

**DATE DESPRE IMOBILUL NR. 1**

Oficiul de Cadastru și Publicitate Imobiliară HUNEDOARA
Biroul de Cadastru și Publicitate Imobiliară Deva

A. Partea I. Descrierea imobilului

Unitate individuală

Nr. CF vechi:60036-C1-U1

Nr. cadastral vechi:60036-C1-U1

Adresa: Loc. Ilia, Str Avram Iancu, Nr. 12, Bl. E, Sc. 1, Et. 2, Ap. 9, Jud. Hunedoara

Părți comune: holuri

Nr crt	Nr cadastral	Suprafața construită	Suprafața utilă (mp)	Cote părți comune	Cote teren	Observații / Referințe
A1	CAD: 60036-C1-U1	0	46	46/568	25/305	Cf vechi 28 Ilia, Nr. top. 89-90/1. 91/1/IX. Apartament compus din 2 camere, bucatarie, baie, hol. Partile comune sunt fundatia, terasa, instalatii, subsolul tehnic, casa scarii si trotuarul de protectie.

B. Partea II. Proprietari și acte

Inscrieri privitoare la dreptul de proprietate și alte drepturi reale		Referințe
9471 / 08/05/2009		
Act Notarial nr. 384, din 07/05/2009 emis de BNP CIASCAI EMILIA DORINA;		
B2	Intabulare, drept de PROPRIETATE, dobandit prin Conventie, cota actuala 1/1 1) BUȘTEA FLAVIU MIHAI	A1

C. Partea III. SARCINI .

Inscrieri privind dezmembramintele dreptului de proprietate, drepturi reale de garanție și sarcini	Referințe
NU SUNT	

Anexa Nr. 1 La Partea I**Unitate individuală, Adresa:** Loc. Ilia, Str Avram Iancu, Nr. 12, Bl. E, Sc. 1, Et. 2, Ap. 9, Jud. Hunedoara**Părți comune:** holuri

Nr crt	Nr cadastral	Suprafața construită	Suprafața utilă (mp)	Cote părți comune	Cote teren	Observații / Referințe
A1	CAD: 60036-C1-U1	0	46	46/568	25/305	Cf vechi 28 Ilia, Nr. top. 89-90/1. 91/1/IX. Apartament compus din 2 camere, bucatarie, baie, hol. Partile comune sunt fundatia, terasa, instalatii, subsolul tehnic, casa scarii si trotuarul de protectie.

**DATE DESPRE IMOBILUL NR. 1**

Oficiul de Cadastru și Publicitate Imobiliară HUNEDOARA
Biroul de Cadastru și Publicitate Imobiliară Deva

A. Partea I. Descrierea imobilului

Unitate individuală

Nr. CF vechi:60067-C1-U1

Nr. cadastral vechi:60067-C1-U1

Adresa: Loc. Ilia, Str Mihai Viteazul, Nr. 2, Bl. A1, Sc. A, Et. 3, Ap. 8, Jud. Hunedoara

Părți comune: acoperis , subsol , terasa

Nr crt	Nr cadastral	Suprafața construită	Suprafața utilă (mp)	Cote părți comune	Cote teren	Observații / Referințe
A1	CAD: 60067-C1-U1	0	49	49/1656	22/751	CF vechi 1376/8 Ilia.Imobilul este compus din 2 camere, baie, hol, balcon si cota aferenta din partile comune.Partile comune sunt, fundatia, subsol tehnic, casa scarii, fatada, instalatiile, terasa, trotuarul de protectie

B. Partea II. Proprietari și acte

Inscrieri privitoare la dreptul de proprietate și alte drepturi reale		Referințe
7487 / 22/06/1992		
Act Notarial nr. 3603, din 22/06/1992 emis de BNP (contract de vanzare-cumparare cu plata in rate);		
B3	Intabulare, drept de PROPRIETATE, dobandit prin Conventie, cota actuala 1/1 1) MAREAN ZENO 2) MAREAN MARIANA	A1

C. Partea III. SARCINI .

Inscrieri privind dezmembramintele dreptului de proprietate, drepturi reale de garanție și sarcini	Referințe
NU SUNT	

Anexa Nr. 1 La Partea I

Unitate individuală, Adresa: Loc. Ilia, Str Mihai Viteazul, Nr. 2, Bl. A1, Sc. A, Et. 3, Ap. 8, Jud. Hunedoara
Părți comune: acoperis , subsol , terasa

Nr crt	Nr cadastral	Suprafața construită	Suprafața utilă (mp)	Cote părți comune	Cote teren	Observații / Referințe
A1	CAD: 60067-C1-U1	0	49	49/1656	22/751	CF vechi 1376/8 Ilia.Imobilul este compus din 2 camere, baie, hol, balcon si cota aferenta din partile comune.Partile comune sunt, fundatia, subsol tehnic, casa scarii, fatada, instalatiile, terasa, trotuarul de protectie

**DATE DESPRE IMOBILUL NR. 1**

Oficiul de Cadastru și Publicitate Imobiliară HUNEDOARA
Biroul de Cadastru și Publicitate Imobiliară Deva

A. Partea I. Descrierea imobilului

Unitate individuală

Nr. CF vechi:60119-C1-U1
Nr. cadastral vechi:60119-C1-U1

Adresa: Loc. Ilia, Str Avram Iancu, Nr. 8, Bl. C, Sc. 1, Et. 1, Ap. 5, Jud. Hunedoara

Părți comune: boxa , holuri , subsol

Nr crt	Nr cadastral	Suprafața construită	Suprafața utilă (mp)	Cote părți comune	Cote teren	Observații / Referințe
A1	CAD: 60119-C1-U1	0	42	43/574	25/320	

CF VECHI 28/5 ILIA, Nr. top. 89-90/1.91/1/V. Apartament compus din 2 camere, baie, bucatarie, hol, balcon si cota aferenta acestei suprafete din partile comune. Partile comune sunt fundatia, terasa, instalatii, subsolul tehnic, casa scarii si trotuarul de protectie.

B. Partea II. Proprietari și acte

Inscrieri privitoare la dreptul de proprietate și alte drepturi reale	Referințe
1485 / 09/03/1998	
Act Notarial nr. 778/1998, din 08/03/1998 emis de BNP Orșana Ana (contract de vanzare-cumparare);	
B2	A1
Intabulare, drept de PROPRIETATE, dobandit prin Conventie, cota actuala 1/1	
1) KOVACS OLIVIU MARIUS, și soția	
2) KOVACS MIRELA	

C. Partea III. SARCINI

Inscrieri privind dezmembramintele dreptului de proprietate, drepturi reale de garanție și sarcini	Referințe
36860 / 10/08/2022	
Hotarare Judecatoreasca nr. 3288/CC/2017, din 01/01/2017 emis de JUDECĂTORIA DEVA (Încheiere civila din 19/09/2017 in scris sub semnatura privata nr.1212/2017 din 09/08/2022, emis de BEJ MARIN DANIEL VASILE);	
C1	A1
Se notează urmărirea silită a imobilului înscris în Partea I-a pe porțiunea devălmașă a proprietarului tabular înscris sub B1.1 - KOVACS OLIVIU MARIUS, pentru suma totală de 2003,20 lei, sumă compusă din 1032,04 lei reprezentând despăgubiri pentru încetarea prematură a contractului, 200,00 lei reprezentând cheltuieli de judecată și suma de 771,16 lei cheltuieli de executare silită, în favoarea creditorului CAPITEA RECOVERY SRL	

Anexa Nr. 1 La Partea I

Unitate individuală, Adresa: Loc. Ilia, Str Avram Iancu, Nr. 8, Bl. C, Sc. 1, Et. 1, Ap. 5, Jud. Hunedoara

Părți comune: boxa , holuri , subsol

Nr crt	Nr cadastral	Suprafața construită	Suprafața utilă (mp)	Cote părți comune	Cote teren	Observații / Referințe
A1	CAD: 60119-C1-U1	0	42	43/574	25/320	

CF VECHI 28/5 ILIA, Nr. top. 89-90/1.91/1/V. Apartament compus din 2 camere, baie, bucatarie, hol, balcon si cota aferenta acestei suprafete din partile comune. Partile comune sunt fundatia, terasa, instalatii, subsolul tehnic, casa scarii si trotuarul de protectie.

**DATE DESPRE IMOBILUL NR. 1**

Oficiul de Cadastru și Publicitate Imobiliară HUNEDOARA
Biroul de Cadastru și Publicitate Imobiliară Deva

A. Partea I. Descrierea imobilului

Unitate individuală

Nr. CF vechi:60242-C1-U1
Nr. cadastral vechi:60242-C1-U1

Adresa: Loc. Ilia, Str Avram Iancu, Nr. 10, Bl. D, Sc. 1, Et. PARTER, Ap. 3, Jud. Hunedoara

Părți comune: boxa , subsol , terasa

Nr crt	Nr cadastral	Suprafața construită	Suprafața utilă (mp)	Cote părți comune	Cote teren	Observații / Referințe
A1	CAD: 60242-C1-U1	0	44	44/563	27/305	

CF VECHI 1371/3 ILIA ,Nr. top 89-90/1, 91/1/III.Apartament compus din doua camere, bucatarie, baie, holuri si boxa cu s=2,4 mp cat si cota aferenta din partile comune. Partile comune sunt fundatia,terasa instalatiile, subsolul tehnic, fatada, casa scarii si trotuarul de protectie.

B. Partea II. Proprietari și acte

Inscrieri privitoare la dreptul de proprietate și alte drepturi reale		Referințe
3002 / 24/03/1993		
Act Notarial nr. 6478, din 01/01/1992 emis de NP Napau Diana Elena;		
B2	Intabulare, drept de PROPRIETATE, dobandit prin Conventie, cota actuala 1/1 1) TURC TUDOR 2) TURC LILIOARA MARIANA	A1
1114 / 19/01/2010		
Act Notarial nr. 166, din 18/01/2010 emis de BNP ORȘA MARIUS;		
B3	interdictie de instrainare si grevare 1) SC FARES TRADING SRL, CIF:9999999999999	A1

C. Partea III. SARCINI

Inscrieri privind dezmembramintele dreptului de proprietate, drepturi reale de garanție și sarcini		Referințe
1114 / 19/01/2010		
Act Notarial nr. 166, din 18/01/2010 emis de BNP ORȘA MARIUS;		
C1	Intabulare, drept de IPOTECA, Valoare:30000 RON, dobandit prin Conventie 1) SC FARES TRADING SRL, CIF:12515795	A1

Anexa Nr. 1 La Partea I

Unitate individuală, Adresa: Loc. Ilia, Str Avram Iancu, Nr. 10, Bl. D, Sc. 1, Et. PARTER, Ap. 3, Jud. Hunedoara

Părți comune: boxa , subsol , terasa

Nr crt	Nr cadastral	Suprafața construită	Suprafața utilă (mp)	Cote părți comune	Cote teren	Observații / Referințe
A1	CAD: 60242-C1-U1	0	44	44/563	27/305	

CF VECHI 1371/3 ILIA ,Nr. top 89-90/1, 91/1/III.Apartament compus din doua camere, bucatarie, baie, holuri si boxa cu s=2,4 mp cat si cota aferenta din partile comune. Partile comune sunt fundatia,terasa instalatiile, subsolul tehnic, fatada, casa scarii si trotuarul de protectie.

**DATE DESPRE IMOBILUL NR. 1**

Oficiul de Cadastru și Publicitate Imobiliară HUNEDOARA
Biroul de Cadastru și Publicitate Imobiliară Deva

A. Partea I. Descrierea imobilului

Unitate individuală

Nr. CF vechi:61301-C1-U4

Nr. cadastral vechi:61301-C1-U4

Adresa: Loc. Ilia, Str Tudor Vladimirescu, Nr. 11, Sc. 1, Et. P, Ap. 1, Jud. Hunedoara

Părți comune: acoperis

Nr crt	Nr cadastral	Suprafața construită	Suprafața utilă (mp)	Cote părți comune	Cote teren	Observații / Referințe
A1	CAD: 61301-C1-U4	0	31,26	32/682	22/489	CF VECHI 1381/1, TOP717/1/1/2/2/2/I, apartament compus din 2 camere, bucatarie, baie, hol si cota aferenta din partile comune .Partile comune sunt:fundatia, subsol tehnic, casa scarii, fatada, instalatiile, terasa, trotuarul de protectie.

B. Partea II. Proprietari și acte

Inscrieri privitoare la dreptul de proprietate și alte drepturi reale	Referințe
723 / 16/02/2005	
Act Notarial nr. CVC NR. 543, din 15/02/2005 emis de BNP STEF OVIDIU IOAN;	
B2 Intabulare, drept de PROPRIETATE, dobandit prin Conventie, cota actuala 1/1 1) SPAN ALEXANDRU FLORIN	A1

C. Partea III. SARCINI .

Inscrieri privind dezmembramintele dreptului de proprietate, drepturi reale de garanție și sarcini	Referințe
NU SUNT	

Anexa Nr. 1 La Partea I**Unitate individuală, Adresa:** Loc. Ilia, Str Tudor Vladimirescu, Nr. 11, Sc. 1, Et. P, Ap. 1, Jud. Hunedoara**Părți comune:** acoperis

Nr crt	Nr cadastral	Suprafața construită	Suprafața utilă (mp)	Cote părți comune	Cote teren	Observații / Referințe
A1	CAD: 61301-C1-U4	0	31,26	32/682	22/489	CF VECHI 1381/1, TOP717/1/1/2/2/1, apartament compus din 2 camere, bucatarie, baie, hol si cota aferenta din partile comune .Partile comune sunt:fundatia, subsol tehnic, casa scarii, fatada, instalatiile, terasa, trotuarul de protectie.

**DATE DESPRE IMOBILUL NR. 1**

Oficiul de Cadastru și Publicitate Imobiliară HUNEDOARA
Biroul de Cadastru și Publicitate Imobiliară Deva

A. Partea I. Descrierea imobilului

Unitate individuală

Nr. CF vechi:62435-C1-U1
Nr. cadastral vechi:62435-C1-U1

Adresa: Loc. Ilia, Str Avram Iancu, Nr. 6, Bl. B, Sc. 1, Et. parter, Ap. 4, Jud. Hunedoara

Părți comune: holuri

Nr crt	Nr cadastral	Suprafața construită	Suprafața utilă (mp)	Cote părți comune	Cote teren	Observații / Referințe
A1	CAD: 62435-C1-U1	0	40,74	41/540	24/320	

CF vechi 1390/4 ILIA, Nr. top. 89-90/1.91/1/IV. Apartament compus din doua camere, bucatarie, baie, holuri si cota aferenta acestei suprafete din partile comune si boxa cu s=3,75mp. Partile comune sunt fundatia, terasa, instalatii, subsolul tehnic, casa scarii si trotuarul de protectie.

B. Partea II. Proprietari și acte

Inscrieri privitoare la dreptul de proprietate și alte drepturi reale	Referințe
7746 / 09/09/1991	
Act Notarial nr. 9283/1991, din 29/08/1991 emis de NP (Lg. 61/1990);	
B2	A1
Intabulare, drept de PROPRIETATE, dobandit prin Conventie, cota actuala 1/1 1) TERC CĂLIN GHEORGHE	

C. Partea III. SARCINI .

Inscrieri privind dezmembramintele dreptului de proprietate, drepturi reale de garanție și sarcini	Referințe
NU SUNT	

Anexa Nr. 1 La Partea I

Unitate individuală, Adresa: Loc. Ilia, Str Avram Iancu, Nr. 6, Bl. B, Sc. 1, Et. parter, Ap. 4, Jud. Hunedoara

Părți comune: holuri

Nr crt	Nr cadastral	Suprafața construită	Suprafața utilă (mp)	Cote părți comune	Cote teren	Observații / Referințe
A1	CAD: 62435-C1-U1	0	40,74	41/540	24/320	

CF vechi 1390/4 ILIA, Nr. top. 89-90/1.91/1/IV. Apartament compus din doua camere, bucatarie, baie, holuri si cota aferenta acestei suprafete din partile comune si boxa cu s=3,75mp. Partile comune sunt fundatia, terasa, instalatii, subsolul tehnic, casa scarii si trotuarul de protectie.

**DATE DESPRE IMOBILUL NR. 1**

Oficiul de Cadastru și Publicitate Imobiliară HUNEDOARA
Biroul de Cadastru și Publicitate Imobiliară Deva

A. Partea I. Descrierea imobilului

Unitate individuală

Nr. CF vechi:332

Nr. topografic:(474.475)/1

Adresa: Loc. Ilia, Str Libertății, Nr. 27, Ap. Spatiul nr.2, Jud. Hunedoara

Părți comune: acoperis , subsol

Nr crt	Nr cadastral	Suprafața construită	Suprafața utilă (mp)	Cote părți comune	Cote teren	Observații / Referințe
A1	Top: (474.475) /1	37	29	29/352	81/982	spatiul nr 2 compus din sala servire si cota aferenta acestei suprafete din partile comune

B. Partea II. Proprietari și acte

Inscrieri privitoare la dreptul de proprietate și alte drepturi reale	Referințe
14992 / 12/06/2008	
Act Notarial nr. 542/2008, din 01/01/2008 emis de -;	
B1	A1
Intabulare, drept de PROPRIETATE, dobandit prin Conventie, cota actuala 1/1 1) COTAN MIHAELA	

C. Partea III. SARCINI .

Inscrieri privind dezmembramintele dreptului de proprietate, drepturi reale de garanție și sarcini	Referințe
NU SUNT	

Anexa Nr. 1 La Partea I

Unitate individuală, Adresa: Loc. Ilia, Str Libertății, Nr. 27, Ap. Spatiul nr.2, Jud. Hunedoara

Părți comune: acoperis , subsol

Nr crt	Nr cadastral	Suprafața construită	Suprafața utilă (mp)	Cote părți comune	Cote teren	Observații / Referințe
A1	Top: (474.475)/1	37	29	29/352	81/982	spatiul nr 2 compus din sala servire si cota aferenta acestei suprafete din partile comune

**DATE DESPRE IMOBILUL NR. 1**

Oficiul de Cadastru și Publicitate Imobiliară HUNEDOARA
Biroul de Cadastru și Publicitate Imobiliară Deva

A. Partea I. Descrierea imobilului

Unitate individuală

Nr. CF vechi:62436-C1-U1

Nr. cadastral vechi:62436-C1-U1

Adresa: Loc. Ilia, Str Libertatii, Nr. 15, Bl. F2, Et. PARTER, Ap. A, Jud. Hunedoara

Părți comune: acoperis

Nr crt	Nr cadastral	Suprafața construită	Suprafața utilă (mp)	Cote părți comune	Cote teren	Observații / Referințe
A1	CAD: 62436-C1-U1	0	125,79	125/395	66/207	CF VECHI 1376/a ILIA, Sala servire, bucatarie, magazie, uscatorie, hol, birou si grup sanitar.Partile comune sunt: fundatia, fatada, acoperisul, trotuarul de protectie, instalatiile si subsolul tehnic

B. Partea II. Proprietari și acte

Inscrieri privitoare la dreptul de proprietate și alte drepturi reale		Referințe
8539 / 03/10/2005		
Act Notarial nr. 1361/2005, din 03/10/2005 emis de NP CIASCAI EMILIA;		
B2	Intabulare, drept de PROPRIETATEcumparare, dobandit prin Conventie, cota actuala 1/1 1) SC ERMAN IMPORT-EXPORT SRL , CIF:9999999999999 <i>OBSERVATII: (provenita din conversia CF 1376/a)</i>	A1

C. Partea III. SARCINI .

Inscrieri privind dezmembramintele dreptului de proprietate, drepturi reale de garanție și sarcini	Referințe
NU SUNT	

Anexa Nr. 1 La Partea I**Unitate individuală, Adresa:** Loc. Ilia, Str Libertatii, Nr. 15, Bl. F2, Et. PARTER, Ap. A, Jud. Hunedoara**Părți comune:** acoperis

Nr crt	Nr cadastral	Suprafața construită	Suprafața utilă (mp)	Cote părți comune	Cote teren	Observații / Referințe
A1	CAD: 62436-C1-U1	0	125,79	125/395	66/207	CF VECHI 1376/a ILIA, Sala servire, bucatarie, magazie, uscatorie, hol, birou si grup sanitar.Partile comune sunt: fundatia, fatada, acoperisul, trotuarul de protectie, instalatiile si subsolul tehnic

**DATE DESPRE IMOBILUL NR. 1**

Oficiul de Cadastru și Publicitate Imobiliară HUNEDOARA
Biroul de Cadastru și Publicitate Imobiliară Deva

A. Partea I. Descrierea imobilului

Unitate individuală

Nr. CF vechi:62434-C1-U1
Nr. cadastral vechi:62434-C1-U1

Adresa: Loc. Ilia, Str Avram Iancu, Nr. 4, Bl. A, Ap. 1, Jud. Hunedoara

Părți comune: acoperis , subsol , terasa

Nr crt	Nr cadastral	Suprafața construită	Suprafața utilă (mp)	Cote părți comune	Cote teren	Observații / Referințe
A1	CAD: 62434-C1-U1	0	42,77	43/566	26/320	Apartament compus din 2 camere, bucatarie, baie, hol si cota aferenta acestei suprafete din partile comune.Partile comune sunt fundatia, terasa, instalatii, subsol tehnic, casa scarii si trotuarul de protectie

B. Partea II. Proprietari și acte

Inscrieri privitoare la dreptul de proprietate și alte drepturi reale		Referințe
13781 / 24/03/2016		
Act Notarial nr. 8, din 24/03/2016 emis de BN MANE-SIGARTAU MIRONA;		
B2	Intabulare, drept de PROPRIETATE, dobandit prin Succesiune, cota actuala 1/2 1) BRINETI IOANA- LIANA	A1
Act Notarial nr. 31, din 24/03/2016 emis de BN MANE-SIGARTAU MIRONA;		
B3	Intabulare, drept de PROPRIETATE, dobandit prin Conventie, cota actuala 1/2 1) BRINETI IOANA- LIANA... , bun propriu	A1

C. Partea III. SARCINI .

Inscrieri privind dezmembramintele dreptului de proprietate, drepturi reale de garanție și sarcini	Referințe
NU SUNT	

Anexa Nr. 1 La Partea I**Unitate individuală, Adresa:** Loc. Ilia, Str Avram Iancu, Nr. 4, Bl. A, Ap. 1, Jud. Hunedoara**Părți comune:** acoperis , subsol , terasa

Nr crt	Nr cadastral	Suprafața construită	Suprafața utilă (mp)	Cote părți comune	Cote teren	Observații / Referințe
A1	CAD: 62434-C1-U1	0	42,77	43/566	26/320	Apartament compus din 2 camere, bucatarie, baie, hol si cota aferenta acestei suprafete din partile comune.Partile comune sunt fundatia, terasa, instalatii, subsol tehnic, casa scarii si trotuarul de protectie

**DATE DESPRE IMOBILUL NR. 1**

Oficiul de Cadastru și Publicitate Imobiliară HUNEDOARA
Biroul de Cadastru și Publicitate Imobiliară Deva

A. Partea I. Descrierea imobilului

Unitate individuală

Nr. CF vechi:60242/c1-u2
Nr. cadastral vechi:60242/c1-u2

Adresa: Loc. Ilia, Str Mihai Viteazu, Nr. 1, Et. P, Ap. FN, Jud. Hunedoara

Părți comune: terasa , acoperis

Nr crt	Nr cadastral	Suprafața construită	Suprafața utilă (mp)	Cote părți comune	Cote teren	Observații / Referințe
A1	CAD: 60242/c1-u2	0	115	115/1157	61/618	

cf vechi 1371/N, Top:89,90/1, 91/1/N, spatiu comercial, grup social, scara de acces cu s=133,25mp. din care su=115mp si cota aferenta din partile comune.Partile comune sunt:fundatia, fatada, acoperisul, trotuarul de protectie, instalatiile , subsolul tehnic, terasa, casa scarii

B. Partea II. Proprietari și acte

Inscrieri privitoare la dreptul de proprietate și alte drepturi reale	Referințe
16144 / 01/04/2022	
Act Notarial nr. NR 14 IN DOSAR NR 19 - CERTIF LEGATAR, din 18/03/2022 emis de MANE SIGARTAU MIRONA;	
B8	A1
Intabulare, drept de PROPRIETATE, dobandit prin Succesiune, cota actuala 1/1 1) HUI ZORIȚA	

C. Partea III. SARCINI .

Inscrieri privind dezmembramintele dreptului de proprietate, drepturi reale de garanție și sarcini	Referințe
NU SUNT	

Anexa Nr. 1 La Partea I**Unitate individuală, Adresa:** Loc. Ilia, Str Mihai Viteazu, Nr. 1, Et. P, Ap. FN, Jud. Hunedoara**Părți comune:** terasa , acoperis

Nr crt	Nr cadastral	Suprafața construită	Suprafața utilă (mp)	Cote părți comune	Cote teren	Observații / Referințe
A1	CAD: 60242/c1-u2	0	115	115/1157	61/618	

cf vechi 1371/N, Top:89,90/1, 91/1/N, spatiu comercial, grup social, scara de acces cu s=133,25mp. din care su=115mp si cota aferenta din partile comune.Partile comune sunt:fundatia, fatada, acoperisul, trotuarul de protectie, instalatiile , subsolul tehnic, terasa, casa scarii

**DATE DESPRE IMOBILUL NR. 2**

Oficiul de Cadastru și Publicitate Imobiliară HUNEDOARA
Biroul de Cadastru și Publicitate Imobiliară Deva

A. Partea I. Descrierea imobilului

Unitate individuală

Nr. CF vechi:60036-c1-u2

Nr. cadastral vechi:60036-c1-u2

Adresa: Loc. Ilia, Str Avram Iancu, Nr. 12, Bl. E, Sc. I, Et. parter, Ap. 1, Jud. Hunedoara

Părți comune: holuri

Nr crt	Nr cadastral	Suprafața construită	Suprafața utilă (mp)	Cote părți comune	Cote teren	Observații / Referințe
A1	CAD: 60036-c1-u2	0	40	40/568	21/305	

Cf vechi 28 Ilia, Nr. top. 89-90/1.91/1/l. Apartament compus din doua camere, bucatarie, baie, hol si cota aferenta acestei suprafete din partile comune. Partile comune sunt fundatia, terasa, instalatii, subsolul tehnic, casa scarii si trotuarul de protectie.

B. Partea II. Proprietari și acte

Inscrieri privitoare la dreptul de proprietate și alte drepturi reale	Referințe
34609 / 10/08/2016	
Act Notarial nr. Act de partaj voluntar incheiat in baza art 358 COD CIVIL, din 10/08/2016 emis de NP Stef Ovidiu Ioan;	
B3 Intabulare, drept de PROPRIETATE cumparare si partaj, dobandit prin Conventie, cota actuala 1/1 1) LESENCIUC MINODORA NICOLETA	A1

C. Partea III. SARCINI .

Inscrieri privind dezmembramintele dreptului de proprietate, drepturi reale de garanție și sarcini	Referințe
NU SUNT	

Anexa Nr. 1 La Partea I

Unitate individuală, Adresa: Loc. Ilia, Str Avram Iancu, Nr. 12, Bl. E, Sc. I, Et. parter, Ap. 1, Jud. Hunedoara

Părți comune: holuri

Nr crt	Nr cadastral	Suprafața construită	Suprafața utilă (mp)	Cote părți comune	Cote teren	Observații / Referințe
A1	CAD: 60036-c1-u2	0	40	40/568	21/305	

Cf vechi 28 Ilia, Nr. top. 89-90/1.91/1/I. Apartament compus din doua camere, bucatarie, baie, hol si cota aferenta acestei suprafete din partile comune.Partile comune sunt fundatia, terasa, instalatii, subsolul tehnic, casa scarii si trotuarul de protectie.

**DATE DESPRE IMOBILUL NR. 2**

Oficiul de Cadastru și Publicitate Imobiliară HUNEDOARA
Biroul de Cadastru și Publicitate Imobiliară Deva

A. Partea I. Descrierea imobilului

Unitate individuală

Nr. CF vechi:60067-C1-U2

Nr. cadastral vechi:60067-C1-U2

Adresa: Loc. Ilia, Str Mihai Viteazul, Nr. 2, Bl. A1, Sc. B, Et. 2, Ap. 13, Jud. Hunedoara

Părți comune: acoperis , subsol , terasa

Nr crt	Nr cadastral	Suprafața construită	Suprafața utilă (mp)	Cote părți comune	Cote teren	Observații / Referințe
A1	CAD: 60067-C1-U2	0	105	105/1656	48/751	CF vechi 1281/13.Apartament compus din 4 camere, bucatarie, camera, baie, wc suplimentar, hol, si cota aferenta din partile comune.Partile comune sunt, fundatia, subsol tehnic, casa scarii, fatada, instalatiile, terasa, trotuarul de protectie

B. Partea II. Proprietari și acte

Inscrieri privitoare la dreptul de proprietate și alte drepturi reale		Referințe
13839 / 18/10/2006		
Act Notarial nr. 1079, din 18/10/2006 emis de BNP;		
B4	Intabulare, drept de PROPRIETATE, dobandit prin Conventie, cota actuala 1/1 1) KEIPP MARIA ANA	A1
16290 / 30/11/2006		
Act Notarial nr. 0, din 30/11/2006 emis de BNP (contract de garantie imobiliara);		
B5	Interdictie de instrainare grevare demolare 1) APS DELTA SA, CIF:999999999999	A1
623064 / 11/11/2009		
Act Notarial nr. 1193, din 10/11/2009 emis de BNP VASIU MIHAELA CAMELIA;		
B6	Se noteaza interdictia de instrainare, grevare, inchiriere, demolare 1) APS DELTA SA, CIF:999999999999	A1
40720 / 23/09/2016		
Act Notarial nr. 1207, din 24/06/2016 emis de BNP NEDELUCU CRISAN TRAIAN;		
B7	In baza contractului de cesiune de creante autentificat de BNP Nedelcu Cristian Traian sub nr 1207/216, se noteaza interdictiile in rangul inscrierii de sub B5	A1
Act Notarial nr. 1207, din 24/06/2016 emis de NEDELUCU CRISAN TRAIAN;		
B8	in baza contractului de cesiune de creante autentificat de BNP Nedelcu Cristian Traian sub nr 1207/2016, se noteaza interdictiile in rangul inscrierii B6 in favoarea APS DELTA S.A.	A1
8798 / 21/02/2018		
Hotarare Judecatoreasca nr. 616, din 13/03/2017 emis de JUDECATORIA DEVA;		
B9	Se noteaza sentinta civila nr 1301/CC/2017 data de Judecatoria Deva avand ca obiect contestatie la executare-completare dispozitiv	A1
40804 / 18/09/2018		
Hotarare Judecatoreasca nr. 871, din 24/04/2018 emis de JUDECATORIA DEVA;		
B10	Se noteaza Sentinta civila nr 871/2018 pronuntata de Judecatoria Deva la data de 24.04.2018 in dosar nr 9230/221/2017, ramasa definitiva la data de 03.08.2018 prin neformularea caii de atac	A1
9159 / 28/02/2019		
Hotarare Judecatoreasca nr. 871, din 24/04/2018 emis de JUDECATORIA DEVA;		
B11	Se rectifica cartea funciara in sensul radierii dreptului de proprietate a lui Carmazan Viorel Cosmin dobandit prin actul de ajudecare nr. 489/10.01.2017 emis in dosarul executiional nr 489/2012 al BEJ Belteu Aron si inscrierea cu incheierea nr 9449/13.03.2017, precum si inscrierea de sub C7 si se reinscrie dreptul de proprietate in favoarea lui Keipp Maria Ana, precum si toate sarcinile si ipotecile ce grevau imobilul	A1

Inscrieri privitoare la dreptul de proprietate și alte drepturi reale	Referințe
B11 anterior inscrierii actului de adjudecare	A1

C. Partea III. SARCINI

Inscrieri privind dezmembramintele dreptului de proprietate, drepturi reale de garanție și sarcini	Referințe
16290 / 30/11/2006	
Act Notarial nr. 0, din 30/10/2006 emis de JUDECATORIA DEVA (contract de garantie imobiliara);	
C1 Intabulare, drept de IPOTECA, Valoare:30000 USD	A1
1) APS DELTA SA , CIF:9999999999999	
23063 / 11/11/2009	
Hotarare Judecatoreasca nr. 140, din 15/01/2008 emis de TRIBUNALUL HUNEDOARA;	
C2 Se schimba denumirea creditorului din BC Sanpaolo Imi Bank Romania SA in BC Intesa Sanpaolo Imi Bank Romania SA	A1
23064 / 11/11/2009	
Act Notarial nr. 1193, din 10/11/2009 emis de BNP VASIU MIHAELA CAMELIA;	
C3 Intabulare, drept de IPOTECA, Valoare:28000 USD	A1
1) APS DELTA SA , CIF:9999999999999	
31408 / 24/11/2010	
Inscris Sub Semnatura Privata nr. 3678, din 22/11/2010 emis de INTESA SANPAOLO BANK;	
C4 Se noteaza somatia pentru suma de 35,683,80 USD	A1
1) BC INTESA SANPAOLO ROMANIA SA , CIF:9999999999999	
40720 / 23/09/2016	
Act Notarial nr. 1207, din 24/06/2016 emis de BNP NEDELCU CRISAN TRAIAN;	
C5 In baza contractului de cesiune de creante autentificat de BNP Nedelcu Cristian Traian sub nr 1207/2016, se intabuleaza dreptul de ipoteca in rangul inscrierii de sub C1 in favoarea APS DELTA SA	A1
C6 In baza contractului de cesiune de creante autentificat de BNP Nedelcu Cristian Traian sub nr 1207/2016, se intabuleaza dreptul de ipoteca in rangul inscrierii de sub C3 in favoarea APS DELTA SA	A1
34893 / 08/08/2019	
Act Notarial nr. 157, din 08/08/2019 emis de BEJ BENTEU ARON (Hotarare judecatoreasca nr. 2578/CC/2019, din 31.07.2019 emis de JUDECATORIA DEVA);	
C7 Se noteaza urmarirea silita imobiliara pentru suma totala de 37283,17 dolari si 8507,57 lei, suma compusa din 37283,17 dolari reprezentand debit si suma de 8507,56 lei cheltuiti de executare silita, la cererea creditorului APS DELTA SA	A1

Anexa Nr. 1 La Partea I

Unitate individuală, Adresa: Loc. Ilia, Str Mihai Viteazul, Nr. 2, Bl. A1, Sc. B, Et. 2, Ap. 13, Jud. Hunedoara

Părți comune: acoperis , subsol , terasa

Nr crt	Nr cadastral	Suprafața construită	Suprafața utilă (mp)	Cote părți comune	Cote teren	Observații / Referințe
A1	CAD: 60067-C1-U2	0	105	105/1656	48/751	CF vechi 1281/13. Apartament compus din 4 camere, bucatarie, camera, baie, wc suplimentar, hol, si cota aferenta din partile comune. Partile comune sunt, fundatia, subsol tehnic, casa scarii, fatada, instalatiile, terasa, trotuarul de protectie

**DATE DESPRE IMOBILUL NR. 2**

Oficiul de Cadastru și Publicitate Imobiliară HUNEDOARA
Biroul de Cadastru și Publicitate Imobiliară Deva

A. Partea I. Descrierea imobilului

Unitate individuală

Nr. CF vechi:60119-C1-U2
Nr. cadastral vechi:60119-C1-U2

Adresa: Loc. Ilia, Str Avram Iancu, Nr. 8, Bl. C, Sc. 1, Et. 1, Ap. 6, Jud. Hunedoara

Părți comune: boxa , holuri , subsol

Nr crt	Nr cadastral	Suprafața construită	Suprafața utilă (mp)	Cote părți comune	Cote teren	Observații / Referințe
A1	CAD: 60119-C1-U2	0	56	56/574	24/320	

CF VECHI 1373/6, Nr. top. 89-90/1.91/1/VI. Apartament compus din 3 camere, baie, bucatarie, camara, oficiu, vestibul, boxa cu s=4,25 mp si cota aferenta acestei suprafete din partile comune. Partile comune sunt fundatia, terasa, instalatii, subsolul tehnic, casa scarii si trotuarul de protectie

B. Partea II. Proprietari și acte

Inscrieri privitoare la dreptul de proprietate și alte drepturi reale		Referințe
11905 / 13/05/2010		
Act Notarial nr. 302, din 12/05/2010 emis de BNP Roman Florina;		
B3	Intabulare, drept de PROPRIETATE, dobandit prin Conventie, cota actuala 1/1 1) CELIK ALETTIN, ca bun comun 2) CELIK NADIA	A1

C. Partea III. SARCINI .

Inscrieri privind dezmembramintele dreptului de proprietate, drepturi reale de garanție și sarcini	Referințe
NU SUNT	

Anexa Nr. 1 La Partea I**Unitate individuală, Adresa:** Loc. Ilia, Str Avram Iancu, Nr. 8, Bl. C, Sc. 1, Et. 1, Ap. 6, Jud. Hunedoara**Părți comune:** boxa , holuri , subsol

Nr crt	Nr cadastral	Suprafața construită	Suprafața utilă (mp)	Cote părți comune	Cote teren	Observații / Referințe
A1	CAD: 60119-C1-U2	0	56	56/574	24/320	

CF VECHI 1373/6, Nr. top. 89-90/1.91/1/VI. Apartament compus din 3 camere, baie, bucatarie, camera, oficiu, vestibul, boxa cu s=4,25 mp si cota aferenta acestei suprafete din partile comune. Partile comune sunt fundatia, terasa, instalatii, subsolul tehnic, casa scarii si trotuarul de protectie

**DATE DESPRE IMOBILUL NR. 2**

Oficiul de Cadastru și Publicitate Imobiliară HUNEDOARA
Biroul de Cadastru și Publicitate Imobiliară Deva

A. Partea I. Descrierea imobilului

Unitate individuală

Nr. CF vechi:60242-c1-u19

Nr. cadastral vechi:60242-c1-u19

Adresa: Loc. Ilia, Str Avram Iancu, Nr. 10, Bl. D, Sc. 1, Et. PARTER, Ap. 1, Jud. Hunedoara

Părți comune: boxa , subsol , terasa

Nr crt	Nr cadastral	Suprafața construită	Suprafața utilă (mp)	Cote părți comune	Cote teren	Observații / Referințe
A1	CAD: 60242-c1-u19	0	44	44/563	26/305	

CF vechi 1371/1 ILIA ,Nr. top (89-90/1, 91/1)/I.Apartament compus din doua camere, bucatarie, baie, holuri si boxa cu s=2,4 mp si cota aferenta din partile comune. Partile comune sunt fundatia,terasa instalatiile, subsolul tehnic, fatada, casa scarii si trotuarul de protectie.

B. Partea II. Proprietari și acte

Inscrieri privitoare la dreptul de proprietate și alte drepturi reale	Referințe
59296 / 27/12/2022	
Act Notarial nr. 1693, din 08/12/2022 emis de NP MANE-SIGARTAU MIRONA (contract de vanzare-cumparare);	
B4	A1
Intabulare, drept de PROPRIETATE, dobandit prin Conventie, cota actuala 1/1	
1) HAN MIHAELA 2) HAN ZOREL - ADRIAN	

C. Partea III. SARCINI .

Inscrieri privind dezmembramintele dreptului de proprietate, drepturi reale de garanție și sarcini	Referințe
NU SUNT	

Anexa Nr. 1 La Partea I

Unitate individuală, Adresa: Loc. Ilia, Str Avram Iancu, Nr. 10, Bl. D, Sc. 1, Et. PARTER, Ap. 1, Jud. Hunedoara

Părți comune: boxa , subsol , terasa

Nr crt	Nr cadastral	Suprafața construită	Suprafața utilă (mp)	Cote părți comune	Cote teren	Observații / Referințe
A1	CAD: 60242-c1-u19	0	44	44/563	26/305	

CF vechi 1371/1 ILIA ,Nr. top (89-90/1, 91/1)/I.Apartament compus din doua camere, bucatarie, baie, holuri si boxa cu s=2,4 mp si cota aferenta din partile comune. Partile comune sunt fundatia,terasa instalatiile, subsolul tehnic, fatada, casa scarii si trotuarul de protectie.

**DATE DESPRE IMOBILUL NR. 2**

Oficiul de Cadastru și Publicitate Imobiliară HUNEDOARA
Biroul de Cadastru și Publicitate Imobiliară Deva

A. Partea I. Descrierea imobilului

Unitate individuală

Adresa: Loc. Ilia, Str Tudor Vladimirescu, Nr. 11, Sc. 1, Et. P, Ap. 2, Jud. Hunedoara

Părți comune: acoperis

Nr crt	Nr cadastral	Suprafața construită	Suprafața utilă (mp)	Cote părți comune	Cote teren	Observații / Referințe
A1		0	40,54	41/682	29/489	, apartament compus din 3 camere, bucatarie, baie, vestibul, si cota aferenta din partile comune.Partile comune sunt:fundatia, subsol tehnic, casa scarii, fatada, instalatiile, terasa, trotuarul de protectie.

B. Partea II. Proprietari și acte

Inscrieri privitoare la dreptul de proprietate și alte drepturi reale		Referințe
1 / 06/02/2024		
Act Normativ nr. 7, din 13/03/1996 emis de PARLAMENTUL ROMÂNIEI;		
B3	Inscrierea provizorie, drept de PROPRIETATE, dobandit prin Lege, cota actuala 1/1 1) COMUNA ILIA, CIF:4374164, PROPRIETAR NEINDETIFICAT	A1

C. Partea III. SARCINI .

Inscrieri privind dezmembramintele dreptului de proprietate, drepturi reale de garanție și sarcini	Referințe
NU SUNT	

Anexa Nr. 1 La Partea I

Unitate individuală, Adresa: Loc. Ilia, Str Tudor Vladimirescu, Nr. 11, Sc. 1, Et. P, Ap. 2, Jud. Hunedoara

Părți comune: acoperis

Nr crt	Nr cadastral	Suprafața construită	Suprafața utilă (mp)	Cote părți comune	Cote teren	Observații / Referințe
A1		0	40,54	41/682	29/489	, apartament compus din 3 camere, bucatarie, baie, vestibul, si cota aferenta din partile comune.Partile comune sunt:fundatia, subsol tehnic, casa scarii, fatada, instalatiile, terasa, trotuarul de protectie.

**DATE DESPRE IMOBILUL NR. 2**

Oficiul de Cadastru și Publicitate Imobiliară HUNEDOARA
Biroul de Cadastru și Publicitate Imobiliară Deva

A. Partea I. Descrierea imobilului

Unitate individuală

Nr. CF vechi:62435-C1-U2
Nr. cadastral vechi:62435-C1-U2

Adresa: Loc. Ilia, Str Avram Iancu, Nr. 6, Bl. B, Sc. 1, Et. 2, Ap. 11, Jud. Hunedoara

Părți comune: holuri

Nr crt	Nr cadastral	Suprafața construită	Suprafața utilă (mp)	Cote părți comune	Cote teren	Observații / Referințe
A1	CAD: 62435-C1-U2	0	43,65	44/540	26/320	

CF vechi 1390/11 ilia, Nr. top. 89-90/1.91/1/XI. Apartament compus din doua camere, bucatarie, baie, holuri si cota aferenta acestei suprafete din partile comune. Boxa cu s=3,75 mp. Partile comune sunt fundatia, terasa, instalatii, subsolul tehnic, casa scarii si trotuarul de protectie.

B. Partea II. Proprietari și acte

Inscrieri privitoare la dreptul de proprietate și alte drepturi reale	Referințe
14777 / 24/03/2015	
Act Notarial nr. Contract de vanzare aut. nr. 253, din 23/03/2015 emis de BN Hotoiu Ioan;	
B3	Intabulare, drept de PROPRIETATE, dobandit prin Conventie, cota actuala 1/1 1) PELIGRAD OLIMPIA NICOLETA
	A1

C. Partea III. SARCINI .

Inscrieri privind dezmembramintele dreptului de proprietate, drepturi reale de garanție și sarcini	Referințe
NU SUNT	

Anexa Nr. 1 La Partea I

Unitate individuală, Adresa: Loc. Ilia, Str Avram Iancu, Nr. 6, Bl. B, Sc. 1, Et. 2, Ap. 11, Jud. Hunedoara

Părți comune: holuri

Nr crt	Nr cadastral	Suprafața construită	Suprafața utilă (mp)	Cote părți comune	Cote teren	Observații / Referințe
A1	CAD: 62435-C1-U2	0	43,65	44/540	26/320	

CF vechi 1390/11 ilia, Nr. top. 89-90/1.91/1/XI. Apartament compus din doua camere, bucatarie, baie, holuri si cota aferenta acestei suprafete din partile comune. Boxa cu s=3,75 mp. Partile comune sunt fundatia, terasa, instalatii, subsolul tehnic, casa scarii si trotuarul de protectie.

**DATE DESPRE IMOBILUL NR. 2**

Oficiul de Cadastru și Publicitate Imobiliară HUNEDOARA
Biroul de Cadastru și Publicitate Imobiliară Deva

A. Partea I. Descrierea imobilului

Unitate individuală

Nr. CF vechi:332

Nr. topografic:(474.475)/1

Adresa: Loc. Ilia, Str Libertății, Nr. 27, Ap. spatiul nr 1, Jud. Hunedoara

Părți comune: acoperis , subsol

Nr crt	Nr cadastral	Suprafața construită	Suprafața utilă (mp)	Cote părți comune	Cote teren	Observații / Referințe
A1	Top: (474.475) /1	0	154,78	155/352	432/982	Compus din doua sali servire, doua, ateliere, magazie, casa scarii, acces pod, hol interior, hol acces avand Sc de 187,21 mp din care Su de 154,78mp

B. Partea II. Proprietari și acte

Inscrieri privitoare la dreptul de proprietate și alte drepturi reale		Referințe
7328 / 30/10/2003		
Act Notarial nr. 7752, din 01/01/2003 emis de BNP Orsa Ana (contract de vanzare-cumparare);		
B3	Intabulare, drept de PROPRIETATE, dobandit prin Conventie, cota actuala 1/3 1) COSTE ANA	A1
7329 / 30/10/2003		
Act Notarial nr. 7753, din 01/01/2003 emis de BNP Orsa Ana (contract de vanzare-cumparare);		
B4	Intabulare, drept de PROPRIETATE, dobandit prin Conventie, cota actuala 1/3 1) GOLĂȘIE IOAN	A1
7330 / 30/10/2003		
Act Notarial nr. 7757, din 01/01/2003 emis de BNP Orsa Ana;		
B5	Intabulare, drept de PROPRIETATE, dobandit prin Conventie, cota actuala 1/3 1) ANDRICA DOREL	A1

C. Partea III. SARCINI .

Inscrieri privind dezmembramintele dreptului de proprietate, drepturi reale de garanție și sarcini	Referințe
NU SUNT	

Anexa Nr. 1 La Partea I

Unitate individuală, Adresa: Loc. Ilia, Str Libertății, Nr. 27, Ap. spatiul nr 1, Jud. Hunedoara

Părți comune: acoperis , subsol

Nr crt	Nr cadastral	Suprafața construită	Suprafața utilă (mp)	Cote părți comune	Cote teren	Observații / Referințe
A1	Top: (474.475)/1	0	154,78	155/352	432/982	Compus din doua sali servire, doua, ateliere, magazie, casa scarii, acces pod, hol interior, hol acces avand Sc de 187,21 mp din care Su de 154,78mp

**DATE DESPRE IMOBILUL NR. 2**

Oficiul de Cadastru și Publicitate Imobiliară HUNEDOARA
Biroul de Cadastru și Publicitate Imobiliară Deva

A. Partea I. Descrierea imobilului

Unitate individuală

Nr. CF vechi:62436-C1-U2

Nr. cadastral vechi:62436-C1-U2

Adresa: Loc. Ilia, Str Libertatii, Nr. 15, Bl. F2, Sc. I, Et. II, Ap. 5, Jud. Hunedoara

Părți comune: acoperis

Nr crt	Nr cadastral	Suprafața construită	Suprafața utilă (mp)	Cote părți comune	Cote teren	Observații / Referințe
A1	CAD: 62436-C1-U2	0	43,62	44/395	23/207	CF vechi 1372/5 Ilia, Apartament compus din doua camere, bucatarie, baie, hol, balcon si cota aferenta acestei suprafete din partile comune.Partile comune sunt:fundatia, fatada, acoperisul, trotuarul de protectie, instalatiile si subsolul tehnic

B. Partea II. Proprietari și acte

Inscrieri privitoare la dreptul de proprietate și alte drepturi reale	Referințe
4907 / 09/08/2002	
Act Notarial nr. 947, din 08/08/2002 emis de BNP;	
B3	A1
Intabulare, drept de PROPRIETATE, dobandit prin Conventie, cota actuala 1/1	
1) SIMEDRU LILIOARA MINODORA	
3308 / 25/05/2004	
Act Administrativ nr. 179, din 20/05/2004 emis de -;	
B4	A1
interdictii de instrainare si grevare	
1) COOP DE CREDIT DECEBAL DEVA, CIF:9999999999999	

C. Partea III. SARCINI

Inscrieri privind dezmembramintele dreptului de proprietate, drepturi reale de garanție și sarcini	Referințe
3308 / 25/05/2004	
Act Administrativ nr. 179, din 20/05/2004 emis de -;	
C1	A1
Intabulare, drept de IPOTECA, Valoare:18000000 LEI	
1) COOP DE CREDIT DECEBAL DEVA, CIF:9999999999999	

Anexa Nr. 1 La Partea I**Unitate individuală, Adresa:** Loc. Ilia, Str Libertatii, Nr. 15, Bl. F2, Sc. I, Et. II, Ap. 5, Jud. Hunedoara**Părți comune:** acoperis

Nr crt	Nr cadastral	Suprafața construită	Suprafața utilă (mp)	Cote părți comune	Cote teren	Observații / Referințe
A1	CAD: 62436-C1-U2	0	43,62	44/395	23/207	CF vechi 1372/5 Ilia, Apartament compus din doua camere, bucatarie, baie, hol, balcon si cota aferenta acestei suprafete din partile comune.Partile comune sunt:fundatia, fatada, acoperisul, trotuarul de protectie, instalatiile si subsolul tehnic

**DATE DESPRE IMOBILUL NR. 2**

Oficiul de Cadastru și Publicitate Imobiliară HUNEDOARA
Biroul de Cadastru și Publicitate Imobiliară Deva

A. Partea I. Descrierea imobilului

Unitate individuală

Nr. CF vechi:62434-C1-U2
Nr. cadastral vechi:62434-C1-U2

Adresa: Loc. Ilia, Str Avram Iancu, Nr. 4, Bl. A, Ap. 2, Jud. Hunedoara

Părți comune: acoperis , subsol , terasa

Nr crt	Nr cadastral	Suprafața construită	Suprafața utilă (mp)	Cote părți comune	Cote teren	Observații / Referințe
A1	CAD: 62434-C1-U2	0	58,83	59/556	35/320	Apartament compus din trei camere, bucatarie, baie, holuri si cota aferenta acestei suprafete din partile comune.Partile comune sunt fundatia, terasa, instalatii, subsol tehnic, casa scarii si trotuarul de protectie

B. Partea II. Proprietari și acte

Inscrieri privitoare la dreptul de proprietate și alte drepturi reale		Referințe
16178 / 01/04/2022		
Act Notarial nr. 996, din 31/03/2022 emis de BN Ștef Ovidiu Ioan (contract de vanzare-cumparare);		
B4	Intabulare, drept de PROPRIETATE, dobandit prin Conventie, cota actuala 1/1 1) ȘERBAN CLAUDIA, ca bun comun 2) ȘERBAN CIPRIAN-DORIN	A1

C. Partea III. SARCINI .

Inscrieri privind dezmembramintele dreptului de proprietate, drepturi reale de garanție și sarcini	Referințe
NU SUNT	

Anexa Nr. 1 La Partea I

Unitate individuală, Adresa: Loc. Ilia, Str Avram Iancu, Nr. 4, Bl. A, Ap. 2, Jud. Hunedoara

Părți comune: acoperis , subsol , terasa

Nr crt	Nr cadastral	Suprafața construită	Suprafața utilă (mp)	Cote părți comune	Cote teren	Observații / Referințe
A1	CAD: 62434-C1-U2	0	58,83	59/556	35/320	Apartament compus din trei camere, bucatarie, baie, holuri si cota aferenta acestei suprafete din partile comune.Partile comune sunt fundatia, terasa, instalatii, subsol tehnic, casa scarii si trotuarul de protectie

**DATE DESPRE IMOBILUL NR. 2**

Oficiul de Cadastru și Publicitate Imobiliară HUNEDOARA
Biroul de Cadastru și Publicitate Imobiliară Deva

A. Partea I. Descrierea imobilului

Unitate individuală

Nr. CF vechi:60242-c1-u4
Nr. cadastral vechi:60242-c1-u4

Adresa: Loc. Ilia, Str Mihai Viteazu, Nr. 1, Et. P, Ap. -, Jud. Hunedoara

Părți comune: terasa , acoperis

Nr crt	Nr cadastral	Suprafața construită	Suprafața utilă (mp)	Cote părți comune	Cote teren	Observații / Referințe
A1	CAD: 60242-c1-u4	0	185	185/1157	99/618	

CF vechi 1371/R, Spatiu compus din o sala servire, hol intrare, receptura, beci, doua depozite, wc cu spalator, doua magazii si cota aferenta acestei suprafete din partile comune,Partile comune sunt:fundatia, fatada, trotuarul de protectie, instalatiile , subsolul tehnic,terasa, casa scarii

B. Partea II. Proprietari și acte

Inscrieri privitoare la dreptul de proprietate și alte drepturi reale	Referințe
2342 / 25/04/2000	
Act Normativ nr. 15/1990, din 01/01/2000 emis de -;	
B9	Intabulare, drept de PROPRIETATE, dobandit prin Lege, cota actuala 1/1 1) SOCIETATEA COMERCIALA "FARMACEUTICA REMEDIA" SA, CIF:2115198
31093 / 12/08/2020	
Act Notarial nr. 2359, din 07/08/2020 emis de BNP NICA EMANUEL;	
B10	interdictie de instrainare, grevare, inchiriere, dezmembrare, alipire, demolare, construire, restructurare, amenajare 1) BANCA TRANSILVANIA SA, CIF:5022670
28004 / 02/06/2021	
Act Notarial nr. 1922 Contract de Ipoteca, din 25/05/2021 emis de BNP NICA EMANUEL;	
B11	se noteaza interdictiile de instrainare, grevare, inchiriere, dezmembrare, alipire, construire, demolare, restructurare, amenajare 1) BANCA TRANSILVANIA SA, CIF:5022670
58137 / 10/12/2021	
Act Notarial nr. 3220 Contract de Ipoteca, din 09/12/2021 emis de BNP COSTACHE OANA CRISTINA;	
B12	Se noteaza interdictiile de grevare, instrainare, inchiriere, dezmembrare,alipire, construire, demolare, restructurare si amenajare 1) BANCA TRANSILVANIA SA, CIF:5022670
13922 / 22/03/2023	
Act Administrativ nr. 22/34, din 07/02/2023 emis de PRIMĂRIA COMUNA ILIA;	
B13	Se actualizeaza datele imobilului cu privire la componenta
Act Administrativ nr. 22/33, din 07/02/2023 emis de PRIMĂRIA COMUNA ILIA;	
B14	Se actualizeaza datele imobilului cu privire la adresa stradala
18716 / 21/04/2023	
Act Notarial nr. 993 Contract de Ipoteca, din 19/04/2023 emis de BNP COSTACHE OANA CRISTINA;	
B15	Se notează interdicțiile de grevare, înstrăinare, închiriere, dezmembrare, alipire, construire, demolare, restructurare și amenajare 1) BANCA TRANSILVANIA SA, CIF:5022670

C. Partea III. SARCINI

Inscrieri privind dezmembramintele dreptului de proprietate, drepturi reale de garanție și sarcini	Referințe
31093 / 12/08/2020	
Act Notarial nr. 2359, din 07/08/2020 emis de BNP NICA EMANUEL;	
C5	Intabulare, drept de IPOTECA, Valoare:53600000 LEI 1) BANCA TRANSILVANIA SA, CIF:5022670

Inscrieri privind dezmembramintele dreptului de proprietate, drepturi reale de garanție și sarcini		Referințe
28004 / 02/06/2021		
Act Notarial nr. 1922 Contract de Ipoteca, din 25/05/2021 emis de BNP NICA EMANUEL;		
C6	Intabulare, drept de IPOTECA, Valoare:6000000 LEI	A1
	1) BANCA TRANSILVANIA SA , CIF:5022670	
58137 / 10/12/2021		
Act Notarial nr. 3220, din 09/12/2021 emis de BNP COSTACHE OANA CRISTINA;		
C7	Intabulare, drept de IPOTECA, Valoare:15000000 LEI	A1
	1) BANCA TRANSILVANIA SA , CIF:5022670	
18716 / 21/04/2023		
Act Notarial nr. 993 Contract de Ipoteca, din 19/04/2023 emis de BNP COSTACHE OANA CRISTINA;		
C8	Intabulare, drept de IPOTECA, Valoare:15400000 LEI	A1
	1) BANCA TRANSILVANIA SA , CIF:5022670	

Anexa Nr. 1 La Partea I**Unitate individuală, Adresa:** Loc. Ilia, Str Mihai Viteazu, Nr. 1, Et. P, Ap. -, Jud. Hunedoara**Părți comune:** terasa , acoperis

Nr crt	Nr cadastral	Suprafața construită	Suprafața utilă (mp)	Cote părți comune	Cote teren	Observații / Referințe
A1	CAD: 60242-c1-u4	0	185	185/1157	99/618	

CF vechi 1371/R, Spatiu compus din o sala servire, hol intrare, receptura, beci, doua depozite, wc cu spalator, doua magazii si cota aferenta acestei suprafete din partile comune,Partile comune sunt:fundatia, fatada, trotuarul de protectie, instalatiile , subsolul tehnic,terasa, casa scarii

**DATE DESPRE IMOBILUL NR. 3**

Oficiul de Cadastru și Publicitate Imobiliară HUNEDOARA
Biroul de Cadastru și Publicitate Imobiliară Deva

A. Partea I. Descrierea imobilului

Unitate individuală

Nr. CF vechi:60036-c1-u3

Nr. cadastral vechi:60036-c1-u3

Adresa: Loc. Ilia, Str Avram Iancu, Nr. 12, Bl. E, Sc. 1, Et. 2, Ap. 10, Jud. Hunedoara

Părți comune: holuri

Nr crt	Nr cadastral	Suprafața construită	Suprafața utilă (mp)	Cote părți comune	Cote teren	Observații / Referințe
A1	CAD: 60036-c1-u3	0	56	56/568	30/305	

Cf vechi 28 Ilia, Nr. top. 89-90/1.91/1/X. Apartament compus din trei camere, bucatarie, baie, hol si cota aferenta acestei suprafete din partile comune. Partile comune sunt fundatia, terasa, instalatii, subsolul tehnic, casa scarii si trotuarul de protectie.

B. Partea II. Proprietari și acte

Inscrieri privitoare la dreptul de proprietate și alte drepturi reale	Referințe
46042 / 13/10/2014	
Act Notarial nr. Contract de vanzare cumparare aut.nr.3443, din 09/10/2014 emis de NP Stef Ovidiu Ioan;	
B5	Intabulare, drept de PROPRIETATE, dobandit prin Conventie, cota actuala 1/1
1) ANDRICA CRISTINA-ANDREEA, bun propriu	

C. Partea III. SARCINI .

Inscrieri privind dezmembramintele dreptului de proprietate, drepturi reale de garanție și sarcini	Referințe
NU SUNT	

Anexa Nr. 1 La Partea I

Unitate individuală, Adresa: Loc. Ilia, Str Avram Iancu, Nr. 12, Bl. E, Sc. 1, Et. 2, Ap. 10, Jud. Hunedoara
Părți comune: holuri

Nr crt	Nr cadastral	Suprafața construită	Suprafața utilă (mp)	Cote părți comune	Cote teren	Observații / Referințe
A1	CAD: 60036-c1-u3	0	56	56/568	30/305	

Cf vechi 28 Ilia, Nr. top. 89-90/1.91/1/X. Apartament compus din trei camere, bucatarie, baie, hol si cota aferenta acestei suprafete din partile comune. Partile comune sunt fundatia, terasa, instalatii, subsolul tehnic, casa scarii si trotuarul de protectie.

**DATE DESPRE IMOBILUL NR. 3**

Oficiul de Cadastru și Publicitate Imobiliară HUNEDOARA
Biroul de Cadastru și Publicitate Imobiliară Deva

A. Partea I. Descrierea imobilului

Unitate individuală

Nr. CF vechi:60064-C1-U3

Nr. cadastral vechi:60064-C1-U3

Adresa: Loc. Ilia, Str Mihai Viteazul, Nr. 2, Bl. A1, Sc. B, Et. 3, Ap. 14, Jud. Hunedoara

Părți comune: acoperis , subsol , terasa

Nr crt	Nr cadastral	Suprafața construită	Suprafața utilă (mp)	Cote părți comune	Cote teren	Observații / Referințe
A1	CAD: 60064-C1-U3	0	64	64/1656	29/751	Adus din CF vechi 1372/a/1 Ilia. Imobilul este compus din 3 camere, bucatarie, baie, hol, balcon si cota aferenta din partile comune. Partile comune sunt, fundatia, subsol tehnic, casa scarii, fatada, instalatiile, terasa, trotuarul de protectie

B. Partea II. Proprietari și acte

Inscrieri privitoare la dreptul de proprietate și alte drepturi reale		Referințe
45936 / 02/11/2017		
Act Notarial nr. 1274, din 02/11/2017 emis de BNP HOTOIU IOAN (contract de intretinere);		
B12	Intabulare, drept de PROPRIETATE, dobandit prin Conventie, cota actuala 1/1 1) NEAG MARIN-VIOREL	A1

C. Partea III. SARCINI

Inscrieri privind dezmembramintele dreptului de proprietate, drepturi reale de garanție și sarcini		Referințe
45936 / 02/11/2017		
Act Notarial nr. 1274, din 02/11/2017 emis de BNP HOTOIU IOAN;		
C8	Intabulare, drept de UZUFRACT VIAGER, dobandit prin Conventie, cota actuala 1/1, cota initiala 1/1 1) NEAG MARIN	A1
C9	Intabulare, drept de IPOTECA LEGALA, Valoare:0 1) NEAG MARIN	A1

Anexa Nr. 1 La Partea I

Unitate individuală, Adresa: Loc. Ilia, Str Mihai Viteazul, Nr. 2, Bl. A1, Sc. B, Et. 3, Ap. 14, Jud. Hunedoara

Părți comune: acoperis , subsol , terasa

Nr crt	Nr cadastral	Suprafața construită	Suprafața utilă (mp)	Cote părți comune	Cote teren	Observații / Referințe
A1	CAD: 60064-C1-U3	0	64	64/1656	29/751	Adus din CF vechi 1372/a/1 Ilia. Imobilul este compus din 3 camere, bucatarie, baie, hol, balcon si cota aferenta din partile comune. Partile comune sunt, fundatia, subsol tehnic, casa scarii, fatada, instalatiile, terasa, trotuarul de protective

**DATE DESPRE IMOBILUL NR. 3**

Oficiul de Cadastru și Publicitate Imobiliară HUNEDOARA
Biroul de Cadastru și Publicitate Imobiliară Deva

A. Partea I. Descrierea imobilului

Unitate individuală

Nr. CF vechi:60119-C1-U3

Nr. cadastral vechi:60119-C1-U3

Adresa: Loc. Ilia, Str Avram Iancu, Nr. 8, Bl. C, Sc. 1, Et. PARTER, Ap. 3, Jud. Hunedoara

Părți comune: boxa , holuri , subsol

Nr crt	Nr cadastral	Suprafața construită	Suprafața utilă (mp)	Cote părți comune	Cote teren	Observații / Referințe
A1	CAD: 60119-C1-U3	0	48	48/574	27/320	CF VECHI 1373/7, Nr. top 89-90/1, 91/1/III. Apartament compus din doua camere, bucatarie, baie, oficiu, vestibul, boxa

B. Partea II. Proprietari și acte

Inscrieri privitoare la dreptul de proprietate și alte drepturi reale		Referințe
22584 / 20/05/2016		
Act Notarial nr. 57, din 18/05/2016 emis de MANE SIGARTAU MIRONA;		
B4	Intabulare, drept de PROPRIETATE, dobandit prin Conventie, cota actuala 1/1 1) MAGDA STEFAN , ca bun comun 2) MAGDA TATIANA-VIOLETA	A1

C. Partea III. SARCINI .

Inscrieri privind dezmembramintele dreptului de proprietate, drepturi reale de garanție și sarcini	Referințe
NU SUNT	

Anexa Nr. 1 La Partea I

Unitate individuală, Adresa: Loc. Ilia, Str Avram Iancu, Nr. 8, Bl. C, Sc. 1, Et. PARTER, Ap. 3, Jud. Hunedoara

Părți comune: boxa , holuri , subsol

Nr crt	Nr cadastral	Suprafața construită	Suprafața utilă (mp)	Cote părți comune	Cote teren	Observații / Referințe
A1	CAD: 60119-C1-U3	0	48	48/574	27/320	CF VECHI 1373/7, Nr. top 89-90/1, 91/1/III. Apartament compus din doua camere, bucatarie, baie, oficiu, vestibul, boxa

**DATE DESPRE IMOBILUL NR. 3**

Oficiul de Cadastru și Publicitate Imobiliară HUNEDOARA
Biroul de Cadastru și Publicitate Imobiliară Deva

A. Partea I. Descrierea imobilului

Unitate individuală

Nr. CF vechi:60242-c1-u9

Nr. cadastral vechi:60242-c1-u9

Adresa: Loc. Ilia, Str Avram Iancu, Nr. 10, Bl. D, Sc. 1, Et. PARTER, Ap. 2, Jud. Hunedoara

Părți comune: boxa , subsol , terasa

Nr crt	Nr cadastral	Suprafața construită	Suprafața utilă (mp)	Cote părți comune	Cote teren	Observații / Referințe
A1	CAD: 60242-c1-u9	0	53,39	53/563	30/305	

cf vechi 1371/2 ILIA ,Nr. top 89-90/1, 91/1/II.Apartament compus din trei camere, bucatarie, baie, holuri si cota aferenta din partile comune. Partile comune sunt fundatia,terasa instalatiile, subsolul tehnic, fatada, casa scarii si trotuarul de protectie.

B. Partea II. Proprietari și acte

Inscrieri privitoare la dreptul de proprietate și alte drepturi reale	Referințe
10302 / 28/02/2018	
Act Notarial nr. 13, din 28/02/2018 emis de MANE-SIGARTAU MIRONA sediu secundar Ilia (contract de vanzare-cumparare);	
B5	A1
Intabulare, drept de PROPRIETATE, dobandit prin Conventie, cota actuala 1/1	
1) BLĂGĂILĂ DOREL , și soția, bun comun	
2) BLĂGĂILĂ ELENA - MARIANA	

C. Partea III. SARCINI .

Inscrieri privind dezmembramintele dreptului de proprietate, drepturi reale de garanție și sarcini	Referințe
NU SUNT	

Anexa Nr. 1 La Partea I

Unitate individuală, Adresa: Loc. Ilia, Str Avram Iancu, Nr. 10, Bl. D, Sc. 1, Et. PARTER, Ap. 2, Jud. Hunedoara

Părți comune: boxa , subsol , terasa

Nr crt	Nr cadastral	Suprafața construită	Suprafața utilă (mp)	Cote părți comune	Cote teren	Observații / Referințe
A1	CAD: 60242-c1-u9	0	53,39	53/563	30/305	

cf vechi 1371/2 ILIA ,Nr. top 89-90/1, 91/1/II.Apartament compus din trei camere, bucatarie, baie, holuri si cota aferenta din partile comune. Partile comune sunt fundatia,terasa instalatiile, subsolul tehnic, fatada, casa scarii si trotuarul de protectie.

**DATE DESPRE IMOBILUL NR. 3**

Oficiul de Cadastru și Publicitate Imobiliară HUNEDOARA
Biroul de Cadastru și Publicitate Imobiliară Deva

A. Partea I. Descrierea imobilului

Unitate individuală

Nr. CF vechi:61301-C1-U11

Nr. cadastral vechi:61301-C1-U11

Adresa: Loc. Ilia, Str Tudor Vladimirescu, Nr. 11, Sc. 1, Et. P, Ap. 3, Jud. Hunedoara

Părți comune: acoperis

Nr crt	Nr cadastral	Suprafața construită	Suprafața utilă (mp)	Cote părți comune	Cote teren	Observații / Referințe
A1	CAD: 61301-C1-U11	0	31,26	31/682	22/489	

CF VECHI NR 1381/3, NR TOP:717/1/1/2/2/III, Apartament cu doua camere, baie, bucatarie, hol, balcon si cota aferenta din partile comune, boxa cu s=1,55mp.Partile comune sunt:fundatia, subsol tehnic, casa scarii, fatada, instalatiile, terasa, trotuarul de protectie.

B. Partea II. Proprietari și acte

Inscrieri privitoare la dreptul de proprietate și alte drepturi reale		Referințe
1599 / 12/03/2003		
Act Notarial nr. CVC 3016, din 12/03/2003 emis de BNP ORSA ANA;		
B4	Intabulare, drept de PROPRIETATE, dobandit prin Lege, cota actuala 1/1 1) GRECU ION 2) GRECU IRINA VOICHITA	A1

C. Partea III. SARCINI

Inscrieri privind dezmembramintele dreptului de proprietate, drepturi reale de garanție și sarcini		Referințe
2168 / 21/01/2019		
Inscris Sub Semnatura Privata nr. NR INCHEIERE NR 1 SI NR 2 DIN DOSAR NR 2300/2015, din 25/11/2015 emis de EX. JUD HERLEA ROMULUI NICOLAE;		
C2	se noteaza inceperea executarii silite a imobilului impotriva debitorului Grecu Irina Voichita pt recuperarea sumei de 2465,53 lei reprezentand credit restant si cheltuieli de executare, la cererea creditoarei cesionare INVESTCAPITAL LTD	A1

Anexa Nr. 1 La Partea I

Unitate individuală, Adresa: Loc. Ilia, Str Tudor Vladimirescu, Nr. 11, Sc. 1, Et. P, Ap. 3, Jud. Hunedoara

Părți comune: acoperis

Nr crt	Nr cadastral	Suprafața construită	Suprafața utilă (mp)	Cote părți comune	Cote teren	Observații / Referințe
A1	CAD: 61301-C1-U11	0	31,26	31/682	22/489	

CF VECHI NR 1381/3, NR TOP:717/1/1/2/2/III, Apartament cu doua camere, baie, bucatarie, hol, balcon si cota aferenta din partile comune, boxa cu s=1,55mp.Partile comune sunt:fundatia, subsol tehnic, casa scarii, fatada, instalatiile, terasa, trotuarul de protectie.

**DATE DESPRE IMOBILUL NR. 3**

Oficiul de Cadastru și Publicitate Imobiliară HUNEDOARA
Biroul de Cadastru și Publicitate Imobiliară Deva

A. Partea I. Descrierea imobilului

Unitate individuală

Nr. CF vechi:62435-C1-U3
Nr. cadastral vechi:62435-C1-U3

Adresa: Loc. Ilia, Str Avram Iancu, Nr. 6, Bl. B, Sc. 1, Et. Parter, Ap. 3, Jud. Hunedoara

Părți comune: holuri

Nr crt	Nr cadastral	Suprafața construită	Suprafața utilă (mp)	Cote părți comune	Cote teren	Observații / Referințe
A1	CAD: 62435-C1-U3	0	44,02	44/540	26/320	

CF VECHI 28/3 ILIA , Nr. top. 89-90/1.91/1/III. Apartament compus din doua camere ,baie,bucatarie,hol,boxa cu S=3,75 mp si cota aferenta din partile comune. Partile comune sunt fundatia, terasa, instalatii, subsolul tehnic, casa scarii si trotuarul de protectie.

B. Partea II. Proprietari și acte

Inscrieri privitoare la dreptul de proprietate și alte drepturi reale	Referințe
37870 / 02/09/2016	
Act Notarial nr. Contract de vanzare cumparare aut nr 2675, din 01/09/2016 emis de BN Ștef Ovidiu Ioan;	
B4	Intabulare, drept de PROPRIETATE, dobandit prin Conventie, cota actuala 1/1
	1) BACIAN IOAN , si 2) BACIAN MARILENA , ca bun comun

C. Partea III. SARCINI

Inscrieri privind dezmembramintele dreptului de proprietate, drepturi reale de garanție și sarcini	Referințe
43551 / 03/08/2015	
Act Notarial nr. 813, din 03/08/1999 emis de BNP OPRUTA TATIANA;	
C1	se indreapta eroarea materiala strecurata in conversia cartii funciare in sensul ca asupra imobilului se intabuleaza drept de ipoteca pentru suma de 20.000.000 ROL+ 12.000.000 ROL si interdictie de instrainare si grevare in favoarea Cooperativa de Credit Bancar Populara Ilia

Anexa Nr. 1 La Partea I

Unitate individuală, Adresa: Loc. Ilia, Str Avram Iancu, Nr. 6, Bl. B, Sc. 1, Et. Parter, Ap. 3, Jud. Hunedoara

Părți comune: holuri

Nr crt	Nr cadastral	Suprafața construită	Suprafața utilă (mp)	Cote părți comune	Cote teren	Observații / Referințe
A1	CAD: 62435-C1-U3	0	44,02	44/540	26/320	

CF VECHI 28/3 ILIA , Nr. top. 89-90/1.91/1/III. Apartament compus din doua camere ,baie,bucatarie,hol,boxa cu S=3,75 mp si cota aferenta din partile comune. Partile comune sunt fundatia, terasa, instalatii, subsolul tehnic, casa scarii si trotuarul de protectie.

**DATE DESPRE IMOBILUL NR. 3**

Oficiul de Cadastru și Publicitate Imobiliară HUNEDOARA
Biroul de Cadastru și Publicitate Imobiliară Deva

A. Partea I. Descrierea imobilului

Unitate individuală

Nr. CF vechi:332

Nr. topografic:(474.475)/1

Adresa: Loc. Ilia, Str Libertății, Nr. 27, Ap. spatiu nr 3, Jud. Hunedoara

Părți comune: acoperis , subsol

Nr crt	Nr cadastral	Suprafața construită	Suprafața utilă (mp)	Cote părți comune	Cote teren	Observații / Referințe
A1	Top: (474.475) /1	0	121,21	121/352	338/982	compus din o magazie, birou, avind Sc de 136,64mp din care Su de 121,21mp

B. Partea II. Proprietari și acte

Inscrieri privitoare la dreptul de proprietate și alte drepturi reale		Referințe
3348 / 22/05/2003		
Act Administrativ nr. 1367, din 01/01/2003 emis de PRIMĂRIA ILIA;		
B6	Intabulare, drept de PROPRIETATE, dobandit prin Conventie, cota actuala 1/1 1) COMUNA ILIA, CIF:999999999999	A1

C. Partea III. SARCINI .

Inscrieri privind dezmembramintele dreptului de proprietate, drepturi reale de garanție și sarcini	Referințe
NU SUNT	

Anexa Nr. 1 La Partea I

Unitate individuală, Adresa: Loc. Ilia, Str Libertății, Nr. 27, Ap. spatiu nr 3, Jud. Hunedoara

Părți comune: acoperis , subsol

Nr crt	Nr cadastral	Suprafața construită	Suprafața utilă (mp)	Cote părți comune	Cote teren	Observații / Referințe
A1	Top: (474.475)/1	0	121,21	121/352	338/982	compus din o magazie, birou, avind Sc de 136,64mp din care Su de 121,21mp

**DATE DESPRE IMOBILUL NR. 3**

Oficiul de Cadastru și Publicitate Imobiliară HUNEDOARA
Biroul de Cadastru și Publicitate Imobiliară Deva

A. Partea I. Descrierea imobilului

Unitate individuală

Nr. CF vechi:62436-C1-U3
Nr. cadastral vechi:62436-C1-U3

Adresa: Loc. Ilia, Str Libertatii, Nr. 15, Bl. F2, Sc. A, Et. II, Ap. 6, Jud. Hunedoara

Părți comune: acoperis

Nr crt	Nr cadastral	Suprafața construită	Suprafața utilă (mp)	Cote părți comune	Cote teren	Observații / Referințe
A1	CAD: 62436-C1-U3	0	47,78	48/395	25/207	CF VECHI 1376/6 ILIA, Apartament compus din doua camere, bucatarie, baie,hol, camera si cota aferenta acestei suprafete din partile comune. Partile comune sunt:fundatia, fatada, acoperisul, trotuarul de protectie, instalatiile si subsolul tehnic

B. Partea II. Proprietari și acte

Inscrieri privitoare la dreptul de proprietate și alte drepturi reale	Referințe
2570 / 22/04/2004	
Act Notarial nr. 998/2004, din 21/04/2004 emis de BNP Orsa Ana;	
B5	A1
Intabulare, drept de PROPRIETATE, dobandit prin Conventie, cota actuala 1/1	
1) MIRTICU FLORIN SILVIU , si sotia, bun comun	
2) MIRTICU GEORGETA LOREDANA	
<i>OBSERVATII: (provenita din conversia CF 1376/6)</i>	

C. Partea III. SARCINI .

Inscrieri privind dezmembramintele dreptului de proprietate, drepturi reale de garanție și sarcini	Referințe
NU SUNT	

Anexa Nr. 1 La Partea I**Unitate individuală, Adresa:** Loc. Ilia, Str Libertatii, Nr. 15, Bl. F2, Sc. A, Et. II, Ap. 6, Jud. Hunedoara**Părți comune:** acoperis

Nr crt	Nr cadastral	Suprafața construită	Suprafața utilă (mp)	Cote părți comune	Cote teren	Observații / Referințe
A1	CAD: 62436-C1-U3	0	47,78	48/395	25/207	CF VECHI 1376/6 ILIA, Apartament compus din doua camere, bucatarie, baie,hol, camara si cota aferenta acestei suprafete din partile comune. Partile comune sunt:fundatia, fatada, acoperisul, trotuarul de protectie, instalatiile si subsolul tehnic

**DATE DESPRE IMOBILUL NR. 3**

Oficiul de Cadastru și Publicitate Imobiliară HUNEDOARA
Biroul de Cadastru și Publicitate Imobiliară Deva

A. Partea I. Descrierea imobilului

Unitate individuală

Nr. CF vechi:62434-C1-U3
Nr. cadastral vechi:62434-C1-U3

Adresa: Loc. Ilia, Str Avram Iancu, Nr. 4, Bl. A, Ap. 11, Jud. Hunedoara

Părți comune: acoperis , subsol , terasa

Nr crt	Nr cadastral	Suprafața construită	Suprafața utilă (mp)	Cote părți comune	Cote teren	Observații / Referințe
A1	CAD: 62434-C1-U3	0	44,88	45/566	25/320	Apartament compus din 2 camere, bucatarie, baie, hol, boxa cu s=4.50mp si cota aferenta acestei suprafete din partile comune.Partile comune sunt fundatia, terasa, instalatii, subsol tehnic, casa scarii si trotuarul de protectie

B. Partea II. Proprietari și acte

Inscrieri privitoare la dreptul de proprietate și alte drepturi reale		Referințe
3529 / 30/05/2003		
Act Notarial nr. 4773, din 29/05/2003 emis de BNP ORSA ANA (contract de vanzare-cumparare);		
B5	Intabulare, drept de PROPRIETATE, dobandit prin Conventie, cota actuala 1/1 1) FER FLORIN 2) FER GIORGINA	A1

C. Partea III. SARCINI .

Inscrieri privind dezmembramintele dreptului de proprietate, drepturi reale de garanție și sarcini	Referințe
NU SUNT	

Anexa Nr. 1 La Partea I**Unitate individuală, Adresa:** Loc. Ilia, Str Avram Iancu, Nr. 4, Bl. A, Ap. 11, Jud. Hunedoara**Părți comune:** acoperis , subsol , terasa

Nr crt	Nr cadastral	Suprafața construită	Suprafața utilă (mp)	Cote părți comune	Cote teren	Observații / Referințe
A1	CAD: 62434-C1-U3	0	44,88	45/566	25/320	Apartament compus din 2 camere, bucatarie, baie, hol, boxa cu s=4.50mp si cota aferenta acestei suprafete din partile comune.Partile comune sunt fundatia, terasa, instalatii, subsol tehnic, casa scarii si trotuarul de protectie

**DATE DESPRE IMOBILUL NR. 3**

Oficiul de Cadastru și Publicitate Imobiliară HUNEDOARA
Biroul de Cadastru și Publicitate Imobiliară Deva

A. Partea I. Descrierea imobilului

Unitate individuală

Adresa: Loc. Ilia, Str Mihai Viteazu, Nr. 1, Sc. A, Et. 1, Ap. 1, Jud. Hunedoara

Părți comune: terasa , acoperis

Nr crt	Nr cadastral	Suprafața construită	Suprafața utilă (mp)	Cote părți comune	Cote teren	Observații / Referințe
A1		0	60,17	60/1157	32/618	

cf vechi 1371/1, Top: (103, 104)/i/l, apartament compus din trei camere, baie, bucatarie, hol, balcon si cota aferenta din partile comune .Partile comune sunt:fundatia, subsol tehnic, casa scarii, fatada, instalatiile, terasa, trotuarul de protectie.

B. Partea II. Proprietari și acte

Inscrieri privitoare la dreptul de proprietate și alte drepturi reale		Referințe
47127 / 03/11/2016		
Act Notarial nr. 435 CVC, din 03/11/2016 emis de BNP NAPAU DIANA ELENA;		
B14	Intabulare, drept de PROPRIETATE, dobandit prin Conventie, cota actuala 1/1 1) IUGA CRISTIAN, si sotia, bun comun 2) IUGA MIHAELA-RAMONA	A1

C. Partea III. SARCINI .

Inscrieri privind dezmembramintele dreptului de proprietate, drepturi reale de garanție și sarcini	Referințe
NU SUNT	

Anexa Nr. 1 La Partea I

Unitate individuală, Adresa: Loc. Ilia, Str Mihai Viteazu, Nr. 1, Sc. A, Et. 1, Ap. 1, Jud. Hunedoara

Părți comune: terasa , acoperis

Nr crt	Nr cadastral	Suprafața construită	Suprafața utilă (mp)	Cote părți comune	Cote teren	Observații / Referințe
A1		0	60,17	60/1157	32/618	

cf vechi 1371/1, Top: (103, 104)/i/l, apartament compus din trei camere, baie, bucatarie, hol, balcon si cota aferenta din partile comune .Partile comune sunt:fundatia, subsol tehnic, casa scarii, fatada, instalatiile, terasa, trotuarul de protectie.

**DATE DESPRE IMOBILUL NR. 4**

Oficiul de Cadastru și Publicitate Imobiliară HUNEDOARA
Biroul de Cadastru și Publicitate Imobiliară Deva

A. Partea I. Descrierea imobilului

Unitate individuală

Nr. CF vechi:60036-C1-U4
Nr. cadastral vechi:60036-C1-U4

Adresa: Loc. Ilia, Str Avram Iancu, Nr. 12, Bl. E, Sc. I, Et. 2, Ap. 12, Jud. Hunedoara

Părți comune: holuri

Nr crt	Nr cadastral	Suprafața construită	Suprafața utilă (mp)	Cote părți comune	Cote teren	Observații / Referințe
A1	CAD: 60036-C1-U4	44	44,11	44/568	24/305	CF vechi 28 ILIA , Nr. top. 89-90/1.91/1/XII. Apartament compus din doua camere ,baie, bucatarie, holuri. Partile comune sunt fundatia, terasa, instalatii, subsolul tehnic, casa scarii si trotuarul de protectie.

B. Partea II. Proprietari și acte

Inscrieri privitoare la dreptul de proprietate și alte drepturi reale		Referințe
26204 / 14/07/2020		
Act Notarial nr. 125 , din 10/07/2020 emis de NP MANE-SIGARTAU MIRONA (contract de vanzare-cumparare);		
B6	Intabulare, drept de PROPRIETATE, dobandit prin Conventie, cota actuala 1/1 1) DAN MARINELA-TANIA, ca bun comun 2) DAN OVIDIU-ADRIAN	A1

C. Partea III. SARCINI .

Inscrieri privind dezmembramintele dreptului de proprietate, drepturi reale de garanție și sarcini	Referințe
NU SUNT	

Anexa Nr. 1 La Partea I

Unitate individuală, Adresa: Loc. Ilia, Str Avram Iancu, Nr. 12, Bl. E, Sc. I, Et. 2, Ap. 12, Jud. Hunedoara
Părți comune: holuri

Nr crt	Nr cadastral	Suprafața construită	Suprafața utilă (mp)	Cote părți comune	Cote teren	Observații / Referințe
A1	CAD: 60036-C1-U4	44	44,11	44/568	24/305	CF vechi 28 ILIA , Nr. top. 89-90/1.91/1/XII. Apartament compus din doua camere ,baie, bucatarie, holuri. Partile comune sunt fundatia, terasa, instalatii, subsolul tehnic, casa scarii si trotuarul de protectie.

**DATE DESPRE IMOBILUL NR. 4**

Oficiul de Cadastru și Publicitate Imobiliară HUNEDOARA
Biroul de Cadastru și Publicitate Imobiliară Deva

A. Partea I. Descrierea imobilului

Unitate individuală

Nr. CF vechi:60067-C1-U4

Nr. cadastral vechi:60067-C1-U4

Adresa: Loc. Ilia, Str Mihai Viteazul, Nr. 2, Bl. A1, Sc. B, Et. Parter, Ap. b, Jud. Hunedoara

Părți comune: acoperis , subsol , terasa

Nr crt	Nr cadastral	Suprafața construită	Suprafața utilă (mp)	Cote părți comune	Cote teren	Observații / Referințe
A1	CAD: 60067-C1-U4	0	160	160/1656	73/751	CF vechi 1372/b Ilia.Spatiu comercial cu destinatia magazin cu 2 scari de acces.Partile comune sunt, fundatia, subsol tehnic, casa scarii, fatada, instalatiile, terasa, trotuarul de protectie

B. Partea II. Proprietari și acte

Inscrieri privitoare la dreptul de proprietate și alte drepturi reale		Referințe
3488 / 03/06/2002		
Inscris Sub Semnatura Privata nr. 0, din 03/06/2002 emis de CONSUMCOOP ILIA;		
B13	Intabulare, drept de PROPRIETATE, dobandit prin Construire, cota actuala 111/160 1) CONSUMCOOP ILIA, CIF:999999999999	A1
9873 / 16/04/2008		
Act Notarial nr. 355, din 16/04/2008 emis de BNP (contract de vanzare-cumparare);		
B14	Intabulare, drept de PROPRIETATE, dobandit prin Conventie, cota actuala 49/160 1) ASOCIATIA CASELOR DE AJUTOR RECIPROC REGIUNEA DE VEST , CIF:3817441	A1

C. Partea III. SARCINI .

Inscrieri privind dezmembramintele dreptului de proprietate, drepturi reale de garanție și sarcini	Referințe
NU SUNT	

Anexa Nr. 1 La Partea I

Unitate individuală, Adresa: Loc. Ilia, Str Mihai Viteazul, Nr. 2, Bl. A1, Sc. B, Et. Parter, Ap. b, Jud. Hunedoara

Părți comune: acoperis , subsol , terasa

Nr crt	Nr cadastral	Suprafața construită	Suprafața utilă (mp)	Cote părți comune	Cote teren	Observații / Referințe
A1	CAD: 60067-C1-U4	0	160	160/1656	73/751	CF vechi 1372/b Ilia.Spatiu comercial cu destinatia magazin cu 2 scari de acces.Partile comune sunt, fundatia, subsol tehnic, casa scarii, fatada, instalatiile, terasa, trotuarul de protectie

**DATE DESPRE IMOBILUL NR. 4**

Oficiul de Cadastru și Publicitate Imobiliară HUNEDOARA
Biroul de Cadastru și Publicitate Imobiliară Deva

A. Partea I. Descrierea imobilului

Unitate individuală

Nr. CF vechi:60119-C1-U4
Nr. cadastral vechi:60119-C1-U4

Adresa: Loc. Ilia, Str Avram Iancu, Nr. 8, Bl. C, Sc. 1, Et. parter, Ap. 4, Jud. Hunedoara

Părți comune: boxa , holuri , subsol

Nr crt	Nr cadastral	Suprafața construită	Suprafața utilă (mp)	Cote părți comune	Cote teren	Observații / Referințe
A1	CAD: 60119-C1-U4	0	44	44/574	25/320	

CF VECHI 1373/4, Nr. top 89-90/1, 91/1/IV apartament compus din doua camere, bucatarie, baie, camera, oficiu, boxa cu s=4,25 mp si cota aferenta din partile comune. Partile comune sunt fundatia,terasa instalatiile, subsolul tehnic, fatada, casa scarii si trotuarul de protectie.

B. Partea II. Proprietari și acte

Inscrieri privitoare la dreptul de proprietate și alte drepturi reale	Referințe
23274 / 26/06/2020	
Act Notarial nr. 540, din 22/06/2020 emis de NP MANE-SIGARTAU MIRONA;	
B5	A1
Intabulare, drept de PROPRIETATE, dobandit prin Conventie, cota actuala 1/1	
1) CĂTUȚA CRISTIAN, bun comun cu soția	
2) CĂTUȚA OTILIA - CLAUDIA	

C. Partea III. SARCINI .

Inscrieri privind dezmembramintele dreptului de proprietate, drepturi reale de garanție și sarcini	Referințe
NU SUNT	

Anexa Nr. 1 La Partea I

Unitate individuală, Adresa: Loc. Ilia, Str Avram Iancu, Nr. 8, Bl. C, Sc. 1, Et. parter, Ap. 4, Jud. Hunedoara

Părți comune: boxa , holuri , subsol

Nr crt	Nr cadastral	Suprafața construită	Suprafața utilă (mp)	Cote părți comune	Cote teren	Observații / Referințe
A1	CAD: 60119-C1-U4	0	44	44/574	25/320	

CF VECHI 1373/4, Nr. top 89-90/1, 91/1/IV apartament compus din doua camere, bucatarie, baie, camera, oficiu, boxa cu s=4,25 mp si cota aferenta din partile comune. Partile comune sunt fundatia,terasa instalatiile, subsolul tehnic, fatada, casa scarii si trotuarul de protectie.

**DATE DESPRE IMOBILUL NR. 4**

Oficiul de Cadastru și Publicitate Imobiliară HUNEDOARA
Biroul de Cadastru și Publicitate Imobiliară Deva

A. Partea I. Descrierea imobilului

Unitate individuală

Adresa: Loc. Ilia, Str Avram Iancu, Nr. 10, Bl. D, Sc. 1, Et. PARTER, Ap. 4, Jud. Hunedoara

Părți comune: boxa , subsol , terasa

Nr crt	Nr cadastral	Suprafața construită	Suprafața utilă (mp)	Cote părți comune	Cote teren	Observații / Referințe
A1		0	43,81	44/563	24/305	Apartament compus din doua camere, bucatarie, baie, holuri, boxa cu s=3,06 mp si cota aferenta din partile comune. Partile comune sunt fundatia, terasa instalatiile, subsolul tehnic, fatada, casa scarii si trotuarul de protectie.

B. Partea II. Proprietari și acte

Inscrieri privitoare la dreptul de proprietate și alte drepturi reale		Referințe
1 / 08/02/2024		
Act Normativ nr. 7, din 13/03/1996 emis de PARLAMENTUL ROMÂNIEI;		
B6	Inscrierea provizorie, drept de PROPRIETATE, dobandit prin Lege, cota actuala 1/1 1) COMUNA ILIA , CIF:4374164, PROPRIETAR NEIDENTIFICAT	A1

C. Partea III. SARCINI .

Inscrieri privind dezmembramintele dreptului de proprietate, drepturi reale de garanție și sarcini	Referințe
NU SUNT	

Anexa Nr. 1 La Partea I

Unitate individuală, Adresa: Loc. Ilia, Str Avram Iancu, Nr. 10, Bl. D, Sc. 1, Et. PARTER, Ap. 4, Jud. Hunedoara

Părți comune: boxa , subsol , terasa

Nr crt	Nr cadastral	Suprafața construită	Suprafața utilă (mp)	Cote părți comune	Cote teren	Observații / Referințe
A1		0	43,81	44/563	24/305	Apartament compus din doua camere, bucatarie, baie, holuri, boxa cu s=3,06 mp si cota aferenta din partile comune. Partile comune sunt fundatia, terasa instalatiile, subsolul tehnic, fatada, casa scarii si trotuarul de protectie.

**DATE DESPRE IMOBILUL NR. 4**

Oficiul de Cadastru și Publicitate Imobiliară HUNEDOARA
Biroul de Cadastru și Publicitate Imobiliară Deva

A. Partea I. Descrierea imobilului

Unitate individuală

Nr. CF vechi:61301-C1-U8

Nr. cadastral vechi:61301-C1-U8

Adresa: Loc. Ilia, Str Tudor Vladimirescu, Nr. 11, Sc. 1, Et. 1, Ap. 4, Jud. Hunedoara

Părți comune: acoperis

Nr crt	Nr cadastral	Suprafața construită	Suprafața utilă (mp)	Cote părți comune	Cote teren	Observații / Referințe
A1	CAD: 61301-C1-U8	0	30,5	31/682	22/489	CF vechi 1381/4 top 717/1/1/2/2/2/IV, Partile comune sunt:fundatia, subsol tehnic, casa scarii, fatada, instalatiile, terasa, trotuarul de protectie.

B. Partea II. Proprietari și acte

Inscrieri privitoare la dreptul de proprietate și alte drepturi reale		Referințe
3185 / 17/05/2002		
Act Notarial nr. CVC 2208, din 17/05/2002 emis de BNP ORSA ANA;		
B5	Intabulare, drept de PROPRIETATE, dobandit prin Conventie, cota actuala 1/1 1) STIOPA HORIA, SI SOTIA 2) STIOPA ANUTA-MARIA	A1
2115 / 23/02/2006		
Inscris Sub Semnatura Privata nr. 0, din 23/02/2006 emis de COOP DE CREDIT DECEBAL DEVA;		
B6	Interdicție de înstrăinare și grevare 1) COOP DE CREDIT DECEBAL DEVA-PCT DE LUCRU ILIA, CIF:999999999999	A1

C. Partea III. SARCINI

Inscrieri privind dezmembramintele dreptului de proprietate, drepturi reale de garanție și sarcini		Referințe
2115 / 23/02/2006		
Inscris Sub Semnatura Privata nr. 0, din 23/02/2006 emis de COOP DE CREDIT DECEBAL DEVA;		
C1	Intabulare, drept de IPOTECA, Valoare:30000 LEI 1) COOP DE CREDIT DECEBAL DEVA-PCT DE LUCRU ILIA, CIF:999999999999	A1

Anexa Nr. 1 La Partea I**Unitate individuală, Adresa:** Loc. Ilia, Str Tudor Vladimirescu, Nr. 11, Sc. 1, Et. 1, Ap. 4, Jud. Hunedoara**Părți comune:** acoperis

Nr crt	Nr cadastral	Suprafața construită	Suprafața utilă (mp)	Cote părți comune	Cote teren	Observații / Referințe
A1	CAD: 61301-C1-U8	0	30,5	31/682	22/489	CF vechi 1381/4 top 717/1/1/2/2/2/IV, Partile comune sunt: fundatia, subsol tehnic, casa scarii, fatada, instalatiile, terasa, trotuarul de protectie.

**DATE DESPRE IMOBILUL NR. 4**

Oficiul de Cadastru și Publicitate Imobiliară HUNEDOARA
Biroul de Cadastru și Publicitate Imobiliară Deva

A. Partea I. Descrierea imobilului

Unitate individuală

Nr. CF vechi:62435-C1-U4

Nr. cadastral vechi:62435-C1-U4

Adresa: Loc. Ilia, Str Avram Iancu, Nr. 6, Bl. B, Sc. 1, Et. Parter, Ap. 1, Jud. Hunedoara

Părți comune: holuri

Nr crt	Nr cadastral	Suprafața construită	Suprafața utilă (mp)	Cote părți comune	Cote teren	Observații / Referințe
A1	CAD: 62435-C1-U4	0	42,96	43/540	25/320	cf vechi 28/1 ilia, Nr. top. 89-90/1.91/1/l. Apartament cu doua camere, bucatarie, hol.Partile comune sunt fundatia, terasa, instalatii, subsolul tehnic, casa scarii si trotuarul de protectie.

B. Partea II. Proprietari și acte

Inscrieri privitoare la dreptul de proprietate și alte drepturi reale		Referințe
5300 / 27/08/2001		
Act Notarial nr. 610, din 22/08/2001 emis de NP (contract de vanzare-cumparare);		
B5	Intabulare, drept de PROPRIETATE, dobandit prin Conventie, cota actuala 1/1 1) MACOVEI GHEORGHE GABI 2) MACOVEI VERONICA RALUCA	A1

C. Partea III. SARCINI .

Inscrieri privind dezmembramintele dreptului de proprietate, drepturi reale de garanție și sarcini	Referințe
NU SUNT	

Anexa Nr. 1 La Partea I

Unitate individuală, Adresa: Loc. Ilia, Str Avram Iancu, Nr. 6, Bl. B, Sc. 1, Et. Parter, Ap. 1, Jud. Hunedoara

Părți comune: holuri

Nr crt	Nr cadastral	Suprafața construită	Suprafața utilă (mp)	Cote părți comune	Cote teren	Observații / Referințe
A1	CAD: 62435-C1-U4	0	42,96	43/540	25/320	cf vechi 28/1 ilia, Nr. top. 89-90/1.91/1/I. Apartament cu doua camere, bucatarie, hol.Partile comune sunt fundatia, terasa, instalatii, subsolul tehnic, casa scarii si trotuarul de protectie.

**DATE DESPRE IMOBILUL NR. 4**

Oficiul de Cadastru și Publicitate Imobiliară HUNEDOARA
Biroul de Cadastru și Publicitate Imobiliară Deva

A. Partea I. Descrierea imobilului

Unitate individuală

Nr. CF vechi:332

Nr. topografic:(474.475)/1

Adresa: Loc. Ilia, Str Libertății, Nr. 27, Ap. spatiul nr 4 , Jud. Hunedoara

Părți comune: acoperis , subsol

Nr crt	Nr cadastral	Suprafața construită	Suprafața utilă (mp)	Cote părți comune	Cote teren	Observații / Referințe
A1	Top: (474.475) /1	0	46,8	47/352	131/982	compus din pivnita, doua camere, avind Sc de 75,70 mp din care Su de 46,80mp

B. Partea II. Proprietari și acte

Inscrieri privitoare la dreptul de proprietate și alte drepturi reale	Referințe
1 / 19/02/2024	
Act Notarial nr. 3348, din 01/01/2003 emis de BNP;	
B7	A1
Intabulare, drept de PROPRIETATE, dobandit prin Conventie, cota actuala 1/1 1) CONSUMCOOP ILIA, CIF:999999999999	

C. Partea III. SARCINI .

Inscrieri privind dezmembramintele dreptului de proprietate, drepturi reale de garanție și sarcini	Referințe
NU SUNT	

Anexa Nr. 1 La Partea I

Unitate individuală, Adresa: Loc. Ilia, Str Libertăţii, Nr. 27, Ap. spatiul nr 4 , Jud. Hunedoara

Părţi comune: acoperis , subsol

Nr crt	Nr cadastral	Suprafaţa construită	Suprafaţa utilă (mp)	Cote părţi comune	Cote teren	Observaţii / Referinţe
A1	Top: (474.475)/1	0	46,8	47/352	131/982	compus din pivnita, doua camere, avind Sc de 75,70 mp din care Su de 46,80mp

**DATE DESPRE IMOBILUL NR. 4**

Oficiul de Cadastru și Publicitate Imobiliară HUNEDOARA
Biroul de Cadastru și Publicitate Imobiliară Deva

A. Partea I. Descrierea imobilului

Unitate individuală

Nr. CF vechi:62436-C1-U4
Nr. cadastral vechi:62436-C1-U4

Adresa: Loc. Ilia, Str Libertatii, Nr. 15, Bl. F2, Sc. I, Et. II, Ap. 4, Jud. Hunedoara

Părți comune: acoperis

Nr crt	Nr cadastral	Suprafața construită	Suprafața utilă (mp)	Cote părți comune	Cote teren	Observații / Referințe
A1	CAD: 62436-C1-U4	0	43,61	44/395	25/207	CF vechi 1372/4 Ilia, Apartament cu doua camere, baie, bucatarie, hol, balcon si cota aferenta din partile comune.Partile comune sunt:fundatia, fatada, acoperisul, trotuarul de protectie, instalatiile si subsolul tehnic

B. Partea II. Proprietari și acte

Inscrieri privitoare la dreptul de proprietate și alte drepturi reale		Referințe
3289 / 26/01/2022		
Act Notarial nr. 348, din 05/11/2021 emis de NP MANE-SIGARTAU MIRONA;		
B6	Intabulare, drept de PROPRIETATEcu titlu de drept cumpărare, dobandit prin Conventie, cota actuala 1/1 1) MARIAN DANIEL-IONEL , necăsătorit, ca bun propriu	A1

C. Partea III. SARCINI .

Inscrieri privind dezmembramintele dreptului de proprietate, drepturi reale de garanție și sarcini	Referințe
NU SUNT	

Anexa Nr. 1 La Partea I**Unitate individuală, Adresa:** Loc. Ilia, Str Libertatii, Nr. 15, Bl. F2, Sc. I, Et. II, Ap. 4, Jud. Hunedoara**Părți comune:** acoperis

Nr crt	Nr cadastral	Suprafața construită	Suprafața utilă (mp)	Cote părți comune	Cote teren	Observații / Referințe
A1	CAD: 62436-C1-U4	0	43,61	44/395	25/207	CF vechi 1372/4 Ilia, Apartament cu doua camere, baie, bucatarie, hol, balcon si cota aferenta din partile comune. Partile comune sunt: fundatia, fatada, acoperisul, trotuarul de protectie, instalatiile si subsolul tehnic

**DATE DESPRE IMOBILUL NR. 4**

Oficiul de Cadastru și Publicitate Imobiliară HUNEDOARA
Biroul de Cadastru și Publicitate Imobiliară Deva

A. Partea I. Descrierea imobilului

Unitate individuală

Adresa: Loc. Ilia, Str Avram Iancu, Nr. 4, Bl. A, Ap. 4, Jud. Hunedoara

Părți comune: acoperis , subsol , terasa

Nr crt	Nr cadastral	Suprafața construită	Suprafața utilă (mp)	Cote părți comune	Cote teren	Observații / Referințe
A1		0	41	41/566	25/320	Apartament compus din 2 camere, bucatarie, baie, hol si cota aferenta acestei suprafete din partile comune. Partile comune sunt fundatia, terasa, instalatii, subsol tehnic, casa scarii si trotuarul de protectie

B. Partea II. Proprietari și acte

Inscrieri privitoare la dreptul de proprietate și alte drepturi reale		Referințe
1 / 22/02/2024		
Act Normativ nr. 7, din 13/03/1996 emis de PARLAMENTUL ROMÂNIEI;		
B6	Inscrierea provizorie, drept de PROPRIETATE, dobandit prin Lege, cota actuala 1/1 1) COMUNA ILIA, CIF:4374164, PROPRIETAR NEIDENTIFICAT	A1

C. Partea III. SARCINI .

Inscrieri privind dezmembramintele dreptului de proprietate, drepturi reale de garanție și sarcini	Referințe
NU SUNT	

Anexa Nr. 1 La Partea I**Unitate individuală, Adresa:** Loc. Ilia, Str Avram Iancu, Nr. 4, Bl. A, Ap. 4, Jud. Hunedoara**Părți comune:** acoperis , subsol , terasa

Nr crt	Nr cadastral	Suprafața construită	Suprafața utilă (mp)	Cote părți comune	Cote teren	Observații / Referințe
A1		0	41	41/566	25/320	Apartament compus din 2 camere, bucatarie, baie, hol si cota aferenta acestei suprafete din partile comune.Partile comune sunt fundatia, terasa, instalatii, subsol tehnic, casa scarii si trotuarul de protectie

**DATE DESPRE IMOBILUL NR. 4**

Oficiul de Cadastru și Publicitate Imobiliară HUNEDOARA
Biroul de Cadastru și Publicitate Imobiliară Deva

A. Partea I. Descrierea imobilului

Unitate individuală

Adresa: Loc. Ilia, Str Mihai Viteazu, Nr. 1, Sc. A, Et. 1, Ap. 2, Jud. Hunedoara

Părți comune: terasa , acoperis

Nr crt	Nr cadastral	Suprafața construită	Suprafața utilă (mp)	Cote părți comune	Cote teren	Observații / Referințe
A1		0	68,98	69/1157	37/618	cf vechi 1371/2, Top:(103, 104/I) /II, apartament cu trei camere, baie, bucatarie, hol, camera, balcon si cota aferenta din partile comune.Partile comune sunt:fundatia, subsol tehnic, casa scarii, fatada, instalatiile, terasa, trotuarul de protectie.

B. Partea II. Proprietari și acte

Inscrieri privitoare la dreptul de proprietate și alte drepturi reale		Referințe
9593 / 26/02/2018		
Act Notarial nr. 439 CVC, din 23/02/2018 emis de BNP Orsa Marius;		
B15	Intabulare, drept de PROPRIETATE, dobandit prin Conventie, cota actuala 1/1 1) IUGA CRISTINA 2) IUGA MIHAELA-RAMONA	A1

C. Partea III. SARCINI .

Inscrieri privind dezmembramintele dreptului de proprietate, drepturi reale de garanție și sarcini	Referințe
NU SUNT	

Anexa Nr. 1 La Partea I**Unitate individuală, Adresa:** Loc. Ilia, Str Mihai Viteazu, Nr. 1, Sc. A, Et. 1, Ap. 2, Jud. Hunedoara**Părți comune:** terasa , acoperis

Nr crt	Nr cadastral	Suprafața construită	Suprafața utilă (mp)	Cote părți comune	Cote teren	Observații / Referințe
A1		0	68,98	69/1157	37/618	cf vechi 1371/2, Top:(103, 104/I) /II, apartament cu trei camere, baie, bucatarie, hol, camera, balcon si cota aferenta din partile comune.Partile comune sunt:fundatia, subsol tehnic, casa scarii, fatada, instalatiile, terasa, trotuarul de protectie.

**DATE DESPRE IMOBILUL NR. 5**

Oficiul de Cadastru și Publicitate Imobiliară HUNEDOARA
Biroul de Cadastru și Publicitate Imobiliară Deva

A. Partea I. Descrierea imobilului

Unitate individuală

Nr. CF vechi:60036-C1-U5

Nr. cadastral vechi:60036-C1-U5

Adresa: Loc. Ilia, Str Avram Iancu, Nr. 12, Bl. E, Sc. I, Et. Parter, Ap. 4, Jud. Hunedoara

Părți comune: holuri

Nr crt	Nr cadastral	Suprafața construită	Suprafața utilă (mp)	Cote părți comune	Cote teren	Observații / Referințe
A1	CAD: 60036-C1-U5	0	44,11	44/568	24/305	CF VECHI 28 ILIA ,Nr. top. 89-90/1.91/1/IV. Apartament cu doua camere, bucatarie, baie, holuri. Partile comune sunt fundatia, terasa, instalatii, subsolul tehnic, casa scarii si trotuarul de protectie.

B. Partea II. Proprietari și acte

Inscrieri privitoare la dreptul de proprietate și alte drepturi reale		Referințe
2151 / 15/01/2021		
Act Notarial nr. 1, din 08/01/2021 emis de NP MANE-SIGARTAU MIRONA;		
B7	Intabulare, drept de PROPRIETATE, dobandit prin Conventie, cota actuala 1/1 1) PETRICĂ CĂTĂLIN-GABRIEL, necasatorit, bun propriu	A1

C. Partea III. SARCINI .

Inscrieri privind dezmembramintele dreptului de proprietate, drepturi reale de garanție și sarcini	Referințe
NU SUNT	

Anexa Nr. 1 La Partea I

Unitate individuală, Adresa: Loc. Ilia, Str Avram Iancu, Nr. 12, Bl. E, Sc. I, Et. Parter, Ap. 4, Jud. Hunedoara

Părți comune: holuri

Nr crt	Nr cadastral	Suprafața construită	Suprafața utilă (mp)	Cote părți comune	Cote teren	Observații / Referințe
A1	CAD: 60036-C1-U5	0	44,11	44/568	24/305	CF VECHI 28 ILIA ,Nr. top. 89-90/1.91/1/IV. Apartament cu doua camere, bucatarie, baie, holuri. Partile comune sunt fundatia, terasa, instalatii, subsolul tehnic, casa scarii si trotuarul de protectie.

**DATE DESPRE IMOBILUL NR. 5**

Oficiul de Cadastru și Publicitate Imobiliară HUNEDOARA
Biroul de Cadastru și Publicitate Imobiliară Deva

A. Partea I. Descrierea imobilului

Unitate individuală

Adresa: Loc. Ilia, Str Mihai Viteazul, Nr. 2, Bl. A1, Sc. A, Et. Parter, Ap. -, Jud. Hunedoara

Părți comune: acoperis, subsol, terasa

Nr crt	Nr cadastral	Suprafața construită	Suprafața utilă (mp)	Cote părți comune	Cote teren	Observații / Referințe
A1		0	59	59/1656	27/751	CF vechi 1372/a/1 Ilia. Sala servire clienti, birou si cota aferenta din partile comune. Partile comune sunt, fundatia, subsol tehnic, casa scarii, fatada, instalatiile, terasa, trotuarul de protectie

B. Partea II. Proprietari și acte

Inscrieri privitoare la dreptul de proprietate și alte drepturi reale		Referințe
6037 / 09/09/2003		
Act Notarial nr. 6593, din 08/09/2003 emis de BNP ORSA ANA;		
B15	Intabulare, drept de PROPRIETATE, dobandit prin Conventie, cota actuala 1/1 1) SUBA DOREL DORIN, bun comun 2) SUBA NELICA	A1
26606 / 15/10/2008		
Act Notarial nr. 26267, din 10/10/2008 emis de BNP CHINDRIS ELENA;		
B16	Interdicție de instrainare, grevare, inchiriere, dezmembrare, alipire, construire 1) VOLKSBANK ROMANIA SA, CIF:999999999999	A1

C. Partea III. SARCINI

Inscrieri privind dezmembramintele dreptului de proprietate, drepturi reale de garanție și sarcini		Referințe
26607 / 15/10/2008		
Act Normativ nr. Contract de ipoteca 1175, din 10/10/2008 emis de BNP CHINDRIS ELENA;		
C10	Intabulare, drept de IPOTECA LEGALA, Valoare:0 suma de 80000 lei, dobandit prin Conventie, cota actuala 1/1 1) VOLKSBANK ROMANIA S.A., CIF:999999999999	A1

Anexa Nr. 1 La Partea I

Unitate individuală, Adresa: Loc. Ilia, Str Mihai Viteazul, Nr. 2, Bl. A1, Sc. A, Et. Parter, Ap. -, Jud. Hunedoara

Părți comune: acoperis , subsol , terasa

Nr crt	Nr cadastral	Suprafața construită	Suprafața utilă (mp)	Cote părți comune	Cote teren	Observații / Referințe
A1		0	59	59/1656	27/751	CF vechi 1372/a/1 Ilia.Sala servire clienti, birou si cota aferenta din partile comune. Partile comune sunt, fundatia, subsol tehnic, casa scarii, fatada, instalatiile, terasa, trotuarul de protectie

**DATE DESPRE IMOBILUL NR. 5**

Oficiul de Cadastru și Publicitate Imobiliară HUNEDOARA
Biroul de Cadastru și Publicitate Imobiliară Deva

A. Partea I. Descrierea imobilului

Unitate individuală

Nr. CF vechi:60119-C1-U5
Nr. cadastral vechi:60119-C1-U5

Adresa: Loc. Ilia, Str Avram Iancu, Nr. 8, Bl. C, Sc. 1, Et. 2, Ap. 10, Jud. Hunedoara

Părți comune: boxa , holuri , subsol

Nr crt	Nr cadastral	Suprafața construită	Suprafața utilă (mp)	Cote părți comune	Cote teren	Observații / Referințe
A1	CAD: 60119-C1-U5	0	55,7	56/574	30/320	

CF VECHI NR 1373/5, Nr. top 89-90/1, 91/1/X apartament compus din trei camere, bucatarie, baie, camera, oficiu, si cota aferenta din partile comune. Partile comune sunt fundatia,terasa instalatiile, subsolul tehnic, fatada, casa scarii si trotuarul de protectie.

B. Partea II. Proprietari și acte

Inscrieri privitoare la dreptul de proprietate și alte drepturi reale		Referințe
849 / 13/02/2003		
Act Notarial nr. 439, din 01/01/2003 emis de NP;		
B6	Intabulare, drept de PROPRIETATE, dobandit prin Conventie, cota actuala 1/2 1) GOGEBAKAN NUSRAT, casatorit Sorca	A1
9802 / 28/02/2022		
Act Notarial nr. CERTIFICAT DE MOSTENITOR NR 15, DOSAR NR.32/2022, din 24/02/2022 emis de NP Chindriș Elena (certificat de mostenitor);		
B7	Intabulare, drept de PROPRIETATE, dobandit prin Succesiune, cota actuala 1/4 1) GOGEBAKAN NUSRAT, casatorit Sorca	A1
4017 / 30/01/2023		
Act Notarial nr. 52 - Convenție de partaj voluntar (succesoral), din 27/01/2023 emis de NP Chindriș Elena (act de partaj);		
B8	Intabulare, drept de PROPRIETATE, dobandit prin Conventie, cota actuala 1/4 1) GOGEBAKAN NUSRAT, căsătorit SORCA	A1

C. Partea III. SARCINI .

Inscrieri privind dezmembramintele dreptului de proprietate, drepturi reale de garanție și sarcini	Referințe
NU SUNT	

Anexa Nr. 1 La Partea I

Unitate individuală, Adresa: Loc. Ilia, Str Avram Iancu, Nr. 8, Bl. C, Sc. 1, Et. 2, Ap. 10, Jud. Hunedoara

Părți comune: boxa , holuri , subsol

Nr crt	Nr cadastral	Suprafața construită	Suprafața utilă (mp)	Cote părți comune	Cote teren	Observații / Referințe
A1	CAD: 60119-C1-U5	0	55,7	56/574	30/320	

CF VECHI NR 1373/5, Nr. top 89-90/1, 91/1/X apartament compus din trei camere, bucatarie, baie, camera, oficiu, si cota aferenta din partile comune. Partile comune sunt fundatia,terasa instalatiile, subsolul tehnic, fatada, casa scarii si trotuarul de protectie.

**DATE DESPRE IMOBILUL NR. 5**

Oficiul de Cadastru și Publicitate Imobiliară HUNEDOARA
Biroul de Cadastru și Publicitate Imobiliară Deva

A. Partea I. Descrierea imobilului

Unitate individuală

Nr. CF vechi:60242-C1-U16

Nr. cadastral vechi:60242-C1-U16

Adresa: Loc. Ilia, Str Avram Iancu, Nr. 10, Bl. D, Sc. 1, Et. 1, Ap. 5, Jud. Hunedoara

Părți comune: boxa , subsol , terasa

Nr crt	Nr cadastral	Suprafața construită	Suprafața utilă (mp)	Cote părți comune	Cote teren	Observații / Referințe
A1	CAD: 60242-C1-U16	0	41,85	42/563	25/305	

CF VECHI 28/5 ILIA , Nr. top 89-90/1, 91/1/V.Apartament compus din doua camere, bucatarie, baie, camera, hol, balcon si cota aferenta din partile comune. Partile comune sunt fundatia,terasa instalatiile, subsolul tehnic, fatada, casa scarii si trotuarul de protectie.

B. Partea II. Proprietari și acte

Inscrieri privitoare la dreptul de proprietate și alte drepturi reale		Referințe
39816 / 06/10/2020		
Act Administrativ nr. 6804, din 14/12/1992 emis de RAGCL DEVA (act notarial nr Declaratie aut183 din 06.10.2020, emis de Napau Diana Elena);		
B7	Intabulare, drept de PROPRIETATE, dobandit prin Conventie, cota actuala 1/1 1) SUBA ALEXANDRU	A1

C. Partea III. SARCINI

Inscrieri privind dezmembramintele dreptului de proprietate, drepturi reale de garanție și sarcini		Referințe
39816 / 05/10/2020		
Act Notarial nr. 9391, din 23/09/1993 emis de NOTARIATUL DE STAT;		
C2	Intabulare, drept de IPOTECA, Valoare:1400000 ROL, dobandit prin Conventie 1) CEC DEVA, CIF:99999999999999	A1

Anexa Nr. 1 La Partea I

Unitate individuală, Adresa: Loc. Ilia, Str Avram Iancu, Nr. 10, Bl. D, Sc. 1, Et. 1, Ap. 5, Jud. Hunedoara

Părți comune: boxa , subsol , terasa

Nr crt	Nr cadastral	Suprafața construită	Suprafața utilă (mp)	Cote părți comune	Cote teren	Observații / Referințe
A1	CAD: 60242-C1-U16	0	41,85	42/563	25/305	

CF VECHI 28/5 ILIA , Nr. top 89-90/1, 91/1/V.Apartament compus din doua camere, bucatarie, baie, camera, hol, balcon si cota aferenta din partile comune. Partile comune sunt fundatia,terasa instalatiile, subsolul tehnic, fatada, casa scarii si trotuarul de protectie.

**DATE DESPRE IMOBILUL NR. 5**

Oficiul de Cadastru și Publicitate Imobiliară HUNEDOARA
Biroul de Cadastru și Publicitate Imobiliară Deva

A. Partea I. Descrierea imobilului

Unitate individuală

Adresa: Loc. Ilia, Str Tudor Vladimirescu, Nr. 11, Sc. 1, Et. 1, Ap. 5, Jud. Hunedoara

Părți comune: acoperis

Nr crt	Nr cadastral	Suprafața construită	Suprafața utilă (mp)	Cote părți comune	Cote teren	Observații / Referințe
A1		0	31,61	32/682	23/489	apartament compus din 2 camere, bucatarie, baie, vestibul si cota aferenta din partile comune .Partile comune sunt: fundatia, subsol tehnic, casa scarii, fatada, instalatiile, terasa, trotuarul de protectie.

B. Partea II. Proprietari și acte

Inscrieri privitoare la dreptul de proprietate și alte drepturi reale		Referințe
1 / 06/02/2024		
Act Normativ nr. 7, din 13/03/1996 emis de PARLAMENTUL ROMÂNIEI;		
B7	Inscrierea provizorie, drept de PROPRIETATE, dobandit prin Lege, cota actuala 1/1 1) COMUNA ILIA, CIF:4374164, PROPRIETAR NEINDETIFICAT	A1

C. Partea III. SARCINI .

Inscrieri privind dezmembramintele dreptului de proprietate, drepturi reale de garanție și sarcini	Referințe
NU SUNT	

Anexa Nr. 1 La Partea I**Unitate individuală, Adresa:** Loc. Ilia, Str Tudor Vladimirescu, Nr. 11, Sc. 1, Et. 1, Ap. 5, Jud. Hunedoara**Părți comune:** acoperis

Nr crt	Nr cadastral	Suprafața construită	Suprafața utilă (mp)	Cote părți comune	Cote teren	Observații / Referințe
A1		0	31,61	32/682	23/489	apartament compus din 2 camere, bucatarie, baie, vestibul si cota aferenta din partile comune .Partile comune sunt: fundatia, subsol tehnic, casa scarii, fatada, instalatiile, terasa, trotuarul de protectie.

**DATE DESPRE IMOBILUL NR. 5**

Oficiul de Cadastru și Publicitate Imobiliară HUNEDOARA
Biroul de Cadastru și Publicitate Imobiliară Deva

A. Partea I. Descrierea imobilului

Unitate individuală

Nr. CF vechi:62435-C1-U5
Nr. cadastral vechi:62435-C1-U5

Adresa: Loc. Ilia, Str Avram Iancu, Nr. 6, Bl. B, Sc. 1, Et. 1, Ap. 7, Jud. Hunedoara

Părți comune: holuri

Nr crt	Nr cadastral	Suprafața construită	Suprafața utilă (mp)	Cote părți comune	Cote teren	Observații / Referințe
A1	CAD: 62435-C1-U5	0	42,01	42/540	25/320	

CF vechi 28/7 Ilia, Nr. top. 89-90/1.91/1/VII. Apartament compus din doua camere, bucatarie, baie, hol si cota aferenta acestei suprafete din partile comune. Partile comune sunt fundatia, terasa, instalatii, subsolul tehnic, casa scarii si trotuarul de protectie.

B. Partea II. Proprietari și acte

Inscrieri privitoare la dreptul de proprietate și alte drepturi reale	Referințe
1401 / 17/01/2020	
Act Notarial nr. 51, din 16/01/2020 emis de BN Hotoiu Ioan (contract de vanzare-cumparare);	
B6	Intabulare, drept de PROPRIETATE, dobandit prin Conventie, cota actuala 1/1
1) COSTE ANDRA CRISTINA, ca bun propriu	

C. Partea III. SARCINI .

Inscrieri privind dezmembramintele dreptului de proprietate, drepturi reale de garanție și sarcini	Referințe
NU SUNT	

Anexa Nr. 1 La Partea I

Unitate individuală, Adresa: Loc. Ilia, Str Avram Iancu, Nr. 6, Bl. B, Sc. 1, Et. 1, Ap. 7, Jud. Hunedoara

Părți comune: holuri

Nr crt	Nr cadastral	Suprafața construită	Suprafața utilă (mp)	Cote părți comune	Cote teren	Observații / Referințe
A1	CAD: 62435-C1-U5	0	42,01	42/540	25/320	

CF vechi 28/7 Ilia, Nr. top. 89-90/1.91/1/VII. Apartament compus din doua camere, bucatarie, baie, hol si cota aferenta acestei suprafete din partile comune. Partile comune sunt fundatia, terasa, instalatii, subsolul tehnic, casa scarii si trotuarul de protectie.

**DATE DESPRE IMOBILUL NR. 5**

Oficiul de Cadastru și Publicitate Imobiliară HUNEDOARA
Biroul de Cadastru și Publicitate Imobiliară Deva

A. Partea I. Descrierea imobilului

Unitate individuală

Nr. CF vechi:62436-C1-U5
Nr. cadastral vechi:62436-C1-U5

Adresa: Loc. Ilia, Str Libertatii, Nr. 15, Bl. F2, Sc. A, Et. 1, Ap. 3, Jud. Hunedoara

Părți comune: acoperis

Nr crt	Nr cadastral	Suprafața construită	Suprafața utilă (mp)	Cote părți comune	Cote teren	Observații / Referințe
A1	CAD: 62436-C1-U5	0	47,72	48/395	25/207	Cf vechi nr 1376/3 Ilia, apartament compus din doua camere, bucatarie, hol, camera, baie.Partile comune sunt: fundatia, fatada, acoperisul, trotuarul de protectie, instalatiile si subsolul tehnic

B. Partea II. Proprietari și acte

Inscrieri privitoare la dreptul de proprietate și alte drepturi reale		Referințe
43314 / 08/09/2021		
Act Notarial nr. 1118, din 01/09/2021 emis de MANE-SIGARTAU MIRONA;		
B7	Intabulare, drept de PROPRIETATE, dobandit prin Conventie, cota actuala 1/1 1) TAMAS FLORIN SANDU 2) TAMAS NICOLETA, bun comun	A1

C. Partea III. SARCINI .

Inscrieri privind dezmembramintele dreptului de proprietate, drepturi reale de garanție și sarcini	Referințe
NU SUNT	

Anexa Nr. 1 La Partea I**Unitate individuală, Adresa:** Loc. Ilia, Str Libertatii, Nr. 15, Bl. F2, Sc. A, Et. 1, Ap. 3, Jud. Hunedoara**Părți comune:** acoperis

Nr crt	Nr cadastral	Suprafața construită	Suprafața utilă (mp)	Cote părți comune	Cote teren	Observații / Referințe
A1	CAD: 62436-C1-U5	0	47,72	48/395	25/207	Cf vechi nr 1376/3 Ilia, apartament compus din doua camere, bucatarie, hol, camera, baie. Partile comune sunt: fundatia, fatada, acoperisul, trotuarul de protectie, instalatiile si subsolul tehnic

**DATE DESPRE IMOBILUL NR. 5**

Oficiul de Cadastru și Publicitate Imobiliară HUNEDOARA
Biroul de Cadastru și Publicitate Imobiliară Deva

A. Partea I. Descrierea imobilului

Unitate individuală

Nr. CF vechi:62434-C1-U5
Nr. cadastral vechi:62434-C1-U5

Adresa: Loc. Ilia, Str Avram Iancu, Nr. 4, Bl. A, Ap. 9, Jud. Hunedoara

Părți comune: acoperis , subsol , terasa

Nr crt	Nr cadastral	Suprafața construită	Suprafața utilă (mp)	Cote părți comune	Cote teren	Observații / Referințe
A1	CAD: 62434-C1-U5	0	44,88	43/566	24/320	Apartament compus din 2 camere, bucatarie, baie, holuri si cota aferenta acestei suprafete din partile comune.Partile comune sunt fundatia, terasa, instalatii, subsol tehnic, casa scarii si trotuarul de protectie

B. Partea II. Proprietari și acte

Inscrieri privitoare la dreptul de proprietate și alte drepturi reale		Referințe
4925 / 08/08/2001		
Act Notarial nr. 243, din 07/08/2001 emis de NP;		
B6	Intabulare, drept de PROPRIETATE, dobandit prin Succesiune, cota actuala 1/1 1) CONESCU MIHAI	A1

C. Partea III. SARCINI .

Inscrieri privind dezmembramintele dreptului de proprietate, drepturi reale de garanție și sarcini	Referințe
NU SUNT	

Anexa Nr. 1 La Partea I

Unitate individuală, Adresa: Loc. Ilia, Str Avram Iancu, Nr. 4, Bl. A, Ap. 9, Jud. Hunedoara

Părți comune: acoperis , subsol , terasa

Nr crt	Nr cadastral	Suprafața construită	Suprafața utilă (mp)	Cote părți comune	Cote teren	Observații / Referințe
A1	CAD: 62434-C1-U5	0	44,88	43/566	24/320	Apartament compus din 2 camere, bucatarie, baie, holuri si cota aferenta acestei suprafete din partile comune.Partile comune sunt fundatia, terasa, instalatii, subsol tehnic, casa scarii si trotuarul de protectie

**DATE DESPRE IMOBILUL NR. 5**

Oficiul de Cadastru și Publicitate Imobiliară HUNEDOARA
Biroul de Cadastru și Publicitate Imobiliară Deva

A. Partea I. Descrierea imobilului

Unitate individuală

Adresa: Loc. Ilia, Str Mihai Viteazu, Nr. 1, Sc. A, Ap. 3, Jud. Hunedoara

Părți comune: terasa , acoperis

Nr crt	Nr cadastral	Suprafața construită	Suprafața utilă (mp)	Cote părți comune	Cote teren	Observații / Referințe
A1		0	68,98	69/1157	37/618	Apartament compus din 3 camere, bucatarie, baie, hol, camera, balcon si cota aferenta din partile comune .Partile comune sunt:fundatia, subsol tehnic, casa scarii, fatada, instalatiile, terasa, trotuarul de protectie.

B. Partea II. Proprietari și acte

Inscrieri privitoare la dreptul de proprietate și alte drepturi reale		Referințe
1 / 16/02/2024		
Act Normativ nr. 7, din 13/03/1996 emis de PARLAMENTUL ROMÂNIEI;		
B16	Inscrierea provizorie, drept de PROPRIETATE, dobandit prin Lege, cota actuala 1/1 1) COMUNA ILIA , CIF:4374164, PROPRIETAR NEIDENTIFICAT	A1

C. Partea III. SARCINI .

Inscrieri privind dezmembramintele dreptului de proprietate, drepturi reale de garanție și sarcini	Referințe
NU SUNT	

Anexa Nr. 1 La Partea I**Unitate individuală, Adresa:** Loc. Ilia, Str Mihai Viteazu, Nr. 1, Sc. A, Ap. 3, Jud. Hunedoara**Părți comune:** terasa , acoperis

Nr crt	Nr cadastral	Suprafața construită	Suprafața utilă (mp)	Cote părți comune	Cote teren	Observații / Referințe
A1		0	68,98	69/1157	37/618	Apartament compus din 3 camere, bucatarie, baie, hol, camera, balcon si cota aferenta din partile comune .Partile comune sunt:fundatia, subsol tehnic, casa scarii, fatada, instalatiile, terasa, trotuarul de protectie.

**DATE DESPRE IMOBILUL NR. 6**

Oficiul de Cadastru și Publicitate Imobiliară HUNEDOARA
Biroul de Cadastru și Publicitate Imobiliară Deva

A. Partea I. Descrierea imobilului

Unitate individuală

Nr. CF vechi:60036-C1-U6
Nr. cadastral vechi:60036-C1-U6

Adresa: Loc. Ilia, Str Avram Iancu, Nr. 12, Bl. E, Sc. 1, Et. 1, Ap. 6, Jud. Hunedoara

Părți comune: holuri

Nr crt	Nr cadastral	Suprafața construită	Suprafața utilă (mp)	Cote părți comune	Cote teren	Observații / Referințe
A1	CAD: 60036-C1-U6	0	59,02	59/568	24/568	CF VECHI 28 ILIA , Nr. top. 89-90/1.91/1/VI. Apartament compus din 3 camere, bucatarie, baie, holuri.Partile comune sunt fundatia, terasa, instalatii, subsolul tehnic, casa scarii si trotuarul de protectie.

B. Partea II. Proprietari și acte

Inscrieri privitoare la dreptul de proprietate și alte drepturi reale		Referințe
48695 / 13/10/2021		
Act Notarial nr. 259, din 09/09/2021 emis de NP MANE-SIGARTAU MIRONA (contract de donatie);		
B8	Intabulare, drept de PROPRIETATE, dobandit prin Conventie, cota actuala 1/1 1) DRĂGOI DANIELA-MIHAELA, bun propriu	A1

C. Partea III. SARCINI

Inscrieri privind dezmembramintele dreptului de proprietate, drepturi reale de garanție și sarcini		Referințe
48695 / 13/10/2021		
Act Notarial nr. 259, din 09/09/2021 emis de NP MANE-SIGARTAU MIRONA (contract de donatie);		
C1	Intabulare, drept de UZUFRACT VIAGER, dobandit prin Conventie, cota actuala 1/1, cota initiala 1/1 1) LUPEA NICOLAE 2) LUPEA FELICIA	A1

Anexa Nr. 1 La Partea I

Unitate individuală, Adresa: Loc. Ilia, Str Avram Iancu, Nr. 12, Bl. E, Sc. 1, Et. 1, Ap. 6, Jud. Hunedoara

Părți comune: holuri

Nr crt	Nr cadastral	Suprafața construită	Suprafața utilă (mp)	Cote părți comune	Cote teren	Observații / Referințe
A1	CAD: 60036-C1-U6	0	59,02	59/568	24/568	CF VECHI 28 ILIA , Nr. top. 89-90/1.91/1/VI. Apartament compus din 3 camere, bucatarie, baie, holuri.Partile comune sunt fundatia, terasa, instalatii, subsolul tehnic, casa scarii si trotuarul de protectie.

**DATE DESPRE IMOBILUL NR. 6**

Oficiul de Cadastru și Publicitate Imobiliară HUNEDOARA
Biroul de Cadastru și Publicitate Imobiliară Deva

A. Partea I. Descrierea imobilului

Unitate individuală

Nr. CF vechi:60067-C1-U6
Nr. cadastral vechi:60067-C1-U6

Adresa: Loc. Ilia, Str Mihai Viteazul, Nr. 2, Bl. A1, Sc. C, Et. 1, Ap. 16, Jud. Hunedoara

Părți comune: acoperis , subsol , terasa

Nr crt	Nr cadastral	Suprafața construită	Suprafața utilă (mp)	Cote părți comune	Cote teren	Observații / Referințe
A1	CAD: 60067-C1-U6	0	49	49/1656	22/751	CF vechi 1374/16 Ilia. Apartament este compus din 2 camere, bucatarie, baie, hol, balcon si cota aferenta din partile comune. Partile comune sunt, fundatia, subsol tehnic, casa scarii, fatada, instalatiile, terasa, trotuarul de protectie

B. Partea II. Proprietari și acte

Inscrieri privitoare la dreptul de proprietate și alte drepturi reale	Referințe
9915 / 28/03/2013	
Act Notarial nr. 28, din 27/03/2013 emis de BNP CIASCAI EMILIA DORINA (contract de vanzare-cumparare);	
B17	A1
Intabulare, drept de PROPRIETATE, dobandit prin Conventie, cota actuala 1/1	
1) COSTE VASILE, BUN COMUN CU SOTIA	
2) COSTE NICOLETA-ADRIANA	

C. Partea III. SARCINI .

Inscrieri privind dezmembramintele dreptului de proprietate, drepturi reale de garanție și sarcini	Referințe
NU SUNT	

Anexa Nr. 1 La Partea I

Unitate individuală, Adresa: Loc. Ilia, Str Mihai Viteazul, Nr. 2, Bl. A1, Sc. C, Et. 1, Ap. 16, Jud. Hunedoara

Părți comune: acoperis , subsol , terasa

Nr crt	Nr cadastral	Suprafața construită	Suprafața utilă (mp)	Cote părți comune	Cote teren	Observații / Referințe
A1	CAD: 60067-C1-U6	0	49	49/1656	22/751	CF vechi 1374/16 Ilia. Apartament este compus din 2 camere, bucatarie, baie, hol, balcon si cota aferenta din partile comune. Partile comune sunt, fundatia, subsol tehnic, casa scarii, fatada, instalatiile, terasa, trotuarul de protectie

**DATE DESPRE IMOBILUL NR. 6**

Oficiul de Cadastru și Publicitate Imobiliară HUNEDOARA
Biroul de Cadastru și Publicitate Imobiliară Deva

A. Partea I. Descrierea imobilului

Unitate individuală

Nr. CF vechi:60119-C1-U6
Nr. cadastral vechi:60119-C1-U6

Adresa: Loc. Ilia, Str Avram Iancu, Nr. 8, Bl. C, Sc. 1, Et. 2, Ap. 11, Jud. Hunedoara

Părți comune: boxa , holuri , subsol

Nr crt	Nr cadastral	Suprafața construită	Suprafața utilă (mp)	Cote părți comune	Cote teren	Observații / Referințe
A1	CAD: 60119-C1-U6	0	20,37	48/574	27/320	

CF VECHI 28, 1373 ILIA, Nr. top 89-90/1, 91/1/XI apartament compus din doua camere, bucatarie, baie, camera, oficiu, boxa cu s=4,25 mp, balcon cu s= 20,37 mp si cota aferenta din partile comune. Partile comune sunt fundatia,terasa instalatiile, subsolul tehnic, fatada, casa scarii si trotuarul de protectie.

B. Partea II. Proprietari și acte

Inscrieri privitoare la dreptul de proprietate și alte drepturi reale		Referințe
200 / 15/01/2002		
Act Notarial nr. 17/2002, din 14/01/2002 emis de NP Chindriș Elena ;		
B9	Intabulare, drept de PROPRIETATE, dobandit prin Conventie, cota actuala 1/1 1) CRİȘAN CRISTINEL IONEL 2) PETRI MIHAELA PAULA	A1
2691 / 11/04/2005		
Act Notarial nr. 0, din 10/04/2005 emis de NP;		
B10	Interdictii de instrainare si grevare 1) SC ALIN TRANS IMPEX SRL, CIF:9999999999999	A1

C. Partea III. SARCINI

Inscrieri privind dezmembramintele dreptului de proprietate, drepturi reale de garanție și sarcini		Referințe
2691 / 11/04/2005		
Act Notarial nr. 1129, din 11/04/2005 emis de NP Stef Ovidiu Ioan;		
C2	Intabulare, drept de IPOTECA, Valoare:100000000 LEI, dobandit prin Conventie 1) SC ALIN TRANS IMPEX SRL, CIF:9999999999999	A1

Anexa Nr. 1 La Partea I**Unitate individuală, Adresa:** Loc. Ilia, Str Avram Iancu, Nr. 8, Bl. C, Sc. 1, Et. 2, Ap. 11, Jud. Hunedoara**Părți comune:** boxa , holuri , subsol

Nr crt	Nr cadastral	Suprafața construită	Suprafața utilă (mp)	Cote părți comune	Cote teren	Observații / Referințe
A1	CAD: 60119-C1-U6	0	20,37	48/574	27/320	

CF VECHI 28, 1373 ILIA, Nr. top 89-90/1, 91/1/XI apartament compus din doua camere, bucatarie, baie, camera, oficiu, boxa cu s=4,25 mp, balcon cu s= 20,37 mp si cota aferenta din partile comune. Partile comune sunt fundatia,terasa instalatiile, subsolul tehnic, fatada, casa scarii si trotuarul de protectie.

**DATE DESPRE IMOBILUL NR. 6**

Oficiul de Cadastru și Publicitate Imobiliară HUNEDOARA
Biroul de Cadastru și Publicitate Imobiliară Deva

A. Partea I. Descrierea imobilului

Unitate individuală

Nr. CF vechi:60242-C1-U15

Nr. cadastral vechi:60242-C1-U15

Adresa: Loc. Ilia, Str Avram Iancu, Nr. 10, Bl. D, Sc. 1, Et. 1, Ap. 6, Jud. Hunedoara

Părți comune: boxa , subsol , terasa

Nr crt	Nr cadastral	Suprafața construită	Suprafața utilă (mp)	Cote părți comune	Cote teren	Observații / Referințe
A1	CAD: 60242-C1-U15	0	52,36	52/563	24/305	

CF vechi 1371/6 ILIA ,Nr. top 89-90/1, 91/1/VI.Apartament compus din trei camere, bucatarie, baie, holuri, boxa cu s= 2,73 mp si cota aferenta din partile comune. Partile comune sunt fundatia,terasa instalatiile, subsolul tehnic, fatada, casa scarii si trotuarul de protectie.

B. Partea II. Proprietari și acte

Inscrieri privitoare la dreptul de proprietate și alte drepturi reale	Referințe
36441 / 23/08/2019	
Act Notarial nr. 818/2019, din 22/08/2019 emis de NP Petruica Maria Cristina (contract de vanzare-cumparare);	
B8 Intabulare, drept de PROPRIETATE, dobandit prin Conventie, cota actuala 1/1	A1
1) BUȚINCU DUMITRU-NICOLAE 2) BUȚINCU BIANCA-VANESA, ca bun comun	

C. Partea III. SARCINI .

Inscrieri privind dezmembramintele dreptului de proprietate, drepturi reale de garanție și sarcini	Referințe
NU SUNT	

Anexa Nr. 1 La Partea I

Unitate individuală, Adresa: Loc. Ilia, Str Avram Iancu, Nr. 10, Bl. D, Sc. 1, Et. 1, Ap. 6, Jud. Hunedoara

Părți comune: boxa , subsol , terasa

Nr crt	Nr cadastral	Suprafața construită	Suprafața utilă (mp)	Cote părți comune	Cote teren	Observații / Referințe
A1	CAD: 60242-C1-U15	0	52,36	52/563	24/305	

CF vechi 1371/6 ILIA ,Nr. top 89-90/1, 91/1/VI.Apartament compus din trei camere, bucatarie, baie, holuri, boxa cu s= 2,73 mp si cota aferenta din partile comune. Partile comune sunt fundatia,terasa instalatiile, subsolul tehnic, fatada, casa scarii si trotuarul de protectie.

**DATE DESPRE IMOBILUL NR. 6**

Oficiul de Cadastru și Publicitate Imobiliară HUNEDOARA
Biroul de Cadastru și Publicitate Imobiliară Deva

A. Partea I. Descrierea imobilului

Unitate individuală

Nr. CF vechi:61301-C1-U3

Nr. cadastral vechi:61301-C1-U3

Adresa: Loc. Ilia, Str Tudor Vladimirescu, Nr. 11, Sc. 1, Et. 1, Ap. 6, Jud. Hunedoara

Părți comune: acoperis

Nr crt	Nr cadastral	Suprafața construită	Suprafața utilă (mp)	Cote părți comune	Cote teren	Observații / Referințe
A1	CAD: 61301-C1-U3	0	40,54	41/682	29/489	CF VECHI 1387/6, NR TOP: 777/1/1/2/2/2/VI, apartament compus din 3 camere, bucatarie, baie, vestibul, si cota aferenta din partile comune.Partile comune sunt:fundatia, subsol tehnic, casa scarii, fatada, instalatiile, terasa, trotuarul de protectie.

B. Partea II. Proprietari și acte

Inscrieri privitoare la dreptul de proprietate și alte drepturi reale		Referințe
5983 / 13/04/2007		
Act Notarial nr. CVC 1135, din 13/04/2007 emis de BNP STEF OVIDIU IOAN;		
B8	Intabulare, drept de PROPRIETATE, dobandit prin Conventie, cota actuala 1/1 1) PITIC IULIAN, SI SOTIA BUN PROPRIU 2) PITIC MIHAIELA	A1

C. Partea III. SARCINI .

Inscrieri privind dezmembramintele dreptului de proprietate, drepturi reale de garanție și sarcini	Referințe
NU SUNT	

Anexa Nr. 1 La Partea I**Unitate individuală, Adresa:** Loc. Ilia, Str Tudor Vladimirescu, Nr. 11, Sc. 1, Et. 1, Ap. 6, Jud. Hunedoara**Părți comune:** acoperis

Nr crt	Nr cadastral	Suprafața construită	Suprafața utilă (mp)	Cote părți comune	Cote teren	Observații / Referințe
A1	CAD: 61301-C1-U3	0	40,54	41/682	29/489	CF VECHI 1387/6, NR TOP: 777/1/1/2/2/2/M, apartament compus din 3 camere, bucatarie, baie, vestibul, si cota aferenta din partile comune. Partile comune sunt: fundatia, subsol tehnic, casa scarii, fatada, instalatiile, terasa, trotuarul de protectie.

**DATE DESPRE IMOBILUL NR. 6**

Oficiul de Cadastru și Publicitate Imobiliară HUNEDOARA
Biroul de Cadastru și Publicitate Imobiliară Deva

A. Partea I. Descrierea imobilului

Unitate individuală

Nr. CF vechi:62435-C1-U6

Nr. cadastral vechi:62435-C1-U6

Adresa: Loc. Ilia, Str Avram Iancu, Nr. 6, Bl. B, Sc. 1, Et. Parter, Ap. 2, Jud. Hunedoara

Părți comune: holuri

Nr crt	Nr cadastral	Suprafața construită	Suprafața utilă (mp)	Cote părți comune	Cote teren	Observații / Referințe
A1	CAD: 62435-C1-U6	0	53,76	54/540	32/320	

CF vechi 1390 Ilia, Nr. top. 89-90/1.91/1/II. Apartament compus din trei camere, bucatarie, baie, holuri si cota aferenta acestei suprafete din partile comune.Partile comune sunt fundatia, terasa, instalatii, subsolul tehnic, casa scarii si trotuarul de protectie.

B. Partea II. Proprietari și acte

Inscrieri privitoare la dreptul de proprietate și alte drepturi reale		Referințe
51119 / 08/11/2022		
Act Notarial nr. 328 , din 16/09/2022 emis de NP MANE-SIGARTAU MIRONA (contract de vanzare-cumparare);		
B7	Intabulare, drept de PROPRIETATEcu titlu de drept cumpărare, dobandit prin Conventie, cota actuala 1/1 1) MACOVEI MARK-CONSTANTIN, bun propriu	A1

C. Partea III. SARCINI .

Inscrieri privind dezmembramintele dreptului de proprietate, drepturi reale de garanție și sarcini	Referințe
NU SUNT	

Anexa Nr. 1 La Partea I

Unitate individuală, Adresa: Loc. Ilia, Str Avram Iancu, Nr. 6, Bl. B, Sc. 1, Et. Parter, Ap. 2, Jud. Hunedoara

Părți comune: holuri

Nr crt	Nr cadastral	Suprafața construită	Suprafața utilă (mp)	Cote părți comune	Cote teren	Observații / Referințe
A1	CAD: 62435-C1-U6	0	53,76	54/540	32/320	

CF vechi 1390 Ilia, Nr. top. 89-90/1.91/1/II. Apartament compus din trei camere, bucatarie, baie, holuri si cota aferenta acestei suprafete din partile comune.Partile comune sunt fundatia, terasa, instalatii, subsolul tehnic, casa scarii si trotuarul de protectie.

**DATE DESPRE IMOBILUL NR. 6**

Oficiul de Cadastru și Publicitate Imobiliară HUNEDOARA
Biroul de Cadastru și Publicitate Imobiliară Deva

A. Partea I. Descrierea imobilului

Unitate individuală

Nr. CF vechi:62436-C1-U6
Nr. cadastral vechi:62436-C1-U6

Adresa: Loc. Ilia, Str Libertatii, Nr. 15, Bl. F2, Sc. I, Et. I, Ap. 2, Jud. Hunedoara

Părți comune: acoperis

Nr crt	Nr cadastral	Suprafața construită	Suprafața utilă (mp)	Cote părți comune	Cote teren	Observații / Referințe
A1	CAD: 62436-C1-U6	0	40,85	41/395	21/207	CF VECHI 1376, Apartament compus din doua camere, bucatarie, baie ,hol,balcon si cota aferenta acestei suprafete din partile comune.Partile comune sunt:fundatia, fatada, acoperisul, trotuarul de protectie, instalatiile si subsolul tehnic

B. Partea II. Proprietari și acte

Inscrieri privitoare la dreptul de proprietate și alte drepturi reale	Referințe
26516 / 28/06/2017	
Act Notarial nr. 102, din 27/06/2017 emis de MANE-SIGARTAU MIRONA;	
B8	A1
Intabulare, drept de PROPRIETATEcumparare, dobandit prin Conventie, cota actuala 1/1	
1) TUDOSE MARIA-CARMEN, si sotul, bun comun	
2) TUDOSE FLORIN	

C. Partea III. SARCINI .

Inscrieri privind dezmembramintele dreptului de proprietate, drepturi reale de garanție și sarcini	Referințe
NU SUNT	

Anexa Nr. 1 La Partea I**Unitate individuală, Adresa:** Loc. Ilia, Str Libertatii, Nr. 15, Bl. F2, Sc. I, Et. I, Ap. 2, Jud. Hunedoara**Părți comune:** acoperis

Nr crt	Nr cadastral	Suprafața construită	Suprafața utilă (mp)	Cote părți comune	Cote teren	Observații / Referințe
A1	CAD: 62436-C1-U6	0	40,85	41/395	21/207	CF VECHI 1376, Apartament compus din doua camere, bucatarie, baie ,hol,balcon si cota aferenta acestei suprafete din partile comune.Partile comune sunt:fundatia, fatada, acoperisul, trotuarul de protectie, instalatiile si subsolul tehnic

**DATE DESPRE IMOBILUL NR. 6**

Oficiul de Cadastru și Publicitate Imobiliară HUNEDOARA
Biroul de Cadastru și Publicitate Imobiliară Deva

A. Partea I. Descrierea imobilului

Unitate individuală

Nr. CF vechi:62434-C1-U6
Nr. cadastral vechi:62434-C1-U6

Adresa: Loc. Ilia, Str Avram Iancu, Nr. 4, Bl. A, Ap. 3, Jud. Hunedoara

Părți comune: acoperis , subsol , terasa

Nr crt	Nr cadastral	Suprafața construită	Suprafața utilă (mp)	Cote părți comune	Cote teren	Observații / Referințe
A1	CAD: 62434-C1-U6	0	44,88	45/566	27/320	Apartament compus din 2 camere, bucatarie, baie, holuri si cota aferenta acestei suprafete din partile comune.Partile comune sunt fundatia, terasa, instalatii, subsol tehnic, casa scarii si trotuarul de protectie

B. Partea II. Proprietari și acte

Inscrieri privitoare la dreptul de proprietate și alte drepturi reale		Referințe
31558 / 14/08/2020		
Act Notarial nr. 611, din 13/08/2020 emis de NP BOTA LAURA DANIELA (contract de donatie imobiliara);		
B7	Intabulare, drept de PROPRIETATE, dobandit prin Conventie, cota actuala 1/1 1) BORZA NICOLETA-FLORICA	A1

C. Partea III. SARCINI .

Inscrieri privind dezmembramintele dreptului de proprietate, drepturi reale de garanție și sarcini	Referințe
NU SUNT	

Anexa Nr. 1 La Partea I**Unitate individuală, Adresa:** Loc. Ilia, Str Avram Iancu, Nr. 4, Bl. A, Ap. 3, Jud. Hunedoara**Părți comune:** acoperis , subsol , terasa

Nr crt	Nr cadastral	Suprafața construită	Suprafața utilă (mp)	Cote părți comune	Cote teren	Observații / Referințe
A1	CAD: 62434-C1-U6	0	44,88	45/566	27/320	Apartament compus din 2 camere, bucatarie, baie, holuri si cota aferenta acestei suprafete din partile comune.Partile comune sunt fundatia, terasa, instalatii, subsol tehnic, casa scarii si trotuarul de protectie

**DATE DESPRE IMOBILUL NR. 6**

Oficiul de Cadastru și Publicitate Imobiliară HUNEDOARA
Biroul de Cadastru și Publicitate Imobiliară Deva

A. Partea I. Descrierea imobilului

Unitate individuală

Nr. CF vechi:60242-C1-U5
Nr. cadastral vechi:60242-C1-U5

Adresa: Loc. Ilia, Str Mihai Viteazu, Nr. 1, Sc. A, Et. 2, Ap. 4, Jud. Hunedoara

Părți comune: terasa , acoperis

Nr crt	Nr cadastral	Suprafața construită	Suprafața utilă (mp)	Cote părți comune	Cote teren	Observații / Referințe
A1	CAD: 60242-C1-U5	0	70,55	71/1157	38/618	

CF vechi 1371/4Top: (103, 104)/I/IV, apartament compus din 3 camere, bucatarie, baie, hol, camera, balcon si cota aferenta din partile comune .Partile comune sunt:fundatia, subsol tehnic, casa scarii, fatada, instalatiile, terasa, trotuarul de protectie.

B. Partea II. Proprietari și acte

Inscrieri privitoare la dreptul de proprietate și alte drepturi reale	Referințe
16984 / 10/04/2014	
Act Notarial nr. 1108, din 09/04/2014 emis de BNP STEF OVIDIU IOAN (contract de vanzare-cumparare);	
B17	A1
Intabulare, drept de PROPRIETATE, dobandit prin Conventie, cota actuala 1/1 1) DARADICS ELENA-RAMONA , bun propriu	

C. Partea III. SARCINI .

Inscrieri privind dezmembramintele dreptului de proprietate, drepturi reale de garanție și sarcini	Referințe
NU SUNT	

Anexa Nr. 1 La Partea I

Unitate individuală, Adresa: Loc. Ilia, Str Mihai Viteazu, Nr. 1, Sc. A, Et. 2, Ap. 4, Jud. Hunedoara

Părți comune: terasa , acoperis

Nr crt	Nr cadastral	Suprafața construită	Suprafața utilă (mp)	Cote părți comune	Cote teren	Observații / Referințe
A1	CAD: 60242-C1-U5	0	70,55	71/1157	38/618	

CF vechi 1371/4Top: (103, 104)/I/IV, apartament compus din 3 camere, bucatarie, baie, hol, camera, balcon si cota aferenta din partile comune .Partile comune sunt:fundatia, subsol tehnic, casa scarii, fatada, instalatiile, terasa, trotuarul de protectie.

**DATE DESPRE IMOBILUL NR. 7**

Oficiul de Cadastru și Publicitate Imobiliară HUNEDOARA
Biroul de Cadastru și Publicitate Imobiliară Deva

A. Partea I. Descrierea imobilului

Unitate individuală

Nr. CF vechi:60036-C1-U7

Nr. cadastral vechi:60036-C1-U7

Adresa: Loc. Ilia, Str Avram Iancu, Nr. 12, Bl. E, Sc. 1, Et. 1, Ap. 5, Jud. Hunedoara

Părți comune: holuri

Nr crt	Nr cadastral	Suprafața construită	Suprafața utilă (mp)	Cote părți comune	Cote teren	Observații / Referințe
A1	CAD: 60036-C1-U7	0	42,2	42/568	23/305	CF VECHI 28 ILIA ,Nr. top. 89-90/1.91/1/V. Apartament compus din 2 camere, baie, bucatarie, holuri. Partile comune sunt fundatia, terasa, instalatii, subsolul tehnic, casa scarii si trotuarul de protectie.

B. Partea II. Proprietari și acte

Inscrieri privitoare la dreptul de proprietate și alte drepturi reale		Referințe
25340 / 06/06/2023		
Act Notarial nr. 1584 , din 31/05/2023 emis de NP Stef Ovidiu Ioan (contract de vanzare-cumparare);		
B9	Intabulare, drept de PROPRIETATEcu titlu de drept cumpărare, dobandit prin Conventie, cota actuala 1/1 1) SÎRCĂ MARIA , bun propriu	A1

C. Partea III. SARCINI .

Inscrieri privind dezmembramintele dreptului de proprietate, drepturi reale de garanție și sarcini	Referințe
NU SUNT	

Anexa Nr. 1 La Partea I**Unitate individuală, Adresa:** Loc. Ilia, Str Avram Iancu, Nr. 12, Bl. E, Sc. 1, Et. 1, Ap. 5, Jud. Hunedoara**Părți comune:** holuri

Nr crt	Nr cadastral	Suprafața construită	Suprafața utilă (mp)	Cote părți comune	Cote teren	Observații / Referințe
A1	CAD: 60036-C1-U7	0	42,2	42/568	23/305	CF VECHI 28 ILIA ,Nr. top. 89-90/1.91/1/V. Apartament compus din 2 camere, baie, bucatarie, holuri. Partile comune sunt fundatia, terasa, instalatii, subsolul tehnic, casa scarii si trotuarul de protectie.

**DATE DESPRE IMOBILUL NR. 7**

Oficiul de Cadastru și Publicitate Imobiliară HUNEDOARA
Biroul de Cadastru și Publicitate Imobiliară Deva

A. Partea I. Descrierea imobilului

Unitate individuală

Adresa: Loc. Ilia, Str Mihai Viteazul, Nr. 2, Bl. A1, Sc. A, Et. 1, Ap. 1, Jud. Hunedoara

Părți comune: acoperis , subsol , terasa

Nr crt	Nr cadastral	Suprafața construită	Suprafața utilă (mp)	Cote părți comune	Cote teren	Observații / Referințe
A1		0	49,33	49/1656	22/751	Apartament compus din 2 camere, bucatarie, baie, hol, balcon si cota aferenta din partile comune.Partile comune sunt, fundatia, subsol tehnic, casa scarii, fatada, instalatiile, terasa, trotuarul de protectie

B. Partea II. Proprietari și acte

Inscrieri privitoare la dreptul de proprietate și alte drepturi reale		Referințe
1 / 22/02/2024		
Act Normativ nr. 7, din 13/03/1996 emis de PARLAMENTUL ROMÂNIEI;		
B18	Inscrierea provizorie, drept de PROPRIETATE, dobandit prin Lege, cota actuala 1/1 1) COMUNA ILIA, CIF:4374164, PROPRIETAR NEIDENTIFICAT	A1

C. Partea III. SARCINI .

Inscrieri privind dezmembramintele dreptului de proprietate, drepturi reale de garanție și sarcini	Referințe
NU SUNT	

Anexa Nr. 1 La Partea I

Unitate individuală, Adresa: Loc. Ilia, Str Mihai Viteazul, Nr. 2, Bl. A1, Sc. A, Et. 1, Ap. 1, Jud. Hunedoara
Părți comune: acoperis , subsol , terasa

Nr crt	Nr cadastral	Suprafața construită	Suprafața utilă (mp)	Cote părți comune	Cote teren	Observații / Referințe
A1		0	49,33	49/1656	22/751	Apartament compus din 2 camere, bucatarie, baie, hol, balcon si cota aferenta din partile comune.Partile comune sunt, fundatia, subsol tehnic, casa scarii, fatada, instalatiile, terasa, trotuarul de protectie

**DATE DESPRE IMOBILUL NR. 7**

Oficiul de Cadastru și Publicitate Imobiliară HUNEDOARA
Biroul de Cadastru și Publicitate Imobiliară Deva

A. Partea I. Descrierea imobilului

Unitate individuală

Nr. CF vechi:60119-C1-U7
Nr. cadastral vechi:60119-C1-U7

Adresa: Loc. Ilia, Str Avram Iancu, Nr. 8, Bl. C, Sc. 1, Et. parter, Ap. 1, Jud. Hunedoara

Părți comune: boxa , holuri , subsol

Nr crt	Nr cadastral	Suprafața construită	Suprafața utilă (mp)	Cote părți comune	Cote teren	Observații / Referințe
A1	CAD: 60119-C1-U7	0	44,88	45/574	26/320	

CF VECHI 28, 1373 ILIA, Nr. top 89-90/1, 91/1/I apartament compus din doua camere, bucatarie, baie, camera, oficiu si cota aferenta din partile comune. Partile comune sunt fundatia,terasa instalatiile, subsolul tehnic, fatada, casa scarii si trotuarul de protectie.

B. Partea II. Proprietari și acte

Inscrieri privitoare la dreptul de proprietate și alte drepturi reale	Referințe
16165 / 28/11/2006	
Act Notarial nr. 554, din 27/11/2006 emis de NP;	
B11	A1
Intabulare, drept de PROPRIETATE, dobandit prin Conventie, cota actuala 1/1	
1) KARADENIZ YAKUP	
2) KARADENIZ OFELIA ILIANA	

C. Partea III. SARCINI .

Inscrieri privind dezmembramintele dreptului de proprietate, drepturi reale de garanție și sarcini	Referințe
NU SUNT	

Anexa Nr. 1 La Partea I

Unitate individuală, Adresa: Loc. Ilia, Str Avram Iancu, Nr. 8, Bl. C, Sc. 1, Et. parter, Ap. 1, Jud. Hunedoara

Părți comune: boxa , holuri , subsol

Nr crt	Nr cadastral	Suprafața construită	Suprafața utilă (mp)	Cote părți comune	Cote teren	Observații / Referințe
A1	CAD: 60119-C1-U7	0	44,88	45/574	26/320	

CF VECHI 28, 1373 ILIA, Nr. top 89-90/1, 91/1/I apartament compus din doua camere, bucatarie, baie, camera, oficiu si cota aferenta din partile comune. Partile comune sunt fundatia,terasa instalatiile, subsolul tehnic, fatada, casa scarii si trotuarul de protectie.

**DATE DESPRE IMOBILUL NR. 7**

Oficiul de Cadastru și Publicitate Imobiliară HUNEDOARA
Biroul de Cadastru și Publicitate Imobiliară Deva

A. Partea I. Descrierea imobilului

Unitate individuală

Nr. CF vechi:60242-C1-U17

Nr. cadastral vechi:60242-C1-U17

Adresa: Loc. Ilia, Str Avram Iancu, Nr. 10, Bl. D, Sc. 1, Et. 1, Ap. 7, Jud. Hunedoara

Părți comune: boxa , subsol , terasa

Nr crt	Nr cadastral	Suprafața construită	Suprafața utilă (mp)	Cote părți comune	Cote teren	Observații / Referințe
A1	CAD: 60242-C1-U17	0	48,83	49/563	25/305	

CF vechi 1371/7 ILIA Nr. top 89-90/1, 91/1/VII. Apartament compus din doua camere, bucatarie, baie, holuri si cota aferenta din partile comune. Partile comune sunt fundatia, terasa instalatiile, subsolul tehnic, fatada, casa scarii si trotuarul de protectie.

B. Partea II. Proprietari și acte

Inscrieri privitoare la dreptul de proprietate și alte drepturi reale	Referințe
3968 / 03/08/1994	
Act Notarial nr. 374, din 03/08/1994 emis de NOTAR PUBLIC;	
B9	A1
Intabulare, drept de PROPRIETATE, dobandit prin Conventie, cota actuala 1/1 1) BORZA ZENOBIU	

C. Partea III. SARCINI .

Inscrieri privind dezmembramintele dreptului de proprietate, drepturi reale de garanție și sarcini	Referințe
NU SUNT	

Anexa Nr. 1 La Partea I

Unitate individuală, Adresa: Loc. Ilia, Str Avram Iancu, Nr. 10, Bl. D, Sc. 1, Et. 1, Ap. 7, Jud. Hunedoara

Părți comune: boxa , subsol , terasa

Nr crt	Nr cadastral	Suprafața construită	Suprafața utilă (mp)	Cote părți comune	Cote teren	Observații / Referințe
A1	CAD: 60242-C1-U17	0	48,83	49/563	25/305	

CF vechi 1371/7 ILIA Nr. top 89-90/1, 91/1/VII. Apartament compus din doua camere, bucatarie, baie, holuri si cota aferenta din partile comune. Partile comune sunt fundatia,terasa instalatiile, subsolul tehnic, fatada, casa scarii si trotuarul de protectie.

**DATE DESPRE IMOBILUL NR. 7**

Oficiul de Cadastru și Publicitate Imobiliară HUNEDOARA
Biroul de Cadastru și Publicitate Imobiliară Deva

A. Partea I. Descrierea imobilului

Unitate individuală

Nr. CF vechi:61301-C1-U1
Nr. cadastral vechi:61301-C1-U1

Adresa: Loc. Ilia, Str Tudor Vladimirescu, Nr. 11, Sc. 1, Et. 1, Ap. 7, Jud. Hunedoara

Părți comune: acoperis

Nr crt	Nr cadastral	Suprafața construită	Suprafața utilă (mp)	Cote părți comune	Cote teren	Observații / Referințe
A1	CAD: 61301-C1-U1	0	32	31/682	23/489	CF VECHI 1387/7, NR TOP: 777/1/1/2/2/2/II, apartament compus din 2 camere, bucatarie, baie, vestibul si cota aferenta din partile comune .Partile comune sunt:fundatia, subsol tehnic, casa scarii, fatada, instalatiile, terasa, trotuarul de protectie.

B. Partea II. Proprietari și acte

Inscrieri privitoare la dreptul de proprietate și alte drepturi reale		Referințe
6065 / 16/04/2007		
Act Notarial nr. CVC 1167, din 16/04/2007 emis de BNP STEF OVIDIU IOAN;		
B8	Intabulare, drept de PROPRIETATE, dobandit prin Conventie, cota actuala 4/8 1) JURCA ZORITA	A1
9864 / 11/04/2011		
Act Notarial nr. 9, din 11/04/2011 emis de BNP OPRUTA TATIANA;		
B9	Intabulare, drept de PROPRIETATE, dobandit prin Succesiune, cota actuala 1/8 1) JURCA ZORITA	A1
B10	Intabulare, drept de PROPRIETATE, dobandit prin Succesiune, cota actuala 3/8 1) JURCA ELENA LUCIA	A1

C. Partea III. SARCINI .

Inscrieri privind dezmembramintele dreptului de proprietate, drepturi reale de garanție și sarcini	Referințe
NU SUNT	

Anexa Nr. 1 La Partea I**Unitate individuală, Adresa:** Loc. Ilia, Str Tudor Vladimirescu, Nr. 11, Sc. 1, Et. 1, Ap. 7, Jud. Hunedoara**Părți comune:** acoperis

Nr crt	Nr cadastral	Suprafața construită	Suprafața utilă (mp)	Cote părți comune	Cote teren	Observații / Referințe
A1	CAD: 61301-C1-U1	0	32	31/682	23/489	CF VECHI 1387/7, NR TOP: 777/1/1/2/2/2/II, apartament compus din 2 camere, bucatarie, baie, vestibul si cota aferenta din partile comune .Partile comune sunt:fundatia, subsol tehnic, casa scarii, fatada, instalatiile, terasa, trotuarul de protectie.

**DATE DESPRE IMOBILUL NR. 7**

Oficiul de Cadastru și Publicitate Imobiliară HUNEDOARA
Biroul de Cadastru și Publicitate Imobiliară Deva

A. Partea I. Descrierea imobilului

Unitate individuală

Nr. CF vechi:62435-C1-U7
Nr. cadastral vechi:62435-C1-U7

Adresa: Loc. Ilia, Str Avram Iancu, Nr. 6, Bl. B, Sc. 1, Et. 2, Ap. 10, Jud. Hunedoara

Părți comune: holuri

Nr crt	Nr cadastral	Suprafața construită	Suprafața utilă (mp)	Cote părți comune	Cote teren	Observații / Referințe
A1	CAD: 62435-C1-U7	0	54,55	55/540	32/320	

CF VECHI 1390/10 ILIA, Nr. top. 89-90/1.91/1/X. Apartament compus din 3 camere, bucatarie, baie, holuri in suprafata de 54,55 mp si boxa si cota aferenta din partile comune.Partile comune sunt fundatia, terasa, instalatii, subsolul tehnic, casa scarii si trotuarul de protectie.

B. Partea II. Proprietari și acte

Inscrieri privitoare la dreptul de proprietate și alte drepturi reale		Referințe
48507 / 25/10/2022		
Act Notarial nr. 78, dosar nr.117/2022 conexas cu dosar nr.116/2022, din 21/10/2022 emis de BN MANE-SIGARTAU MIRONA (certificat de mostenitor);		
B8	Intabulare, drept de PROPRIETATE, dobandit prin Succesiune, cota actuala 5/8 1) LACZIKO MONICA-NICOLETA	A1
Act Notarial nr. 78, dosar nr.117/2022 conexas cu dosar nr.116/2022, din 21/10/2022 emis de NP MANE-SIGARTAU MIRONA (certificat de mostenitor);		
B9	Intabulare, drept de PROPRIETATE, dobandit prin Succesiune, cota actuala 3/8 1) LACZIKO MONICA-NICOLETA	A1

C. Partea III. SARCINI .

Inscrieri privind dezmembramintele dreptului de proprietate, drepturi reale de garanție și sarcini	Referințe
NU SUNT	

Anexa Nr. 1 La Partea I

Unitate individuală, Adresa: Loc. Ilia, Str Avram Iancu, Nr. 6, Bl. B, Sc. 1, Et. 2, Ap. 10, Jud. Hunedoara

Părți comune: holuri

Nr crt	Nr cadastral	Suprafața construită	Suprafața utilă (mp)	Cote părți comune	Cote teren	Observații / Referințe
A1	CAD: 62435-C1-U7	0	54,55	55/540	32/320	

CF VECHI 1390/10 ILIA, Nr. top. 89-90/1.91/1/X. Apartament compus din 3 camere, bucatarie, baie, holuri in suprafata de 54,55 mp si boxa si cota aferenta din partile comune.Partile comune sunt fundatia, terasa, instalatii, subsolul tehnic, casa scarii si trotuarul de protectie.

**DATE DESPRE IMOBILUL NR. 7**

Oficiul de Cadastru și Publicitate Imobiliară HUNEDOARA
Biroul de Cadastru și Publicitate Imobiliară Deva

A. Partea I. Descrierea imobilului

Unitate individuală

Adresa: Loc. Ilia, Str Libertatii, Nr. 15, Bl. F2, Et. 1, Ap. 1, Jud. Hunedoara

Părți comune: acoperis

Nr crt	Nr cadastral	Suprafața construită	Suprafața utilă (mp)	Cote părți comune	Cote teren	Observații / Referințe
A1		0	45,38	45/395	24/207	Apartament compus din 2 camere, bucatarie, baie, camara, hol, boxe aferente apartamentelor. Partile comune sunt: fundatia, fatada, acoperisul, trotuarul de protectie, instalatiile si subsolul tehnic

B. Partea II. Proprietari și acte

Inscrieri privitoare la dreptul de proprietate și alte drepturi reale	Referințe
1 / 02/02/2024	
Act Normativ nr. 7, din 13/03/1996 emis de PARLAMENTUL ROMÂNIEI;	
B8	A1
Inscrierea provizorie, drept de PROPRIETATE, dobandit prin Lege, cota actuala 1/1 1) COMUNA ILIA, CIF:4374164, PROPRIETAR NEIDENTIFICAT	

C. Partea III. SARCINI .

Inscrieri privind dezmembramintele dreptului de proprietate, drepturi reale de garanție și sarcini	Referințe
NU SUNT	

Anexa Nr. 1 La Partea I**Unitate individuală, Adresa:** Loc. Ilia, Str Libertatii, Nr. 15, Bl. F2, Et. 1, Ap. 1, Jud. Hunedoara**Părți comune:** acoperis

Nr crt	Nr cadastral	Suprafața construită	Suprafața utilă (mp)	Cote părți comune	Cote teren	Observații / Referințe
A1		0	45,38	45/395	24/207	Apartament compus din 2 camere, bucatarie, baie, camera, hol, boxe aferente apartamentelor. Partile comune sunt: fundatia, fatada, acoperisul, trotuarul de protectie, instalatiile si subsolul tehnic

**DATE DESPRE IMOBILUL NR. 7**

Oficiul de Cadastru și Publicitate Imobiliară HUNEDOARA
Biroul de Cadastru și Publicitate Imobiliară Deva

A. Partea I. Descrierea imobilului

Unitate individuală

Adresa: Loc. Ilia, Str Avram Iancu, Nr. 4, Bl. A, Ap. 6, Jud. Hunedoara

Părți comune: acoperis , subsol , terasa

Nr crt	Nr cadastral	Suprafața construită	Suprafața utilă (mp)	Cote părți comune	Cote teren	Observații / Referințe
A1		0	53,62	54/566	24/320	Apartament compus din 3 camere, bucatarie, baie, holuri si cota aferenta acestei suprafete din partile comune. Partile comune sunt fundatia, terasa, instalatii, subsol tehnic, casa scarii si trotuarul de protectie

B. Partea II. Proprietari și acte

Inscrieri privitoare la dreptul de proprietate și alte drepturi reale	Referințe
1 / 22/02/2024	
Act Normativ nr. 7, din 13/03/1996 emis de PARLAMENTUL ROMÂNIEI;	
B8	A1
Inscrierea provizorie, drept de PROPRIETATE, dobandit prin Lege, cota actuala 1/1 1) COMUNA ILIA, CIF:4374164, PROPRIETAR NEIDENTIFICAT	

C. Partea III. SARCINI .

Inscrieri privind dezmembramintele dreptului de proprietate, drepturi reale de garanție și sarcini	Referințe
NU SUNT	

Anexa Nr. 1 La Partea I**Unitate individuală, Adresa:** Loc. Ilia, Str Avram Iancu, Nr. 4, Bl. A, Ap. 6, Jud. Hunedoara**Părți comune:** acoperis , subsol , terasa

Nr crt	Nr cadastral	Suprafața construită	Suprafața utilă (mp)	Cote părți comune	Cote teren	Observații / Referințe
A1		0	53,62	54/566	24/320	Apartament compus din 3 camere, bucatarie, baie, holuri si cota aferenta acestei suprafete din partile comune.Partile comune sunt fundatia, terasa, instalatii, subsol tehnic, casa scarii si trotuarul de protectie

**DATE DESPRE IMOBILUL NR. 7**

Oficiul de Cadastru și Publicitate Imobiliară HUNEDOARA
Biroul de Cadastru și Publicitate Imobiliară Deva

A. Partea I. Descrierea imobilului

Unitate individuală

Adresa: Loc. Ilia, Str Mihai Viteazu, Nr. 1, Sc. A, Et. 2, Ap. 5, Jud. Hunedoara

Părți comune: terasa , acoperis

Nr crt	Nr cadastral	Suprafața construită	Suprafața utilă (mp)	Cote părți comune	Cote teren	Observații / Referințe
A1		0	53	53/1157	28/618	Apartament compus din 2 camere, bucatarie, baie, hol, balcon, camera si cota aferenta din partile comune .Partile comune sunt:fundatia, subsol tehnic, casa scarii, fatada, instalatiile, terasa, trotuarul de protectie.

B. Partea II. Proprietari și acte

Inscrieri privitoare la dreptul de proprietate și alte drepturi reale		Referințe
1 / 16/02/2024		
Act Normativ nr. 7, din 13/03/1996 emis de PARLAMENTUL ROMÂNIEI;		
B18	Inscrierea provizorie, drept de PROPRIETATE, dobandit prin Lege, cota actuala 1/1 1) COMUNA ILIA, CIF:4374164, PROPRIETAR NEIDENTIFICAT	A1

C. Partea III. SARCINI .

Inscrieri privind dezmembramintele dreptului de proprietate, drepturi reale de garanție și sarcini	Referințe
NU SUNT	

Anexa Nr. 1 La Partea I**Unitate individuală, Adresa:** Loc. Ilia, Str Mihai Viteazu, Nr. 1, Sc. A, Et. 2, Ap. 5, Jud. Hunedoara**Părți comune:** terasa , acoperis

Nr crt	Nr cadastral	Suprafața construită	Suprafața utilă (mp)	Cote părți comune	Cote teren	Observații / Referințe
A1		0	53	53/1157	28/618	Apartament compus din 2 camere, bucatarie, baie, hol, balcon, camera si cota aferenta din partile comune .Partile comune sunt:fundatia, subsol tehnic, casa scarii, fatada, instalatiile, terasa, trotuarul de protectie.

**DATE DESPRE IMOBILUL NR. 8**

Oficiul de Cadastru și Publicitate Imobiliară HUNEDOARA
Biroul de Cadastru și Publicitate Imobiliară Deva

A. Partea I. Descrierea imobilului

Unitate individuală

Adresa: Loc. Ilia, Str Avram Iancu, Nr. 12, Bl. E, Sc. 1, Et. parter, Ap. 3, Jud. Hunedoara

Părți comune: holuri

Nr crt	Nr cadastral	Suprafața construită	Suprafața utilă (mp)	Cote părți comune	Cote teren	Observații / Referințe
A1		0	45,5	46/568	24/305	Apartament compus din 2 camere, hol, baie si bucatarie. Partile comune sunt fundatia, terasa, instalatii, subsolul tehnic, casa scarii si trotuarul de protectie.

B. Partea II. Proprietari și acte

Inscrieri privitoare la dreptul de proprietate și alte drepturi reale		Referințe
1 / 06/02/2024		
Act Normativ nr. 7, din 13/03/1996 emis de PARLAMENTUL ROMÂNIEI;		
B10	Inscrierea provizorie, drept de PROPRIETATE, dobandit prin Lege, cota actuala 1/1 1) COMUNA ILIA , CIF:999999999999, PROPRIETAR NEIDENTIFICAT	A1

C. Partea III. SARCINI .

Inscrieri privind dezmembramintele dreptului de proprietate, drepturi reale de garanție și sarcini	Referințe
NU SUNT	

Anexa Nr. 1 La Partea I

Unitate individuală, Adresa: Loc. Ilia, Str Avram Iancu, Nr. 12, Bl. E, Sc. 1, Et. parter, Ap. 3, Jud. Hunedoara

Părți comune: holuri

Nr crt	Nr cadastral	Suprafața construită	Suprafața utilă (mp)	Cote părți comune	Cote teren	Observații / Referințe
A1		0	45,5	46/568	24/305	Apartament compus din 2 camere, hol, baie si bucatarie. Partile comune sunt fundatia, terasa, instalatii, subsolul tehnic, casa scarii si trotuarul de protectie.

**DATE DESPRE IMOBILUL NR. 8**

Oficiul de Cadastru și Publicitate Imobiliară HUNEDOARA
Biroul de Cadastru și Publicitate Imobiliară Deva

A. Partea I. Descrierea imobilului

Unitate individuală

Adresa: Loc. Ilia, Str Mihai Viteazul, Nr. 2, Bl. A1, Sc. A, Et. 1, Ap. 2, Jud. Hunedoara

Părți comune: acoperis , subsol , terasa

Nr crt	Nr cadastral	Suprafața construită	Suprafața utilă (mp)	Cote părți comune	Cote teren	Observații / Referințe
A1		0	49,33	49/1656	22/751	Adus din CF vechi 1281/2 BIS ILIA, apartament compus din 2 camere, bucatarie, baie, hol, balcon si cota aferenta din partile comune. Partile comune sunt, fundatia, subsol tehnic, casa scarii, fatada, instalatiile, terasa, trotuarul de protectie

B. Partea II. Proprietari și acte

Inscrieri privitoare la dreptul de proprietate și alte drepturi reale		Referințe
1 / 22/02/2024		
Act Normativ nr. 7, din 13/03/1996 emis de PARLAMENTUL ROMÂNIEI;		
B19	Inscrierea provizorie, drept de PROPRIETATE, dobandit prin Lege, cota actuala 1/1 1) COMUNA ILIA, CIF:4374164, PROPRIETAR NEIDENTIFICAT	A1

C. Partea III. SARCINI .

Inscrieri privind dezmembramintele dreptului de proprietate, drepturi reale de garanție și sarcini	Referințe
NU SUNT	

Anexa Nr. 1 La Partea I

Unitate individuală, Adresa: Loc. Ilia, Str Mihai Viteazul, Nr. 2, Bl. A1, Sc. A, Et. 1, Ap. 2, Jud. Hunedoara
Părți comune: acoperis , subsol , terasa

Nr crt	Nr cadastral	Suprafața construită	Suprafața utilă (mp)	Cote părți comune	Cote teren	Observații / Referințe
A1		0	49,33	49/1656	22/751	Adus din CF vechi 1281/2 BIS ILIA, apartament compus din 2 camere, bucatarie, baie, hol, balcon si cota aferenta din partile comune.Partile comune sunt, fundatia, subsol tehnic, casa scarii, fatada, instalatiile, terasa, trotuarul de protectie

**DATE DESPRE IMOBILUL NR. 8**

Oficiul de Cadastru și Publicitate Imobiliară HUNEDOARA
Biroul de Cadastru și Publicitate Imobiliară Deva

A. Partea I. Descrierea imobilului

Unitate individuală

Nr. CF vechi:60119-C1-U8
Nr. cadastral vechi:60119-C1-U8

Adresa: Loc. Ilia, Str Avram Iancu, Nr. 8, Bl. C, Sc. 1, Et. 1, Ap. 8, Jud. Hunedoara

Părți comune: boxa , holuri , subsol

Nr crt	Nr cadastral	Suprafața construită	Suprafața utilă (mp)	Cote părți comune	Cote teren	Observații / Referințe
A1	CAD: 60119-C1-U8	0	44,16	44/574	25/320	

CF VECHI 28, 1373 ILIA, Nr. top 89-90/1, 91/1/VIII apartament compus din doua camere, bucatarie, baie, camera, oficiu si cota aferenta din partile comune. Partile comune sunt fundatia,terasa instalatiile, subsolul tehnic, fatada, casa scarii si trotuarul de protectie.

B. Partea II. Proprietari și acte

Inscrieri privitoare la dreptul de proprietate și alte drepturi reale	Referințe
7689 / 31/08/2005	
Act Notarial nr. 167/2005, din 01/01/2005 emis de BNP Orșana Ana (certificat de mostenitor);	
B12	A1
Intabulare, drept de PROPRIETATE, dobandit prin Succesiune, cota actuala 1/1 1) IFTENE-POPA MARIA	

C. Partea III. SARCINI .

Inscrieri privind dezmembramintele dreptului de proprietate, drepturi reale de garanție și sarcini	Referințe
NU SUNT	

Anexa Nr. 1 La Partea I**Unitate individuală, Adresa:** Loc. Ilia, Str Avram Iancu, Nr. 8, Bl. C, Sc. 1, Et. 1, Ap. 8, Jud. Hunedoara**Părți comune:** boxa , holuri , subsol

Nr crt	Nr cadastral	Suprafața construită	Suprafața utilă (mp)	Cote părți comune	Cote teren	Observații / Referințe
A1	CAD: 60119-C1-U8	0	44,16	44/574	25/320	

CF VECHI 28, 1373 ILIA, Nr. top 89-90/1, 91/1/VIII apartament compus din doua camere, bucatarie, baie, camera, oficiu si cota aferenta din partile comune. Partile comune sunt fundatia,terasa instalatiile, subsolul tehnic, fatada, casa scarii si trotuarul de protectie.

**DATE DESPRE IMOBILUL NR. 8**

Oficiul de Cadastru și Publicitate Imobiliară HUNEDOARA
Biroul de Cadastru și Publicitate Imobiliară Deva

A. Partea I. Descrierea imobilului

Unitate individuală

Nr. CF vechi:60242-c1-u11

Nr. cadastral vechi:60242-c1-u11

Adresa: Loc. Ilia, Str Avram Iancu, Nr. 10, Bl. D, Sc. 1, Et. 1, Ap. 8, Jud. Hunedoara

Părți comune: boxa , subsol , terasa

Nr crt	Nr cadastral	Suprafața construită	Suprafața utilă (mp)	Cote părți comune	Cote teren	Observații / Referințe
A1	CAD: 60242-c1-u11	0	44,55	44/563	24/305	

CF vechi 1371/8 Ilia, Nr. top 89-90/1, 91/1/VIII. Apartament compus din doua camere, bucatarie, baie, holuri, balcon si cota aferenta din partile comune. Partile comune sunt fundatia,terasa instalatiile, subsolul tehnic, fatada, casa scarii si trotuarul de protectie.

B. Partea II. Proprietari și acte

Inscrieri privitoare la dreptul de proprietate și alte drepturi reale	Referințe
19802 / 22/04/2019	
Act Notarial nr. 895, din 19/04/2019 emis de NP Orșa Marius (contract de vanzare-cumparare);	
B10	Intabulare, drept de PROPRIETATE, dobandit prin Conventie, cota actuala 1/2 1) FLORE ANAMARIA-LARISA
	A1
15520 / 22/03/2021	
Act Notarial nr. 440, din 19/03/2021 emis de NP Orșa Marius (act de partaj voluntar);	
B11	Intabulare, drept de PROPRIETATE, dobandit prin Conventie, cota actuala 1/2 1) FLORE ANAMARIA-LARISA
	A1

C. Partea III. SARCINI .

Inscrieri privind dezmembramintele dreptului de proprietate, drepturi reale de garanție și sarcini	Referințe
NU SUNT	

Anexa Nr. 1 La Partea I

Unitate individuală, Adresa: Loc. Ilia, Str Avram Iancu, Nr. 10, Bl. D, Sc. 1, Et. 1, Ap. 8, Jud. Hunedoara

Părți comune: boxa , subsol , terasa

Nr crt	Nr cadastral	Suprafața construită	Suprafața utilă (mp)	Cote părți comune	Cote teren	Observații / Referințe
A1	CAD: 60242-c1-u11	0	44,55	44/563	24/305	

CF vechi 1371/8 Ilia, Nr. top 89-90/1, 91/1/VIII. Apartament compus din doua camere, bucatarie, baie, holuri, balcon si cota aferenta din partile comune. Partile comune sunt fundatia,terasa instalatiile, subsolul tehnic, fatada, casa scarii si trotuarul de protectie.

**DATE DESPRE IMOBILUL NR. 8**

Oficiul de Cadastru și Publicitate Imobiliară HUNEDOARA
Biroul de Cadastru și Publicitate Imobiliară Deva

A. Partea I. Descrierea imobilului

Unitate individuală

Nr. CF vechi:61301-C1-U7

Nr. cadastral vechi:61301-C1-U7

Adresa: Loc. Ilia, Str Tudor Vladimirescu, Nr. 11, Sc. 1, Et. 1, Ap. 8, Jud. Hunedoara

Părți comune: acoperis

Nr crt	Nr cadastral	Suprafața construită	Suprafața utilă (mp)	Cote părți comune	Cote teren	Observații / Referințe
A1	CAD: 61301-C1-U7	0	31,26	32/682	22/489	CF VECHI 1381/8, NR TOP: 717/1/1/2/2/VIII, Apartament compus din doua camere, bucatarie, hol, balcon si cota aferenta din partile comune. Partile comune sunt:fundatia, subsol tehnic, casa scarii, fatada, instalatiile, terasa, trotuarul de protectie.

B. Partea II. Proprietari și acte

Inscrieri privitoare la dreptul de proprietate și alte drepturi reale	Referințe
5063 / 15/08/2002	
Act Notarial nr. 0, din 15/08/2002 emis de BNP;	
B11	A1
Intabulare, drept de PROPRIETATE, dobandit prin Conventie, cota actuala 1/1	
1) BRADEA MARIA AURELIA	

C. Partea III. SARCINI .

Inscrieri privind dezmembramintele dreptului de proprietate, drepturi reale de garanție și sarcini	Referințe
NU SUNT	

Anexa Nr. 1 La Partea I**Unitate individuală, Adresa:** Loc. Ilia, Str Tudor Vladimirescu, Nr. 11, Sc. 1, Et. 1, Ap. 8, Jud. Hunedoara**Părți comune:** acoperis

Nr crt	Nr cadastral	Suprafața construită	Suprafața utilă (mp)	Cote părți comune	Cote teren	Observații / Referințe
A1	CAD: 61301-C1-U7	0	31,26	32/682	22/489	CF VECHI 1381/8, NR TOP: 717/1/1/2/2/2/VIII, Apartament compus din doua camere, bucatarie, hol, balcon si cota aferenta din partile comune. Partile comune sunt:fundatia, subsol tehnic, casa scarii, fatada, instalatiile, terasa, trotuarul de protectie.

**DATE DESPRE IMOBILUL NR. 8**

Oficiul de Cadastru și Publicitate Imobiliară HUNEDOARA
Biroul de Cadastru și Publicitate Imobiliară Deva

A. Partea I. Descrierea imobilului

Unitate individuală

Adresa: Loc. Ilia, Str Avram Iancu, Nr. 6, Bl. B, Sc. 1, Et. 1, Ap. 5, Jud. Hunedoara

Părți comune: holuri

Nr crt	Nr cadastral	Suprafața construită	Suprafața utilă (mp)	Cote părți comune	Cote teren	Observații / Referințe
A1		0	41,23	41/540	24/320	Apartament cu doua camere, bucatarie, hol si boxa cu s= 3,75 mp. Partile comune sunt fundatia, terasa, instalatii, subsolul tehnic, casa scarii si trotuarul de protectie.

B. Partea II. Proprietari și acte

Inscrieri privitoare la dreptul de proprietate și alte drepturi reale		Referințe
1 / 06/02/2024		
Act Normativ nr. 7, din 13/03/1996 emis de PARLAMENTUL ROMÂNIEI;		
B10	Inscrierea provizorie, drept de PROPRIETATE, dobandit prin Lege, cota actuala 1/1 1) COMUNA ILIA , CIF:9999999999999, PROPRIETAR NEIDENTIFICAT	A1

C. Partea III. SARCINI .

Inscrieri privind dezmembramintele dreptului de proprietate, drepturi reale de garanție și sarcini	Referințe
NU SUNT	

Anexa Nr. 1 La Partea I

Unitate individuală, Adresa: Loc. Ilia, Str Avram Iancu, Nr. 6, Bl. B, Sc. 1, Et. 1, Ap. 5, Jud. Hunedoara

Părți comune: holuri

Nr crt	Nr cadastral	Suprafața construită	Suprafața utilă (mp)	Cote părți comune	Cote teren	Observații / Referințe
A1		0	41,23	41/540	24/320	Apartament cu doua camere, bucatarie, hol si boxa cu s= 3,75 mp. Partile comune sunt fundatia, terasa, instalatii, subsolul tehnic, casa scarii si trotuarul de protectie.

**DATE DESPRE IMOBILUL NR. 8**

Oficiul de Cadastru și Publicitate Imobiliară HUNEDOARA
Biroul de Cadastru și Publicitate Imobiliară Deva

A. Partea I. Descrierea imobilului

Unitate individuală

Nr. CF vechi:62434-C1-U8
Nr. cadastral vechi:62434-C1-U8

Adresa: Loc. Ilia, Str Avram Iancu, Nr. 4, Bl. A, Ap. 8, Jud. Hunedoara

Părți comune: acoperis , subsol , terasa

Nr crt	Nr cadastral	Suprafața construită	Suprafața utilă (mp)	Cote părți comune	Cote teren	Observații / Referințe
A1	CAD: 62434-C1-U8	0	44,88	45/566	25/320	Apartament compus din 2 camere, bucatarie, baie, holuri si cota aferenta acestei suprafete din partile comune.Partile comune sunt fundatia, terasa, instalatii, subsol tehnic, casa scarii si trotuarul de protectie

B. Partea II. Proprietari și acte

Inscrieri privitoare la dreptul de proprietate și alte drepturi reale		Referințe
23946 / 30/11/2007		
Act Notarial nr. 882, din 01/11/2007 emis de NP;		
B9	Intabulare, drept de PROPRIETATE, dobandit prin Conventie, cota actuala 1/1 1) POPA CRISTINA	A1

C. Partea III. SARCINI .

Inscrieri privind dezmembramintele dreptului de proprietate, drepturi reale de garanție și sarcini	Referințe
NU SUNT	

Anexa Nr. 1 La Partea I**Unitate individuală, Adresa:** Loc. Ilia, Str Avram Iancu, Nr. 4, Bl. A, Ap. 8, Jud. Hunedoara**Părți comune:** acoperis , subsol , terasa

Nr crt	Nr cadastral	Suprafața construită	Suprafața utilă (mp)	Cote părți comune	Cote teren	Observații / Referințe
A1	CAD: 62434-C1-U8	0	44,88	45/566	25/320	Apartament compus din 2 camere, bucatarie, baie, holuri si cota aferenta acestei suprafete din partile comune.Partile comune sunt fundatia, terasa, instalatii, subsol tehnic, casa scarii si trotuarul de protectie

**DATE DESPRE IMOBILUL NR. 8**

Oficiul de Cadastru și Publicitate Imobiliară HUNEDOARA
Biroul de Cadastru și Publicitate Imobiliară Deva

A. Partea I. Descrierea imobilului

Unitate individuală

Adresa: Loc. Ilia, Str Mihai Viteazu, Nr. 1, Sc. A, Et. 2, Ap. 6, Jud. Hunedoara

Părți comune: terasa , acoperis

Nr crt	Nr cadastral	Suprafața construită	Suprafața utilă (mp)	Cote părți comune	Cote teren	Observații / Referințe
A1		0	70	70/1157	37/618	Apartament compus din 3 camere, bucatarie, baie, hol, camera, baclon si cota aferenta din partile comune .Partile comune sunt:fundatia, subsol tehnic, casa scarii, fatada, instalatiile, terasa, trotuarul de protectie.

B. Partea II. Proprietari și acte

Inscrieri privitoare la dreptul de proprietate și alte drepturi reale		Referințe
1 / 16/02/2024		
Act Normativ nr. 7, din 13/03/1996 emis de PARLAMENTUL ROMÂNIEI;		
B18	Inscrierea provizorie, drept de PROPRIETATE, dobandit prin Lege, cota actuala 1/1 1) COMUNA ILIA, CIF:4374164, PROPRIETAR NEIDENTIFICAT	A1

C. Partea III. SARCINI .

Inscrieri privind dezmembramintele dreptului de proprietate, drepturi reale de garanție și sarcini	Referințe
NU SUNT	

Anexa Nr. 1 La Partea I**Unitate individuală, Adresa:** Loc. Ilia, Str Mihai Viteazu, Nr. 1, Sc. A, Et. 2, Ap. 6, Jud. Hunedoara**Părți comune:** terasa , acoperis

Nr crt	Nr cadastral	Suprafața construită	Suprafața utilă (mp)	Cote părți comune	Cote teren	Observații / Referințe
A1		0	70	70/1157	37/618	Apartament compus din 3 camere, bucatarie, baie, hol, camera, baclon si cota aferenta din partile comune .Partile comune sunt:fundatia, subsol tehnic, casa scarii, fatada, instalatiile, terasa, trotuarul de protectie.

**DATE DESPRE IMOBILUL NR. 9**

Oficiul de Cadastru și Publicitate Imobiliară HUNEDOARA
Biroul de Cadastru și Publicitate Imobiliară Deva

A. Partea I. Descrierea imobilului

Unitate individuală

Adresa: Loc. Ilia, Str Avram Iancu, Nr. 12, Bl. E, Sc. 1, Et. 1, Ap. 7, Jud. Hunedoara

Părți comune: holuri

Nr crt	Nr cadastral	Suprafața construită	Suprafața utilă (mp)	Cote părți comune	Cote teren	Observații / Referințe
A1		0	45,5	46/568	24/305	Apartament compus din doua camere, baie, hol si bucatarie. Partile comune sunt fundatia, terasa, instalatii, subsolul tehnic, casa scarii si trotuarul de protectie.

B. Partea II. Proprietari și acte

Inscrieri privitoare la dreptul de proprietate și alte drepturi reale		Referințe
1 / 06/02/2024		
Act Normativ nr. 7, din 13/03/1996 emis de PARLAMENTUL ROMÂNIEI;		
B11	Inscrierea provizorie, drept de PROPRIETATE, dobandit prin Lege, cota actuala 1/1 1) COMUNA ILIA, CIF:9999999999999, PROPRIETAR NEINDETIFICAT	A1

C. Partea III. SARCINI .

Inscrieri privind dezmembramintele dreptului de proprietate, drepturi reale de garanție și sarcini	Referințe
NU SUNT	

Anexa Nr. 1 La Partea I

Unitate individuală, Adresa: Loc. Ilia, Str Avram Iancu, Nr. 12, Bl. E, Sc. 1, Et. 1, Ap. 7, Jud. Hunedoara

Părți comune: holuri

Nr crt	Nr cadastral	Suprafața construită	Suprafața utilă (mp)	Cote părți comune	Cote teren	Observații / Referințe
A1		0	45,5	46/568	24/305	Apartament compus din doua camere, baie, hol si bucatarie. Partile comune sunt fundatia, terasa, instalatii, subsolul tehnic, casa scarii si trotuarul de protectie.

**DATE DESPRE IMOBILUL NR. 9**

Oficiul de Cadastru și Publicitate Imobiliară HUNEDOARA
Biroul de Cadastru și Publicitate Imobiliară Deva

A. Partea I. Descrierea imobilului

Unitate individuală

Nr. CF vechi:60067-C1-U9

Nr. cadastral vechi:60067-C1-U9

Adresa: Loc. Ilia, Str Mihai Viteazul, Nr. 2, Bl. A1, Sc. C, Et. 3, Ap. 22, Jud. Hunedoara

Părți comune: acoperis , subsol , terasa

Nr crt	Nr cadastral	Suprafața construită	Suprafața utilă (mp)	Cote părți comune	Cote teren	Observații / Referințe
A1	CAD: 60067-C1-U9	0	49,33	49/1656	22/751	CF vechi 1372/22 Ilia. Apartament compus din 2 camere, bucatarie, baie, hol, balcon si cota aferenta din partile comune. Partile comune sunt, fundatia, subsol tehnic, casa scarii, fatada, instalatiile, terasa, trotuarul de protectie

B. Partea II. Proprietari și acte

Inscrieri privitoare la dreptul de proprietate și alte drepturi reale	Referințe
22550 / 20/06/2013	
Act Notarial nr. 1929, din 19/06/2013 emis de BNP STEF OVIDIU IOAN (contract de vanzare-cumparare);	
B20	A1
Intabulare, drept de PROPRIETATE, dobandit prin Conventie, cota actuala 1/1	
1) IUGA CRISTIAN, BUN COMUN CU SOTIA	
2) IUGA MIHAELA-RAMONA	

C. Partea III. SARCINI .

Inscrieri privind dezmembramintele dreptului de proprietate, drepturi reale de garanție și sarcini	Referințe
NU SUNT	

Anexa Nr. 1 La Partea I

Unitate individuală, Adresa: Loc. Ilia, Str Mihai Viteazul, Nr. 2, Bl. A1, Sc. C, Et. 3, Ap. 22, Jud. Hunedoara

Părți comune: acoperis , subsol , terasa

Nr crt	Nr cadastral	Suprafața construită	Suprafața utilă (mp)	Cote părți comune	Cote teren	Observații / Referințe
A1	CAD: 60067-C1-U9	0	49,33	49/1656	22/751	CF vechi 1372/22 Ilia. Apartament compus din 2 camere, bucatarie, baie, hol, balcon si cota aferenta din partile comune. Partile comune sunt, fundatia, subsol tehnic, casa scarii, fatada, instalatiile, terasa, trotuarul de protectie

**DATE DESPRE IMOBILUL NR. 9**

Oficiul de Cadastru și Publicitate Imobiliară HUNEDOARA
Biroul de Cadastru și Publicitate Imobiliară Deva

A. Partea I. Descrierea imobilului

Unitate individuală

Nr. CF vechi:60119-C1-U9
Nr. cadastral vechi:60119-C1-U9

Adresa: Loc. Ilia, Str Avram Iancu, Nr. 8, Bl. C, Sc. 1, Et. 1, Ap. 7, Jud. Hunedoara

Părți comune: boxa , holuri , subsol

Nr crt	Nr cadastral	Suprafața construită	Suprafața utilă (mp)	Cote părți comune	Cote teren	Observații / Referințe
A1	CAD: 60119-C1-U9	0	47,88	48/574	27/320	

CF VECHI 28, 1373 ILIA, Nr. top 89-90/1, 91/1/VII. Apartament compus din doua camere, bucatarie, baie, camera, oficiu, vestibul si cota aferenta din partile comune. Partile comune sunt fundatia,terasa instalatiile, subsolul tehnic, fatada, casa scarii si trotuarul de protectie.

B. Partea II. Proprietari și acte

Inscrieri privitoare la dreptul de proprietate și alte drepturi reale		Referințe
7926 / 23/08/1993		
Act Notarial nr. 1732, din 23/08/1993 emis de NP;		
B13	Intabulare, drept de PROPRIETATE, dobandit prin Conventie, cota actuala 8/16 1) MACOVEI ANA DORINA	A1
14300 / 05/06/2008		
Act Notarial nr. 42, din 04/06/2008 emis de NP (certificat de mostenitor);		
B14	Intabulare, drept de PROPRIETATE, dobandit prin Succesiune, cota actuala 2/16 1) MACOVEI ANA DORINA	A1
B15	Intabulare, drept de PROPRIETATE, dobandit prin Succesiune, cota actuala 3/16 1) MACOVEI GHEORGHE GABI	A1
B16	Intabulare, drept de PROPRIETATE, dobandit prin Succesiune, cota actuala 3/16 1) MACOVEI DESPINA GABRIELA	A1

C. Partea III. SARCINI .

Inscrieri privind dezmembramintele dreptului de proprietate, drepturi reale de garanție și sarcini	Referințe
NU SUNT	

Anexa Nr. 1 La Partea I

Unitate individuală, Adresa: Loc. Ilia, Str Avram Iancu, Nr. 8, Bl. C, Sc. 1, Et. 1, Ap. 7, Jud. Hunedoara

Părți comune: boxa , holuri , subsol

Nr crt	Nr cadastral	Suprafața construită	Suprafața utilă (mp)	Cote părți comune	Cote teren	Observații / Referințe
A1	CAD: 60119-C1-U9	0	47,88	48/574	27/320	

CF VECHI 28, 1373 ILIA, Nr. top 89-90/1, 91/1/VII. Apartament compus din doua camere, bucatarie, baie, camera, oficiu, vestibul si cota aferenta din partile comune. Partile comune sunt fundatia,terasa instalatiile, subsolul tehnic, fatada, casa scarii si trotuarul de protectie.

**DATE DESPRE IMOBILUL NR. 9**

Oficiul de Cadastru și Publicitate Imobiliară HUNEDOARA
Biroul de Cadastru și Publicitate Imobiliară Deva

A. Partea I. Descrierea imobilului

Unitate individuală

Nr. CF vechi:60242-c1-u18

Nr. cadastral vechi:60242-c1-u18

Adresa: Loc. Ilia, Str Avram Iancu, Nr. 10, Bl. D, Sc. 1, Et. 2, Ap. 9, Jud. Hunedoara

Părți comune: boxa , subsol , terasa

Nr crt	Nr cadastral	Suprafața construită	Suprafața utilă (mp)	Cote părți comune	Cote teren	Observații / Referințe
A1	CAD: 60242-c1-u18	0	44,05	44/563	24/305	

CF vechi 1371/9 ilia , Nr. top 89-90/1, 91/1/IX.Apartament compus din doua camere, bucatarie, baie, holuri, boxa cu s=4,25 mp si cota aferenta din partile comune. Partile comune sunt fundatia,terasa instalatiile, subsolul tehnic, fatada, casa scarii si trotuarul de protectie.

B. Partea II. Proprietari și acte

Inscrieri privitoare la dreptul de proprietate și alte drepturi reale	Referințe
51206 / 02/12/2020	
Act Administrativ nr. 43, din 26/11/2020 emis de PRIMĂRIA COMUNEI ILIA (act administrativ nr 36 din 11.08.2006, emis de CONSILIUL LOCAL AL COMUNEI ILIA;act administrativ nr 2254 din 18.12.1968, emis de IGC 4 DEVA);	
B12 1/1	A1
1) COMUNA ILIA, CIF:4374164, DOMENIUL PRIVAT	

C. Partea III. SARCINI .

Inscrieri privind dezmembramintele dreptului de proprietate, drepturi reale de garanție și sarcini	Referințe
NU SUNT	

Anexa Nr. 1 La Partea I

Unitate individuală, Adresa: Loc. Ilia, Str Avram Iancu, Nr. 10, Bl. D, Sc. 1, Et. 2, Ap. 9, Jud. Hunedoara

Părți comune: boxa , subsol , terasa

Nr crt	Nr cadastral	Suprafața construită	Suprafața utilă (mp)	Cote părți comune	Cote teren	Observații / Referințe
A1	CAD: 60242-c1-u18	0	44,05	44/563	24/305	

CF vechi 1371/9 ilia , Nr. top 89-90/1, 91/1/IX. Apartament compus din doua camere, bucatarie, baie, holuri, boxa cu s=4,25 mp si cota aferenta din partile comune. Partile comune sunt fundatia,terasa instalatiile, subsolul tehnic, fatada, casa scarii si trotuarul de protectie.

**DATE DESPRE IMOBILUL NR. 9**

Oficiul de Cadastru și Publicitate Imobiliară HUNEDOARA
Biroul de Cadastru și Publicitate Imobiliară Deva

A. Partea I. Descrierea imobilului

Unitate individuală

Adresa: Loc. Ilia, Str Tudor Vladimirescu, Nr. 11, Sc. 1, Et. 2, Ap. 9, Jud. Hunedoara

Părți comune: acoperis

Nr crt	Nr cadastral	Suprafața construită	Suprafața utilă (mp)	Cote părți comune	Cote teren	Observații / Referințe
A1		0	38,89	31/682	28/489	

CF VECHI 1007/S, NR TOP:777/1/1/2/2/2/IX, apartament compus din 2 camere, bucatarie, baie, hol, balcon si cota aferenta din partile comune .Partile comune sunt:fundatia, subsol tehnic, casa scarii, fatada, instalatiile, terasa, trotuarul de protectie.

B. Partea II. Proprietari și acte

Inscrieri privitoare la dreptul de proprietate și alte drepturi reale		Referințe
6479 / 15/10/2002		
Act Notarial nr. CVC 5085, din 14/10/2002 emis de NP ORSA ANA;		
B12	Intabulare, drept de PROPRIETATE, dobandit prin Conventie, cota actuala 1/1	A1
	1) CĂTRUNA VIORICA 2) CĂTRUNA IOAN VIOREL	

C. Partea III. SARCINI .

Inscrieri privind dezmembramintele dreptului de proprietate, drepturi reale de garanție și sarcini	Referințe
NU SUNT	

Anexa Nr. 1 La Partea I

Unitate individuală, Adresa: Loc. Ilia, Str Tudor Vladimirescu, Nr. 11, Sc. 1, Et. 2, Ap. 9, Jud. Hunedoara

Părți comune: acoperis

Nr crt	Nr cadastral	Suprafața construită	Suprafața utilă (mp)	Cote părți comune	Cote teren	Observații / Referințe
A1		0	38,89	31/682	28/489	

CF VECHI 1007/S, NR TOP:777/1/1/2/2/2/IX, apartament compus din 2 camere, bucatarie, baie, hol, balcon si cota aferenta din partile comune .Partile comune sunt:fundatia, subsol tehnic, casa scarii, fatada, instalatiile, terasa, trotuarul de protectie.

**DATE DESPRE IMOBILUL NR. 9**

Oficiul de Cadastru și Publicitate Imobiliară HUNEDOARA
Biroul de Cadastru și Publicitate Imobiliară Deva

A. Partea I. Descrierea imobilului

Unitate individuală

Adresa: Loc. Ilia, Str Avram Iancu, Nr. 6, Bl. B, Sc. 1, Et. 1, Ap. 6, Jud. Hunedoara

Părți comune: holuri

Nr crt	Nr cadastral	Suprafața construită	Suprafața utilă (mp)	Cote părți comune	Cote teren	Observații / Referințe
A1		0	53,62	54/540	24/320	Apartament cu trei camere, baie, bucatarie, hol si boxa cu s=3,75 mp.Partile comune sunt fundatia, terasa, instalatii, subsolul tehnic, casa scarii si trotuarul de protectie.

B. Partea II. Proprietari și acte

Inscrieri privitoare la dreptul de proprietate și alte drepturi reale		Referințe
1 / 06/02/2024		
Act Normativ nr. 7, din 13/03/1996 emis de PARLAMENTUL ROMÂNIEI;		
B11	Inscrierea provizorie, drept de PROPRIETATE, dobandit prin Lege, cota actuala 1/1 1) COMUNA ILIA , CIF:9999999999999, PROPRIETAR NEIDENTIFICAT	A1

C. Partea III. SARCINI .

Inscrieri privind dezmembramintele dreptului de proprietate, drepturi reale de garanție și sarcini	Referințe
NU SUNT	

Anexa Nr. 1 La Partea I**Unitate individuală, Adresa:** Loc. Ilia, Str Avram Iancu, Nr. 6, Bl. B, Sc. 1, Et. 1, Ap. 6, Jud. Hunedoara**Părți comune:** holuri

Nr crt	Nr cadastral	Suprafața construită	Suprafața utilă (mp)	Cote părți comune	Cote teren	Observații / Referințe
A1		0	53,62	54/540	24/320	Apartament cu trei camere, baie, bucatarie, hol si boxa cu s=3,75 mp.Partile comune sunt fundatia, terasa, instalatii, subsolul tehnic, casa scarii si trotuarul de protectie.

**DATE DESPRE IMOBILUL NR. 9**

Oficiul de Cadastru și Publicitate Imobiliară HUNEDOARA
Biroul de Cadastru și Publicitate Imobiliară Deva

A. Partea I. Descrierea imobilului

Unitate individuală

Nr. CF vechi:62434-C1-U9
Nr. cadastral vechi:62434-C1-U9

Adresa: Loc. Ilia, Str Avram Iancu, Nr. 4, Bl. A, Ap. 5, Jud. Hunedoara

Părți comune: acoperis , subsol , terasa

Nr crt	Nr cadastral	Suprafața construită	Suprafața utilă (mp)	Cote părți comune	Cote teren	Observații / Referințe
A1	CAD: 62434-C1-U9	0	42,77	43/566	25/320	Apartament compus din 2 camere, bucatarie, baie, holuri si cota aferenta acestei suprafete din partile comune si boxa cu s=1.88mp.Partile comune sunt fundatia, terasa, instalatii, subsol tehnic, casa scarii si trotuarul de protectie

B. Partea II. Proprietari și acte

Inscrieri privitoare la dreptul de proprietate și alte drepturi reale	Referințe
12227 / 04/07/2007	
Act Notarial nr. 2282, din 01/01/2007 emis de NP;	
B10	A1
Intabulare, drept de PROPRIETATE, dobandit prin Conventie, cota actuala 1/1	
1) BULGAR STELIAN	

C. Partea III. SARCINI .

Inscrieri privind dezmembramintele dreptului de proprietate, drepturi reale de garanție și sarcini	Referințe
NU SUNT	

Anexa Nr. 1 La Partea I**Unitate individuală, Adresa:** Loc. Ilia, Str Avram Iancu, Nr. 4, Bl. A, Ap. 5, Jud. Hunedoara**Părţi comune:** acoperis , subsol , terasa

Nr crt	Nr cadastral	Suprafaţa construită	Suprafaţa utilă (mp)	Cote părţi comune	Cote teren	Observaţii / Referinţe
A1	CAD: 62434-C1-U9	0	42,77	43/566	25/320	Apartament compus din 2 camere, bucatarie, baie, holuri si cota aferenta acestei suprafete din partile comune si boxa cu s=1.88mp.Partile comune sunt fundatia, terasa, instalatii, subsol tehnic, casa scarii si trotuarul de protectie

**DATE DESPRE IMOBILUL NR. 9**

Oficiul de Cadastru și Publicitate Imobiliară HUNEDOARA
Biroul de Cadastru și Publicitate Imobiliară Deva

A. Partea I. Descrierea imobilului

Unitate individuală

Nr. CF vechi:60242-C1-U3
Nr. cadastral vechi:60242-C1-U3

Adresa: Loc. Ilia, Str Mihai Viteazu, Nr. 1, Sc. B, Et. 1, Ap. M, Jud. Hunedoara

Părți comune: terasa , acoperis

Nr crt	Nr cadastral	Suprafața construită	Suprafața utilă (mp)	Cote părți comune	Cote teren	Observații / Referințe
A1	CAD: 60242-C1-U3	0	54	54/1157	29/618	CF VECHI 1371/M, TOP (89,90/1, 91/1)/M , Spatiu comercial si scara de acces cu sc=64,75 mp din care su=53,7mp,Partile comune sunt:fundatia, subsol tehnic, casa scarii, fatada, instalatiile, terasa, trotuarul de protectie.

B. Partea II. Proprietari și acte

Inscrieri privitoare la dreptul de proprietate și alte drepturi reale	Referințe
34112 / 29/11/2011	
Act Notarial nr. 1655, din 24/11/2011 emis de BNP HOTOIU IOAN;	
B19	A1
Intabulare, drept de PROPRIETATE, dobandit prin Conventie, cota actuala 1/1 1) COMUNA ILIA, CIF:4374164	

C. Partea III. SARCINI

Inscrieri privind dezmembramintele dreptului de proprietate, drepturi reale de garanție și sarcini	Referințe
34112 / 29/11/2011	
Act Notarial nr. 1655, din 24/11/2011 emis de BNP HOTOIU MIHAI;	
C9	A1
Intabulare, drept de IPOTECA, Valoare:21320.5 RON 1) CONSUMCOOP ILIA SOCIETATE COOPERATIVA, CIF:999999999999	

Anexa Nr. 1 La Partea I**Unitate individuală, Adresa:** Loc. Ilia, Str Mihai Viteazu, Nr. 1, Sc. B, Et. 1, Ap. M, Jud. Hunedoara**Părți comune:** terasa , acoperis

Nr crt	Nr cadastral	Suprafața construită	Suprafața utilă (mp)	Cote părți comune	Cote teren	Observații / Referințe
A1	CAD: 60242-C1-U3	0	54	54/1157	29/618	CF VECHI 1371/M, TOP (89,90/1, 91/1)/M , Spatiu comercial si scara de acces cu sc=64,75 mp din care su=53,7mp,Partile comune sunt:fundatia, subsol tehnic, casa scarii, fatada, instalatiile, terasa, trotuarul de protectie.

**DATE DESPRE IMOBILUL NR. 10**

Oficiul de Cadastru și Publicitate Imobiliară HUNEDOARA
Biroul de Cadastru și Publicitate Imobiliară Deva

A. Partea I. Descrierea imobilului

Unitate individuală

Adresa: Loc. Ilia, Str Avram Iancu, Nr. 12, Bl. E, Sc. 1, Et. 1, Ap. 8, Jud. Hunedoara

Părți comune: holuri

Nr crt	Nr cadastral	Suprafața construită	Suprafața utilă (mp)	Cote părți comune	Cote teren	Observații / Referințe
A1		0	45,5	45/568	24/305	Apartament compus din doua camere, baie, bucatarie si hol. Partile comune sunt fundatia, terasa, instalatii, subsolul tehnic, casa scarii si trotuarul de protectie.

B. Partea II. Proprietari și acte

Inscrieri privitoare la dreptul de proprietate și alte drepturi reale		Referințe
1 / 06/01/2024		
Act Normativ nr. 7, din 13/03/1996 emis de PARLAMENTUL ROMÂNIEI;		
B12	Inscrierea provizorie, drept de PROPRIETATE, dobandit prin Lege, cota actuala 1/1 1) COMUNA ILIA, CIF:9999999999999, PROPRIETAR NEIDENTIFICAT	A1

C. Partea III. SARCINI .

Inscrieri privind dezmembramintele dreptului de proprietate, drepturi reale de garanție și sarcini	Referințe
NU SUNT	

Anexa Nr. 1 La Partea I

Unitate individuală, Adresa: Loc. Ilia, Str Avram Iancu, Nr. 12, Bl. E, Sc. 1, Et. 1, Ap. 8, Jud. Hunedoara

Părți comune: holuri

Nr crt	Nr cadastral	Suprafața construită	Suprafața utilă (mp)	Cote părți comune	Cote teren	Observații / Referințe
A1		0	45,5	45/568	24/305	Apartament compus din doua camere, baie, bucatarie si hol. Partile comune sunt fundatia, terasa, instalatii, subsolul tehnic, casa scarii si trotuarul de protectie.

**DATE DESPRE IMOBILUL NR. 10**

Oficiul de Cadastru și Publicitate Imobiliară HUNEDOARA
Biroul de Cadastru și Publicitate Imobiliară Deva

A. Partea I. Descrierea imobilului

Unitate individuală

Nr. CF vechi:60067-C1-U10

Nr. cadastral vechi:60067-C1-U10

Adresa: Loc. Ilia, Str Mihai Viteazul, Nr. 2, Bl. A1, Et. Parter, Ap. 1, Jud. Hunedoara

Părți comune: acoperis , subsol , terasa

Nr crt	Nr cadastral	Suprafața construită	Suprafața utilă (mp)	Cote părți comune	Cote teren	Observații / Referințe
A1	CAD: 60067-C1-U10	0	64	64/1656	29/751	Spatiu comercial compus din sala servire clienti, magazine si cota aferenta din partile comune. Partile comune sunt, fundatia, subsol tehnic, casa scarii, fatada, instalatiile, terasa, trotuarul de protectie

B. Partea II. Proprietari și acte

Inscrieri privitoare la dreptul de proprietate și alte drepturi reale		Referințe
43837 / 04/12/2013		
Act Notarial nr. 1561, din 03/12/2013 emis de BNP CHINDRIS ELENA;		
B21	Intabulare, drept de PROPRIETATE, dobandit prin Conventie, cota actuala 1/1	A1
1) SUBA FLAVIUS CORNEL, CA BUN PROPRIU		

C. Partea III. SARCINI .

Inscrieri privind dezmembramintele dreptului de proprietate, drepturi reale de garanție și sarcini	Referințe
NU SUNT	

Anexa Nr. 1 La Partea I**Unitate individuală, Adresa:** Loc. Ilia, Str Mihai Viteazul, Nr. 2, Bl. A1, Et. Parter, Ap. 1, Jud. Hunedoara**Părți comune:** acoperis , subsol , terasa

Nr crt	Nr cadastral	Suprafața construită	Suprafața utilă (mp)	Cote părți comune	Cote teren	Observații / Referințe
A1	CAD: 60067-C1-U10	0	64	64/1656	29/751	Spatiu comercial compus din sala servire clienti, magazie si cota aferenta din partile comune. Partile comune sunt, fundatia, subsol tehnic, casa scarii, fatada, instalatiile, terasa, trotuarul de protectie

**DATE DESPRE IMOBILUL NR. 10**

Oficiul de Cadastru și Publicitate Imobiliară HUNEDOARA
Biroul de Cadastru și Publicitate Imobiliară Deva

A. Partea I. Descrierea imobilului

Unitate individuală

Nr. CF vechi:60119-C1-U10

Nr. cadastral vechi:60119-C1-U10

Adresa: Loc. Ilia, Str Avram Iancu, Nr. 8, Bl. C, Sc. 1, Et. 2, Ap. 9, Jud. Hunedoara

Părți comune: boxa , holuri , subsol

Nr crt	Nr cadastral	Suprafața construită	Suprafața utilă (mp)	Cote părți comune	Cote teren	Observații / Referințe
A1	CAD: 60119-C1-U10	0	44,41	44/574	25/320	

CF VECHI 28, 1373 ILIA, Nr. top 89-90/1, 91/1/IX. Apartament compus din doua camere, bucatarie, baie, camera, oficiu boxa cu s=4,25 mp si cota aferenta din partile comune. Partile comune sunt fundatia, terasa instalatiile, subsolul tehnic, fatada, casa scarii si trotuarul de protectie.

B. Partea II. Proprietari și acte

Inscrieri privitoare la dreptul de proprietate și alte drepturi reale	Referințe
1418 / 11/02/1993	
Act Administrativ nr. 227, din 25/01/1993 emis de RAGCL Deva ;	
B17	A1
Intabulare, drept de PROPRIETATE drept cumpărare, dobandit prin Conventie, cota actuala 1/1	
1) MARINA VIOREL	
2) POGOREANU VIORICA	

C. Partea III. SARCINI .

Inscrieri privind dezmembramintele dreptului de proprietate, drepturi reale de garanție și sarcini	Referințe
NU SUNT	

Anexa Nr. 1 La Partea I

Unitate individuală, Adresa: Loc. Ilia, Str Avram Iancu, Nr. 8, Bl. C, Sc. 1, Et. 2, Ap. 9, Jud. Hunedoara

Părți comune: boxa , holuri , subsol

Nr crt	Nr cadastral	Suprafața construită	Suprafața utilă (mp)	Cote părți comune	Cote teren	Observații / Referințe
A1	CAD: 60119-C1-U10	0	44,41	44/574	25/320	

CF VECHI 28, 1373 ILIA, Nr. top 89-90/1, 91/1/IX. Apartament compus din doua camere, bucatarie, baie, camera, oficiu boxa cu s=4,25 mp si cota aferenta din partile comune. Partile comune sunt fundatia, terasa instalatiile, subsolul tehnic, fatada, casa scarii si trotuarul de protectie.

**DATE DESPRE IMOBILUL NR. 10**

Oficiul de Cadastru și Publicitate Imobiliară HUNEDOARA
Biroul de Cadastru și Publicitate Imobiliară Deva

A. Partea I. Descrierea imobilului

Unitate individuală

Nr. CF vechi:60242-c1-u12

Nr. cadastral vechi:60242-c1-u12

Adresa: Loc. Ilia, Str Avram Iancu, Nr. 10, Bl. D, Sc. 1, Et. 2, Ap. 10, Jud. Hunedoara

Părți comune: boxa , subsol , terasa

Nr crt	Nr cadastral	Suprafața construită	Suprafața utilă (mp)	Cote părți comune	Cote teren	Observații / Referințe
A1	CAD: 60242-c1-u12	0	54,5	55/563	27/305	

CF vechi 1371/10 ilia, Nr. top 89-90/1, 91/1/X.Apartament compus din trei camere, bucatarie, baie, holuri si cota aferenta din partile comune. Partile comune sunt fundatia,terasa instalatiile, subsolul tehnic, fatada, casa scarii si trotuarul de protectie.

B. Partea II. Proprietari și acte

Inscrieri privitoare la dreptul de proprietate și alte drepturi reale	Referințe
7151 / 30/11/2000	
Act Notarial nr. 86, din 28/11/2000 emis de NOTAR PUBLIC;	
B13	A1
Intabulare, drept de PROPRIETATE, dobandit prin Conventie, cota actuala 1/1	
1) CRĂCIUN LUCREȚIA	
2) CRĂCIUN IOAN	

C. Partea III. SARCINI .

Inscrieri privind dezmembramintele dreptului de proprietate, drepturi reale de garanție și sarcini	Referințe
NU SUNT	

Anexa Nr. 1 La Partea I

Unitate individuală, Adresa: Loc. Ilia, Str Avram Iancu, Nr. 10, Bl. D, Sc. 1, Et. 2, Ap. 10, Jud. Hunedoara

Părți comune: boxa , subsol , terasa

Nr crt	Nr cadastral	Suprafața construită	Suprafața utilă (mp)	Cote părți comune	Cote teren	Observații / Referințe
A1	CAD: 60242-c1-u12	0	54,5	55/563	27/305	

CF vechi 1371/10 ilia, Nr. top 89-90/1, 91/1/X. Apartament compus din trei camere, bucatarie, baie, holuri si cota aferenta din partile comune. Partile comune sunt fundatia,terasa instalatiile, subsolul tehnic, fatada, casa scarii si trotuarul de protectie.

**DATE DESPRE IMOBILUL NR. 10**

Oficiul de Cadastru și Publicitate Imobiliară HUNEDOARA
Biroul de Cadastru și Publicitate Imobiliară Deva

A. Partea I. Descrierea imobilului

Unitate individuală

Nr. CF vechi:61301-C1-U9
Nr. cadastral vechi:61301-C1-U9

Adresa: Loc. Ilia, Str Tudor Vladimirescu, Nr. 11, Sc. 1, Et. 2, Ap. 10, Jud. Hunedoara

Părți comune: acoperis

Nr crt	Nr cadastral	Suprafața construită	Suprafața utilă (mp)	Cote părți comune	Cote teren	Observații / Referințe
A1	CAD: 61301-C1-U9	0	40,54	41/682	29/489	CF VECHI 1387, Top: 717/1/1/2/2/2/X, apartament compus din trei camere, bucatarie, baie, vestibul si cota aferenta din partile comune . Partile comune sunt:fundatia, subsol tehnic, casa scarii, fatada, instalatiile, terasa, trotuarul de protectie.

B. Partea II. Proprietari și acte

Inscrieri privitoare la dreptul de proprietate și alte drepturi reale	Referințe
6370 / 25/07/2005	
Act Notarial nr. CVC 394, din 25/07/2005 emis de BNP STOICA ELENA;	
B13	Intabulare, drept de PROPRIETATE, dobandit prin Conventie, cota actuala 1/1
	1) DIRECTIA GENERALA DE ASISTENTA SOCIALA SI PROTACTIA COPILULUI DEVA, CIF:999999999999

C. Partea III. SARCINI .

Inscrieri privind dezmembramintele dreptului de proprietate, drepturi reale de garanție și sarcini	Referințe
NU SUNT	

Anexa Nr. 1 La Partea I**Unitate individuală, Adresa:** Loc. Ilia, Str Tudor Vladimirescu, Nr. 11, Sc. 1, Et. 2, Ap. 10, Jud. Hunedoara**Părți comune:** acoperis

Nr crt	Nr cadastral	Suprafața construită	Suprafața utilă (mp)	Cote părți comune	Cote teren	Observații / Referințe
A1	CAD: 61301-C1-U9	0	40,54	41/682	29/489	CF VECHI 1387, Top: 717/1/1/2/2/2/X, apartament compus din trei camere, bucatarie, baie, vestibul si cota aferenta din partile comune . Partile comune sunt:fundatia, subsol tehnic, casa scarii, fatada, instalatiile, terasa, trotuarul de protectie.

**DATE DESPRE IMOBILUL NR. 10**

Oficiul de Cadastru și Publicitate Imobiliară HUNEDOARA
Biroul de Cadastru și Publicitate Imobiliară Deva

A. Partea I. Descrierea imobilului

Unitate individuală

Adresa: Loc. Ilia, Str Avram Iancu, Nr. 6, Bl. B, Sc. 1, Et. 1, Ap. 8, Jud. Hunedoara

Părți comune: holuri

Nr crt	Nr cadastral	Suprafața construită	Suprafața utilă (mp)	Cote părți comune	Cote teren	Observații / Referințe
A1		0	42,78	45/540	25/320	Apartament cu doua camere, hol, baie si bucatarie. Partile comune sunt fundatia, terasa, instalatii, subsolul tehnic, casa scarii si trotuarul de protectie.

B. Partea II. Proprietari și acte

Inscrieri privitoare la dreptul de proprietate și alte drepturi reale	Referințe
1 / 06/02/2024	
Act Normativ nr. 7, din 13/03/1996 emis de PARLAMENTUL ROMÂNIEI;	
B12	Inscrierea provizorie, drept de PROPRIETATE, dobandit prin Lege, cota actuala 1/1
	1) COMUNA ILIA , CIF:99999999999999, PROPRIETAR NEIDENTIFICAT

C. Partea III. SARCINI .

Inscrieri privind dezmembramintele dreptului de proprietate, drepturi reale de garanție și sarcini	Referințe
NU SUNT	

Anexa Nr. 1 La Partea I

Unitate individuală, Adresa: Loc. Ilia, Str Avram Iancu, Nr. 6, Bl. B, Sc. 1, Et. 1, Ap. 8, Jud. Hunedoara

Părți comune: holuri

Nr crt	Nr cadastral	Suprafața construită	Suprafața utilă (mp)	Cote părți comune	Cote teren	Observații / Referințe
A1		0	42,78	45/540	25/320	Apartament cu doua camere, hol, baie si bucatarie. Partile comune sunt fundatia, terasa, instalatii, subsolul tehnic, casa scarii si trotuarul de protectie.

**DATE DESPRE IMOBILUL NR. 10**

Oficiul de Cadastru și Publicitate Imobiliară HUNEDOARA
Biroul de Cadastru și Publicitate Imobiliară Deva

A. Partea I. Descrierea imobilului

Unitate individuală

Adresa: Loc. Ilia, Str Avram Iancu, Nr. 4, Bl. A, Ap. 10, Jud. Hunedoara

Părți comune: acoperis , subsol , terasa

Nr crt	Nr cadastral	Suprafața construită	Suprafața utilă (mp)	Cote părți comune	Cote teren	Observații / Referințe
A1		0	54,55	55/566	31/320	Apartament compus din 3 camere, bucatarie, baie, holuri si cota aferenta acestei suprafete din partile comune. Partile comune sunt fundatia, terasa, instalatii, subsol tehnic, casa scarii si trotuarul de protectie

B. Partea II. Proprietari și acte

Inscrieri privitoare la dreptul de proprietate și alte drepturi reale		Referințe
1 / 22/02/2024		
Act Normativ nr. 7, din 13/03/1996 emis de PARLAMENTUL ROMÂNIEI;		
B11	Inscrierea provizorie, drept de PROPRIETATE, dobandit prin Lege, cota actuala 1/1 1) COMUNA ILIA, CIF:4374164, PROPRIETAR NEIDENTIFICAT	A1

C. Partea III. SARCINI .

Inscrieri privind dezmembramintele dreptului de proprietate, drepturi reale de garanție și sarcini	Referințe
NU SUNT	

Anexa Nr. 1 La Partea I

Unitate individuală, Adresa: Loc. Ilia, Str Avram Iancu, Nr. 4, Bl. A, Ap. 10, Jud. Hunedoara

Părți comune: acoperis , subsol , terasa

Nr crt	Nr cadastral	Suprafața construită	Suprafața utilă (mp)	Cote părți comune	Cote teren	Observații / Referințe
A1		0	54,55	55/566	31/320	Apartament compus din 3 camere, bucatarie, baie, holuri si cota aferenta acestei suprafete din partile comune.Partile comune sunt fundatia, terasa, instalatii, subsol tehnic, casa scarii si trotuarul de protectie

**DATE DESPRE IMOBILUL NR. 10**

Oficiul de Cadastru și Publicitate Imobiliară HUNEDOARA
Biroul de Cadastru și Publicitate Imobiliară Deva

A. Partea I. Descrierea imobilului

Unitate individuală

Nr. CF vechi:6242-C1-U14
Nr. cadastral vechi:6242-C1-U14

Adresa: Loc. Ilia, Str Mihai Viteazu, Nr. 1, Sc. B, Et. 1, Ap. 7, Jud. Hunedoara

Părți comune: terasa , acoperis

Nr crt	Nr cadastral	Suprafața construită	Suprafața utilă (mp)	Cote părți comune	Cote teren	Observații / Referințe
A1	CAD: 6242-C1-U14	0	69,17	69/1157	37/618	

CF VECHI 1371/7, TOP 103.104/I/VII , Apartament compus din trei camere, baie, bucatarie, hol, balcon, camera si cota aferenta din partile comune.Partile comune sunt:fundatia, subsol tehnic, casa scarii, fatada, instalatiile, terasa, trotuarul de protectie.

B. Partea II. Proprietari și acte

Inscrieri privitoare la dreptul de proprietate și alte drepturi reale	Referințe
2141 / 13/02/1992	
Act Notarial nr. 1026/2002, din 01/01/2002 emis de - (contract de vanzare-cumparare);	
B20	A1
Intabulare, drept de PROPRIETATE, dobandit prin Conventie, cota actuala 1/1	
1) COSTE CORNEL GHEORGHE	
2) COSTE CORNELIA VICTORIA	

C. Partea III. SARCINI .

Inscrieri privind dezmembramintele dreptului de proprietate, drepturi reale de garanție și sarcini	Referințe
NU SUNT	

Anexa Nr. 1 La Partea I

Unitate individuală, Adresa: Loc. Ilia, Str Mihai Viteazu, Nr. 1, Sc. B, Et. 1, Ap. 7, Jud. Hunedoara

Părți comune: terasa , acoperis

Nr crt	Nr cadastral	Suprafața construită	Suprafața utilă (mp)	Cote părți comune	Cote teren	Observații / Referințe
A1	CAD: 6242-C1-U14	0	69,17	69/1157	37/618	

CF VECHI 1371/7, TOP 103.104/I/VII , Apartament compus din trei camere, baie, bucatarie, hol, balcon, camera si cota aferenta din partile comune.Partile comune sunt:fundatia, subsol tehnic, casa scarii, fatada, instalatiile, terasa, trotuarul de protectie.

**DATE DESPRE IMOBILUL NR. 11**

Oficiul de Cadastru și Publicitate Imobiliară HUNEDOARA
Biroul de Cadastru și Publicitate Imobiliară Deva

A. Partea I. Descrierea imobilului

Unitate individuală

Adresa: Loc. Ilia, Str Avram Iancu, Nr. 12, Bl. E, Sc. 1, Et. 2, Ap. 11, Jud. Hunedoara

Părți comune: holuri

Nr crt	Nr cadastral	Suprafața construită	Suprafața utilă (mp)	Cote părți comune	Cote teren	Observații / Referințe
A1		0	44,11	44/568	24/305	Apartament compus din doua camere, baie, bucatarie si hol. Partile comune sunt fundatia, terasa, instalatii, subsolul tehnic, casa scarii si trotuarul de protectie.

B. Partea II. Proprietari și acte

Inscrieri privitoare la dreptul de proprietate și alte drepturi reale		Referințe
1 / 06/02/2024		
Act Normativ nr. 7, din 13/03/1996 emis de PARLAMENTUL ROMÂNIEI;		
B13	Inscrierea provizorie, drept de PROPRIETATE, dobandit prin Lege, cota actuala 1/1 1) COMUNA ILIA, CIF:9999999999999, PROPRIETAR NEINDETIFICAT	A1

C. Partea III. SARCINI .

Inscrieri privind dezmembramintele dreptului de proprietate, drepturi reale de garanție și sarcini	Referințe
NU SUNT	

Anexa Nr. 1 La Partea I

Unitate individuală, Adresa: Loc. Ilia, Str Avram Iancu, Nr. 12, Bl. E, Sc. 1, Et. 2, Ap. 11, Jud. Hunedoara
Părți comune: holuri

Nr crt	Nr cadastral	Suprafața construită	Suprafața utilă (mp)	Cote părți comune	Cote teren	Observații / Referințe
A1		0	44,11	44/568	24/305	Apartament compus din doua camere, baie, bucatarie si hol. Partile comune sunt fundatia, terasa, instalatii, subsolul tehnic, casa scarii si trotuarul de protectie.

**DATE DESPRE IMOBILUL NR. 11**

Oficiul de Cadastru și Publicitate Imobiliară HUNEDOARA
Biroul de Cadastru și Publicitate Imobiliară Deva

A. Partea I. Descrierea imobilului

Unitate individuală

Nr. CF vechi:60067-C1-U11

Nr. cadastral vechi:60067-C1-U11

Adresa: Loc. Ilia, Str Mihai Viteazul, Nr. 2, Bl. A1, Et. Parter, Ap. 2, Jud. Hunedoara

Părți comune: acoperis , subsol , terasa

Nr crt	Nr cadastral	Suprafața construită	Suprafața utilă (mp)	Cote părți comune	Cote teren	Observații / Referințe
A1	CAD: 60067-C1-U11	0	30	30/1656	14/751	Spatiu comercial compus din magazie, hol, baie, sala servire clienti si cota aferenta din partile comune.Partile comune sunt, fundatia, subsol tehnic, casa scarii, fatada, instalatiile, terasa, trotuarul de protectie

B. Partea II. Proprietari și acte

Inscrieri privitoare la dreptul de proprietate și alte drepturi reale		Referințe
4588 / 02/02/2023		
Act Notarial nr. 94, din 30/01/2023 emis de BNP MANE-SIGARTAU MIRONA;		
B22	Intabulare, drept de PROPRIETATE, dobandit prin Conventie, cota actuala 1/1 1) HOTĂRÎȘ MINODORA-NICOLETA, BUN PROPRIU	A1

C. Partea III. SARCINI .

Inscrieri privind dezmembramintele dreptului de proprietate, drepturi reale de garanție și sarcini	Referințe
NU SUNT	

Anexa Nr. 1 La Partea I

Unitate individuală, Adresa: Loc. Ilia, Str Mihai Viteazul, Nr. 2, Bl. A1, Et. Parter, Ap. 2, Jud. Hunedoara

Părți comune: acoperis , subsol , terasa

Nr crt	Nr cadastral	Suprafața construită	Suprafața utilă (mp)	Cote părți comune	Cote teren	Observații / Referințe
A1	CAD: 60067-C1-U11	0	30	30/1656	14/751	Spatiu comercial compus din magazie, hol, baie, sala servire clienti si cota aferenta din partile comune.Partile comune sunt, fundatia, subsol tehnic, casa scarii, fatada, instalatiile, terasa, trotuarul de protectie

**DATE DESPRE IMOBILUL NR. 11**

Oficiul de Cadastru și Publicitate Imobiliară HUNEDOARA
Biroul de Cadastru și Publicitate Imobiliară Deva

A. Partea I. Descrierea imobilului

Unitate individuală

Nr. CF vechi:60119-C1-11

Nr. cadastral vechi:60119-C1-11

Adresa: Loc. Ilia, Str Avram Iancu, Nr. 8, Bl. C, Sc. 1, Et. parter, Ap. 2, Jud. Hunedoara

Părți comune: boxa , holuri , subsol

Nr crt	Nr cadastral	Suprafața construită	Suprafața utilă (mp)	Cote părți comune	Cote teren	Observații / Referințe
A1	CAD: 60119-C1-11	0	55,51	56/574	34/320	

CF VECHI 28, 1373 ILIA, Nr. top 89-90/1, 91/1/II. Apartament compus din doua camere, bucatarie, baie, camera, oficiu boxa cu s=4,25 mp si cota aferenta din partile comune. Partile comune sunt fundatia, terasa instalatiile, subsolul tehnic, fatada, casa scarii si trotuarul de protectie.

B. Partea II. Proprietari și acte

Inscrieri privitoare la dreptul de proprietate și alte drepturi reale		Referințe
5914 / 09/02/2023		
Act Notarial nr. 17, din 08/02/2023 emis de NP Ștef Ovidiu Ioan (certificat de mostenitor);		
B20	Intabulare, drept de PROPRIETATE, dobandit prin Succesiune, cota actuala 3/4 1) ROATĂ COSMIN - IONUȚ	A1
B21	Intabulare, drept de PROPRIETATE, dobandit prin Succesiune, cota actuala 1/4 1) ROATĂ COSMIN - IONUȚ	A1

C. Partea III. SARCINI .

Inscrieri privind dezmembramintele dreptului de proprietate, drepturi reale de garanție și sarcini	Referințe
NU SUNT	

Anexa Nr. 1 La Partea I

Unitate individuală, Adresa: Loc. Ilia, Str Avram Iancu, Nr. 8, Bl. C, Sc. 1, Et. parter, Ap. 2, Jud. Hunedoara

Părți comune: boxa , holuri , subsol

Nr crt	Nr cadastral	Suprafața construită	Suprafața utilă (mp)	Cote părți comune	Cote teren	Observații / Referințe
A1	CAD: 60119-C1-11	0	55,51	56/574	34/320	

CF VECHI 28, 1373 ILIA, Nr. top 89-90/1, 91/1/II. Apartament compus din doua camere, bucatarie, baie, camera, oficiu boxa cu s=4,25 mp si cota aferenta din partile comune. Partile comune sunt fundatia, terasa instalatiile, subsolul tehnic, fatada, casa scarii si trotuarul de protectie.

**DATE DESPRE IMOBILUL NR. 11**

Oficiul de Cadastru și Publicitate Imobiliară HUNEDOARA
Biroul de Cadastru și Publicitate Imobiliară Deva

A. Partea I. Descrierea imobilului

Unitate individuală

Nr. CF vechi:60242-c1-u7

Nr. cadastral vechi:60242-c1-u7

Adresa: Loc. Ilia, Str Avram Iancu, Nr. 10, Bl. D, Sc. 1, Et. 2, Ap. 11, Jud. Hunedoara

Părți comune: boxa , subsol , terasa

Nr crt	Nr cadastral	Suprafața construită	Suprafața utilă (mp)	Cote părți comune	Cote teren	Observații / Referințe
A1	CAD: 60242-c1-u7	0	44,05	44/563	24/305	

cf vechi 1371/11 ilia, Nr. top 89-90/1, 91/1/XI. Apartament compus din doua camere, bucatarie, baie, holuri si cota aferenta din partile comune. Partile comune sunt fundatia,terasa instalatiile, subsolul tehnic, fatada, casa scarii si trotuarul de protectie.

B. Partea II. Proprietari și acte

Inscrieri privitoare la dreptul de proprietate și alte drepturi reale	Referințe
21301 / 23/05/2017	
Act Notarial nr. 3234, din 30/04/1996 emis de BNP Orșana Ana;	
B14	Intabulare, drept de PROPRIETATE, dobandit prin Conventie, cota actuala 1/1
	1) OSOIAN ANTONINA-MIHAELA

C. Partea III. SARCINI .

Inscrieri privind dezmembramintele dreptului de proprietate, drepturi reale de garanție și sarcini	Referințe
NU SUNT	

Anexa Nr. 1 La Partea I

Unitate individuală, Adresa: Loc. Ilia, Str Avram Iancu, Nr. 10, Bl. D, Sc. 1, Et. 2, Ap. 11, Jud. Hunedoara
Părți comune: boxa , subsol , terasa

Nr crt	Nr cadastral	Suprafața construită	Suprafața utilă (mp)	Cote părți comune	Cote teren	Observații / Referințe
A1	CAD: 60242-c1-u7	0	44,05	44/563	24/305	

cf vechi 1371/11 ilia, Nr. top 89-90/1, 91/1/XI. Apartament compus din doua camere, bucatarie, baie, holuri si cota aferenta din partile comune. Partile comune sunt fundatia, terasa instalatiile, subsolul tehnic, fatada, casa scarii si trotuarul de protectie.

**DATE DESPRE IMOBILUL NR. 11**

Oficiul de Cadastru și Publicitate Imobiliară HUNEDOARA
Biroul de Cadastru și Publicitate Imobiliară Deva

A. Partea I. Descrierea imobilului

Unitate individuală

Nr. CF vechi:61301-C1-U6
Nr. cadastral vechi:61301-C1-U6

Adresa: Loc. Ilia, Str Tudor Vladimirescu, Nr. 11, Sc. 1, Et. 2, Ap. 11, Jud. Hunedoara

Părți comune: acoperis

Nr crt	Nr cadastral	Suprafața construită	Suprafața utilă (mp)	Cote părți comune	Cote teren	Observații / Referințe
A1	CAD: 61301-C1-U6	0	31,61	32/682	23/489	CF VCEHI 1387/11, TOP: 771/1/1/2/2/2/XI, apartament compus din 2 camere, bucatarie, baie, vestibul si cota aferenta din partile comune .Partile comune sunt:fundatia, subsol tehnic, casa scarii, fatada, instalatiile, terasa, trotuarul de protectie.

B. Partea II. Proprietari și acte

Inscrieri privitoare la dreptul de proprietate și alte drepturi reale		Referințe
1127 / 24/02/2004		
Act Notarial nr. 977, din 24/02/2004 emis de BNP;		
B14	Intabulare, drept de PROPRIETATE, dobandit prin Conventie, cota actuala 1/1 1) BOGDANEL MARIA	A1

C. Partea III. SARCINI .

Inscrieri privind dezmembramintele dreptului de proprietate, drepturi reale de garanție și sarcini	Referințe
NU SUNT	

Anexa Nr. 1 La Partea I**Unitate individuală, Adresa:** Loc. Ilia, Str Tudor Vladimirescu, Nr. 11, Sc. 1, Et. 2, Ap. 11, Jud. Hunedoara**Părți comune:** acoperis

Nr crt	Nr cadastral	Suprafața construită	Suprafața utilă (mp)	Cote părți comune	Cote teren	Observații / Referințe
A1	CAD: 61301-C1-U6	0	31,61	32/682	23/489	CF VCEHI 1387/11, TOP: 771/1/1/2/2/2/XI, apartament compus din 2 camere, bucatarie, baie, vestibul si cota aferenta din partile comune .Partile comune sunt:fundatia, subsol tehnic, casa scarii, fatada, instalatiile, terasa, trotuarul de protectie.

**DATE DESPRE IMOBILUL NR. 11**

Oficiul de Cadastru și Publicitate Imobiliară HUNEDOARA
Biroul de Cadastru și Publicitate Imobiliară Deva

A. Partea I. Descrierea imobilului

Unitate individuală

Adresa: Loc. Ilia, Str Avram Iancu, Nr. 6, Bl. B, Sc. 1, Et. 2, Ap. 9, Jud. Hunedoara

Părți comune: holuri

Nr crt	Nr cadastral	Suprafața construită	Suprafața utilă (mp)	Cote părți comune	Cote teren	Observații / Referințe
A1		0	40,96	41/540	24/320	. Apartament cu doua camere, hol, baie si bucatarie si boxa aferenta cu s= 3.68 mp. Partile comune sunt fundatia, terasa, instalatii, subsolul tehnic, casa scarii si trotuarul de protectie.

B. Partea II. Proprietari și acte

Inscrieri privitoare la dreptul de proprietate și alte drepturi reale		Referințe
1 / 06/02/2024		
Act Normativ nr. 7, din 13/03/1996 emis de PARLAMENTUL ROMÂNIEI;		
B13	Inscrierea provizorie, drept de PROPRIETATE, dobandit prin Lege, cota actuala 1/1 1) COMUNA ILIA , CIF:99999999999999, PROPRIETAR NEIDENTIFICAT	A1

C. Partea III. SARCINI .

Inscrieri privind dezmembramintele dreptului de proprietate, drepturi reale de garanție și sarcini	Referințe
NU SUNT	

Anexa Nr. 1 La Partea I

Unitate individuală, Adresa: Loc. Ilia, Str Avram Iancu, Nr. 6, Bl. B, Sc. 1, Et. 2, Ap. 9, Jud. Hunedoara

Părți comune: holuri

Nr crt	Nr cadastral	Suprafața construită	Suprafața utilă (mp)	Cote părți comune	Cote teren	Observații / Referințe
A1		0	40,96	41/540	24/320	. Apartament cu doua camere, hol, baie si bucatarie si boxa aferenta cu s= 3.68 mp. Partile comune sunt fundatia, terasa, instalatii, subsolul tehnic, casa scarii si trotuarul de protectie.

**DATE DESPRE IMOBILUL NR. 11**

Oficiul de Cadastru și Publicitate Imobiliară HUNEDOARA
Biroul de Cadastru și Publicitate Imobiliară Deva

A. Partea I. Descrierea imobilului

Unitate individuală

Nr. CF vechi:62434-U1-U11

Nr. cadastral vechi:62434-U1-U11

Adresa: Loc. Ilia, Str Avram Iancu, Nr. 4, Bl. A, Ap. 12, Jud. Hunedoara

Părți comune: acoperis , subsol , terasa

Nr crt	Nr cadastral	Suprafața construită	Suprafața utilă (mp)	Cote părți comune	Cote teren	Observații / Referințe
A1	CAD: 62434-U1-U11	0	41,72	40/566	25/320	Apartament compus din 2 camere, bucatarie, baie, hol, balcon si cota aferenta acestei suprafete din partile comune. Partile comune sunt fundatia, terasa, instalatii, subsol tehnic, casa scarii si trotuarul de protectie

B. Partea II. Proprietari și acte

Inscrieri privitoare la dreptul de proprietate și alte drepturi reale	Referințe
13243 / 17/03/2023	
Act Notarial nr. 785, din 16/03/2023 emis de BN Ștef Ovidiu Ioan (contract de vanzare-cumparare);	
B12	A1
Intabulare, drept de PROPRIETATE, dobandit prin Conventie, cota actuala 1/1 1) GEORGEVICI DAN, bun propriu	

C. Partea III. SARCINI .

Inscrieri privind dezmembramintele dreptului de proprietate, drepturi reale de garanție și sarcini	Referințe
NU SUNT	

Anexa Nr. 1 La Partea I

Unitate individuală, Adresa: Loc. Ilia, Str Avram Iancu, Nr. 4, Bl. A, Ap. 12, Jud. Hunedoara

Părți comune: acoperis , subsol , terasa

Nr crt	Nr cadastral	Suprafața construită	Suprafața utilă (mp)	Cote părți comune	Cote teren	Observații / Referințe
A1	CAD: 62434-U1-U11	0	41,72	40/566	25/320	Apartament compus din 2 camere, bucatarie, baie, hol, balcon si cota aferenta acestei suprafete din partile comune. Partile comune sunt fundatia, terasa, instalatii, subsol tehnic, casa scarii si trotuarul de protectie

**DATE DESPRE IMOBILUL NR. 11**

Oficiul de Cadastru și Publicitate Imobiliară HUNEDOARA
Biroul de Cadastru și Publicitate Imobiliară Deva

A. Partea I. Descrierea imobilului

Unitate individuală

Adresa: Loc. Ilia, Str Mihai Viteazu, Nr. 1, Sc. B, Et. 1, Ap. 8, Jud. Hunedoara

Părți comune: terasa , acoperis

Nr crt	Nr cadastral	Suprafața construită	Suprafața utilă (mp)	Cote părți comune	Cote teren	Observații / Referințe
A1		0	69	69/1157	37/618	Apartament compus din trei camere, bucatarie, baie, hol, camera, balcon si cota aferenta din partile comune .Partile comune sunt:fundatia, subsol tehnic, casa scarii, fatada, instalatiile, terasa, trotuarul de protectie.

B. Partea II. Proprietari și acte

Inscrieri privitoare la dreptul de proprietate și alte drepturi reale		Referințe
1 / 16/02/2024		
Act Normativ nr. 7, din 13/03/1996 emis de PARLAMENTUL ROMÂNIEI;		
B21	Inscrierea provizorie, drept de PROPRIETATE, dobandit prin Lege, cota actuala 1/1 1) COMUNA ILIA, CIF:4374164, PROPRIETAR NEIDENTIFICAT	A1

C. Partea III. SARCINI .

Inscrieri privind dezmembramintele dreptului de proprietate, drepturi reale de garanție și sarcini	Referințe
NU SUNT	

Anexa Nr. 1 La Partea I**Unitate individuală, Adresa:** Loc. Ilia, Str Mihai Viteazu, Nr. 1, Sc. B, Et. 1, Ap. 8, Jud. Hunedoara**Părți comune:** terasa , acoperis

Nr crt	Nr cadastral	Suprafața construită	Suprafața utilă (mp)	Cote părți comune	Cote teren	Observații / Referințe
A1		0	69	69/1157	37/618	Apartament compus din trei camere, bucatarie, baie, hol, camera, balcon si cota aferenta din partile comune .Partile comune sunt:fundatia, subsol tehnic, casa scarii, fatada, instalatiile, terasa, trotuarul de protectie.

**DATE DESPRE IMOBILUL NR. 12**

Oficiul de Cadastru și Publicitate Imobiliară HUNEDOARA
Biroul de Cadastru și Publicitate Imobiliară Deva

A. Partea I. Descrierea imobilului

Unitate individuală

Nr. topografic:89-90/1-91/1

Adresa: Loc. Ilia, Str Avram Iancu, Nr. 12, Bl. E, Sc. 1, Et. parter, Ap. 2, Jud. Hunedoara

Părți comune: holuri

Nr crt	Nr cadastral	Suprafața construită	Suprafața utilă (mp)	Cote părți comune	Cote teren	Observații / Referințe
A1	Top: 89-90/1-91/1	0	55,76	56/568	30/305	CF VECHI 1374/2, Nr. top. 89-90/1.91/1/II. Apartament compus din trei camere, baie, bucatarie si holuri.Partile comune sunt fundatia, terasa, instalatii, subsolul tehnic, casa scarii si trotuarul de protectie.

B. Partea II. Proprietari și acte

Inscrieri privitoare la dreptul de proprietate și alte drepturi reale		Referințe
23376 / 20/11/2007		
Act Notarial nr. 1262, din 21/11/2006 emis de NP (contract de vanzare-cumparare);		
B14	Intabulare, drept de PROPRIETATE, dobandit prin Conventie, cota actuala 1/1 1) CIOSA CLAUDIA	A1

C. Partea III. SARCINI .

Inscrieri privind dezmembramintele dreptului de proprietate, drepturi reale de garanție și sarcini	Referințe
NU SUNT	

Anexa Nr. 1 La Partea I

Unitate individuală, Adresa: Loc. Ilia, Str Avram Iancu, Nr. 12, Bl. E, Sc. 1, Et. parter, Ap. 2, Jud. Hunedoara

Părți comune: holuri

Nr crt	Nr cadastral	Suprafața construită	Suprafața utilă (mp)	Cote părți comune	Cote teren	Observații / Referințe
A1	Top: 89-90/1-91/1	0	55,76	56/568	30/305	CF VECHI 1374/2, Nr. top. 89-90/1.91/1/II. Apartament compus din trei camere, baie, bucatarie și holuri. Partile comune sunt fundatia, terasa, instalatii, subsolul tehnic, casa scarii și trotuarul de protecție.

**DATE DESPRE IMOBILUL NR. 12**

Oficiul de Cadastru și Publicitate Imobiliară HUNEDOARA
Biroul de Cadastru și Publicitate Imobiliară Deva

A. Partea I. Descrierea imobilului

Unitate individuală

Nr. CF vechi:60067-C1-U12

Nr. cadastral vechi:60067-C1-U12

Adresa: Loc. Ilia, Str Mihai Viteazul, Nr. 2, Bl. A1, Sc. B, Et. 3, Ap. 15, Jud. Hunedoara

Părți comune: acoperis , subsol , terasa

Nr crt	Nr cadastral	Suprafața construită	Suprafața utilă (mp)	Cote părți comune	Cote teren	Observații / Referințe
A1	CAD: 60067-C1-U12	0	77,87	78/1656	35/751	

CF vechi 1372/15 Ilia. Apartament compus din 4 camere, bucatarie, camera, hol, baie, balcon, boxa cu S=5, 40mp si cota aferenta din partile comune.Partile comune sunt, fundatia, subsol tehnic, casa scarii, fatada, instalatiile, terasa, trotuarul de protectie

B. Partea II. Proprietari și acte

Inscrieri privitoare la dreptul de proprietate și alte drepturi reale		Referințe
7488 / 22/06/1992		
Act Notarial nr. 3631, din 22/06/1992 emis de BNP (contract de vanzare-cumparare cu plata in rate nr 3631/1992);		
B23	Intabulare, drept de PROPRIETATE, dobandit prin Conventie, cota actuala 1/1 1) TOMUTA CORNEL 2) TOMUTA ELENA	A1

C. Partea III. SARCINI .

Inscrieri privind dezmembramintele dreptului de proprietate, drepturi reale de garanție și sarcini	Referințe
NU SUNT	

Anexa Nr. 1 La Partea I

Unitate individuală, Adresa: Loc. Ilia, Str Mihai Viteazul, Nr. 2, Bl. A1, Sc. B, Et. 3, Ap. 15, Jud. Hunedoara

Părți comune: acoperis , subsol , terasa

Nr crt	Nr cadastral	Suprafața construită	Suprafața utilă (mp)	Cote părți comune	Cote teren	Observații / Referințe
A1	CAD: 60067-C1-U12	0	77,87	78/1656	35/751	

CF vechi 1372/15 Ilia. Apartament compus din 4 camere, bucatarie, camera, hol, baie, balcon, boxa cu S=5, 40mp si cota aferenta din partile comune.Partile comune sunt, fundatia, subsol tehnic, casa scarii, fatada, instalatiile, terasa, trotuarul de protectie

**DATE DESPRE IMOBILUL NR. 12**

Oficiul de Cadastru și Publicitate Imobiliară HUNEDOARA
Biroul de Cadastru și Publicitate Imobiliară Deva

A. Partea I. Descrierea imobilului

Unitate individuală

Nr. topografic:89-90/1, 91/1

Adresa: Loc. Ilia, Str Avram Iancu, Nr. 8, Bl. C, Sc. 1, Et. 2, Ap. 12, Jud. Hunedoara

Părți comune: boxa , holuri , subsol

Nr crt	Nr cadastral	Suprafața construită	Suprafața utilă (mp)	Cote părți comune	Cote teren	Observații / Referințe
A1	Top: 89-90/1, 91/1	0	44,16	41/574	25/320	

Nr. top 89-90/1, 91/1/XII.Apartament compus din doua camere, bucatarie, baie, camera, oficiu boxa cu s=4, 25 mp si cota aferenta din partile comune. Partile comune sunt fundatia,terasa instalatiile, subsolul tehnic, fatada, casa scarii si trotuarul de protectie.

B. Partea II. Proprietari și acte

Inscrieri privitoare la dreptul de proprietate și alte drepturi reale	Referințe
1 / 06/02/2024	
Act Normativ nr. 7, din 13/03/1996 emis de PARLAMENTUL ROMÂNIEI;	
B22	Inscrierea provizorie, drept de PROPRIETATE, dobandit prin Lege, cota actuala 1/1
1) COMUNA ILIA, CIF:4374164, PROPRIETAR NEINDETIFICAT	

C. Partea III. SARCINI .

Inscrieri privind dezmembramintele dreptului de proprietate, drepturi reale de garanție și sarcini	Referințe
NU SUNT	

Anexa Nr. 1 La Partea I

Unitate individuală, Adresa: Loc. Ilia, Str Avram Iancu, Nr. 8, Bl. C, Sc. 1, Et. 2, Ap. 12, Jud. Hunedoara

Părți comune: boxa , holuri , subsol

Nr crt	Nr cadastral	Suprafața construită	Suprafața utilă (mp)	Cote părți comune	Cote teren	Observații / Referințe
A1	Top: 89-90/1, 91/1	0	44,16	41/574	25/320	

Nr. top 89-90/1, 91/1/XII. Apartament compus din doua camere, bucatarie, baie, camara, oficiu boxa cu s=4, 25 mp si cota aferenta din partile comune. Partile comune sunt fundatia, terasa instalatiile, subsolul tehnic, fatada, casa scarii si trotuarul de protectie.

**DATE DESPRE IMOBILUL NR. 12**

Oficiul de Cadastru și Publicitate Imobiliară HUNEDOARA
Biroul de Cadastru și Publicitate Imobiliară Deva

A. Partea I. Descrierea imobilului

Unitate individuală

Nr. CF vechi:60242-C1-U6
Nr. cadastral vechi:60242-C1-U6

Adresa: Loc. Ilia, Str Avram Iancu, Nr. 10, Bl. D, Sc. 1, Et. 2, Ap. 12, Jud. Hunedoara

Părți comune: boxa , subsol , terasa

Nr crt	Nr cadastral	Suprafața construită	Suprafața utilă (mp)	Cote părți comune	Cote teren	Observații / Referințe
A1	CAD: 60242-C1-U6	0	47,05	47/563	25/305	

CF VECHI 1371/12 ILIA , Nr. top 89-90/1,91/1/XII.Apartament compus din doua camere, bucatarie, baie, holuri, boxa cu s=4,25 mp si cota aferenta din partile comune. Partile comune sunt fundatia,terasa instalatiile, subsolul tehnic, fatada, casa scarii si trotuarul de protectie.

B. Partea II. Proprietari și acte

Inscrieri privitoare la dreptul de proprietate și alte drepturi reale	Referințe
37794 / 01/09/2016	
Act Notarial nr. 929, din 01/09/2016 emis de BN MANE-SIGARTAU MIRONA;	
B15	Intabulare, drept de PROPRIETATE, dobandit prin Conventie, cota actuala 1/1 1) NAGY-GYORGY CSILLA
Act Notarial nr. 930, din 01/09/2016 emis de BN MANE-SIGARTAU MIRONA;	
B16	interdictii de instrainare, grevare cu sarcini, inchiriere, dezmembrare, alipire, construire, demolare, restructurare si amenajare. 1) CEC BANK, CIF:361897

C. Partea III. SARCINI

Inscrieri privind dezmembramintele dreptului de proprietate, drepturi reale de garanție și sarcini	Referințe
37794 / 01/09/2016	
Act Notarial nr. 930, din 01/09/2016 emis de BN MANE-SIGARTAU MIRONA;	
C3	Intabulare, drept de IPOTECA, Valoare:28000 LEI si celelalte costuri si cheltuieli aferente creditului., dobandit prin Conventie 1) CEC DEVA, CIF:999999999999

Anexa Nr. 1 La Partea I

Unitate individuală, Adresa: Loc. Ilia, Str Avram Iancu, Nr. 10, Bl. D, Sc. 1, Et. 2, Ap. 12, Jud. Hunedoara
Părți comune: boxa , subsol , terasa

Nr crt	Nr cadastral	Suprafața construită	Suprafața utilă (mp)	Cote părți comune	Cote teren	Observații / Referințe
A1	CAD: 60242-C1-U6	0	47,05	47/563	25/305	

CF VECHI 1371/12 ILIA , Nr. top 89-90/1,91/1/XII. Apartament compus din doua camere, bucatarie, baie, holuri, boxa cu s=4,25 mp si cota aferenta din partile comune. Partile comune sunt fundatia,terasa instalatiile, subsolul tehnic, fatada, casa scarii si trotuarul de protectie.

**DATE DESPRE IMOBILUL NR. 12**

Oficiul de Cadastru și Publicitate Imobiliară HUNEDOARA
Biroul de Cadastru și Publicitate Imobiliară Deva

A. Partea I. Descrierea imobilului

Unitate individuală

Nr. CF vechi:61301-C1-U5
Nr. cadastral vechi:61301-C1-U5

Adresa: Loc. Ilia, Str Tudor Vladimirescu, Nr. 11, Sc. 1, Et. 2, Ap. 12, Jud. Hunedoara

Părți comune: acoperis

Nr crt	Nr cadastral	Suprafața construită	Suprafața utilă (mp)	Cote părți comune	Cote teren	Observații / Referințe
A1	CAD: 61301-C1-U5	0	31,26	32/682	22/489	

CF VECHI 1381/12, TOP:717/1/1/2/2/2/XII,apartament compus din doua camere, bucatarie, baie, hol, balcon si cota aferenta acestei suprafete din partile comune.Partile comune sunt:fundatia, subsol tehnic, casa scarii, fatada, instalatiile, terasa, trotuarul de protectie.

B. Partea II. Proprietari și acte

Inscrieri privitoare la dreptul de proprietate și alte drepturi reale	Referințe
6275 / 22/05/1992	
Act Notarial nr. 2993, din 22/05/1992 emis de BNP;	
B15	Intabulare, drept de PROPRIETATE, dobandit prin Conventie, cota actuala 1/1 1) SERBAN DANIELA
	A1

C. Partea III. SARCINI .

Inscrieri privind dezmembramintele dreptului de proprietate, drepturi reale de garanție și sarcini	Referințe
NU SUNT	

Anexa Nr. 1 La Partea I

Unitate individuală, Adresa: Loc. Ilia, Str Tudor Vladimirescu, Nr. 11, Sc. 1, Et. 2, Ap. 12, Jud. Hunedoara

Părți comune: acoperis

Nr crt	Nr cadastral	Suprafața construită	Suprafața utilă (mp)	Cote părți comune	Cote teren	Observații / Referințe
A1	CAD: 61301-C1-U5	0	31,26	32/682	22/489	

CF VECHI 1381/12, TOP:717/1/1/2/2/XII,apartament compus din doua camere, bucatarie, baie, hol, balcon si cota aferenta acestei suprafete din partile comune.Partile comune sunt:fundatia, subsol tehnic, casa scarii, fatada, instalatiile, terasa, trotuarul de protectie.

**DATE DESPRE IMOBILUL NR. 12**

Oficiul de Cadastru și Publicitate Imobiliară HUNEDOARA
Biroul de Cadastru și Publicitate Imobiliară Deva

A. Partea I. Descrierea imobilului

Unitate individuală

Adresa: Loc. Ilia, Str Avram Iancu, Nr. 6, Bl. B, Sc. 1, Et. 2, Ap. 12, Jud. Hunedoara

Părți comune: holuri

Nr crt	Nr cadastral	Suprafața construită	Suprafața utilă (mp)	Cote părți comune	Cote teren	Observații / Referințe
A1		0	39,54	40/540	23/320	Apartament cu doua camere, baie, hol , bucatarie si boxa aferenta cu s=3,75 mp. Partile comune sunt fundatia, terasa, instalatii, subsolul tehnic, casa scarii si trotuarul de protectie.

B. Partea II. Proprietari și acte

Inscrieri privitoare la dreptul de proprietate și alte drepturi reale		Referințe
1 / 06/02/2024		
Act Normativ nr. 7, din 13/03/1996 emis de PARLAMENTUL ROMÂNIEI;		
B14	Inscrierea provizorie, drept de PROPRIETATE, dobandit prin Lege, cota actuala 1/1 1) COMUNA ILIA, CIF:9999999999999, PROPRIETAR NEIDENTIFICAT	A1

C. Partea III. SARCINI .

Inscrieri privind dezmembramintele dreptului de proprietate, drepturi reale de garanție și sarcini	Referințe
NU SUNT	

Anexa Nr. 1 La Partea I

Unitate individuală, Adresa: Loc. Ilia, Str Avram Iancu, Nr. 6, Bl. B, Sc. 1, Et. 2, Ap. 12, Jud. Hunedoara

Părți comune: holuri

Nr crt	Nr cadastral	Suprafața construită	Suprafața utilă (mp)	Cote părți comune	Cote teren	Observații / Referințe
A1		0	39,54	40/540	23/320	Apartament cu doua camere, baie, hol , bucatarie si boxa aferenta cu s=3,75 mp. Partile comune sunt fundatia, terasa, instalatii, subsolul tehnic, casa scarii si trotuarul de protectie.

**DATE DESPRE IMOBILUL NR. 12**

Oficiul de Cadastru și Publicitate Imobiliară HUNEDOARA
Biroul de Cadastru și Publicitate Imobiliară Deva

A. Partea I. Descrierea imobilului

Unitate individuală

Nr. CF vechi:60119-C1-U3
Nr. cadastral vechi:60119-C1-U3

Adresa: Loc. Ilia, Str Avram Iancu, Nr. 4, Bl. A, Ap. 7, Jud. Hunedoara

Părți comune: acoperis , subsol , terasa

Nr crt	Nr cadastral	Suprafața construită	Suprafața utilă (mp)	Cote părți comune	Cote teren	Observații / Referințe
A1	CAD: 60119-C1-U3	0	45	45/566	25/320	Apartament compus din 2 camere, bucatarie, baie, holuri si boxa cu S=3,75mp si cota aferenta acestei suprafete din partile comune.Partile comune sunt fundatia, terasa, instalatii, subsol tehnic, casa scarii si trotuarul de protectie

B. Partea II. Proprietari și acte

Inscrieri privitoare la dreptul de proprietate și alte drepturi reale		Referințe
22584 / 20/05/2016		
Act Notarial nr. 57, din 18/05/2016 emis de BN MANE-SIGARTAU MIRONA;		
B13	Intabulare, drept de PROPRIETATE, dobandit prin Conventie, cota actuala 1/1 1) MAGDA TATIANA - VIOLETA 2) MAGDA ȘTEFAN , ca bun comun	A1

C. Partea III. SARCINI .

Inscrieri privind dezmembramintele dreptului de proprietate, drepturi reale de garanție și sarcini	Referințe
NU SUNT	

Anexa Nr. 1 La Partea I**Unitate individuală, Adresa:** Loc. Ilia, Str Avram Iancu, Nr. 4, Bl. A, Ap. 7, Jud. Hunedoara**Părți comune:** acoperis , subsol , terasa

Nr crt	Nr cadastral	Suprafața construită	Suprafața utilă (mp)	Cote părți comune	Cote teren	Observații / Referințe
A1	CAD: 60119-C1-U3	0	45	45/566	25/320	Apartament compus din 2 camere, bucatarie, baie, holuri si boxa cu S=3,75mp si cota aferenta acestei suprafete din partile comune.Partile comune sunt fundatia, terasa, instalatii, subsol tehnic, casa scarii si trotuarul de protectie

**DATE DESPRE IMOBILUL NR. 12**

Oficiul de Cadastru și Publicitate Imobiliară HUNEDOARA
Biroul de Cadastru și Publicitate Imobiliară Deva

A. Partea I. Descrierea imobilului

Unitate individuală

Adresa: Loc. Ilia, Str Mihai Viteazu, Nr. 1, Sc. B, Et. 1, Ap. 9, Jud. Hunedoara

Părți comune: terasa , acoperis

Nr crt	Nr cadastral	Suprafața construită	Suprafața utilă (mp)	Cote părți comune	Cote teren	Observații / Referințe
A1		0	69	69/1157	37/618	Apartament compus din 3 camere, bucatarie, baie, hol, camera, balcon si cota aferenta din partile comune .Partile comune sunt:fundatia, subsol tehnic, casa scarii, fatada, instalatiile, terasa, trotuarul de protectie.

B. Partea II. Proprietari și acte

Inscrieri privitoare la dreptul de proprietate și alte drepturi reale		Referințe
1 / 16/02/2024		
Act Normativ nr. 7, din 13/03/1996 emis de PARLAMENTUL ROMÂNIEI;		
B22	Inscrierea provizorie, drept de PROPRIETATE, dobandit prin Lege, cota actuala 1/1 1) COMUNA ILIA , CIF:4374164, PROPRIETAR NEIDENTIFICAT	A1

C. Partea III. SARCINI .

Inscrieri privind dezmembramintele dreptului de proprietate, drepturi reale de garanție și sarcini	Referințe
NU SUNT	

Anexa Nr. 1 La Partea I

Unitate individuală, Adresa: Loc. Ilia, Str Mihai Viteazu, Nr. 1, Sc. B, Et. 1, Ap. 9, Jud. Hunedoara

Părți comune: terasa , acoperis

Nr crt	Nr cadastral	Suprafața construită	Suprafața utilă (mp)	Cote părți comune	Cote teren	Observații / Referințe
A1		0	69	69/1157	37/618	Apartament compus din 3 camere, bucatarie, baie, hol, camera, balcon si cota aferenta din partile comune .Partile comune sunt:fundatia, subsol tehnic, casa scarii, fatada, instalatiile, terasa, trotuarul de protectie.

**DATE DESPRE IMOBILUL NR. 13**

Oficiul de Cadastru și Publicitate Imobiliară HUNEDOARA
Biroul de Cadastru și Publicitate Imobiliară Deva

A. Partea I. Descrierea imobilului

Unitate individuală

Nr. CF vechi:60067-C1-U13

Nr. cadastral vechi:60067-C1-U13

Adresa: Loc. Ilia, Str Mihai Viteazul, Nr. 2, Bl. A1, Sc. A, Et. 3, Ap. 9, Jud. Hunedoara

Părți comune: acoperis , subsol , terasa

Nr crt	Nr cadastral	Suprafața construită	Suprafața utilă (mp)	Cote părți comune	Cote teren	Observații / Referințe
A1	CAD: 60067-C1-U13	0	49,33	50/1656	22/751	CF vechi 1372/9 Ilia. Apartament compus din 2 camere, bucatarie, baie, hol, balcon si cota aferenta din partile comune. Partile comune sunt, fundatia, subsol tehnic, casa scarii, fatada, instalatiile, terasa, trotuarul de protectie

B. Partea II. Proprietari și acte

Inscrieri privitoare la dreptul de proprietate și alte drepturi reale	Referințe
24875 / 02/06/2014	
Act Notarial nr. 232, din 02/06/2014 emis de BNP NAPAU DIANA ELENA;	
B24	A1
Intabulare, drept de PROPRIETATE, dobandit prin Conventie, cota actuala 1/1 1) IACOB ANDREEA ALINA, BUN PROPRIU	

C. Partea III. SARCINI .

Inscrieri privind dezmembramintele dreptului de proprietate, drepturi reale de garanție și sarcini	Referințe
NU SUNT	

Anexa Nr. 1 La Partea I

Unitate individuală, Adresa: Loc. Ilia, Str Mihai Viteazul, Nr. 2, Bl. A1, Sc. A, Et. 3, Ap. 9, Jud. Hunedoara
Părți comune: acoperis , subsol , terasa

Nr crt	Nr cadastral	Suprafața construită	Suprafața utilă (mp)	Cote părți comune	Cote teren	Observații / Referințe
A1	CAD: 60067-C1-U13	0	49,33	50/1656	22/751	CF vechi 1372/9 Ilia. Apartament compus din 2 camere, bucatarie, baie, hol, balcon si cota aferenta din partile comune. Partile comune sunt, fundatia, subsol tehnic, casa scarii, fatada, instalatiile, terasa, trotuarul de protectie

**DATE DESPRE IMOBILUL NR. 13**

Oficiul de Cadastru și Publicitate Imobiliară HUNEDOARA
Biroul de Cadastru și Publicitate Imobiliară Deva

A. Partea I. Descrierea imobilului

Unitate individuală

Nr. CF vechi:61301-C1-U13

Nr. cadastral vechi:61301-C1-U13

Adresa: Loc. Ilia, Str Tudor Vladimirescu, Nr. 11, Sc. 1, Et. 3, Ap. 13, Jud. Hunedoara

Părți comune: acoperis

Nr crt	Nr cadastral	Suprafața construită	Suprafața utilă (mp)	Cote părți comune	Cote teren	Observații / Referințe
A1	CAD: 61301-C1-U13	0	31,61	32/682	23/489	CF VECHI 1387/13, TOP: 777/1/1/2/2/XIII, apartament compus din 2 camere, bucatarie, baie, vestibul si cota aferenta din partile comune .Partile comune sunt:fundatia, subsol tehnic, casa scarii, fatada, instalatiile, terasa, trotuarul de protectie.

B. Partea II. Proprietari și acte

Inscrieri privitoare la dreptul de proprietate și alte drepturi reale		Referințe
32117 / 08/08/2017		
Act Notarial nr. 1154, din 03/08/2017 emis de BNP STOICA ELENA;		
B16	Intabulare, drept de PROPRIETATE, dobandit prin Conventie, cota actuala 1/1 1) CHIRA DARIUS-TRAIAN, BUN PROPRIU	A1

C. Partea III. SARCINI .

Inscrieri privind dezmembramintele dreptului de proprietate, drepturi reale de garanție și sarcini	Referințe
NU SUNT	

Anexa Nr. 1 La Partea I**Unitate individuală, Adresa:** Loc. Ilia, Str Tudor Vladimirescu, Nr. 11, Sc. 1, Et. 3, Ap. 13, Jud. Hunedoara**Părți comune:** acoperis

Nr crt	Nr cadastral	Suprafața construită	Suprafața utilă (mp)	Cote părți comune	Cote teren	Observații / Referințe
A1	CAD: 61301-C1-U13	0	31,61	32/682	23/489	CF VECHI 1387/13, TOP: 777/1/1/2/2/XIII, apartament compus din 2 camere, bucatarie, baie, vestibul si cota aferenta din partile comune .Partile comune sunt:fundatia, subsol tehnic, casa scarii, fatada, instalatiile, terasa, trotuarul de protectie.

**DATE DESPRE IMOBILUL NR. 13**

Oficiul de Cadastru și Publicitate Imobiliară HUNEDOARA
Biroul de Cadastru și Publicitate Imobiliară Deva

A. Partea I. Descrierea imobilului

Unitate individuală

Nr. CF vechi:60242-C1-U8
Nr. cadastral vechi:60242-C1-U8

Adresa: Loc. Ilia, Str Mihai Viteazu, Nr. 1, Sc. B, Et. 2, Ap. 10, Jud. Hunedoara

Părți comune: terasa , acoperis

Nr crt	Nr cadastral	Suprafața construită	Suprafața utilă (mp)	Cote părți comune	Cote teren	Observații / Referințe
A1	CAD: 60242-C1-U8	0	81	81/1157	43/618	CF vechi 1371/10, Apartament compus din trei camere, bucatarie, baie, hol, camera, logie si cota aferenta din partile comune, boxa cu s=4,25 mp

B. Partea II. Proprietari și acte

Inscrieri privitoare la dreptul de proprietate și alte drepturi reale	Referințe
3504 / 29/01/2016	
Hotarare Judecatoreasca nr. 917/200, din 03/03/2000 emis de JUDECATORIA DEVA (CM 5/26.02.2016 , Declaratie nr 12/26.02.2016 emisa de NP);	
B23	Intabulare, drept de PROPRIETATE, dobandit prin Hotarare Judecatoreasca, cota actuala 1/1 1) JURAVLE DOINA

C. Partea III. SARCINI .

Inscrieri privind dezmembramintele dreptului de proprietate, drepturi reale de garanție și sarcini	Referințe
NU SUNT	

Anexa Nr. 1 La Partea I

Unitate individuală, Adresa: Loc. Ilia, Str Mihai Viteazu, Nr. 1, Sc. B, Et. 2, Ap. 10, Jud. Hunedoara

Părți comune: terasa , acoperis

Nr crt	Nr cadastral	Suprafața construită	Suprafața utilă (mp)	Cote părți comune	Cote teren	Observații / Referințe
A1	CAD: 60242-C1-U8	0	81	81/1157	43/618	CF vechi 1371/10, Apartament compus din trei camere, bucatarie, baie, hol, camera, logie si cota aferenta din partile comune, boxa cu s=4,25 mp

**DATE DESPRE IMOBILUL NR. 14**

Oficiul de Cadastru și Publicitate Imobiliară HUNEDOARA
Biroul de Cadastru și Publicitate Imobiliară Deva

A. Partea I. Descrierea imobilului

Unitate individuală

Nr. CF vechi:60067-C1-U14

Nr. cadastral vechi:60067-C1-U14

Adresa: Loc. Ilia, Str Mihai Viteazul, Nr. 2, Bl. A1, Sc. A, Et. 2, Ap. 6, Jud. Hunedoara

Părți comune: acoperis , subsol , terasa

Nr crt	Nr cadastral	Suprafața construită	Suprafața utilă (mp)	Cote părți comune	Cote teren	Observații / Referințe
A1	CAD: 60067-C1-U14	0	40,33	40/1656	18/751	CF vechi 1373/6 Ilia. Apartament compus din 2 camere, bucatarie, baie, hol, balcon si cota aferenta din partile comune. Partile comune sunt, fundatia, subsol tehnic, casa scarii, fatada, instalatiile, terasa, trotuarul de protectie

B. Partea II. Proprietari și acte

Inscrieri privitoare la dreptul de proprietate și alte drepturi reale		Referințe
14353 / 11/04/2017		
Act Notarial nr. 16, din 10/04/2017 emis de BNP VERES ELENA (certificat de mostenitor);		
B25	Intabulare, drept de PROPRIETATE, dobandit prin Succesiune, cota actuala 3/16 1) CARMAZAN VIOREL-COSMIN	A1
58749 / 28/12/2023		
Act Notarial nr. 54, din 19/10/2023 emis de BNP MANE-SIGARTAU MIRONA (certificat de mostenitor);		
B26	Intabulare, drept de PROPRIETATE, dobandit prin Succesiune, cota actuala 5/16 1) CARMAZAN VIOREL-COSMIN	A1
Act Notarial nr. 327, din 19/10/2023 emis de BNP MANE-SIGARTAU MIRONA (act de partaj);		
B27	Intabulare, drept de PROPRIETATE, dobandit prin Conventie, cota actuala 8/16 1) CARMAZAN VIOREL-COSMIN	A1

C. Partea III. SARCINI .

Inscrieri privind dezmembramintele dreptului de proprietate, drepturi reale de garanție și sarcini	Referințe
NU SUNT	

Anexa Nr. 1 La Partea I

Unitate individuală, Adresa: Loc. Ilia, Str Mihai Viteazul, Nr. 2, Bl. A1, Sc. A, Et. 2, Ap. 6, Jud. Hunedoara
Părți comune: acoperis , subsol , terasa

Nr crt	Nr cadastral	Suprafața construită	Suprafața utilă (mp)	Cote părți comune	Cote teren	Observații / Referințe
A1	CAD: 60067-C1-U14	0	40,33	40/1656	18/751	CF vechi 1373/6 Ilia. Apartament compus din 2 camere, bucatarie, baie, hol, balcon si cota aferenta din partile comune. Partile comune sunt, fundatia, subsol tehnic, casa scarii, fatada, instalatiile, terasa, trotuarul de protectie

**DATE DESPRE IMOBILUL NR. 14**

Oficiul de Cadastru și Publicitate Imobiliară HUNEDOARA
Biroul de Cadastru și Publicitate Imobiliară Deva

A. Partea I. Descrierea imobilului

Unitate individuală

Nr. CF vechi:61301-C1-U16

Nr. cadastral vechi:61301-C1-U16

Adresa: Loc. Ilia, Str Tudor Vladimirescu, Nr. 11, Sc. 1, Et. 3, Ap. 14, Jud. Hunedoara

Părți comune: acoperis

Nr crt	Nr cadastral	Suprafața construită	Suprafața utilă (mp)	Cote părți comune	Cote teren	Observații / Referințe
A1	CAD: 61301-C1-U16	0	40,54	41/682	29/489	apartament compus din 3 camere, bucatarie, baie, vestibul, si cota aferenta din partile comune.Partile comune sunt:fundatia, subsol tehnic, casa scarii, fatada, instalatiile, terasa, trotuarul de protectie.

B. Partea II. Proprietari și acte

Inscrieri privitoare la dreptul de proprietate și alte drepturi reale		Referințe
44940 / 17/09/2021		
Act Notarial nr. CVC 265, din 14/09/2021 emis de BNP MANE-SIGARTAU MIRONA;		
B17	Intabulare, drept de PROPRIETATE, dobandit prin Conventie, cota actuala 1/1 1) MARIAN FLORIN 2) MARIAN IOANA-CORINA, CA BUN PROPRIU	A1

C. Partea III. SARCINI .

Inscrieri privind dezmembramintele dreptului de proprietate, drepturi reale de garanție și sarcini	Referințe
NU SUNT	

Anexa Nr. 1 La Partea I

Unitate individuală, Adresa: Loc. Ilia, Str Tudor Vladimirescu, Nr. 11, Sc. 1, Et. 3, Ap. 14, Jud. Hunedoara

Părți comune: acoperis

Nr crt	Nr cadastral	Suprafața construită	Suprafața utilă (mp)	Cote părți comune	Cote teren	Observații / Referințe
A1	CAD: 61301-C1-U16	0	40,54	41/682	29/489	apartament compus din 3 camere, bucatarie, baie, vestibul, si cota aferenta din partile comune.Partile comune sunt:fundatia, subsol tehnic, casa scarii, fatada, instalatiile, terasa, trotuarul de protectie.

**DATE DESPRE IMOBILUL NR. 14**

Oficiul de Cadastru și Publicitate Imobiliară HUNEDOARA
Biroul de Cadastru și Publicitate Imobiliară Deva

A. Partea I. Descrierea imobilului

Unitate individuală

Adresa: Loc. Ilia, Str Mihai Viteazu, Nr. 1, Sc. B, Et. 2, Ap. 11, Jud. Hunedoara

Părți comune: terasa , acoperis

Nr crt	Nr cadastral	Suprafața construită	Suprafața utilă (mp)	Cote părți comune	Cote teren	Observații / Referințe
A1		0	52,97	53/1157	28/618	CF VECHI 1281/11, Top:103-105/5/XI, Apartament compus din 2 camere, bucatarie, baie, hol, balcon

B. Partea II. Proprietari și acte

Inscrieri privitoare la dreptul de proprietate și alte drepturi reale	Referințe
5778 / 17/02/2017	
Act Notarial nr. 111, din 17/02/2017 emis de BNP OPRESCU B;	
B24	Intabulare, drept de PROPRIETATE, dobandit prin Conventie, cota actuala 1/1
	1) ALBA FLAVIUS IULIAN 2) ALBA RAMONA ADINA

C. Partea III. SARCINI .

Inscrieri privind dezmembramintele dreptului de proprietate, drepturi reale de garanție și sarcini	Referințe
NU SUNT	

Anexa Nr. 1 La Partea I

Unitate individuală, Adresa: Loc. Ilia, Str Mihai Viteazu, Nr. 1, Sc. B, Et. 2, Ap. 11, Jud. Hunedoara

Părți comune: terasa , acoperis

Nr crt	Nr cadastral	Suprafața construită	Suprafața utilă (mp)	Cote părți comune	Cote teren	Observații / Referințe
A1		0	52,97	53/1157	28/618	CF VECHI 1281/11, Top:103-105/5/XI, Apartament compus din 2 camere, bucatarie, baie, hol, balcon

**DATE DESPRE IMOBILUL NR. 15**

Oficiul de Cadastru și Publicitate Imobiliară HUNEDOARA
Biroul de Cadastru și Publicitate Imobiliară Deva

A. Partea I. Descrierea imobilului

Unitate individuală

Nr. CF vechi:60067-C1-U15

Nr. cadastral vechi:60067-C1-U15

Adresa: Loc. Ilia, Str Mihai Viteazul, Nr. 2, Bl. A1, Sc. C, Et. 1, Ap. 17, Jud. Hunedoara

Părți comune: acoperis , subsol , terasa

Nr crt	Nr cadastral	Suprafața construită	Suprafața utilă (mp)	Cote părți comune	Cote teren	Observații / Referințe
A1	CAD: 60067-C1-U15	0	56,07	57/1656	25/751	CF vechi 1281/17. Apartament compus din 2 camere, bucatarie, baie, hol, balcon si cota aferenta din partile comune. Partile comune sunt, fundatia, subsol tehnic, casa scarii, fatada, instalatiile, terasa, trotuarul de protectie

B. Partea II. Proprietari și acte

Inscrieri privitoare la dreptul de proprietate și alte drepturi reale	Referințe
8146 / 17/12/2001	
Act Notarial nr. 3474, din 16/12/2001 emis de BNP STOICA E (contract de vanzare-cumparare);	
B28	A1
Intabulare, drept de PROPRIETATE, dobandit prin Conventie, cota actuala 1/1	
1) DANC IOAN	
2) DANC ALINA-VOICHITA	

C. Partea III. SARCINI .

Inscrieri privind dezmembramintele dreptului de proprietate, drepturi reale de garanție și sarcini	Referințe
NU SUNT	

Anexa Nr. 1 La Partea I

Unitate individuală, Adresa: Loc. Ilia, Str Mihai Viteazul, Nr. 2, Bl. A1, Sc. C, Et. 1, Ap. 17, Jud. Hunedoara

Părți comune: acoperis , subsol , terasa

Nr crt	Nr cadastral	Suprafața construită	Suprafața utilă (mp)	Cote părți comune	Cote teren	Observații / Referințe
A1	CAD: 60067-C1-U15	0	56,07	57/1656	25/751	CF vechi 1281/17.Apartament compus din 2 camere, bucatarie, baie, hol, balcon si cota aferenta din partile comune.Partile comune sunt, fundatia, subsol tehnic, casa scarii, fatada, instalatiile, terasa, trotuarul de protectie

**DATE DESPRE IMOBILUL NR. 15**

Oficiul de Cadastru și Publicitate Imobiliară HUNEDOARA
Biroul de Cadastru și Publicitate Imobiliară Deva

A. Partea I. Descrierea imobilului

Unitate individuală

Nr. CF vechi:61301-C1-U10

Nr. cadastral vechi:61301-C1-U10

Adresa: Loc. Ilia, Str Tudor Vladimirescu, Nr. 11, Sc. 1, Et. 3, Ap. 15, Jud. Hunedoara

Părți comune: acoperis

Nr crt	Nr cadastral	Suprafața construită	Suprafața utilă (mp)	Cote părți comune	Cote teren	Observații / Referințe
A1	CAD: 61301-C1-U10	0	31,61	32/682	23/489	CF VECHI 1387/15, TOP: 777/1/1/2/2/2/XV, apartament compus din 2 camere, bucatarie, baie, vestibul si cota aferenta din partile comune .Partile comune sunt:fundatia, subsol tehnic, casa scarii, fatada, instalatiile, terasa, trotuarul de protectie.

B. Partea II. Proprietari și acte

Inscrieri privitoare la dreptul de proprietate și alte drepturi reale	Referințe
7889 / 06/12/2004	
Act Notarial nr. CM 204, din 06/12/2004 emis de BNP STEF OVIDIU IOAN;	
B18	A1
Intabulare, drept de PROPRIETATE, dobandit prin Succesiune, cota actuala 1/1 1) FURDUI MARIUS	

C. Partea III. SARCINI .

Inscrieri privind dezmembramintele dreptului de proprietate, drepturi reale de garanție și sarcini	Referințe
NU SUNT	

Anexa Nr. 1 La Partea I**Unitate individuală, Adresa:** Loc. Ilia, Str Tudor Vladimirescu, Nr. 11, Sc. 1, Et. 3, Ap. 15, Jud. Hunedoara**Părți comune:** acoperis

Nr crt	Nr cadastral	Suprafața construită	Suprafața utilă (mp)	Cote părți comune	Cote teren	Observații / Referințe
A1	CAD: 61301-C1-U10	0	31,61	32/682	23/489	CF VECHI 1387/15, TOP: 777/1/1/2/2/XV, apartament compus din 2 camere, bucatarie, baie, vestibul si cota aferenta din partile comune .Partile comune sunt:fundatia, subsol tehnic, casa scarii, fatada, instalatiile, terasa, trotuarul de protectie.

**DATE DESPRE IMOBILUL NR. 15**

Oficiul de Cadastru și Publicitate Imobiliară HUNEDOARA
Biroul de Cadastru și Publicitate Imobiliară Deva

A. Partea I. Descrierea imobilului

Unitate individuală

Adresa: Loc. Ilia, Str Mihai Viteazu, Nr. 1, Sc. B, Et. 2, Ap. 12, Jud. Hunedoara

Părți comune: terasa , acoperis

Nr crt	Nr cadastral	Suprafața construită	Suprafața utilă (mp)	Cote părți comune	Cote teren	Observații / Referințe
A1		0	69,7	70/1157	37/618	CF VECHI 1281/12, Top:103-105/5/XII, apartament compus din 3 camere, bucatarie, baie, hol, balcon

B. Partea II. Proprietari și acte

Inscrieri privitoare la dreptul de proprietate și alte drepturi reale	Referințe
36673 / 27/08/2019	
Act Notarial nr. 127/2019, din 27/08/2019 emis de BNP MANE-SIGARTAU MIRONA (contract de donatie);	
B25	Intabulare, drept de PROPRIETATE, dobandit prin Conventie, cota actuala 1/1
	1) BARNA ADINA-EMANUELA, CA BUN PROPRIU

C. Partea III. SARCINI

Inscrieri privind dezmembramintele dreptului de proprietate, drepturi reale de garanție și sarcini	Referințe
36673 / 27/08/2019	
Act Notarial nr. 127/2019, din 01/01/2019 emis de BNP MANE SIGARTAU MIRONA;	
C10	Intabulare, drept de UZUFRACT VIAGERSI IPOTECA LEGALA, dobandit prin Lege, cota actuala 1/1
	1) SIMA IOAN

Anexa Nr. 1 La Partea I

Unitate individuală, Adresa: Loc. Ilia, Str Mihai Viteazu, Nr. 1, Sc. B, Et. 2, Ap. 12, Jud. Hunedoara

Părți comune: terasa , acoperis

Nr crt	Nr cadastral	Suprafața construită	Suprafața utilă (mp)	Cote părți comune	Cote teren	Observații / Referințe
A1		0	69,7	70/1157	37/618	CF VECHI 1281/12, Top:103-105/5/XII, apartament compus din 3 camere, bucatarie, baie, hol, balcon

**DATE DESPRE IMOBILUL NR. 16**

Oficiul de Cadastru și Publicitate Imobiliară HUNEDOARA
Biroul de Cadastru și Publicitate Imobiliară Deva

A. Partea I. Descrierea imobilului

Unitate individuală

Nr. CF vechi:60067-C1-U16

Nr. cadastral vechi:60067-C1-U16

Adresa: Loc. Ilia, Str Mihai Viteazul, Nr. 2, Bl. A1, Sc. B, Et. 2, Ap. 12, Jud. Hunedoara

Părți comune: acoperis , subsol , terasa

Nr crt	Nr cadastral	Suprafața construită	Suprafața utilă (mp)	Cote părți comune	Cote teren	Observații / Referințe
A1	CAD: 60067-C1-U16	0	64,25	64/1656	29/751	CF vechi 1372/12 Ilia. Apartament compus din 3 camere, bucatarie, baie, hol, balcon si cota aferenta din partile comune. Partile comune sunt, fundatia, subsol tehnic, casa scarii, fatada, instalatiile, terasa, trotuarul de protectie

B. Partea II. Proprietari și acte

Inscrieri privitoare la dreptul de proprietate și alte drepturi reale	Referințe
2142 / 13/02/1992	
Act Notarial nr. 1025, din 10/02/1992 emis de BNP (contract de vanzare-cumparare cu plata in rate nr 1025, din 10/02/1992);	
B29	A1
Intabulare, drept de PROPRIETATE, dobandit prin Conventie, cota actuala 1/1	
1) IDRICEANU LUCIAN	
2) IDRICEANU VIORICA	

C. Partea III. SARCINI .

Inscrieri privind dezmembramintele dreptului de proprietate, drepturi reale de garanție și sarcini	Referințe
NU SUNT	

Anexa Nr. 1 La Partea I

Unitate individuală, Adresa: Loc. Ilia, Str Mihai Viteazul, Nr. 2, Bl. A1, Sc. B, Et. 2, Ap. 12, Jud. Hunedoara

Părți comune: acoperis , subsol , terasa

Nr crt	Nr cadastral	Suprafața construită	Suprafața utilă (mp)	Cote părți comune	Cote teren	Observații / Referințe
A1	CAD: 60067-C1-U16	0	64,25	64/1656	29/751	CF vechi 1372/12 Ilia. Apartament compus din 3 camere, bucatarie, baie, hol, balcon si cota aferenta din partile comune. Partile comune sunt, fundatia, subsol tehnic, casa scarii, fatada, instalatiile, terasa, trotuarul de protectie

**DATE DESPRE IMOBILUL NR. 16**

Oficiul de Cadastru și Publicitate Imobiliară HUNEDOARA
Biroul de Cadastru și Publicitate Imobiliară Deva

A. Partea I. Descrierea imobilului

Unitate individuală

Nr. CF vechi:61301-C1-U2
Nr. cadastral vechi:61301-C1-U2

Adresa: Loc. Ilia, Str Tudor Vladimirescu, Nr. 11, Sc. 1, Et. 3, Ap. 16, Jud. Hunedoara

Părți comune: acoperis

Nr crt	Nr cadastral	Suprafața construită	Suprafața utilă (mp)	Cote părți comune	Cote teren	Observații / Referințe
A1	CAD: 61301-C1-U2	0	31,61	32/682	23/489	CF VECHI 1387/16, TOP: 777/1/1/2/2/2/XVI, apartament compus din 2 camere, bucatarie, baie, vestibul si cota aferenta din partile comune .Partile comune sunt:fundatia, subsol tehnic, casa scarii, fatada, instalatiile, terasa, trotuarul de protectie.

B. Partea II. Proprietari și acte

Inscrieri privitoare la dreptul de proprietate și alte drepturi reale	Referințe
7018 / 07/03/2013	
Act Notarial nr. 29, din 07/03/2013 emis de BNP STEF OVIDIU IOAN;	
B18	A1
Intabulare, drept de PROPRIETATE, dobandit prin Succesiune, cota actuala 1/1 1) BATRINCA TOMITA	

C. Partea III. SARCINI .

Inscrieri privind dezmembramintele dreptului de proprietate, drepturi reale de garanție și sarcini	Referințe
NU SUNT	

Anexa Nr. 1 La Partea I

Unitate individuală, Adresa: Loc. Ilia, Str Tudor Vladimirescu, Nr. 11, Sc. 1, Et. 3, Ap. 16, Jud. Hunedoara

Părți comune: acoperis

Nr crt	Nr cadastral	Suprafața construită	Suprafața utilă (mp)	Cote părți comune	Cote teren	Observații / Referințe
A1	CAD: 61301-C1-U2	0	31,61	32/682	23/489	CF VECHI 1387/16, TOP: 777/1/1/2/2/XVI, apartament compus din 2 camere, bucatarie, baie, vestibul si cota aferenta din partile comune .Partile comune sunt:fundatia, subsol tehnic, casa scarii, fatada, instalatiile, terasa, trotuarul de protectie.

**DATE DESPRE IMOBILUL NR. 17**

Oficiul de Cadastru și Publicitate Imobiliară HUNEDOARA
Biroul de Cadastru și Publicitate Imobiliară Deva

A. Partea I. Descrierea imobilului

Unitate individuală

Nr. CF vechi:60067-C1-U17

Nr. cadastral vechi:60067-C1-U17

Adresa: Loc. Ilia, Str Mihai Viteazul, Nr. 2, Bl. A1, Sc. C, Et. 3, Ap. 24, Jud. Hunedoara

Părți comune: acoperis , subsol , terasa

Nr crt	Nr cadastral	Suprafața construită	Suprafața utilă (mp)	Cote părți comune	Cote teren	Observații / Referințe
A1	CAD: 60067-C1-U17	0	49,33	50/1656	22/751	CF vechi 1372/24 Ilia. Apartament compus din 2 camere, bucatarie, baie, hol, balcon, boxa cu s=6,00mp si cota aferenta din partile comune. Partile comune sunt, fundatia, subsol tehnic, casa scarii, fatada, instalatiile, terasa, trotuarul de protectie

B. Partea II. Proprietari și acte

Inscrieri privitoare la dreptul de proprietate și alte drepturi reale	Referințe
10284 / 31/08/1992	
Act Normativ nr. 5090, din 31/08/1992 emis de BNP (contract de vanzare-cumparare in rate nr 5090/1992 (Lg 61/1990));	
B30	Intabulare, drept de PROPRIETATE, dobandit prin Conventie, cota actuala 8/16 1) CRACIUN AURELIA
13666 / 19/03/2015	
Act Notarial nr. 22, din 16/03/2015 emis de BNP HOTOIU IOAN (certificat de mostenitor);	
B31	Intabulare, drept de PROPRIETATE, dobandit prin Succesiune, cota actuala 2/16 1) CRACIUN AURELIA
B32	Intabulare, drept de PROPRIETATE, dobandit prin Succesiune, cota actuala 3/16 1) CRACIUN CALIN ALIN
B33	Intabulare, drept de PROPRIETATE, dobandit prin Succesiune, cota actuala 3/16 1) CRACIUN SORIN STELIAN

C. Partea III. SARCINI .

Inscrieri privind dezmembramintele dreptului de proprietate, drepturi reale de garanție și sarcini	Referințe
NU SUNT	

Anexa Nr. 1 La Partea I

Unitate individuală, Adresa: Loc. Ilia, Str Mihai Viteazul, Nr. 2, Bl. A1, Sc. C, Et. 3, Ap. 24, Jud. Hunedoara

Părți comune: acoperis , subsol , terasa

Nr crt	Nr cadastral	Suprafața construită	Suprafața utilă (mp)	Cote părți comune	Cote teren	Observații / Referințe
A1	CAD: 60067-C1-U17	0	49,33	50/1656	22/751	CF vechi 1372/24 Ilia. Apartament compus din 2 camere, bucatarie, baie, hol, balcon, boxa cu s=6, 00mp si cota aferenta din partile comune. Partile comune sunt, fundatia, subsol tehnic, casa scarii, fatada, instalatiile, terasa, trotuarul de protectie

**DATE DESPRE IMOBILUL NR. 17**

Oficiul de Cadastru și Publicitate Imobiliară HUNEDOARA
Biroul de Cadastru și Publicitate Imobiliară Deva

A. Partea I. Descrierea imobilului

Unitate individuală

Nr. CF vechi:61301-C1-U15

Nr. cadastral vechi:61301-C1-U15

Adresa: Loc. Ilia, Str Tudor Vladimirescu, Nr. 11, Sc. 1, Et. 4, Ap. 17, Jud. Hunedoara

Părți comune: acoperis

Nr crt	Nr cadastral	Suprafața construită	Suprafața utilă (mp)	Cote părți comune	Cote teren	Observații / Referințe
A1	CAD: 61301-C1-U15	0	31,61	32/682	23/489	

CF VECHI 1381/17, TOP:777/1/1/2/2/2/XVII, apartament compus din 2 camere, bucatarie, baie, vestibul, boxa cu s=1,70 mp si cota aferenta din partile comune .Partile comune sunt:fundatia, subsol tehnic, casa scarii, fatada, instalatiile, terasa, trotuarul de protectie.

B. Partea II. Proprietari și acte

Inscrieri privitoare la dreptul de proprietate și alte drepturi reale		Referințe
41522 / 26/08/2021		
Act Notarial nr. CM 50, din 14/07/2021 emis de BNP MANE-SIGARTAU MIRONA;		
B19	Intabulare, drept de PROPRIETATE, dobandit prin Succesiune, cota actuala 1/2 1) FLUERAȘ GABRIEL-COSTINEL	A1
48689 / 13/10/2021		
Act Notarial nr. CM 72, din 23/09/2021 emis de BNP MANE-SIGARTAU MIRONA;		
B20	Intabulare, drept de PROPRIETATE, dobandit prin Succesiune, cota actuala 1/2 1) FLUERAȘ GABRIEL-COSTINEL	A1

C. Partea III. SARCINI .

Inscrieri privind dezmembramintele dreptului de proprietate, drepturi reale de garanție și sarcini	Referințe
NU SUNT	

Anexa Nr. 1 La Partea I

Unitate individuală, Adresa: Loc. Ilia, Str Tudor Vladimirescu, Nr. 11, Sc. 1, Et. 4, Ap. 17, Jud. Hunedoara

Părți comune: acoperis

Nr crt	Nr cadastral	Suprafața construită	Suprafața utilă (mp)	Cote părți comune	Cote teren	Observații / Referințe
A1	CAD: 61301-C1-U15	0	31,61	32/682	23/489	

CF VECHI 1381/17, TOP:777/1/1/2/2/2/XVII, apartament compus din 2 camere, bucatarie, baie, vestibul, boxa cu s=1,70 mp si cota aferenta din partile comune .Partile comune sunt:fundatia, subsol tehnic, casa scarii, fatada, instalatiile, terasa, trotuarul de protectie.

**DATE DESPRE IMOBILUL NR. 18**

Oficiul de Cadastru și Publicitate Imobiliară HUNEDOARA
Biroul de Cadastru și Publicitate Imobiliară Deva

A. Partea I. Descrierea imobilului

Unitate individuală

Nr. CF vechi:60067-C1-U18

Nr. cadastral vechi:60067-C1-U18

Adresa: Loc. Ilia, Str Mihai Viteazul, Nr. 2, Bl. A1, Sc. C, Et. 2, Ap. 19, Jud. Hunedoara

Părți comune: acoperis , subsol , terasa

Nr crt	Nr cadastral	Suprafața construită	Suprafața utilă (mp)	Cote părți comune	Cote teren	Observații / Referințe
A1	CAD: 60067-C1-U18	0	49,33	49/1656	22/751	CF vechi 1281/9 Ilia. Apartament compus din 2 camere, bucatarie, baie, hol, balcon si cota aferenta din partile comune. Partile comune sunt, fundatia, subsol tehnic, casa scarii, fatada, instalatiile, terasa, trotuarul de protectie

B. Partea II. Proprietari și acte

Inscrieri privitoare la dreptul de proprietate și alte drepturi reale	Referințe
41468 / 25/09/2019	
Act Notarial nr. 148, din 20/09/2019 emis de BNP MANE-SIGARTAU MIRONA (contract de vanzare-cumparare);	
B34	Intabulare, drept de PROPRIETATE, dobandit prin Conventie, cota actuala 1/2 1) BONTE TATIANA, BUN PROPRIU
35196 / 29/07/2022	
Act Notarial nr. 234, din 01/07/2022 emis de BNP MANE-SIGARTAU MIRONA (contract de donatie);	
B35	Intabulare, drept de PROPRIETATE, dobandit prin Conventie, cota actuala 1/2 1) BONTE TATIANA, BUN PROPRIU

C. Partea III. SARCINI .

Inscrieri privind dezmembramintele dreptului de proprietate, drepturi reale de garanție și sarcini	Referințe
NU SUNT	

Anexa Nr. 1 La Partea I

Unitate individuală, Adresa: Loc. Ilia, Str Mihai Viteazul, Nr. 2, Bl. A1, Sc. C, Et. 2, Ap. 19, Jud. Hunedoara

Părți comune: acoperis , subsol , terasa

Nr crt	Nr cadastral	Suprafața construită	Suprafața utilă (mp)	Cote părți comune	Cote teren	Observații / Referințe
A1	CAD: 60067-C1-U18	0	49,33	49/1656	22/751	CF vechi 1281/9 Ilia. Apartament compus din 2 camere, bucatarie, baie, hol, balcon si cota aferenta din partile comune. Partile comune sunt, fundatia, subsol tehnic, casa scarii, fatada, instalatiile, terasa, trotuarul de protectie

**DATE DESPRE IMOBILUL NR. 18**

Oficiul de Cadastru și Publicitate Imobiliară HUNEDOARA
Biroul de Cadastru și Publicitate Imobiliară Deva

A. Partea I. Descrierea imobilului

Unitate individuală

Nr. CF vechi:61301-C1-U12

Nr. cadastral vechi:61301-C1-U12

Adresa: Loc. Ilia, Str Tudor Vladimirescu, Nr. 11, Sc. 1, Et. 4, Ap. 18, Jud. Hunedoara

Părți comune: acoperis

Nr crt	Nr cadastral	Suprafața construită	Suprafața utilă (mp)	Cote părți comune	Cote teren	Observații / Referințe
A1	CAD: 61301-C1-U12	0	40,54	41/682	29/489	

CF VECHI 1381/18, TOP:717/1/1/2/2/XVIII, apartament compus din 3 camere, baie, bucatarie, hol, balcon si cota aferenta din partile comune, boxa cu s=1,70.Partile comune sunt:fundatia, subsol tehnic, casa scarii, fatada, instalatiile, terasa, trotuarul de protectie.

B. Partea II. Proprietari și acte

Inscrieri privitoare la dreptul de proprietate și alte drepturi reale		Referințe
35094 / 07/08/2018		
Act Notarial nr. 12, din 27/07/2018 emis de BNP MANE-SIGARTAU MIRONA;		
B21	Intabulare, drept de PROPRIETATE, dobandit prin Succesiune, cota actuala 3/32 1) PETRICĂ CRISTIAN-DĂNUȚ	A1
53194 / 06/12/2019		
Act Notarial nr. 1595, din 02/12/2019 emis de BNP MANE-SIGARTAU MIRONA;		
B22	Intabulare, drept de PROPRIETATE, dobandit prin Conventie, cota actuala 29/32 1) PETRICĂ CRISTIAN-DĂNUȚ	A1

C. Partea III. SARCINI .

Inscrieri privind dezmembramintele dreptului de proprietate, drepturi reale de garanție și sarcini	Referințe
NU SUNT	

Anexa Nr. 1 La Partea I

Unitate individuală, Adresa: Loc. Ilia, Str Tudor Vladimirescu, Nr. 11, Sc. 1, Et. 4, Ap. 18, Jud. Hunedoara

Părți comune: acoperis

Nr crt	Nr cadastral	Suprafața construită	Suprafața utilă (mp)	Cote părți comune	Cote teren	Observații / Referințe
A1	CAD: 61301-C1-U12	0	40,54	41/682	29/489	

CF VECHI 1381/18, TOP:717/1/1/2/2/XVIII, apartament compus din 3 camere, baie, bucatarie, hol, balcon si cota aferenta din partile comune, boxa cu s=1,70.Partile comune sunt:fundatia, subsol tehnic, casa scarii, fatada, instalatiile, terasa, trotuarul de protectie.

**DATE DESPRE IMOBILUL NR. 19**

Oficiul de Cadastru și Publicitate Imobiliară HUNEDOARA
Biroul de Cadastru și Publicitate Imobiliară Deva

A. Partea I. Descrierea imobilului

Unitate individuală

Nr. CF vechi:60067-C1-U19

Nr. cadastral vechi:60067-C1-U19

Adresa: Loc. Ilia, Str Mihai Viteazul, Nr. 2, Bl. A1, Sc. C, Et. 3, Ap. 23, Jud. Hunedoara

Părți comune: acoperis , subsol , terasa

Nr crt	Nr cadastral	Suprafața construită	Suprafața utilă (mp)	Cote părți comune	Cote teren	Observații / Referințe
A1	CAD: 60067-C1-U19	0	54,8	55/1656	24/751	CF vechi 1339/23 Ilia. Apartament compus din 2 camere, bucatarie, baie, balcon si cota aferenta din partile comune. Partile comune sunt, fundatia, subsol tehnic, casa scarii, fatada, instalatiile, terasa, trotuarul de protectie

B. Partea II. Proprietari și acte

Inscrieri privitoare la dreptul de proprietate și alte drepturi reale	Referințe
26826 / 30/06/2017	
Act Notarial nr. 870, din 30/06/2017 emis de BNP CHINDRIS ELENA (contract de vanzare-cumparare);	
B36	A1
Intabulare, drept de PROPRIETATE, dobandit prin Conventie, cota actuala 1/1	
1) CĂSĂLEAN IONEL-NICU	
2) CĂSĂLEAN ALEXANDRINA-DORINA	

C. Partea III. SARCINI .

Inscrieri privind dezmembramintele dreptului de proprietate, drepturi reale de garanție și sarcini	Referințe
NU SUNT	

Anexa Nr. 1 La Partea I

Unitate individuală, Adresa: Loc. Ilia, Str Mihai Viteazul, Nr. 2, Bl. A1, Sc. C, Et. 3, Ap. 23, Jud. Hunedoara

Părți comune: acoperis , subsol , terasa

Nr crt	Nr cadastral	Suprafața construită	Suprafața utilă (mp)	Cote părți comune	Cote teren	Observații / Referințe
A1	CAD: 60067-C1-U19	0	54,8	55/1656	24/751	CF vechi 1339/23 Ilia. Apartament compus din 2 camere, bucatarie, baiel, balcon si cota aferenta din partile comune. Partile comune sunt, fundatia, subsol tehnic, casa scarii, fatada, instalatiile, terasa, trotuarul de protectie

**DATE DESPRE IMOBILUL NR. 19**

Oficiul de Cadastru și Publicitate Imobiliară HUNEDOARA
Biroul de Cadastru și Publicitate Imobiliară Deva

A. Partea I. Descrierea imobilului

Unitate individuală

Nr. CF vechi:61301-C1-U14

Nr. cadastral vechi:61301-C1-U14

Adresa: Loc. Ilia, Str Tudor Vladimirescu, Nr. 11, Sc. 1, Et. 4, Ap. 19, Jud. Hunedoara

Părți comune: acoperis

Nr crt	Nr cadastral	Suprafața construită	Suprafața utilă (mp)	Cote părți comune	Cote teren	Observații / Referințe
A1	CAD: 61301-C1-U14	0	31,26	32/682	22/489	

CF VECHI 1381/19, TOP:717/1/1/2/2/XIX, apartament compus din doua camere, bucatarie, baie, hol, balcon si cota aferenta din partile comune .Partile comune sunt:fundatia, subsol tehnic, casa scarii, fatada, instalatiile, terasa, trotuarul de protectie.

B. Partea II. Proprietari și acte

Inscrieri privitoare la dreptul de proprietate și alte drepturi reale	Referințe
34341 / 05/08/2019	
Act Notarial nr. CVC 113, din 19/07/2019 emis de BNP MANE-SIGARTAU MIRONA;	
B23	A1
Intabulare, drept de PROPRIETATE, dobandit prin Conventie, cota actuala 1/1	
1) ȘCUNDEA MĂDĂLINA-ALINA, necasatorita, bun propriu	

C. Partea III. SARCINI .

Inscrieri privind dezmembramintele dreptului de proprietate, drepturi reale de garanție și sarcini	Referințe
NU SUNT	

Anexa Nr. 1 La Partea I

Unitate individuală, Adresa: Loc. Ilia, Str Tudor Vladimirescu, Nr. 11, Sc. 1, Et. 4, Ap. 19, Jud. Hunedoara

Părți comune: acoperis

Nr crt	Nr cadastral	Suprafața construită	Suprafața utilă (mp)	Cote părți comune	Cote teren	Observații / Referințe
A1	CAD: 61301-C1-U14	0	31,26	32/682	22/489	

CF VECHI 1381/19, TOP:717/1/1/2/2/2/XIX, apartament compus din doua camere, bucatarie, baie, hol, balcon si cota aferenta din partile comune .Partile comune sunt:fundatia, subsol tehnic, casa scarii, fatada, instalatiile, terasa, trotuarul de protectie.

**DATE DESPRE IMOBILUL NR. 20**

Oficiul de Cadastru și Publicitate Imobiliară HUNEDOARA
Biroul de Cadastru și Publicitate Imobiliară Deva

A. Partea I. Descrierea imobilului

Unitate individuală

Nr. CF vechi:60067-C1-U20

Nr. cadastral vechi:60067-C1-U20

Adresa: Loc. Ilia, Str Mihai Viteazul, Nr. 2, Bl. A1, Sc. B, Et. 1, Ap. 11, Jud. Hunedoara

Părți comune: acoperis , subsol , terasa

Nr crt	Nr cadastral	Suprafața construită	Suprafața utilă (mp)	Cote părți comune	Cote teren	Observații / Referințe
A1	CAD: 60067-C1-U20	0	77,87	78/1656	35/751	CF vechi 1372/11 Ilia. Apartament compus din 4 camere, bucatarie, baie, hol, balcon si cota aferenta din partile comune. Partile comune sunt, fundatia, subsol tehnic, casa scarii, fatada, instalatiile, terasa, trotuarul de protectie

B. Partea II. Proprietari și acte

Inscrieri privitoare la dreptul de proprietate și alte drepturi reale		Referințe
58751 / 28/12/2023		
Act Normativ nr. 54, din 19/10/2023 emis de BNP MANE-SIGARTAU MIRONA (certificat de mostenitor);		
B37	Intabulare, drept de PROPRIETATE, dobandit prin Succesiune, cota actuala 1/2 1) CARMAZAN VIOREL-COSMIN	A1
Act Notarial nr. 327, din 19/10/2023 emis de BNP MANE-SIGARTAU MIRONA (act de partaj);		
B38	Intabulare, drept de PROPRIETATE, dobandit prin Iesire Din Indiviziune, cota actuala 1/2 1) CARMAZAN VIOREL-COSMIN, BUN PROPRIU	A1

C. Partea III. SARCINI .

Inscrieri privind dezmembramintele dreptului de proprietate, drepturi reale de garanție și sarcini	Referințe
NU SUNT	

Anexa Nr. 1 La Partea I

Unitate individuală, Adresa: Loc. Ilia, Str Mihai Viteazul, Nr. 2, Bl. A1, Sc. B, Et. 1, Ap. 11, Jud. Hunedoara

Părți comune: acoperis , subsol , terasa

Nr crt	Nr cadastral	Suprafața construită	Suprafața utilă (mp)	Cote părți comune	Cote teren	Observații / Referințe
A1	CAD: 60067-C1-U20	0	77,87	78/1656	35/751	CF vechi 1372/11 Ilia. Apartament compus din 4 camere, bucatarie, baie, hol, balcon si cota aferenta din partile comune. Partile comune sunt, fundatia, subsol tehnic, casa scarii, fatada, instalatiile, terasa, trotuarul de protectie

**DATE DESPRE IMOBILUL NR. 20**

Oficiul de Cadastru și Publicitate Imobiliară HUNEDOARA
Biroul de Cadastru și Publicitate Imobiliară Deva

A. Partea I. Descrierea imobilului

Unitate individuală

Adresa: Loc. Ilia, Str Tudor Vladimirescu, Nr. 11, Sc. 1, Et. 4, Ap. 20, Jud. Hunedoara

Părți comune: acoperis

Nr crt	Nr cadastral	Suprafața construită	Suprafața utilă (mp)	Cote părți comune	Cote teren	Observații / Referințe
A1		0	31,61	32/682	23/489	apartament compus din 2 camere, bucatarie, baie, vestibul si cota aferenta din partile comune .Partile comune sunt: fundatia, subsol tehnic, casa scarii, fatada, instalatiile, terasa, trotuarul de protectie.

B. Partea II. Proprietari și acte

Inscrieri privitoare la dreptul de proprietate și alte drepturi reale	Referințe
1 / 06/02/2024	
Act Normativ nr. 7, din 13/03/1996 emis de PARLAMENTUL ROMÂNIEI;	
B23	A1
Inscrierea provizorie, drept de PROPRIETATE, dobandit prin Lege, cota actuala 1/1 1) COMUNA ILIA, CIF:4374164, PROPRIETAR NEINDETIFICAT	

C. Partea III. SARCINI .

Inscrieri privind dezmembramintele dreptului de proprietate, drepturi reale de garanție și sarcini	Referințe
NU SUNT	

Anexa Nr. 1 La Partea I

Unitate individuală, Adresa: Loc. Ilia, Str Tudor Vladimirescu, Nr. 11, Sc. 1, Et. 4, Ap. 20, Jud. Hunedoara

Părți comune: acoperis

Nr crt	Nr cadastral	Suprafața construită	Suprafața utilă (mp)	Cote părți comune	Cote teren	Observații / Referințe
A1		0	31,61	32/682	23/489	apartament compus din 2 camere, bucatarie, baie, vestibul si cota aferenta din partile comune .Partile comune sunt: fundatia, subsol tehnic, casa scarii, fatada, instalatiile, terasa, trotuarul de protectie.

**DATE DESPRE IMOBILUL NR. 21**

Oficiul de Cadastru și Publicitate Imobiliară HUNEDOARA
Biroul de Cadastru și Publicitate Imobiliară Deva

A. Partea I. Descrierea imobilului

Unitate individuală

Nr. CF vechi:60067-C1-U21

Nr. cadastral vechi:60067-C1-U21

Adresa: Loc. Ilia, Str Mihai Viteazul, Nr. 2, Bl. A1, Sc. C, Et. 2, Ap. 21, Jud. Hunedoara

Părți comune: acoperis , subsol , terasa

Nr crt	Nr cadastral	Suprafața construită	Suprafața utilă (mp)	Cote părți comune	Cote teren	Observații / Referințe
A1	CAD: 60067-C1-U21	0	49,33	49/1656	22/751	CF vechi 1372/21 Ilia. Apartament compus din 2 camere, bucatarie, baie, hol, balcon si cota aferenta din partile comune. Partile comune sunt, fundatia, subsol tehnic, casa scarii, fatada, instalatiile, terasa, trotuarul de protectie

B. Partea II. Proprietari și acte

Inscrieri privitoare la dreptul de proprietate și alte drepturi reale	Referințe
29264 / 29/06/2018	
Act Notarial nr. 56, din 28/06/2018 emis de BNP MANE-SIGARTAU MIRONA (contract de vanzare-cumparare);	
B39 Intabulare, drept de PROPRIETATE, dobandit prin Conventie, cota actuala 1/1	A1
1) BLĂGĂILĂ ARSENIE, SI SOTIA, BUN COMUN	
2) BLĂGĂILĂ IUSTINA	

C. Partea III. SARCINI .

Inscrieri privind dezmembramintele dreptului de proprietate, drepturi reale de garanție și sarcini	Referințe
NU SUNT	

Anexa Nr. 1 La Partea I

Unitate individuală, Adresa: Loc. Ilia, Str Mihai Viteazul, Nr. 2, Bl. A1, Sc. C, Et. 2, Ap. 21, Jud. Hunedoara

Părți comune: acoperis , subsol , terasa

Nr crt	Nr cadastral	Suprafața construită	Suprafața utilă (mp)	Cote părți comune	Cote teren	Observații / Referințe
A1	CAD: 60067-C1-U21	0	49,33	49/1656	22/751	CF vechi 1372/21 Ilia. Apartament compus din 2 camere, bucatarie, baie, hol, balcon si cota aferenta din partile comune. Partile comune sunt, fundatia, subsol tehnic, casa scarii, fatada, instalatiile, terasa, trotuarul de protectie

**DATE DESPRE IMOBILUL NR. 22**

Oficiul de Cadastru și Publicitate Imobiliară HUNEDOARA
Biroul de Cadastru și Publicitate Imobiliară Deva

A. Partea I. Descrierea imobilului

Unitate individuală

Nr. CF vechi:60067-C1-U22

Nr. cadastral vechi:60067-C1-U22

Adresa: Loc. Ilia, Str Mihai Viteazul, Nr. 2, Bl. A1, Sc. B, Et. 1, Ap. 10, Jud. Hunedoara

Părți comune: acoperis , subsol , terasa

Nr crt	Nr cadastral	Suprafața construită	Suprafața utilă (mp)	Cote părți comune	Cote teren	Observații / Referințe
A1	CAD: 60067-C1-U22	0	64,25	65/1656	29/751	CF vechi 1327/10 Ilia. Apartament compus din 3 camere, bucatarie, baie, hol, balcon si cota aferenta din partile comune. Partile comune sunt, fundatia, subsol tehnic, casa scarii, fatada, instalatiile, terasa, trotuarul de protectie

B. Partea II. Proprietari și acte

Inscrieri privitoare la dreptul de proprietate și alte drepturi reale	Referințe
14422 / 23/03/2022	
Act Normativ nr. 125, din 18/03/2022 emis de BNP MANE-SIGARTAU MIRONA (contract de vanzare-cumparare nr 1874 din 19.12.1991 emis de RAGCL DEVA, act notarial aut. 125, din 18.03.2022 emis de Mane Sigartau Mirona, act administrativ nr Cetrificat de atestare fiscala pentru persoane fizice nr. 148 din 18.03.2022 Comuna Ilia);	
B40 Intabulare, drept de PROPRIETATE, dobandit prin Conventie, cota actuala 1/1	A1
1) MIHUȚ RADU-SORIN 2) MIHUȚ VERONICA	

C. Partea III. SARCINI .

Inscrieri privind dezmembramintele dreptului de proprietate, drepturi reale de garanție și sarcini	Referințe
NU SUNT	

Anexa Nr. 1 La Partea I

Unitate individuală, Adresa: Loc. Ilia, Str Mihai Viteazul, Nr. 2, Bl. A1, Sc. B, Et. 1, Ap. 10, Jud. Hunedoara

Părți comune: acoperis , subsol , terasa

Nr crt	Nr cadastral	Suprafața construită	Suprafața utilă (mp)	Cote părți comune	Cote teren	Observații / Referințe
A1	CAD: 60067-C1-U22	0	64,25	65/1656	29/751	CF vechi 1327/10 Ilia. Apartament compus din 3 camere, bucatarie, baie, hol, balcon si cota aferenta din partile comune. Partile comune sunt, fundatia, subsol tehnic, casa scarii, fatada, instalatiile, terasa, trotuarul de protectie

**DATE DESPRE IMOBILUL NR. 23**

Oficiul de Cadastru și Publicitate Imobiliară HUNEDOARA
Biroul de Cadastru și Publicitate Imobiliară Deva

A. Partea I. Descrierea imobilului

Unitate individuală

Nr. CF vechi:62434-C1-U4
Nr. cadastral vechi:62434-C1-U4

Adresa: Loc. Ilia, Str Mihai Viteazul, Nr. 2, Bl. A1, Sc. A, Et. 1, Ap. 3, Jud. Hunedoara

Părți comune: acoperis , subsol , terasa

Nr crt	Nr cadastral	Suprafața construită	Suprafața utilă (mp)	Cote părți comune	Cote teren	Observații / Referințe
A1	CAD: 62434-C1-U4	0	49,33	49/1656	22/751	Cf vechi 1372/3, top 103,104/III , apartament compus din 2 camere, bucatarie, baie, hol, balcon si cota aferenta din partile comune.Partile comune sunt, fundatia, subsol tehnic, casa scarii, fatada, instalatiile, terasa, trotuarul de protectie

B. Partea II. Proprietari și acte

Inscrieri privitoare la dreptul de proprietate și alte drepturi reale		Referințe
7087 / 11/06/1992		
Act Notarial nr. CVC 3143, din 25/05/1992 emis de BNP;		
B41	Intabulare, drept de PROPRIETATE, dobandit prin Conventie, cota actuala 1/1 1) IACOVAT VIRGILIU 2) IACOVAT CAMELIA MARIA	A1

C. Partea III. SARCINI .

Inscrieri privind dezmembramintele dreptului de proprietate, drepturi reale de garanție și sarcini	Referințe
NU SUNT	

Anexa Nr. 1 La Partea I

Unitate individuală, Adresa: Loc. Ilia, Str Mihai Viteazul, Nr. 2, Bl. A1, Sc. A, Et. 1, Ap. 3, Jud. Hunedoara
Părți comune: acoperis , subsol , terasa

Nr crt	Nr cadastral	Suprafața construită	Suprafața utilă (mp)	Cote părți comune	Cote teren	Observații / Referințe
A1	CAD: 62434-C1-U4	0	49,33	49/1656	22/751	Cf vechi 1372/3, top 103,104/III , apartament compus din 2 camere, bucatarie, baie, hol, balcon si cota aferenta din partile comune.Partile comune sunt, fundatia, subsol tehnic, casa scarii, fatada, instalatiile, terasa, trotuarul de protectie

**DATE DESPRE IMOBILUL NR. 24**

Oficiul de Cadastru și Publicitate Imobiliară HUNEDOARA
Biroul de Cadastru și Publicitate Imobiliară Deva

A. Partea I. Descrierea imobilului

Unitate individuală

Nr. CF vechi:62434-C1-U10

Nr. cadastral vechi:62434-C1-U10

Adresa: Loc. Ilia, Str Mihai Viteazul, Nr. 2, Bl. A1, Sc. A, Et. 2, Ap. 4, Jud. Hunedoara

Părți comune: acoperis , subsol , terasa

Nr crt	Nr cadastral	Suprafața construită	Suprafața utilă (mp)	Cote părți comune	Cote teren	Observații / Referințe
A1	CAD: 62434-C1-U10	0	49,33	49/1656	22/751	CF VECHI 1372/4, TOP 103,104 /IV, apartament compus din 2 camere, bucatarie, baie, hol, balcon si cota aferenta din partile comune.Partile comune sunt, fundatia, subsol tehnic, casa scarii, fatada, instalatiile, terasa, trotuarul de protectie

B. Partea II. Proprietari și acte

Inscrieri privitoare la dreptul de proprietate și alte drepturi reale	Referințe
2461 / 12/04/2022	
Act Notarial nr. CVC 1624, din 10/04/2022 emis de BNP ORSA ANA;	
B42	A1
Intabulare, drept de PROPRIETATE, dobandit prin Conventie, cota actuala 1/1	
1) NEGRILA EMIL	
2) NEGRILA TITIANA MARIA, BUN COMUN CU	

C. Partea III. SARCINI .

Inscrieri privind dezmembramintele dreptului de proprietate, drepturi reale de garanție și sarcini	Referințe
NU SUNT	

Anexa Nr. 1 La Partea I

Unitate individuală, Adresa: Loc. Ilia, Str Mihai Viteazul, Nr. 2, Bl. A1, Sc. A, Et. 2, Ap. 4, Jud. Hunedoara
Părți comune: acoperis , subsol , terasa

Nr crt	Nr cadastral	Suprafața construită	Suprafața utilă (mp)	Cote părți comune	Cote teren	Observații / Referințe
A1	CAD: 62434-C1-U10	0	49,33	49/1656	22/751	CF VECHI 1372/4, TOP 103,104 /IV, apartament compus din 2 camere, bucatarie, baie, hol, balcon si cota aferenta din partile comune.Partile comune sunt, fundatia, subsol tehnic, casa scarii, fatada, instalatiile, terasa, trotuarul de protectie

**DATE DESPRE IMOBILUL NR. 25**

Oficiul de Cadastru și Publicitate Imobiliară HUNEDOARA
Biroul de Cadastru și Publicitate Imobiliară Deva

A. Partea I. Descrierea imobilului

Unitate individuală

Nr. CF vechi:62434-C1-U7
Nr. cadastral vechi:62434-C1-U7

Adresa: Loc. Ilia, Str Mihai Viteazul, Nr. 2, Bl. A1, Sc. A, Et. 2, Ap. 5, Jud. Hunedoara

Părți comune: acoperis , subsol , terasa

Nr crt	Nr cadastral	Suprafața construită	Suprafața utilă (mp)	Cote părți comune	Cote teren	Observații / Referințe
A1	CAD: 62434-C1-U7	0	49,33	49/1656	22/751	CF VECHI 1372/5, TOP 103,104 /V,apartament compus din 2 camere, bucatarie, baie, hol, balcon si cota aferenta din partile comune.Partile comune sunt, fundatia, subsol tehnic, casa scarii, fatada, instalatiile, terasa, trotuarul de protectie

B. Partea II. Proprietari și acte

Inscrieri privitoare la dreptul de proprietate și alte drepturi reale		Referințe
6444 / 15/10/2002		
Act Notarial nr. 5087, din 15/10/2022 emis de BNP ORSA ANA (contract de vanzare-cumparare);		
B43	Intabulare, drept de PROPRIETATE, dobandit prin Conventie, cota actuala 1/1 1) ZBEGAN VIRGINICA 2) ZBEGAN SORIN	A1

C. Partea III. SARCINI .

Inscrieri privind dezmembramintele dreptului de proprietate, drepturi reale de garanție și sarcini	Referințe
NU SUNT	

Anexa Nr. 1 La Partea I

Unitate individuală, Adresa: Loc. Ilia, Str Mihai Viteazul, Nr. 2, Bl. A1, Sc. A, Et. 2, Ap. 5, Jud. Hunedoara
Părți comune: acoperis , subsol , terasa

Nr crt	Nr cadastral	Suprafața construită	Suprafața utilă (mp)	Cote părți comune	Cote teren	Observații / Referințe
A1	CAD: 62434-C1-U7	0	49,33	49/1656	22/751	CF VECHI 1372/5, TOP 103,104 /V,apartament compus din 2 camere, bucatarie, baie, hol, balcon si cota aferenta din partile comune.Partile comune sunt, fundatia, subsol tehnic, casa scarii, fatada, instalatiile, terasa, trotuarul de protectie

**DATE DESPRE IMOBILUL NR. 26**

Oficiul de Cadastru și Publicitate Imobiliară HUNEDOARA
Biroul de Cadastru și Publicitate Imobiliară Deva

A. Partea I. Descrierea imobilului

Unitate individuală

Adresa: Loc. Ilia, Str Mihai Viteazul, Nr. 2, Bl. A1, Sc. A, Et. 3, Ap. 7, Jud. Hunedoara

Părți comune: acoperis , subsol , terasa

Nr crt	Nr cadastral	Suprafața construită	Suprafața utilă (mp)	Cote părți comune	Cote teren	Observații / Referințe
A1		0	49,33	50/1656	22/751	Apartament compus din 2 camere, bucatarie, baie, hol, balcon si cota aferenta din partile comune.Partile comune sunt, fundatia, subsol tehnic, casa scarii, fatada, instalatiile, terasa, trotuarul de protectie

B. Partea II. Proprietari și acte

Inscrieri privitoare la dreptul de proprietate și alte drepturi reale		Referințe
1 / 22/02/2024		
Act Normativ nr. 7, din 13/03/1996 emis de PARLAMENTUL ROMÂNIEI;		
B44	Inscrierea provizorie, drept de PROPRIETATE, dobandit prin Lege, cota actuala 1/1 1) COMUNA ILIA, CIF:4374164, PROPRIETAR NEIDENTIFICAT	A1

C. Partea III. SARCINI .

Inscrieri privind dezmembramintele dreptului de proprietate, drepturi reale de garanție și sarcini	Referințe
NU SUNT	

Anexa Nr. 1 La Partea I

Unitate individuală, Adresa: Loc. Ilia, Str Mihai Viteazul, Nr. 2, Bl. A1, Sc. A, Et. 3, Ap. 7, Jud. Hunedoara
Părți comune: acoperis , subsol , terasa

Nr crt	Nr cadastral	Suprafața construită	Suprafața utilă (mp)	Cote părți comune	Cote teren	Observații / Referințe
A1		0	49,33	50/1656	22/751	Apartament compus din 2 camere, bucatarie, baie, hol, balcon si cota aferenta din partile comune.Partile comune sunt, fundatia, subsol tehnic, casa scarii, fatada, instalatiile, terasa, trotuarul de protectie

**DATE DESPRE IMOBILUL NR. 27**

Oficiul de Cadastru și Publicitate Imobiliară HUNEDOARA
Biroul de Cadastru și Publicitate Imobiliară Deva

A. Partea I. Descrierea imobilului

Unitate individuală

Adresa: Loc. Ilia, Str Mihai Viteazul, Nr. 2, Bl. A1, Sc. C, Et. 1, Ap. 18, Jud. Hunedoara

Părți comune: acoperis , subsol , terasa

Nr crt	Nr cadastral	Suprafața construită	Suprafața utilă (mp)	Cote părți comune	Cote teren	Observații / Referințe
A1		0	49,33	49/1656	22/751	Apartament compus din 2 camere, bucatarie, baie, hol, balcon si cota aferenta din partile comune.Partile comune sunt, fundatia, subsol tehnic, casa scarii, fatada, instalatiile, terasa, trotuarul de protectie

B. Partea II. Proprietari și acte

Inscrieri privitoare la dreptul de proprietate și alte drepturi reale	Referințe
1 / 22/02/2024	
Act Normativ nr. 7, din 13/03/1996 emis de PARLAMENTUL ROMÂNIEI;	
B45	A1
Inscrierea provizorie, drept de PROPRIETATE, dobandit prin Lege, cota actuala 1/1 1) COMUNA ILIA, CIF:4374164, PROPRIETAR NEIDENTIFICAT	

C. Partea III. SARCINI .

Inscrieri privind dezmembramintele dreptului de proprietate, drepturi reale de garanție și sarcini	Referințe
NU SUNT	

Anexa Nr. 1 La Partea I

Unitate individuală, Adresa: Loc. Ilia, Str Mihai Viteazul, Nr. 2, Bl. A1, Sc. C, Et. 1, Ap. 18, Jud. Hunedoara

Părți comune: acoperis , subsol , terasa

Nr crt	Nr cadastral	Suprafața construită	Suprafața utilă (mp)	Cote părți comune	Cote teren	Observații / Referințe
A1		0	49,33	49/1656	22/751	Apartament compus din 2 camere, bucatarie, baie, hol, balcon si cota aferenta din partile comune.Partile comune sunt, fundatia, subsol tehnic, casa scarii, fatada, instalatiile, terasa, trotuarul de protectie

**DATE DESPRE IMOBILUL NR. 28**

Oficiul de Cadastru și Publicitate Imobiliară HUNEDOARA
Biroul de Cadastru și Publicitate Imobiliară Deva

A. Partea I. Descrierea imobilului

Unitate individuală

Nr. topografic:103,104/XX

Adresa: Loc. Ilia, Str Mihai Viteazul, Nr. 2, Bl. A1, Sc. C, Et. 2, Ap. 20, Jud. Hunedoara

Părți comune: acoperis , subsol , terasa

Nr crt	Nr cadastral	Suprafața construită	Suprafața utilă (mp)	Cote părți comune	Cote teren	Observații / Referințe
A1	Top: 103,104 /XX	0	49,33	49/1656	22/751	Adus din CF vechi 1372/20 ILIA, apartament compus din 2 camere, bucatarie, baie, hol, balcon si cota aferenta din partile comune.Partile comune sunt, fundatia, subsol tehnic, casa scarii, fatada, instalatiile, terasa, trotuarul de protectie

B. Partea II. Proprietari și acte

Inscrieri privitoare la dreptul de proprietate și alte drepturi reale		Referințe
5243 / 21/04/1992		
Act Notarial nr. CVC 2446, din 20/04/1992 emis de BNP (cu plata in rate);		
B46	Intabulare, drept de PROPRIETATE, dobandit prin Conventie, cota actuala 1/1 1) BABA MARIANA MARGHETI	A1

C. Partea III. SARCINI .

Inscrieri privind dezmembramintele dreptului de proprietate, drepturi reale de garanție și sarcini	Referințe
NU SUNT	

Anexa Nr. 1 La Partea I

Unitate individuală, Adresa: Loc. Ilia, Str Mihai Viteazul, Nr. 2, Bl. A1, Sc. C, Et. 2, Ap. 20, Jud. Hunedoara

Părți comune: acoperis , subsol , terasa

Nr crt	Nr cadastral	Suprafața construită	Suprafața utilă (mp)	Cote părți comune	Cote teren	Observații / Referințe
A1	Top: 103,104/XX	0	49,33	49/1656	22/751	Adus din CF vechi 1372/20 ILIA, apartament compus din 2 camere, bucatarie, baie, hol, balcon si cota aferenta din partile comune.Partile comune sunt, fundatia, subsol tehnic, casa scarii, fatada, instalatiile, terasa, trotuarul de protectie

**DATE DESPRE IMOBILUL NR. 10386**

Oficiul de Cadastru și Publicitate Imobiliară HUNEDOARA
Biroul de Cadastru și Publicitate Imobiliară Deva

A. Partea I. Descrierea imobilului

TEREN Extravilan

Adresa: Jud. Hunedoara

Nr. Crt	Nr cadastral Nr. topografic	Suprafața* (mp)	Observații / Referințe
A1		3.300	Sector cadastral:55 Teren neimprejmuit;

B. Partea II. Proprietari și acte

Inscrieri privitoare la dreptul de proprietate și alte drepturi reale	Referințe
1 / 12/01/2023	
Act Administrativ nr. 5996/79, din 04/01/1995 emis de CJPSDPAT HUNEDOARA;	
B1	A1
Intabulare, drept de PROPRIETATE, dobandit prin Reconstituire, cota actuala 1/1 1) RATIU SAVETA	

C. Partea III. SARCINI .

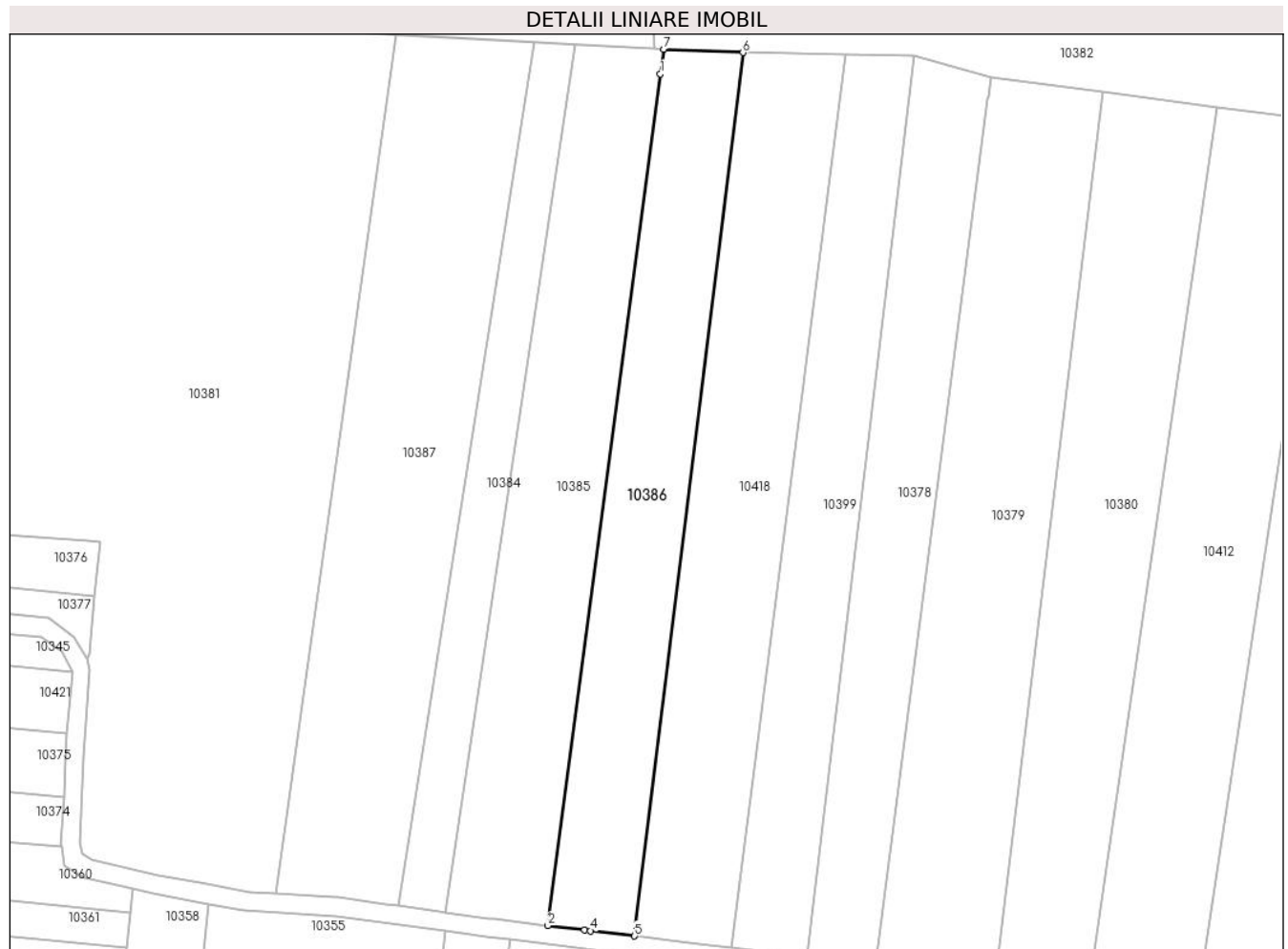
Inscrieri privind dezmembramintele dreptului de proprietate, drepturi reale de garanție și sarcini	Referințe
NU SUNT	

Anexa Nr. 1 La Partea I

Teren

Nr cadastral	Suprafața (mp)*	Observații / Referințe
	3.300	

* Suprafața este determinată în planul de proiecție Stereo 70.



Date referitoare la teren

Crt	Categorie folosință	Intra vilan	Suprafața (mp)	Tarla	Parcelă	Nr. topo	Observații / Referințe
1	arabil	NU	3.300	137	1902/2/2	-	

Lungime Segmente

1) Valorile lungimilor segmentelor sunt obținute din proiecție în plan.

Punct început	X / Y	Punct sfârșit	X / Y	Lungime segment (** (m)
1	316.095,994 496.315,754	2	316.072,205 496.135,723	181.596
2	316.072,205 496.135,723	3	316.079,914 496.134,756	7.769
3	316.079,914 496.134,756	4	316.081,235 496.134,602	1.331
4	316.081,235 496.134,602	5	316.090,538 496.133,518	9.366
5	316.090,538 496.133,518	6	316.113,464 496.320,285	188.169

Punct început	X / Y	Punct sfârșit	X / Y	Lungime segment (** (m)
6	316.113,464 496.320,285	7	316.096,682 496.320,977	16.796
7	316.096,682 496.320,977	1	316.095,994 496.315,754	5.268

** Lungimile segmentelor sunt determinate în planul de proiecție Stereo 70 și sunt rotunjite la 1 milimetru.

*** Distanța dintre puncte este formată din segmente cumulate ce sunt mai mici decât valoarea 1 milimetru.

**DATE DESPRE IMOBILUL NR. 10387**

Oficiul de Cadastru și Publicitate Imobiliară HUNEDOARA
Biroul de Cadastru și Publicitate Imobiliară Deva

A. Partea I. Descrierea imobilului

TEREN Extravilan

Adresa: Jud. Hunedoara

Nr. Crt	Nr cadastral Nr. topografic	Suprafața* (mp)	Observații / Referințe
A1		5.084	Sector cadastral:55 Teren neimprejmuit;

B. Partea II. Proprietari și acte

Inscrieri privitoare la dreptul de proprietate și alte drepturi reale	Referințe
1 / 12/01/2023	
Act Administrativ nr. 1483/70, din 19/01/1996 emis de CJPSDPAT HUNEDOARA;	
B1	A1
Intabulare, drept de PROPRIETATE, dobandit prin Reconstituire, cota actuala 1/1 1) GOȚ CORNELIA	

C. Partea III. SARCINI .

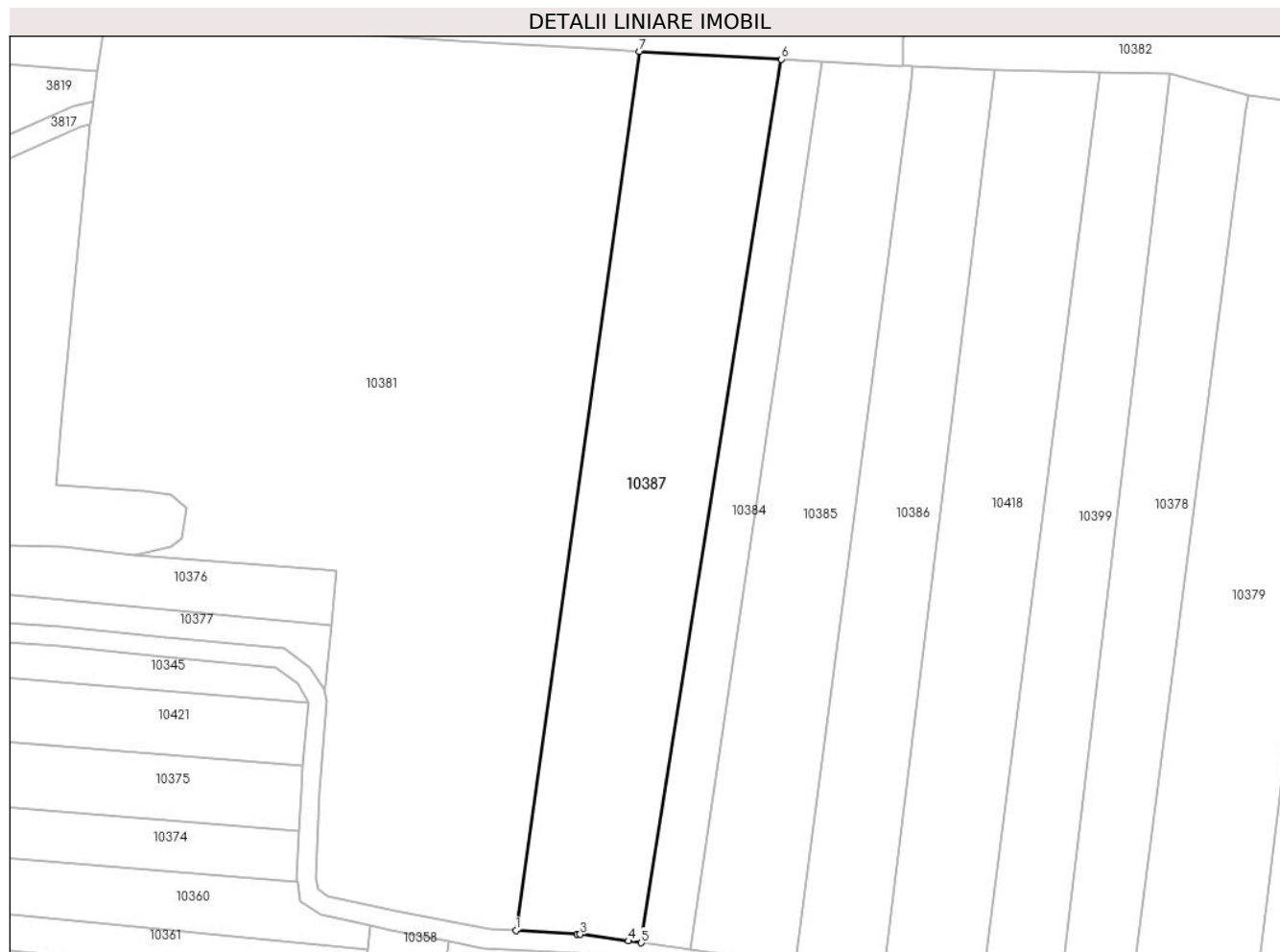
Inscrieri privind dezmembramintele dreptului de proprietate, drepturi reale de garanție și sarcini	Referințe
NU SUNT	

Anexa Nr. 1 La Partea I

Teren

Nr cadastral	Suprafața (mp)*	Observații / Referințe
	5.084	

* Suprafața este determinată în planul de proiecție Stereo 70.



Date referitoare la teren

Crt	Categorie folosință	Intra vilan	Suprafața (mp)	Tarla	Parcelă	Nr. topo	Observații / Referințe
1	arabil	NU	5.084	137	1902/2/1	-	

Lungime Segmente

1) Valorile lungimilor segmentelor sunt obținute din proiecție în plan.

Punct început	X / Y	Punct sfârșit	X / Y	Lungime segment (** (m)
1	316.014,504 496.142,468	2	316.027,152 496.141,696	12.671
2	316.027,152 496.141,696	3	316.027,816 496.141,656	0.665
3	316.027,816 496.141,656	4	316.037,807 496.140,288	10.084
4	316.037,807 496.140,288	5	316.040,456 496.139,926	2.673
5	316.040,456 496.139,926	6	316.069,426 496.322,449	184.808

Punct început	X / Y	Punct sfârșit	X / Y	Lungime segment (** (m)
6	316.069,426 496.322,449	7	316.040,082 496.324,058	29.388
7	316.040,082 496.324,058	1	316.014,504 496.142,468	183.382

** Lungimile segmentelor sunt determinate în planul de proiecție Stereo 70 și sunt rotunjite la 1 milimetru.

*** Distanța dintre puncte este formată din segmente cumulate ce sunt mai mici decât valoarea 1 milimetru.

**DATE DESPRE IMOBILUL NR. 10388**

Oficiul de Cadastru și Publicitate Imobiliară HUNEDOARA
Biroul de Cadastru și Publicitate Imobiliară Deva

A. Partea I. Descrierea imobilului

TEREN Extravilan

Adresa: Jud. Hunedoara

Nr. Crt	Nr cadastral Nr. topografic	Suprafața* (mp)	Observații / Referințe
A1		2.276	Sector cadastral:55 Teren neimprejmuit; diferenta de suprafata de 69 mp, se afla sub coridorul de expropriere intabulat in CF 63186 Ilia

B. Partea II. Proprietari și acte

Inscrieri privitoare la dreptul de proprietate și alte drepturi reale	Referințe
1 / 13/01/2023	
Act Administrativ nr. 5953/50, din 22/03/1994 emis de CJPSDPAT HUNEDOARA;	
B1	A1
Intabulare, drept de PROPRIETATE, dobandit prin Reconstituire, cota actuala 1/1 1) ANCA SILVIA	

C. Partea III. SARCINI .

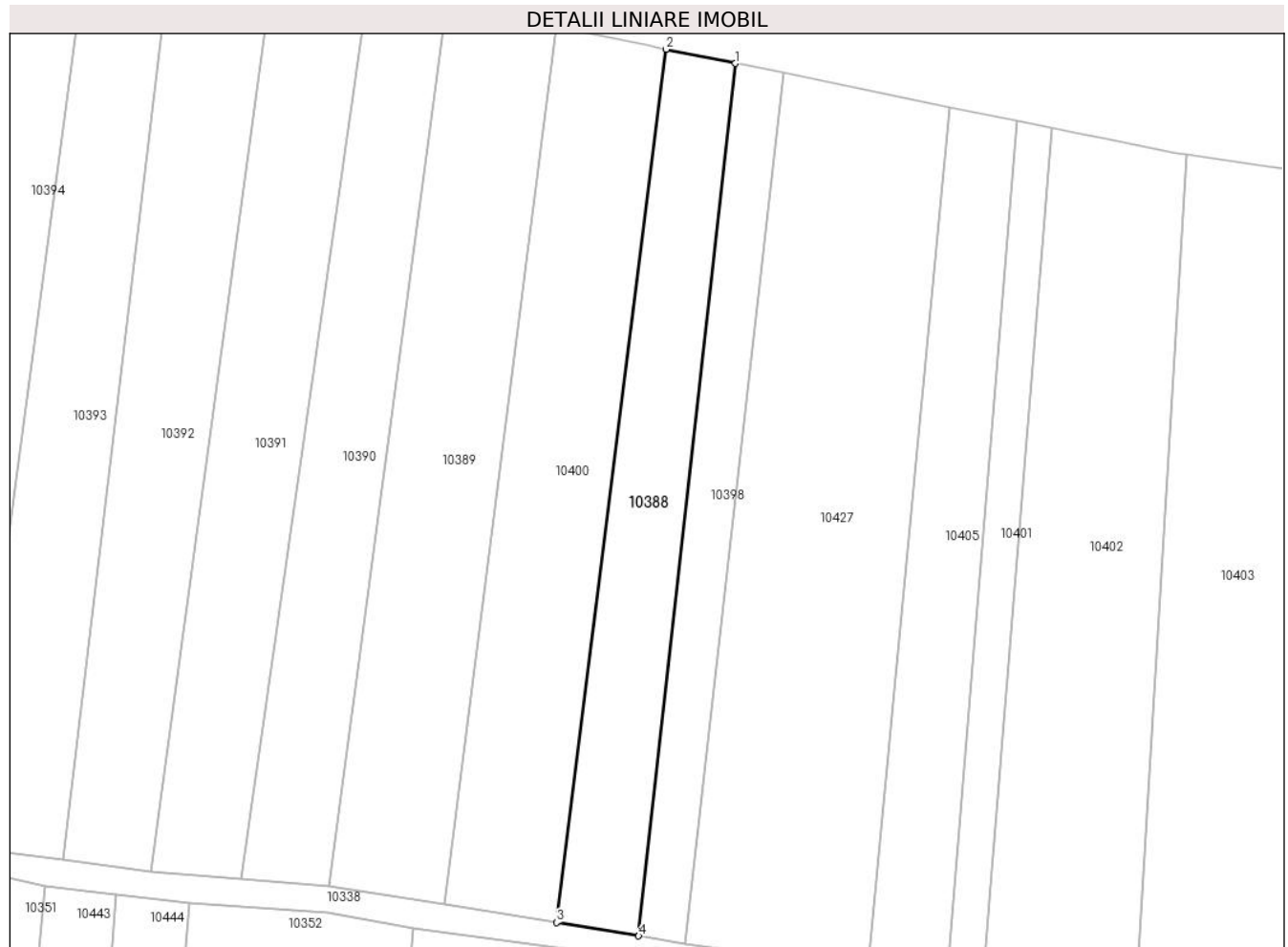
Inscrieri privind dezmembramintele dreptului de proprietate, drepturi reale de garanție și sarcini	Referințe
NU SUNT	

Anexa Nr. 1 La Partea I

Teren

Nr cadastral	Suprafața (mp)*	Observații / Referințe
	2.276	diferența de suprafața de 69 mp, se afla sub coridorul de expropriere intabulat în CF 63186 Ilia

* Suprafața este determinată în planul de proiecție Stereo 70.



Date referitoare la teren

Crt	Categorie folosință	Intravilan	Suprafața (mp)	Tarla	Parcelă	Nr. topo	Observații / Referințe
1	arabil	NU	2.276	137	1902/15/1	-	ÎN BAZA L 255/2010, DIFERENȚA DE SUPRAFAȚĂ DE 69.22 MP, SE AFLĂ SUB CORIDORUL DE EXPROPIERE ÎNTABULAT ÎN CF 63186 ILIA

Lungime Segmente

1) Valorile lungimilor segmentelor sunt obținute din proiecție în plan.

Punct început	X / Y	Punct sfârșit	X / Y	Lungime segment (** (m)
1	316.458,575 496.254,194	2	316.445,878 496.256,785	12.959
2	316.445,878 496.256,785	3	316.425,729 496.096,239	161.806
3	316.425,729 496.096,239	4	316.440,806 496.093,803	15.272
4	316.440,806 496.093,803	1	316.458,575 496.254,194	161.372

**** Lungimile segmentelor sunt determinate în planul de proiecție Stereo 70 și sunt rotunjite la 1 milimetru.**

***** Distanța dintre puncte este formată din segmente cumulate ce sunt mai mici decât valoarea 1 milimetru.**

**DATE DESPRE IMOBILUL NR. 10389**

Oficiul de Cadastru și Publicitate Imobiliară HUNEDOARA
Biroul de Cadastru și Publicitate Imobiliară Deva

A. Partea I. Descrierea imobilului

TEREN Extravilan

Adresa: Jud. Hunedoara

Nr. Crt	Nr cadastral Nr. topografic	Suprafața* (mp)	Observații / Referințe
A1		3.431	Sector cadastral:55 Teren neimprejmuit; diferenta de suprafata de 69 mp, se afla sub coridorul de expropriere intabulat in CF 63186 Ilia

B. Partea II. Proprietari și acte

Inscrieri privitoare la dreptul de proprietate și alte drepturi reale	Referințe
1 / 13/01/2023	
Act Administrativ nr. 43483/4, din 01/10/1996 emis de CJPSDPAT HUNEDOARA;	
B1	A1
Intabulare, drept de PROPRIETATE, dobandit prin Reconstituire, cota actuala 1/1	
1) BALICA ELENA	
2) BEDEA VIOREL	

C. Partea III. SARCINI .

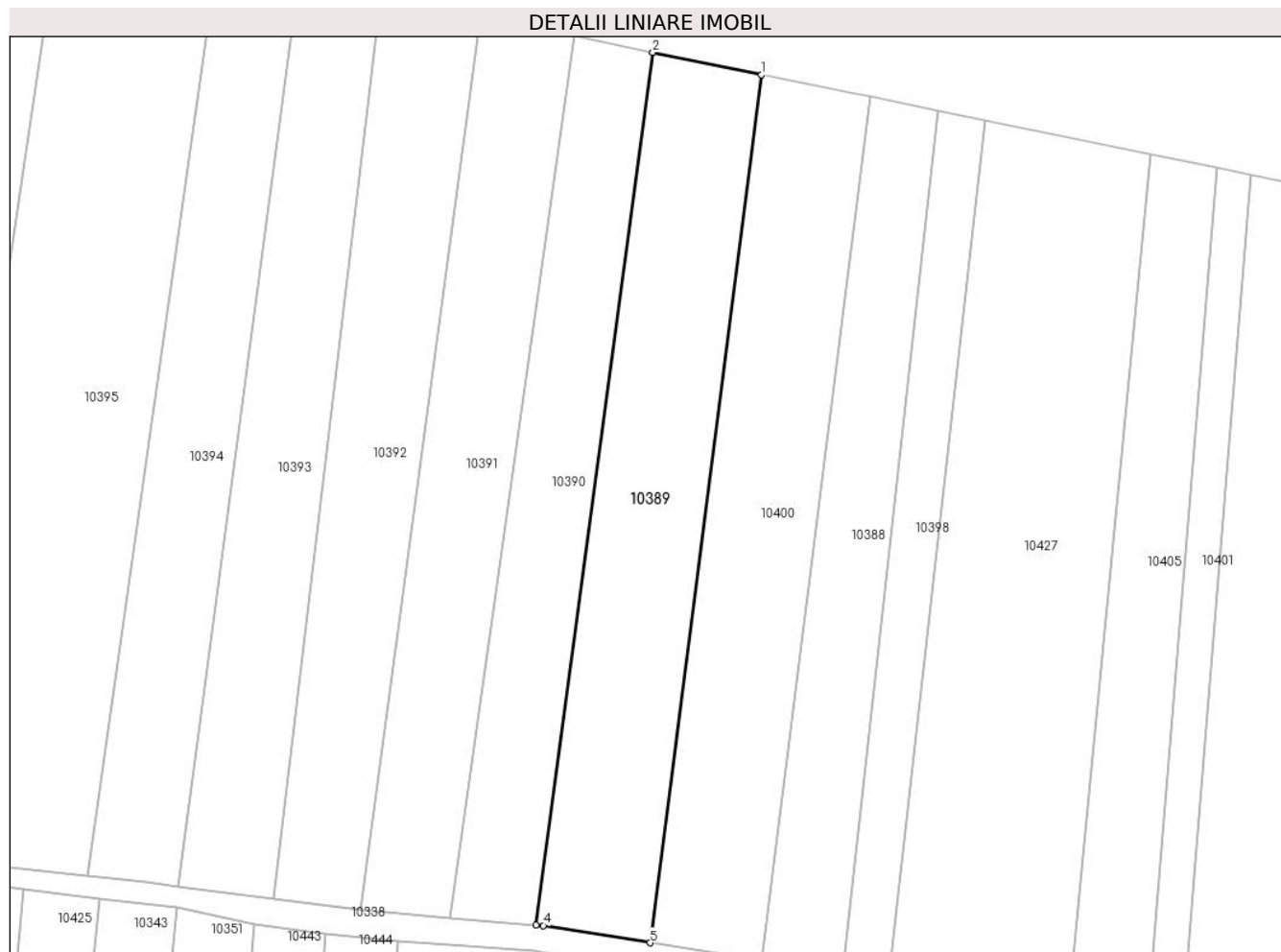
Inscrieri privind dezmembramintele dreptului de proprietate, drepturi reale de garanție și sarcini	Referințe
NU SUNT	

Anexa Nr. 1 La Partea I

Teren

Nr cadastral	Suprafața (mp)*	Observații / Referințe
	3.431	diferenta de suprafata de 69 mp, se afla sub coridorul de expropriere intabulat in CF 63186 Ilia

* Suprafața este determinată în planul de proiecție Stereo 70.



Date referitoare la teren

Crt	Categorie folosință	Intra vilan	Suprafața (mp)	Tarla	Parcelă	Nr. topo	Observații / Referințe
1	arabil	NU	3.431	137	1902/15/4	-	î

Lungime Segmente

1) Valorile lungimilor segmentelor sunt obținute din proiecție în plan.

Punct început	X / Y	Punct sfârșit	X / Y	Lungime segment (** (m)
1	316.425,768 496.260,89	2	316.405,543 496.265,018	20.642
2	316.405,543 496.265,018	3	316.383,798 496.102,903	163.566
3	316.383,798 496.102,903	4	316.385,22 496.102,784	1.427
4	316.385,22 496.102,784	5	316.405,043 496.099,581	20.08
5	316.405,043 496.099,581	1	316.425,768 496.260,89	162.635

**** Lungimile segmentelor sunt determinate în planul de proiecție Stereo 70 și sunt rotunjite la 1 milimetru.**

***** Distanța dintre puncte este formată din segmente cumulate ce sunt mai mici decât valoarea 1 milimetru.**

**DATE DESPRE IMOBILUL NR. 10390**

Oficiul de Cadastru și Publicitate Imobiliară HUNEDOARA
Biroul de Cadastru și Publicitate Imobiliară Deva

A. Partea I. Descrierea imobilului

TEREN Extravilan

Adresa: Jud. Hunedoara

Nr. Crt	Nr cadastral Nr. topografic	Suprafața* (mp)	Observații / Referințe
A1		2.538	Sector cadastral:55 Teren neimprejmuit;

B. Partea II. Proprietari și acte

Inscrieri privitoare la dreptul de proprietate și alte drepturi reale		Referințe
1 / 13/01/2023		
Act Administrativ nr. 5996/91, din 22/02/1995 emis de CJPSDPAT HUNEDOARA;		
B1	Intabulare, drept de PROPRIETATE, dobandit prin Reconstituire, cota actuala 1/1 1) COSTE DAVID	A1

C. Partea III. SARCINI .


Inscrieri privind dezmembramintele dreptului de proprietate, drepturi reale de garanție și sarcini	Referințe
NU SUNT	

Anexa Nr. 1 La Partea I

Teren

Nr cadastral	Suprafața (mp)*	Observații / Referințe
	2.538	

* Suprafața este determinată în planul de proiecție Stereo 70.



Date referitoare la teren

Crt	Categorie folosință	Intravilan	Suprafața (mp)	Tarla	Parcelă	Nr. topo	Observații / Referințe
1	arabil	NU	2.538	137	1902/14	-	

Lungime Segmente

1) Valorile lungimilor segmentelor sunt obținute din proiecție în plan.

Punct început	X / Y	Punct sfârșit	X / Y	Lungime segment (** (m)
1	316.405,543 496.265,018	2	316.391,018 496.267,982	14.824
2	316.391,018 496.267,982	3	316.367,761 496.104,241	165.384
3	316.367,761 496.104,241	4	316.383,798 496.102,903	16.093
4	316.383,798 496.102,903	1	316.405,543 496.265,018	163.566

** Lungimile segmentelor sunt determinate în planul de proiecție Stereo 70 și sunt rotunjite la 1 milimetru.

***** Distanţa dintre puncte este formată din segmente cumulate ce sunt mai mici decât valoarea 1 milimetru.**

**DATE DESPRE IMOBILUL NR. 10391**

Oficiul de Cadastru și Publicitate Imobiliară HUNEDOARA
Biroul de Cadastru și Publicitate Imobiliară Deva

A. Partea I. Descrierea imobilului

TEREN Extravilan

Adresa: Jud. Hunedoara

Nr. Crt	Nr cadastral Nr. topografic	Suprafața* (mp)	Observații / Referințe
A1		2.861	Sector cadastral:55 Teren neimprejmuit;

B. Partea II. Proprietari și acte

Inscrieri privitoare la dreptul de proprietate și alte drepturi reale		Referințe
1 / 13/01/2023		
Act Administrativ nr. 20/11495, din 07/03/2017 emis de CJPSDPAT HUNEDOARA;		
B1	Intabulare, drept de PROPRIETATE, dobandit prin Reconstituire, cota actuala 1/1 1) COSA EMANUIL	A1

C. Partea III. SARCINI .


Inscrieri privind dezmembramintele dreptului de proprietate, drepturi reale de garanție și sarcini	Referințe
NU SUNT	

Anexa Nr. 1 La Partea I

Teren

Nr cadastral	Suprafața (mp)*	Observații / Referințe
	2.861	

* Suprafața este determinată în planul de proiecție Stereo 70.



Date referitoare la teren

Crt	Categorie folosință	Intravilan	Suprafața (mp)	Tarla	Parcelă	Nr. topo	Observații / Referințe
1	arabil	NU	2.861	137	1902/13	-	

Lungime Segmente

1) Valorile lungimilor segmentelor sunt obținute din proiecție în plan.

Punct început	X / Y	Punct sfârșit	X / Y	Lungime segment (** (m)
1	316.391,018 496.267,982	2	316.380,993 496.270,028	10.232
2	316.380,993 496.270,028	3	316.373,545 496.271,296	7.555
3	316.373,545 496.271,296	4	316.351,16 496.105,626	167.175
4	316.351,16 496.105,626	5	316.367,761 496.104,241	16.659
5	316.367,761 496.104,241	1	316.391,018 496.267,982	165.384

**** Lungimile segmentelor sunt determinate în planul de proiecție Stereo 70 și sunt rotunjite la 1 milimetru.**

***** Distanța dintre puncte este formată din segmente cumulate ce sunt mai mici decât valoarea 1 milimetru.**

**DATE DESPRE IMOBILUL NR. 10392**

Oficiul de Cadastru și Publicitate Imobiliară HUNEDOARA
Biroul de Cadastru și Publicitate Imobiliară Deva

A. Partea I. Descrierea imobilului

TEREN Extravilan

Adresa: Jud. Hunedoara

Nr. Crt	Nr cadastral Nr. topografic	Suprafața* (mp)	Observații / Referințe
A1		2.946	Sector cadastral:55 Teren neimprejmuit;

B. Partea II. Proprietari și acte

Inscrieri privitoare la dreptul de proprietate și alte drepturi reale	Referințe
1 / 16/01/2023	
Act Administrativ nr. 5996/87, din 22/02/1995 emis de CJPSDPAT HUNEDOARA;	
B1	A1
Intabulare, drept de PROPRIETATE, dobandit prin Reconstituire, cota actuala 1/1 1) MOISIN LUCREȚIA	

C. Partea III. SARCINI .

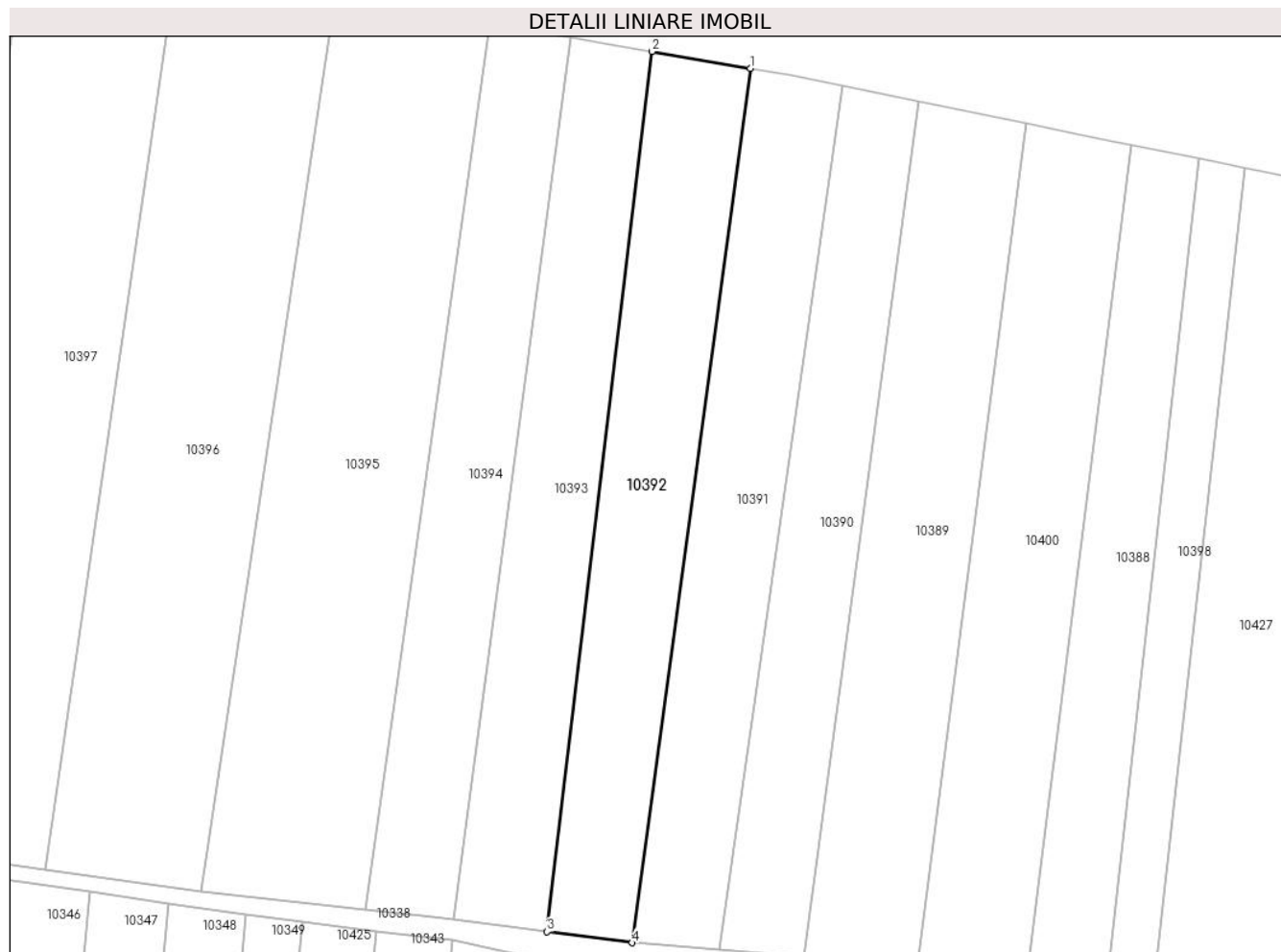
Inscrieri privind dezmembramintele dreptului de proprietate, drepturi reale de garanție și sarcini	Referințe
NU SUNT	

Anexa Nr. 1 La Partea I

Teren

Nr cadastral	Suprafața (mp)*	Observații / Referințe
	2.946	

* Suprafața este determinată în planul de proiecție Stereo 70.



Date referitoare la teren

Crt	Categorie folosință	Intravilan	Suprafața (mp)	Tarla	Parcelă	Nr. topo	Observații / Referințe
1	arabil	NU	2.946	137	1902/12	-	

Lungime Segmente

1) Valorile lungimilor segmentelor sunt obținute din proiecție în plan.

Punct început	X / Y	Punct sfârșit	X / Y	Lungime segment (** (m)
1	316.373,545 496.271,296	2	316.354,899 496.274,469	18.915
2	316.354,899 496.274,469	3	316.335,026 496.107,718	167.931
3	316.335,026 496.107,718	4	316.351,16 496.105,626	16.269
4	316.351,16 496.105,626	1	316.373,545 496.271,296	167.175

** Lungimile segmentelor sunt determinate în planul de proiecție Stereo 70 și sunt rotunjite la 1 milimetru.

***** Distanţa dintre puncte este formată din segmente cumulate ce sunt mai mici decât valoarea 1 milimetru.**

**DATE DESPRE IMOBILUL NR. 10393**

Oficiul de Cadastru și Publicitate Imobiliară HUNEDOARA
Biroul de Cadastru și Publicitate Imobiliară Deva

A. Partea I. Descrierea imobilului

TEREN Extravilan

Adresa: Jud. Hunedoara

Nr. Crt	Nr cadastral Nr. topografic	Suprafața* (mp)	Observații / Referințe
A1		2.816	Sector cadastral:55 Teren neimprejmuit;

B. Partea II. Proprietari și acte

Inscrieri privitoare la dreptul de proprietate și alte drepturi reale		Referințe
1 / 16/01/2023		
Act Administrativ nr. 5996/92, din 22/02/1995 emis de CJPSDPAT HUNEDOARA;		
B1	Intabulare, drept de PROPRIETATE, dobandit prin Reconstituire, cota actuala 1/1 1) HERCI EMANUIL	A1

C. Partea III. SARCINI .

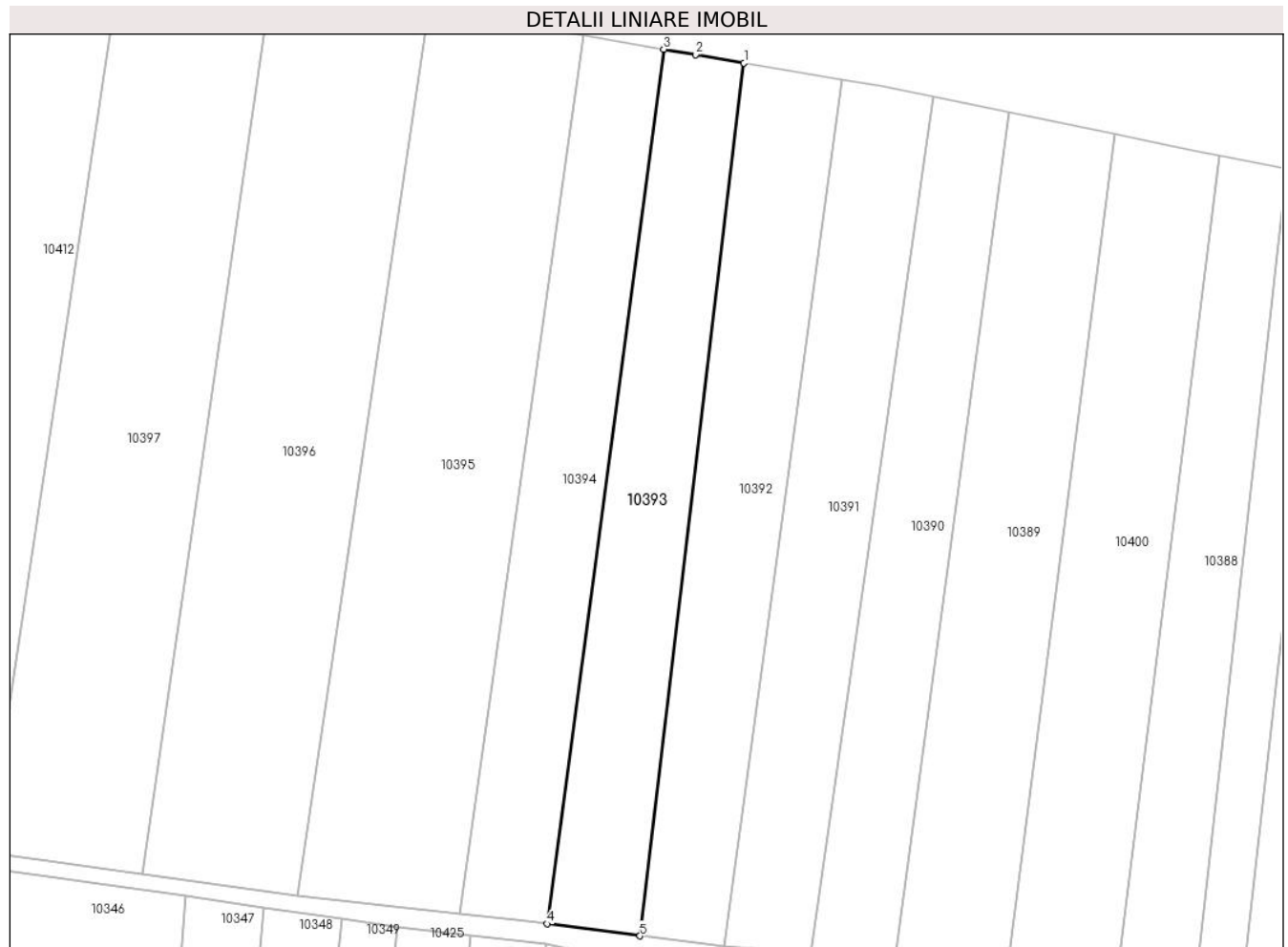
Inscrieri privind dezmembramintele dreptului de proprietate, drepturi reale de garanție și sarcini	Referințe
NU SUNT	

Anexa Nr. 1 La Partea I

Teren

Nr cadastral	Suprafața (mp)*	Observații / Referințe
	2.816	

* Suprafața este determinată în planul de proiecție Stereo 70.



Date referitoare la teren

Crt	Categorie folosință	Intravilan	Suprafața (mp)	Tarla	Parcelă	Nr. topo	Observații / Referințe
1	arabil	NU	2.816	137	1902/11	-	

Lungime Segmente

1) Valorile lungimilor segmentelor sunt obținute din proiecție în plan.

Punct început	X / Y	Punct sfârșit	X / Y	Lungime segment (** (m)
1	316.354,899 496.274,469	2	316.345,62 496.276,048	9.412
2	316.345,62 496.276,048	3	316.339,565 496.277,079	6.143
3	316.339,565 496.277,079	4	316.317,237 496.110,024	168.541
4	316.317,237 496.110,024	5	316.335,026 496.107,718	17.938
5	316.335,026 496.107,718	1	316.354,899 496.274,469	167.931

**** Lungimile segmentelor sunt determinate în planul de proiecție Stereo 70 și sunt rotunjite la 1 milimetru.**

***** Distanța dintre puncte este formată din segmente cumulate ce sunt mai mici decât valoarea 1 milimetru.**

**DATE DESPRE IMOBILUL NR. 10394**

Oficiul de Cadastru și Publicitate Imobiliară HUNEDOARA
Biroul de Cadastru și Publicitate Imobiliară Deva

A. Partea I. Descrierea imobilului

TEREN Extravilan

Adresa: Jud. Hunedoara

Nr. Crt	Nr cadastral Nr. topografic	Suprafața* (mp)	Observații / Referințe
A1		2.743	Sector cadastral:55 Teren neimpregmuit;

B. Partea II. Proprietari și acte

Inscrieri privitoare la dreptul de proprietate și alte drepturi reale		Referințe
1 / 16/01/2023		
Act Administrativ nr. 41755/31, din 28/02/1996 emis de CJPSDPAT HUNEDOARA;		
B1	Intabulare, drept de PROPRIETATE, dobandit prin Reconstituire, cota actuala 1/1 1) OLAR VIRGIL	A1

C. Partea III. SARCINI .


Inscrieri privind dezmembramintele dreptului de proprietate, drepturi reale de garanție și sarcini	Referințe
NU SUNT	

Anexa Nr. 1 La Partea I

Teren

Nr cadastral	Suprafața (mp)*	Observații / Referințe
	2.743	

* Suprafața este determinată în planul de proiecție Stereo 70.



Date referitoare la teren

Crt	Categorie folosință	Intravilan	Suprafața (mp)	Tarla	Parcelă	Nr. topo	Observații / Referințe
1	arabil	NU	2.743	137	1902/10	-	

Lungime Segmente

1) Valorile lungimilor segmentelor sunt obținute din proiecție în plan.

Punct început	X / Y	Punct sfârșit	X / Y	Lungime segment (** (m)
1	316.339,565 496.277,079	2	316.324,18 496.279,698	15.606
2	316.324,18 496.279,698	3	316.300,467 496.111,97	169.397
3	316.300,467 496.111,97	4	316.311,279 496.110,796	10.876
4	316.311,279 496.110,796	5	316.317,237 496.110,024	6.007
5	316.317,237 496.110,024	1	316.339,565 496.277,079	168.541

**** Lungimile segmentelor sunt determinate în planul de proiecție Stereo 70 și sunt rotunjite la 1 milimetru.**

***** Distanța dintre puncte este formată din segmente cumulate ce sunt mai mici decât valoarea 1 milimetru.**

**DATE DESPRE IMOBILUL NR. 10395**

Oficiul de Cadastru și Publicitate Imobiliară HUNEDOARA
Biroul de Cadastru și Publicitate Imobiliară Deva

A. Partea I. Descrierea imobilului

TEREN Extravilan

Adresa: Jud. Hunedoara

Nr. Crt	Nr cadastral Nr. topografic	Suprafața* (mp)	Observații / Referințe
A1		5.199	Sector cadastral:55 Teren neimprejmuit;

B. Partea II. Proprietari și acte

Inscrieri privitoare la dreptul de proprietate și alte drepturi reale	Referințe
1 / 16/01/2023	
Act Administrativ nr. 5996/78, din 04/01/1995 emis de CJPSDPAT HUNEDOARA;	
B1	A1
Intabulare, drept de PROPRIETATE, dobandit prin Reconstituire, cota actuala 1/1	
1) PAVEL LAURENTE	

C. Partea III. SARCINI .

Inscrieri privind dezmembramintele dreptului de proprietate, drepturi reale de garanție și sarcini	Referințe
NU SUNT	

Anexa Nr. 1 La Partea I

Teren

Nr cadastral	Suprafața (mp)*	Observații / Referințe
	5.199	

* Suprafața este determinată în planul de proiecție Stereo 70.



Date referitoare la teren

Crt	Categorie folosință	Intra vilan	Suprafața (mp)	Tarla	Parcelă	Nr. topo	Observații / Referințe
1	arabil	NU	5.199	137	1902/9	-	

Lungime Segmente

1) Valorile lungimilor segmentelor sunt obținute din proiecție în plan.

Punct început	X / Y	Punct sfârșit	X / Y	Lungime segment (** (m)
1	316.324,18 496.279,698	2	316.305,714 496.282,841	18.732
2	316.305,714 496.282,841	3	316.294,785 496.285,043	11.149
3	316.294,785 496.285,043	4	316.269,46 496.115,334	171.588
4	316.269,46 496.115,334	5	316.300,467 496.111,97	31.189
5	316.300,467 496.111,97	1	316.324,18 496.279,698	169.397

**** Lungimile segmentelor sunt determinate în planul de proiecție Stereo 70 și sunt rotunjite la 1 milimetru.**

***** Distanța dintre puncte este formată din segmente cumulate ce sunt mai mici decât valoarea 1 milimetru.**

**DATE DESPRE IMOBILUL NR. 10396**

Oficiul de Cadastru și Publicitate Imobiliară HUNEDOARA
Biroul de Cadastru și Publicitate Imobiliară Deva

A. Partea I. Descrierea imobilului

TEREN Extravilan

Adresa: Jud. Hunedoara

Nr. Crt	Nr cadastral Nr. topografic	Suprafața* (mp)	Observații / Referințe
A1		5.200	Sector cadastral:55 Teren neimprejmuit;

B. Partea II. Proprietari și acte

Inscrieri privitoare la dreptul de proprietate și alte drepturi reale		Referințe
1 / 16/01/2023		
Act Administrativ nr. 1483/43, din 25/10/1995 emis de CJPSDPAT HUNEDOARA;		
B1	Intabulare, drept de PROPRIETATE, dobandit prin Reconstituire, cota actuala 1/1 1) IDRICEANU SEPTIMIA	A1

C. Partea III. SARCINI .

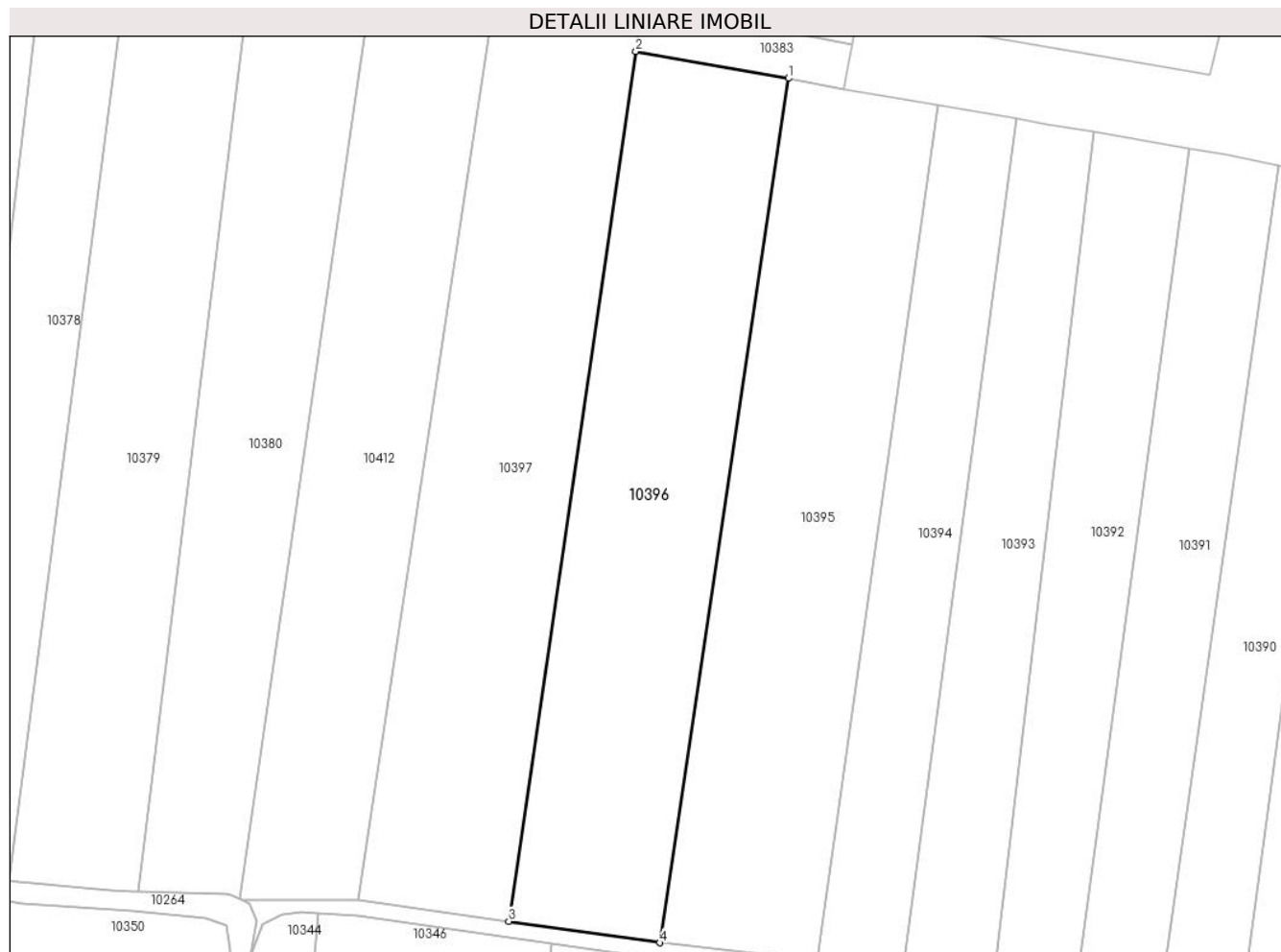
Inscrieri privind dezmembramintele dreptului de proprietate, drepturi reale de garanție și sarcini	Referințe
NU SUNT	

Anexa Nr. 1 La Partea I

Teren

Nr cadastral	Suprafața (mp)*	Observații / Referințe
	5.200	

* Suprafața este determinată în planul de proiecție Stereo 70.



Date referitoare la teren

Crt	Categorie folosință	Intra vilan	Suprafața (mp)	Tarla	Parcelă	Nr. topo	Observații / Referințe
1	arabil	NU	5.200	137	1902/8	-	

Lungime Segmente

1) Valorile lungimilor segmentelor sunt obținute din proiecție în plan.

Punct început	X / Y	Punct sfârșit	X / Y	Lungime segment (** (m)
1	316.294,785 496.285,043	2	316.264,763 496.290,339	30.485
2	316.264,763 496.290,339	3	316.239,798 496.119,535	172.619
3	316.239,798 496.119,535	4	316.269,46 496.115,334	29.957
4	316.269,46 496.115,334	1	316.294,785 496.285,043	171.588

** Lungimile segmentelor sunt determinate în planul de proiecție Stereo 70 și sunt rotunjite la 1 milimetru.

***** Distanţa dintre puncte este formată din segmente cumulate ce sunt mai mici decât valoarea 1 milimetru.**

**DATE DESPRE IMOBILUL NR. 10397**

Oficiul de Cadastru și Publicitate Imobiliară HUNEDOARA
Biroul de Cadastru și Publicitate Imobiliară Deva

A. Partea I. Descrierea imobilului

TEREN Extravilan

Adresa: Jud. Hunedoara

Nr. Crt	Nr cadastral Nr. topografic	Suprafața* (mp)	Observații / Referințe
A1		5.355	Sector cadastral:55 Teren neimprejmuit;

B. Partea II. Proprietari și acte

Inscrieri privitoare la dreptul de proprietate și alte drepturi reale	Referințe
1 / 16/01/2023	
Act Administrativ nr. 41755/4, din 23/02/1996 emis de CJPSDPAT HUNEDOARA;	
B1	A1
Intabulare, drept de PROPRIETATE, dobandit prin Reconstituire, cota actuala 1/1	
1) SLĂTINEANU MIHAELA MIRELA	
2) BULGAR EMIL VICTOR	
3) CRIȘAN OTILIA	

C. Partea III. SARCINI .

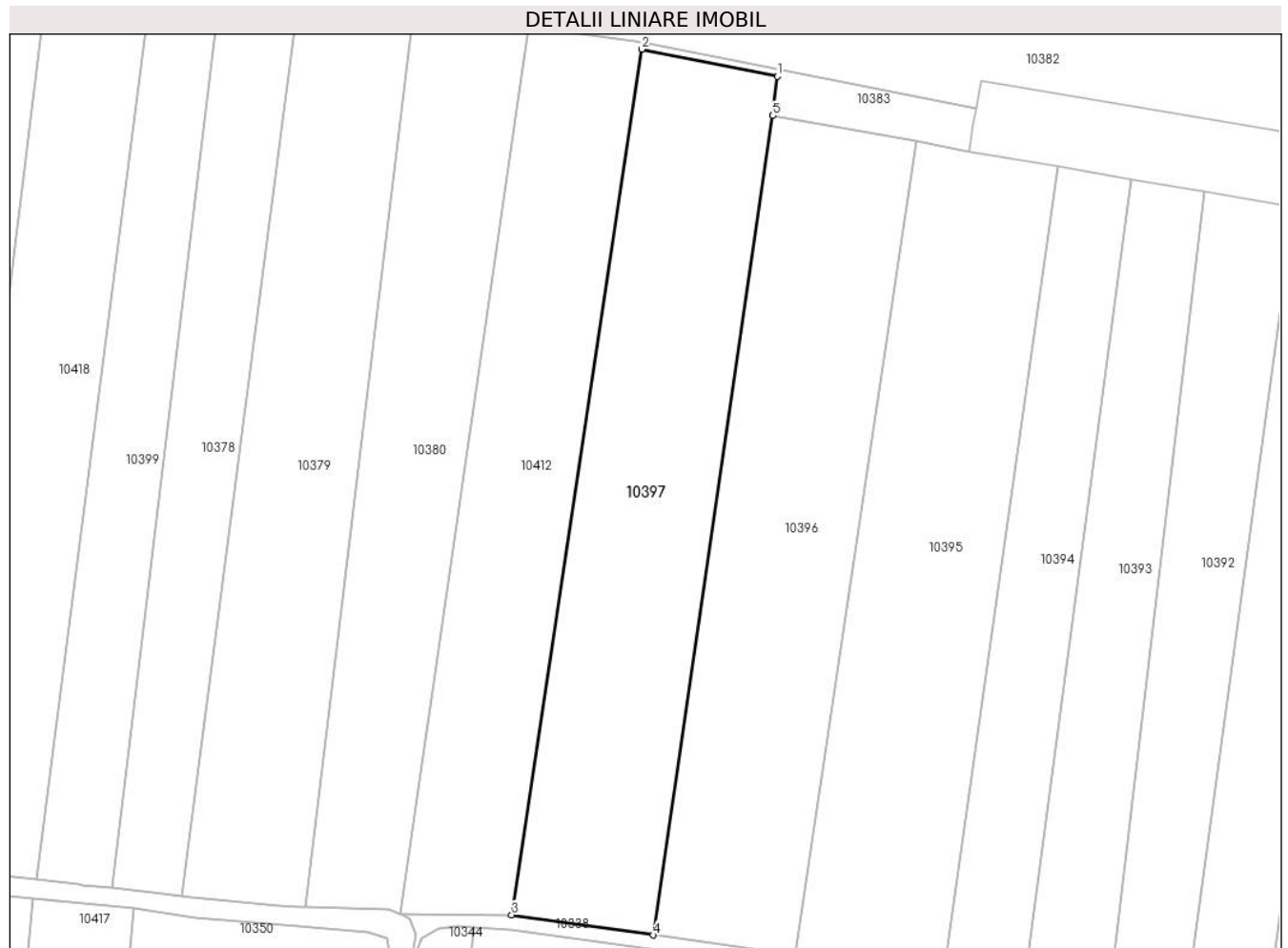
Inscrieri privind dezmembramintele dreptului de proprietate, drepturi reale de garanție și sarcini	Referințe
NU SUNT	

Anexa Nr. 1 La Partea I

Teren

Nr cadastral	Suprafața (mp)*	Observații / Referințe
	5.355	

* Suprafața este determinată în planul de proiecție Stereo 70.



Date referitoare la teren

Crt	Categorie folosință	Intravilan	Suprafața (mp)	Tarla	Parcelă	Nr. topo	Observații / Referințe
1	arabil	NU	5.355	137	1902/7	-	

Lungime Segmente

1) Valorile lungimilor segmentelor sunt obținute din proiecție în plan.

Punct început	X / Y	Punct sfârșit	X / Y	Lungime segment (** (m)
1	316.265,712 496.298,524	2	316.237,374 496.304,205	28.901
2	316.237,374 496.304,205	3	316.210,237 496.123,721	182.513
3	316.210,237 496.123,721	4	316.239,798 496.119,535	29.857
4	316.239,798 496.119,535	5	316.264,763 496.290,339	172.619
5	316.264,763 496.290,339	1	316.265,712 496.298,524	8.24

**** Lungimile segmentelor sunt determinate în planul de proiecție Stereo 70 și sunt rotunjite la 1 milimetru.**

***** Distanța dintre puncte este formată din segmente cumulate ce sunt mai mici decât valoarea 1 milimetru.**

**DATE DESPRE IMOBILUL NR. 10398**

Oficiul de Cadastru și Publicitate Imobiliară HUNEDOARA
Biroul de Cadastru și Publicitate Imobiliară Deva

A. Partea I. Descrierea imobilului

TEREN Extravilan

Adresa: Jud. Hunedoara

Nr. Crt	Nr cadastral Nr. topografic	Suprafața* (mp)	Observații / Referințe
A1		1.426	Sector cadastral:55 Teren neimprejmuit; diferenta de suprafata de 83 mp, se afla sub coridorul de expropriere intabulat in CF 63186 Ilia

B. Partea II. Proprietari și acte

Inscrieri privitoare la dreptul de proprietate și alte drepturi reale	Referințe
1 / 13/01/2023	
Act Administrativ nr. 1483/80, din 15/02/1996 emis de CJPSDPAT HUNEDOARA;	
B1	A1
Intabulare, drept de PROPRIETATE, dobandit prin Reconstituire, cota actuala 1/1 1) DANC AUGUSTIN	

C. Partea III. SARCINI .

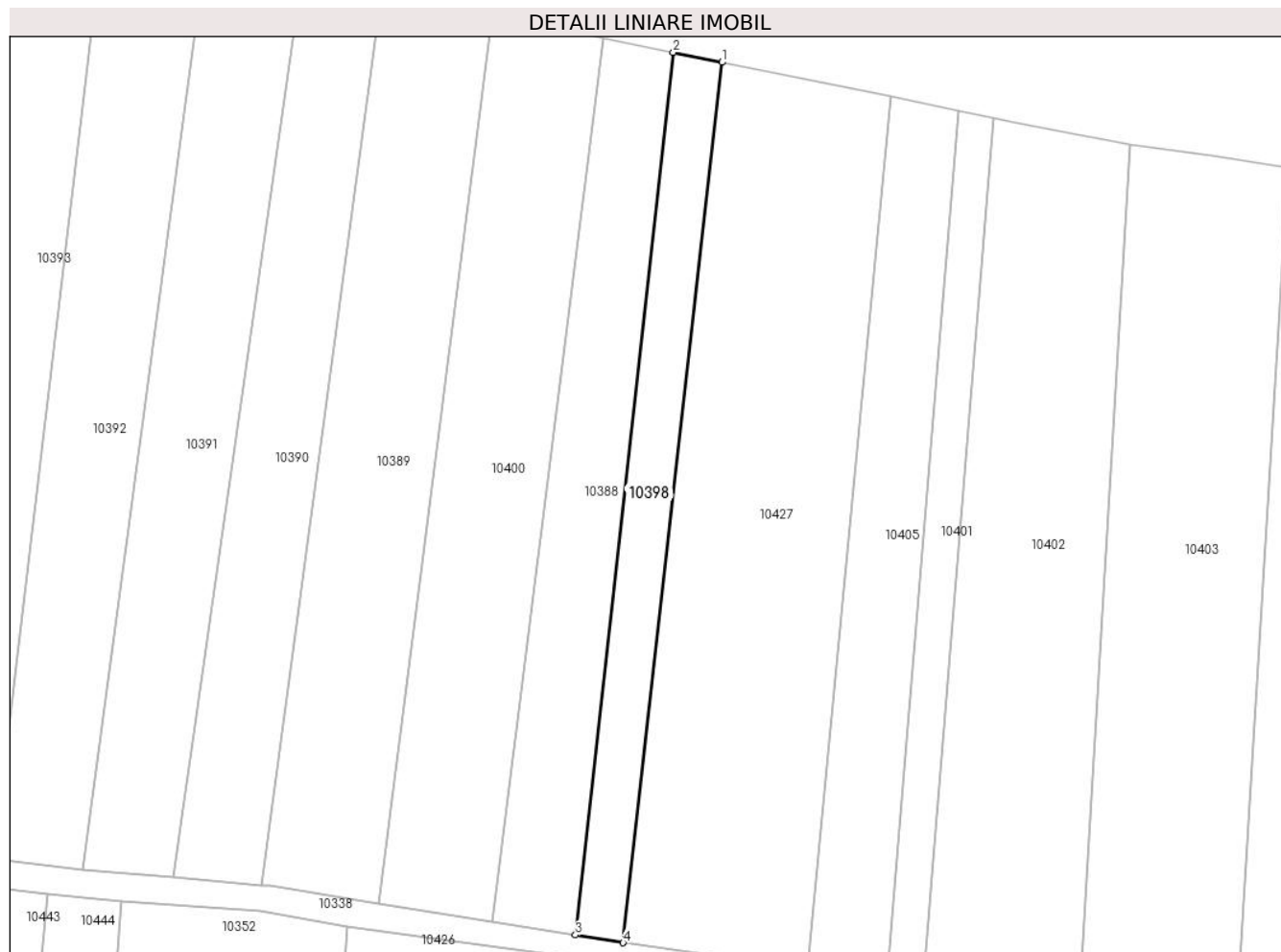
Inscrieri privind dezmembramintele dreptului de proprietate, drepturi reale de garanție și sarcini	Referințe
NU SUNT	

Anexa Nr. 1 La Partea I

Teren

Nr cadastral	Suprafața (mp)*	Observații / Referințe
	1.426	diferența de suprafața de 83 mp, se afla sub coridorul de expropriere intabulat în CF 63186 Ilia

* Suprafața este determinată în planul de proiecție Stereo 70.



Date referitoare la teren

Crt	Categorie folosință	Intra vilan	Suprafața (mp)	Tarla	Parcelă	Nr. topo	Observații / Referințe
1	arabil	NU	1.426	137	1902/16	-	

Lungime Segmente

1) Valorile lungimilor segmentelor sunt obținute din proiecție în plan.

Punct început	X / Y	Punct sfârșit	X / Y	Lungime segment (** (m)
1	316.467,387 496.252,395	2	316.458,575 496.254,194	8.994
2	316.458,575 496.254,194	3	316.440,806 496.093,803	161.372
3	316.440,806 496.093,803	4	316.449,441 496.092,407	8.748
4	316.449,441 496.092,407	1	316.467,387 496.252,395	160.991

**** Lungimile segmentelor sunt determinate în planul de proiecție Stereo 70 și sunt rotunjite la 1 milimetru.**

***** Distanța dintre puncte este formată din segmente cumulate ce sunt mai mici decât valoarea 1 milimetru.**

**DATE DESPRE IMOBILUL NR. 10399**

Oficiul de Cadastru și Publicitate Imobiliară HUNEDOARA
Biroul de Cadastru și Publicitate Imobiliară Deva

A. Partea I. Descrierea imobilului

TEREN Extravilan

Adresa: Jud. Hunedoara

Nr. Crt	Nr cadastral Nr. topografic	Suprafața* (mp)	Observații / Referințe
A1		2.900	Sector cadastral:55 Teren neimprejmuit;

B. Partea II. Proprietari și acte

Inscrieri privitoare la dreptul de proprietate și alte drepturi reale	Referințe
1 / 12/01/2023	
Act Administrativ nr. 5832/20, din 11/10/1995 emis de CJPSDPAT HUNEDOARA;	
B1	A1
Intabulare, drept de PROPRIETATE, dobandit prin Reconstituire, cota actuala 1/1 1) BOLCA SIMION	

C. Partea III. SARCINI .

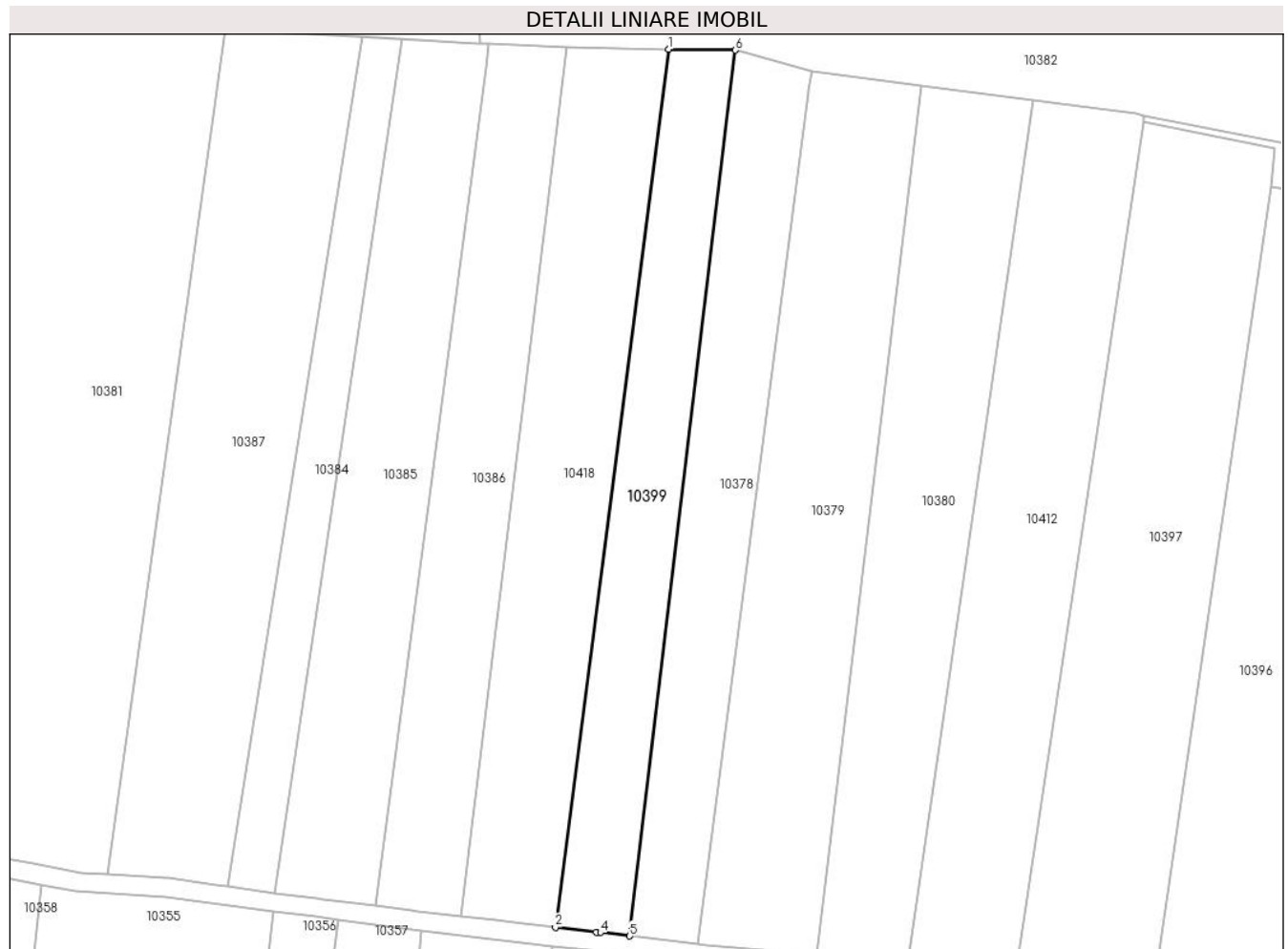
Inscrieri privind dezmembramintele dreptului de proprietate, drepturi reale de garanție și sarcini	Referințe
NU SUNT	

Anexa Nr. 1 La Partea I

Teren

Nr cadastral	Suprafața (mp)*	Observații / Referințe
	2.900	

* Suprafața este determinată în planul de proiecție Stereo 70.



Date referitoare la teren

Crt	Categorie folosință	Intra vilan	Suprafața (mp)	Tarla	Parcelă	Nr. topo	Observații / Referințe
1	arabil	NU	2.900	137	1902/2/4	-	

Lungime Segmente

1) Valorile lungimilor segmentelor sunt obținute din proiecție în plan.

Punct început	X / Y	Punct sfârșit	X / Y	Lungime segment (** (m)
1	316.135,306 496.319,779	2	316.110,952 496.131,138	190.207
2	316.110,952 496.131,138	3	316.119,782 496.130,108	8.889
3	316.119,782 496.130,108	4	316.120,616 496.130,011	0.841
4	316.120,616 496.130,011	5	316.126,948 496.129,273	6.374
5	316.126,948 496.129,273	6	316.149,667 496.319,572	191.65

Punct început	X / Y	Punct sfârșit	X / Y	Lungime segment (** (m)
6	316.149,667 496.319,572	1	316.135,306 496.319,779	14.363

** Lungimile segmentelor sunt determinate în planul de proiecție Stereo 70 și sunt rotunjite la 1 milimetru.

*** Distanța dintre puncte este formată din segmente cumulate ce sunt mai mici decât valoarea 1 milimetru.

**DATE DESPRE IMOBILUL NR. 10400**

Oficiul de Cadastru și Publicitate Imobiliară HUNEDOARA
Biroul de Cadastru și Publicitate Imobiliară Deva

A. Partea I. Descrierea imobilului

TEREN Extravilan

Adresa: Jud. Hunedoara

Nr. Crt	Nr cadastral Nr. topografic	Suprafața* (mp)	Observații / Referințe
A1		3.359	Sector cadastral:55 Teren neimpregmuit;

B. Partea II. Proprietari și acte

Inscrieri privitoare la dreptul de proprietate și alte drepturi reale	Referințe
1 / 13/01/2023	
Act Normativ nr. 7, din 13/03/1996 emis de PARLAMENTUL ROMÂNIEI;	
B1	A1
1) COMUNA ILIA, REZERVA COMISIEI LOCALE DE FOND FUNCJAR, CIF:4374164	

C. Partea III. SARCINI .

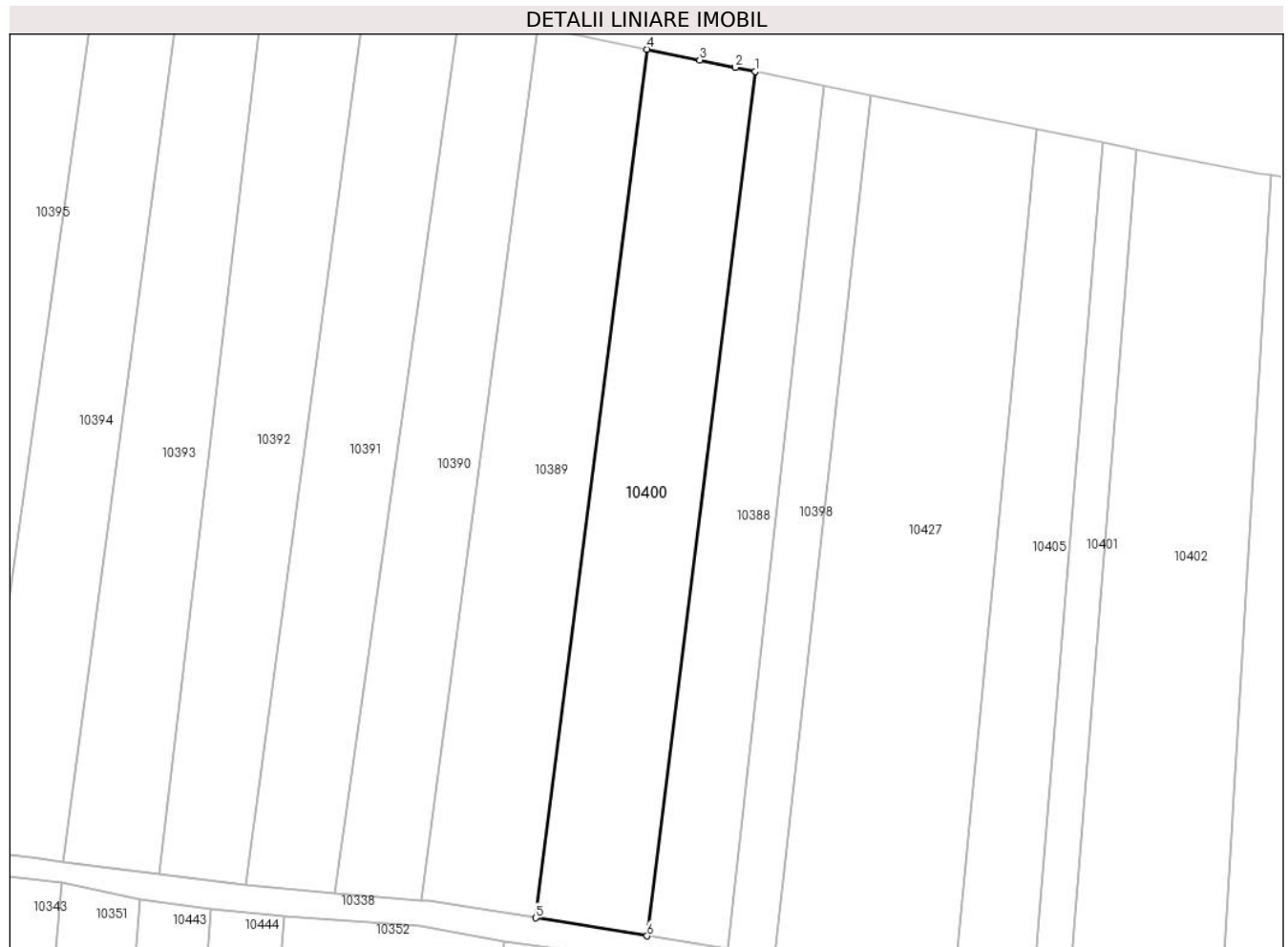
Inscrieri privind dezmembramintele dreptului de proprietate, drepturi reale de garanție și sarcini	Referințe
NU SUNT	

Anexa Nr. 1 La Partea I

Teren

Nr cadastral	Suprafața (mp)*	Observații / Referințe
	3.359	

* Suprafața este determinată în planul de proiecție Stereo 70.



Date referitoare la teren

Crt	Categorie folosință	Intravilan	Suprafața (mp)	Tarla	Parcelă	Nr. topo	Observații / Referințe
1	arabil	NU	3.359	137	1902/15/2, 1902/15/3, 1902/4	-	

Lungime Segmente

1) Valorile lungimilor segmentelor sunt obținute din proiecție în plan.

Punct început	X / Y	Punct sfârșit	X / Y	Lungime segment (** (m))
1	316.445,878 496.256,785	2	316.442,193 496.257,537	3.761
2	316.442,193 496.257,537	3	316.435,558 496.258,892	6.772
3	316.435,558 496.258,892	4	316.425,768 496.260,89	9.992
4	316.425,768 496.260,89	5	316.405,043 496.099,581	162.635

Punct început	X / Y	Punct sfârșit	X / Y	Lungime segment (** (m)
5	316.405,043 496.099,581	6	316.425,729 496.096,239	20.954
6	316.425,729 496.096,239	1	316.445,878 496.256,785	161.806

** Lungimile segmentelor sunt determinate în planul de proiecție Stereo 70 și sunt rotunjite la 1 milimetru.

*** Distanța dintre puncte este formată din segmente cumulate ce sunt mai mici decât valoarea 1 milimetru.

**DATE DESPRE IMOBILUL NR. 10401**

Oficiul de Cadastru și Publicitate Imobiliară HUNEDOARA
Biroul de Cadastru și Publicitate Imobiliară Deva

A. Partea I. Descrierea imobilului

TEREN Extravilan

Adresa: Jud. Hunedoara

Nr. Crt	Nr cadastral Nr. topografic	Suprafața* (mp)	Observații / Referințe
A1		1.028	Sector cadastral:55 Teren neimprejmuit; diferenta de suprafata de 169 mp, se afla sub coridorul de expropriere intabulat in CF 63186 Ilia

B. Partea II. Proprietari și acte

Inscrieri privitoare la dreptul de proprietate și alte drepturi reale	Referințe
1 / 13/01/2023	
Act Administrativ nr. 41755/95, din 17/07/1996 emis de CJPSDPAT HUNEDOARA;	
B1	A1
Intabulare, drept de PROPRIETATE, dobandit prin Reconstituire, cota actuala 1/1 1) POPA ILEANA	

C. Partea III. SARCINI .

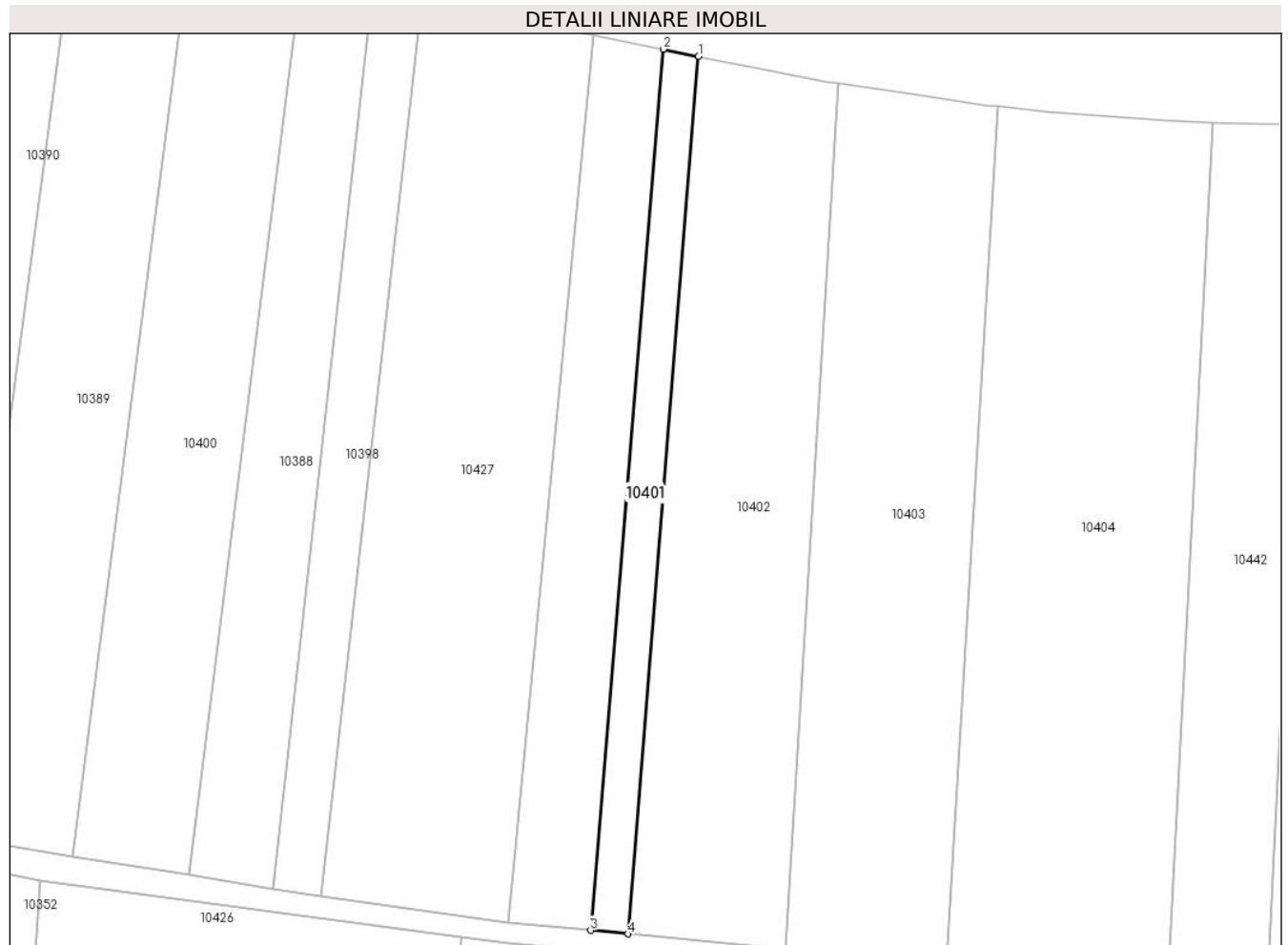
Inscrieri privind dezmembramintele dreptului de proprietate, drepturi reale de garanție și sarcini	Referințe
NU SUNT	

Anexa Nr. 1 La Partea I

Teren

Nr cadastral	Suprafața (mp)*	Observații / Referințe
	1.028	diferența de suprafață de 169 mp, se afla sub coridorul de expropriere intabulat în CF 63186 Ilia

* Suprafața este determinată în planul de proiecție Stereo 70.



Date referitoare la teren

Crt	Categorie folosință	Intra vilan	Suprafața (mp)	Tarla	Parcelă	Nr. topo	Observații / Referințe
1	arabil	NU	1.028	137	1902/19	-	

Lungime Segmente

1) Valorile lungimilor segmentelor sunt obținute din proiecție în plan.

Punct început	X / Y	Punct sfârșit	X / Y	Lungime segment (** (m)
1	316.516,737 496.242,324	2	316.510,445 496.243,608	6.421
2	316.510,445 496.243,608	3	316.497,481 496.086,323	157.819
3	316.497,481 496.086,323	4	316.504,134 496.085,69	6.683
4	316.504,134 496.085,69	1	316.516,737 496.242,324	157.14

**** Lungimile segmentelor sunt determinate în planul de proiecție Stereo 70 și sunt rotunjite la 1 milimetru.**

***** Distanța dintre puncte este formată din segmente cumulate ce sunt mai mici decât valoarea 1 milimetru.**

**DATE DESPRE IMOBILUL NR. 10402**

Oficiul de Cadastru și Publicitate Imobiliară HUNEDOARA
Biroul de Cadastru și Publicitate Imobiliară Deva

A. Partea I. Descrierea imobilului

TEREN Extravilan

Adresa: Jud. Hunedoara

Nr. Crt	Nr cadastral Nr. topografic	Suprafața* (mp)	Observații / Referințe
A1		4.172	Sector cadastral:55 Teren neimprejmuit; diferenta de suprafata de 804 mp, se afla sub coridorul de expropriere intabulat in CF 63186 Ilia

B. Partea II. Proprietari și acte

Inscrieri privitoare la dreptul de proprietate și alte drepturi reale	Referințe
1 / 13/01/2023	
Act Administrativ nr. 41755/87, din 03/07/1996 emis de CJPSDPAT HUNEDOARA;	
B1	A1
Intabulare, drept de PROPRIETATE, dobandit prin Reconstituire, cota actuala 1/1 1) DANC MIRCEA	

C. Partea III. SARCINI .

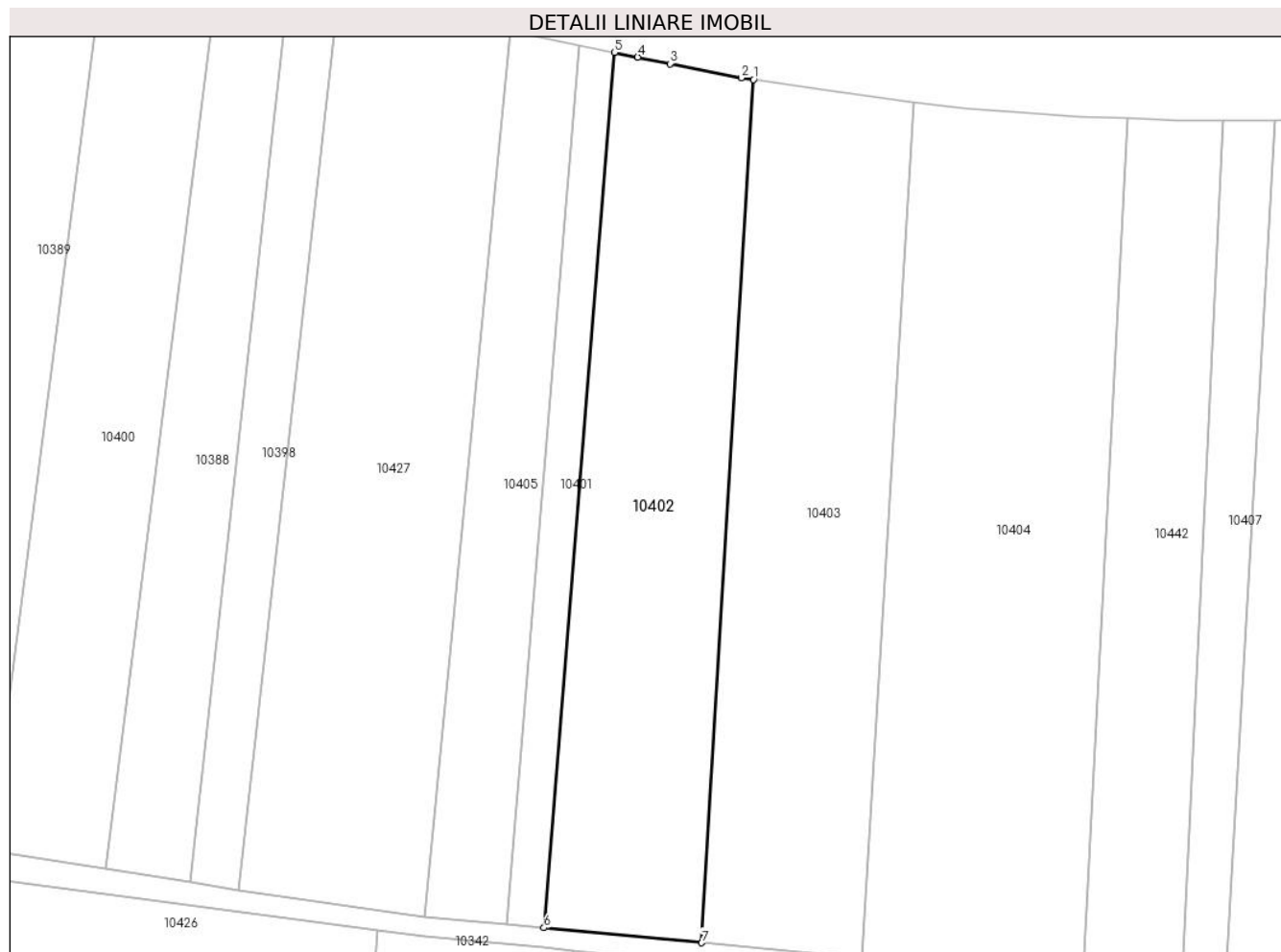
Inscrieri privind dezmembramintele dreptului de proprietate, drepturi reale de garanție și sarcini	Referințe
NU SUNT	

Anexa Nr. 1 La Partea I

Teren

Nr cadastral	Suprafața (mp)*	Observații / Referințe
	4.172	diferența de suprafață de 804 mp, se afla sub coridorul de expropriere intabulat în CF 63186 Ilia

* Suprafața este determinată în planul de proiecție Stereo 70.



Date referitoare la teren

Crt	Categorie folosință	Intravilan	Suprafața (mp)	Tarla	Parcelă	Nr. topo	Observații / Referințe
1	arabil	NU	4.172	137	1902/20	-	

Lungime Segmente

1) Valorile lungimilor segmentelor sunt obținute din proiecție în plan.

Punct început	X / Y	Punct sfârșit	X / Y	Lungime segment (** (m)
1	316.541,642 496.237,469	2	316.539,493 496.237,781	2.172
2	316.539,493 496.237,781	3	316.526,688 496.240,293	13.049
3	316.526,688 496.240,293	4	316.520,936 496.241,467	5.87
4	316.520,936 496.241,467	5	316.516,737 496.242,324	4.286
5	316.516,737 496.242,324	6	316.504,134 496.085,69	157.14

Punct început	X / Y	Punct sfârșit	X / Y	Lungime segment (** (m)
6	316.504,134 496.085,69	7	316.532,364 496.083,006	28.357
7	316.532,364 496.083,006	1	316.541,642 496.237,469	154.741

** Lungimile segmentelor sunt determinate în planul de proiecție Stereo 70 și sunt rotunjite la 1 milimetru.

*** Distanța dintre puncte este formată din segmente cumulate ce sunt mai mici decât valoarea 1 milimetru.

**DATE DESPRE IMOBILUL NR. 10403**

Oficiul de Cadastru și Publicitate Imobiliară HUNEDOARA
Biroul de Cadastru și Publicitate Imobiliară Deva

A. Partea I. Descrierea imobilului

TEREN Extravilan

Adresa: Jud. Hunedoara

Nr. Crt	Nr cadastral Nr. topografic	Suprafața* (mp)	Observații / Referințe
A1		4.437	Sector cadastral:55 Teren neimprejmuit;

B. Partea II. Proprietari și acte

Inscrieri privitoare la dreptul de proprietate și alte drepturi reale	Referințe
1 / 16/01/2023	
Act Normativ nr. 7, din 13/03/1996 emis de PARLAMENTUL ROMÂNIEI;	
B1	Intabulare, drept de PROPRIETATE, dobandit prin Iesire Din Indiviziune, cota actuala 1/1
	1) COMUNA ILIA, REZERVA COMISIEI LOCALE DE FOND FUNCJAR, CIF:4374164

C. Partea III. SARCINI .

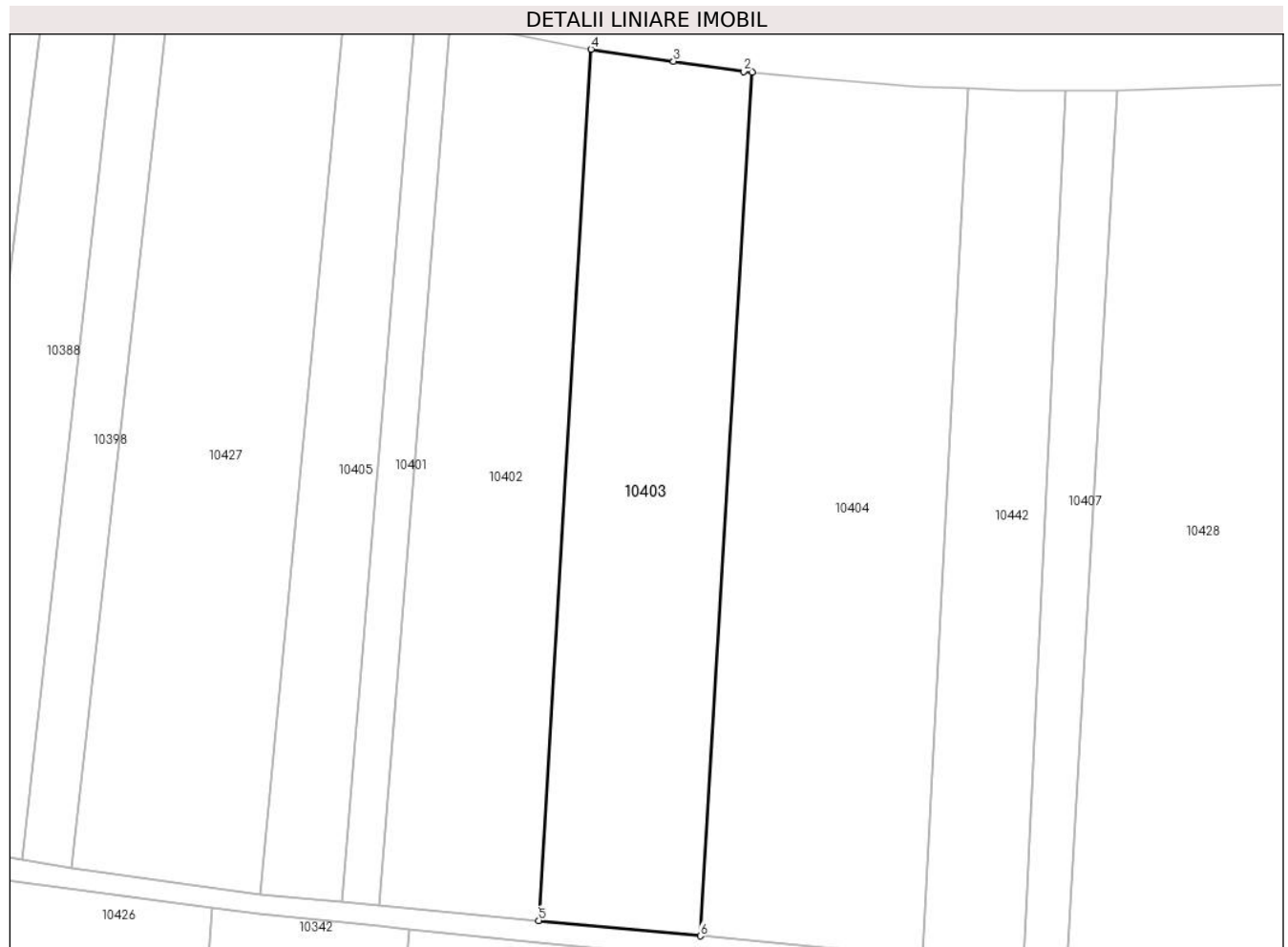
Inscrieri privind dezmembramintele dreptului de proprietate, drepturi reale de garanție și sarcini	Referințe
NU SUNT	

Anexa Nr. 1 La Partea I

Teren

Nr cadastral	Suprafața (mp)*	Observații / Referințe
	4.437	

* Suprafața este determinată în planul de proiecție Stereo 70.



Date referitoare la teren

Crt	Categorie folosință	Intravilan	Suprafața (mp)	Tarla	Parcelă	Nr. topo	Observații / Referințe
1	arabil	NU	4.437	137	1902/21	-	

Lungime Segmente

1) Valorile lungimilor segmentelor sunt obținute din proiecție în plan.

Punct început	X / Y	Punct sfârșit	X / Y	Lungime segment (** (m)
1	316.570,278 496.233,369	2	316.568,717 496.233,535	1.57
2	316.568,717 496.233,535	3	316.556,28 496.235,342	12.567
3	316.556,28 496.235,342	4	316.541,642 496.237,469	14.792
4	316.541,642 496.237,469	5	316.532,364 496.083,006	154.741
5	316.532,364 496.083,006	6	316.561,036 496.080,28	28.801

Punct început	X / Y	Punct sfârșit	X / Y	Lungime segment (** (m)
6	316.561,036 496.080,28	1	316.570,278 496.233,369	153.368

** Lungimile segmentelor sunt determinate în planul de proiecție Stereo 70 și sunt rotunjite la 1 milimetru.

*** Distanța dintre puncte este formată din segmente cumulate ce sunt mai mici decât valoarea 1 milimetru.

**DATE DESPRE IMOBILUL NR. 10404**

Oficiul de Cadastru și Publicitate Imobiliară HUNEDOARA
Biroul de Cadastru și Publicitate Imobiliară Deva

A. Partea I. Descrierea imobilului

TEREN Extravilan

Adresa: Jud. Hunedoara

Nr. Crt	Nr cadastral Nr. topografic	Suprafața* (mp)	Observații / Referințe
A1		6.000	Sector cadastral:55 Teren neimprejmuit; diferenta de suprafata de 1623 mp, se afla sub coridorul de expropriere intabulat in CF 63186 Ilia

B. Partea II. Proprietari și acte

Inscrieri privitoare la dreptul de proprietate și alte drepturi reale	Referințe
1 / 16/01/2023	
Act Administrativ nr. 41755/93, din 17/07/1996 emis de CJPSDPAT HUNEDOARA;	
B1	A1
Intabulare, drept de PROPRIETATE, dobandit prin Reconstituire, cota actuala 1/1	
1) ȘERBAN CONSTANTIN	

C. Partea III. SARCINI .

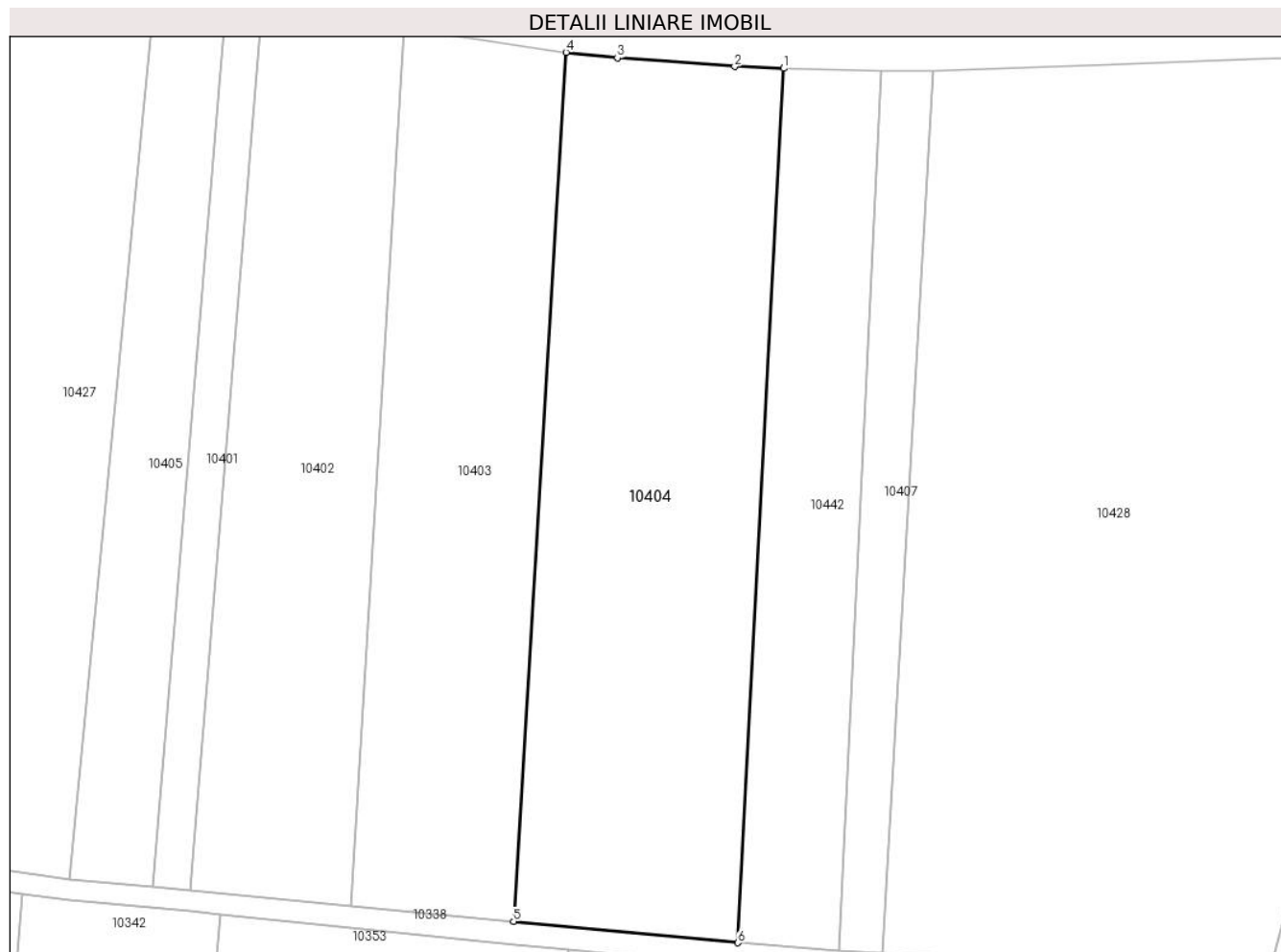
Inscrieri privind dezmembramintele dreptului de proprietate, drepturi reale de garanție și sarcini	Referințe
NU SUNT	

Anexa Nr. 1 La Partea I

Teren

Nr cadastral	Suprafața (mp)*	Observații / Referințe
	6.000	diferența de suprafața de 1623 mp, se afla sub coridorul de expropriere intabulat în CF 63186 Ilia

* Suprafața este determinată în planul de proiecție Stereo 70.



Date referitoare la teren

Crt	Categorie folosință	Intra vilan	Suprafața (mp)	Tarla	Parcelă	Nr. topo	Observații / Referințe
1	arabil	NU	6.000	137	1902/22	-	

Lungime Segmente

1) Valorile lungimilor segmentelor sunt obținute din proiecție în plan.

Punct început	X / Y	Punct sfârșit	X / Y	Lungime segment (** (m)
1	316.608,656 496.230,537	2	316.600,0 496.230,855	8.661
2	316.600,0 496.230,855	3	316.579,319 496.232,405	20.739
3	316.579,319 496.232,405	4	316.570,278 496.233,369	9.092
4	316.570,278 496.233,369	5	316.561,036 496.080,28	153.368
5	316.561,036 496.080,28	6	316.600,555 496.076,522	39.697

Punct început	X / Y	Punct sfârșit	X / Y	Lungime segment (** (m)
6	316.600,555 496.076,522	1	316.608,656 496.230,537	154.228

** Lungimile segmentelor sunt determinate în planul de proiecție Stereo 70 și sunt rotunjite la 1 milimetru.

*** Distanța dintre puncte este formată din segmente cumulate ce sunt mai mici decât valoarea 1 milimetru.

**DATE DESPRE IMOBILUL NR. 10405**

Oficiul de Cadastru și Publicitate Imobiliară HUNEDOARA
Biroul de Cadastru și Publicitate Imobiliară Deva

A. Partea I. Descrierea imobilului

TEREN Extravilan

Adresa: Jud. Hunedoara

Nr. Crt	Nr cadastral Nr. topografic	Suprafața* (mp)	Observații / Referințe
A1		2.156	Sector cadastral:55 Teren neimprejmuit; diferenta de suprafata de 312 mp, se afla sub coridorul de expropriere intabulat in CF 63186 Ilia

B. Partea II. Proprietari și acte

Inscrieri privitoare la dreptul de proprietate și alte drepturi reale	Referințe
1 / 13/01/2023	
Act Administrativ nr. 41755/86, din 03/07/1996 emis de CJPSDPAT HUNEDOARA;	
B1	A1
Intabulare, drept de PROPRIETATE, dobandit prin Reconstituire, cota actuala 1/1 1) CRIȘAN NICOLAE	

C. Partea III. SARCINI .

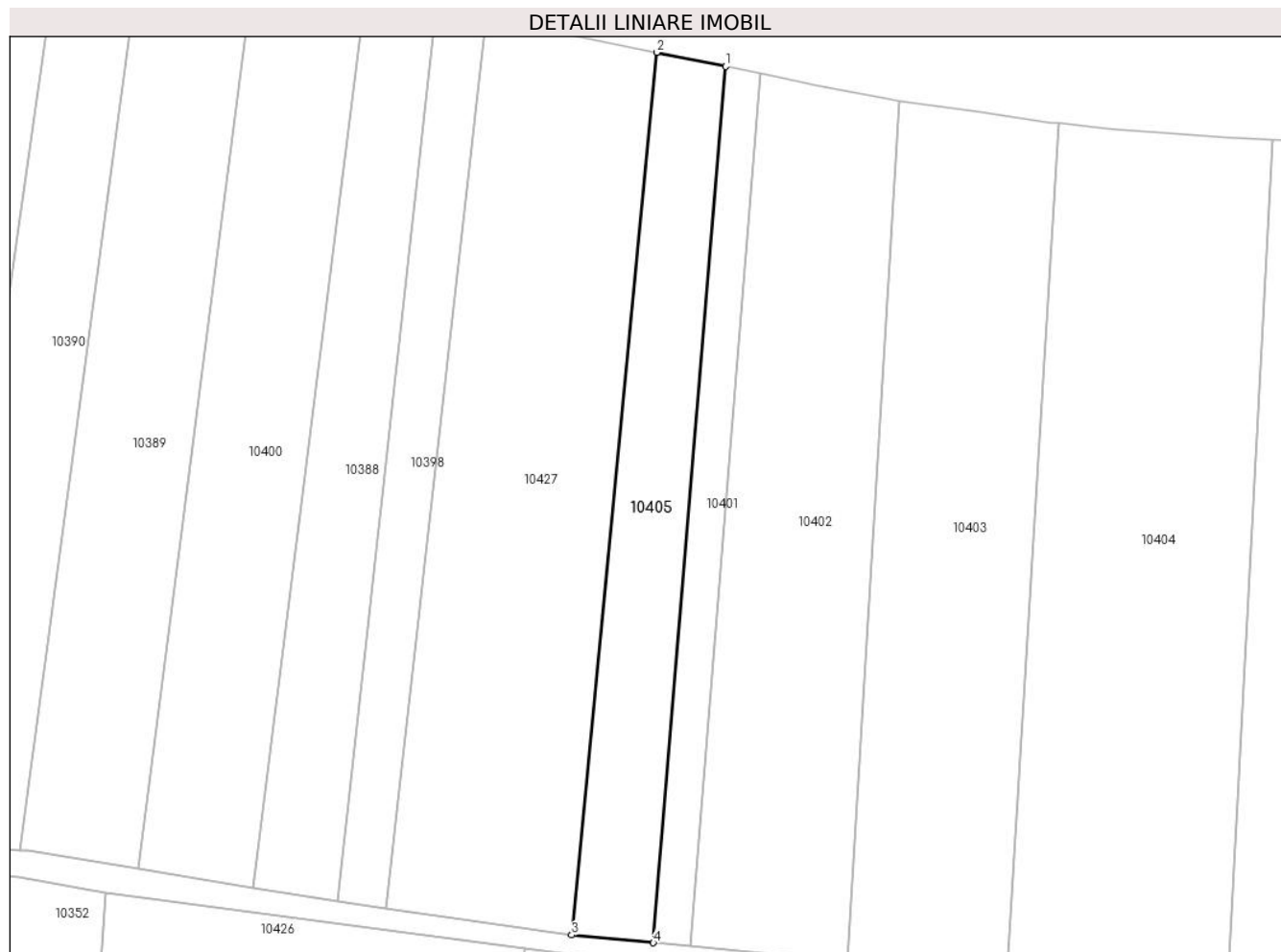
Inscrieri privind dezmembramintele dreptului de proprietate, drepturi reale de garanție și sarcini	Referințe
NU SUNT	

Anexa Nr. 1 La Partea I

Teren

Nr cadastral	Suprafața (mp)*	Observații / Referințe
	2.156	diferența de suprafață de 312 mp, se afla sub coridorul de expropriere intabulat în CF 63186 Ilia

* Suprafața este determinată în planul de proiecție Stereo 70.



Date referitoare la teren

Crt	Categorie folosință	Intravilan	Suprafața (mp)	Tarla	Parcelă	Nr. topo	Observații / Referințe
1	arabil	NU	2.156	137	1902/18	-	

Lungime Segmente

1) Valorile lungimilor segmentelor sunt obținute din proiecție în plan.

Punct început	X / Y	Punct sfârșit	X / Y	Lungime segment (** (m)
1	316.510,445 496.243,608	2	316.498,096 496.246,129	12.603
2	316.498,096 496.246,129	3	316.482,866 496.087,712	159.146
3	316.482,866 496.087,712	4	316.497,481 496.086,323	14.681
4	316.497,481 496.086,323	1	316.510,445 496.243,608	157.819

**** Lungimile segmentelor sunt determinate în planul de proiecție Stereo 70 și sunt rotunjite la 1 milimetru.**

***** Distanța dintre puncte este formată din segmente cumulate ce sunt mai mici decât valoarea 1 milimetru.**

**DATE DESPRE IMOBILUL NR. 10406**

Oficiul de Cadastru și Publicitate Imobiliară HUNEDOARA
Biroul de Cadastru și Publicitate Imobiliară Deva

A. Partea I. Descrierea imobilului

TEREN Extravilan

Adresa: Jud. Hunedoara

Nr. Crt	Nr cadastral Nr. topografic	Suprafața* (mp)	Observații / Referințe
A1		1.040	Sector cadastral:55 Teren neimprejmuit;

B. Partea II. Proprietari și acte

Inscrieri privitoare la dreptul de proprietate și alte drepturi reale	Referințe
1 / 23/01/2023	
Act Normativ nr. 7, din 13/03/1996 emis de PARLAMENTUL ROMÂNIEI;	
B1	A1
Intabulare, drept de PROPRIETATE, dobandit prin Lege, cota actuala 1/1 1) COMUNA ILIA, REZERVA COMISIEI LOCALE DE FOND FUNCJAR, CIF:4374164	

C. Partea III. SARCINI .

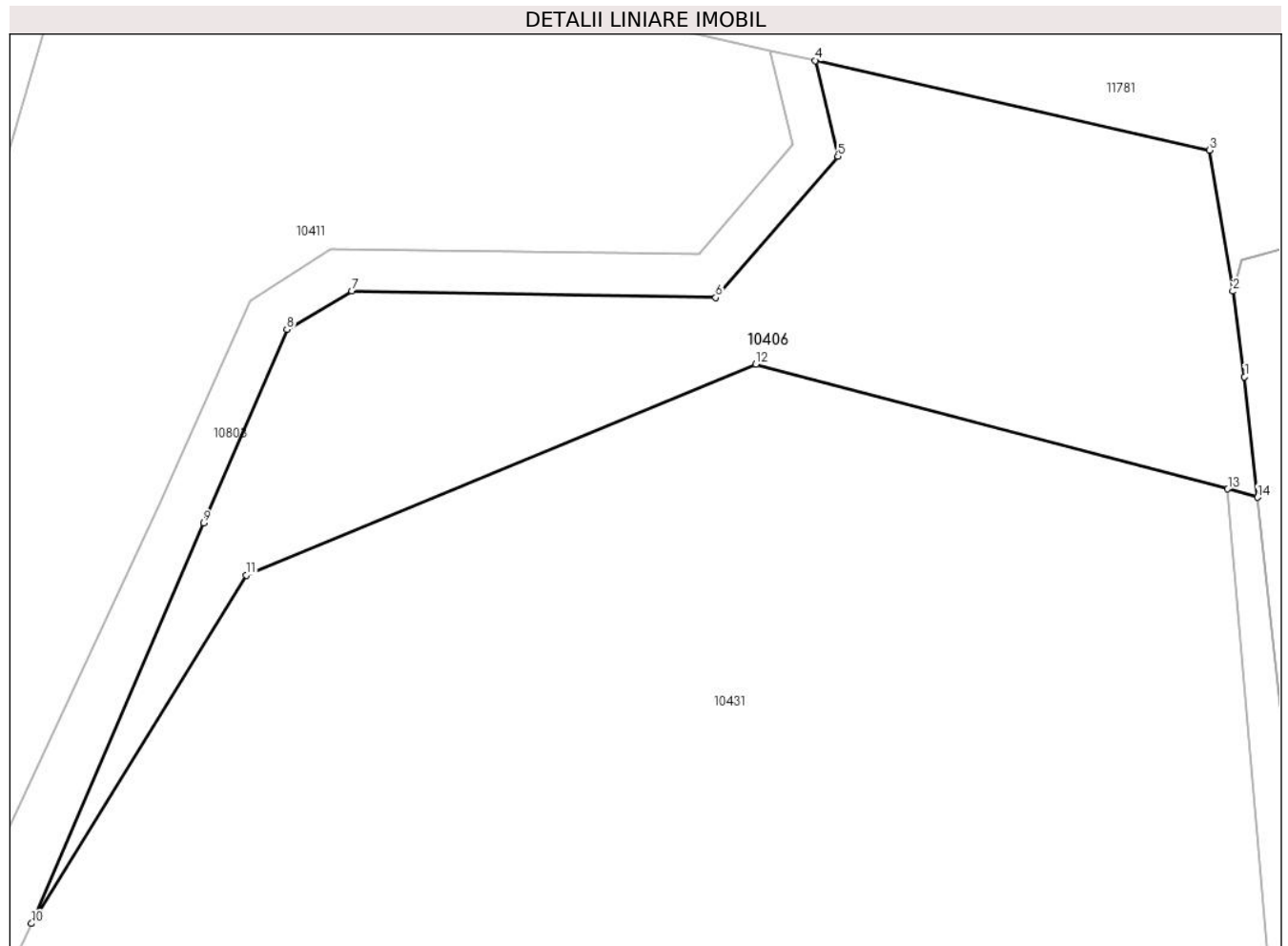
Inscrieri privind dezmembramintele dreptului de proprietate, drepturi reale de garanție și sarcini	Referințe
NU SUNT	

Anexa Nr. 1 La Partea I

Teren

Nr cadastral	Suprafața (mp)*	Observații / Referințe
	1.040	

* Suprafața este determinată în planul de proiecție Stereo 70.



Date referitoare la teren

Crt	Categorie folosință	Intravilan	Suprafața (mp)	Tarla	Parcelă	Nr. topo	Observații / Referințe
1	neproductiv	NU	1.040	137	-	-	

Lungime Segmente

1) Valorile lungimilor segmentelor sunt obținute din proiecție în plan.

Punct început	X / Y	Punct sfârșit	X / Y	Lungime segment (** (m)
1	317.218,184 496.188,31	2	317.217,421 496.193,846	5.588
2	317.217,421 496.193,846	3	317.215,919 496.202,983	9.26
3	317.215,919 496.202,983	4	317.190,352 496.208,792	26.218
4	317.190,352 496.208,792	5	317.191,803 496.202,58	6.378
5	317.191,803 496.202,58	6	317.183,883 496.193,437	12.097

Punct început	X / Y	Punct sfârșit	X / Y	Lungime segment (** (m)
6	317.183,883 496.193,437	7	317.160,273 496.193,874	23.613
7	317.160,273 496.193,874	8	317.156,07 496.191,375	4.89
8	317.156,07 496.191,375	9	317.150,674 496.178,832	13.655
9	317.150,674 496.178,832	10	317.139,505 496.152,89	28.244
10	317.139,505 496.152,89	11	317.153,44 496.175,462	26.526
11	317.153,44 496.175,462	12	317.186,485 496.189,11	35.753
12	317.186,485 496.189,11	13	317.217,089 496.181,038	31.651
13	317.217,089 496.181,038	14	317.219,022 496.180,494	2.008
14	317.219,022 496.180,494	1	317.218,184 496.188,31	7.861

** Lungimile segmentelor sunt determinate în planul de proiecție Stereo 70 și sunt rotunjite la 1 milimetru.

*** Distanța dintre puncte este formată din segmente cumulate ce sunt mai mici decât valoarea 1 milimetru.

**DATE DESPRE IMOBILUL NR. 10407**

Oficiul de Cadastru și Publicitate Imobiliară HUNEDOARA
Biroul de Cadastru și Publicitate Imobiliară Deva

A. Partea I. Descrierea imobilului

TEREN Extravilan

Adresa: Jud. Hunedoara

Nr. Crt	Nr cadastral Nr. topografic	Suprafața* (mp)	Observații / Referințe
A1		1.325	Sector cadastral:55 Teren neimprejmuit;

B. Partea II. Proprietari și acte

Inscrieri privitoare la dreptul de proprietate și alte drepturi reale	Referințe
1 / 16/01/2023	
Act Normativ nr. 7, din 13/03/1996 emis de PARLAMENTUL ROMÂNIEI;	
B1	A1
1) COMUNA ILIA, REZERVA COMISIEI LOCALE DE FOND FUNCJAR, CIF:4374164	

C. Partea III. SARCINI .

Inscrieri privind dezmembramintele dreptului de proprietate, drepturi reale de garanție și sarcini	Referințe
NU SUNT	

Anexa Nr. 1 La Partea I

Teren

Nr cadastral	Suprafața (mp)*	Observații / Referințe
	1.325	

* Suprafața este determinată în planul de proiecție Stereo 70.



Date referitoare la teren

Crt	Categorie folosință	Intravilan	Suprafața (mp)	Tarla	Parcelă	Nr. topo	Observații / Referințe
1	arabil	NU	1.325	137	-	-	

Lungime Segmente

1) Valorile lungimilor segmentelor sunt obținute din proiecție în plan.

Punct început	X / Y	Punct sfârșit	X / Y	Lungime segment (** (m)
1	316.635,032 496.230,19	2	316.625,778 496.230,205	9.254
2	316.625,778 496.230,205	3	316.618,346 496.075,068	155.315
3	316.618,346 496.075,068	4	316.626,115 496.074,573	7.785
4	316.626,115 496.074,573	1	316.635,032 496.230,19	155.872

** Lungimile segmentelor sunt determinate în planul de proiecție Stereo 70 și sunt rotunjite la 1 milimetru.

***** Distanţa dintre puncte este formată din segmente cumulate ce sunt mai mici decât valoarea 1 milimetru.**

**DATE DESPRE IMOBILUL NR. 10408**

Oficiul de Cadastru și Publicitate Imobiliară HUNEDOARA
Biroul de Cadastru și Publicitate Imobiliară Deva

A. Partea I. Descrierea imobilului

TEREN Extravilan

Adresa: Jud. Hunedoara

Nr. Crt	Nr cadastral Nr. topografic	Suprafața* (mp)	Observații / Referințe
A1		2.644	Sector cadastral:55 Teren neimprejmuit;

B. Partea II. Proprietari și acte

Inscrieri privitoare la dreptul de proprietate și alte drepturi reale	Referințe
1 / 16/01/2023	
Act Normativ nr. 7, din 13/03/1996 emis de PARLAMENTUL ROMÂNIEI;	
B1	A1
Intabulare, drept de PROPRIETATE, dobandit prin Lege, cota actuala 1/1	
1) COMUNA ILIA, REZERVA COMISIEI LOCALE DE FOND FUNCJAR, CIF:4374164	

C. Partea III. SARCINI .

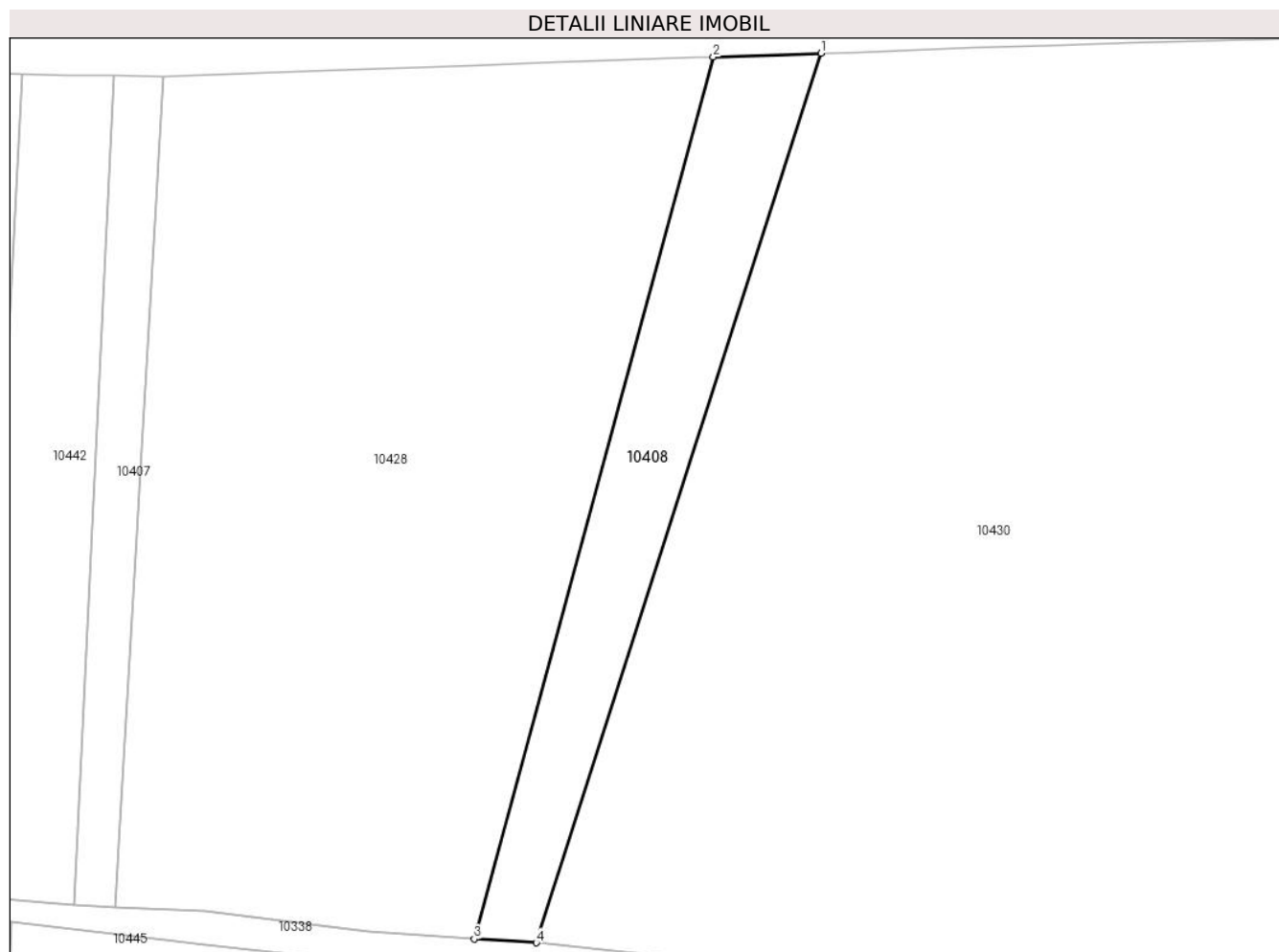
Inscrieri privind dezmembramintele dreptului de proprietate, drepturi reale de garanție și sarcini	Referințe
NU SUNT	

Anexa Nr. 1 La Partea I

Teren

Nr cadastral	Suprafața (mp)*	Observații / Referințe
	2.644	

* Suprafața este determinată în planul de proiecție Stereo 70.



Date referitoare la teren

Crt	Categorie folosință	Intra vilan	Suprafața (mp)	Tarla	Parcelă	Nr. topo	Observații / Referințe
1	arabil	NU	2.644	137	-	-	

Lungime Segmente

1) Valorile lungimilor segmentelor sunt obținute din proiecție în plan.

Punct început	X / Y	Punct sfârșit	X / Y	Lungime segment (** (m)
1	316.758,38 496.234,467	2	316.738,148 496.233,75	20.246
2	316.738,148 496.233,75	3	316.693,364 496.068,58	171.134
3	316.693,364 496.068,58	4	316.705,009 496.067,876	11.666
4	316.705,009 496.067,876	1	316.758,38 496.234,467	174.931

** Lungimile segmentelor sunt determinate în planul de proiecție Stereo 70 și sunt rotunjite la 1 milimetru.

***** Distanţa dintre puncte este formată din segmente cumulate ce sunt mai mici decât valoarea 1 milimetru.**

**DATE DESPRE IMOBILUL NR. 10409**

Oficiul de Cadastru și Publicitate Imobiliară HUNEDOARA
Biroul de Cadastru și Publicitate Imobiliară Deva

A. Partea I. Descrierea imobilului

TEREN Extravilan

Adresa: Jud. Hunedoara, localitate Ilia

Nr. Crt	Nr cadastral Nr. topografic	Suprafața* (mp)	Observații / Referințe
A1	64323	3.906	Sector cadastral:55 Teren neimprejmuit;

B. Partea II. Proprietari și acte

Inscrieri privitoare la dreptul de proprietate și alte drepturi reale	Referințe	
36918 / 17/08/2023		
Act Administrativ nr. Titlu de proprietate nr.5953/83, din 22/03/1994 emis de CJPSDDPAT, HUNEDOARA (6_Titlu de proprietate nr.5953_83.pdf ; in scris sub semnatura privata nr Plan de amplasament si delimitare imobil nr.10 din 17.08.2023, emis de Colta Dumitru-Adrian);		
B1	se deschide cartea funciara nr.64323 a UAT ILIA, în baza prevederilor Legii nr.7/1996 republicata si a regulamentului de carte funciară aprobat prin O.D.G. al ANCP nr.600/2023, care cuprinde imobilul cu nr. cad.64323 descris în partea I a cărții funciare	A1
B2	Intabulare, drept de PROPRIETATE, dobandit prin Reconstituire, cota actuala 1/1 1) MARC ECATERINA	A1

C. Partea III. SARCINI .

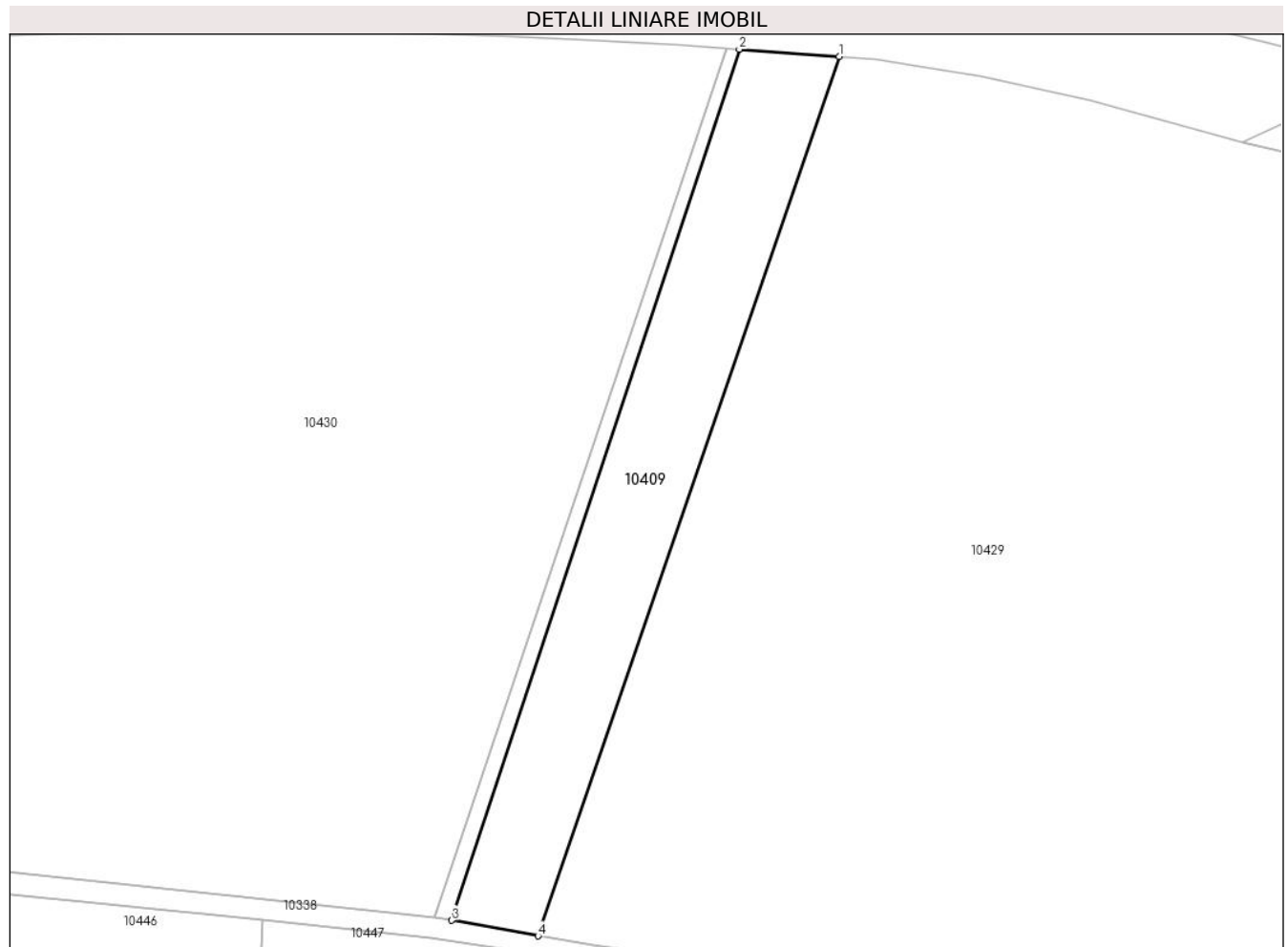
Inscrieri privind dezmembramintele dreptului de proprietate, drepturi reale de garanție și sarcini	Referințe
NU SUNT	

Anexa Nr. 1 La Partea I

Teren

Nr cadastral	Suprafața (mp)*	Observații / Referințe
64323	3.906	

* Suprafața este determinată în planul de proiecție Stereo 70.



Date referitoare la teren

Crt	Categorie folosință	Intravilan	Suprafața (mp)	Tarla	Parcelă	Nr. topo	Observații / Referințe
1	arabil	NU	3.906	137	1902/23/9	-	Teren fara imprejmuire.

Lungime Segmente

1) Valorile lungimilor segmentelor sunt obținute din proiecție în plan.

Punct început	X / Y	Punct sfârșit	X / Y	Lungime segment (** (m)
1	316.986,356 496.231,806	2	316.964,928 496.233,359	21.484
2	316.964,928 496.233,359	3	316.903,187 496.046,535	196.761
3	316.903,187 496.046,535	4	316.921,727 496.043,196	18.838
4	316.921,727 496.043,196	1	316.986,356 496.231,806	199.376

** Lungimile segmentelor sunt determinate în planul de proiecție Stereo 70 și sunt rotunjite la 1 milimetru.

***** Distanţa dintre puncte este formată din segmente cumulate ce sunt mai mici decât valoarea 1 milimetru.**

**DATE DESPRE IMOBILUL NR. 10410**

Oficiul de Cadastru și Publicitate Imobiliară HUNEDOARA
Biroul de Cadastru și Publicitate Imobiliară Deva

A. Partea I. Descrierea imobilului

TEREN Extravilan

Adresa: Jud. Hunedoara

Nr. Crt	Nr cadastral Nr. topografic	Suprafața* (mp)	Observații / Referințe
A1		1.159	Sector cadastral:55 Teren neimprejmuit;

B. Partea II. Proprietari și acte

Inscrieri privitoare la dreptul de proprietate și alte drepturi reale	Referințe
1 / 13/01/2023	
Act Normativ nr. 7, din 13/03/1996 emis de PARLAMENTUL ROMÂNIEI;	
B1	A1
Intabulare, drept de PROPRIETATE, dobandit prin Lege, cota actuala 1/1	
1) COMUNA ILIA, REZERVA COMISIEI LOCALE DE FOND FUNCJAR, CIF:4374164	

C. Partea III. SARCINI .

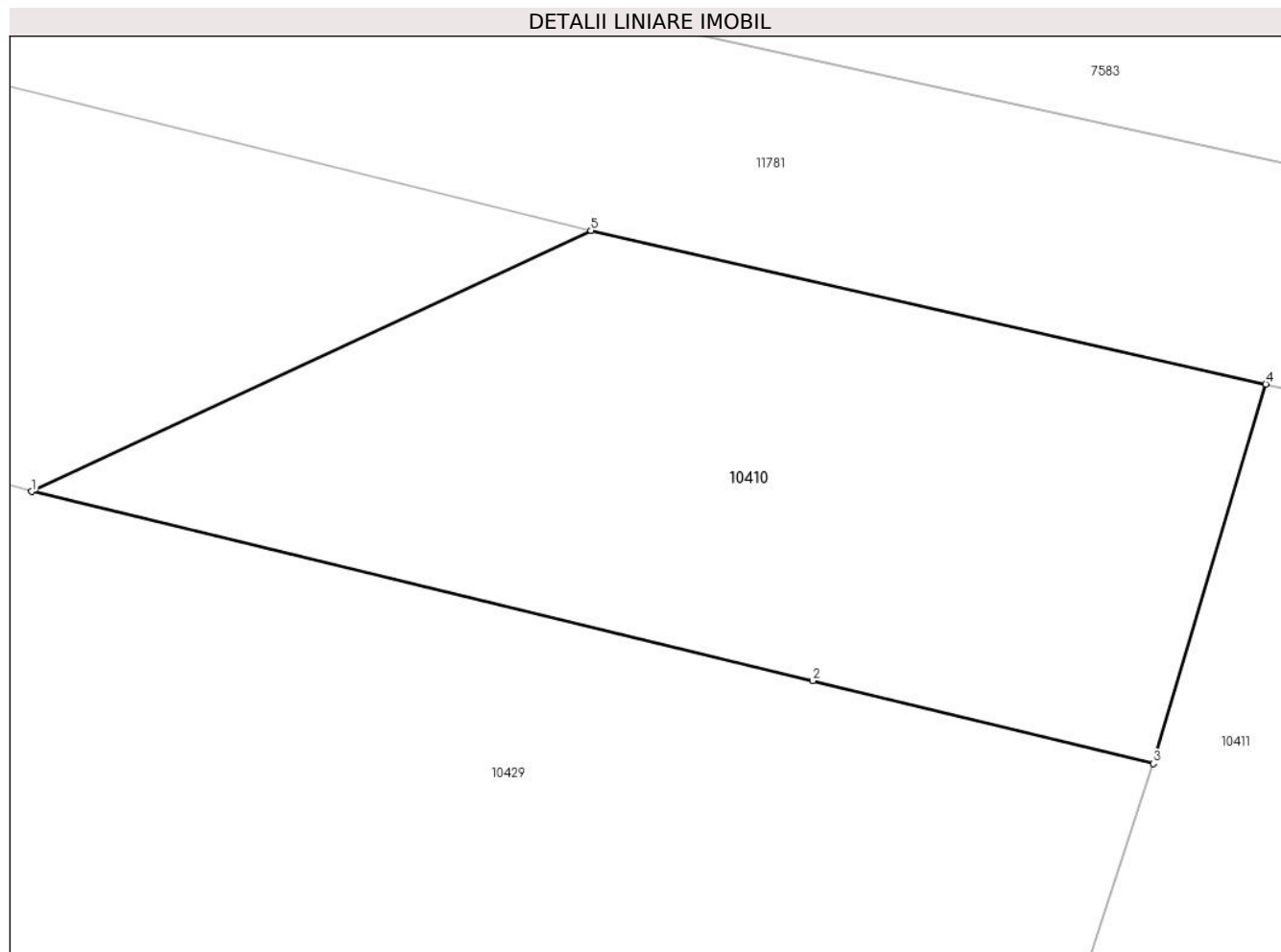
Inscrieri privind dezmembramintele dreptului de proprietate, drepturi reale de garanție și sarcini	Referințe
NU SUNT	

Anexa Nr. 1 La Partea I

Teren

Nr cadastral	Suprafața (mp)*	Observații / Referințe
	1.159	

* Suprafața este determinată în planul de proiecție Stereo 70.



Date referitoare la teren

Crt	Categorie folosință	Intravilan	Suprafața (mp)	Tarla	Parcelă	Nr. topo	Observații / Referințe
1	arabil	NU	1.159	137	-	-	

Lungime Segmente

1) Valorile lungimilor segmentelor sunt obținute din proiecție în plan.

Punct început	X / Y	Punct sfârșit	X / Y	Lungime segment (** (m)
1	317.072,81 496.213,457	2	317.117,21 496.202,717	45.68
2	317.117,21 496.202,717	3	317.136,56 496.198,001	19.917
3	317.136,56 496.198,001	4	317.142,962 496.219,559	22.489
4	317.142,962 496.219,559	5	317.104,604 496.228,274	39.336
5	317.104,604 496.228,274	1	317.072,81 496.213,457	35.077

**** Lungimile segmentelor sunt determinate în planul de proiecție Stereo 70 și sunt rotunjite la 1 milimetru.**

***** Distanța dintre puncte este formată din segmente cumulate ce sunt mai mici decât valoarea 1 milimetru.**

**DATE DESPRE IMOBILUL NR. 10411**

Oficiul de Cadastru și Publicitate Imobiliară HUNEDOARA
Biroul de Cadastru și Publicitate Imobiliară Deva

A. Partea I. Descrierea imobilului

TEREN Extravilan

Adresa: Jud. Hunedoara

Nr. Crt	Nr cadastral Nr. topografic	Suprafața* (mp)	Observații / Referințe
A1		2.900	Sector cadastral:55 Teren neimprejmuit;

B. Partea II. Proprietari și acte

Inscrieri privitoare la dreptul de proprietate și alte drepturi reale	Referințe
1 / 17/01/2023	
Act Administrativ nr. 1483/12, din 09/05/1995 emis de CJPSDPAT HUNEDOARA;	
B1	A1
Intabulare, drept de PROPRIETATE, dobandit prin Reconstituire, cota actuala 1/1 1) BOTA SOFIA	

C. Partea III. SARCINI .

Inscrieri privind dezmembramintele dreptului de proprietate, drepturi reale de garanție și sarcini	Referințe
NU SUNT	

Anexa Nr. 1 La Partea I

Teren

Nr cadastral	Suprafața (mp)*	Observații / Referințe
	2.900	

* Suprafața este determinată în planul de proiecție Stereo 70.



Date referitoare la teren

Crt	Categorie folosință	Intra vilan	Suprafața (mp)	Tarla	Parcelă	Nr. topo	Observații / Referințe
1	arabil	NU	2.900	137	1902/23/1	-	

Lungime Segmente

1) Valorile lungimilor segmentelor sunt obținute din proiecție în plan.

Punct început	X / Y	Punct sfârșit	X / Y	Lungime segment (** (m)
1	317.188,895 496.203,317	2	317.187,427 496.209,456	6.313
2	317.187,427 496.209,456	3	317.142,962 496.219,559	45.597
3	317.142,962 496.219,559	4	317.136,56 496.198,001	22.489
4	317.136,56 496.198,001	5	317.078,913 496.021,665	185.519
5	317.078,913 496.021,665	6	317.087,406 496.022,084	8.504

Punct început	X / Y	Punct sfârșit	X / Y	Lungime segment (** (m)
6	317.087,406 496.022,084	7	317.092,382 496.027,025	7.012
7	317.092,382 496.027,025	8	317.116,227 496.112,238	88.487
8	317.116,227 496.112,238	9	317.147,762 496.180,017	74.756
9	317.147,762 496.180,017	10	317.153,706 496.193,222	14.481
10	317.153,706 496.193,222	11	317.158,882 496.196,532	6.144
11	317.158,882 496.196,532	12	317.182,777 496.196,226	23.897
12	317.182,777 496.196,226	1	317.188,895 496.203,317	9.365

** Lungimile segmentelor sunt determinate în planul de proiecție Stereo 70 și sunt rotunjite la 1 milimetru.

*** Distanța dintre puncte este formată din segmente cumulate ce sunt mai mici decât valoarea 1 milimetru.

**DATE DESPRE IMOBILUL NR. 10412**

Oficiul de Cadastru și Publicitate Imobiliară HUNEDOARA
Biroul de Cadastru și Publicitate Imobiliară Deva

A. Partea I. Descrierea imobilului

TEREN Extravilan

Adresa: Jud. Hunedoara

Nr. Crt	Nr cadastral Nr. topografic	Suprafața* (mp)	Observații / Referințe
A1	63594	4.377	Sector cadastral:55 Teren neimprejmuit;

B. Partea II. Proprietari și acte

Inscrieri privitoare la dreptul de proprietate și alte drepturi reale		Referințe
17885 / 01/04/2021		
Act Notarial nr. CONTRACT DE DARE IN PLATA AUT NR 848, din 01/04/2021 emis de Stef Ovidiu Ioan;		
B1	Intabulare, drept de PROPRIETATE, dobandit prin Conventie, cota actuala 1/1	A1
	1) CACEU DARIUS-OLIVIU, bun comun cu sotia	
	2) CACEU ANA	

C. Partea III. SARCINI .

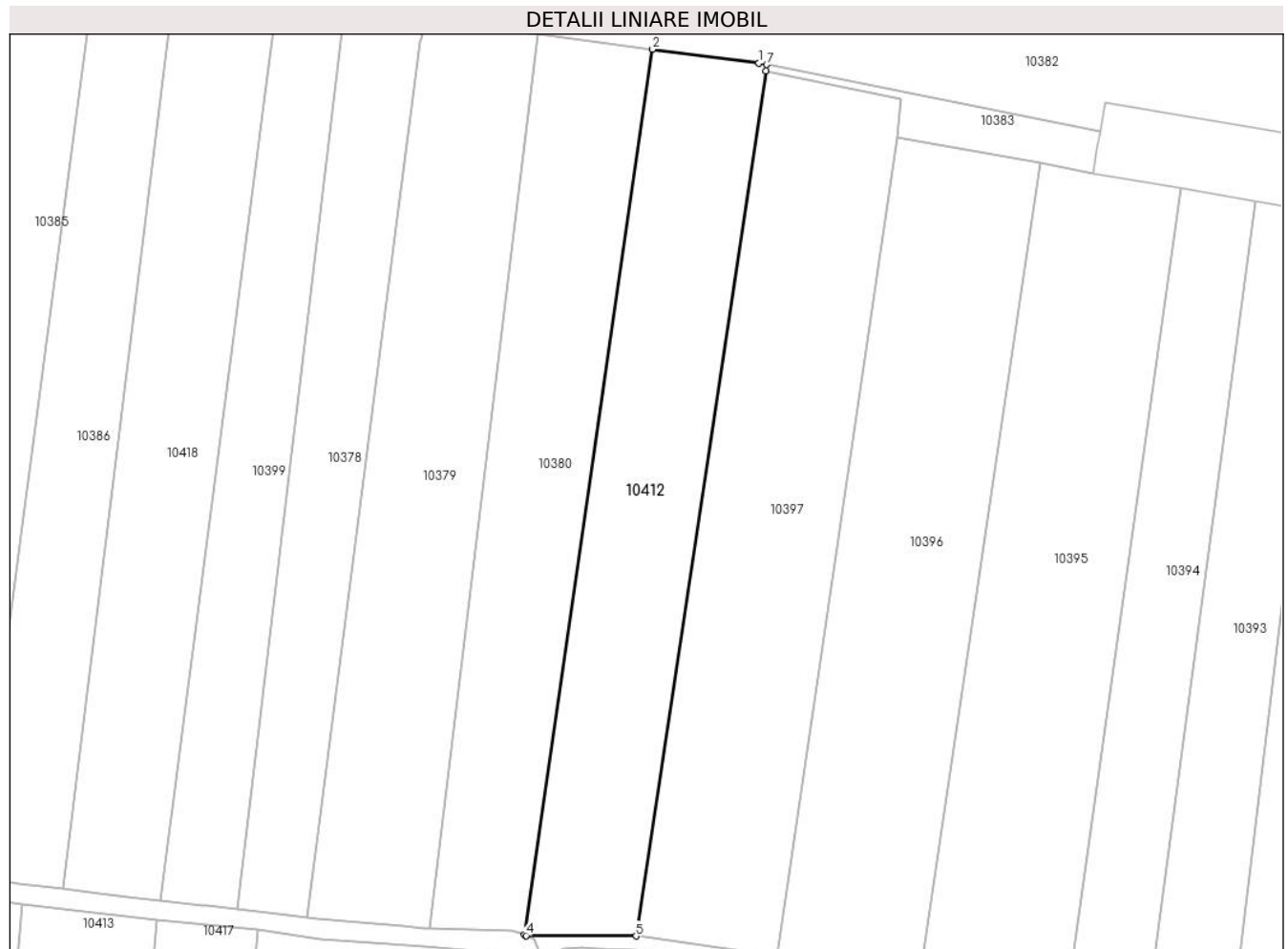
Inscrieri privind dezmembramintele dreptului de proprietate, drepturi reale de garanție și sarcini	Referințe
NU SUNT	

Anexa Nr. 1 La Partea I

Teren

Nr cadastral	Suprafața (mp)*	Observații / Referințe
63594	4.377	

* Suprafața este determinată în planul de proiecție Stereo 70.



Date referitoare la teren

Crt	Categorie folosință	Intra vilan	Suprafața (mp)	Tarla	Parcelă	Nr. topo	Observații / Referințe
1	arabil	NU	4.377	137	1902/6	-	

Lungime Segmente

1) Valorile lungimilor segmentelor sunt obținute din proiecție în plan.

Punct început	X / Y	Punct sfârșit	X / Y	Lungime segment (** (m)
1	316.235,945 496.305,901	2	316.213,734 496.308,794	22.399
2	316.213,734 496.308,794	3	316.186,877 496.123,952	186.783
3	316.186,877 496.123,952	4	316.187,293 496.123,8	0.443
4	316.187,293 496.123,8	5	316.210,237 496.123,721	22.944
5	316.210,237 496.123,721	6	316.237,374 496.304,205	182.513

Punct început	X / Y	Punct sfârșit	X / Y	Lungime segment (** (m)
6	316.237,374 496.304,205	7	316.237,58 496.305,575	1.385
7	316.237,58 496.305,575	1	316.235,945 496.305,901	1.667

** Lungimile segmentelor sunt determinate în planul de proiecție Stereo 70 și sunt rotunjite la 1 milimetru.

*** Distanța dintre puncte este formată din segmente cumulate ce sunt mai mici decât valoarea 1 milimetru.

**DATE DESPRE IMOBILUL NR. 10413**

Oficiul de Cadastru și Publicitate Imobiliară HUNEDOARA
Biroul de Cadastru și Publicitate Imobiliară Deva

A. Partea I. Descrierea imobilului

TEREN Extravilan

Adresa: Jud. Hunedoara

Nr. Crt	Nr cadastral Nr. topografic	Suprafața* (mp)	Observații / Referințe
A1	63347	6.011	Sector cadastral:55 Teren neimprejmuit;

B. Partea II. Proprietari și acte

Inscrieri privitoare la dreptul de proprietate și alte drepturi reale	Referințe
53197 / 06/12/2019	
Act Notarial nr. 1595 act de partaj, din 02/12/2019 emis de MANE-SIGARTAU MIRONA;	
B1	A1
se noteaza cota de 1/2 parte in favoarea coproprietarilor de sub B2	
1) PETRICĂ NICOLAE-MIRCEA, bun propriu	
7139 / 19/02/2020	
Act Notarial nr. 174 contract de donatie, din 17/02/2020 emis de MANE-SIGARTAU MIRONA;	
B3	A1
Intabulare, drept de PROPRIETATE, dobandit prin Conventie, cota actuala 1/1	
1) PETRICĂ NICOLAE-MIRCEA, bun propriu	

C. Partea III. SARCINI .

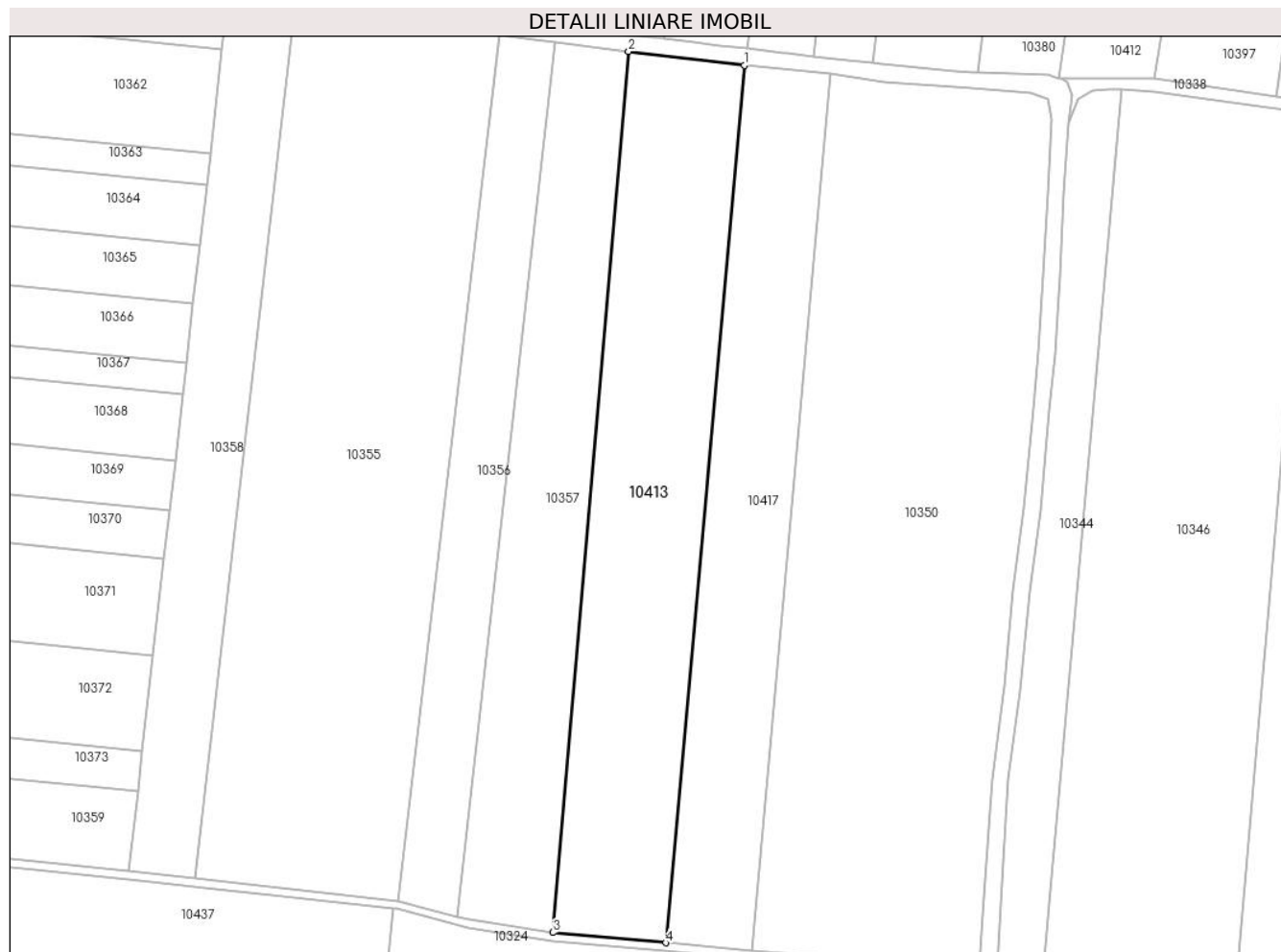
Inscrieri privind dezmembramintele dreptului de proprietate, drepturi reale de garanție și sarcini	Referințe
NU SUNT	

Anexa Nr. 1 La Partea I

Teren

Nr cadastral	Suprafața (mp)*	Observații / Referințe
63347	6.011	

* Suprafața este determinată în planul de proiecție Stereo 70.



Date referitoare la teren

Crt	Categorie folosință	Intra vilan	Suprafața (mp)	Tarla	Parcelă	Nr. topo	Observații / Referințe
1	arabil	NU	6.011	138	1907/5	-	

Lungime Segmente

1) Valorile lungimilor segmentelor sunt obținute din proiecție în plan.

Punct început	X / Y	Punct sfârșit	X / Y	Lungime segment (** (m)
1	316.110,23 496.127,072	2	316.082,043 496.130,442	28.388
2	316.082,043 496.130,442	3	316.063,577 495.916,006	215.23
3	316.063,577 495.916,006	4	316.091,049 495.913,49	27.587
4	316.091,049 495.913,49	1	316.110,23 496.127,072	214.441

** Lungimile segmentelor sunt determinate în planul de proiecție Stereo 70 și sunt rotunjite la 1 milimetru.

***** Distanţa dintre puncte este formată din segmente cumulate ce sunt mai mici decât valoarea 1 milimetru.**

**DATE DESPRE IMOBILUL NR. 10414**

Oficiul de Cadastru și Publicitate Imobiliară HUNEDOARA
Biroul de Cadastru și Publicitate Imobiliară Deva

A. Partea I. Descrierea imobilului

TEREN Extravilan

Adresa: Jud. Hunedoara

Nr. Crt	Nr cadastral Nr. topografic	Suprafața* (mp)	Observații / Referințe
A1	63285	1.700	Sector cadastral:55 Teren neimprejmuit;

B. Partea II. Proprietari și acte

Inscrieri privitoare la dreptul de proprietate și alte drepturi reale		Referințe
6031 / 12/02/2019		
Inscris Sub Semnatura Privata nr. documentatie tehnica, din 12/02/2019 emis de - (act administrativ nr T.P. nr. 1483/60 din 17.01.1996, emis de CJPSDDPAT HUNEDOARA);		
B1	Intabulare, drept de PROPRIETATE, dobandit prin Reconstituire, cota actuala 1/1 1) DANC I VOICU	A1

C. Partea III. SARCINI .

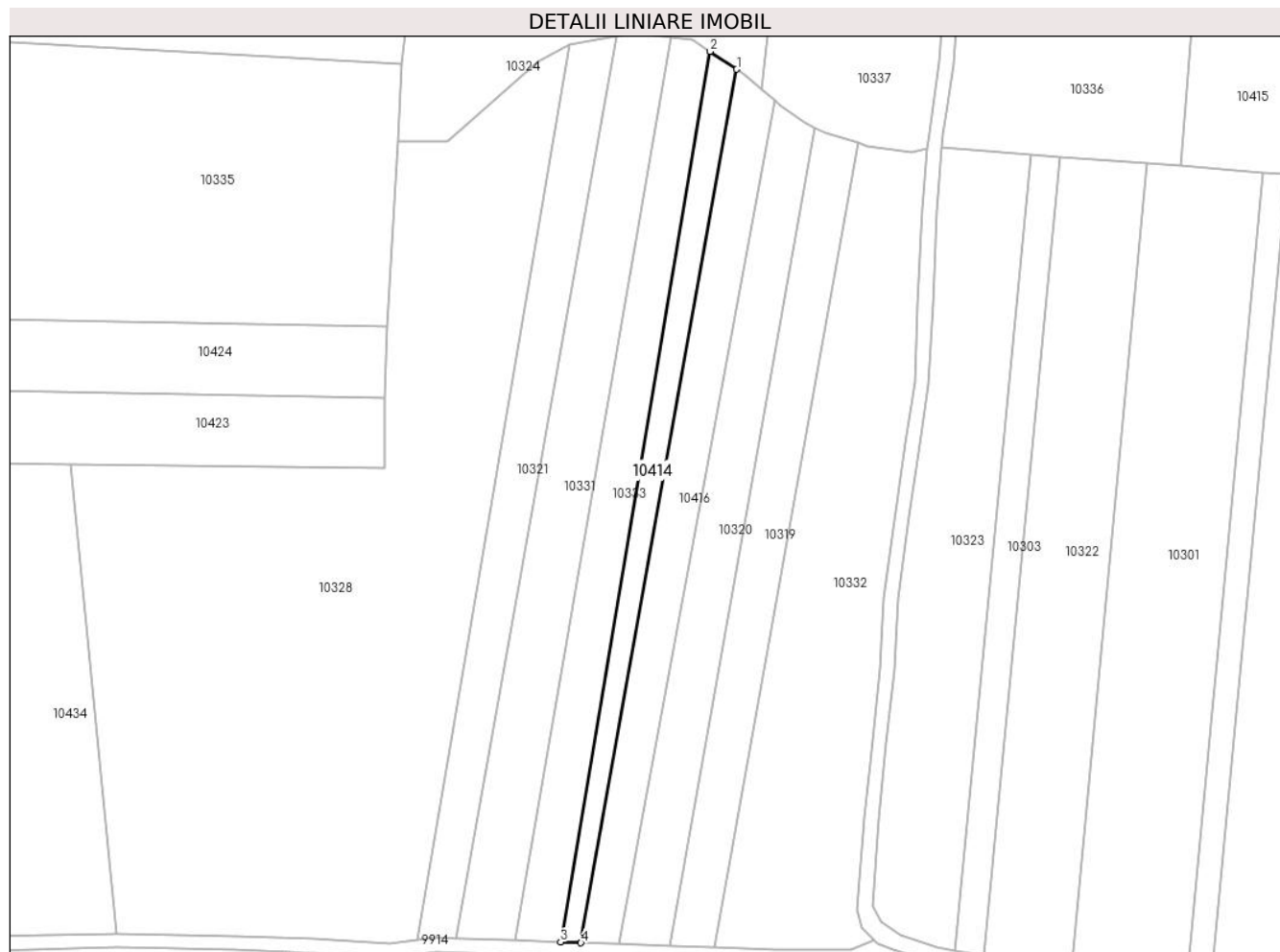
Inscrieri privind dezmembramintele dreptului de proprietate, drepturi reale de garanție și sarcini	Referințe
NU SUNT	

Anexa Nr. 1 La Partea I

Teren

Nr cadastral	Suprafața (mp)*	Observații / Referințe
63285	1.700	

* Suprafața este determinată în planul de proiecție Stereo 70.



Date referitoare la teren

Crt	Categorie folosință	Intravilan	Suprafața (mp)	Tarla	Parcelă	Nr. topo	Observații / Referințe
1	arabil	NU	1.700	138	1918/18/4	-	

Lungime Segmente

1) Valorile lungimilor segmentelor sunt obținute din proiecție în plan.

Punct început	X / Y	Punct sfârșit	X / Y	Lungime segment (** (m)
1	316.093,781 495.710,924	2	316.086,349 495.715,846	8.915
2	316.086,349 495.715,846	3	316.044,985 495.469,464	249.83
3	316.044,985 495.469,464	4	316.050,6 495.469,267	5.618
4	316.050,6 495.469,267	1	316.093,781 495.710,924	245.485

** Lungimile segmentelor sunt determinate în planul de proiecție Stereo 70 și sunt rotunjite la 1 milimetru.

***** Distanţa dintre puncte este formată din segmente cumulate ce sunt mai mici decât valoarea 1 milimetru.**

**DATE DESPRE IMOBILUL NR. 10415**

Oficiul de Cadastru și Publicitate Imobiliară HUNEDOARA
Biroul de Cadastru și Publicitate Imobiliară Deva

A. Partea I. Descrierea imobilului

TEREN Extravilan

Adresa: Jud. Hunedoara

Nr. Crt	Nr cadastral Nr. topografic	Suprafața* (mp)	Observații / Referințe
A1	63310	11.451	Sector cadastral:55 Teren neimprejmuit;

B. Partea II. Proprietari și acte

Inscrieri privitoare la dreptul de proprietate și alte drepturi reale		Referințe
29009 / 28/06/2019		
Act Notarial nr. 816, din 27/06/2019 emis de Oprea Bianca Alina;		
B1	Intabulare, drept de PROPRIETATE, dobandit prin Succesiune, cota actuala 1/2 1) CRISAN LIANA GEORGETA, bun propriu	A1
1 / 15/03/2023		
Act Notarial nr. 48 , din 19/11/2020 emis de BNI BUCUR BIANCA MONICA (Certificat Mostenitor);		
B2	Intabulare, drept de PROPRIETATE, dobandit prin Succesiune, cota actuala 1/2 1) CRISAN LIANA GEORGETA, bun propriu 2) IENAȘCU IOANA MARIA CARMEN	A1

C. Partea III. SARCINI .


Inscrieri privind dezmembramintele dreptului de proprietate, drepturi reale de garanție și sarcini	Referințe
NU SUNT	

Anexa Nr. 1 La Partea I

Teren

Nr cadastral	Suprafața (mp)*	Observații / Referințe
63310	11.451	

* Suprafața este determinată în planul de proiecție Stereo 70.



Date referitoare la teren

Crt	Categorie folosință	Intra vilan	Suprafața (mp)	Tarla	Parcelă	Nr. topo	Observații / Referințe
1	arabil	NU	11.451	137	1911/2	-	

Lungime Segmente

1) Valorile lungimilor segmentelor sunt obținute din proiecție în plan.

Punct început	X / Y	Punct sfârșit	X / Y	Lungime segment (** (m)
1	316.285,117 495.899,674	2	316.283,428 495.899,692	1.69
2	316.283,428 495.899,692	3	316.268,106 495.899,907	15.323
3	316.268,106 495.899,907	4	316.257,877 495.900,429	10.243
4	316.257,877 495.900,429	5	316.243,86 495.901,144	14.035
5	316.243,86 495.901,144	6	316.232,815 495.901,707	11.06

Punct început	X / Y	Punct sfârșit	X / Y	Lungime segment (** (m)
6	316.232,815 495.901,707	7	316.216,918 495.684,162	218.126
7	316.216,918 495.684,162	8	316.239,68 495.682,413	22.83
8	316.239,68 495.682,413	9	316.246,188 495.681,914	6.527
9	316.246,188 495.681,914	10	316.268,354 495.680,211	22.23
10	316.268,354 495.680,211	11	316.269,076 495.680,156	0.725
11	316.269,076 495.680,156	1	316.285,117 495.899,674	220.103

** Lungimile segmentelor sunt determinate în planul de proiecție Stereo 70 și sunt rotunjite la 1 milimetru.

*** Distanța dintre puncte este formată din segmente cumulate ce sunt mai mici decât valoarea 1 milimetru.

**DATE DESPRE IMOBILUL NR. 10416**

Oficiul de Cadastru și Publicitate Imobiliară HUNEDOARA
Biroul de Cadastru și Publicitate Imobiliară Deva

A. Partea I. Descrierea imobilului

TEREN Extravilan

Adresa: Jud. Hunedoara

Nr. Crt	Nr cadastral Nr. topografic	Suprafața* (mp)	Observații / Referințe
A1		2.720	Sector cadastral:55 Teren neimprejmuit;

B. Partea II. Proprietari și acte

Inscrieri privitoare la dreptul de proprietate și alte drepturi reale	Referințe
1 / 13/01/2023	
Act Administrativ nr. 5996/37, din 14/11/1994 emis de CJPSDPAT HUNEDOARA;	
B1	A1
Intabulare, drept de PROPRIETATE, dobandit prin Reconstituire, cota actuala 1/1 1) HANDREA SILVIA STELA	

C. Partea III. SARCINI .

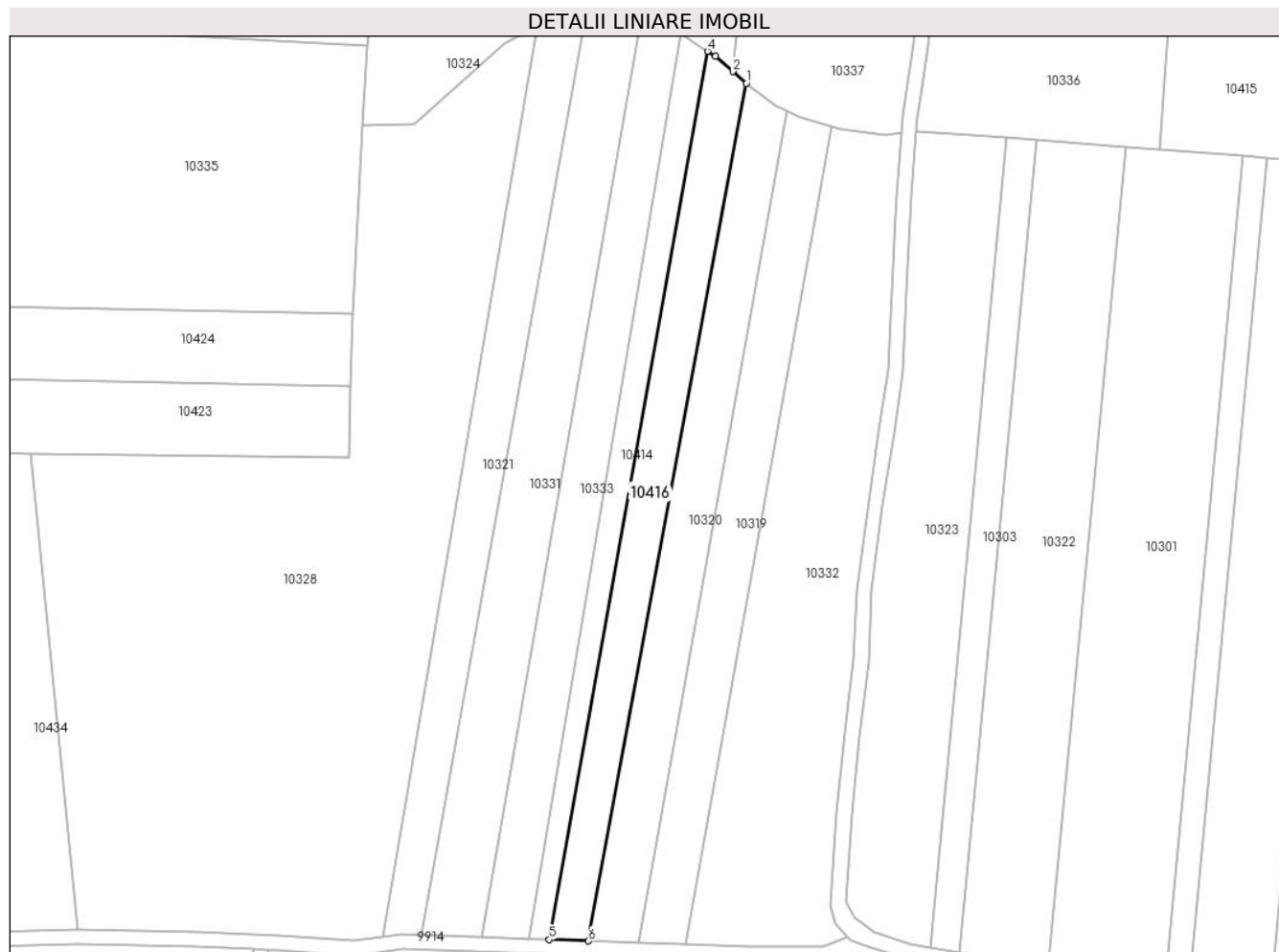
Inscrieri privind dezmembramintele dreptului de proprietate, drepturi reale de garanție și sarcini	Referințe
NU SUNT	

Anexa Nr. 1 La Partea I

Teren

Nr cadastral	Suprafața (mp)*	Observații / Referințe
	2.720	

* Suprafața este determinată în planul de proiecție Stereo 70.



Date referitoare la teren

Crt	Categorie folosință	Intravilan	Suprafața (mp)	Tarla	Parcelă	Nr. topo	Observații / Referințe
1	arabil	NU	2.720	138	1918/19	-	

Lungime Segmente

1) Valorile lungimilor segmentelor sunt obținute din proiecție în plan.

Punct început	X / Y	Punct sfârșit	X / Y	Lungime segment (** (m)
1	316.104,299 495.702,225	2	316.100,617 495.705,424	4.877
2	316.100,617 495.705,424	3	316.095,898 495.709,522	6.25
3	316.095,898 495.709,522	4	316.093,781 495.710,924	2.539
4	316.093,781 495.710,924	5	316.050,6 495.469,267	245.485
5	316.050,6 495.469,267	6	316.061,326 495.468,891	10.733

Punct început	X / Y	Punct sfârșit	X / Y	Lungime segment (** (m)
6	316.061,326 495.468,891	1	316.104,299 495.702,225	237.258

** Lungimile segmentelor sunt determinate în planul de proiecție Stereo 70 și sunt rotunjite la 1 milimetru.

*** Distanța dintre puncte este formată din segmente cumulate ce sunt mai mici decât valoarea 1 milimetru.

**DATE DESPRE IMOBILUL NR. 10417**

Oficiul de Cadastru și Publicitate Imobiliară HUNEDOARA
Biroul de Cadastru și Publicitate Imobiliară Deva

A. Partea I. Descrierea imobilului

TEREN Extravilan

Adresa: Jud. Hunedoara

Nr. Crt	Nr cadastral Nr. topografic	Suprafața* (mp)	Observații / Referințe
A1	63304	4.543	Sector cadastral:55 Teren neimprejmuit;

B. Partea II. Proprietari și acte

Inscrieri privitoare la dreptul de proprietate și alte drepturi reale		Referințe
51666 / 10/11/2022		
Act Notarial nr. aut. 331 - Contract de donație, din 16/09/2022 emis de MANE-SIGARTAU MIRONA;		
B5	Intabulare, drept de PROPRIETATE, dobandit prin Conventie, cota actuala 1/1	A1
	1) ȚIC DACIAN NICOLAE 2) ȚIC ANCA CASANDRA, bun comun	

C. Partea III. SARCINI .

Inscrieri privind dezmembramintele dreptului de proprietate, drepturi reale de garanție și sarcini	Referințe
NU SUNT	

Anexa Nr. 1 La Partea I

Teren

Nr cadastral	Suprafața (mp)*	Observații / Referințe
63304	4.543	

* Suprafața este determinată în planul de proiecție Stereo 70.



Date referitoare la teren

Crt	Categorie folosință	Intravilan	Suprafața (mp)	Tarla	Parcelă	Nr. topo	Observații / Referințe
1	arabil	NU	4.543	138	1907/6	-	

Lungime Segmente

1) Valorile lungimilor segmentelor sunt obținute din proiecție în plan.

Punct început	X / Y	Punct sfârșit	X / Y	Lungime segment (** (m)
1	316.131,32 496.125,093	2	316.110,23 496.127,072	21.182
2	316.110,23 496.127,072	3	316.091,049 495.913,49	214.441
3	316.091,049 495.913,49	4	316.112,133 495.911,433	21.184
4	316.112,133 495.911,433	1	316.131,32 496.125,093	214.519

** Lungimile segmentelor sunt determinate în planul de proiecție Stereo 70 și sunt rotunjite la 1 milimetru.

***** Distanţa dintre puncte este formată din segmente cumulate ce sunt mai mici decât valoarea 1 milimetru.**

**DATE DESPRE IMOBILUL NR. 10418**

Oficiul de Cadastru și Publicitate Imobiliară HUNEDOARA
Biroul de Cadastru și Publicitate Imobiliară Deva

A. Partea I. Descrierea imobilului

TEREN Extravilan

Adresa: Jud. Hunedoara

Nr. Crt	Nr cadastral Nr. topografic	Suprafața* (mp)	Observații / Referințe
A1	63166	4.000	Sector cadastral:55 Teren neimprejmuit;

B. Partea II. Proprietari și acte

Inscrieri privitoare la dreptul de proprietate și alte drepturi reale	Referințe
21885 / 09/05/2019	
Act Notarial nr. 312-Contract de vanzare-cumparare, din 08/05/2019 emis de Veres Elena;	
B1	A1
Intabulare, drept de PROPRIETATE, dobandit prin Conventie, cota actuala 1/1	
1) MICA MIHAI-ROBERT, bun comun cu sotia	
2) MICA CARLA-GIANINA	

C. Partea III. SARCINI .

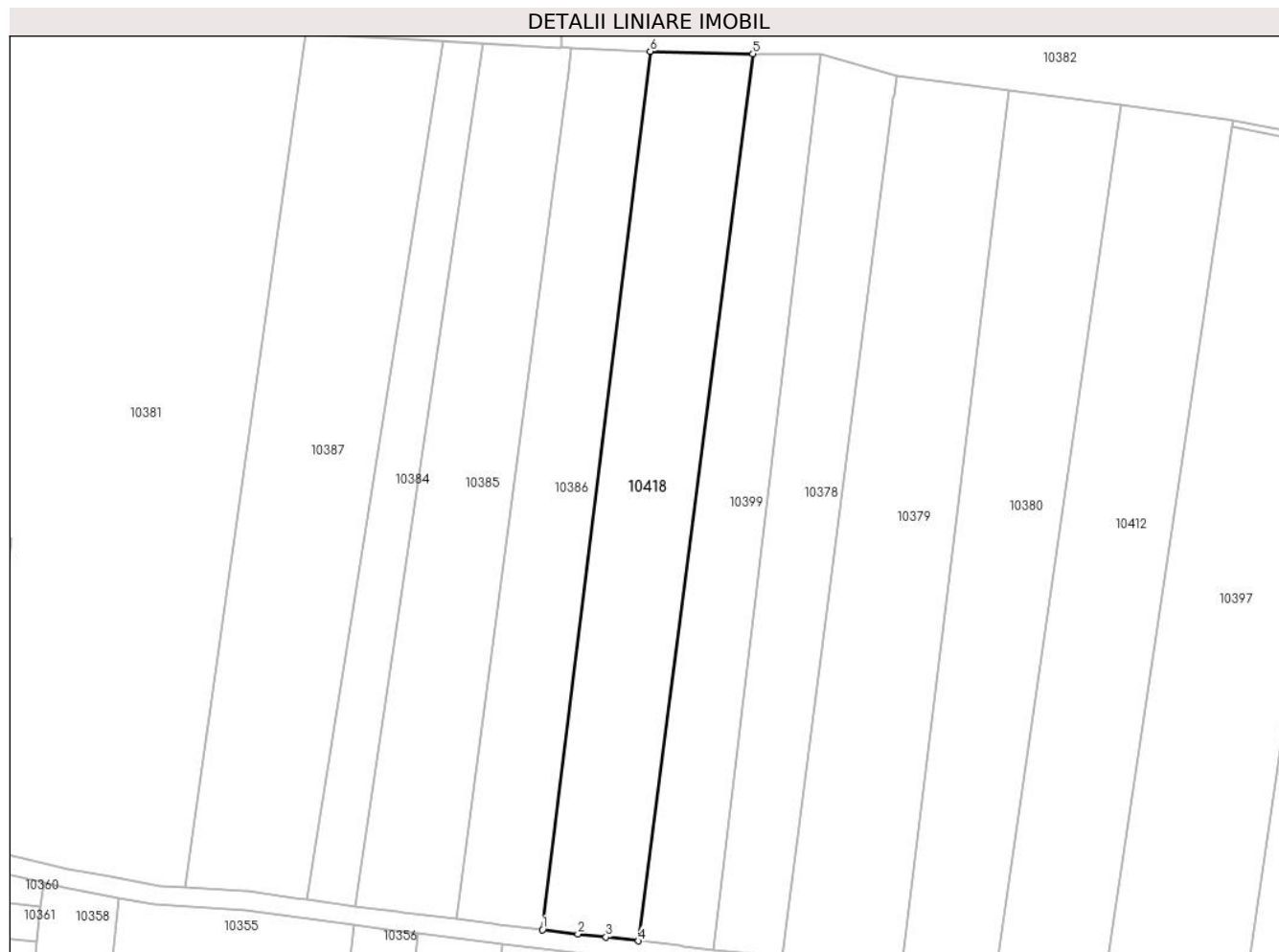
Inscrieri privind dezmembramintele dreptului de proprietate, drepturi reale de garanție și sarcini	Referințe
NU SUNT	

Anexa Nr. 1 La Partea I

Teren

Nr cadastral	Suprafața (mp)*	Observații / Referințe
63166	4.000	

* Suprafața este determinată în planul de proiecție Stereo 70.



Date referitoare la teren

Crt	Categorie folosință	Intravilan	Suprafața (mp)	Tarla	Parcelă	Nr. topo	Observații / Referințe
1	arabil	NU	4.000	137	1902/2/3	-	

Lungime Segmente

1) Valorile lungimilor segmentelor sunt obținute din proiecție în plan.

Punct început	X / Y	Punct sfârșit	X / Y	Lungime segment (** (m)
1	316.090,538 496.133,518	2	316.098,084 496.132,638	7.597
2	316.098,084 496.132,638	3	316.104,055 496.131,942	6.012
3	316.104,055 496.131,942	4	316.110,952 496.131,138	6.944
4	316.110,952 496.131,138	5	316.135,306 496.319,779	190.207
5	316.135,306 496.319,779	6	316.113,464 496.320,285	21.847

Punct început	X / Y	Punct sfârșit	X / Y	Lungime segment (** (m)
6	316.113,464 496.320,285	1	316.090,538 496.133,518	188.169

** Lungimile segmentelor sunt determinate în planul de proiecție Stereo 70 și sunt rotunjite la 1 milimetru.

*** Distanța dintre puncte este formată din segmente cumulate ce sunt mai mici decât valoarea 1 milimetru.

**DATE DESPRE IMOBILUL NR. 10419**

Oficiul de Cadastru și Publicitate Imobiliară HUNEDOARA
Biroul de Cadastru și Publicitate Imobiliară Deva

A. Partea I. Descrierea imobilului

TEREN Extravilan

Adresa: Jud. Hunedoara

Nr. Crt	Nr cadastral Nr. topografic	Suprafața* (mp)	Observații / Referințe
A1	63033	16.258	Sector cadastral:55 Teren neimprejmuit;

B. Partea II. Proprietari și acte

Inscrieri privitoare la dreptul de proprietate și alte drepturi reale		Referințe
43360 / 19/10/2017		
Act Notarial nr. 149, din 17/10/2017 emis de MANE-SIGARTAU MIRONA;		
B1	Intabulare, drept de PROPRIETATE, dobandit prin Conventie, cota actuala 1/1 1) CIUREA DANIEL, bun comun cu sotia 2) CIUREA GABRIELA-IONELA	A1

C. Partea III. SARCINI .

Inscrieri privind dezmembramintele dreptului de proprietate, drepturi reale de garanție și sarcini	Referințe
NU SUNT	

Anexa Nr. 1 La Partea I

Teren

Nr cadastral	Suprafața (mp)*	Observații / Referințe
63033	16.258	

* Suprafața este determinată în planul de proiecție Stereo 70.



Date referitoare la teren

Crt	Categorie folosință	Intravilan	Suprafața (mp)	Tarla	Parcelă	Nr. topo	Observații / Referințe
1	arabil	NU	16.258	137	1911/15	-	

Lungime Segmente

1) Valorile lungimilor segmentelor sunt obținute din proiecție în plan.

Punct început	X / Y	Punct sfârșit	X / Y	Lungime segment (** (m)
1	317.262,103 495.787,371	2	317.258,042 495.820,643	33.519
2	317.258,042 495.820,643	3	317.233,37 495.819,851	24.685
3	317.233,37 495.819,851	4	317.224,759 495.819,574	8.616
4	317.224,759 495.819,574	5	317.205,131 495.818,944	19.638
5	317.205,131 495.818,944	6	317.201,28 495.818,642	3.863

Punct început	X / Y	Punct sfârșit	X / Y	Lungime segment (** (m)
6	317.201,28 495.818,642	7	317.193,942 495.819,025	7.348
7	317.193,942 495.819,025	8	317.195,545 495.611,315	207.716
8	317.195,545 495.611,315	9	317.195,956 495.611,289	0.412
9	317.195,956 495.611,289	10	317.216,814 495.609,962	20.899
10	317.216,814 495.609,962	11	317.258,216 495.607,329	41.486
11	317.258,216 495.607,329	12	317.278,889 495.606,014	20.715
12	317.278,889 495.606,014	13	317.285,116 495.605,618	6.24
13	317.285,116 495.605,618	14	317.275,469 495.688,259	83.203
14	317.275,469 495.688,259	1	317.262,103 495.787,371	100.01

** Lungimile segmentelor sunt determinate în planul de proiecție Stereo 70 și sunt rotunjite la 1 milimetru.

*** Distanța dintre puncte este formată din segmente cumulate ce sunt mai mici decât valoarea 1 milimetru.

**DATE DESPRE IMOBILUL NR. 10420**

Oficiul de Cadastru și Publicitate Imobiliară HUNEDOARA
Biroul de Cadastru și Publicitate Imobiliară Deva

A. Partea I. Descrierea imobilului

TEREN Extravilan

Adresa: Jud. Hunedoara

Nr. Crt	Nr cadastral Nr. topografic	Suprafața* (mp)	Observații / Referințe
A1	62895	4.907	Sector cadastral:55 Teren neimprejmuit;

B. Partea II. Proprietari și acte

Inscrieri privitoare la dreptul de proprietate și alte drepturi reale		Referințe
12737 / 03/04/2017		
Act Notarial nr. Contract de donație imobiliară autentic nr.861/31.03.2017, din 31/03/2017 emis de Orsa Marius;		
B1	Intabulare, drept de PROPRIETATE, dobandit prin Conventie, cota actuala 1/1 1) MOISE MARIUS-EMIL, bun propriu	A1

C. Partea III. SARCINI .

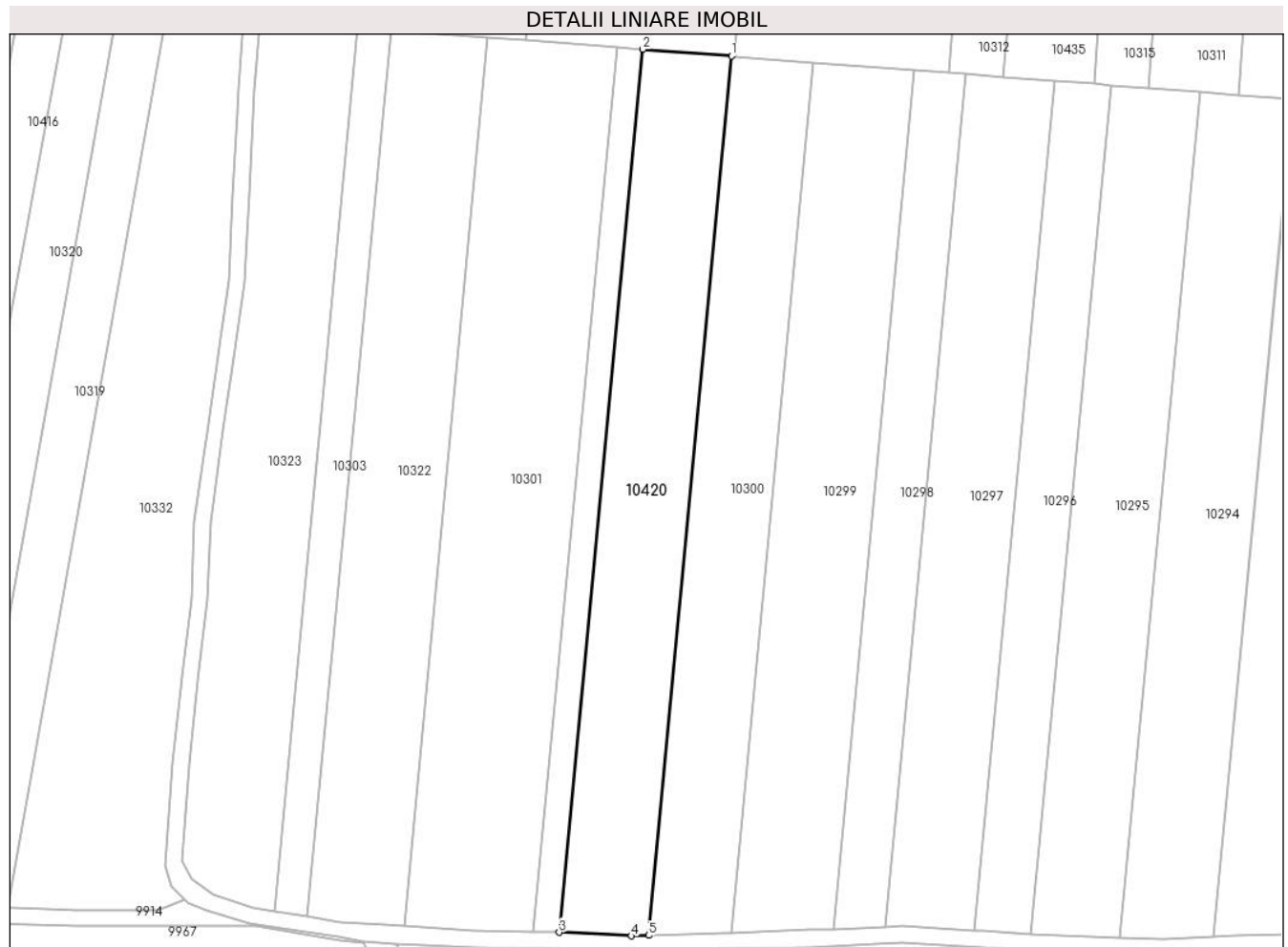
Inscrieri privind dezmembramintele dreptului de proprietate, drepturi reale de garanție și sarcini	Referințe
NU SUNT	

Anexa Nr. 1 La Partea I

Teren

Nr cadastral	Suprafața (mp)*	Observații / Referințe
62895	4.907	

* Suprafața este determinată în planul de proiecție Stereo 70.



Date referitoare la teren

Crt	Categorie folosință	Intravilan	Suprafața (mp)	Tarla	Parcelă	Nr. topo	Observații / Referințe
1	arabil	NU	4.907	137	1914/5	-	

Lungime Segmente

1) Valorile lungimilor segmentelor sunt obținute din proiecție în plan.

Punct început	X / Y	Punct sfârșit	X / Y	Lungime segment (** (m)
1	316.268,354 495.680,211	2	316.246,188 495.681,914	22.23
2	316.246,188 495.681,914	3	316.225,358 495.461,783	221.114
3	316.225,358 495.461,783	4	316.243,326 495.460,908	17.989
4	316.243,326 495.460,908	5	316.247,615 495.461,052	4.291
5	316.247,615 495.461,052	1	316.268,354 495.680,211	220.138

**** Lungimile segmentelor sunt determinate în planul de proiecție Stereo 70 și sunt rotunjite la 1 milimetru.**

***** Distanța dintre puncte este formată din segmente cumulate ce sunt mai mici decât valoarea 1 milimetru.**

**DATE DESPRE IMOBILUL NR. 10421**

Oficiul de Cadastru și Publicitate Imobiliară HUNEDOARA
Biroul de Cadastru și Publicitate Imobiliară Deva

A. Partea I. Descrierea imobilului

TEREN Extravilan

Adresa: Jud. Hunedoara

Nr. Crt	Nr cadastral Nr. topografic	Suprafața* (mp)	Observații / Referințe
A1	62700	2.141	Sector cadastral:55 Teren neimprejmuit;

B. Partea II. Proprietari și acte

Inscrieri privitoare la dreptul de proprietate și alte drepturi reale	Referințe
24465 / 01/06/2016	
Act Administrativ nr. 89856/205, din 22/05/2003 emis de CJSIPT HUNEDOARA;	
B1	A1
Intabulare, drept de PROPRIETATE, dobandit prin Reconstituire, cota actuala 1/1 1) BUTIU LUDOVICA	

C. Partea III. SARCINI .

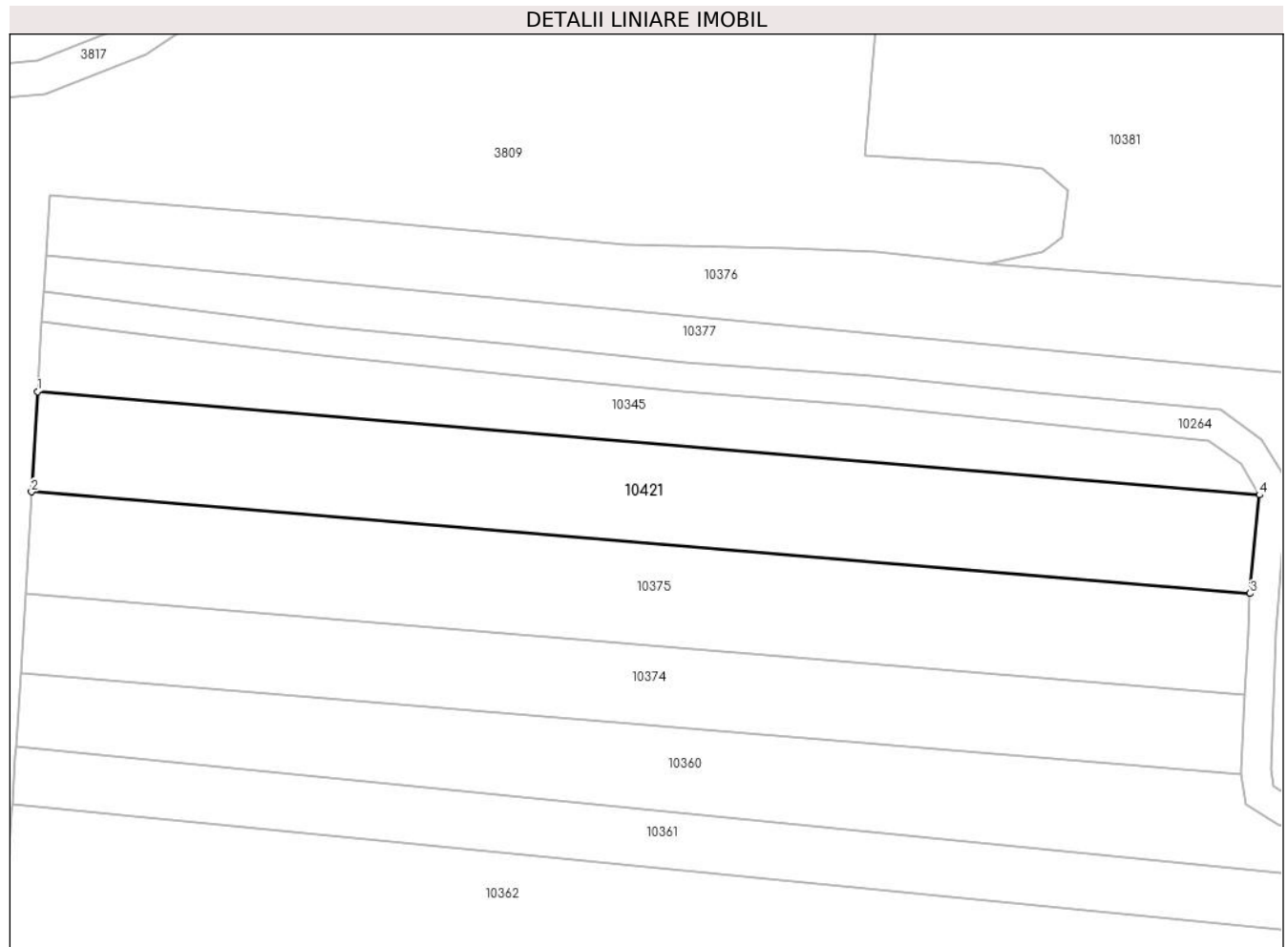
Inscrieri privind dezmembramintele dreptului de proprietate, drepturi reale de garanție și sarcini	Referințe
NU SUNT	

Anexa Nr. 1 La Partea I

Teren

Nr cadastral	Suprafața (mp)*	Observații / Referințe
62700	2.141	

* Suprafața este determinată în planul de proiecție Stereo 70.



Date referitoare la teren

Crt	Categorie folosință	Intra vilan	Suprafața (mp)	Tarla	Parcelă	Nr. topo	Observații / Referințe
1	arabil	NU	2.141	138	1913/3	-	

Lungime Segmente

1) Valorile lungimilor segmentelor sunt obținute din proiecție în plan.

Punct început	X / Y	Punct sfârșit	X / Y	Lungime segment (** (m)
1	315.809,789 496.203,117	2	315.808,98 496.189,844	13.298
2	315.808,98 496.189,844	3	315.970,434 496.176,407	162.013
3	315.970,434 496.176,407	4	315.971,691 496.189,45	13.103
4	315.971,691 496.189,45	1	315.809,789 496.203,117	162.478

** Lungimile segmentelor sunt determinate în planul de proiecție Stereo 70 și sunt rotunjite la 1 milimetru.

***** Distanţa dintre puncte este formată din segmente cumulate ce sunt mai mici decât valoarea 1 milimetru.**

**DATE DESPRE IMOBILUL NR. 10422**

Oficiul de Cadastru și Publicitate Imobiliară HUNEDOARA
Biroul de Cadastru și Publicitate Imobiliară Deva

A. Partea I. Descrierea imobilului

TEREN Extravilan

Adresa: Jud. Hunedoara

Nr. Crt	Nr cadastral Nr. topografic	Suprafața* (mp)	Observații / Referințe
A1	62549	2.680	Sector cadastral:55 Teren neimprejmuit;

B. Partea II. Proprietari și acte

Inscrieri privitoare la dreptul de proprietate și alte drepturi reale		Referințe
50206 / 14/09/2015		
Act Notarial nr. Contract de donatie aut. 923, din 11/09/2015 emis de MANE-SIGARTAU MIRONA;		
B1	Intabulare, drept de PROPRIETATE, dobandit prin Conventie, cota actuala 1/1 1) MARGAU MIRELA-NELICA	A1

C. Partea III. SARCINI .

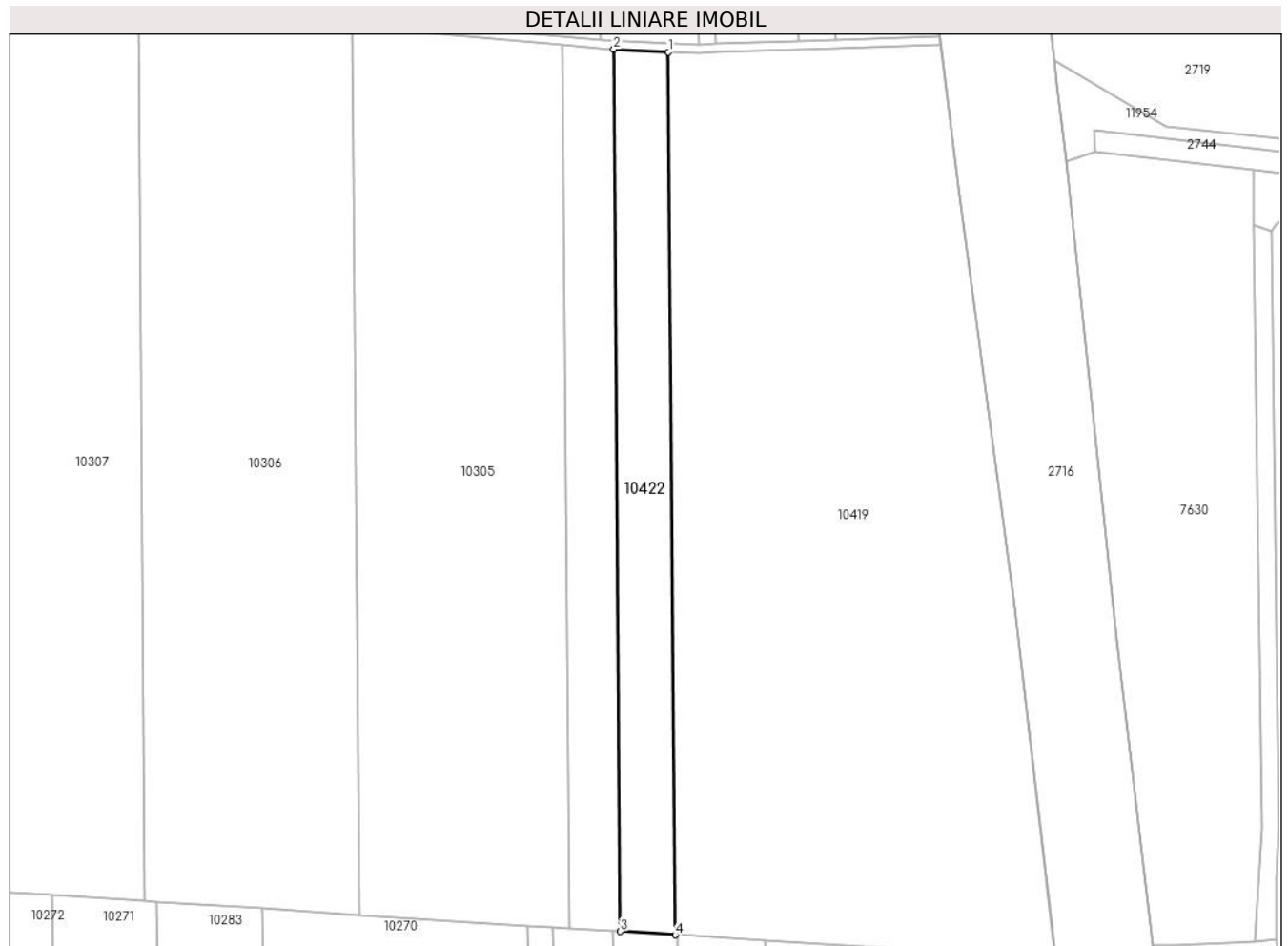
Inscrieri privind dezmembramintele dreptului de proprietate, drepturi reale de garanție și sarcini	Referințe
NU SUNT	

Anexa Nr. 1 La Partea I

Teren

Nr cadastral	Suprafața (mp)*	Observații / Referințe
62549	2.680	

* Suprafața este determinată în planul de proiecție Stereo 70.



Date referitoare la teren

Crt	Categorie folosință	Intravilan	Suprafața (mp)	Tarla	Parcelă	Nr. topo	Observații / Referințe
1	arabil	NU	2.680	137	1911/14	-	

Lungime Segmente

1) Valorile lungimilor segmentelor sunt obținute din proiecție în plan.

Punct început	X / Y	Punct sfârșit	X / Y	Lungime segment (** (m)
1	317.193,942 495.819,025	2	317.181,029 495.819,699	12.93
2	317.181,029 495.819,699	3	317.182,631 495.612,137	207.568
3	317.182,631 495.612,137	4	317.195,545 495.611,315	12.94
4	317.195,545 495.611,315	1	317.193,942 495.819,025	207.716

** Lungimile segmentelor sunt determinate în planul de proiecție Stereo 70 și sunt rotunjite la 1 milimetru.

***** Distanţa dintre puncte este formată din segmente cumulate ce sunt mai mici decât valoarea 1 milimetru.**

**DATE DESPRE IMOBILUL NR. 10423**

Oficiul de Cadastru și Publicitate Imobiliară HUNEDOARA
Biroul de Cadastru și Publicitate Imobiliară Deva

A. Partea I. Descrierea imobilului

TEREN Extravilan

Adresa: Jud. Hunedoara

Nr. Crt	Nr cadastral Nr. topografic	Suprafața* (mp)	Observații / Referințe
A1	62545	5.800	Sector cadastral:55 Teren neimprejmuit;

B. Partea II. Proprietari și acte

Inscrieri privitoare la dreptul de proprietate și alte drepturi reale		Referințe
59787 / 20/11/2015		
Act Notarial nr. 12, din 19/11/2015 emis de MANE-SIGARTAU MIRONA;		
B1	Intabulare, drept de PROPRIETATE, dobandit prin Conventie, cota actuala 1/1 1) CALEAN MARCEL	A1

C. Partea III. SARCINI .

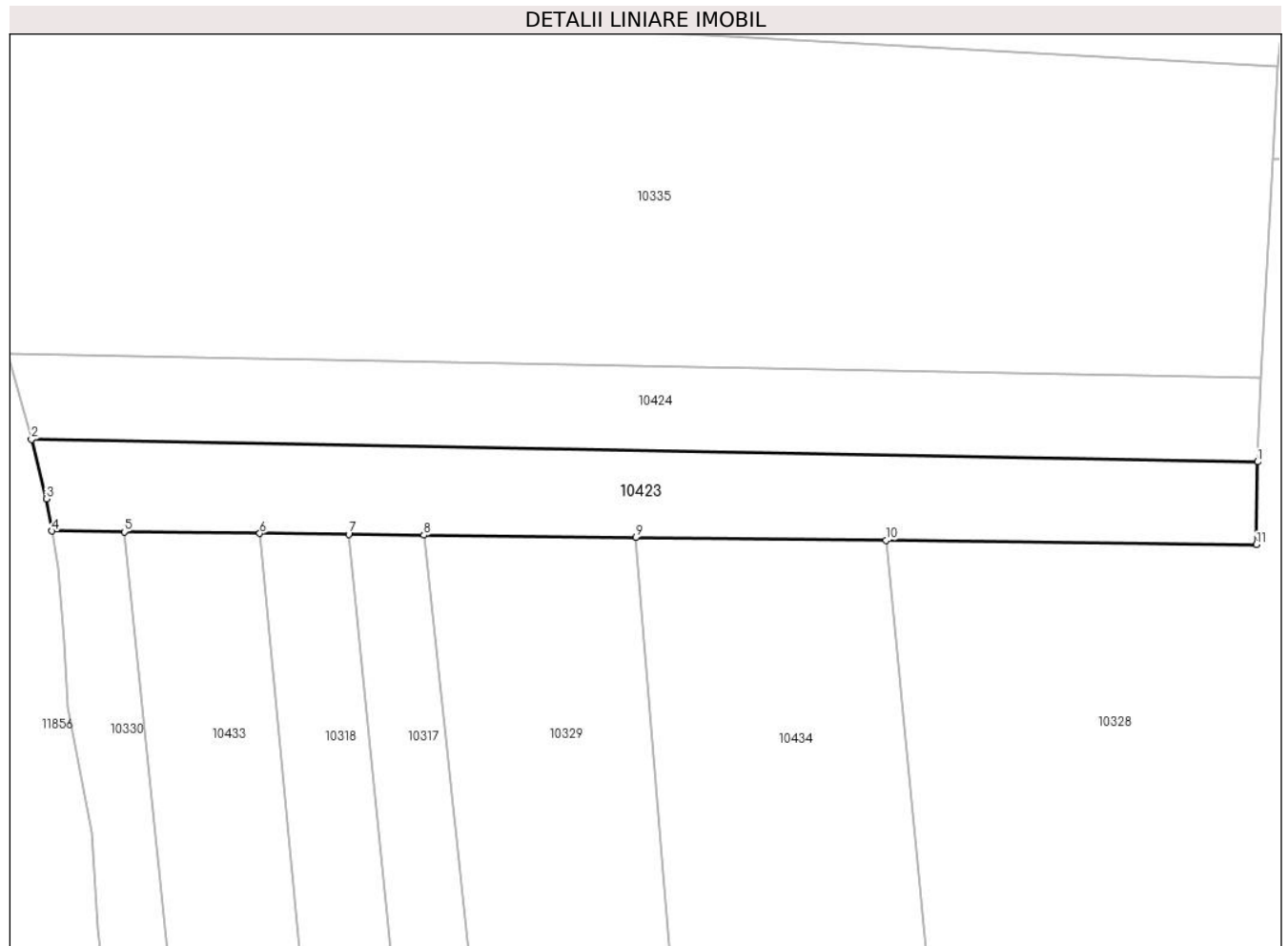
Inscrieri privind dezmembramintele dreptului de proprietate, drepturi reale de garanție și sarcini	Referințe
NU SUNT	

Anexa Nr. 1 La Partea I

Teren

Nr cadastral	Suprafața (mp)*	Observații / Referințe
62545	5.800	

* Suprafața este determinată în planul de proiecție Stereo 70.



Date referitoare la teren

Crt	Categorie folosință	Intra vilan	Suprafața (mp)	Tarla	Parcelă	Nr. topo	Observații / Referințe
1	arabil	NU	5.360	138	1918/4	-	
2	neproductiv	NU	440	138	1927/5	-	

Lungime Segmente

1) Valorile lungimilor segmentelor sunt obținute din proiecție în plan.

Punct început	X / Y	Punct sfârșit	X / Y	Lungime segment (** (m))
1	315.996,402 495.619,923	2	315.708,985 495.625,167	287.466
2	315.708,985 495.625,167	3	315.712,457 495.611,279	14.316
3	315.712,457 495.611,279	4	315.713,812 495.603,726	7.673
4	315.713,812 495.603,726	5	315.730,734 495.603,536	16.924

Punct început	X / Y	Punct sfârșit	X / Y	Lungime segment (** (m)
5	315.730,734 495.603,536	6	315.762,513 495.603,178	31.781
6	315.762,513 495.603,178	7	315.783,352 495.602,944	20.841
7	315.783,352 495.602,944	8	315.800,956 495.602,746	17.605
8	315.800,956 495.602,746	9	315.850,687 495.602,186	49.734
9	315.850,687 495.602,186	10	315.909,297 495.601,527	58.614
10	315.909,297 495.601,527	11	315.996,146 495.600,55	86.854
11	315.996,146 495.600,55	1	315.996,402 495.619,923	19.374

** Lungimile segmentelor sunt determinate în planul de proiecție Stereo 70 și sunt rotunjite la 1 milimetru.

*** Distanța dintre puncte este formată din segmente cumulate ce sunt mai mici decât valoarea 1 milimetru.

**DATE DESPRE IMOBILUL NR. 10424**

Oficiul de Cadastru și Publicitate Imobiliară HUNEDOARA
Biroul de Cadastru și Publicitate Imobiliară Deva

A. Partea I. Descrierea imobilului

TEREN Extravilan

Adresa: Jud. Hunedoara

Nr. Crt	Nr cadastral Nr. topografic	Suprafața* (mp)	Observații / Referințe
A1	62542	5.785	Sector cadastral:55 Teren neimprejmuit;

B. Partea II. Proprietari și acte

Inscrieri privitoare la dreptul de proprietate și alte drepturi reale		Referințe
59791 / 20/11/2015		
Act Notarial nr. 12, din 19/11/2015 emis de BIN MANE SIGARTAU;		
B1	Intabulare, drept de PROPRIETATE, dobandit prin Conventie, cota actuala 1/1 1) CALEAN ALINA, si sotul, bun comun 2) CALEAN MARCEL	A1

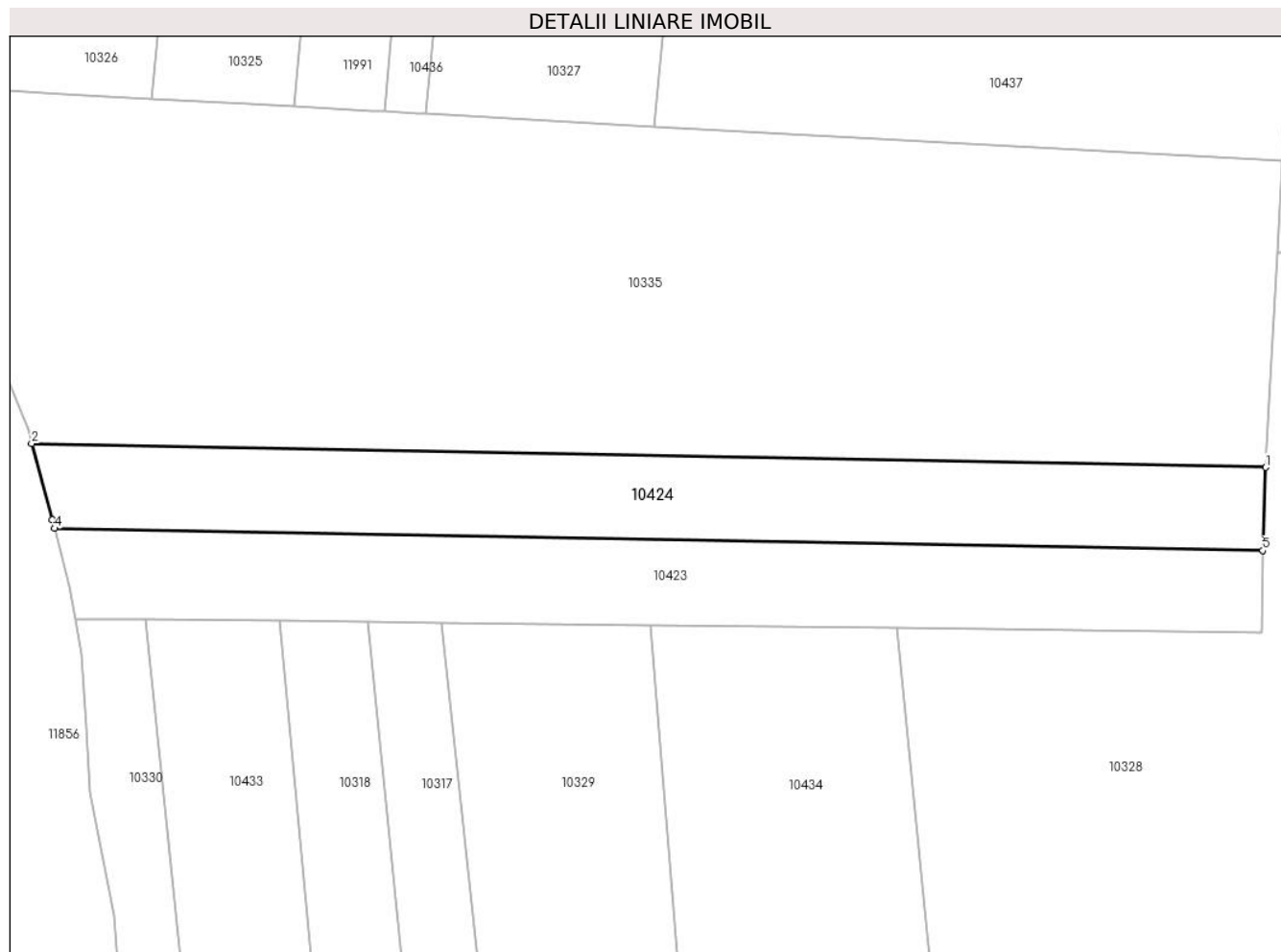
C. Partea III. SARCINI .

Inscrieri privind dezmembramintele dreptului de proprietate, drepturi reale de garanție și sarcini	Referințe
NU SUNT	

Anexa Nr. 1 La Partea I**Teren**

Nr cadastral	Suprafața (mp)*	Observații / Referințe
62542	5.785	

* Suprafața este determinată în planul de proiecție Stereo 70.

**Date referitoare la teren**

Crt	Categorie folosință	Intravilan	Suprafața (mp)	Tarla	Parcelă	Nr. topo	Observații / Referințe
1	arabil	NU	5.596	138	1918/3	-	
2	neproductiv	NU	189	138	1927/4	-	

Lungime Segmente

1) Valorile lungimilor segmentelor sunt obținute din proiecție în plan.

Punct început	X / Y	Punct sfârșit	X / Y	Lungime segment (** (m))
1	315.997,097 495.639,68	2	315.703,52 495.645,33	293.632
2	315.703,52 495.645,33	3	315.708,457 495.627,279	18.715
3	315.708,457 495.627,279	4	315.708,985 495.625,167	2.177
4	315.708,985 495.625,167	5	315.996,402 495.619,923	287.466

Punct început	X / Y	Punct sfârșit	X / Y	Lungime segment (** (m)
5	315.996,402 495.619,923	1	315.997,097 495.639,68	19.77

** Lungimile segmentelor sunt determinate în planul de proiecție Stereo 70 și sunt rotunjite la 1 milimetru.

*** Distanța dintre puncte este formată din segmente cumulate ce sunt mai mici decât valoarea 1 milimetru.

**DATE DESPRE IMOBILUL NR. 10425**

Oficiul de Cadastru și Publicitate Imobiliară HUNEDOARA
Biroul de Cadastru și Publicitate Imobiliară Deva

A. Partea I. Descrierea imobilului

TEREN Extravilan

Adresa: Jud. Hunedoara

Nr. Crt	Nr cadastral Nr. topografic	Suprafața* (mp)	Observații / Referințe
A1	62493	3.047	Sector cadastral:55 Teren neimprejmuit;

B. Partea II. Proprietari și acte

Inscrieri privitoare la dreptul de proprietate și alte drepturi reale		Referințe
33866 / 15/06/2015		
Act Notarial nr. 295, din 28/05/2015 emis de DEHELEAN SILVIU;		
B1	Intabulare, drept de PROPRIETATE, dobandit prin Conventie, cota actuala 1/1 1) AGRO PRIMULA SRL, CIF:16126278	A1

C. Partea III. SARCINI .

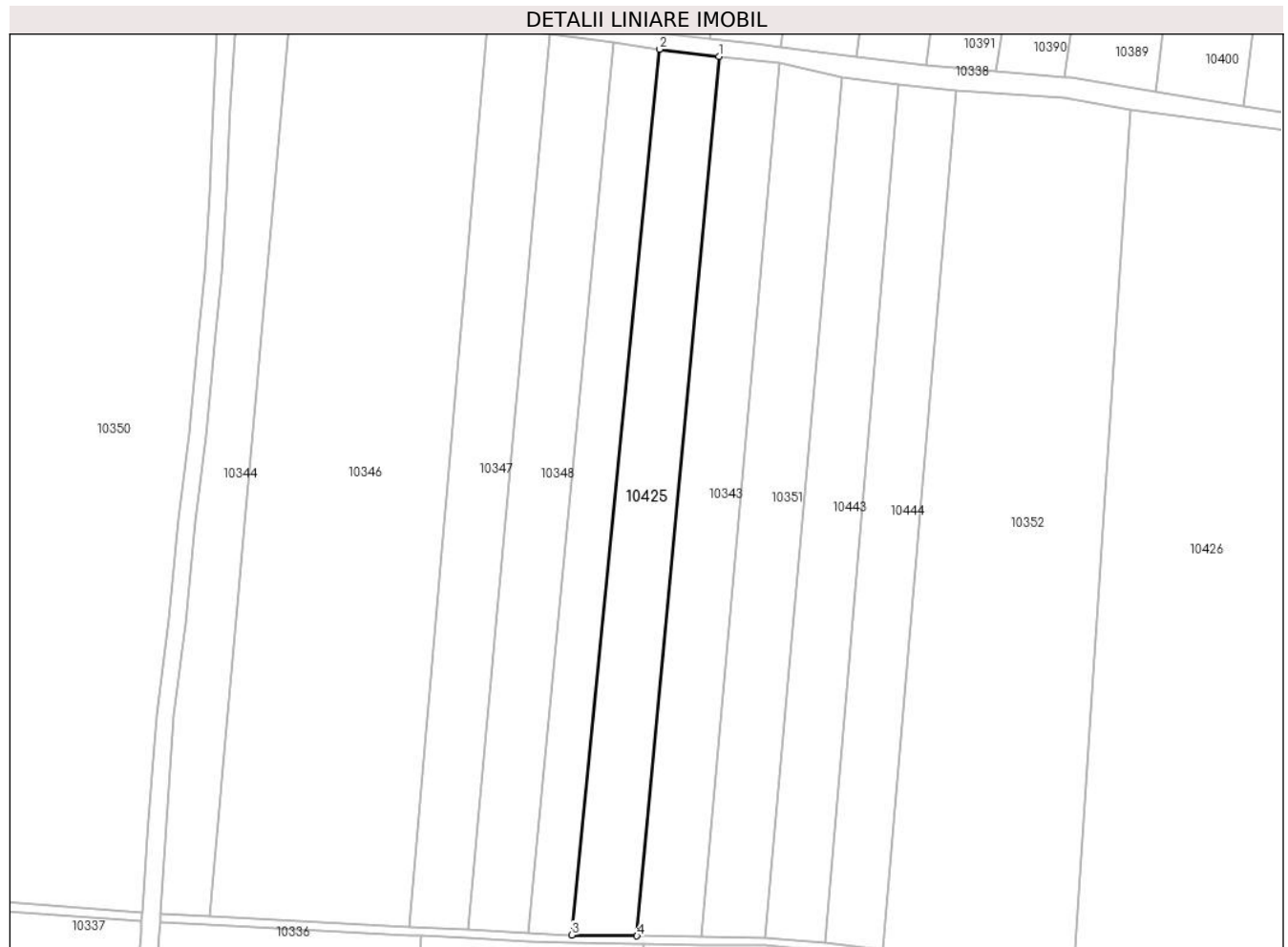
Inscrieri privind dezmembramintele dreptului de proprietate, drepturi reale de garanție și sarcini	Referințe
NU SUNT	

Anexa Nr. 1 La Partea I

Teren

Nr cadastral	Suprafața (mp)*	Observații / Referințe
62493	3.047	

* Suprafața este determinată în planul de proiecție Stereo 70.



Date referitoare la teren

Crt	Categorie folosință	Intravilan	Suprafața (mp)	Tarla	Parcelă	Nr. topo	Observații / Referințe
1	arabil	NU	3.047	137	1903/7	-	

Lungime Segmente

1) Valorile lungimilor segmentelor sunt obținute din proiecție în plan.

Punct început	X / Y	Punct sfârșit	X / Y	Lungime segment (** (m)
1	316.302,685 496.107,824	2	316.288,695 496.109,491	14.089
2	316.288,695 496.109,491	3	316.268,17 495.901,856	208.647
3	316.268,17 495.901,856	4	316.283,452 495.901,642	15.284
4	316.283,452 495.901,642	1	316.302,685 496.107,824	207.077

** Lungimile segmentelor sunt determinate în planul de proiecție Stereo 70 și sunt rotunjite la 1 milimetru.

***** Distanţa dintre puncte este formată din segmente cumulate ce sunt mai mici decât valoarea 1 milimetru.**

**DATE DESPRE IMOBILUL NR. 10426**

Oficiul de Cadastru și Publicitate Imobiliară HUNEDOARA
Biroul de Cadastru și Publicitate Imobiliară Deva

A. Partea I. Descrierea imobilului

TEREN Extravilan

Adresa: Jud. Hunedoara

Nr. Crt	Nr cadastral Nr. topografic	Suprafața* (mp)	Observații / Referințe
A1	62419	14.778	Sector cadastral:55 Teren neimprejmuit;

B. Partea II. Proprietari și acte

Inscrieri privitoare la dreptul de proprietate și alte drepturi reale		Referințe
18250 / 07/04/2015		
Act Notarial nr. 165, din 31/03/2015 emis de DEHELEAN SILVIU;		
B1	Intabulare, drept de PROPRIETATE, dobandit prin Conventie, cota actuala 1/1 1) SC AGRO PRIMULA SRL, CIF:16126278	A1

C. Partea III. SARCINI .

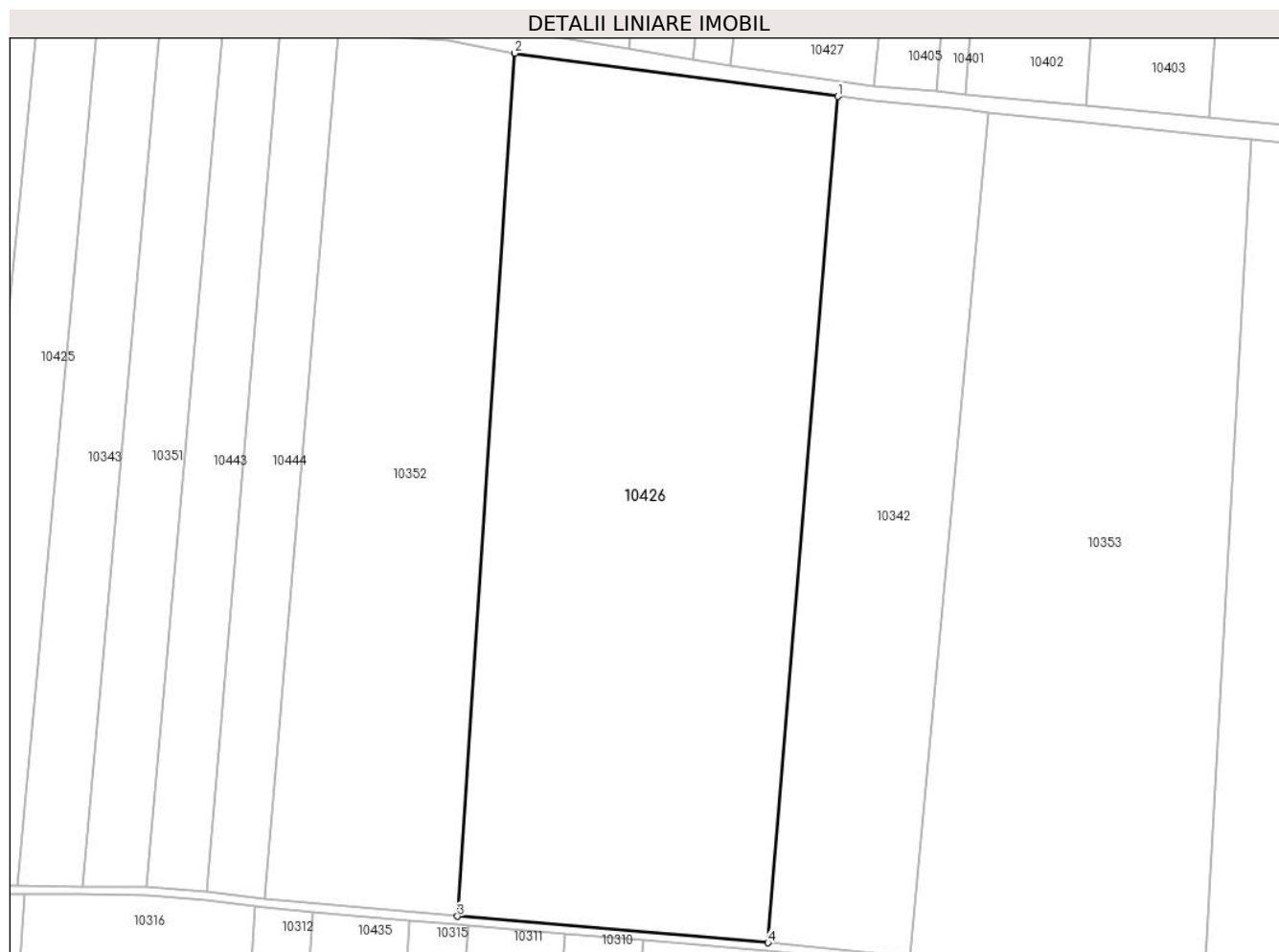
Inscrieri privind dezmembramintele dreptului de proprietate, drepturi reale de garanție și sarcini	Referințe
NU SUNT	

Anexa Nr. 1 La Partea I

Teren

Nr cadastral	Suprafața (mp)*	Observații / Referințe
62419	14.778	

* Suprafața este determinată în planul de proiecție Stereo 70.



Date referitoare la teren

Crt	Categorie folosință	Intra vilan	Suprafața (mp)	Tarla	Parcelă	Nr. topo	Observații / Referințe
1	arabil	NU	14.778	137	1903/12	-	

Lungime Segmente

1) Valorile lungimilor segmentelor sunt obținute din proiecție în plan.

Punct început	X / Y	Punct sfârșit	X / Y	Lungime segment (** (m)
1	316.474,444 496.085,21	2	316.399,26 496.095,265	75.854
2	316.399,26 496.095,265	3	316.385,958 495.894,49	201.215
3	316.385,958 495.894,49	4	316.458,217 495.888,322	72.522
4	316.458,217 495.888,322	1	316.474,444 496.085,21	197.555

** Lungimile segmentelor sunt determinate în planul de proiecție Stereo 70 și sunt rotunjite la 1 milimetru.

***** Distanţa dintre puncte este formată din segmente cumulate ce sunt mai mici decât valoarea 1 milimetru.**

**DATE DESPRE IMOBILUL NR. 10427**

Oficiul de Cadastru și Publicitate Imobiliară HUNEDOARA
Biroul de Cadastru și Publicitate Imobiliară Deva

A. Partea I. Descrierea imobilului

TEREN Extravilan

Adresa: Jud. Hunedoara

Nr. Crt	Nr cadastral Nr. topografic	Suprafața* (mp)	Observații / Referințe
A1	62343	Din acte: 5.710 Masurata: 5.196	Sector cadastral:55 Teren neimprejmuit; diferenta de suprafata de 514 mp, se afla sub coridorul de expropriere intabulat in CF 63186 Ilia.

B. Partea II. Proprietari și acte

Inscrieri privitoare la dreptul de proprietate și alte drepturi reale	Referințe
51088 / 02/12/2020	
Act Notarial nr. 236 CONTRACT VANZARE, din 20/11/2020 emis de MANE-SIGARTAU MIRONA;	
B1	A1
Intabulare, drept de PROPRIETATE, dobandit prin Conventie, cota actuala 1/1	
1) DANC CLAUDIU , ca bun comun	
2) DANC MIHAELA-ELENA	

C. Partea III. SARCINI .

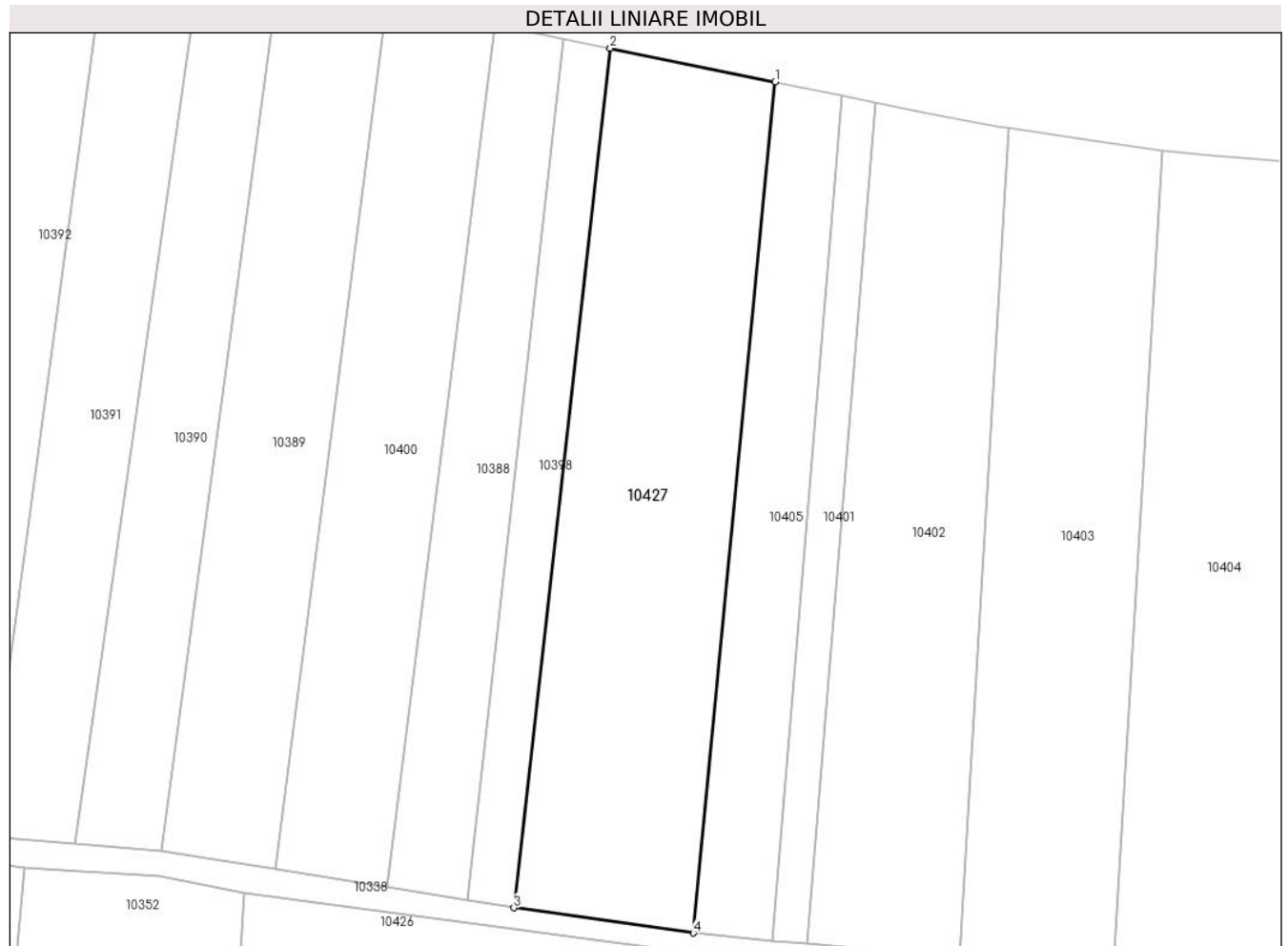
Inscrieri privind dezmembramintele dreptului de proprietate, drepturi reale de garanție și sarcini	Referințe
NU SUNT	

Anexa Nr. 1 La Partea I

Teren

Nr cadastral	Suprafața (mp)*	Observații / Referințe
62343	Din acte: 5.710 Masurata: 5.196	diferenta de suprafata de 514 mp, se afla sub coridorul de expropriere intabulat in CF 63186 Ilia.

* Suprafața este determinată în planul de proiecție Stereo 70.



Date referitoare la teren

Crt	Categorie folosință	Intra vilan	Suprafața (mp)	Tarla	Parcelă	Nr. topo	Observații / Referințe
1	arabil	NU	5.196	137	1902/17	-	

Lungime Segmente

1) Valorile lungimilor segmentelor sunt obținute din proiecție în plan.

Punct început	X / Y	Punct sfârșit	X / Y	Lungime segment (** (m)
1	316.498,096 496.246,129	2	316.467,387 496.252,395	31.342
2	316.467,387 496.252,395	3	316.449,441 496.092,407	160.991
3	316.449,441 496.092,407	4	316.482,866 496.087,712	33.753
4	316.482,866 496.087,712	1	316.498,096 496.246,129	159.146

**** Lungimile segmentelor sunt determinate în planul de proiecție Stereo 70 și sunt rotunjite la 1 milimetru.**

***** Distanța dintre puncte este formată din segmente cumulate ce sunt mai mici decât valoarea 1 milimetru.**

**DATE DESPRE IMOBILUL NR. 10428**

Oficiul de Cadastru și Publicitate Imobiliară HUNEDOARA
Biroul de Cadastru și Publicitate Imobiliară Deva

A. Partea I. Descrierea imobilului

TEREN Extravilan

Adresa: Jud. Hunedoara

Nr. Crt	Nr cadastral Nr. topografic	Suprafața* (mp)	Observații / Referințe
A1	61882	13.685	Sector cadastral:55 Teren neimprejmuit; diferenta de suprafata de 5115 mp, se afla sub coridorul de expropriere intabulat in CF 63186 Ilia

B. Partea II. Proprietari și acte

Inscrieri privitoare la dreptul de proprietate și alte drepturi reale	Referințe
13112 / 20/03/2014	
Act Administrativ nr. Titlu de proprietate nr. 20/10517, din 25/07/2013 emis de CJPSDPAT HUNEDOARA;	
B1	A1
Intabulare, drept de PROPRIETATE, dobandit prin Reconstituire, cota actuala 1/1	
1) PAROHIA ORTODOXA ROMANA ILIA, CIF:10779545	

C. Partea III. SARCINI .

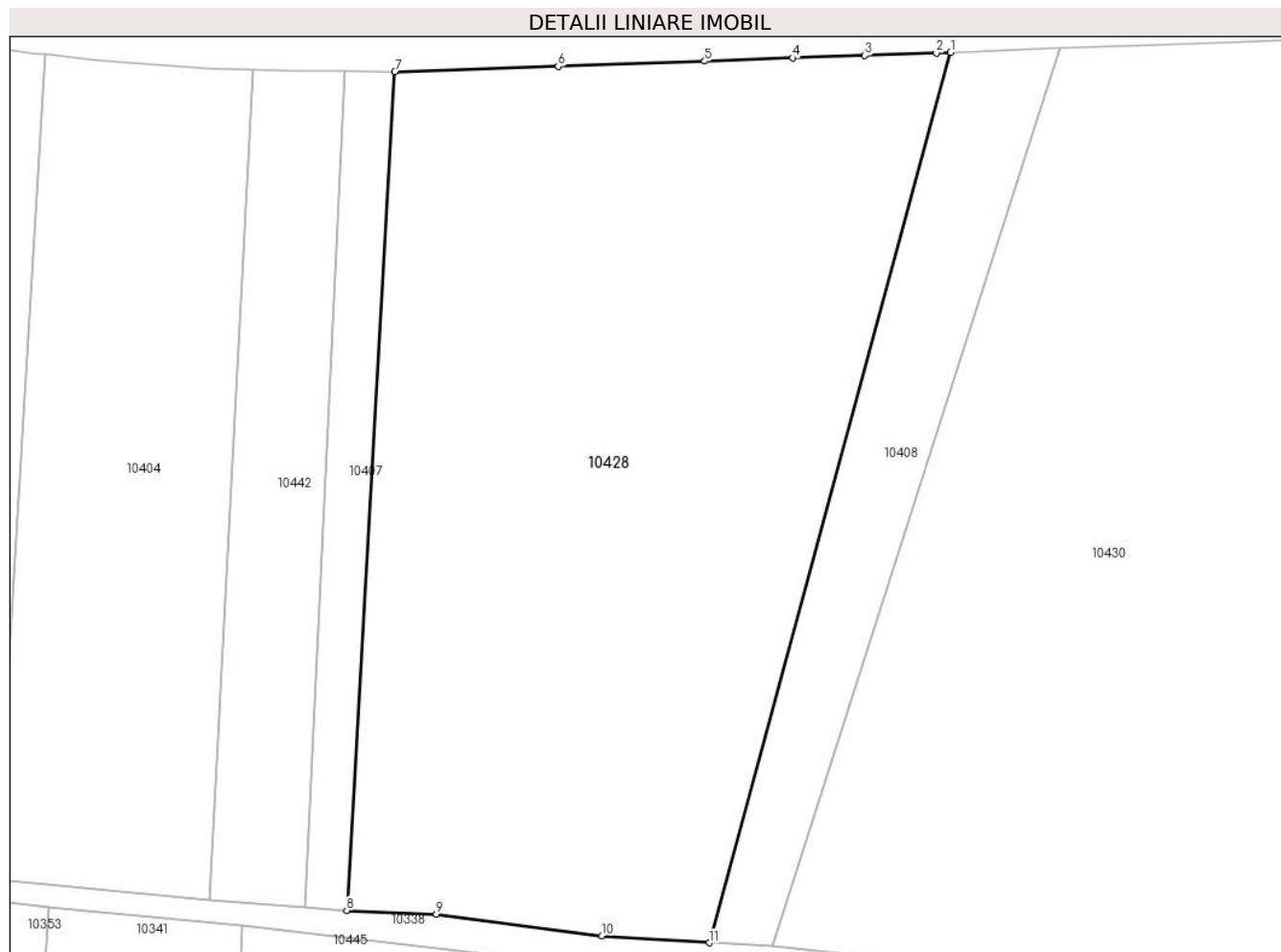
Inscrieri privind dezmembramintele dreptului de proprietate, drepturi reale de garanție și sarcini	Referințe
NU SUNT	

Anexa Nr. 1 La Partea I

Teren

Nr cadastral	Suprafața (mp)*	Observații / Referințe
61882	13.685	diferența de suprafață de 5115 mp, se afla sub coridorul de expropriere intabulat în CF 63186 Ilia

* Suprafața este determinată în planul de proiecție Stereo 70.



Date referitoare la teren

Crt	Categorie folosință	Intra vilan	Suprafața (mp)	Tarla	Parcelă	Nr. topo	Observații / Referințe
1	arabil	NU	13.685	137	1902/23/26	-	

Lungime Segmente

1) Valorile lungimilor segmentelor sunt obținute din proiecție în plan.

Punct început	X / Y	Punct sfârșit	X / Y	Lungime segment (** (m)
1	316.738,148 496.233,75	2	316.735,499 496.233,656	2.65
2	316.735,499 496.233,656	3	316.722,218 496.233,185	13.289
3	316.722,218 496.233,185	4	316.708,858 496.232,712	13.368
4	316.708,858 496.232,712	5	316.692,517 496.232,133	16.351
5	316.692,517 496.232,133	6	316.665,341 496.231,17	27.193

Punct început	X / Y	Punct sfârșit	X / Y	Lungime segment (** (m)
6	316.665,341 496.231,17	7	316.635,032 496.230,19	30.325
7	316.635,032 496.230,19	8	316.626,115 496.074,573	155.872
8	316.626,115 496.074,573	9	316.642,728 496.073,881	16.627
9	316.642,728 496.073,881	10	316.673,491 496.069,884	31.022
10	316.673,491 496.069,884	11	316.693,364 496.068,58	19.916
11	316.693,364 496.068,58	1	316.738,148 496.233,75	171.134

** Lungimile segmentelor sunt determinate în planul de proiecție Stereo 70 și sunt rotunjite la 1 milimetru.

*** Distanța dintre puncte este formată din segmente cumulate ce sunt mai mici decât valoarea 1 milimetru.

**DATE DESPRE IMOBILUL NR. 10429**

Oficiul de Cadastru și Publicitate Imobiliară HUNEDOARA
Biroul de Cadastru și Publicitate Imobiliară Deva

A. Partea I. Descrierea imobilului

TEREN Extravilan

Adresa: Jud. Hunedoara

Nr. Crt	Nr cadastral Nr. topografic	Suprafața* (mp)	Observații / Referințe
A1	61893	30.098	Sector cadastral:55 Teren neimprejmuit; diferenta de suprafata de 37mp, se afla sub coridorul de expropriere intabulat in CF 63186 Ilia

B. Partea II. Proprietari și acte

Inscrieri privitoare la dreptul de proprietate și alte drepturi reale	Referințe
13103 / 20/03/2014	
Act Administrativ nr. Titlu de proprietate nr 20/10517, din 25/07/2013 emis de Comisia Judeteana HD;	
B1	A1
Intabulare, drept de PROPRIETATE, dobandit prin Reconstituire, cota actuala 1/1	
1) PAROHIA ORTODOXA ROMANA ILIA, CIF:10779545	

C. Partea III. SARCINI .

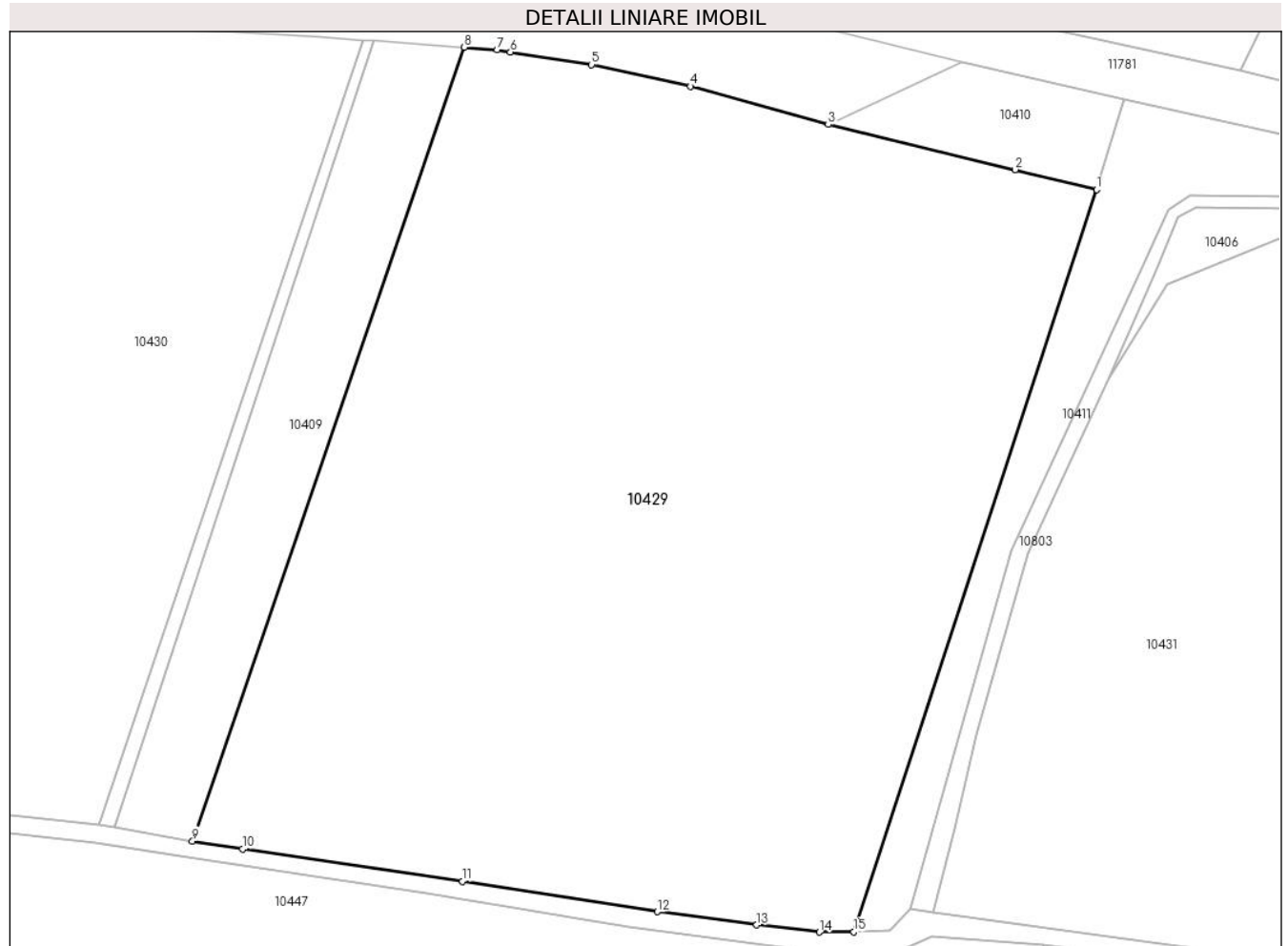
Inscrieri privind dezmembramintele dreptului de proprietate, drepturi reale de garanție și sarcini	Referințe
NU SUNT	

Anexa Nr. 1 La Partea I

Teren

Nr cadastral	Suprafața (mp)*	Observații / Referințe
61893	30.098	diferența de suprafața de 37mp, se afla sub coridorul de expropriere intabulat în CF 63186 Ilia

* Suprafața este determinată în planul de proiecție Stereo 70.



Date referitoare la teren

Crt	Categorie folosință	Intra vilan	Suprafața (mp)	Tarla	Parcelă	Nr. topo	Observații / Referințe
1	arabil	NU	30.098	137	1902/23/2	-	1902/23/3, 1902/23/4, 1902/23/5, 1902/23/6, 1902/23/7, 1902/23/8

Lungime Segmente

1) Valorile lungimilor segmentelor sunt obținute din proiecție în plan.

Punct început	X / Y	Punct sfârșit	X / Y	Lungime segment (** (m)
1	317.136,56 496.198,001	2	317.117,21 496.202,717	19.917
2	317.117,21 496.202,717	3	317.072,81 496.213,457	45.68
3	317.072,81 496.213,457	4	317.040,114 496.222,538	33.934
4	317.040,114 496.222,538	5	317.016,541 496.227,676	24.126
5	317.016,541 496.227,676	6	316.997,257 496.230,661	19.514

Punct început	X / Y	Punct sfârșit	X / Y	Lungime segment (** (m)
6	316.997,257 496.230,661	7	316.994,081 496.231,237	3.228
7	316.994,081 496.231,237	8	316.986,356 496.231,806	7.746
8	316.986,356 496.231,806	9	316.921,727 496.043,196	199.376
9	316.921,727 496.043,196	10	316.933,601 496.041,308	12.023
10	316.933,601 496.041,308	11	316.985,857 496.033,615	52.819
11	316.985,857 496.033,615	12	317.032,142 496.026,404	46.843
12	317.032,142 496.026,404	13	317.055,812 496.023,302	23.873
13	317.055,812 496.023,302	14	317.070,73 496.021,593	15.015
14	317.070,73 496.021,593	15	317.078,913 496.021,665	8.183
15	317.078,913 496.021,665	1	317.136,56 496.198,001	185.519

** Lungimile segmentelor sunt determinate în planul de proiecție Stereo 70 și sunt rotunjite la 1 milimetru.

*** Distanța dintre puncte este formată din segmente cumulate ce sunt mai mici decât valoarea 1 milimetru.

**DATE DESPRE IMOBILUL NR. 10430**

Oficiul de Cadastru și Publicitate Imobiliară HUNEDOARA
Biroul de Cadastru și Publicitate Imobiliară Deva

A. Partea I. Descrierea imobilului

TEREN Extravilan

Adresa: Jud. Hunedoara

Nr. Crt	Nr cadastral Nr. topografic	Suprafața* (mp)	Observații / Referințe
A1	61878	36.194	Sector cadastral:55 Teren neimprejmuit; diferenta de suprafata de 7602 mp, se afla sub coridorul de expropriere intabulat in CF 63186 Ilia

B. Partea II. Proprietari și acte

Inscrieri privitoare la dreptul de proprietate și alte drepturi reale	Referințe
13116 / 20/03/2014	
Act Administrativ nr. Titlu de proprietate nr. 20/10517, din 25/07/2013 emis de Comisia Judeteana HD;	
B1	A1
Intabulare, drept de PROPRIETATE, dobandit prin Reconstituire, cota actuala 1/1 1) PAROHIA ORTODOXA ROMANA ILIA, CIF:10779545	

C. Partea III. SARCINI .

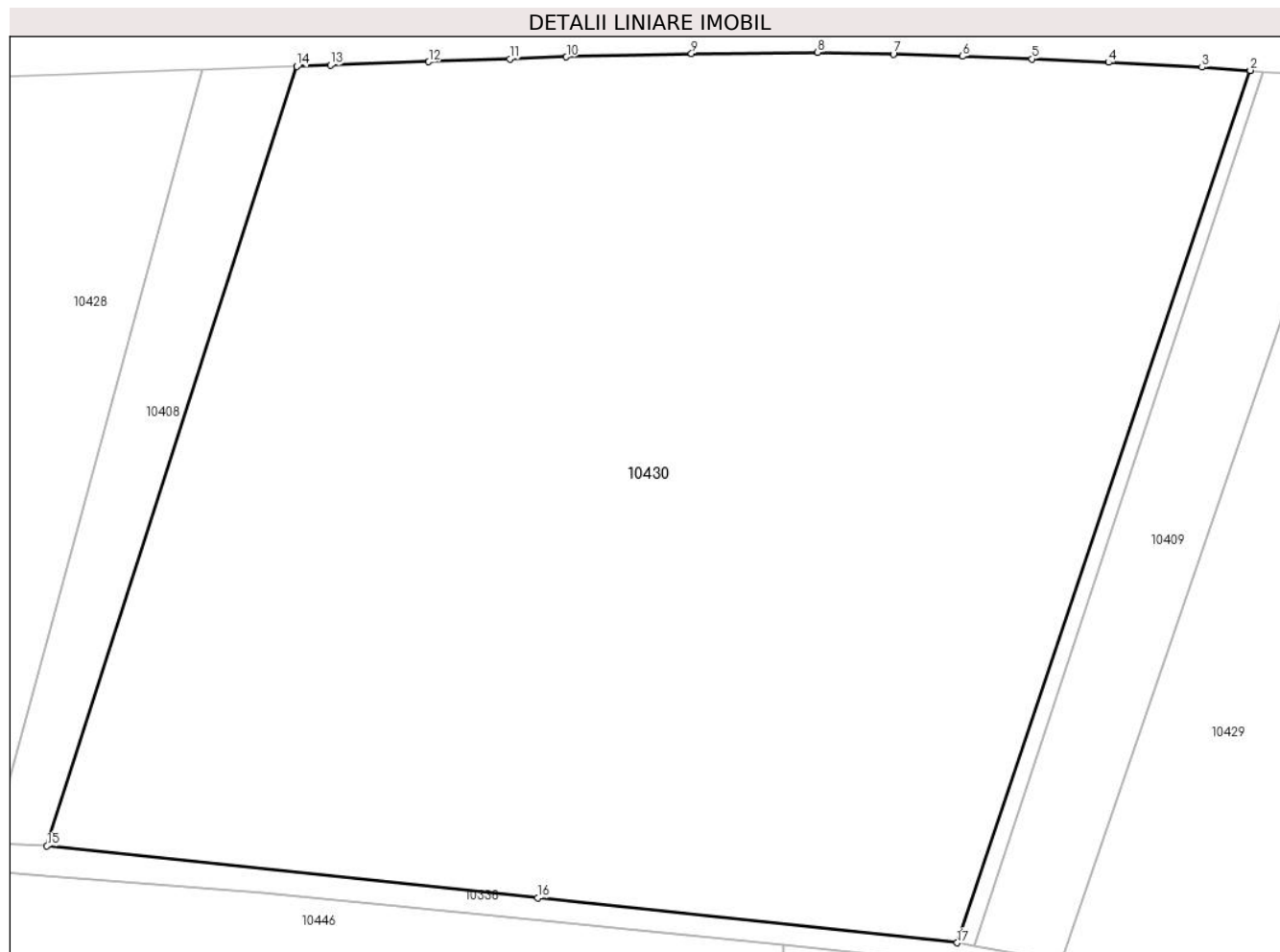
Inscrieri privind dezmembramintele dreptului de proprietate, drepturi reale de garanție și sarcini	Referințe
NU SUNT	

Anexa Nr. 1 La Partea I

Teren

Nr cadastral	Suprafața (mp)*	Observații / Referințe
61878	36.194	diferența de suprafață de 7602 mp, se afla sub coridorul de expropriere intabulat în CF 63186 Ilia

* Suprafața este determinată în planul de proiecție Stereo 70.



Date referitoare la teren

Crt	Categorie folosință	Intra vilan	Suprafața (mp)	Tarla	Parcelă	Nr. topo	Observații / Referințe
1	arabil	NU	36.194	137	1902/23/11	-	1902/23/13, 1902/23/14, 1902/23/14/1, 1902/23/17, 1902/23/18, 1902/23/19, 1902/23/20, 1902/23/22, 1902/23/23

Lungime Segmente

1) Valorile lungimilor segmentelor sunt obținute din proiecție în plan.

Punct început	X / Y	Punct sfârșit	X / Y	Lungime segment (** (m)
1	316.962,166 496.233,559	2	316.962,184 496.233,612	0.056
2	316.962,184 496.233,612	3	316.951,871 496.234,287	10.335
3	316.951,871 496.234,287	4	316.931,903 496.235,327	19.995
4	316.931,903 496.235,327	5	316.915,521 496.236,06	16.398

Punct început	X / Y	Punct sfârșit	X / Y	Lungime segment (** (m)
5	316.915,521 496.236,06	6	316.900,693 496.236,63	14.839
6	316.900,693 496.236,63	7	316.885,919 496.237,109	14.782
7	316.885,919 496.237,109	8	316.869,718 496.237,472	16.205
8	316.869,718 496.237,472	9	316.842,752 496.237,207	26.967
9	316.842,752 496.237,207	10	316.816,012 496.236,516	26.749
10	316.816,012 496.236,516	11	316.803,916 496.236,08	12.104
11	316.803,916 496.236,08	12	316.786,602 496.235,467	17.325
12	316.786,602 496.235,467	13	316.765,564 496.234,721	21.051
13	316.765,564 496.234,721	14	316.758,38 496.234,467	7.188
14	316.758,38 496.234,467	15	316.705,009 496.067,876	174.931
15	316.705,009 496.067,876	16	316.809,864 496.056,774	105.441
16	316.809,864 496.056,774	17	316.899,559 496.047,188	90.205
17	316.899,559 496.047,188	1	316.962,166 496.233,559	196.605

** Lungimile segmentelor sunt determinate în planul de proiecție Stereo 70 și sunt rotunjite la 1 milimetru.

*** Distanța dintre puncte este formată din segmente cumulate ce sunt mai mici decât valoarea 1 milimetru.

**DATE DESPRE IMOBILUL NR. 10431**

Oficiul de Cadastru și Publicitate Imobiliară HUNEDOARA
Biroul de Cadastru și Publicitate Imobiliară Deva

A. Partea I. Descrierea imobilului

TEREN Extravilan

Adresa: Jud. Hunedoara

Nr. Crt	Nr cadastral Nr. topografic	Suprafața* (mp)	Observații / Referințe
A1	61876	17.259	Sector cadastral:55 Teren neimprejmuit;

B. Partea II. Proprietari și acte

Inscrieri privitoare la dreptul de proprietate și alte drepturi reale	Referințe
13108 / 20/03/2014	
Act Administrativ nr. Titlu de proprietate nr. 20/10517, din 25/07/2013 emis de Comisia Judeteana HD;	
B1	A1
Intabulare, drept de PROPRIETATE, dobandit prin Reconstituire, cota actuala 1/1	
1) PAROHIA ORTODOXA ROMANA ILIA, CIF:10779545	

C. Partea III. SARCINI .

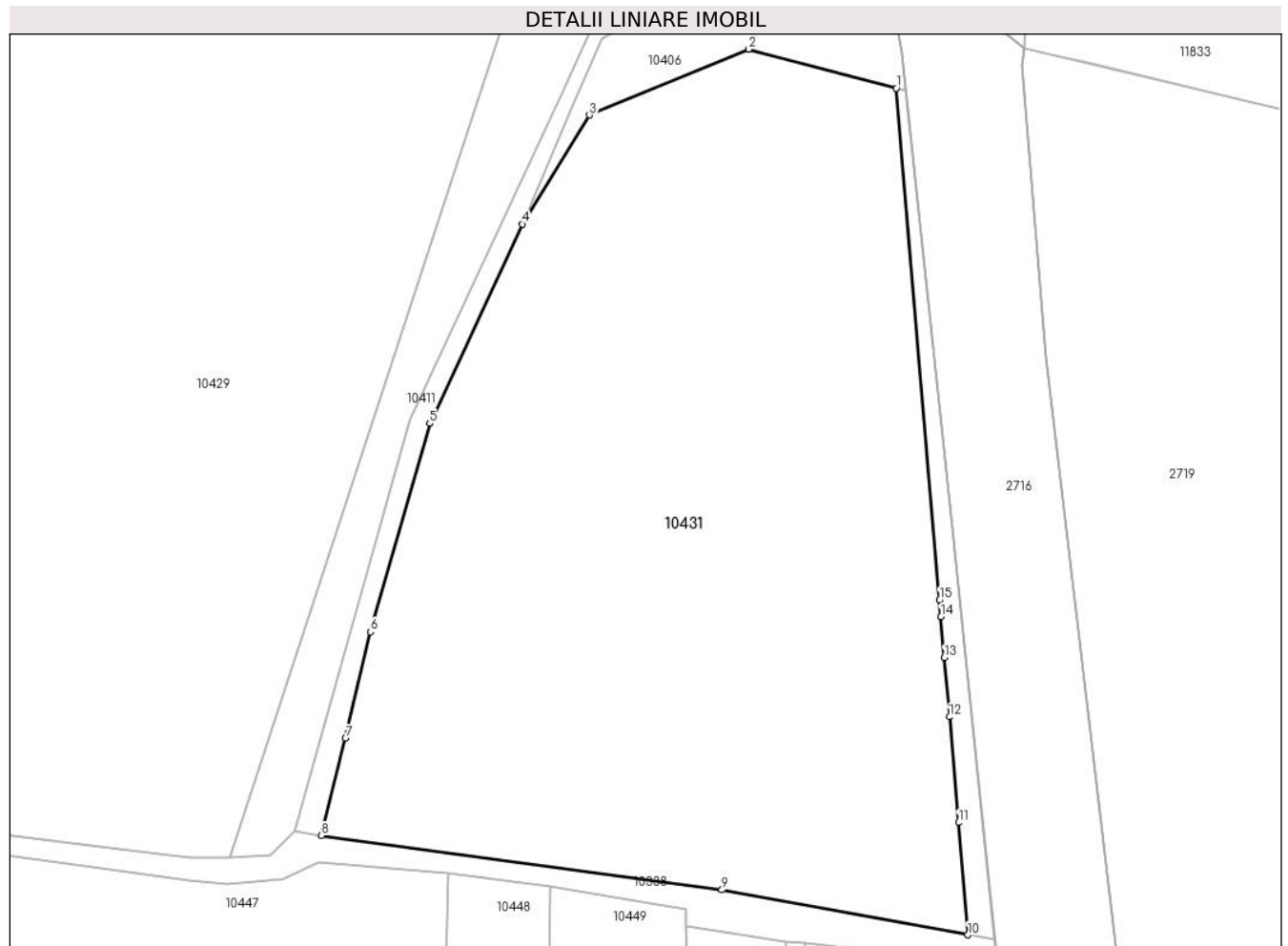
Inscrieri privind dezmembramintele dreptului de proprietate, drepturi reale de garanție și sarcini	Referințe
NU SUNT	

Anexa Nr. 1 La Partea I

Teren

Nr cadastral	Suprafața (mp)*	Observații / Referințe
61876	17.259	

* Suprafața este determinată în planul de proiecție Stereo 70.



Date referitoare la teren

Crt	Categorie folosință	Intravilan	Suprafața (mp)	Tarla	Parcelă	Nr. topo	Observații / Referințe
1	arabil	NU	5.816	137	1902/24	-	
2	arabil	NU	4.400	137	1902/25	-	
3	arabil	NU	7.043	137	1902/26	-	

Lungime Segmente

1) Valorile lungimilor segmentelor sunt obținute din proiecție în plan.

Punct început	X / Y	Punct sfârșit	X / Y	Lungime segment (** (m)
1	317.217,089 496.181,038	2	317.186,485 496.189,11	31.651
2	317.186,485 496.189,11	3	317.153,44 496.175,462	35.753
3	317.153,44 496.175,462	4	317.139,505 496.152,89	26.526
4	317.139,505 496.152,89	5	317.120,302 496.111,552	45.581

Punct început	X / Y	Punct sfârșit	X / Y	Lungime segment (** (m)
5	317.120,302 496.111,552	6	317.108,045 496.068,368	44.89
6	317.108,045 496.068,368	7	317.102,842 496.046,291	22.682
7	317.102,842 496.046,291	8	317.097,782 496.026,153	20.764
8	317.097,782 496.026,153	9	317.180,917 496.014,889	83.894
9	317.180,917 496.014,889	10	317.231,976 496.005,585	51.9
10	317.231,976 496.005,585	11	317.230,003 496.028,84	23.338
11	317.230,003 496.028,84	12	317.228,142 496.050,771	22.01
12	317.228,142 496.050,771	13	317.227,103 496.063,017	12.291
13	317.227,103 496.063,017	14	317.226,383 496.071,508	8.521
14	317.226,383 496.071,508	15	317.226,092 496.074,927	3.432
15	317.226,092 496.074,927	1	317.217,089 496.181,038	106.492

** Lungimile segmentelor sunt determinate în planul de proiecție Stereo 70 și sunt rotunjite la 1 milimetru.

*** Distanța dintre puncte este formată din segmente cumulate ce sunt mai mici decât valoarea 1 milimetru.

**DATE DESPRE IMOBILUL NR. 10432**

Oficiul de Cadastru și Publicitate Imobiliară HUNEDOARA
Biroul de Cadastru și Publicitate Imobiliară Deva

A. Partea I. Descrierea imobilului

TEREN Extravilan

Adresa: Jud. Hunedoara

Nr. Crt	Nr cadastral Nr. topografic	Suprafața* (mp)	Observații / Referințe
A1	61830	39.819	Sector cadastral:55 Teren neimprejmuit;

B. Partea II. Proprietari și acte

Inscrieri privitoare la dreptul de proprietate și alte drepturi reale		Referințe
43715 / 03/12/2013		
Act Administrativ nr. 5953/2, din 28/12/1993 emis de CJSDPAT;		
B1	Intabulare, drept de PROPRIETATE, dobandit prin Reconstituire, cota actuala 1/1 1) ORBONAS MIHAIL	A1

C. Partea III. SARCINI .

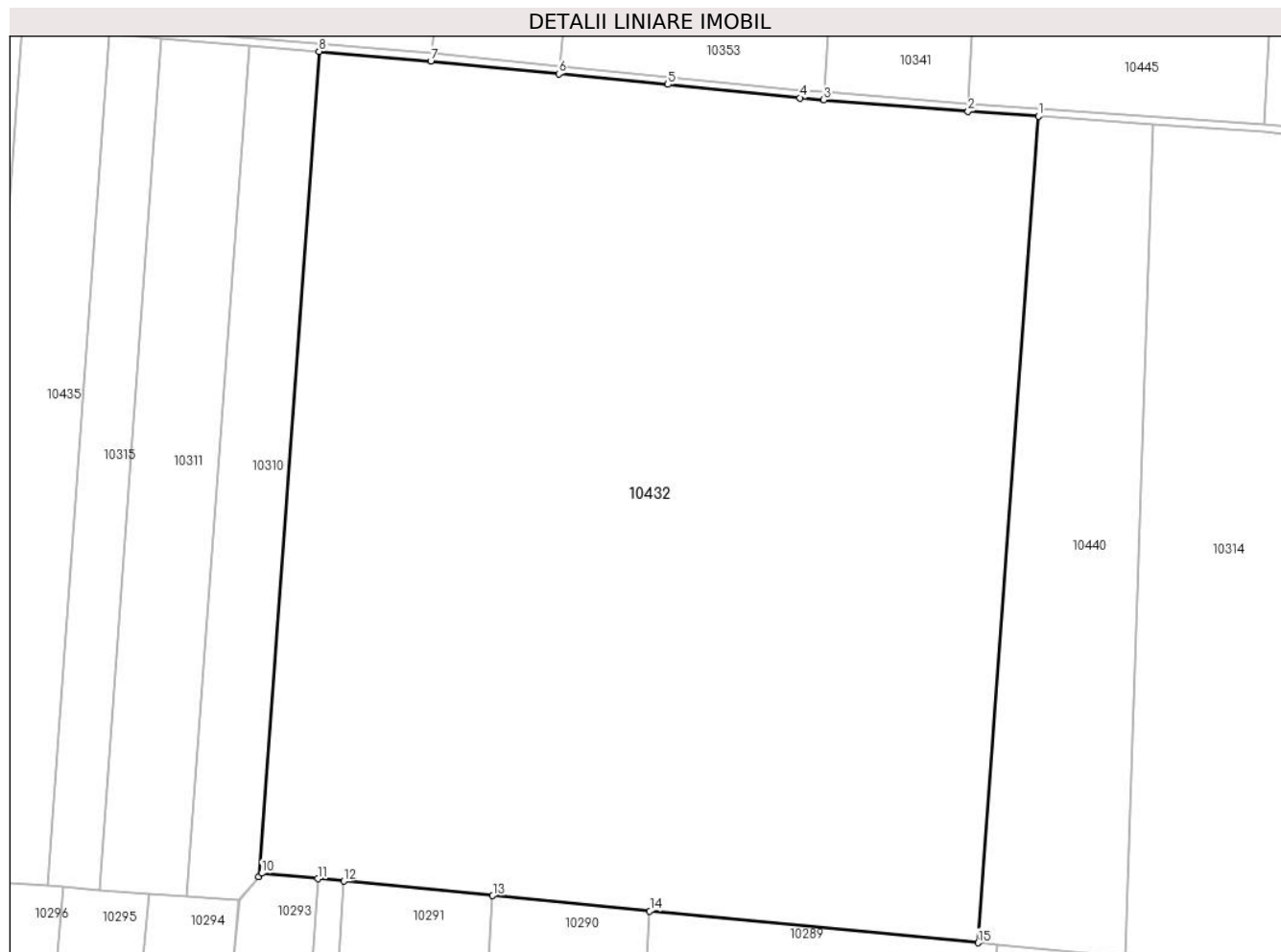
Inscrieri privind dezmembramintele dreptului de proprietate, drepturi reale de garanție și sarcini	Referințe
NU SUNT	

Anexa Nr. 1 La Partea I

Teren

Nr cadastral	Suprafața (mp)*	Observații / Referințe
61830	39.819	

* Suprafața este determinată în planul de proiecție Stereo 70.



Date referitoare la teren

Crt	Categorie folosință	Intravilan	Suprafața (mp)	Tarla	Parcelă	Nr. topo	Observații / Referințe
1	arabil	NU	39.819	137	1911/5	-	

Lungime Segmente

1) Valorile lungimilor segmentelor sunt obținute din proiecție în plan.

Punct început	X / Y	Punct sfârșit	X / Y	Lungime segment (** (m)
1	316.615,222 495.872,096	2	316.597,026 495.873,339	18.238
2	316.597,026 495.873,339	3	316.559,689 495.876,333	37.457
3	316.559,689 495.876,333	4	316.553,525 495.876,853	6.186
4	316.553,525 495.876,853	5	316.519,387 495.880,3	34.311
5	316.519,387 495.880,3	6	316.491,137 495.883,024	28.381

Punct început	X / Y	Punct sfârșit	X / Y	Lungime segment (** (m)
6	316.491,137 495.883,024	7	316.458,036 495.886,381	33.271
7	316.458,036 495.886,381	8	316.429,148 495.888,846	28.993
8	316.429,148 495.888,846	9	316.413,566 495.675,613	213.802
9	316.413,566 495.675,613	10	316.414,292 495.676,508	1.152
10	316.414,292 495.676,508	11	316.428,784 495.675,103	14.56
11	316.428,784 495.675,103	12	316.435,501 495.674,451	6.749
12	316.435,501 495.674,451	13	316.474,047 495.670,714	38.726
13	316.474,047 495.670,714	14	316.514,698 495.666,773	40.842
14	316.514,698 495.666,773	15	316.599,616 495.658,539	85.316
15	316.599,616 495.658,539	1	316.615,222 495.872,096	214.126

** Lungimile segmentelor sunt determinate în planul de proiecție Stereo 70 și sunt rotunjite la 1 milimetru.

*** Distanța dintre puncte este formată din segmente cumulate ce sunt mai mici decât valoarea 1 milimetru.

**DATE DESPRE IMOBILUL NR. 10433**

Oficiul de Cadastru și Publicitate Imobiliară HUNEDOARA
Biroul de Cadastru și Publicitate Imobiliară Deva

A. Partea I. Descrierea imobilului

TEREN Extravilan

Adresa: Jud. Hunedoara

Nr. Crt	Nr cadastral Nr. topografic	Suprafața* (mp)	Observații / Referințe
A1	61759	4.141	Sector cadastral:55 Teren neimprejmuit;

B. Partea II. Proprietari și acte

Inscrieri privitoare la dreptul de proprietate și alte drepturi reale		Referințe
28667 / 09/08/2013		
Act Notarial nr. 291, din 28/05/2010 emis de BNP HOTOIU IOAN;		
B1	Intabulare, drept de PROPRIETATE, dobandit prin Conventie, cota actuala 1/1 1) MARIAN SILVIU	A1

C. Partea III. SARCINI .

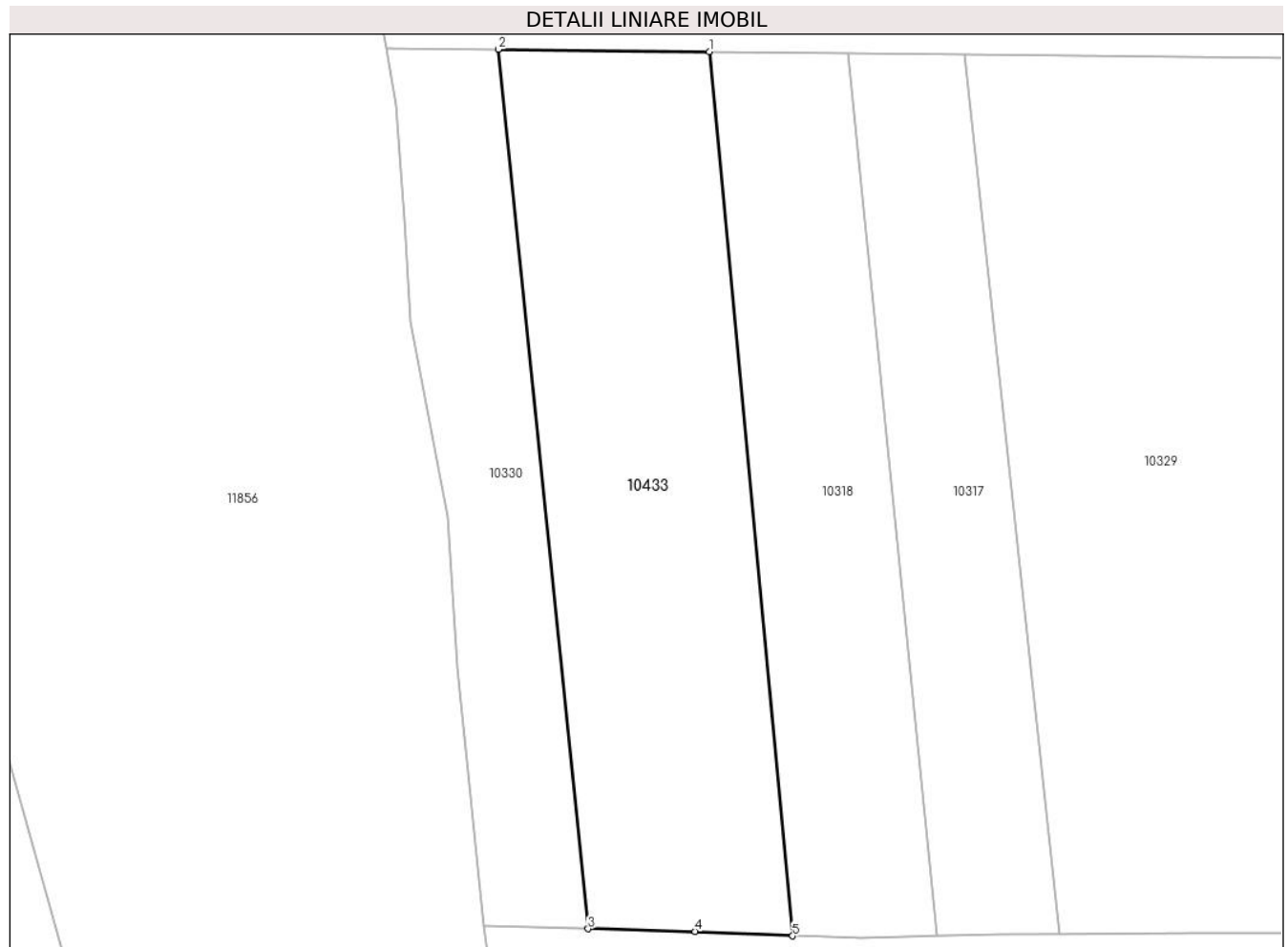
Inscrieri privind dezmembramintele dreptului de proprietate, drepturi reale de garanție și sarcini	Referințe
NU SUNT	

Anexa Nr. 1 La Partea I

Teren

Nr cadastral	Suprafața (mp)*	Observații / Referințe
61759	4.141	

* Suprafața este determinată în planul de proiecție Stereo 70.



Date referitoare la teren

Crt	Categorie folosință	Intra vilan	Suprafața (mp)	Tarla	Parcelă	Nr. topo	Observații / Referințe
1	arabil	NU	2.769	138	1918/8	-	
2	arabil	NU	1.372	138	1918/9	-	

Lungime Segmente

1) Valorile lungimilor segmentelor sunt obținute din proiecție în plan.

Punct început	X / Y	Punct sfârșit	X / Y	Lungime segment (** (m)
1	315.762,513 495.603,178	2	315.730,734 495.603,536	31.781
2	315.730,734 495.603,536	3	315.744,273 495.471,181	133.045
3	315.744,273 495.471,181	4	315.760,395 495.470,782	16.127
4	315.760,395 495.470,782	5	315.775,079 495.470,107	14.7

Punct început	X / Y	Punct sfârșit	X / Y	Lungime segment (** (m)
5	315.775,079 495.470,107	1	315.762,513 495.603,178	133.663

** Lungimile segmentelor sunt determinate în planul de proiecție Stereo 70 și sunt rotunjite la 1 milimetru.

*** Distanța dintre puncte este formată din segmente cumulate ce sunt mai mici decât valoarea 1 milimetru.

**DATE DESPRE IMOBILUL NR. 10434**

Oficiul de Cadastru și Publicitate Imobiliară HUNEDOARA
Biroul de Cadastru și Publicitate Imobiliară Deva

A. Partea I. Descrierea imobilului

TEREN Extravilan

Adresa: Jud. Hunedoara

Nr. Crt	Nr cadastral Nr. topografic	Suprafața* (mp)	Observații / Referințe
A1	61758	7.795	Sector cadastral:55 Teren neimprejmuit;

B. Partea II. Proprietari și acte

Inscrieri privitoare la dreptul de proprietate și alte drepturi reale		Referințe
28665 / 09/08/2013		
Act Notarial nr. 291, din 28/05/2010 emis de BNP HOTOIU;		
B1	Intabulare, drept de PROPRIETATE, dobandit prin Conventie, cota actuala 1/1 1) MARIAN SILVIU	A1

C. Partea III. SARCINI .

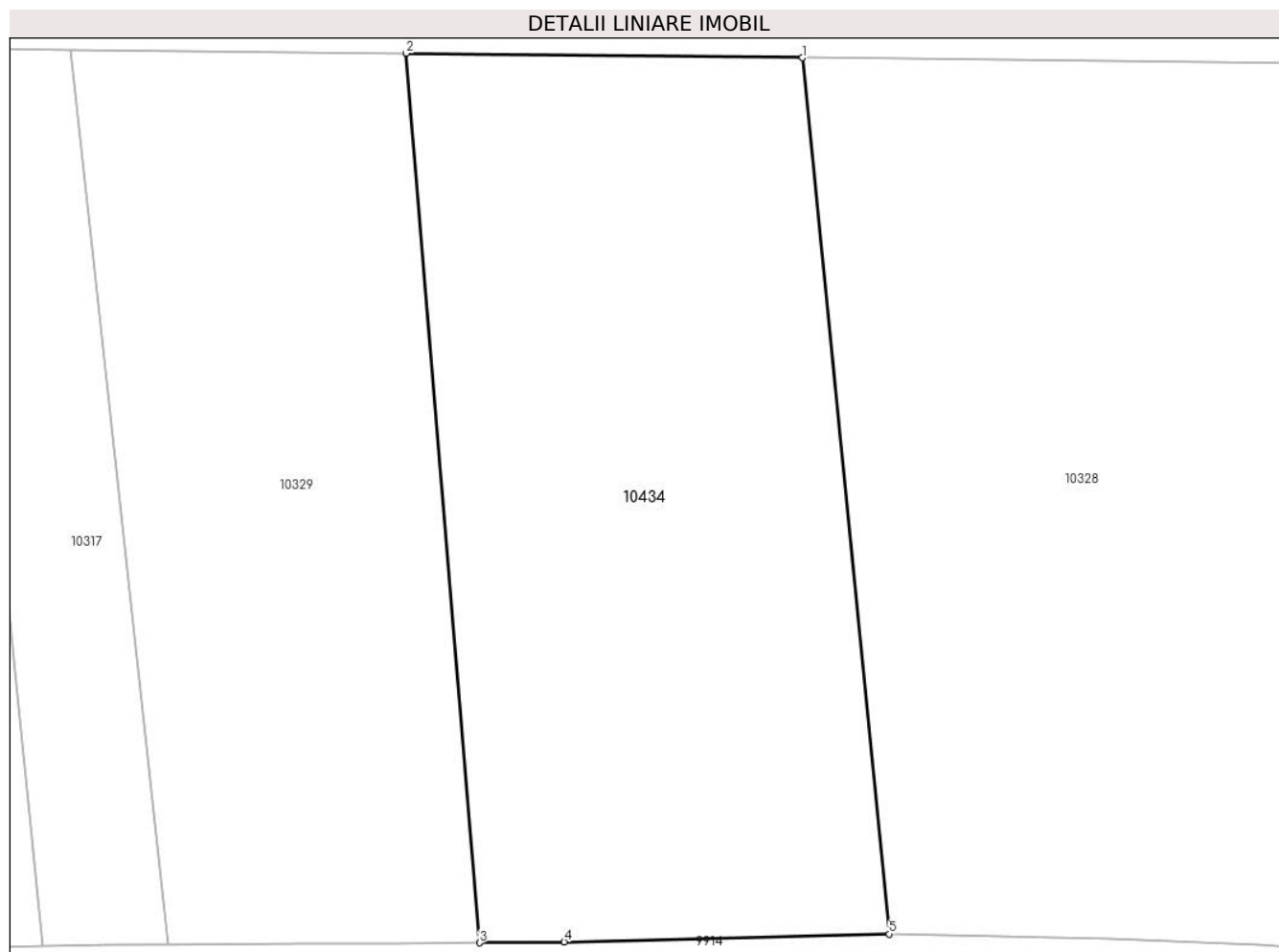
Inscrieri privind dezmembramintele dreptului de proprietate, drepturi reale de garanție și sarcini	Referințe
NU SUNT	

Anexa Nr. 1 La Partea I

Teren

Nr cadastral	Suprafața (mp)*	Observații / Referințe
61758	7.795	

* Suprafața este determinată în planul de proiecție Stereo 70.



Date referitoare la teren

Crt	Categorie folosință	Intra vilan	Suprafața (mp)	Tarla	Parcelă	Nr. topo	Observații / Referințe
1	arabil	NU	2.900	138	1918/13/2	-	
2	arabil	NU	3.925	138	1918/14	-	
3	arabil	NU	970	138	1918/15	-	

Lungime Segmente

1) Valorile lungimilor segmentelor sunt obținute din proiecție în plan.

Punct început	X / Y	Punct sfârșit	X / Y	Lungime segment (** (m)
1	315.909,297 495.601,527	2	315.850,687 495.602,186	58.614
2	315.850,687 495.602,186	3	315.861,526 495.470,593	132.039
3	315.861,526 495.470,593	4	315.874,069 495.470,727	12.544
4	315.874,069 495.470,727	5	315.922,155 495.471,889	48.1

Punct început	X / Y	Punct sfârșit	X / Y	Lungime segment (** (m)
5	315.922,155 495.471,889	1	315.909,297 495.601,527	130.274

** Lungimile segmentelor sunt determinate în planul de proiecție Stereo 70 și sunt rotunjite la 1 milimetru.

*** Distanța dintre puncte este formată din segmente cumulate ce sunt mai mici decât valoarea 1 milimetru.

**DATE DESPRE IMOBILUL NR. 10435**

Oficiul de Cadastru și Publicitate Imobiliară HUNEDOARA
Biroul de Cadastru și Publicitate Imobiliară Deva

A. Partea I. Descrierea imobilului

TEREN Extravilan

Adresa: Jud. Hunedoara

Nr. Crt	Nr cadastral Nr. topografic	Suprafața* (mp)	Observații / Referințe
A1	61686	5.000	Sector cadastral:55 Teren neimprejmuit;

B. Partea II. Proprietari și acte

Inscrieri privitoare la dreptul de proprietate și alte drepturi reale	Referințe
13584 / 22/04/2013	
Act Administrativ nr. 41755/34, din 28/02/1996 emis de CJPSDPAT HUNEDOARA;	
B1	A1
Intabulare, drept de PROPRIETATE, dobandit prin Reconstituire, cota actuala 1/1 1) BELDEAN NICOLITA	

C. Partea III. SARCINI .

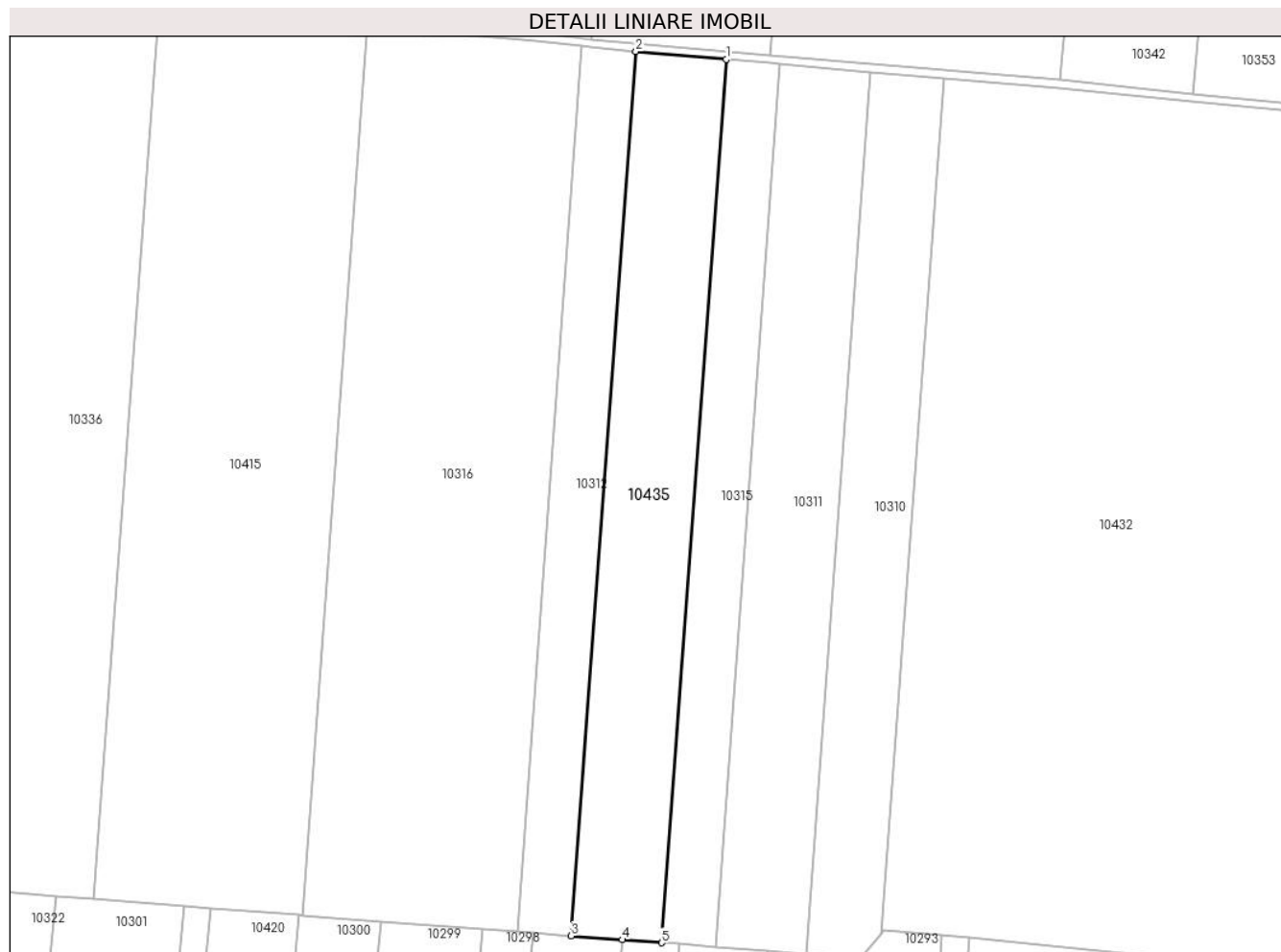
Inscrieri privind dezmembramintele dreptului de proprietate, drepturi reale de garanție și sarcini	Referințe
NU SUNT	

Anexa Nr. 1 La Partea I

Teren

Nr cadastral	Suprafața (mp)*	Observații / Referințe
61686	5.000	

* Suprafața este determinată în planul de proiecție Stereo 70.



Date referitoare la teren

Crt	Categorie folosință	Intravilan	Suprafața (mp)	Tarla	Parcelă	Nr. topo	Observații / Referințe
1	arabil	NU	5.000	137	1911/4/2	-	

Lungime Segmente

1) Valorile lungimilor segmentelor sunt obținute din proiecție în plan.

Punct început	X / Y	Punct sfârșit	X / Y	Lungime segment (** (m)
1	316.374,871 495.893,509	2	316.352,327 495.895,493	22.632
2	316.352,327 495.895,493	3	316.336,214 495.675,0	221.081
3	316.336,214 495.675,0	4	316.348,932 495.674,023	12.755
4	316.348,932 495.674,023	5	316.358,777 495.673,267	9.874
5	316.358,777 495.673,267	1	316.374,871 495.893,509	220.829

**** Lungimile segmentelor sunt determinate în planul de proiecție Stereo 70 și sunt rotunjite la 1 milimetru.**

***** Distanța dintre puncte este formată din segmente cumulate ce sunt mai mici decât valoarea 1 milimetru.**

**DATE DESPRE IMOBILUL NR. 10436**

Oficiul de Cadastru și Publicitate Imobiliară HUNEDOARA
Biroul de Cadastru și Publicitate Imobiliară Deva

A. Partea I. Descrierea imobilului

TEREN Extravilan

Adresa: Jud. Hunedoara

Nr. Crt	Nr cadastral Nr. topografic	Suprafața* (mp)	Observații / Referințe
A1	61662	2.198	Sector cadastral:55 Teren neimprejmuit;

B. Partea II. Proprietari și acte

Inscrieri privitoare la dreptul de proprietate și alte drepturi reale	Referințe
8947 / 22/03/2013	
Act Notarial nr. contract de vanzare cumparare aut. nr. 859, din 22/03/2013 emis de STEF OVIDIU IOAN;	
B1	A1
Intabulare, drept de PROPRIETATE, dobandit prin Conventie, cota actuala 1/1	
1) DAN ADRIAN, si sotia, bun comun	
2) DAN CLAUDIA GIORGIANA	

C. Partea III. SARCINI .

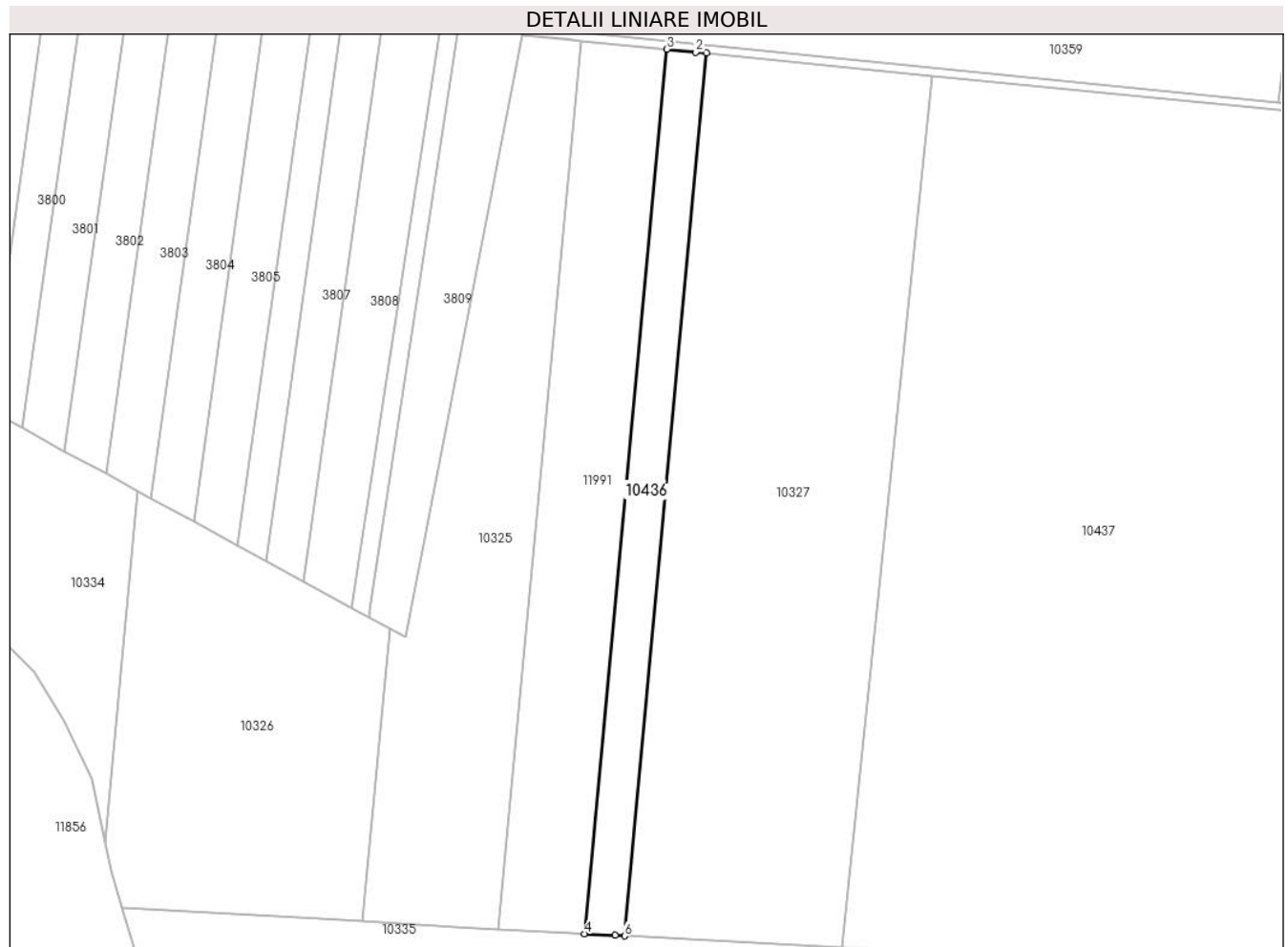
Inscrieri privind dezmembramintele dreptului de proprietate, drepturi reale de garanție și sarcini	Referințe
NU SUNT	

Anexa Nr. 1 La Partea I

Teren

Nr cadastral	Suprafața (mp)*	Observații / Referințe
61662	2.198	

* Suprafața este determinată în planul de proiecție Stereo 70.



Date referitoare la teren

Crt	Categorie folosință	Intravilan	Suprafața (mp)	Tarla	Parcelă	Nr. topo	Observații / Referințe
1	arabil	NU	2.198	138	1915/3	-	

Lungime Segmente

1) Valorile lungimilor segmentelor sunt obținute din proiecție în plan.

Punct început	X / Y	Punct sfârșit	X / Y	Lungime segment (** (m)
1	315.817,827 495.943,103	2	315.815,176 495.943,366	2.664
2	315.815,176 495.943,366	3	315.807,911 495.944,091	7.301
3	315.807,911 495.944,091	4	315.787,462 495.724,242	220.798
4	315.787,462 495.724,242	5	315.795,149 495.723,816	7.698
5	315.795,149 495.723,816	6	315.797,418 495.723,69	2.273

Punct început	X / Y	Punct sfârşit	X / Y	Lungime segment (** (m)
6	315.797,418 495.723,69	1	315.817,827 495.943,103	220.36

** Lungimile segmentelor sunt determinate în planul de proiecţie Stereo 70 şi sunt rotunjite la 1 milimetru.

*** Distanţa dintre puncte este formată din segmente cumulate ce sunt mai mici decât valoarea 1 milimetru.

**DATE DESPRE IMOBILUL NR. 10437**

Oficiul de Cadastru și Publicitate Imobiliară HUNEDOARA
Biroul de Cadastru și Publicitate Imobiliară Deva

A. Partea I. Descrierea imobilului

TEREN Extravilan

Adresa: Jud. Hunedoara

Nr. Crt	Nr cadastral Nr. topografic	Suprafața* (mp)	Observații / Referințe
A1	61656	32.304	Sector cadastral:55 Teren neimprejmuit;

B. Partea II. Proprietari și acte

Inscrieri privitoare la dreptul de proprietate și alte drepturi reale	Referințe
8949 / 22/03/2013	
Act Notarial nr. contract de vanzare cumparare aut. nr. 859, din 22/03/2013 emis de STEF OVIDIU IOAN;	
B1	A1
Intabulare, drept de PROPRIETATE, dobandit prin Conventie, cota actuala 1/1	
1) DAN ADRIAN, si sotia, bun comun	
2) DAN CLAUDIA GIORGIANA	

C. Partea III. SARCINI .

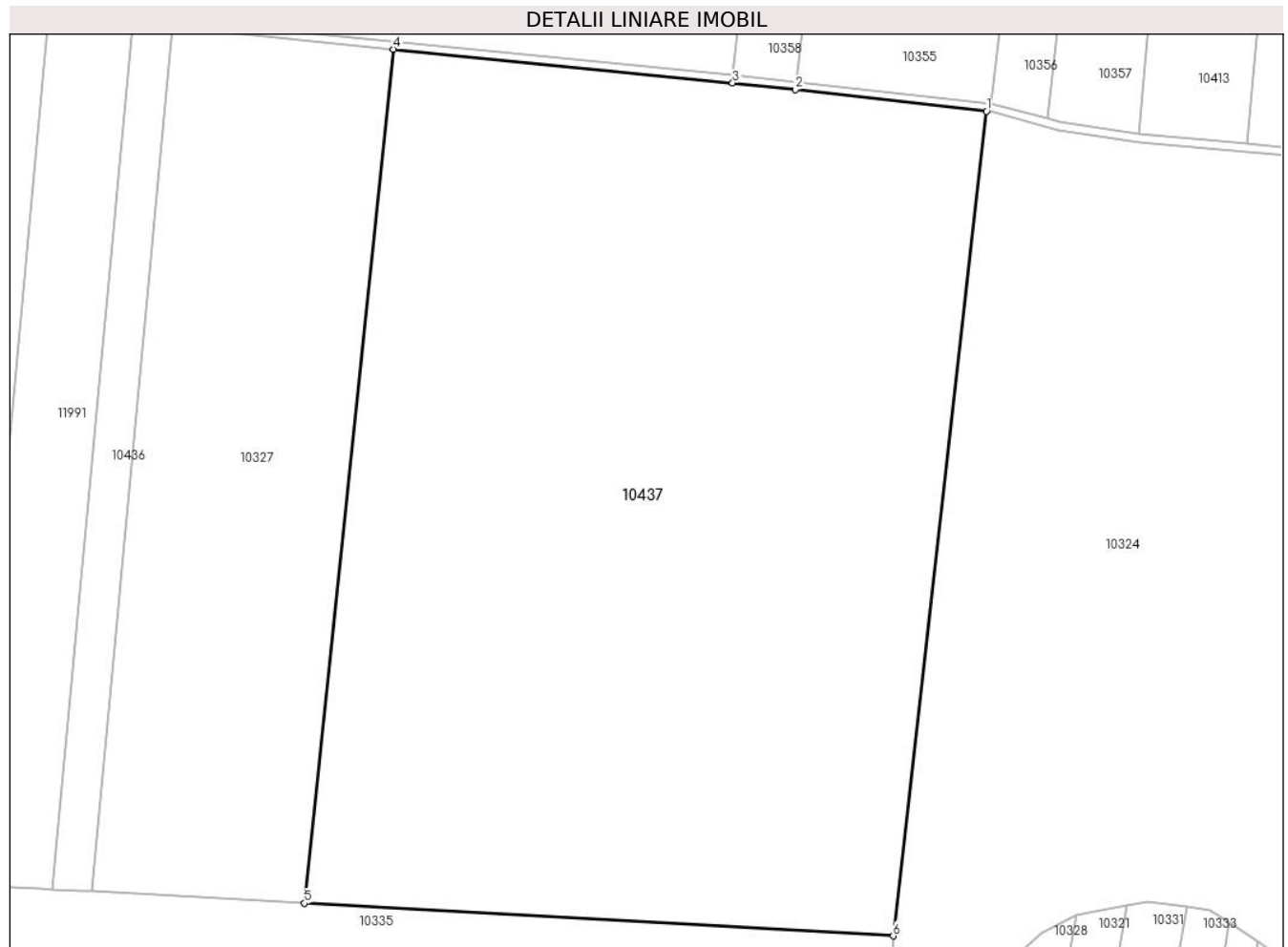
Inscrieri privind dezmembramintele dreptului de proprietate, drepturi reale de garanție și sarcini	Referințe
NU SUNT	

Anexa Nr. 1 La Partea I

Teren

Nr cadastral	Suprafața (mp)*	Observații / Referințe
61656	32.304	

* Suprafața este determinată în planul de proiecție Stereo 70.



Date referitoare la teren

Crt	Categorie folosință	Intra vilan	Suprafața (mp)	Tarla	Parcelă	Nr. topo	Observații / Referințe
1	arabil	NU	32.304	139	1915/5	-	

Lungime Segmente

1) Valorile lungimilor segmentelor sunt obținute din proiecție în plan.

Punct început	X / Y	Punct sfârșit	X / Y	Lungime segment (** (m)
1	316.024,741 495.921,796	2	315.976,204 495.927,272	48.845
2	315.976,204 495.927,272	3	315.960,246 495.928,942	16.045
3	315.960,246 495.928,942	4	315.874,081 495.937,511	86.591
4	315.874,081 495.937,511	5	315.851,465 495.720,696	217.991
5	315.851,465 495.720,696	6	316.001,057 495.712,41	149.821

Punct început	X / Y	Punct sfârșit	X / Y	Lungime segment (** (m)
6	316.001,057 495.712,41	1	316.024,741 495.921,796	210.721

** Lungimile segmentelor sunt determinate în planul de proiecție Stereo 70 și sunt rotunjite la 1 milimetru.

*** Distanța dintre puncte este formată din segmente cumulate ce sunt mai mici decât valoarea 1 milimetru.

**DATE DESPRE IMOBILUL NR. 10438**

Oficiul de Cadastru și Publicitate Imobiliară HUNEDOARA
Biroul de Cadastru și Publicitate Imobiliară Deva

A. Partea I. Descrierea imobilului

TEREN Extravilan

Adresa: Jud. Hunedoara

Nr. Crt	Nr cadastral Nr. topografic	Suprafața* (mp)	Observații / Referințe
A1	60220	4.039	Sector cadastral:55 Teren neimprejmuit;

B. Partea II. Proprietari și acte

Inscrieri privitoare la dreptul de proprietate și alte drepturi reale		Referințe
8405 / 06/04/2010		
Act Notarial nr. 283, din 06/04/2010 emis de CIASCAI EMILIA DORINA;		
B1	Intabulare, drept de PROPRIETATE, dobandit prin Conventie, cota actuala 1/1 1) CIOBAN VALENTINA SILVIANA 2) CIOBAN LUCIAN VALENTIN 3) CIOBAN CORNELIA	A1

C. Partea III. SARCINI .

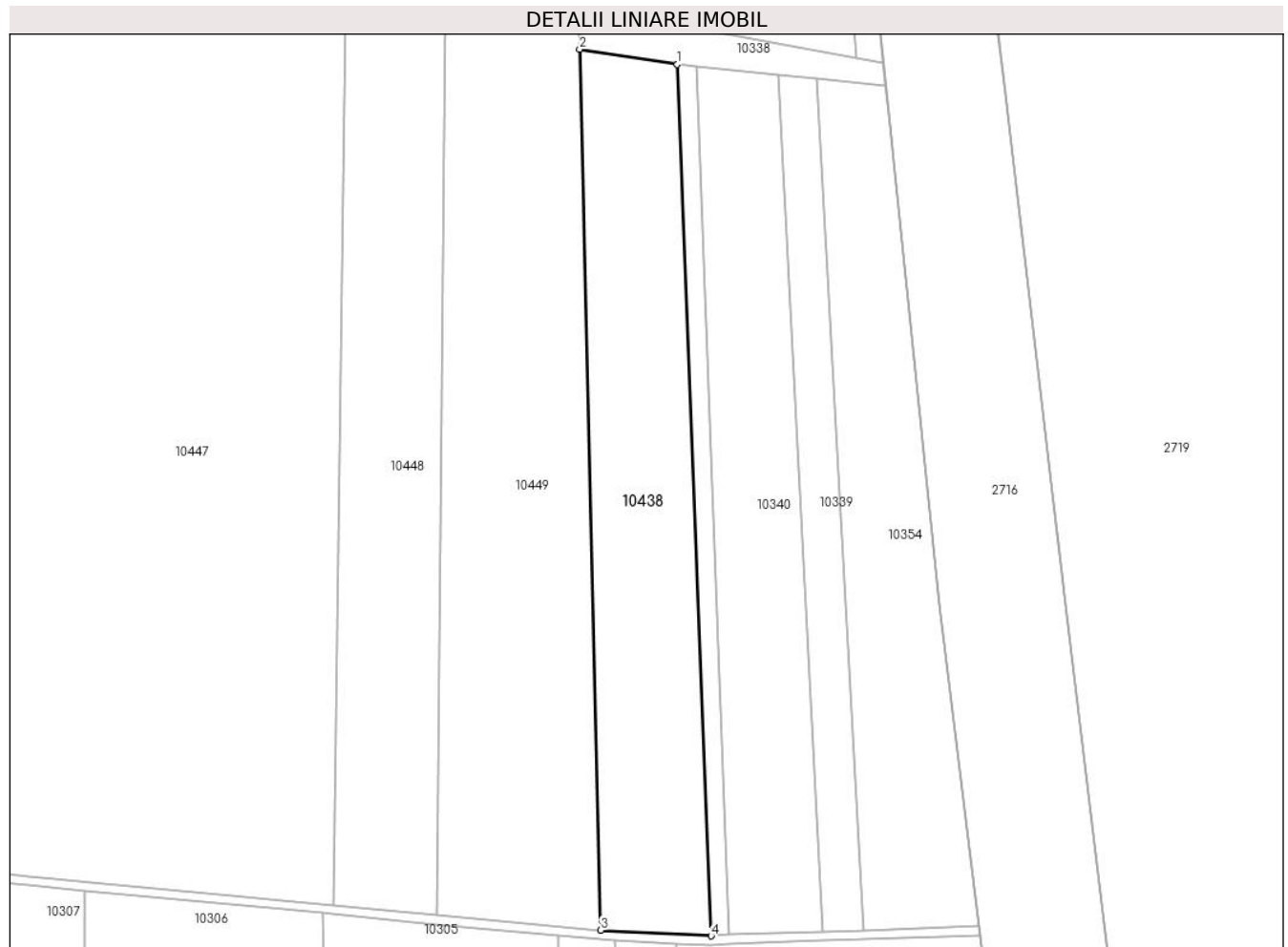
Inscrieri privind dezmembramintele dreptului de proprietate, drepturi reale de garanție și sarcini	Referințe
NU SUNT	

Anexa Nr. 1 La Partea I

Teren

Nr cadastral	Suprafața (mp)*	Observații / Referințe
60220	4.039	

* Suprafața este determinată în planul de proiecție Stereo 70.



Date referitoare la teren

Crt	Categorie folosință	Intra vilan	Suprafața (mp)	Tarla	Parcelă	Nr. topo	Observații / Referințe
1	arabil	NU	4.039	137	1903/19/1	-	

Lungime Segmente

1) Valorile lungimilor segmentelor sunt obținute din proiecție în plan.

Punct început	X / Y	Punct sfârșit	X / Y	Lungime segment (** (m)
1	317.194,09 496.004,276	2	317.173,508 496.007,489	20.832
2	317.173,508 496.007,489	3	317.177,957 495.821,812	185.73
3	317.177,957 495.821,812	4	317.201,255 495.820,596	23.329
4	317.201,255 495.820,596	1	317.194,09 496.004,276	183.819

** Lungimile segmentelor sunt determinate în planul de proiecție Stereo 70 și sunt rotunjite la 1 milimetru.

***** Distanţa dintre puncte este formată din segmente cumulate ce sunt mai mici decât valoarea 1 milimetru.**

**DATE DESPRE IMOBILUL NR. 10439**

Oficiul de Cadastru și Publicitate Imobiliară HUNEDOARA
Biroul de Cadastru și Publicitate Imobiliară Deva

A. Partea I. Descrierea imobilului

TEREN Extravilan

Adresa: Jud. Hunedoara

Nr. Crt	Nr cadastral Nr. topografic	Suprafața* (mp)	Observații / Referințe
A1	60215	709	Sector cadastral:55 Teren neimprejmuit;

B. Partea II. Proprietari și acte

Inscrieri privitoare la dreptul de proprietate și alte drepturi reale		Referințe
8401 / 06/04/2010		
Act Notarial nr. 283, din 06/04/2010 emis de CIASCAI EMILIA DORINA;		
B1	Intabulare, drept de PROPRIETATE, dobandit prin Conventie, cota actuala 1/1 1) CIOBAN VALENTINA SILVIANA	A1

C. Partea III. SARCINI

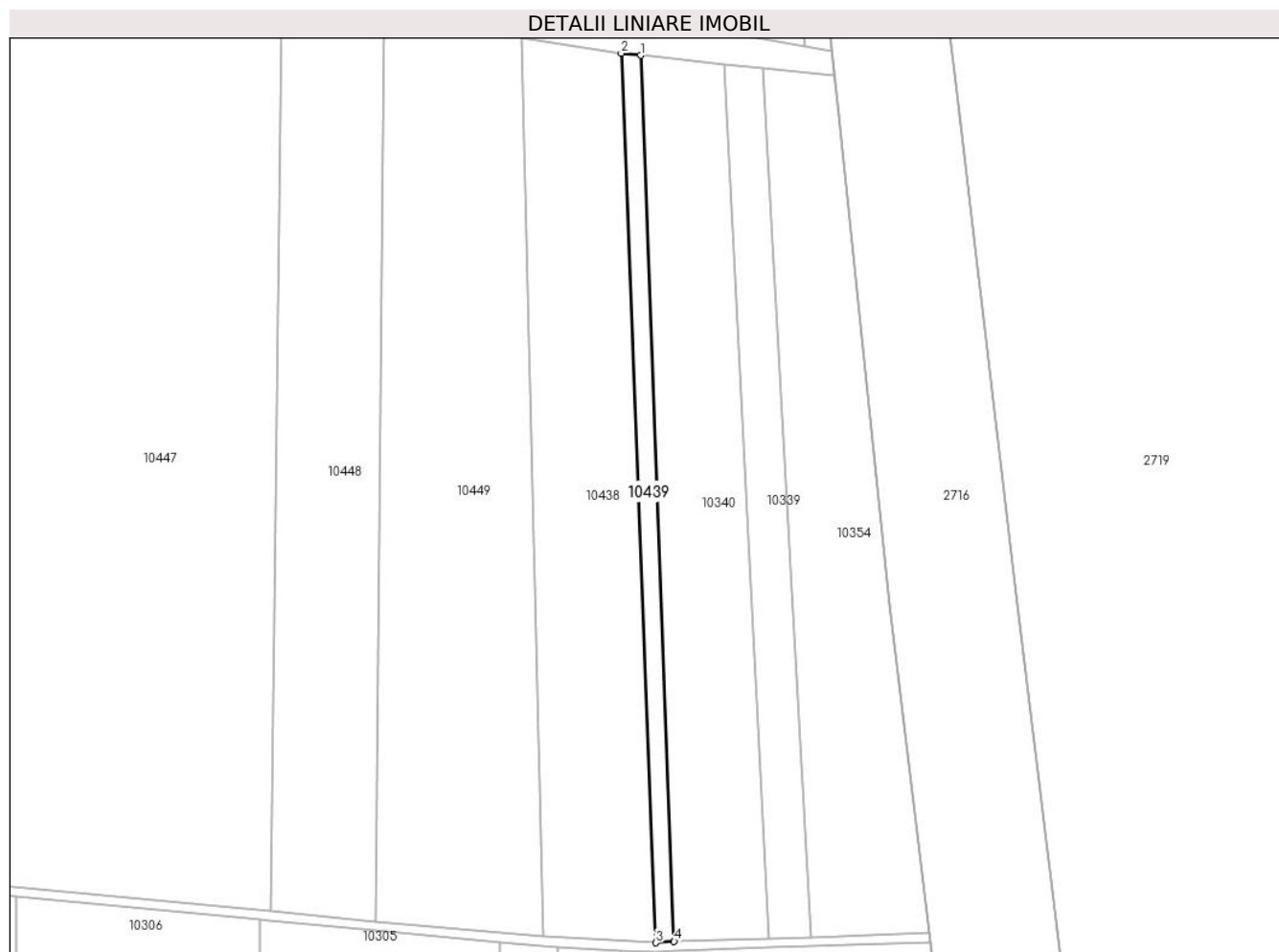
Inscrieri privind dezmembramintele dreptului de proprietate, drepturi reale de garanție și sarcini		Referințe
8401 / 06/04/2010		
Act Notarial nr. 283, din 06/04/2010 emis de CIASCAI EMILIA DORINA;		
C1	se noteaza sarcina de intretinere in favoarea lui Cioban Cornelia 1) CIOBAN CORNELIA	A1
C2	se noteaza sarcina de intretinere in favoarea lui Cioban Lucian Valentin 1) CIOBAN LUCIAN VALENTIN	A1

Anexa Nr. 1 La Partea I

Teren

Nr cadastral	Suprafața (mp)*	Observații / Referințe
60215	709	

* Suprafața este determinată în planul de proiecție Stereo 70.



Date referitoare la teren

Crt	Categorie folosință	Intravilan	Suprafața (mp)	Tarla	Parcelă	Nr. topo	Observații / Referințe
1	arabil	NU	709	-	1903/19/2	-	

Lungime Segmente

1) Valorile lungimilor segmentelor sunt obținute din proiecție în plan.

Punct început	X / Y	Punct sfârșit	X / Y	Lungime segment (** (m)
1	317.198,064 496.003,818	2	317.194,09 496.004,276	4.0
2	317.194,09 496.004,276	3	317.201,255 495.820,596	183.819
3	317.201,255 495.820,596	4	317.205,023 495.820,892	3.78
4	317.205,023 495.820,892	1	317.198,064 496.003,818	183.058

** Lungimile segmentelor sunt determinate în planul de proiecție Stereo 70 și sunt rotunjite la 1 milimetru.

***** Distanţa dintre puncte este formată din segmente cumulate ce sunt mai mici decât valoarea 1 milimetru.**

**DATE DESPRE IMOBILUL NR. 10440**

Oficiul de Cadastru și Publicitate Imobiliară HUNEDOARA
Biroul de Cadastru și Publicitate Imobiliară Deva

A. Partea I. Descrierea imobilului

TEREN Extravilan

Nr. CF vechi:8N
Nr. cadastral vechi:153

Adresa: Jud. Hunedoara

Nr. Crt	Nr cadastral Nr. topografic	Suprafața* (mp)	Observații / Referințe
A1	60353	7.278	Sector cadastral:55 Teren neimprejmuit;

B. Partea II. Proprietari și acte

Inscrieri privitoare la dreptul de proprietate și alte drepturi reale		Referințe
15735 / 22/06/2010		
Act Notarial nr. 521, din 21/06/2010 emis de BNP CIASCAI EMILIA DORINA;		
B1	Intabulare, drept de PROPRIETATE, dobandit prin Conventie, cota actuala 1/1 1) MARIAN NICUSOR, ca bun comun 2) MARIAN MARINELA LELICA	A1

C. Partea III. SARCINI .

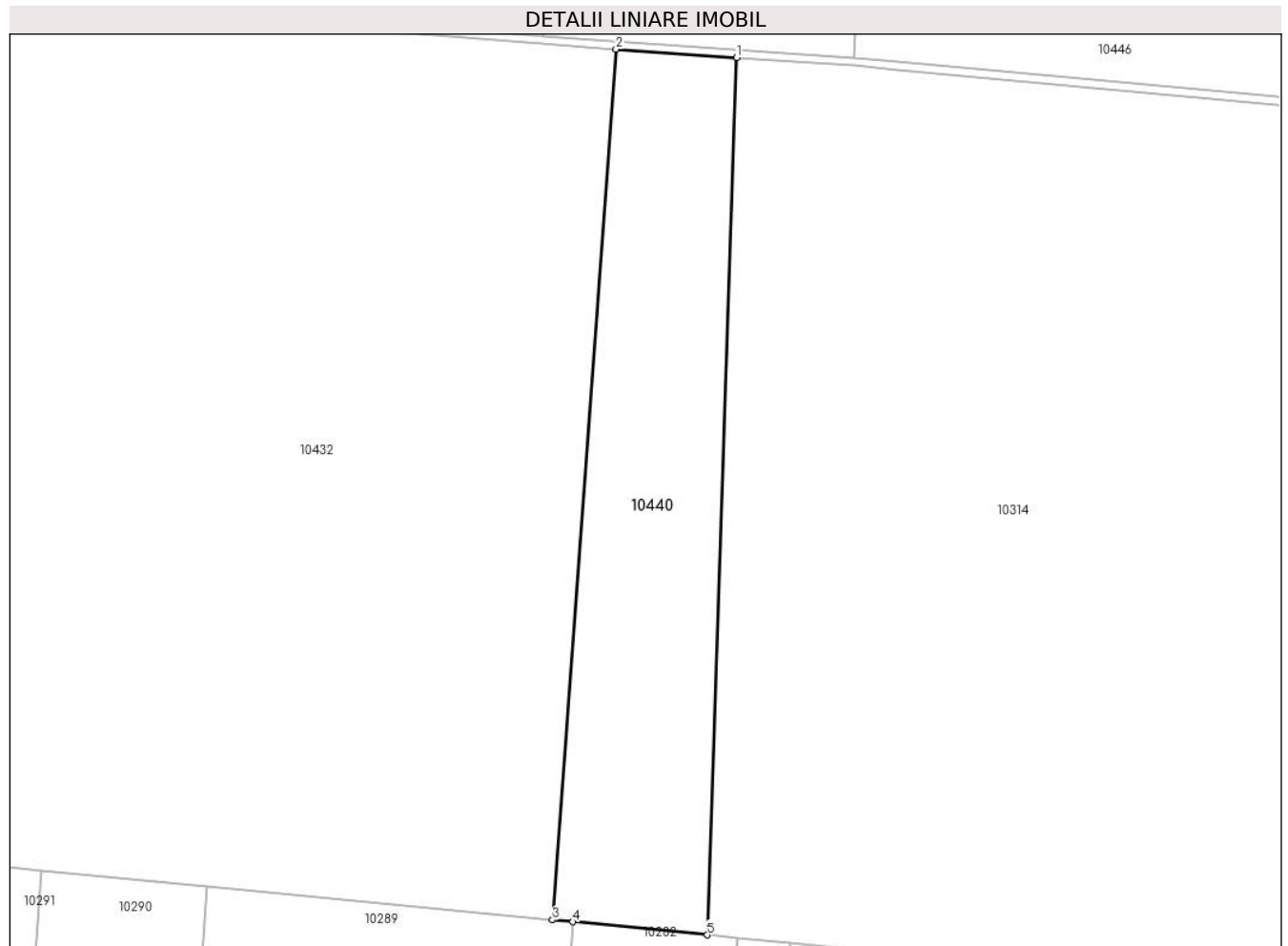
Inscrieri privind dezmembramintele dreptului de proprietate, drepturi reale de garanție și sarcini	Referințe
NU SUNT	

Anexa Nr. 1 La Partea I

Teren

Nr cadastral	Suprafața (mp)*	Observații / Referințe
60353	7.278	

* Suprafața este determinată în planul de proiecție Stereo 70.



Date referitoare la teren

Crt	Categorie folosință	Intravilan	Suprafața (mp)	Tarla	Parcelă	Nr. topo	Observații / Referințe
1	arabil	NU	7.278	137	1911/6	1911/6	

Lungime Segmente

1) Valorile lungimilor segmentelor sunt obținute din proiecție în plan.

Punct început	X / Y	Punct sfârșit	X / Y	Lungime segment (** (m)
1	316.644,816 495.870,073	2	316.615,222 495.872,096	29.663
2	316.615,222 495.872,096	3	316.599,616 495.658,539	214.126
3	316.599,616 495.658,539	4	316.604,604 495.658,056	5.011
4	316.604,604 495.658,056	5	316.637,614 495.654,855	33.165
5	316.637,614 495.654,855	1	316.644,816 495.870,073	215.339

**** Lungimile segmentelor sunt determinate în planul de proiecție Stereo 70 și sunt rotunjite la 1 milimetru.**

***** Distanța dintre puncte este formată din segmente cumulate ce sunt mai mici decât valoarea 1 milimetru.**

**DATE DESPRE IMOBILUL NR. 10441**

Oficiul de Cadastru și Publicitate Imobiliară HUNEDOARA
Biroul de Cadastru și Publicitate Imobiliară Deva

A. Partea I. Descrierea imobilului

TEREN Extravilan

Adresa: Jud. Hunedoara

Nr. Crt	Nr cadastral Nr. topografic	Suprafața* (mp)	Observații / Referințe
A1	62565	1.600	Sector cadastral:55 Teren neimprejmuit;

B. Partea II. Proprietari și acte

Inscrieri privitoare la dreptul de proprietate și alte drepturi reale	Referințe
51445 / 23/09/2015	
Act Notarial nr. 671-contract de vanzare cumparare, din 22/09/2015 emis de Veres Elena;	
B1	A1
Intabulare, drept de PROPRIETATE, dobandit prin Conventie, cota actuala 1/1	
1) MARIAN NICUSOR , bun comun cu sotia	
2) MARIAN MARINELA LELICA	

C. Partea III. SARCINI .


Inscrieri privind dezmembramintele dreptului de proprietate, drepturi reale de garanție și sarcini	Referințe
NU SUNT	

Anexa Nr. 1 La Partea I

Teren

Nr cadastral	Suprafața (mp)*	Observații / Referințe
62565	1.600	

* Suprafața este determinată în planul de proiecție Stereo 70.



Date referitoare la teren

Crt	Categorie folosință	Intravilan	Suprafața (mp)	Tarla	Parcelă	Nr. topo	Observații / Referințe
1	arabil	NU	1.600	137	1914/40	-	Greșit număr tarla 135, corect număr tarla 137

Lungime Segmente

1) Valorile lungimilor segmentelor sunt obținute din proiecție în plan.

Punct început	X / Y	Punct sfârșit	X / Y	Lungime segment (** (m)
1	317.166,592 495.613,157	2	317.160,768 495.613,528	5.836
2	317.160,768 495.613,528	3	317.163,624 495.392,396	221.151
3	317.163,624 495.392,396	4	317.168,384 495.391,681	4.813
4	317.168,384 495.391,681	5	317.172,275 495.390,816	3.986
5	317.172,275 495.390,816	1	317.166,592 495.613,157	222.414

**** Lungimile segmentelor sunt determinate în planul de proiecție Stereo 70 și sunt rotunjite la 1 milimetru.**

***** Distanța dintre puncte este formată din segmente cumulate ce sunt mai mici decât valoarea 1 milimetru.**

**DATE DESPRE IMOBILUL NR. 10442**

Oficiul de Cadastru și Publicitate Imobiliară HUNEDOARA
Biroul de Cadastru și Publicitate Imobiliară Deva

A. Partea I. Descrierea imobilului

TEREN Extravilan

Adresa: Jud. Hunedoara

Nr. Crt	Nr cadastral Nr. topografic	Suprafața* (mp)	Observații / Referințe
A1	61891	2.704	Sector cadastral:55 Teren neimprejmuit; diferenta de suprafata de 896 mp, se afla sub coridorul de expropriere intabulat in CF 63186 Ilia

B. Partea II. Proprietari și acte

Inscrieri privitoare la dreptul de proprietate și alte drepturi reale	Referințe
15267 / 31/03/2014	
Act Administrativ nr. T.P. nr. 5953/51, din 22/03/1994 emis de CJPSDPAT HUNEDOARA;	
B1	A1
Intabulare, drept de PROPRIETATE, dobandit prin Reconstituire, cota actuala 1/1 1) RUS SILVIA	

C. Partea III. SARCINI .

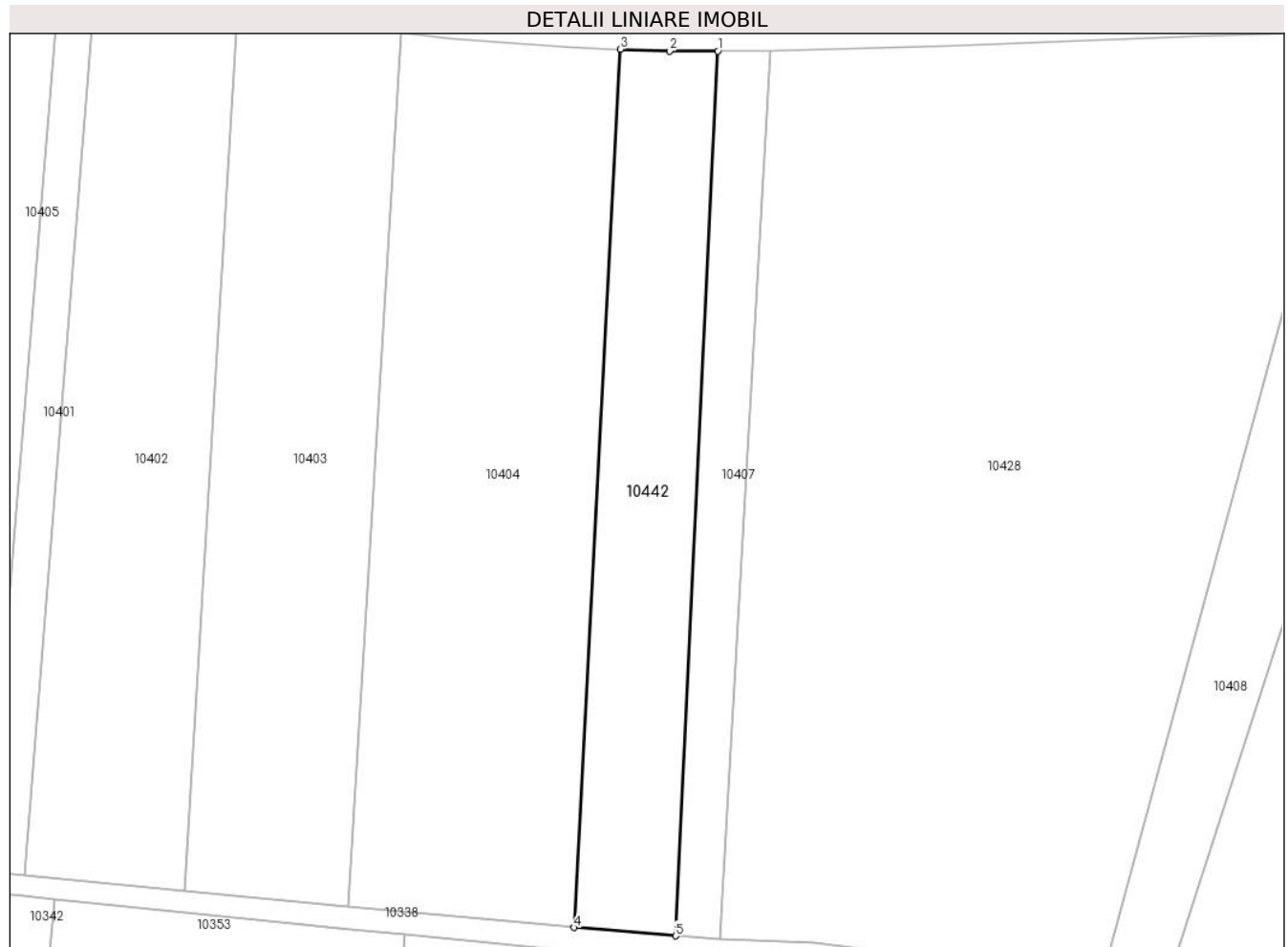
Inscrieri privind dezmembramintele dreptului de proprietate, drepturi reale de garanție și sarcini	Referințe
NU SUNT	

Anexa Nr. 1 La Partea I

Teren

Nr cadastral	Suprafața (mp)*	Observații / Referințe
61891	2.704	diferența de suprafață de 896 mp, se afla sub coridorul de expropriere intabulat în CF 63186 Ilia

* Suprafața este determinată în planul de proiecție Stereo 70.



Date referitoare la teren

Crt	Categorie folosință	Intra vilan	Suprafața (mp)	Tarla	Parcelă	Nr. topo	Observații / Referințe
1	arabil	NU	2.704	137	1902/23/25	-	

Lungime Segmente

1) Valorile lungimilor segmentelor sunt obținute din proiecție în plan.

Punct început	X / Y	Punct sfârșit	X / Y	Lungime segment (** (m)
1	316.625,778 496.230,205	2	316.617,311 496.230,219	8.467
2	316.617,311 496.230,219	3	316.608,656 496.230,537	8.661
3	316.608,656 496.230,537	4	316.600,555 496.076,522	154.228
4	316.600,555 496.076,522	5	316.618,346 496.075,068	17.85
5	316.618,346 496.075,068	1	316.625,778 496.230,205	155.315

**** Lungimile segmentelor sunt determinate în planul de proiecție Stereo 70 și sunt rotunjite la 1 milimetru.**

***** Distanța dintre puncte este formată din segmente cumulate ce sunt mai mici decât valoarea 1 milimetru.**

**DATE DESPRE IMOBILUL NR. 10443**

Oficiul de Cadastru și Publicitate Imobiliară HUNEDOARA
Biroul de Cadastru și Publicitate Imobiliară Deva

A. Partea I. Descrierea imobilului

TEREN Extravilan

Adresa: Jud. Hunedoara

Nr. Crt	Nr cadastral Nr. topografic	Suprafața* (mp)	Observații / Referințe
A1	61831	2.760	Sector cadastral:55 Teren neimprejmuit;

B. Partea II. Proprietari și acte

Inscrieri privitoare la dreptul de proprietate și alte drepturi reale		Referințe
42135 / 26/11/2013		
Act Administrativ nr. 5882/91, din 11/07/1994 emis de CJPSDPAT HUNEDOARA;		
B1	Intabulare, drept de PROPRIETATE, dobandit prin Reconstituire, cota actuala 1/2 1) RONDOLEANU LUCIA AURELIA 2) CĂNCESCU DANIELA	A1
35764 / 13/08/2018		
Act Notarial nr. 64, din 10/08/2018 emis de Bojan ELENA LUMINITA;		
B2	Intabulare, drept de PROPRIETATE, dobandit prin Succesiune, cota actuala 1/2 1) CĂNCESCU DANIELA	A1

C. Partea III. SARCINI .


Inscrieri privind dezmembramintele dreptului de proprietate, drepturi reale de garanție și sarcini	Referințe
NU SUNT	

Anexa Nr. 1 La Partea I

Teren

Nr cadastral	Suprafața (mp)*	Observații / Referințe
61831	2.760	

* Suprafața este determinată în planul de proiecție Stereo 70.



Date referitoare la teren

Crt	Categorie folosință	Intra vilan	Suprafața (mp)	Tarla	Parcelă	Nr. topo	Observații / Referințe
1	arabil	NU	2.760	137	1903/10/1	-	

Lungime Segmente

1) Valorile lungimilor segmentelor sunt obținute din proiecție în plan.

Punct început	X / Y	Punct sfârșit	X / Y	Lungime segment (** (m)
1	316.344,795 496.101,314	2	316.331,599 496.102,919	13.293
2	316.331,599 496.102,919	3	316.313,555 495.901,312	202.413
3	316.313,555 495.901,312	4	316.327,515 495.900,078	14.015
4	316.327,515 495.900,078	1	316.344,795 496.101,314	201.977

** Lungimile segmentelor sunt determinate în planul de proiecție Stereo 70 și sunt rotunjite la 1 milimetru.

***** Distanţa dintre puncte este formată din segmente cumulate ce sunt mai mici decât valoarea 1 milimetru.**

**DATE DESPRE IMOBILUL NR. 10444**

Oficiul de Cadastru și Publicitate Imobiliară HUNEDOARA
Biroul de Cadastru și Publicitate Imobiliară Deva

A. Partea I. Descrierea imobilului

TEREN Extravilan

Adresa: Jud. Hunedoara

Nr. Crt	Nr cadastral Nr. topografic	Suprafața* (mp)	Observații / Referințe
A1	61799	2.759	Sector cadastral:55 Teren neimprejmuit;

B. Partea II. Proprietari și acte

Inscrieri privitoare la dreptul de proprietate și alte drepturi reale		Referințe
36261 / 18/10/2013		
Act Administrativ nr. 5882/90, din 11/07/1994 emis de CJPSDPAT HUNEDOARA;		
B1	Intabulare, drept de PROPRIETATE, dobandit prin Reconstituire, cota actuala 1/1 1) BOGDAN ZOITA EUGENIA	A1

C. Partea III. SARCINI .

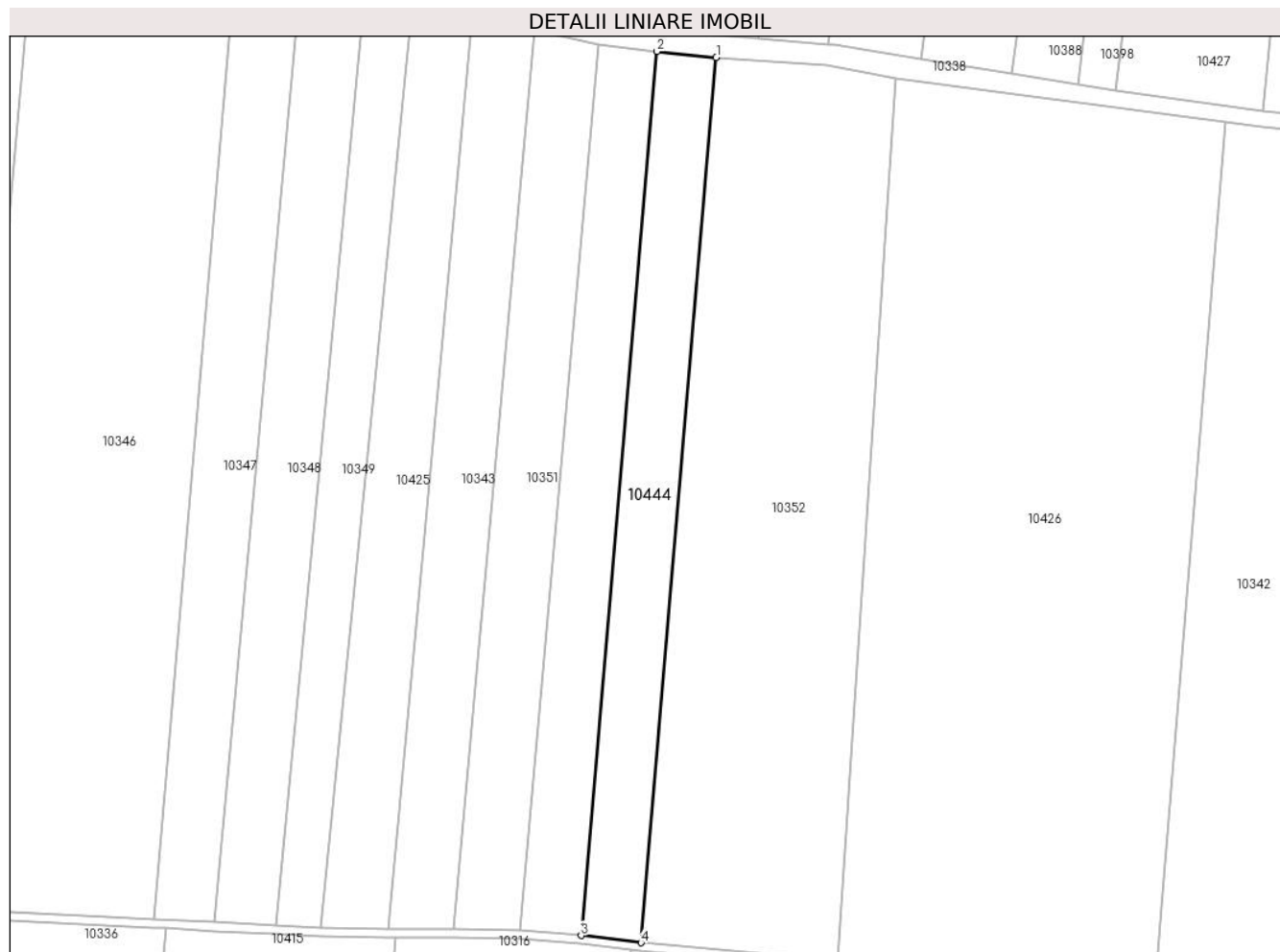
Inscrieri privind dezmembramintele dreptului de proprietate, drepturi reale de garanție și sarcini	Referințe
NU SUNT	

Anexa Nr. 1 La Partea I

Teren

Nr cadastral	Suprafața (mp)*	Observații / Referințe
61799	2.759	

* Suprafața este determinată în planul de proiecție Stereo 70.



Date referitoare la teren

Crt	Categorie folosință	Intravilan	Suprafața (mp)	Tarla	Parcelă	Nr. topo	Observații / Referințe
1	arabil	NU	2.759	137	1903/10/2	-	

Lungime Segmente

1) Valorile lungimilor segmentelor sunt obținute din proiecție în plan.

Punct început	X / Y	Punct sfârșit	X / Y	Lungime segment (** (m)
1	316.358,308 496.099,929	2	316.344,795 496.101,314	13.584
2	316.344,795 496.101,314	3	316.327,515 495.900,078	201.977
3	316.327,515 495.900,078	4	316.341,146 495.898,435	13.729
4	316.341,146 495.898,435	1	316.358,308 496.099,929	202.223

** Lungimile segmentelor sunt determinate în planul de proiecție Stereo 70 și sunt rotunjite la 1 milimetru.

***** Distanţa dintre puncte este formată din segmente cumulate ce sunt mai mici decât valoarea 1 milimetru.**

**DATE DESPRE IMOBILUL NR. 10445**

Oficiul de Cadastru și Publicitate Imobiliară HUNEDOARA
Biroul de Cadastru și Publicitate Imobiliară Deva

A. Partea I. Descrierea imobilului

TEREN Extravilan

Nr. CF vechi:265N
Nr. cadastral vechi:487

Adresa: Jud. Hunedoara

Nr. Crt	Nr cadastral Nr. topografic	Suprafața* (mp)	Observații / Referințe
A1	62205	15.003	Sector cadastral:55 Teren neimprejmuit;

B. Partea II. Proprietari și acte

Inscrieri privitoare la dreptul de proprietate și alte drepturi reale		Referințe
16903 / 31/08/2007		
Act Normativ nr. 3455, din 30/08/2007 emis de CJPSDPAT HUNEDOARA;		
B1	Intabulare, drept de PROPRIETATE, dobandit prin Conventie, cota actuala 1/1 1) PAROHIA ORDOTODOXA ROMANA ILIA, CIF:9999999999999	A1

C. Partea III. SARCINI .

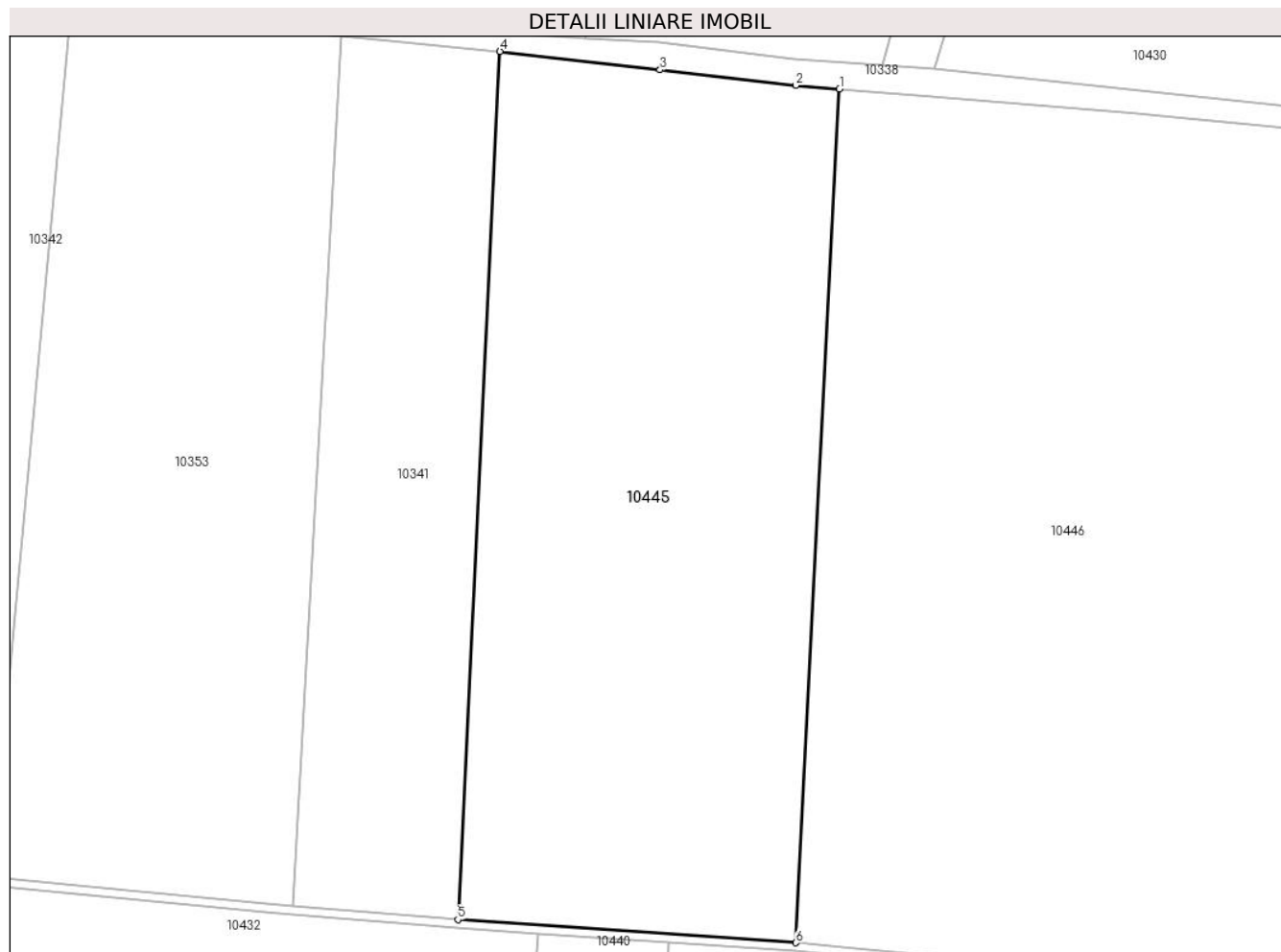
Inscrieri privind dezmembramintele dreptului de proprietate, drepturi reale de garanție și sarcini	Referințe
NU SUNT	

Anexa Nr. 1 La Partea I

Teren

Nr cadastral	Suprafața (mp)*	Observații / Referințe
62205	15.003	

* Suprafața este determinată în planul de proiecție Stereo 70.



Date referitoare la teren

Crt	Categorie folosință	Intravilan	Suprafața (mp)	Tarla	Parcelă	Nr. topo	Observații / Referințe
1	arabil	NU	15.003	-	1903/16/1	-	

Lungime Segmente

1) Valorile lungimilor segmentelor sunt obținute din proiecție în plan.

Punct început	X / Y	Punct sfârșit	X / Y	Lungime segment (** (m)
1	316.683,6 496.063,205	2	316.673,686 496.064,014	9.947
2	316.673,686 496.064,014	3	316.642,971 496.067,536	30.916
3	316.642,971 496.067,536	4	316.606,711 496.071,685	36.497
4	316.606,711 496.071,685	5	316.597,17 495.875,284	196.633
5	316.597,17 495.875,284	6	316.673,763 495.870,049	76.771

Punct început	X / Y	Punct sfârșit	X / Y	Lungime segment (** (m)
6	316.673,763 495.870,049	1	316.683,6 496.063,205	193.406

** Lungimile segmentelor sunt determinate în planul de proiecție Stereo 70 și sunt rotunjite la 1 milimetru.

*** Distanța dintre puncte este formată din segmente cumulate ce sunt mai mici decât valoarea 1 milimetru.

**DATE DESPRE IMOBILUL NR. 10446**

Oficiul de Cadastru și Publicitate Imobiliară HUNEDOARA
Biroul de Cadastru și Publicitate Imobiliară Deva

A. Partea I. Descrierea imobilului

TEREN Extravilan

Nr. CF vechi:233N
Nr. cadastral vechi:488

Adresa: Jud. Hunedoara

Nr. Crt	Nr cadastral Nr. topografic	Suprafața* (mp)	Observații / Referințe
A1	62093	Din acte: 32.576 Masurata: 35.276	Sector cadastral:55 Teren neimprejmuit;

B. Partea II. Proprietari și acte

Inscrieri privitoare la dreptul de proprietate și alte drepturi reale	Referințe
16902 / 31/08/2007	
Act Normativ nr. 344, C.V.C. aut. 1459/2003, din 30/08/2007 emis de ORSA M.;	
B1	A1
Intabulare, drept de PROPRIETATE, dobandit prin Conventie, cota actuala 1/1	
1) BOTA EMIL	
2) BOTA SILVIA	

C. Partea III. SARCINI .

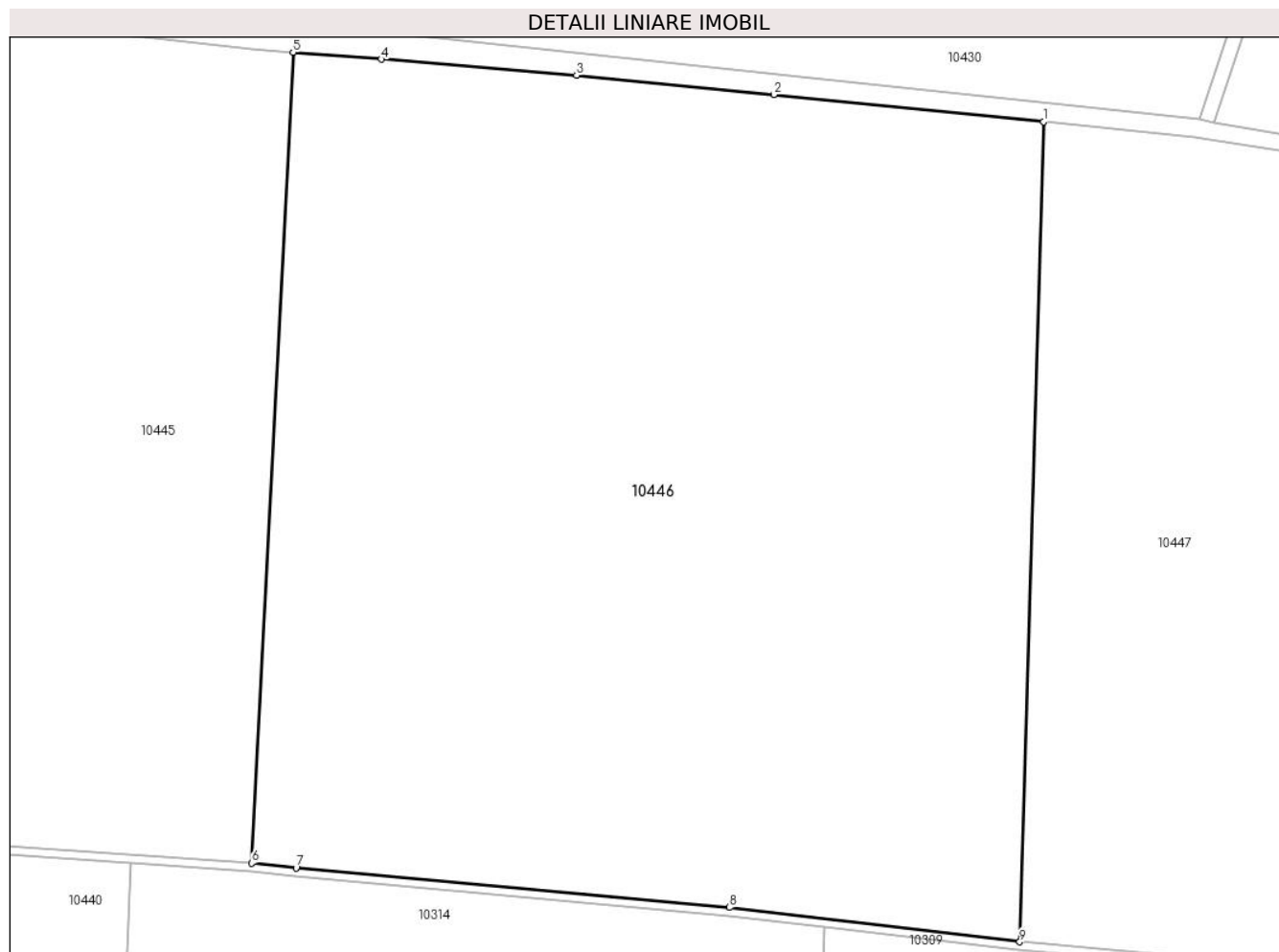
Inscrieri privind dezmembramintele dreptului de proprietate, drepturi reale de garanție și sarcini	Referințe
NU SUNT	

Anexa Nr. 1 La Partea I

Teren

Nr cadastral	Suprafața (mp)*	Observații / Referințe
62093	Din acte: 32.576 Masurata: 35.276	

* Suprafața este determinată în planul de proiecție Stereo 70.



Date referitoare la teren

Crt	Categorie folosință	Intra vilan	Suprafața (mp)	Tarla	Parcelă	Nr. topo	Observații / Referințe
1	arabil	NU	35.276	-	1903/16/1	-	

Lungime Segmente

1) Valorile lungimilor segmentelor sunt obținute din proiecție în plan.

Punct început	X / Y	Punct sfârșit	X / Y	Lungime segment (** (m)
1	316.862,5 496.046,651	2	316.798,208 496.053,128	64.617
2	316.798,208 496.053,128	3	316.751,168 496.057,753	47.267
3	316.751,168 496.057,753	4	316.704,633 496.061,566	46.691
4	316.704,633 496.061,566	5	316.683,6 496.063,205	21.097

Punct început	X / Y	Punct sfârșit	X / Y	Lungime segment (** (m)
5	316.683,6 496.063,205	6	316.673,763 495.870,049	193.406
6	316.673,763 495.870,049	7	316.684,325 495.868,939	10.62
7	316.684,325 495.868,939	8	316.787,615 495.859,494	103.721
8	316.787,615 495.859,494	9	316.856,821 495.851,311	69.688
9	316.856,821 495.851,311	1	316.862,5 496.046,651	195.423

** Lungimile segmentelor sunt determinate în planul de proiecție Stereo 70 și sunt rotunjite la 1 milimetru.

*** Distanța dintre puncte este formată din segmente cumulate ce sunt mai mici decât valoarea 1 milimetru.

**DATE DESPRE IMOBILUL NR. 10447**

Oficiul de Cadastru și Publicitate Imobiliară HUNEDOARA
Biroul de Cadastru și Publicitate Imobiliară Deva

A. Partea I. Descrierea imobilului

TEREN Extravilan

Nr. CF vechi:232N
Nr. cadastral vechi:471

Adresa: Jud. Hunedoara

Nr. Crt	Nr cadastral Nr. topografic	Suprafața* (mp)	Observații / Referințe
A1	62076	50.135	Sector cadastral:55 Teren neimprejmuit;

B. Partea II. Proprietari și acte

Inscrieri privitoare la dreptul de proprietate și alte drepturi reale		Referințe
10487 / 11/06/2007		
Act Normativ nr. 1460/2003, din 01/01/2001 emis de BNP Opruta tatiana;		
B1	Intabulare, drept de PROPRIETATE, dobandit prin Conventie, cota actuala 1/1 1) BULGAR GHEORGHE, si sotia, bun comun 2) BULGAR CORNELIA	A1

C. Partea III. SARCINI .

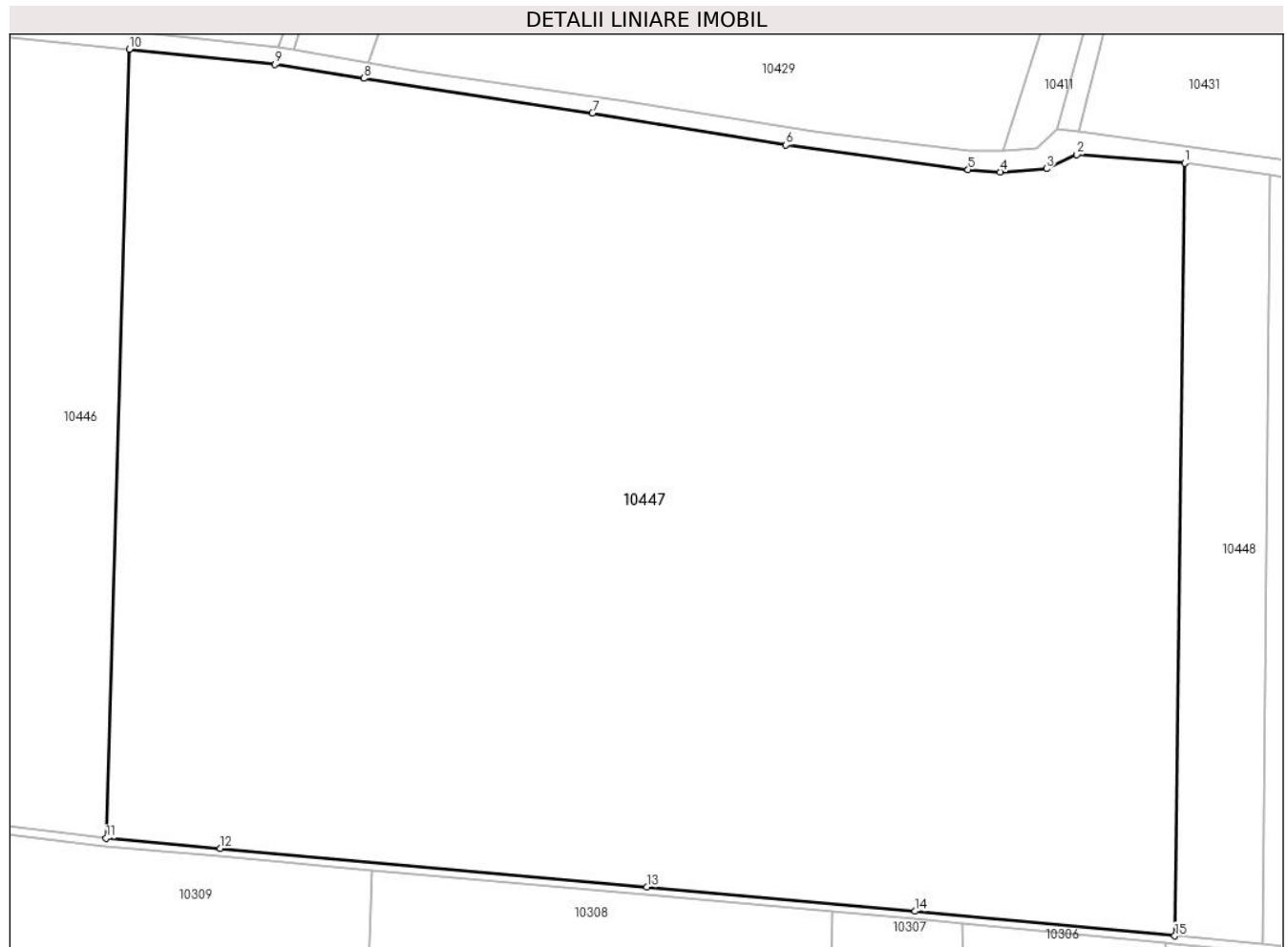
Inscrieri privind dezmembramintele dreptului de proprietate, drepturi reale de garanție și sarcini	Referințe
NU SUNT	

Anexa Nr. 1 La Partea I

Teren

Nr cadastral	Suprafața (mp)*	Observații / Referințe
62076	50.135	

* Suprafața este determinată în planul de proiecție Stereo 70.



Date referitoare la teren

Crt	Categorie folosință	Intra vilan	Suprafața (mp)	Tarla	Parcelă	Nr. topo	Observații / Referințe
1	arabil	NU	50.135	-	1903/16/2	-	

Lungime Segmente

1) Valorile lungimilor segmentelor sunt obținute din proiecție în plan.

Punct început	X / Y	Punct sfârșit	X / Y	Lungime segment (** (m)
1	317.124,053 496.018,472	2	317.097,351 496.020,554	26.782
2	317.097,351 496.020,554	3	317.089,826 496.017,078	8.289
3	317.089,826 496.017,078	4	317.078,33 496.016,247	11.526
4	317.078,33 496.016,247	5	317.070,409 496.016,817	7.941
5	317.070,409 496.016,817	6	317.025,284 496.022,962	45.541

Punct început	X / Y	Punct sfârșit	X / Y	Lungime segment (** (m)
6	317.025,284 496.022,962	7	316.977,308 496.030,86	48.622
7	316.977,308 496.030,86	8	316.920,726 496.039,439	57.229
8	316.920,726 496.039,439	9	316.898,618 496.042,872	22.372
9	316.898,618 496.042,872	10	316.862,5 496.046,651	36.316
10	316.862,5 496.046,651	11	316.856,821 495.851,311	195.423
11	316.856,821 495.851,311	12	316.885,084 495.848,754	28.378
12	316.885,084 495.848,754	13	316.990,773 495.839,206	106.119
13	316.990,773 495.839,206	14	317.057,215 495.833,237	66.71
14	317.057,215 495.833,237	15	317.121,63 495.827,129	64.704
15	317.121,63 495.827,129	1	317.124,053 496.018,472	191.358

** Lungimile segmentelor sunt determinate în planul de proiecție Stereo 70 și sunt rotunjite la 1 milimetru.

*** Distanța dintre puncte este formată din segmente cumulate ce sunt mai mici decât valoarea 1 milimetru.

**DATE DESPRE IMOBILUL NR. 10448**

Oficiul de Cadastru și Publicitate Imobiliară HUNEDOARA
Biroul de Cadastru și Publicitate Imobiliară Deva

A. Partea I. Descrierea imobilului

TEREN Extravilan

Nr. CF vechi:228N
Nr. cadastral vechi:468

Adresa: Jud. Hunedoara

Nr. Crt	Nr cadastral Nr. topografic	Suprafața* (mp)	Observații / Referințe
A1	62096	4.103	Sector cadastral:55 Teren neimprejmuit;

B. Partea II. Proprietari și acte

Inscrieri privitoare la dreptul de proprietate și alte drepturi reale		Referințe
10486 / 16/06/2007		
Act Normativ nr. 1249, din 15/11/2001 emis de BNP Opruta tatiana;		
B1	Intabulare, drept de PROPRIETATE, dobandit prin Conventie, cota actuala 1/1 1) BULGAR GHEORGHE 2) BULGAR CORNELIA	A1

C. Partea III. SARCINI .

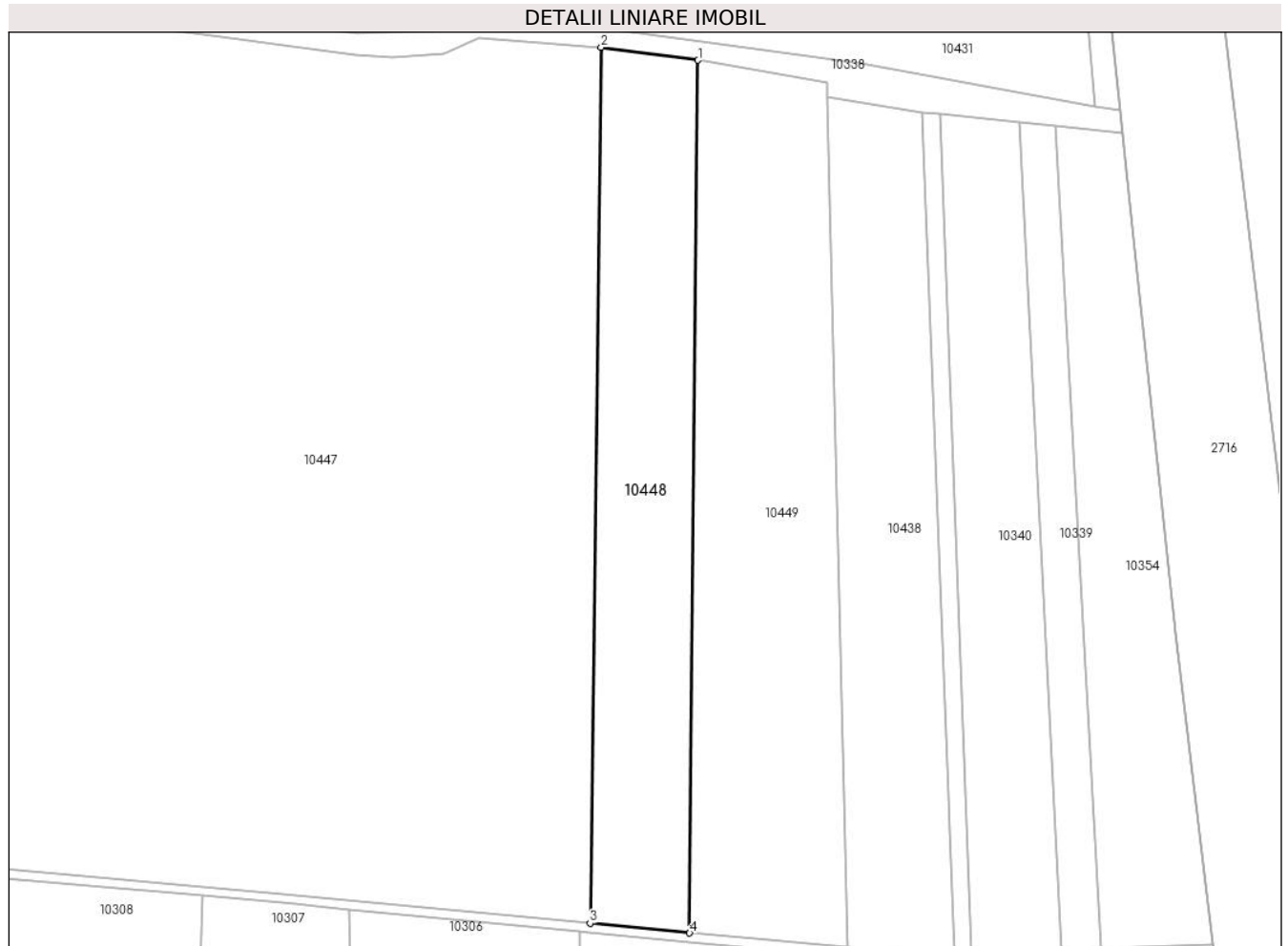
Inscrieri privind dezmembramintele dreptului de proprietate, drepturi reale de garanție și sarcini	Referințe
NU SUNT	

Anexa Nr. 1 La Partea I

Teren

Nr cadastral	Suprafața (mp)*	Observații / Referințe
62096	4.103	

* Suprafața este determinată în planul de proiecție Stereo 70.



Date referitoare la teren

Crt	Categorie folosință	Intra vilan	Suprafața (mp)	Tarla	Parcelă	Nr. topo	Observații / Referințe
1	arabil	NU	4.103	-	1903/17	-	

Lungime Segmente

1) Valorile lungimilor segmentelor sunt obținute din proiecție în plan.

Punct început	X / Y	Punct sfârșit	X / Y	Lungime segment (** (m)
1	317.145,219 496.015,627	2	317.124,053 496.018,472	21.357
2	317.124,053 496.018,472	3	317.121,63 495.827,129	191.358
3	317.121,63 495.827,129	4	317.143,377 495.825,004	21.85
4	317.143,377 495.825,004	1	317.145,219 496.015,627	190.632

** Lungimile segmentelor sunt determinate în planul de proiecție Stereo 70 și sunt rotunjite la 1 milimetru.

***** Distanţa dintre puncte este formată din segmente cumulate ce sunt mai mici decât valoarea 1 milimetru.**

**DATE DESPRE IMOBILUL NR. 10449**

Oficiul de Cadastru și Publicitate Imobiliară HUNEDOARA
Biroul de Cadastru și Publicitate Imobiliară Deva

A. Partea I. Descrierea imobilului

TEREN Extravilan

Nr. CF vechi:229N
Nr. cadastral vechi:469

Adresa: Jud. Hunedoara

Nr. Crt	Nr cadastral Nr. topografic	Suprafața* (mp)	Observații / Referințe
A1	62130	5.955	Sector cadastral:55 Teren neimprejmuit;

B. Partea II. Proprietari și acte

Inscrieri privitoare la dreptul de proprietate și alte drepturi reale		Referințe
10488 / 11/06/2007		
Act Notarial nr. 1249/2001, din 01/01/2001 emis de BN;		
B1	Intabulare, drept de PROPRIETATE, dobandit prin Conventie, cota actuala 1/1 1) BULGAR GHEORGHE 2) BULGAR CORNELIA	A1

C. Partea III. SARCINI .

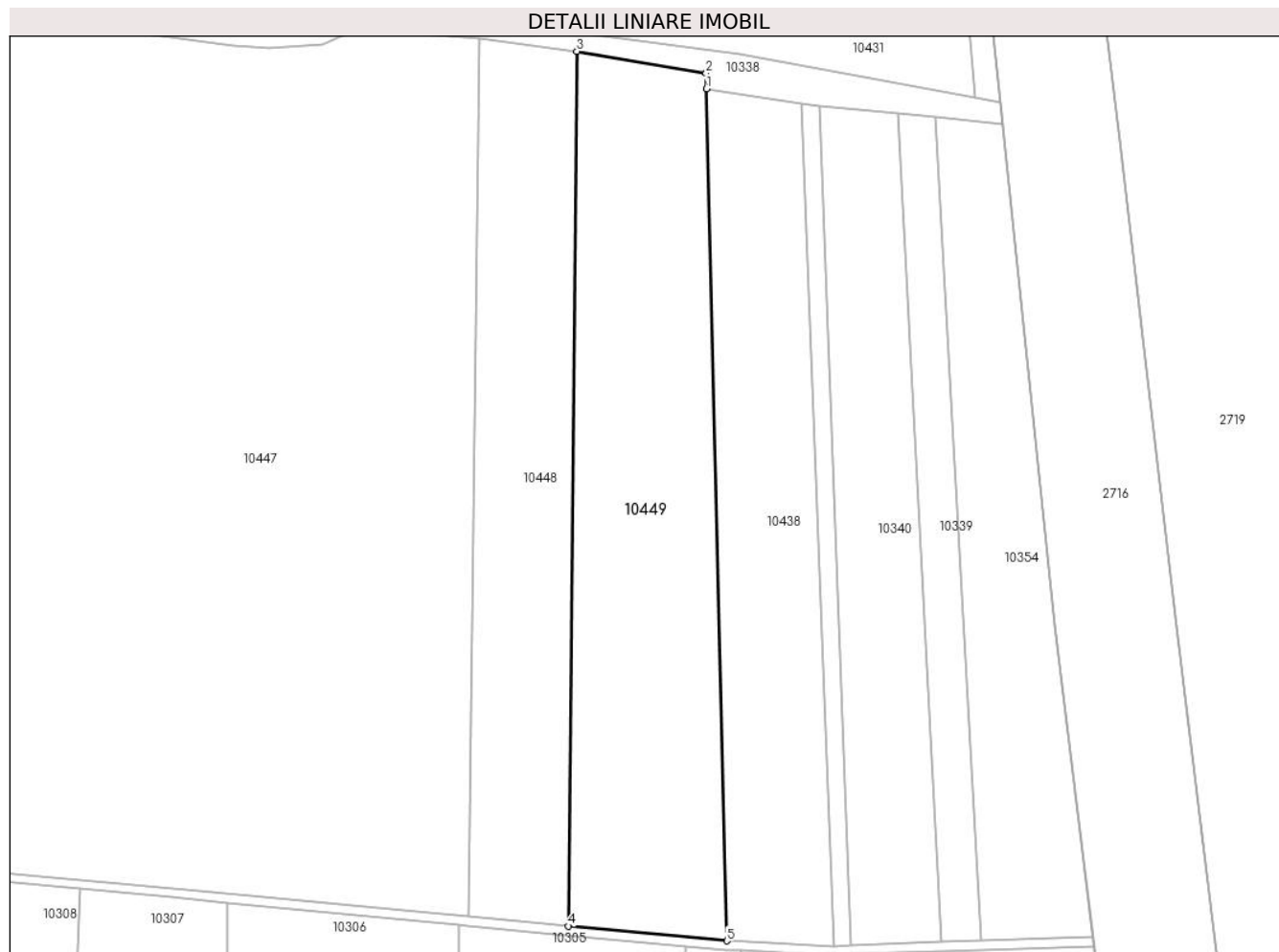
Inscrieri privind dezmembramintele dreptului de proprietate, drepturi reale de garanție și sarcini	Referințe
NU SUNT	

Anexa Nr. 1 La Partea I

Teren

Nr cadastral	Suprafața (mp)*	Observații / Referințe
62130	5.955	

* Suprafața este determinată în planul de proiecție Stereo 70.



Date referitoare la teren

Crt	Categorie folosință	Intra vilan	Suprafața (mp)	Tarla	Parcelă	Nr. topo	Observații / Referințe
1	arabil	NU	5.955	-	1903/18	-	

Lungime Segmente

1) Valorile lungimilor segmentelor sunt obținute din proiecție în plan.

Punct început	X / Y	Punct sfârșit	X / Y	Lungime segment (** (m)
1	317.173,508 496.007,489	2	317.173,376 496.010,887	3.4
2	317.173,376 496.010,887	3	317.145,219 496.015,627	28.553
3	317.145,219 496.015,627	4	317.143,377 495.825,004	190.632
4	317.143,377 495.825,004	5	317.177,957 495.821,812	34.727
5	317.177,957 495.821,812	1	317.173,508 496.007,489	185.73

**** Lungimile segmentelor sunt determinate în planul de proiecție Stereo 70 și sunt rotunjite la 1 milimetru.**

***** Distanța dintre puncte este formată din segmente cumulate ce sunt mai mici decât valoarea 1 milimetru.**

**DATE DESPRE IMOBILUL NR. 10450**

Oficiul de Cadastru și Publicitate Imobiliară HUNEDOARA
Biroul de Cadastru și Publicitate Imobiliară Deva

A. Partea I. Descrierea imobilului

TEREN Extravilan

Adresa: Jud. Hunedoara

Nr. Crt	Nr cadastral Nr. topografic	Suprafața* (mp)	Observații / Referințe
A1		3.461	Sector cadastral:107 Teren neimprejmuit;

B. Partea II. Proprietari și acte

Inscrieri privitoare la dreptul de proprietate și alte drepturi reale		Referințe
1 / 05/01/2023		
Act Normativ nr. 7, din 13/03/1996 emis de PARLAMENTUL ROMÂNIEI;		
B1	Intabulare, drept de PROPRIETATE, dobandit prin Lege, cota actuala 1/1	A1
1) COMUNA ILIA, REZERVA COMISIEI LOCALE DE FOND FUNCJAR, CIF:4374164		

C. Partea III. SARCINI .

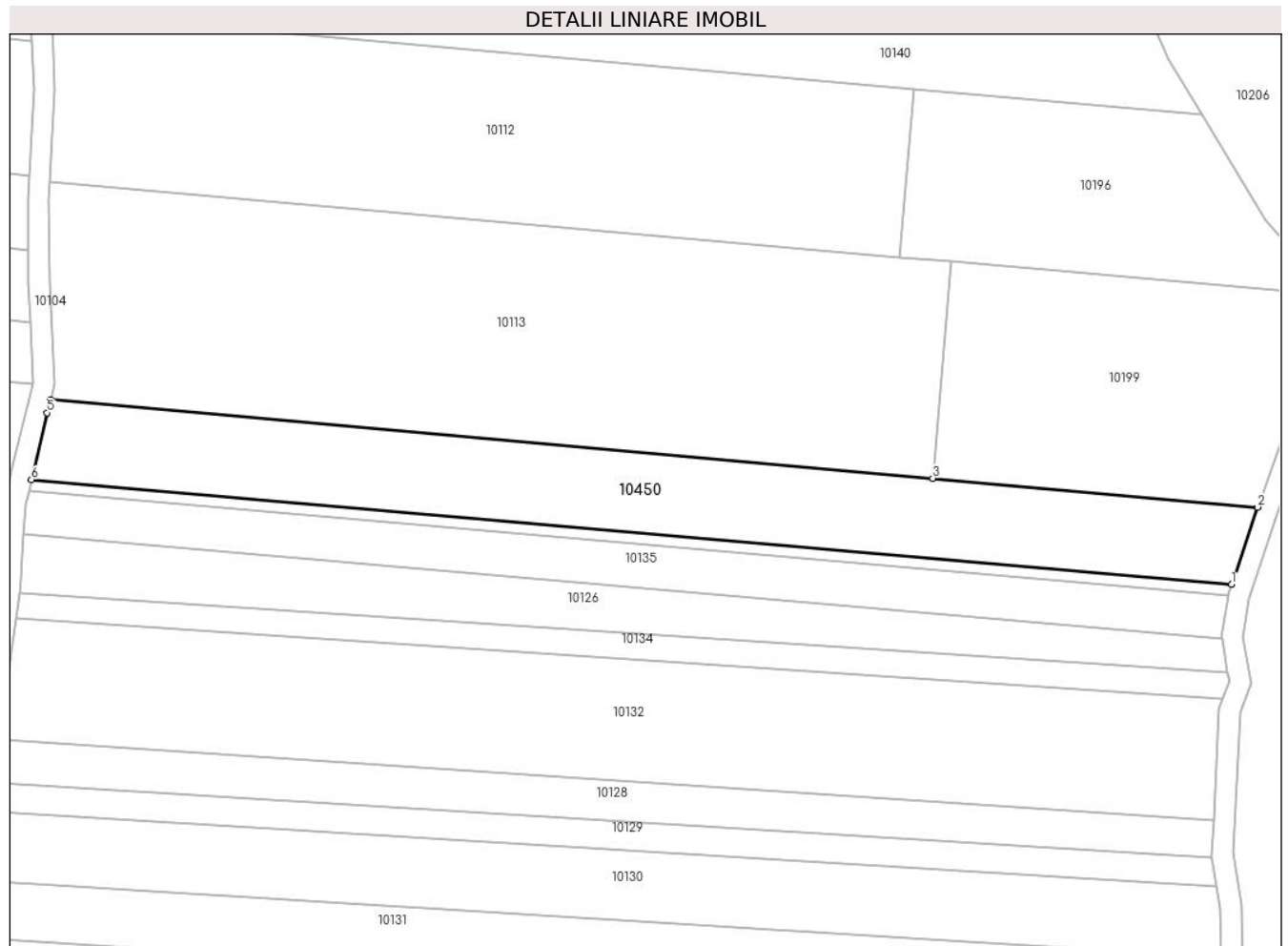
Inscrieri privind dezmembramintele dreptului de proprietate, drepturi reale de garanție și sarcini	Referințe
NU SUNT	

Anexa Nr. 1 La Partea I

Teren

Nr cadastral	Suprafața (mp)*	Observații / Referințe
	3.461	

* Suprafața este determinată în planul de proiecție Stereo 70.



Date referitoare la teren

Crt	Categorie folosință	Intravilan	Suprafața (mp)	Tarla	Parcelă	Nr. topo	Observații / Referințe
1	arabil	NU	3.461	140	-	-	

Lungime Segmente

1) Valorile lungimilor segmentelor sunt obținute din proiecție în plan.

Punct început	X / Y	Punct sfârșit	X / Y	Lungime segment (** (m)
1	316.848,682 494.482,023	2	316.853,59 494.496,6	15.38
2	316.853,59 494.496,6	3	316.792,206 494.502,054	61.626
3	316.792,206 494.502,054	4	316.625,482 494.516,87	167.381
4	316.625,482 494.516,87	5	316.624,816 494.514,418	2.541
5	316.624,816 494.514,418	6	316.621,867 494.501,773	12.985

Punct început	X / Y	Punct sfârșit	X / Y	Lungime segment (** (m)
6	316.621,867 494.501,773	1	316.848,682 494.482,023	227.674

** Lungimile segmentelor sunt determinate în planul de proiecție Stereo 70 și sunt rotunjite la 1 milimetru.

*** Distanța dintre puncte este formată din segmente cumulate ce sunt mai mici decât valoarea 1 milimetru.

**DATE DESPRE IMOBILUL NR. 10451**

Oficiul de Cadastru și Publicitate Imobiliară HUNEDOARA
Biroul de Cadastru și Publicitate Imobiliară Deva

A. Partea I. Descrierea imobilului

TEREN Extravilan

Adresa: Jud. Hunedoara

Nr. Crt	Nr cadastral Nr. topografic	Suprafața* (mp)	Observații / Referințe
A1		2.019	Sector cadastral:113 Teren neimprejmuit;

B. Partea II. Proprietari și acte

Inscrieri privitoare la dreptul de proprietate și alte drepturi reale		Referințe
1 / 13/01/2023		
Act Normativ nr. 7, din 13/03/1996 emis de PARLAMENTUL ROMÂNIEI;		
B1	Intabulare, drept de PROPRIETATE, dobandit prin Lege, cota actuala 1/1	A1
1) COMUNA ILIA, REZERVA COMISIEI LOCALE DE FOND FUNCJAR, CIF:4374164		

C. Partea III. SARCINI .

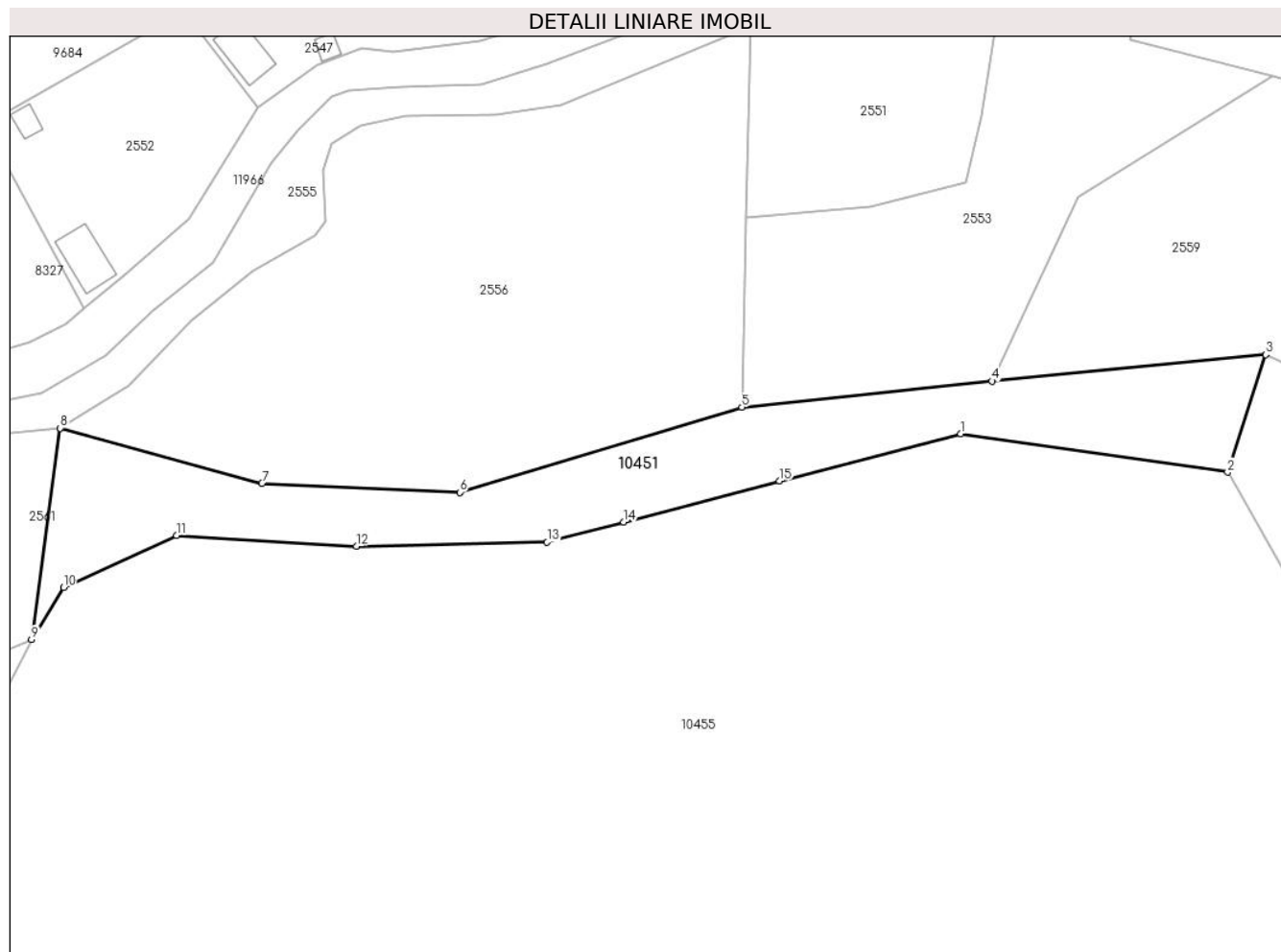
Inscrieri privind dezmembramintele dreptului de proprietate, drepturi reale de garanție și sarcini	Referințe
NU SUNT	

Anexa Nr. 1 La Partea I

Teren

Nr cadastral	Suprafața (mp)*	Observații / Referințe
	2.019	

* Suprafața este determinată în planul de proiecție Stereo 70.



Date referitoare la teren

Crt	Categorie folosință	Intravilan	Suprafața (mp)	Tarla	Parcelă	Nr. topo	Observații / Referințe
1	padure	NU	2.019	175	2327/1	-	

Lungime Segmente

1) Valorile lungimilor segmentelor sunt obținute din proiecție în plan.

Punct început	X / Y	Punct sfârșit	X / Y	Lungime segment (** (m)
1	320.014,063 492.805,256	2	320.053,5 492.799,581	39.844
2	320.053,5 492.799,581	3	320.059,132 492.816,934	18.244
3	320.059,132 492.816,934	4	320.018,704 492.813,038	40.615
4	320.018,704 492.813,038	5	319.981,734 492.809,181	37.17
5	319.981,734 492.809,181	6	319.940,024 492.796,632	43.557

Punct început	X / Y	Punct sfârșit	X / Y	Lungime segment (** (m)
6	319.940,024 492.796,632	7	319.910,822 492.797,942	29.232
7	319.910,822 492.797,942	8	319.881,004 492.806,094	30.912
8	319.881,004 492.806,094	9	319.876,772 492.774,903	31.477
9	319.876,772 492.774,903	10	319.881,468 492.782,589	9.006
10	319.881,468 492.782,589	11	319.898,194 492.790,259	18.401
11	319.898,194 492.790,259	12	319.924,76 492.788,686	26.613
12	319.924,76 492.788,686	13	319.952,939 492.789,268	28.185
13	319.952,939 492.789,268	14	319.964,247 492.792,252	11.695
14	319.964,247 492.792,252	15	319.987,244 492.798,32	23.784
15	319.987,244 492.798,32	1	320.014,063 492.805,256	27.701

** Lungimile segmentelor sunt determinate în planul de proiecție Stereo 70 și sunt rotunjite la 1 milimetru.

*** Distanța dintre puncte este formată din segmente cumulate ce sunt mai mici decât valoarea 1 milimetru.

**DATE DESPRE IMOBILUL NR. 10452**

Oficiul de Cadastru și Publicitate Imobiliară HUNEDOARA
Biroul de Cadastru și Publicitate Imobiliară Deva

A. Partea I. Descrierea imobilului

TEREN Extravilan

Adresa: Jud. Hunedoara

Nr. Crt	Nr cadastral Nr. topografic	Suprafața* (mp)	Observații / Referințe
A1		6.554	Sector cadastral:113 Teren neimprejmuit;

B. Partea II. Proprietari și acte

Inscrieri privitoare la dreptul de proprietate și alte drepturi reale		Referințe
1 / 13/01/2023		
Act Normativ nr. 7, din 13/03/1996 emis de PARLAMENTUL ROMÂNIEI;		
B1	Intabulare, drept de PROPRIETATE, dobandit prin Lege, cota actuala 1/1	A1
1) COMUNA ILIA, REZERVA COMISIEI LOCALE DE FOND FUNCJAR, CIF:4374164		

C. Partea III. SARCINI .

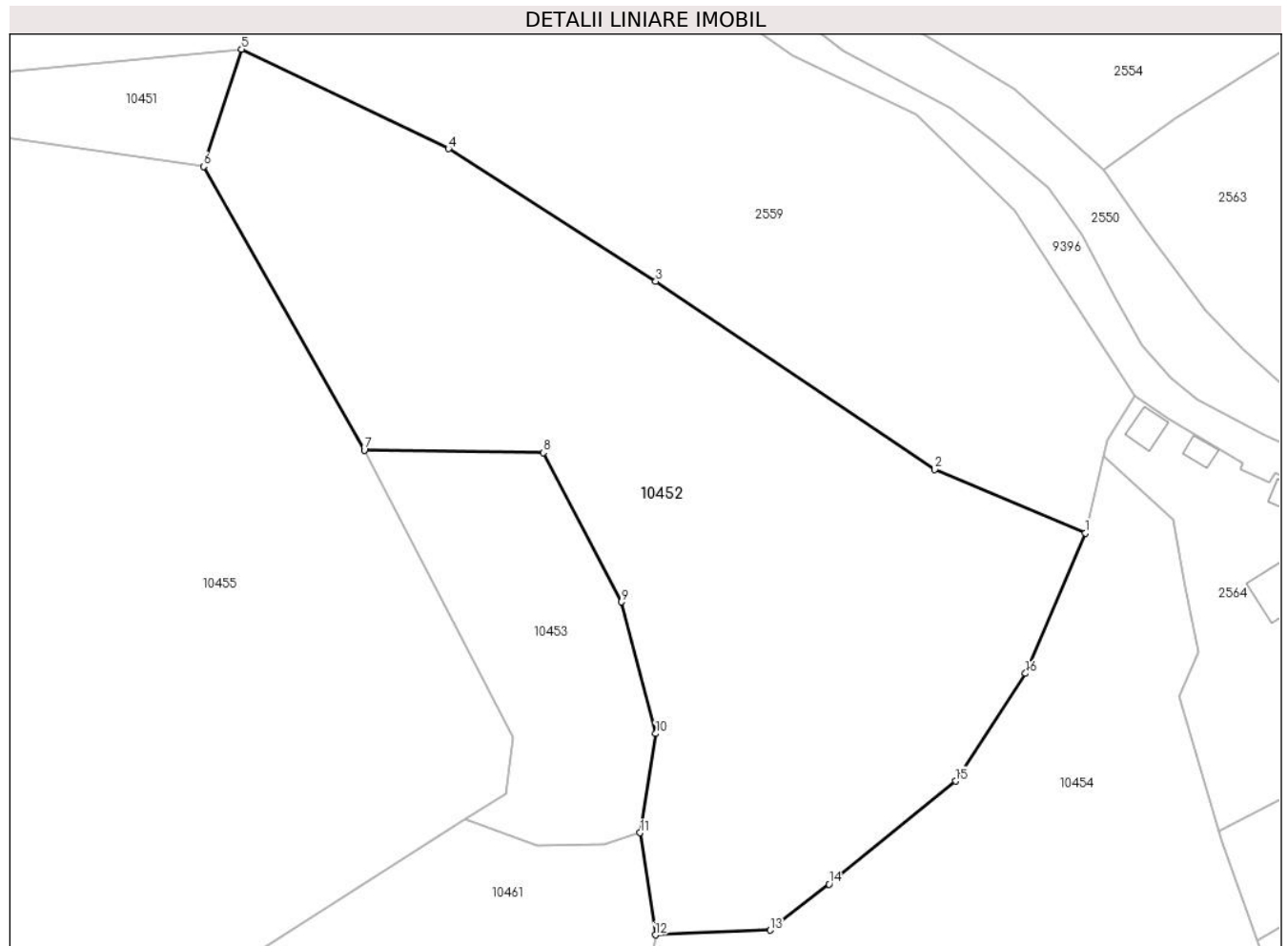
Inscrieri privind dezmembramintele dreptului de proprietate, drepturi reale de garanție și sarcini	Referințe
NU SUNT	

Anexa Nr. 1 La Partea I

Teren

Nr cadastral	Suprafața (mp)*	Observații / Referințe
	6.554	

* Suprafața este determinată în planul de proiecție Stereo 70.



Date referitoare la teren

Crt	Categorie folosință	Intra vilan	Suprafața (mp)	Tarla	Parcelă	Nr. topo	Observații / Referințe
1	pașune	NU	6.554	175	-	-	

Lungime Segmente

1) Valorile lungimilor segmentelor sunt obținute din proiecție în plan.

Punct început	X / Y	Punct sfârșit	X / Y	Lungime segment (** (m)
1	320.184,146 492.745,367	2	320.161,773 492.754,752	24.261
2	320.161,773 492.754,752	3	320.120,488 492.782,578	49.787
3	320.120,488 492.782,578	4	320.089,798 492.802,207	36.43
4	320.089,798 492.802,207	5	320.059,132 492.816,934	34.019
5	320.059,132 492.816,934	6	320.053,5 492.799,581	18.244

Punct început	X / Y	Punct sfârşit	X / Y	Lungime segment (** (m)
6	320.053,5 492.799,581	7	320.077,315 492.757,621	48.247
7	320.077,315 492.757,621	8	320.103,85 492.757,241	26.537
8	320.103,85 492.757,241	9	320.115,385 492.735,171	24.902
9	320.115,385 492.735,171	10	320.120,482 492.715,704	20.124
10	320.120,482 492.715,704	11	320.118,163 492.701,024	14.861
11	320.118,163 492.701,024	12	320.120,445 492.685,913	15.283
12	320.120,445 492.685,913	13	320.137,426 492.686,607	16.995
13	320.137,426 492.686,607	14	320.146,147 492.693,426	11.07
14	320.146,147 492.693,426	15	320.164,924 492.708,663	24.181
15	320.164,924 492.708,663	16	320.175,261 492.724,584	18.982
16	320.175,261 492.724,584	1	320.184,146 492.745,367	22.602

** Lungimile segmentelor sunt determinate în planul de proiecție Stereo 70 și sunt rotunjite la 1 milimetru.

*** Distanța dintre puncte este formată din segmente cumulate ce sunt mai mici decât valoarea 1 milimetru.

**DATE DESPRE IMOBILUL NR. 10453**

Oficiul de Cadastru și Publicitate Imobiliară HUNEDOARA
Biroul de Cadastru și Publicitate Imobiliară Deva

A. Partea I. Descrierea imobilului

TEREN Extravilan

Adresa: Jud. Hunedoara

Nr. Crt	Nr cadastral Nr. topografic	Suprafața* (mp)	Observații / Referințe
A1		1.400	Sector cadastral:113 Teren neimprejmuit;

B. Partea II. Proprietari și acte

Inscrieri privitoare la dreptul de proprietate și alte drepturi reale		Referințe
1 / 16/01/2023		
Act Administrativ nr. 5863/62, din 17/09/1997 emis de CJPSDPAT HUNEDOARA;		
B1	Intabulare, drept de PROPRIETATE, dobandit prin Reconstituire, cota actuala 1/1 1) FABIAN IONEL	A1

C. Partea III. SARCINI .

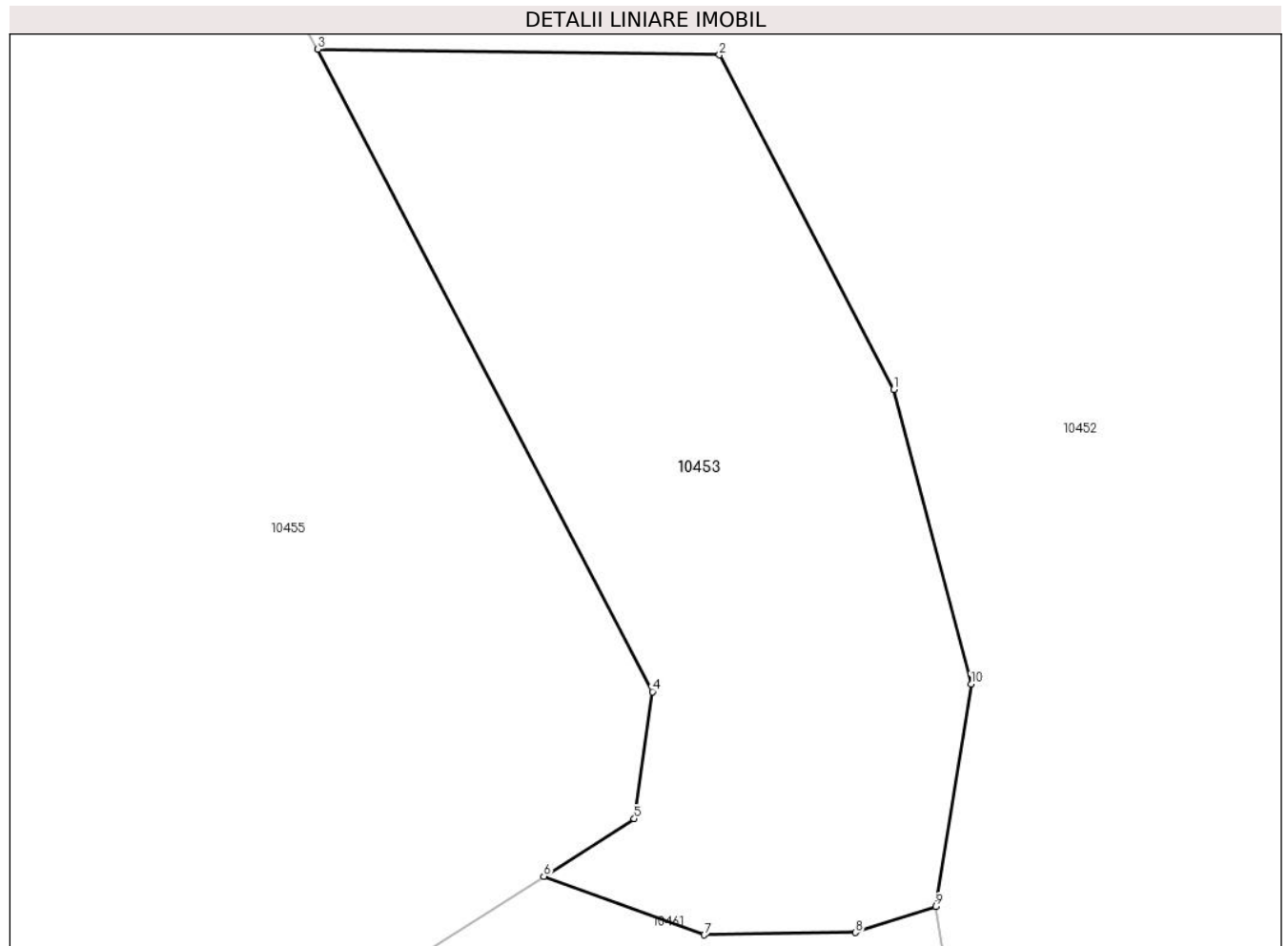
Inscrieri privind dezmembramintele dreptului de proprietate, drepturi reale de garanție și sarcini	Referințe
NU SUNT	

Anexa Nr. 1 La Partea I

Teren

Nr cadastral	Suprafața (mp)*	Observații / Referințe
	1.400	

* Suprafața este determinată în planul de proiecție Stereo 70.



Date referitoare la teren

Crt	Categorie folosință	Intra vilan	Suprafața (mp)	Tarla	Parcelă	Nr. topo	Observații / Referințe
1	pașune	NU	1.400	175	2324/4	-	

Lungime Segmente

1) Valorile lungimilor segmentelor sunt obținute din proiecție în plan.

Punct început	X / Y	Punct sfârșit	X / Y	Lungime segment (** (m)
1	320.115,385 492.735,171	2	320.103,85 492.757,241	24.902
2	320.103,85 492.757,241	3	320.077,315 492.757,621	26.537
3	320.077,315 492.757,621	4	320.099,423 492.715,208	47.829
4	320.099,423 492.715,208	5	320.098,223 492.706,812	8.482
5	320.098,223 492.706,812	6	320.092,24 492.703,016	7.086

Punct început	X / Y	Punct sfârșit	X / Y	Lungime segment (** (m)
6	320.092,24 492.703,016	7	320.102,851 492.699,151	11.293
7	320.102,851 492.699,151	8	320.112,85 492.699,307	10.001
8	320.112,85 492.699,307	9	320.118,163 492.701,024	5.583
9	320.118,163 492.701,024	10	320.120,482 492.715,704	14.861
10	320.120,482 492.715,704	1	320.115,385 492.735,171	20.124

** Lungimile segmentelor sunt determinate în planul de proiecție Stereo 70 și sunt rotunjite la 1 milimetru.

*** Distanța dintre puncte este formată din segmente cumulate ce sunt mai mici decât valoarea 1 milimetru.

**DATE DESPRE IMOBILUL NR. 10454**

Oficiul de Cadastru și Publicitate Imobiliară HUNEDOARA
Biroul de Cadastru și Publicitate Imobiliară Deva

A. Partea I. Descrierea imobilului

TEREN Extravilan

Adresa: Jud. Hunedoara

Nr. Crt	Nr cadastral Nr. topografic	Suprafața* (mp)	Observații / Referințe
A1		4.200	Sector cadastral:113 Teren neimpregmuit;

B. Partea II. Proprietari și acte

Inscrieri privitoare la dreptul de proprietate și alte drepturi reale		Referințe
1 / 16/01/2023		
Act Administrativ nr. 5863/54, din 05/05/1997 emis de CJPSDPAT HUNEDOARA;		
B1	Intabulare, drept de PROPRIETATE, dobandit prin Reconstituire, cota actuala 1/1 1) STANCEU EVA 2) MARIAN ZOIȚA	A1

C. Partea III. SARCINI .

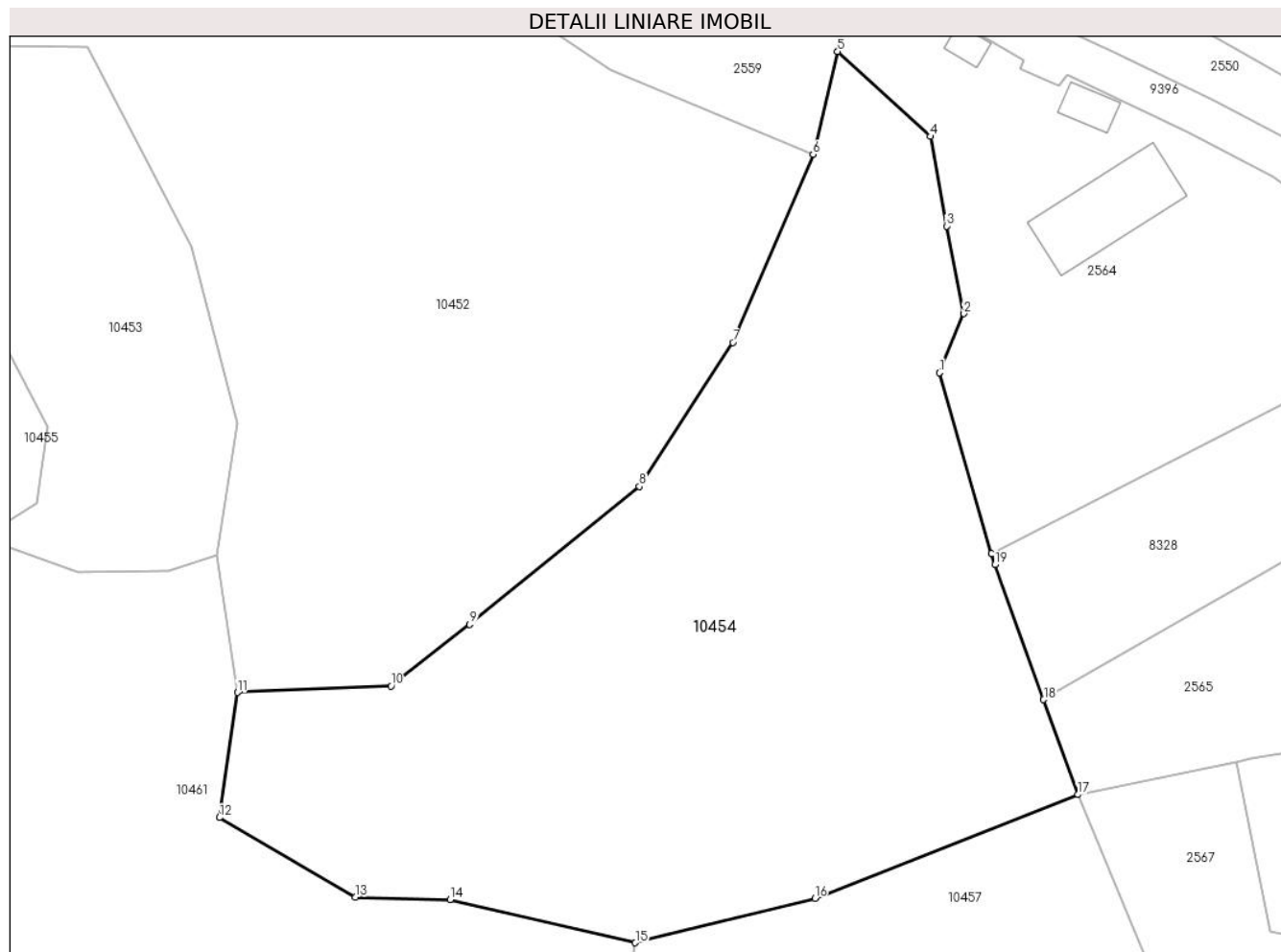
Inscrieri privind dezmembramintele dreptului de proprietate, drepturi reale de garanție și sarcini	Referințe
NU SUNT	

Anexa Nr. 1 La Partea I

Teren

Nr cadastral	Suprafața (mp)*	Observații / Referințe
	4.200	

* Suprafața este determinată în planul de proiecție Stereo 70.



Date referitoare la teren

Crt	Categorie folosință	Intravilan	Suprafața (mp)	Tarla	Parcelă	Nr. topo	Observații / Referințe
1	faneata	NU	4.200	171	2320/1	-	

Lungime Segmente

1) Valorile lungimilor segmentelor sunt obținute din proiecție în plan.

Punct început	X / Y	Punct sfârșit	X / Y	Lungime segment (** (m)
1	320.198,103 492.721,229	2	320.200,828 492.727,77	7.087
2	320.200,828 492.727,77	3	320.198,902 492.737,445	9.865
3	320.198,902 492.737,445	4	320.197,147 492.747,35	10.059
4	320.197,147 492.747,35	5	320.186,854 492.756,749	13.939
5	320.186,854 492.756,749	6	320.184,146 492.745,367	11.7

Punct început	X / Y	Punct sfârșit	X / Y	Lungime segment (** (m)
6	320.184,146 492.745,367	7	320.175,261 492.724,584	22.602
7	320.175,261 492.724,584	8	320.164,924 492.708,663	18.982
8	320.164,924 492.708,663	9	320.146,147 492.693,426	24.181
9	320.146,147 492.693,426	10	320.137,426 492.686,607	11.07
10	320.137,426 492.686,607	11	320.120,445 492.685,913	16.995
11	320.120,445 492.685,913	12	320.118,446 492.672,079	13.978
12	320.118,446 492.672,079	13	320.133,5 492.663,284	17.434
13	320.133,5 492.663,284	14	320.143,972 492.662,996	10.477
14	320.143,972 492.662,996	15	320.164,473 492.658,24	21.045
15	320.164,473 492.658,24	16	320.184,335 492.663,135	20.456
16	320.184,335 492.663,135	17	320.213,449 492.674,622	31.298
17	320.213,449 492.674,622	18	320.209,65 492.685,116	11.161
18	320.209,65 492.685,116	19	320.204,257 492.700,016	15.846
19	320.204,257 492.700,016	20	320.203,893 492.701,272	1.308
20	320.203,893 492.701,272	1	320.198,103 492.721,229	20.779

** Lungimile segmentelor sunt determinate în planul de proiecție Stereo 70 și sunt rotunjite la 1 milimetru.

*** Distanța dintre puncte este formată din segmente cumulate ce sunt mai mici decât valoarea 1 milimetru.

**DATE DESPRE IMOBILUL NR. 10455**

Oficiul de Cadastru și Publicitate Imobiliară HUNEDOARA
Biroul de Cadastru și Publicitate Imobiliară Deva

A. Partea I. Descrierea imobilului

TEREN Extravilan

Adresa: Jud. Hunedoara

Nr. Crt	Nr cadastral Nr. topografic	Suprafața* (mp)	Observații / Referințe
A1		61.548	Sector cadastral:113 Teren neimpregmuit;

B. Partea II. Proprietari și acte

Inscrieri privitoare la dreptul de proprietate și alte drepturi reale		Referințe
1 / 13/01/2023		
Act Normativ nr. 288, din 20/03/2018 emis de MINISTERUL MEDIULUI APELOR ȘI PĂDURILOR (ORDIN);		
B1	Inscrierea provizorie, drept de PROPRIETATE, dobandit prin Lege, cota actuala 1/1 1) STATUL ROMÂN, CIF:9999999999999	A1
B2	Inscrierea provizorie, drept de ADMINISTRARE 1) REGIA NAȚIONALĂ A PĂDURILOR ROMSILVA - DIRECTIA SILVICĂ HUNEDOARA - OCOLUL SILVIC DOBRA, CIF:1590120	A1

C. Partea III. SARCINI .

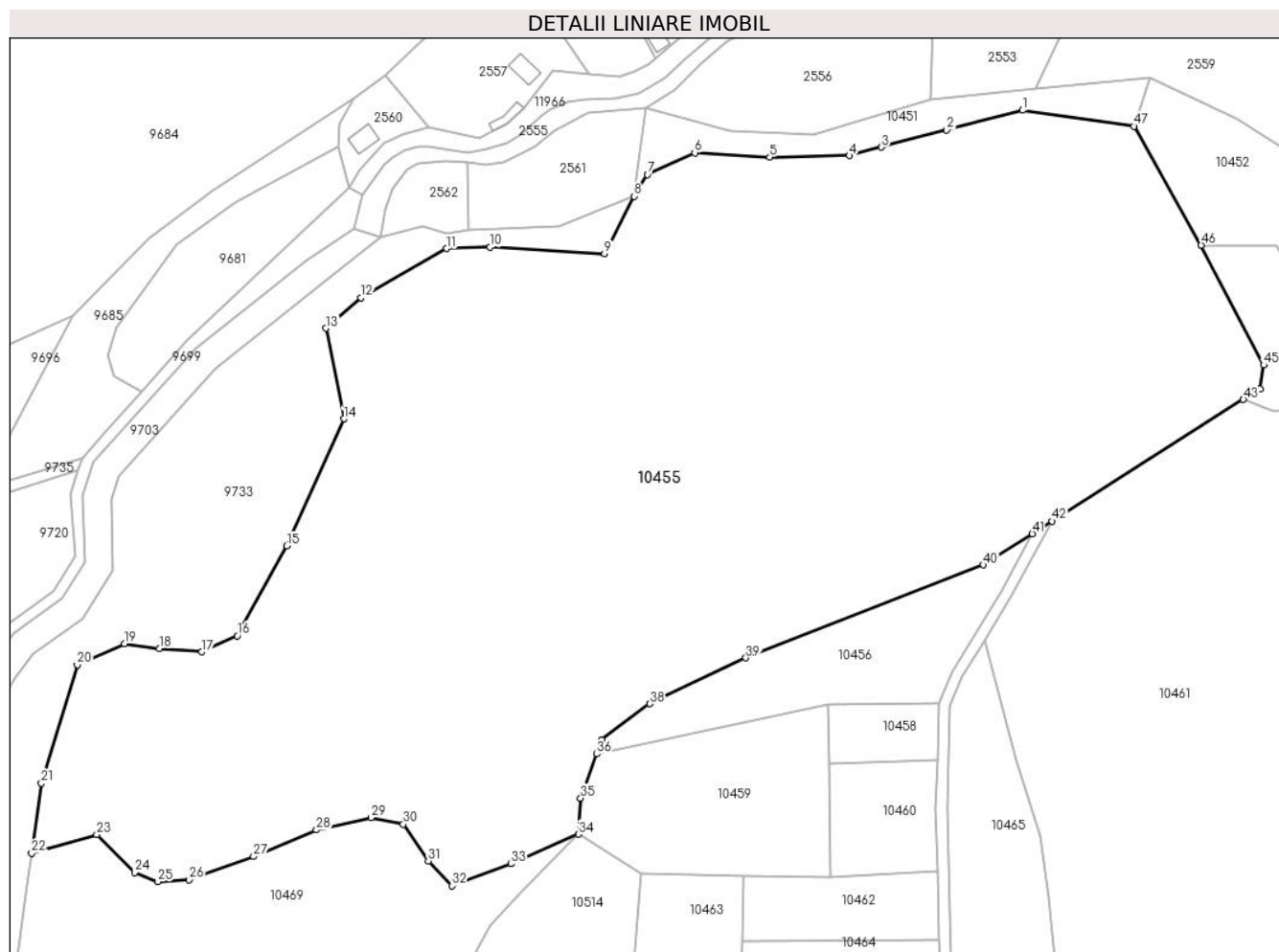
Inscrieri privind dezmembramintele dreptului de proprietate, drepturi reale de garanție și sarcini	Referințe
NU SUNT	

Anexa Nr. 1 La Partea I

Teren

Nr cadastral	Suprafața (mp)*	Observații / Referințe
	61.548	

* Suprafața este determinată în planul de proiecție Stereo 70.



Date referitoare la teren

Crt	Categorie folosință	Intravilan	Suprafața (mp)	Tarla	Parcelă	Nr. topo	Observații / Referințe
1	padure	NU	61.548	UP1	UA 50C	-	

Lungime Segmente

1) Valorile lungimilor segmentelor sunt obținute din proiecție în plan.

Punct început	X / Y	Punct sfârșit	X / Y	Lungime segment	Punct început	X / Y	Punct sfârșit	X / Y	Lungime segment	Punct început	X / Y	Punct sfârșit	X / Y	Lungime segment
1	320.014,063 492.805,256	2	319.987,244 492.798,32	27.70 1	2	319.987,244 492.798,32	3	319.964,247 492.792,252	23.78 4	3	319.964,247 492.792,252	4	319.952,939 492.789,268	11.69 5
4	319.952,939 492.789,268	5	319.924,76 492.788,686	28.18 5	5	319.924,76 492.788,686	6	319.898,194 492.790,259	26.61 3	6	319.898,194 492.790,259	7	319.881,468 492.782,589	18.40 1
7	319.881,468 492.782,589	8	319.876,772 492.774,903	9.006	8	319.876,772 492.774,903	9	319.866,289 492.754,508	22.93 1	9	319.866,289 492.754,508	10	319.825,876 492.756,861	40.48 2
10	319.825,876 492.756,861	11	319.810,428 492.756,372	15.45 6	11	319.810,428 492.756,372	12	319.780,082 492.738,958	34.98 7	12	319.780,082 492.738,958	13	319.767,748 492.728,197	16.36 8
13	319.767,748 492.728,197	14	319.774,082 492.696,236	32.58 3	14	319.774,082 492.696,236	15	319.753,938 492.651,304	49.24 1	15	319.753,938 492.651,304	16	319.736,372 492.619,51	36.32 4
16	319.736,372 492.619,51	17	319.723,88 492.613,854	13.71 2	17	319.723,88 492.613,854	18	319.708,852 492.615,024	15.07 4	18	319.708,852 492.615,024	19	319.696,555 492.616,779	12.42 1

Punct început	X / Y	Punct sfârșit	X / Y	Lungime segment	Punct început	X / Y	Punct sfârșit	X / Y	Lungime segment	Punct început	X / Y	Punct sfârșit	X / Y	Lungime segment
19	319.696,555 492.616,779	20	319.679,81 492.609,32	18.331	20	319.679,81 492.609,32	21	319.667,209 492.567,407	43.767	21	319.667,209 492.567,407	22	319.663,687 492.542,765	24.892
22	319.663,687 492.542,765	23	319.686,7 492.549,264	23.913	23	319.686,7 492.549,264	24	319.700,104 492.535,868	18.95	24	319.700,104 492.535,868	25	319.708,314 492.532,686	8.805
25	319.708,314 492.532,686	26	319.719,373 492.533,356	11.079	26	319.719,373 492.533,356	27	319.742,16 492.541,561	24.219	27	319.742,16 492.541,561	28	319.764,444 492.550,938	24.177
28	319.764,444 492.550,938	29	319.783,713 492.555,292	19.754	29	319.783,713 492.555,292	30	319.795,107 492.552,947	11.632	30	319.795,107 492.552,947	31	319.803,966 492.539,953	15.727
31	319.803,966 492.539,953	32	319.812,369 492.531,219	12.12	32	319.812,369 492.531,219	33	319.833,209 492.538,945	22.226	33	319.833,209 492.538,945	34	319.857,069 492.549,427	26.061
34	319.857,069 492.549,427	35	319.857,864 492.562,144	12.741	35	319.857,864 492.562,144	36	319.863,474 492.577,777	16.61	36	319.863,474 492.577,777	37	319.865,277 492.582,8	5.336
37	319.865,277 492.582,8	38	319.882,339 492.595,49	21.264	38	319.882,339 492.595,49	39	319.916,267 492.611,749	37.622	39	319.916,267 492.611,749	40	320.000,169 492.644,612	90.109
40	320.000,169 492.644,612	41	320.017,56 492.655,643	20.594	41	320.017,56 492.655,643	42	320.024,496 492.660,043	8.214	42	320.024,496 492.660,043	43	320.092,24 492.703,016	80.224
43	320.092,24 492.703,016	44	320.098,223 492.706,812	7.086	44	320.098,223 492.706,812	45	320.099,423 492.715,208	8.482	45	320.099,423 492.715,208	46	320.077,315 492.757,621	47.829
46	320.077,315 492.757,621	47	320.053,5 492.799,581	48.247	47	320.053,5 492.799,581	1	320.014,063 492.805,256	39.844					

** Lungimile segmentelor sunt determinate în planul de proiecție Stereo 70 și sunt rotunjite la 1 milimetru.

*** Distanța dintre puncte este formată din segmente cumulate ce sunt mai mici decât valoarea 1 milimetru.

**DATE DESPRE IMOBILUL NR. 10456**

Oficiul de Cadastru și Publicitate Imobiliară HUNEDOARA
Biroul de Cadastru și Publicitate Imobiliară Deva

A. Partea I. Descrierea imobilului

TEREN Extravilan

Adresa: Jud. Hunedoara

Nr. Crt	Nr cadastral Nr. topografic	Suprafața* (mp)	Observații / Referințe
A1		3.542	Sector cadastral:113 Teren neimprejmuit;

B. Partea II. Proprietari și acte

Inscrieri privitoare la dreptul de proprietate și alte drepturi reale		Referințe
1 / 13/01/2023		
Act Normativ nr. 7, din 13/03/1996 emis de PARLAMENTUL ROMÂNIEI;		
B1	Intabulare, drept de PROPRIETATE, dobandit prin Lege, cota actuala 1/1	A1
1) COMUNA ILIA, REZERVA COMISIEI LOCALE DE FOND FUNCJAR, CIF:4374164		

C. Partea III. SARCINI .

Inscrieri privind dezmembramintele dreptului de proprietate, drepturi reale de garanție și sarcini	Referințe
NU SUNT	

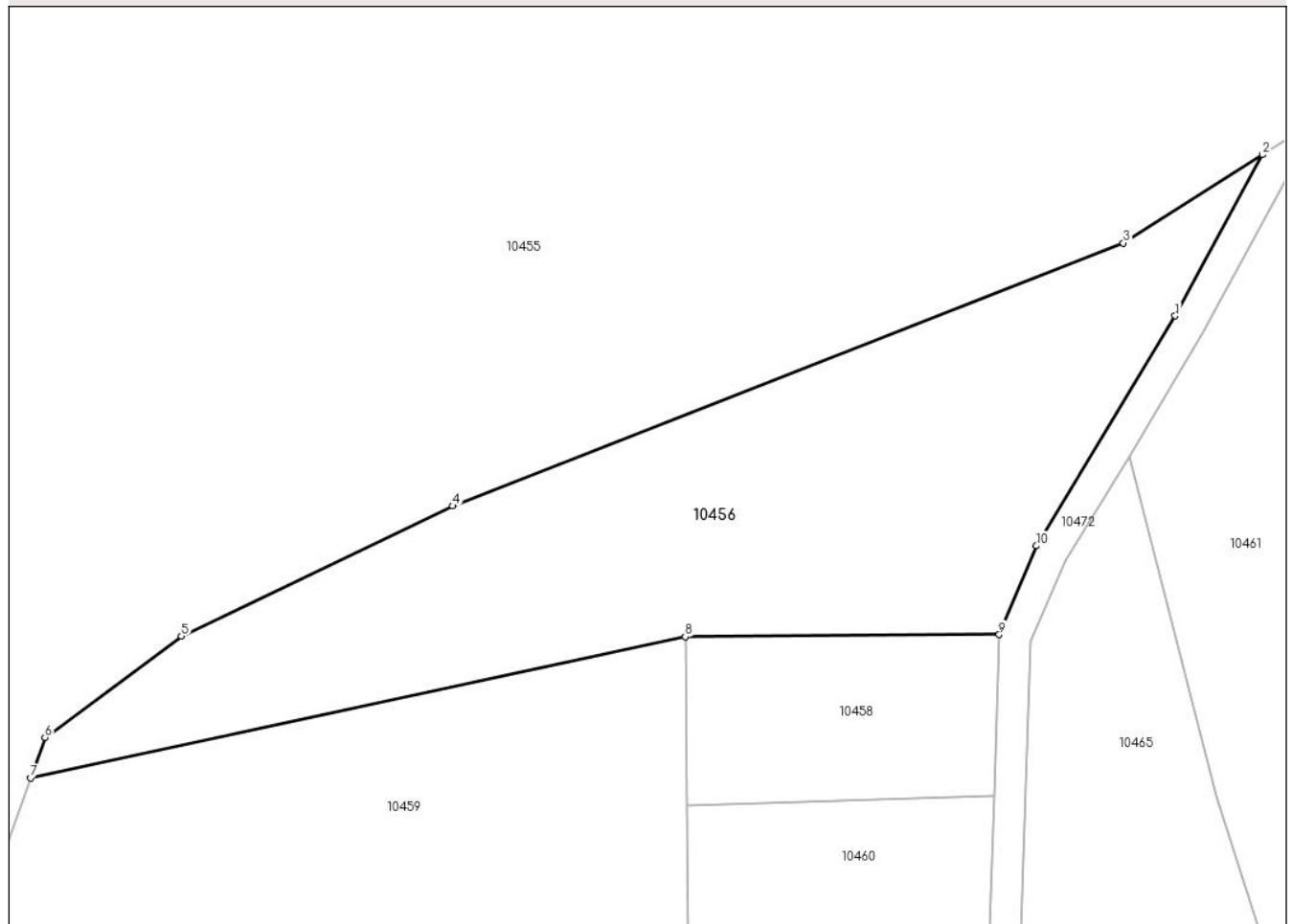
Anexa Nr. 1 La Partea I

Teren

Nr cadastral	Suprafața (mp)*	Observații / Referințe
	3.542	

* Suprafața este determinată în planul de proiecție Stereo 70.

DETALII LINIARE IMOBIL



Date referitoare la teren

Crt	Categorie folosință	Intravilan	Suprafața (mp)	Tarla	Parcelă	Nr. topo	Observații / Referințe
1	pașune	NU	3.542	172	-	-	

Lungime Segmente

1) Valorile lungimilor segmentelor sunt obținute din proiecție în plan.

Punct început	X / Y	Punct sfârșit	X / Y	Lungime segment (** (m)
1	320.006,643 492.635,511	2	320.017,56 492.655,643	22.902
2	320.017,56 492.655,643	3	320.000,169 492.644,612	20.594
3	320.000,169 492.644,612	4	319.916,267 492.611,749	90.109
4	319.916,267 492.611,749	5	319.882,339 492.595,49	37.622
5	319.882,339 492.595,49	6	319.865,277 492.582,8	21.264

Punct început	X / Y	Punct sfârșit	X / Y	Lungime segment (** (m)
6	319.865,277 492.582,8	7	319.863,474 492.577,777	5.336
7	319.863,474 492.577,777	8	319.945,373 492.595,404	83.774
8	319.945,373 492.595,404	9	319.984,63 492.595,664	39.257
9	319.984,63 492.595,664	10	319.989,301 492.606,773	12.051
10	319.989,301 492.606,773	1	320.006,643 492.635,511	33.564

** Lungimile segmentelor sunt determinate în planul de proiecție Stereo 70 și sunt rotunjite la 1 milimetru.

*** Distanța dintre puncte este formată din segmente cumulate ce sunt mai mici decât valoarea 1 milimetru.

**DATE DESPRE IMOBILUL NR. 10457**

Oficiul de Cadastru și Publicitate Imobiliară HUNEDOARA
Biroul de Cadastru și Publicitate Imobiliară Deva

A. Partea I. Descrierea imobilului

TEREN Extravilan

Adresa: Jud. Hunedoara

Nr. Crt	Nr cadastral Nr. topografic	Suprafața* (mp)	Observații / Referințe
A1		9.683	Sector cadastral:113 Teren neimprejmuit;

B. Partea II. Proprietari și acte

Inscrieri privitoare la dreptul de proprietate și alte drepturi reale		Referințe
1 / 13/01/2023		
Act Normativ nr. 7, din 13/03/1996 emis de PARLAMENTUL ROMÂNIEI;		
B1	Intabulare, drept de PROPRIETATE, dobandit prin Lege, cota actuala 1/1	A1
1) COMUNA ILIA, REZERVA COMISIEI LOCALE DE FOND FUNCJAR, CIF:4374164		

C. Partea III. SARCINI .

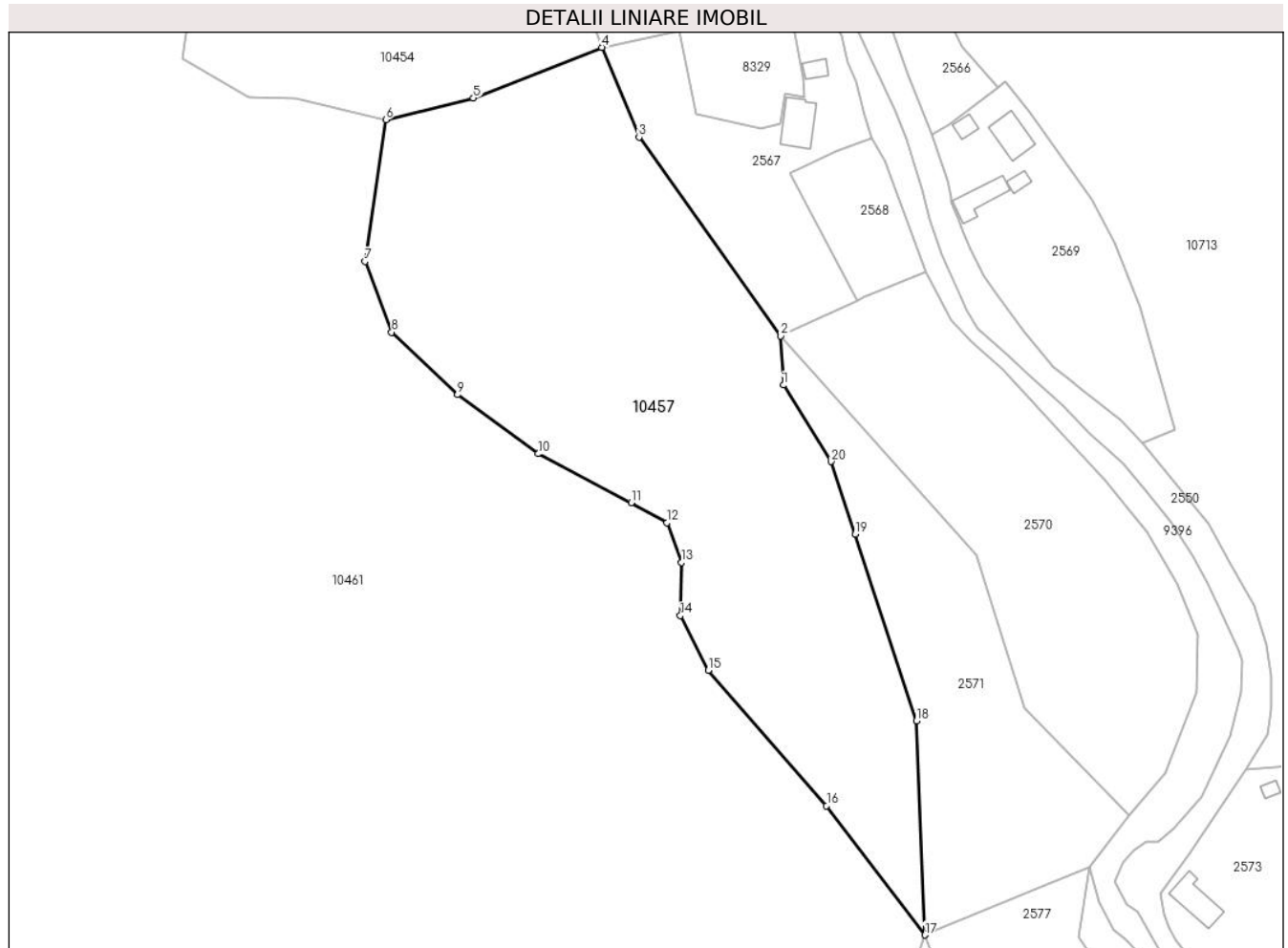
Inscrieri privind dezmembramintele dreptului de proprietate, drepturi reale de garanție și sarcini	Referințe
NU SUNT	

Anexa Nr. 1 La Partea I

Teren

Nr cadastral	Suprafața (mp)*	Observații / Referințe
	9.683	

* Suprafața este determinată în planul de proiecție Stereo 70.



Date referitoare la teren

Crt	Categorie folosință	Intravilan	Suprafața (mp)	Tarla	Parcelă	Nr. topo	Observații / Referințe
1	pașune	NU	9.683	172	-	-	

Lungime Segmente

1) Valorile lungimilor segmentelor sunt obținute din proiecție în plan.

Punct început	X / Y	Punct sfârșit	X / Y	Lungime segment (** (m)
1	320.254,657 492.598,123	2	320.254,009 492.609,253	11.149
2	320.254,009 492.609,253	3	320.221,899 492.654,306	55.325
3	320.221,899 492.654,306	4	320.213,449 492.674,622	22.003
4	320.213,449 492.674,622	5	320.184,335 492.663,135	31.298
5	320.184,335 492.663,135	6	320.164,473 492.658,24	20.456

Punct început	X / Y	Punct sfârșit	X / Y	Lungime segment (** (m)
6	320.164,473 492.658,24	7	320.159,784 492.626,142	32.439
7	320.159,784 492.626,142	8	320.165,823 492.610,109	17.133
8	320.165,823 492.610,109	9	320.180,733 492.595,962	20.553
9	320.180,733 492.595,962	10	320.199,041 492.582,57	22.683
10	320.199,041 492.582,57	11	320.220,117 492.571,511	23.801
11	320.220,117 492.571,511	12	320.228,254 492.566,993	9.308
12	320.228,254 492.566,993	13	320.231,569 492.557,957	9.625
13	320.231,569 492.557,957	14	320.231,268 492.545,909	12.052
14	320.231,268 492.545,909	15	320.237,597 492.533,56	13.877
15	320.237,597 492.533,56	16	320.264,42 492.502,837	40.784
16	320.264,42 492.502,837	17	320.286,722 492.473,59	36.78
17	320.286,722 492.473,59	18	320.284,797 492.522,059	48.507
18	320.284,797 492.522,059	19	320.270,931 492.564,394	44.548
19	320.270,931 492.564,394	20	320.265,458 492.580,824	17.318
20	320.265,458 492.580,824	1	320.254,657 492.598,123	20.394

** Lungimile segmentelor sunt determinate în planul de proiecție Stereo 70 și sunt rotunjite la 1 milimetru.

*** Distanța dintre puncte este formată din segmente cumulate ce sunt mai mici decât valoarea 1 milimetru.

**DATE DESPRE IMOBILUL NR. 10458**

Oficiul de Cadastru și Publicitate Imobiliară HUNEDOARA
Biroul de Cadastru și Publicitate Imobiliară Deva

A. Partea I. Descrierea imobilului

TEREN Extravilan

Adresa: Jud. Hunedoara

Nr. Crt	Nr cadastral Nr. topografic	Suprafața* (mp)	Observații / Referințe
A1		800	Sector cadastral:113 Teren neimpregmuit;

B. Partea II. Proprietari și acte

Inscrieri privitoare la dreptul de proprietate și alte drepturi reale	Referințe
1 / 16/01/2023	
Act Administrativ nr. 5863/61, din 04/06/1997 emis de CJPSDPAT HUNEDOARA;	
B1	A1
Intabulare, drept de PROPRIETATE, dobandit prin Reconstituire, cota actuala 1/1 1) PEICA IOSIF	

C. Partea III. SARCINI .

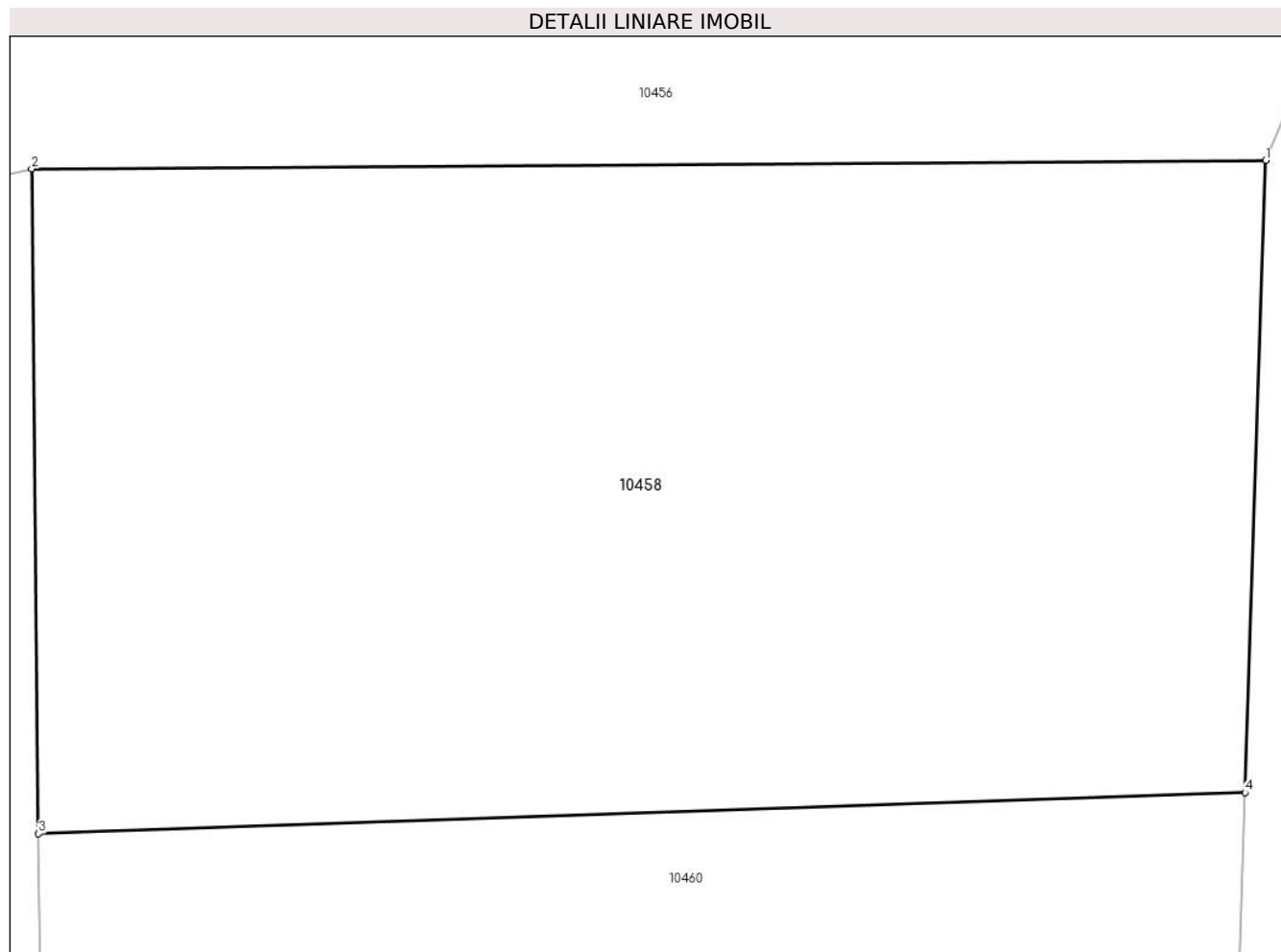
Inscrieri privind dezmembramintele dreptului de proprietate, drepturi reale de garanție și sarcini	Referințe
NU SUNT	

Anexa Nr. 1 La Partea I

Teren

Nr cadastral	Suprafața (mp)*	Observații / Referințe
	800	

* Suprafața este determinată în planul de proiecție Stereo 70.



Date referitoare la teren

Crt	Categorie folosință	Intravilan	Suprafața (mp)	Tarla	Parcelă	Nr. topo	Observații / Referințe
1	pasune	NU	800	172	2303/1	-	

Lungime Segmente

1) Valorile lungimilor segmentelor sunt obținute din proiecție în plan.

Punct început	X / Y	Punct sfârșit	X / Y	Lungime segment (** (m)
1	319.984,63 492.595,664	2	319.945,373 492.595,404	39.257
2	319.945,373 492.595,404	3	319.945,593 492.574,273	21.131
3	319.945,593 492.574,273	4	319.983,967 492.575,583	38.396
4	319.983,967 492.575,583	1	319.984,63 492.595,664	20.093

** Lungimile segmentelor sunt determinate în planul de proiecție Stereo 70 și sunt rotunjite la 1 milimetru.

***** Distanţa dintre puncte este formată din segmente cumulate ce sunt mai mici decât valoarea 1 milimetru.**

**DATE DESPRE IMOBILUL NR. 10459**

Oficiul de Cadastru și Publicitate Imobiliară HUNEDOARA
Biroul de Cadastru și Publicitate Imobiliară Deva

A. Partea I. Descrierea imobilului

TEREN Extravilan

Adresa: Jud. Hunedoara

Nr. Crt	Nr cadastral Nr. topografic	Suprafața* (mp)	Observații / Referințe
A1		4.300	Sector cadastral:113 Teren neimprejmuit;

B. Partea II. Proprietari și acte

Inscrieri privitoare la dreptul de proprietate și alte drepturi reale		Referințe
1 / 16/01/2023		
Act Administrativ nr. 89856/298, din 30/09/2003 emis de CJPSDPAT HUNEDOARA;		
B1	Intabulare, drept de PROPRIETATE, dobandit prin Reconstituire, cota actuala 1/1 1) DODA ANA	A1

C. Partea III. SARCINI .

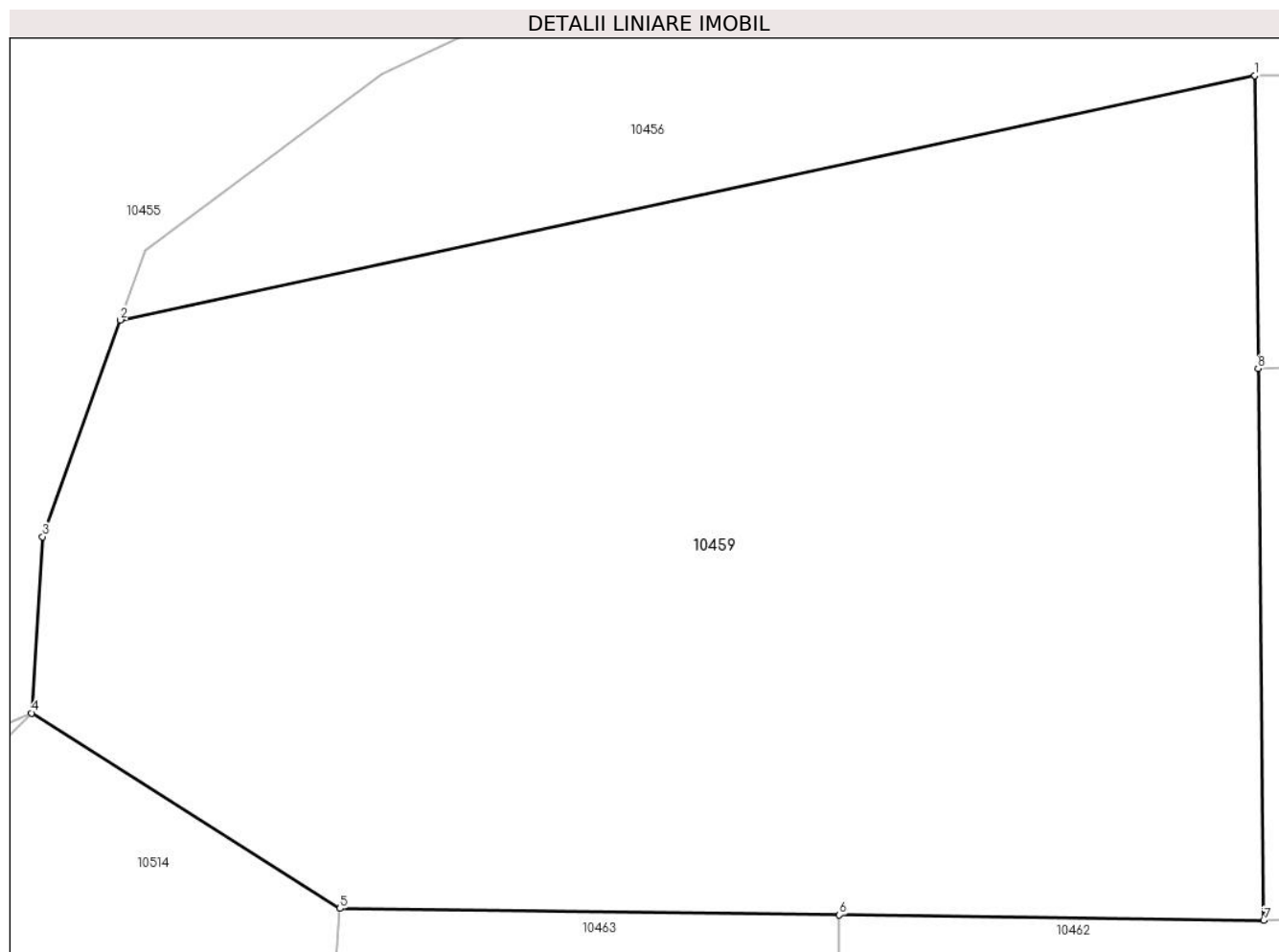
Inscrieri privind dezmembramintele dreptului de proprietate, drepturi reale de garanție și sarcini	Referințe
NU SUNT	

Anexa Nr. 1 La Partea I

Teren

Nr cadastral	Suprafața (mp)*	Observații / Referințe
	4.300	

* Suprafața este determinată în planul de proiecție Stereo 70.



Date referitoare la teren

Crt	Categorie folosință	Intravilan	Suprafața (mp)	Tarla	Parcelă	Nr. topo	Observații / Referințe
1	pașune	NU	4.300	171	2303/10	-	

Lungime Segmente

1) Valorile lungimilor segmentelor sunt obținute din proiecție în plan.

Punct început	X / Y	Punct sfârșit	X / Y	Lungime segment (** (m)
1	319.945,373 492.595,404	2	319.863,474 492.577,777	83.774
2	319.863,474 492.577,777	3	319.857,864 492.562,144	16.61
3	319.857,864 492.562,144	4	319.857,069 492.549,427	12.741
4	319.857,069 492.549,427	5	319.879,336 492.535,321	26.359
5	319.879,336 492.535,321	6	319.915,377 492.534,856	36.044

Punct început	X / Y	Punct sfârșit	X / Y	Lungime segment (** (m)
6	319.915,377 492.534,856	7	319.946,007 492.534,461	30.633
7	319.946,007 492.534,461	8	319.945,593 492.574,273	39.815
8	319.945,593 492.574,273	1	319.945,373 492.595,404	21.131

** Lungimile segmentelor sunt determinate în planul de proiecție Stereo 70 și sunt rotunjite la 1 milimetru.

*** Distanța dintre puncte este formată din segmente cumulate ce sunt mai mici decât valoarea 1 milimetru.

**DATE DESPRE IMOBILUL NR. 10460**

Oficiul de Cadastru și Publicitate Imobiliară HUNEDOARA
Biroul de Cadastru și Publicitate Imobiliară Deva

A. Partea I. Descrierea imobilului

TEREN Extravilan

Adresa: Jud. Hunedoara

Nr. Crt	Nr cadastral Nr. topografic	Suprafața* (mp)	Observații / Referințe
A1		1.500	Sector cadastral:113 Teren neimpregmuit;

B. Partea II. Proprietari și acte

Inscrieri privitoare la dreptul de proprietate și alte drepturi reale	Referințe
1 / 16/01/2023	
Act Administrativ nr. 89856/277, din 12/08/2003 emis de CJPSDPAT HUNEDOARA;	
B1	A1
Intabulare, drept de PROPRIETATE, dobandit prin Reconstituire, cota actuala 1/1 1) BABUTA NICOLAE	

C. Partea III. SARCINI .


Inscrieri privind dezmembramintele dreptului de proprietate, drepturi reale de garanție și sarcini	Referințe
NU SUNT	

Anexa Nr. 1 La Partea I

Teren

Nr cadastral	Suprafața (mp)*	Observații / Referințe
	1.500	

* Suprafața este determinată în planul de proiecție Stereo 70.



Date referitoare la teren

Crt	Categorie folosință	Intravilan	Suprafața (mp)	Tarla	Parcelă	Nr. topo	Observații / Referințe
1	pasune	NU	1.500	172	2303/4	-	

Lungime Segmente

1) Valorile lungimilor segmentelor sunt obținute din proiecție în plan.

Punct început	X / Y	Punct sfârșit	X / Y	Lungime segment (** (m)
1	319.983,407 492.558,626	2	319.983,967 492.575,583	16.967
2	319.983,967 492.575,583	3	319.945,593 492.574,273	38.396
3	319.945,593 492.574,273	4	319.946,007 492.534,461	39.815
4	319.946,007 492.534,461	5	319.984,02 492.536,258	38.055
5	319.984,02 492.536,258	1	319.983,407 492.558,626	22.376

**** Lungimile segmentelor sunt determinate în planul de proiecție Stereo 70 și sunt rotunjite la 1 milimetru.**

***** Distanța dintre puncte este formată din segmente cumulate ce sunt mai mici decât valoarea 1 milimetru.**

**DATE DESPRE IMOBILUL NR. 10461**

Oficiul de Cadastru și Publicitate Imobiliară HUNEDOARA
Biroul de Cadastru și Publicitate Imobiliară Deva

A. Partea I. Descrierea imobilului

TEREN Extravilan

Adresa: Jud. Hunedoara

Nr. Crt	Nr cadastral Nr. topografic	Suprafața* (mp)	Observații / Referințe
A1		56.868	Sector cadastral:113 Teren neimpregmuit;

B. Partea II. Proprietari și acte

Inscrieri privitoare la dreptul de proprietate și alte drepturi reale		Referințe
1 / 13/01/2023		
Act Normativ nr. 7, din 13/03/1996 emis de PARLAMENTUL ROMÂNIEI;		
B1	Intabulare, drept de PROPRIETATE, dobandit prin Lege, cota actuala 1/1	A1
1) COMUNA ILIA, REZERVA COMISIEI LOCALE DE FOND FUNCJAR, CIF:4374164		

C. Partea III. SARCINI .

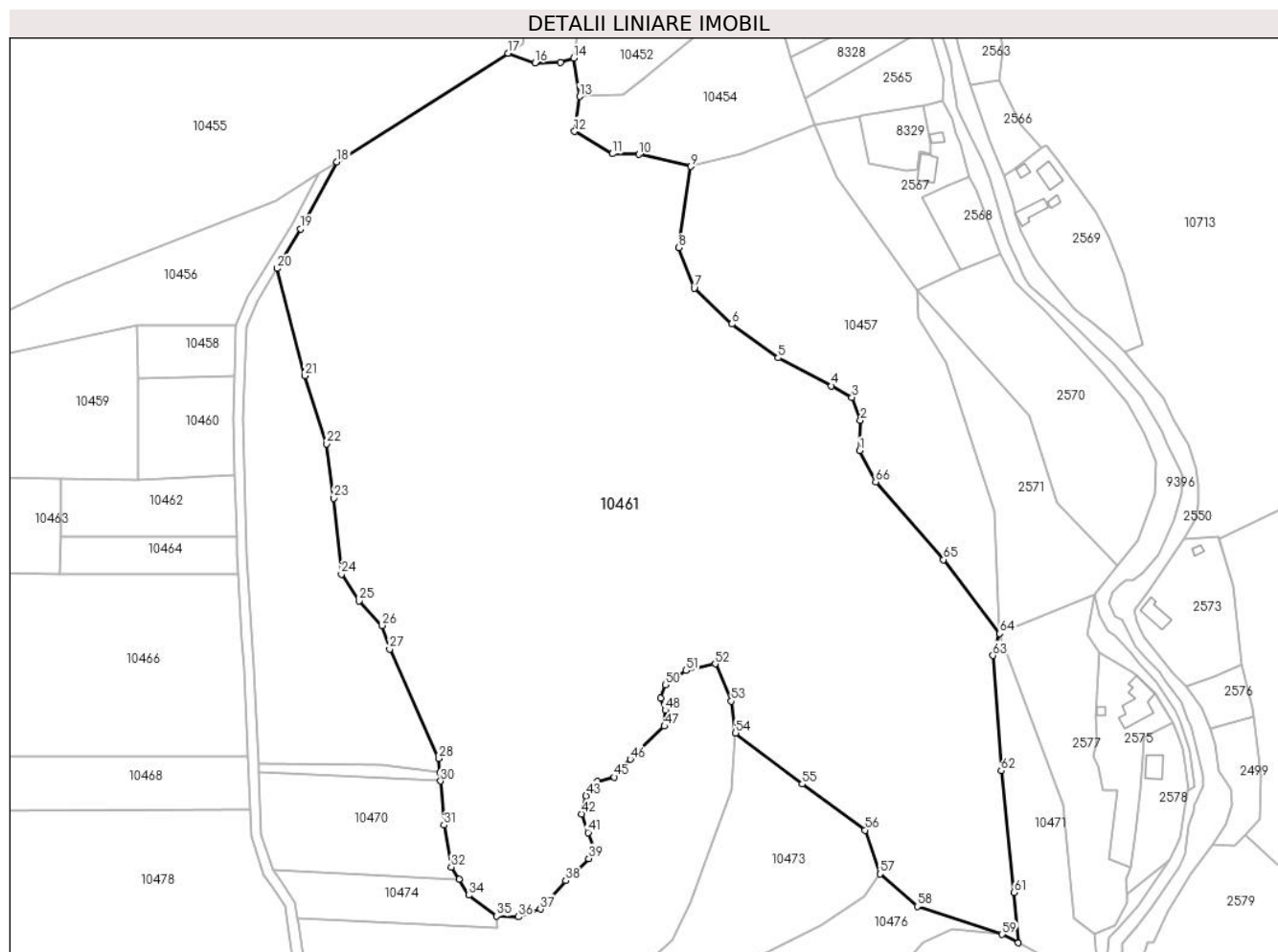
Inscrieri privind dezmembramintele dreptului de proprietate, drepturi reale de garanție și sarcini	Referințe
NU SUNT	

Anexa Nr. 1 La Partea I

Teren

Nr cadastral	Suprafața (mp)*	Observații / Referințe
	56.868	

* Suprafața este determinată în planul de proiecție Stereo 70.



Date referitoare la teren

Crt	Categorie folosință	Intravilan	Suprafața (mp)	Tarla	Parcelă	Nr. topo	Observații / Referințe
1	padure	NU	56.868	172	-	-	

Lungime Segmente

1) Valorile lungimilor segmentelor sunt obținute din proiecție în plan.

Punct început	X / Y	Punct sfârșit	X / Y	Lungime segment	Punct început	X / Y	Punct sfârșit	X / Y	Lungime segment	Punct început	X / Y	Punct sfârșit	X / Y	Lungime segment
1	320.231,268 492.545,909	2	320.231,569 492.557,957	12.05 2	2	320.231,569 492.557,957	3	320.228,254 492.566,993	9.625	3	320.228,254 492.566,993	4	320.220,117 492.571,511	9.308
4	320.220,117 492.571,511	5	320.199,041 492.582,57	23.80 1	5	320.199,041 492.582,57	6	320.180,733 492.595,962	22.68 3	6	320.180,733 492.595,962	7	320.165,823 492.610,109	20.55 3
7	320.165,823 492.610,109	8	320.159,784 492.626,142	17.13 3	8	320.159,784 492.626,142	9	320.164,473 492.658,24	32.43 9	9	320.164,473 492.658,24	10	320.143,972 492.662,996	21.04 5
10	320.143,972 492.662,996	11	320.133,5 492.663,284	10.47 7	11	320.133,5 492.663,284	12	320.118,446 492.672,079	17.43 4	12	320.118,446 492.672,079	13	320.120,445 492.685,913	13.97 8
13	320.120,445 492.685,913	14	320.118,163 492.701,024	15.28 3	14	320.118,163 492.701,024	15	320.112,85 492.699,307	5.583	15	320.112,85 492.699,307	16	320.102,851 492.699,151	10.00 1
16	320.102,851 492.699,151	17	320.092,24 492.703,016	11.29 3	17	320.092,24 492.703,016	18	320.024,496 492.660,043	80.22 4	18	320.024,496 492.660,043	19	320.010,115 492.633,523	30.16 8

Punct început	X / Y	Punct sfârșit	X / Y	Lungime segment	Punct început	X / Y	Punct sfârșit	X / Y	Lungime segment	Punct început	X / Y	Punct sfârșit	X / Y	Lungime segment
19	320.010,115 492.633,523	20	320.000,865 492.617,957	18.107	20	320.000,865 492.617,957	21	320.011,752 492.575,478	43.852	21	320.011,752 492.575,478	22	320.020,459 492.548,566	28.285
22	320.020,459 492.548,566	23	320.023,2 492.527,134	21.607	23	320.023,2 492.527,134	24	320.026,266 492.497,099	30.191	24	320.026,266 492.497,099	25	320.033,2 492.486,464	12.696
25	320.033,2 492.486,464	26	320.042,23 492.476,795	13.229	26	320.042,23 492.476,795	27	320.045,293 492.467,448	9.836	27	320.045,293 492.467,448	28	320.064,821 492.424,181	47.47
28	320.064,821 492.424,181	29	320.065,216 492.418,813	5.382	29	320.065,216 492.418,813	30	320.065,472 492.415,323	3.5	30	320.065,472 492.415,323	31	320.066,756 492.397,863	17.507
31	320.066,756 492.397,863	32	320.069,658 492.381,265	16.85	32	320.069,658 492.381,265	33	320.072,721 492.376,353	5.789	33	320.072,721 492.376,353	34	320.076,591 492.370,146	7.315
34	320.076,591 492.370,146	35	320.087,556 492.361,927	13.703	35	320.087,556 492.361,927	36	320.096,263 492.361,605	8.713	36	320.096,263 492.361,605	37	320.104,97 492.364,667	9.23
37	320.104,97 492.364,667	38	320.114,967 492.375,947	15.073	38	320.114,967 492.375,947	39	320.124,158 492.384,649	12.657	39	320.124,158 492.384,649	40	320.125,974 492.388,874	4.599
40	320.125,974 492.388,874	41	320.123,854 492.394,929	6.416	41	320.123,854 492.394,929	42	320.121,329 492.402,296	7.787	42	320.121,329 492.402,296	43	320.123,046 492.409,461	7.368
43	320.123,046 492.409,461	44	320.127,489 492.415,012	7.11	44	320.127,489 492.415,012	45	320.134,254 492.416,828	7.005	45	320.134,254 492.416,828	46	320.140,515 492.423,892	9.439
46	320.140,515 492.423,892	47	320.154,057 492.436,977	18.83	47	320.154,057 492.436,977	48	320.154,381 492.443,29	6.321	48	320.154,381 492.443,29	49	320.152,437 492.448,146	5.231
49	320.152,437 492.448,146	50	320.154,381 492.453,326	5.533	50	320.154,381 492.453,326	51	320.162,641 492.458,992	10.017	51	320.162,641 492.458,992	52	320.174,139 492.461,602	11.791
52	320.174,139 492.461,602	53	320.180,438 492.446,881	16.012	53	320.180,438 492.446,881	54	320.182,164 492.434,292	12.707	54	320.182,164 492.434,292	55	320.208,556 492.414,073	33.246
55	320.208,556 492.414,073	56	320.233,495 492.395,916	30.849	56	320.233,495 492.395,916	57	320.239,276 492.378,584	18.27	57	320.239,276 492.378,584	58	320.254,133 492.365,697	19.667
58	320.254,133 492.365,697	59	320.287,683 492.354,684	35.312	59	320.287,683 492.354,684	60	320.293,928 492.351,358	7.075	60	320.293,928 492.351,358	61	320.292,415 492.371,272	19.971
61	320.292,415 492.371,272	62	320.287,278 492.419,385	48.387	62	320.287,278 492.419,385	63	320.283,993 492.464,928	45.661	63	320.283,993 492.464,928	64	320.286,722 492.473,59	9.081
64	320.286,722 492.473,59	65	320.264,42 492.502,837	36.78	65	320.264,42 492.502,837	66	320.237,597 492.533,56	40.784	66	320.237,597 492.533,56	1	320.231,268 492.545,909	13.877

** Lungimile segmentelor sunt determinate în planul de proiecție Stereo 70 și sunt rotunjite la 1 milimetru.

*** Distanța dintre puncte este formată din segmente cumulate ce sunt mai mici decât valoarea 1 milimetru.

**DATE DESPRE IMOBILUL NR. 10462**

Oficiul de Cadastru și Publicitate Imobiliară HUNEDOARA
Biroul de Cadastru și Publicitate Imobiliară Deva

A. Partea I. Descrierea imobilului

TEREN Extravilan

Adresa: Jud. Hunedoara

Nr. Crt	Nr cadastral Nr. topografic	Suprafața* (mp)	Observații / Referințe
A1		1.600	Sector cadastral:113 Teren neimpregmuit;

B. Partea II. Proprietari și acte

Inscrieri privitoare la dreptul de proprietate și alte drepturi reale		Referințe
1 / 16/01/2023		
Act Administrativ nr. 5863/35, din 11/05/1995 emis de CJPSDPAT HUNEDOARA;		
B1	Intabulare, drept de PROPRIETATE, dobandit prin Reconstituire, cota actuala 1/1 1) LUNG LEON	A1

C. Partea III. SARCINI .

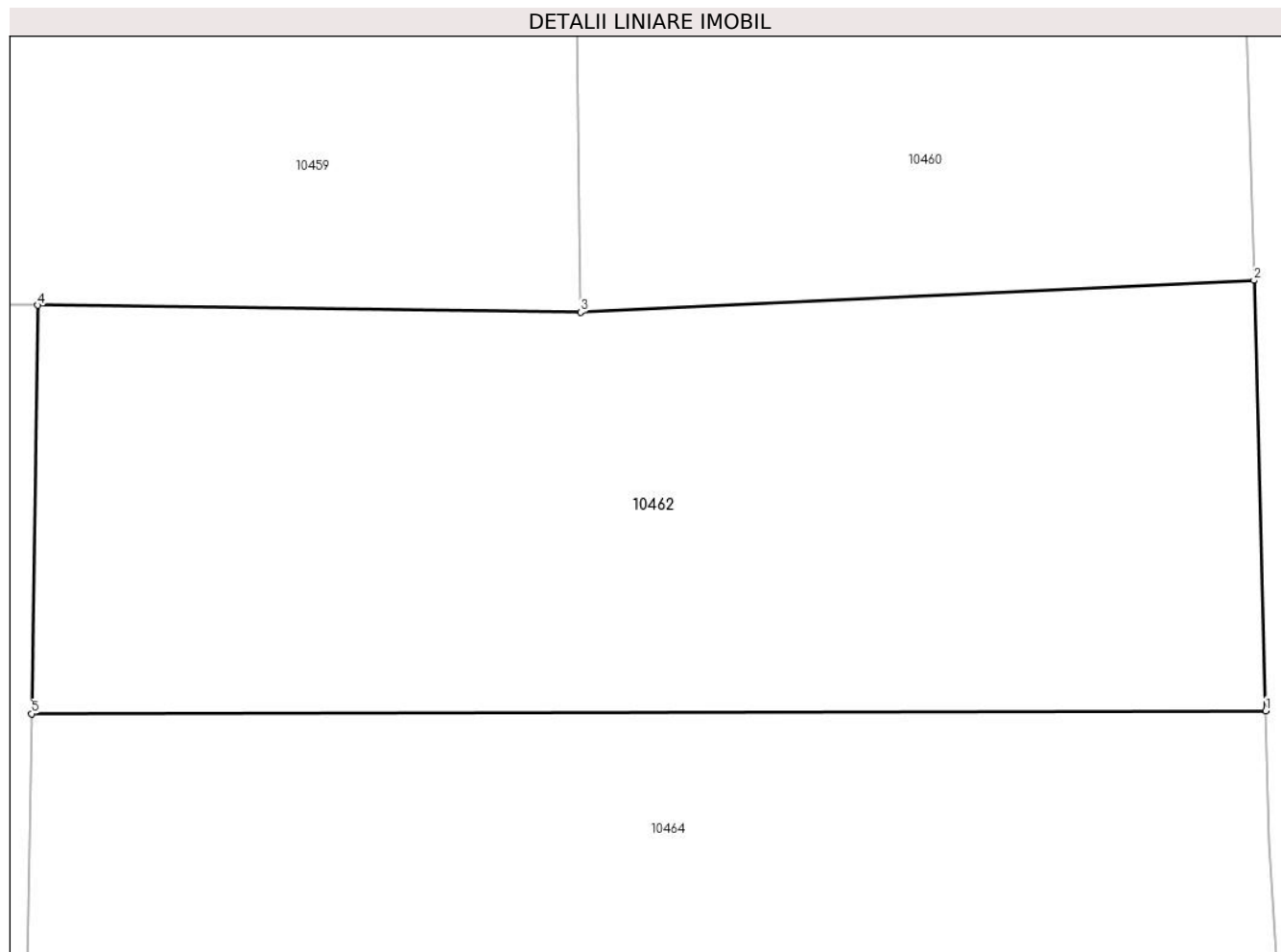
Inscrieri privind dezmembramintele dreptului de proprietate, drepturi reale de garanție și sarcini	Referințe
NU SUNT	

Anexa Nr. 1 La Partea I

Teren

Nr cadastral	Suprafața (mp)*	Observații / Referințe
	1.600	

* Suprafața este determinată în planul de proiecție Stereo 70.



Date referitoare la teren

Crt	Categorie folosință	Intra vilan	Suprafața (mp)	Tarla	Parcelă	Nr. topo	Observații / Referințe
1	livada	NU	1.600	172	2303/4	-	

Lungime Segmente

1) Valorile lungimilor segmentelor sunt obținute din proiecție în plan.

Punct început	X / Y	Punct sfârșit	X / Y	Lungime segment (** (m)
1	319.984,684 492.512,002	2	319.984,02 492.536,258	24.265
2	319.984,02 492.536,258	3	319.946,007 492.534,461	38.055
3	319.946,007 492.534,461	4	319.915,377 492.534,856	30.633
4	319.915,377 492.534,856	5	319.915,032 492.511,824	23.034
5	319.915,032 492.511,824	1	319.984,684 492.512,002	69.652

**** Lungimile segmentelor sunt determinate în planul de proiecție Stereo 70 și sunt rotunjite la 1 milimetru.**

***** Distanța dintre puncte este formată din segmente cumulate ce sunt mai mici decât valoarea 1 milimetru.**

**DATE DESPRE IMOBILUL NR. 10463**

Oficiul de Cadastru și Publicitate Imobiliară HUNEDOARA
Biroul de Cadastru și Publicitate Imobiliară Deva

A. Partea I. Descrierea imobilului

TEREN Extravilan

Adresa: Jud. Hunedoara

Nr. Crt	Nr cadastral Nr. topografic	Suprafața* (mp)	Observații / Referințe
A1		1.400	Sector cadastral:113 Teren neimprejmuit;

B. Partea II. Proprietari și acte

Inscrieri privitoare la dreptul de proprietate și alte drepturi reale	Referințe
1 / 16/01/2023	
Act Administrativ nr. 5863/47, din 07/04/1997 emis de CJPSDPAT HUNEDOARA;	
B1	A1
Intabulare, drept de PROPRIETATE, dobandit prin Reconstituire, cota actuala 1/1 1) MIRCU BRÂNDUȘA	

C. Partea III. SARCINI .


Inscrieri privind dezmembramintele dreptului de proprietate, drepturi reale de garanție și sarcini	Referințe
NU SUNT	

Anexa Nr. 1 La Partea I

Teren

Nr cadastral	Suprafața (mp)*	Observații / Referințe
	1.400	

* Suprafața este determinată în planul de proiecție Stereo 70.



Date referitoare la teren

Crt	Categorie folosință	Intravilan	Suprafața (mp)	Tarla	Parcelă	Nr. topo	Observații / Referințe
1	pasune	NU	1.400	172	2303/13	-	

Lungime Segmente

1) Valorile lungimilor segmentelor sunt obținute din proiecție în plan.

Punct început	X / Y	Punct sfârșit	X / Y	Lungime segment (** (m)
1	319.915,032 492.511,824	2	319.915,377 492.534,856	23.034
2	319.915,377 492.534,856	3	319.879,336 492.535,321	36.044
3	319.879,336 492.535,321	4	319.876,429 492.498,091	37.343
4	319.876,429 492.498,091	5	319.914,809 492.496,917	38.398
5	319.914,809 492.496,917	1	319.915,032 492.511,824	14.909

**** Lungimile segmentelor sunt determinate în planul de proiecție Stereo 70 și sunt rotunjite la 1 milimetru.**

***** Distanța dintre puncte este formată din segmente cumulate ce sunt mai mici decât valoarea 1 milimetru.**

**DATE DESPRE IMOBILUL NR. 10464**

Oficiul de Cadastru și Publicitate Imobiliară HUNEDOARA
Biroul de Cadastru și Publicitate Imobiliară Deva

A. Partea I. Descrierea imobilului

TEREN Extravilan

Adresa: Jud. Hunedoara

Nr. Crt	Nr cadastral Nr. topografic	Suprafața* (mp)	Observații / Referințe
A1		1.044	Sector cadastral:113 Teren neimprejmuit;

B. Partea II. Proprietari și acte

Inscrieri privitoare la dreptul de proprietate și alte drepturi reale		Referințe
1 / 16/01/2023		
Act Administrativ nr. 5863/27, din 11/05/1995 emis de CJPSDPAT HUNEDOARA;		
B1	Intabulare, drept de PROPRIETATE, dobandit prin Reconstituire, cota actuala 1/1 1) IACOB VASILE	A1

C. Partea III. SARCINI .

Inscrieri privind dezmembramintele dreptului de proprietate, drepturi reale de garanție și sarcini	Referințe
NU SUNT	

Anexa Nr. 1 La Partea I

Teren

Nr cadastral	Suprafața (mp)*	Observații / Referințe
	1.044	

* Suprafața este determinată în planul de proiecție Stereo 70.

DETALII LINIARE IMOBIL



Date referitoare la teren

Crt	Categorie folosință	Intravilan	Suprafața (mp)	Tarla	Parcelă	Nr. topo	Observații / Referințe
1	pașune	NU	1.044	172	2303/7	-	

Lungime Segmente

1) Valorile lungimilor segmentelor sunt obținute din proiecție în plan.

Punct început	X / Y	Punct sfârșit	X / Y	Lungime segment (** (m)
1	319.984,887 492.504,61	2	319.984,684 492.512,002	7.395
2	319.984,684 492.512,002	3	319.915,032 492.511,824	69.652
3	319.915,032 492.511,824	4	319.914,809 492.496,917	14.909
4	319.914,809 492.496,917	5	319.985,356 492.497,097	70.548
5	319.985,356 492.497,097	1	319.984,887 492.504,61	7.527

**** Lungimile segmentelor sunt determinate în planul de proiecție Stereo 70 și sunt rotunjite la 1 milimetru.**

***** Distanța dintre puncte este formată din segmente cumulate ce sunt mai mici decât valoarea 1 milimetru.**

**DATE DESPRE IMOBILUL NR. 10465**

Oficiul de Cadastru și Publicitate Imobiliară HUNEDOARA
Biroul de Cadastru și Publicitate Imobiliară Deva

A. Partea I. Descrierea imobilului

TEREN Extravilan

Adresa: Jud. Hunedoara

Nr. Crt	Nr cadastral Nr. topografic	Suprafața* (mp)	Observații / Referințe
A1		7.481	Sector cadastral:113 Teren neimprejmuit;

B. Partea II. Proprietari și acte

Inscrieri privitoare la dreptul de proprietate și alte drepturi reale		Referințe
1 / 13/01/2023		
Act Normativ nr. 7, din 13/03/1996 emis de PARLAMENTUL ROMÂNIEI;		
B1	Intabulare, drept de PROPRIETATE, dobandit prin Lege, cota actuala 1/1	A1
1) COMUNA ILIA, REZERVA COMISIEI LOCALE DE FOND FUNCJAR, CIF:4374164		

C. Partea III. SARCINI .

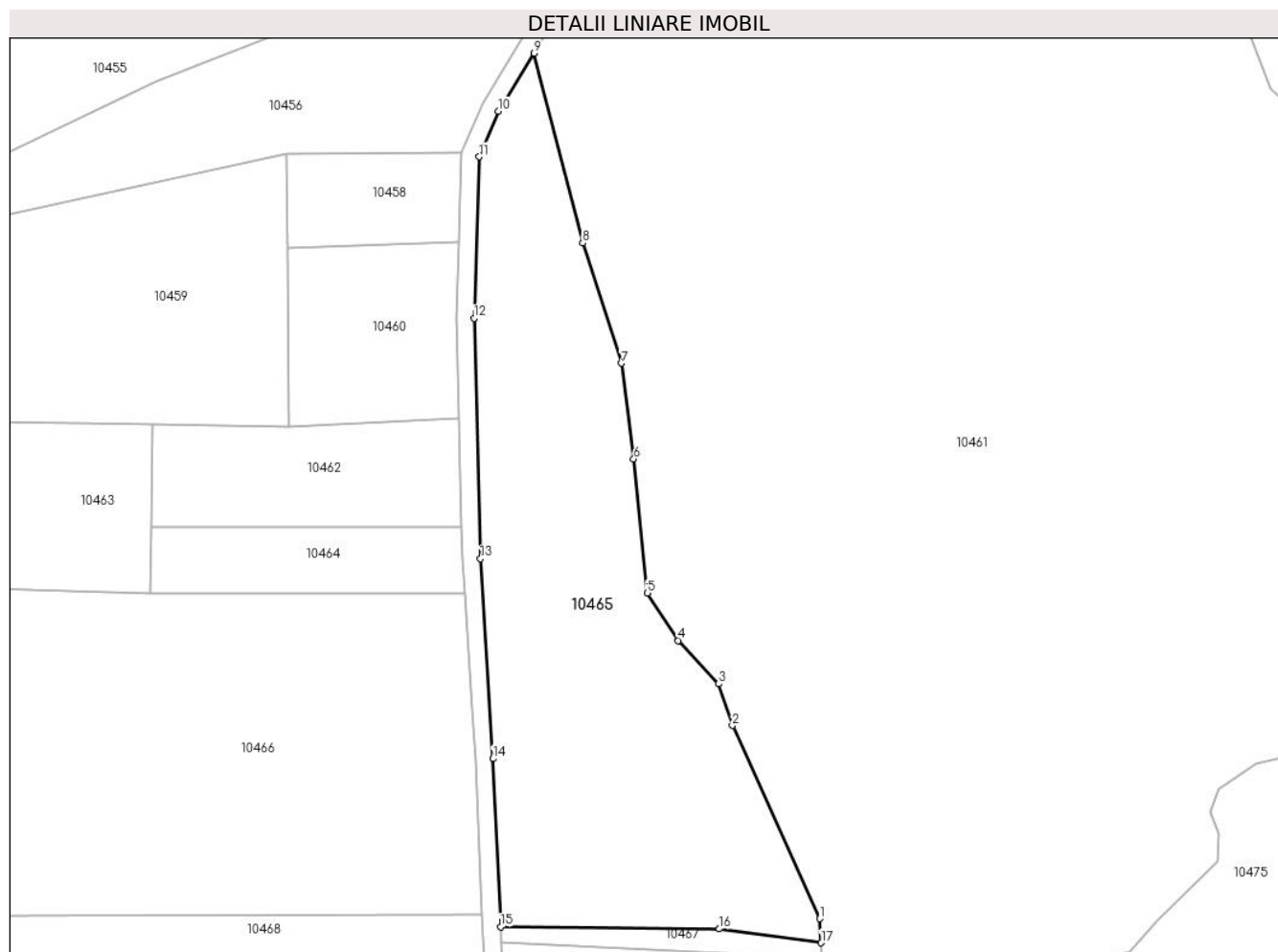
Inscrieri privind dezmembramintele dreptului de proprietate, drepturi reale de garanție și sarcini	Referințe
NU SUNT	

Anexa Nr. 1 La Partea I

Teren

Nr cadastral	Suprafața (mp)*	Observații / Referințe
	7.481	

* Suprafața este determinată în planul de proiecție Stereo 70.



Date referitoare la teren

Crt	Categorie folosință	Intravilan	Suprafața (mp)	Tarla	Parcelă	Nr. topo	Observații / Referințe
1	pasune	NU	7.481	172	-	-	ÎMPĂDURIT

Lungime Segmente

1) Valorile lungimilor segmentelor sunt obținute din proiecție în plan.

Punct început	X / Y	Punct sfârșit	X / Y	Lungime segment (** (m)
1	320.064,821 492.424,181	2	320.045,293 492.467,448	47.47
2	320.045,293 492.467,448	3	320.042,23 492.476,795	9.836
3	320.042,23 492.476,795	4	320.033,2 492.486,464	13.229
4	320.033,2 492.486,464	5	320.026,266 492.497,099	12.696
5	320.026,266 492.497,099	6	320.023,2 492.527,134	30.191

Punct început	X / Y	Punct sfârșit	X / Y	Lungime segment (** (m)
6	320.023,2 492.527,134	7	320.020,459 492.548,566	21.607
7	320.020,459 492.548,566	8	320.011,752 492.575,478	28.285
8	320.011,752 492.575,478	9	320.000,865 492.617,957	43.852
9	320.000,865 492.617,957	10	319.992,876 492.604,955	15.26
10	319.992,876 492.604,955	11	319.988,603 492.594,795	11.023
11	319.988,603 492.594,795	12	319.987,409 492.558,614	36.2
12	319.987,409 492.558,614	13	319.988,883 492.504,789	53.845
13	319.988,883 492.504,789	14	319.991,683 492.460,023	44.854
14	319.991,683 492.460,023	15	319.993,383 492.422,388	37.673
15	319.993,383 492.422,388	16	320.042,371 492.421,9	48.99
16	320.042,371 492.421,9	17	320.065,216 492.418,813	23.053
17	320.065,216 492.418,813	1	320.064,821 492.424,181	5.382

** Lungimile segmentelor sunt determinate în planul de proiecție Stereo 70 și sunt rotunjite la 1 milimetru.

*** Distanța dintre puncte este formată din segmente cumulate ce sunt mai mici decât valoarea 1 milimetru.

**DATE DESPRE IMOBILUL NR. 10466**

Oficiul de Cadastru și Publicitate Imobiliară HUNEDOARA
Biroul de Cadastru și Publicitate Imobiliară Deva

A. Partea I. Descrierea imobilului

TEREN Extravilan

Adresa: Jud. Hunedoara

Nr. Crt	Nr cadastral Nr. topografic	Suprafața* (mp)	Observații / Referințe
A1		8.500	Sector cadastral:113 Teren neimprejmuit;

B. Partea II. Proprietari și acte

Inscrieri privitoare la dreptul de proprietate și alte drepturi reale		Referințe
1 / 16/01/2023		
Act Administrativ nr. 89856/293, din 30/09/2003 emis de CJPSDPAT HUNEDOARA;		
B1	Intabulare, drept de PROPRIETATE, dobandit prin Reconstituire, cota actuala 1/1 1) MUNTEAN GHEORGHE	A1

C. Partea III. SARCINI .

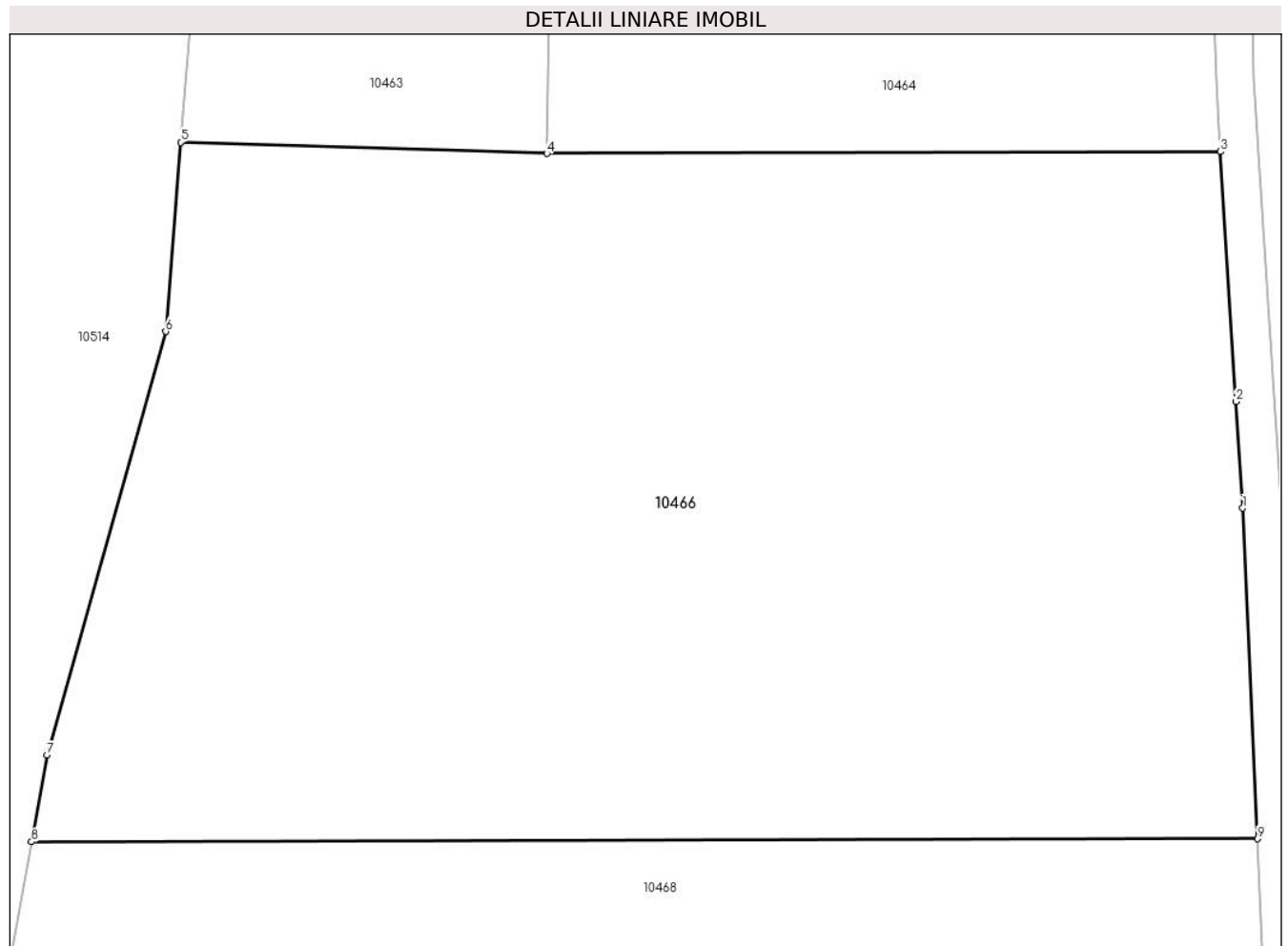
Inscrieri privind dezmembramintele dreptului de proprietate, drepturi reale de garanție și sarcini	Referințe
NU SUNT	

Anexa Nr. 1 La Partea I

Teren

Nr cadastral	Suprafața (mp)*	Observații / Referințe
	8.500	

* Suprafața este determinată în planul de proiecție Stereo 70.



Date referitoare la teren

Crt	Categorie folosință	Intravilan	Suprafața (mp)	Tarla	Parcelă	Nr. topo	Observații / Referințe
1	pașune	NU	8.500	170	2303/12	-	

Lungime Segmente

1) Valorile lungimilor segmentelor sunt obținute din proiecție în plan.

Punct început	X / Y	Punct sfârșit	X / Y	Lungime segment (** (m)
1	319.987,688 492.459,808	2	319.986,99 492.470,972	11.185
2	319.986,99 492.470,972	3	319.985,356 492.497,097	26.176
3	319.985,356 492.497,097	4	319.914,809 492.496,917	70.548
4	319.914,809 492.496,917	5	319.876,429 492.498,091	38.398
5	319.876,429 492.498,091	6	319.874,882 492.478,288	19.863

Punct început	X / Y	Punct sfârșit	X / Y	Lungime segment (** (m)
6	319.874,882 492.478,288	7	319.862,438 492.433,964	46.038
7	319.862,438 492.433,964	8	319.860,804 492.424,89	9.22
8	319.860,804 492.424,89	9	319.989,251 492.425,218	128.448
9	319.989,251 492.425,218	1	319.987,688 492.459,808	34.625

** Lungimile segmentelor sunt determinate în planul de proiecție Stereo 70 și sunt rotunjite la 1 milimetru.

*** Distanța dintre puncte este formată din segmente cumulate ce sunt mai mici decât valoarea 1 milimetru.

**DATE DESPRE IMOBILUL NR. 10467**

Oficiul de Cadastru și Publicitate Imobiliară HUNEDOARA
Biroul de Cadastru și Publicitate Imobiliară Deva

A. Partea I. Descrierea imobilului

TEREN Extravilan

Adresa: Jud. Hunedoara

Nr. Crt	Nr cadastral Nr. topografic	Suprafața* (mp)	Observații / Referințe
A1		320	Sector cadastral:113 Teren neimprejmuit;

B. Partea II. Proprietari și acte

Inscrieri privitoare la dreptul de proprietate și alte drepturi reale		Referințe
1 / 16/01/2023		
Act Administrativ nr. 5863/33, din 11/05/1995 emis de CJPSDPAT HUNEDOARA;		
B1	Intabulare, drept de PROPRIETATE, dobandit prin Reconstituire, cota actuala 1/1 1) TAMAȘ AURELIA	A1

C. Partea III. SARCINI .

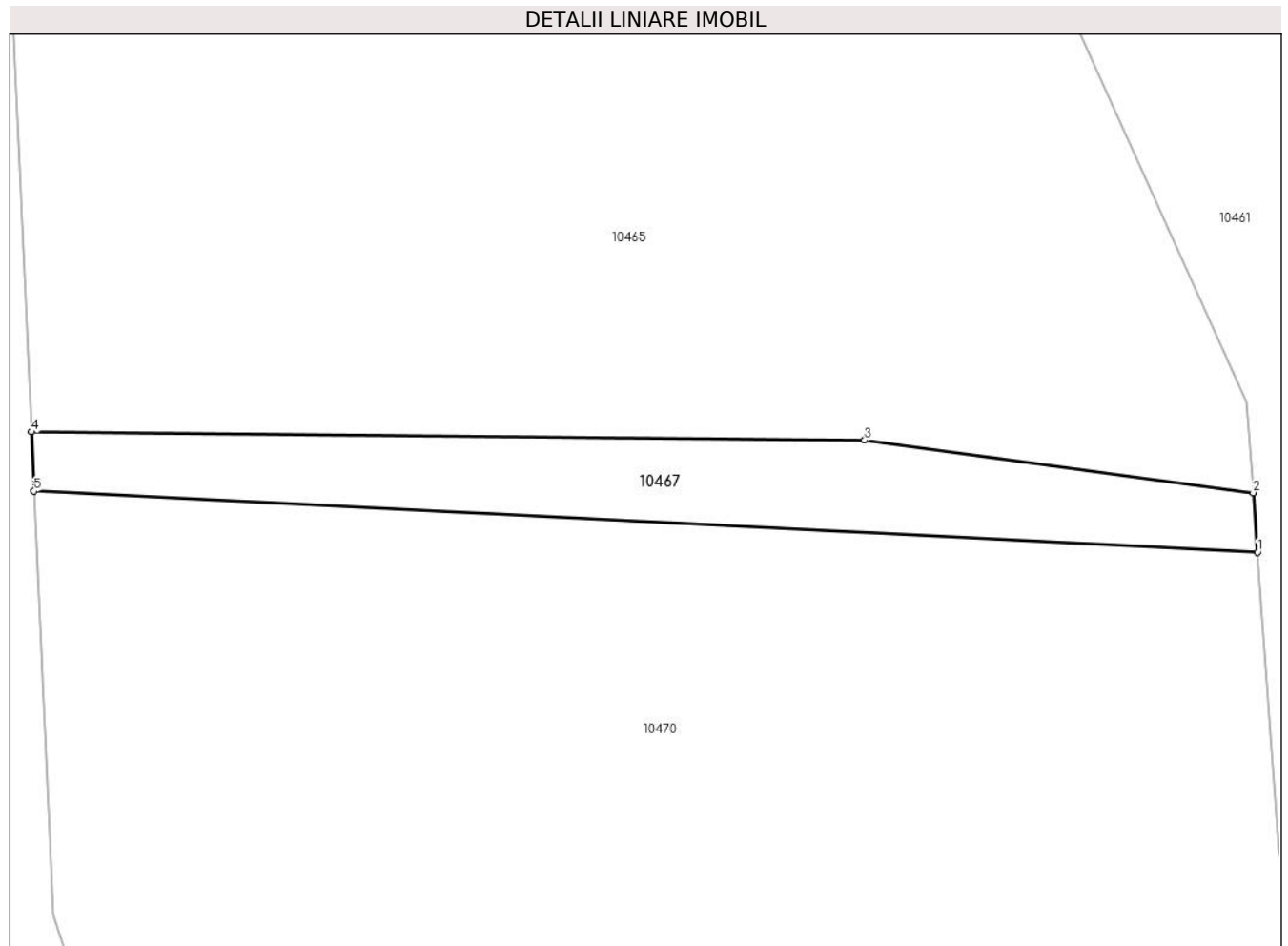
Inscrieri privind dezmembramintele dreptului de proprietate, drepturi reale de garanție și sarcini	Referințe
NU SUNT	

Anexa Nr. 1 La Partea I

Teren

Nr cadastral	Suprafața (mp)*	Observații / Referințe
	320	

* Suprafața este determinată în planul de proiecție Stereo 70.



Date referitoare la teren

Crt	Categorie folosință	Intravilan	Suprafața (mp)	Tarla	Parcelă	Nr. topo	Observații / Referințe
1	pasune	NU	320	172	2260/2	-	

Lungime Segmente

1) Valorile lungimilor segmentelor sunt obținute din proiecție în plan.

Punct început	X / Y	Punct sfârșit	X / Y	Lungime segment (** (m)
1	320.065,472 492.415,323	2	320.065,216 492.418,813	3.5
2	320.065,216 492.418,813	3	320.042,371 492.421,9	23.053
3	320.042,371 492.421,9	4	319.993,383 492.422,388	48.99
4	319.993,383 492.422,388	5	319.993,541 492.418,903	3.489
5	319.993,541 492.418,903	1	320.065,472 492.415,323	72.02

**** Lungimile segmentelor sunt determinate în planul de proiecție Stereo 70 și sunt rotunjite la 1 milimetru.**

***** Distanța dintre puncte este formată din segmente cumulate ce sunt mai mici decât valoarea 1 milimetru.**

**DATE DESPRE IMOBILUL NR. 10468**

Oficiul de Cadastru și Publicitate Imobiliară HUNEDOARA
Biroul de Cadastru și Publicitate Imobiliară Deva

A. Partea I. Descrierea imobilului

TEREN Extravilan

Adresa: Jud. Hunedoara

Nr. Crt	Nr cadastral Nr. topografic	Suprafața* (mp)	Observații / Referințe
A1		2.800	Sector cadastral:113 Teren neimprejmuit;

B. Partea II. Proprietari și acte

Inscrieri privitoare la dreptul de proprietate și alte drepturi reale		Referințe
1 / 15/01/2023		
Act Administrativ nr. 5863/54, din 05/05/1997 emis de CJPSDPAT HUNEDOARA;		
B1	Intabulare, drept de PROPRIETATE, dobandit prin Reconstituire, cota actuala 1/1 1) STANCEU EVA 2) MARIAN ZOIȚA	A1

C. Partea III. SARCINI .

Inscrieri privind dezmembramintele dreptului de proprietate, drepturi reale de garanție și sarcini	Referințe
NU SUNT	

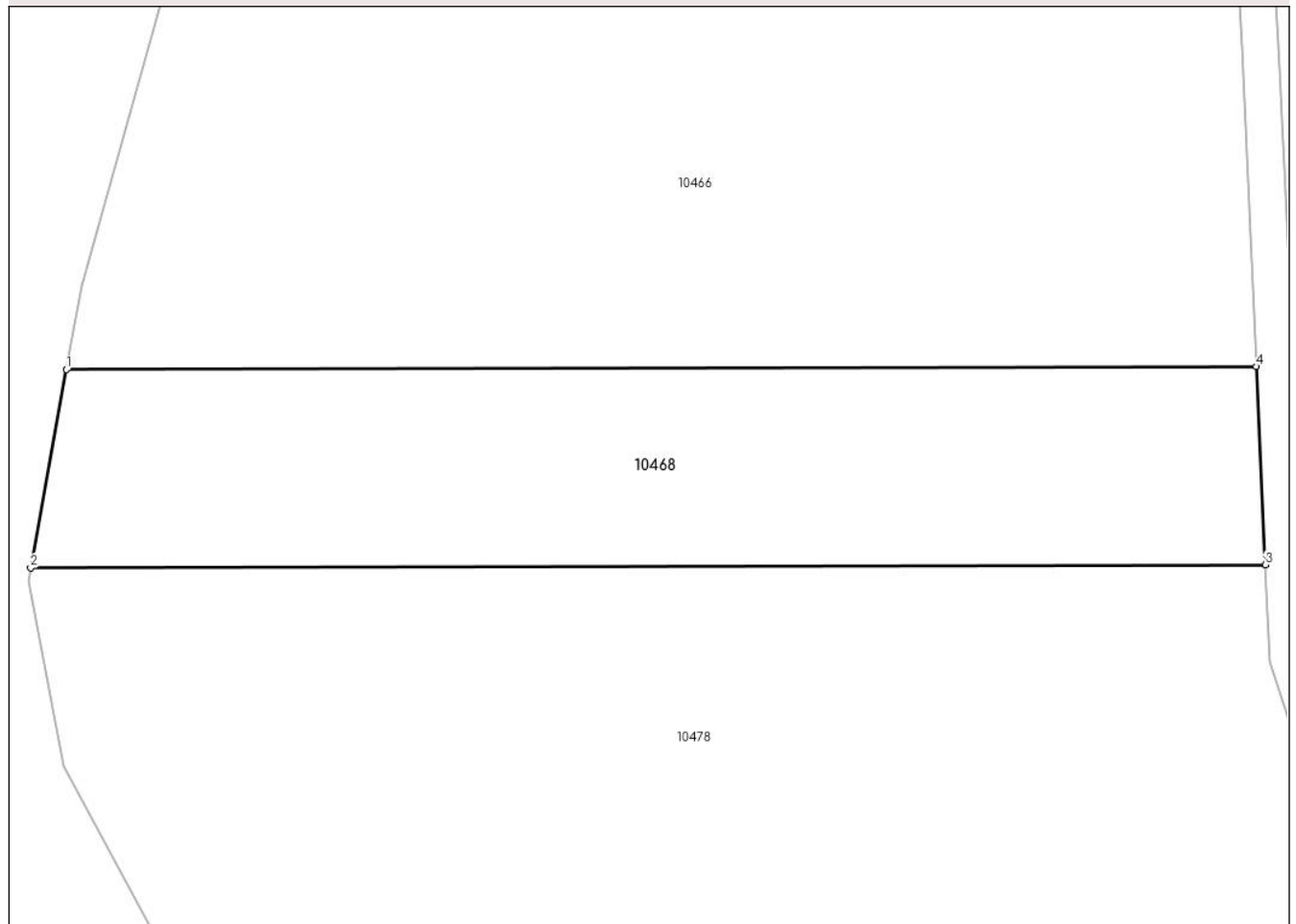
Anexa Nr. 1 La Partea I

Teren

Nr cadastral	Suprafața (mp)*	Observații / Referințe
	2.800	

* Suprafața este determinată în planul de proiecție Stereo 70.

DETALII LINIARE IMOBIL



Date referitoare la teren

Crt	Categorie folosință	Intra vilan	Suprafața (mp)	Tarla	Parcelă	Nr. topo	Observații / Referințe
1	pasune	NU	2.800	172	2303/14	-	

Lungime Segmente

1) Valorile lungimilor segmentelor sunt obținute din proiecție în plan.

Punct început	X / Y	Punct sfârșit	X / Y	Lungime segment (** (m)
1	319.860,804 492.424,89	2	319.856,948 492.403,483	21.752
2	319.856,948 492.403,483	3	319.990,218 492.403,823	133.27
3	319.990,218 492.403,823	4	319.989,251 492.425,218	21.417
4	319.989,251 492.425,218	1	319.860,804 492.424,89	128.448

** Lungimile segmentelor sunt determinate în planul de proiecție Stereo 70 și sunt rotunjite la 1 milimetru.

***** Distanţa dintre puncte este formată din segmente cumulate ce sunt mai mici decât valoarea 1 milimetru.**

**DATE DESPRE IMOBILUL NR. 10469**

Oficiul de Cadastru și Publicitate Imobiliară HUNEDOARA
Biroul de Cadastru și Publicitate Imobiliară Deva

A. Partea I. Descrierea imobilului

TEREN Extravilan

Adresa: Jud. Hunedoara

Nr. Crt	Nr cadastral Nr. topografic	Suprafața* (mp)	Observații / Referințe
A1		43.675	Sector cadastral:113 Teren neimpregmuit;

B. Partea II. Proprietari și acte

Inscrieri privitoare la dreptul de proprietate și alte drepturi reale		Referințe
1 / 13/01/2023		
Act Normativ nr. 288, din 20/03/2018 emis de MINISTERUL MEDIULUI APELOR ȘI PĂDURILOR (ORDIN);		
B1	Inscrierea provizorie, drept de PROPRIETATE, dobandit prin Lege, cota actuala 1/1 1) STATUL ROMÂN, CIF:9999999999999	A1
B2	Inscrierea provizorie, drept de ADMINISTRARE 1) REGIA NAȚIONALĂ A PĂDURILOR ROMSILVA - DIRECTIA SILVICĂ HUNEDOARA - OCOLUL SILVIC DOBRA, CIF:1590120	A1

C. Partea III. SARCINI .

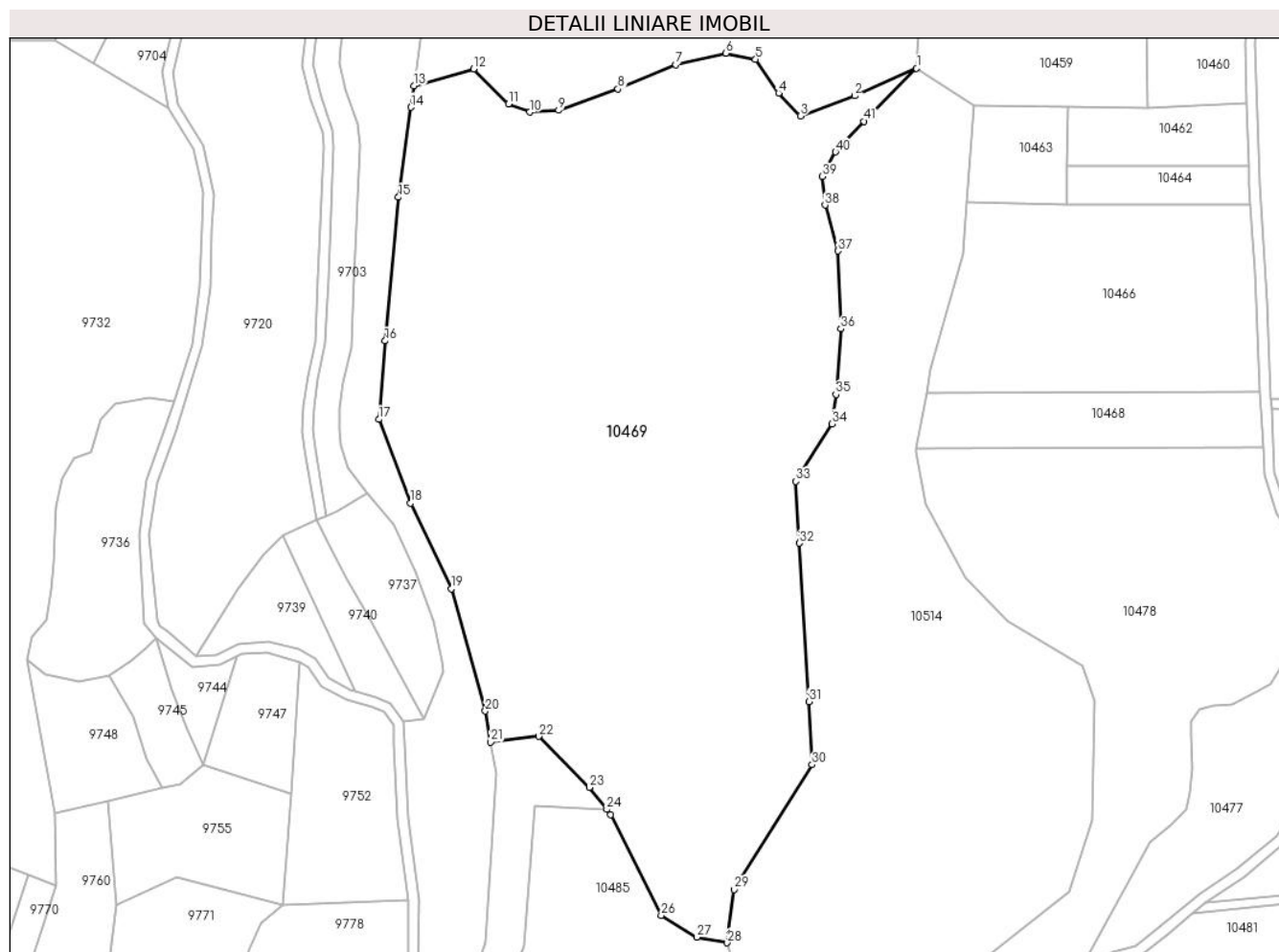
Inscrieri privind dezmembramintele dreptului de proprietate, drepturi reale de garanție și sarcini	Referințe
NU SUNT	

Anexa Nr. 1 La Partea I

Teren

Nr cadastral	Suprafața (mp)*	Observații / Referințe
	43.675	

* Suprafața este determinată în planul de proiecție Stereo 70.



Date referitoare la teren

Crt	Categorie folosință	Intravilan	Suprafața (mp)	Tarla	Parcelă	Nr. topo	Observații / Referințe
1	padure	NU	43.675	UP1	UA 50F	-	

Lungime Segmente

1) Valorile lungimilor segmentelor sunt obținute din proiecție în plan.

Punct început	X / Y	Punct sfârșit	X / Y	Lungime segment	Punct început	X / Y	Punct sfârșit	X / Y	Lungime segment	Punct început	X / Y	Punct sfârșit	X / Y	Lungime segment
1	319.857,069 492.549,427	2	319.833,209 492.538,945	26.061	2	319.833,209 492.538,945	3	319.812,369 492.531,219	22.226	3	319.812,369 492.531,219	4	319.803,966 492.539,953	12.124
4	319.803,966 492.539,953	5	319.795,107 492.552,947	15.727	5	319.795,107 492.552,947	6	319.783,713 492.555,292	11.632	6	319.783,713 492.555,292	7	319.764,444 492.550,938	19.754
7	319.764,444 492.550,938	8	319.742,16 492.541,561	24.177	8	319.742,16 492.541,561	9	319.719,373 492.533,356	24.219	9	319.719,373 492.533,356	10	319.708,314 492.532,686	11.079
10	319.708,314 492.532,686	11	319.700,104 492.535,868	8.805	11	319.700,104 492.535,868	12	319.686,7 492.549,264	18.955	12	319.686,7 492.549,264	13	319.663,687 492.542,765	23.913
13	319.663,687 492.542,765	14	319.662,507 492.534,515	8.335	14	319.662,507 492.534,515	15	319.657,805 492.499,931	34.902	15	319.657,805 492.499,931	16	319.652,641 492.444,719	55.453
16	319.652,641 492.444,719	17	319.650,191 492.414,585	30.234	17	319.650,191 492.414,585	18	319.662,441 492.382,378	34.457	18	319.662,441 492.382,378	19	319.678,057 492.349,479	36.417

Punct început	X / Y	Punct sfârșit	X / Y	Lungime segment	Punct început	X / Y	Punct sfârșit	X / Y	Lungime segment	Punct început	X / Y	Punct sfârșit	X / Y	Lungime segment
19	319.678,057 492.349,479	20	319.691,161 492.302,495	48.778	20	319.691,161 492.302,495	21	319.693,294 492.290,6	12.084	21	319.693,294 492.290,6	22	319.711,73 492.292,764	18.562
22	319.711,73 492.292,764	23	319.731,209 492.273,078	27.695	23	319.731,209 492.273,078	24	319.737,912 492.264,655	10.765	24	319.737,912 492.264,655	25	319.739,432 492.262,744	2.441
25	319.739,432 492.262,744	26	319.758,841 492.223,912	43.413	26	319.758,841 492.223,912	27	319.772,467 492.215,566	15.979	27	319.772,467 492.215,566	28	319.784,246 492.213,426	11.972
28	319.784,246 492.213,426	29	319.786,865 492.233,858	20.599	29	319.786,865 492.233,858	30	319.816,844 492.281,881	56.613	30	319.816,844 492.281,881	31	319.815,688 492.306,136	24.283
31	319.815,688 492.306,136	32	319.811,981 492.367,007	60.983	32	319.811,981 492.367,007	33	319.810,602 492.390,739	23.773	33	319.810,602 492.390,739	34	319.824,596 492.412,883	26.195
34	319.824,596 492.412,883	35	319.826,053 492.424,118	11.329	35	319.826,053 492.424,118	36	319.827,958 492.449,388	25.341	36	319.827,958 492.449,388	37	319.826,838 492.479,327	29.96
37	319.826,838 492.479,327	38	319.821,876 492.496,948	18.307	38	319.821,876 492.496,948	39	319.820,714 492.507,921	11.035	39	319.820,714 492.507,921	40	319.825,888 492.517,312	10.722
40	319.825,888 492.517,312	41	319.836,869 492.529,13	16.132	41	319.836,869 492.529,13	1	319.857,069 492.549,427	28.636					

** Lungimile segmentelor sunt determinate în planul de proiecție Stereo 70 și sunt rotunjite la 1 milimetru.

*** Distanța dintre puncte este formată din segmente cumulate ce sunt mai mici decât valoarea 1 milimetru.

**DATE DESPRE IMOBILUL NR. 10470**

Oficiul de Cadastru și Publicitate Imobiliară HUNEDOARA
Biroul de Cadastru și Publicitate Imobiliară Deva

A. Partea I. Descrierea imobilului

TEREN Extravilan

Adresa: Jud. Hunedoara

Nr. Crt	Nr cadastral Nr. topografic	Suprafața* (mp)	Observații / Referințe
A1		2.800	Sector cadastral:113 Teren neimprejmuit;

B. Partea II. Proprietari și acte

Inscrieri privitoare la dreptul de proprietate și alte drepturi reale	Referințe
1 / 15/01/2023	
Act Administrativ nr. 5863/45, din 19/02/1996 emis de CJPSDPAT HUNEDOARA;	
B1	A1
Intabulare, drept de PROPRIETATE, dobandit prin Reconstituire, cota actuala 1/1	
1) HAIDA ROMUL VIRGIL	

C. Partea III. SARCINI .

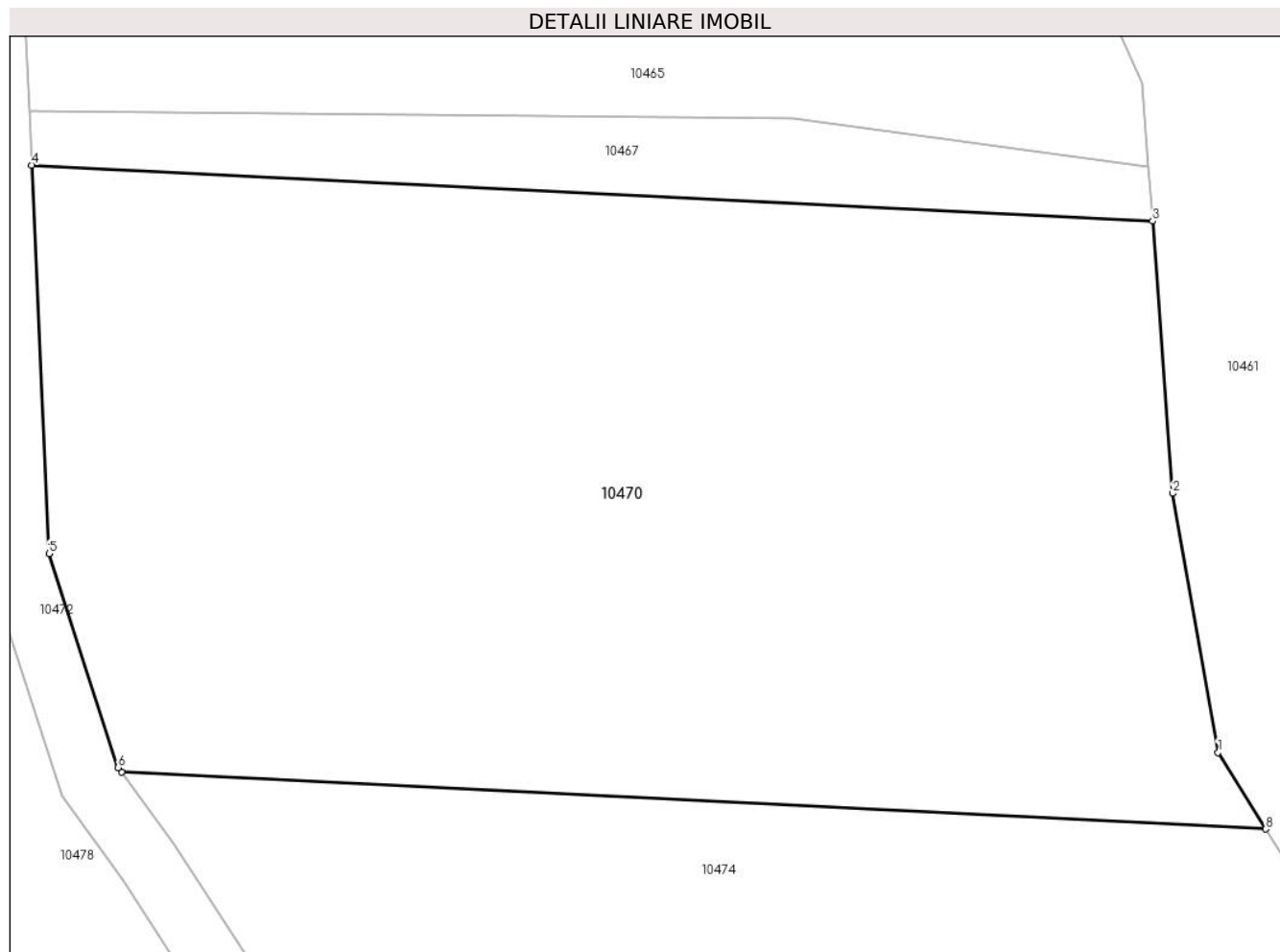
Inscrieri privind dezmembramintele dreptului de proprietate, drepturi reale de garanție și sarcini	Referințe
NU SUNT	

Anexa Nr. 1 La Partea I

Teren

Nr cadastral	Suprafața (mp)*	Observații / Referințe
	2.800	

* Suprafața este determinată în planul de proiecție Stereo 70.



Date referitoare la teren

Crt	Categorie folosință	Intra vilan	Suprafața (mp)	Tarla	Parcelă	Nr. topo	Observații / Referințe
1	pasune	NU	2.800	170	2260/7	-	

Lungime Segmente

1) Valorile lungimilor segmentelor sunt obținute din proiecție în plan.

Punct început	X / Y	Punct sfârșit	X / Y	Lungime segment (** (m)
1	320.069,658 492.381,265	2	320.066,756 492.397,863	16.85
2	320.066,756 492.397,863	3	320.065,472 492.415,323	17.507
3	320.065,472 492.415,323	4	319.993,541 492.418,903	72.02
4	319.993,541 492.418,903	5	319.994,666 492.394,009	24.92
5	319.994,666 492.394,009	6	319.999,093 492.380,294	14.412

Punct început	X / Y	Punct sfârșit	X / Y	Lungime segment (** (m)
6	319.999,093 492.380,294	7	319.999,301 492.380,007	0.354
7	319.999,301 492.380,007	8	320.072,721 492.376,353	73.511
8	320.072,721 492.376,353	1	320.069,658 492.381,265	5.789

** Lungimile segmentelor sunt determinate în planul de proiecție Stereo 70 și sunt rotunjite la 1 milimetru.

*** Distanța dintre puncte este formată din segmente cumulate ce sunt mai mici decât valoarea 1 milimetru.

**DATE DESPRE IMOBILUL NR. 10471**

Oficiul de Cadastru și Publicitate Imobiliară HUNEDOARA
Biroul de Cadastru și Publicitate Imobiliară Deva

A. Partea I. Descrierea imobilului

TEREN Intravilan

Adresa: Loc. Sacamas, Jud. Hunedoara

Nr. Crt	Nr cadastral Nr. topografic	Suprafața* (mp)	Observații / Referințe
A1		2.642	Sector cadastral:113 Teren neimpregmuit;

B. Partea II. Proprietari și acte

Inscrieri privitoare la dreptul de proprietate și alte drepturi reale		Referințe
1 / 13/01/2023		
Act Normativ nr. 7, din 13/03/1996 emis de PARLAMENTUL ROMÂNIEI;		
B1	Inscrierea provizorie, drept de PROPRIETATE, dobandit prin Lege, cota actuala 1/1	A1
1) COMUNA ILIA , CIF:4374164, PROPRIETAR NEIDENTIFICAT		

C. Partea III. SARCINI .

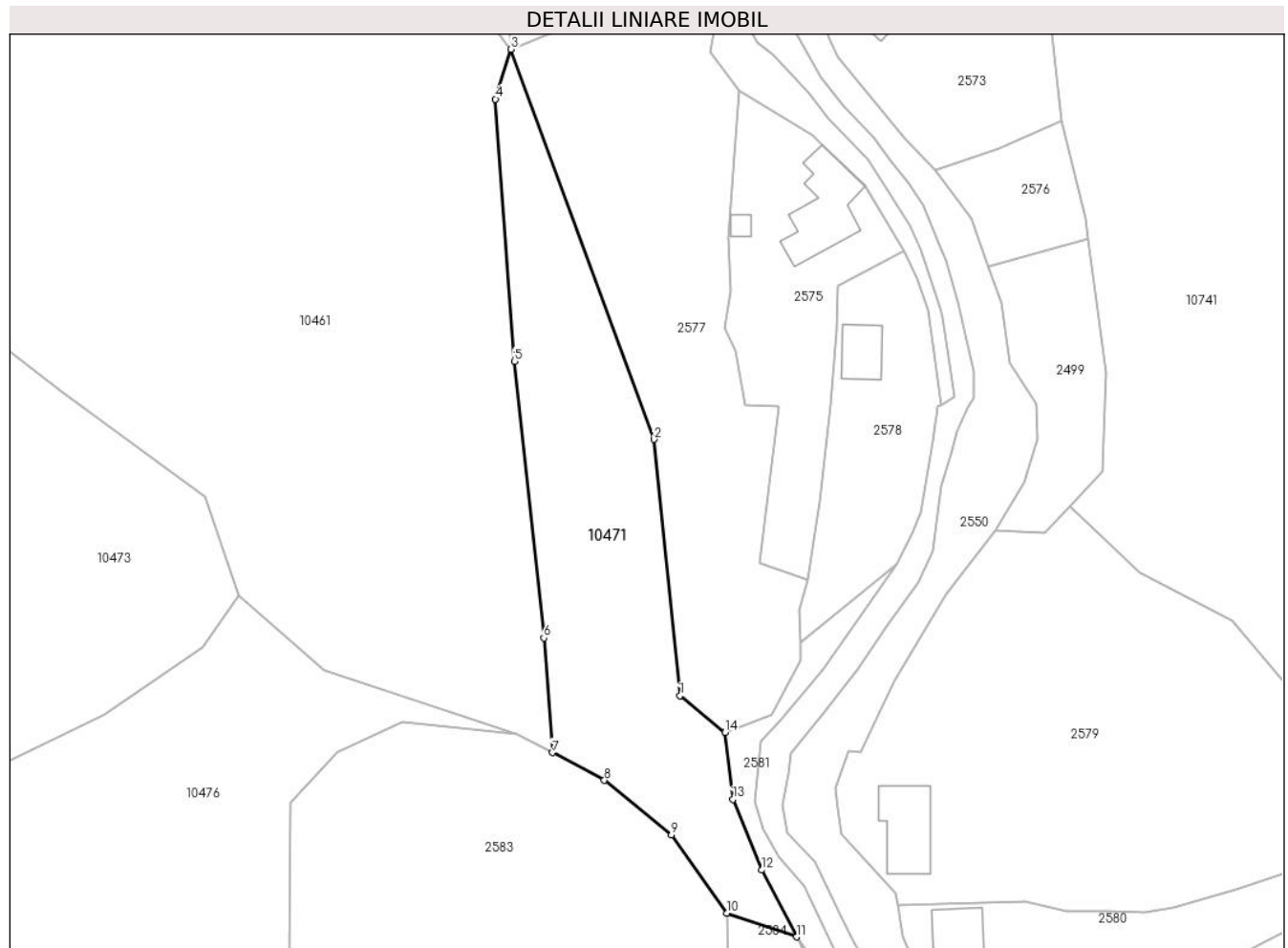
Inscrieri privind dezmembramintele dreptului de proprietate, drepturi reale de garanție și sarcini	Referințe
NU SUNT	

Anexa Nr. 1 La Partea I

Teren

Nr cadastral	Suprafața (mp)*	Observații / Referințe
	2.642	

* Suprafața este determinată în planul de proiecție Stereo 70.



Date referitoare la teren

Crt	Categorie folosință	Intravilan	Suprafața (mp)	Tarla	Parcelă	Nr. topo	Observații / Referințe
1	padure	DA	2.642	-	-	-	

Lungime Segmente

1) Valorile lungimilor segmentelor sunt obținute din proiecție în plan.

Punct început	X / Y	Punct sfârșit	X / Y	Lungime segment (** (m)
1	320.316,108 492.361,232	2	320.311,561 492.405,801	44.799
2	320.311,561 492.405,801	3	320.286,722 492.473,59	72.197
3	320.286,722 492.473,59	4	320.283,993 492.464,928	9.081
4	320.283,993 492.464,928	5	320.287,278 492.419,385	45.661
5	320.287,278 492.419,385	6	320.292,415 492.371,272	48.387

Punct început	X / Y	Punct sfârșit	X / Y	Lungime segment (** (m)
6	320.292,415 492.371,272	7	320.293,928 492.351,358	19.971
7	320.293,928 492.351,358	8	320.302,938 492.346,559	10.209
8	320.302,938 492.346,559	9	320.314,606 492.337,057	15.048
9	320.314,606 492.337,057	10	320.324,208 492.323,441	16.661
10	320.324,208 492.323,441	11	320.336,361 492.319,344	12.825
11	320.336,361 492.319,344	12	320.330,316 492.330,946	13.082
12	320.330,316 492.330,946	13	320.325,305 492.343,242	13.278
13	320.325,305 492.343,242	14	320.323,954 492.354,854	11.69
14	320.323,954 492.354,854	1	320.316,108 492.361,232	10.112

** Lungimile segmentelor sunt determinate în planul de proiecție Stereo 70 și sunt rotunjite la 1 milimetru.

*** Distanța dintre puncte este formată din segmente cumulate ce sunt mai mici decât valoarea 1 milimetru.

**DATE DESPRE IMOBILUL NR. 10472**

Oficiul de Cadastru și Publicitate Imobiliară HUNEDOARA
Biroul de Cadastru și Publicitate Imobiliară Deva

A. Partea I. Descrierea imobilului

TEREN Extravilan

Adresa: Jud. Hunedoara

Nr. Crt	Nr cadastral Nr. topografic	Suprafața* (mp)	Observații / Referințe
A1		2.668	Sector cadastral:113 Teren neimprejmuit;

B. Partea II. Proprietari și acte

Inscrieri privitoare la dreptul de proprietate și alte drepturi reale		Referințe
1 / 13/01/2023		
Act Normativ nr. 7, din 13/03/1996 emis de PARLAMENTUL ROMÂNIEI;		
B1	Inscrierea provizorie, drept de PROPRIETATE, dobandit prin Lege, cota actuala 1/1 1) COMUNA ILIA , CIF:4374164	A1

C. Partea III. SARCINI .

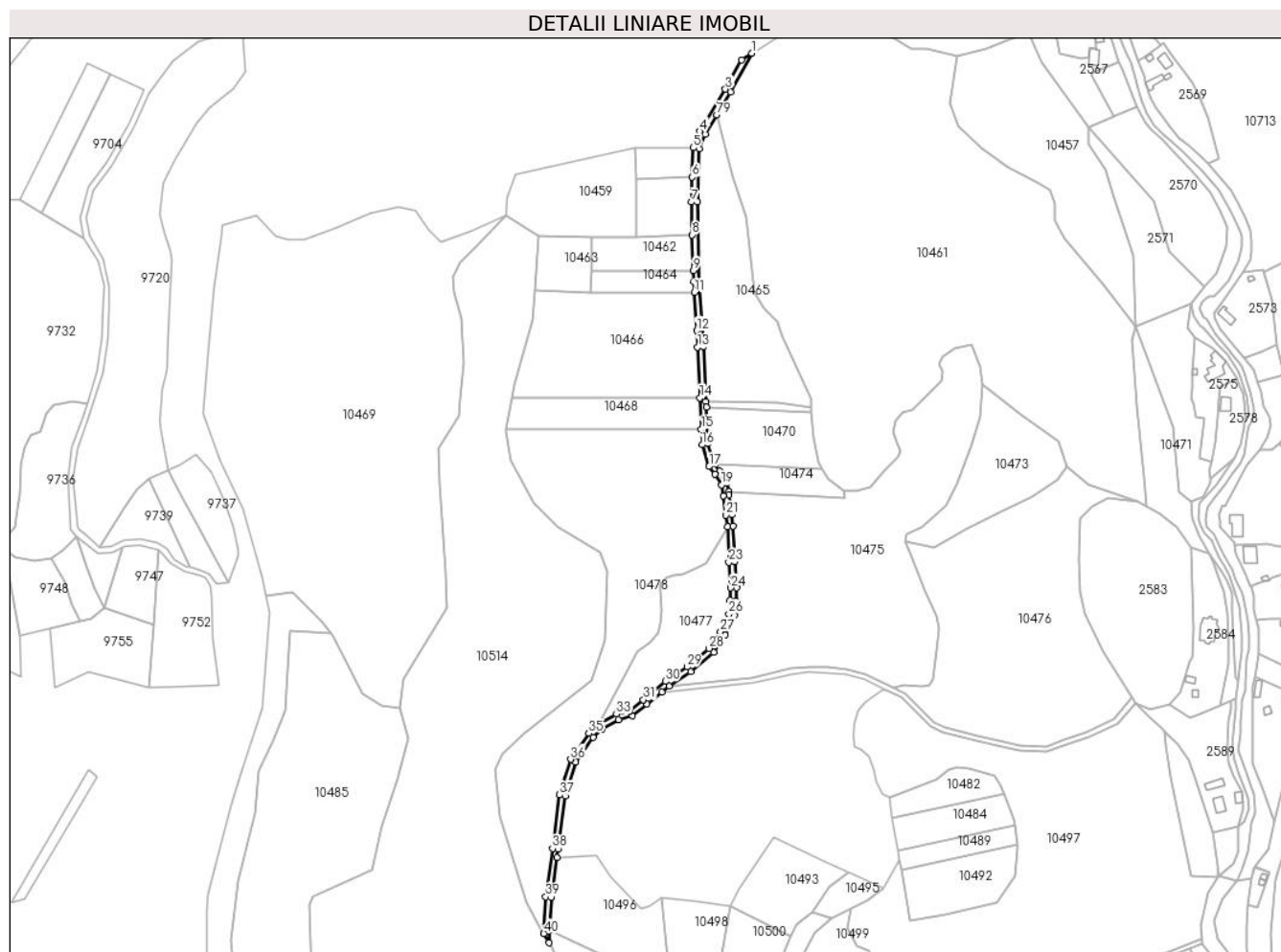
Inscrieri privind dezmembramintele dreptului de proprietate, drepturi reale de garanție și sarcini	Referințe
NU SUNT	

Anexa Nr. 1 La Partea I

Teren

Nr cadastral	Suprafața (mp)*	Observații / Referințe
	2.668	

* Suprafața este determinată în planul de proiecție Stereo 70.



Date referitoare la teren

Crt	Categorie folosință	Intravilan	Suprafața (mp)	Tarla	Parcelă	Nr. topo	Observații / Referințe
1	drum	NU	2.668	-	-	-	

Lungime Segmente

1) Valorile lungimilor segmentelor sunt obținute din proiecție în plan.

Punct început	X / Y	Punct sfârșit	X / Y	Lungime segment
1	320.024,496 492.660,043	2	320.017,56 492.655,643	8.214
4	319.989,301 492.606,773	5	319.984,63 492.595,664	12.051
7	319.983,407 492.558,626	8	319.984,02 492.536,258	22.376
10	319.984,887 492.504,61	11	319.985,356 492.497,097	7.527
13	319.987,688 492.459,808	14	319.989,251 492.425,218	34.625
16	319.990,694 492.393,292	17	319.995,482 492.378,457	15.589
2	320.017,56 492.655,643	3	320.006,643 492.635,511	22.902
5	319.984,63 492.595,664	6	319.983,967 492.575,583	20.093
8	319.984,02 492.536,258	9	319.984,684 492.512,002	24.265
11	319.985,356 492.497,097	12	319.986,99 492.470,972	26.176
14	319.989,251 492.425,218	15	319.990,218 492.403,823	21.417
17	319.995,482 492.378,457	18	319.999,337 492.373,16	6.551
3	320.006,643 492.635,511	4	319.989,301 492.606,773	33.564
6	319.983,967 492.575,583	7	319.983,407 492.558,626	16.967
9	319.984,684 492.512,002	10	319.984,887 492.504,61	7.395
12	319.986,99 492.470,972	13	319.987,688 492.459,808	11.185
15	319.990,218 492.403,823	16	319.990,694 492.393,292	10.542
18	319.999,337 492.373,16	19	320.003,984 492.365,995	8.541

Punct început	X / Y	Punct sfârșit	X / Y	Lungime segment	Punct început	X / Y	Punct sfârșit	X / Y	Lungime segment	Punct început	X / Y	Punct sfârșit	X / Y	Lungime segment
19	320.003,984 492.365,995	20	320.005,172 492.358,604	7.486	20	320.005,172 492.358,604	21	320.007,077 492.345,28	13.459	21	320.007,077 492.345,28	22	320.007,94 492.337,514	7.814
22	320.007,94 492.337,514	23	320.008,975 492.313,142	24.393	23	320.008,975 492.313,142	24	320.010,289 492.295,777	17.415	24	320.010,289 492.295,777	25	320.009,864 492.287,282	8.506
25	320.009,864 492.287,282	26	320.008,912 492.277,909	9.421	26	320.008,912 492.277,909	27	320.003,139 492.265,957	13.273	27	320.003,139 492.265,957	28	319.995,493 492.254,425	13.837
28	319.995,493 492.254,425	29	319.980,466 492.241,815	19.616	29	319.980,466 492.241,815	30	319.965,696 492.232,015	17.725	30	319.965,696 492.232,015	31	319.950,661 492.219,518	19.551
31	319.950,661 492.219,518	32	319.941,31 492.212,096	11.939	32	319.941,31 492.212,096	33	319.932,334 492.209,676	9.296	33	319.932,334 492.209,676	34	319.920,122 492.202,86	13.985
34	319.920,122 492.202,86	35	319.913,408 492.196,641	9.153	35	319.913,408 492.196,641	36	319.900,988 492.178,9	21.656	36	319.900,988 492.178,9	37	319.893,47 492.154,675	25.365
37	319.893,47 492.154,675	38	319.888,693 492.118,148	36.838	38	319.888,693 492.118,148	39	319.884,097 492.085,257	33.211	39	319.884,097 492.085,257	40	319.882,749 492.060,229	25.064
40	319.882,749 492.060,229	41	319.886,412 492.053,874	7.336	41	319.886,412 492.053,874	42	319.886,885 492.062,647	8.786	42	319.886,885 492.062,647	43	319.888,082 492.084,872	22.257
43	319.888,082 492.084,872	44	319.891,894 492.112,148	27.541	44	319.891,894 492.112,148	45	319.892,657 492.117,612	5.517	45	319.892,657 492.117,612	46	319.893,249 492.122,138	4.565
46	319.893,249 492.122,138	47	319.897,392 492.153,817	31.948	47	319.897,392 492.153,817	48	319.904,623 492.177,118	24.398	48	319.904,623 492.177,118	49	319.916,439 492.193,997	20.604
49	319.916,439 492.193,997	50	319.922,49 492.199,601	8.247	50	319.922,49 492.199,601	51	319.933,852 492.205,942	13.012	51	319.933,852 492.205,942	52	319.943,149 492.208,45	9.629
52	319.943,149 492.208,45	53	319.953,183 492.216,413	12.811	53	319.953,183 492.216,413	54	319.963,267 492.224,795	13.113	54	319.963,267 492.224,795	55	319.968,088 492.228,801	6.268
55	319.968,088 492.228,801	56	319.982,865 492.238,607	17.735	56	319.982,865 492.238,607	57	319.998,507 492.251,732	20.42	57	319.998,507 492.251,732	58	320.006,623 492.263,973	14.687
58	320.006,623 492.263,973	59	320.012,821 492.276,804	14.249	59	320.012,821 492.276,804	60	320.013,854 492.286,979	10.228	60	320.013,854 492.286,979	61	320.014,296 492.295,828	8.86
61	320.014,296 492.295,828	62	320.012,968 492.313,378	17.6	62	320.012,968 492.313,378	63	320.011,931 492.337,82	24.464	63	320.011,931 492.337,82	64	320.011,046 492.345,784	8.013
64	320.011,046 492.345,784	65	320.009,127 492.359,204	13.557	65	320.009,127 492.359,204	66	320.008,826 492.361,077	1.897	66	320.008,826 492.361,077	67	320.007,799 492.367,463	6.468
67	320.007,799 492.367,463	68	320.002,634 492.375,427	9.492	68	320.002,634 492.375,427	69	319.999,301 492.380,007	5.665	69	319.999,301 492.380,007	70	319.999,093 492.380,294	0.354
70	319.999,093 492.380,294	71	319.994,666 492.394,009	14.412	71	319.994,666 492.394,009	72	319.993,541 492.418,903	24.92	72	319.993,541 492.418,903	73	319.993,383 492.422,388	3.489
73	319.993,383 492.422,388	74	319.991,683 492.460,023	37.673	74	319.991,683 492.460,023	75	319.988,883 492.504,789	44.854	75	319.988,883 492.504,789	76	319.987,409 492.558,614	53.845
76	319.987,409 492.558,614	77	319.988,603 492.594,795	36.2	77	319.988,603 492.594,795	78	319.992,876 492.604,955	11.023	78	319.992,876 492.604,955	79	320.000,865 492.617,957	15.26
79	320.000,865 492.617,957	80	320.010,115 492.633,523	18.107	80	320.010,115 492.633,523	1	320.024,496 492.660,043	30.168					

** Lungimile segmentelor sunt determinate în planul de proiecție Stereo 70 și sunt rotunjite la 1 milimetru.

*** Distanța dintre puncte este formată din segmente cumulate ce sunt mai mici decât valoarea 1 milimetru.

**DATE DESPRE IMOBILUL NR. 10473**

Oficiul de Cadastru și Publicitate Imobiliară HUNEDOARA
Biroul de Cadastru și Publicitate Imobiliară Deva

A. Partea I. Descrierea imobilului

TEREN Extravilan

Adresa: Jud. Hunedoara

Nr. Crt	Nr cadastral Nr. topografic	Suprafața* (mp)	Observații / Referințe
A1		4.780	Sector cadastral:113 Teren neimpregmuit;

B. Partea II. Proprietari și acte

Inscrieri privitoare la dreptul de proprietate și alte drepturi reale		Referințe
1 / 13/01/2023		
Act Normativ nr. 7, din 13/03/1996 emis de PARLAMENTUL ROMÂNIEI;		
B1	Intabulare, drept de PROPRIETATE, dobandit prin Lege, cota actuala 1/1	A1
1) COMUNA ILIA, REZERVA COMISIEI LOCALE DE FOND FUNCJAR, CIF:4374164		

C. Partea III. SARCINI .

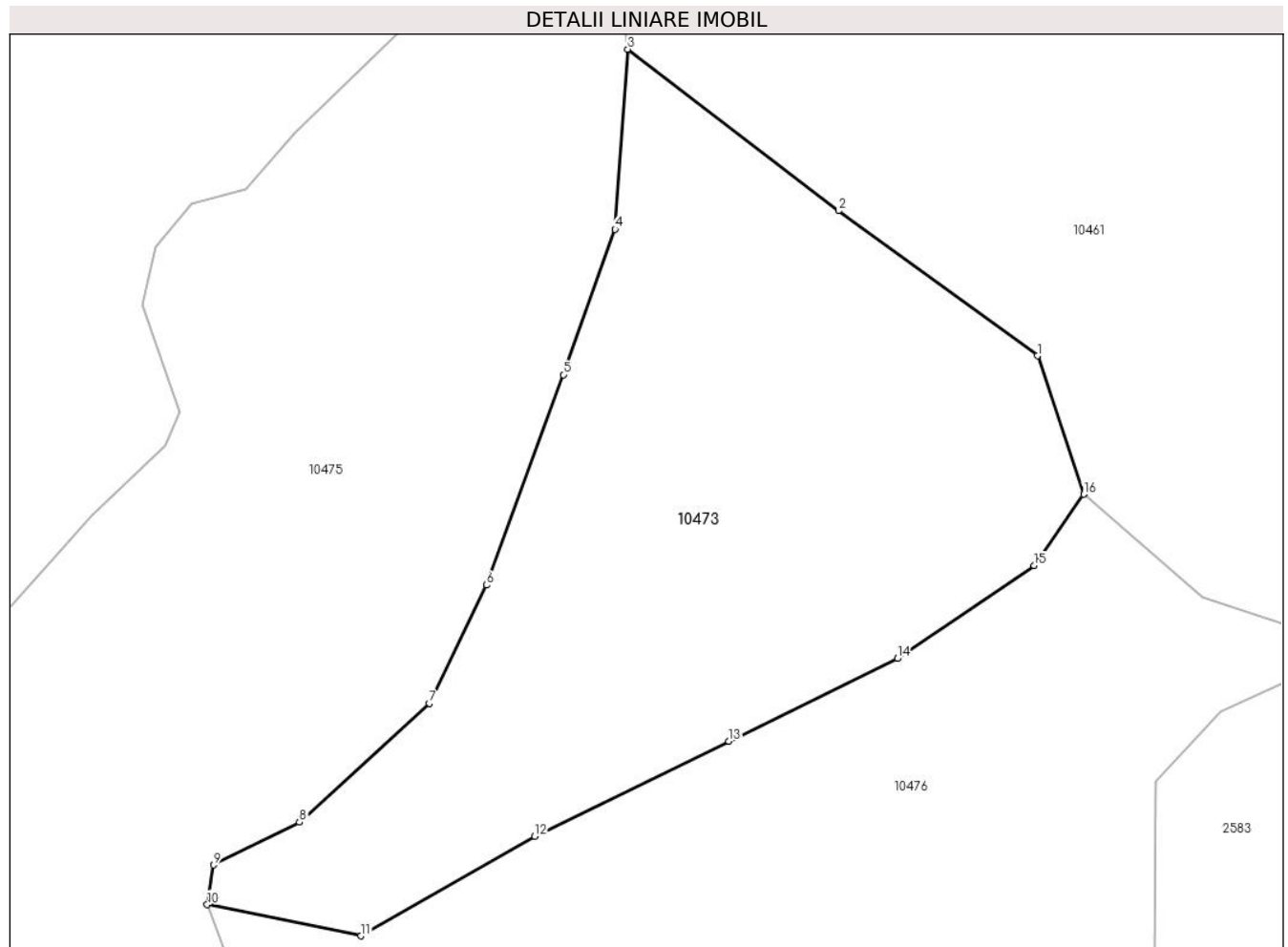
Inscrieri privind dezmembramintele dreptului de proprietate, drepturi reale de garanție și sarcini	Referințe
NU SUNT	

Anexa Nr. 1 La Partea I

Teren

Nr cadastral	Suprafața (mp)*	Observații / Referințe
	4.780	

* Suprafața este determinată în planul de proiecție Stereo 70.



Date referitoare la teren

Crt	Categorie folosință	Intra vilan	Suprafața (mp)	Tarla	Parcelă	Nr. topo	Observații / Referințe
1	pasune	NU	4.780	172	-	-	ÎMPĂDURIT

Lungime Segmente

1) Valorile lungimilor segmentelor sunt obținute din proiecție în plan.

Punct început	X / Y	Punct sfârșit	X / Y	Lungime segment (** (m)
1	320.233,495 492.395,916	2	320.208,556 492.414,073	30.849
2	320.208,556 492.414,073	3	320.182,164 492.434,292	33.246
3	320.182,164 492.434,292	4	320.180,578 492.411,765	22.583
4	320.180,578 492.411,765	5	320.174,07 492.393,554	19.34
5	320.174,07 492.393,554	6	320.164,471 492.367,212	28.036

Punct început	X / Y	Punct sfârșit	X / Y	Lungime segment (** (m)
6	320.164,471 492.367,212	7	320.157,312 492.352,415	16.438
7	320.157,312 492.352,415	8	320.141,022 492.337,541	22.059
8	320.141,022 492.337,541	9	320.130,284 492.332,175	12.004
9	320.130,284 492.332,175	10	320.129,477 492.327,212	5.028
10	320.129,477 492.327,212	11	320.148,744 492.323,308	19.659
11	320.148,744 492.323,308	12	320.170,499 492.335,786	25.079
12	320.170,499 492.335,786	13	320.194,815 492.347,687	27.072
13	320.194,815 492.347,687	14	320.215,931 492.358,021	23.509
14	320.215,931 492.358,021	15	320.233,072 492.369,66	20.719
15	320.233,072 492.369,66	16	320.239,276 492.378,584	10.868
16	320.239,276 492.378,584	1	320.233,495 492.395,916	18.27

** Lungimile segmentelor sunt determinate în planul de proiecție Stereo 70 și sunt rotunjite la 1 milimetru.

*** Distanța dintre puncte este formată din segmente cumulate ce sunt mai mici decât valoarea 1 milimetru.

**DATE DESPRE IMOBILUL NR. 10474**

Oficiul de Cadastru și Publicitate Imobiliară HUNEDOARA
Biroul de Cadastru și Publicitate Imobiliară Deva

A. Partea I. Descrierea imobilului

TEREN Extravilan

Adresa: Jud. Hunedoara

Nr. Crt	Nr cadastral Nr. topografic	Suprafața* (mp)	Observații / Referințe
A1		1.400	Sector cadastral:113 Teren neimprejmuit;

B. Partea II. Proprietari și acte

Inscrieri privitoare la dreptul de proprietate și alte drepturi reale		Referințe
1 / 16/01/2023		
Act Administrativ nr. 5863/54, din 05/05/1997 emis de CJPSDPAT HUNEDOARA;		
B1	Intabulare, drept de PROPRIETATE, dobandit prin Reconstituire, cota actuala 1/1 1) STANCEU EVA 2) MARIAN ZOIȚA	A1

C. Partea III. SARCINI .

Inscrieri privind dezmembramintele dreptului de proprietate, drepturi reale de garanție și sarcini	Referințe
NU SUNT	

Anexa Nr. 1 La Partea I

Teren

Nr cadastral	Suprafața (mp)*	Observații / Referințe
	1.400	

* Suprafața este determinată în planul de proiecție Stereo 70.

DETALII LINIARE IMOBIL



Date referitoare la teren

Crt	Categorie folosință	Intravilan	Suprafața (mp)	Tarla	Parcelă	Nr. topo	Observații / Referințe
1	pasune	NU	1.400	172	2260/10	-	

Lungime Segmente

1) Valorile lungimilor segmentelor sunt obținute din proiecție în plan.

Punct început	X / Y	Punct sfârșit	X / Y	Lungime segment (** (m)
1	320.072,721 492.376,353	2	319.999,301 492.380,007	73.511
2	319.999,301 492.380,007	3	320.002,634 492.375,427	5.665
3	320.002,634 492.375,427	4	320.007,799 492.367,463	9.492
4	320.007,799 492.367,463	5	320.008,826 492.361,077	6.468
5	320.008,826 492.361,077	6	320.087,914 492.357,141	79.186

Punct început	X / Y	Punct sfârșit	X / Y	Lungime segment (** (m)
6	320.087,914 492.357,141	7	320.087,556 492.361,927	4.8
7	320.087,556 492.361,927	8	320.076,591 492.370,146	13.703
8	320.076,591 492.370,146	1	320.072,721 492.376,353	7.315

** Lungimile segmentelor sunt determinate în planul de proiecție Stereo 70 și sunt rotunjite la 1 milimetru.

*** Distanța dintre puncte este formată din segmente cumulate ce sunt mai mici decât valoarea 1 milimetru.

**DATE DESPRE IMOBILUL NR. 10475**

Oficiul de Cadastru și Publicitate Imobiliară HUNEDOARA
Biroul de Cadastru și Publicitate Imobiliară Deva

A. Partea I. Descrierea imobilului

TEREN Extravilan

Adresa: Jud. Hunedoara

Nr. Crt	Nr cadastral Nr. topografic	Suprafața* (mp)	Observații / Referințe
A1		21.449	Sector cadastral:113 Teren neimpregmuit;

B. Partea II. Proprietari și acte

Inscrieri privitoare la dreptul de proprietate și alte drepturi reale		Referințe
1 / 13/01/2023		
Act Normativ nr. 7, din 13/03/1996 emis de PARLAMENTUL ROMÂNIEI;		
B1	Intabulare, drept de PROPRIETATE, dobandit prin Lege, cota actuala 1/1	A1
1) COMUNA ILIA, REZERVA COMISIEI LOCALE DE FOND FUNCJAR, CIF:4374164		

C. Partea III. SARCINI .

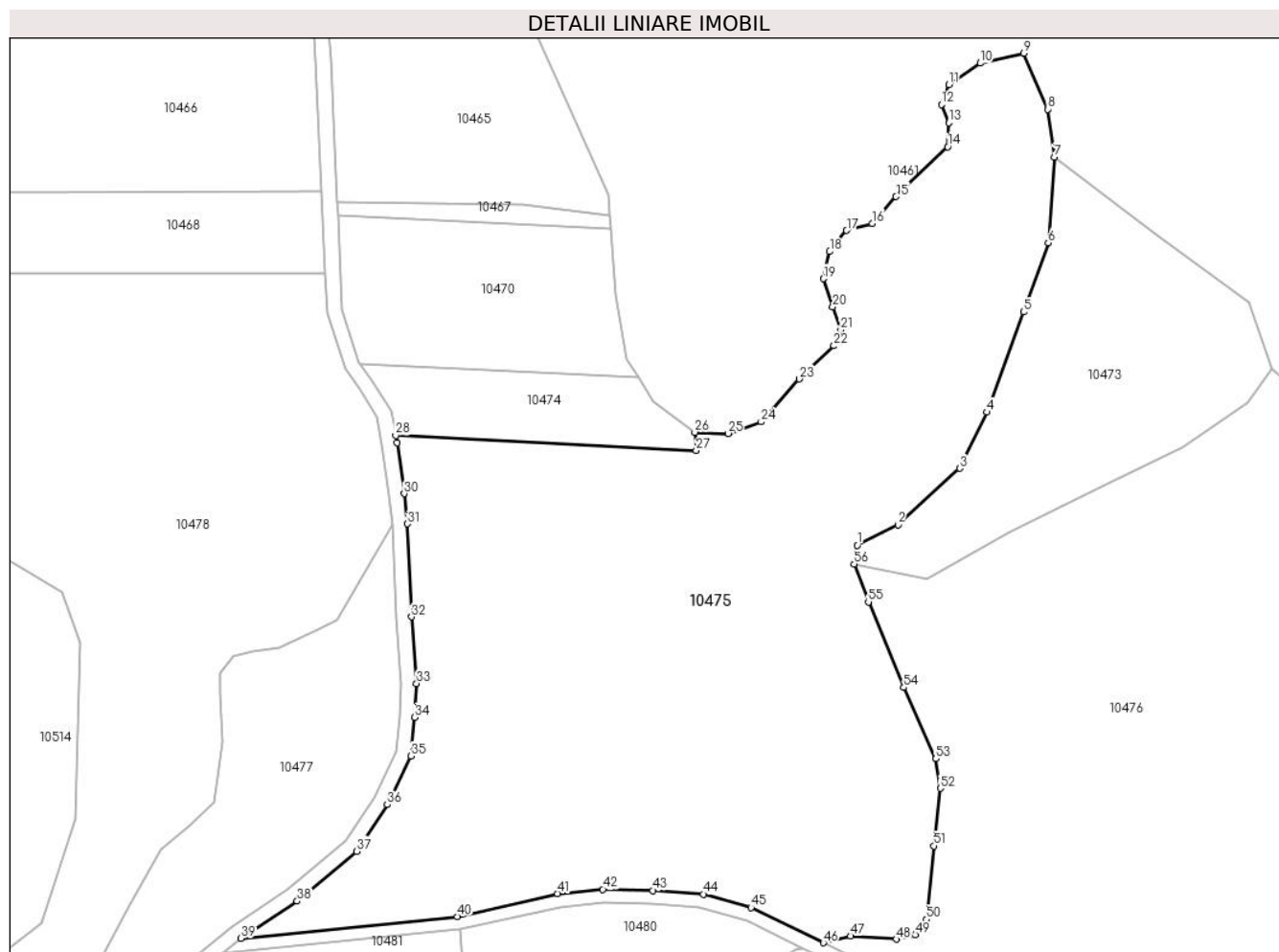
Inscrieri privind dezmembramintele dreptului de proprietate, drepturi reale de garanție și sarcini	Referințe
NU SUNT	

Anexa Nr. 1 La Partea I

Teren

Nr cadastral	Suprafața (mp)*	Observații / Referințe
	21.449	

* Suprafața este determinată în planul de proiecție Stereo 70.



Date referitoare la teren

Crt	Categorie folosință	Intravilan	Suprafața (mp)	Tarla	Parcelă	Nr. topo	Observații / Referințe
1	pașune	NU	21.449	172	-	-	

Lungime Segmente

1) Valorile lungimilor segmentelor sunt obținute din proiecție în plan.

Punct început	X / Y	Punct sfârșit	X / Y	Lungime segment	Punct început	X / Y	Punct sfârșit	X / Y	Lungime segment	Punct început	X / Y	Punct sfârșit	X / Y	Lungime segment
1	320.130,284 492.332,175	2	320.141,022 492.337,541	12.004	2	320.141,022 492.337,541	3	320.157,312 492.352,415	22.059	3	320.157,312 492.352,415	4	320.164,471 492.367,212	16.438
4	320.164,471 492.367,212	5	320.174,07 492.393,554	28.036	5	320.174,07 492.393,554	6	320.180,578 492.411,765	19.34	6	320.180,578 492.411,765	7	320.182,164 492.434,292	22.583
7	320.182,164 492.434,292	8	320.180,438 492.446,881	12.707	8	320.180,438 492.446,881	9	320.174,139 492.461,602	16.012	9	320.174,139 492.461,602	10	320.162,641 492.458,992	11.791
10	320.162,641 492.458,992	11	320.154,381 492.453,326	10.017	11	320.154,381 492.453,326	12	320.152,437 492.448,146	5.533	12	320.152,437 492.448,146	13	320.154,381 492.443,29	5.231
13	320.154,381 492.443,29	14	320.154,057 492.436,977	6.321	14	320.154,057 492.436,977	15	320.140,515 492.423,892	18.83	15	320.140,515 492.423,892	16	320.134,254 492.416,828	9.439
16	320.134,254 492.416,828	17	320.127,489 492.415,012	7.005	17	320.127,489 492.415,012	18	320.123,046 492.409,461	7.11	18	320.123,046 492.409,461	19	320.121,329 492.402,296	7.368

Punct început	X / Y	Punct sfârșit	X / Y	Lungime segment	Punct început	X / Y	Punct sfârșit	X / Y	Lungime segment	Punct început	X / Y	Punct sfârșit	X / Y	Lungime segment
19	320.121,329 492.402,296	20	320.123,854 492.394,929	7.787	20	320.123,854 492.394,929	21	320.125,974 492.388,874	6.416	21	320.125,974 492.388,874	22	320.124,158 492.384,649	4.599
22	320.124,158 492.384,649	23	320.114,967 492.375,947	12.657	23	320.114,967 492.375,947	24	320.104,97 492.364,667	15.073	24	320.104,97 492.364,667	25	320.096,263 492.361,605	9.23
25	320.096,263 492.361,605	26	320.087,556 492.361,927	8.713	26	320.087,556 492.361,927	27	320.087,914 492.357,141	4.8	27	320.087,914 492.357,141	28	320.008,826 492.361,077	79.186
28	320.008,826 492.361,077	29	320.009,127 492.359,204	1.897	29	320.009,127 492.359,204	30	320.011,046 492.345,784	13.557	30	320.011,046 492.345,784	31	320.011,931 492.337,82	8.013
31	320.011,931 492.337,82	32	320.012,968 492.313,378	24.464	32	320.012,968 492.313,378	33	320.014,296 492.295,828	17.6	33	320.014,296 492.295,828	34	320.013,854 492.286,979	8.86
34	320.013,854 492.286,979	35	320.012,821 492.276,804	10.228	35	320.012,821 492.276,804	36	320.006,623 492.263,973	14.249	36	320.006,623 492.263,973	37	319.998,507 492.251,732	14.687
37	319.998,507 492.251,732	38	319.982,865 492.238,607	20.42	38	319.982,865 492.238,607	39	319.968,088 492.228,801	17.735	39	319.968,088 492.228,801	40	320.025,039 492.234,574	57.243
40	320.025,039 492.234,574	41	320.051,474 492.240,555	27.103	41	320.051,474 492.240,555	42	320.063,34 492.241,73	11.924	42	320.063,34 492.241,73	43	320.076,49 492.241,41	13.153
43	320.076,49 492.241,41	44	320.089,745 492.240,448	13.291	44	320.089,745 492.240,448	45	320.102,285 492.236,89	13.034	45	320.102,285 492.236,89	46	320.121,335 492.227,65	21.173
46	320.121,335 492.227,65	47	320.128,484 492.229,416	7.364	47	320.128,484 492.229,416	48	320.140,542 492.228,602	12.085	48	320.140,542 492.228,602	49	320.145,593 492.229,742	5.178
49	320.145,593 492.229,742	50	320.148,526 492.233,813	5.018	50	320.148,526 492.233,813	51	320.150,497 492.253,116	19.403	51	320.150,497 492.253,116	52	320.152,127 492.268,261	15.232
52	320.152,127 492.268,261	53	320.150,986 492.276,078	7.9	53	320.150,986 492.276,078	54	320.142,513 492.294,805	20.555	54	320.142,513 492.294,805	55	320.133,225 492.317,278	24.317
55	320.133,225 492.317,278	56	320.129,477 492.327,212	10.617	56	320.129,477 492.327,212	1	320.130,284 492.332,175	5.028					

** Lungimile segmentelor sunt determinate în planul de proiecție Stereo 70 și sunt rotunjite la 1 milimetru.

*** Distanța dintre puncte este formată din segmente cumulate ce sunt mai mici decât valoarea 1 milimetru.

**DATE DESPRE IMOBILUL NR. 10476**

Oficiul de Cadastru și Publicitate Imobiliară HUNEDOARA
Biroul de Cadastru și Publicitate Imobiliară Deva

A. Partea I. Descrierea imobilului

TEREN Extravilan

Adresa: Jud. Hunedoara

Nr. Crt	Nr cadastral Nr. topografic	Suprafața* (mp)	Observații / Referințe
A1		18.261	Sector cadastral:113 Teren neimprejmuit;

B. Partea II. Proprietari și acte

Inscrieri privitoare la dreptul de proprietate și alte drepturi reale		Referințe
1 / 13/01/2023		
Act Normativ nr. 7, din 13/03/1996 emis de PARLAMENTUL ROMÂNIEI;		
B1	Intabulare, drept de PROPRIETATE, dobandit prin Lege, cota actuala 1/1	A1
1) COMUNA ILIA, REZERVA COMISIEI LOCALE DE FOND FUNCJAR, CIF:4374164		

C. Partea III. SARCINI .

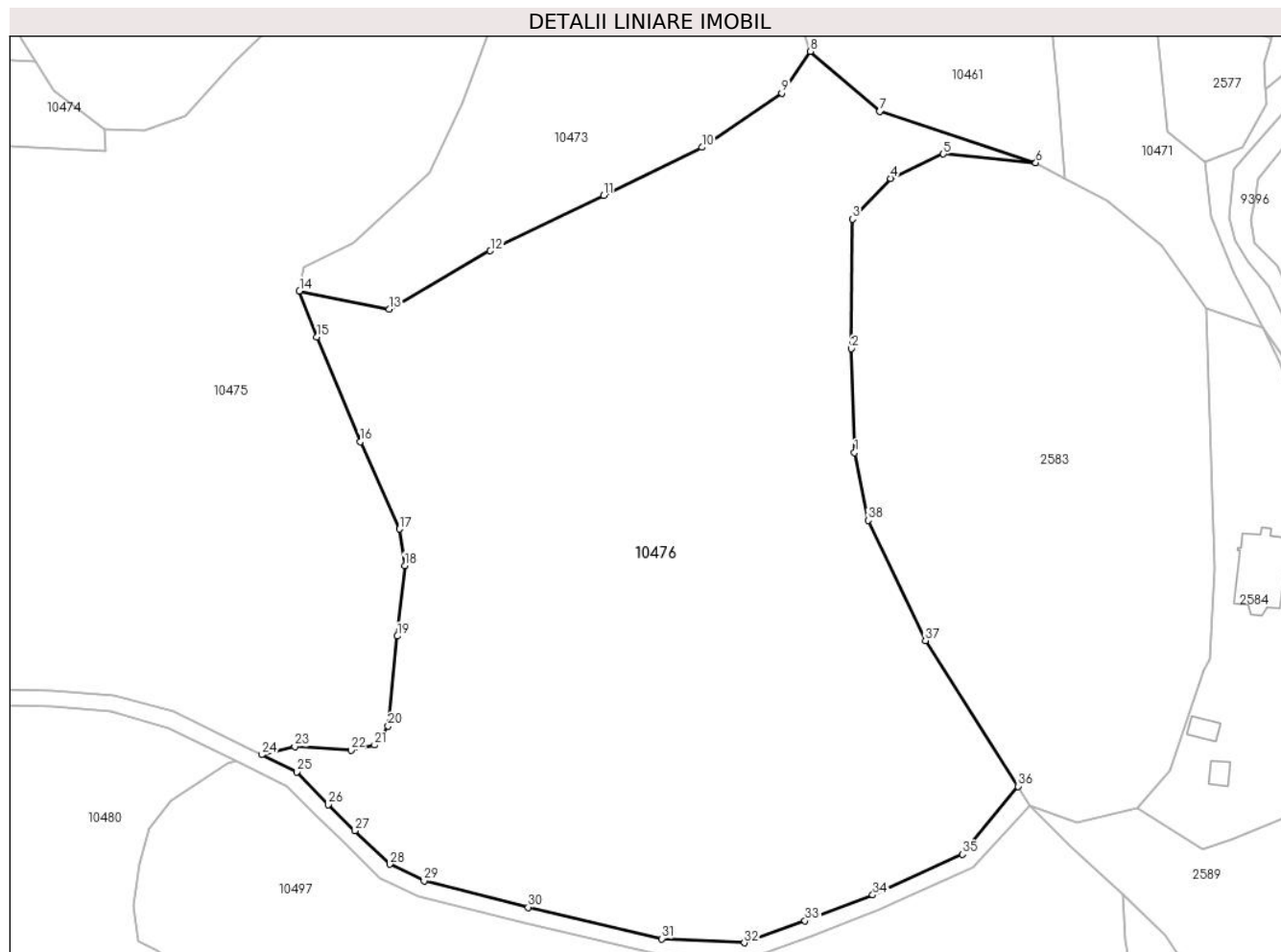
Inscrieri privind dezmembramintele dreptului de proprietate, drepturi reale de garanție și sarcini	Referințe
NU SUNT	

Anexa Nr. 1 La Partea I

Teren

Nr cadastral	Suprafața (mp)*	Observații / Referințe
	18.261	

* Suprafața este determinată în planul de proiecție Stereo 70.



Date referitoare la teren

Crt	Categorie folosință	Intra vilan	Suprafața (mp)	Tarla	Parcelă	Nr. topo	Observații / Referințe
1	padure	NU	18.261	172	-	-	

Lungime Segmente

1) Valorile lungimilor segmentelor sunt obținute din proiecție în plan.

Punct început	X / Y	Punct sfârșit	X / Y	Lungime segment (** (m)
1	320.248,748 492.292,502	2	320.248,084 492.314,803	22.311
3	320.248,276 492.342,608	4	320.256,498 492.351,356	12.005
5	320.267,805 492.356,588	6	320.287,683 492.354,684	19.97
7	320.254,133 492.365,697	8	320.239,276 492.378,584	19.667
9	320.233,072 492.369,66	10	320.215,931 492.358,021	20.719

Punct început	X / Y	Punct sfârșit	X / Y	Lungime segment (** (m)
2	320.248,084 492.314,803	3	320.248,276 492.342,608	27.806
4	320.256,498 492.351,356	5	320.267,805 492.356,588	12.459
6	320.287,683 492.354,684	7	320.254,133 492.365,697	35.312
8	320.239,276 492.378,584	9	320.233,072 492.369,66	10.868
10	320.215,931 492.358,021	11	320.194,815 492.347,687	23.509

Punct început	X / Y	Punct sfârșit	X / Y	Lungime segment (** (m)
11	320.194,815 492.347,687	12	320.170,499 492.335,786	27.072
13	320.148,744 492.323,308	14	320.129,477 492.327,212	19.659
15	320.133,225 492.317,278	16	320.142,513 492.294,805	24.317
17	320.150,986 492.276,078	18	320.152,127 492.268,261	7.9
19	320.150,497 492.253,116	20	320.148,526 492.233,813	19.403
21	320.145,593 492.229,742	22	320.140,542 492.228,602	5.178
23	320.128,484 492.229,416	24	320.121,335 492.227,65	7.364
25	320.128,872 492.223,995	26	320.135,633 492.216,927	9.781
27	320.141,406 492.211,371	28	320.148,876 492.204,182	10.367
29	320.156,265 492.200,58	30	320.178,608 492.194,918	23.049
31	320.207,324 492.188,166	32	320.225,07 492.187,311	17.766
33	320.238,112 492.192,012	34	320.252,65 492.197,568	15.564
35	320.271,893 492.206,328	36	320.283,81 492.220,885	18.812
37	320.263,96 492.252,171	38	320.251,623 492.277,975	28.602

Punct început	X / Y	Punct sfârșit	X / Y	Lungime segment (** (m)
12	320.170,499 492.335,786	13	320.148,744 492.323,308	25.079
14	320.129,477 492.327,212	15	320.133,225 492.317,278	10.617
16	320.142,513 492.294,805	17	320.150,986 492.276,078	20.555
18	320.152,127 492.268,261	19	320.150,497 492.253,116	15.232
20	320.148,526 492.233,813	21	320.145,593 492.229,742	5.018
22	320.140,542 492.228,602	23	320.128,484 492.229,416	12.085
24	320.121,335 492.227,65	25	320.128,872 492.223,995	8.376
26	320.135,633 492.216,927	27	320.141,406 492.211,371	8.012
28	320.148,876 492.204,182	29	320.156,265 492.200,58	8.22
30	320.178,608 492.194,918	31	320.207,324 492.188,166	29.499
32	320.225,07 492.187,311	33	320.238,112 492.192,012	13.863
34	320.252,65 492.197,568	35	320.271,893 492.206,328	21.143
36	320.283,81 492.220,885	37	320.263,96 492.252,171	37.052
38	320.251,623 492.277,975	1	320.248,748 492.292,502	14.809

** Lungimile segmentelor sunt determinate în planul de proiecție Stereo 70 și sunt rotunjite la 1 milimetru.

*** Distanța dintre puncte este formată din segmente cumulate ce sunt mai mici decât valoarea 1 milimetru.

**DATE DESPRE IMOBILUL NR. 10477**

Oficiul de Cadastru și Publicitate Imobiliară HUNEDOARA
Biroul de Cadastru și Publicitate Imobiliară Deva

A. Partea I. Descrierea imobilului

TEREN Extravilan

Adresa: Jud. Hunedoara

Nr. Crt	Nr cadastral Nr. topografic	Suprafața* (mp)	Observații / Referințe
A1		4.059	Sector cadastral:113 Teren neimpregmuit;

B. Partea II. Proprietari și acte

Inscrieri privitoare la dreptul de proprietate și alte drepturi reale		Referințe
1 / 13/01/2023		
Act Normativ nr. 7, din 13/03/1996 emis de PARLAMENTUL ROMÂNIEI;		
B1	Intabulare, drept de PROPRIETATE, dobandit prin Lege, cota actuala 1/1	A1
1) COMUNA ILIA, REZERVA COMISIEI LOCALE DE FOND FUNCJAR, CIF:4374164		

C. Partea III. SARCINI .

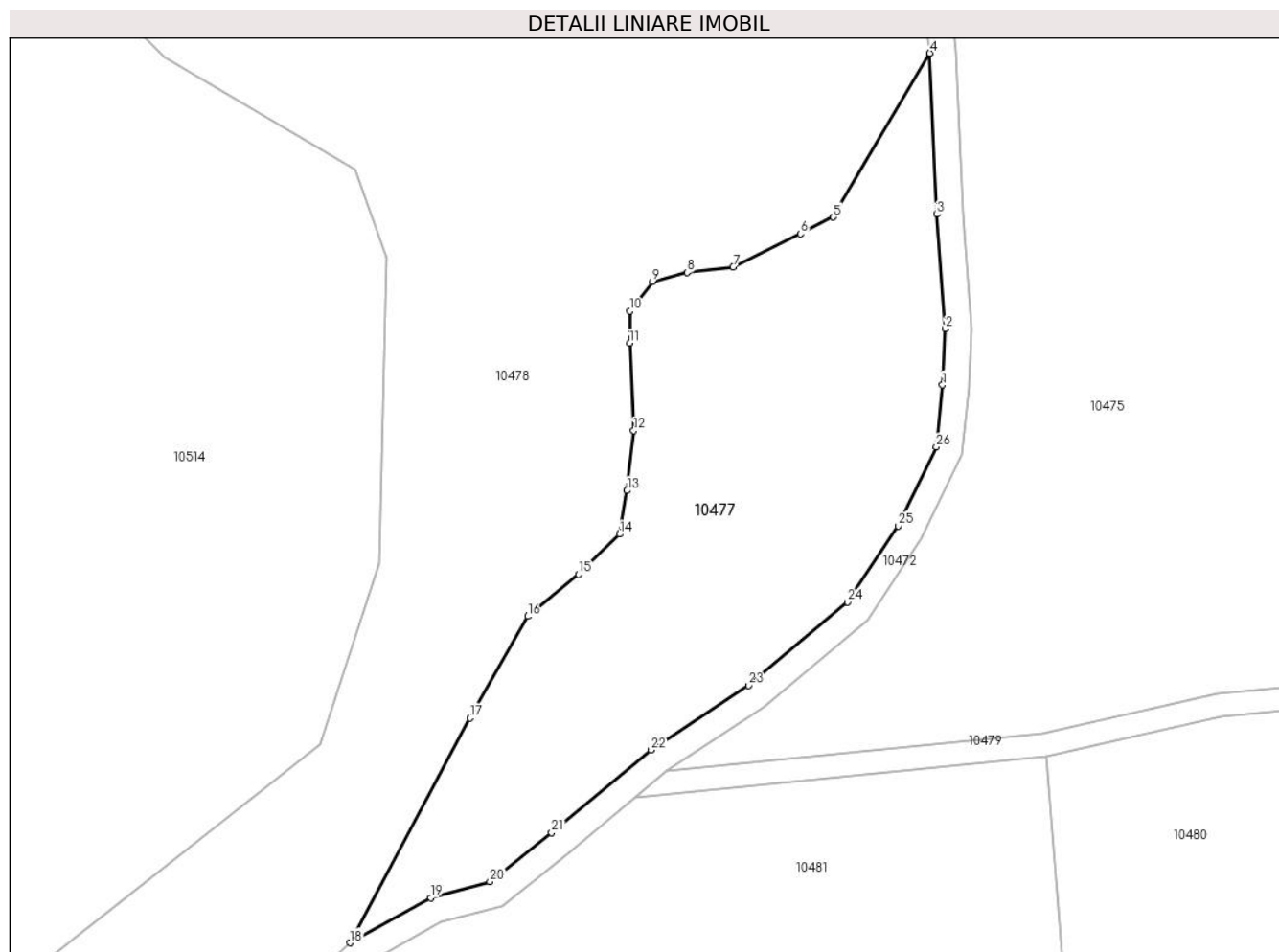
Inscrieri privind dezmembramintele dreptului de proprietate, drepturi reale de garanție și sarcini	Referințe
NU SUNT	

Anexa Nr. 1 La Partea I

Teren

Nr cadastral	Suprafața (mp)*	Observații / Referințe
	4.059	

* Suprafața este determinată în planul de proiecție Stereo 70.



Date referitoare la teren

Crt	Categorie folosință	Intravilan	Suprafața (mp)	Tarla	Parcelă	Nr. topo	Observații / Referințe
1	padure	NU	4.059	-	-	-	PDT

Lungime Segmente

1) Valorile lungimilor segmentelor sunt obținute din proiecție în plan.

Punct început	X / Y	Punct sfârșit	X / Y	Lungime segment (** (m)
1	320.009,864 492.287,282	2	320.010,289 492.295,777	8.506
3	320.008,975 492.313,142	4	320.007,94 492.337,514	24.393
5	319.993,329 492.312,703	6	319.988,358 492.310,159	5.584
7	319.978,156 492.305,186	8	319.971,189 492.304,315	7.021
9	319.965,964 492.302,948	10	319.962,48 492.298,471	5.672

Punct început	X / Y	Punct sfârșit	X / Y	Lungime segment (** (m)
2	320.010,289 492.295,777	3	320.008,975 492.313,142	17.415
4	320.007,94 492.337,514	5	319.993,329 492.312,703	28.794
6	319.988,358 492.310,159	7	319.978,156 492.305,186	11.35
8	319.971,189 492.304,315	9	319.965,964 492.302,948	5.401
10	319.962,48 492.298,471	11	319.962,48 492.293,622	4.849

Punct început	X / Y	Punct sfârșit	X / Y	Lungime segment (** (m)
11	319.962,48 492.293,622	12	319.963,082 492.280,38	13.256
13	319.962,086 492.271,303	14	319.960,967 492.264,713	6.684
15	319.954,746 492.258,621	16	319.947,032 492.252,28	9.986
17	319.938,324 492.236,862	18	319.920,122 492.202,86	38.566
19	319.932,334 492.209,676	20	319.941,31 492.212,096	9.296
21	319.950,661 492.219,518	22	319.965,696 492.232,015	19.551
23	319.980,466 492.241,815	24	319.995,493 492.254,425	19.616
25	320.003,139 492.265,957	26	320.008,912 492.277,909	13.273

Punct început	X / Y	Punct sfârșit	X / Y	Lungime segment (** (m)
12	319.963,082 492.280,38	13	319.962,086 492.271,303	9.131
14	319.960,967 492.264,713	15	319.954,746 492.258,621	8.707
16	319.947,032 492.252,28	17	319.938,324 492.236,862	17.708
18	319.920,122 492.202,86	19	319.932,334 492.209,676	13.985
20	319.941,31 492.212,096	21	319.950,661 492.219,518	11.939
22	319.965,696 492.232,015	23	319.980,466 492.241,815	17.725
24	319.995,493 492.254,425	25	320.003,139 492.265,957	13.837
26	320.008,912 492.277,909	1	320.009,864 492.287,282	9.421

** Lungimile segmentelor sunt determinate în planul de proiecție Stereo 70 și sunt rotunjite la 1 milimetru.

*** Distanța dintre puncte este formată din segmente cumulate ce sunt mai mici decât valoarea 1 milimetru.

**DATE DESPRE IMOBILUL NR. 10478**

Oficiul de Cadastru și Publicitate Imobiliară HUNEDOARA
Biroul de Cadastru și Publicitate Imobiliară Deva

A. Partea I. Descrierea imobilului

TEREN Extravilan

Adresa: Jud. Hunedoara

Nr. Crt	Nr cadastral Nr. topografic	Suprafața* (mp)	Observații / Referințe
A1		19.134	Sector cadastral:113 Teren neimprejmuit;

B. Partea II. Proprietari și acte

Inscrieri privitoare la dreptul de proprietate și alte drepturi reale		Referințe
1 / 13/01/2023		
Act Normativ nr. 7, din 13/03/1996 emis de PARLAMENTUL ROMÂNIEI;		
B1	Intabulare, drept de PROPRIETATE, dobandit prin Lege, cota actuala 1/1	A1
1) COMUNA ILIA, REZERVA COMISIEI LOCALE DE FOND FUNCJAR, CIF:4374164		

C. Partea III. SARCINI .

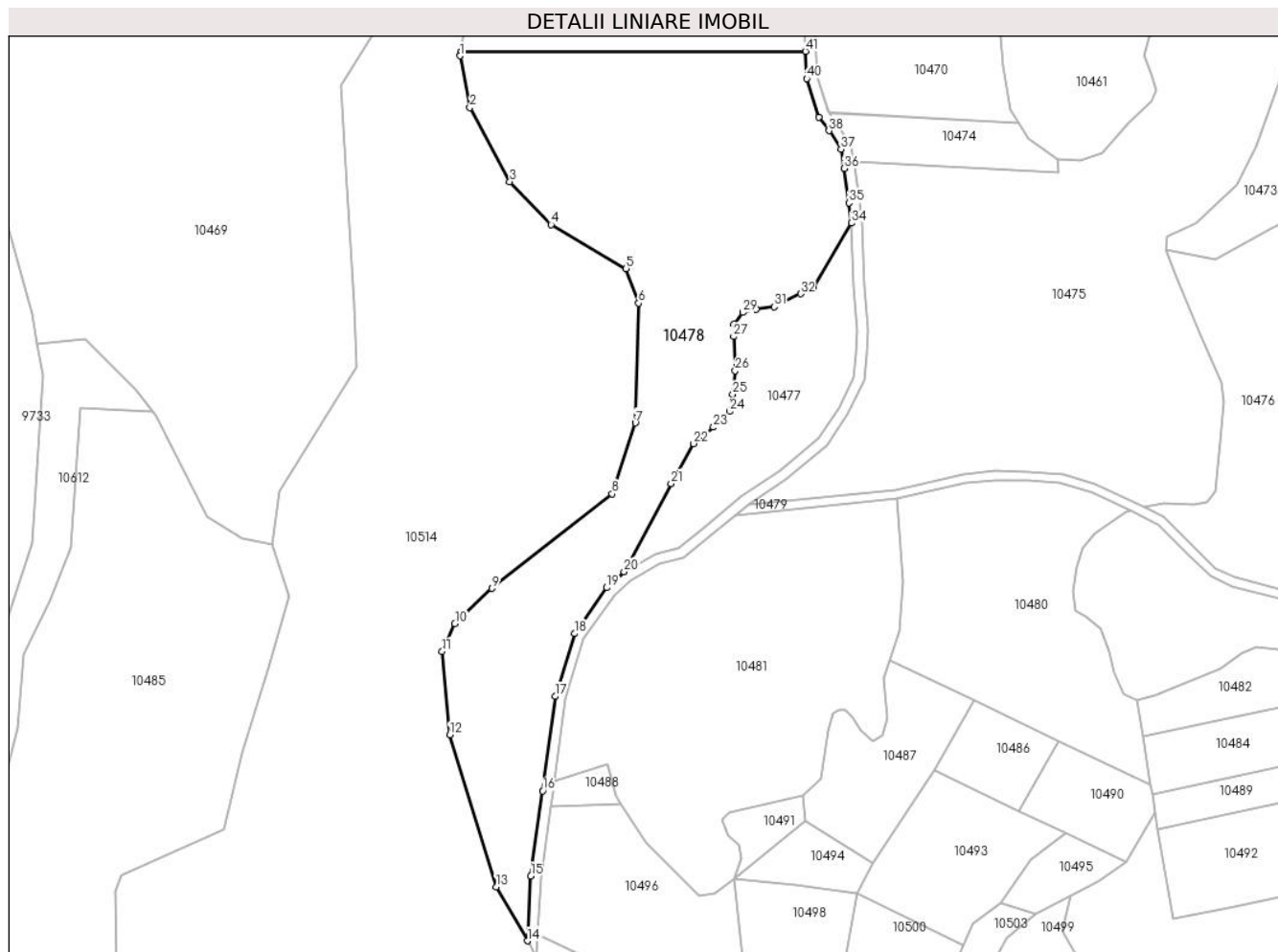
Inscrieri privind dezmembramintele dreptului de proprietate, drepturi reale de garanție și sarcini	Referințe
NU SUNT	

Anexa Nr. 1 La Partea I

Teren

Nr cadastral	Suprafața (mp)*	Observații / Referințe
	19.134	

* Suprafața este determinată în planul de proiecție Stereo 70.



Date referitoare la teren

Crt	Categorie folosință	Intravilan	Suprafața (mp)	Tarla	Parcelă	Nr. topo	Observații / Referințe
1	pasune	NU	19.134	172	-	-	ÎMPĂDURIT

Lungime Segmente

1) Valorile lungimilor segmentelor sunt obținute din proiecție în plan.

Punct început	X / Y	Punct sfârșit	X / Y	Lungime segment	Punct început	X / Y	Punct sfârșit	X / Y	Lungime segment	Punct început	X / Y	Punct sfârșit	X / Y	Lungime segment
1	319.856,695 492.402,076	2	319.860,544 492.382,098	20.346	2	319.860,544 492.382,098	3	319.875,946 492.353,51	32.473	3	319.875,946 492.353,51	4	319.891,949 492.336,918	23.052
4	319.891,949 492.336,918	5	319.920,955 492.319,925	33.617	5	319.920,955 492.319,925	6	319.925,724 492.306,528	14.22	6	319.925,724 492.306,528	7	319.924,521 492.260,253	46.29
7	319.924,521 492.260,253	8	319.915,531 492.232,904	28.789	8	319.915,531 492.232,904	9	319.869,133 492.196,37	59.055	9	319.869,133 492.196,37	10	319.854,749 492.182,803	19.773
10	319.854,749 492.182,803	11	319.849,823 492.171,947	11.921	11	319.849,823 492.171,947	12	319.852,728 492.139,757	32.32	12	319.852,728 492.139,757	13	319.870,71 492.081,114	61.338
13	319.870,71 492.081,114	14	319.882,749 492.060,229	24.107	14	319.882,749 492.060,229	15	319.884,097 492.085,257	25.064	15	319.884,097 492.085,257	16	319.888,693 492.118,148	33.211
16	319.888,693 492.118,148	17	319.893,47 492.154,675	36.838	17	319.893,47 492.154,675	18	319.900,988 492.178,9	25.365	18	319.900,988 492.178,9	19	319.913,408 492.196,641	21.656

Punct început	X / Y	Punct sfârșit	X / Y	Lungime segment	Punct început	X / Y	Punct sfârșit	X / Y	Lungime segment	Punct început	X / Y	Punct sfârșit	X / Y	Lungime segment
19	319.913,408 492.196,641	20	319.920,122 492.202,86	9.153	20	319.920,122 492.202,86	21	319.938,324 492.236,862	38.566	21	319.938,324 492.236,862	22	319.947,032 492.252,28	17.708
22	319.947,032 492.252,28	23	319.954,746 492.258,621	9.986	23	319.954,746 492.258,621	24	319.960,967 492.264,713	8.707	24	319.960,967 492.264,713	25	319.962,086 492.271,303	6.684
25	319.962,086 492.271,303	26	319.963,082 492.280,38	9.131	26	319.963,082 492.280,38	27	319.962,48 492.293,622	13.256	27	319.962,48 492.293,622	28	319.962,48 492.298,471	4.849
28	319.962,48 492.298,471	29	319.965,964 492.302,948	5.672	29	319.965,964 492.302,948	30	319.971,189 492.304,315	5.401	30	319.971,189 492.304,315	31	319.978,156 492.305,186	7.021
31	319.978,156 492.305,186	32	319.988,358 492.310,159	11.35	32	319.988,358 492.310,159	33	319.993,329 492.312,703	5.584	33	319.993,329 492.312,703	34	320.007,94 492.337,514	28.794
34	320.007,94 492.337,514	35	320.007,077 492.345,28	7.814	35	320.007,077 492.345,28	36	320.005,172 492.358,604	13.459	36	320.005,172 492.358,604	37	320.003,984 492.365,995	7.486
37	320.003,984 492.365,995	38	319.999,337 492.373,16	8.541	38	319.999,337 492.373,16	39	319.995,482 492.378,457	6.551	39	319.995,482 492.378,457	40	319.990,694 492.393,292	15.589
40	319.990,694 492.393,292	41	319.990,218 492.403,823	10.542	41	319.990,218 492.403,823	42	319.856,948 492.403,483	133.27	42	319.856,948 492.403,483	1	319.856,695 492.402,076	1.429

** Lungimile segmentelor sunt determinate în planul de proiecție Stereo 70 și sunt rotunjite la 1 milimetru.

*** Distanța dintre puncte este formată din segmente cumulate ce sunt mai mici decât valoarea 1 milimetru.

**DATE DESPRE IMOBILUL NR. 10479**

Oficiul de Cadastru și Publicitate Imobiliară HUNEDOARA
Biroul de Cadastru și Publicitate Imobiliară Deva

A. Partea I. Descrierea imobilului

TEREN Extravilan

Adresa: Jud. Hunedoara

Nr. Crt	Nr cadastral Nr. topografic	Suprafața* (mp)	Observații / Referințe
A1		1.219	Sector cadastral:113 Teren neimprejmuit;

B. Partea II. Proprietari și acte

Inscrieri privitoare la dreptul de proprietate și alte drepturi reale		Referințe
1 / 13/01/2023		
Act Normativ nr. 7, din 13/03/1996 emis de PARLAMENTUL ROMÂNIEI;		
B1	Inscrierea provizorie, drept de PROPRIETATE, dobandit prin Lege, cota actuala 1/1 1) COMUNA ILIA , CIF:4374164	A1

C. Partea III. SARCINI .

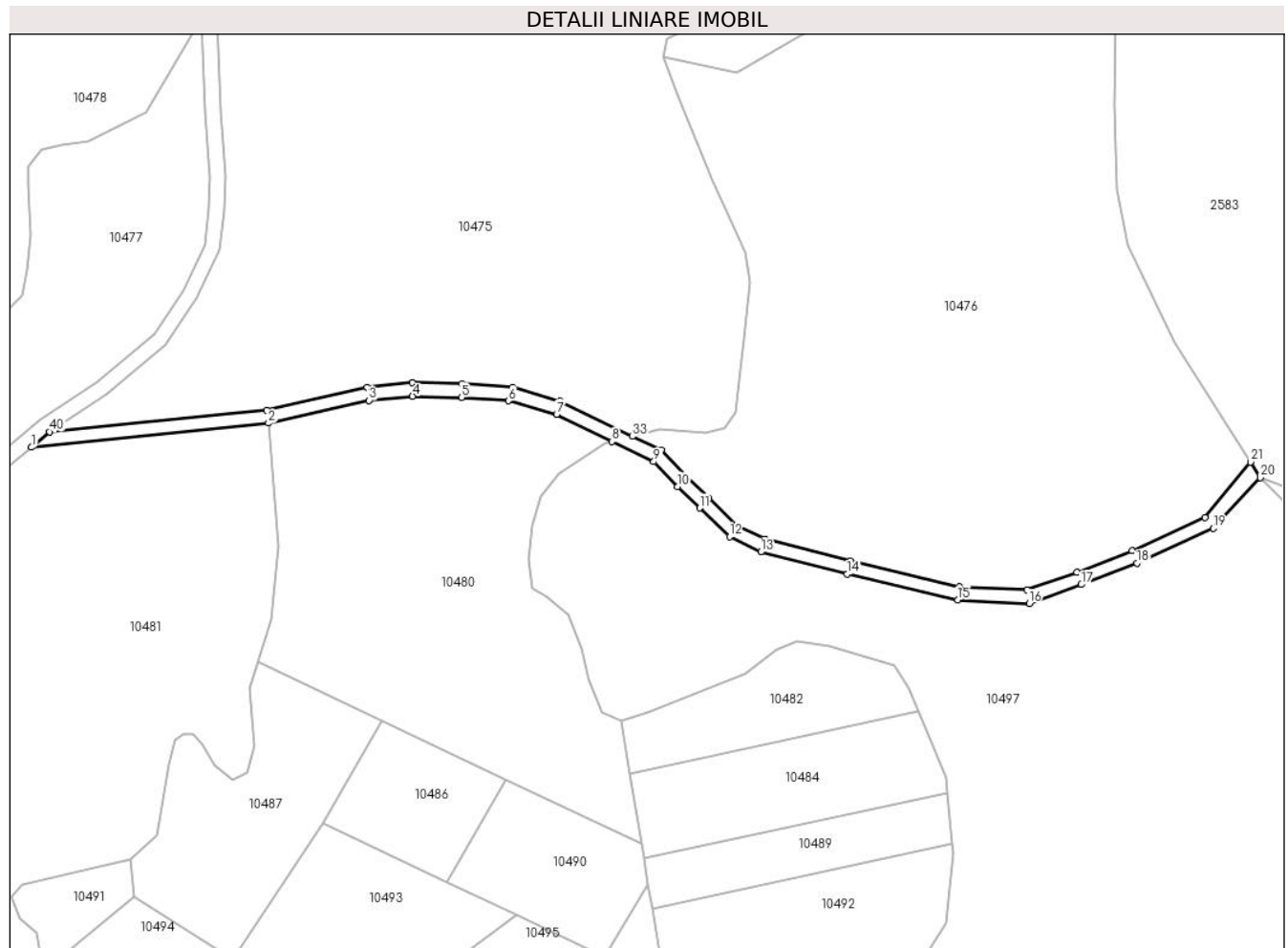
Inscrieri privind dezmembramintele dreptului de proprietate, drepturi reale de garanție și sarcini	Referințe
NU SUNT	

Anexa Nr. 1 La Partea I

Teren

Nr cadastral	Suprafața (mp)*	Observații / Referințe
	1.219	

* Suprafața este determinată în planul de proiecție Stereo 70.



Date referitoare la teren

Crt	Categorie folosință	Intravilan	Suprafața (mp)	Tarla	Parcelă	Nr. topo	Observații / Referințe
1	ape curgătoare	NU	1.219	-	-	-	PĂRĂU

Lungime Segmente

1) Valorile lungimilor segmentelor sunt obținute din proiecție în plan.

Punct început	X / Y	Punct sfârșit	X / Y	Lungime segment (** (m)
1	319.963,267 492.224,795	2	320.025,604 492.231,113	62.656
3	320.052,035 492.237,093	4	320.063,471 492.238,226	11.492
5	320.076,32 492.237,912	6	320.088,768 492.237,01	12.48
7	320.101,336 492.233,437	8	320.115,958 492.226,322	16.261
9	320.126,892 492.221,001	10	320.133,154 492.214,455	9.058

Punct început	X / Y	Punct sfârșit	X / Y	Lungime segment (** (m)
2	320.025,604 492.231,113	3	320.052,035 492.237,093	27.1
4	320.063,471 492.238,226	5	320.076,32 492.237,912	12.853
6	320.088,768 492.237,01	7	320.101,336 492.233,437	13.066
8	320.115,958 492.226,322	9	320.126,892 492.221,001	12.16
10	320.133,154 492.214,455	11	320.138,978 492.208,849	8.084

Punct început	X / Y	Punct sfârșit	X / Y	Lungime segment (** (m)
11	320.138,978 492.208,849	12	320.146,846 492.201,278	10.919
13	320.155,056 492.197,276	14	320.177,777 492.191,518	23.44
15	320.206,835 492.184,685	16	320.225,599 492.183,782	18.786
17	320.239,33 492.188,731	18	320.254,001 492.194,337	15.706
19	320.274,085 492.203,481	20	320.286,417 492.216,775	18.134
21	320.283,81 492.220,885	22	320.271,893 492.206,328	18.812
23	320.252,65 492.197,568	24	320.238,112 492.192,012	15.564
25	320.225,07 492.187,311	26	320.207,324 492.188,166	17.766
27	320.178,608 492.194,918	28	320.156,265 492.200,58	23.049
29	320.148,876 492.204,182	30	320.141,406 492.211,371	10.367
31	320.135,633 492.216,927	32	320.128,872 492.223,995	9.781
33	320.121,335 492.227,65	34	320.102,285 492.236,89	21.173
35	320.089,745 492.240,448	36	320.076,49 492.241,41	13.291
37	320.063,34 492.241,73	38	320.051,474 492.240,555	11.924
39	320.025,039 492.234,574	40	319.968,088 492.228,801	57.243

Punct început	X / Y	Punct sfârșit	X / Y	Lungime segment (** (m)
12	320.146,846 492.201,278	13	320.155,056 492.197,276	9.133
14	320.177,777 492.191,518	15	320.206,835 492.184,685	29.85
16	320.225,599 492.183,782	17	320.239,33 492.188,731	14.595
18	320.254,001 492.194,337	19	320.274,085 492.203,481	22.067
20	320.286,417 492.216,775	21	320.283,81 492.220,885	4.867
22	320.271,893 492.206,328	23	320.252,65 492.197,568	21.143
24	320.238,112 492.192,012	25	320.225,07 492.187,311	13.863
26	320.207,324 492.188,166	27	320.178,608 492.194,918	29.499
28	320.156,265 492.200,58	29	320.148,876 492.204,182	8.22
30	320.141,406 492.211,371	31	320.135,633 492.216,927	8.012
32	320.128,872 492.223,995	33	320.121,335 492.227,65	8.376
34	320.102,285 492.236,89	35	320.089,745 492.240,448	13.034
36	320.076,49 492.241,41	37	320.063,34 492.241,73	13.153
38	320.051,474 492.240,555	39	320.025,039 492.234,574	27.103
40	319.968,088 492.228,801	1	319.963,267 492.224,795	6.268

** Lungimile segmentelor sunt determinate în planul de proiecție Stereo 70 și sunt rotunjite la 1 milimetru.

*** Distanța dintre puncte este formată din segmente cumulate ce sunt mai mici decât valoarea 1 milimetru.

**DATE DESPRE IMOBILUL NR. 10480**

Oficiul de Cadastru și Publicitate Imobiliară HUNEDOARA
Biroul de Cadastru și Publicitate Imobiliară Deva

A. Partea I. Descrierea imobilului

TEREN Extravilan

Adresa: Jud. Hunedoara

Nr. Crt	Nr cadastral Nr. topografic	Suprafața* (mp)	Observații / Referințe
A1		7.200	Sector cadastral:113 Teren neimprejmuit;

B. Partea II. Proprietari și acte

Inscrieri privitoare la dreptul de proprietate și alte drepturi reale	Referințe
1 / 18/01/2023	
Act Administrativ nr. 89856/298, din 30/09/2003 emis de CJPSDPAT HUNEDOARA;	
B1	A1
Intabulare, drept de PROPRIETATE, dobandit prin Reconstituire, cota actuala 1/1 1) DODA ANA	

C. Partea III. SARCINI .

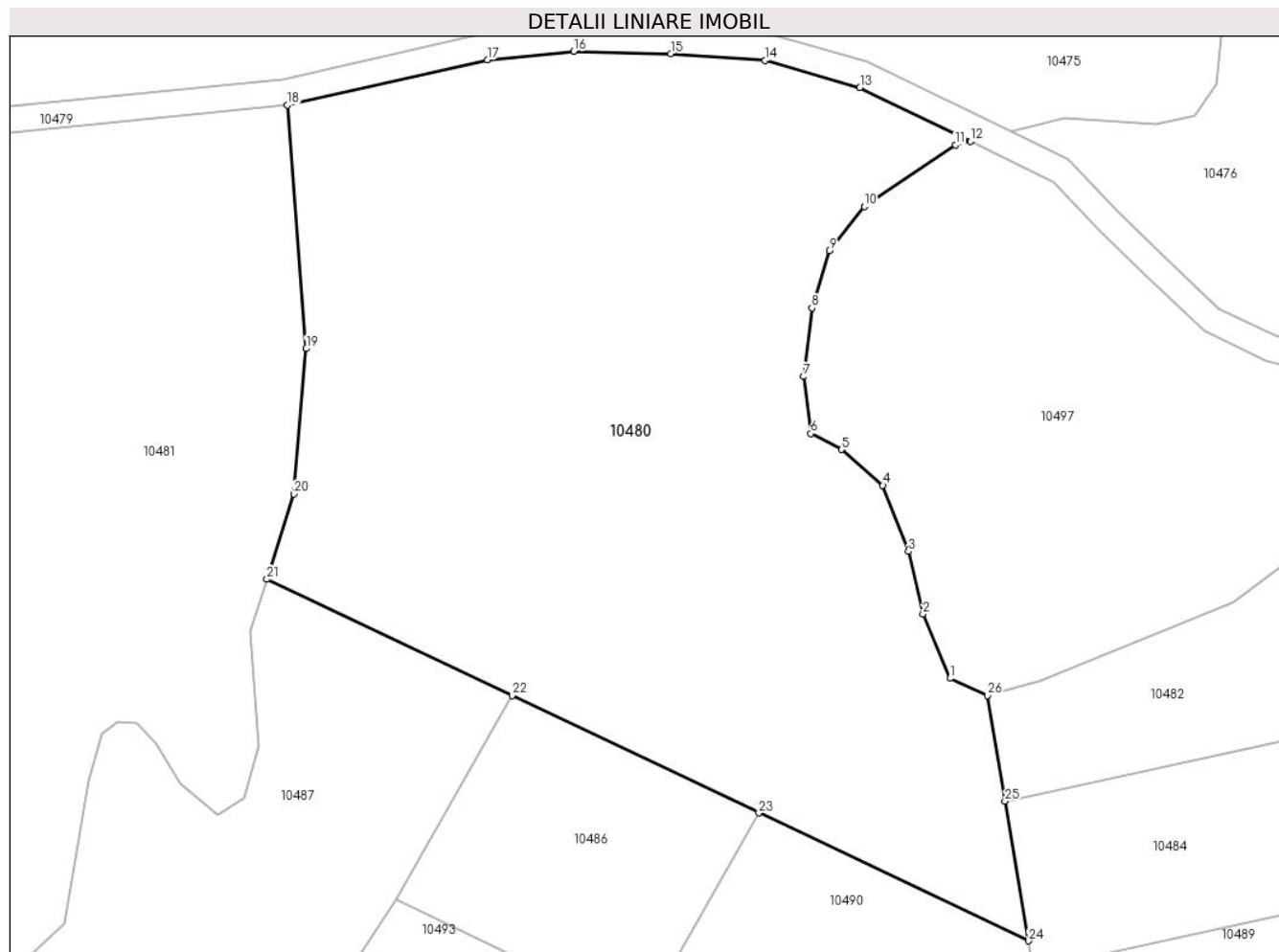
Inscrieri privind dezmembramintele dreptului de proprietate, drepturi reale de garanție și sarcini	Referințe
NU SUNT	

Anexa Nr. 1 La Partea I

Teren

Nr cadastral	Suprafața (mp)*	Observații / Referințe
	7.200	

* Suprafața este determinată în planul de proiecție Stereo 70.



Date referitoare la teren

Crt	Categorie folosință	Intravilan	Suprafața (mp)	Tarla	Parcelă	Nr. topo	Observații / Referințe
1	pașune	NU	7.200	171	2282/12	-	

Lungime Segmente

1) Valorile lungimilor segmentelor sunt obținute din proiecție în plan.

Punct început	X / Y	Punct sfârșit	X / Y	Lungime segment (** (m)
1	320.113,292 492.155,316	2	320.109,685 492.163,841	9.257
3	320.107,768 492.172,08	4	320.104,381 492.180,829	9.382
5	320.098,886 492.185,584	6	320.094,86 492.187,691	4.544
7	320.093,901 492.195,227	8	320.094,988 492.204,296	9.134
9	320.097,288 492.211,896	10	320.101,924 492.217,691	7.421

Punct început	X / Y	Punct sfârșit	X / Y	Lungime segment (** (m)
2	320.109,685 492.163,841	3	320.107,768 492.172,08	8.459
4	320.104,381 492.180,829	5	320.098,886 492.185,584	7.267
6	320.094,86 492.187,691	7	320.093,901 492.195,227	7.597
8	320.094,988 492.204,296	9	320.097,288 492.211,896	7.94
10	320.101,924 492.217,691	11	320.113,982 492.225,834	14.55

Punct început	X / Y	Punct sfârșit	X / Y	Lungime segment (** (m)
11	320.113,982 492.225,834	12	320.115,958 492.226,322	2.035
13	320.101,336 492.233,437	14	320.088,768 492.237,01	13.066
15	320.076,32 492.237,912	16	320.063,471 492.238,226	12.853
17	320.052,035 492.237,093	18	320.025,604 492.231,113	27.1
19	320.028,089 492.198,918	20	320.026,439 492.179,681	19.308
21	320.022,894 492.168,422	22	320.055,325 492.153,026	35.9
23	320.087,982 492.137,524	24	320.123,628 492.120,603	39.459
25	320.120,542 492.139,096	26	320.118,212 492.153,062	14.16

Punct început	X / Y	Punct sfârșit	X / Y	Lungime segment (** (m)
12	320.115,958 492.226,322	13	320.101,336 492.233,437	16.261
14	320.088,768 492.237,01	15	320.076,32 492.237,912	12.48
16	320.063,471 492.238,226	17	320.052,035 492.237,093	11.492
18	320.025,604 492.231,113	19	320.028,089 492.198,918	32.291
20	320.026,439 492.179,681	21	320.022,894 492.168,422	11.804
22	320.055,325 492.153,026	23	320.087,982 492.137,524	36.149
24	320.123,628 492.120,603	25	320.120,542 492.139,096	18.748
26	320.118,212 492.153,062	1	320.113,292 492.155,316	5.412

** Lungimile segmentelor sunt determinate în planul de proiecție Stereo 70 și sunt rotunjite la 1 milimetru.

*** Distanța dintre puncte este formată din segmente cumulate ce sunt mai mici decât valoarea 1 milimetru.

**DATE DESPRE IMOBILUL NR. 10481**

Oficiul de Cadastru și Publicitate Imobiliară HUNEDOARA
Biroul de Cadastru și Publicitate Imobiliară Deva

A. Partea I. Descrierea imobilului

TEREN Extravilan

Adresa: Jud. Hunedoara

Nr. Crt	Nr cadastral Nr. topografic	Suprafața* (mp)	Observații / Referințe
A1		12.761	Sector cadastral:113 Teren neimprejmuit;

B. Partea II. Proprietari și acte

Inscrieri privitoare la dreptul de proprietate și alte drepturi reale		Referințe
1 / 13/01/2023		
Act Normativ nr. 7, din 13/03/1996 emis de PARLAMENTUL ROMÂNIEI;		
B1	Intabulare, drept de PROPRIETATE, dobandit prin Lege, cota actuala 1/1	A1
1) COMUNA ILIA, REZERVA COMISIEI LOCALE DE FOND FUNCJAR, CIF:4374164		

C. Partea III. SARCINI .

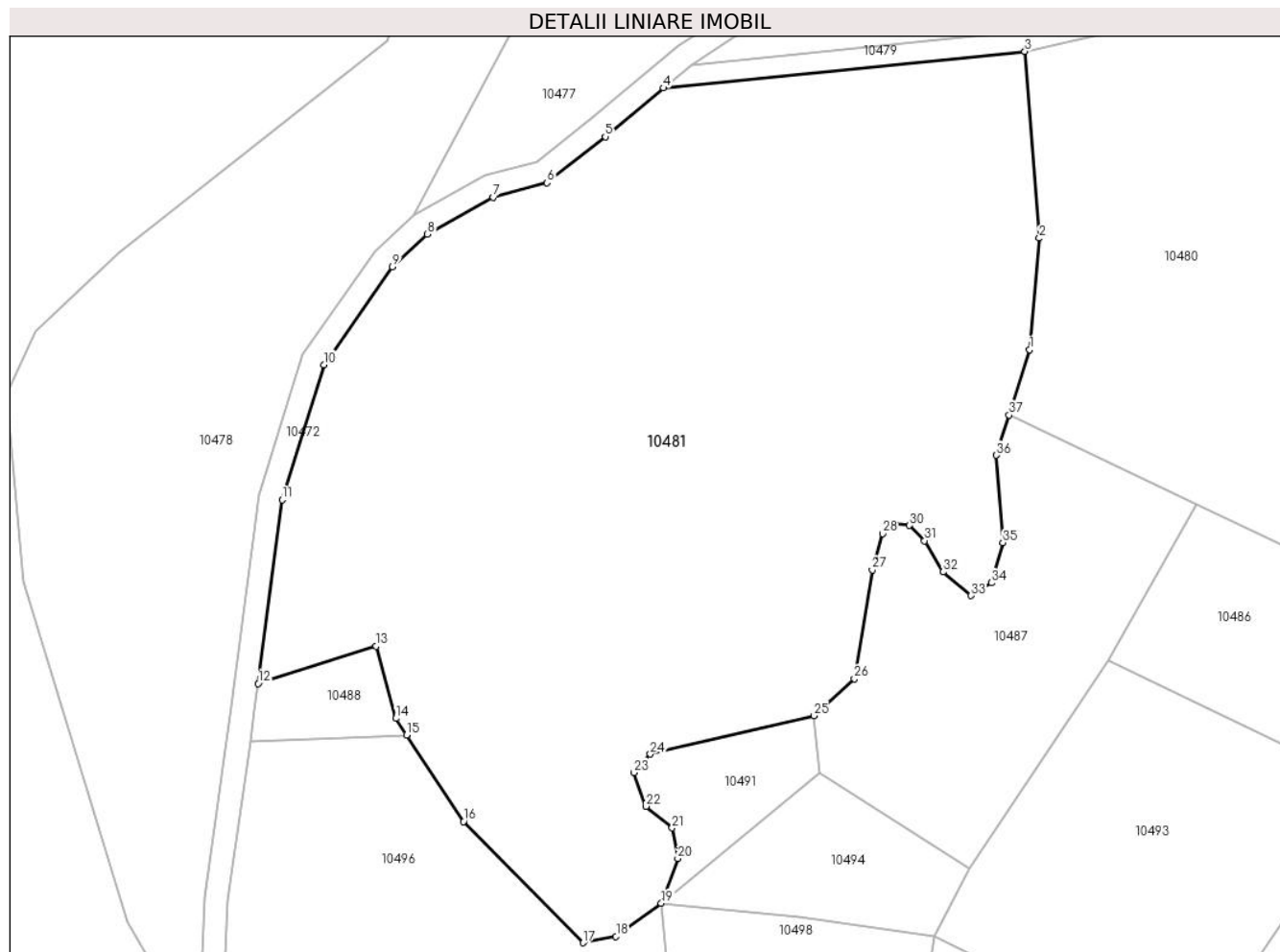
Inscrieri privind dezmembramintele dreptului de proprietate, drepturi reale de garanție și sarcini	Referințe
NU SUNT	

Anexa Nr. 1 La Partea I

Teren

Nr cadastral	Suprafața (mp)*	Observații / Referințe
	12.761	

* Suprafața este determinată în planul de proiecție Stereo 70.



Date referitoare la teren

Crt	Categorie folosință	Intra vilan	Suprafața (mp)	Tarla	Parcelă	Nr. topo	Observații / Referințe
1	padure	NU	12.761	171	-	-	

Lungime Segmente

1) Valorile lungimilor segmentelor sunt obținute din proiecție în plan.

Punct început	X / Y	Punct sfârșit	X / Y	Lungime segment (** (m)
1	320.026,439 492.179,681	2	320.028,089 492.198,918	19.308
3	320.025,604 492.231,113	4	319.963,267 492.224,795	62.656
5	319.953,183 492.216,413	6	319.943,149 492.208,45	12.811
7	319.933,852 492.205,942	8	319.922,49 492.199,601	13.012
9	319.916,439 492.193,997	10	319.904,623 492.177,118	20.604

Punct început	X / Y	Punct sfârșit	X / Y	Lungime segment (** (m)
2	320.028,089 492.198,918	3	320.025,604 492.231,113	32.291
4	319.963,267 492.224,795	5	319.953,183 492.216,413	13.113
6	319.943,149 492.208,45	7	319.933,852 492.205,942	9.629
8	319.922,49 492.199,601	9	319.916,439 492.193,997	8.247
10	319.904,623 492.177,118	11	319.897,392 492.153,817	24.398

Punct început	X / Y	Punct sfârșit	X / Y	Lungime segment (** (m)
11	319.897,392 492.153,817	12	319.893,249 492.122,138	31.948
13	319.913,641 492.128,562	14	319.917,051 492.116,14	12.881
15	319.918,916 492.113,292	16	319.928,71 492.098,332	17.881
17	319.949,306 492.077,447	18	319.955,026 492.078,546	5.824
19	319.962,836 492.084,263	20	319.965,695 492.091,958	8.209
21	319.964,706 492.097,234	22	319.960,196 492.100,972	5.857
23	319.958,106 492.106,798	24	319.960,966 492.109,986	4.283
25	319.989,234 492.116,582	26	319.996,164 492.122,958	9.417
27	319.999,259 492.141,695	28	320.001,019 492.147,961	6.508
29	320.003,109 492.149,61	30	320.005,639 492.149,39	2.539
31	320.008,278 492.146,751	32	320.011,468 492.141,365	6.26
33	320.016,308 492.137,298	34	320.019,828 492.139,496	4.15
35	320.021,808 492.146,422	36	320.020,708 492.161,482	15.1
37	320.022,894 492.168,422	1	320.026,439 492.179,681	11.804

Punct început	X / Y	Punct sfârșit	X / Y	Lungime segment (** (m)
12	319.893,249 492.122,138	13	319.913,641 492.128,562	21.38
14	319.917,051 492.116,14	15	319.918,916 492.113,292	3.405
16	319.928,71 492.098,332	17	319.949,306 492.077,447	29.332
18	319.955,026 492.078,546	19	319.962,836 492.084,263	9.678
20	319.965,695 492.091,958	21	319.964,706 492.097,234	5.369
22	319.960,196 492.100,972	23	319.958,106 492.106,798	6.19
24	319.960,966 492.109,986	25	319.989,234 492.116,582	29.028
26	319.996,164 492.122,958	27	319.999,259 492.141,695	18.991
28	320.001,019 492.147,961	29	320.003,109 492.149,61	2.662
30	320.005,639 492.149,39	31	320.008,278 492.146,751	3.732
32	320.011,468 492.141,365	33	320.016,308 492.137,298	6.322
34	320.019,828 492.139,496	35	320.021,808 492.146,422	7.203
36	320.020,708 492.161,482	37	320.022,894 492.168,422	7.276

** Lungimile segmentelor sunt determinate în planul de proiecție Stereo 70 și sunt rotunjite la 1 milimetru.

*** Distanța dintre puncte este formată din segmente cumulate ce sunt mai mici decât valoarea 1 milimetru.

**DATE DESPRE IMOBILUL NR. 10482**

Oficiul de Cadastru și Publicitate Imobiliară HUNEDOARA
Biroul de Cadastru și Publicitate Imobiliară Deva

A. Partea I. Descrierea imobilului

TEREN Extravilan

Adresa: Jud. Hunedoara

Nr. Crt	Nr cadastral Nr. topografic	Suprafața* (mp)	Observații / Referințe
A1		1.400	Sector cadastral:113 Teren neimprejmuit;

B. Partea II. Proprietari și acte

Inscrieri privitoare la dreptul de proprietate și alte drepturi reale		Referințe
1 / 16/01/2023		
Act Administrativ nr. 89856/293, din 30/09/2003 emis de CJPSDPAT HUNEDOARA;		
B1	Intabulare, drept de PROPRIETATE, dobandit prin Reconstituire, cota actuala 1/1 1) MUNTEAN GHEORGHE	A1

C. Partea III. SARCINI .

Inscrieri privind dezmembramintele dreptului de proprietate, drepturi reale de garanție și sarcini	Referințe
NU SUNT	

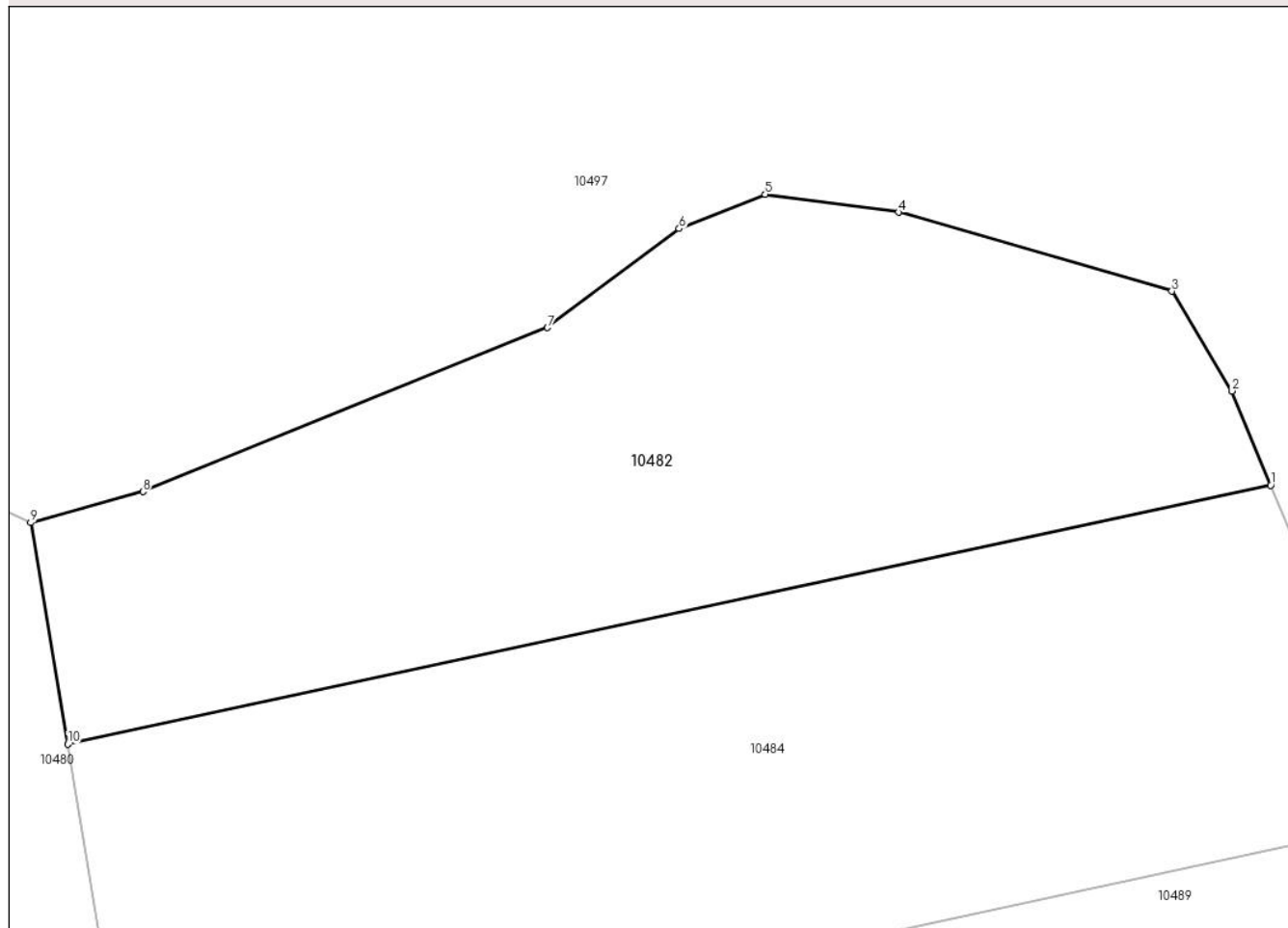
Anexa Nr. 1 La Partea I

Teren

Nr cadastral	Suprafața (mp)*	Observații / Referințe
	1.400	

* Suprafața este determinată în planul de proiecție Stereo 70.

DETALII LINIARE IMOBIL



Date referitoare la teren

Crt	Categorie folosință	Intravilan	Suprafața (mp)	Tarla	Parcelă	Nr. topo	Observații / Referințe
1	pasune	NU	1.400	171	2263/3	-	

Lungime Segmente

1) Valorile lungimilor segmentelor sunt obținute din proiecție în plan.

Punct început	X / Y	Punct sfârșit	X / Y	Lungime segment (** (m)
1	320.196,434 492.155,426	2	320.193,989 492.161,362	6.42
2	320.193,989 492.161,362	3	320.190,196 492.167,658	7.351
3	320.190,196 492.167,658	4	320.172,949 492.172,629	17.949
4	320.172,949 492.172,629	5	320.164,544 492.173,755	8.48
5	320.164,544 492.173,755	6	320.159,111 492.171,604	5.843

Punct început	X / Y	Punct sfârșit	X / Y	Lungime segment (** (m)
6	320.159,111 492.171,604	7	320.150,808 492.165,355	10.392
7	320.150,808 492.165,355	8	320.125,285 492.155,009	27.541
8	320.125,285 492.155,009	9	320.118,212 492.153,062	7.336
9	320.118,212 492.153,062	10	320.120,542 492.139,096	14.16
10	320.120,542 492.139,096	1	320.196,434 492.155,426	77.629

** Lungimile segmentelor sunt determinate în planul de proiecție Stereo 70 și sunt rotunjite la 1 milimetru.

*** Distanța dintre puncte este formată din segmente cumulate ce sunt mai mici decât valoarea 1 milimetru.

**DATE DESPRE IMOBILUL NR. 10483**

Oficiul de Cadastru și Publicitate Imobiliară HUNEDOARA
Biroul de Cadastru și Publicitate Imobiliară Deva

A. Partea I. Descrierea imobilului

TEREN Intravilan

Adresa: Loc. Sacamas, Jud. Hunedoara

Nr. Crt	Nr cadastral Nr. topografic	Suprafața* (mp)	Observații / Referințe
A1		1.635	Sector cadastral:113 Teren neimprejmuit; NU SE POATE FACE IDENTIFICAREA CU CF VECHI

B. Partea II. Proprietari și acte

Inscrieri privitoare la dreptul de proprietate și alte drepturi reale		Referințe
1 / 13/01/2023		
Act Normativ nr. 7, din 13/03/1996 emis de PARLAMENTUL ROMÂNIEI;		
B1	Inscrierea provizorie, drept de PROPRIETATE, dobandit prin Lege, cota actuala 1/1 1) COMUNA ILIA , CIF:4374164, PROPRIETAR NEIDENTIFICAT	A1

C. Partea III. SARCINI .

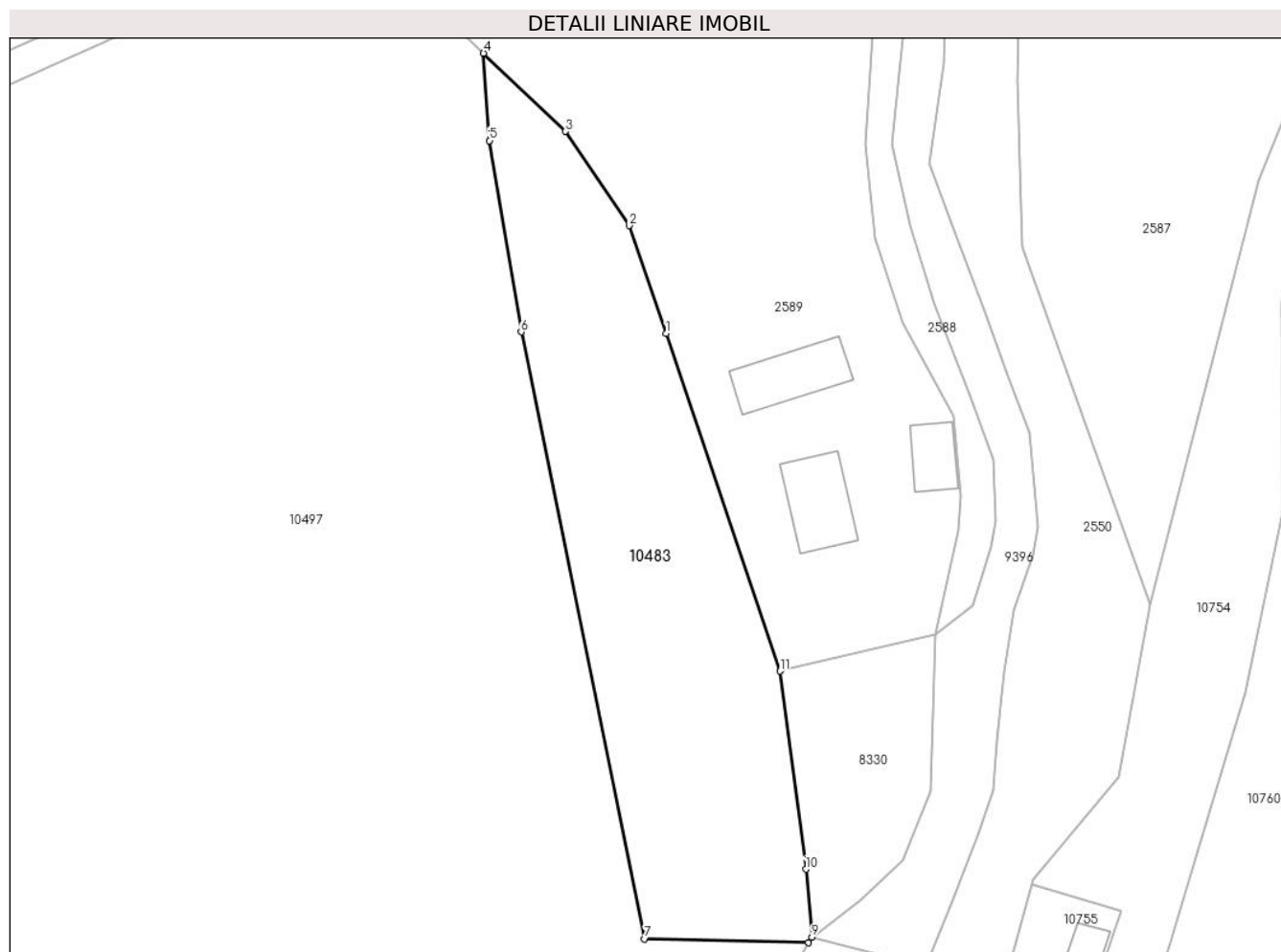
Inscrieri privind dezmembramintele dreptului de proprietate, drepturi reale de garanție și sarcini	Referințe
NU SUNT	

Anexa Nr. 1 La Partea I

Teren

Nr cadastral	Suprafața (mp)*	Observații / Referințe
	1.635	NU SE POATE FACE IDENTIFICAREA CU CF VECHI

* Suprafața este determinată în planul de proiecție Stereo 70.



Date referitoare la teren

Crt	Categorie folosință	Intravilan	Suprafața (mp)	Tarla	Parcelă	Nr. topo	Observații / Referințe
1	padure	DA	1.635	170	2256	-	

Lungime Segmente

1) Valorile lungimilor segmentelor sunt obținute din proiecție în plan.

Punct început	X / Y	Punct sfârșit	X / Y	Lungime segment (** (m)
1	320.326,676 492.166,502	2	320.322,534 492.178,499	12.691
2	320.322,534 492.178,499	3	320.315,461 492.188,973	12.638
3	320.315,461 492.188,973	4	320.306,341 492.197,665	12.599
4	320.306,341 492.197,665	5	320.306,989 492.187,945	9.742
5	320.306,989 492.187,945	6	320.310,504 492.166,672	21.561

Punct început	X / Y	Punct sfârșit	X / Y	Lungime segment (** (m)
6	320.310,504 492.166,672	7	320.324,256 492.099,178	68.881
7	320.324,256 492.099,178	8	320.342,494 492.098,744	18.243
8	320.342,494 492.098,744	9	320.342,854 492.099,352	0.707
9	320.342,854 492.099,352	10	320.342,182 492.106,929	7.606
10	320.342,182 492.106,929	11	320.339,318 492.128,943	22.2
11	320.339,318 492.128,943	1	320.326,676 492.166,502	39.63

** Lungimile segmentelor sunt determinate în planul de proiecție Stereo 70 și sunt rotunjite la 1 milimetru.

*** Distanța dintre puncte este formată din segmente cumulate ce sunt mai mici decât valoarea 1 milimetru.

**DATE DESPRE IMOBILUL NR. 10484**

Oficiul de Cadastru și Publicitate Imobiliară HUNEDOARA
Biroul de Cadastru și Publicitate Imobiliară Deva

A. Partea I. Descrierea imobilului

TEREN Extravilan

Adresa: Jud. Hunedoara

Nr. Crt	Nr cadastral Nr. topografic	Suprafața* (mp)	Observații / Referințe
A1		1.800	Sector cadastral:113 Teren neimprejmuit;

B. Partea II. Proprietari și acte

Inscrieri privitoare la dreptul de proprietate și alte drepturi reale	Referințe
1 / 16/01/2023	
Act Administrativ nr. 5863/53, din 05/05/1997 emis de CJPSDPAT HUNEDOARA;	
B1	A1
Intabulare, drept de PROPRIETATE, dobandit prin Reconstituire, cota actuala 1/1 1) CĂCEU IOV	

C. Partea III. SARCINI .

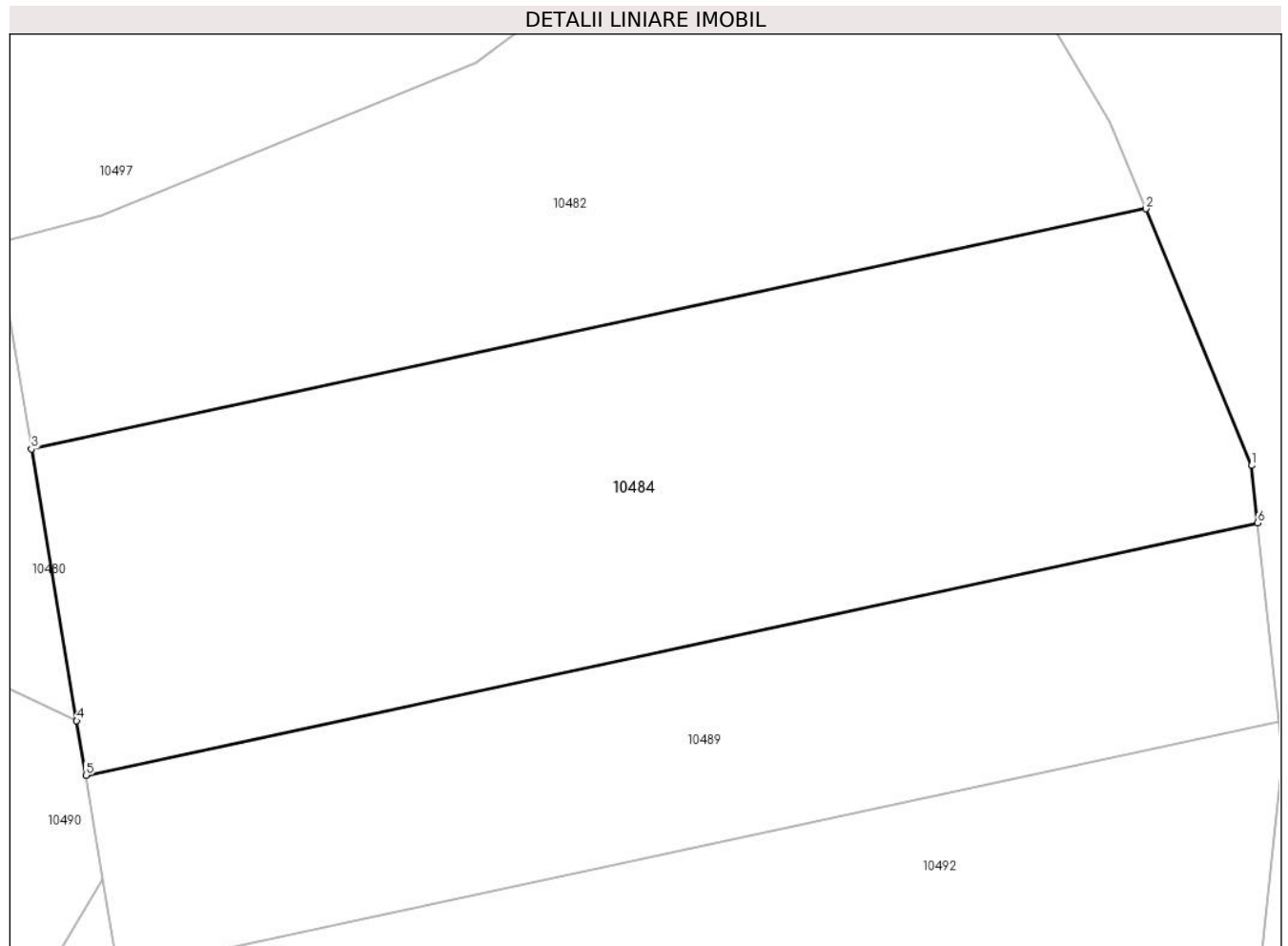
Inscrieri privind dezmembramintele dreptului de proprietate, drepturi reale de garanție și sarcini	Referințe
NU SUNT	

Anexa Nr. 1 La Partea I

Teren

Nr cadastral	Suprafața (mp)*	Observații / Referințe
	1.800	

* Suprafața este determinată în planul de proiecție Stereo 70.



Date referitoare la teren

Crt	Categorie folosință	Intra vilan	Suprafața (mp)	Tarla	Parcelă	Nr. topo	Observații / Referințe
1	pasune	NU	1.800	170	2263/2	-	

Lungime Segmente

1) Valorile lungimilor segmentelor sunt obținute din proiecție în plan.

Punct început	X / Y	Punct sfârșit	X / Y	Lungime segment (** (m)
1	320.203,625 492.137,968	2	320.196,434 492.155,426	18.881
2	320.196,434 492.155,426	3	320.120,542 492.139,096	77.629
3	320.120,542 492.139,096	4	320.123,628 492.120,603	18.748
4	320.123,628 492.120,603	5	320.124,245 492.116,902	3.751
5	320.124,245 492.116,902	6	320.204,044 492.134,073	81.625

Punct început	X / Y	Punct sfârșit	X / Y	Lungime segment (** (m)
6	320.204,044 492.134,073	1	320.203,625 492.137,968	3.917

** Lungimile segmentelor sunt determinate în planul de proiecție Stereo 70 și sunt rotunjite la 1 milimetru.

*** Distanța dintre puncte este formată din segmente cumulate ce sunt mai mici decât valoarea 1 milimetru.

**DATE DESPRE IMOBILUL NR. 10485**

Oficiul de Cadastru și Publicitate Imobiliară HUNEDOARA
Biroul de Cadastru și Publicitate Imobiliară Deva

A. Partea I. Descrierea imobilului

TEREN Extravilan

Adresa: Jud. Hunedoara

Nr. Crt	Nr cadastral Nr. topografic	Suprafața* (mp)	Observații / Referințe
A1		18.024	Sector cadastral:113 Teren neimpregmuit;

B. Partea II. Proprietari și acte

Inscrieri privitoare la dreptul de proprietate și alte drepturi reale		Referințe
1 / 13/01/2023		
Act Normativ nr. 288, din 20/03/2018 emis de MINISTERUL MEDIULUI APELOR ȘI PĂDURILOR (ORDIN);		
B1	Inscrierea provizorie, drept de PROPRIETATE, dobandit prin Lege, cota actuala 1/1 1) STATUL ROMÂN, CIF:9999999999999	A1
B2	Inscrierea provizorie, drept de ADMINISTRARE 1) REGIA NAȚIONALĂ A PĂDURILOR ROMSILVA - DIRECTIA SILVICĂ HUNEDOARA - OCOLUL SILVIC DOBRA, CIF:1590120	A1

C. Partea III. SARCINI .

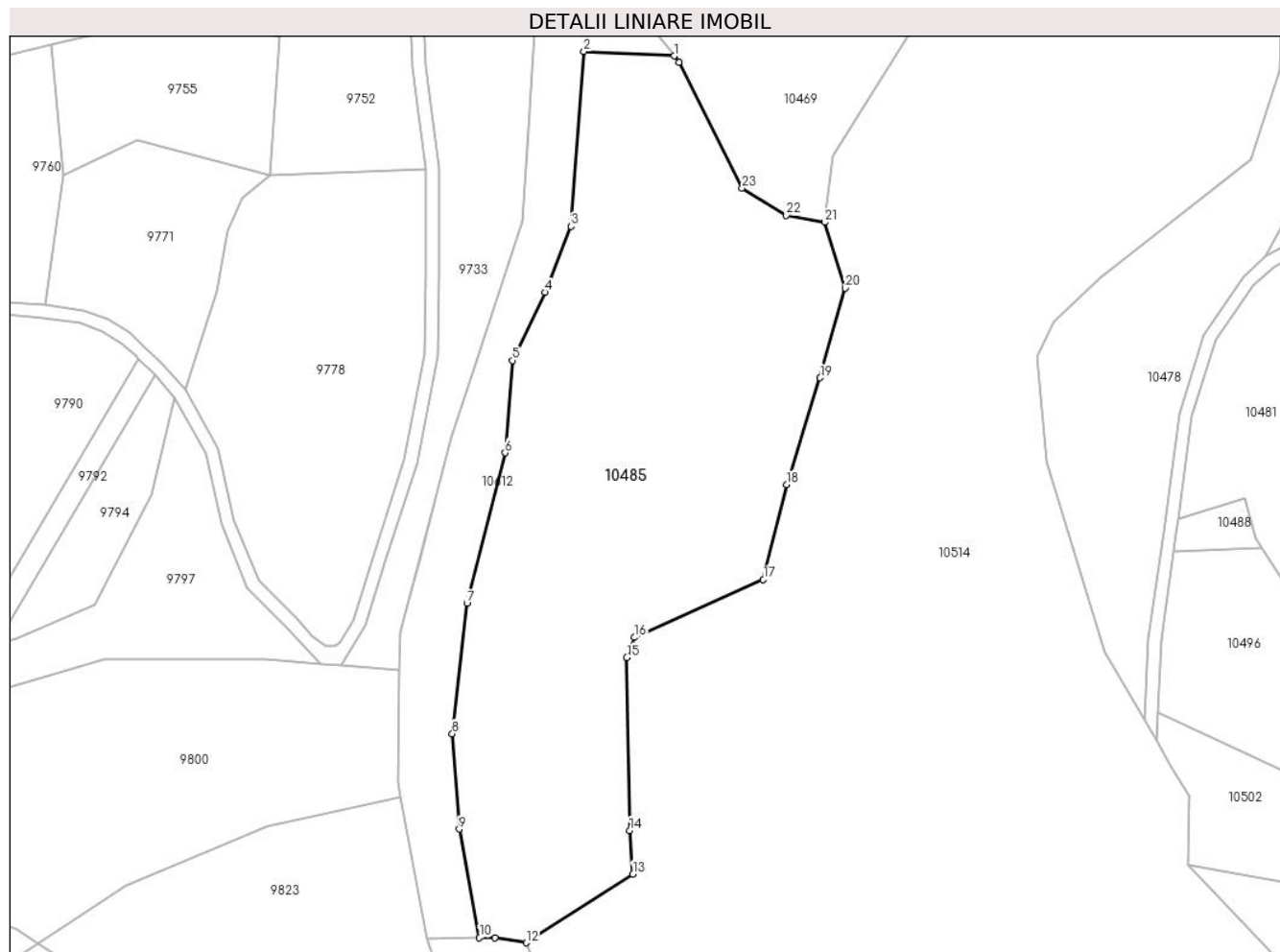
Inscrieri privind dezmembramintele dreptului de proprietate, drepturi reale de garanție și sarcini	Referințe
NU SUNT	

Anexa Nr. 1 La Partea I

Teren

Nr cadastral	Suprafața (mp)*	Observații / Referințe
	18.024	

* Suprafața este determinată în planul de proiecție Stereo 70.



Date referitoare la teren

Crt	Categorie folosință	Intra vilan	Suprafața (mp)	Tarla	Parcelă	Nr. topo	Observații / Referințe
1	padure	NU	18.024	UP1	UA 50D	-	

Lungime Segmente

1) Valorile lungimilor segmentelor sunt obținute din proiecție în plan.

Punct început	X / Y	Punct sfârșit	X / Y	Lungime segment (** (m)
1	319.737,912 492.264,655	2	319.710,106 492.266,045	27.84
3	319.706,048 492.212,184	4	319.698,173 492.191,907	21.753
5	319.688,152 492.170,915	6	319.685,766 492.142,53	28.485
7	319.674,062 492.096,117	8	319.669,526 492.056,041	40.332
9	319.671,677 492.026,7	10	319.677,878 491.993,241	34.029

Punct început	X / Y	Punct sfârșit	X / Y	Lungime segment (** (m)
2	319.710,106 492.266,045	3	319.706,048 492.212,184	54.013
4	319.698,173 492.191,907	5	319.688,152 492.170,915	23.262
6	319.685,766 492.142,53	7	319.674,062 492.096,117	47.865
8	319.669,526 492.056,041	9	319.671,677 492.026,7	29.419
10	319.677,878 491.993,241	11	319.682,597 491.993,314	4.719

Punct început	X / Y	Punct sfârșit	X / Y	Lungime segment (** (m)
11	319.682,597 491.993,314	12	319.692,295 491.991,716	9.829
13	319.725,164 492.012,877	14	319.724,172 492.026,253	13.413
15	319.723,311 492.079,509	16	319.725,608 492.085,689	6.594
17	319.765,366 492.103,497	18	319.772,48 492.132,757	30.112
19	319.782,878 492.165,572	20	319.790,54 492.193,191	28.662
21	319.784,246 492.213,426	22	319.772,467 492.215,566	11.972
23	319.758,841 492.223,912	24	319.739,432 492.262,744	43.413

Punct început	X / Y	Punct sfârșit	X / Y	Lungime segment (** (m)
12	319.692,295 491.991,716	13	319.725,164 492.012,877	39.092
14	319.724,172 492.026,253	15	319.723,311 492.079,509	53.263
16	319.725,608 492.085,689	17	319.765,366 492.103,497	43.564
18	319.772,48 492.132,757	19	319.782,878 492.165,572	34.423
20	319.790,54 492.193,191	21	319.784,246 492.213,426	21.192
22	319.772,467 492.215,566	23	319.758,841 492.223,912	15.979
24	319.739,432 492.262,744	1	319.737,912 492.264,655	2.441

** Lungimile segmentelor sunt determinate în planul de proiecție Stereo 70 și sunt rotunjite la 1 milimetru.

*** Distanța dintre puncte este formată din segmente cumulate ce sunt mai mici decât valoarea 1 milimetru.

**DATE DESPRE IMOBILUL NR. 10486**

Oficiul de Cadastru și Publicitate Imobiliară HUNEDOARA
Biroul de Cadastru și Publicitate Imobiliară Deva

A. Partea I. Descrierea imobilului

TEREN Extravilan

Adresa: Jud. Hunedoara

Nr. Crt	Nr cadastral Nr. topografic	Suprafața* (mp)	Observații / Referințe
A1		1.120	Sector cadastral:113 Teren neimprejmuit;

B. Partea II. Proprietari și acte

Inscrieri privitoare la dreptul de proprietate și alte drepturi reale	Referințe
1 / 17/01/2023	
Act Administrativ nr. 5863/59, din 05/05/1997 emis de CJPSDPAT HUNEDOARA;	
B1	A1
Intabulare, drept de PROPRIETATE, dobandit prin Reconstituire, cota actuala 1/1 1) MĂRGINEAN MARIȚI	

C. Partea III. SARCINI .

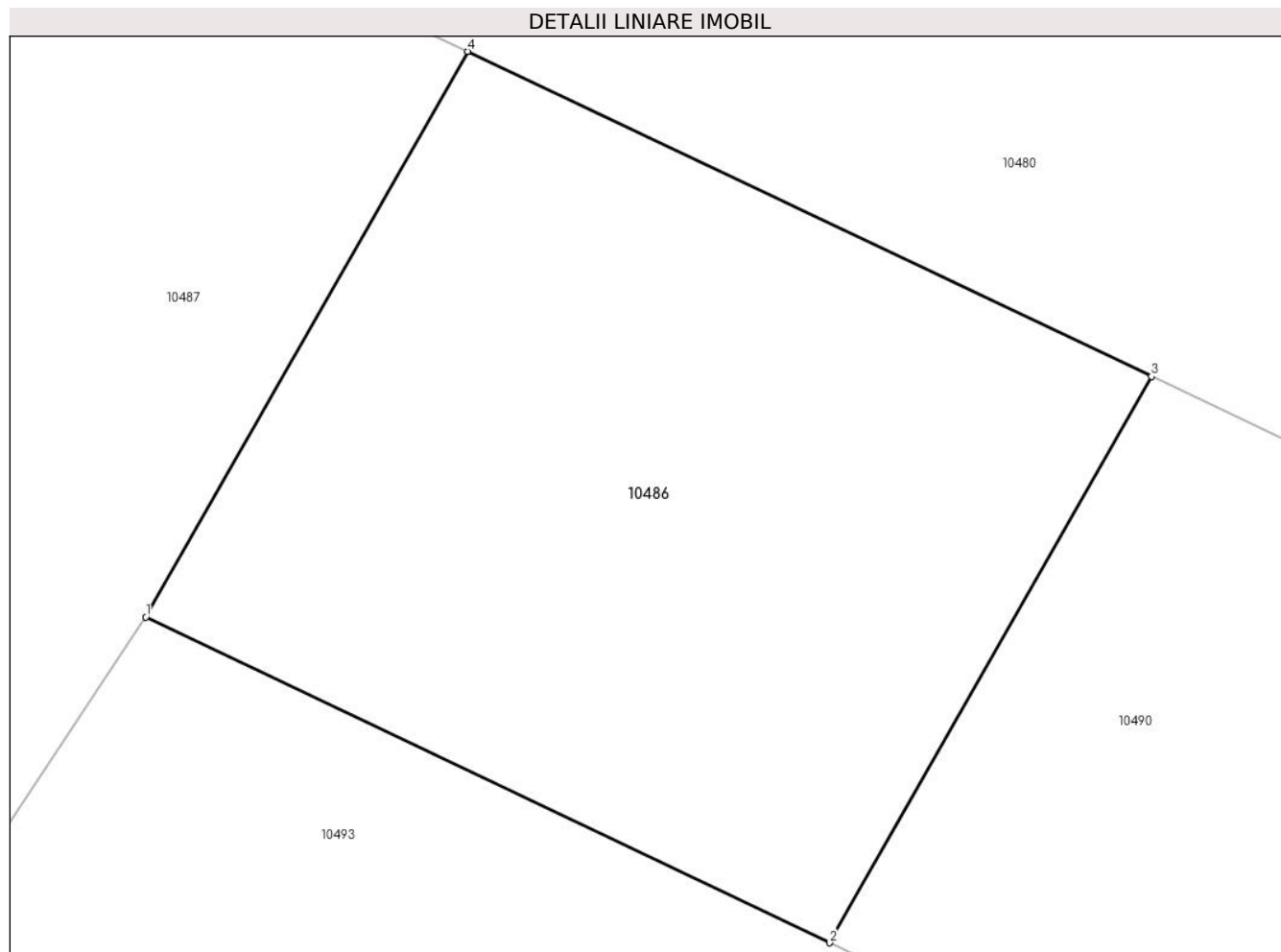
Inscrieri privind dezmembramintele dreptului de proprietate, drepturi reale de garanție și sarcini	Referințe
NU SUNT	

Anexa Nr. 1 La Partea I

Teren

Nr cadastral	Suprafața (mp)*	Observații / Referințe
	1.120	

* Suprafața este determinată în planul de proiecție Stereo 70.



Date referitoare la teren

Crt	Categorie folosință	Intra vilan	Suprafața (mp)	Tarla	Parcelă	Nr. topo	Observații / Referințe
1	pasune	NU	1.120	172	2282/11	-	

Lungime Segmente

1) Valorile lungimilor segmentelor sunt obținute din proiecție în plan.

Punct început	X / Y	Punct sfârșit	X / Y	Lungime segment (** (m)
1	320.039,965 492.126,041	2	320.072,605 492.110,509	36.147
2	320.072,605 492.110,509	3	320.087,982 492.137,524	31.085
3	320.087,982 492.137,524	4	320.055,325 492.153,026	36.149
4	320.055,325 492.153,026	1	320.039,965 492.126,041	31.051

** Lungimile segmentelor sunt determinate în planul de proiecție Stereo 70 și sunt rotunjite la 1 milimetru.

***** Distanţa dintre puncte este formată din segmente cumulate ce sunt mai mici decât valoarea 1 milimetru.**

**DATE DESPRE IMOBILUL NR. 10487**

Oficiul de Cadastru și Publicitate Imobiliară HUNEDOARA
Biroul de Cadastru și Publicitate Imobiliară Deva

A. Partea I. Descrierea imobilului

TEREN Extravilan

Adresa: Jud. Hunedoara

Nr. Crt	Nr cadastral Nr. topografic	Suprafața* (mp)	Observații / Referințe
A1		2.500	Sector cadastral:113 Teren neimprejmuit;

B. Partea II. Proprietari și acte

Inscrieri privitoare la dreptul de proprietate și alte drepturi reale		Referințe
1 / 18/01/2023		
Act Administrativ nr. 89856/297, din 30/09/2003 emis de CJPSDPAT HUNEDOARA;		
B1	Intabulare, drept de PROPRIETATE, dobandit prin Reconstituire, cota actuala 1/1 1) LUNG LAZĂR	A1

C. Partea III. SARCINI .

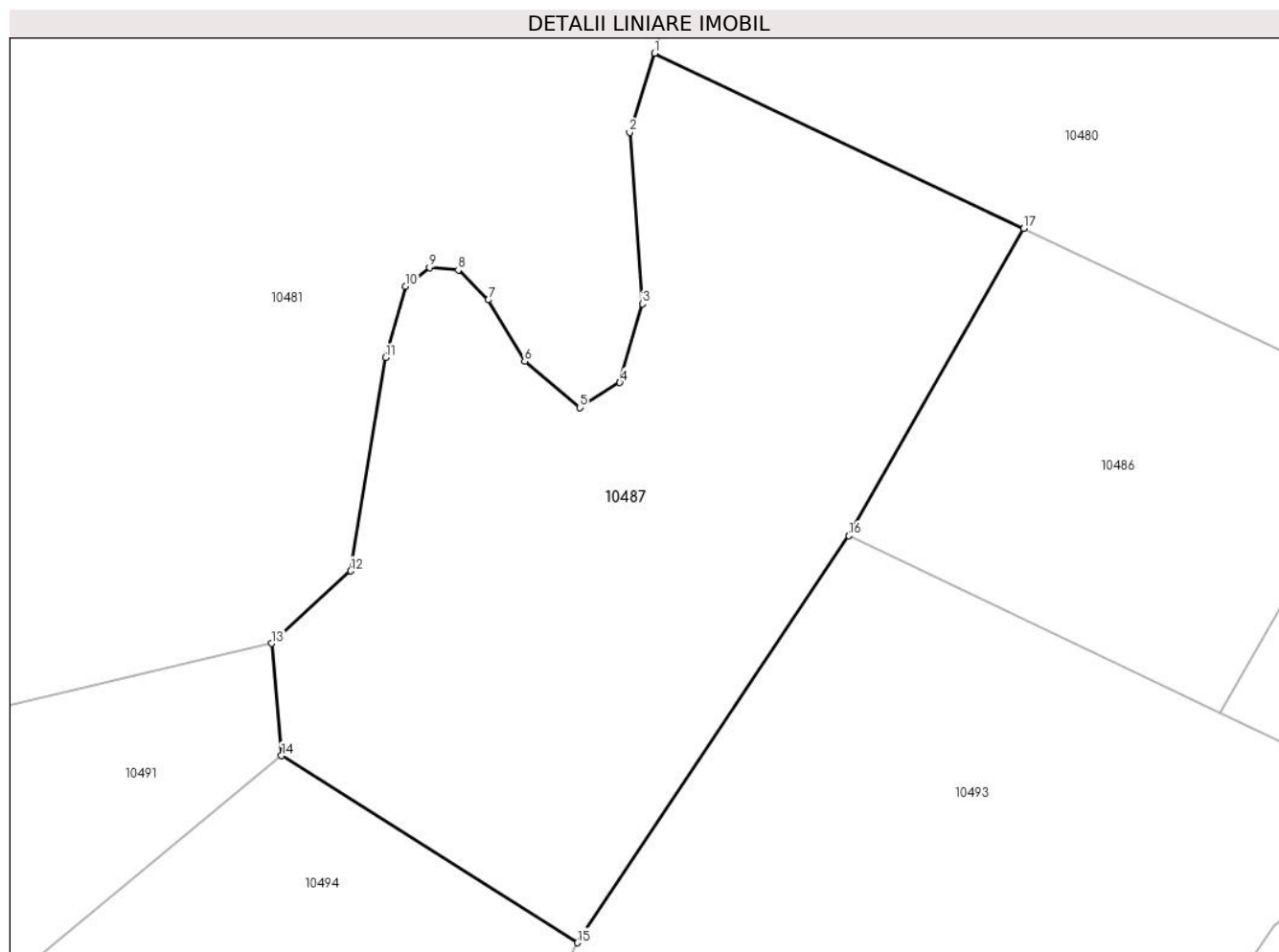
Inscrieri privind dezmembramintele dreptului de proprietate, drepturi reale de garanție și sarcini	Referințe
NU SUNT	

Anexa Nr. 1 La Partea I

Teren

Nr cadastral	Suprafața (mp)*	Observații / Referințe
	2.500	

* Suprafața este determinată în planul de proiecție Stereo 70.



Date referitoare la teren

Crt	Categorie folosință	Intra vilan	Suprafața (mp)	Tarla	Parcelă	Nr. topo	Observații / Referințe
1	pasune	NU	2.500	171	2282/8	-	

Lungime Segmente

1) Valorile lungimilor segmentelor sunt obținute din proiecție în plan.

Punct început	X / Y	Punct sfârșit	X / Y	Lungime segment (** (m)
1	320.022,894 492.168,422	2	320.020,708 492.161,482	7.276
2	320.020,708 492.161,482	3	320.021,808 492.146,422	15.1
3	320.021,808 492.146,422	4	320.019,828 492.139,496	7.203
4	320.019,828 492.139,496	5	320.016,308 492.137,298	4.15
5	320.016,308 492.137,298	6	320.011,468 492.141,365	6.322

Punct început	X / Y	Punct sfârșit	X / Y	Lungime segment (** (m)
6	320.011,468 492.141,365	7	320.008,278 492.146,751	6.26
7	320.008,278 492.146,751	8	320.005,639 492.149,39	3.732
8	320.005,639 492.149,39	9	320.003,109 492.149,61	2.539
9	320.003,109 492.149,61	10	320.001,019 492.147,961	2.662
10	320.001,019 492.147,961	11	319.999,259 492.141,695	6.508
11	319.999,259 492.141,695	12	319.996,164 492.122,958	18.991
12	319.996,164 492.122,958	13	319.989,234 492.116,582	9.417
13	319.989,234 492.116,582	14	319.990,099 492.106,728	9.892
14	319.990,099 492.106,728	15	320.016,115 492.090,295	30.771
15	320.016,115 492.090,295	16	320.039,965 492.126,041	42.972
16	320.039,965 492.126,041	17	320.055,325 492.153,026	31.051
17	320.055,325 492.153,026	1	320.022,894 492.168,422	35.9

** Lungimile segmentelor sunt determinate în planul de proiecție Stereo 70 și sunt rotunjite la 1 milimetru.

*** Distanța dintre puncte este formată din segmente cumulate ce sunt mai mici decât valoarea 1 milimetru.

**DATE DESPRE IMOBILUL NR. 10488**

Oficiul de Cadastru și Publicitate Imobiliară HUNEDOARA
Biroul de Cadastru și Publicitate Imobiliară Deva

A. Partea I. Descrierea imobilului

TEREN Extravilan

Adresa: Jud. Hunedoara

Nr. Crt	Nr cadastral Nr. topografic	Suprafața* (mp)	Observații / Referințe
A1		300	Sector cadastral:113 Teren neimprejmuit;

B. Partea II. Proprietari și acte

Inscrieri privitoare la dreptul de proprietate și alte drepturi reale		Referințe
1 / 16/01/2023		
Act Administrativ nr. 89856/374, din 21/11/2003 emis de CJPSDPAT HUNEDOARA;		
B1	Intabulare, drept de PROPRIETATE, dobandit prin Reconstituire, cota actuala 1/1 1) MUNTEAN ROBINSON 2) CIOSA ADRIAN	A1

C. Partea III. SARCINI .

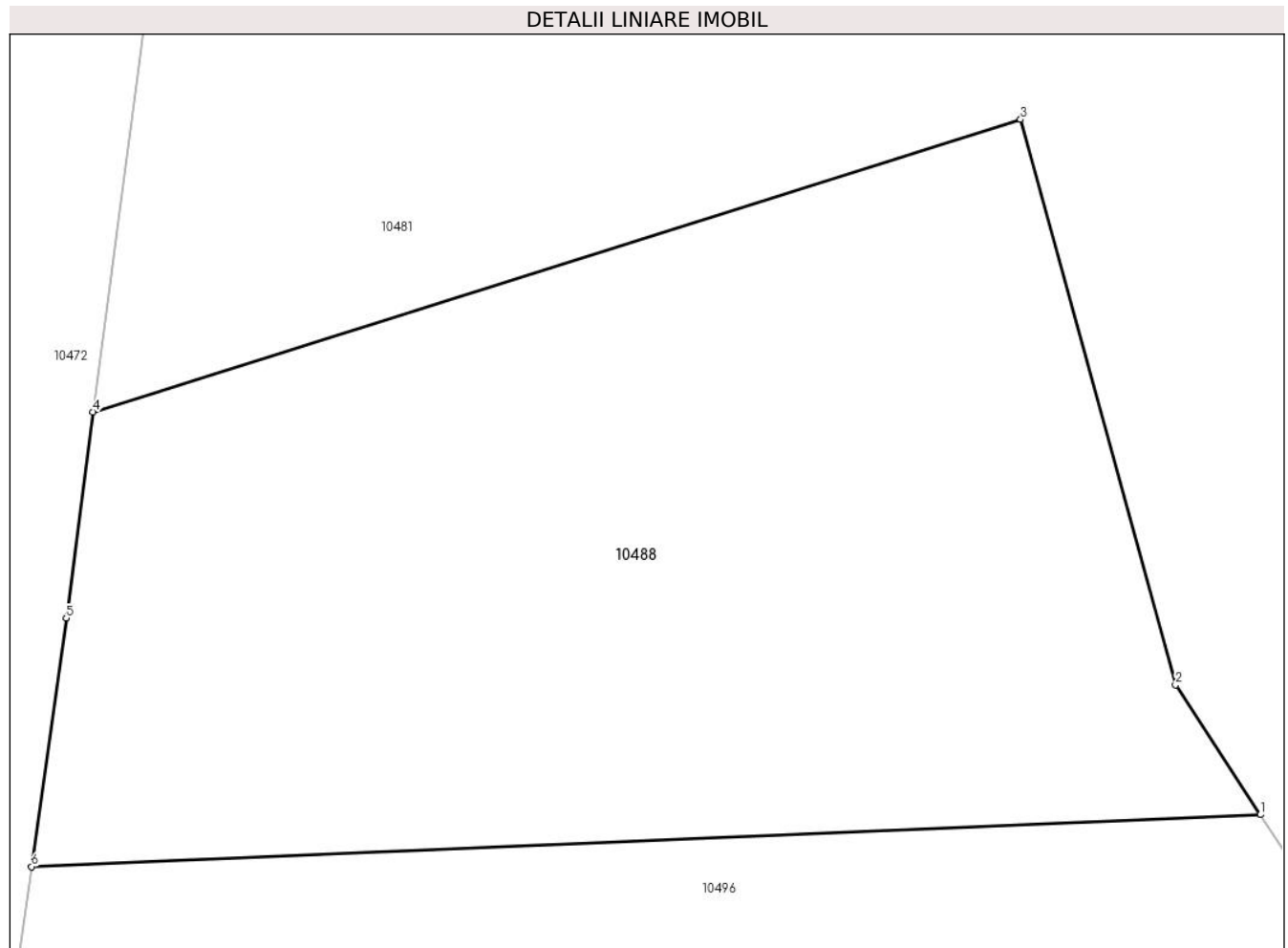
Inscrieri privind dezmembramintele dreptului de proprietate, drepturi reale de garanție și sarcini	Referințe
NU SUNT	

Anexa Nr. 1 La Partea I

Teren

Nr cadastral	Suprafața (mp)*	Observații / Referințe
	300	

* Suprafața este determinată în planul de proiecție Stereo 70.



Date referitoare la teren

Crt	Categorie folosință	Intravilan	Suprafața (mp)	Tarla	Parcelă	Nr. topo	Observații / Referințe
1	arabil	NU	300	171	2282/1	-	

Lungime Segmente

1) Valorile lungimilor segmentelor sunt obținute din proiecție în plan.

Punct început	X / Y	Punct sfârșit	X / Y	Lungime segment (** (m)
1	319.918,916 492.113,292	2	319.917,051 492.116,14	3.405
2	319.917,051 492.116,14	3	319.913,641 492.128,562	12.881
3	319.913,641 492.128,562	4	319.893,249 492.122,138	21.38
4	319.893,249 492.122,138	5	319.892,657 492.117,612	4.565
5	319.892,657 492.117,612	6	319.891,894 492.112,148	5.517

Punct început	X / Y	Punct sfârșit	X / Y	Lungime segment (** (m)
6	319.891,894 492.112,148	1	319.918,916 492.113,292	27.046

** Lungimile segmentelor sunt determinate în planul de proiecție Stereo 70 și sunt rotunjite la 1 milimetru.

*** Distanța dintre puncte este formată din segmente cumulate ce sunt mai mici decât valoarea 1 milimetru.

**DATE DESPRE IMOBILUL NR. 10489**

Oficiul de Cadastru și Publicitate Imobiliară HUNEDOARA
Biroul de Cadastru și Publicitate Imobiliară Deva

A. Partea I. Descrierea imobilului

TEREN Extravilan

Adresa: Jud. Hunedoara

Nr. Crt	Nr cadastral Nr. topografic	Suprafața* (mp)	Observații / Referințe
A1		1.100	Sector cadastral:113 Teren neimprejmuit;

B. Partea II. Proprietari și acte

Inscrieri privitoare la dreptul de proprietate și alte drepturi reale	Referințe
1 / 16/01/2023	
Act Administrativ nr. 5863/25, din 11/05/1995 emis de CJPSDPAT HUNEDOARA;	
B1	A1
Intabulare, drept de PROPRIETATE, dobandit prin Reconstituire, cota actuala 1/1 1) CĂCEU EMIL	

C. Partea III. SARCINI .

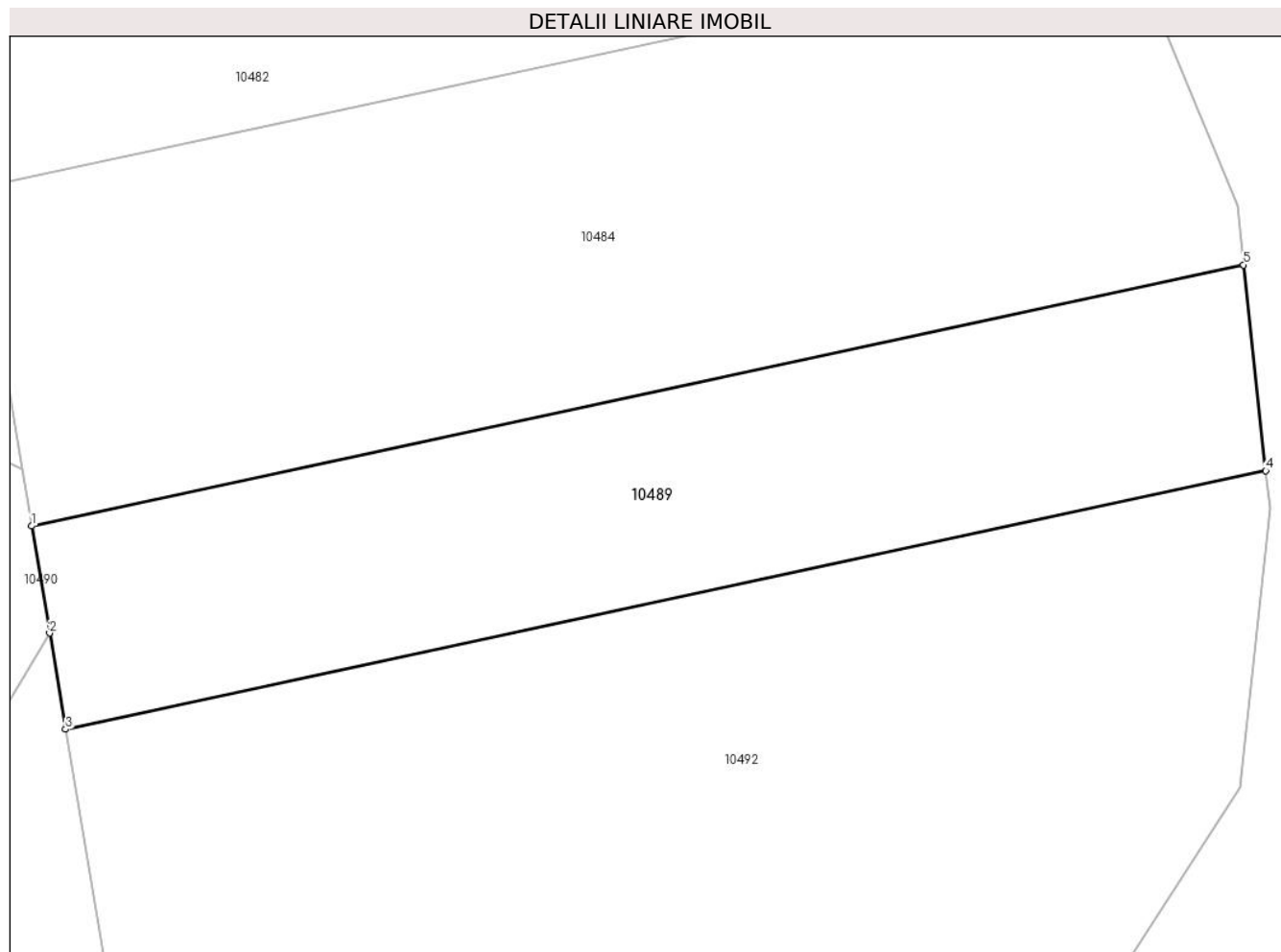
Inscrieri privind dezmembramintele dreptului de proprietate, drepturi reale de garanție și sarcini	Referințe
NU SUNT	

Anexa Nr. 1 La Partea I

Teren

Nr cadastral	Suprafața (mp)*	Observații / Referințe
	1.100	

* Suprafața este determinată în planul de proiecție Stereo 70.



Date referitoare la teren

Crt	Categorie folosință	Intra vilan	Suprafața (mp)	Tarla	Parcelă	Nr. topo	Observații / Referințe
1	pasune	NU	1.100	170	2263/1	-	

Lungime Segmente

1) Valorile lungimilor segmentelor sunt obținute din proiecție în plan.

Punct început	X / Y	Punct sfârșit	X / Y	Lungime segment (** (m)
1	320.124,245 492.116,902	2	320.125,42 492.109,86	7.14
2	320.125,42 492.109,86	3	320.126,476 492.103,53	6.417
3	320.126,476 492.103,53	4	320.205,499 492.120,534	80.831
4	320.205,499 492.120,534	5	320.204,044 492.134,073	13.617
5	320.204,044 492.134,073	1	320.124,245 492.116,902	81.625

**** Lungimile segmentelor sunt determinate în planul de proiecție Stereo 70 și sunt rotunjite la 1 milimetru.**

***** Distanța dintre puncte este formată din segmente cumulate ce sunt mai mici decât valoarea 1 milimetru.**

**DATE DESPRE IMOBILUL NR. 10490**

Oficiul de Cadastru și Publicitate Imobiliară HUNEDOARA
Biroul de Cadastru și Publicitate Imobiliară Deva

A. Partea I. Descrierea imobilului

TEREN Extravilan

Adresa: Jud. Hunedoara

Nr. Crt	Nr cadastral Nr. topografic	Suprafața* (mp)	Observații / Referințe
A1		1.400	Sector cadastral:113 Teren neimprejmuit;

B. Partea II. Proprietari și acte

Inscrieri privitoare la dreptul de proprietate și alte drepturi reale	Referințe
1 / 13/01/2023	
Act Administrativ nr. 89856/293, din 30/09/2003 emis de CJPSDPAT HUNEDOARA;	
B1	A1
Intabulare, drept de PROPRIETATE, dobandit prin Reconstituire, cota actuala 1/1 1) MUNTEAN GHEORGHE	

C. Partea III. SARCINI .

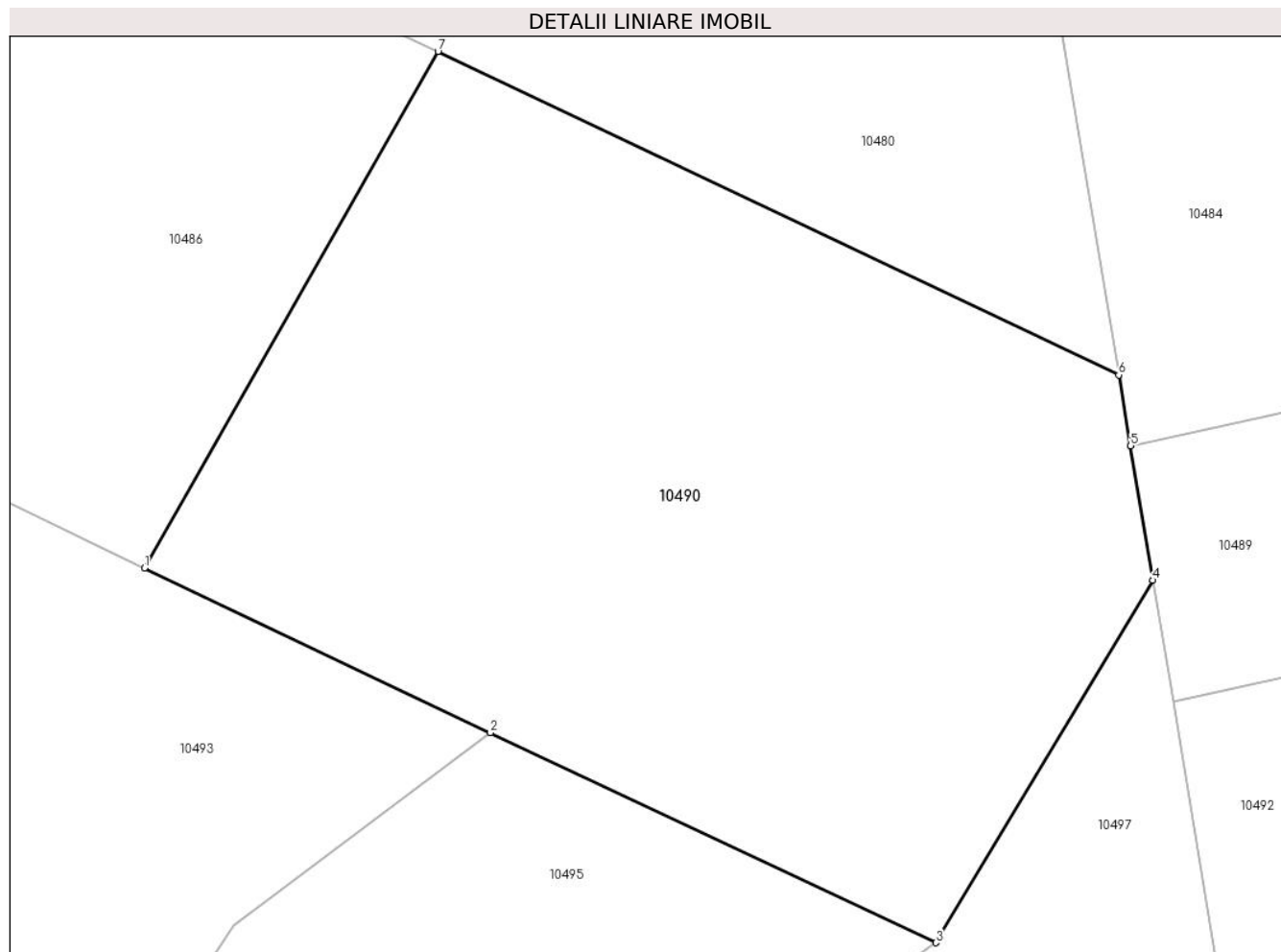
Inscrieri privind dezmembramintele dreptului de proprietate, drepturi reale de garanție și sarcini	Referințe
NU SUNT	

Anexa Nr. 1 La Partea I

Teren

Nr cadastral	Suprafața (mp)*	Observații / Referințe
	1.400	

* Suprafața este determinată în planul de proiecție Stereo 70.



Date referitoare la teren

Crt	Categorie folosință	Intra vilan	Suprafața (mp)	Tarla	Parcelă	Nr. topo	Observații / Referințe
1	pașune	NU	1.400	171	2282/12	-	

Lungime Segmente

1) Valorile lungimilor segmentelor sunt obținute din proiecție în plan.

Punct început	X / Y	Punct sfârșit	X / Y	Lungime segment (** (m)
1	320.072,605 492.110,509	2	320.090,722 492.101,887	20.064
2	320.090,722 492.101,887	3	320.114,04 492.090,904	25.775
3	320.114,04 492.090,904	4	320.125,42 492.109,86	22.11
4	320.125,42 492.109,86	5	320.124,245 492.116,902	7.14
5	320.124,245 492.116,902	6	320.123,628 492.120,603	3.751

Punct început	X / Y	Punct sfârșit	X / Y	Lungime segment (** (m)
6	320.123,628 492.120,603	7	320.087,982 492.137,524	39.459
7	320.087,982 492.137,524	1	320.072,605 492.110,509	31.085

** Lungimile segmentelor sunt determinate în planul de proiecție Stereo 70 și sunt rotunjite la 1 milimetru.

*** Distanța dintre puncte este formată din segmente cumulate ce sunt mai mici decât valoarea 1 milimetru.

**DATE DESPRE IMOBILUL NR. 10491**

Oficiul de Cadastru și Publicitate Imobiliară HUNEDOARA
Biroul de Cadastru și Publicitate Imobiliară Deva

A. Partea I. Descrierea imobilului

TEREN Extravilan

Adresa: Jud. Hunedoara

Nr. Crt	Nr cadastral Nr. topografic	Suprafața* (mp)	Observații / Referințe
A1		500	Sector cadastral:113 Teren neimpregmuit;

B. Partea II. Proprietari și acte

Inscrieri privitoare la dreptul de proprietate și alte drepturi reale	Referințe
1 / 18/01/2023	
Act Administrativ nr. 5863/39, din 11/05/1995 emis de CJPSDPAT HUNEDOARA;	
B1	A1
Intabulare, drept de PROPRIETATE, dobandit prin Reconstituire, cota actuala 1/1	
1) PALAMARIU OLIMPIA FLORICA	

C. Partea III. SARCINI .

Inscrieri privind dezmembramintele dreptului de proprietate, drepturi reale de garanție și sarcini	Referințe
NU SUNT	

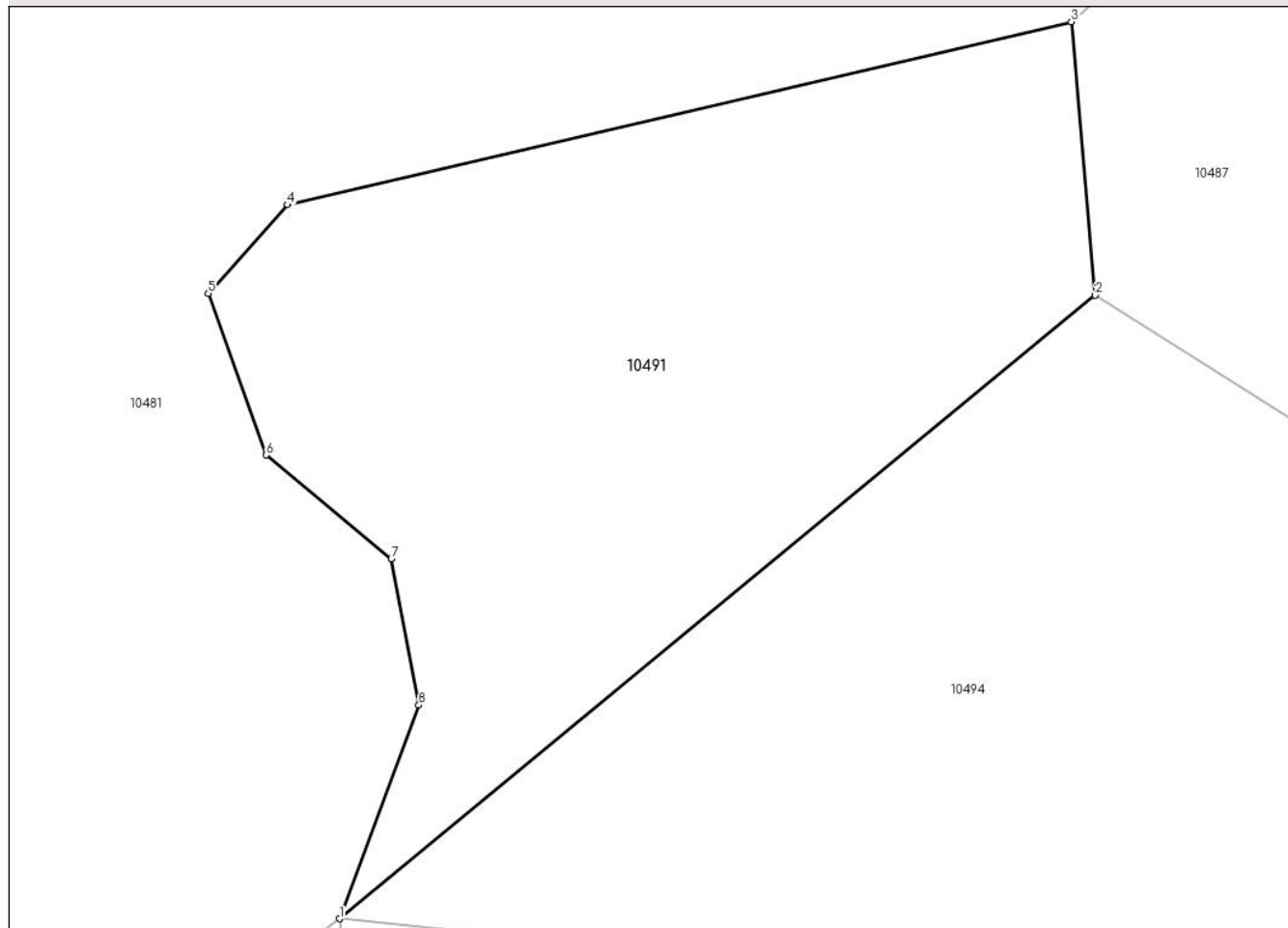
Anexa Nr. 1 La Partea I

Teren

Nr cadastral	Suprafața (mp)*	Observații / Referințe
	500	

* Suprafața este determinată în planul de proiecție Stereo 70.

DETALII LINIARE IMOBIL



Date referitoare la teren

Crt	Categorie folosință	Intravilan	Suprafața (mp)	Tarla	Parcelă	Nr. topo	Observații / Referințe
1	pașune	NU	500	170	2282/7	-	

Lungime Segmente

1) Valorile lungimilor segmentelor sunt obținute din proiecție în plan.

Punct început	X / Y	Punct sfârșit	X / Y	Lungime segment (** (m)
1	319.962,836 492.084,263	2	319.990,099 492.106,728	35.327
2	319.990,099 492.106,728	3	319.989,234 492.116,582	9.892
3	319.989,234 492.116,582	4	319.960,966 492.109,986	29.028
4	319.960,966 492.109,986	5	319.958,106 492.106,798	4.283
5	319.958,106 492.106,798	6	319.960,196 492.100,972	6.19

Punct început	X / Y	Punct sfârșit	X / Y	Lungime segment (** (m)
6	319.960,196 492.100,972	7	319.964,706 492.097,234	5.857
7	319.964,706 492.097,234	8	319.965,695 492.091,958	5.369
8	319.965,695 492.091,958	1	319.962,836 492.084,263	8.209

** Lungimile segmentelor sunt determinate în planul de proiecție Stereo 70 și sunt rotunjite la 1 milimetru.

*** Distanța dintre puncte este formată din segmente cumulate ce sunt mai mici decât valoarea 1 milimetru.

**DATE DESPRE IMOBILUL NR. 10492**

Oficiul de Cadastru și Publicitate Imobiliară HUNEDOARA
Biroul de Cadastru și Publicitate Imobiliară Deva

A. Partea I. Descrierea imobilului

TEREN Extravilan

Adresa: Jud. Hunedoara

Nr. Crt	Nr cadastral Nr. topografic	Suprafața* (mp)	Observații / Referințe
A1		2.629	Sector cadastral:113 Teren neimprejmuit;

B. Partea II. Proprietari și acte

Inscrieri privitoare la dreptul de proprietate și alte drepturi reale		Referințe
1 / 13/01/2023		
Act Normativ nr. 7, din 13/03/1996 emis de PARLAMENTUL ROMÂNIEI;		
B1	Intabulare, drept de PROPRIETATE, dobandit prin Lege, cota actuala 1/1	A1
1) COMUNA ILIA, REZERVA COMISIEI LOCALE DE FOND FUNCJAR, CIF:4374164		

C. Partea III. SARCINI .

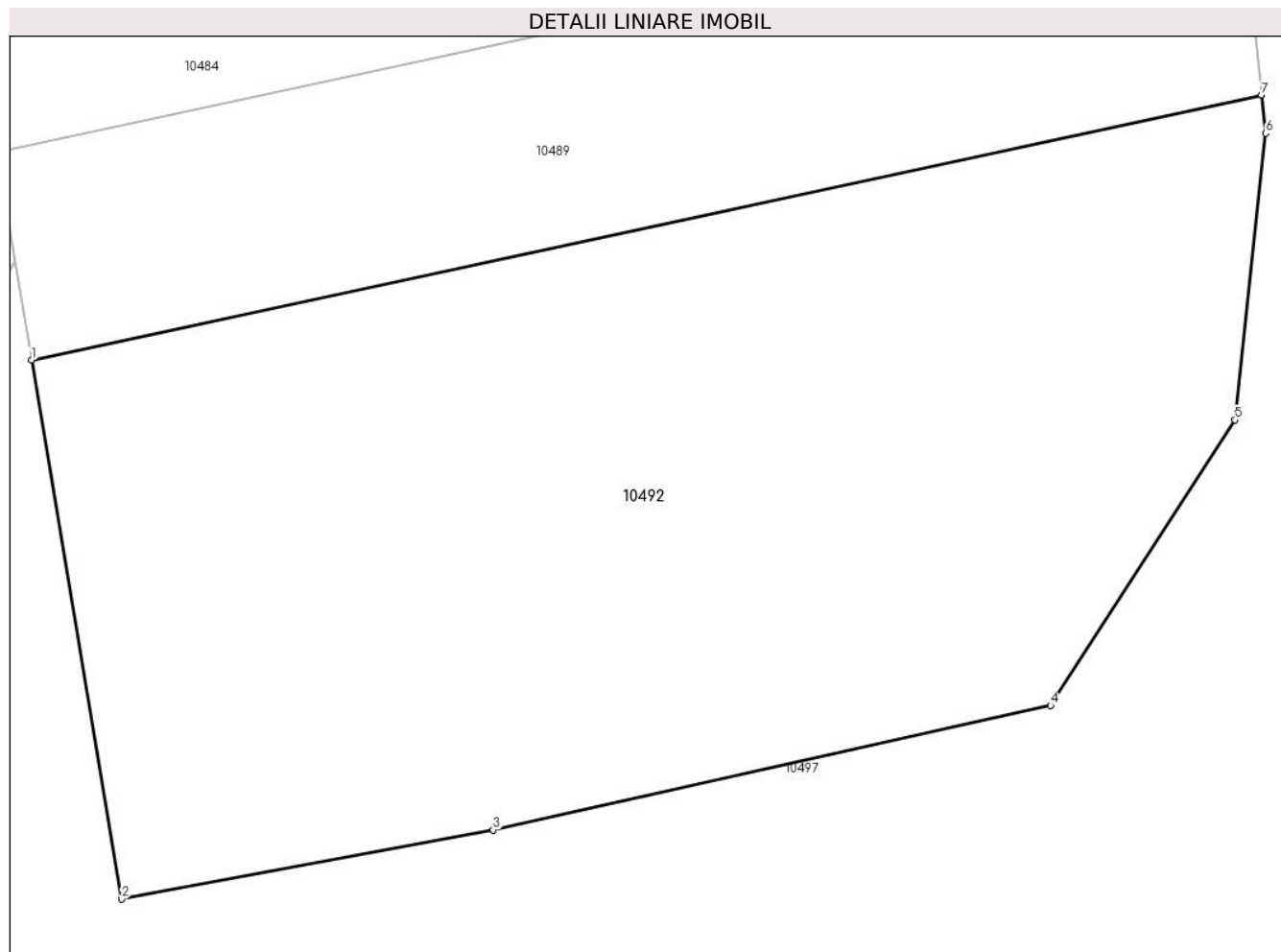
Inscrieri privind dezmembramintele dreptului de proprietate, drepturi reale de garanție și sarcini	Referințe
NU SUNT	

Anexa Nr. 1 La Partea I

Teren

Nr cadastral	Suprafața (mp)*	Observații / Referințe
	2.629	

* Suprafața este determinată în planul de proiecție Stereo 70.



Date referitoare la teren

Crt	Categorie folosință	Intravilan	Suprafața (mp)	Tarla	Parcelă	Nr. topo	Observații / Referințe
1	pasune	NU	2.629	170	-	-	ÎMPĂDURIT

Lungime Segmente

1) Valorile lungimilor segmentelor sunt obținute din proiecție în plan.

Punct început	X / Y	Punct sfârșit	X / Y	Lungime segment (** (m)
1	320.126,476 492.103,53	2	320.132,248 492.068,939	35.069
2	320.132,248 492.068,939	3	320.156,124 492.073,383	24.287
3	320.156,124 492.073,383	4	320.191,941 492.081,368	36.696
4	320.191,941 492.081,368	5	320.203,789 492.099,681	21.812
5	320.203,789 492.099,681	6	320.205,762 492.118,085	18.509

Punct început	X / Y	Punct sfârșit	X / Y	Lungime segment (** (m)
6	320.205,762 492.118,085	7	320.205,499 492.120,534	2.463
7	320.205,499 492.120,534	1	320.126,476 492.103,53	80.831

** Lungimile segmentelor sunt determinate în planul de proiecție Stereo 70 și sunt rotunjite la 1 milimetru.

*** Distanța dintre puncte este formată din segmente cumulate ce sunt mai mici decât valoarea 1 milimetru.

**DATE DESPRE IMOBILUL NR. 10493**

Oficiul de Cadastru și Publicitate Imobiliară HUNEDOARA
Biroul de Cadastru și Publicitate Imobiliară Deva

A. Partea I. Descrierea imobilului

TEREN Extravilan

Adresa: Jud. Hunedoara

Nr. Crt	Nr cadastral Nr. topografic	Suprafața* (mp)	Observații / Referințe
A1		2.800	Sector cadastral:113 Teren neimprejmuit;

B. Partea II. Proprietari și acte

Inscrieri privitoare la dreptul de proprietate și alte drepturi reale		Referințe
1 / 16/01/2023		
Act Administrativ nr. 89856/293, din 30/09/2003 emis de CJPSDPAT HUNEDOARA;		
B1	Intabulare, drept de PROPRIETATE, dobandit prin Reconstituire, cota actuala 1/1 1) MUNTEAN GHEORGHE	A1

C. Partea III. SARCINI .

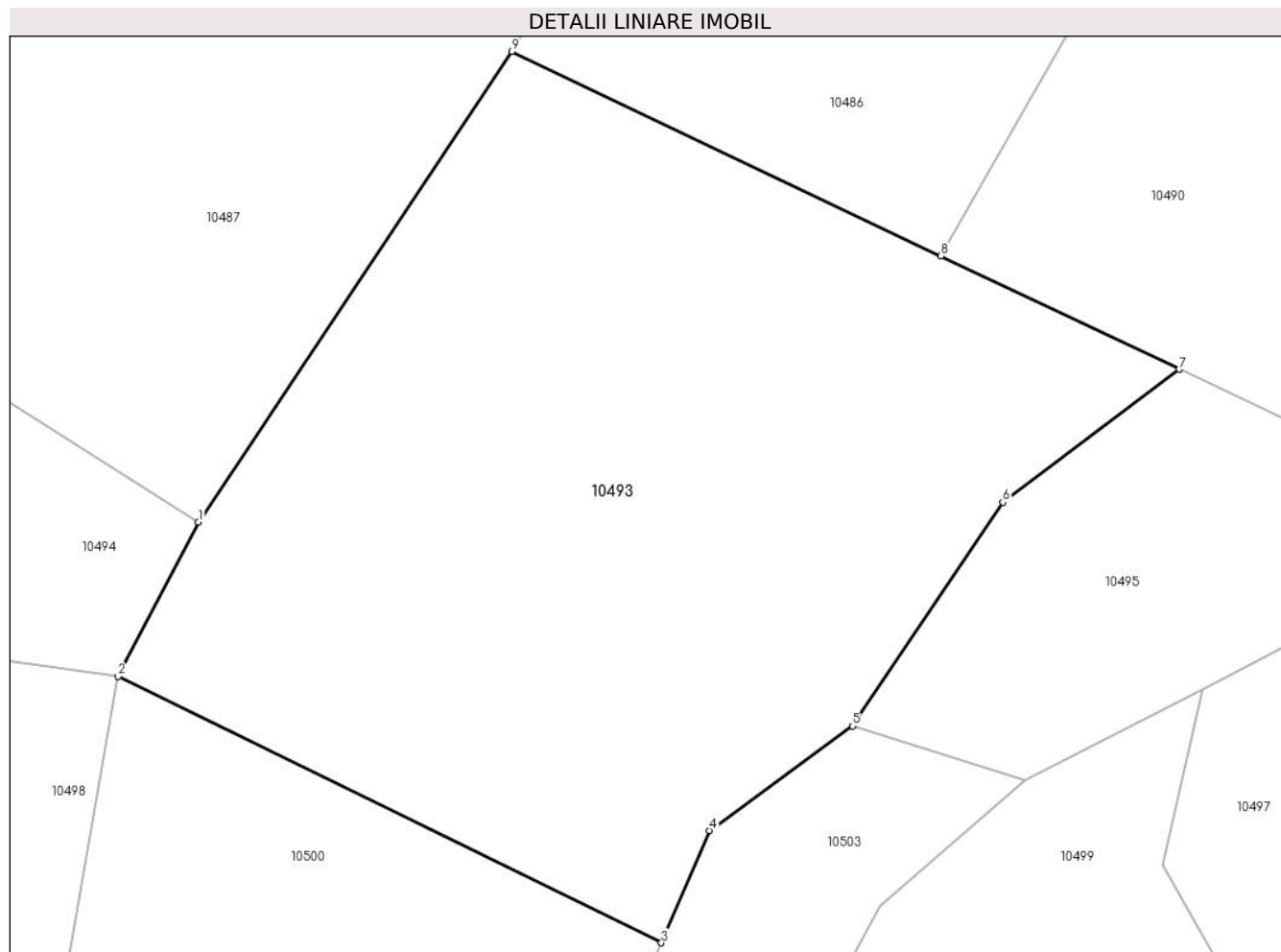
Inscrieri privind dezmembramintele dreptului de proprietate, drepturi reale de garanție și sarcini	Referințe
NU SUNT	

Anexa Nr. 1 La Partea I

Teren

Nr cadastral	Suprafața (mp)*	Observații / Referințe
	2.800	

* Suprafața este determinată în planul de proiecție Stereo 70.



Date referitoare la teren

Crt	Categorie folosință	Intravilan	Suprafața (mp)	Tarla	Parcelă	Nr. topo	Observații / Referințe
1	pașune	NU	2.800	171	2282/6	-	

Lungime Segmente

1) Valorile lungimilor segmentelor sunt obținute din proiecție în plan.

Punct început	X / Y	Punct sfârșit	X / Y	Lungime segment (** (m)
1	320.016,115 492.090,295	2	320.010,014 492.078,554	13.231
2	320.010,014 492.078,554	3	320.051,333 492.058,322	46.006
3	320.051,333 492.058,322	4	320.054,967 492.066,842	9.262
4	320.054,967 492.066,842	5	320.065,861 492.074,797	13.489
5	320.065,861 492.074,797	6	320.077,305 492.091,79	20.488

Punct început	X / Y	Punct sfârșit	X / Y	Lungime segment (** (m)
6	320.077,305 492.091,79	7	320.090,722 492.101,887	16.792
7	320.090,722 492.101,887	8	320.072,605 492.110,509	20.064
8	320.072,605 492.110,509	9	320.039,965 492.126,041	36.147
9	320.039,965 492.126,041	1	320.016,115 492.090,295	42.972

** Lungimile segmentelor sunt determinate în planul de proiecție Stereo 70 și sunt rotunjite la 1 milimetru.

*** Distanța dintre puncte este formată din segmente cumulate ce sunt mai mici decât valoarea 1 milimetru.

**DATE DESPRE IMOBILUL NR. 10494**

Oficiul de Cadastru și Publicitate Imobiliară HUNEDOARA
Biroul de Cadastru și Publicitate Imobiliară Deva

A. Partea I. Descrierea imobilului

TEREN Extravilan

Adresa: Jud. Hunedoara

Nr. Crt	Nr cadastral Nr. topografic	Suprafața* (mp)	Observații / Referințe
A1		800	Sector cadastral:113 Teren neimprejmuit;

B. Partea II. Proprietari și acte

Inscrieri privitoare la dreptul de proprietate și alte drepturi reale		Referințe
1 / 13/01/2023		
Act Administrativ nr. 89856/372, din 21/11/2003 emis de CJPSDPAT HUNEDOARA;		
B1	Intabulare, drept de PROPRIETATE, dobandit prin Reconstituire, cota actuala 1/1 1) MUNTEAN ELEONORA	A1

C. Partea III. SARCINI .

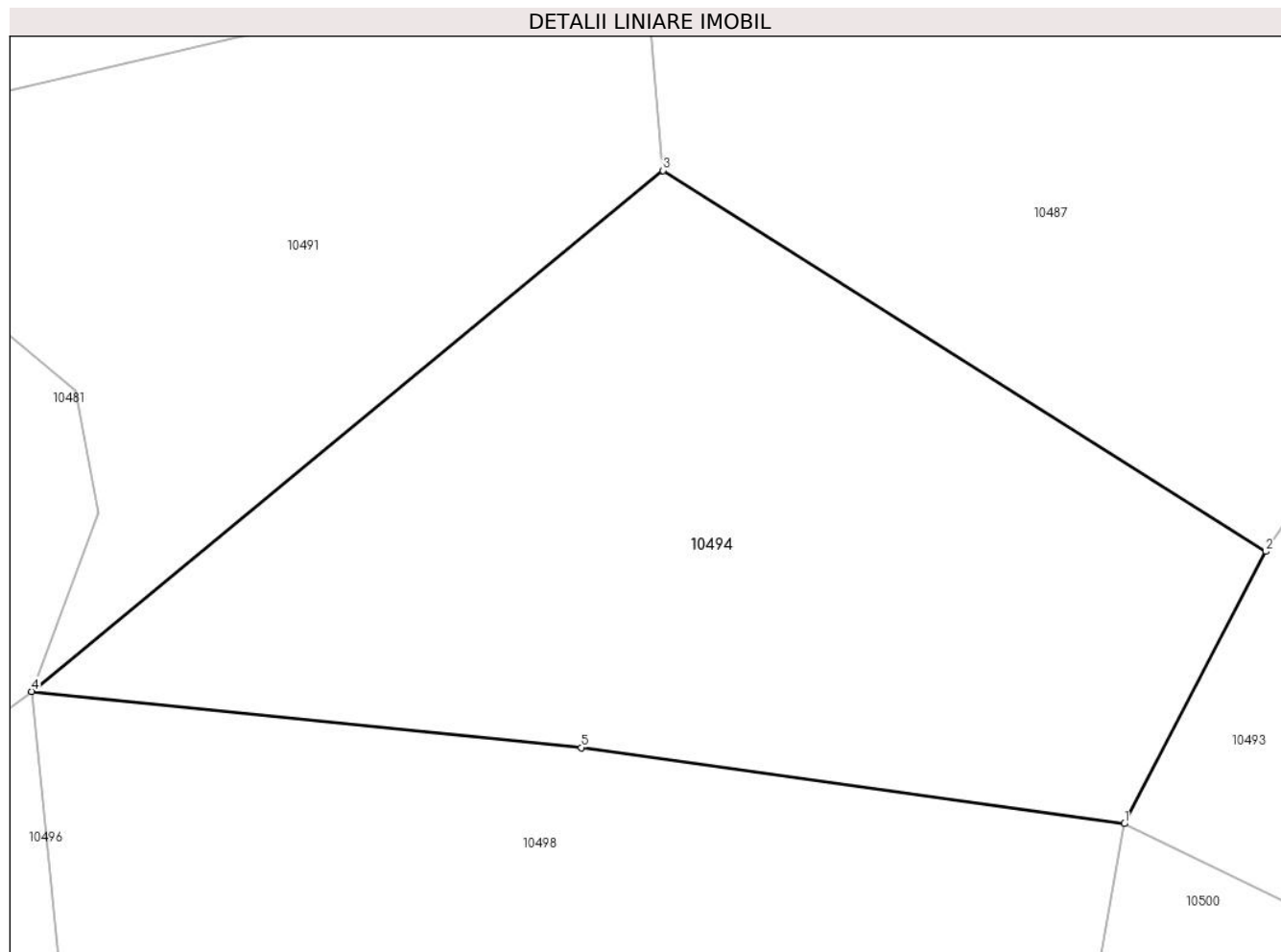
Inscrieri privind dezmembramintele dreptului de proprietate, drepturi reale de garanție și sarcini	Referințe
NU SUNT	

Anexa Nr. 1 La Partea I

Teren

Nr cadastral	Suprafața (mp)*	Observații / Referințe
	800	

* Suprafața este determinată în planul de proiecție Stereo 70.



Date referitoare la teren

Crt	Categorie folosință	Intravilan	Suprafața (mp)	Tarla	Parcelă	Nr. topo	Observații / Referințe
1	pasune	NU	800	171	2282/5	-	

Lungime Segmente

1) Valorile lungimilor segmentelor sunt obținute din proiecție în plan.

Punct început	X / Y	Punct sfârșit	X / Y	Lungime segment (** (m)
1	320.010,014 492.078,554	2	320.016,115 492.090,295	13.231
2	320.016,115 492.090,295	3	319.990,099 492.106,728	30.771
3	319.990,099 492.106,728	4	319.962,836 492.084,263	35.327
4	319.962,836 492.084,263	5	319.986,559 492.081,837	23.847
5	319.986,559 492.081,837	1	320.010,014 492.078,554	23.684

**** Lungimile segmentelor sunt determinate în planul de proiecție Stereo 70 și sunt rotunjite la 1 milimetru.**

***** Distanța dintre puncte este formată din segmente cumulate ce sunt mai mici decât valoarea 1 milimetru.**

**DATE DESPRE IMOBILUL NR. 10495**

Oficiul de Cadastru și Publicitate Imobiliară HUNEDOARA
Biroul de Cadastru și Publicitate Imobiliară Deva

A. Partea I. Descrierea imobilului

TEREN Extravilan

Adresa: Jud. Hunedoara

Nr. Crt	Nr cadastral Nr. topografic	Suprafața* (mp)	Observații / Referințe
A1		740	Sector cadastral:113 Teren neimpregmuit;

B. Partea II. Proprietari și acte

Inscrieri privitoare la dreptul de proprietate și alte drepturi reale		Referințe
1 / 18/01/2023		
Act Administrativ nr. 5863/33, din 11/05/1995 emis de CJPSDPAT HUNEDOARA;		
B1	Intabulare, drept de PROPRIETATE, dobandit prin Reconstituire, cota actuala 1/1 1) TAMAȘ AURELIA	A1

C. Partea III. SARCINI .

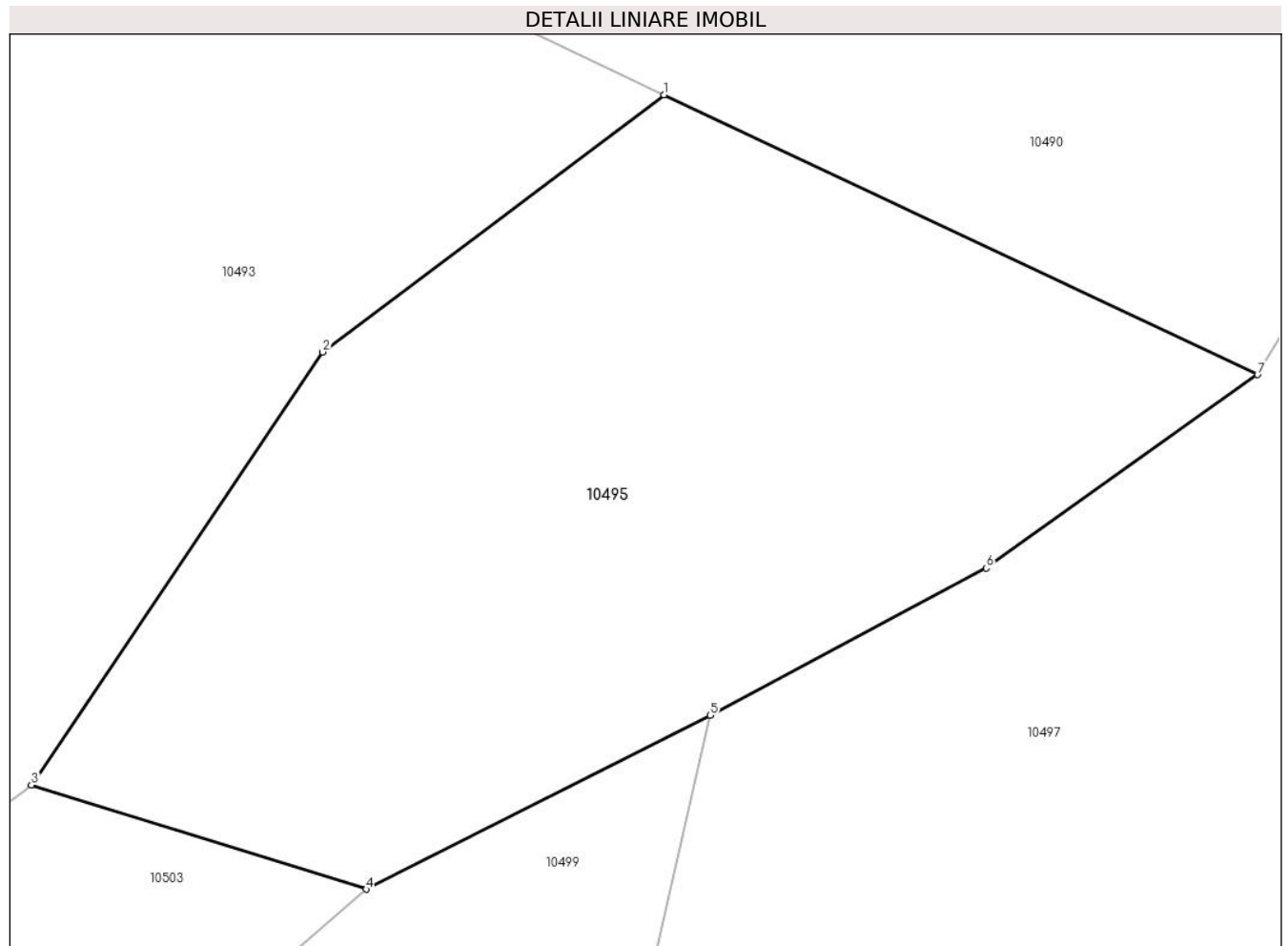
Inscrieri privind dezmembramintele dreptului de proprietate, drepturi reale de garanție și sarcini	Referințe
NU SUNT	

Anexa Nr. 1 La Partea I

Teren

Nr cadastral	Suprafața (mp)*	Observații / Referințe
	740	

* Suprafața este determinată în planul de proiecție Stereo 70.



Date referitoare la teren

Crt	Categorie folosință	Intravilan	Suprafața (mp)	Tarla	Parcelă	Nr. topo	Observații / Referințe
1	pasune	NU	740	172	2282/13	-	

Lungime Segmente

1) Valorile lungimilor segmentelor sunt obținute din proiecție în plan.

Punct început	X / Y	Punct sfârșit	X / Y	Lungime segment (** (m)
1	320.090,722 492.101,887	2	320.077,305 492.091,79	16.792
2	320.077,305 492.091,79	3	320.065,861 492.074,797	20.488
3	320.065,861 492.074,797	4	320.079,013 492.070,708	13.773
4	320.079,013 492.070,708	5	320.092,534 492.077,538	15.148
5	320.092,534 492.077,538	6	320.103,377 492.083,318	12.288

Punct început	X / Y	Punct sfârșit	X / Y	Lungime segment (** (m)
6	320.103,377 492.083,318	7	320.114,04 492.090,904	13.086
7	320.114,04 492.090,904	1	320.090,722 492.101,887	25.775

** Lungimile segmentelor sunt determinate în planul de proiecție Stereo 70 și sunt rotunjite la 1 milimetru.

*** Distanța dintre puncte este formată din segmente cumulate ce sunt mai mici decât valoarea 1 milimetru.

**DATE DESPRE IMOBILUL NR. 10496**

Oficiul de Cadastru și Publicitate Imobiliară HUNEDOARA
Biroul de Cadastru și Publicitate Imobiliară Deva

A. Partea I. Descrierea imobilului

TEREN Extravilan

Adresa: Jud. Hunedoara

Nr. Crt	Nr cadastral Nr. topografic	Suprafața* (mp)	Observații / Referințe
A1		4.200	Sector cadastral:113 Teren neimpregmuit;

B. Partea II. Proprietari și acte

Inscrieri privitoare la dreptul de proprietate și alte drepturi reale	Referințe
1 / 16/01/2023	
Act Administrativ nr. 5863/53, din 05/05/1997 emis de CJPSDPAT HUNEDOARA;	
B1	A1
Intabulare, drept de PROPRIETATE, dobandit prin Reconstituire, cota actuala 1/1 1) CACEU IOV	

C. Partea III. SARCINI .

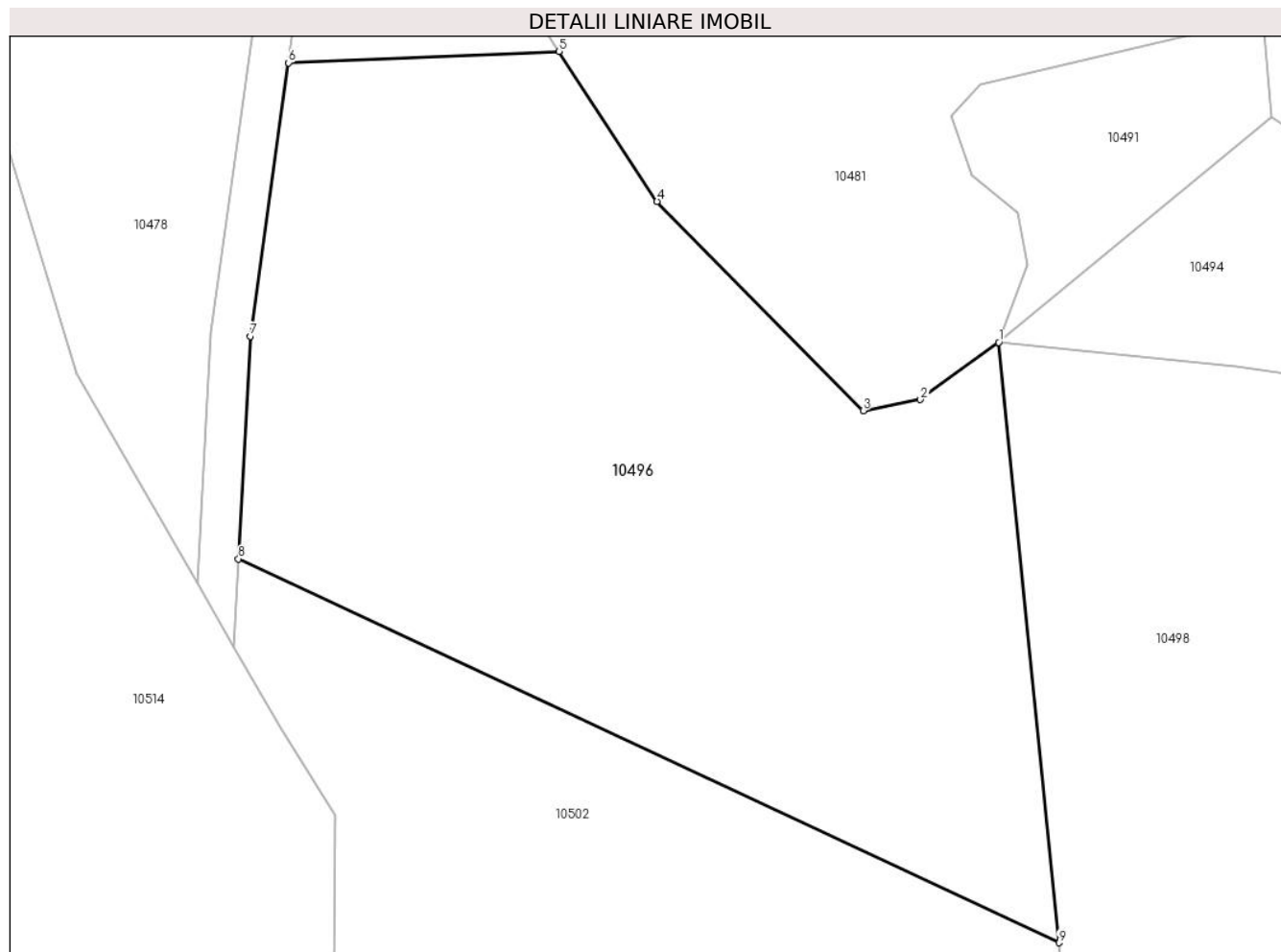
Inscrieri privind dezmembramintele dreptului de proprietate, drepturi reale de garanție și sarcini	Referințe
NU SUNT	

Anexa Nr. 1 La Partea I

Teren

Nr cadastral	Suprafața (mp)*	Observații / Referințe
	4.200	

* Suprafața este determinată în planul de proiecție Stereo 70.



Date referitoare la teren

Crt	Categorie folosință	Intravilan	Suprafața (mp)	Tarla	Parcelă	Nr. topo	Observații / Referințe
1	pașune	NU	4.200	170	2282/1	-	

Lungime Segmente

1) Valorile lungimilor segmentelor sunt obținute din proiecție în plan.

Punct început	X / Y	Punct sfârșit	X / Y	Lungime segment (** (m)
1	319.962,836 492.084,263	2	319.955,026 492.078,546	9.678
2	319.955,026 492.078,546	3	319.949,306 492.077,447	5.824
3	319.949,306 492.077,447	4	319.928,71 492.098,332	29.332
4	319.928,71 492.098,332	5	319.918,916 492.113,292	17.881
5	319.918,916 492.113,292	6	319.891,894 492.112,148	27.046

Punct început	X / Y	Punct sfârșit	X / Y	Lungime segment (** (m)
6	319.891,894 492.112,148	7	319.888,082 492.084,872	27.541
7	319.888,082 492.084,872	8	319.886,885 492.062,647	22.257
8	319.886,885 492.062,647	9	319.968,856 492.024,335	90.483
9	319.968,856 492.024,335	1	319.962,836 492.084,263	60.229

** Lungimile segmentelor sunt determinate în planul de proiecție Stereo 70 și sunt rotunjite la 1 milimetru.

*** Distanța dintre puncte este formată din segmente cumulate ce sunt mai mici decât valoarea 1 milimetru.

**DATE DESPRE IMOBILUL NR. 10497**

Oficiul de Cadastru și Publicitate Imobiliară HUNEDOARA
Biroul de Cadastru și Publicitate Imobiliară Deva

A. Partea I. Descrierea imobilului

TEREN Extravilan

Adresa: Jud. Hunedoara

Nr. Crt	Nr cadastral Nr. topografic	Suprafața* (mp)	Observații / Referințe
A1		42.982	Sector cadastral:113 Teren neimpregmuit;

B. Partea II. Proprietari și acte

Inscrieri privitoare la dreptul de proprietate și alte drepturi reale		Referințe
1 / 13/01/2023		
Act Normativ nr. 7, din 13/03/1996 emis de PARLAMENTUL ROMÂNIEI;		
B1	Intabulare, drept de PROPRIETATE, dobandit prin Lege, cota actuala 1/1	A1
1) COMUNA ILIA, REZERVA COMISIEI LOCALE DE FOND FUNCJAR, CIF:4374164		

C. Partea III. SARCINI .

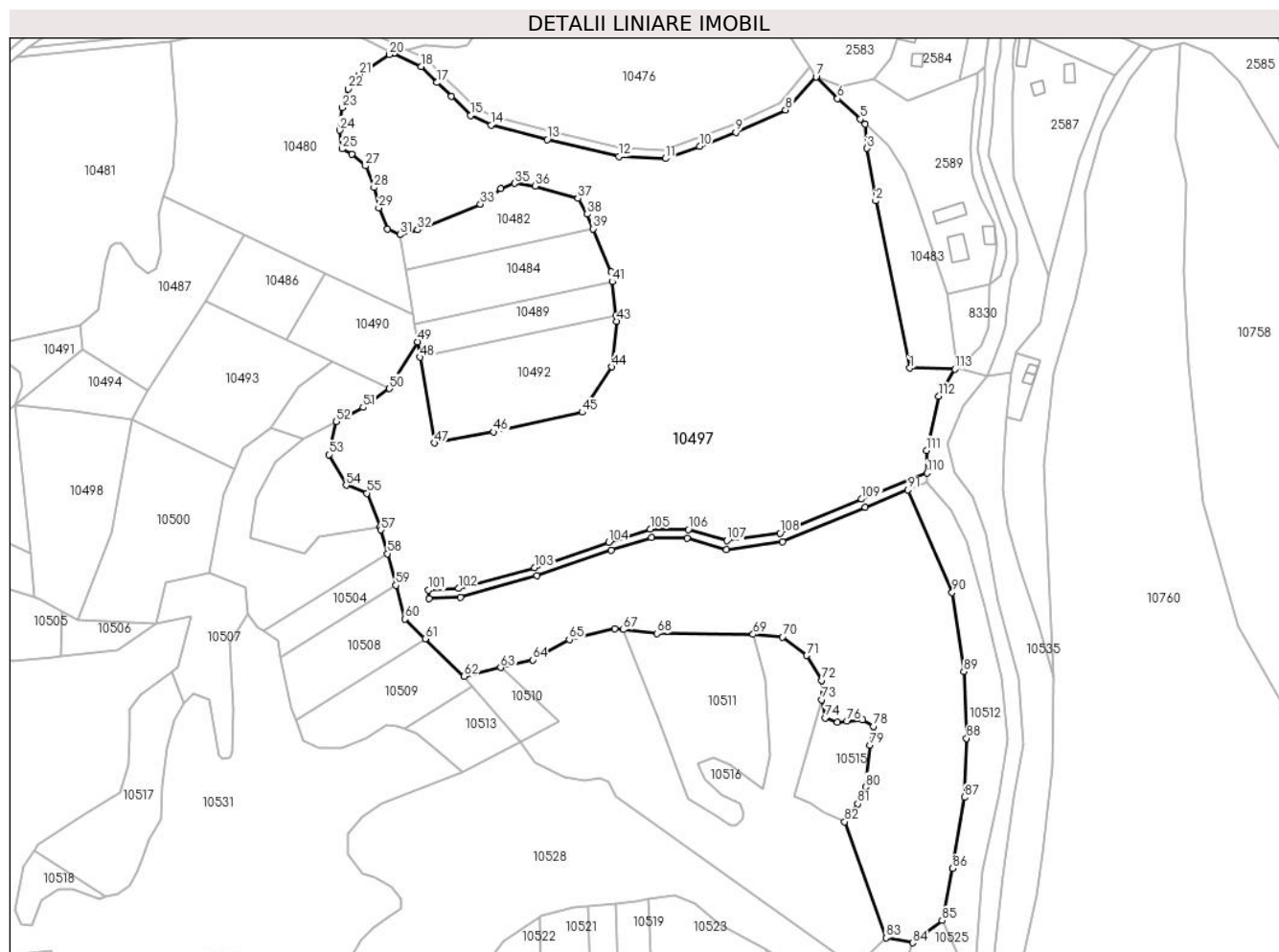
Inscrieri privind dezmembramintele dreptului de proprietate, drepturi reale de garanție și sarcini	Referințe
NU SUNT	

Anexa Nr. 1 La Partea I

Teren

Nr cadastral	Suprafața (mp)*	Observații / Referințe
	42.982	

* Suprafața este determinată în planul de proiecție Stereo 70.



Date referitoare la teren

Crt	Categorie folosință	Intravilan	Suprafața (mp)	Tarla	Parcelă	Nr. topo	Observații / Referințe
1	padure	NU	42.982	170	2251	-	

Lungime Segmente

1) Valorile lungimilor segmentelor sunt obținute din proiecție în plan.

Punct început	X / Y	Punct sfârșit	X / Y	Lungime segment	Punct început	X / Y	Punct sfârșit	X / Y	Lungime segment	Punct început	X / Y	Punct sfârșit	X / Y	Lungime segment
1	320.324,256 492.099,178	2	320.310,504 492.166,672	68.881	2	320.310,504 492.166,672	3	320.306,989 492.187,945	21.561	3	320.306,989 492.187,945	4	320.306,341 492.197,665	9.742
4	320.306,341 492.197,665	5	320.304,248 492.199,66	2.891	5	320.304,248 492.199,66	6	320.295,117 492.207,964	12.342	6	320.295,117 492.207,964	7	320.286,417 492.216,775	12.383
7	320.286,417 492.216,775	8	320.274,085 492.203,481	18.134	8	320.274,085 492.203,481	9	320.254,001 492.194,337	22.067	9	320.254,001 492.194,337	10	320.239,33 492.188,731	15.706
10	320.239,33 492.188,731	11	320.225,599 492.183,782	14.595	11	320.225,599 492.183,782	12	320.206,835 492.184,685	18.786	12	320.206,835 492.184,685	13	320.177,777 492.191,518	29.85
13	320.177,777 492.191,518	14	320.155,056 492.197,276	23.44	14	320.155,056 492.197,276	15	320.146,846 492.201,278	9.133	15	320.146,846 492.201,278	16	320.138,978 492.208,849	10.919
16	320.138,978 492.208,849	17	320.133,154 492.214,455	8.084	17	320.133,154 492.214,455	18	320.126,892 492.221,001	9.058	18	320.126,892 492.221,001	19	320.115,958 492.226,322	12.16

Punct început	X / Y	Punct sfârșit	X / Y	Lungime segment	Punct început	X / Y	Punct sfârșit	X / Y	Lungime segment	Punct început	X / Y	Punct sfârșit	X / Y	Lungime segment
19	320.115,958 492.226,322	20	320.113,982 492.225,834	2.035	20	320.113,982 492.225,834	21	320.101,924 492.217,691	14.55	21	320.101,924 492.217,691	22	320.097,288 492.211,896	7.421
22	320.097,288 492.211,896	23	320.094,988 492.204,296	7.94	23	320.094,988 492.204,296	24	320.093,901 492.195,227	9.134	24	320.093,901 492.195,227	25	320.094,86 492.187,691	7.597
25	320.094,86 492.187,691	26	320.098,886 492.185,584	4.544	26	320.098,886 492.185,584	27	320.104,381 492.180,829	7.267	27	320.104,381 492.180,829	28	320.107,768 492.172,08	9.382
28	320.107,768 492.172,08	29	320.109,685 492.163,841	8.459	29	320.109,685 492.163,841	30	320.113,292 492.155,316	9.257	30	320.113,292 492.155,316	31	320.118,212 492.153,062	5.412
31	320.118,212 492.153,062	32	320.125,285 492.155,009	7.336	32	320.125,285 492.155,009	33	320.150,808 492.165,355	27.54 1	33	320.150,808 492.165,355	34	320.159,111 492.171,604	10.39 2
34	320.159,111 492.171,604	35	320.164,544 492.173,755	5.843	35	320.164,544 492.173,755	36	320.172,949 492.172,629	8.48	36	320.172,949 492.172,629	37	320.190,196 492.167,658	17.94 9
37	320.190,196 492.167,658	38	320.193,989 492.161,362	7.351	38	320.193,989 492.161,362	39	320.196,434 492.155,426	6.42	39	320.196,434 492.155,426	40	320.203,625 492.137,968	18.88 1
40	320.203,625 492.137,968	41	320.204,044 492.134,073	3.917	41	320.204,044 492.134,073	42	320.205,499 492.120,534	13.61 7	42	320.205,499 492.120,534	43	320.205,762 492.118,085	2.463
43	320.205,762 492.118,085	44	320.203,789 492.099,681	18.50 9	44	320.203,789 492.099,681	45	320.191,941 492.081,368	21.81 2	45	320.191,941 492.081,368	46	320.156,124 492.073,383	36.69 6
46	320.156,124 492.073,383	47	320.132,248 492.068,939	24.28 7	47	320.132,248 492.068,939	48	320.126,476 492.103,53	35.06 9	48	320.126,476 492.103,53	49	320.125,42 492.109,86	6.417
49	320.125,42 492.109,86	50	320.114,04 492.090,904	22.11	50	320.114,04 492.090,904	51	320.103,377 492.083,318	13.08 6	51	320.103,377 492.083,318	52	320.092,534 492.077,538	12.28 8
52	320.092,534 492.077,538	53	320.089,507 492.064,252	13.62 6	53	320.089,507 492.064,252	54	320.096,537 492.051,894	14.21 8	54	320.096,537 492.051,894	55	320.104,863 492.048,638	8.94
55	320.104,863 492.048,638	56	320.110,218 492.034,924	14.72 2	56	320.110,218 492.034,924	57	320.110,655 492.033,805	1.202	57	320.110,655 492.033,805	58	320.113,207 492.024,229	9.91
58	320.113,207 492.024,229	59	320.116,597 492.011,508	13.16 5	59	320.116,597 492.011,508	60	320.120,248 491.997,809	14.17 8	60	320.120,248 491.997,809	61	320.128,457 491.989,908	11.39 3
61	320.128,457 491.989,908	62	320.144,188 491.974,768	21.83 3	62	320.144,188 491.974,768	63	320.158,933 491.978,28	15.15 7	63	320.158,933 491.978,28	64	320.171,961 491.981,384	13.39 3
64	320.171,961 491.981,384	65	320.186,696 491.989,54	16.84 2	65	320.186,696 491.989,54	66	320.205,172 491.993,958	18.99 6	66	320.205,172 491.993,958	67	320.208,446 491.993,584	3.296
67	320.208,446 491.993,584	68	320.222,06 491.992,032	13.70 2	68	320.222,06 491.992,032	69	320.261,011 491.991,702	38.95 2	69	320.261,011 491.991,702	70	320.272,916 491.990,651	11.95 1
70	320.272,916 491.990,651	71	320.282,663 491.983,175	12.28 5	71	320.282,663 491.983,175	72	320.288,784 491.973,093	11.79 4	72	320.288,784 491.973,093	73	320.288,784 491.965,277	7.816
73	320.288,784 491.965,277	74	320.290,144 491.957,914	7.488	74	320.290,144 491.957,914	75	320.295,04 491.956,119	5.214	75	320.295,04 491.956,119	76	320.298,873 491.956,616	3.865
76	320.298,873 491.956,616	77	320.305,19 491.957,112	6.337	77	320.305,19 491.957,112	78	320.309,52 491.954,488	5.063	78	320.309,52 491.954,488	79	320.308,243 491.946,897	7.697
79	320.308,243 491.946,897	80	320.306,445 491.929,994	16.99 9	80	320.306,445 491.929,994	81	320.303,267 491.923,3	7.41	81	320.303,267 491.923,3	82	320.297,931 491.916,039	9.01
82	320.297,931 491.916,039	83	320.314,64 491.869,157	49.77	83	320.314,64 491.869,157	84	320.325,502 491.867,13	11.05	84	320.325,502 491.867,13	85	320.337,344 491.876,119	14.86 7
85	320.337,344 491.876,119	86	320.341,67 491.897,17	21.49 1	86	320.341,67 491.897,17	87	320.346,325 491.925,854	29.05 9	87	320.346,325 491.925,854	88	320.347,235 491.949,693	23.85 6
88	320.347,235 491.949,693	89	320.346,143 491.976,625	26.95 5	89	320.346,143 491.976,625	90	320.341,403 492.008,578	32.30 3	90	320.341,403 492.008,578	91	320.323,628 492.050,028	45.1
91	320.323,628 492.050,028	92	320.306,15 492.043,064	18.81 4	92	320.306,15 492.043,064	93	320.272,753 492.029,084	36.20 5	93	320.272,753 492.029,084	94	320.250,196 492.025,938	22.77 5
94	320.250,196 492.025,938	95	320.234,285 492.030,482	16.54 8	95	320.234,285 492.030,482	96	320.219,947 492.030,656	14.33 9	96	320.219,947 492.030,656	97	320.203,685 492.025,589	17.03 3
97	320.203,685 492.025,589	98	320.173,61 492.015,278	31.79 3	98	320.173,61 492.015,278	99	320.142,661 492.006,716	32.11 2	99	320.142,661 492.006,716	100	320.130,072 492.006,017	12.60 9
100	320.130,072 492.006,017	101	320.129,878 492.009,511	3.5	101	320.129,878 492.009,511	102	320.142,091 492.010,189	12.23 2	102	320.142,091 492.010,189	103	320.172,575 492.018,624	31.63
103	320.172,575 492.018,624	104	320.202,597 492.028,915	31.73 7	104	320.202,597 492.028,915	105	320.219,435 492.034,163	17.63 7	105	320.219,435 492.034,163	106	320.234,796 492.033,976	15.36 2
106	320.234,796 492.033,976	107	320.250,446 492.029,507	16.27 6	107	320.250,446 492.029,507	108	320.271,82 492.032,487	21.58 1	108	320.271,82 492.032,487	109	320.304,826 492.046,304	35.78 2
109	320.304,826 492.046,304	110	320.331,265 492.056,838	28.46	110	320.331,265 492.056,838	111	320.331,013 492.065,921	9.086	111	320.331,013 492.065,921	112	320.336,046 492.087,829	22.47 9
112	320.336,046 492.087,829	113	320.342,494 492.098,744	12.67 8	113	320.342,494 492.098,744	1	320.324,256 492.099,178	18.24 3					

**** Lungimile segmentelor sunt determinate în planul de proiecție Stereo 70 și sunt rotunjite la 1 milimetru.**

***** Distanța dintre puncte este formată din segmente cumulate ce sunt mai mici decât valoarea 1 milimetru.**

**DATE DESPRE IMOBILUL NR. 10498**

Oficiul de Cadastru și Publicitate Imobiliară HUNEDOARA
Biroul de Cadastru și Publicitate Imobiliară Deva

A. Partea I. Descrierea imobilului

TEREN Extravilan

Adresa: Jud. Hunedoara

Nr. Crt	Nr cadastral Nr. topografic	Suprafața* (mp)	Observații / Referințe
A1		2.800	Sector cadastral:113 Teren neimprejmuit;

B. Partea II. Proprietari și acte

Inscrieri privitoare la dreptul de proprietate și alte drepturi reale	Referințe
1 / 16/01/2023	
Act Administrativ nr. 5863/47, din 07/04/1997 emis de CJPSDPAT HUNEDOARA;	
B1	A1
Intabulare, drept de PROPRIETATE, dobandit prin Reconstituire, cota actuala 1/1	
1) MIRCU BRÂNDUȘA	

C. Partea III. SARCINI .

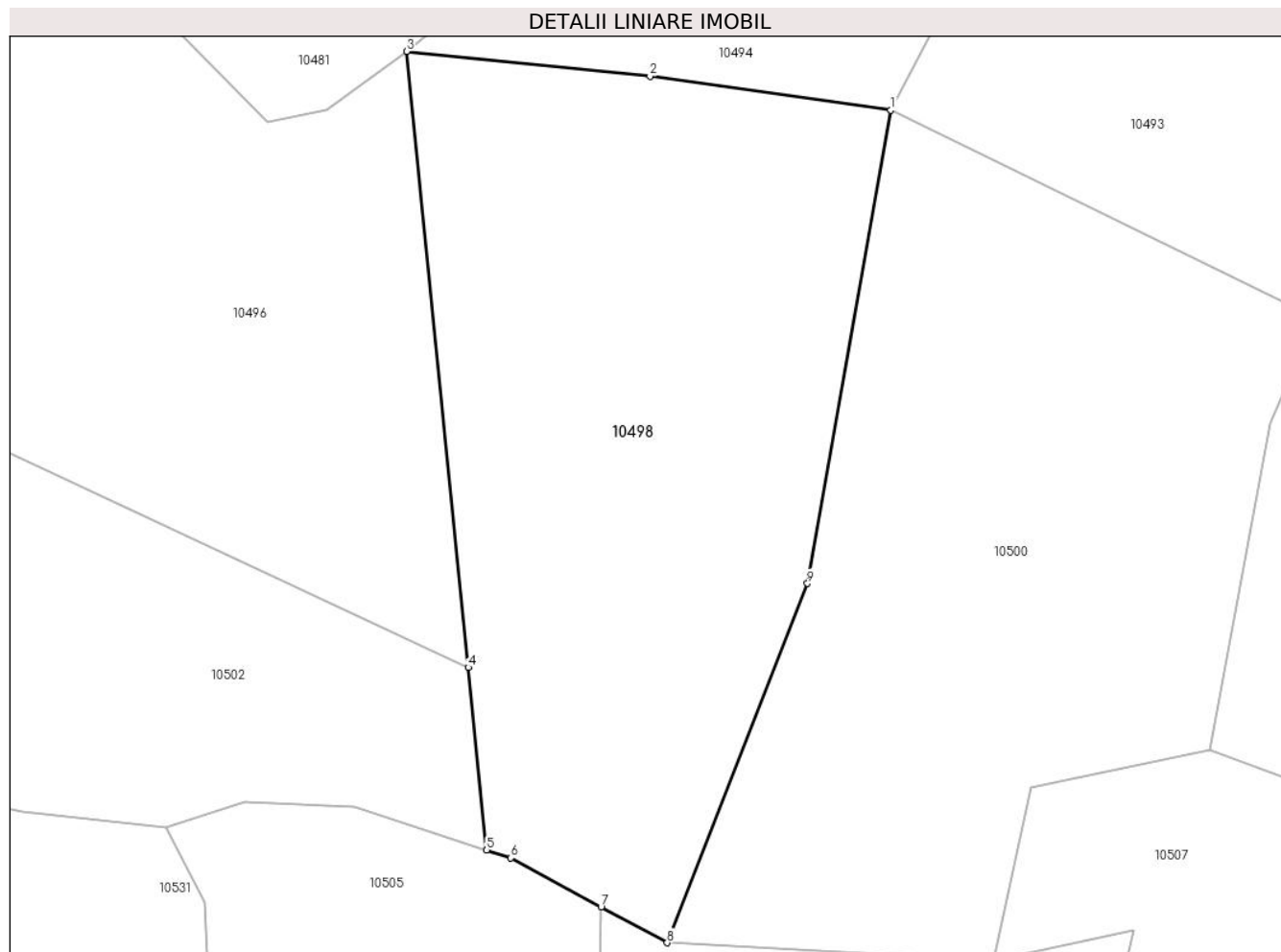
Inscrieri privind dezmembramintele dreptului de proprietate, drepturi reale de garanție și sarcini	Referințe
NU SUNT	

Anexa Nr. 1 La Partea I

Teren

Nr cadastral	Suprafața (mp)*	Observații / Referințe
	2.800	

* Suprafața este determinată în planul de proiecție Stereo 70.



Date referitoare la teren

Crt	Categorie folosință	Intravilan	Suprafața (mp)	Tarla	Parcelă	Nr. topo	Observații / Referințe
1	pașune	NU	2.800	172	2282/5	-	

Lungime Segmente

1) Valorile lungimilor segmentelor sunt obținute din proiecție în plan.

Punct început	X / Y	Punct sfârșit	X / Y	Lungime segment (** (m)
1	320.010,014 492.078,554	2	319.986,559 492.081,837	23.684
2	319.986,559 492.081,837	3	319.962,836 492.084,263	23.847
3	319.962,836 492.084,263	4	319.968,856 492.024,335	60.229
4	319.968,856 492.024,335	5	319.970,642 492.006,564	17.861
5	319.970,642 492.006,564	6	319.972,991 492.005,8	2.47

Punct început	X / Y	Punct sfârșit	X / Y	Lungime segment (** (m)
6	319.972,991 492.005,8	7	319.981,794 492.001,034	10.01
7	319.981,794 492.001,034	8	319.988,218 491.997,556	7.306
8	319.988,218 491.997,556	9	320.001,886 492.032,506	37.528
9	320.001,886 492.032,506	1	320.010,014 492.078,554	46.759

** Lungimile segmentelor sunt determinate în planul de proiecție Stereo 70 și sunt rotunjite la 1 milimetru.

*** Distanța dintre puncte este formată din segmente cumulate ce sunt mai mici decât valoarea 1 milimetru.

**DATE DESPRE IMOBILUL NR. 10499**

Oficiul de Cadastru și Publicitate Imobiliară HUNEDOARA
Biroul de Cadastru și Publicitate Imobiliară Deva

A. Partea I. Descrierea imobilului

TEREN Extravilan

Adresa: Jud. Hunedoara

Nr. Crt	Nr cadastral Nr. topografic	Suprafața* (mp)	Observații / Referințe
A1		1.500	Sector cadastral:113 Teren neimprejmuit;

B. Partea II. Proprietari și acte

Inscrieri privitoare la dreptul de proprietate și alte drepturi reale		Referințe
1 / 16/01/2023		
Act Administrativ nr. 89856/373, din 21/11/2003 emis de CJPSDPAT HUNEDOARA;		
B1	Intabulare, drept de PROPRIETATE, dobandit prin Reconstituire, cota actuala 1/1 1) MUNTEAN ELEONORA	A1

C. Partea III. SARCINI .

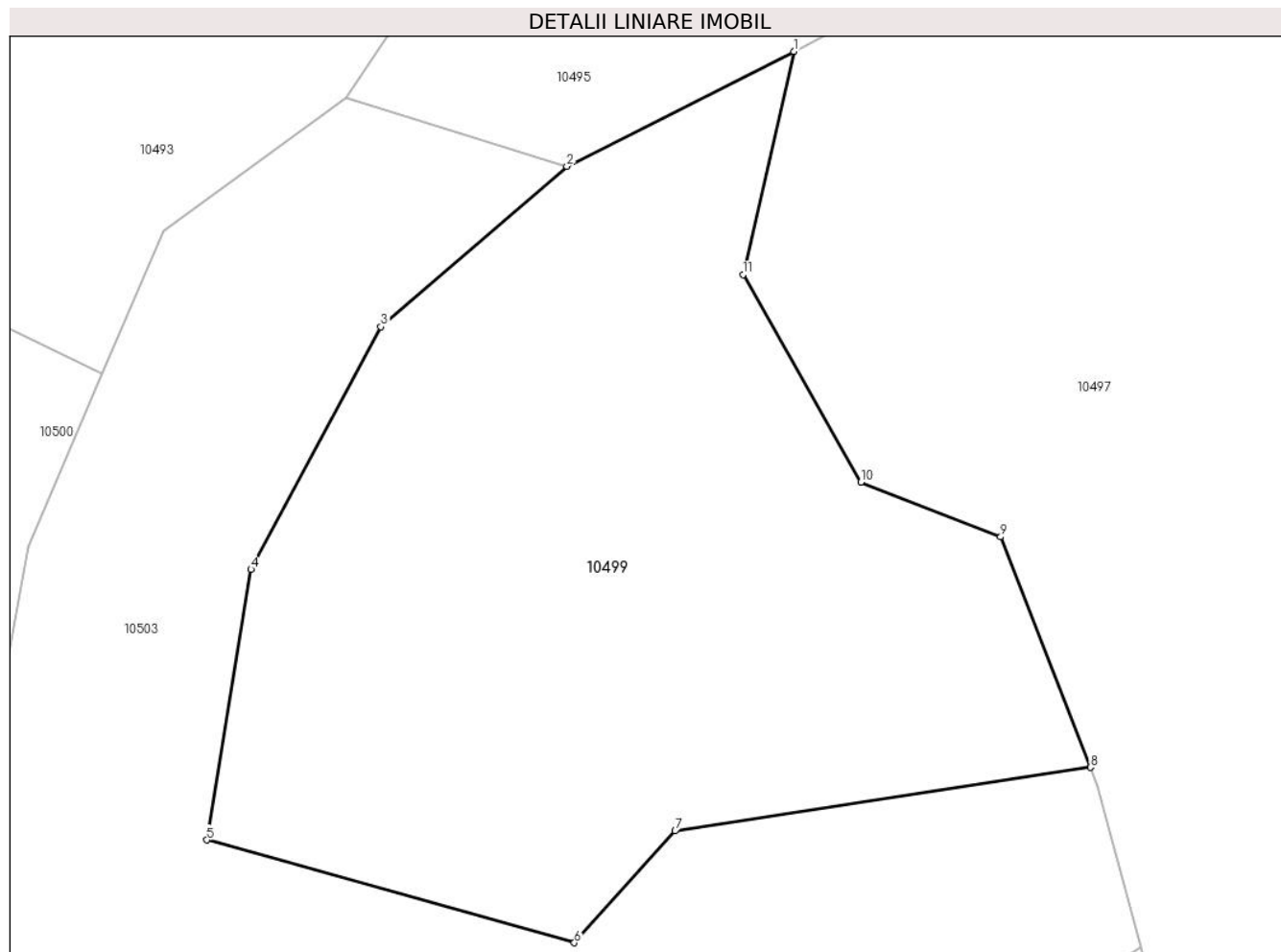
Inscrieri privind dezmembramintele dreptului de proprietate, drepturi reale de garanție și sarcini	Referințe
NU SUNT	

Anexa Nr. 1 La Partea I

Teren

Nr cadastral	Suprafața (mp)*	Observații / Referințe
	1.500	

* Suprafața este determinată în planul de proiecție Stereo 70.



Date referitoare la teren

Crt	Categorie folosință	Intra vilan	Suprafața (mp)	Tarla	Parcelă	Nr. topo	Observații / Referințe
1	pașune	NU	1.500	170	2265/1	-	ÎMPĂDURIT

Lungime Segmente

1) Valorile lungimilor segmentelor sunt obținute din proiecție în plan.

Punct început	X / Y	Punct sfârșit	X / Y	Lungime segment (** (m)
1	320.092,534 492.077,538	2	320.079,013 492.070,708	15.148
2	320.079,013 492.070,708	3	320.067,938 492.061,148	14.63
3	320.067,938 492.061,148	4	320.060,191 492.046,71	16.386
4	320.060,191 492.046,71	5	320.057,564 492.030,602	16.32
5	320.057,564 492.030,602	6	320.079,462 492.024,483	22.737

Punct început	X / Y	Punct sfârșit	X / Y	Lungime segment (** (m)
6	320.079,462 492.024,483	7	320.085,46 492.031,144	8.964
7	320.085,46 492.031,144	8	320.110,218 492.034,924	25.045
8	320.110,218 492.034,924	9	320.104,863 492.048,638	14.722
9	320.104,863 492.048,638	10	320.096,537 492.051,894	8.94
10	320.096,537 492.051,894	11	320.089,507 492.064,252	14.218
11	320.089,507 492.064,252	1	320.092,534 492.077,538	13.626

** Lungimile segmentelor sunt determinate în planul de proiecție Stereo 70 și sunt rotunjite la 1 milimetru.

*** Distanța dintre puncte este formată din segmente cumulate ce sunt mai mici decât valoarea 1 milimetru.

**DATE DESPRE IMOBILUL NR. 10500**

Oficiul de Cadastru și Publicitate Imobiliară HUNEDOARA
Biroul de Cadastru și Publicitate Imobiliară Deva

A. Partea I. Descrierea imobilului

TEREN Extravilan

Adresa: Jud. Hunedoara

Nr. Crt	Nr cadastral Nr. topografic	Suprafața* (mp)	Observații / Referințe
A1		2.900	Sector cadastral:113 Teren neimpregmuit;

B. Partea II. Proprietari și acte

Inscrieri privitoare la dreptul de proprietate și alte drepturi reale		Referințe
1 / 16/01/2023		
Act Administrativ nr. 5863/53, din 05/05/1997 emis de CJPSDPAT HUNEDOARA;		
B1	Intabulare, drept de PROPRIETATE, dobandit prin Reconstituire, cota actuala 1/1 1) CACEU IOV	A1

C. Partea III. SARCINI .

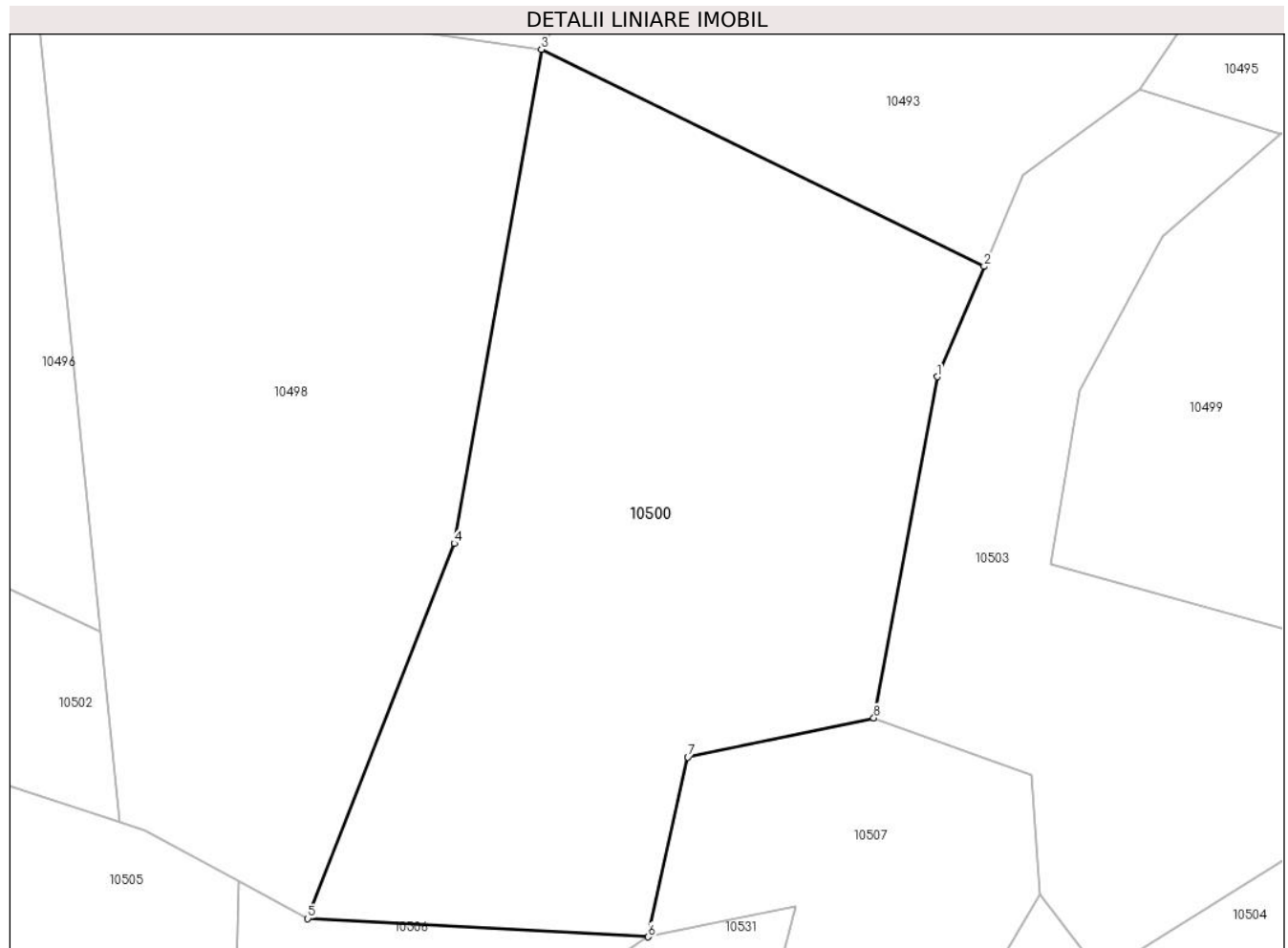
Inscrieri privind dezmembramintele dreptului de proprietate, drepturi reale de garanție și sarcini	Referințe
NU SUNT	

Anexa Nr. 1 La Partea I

Teren

Nr cadastral	Suprafața (mp)*	Observații / Referințe
	2.900	

* Suprafața este determinată în planul de proiecție Stereo 70.



Date referitoare la teren

Crt	Categorie folosință	Intravilan	Suprafața (mp)	Tarla	Parcelă	Nr. topo	Observații / Referințe
1	pasune	NU	2.900	170	2282/6	-	

Lungime Segmente

1) Valorile lungimilor segmentelor sunt obținute din proiecție în plan.

Punct început	X / Y	Punct sfârșit	X / Y	Lungime segment (** (m)
1	320.046,946 492.048,039	2	320.051,333 492.058,322	11.18
2	320.051,333 492.058,322	3	320.010,014 492.078,554	46.006
3	320.010,014 492.078,554	4	320.001,886 492.032,506	46.759
4	320.001,886 492.032,506	5	319.988,218 491.997,556	37.528
5	319.988,218 491.997,556	6	320.019,98 491.995,845	31.808

Punct început	X / Y	Punct sfârșit	X / Y	Lungime segment (** (m)
6	320.019,98 491.995,845	7	320.023,672 492.012,612	17.168
7	320.023,672 492.012,612	8	320.041,032 492.016,258	17.739
8	320.041,032 492.016,258	1	320.046,946 492.048,039	32.327

** Lungimile segmentelor sunt determinate în planul de proiecție Stereo 70 și sunt rotunjite la 1 milimetru.

*** Distanța dintre puncte este formată din segmente cumulate ce sunt mai mici decât valoarea 1 milimetru.

**DATE DESPRE IMOBILUL NR. 10501**

Oficiul de Cadastru și Publicitate Imobiliară HUNEDOARA
Biroul de Cadastru și Publicitate Imobiliară Deva

A. Partea I. Descrierea imobilului

TEREN Extravilan

Adresa: Jud. Hunedoara

Nr. Crt	Nr cadastral Nr. topografic	Suprafața* (mp)	Observații / Referințe
A1		737	Sector cadastral:113 Teren neimpregmuit;

B. Partea II. Proprietari și acte

Inscrieri privitoare la dreptul de proprietate și alte drepturi reale		Referințe
1 / 13/01/2023		
Act Normativ nr. 7, din 13/03/1996 emis de PARLAMENTUL ROMÂNIEI;		
B1	Inscrierea provizorie, drept de PROPRIETATE, dobandit prin Lege, cota actuala 1/1 1) COMUNA ILIA , CIF:4374164	A1

C. Partea III. SARCINI .

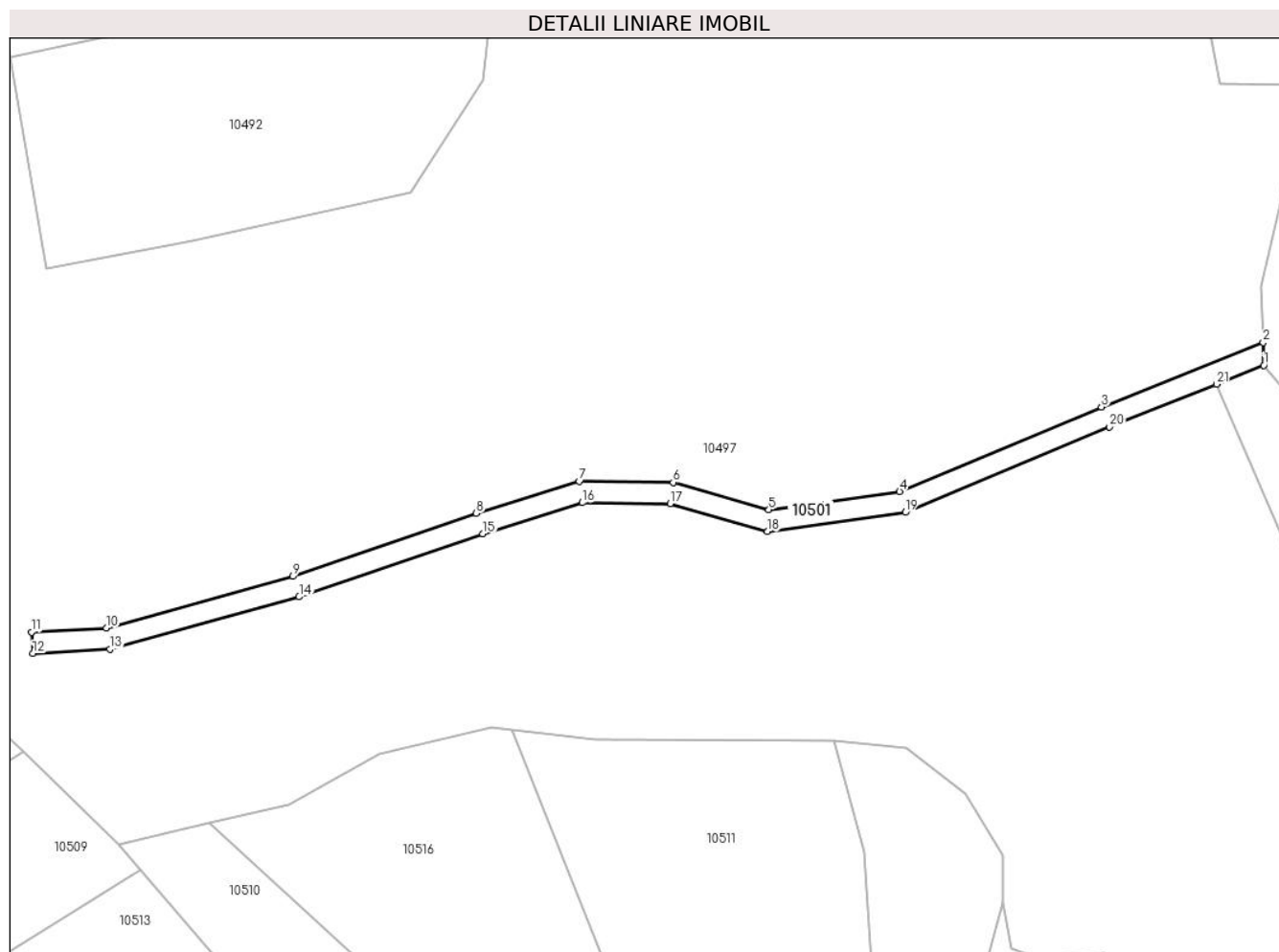
Inscrieri privind dezmembramintele dreptului de proprietate, drepturi reale de garanție și sarcini	Referințe
NU SUNT	

Anexa Nr. 1 La Partea I

Teren

Nr cadastral	Suprafața (mp)*	Observații / Referințe
	737	

* Suprafața este determinată în planul de proiecție Stereo 70.



Date referitoare la teren

Crt	Categorie folosință	Intravilan	Suprafața (mp)	Tarla	Parcelă	Nr. topo	Observații / Referințe
1	ape curgătoare	NU	737	-	-	-	PĂRĂU

Lungime Segmente

1) Valorile lungimilor segmentelor sunt obținute din proiecție în plan.

Punct început	X / Y	Punct sfârșit	X / Y	Lungime segment (** (m)
1	320.331,369 492.053,112	2	320.331,265 492.056,838	3.728
3	320.304,826 492.046,304	4	320.271,82 492.032,487	35.782
5	320.250,446 492.029,507	6	320.234,796 492.033,976	16.276
7	320.219,435 492.034,163	8	320.202,597 492.028,915	17.637
9	320.172,575 492.018,624	10	320.142,091 492.010,189	31.63

Punct început	X / Y	Punct sfârșit	X / Y	Lungime segment (** (m)
2	320.331,265 492.056,838	3	320.304,826 492.046,304	28.46
4	320.271,82 492.032,487	5	320.250,446 492.029,507	21.581
6	320.234,796 492.033,976	7	320.219,435 492.034,163	15.362
8	320.202,597 492.028,915	9	320.172,575 492.018,624	31.737
10	320.142,091 492.010,189	11	320.129,878 492.009,511	12.232

Punct început	X / Y	Punct sfârșit	X / Y	Lungime segment (** (m)
11	320.129,878 492.009,511	12	320.130,072 492.006,017	3.5
13	320.142,661 492.006,716	14	320.173,61 492.015,278	32.112
15	320.203,685 492.025,589	16	320.219,947 492.030,656	17.033
17	320.234,285 492.030,482	18	320.250,196 492.025,938	16.548
19	320.272,753 492.029,084	20	320.306,15 492.043,064	36.205
21	320.323,628 492.050,028	1	320.331,369 492.053,112	8.333

Punct început	X / Y	Punct sfârșit	X / Y	Lungime segment (** (m)
12	320.130,072 492.006,017	13	320.142,661 492.006,716	12.609
14	320.173,61 492.015,278	15	320.203,685 492.025,589	31.793
16	320.219,947 492.030,656	17	320.234,285 492.030,482	14.339
18	320.250,196 492.025,938	19	320.272,753 492.029,084	22.775
20	320.306,15 492.043,064	21	320.323,628 492.050,028	18.814

** Lungimile segmentelor sunt determinate în planul de proiecție Stereo 70 și sunt rotunjite la 1 milimetru.

*** Distanța dintre puncte este formată din segmente cumulate ce sunt mai mici decât valoarea 1 milimetru.

**DATE DESPRE IMOBILUL NR. 10502**

Oficiul de Cadastru și Publicitate Imobiliară HUNEDOARA
Biroul de Cadastru și Publicitate Imobiliară Deva

A. Partea I. Descrierea imobilului

TEREN Extravilan

Adresa: Jud. Hunedoara

Nr. Crt	Nr cadastral Nr. topografic	Suprafața* (mp)	Observații / Referințe
A1		2.350	Sector cadastral:113 Teren neimprejmuit;

B. Partea II. Proprietari și acte

Inscrieri privitoare la dreptul de proprietate și alte drepturi reale		Referințe
1 / 16/01/2023		
Act Administrativ nr. 5863/22, din 07/02/1995 emis de CJPSDPAT HUNEDOARA;		
B1	Intabulare, drept de PROPRIETATE, dobandit prin Reconstituire, cota actuala 1/1 1) FURDUJ ANGELICA	A1

C. Partea III. SARCINI .

Inscrieri privind dezmembramintele dreptului de proprietate, drepturi reale de garanție și sarcini	Referințe
NU SUNT	

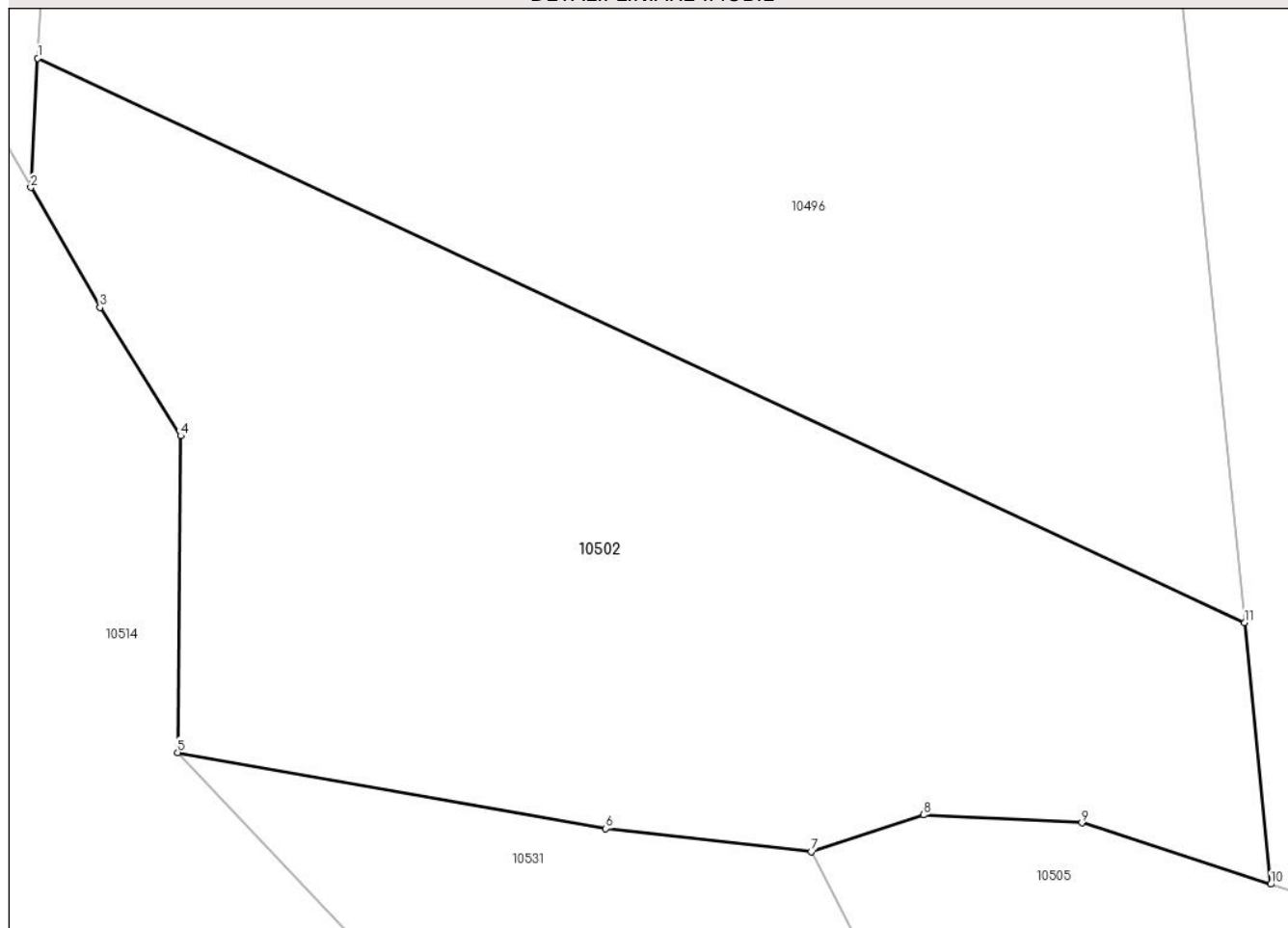
Anexa Nr. 1 La Partea I

Teren

Nr cadastral	Suprafața (mp)*	Observații / Referințe
	2.350	

* Suprafața este determinată în planul de proiecție Stereo 70.

DETALII LINIARE IMOBIL



Date referitoare la teren

Crt	Categorie folosință	Intravilan	Suprafața (mp)	Tarla	Parcelă	Nr. topo	Observații / Referințe
1	pasune	NU	2.350	170	2282/3	-	

Lungime Segmente

1) Valorile lungimilor segmentelor sunt obținute din proiecție în plan.

Punct început	X / Y	Punct sfârșit	X / Y	Lungime segment (** (m)
1	319.886,885 492.062,647	2	319.886,412 492.053,874	8.786
2	319.886,412 492.053,874	3	319.891,108 492.045,727	9.403
3	319.891,108 492.045,727	4	319.896,587 492.037,006	10.299
4	319.896,587 492.037,006	5	319.896,385 492.015,51	21.498
5	319.896,385 492.015,51	6	319.925,46 492.010,332	29.532

Punct început	X / Y	Punct sfârșit	X / Y	Lungime segment (** (m)
6	319.925,46 492.010,332	7	319.939,435 492.008,78	14.061
7	319.939,435 492.008,78	8	319.947,042 492.011,273	8.005
8	319.947,042 492.011,273	9	319.957,818 492.010,732	10.789
9	319.957,818 492.010,732	10	319.970,642 492.006,564	13.485
10	319.970,642 492.006,564	11	319.968,856 492.024,335	17.861
11	319.968,856 492.024,335	1	319.886,885 492.062,647	90.483

** Lungimile segmentelor sunt determinate în planul de proiecție Stereo 70 și sunt rotunjite la 1 milimetru.

*** Distanța dintre puncte este formată din segmente cumulate ce sunt mai mici decât valoarea 1 milimetru.

**DATE DESPRE IMOBILUL NR. 10503**

Oficiul de Cadastru și Publicitate Imobiliară HUNEDOARA
Biroul de Cadastru și Publicitate Imobiliară Deva

A. Partea I. Descrierea imobilului

TEREN Extravilan

Adresa: Jud. Hunedoara

Nr. Crt	Nr cadastral Nr. topografic	Suprafața* (mp)	Observații / Referințe
A1		2.200	Sector cadastral:113 Teren neimprejmuit;

B. Partea II. Proprietari și acte

Inscrieri privitoare la dreptul de proprietate și alte drepturi reale	Referințe
1 / 17/01/2023	
Act Administrativ nr. 89856/293, din 30/09/2003 emis de CJPSDPAT HUNEDOARA;	
B1	A1
Intabulare, drept de PROPRIETATE, dobandit prin Reconstituire, cota actuala 1/1 1) MUNTEAN GHEORGHE	

C. Partea III. SARCINI .

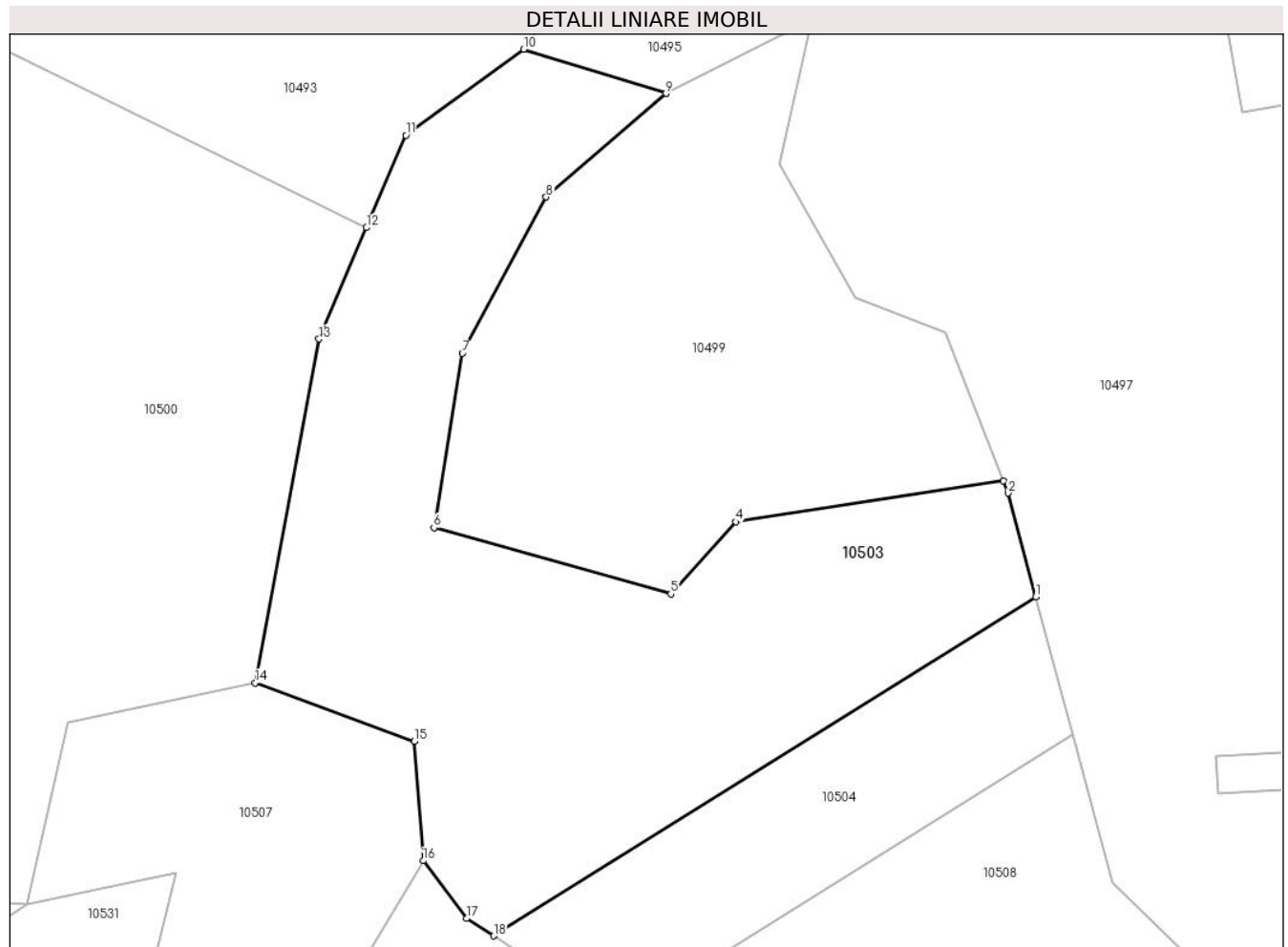
Inscrieri privind dezmembramintele dreptului de proprietate, drepturi reale de garanție și sarcini	Referințe
NU SUNT	

Anexa Nr. 1 La Partea I

Teren

Nr cadastral	Suprafața (mp)*	Observații / Referințe
	2.200	

* Suprafața este determinată în planul de proiecție Stereo 70.



Date referitoare la teren

Crt	Categorie folosință	Intravilan	Suprafața (mp)	Tarla	Parcelă	Nr. topo	Observații / Referințe
1	pașune	NU	2.200	171	2282/13	-	

Lungime Segmente

1) Valorile lungimilor segmentelor sunt obținute din proiecție în plan.

Punct început	X / Y	Punct sfârșit	X / Y	Lungime segment (** (m)
1	320.113,207 492.024,229	2	320.110,655 492.033,805	9.91
2	320.110,655 492.033,805	3	320.110,218 492.034,924	1.202
3	320.110,218 492.034,924	4	320.085,46 492.031,144	25.045
4	320.085,46 492.031,144	5	320.079,462 492.024,483	8.964
5	320.079,462 492.024,483	6	320.057,564 492.030,602	22.737

Punct început	X / Y	Punct sfârșit	X / Y	Lungime segment (** (m)
6	320.057,564 492.030,602	7	320.060,191 492.046,71	16.32
7	320.060,191 492.046,71	8	320.067,938 492.061,148	16.386
8	320.067,938 492.061,148	9	320.079,013 492.070,708	14.63
9	320.079,013 492.070,708	10	320.065,861 492.074,797	13.773
10	320.065,861 492.074,797	11	320.054,967 492.066,842	13.489
11	320.054,967 492.066,842	12	320.051,333 492.058,322	9.262
12	320.051,333 492.058,322	13	320.046,946 492.048,039	11.18
13	320.046,946 492.048,039	14	320.041,032 492.016,258	32.327
14	320.041,032 492.016,258	15	320.055,762 492.010,887	15.678
15	320.055,762 492.010,887	16	320.056,579 491.999,839	11.079
16	320.056,579 491.999,839	17	320.060,578 491.994,51	6.662
17	320.060,578 491.994,51	18	320.063,064 491.992,899	2.962
18	320.063,064 491.992,899	1	320.113,207 492.024,229	59.127

** Lungimile segmentelor sunt determinate în planul de proiecție Stereo 70 și sunt rotunjite la 1 milimetru.

*** Distanța dintre puncte este formată din segmente cumulate ce sunt mai mici decât valoarea 1 milimetru.

**DATE DESPRE IMOBILUL NR. 10504**

Oficiul de Cadastru și Publicitate Imobiliară HUNEDOARA
Biroul de Cadastru și Publicitate Imobiliară Deva

A. Partea I. Descrierea imobilului

TEREN Extravilan

Adresa: Jud. Hunedoara

Nr. Crt	Nr cadastral Nr. topografic	Suprafața* (mp)	Observații / Referințe
A1		700	Sector cadastral:113 Teren neimpregmuit;

B. Partea II. Proprietari și acte

Inscrieri privitoare la dreptul de proprietate și alte drepturi reale		Referințe
1 / 18/01/2023		
Act Administrativ nr. 5863/54, din 05/05/1997 emis de CJPSDPAT HUNEDOARA;		
B1	Intabulare, drept de PROPRIETATE, dobandit prin Reconstituire, cota actuala 1/1 1) STANCEU EVA 2) MARIAN ZOIȚA	A1

C. Partea III. SARCINI .

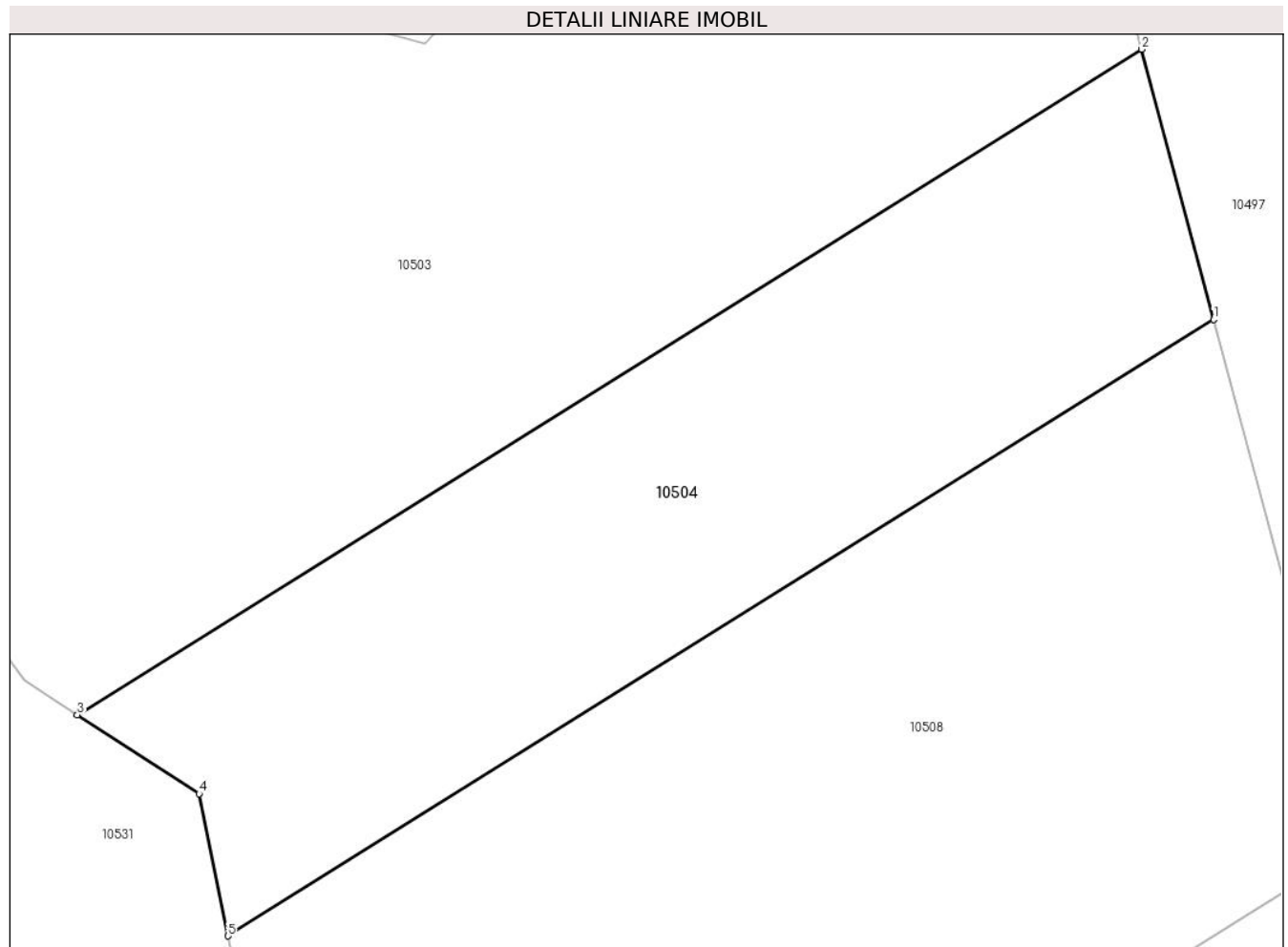
Inscrieri privind dezmembramintele dreptului de proprietate, drepturi reale de garanție și sarcini	Referințe
NU SUNT	

Anexa Nr. 1 La Partea I

Teren

Nr cadastral	Suprafața (mp)*	Observații / Referințe
	700	

* Suprafața este determinată în planul de proiecție Stereo 70.



Date referitoare la teren

Crt	Categorie folosință	Intravilan	Suprafața (mp)	Tarla	Parcelă	Nr. topo	Observații / Referințe
1	pașune	NU	700	171	2282/14	-	

Lungime Segmente

1) Valorile lungimilor segmentelor sunt obținute din proiecție în plan.

Punct început	X / Y	Punct sfârșit	X / Y	Lungime segment (** (m)
1	320.116,597 492.011,508	2	320.113,207 492.024,229	13.165
2	320.113,207 492.024,229	3	320.063,064 491.992,899	59.127
3	320.063,064 491.992,899	4	320.068,798 491.989,181	6.834
4	320.068,798 491.989,181	5	320.070,148 491.982,486	6.83
5	320.070,148 491.982,486	1	320.116,597 492.011,508	54.77

**** Lungimile segmentelor sunt determinate în planul de proiecție Stereo 70 și sunt rotunjite la 1 milimetru.**

***** Distanța dintre puncte este formată din segmente cumulate ce sunt mai mici decât valoarea 1 milimetru.**

**DATE DESPRE IMOBILUL NR. 10505**

Oficiul de Cadastru și Publicitate Imobiliară HUNEDOARA
Biroul de Cadastru și Publicitate Imobiliară Deva

A. Partea I. Descrierea imobilului

TEREN Extravilan

Adresa: Jud. Hunedoara

Nr. Crt	Nr cadastral Nr. topografic	Suprafața* (mp)	Observații / Referințe
A1		1.000	Sector cadastral:113 Teren neimprejmuit;

B. Partea II. Proprietari și acte

Inscrieri privitoare la dreptul de proprietate și alte drepturi reale		Referințe
1 / 13/01/2023		
Act Administrativ nr. 89856/371, din 21/11/2003 emis de CJPSDPAT HUNEDOARA;		
B1	Intabulare, drept de PROPRIETATE, dobandit prin Reconstituire, cota actuala 1/1 1) MUNTEAN ELEONORA	A1

C. Partea III. SARCINI .

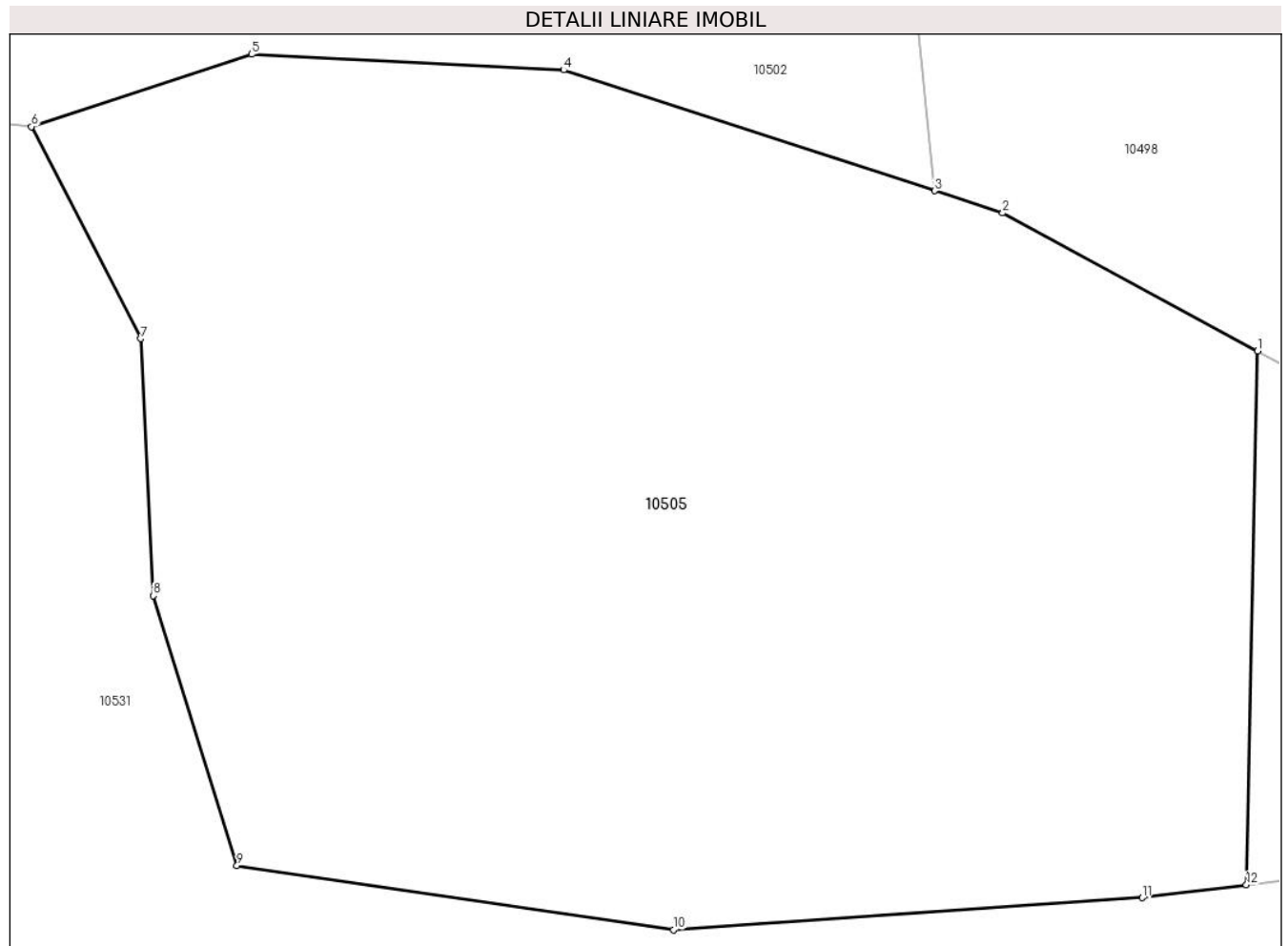
Inscrieri privind dezmembramintele dreptului de proprietate, drepturi reale de garanție și sarcini	Referințe
NU SUNT	

Anexa Nr. 1 La Partea I

Teren

Nr cadastral	Suprafața (mp)*	Observații / Referințe
	1.000	

* Suprafața este determinată în planul de proiecție Stereo 70.



Date referitoare la teren

Crt	Categorie folosință	Intravilan	Suprafața (mp)	Tarla	Parcelă	Nr. topo	Observații / Referințe
1	pasune	NU	1.000	171	2280/1	-	

Lungime Segmente

1) Valorile lungimilor segmentelor sunt obținute din proiecție în plan.

Punct început	X / Y	Punct sfârșit	X / Y	Lungime segment (** (m)
1	319.981,794 492.001,034	2	319.972,991 492.005,8	10.01
2	319.972,991 492.005,8	3	319.970,642 492.006,564	2.47
3	319.970,642 492.006,564	4	319.957,818 492.010,732	13.485
4	319.957,818 492.010,732	5	319.947,042 492.011,273	10.789
5	319.947,042 492.011,273	6	319.939,435 492.008,78	8.005

Punct început	X / Y	Punct sfârșit	X / Y	Lungime segment (** (m)
6	319.939,435 492.008,78	7	319.943,206 492.001,465	8.231
7	319.943,206 492.001,465	8	319.943,649 491.992,597	8.879
8	319.943,649 491.992,597	9	319.946,533 491.983,286	9.747
9	319.946,533 491.983,286	10	319.961,617 491.981,069	15.246
10	319.961,617 491.981,069	11	319.977,81 491.982,177	16.231
11	319.977,81 491.982,177	12	319.981,407 491.982,62	3.624
12	319.981,407 491.982,62	1	319.981,794 492.001,034	18.419

** Lungimile segmentelor sunt determinate în planul de proiecție Stereo 70 și sunt rotunjite la 1 milimetru.

*** Distanța dintre puncte este formată din segmente cumulate ce sunt mai mici decât valoarea 1 milimetru.

**DATE DESPRE IMOBILUL NR. 10506**

Oficiul de Cadastru și Publicitate Imobiliară HUNEDOARA
Biroul de Cadastru și Publicitate Imobiliară Deva

A. Partea I. Descrierea imobilului

TEREN Extravilan

Adresa: Jud. Hunedoara

Nr. Crt	Nr cadastral Nr. topografic	Suprafața* (mp)	Observații / Referințe
A1		400	Sector cadastral:113 Teren neimprejmuit;

B. Partea II. Proprietari și acte

Inscrieri privitoare la dreptul de proprietate și alte drepturi reale		Referințe
1 / 16/01/2023		
Act Administrativ nr. 5863/53, din 05/05/1997 emis de CJPSDPAT HUNEDOARA;		
B1	Intabulare, drept de PROPRIETATE, dobandit prin Reconstituire, cota actuala 1/1 1) CĂCEU IOV	A1

C. Partea III. SARCINI .

Inscrieri privind dezmembramintele dreptului de proprietate, drepturi reale de garanție și sarcini	Referințe
NU SUNT	

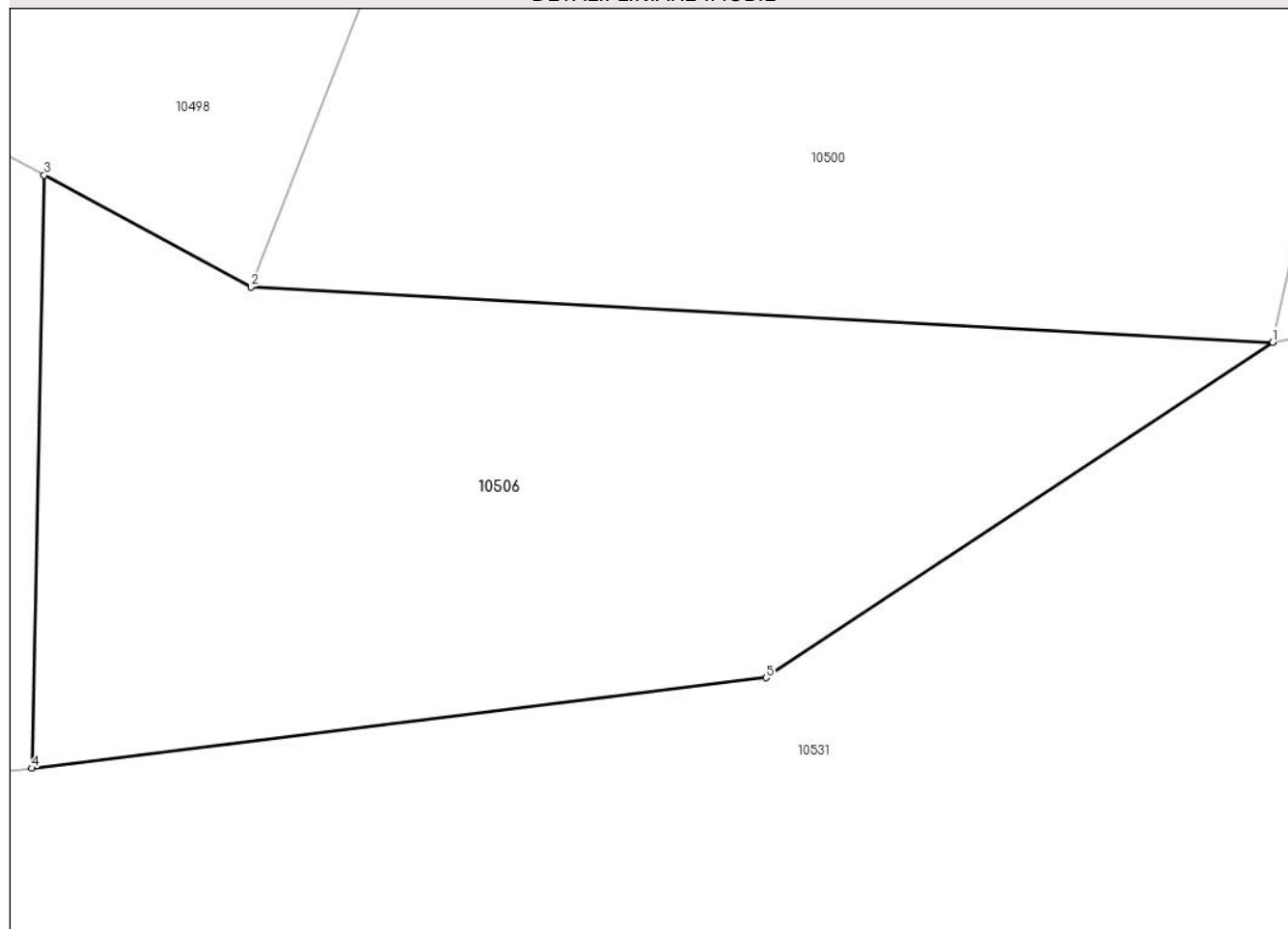
Anexa Nr. 1 La Partea I

Teren

Nr cadastral	Suprafața (mp)*	Observații / Referințe
	400	

* Suprafața este determinată în planul de proiecție Stereo 70.

DETALII LINIARE IMOBIL



Date referitoare la teren

Crt	Categorie folosință	Intra vilan	Suprafața (mp)	Tarla	Parcelă	Nr. topo	Observații / Referințe
1	pasune	NU	400	170	2280/2	-	

Lungime Segmente

1) Valorile lungimilor segmentelor sunt obținute din proiecție în plan.

Punct început	X / Y	Punct sfârșit	X / Y	Lungime segment (** (m)
1	320.019,98 491.995,845	2	319.988,218 491.997,556	31.808
2	319.988,218 491.997,556	3	319.981,794 492.001,034	7.306
3	319.981,794 492.001,034	4	319.981,407 491.982,62	18.419
4	319.981,407 491.982,62	5	320.004,23 491.985,426	22.995
5	320.004,23 491.985,426	1	320.019,98 491.995,845	18.884

**** Lungimile segmentelor sunt determinate în planul de proiecție Stereo 70 și sunt rotunjite la 1 milimetru.**

***** Distanța dintre puncte este formată din segmente cumulate ce sunt mai mici decât valoarea 1 milimetru.**

**DATE DESPRE IMOBILUL NR. 10507**

Oficiul de Cadastru și Publicitate Imobiliară HUNEDOARA
Biroul de Cadastru și Publicitate Imobiliară Deva

A. Partea I. Descrierea imobilului

TEREN Extravilan

Adresa: Jud. Hunedoara

Nr. Crt	Nr cadastral Nr. topografic	Suprafața* (mp)	Observații / Referințe
A1		1.400	Sector cadastral:113 Teren neimpregmuit;

B. Partea II. Proprietari și acte

Inscrieri privitoare la dreptul de proprietate și alte drepturi reale	Referințe
1 / 18/01/2023	
Act Administrativ nr. 5863/47, din 07/04/1997 emis de CJPSDPAT HUNEDOARA;	
B1	A1
Intabulare, drept de PROPRIETATE, dobandit prin Reconstituire, cota actuala 1/1 1) MIRCU BRÂNDUȘA	

C. Partea III. SARCINI .

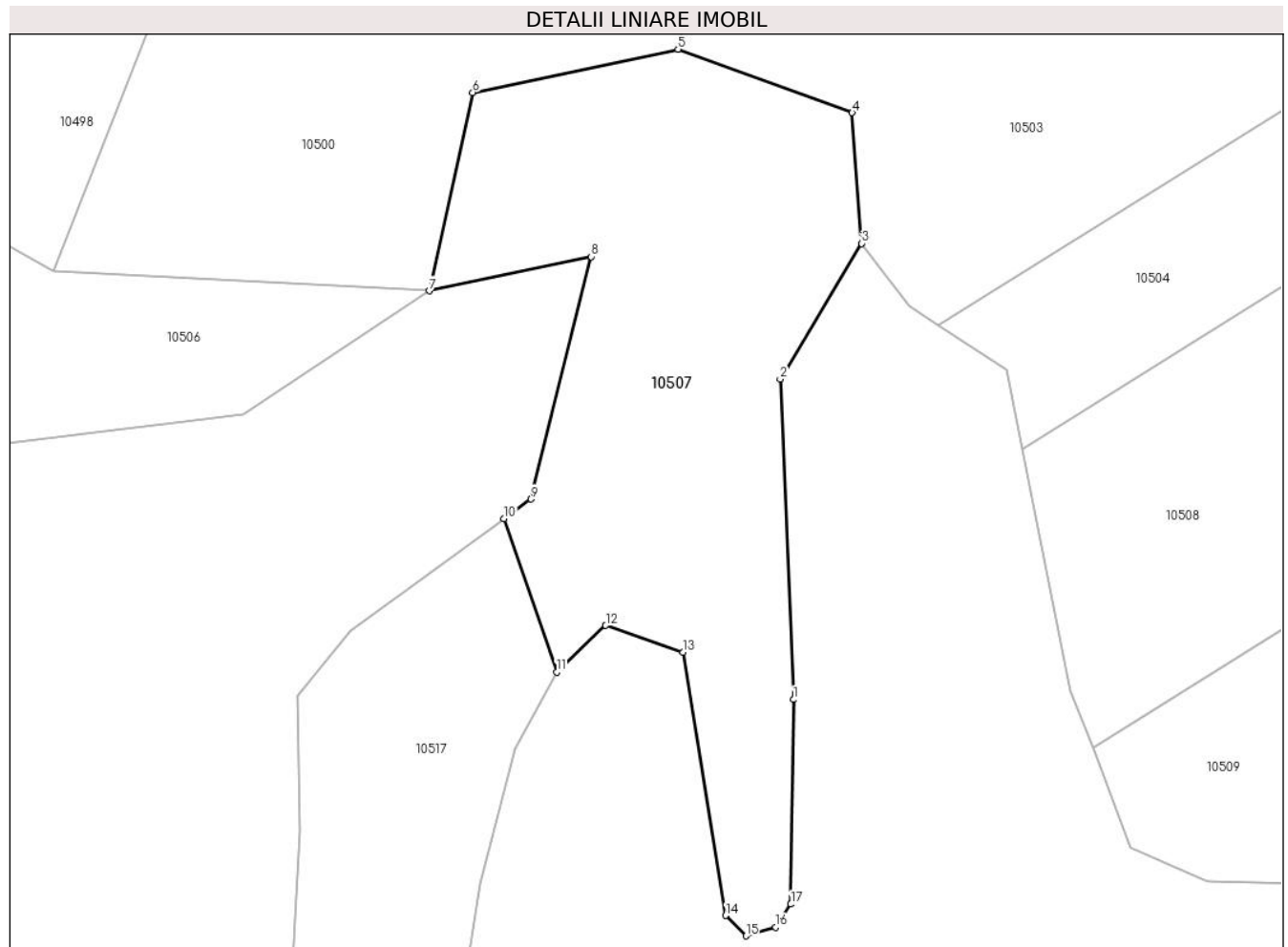
Inscrieri privind dezmembramintele dreptului de proprietate, drepturi reale de garanție și sarcini	Referințe
NU SUNT	

Anexa Nr. 1 La Partea I

Teren

Nr cadastral	Suprafața (mp)*	Observații / Referințe
	1.400	

* Suprafața este determinată în planul de proiecție Stereo 70.



Date referitoare la teren

Crt	Categorie folosință	Intravilan	Suprafața (mp)	Tarla	Parcelă	Nr. topo	Observații / Referințe
1	pasune	NU	1.400	172	2282/18	-	

Lungime Segmente

1) Valorile lungimilor segmentelor sunt obținute din proiecție în plan.

Punct început	X / Y	Punct sfârșit	X / Y	Lungime segment (** (m)
1	320.050,806 491.961,305	2	320.049,668 491.988,379	27.097
2	320.049,668 491.988,379	3	320.056,579 491.999,839	13.383
3	320.056,579 491.999,839	4	320.055,762 492.010,887	11.079
4	320.055,762 492.010,887	5	320.041,032 492.016,258	15.678
5	320.041,032 492.016,258	6	320.023,672 492.012,612	17.739

Punct început	X / Y	Punct sfârșit	X / Y	Lungime segment (** (m)
6	320.023,672 492.012,612	7	320.019,98 491.995,845	17.168
7	320.019,98 491.995,845	8	320.033,697 491.998,728	14.017
8	320.033,697 491.998,728	9	320.028,595 491.978,248	21.107
9	320.028,595 491.978,248	10	320.026,314 491.976,594	2.817
10	320.026,314 491.976,594	11	320.030,766 491.963,64	13.697
11	320.030,766 491.963,64	12	320.034,922 491.967,559	5.712
12	320.034,922 491.967,559	13	320.041,437 491.965,298	6.896
13	320.041,437 491.965,298	14	320.045,056 491.943,051	22.54
14	320.045,056 491.943,051	15	320.046,776 491.941,333	2.431
15	320.046,776 491.941,333	16	320.049,302 491.942,059	2.628
16	320.049,302 491.942,059	17	320.050,578 491.944,015	2.336
17	320.050,578 491.944,015	1	320.050,806 491.961,305	17.292

** Lungimile segmentelor sunt determinate în planul de proiecție Stereo 70 și sunt rotunjite la 1 milimetru.

*** Distanța dintre puncte este formată din segmente cumulate ce sunt mai mici decât valoarea 1 milimetru.

**DATE DESPRE IMOBILUL NR. 10508**

Oficiul de Cadastru și Publicitate Imobiliară HUNEDOARA
Biroul de Cadastru și Publicitate Imobiliară Deva

A. Partea I. Descrierea imobilului

TEREN Extravilan

Adresa: Jud. Hunedoara

Nr. Crt	Nr cadastral Nr. topografic	Suprafața* (mp)	Observații / Referințe
A1		1.400	Sector cadastral:113 Teren neimprejmuit;

B. Partea II. Proprietari și acte

Inscrieri privitoare la dreptul de proprietate și alte drepturi reale		Referințe
1 / 18/01/2023		
Act Administrativ nr. 89856/233, din 09/07/2003 emis de CJPSDPAT HUNEDOARA;		
B1	Intabulare, drept de PROPRIETATE, dobandit prin Reconstituire, cota actuala 1/1 1) CRĂCIUN LUCREȚIA	A1

C. Partea III. SARCINI .

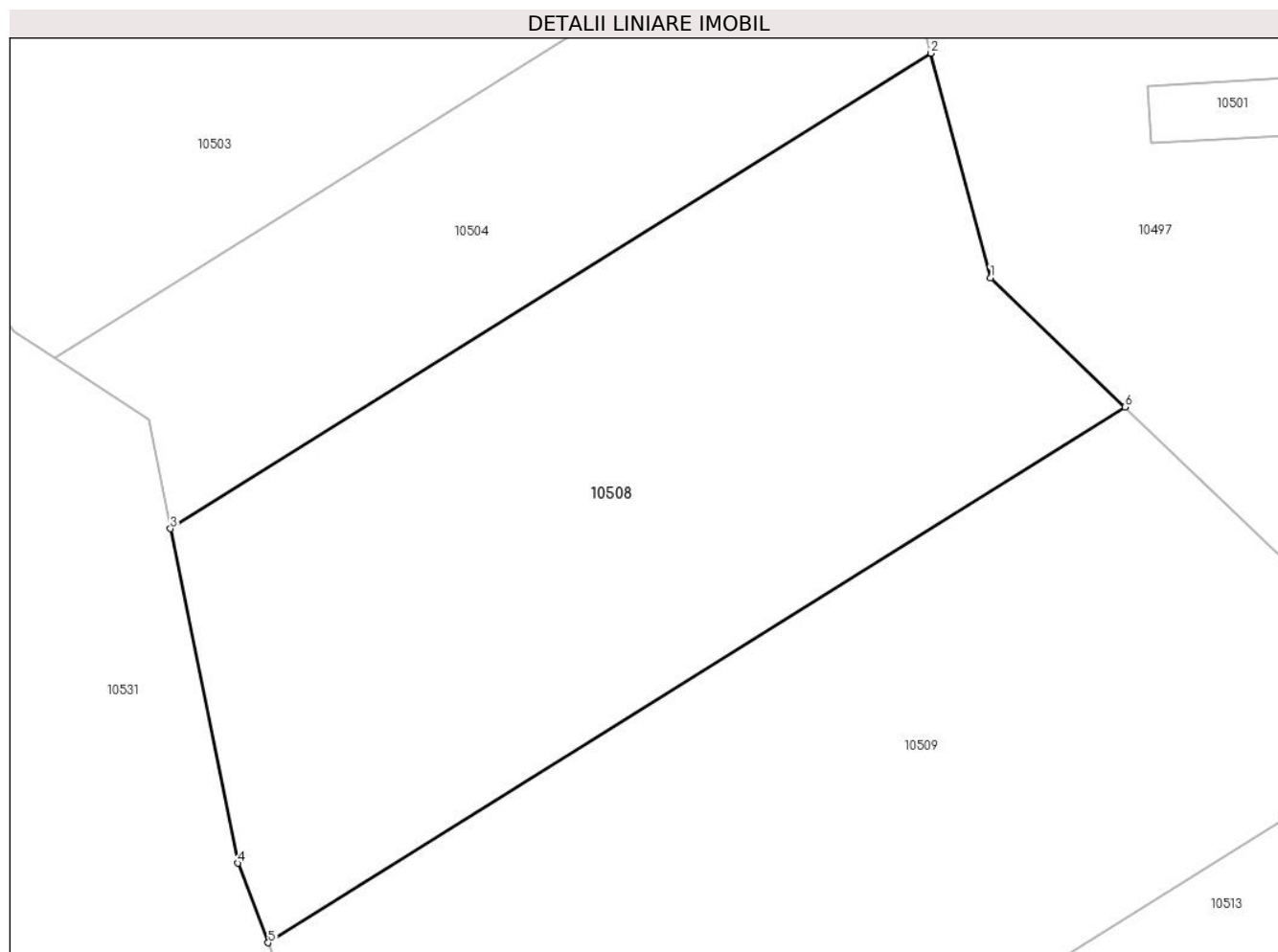
Inscrieri privind dezmembramintele dreptului de proprietate, drepturi reale de garanție și sarcini	Referințe
NU SUNT	

Anexa Nr. 1 La Partea I

Teren

Nr cadastral	Suprafața (mp)*	Observații / Referințe
	1.400	

* Suprafața este determinată în planul de proiecție Stereo 70.



Date referitoare la teren

Crt	Categorie folosință	Intra vilan	Suprafața (mp)	Tarla	Parcelă	Nr. topo	Observații / Referințe
1	pașune	NU	1.400	172	2282/15	-	

Lungime Segmente

1) Valorile lungimilor segmentelor sunt obținute din proiecție în plan.

Punct început	X / Y	Punct sfârșit	X / Y	Lungime segment (** (m)
1	320.120,248 491.997,809	2	320.116,597 492.011,508	14.178
2	320.116,597 492.011,508	3	320.070,148 491.982,486	54.77
3	320.070,148 491.982,486	4	320.074,267 491.962,065	20.833
4	320.074,267 491.962,065	5	320.076,117 491.957,205	5.2
5	320.076,117 491.957,205	6	320.128,457 491.989,908	61.716

Punct început	X / Y	Punct sfârșit	X / Y	Lungime segment (** (m)
6	320.128,457 491.989,908	1	320.120,248 491.997,809	11.393

** Lungimile segmentelor sunt determinate în planul de proiecție Stereo 70 și sunt rotunjite la 1 milimetru.

*** Distanța dintre puncte este formată din segmente cumulate ce sunt mai mici decât valoarea 1 milimetru.

**DATE DESPRE IMOBILUL NR. 10509**

Oficiul de Cadastru și Publicitate Imobiliară HUNEDOARA
Biroul de Cadastru și Publicitate Imobiliară Deva

A. Partea I. Descrierea imobilului

TEREN Extravilan

Adresa: Jud. Hunedoara

Nr. Crt	Nr cadastral Nr. topografic	Suprafața* (mp)	Observații / Referințe
A1		1.500	Sector cadastral:113 Teren neimprejmuit;

B. Partea II. Proprietari și acte

Inscrieri privitoare la dreptul de proprietate și alte drepturi reale		Referințe
1 / 18/01/2023		
Act Administrativ nr. 89856/234, din 09/07/2003 emis de CJPSDPAT HUNEDOARA;		
B1	Intabulare, drept de PROPRIETATE, dobandit prin Reconstituire, cota actuala 1/1 1) OLARI RUBIN 2) MUNTEAN IOAN	A1

C. Partea III. SARCINI .

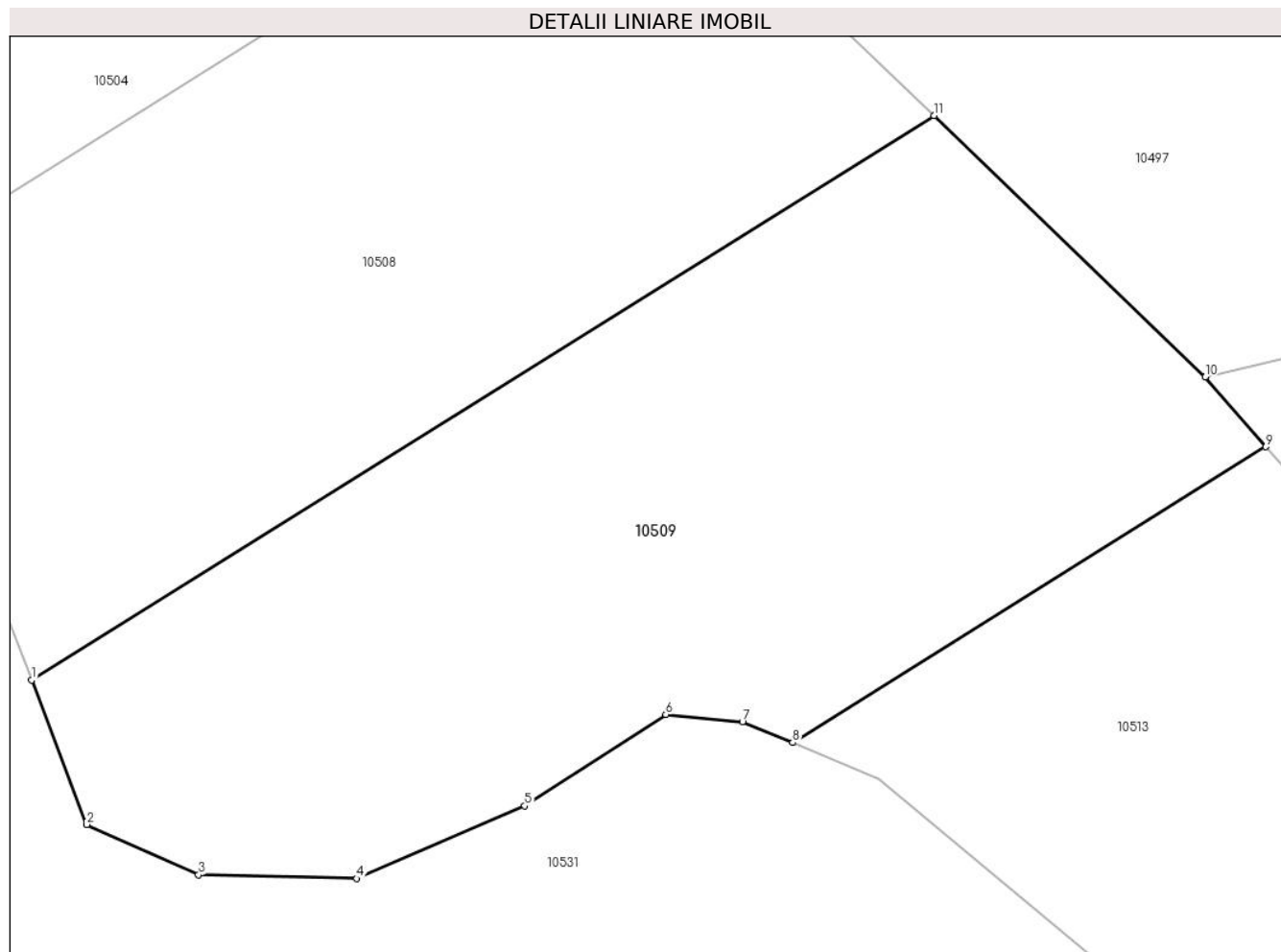
Inscrieri privind dezmembramintele dreptului de proprietate, drepturi reale de garanție și sarcini	Referințe
NU SUNT	

Anexa Nr. 1 La Partea I

Teren

Nr cadastral	Suprafața (mp)*	Observații / Referințe
	1.500	

* Suprafața este determinată în planul de proiecție Stereo 70.



Date referitoare la teren

Crt	Categorie folosință	Intravilan	Suprafața (mp)	Tarla	Parcelă	Nr. topo	Observații / Referințe
1	pasune	NU	1.500	172	2282/16	-	

Lungime Segmente

1) Valorile lungimilor segmentelor sunt obținute din proiecție în plan.

Punct început	X / Y	Punct sfârșit	X / Y	Lungime segment (** (m)
1	320.076,117 491.957,205	2	320.079,302 491.948,839	8.952
2	320.079,302 491.948,839	3	320.085,788 491.945,927	7.11
3	320.085,788 491.945,927	4	320.094,983 491.945,701	9.198
4	320.094,983 491.945,701	5	320.104,724 491.949,914	10.613
5	320.104,724 491.949,914	6	320.112,899 491.955,218	9.744

Punct început	X / Y	Punct sfârșit	X / Y	Lungime segment (** (m)
6	320.112,899 491.955,218	7	320.117,345 491.954,788	4.467
7	320.117,345 491.954,788	8	320.120,263 491.953,576	3.16
8	320.120,263 491.953,576	9	320.147,696 491.970,717	32.348
9	320.147,696 491.970,717	10	320.144,188 491.974,768	5.359
10	320.144,188 491.974,768	11	320.128,457 491.989,908	21.833
11	320.128,457 491.989,908	1	320.076,117 491.957,205	61.716

** Lungimile segmentelor sunt determinate în planul de proiecție Stereo 70 și sunt rotunjite la 1 milimetru.

*** Distanța dintre puncte este formată din segmente cumulate ce sunt mai mici decât valoarea 1 milimetru.

**DATE DESPRE IMOBILUL NR. 10510**

Oficiul de Cadastru și Publicitate Imobiliară HUNEDOARA
Biroul de Cadastru și Publicitate Imobiliară Deva

A. Partea I. Descrierea imobilului

TEREN Extravilan

Adresa: Jud. Hunedoara

Nr. Crt	Nr cadastral Nr. topografic	Suprafața* (mp)	Observații / Referințe
A1		500	Sector cadastral:113 Teren neimprejmuit;

B. Partea II. Proprietari și acte

Inscrieri privitoare la dreptul de proprietate și alte drepturi reale	Referințe
1 / 16/01/2023	
Act Administrativ nr. 5863/61, din 04/06/1997 emis de CJPSDPAT HUNEDOARA;	
B1	A1
Intabulare, drept de PROPRIETATE, dobandit prin Reconstituire, cota actuala 1/1 1) PEICA IOSIF	

C. Partea III. SARCINI .

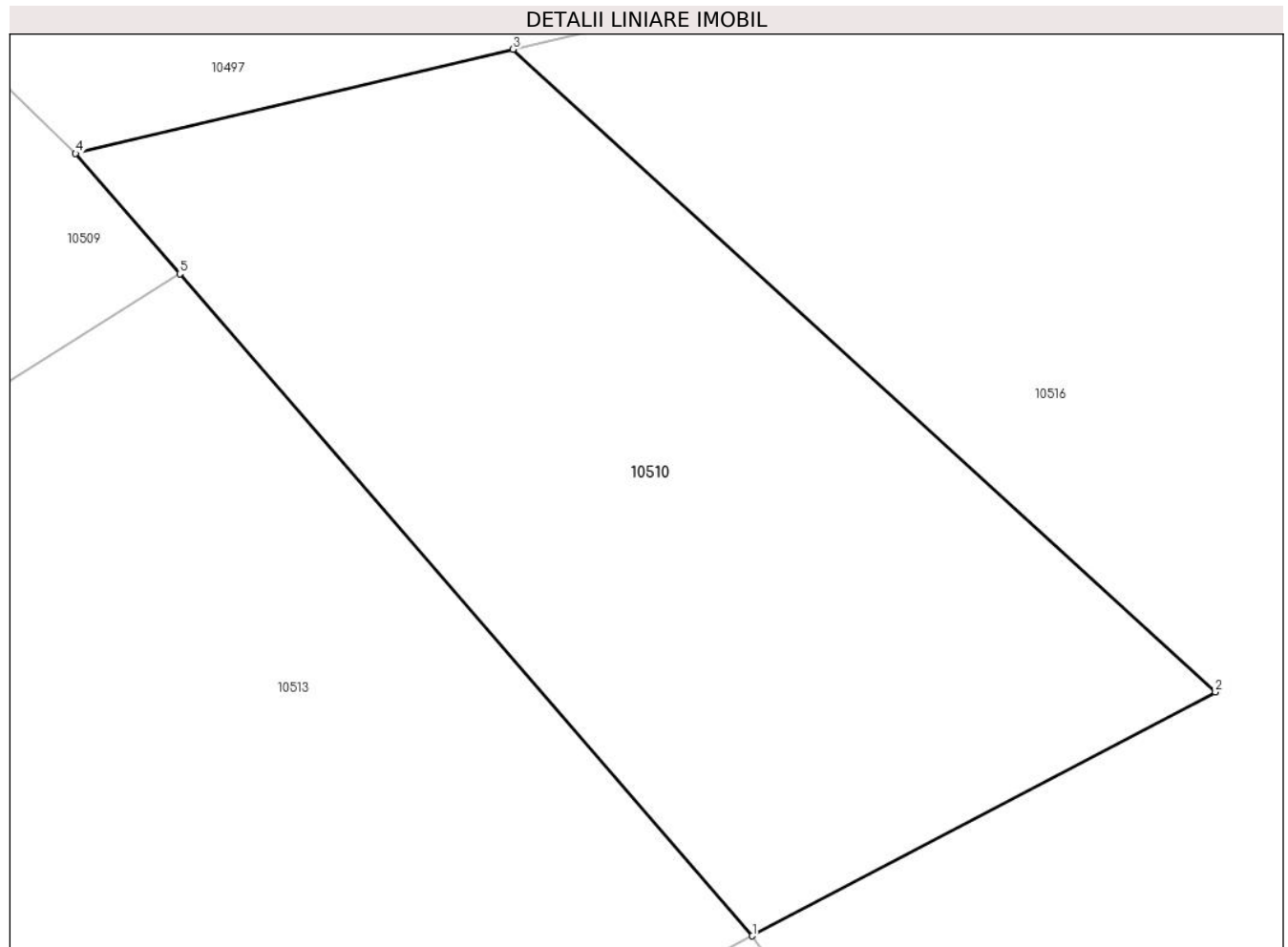
Inscrieri privind dezmembramintele dreptului de proprietate, drepturi reale de garanție și sarcini	Referințe
NU SUNT	

Anexa Nr. 1 La Partea I

Teren

Nr cadastral	Suprafața (mp)*	Observații / Referințe
	500	

* Suprafața este determinată în planul de proiecție Stereo 70.



Date referitoare la teren

Crt	Categorie folosință	Intra vilan	Suprafața (mp)	Tarla	Parcelă	Nr. topo	Observații / Referințe
1	pasune	NU	500	171	2272/2	-	

Lungime Segmente

1) Valorile lungimilor segmentelor sunt obținute din proiecție în plan.

Punct început	X / Y	Punct sfârșit	X / Y	Lungime segment (** (m)
1	320.166,992 491.948,43	2	320.182,59 491.956,641	17.627
2	320.182,59 491.956,641	3	320.158,933 491.978,28	32.061
3	320.158,933 491.978,28	4	320.144,188 491.974,768	15.157
4	320.144,188 491.974,768	5	320.147,696 491.970,717	5.359
5	320.147,696 491.970,717	1	320.166,992 491.948,43	29.48

**** Lungimile segmentelor sunt determinate în planul de proiecție Stereo 70 și sunt rotunjite la 1 milimetru.**

***** Distanța dintre puncte este formată din segmente cumulate ce sunt mai mici decât valoarea 1 milimetru.**

**DATE DESPRE IMOBILUL NR. 10511**

Oficiul de Cadastru și Publicitate Imobiliară HUNEDOARA
Biroul de Cadastru și Publicitate Imobiliară Deva

A. Partea I. Descrierea imobilului

TEREN Extravilan

Adresa: Jud. Hunedoara

Nr. Crt	Nr cadastral Nr. topografic	Suprafața* (mp)	Observații / Referințe
A1		2.800	Sector cadastral:113 Teren neimprejmuit;

B. Partea II. Proprietari și acte

Inscrieri privitoare la dreptul de proprietate și alte drepturi reale		Referințe
1 / 17/01/2023		
Act Administrativ nr. 5863/54, din 05/05/1997 emis de CJPSDPAT HUNEDOARA;		
B1	Intabulare, drept de PROPRIETATE, dobandit prin Reconstituire, cota actuala 1/1 1) STANCEU EVA 2) MARIAN ZOIȚA	A1

C. Partea III. SARCINI .

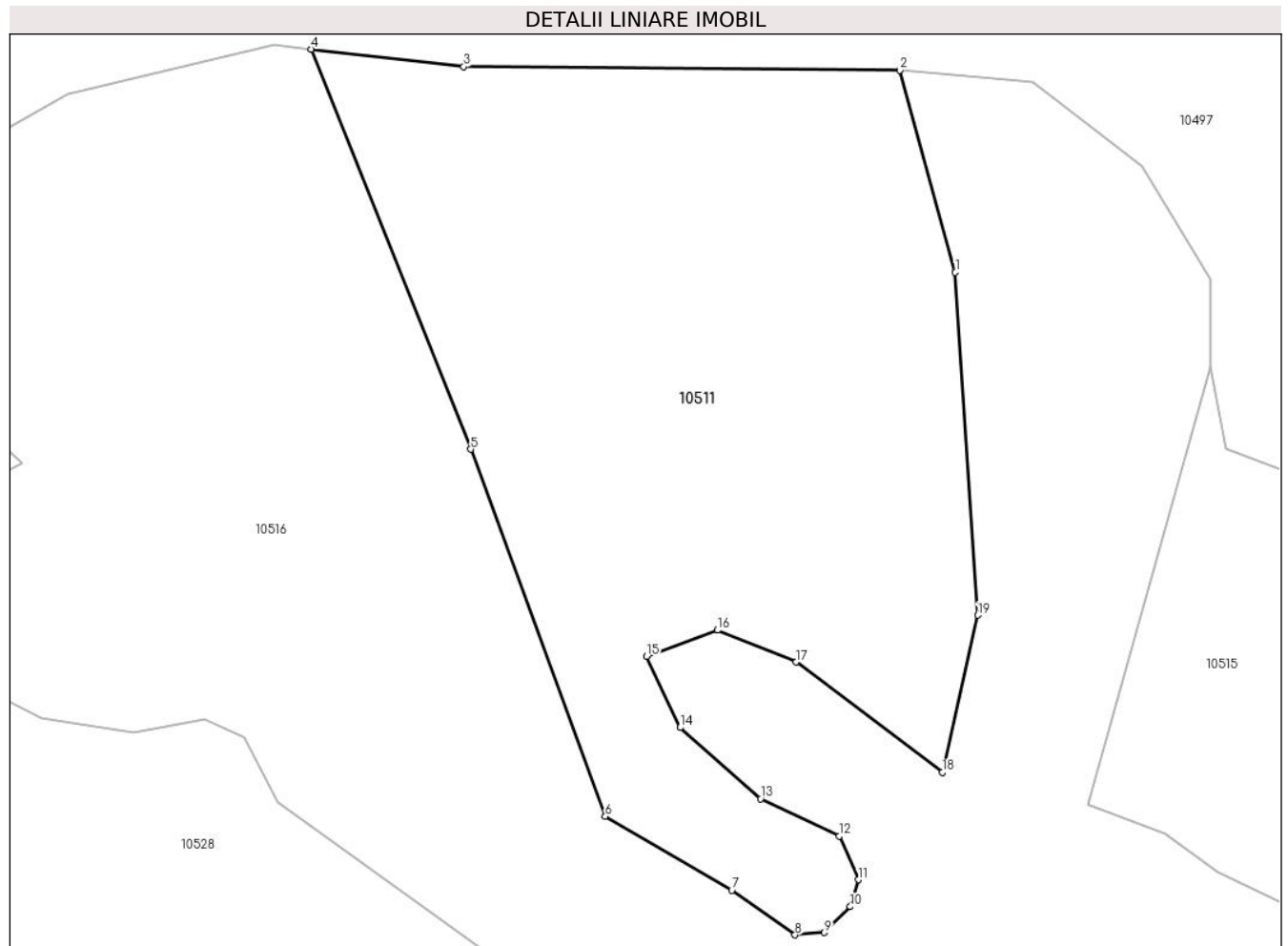
Inscrieri privind dezmembramintele dreptului de proprietate, drepturi reale de garanție și sarcini	Referințe
NU SUNT	

Anexa Nr. 1 La Partea I

Teren

Nr cadastral	Suprafața (mp)*	Observații / Referințe
	2.800	

* Suprafața este determinată în planul de proiecție Stereo 70.



Date referitoare la teren

Crt	Categorie folosință	Intravilan	Suprafața (mp)	Tarla	Parcelă	Nr. topo	Observații / Referințe
1	pașune	NU	2.800	171	2270/1	-	

Lungime Segmente

1) Valorile lungimilor segmentelor sunt obținute din proiecție în plan.

Punct început	X / Y	Punct sfârșit	X / Y	Lungime segment (** (m)
1	320.265,976 491.973,67	2	320.261,011 491.991,702	18.704
2	320.261,011 491.991,702	3	320.222,06 491.992,032	38.952
3	320.222,06 491.992,032	4	320.208,446 491.993,584	13.702
4	320.208,446 491.993,584	5	320.222,699 491.957,894	38.431
5	320.222,699 491.957,894	6	320.234,703 491.925,135	34.889

Punct început	X / Y	Punct sfârșit	X / Y	Lungime segment (** (m)
6	320.234,703 491.925,135	7	320.246,011 491.918,542	13.09
7	320.246,011 491.918,542	8	320.251,666 491.914,566	6.913
8	320.251,666 491.914,566	9	320.254,283 491.914,775	2.626
9	320.254,283 491.914,775	10	320.256,587 491.917,077	3.257
10	320.256,587 491.917,077	11	320.257,32 491.919,484	2.516
11	320.257,32 491.919,484	12	320.255,61 491.923,372	4.247
12	320.255,61 491.923,372	13	320.248,587 491.926,714	7.777
13	320.248,587 491.926,714	14	320.241,397 491.933,064	9.592
14	320.241,397 491.933,064	15	320.238,388 491.939,414	7.027
15	320.238,388 491.939,414	16	320.244,741 491.941,753	6.771
16	320.244,741 491.941,753	17	320.251,764 491.938,912	7.575
17	320.251,764 491.938,912	18	320.264,806 491.929,053	16.349
18	320.264,806 491.929,053	19	320.267,983 491.943,09	14.392
19	320.267,983 491.943,09	1	320.265,976 491.973,67	30.646

** Lungimile segmentelor sunt determinate în planul de proiecție Stereo 70 și sunt rotunjite la 1 milimetru.

*** Distanța dintre puncte este formată din segmente cumulate ce sunt mai mici decât valoarea 1 milimetru.

**DATE DESPRE IMOBILUL NR. 10512**

Oficiul de Cadastru și Publicitate Imobiliară HUNEDOARA
Biroul de Cadastru și Publicitate Imobiliară Deva

A. Partea I. Descrierea imobilului

TEREN Extravilan

Adresa: Jud. Hunedoara

Nr. Crt	Nr cadastral Nr. topografic	Suprafața* (mp)	Observații / Referințe
A1		2.639	Sector cadastral:113 Teren neimprejmuit;

B. Partea II. Proprietari și acte

Inscrieri privitoare la dreptul de proprietate și alte drepturi reale		Referințe
1 / 13/01/2023		
Act Normativ nr. 7, din 13/03/1996 emis de PARLAMENTUL ROMÂNIEI;		
B1	Intabulare, drept de PROPRIETATE, dobandit prin Lege, cota actuala 1/1	A1
1) COMUNA ILIA, REZERVA COMISIEI LOCALE DE FOND FUNCJAR, CIF:4374164		

C. Partea III. SARCINI .

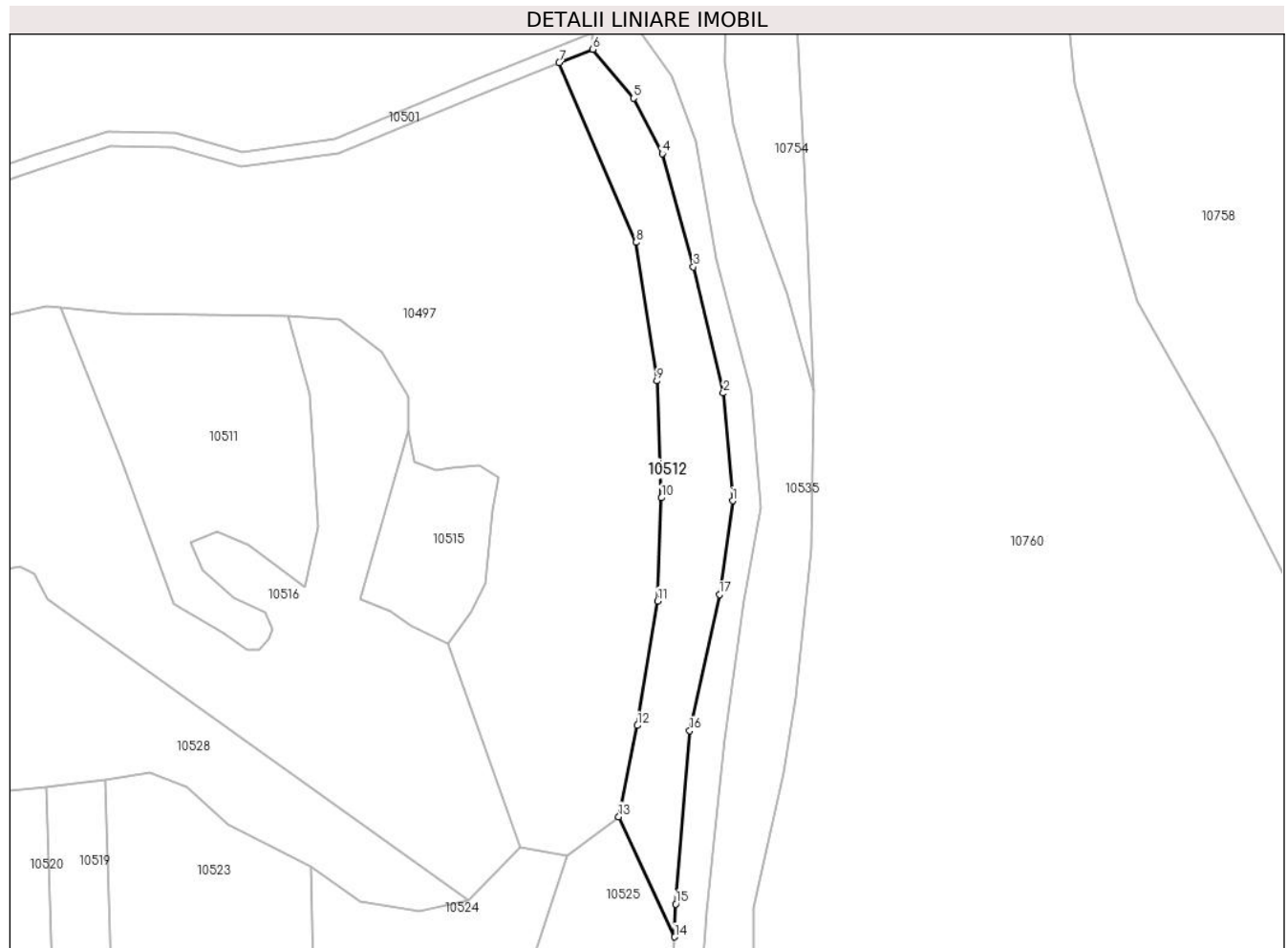
Inscrieri privind dezmembramintele dreptului de proprietate, drepturi reale de garanție și sarcini	Referințe
NU SUNT	

Anexa Nr. 1 La Partea I

Teren

Nr cadastral	Suprafața (mp)*	Observații / Referințe
	2.639	

* Suprafața este determinată în planul de proiecție Stereo 70.



Date referitoare la teren

Crt	Categorie folosință	Intravilan	Suprafața (mp)	Tarla	Parcelă	Nr. topo	Observații / Referințe
1	pașune	NU	2.639	170	-	-	ÎMPĂDURIT

Lungime Segmente

1) Valorile lungimilor segmentelor sunt obținute din proiecție în plan.

Punct început	X / Y	Punct sfârșit	X / Y	Lungime segment (** (m)
1	320.363,641 491.948,992	2	320.361,494 491.973,834	24.935
2	320.361,494 491.973,834	3	320.354,601 492.002,935	29.905
3	320.354,601 492.002,935	4	320.347,389 492.029,037	27.08
4	320.347,389 492.029,037	5	320.340,744 492.041,845	14.43
5	320.340,744 492.041,845	6	320.331,369 492.053,112	14.657

Punct început	X / Y	Punct sfârșit	X / Y	Lungime segment (** (m)
6	320.331,369 492.053,112	7	320.323,628 492.050,028	8.333
7	320.323,628 492.050,028	8	320.341,403 492.008,578	45.1
8	320.341,403 492.008,578	9	320.346,143 491.976,625	32.303
9	320.346,143 491.976,625	10	320.347,235 491.949,693	26.955
10	320.347,235 491.949,693	11	320.346,325 491.925,854	23.856
11	320.346,325 491.925,854	12	320.341,67 491.897,17	29.059
12	320.341,67 491.897,17	13	320.337,344 491.876,119	21.491
13	320.337,344 491.876,119	14	320.350,272 491.848,416	30.571
14	320.350,272 491.848,416	15	320.350,52 491.855,979	7.567
15	320.350,52 491.855,979	16	320.353,756 491.895,947	40.098
16	320.353,756 491.895,947	17	320.360,6 491.927,337	32.128
17	320.360,6 491.927,337	1	320.363,641 491.948,992	21.867

** Lungimile segmentelor sunt determinate în planul de proiecție Stereo 70 și sunt rotunjite la 1 milimetru.

*** Distanța dintre puncte este formată din segmente cumulate ce sunt mai mici decât valoarea 1 milimetru.

**DATE DESPRE IMOBILUL NR. 10513**

Oficiul de Cadastru și Publicitate Imobiliară HUNEDOARA
Biroul de Cadastru și Publicitate Imobiliară Deva

A. Partea I. Descrierea imobilului

TEREN Extravilan

Adresa: Jud. Hunedoara

Nr. Crt	Nr cadastral Nr. topografic	Suprafața* (mp)	Observații / Referințe
A1		800	Sector cadastral:113 Teren neimprejmuit;

B. Partea II. Proprietari și acte

Inscrieri privitoare la dreptul de proprietate și alte drepturi reale		Referințe
1 / 17/01/2023		
Act Administrativ nr. 89856/278, din 12/08/2003 emis de CJPSDPAT HUNEDOARA;		
B1	Intabulare, drept de PROPRIETATE, dobandit prin Reconstituire, cota actuala 1/1 1) SORCA VIOREL	A1

C. Partea III. SARCINI .

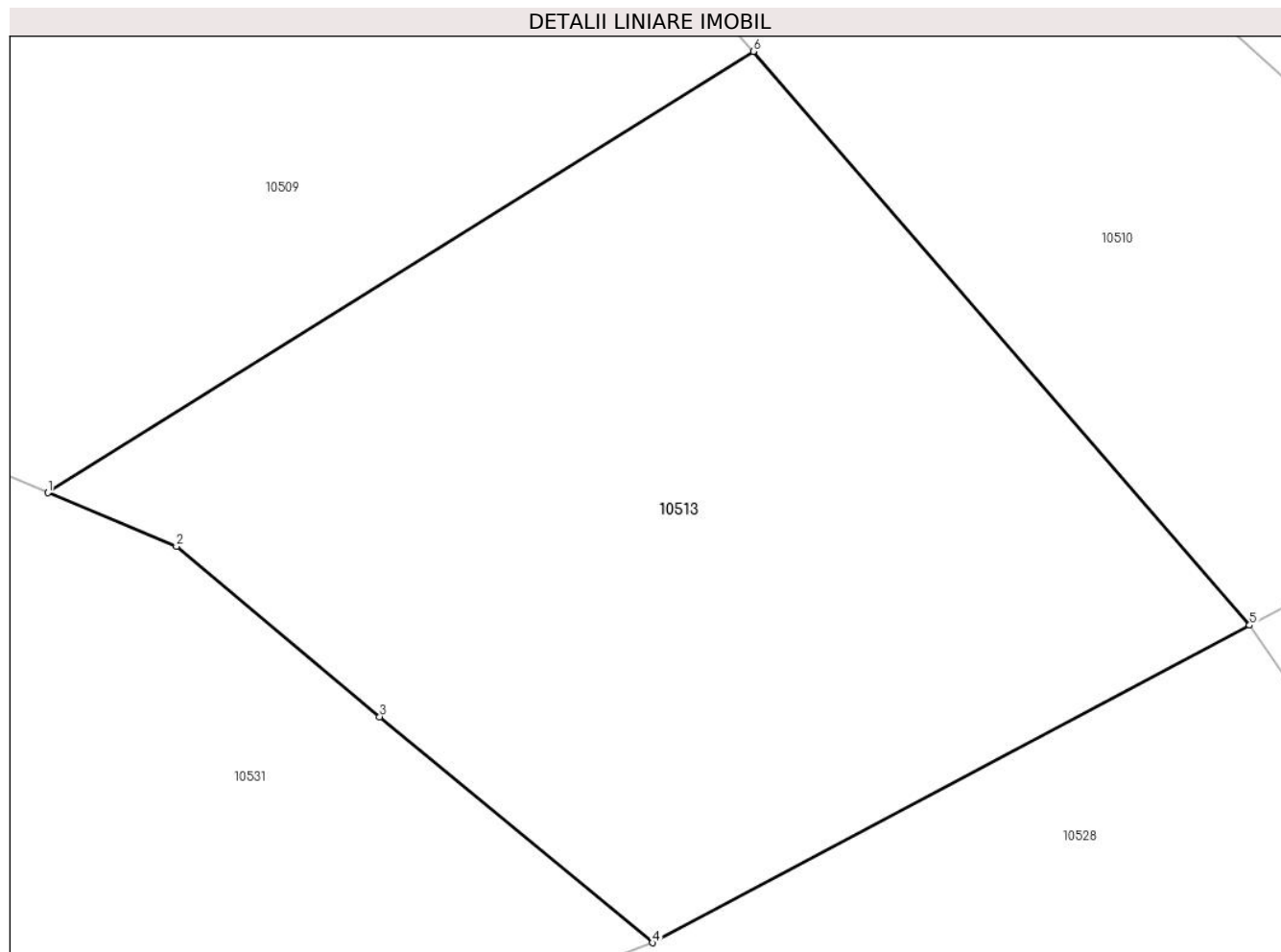
Inscrieri privind dezmembramintele dreptului de proprietate, drepturi reale de garanție și sarcini	Referințe
NU SUNT	

Anexa Nr. 1 La Partea I

Teren

Nr cadastral	Suprafața (mp)*	Observații / Referințe
	800	

* Suprafața este determinată în planul de proiecție Stereo 70.



Date referitoare la teren

Crt	Categorie folosință	Intravilan	Suprafața (mp)	Tarla	Parcelă	Nr. topo	Observații / Referințe
1	faneata	NU	800	171	2282/17	-	

Lungime Segmente

1) Valorile lungimilor segmentelor sunt obținute din proiecție în plan.

Punct început	X / Y	Punct sfârșit	X / Y	Lungime segment (** (m)
1	320.120,263 491.953,576	2	320.125,268 491.951,498	5.419
2	320.125,268 491.951,498	3	320.133,169 491.944,88	10.307
3	320.133,169 491.944,88	4	320.143,769 491.936,1	13.764
4	320.143,769 491.936,1	5	320.166,992 491.948,43	26.294
5	320.166,992 491.948,43	6	320.147,696 491.970,717	29.48

Punct început	X / Y	Punct sfârșit	X / Y	Lungime segment (** (m)
6	320.147,696 491.970,717	1	320.120,263 491.953,576	32.348

** Lungimile segmentelor sunt determinate în planul de proiecție Stereo 70 și sunt rotunjite la 1 milimetru.

*** Distanța dintre puncte este formată din segmente cumulate ce sunt mai mici decât valoarea 1 milimetru.

**DATE DESPRE IMOBILUL NR. 10514**

Oficiul de Cadastru și Publicitate Imobiliară HUNEDOARA
Biroul de Cadastru și Publicitate Imobiliară Deva

A. Partea I. Descrierea imobilului

TEREN Extravilan

Adresa: Jud. Hunedoara

Nr. Crt	Nr cadastral Nr. topografic	Suprafața* (mp)	Observații / Referințe
A1		121.506	Sector cadastral:113 Teren neimprejmuit;

B. Partea II. Proprietari și acte

Inscrieri privitoare la dreptul de proprietate și alte drepturi reale		Referințe
1 / 16/01/2023		
Act Normativ nr. 288, din 20/03/2018 emis de MINISTERUL MEDIULUI APELOR ȘI PĂDURILOR (ORDIN);		
B1	Inscrierea provizorie, drept de PROPRIETATE, dobandit prin Lege, cota actuala 1/1 1) STATUL ROMÂN, CIF:9999999999999	A1
B2	Inscrierea provizorie, drept de ADMINISTRARE 1) REGIA NAȚIONALĂ A PĂDURILOR ROMSILVA - DIRECTIA SILVICĂ HUNEDOARA - OCOLUL SILVIC DOBRA, CIF:1590120	A1

C. Partea III. SARCINI .

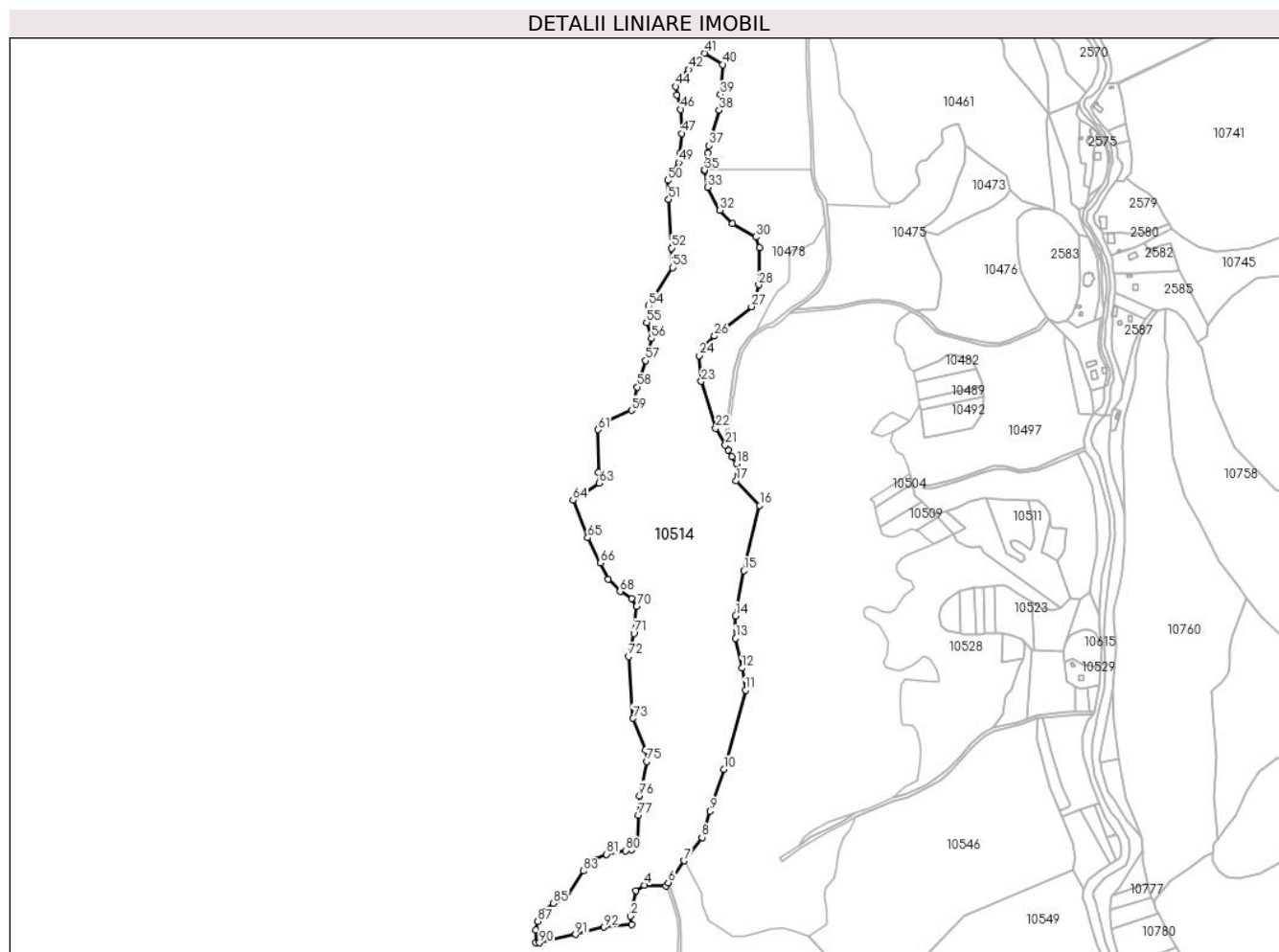
Inscrieri privind dezmembramintele dreptului de proprietate, drepturi reale de garanție și sarcini	Referințe
NU SUNT	

Anexa Nr. 1 La Partea I

Teren

Nr cadastral	Suprafața (mp)*	Observații / Referințe
	121.506	

* Suprafața este determinată în planul de proiecție Stereo 70.



Date referitoare la teren

Crt	Categorie folosință	Intravilan	Suprafața (mp)	Tarla	Parcelă	Nr. topo	Observații / Referințe
1	padure	NU	121.506	UP1	UA 50A	-	

Lungime Segmente

1) Valorile lungimilor segmentelor sunt obținute din proiecție în plan.

Punct început	X / Y	Punct sfârșit	X / Y	Lungime segment	Punct început	X / Y	Punct sfârșit	X / Y	Lungime segment	Punct început	X / Y	Punct sfârșit	X / Y	Lungime segment
1	319.765,54 491.461,797	2	319.764,167 491.472,061	10.355	2	319.764,167 491.472,061	3	319.770,729 491.503,821	32.431	3	319.770,729 491.503,821	4	319.781,794 491.510,764	13.063
4	319.781,794 491.510,764	5	319.808,515 491.510,12	26.729	5	319.808,515 491.510,12	6	319.811,374 491.513,954	4.782	6	319.811,374 491.513,954	7	319.831,628 491.541,118	33.884
7	319.831,628 491.541,118	8	319.853,535 491.570,499	36.649	8	319.853,535 491.570,499	9	319.863,963 491.603,225	34.348	9	319.863,963 491.603,225	10	319.880,652 491.655,605	54.974
10	319.880,652 491.655,605	11	319.907,851 491.754,179	102.258	11	319.907,851 491.754,179	12	319.903,381 491.781,682	27.864	12	319.903,381 491.781,682	13	319.895,631 491.818,781	37.9
13	319.895,631 491.818,781	14	319.895,631 491.847,116	28.334	14	319.895,631 491.847,116	15	319.905,789 491.903,264	57.061	15	319.905,789 491.903,264	16	319.925,737 491.984,635	83.78
16	319.925,737 491.984,635	17	319.896,385 492.015,51	42.601	17	319.896,385 492.015,51	18	319.896,587 492.037,006	21.498	18	319.896,587 492.037,006	19	319.891,108 492.045,727	10.299

Punct început	X / Y	Punct sfârșit	X / Y	Lungime segment	Punct început	X / Y	Punct sfârșit	X / Y	Lungime segment	Punct început	X / Y	Punct sfârșit	X / Y	Lungime segment
19	319.891,108 492.045,727	20	319.886,412 492.053,874	9.403	20	319.886,412 492.053,874	21	319.882,749 492.060,229	7.336	21	319.882,749 492.060,229	22	319.870,71 492.081,114	24.107
22	319.870,71 492.081,114	23	319.852,728 492.139,757	61.338	23	319.852,728 492.139,757	24	319.849,823 492.171,947	32.32	24	319.849,823 492.171,947	25	319.854,749 492.182,803	11.921
25	319.854,749 492.182,803	26	319.869,133 492.196,37	19.773	26	319.869,133 492.196,37	27	319.915,531 492.232,904	59.055	27	319.915,531 492.232,904	28	319.924,521 492.260,253	28.789
28	319.924,521 492.260,253	29	319.925,724 492.306,528	46.29	29	319.925,724 492.306,528	30	319.920,955 492.319,925	14.22	30	319.920,955 492.319,925	31	319.891,949 492.336,918	33.617
31	319.891,949 492.336,918	32	319.875,946 492.353,51	23.052	32	319.875,946 492.353,51	33	319.860,544 492.382,098	32.473	33	319.860,544 492.382,098	34	319.856,695 492.402,076	20.346
34	319.856,695 492.402,076	35	319.856,948 492.403,483	1.429	35	319.856,948 492.403,483	36	319.860,804 492.424,89	21.752	36	319.860,804 492.424,89	37	319.862,438 492.433,964	9.22
37	319.862,438 492.433,964	38	319.874,882 492.478,288	46.038	38	319.874,882 492.478,288	39	319.876,429 492.498,091	19.863	39	319.876,429 492.498,091	40	319.879,336 492.535,321	37.343
40	319.879,336 492.535,321	41	319.857,069 492.549,427	26.359	41	319.857,069 492.549,427	42	319.836,869 492.529,13	28.636	42	319.836,869 492.529,13	43	319.825,888 492.517,312	16.132
43	319.825,888 492.517,312	44	319.820,714 492.507,921	10.722	44	319.820,714 492.507,921	45	319.821,876 492.496,948	11.035	45	319.821,876 492.496,948	46	319.826,838 492.479,327	18.307
46	319.826,838 492.479,327	47	319.827,958 492.449,388	29.96	47	319.827,958 492.449,388	48	319.826,053 492.424,118	25.341	48	319.826,053 492.424,118	49	319.824,596 492.412,883	11.329
49	319.824,596 492.412,883	50	319.810,602 492.390,739	26.195	50	319.810,602 492.390,739	51	319.811,981 492.367,007	23.773	51	319.811,981 492.367,007	52	319.815,688 492.306,136	60.983
52	319.815,688 492.306,136	53	319.816,844 492.281,881	24.283	53	319.816,844 492.281,881	54	319.786,865 492.233,858	56.613	54	319.786,865 492.233,858	55	319.784,246 492.213,426	20.599
55	319.784,246 492.213,426	56	319.790,54 492.193,191	21.192	56	319.790,54 492.193,191	57	319.782,878 492.165,572	28.662	57	319.782,878 492.165,572	58	319.772,48 492.132,757	34.423
58	319.772,48 492.132,757	59	319.765,366 492.103,497	30.112	59	319.765,366 492.103,497	60	319.725,608 492.085,689	43.564	60	319.725,608 492.085,689	61	319.723,311 492.079,509	6.594
61	319.723,311 492.079,509	62	319.724,172 492.026,253	53.263	62	319.724,172 492.026,253	63	319.725,164 492.012,877	13.413	63	319.725,164 492.012,877	64	319.692,295 491.991,716	39.092
64	319.692,295 491.991,716	65	319.710,848 491.944,532	50.701	65	319.710,848 491.944,532	66	319.726,684 491.913,015	35.272	66	319.726,684 491.913,015	67	319.736,682 491.892,853	22.505
67	319.736,682 491.892,853	68	319.751,143 491.877,508	21.085	68	319.751,143 491.877,508	69	319.765,784 491.868,944	16.961	69	319.765,784 491.868,944	70	319.771,806 491.858,567	11.997
70	319.771,806 491.858,567	71	319.768,448 491.825,233	33.503	71	319.768,448 491.825,233	72	319.761,835 491.796,198	29.779	72	319.761,835 491.796,198	73	319.767,606 491.719,018	77.395
73	319.767,606 491.719,018	74	319.783,26 491.679,182	42.802	74	319.783,26 491.679,182	75	319.784,37 491.665,183	14.043	75	319.784,37 491.665,183	76	319.775,18 491.622,504	43.657
76	319.775,18 491.622,504	77	319.774,077 491.598,243	24.286	77	319.774,077 491.598,243	78	319.772,633 491.560,71	37.561	78	319.772,633 491.560,71	79	319.765,694 491.555,003	8.984
79	319.765,694 491.555,003	80	319.758,087 491.553,917	7.684	80	319.758,087 491.553,917	81	319.734,361 491.549,392	24.154	81	319.734,361 491.549,392	82	319.719,871 491.542,875	15.887
82	319.719,871 491.542,875	83	319.705,563 491.528,395	20.357	83	319.705,563 491.528,395	84	319.683,285 491.495,814	39.469	84	319.683,285 491.495,814	85	319.667,795 491.487,935	17.379
85	319.667,795 491.487,935	86	319.653,82 491.477,778	17.276	86	319.653,82 491.477,778	87	319.648,376 491.465,444	13.482	87	319.648,376 491.465,444	88	319.646,016 491.454,562	11.136
88	319.646,016 491.454,562	89	319.645,675 491.438,954	15.611	89	319.645,675 491.438,954	90	319.650,568 491.438,834	4.894	90	319.650,568 491.438,834	91	319.695,667 491.449,386	46.317
91	319.695,667 491.449,386	92	319.731,396 491.458,431	36.856	92	319.731,396 491.458,431	1	319.765,54 491.461,797	34.31					

** Lungimile segmentelor sunt determinate în planul de proiecție Stereo 70 și sunt rotunjite la 1 milimetru.

*** Distanța dintre puncte este formată din segmente cumulate ce sunt mai mici decât valoarea 1 milimetru.

**DATE DESPRE IMOBILUL NR. 10515**

Oficiul de Cadastru și Publicitate Imobiliară HUNEDOARA
Biroul de Cadastru și Publicitate Imobiliară Deva

A. Partea I. Descrierea imobilului

TEREN Extravilan

Adresa: Jud. Hunedoara

Nr. Crt	Nr cadastral Nr. topografic	Suprafața* (mp)	Observații / Referințe
A1		930	Sector cadastral:113 Teren neimprejmuit;

B. Partea II. Proprietari și acte

Inscrieri privitoare la dreptul de proprietate și alte drepturi reale	Referințe
1 / 18/01/2023	
Act Administrativ nr. 5863/53, din 05/05/1997 emis de CJPSDPAT HUNEDOARA;	
B1	A1
Intabulare, drept de PROPRIETATE, dobandit prin Reconstituire, cota actuala 1/1 1) CĂCEU IOV	

C. Partea III. SARCINI .

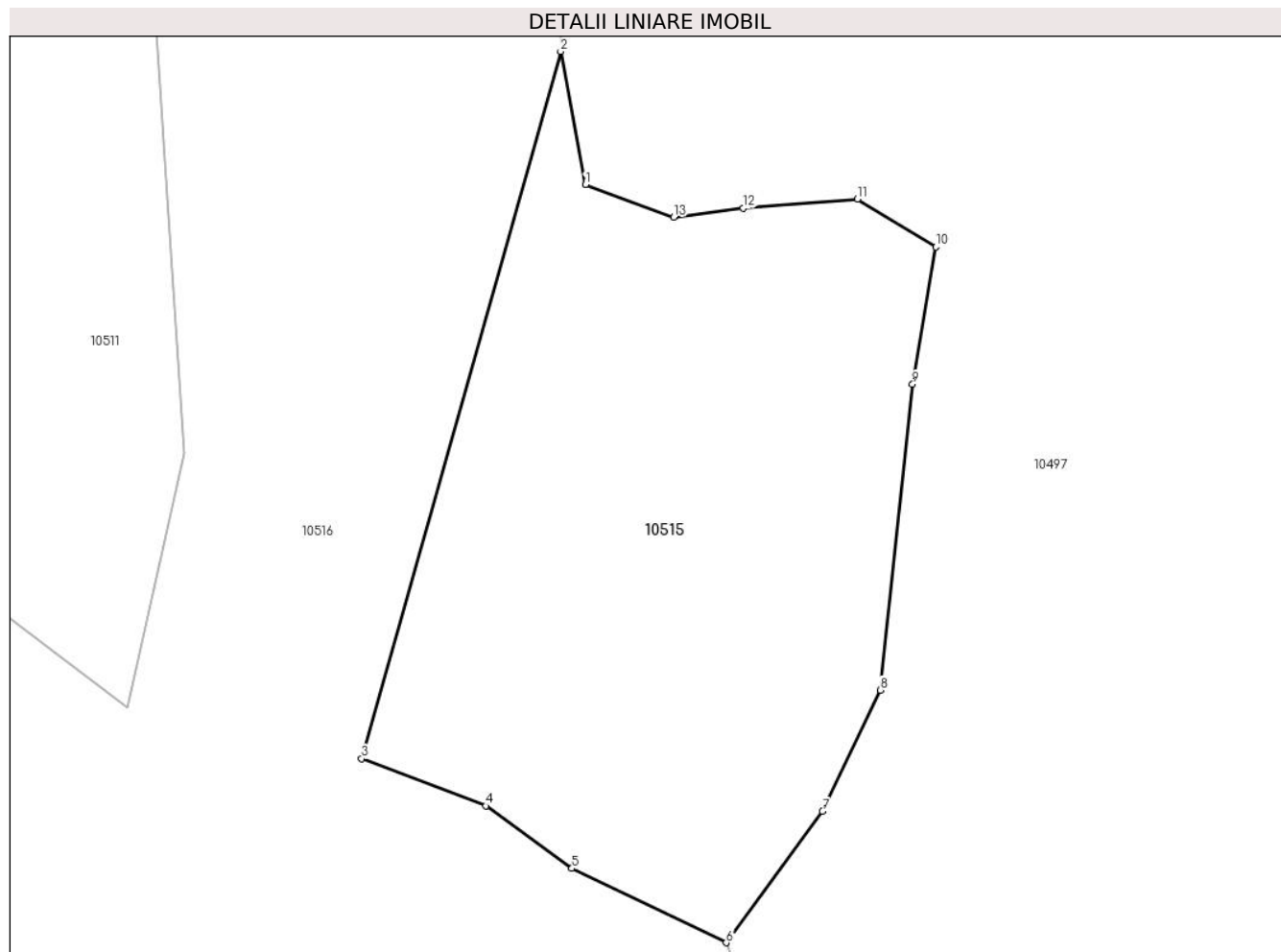
Inscrieri privind dezmembramintele dreptului de proprietate, drepturi reale de garanție și sarcini	Referințe
NU SUNT	

Anexa Nr. 1 La Partea I

Teren

Nr cadastral	Suprafața (mp)*	Observații / Referințe
	930	

* Suprafața este determinată în planul de proiecție Stereo 70.



Date referitoare la teren

Crt	Categorie folosință	Intravilan	Suprafața (mp)	Tarla	Parcelă	Nr. topo	Observații / Referințe
1	pașune	NU	930	170	2267/2	-	

Lungime Segmente

1) Valorile lungimilor segmentelor sunt obținute din proiecție în plan.

Punct început	X / Y	Punct sfârșit	X / Y	Lungime segment (** (m)
1	320.290,144 491.957,914	2	320.288,784 491.965,277	7.488
2	320.288,784 491.965,277	3	320.277,78 491.926,209	40.588
3	320.277,78 491.926,209	4	320.284,65 491.923,598	7.349
4	320.284,65 491.923,598	5	320.289,4 491.920,145	5.872
5	320.289,4 491.920,145	6	320.297,931 491.916,039	9.468

Punct început	X / Y	Punct sfârșit	X / Y	Lungime segment (** (m)
6	320.297,931 491.916,039	7	320.303,267 491.923,3	9.01
7	320.303,267 491.923,3	8	320.306,445 491.929,994	7.41
8	320.306,445 491.929,994	9	320.308,243 491.946,897	16.999
9	320.308,243 491.946,897	10	320.309,52 491.954,488	7.697
10	320.309,52 491.954,488	11	320.305,19 491.957,112	5.063
11	320.305,19 491.957,112	12	320.298,873 491.956,616	6.337
12	320.298,873 491.956,616	13	320.295,04 491.956,119	3.865
13	320.295,04 491.956,119	1	320.290,144 491.957,914	5.214

** Lungimile segmentelor sunt determinate în planul de proiecție Stereo 70 și sunt rotunjite la 1 milimetru.

*** Distanța dintre puncte este formată din segmente cumulate ce sunt mai mici decât valoarea 1 milimetru.

**DATE DESPRE IMOBILUL NR. 10516**

Oficiul de Cadastru și Publicitate Imobiliară HUNEDOARA
Biroul de Cadastru și Publicitate Imobiliară Deva

A. Partea I. Descrierea imobilului

TEREN Extravilan

Adresa: Jud. Hunedoara

Nr. Crt	Nr cadastral Nr. topografic	Suprafața* (mp)	Observații / Referințe
A1		7.670	Sector cadastral:113 Teren neimprejmuit;

B. Partea II. Proprietari și acte

Inscrieri privitoare la dreptul de proprietate și alte drepturi reale		Referințe
1 / 13/01/2023		
Act Normativ nr. 7, din 13/03/1996 emis de PARLAMENTUL ROMÂNIEI;		
B1	Intabulare, drept de PROPRIETATE, dobandit prin Lege, cota actuala 1/1	A1
1) COMUNA ILIA, REZERVA COMISIEI LOCALE DE FOND FUNCJAR, CIF:4374164		

C. Partea III. SARCINI .

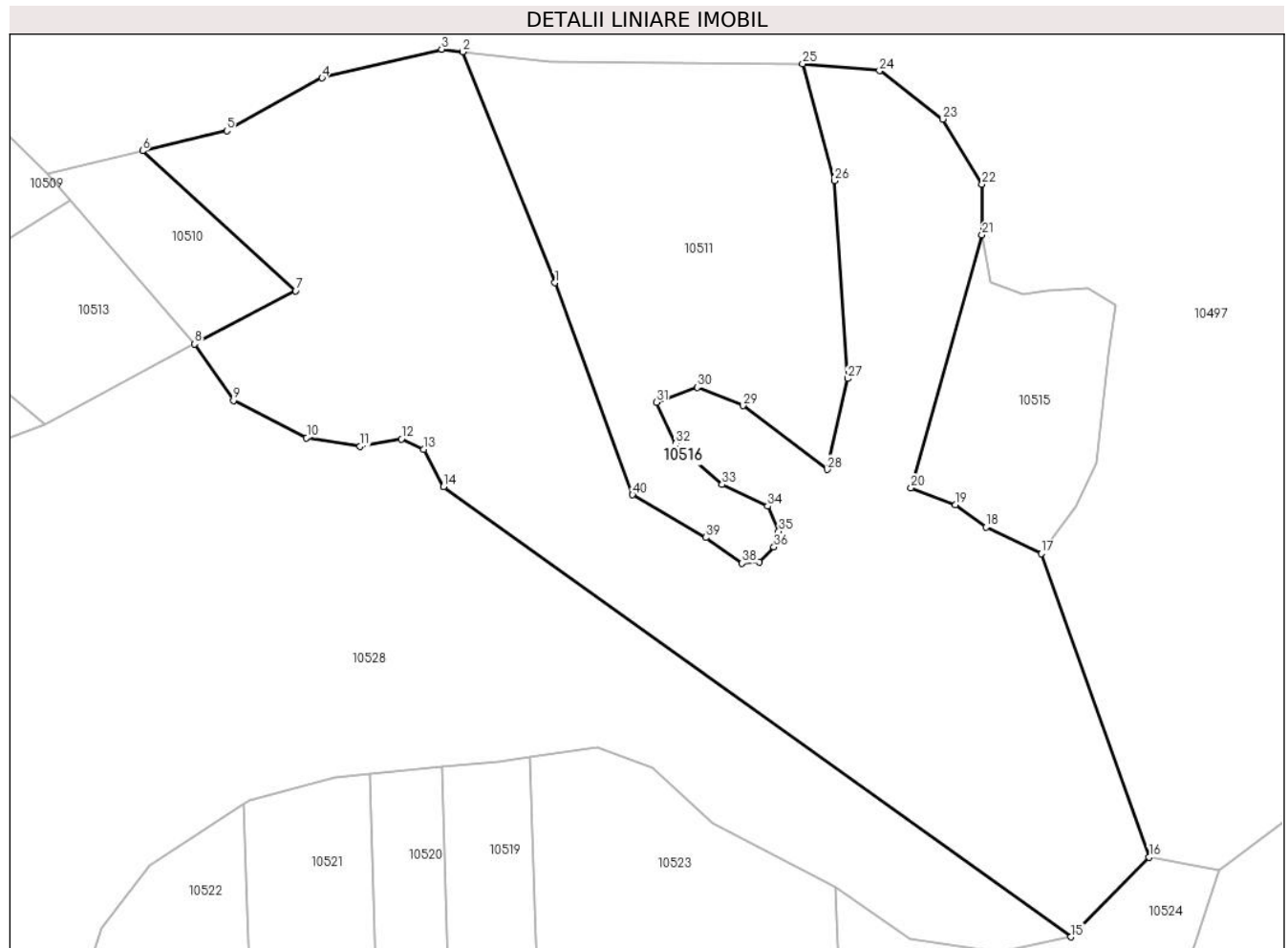
Inscrieri privind dezmembramintele dreptului de proprietate, drepturi reale de garanție și sarcini	Referințe
NU SUNT	

Anexa Nr. 1 La Partea I

Teren

Nr cadastral	Suprafața (mp)*	Observații / Referințe
	7.670	

* Suprafața este determinată în planul de proiecție Stereo 70.



Date referitoare la teren

Crt	Categorie folosință	Intravilan	Suprafața (mp)	Tarla	Parcelă	Nr. topo	Observații / Referințe
1	pasune	NU	7.670	170	-	-	ÎMPĂDURIT

Lungime Segmente

1) Valorile lungimilor segmentelor sunt obținute din proiecție în plan.

Punct început	X / Y	Punct sfârșit	X / Y	Lungime segment (** (m)
1	320.222,699 491.957,894	2	320.208,446 491.993,584	38.431
3	320.205,172 491.993,958	4	320.186,696 491.989,54	18.996
5	320.171,961 491.981,384	6	320.158,933 491.978,28	13.393
7	320.182,59 491.956,641	8	320.166,992 491.948,43	17.627
9	320.172,977 491.939,723	10	320.184,298 491.933,921	12.722

Punct început	X / Y	Punct sfârșit	X / Y	Lungime segment (** (m)
2	320.208,446 491.993,584	3	320.205,172 491.993,958	3.296
4	320.186,696 491.989,54	5	320.171,961 491.981,384	16.842
6	320.158,933 491.978,28	7	320.182,59 491.956,641	32.061
8	320.166,992 491.948,43	9	320.172,977 491.939,723	10.565
10	320.184,298 491.933,921	11	320.192,571 491.932,615	8.376

Punct început	X / Y	Punct sfârșit	X / Y	Lungime segment (** (m)
11	320.192,571 491.932,615	12	320.198,958 491.933,776	6.491
13	320.202,441 491.932,18	14	320.205,489 491.926,378	6.554
15	320.302,532 491.856,845	16	320.314,64 491.869,157	17.268
17	320.297,931 491.916,039	18	320.289,4 491.920,145	9.468
19	320.284,65 491.923,598	20	320.277,78 491.926,209	7.349
21	320.288,784 491.965,277	22	320.288,784 491.973,093	7.816
23	320.282,663 491.983,175	24	320.272,916 491.990,651	12.285
25	320.261,011 491.991,702	26	320.265,976 491.973,67	18.704
27	320.267,983 491.943,09	28	320.264,806 491.929,053	14.392
29	320.251,764 491.938,912	30	320.244,741 491.941,753	7.575
31	320.238,388 491.939,414	32	320.241,397 491.933,064	7.027
33	320.248,587 491.926,714	34	320.255,61 491.923,372	7.777
35	320.257,32 491.919,484	36	320.256,587 491.917,077	2.516
37	320.254,283 491.914,775	38	320.251,666 491.914,566	2.626
39	320.246,011 491.918,542	40	320.234,703 491.925,135	13.09

Punct început	X / Y	Punct sfârșit	X / Y	Lungime segment (** (m)
12	320.198,958 491.933,776	13	320.202,441 491.932,18	3.831
14	320.205,489 491.926,378	15	320.302,532 491.856,845	119.382
16	320.314,64 491.869,157	17	320.297,931 491.916,039	49.77
18	320.289,4 491.920,145	19	320.284,65 491.923,598	5.872
20	320.277,78 491.926,209	21	320.288,784 491.965,277	40.588
22	320.288,784 491.973,093	23	320.282,663 491.983,175	11.794
24	320.272,916 491.990,651	25	320.261,011 491.991,702	11.951
26	320.265,976 491.973,67	27	320.267,983 491.943,09	30.646
28	320.264,806 491.929,053	29	320.251,764 491.938,912	16.349
30	320.244,741 491.941,753	31	320.238,388 491.939,414	6.771
32	320.241,397 491.933,064	33	320.248,587 491.926,714	9.592
34	320.255,61 491.923,372	35	320.257,32 491.919,484	4.247
36	320.256,587 491.917,077	37	320.254,283 491.914,775	3.257
38	320.251,666 491.914,566	39	320.246,011 491.918,542	6.913
40	320.234,703 491.925,135	1	320.222,699 491.957,894	34.889

** Lungimile segmentelor sunt determinate în planul de proiecție Stereo 70 și sunt rotunjite la 1 milimetru.

*** Distanța dintre puncte este formată din segmente cumulate ce sunt mai mici decât valoarea 1 milimetru.

**DATE DESPRE IMOBILUL NR. 10517**

Oficiul de Cadastru și Publicitate Imobiliară HUNEDOARA
Biroul de Cadastru și Publicitate Imobiliară Deva

A. Partea I. Descrierea imobilului

TEREN Extravilan

Adresa: Jud. Hunedoara

Nr. Crt	Nr cadastral Nr. topografic	Suprafața* (mp)	Observații / Referințe
A1		2.000	Sector cadastral:113 Teren neimpregmuit;

B. Partea II. Proprietari și acte

Inscrieri privitoare la dreptul de proprietate și alte drepturi reale		Referințe
1 / 18/01/2023		
Act Administrativ nr. 5863/54, din 05/05/1997 emis de CJPSDPAT HUNEDOARA;		
B1	Intabulare, drept de PROPRIETATE, dobandit prin Reconstituire, cota actuala 1/1 1) STANCEU EVA 2) MARIAN ZOIȚA	A1

C. Partea III. SARCINI .

Inscrieri privind dezmembramintele dreptului de proprietate, drepturi reale de garanție și sarcini	Referințe
NU SUNT	

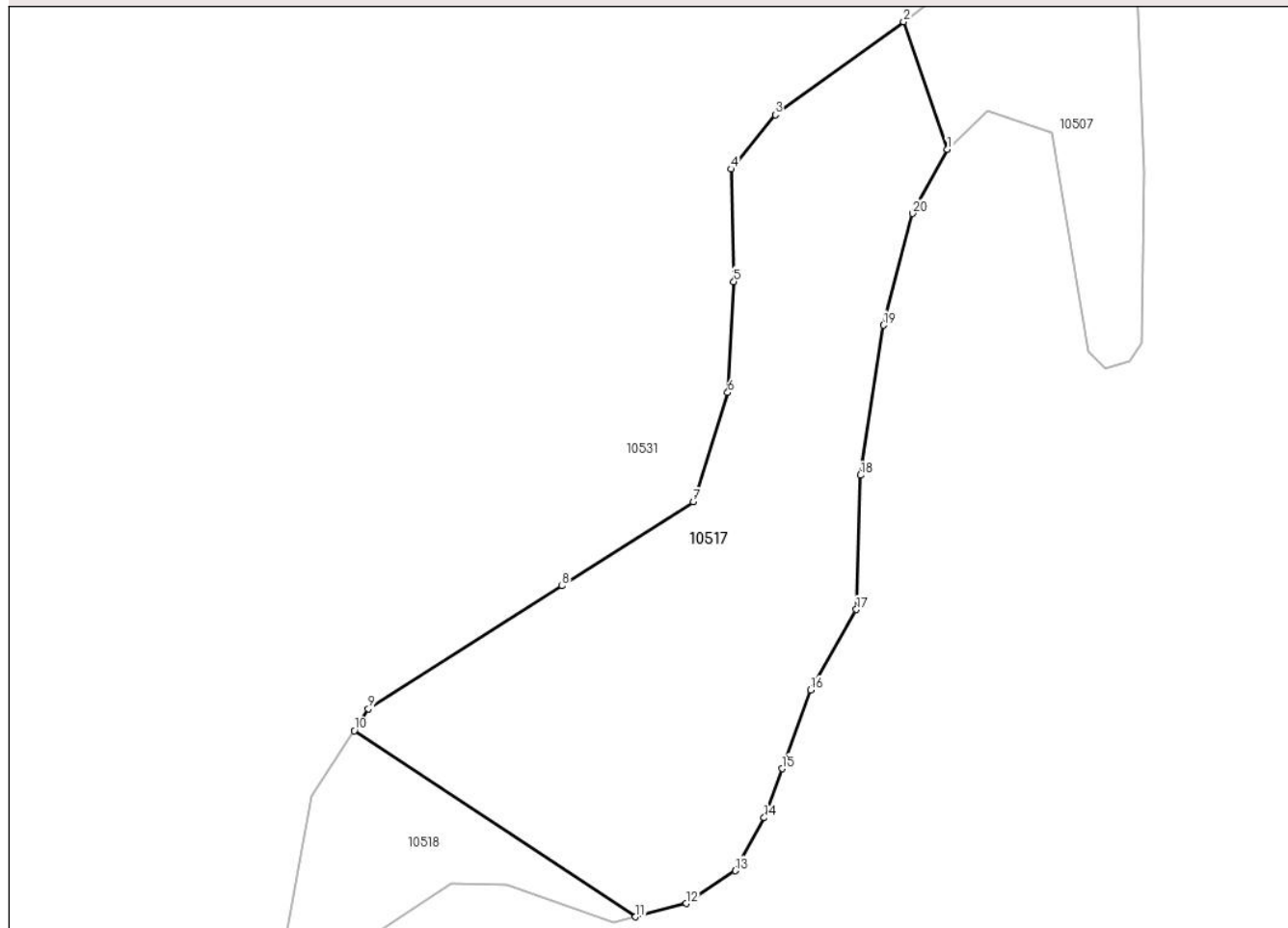
Anexa Nr. 1 La Partea I

Teren

Nr cadastral	Suprafața (mp)*	Observații / Referințe
	2.000	

* Suprafața este determinată în planul de proiecție Stereo 70.

DETALII LINIARE IMOBIL



Date referitoare la teren

Crt	Categorie folosință	Intra vilan	Suprafața (mp)	Tarla	Parcelă	Nr. topo	Observații / Referințe
1	pașune	NU	2.000	171	2282/19	-	

Lungime Segmente

1) Valorile lungimilor segmentelor sunt obținute din proiecție în plan.

Punct început	X / Y	Punct sfârșit	X / Y	Lungime segment (** (m)
1	320.030,766 491.963,64	2	320.026,314 491.976,594	13.697
2	320.026,314 491.976,594	3	320.013,272 491.967,136	16.111
3	320.013,272 491.967,136	4	320.008,815 491.961,616	7.094
4	320.008,815 491.961,616	5	320.009,064 491.950,187	11.432
5	320.009,064 491.950,187	6	320.008,436 491.938,896	11.309

Punct început	X / Y	Punct sfârșit	X / Y	Lungime segment (** (m)
6	320.008,436 491.938,896	7	320.004,938 491.927,815	11.62
7	320.004,938 491.927,815	8	319.991,585 491.919,262	15.857
8	319.991,585 491.919,262	9	319.971,895 491.906,791	23.308
9	319.971,895 491.906,791	10	319.970,455 491.904,545	2.668
10	319.970,455 491.904,545	11	319.999,05 491.885,635	34.282
11	319.999,05 491.885,635	12	320.004,201 491.886,994	5.327
12	320.004,201 491.886,994	13	320.009,207 491.890,308	6.004
13	320.009,207 491.890,308	14	320.012,148 491.895,687	6.13
14	320.012,148 491.895,687	15	320.013,942 491.900,681	5.306
15	320.013,942 491.900,681	16	320.016,849 491.908,671	8.503
16	320.016,849 491.908,671	17	320.021,512 491.916,854	9.419
17	320.021,512 491.916,854	18	320.021,949 491.930,511	13.663
18	320.021,949 491.930,511	19	320.024,274 491.945,765	15.431
19	320.024,274 491.945,765	20	320.027,231 491.957,109	11.723
20	320.027,231 491.957,109	1	320.030,766 491.963,64	7.427

** Lungimile segmentelor sunt determinate în planul de proiecție Stereo 70 și sunt rotunjite la 1 milimetru.

*** Distanța dintre puncte este formată din segmente cumulate ce sunt mai mici decât valoarea 1 milimetru.

**DATE DESPRE IMOBILUL NR. 10518**

Oficiul de Cadastru și Publicitate Imobiliară HUNEDOARA
Biroul de Cadastru și Publicitate Imobiliară Deva

A. Partea I. Descrierea imobilului

TEREN Extravilan

Adresa: Jud. Hunedoara

Nr. Crt	Nr cadastral Nr. topografic	Suprafața* (mp)	Observații / Referințe
A1		400	Sector cadastral:113 Teren neimprejmuit;

B. Partea II. Proprietari și acte

Inscrieri privitoare la dreptul de proprietate și alte drepturi reale		Referințe
1 / 17/01/2023		
Act Administrativ nr. 5863/35, din 11/05/1995 emis de CJPSDPAT HUNEDOARA;		
B1	Intabulare, drept de PROPRIETATE, dobandit prin Reconstituire, cota actuala 1/1 1) LUNG LEON	A1

C. Partea III. SARCINI .

Inscrieri privind dezmembramintele dreptului de proprietate, drepturi reale de garanție și sarcini	Referințe
NU SUNT	

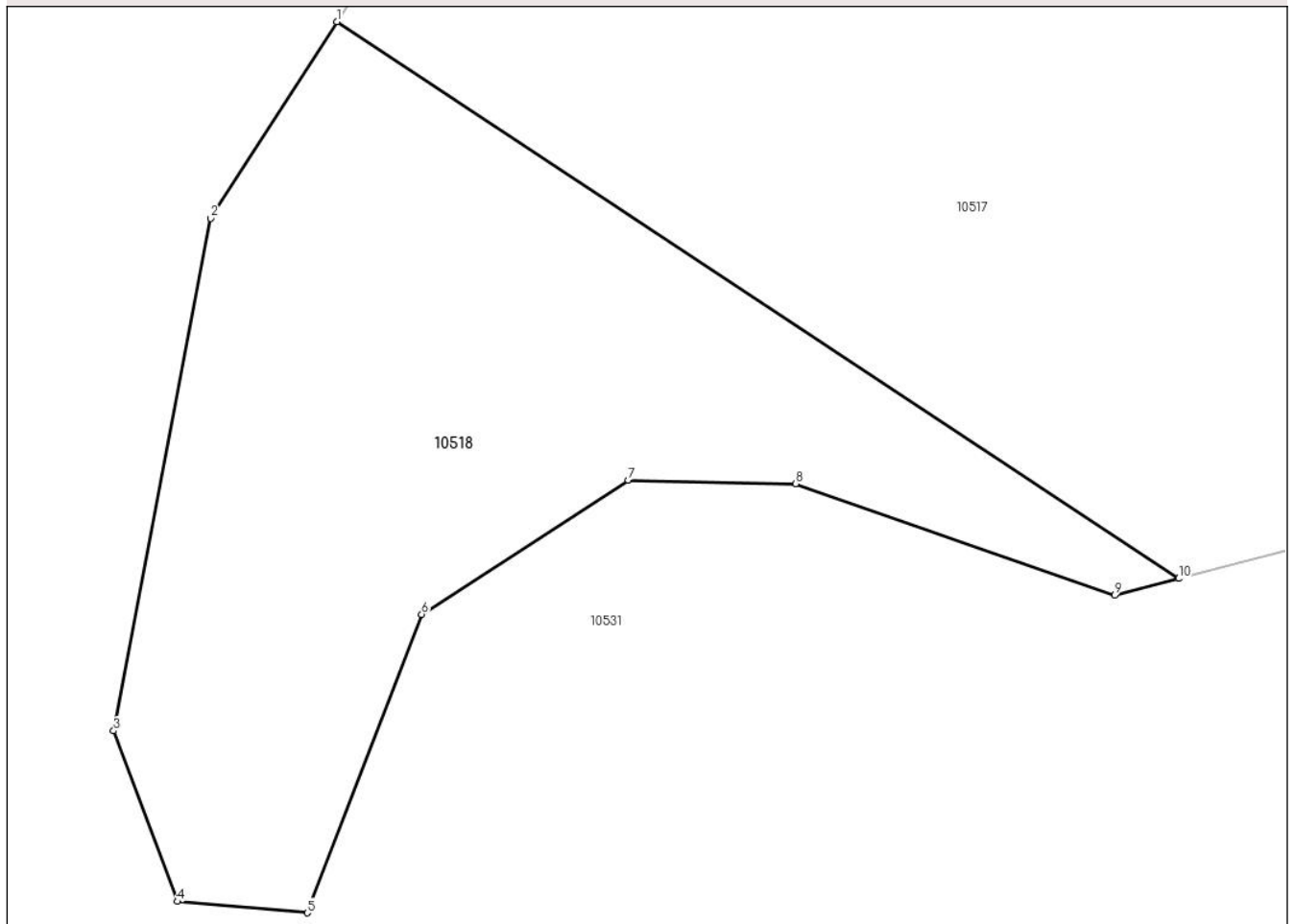
Anexa Nr. 1 La Partea I

Teren

Nr cadastral	Suprafața (mp)*	Observații / Referințe
	400	

* Suprafața este determinată în planul de proiecție Stereo 70.

DETALII LINIARE IMOBIL



Date referitoare la teren

Crt	Categorie folosință	Intravilan	Suprafața (mp)	Tarla	Parcelă	Nr. topo	Observații / Referințe
1	pasune	NU	400	171	2282/20	-	

Lungime Segmente

1) Valorile lungimilor segmentelor sunt obținute din proiecție în plan.

Punct început	X / Y	Punct sfârșit	X / Y	Lungime segment (** (m)
1	319.970,455 491.904,545	2	319.966,174 491.897,863	7.935
2	319.966,174 491.897,863	3	319.962,871 491.880,466	17.708
3	319.962,871 491.880,466	4	319.965,037 491.874,669	6.189
4	319.965,037 491.874,669	5	319.969,455 491.874,283	4.435
5	319.969,455 491.874,283	6	319.973,338 491.884,422	10.857

Punct început	X / Y	Punct sfârșit	X / Y	Lungime segment (** (m)
6	319.973,338 491.884,422	7	319.980,348 491.888,977	8.36
7	319.980,348 491.888,977	8	319.986,042 491.888,852	5.696
8	319.986,042 491.888,852	9	319.996,877 491.885,062	11.479
9	319.996,877 491.885,062	10	319.999,05 491.885,635	2.247
10	319.999,05 491.885,635	1	319.970,455 491.904,545	34.282

** Lungimile segmentelor sunt determinate în planul de proiecție Stereo 70 și sunt rotunjite la 1 milimetru.

*** Distanța dintre puncte este formată din segmente cumulate ce sunt mai mici decât valoarea 1 milimetru.

**DATE DESPRE IMOBILUL NR. 10519**

Oficiul de Cadastru și Publicitate Imobiliară HUNEDOARA
Biroul de Cadastru și Publicitate Imobiliară Deva

A. Partea I. Descrierea imobilului

TEREN Extravilan

Adresa: Jud. Hunedoara

Nr. Crt	Nr cadastral Nr. topografic	Suprafața* (mp)	Observații / Referințe
A1		800	Sector cadastral:113 Teren neimprejmuit;

B. Partea II. Proprietari și acte

Inscrieri privitoare la dreptul de proprietate și alte drepturi reale	Referințe
1 / 17/01/2023	
Act Administrativ nr. 5863/30, din 11/05/1995 emis de CJPSDPAT HUNEDOARA;	
B1	A1
Intabulare, drept de PROPRIETATE, dobandit prin Reconstituire, cota actuala 1/1 1) TĂMAȘ ARINȚA	

C. Partea III. SARCINI .

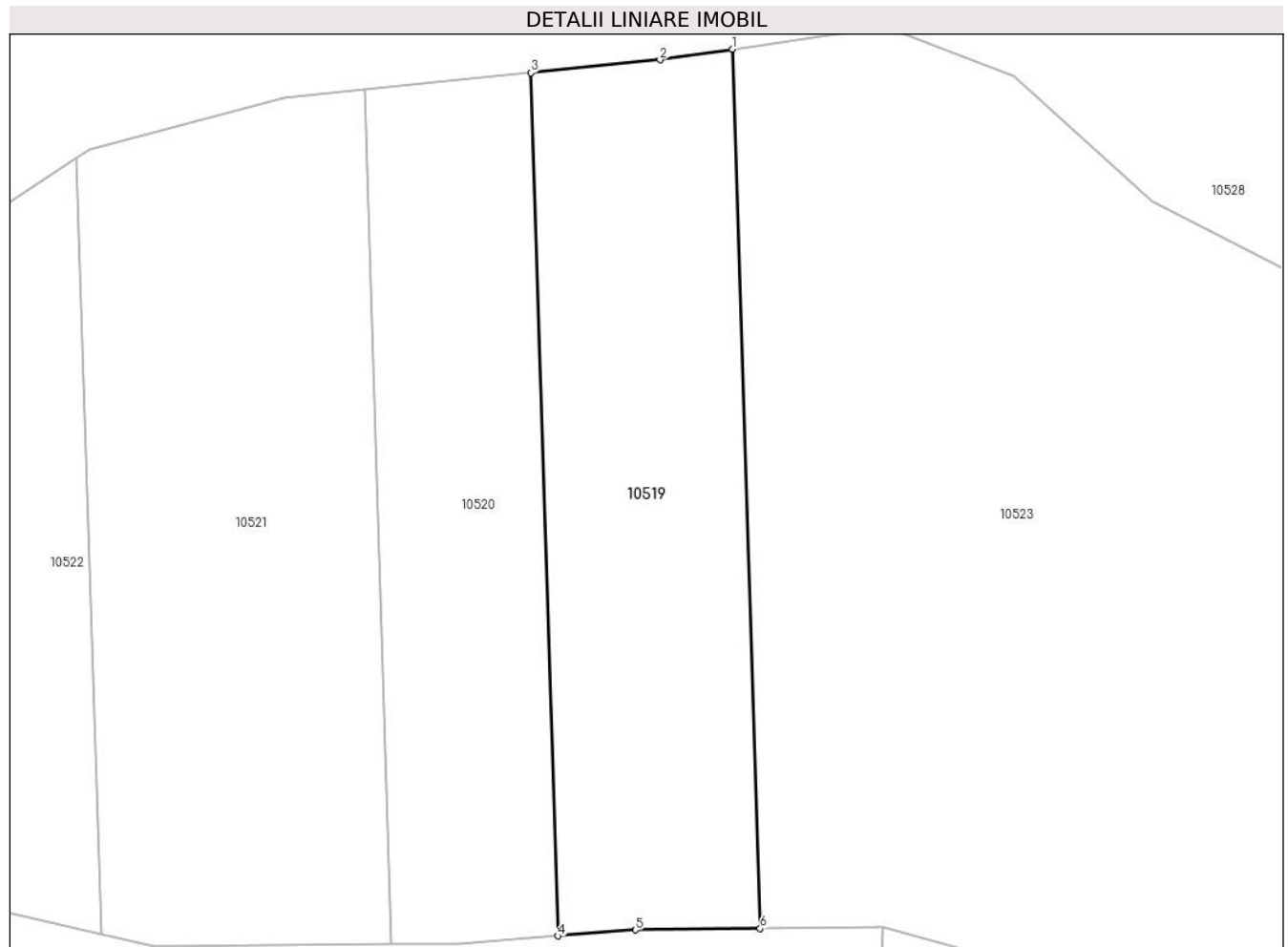
Inscrieri privind dezmembramintele dreptului de proprietate, drepturi reale de garanție și sarcini	Referințe
NU SUNT	

Anexa Nr. 1 La Partea I

Teren

Nr cadastral	Suprafața (mp)*	Observații / Referințe
	800	

* Suprafața este determinată în planul de proiecție Stereo 70.



Date referitoare la teren

Crt	Categorie folosință	Intravilan	Suprafața (mp)	Tarla	Parcelă	Nr. topo	Observații / Referințe
1	faneata	NU	800	168	2443/6	-	

Lungime Segmente

1) Valorile lungimilor segmentelor sunt obținute din proiecție în plan.

Punct început	X / Y	Punct sfârșit	X / Y	Lungime segment (** (m)
1	320.218,843 491.884,681	2	320.213,946 491.883,973	4.948
2	320.213,946 491.883,973	3	320.205,229 491.883,089	8.762
3	320.205,229 491.883,089	4	320.207,06 491.824,916	58.202
4	320.207,06 491.824,916	5	320.212,295 491.825,318	5.251
5	320.212,295 491.825,318	6	320.220,708 491.825,41	8.413

Punct început	X / Y	Punct sfârşit	X / Y	Lungime segment (** (m)
6	320.220,708 491.825,41	1	320.218,843 491.884,681	59.3

** Lungimile segmentelor sunt determinate în planul de proiecţie Stereo 70 şi sunt rotunjite la 1 milimetru.

*** Distanţa dintre puncte este formată din segmente cumulate ce sunt mai mici decât valoarea 1 milimetru.

**DATE DESPRE IMOBILUL NR. 10520**

Oficiul de Cadastru și Publicitate Imobiliară HUNEDOARA
Biroul de Cadastru și Publicitate Imobiliară Deva

A. Partea I. Descrierea imobilului

TEREN Extravilan

Adresa: Jud. Hunedoara

Nr. Crt	Nr cadastral Nr. topografic	Suprafața* (mp)	Observații / Referințe
A1		651	Sector cadastral:113 Teren neimpregmuit;

B. Partea II. Proprietari și acte

Inscrieri privitoare la dreptul de proprietate și alte drepturi reale	Referințe
1 / 17/01/2023	
Act Administrativ nr. 5863/30, din 11/05/1995 emis de CJPSDPAT HUNEDOARA;	
B1	A1
Intabulare, drept de PROPRIETATE, dobandit prin Reconstituire, cota actuala 1/1 1) TĂMAȘ ARINȚA	

C. Partea III. SARCINI .

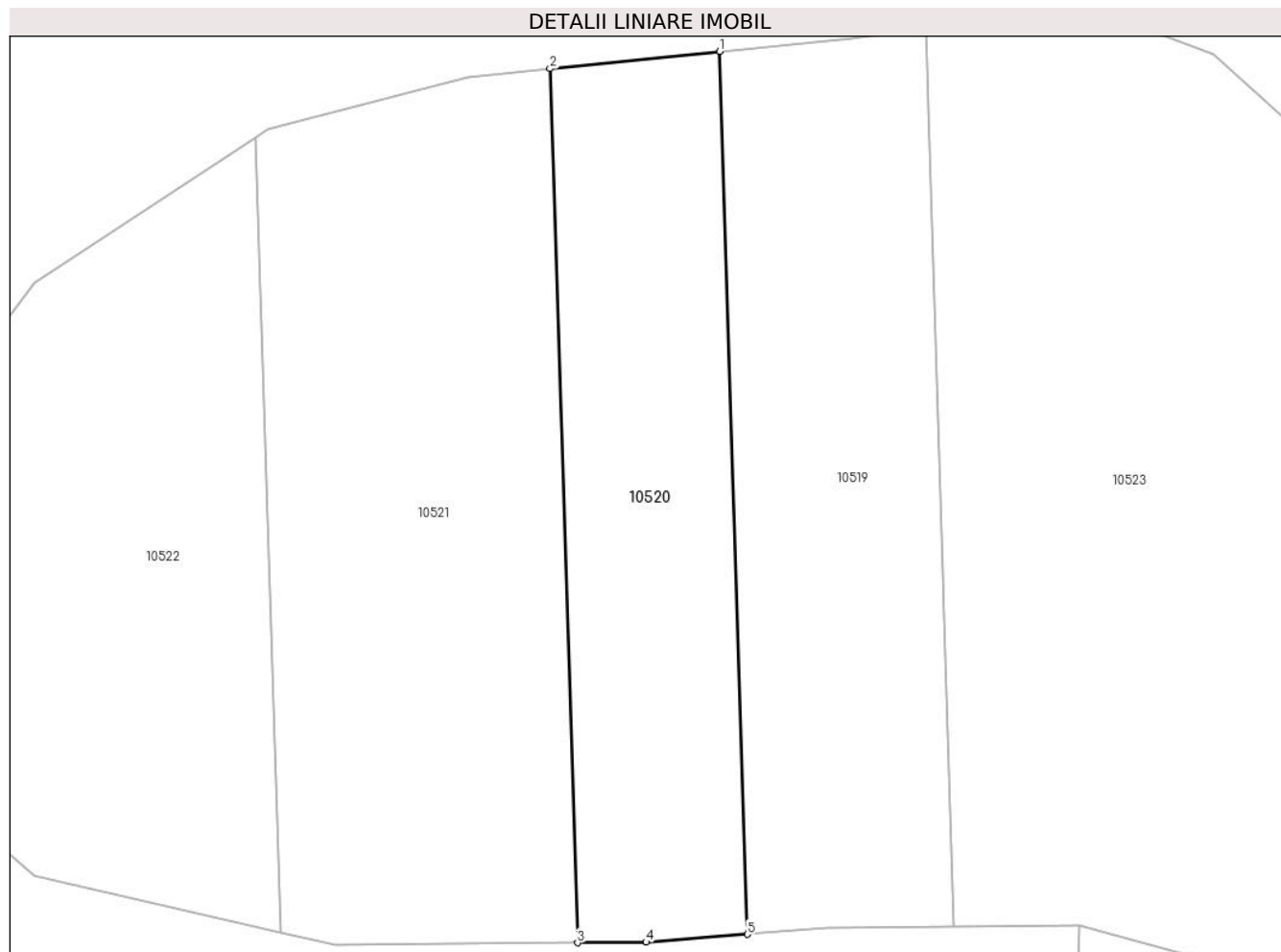
Inscrieri privind dezmembramintele dreptului de proprietate, drepturi reale de garanție și sarcini	Referințe
NU SUNT	

Anexa Nr. 1 La Partea I

Teren

Nr cadastral	Suprafața (mp)*	Observații / Referințe
	651	

* Suprafața este determinată în planul de proiecție Stereo 70.



Date referitoare la teren

Crt	Categorie folosință	Intra vilan	Suprafața (mp)	Tarla	Parcelă	Nr. topo	Observații / Referințe
1	faneata	NU	651	168	2443/5	-	

Lungime Segmente

1) Valorile lungimilor segmentelor sunt obținute din proiecție în plan.

Punct început	X / Y	Punct sfârșit	X / Y	Lungime segment (** (m)
1	320.205,229 491.883,089	2	320.194,036 491.881,954	11.251
2	320.194,036 491.881,954	3	320.195,848 491.824,361	57.622
3	320.195,848 491.824,361	4	320.200,374 491.824,402	4.526
4	320.200,374 491.824,402	5	320.207,06 491.824,916	6.706
5	320.207,06 491.824,916	1	320.205,229 491.883,089	58.202

**** Lungimile segmentelor sunt determinate în planul de proiecție Stereo 70 și sunt rotunjite la 1 milimetru.**

***** Distanța dintre puncte este formată din segmente cumulate ce sunt mai mici decât valoarea 1 milimetru.**

**DATE DESPRE IMOBILUL NR. 10521**

Oficiul de Cadastru și Publicitate Imobiliară HUNEDOARA
Biroul de Cadastru și Publicitate Imobiliară Deva

A. Partea I. Descrierea imobilului

TEREN Extravilan

Adresa: Jud. Hunedoara

Nr. Crt	Nr cadastral Nr. topografic	Suprafața* (mp)	Observații / Referințe
A1		1.092	Sector cadastral:113 Teren neimprejmuit;

B. Partea II. Proprietari și acte

Inscrieri privitoare la dreptul de proprietate și alte drepturi reale		Referințe
1 / 18/01/2023		
Act Administrativ nr. 5863/29, din 11/05/1995 emis de CJPSDPAT HUNEDOARA;		
B1	Intabulare, drept de PROPRIETATE, dobandit prin Reconstituire, cota actuala 1/1 1) ȘERBAN IOAN	A1

C. Partea III. SARCINI .

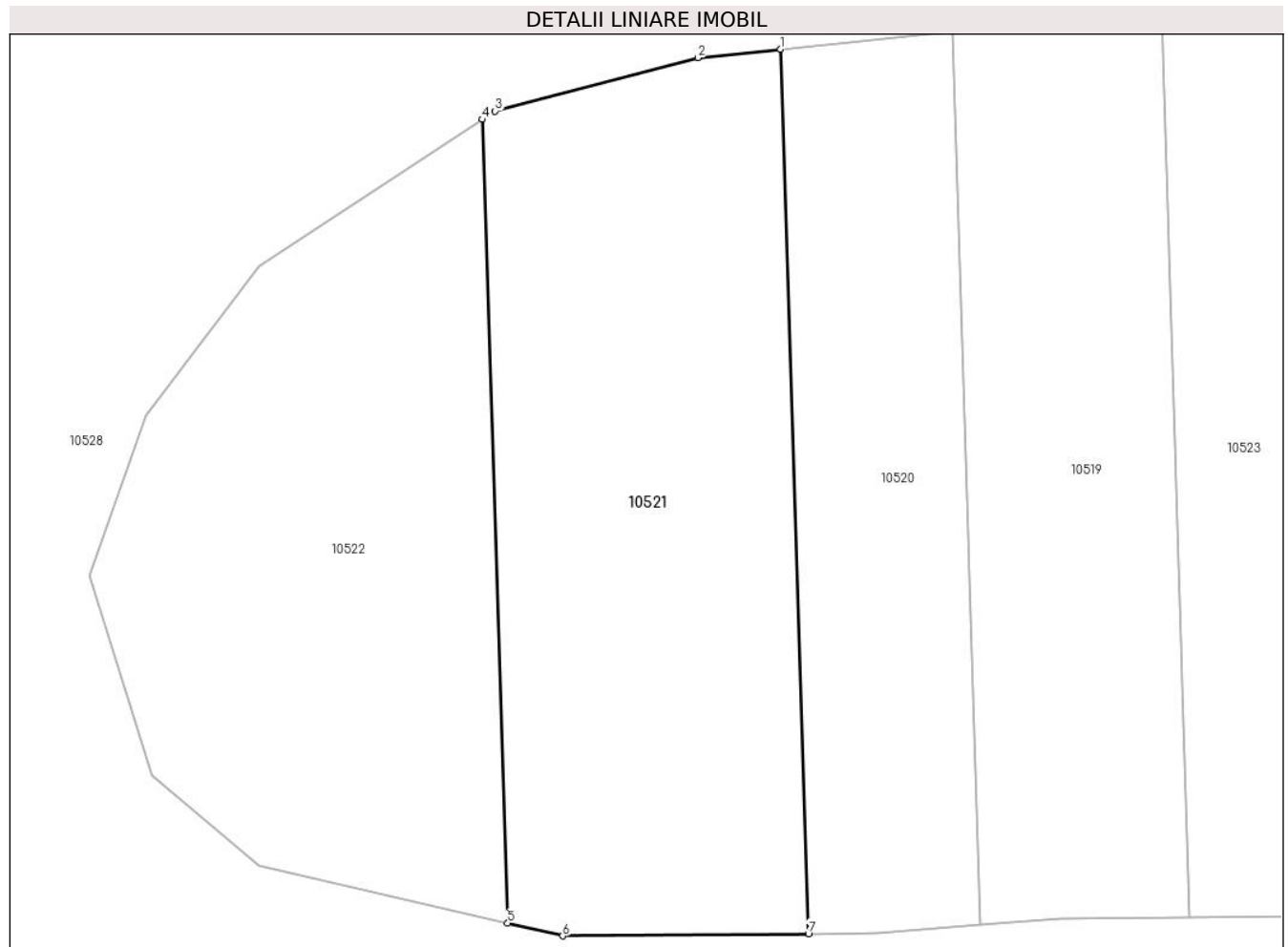
Inscrieri privind dezmembramintele dreptului de proprietate, drepturi reale de garanție și sarcini	Referințe
NU SUNT	

Anexa Nr. 1 La Partea I

Teren

Nr cadastral	Suprafața (mp)*	Observații / Referințe
	1.092	

* Suprafața este determinată în planul de proiecție Stereo 70.



Date referitoare la teren

Crt	Categorie folosință	Intravilan	Suprafața (mp)	Tarla	Parcelă	Nr. topo	Observații / Referințe
1	faneata	NU	1.092	168	2243/4	-	

Lungime Segmente

1) Valorile lungimilor segmentelor sunt obținute din proiecție în plan.

Punct început	X / Y	Punct sfârșit	X / Y	Lungime segment (** (m)
1	320.194,036 491.881,954	2	320.188,636 491.881,407	5.428
2	320.188,636 491.881,407	3	320.175,43 491.877,924	13.657
3	320.175,43 491.877,924	4	320.174,604 491.877,384	0.987
4	320.174,604 491.877,384	5	320.176,251 491.825,047	52.363
5	320.176,251 491.825,047	6	320.179,832 491.824,218	3.676

Punct început	X / Y	Punct sfârșit	X / Y	Lungime segment (** (m)
6	320.179,832 491.824,218	7	320.195,848 491.824,361	16.017
7	320.195,848 491.824,361	1	320.194,036 491.881,954	57.622

** Lungimile segmentelor sunt determinate în planul de proiecție Stereo 70 și sunt rotunjite la 1 milimetru.

*** Distanța dintre puncte este formată din segmente cumulate ce sunt mai mici decât valoarea 1 milimetru.

**DATE DESPRE IMOBILUL NR. 10522**

Oficiul de Cadastru și Publicitate Imobiliară HUNEDOARA
Biroul de Cadastru și Publicitate Imobiliară Deva

A. Partea I. Descrierea imobilului

TEREN Extravilan

Adresa: Jud. Hunedoara

Nr. Crt	Nr cadastral Nr. topografic	Suprafața* (mp)	Observații / Referințe
A1		975	Sector cadastral:113 Teren neimpregmuit;

B. Partea II. Proprietari și acte

Inscrieri privitoare la dreptul de proprietate și alte drepturi reale	Referințe
1 / 18/01/2023	
Act Administrativ nr. 5863/29, din 11/05/1995 emis de CJPSDPAT HUNEDOARA;	
B1	A1
Intabulare, drept de PROPRIETATE, dobandit prin Reconstituire, cota actuala 1/1 1) ȘERBAN IOAN	

C. Partea III. SARCINI .

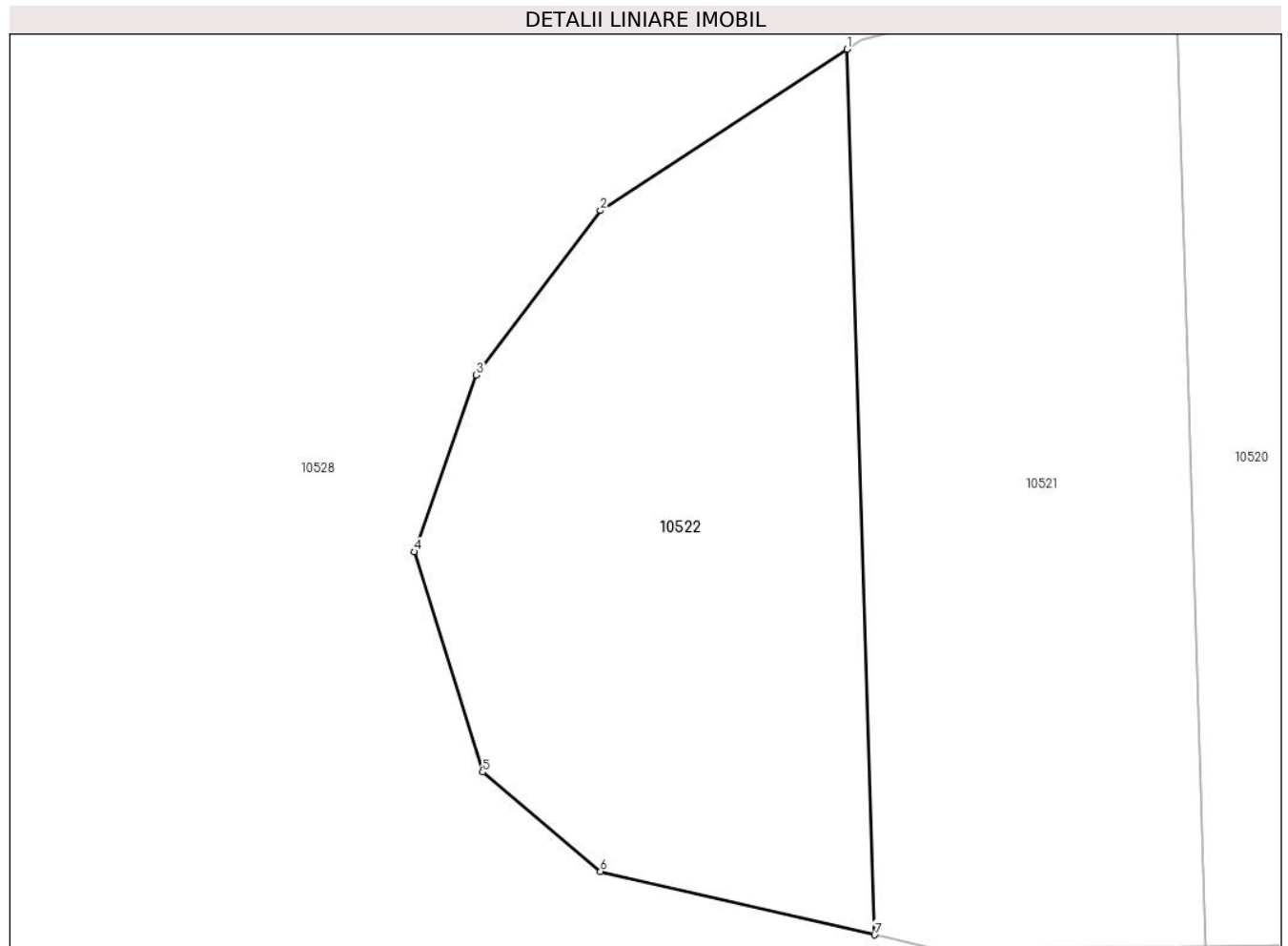
Inscrieri privind dezmembramintele dreptului de proprietate, drepturi reale de garanție și sarcini	Referințe
NU SUNT	

Anexa Nr. 1 La Partea I

Teren

Nr cadastral	Suprafața (mp)*	Observații / Referințe
	975	

* Suprafața este determinată în planul de proiecție Stereo 70.



Date referitoare la teren

Crt	Categorie folosință	Intra vilan	Suprafața (mp)	Tarla	Parcelă	Nr. topo	Observații / Referințe
1	faneata	NU	975	168	2243/1	-	

Lungime Segmente

1) Valorile lungimilor segmentelor sunt obținute din proiecție în plan.

Punct început	X / Y	Punct sfârșit	X / Y	Lungime segment (** (m)
1	320.174,604 491.877,384	2	320.160,024 491.867,843	17.424
2	320.160,024 491.867,843	3	320.152,688 491.858,128	12.174
3	320.152,688 491.858,128	4	320.149,02 491.847,68	11.073
4	320.149,02 491.847,68	5	320.153,055 491.834,666	13.625
5	320.153,055 491.834,666	6	320.160,024 491.828,801	9.109

Punct început	X / Y	Punct sfârșit	X / Y	Lungime segment (** (m)
6	320.160,024 491.828,801	7	320.176,251 491.825,047	16.655
7	320.176,251 491.825,047	1	320.174,604 491.877,384	52.363

** Lungimile segmentelor sunt determinate în planul de proiecție Stereo 70 și sunt rotunjite la 1 milimetru.

*** Distanța dintre puncte este formată din segmente cumulate ce sunt mai mici decât valoarea 1 milimetru.

**DATE DESPRE IMOBILUL NR. 10523**

Oficiul de Cadastru și Publicitate Imobiliară HUNEDOARA
Biroul de Cadastru și Publicitate Imobiliară Deva

A. Partea I. Descrierea imobilului

TEREN Extravilan

Adresa: Jud. Hunedoara

Nr. Crt	Nr cadastral Nr. topografic	Suprafața* (mp)	Observații / Referințe
A1		2.750	Sector cadastral:113 Teren neimpregmuit;

B. Partea II. Proprietari și acte

Inscrieri privitoare la dreptul de proprietate și alte drepturi reale		Referințe
1 / 18/01/2023		
Act Administrativ nr. 5863/29, din 11/05/1995 emis de CJPSDPAT HUNEDOARA;		
B1	Intabulare, drept de PROPRIETATE, dobandit prin Reconstituire, cota actuala 1/1 1) ȘERBAN IOAN	A1

C. Partea III. SARCINI .

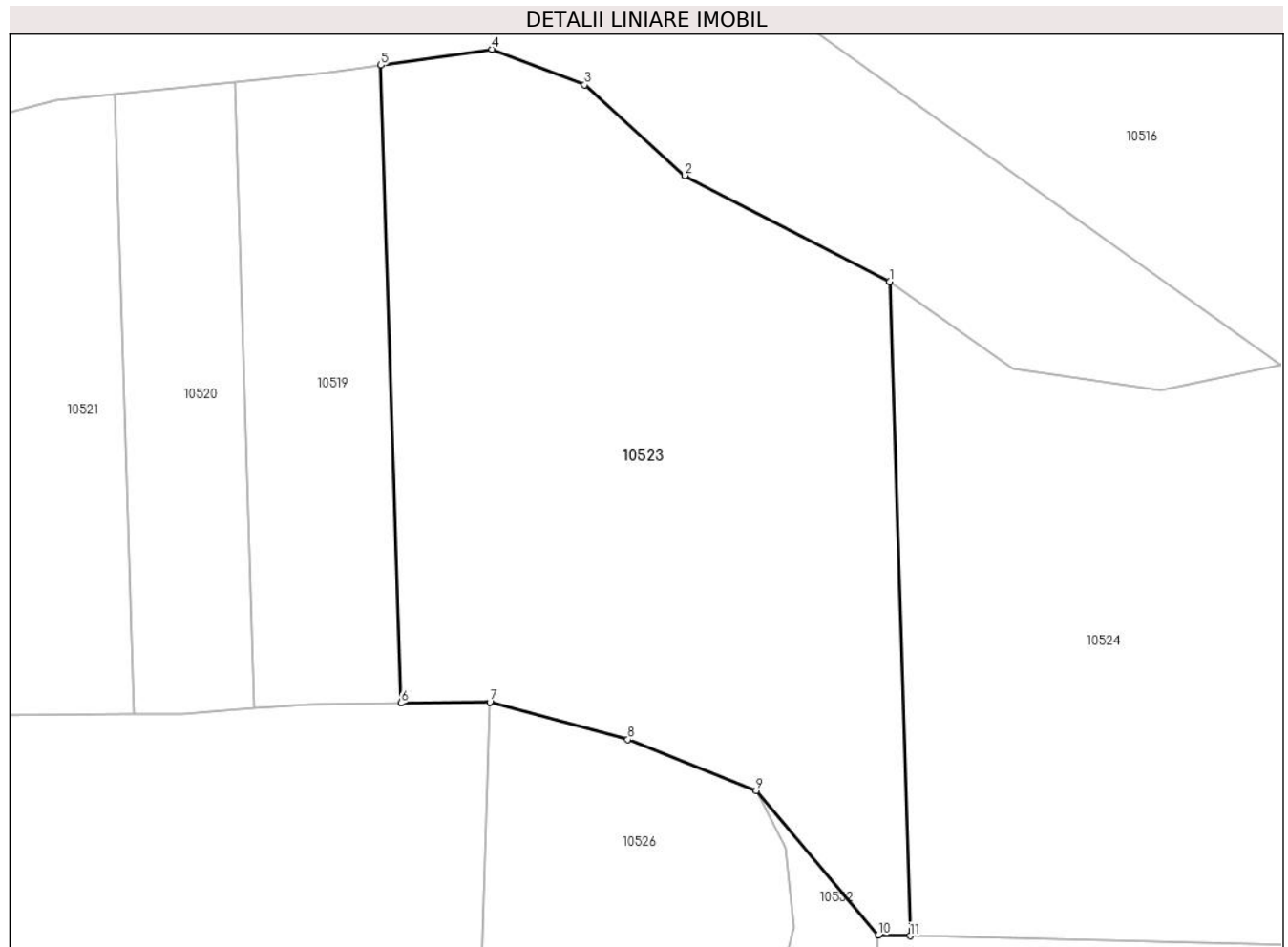
Inscrieri privind dezmembramintele dreptului de proprietate, drepturi reale de garanție și sarcini	Referințe
NU SUNT	

Anexa Nr. 1 La Partea I

Teren

Nr cadastral	Suprafața (mp)*	Observații / Referințe
	2.750	

* Suprafața este determinată în planul de proiecție Stereo 70.



Date referitoare la teren

Crt	Categorie folosință	Intra vilan	Suprafața (mp)	Tarla	Parcelă	Nr. topo	Observații / Referințe
1	faneata	NU	2.750	168	2443/7	-	

Lungime Segmente

1) Valorile lungimilor segmentelor sunt obținute din proiecție în plan.

Punct început	X / Y	Punct sfârșit	X / Y	Lungime segment (** (m)
1	320.266,156 491.864,582	2	320.247,142 491.874,442	21.418
2	320.247,142 491.874,442	3	320.237,789 491.882,873	12.593
3	320.237,789 491.882,873	4	320.229,169 491.886,173	9.23
4	320.229,169 491.886,173	5	320.218,843 491.884,681	10.433
5	320.218,843 491.884,681	6	320.220,708 491.825,41	59.3

Punct început	X / Y	Punct sfârșit	X / Y	Lungime segment (** (m)
6	320.220,708 491.825,41	7	320.228,985 491.825,501	8.278
7	320.228,985 491.825,501	8	320.241,824 491.822,019	13.302
8	320.241,824 491.822,019	9	320.253,745 491.817,253	12.839
9	320.253,745 491.817,253	10	320.265,102 491.803,833	17.58
10	320.265,102 491.803,833	11	320.268,07 491.803,766	2.969
11	320.268,07 491.803,766	1	320.266,156 491.864,582	60.846

** Lungimile segmentelor sunt determinate în planul de proiecție Stereo 70 și sunt rotunjite la 1 milimetru.

*** Distanța dintre puncte este formată din segmente cumulate ce sunt mai mici decât valoarea 1 milimetru.

**DATE DESPRE IMOBILUL NR. 10524**

Oficiul de Cadastru și Publicitate Imobiliară HUNEDOARA
Biroul de Cadastru și Publicitate Imobiliară Deva

A. Partea I. Descrierea imobilului

TEREN Extravilan

Adresa: Jud. Hunedoara

Nr. Crt	Nr cadastral Nr. topografic	Suprafața* (mp)	Observații / Referințe
A1		2.648	Sector cadastral:113 Teren neimprejmuit;

B. Partea II. Proprietari și acte

Inscrieri privitoare la dreptul de proprietate și alte drepturi reale		Referințe
1 / 13/01/2023		
Act Normativ nr. 7, din 13/03/1996 emis de PARLAMENTUL ROMÂNIEI;		
B1	Intabulare, drept de PROPRIETATE, dobandit prin Lege, cota actuala 1/1	A1
1) COMUNA ILIA, REZERVA COMISIEI LOCALE DE FOND FUNCJAR, CIF:4374164		

C. Partea III. SARCINI .

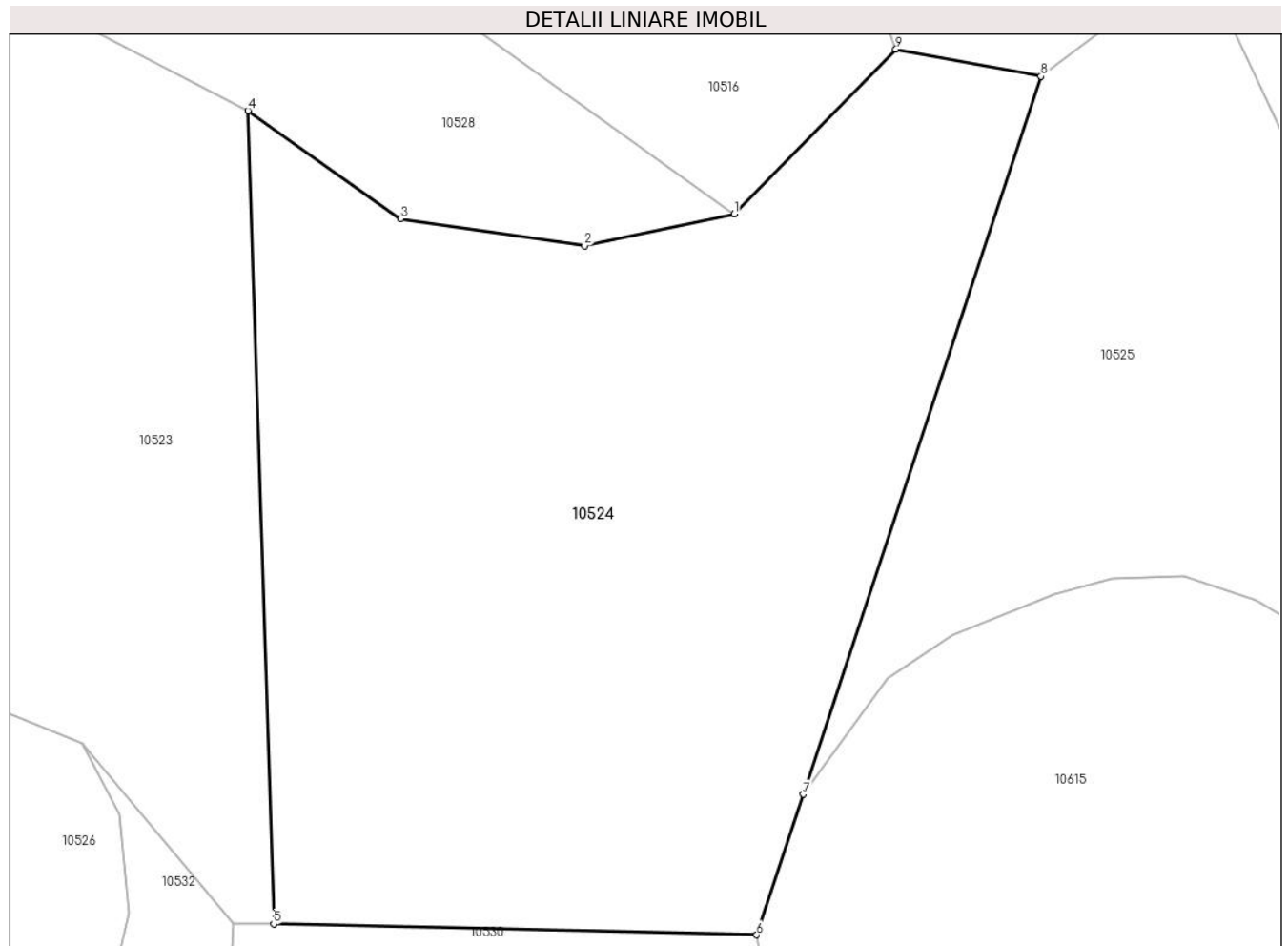
Inscrieri privind dezmembramintele dreptului de proprietate, drepturi reale de garanție și sarcini	Referințe
NU SUNT	

Anexa Nr. 1 La Partea I

Teren

Nr cadastral	Suprafața (mp)*	Observații / Referințe
	2.648	

* Suprafața este determinată în planul de proiecție Stereo 70.



Date referitoare la teren

Crt	Categorie folosință	Intra vilan	Suprafața (mp)	Tarla	Parcelă	Nr. topo	Observații / Referințe
1	faneata	NU	2.648	168	-	-	

Lungime Segmente

1) Valorile lungimilor segmentelor sunt obținute din proiecție în plan.

Punct început	X / Y	Punct sfârșit	X / Y	Lungime segment (** (m)
1	320.302,532 491.856,845	2	320.291,344 491.854,462	11.439
2	320.291,344 491.854,462	3	320.277,588 491.856,478	13.902
3	320.277,588 491.856,478	4	320.266,156 491.864,582	14.013
4	320.266,156 491.864,582	5	320.268,07 491.803,766	60.846
5	320.268,07 491.803,766	6	320.304,228 491.802,949	36.167

Punct început	X / Y	Punct sfârșit	X / Y	Lungime segment (** (m)
6	320.304,228 491.802,949	7	320.307,71 491.813,456	11.069
7	320.307,71 491.813,456	8	320.325,502 491.867,13	56.546
8	320.325,502 491.867,13	9	320.314,64 491.869,157	11.05
9	320.314,64 491.869,157	1	320.302,532 491.856,845	17.268

** Lungimile segmentelor sunt determinate în planul de proiecție Stereo 70 și sunt rotunjite la 1 milimetru.

*** Distanța dintre puncte este formată din segmente cumulate ce sunt mai mici decât valoarea 1 milimetru.

**DATE DESPRE IMOBILUL NR. 10525**

Oficiul de Cadastru și Publicitate Imobiliară HUNEDOARA
Biroul de Cadastru și Publicitate Imobiliară Deva

A. Partea I. Descrierea imobilului

TEREN Extravilan

Adresa: Jud. Hunedoara

Nr. Crt	Nr cadastral Nr. topografic	Suprafața* (mp)	Observații / Referințe
A1		1.299	Sector cadastral:113 Teren neimprejmuit;

B. Partea II. Proprietari și acte

Inscrieri privitoare la dreptul de proprietate și alte drepturi reale	Referințe
1 / 13/01/2023	
Act Normativ nr. 7, din 13/03/1996 emis de PARLAMENTUL ROMÂNIEI;	
B1	A1
Intabulare, drept de PROPRIETATE, dobandit prin Lege, cota actuala 1/1	
1) COMUNA ILIA, REZERVA COMISIEI LOCALE DE FOND FUNCJAR, CIF:4374164	

C. Partea III. SARCINI .

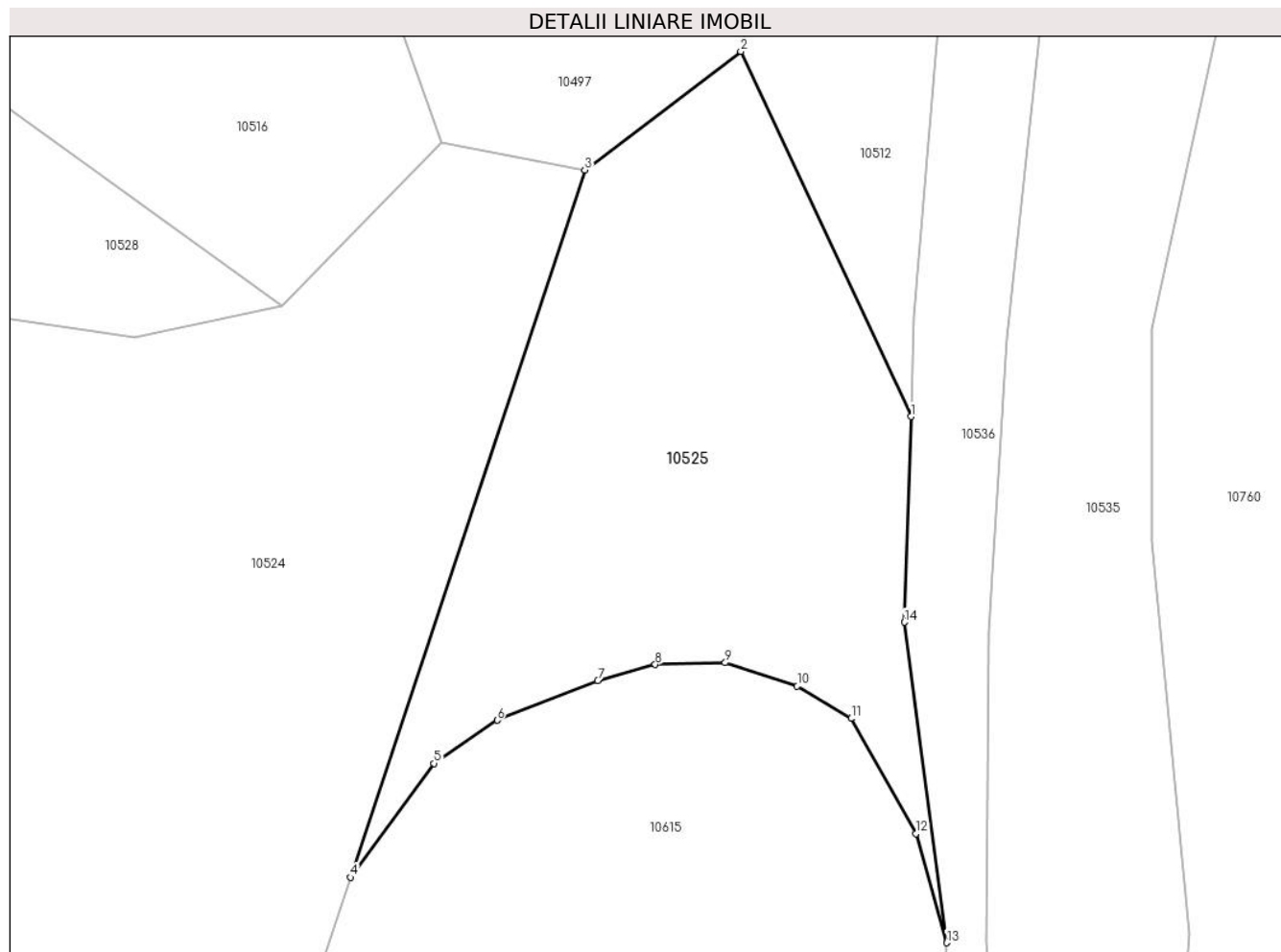
Inscrieri privind dezmembramintele dreptului de proprietate, drepturi reale de garanție și sarcini	Referințe
NU SUNT	

Anexa Nr. 1 La Partea I

Teren

Nr cadastral	Suprafața (mp)*	Observații / Referințe
	1.299	

* Suprafața este determinată în planul de proiecție Stereo 70.



Date referitoare la teren

Crt	Categorie folosință	Intravilan	Suprafața (mp)	Tarla	Parcelă	Nr. topo	Observații / Referințe
1	arabil	NU	1.299	168	-	-	

Lungime Segmente

1) Valorile lungimilor segmentelor sunt obținute din proiecție în plan.

Punct început	X / Y	Punct sfârșit	X / Y	Lungime segment (** (m)
1	320.350,272 491.848,416	2	320.337,344 491.876,119	30.571
2	320.337,344 491.876,119	3	320.325,502 491.867,13	14.867
3	320.325,502 491.867,13	4	320.307,71 491.813,456	56.546
4	320.307,71 491.813,456	5	320.314,056 491.822,096	10.72
5	320.314,056 491.822,096	6	320.318,835 491.825,37	5.792

Punct început	X / Y	Punct sfârșit	X / Y	Lungime segment (** (m)
6	320.318,835 491.825,37	7	320.326,477 491.828,372	8.21
7	320.326,477 491.828,372	8	320.330,846 491.829,599	4.539
8	320.330,846 491.829,599	9	320.336,169 491.829,735	5.324
9	320.336,169 491.829,735	10	320.341,628 491.827,962	5.74
10	320.341,628 491.827,962	11	320.345,724 491.825,507	4.775
11	320.345,724 491.825,507	12	320.350,637 491.816,776	10.018
12	320.350,637 491.816,776	13	320.352,991 491.808,491	8.613
13	320.352,991 491.808,491	14	320.349,76 491.832,805	24.528
14	320.349,76 491.832,805	1	320.350,272 491.848,416	15.619

** Lungimile segmentelor sunt determinate în planul de proiecție Stereo 70 și sunt rotunjite la 1 milimetru.

*** Distanța dintre puncte este formată din segmente cumulate ce sunt mai mici decât valoarea 1 milimetru.

**DATE DESPRE IMOBILUL NR. 10526**

Oficiul de Cadastru și Publicitate Imobiliară HUNEDOARA
Biroul de Cadastru și Publicitate Imobiliară Deva

A. Partea I. Descrierea imobilului

TEREN Extravilan

Adresa: Jud. Hunedoara

Nr. Crt	Nr cadastral Nr. topografic	Suprafața* (mp)	Observații / Referințe
A1		828	Sector cadastral:113 Teren neimpregmuit;

B. Partea II. Proprietari și acte

Inscrieri privitoare la dreptul de proprietate și alte drepturi reale		Referințe
1 / 16/01/2023		
Act Administrativ nr. 5863/29, din 11/05/1995 emis de CJPSDPAT HUNEDOARA;		
B1	Intabulare, drept de PROPRIETATE, dobandit prin Reconstituire, cota actuala 1/1 1) ȘERBAN IOAN	A1

C. Partea III. SARCINI .

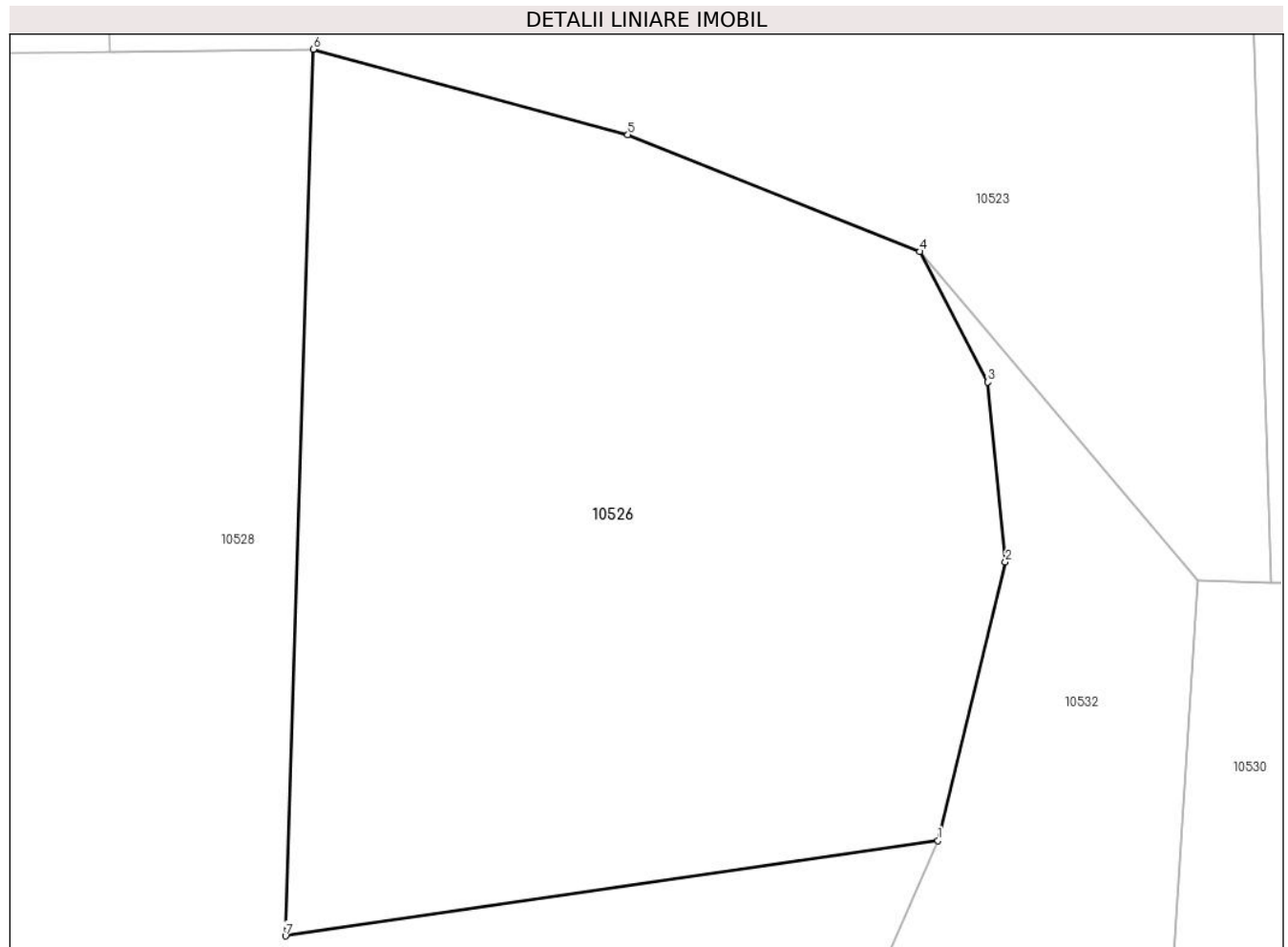
Inscrieri privind dezmembramintele dreptului de proprietate, drepturi reale de garanție și sarcini	Referințe
NU SUNT	

Anexa Nr. 1 La Partea I

Teren

Nr cadastral	Suprafața (mp)*	Observații / Referințe
	828	

* Suprafața este determinată în planul de proiecție Stereo 70.



Date referitoare la teren

Crt	Categorie folosință	Intravilan	Suprafața (mp)	Tarla	Parcelă	Nr. topo	Observații / Referințe
1	padure	NU	828	168	2245/1	-	

Lungime Segmente

1) Valorile lungimilor segmentelor sunt obținute din proiecție în plan.

Punct început	X / Y	Punct sfârșit	X / Y	Lungime segment (** (m)
1	320.254,479 491.793,241	2	320.257,23 491.804,606	11.693
2	320.257,23 491.804,606	3	320.256,496 491.811,937	7.369
3	320.256,496 491.811,937	4	320.253,745 491.817,253	5.985
4	320.253,745 491.817,253	5	320.241,824 491.822,019	12.839
5	320.241,824 491.822,019	6	320.228,985 491.825,501	13.302

Punct început	X / Y	Punct sfârșit	X / Y	Lungime segment (** (m)
6	320.228,985 491.825,501	7	320.227,856 491.789,359	36.16
7	320.227,856 491.789,359	1	320.254,479 491.793,241	26.905

** Lungimile segmentelor sunt determinate în planul de proiecție Stereo 70 și sunt rotunjite la 1 milimetru.

*** Distanța dintre puncte este formată din segmente cumulate ce sunt mai mici decât valoarea 1 milimetru.

**DATE DESPRE IMOBILUL NR. 10527**

Oficiul de Cadastru și Publicitate Imobiliară HUNEDOARA
Biroul de Cadastru și Publicitate Imobiliară Deva

A. Partea I. Descrierea imobilului

TEREN Extravilan

Adresa: Jud. Hunedoara

Nr. Crt	Nr cadastral Nr. topografic	Suprafața* (mp)	Observații / Referințe
A1		8.561	Sector cadastral:113 Teren neimprejmuit;

B. Partea II. Proprietari și acte

Inscrieri privitoare la dreptul de proprietate și alte drepturi reale		Referințe
1 / 13/01/2023		
Act Normativ nr. 7, din 13/03/1996 emis de PARLAMENTUL ROMÂNIEI;		
B1	Intabulare, drept de PROPRIETATE, dobandit prin Lege, cota actuala 1/1	A1
1) COMUNA ILIA, REZERVA COMISIEI LOCALE DE FOND FUNCJAR, CIF:4374164		

C. Partea III. SARCINI .

Inscrieri privind dezmembramintele dreptului de proprietate, drepturi reale de garanție și sarcini	Referințe
NU SUNT	

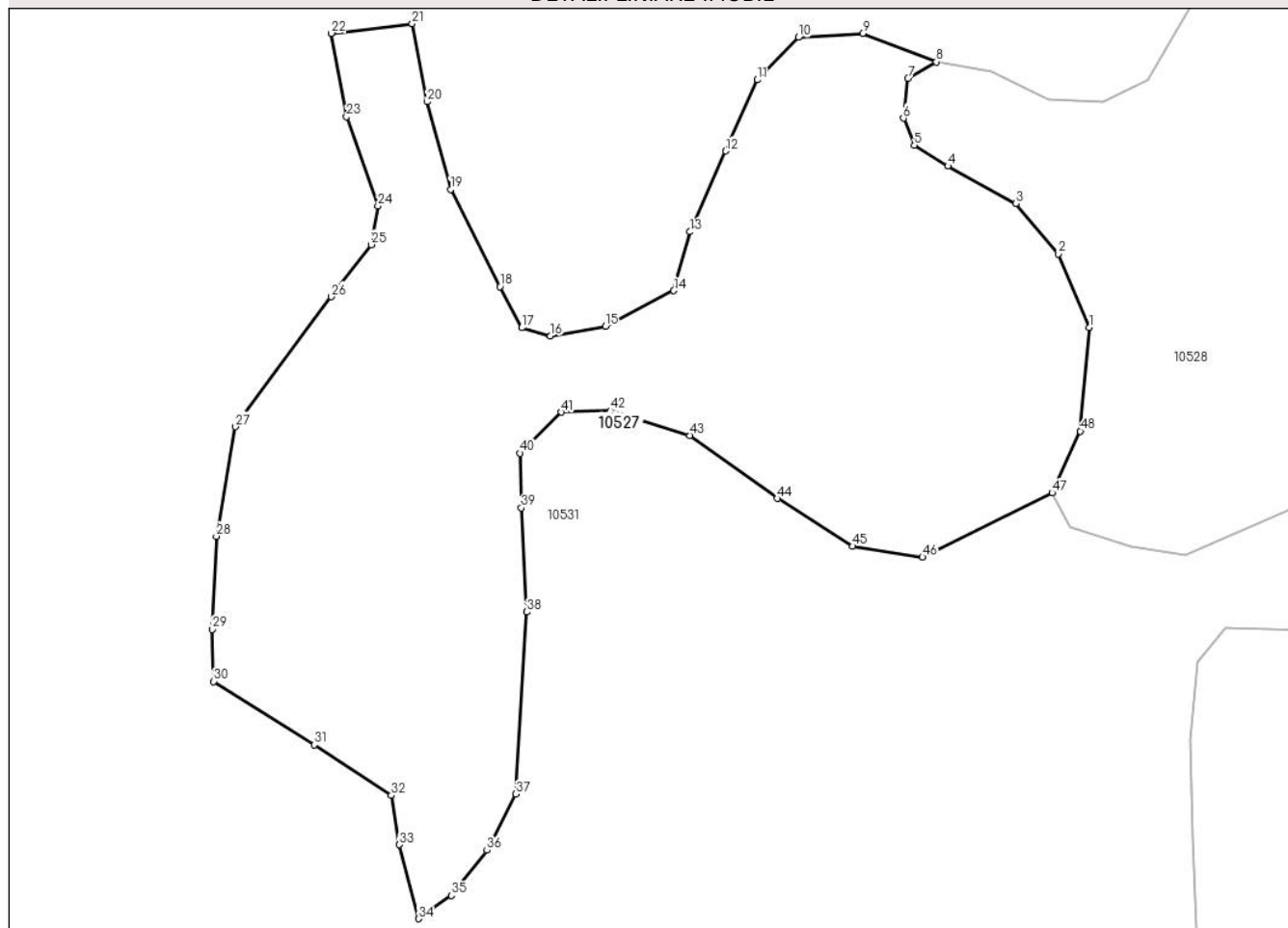
Anexa Nr. 1 La Partea I

Teren

Nr cadastral	Suprafața (mp)*	Observații / Referințe
	8.561	

* Suprafața este determinată în planul de proiecție Stereo 70.

DETALII LINIARE IMOBIL



Date referitoare la teren

Crt	Categorie folosință	Intravilan	Suprafața (mp)	Tarla	Parcelă	Nr. topo	Observații / Referințe
1	pasune	NU	8.561	171	-	-	ÎMPĂDURIT

Lungime Segmente

1) Valorile lungimilor segmentelor sunt obținute din proiecție în plan.

Punct început	X / Y	Punct sfârșit	X / Y	Lungime segment
1	320.085,683 491.815,425	2	320.080,748 491.827,175	12.744
4	320.063,041 491.841,246	5	320.057,67 491.844,582	6.322
7	320.056,654 491.855,316	8	320.061,154 491.857,928	5.202
10	320.039,1 491.861,845	11	320.032,525 491.855,055	9.452
13	320.021,785 491.830,741	14	320.019,155 491.821,322	9.779
16	319.999,429 491.814,093	17	319.994,826 491.815,407	4.787
2	320.080,748 491.827,175	3	320.073,926 491.835,298	10.608
5	320.057,67 491.844,582	6	320.055,928 491.848,934	4.687
8	320.061,154 491.857,928	9	320.049,401 491.862,502	12.611
11	320.032,525 491.855,055	12	320.027,484 491.843,664	12.456
14	320.019,155 491.821,322	15	320.008,196 491.815,626	12.35
17	319.994,826 491.815,407	18	319.991,319 491.821,979	7.449
3	320.073,926 491.835,298	4	320.063,041 491.841,246	12.405
6	320.055,928 491.848,934	7	320.056,654 491.855,316	6.424
9	320.049,401 491.862,502	10	320.039,1 491.861,845	10.322
12	320.027,484 491.843,664	13	320.021,785 491.830,741	14.124
15	320.008,196 491.815,626	16	319.999,429 491.814,093	8.9
18	319.991,319 491.821,979	19	319.983,429 491.837,531	17.439

Punct început	X / Y	Punct sfârșit	X / Y	Lungime segment	Punct început	X / Y	Punct sfârșit	X / Y	Lungime segment	Punct început	X / Y	Punct sfârșit	X / Y	Lungime segment
19	319.983,429 491.837,531	20	319.979,703 491.851,55	14.506	20	319.979,703 491.851,55	21	319.977,292 491.864,036	12.716	21	319.977,292 491.864,036	22	319.964,36 491.862,502	13.022
22	319.964,36 491.862,502	23	319.966,771 491.849,14	13.578	23	319.966,771 491.849,14	24	319.971,812 491.834,902	15.104	24	319.971,812 491.834,902	25	319.970,699 491.828,688	6.313
25	319.970,699 491.828,688	26	319.964,342 491.820,365	10.473	26	319.964,342 491.820,365	27	319.949,0 491.799,555	25.854	27	319.949,0 491.799,555	28	319.945,931 491.782,032	17.79
28	319.945,931 491.782,032	29	319.945,274 491.767,136	14.91	29	319.945,274 491.767,136	30	319.945,493 491.758,813	8.327	30	319.945,493 491.758,813	31	319.961,654 491.748,674	19.078
31	319.961,654 491.748,674	32	319.973,928 491.740,569	14.708	32	319.973,928 491.740,569	33	319.975,243 491.732,683	7.995	33	319.975,243 491.732,683	34	319.978,312 491.720,855	12.22
34	319.978,312 491.720,855	35	319.983,572 491.724,578	6.445	35	319.983,572 491.724,578	36	319.989,27 491.731,807	9.205	36	319.989,27 491.731,807	37	319.993,873 491.740,788	10.092
37	319.993,873 491.740,788	38	319.995,627 491.769,921	29.186	38	319.995,627 491.769,921	39	319.994,75 491.786,569	16.671	39	319.994,75 491.786,569	40	319.994,531 491.795,33	8.765
40	319.994,531 491.795,33	41	320.001,106 491.801,902	9.296	41	320.001,106 491.801,902	42	320.008,996 491.802,121	7.893	42	320.008,996 491.802,121	43	320.021,709 491.798,178	13.31
43	320.021,709 491.798,178	44	320.035,736 491.788,102	17.271	44	320.035,736 491.788,102	45	320.047,791 491.780,435	14.286	45	320.047,791 491.780,435	46	320.058,969 491.778,683	11.315
46	320.058,969 491.778,683	47	320.079,735 491.788,988	23.182	47	320.079,735 491.788,988	48	320.084,235 491.798,852	10.842	48	320.084,235 491.798,852	1	320.085,683 491.815,425	16.637

** Lungimile segmentelor sunt determinate în planul de proiecție Stereo 70 și sunt rotunjite la 1 milimetru.

*** Distanța dintre puncte este formată din segmente cumulate ce sunt mai mici decât valoarea 1 milimetru.

**DATE DESPRE IMOBILUL NR. 10528**

Oficiul de Cadastru și Publicitate Imobiliară HUNEDOARA
Biroul de Cadastru și Publicitate Imobiliară Deva

A. Partea I. Descrierea imobilului

TEREN Extravilan

Adresa: Jud. Hunedoara

Nr. Crt	Nr cadastral Nr. topografic	Suprafața* (mp)	Observații / Referințe
A1		30.661	Sector cadastral:113 Teren neimprejmuit;

B. Partea II. Proprietari și acte

Inscrieri privitoare la dreptul de proprietate și alte drepturi reale		Referințe
1 / 13/01/2023		
Act Normativ nr. 7, din 13/03/1996 emis de PARLAMENTUL ROMÂNIEI;		
B1	Intabulare, drept de PROPRIETATE, dobandit prin Lege, cota actuala 1/1	A1
1) COMUNA ILIA, REZERVA COMISIEI LOCALE DE FOND FUNCJAR, CIF:4374164		

C. Partea III. SARCINI .

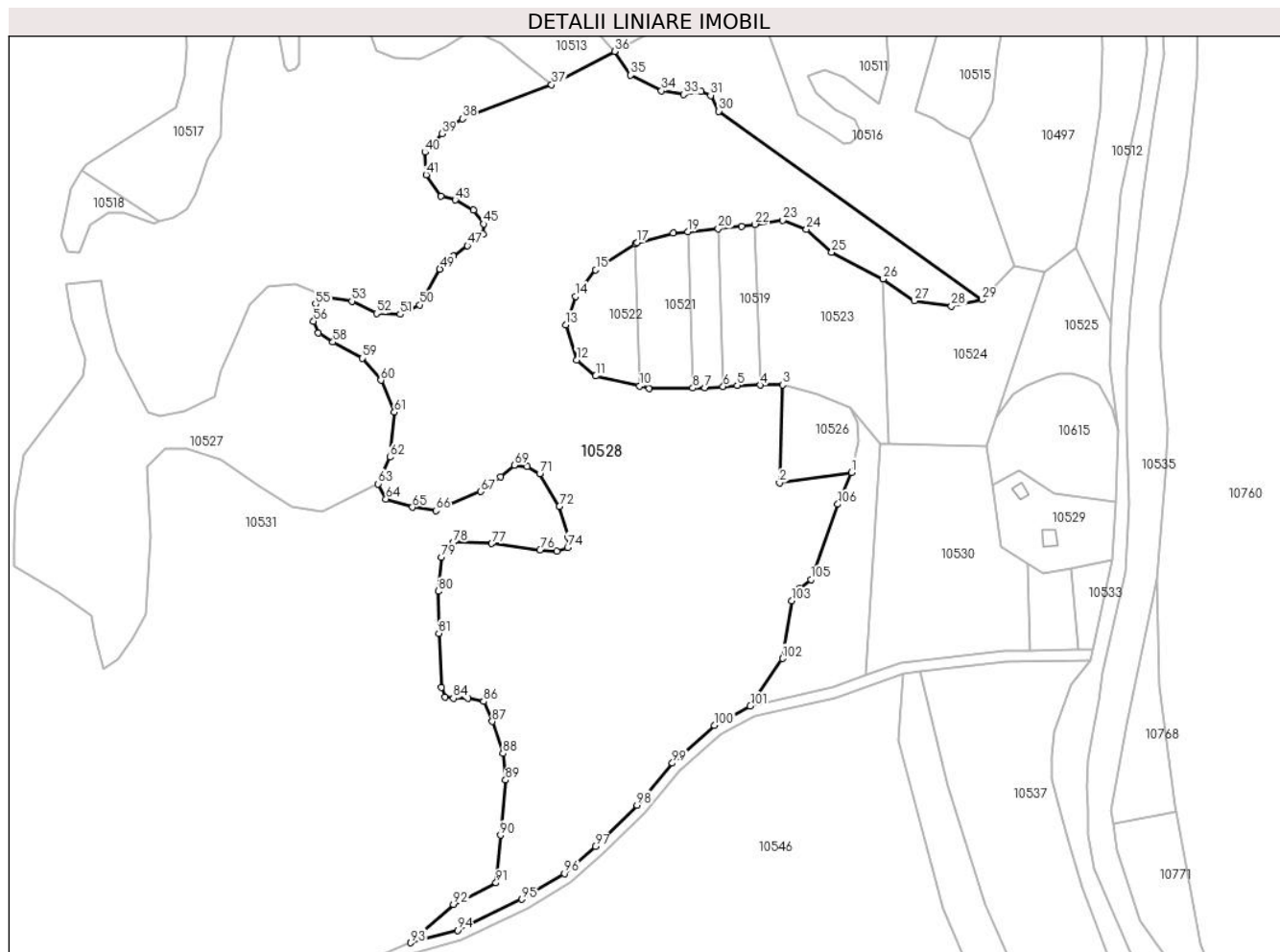
Inscrieri privind dezmembramintele dreptului de proprietate, drepturi reale de garanție și sarcini	Referințe
NU SUNT	

Anexa Nr. 1 La Partea I

Teren

Nr cadastral	Suprafața (mp)*	Observații / Referințe
	30.661	

* Suprafața este determinată în planul de proiecție Stereo 70.



Date referitoare la teren

Crt	Categorie folosință	Intravilan	Suprafața (mp)	Tarla	Parcelă	Nr. topo	Observații / Referințe
1	padure	NU	30.661	168	-	-	

Lungime Segmente

1) Valorile lungimilor segmentelor sunt obținute din proiecție în plan.

Punct început	X / Y	Punct sfârșit	X / Y	Lungime segment
1	320.254,479 491.793,241	2	320.227,856 491.789,359	26.905
4	320.220,708 491.825,41	5	320.212,295 491.825,318	8.413
7	320.200,374 491.824,402	8	320.195,848 491.824,361	4.526
10	320.176,251 491.825,047	11	320.160,024 491.828,801	16.655
13	320.149,02 491.847,68	14	320.152,688 491.858,128	11.073
16	320.174,604 491.877,384	17	320.175,43 491.877,924	0.987

Punct început	X / Y	Punct sfârșit	X / Y	Lungime segment
2	320.227,856 491.789,359	3	320.228,985 491.825,501	36.165
5	320.212,295 491.825,318	6	320.207,06 491.824,916	5.251
8	320.195,848 491.824,361	9	320.179,832 491.824,218	16.017
11	320.160,024 491.828,801	12	320.153,055 491.834,666	9.109
14	320.152,688 491.858,128	15	320.160,024 491.867,843	12.174
17	320.175,43 491.877,924	18	320.188,636 491.881,407	13.657

Punct început	X / Y	Punct sfârșit	X / Y	Lungime segment
3	320.228,985 491.825,501	4	320.220,708 491.825,41	8.278
6	320.207,06 491.824,916	7	320.200,374 491.824,402	6.706
9	320.179,832 491.824,218	10	320.176,251 491.825,047	3.676
12	320.153,055 491.834,666	13	320.149,02 491.847,68	13.625
15	320.160,024 491.867,843	16	320.174,604 491.877,384	17.424
18	320.188,636 491.881,407	19	320.194,036 491.881,954	5.428

Punct început	X / Y	Punct sfârșit	X / Y	Lungime segment	Punct început	X / Y	Punct sfârșit	X / Y	Lungime segment	Punct început	X / Y	Punct sfârșit	X / Y	Lungime segment
19	320.194,036 491.881,954	20	320.205,229 491.883,089	11.25 1	20	320.205,229 491.883,089	21	320.213,946 491.883,973	8.762	21	320.213,946 491.883,973	22	320.218,843 491.884,681	4.948
22	320.218,843 491.884,681	23	320.229,169 491.886,173	10.43 3	23	320.229,169 491.886,173	24	320.237,789 491.882,873	9.23	24	320.237,789 491.882,873	25	320.247,142 491.874,442	12.59 3
25	320.247,142 491.874,442	26	320.266,156 491.864,582	21.41 8	26	320.266,156 491.864,582	27	320.277,588 491.856,478	14.01 3	27	320.277,588 491.856,478	28	320.291,344 491.854,462	13.90 2
28	320.291,344 491.854,462	29	320.302,532 491.856,845	11.43 9	29	320.302,532 491.856,845	30	320.205,489 491.926,378	119.3 82	30	320.205,489 491.926,378	31	320.202,441 491.932,18	6.554
31	320.202,441 491.932,18	32	320.198,958 491.933,776	3.831	32	320.198,958 491.933,776	33	320.192,571 491.932,615	6.491	33	320.192,571 491.932,615	34	320.184,298 491.933,921	8.376
34	320.184,298 491.933,921	35	320.172,977 491.939,723	12.72 2	35	320.172,977 491.939,723	36	320.166,992 491.948,43	10.56 5	36	320.166,992 491.948,43	37	320.143,769 491.936,1	26.29 4
37	320.143,769 491.936,1	38	320.110,813 491.923,594	35.24 9	38	320.110,813 491.923,594	39	320.103,265 491.918,081	9.346	39	320.103,265 491.918,081	40	320.097,024 491.911,264	9.243
40	320.097,024 491.911,264	41	320.097,46 491.902,995	8.28	41	320.097,46 491.902,995	42	320.102,965 491.895,113	9.614	42	320.102,965 491.895,113	43	320.108,19 491.893,662	5.423
43	320.108,19 491.893,662	44	320.114,867 491.889,891	7.668	44	320.114,867 491.889,891	45	320.118,64 491.884,814	6.326	45	320.118,64 491.884,814	46	320.118,495 491.881,042	3.774
46	320.118,495 491.881,042	47	320.112,689 491.876,836	7.17	47	320.112,689 491.876,836	48	320.107,464 491.872,919	6.53	48	320.107,464 491.872,919	49	320.102,529 491.868,132	6.875
49	320.102,529 491.868,132	50	320.094,973 491.855,026	15.12 8	50	320.094,973 491.855,026	51	320.087,86 491.851,545	7.919	51	320.087,86 491.851,545	52	320.079,152 491.851,835	8.714
52	320.079,152 491.851,835	53	320.070,008 491.856,332	10.19	53	320.070,008 491.856,332	54	320.061,154 491.857,928	8.997	54	320.061,154 491.857,928	55	320.056,654 491.855,316	5.202
55	320.056,654 491.855,316	56	320.055,928 491.848,934	6.424	56	320.055,928 491.848,934	57	320.057,67 491.844,582	4.687	57	320.057,67 491.844,582	58	320.063,041 491.841,246	6.322
58	320.063,041 491.841,246	59	320.073,926 491.835,298	12.40 5	59	320.073,926 491.835,298	60	320.080,748 491.827,175	10.60 8	60	320.080,748 491.827,175	61	320.085,683 491.815,425	12.74 4
61	320.085,683 491.815,425	62	320.084,235 491.798,852	16.63 7	62	320.084,235 491.798,852	63	320.079,735 491.788,988	10.84 2	63	320.079,735 491.788,988	64	320.082,648 491.783,435	6.27
64	320.082,648 491.783,435	65	320.092,373 491.780,389	10.19 1	65	320.092,373 491.780,389	66	320.101,082 491.779,084	8.806	66	320.101,082 491.779,084	67	320.117,628 491.786,191	18.00 9
67	320.117,628 491.786,191	68	320.124,885 491.791,704	9.113	68	320.124,885 491.791,704	69	320.129,966 491.795,91	6.596	69	320.129,966 491.795,91	70	320.134,76 491.795,499	4.812
70	320.134,76 491.795,499	71	320.139,4 491.792,719	5.409	71	320.139,4 491.792,719	72	320.146,669 491.780,673	14.06 9	72	320.146,669 491.780,673	73	320.149,914 491.769,323	11.80 5
73	320.149,914 491.769,323	74	320.149,682 491.765,617	3.713	74	320.149,682 491.765,617	75	320.145,642 491.764,239	4.269	75	320.145,642 491.764,239	76	320.139,484 491.764,69	6.174
76	320.139,484 491.764,69	77	320.121,637 491.767,006	17.99 6	77	320.121,637 491.767,006	78	320.107,499 491.767,47	14.14 6	78	320.107,499 491.767,47	79	320.103,095 491.761,91	7.092
79	320.103,095 491.761,91	80	320.101,936 491.749,402	12.56 2	80	320.101,936 491.749,402	81	320.102,168 491.733,883	15.52 1	81	320.102,168 491.733,883	82	320.103,096 491.713,916	19.98 8
82	320.103,096 491.713,916	83	320.104,487 491.710,441	3.743	83	320.104,487 491.710,441	84	320.107,5 491.709,978	3.048	84	320.107,5 491.709,978	85	320.112,831 491.709,978	5.331
85	320.112,831 491.709,978	86	320.118,625 491.708,82	5.909	86	320.118,625 491.708,82	87	320.121,87 491.701,408	8.091	87	320.121,87 491.701,408	88	320.125,81 491.689,594	12.45 3
88	320.125,81 491.689,594	89	320.126,76 491.679,842	9.798	89	320.126,76 491.679,842	90	320.124,883 491.659,481	20.44 7	90	320.124,883 491.659,481	91	320.123,261 491.641,877	17.67 9
91	320.123,261 491.641,877	92	320.107,5 491.634,002	17.61 9	92	320.107,5 491.634,002	93	320.091,817 491.619,829	21.13 8	93	320.091,817 491.619,829	94	320.109,121 491.624,426	17.90 4
94	320.109,121 491.624,426	95	320.132,834 491.635,845	26.32	95	320.132,834 491.635,845	96	320.148,522 491.645,335	18.33 4	96	320.148,522 491.645,335	97	320.159,844 491.655,369	15.12 9
97	320.159,844 491.655,369	98	320.175,275 491.670,574	21.66 3	98	320.175,275 491.670,574	99	320.188,33 491.686,054	20.25 1	99	320.188,33 491.686,054	100	320.203,873 491.699,989	20.87 5
100	320.203,873 491.699,989	101	320.217,109 491.707,075	15.01 3	101	320.217,109 491.707,075	102	320.228,983 491.724,593	21.16 3	102	320.228,983 491.724,593	103	320.232,467 491.745,855	21.54 6
103	320.232,467 491.745,855	104	320.235,035 491.750,438	5.253	104	320.235,035 491.750,438	105	320.239,437 491.753,737	5.501	105	320.239,437 491.753,737	106	320.249,343 491.781,51	29.48 7
106	320.249,343 491.781,51	1	320.254,479 491.793,241	12.80 6										

** Lungimile segmentelor sunt determinate în planul de proiecție Stereo 70 și sunt rotunjite la 1 milimetru.

*** Distanța dintre puncte este formată din segmente cumulate ce sunt mai mici decât valoarea 1 milimetru.

**DATE DESPRE IMOBILUL NR. 10529**

Oficiul de Cadastru și Publicitate Imobiliară HUNEDOARA
Biroul de Cadastru și Publicitate Imobiliară Deva

A. Partea I. Descrierea imobilului

TEREN Intravilan

Adresa: Loc. Sacamas, Jud. Hunedoara

Nr. Crt	Nr cadastral Nr. topografic	Suprafața* (mp)	Observații / Referințe
A1		1.200	Sector cadastral:113 Teren neimprejmuit; NU SE POATE FACE IDENTIFICARE CU CF VECHI

Construcții

Crt	Nr cadastral Nr. topografic	Adresa	Observații / Referințe
A1.1		Loc. Sacamas, Jud. Hunedoara	Nr. niveluri:1; S. construita la sol:33 mp; S. construita desfasurata:33 mp; CASĂ DE LOCUIT
A1.2		Loc. Sacamas, Jud. Hunedoara	Nr. niveluri:1; S. construita la sol:20 mp; S. construita desfasurata:20 mp; ANEXĂ

B. Partea II. Proprietari și acte

Inscrieri privitoare la dreptul de proprietate și alte drepturi reale		Referințe
1 / 19/01/2023		
Act Administrativ nr. 5863/29, din 11/05/1995 emis de CJPSDPAT HUNEDOARA;		
B1	Intabulare, drept de PROPRIETATE, dobandit prin Reconstituire, cota actuala 1/1 1) ȘERBAN IOAN	A1
Act Administrativ nr. 4363, din 08/11/2022 emis de PRIMĂRIA COMUNEI ILIA;		
B2	Intabulare, drept de PROPRIETATE, dobandit prin Lege, cota actuala 1/1 1) ȘERBAN IOAN	A1.1, A1.2

C. Partea III. SARCINI .

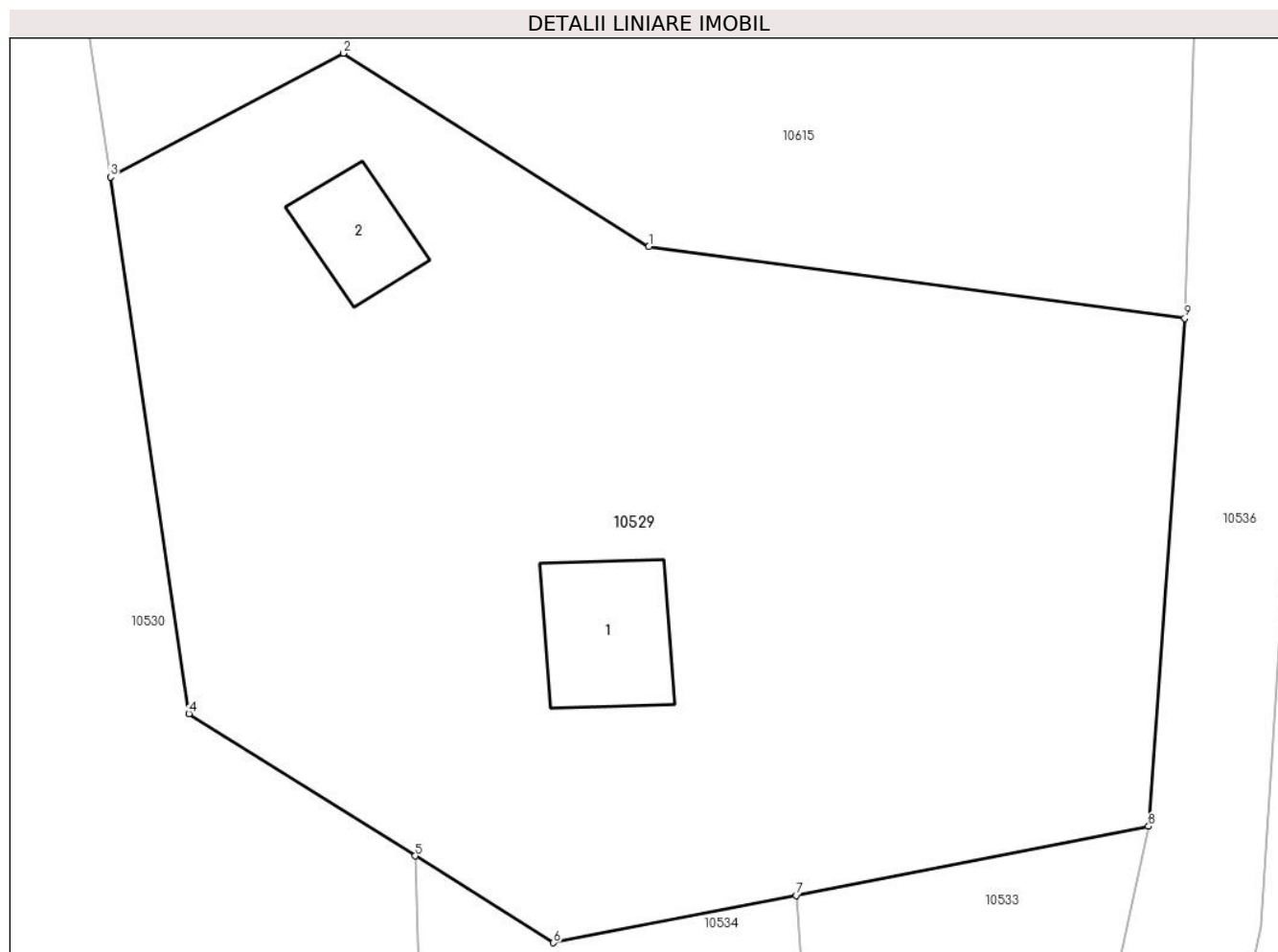
Inscrieri privind dezmembramintele dreptului de proprietate, drepturi reale de garanție și sarcini	Referințe
NU SUNT	

Anexa Nr. 1 La Partea I

Teren

Nr cadastral	Suprafața (mp)*	Observații / Referințe
	1.200	NU SE POATE FACE IDENTIFICARE CU CF VECHI

* Suprafața este determinată în planul de proiecție Stereo 70.



Date referitoare la teren

Crt	Categorie folosință	Intra vilan	Suprafața (mp)	Tarla	Parcelă	Nr. topo	Observații / Referințe
1	curți constructii	DA	1.200	168	2241	-	

Date referitoare la construcții

Crt	Număr	Destinație construcție	Supraf. (mp)	Situație juridică	Observații / Referințe
A1.1		construcții de locuințe	33	Cu acte	Nr. niveluri:1; S. construita la sol:33 mp; S. construita desfasurata:33 mp; CASĂ DE LOCUIT
A1.2		construcții anexa	20	Cu acte	Nr. niveluri:1; S. construita la sol:20 mp; S. construita desfasurata:20 mp; ANEXĂ

Lungime Segmente

1) Valorile lungimilor segmentelor sunt obținute din proiecție în plan.

Punct început	X / Y	Punct sfârșit	X / Y	Lungime segment (** (m)
1	320.329,295 491.785,62	2	320.316,272 491.793,861	15.411
2	320.316,272 491.793,861	3	320.306,33 491.788,586	11.255

Punct început	X / Y	Punct sfârșit	X / Y	Lungime segment (** (m)
3	320.306,33 491.788,586	4	320.309,679 491.765,708	23.122
4	320.309,679 491.765,708	5	320.319,329 491.759,647	11.395
5	320.319,329 491.759,647	6	320.325,23 491.755,941	6.968
6	320.325,23 491.755,941	7	320.335,576 491.757,964	10.542
7	320.335,576 491.757,964	8	320.350,615 491.760,905	15.324
8	320.350,615 491.760,905	9	320.352,163 491.782,555	21.705
9	320.352,163 491.782,555	1	320.329,295 491.785,62	23.072

** Lungimile segmentelor sunt determinate în planul de proiecție Stereo 70 și sunt rotunjite la 1 milimetru.

*** Distanța dintre puncte este formată din segmente cumulate ce sunt mai mici decât valoarea 1 milimetru.

**DATE DESPRE IMOBILUL NR. 10530**

Oficiul de Cadastru și Publicitate Imobiliară HUNEDOARA
Biroul de Cadastru și Publicitate Imobiliară Deva

A. Partea I. Descrierea imobilului

TEREN Extravilan

Adresa: Jud. Hunedoara

Nr. Crt	Nr cadastral Nr. topografic	Suprafața* (mp)	Observații / Referințe
A1		4.000	Sector cadastral:113 Teren neimpregmuit;

B. Partea II. Proprietari și acte

Inscrieri privitoare la dreptul de proprietate și alte drepturi reale	Referințe
1 / 13/01/2023	
Act Administrativ nr. 5863/29, din 11/05/1995 emis de CJPSDPAT HUNEDOARA;	
B1	A1
Intabulare, drept de PROPRIETATE, dobandit prin Reconstituire, cota actuala 1/1 1) ȘERBAN IOAN	

C. Partea III. SARCINI .

Inscrieri privind dezmembramintele dreptului de proprietate, drepturi reale de garanție și sarcini	Referințe
NU SUNT	

Anexa Nr. 1 La Partea I

Teren

Nr cadastral	Suprafața (mp)*	Observații / Referințe
	4.000	

* Suprafața este determinată în planul de proiecție Stereo 70.



Date referitoare la teren

Crt	Categorie folosință	Intravilan	Suprafața (mp)	Tarla	Parcelă	Nr. topo	Observații / Referințe
1	arabil	NU	4.000	168	2240	-	

Lungime Segmente

1) Valorile lungimilor segmentelor sunt obținute din proiecție în plan.

Punct început	X / Y	Punct sfârșit	X / Y	Lungime segment (** (m)
1	320.309,679 491.765,708	2	320.306,33 491.788,586	23.122
2	320.306,33 491.788,586	3	320.304,228 491.802,949	14.516
3	320.304,228 491.802,949	4	320.268,07 491.803,766	36.167
4	320.268,07 491.803,766	5	320.265,102 491.803,833	2.969
5	320.265,102 491.803,833	6	320.259,546 491.718,346	85.667

Punct început	X / Y	Punct sfârșit	X / Y	Lungime segment (** (m)
6	320.259,546 491.718,346	7	320.272,441 491.723,064	13.731
7	320.272,441 491.723,064	8	320.310,984 491.727,319	38.776
8	320.310,984 491.727,319	9	320.320,421 491.727,51	9.439
9	320.320,421 491.727,51	10	320.319,329 491.759,647	32.155
10	320.319,329 491.759,647	1	320.309,679 491.765,708	11.395

** Lungimile segmentelor sunt determinate în planul de proiecție Stereo 70 și sunt rotunjite la 1 milimetru.

*** Distanța dintre puncte este formată din segmente cumulate ce sunt mai mici decât valoarea 1 milimetru.

**DATE DESPRE IMOBILUL NR. 10531**

Oficiul de Cadastru și Publicitate Imobiliară HUNEDOARA
Biroul de Cadastru și Publicitate Imobiliară Deva

A. Partea I. Descrierea imobilului

TEREN Extravilan

Adresa: Jud. Hunedoara

Nr. Crt	Nr cadastral Nr. topografic	Suprafața* (mp)	Observații / Referințe
A1		76.276	Sector cadastral:113 Teren neimpregmuit;

B. Partea II. Proprietari și acte

Inscrieri privitoare la dreptul de proprietate și alte drepturi reale		Referințe
1 / 13/01/2023		
Act Normativ nr. 7, din 13/03/1996 emis de PARLAMENTUL ROMÂNIEI;		
B1	Intabulare, drept de PROPRIETATE, dobandit prin Lege, cota actuala 1/1	A1
1) COMUNA ILIA, REZERVA COMISIEI LOCALE DE FOND FUNCJAR, CIF:4374164		

C. Partea III. SARCINI .

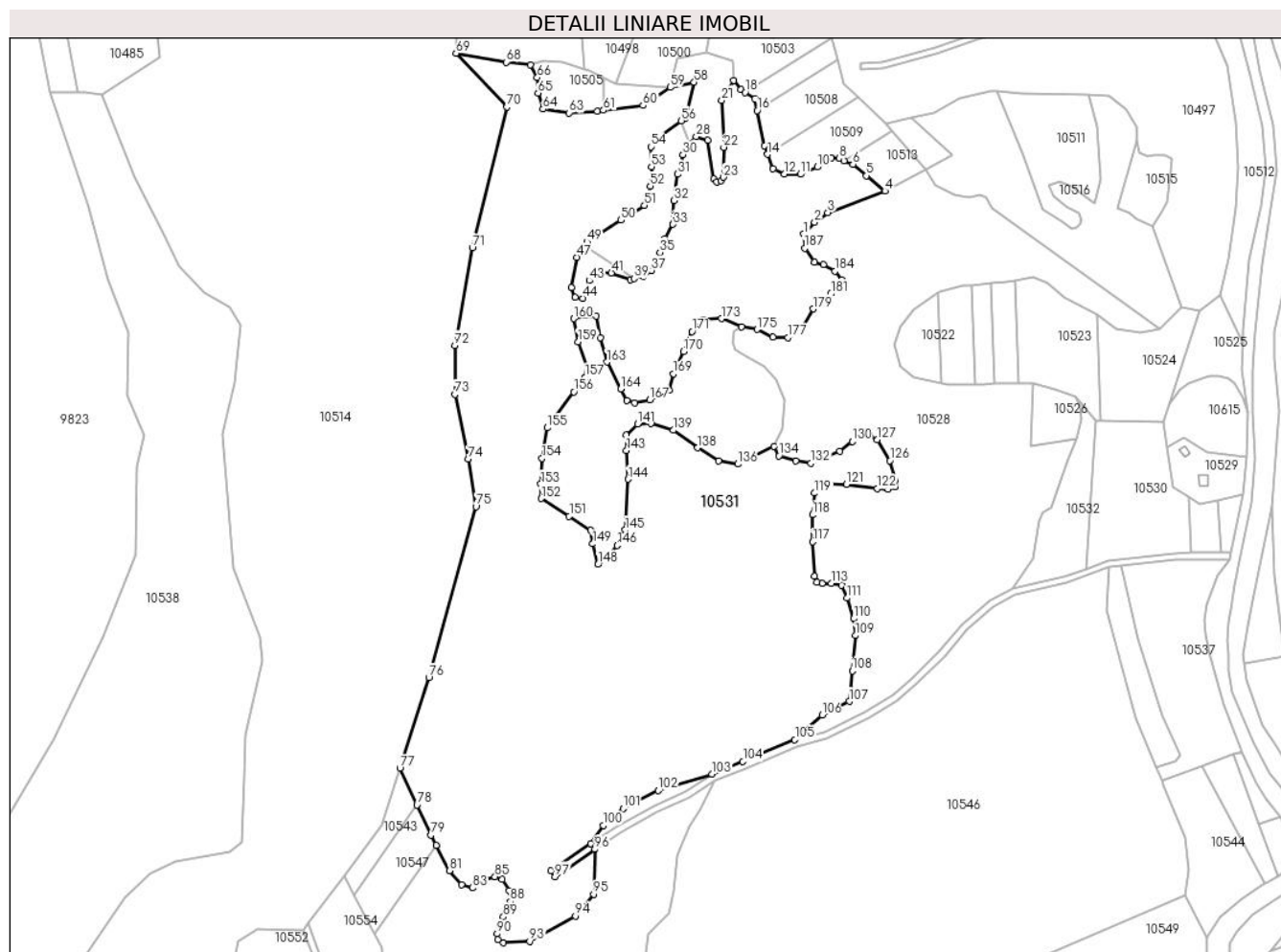
Inscrieri privind dezmembramintele dreptului de proprietate, drepturi reale de garanție și sarcini	Referințe
NU SUNT	

Anexa Nr. 1 La Partea I

Teren

Nr cadastral	Suprafața (mp)*	Observații / Referințe
	76.276	

* Suprafața este determinată în planul de proiecție Stereo 70.



Date referitoare la teren

Crt	Categorie folosință	Intravilan	Suprafața (mp)	Tarla	Parcelă	Nr. topo	Observații / Referințe
1	padure	NU	76.276	171	-	-	

Lungime Segmente

1) Valorile lungimilor segmentelor sunt obținute din proiecție în plan.

Punct început	X / Y	Punct sfârșit	X / Y	Lungime segment	Punct început	X / Y	Punct sfârșit	X / Y	Lungime segment	Punct început	X / Y	Punct sfârșit	X / Y	Lungime segment
1	320.097,024 491.911,264	2	320.103,265 491.918,081	9.243	2	320.103,265 491.918,081	3	320.110,813 491.923,594	9.346	3	320.110,813 491.923,594	4	320.143,769 491.936,1	35.249
4	320.143,769 491.936,1	5	320.133,169 491.944,88	13.764	5	320.133,169 491.944,88	6	320.125,268 491.951,498	10.307	6	320.125,268 491.951,498	7	320.120,263 491.953,576	5.419
7	320.120,263 491.953,576	8	320.117,345 491.954,788	3.16	8	320.117,345 491.954,788	9	320.112,899 491.955,218	4.467	9	320.112,899 491.955,218	10	320.104,724 491.949,914	9.744
10	320.104,724 491.949,914	11	320.094,983 491.945,701	10.613	11	320.094,983 491.945,701	12	320.085,788 491.945,927	9.198	12	320.085,788 491.945,927	13	320.079,302 491.948,839	7.11
13	320.079,302 491.948,839	14	320.076,117 491.957,205	8.952	14	320.076,117 491.957,205	15	320.074,267 491.962,065	5.2	15	320.074,267 491.962,065	16	320.070,148 491.982,486	20.833
16	320.070,148 491.982,486	17	320.068,798 491.989,181	6.83	17	320.068,798 491.989,181	18	320.063,064 491.992,899	6.834	18	320.063,064 491.992,899	19	320.060,578 491.994,51	2.962

Punct început	X / Y	Punct sfârșit	X / Y	Lungime segment	Punct început	X / Y	Punct sfârșit	X / Y	Lungime segment	Punct început	X / Y	Punct sfârșit	X / Y	Lungime segment
19	320.060,578 491.994,51	20	320.056,579 491.999,839	6.662	20	320.056,579 491.999,839	21	320.049,668 491.988,379	13.38 3	21	320.049,668 491.988,379	22	320.050,806 491.961,305	27.09 7
22	320.050,806 491.961,305	23	320.050,578 491.944,015	17.29 2	23	320.050,578 491.944,015	24	320.049,302 491.942,059	2.336	24	320.049,302 491.942,059	25	320.046,776 491.941,333	2.628
25	320.046,776 491.941,333	26	320.045,056 491.943,051	2.431	26	320.045,056 491.943,051	27	320.041,437 491.965,298	22.54	27	320.041,437 491.965,298	28	320.034,922 491.967,559	6.896
28	320.034,922 491.967,559	29	320.030,766 491.963,64	5.712	29	320.030,766 491.963,64	30	320.027,231 491.957,109	7.427	30	320.027,231 491.957,109	31	320.024,274 491.945,765	11.72 3
31	320.024,274 491.945,765	32	320.021,949 491.930,511	15.43 1	32	320.021,949 491.930,511	33	320.021,512 491.916,854	13.66 3	33	320.021,512 491.916,854	34	320.016,849 491.908,671	9.419
34	320.016,849 491.908,671	35	320.013,942 491.900,681	8.503	35	320.013,942 491.900,681	36	320.012,148 491.895,687	5.306	36	320.012,148 491.895,687	37	320.009,207 491.890,308	6.13
37	320.009,207 491.890,308	38	320.004,201 491.886,994	6.004	38	320.004,201 491.886,994	39	319.999,05 491.885,635	5.327	39	319.999,05 491.885,635	40	319.996,877 491.885,062	2.247
40	319.996,877 491.885,062	41	319.986,042 491.888,852	11.47 9	41	319.986,042 491.888,852	42	319.980,348 491.888,977	5.696	42	319.980,348 491.888,977	43	319.973,338 491.884,422	8.36
43	319.973,338 491.884,422	44	319.969,455 491.874,283	10.85 7	44	319.969,455 491.874,283	45	319.965,037 491.874,669	4.435	45	319.965,037 491.874,669	46	319.962,871 491.880,466	6.189
46	319.962,871 491.880,466	47	319.966,174 491.897,863	17.70 8	47	319.966,174 491.897,863	48	319.970,455 491.904,545	7.935	48	319.970,455 491.904,545	49	319.971,895 491.906,791	2.668
49	319.971,895 491.906,791	50	319.991,585 491.919,262	23.30 8	50	319.991,585 491.919,262	51	320.004,938 491.927,815	15.85 7	51	320.004,938 491.927,815	52	320.008,436 491.938,896	11.62
52	320.008,436 491.938,896	53	320.009,064 491.950,187	11.30 9	53	320.009,064 491.950,187	54	320.008,815 491.961,616	11.43 2	54	320.008,815 491.961,616	55	320.013,272 491.967,136	7.094
55	320.013,272 491.967,136	56	320.026,314 491.976,594	16.11 1	56	320.026,314 491.976,594	57	320.028,595 491.978,248	2.817	57	320.028,595 491.978,248	58	320.033,697 491.998,728	21.10 7
58	320.033,697 491.998,728	59	320.019,98 491.995,845	14.01 7	59	320.019,98 491.995,845	60	320.004,23 491.985,426	18.88 4	60	320.004,23 491.985,426	61	319.981,407 491.982,62	22.99 5
61	319.981,407 491.982,62	62	319.977,81 491.982,177	3.624	62	319.977,81 491.982,177	63	319.961,617 491.981,069	16.23 1	63	319.961,617 491.981,069	64	319.946,533 491.983,286	15.24 6
64	319.946,533 491.983,286	65	319.943,649 491.992,597	9.747	65	319.943,649 491.992,597	66	319.943,206 492.001,465	8.879	66	319.943,206 492.001,465	67	319.939,435 492.008,78	8.231
67	319.939,435 492.008,78	68	319.925,46 492.010,332	14.06 1	68	319.925,46 492.010,332	69	319.896,385 492.015,51	29.53 2	69	319.896,385 492.015,51	70	319.925,737 491.984,635	42.60 1
70	319.925,737 491.984,635	71	319.905,789 491.903,264	83.78	71	319.905,789 491.903,264	72	319.895,631 491.847,116	57.06 1	72	319.895,631 491.847,116	73	319.895,631 491.818,781	28.33 4
73	319.895,631 491.818,781	74	319.903,381 491.781,682	37.9	74	319.903,381 491.781,682	75	319.907,851 491.754,179	27.86 4	75	319.907,851 491.754,179	76	319.880,652 491.655,605	102.2 58
76	319.880,652 491.655,605	77	319.863,963 491.603,225	54.97 4	77	319.863,963 491.603,225	78	319.873,827 491.582,098	23.31 6	78	319.873,827 491.582,098	79	319.881,871 491.564,868	19.01 6
79	319.881,871 491.564,868	80	319.884,915 491.558,975	6.632	80	319.884,915 491.558,975	81	319.892,478 491.544,335	16.47 8	81	319.892,478 491.544,335	82	319.899,513 491.536,301	10.67 9
82	319.899,513 491.536,301	83	319.905,793 491.534,318	6.585	83	319.905,793 491.534,318	84	319.911,702 491.538,886	7.469	84	319.911,702 491.538,886	85	319.918,837 491.540,892	7.412
85	319.918,837 491.540,892	86	319.923,074 491.539,22	4.554	86	319.923,074 491.539,22	87	319.926,976 491.532,869	7.454	87	319.926,976 491.532,869	88	319.927,868 491.526,407	6.524
88	319.927,868 491.526,407	89	319.923,743 491.517,604	9.721	89	319.923,743 491.517,604	90	319.920,175 491.507,91	10.32 9	90	319.920,175 491.507,91	91	319.920,51 491.504,456	3.47
91	319.920,51 491.504,456	92	319.923,541 491.502,735	3.486	92	319.923,541 491.502,735	93	319.938,852 491.503,625	15.33 7	93	319.938,852 491.503,625	94	319.965,201 491.518,215	30.11 8
94	319.965,201 491.518,215	95	319.975,705 491.530,67	16.29 3	95	319.975,705 491.530,67	96	319.976,333 491.556,654	25.99 2	96	319.976,333 491.556,654	97	319.953,518 491.540,892	27.73 1
97	319.953,518 491.540,892	98	319.951,244 491.544,183	4.0	98	319.951,244 491.544,183	99	319.974,094 491.559,969	27.77 3	99	319.974,094 491.559,969	100	319.981,202 491.570,381	12.60 7
100	319.981,202 491.570,381	101	319.992,736 491.580,025	15.03 4	101	319.992,736 491.580,025	102	320.012,987 491.590,459	22.78 1	102	320.012,987 491.590,459	103	320.043,903 491.600,01	32.35 8
103	320.043,903 491.600,01	104	320.061,861 491.607,189	19.34	104	320.061,861 491.607,189	105	320.091,817 491.619,829	32.51 4	105	320.091,817 491.619,829	106	320.107,5 491.634,002	21.13 8
106	320.107,5 491.634,002	107	320.123,261 491.641,877	17.61 9	107	320.123,261 491.641,877	108	320.124,883 491.659,481	17.67 9	108	320.124,883 491.659,481	109	320.126,76 491.679,842	20.44 7
109	320.126,76 491.679,842	110	320.125,81 491.689,594	9.798	110	320.125,81 491.689,594	111	320.121,87 491.701,408	12.45 3	111	320.121,87 491.701,408	112	320.118,625 491.708,82	8.091
112	320.118,625 491.708,82	113	320.112,831 491.709,978	5.909	113	320.112,831 491.709,978	114	320.107,5 491.709,978	5.331	114	320.107,5 491.709,978	115	320.104,487 491.710,441	3.048
115	320.104,487 491.710,441	116	320.103,096 491.713,916	3.743	116	320.103,096 491.713,916	117	320.102,168 491.733,883	19.98 8	117	320.102,168 491.733,883	118	320.101,936 491.749,402	15.52 1

Punct început	X / Y	Punct sfârșit	X / Y	Lungime segment	Punct început	X / Y	Punct sfârșit	X / Y	Lungime segment	Punct început	X / Y	Punct sfârșit	X / Y	Lungime segment
118	320.101,936 491.749,402	119	320.103,095 491.761,91	12.56 2	119	320.103,095 491.761,91	120	320.107,499 491.767,47	7.092	120	320.107,499 491.767,47	121	320.121,637 491.767,006	14.14 6
121	320.121,637 491.767,006	122	320.139,484 491.764,69	17.99 6	122	320.139,484 491.764,69	123	320.145,642 491.764,239	6.174	123	320.145,642 491.764,239	124	320.149,682 491.765,617	4.269
124	320.149,682 491.765,617	125	320.149,914 491.769,323	3.713	125	320.149,914 491.769,323	126	320.146,669 491.780,673	11.80 5	126	320.146,669 491.780,673	127	320.139,4 491.792,719	14.06 9
127	320.139,4 491.792,719	128	320.134,76 491.795,499	5.409	128	320.134,76 491.795,499	129	320.129,966 491.795,91	4.812	129	320.129,966 491.795,91	130	320.124,885 491.791,704	6.596
130	320.124,885 491.791,704	131	320.117,628 491.786,191	9.113	131	320.117,628 491.786,191	132	320.101,082 491.779,084	18.00 9	132	320.101,082 491.779,084	133	320.092,373 491.780,389	8.806
133	320.092,373 491.780,389	134	320.082,648 491.783,435	10.19 1	134	320.082,648 491.783,435	135	320.079,735 491.788,988	6.27	135	320.079,735 491.788,988	136	320.058,969 491.778,683	23.18 2
136	320.058,969 491.778,683	137	320.047,791 491.780,435	11.31 5	137	320.047,791 491.780,435	138	320.035,736 491.788,102	14.28 6	138	320.035,736 491.788,102	139	320.021,709 491.798,178	17.27 1
139	320.021,709 491.798,178	140	320.008,996 491.802,121	13.31	140	320.008,996 491.802,121	141	320.001,106 491.801,902	7.893	141	320.001,106 491.801,902	142	319.994,531 491.795,33	9.296
142	319.994,531 491.795,33	143	319.994,75 491.786,569	8.765	143	319.994,75 491.786,569	144	319.995,627 491.769,921	16.67 1	144	319.995,627 491.769,921	145	319.993,873 491.740,788	29.18 6
145	319.993,873 491.740,788	146	319.989,27 491.731,807	10.09 2	146	319.989,27 491.731,807	147	319.983,572 491.724,578	9.205	147	319.983,572 491.724,578	148	319.978,312 491.720,855	6.445
148	319.978,312 491.720,855	149	319.975,243 491.732,683	12.22	149	319.975,243 491.732,683	150	319.973,928 491.740,569	7.995	150	319.973,928 491.740,569	151	319.961,654 491.748,674	14.70 8
151	319.961,654 491.748,674	152	319.945,493 491.758,813	19.07 8	152	319.945,493 491.758,813	153	319.945,274 491.767,136	8.327	153	319.945,274 491.767,136	154	319.945,931 491.782,032	14.91
154	319.945,931 491.782,032	155	319.949,0 491.799,555	17.79	155	319.949,0 491.799,555	156	319.964,342 491.820,365	25.85 4	156	319.964,342 491.820,365	157	319.970,699 491.828,688	10.47 3
157	319.970,699 491.828,688	158	319.971,812 491.834,902	6.313	158	319.971,812 491.834,902	159	319.966,771 491.849,14	15.10 4	159	319.966,771 491.849,14	160	319.964,36 491.862,502	13.57 8
160	319.964,36 491.862,502	161	319.977,292 491.864,036	13.02 2	161	319.977,292 491.864,036	162	319.979,703 491.851,55	12.71 6	162	319.979,703 491.851,55	163	319.983,429 491.837,531	14.50 6
163	319.983,429 491.837,531	164	319.991,319 491.821,979	17.43 9	164	319.991,319 491.821,979	165	319.994,826 491.815,407	7.449	165	319.994,826 491.815,407	166	319.999,429 491.814,093	4.787
166	319.999,429 491.814,093	167	320.008,196 491.815,626	8.9	167	320.008,196 491.815,626	168	320.019,155 491.821,322	12.35	168	320.019,155 491.821,322	169	320.021,785 491.830,741	9.779
169	320.021,785 491.830,741	170	320.027,484 491.843,664	14.12 4	170	320.027,484 491.843,664	171	320.032,525 491.855,055	12.45 6	171	320.032,525 491.855,055	172	320.039,1 491.861,845	9.452
172	320.039,1 491.861,845	173	320.049,401 491.862,502	10.32 2	173	320.049,401 491.862,502	174	320.061,154 491.857,928	12.61 1	174	320.061,154 491.857,928	175	320.070,008 491.856,332	8.997
175	320.070,008 491.856,332	176	320.079,152 491.851,835	10.19	176	320.079,152 491.851,835	177	320.087,86 491.851,545	8.714	177	320.087,86 491.851,545	178	320.094,973 491.855,026	7.919
178	320.094,973 491.855,026	179	320.102,529 491.868,132	15.12 8	179	320.102,529 491.868,132	180	320.107,464 491.872,919	6.875	180	320.107,464 491.872,919	181	320.112,689 491.876,836	6.53
181	320.112,689 491.876,836	182	320.118,495 491.881,042	7.17	182	320.118,495 491.881,042	183	320.118,64 491.884,814	3.774	183	320.118,64 491.884,814	184	320.114,867 491.889,891	6.326
184	320.114,867 491.889,891	185	320.108,19 491.893,662	7.668	185	320.108,19 491.893,662	186	320.102,965 491.895,113	5.423	186	320.102,965 491.895,113	187	320.097,46 491.902,995	9.614
187	320.097,46 491.902,995	1	320.097,024 491.911,264	8.28										

** Lungimile segmentelor sunt determinate în planul de proiecție Stereo 70 și sunt rotunjite la 1 milimetru.

*** Distanța dintre puncte este formată din segmente cumulate ce sunt mai mici decât valoarea 1 milimetru.

**DATE DESPRE IMOBILUL NR. 10532**

Oficiul de Cadastru și Publicitate Imobiliară HUNEDOARA
Biroul de Cadastru și Publicitate Imobiliară Deva

A. Partea I. Descrierea imobilului

TEREN Extravilan

Adresa: Jud. Hunedoara

Nr. Crt	Nr cadastral Nr. topografic	Suprafața* (mp)	Observații / Referințe
A1		2.062	Sector cadastral:113 Teren neimprejmuit;

B. Partea II. Proprietari și acte

Inscrieri privitoare la dreptul de proprietate și alte drepturi reale		Referințe
1 / 13/01/2023		
Act Normativ nr. 7, din 13/03/1996 emis de PARLAMENTUL ROMÂNIEI;		
B1	Intabulare, drept de PROPRIETATE, dobandit prin Lege, cota actuala 1/1	A1
1) COMUNA ILIA, REZERVA COMISIEI LOCALE DE FOND FUNCJAR, CIF:4374164		

C. Partea III. SARCINI .

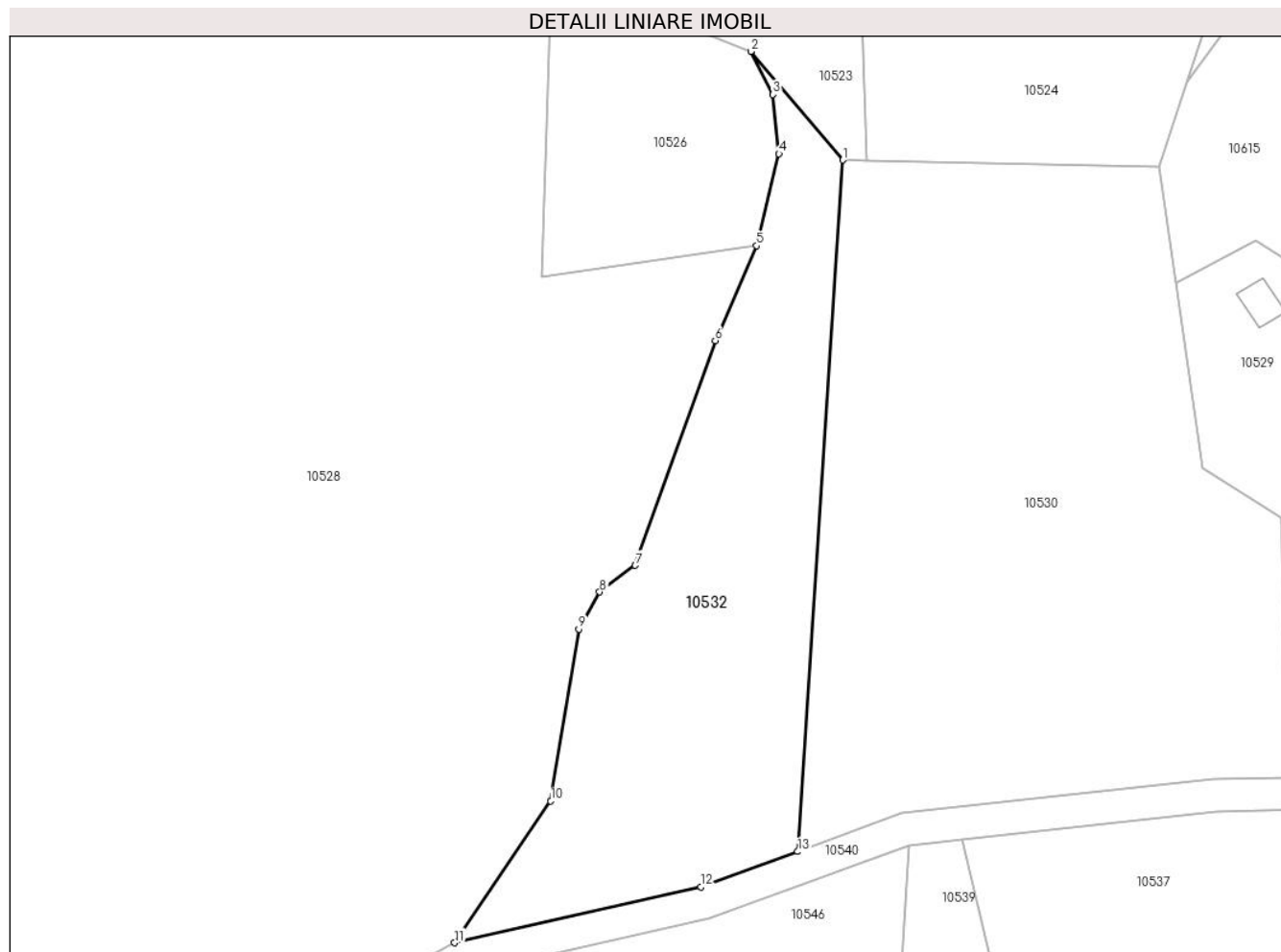
Inscrieri privind dezmembramintele dreptului de proprietate, drepturi reale de garanție și sarcini	Referințe
NU SUNT	

Anexa Nr. 1 La Partea I

Teren

Nr cadastral	Suprafața (mp)*	Observații / Referințe
	2.062	

* Suprafața este determinată în planul de proiecție Stereo 70.



Date referitoare la teren

Crt	Categorie folosință	Intravilan	Suprafața (mp)	Tarla	Parcelă	Nr. topo	Observații / Referințe
1	pașune	NU	2.062	168	-	-	ÎMPĂDURIT

Lungime Segmente

1) Valorile lungimilor segmentelor sunt obținute din proiecție în plan.

Punct început	X / Y	Punct sfârșit	X / Y	Lungime segment (** (m)
1	320.265,102 491.803,833	2	320.253,745 491.817,253	17.58
2	320.253,745 491.817,253	3	320.256,496 491.811,937	5.985
3	320.256,496 491.811,937	4	320.257,23 491.804,606	7.369
4	320.257,23 491.804,606	5	320.254,479 491.793,241	11.693
5	320.254,479 491.793,241	6	320.249,343 491.781,51	12.806

Punct început	X / Y	Punct sfârșit	X / Y	Lungime segment (** (m)
6	320.249,343 491.781,51	7	320.239,437 491.753,737	29.487
7	320.239,437 491.753,737	8	320.235,035 491.750,438	5.501
8	320.235,035 491.750,438	9	320.232,467 491.745,855	5.253
9	320.232,467 491.745,855	10	320.228,983 491.724,593	21.546
10	320.228,983 491.724,593	11	320.217,109 491.707,075	21.163
11	320.217,109 491.707,075	12	320.247,56 491.713,961	31.221
12	320.247,56 491.713,961	13	320.259,546 491.718,346	12.763
13	320.259,546 491.718,346	1	320.265,102 491.803,833	85.667

** Lungimile segmentelor sunt determinate în planul de proiecție Stereo 70 și sunt rotunjite la 1 milimetru.

*** Distanța dintre puncte este formată din segmente cumulate ce sunt mai mici decât valoarea 1 milimetru.

**DATE DESPRE IMOBILUL NR. 10533**

Oficiul de Cadastru și Publicitate Imobiliară HUNEDOARA
Biroul de Cadastru și Publicitate Imobiliară Deva

A. Partea I. Descrierea imobilului

TEREN Intravilan

Adresa: Loc. Sacamas, Jud. Hunedoara

Nr. Crt	Nr cadastral Nr. topografic	Suprafața* (mp)	Observații / Referințe
A1		320	Sector cadastral:113 Teren neimpregmuit;

B. Partea II. Proprietari și acte

Inscrieri privitoare la dreptul de proprietate și alte drepturi reale	Referințe
1 / 19/01/2023	
Act Administrativ nr. 5863/30, din 11/05/1995 emis de CJPSDPAT HUNEDOARA;	
B1	A1
Intabulare, drept de PROPRIETATE, dobandit prin Reconstituire, cota actuala 1/1 1) TĂMAȘ ARINȚA	

C. Partea III. SARCINI .

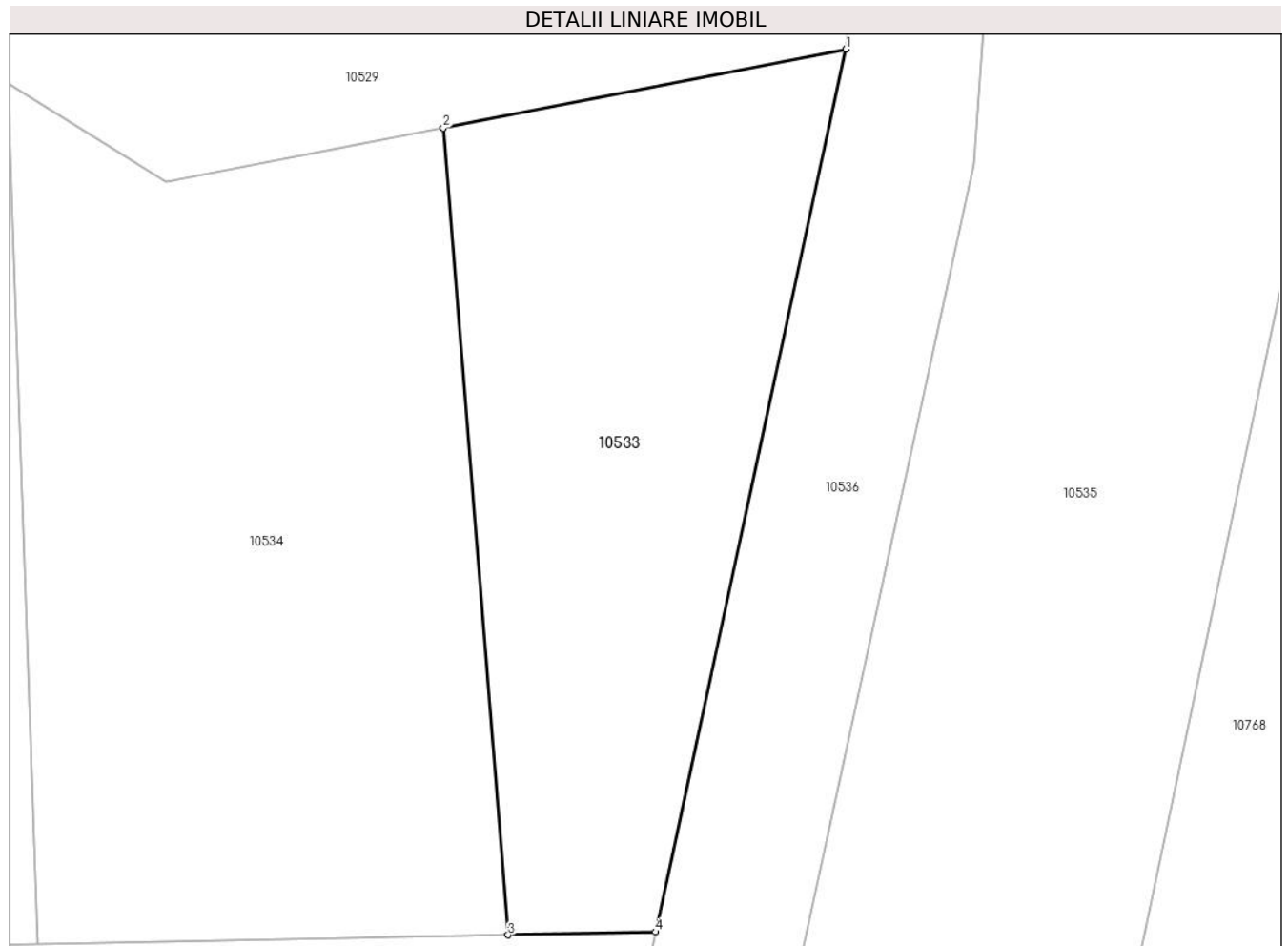
Inscrieri privind dezmembramintele dreptului de proprietate, drepturi reale de garanție și sarcini	Referințe
NU SUNT	

Anexa Nr. 1 La Partea I

Teren

Nr cadastral	Suprafața (mp)*	Observații / Referințe
	320	

* Suprafața este determinată în planul de proiecție Stereo 70.



Date referitoare la teren

Crt	Categorie folosință	Intravilan	Suprafața (mp)	Tarla	Parcelă	Nr. topo	Observații / Referințe
1	faneata	DA	320	168	2238/1	-	

Lungime Segmente

1) Valorile lungimilor segmentelor sunt obținute din proiecție în plan.

Punct început	X / Y	Punct sfârșit	X / Y	Lungime segment (** (m)
1	320.350,615 491.760,905	2	320.335,576 491.757,964	15.324
2	320.335,576 491.757,964	3	320.338,001 491.727,867	30.195
3	320.338,001 491.727,867	4	320.343,499 491.727,978	5.499
4	320.343,499 491.727,978	1	320.350,615 491.760,905	33.686

** Lungimile segmentelor sunt determinate în planul de proiecție Stereo 70 și sunt rotunjite la 1 milimetru.

***** Distanţa dintre puncte este formată din segmente cumulate ce sunt mai mici decât valoarea 1 milimetru.**

**DATE DESPRE IMOBILUL NR. 10534**

Oficiul de Cadastru și Publicitate Imobiliară HUNEDOARA
Biroul de Cadastru și Publicitate Imobiliară Deva

A. Partea I. Descrierea imobilului

TEREN Intravilan

Adresa: Loc. Sacamas, Jud. Hunedoara

Nr. Crt	Nr cadastral Nr. topografic	Suprafața* (mp)	Observații / Referințe
A1		500	Sector cadastral:113 Teren neimpregmuit;

B. Partea II. Proprietari și acte

Inscrieri privitoare la dreptul de proprietate și alte drepturi reale	Referințe
1 / 19/01/2023	
Act Administrativ nr. 5863/29, din 11/05/1995 emis de CJPSDPAT HUNEDOARA;	
B1	A1
Intabulare, drept de PROPRIETATE, dobandit prin Reconstituire, cota actuala 1/1	
1) ȘERBAN IOAN	

C. Partea III. SARCINI .

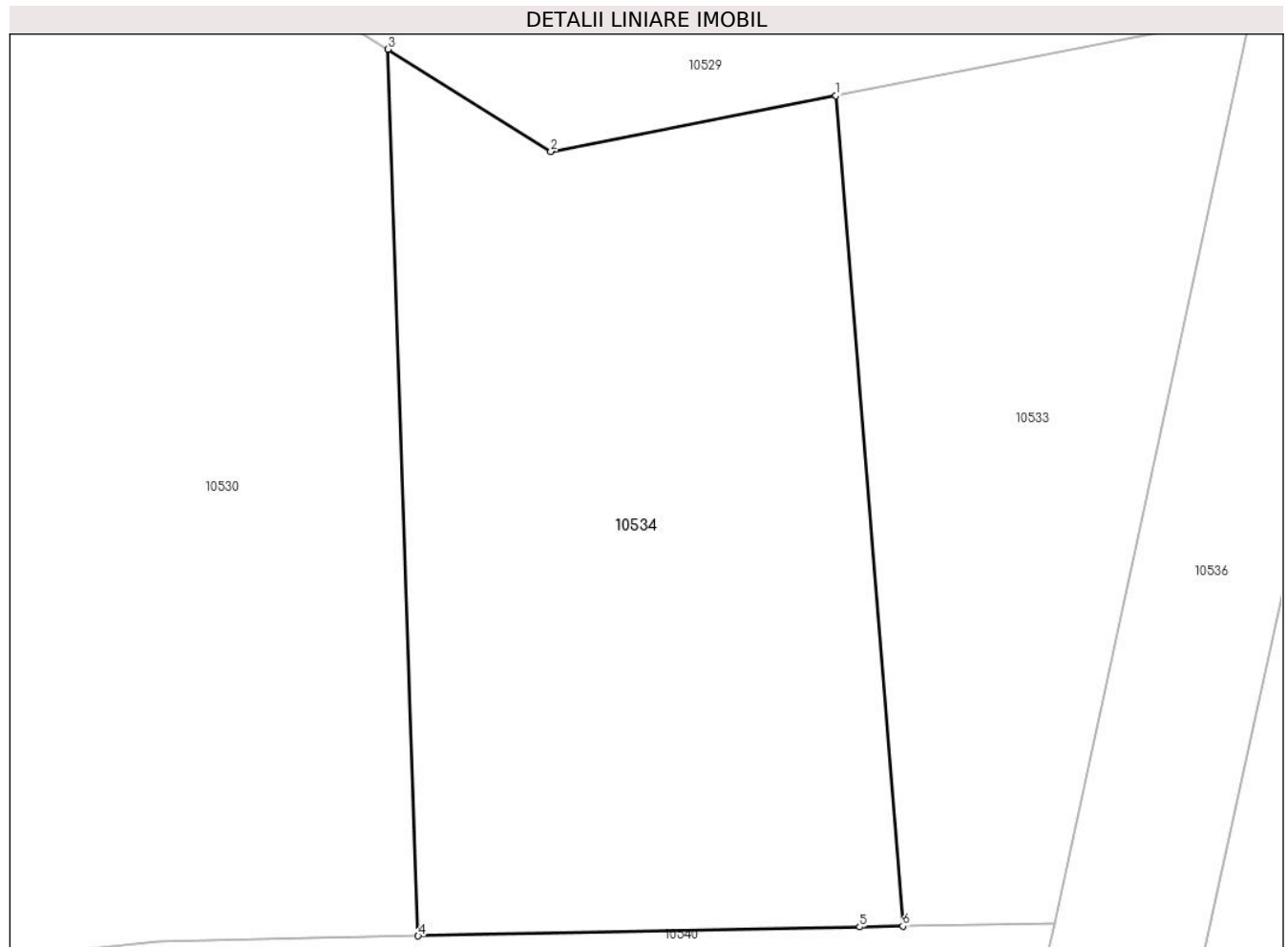
Inscrieri privind dezmembramintele dreptului de proprietate, drepturi reale de garanție și sarcini	Referințe
NU SUNT	

Anexa Nr. 1 La Partea I

Teren

Nr cadastral	Suprafața (mp)*	Observații / Referințe
	500	

* Suprafața este determinată în planul de proiecție Stereo 70.



Date referitoare la teren

Crt	Categorie folosință	Intra vilan	Suprafața (mp)	Tarla	Parcelă	Nr. topo	Observații / Referințe
1	faneata	DA	500	168	2239	-	

Lungime Segmente

1) Valorile lungimilor segmentelor sunt obținute din proiecție în plan.

Punct început	X / Y	Punct sfârșit	X / Y	Lungime segment (** (m)
1	320.335,576 491.757,964	2	320.325,23 491.755,941	10.542
2	320.325,23 491.755,941	3	320.319,329 491.759,647	6.968
3	320.319,329 491.759,647	4	320.320,421 491.727,51	32.155
4	320.320,421 491.727,51	5	320.336,437 491.727,835	16.019
5	320.336,437 491.727,835	6	320.338,001 491.727,867	1.565

Punct început	X / Y	Punct sfârşit	X / Y	Lungime segment (** (m)
6	320.338,001 491.727,867	1	320.335,576 491.757,964	30.195

** Lungimile segmentelor sunt determinate în planul de proiecţie Stereo 70 şi sunt rotunjite la 1 milimetru.

*** Distanţa dintre puncte este formată din segmente cumulate ce sunt mai mici decât valoarea 1 milimetru.

**DATE DESPRE IMOBILUL NR. 10535**

Oficiul de Cadastru și Publicitate Imobiliară HUNEDOARA
Biroul de Cadastru și Publicitate Imobiliară Deva

A. Partea I. Descrierea imobilului

TEREN Necunoscut

Adresa: Loc. Sacamas, Jud. Hunedoara

Nr. Crt	Nr cadastral Nr. topografic	Suprafața* (mp)	Observații / Referințe
A1		10.449	Sector cadastral:113 Teren neimpregmuit;

B. Partea II. Proprietari și acte

Inscrieri privitoare la dreptul de proprietate și alte drepturi reale		Referințe
1 / 12/01/2023		
Act Normativ nr. 7, din 13/03/1996 emis de PARLAMENTUL ROMÂNIEI;		
B1	Inscrierea provizorie, drept de PROPRIETATE, dobandit prin Lege, cota actuala 1/1 1) COMUNA ILIA , CIF:4374164	A1

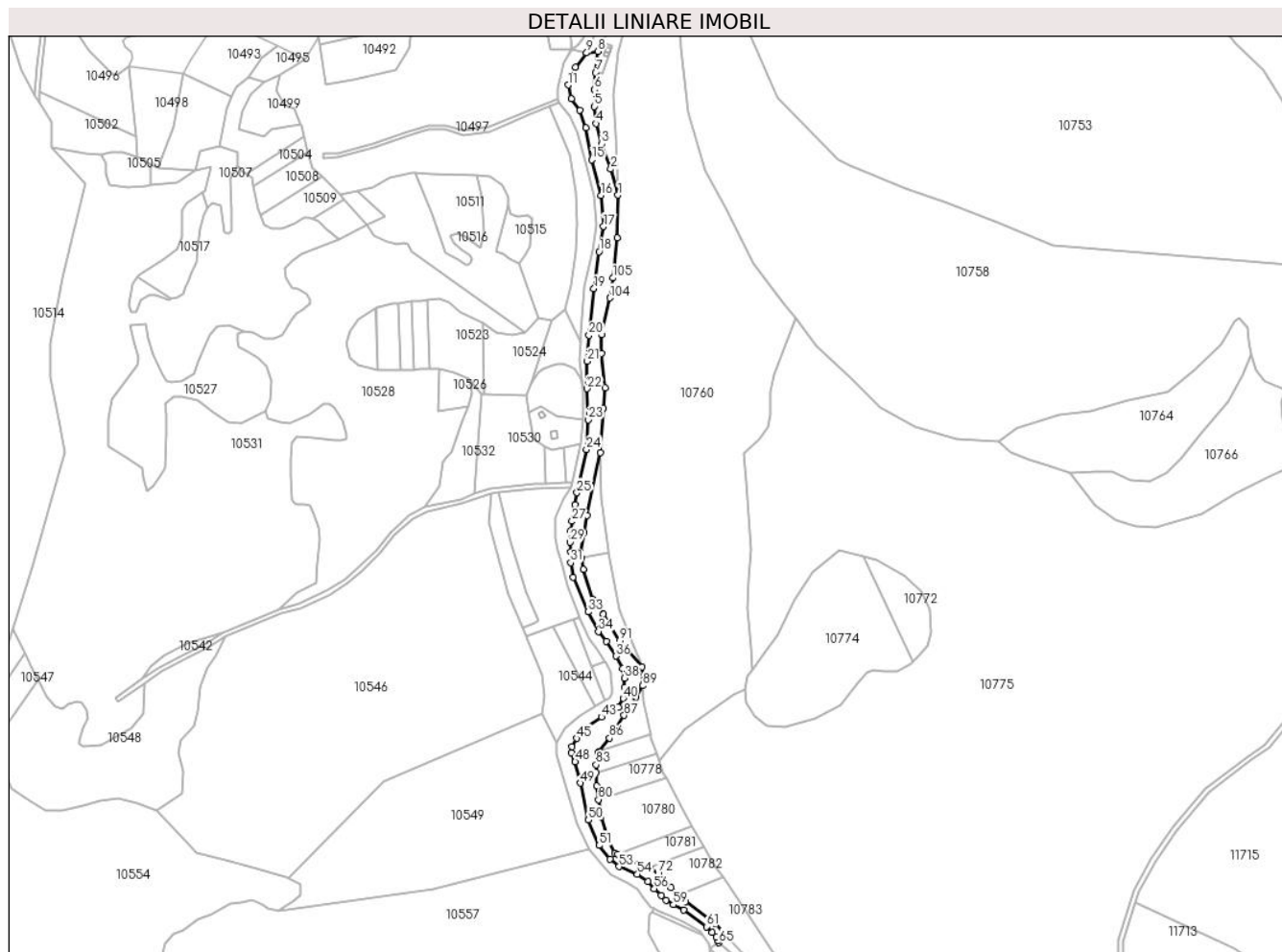
C. Partea III. SARCINI .

Inscrieri privind dezmembramintele dreptului de proprietate, drepturi reale de garanție și sarcini	Referințe
NU SUNT	

Anexa Nr. 1 La Partea I**Teren**

Nr cadastral	Suprafața (mp)*	Observații / Referințe
	10.449	

* Suprafața este determinată în planul de proiecție Stereo 70.

**Date referitoare la teren**

Crt	Categorie folosință	Intravilan	Suprafața (mp)	Tarla	Parcelă	Nr. topo	Observații / Referințe
1	drum	NU	8.839	-	-	-	
2	drum	DA	1.610	-	-	-	

Lungime Segmente

1) Valorile lungimilor segmentelor sunt obținute din proiecție în plan.

Punct început	X / Y	Punct sfârșit	X / Y	Lungime segment	Punct început	X / Y	Punct sfârșit	X / Y	Lungime segment	Punct început	X / Y	Punct sfârșit	X / Y	Lungime segment
1	320.382,426 491.974,327	2	320.376,268 491.996,628	23.135	2	320.376,268 491.996,628	3	320.368,492 492.018,274	23.0	3	320.368,492 492.018,274	4	320.363,816 492.035,656	18.0
4	320.363,816 492.035,656	5	320.361,913 492.050,333	14.8	5	320.361,913 492.050,333	6	320.362,245 492.064,729	14.4	6	320.362,245 492.064,729	7	320.363,16 492.079,3	14.6
7	320.363,16 492.079,3	8	320.365,255 492.097,42	18.24	8	320.365,255 492.097,42	9	320.355,501 492.096,169	9.834	9	320.355,501 492.096,169	10	320.345,898 492.084,012	15.492
10	320.345,898 492.084,012	11	320.339,644 492.068,625	16.61	11	320.339,644 492.068,625	12	320.342,651 492.056,724	12.275	12	320.342,651 492.056,724	13	320.349,723 492.046,992	12.03
13	320.349,723 492.046,992	14	320.355,052 492.031,981	15.929	14	320.355,052 492.031,981	15	320.359,893 492.004,554	27.851	15	320.359,893 492.004,554	16	320.368,048 491.974,061	31.565

Punct început	X / Y	Punct sfârșit	X / Y	Lungime segment	Punct început	X / Y	Punct sfârșit	X / Y	Lungime segment	Punct început	X / Y	Punct sfârșit	X / Y	Lungime segment
16	320.368,048 491.974,061	17	320.370,027 491.947,433	26.702	17	320.370,027 491.947,433	18	320.366,135 491.925,911	21.871	18	320.366,135 491.925,911	19	320.361,785 491.894,168	32.039
19	320.361,785 491.894,168	20	320.357,559 491.854,371	40.021	20	320.357,559 491.854,371	21	320.356,14 491.832,028	22.388	21	320.356,14 491.832,028	22	320.356,03 491.808,605	23.422
22	320.356,03 491.808,605	23	320.357,067 491.782,054	26.572	23	320.357,067 491.782,054	24	320.355,412 491.756,612	25.495	24	320.355,412 491.756,612	25	320.347,263 491.719,441	38.054
25	320.347,263 491.719,441	26	320.345,716 491.709,134	10.422	26	320.345,716 491.709,134	27	320.343,141 491.695,038	14.33	27	320.343,141 491.695,038	28	320.341,669 491.687,193	7.982
28	320.341,669 491.687,193	29	320.341,309 491.677,147	10.052	29	320.341,309 491.677,147	30	320.341,69 491.668,677	8.478	30	320.341,69 491.668,677	31	320.341,842 491.659,652	9.027
31	320.341,842 491.659,652	32	320.343,972 491.647,348	12.487	32	320.343,972 491.647,348	33	320.356,761 491.617,517	32.457	33	320.356,761 491.617,517	34	320.365,626 491.600,639	19.065
34	320.365,626 491.600,639	35	320.372,49 491.592,378	10.741	35	320.372,49 491.592,378	36	320.380,54 491.579,536	15.156	36	320.380,54 491.579,536	37	320.386,518 491.568,857	12.238
37	320.386,518 491.568,857	38	320.388,017 491.560,822	8.174	38	320.388,017 491.560,822	39	320.387,823 491.553,036	7.789	39	320.387,823 491.553,036	40	320.386,848 491.543,308	9.776
40	320.386,848 491.543,308	41	320.382,868 491.535,693	8.593	41	320.382,868 491.535,693	42	320.375,927 491.531,958	7.882	42	320.375,927 491.531,958	43	320.368,258 491.527,446	8.897
43	320.368,258 491.527,446	44	320.355,826 491.518,837	15.122	44	320.355,826 491.518,837	45	320.346,956 491.509,143	13.14	45	320.346,956 491.509,143	46	320.342,707 491.501,969	8.338
46	320.342,707 491.501,969	47	320.342,533 491.496,944	5.029	47	320.342,533 491.496,944	48	320.345,673 491.489,0	8.541	48	320.345,673 491.489,0	49	320.350,215 491.470,721	18.835
49	320.350,215 491.470,721	50	320.357,076 491.439,092	32.364	50	320.357,076 491.439,092	51	320.366,262 491.417,439	23.521	51	320.366,262 491.417,439	52	320.375,453 491.405,596	14.991
52	320.375,453 491.405,596	53	320.383,239 491.399,216	10.066	53	320.383,239 491.399,216	54	320.399,076 491.392,655	17.142	54	320.399,076 491.392,655	55	320.407,935 491.386,575	10.745
55	320.407,935 491.386,575	56	320.413,463 491.380,272	8.383	56	320.413,463 491.380,272	57	320.419,649 491.374,73	8.306	57	320.419,649 491.374,73	58	320.423,554 491.370,665	5.637
58	320.423,554 491.370,665	59	320.429,87 491.366,67	7.473	59	320.429,87 491.366,67	60	320.438,636 491.362,107	9.882	60	320.438,636 491.362,107	61	320.458,328 491.347,863	24.304
61	320.458,328 491.347,863	62	320.463,267 491.342,774	7.091	62	320.463,267 491.342,774	63	320.466,659 491.338,85	5.187	63	320.466,659 491.338,85	64	320.468,452 491.335,73	3.598
64	320.468,452 491.335,73	65	320.468,687 491.334,065	1.681	65	320.468,687 491.334,065	66	320.476,222 491.339,284	9.165	66	320.476,222 491.339,284	67	320.466,367 491.350,01	14.566
67	320.466,367 491.350,01	68	320.462,087 491.353,229	5.356	68	320.462,087 491.353,229	69	320.440,392 491.369,544	27.145	69	320.440,392 491.369,544	70	320.434,344 491.375,2	8.28
70	320.434,344 491.375,2	71	320.427,976 491.381,155	8.72	71	320.427,976 491.381,155	72	320.416,738 491.393,237	16.5	72	320.416,738 491.393,237	73	320.409,728 491.398,322	8.66
73	320.409,728 491.398,322	74	320.408,643 491.399,109	1.34	74	320.408,643 491.399,109	75	320.389,707 491.405,544	20.0	75	320.389,707 491.405,544	76	320.382,328 491.409,552	8.397
76	320.382,328 491.409,552	77	320.379,602 491.411,033	3.103	77	320.379,602 491.411,033	78	320.374,243 491.421,77	12.0	78	320.374,243 491.421,77	79	320.367,565 491.441,68	21.0
79	320.367,565 491.441,68	80	320.365,694 491.456,672	15.109	80	320.365,694 491.456,672	81	320.364,221 491.468,472	11.891	81	320.364,221 491.468,472	82	320.363,877 491.479,748	11.282
82	320.363,877 491.479,748	83	320.363,673 491.486,464	6.718	83	320.363,673 491.486,464	84	320.365,267 491.496,842	10.5	84	320.365,267 491.496,842	85	320.366,237 491.498,06	1.557
85	320.366,237 491.498,06	86	320.375,232 491.509,36	14.443	86	320.375,232 491.509,36	87	320.387,642 491.528,724	23.0	87	320.387,642 491.528,724	88	320.397,894 491.544,721	19.0
88	320.397,894 491.544,721	89	320.403,74 491.554,196	11.133	89	320.403,74 491.554,196	90	320.403,146 491.570,185	16.0	90	320.403,146 491.570,185	91	320.383,836 491.592,86	29.782
91	320.383,836 491.592,86	92	320.369,986 491.615,452	26.5	92	320.369,986 491.615,452	93	320.361,127 491.628,171	15.5	93	320.361,127 491.628,171	94	320.352,592 491.653,786	27.0
94	320.352,592 491.653,786	95	320.351,116 491.663,888	10.209	95	320.351,116 491.663,888	96	320.350,424 491.668,629	4.791	96	320.350,424 491.668,629	97	320.353,408 491.685,365	17.0
97	320.353,408 491.685,365	98	320.355,937 491.700,15	15.0	98	320.355,937 491.700,15	99	320.367,273 491.753,969	55.0	99	320.367,273 491.753,969	100	320.370,095 491.791,606	37.743
100	320.370,095 491.791,606	101	320.371,371 491.809,137	17.577	101	320.371,371 491.809,137	102	320.368,544 491.838,989	29.986	102	320.368,544 491.838,989	103	320.368,544 491.855,082	16.093
103	320.368,544 491.855,082	104	320.375,345 491.886,228	31.88	104	320.375,345 491.886,228	105	320.378,108 491.903,459	17.451	105	320.378,108 491.903,459	106	320.381,935 491.937,874	34.627
106	320.381,935 491.937,874	1	320.382,426 491.974,327	36.457										

** Lungimile segmentelor sunt determinate în planul de proiecție Stereo 70 și sunt rotunjite la 1 milimetru.

*** Distanța dintre puncte este formată din segmente cumulate ce sunt mai mici decât valoarea 1 milimetru.

**DATE DESPRE IMOBILUL NR. 10536**

Oficiul de Cadastru și Publicitate Imobiliară HUNEDOARA
Biroul de Cadastru și Publicitate Imobiliară Deva

A. Partea I. Descrierea imobilului

TEREN Necunoscut

Adresa: Loc. Sacamas, Jud. Hunedoara

Nr. Crt	Nr cadastral Nr. topografic	Suprafața* (mp)	Observații / Referințe
A1		7.609	Sector cadastral:113 Teren neimpregmuit;

B. Partea II. Proprietari și acte

Inscrieri privitoare la dreptul de proprietate și alte drepturi reale		Referințe
1 / 19/01/2023		
Act Normativ nr. 1705, din 29/11/2006 emis de GUVERNUL ROMÂNIEI (LEGE);		
B1	Intabulare, drept de PROPRIETATE, dobandit prin Lege, cota actuala 1/1 1) STATUL ROMÂN - DOMENIUL PUBLIC , CIF:999999999999	A1
Act Normativ nr. 1705, din 29/11/2006 emis de GUVERNUL ROMÂNIEI (Act normativ 107/25.09.1996, Emis de Guvernul României, Lege);		
B2	Intabulare, drept de ADMINISTRARE, dobandit prin Lege, cota actuala 1/1 1) MINISTERUL MEDIULUI, APELOR ȘI PĂDURILOR PRIN ADMINISTRAȚIA NAȚIONALĂ APELE ROMÂNE , CIF:24326056	A1

C. Partea III. SARCINI .

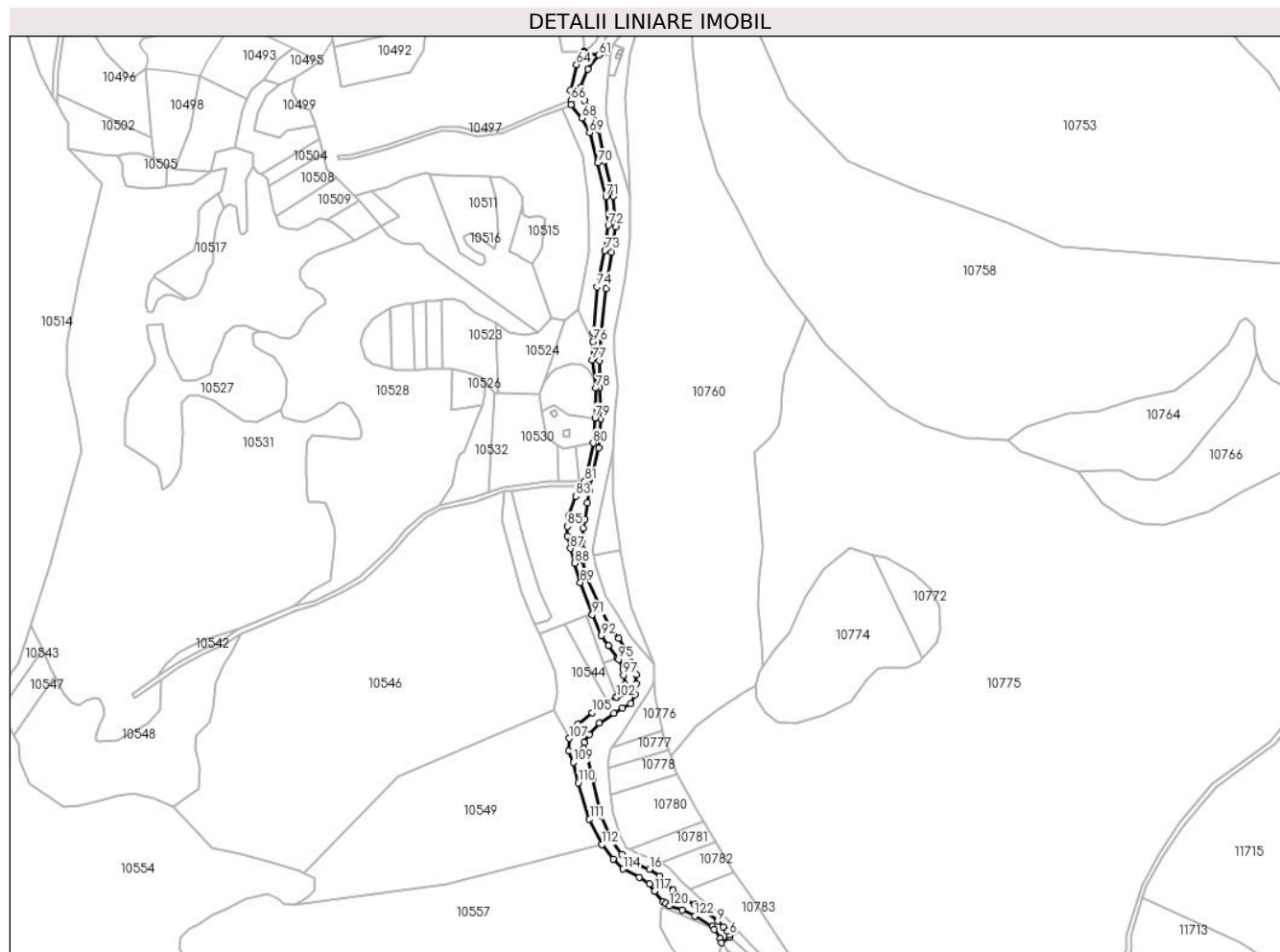
Inscrieri privind dezmembramintele dreptului de proprietate, drepturi reale de garanție și sarcini	Referințe
NU SUNT	

Anexa Nr. 1 La Partea I

Teren

Nr cadastral	Suprafața (mp)*	Observații / Referințe
	7.609	

* Suprafața este determinată în planul de proiecție Stereo 70.



Date referitoare la teren

Crt	Categorie folosință	Intravilan	Suprafața (mp)	Tarla	Parcelă	Nr. topo	Observații / Referințe
1	ape curgătoare	DA	2.133	-	-	-	VALE
2	ape curgătoare	NU	5.476	-	-	-	VALE

Lungime Segmente

1) Valorile lungimilor segmentelor sunt obținute din proiecție în plan.

Punct început	X / Y	Punct sfârșit	X / Y	Lungime segment
1	320.453,49 491.343,339	2	320.455,143 491.340,816	3.016
4	320.461,474 491.329,07	5	320.468,687 491.334,065	8.774
7	320.466,659 491.338,85	8	320.463,267 491.342,774	5.187
10	320.438,636 491.362,107	11	320.429,87 491.366,67	9.882
2	320.455,143 491.340,816	3	320.460,23 491.333,053	9.281
5	320.468,687 491.334,065	6	320.468,452 491.335,73	1.681
8	320.463,267 491.342,774	9	320.458,328 491.347,863	7.091
11	320.429,87 491.366,67	12	320.423,554 491.370,665	7.473
3	320.460,23 491.333,053	4	320.461,474 491.329,07	4.174
6	320.468,452 491.335,73	7	320.466,659 491.338,85	3.598
9	320.458,328 491.347,863	10	320.438,636 491.362,107	24.304
12	320.423,554 491.370,665	13	320.419,649 491.374,73	5.637

Punct început	X / Y	Punct sfârșit	X / Y	Lungime segment	Punct început	X / Y	Punct sfârșit	X / Y	Lungime segment	Punct început	X / Y	Punct sfârșit	X / Y	Lungime segment
13	320.419,649 491.374,73	14	320.413,463 491.380,272	8.306	14	320.413,463 491.380,272	15	320.407,935 491.386,575	8.383	15	320.407,935 491.386,575	16	320.399,076 491.392,655	10.745
16	320.399,076 491.392,655	17	320.383,239 491.399,216	17.142	17	320.383,239 491.399,216	18	320.375,453 491.405,596	10.066	18	320.375,453 491.405,596	19	320.366,262 491.417,439	14.991
19	320.366,262 491.417,439	20	320.357,076 491.439,092	23.521	20	320.357,076 491.439,092	21	320.350,215 491.470,721	32.364	21	320.350,215 491.470,721	22	320.345,673 491.489,0	18.835
22	320.345,673 491.489,0	23	320.342,533 491.496,944	8.541	23	320.342,533 491.496,944	24	320.342,707 491.501,969	5.029	24	320.342,707 491.501,969	25	320.346,956 491.509,143	8.338
25	320.346,956 491.509,143	26	320.355,826 491.518,837	13.14	26	320.355,826 491.518,837	27	320.368,258 491.527,446	15.122	27	320.368,258 491.527,446	28	320.375,927 491.531,958	8.897
28	320.375,927 491.531,958	29	320.382,868 491.535,693	7.882	29	320.382,868 491.535,693	30	320.386,848 491.543,308	8.593	30	320.386,848 491.543,308	31	320.387,823 491.553,036	9.776
31	320.387,823 491.553,036	32	320.388,017 491.560,822	7.789	32	320.388,017 491.560,822	33	320.386,518 491.568,857	8.174	33	320.386,518 491.568,857	34	320.380,54 491.579,536	12.238
34	320.380,54 491.579,536	35	320.372,49 491.592,378	15.156	35	320.372,49 491.592,378	36	320.365,626 491.600,639	10.741	36	320.365,626 491.600,639	37	320.356,761 491.617,517	19.065
37	320.356,761 491.617,517	38	320.343,972 491.647,348	32.457	38	320.343,972 491.647,348	39	320.341,842 491.659,652	12.487	39	320.341,842 491.659,652	40	320.341,69 491.668,677	9.027
40	320.341,69 491.668,677	41	320.341,309 491.677,147	8.478	41	320.341,309 491.677,147	42	320.341,669 491.687,193	10.052	42	320.341,669 491.687,193	43	320.343,141 491.695,038	7.982
43	320.343,141 491.695,038	44	320.345,716 491.709,134	14.33	44	320.345,716 491.709,134	45	320.347,263 491.719,441	10.422	45	320.347,263 491.719,441	46	320.355,412 491.756,612	38.054
46	320.355,412 491.756,612	47	320.357,067 491.782,054	25.495	47	320.357,067 491.782,054	48	320.356,03 491.808,605	26.572	48	320.356,03 491.808,605	49	320.356,14 491.832,028	23.422
49	320.356,14 491.832,028	50	320.357,559 491.854,371	22.388	50	320.357,559 491.854,371	51	320.361,785 491.894,168	40.021	51	320.361,785 491.894,168	52	320.366,135 491.925,911	32.039
52	320.366,135 491.925,911	53	320.370,027 491.947,433	21.871	53	320.370,027 491.947,433	54	320.368,048 491.974,061	26.702	54	320.368,048 491.974,061	55	320.359,893 492.004,554	31.565
55	320.359,893 492.004,554	56	320.355,052 492.031,981	27.851	56	320.355,052 492.031,981	57	320.349,723 492.046,992	15.929	57	320.349,723 492.046,992	58	320.342,651 492.056,724	12.03
58	320.342,651 492.056,724	59	320.339,644 492.068,625	12.275	59	320.339,644 492.068,625	60	320.345,898 492.084,012	16.61	60	320.345,898 492.084,012	61	320.355,501 492.096,169	15.492
61	320.355,501 492.096,169	62	320.342,854 492.099,352	13.042	62	320.342,854 492.099,352	63	320.342,494 492.098,744	0.707	63	320.342,494 492.098,744	64	320.336,046 492.087,829	12.678
64	320.336,046 492.087,829	65	320.331,013 492.065,921	22.479	65	320.331,013 492.065,921	66	320.331,265 492.056,838	9.086	66	320.331,265 492.056,838	67	320.331,369 492.053,112	3.728
67	320.331,369 492.053,112	68	320.340,744 492.041,845	14.657	68	320.340,744 492.041,845	69	320.347,389 492.029,037	14.43	69	320.347,389 492.029,037	70	320.354,601 492.002,935	27.08
70	320.354,601 492.002,935	71	320.361,494 491.973,834	29.905	71	320.361,494 491.973,834	72	320.363,641 491.948,992	24.935	72	320.363,641 491.948,992	73	320.360,6 491.927,337	21.867
73	320.360,6 491.927,337	74	320.353,756 491.895,947	32.128	74	320.353,756 491.895,947	75	320.350,52 491.855,979	40.098	75	320.350,52 491.855,979	76	320.350,272 491.848,416	7.567
76	320.350,272 491.848,416	77	320.349,76 491.832,805	15.619	77	320.349,76 491.832,805	78	320.352,991 491.808,491	24.528	78	320.352,991 491.808,491	79	320.352,163 491.782,555	25.95
79	320.352,163 491.782,555	80	320.350,615 491.760,905	21.705	80	320.350,615 491.760,905	81	320.343,499 491.727,978	33.686	81	320.343,499 491.727,978	82	320.342,631 491.723,96	4.111
82	320.342,631 491.723,96	83	320.335,608 491.714,92	11.448	83	320.335,608 491.714,92	84	320.329,181 491.697,79	18.296	84	320.329,181 491.697,79	85	320.328,348 491.688,868	8.96
85	320.328,348 491.688,868	86	320.328,461 491.680,248	8.621	86	320.328,461 491.680,248	87	320.330,842 491.669,899	10.619	87	320.330,842 491.669,899	88	320.334,412 491.657,171	13.22
88	320.334,412 491.657,171	89	320.339,424 491.640,318	17.582	89	320.339,424 491.640,318	90	320.349,6 491.613,083	29.074	90	320.349,6 491.613,083	91	320.349,78 491.612,602	0.514
91	320.349,78 491.612,602	92	320.357,635 491.594,52	19.714	92	320.357,635 491.594,52	93	320.363,706 491.585,837	10.595	93	320.363,706 491.585,837	94	320.371,586 491.575,048	13.361
94	320.371,586 491.575,048	95	320.372,394 491.573,941	1.37	95	320.372,394 491.573,941	96	320.376,104 491.565,416	9.298	96	320.376,104 491.565,416	97	320.376,699 491.560,301	5.15
97	320.376,699 491.560,301	98	320.377,652 491.552,569	7.791	98	320.377,652 491.552,569	99	320.377,176 491.547,454	5.137	99	320.377,176 491.547,454	100	320.374,914 491.544,004	4.125
100	320.374,914 491.544,004	101	320.370,986 491.541,387	4.72	101	320.370,986 491.541,387	102	320.370,671 491.541,209	0.362	102	320.370,671 491.541,209	103	320.363,607 491.537,224	8.111
103	320.363,607 491.537,224	104	320.363,029 491.536,842	0.692	104	320.363,029 491.536,842	105	320.349,561 491.527,945	16.141	105	320.349,561 491.527,945	106	320.336,945 491.517,834	16.168
106	320.336,945 491.517,834	107	320.329,789 491.505,749	14.045	107	320.329,789 491.505,749	108	320.329,405 491.494,678	11.078	108	320.329,405 491.494,678	109	320.333,226 491.485,013	10.392
109	320.333,226 491.485,013	110	320.337,643 491.467,236	18.318	110	320.337,643 491.467,236	111	320.347,203 491.436,034	32.634	111	320.347,203 491.436,034	112	320.358,067 491.413,842	24.709

Punct început	X / Y	Punct sfârșit	X / Y	Lungime segment	Punct început	X / Y	Punct sfârșit	X / Y	Lungime segment	Punct început	X / Y	Punct sfârșit	X / Y	Lungime segment
112	320.358,067 491.413,842	113	320.367,876 491.401,514	15.754	113	320.367,876 491.401,514	114	320.376,472 491.392,804	12.237	114	320.376,472 491.392,804	115	320.390,388 491.385,443	15.743
115	320.390,388 491.385,443	116	320.399,095 491.380,074	10.23	116	320.399,095 491.380,074	117	320.403,72 491.373,539	8.006	117	320.403,72 491.373,539	118	320.410,738 491.364,851	11.168
118	320.410,738 491.364,851	119	320.413,372 491.362,971	3.236	119	320.413,372 491.362,971	120	320.416,32 491.360,866	3.623	120	320.416,32 491.360,866	121	320.427,325 491.357,28	11.575
121	320.427,325 491.357,28	122	320.438,327 491.352,284	12.083	122	320.438,327 491.352,284	1	320.453,49 491.343,339	17.605					

** Lungimile segmentelor sunt determinate în planul de proiecție Stereo 70 și sunt rotunjite la 1 milimetru.

*** Distanța dintre puncte este formată din segmente cumulate ce sunt mai mici decât valoarea 1 milimetru.

**DATE DESPRE IMOBILUL NR. 10537**

Oficiul de Cadastru și Publicitate Imobiliară HUNEDOARA
Biroul de Cadastru și Publicitate Imobiliară Deva

A. Partea I. Descrierea imobilului

TEREN Necunoscut

Adresa: Loc. Sacamas, Jud. Hunedoara

Nr. Crt	Nr cadastral Nr. topografic	Suprafața* (mp)	Observații / Referințe
A1		4.898	Sector cadastral:113 Teren neimpregmuit;

B. Partea II. Proprietari și acte

Inscrieri privitoare la dreptul de proprietate și alte drepturi reale	Referințe
1 / 19/01/2023	
Act Administrativ nr. 5863/28, din 11/05/1995 emis de CJPSDPAT HUNEDOARA;	
B1	A1
Intabulare, drept de PROPRIETATE, dobandit prin Reconstituire, cota actuala 1/1 1) FURDUJ CORNELIA	

C. Partea III. SARCINI .

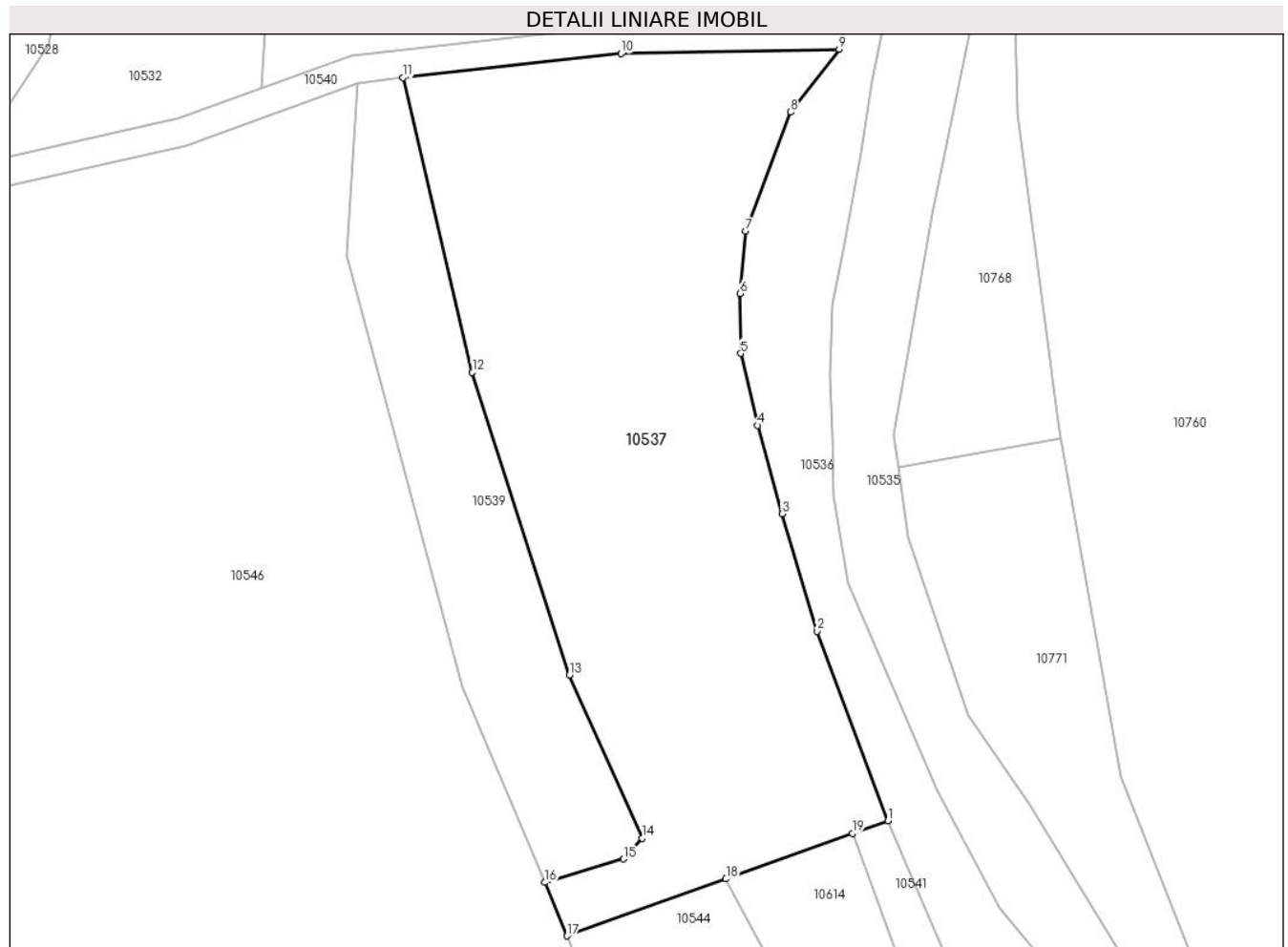
Inscrieri privind dezmembramintele dreptului de proprietate, drepturi reale de garanție și sarcini	Referințe
NU SUNT	

Anexa Nr. 1 La Partea I

Teren

Nr cadastral	Suprafața (mp)*	Observații / Referințe
	4.898	

* Suprafața este determinată în planul de proiecție Stereo 70.



Date referitoare la teren

Crt	Categorie folosință	Intravilan	Suprafața (mp)	Tarla	Parcelă	Nr. topo	Observații / Referințe
1	arabil	DA	1.618	168	2233	-	
2	arabil	NU	3.280	168	2233	-	

Lungime Segmente

1) Valorile lungimilor segmentelor sunt obținute din proiecție în plan.

Punct început	X / Y	Punct sfârșit	X / Y	Lungime segment (** (m)
1	320.349,6 491.613,083	2	320.339,424 491.640,318	29.074
2	320.339,424 491.640,318	3	320.334,412 491.657,171	17.582
3	320.334,412 491.657,171	4	320.330,842 491.669,899	13.22
4	320.330,842 491.669,899	5	320.328,461 491.680,248	10.619

Punct început	X / Y	Punct sfârșit	X / Y	Lungime segment (** (m)
5	320.328,461 491.680,248	6	320.328,348 491.688,868	8.621
6	320.328,348 491.688,868	7	320.329,181 491.697,79	8.96
7	320.329,181 491.697,79	8	320.335,608 491.714,92	18.296
8	320.335,608 491.714,92	9	320.342,631 491.723,96	11.448
9	320.342,631 491.723,96	10	320.311,244 491.723,323	31.393
10	320.311,244 491.723,323	11	320.279,912 491.719,864	31.522
11	320.279,912 491.719,864	12	320.289,857 491.677,502	43.514
12	320.289,857 491.677,502	13	320.303,802 491.634,014	45.669
13	320.303,802 491.634,014	14	320.314,247 491.610,566	25.67
14	320.314,247 491.610,566	15	320.311,561 491.607,602	4.0
15	320.311,561 491.607,602	16	320.300,258 491.604,21	11.801
16	320.300,258 491.604,21	17	320.303,49 491.596,534	8.328
17	320.303,49 491.596,534	18	320.326,322 491.604,728	24.257
18	320.326,322 491.604,728	19	320.344,502 491.611,253	19.316
19	320.344,502 491.611,253	1	320.349,6 491.613,083	5.416

** Lungimile segmentelor sunt determinate în planul de proiecție Stereo 70 și sunt rotunjite la 1 milimetru.

*** Distanța dintre puncte este formată din segmente cumulate ce sunt mai mici decât valoarea 1 milimetru.

**DATE DESPRE IMOBILUL NR. 10538**

Oficiul de Cadastru și Publicitate Imobiliară HUNEDOARA
Biroul de Cadastru și Publicitate Imobiliară Deva

A. Partea I. Descrierea imobilului

TEREN Extravilan

Adresa: Jud. Hunedoara

Nr. Crt	Nr cadastral Nr. topografic	Suprafața* (mp)	Observații / Referințe
A1		40.808	Sector cadastral:113 Teren neimpregmuit;

B. Partea II. Proprietari și acte

Inscrieri privitoare la dreptul de proprietate și alte drepturi reale		Referințe
1 / 16/01/2023		
Act Normativ nr. 288, din 20/03/2018 emis de MINISTERUL MEDIULUI APELOR ȘI PĂDURILOR (ORDIN);		
B1	Inscrierea provizorie, drept de PROPRIETATE, dobandit prin Lege, cota actuala 1/1 1) STATUL ROMÂN, PROPRIETATE PUBLICĂ, CIF:999999999999	A1
B2	Inscrierea provizorie, drept de ADMINISTRARE 1) REGIA NAȚIONALĂ A PĂDURILOR ROMSILVA - DIRECTIA SILVICĂ HUNEDOARA - OCOLUL SILVIC DOBRA, CIF:1590120	A1

C. Partea III. SARCINI .

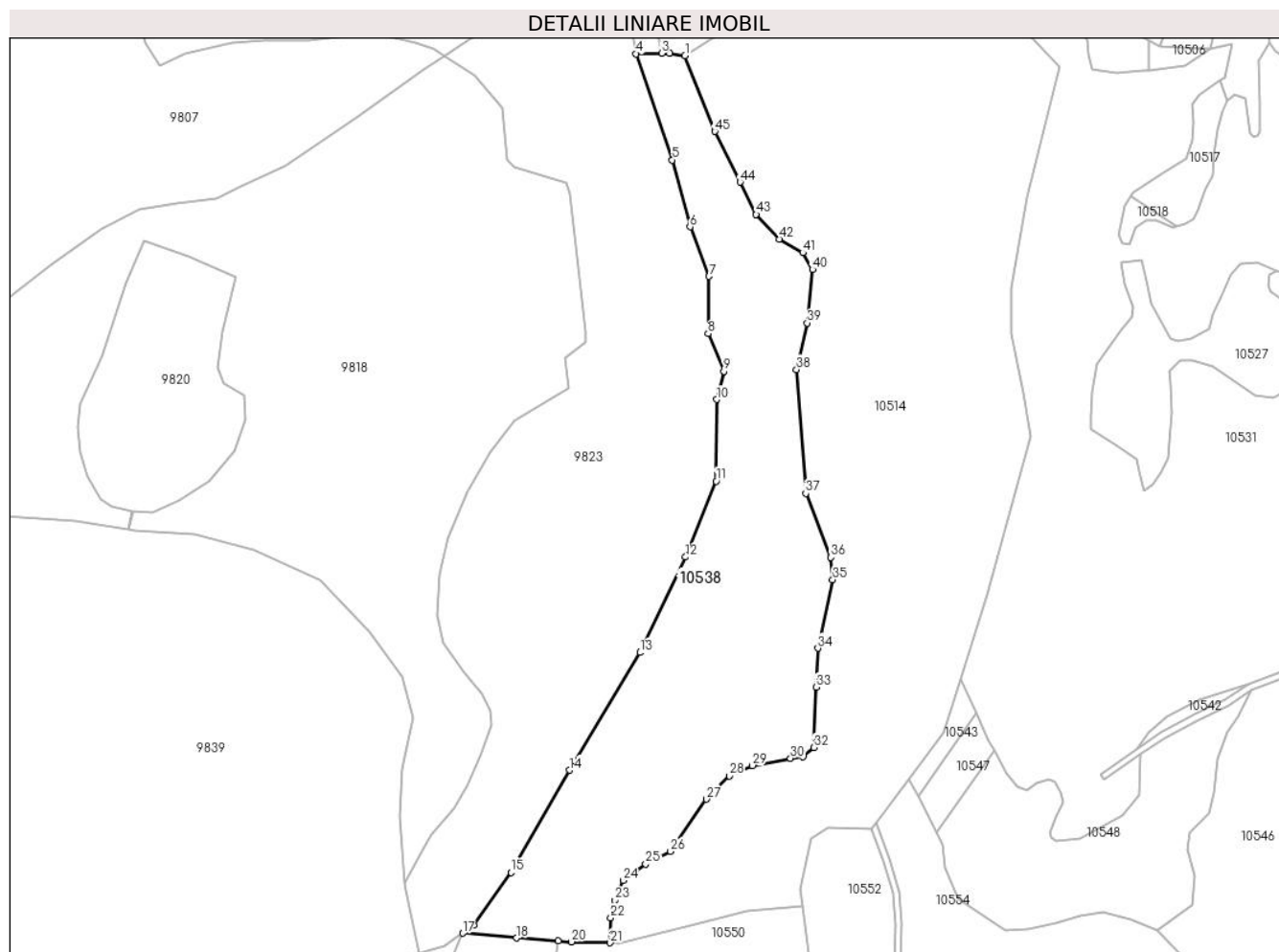
Inscrieri privind dezmembramintele dreptului de proprietate, drepturi reale de garanție și sarcini	Referințe
NU SUNT	

Anexa Nr. 1 La Partea I

Teren

Nr cadastral	Suprafața (mp)*	Observații / Referințe
	40.808	

* Suprafața este determinată în planul de proiecție Stereo 70.



Date referitoare la teren

Crt	Categorie folosință	Intravilan	Suprafața (mp)	Tarla	Parcelă	Nr. topo	Observații / Referințe
1	padure	NU	40.808	UP1	UA 50B	-	

Lungime Segmente

1) Valorile lungimilor segmentelor sunt obținute din proiecție în plan.

Punct început	X / Y	Punct sfârșit	X / Y	Lungime segment	Punct început	X / Y	Punct sfârșit	X / Y	Lungime segment	Punct început	X / Y	Punct sfârșit	X / Y	Lungime segment
1	319.692,295 491.991,716	2	319.682,597 491.993,314	9.829	2	319.682,597 491.993,314	3	319.677,878 491.993,241	4.719	3	319.677,878 491.993,241	4	319.661,845 491.992,995	16.035
4	319.661,845 491.992,995	5	319.684,434 491.926,795	69.948	5	319.684,434 491.926,795	6	319.695,488 491.885,114	43.122	6	319.695,488 491.885,114	7	319.707,234 491.854,299	32.977
7	319.707,234 491.854,299	8	319.706,745 491.818,594	35.708	8	319.706,745 491.818,594	9	319.716,533 491.795,116	25.436	9	319.716,533 491.795,116	10	319.712,129 491.777,509	18.15
10	319.712,129 491.777,509	11	319.711,639 491.726,641	50.87	11	319.711,639 491.726,641	12	319.692,704 491.679,379	50.913	12	319.692,704 491.679,379	13	319.664,14 491.619,831	66.045
13	319.664,14 491.619,831	14	319.620,218 491.546,469	85.504	14	319.620,218 491.546,469	15	319.583,689 491.482,858	73.353	15	319.583,689 491.482,858	16	319.560,582 491.449,913	40.241
16	319.560,582 491.449,913	17	319.553,666 491.444,876	8.556	17	319.553,666 491.444,876	18	319.587,216 491.441,875	33.684	18	319.587,216 491.441,875	19	319.613,228 491.440,105	26.073

Punct început	X / Y	Punct sfârșit	X / Y	Lungime segment	Punct început	X / Y	Punct sfârșit	X / Y	Lungime segment	Punct început	X / Y	Punct sfârșit	X / Y	Lungime segment
19	319.613,228 491.440,105	20	319.621,398 491.439,549	8.188	20	319.621,398 491.439,549	21	319.645,675 491.438,954	24.285	21	319.645,675 491.438,954	22	319.646,016 491.454,562	15.611
22	319.646,016 491.454,562	23	319.648,376 491.465,444	11.136	23	319.648,376 491.465,444	24	319.653,82 491.477,778	13.482	24	319.653,82 491.477,778	25	319.667,795 491.487,935	17.276
25	319.667,795 491.487,935	26	319.683,285 491.495,814	17.379	26	319.683,285 491.495,814	27	319.705,563 491.528,395	39.469	27	319.705,563 491.528,395	28	319.719,871 491.542,875	20.357
28	319.719,871 491.542,875	29	319.734,361 491.549,392	15.887	29	319.734,361 491.549,392	30	319.758,087 491.553,917	24.154	30	319.758,087 491.553,917	31	319.765,694 491.555,003	7.684
31	319.765,694 491.555,003	32	319.772,633 491.560,71	8.984	32	319.772,633 491.560,71	33	319.774,077 491.598,243	37.561	33	319.774,077 491.598,243	34	319.775,18 491.622,504	24.286
34	319.775,18 491.622,504	35	319.784,37 491.665,183	43.657	35	319.784,37 491.665,183	36	319.783,26 491.679,182	14.043	36	319.783,26 491.679,182	37	319.767,606 491.719,018	42.802
37	319.767,606 491.719,018	38	319.761,835 491.796,198	77.395	38	319.761,835 491.796,198	39	319.768,448 491.825,233	29.779	39	319.768,448 491.825,233	40	319.771,806 491.858,567	33.503
40	319.771,806 491.858,567	41	319.765,784 491.868,944	11.997	41	319.765,784 491.868,944	42	319.751,143 491.877,508	16.961	42	319.751,143 491.877,508	43	319.736,682 491.892,853	21.085
43	319.736,682 491.892,853	44	319.726,684 491.913,015	22.505	44	319.726,684 491.913,015	45	319.710,848 491.944,532	35.272	45	319.710,848 491.944,532	1	319.692,295 491.991,716	50.701

** Lungimile segmentelor sunt determinate în planul de proiecție Stereo 70 și sunt rotunjite la 1 milimetru.

*** Distanța dintre puncte este formată din segmente cumulate ce sunt mai mici decât valoarea 1 milimetru.

**DATE DESPRE IMOBILUL NR. 10539**

Oficiul de Cadastru și Publicitate Imobiliară HUNEDOARA
Biroul de Cadastru și Publicitate Imobiliară Deva

A. Partea I. Descrierea imobilului

TEREN Extravilan

Adresa: Jud. Hunedoara

Nr. Crt	Nr cadastral Nr. topografic	Suprafața* (mp)	Observații / Referințe
A1		1.580	Sector cadastral:113 Teren neimpregmuit;

B. Partea II. Proprietari și acte

Inscrieri privitoare la dreptul de proprietate și alte drepturi reale	Referințe
1 / 16/01/2023	
Act Administrativ nr. 5863/28, din 11/05/1995 emis de CJPSDPAT HUNEDOARA;	
B1	A1
Intabulare, drept de PROPRIETATE, dobandit prin Reconstituire, cota actuala 1/1 1) FURDUJ CORNELIA	

C. Partea III. SARCINI .

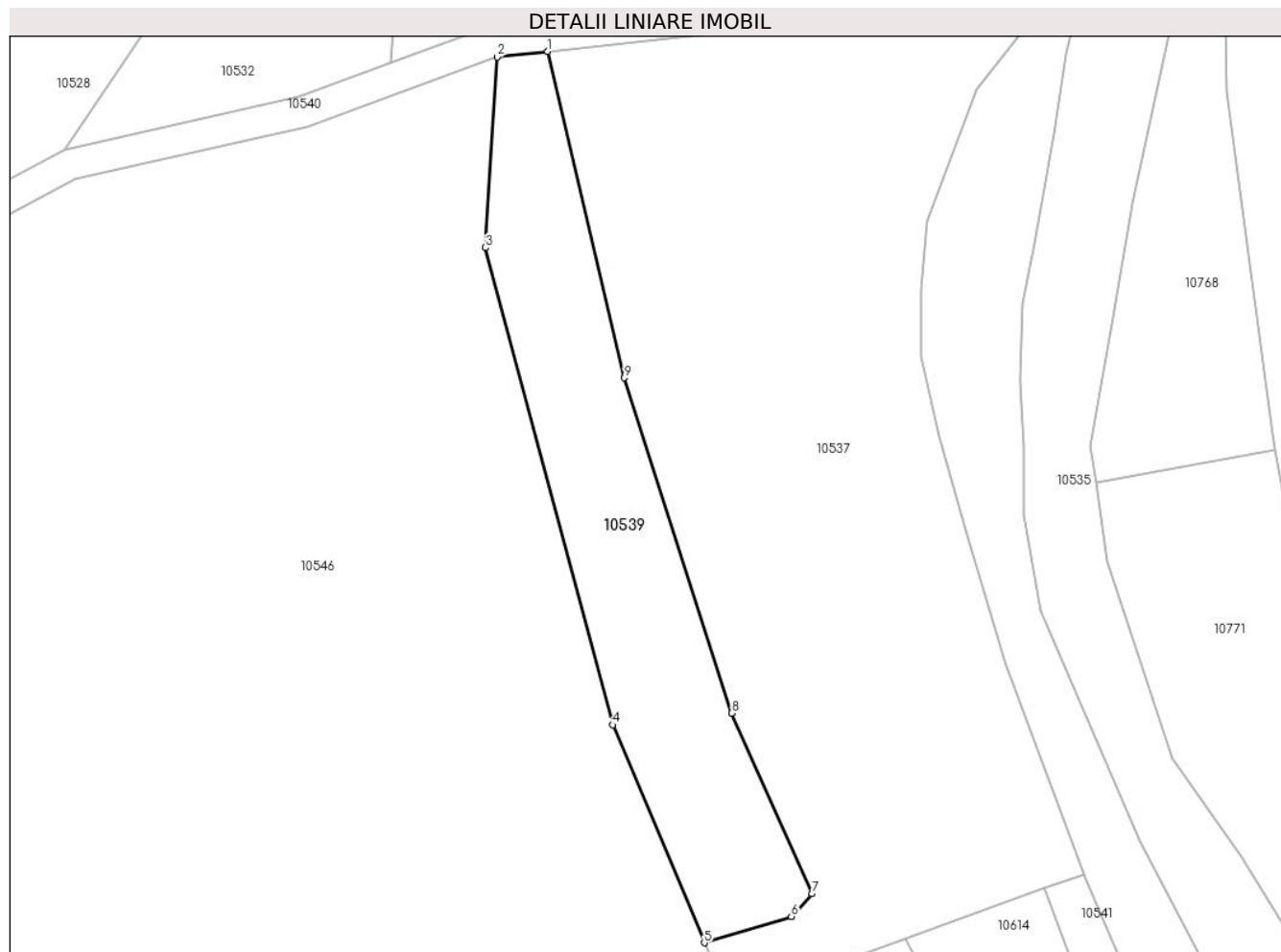
Inscrieri privind dezmembramintele dreptului de proprietate, drepturi reale de garanție și sarcini	Referințe
NU SUNT	

Anexa Nr. 1 La Partea I

Teren

Nr cadastral	Suprafața (mp)*	Observații / Referințe
	1.580	

* Suprafața este determinată în planul de proiecție Stereo 70.



Date referitoare la teren

Crt	Categorie folosință	Intravilan	Suprafața (mp)	Tarla	Parcelă	Nr. topo	Observații / Referințe
1	faneata	NU	1.580	168	2231	-	

Lungime Segmente

1) Valorile lungimilor segmentelor sunt obținute din proiecție în plan.

Punct început	X / Y	Punct sfârșit	X / Y	Lungime segment (** (m)
1	320.279,912 491.719,864	2	320.273,361 491.719,141	6.591
2	320.273,361 491.719,141	3	320.271,827 491.694,408	24.78
3	320.271,827 491.694,408	4	320.288,358 491.632,477	64.1
4	320.288,358 491.632,477	5	320.300,258 491.604,21	30.67
5	320.300,258 491.604,21	6	320.311,561 491.607,602	11.801

Punct început	X / Y	Punct sfârșit	X / Y	Lungime segment (** (m)
6	320.311,561 491.607,602	7	320.314,247 491.610,566	4.0
7	320.314,247 491.610,566	8	320.303,802 491.634,014	25.67
8	320.303,802 491.634,014	9	320.289,857 491.677,502	45.669
9	320.289,857 491.677,502	1	320.279,912 491.719,864	43.514

** Lungimile segmentelor sunt determinate în planul de proiecție Stereo 70 și sunt rotunjite la 1 milimetru.

*** Distanța dintre puncte este formată din segmente cumulate ce sunt mai mici decât valoarea 1 milimetru.

**DATE DESPRE IMOBILUL NR. 10540**

Oficiul de Cadastru și Publicitate Imobiliară HUNEDOARA
Biroul de Cadastru și Publicitate Imobiliară Deva

A. Partea I. Descrierea imobilului

TEREN Extravilan

Adresa: Jud. Hunedoara

Nr. Crt	Nr cadastral Nr. topografic	Suprafața* (mp)	Observații / Referințe
A1		1.772	Sector cadastral:113 Teren neimprejmuit;

B. Partea II. Proprietari și acte

Inscrieri privitoare la dreptul de proprietate și alte drepturi reale		Referințe
1 / 13/01/2023		
Act Normativ nr. 7, din 13/03/1996 emis de PARLAMENTUL ROMÂNIEI;		
B1	Inscrierea provizorie, drept de PROPRIETATE, dobandit prin Lege, cota actuala 1/1 1) COMUNA ILIA, CIF:4374164	A1

C. Partea III. SARCINI .

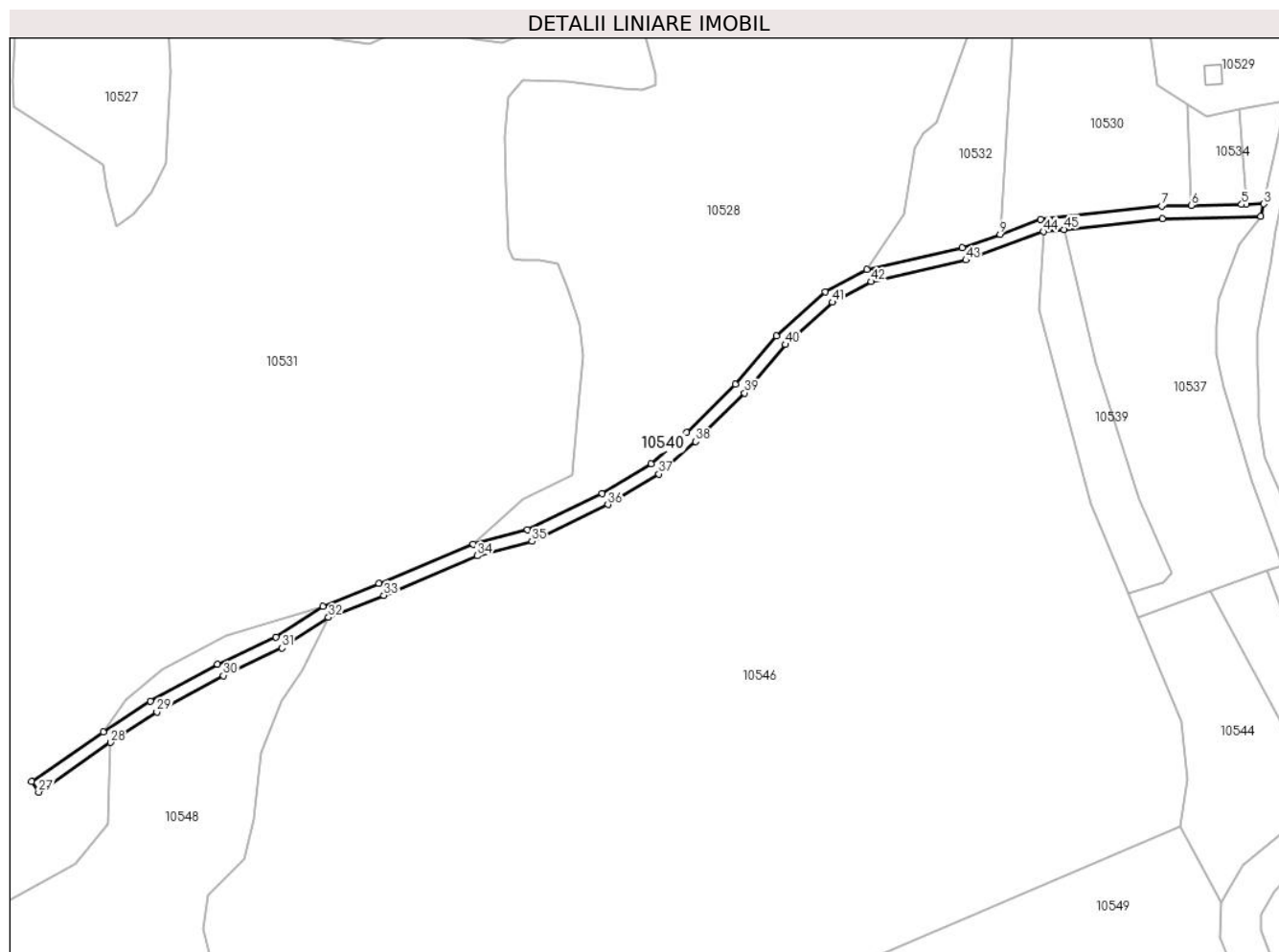
Inscrieri privind dezmembramintele dreptului de proprietate, drepturi reale de garanție și sarcini	Referințe
NU SUNT	

Anexa Nr. 1 La Partea I

Teren

Nr cadastral	Suprafața (mp)*	Observații / Referințe
	1.772	

* Suprafața este determinată în planul de proiecție Stereo 70.



Date referitoare la teren

Crt	Categorie folosință	Intravilan	Suprafața (mp)	Tarla	Parcelă	Nr. topo	Observații / Referințe
1	ape curgătoare	NU	1.772	-	-	-	PĂRĂU

Lungime Segmente

1) Valorile lungimilor segmentelor sunt obținute din proiecție în plan.

Punct început	X / Y	Punct sfârșit	X / Y	Lungime segment	Punct început	X / Y	Punct sfârșit	X / Y	Lungime segment	Punct început	X / Y	Punct sfârșit	X / Y	Lungime segment
1	320.311,244 491.723,323	2	320.342,631 491.723,96	31.39 3	2	320.342,631 491.723,96	3	320.343,499 491.727,978	4.111	3	320.343,499 491.727,978	4	320.338,001 491.727,867	5.499
4	320.338,001 491.727,867	5	320.336,437 491.727,835	1.565	5	320.336,437 491.727,835	6	320.320,421 491.727,51	16.01 9	6	320.320,421 491.727,51	7	320.310,984 491.727,319	9.439
7	320.310,984 491.727,319	8	320.272,441 491.723,064	38.77 6	8	320.272,441 491.723,064	9	320.259,546 491.718,346	13.73 1	9	320.259,546 491.718,346	10	320.247,56 491.713,961	12.76 3
10	320.247,56 491.713,961	11	320.217,109 491.707,075	31.22 1	11	320.217,109 491.707,075	12	320.203,873 491.699,989	15.01 3	12	320.203,873 491.699,989	13	320.188,33 491.686,054	20.87 5
13	320.188,33 491.686,054	14	320.175,275 491.670,574	20.25 1	14	320.175,275 491.670,574	15	320.159,844 491.655,369	21.66 3	15	320.159,844 491.655,369	16	320.148,522 491.645,335	15.12 9

Punct început	X / Y	Punct sfârșit	X / Y	Lungime segment	Punct început	X / Y	Punct sfârșit	X / Y	Lungime segment	Punct început	X / Y	Punct sfârșit	X / Y	Lungime segment
16	320.148,522 491.645,335	17	320.132,834 491.635,845	18.334	17	320.132,834 491.635,845	18	320.109,121 491.624,426	26.32	18	320.109,121 491.624,426	19	320.091,817 491.619,829	17.904
19	320.091,817 491.619,829	20	320.061,861 491.607,189	32.514	20	320.061,861 491.607,189	21	320.043,903 491.600,01	19.34	21	320.043,903 491.600,01	22	320.029,046 491.590,259	17.771
22	320.029,046 491.590,259	23	320.010,473 491.581,524	20.524	23	320.010,473 491.581,524	24	319.989,04 491.569,84	24.411	24	319.989,04 491.569,84	25	319.974,094 491.559,969	17.912
25	319.974,094 491.559,969	26	319.951,244 491.544,183	27.773	26	319.951,244 491.544,183	27	319.953,518 491.540,892	4.0	27	319.953,518 491.540,892	28	319.976,333 491.556,654	27.731
28	319.976,333 491.556,654	29	319.991,104 491.566,409	17.701	29	319.991,104 491.566,409	30	320.012,283 491.577,955	24.123	30	320.012,283 491.577,955	31	320.031,004 491.586,76	20.688
31	320.031,004 491.586,76	32	320.045,761 491.596,445	17.651	32	320.045,761 491.596,445	33	320.063,381 491.603,488	18.976	33	320.063,381 491.603,488	34	320.093,115 491.616,035	32.272
34	320.093,115 491.616,035	35	320.110,514 491.620,658	18.003	35	320.110,514 491.620,658	36	320.134,742 491.632,324	26.89	36	320.134,742 491.632,324	37	320.150,903 491.642,1	18.888
37	320.150,903 491.642,1	38	320.162,576 491.652,446	15.598	38	320.162,576 491.652,446	39	320.178,214 491.667,854	21.953	39	320.178,214 491.667,854	40	320.191,208 491.683,262	20.156
40	320.191,208 491.683,262	41	320.206,185 491.696,689	20.115	41	320.206,185 491.696,689	42	320.218,519 491.703,293	13.99	42	320.218,519 491.703,293	43	320.248,693 491.710,116	30.936
43	320.248,693 491.710,116	44	320.273,361 491.719,141	26.267	44	320.273,361 491.719,141	45	320.279,912 491.719,864	6.591	45	320.279,912 491.719,864	1	320.311,244 491.723,323	31.522

** Lungimile segmentelor sunt determinate în planul de proiecție Stereo 70 și sunt rotunjite la 1 milimetru.

*** Distanța dintre puncte este formată din segmente cumulate ce sunt mai mici decât valoarea 1 milimetru.

**DATE DESPRE IMOBILUL NR. 10541**

Oficiul de Cadastru și Publicitate Imobiliară HUNEDOARA
Biroul de Cadastru și Publicitate Imobiliară Deva

A. Partea I. Descrierea imobilului

TEREN Intravilan

Adresa: Loc. Sacamas, Jud. Hunedoara

Nr. Crt	Nr cadastral Nr. topografic	Suprafața* (mp)	Observații / Referințe
A1		338	Sector cadastral:113 Teren neimprejmuit;

B. Partea II. Proprietari și acte

Inscrieri privitoare la dreptul de proprietate și alte drepturi reale	Referințe
1 / 19/01/2023	
Act Administrativ nr. 89856/276, din 12/08/2003 emis de CJPSDPAT HUNEDOARA;	
B1	A1
Intabulare, drept de PROPRIETATE, dobandit prin Reconstituire, cota actuala 1/1 1) MICLOSONI EUGENIA	

C. Partea III. SARCINI .

Inscrieri privind dezmembramintele dreptului de proprietate, drepturi reale de garanție și sarcini	Referințe
NU SUNT	

Anexa Nr. 1 La Partea I

Teren

Nr cadastral	Suprafața (mp)*	Observații / Referințe
	338	

* Suprafața este determinată în planul de proiecție Stereo 70.



Date referitoare la teren

Crt	Categorie folosință	Intravilan	Suprafața (mp)	Tarla	Parcelă	Nr. topo	Observații / Referințe
1	arabil	DA	338	166	2235/3	-	

Lungime Segmente

1) Valorile lungimilor segmentelor sunt obținute din proiecție în plan.

Punct început	X / Y	Punct sfârșit	X / Y	Lungime segment (** (m)
1	320.349,78 491.612,602	2	320.349,6 491.613,083	0.514
2	320.349,6 491.613,083	3	320.344,502 491.611,253	5.416
3	320.344,502 491.611,253	4	320.359,599 491.570,846	43.136
4	320.359,599 491.570,846	5	320.371,586 491.575,048	12.703
5	320.371,586 491.575,048	6	320.363,706 491.585,837	13.361

Punct început	X / Y	Punct sfârșit	X / Y	Lungime segment (** (m)
6	320.363,706 491.585,837	7	320.357,635 491.594,52	10.595
7	320.357,635 491.594,52	1	320.349,78 491.612,602	19.714

** Lungimile segmentelor sunt determinate în planul de proiecție Stereo 70 și sunt rotunjite la 1 milimetru.

*** Distanța dintre puncte este formată din segmente cumulate ce sunt mai mici decât valoarea 1 milimetru.

**DATE DESPRE IMOBILUL NR. 10542**

Oficiul de Cadastru și Publicitate Imobiliară HUNEDOARA
Biroul de Cadastru și Publicitate Imobiliară Deva

A. Partea I. Descrierea imobilului

TEREN Extravilan

Adresa: Jud. Hunedoara

Nr. Crt	Nr cadastral Nr. topografic	Suprafața* (mp)	Observații / Referințe
A1		400	Sector cadastral:113 Teren neimpregmuit;

B. Partea II. Proprietari și acte

Inscrieri privitoare la dreptul de proprietate și alte drepturi reale	Referințe
1 / 16/01/2023	
Act Administrativ nr. 89856/277, din 12/08/2003 emis de CJPSDPAT HUNEDOARA;	
B1	A1
Intabulare, drept de PROPRIETATE, dobandit prin Reconstituire, cota actuala 1/1 1) BABUTA NICOLAE	

C. Partea III. SARCINI .

Inscrieri privind dezmembramintele dreptului de proprietate, drepturi reale de garanție și sarcini	Referințe
NU SUNT	

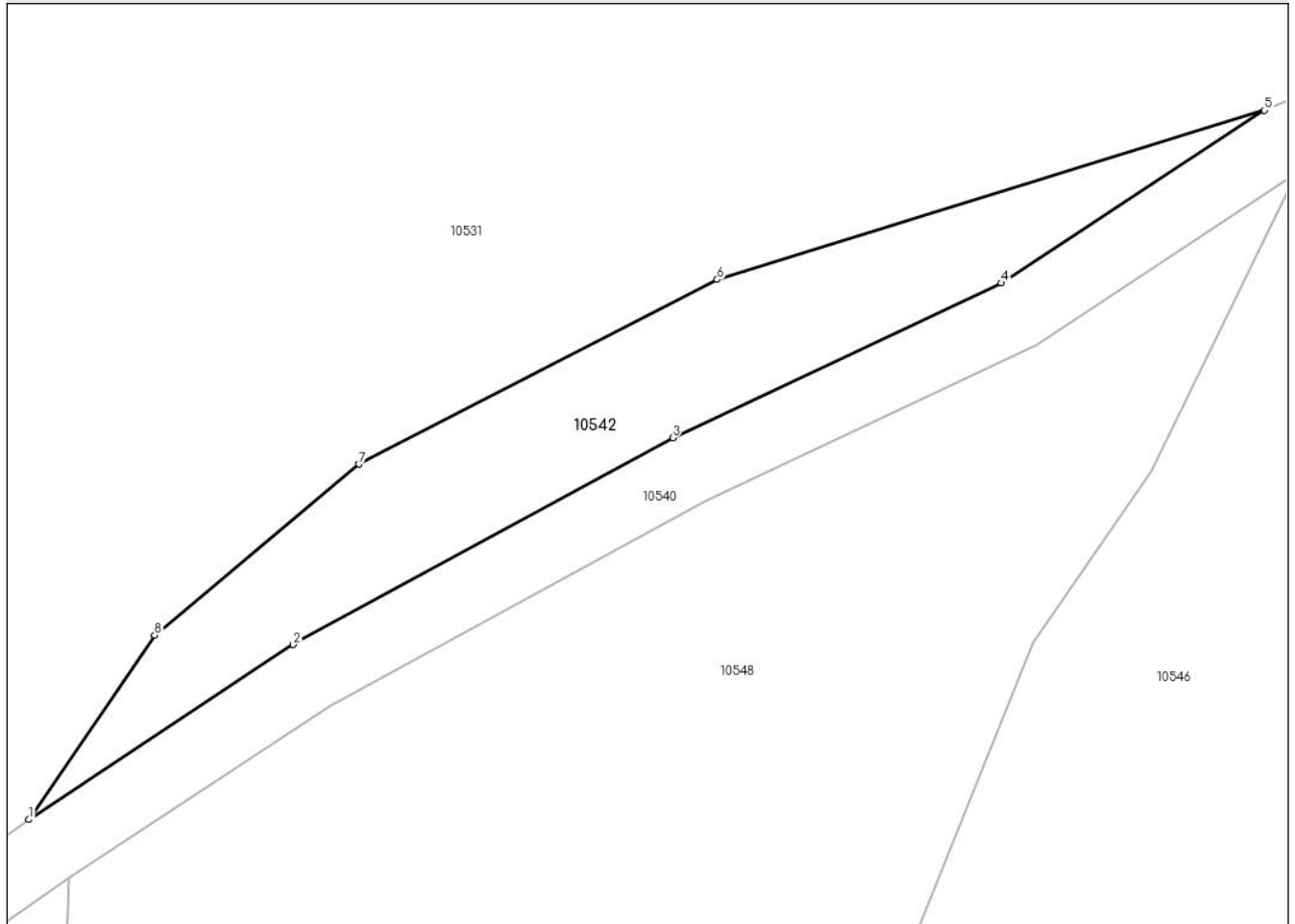
Anexa Nr. 1 La Partea I

Teren

Nr cadastral	Suprafața (mp)*	Observații / Referințe
	400	

* Suprafața este determinată în planul de proiecție Stereo 70.

DETALII LINIARE IMOBIL



Date referitoare la teren

Crt	Categorie folosință	Intravilan	Suprafața (mp)	Tarla	Parcelă	Nr. topo	Observații / Referințe
1	pașune	NU	400	171	2283/7	-	ÎMPĂDURIT

Lungime Segmente

1) Valorile lungimilor segmentelor sunt obținute din proiecție în plan.

Punct început	X / Y	Punct sfârșit	X / Y	Lungime segment (** (m)
1	319.974,094 491.559,969	2	319.989,04 491.569,84	17.912
2	319.989,04 491.569,84	3	320.010,473 491.581,524	24.411
3	320.010,473 491.581,524	4	320.029,046 491.590,259	20.524
4	320.029,046 491.590,259	5	320.043,903 491.600,01	17.771
5	320.043,903 491.600,01	6	320.012,987 491.590,459	32.358

Punct început	X / Y	Punct sfârșit	X / Y	Lungime segment (** (m)
6	320.012,987 491.590,459	7	319.992,736 491.580,025	22.781
7	319.992,736 491.580,025	8	319.981,202 491.570,381	15.034
8	319.981,202 491.570,381	1	319.974,094 491.559,969	12.607

** Lungimile segmentelor sunt determinate în planul de proiecție Stereo 70 și sunt rotunjite la 1 milimetru.

*** Distanța dintre puncte este formată din segmente cumulate ce sunt mai mici decât valoarea 1 milimetru.

**DATE DESPRE IMOBILUL NR. 10543**

Oficiul de Cadastru și Publicitate Imobiliară HUNEDOARA
Biroul de Cadastru și Publicitate Imobiliară Deva

A. Partea I. Descrierea imobilului

TEREN Extravilan

Adresa: Jud. Hunedoara

Nr. Crt	Nr cadastral Nr. topografic	Suprafața* (mp)	Observații / Referințe
A1		800	Sector cadastral:113 Teren neimpregmuit;

B. Partea II. Proprietari și acte

Inscrieri privitoare la dreptul de proprietate și alte drepturi reale		Referințe
1 / 16/01/2023		
Act Administrativ nr. 5863/54, din 05/05/1997 emis de CJPSDPAT HUNEDOARA;		
B1	Intabulare, drept de PROPRIETATE, dobandit prin Reconstituire, cota actuala 1/1 1) STANCEU EVA 2) MARIAN ZOIȚA	A1

C. Partea III. SARCINI .

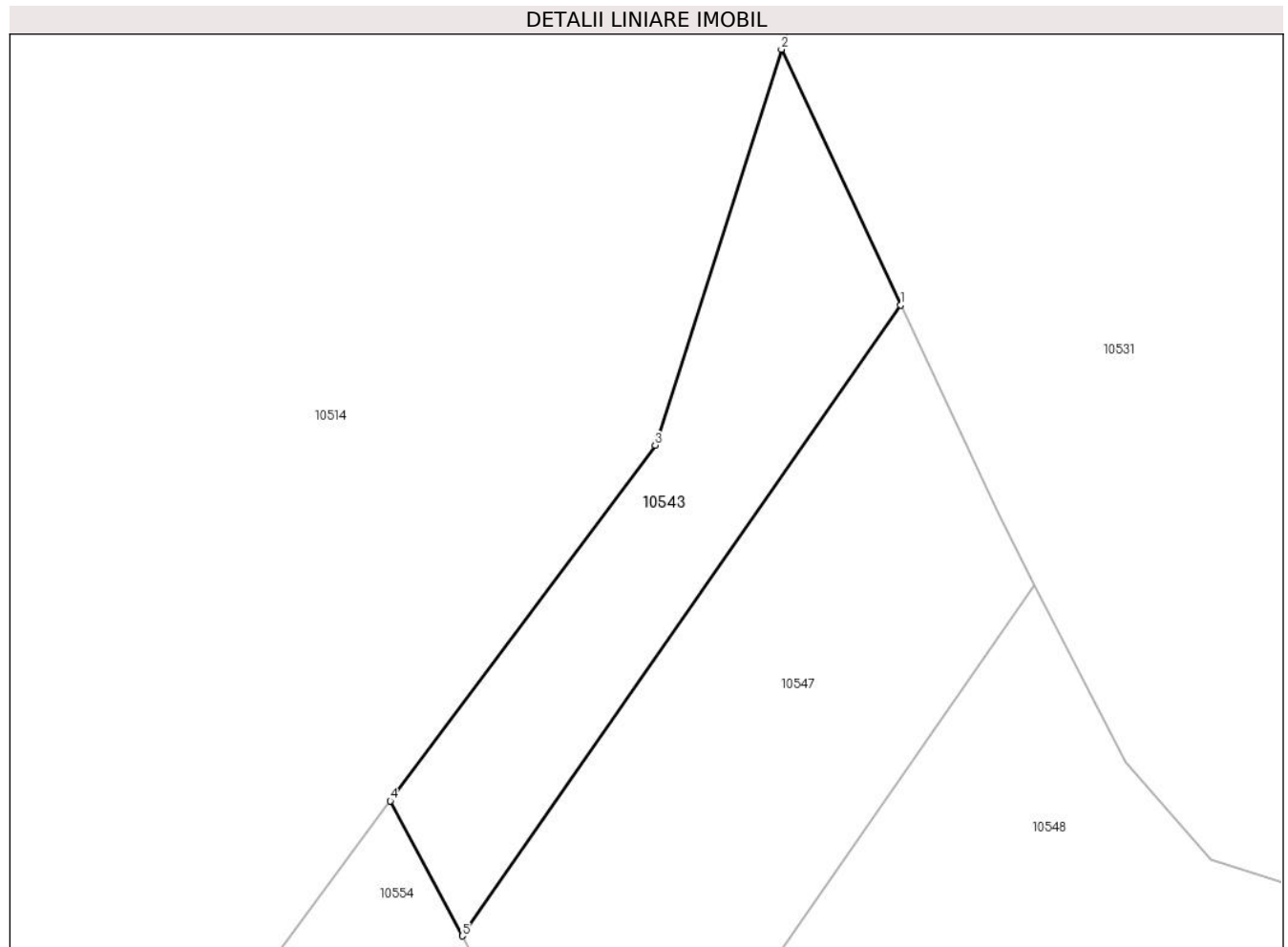
Inscrieri privind dezmembramintele dreptului de proprietate, drepturi reale de garanție și sarcini	Referințe
NU SUNT	

Anexa Nr. 1 La Partea I

Teren

Nr cadastral	Suprafața (mp)*	Observații / Referințe
	800	

* Suprafața este determinată în planul de proiecție Stereo 70.



Date referitoare la teren

Crt	Categorie folosință	Intravilan	Suprafața (mp)	Tarla	Parcelă	Nr. topo	Observații / Referințe
1	pașune	NU	800	171	2284/2	-	ÎMPĂDURIT

Lungime Segmente

1) Valorile lungimilor segmentelor sunt obținute din proiecție în plan.

Punct început	X / Y	Punct sfârșit	X / Y	Lungime segment (** (m)
1	319.873,827 491.582,098	2	319.863,963 491.603,225	23.316
2	319.863,963 491.603,225	3	319.853,535 491.570,499	34.348
3	319.853,535 491.570,499	4	319.831,628 491.541,118	36.649
4	319.831,628 491.541,118	5	319.837,58 491.529,958	12.648
5	319.837,58 491.529,958	1	319.873,827 491.582,098	63.501

**** Lungimile segmentelor sunt determinate în planul de proiecție Stereo 70 și sunt rotunjite la 1 milimetru.**

***** Distanța dintre puncte este formată din segmente cumulate ce sunt mai mici decât valoarea 1 milimetru.**

**DATE DESPRE IMOBILUL NR. 10544**

Oficiul de Cadastru și Publicitate Imobiliară HUNEDOARA
Biroul de Cadastru și Publicitate Imobiliară Deva

A. Partea I. Descrierea imobilului

TEREN Extravilan

Adresa: Jud. Hunedoara

Nr. Crt	Nr cadastral Nr. topografic	Suprafața* (mp)	Observații / Referințe
A1		2.737	Sector cadastral:113 Teren neimpregmuit;

B. Partea II. Proprietari și acte

Inscrieri privitoare la dreptul de proprietate și alte drepturi reale	Referințe
1 / 13/01/2023	
Act Normativ nr. 7, din 13/03/1996 emis de PARLAMENTUL ROMÂNIEI;	
B1	A1
Intabulare, drept de PROPRIETATE, dobandit prin Lege, cota actuala 1/1	
1) COMUNA ILIA, REZERVA COMISIEI LOCALE DE FOND FUNCJAR, CIF:4374164	

C. Partea III. SARCINI .

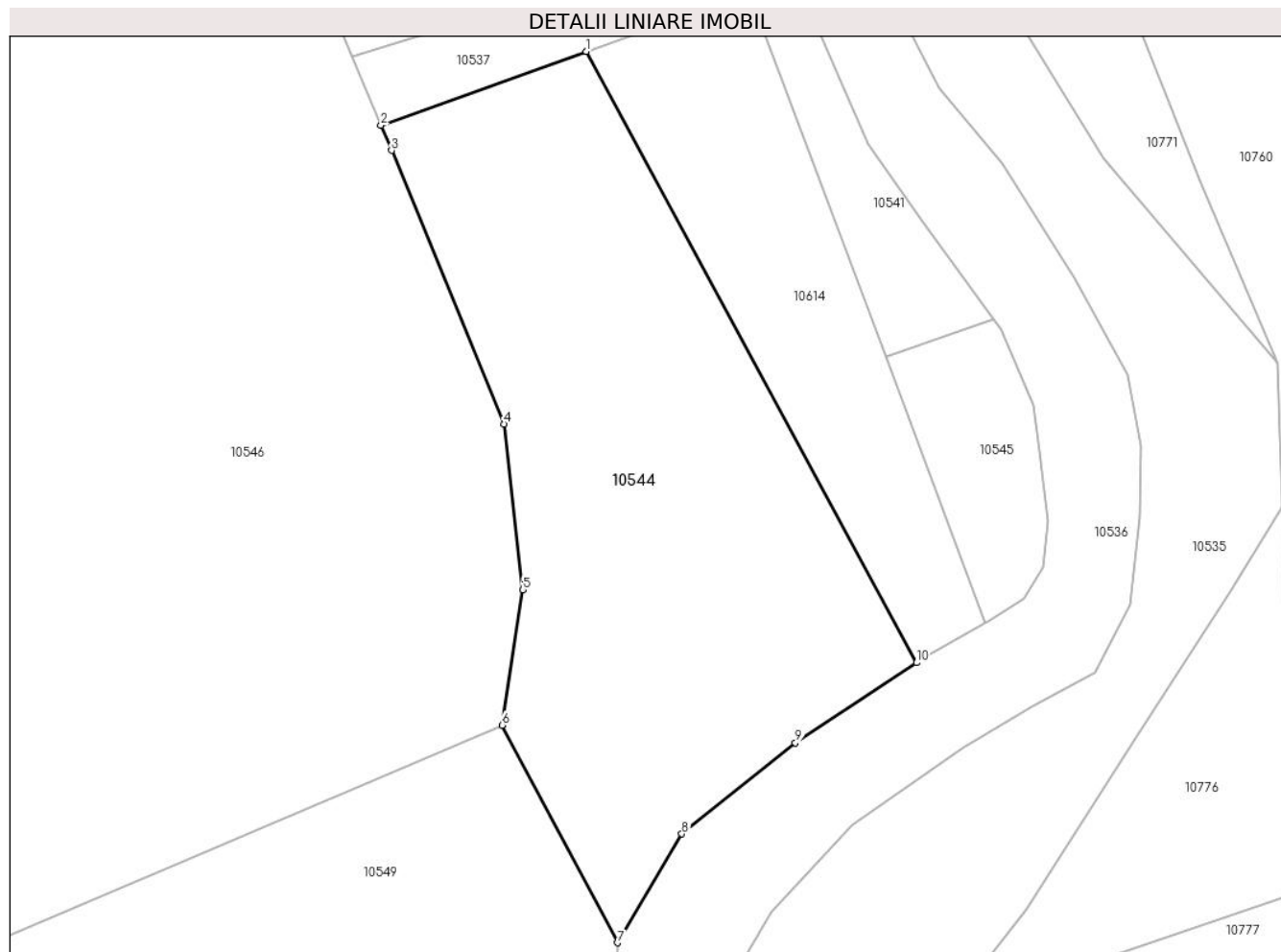
Inscrieri privind dezmembramintele dreptului de proprietate, drepturi reale de garanție și sarcini	Referințe
NU SUNT	

Anexa Nr. 1 La Partea I

Teren

Nr cadastral	Suprafața (mp)*	Observații / Referințe
	2.737	

* Suprafața este determinată în planul de proiecție Stereo 70.



Date referitoare la teren

Crt	Categorie folosință	Intravilan	Suprafața (mp)	Tarla	Parcelă	Nr. topo	Observații / Referințe
1	arabil	NU	2.737	166	-	-	

Lungime Segmente

1) Valorile lungimilor segmentelor sunt obținute din proiecție în plan.

Punct început	X / Y	Punct sfârșit	X / Y	Lungime segment (** (m)
1	320.326,322 491.604,728	2	320.303,49 491.596,534	24.257
2	320.303,49 491.596,534	3	320.304,667 491.593,738	3.034
3	320.304,667 491.593,738	4	320.317,164 491.563,357	32.851
4	320.317,164 491.563,357	5	320.319,282 491.544,94	18.538
5	320.319,282 491.544,94	6	320.316,952 491.529,91	15.209

Punct început	X / Y	Punct sfârșit	X / Y	Lungime segment (** (m)
6	320.316,952 491.529,91	7	320.329,789 491.505,749	27.36
7	320.329,789 491.505,749	8	320.336,945 491.517,834	14.045
8	320.336,945 491.517,834	9	320.349,561 491.527,945	16.168
9	320.349,561 491.527,945	10	320.363,029 491.536,842	16.141
10	320.363,029 491.536,842	1	320.326,322 491.604,728	77.175

** Lungimile segmentelor sunt determinate în planul de proiecție Stereo 70 și sunt rotunjite la 1 milimetru.

*** Distanța dintre puncte este formată din segmente cumulate ce sunt mai mici decât valoarea 1 milimetru.

**DATE DESPRE IMOBILUL NR. 10545**

Oficiul de Cadastru și Publicitate Imobiliară HUNEDOARA
Biroul de Cadastru și Publicitate Imobiliară Deva

A. Partea I. Descrierea imobilului

TEREN Intravilan

Adresa: Loc. Sacamas, Jud. Hunedoara

Nr. Crt	Nr cadastral Nr. topografic	Suprafața* (mp)	Observații / Referințe
A1		356	Sector cadastral:113 Teren neimprejmuit;

B. Partea II. Proprietari și acte

Inscrieri privitoare la dreptul de proprietate și alte drepturi reale	Referințe
1 / 19/01/2023	
Act Administrativ nr. 89856/276, din 12/08/2003 emis de CJPSDPAT HUNEDOARA;	
B1	A1
Intabulare, drept de PROPRIETATE, dobandit prin Reconstituire, cota actuala 1/1 1) MICLOSONI EUGENIA	

C. Partea III. SARCINI .

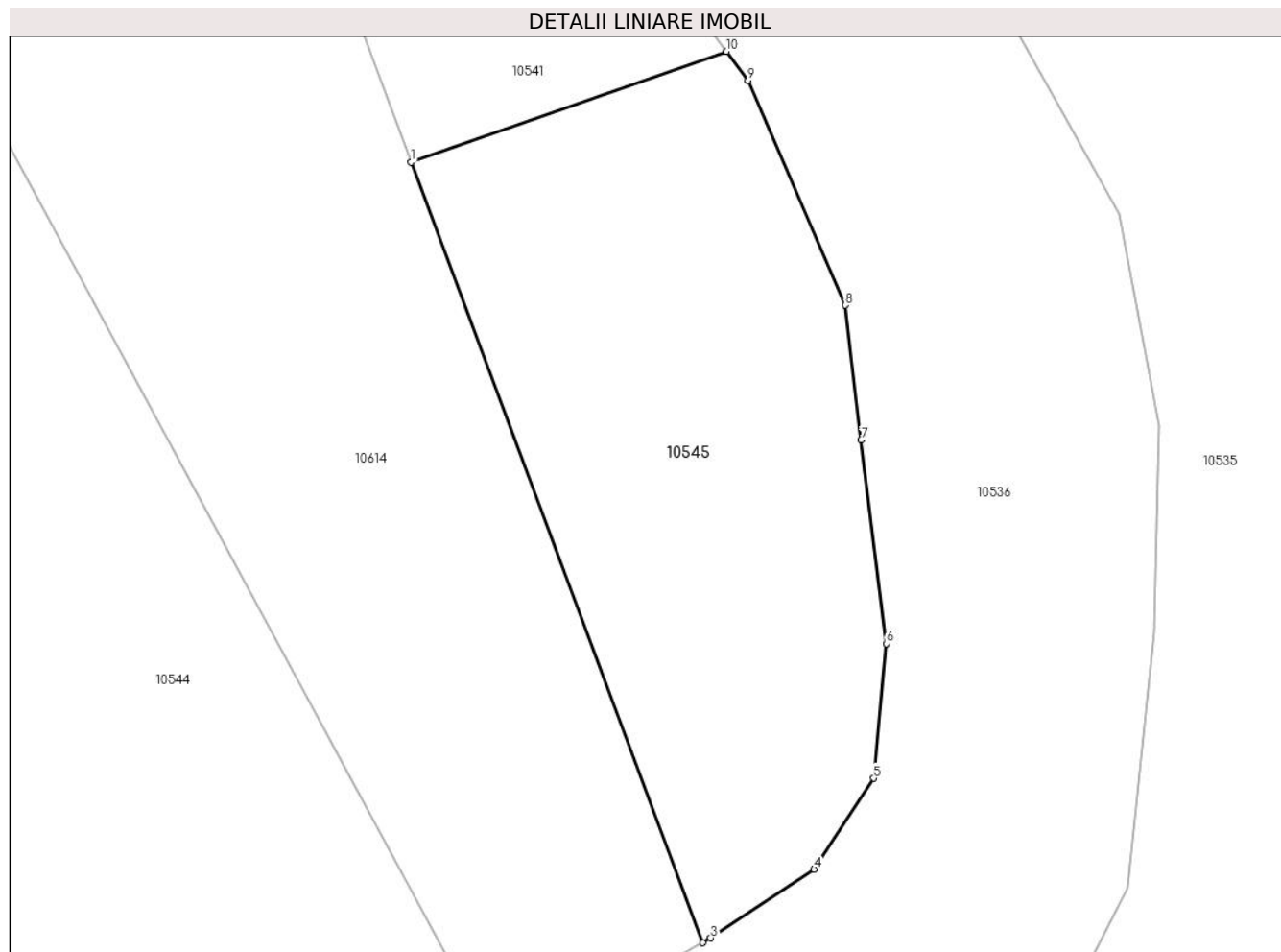
Inscrieri privind dezmembramintele dreptului de proprietate, drepturi reale de garanție și sarcini	Referințe
NU SUNT	

Anexa Nr. 1 La Partea I

Teren

Nr cadastral	Suprafața (mp)*	Observații / Referințe
	356	

* Suprafața este determinată în planul de proiecție Stereo 70.



Date referitoare la teren

Crt	Categorie folosință	Intravilan	Suprafața (mp)	Tarla	Parcelă	Nr. topo	Observații / Referințe
1	arabil	DA	356	166	2235/4	-	

Lungime Segmente

1) Valorile lungimilor segmentelor sunt obținute din proiecție în plan.

Punct început	X / Y	Punct sfârșit	X / Y	Lungime segment (** (m)
1	320.359,599 491.570,846	2	320.370,671 491.541,209	31.637
2	320.370,671 491.541,209	3	320.370,986 491.541,387	0.362
3	320.370,986 491.541,387	4	320.374,914 491.544,004	4.72
4	320.374,914 491.544,004	5	320.377,176 491.547,454	4.125
5	320.377,176 491.547,454	6	320.377,652 491.552,569	5.137

Punct început	X / Y	Punct sfârșit	X / Y	Lungime segment (** (m)
6	320.377,652 491.552,569	7	320.376,699 491.560,301	7.791
7	320.376,699 491.560,301	8	320.376,104 491.565,416	5.15
8	320.376,104 491.565,416	9	320.372,394 491.573,941	9.298
9	320.372,394 491.573,941	10	320.371,586 491.575,048	1.37
10	320.371,586 491.575,048	1	320.359,599 491.570,846	12.703

** Lungimile segmentelor sunt determinate în planul de proiecție Stereo 70 și sunt rotunjite la 1 milimetru.

*** Distanța dintre puncte este formată din segmente cumulate ce sunt mai mici decât valoarea 1 milimetru.

**DATE DESPRE IMOBILUL NR. 10546**

Oficiul de Cadastru și Publicitate Imobiliară HUNEDOARA
Biroul de Cadastru și Publicitate Imobiliară Deva

A. Partea I. Descrierea imobilului

TEREN Extravilan

Adresa: Jud. Hunedoara

Nr. Crt	Nr cadastral Nr. topografic	Suprafața* (mp)	Observații / Referințe
A1		57.664	Sector cadastral:113 Teren neimpregmuit;

B. Partea II. Proprietari și acte

Inscrieri privitoare la dreptul de proprietate și alte drepturi reale	Referințe
1 / 13/01/2023	
Act Normativ nr. 7, din 13/03/1996 emis de PARLAMENTUL ROMÂNIEI;	
B1	A1
Intabulare, drept de PROPRIETATE, dobandit prin Lege, cota actuala 1/1	
1) COMUNA ILIA, REZERVA COMISIEI LOCALE DE FOND FUNCJAR, CIF:4374164	

C. Partea III. SARCINI .

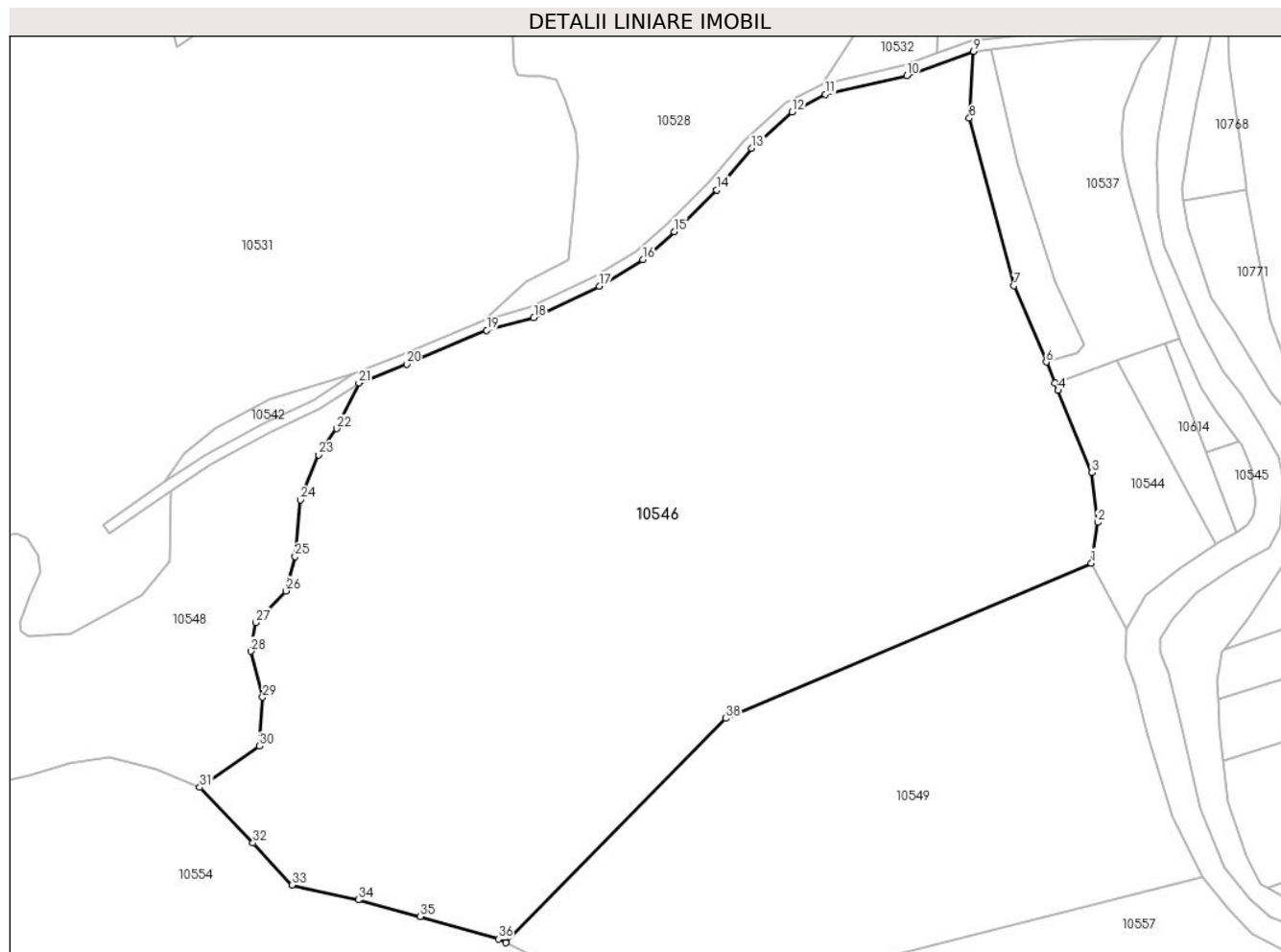
Inscrieri privind dezmembramintele dreptului de proprietate, drepturi reale de garanție și sarcini	Referințe
NU SUNT	

Anexa Nr. 1 La Partea I

Teren

Nr cadastral	Suprafața (mp)*	Observații / Referințe
	57.664	

* Suprafața este determinată în planul de proiecție Stereo 70.



Date referitoare la teren

Crt	Categorie folosință	Intravilan	Suprafața (mp)	Tarla	Parcelă	Nr. topo	Observații / Referințe
1	padure	NU	57.664	171	-	-	

Lungime Segmente

1) Valorile lungimilor segmentelor sunt obținute din proiecție în plan.

Punct început	X / Y	Punct sfârșit	X / Y	Lungime segment (** (m)
1	320.316,952 491.529,91	2	320.319,282 491.544,94	15.209
3	320.317,164 491.563,357	4	320.304,667 491.593,738	32.851
5	320.303,49 491.596,534	6	320.300,258 491.604,21	8.328
7	320.288,358 491.632,477	8	320.271,827 491.694,408	64.1
9	320.273,361 491.719,141	10	320.248,693 491.710,116	26.267

Punct început	X / Y	Punct sfârșit	X / Y	Lungime segment (** (m)
2	320.319,282 491.544,94	3	320.317,164 491.563,357	18.538
4	320.304,667 491.593,738	5	320.303,49 491.596,534	3.034
6	320.300,258 491.604,21	7	320.288,358 491.632,477	30.67
8	320.271,827 491.694,408	9	320.273,361 491.719,141	24.78
10	320.248,693 491.710,116	11	320.218,519 491.703,293	30.936

Punct început	X / Y	Punct sfârșit	X / Y	Lungime segment (** (m)
11	320.218,519 491.703,293	12	320.206,185 491.696,689	13.99
13	320.191,208 491.683,262	14	320.178,214 491.667,854	20.156
15	320.162,576 491.652,446	16	320.150,903 491.642,1	15.598
17	320.134,742 491.632,324	18	320.110,514 491.620,658	26.89
19	320.093,115 491.616,035	20	320.063,381 491.603,488	32.272
21	320.045,761 491.596,445	22	320.037,497 491.579,633	18.734
23	320.030,823 491.569,961	24	320.024,149 491.553,287	17.961
25	320.022,147 491.532,277	26	320.018,81 491.519,604	13.105
27	320.007,464 491.507,932	28	320.005,796 491.497,26	10.801
29	320.010,134 491.480,252	30	320.008,799 491.462,243	18.058
31	319.986,842 491.446,972	32	320.006,531 491.426,392	28.482
33	320.021,016 491.410,862	34	320.045,639 491.405,33	25.237
35	320.068,455 491.399,122	36	320.097,371 491.390,881	30.067
37	320.100,197 491.389,469	38	320.181,627 491.472,462	116.269

Punct început	X / Y	Punct sfârșit	X / Y	Lungime segment (** (m)
12	320.206,185 491.696,689	13	320.191,208 491.683,262	20.115
14	320.178,214 491.667,854	15	320.162,576 491.652,446	21.953
16	320.150,903 491.642,1	17	320.134,742 491.632,324	18.888
18	320.110,514 491.620,658	19	320.093,115 491.616,035	18.003
20	320.063,381 491.603,488	21	320.045,761 491.596,445	18.976
22	320.037,497 491.579,633	23	320.030,823 491.569,961	11.75
24	320.024,149 491.553,287	25	320.022,147 491.532,277	21.105
26	320.018,81 491.519,604	27	320.007,464 491.507,932	16.278
28	320.005,796 491.497,26	29	320.010,134 491.480,252	17.553
30	320.008,799 491.462,243	31	319.986,842 491.446,972	26.746
32	320.006,531 491.426,392	33	320.021,016 491.410,862	21.236
34	320.045,639 491.405,33	35	320.068,455 491.399,122	23.646
36	320.097,371 491.390,881	37	320.100,197 491.389,469	3.16
38	320.181,627 491.472,462	1	320.316,952 491.529,91	147.015

** Lungimile segmentelor sunt determinate în planul de proiecție Stereo 70 și sunt rotunjite la 1 milimetru.

*** Distanța dintre puncte este formată din segmente cumulate ce sunt mai mici decât valoarea 1 milimetru.

**DATE DESPRE IMOBILUL NR. 10547**

Oficiul de Cadastru și Publicitate Imobiliară HUNEDOARA
Biroul de Cadastru și Publicitate Imobiliară Deva

A. Partea I. Descrierea imobilului

TEREN Extravilan

Adresa: Jud. Hunedoara

Nr. Crt	Nr cadastral Nr. topografic	Suprafața* (mp)	Observații / Referințe
A1		1.400	Sector cadastral:113 Teren neimpregmuit;

B. Partea II. Proprietari și acte

Inscrieri privitoare la dreptul de proprietate și alte drepturi reale	Referințe
1 / 16/01/2023	
Act Administrativ nr. 89856/233, din 09/07/2003 emis de CJPSDPAT HUNEDOARA;	
B1	A1
Intabulare, drept de PROPRIETATE, dobandit prin Reconstituire, cota actuala 1/1 1) CRĂCIUN LUCREȚIA	

C. Partea III. SARCINI .

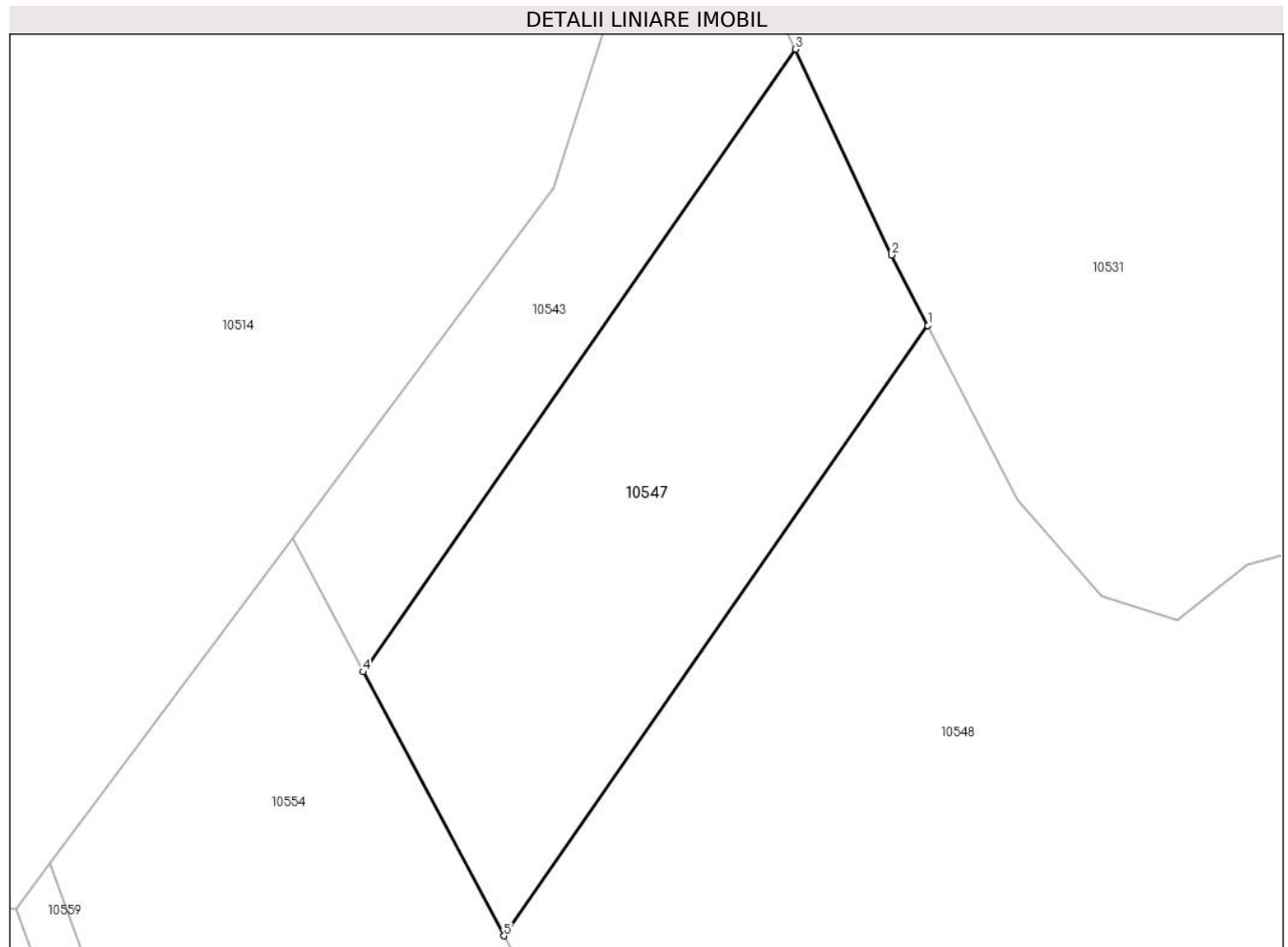
Inscrieri privind dezmembramintele dreptului de proprietate, drepturi reale de garanție și sarcini	Referințe
NU SUNT	

Anexa Nr. 1 La Partea I

Teren

Nr cadastral	Suprafața (mp)*	Observații / Referințe
	1.400	

* Suprafața este determinată în planul de proiecție Stereo 70.



Date referitoare la teren

Crt	Categorie folosință	Intravilan	Suprafața (mp)	Tarla	Parcelă	Nr. topo	Observații / Referințe
1	pasune	NU	1.400	171	2284/3	-	ÎMPĂDURIT

Lungime Segmente

1) Valorile lungimilor segmentelor sunt obținute din proiecție în plan.

Punct început	X / Y	Punct sfârșit	X / Y	Lungime segment (** (m)
1	319.884,915 491.558,975	2	319.881,871 491.564,868	6.632
2	319.881,871 491.564,868	3	319.873,827 491.582,098	19.016
3	319.873,827 491.582,098	4	319.837,58 491.529,958	63.501
4	319.837,58 491.529,958	5	319.849,373 491.507,848	25.058
5	319.849,373 491.507,848	1	319.884,915 491.558,975	62.267

**** Lungimile segmentelor sunt determinate în planul de proiecție Stereo 70 și sunt rotunjite la 1 milimetru.**

***** Distanța dintre puncte este formată din segmente cumulate ce sunt mai mici decât valoarea 1 milimetru.**

**DATE DESPRE IMOBILUL NR. 10548**

Oficiul de Cadastru și Publicitate Imobiliară HUNEDOARA
Biroul de Cadastru și Publicitate Imobiliară Deva

A. Partea I. Descrierea imobilului

TEREN Extravilan

Adresa: Jud. Hunedoara

Nr. Crt	Nr cadastral Nr. topografic	Suprafața* (mp)	Observații / Referințe
A1		13.765	Sector cadastral:113 Teren neimpregmuit;

B. Partea II. Proprietari și acte

Inscrieri privitoare la dreptul de proprietate și alte drepturi reale		Referințe
1 / 13/01/2023		
Act Normativ nr. 7, din 13/03/1996 emis de PARLAMENTUL ROMÂNIEI;		
B1	Intabulare, drept de PROPRIETATE, dobandit prin Lege, cota actuala 1/1	A1
1) COMUNA ILIA, REZERVA COMISIEI LOCALE DE FOND FUNCJAR, CIF:4374164		

C. Partea III. SARCINI .

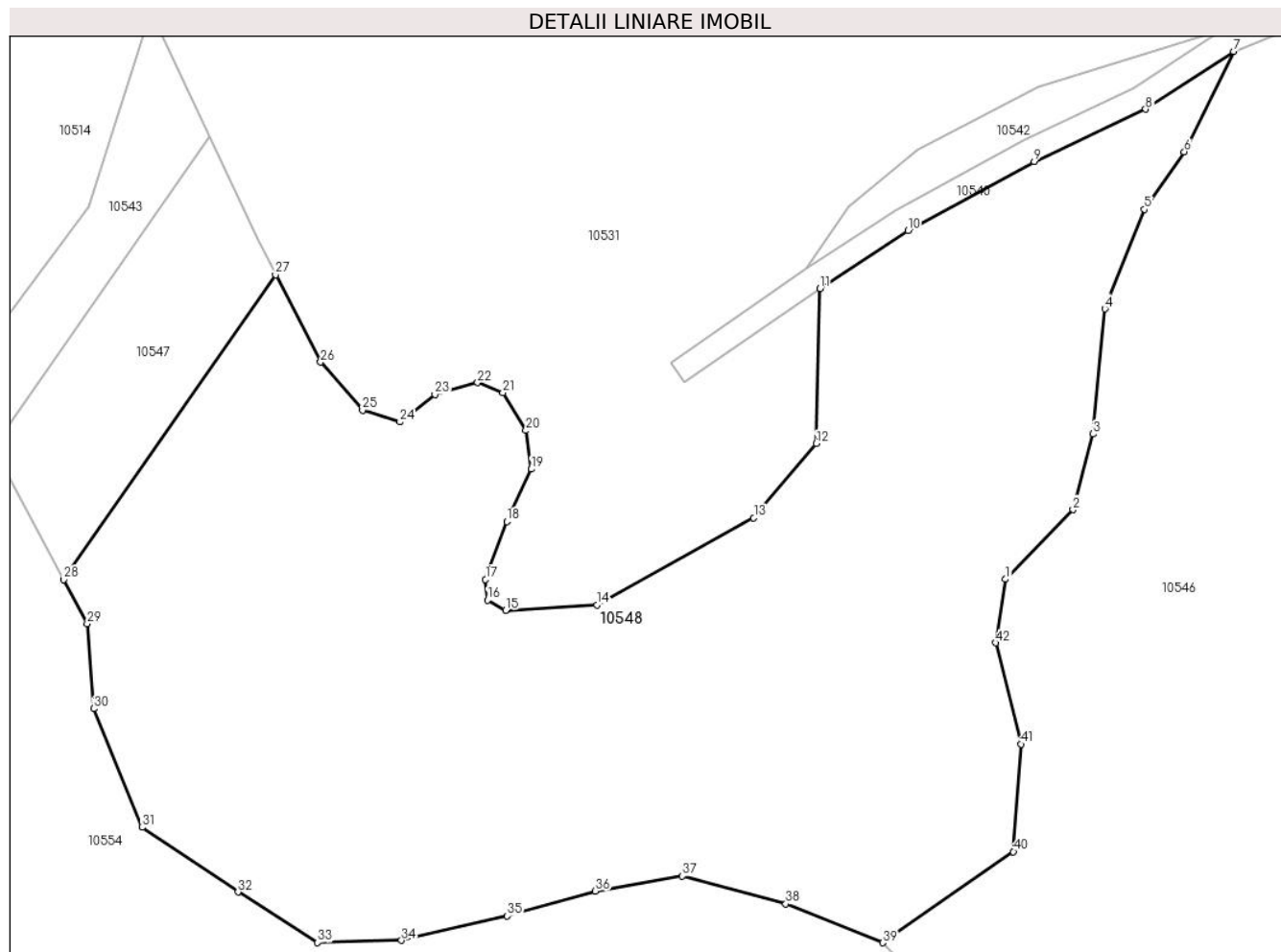
Inscrieri privind dezmembramintele dreptului de proprietate, drepturi reale de garanție și sarcini	Referințe
NU SUNT	

Anexa Nr. 1 La Partea I

Teren

Nr cadastral	Suprafața (mp)*	Observații / Referințe
	13.765	

* Suprafața este determinată în planul de proiecție Stereo 70.



Date referitoare la teren

Crt	Categorie folosință	Intravilan	Suprafața (mp)	Tarla	Parcelă	Nr. topo	Observații / Referințe
1	padure	NU	13.765	171	-	-	

Lungime Segmente

1) Valorile lungimilor segmentelor sunt obținute din proiecție în plan.

Punct început	X / Y	Punct sfârșit	X / Y	Lungime segment	Punct început	X / Y	Punct sfârșit	X / Y	Lungime segment	Punct început	X / Y	Punct sfârșit	X / Y	Lungime segment
1	320.007,464 491.507,932	2	320.018,81 491.519,604	16.278	2	320.018,81 491.519,604	3	320.022,147 491.532,277	13.105	3	320.022,147 491.532,277	4	320.024,149 491.553,287	21.105
4	320.024,149 491.553,287	5	320.030,823 491.569,961	17.961	5	320.030,823 491.569,961	6	320.037,497 491.579,633	11.754	6	320.037,497 491.579,633	7	320.045,761 491.596,445	18.734
7	320.045,761 491.596,445	8	320.031,004 491.586,76	17.651	8	320.031,004 491.586,76	9	320.012,283 491.577,955	20.688	9	320.012,283 491.577,955	10	319.991,104 491.566,409	24.123
10	319.991,104 491.566,409	11	319.976,333 491.556,654	17.701	11	319.976,333 491.556,654	12	319.975,705 491.530,67	25.992	12	319.975,705 491.530,67	13	319.965,201 491.518,215	16.293
13	319.965,201 491.518,215	14	319.938,852 491.503,625	30.118	14	319.938,852 491.503,625	15	319.923,541 491.502,735	15.337	15	319.923,541 491.502,735	16	319.920,51 491.504,456	3.486
16	319.920,51 491.504,456	17	319.920,175 491.507,91	3.47	17	319.920,175 491.507,91	18	319.923,743 491.517,604	10.329	18	319.923,743 491.517,604	19	319.927,868 491.526,407	9.721

Punct început	X / Y	Punct sfârșit	X / Y	Lungime segment	Punct început	X / Y	Punct sfârșit	X / Y	Lungime segment	Punct început	X / Y	Punct sfârșit	X / Y	Lungime segment
19	319.927,868 491.526,407	20	319.926,976 491.532,869	6.524	20	319.926,976 491.532,869	21	319.923,074 491.539,22	7.454	21	319.923,074 491.539,22	22	319.918,837 491.540,892	4.554
22	319.918,837 491.540,892	23	319.911,702 491.538,886	7.412	23	319.911,702 491.538,886	24	319.905,793 491.534,318	7.469	24	319.905,793 491.534,318	25	319.899,513 491.536,301	6.585
25	319.899,513 491.536,301	26	319.892,478 491.544,335	10.679	26	319.892,478 491.544,335	27	319.884,915 491.558,975	16.478	27	319.884,915 491.558,975	28	319.849,373 491.507,848	62.267
28	319.849,373 491.507,848	29	319.853,301 491.500,484	8.347	29	319.853,301 491.500,484	30	319.854,385 491.486,222	14.303	30	319.854,385 491.486,222	31	319.862,531 491.466,319	21.506
31	319.862,531 491.466,319	32	319.878,608 491.455,487	19.385	32	319.878,608 491.455,487	33	319.891,975 491.447,002	15.833	33	319.891,975 491.447,002	34	319.906,064 491.447,364	14.094
34	319.906,064 491.447,364	35	319.923,8 491.451,485	18.208	35	319.923,8 491.451,485	36	319.938,612 491.455,637	15.383	36	319.938,612 491.455,637	37	319.953,244 491.458,164	14.848
37	319.953,244 491.458,164	38	319.970,584 491.453,471	17.965	38	319.970,584 491.453,471	39	319.986,842 491.446,972	17.508	39	319.986,842 491.446,972	40	320.008,799 491.462,243	26.746
40	320.008,799 491.462,243	41	320.010,134 491.480,252	18.058	41	320.010,134 491.480,252	42	320.005,796 491.497,26	17.553	42	320.005,796 491.497,26	1	320.007,464 491.507,932	10.801

** Lungimile segmentelor sunt determinate în planul de proiecție Stereo 70 și sunt rotunjite la 1 milimetru.

*** Distanța dintre puncte este formată din segmente cumulate ce sunt mai mici decât valoarea 1 milimetru.

**DATE DESPRE IMOBILUL NR. 10549**

Oficiul de Cadastru și Publicitate Imobiliară HUNEDOARA
Biroul de Cadastru și Publicitate Imobiliară Deva

A. Partea I. Descrierea imobilului

TEREN Extravilan

Adresa: Jud. Hunedoara

Nr. Crt	Nr cadastral Nr. topografic	Suprafața* (mp)	Observații / Referințe
A1		23.000	Sector cadastral:113 Teren neimprejmuit;

B. Partea II. Proprietari și acte

Inscrieri privitoare la dreptul de proprietate și alte drepturi reale		Referințe
1 / 18/01/2023		
Act Administrativ nr. 89856/159, din 22/05/2003 emis de CJPSDPAT HUNEDOARA;		
B1	Intabulare, drept de PROPRIETATE, dobandit prin Reconstituire, cota actuala 1/1	A1
1) ȘCOALA GENERALĂ SĂCĂMAȘ, CIF:99999999999999		

C. Partea III. SARCINI .

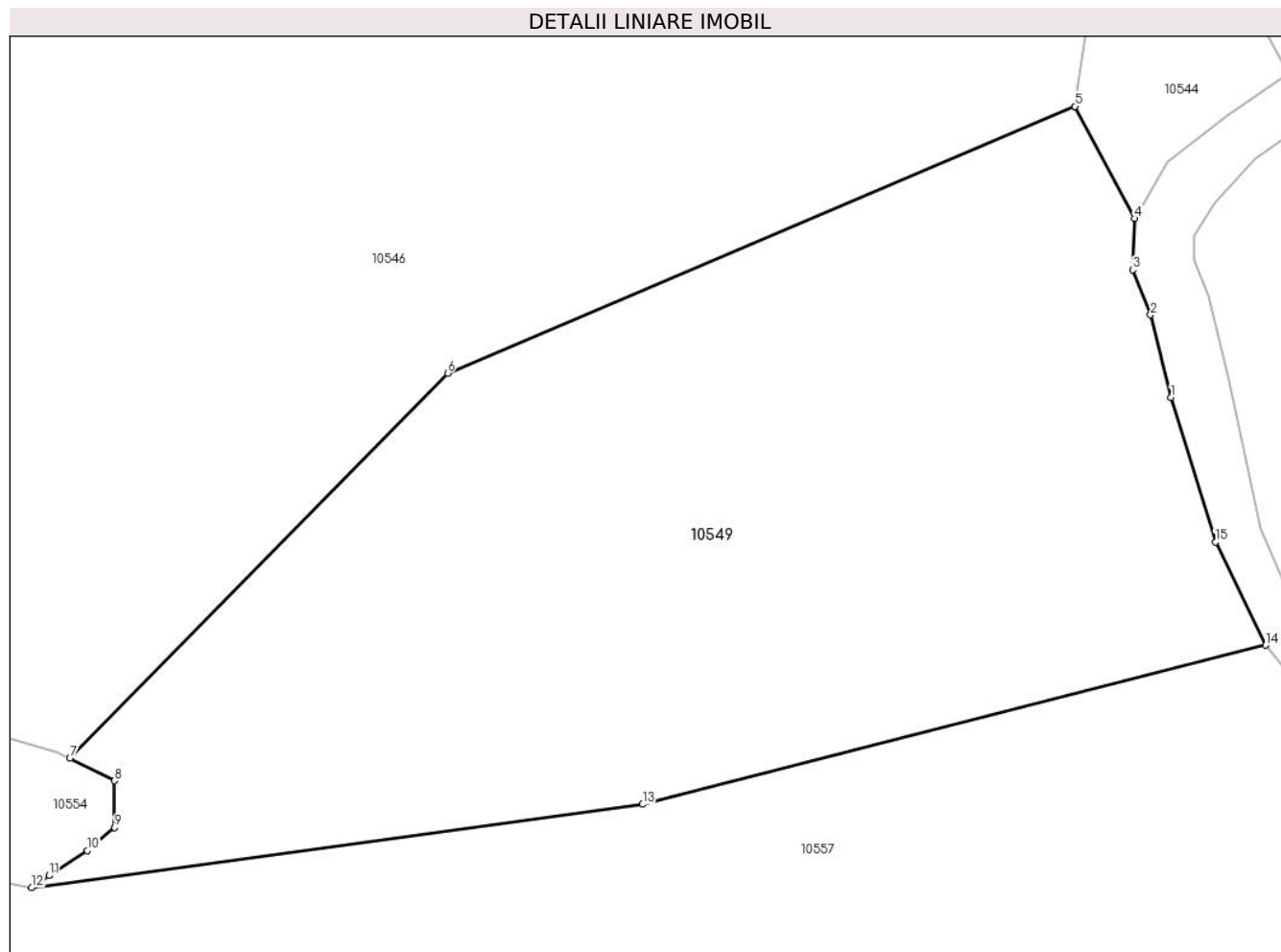
Inscrieri privind dezmembramintele dreptului de proprietate, drepturi reale de garanție și sarcini	Referințe
NU SUNT	

Anexa Nr. 1 La Partea I

Teren

Nr cadastral	Suprafața (mp)*	Observații / Referințe
	23.000	

* Suprafața este determinată în planul de proiecție Stereo 70.



Date referitoare la teren

Crt	Categorie folosință	Intravilan	Suprafața (mp)	Tarla	Parcelă	Nr. topo	Observații / Referințe
1	padure	NU	23.000	171	2361/6	-	UP1 UA 46A/2

Lungime Segmente

1) Valorile lungimilor segmentelor sunt obținute din proiecție în plan.

Punct început	X / Y	Punct sfârșit	X / Y	Lungime segment (** (m)
1	320.337,643 491.467,236	2	320.333,226 491.485,013	18.318
2	320.333,226 491.485,013	3	320.329,405 491.494,678	10.392
3	320.329,405 491.494,678	4	320.329,789 491.505,749	11.078
4	320.329,789 491.505,749	5	320.316,952 491.529,91	27.36
5	320.316,952 491.529,91	6	320.181,627 491.472,462	147.015

Punct început	X / Y	Punct sfârșit	X / Y	Lungime segment (** (m)
6	320.181,627 491.472,462	7	320.100,197 491.389,469	116.269
7	320.100,197 491.389,469	8	320.109,796 491.384,673	10.73
8	320.109,796 491.384,673	9	320.109,794 491.374,583	10.09
9	320.109,794 491.374,583	10	320.103,92 491.369,616	7.692
10	320.103,92 491.369,616	11	320.095,675 491.364,198	9.866
11	320.095,675 491.364,198	12	320.091,934 491.361,592	4.559
12	320.091,934 491.361,592	13	320.223,671 491.379,565	132.957
13	320.223,671 491.379,565	14	320.358,067 491.413,842	138.699
14	320.358,067 491.413,842	15	320.347,203 491.436,034	24.709
15	320.347,203 491.436,034	1	320.337,643 491.467,236	32.634

** Lungimile segmentelor sunt determinate în planul de proiecție Stereo 70 și sunt rotunjite la 1 milimetru.

*** Distanța dintre puncte este formată din segmente cumulate ce sunt mai mici decât valoarea 1 milimetru.

**DATE DESPRE IMOBILUL NR. 10550**

Oficiul de Cadastru și Publicitate Imobiliară HUNEDOARA
Biroul de Cadastru și Publicitate Imobiliară Deva

A. Partea I. Descrierea imobilului

TEREN Extravilan

Adresa: Jud. Hunedoara

Nr. Crt	Nr cadastral Nr. topografic	Suprafața* (mp)	Observații / Referințe
A1		18.508	Sector cadastral:113 Teren neimpregmuit;

B. Partea II. Proprietari și acte

Inscrieri privitoare la dreptul de proprietate și alte drepturi reale		Referințe
1 / 16/01/2023		
Act Normativ nr. 288, din 20/03/2018 emis de MINISTERUL MEDIULUI APELOR ȘI PĂDURILOR (ORDIN);		
B1	Inscrierea provizorie, drept de PROPRIETATE, dobandit prin Lege, cota actuala 1/1 1) STATUL ROMÂN, CIF:9999999999999	A1
B2	Inscrierea provizorie, drept de ADMINISTRARE 1) REGIA NAȚIONALĂ A PĂDURILOR ROMSILVA - DIRECTIA SILVICĂ HUNEDOARA - OCOLUL SILVIC DOBRA, CIF:1590120	A1

C. Partea III. SARCINI .

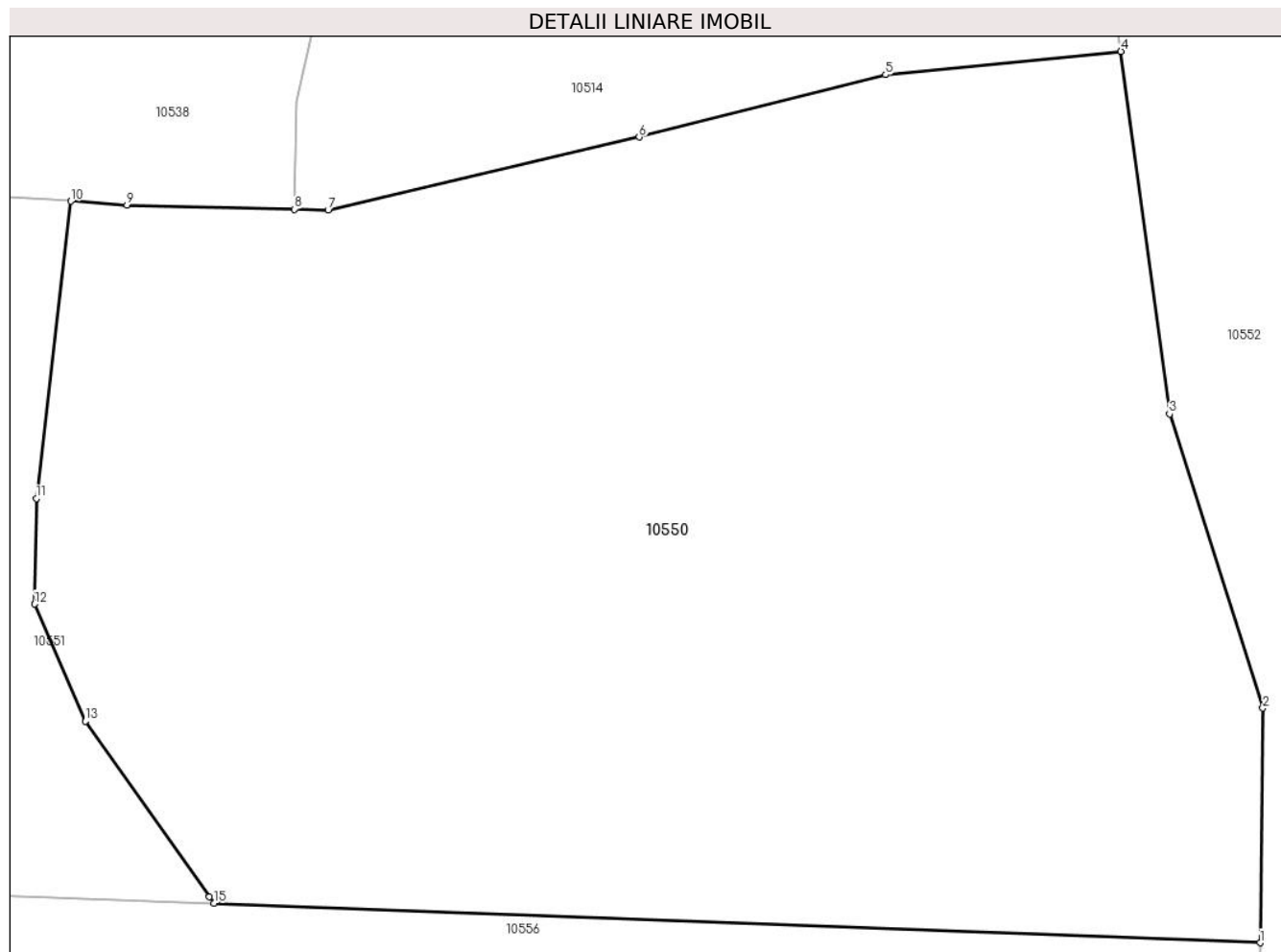
Inscrieri privind dezmembramintele dreptului de proprietate, drepturi reale de garanție și sarcini	Referințe
NU SUNT	

Anexa Nr. 1 La Partea I

Teren

Nr cadastral	Suprafața (mp)*	Observații / Referințe
	18.508	

* Suprafața este determinată în planul de proiecție Stereo 70.



Date referitoare la teren

Crt	Categorie folosință	Intravilan	Suprafața (mp)	Tarla	Parcelă	Nr. topo	Observații / Referințe
1	padure	NU	18.508	UP1	UA 51D	-	

Lungime Segmente

1) Valorile lungimilor segmentelor sunt obținute din proiecție în plan.

Punct început	X / Y	Punct sfârșit	X / Y	Lungime segment (** (m)
1	319.785,71 491.332,702	2	319.786,112 491.366,693	33.994
2	319.786,112 491.366,693	3	319.772,566 491.409,287	44.696
3	319.772,566 491.409,287	4	319.765,54 491.461,797	52.978
4	319.765,54 491.461,797	5	319.731,396 491.458,431	34.31
5	319.731,396 491.458,431	6	319.695,667 491.449,386	36.856

Punct început	X / Y	Punct sfârșit	X / Y	Lungime segment (** (m)
6	319.695,667 491.449,386	7	319.650,568 491.438,834	46.317
7	319.650,568 491.438,834	8	319.645,675 491.438,954	4.894
8	319.645,675 491.438,954	9	319.621,398 491.439,549	24.285
9	319.621,398 491.439,549	10	319.613,228 491.440,105	8.188
10	319.613,228 491.440,105	11	319.608,258 491.397,043	43.348
11	319.608,258 491.397,043	12	319.607,985 491.381,756	15.289
12	319.607,985 491.381,756	13	319.615,396 491.364,779	18.525
13	319.615,396 491.364,779	14	319.633,364 491.339,382	31.11
14	319.633,364 491.339,382	15	319.634,008 491.338,413	1.163
15	319.634,008 491.338,413	1	319.785,71 491.332,702	151.809

** Lungimile segmentelor sunt determinate în planul de proiecție Stereo 70 și sunt rotunjite la 1 milimetru.

*** Distanța dintre puncte este formată din segmente cumulate ce sunt mai mici decât valoarea 1 milimetru.

**DATE DESPRE IMOBILUL NR. 10551**

Oficiul de Cadastru și Publicitate Imobiliară HUNEDOARA
Biroul de Cadastru și Publicitate Imobiliară Deva

A. Partea I. Descrierea imobilului

TEREN Extravilan

Adresa: Jud. Hunedoara

Nr. Crt	Nr cadastral Nr. topografic	Suprafața* (mp)	Observații / Referințe
A1		8.721	Sector cadastral:113 Teren neimprejmuit;

B. Partea II. Proprietari și acte

Inscrieri privitoare la dreptul de proprietate și alte drepturi reale		Referințe
1 / 16/01/2023		
Act Normativ nr. 288, din 20/03/2018 emis de MINISTERUL MEDIULUI APELOR ȘI PĂDURILOR (ORDIN);		
B1	Inscrierea provizorie, drept de PROPRIETATE, dobandit prin Lege, cota actuala 1/1 1) STATUL ROMÂN-PROPRIETATE PUBLICĂ, CIF:9999999999999	A1
B2	Inscrierea provizorie, drept de ADMINISTRARE 1) REGIA NAȚIONALĂ A PĂDURILOR ROMSILVA - DIRECTIA SILVICĂ HUNEDOARA - OCOLUL SILVIC DOBRA, CIF:1590120	A1

C. Partea III. SARCINI .

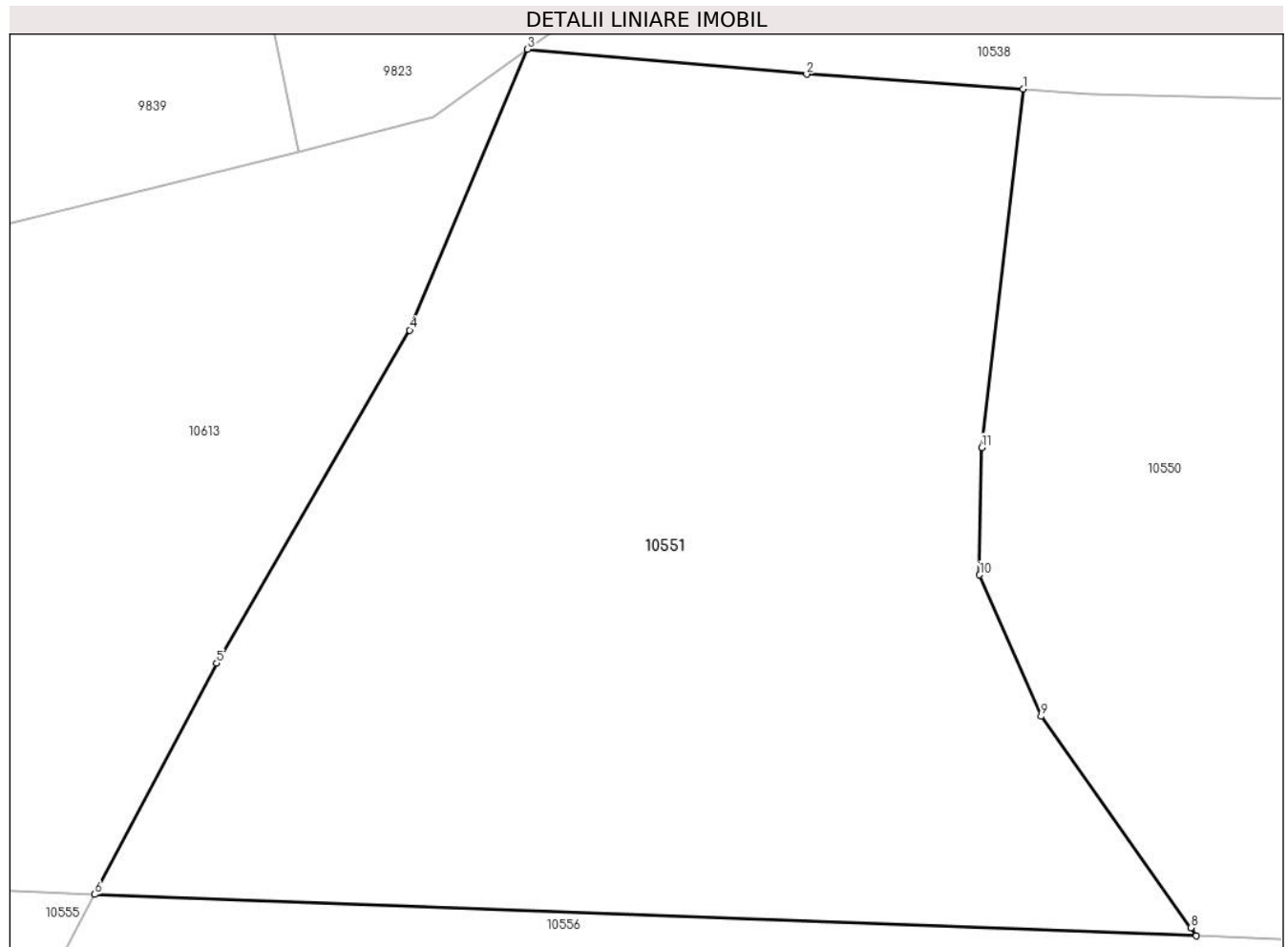
Inscrieri privind dezmembramintele dreptului de proprietate, drepturi reale de garanție și sarcini	Referințe
NU SUNT	

Anexa Nr. 1 La Partea I

Teren

Nr cadastral	Suprafața (mp)*	Observații / Referințe
	8.721	

* Suprafața este determinată în planul de proiecție Stereo 70.



Date referitoare la teren

Crt	Categorie folosință	Intravilan	Suprafața (mp)	Tarla	Parcelă	Nr. topo	Observații / Referințe
1	padure	NU	8.721	UP1	UA 51A	-	

Lungime Segmente

1) Valorile lungimilor segmentelor sunt obținute din proiecție în plan.

Punct început	X / Y	Punct sfârșit	X / Y	Lungime segment (** (m)
1	319.613,228 491.440,105	2	319.587,216 491.441,875	26.073
2	319.587,216 491.441,875	3	319.553,666 491.444,876	33.684
3	319.553,666 491.444,876	4	319.539,502 491.411,152	36.577
4	319.539,502 491.411,152	5	319.516,303 491.371,149	46.243
5	319.516,303 491.371,149	6	319.501,658 491.343,396	31.38

Punct început	X / Y	Punct sfârșit	X / Y	Lungime segment (** (m)
6	319.501,658 491.343,396	7	319.634,008 491.338,413	132.444
7	319.634,008 491.338,413	8	319.633,364 491.339,382	1.163
8	319.633,364 491.339,382	9	319.615,396 491.364,779	31.11
9	319.615,396 491.364,779	10	319.607,985 491.381,756	18.525
10	319.607,985 491.381,756	11	319.608,258 491.397,043	15.289
11	319.608,258 491.397,043	1	319.613,228 491.440,105	43.348

** Lungimile segmentelor sunt determinate în planul de proiecție Stereo 70 și sunt rotunjite la 1 milimetru.

*** Distanța dintre puncte este formată din segmente cumulate ce sunt mai mici decât valoarea 1 milimetru.

**DATE DESPRE IMOBILUL NR. 10552**

Oficiul de Cadastru și Publicitate Imobiliară HUNEDOARA
Biroul de Cadastru și Publicitate Imobiliară Deva

A. Partea I. Descrierea imobilului

TEREN Extravilan

Adresa: Jud. Hunedoara

Nr. Crt	Nr cadastral Nr. topografic	Suprafața* (mp)	Observații / Referințe
A1		12.576	Sector cadastral:113 Teren neimpregmuit;

B. Partea II. Proprietari și acte

Inscrieri privitoare la dreptul de proprietate și alte drepturi reale	Referințe
1 / 13/01/2023	
Act Normativ nr. 7, din 13/03/1996 emis de PARLAMENTUL ROMÂNIEI;	
B1	A1
Intabulare, drept de PROPRIETATE, dobandit prin Lege, cota actuala 1/1	
1) COMUNA ILIA, REZERVA COMISIEI LOCALE DE FOND FUNCJAR, CIF:4374164	

C. Partea III. SARCINI .

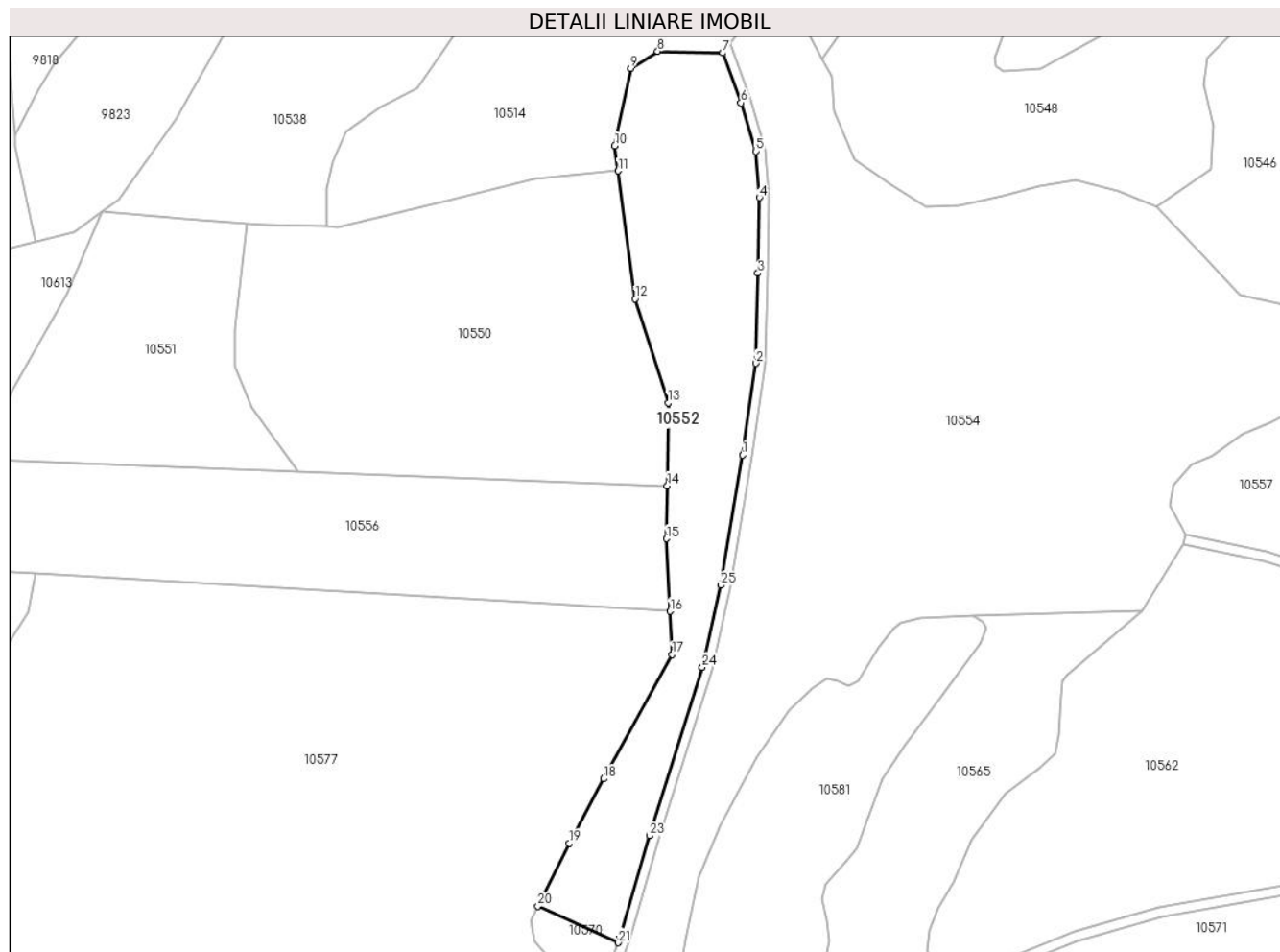
Inscrieri privind dezmembramintele dreptului de proprietate, drepturi reale de garanție și sarcini	Referințe
NU SUNT	

Anexa Nr. 1 La Partea I

Teren

Nr cadastral	Suprafața (mp)*	Observații / Referințe
	12.576	

* Suprafața este determinată în planul de proiecție Stereo 70.



Date referitoare la teren

Crt	Categorie folosință	Intravilan	Suprafața (mp)	Tarla	Parcelă	Nr. topo	Observații / Referințe
1	padure	NU	12.576	171	-	-	

Lungime Segmente

1) Valorile lungimilor segmentelor sunt obținute din proiecție în plan.

Punct început	X / Y	Punct sfârșit	X / Y	Lungime segment (** (m)
1	319.816,596 491.345,242	2	319.822,128 491.382,833	37.996
3	319.822,958 491.419,872	4	319.823,511 491.450,83	30.963
5	319.822,124 491.469,841	6	319.815,969 491.489,697	20.788
7	319.808,515 491.510,12	8	319.781,794 491.510,764	26.729
9	319.770,729 491.503,821	10	319.764,167 491.472,061	32.431

Punct început	X / Y	Punct sfârșit	X / Y	Lungime segment (** (m)
2	319.822,128 491.382,833	3	319.822,958 491.419,872	37.048
4	319.823,511 491.450,83	5	319.822,124 491.469,841	19.062
6	319.815,969 491.489,697	7	319.808,515 491.510,12	21.741
8	319.781,794 491.510,764	9	319.770,729 491.503,821	13.063
10	319.764,167 491.472,061	11	319.765,54 491.461,797	10.355

Punct început	X / Y	Punct sfârșit	X / Y	Lungime segment (** (m)
11	319.765,54 491.461,797	12	319.772,566 491.409,287	52.978
13	319.786,112 491.366,693	14	319.785,71 491.332,702	33.994
15	319.785,451 491.310,892	16	319.786,888 491.281,129	29.798
17	319.787,743 491.263,401	18	319.759,62 491.212,441	58.205
19	319.745,504 491.186,051	20	319.732,681 491.160,274	28.791
21	319.765,473 491.145,233	22	319.766,421 491.147,882	2.813
23	319.778,418 491.189,103	24	319.800,089 491.258,246	72.459
25	319.807,737 491.291,779	1	319.816,596 491.345,242	54.192

Punct început	X / Y	Punct sfârșit	X / Y	Lungime segment (** (m)
12	319.772,566 491.409,287	13	319.786,112 491.366,693	44.696
14	319.785,71 491.332,702	15	319.785,451 491.310,892	21.811
16	319.786,888 491.281,129	17	319.787,743 491.263,401	17.748
18	319.759,62 491.212,441	19	319.745,504 491.186,051	29.928
20	319.732,681 491.160,274	21	319.765,473 491.145,233	36.076
22	319.766,421 491.147,882	23	319.778,418 491.189,103	42.932
24	319.800,089 491.258,246	25	319.807,737 491.291,779	34.394

** Lungimile segmentelor sunt determinate în planul de proiecție Stereo 70 și sunt rotunjite la 1 milimetru.

*** Distanța dintre puncte este formată din segmente cumulate ce sunt mai mici decât valoarea 1 milimetru.

**DATE DESPRE IMOBILUL NR. 10553**

Oficiul de Cadastru și Publicitate Imobiliară HUNEDOARA
Biroul de Cadastru și Publicitate Imobiliară Deva

A. Partea I. Descrierea imobilului

TEREN Extravilan

Adresa: Jud. Hunedoara

Nr. Crt	Nr cadastral Nr. topografic	Suprafața* (mp)	Observații / Referințe
A1		144	Sector cadastral:113 Teren neimprejmuit;

B. Partea II. Proprietari și acte

Inscrieri privitoare la dreptul de proprietate și alte drepturi reale	Referințe
1 / 19/01/2023	
Act Administrativ nr. 5863/29, din 11/05/1995 emis de CJPSDPAT HUNEDOARA;	
B1	A1
Intabulare, drept de PROPRIETATE, dobandit prin Reconstituire, cota actuala 1/1	
1) ȘERBAN IOAN	

C. Partea III. SARCINI .

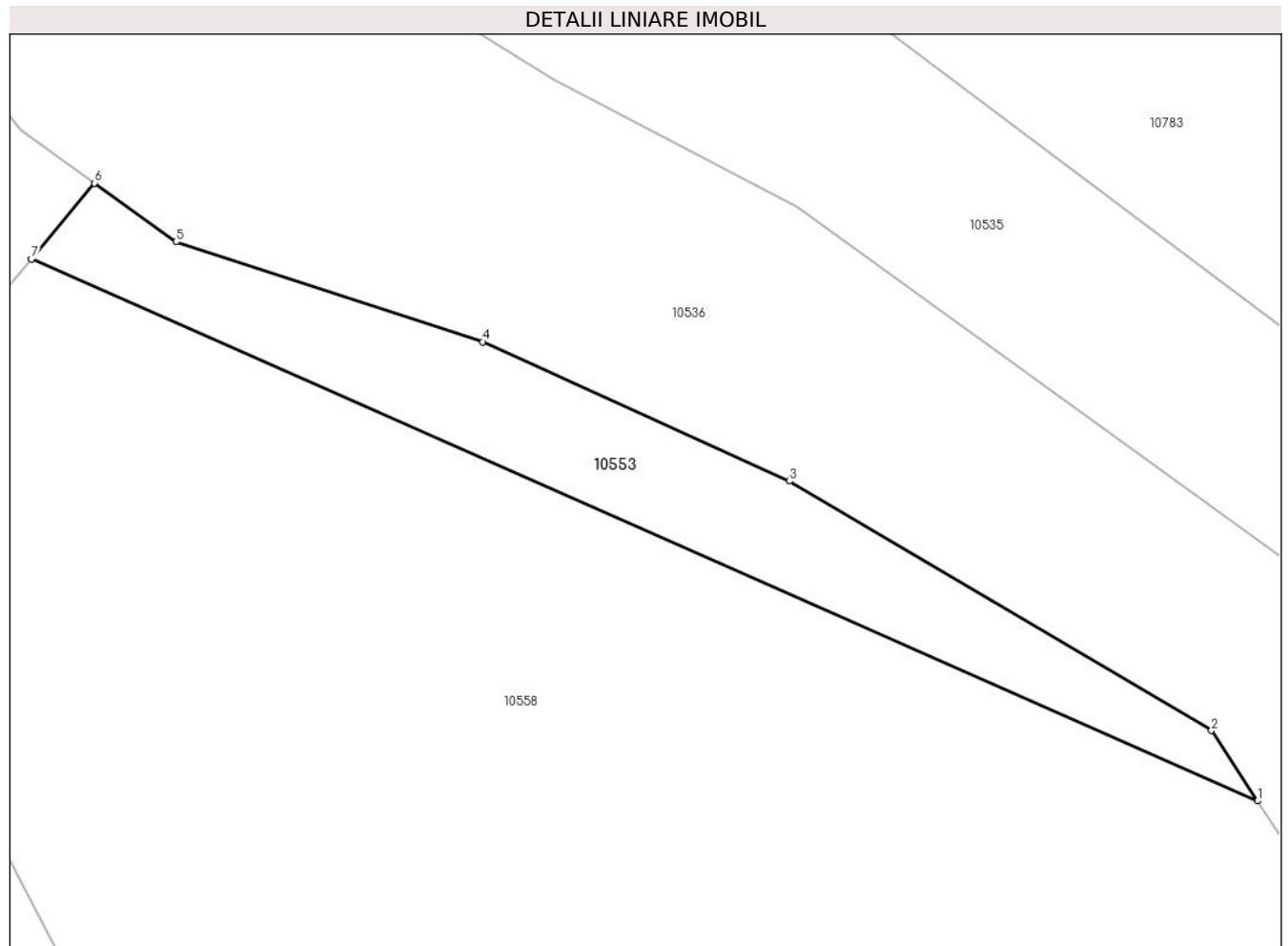
Inscrieri privind dezmembramintele dreptului de proprietate, drepturi reale de garanție și sarcini	Referințe
NU SUNT	

Anexa Nr. 1 La Partea I

Teren

Nr cadastral	Suprafața (mp)*	Observații / Referințe
	144	

* Suprafața este determinată în planul de proiecție Stereo 70.



Date referitoare la teren

Crt	Categorie folosință	Intravilan	Suprafața (mp)	Tarla	Parcelă	Nr. topo	Observații / Referințe
1	faneata	NU	144	166	2223/1	-	

Lungime Segmente

1) Valorile lungimilor segmentelor sunt obținute din proiecție în plan.

Punct început	X / Y	Punct sfârșit	X / Y	Lungime segment (** (m)
1	320.455,143 491.340,816	2	320.453,49 491.343,339	3.016
2	320.453,49 491.343,339	3	320.438,327 491.352,284	17.605
3	320.438,327 491.352,284	4	320.427,325 491.357,28	12.083
4	320.427,325 491.357,28	5	320.416,32 491.360,866	11.575
5	320.416,32 491.360,866	6	320.413,372 491.362,971	3.623

Punct început	X / Y	Punct sfârșit	X / Y	Lungime segment (** (m)
6	320.413,372 491.362,971	7	320.411,118 491.360,25	3.533
7	320.411,118 491.360,25	1	320.455,143 491.340,816	48.123

** Lungimile segmentelor sunt determinate în planul de proiecție Stereo 70 și sunt rotunjite la 1 milimetru.

*** Distanța dintre puncte este formată din segmente cumulate ce sunt mai mici decât valoarea 1 milimetru.

**DATE DESPRE IMOBILUL NR. 10554**

Oficiul de Cadastru și Publicitate Imobiliară HUNEDOARA
Biroul de Cadastru și Publicitate Imobiliară Deva

A. Partea I. Descrierea imobilului

TEREN Extravilan

Adresa: Jud. Hunedoara

Nr. Crt	Nr cadastral Nr. topografic	Suprafața* (mp)	Observații / Referințe
A1		44.219	Sector cadastral:113 Teren neimpregmuit;

B. Partea II. Proprietari și acte

Inscrieri privitoare la dreptul de proprietate și alte drepturi reale		Referințe
1 / 13/01/2023		
Act Normativ nr. 7, din 13/03/1996 emis de PARLAMENTUL ROMÂNIEI;		
B1	Intabulare, drept de PROPRIETATE, dobandit prin Lege, cota actuala 1/1	A1
1) COMUNA ILIA, REZERVA COMISIEI LOCALE DE FOND FUNCJAR, CIF:4374164		

C. Partea III. SARCINI .

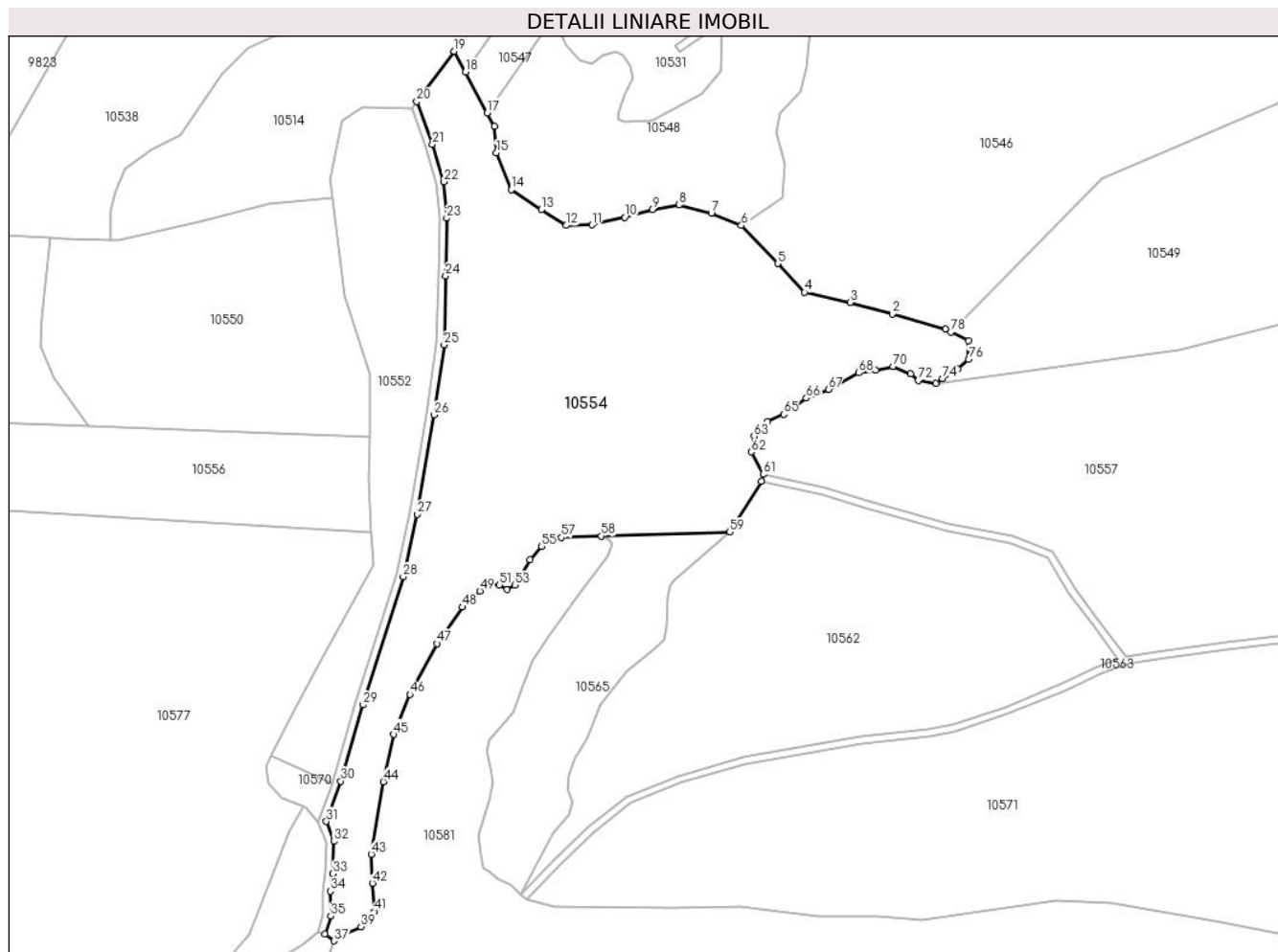
Inscrieri privind dezmembramintele dreptului de proprietate, drepturi reale de garanție și sarcini	Referințe
NU SUNT	

Anexa Nr. 1 La Partea I

Teren

Nr cadastral	Suprafața (mp)*	Observații / Referințe
	44.219	

* Suprafața este determinată în planul de proiecție Stereo 70.



Date referitoare la teren

Crt	Categorie folosință	Intravilan	Suprafața (mp)	Tarla	Parcelă	Nr. topo	Observații / Referințe
1	pasune	NU	44.219	171	2290	-	ÎMPĂDURIT

Lungime Segmente

1) Valorile lungimilor segmentelor sunt obținute din proiecție în plan.

Punct început	X / Y	Punct sfârșit	X / Y	Lungime segment	Punct început	X / Y	Punct sfârșit	X / Y	Lungime segment	Punct început	X / Y	Punct sfârșit	X / Y	Lungime segment
1	320.097,371 491.390,881	2	320.068,455 491.399,122	30.067	2	320.068,455 491.399,122	3	320.045,639 491.405,33	23.646	3	320.045,639 491.405,33	4	320.021,016 491.410,862	25.237
4	320.021,016 491.410,862	5	320.006,531 491.426,392	21.236	5	320.006,531 491.426,392	6	319.986,842 491.446,972	28.482	6	319.986,842 491.446,972	7	319.970,584 491.453,471	17.508
7	319.970,584 491.453,471	8	319.953,244 491.458,164	17.965	8	319.953,244 491.458,164	9	319.938,612 491.455,637	14.848	9	319.938,612 491.455,637	10	319.923,8 491.451,485	15.383
10	319.923,8 491.451,485	11	319.906,064 491.447,364	18.208	11	319.906,064 491.447,364	12	319.891,975 491.447,002	14.094	12	319.891,975 491.447,002	13	319.878,608 491.455,487	15.833
13	319.878,608 491.455,487	14	319.862,531 491.466,319	19.385	14	319.862,531 491.466,319	15	319.854,385 491.486,222	21.506	15	319.854,385 491.486,222	16	319.853,301 491.500,484	14.303
16	319.853,301 491.500,484	17	319.849,373 491.507,848	8.347	17	319.849,373 491.507,848	18	319.837,58 491.529,958	25.058	18	319.837,58 491.529,958	19	319.831,628 491.541,118	12.648

Punct început	X / Y	Punct sfârșit	X / Y	Lungime segment	Punct început	X / Y	Punct sfârșit	X / Y	Lungime segment	Punct început	X / Y	Punct sfârșit	X / Y	Lungime segment
19	319.831,628 491.541,118	20	319.811,374 491.513,954	33.884	20	319.811,374 491.513,954	21	319.819,761 491.490,976	24.461	21	319.819,761 491.490,976	22	319.826,08 491.470,588	21.344
22	319.826,08 491.470,588	23	319.827,514 491.450,94	19.701	23	319.827,514 491.450,94	24	319.826,957 491.419,792	31.153	24	319.826,957 491.419,792	25	319.826,121 491.382,496	37.305
25	319.826,121 491.382,496	26	319.820,549 491.344,624	38.28	26	319.820,549 491.344,624	27	319.811,664 491.291,007	54.348	27	319.811,664 491.291,007	28	319.803,953 491.257,202	34.674
28	319.803,953 491.257,202	29	319.782,247 491.187,946	72.577	29	319.782,247 491.187,946	30	319.770,262 491.146,764	42.891	30	319.770,262 491.146,764	31	319.762,471 491.124,988	23.127
31	319.762,471 491.124,988	32	319.766,571 491.114,207	11.534	32	319.766,571 491.114,207	33	319.766,058 491.096,766	17.449	33	319.766,058 491.096,766	34	319.764,623 491.087,362	9.513
34	319.764,623 491.087,362	35	319.764,788 491.073,99	13.372	35	319.764,788 491.073,99	36	319.761,52 491.064,185	10.336	36	319.761,52 491.064,185	37	319.766,65 491.060,475	6.331
37	319.766,65 491.060,475	38	319.771,805 491.063,822	6.147	38	319.771,805 491.063,822	39	319.781,122 491.068,163	10.278	39	319.781,122 491.068,163	40	319.785,916 491.070,696	5.422
40	319.785,916 491.070,696	41	319.788,448 491.076,213	6.071	41	319.788,448 491.076,213	42	319.787,363 491.091,68	15.505	42	319.787,363 491.091,68	43	319.786,67 491.107,245	15.58
43	319.786,67 491.107,245	44	319.793,316 491.146,48	39.795	44	319.793,316 491.146,48	45	319.798,89 491.171,994	26.116	45	319.798,89 491.171,994	46	319.807,681 491.193,649	23.371
46	319.807,681 491.193,649	47	319.822,475 491.221,092	31.177	47	319.822,475 491.221,092	48	319.835,982 491.240,818	23.907	48	319.835,982 491.240,818	49	319.845,483 491.249,524	12.887
49	319.845,483 491.249,524	50	319.851,272 491.253,504	7.025	50	319.851,272 491.253,504	51	319.855,794 491.252,78	4.58	51	319.855,794 491.252,78	52	319.860,029 491.250,536	4.793
52	319.860,029 491.250,536	53	319.864,387 491.252,69	4.861	53	319.864,387 491.252,69	54	319.872,708 491.266,348	15.994	54	319.872,708 491.266,348	55	319.878,678 491.273,675	9.451
55	319.878,678 491.273,675	56	319.881,663 491.276,298	3.974	56	319.881,663 491.276,298	57	319.889,532 491.278,469	8.163	57	319.889,532 491.278,469	58	319.911,17 491.279,176	21.649
58	319.911,17 491.279,176	59	319.980,48 491.281,44	69.347	59	319.980,48 491.281,44	60	319.997,811 491.308,666	32.274	60	319.997,811 491.308,666	61	319.998,632 491.312,58	4.0
61	319.998,632 491.312,58	62	319.992,193 491.324,639	13.67	62	319.992,193 491.324,639	63	319.993,816 491.333,112	8.626	63	319.993,816 491.333,112	64	320.001,03 491.341,223	10.856
64	320.001,03 491.341,223	65	320.009,688 491.345,008	9.449	65	320.009,688 491.345,008	66	320.021,953 491.353,661	15.01	66	320.021,953 491.353,661	67	320.033,857 491.358,528	12.861
67	320.033,857 491.358,528	68	320.050,27 491.367,36	18.639	68	320.050,27 491.367,36	69	320.059,469 491.368,802	9.311	69	320.059,469 491.368,802	70	320.069,028 491.370,785	9.763
70	320.069,028 491.370,785	71	320.078,407 491.367,0	10.114	71	320.078,407 491.367,0	72	320.082,555 491.363,395	5.496	72	320.082,555 491.363,395	73	320.091,934 491.361,592	9.551
73	320.091,934 491.361,592	74	320.095,675 491.364,198	4.559	74	320.095,675 491.364,198	75	320.103,92 491.369,616	9.866	75	320.103,92 491.369,616	76	320.109,794 491.374,583	7.692
76	320.109,794 491.374,583	77	320.109,796 491.384,673	10.09	77	320.109,796 491.384,673	78	320.100,197 491.389,469	10.73	78	320.100,197 491.389,469	1	320.097,371 491.390,881	3.16

** Lungimile segmentelor sunt determinate în planul de proiecție Stereo 70 și sunt rotunjite la 1 milimetru.

*** Distanța dintre puncte este formată din segmente cumulate ce sunt mai mici decât valoarea 1 milimetru.

**DATE DESPRE IMOBILUL NR. 10555**

Oficiul de Cadastru și Publicitate Imobiliară HUNEDOARA
Biroul de Cadastru și Publicitate Imobiliară Deva

A. Partea I. Descrierea imobilului

TEREN Extravilan

Adresa: Jud. Hunedoara

Nr. Crt	Nr cadastral Nr. topografic	Suprafața* (mp)	Observații / Referințe
A1		14.201	Sector cadastral:113 Teren neimprejmuit;

B. Partea II. Proprietari și acte

Inscrieri privitoare la dreptul de proprietate și alte drepturi reale		Referințe
1 / 16/01/2023		
Act Normativ nr. 288, din 20/03/2018 emis de MINISTERUL MEDIULUI APELOR ȘI PĂDURILOR (ORDIN);		
B1	Inscrierea provizorie, drept de PROPRIETATE, dobandit prin Lege, cota actuala 1/1 1) STATUL ROMÂN, CIF:9999999999999	A1
B2	Inscrierea provizorie, drept de ADMINISTRARE 1) REGIA NAȚIONALĂ A PĂDURILOR ROMSILVA - DIRECTIA SILVICĂ HUNEDOARA - OCOLUL SILVIC DOBRA, CIF:1590120	A1

C. Partea III. SARCINI .

Inscrieri privind dezmembramintele dreptului de proprietate, drepturi reale de garanție și sarcini	Referințe
NU SUNT	

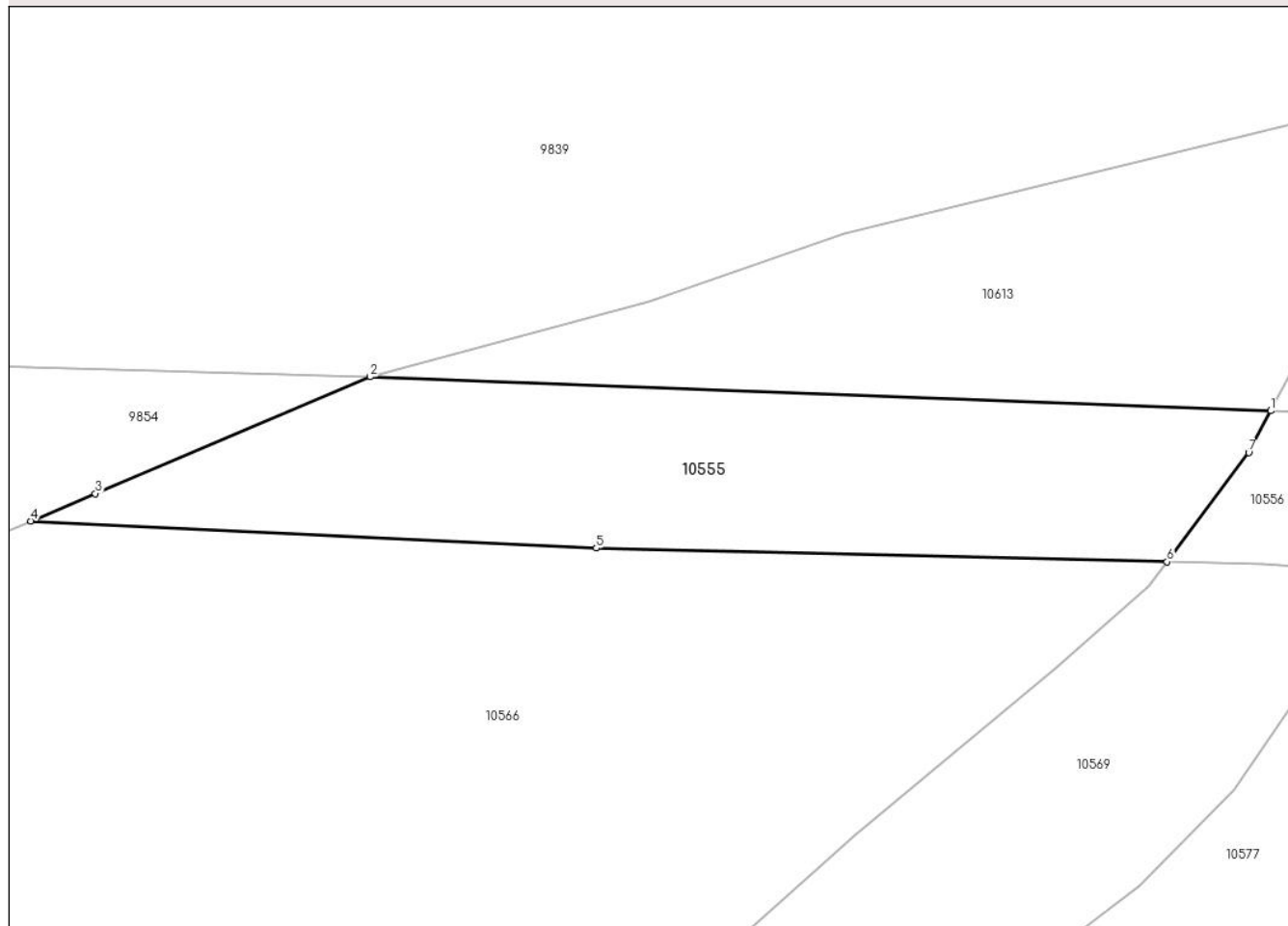
Anexa Nr. 1 La Partea I

Teren

Nr cadastral	Suprafața (mp)*	Observații / Referințe
	14.201	

* Suprafața este determinată în planul de proiecție Stereo 70.

DETALII LINIARE IMOBIL



Date referitoare la teren

Crt	Categorie folosință	Intravilan	Suprafața (mp)	Tarla	Parcelă	Nr. topo	Observații / Referințe
1	padure	NU	14.201	UP1	UA 52RR	-	

Lungime Segmente

1) Valorile lungimilor segmentelor sunt obținute din proiecție în plan.

Punct început	X / Y	Punct sfârșit	X / Y	Lungime segment (** (m)
1	319.501,658 491.343,396	2	319.235,779 491.353,407	266.067
2	319.235,779 491.353,407	3	319.154,6 491.318,942	88.192
3	319.154,6 491.318,942	4	319.135,581 491.310,825	20.679
4	319.135,581 491.310,825	5	319.302,522 491.302,848	167.132
5	319.302,522 491.302,848	6	319.471,072 491.298,856	168.597

Punct început	X / Y	Punct sfârșit	X / Y	Lungime segment (** (m)
6	319.471,072 491.298,856	7	319.495,147 491.331,059	40.207
7	319.495,147 491.331,059	1	319.501,658 491.343,396	13.95

** Lungimile segmentelor sunt determinate în planul de proiecție Stereo 70 și sunt rotunjite la 1 milimetru.

*** Distanța dintre puncte este formată din segmente cumulate ce sunt mai mici decât valoarea 1 milimetru.

**DATE DESPRE IMOBILUL NR. 10556**

Oficiul de Cadastru și Publicitate Imobiliară HUNEDOARA
Biroul de Cadastru și Publicitate Imobiliară Deva

A. Partea I. Descrierea imobilului

TEREN Extravilan

Adresa: Jud. Hunedoara

Nr. Crt	Nr cadastral Nr. topografic	Suprafața* (mp)	Observații / Referințe
A1		14.415	Sector cadastral:113 Teren neimpregmuit;

B. Partea II. Proprietari și acte

Inscrieri privitoare la dreptul de proprietate și alte drepturi reale		Referințe
1 / 16/01/2023		
Act Normativ nr. 288, din 20/03/2018 emis de MINISTERUL MEDIULUI APELOR ȘI PĂDURILOR (ORDIN);		
B1	Inscrierea provizorie, drept de PROPRIETATE, dobandit prin Lege, cota actuala 1/1 1) STATUL ROMÂN, CIF:9999999999999	A1
B2	Inscrierea provizorie, drept de ADMINISTRARE 1) REGIA NAȚIONALĂ A PĂDURILOR ROMSILVA - DIRECTIA SILVICĂ HUNEDOARA - OCOLUL SILVIC DOBRA, CIF:1590120	A1

C. Partea III. SARCINI .

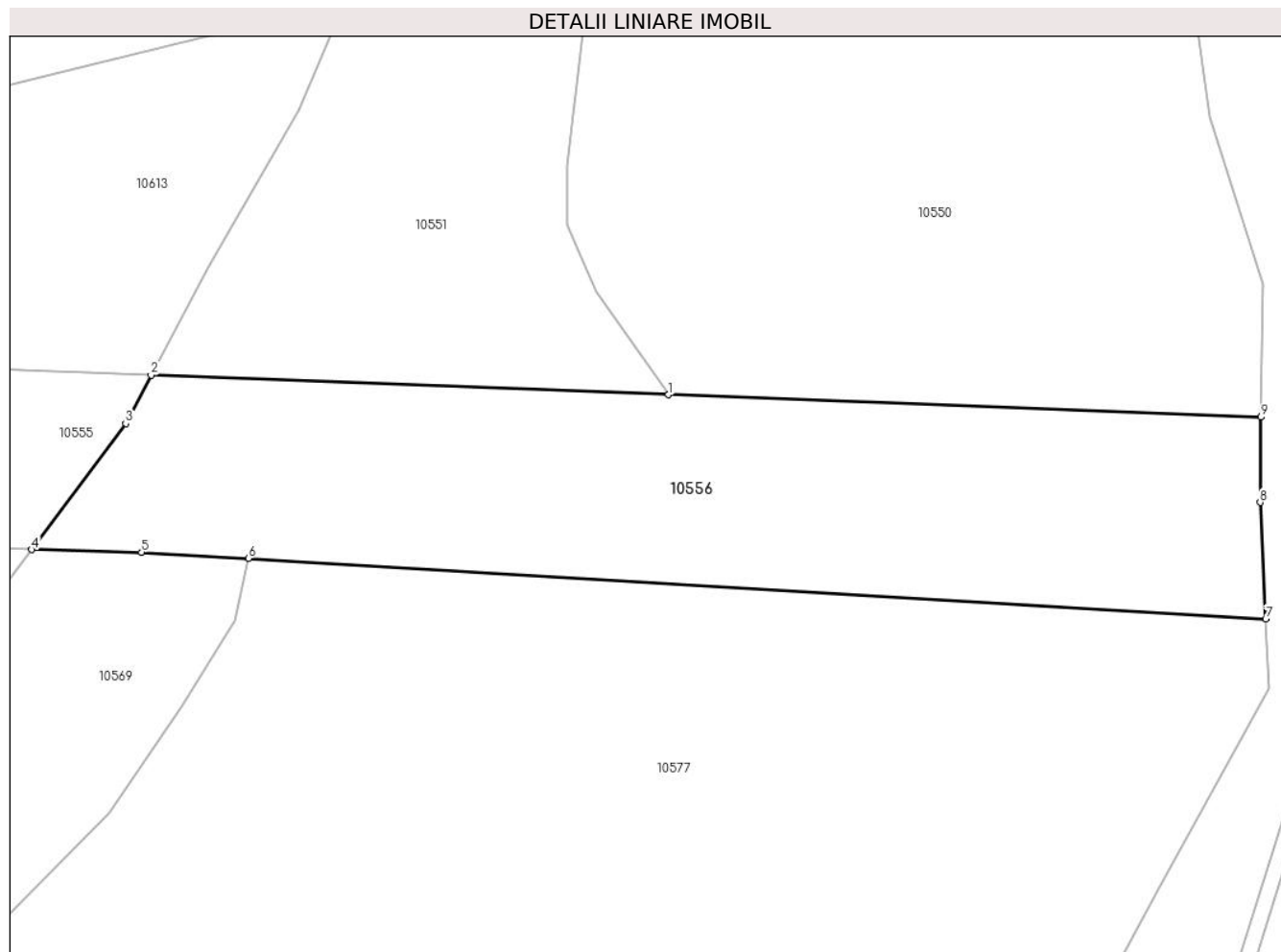
Inscrieri privind dezmembramintele dreptului de proprietate, drepturi reale de garanție și sarcini	Referințe
NU SUNT	

Anexa Nr. 1 La Partea I

Teren

Nr cadastral	Suprafața (mp)*	Observații / Referințe
	14.415	

* Suprafața este determinată în planul de proiecție Stereo 70.



Date referitoare la teren

Crt	Categorie folosință	Intravilan	Suprafața (mp)	Tarla	Parcelă	Nr. topo	Observații / Referințe
1	padure	NU	14.415	UP1	UA 51RR	-	

Lungime Segmente

1) Valorile lungimilor segmentelor sunt obținute din proiecție în plan.

Punct început	X / Y	Punct sfârșit	X / Y	Lungime segment (** (m)
1	319.634,008 491.338,413	2	319.501,658 491.343,396	132.444
2	319.501,658 491.343,396	3	319.495,147 491.331,059	13.95
3	319.495,147 491.331,059	4	319.471,072 491.298,856	40.207
4	319.471,072 491.298,856	5	319.499,215 491.298,189	28.15
5	319.499,215 491.298,189	6	319.526,524 491.296,57	27.357

Punct început	X / Y	Punct sfârșit	X / Y	Lungime segment (** (m)
6	319.526,524 491.296,57	7	319.786,888 491.281,129	260.821
7	319.786,888 491.281,129	8	319.785,451 491.310,892	29.798
8	319.785,451 491.310,892	9	319.785,71 491.332,702	21.811
9	319.785,71 491.332,702	1	319.634,008 491.338,413	151.809

** Lungimile segmentelor sunt determinate în planul de proiecție Stereo 70 și sunt rotunjite la 1 milimetru.

*** Distanța dintre puncte este formată din segmente cumulate ce sunt mai mici decât valoarea 1 milimetru.

**DATE DESPRE IMOBILUL NR. 10557**

Oficiul de Cadastru și Publicitate Imobiliară HUNEDOARA
Biroul de Cadastru și Publicitate Imobiliară Deva

A. Partea I. Descrierea imobilului

TEREN Extravilan

Adresa: Jud. Hunedoara

Nr. Crt	Nr cadastral Nr. topografic	Suprafața* (mp)	Observații / Referințe
A1		52.080	Sector cadastral:113 Teren neimprejmuit;

B. Partea II. Proprietari și acte

Inscrieri privitoare la dreptul de proprietate și alte drepturi reale		Referințe
1 / 12/01/2023		
Act Normativ nr. 7, din 13/03/1996 emis de PARLAMENTUL ROMÂNIEI;		
B1	Intabulare, drept de PROPRIETATE, dobandit prin Lege, cota actuala 1/1	A1
1) COMUNA ILIA, REZERVA COMISIEI LOCALE DE FOND FUNCJAR, CIF:4374164		

C. Partea III. SARCINI .

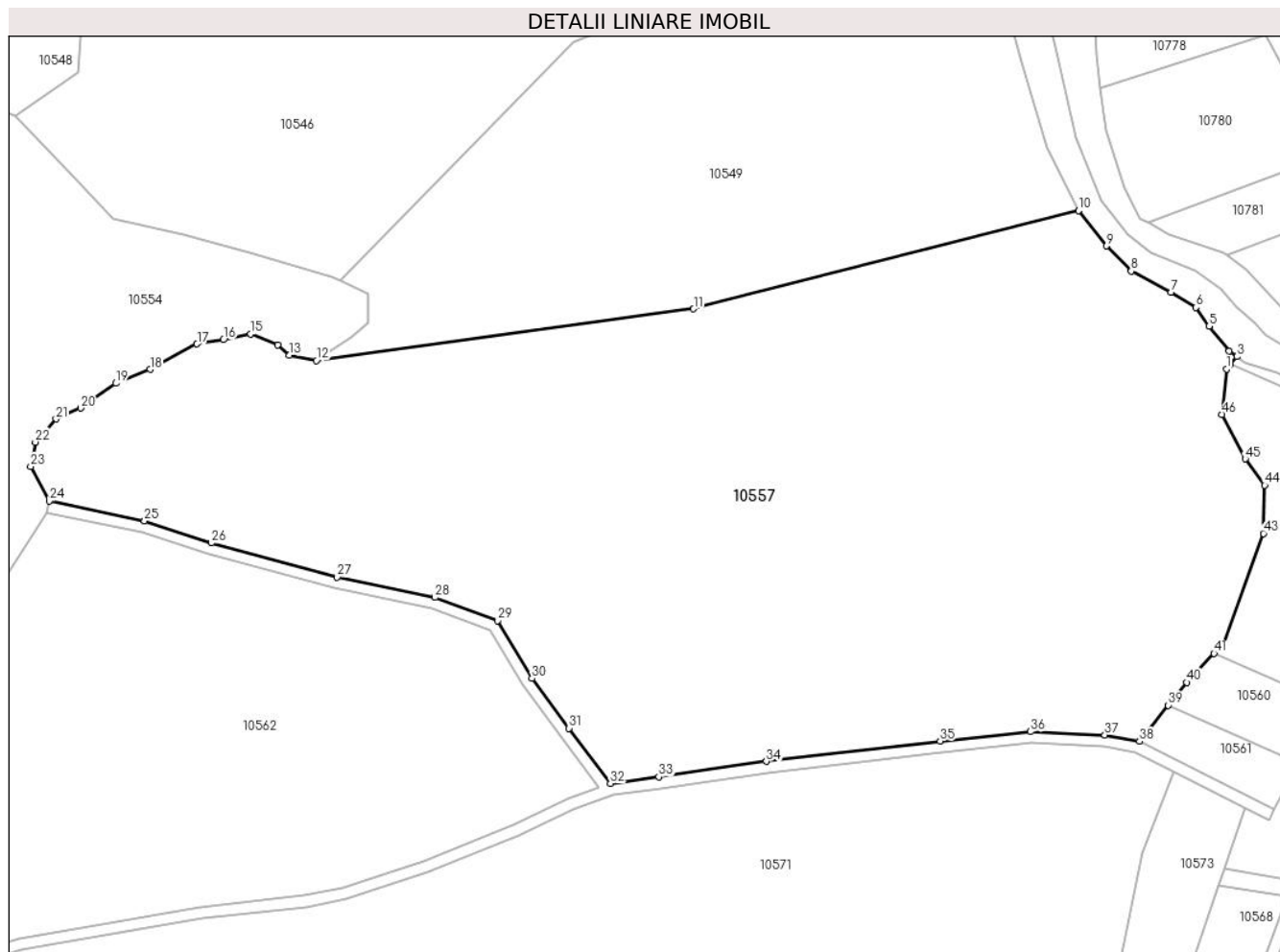
Inscrieri privind dezmembramintele dreptului de proprietate, drepturi reale de garanție și sarcini	Referințe
NU SUNT	

Anexa Nr. 1 La Partea I

Teren

Nr cadastral	Suprafața (mp)*	Observații / Referințe
	52.080	

* Suprafața este determinată în planul de proiecție Stereo 70.



Date referitoare la teren

Crt	Categorie folosință	Intravilan	Suprafața (mp)	Tarla	Parcelă	Nr. topo	Observații / Referințe
1	padure	NU	52.080	171	-	-	

Lungime Segmente

1) Valorile lungimilor segmentelor sunt obținute din proiecție în plan.

Punct început	X / Y	Punct sfârșit	X / Y	Lungime segment
1	320.409,755 491.358,604	2	320.411,118 491.360,25	2.138
4	320.410,738 491.364,851	5	320.403,72 491.373,539	11.168
7	320.390,388 491.385,443	8	320.376,472 491.392,804	15.743
10	320.358,067 491.413,842	11	320.223,671 491.379,565	138.699
13	320.082,555 491.363,395	14	320.078,407 491.367,0	5.496
16	320.059,469 491.368,802	17	320.050,27 491.367,36	9.311
2	320.411,118 491.360,25	3	320.413,372 491.362,971	3.533
5	320.403,72 491.373,539	6	320.399,095 491.380,074	8.006
8	320.376,472 491.392,804	9	320.367,876 491.401,514	12.237
11	320.223,671 491.379,565	12	320.091,934 491.361,592	132.957
14	320.078,407 491.367,0	15	320.069,028 491.370,785	10.114
17	320.050,27 491.367,36	18	320.033,857 491.358,528	18.639
3	320.413,372 491.362,971	4	320.410,738 491.364,851	3.236
6	320.399,095 491.380,074	7	320.390,388 491.385,443	10.23
9	320.367,876 491.401,514	10	320.358,067 491.413,842	15.754
12	320.091,934 491.361,592	13	320.082,555 491.363,395	9.551
15	320.069,028 491.370,785	16	320.059,469 491.368,802	9.763
18	320.033,857 491.358,528	19	320.021,953 491.353,661	12.861

Punct început	X / Y	Punct sfârșit	X / Y	Lungime segment	Punct început	X / Y	Punct sfârșit	X / Y	Lungime segment	Punct început	X / Y	Punct sfârșit	X / Y	Lungime segment
19	320.021,953 491.353,661	20	320.009,688 491.345,008	15.01	20	320.009,688 491.345,008	21	320.001,03 491.341,223	9.449	21	320.001,03 491.341,223	22	319.993,816 491.333,112	10.856
22	319.993,816 491.333,112	23	319.992,193 491.324,639	8.626	23	319.992,193 491.324,639	24	319.998,632 491.312,58	13.67	24	319.998,632 491.312,58	25	320.031,939 491.305,6	34.032
25	320.031,939 491.305,6	26	320.055,278 491.297,969	24.554	26	320.055,278 491.297,969	27	320.099,218 491.286,019	45.536	27	320.099,218 491.286,019	28	320.133,361 491.278,964	34.865
28	320.133,361 491.278,964	29	320.155,28 491.270,883	23.361	29	320.155,28 491.270,883	30	320.167,237 491.250,726	23.437	30	320.167,237 491.250,726	31	320.180,203 491.233,304	21.717
31	320.180,203 491.233,304	32	320.194,622 491.214,045	24.059	32	320.194,622 491.214,045	33	320.211,539 491.216,357	17.074	33	320.211,539 491.216,357	34	320.249,068 491.221,756	37.916
34	320.249,068 491.221,756	35	320.309,754 491.228,825	61.096	35	320.309,754 491.228,825	36	320.341,32 491.232,133	31.739	36	320.341,32 491.232,133	37	320.367,28 491.230,958	25.986
37	320.367,28 491.230,958	38	320.379,359 491.228,772	12.275	38	320.379,359 491.228,772	39	320.389,455 491.241,332	16.116	39	320.389,455 491.241,332	40	320.395,89 491.249,337	10.27
40	320.395,89 491.249,337	41	320.405,417 491.259,398	13.856	41	320.405,417 491.259,398	42	320.408,511 491.262,666	4.5	42	320.408,511 491.262,666	43	320.422,641 491.301,282	41.12
43	320.422,641 491.301,282	44	320.423,11 491.318,095	16.82	44	320.423,11 491.318,095	45	320.416,309 491.327,294	11.44	45	320.416,309 491.327,294	46	320.408,202 491.342,771	17.471
46	320.408,202 491.342,771	1	320.409,755 491.358,604	15.909										

** Lungimile segmentelor sunt determinate în planul de proiecție Stereo 70 și sunt rotunjite la 1 milimetru.

*** Distanța dintre puncte este formată din segmente cumulate ce sunt mai mici decât valoarea 1 milimetru.

**DATE DESPRE IMOBILUL NR. 10558**

Oficiul de Cadastru și Publicitate Imobiliară HUNEDOARA
Biroul de Cadastru și Publicitate Imobiliară Deva

A. Partea I. Descrierea imobilului

TEREN Extravilan

Adresa: Jud. Hunedoara

Nr. Crt	Nr cadastral Nr. topografic	Suprafața* (mp)	Observații / Referințe
A1		4.000	Sector cadastral:113 Teren neimprejmuit;

B. Partea II. Proprietari și acte

Inscrieri privitoare la dreptul de proprietate și alte drepturi reale	Referințe
1 / 18/01/2023	
Act Administrativ nr. 89856/296, din 30/09/2003 emis de CJPSDPAT HUNEDOARA;	
B1	A1
Intabulare, drept de PROPRIETATE, dobandit prin Reconstituire, cota actuala 1/1 1) CACEU IOV	

C. Partea III. SARCINI .

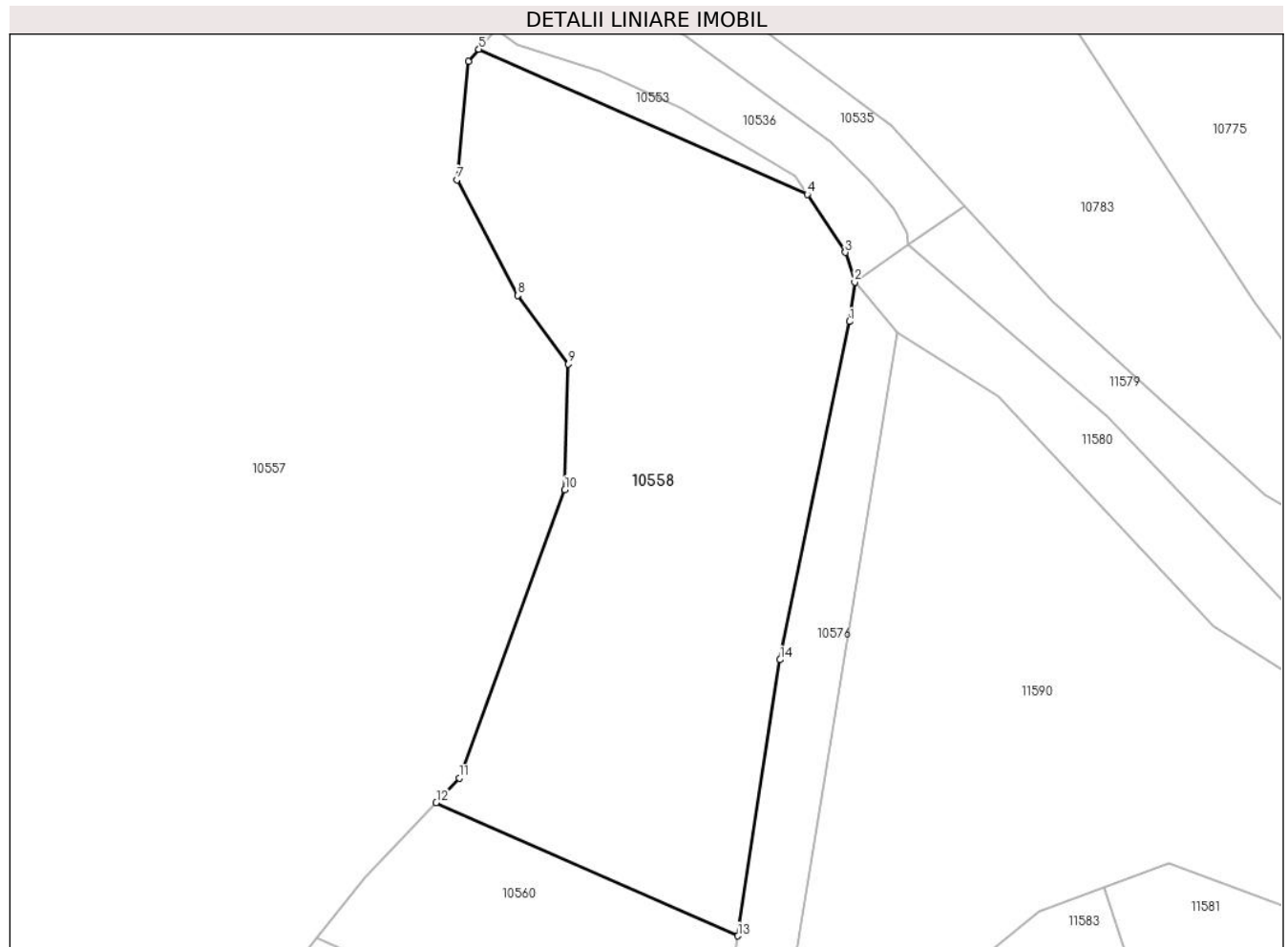
Inscrieri privind dezmembramintele dreptului de proprietate, drepturi reale de garanție și sarcini	Referințe
NU SUNT	

Anexa Nr. 1 La Partea I

Teren

Nr cadastral	Suprafața (mp)*	Observații / Referințe
	4.000	

* Suprafața este determinată în planul de proiecție Stereo 70.



Date referitoare la teren

Crt	Categorie folosință	Intra vilan	Suprafața (mp)	Tarla	Parcelă	Nr. topo	Observații / Referințe
1	faneata	NU	4.000	166	2223/2	-	

Lungime Segmente

1) Valorile lungimilor segmentelor sunt obținute din proiecție în plan.

Punct început	X / Y	Punct sfârșit	X / Y	Lungime segment (** (m)
1	320.460,795 491.323,796	2	320.461,474 491.329,07	5.318
2	320.461,474 491.329,07	3	320.460,23 491.333,053	4.174
3	320.460,23 491.333,053	4	320.455,143 491.340,816	9.281
4	320.455,143 491.340,816	5	320.411,118 491.360,25	48.123
5	320.411,118 491.360,25	6	320.409,755 491.358,604	2.138

Punct început	X / Y	Punct sfârșit	X / Y	Lungime segment (** (m)
6	320.409,755 491.358,604	7	320.408,202 491.342,771	15.909
7	320.408,202 491.342,771	8	320.416,309 491.327,294	17.471
8	320.416,309 491.327,294	9	320.423,11 491.318,095	11.44
9	320.423,11 491.318,095	10	320.422,641 491.301,282	16.82
10	320.422,641 491.301,282	11	320.408,511 491.262,666	41.12
11	320.408,511 491.262,666	12	320.405,417 491.259,398	4.5
12	320.405,417 491.259,398	13	320.445,833 491.241,557	44.179
13	320.445,833 491.241,557	14	320.451,472 491.278,522	37.393
14	320.451,472 491.278,522	1	320.460,795 491.323,796	46.224

** Lungimile segmentelor sunt determinate în planul de proiecție Stereo 70 și sunt rotunjite la 1 milimetru.

*** Distanța dintre puncte este formată din segmente cumulate ce sunt mai mici decât valoarea 1 milimetru.

**DATE DESPRE IMOBILUL NR. 10559**

Oficiul de Cadastru și Publicitate Imobiliară HUNEDOARA
Biroul de Cadastru și Publicitate Imobiliară Deva

A. Partea I. Descrierea imobilului

TEREN Extravilan

Adresa: Jud. Hunedoara

Nr. Crt	Nr cadastral Nr. topografic	Suprafața* (mp)	Observații / Referințe
A1		1.838	Sector cadastral:113 Teren neimpregmuit;

B. Partea II. Proprietari și acte

Inscrieri privitoare la dreptul de proprietate și alte drepturi reale		Referințe
1 / 13/01/2023		
Act Normativ nr. 7, din 13/03/1996 emis de PARLAMENTUL ROMÂNIEI;		
B1	Inscrierea provizorie, drept de PROPRIETATE, dobandit prin Lege, cota actuala 1/1 1) COMUNA ILIA , CIF:4374164	A1

C. Partea III. SARCINI .

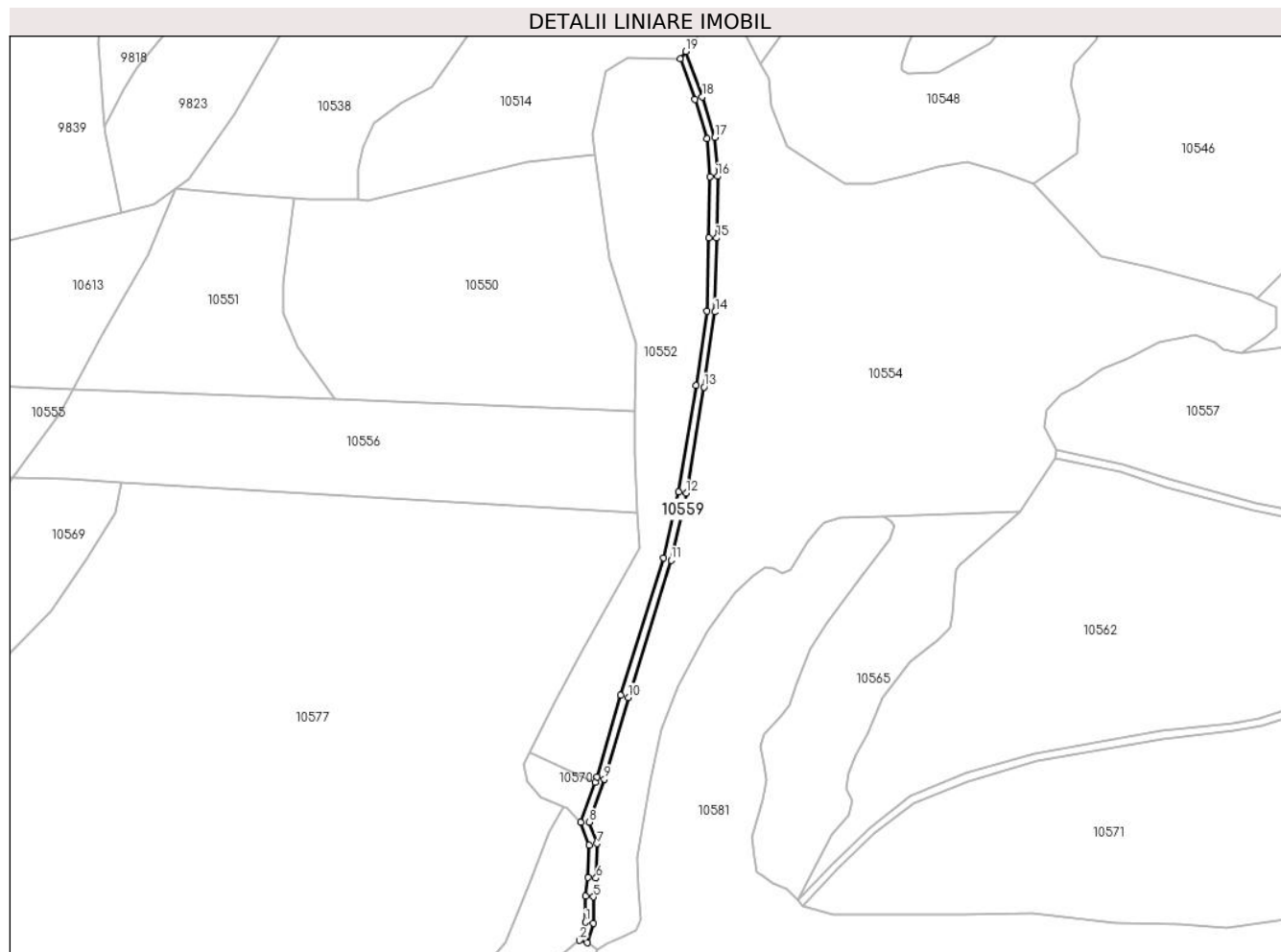
Inscrieri privind dezmembramintele dreptului de proprietate, drepturi reale de garanție și sarcini	Referințe
NU SUNT	

Anexa Nr. 1 La Partea I

Teren

Nr cadastral	Suprafața (mp)*	Observații / Referințe
	1.838	

* Suprafața este determinată în planul de proiecție Stereo 70.



Date referitoare la teren

Crt	Categorie folosință	Intravilan	Suprafața (mp)	Tarla	Parcelă	Nr. topo	Observații / Referințe
1	ape curgătoare	NU	1.838	-	-	-	

Lungime Segmente

1) Valorile lungimilor segmentelor sunt obținute din proiecție în plan.

Punct început	X / Y	Punct sfârșit	X / Y	Lungime segment (** (m)
1	319.760,78 491.074,615	2	319.757,725 491.065,45	9.661
3	319.761,52 491.064,185	4	319.764,788 491.073,99	10.336
5	319.764,623 491.087,362	6	319.766,058 491.096,766	9.513
7	319.766,571 491.114,207	8	319.762,471 491.124,988	11.534
9	319.770,262 491.146,764	10	319.782,247 491.187,946	42.891

Punct început	X / Y	Punct sfârșit	X / Y	Lungime segment (** (m)
2	319.757,725 491.065,45	3	319.761,52 491.064,185	4.0
4	319.764,788 491.073,99	5	319.764,623 491.087,362	13.372
6	319.766,058 491.096,766	7	319.766,571 491.114,207	17.449
8	319.762,471 491.124,988	9	319.770,262 491.146,764	23.127
10	319.782,247 491.187,946	11	319.803,953 491.257,202	72.577

Punct început	X / Y	Punct sfârșit	X / Y	Lungime segment (** (m)
11	319.803,953 491.257,202	12	319.811,664 491.291,007	34.674
13	319.820,549 491.344,624	14	319.826,121 491.382,496	38.28
15	319.826,957 491.419,792	16	319.827,514 491.450,94	31.153
17	319.826,08 491.470,588	18	319.819,761 491.490,976	21.344
19	319.811,374 491.513,954	20	319.808,515 491.510,12	4.782
21	319.815,969 491.489,697	22	319.822,124 491.469,841	20.788
23	319.823,511 491.450,83	24	319.822,958 491.419,872	30.963
25	319.822,128 491.382,833	26	319.816,596 491.345,242	37.996
27	319.807,737 491.291,779	28	319.800,089 491.258,246	34.394
29	319.778,418 491.189,103	30	319.766,421 491.147,882	42.932
31	319.765,473 491.145,233	32	319.758,208 491.124,946	21.549
33	319.762,549 491.113,529	34	319.762,067 491.097,128	16.409
35	319.760,62 491.087,64	1	319.760,78 491.074,615	13.026

Punct început	X / Y	Punct sfârșit	X / Y	Lungime segment (** (m)
12	319.811,664 491.291,007	13	319.820,549 491.344,624	54.348
14	319.826,121 491.382,496	15	319.826,957 491.419,792	37.305
16	319.827,514 491.450,94	17	319.826,08 491.470,588	19.701
18	319.819,761 491.490,976	19	319.811,374 491.513,954	24.461
20	319.808,515 491.510,12	21	319.815,969 491.489,697	21.741
22	319.822,124 491.469,841	23	319.823,511 491.450,83	19.062
24	319.822,958 491.419,872	25	319.822,128 491.382,833	37.048
26	319.816,596 491.345,242	27	319.807,737 491.291,779	54.192
28	319.800,089 491.258,246	29	319.778,418 491.189,103	72.459
30	319.766,421 491.147,882	31	319.765,473 491.145,233	2.813
32	319.758,208 491.124,946	33	319.762,549 491.113,529	12.215
34	319.762,067 491.097,128	35	319.760,62 491.087,64	9.597

** Lungimile segmentelor sunt determinate în planul de proiecție Stereo 70 și sunt rotunjite la 1 milimetru.

*** Distanța dintre puncte este formată din segmente cumulate ce sunt mai mici decât valoarea 1 milimetru.

**DATE DESPRE IMOBILUL NR. 10560**

Oficiul de Cadastru și Publicitate Imobiliară HUNEDOARA
Biroul de Cadastru și Publicitate Imobiliară Deva

A. Partea I. Descrierea imobilului

TEREN Extravilan

Adresa: Jud. Hunedoara

Nr. Crt	Nr cadastral Nr. topografic	Suprafața* (mp)	Observații / Referințe
A1		1.176	Sector cadastral:113 Teren neimpregmuit;

B. Partea II. Proprietari și acte

Inscrieri privitoare la dreptul de proprietate și alte drepturi reale	Referințe
1 / 19/01/2023	
Act Administrativ nr. 5863/28, din 11/05/1995 emis de CJPSDPAT HUNEDOARA;	
B1	A1
Intabulare, drept de PROPRIETATE, dobandit prin Reconstituire, cota actuala 1/1 1) FURDUJ CORNELIA	

C. Partea III. SARCINI .

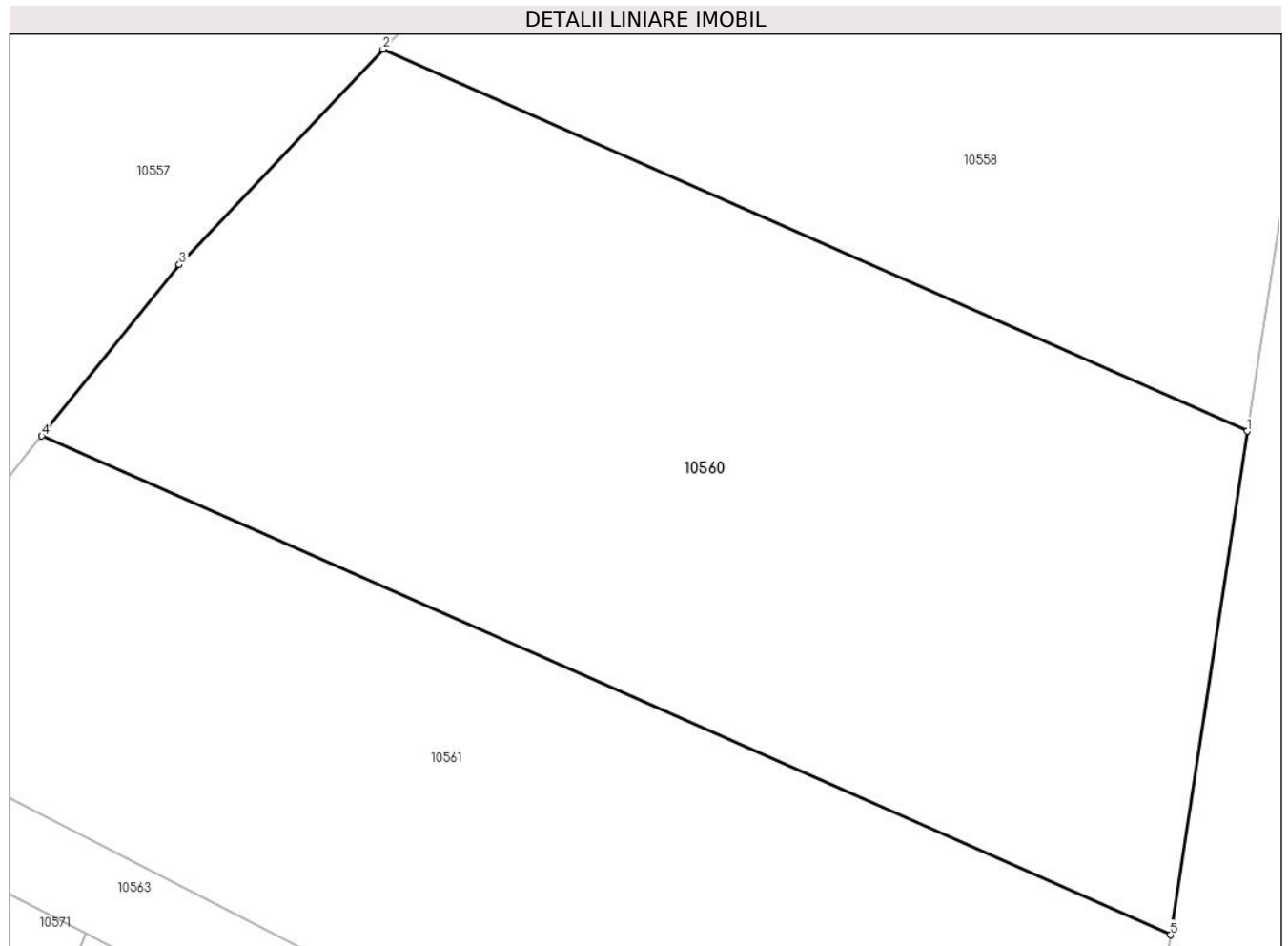
Inscrieri privind dezmembramintele dreptului de proprietate, drepturi reale de garanție și sarcini	Referințe
NU SUNT	

Anexa Nr. 1 La Partea I

Teren

Nr cadastral	Suprafața (mp)*	Observații / Referințe
	1.176	

* Suprafața este determinată în planul de proiecție Stereo 70.



Date referitoare la teren

Crt	Categorie folosință	Intravilan	Suprafața (mp)	Tarla	Parcelă	Nr. topo	Observații / Referințe
1	faneata	NU	1.176	166	2223/3	-	

Lungime Segmente

1) Valorile lungimilor segmentelor sunt obținute din proiecție în plan.

Punct început	X / Y	Punct sfârșit	X / Y	Lungime segment (** (m)
1	320.445,833 491.241,557	2	320.405,417 491.259,398	44.179
2	320.405,417 491.259,398	3	320.395,89 491.249,337	13.856
3	320.395,89 491.249,337	4	320.389,455 491.241,332	10.27
4	320.389,455 491.241,332	5	320.442,243 491.218,03	57.703
5	320.442,243 491.218,03	1	320.445,833 491.241,557	23.799

**** Lungimile segmentelor sunt determinate în planul de proiecție Stereo 70 și sunt rotunjite la 1 milimetru.**

***** Distanța dintre puncte este formată din segmente cumulate ce sunt mai mici decât valoarea 1 milimetru.**

**DATE DESPRE IMOBILUL NR. 10561**

Oficiul de Cadastru și Publicitate Imobiliară HUNEDOARA
Biroul de Cadastru și Publicitate Imobiliară Deva

A. Partea I. Descrierea imobilului

TEREN Extravilan

Adresa: Jud. Hunedoara

Nr. Crt	Nr cadastral Nr. topografic	Suprafața* (mp)	Observații / Referințe
A1		1.000	Sector cadastral:113 Teren neimprejmuit;

B. Partea II. Proprietari și acte

Inscrieri privitoare la dreptul de proprietate și alte drepturi reale	Referințe
1 / 19/01/2023	
Act Administrativ nr. 89856/296, din 30/09/2003 emis de CJPSDPAT HUNEDOARA;	
B1	A1
Intabulare, drept de PROPRIETATE, dobandit prin Reconstituire, cota actuala 1/1 1) CACEU IOV	

C. Partea III. SARCINI .

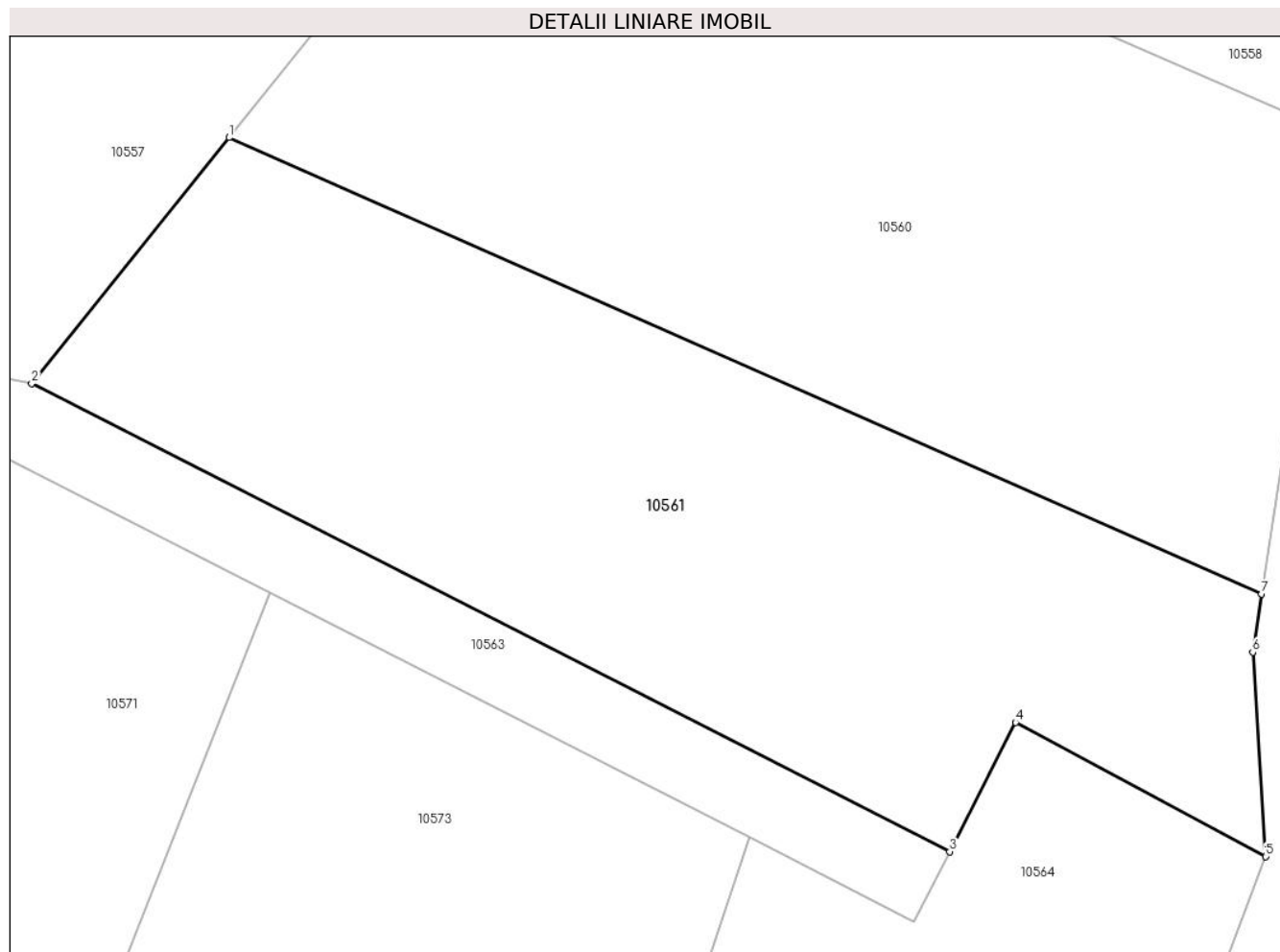
Inscrieri privind dezmembramintele dreptului de proprietate, drepturi reale de garanție și sarcini	Referințe
NU SUNT	

Anexa Nr. 1 La Partea I

Teren

Nr cadastral	Suprafața (mp)*	Observații / Referințe
	1.000	

* Suprafața este determinată în planul de proiecție Stereo 70.



Date referitoare la teren

Crt	Categorie folosință	Intravilan	Suprafața (mp)	Tarla	Parcelă	Nr. topo	Observații / Referințe
1	faneata	NU	1.000	166	2223/3	-	

Lungime Segmente

1) Valorile lungimilor segmentelor sunt obținute din proiecție în plan.

Punct început	X / Y	Punct sfârșit	X / Y	Lungime segment (** (m)
1	320.389,455 491.241,332	2	320.379,359 491.228,772	16.116
2	320.379,359 491.228,772	3	320.426,297 491.204,866	52.675
3	320.426,297 491.204,866	4	320.429,656 491.211,461	7.401
4	320.429,656 491.211,461	5	320.442,452 491.204,613	14.513
5	320.442,452 491.204,613	6	320.441,788 491.215,049	10.457

Punct început	X / Y	Punct sfârșit	X / Y	Lungime segment (** (m)
6	320.441,788 491.215,049	7	320.442,243 491.218,03	3.015
7	320.442,243 491.218,03	1	320.389,455 491.241,332	57.703

** Lungimile segmentelor sunt determinate în planul de proiecție Stereo 70 și sunt rotunjite la 1 milimetru.

*** Distanța dintre puncte este formată din segmente cumulate ce sunt mai mici decât valoarea 1 milimetru.

**DATE DESPRE IMOBILUL NR. 10562**

Oficiul de Cadastru și Publicitate Imobiliară HUNEDOARA
Biroul de Cadastru și Publicitate Imobiliară Deva

A. Partea I. Descrierea imobilului

TEREN Extravilan

Adresa: Jud. Hunedoara

Nr. Crt	Nr cadastral Nr. topografic	Suprafața* (mp)	Observații / Referințe
A1		28.626	Sector cadastral:113 Teren neimpregmuit;

B. Partea II. Proprietari și acte

Inscrieri privitoare la dreptul de proprietate și alte drepturi reale		Referințe
1 / 13/01/2023		
Act Normativ nr. 7, din 13/03/1996 emis de PARLAMENTUL ROMÂNIEI;		
B1	Intabulare, drept de PROPRIETATE, dobandit prin Lege, cota actuala 1/1	A1
1) COMUNA ILIA, REZERVA COMISIEI LOCALE DE FOND FUNCJAR, CIF:4374164		

C. Partea III. SARCINI .

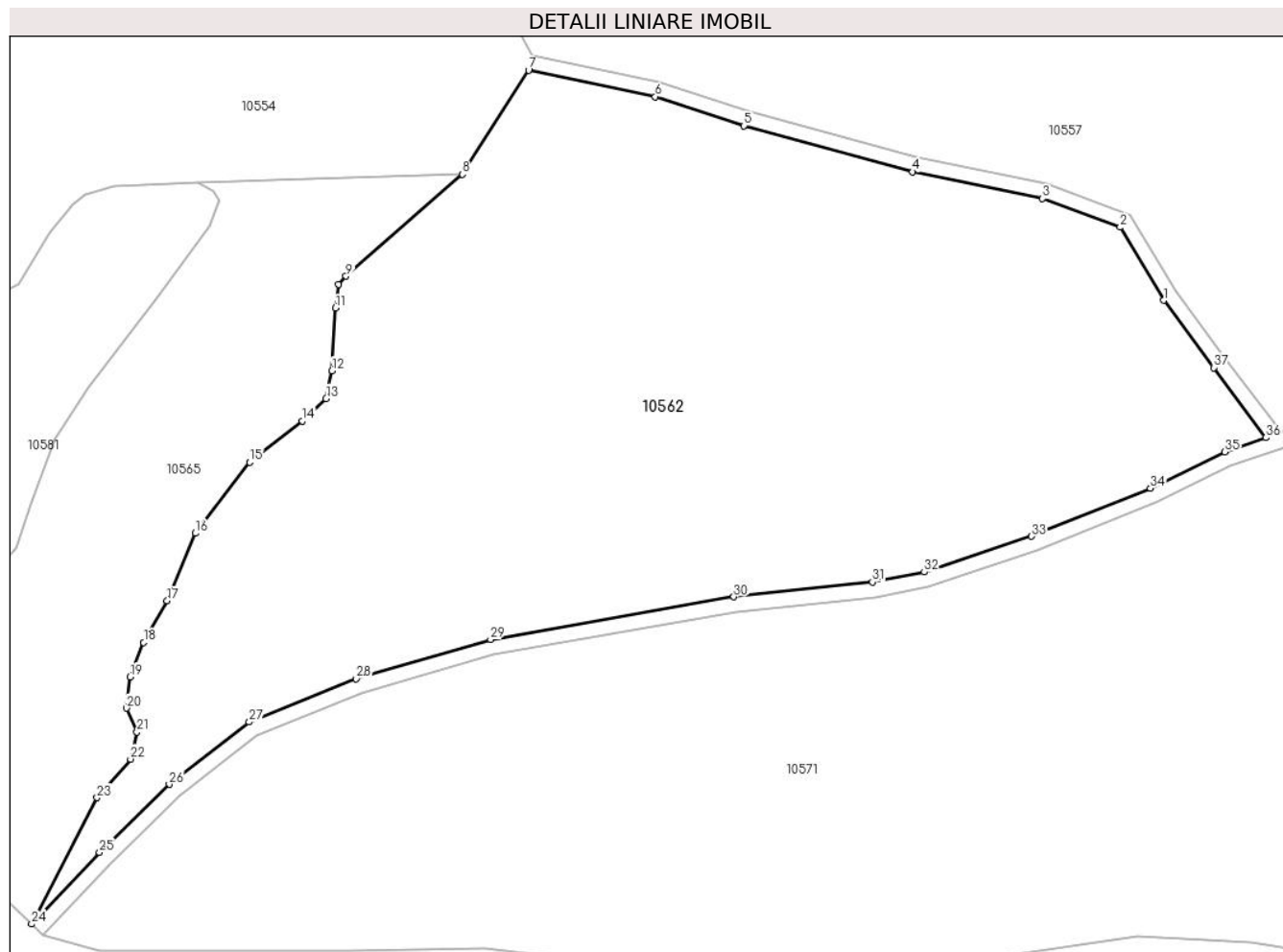
Inscrieri privind dezmembramintele dreptului de proprietate, drepturi reale de garanție și sarcini	Referințe
NU SUNT	

Anexa Nr. 1 La Partea I

Teren

Nr cadastral	Suprafața (mp)*	Observații / Referințe
	28.626	

* Suprafața este determinată în planul de proiecție Stereo 70.



Date referitoare la teren

Crt	Categorie folosință	Intravilan	Suprafața (mp)	Tarla	Parcelă	Nr. topo	Observații / Referințe
1	padure	NU	28.626	171	-	-	

Lungime Segmente

1) Valorile lungimilor segmentelor sunt obținute din proiecție în plan.

Punct început	X / Y	Punct sfârșit	X / Y	Lungime segment (** (m)
1	320.163,903 491.248,505	2	320.152,564 491.267,621	22.226
3	320.132,258 491.275,107	4	320.098,287 491.282,126	34.689
5	320.054,131 491.294,136	6	320.030,905 491.301,73	24.436
7	319.997,811 491.308,666	8	319.980,48 491.281,44	32.274
9	319.950,066 491.254,815	10	319.948,114 491.252,734	2.853

Punct început	X / Y	Punct sfârșit	X / Y	Lungime segment (** (m)
2	320.152,564 491.267,621	3	320.132,258 491.275,107	21.641
4	320.098,287 491.282,126	5	320.054,131 491.294,136	45.76
6	320.030,905 491.301,73	7	319.997,811 491.308,666	33.813
8	319.980,48 491.281,44	9	319.950,066 491.254,815	40.422
10	319.948,114 491.252,734	11	319.947,333 491.246,493	6.29

Punct început	X / Y	Punct sfârșit	X / Y	Lungime segment (** (m)
11	319.947,333 491.246,493	12	319.946,385 491.230,121	16.4
13	319.944,824 491.222,842	14	319.938,582 491.217,019	8.537
15	319.924,848 491.206,205	16	319.910,677 491.187,648	23.349
17	319.903,29 491.169,972	18	319.897,131 491.159,103	12.493
19	319.893,594 491.150,16	20	319.892,657 491.141,946	8.268
21	319.895,362 491.135,707	22	319.893,698 491.128,637	7.264
23	319.884,958 491.118,551	24	319.867,822 491.085,554	37.181
25	319.885,548 491.104,263	26	319.903,813 491.122,062	25.503
27	319.924,733 491.138,323	28	319.952,732 491.149,655	30.206
29	319.987,881 491.159,919	30	320.051,48 491.171,071	64.57
31	320.087,767 491.174,901	32	320.101,329 491.177,524	13.813
33	320.129,39 491.186,872	34	320.160,503 491.199,399	33.54
35	320.179,986 491.208,909	36	320.190,665 491.212,656	11.317
37	320.176,997 491.230,912	1	320.163,903 491.248,505	21.931

Punct început	X / Y	Punct sfârșit	X / Y	Lungime segment (** (m)
12	319.946,385 491.230,121	13	319.944,824 491.222,842	7.444
14	319.938,582 491.217,019	15	319.924,848 491.206,205	17.48
16	319.910,677 491.187,648	17	319.903,29 491.169,972	19.158
18	319.897,131 491.159,103	19	319.893,594 491.150,16	9.616
20	319.892,657 491.141,946	21	319.895,362 491.135,707	6.8
22	319.893,698 491.128,637	23	319.884,958 491.118,551	13.346
24	319.867,822 491.085,554	25	319.885,548 491.104,263	25.773
26	319.903,813 491.122,062	27	319.924,733 491.138,323	26.496
28	319.952,732 491.149,655	29	319.987,881 491.159,919	36.616
30	320.051,48 491.171,071	31	320.087,767 491.174,901	36.489
32	320.101,329 491.177,524	33	320.129,39 491.186,872	29.578
34	320.160,503 491.199,399	35	320.179,986 491.208,909	21.68
36	320.190,665 491.212,656	37	320.176,997 491.230,912	22.805

** Lungimile segmentelor sunt determinate în planul de proiecție Stereo 70 și sunt rotunjite la 1 milimetru.

*** Distanța dintre puncte este formată din segmente cumulate ce sunt mai mici decât valoarea 1 milimetru.

**DATE DESPRE IMOBILUL NR. 10563**

Oficiul de Cadastru și Publicitate Imobiliară HUNEDOARA
Biroul de Cadastru și Publicitate Imobiliară Deva

A. Partea I. Descrierea imobilului

TEREN Extravilan

Adresa: Jud. Hunedoara

Nr. Crt	Nr cadastral Nr. topografic	Suprafața* (mp)	Observații / Referințe
A1		3.302	Sector cadastral:113 Teren neimprejmuit;

B. Partea II. Proprietari și acte

Inscrieri privitoare la dreptul de proprietate și alte drepturi reale		Referințe
1 / 13/01/2023		
Act Normativ nr. 7, din 13/03/1996 emis de PARLAMENTUL ROMÂNIEI;		
B1	Inscrierea provizorie, drept de PROPRIETATE, dobandit prin Lege, cota actuala 1/1 1) COMUNA ILIA , CIF:4374164	A1

C. Partea III. SARCINI .

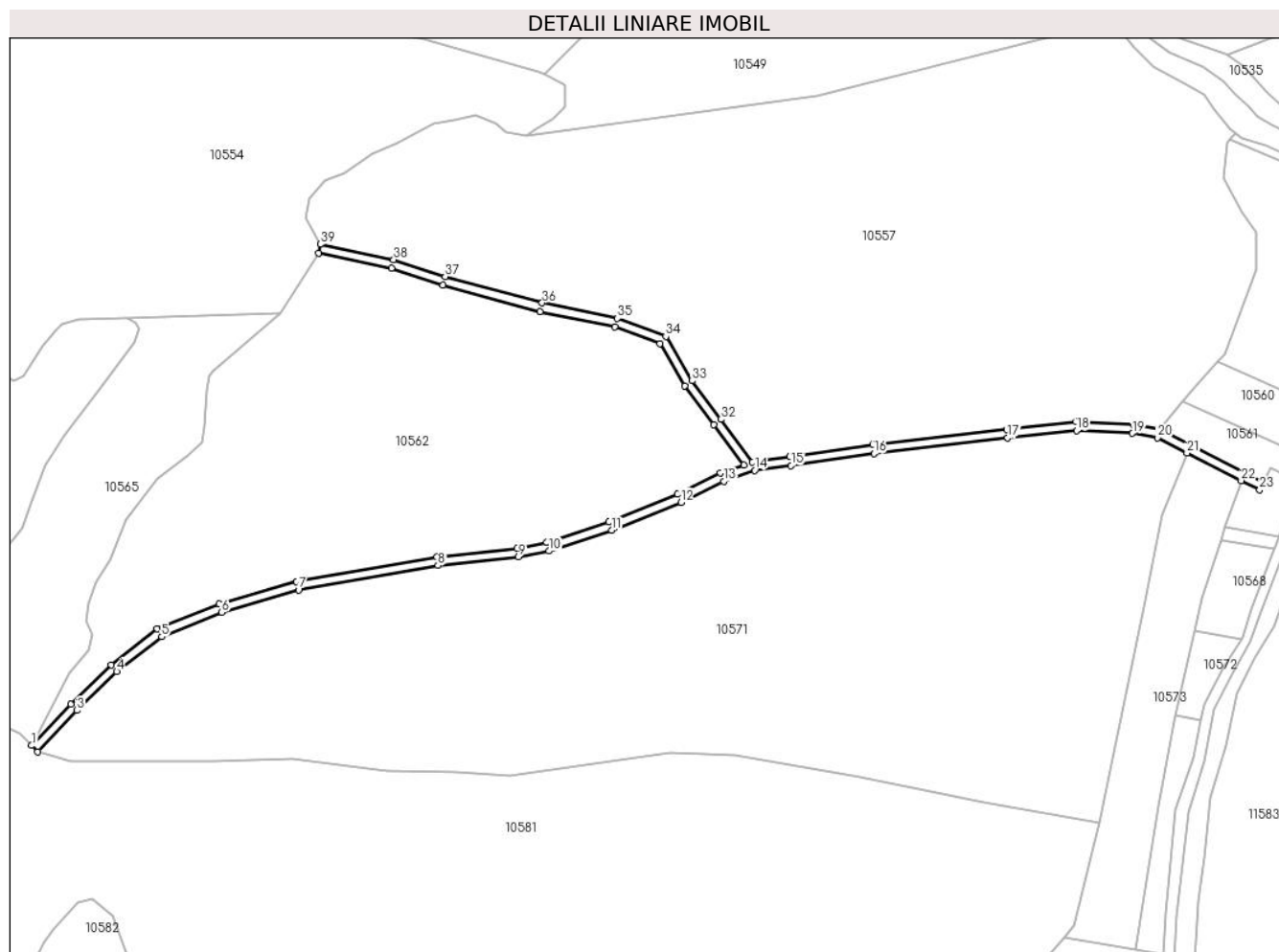
Inscrieri privind dezmembramintele dreptului de proprietate, drepturi reale de garanție și sarcini	Referințe
NU SUNT	

Anexa Nr. 1 La Partea I

Teren

Nr cadastral	Suprafața (mp)*	Observații / Referințe
	3.302	

* Suprafața este determinată în planul de proiecție Stereo 70.



Date referitoare la teren

Crt	Categorie folosință	Intravilan	Suprafața (mp)	Tarla	Parcelă	Nr. topo	Observații / Referințe
1	ape curgătoare	NU	3.302	-	-	-	PĂRĂU

Lungime Segmente

1) Valorile lungimilor segmentelor sunt obținute din proiecție în plan.

Punct început	X / Y	Punct sfârșit	X / Y	Lungime segment
1	319.867,822 491.085,554	2	319.870,661 491.082,734	4.001
4	319.906,445 491.119,041	5	319.926,749 491.134,823	25.717
7	319.988,79 491.156,017	8	320.052,036 491.167,108	64.211
10	320.102,345 491.173,646	11	320.130,771 491.183,116	29.962
13	320.181,531 491.205,212	14	320.195,565 491.210,137	14.873
2	319.870,661 491.082,734	3	319.888,396 491.101,454	25.787
5	319.926,749 491.134,823	6	319.954,047 491.145,871	29.449
8	320.052,036 491.167,108	9	320.088,358 491.170,941	36.524
11	320.130,771 491.183,116	12	320.162,13 491.195,742	33.805
14	320.195,565 491.210,137	15	320.212,095 491.212,396	16.683
3	319.888,396 491.101,454	4	319.906,445 491.119,041	25.2
6	319.954,047 491.145,871	7	319.988,79 491.156,017	36.194
9	320.088,358 491.170,941	10	320.102,345 491.173,646	14.247
12	320.162,13 491.195,742	13	320.181,531 491.205,212	21.59
15	320.212,095 491.212,396	16	320.249,585 491.217,79	37.876

Punct început	X / Y	Punct sfârșit	X / Y	Lungime segment	Punct început	X / Y	Punct sfârșit	X / Y	Lungime segment	Punct început	X / Y	Punct sfârșit	X / Y	Lungime segment
16	320.249,585 491.217,79	17	320.310,194 491.224,849	61.019	17	320.310,194 491.224,849	18	320.341,439 491.228,124	31.416	18	320.341,439 491.228,124	19	320.366,831 491.226,974	25.418
19	320.366,831 491.226,974	20	320.378,068 491.224,94	11.419	20	320.378,068 491.224,94	21	320.391,52 491.218,089	15.097	21	320.391,52 491.218,089	22	320.416,074 491.205,584	27.555
22	320.416,074 491.205,584	23	320.424,482 491.201,302	9.435	23	320.424,482 491.201,302	24	320.426,297 491.204,866	4.0	24	320.426,297 491.204,866	25	320.379,359 491.228,772	52.675
25	320.379,359 491.228,772	26	320.367,28 491.230,958	12.275	26	320.367,28 491.230,958	27	320.341,32 491.232,133	25.986	27	320.341,32 491.232,133	28	320.309,754 491.228,825	31.739
28	320.309,754 491.228,825	29	320.249,068 491.221,756	61.096	29	320.249,068 491.221,756	30	320.211,539 491.216,357	37.916	30	320.211,539 491.216,357	31	320.194,622 491.214,045	17.074
31	320.194,622 491.214,045	32	320.180,203 491.233,304	24.059	32	320.180,203 491.233,304	33	320.167,237 491.250,726	21.717	33	320.167,237 491.250,726	34	320.155,28 491.270,883	23.437
34	320.155,28 491.270,883	35	320.133,361 491.278,964	23.361	35	320.133,361 491.278,964	36	320.099,218 491.286,019	34.865	36	320.099,218 491.286,019	37	320.055,278 491.297,969	45.536
37	320.055,278 491.297,969	38	320.031,939 491.305,6	24.554	38	320.031,939 491.305,6	39	319.998,632 491.312,58	34.032	39	319.998,632 491.312,58	40	319.997,811 491.308,666	4.0
40	319.997,811 491.308,666	41	320.030,905 491.301,73	33.813	41	320.030,905 491.301,73	42	320.054,131 491.294,136	24.436	42	320.054,131 491.294,136	43	320.098,287 491.282,126	45.76
43	320.098,287 491.282,126	44	320.132,258 491.275,107	34.689	44	320.132,258 491.275,107	45	320.152,564 491.267,621	21.641	45	320.152,564 491.267,621	46	320.163,903 491.248,505	22.226
46	320.163,903 491.248,505	47	320.176,997 491.230,912	21.931	47	320.176,997 491.230,912	48	320.190,665 491.212,656	22.805	48	320.190,665 491.212,656	49	320.179,986 491.208,909	11.317
49	320.179,986 491.208,909	50	320.160,503 491.199,399	21.68	50	320.160,503 491.199,399	51	320.129,39 491.186,872	33.54	51	320.129,39 491.186,872	52	320.101,329 491.177,524	29.578
52	320.101,329 491.177,524	53	320.087,767 491.174,901	13.813	53	320.087,767 491.174,901	54	320.051,48 491.171,071	36.489	54	320.051,48 491.171,071	55	319.987,881 491.159,919	64.57
55	319.987,881 491.159,919	56	319.952,732 491.149,655	36.616	56	319.952,732 491.149,655	57	319.924,733 491.138,323	30.206	57	319.924,733 491.138,323	58	319.903,813 491.122,062	26.496
58	319.903,813 491.122,062	59	319.885,548 491.104,263	25.503	59	319.885,548 491.104,263	1	319.867,822 491.085,554	25.773					

** Lungimile segmentelor sunt determinate în planul de proiecție Stereo 70 și sunt rotunjite la 1 milimetru.

*** Distanța dintre puncte este formată din segmente cumulate ce sunt mai mici decât valoarea 1 milimetru.

**DATE DESPRE IMOBILUL NR. 10564**

Oficiul de Cadastru și Publicitate Imobiliară HUNEDOARA
Biroul de Cadastru și Publicitate Imobiliară Deva

A. Partea I. Descrierea imobilului

TEREN Extravilan

Adresa: Jud. Hunedoara

Nr. Crt	Nr cadastral Nr. topografic	Suprafața* (mp)	Observații / Referințe
A1		630	Sector cadastral:113 Teren neimpregmuit;

B. Partea II. Proprietari și acte

Inscrieri privitoare la dreptul de proprietate și alte drepturi reale		Referințe
1 / 19/01/2023		
Act Administrativ nr. 5863/30, din 11/05/1995 emis de CJPSDPAT HUNEDOARA;		
B1	Intabulare, drept de PROPRIETATE, dobandit prin Reconstituire, cota actuala 1/1 1) TĂMAȘ ARINȚA	A1

C. Partea III. SARCINI .

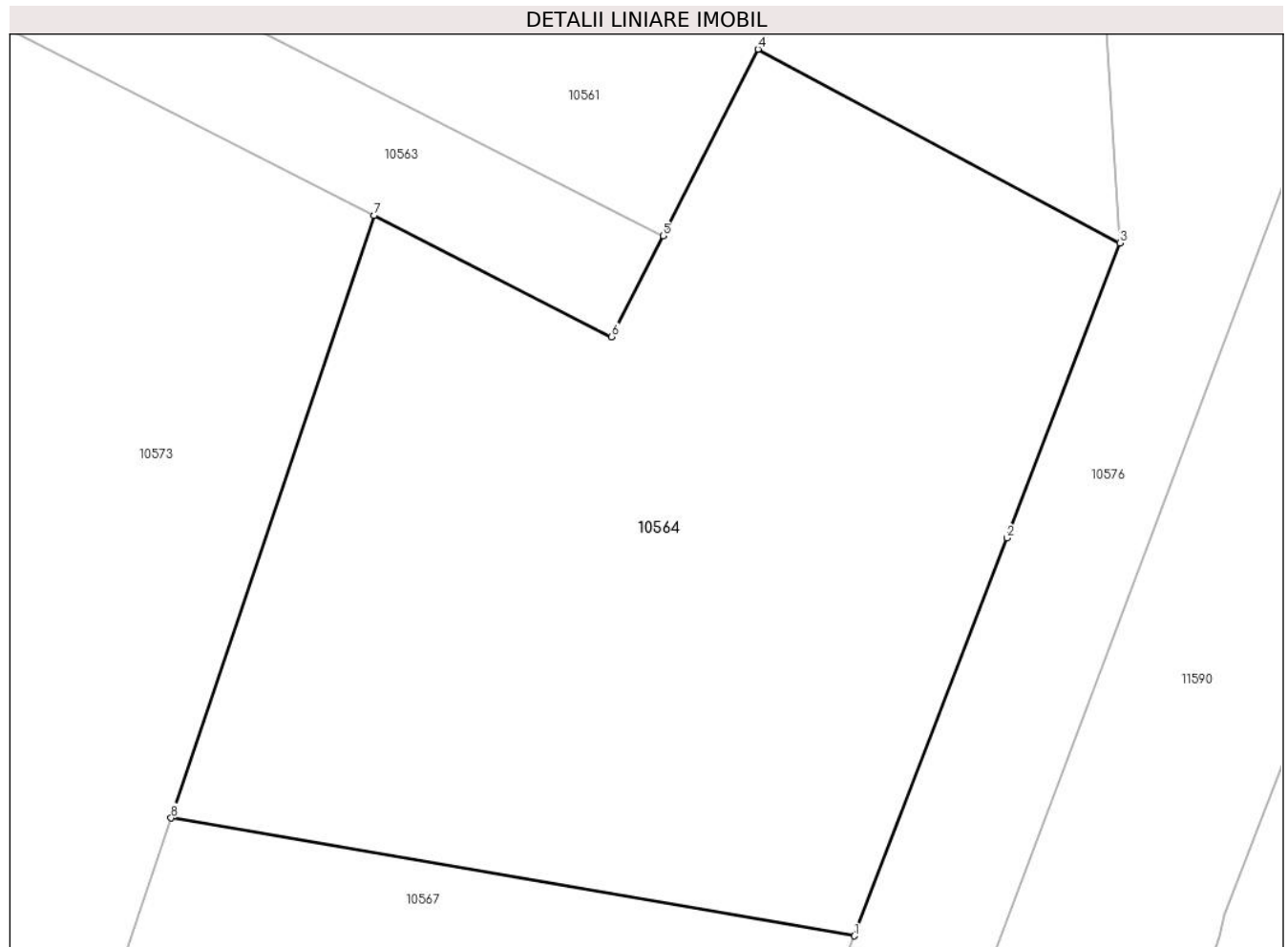
Inscrieri privind dezmembramintele dreptului de proprietate, drepturi reale de garanție și sarcini	Referințe
NU SUNT	

Anexa Nr. 1 La Partea I

Teren

Nr cadastral	Suprafața (mp)*	Observații / Referințe
	630	

* Suprafața este determinată în planul de proiecție Stereo 70.



Date referitoare la teren

Crt	Categorie folosință	Intravilan	Suprafața (mp)	Tarla	Parcelă	Nr. topo	Observații / Referințe
1	faneata	NU	630	167	2221	-	

Lungime Segmente

1) Valorile lungimilor segmentelor sunt obținute din proiecție în plan.

Punct început	X / Y	Punct sfârșit	X / Y	Lungime segment (** (m)
1	320.433,068 491.180,127	2	320.438,456 491.194,185	15.055
2	320.438,456 491.194,185	3	320.442,452 491.204,613	11.167
3	320.442,452 491.204,613	4	320.429,656 491.211,461	14.513
4	320.429,656 491.211,461	5	320.426,297 491.204,866	7.401
5	320.426,297 491.204,866	6	320.424,482 491.201,302	4.0

Punct început	X / Y	Punct sfârșit	X / Y	Lungime segment (** (m)
6	320.424,482 491.201,302	7	320.416,074 491.205,584	9.435
7	320.416,074 491.205,584	8	320.408,902 491.184,295	22.465
8	320.408,902 491.184,295	1	320.433,068 491.180,127	24.523

** Lungimile segmentelor sunt determinate în planul de proiecție Stereo 70 și sunt rotunjite la 1 milimetru.

*** Distanța dintre puncte este formată din segmente cumulate ce sunt mai mici decât valoarea 1 milimetru.

**DATE DESPRE IMOBILUL NR. 10565**

Oficiul de Cadastru și Publicitate Imobiliară HUNEDOARA
Biroul de Cadastru și Publicitate Imobiliară Deva

A. Partea I. Descrierea imobilului

TEREN Extravilan

Adresa: Jud. Hunedoara

Nr. Crt	Nr cadastral Nr. topografic	Suprafața* (mp)	Observații / Referințe
A1		8.960	Sector cadastral:113 Teren neimpregmuit;

B. Partea II. Proprietari și acte

Inscrieri privitoare la dreptul de proprietate și alte drepturi reale	Referințe
1 / 13/01/2023	
Act Normativ nr. 7, din 13/03/1996 emis de PARLAMENTUL ROMÂNIEI;	
B1	A1
1) COMUNA ILIA, REZERVA COMISIEI LOCALE DE FOND FUNCJAR, CIF:4374164	

C. Partea III. SARCINI .

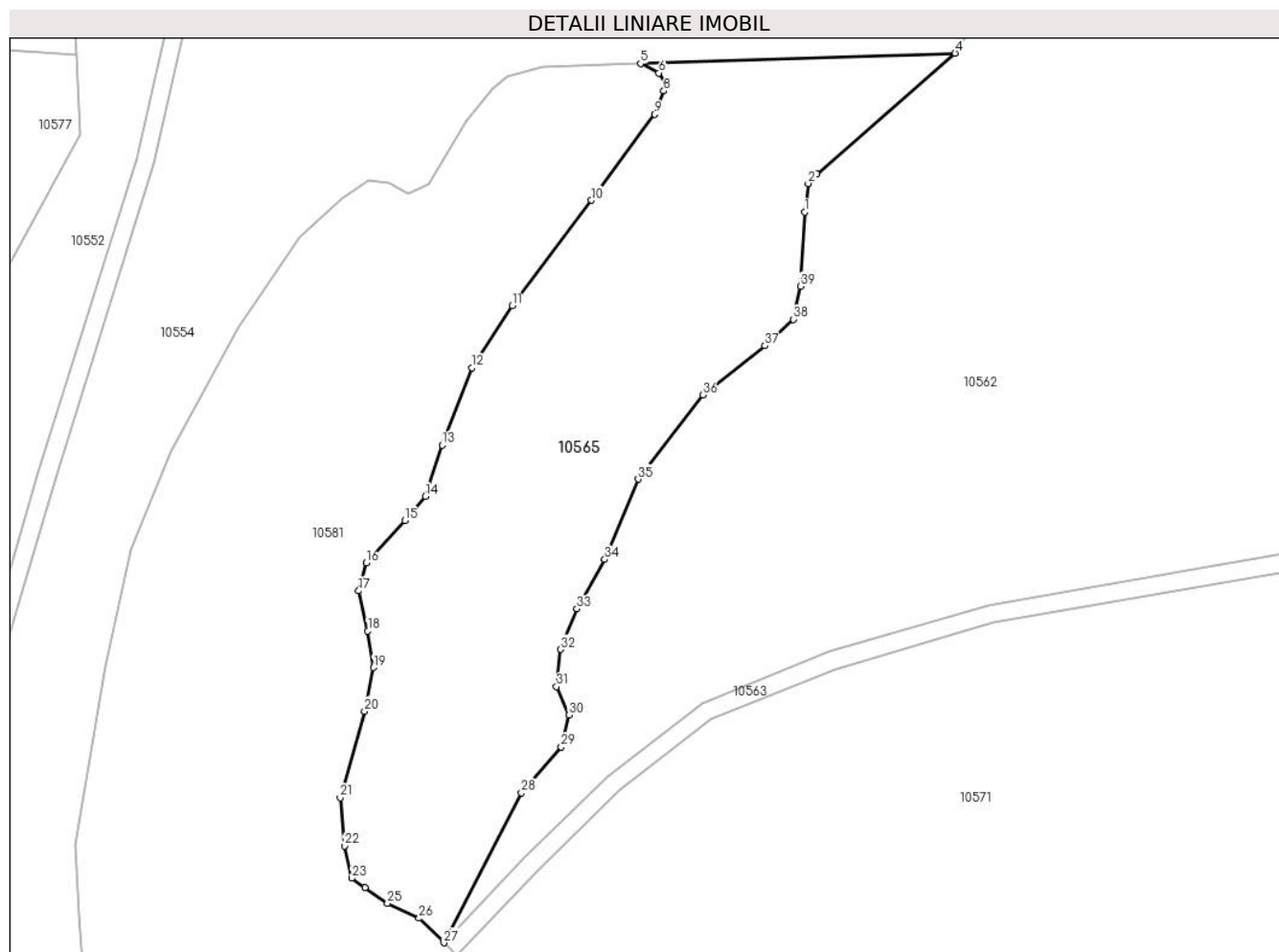
Inscrieri privind dezmembramintele dreptului de proprietate, drepturi reale de garanție și sarcini	Referințe
NU SUNT	

Anexa Nr. 1 La Partea I

Teren

Nr cadastral	Suprafața (mp)*	Observații / Referințe
	8.960	

* Suprafața este determinată în planul de proiecție Stereo 70.



Date referitoare la teren

Crt	Categorie folosință	Intra vilan	Suprafața (mp)	Tarla	Parcelă	Nr. topo	Observații / Referințe
1	padure	NU	8.960	171	-	-	

Lungime Segmente

1) Valorile lungimilor segmentelor sunt obținute din proiecție în plan.

Punct început	X / Y	Punct sfârșit	X / Y	Lungime segment (** (m)	Punct început	X / Y	Punct sfârșit	X / Y	Lungime segment (** (m)
1	319.947,333 491.246,493	2	319.948,114 491.252,734	6.29	2	319.948,114 491.252,734	3	319.950,066 491.254,815	2.853
3	319.950,066 491.254,815	4	319.980,48 491.281,44	40.422	4	319.980,48 491.281,44	5	319.911,17 491.279,176	69.347
5	319.911,17 491.279,176	6	319.915,19 491.277,085	4.531	6	319.915,19 491.277,085	7	319.916,818 491.274,497	3.057
7	319.916,818 491.274,497	8	319.916,285 491.273,128	1.469	8	319.916,285 491.273,128	9	319.914,285 491.267,984	5.519
9	319.914,285 491.267,984	10	319.900,356 491.249,08	23.482	10	319.900,356 491.249,08	11	319.882,898 491.225,834	29.071

Punct început	X / Y	Punct sfârșit	X / Y	Lungime segment (** (m))
11	319.882,898 491.225,834	12	319.874,034 491.212,176	16.282
13	319.867,431 491.195,171	14	319.863,723 491.183,865	11.899
15	319.859,2 491.178,528	16	319.850,698 491.169,212	12.613
17	319.849,07 491.163,061	18	319.851,06 491.154,197	9.085
19	319.852,326 491.146,147	20	319.850,336 491.136,559	9.792
21	319.844,999 491.117,474	22	319.845,904 491.106,891	10.621
23	319.847,532 491.099,746	24	319.850,431 491.097,713	3.54
25	319.855,401 491.094,228	26	319.862,366 491.090,972	7.688
27	319.867,822 491.085,554	28	319.884,958 491.118,551	37.181
29	319.893,698 491.128,637	30	319.895,362 491.135,707	7.264
31	319.892,657 491.141,946	32	319.893,594 491.150,16	8.268
33	319.897,131 491.159,103	34	319.903,29 491.169,972	12.493
35	319.910,677 491.187,648	36	319.924,848 491.206,205	23.349
37	319.938,582 491.217,019	38	319.944,824 491.222,842	8.537
39	319.946,385 491.230,121	1	319.947,333 491.246,493	16.4

Punct început	X / Y	Punct sfârșit	X / Y	Lungime segment (** (m))
12	319.874,034 491.212,176	13	319.867,431 491.195,171	18.242
14	319.863,723 491.183,865	15	319.859,2 491.178,528	6.995
16	319.850,698 491.169,212	17	319.849,07 491.163,061	6.363
18	319.851,06 491.154,197	19	319.852,326 491.146,147	8.149
20	319.850,336 491.136,559	21	319.844,999 491.117,474	19.817
22	319.845,904 491.106,891	23	319.847,532 491.099,746	7.329
24	319.850,431 491.097,713	25	319.855,401 491.094,228	6.071
26	319.862,366 491.090,972	27	319.867,822 491.085,554	7.689
28	319.884,958 491.118,551	29	319.893,698 491.128,637	13.346
30	319.895,362 491.135,707	31	319.892,657 491.141,946	6.8
32	319.893,594 491.150,16	33	319.897,131 491.159,103	9.616
34	319.903,29 491.169,972	35	319.910,677 491.187,648	19.158
36	319.924,848 491.206,205	37	319.938,582 491.217,019	17.48
38	319.944,824 491.222,842	39	319.946,385 491.230,121	7.444

** Lungimile segmentelor sunt determinate în planul de proiecție Stereo 70 și sunt rotunjite la 1 milimetru.

*** Distanța dintre puncte este formată din segmente cumulate ce sunt mai mici decât valoarea 1 milimetru.

**DATE DESPRE IMOBILUL NR. 10566**

Oficiul de Cadastru și Publicitate Imobiliară HUNEDOARA
Biroul de Cadastru și Publicitate Imobiliară Deva

A. Partea I. Descrierea imobilului

TEREN Extravilan

Adresa: Jud. Hunedoara

Nr. Crt	Nr cadastral Nr. topografic	Suprafața* (mp)	Observații / Referințe
A1		78.227	Sector cadastral:113 Teren neimpregmuit;

B. Partea II. Proprietari și acte

Inscrieri privitoare la dreptul de proprietate și alte drepturi reale		Referințe
1 / 16/01/2023		
Act Normativ nr. 288, din 20/03/2018 emis de MINISTERUL MEDIULUI APELOR ȘI PĂDURILOR (ORDIN);		
B1	Inscrierea provizorie, drept de PROPRIETATE, dobandit prin Lege, cota actuala 1/1 1) STATUL ROMÂN, PROPRIETATE PUBLICĂ, CIF:999999999999	A1
B2	Inscrierea provizorie, drept de ADMINISTRARE 1) REGIA NAȚIONALĂ A PĂDURILOR ROMSILVA - DIRECTIA SILVICĂ HUNEDOARA - OCOLUL SILVIC DOBRA, CIF:1590120	A1

C. Partea III. SARCINI .

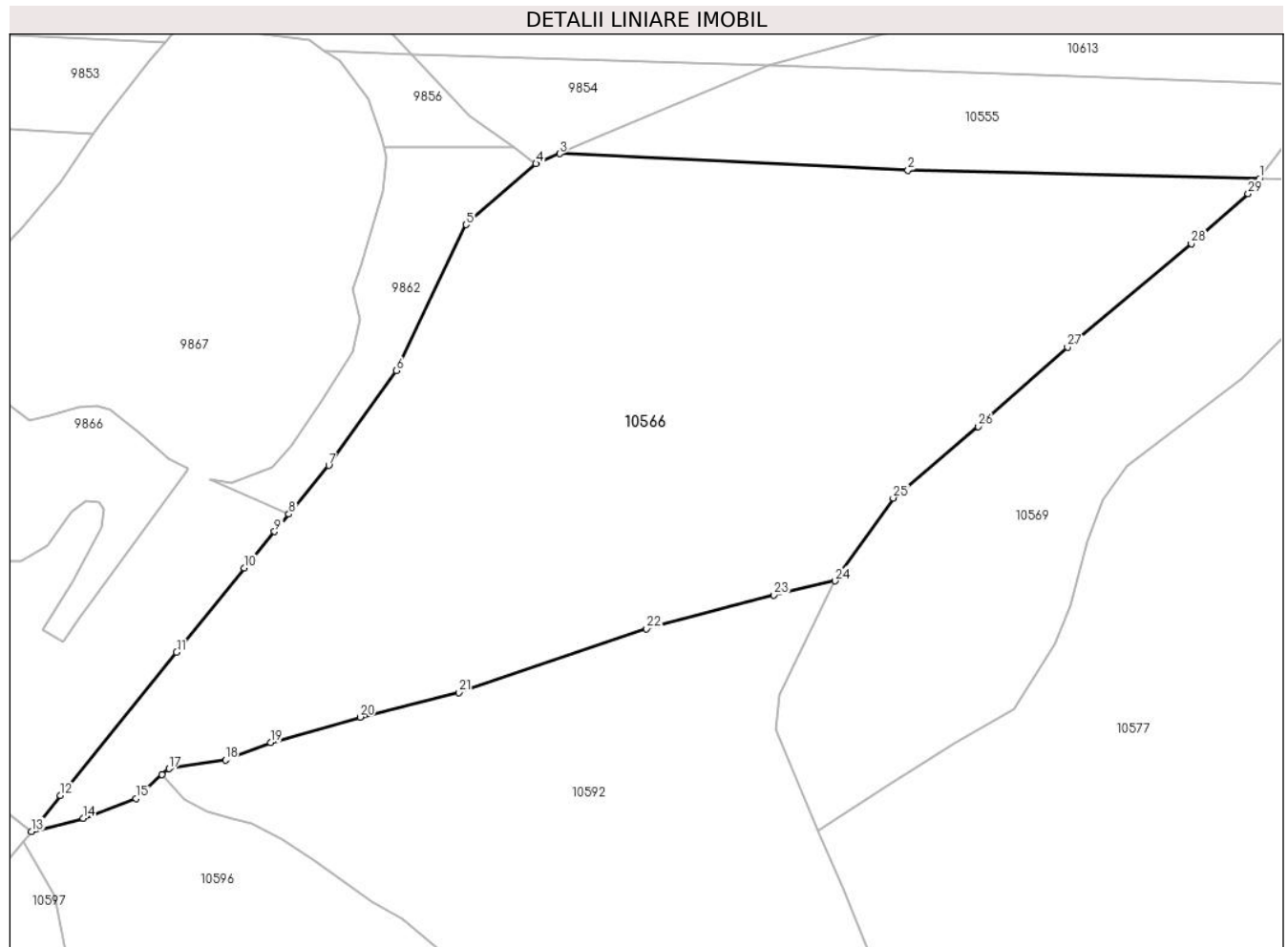
Inscrieri privind dezmembramintele dreptului de proprietate, drepturi reale de garanție și sarcini	Referințe
NU SUNT	

Anexa Nr. 1 La Partea I

Teren

Nr cadastral	Suprafața (mp)*	Observații / Referințe
	78.227	

* Suprafața este determinată în planul de proiecție Stereo 70.



Date referitoare la teren

Crt	Categorie folosință	Intra vilan	Suprafața (mp)	Tarla	Parcelă	Nr. topo	Observații / Referințe
1	padure	NU	78.227	UP1	UA 52B	-	

Lungime Segmente

1) Valorile lungimilor segmentelor sunt obținute din proiecție în plan.

Punct început	X / Y	Punct sfârșit	X / Y	Lungime segment (** (m)
1	319.471,072 491.298,856	2	319.302,522 491.302,848	168.597
3	319.135,581 491.310,825	4	319.124,212 491.305,973	12.361
5	319.090,699 491.276,822	6	319.057,302 491.206,858	77.526
7	319.024,931 491.161,442	8	319.005,722 491.138,11	30.222
9	318.998,883 491.129,804	10	318.984,466 491.112,293	22.682

Punct început	X / Y	Punct sfârșit	X / Y	Lungime segment (** (m)
2	319.302,522 491.302,848	3	319.135,581 491.310,825	167.132
4	319.124,212 491.305,973	5	319.090,699 491.276,822	44.417
6	319.057,302 491.206,858	7	319.024,931 491.161,442	55.772
8	319.005,722 491.138,11	9	318.998,883 491.129,804	10.759
10	318.984,466 491.112,293	11	318.951,896 491.072,044	51.777

Punct început	X / Y	Punct sfârșit	X / Y	Lungime segment (** (m)
11	318.951,896 491.072,044	12	318.896,312 491.003,358	88.359
13	318.882,348 490.986,102	14	318.907,049 490.992,507	25.518
15	318.932,375 491.001,998	16	318.944,983 491.013,339	16.958
17	318.948,203 491.016,235	18	318.975,287 491.020,453	27.411
19	318.997,095 491.028,714	20	319.039,834 491.040,937	44.452
21	319.087,108 491.052,636	22	319.177,154 491.083,232	95.102
23	319.238,157 491.099,363	24	319.267,512 491.106,133	30.126
25	319.295,512 491.145,85	26	319.336,157 491.180,151	53.185
27	319.379,059 491.218,216	28	319.438,464 491.267,613	77.259
29	319.465,672 491.291,632	1	319.471,072 491.298,856	9.02

Punct început	X / Y	Punct sfârșit	X / Y	Lungime segment (** (m)
12	318.896,312 491.003,358	13	318.882,348 490.986,102	22.198
14	318.907,049 490.992,507	15	318.932,375 491.001,998	27.046
16	318.944,983 491.013,339	17	318.948,203 491.016,235	4.33
18	318.975,287 491.020,453	19	318.997,095 491.028,714	23.32
20	319.039,834 491.040,937	21	319.087,108 491.052,636	48.7
22	319.177,154 491.083,232	23	319.238,157 491.099,363	63.1
24	319.267,512 491.106,133	25	319.295,512 491.145,85	48.595
26	319.336,157 491.180,151	27	319.379,059 491.218,216	57.354
28	319.438,464 491.267,613	29	319.465,672 491.291,632	36.293

** Lungimile segmentelor sunt determinate în planul de proiecție Stereo 70 și sunt rotunjite la 1 milimetru.

*** Distanța dintre puncte este formată din segmente cumulate ce sunt mai mici decât valoarea 1 milimetru.

**DATE DESPRE IMOBILUL NR. 10567**

Oficiul de Cadastru și Publicitate Imobiliară HUNEDOARA
Biroul de Cadastru și Publicitate Imobiliară Deva

A. Partea I. Descrierea imobilului

TEREN Extravilan

Adresa: Jud. Hunedoara

Nr. Crt	Nr cadastral Nr. topografic	Suprafața* (mp)	Observații / Referințe
A1		144	Sector cadastral:113 Teren neimprejmuit;

B. Partea II. Proprietari și acte

Inscrieri privitoare la dreptul de proprietate și alte drepturi reale		Referințe
1 / 19/01/2023		
Act Administrativ nr. 5863/29, din 11/05/1995 emis de CJPSDPAT HUNEDOARA;		
B1	Intabulare, drept de PROPRIETATE, dobandit prin Reconstituire, cota actuala 1/1 1) ȘERBAN IOAN	A1

C. Partea III. SARCINI .

Inscrieri privind dezmembramintele dreptului de proprietate, drepturi reale de garanție și sarcini	Referințe
NU SUNT	

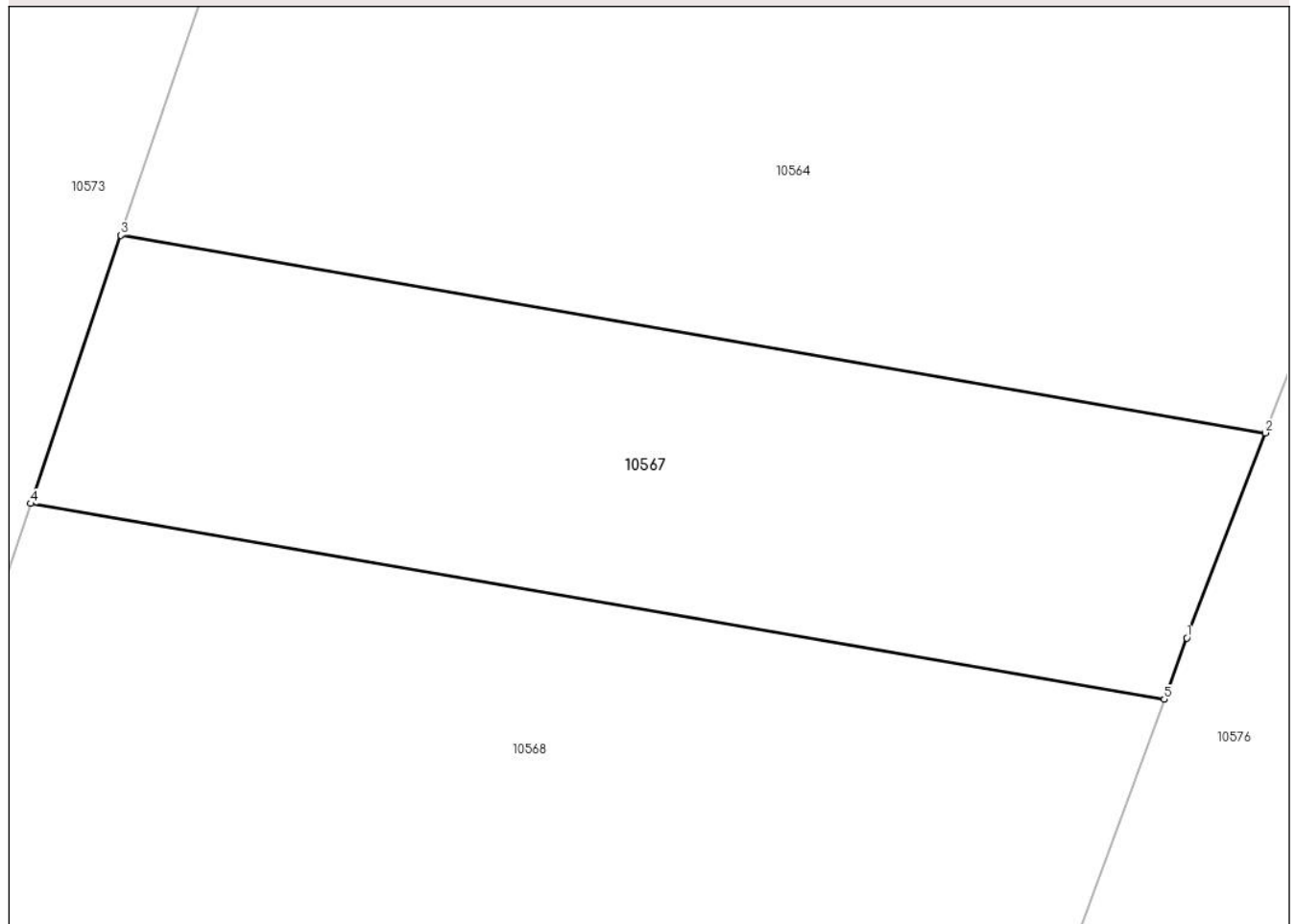
Anexa Nr. 1 La Partea I

Teren

Nr cadastral	Suprafața (mp)*	Observații / Referințe
	144	

* Suprafața este determinată în planul de proiecție Stereo 70.

DETALII LINIARE IMOBIL



Date referitoare la teren

Crt	Categorie folosință	Intra vilan	Suprafața (mp)	Tarla	Parcelă	Nr. topo	Observații / Referințe
1	faneata	NU	144	166	2221	-	

Lungime Segmente

1) Valorile lungimilor segmentelor sunt obținute din proiecție în plan.

Punct început	X / Y	Punct sfârșit	X / Y	Lungime segment (** (m)
1	320.431,408 491.175,796	2	320.433,068 491.180,127	4.638
2	320.433,068 491.180,127	3	320.408,902 491.184,295	24.523
3	320.408,902 491.184,295	4	320.406,995 491.178,635	5.973
4	320.406,995 491.178,635	5	320.430,932 491.174,506	24.291
5	320.430,932 491.174,506	1	320.431,408 491.175,796	1.375

**** Lungimile segmentelor sunt determinate în planul de proiecție Stereo 70 și sunt rotunjite la 1 milimetru.**

***** Distanța dintre puncte este formată din segmente cumulate ce sunt mai mici decât valoarea 1 milimetru.**

**DATE DESPRE IMOBILUL NR. 10568**

Oficiul de Cadastru și Publicitate Imobiliară HUNEDOARA
Biroul de Cadastru și Publicitate Imobiliară Deva

A. Partea I. Descrierea imobilului

TEREN Extravilan

Adresa: Jud. Hunedoara

Nr. Crt	Nr cadastral Nr. topografic	Suprafața* (mp)	Observații / Referințe
A1		1.000	Sector cadastral:113 Teren neimprejmuit;

B. Partea II. Proprietari și acte

Inscrieri privitoare la dreptul de proprietate și alte drepturi reale	Referințe
1 / 19/01/2023	
Act Administrativ nr. 5863/28, din 11/05/1995 emis de CJPSDPAT HUNEDOARA;	
B1	A1
Intabulare, drept de PROPRIETATE, dobandit prin Reconstituire, cota actuala 1/1 1) FURDUJ CORNELIA	

C. Partea III. SARCINI .

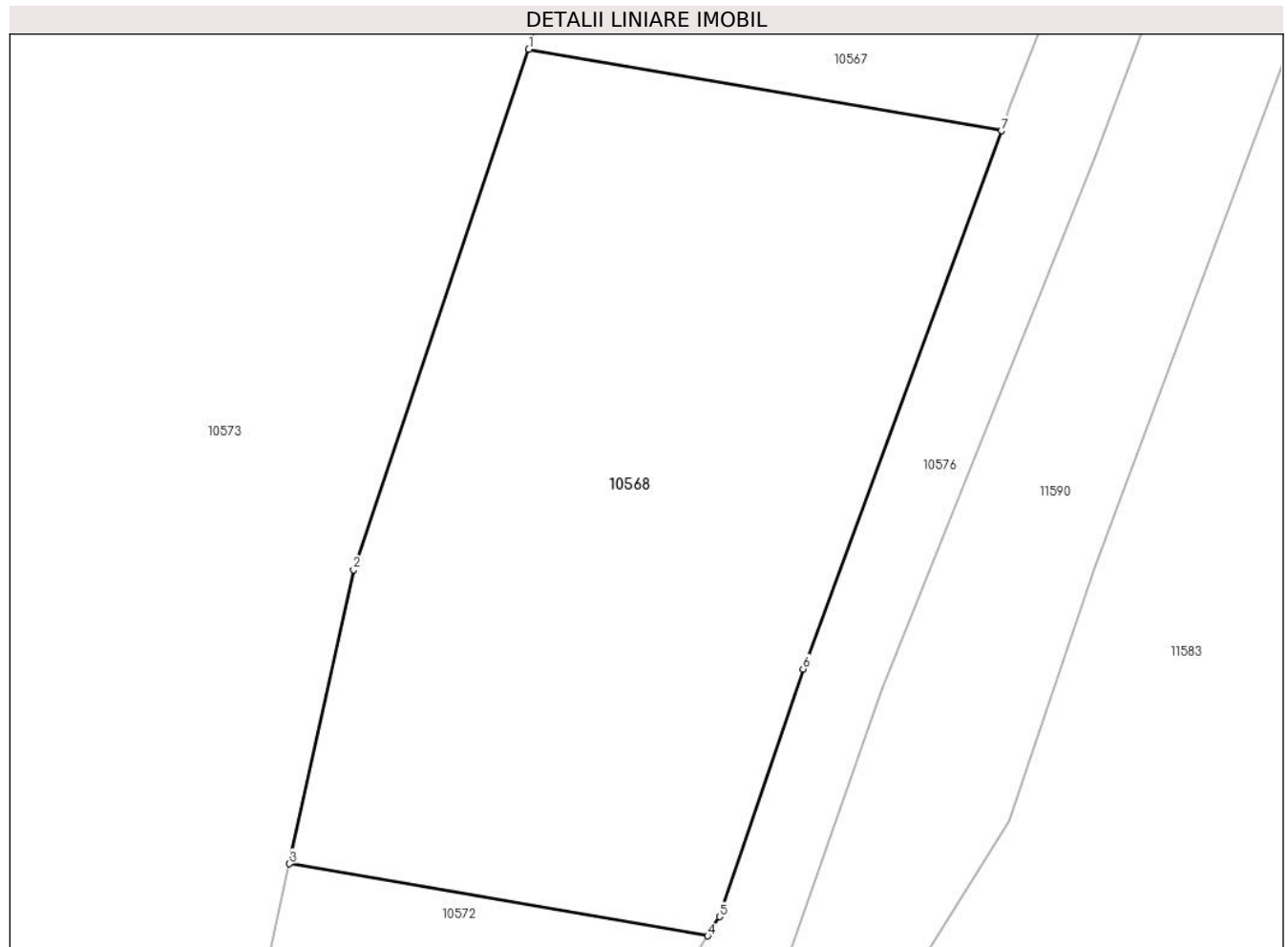
Inscrieri privind dezmembramintele dreptului de proprietate, drepturi reale de garanție și sarcini	Referințe
NU SUNT	

Anexa Nr. 1 La Partea I

Teren

Nr cadastral	Suprafața (mp)*	Observații / Referințe
	1.000	

* Suprafața este determinată în planul de proiecție Stereo 70.



Date referitoare la teren

Crt	Categorie folosință	Intra vilan	Suprafața (mp)	Tarla	Parcelă	Nr. topo	Observații / Referințe
1	faneata	NU	1.000	166	2221/	-	

Lungime Segmente

1) Valorile lungimilor segmentelor sunt obținute din proiecție în plan.

Punct început	X / Y	Punct sfârșit	X / Y	Lungime segment (** (m)
1	320.406,995 491.178,635	2	320.398,117 491.152,282	27.808
2	320.398,117 491.152,282	3	320.394,872 491.137,414	15.217
3	320.394,872 491.137,414	4	320.416,054 491.133,761	21.495
4	320.416,054 491.133,761	5	320.416,663 491.134,733	1.147
5	320.416,663 491.134,733	6	320.420,886 491.147,274	13.232

Punct început	X / Y	Punct sfârșit	X / Y	Lungime segment (** (m)
6	320.420,886 491.147,274	7	320.430,932 491.174,506	29.026
7	320.430,932 491.174,506	1	320.406,995 491.178,635	24.291

** Lungimile segmentelor sunt determinate în planul de proiecție Stereo 70 și sunt rotunjite la 1 milimetru.

*** Distanța dintre puncte este formată din segmente cumulate ce sunt mai mici decât valoarea 1 milimetru.

**DATE DESPRE IMOBILUL NR. 10569**

Oficiul de Cadastru și Publicitate Imobiliară HUNEDOARA
Biroul de Cadastru și Publicitate Imobiliară Deva

A. Partea I. Descrierea imobilului

TEREN Extravilan

Adresa: Jud. Hunedoara

Nr. Crt	Nr cadastral Nr. topografic	Suprafața* (mp)	Observații / Referințe
A1		28.390	Sector cadastral:113 Teren neimprejmuit;

B. Partea II. Proprietari și acte

Inscrieri privitoare la dreptul de proprietate și alte drepturi reale		Referințe
1 / 13/01/2023		
Act Normativ nr. 288, din 20/03/2018 emis de MINISTERUL MEDIULUI APELOR ȘI PĂDURILOR (ORDIN);		
B1	Inscrierea provizorie, drept de PROPRIETATE, dobandit prin Lege, cota actuala 1/1 1) STATUL ROMÂN, CIF:9999999999999	A1
B2	Inscrierea provizorie, drept de ADMINISTRARE 1) REGIA NAȚIONALĂ A PĂDURILOR ROMSILVA - DIRECTIA SILVICĂ HUNEDOARA - OCOLUL SILVIC DOBRA, CIF:1590120	A1

C. Partea III. SARCINI .

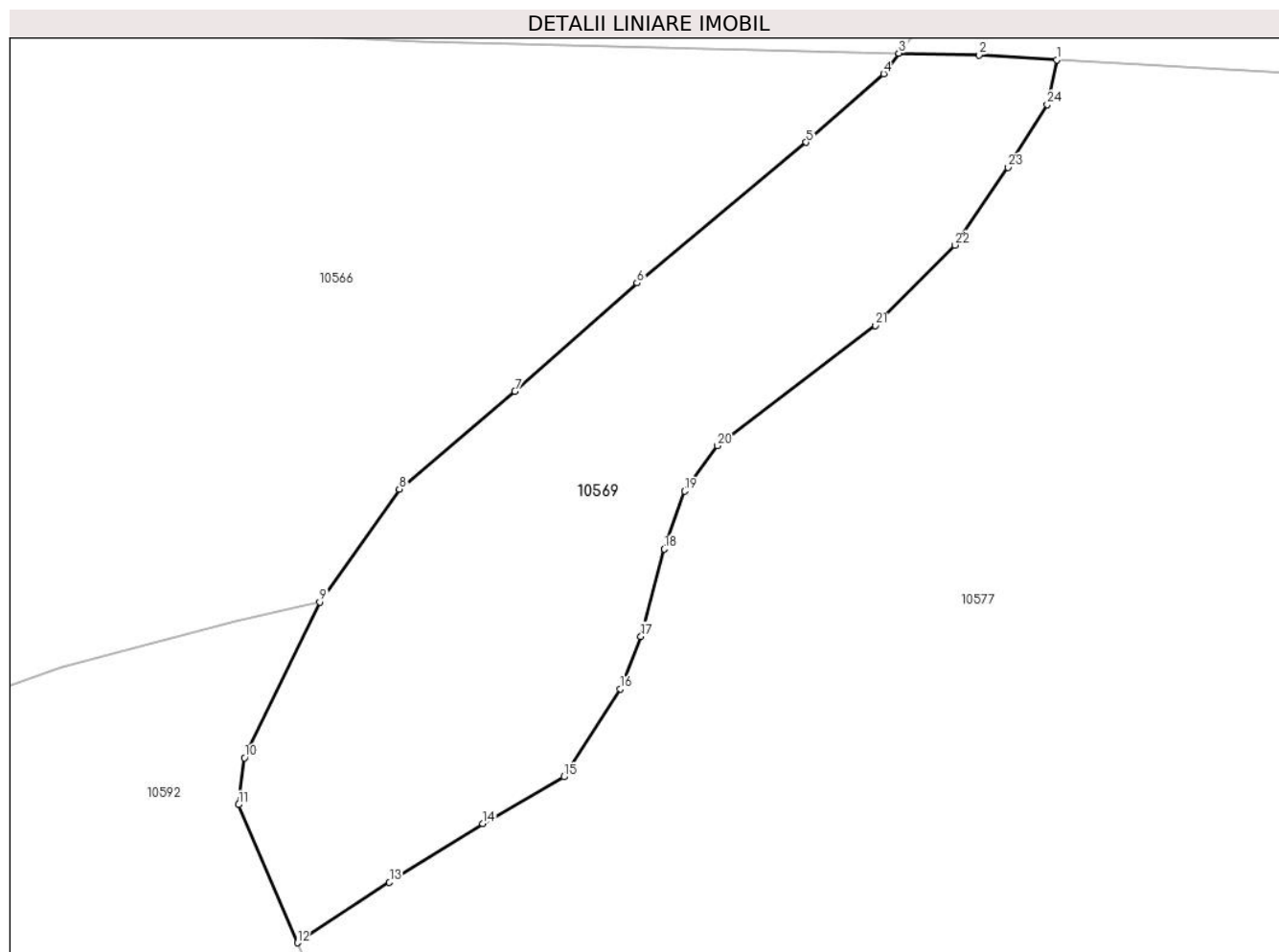
Inscrieri privind dezmembramintele dreptului de proprietate, drepturi reale de garanție și sarcini	Referințe
NU SUNT	

Anexa Nr. 1 La Partea I

Teren

Nr cadastral	Suprafața (mp)*	Observații / Referințe
	28.390	

* Suprafața este determinată în planul de proiecție Stereo 70.



Date referitoare la teren

Crt	Categorie folosință	Intravilan	Suprafața (mp)	Tarla	Parcelă	Nr. topo	Observații / Referințe
1	padure	NU	28.390	UP1	UA 51C	-	

Lungime Segmente

1) Valorile lungimilor segmentelor sunt obținute din proiecție în plan.

Punct început	X / Y	Punct sfârșit	X / Y	Lungime segment (** (m)
1	319.526,524 491.296,57	2	319.499,215 491.298,189	27.357
3	319.471,072 491.298,856	4	319.465,672 491.291,632	9.02
5	319.438,464 491.267,613	6	319.379,059 491.218,216	77.259
7	319.336,157 491.180,151	8	319.295,512 491.145,85	53.185
9	319.267,512 491.106,133	10	319.241,11 491.051,42	60.75

Punct început	X / Y	Punct sfârșit	X / Y	Lungime segment (** (m)
2	319.499,215 491.298,189	3	319.471,072 491.298,856	28.15
4	319.465,672 491.291,632	5	319.438,464 491.267,613	36.293
6	319.379,059 491.218,216	7	319.336,157 491.180,151	57.354
8	319.295,512 491.145,85	9	319.267,512 491.106,133	48.595
10	319.241,11 491.051,42	11	319.239,067 491.035,004	16.542

Punct început	X / Y	Punct sfârșit	X / Y	Lungime segment (** (m)
11	319.239,067 491.035,004	12	319.259,697 490.986,494	52.714
13	319.292,05 491.007,732	14	319.324,839 491.028,282	38.696
15	319.353,367 491.044,759	16	319.373,189 491.075,676	36.726
17	319.380,409 491.094,081	18	319.388,674 491.124,761	31.774
19	319.395,758 491.145,116	20	319.407,271 491.161,045	19.654
21	319.462,863 491.203,231	22	319.490,819 491.231,464	39.732
23	319.509,359 491.258,814	24	319.523,19 491.280,871	26.035

Punct început	X / Y	Punct sfârșit	X / Y	Lungime segment (** (m)
12	319.259,697 490.986,494	13	319.292,05 491.007,732	38.701
14	319.324,839 491.028,282	15	319.353,367 491.044,759	32.944
16	319.373,189 491.075,676	17	319.380,409 491.094,081	19.77
18	319.388,674 491.124,761	19	319.395,758 491.145,116	21.553
20	319.407,271 491.161,045	21	319.462,863 491.203,231	69.786
22	319.490,819 491.231,464	23	319.509,359 491.258,814	33.042
24	319.523,19 491.280,871	1	319.526,524 491.296,57	16.049

** Lungimile segmentelor sunt determinate în planul de proiecție Stereo 70 și sunt rotunjite la 1 milimetru.

*** Distanța dintre puncte este formată din segmente cumulate ce sunt mai mici decât valoarea 1 milimetru.

**DATE DESPRE IMOBILUL NR. 10570**

Oficiul de Cadastru și Publicitate Imobiliară HUNEDOARA
Biroul de Cadastru și Publicitate Imobiliară Deva

A. Partea I. Descrierea imobilului

TEREN Extravilan

Adresa: Jud. Hunedoara

Nr. Crt	Nr cadastral Nr. topografic	Suprafața* (mp)	Observații / Referințe
A1		620	Sector cadastral:113 Teren neimpregmuit;

B. Partea II. Proprietari și acte

Inscrieri privitoare la dreptul de proprietate și alte drepturi reale		Referințe
1 / 18/01/2023		
Act Administrativ nr. 5863/35, din 11/05/1995 emis de CJPSDPAT HUNEDOARA;		
B1	Intabulare, drept de PROPRIETATE, dobandit prin Reconstituire, cota actuala 1/1 1) LUNG LEON	A1

C. Partea III. SARCINI .

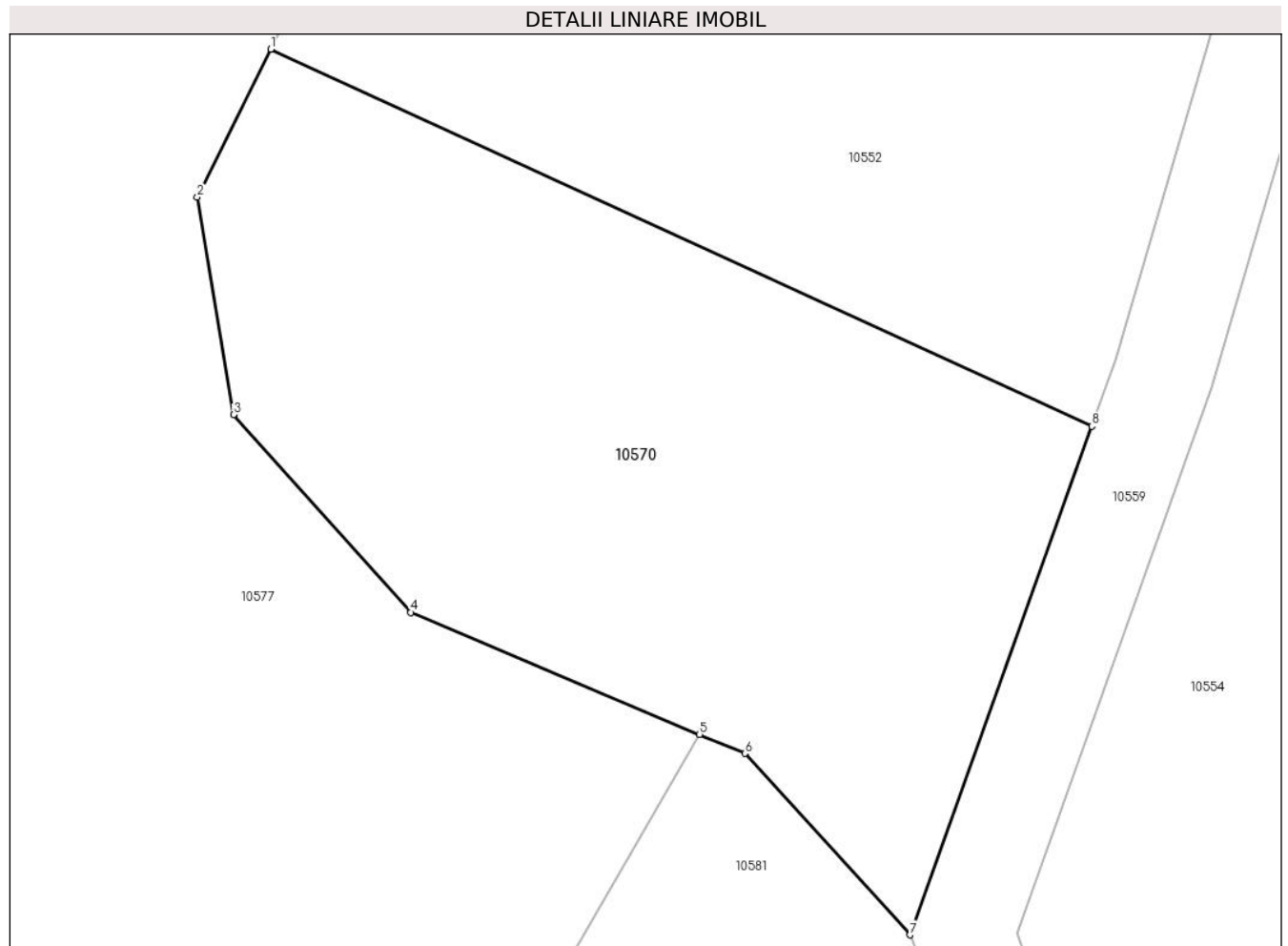
Inscrieri privind dezmembramintele dreptului de proprietate, drepturi reale de garanție și sarcini	Referințe
NU SUNT	

Anexa Nr. 1 La Partea I

Teren

Nr cadastral	Suprafața (mp)*	Observații / Referințe
	620	

* Suprafața este determinată în planul de proiecție Stereo 70.



Date referitoare la teren

Crt	Categorie folosință	Intravilan	Suprafața (mp)	Tarla	Parcelă	Nr. topo	Observații / Referințe
1	pasune	NU	620	171	2296/8	-	ÎMPĂDURIT

Lungime Segmente

1) Valorile lungimilor segmentelor sunt obținute din proiecție în plan.

Punct început	X / Y	Punct sfârșit	X / Y	Lungime segment (** (m)
1	319.732,681 491.160,274	2	319.729,746 491.154,373	6.59
2	319.729,746 491.154,373	3	319.731,193 491.145,69	8.803
3	319.731,193 491.145,69	4	319.738,268 491.137,811	10.59
4	319.738,268 491.137,811	5	319.749,806 491.132,945	12.522
5	319.749,806 491.132,945	6	319.751,615 491.132,182	1.963

Punct început	X / Y	Punct sfârșit	X / Y	Lungime segment (** (m)
6	319.751,615 491.132,182	7	319.758,208 491.124,946	9.789
7	319.758,208 491.124,946	8	319.765,473 491.145,233	21.549
8	319.765,473 491.145,233	1	319.732,681 491.160,274	36.076

** Lungimile segmentelor sunt determinate în planul de proiecție Stereo 70 și sunt rotunjite la 1 milimetru.

*** Distanța dintre puncte este formată din segmente cumulate ce sunt mai mici decât valoarea 1 milimetru.

**DATE DESPRE IMOBILUL NR. 10571**

Oficiul de Cadastru și Publicitate Imobiliară HUNEDOARA
Biroul de Cadastru și Publicitate Imobiliară Deva

A. Partea I. Descrierea imobilului

TEREN Extravilan

Adresa: Jud. Hunedoara

Nr. Crt	Nr cadastral Nr. topografic	Suprafața* (mp)	Observații / Referințe
A1		54.122	Sector cadastral:113 Teren neimpregmuit;

B. Partea II. Proprietari și acte

Inscrieri privitoare la dreptul de proprietate și alte drepturi reale		Referințe
1 / 13/01/2023		
Act Normativ nr. 7, din 13/03/1996 emis de PARLAMENTUL ROMÂNIEI;		
B1	Intabulare, drept de PROPRIETATE, dobandit prin Lege, cota actuala 1/1	A1
1) COMUNA ILIA, REZERVA COMISIEI LOCALE DE FOND FUNCJAR, CIF:4374164		

C. Partea III. SARCINI .

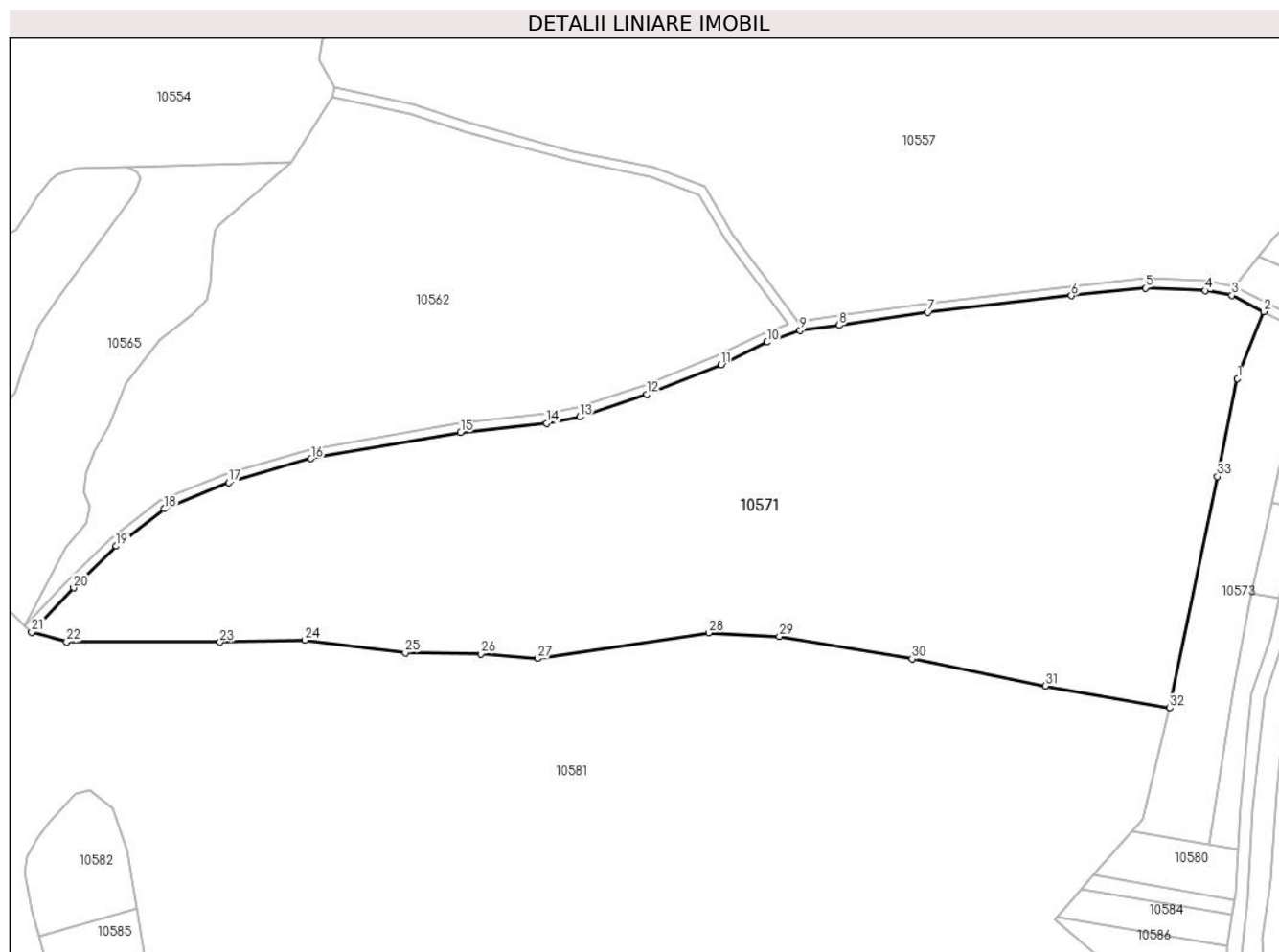
Inscrieri privind dezmembramintele dreptului de proprietate, drepturi reale de garanție și sarcini	Referințe
NU SUNT	

Anexa Nr. 1 La Partea I

Teren

Nr cadastral	Suprafața (mp)*	Observații / Referințe
	54.122	

* Suprafața este determinată în planul de proiecție Stereo 70.



Date referitoare la teren

Crt	Categorie folosință	Intravilan	Suprafața (mp)	Tarla	Parcelă	Nr. topo	Observații / Referințe
1	padure	NU	54.122	171	-	-	

Lungime Segmente

1) Valorile lungimilor segmentelor sunt obținute din proiecție în plan.

Punct început	X / Y	Punct sfârșit	X / Y	Lungime segment (** (m)
1	320.380,4 491.189,877	2	320.391,52 491.218,089	30.324
3	320.378,068 491.224,94	4	320.366,831 491.226,974	11.419
5	320.341,439 491.228,124	6	320.310,194 491.224,849	31.416
7	320.249,585 491.217,79	8	320.212,095 491.212,396	37.876
9	320.195,565 491.210,137	10	320.181,531 491.205,212	14.873

Punct început	X / Y	Punct sfârșit	X / Y	Lungime segment (** (m)
2	320.391,52 491.218,089	3	320.378,068 491.224,94	15.097
4	320.366,831 491.226,974	5	320.341,439 491.228,124	25.418
6	320.310,194 491.224,849	7	320.249,585 491.217,79	61.019
8	320.212,095 491.212,396	9	320.195,565 491.210,137	16.683
10	320.181,531 491.205,212	11	320.162,13 491.195,742	21.59

Punct început	X / Y	Punct sfârșit	X / Y	Lungime segment (** (m)
11	320.162,13 491.195,742	12	320.130,771 491.183,116	33.805
13	320.102,345 491.173,646	14	320.088,358 491.170,941	14.247
15	320.052,036 491.167,108	16	319.988,79 491.156,017	64.211
17	319.954,047 491.145,871	18	319.926,749 491.134,823	29.449
19	319.906,445 491.119,041	20	319.888,396 491.101,454	25.2
21	319.870,661 491.082,734	22	319.885,455 491.078,66	15.344
23	319.950,292 491.078,475	24	319.986,276 491.079,292	35.994
25	320.028,64 491.074,062	26	320.060,578 491.073,599	31.941
27	320.084,458 491.071,637	28	320.156,987 491.082,44	73.329
29	320.186,803 491.080,901	30	320.242,875 491.071,405	56.871
31	320.299,232 491.060,075	32	320.351,858 491.050,672	53.459
33	320.371,906 491.148,452	1	320.380,4 491.189,877	42.287

Punct început	X / Y	Punct sfârșit	X / Y	Lungime segment (** (m)
12	320.130,771 491.183,116	13	320.102,345 491.173,646	29.962
14	320.088,358 491.170,941	15	320.052,036 491.167,108	36.524
16	319.988,79 491.156,017	17	319.954,047 491.145,871	36.194
18	319.926,749 491.134,823	19	319.906,445 491.119,041	25.717
20	319.888,396 491.101,454	21	319.870,661 491.082,734	25.787
22	319.885,455 491.078,66	23	319.950,292 491.078,475	64.838
24	319.986,276 491.079,292	25	320.028,64 491.074,062	42.685
26	320.060,578 491.073,599	27	320.084,458 491.071,637	23.961
28	320.156,987 491.082,44	29	320.186,803 491.080,901	29.855
30	320.242,875 491.071,405	31	320.299,232 491.060,075	57.484
32	320.351,858 491.050,672	33	320.371,906 491.148,452	99.814

** Lungimile segmentelor sunt determinate în planul de proiecție Stereo 70 și sunt rotunjite la 1 milimetru.

*** Distanța dintre puncte este formată din segmente cumulate ce sunt mai mici decât valoarea 1 milimetru.

**DATE DESPRE IMOBILUL NR. 10572**

Oficiul de Cadastru și Publicitate Imobiliară HUNEDOARA
Biroul de Cadastru și Publicitate Imobiliară Deva

A. Partea I. Descrierea imobilului

TEREN Extravilan

Adresa: Jud. Hunedoara

Nr. Crt	Nr cadastral Nr. topografic	Suprafața* (mp)	Observații / Referințe
A1		600	Sector cadastral:113 Teren neimprejmuit;

B. Partea II. Proprietari și acte

Inscrieri privitoare la dreptul de proprietate și alte drepturi reale	Referințe
1 / 19/01/2023	
Act Administrativ nr. 5863/30, din 11/05/1995 emis de CJPSDPAT HUNEDOARA;	
B1	A1
Intabulare, drept de PROPRIETATE, dobandit prin Reconstituire, cota actuala 1/1 1) TĂMAȘ ARINȚA	

C. Partea III. SARCINI .

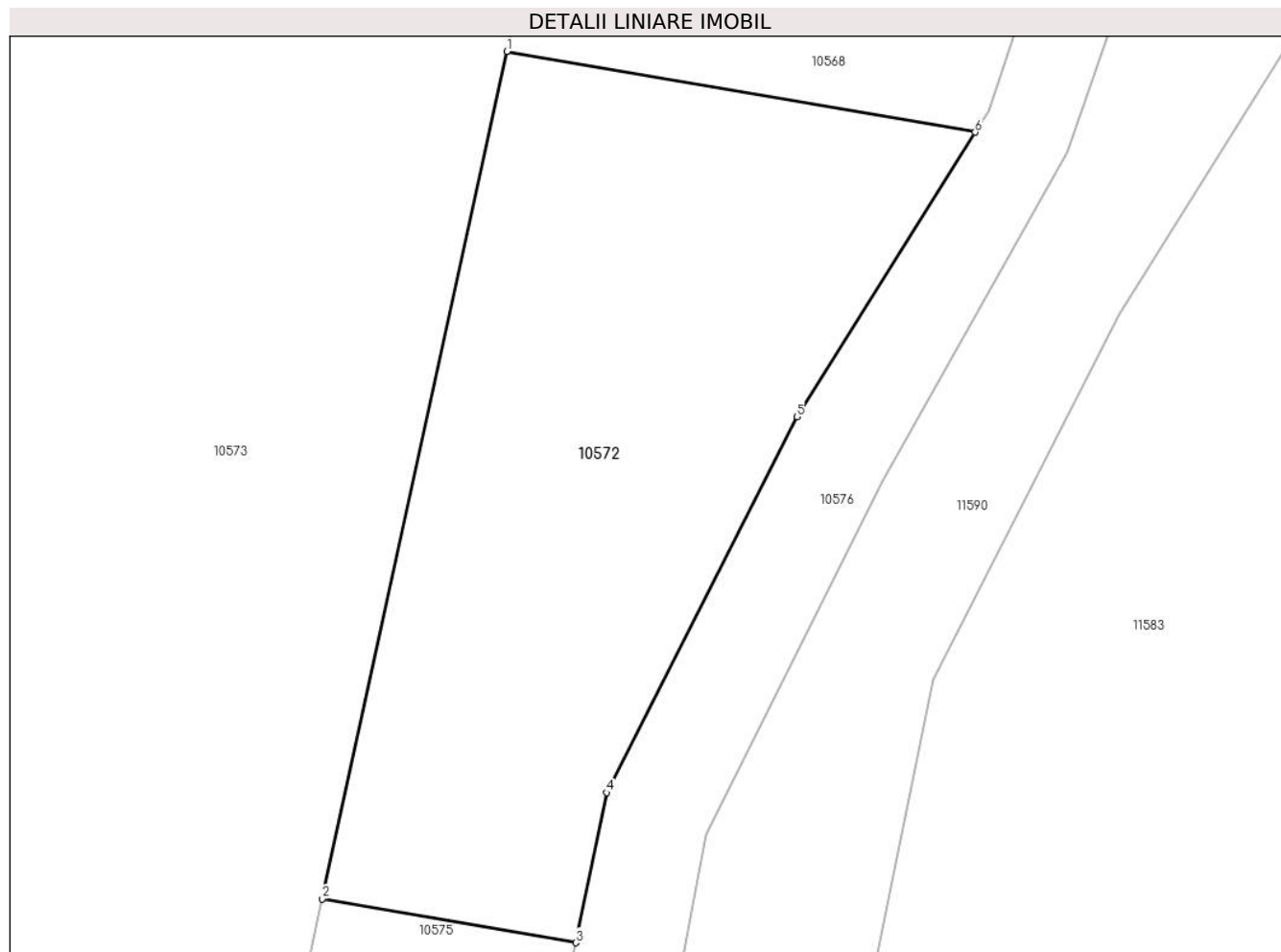
Inscrieri privind dezmembramintele dreptului de proprietate, drepturi reale de garanție și sarcini	Referințe
NU SUNT	

Anexa Nr. 1 La Partea I

Teren

Nr cadastral	Suprafața (mp)*	Observații / Referințe
	600	

* Suprafața este determinată în planul de proiecție Stereo 70.



Date referitoare la teren

Crt	Categorie folosință	Intra vilan	Suprafața (mp)	Tarla	Parcelă	Nr. topo	Observații / Referințe
1	faneata	NU	600	167	2221/4	-	

Lungime Segmente

1) Valorile lungimilor segmentelor sunt obținute din proiecție în plan.

Punct început	X / Y	Punct sfârșit	X / Y	Lungime segment (** (m)
1	320.394,872 491.137,414	2	320.386,517 491.099,125	39.19
2	320.386,517 491.099,125	3	320.397,987 491.097,146	11.64
3	320.397,987 491.097,146	4	320.399,382 491.103,928	6.924
4	320.399,382 491.103,928	5	320.408,005 491.120,906	19.042
5	320.408,005 491.120,906	6	320.416,054 491.133,761	15.167

Punct început	X / Y	Punct sfârșit	X / Y	Lungime segment (** (m)
6	320.416,054 491.133,761	1	320.394,872 491.137,414	21.495

** Lungimile segmentelor sunt determinate în planul de proiecție Stereo 70 și sunt rotunjite la 1 milimetru.

*** Distanța dintre puncte este formată din segmente cumulate ce sunt mai mici decât valoarea 1 milimetru.

**DATE DESPRE IMOBILUL NR. 10573**

Oficiul de Cadastru și Publicitate Imobiliară HUNEDOARA
Biroul de Cadastru și Publicitate Imobiliară Deva

A. Partea I. Descrierea imobilului

TEREN Extravilan

Adresa: Jud. Hunedoara

Nr. Crt	Nr cadastral Nr. topografic	Suprafața* (mp)	Observații / Referințe
A1		5.800	Sector cadastral:113 Teren neimpregmuit;

B. Partea II. Proprietari și acte

Inscrieri privitoare la dreptul de proprietate și alte drepturi reale	Referințe
1 / 19/01/2023	
Act Administrativ nr. 5863/47, din 07/04/1997 emis de CJPSDPAT HUNEDOARA;	
B1	A1
Intabulare, drept de PROPRIETATE, dobandit prin Reconstituire, cota actuala 1/1 1) MIRCU BRÂNDUȘA	

C. Partea III. SARCINI .

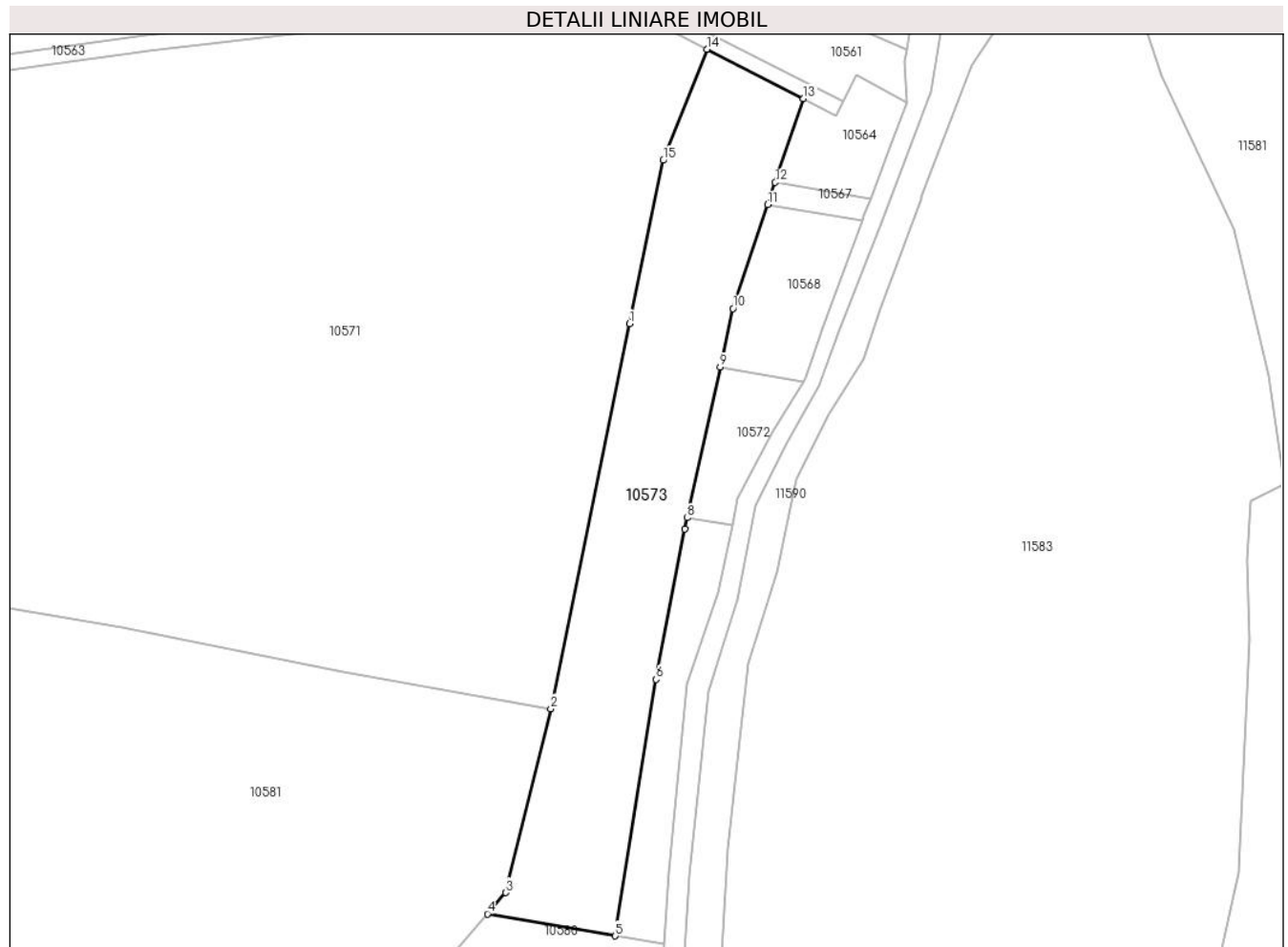
Inscrieri privind dezmembramintele dreptului de proprietate, drepturi reale de garanție și sarcini	Referințe
NU SUNT	

Anexa Nr. 1 La Partea I

Teren

Nr cadastral	Suprafața (mp)*	Observații / Referințe
	5.800	

* Suprafața este determinată în planul de proiecție Stereo 70.



Date referitoare la teren

Crt	Categorie folosință	Intra vilan	Suprafața (mp)	Tarla	Parcelă	Nr. topo	Observații / Referințe
1	faneata	NU	5.800	161	2220	-	

Lungime Segmente

1) Valorile lungimilor segmentelor sunt obținute din proiecție în plan.

Punct început	X / Y	Punct sfârșit	X / Y	Lungime segment (** (m)
1	320.371,906 491.148,452	2	320.351,858 491.050,672	99.814
2	320.351,858 491.050,672	3	320.340,449 491.003,96	48.085
3	320.340,449 491.003,96	4	320.335,763 490.998,589	7.128
4	320.335,763 490.998,589	5	320.368,235 490.992,988	32.952
5	320.368,235 490.992,988	6	320.378,645 491.058,082	65.921

Punct început	X / Y	Punct sfârșit	X / Y	Lungime segment (** (m)
6	320.378,645 491.058,082	7	320.385,902 491.096,307	38.908
7	320.385,902 491.096,307	8	320.386,517 491.099,125	2.884
8	320.386,517 491.099,125	9	320.394,872 491.137,414	39.19
9	320.394,872 491.137,414	10	320.398,117 491.152,282	15.217
10	320.398,117 491.152,282	11	320.406,995 491.178,635	27.808
11	320.406,995 491.178,635	12	320.408,902 491.184,295	5.973
12	320.408,902 491.184,295	13	320.416,074 491.205,584	22.465
13	320.416,074 491.205,584	14	320.391,52 491.218,089	27.555
14	320.391,52 491.218,089	15	320.380,4 491.189,877	30.324
15	320.380,4 491.189,877	1	320.371,906 491.148,452	42.287

** Lungimile segmentelor sunt determinate în planul de proiecție Stereo 70 și sunt rotunjite la 1 milimetru.

*** Distanța dintre puncte este formată din segmente cumulate ce sunt mai mici decât valoarea 1 milimetru.

**DATE DESPRE IMOBILUL NR. 10574**

Oficiul de Cadastru și Publicitate Imobiliară HUNEDOARA
Biroul de Cadastru și Publicitate Imobiliară Deva

A. Partea I. Descrierea imobilului

TEREN Extravilan

Adresa: Jud. Hunedoara

Nr. Crt	Nr cadastral Nr. topografic	Suprafața* (mp)	Observații / Referințe
A1		650	Sector cadastral:113 Teren neimpregmuit;

B. Partea II. Proprietari și acte

Inscrieri privitoare la dreptul de proprietate și alte drepturi reale		Referințe
1 / 16/01/2023		
Act Administrativ nr. 5863/35, din 11/05/1995 emis de CJPSDPAT HUNEDOARA;		
B1	Intabulare, drept de PROPRIETATE, dobandit prin Reconstituire, cota actuala 1/1 1) LUNG LEON	A1

C. Partea III. SARCINI .

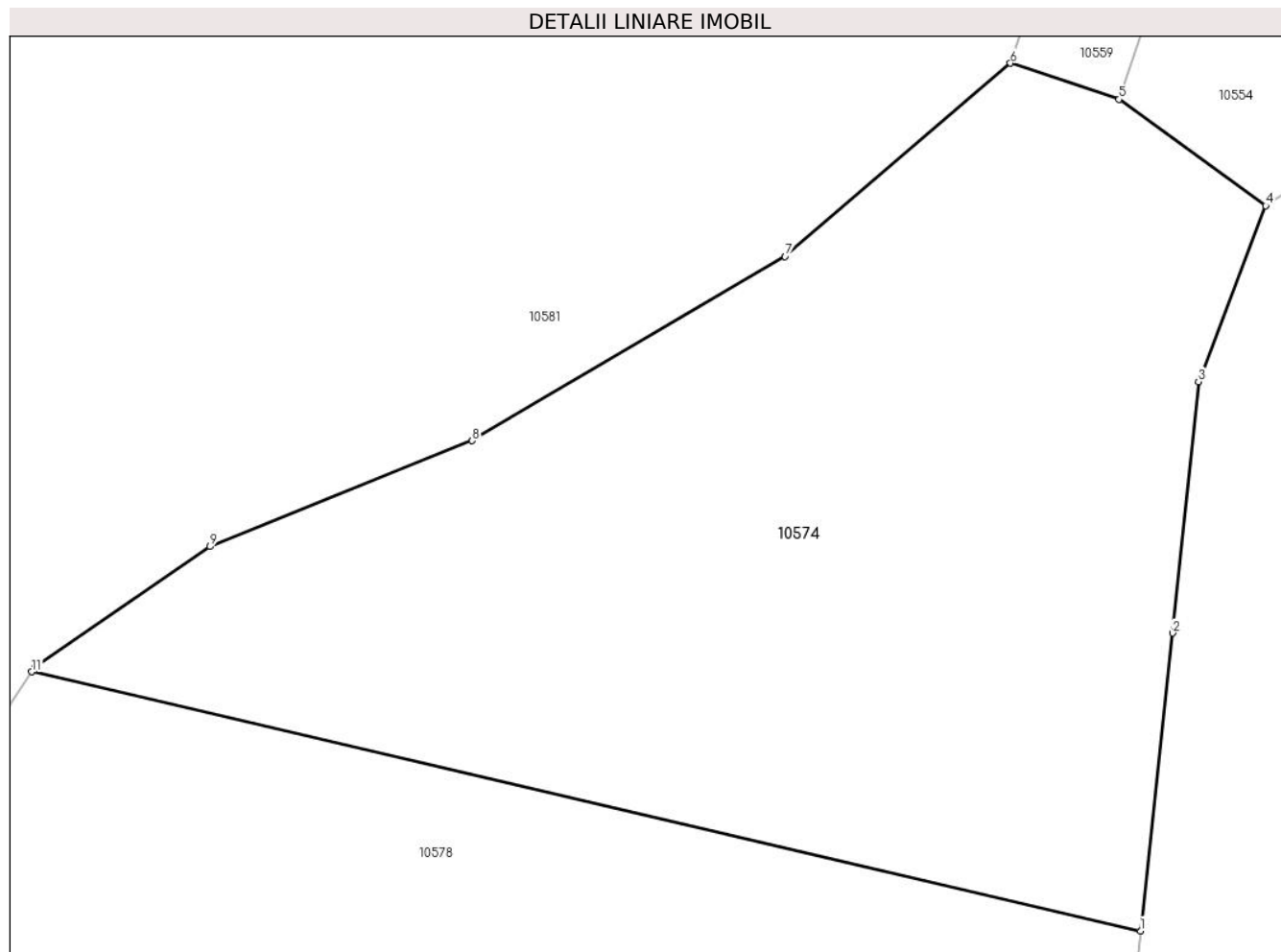
Inscrieri privind dezmembramintele dreptului de proprietate, drepturi reale de garanție și sarcini	Referințe
NU SUNT	

Anexa Nr. 1 La Partea I

Teren

Nr cadastral	Suprafața (mp)*	Observații / Referințe
	650	

* Suprafața este determinată în planul de proiecție Stereo 70.



Date referitoare la teren

Crt	Categorie folosință	Intravilan	Suprafața (mp)	Tarla	Parcelă	Nr. topo	Observații / Referințe
1	pasune	NU	650	171	2349/1	-	ÎMPĂDURIT

Lungime Segmente

1) Valorile lungimilor segmentelor sunt obținute din proiecție în plan.

Punct început	X / Y	Punct sfârșit	X / Y	Lungime segment (** (m)
1	319.762,273 491.035,145	2	319.763,393 491.045,55	10.465
2	319.763,393 491.045,55	3	319.764,298 491.054,324	8.82
3	319.764,298 491.054,324	4	319.766,65 491.060,475	6.585
4	319.766,65 491.060,475	5	319.761,52 491.064,185	6.331
5	319.761,52 491.064,185	6	319.757,725 491.065,45	4.0

Punct început	X / Y	Punct sfârșit	X / Y	Lungime segment (** (m)
6	319.757,725 491.065,45	7	319.749,846 491.058,696	10.378
7	319.749,846 491.058,696	8	319.738,911 491.052,264	12.686
8	319.738,911 491.052,264	9	319.729,746 491.048,566	9.884
9	319.729,746 491.048,566	10	319.723,635 491.044,385	7.404
10	319.723,635 491.044,385	11	319.723,507 491.044,193	0.23
11	319.723,507 491.044,193	1	319.762,273 491.035,145	39.807

** Lungimile segmentelor sunt determinate în planul de proiecție Stereo 70 și sunt rotunjite la 1 milimetru.

*** Distanța dintre puncte este formată din segmente cumulate ce sunt mai mici decât valoarea 1 milimetru.

**DATE DESPRE IMOBILUL NR. 10575**

Oficiul de Cadastru și Publicitate Imobiliară HUNEDOARA
Biroul de Cadastru și Publicitate Imobiliară Deva

A. Partea I. Descrierea imobilului

TEREN Extravilan

Adresa: Jud. Hunedoara

Nr. Crt	Nr cadastral Nr. topografic	Suprafața* (mp)	Observații / Referințe
A1		1.100	Sector cadastral:113 Teren neimpregmuit;

B. Partea II. Proprietari și acte

Inscrieri privitoare la dreptul de proprietate și alte drepturi reale	Referințe
1 / 19/01/2023	
Act Administrativ nr. 5863/47, din 07/04/1997 emis de CJPSDPAT HUNEDOARA;	
B1	A1
Intabulare, drept de PROPRIETATE, dobandit prin Reconstituire, cota actuala 1/1 1) MIRCU BRÂNDUȘA	

C. Partea III. SARCINI .

Inscrieri privind dezmembramintele dreptului de proprietate, drepturi reale de garanție și sarcini	Referințe
NU SUNT	

Anexa Nr. 1 La Partea I

Teren

Nr cadastral	Suprafața (mp)*	Observații / Referințe
	1.100	

* Suprafața este determinată în planul de proiecție Stereo 70.



Date referitoare la teren

Crt	Categorie folosință	Intravilan	Suprafața (mp)	Tarla	Parcelă	Nr. topo	Observații / Referințe
1	faneata	NU	1.100	166	2221/5	-	

Lungime Segmente

1) Valorile lungimilor segmentelor sunt obținute din proiecție în plan.

Punct început	X / Y	Punct sfârșit	X / Y	Lungime segment (** (m)
1	320.386,517 491.099,125	2	320.385,902 491.096,307	2.884
2	320.385,902 491.096,307	3	320.378,645 491.058,082	38.908
3	320.378,645 491.058,082	4	320.368,235 490.992,988	65.921
4	320.368,235 490.992,988	5	320.380,798 490.990,821	12.749
5	320.380,798 490.990,821	6	320.381,83 491.009,267	18.474

Punct început	X / Y	Punct sfârșit	X / Y	Lungime segment (** (m)
6	320.381,83 491.009,267	7	320.386,454 491.056,822	47.78
7	320.386,454 491.056,822	8	320.394,494 491.080,152	24.676
8	320.394,494 491.080,152	9	320.397,987 491.097,146	17.35
9	320.397,987 491.097,146	1	320.386,517 491.099,125	11.64

** Lungimile segmentelor sunt determinate în planul de proiecție Stereo 70 și sunt rotunjite la 1 milimetru.

*** Distanța dintre puncte este formată din segmente cumulate ce sunt mai mici decât valoarea 1 milimetru.

**DATE DESPRE IMOBILUL NR. 10576**

Oficiul de Cadastru și Publicitate Imobiliară HUNEDOARA
Biroul de Cadastru și Publicitate Imobiliară Deva

A. Partea I. Descrierea imobilului

TEREN Extravilan

Adresa: Jud. Hunedoara

Nr. Crt	Nr cadastral Nr. topografic	Suprafața* (mp)	Observații / Referințe
A1		3.315	Sector cadastral:113 Teren neimpregmuit;

B. Partea II. Proprietari și acte

Inscrieri privitoare la dreptul de proprietate și alte drepturi reale		Referințe
1 / 13/01/2023		
Act Normativ nr. 7, din 13/03/1996 emis de PARLAMENTUL ROMÂNIEI;		
B1	Inscrierea provizorie, drept de PROPRIETATE, dobandit prin Lege, cota actuala 1/1 1) COMUNA ILIA , CIF:4374164	A1

C. Partea III. SARCINI .

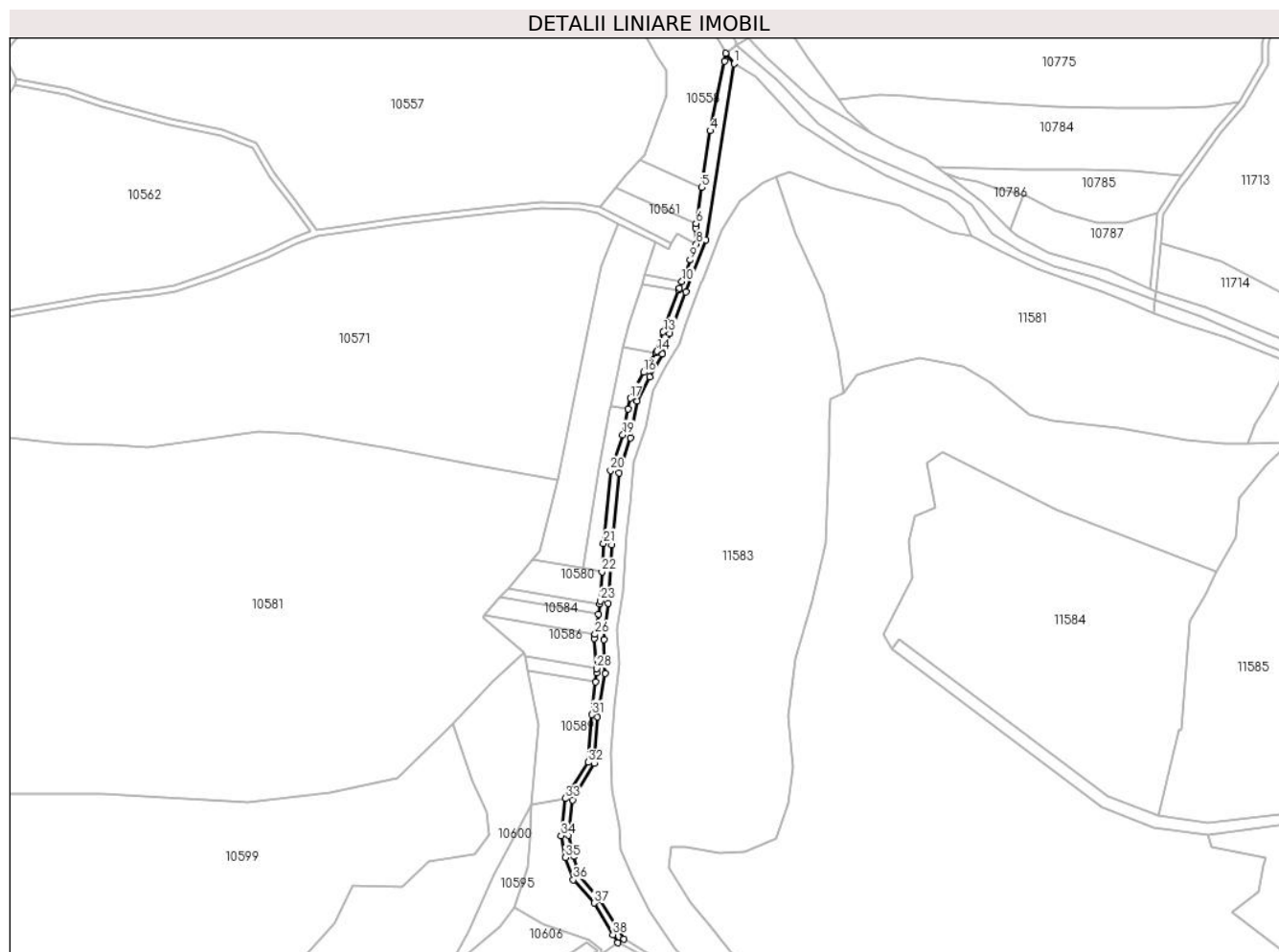
Inscrieri privind dezmembramintele dreptului de proprietate, drepturi reale de garanție și sarcini	Referințe
NU SUNT	

Anexa Nr. 1 La Partea I

Teren

Nr cadastral	Suprafața (mp)*	Observații / Referințe
	3.315	

* Suprafața este determinată în planul de proiecție Stereo 70.



Date referitoare la teren

Crt	Categorie folosință	Intravilan	Suprafața (mp)	Tarla	Parcelă	Nr. topo	Observații / Referințe
1	ape curgătoare	NU	3.315	-	-	-	PĂRĂU

Lungime Segmente

1) Valorile lungimilor segmentelor sunt obținute din proiecție în plan.

Punct început	X / Y	Punct sfârșit	X / Y	Lungime segment	Punct început	X / Y	Punct sfârșit	X / Y	Lungime segment	Punct început	X / Y	Punct sfârșit	X / Y	Lungime segment
1	320.467,238 491.322,26	2	320.461,474 491.329,07	8.922	2	320.461,474 491.329,07	3	320.460,795 491.323,796	5.318	3	320.460,795 491.323,796	4	320.451,472 491.278,522	46.224
4	320.451,472 491.278,522	5	320.445,833 491.241,557	37.393	5	320.445,833 491.241,557	6	320.442,243 491.218,03	23.799	6	320.442,243 491.218,03	7	320.441,788 491.215,049	3.015
7	320.441,788 491.215,049	8	320.442,452 491.204,613	10.457	8	320.442,452 491.204,613	9	320.438,456 491.194,185	11.167	9	320.438,456 491.194,185	10	320.433,068 491.180,127	15.055
10	320.433,068 491.180,127	11	320.431,408 491.175,796	4.638	11	320.431,408 491.175,796	12	320.430,932 491.174,506	1.375	12	320.430,932 491.174,506	13	320.420,886 491.147,274	29.026
13	320.420,886 491.147,274	14	320.416,663 491.134,733	13.232	14	320.416,663 491.134,733	15	320.416,054 491.133,761	1.147	15	320.416,054 491.133,761	16	320.408,005 491.120,906	15.167

Punct început	X / Y	Punct sfârșit	X / Y	Lungime segment	Punct început	X / Y	Punct sfârșit	X / Y	Lungime segment	Punct început	X / Y	Punct sfârșit	X / Y	Lungime segment
16	320.408,005 491.120,906	17	320.399,382 491.103,928	19.042	17	320.399,382 491.103,928	18	320.397,987 491.097,146	6.924	18	320.397,987 491.097,146	19	320.394,494 491.080,152	17.35
19	320.394,494 491.080,152	20	320.386,454 491.056,822	24.676	20	320.386,454 491.056,822	21	320.381,83 491.009,267	47.78	21	320.381,83 491.009,267	22	320.380,798 490.990,821	18.474
22	320.380,798 490.990,821	23	320.379,74 490.971,9	18.951	23	320.379,74 490.971,9	24	320.379,403 490.969,736	2.189	24	320.379,403 490.969,736	25	320.378,382 490.963,186	6.629
25	320.378,382 490.963,186	26	320.376,327 490.950,01	13.336	26	320.376,327 490.950,01	27	320.375,914 490.947,363	2.679	27	320.375,914 490.947,363	28	320.377,192 490.927,609	19.795
28	320.377,192 490.927,609	29	320.377,359 490.925,038	2.577	29	320.377,359 490.925,038	30	320.376,666 490.918,945	6.133	30	320.376,666 490.918,945	31	320.374,24 490.897,622	21.46
31	320.374,24 490.897,622	32	320.371,736 490.866,509	31.214	32	320.371,736 490.866,509	33	320.356,91 490.842,926	27.856	33	320.356,91 490.842,926	34	320.354,073 490.818,692	24.399
34	320.354,073 490.818,692	35	320.357,008 490.804,373	14.617	35	320.357,008 490.804,373	36	320.362,186 490.789,881	15.389	36	320.362,186 490.789,881	37	320.375,646 490.774,632	20.34
37	320.375,646 490.774,632	38	320.388,075 490.754,102	23.999	38	320.388,075 490.754,102	39	320.391,01 490.748,753	6.1	39	320.391,01 490.748,753	40	320.395,279 490.751,096	4.869
40	320.395,279 490.751,096	41	320.379,414 490.776,682	30.106	41	320.379,414 490.776,682	42	320.366,542 490.792,624	20.49	42	320.366,542 490.792,624	43	320.362,468 490.805,316	13.33
43	320.362,468 490.805,316	44	320.358,991 490.818,987	14.106	44	320.358,991 490.818,987	45	320.361,811 490.841,888	23.073	45	320.361,811 490.841,888	46	320.375,919 490.865,682	27.662
46	320.375,919 490.865,682	47	320.377,838 490.896,156	30.534	47	320.377,838 490.896,156	48	320.382,708 490.924,656	28.913	48	320.382,708 490.924,656	49	320.382,256 490.946,445	21.794
49	320.382,256 490.946,445	50	320.384,87 490.970,231	23.929	50	320.384,87 490.970,231	51	320.387,033 491.008,333	38.163	51	320.387,033 491.008,333	52	320.392,023 491.055,222	47.153
52	320.392,023 491.055,222	53	320.399,423 491.078,228	24.167	53	320.399,423 491.078,228	54	320.403,859 491.102,043	24.224	54	320.403,859 491.102,043	55	320.411,877 491.117,964	17.826
55	320.411,877 491.117,964	56	320.420,196 491.132,834	17.039	56	320.420,196 491.132,834	57	320.424,855 491.146,203	14.158	57	320.424,855 491.146,203	58	320.435,682 491.173,248	29.131
58	320.435,682 491.173,248	59	320.448,512 491.207,43	36.511	59	320.448,512 491.207,43	1	320.467,238 491.322,26	116.347					

** Lungimile segmentelor sunt determinate în planul de proiecție Stereo 70 și sunt rotunjite la 1 milimetru.

*** Distanța dintre puncte este formată din segmente cumulate ce sunt mai mici decât valoarea 1 milimetru.

**DATE DESPRE IMOBILUL NR. 10577**

Oficiul de Cadastru și Publicitate Imobiliară HUNEDOARA
Biroul de Cadastru și Publicitate Imobiliară Deva

A. Partea I. Descrierea imobilului

TEREN Extravilan

Adresa: Jud. Hunedoara

Nr. Crt	Nr cadastral Nr. topografic	Suprafața* (mp)	Observații / Referințe
A1		160.943	Sector cadastral:113 Teren neimprejmuit;

B. Partea II. Proprietari și acte

Inscrieri privitoare la dreptul de proprietate și alte drepturi reale		Referințe
1 / 16/01/2023		
Act Normativ nr. 288, din 20/03/2018 emis de MINISTERUL MEDIULUI APELOR ȘI PĂDURILOR (ORDIN);		
B1	Inscrierea provizorie, drept de PROPRIETATE, dobandit prin Lege, cota actuala 1/1 1) STATUL ROMÂN, CIF:9999999999999	A1
B2	Inscrierea provizorie, drept de ADMINISTRARE 1) REGIA NAȚIONALĂ A PĂDURILOR ROMSILVA - DIRECTIA SILVICĂ HUNEDOARA - OCOLUL SILVIC DOBRA, CIF:1590120	A1

C. Partea III. SARCINI .

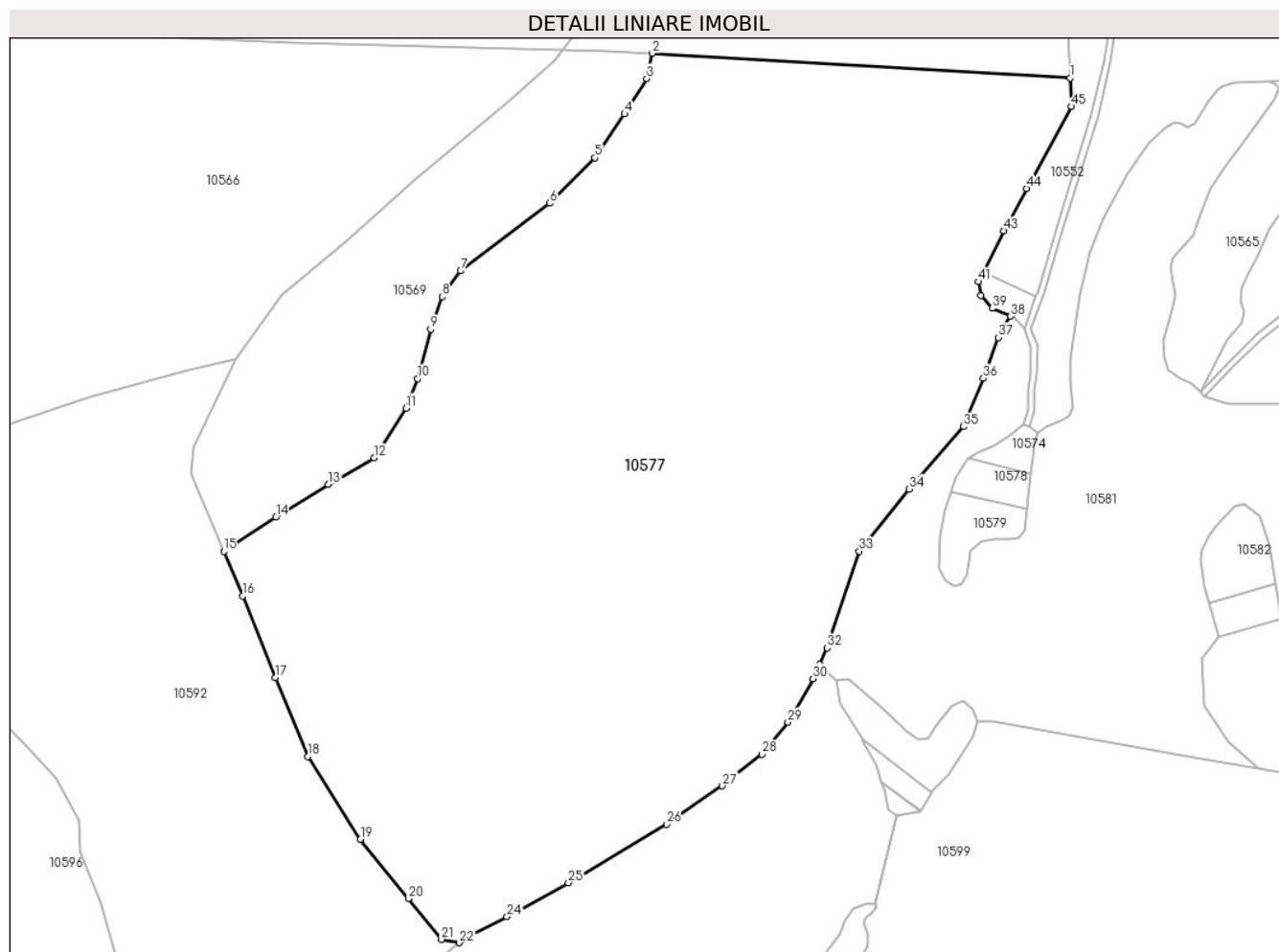
Inscrieri privind dezmembramintele dreptului de proprietate, drepturi reale de garanție și sarcini	Referințe
NU SUNT	

Anexa Nr. 1 La Partea I

Teren

Nr cadastral	Suprafața (mp)*	Observații / Referințe
	160.943	

* Suprafața este determinată în planul de proiecție Stereo 70.



Date referitoare la teren

Crt	Categorie folosință	Intra vilan	Suprafața (mp)	Tarla	Parcelă	Nr. topo	Observații / Referințe
1	padure	NU	160.943	UP1	UA 51B	-	

Lungime Segmente

1) Valorile lungimilor segmentelor sunt obținute din proiecție în plan.

Punct început	X / Y	Punct sfârșit	X / Y	Lungime segment	Punct început	X / Y	Punct sfârșit	X / Y	Lungime segment	Punct început	X / Y	Punct sfârșit	X / Y	Lungime segment
1	319.786,888 491.281,129	2	319.526,524 491.296,57	260.8 21	2	319.526,524 491.296,57	3	319.523,19 491.280,871	16.04 9	3	319.523,19 491.280,871	4	319.509,359 491.258,814	26.03 5
4	319.509,359 491.258,814	5	319.490,819 491.231,464	33.04 2	5	319.490,819 491.231,464	6	319.462,863 491.203,231	39.73 2	6	319.462,863 491.203,231	7	319.407,271 491.161,045	69.78 6
7	319.407,271 491.161,045	8	319.395,758 491.145,116	19.65 4	8	319.395,758 491.145,116	9	319.388,674 491.124,761	21.55 3	9	319.388,674 491.124,761	10	319.380,409 491.094,081	31.77 4
10	319.380,409 491.094,081	11	319.373,189 491.075,676	19.77	11	319.373,189 491.075,676	12	319.353,367 491.044,759	36.72 6	12	319.353,367 491.044,759	13	319.324,839 491.028,282	32.94 4
13	319.324,839 491.028,282	14	319.292,05 491.007,732	38.69 6	14	319.292,05 491.007,732	15	319.259,697 490.986,494	38.70 1	15	319.259,697 490.986,494	16	319.271,459 490.958,838	30.05 3
16	319.271,459 490.958,838	17	319.291,941 490.907,902	54.9	17	319.291,941 490.907,902	18	319.311,947 490.858,87	52.95 7	18	319.311,947 490.858,87	19	319.344,882 490.807,428	61.08 2

Punct început	X / Y	Punct sfârșit	X / Y	Lungime segment	Punct început	X / Y	Punct sfârșit	X / Y	Lungime segment	Punct început	X / Y	Punct sfârșit	X / Y	Lungime segment
19	319.344,882 490.807,428	20	319.374,745 490.770,422	47.553	20	319.374,745 490.770,422	21	319.395,35 490.745,054	32.681	21	319.395,35 490.745,054	22	319.406,416 490.742,926	11.269
22	319.406,416 490.742,926	23	319.409,136 490.745,206	3.549	23	319.409,136 490.745,206	24	319.436,066 490.759,097	30.302	24	319.436,066 490.759,097	25	319.474,291 490.780,368	43.745
25	319.474,291 490.780,368	26	319.535,537 490.816,832	71.279	26	319.535,537 490.816,832	27	319.570,075 490.840,614	41.934	27	319.570,075 490.840,614	28	319.594,936 490.860,229	31.667
28	319.594,936 490.860,229	29	319.611,074 490.880,279	25.738	29	319.611,074 490.880,279	30	319.626,775 490.907,304	31.255	30	319.626,775 490.907,304	31	319.630,799 490.916,151	9.719
31	319.630,799 490.916,151	32	319.635,499 490.926,483	11.35	32	319.635,499 490.926,483	33	319.655,562 490.986,634	63.409	33	319.655,562 490.986,634	34	319.686,592 491.025,286	49.566
34	319.686,592 491.025,286	35	319.720,478 491.064,143	51.558	35	319.720,478 491.064,143	36	319.732,795 491.094,233	32.513	36	319.732,795 491.094,233	37	319.742,102 491.119,673	27.088
37	319.742,102 491.119,673	38	319.749,806 491.132,945	15.346	38	319.749,806 491.132,945	39	319.738,268 491.137,811	12.522	39	319.738,268 491.137,811	40	319.731,193 491.145,69	10.59
40	319.731,193 491.145,69	41	319.729,746 491.154,373	8.803	41	319.729,746 491.154,373	42	319.732,681 491.160,274	6.59	42	319.732,681 491.160,274	43	319.745,504 491.186,051	28.791
43	319.745,504 491.186,051	44	319.759,62 491.212,441	29.928	44	319.759,62 491.212,441	45	319.787,743 491.263,401	58.205	45	319.787,743 491.263,401	1	319.786,888 491.281,129	17.748

** Lungimile segmentelor sunt determinate în planul de proiecție Stereo 70 și sunt rotunjite la 1 milimetru.

*** Distanța dintre puncte este formată din segmente cumulate ce sunt mai mici decât valoarea 1 milimetru.

**DATE DESPRE IMOBILUL NR. 10578**

Oficiul de Cadastru și Publicitate Imobiliară HUNEDOARA
Biroul de Cadastru și Publicitate Imobiliară Deva

A. Partea I. Descrierea imobilului

TEREN Extravilan

Adresa: Jud. Hunedoara

Nr. Crt	Nr cadastral Nr. topografic	Suprafața* (mp)	Observații / Referințe
A1		1.000	Sector cadastral:113 Teren neimprejmuit;

B. Partea II. Proprietari și acte

Inscrieri privitoare la dreptul de proprietate și alte drepturi reale		Referințe
1 / 16/01/2023		
Act Administrativ nr. 89856/234, din 09/07/2003 emis de CJPSDPAT HUNEDOARA;		
B1	Intabulare, drept de PROPRIETATE, dobandit prin Reconstituire, cota actuala 1/1 1) OLARI RUBIN 2) MUNTEAN IOAN	A1

C. Partea III. SARCINI .

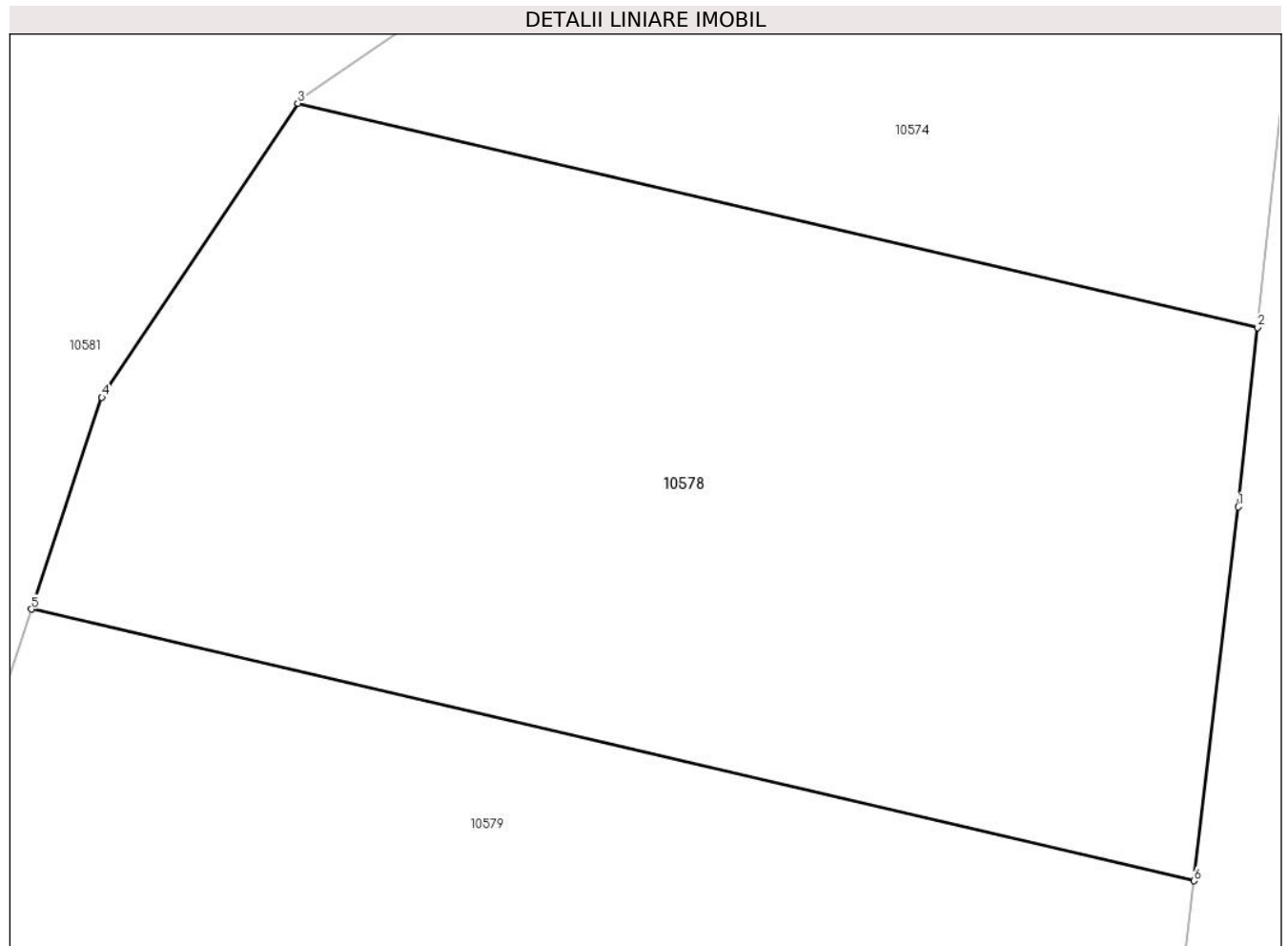
Inscrieri privind dezmembramintele dreptului de proprietate, drepturi reale de garanție și sarcini	Referințe
NU SUNT	

Anexa Nr. 1 La Partea I

Teren

Nr cadastral	Suprafața (mp)*	Observații / Referințe
	1.000	

* Suprafața este determinată în planul de proiecție Stereo 70.



Date referitoare la teren

Crt	Categorie folosință	Intravilan	Suprafața (mp)	Tarla	Parcelă	Nr. topo	Observații / Referințe
1	pasune	NU	1.000	171	2349/2	-	ÎMPĂDURIT

Lungime Segmente

1) Valorile lungimilor segmentelor sunt obținute din proiecție în plan.

Punct început	X / Y	Punct sfârșit	X / Y	Lungime segment (** (m)
1	319.761,494 491.027,912	2	319.762,273 491.035,145	7.275
2	319.762,273 491.035,145	3	319.723,507 491.044,193	39.807
3	319.723,507 491.044,193	4	319.715,595 491.032,324	14.264
4	319.715,595 491.032,324	5	319.712,748 491.023,782	9.004
5	319.712,748 491.023,782	6	319.759,71 491.012,821	48.225

Punct început	X / Y	Punct sfârșit	X / Y	Lungime segment (** (m)
6	319.759,71 491.012,821	1	319.761,494 491.027,912	15.196

** Lungimile segmentelor sunt determinate în planul de proiecție Stereo 70 și sunt rotunjite la 1 milimetru.

*** Distanța dintre puncte este formată din segmente cumulate ce sunt mai mici decât valoarea 1 milimetru.

**DATE DESPRE IMOBILUL NR. 10579**

Oficiul de Cadastru și Publicitate Imobiliară HUNEDOARA
Biroul de Cadastru și Publicitate Imobiliară Deva

A. Partea I. Descrierea imobilului

TEREN Extravilan

Adresa: Jud. Hunedoara

Nr. Crt	Nr cadastral Nr. topografic	Suprafața* (mp)	Observații / Referințe
A1		1.740	Sector cadastral:113 Teren neimprejmuit;

B. Partea II. Proprietari și acte

Inscrieri privitoare la dreptul de proprietate și alte drepturi reale		Referințe
1 / 13/01/2023		
Act Normativ nr. 7, din 13/03/1996 emis de PARLAMENTUL ROMÂNIEI;		
B1	Intabulare, drept de PROPRIETATE, dobandit prin Lege, cota actuala 1/1	A1
1) COMUNA ILIA, REZERVA COMISIEI LOCALE DE FOND FUNCJAR, CIF:4374164		

C. Partea III. SARCINI .

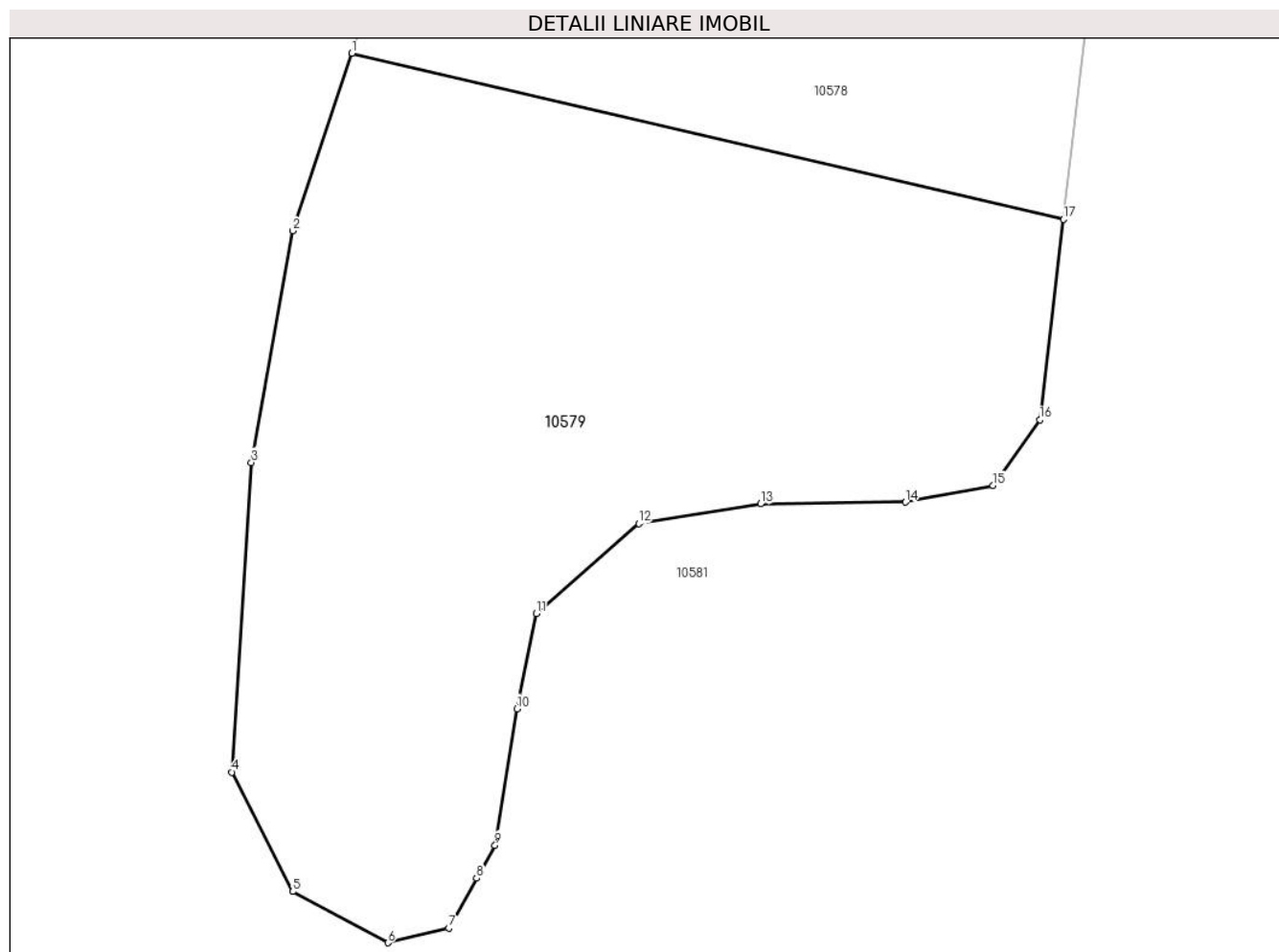
Inscrieri privind dezmembramintele dreptului de proprietate, drepturi reale de garanție și sarcini	Referințe
NU SUNT	

Anexa Nr. 1 La Partea I

Teren

Nr cadastral	Suprafața (mp)*	Observații / Referințe
	1.740	

* Suprafața este determinată în planul de proiecție Stereo 70.



Date referitoare la teren

Crt	Categorie folosință	Intra vilan	Suprafața (mp)	Tarla	Parcelă	Nr. topo	Observații / Referințe
1	padure	NU	1.740	171	-	-	

Lungime Segmente

1) Valorile lungimilor segmentelor sunt obținute din proiecție în plan.

Punct început	X / Y	Punct sfârșit	X / Y	Lungime segment (** (m)
1	319.712,748 491.023,782	2	319.708,841 491.012,064	12.353
2	319.708,841 491.012,064	3	319.706,108 490.996,787	15.519
3	319.706,108 490.996,787	4	319.704,821 490.976,366	20.462
4	319.704,821 490.976,366	5	319.708,841 490.968,486	8.846
5	319.708,841 490.968,486	6	319.715,113 490.965,109	7.123

Punct început	X / Y	Punct sfârșit	X / Y	Lungime segment (** (m)
6	319.715,113 490.965,109	7	319.719,133 490.966,074	4.134
7	319.719,133 490.966,074	8	319.720,974 490.969,369	3.774
8	319.720,974 490.969,369	9	319.722,188 490.971,541	2.489
9	319.722,188 490.971,541	10	319.723,635 490.980,546	9.12
10	319.723,635 490.980,546	11	319.724,922 490.986,818	6.402
11	319.724,922 490.986,818	12	319.731,675 490.992,767	9.001
12	319.731,675 490.992,767	13	319.739,715 490.994,054	8.142
13	319.739,715 490.994,054	14	319.749,283 490.994,174	9.568
14	319.749,283 490.994,174	15	319.755,072 490.995,26	5.89
15	319.755,072 490.995,26	16	319.758,147 490.999,601	5.32
16	319.758,147 490.999,601	17	319.759,71 491.012,821	13.312
17	319.759,71 491.012,821	1	319.712,748 491.023,782	48.225

** Lungimile segmentelor sunt determinate în planul de proiecție Stereo 70 și sunt rotunjite la 1 milimetru.

*** Distanța dintre puncte este formată din segmente cumulate ce sunt mai mici decât valoarea 1 milimetru.

**DATE DESPRE IMOBILUL NR. 10580**

Oficiul de Cadastru și Publicitate Imobiliară HUNEDOARA
Biroul de Cadastru și Publicitate Imobiliară Deva

A. Partea I. Descrierea imobilului

TEREN Extravilan

Adresa: Jud. Hunedoara

Nr. Crt	Nr cadastral Nr. topografic	Suprafața* (mp)	Observații / Referințe
A1		1.120	Sector cadastral:113 Teren neimprejmuit;

B. Partea II. Proprietari și acte

Inscrieri privitoare la dreptul de proprietate și alte drepturi reale		Referințe
1 / 19/01/2023		
Act Administrativ nr. 89856/371, din 21/11/2003 emis de CJPSDPAT HUNEDOARA;		
B1	Intabulare, drept de PROPRIETATE, dobandit prin Reconstituire, cota actuala 1/1 1) MUNTEAN ELEONORA	A1

C. Partea III. SARCINI .

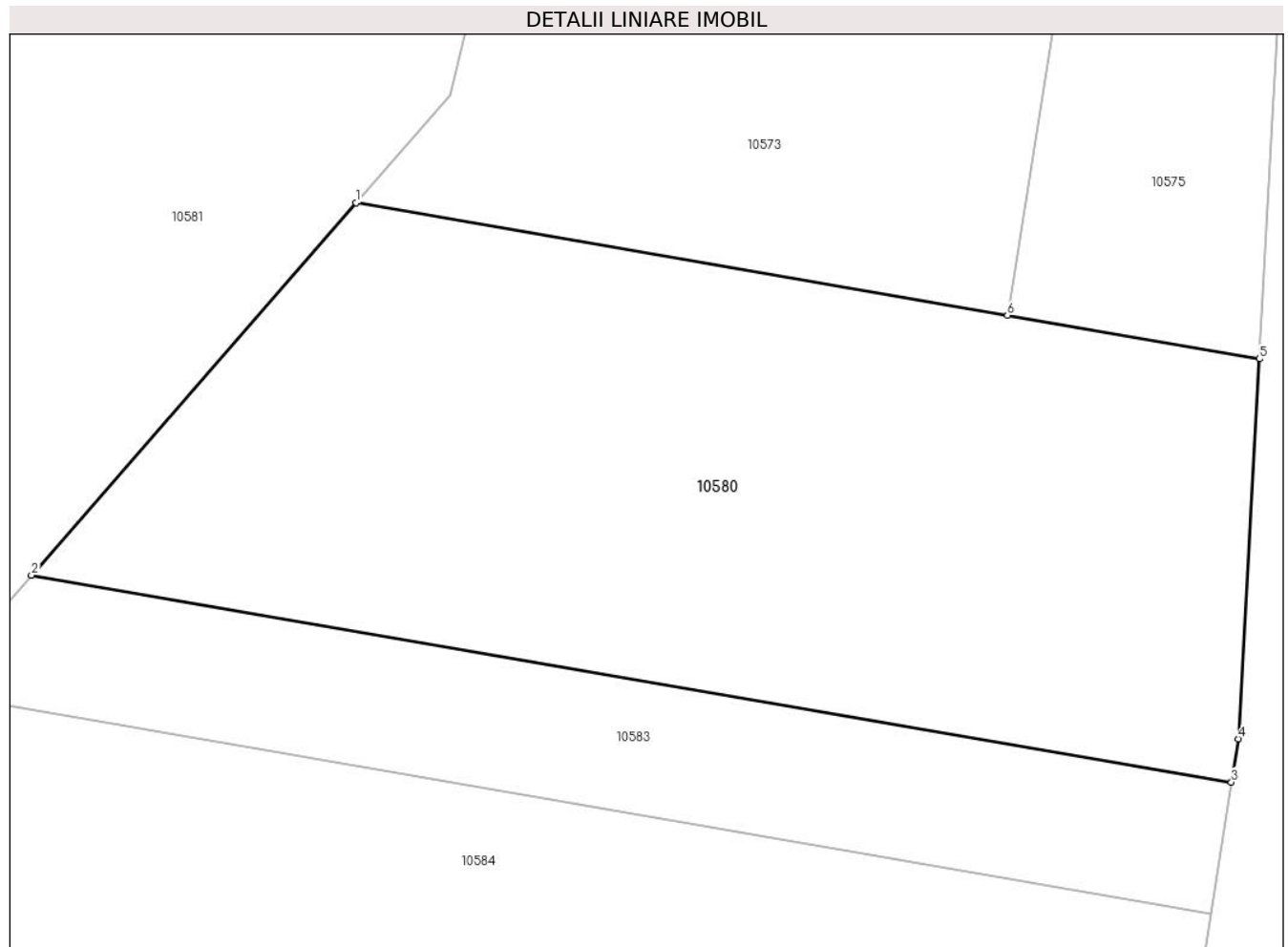
Inscrieri privind dezmembramintele dreptului de proprietate, drepturi reale de garanție și sarcini	Referințe
NU SUNT	

Anexa Nr. 1 La Partea I

Teren

Nr cadastral	Suprafața (mp)*	Observații / Referințe
	1.120	

* Suprafața este determinată în planul de proiecție Stereo 70.



Date referitoare la teren

Crt	Categorie folosință	Intra vilan	Suprafața (mp)	Tarla	Parcelă	Nr. topo	Observații / Referințe
1	faneata	NU	1.120	166	2220/1	-	

Lungime Segmente

1) Valorile lungimilor segmentelor sunt obținute din proiecție în plan.

Punct început	X / Y	Punct sfârșit	X / Y	Lungime segment (** (m)
1	320.335,763 490.998,589	2	320.319,592 490.980,052	24.599
2	320.319,592 490.980,052	3	320.379,403 490.969,736	60.694
3	320.379,403 490.969,736	4	320.379,74 490.971,9	2.189
4	320.379,74 490.971,9	5	320.380,798 490.990,821	18.951
5	320.380,798 490.990,821	6	320.368,235 490.992,988	12.749

Punct început	X / Y	Punct sfârșit	X / Y	Lungime segment (** (m)
6	320.368,235 490.992,988	1	320.335,763 490.998,589	32.952

** Lungimile segmentelor sunt determinate în planul de proiecție Stereo 70 și sunt rotunjite la 1 milimetru.

*** Distanța dintre puncte este formată din segmente cumulate ce sunt mai mici decât valoarea 1 milimetru.

**DATE DESPRE IMOBILUL NR. 10581**

Oficiul de Cadastru și Publicitate Imobiliară HUNEDOARA
Biroul de Cadastru și Publicitate Imobiliară Deva

A. Partea I. Descrierea imobilului

TEREN Extravilan

Adresa: Jud. Hunedoara

Nr. Crt	Nr cadastral Nr. topografic	Suprafața* (mp)	Observații / Referințe
A1		142.881	Sector cadastral:113 Teren neimpregmuit;

B. Partea II. Proprietari și acte

Inscrieri privitoare la dreptul de proprietate și alte drepturi reale		Referințe
1 / 16/01/2023		
Act Normativ nr. 288, din 20/03/2018 emis de MINISTERUL MEDIULUI APELOR ȘI PĂDURILOR (ORDIN);		
B1	Inscrierea provizorie, drept de PROPRIETATE, dobandit prin Lege, cota actuala 1/1 1) STATUL ROMÂN, PROPRIETATE PUBLICĂ, CIF:999999999999	A1
B2	Inscrierea provizorie, drept de ADMINISTRARE 1) REGIA NAȚIONALĂ A PĂDURILOR ROMSILVA - DIRECTIA SILVICĂ HUNEDOARA - OCOLUL SILVIC DOBRA, CIF:1590120	A1

C. Partea III. SARCINI .

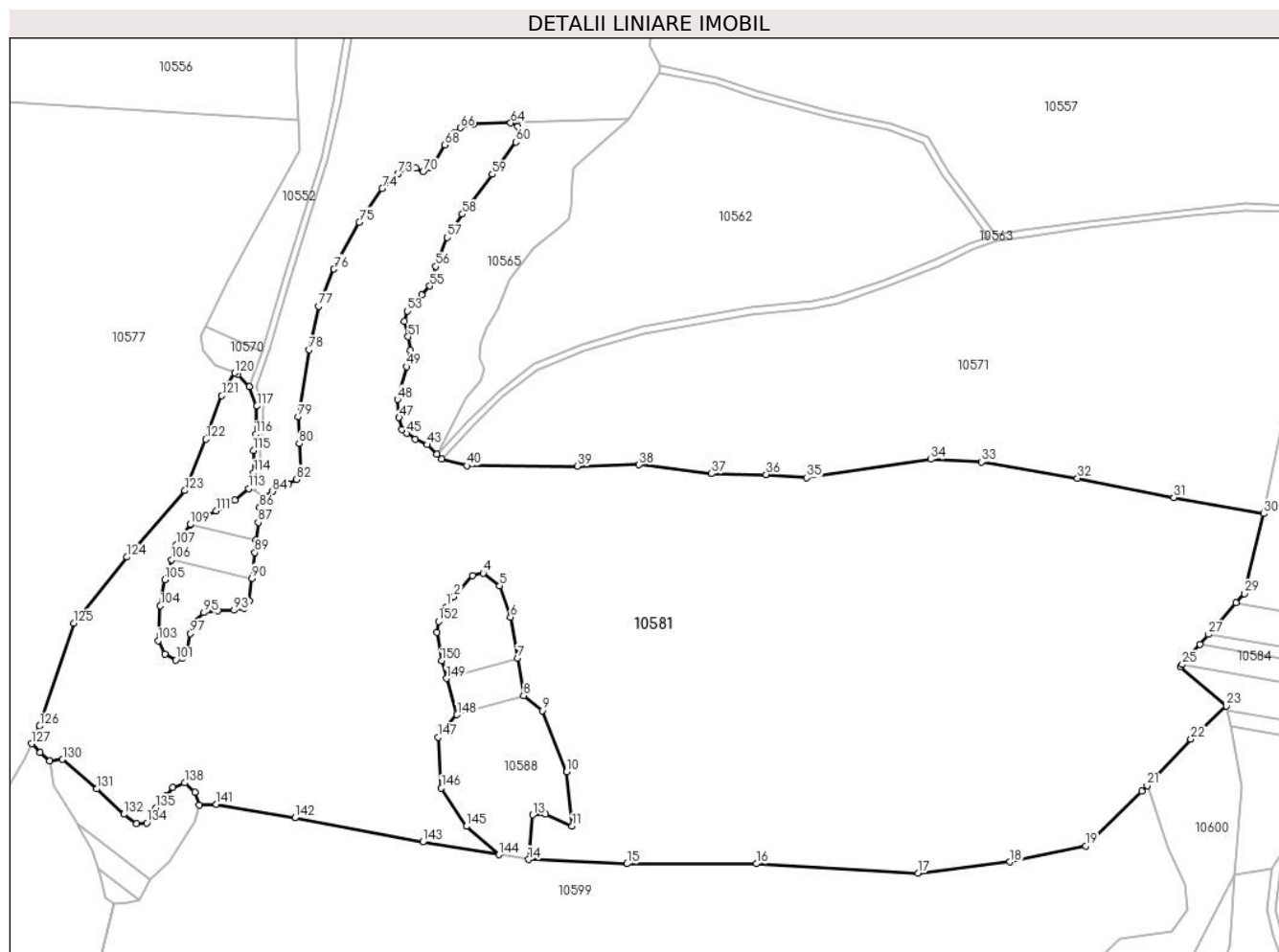
Inscrieri privind dezmembramintele dreptului de proprietate, drepturi reale de garanție și sarcini	Referințe
NU SUNT	

Anexa Nr. 1 La Partea I

Teren

Nr cadastral	Suprafața (mp)*	Observații / Referințe
	142.881	

* Suprafața este determinată în planul de proiecție Stereo 70.



Date referitoare la teren

Crt	Categorie folosință	Intravilan	Suprafața (mp)	Tarla	Parcelă	Nr. topo	Observații / Referințe
1	padure	NU	142.881	UP1	UA 45B	-	

Lungime Segmente

1) Valorile lungimilor segmentelor sunt obținute din proiecție în plan.

Punct început	X / Y	Punct sfârșit	X / Y	Lungime segment
1	319.873,453 490.996,135	2	319.878,028 491.002,186	7.586
4	319.895,148 491.015,911	5	319.904,741 491.008,532	12.103
7	319.915,108 490.966,107	8	319.918,746 490.944,274	22.134
10	319.943,936 490.899,831	11	319.947,123 490.867,966	32.024
13	319.924,016 490.874,507	14	319.921,651 490.848,354	26.261
16	320.055,001 490.845,97	17	320.149,645 490.840,485	94.804
2	319.878,028 491.002,186	3	319.888,95 491.014,287	16.301
5	319.904,741 491.008,532	6	319.911,087 490.990,231	19.369
8	319.918,746 490.944,274	9	319.929,626 490.935,475	13.992
11	319.947,123 490.867,966	12	319.931,676 490.875,023	16.983
14	319.921,651 490.848,354	15	319.979,248 490.845,97	57.646
17	320.149,645 490.840,485	18	320.203,331 490.846,97	54.076
3	319.888,95 491.014,287	4	319.895,148 491.015,911	6.408
6	319.911,087 490.990,231	7	319.915,108 490.966,107	24.457
9	319.929,626 490.935,475	10	319.943,936 490.899,831	38.41
12	319.931,676 490.875,023	13	319.924,016 490.874,507	7.676
15	319.979,248 490.845,97	16	320.055,001 490.845,97	75.753
18	320.203,331 490.846,97	19	320.247,577 490.856,403	45.241

Punct început	X / Y	Punct sfârșit	X / Y	Lungime segment	Punct început	X / Y	Punct sfârșit	X / Y	Lungime segment	Punct început	X / Y	Punct sfârșit	X / Y	Lungime segment
19	320.247,577 490.856,403	20	320.280,547 490.888,416	45.955	20	320.280,547 490.888,416	21	320.283,619 490.891,676	4.479	21	320.283,619 490.891,676	22	320.309,248 490.918,874	37.371
22	320.309,248 490.918,874	23	320.330,038 490.938,251	28.419	23	320.330,038 490.938,251	24	320.303,189 490.961,249	35.352	24	320.303,189 490.961,249	25	320.304,232 490.962,444	1.586
25	320.304,232 490.962,444	26	320.314,492 490.974,205	15.608	26	320.314,492 490.974,205	27	320.319,592 490.980,052	7.758	27	320.319,592 490.980,052	28	320.335,763 490.998,589	24.599
28	320.335,763 490.998,589	29	320.340,449 491.003,96	7.128	29	320.340,449 491.003,96	30	320.351,858 491.050,672	48.085	30	320.351,858 491.050,672	31	320.299,232 491.060,075	53.459
31	320.299,232 491.060,075	32	320.242,875 491.071,405	57.484	32	320.242,875 491.071,405	33	320.186,803 491.080,901	56.871	33	320.186,803 491.080,901	34	320.156,987 491.082,44	29.855
34	320.156,987 491.082,44	35	320.084,458 491.071,637	73.329	35	320.084,458 491.071,637	36	320.060,578 491.073,599	23.961	36	320.060,578 491.073,599	37	320.028,64 491.074,062	31.941
37	320.028,64 491.074,062	38	319.986,276 491.079,292	42.685	38	319.986,276 491.079,292	39	319.950,292 491.078,475	35.994	39	319.950,292 491.078,475	40	319.885,455 491.078,66	64.838
40	319.885,455 491.078,66	41	319.870,661 491.082,734	15.344	41	319.870,661 491.082,734	42	319.867,822 491.085,554	4.001	42	319.867,822 491.085,554	43	319.862,366 491.090,972	7.689
43	319.862,366 491.090,972	44	319.855,401 491.094,228	7.688	44	319.855,401 491.094,228	45	319.850,431 491.097,713	6.071	45	319.850,431 491.097,713	46	319.847,532 491.099,746	3.54
46	319.847,532 491.099,746	47	319.845,904 491.106,891	7.329	47	319.845,904 491.106,891	48	319.844,999 491.117,474	10.621	48	319.844,999 491.117,474	49	319.850,336 491.136,559	19.817
49	319.850,336 491.136,559	50	319.852,326 491.146,147	9.792	50	319.852,326 491.146,147	51	319.851,06 491.154,197	8.149	51	319.851,06 491.154,197	52	319.849,07 491.163,061	9.085
52	319.849,07 491.163,061	53	319.850,698 491.169,212	6.363	53	319.850,698 491.169,212	54	319.859,2 491.178,528	12.613	54	319.859,2 491.178,528	55	319.863,723 491.183,865	6.995
55	319.863,723 491.183,865	56	319.867,431 491.195,171	11.899	56	319.867,431 491.195,171	57	319.874,034 491.212,176	18.242	57	319.874,034 491.212,176	58	319.882,898 491.225,834	16.282
58	319.882,898 491.225,834	59	319.900,356 491.249,08	29.071	59	319.900,356 491.249,08	60	319.914,285 491.267,984	23.482	60	319.914,285 491.267,984	61	319.916,285 491.273,128	5.519
61	319.916,285 491.273,128	62	319.916,818 491.274,497	1.469	62	319.916,818 491.274,497	63	319.915,19 491.277,085	3.057	63	319.915,19 491.277,085	64	319.911,17 491.279,176	4.531
64	319.911,17 491.279,176	65	319.889,532 491.278,469	21.649	65	319.889,532 491.278,469	66	319.881,663 491.276,298	8.163	66	319.881,663 491.276,298	67	319.878,678 491.273,675	3.974
67	319.878,678 491.273,675	68	319.872,708 491.266,348	9.451	68	319.872,708 491.266,348	69	319.864,387 491.252,69	15.994	69	319.864,387 491.252,69	70	319.860,029 491.250,536	4.861
70	319.860,029 491.250,536	71	319.855,794 491.252,78	4.793	71	319.855,794 491.252,78	72	319.851,272 491.253,504	4.58	72	319.851,272 491.253,504	73	319.845,483 491.249,524	7.025
73	319.845,483 491.249,524	74	319.835,982 491.240,818	12.887	74	319.835,982 491.240,818	75	319.822,475 491.221,092	23.907	75	319.822,475 491.221,092	76	319.807,681 491.193,649	31.177
76	319.807,681 491.193,649	77	319.798,89 491.171,994	23.371	77	319.798,89 491.171,994	78	319.793,316 491.146,48	26.116	78	319.793,316 491.146,48	79	319.786,67 491.107,245	39.795
79	319.786,67 491.107,245	80	319.787,363 491.091,68	15.58	80	319.787,363 491.091,68	81	319.788,448 491.076,213	15.505	81	319.788,448 491.076,213	82	319.785,916 491.070,696	6.071
82	319.785,916 491.070,696	83	319.781,122 491.068,163	5.422	83	319.781,122 491.068,163	84	319.771,805 491.063,822	10.278	84	319.771,805 491.063,822	85	319.766,65 491.060,475	6.147
85	319.766,65 491.060,475	86	319.764,298 491.054,324	6.585	86	319.764,298 491.054,324	87	319.763,393 491.045,55	8.82	87	319.763,393 491.045,55	88	319.762,273 491.035,145	10.465
88	319.762,273 491.035,145	89	319.761,494 491.027,912	7.275	89	319.761,494 491.027,912	90	319.759,71 491.012,821	15.196	90	319.759,71 491.012,821	91	319.758,147 490.999,601	13.312
91	319.758,147 490.999,601	92	319.755,072 490.995,26	5.32	92	319.755,072 490.995,26	93	319.749,283 490.994,174	5.89	93	319.749,283 490.994,174	94	319.739,715 490.994,054	9.568
94	319.739,715 490.994,054	95	319.731,675 490.992,767	8.142	95	319.731,675 490.992,767	96	319.724,922 490.986,818	9.001	96	319.724,922 490.986,818	97	319.723,635 490.980,546	6.402
97	319.723,635 490.980,546	98	319.722,188 490.971,541	9.12	98	319.722,188 490.971,541	99	319.720,974 490.969,369	2.489	99	319.720,974 490.969,369	100	319.719,133 490.966,074	3.774
100	319.719,133 490.966,074	101	319.715,113 490.965,109	4.134	101	319.715,113 490.965,109	102	319.708,841 490.968,486	7.123	102	319.708,841 490.968,486	103	319.704,821 490.976,366	8.846
103	319.704,821 490.976,366	104	319.706,108 490.996,787	20.462	104	319.706,108 490.996,787	105	319.708,841 491.012,064	15.519	105	319.708,841 491.012,064	106	319.712,748 491.023,782	12.353
106	319.712,748 491.023,782	107	319.715,595 491.032,324	9.004	107	319.715,595 491.032,324	108	319.723,507 491.044,193	14.264	108	319.723,507 491.044,193	109	319.723,635 491.044,385	0.23
109	319.723,635 491.044,385	110	319.729,746 491.048,566	7.404	110	319.729,746 491.048,566	111	319.738,911 491.052,264	9.884	111	319.738,911 491.052,264	112	319.749,846 491.058,696	12.686
112	319.749,846 491.058,696	113	319.757,725 491.065,45	10.378	113	319.757,725 491.065,45	114	319.760,78 491.074,615	9.661	114	319.760,78 491.074,615	115	319.760,62 491.087,64	13.026
115	319.760,62 491.087,64	116	319.762,067 491.097,128	9.597	116	319.762,067 491.097,128	117	319.762,549 491.113,529	16.409	117	319.762,549 491.113,529	118	319.758,208 491.124,946	12.215

Punct început	X / Y	Punct sfârșit	X / Y	Lungime segment	Punct început	X / Y	Punct sfârșit	X / Y	Lungime segment	Punct început	X / Y	Punct sfârșit	X / Y	Lungime segment
118	319.758,208 491.124,946	119	319.751,615 491.132,182	9.789	119	319.751,615 491.132,182	120	319.749,806 491.132,945	1.963	120	319.749,806 491.132,945	121	319.742,102 491.119,673	15.346
121	319.742,102 491.119,673	122	319.732,795 491.094,233	27.088	122	319.732,795 491.094,233	123	319.720,478 491.064,143	32.513	123	319.720,478 491.064,143	124	319.686,592 491.025,286	51.558
124	319.686,592 491.025,286	125	319.655,562 490.986,634	49.566	125	319.655,562 490.986,634	126	319.635,499 490.926,483	63.409	126	319.635,499 490.926,483	127	319.630,799 490.916,151	11.35
127	319.630,799 490.916,151	128	319.635,758 490.911,142	7.049	128	319.635,758 490.911,142	129	319.641,268 490.906,026	7.519	129	319.641,268 490.906,026	130	319.648,942 490.907,009	7.737
130	319.648,942 490.907,009	131	319.668,817 490.889,693	26.36	131	319.668,817 490.889,693	132	319.684,756 490.874,935	21.722	132	319.684,756 490.874,935	133	319.692,233 490.869,228	9.406
133	319.692,233 490.869,228	134	319.698,136 490.869,819	5.933	134	319.698,136 490.869,819	135	319.703,646 490.878,477	10.263	135	319.703,646 490.878,477	136	319.709,37 490.885,718	9.23
136	319.709,37 490.885,718	137	319.713,288 490.890,677	6.32	137	319.713,288 490.890,677	138	319.720,372 490.893,235	7.532	138	319.720,372 490.893,235	139	319.726,288 490.887,884	7.977
139	319.726,288 490.887,884	140	319.728,834 490.880,445	7.862	140	319.728,834 490.880,445	141	319.738,815 490.880,766	9.986	141	319.738,815 490.880,766	142	319.784,926 490.872,773	46.798
142	319.784,926 490.872,773	143	319.859,738 490.858,666	76.13	143	319.859,738 490.858,666	144	319.904,211 490.851,258	45.086	144	319.904,211 490.851,258	145	319.885,334 490.867,819	25.111
145	319.885,334 490.867,819	146	319.870,622 490.890,167	26.756	146	319.870,622 490.890,167	147	319.868,857 490.920,014	29.899	147	319.868,857 490.920,014	148	319.879,749 490.933,139	17.056
148	319.879,749 490.933,139	149	319.873,656 490.954,271	21.993	149	319.873,656 490.954,271	150	319.870,649 490.964,7	10.854	150	319.870,649 490.964,7	151	319.867,845 490.981,376	16.911
151	319.867,845 490.981,376	152	319.868,878 490.987,722	6.43	152	319.868,878 490.987,722	1	319.873,453 490.996,135	9.576					

** Lungimile segmentelor sunt determinate în planul de proiecție Stereo 70 și sunt rotunjite la 1 milimetru.

*** Distanța dintre puncte este formată din segmente cumulate ce sunt mai mici decât valoarea 1 milimetru.

**DATE DESPRE IMOBILUL NR. 10582**

Oficiul de Cadastru și Publicitate Imobiliară HUNEDOARA
Biroul de Cadastru și Publicitate Imobiliară Deva

A. Partea I. Descrierea imobilului

TEREN Extravilan

Adresa: Jud. Hunedoara

Nr. Crt	Nr cadastral Nr. topografic	Suprafața* (mp)	Observații / Referințe
A1		2.000	Sector cadastral:113 Teren neimpregmuit;

B. Partea II. Proprietari și acte

Inscrieri privitoare la dreptul de proprietate și alte drepturi reale		Referințe
1 / 16/01/2023		
Act Administrativ nr. 89856/374, din 21/11/2003 emis de CJPSDPAT HUNEDOARA;		
B1	Intabulare, drept de PROPRIETATE, dobandit prin Reconstituire, cota actuala 1/1	A1
	1) MUNTEAN ROBINSON 2) CIOSA ADRIAN	

C. Partea III. SARCINI .

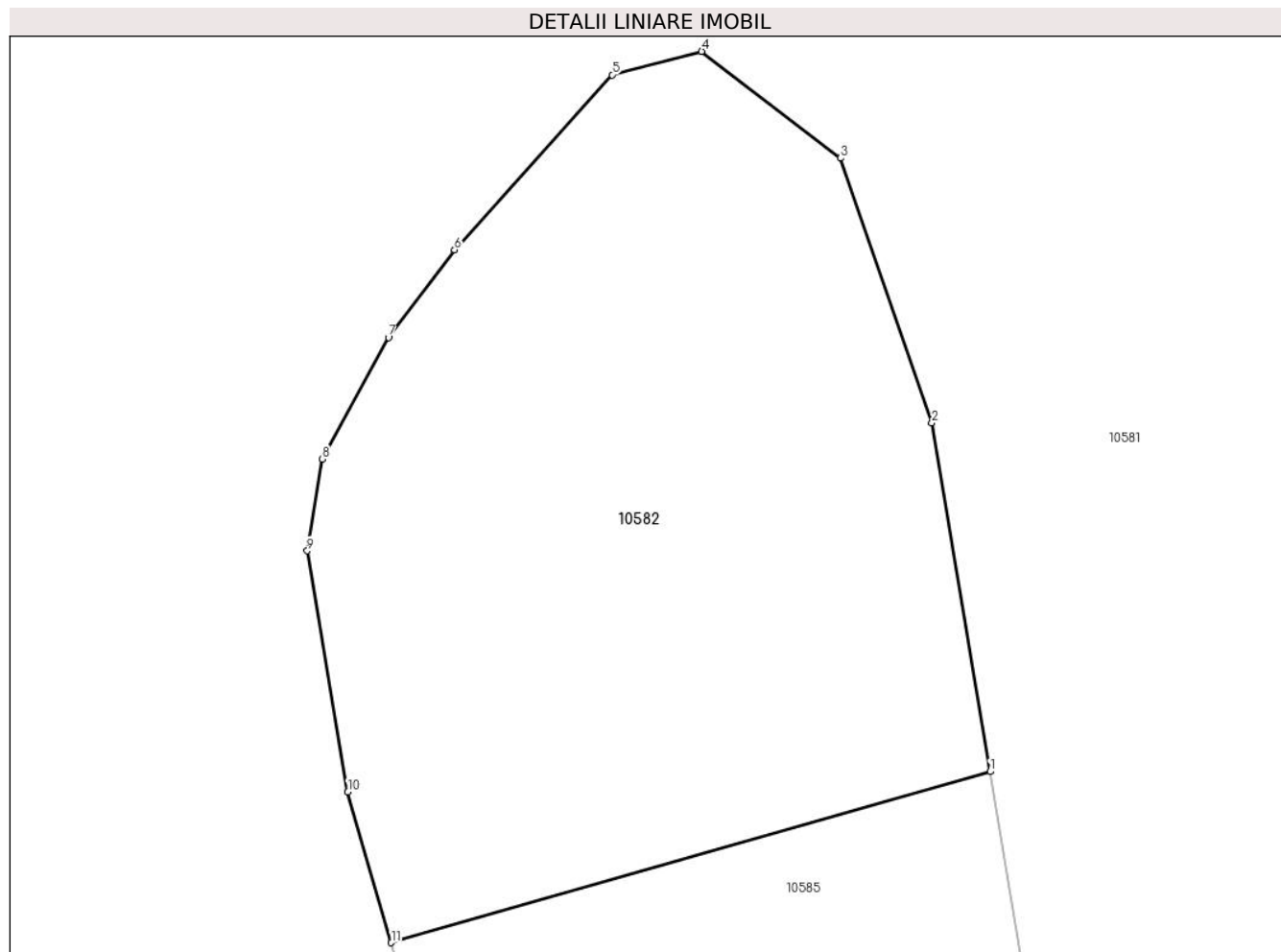
Inscrieri privind dezmembramintele dreptului de proprietate, drepturi reale de garanție și sarcini	Referințe
NU SUNT	

Anexa Nr. 1 La Partea I

Teren

Nr cadastral	Suprafața (mp)*	Observații / Referințe
	2.000	

* Suprafața este determinată în planul de proiecție Stereo 70.



Date referitoare la teren

Crt	Categorie folosință	Intravilan	Suprafața (mp)	Tarla	Parcelă	Nr. topo	Observații / Referințe
1	pașune	NU	2.000	176	2348/4	-	ÎMPĂDURIT

Lungime Segmente

1) Valorile lungimilor segmentelor sunt obținute din proiecție în plan.

Punct început	X / Y	Punct sfârșit	X / Y	Lungime segment (** (m)
1	319.915,108 490.966,107	2	319.911,087 490.990,231	24.457
2	319.911,087 490.990,231	3	319.904,741 491.008,532	19.369
3	319.904,741 491.008,532	4	319.895,148 491.015,911	12.103
4	319.895,148 491.015,911	5	319.888,95 491.014,287	6.408
5	319.888,95 491.014,287	6	319.878,028 491.002,186	16.301

Punct început	X / Y	Punct sfârșit	X / Y	Lungime segment (** (m)
6	319.878,028 491.002,186	7	319.873,453 490.996,135	7.586
7	319.873,453 490.996,135	8	319.868,878 490.987,722	9.576
8	319.868,878 490.987,722	9	319.867,845 490.981,376	6.43
9	319.867,845 490.981,376	10	319.870,649 490.964,7	16.911
10	319.870,649 490.964,7	11	319.873,656 490.954,271	10.854
11	319.873,656 490.954,271	1	319.915,108 490.966,107	43.108

** Lungimile segmentelor sunt determinate în planul de proiecție Stereo 70 și sunt rotunjite la 1 milimetru.

*** Distanța dintre puncte este formată din segmente cumulate ce sunt mai mici decât valoarea 1 milimetru.

**DATE DESPRE IMOBILUL NR. 10583**

Oficiul de Cadastru și Publicitate Imobiliară HUNEDOARA
Biroul de Cadastru și Publicitate Imobiliară Deva

A. Partea I. Descrierea imobilului

TEREN Extravilan

Adresa: Jud. Hunedoara

Nr. Crt	Nr cadastral Nr. topografic	Suprafața* (mp)	Observații / Referințe
A1		416	Sector cadastral:113 Teren neimpregmuit;

B. Partea II. Proprietari și acte

Inscrieri privitoare la dreptul de proprietate și alte drepturi reale		Referințe
1 / 19/01/2023		
Act Administrativ nr. 89856/373, din 21/11/2003 emis de CJPSDPAT HUNEDOARA;		
B1	Intabulare, drept de PROPRIETATE, dobandit prin Reconstituire, cota actuala 1/1 1) MUNTEAN ELEONORA	A1

C. Partea III. SARCINI .

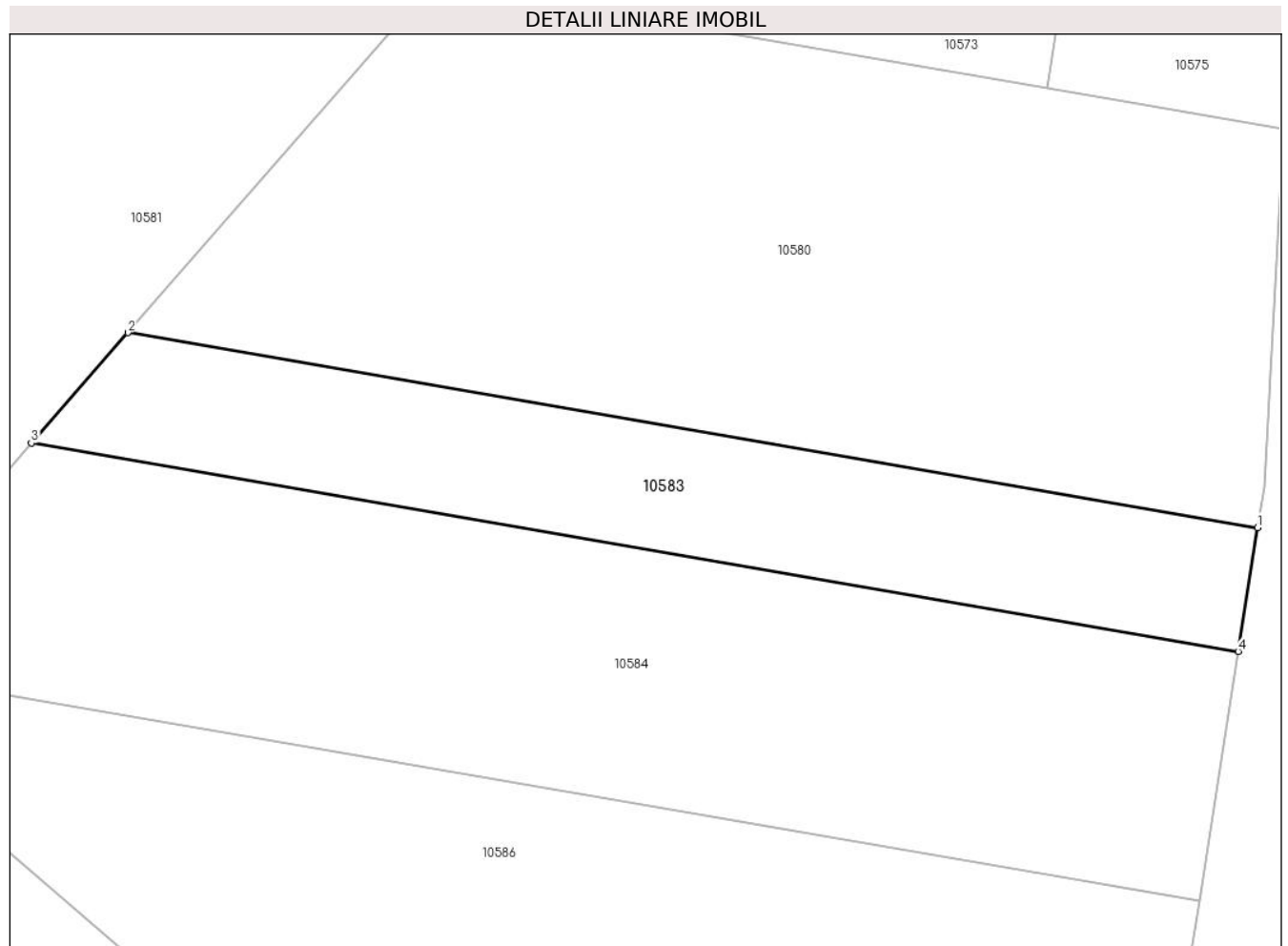
Inscrieri privind dezmembramintele dreptului de proprietate, drepturi reale de garanție și sarcini	Referințe
NU SUNT	

Anexa Nr. 1 La Partea I

Teren

Nr cadastral	Suprafața (mp)*	Observații / Referințe
	416	

* Suprafața este determinată în planul de proiecție Stereo 70.



Date referitoare la teren

Crt	Categorie folosință	Intravilan	Suprafața (mp)	Tarla	Parcelă	Nr. topo	Observații / Referințe
1	faneata	NU	416	166	2220/2	-	

Lungime Segmente

1) Valorile lungimilor segmentelor sunt obținute din proiecție în plan.

Punct început	X / Y	Punct sfârșit	X / Y	Lungime segment (** (m)
1	320.379,403 490.969,736	2	320.319,592 490.980,052	60.694
2	320.319,592 490.980,052	3	320.314,492 490.974,205	7.758
3	320.314,492 490.974,205	4	320.378,382 490.963,186	64.833
4	320.378,382 490.963,186	1	320.379,403 490.969,736	6.629

** Lungimile segmentelor sunt determinate în planul de proiecție Stereo 70 și sunt rotunjite la 1 milimetru.

***** Distanţa dintre puncte este formată din segmente cumulate ce sunt mai mici decât valoarea 1 milimetru.**

**DATE DESPRE IMOBILUL NR. 10584**

Oficiul de Cadastru și Publicitate Imobiliară HUNEDOARA
Biroul de Cadastru și Publicitate Imobiliară Deva

A. Partea I. Descrierea imobilului

TEREN Extravilan

Adresa: Jud. Hunedoara

Nr. Crt	Nr cadastral Nr. topografic	Suprafața* (mp)	Observații / Referințe
A1		920	Sector cadastral:113 Teren neimpregmuit;

B. Partea II. Proprietari și acte

Inscrieri privitoare la dreptul de proprietate și alte drepturi reale		Referințe
1 / 19/01/2023		
Act Administrativ nr. 89856/373, din 21/11/2003 emis de CJPSDPAT HUNEDOARA;		
B1	Intabulare, drept de PROPRIETATE, dobandit prin Reconstituire, cota actuala 1/1 1) MUNTEAN ELEONORA	A1

C. Partea III. SARCINI .

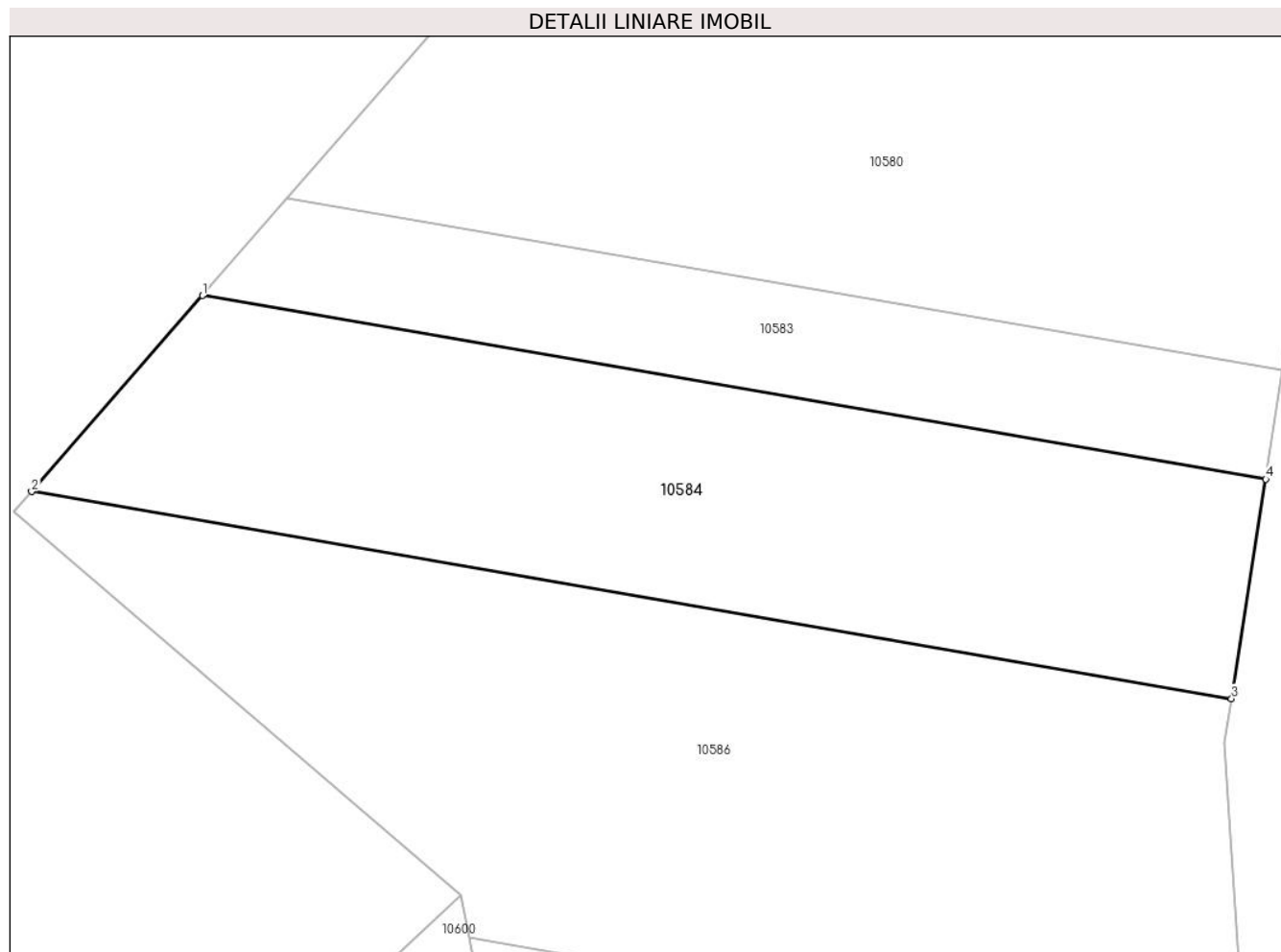
Inscrieri privind dezmembramintele dreptului de proprietate, drepturi reale de garanție și sarcini	Referințe
NU SUNT	

Anexa Nr. 1 La Partea I

Teren

Nr cadastral	Suprafața (mp)*	Observații / Referințe
	920	

* Suprafața este determinată în planul de proiecție Stereo 70.



Date referitoare la teren

Crt	Categorie folosință	Intra vilan	Suprafața (mp)	Tarla	Parcelă	Nr. topo	Observații / Referințe
1	faneata	NU	920	166	2220/4	-	

Lungime Segmente

1) Valorile lungimilor segmentelor sunt obținute din proiecție în plan.

Punct început	X / Y	Punct sfârșit	X / Y	Lungime segment (** (m)
1	320.314,492 490.974,205	2	320.304,232 490.962,444	15.608
2	320.304,232 490.962,444	3	320.376,327 490.950,01	73.16
3	320.376,327 490.950,01	4	320.378,382 490.963,186	13.336
4	320.378,382 490.963,186	1	320.314,492 490.974,205	64.833

** Lungimile segmentelor sunt determinate în planul de proiecție Stereo 70 și sunt rotunjite la 1 milimetru.

***** Distanţa dintre puncte este formată din segmente cumulate ce sunt mai mici decât valoarea 1 milimetru.**

**DATE DESPRE IMOBILUL NR. 10585**

Oficiul de Cadastru și Publicitate Imobiliară HUNEDOARA
Biroul de Cadastru și Publicitate Imobiliară Deva

A. Partea I. Descrierea imobilului

TEREN Extravilan

Adresa: Jud. Hunedoara

Nr. Crt	Nr cadastral Nr. topografic	Suprafața* (mp)	Observații / Referințe
A1		920	Sector cadastral:113 Teren neimpregmuit;

B. Partea II. Proprietari și acte

Inscrieri privitoare la dreptul de proprietate și alte drepturi reale		Referințe
1 / 18/01/2023		
Act Administrativ nr. 5863/28, din 11/05/1995 emis de CJPSDPAT HUNEDOARA;		
B1	Intabulare, drept de PROPRIETATE, dobandit prin Reconstituire, cota actuala 1/1 1) FURDUJ CORNELIA	A1

C. Partea III. SARCINI .

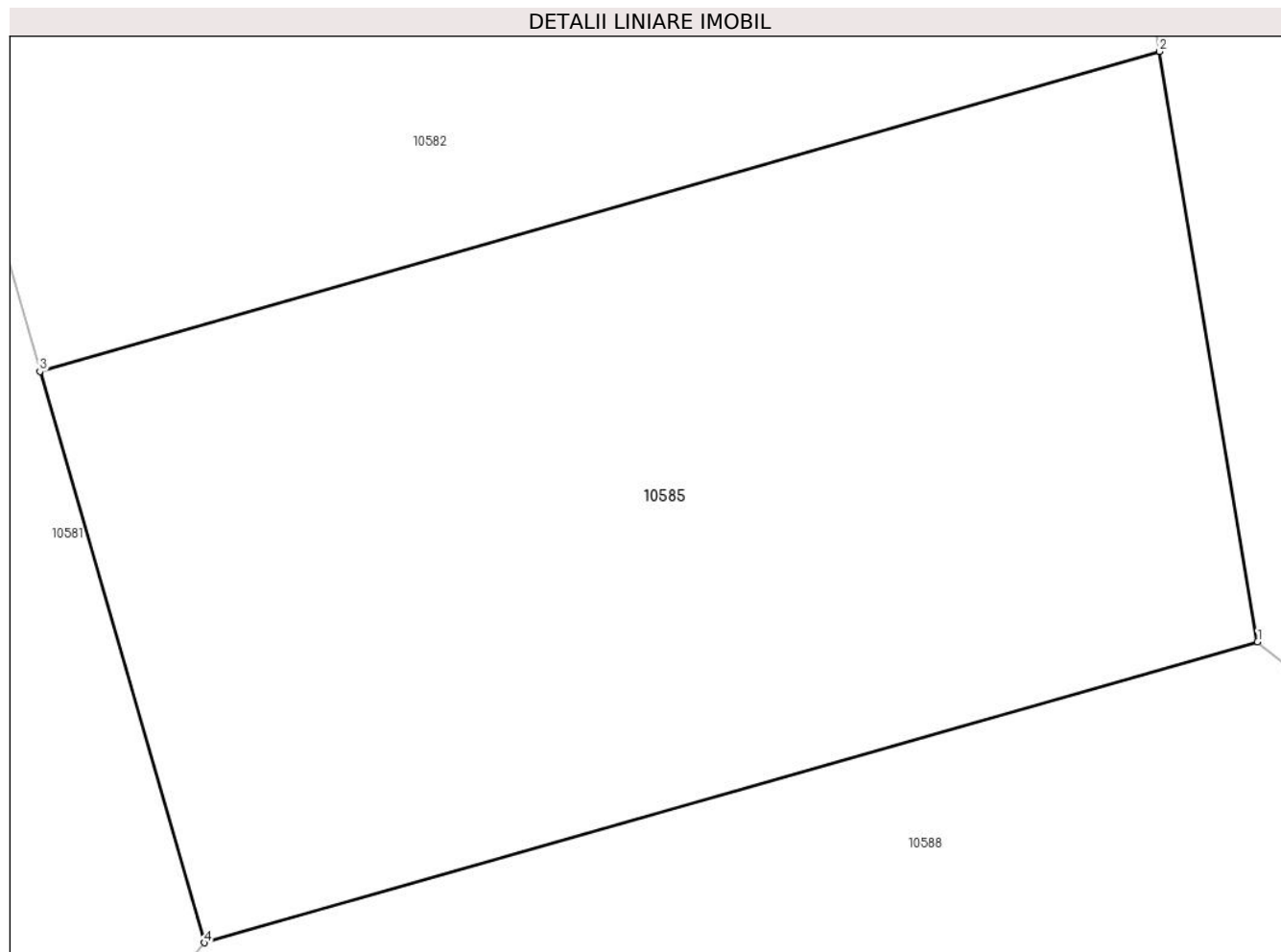
Inscrieri privind dezmembramintele dreptului de proprietate, drepturi reale de garanție și sarcini	Referințe
NU SUNT	

Anexa Nr. 1 La Partea I

Teren

Nr cadastral	Suprafața (mp)*	Observații / Referințe
	920	

* Suprafața este determinată în planul de proiecție Stereo 70.



Date referitoare la teren

Crt	Categorie folosință	Intravilan	Suprafața (mp)	Tarla	Parcelă	Nr. topo	Observații / Referințe
1	pasune	NU	920	171	2348/4	-	ÎMPĂDURIT

Lungime Segmente

1) Valorile lungimilor segmentelor sunt obținute din proiecție în plan.

Punct început	X / Y	Punct sfârșit	X / Y	Lungime segment (** (m)
1	319.918,746 490.944,274	2	319.915,108 490.966,107	22.134
2	319.915,108 490.966,107	3	319.873,656 490.954,271	43.108
3	319.873,656 490.954,271	4	319.879,749 490.933,139	21.993
4	319.879,749 490.933,139	1	319.918,746 490.944,274	40.556

** Lungimile segmentelor sunt determinate în planul de proiecție Stereo 70 și sunt rotunjite la 1 milimetru.

***** Distanţa dintre puncte este formată din segmente cumulate ce sunt mai mici decât valoarea 1 milimetru.**

**DATE DESPRE IMOBILUL NR. 10586**

Oficiul de Cadastru și Publicitate Imobiliară HUNEDOARA
Biroul de Cadastru și Publicitate Imobiliară Deva

A. Partea I. Descrierea imobilului

TEREN Extravilan

Adresa: Jud. Hunedoara

Nr. Crt	Nr cadastral Nr. topografic	Suprafața* (mp)	Observații / Referințe
A1		1.316	Sector cadastral:113 Teren neimprejmuit;

B. Partea II. Proprietari și acte

Inscrieri privitoare la dreptul de proprietate și alte drepturi reale	Referințe
1 / 19/01/2023	
Act Administrativ nr. 5863/29, din 11/05/1995 emis de CJPSDPAT HUNEDOARA;	
B1	A1
Intabulare, drept de PROPRIETATE, dobandit prin Reconstituire, cota actuala 1/1	
1) ȘERBAN IOAN	

C. Partea III. SARCINI .

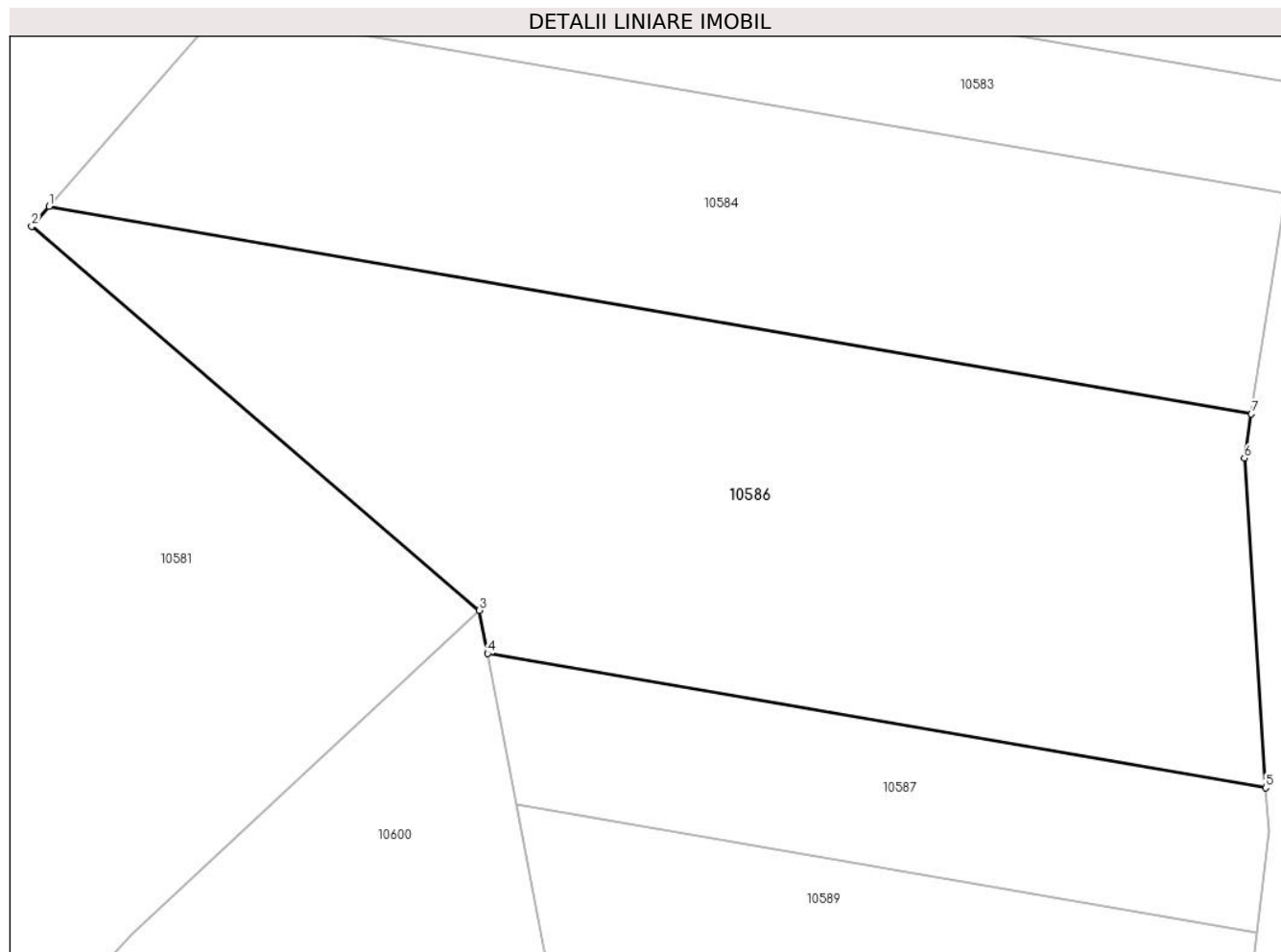
Inscrieri privind dezmembramintele dreptului de proprietate, drepturi reale de garanție și sarcini	Referințe
NU SUNT	

Anexa Nr. 1 La Partea I

Teren

Nr cadastral	Suprafața (mp)*	Observații / Referințe
	1.316	

* Suprafața este determinată în planul de proiecție Stereo 70.



Date referitoare la teren

Crt	Categorie folosință	Intravilan	Suprafața (mp)	Tarla	Parcelă	Nr. topo	Observații / Referințe
1	faneata	NU	1.316	167	2220/5	-	

Lungime Segmente

1) Valorile lungimilor segmentelor sunt obținute din proiecție în plan.

Punct început	X / Y	Punct sfârșit	X / Y	Lungime segment (** (m)
1	320.304,232 490.962,444	2	320.303,189 490.961,249	1.586
2	320.303,189 490.961,249	3	320.330,038 490.938,251	35.352
3	320.330,038 490.938,251	4	320.330,535 490.935,656	2.642
4	320.330,535 490.935,656	5	320.377,192 490.927,609	47.346
5	320.377,192 490.927,609	6	320.375,914 490.947,363	19.795

Punct început	X / Y	Punct sfârșit	X / Y	Lungime segment (** (m)
6	320.375,914 490.947,363	7	320.376,327 490.950,01	2.679
7	320.376,327 490.950,01	1	320.304,232 490.962,444	73.16

** Lungimile segmentelor sunt determinate în planul de proiecție Stereo 70 și sunt rotunjite la 1 milimetru.

*** Distanța dintre puncte este formată din segmente cumulate ce sunt mai mici decât valoarea 1 milimetru.

**DATE DESPRE IMOBILUL NR. 10587**

Oficiul de Cadastru și Publicitate Imobiliară HUNEDOARA
Biroul de Cadastru și Publicitate Imobiliară Deva

A. Partea I. Descrierea imobilului

TEREN Extravilan

Adresa: Jud. Hunedoara

Nr. Crt	Nr cadastral Nr. topografic	Suprafața* (mp)	Observații / Referințe
A1		400	Sector cadastral:113 Teren neimprejmuit;

B. Partea II. Proprietari și acte

Inscrieri privitoare la dreptul de proprietate și alte drepturi reale	Referințe
1 / 19/01/2023	
Act Administrativ nr. 5863/28, din 11/05/1995 emis de CJPSDPAT HUNEDOARA;	
B1	A1
Intabulare, drept de PROPRIETATE, dobandit prin Reconstituire, cota actuala 1/1	
1) FURDUJ CORNELIA	

C. Partea III. SARCINI .

Inscrieri privind dezmembramintele dreptului de proprietate, drepturi reale de garanție și sarcini	Referințe
NU SUNT	

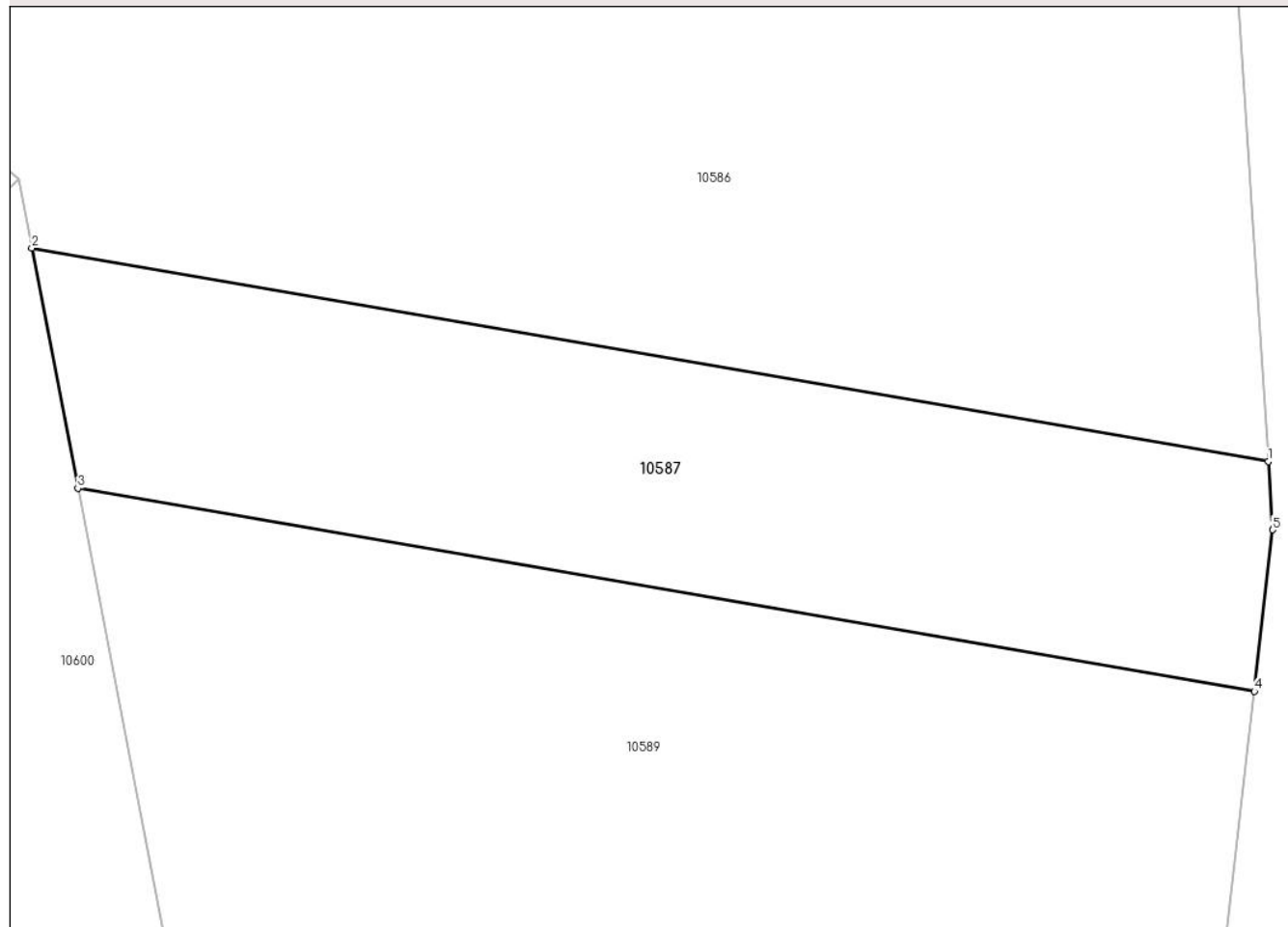
Anexa Nr. 1 La Partea I

Teren

Nr cadastral	Suprafața (mp)*	Observații / Referințe
	400	

* Suprafața este determinată în planul de proiecție Stereo 70.

DETALII LINIARE IMOBIL



Date referitoare la teren

Crt	Categorie folosință	Intravilan	Suprafața (mp)	Tarla	Parcelă	Nr. topo	Observații / Referințe
1	faneata	NU	400	167	2220/6	-	

Lungime Segmente

1) Valorile lungimilor segmentelor sunt obținute din proiecție în plan.

Punct început	X / Y	Punct sfârșit	X / Y	Lungime segment (** (m)
1	320.377,192 490.927,609	2	320.330,535 490.935,656	47.346
2	320.330,535 490.935,656	3	320.332,271 490.926,601	9.22
3	320.332,271 490.926,601	4	320.376,666 490.918,945	45.05
4	320.376,666 490.918,945	5	320.377,359 490.925,038	6.133
5	320.377,359 490.925,038	1	320.377,192 490.927,609	2.577

**** Lungimile segmentelor sunt determinate în planul de proiecție Stereo 70 și sunt rotunjite la 1 milimetru.**

***** Distanța dintre puncte este formată din segmente cumulate ce sunt mai mici decât valoarea 1 milimetru.**

**DATE DESPRE IMOBILUL NR. 10588**

Oficiul de Cadastru și Publicitate Imobiliară HUNEDOARA
Biroul de Cadastru și Publicitate Imobiliară Deva

A. Partea I. Descrierea imobilului

TEREN Extravilan

Adresa: Jud. Hunedoara

Nr. Crt	Nr cadastral Nr. topografic	Suprafața* (mp)	Observații / Referințe
A1		5.098	Sector cadastral:113 Teren neimprejmuit;

B. Partea II. Proprietari și acte

Inscrieri privitoare la dreptul de proprietate și alte drepturi reale		Referințe
1 / 16/01/2023		
Act Normativ nr. 288, din 20/03/2018 emis de MINISTERUL MEDIULUI APELOR ȘI PĂDURILOR (ORDIN);		
B1	Inscrierea provizorie, drept de PROPRIETATE, dobandit prin Lege, cota actuala 1/1 1) STATUL ROMÂN, CIF:9999999999999	A1
B2	Inscrierea provizorie, drept de ADMINISTRARE 1) REGIA NAȚIONALĂ A PĂDURILOR ROMSILVA - DIRECTIA SILVICĂ HUNEDOARA - OCOLUL SILVIC DOBRA, CIF:1590120	A1

C. Partea III. SARCINI .

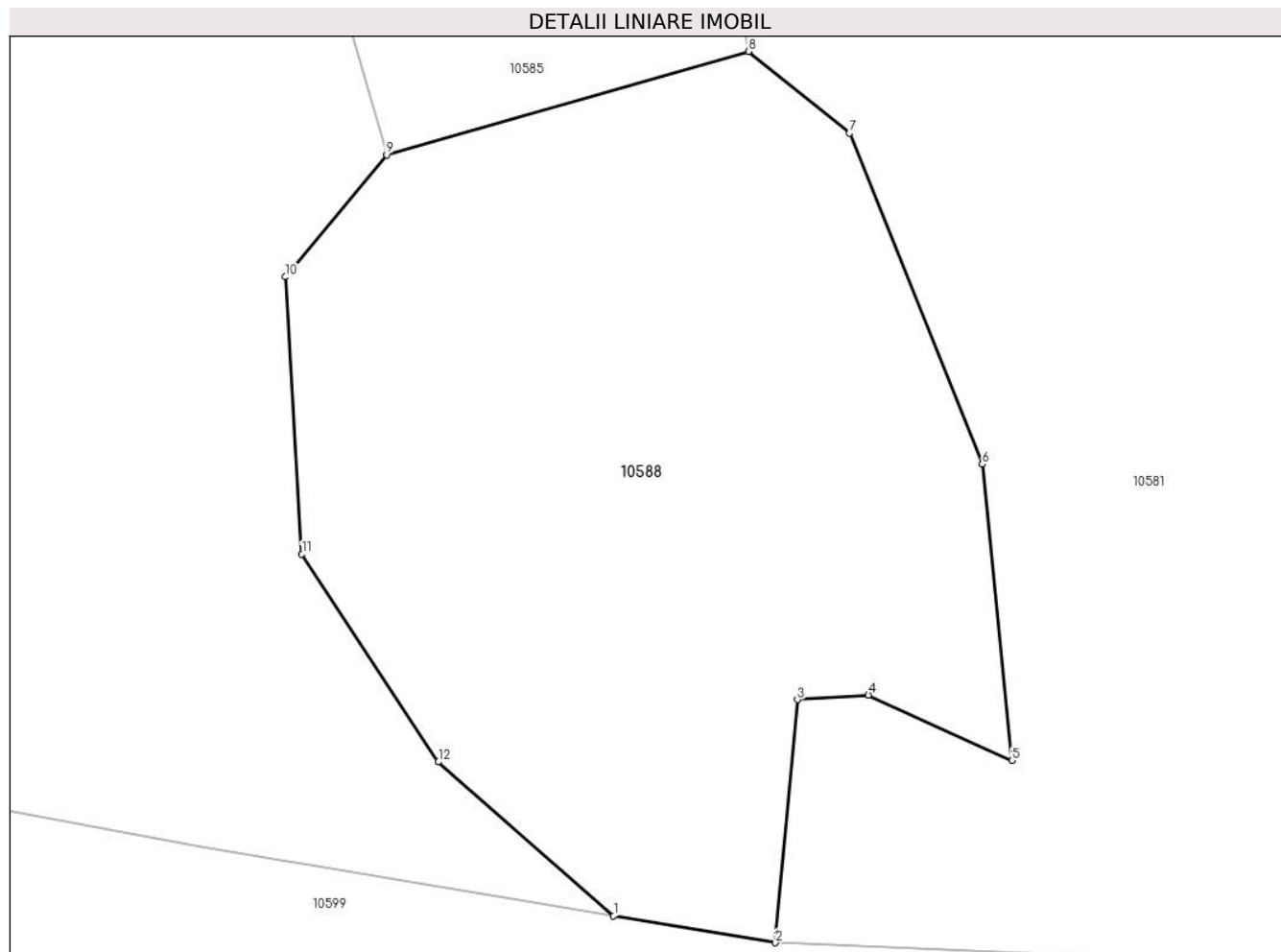
Inscrieri privind dezmembramintele dreptului de proprietate, drepturi reale de garanție și sarcini	Referințe
NU SUNT	

Anexa Nr. 1 La Partea I

Teren

Nr cadastral	Suprafața (mp)*	Observații / Referințe
	5.098	

* Suprafața este determinată în planul de proiecție Stereo 70.



Date referitoare la teren

Crt	Categorie folosință	Intravilan	Suprafața (mp)	Tarla	Parcelă	Nr. topo	Observații / Referințe
1	padure	NU	5.098	UP1	UA 46	-	

Lungime Segmente

1) Valorile lungimilor segmentelor sunt obținute din proiecție în plan.

Punct început	X / Y	Punct sfârșit	X / Y	Lungime segment (** (m)
1	319.904,211 490.851,258	2	319.921,651 490.848,354	17.68
2	319.921,651 490.848,354	3	319.924,016 490.874,507	26.261
3	319.924,016 490.874,507	4	319.931,676 490.875,023	7.676
4	319.931,676 490.875,023	5	319.947,123 490.867,966	16.983
5	319.947,123 490.867,966	6	319.943,936 490.899,831	32.024

Punct început	X / Y	Punct sfârșit	X / Y	Lungime segment (** (m)
6	319.943,936 490.899,831	7	319.929,626 490.935,475	38.41
7	319.929,626 490.935,475	8	319.918,746 490.944,274	13.992
8	319.918,746 490.944,274	9	319.879,749 490.933,139	40.556
9	319.879,749 490.933,139	10	319.868,857 490.920,014	17.056
10	319.868,857 490.920,014	11	319.870,622 490.890,167	29.899
11	319.870,622 490.890,167	12	319.885,334 490.867,819	26.756
12	319.885,334 490.867,819	1	319.904,211 490.851,258	25.111

** Lungimile segmentelor sunt determinate în planul de proiecție Stereo 70 și sunt rotunjite la 1 milimetru.

*** Distanța dintre puncte este formată din segmente cumulate ce sunt mai mici decât valoarea 1 milimetru.

**DATE DESPRE IMOBILUL NR. 10589**

Oficiul de Cadastru și Publicitate Imobiliară HUNEDOARA
Biroul de Cadastru și Publicitate Imobiliară Deva

A. Partea I. Descrierea imobilului

TEREN Extravilan

Adresa: Jud. Hunedoara

Nr. Crt	Nr cadastral Nr. topografic	Suprafața* (mp)	Observații / Referințe
A1		2.800	Sector cadastral:113 Teren neimprejmuit;

B. Partea II. Proprietari și acte

Inscrieri privitoare la dreptul de proprietate și alte drepturi reale		Referințe
1 / 19/01/2023		
Act Administrativ nr. 89856/372, din 21/11/2003 emis de CJPSDPAT HUNEDOARA;		
B1	Intabulare, drept de PROPRIETATE, dobandit prin Reconstituire, cota actuala 1/1 1) MUNTEAN ELEONORA	A1

C. Partea III. SARCINI .

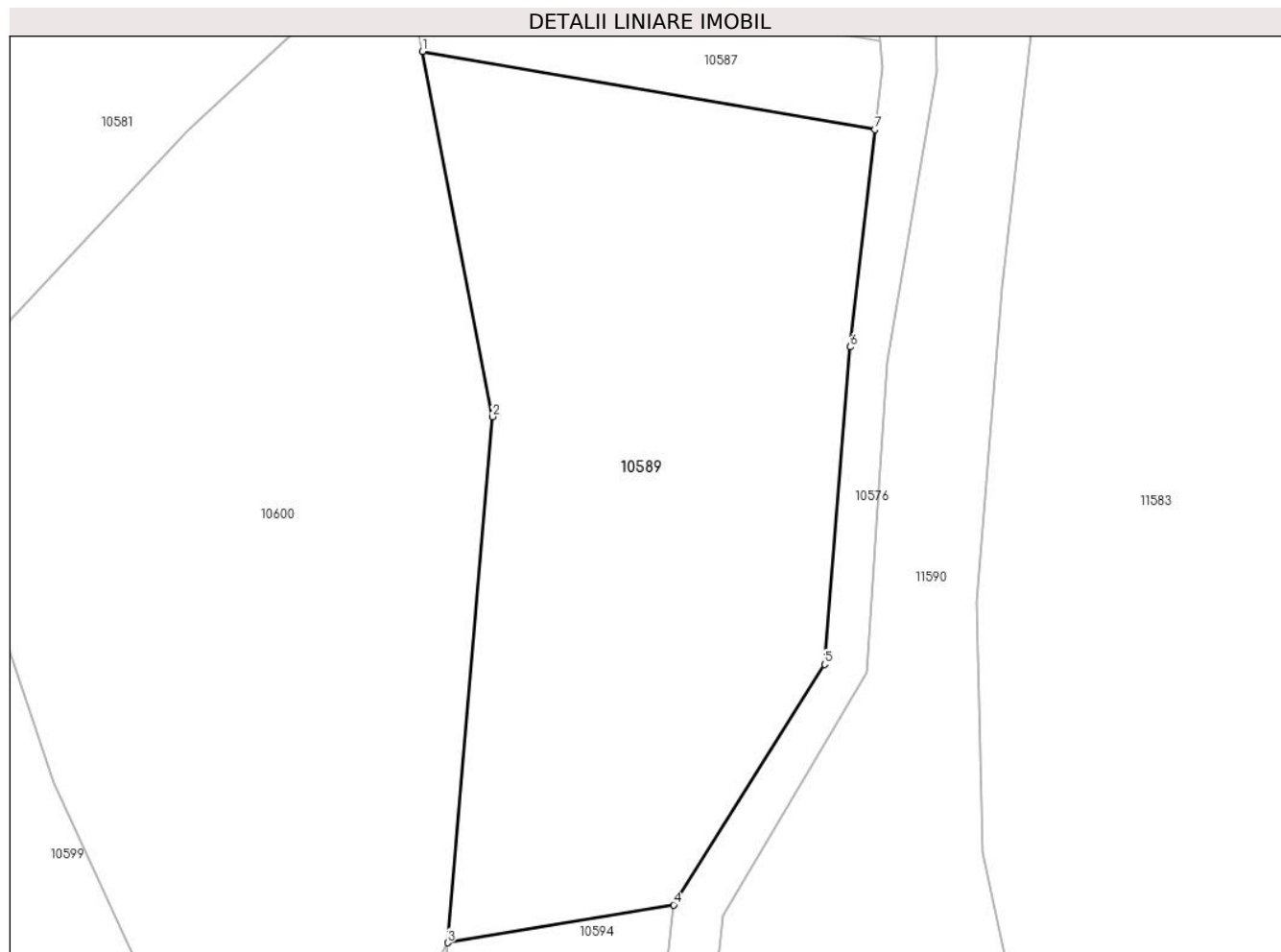
Inscrieri privind dezmembramintele dreptului de proprietate, drepturi reale de garanție și sarcini	Referințe
NU SUNT	

Anexa Nr. 1 La Partea I

Teren

Nr cadastral	Suprafața (mp)*	Observații / Referințe
	2.800	

* Suprafața este determinată în planul de proiecție Stereo 70.



Date referitoare la teren

Crt	Categorie folosință	Intra vilan	Suprafața (mp)	Tarla	Parcelă	Nr. topo	Observații / Referințe
1	arabil	NU	2.800	166	2220/7	-	

Lungime Segmente

1) Valorile lungimilor segmentelor sunt obținute din proiecție în plan.

Punct început	X / Y	Punct sfârșit	X / Y	Lungime segment (** (m)
1	320.332,271 490.926,601	2	320.339,137 490.890,789	36.465
2	320.339,137 490.890,789	3	320.334,744 490.839,21	51.765
3	320.334,744 490.839,21	4	320.356,91 490.842,926	22.475
4	320.356,91 490.842,926	5	320.371,736 490.866,509	27.856
5	320.371,736 490.866,509	6	320.374,24 490.897,622	31.214

Punct început	X / Y	Punct sfârșit	X / Y	Lungime segment (** (m)
6	320.374,24 490.897,622	7	320.376,666 490.918,945	21.46
7	320.376,666 490.918,945	1	320.332,271 490.926,601	45.05

** Lungimile segmentelor sunt determinate în planul de proiecție Stereo 70 și sunt rotunjite la 1 milimetru.

*** Distanța dintre puncte este formată din segmente cumulate ce sunt mai mici decât valoarea 1 milimetru.

**DATE DESPRE IMOBILUL NR. 10590**

Oficiul de Cadastru și Publicitate Imobiliară HUNEDOARA
Biroul de Cadastru și Publicitate Imobiliară Deva

A. Partea I. Descrierea imobilului

TEREN Extravilan

Adresa: Jud. Hunedoara

Nr. Crt	Nr cadastral Nr. topografic	Suprafața* (mp)	Observații / Referințe
A1		2.500	Sector cadastral:113 Teren neimprejmuit;

B. Partea II. Proprietari și acte

Inscrieri privitoare la dreptul de proprietate și alte drepturi reale	Referințe
1 / 16/01/2023	
Act Administrativ nr. 89856/296, din 30/09/2003 emis de CJPSDPAT HUNEDOARA;	
B1	A1
Intabulare, drept de PROPRIETATE, dobandit prin Reconstituire, cota actuala 1/1 1) CACEU IOV	

C. Partea III. SARCINI .

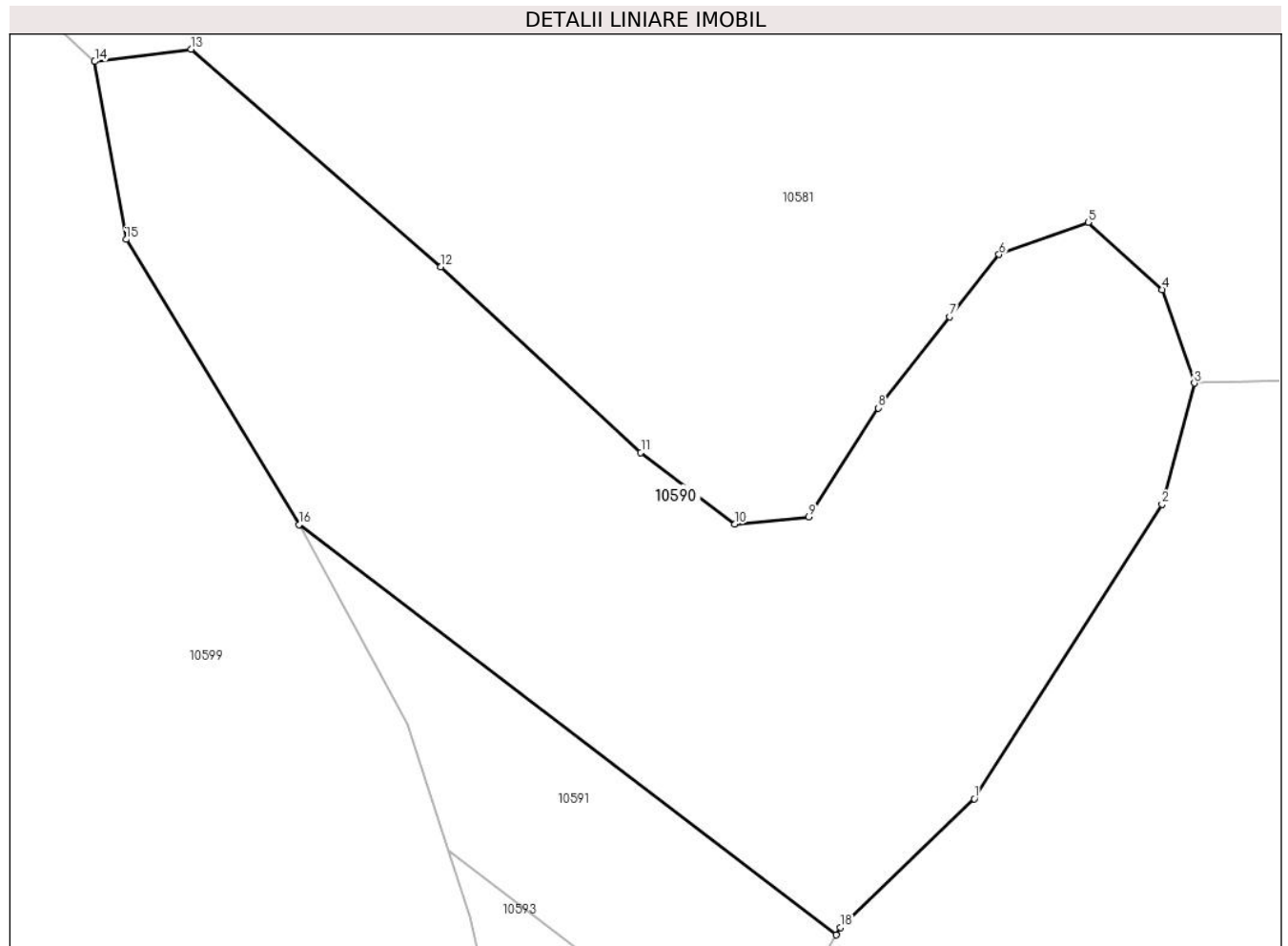
Inscrieri privind dezmembramintele dreptului de proprietate, drepturi reale de garanție și sarcini	Referințe
NU SUNT	

Anexa Nr. 1 La Partea I

Teren

Nr cadastral	Suprafața (mp)*	Observații / Referințe
	2.500	

* Suprafața este determinată în planul de proiecție Stereo 70.



Date referitoare la teren

Crt	Categorie folosință	Intravilan	Suprafața (mp)	Tarla	Parcelă	Nr. topo	Observații / Referințe
1	pasune	NU	2.500	176	2350/3	-	ÎMPĂDURIT

Lungime Segmente

1) Valorile lungimilor segmentelor sunt obținute din proiecție în plan.

Punct început	X / Y	Punct sfârșit	X / Y	Lungime segment (** (m)
1	319.711,32 490.847,386	2	319.726,276 490.870,802	27.785
2	319.726,276 490.870,802	3	319.728,834 490.880,445	9.976
3	319.728,834 490.880,445	4	319.726,288 490.887,884	7.862
4	319.726,288 490.887,884	5	319.720,372 490.893,235	7.977
5	319.720,372 490.893,235	6	319.713,288 490.890,677	7.532

Punct început	X / Y	Punct sfârșit	X / Y	Lungime segment (** (m)
6	319.713,288 490.890,677	7	319.709,37 490.885,718	6.32
7	319.709,37 490.885,718	8	319.703,646 490.878,477	9.23
8	319.703,646 490.878,477	9	319.698,136 490.869,819	10.263
9	319.698,136 490.869,819	10	319.692,233 490.869,228	5.933
10	319.692,233 490.869,228	11	319.684,756 490.874,935	9.406
11	319.684,756 490.874,935	12	319.668,817 490.889,693	21.722
12	319.668,817 490.889,693	13	319.648,942 490.907,009	26.36
13	319.648,942 490.907,009	14	319.641,268 490.906,026	7.737
14	319.641,268 490.906,026	15	319.643,762 490.891,876	14.368
15	319.643,762 490.891,876	16	319.657,534 490.869,205	26.526
16	319.657,534 490.869,205	17	319.700,304 490.836,565	53.802
17	319.700,304 490.836,565	18	319.700,645 490.837,169	0.694
18	319.700,645 490.837,169	1	319.711,32 490.847,386	14.776

** Lungimile segmentelor sunt determinate în planul de proiecție Stereo 70 și sunt rotunjite la 1 milimetru.

*** Distanța dintre puncte este formată din segmente cumulate ce sunt mai mici decât valoarea 1 milimetru.

**DATE DESPRE IMOBILUL NR. 10591**

Oficiul de Cadastru și Publicitate Imobiliară HUNEDOARA
Biroul de Cadastru și Publicitate Imobiliară Deva

A. Partea I. Descrierea imobilului

TEREN Extravilan

Adresa: Jud. Hunedoara

Nr. Crt	Nr cadastral Nr. topografic	Suprafața* (mp)	Observații / Referințe
A1		545	Sector cadastral:113 Teren neimpregmuit;

B. Partea II. Proprietari și acte

Inscrieri privitoare la dreptul de proprietate și alte drepturi reale		Referințe
1 / 16/01/2023		
Act Administrativ nr. 5863/28, din 11/05/1995 emis de CJPSDPAT HUNEDOARA;		
B1	Intabulare, drept de PROPRIETATE, dobandit prin Reconstituire, cota actuala 1/1 1) FURDUJ CORNELIA	A1

C. Partea III. SARCINI .

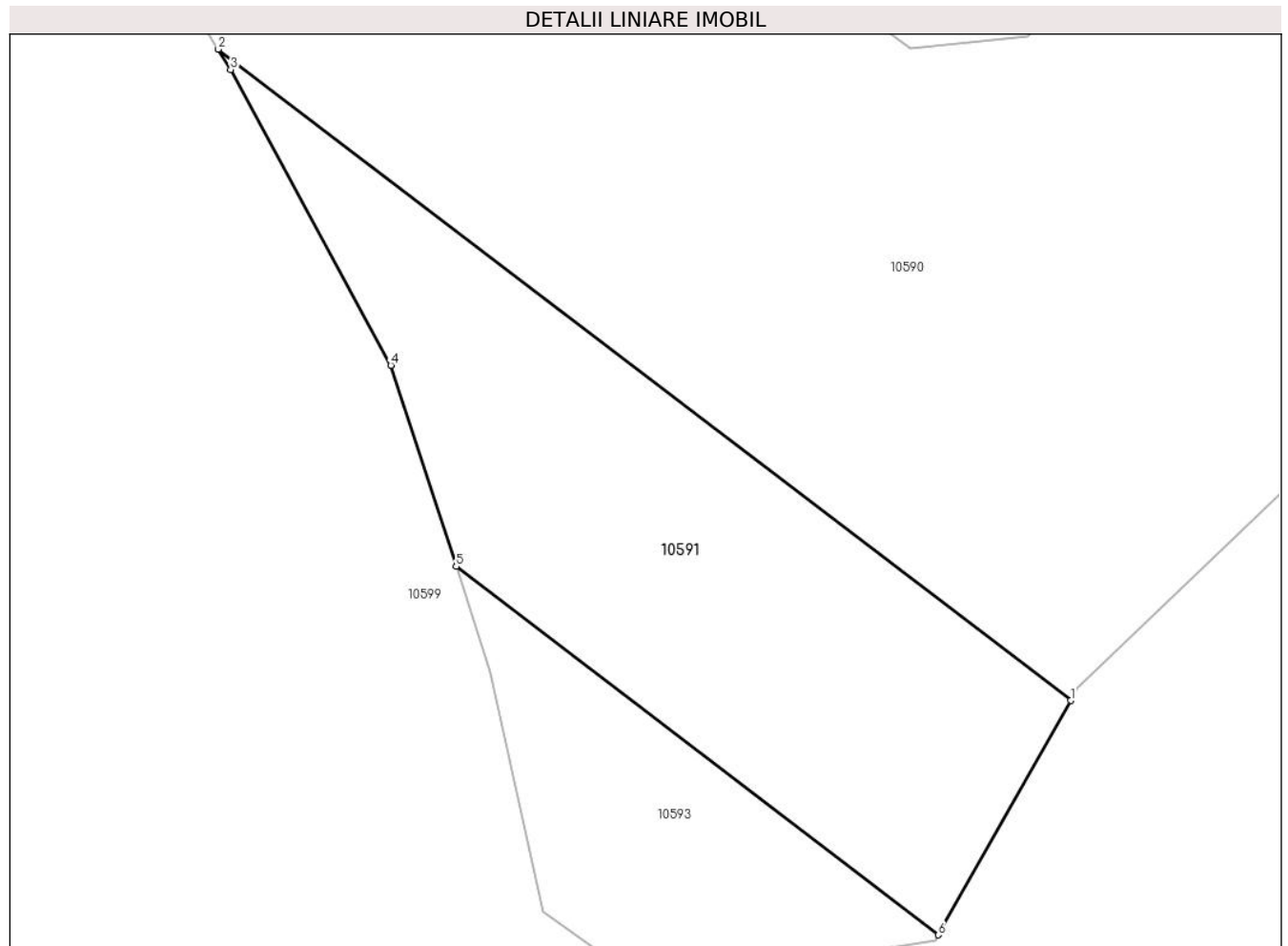
Inscrieri privind dezmembramintele dreptului de proprietate, drepturi reale de garanție și sarcini	Referințe
NU SUNT	

Anexa Nr. 1 La Partea I

Teren

Nr cadastral	Suprafața (mp)*	Observații / Referințe
	545	

* Suprafața este determinată în planul de proiecție Stereo 70.



Date referitoare la teren

Crt	Categorie folosință	Intravilan	Suprafața (mp)	Tarla	Parcelă	Nr. topo	Observații / Referințe
1	pașune	NU	545	171	2350/2	-	ÎMPĂDURIT

Lungime Segmente

1) Valorile lungimilor segmentelor sunt obținute din proiecție în plan.

Punct început	X / Y	Punct sfârșit	X / Y	Lungime segment (** (m)
1	319.700,304 490.836,565	2	319.657,534 490.869,205	53.802
2	319.657,534 490.869,205	3	319.658,151 490.868,189	1.189
3	319.658,151 490.868,189	4	319.666,194 490.853,357	16.873
4	319.666,194 490.853,357	5	319.669,462 490.843,28	10.594
5	319.669,462 490.843,28	6	319.693,656 490.824,816	30.434

Punct început	X / Y	Punct sfârşit	X / Y	Lungime segment (** (m)
6	319.693,656 490.824,816	1	319.700,304 490.836,565	13.499

** Lungimile segmentelor sunt determinate în planul de proiecţie Stereo 70 şi sunt rotunjite la 1 milimetru.

*** Distanţa dintre puncte este formată din segmente cumulate ce sunt mai mici decât valoarea 1 milimetru.

**DATE DESPRE IMOBILUL NR. 10592**

Oficiul de Cadastru și Publicitate Imobiliară HUNEDOARA
Biroul de Cadastru și Publicitate Imobiliară Deva

A. Partea I. Descrierea imobilului

TEREN Extravilan

Adresa: Jud. Hunedoara

Nr. Crt	Nr cadastral Nr. topografic	Suprafața* (mp)	Observații / Referințe
A1		96.011	Sector cadastral:113 Teren neimpregmuit;

B. Partea II. Proprietari și acte

Inscrieri privitoare la dreptul de proprietate și alte drepturi reale		Referințe
1 / 13/01/2023		
Act Normativ nr. 288, din 20/03/2018 emis de MINISTERUL MEDIULUI APELOR ȘI PĂDURILOR (ORDIN);		
B1	Inscrierea provizorie, drept de PROPRIETATE, dobandit prin Lege, cota actuala 1/1 1) STATUL ROMÂN , CIF:9999999999999	A1
B2	Inscrierea provizorie, drept de ADMINISTRARE 1) REGIA NAȚIONALĂ A PĂDURILOR ROMSILVA - DIRECTIA SILVICĂ HUNEDOARA - OCOLUL SILVIC DOBRA , CIF:1590120	A1

C. Partea III. SARCINI .

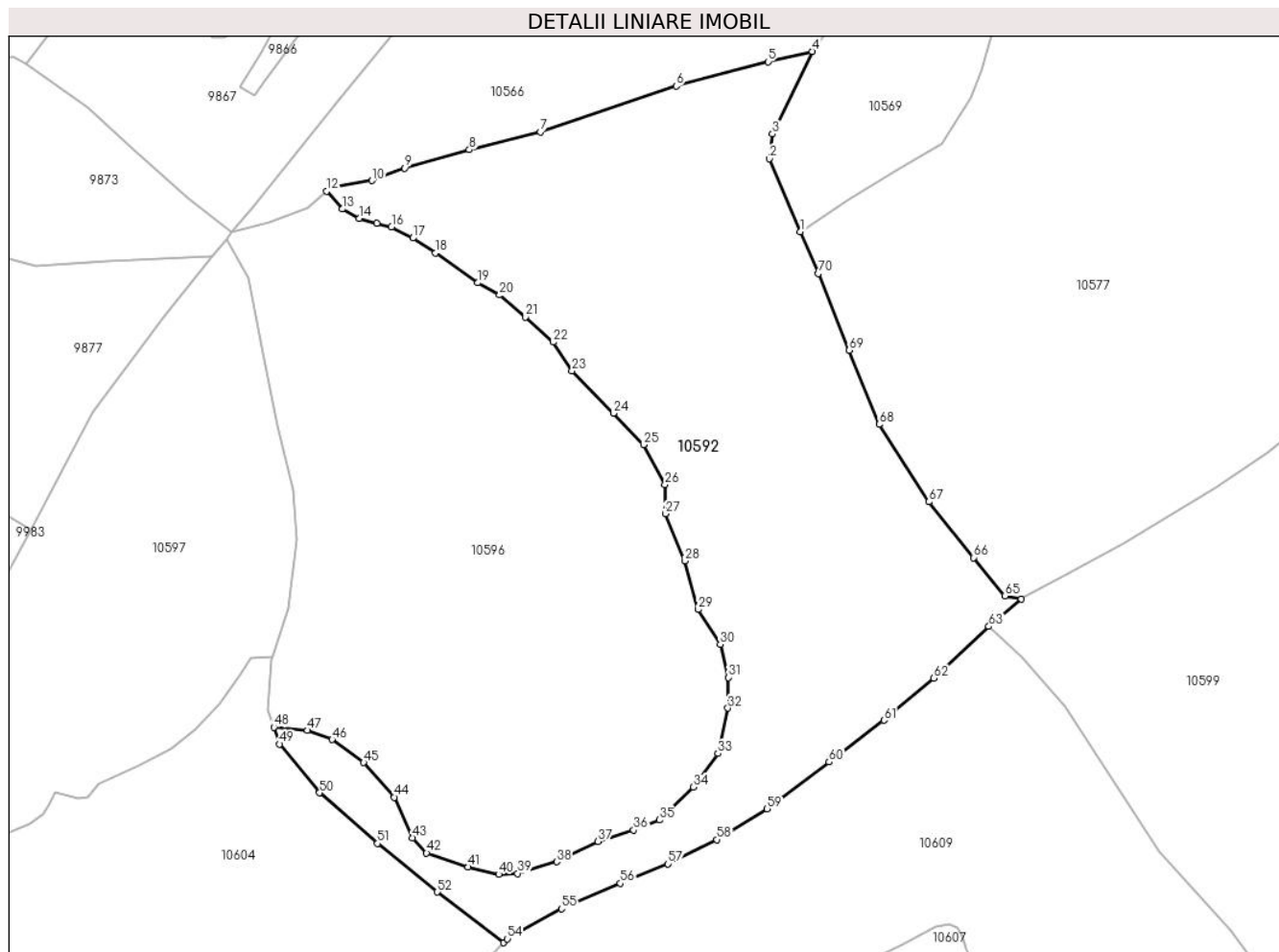
Inscrieri privind dezmembramintele dreptului de proprietate, drepturi reale de garanție și sarcini	Referințe
NU SUNT	

Anexa Nr. 1 La Partea I

Teren

Nr cadastral	Suprafața (mp)*	Observații / Referințe
	96.011	

* Suprafața este determinată în planul de proiecție Stereo 70.



Date referitoare la teren

Crt	Categorie folosință	Intravilan	Suprafața (mp)	Tarla	Parcelă	Nr. topo	Observații / Referințe
1	padure	NU	96.011	UP1	UA 52B	-	

Lungime Segmente

1) Valorile lungimilor segmentelor sunt obținute din proiecție în plan.

Punct început	X / Y	Punct sfârșit	X / Y	Lungime segment	Punct început	X / Y	Punct sfârșit	X / Y	Lungime segment	Punct început	X / Y	Punct sfârșit	X / Y	Lungime segment
1	319.259,697 490.986,494	2	319.239,067 491.035,004	52.714	2	319.239,067 491.035,004	3	319.241,11 491.051,42	16.542	3	319.241,11 491.051,42	4	319.267,512 491.106,133	60.752
4	319.267,512 491.106,133	5	319.238,157 491.099,363	30.126	5	319.238,157 491.099,363	6	319.177,154 491.083,232	63.12	6	319.177,154 491.083,232	7	319.087,108 491.052,636	95.102
7	319.087,108 491.052,636	8	319.039,834 491.040,937	48.72	8	319.039,834 491.040,937	9	318.997,095 491.028,714	44.452	9	318.997,095 491.028,714	10	318.975,287 491.020,453	23.322
10	318.975,287 491.020,453	11	318.948,203 491.016,235	27.411	11	318.948,203 491.016,235	12	318.944,983 491.013,339	4.332	12	318.944,983 491.013,339	13	318.955,718 491.001,634	15.882
13	318.955,718 491.001,634	14	318.966,682 490.995,428	12.599	14	318.966,682 490.995,428	15	318.978,521 490.992,228	12.263	15	318.978,521 490.992,228	16	318.988,224 490.989,706	10.026
16	318.988,224 490.989,706	17	319.002,391 490.982,434	15.924	17	319.002,391 490.982,434	18	319.017,528 490.972,542	18.082	18	319.017,528 490.972,542	19	319.045,562 490.952,685	34.354

Punct început	X / Y	Punct sfârșit	X / Y	Lungime segment	Punct început	X / Y	Punct sfârșit	X / Y	Lungime segment	Punct început	X / Y	Punct sfârșit	X / Y	Lungime segment
19	319.045,562 490.952,685	20	319.060,029 490.944,601	16.573	20	319.060,029 490.944,601	21	319.077,143 490.929,986	22.505	21	319.077,143 490.929,986	22	319.095,656 490.913,35	24.889
22	319.095,656 490.913,35	23	319.108,102 490.894,382	22.687	23	319.108,102 490.894,382	24	319.135,545 490.866,268	39.288	24	319.135,545 490.866,268	25	319.155,499 490.845,392	28.879
25	319.155,499 490.845,392	26	319.169,841 490.818,907	30.119	26	319.169,841 490.818,907	27	319.170,02 490.799,577	19.331	27	319.170,02 490.799,577	28	319.182,83 490.768,354	33.748
28	319.182,83 490.768,354	29	319.191,86 490.736,063	33.53	29	319.191,86 490.736,063	30	319.206,418 490.712,911	27.349	30	319.206,418 490.712,911	31	319.211,919 490.690,899	22.689
31	319.211,919 490.690,899	32	319.211,526 490.670,696	20.207	32	319.211,526 490.670,696	33	319.205,148 490.640,588	30.776	33	319.205,148 490.640,588	34	319.188,559 490.618,464	27.652
34	319.188,559 490.618,464	35	319.166,046 490.596,577	31.399	35	319.166,046 490.596,577	36	319.149,016 490.589,789	18.332	36	319.149,016 490.589,789	37	319.125,391 490.582,313	24.78
37	319.125,391 490.582,313	38	319.097,829 490.568,835	30.681	38	319.097,829 490.568,835	39	319.071,934 490.561,068	27.035	39	319.071,934 490.561,068	40	319.059,393 490.560,476	12.554
40	319.059,393 490.560,476	41	319.039,152 490.565,311	20.811	41	319.039,152 490.565,311	42	319.011,505 490.574,587	29.161	42	319.011,505 490.574,587	43	319.002,303 490.584,709	13.68
43	319.002,303 490.584,709	44	318.990,114 490.611,604	29.529	44	318.990,114 490.611,604	45	318.969,693 490.634,544	30.713	45	318.969,693 490.634,544	46	318.948,796 490.649,891	25.927
46	318.948,796 490.649,891	47	318.932,442 490.655,97	17.447	47	318.932,442 490.655,97	48	318.910,176 490.658,077	22.365	48	318.910,176 490.658,077	49	318.913,933 490.646,813	11.874
49	318.913,933 490.646,813	50	318.940,453 490.614,567	41.75	50	318.940,453 490.614,567	51	318.978,908 490.580,996	51.047	51	318.978,908 490.580,996	52	319.018,688 490.548,75	51.208
52	319.018,688 490.548,75	53	319.062,844 490.515,106	55.513	53	319.062,844 490.515,106	54	319.065,235 490.517,674	3.509	54	319.065,235 490.517,674	55	319.101,176 490.537,582	41.086
55	319.101,176 490.537,582	56	319.140,15 490.554,459	42.471	56	319.140,15 490.554,459	57	319.171,762 490.567,442	34.174	57	319.171,762 490.567,442	58	319.204,24 490.583,455	36.211
58	319.204,24 490.583,455	59	319.237,583 490.603,794	39.058	59	319.237,583 490.603,794	60	319.278,721 490.634,954	51.607	60	319.278,721 490.634,954	61	319.315,096 490.662,651	45.72
61	319.315,096 490.662,651	62	319.348,324 490.690,51	43.361	62	319.348,324 490.690,51	63	319.384,811 490.724,804	50.073	63	319.384,811 490.724,804	64	319.406,416 490.742,926	28.199
64	319.406,416 490.742,926	65	319.395,35 490.745,054	11.269	65	319.395,35 490.745,054	66	319.374,745 490.770,422	32.681	66	319.374,745 490.770,422	67	319.344,882 490.807,428	47.553
67	319.344,882 490.807,428	68	319.311,947 490.858,87	61.082	68	319.311,947 490.858,87	69	319.291,941 490.907,902	52.957	69	319.291,941 490.907,902	70	319.271,459 490.958,838	54.9
70	319.271,459 490.958,838	1	319.259,697 490.986,494	30.053										

** Lungimile segmentelor sunt determinate în planul de proiecție Stereo 70 și sunt rotunjite la 1 milimetru.

*** Distanța dintre puncte este formată din segmente cumulate ce sunt mai mici decât valoarea 1 milimetru.

**DATE DESPRE IMOBILUL NR. 10593**

Oficiul de Cadastru și Publicitate Imobiliară HUNEDOARA
Biroul de Cadastru și Publicitate Imobiliară Deva

A. Partea I. Descrierea imobilului

TEREN Extravilan

Adresa: Jud. Hunedoara

Nr. Crt	Nr cadastral Nr. topografic	Suprafața* (mp)	Observații / Referințe
A1		201	Sector cadastral:113 Teren neimpregmuit;

B. Partea II. Proprietari și acte

Inscrieri privitoare la dreptul de proprietate și alte drepturi reale	Referințe
1 / 13/01/2023	
Act Normativ nr. 7, din 13/03/1996 emis de PARLAMENTUL ROMÂNIEI;	
B1	A1
Intabulare, drept de PROPRIETATE, dobandit prin Lege, cota actuala 1/1 1) COMUNA ILIA, REZERVA COMISIEI LOCALE DE FOND FUNCJAR, CIF:4374164	

C. Partea III. SARCINI .

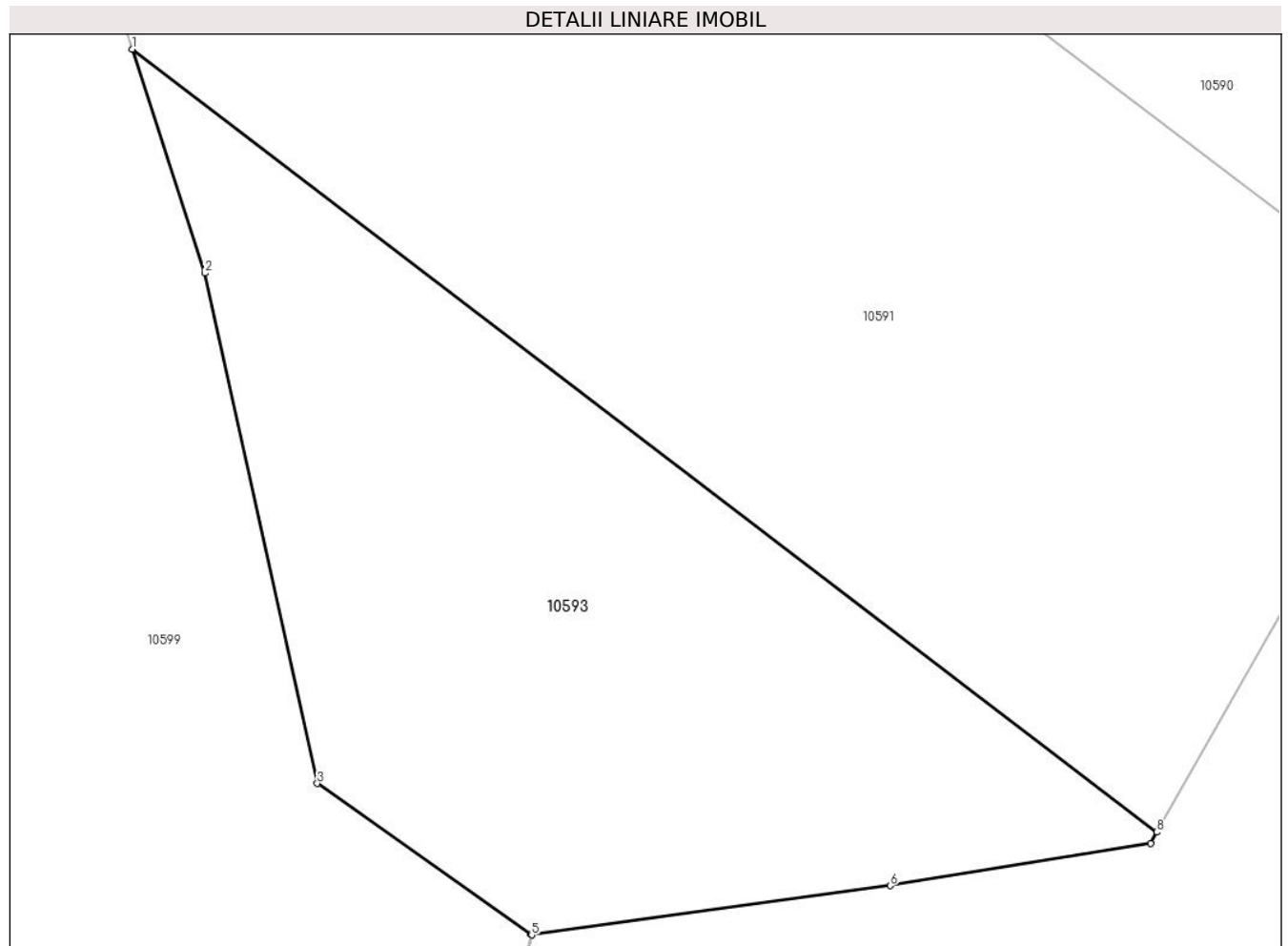
Inscrieri privind dezmembramintele dreptului de proprietate, drepturi reale de garanție și sarcini	Referințe
NU SUNT	

Anexa Nr. 1 La Partea I

Teren

Nr cadastral	Suprafața (mp)*	Observații / Referințe
	201	

* Suprafața este determinată în planul de proiecție Stereo 70.



Date referitoare la teren

Crt	Categorie folosință	Intravilan	Suprafața (mp)	Tarla	Parcelă	Nr. topo	Observații / Referințe
1	padure	NU	201	171	-	-	

Lungime Segmente

1) Valorile lungimilor segmentelor sunt obținute din proiecție în plan.

Punct început	X / Y	Punct sfârșit	X / Y	Lungime segment (** (m)
1	319.669,462 490.843,28	2	319.671,175 490.837,999	5.551
2	319.671,175 490.837,999	3	319.673,832 490.825,962	12.327
3	319.673,832 490.825,962	4	319.678,879 490.822,404	6.176
4	319.678,879 490.822,404	5	319.678,895 490.822,392	0.02
5	319.678,895 490.822,392	6	319.687,363 490.823,554	8.547

Punct început	X / Y	Punct sfârșit	X / Y	Lungime segment (** (m)
6	319.687,363 490.823,554	7	319.693,506 490.824,551	6.223
7	319.693,506 490.824,551	8	319.693,656 490.824,816	0.305
8	319.693,656 490.824,816	1	319.669,462 490.843,28	30.434

** Lungimile segmentelor sunt determinate în planul de proiecție Stereo 70 și sunt rotunjite la 1 milimetru.

*** Distanța dintre puncte este formată din segmente cumulate ce sunt mai mici decât valoarea 1 milimetru.

**DATE DESPRE IMOBILUL NR. 10594**

Oficiul de Cadastru și Publicitate Imobiliară HUNEDOARA
Biroul de Cadastru și Publicitate Imobiliară Deva

A. Partea I. Descrierea imobilului

TEREN Extravilan

Adresa: Jud. Hunedoara

Nr. Crt	Nr cadastral Nr. topografic	Suprafața* (mp)	Observații / Referințe
A1		2.900	Sector cadastral:113 Teren neimprejmuit;

B. Partea II. Proprietari și acte

Inscrieri privitoare la dreptul de proprietate și alte drepturi reale	Referințe
1 / 19/01/2023	
Act Administrativ nr. 5863/53, din 05/05/1997 emis de CJPSDPAT HUNEDOARA;	
B1	A1
Intabulare, drept de PROPRIETATE, dobandit prin Reconstituire, cota actuala 1/1 1) CĂCEU IOV	

C. Partea III. SARCINI .

Inscrieri privind dezmembramintele dreptului de proprietate, drepturi reale de garanție și sarcini	Referințe
NU SUNT	

Anexa Nr. 1 La Partea I

Teren

Nr cadastral	Suprafața (mp)*	Observații / Referințe
	2.900	

* Suprafața este determinată în planul de proiecție Stereo 70.



Date referitoare la teren

Crt	Categorie folosință	Intravilan	Suprafața (mp)	Tarla	Parcelă	Nr. topo	Observații / Referințe
1	faneata	NU	2.900	166	2219/1	-	

Lungime Segmente

1) Valorile lungimilor segmentelor sunt obținute din proiecție în plan.

Punct început	X / Y	Punct sfârșit	X / Y	Lungime segment (** (m)
1	320.357,008 490.804,373	2	320.354,073 490.818,692	14.617
2	320.354,073 490.818,692	3	320.356,91 490.842,926	24.399
3	320.356,91 490.842,926	4	320.334,744 490.839,21	22.475
4	320.334,744 490.839,21	5	320.333,502 490.816,819	22.426
5	320.333,502 490.816,819	6	320.332,063 490.797,883	18.991

Punct început	X / Y	Punct sfârșit	X / Y	Lungime segment (** (m)
6	320.332,063 490.797,883	7	320.323,315 490.772,022	27.301
7	320.323,315 490.772,022	8	320.342,258 490.760,784	22.026
8	320.342,258 490.760,784	9	320.372,826 490.750,642	32.206
9	320.372,826 490.750,642	10	320.380,529 490.744,607	9.786
10	320.380,529 490.744,607	11	320.380,286 490.741,472	3.145
11	320.380,286 490.741,472	12	320.391,01 490.748,753	12.962
12	320.391,01 490.748,753	13	320.388,075 490.754,102	6.1
13	320.388,075 490.754,102	14	320.375,646 490.774,632	23.999
14	320.375,646 490.774,632	15	320.362,186 490.789,881	20.34
15	320.362,186 490.789,881	1	320.357,008 490.804,373	15.389

** Lungimile segmentelor sunt determinate în planul de proiecție Stereo 70 și sunt rotunjite la 1 milimetru.

*** Distanța dintre puncte este formată din segmente cumulate ce sunt mai mici decât valoarea 1 milimetru.

**DATE DESPRE IMOBILUL NR. 10595**

Oficiul de Cadastru și Publicitate Imobiliară HUNEDOARA
Biroul de Cadastru și Publicitate Imobiliară Deva

A. Partea I. Descrierea imobilului

TEREN Extravilan

Adresa: Jud. Hunedoara

Nr. Crt	Nr cadastral Nr. topografic	Suprafața* (mp)	Observații / Referințe
A1		1.467	Sector cadastral:113 Teren neimprejmuit;

B. Partea II. Proprietari și acte

Inscrieri privitoare la dreptul de proprietate și alte drepturi reale		Referințe
1 / 13/01/2023		
Act Normativ nr. 7, din 13/03/1996 emis de PARLAMENTUL ROMÂNIEI;		
B1	Intabulare, drept de PROPRIETATE, dobandit prin Lege, cota actuala 1/1	A1
1) COMUNA ILIA, REZERVA COMISIEI LOCALE DE FOND FUNCJAR, CIF:4374164		

C. Partea III. SARCINI .

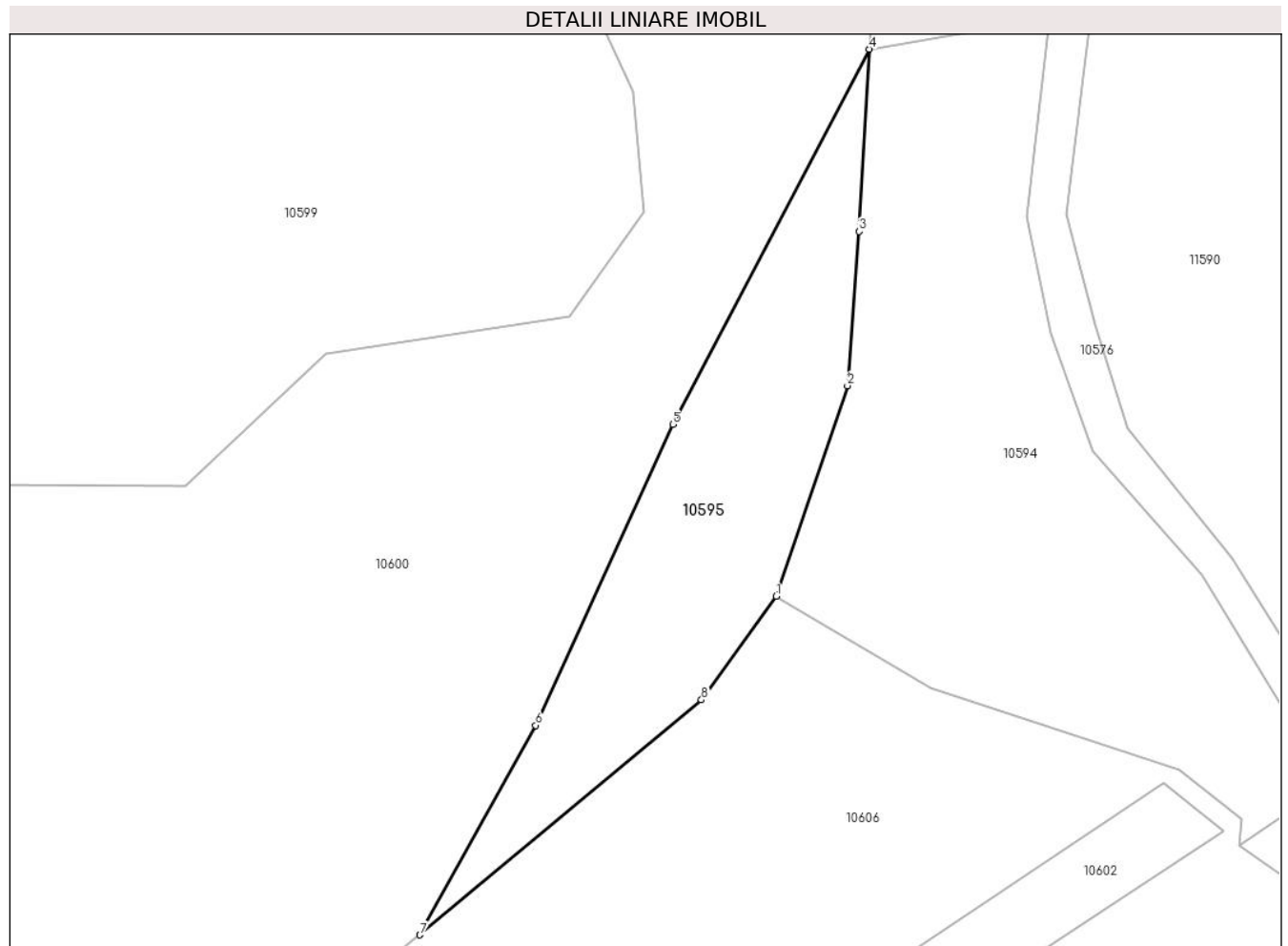
Inscrieri privind dezmembramintele dreptului de proprietate, drepturi reale de garanție și sarcini	Referințe
NU SUNT	

Anexa Nr. 1 La Partea I

Teren

Nr cadastral	Suprafața (mp)*	Observații / Referințe
	1.467	

* Suprafața este determinată în planul de proiecție Stereo 70.



Date referitoare la teren

Crt	Categorie folosință	Intravilan	Suprafața (mp)	Tarla	Parcelă	Nr. topo	Observații / Referințe
1	faneata	NU	1.467	166	-	-	ÎMPĂDURIT

Lungime Segmente

1) Valorile lungimilor segmentelor sunt obținute din proiecție în plan.

Punct început	X / Y	Punct sfârșit	X / Y	Lungime segment (** (m)
1	320.323,315 490.772,022	2	320.332,063 490.797,883	27.301
2	320.332,063 490.797,883	3	320.333,502 490.816,819	18.991
3	320.333,502 490.816,819	4	320.334,744 490.839,21	22.426
4	320.334,744 490.839,21	5	320.310,586 490.793,119	52.038
5	320.310,586 490.793,119	6	320.293,727 490.756,166	40.618

Punct început	X / Y	Punct sfârșit	X / Y	Lungime segment (** (m)
6	320.293,727 490.756,166	7	320.279,481 490.730,437	29.409
7	320.279,481 490.730,437	8	320.314,114 490.759,29	45.077
8	320.314,114 490.759,29	1	320.323,315 490.772,022	15.708

** Lungimile segmentelor sunt determinate în planul de proiecție Stereo 70 și sunt rotunjite la 1 milimetru.

*** Distanța dintre puncte este formată din segmente cumulate ce sunt mai mici decât valoarea 1 milimetru.

**DATE DESPRE IMOBILUL NR. 10596**

Oficiul de Cadastru și Publicitate Imobiliară HUNEDOARA
Biroul de Cadastru și Publicitate Imobiliară Deva

A. Partea I. Descrierea imobilului

TEREN Extravilan

Adresa: Jud. Hunedoara

Nr. Crt	Nr cadastral Nr. topografic	Suprafața* (mp)	Observații / Referințe
A1		95.328	Sector cadastral:113 Teren neimpregmuit;

B. Partea II. Proprietari și acte

Inscrieri privitoare la dreptul de proprietate și alte drepturi reale		Referințe
1 / 13/01/2023		
Act Normativ nr. 288, din 20/03/2018 emis de MINISTERUL MEDIULUI APELOR ȘI PĂDURILOR (ORDIN);		
B1	Inscrierea provizorie, drept de PROPRIETATE, dobandit prin Lege, cota actuala 1/1 1) STATUL ROMÂN , CIF:9999999999999	A1
B2	Inscrierea provizorie, drept de ADMINISTRARE 1) REGIA NAȚIONALĂ A PĂDURILOR ROMSILVA - DIRECTIA SILVICĂ HUNEDOARA - OCOLUL SILVIC DOBRA , CIF:1590120	A1

C. Partea III. SARCINI .

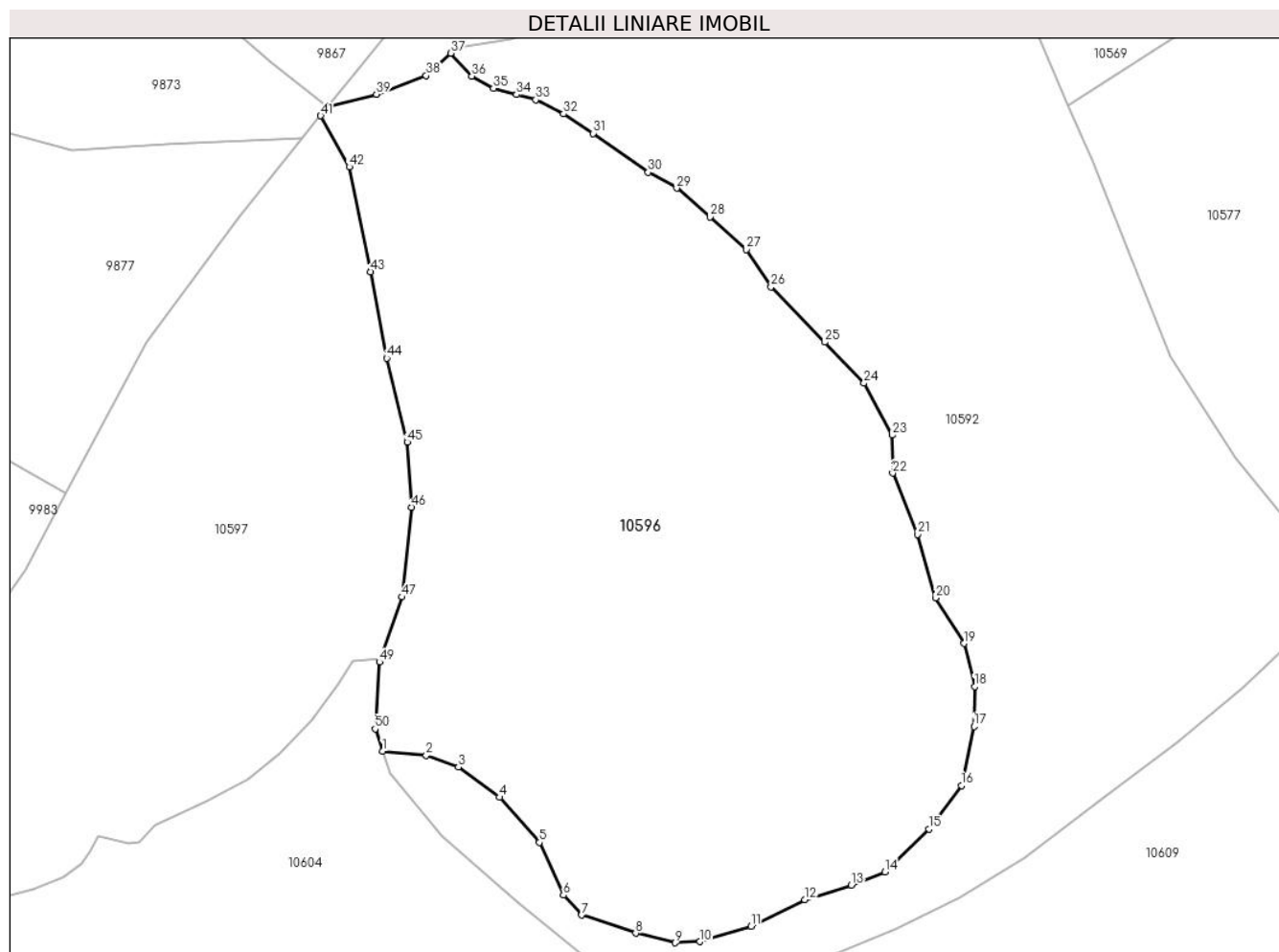
Inscrieri privind dezmembramintele dreptului de proprietate, drepturi reale de garanție și sarcini	Referințe
NU SUNT	

Anexa Nr. 1 La Partea I

Teren

Nr cadastral	Suprafața (mp)*	Observații / Referințe
	95.328	

* Suprafața este determinată în planul de proiecție Stereo 70.



Date referitoare la teren

Crt	Categorie folosință	Intravilan	Suprafața (mp)	Tarla	Parcelă	Nr. topo	Observații / Referințe
1	padure	NU	95.328	UP1	UA 53B	-	

Lungime Segmente

1) Valorile lungimilor segmentelor sunt obținute din proiecție în plan.

Punct început	X / Y	Punct sfârșit	X / Y	Lungime segment	Punct început	X / Y	Punct sfârșit	X / Y	Lungime segment	Punct început	X / Y	Punct sfârșit	X / Y	Lungime segment
1	318.910,176 490.658,077	2	318.932,442 490.655,97	22.365	2	318.932,442 490.655,97	3	318.948,796 490.649,891	17.447	3	318.948,796 490.649,891	4	318.969,693 490.634,544	25.927
4	318.969,693 490.634,544	5	318.990,114 490.611,604	30.713	5	318.990,114 490.611,604	6	319.002,303 490.584,709	29.529	6	319.002,303 490.584,709	7	319.011,505 490.574,587	13.68
7	319.011,505 490.574,587	8	319.039,152 490.565,311	29.161	8	319.039,152 490.565,311	9	319.059,393 490.560,476	20.811	9	319.059,393 490.560,476	10	319.071,934 490.561,068	12.554
10	319.071,934 490.561,068	11	319.097,829 490.568,835	27.035	11	319.097,829 490.568,835	12	319.125,391 490.582,313	30.681	12	319.125,391 490.582,313	13	319.149,016 490.589,789	24.78
13	319.149,016 490.589,789	14	319.166,046 490.596,577	18.332	14	319.166,046 490.596,577	15	319.188,559 490.618,464	31.399	15	319.188,559 490.618,464	16	319.205,148 490.640,588	27.652
16	319.205,148 490.640,588	17	319.211,526 490.670,696	30.776	17	319.211,526 490.670,696	18	319.211,919 490.690,899	20.207	18	319.211,919 490.690,899	19	319.206,418 490.712,911	22.689

Punct început	X / Y	Punct sfârșit	X / Y	Lungime segment	Punct început	X / Y	Punct sfârșit	X / Y	Lungime segment	Punct început	X / Y	Punct sfârșit	X / Y	Lungime segment
19	319.206,418 490.712,911	20	319.191,86 490.736,063	27.34 9	20	319.191,86 490.736,063	21	319.182,83 490.768,354	33.53	21	319.182,83 490.768,354	22	319.170,02 490.799,577	33.74 8
22	319.170,02 490.799,577	23	319.169,841 490.818,907	19.33 1	23	319.169,841 490.818,907	24	319.155,499 490.845,392	30.11 9	24	319.155,499 490.845,392	25	319.135,545 490.866,268	28.87 9
25	319.135,545 490.866,268	26	319.108,102 490.894,382	39.28 8	26	319.108,102 490.894,382	27	319.095,656 490.913,35	22.68 7	27	319.095,656 490.913,35	28	319.077,143 490.929,986	24.88 9
28	319.077,143 490.929,986	29	319.060,029 490.944,601	22.50 5	29	319.060,029 490.944,601	30	319.045,562 490.952,685	16.57 3	30	319.045,562 490.952,685	31	319.017,528 490.972,542	34.35 4
31	319.017,528 490.972,542	32	319.002,391 490.982,434	18.08 2	32	319.002,391 490.982,434	33	318.988,224 490.989,706	15.92 4	33	318.988,224 490.989,706	34	318.978,521 490.992,228	10.02 6
34	318.978,521 490.992,228	35	318.966,682 490.995,428	12.26 3	35	318.966,682 490.995,428	36	318.955,718 491.001,634	12.59 9	36	318.955,718 491.001,634	37	318.944,983 491.013,339	15.88 2
37	318.944,983 491.013,339	38	318.932,375 491.001,998	16.95 8	38	318.932,375 491.001,998	39	318.907,049 490.992,507	27.04 6	39	318.907,049 490.992,507	40	318.882,348 490.986,102	25.51 8
40	318.882,348 490.986,102	41	318.878,626 490.981,502	5.917	41	318.878,626 490.981,502	42	318.893,291 490.955,471	29.87 8	42	318.893,291 490.955,471	43	318.904,021 490.902,131	54.40 9
43	318.904,021 490.902,131	44	318.912,274 490.858,139	44.75 9	44	318.912,274 490.858,139	45	318.922,807 490.815,318	44.09 7	45	318.922,807 490.815,318	46	318.925,013 490.782,256	33.13 5
46	318.925,013 490.782,256	47	318.920,05 490.736,521	46.00 4	47	318.920,05 490.736,521	48	318.909,209 490.705,038	33.29 7	48	318.909,209 490.705,038	49	318.908,629 490.703,354	1.782
49	318.908,629 490.703,354	50	318.906,419 490.669,341	34.08 5	50	318.906,419 490.669,341	1	318.910,176 490.658,077	11.87 4					

** Lungimile segmentelor sunt determinate în planul de proiecție Stereo 70 și sunt rotunjite la 1 milimetru.

*** Distanța dintre puncte este formată din segmente cumulate ce sunt mai mici decât valoarea 1 milimetru.

**DATE DESPRE IMOBILUL NR. 10597**

Oficiul de Cadastru și Publicitate Imobiliară HUNEDOARA
Biroul de Cadastru și Publicitate Imobiliară Deva

A. Partea I. Descrierea imobilului

TEREN Extravilan

Adresa: Jud. Hunedoara

Nr. Crt	Nr cadastral Nr. topografic	Suprafața* (mp)	Observații / Referințe
A1		59.061	Sector cadastral:113 Teren neimprejmuit;

B. Partea II. Proprietari și acte

Inscrieri privitoare la dreptul de proprietate și alte drepturi reale		Referințe
1 / 13/01/2023		
Act Normativ nr. 288, din 20/03/2018 emis de MINISTERUL MEDIULUI APELOR ȘI PĂDURILOR (ORDIN);		
B1	Inscrierea provizorie, drept de PROPRIETATE, dobandit prin Lege, cota actuala 1/1 1) STATUL ROMÂN, CIF:9999999999999	A1
B2	Inscrierea provizorie, drept de ADMINISTRARE 1) REGIA NAȚIONALĂ A PĂDURILOR ROMSILVA - DIRECTIA SILVICĂ HUNEDOARA - OCOLUL SILVIC DOBRA, CIF:1590120	A1

C. Partea III. SARCINI .

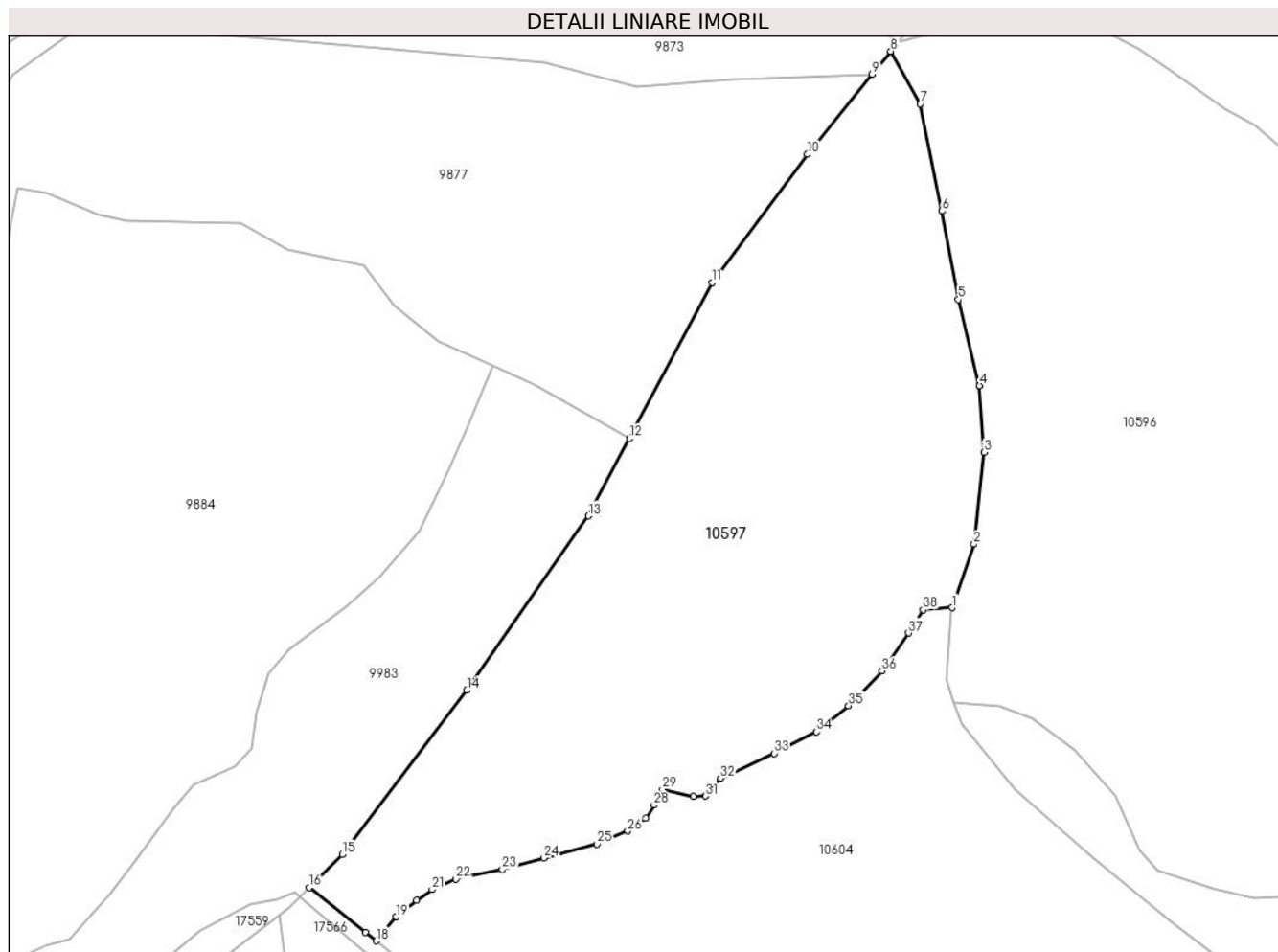
Inscrieri privind dezmembramintele dreptului de proprietate, drepturi reale de garanție și sarcini	Referințe
NU SUNT	

Anexa Nr. 1 La Partea I

Teren

Nr cadastral	Suprafața (mp)*	Observații / Referințe
	59.061	

* Suprafața este determinată în planul de proiecție Stereo 70.



Date referitoare la teren

Crt	Categorie folosință	Intravilan	Suprafața (mp)	Tarla	Parcelă	Nr. topo	Observații / Referințe
1	padure	NU	59.061	UP1	UA 54A	-	

Lungime Segmente

1) Valorile lungimilor segmentelor sunt obținute din proiecție în plan.

Punct început	X / Y	Punct sfârșit	X / Y	Lungime segment (** (m)
1	318.909,209 490.705,038	2	318.920,05 490.736,521	33.297
3	318.925,013 490.782,256	4	318.922,807 490.815,318	33.135
5	318.912,274 490.858,139	6	318.904,021 490.902,131	44.759
7	318.893,291 490.955,471	8	318.878,626 490.981,502	29.878
9	318.869,387 490.970,086	10	318.837,191 490.930,3	51.181

Punct început	X / Y	Punct sfârșit	X / Y	Lungime segment (** (m)
2	318.920,05 490.736,521	3	318.925,013 490.782,256	46.004
4	318.922,807 490.815,318	5	318.912,274 490.858,139	44.097
6	318.904,021 490.902,131	7	318.893,291 490.955,471	54.409
8	318.878,626 490.981,502	9	318.869,387 490.970,086	14.686
10	318.837,191 490.930,3	11	318.789,706 490.866,503	79.53

Punct început	X / Y	Punct sfârșit	X / Y	Lungime segment (** (m)
11	318.789,706 490.866,503	12	318.748,71 490.789,117	87.574
13	318.728,326 490.750,637	14	318.667,824 490.663,971	105.695
15	318.605,809 490.582,345	16	318.589,503 490.565,941	23.129
17	318.617,435 490.543,817	18	318.622,812 490.539,46	6.919
19	318.632,538 490.551,445	20	318.642,942 490.559,554	13.191
21	318.650,579 490.564,896	22	318.662,416 490.570,238	12.986
23	318.685,421 490.575,008	24	318.706,163 490.580,683	21.505
25	318.732,487 490.587,566	26	318.747,791 490.593,99	16.598
27	318.756,668 490.600,566	28	318.760,864 490.606,943	7.633
29	318.765,057 490.614,786	30	318.780,452 490.611,134	15.823
31	318.786,503 490.611,433	32	318.793,991 490.620,233	11.555
33	318.820,651 490.632,666	34	318.841,661 490.643,394	23.59
35	318.857,639 490.656,294	36	318.874,236 490.673,647	24.013
37	318.887,451 490.692,384	38	318.894,736 490.704,019	13.728

Punct început	X / Y	Punct sfârșit	X / Y	Lungime segment (** (m)
12	318.748,71 490.789,117	13	318.728,326 490.750,637	43.546
14	318.667,824 490.663,971	15	318.605,809 490.582,345	102.512
16	318.589,503 490.565,941	17	318.617,435 490.543,817	35.632
18	318.622,812 490.539,46	19	318.632,538 490.551,445	15.435
20	318.642,942 490.559,554	21	318.650,579 490.564,896	9.32
22	318.662,416 490.570,238	23	318.685,421 490.575,008	23.494
24	318.706,163 490.580,683	25	318.732,487 490.587,566	27.208
26	318.747,791 490.593,99	27	318.756,668 490.600,566	11.047
28	318.760,864 490.606,943	29	318.765,057 490.614,786	8.893
30	318.780,452 490.611,134	31	318.786,503 490.611,433	6.058
32	318.793,991 490.620,233	33	318.820,651 490.632,666	29.416
34	318.841,661 490.643,394	35	318.857,639 490.656,294	20.535
36	318.874,236 490.673,647	37	318.887,451 490.692,384	22.928
38	318.894,736 490.704,019	1	318.909,209 490.705,038	14.509

** Lungimile segmentelor sunt determinate în planul de proiecție Stereo 70 și sunt rotunjite la 1 milimetru.

*** Distanța dintre puncte este formată din segmente cumulate ce sunt mai mici decât valoarea 1 milimetru.

**DATE DESPRE IMOBILUL NR. 10598**

Oficiul de Cadastru și Publicitate Imobiliară HUNEDOARA
Biroul de Cadastru și Publicitate Imobiliară Deva

A. Partea I. Descrierea imobilului

TEREN Extravilan

Adresa: Jud. Hunedoara

Nr. Crt	Nr cadastral Nr. topografic	Suprafața* (mp)	Observații / Referințe
A1		1.000	Sector cadastral:113 Teren neimpregmuit;

B. Partea II. Proprietari și acte

Inscrieri privitoare la dreptul de proprietate și alte drepturi reale	Referințe
1 / 16/01/2023	
Act Administrativ nr. 5863/30, din 11/05/1995 emis de CJPSDPAT HUNEDOARA;	
B1	A1
Intabulare, drept de PROPRIETATE, dobandit prin Reconstituire, cota actuala 1/1 1) TĂMAȘ ARINȚA	

C. Partea III. SARCINI .

Inscrieri privind dezmembramintele dreptului de proprietate, drepturi reale de garanție și sarcini	Referințe
NU SUNT	

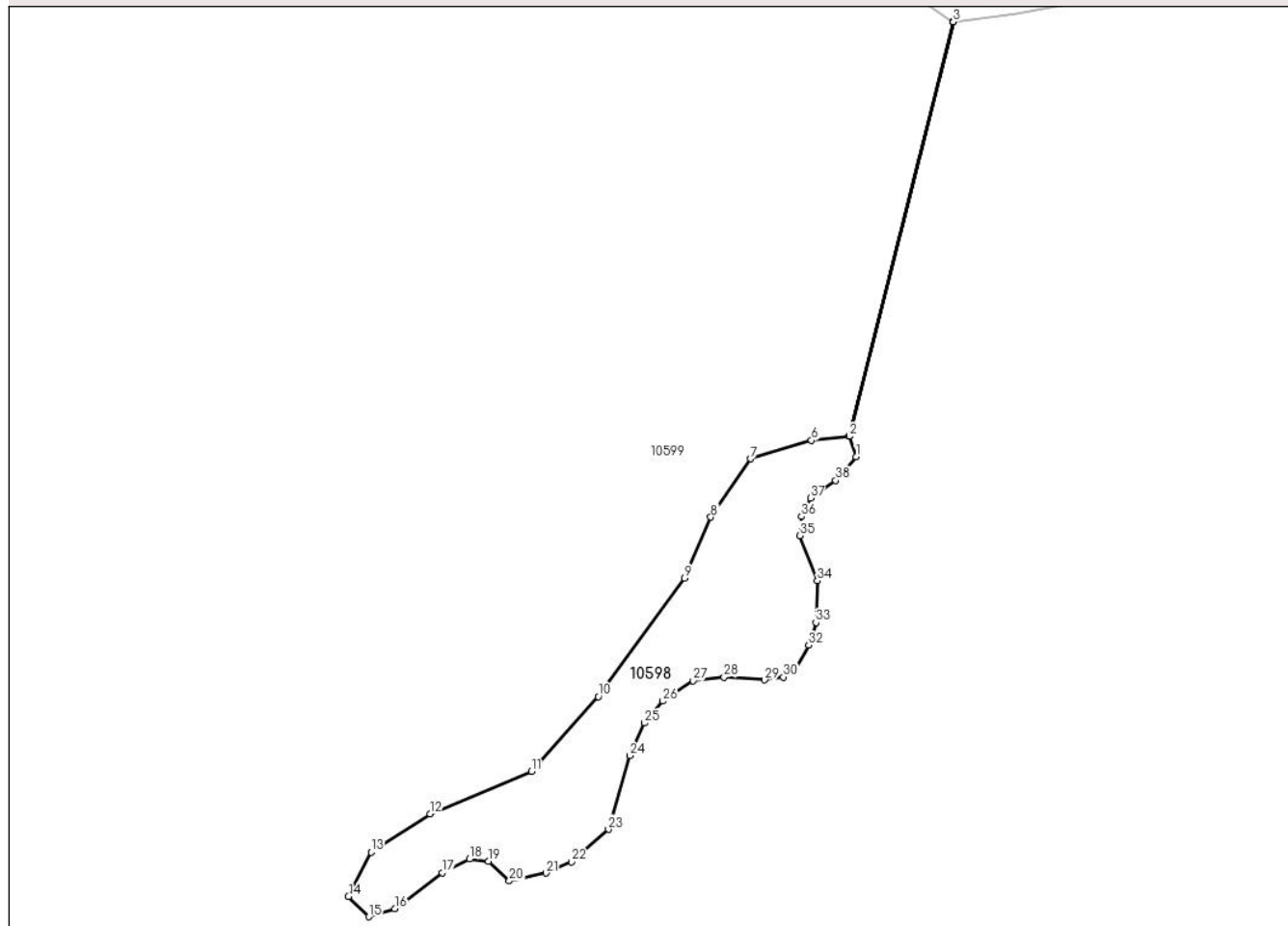
Anexa Nr. 1 La Partea I

Teren

Nr cadastral	Suprafața (mp)*	Observații / Referințe
	1.000	

* Suprafața este determinată în planul de proiecție Stereo 70.

DETALII LINIARE IMOBIL



Date referitoare la teren

Crt	Categorie folosință	Intravilan	Suprafața (mp)	Tarla	Parcelă	Nr. topo	Observații / Referințe
1	padure	NU	1.000	176	2351/3	-	

Lungime Segmente

1) Valorile lungimilor segmentelor sunt obținute din proiecție în plan.

Punct început	X / Y	Punct sfârșit	X / Y	Lungime segment (** (m)
1	319.666,021 490.764,727	2	319.665,121 490.767,425	2.844
3	319.678,895 490.822,392	4	319.678,879 490.822,404	0.02
5	319.665,101 490.767,425	6	319.660,112 490.766,896	5.017
7	319.652,017 490.764,436	8	319.646,754 490.756,725	9.335
9	319.643,291 490.748,636	10	319.631,815 490.732,916	19.463

Punct început	X / Y	Punct sfârșit	X / Y	Lungime segment (** (m)
2	319.665,121 490.767,425	3	319.678,895 490.822,392	56.667
4	319.678,879 490.822,404	5	319.665,101 490.767,425	56.679
6	319.660,112 490.766,896	7	319.652,017 490.764,436	8.461
8	319.646,754 490.756,725	9	319.643,291 490.748,636	8.799
10	319.631,815 490.732,916	11	319.622,944 490.723,005	13.301

Punct început	X / Y	Punct sfârșit	X / Y	Lungime segment (** (m)
11	319.622,944 490.723,005	12	319.609,483 490.717,366	14.595
13	319.601,685 490.712,27	14	319.598,685 490.706,425	6.57
15	319.601,385 490.703,727	16	319.604,834 490.704,776	3.605
17	319.611,133 490.709,572	18	319.614,732 490.711,371	4.024
19	319.617,281 490.711,071	20	319.620,019 490.708,47	3.776
21	319.624,902 490.709,503	22	319.628,283 490.711,004	3.699
23	319.633,167 490.715,322	24	319.635,984 490.725,083	10.16
25	319.637,956 490.729,401	26	319.640,398 490.732,31	3.798
27	319.644,419 490.735,034	28	319.648,527 490.735,496	4.134
29	319.653,907 490.735,125	30	319.656,377 490.735,506	2.499
31	319.657,971 490.736,682	32	319.659,753 490.739,744	3.543
33	319.660,692 490.742,747	34	319.660,88 490.748,285	5.541
35	319.658,572 490.754,272	36	319.658,822 490.756,784	2.524
37	319.659,972 490.759,242	38	319.663,321 490.761,58	4.085

Punct început	X / Y	Punct sfârșit	X / Y	Lungime segment (** (m)
12	319.609,483 490.717,366	13	319.601,685 490.712,27	9.316
14	319.598,685 490.706,425	15	319.601,385 490.703,727	3.816
16	319.604,834 490.704,776	17	319.611,133 490.709,572	7.917
18	319.614,732 490.711,371	19	319.617,281 490.711,071	2.567
20	319.620,019 490.708,47	21	319.624,902 490.709,503	4.992
22	319.628,283 490.711,004	23	319.633,167 490.715,322	6.519
24	319.635,984 490.725,083	25	319.637,956 490.729,401	4.747
26	319.640,398 490.732,31	27	319.644,419 490.735,034	4.857
28	319.648,527 490.735,496	29	319.653,907 490.735,125	5.393
30	319.656,377 490.735,506	31	319.657,971 490.736,682	1.981
32	319.659,753 490.739,744	33	319.660,692 490.742,747	3.147
34	319.660,88 490.748,285	35	319.658,572 490.754,272	6.417
36	319.658,822 490.756,784	37	319.659,972 490.759,242	2.713
38	319.663,321 490.761,58	1	319.666,021 490.764,727	4.146

** Lungimile segmentelor sunt determinate în planul de proiecție Stereo 70 și sunt rotunjite la 1 milimetru.

*** Distanța dintre puncte este formată din segmente cumulate ce sunt mai mici decât valoarea 1 milimetru.

**DATE DESPRE IMOBILUL NR. 10599**

Oficiul de Cadastru și Publicitate Imobiliară HUNEDOARA
Biroul de Cadastru și Publicitate Imobiliară Deva

A. Partea I. Descrierea imobilului

TEREN Extravilan

Adresa: Jud. Hunedoara

Nr. Crt	Nr cadastral Nr. topografic	Suprafața* (mp)	Observații / Referințe
A1		240.326	Sector cadastral:113 Teren neimpregmuit;

B. Partea II. Proprietari și acte

Inscrieri privitoare la dreptul de proprietate și alte drepturi reale		Referințe
1 / 16/01/2023		
Act Normativ nr. 288, din 20/03/2018 emis de MINISTERUL MEDIULUI APELOR ȘI PĂDURILOR (ORDIN);		
B1	Inscrierea provizorie, drept de PROPRIETATE, dobandit prin Lege, cota actuala 1/1 1) STATUL ROMÂN-PROPRIETATE PUBLICĂ, CIF:99999999999999	A1
B2	Inscrierea provizorie, drept de ADMINISTRARE 1) REGIA NAȚIONALĂ A PĂDURILOR ROMSILVA - DIRECTIA SILVICĂ HUNEDOARA - OCOLUL SILVIC DOBRA, CIF:1590120	A1

C. Partea III. SARCINI .

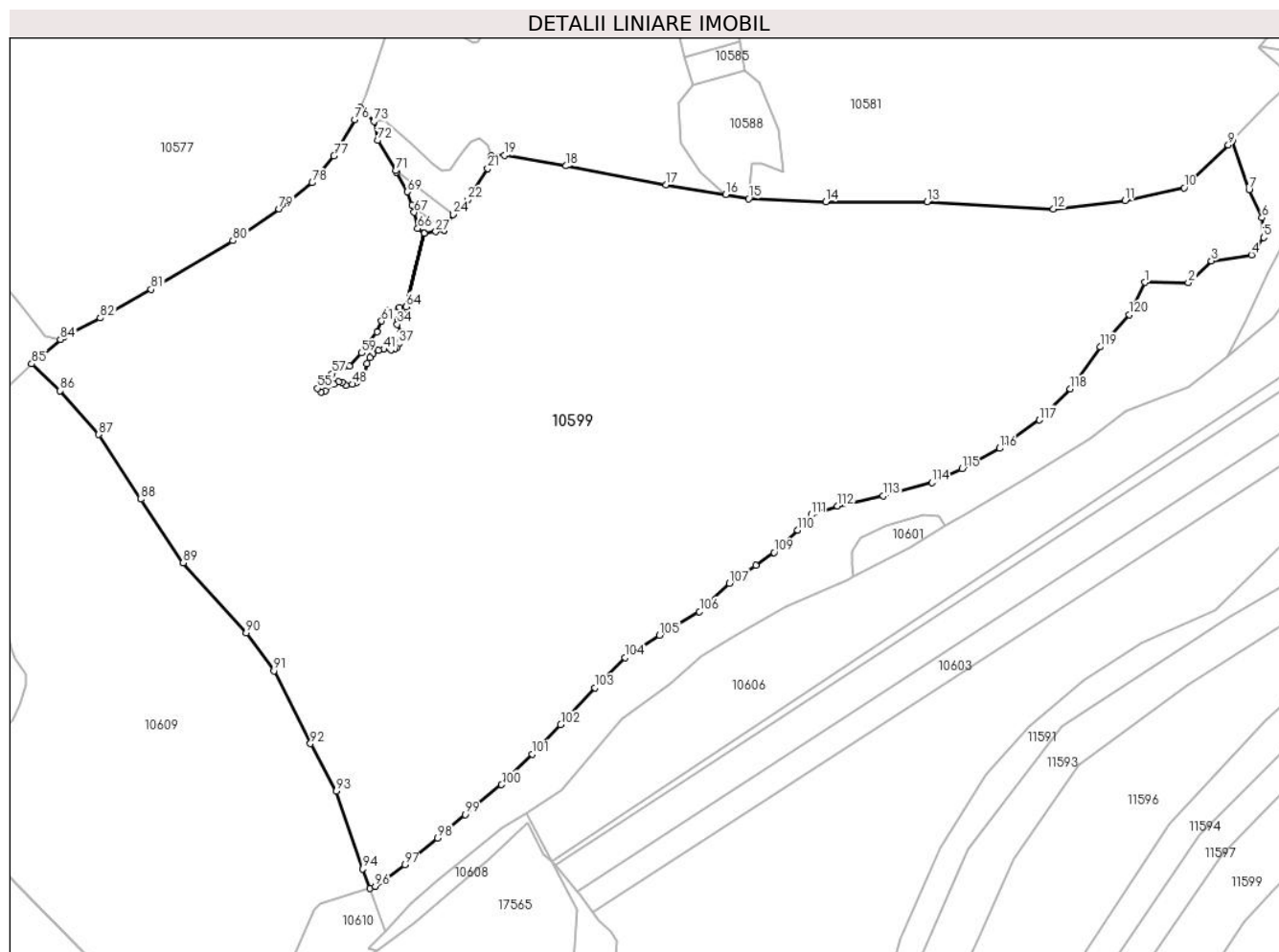
Inscrieri privind dezmembramintele dreptului de proprietate, drepturi reale de garanție și sarcini	Referințe
NU SUNT	

Anexa Nr. 1 La Partea I

Teren

Nr cadastral	Suprafața (mp)*	Observații / Referințe
	240.326	

* Suprafața este determinată în planul de proiecție Stereo 70.



Date referitoare la teren

Crt	Categorie folosință	Intravilan	Suprafața (mp)	Tarla	Parcelă	Nr. topo	Observații / Referințe
1	padure	NU	240.326	UP1	UA 45B	-	

Lungime Segmente

1) Valorile lungimilor segmentelor sunt obținute din proiecție în plan.

Punct început	X / Y	Punct sfârșit	X / Y	Lungime segment	Punct început	X / Y	Punct sfârșit	X / Y	Lungime segment	Punct început	X / Y	Punct sfârșit	X / Y	Lungime segment
1	320.218,267 490.785,741	2	320.250,654 490.785,593	32.387	2	320.250,654 490.785,593	3	320.267,887 490.801,776	23.641	3	320.267,887 490.801,776	4	320.297,856 490.806,332	30.313
4	320.297,856 490.806,332	5	320.307,096 490.819,288	15.914	5	320.307,096 490.819,288	6	320.305,754 490.834,032	14.805	6	320.305,754 490.834,032	7	320.296,068 490.854,882	22.99
7	320.296,068 490.854,882	8	320.283,619 490.891,676	38.843	8	320.283,619 490.891,676	9	320.280,547 490.888,416	4.479	9	320.280,547 490.888,416	10	320.247,577 490.856,403	45.955
10	320.247,577 490.856,403	11	320.203,331 490.846,97	45.241	11	320.203,331 490.846,97	12	320.149,645 490.840,485	54.076	12	320.149,645 490.840,485	13	320.055,001 490.845,97	94.804
13	320.055,001 490.845,97	14	319.979,248 490.845,97	75.753	14	319.979,248 490.845,97	15	319.921,651 490.848,354	57.646	15	319.921,651 490.848,354	16	319.904,211 490.851,258	17.68
16	319.904,211 490.851,258	17	319.859,738 490.858,666	45.086	17	319.859,738 490.858,666	18	319.784,926 490.872,773	76.13	18	319.784,926 490.872,773	19	319.738,815 490.880,766	46.798

Punct început	X / Y	Punct sfârșit	X / Y	Lungime segment	Punct început	X / Y	Punct sfârșit	X / Y	Lungime segment	Punct început	X / Y	Punct sfârșit	X / Y	Lungime segment
19	319.738,815 490.880,766	20	319.728,834 490.880,445	9.986	20	319.728,834 490.880,445	21	319.726,276 490.870,802	9.976	21	319.726,276 490.870,802	22	319.711,32 490.847,386	27.785
22	319.711,32 490.847,386	23	319.700,645 490.837,169	14.776	23	319.700,645 490.837,169	24	319.700,304 490.836,565	0.694	24	319.700,304 490.836,565	25	319.693,656 490.824,816	13.499
25	319.693,656 490.824,816	26	319.693,506 490.824,551	0.305	26	319.693,506 490.824,551	27	319.687,363 490.823,554	6.223	27	319.687,363 490.823,554	28	319.678,895 490.822,392	8.547
28	319.678,895 490.822,392	29	319.665,121 490.767,425	56.667	29	319.665,121 490.767,425	30	319.666,021 490.764,727	2.844	30	319.666,021 490.764,727	31	319.663,321 490.761,58	4.146
31	319.663,321 490.761,58	32	319.659,972 490.759,242	4.085	32	319.659,972 490.759,242	33	319.658,822 490.756,784	2.713	33	319.658,822 490.756,784	34	319.658,572 490.754,272	2.524
34	319.658,572 490.754,272	35	319.660,88 490.748,285	6.417	35	319.660,88 490.748,285	36	319.660,692 490.742,747	5.541	36	319.660,692 490.742,747	37	319.659,753 490.739,744	3.147
37	319.659,753 490.739,744	38	319.657,971 490.736,682	3.543	38	319.657,971 490.736,682	39	319.656,377 490.735,506	1.981	39	319.656,377 490.735,506	40	319.653,907 490.735,125	2.499
40	319.653,907 490.735,125	41	319.648,527 490.735,496	5.393	41	319.648,527 490.735,496	42	319.644,419 490.735,034	4.134	42	319.644,419 490.735,034	43	319.640,398 490.732,31	4.857
43	319.640,398 490.732,31	44	319.637,956 490.729,401	3.798	44	319.637,956 490.729,401	45	319.635,984 490.725,083	4.747	45	319.635,984 490.725,083	46	319.633,167 490.715,322	10.16
46	319.633,167 490.715,322	47	319.628,283 490.711,004	6.519	47	319.628,283 490.711,004	48	319.624,902 490.709,503	3.699	48	319.624,902 490.709,503	49	319.620,019 490.708,47	4.992
49	319.620,019 490.708,47	50	319.617,281 490.711,071	3.776	50	319.617,281 490.711,071	51	319.614,732 490.711,371	2.567	51	319.614,732 490.711,371	52	319.611,133 490.709,572	4.024
52	319.611,133 490.709,572	53	319.604,834 490.704,776	7.917	53	319.604,834 490.704,776	54	319.601,385 490.703,727	3.605	54	319.601,385 490.703,727	55	319.598,685 490.706,425	3.816
55	319.598,685 490.706,425	56	319.601,685 490.712,27	6.57	56	319.601,685 490.712,27	57	319.609,483 490.717,366	9.316	57	319.609,483 490.717,366	58	319.622,944 490.723,005	14.595
58	319.622,944 490.723,005	59	319.631,815 490.732,916	13.301	59	319.631,815 490.732,916	60	319.643,291 490.748,636	19.463	60	319.643,291 490.748,636	61	319.646,754 490.756,725	8.799
61	319.646,754 490.756,725	62	319.652,017 490.764,436	9.335	62	319.652,017 490.764,436	63	319.660,112 490.766,896	8.461	63	319.660,112 490.766,896	64	319.665,101 490.767,425	5.017
64	319.665,101 490.767,425	65	319.678,879 490.822,404	56.679	65	319.678,879 490.822,404	66	319.673,832 490.825,962	6.176	66	319.673,832 490.825,962	67	319.671,175 490.837,999	12.327
67	319.671,175 490.837,999	68	319.669,462 490.843,28	5.551	68	319.669,462 490.843,28	69	319.666,194 490.853,357	10.594	69	319.666,194 490.853,357	70	319.658,151 490.868,189	16.873
70	319.658,151 490.868,189	71	319.657,534 490.869,205	1.189	71	319.657,534 490.869,205	72	319.643,762 490.891,876	26.526	72	319.643,762 490.891,876	73	319.641,268 490.906,026	14.368
73	319.641,268 490.906,026	74	319.635,758 490.911,142	7.519	74	319.635,758 490.911,142	75	319.630,799 490.916,151	7.049	75	319.630,799 490.916,151	76	319.626,775 490.907,304	9.719
76	319.626,775 490.907,304	77	319.611,074 490.880,279	31.255	77	319.611,074 490.880,279	78	319.594,936 490.860,229	25.738	78	319.594,936 490.860,229	79	319.570,075 490.840,614	31.667
79	319.570,075 490.840,614	80	319.535,537 490.816,832	41.934	80	319.535,537 490.816,832	81	319.474,291 490.780,368	71.279	81	319.474,291 490.780,368	82	319.436,066 490.759,097	43.745
82	319.436,066 490.759,097	83	319.409,136 490.745,206	30.302	83	319.409,136 490.745,206	84	319.406,416 490.742,926	3.549	84	319.406,416 490.742,926	85	319.384,811 490.724,804	28.199
85	319.384,811 490.724,804	86	319.406,259 490.704,582	29.478	86	319.406,259 490.704,582	87	319.435,016 490.671,84	43.578	87	319.435,016 490.671,84	88	319.466,529 490.623,506	57.699
88	319.466,529 490.623,506	89	319.498,208 490.575,867	57.21	89	319.498,208 490.575,867	90	319.545,354 490.523,526	70.444	90	319.545,354 490.523,526	91	319.566,235 490.495,097	35.274
91	319.566,235 490.495,097	92	319.593,472 490.440,657	60.873	92	319.593,472 490.440,657	93	319.613,009 490.405,178	40.502	93	319.613,009 490.405,178	94	319.632,82 490.346,958	61.499
94	319.632,82 490.346,958	95	319.638,063 490.332,643	15.245	95	319.638,063 490.332,643	96	319.642,132 490.333,875	4.252	96	319.642,132 490.333,875	97	319.664,168 490.350,003	27.308
97	319.664,168 490.350,003	98	319.688,786 490.370,119	31.791	98	319.688,786 490.370,119	99	319.709,187 490.387,608	26.871	99	319.709,187 490.387,608	100	319.736,612 490.409,94	35.368
100	319.736,612 490.409,94	101	319.759,684 490.432,852	32.516	101	319.759,684 490.432,852	102	319.780,863 490.454,832	30.523	102	319.780,863 490.454,832	103	319.806,599 490.482,442	37.745
103	319.806,599 490.482,442	104	319.829,181 490.505,092	31.984	104	319.829,181 490.505,092	105	319.854,782 490.521,754	30.546	105	319.854,782 490.521,754	106	319.884,713 490.539,409	34.749
106	319.884,713 490.539,409	107	319.907,122 490.560,72	30.925	107	319.907,122 490.560,72	108	319.926,878 490.573,94	23.771	108	319.926,878 490.573,94	109	319.940,598 490.583,636	16.801
109	319.940,598 490.583,636	110	319.958,318 490.600,335	24.348	110	319.958,318 490.600,335	111	319.968,508 490.611,796	15.336	111	319.968,508 490.611,796	112	319.988,085 490.618,416	20.666
112	319.988,085 490.618,416	113	320.022,235 490.625,918	34.965	113	320.022,235 490.625,918	114	320.058,604 490.635,873	37.706	114	320.058,604 490.635,873	115	320.081,269 490.646,239	24.923
115	320.081,269 490.646,239	116	320.109,234 490.661,525	31.87	116	320.109,234 490.661,525	117	320.139,005 490.682,737	36.555	117	320.139,005 490.682,737	118	320.162,393 490.705,952	32.953

Punct început	X / Y	Punct sfârșit	X / Y	Lungime segment	Punct început	X / Y	Punct sfârșit	X / Y	Lungime segment	Punct început	X / Y	Punct sfârșit	X / Y	Lungime segment
118	320.162,393 490.705,952	119	320.184,54 490.737,394	38.45 9	119	320.184,54 490.737,394	120	320.206,63 490.761,545	32.73 1	120	320.206,63 490.761,545	1	320.218,267 490.785,741	26.84 9

** Lungimile segmentelor sunt determinate în planul de proiecție Stereo 70 și sunt rotunjite la 1 milimetru.

*** Distanța dintre puncte este formată din segmente cumulate ce sunt mai mici decât valoarea 1 milimetru.

**DATE DESPRE IMOBILUL NR. 10600**

Oficiul de Cadastru și Publicitate Imobiliară HUNEDOARA
Biroul de Cadastru și Publicitate Imobiliară Deva

A. Partea I. Descrierea imobilului

TEREN Extravilan

Adresa: Jud. Hunedoara

Nr. Crt	Nr cadastral Nr. topografic	Suprafața* (mp)	Observații / Referințe
A1		34.596	Sector cadastral:113 Teren neimpregmuit;

B. Partea II. Proprietari și acte

Inscrieri privitoare la dreptul de proprietate și alte drepturi reale		Referințe
1 / 13/01/2023		
Act Normativ nr. 288, din 20/03/2018 emis de MINISTERUL MEDIULUI APELOR ȘI PĂDURILOR (ORDIN);		
B1	Inscrierea provizorie, drept de PROPRIETATE, dobandit prin Lege, cota actuala 1/1 1) STATUL ROMÂN, CIF:9999999999999	A1
B2	Inscrierea provizorie, drept de ADMINISTRARE 1) REGIA NAȚIONALĂ A PĂDURILOR ROMSILVA - DIRECTIA SILVICĂ HUNEDOARA - OCOLUL SILVIC DOBRA, CIF:1590120	A1

C. Partea III. SARCINI .

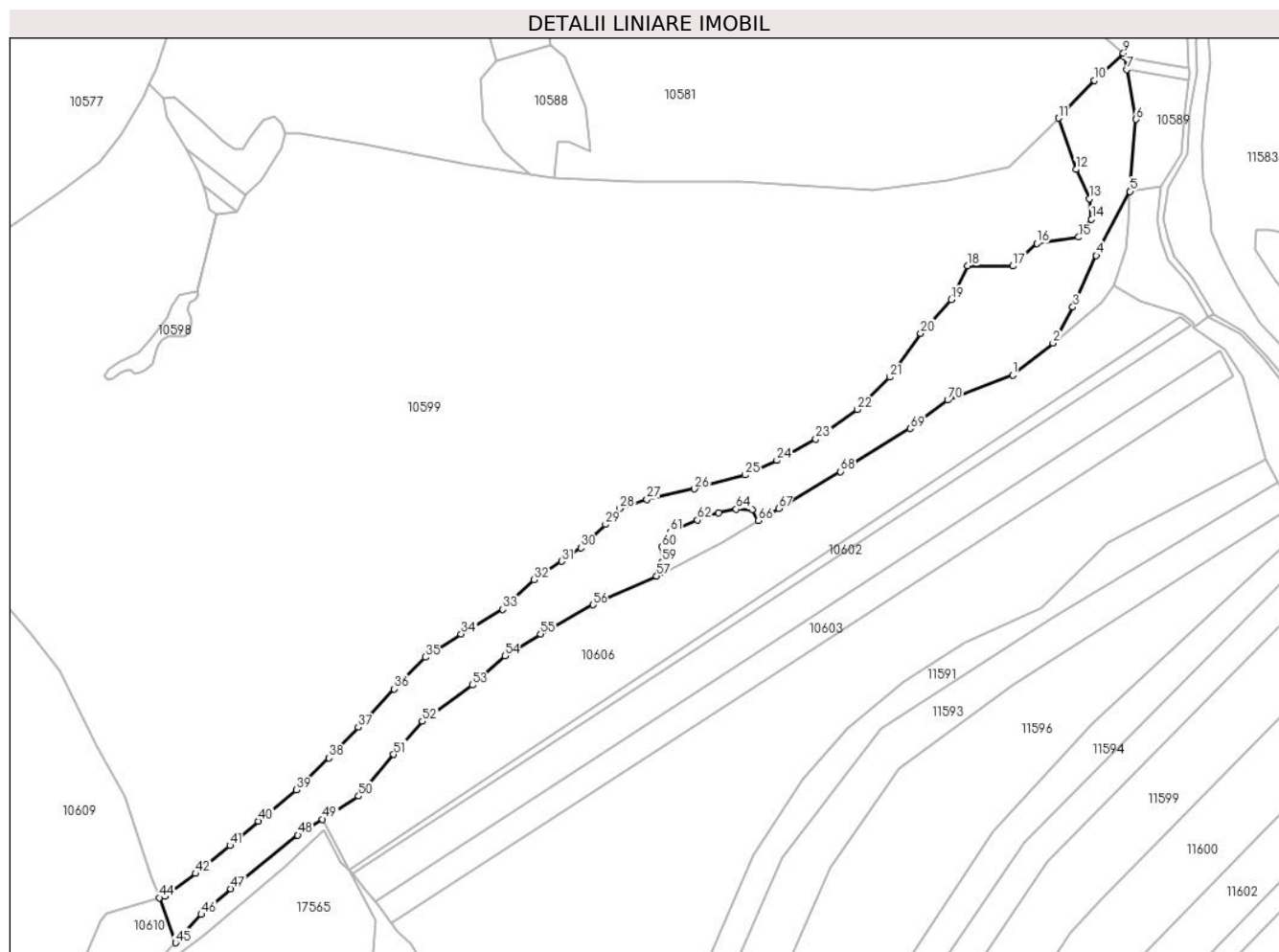
Inscrieri privind dezmembramintele dreptului de proprietate, drepturi reale de garanție și sarcini	Referințe
NU SUNT	

Anexa Nr. 1 La Partea I

Teren

Nr cadastral	Suprafața (mp)*	Observații / Referințe
	34.596	

* Suprafața este determinată în planul de proiecție Stereo 70.



Date referitoare la teren

Crt	Categorie folosință	Intravilan	Suprafața (mp)	Tarla	Parcelă	Nr. topo	Observații / Referințe
1	padure	NU	34.596	UP1	UA 54A	-	

Lungime Segmente

1) Valorile lungimilor segmentelor sunt obținute din proiecție în plan.

Punct început	X / Y	Punct sfârșit	X / Y	Lungime segment	Punct început	X / Y	Punct sfârșit	X / Y	Lungime segment	Punct început	X / Y	Punct sfârșit	X / Y	Lungime segment
1	320.250,538 490.707,473	2	320.279,481 490.730,437	36.947	2	320.279,481 490.730,437	3	320.293,727 490.756,166	29.409	3	320.293,727 490.756,166	4	320.310,586 490.793,119	40.618
4	320.310,586 490.793,119	5	320.334,744 490.839,21	52.038	5	320.334,744 490.839,21	6	320.339,137 490.890,789	51.765	6	320.339,137 490.890,789	7	320.332,271 490.926,601	36.465
7	320.332,271 490.926,601	8	320.330,535 490.935,656	9.22	8	320.330,535 490.935,656	9	320.330,038 490.938,251	2.642	9	320.330,038 490.938,251	10	320.309,248 490.918,874	28.419
10	320.309,248 490.918,874	11	320.283,619 490.891,676	37.371	11	320.283,619 490.891,676	12	320.296,068 490.854,882	38.843	12	320.296,068 490.854,882	13	320.305,754 490.834,032	22.99
13	320.305,754 490.834,032	14	320.307,096 490.819,288	14.805	14	320.307,096 490.819,288	15	320.297,856 490.806,332	15.914	15	320.297,856 490.806,332	16	320.267,887 490.801,776	30.313
16	320.267,887 490.801,776	17	320.250,654 490.785,593	23.641	17	320.250,654 490.785,593	18	320.218,267 490.785,741	32.387	18	320.218,267 490.785,741	19	320.206,63 490.761,545	26.849

Punct început	X / Y	Punct sfârșit	X / Y	Lungime segment	Punct început	X / Y	Punct sfârșit	X / Y	Lungime segment	Punct început	X / Y	Punct sfârșit	X / Y	Lungime segment
19	320.206,63 490.761,545	20	320.184,54 490.737,394	32.731	20	320.184,54 490.737,394	21	320.162,393 490.705,952	38.459	21	320.162,393 490.705,952	22	320.139,005 490.682,737	32.953
22	320.139,005 490.682,737	23	320.109,234 490.661,525	36.555	23	320.109,234 490.661,525	24	320.081,269 490.646,239	31.873	24	320.081,269 490.646,239	25	320.058,604 490.635,873	24.923
25	320.058,604 490.635,873	26	320.022,235 490.625,918	37.706	26	320.022,235 490.625,918	27	319.988,085 490.618,416	34.965	27	319.988,085 490.618,416	28	319.968,508 490.611,796	20.666
28	319.968,508 490.611,796	29	319.958,318 490.600,335	15.336	29	319.958,318 490.600,335	30	319.940,598 490.583,636	24.348	30	319.940,598 490.583,636	31	319.926,878 490.573,94	16.801
31	319.926,878 490.573,94	32	319.907,122 490.560,72	23.771	32	319.907,122 490.560,72	33	319.884,713 490.539,409	30.925	33	319.884,713 490.539,409	34	319.854,782 490.521,754	34.749
34	319.854,782 490.521,754	35	319.829,181 490.505,092	30.546	35	319.829,181 490.505,092	36	319.806,599 490.482,442	31.984	36	319.806,599 490.482,442	37	319.780,863 490.454,832	37.745
37	319.780,863 490.454,832	38	319.759,684 490.432,852	30.523	38	319.759,684 490.432,852	39	319.736,612 490.409,94	32.516	39	319.736,612 490.409,94	40	319.709,187 490.387,608	35.368
40	319.709,187 490.387,608	41	319.688,786 490.370,119	26.871	41	319.688,786 490.370,119	42	319.664,168 490.350,003	31.791	42	319.664,168 490.350,003	43	319.642,132 490.333,875	27.308
43	319.642,132 490.333,875	44	319.638,063 490.332,643	4.252	44	319.638,063 490.332,643	45	319.649,896 490.300,329	34.413	45	319.649,896 490.300,329	46	319.668,222 490.320,664	27.374
46	319.668,222 490.320,664	47	319.689,195 490.339,135	27.947	47	319.689,195 490.339,135	48	319.737,568 490.377,582	61.791	48	319.737,568 490.377,582	49	319.755,305 490.388,82	20.998
49	319.755,305 490.388,82	50	319.781,226 490.405,514	30.832	50	319.781,226 490.405,514	51	319.806,386 490.435,345	39.024	51	319.806,386 490.435,345	52	319.826,854 490.459,21	31.441
52	319.826,854 490.459,21	53	319.862,674 490.485,206	44.259	53	319.862,674 490.485,206	54	319.886,128 490.506,088	31.403	54	319.886,128 490.506,088	55	319.911,714 490.521,856	30.054
55	319.911,714 490.521,856	56	319.949,24 490.542,738	42.945	56	319.949,24 490.542,738	57	319.994,981 490.563,181	50.101	57	319.994,981 490.563,181	58	320.000,0 490.565,78	5.652
58	320.000,0 490.565,78	59	319.999,095 490.573,501	7.774	59	319.999,095 490.573,501	60	319.998,743 490.584,347	10.851	60	319.998,743 490.584,347	61	320.005,024 490.594,77	12.169
61	320.005,024 490.594,77	62	320.024,28 490.603,488	21.137	62	320.024,28 490.603,488	63	320.039,596 490.608,529	16.125	63	320.039,596 490.608,529	64	320.052,218 490.611,372	12.938
64	320.052,218 490.611,372	65	320.063,595 490.610,661	11.399	65	320.063,595 490.610,661	66	320.068,093 490.603,177	8.732	66	320.068,093 490.603,177	67	320.082,578 490.611,863	16.89
67	320.082,578 490.611,863	68	320.127,018 490.638,339	51.729	68	320.127,018 490.638,339	69	320.177,013 490.669,086	58.693	69	320.177,013 490.669,086	70	320.203,866 490.689,432	33.691
70	320.203,866 490.689,432	1	320.250,538 490.707,473	50.037										

** Lungimile segmentelor sunt determinate în planul de proiecție Stereo 70 și sunt rotunjite la 1 milimetru.

*** Distanța dintre puncte este formată din segmente cumulate ce sunt mai mici decât valoarea 1 milimetru.

**DATE DESPRE IMOBILUL NR. 10601**

Oficiul de Cadastru și Publicitate Imobiliară HUNEDOARA
Biroul de Cadastru și Publicitate Imobiliară Deva

A. Partea I. Descrierea imobilului

TEREN Extravilan

Adresa: Jud. Hunedoara

Nr. Crt	Nr cadastral Nr. topografic	Suprafața* (mp)	Observații / Referințe
A1		1.428	Sector cadastral:113 Teren neimpregmuit;

B. Partea II. Proprietari și acte

Inscrieri privitoare la dreptul de proprietate și alte drepturi reale	Referințe
1 / 16/01/2023	
Act Administrativ nr. 5863/29, din 11/05/1995 emis de CJPSDPAT HUNEDOARA;	
B1	A1
Intabulare, drept de PROPRIETATE, dobandit prin Reconstituire, cota actuala 1/1 1) ȘERBAN IOAN	

C. Partea III. SARCINI .

Inscrieri privind dezmembramintele dreptului de proprietate, drepturi reale de garanție și sarcini	Referințe
NU SUNT	

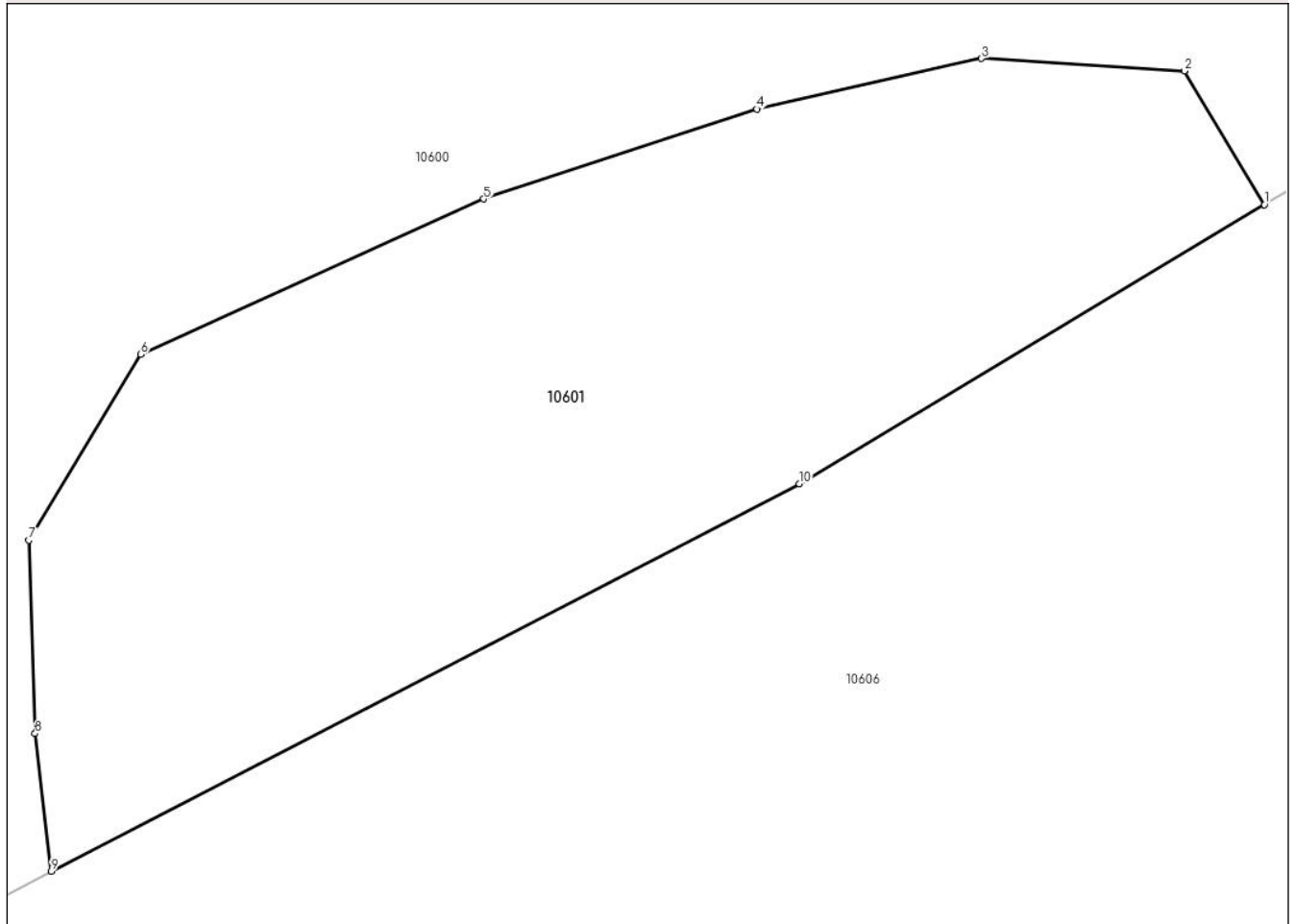
Anexa Nr. 1 La Partea I

Teren

Nr cadastral	Suprafața (mp)*	Observații / Referințe
	1.428	

* Suprafața este determinată în planul de proiecție Stereo 70.

DETALII LINIARE IMOBIL



Date referitoare la teren

Crt	Categorie folosință	Intravilan	Suprafața (mp)	Tarla	Parcelă	Nr. topo	Observații / Referințe
1	pasune	NU	1.428	176	2352	-	

Lungime Segmente

1) Valorile lungimilor segmentelor sunt obținute din proiecție în plan.

Punct început	X / Y	Punct sfârșit	X / Y	Lungime segment (** (m)
1	320.068,093 490.603,177	2	320.063,595 490.610,661	8.732
2	320.063,595 490.610,661	3	320.052,218 490.611,372	11.399
3	320.052,218 490.611,372	4	320.039,596 490.608,529	12.938
4	320.039,596 490.608,529	5	320.024,28 490.603,488	16.125
5	320.024,28 490.603,488	6	320.005,024 490.594,77	21.137

Punct început	X / Y	Punct sfârșit	X / Y	Lungime segment (** (m)
6	320.005,024 490.594,77	7	319.998,743 490.584,347	12.169
7	319.998,743 490.584,347	8	319.999,095 490.573,501	10.851
8	319.999,095 490.573,501	9	320.000,0 490.565,78	7.774
9	320.000,0 490.565,78	10	320.041,984 490.587,522	47.279
10	320.041,984 490.587,522	1	320.068,093 490.603,177	30.443

** Lungimile segmentelor sunt determinate în planul de proiecție Stereo 70 și sunt rotunjite la 1 milimetru.

*** Distanța dintre puncte este formată din segmente cumulate ce sunt mai mici decât valoarea 1 milimetru.

**DATE DESPRE IMOBILUL NR. 10602**

Oficiul de Cadastru și Publicitate Imobiliară HUNEDOARA
Biroul de Cadastru și Publicitate Imobiliară Deva

A. Partea I. Descrierea imobilului

TEREN Extravilan

Adresa: Jud. Hunedoara

Nr. Crt	Nr cadastral Nr. topografic	Suprafața* (mp)	Observații / Referințe
A1	64067	4.500	Sector cadastral:113 Teren neimpregmuit;

B. Partea II. Proprietari și acte

Inscrieri privitoare la dreptul de proprietate și alte drepturi reale		Referințe
30236 / 04/07/2023		
Act Notarial nr. aut.105 - Contract de donatie, din 21/04/2023 emis de MANE-SIGARTAU MIRONA;		
B1	Intabulare, drept de PROPRIETATEcu titlu de drept donație, dobandit prin Conventie, cota actuala 1/1 1) TÂRSA EUGEN	A1

C. Partea III. SARCINI .

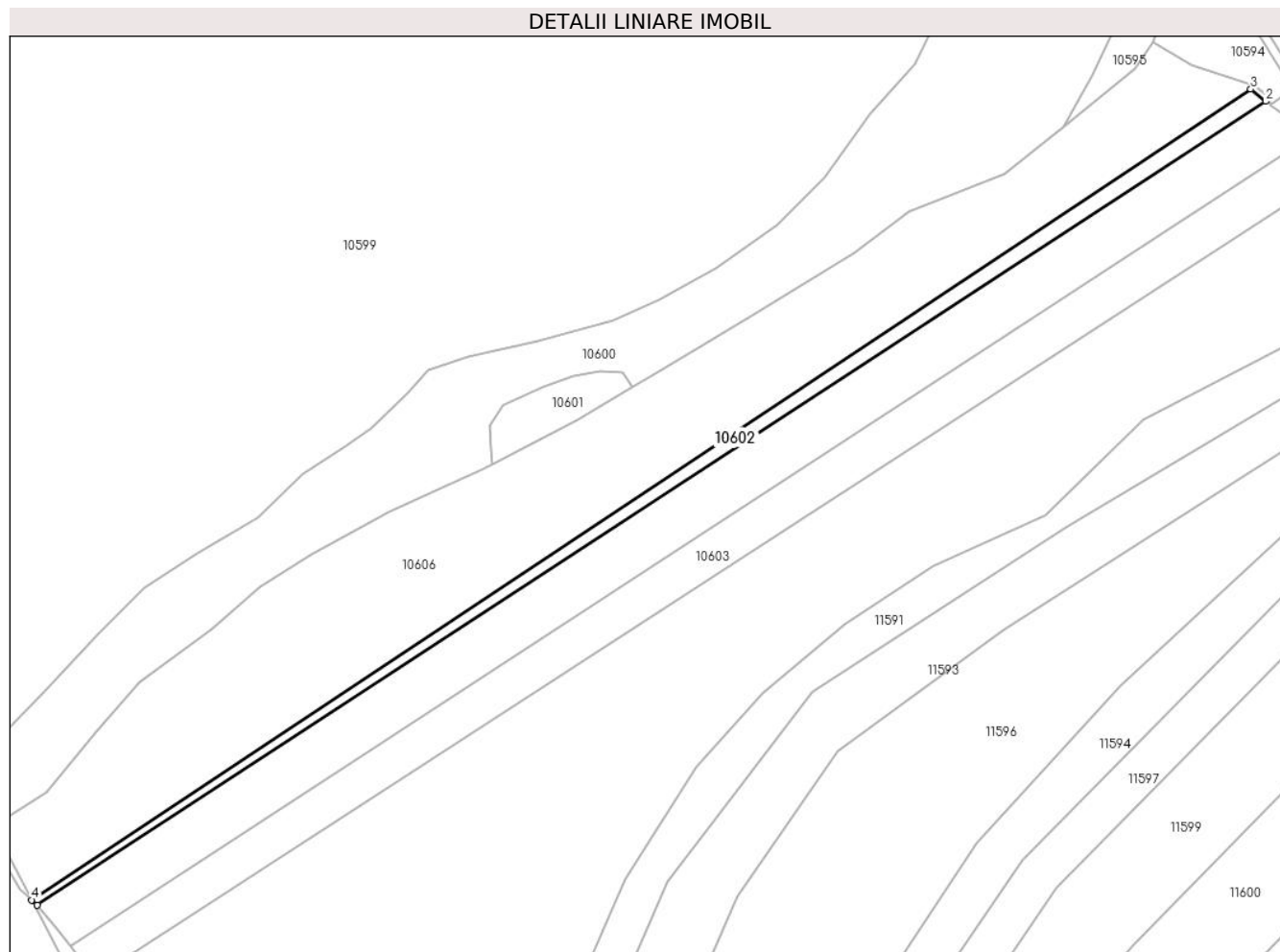
Inscrieri privind dezmembramintele dreptului de proprietate, drepturi reale de garanție și sarcini	Referințe
NU SUNT	

Anexa Nr. 1 La Partea I

Teren

Nr cadastral	Suprafața (mp)*	Observații / Referințe
64067	4.500	

* Suprafața este determinată în planul de proiecție Stereo 70.



Date referitoare la teren

Crt	Categorie folosință	Intravilan	Suprafața (mp)	Tarla	Parcelă	Nr. topo	Observații / Referințe
1	padure	NU	4.500	UA 166A	8/2	-	

Lungime Segmente

1) Valorile lungimilor segmentelor sunt obținute din proiecție în plan.

Punct început	X / Y	Punct sfârșit	X / Y	Lungime segment (** (m)
1	319.777,008 490.350,173	2	320.378,335 490.743,173	718.362
2	320.378,335 490.743,173	3	320.371,011 490.749,098	9.421
3	320.371,011 490.749,098	4	319.774,247 490.352,625	716.462
4	319.774,247 490.352,625	1	319.777,008 490.350,173	3.693

** Lungimile segmentelor sunt determinate în planul de proiecție Stereo 70 și sunt rotunjite la 1 milimetru.

***** Distanţa dintre puncte este formată din segmente cumulate ce sunt mai mici decât valoarea 1 milimetru.**

**DATE DESPRE IMOBILUL NR. 10603**

Oficiul de Cadastru și Publicitate Imobiliară HUNEDOARA
Biroul de Cadastru și Publicitate Imobiliară Deva

A. Partea I. Descrierea imobilului

TEREN Extravilan

Adresa: Jud. Hunedoara

Nr. Crt	Nr cadastral Nr. topografic	Suprafața* (mp)	Observații / Referințe
A1	64116	14.500	Sector cadastral:113 Teren neimpregmuit;

B. Partea II. Proprietari și acte

Inscrieri privitoare la dreptul de proprietate și alte drepturi reale	Referințe
49019 / 27/10/2022	
Act Administrativ nr. 89856/616 - Titlu de proprietate, din 13/06/2007 emis de CJPSDPAT HUNEDOARA;	
B1	A1
Intabulare, drept de PROPRIETATE în baza prevederilor Legii nr. 18/1991, ale Legii nr. 1/2000 și ale Legii nr. 247/2005, dobândit prin Lege, cota actuala 1/1	
1) GOȚ MIRCEA	
2) CRIȘAN MARIA-ELENA	

C. Partea III. SARCINI .

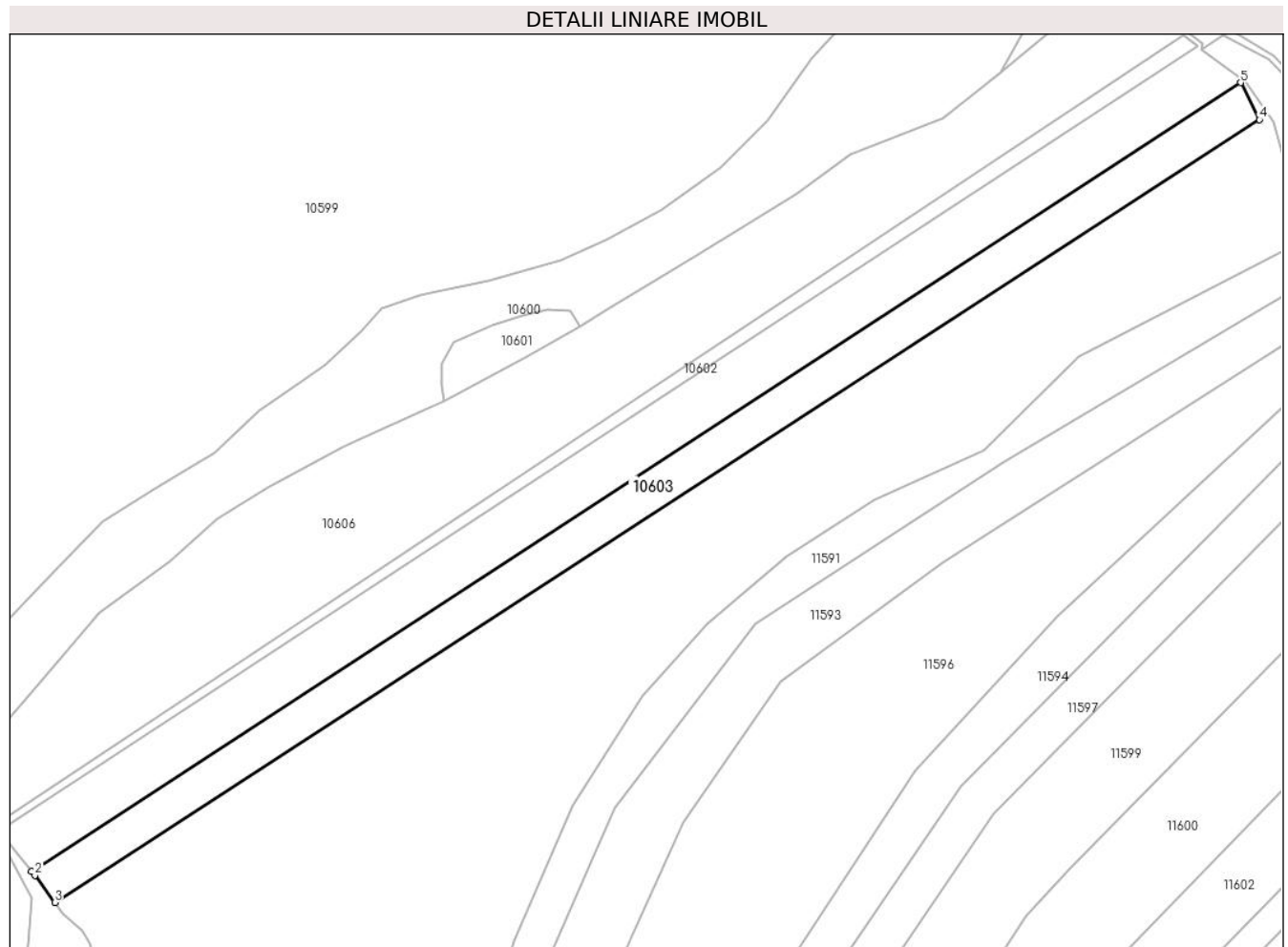
Inscrieri privind dezmembramintele dreptului de proprietate, drepturi reale de garanție și sarcini	Referințe
NU SUNT	

Anexa Nr. 1 La Partea I

Teren

Nr cadastral	Suprafața (mp)*	Observații / Referințe
64116	14.500	

* Suprafața este determinată în planul de proiecție Stereo 70.



Date referitoare la teren

Crt	Categorie folosință	Intravilan	Suprafața (mp)	Tarla	Parcelă	Nr. topo	Observații / Referințe
1	padure	NU	14.500	UP I UA 166A	8/3/3	-	Imobilul traversează limita UAT-ului, UP I UA 166A

Lungime Segmente

1) Valorile lungimilor segmentelor sunt obținute din proiecție în plan.

Punct început	X / Y	Punct sfârșit	X / Y	Lungime segment (** (m)
1	319.793,164 490.329,886	2	319.794,858 490.327,77	2.71
2	319.794,858 490.327,77	3	319.804,821 490.314,268	16.78
3	319.804,821 490.314,268	4	320.409,121 490.706,465	720.414
4	320.409,121 490.706,465	5	320.399,705 490.725,049	20.833
5	320.399,705 490.725,049	1	319.793,164 490.329,886	723.91

**** Lungimile segmentelor sunt determinate în planul de proiecție Stereo 70 și sunt rotunjite la 1 milimetru.**

***** Distanța dintre puncte este formată din segmente cumulate ce sunt mai mici decât valoarea 1 milimetru.**

**DATE DESPRE IMOBILUL NR. 10604**

Oficiul de Cadastru și Publicitate Imobiliară HUNEDOARA
Biroul de Cadastru și Publicitate Imobiliară Deva

A. Partea I. Descrierea imobilului

TEREN Extravilan

Adresa: Jud. Hunedoara

Nr. Crt	Nr cadastral Nr. topografic	Suprafața* (mp)	Observații / Referințe
A1		82.486	Sector cadastral:113 Teren neimpregmuit;

B. Partea II. Proprietari și acte

Inscrieri privitoare la dreptul de proprietate și alte drepturi reale		Referințe
1 / 13/01/2023		
Act Normativ nr. 288, din 20/03/2018 emis de MINISTERUL MEDIULUI APELOR ȘI PĂDURILOR (ORDIN);		
B1	Inscrierea provizorie, drept de PROPRIETATE, dobandit prin Lege, cota actuala 1/1 1) STATUL ROMÂN, CIF:9999999999999	A1
B2	Inscrierea provizorie, drept de ADMINISTRARE 1) REGIA NAȚIONALĂ A PĂDURILOR ROMSILVA - DIRECTIA SILVICĂ HUNEDOARA - OCOLUL SILVIC DOBRA, CIF:1590120	A1

C. Partea III. SARCINI .

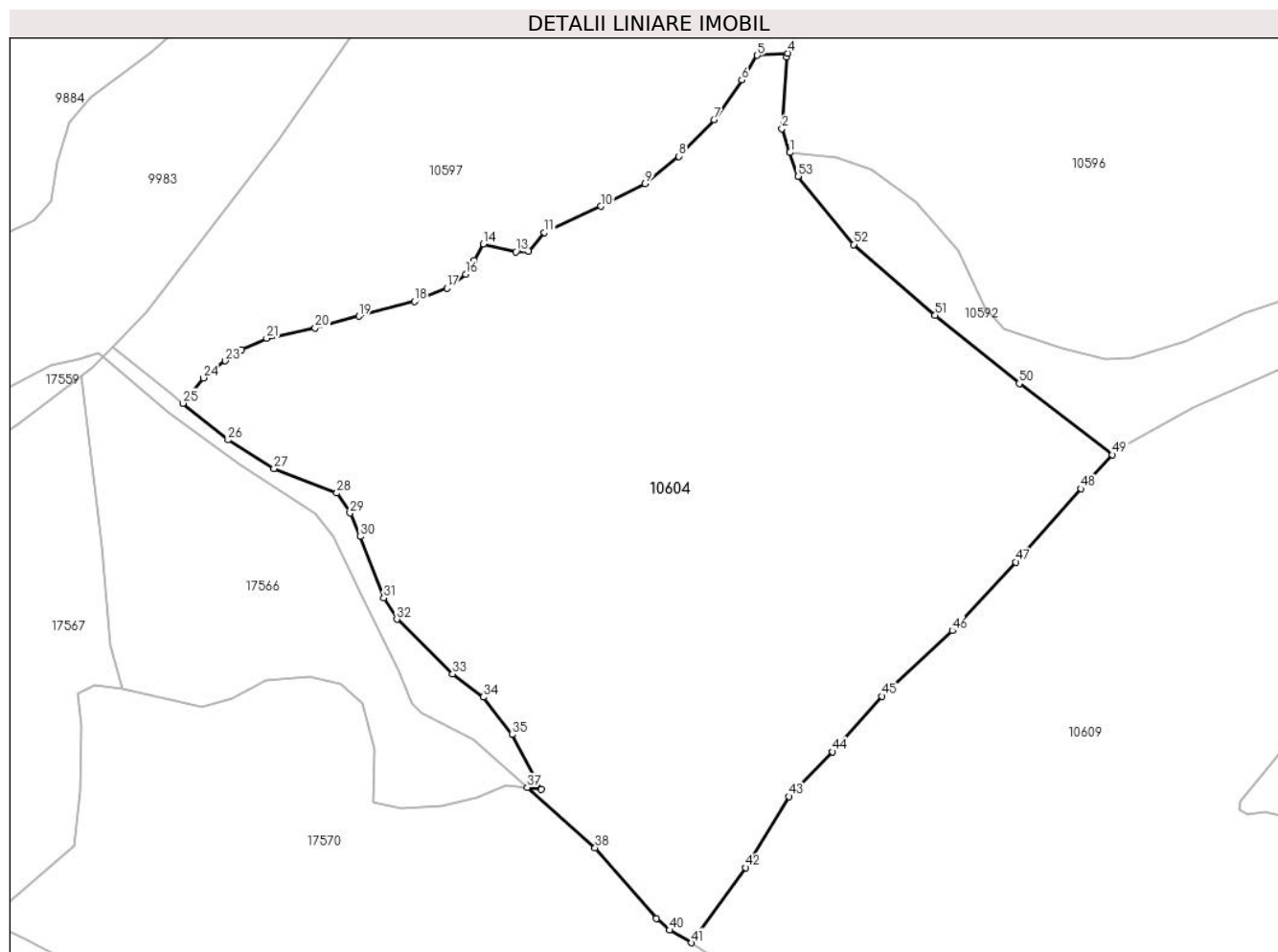
Inscrieri privind dezmembramintele dreptului de proprietate, drepturi reale de garanție și sarcini	Referințe
NU SUNT	

Anexa Nr. 1 La Partea I

Teren

Nr cadastral	Suprafața (mp)*	Observații / Referințe
	82.486	

* Suprafața este determinată în planul de proiecție Stereo 70.



Date referitoare la teren

Crt	Categorie folosință	Intravilan	Suprafața (mp)	Tarla	Parcelă	Nr. topo	Observații / Referințe
1	padure	NU	82.486	UP1	UA 54B	-	

Lungime Segmente

1) Valorile lungimilor segmentelor sunt obținute din proiecție în plan.

Punct început	X / Y	Punct sfârșit	X / Y	Lungime segment	Punct început	X / Y	Punct sfârșit	X / Y	Lungime segment	Punct început	X / Y	Punct sfârșit	X / Y	Lungime segment
1	318.910,176 490.658,077	2	318.906,419 490.669,341	11.874	2	318.906,419 490.669,341	3	318.908,629 490.703,354	34.085	3	318.908,629 490.703,354	4	318.909,209 490.705,038	1.782
4	318.909,209 490.705,038	5	318.894,736 490.704,019	14.509	5	318.894,736 490.704,019	6	318.887,451 490.692,384	13.728	6	318.887,451 490.692,384	7	318.874,236 490.673,647	22.928
7	318.874,236 490.673,647	8	318.857,639 490.656,294	24.013	8	318.857,639 490.656,294	9	318.841,661 490.643,394	20.535	9	318.841,661 490.643,394	10	318.820,651 490.632,666	23.59
10	318.820,651 490.632,666	11	318.793,991 490.620,233	29.416	11	318.793,991 490.620,233	12	318.786,503 490.611,433	11.555	12	318.786,503 490.611,433	13	318.780,452 490.611,134	6.058
13	318.780,452 490.611,134	14	318.765,057 490.614,786	15.823	14	318.765,057 490.614,786	15	318.760,864 490.606,943	8.893	15	318.760,864 490.606,943	16	318.756,668 490.600,566	7.633
16	318.756,668 490.600,566	17	318.747,791 490.593,99	11.047	17	318.747,791 490.593,99	18	318.732,487 490.587,566	16.598	18	318.732,487 490.587,566	19	318.706,163 490.580,683	27.208

Punct început	X / Y	Punct sfârșit	X / Y	Lungime segment	Punct început	X / Y	Punct sfârșit	X / Y	Lungime segment	Punct început	X / Y	Punct sfârșit	X / Y	Lungime segment
19	318.706,163 490.580,683	20	318.685,421 490.575,008	21.505	20	318.685,421 490.575,008	21	318.662,416 490.570,238	23.494	21	318.662,416 490.570,238	22	318.650,579 490.564,896	12.986
22	318.650,579 490.564,896	23	318.642,942 490.559,554	9.32	23	318.642,942 490.559,554	24	318.632,538 490.551,445	13.191	24	318.632,538 490.551,445	25	318.622,812 490.539,46	15.435
25	318.622,812 490.539,46	26	318.644,229 490.522,106	27.566	26	318.644,229 490.522,106	27	318.665,954 490.508,597	25.582	27	318.665,954 490.508,597	28	318.695,643 490.497,018	31.868
28	318.695,643 490.497,018	29	318.701,928 490.487,542	11.371	29	318.701,928 490.487,542	30	318.706,765 490.476,422	12.126	30	318.706,765 490.476,422	31	318.717,892 490.447,415	31.068
31	318.717,892 490.447,415	32	318.724,084 490.437,321	11.842	32	318.724,084 490.437,321	33	318.750,503 490.411,403	37.009	33	318.750,503 490.411,403	34	318.765,046 490.400,503	18.174
34	318.765,046 490.400,503	35	318.778,616 490.382,755	22.341	35	318.778,616 490.382,755	36	318.792,509 490.356,868	29.38	36	318.792,509 490.356,868	37	318.785,918 490.357,707	6.644
37	318.785,918 490.357,707	38	318.817,967 490.329,191	42.898	38	318.817,967 490.329,191	39	318.846,984 490.295,785	44.25	39	318.846,984 490.295,785	40	318.853,138 490.290,23	8.29
40	318.853,138 490.290,23	41	318.863,639 490.284,284	12.067	41	318.863,639 490.284,284	42	318.889,3 490.319,802	43.818	42	318.889,3 490.319,802	43	318.909,715 490.353,467	39.372
43	318.909,715 490.353,467	44	318.930,437 490.374,607	29.603	44	318.930,437 490.374,607	45	318.953,75 490.400,925	35.158	45	318.953,75 490.400,925	46	318.986,991 490.431,988	45.496
46	318.986,991 490.431,988	47	319.017,21 490.464,346	44.275	47	319.017,21 490.464,346	48	319.047,913 490.499,065	46.347	48	319.047,913 490.499,065	49	319.062,844 490.515,106	21.915
49	319.062,844 490.515,106	50	319.018,688 490.548,75	55.513	50	319.018,688 490.548,75	51	318.978,908 490.580,996	51.208	51	318.978,908 490.580,996	52	318.940,453 490.614,567	51.047
52	318.940,453 490.614,567	53	318.913,933 490.646,813	41.75	53	318.913,933 490.646,813	1	318.910,176 490.658,077	11.874					

** Lungimile segmentelor sunt determinate în planul de proiecție Stereo 70 și sunt rotunjite la 1 milimetru.

*** Distanța dintre puncte este formată din segmente cumulate ce sunt mai mici decât valoarea 1 milimetru.

**DATE DESPRE IMOBILUL NR. 10605**

Oficiul de Cadastru și Publicitate Imobiliară HUNEDOARA
Biroul de Cadastru și Publicitate Imobiliară Deva

A. Partea I. Descrierea imobilului

TEREN Extravilan

Adresa: Jud. Hunedoara

Nr. Crt	Nr cadastral Nr. topografic	Suprafața* (mp)	Observații / Referințe
A1		3.347	Sector cadastral:113 Teren neimpregmuit;

B. Partea II. Proprietari și acte

Inscrieri privitoare la dreptul de proprietate și alte drepturi reale		Referințe
1 / 13/01/2023		
Act Normativ nr. 288, din 20/03/2018 emis de MINISTERUL MEDIULUI APELOR ȘI PĂDURILOR (ORDIN);		
B1	Inscrierea provizorie, drept de PROPRIETATE, dobandit prin Lege, cota actuala 1/1 1) STATUL ROMÂN, CIF:9999999999999	A1
B2	Inscrierea provizorie, drept de ADMINISTRARE 1) REGIA NAȚIONALĂ A PĂDURILOR ROMSILVA - DIRECTIA SILVICĂ HUNEDOARA - OCOLUL SILVIC DOBRA, CIF:1590120	A1

C. Partea III. SARCINI .

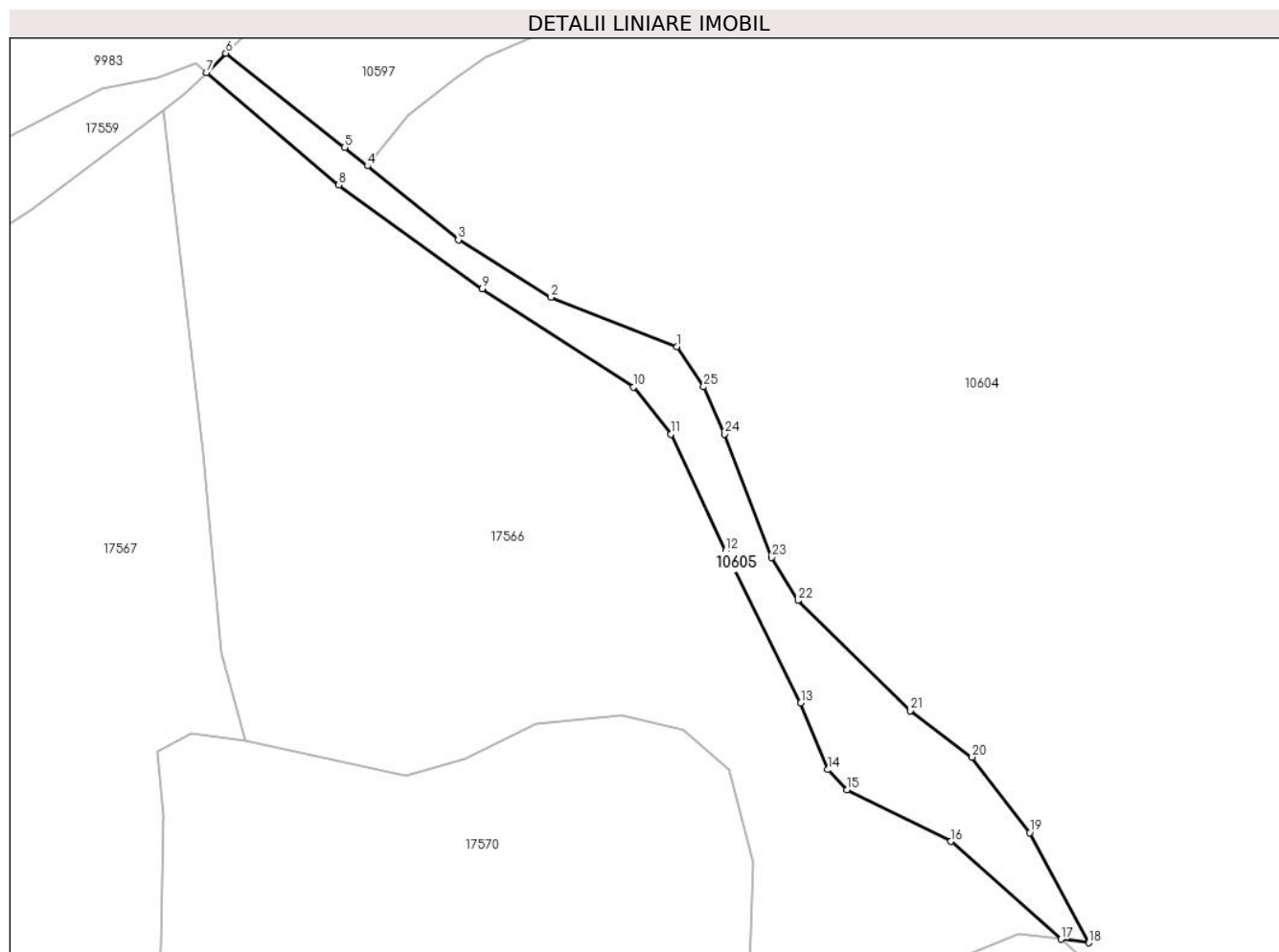
Inscrieri privind dezmembramintele dreptului de proprietate, drepturi reale de garanție și sarcini	Referințe
NU SUNT	

Anexa Nr. 1 La Partea I

Teren

Nr cadastral	Suprafața (mp)*	Observații / Referințe
	3.347	

* Suprafața este determinată în planul de proiecție Stereo 70.



Date referitoare la teren

Crt	Categorie folosință	Intra vilan	Suprafața (mp)	Tarla	Parcelă	Nr. topo	Observații / Referințe
1	padure	NU	3.347	UP1	UA 54C	-	DIFERENȚA DE SUPRAFAȚĂ SE REGĂSEȘTE PE UAT DOBRA

Lungime Segmente

1) Valorile lungimilor segmentelor sunt obținute din proiecție în plan.

Punct început	X / Y	Punct sfârșit	X / Y	Lungime segment (** (m)
1	318.695,643 490.497,018	2	318.665,954 490.508,597	31.868
3	318.644,229 490.522,106	4	318.622,812 490.539,46	27.566
5	318.617,435 490.543,817	6	318.589,503 490.565,941	35.632
7	318.584,963 490.561,373	8	318.616,088 490.534,989	40.803
9	318.649,835 490.510,587	10	318.685,432 490.487,506	42.425

Punct început	X / Y	Punct sfârșit	X / Y	Lungime segment (** (m)
2	318.665,954 490.508,597	3	318.644,229 490.522,106	25.582
4	318.622,812 490.539,46	5	318.617,435 490.543,817	6.919
6	318.589,503 490.565,941	7	318.584,963 490.561,373	6.44
8	318.616,088 490.534,989	9	318.649,835 490.510,587	41.645
10	318.685,432 490.487,506	11	318.694,167 490.476,395	14.133

Punct început	X / Y	Punct sfârșit	X / Y	Lungime segment (** (m)
11	318.694,167 490.476,395	12	318.707,069 490.449,017	30.266
13	318.724,751 490.413,23	14	318.731,103 490.397,557	16.911
15	318.735,669 490.392,796	16	318.760,085 490.380,693	27.251
17	318.785,918 490.357,707	18	318.792,509 490.356,868	6.644
19	318.778,616 490.382,755	20	318.765,046 490.400,503	22.341
21	318.750,503 490.411,403	22	318.724,084 490.437,321	37.009
23	318.717,892 490.447,415	24	318.706,765 490.476,422	31.068
25	318.701,928 490.487,542	1	318.695,643 490.497,018	11.371

Punct început	X / Y	Punct sfârșit	X / Y	Lungime segment (** (m)
12	318.707,069 490.449,017	13	318.724,751 490.413,23	39.918
14	318.731,103 490.397,557	15	318.735,669 490.392,796	6.596
16	318.760,085 490.380,693	17	318.785,918 490.357,707	34.58
18	318.792,509 490.356,868	19	318.778,616 490.382,755	29.38
20	318.765,046 490.400,503	21	318.750,503 490.411,403	18.174
22	318.724,084 490.437,321	23	318.717,892 490.447,415	11.842
24	318.706,765 490.476,422	25	318.701,928 490.487,542	12.126

** Lungimile segmentelor sunt determinate în planul de proiecție Stereo 70 și sunt rotunjite la 1 milimetru.

*** Distanța dintre puncte este formată din segmente cumulate ce sunt mai mici decât valoarea 1 milimetru.

**DATE DESPRE IMOBILUL NR. 10606**

Oficiul de Cadastru și Publicitate Imobiliară HUNEDOARA
Biroul de Cadastru și Publicitate Imobiliară Deva

A. Partea I. Descrierea imobilului

TEREN Extravilan

Adresa: Jud. Hunedoara

Nr. Crt	Nr cadastral Nr. topografic	Suprafața* (mp)	Observații / Referințe
A1		141.856	Sector cadastral:113 Teren neimpregmuit;

B. Partea II. Proprietari și acte

Inscrieri privitoare la dreptul de proprietate și alte drepturi reale		Referințe
1 / 13/01/2023		
Act Normativ nr. 288, din 20/03/2018 emis de MINISTERUL MEDIULUI APELOR ȘI PĂDURILOR (ORDIN);		
B1	Inscrierea provizorie, drept de PROPRIETATE, dobandit prin Lege, cota actuala 1/1 1) STATUL ROMÂN, CIF:9999999999999	A1
B2	Inscrierea provizorie, drept de ADMINISTRARE 1) REGIA NAȚIONALĂ A PĂDURILOR ROMSILVA - DIRECTIA SILVICĂ HUNEDOARA - OCOLUL SILVIC DOBRA, CIF:1590120	A1

C. Partea III. SARCINI .

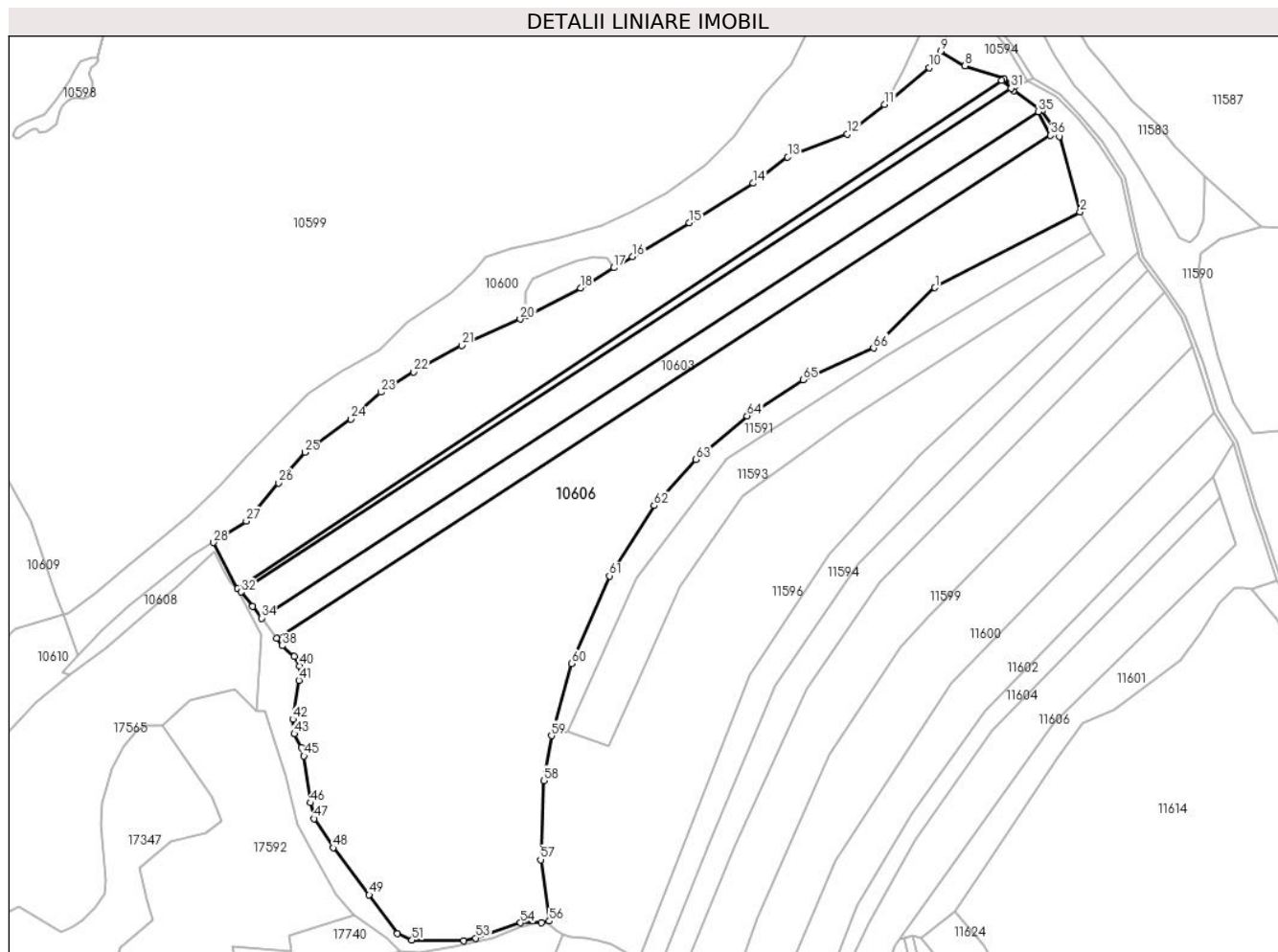
Inscrieri privind dezmembramintele dreptului de proprietate, drepturi reale de garanție și sarcini	Referințe
NU SUNT	

Anexa Nr. 1 La Partea I

Teren

Nr cadastral	Suprafața (mp)*	Observații / Referințe
	141.856	

* Suprafața este determinată în planul de proiecție Stereo 70.



Date referitoare la teren

Crt	Categorie folosință	Intravilan	Suprafața (mp)	Tarla	Parcelă	Nr. topo	Observații / Referințe
1	padure	NU	141.856	UP1	UA 44A	-	DIFERENȚA DE SUPRAFAȚĂ SE REGĂSEȘTE PE UAT DOBRA

Lungime Segmente

1) Valorile lungimilor segmentelor sunt obținute din proiecție în plan.

Punct început	X / Y	Punct sfârșit	X / Y	Lungime segment	Punct început	X / Y	Punct sfârșit	X / Y	Lungime segment	Punct început	X / Y	Punct sfârșit	X / Y	Lungime segment
1	320.318,747 490.587,673	2	320.432,207 490.646,638	127.868	2	320.432,207 490.646,638	3	320.415,937 490.705,735	61.295	3	320.415,937 490.705,735	4	320.402,474 490.725,646	24.036
4	320.402,474 490.725,646	5	320.380,286 490.741,472	27.253	5	320.380,286 490.741,472	6	320.380,529 490.744,607	3.145	6	320.380,529 490.744,607	7	320.372,826 490.750,642	9.786
7	320.372,826 490.750,642	8	320.342,258 490.760,784	32.206	8	320.342,258 490.760,784	9	320.323,315 490.772,022	22.026	9	320.323,315 490.772,022	10	320.314,114 490.759,29	15.708
10	320.314,114 490.759,29	11	320.279,481 490.730,437	45.077	11	320.279,481 490.730,437	12	320.250,538 490.707,473	36.947	12	320.250,538 490.707,473	13	320.203,866 490.689,432	50.037
13	320.203,866 490.689,432	14	320.177,013 490.669,086	33.691	14	320.177,013 490.669,086	15	320.127,018 490.638,339	58.693	15	320.127,018 490.638,339	16	320.082,578 490.611,863	51.729

Punct început	X / Y	Punct sfârșit	X / Y	Lungime segment	Punct început	X / Y	Punct sfârșit	X / Y	Lungime segment	Punct început	X / Y	Punct sfârșit	X / Y	Lungime segment
16	320.082,578 490.611,863	17	320.068,093 490.603,177	16.89	17	320.068,093 490.603,177	18	320.041,984 490.587,522	30.44 3	18	320.041,984 490.587,522	19	320.000,0 490.565,78	47.27 9
19	320.000,0 490.565,78	20	319.994,981 490.563,181	5.652	20	319.994,981 490.563,181	21	319.949,24 490.542,738	50.10 1	21	319.949,24 490.542,738	22	319.911,714 490.521,856	42.94 5
22	319.911,714 490.521,856	23	319.886,128 490.506,088	30.05 4	23	319.886,128 490.506,088	24	319.862,674 490.485,206	31.40 3	24	319.862,674 490.485,206	25	319.826,854 490.459,21	44.25 9
25	319.826,854 490.459,21	26	319.806,386 490.435,345	31.44 1	26	319.806,386 490.435,345	27	319.781,226 490.405,514	39.02 4	27	319.781,226 490.405,514	28	319.755,305 490.388,82	30.83 2
28	319.755,305 490.388,82	29	319.774,247 490.352,625	40.85 1	29	319.774,247 490.352,625	30	320.371,011 490.749,098	716.4 62	30	320.371,011 490.749,098	31	320.378,335 490.743,173	9.421
31	320.378,335 490.743,173	32	319.777,008 490.350,173	718.3 62	32	319.777,008 490.350,173	33	319.785,989 490.338,849	14.45 4	33	319.785,989 490.338,849	34	319.793,164 490.329,886	11.48 1
34	319.793,164 490.329,886	35	320.399,705 490.725,049	723.9 1	35	320.399,705 490.725,049	36	320.409,121 490.706,465	20.83 3	36	320.409,121 490.706,465	37	319.804,821 490.314,268	720.4 14
37	319.804,821 490.314,268	38	319.809,267 490.308,244	7.487	38	319.809,267 490.308,244	39	319.818,69 490.299,936	12.56 3	39	319.818,69 490.299,936	40	319.822,569 490.292,597	8.301
40	319.822,569 490.292,597	41	319.822,297 490.281,312	11.28 9	41	319.822,297 490.281,312	42	319.817,447 490.250,986	30.71 1	42	319.817,447 490.250,986	43	319.818,56 490.239,707	11.33 4
43	319.818,56 490.239,707	44	319.824,242 490.228,767	12.32 7	44	319.824,242 490.228,767	45	319.826,182 490.222,259	6.792	45	319.826,182 490.222,259	46	319.831,036 490.185,77	36.81
46	319.831,036 490.185,77	47	319.834,223 490.173,307	12.86 4	47	319.834,223 490.173,307	48	319.849,065 490.150,68	27.06	48	319.849,065 490.150,68	49	319.877,076 490.113,91	46.22 4
49	319.877,076 490.113,91	50	319.898,83 490.083,583	37.32 2	50	319.898,83 490.083,583	51	319.910,468 490.078,598	12.66 1	51	319.910,468 490.078,598	52	319.950,928 490.078,044	40.46 3
52	319.950,928 490.078,044	53	319.960,309 490.080,249	9.637	53	319.960,309 490.080,249	54	319.995,225 490.092,158	36.89 1	54	319.995,225 490.092,158	55	320.011,434 490.092,275	16.21
55	320.011,434 490.092,275	56	320.017,765 490.093,499	6.448	56	320.017,765 490.093,499	57	320.010,893 490.141,348	48.34	57	320.010,893 490.141,348	58	320.013,436 490.203,129	61.83 4
58	320.013,436 490.203,129	59	320.019,388 490.238,076	35.45	59	320.019,388 490.238,076	60	320.035,018 490.294,367	58.42 1	60	320.035,018 490.294,367	61	320.064,644 490.362,73	74.50 6
61	320.064,644 490.362,73	62	320.099,637 490.417,509	65.00 2	62	320.099,637 490.417,509	63	320.132,1 490.453,688	48.60 9	63	320.132,1 490.453,688	64	320.172,161 490.487,644	52.51 5
64	320.172,161 490.487,644	65	320.215,758 490.515,75	51.87 2	65	320.215,758 490.515,75	66	320.270,796 490.540,512	60.35 2	66	320.270,796 490.540,512	1	320.318,747 490.587,673	67.25 6

** Lungimile segmentelor sunt determinate în planul de proiecție Stereo 70 și sunt rotunjite la 1 milimetru.

*** Distanța dintre puncte este formată din segmente cumulate ce sunt mai mici decât valoarea 1 milimetru.

**DATE DESPRE IMOBILUL NR. 10607**

Oficiul de Cadastru și Publicitate Imobiliară HUNEDOARA
Biroul de Cadastru și Publicitate Imobiliară Deva

A. Partea I. Descrierea imobilului

TEREN Extravilan

Adresa: Jud. Hunedoara

Nr. Crt	Nr cadastral Nr. topografic	Suprafața* (mp)	Observații / Referințe
A1		19.853	Sector cadastral:113 Teren neimpregmuit;

B. Partea II. Proprietari și acte

Inscrieri privitoare la dreptul de proprietate și alte drepturi reale		Referințe
1 / 13/01/2023		
Act Normativ nr. 7, din 13/03/1996 emis de PARLAMENTUL ROMÂNIEI;		
B1	Intabulare, drept de PROPRIETATE, dobandit prin Lege, cota actuala 1/1	A1
1) COMUNA ILIA, REZERVA COMISIEI LOCALE DE FOND FUNCJAR, CIF:4374164		

C. Partea III. SARCINI .

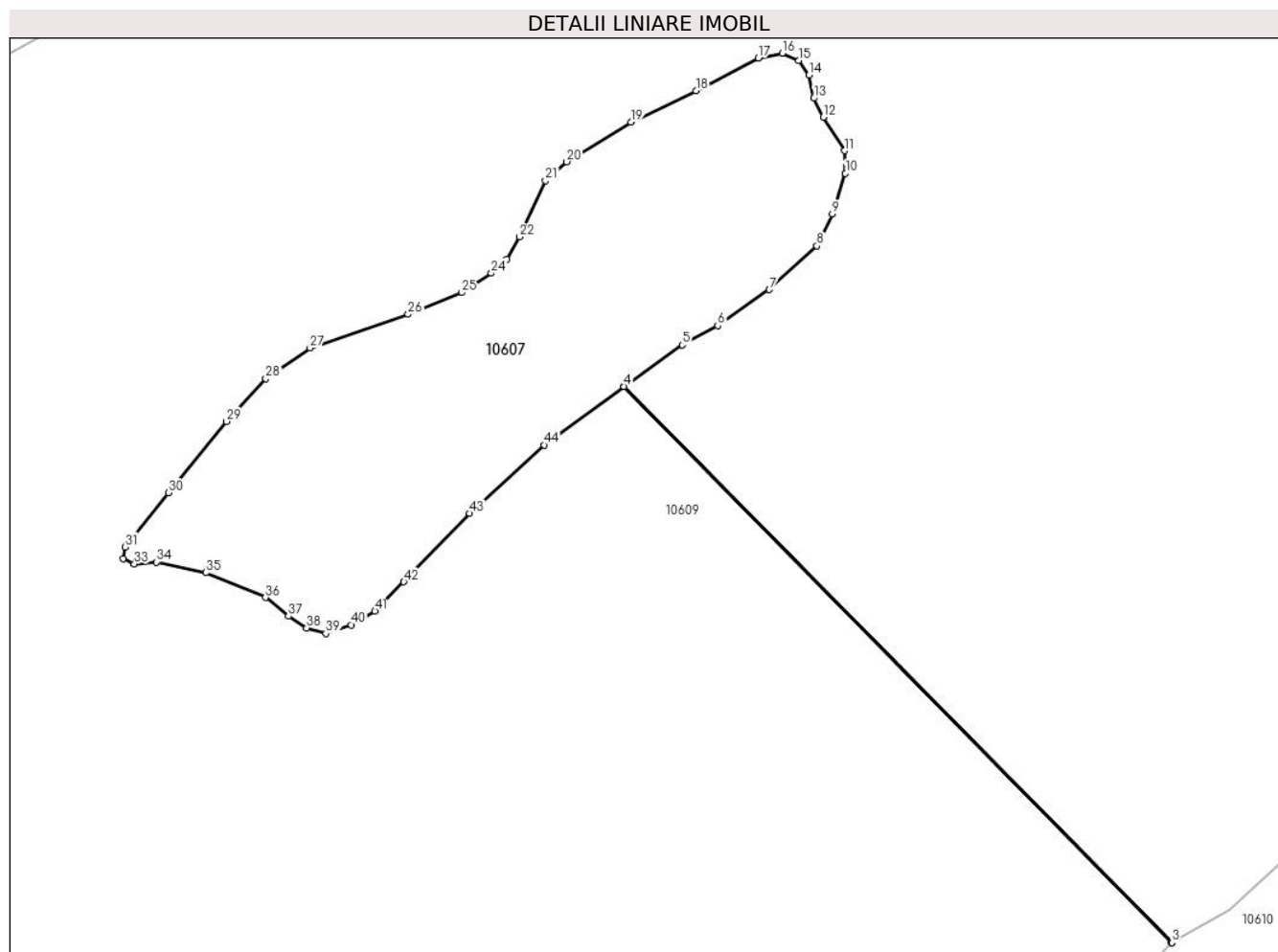
Inscrieri privind dezmembramintele dreptului de proprietate, drepturi reale de garanție și sarcini	Referințe
NU SUNT	

Anexa Nr. 1 La Partea I

Teren

Nr cadastral	Suprafața (mp)*	Observații / Referințe
	19.853	

* Suprafața este determinată în planul de proiecție Stereo 70.



Date referitoare la teren

Crt	Categorie folosință	Intravilan	Suprafața (mp)	Tarla	Parcelă	Nr. topo	Observații / Referințe
1	padure	NU	19.853	UP1	UA 44B	-	

Lungime Segmente

1) Valorile lungimilor segmentelor sunt obținute din proiecție în plan.

Punct început	X / Y	Punct sfârșit	X / Y	Lungime segment	Punct început	X / Y	Punct sfârșit	X / Y	Lungime segment	Punct început	X / Y	Punct sfârșit	X / Y	Lungime segment
1	319.301,583 490.408,578	2	319.496,865 490.210,334	278.273	2	319.496,865 490.210,334	3	319.496,878 490.210,349	0.0269	3	319.496,878 490.210,349	4	319.301,599 490.408,59	278.269
4	319.301,599 490.408,59	5	319.322,323 490.423,32	25.426	5	319.322,323 490.423,32	6	319.335,022 490.430,228	14.456	6	319.335,022 490.430,228	7	319.353,409 490.443,028	22.404
7	319.353,409 490.443,028	8	319.370,374 490.458,598	23.026	8	319.370,374 490.458,598	9	319.375,86 490.469,976	12.631	9	319.375,86 490.469,976	10	319.380,533 490.484,502	15.26
10	319.380,533 490.484,502	11	319.380,228 490.492,528	8.031	11	319.380,228 490.492,528	12	319.372,609 490.504,515	14.204	12	319.372,609 490.504,515	13	319.369,256 490.511,22	7.496
13	319.369,256 490.511,22	14	319.367,53 490.519,449	8.408	14	319.367,53 490.519,449	15	319.363,872 490.524,63	6.342	15	319.363,872 490.524,63	16	319.358,082 490.527,271	6.364
16	319.358,082 490.527,271	17	319.349,424 490.525,612	8.815	17	319.349,424 490.525,612	18	319.327,21 490.513,873	25.125	18	319.327,21 490.513,873	19	319.304,094 490.502,676	25.686

Punct început	X / Y	Punct sfârșit	X / Y	Lungime segment	Punct început	X / Y	Punct sfârșit	X / Y	Lungime segment	Punct început	X / Y	Punct sfârșit	X / Y	Lungime segment
19	319.304,094 490.502,676	20	319.281,157 490.488,589	26.917	20	319.281,157 490.488,589	21	319.273,572 490.481,906	10.109	21	319.273,572 490.481,906	22	319.264,362 490.461,86	22.061
22	319.264,362 490.461,86	23	319.259,846 490.453,913	9.139	23	319.259,846 490.453,913	24	319.254,248 490.448,857	7.544	24	319.254,248 490.448,857	25	319.243,773 490.441,994	12.523
25	319.243,773 490.441,994	26	319.224,629 490.434,228	20.659	26	319.224,629 490.434,228	27	319.189,593 490.422,308	37.009	27	319.189,593 490.422,308	28	319.173,881 490.411,292	19.19
28	319.173,881 490.411,292	29	319.159,794 490.396,121	20.702	29	319.159,794 490.396,121	30	319.139,205 490.370,656	32.746	30	319.139,205 490.370,656	31	319.123,674 490.351,332	24.792
31	319.123,674 490.351,332	32	319.123,132 490.347,178	4.189	32	319.123,132 490.347,178	33	319.127,004 490.345,267	4.318	33	319.127,004 490.345,267	34	319.134,769 490.345,99	7.799
34	319.134,769 490.345,99	35	319.152,468 490.342,197	18.101	35	319.152,468 490.342,197	36	319.173,779 490.333,347	23.075	36	319.173,779 490.333,347	37	319.181,906 490.326,665	10.521
37	319.181,906 490.326,665	38	319.188,408 490.322,511	7.715	38	319.188,408 490.322,511	39	319.195,27 490.320,525	7.145	39	319.195,27 490.320,525	40	319.204,3 490.323,595	9.538
40	319.204,3 490.323,595	41	319.212,789 490.328,471	9.789	41	319.212,789 490.328,471	42	319.223,083 490.338,946	14.686	42	319.223,083 490.338,946	43	319.246,561 490.363,327	33.848
43	319.246,561 490.363,327	44	319.273,109 490.387,708	36.045	44	319.273,109 490.387,708	1	319.301,583 490.408,578	35.303					

** Lungimile segmentelor sunt determinate în planul de proiecție Stereo 70 și sunt rotunjite la 1 milimetru.

*** Distanța dintre puncte este formată din segmente cumulate ce sunt mai mici decât valoarea 1 milimetru.

**DATE DESPRE IMOBILUL NR. 10608**

Oficiul de Cadastru și Publicitate Imobiliară HUNEDOARA
Biroul de Cadastru și Publicitate Imobiliară Deva

A. Partea I. Descrierea imobilului

TEREN Extravilan

Adresa: Jud. Hunedoara

Nr. Crt	Nr cadastral Nr. topografic	Suprafața* (mp)	Observații / Referințe
A1		1.730	Sector cadastral:113 Teren neimprejmuit;

B. Partea II. Proprietari și acte

Inscrieri privitoare la dreptul de proprietate și alte drepturi reale		Referințe
1 / 13/01/2023		
Act Normativ nr. 288, din 20/03/2018 emis de MINISTERUL MEDIULUI APELOR ȘI PĂDURILOR (ORDIN);		
B1	Inscrierea provizorie, drept de PROPRIETATE, dobandit prin Lege, cota actuala 1/1 1) STATUL ROMÂN, CIF:9999999999999	A1
B2	Inscrierea provizorie, drept de ADMINISTRARE 1) REGIA NAȚIONALĂ A PĂDURILOR ROMSILVA - DIRECTIA SILVICĂ HUNEDOARA - OCOLUL SILVIC DOBRA, CIF:1590120	A1

C. Partea III. SARCINI .

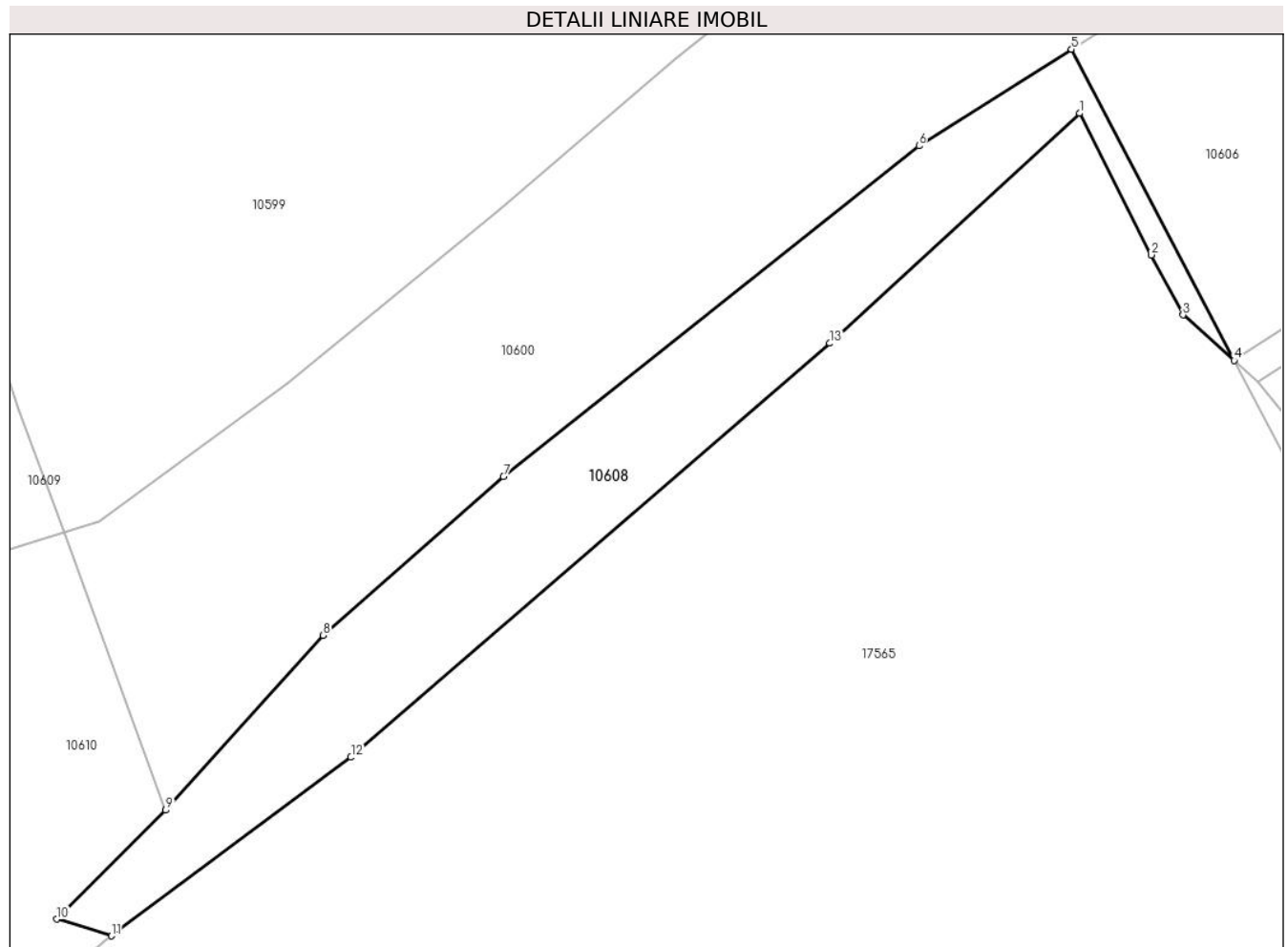
Inscrieri privind dezmembramintele dreptului de proprietate, drepturi reale de garanție și sarcini	Referințe
NU SUNT	

Anexa Nr. 1 La Partea I

Teren

Nr cadastral	Suprafața (mp)*	Observații / Referințe
	1.730	

* Suprafața este determinată în planul de proiecție Stereo 70.



Date referitoare la teren

Crt	Categorie folosință	Intravilan	Suprafața (mp)	Tarla	Parcelă	Nr. topo	Observații / Referințe
1	padure	NU	1.730	UP1	UA 168C	-	DIFERENȚA DE SUPRAFAȚĂ SE REGĂSEȘTE PE UAT DOBRA

Lungime Segmente

1) Valorile lungimilor segmentelor sunt obținute din proiecție în plan.

Punct început	X / Y	Punct sfârșit	X / Y	Lungime segment (** (m)
1	319.756,268 490.381,362	2	319.764,602 490.364,896	18.455
2	319.764,602 490.364,896	3	319.768,285 490.357,921	7.887
3	319.768,285 490.357,921	4	319.774,247 490.352,625	7.974
4	319.774,247 490.352,625	5	319.755,305 490.388,82	40.851
5	319.755,305 490.388,82	6	319.737,568 490.377,582	20.998

Punct început	X / Y	Punct sfârșit	X / Y	Lungime segment (** (m)
6	319.737,568 490.377,582	7	319.689,195 490.339,135	61.791
7	319.689,195 490.339,135	8	319.668,222 490.320,664	27.947
8	319.668,222 490.320,664	9	319.649,896 490.300,329	27.374
9	319.649,896 490.300,329	10	319.637,215 490.287,664	17.922
10	319.637,215 490.287,664	11	319.643,596 490.285,723	6.67
11	319.643,596 490.285,723	12	319.671,455 490.306,483	34.744
12	319.671,455 490.306,483	13	319.727,192 490.354,628	73.652
13	319.727,192 490.354,628	1	319.756,268 490.381,362	39.497

** Lungimile segmentelor sunt determinate în planul de proiecție Stereo 70 și sunt rotunjite la 1 milimetru.

*** Distanța dintre puncte este formată din segmente cumulate ce sunt mai mici decât valoarea 1 milimetru.

**DATE DESPRE IMOBILUL NR. 10609**

Oficiul de Cadastru și Publicitate Imobiliară HUNEDOARA
Biroul de Cadastru și Publicitate Imobiliară Deva

A. Partea I. Descrierea imobilului

TEREN Extravilan

Adresa: Jud. Hunedoara

Nr. Crt	Nr cadastral Nr. topografic	Suprafața* (mp)	Observații / Referințe
A1		291.564	Sector cadastral:113 Teren neimprejmuit; Imobil traversat de limita de Uat Dobra

B. Partea II. Proprietari și acte

Inscrieri privitoare la dreptul de proprietate și alte drepturi reale		Referințe
1 / 13/01/2023		
Act Normativ nr. 288, din 20/03/2018 emis de MINISTERUL MEDIULUI APELOR ȘI PĂDURILOR (ORDIN);		
B1	Inscrierea provizorie, drept de PROPRIETATE, dobandit prin Lege, cota actuala 1/1 1) STATUL ROMÂN , CIF:9999999999999	A1
B2	Inscrierea provizorie, drept de ADMINISTRARE 1) REGIA NAȚIONALĂ A PĂDURILOR ROMSILVA - DIRECTIA SILVICĂ HUNEDOARA - OCOLUL SILVIC DOBRA , CIF:1590120	A1

C. Partea III. SARCINI .

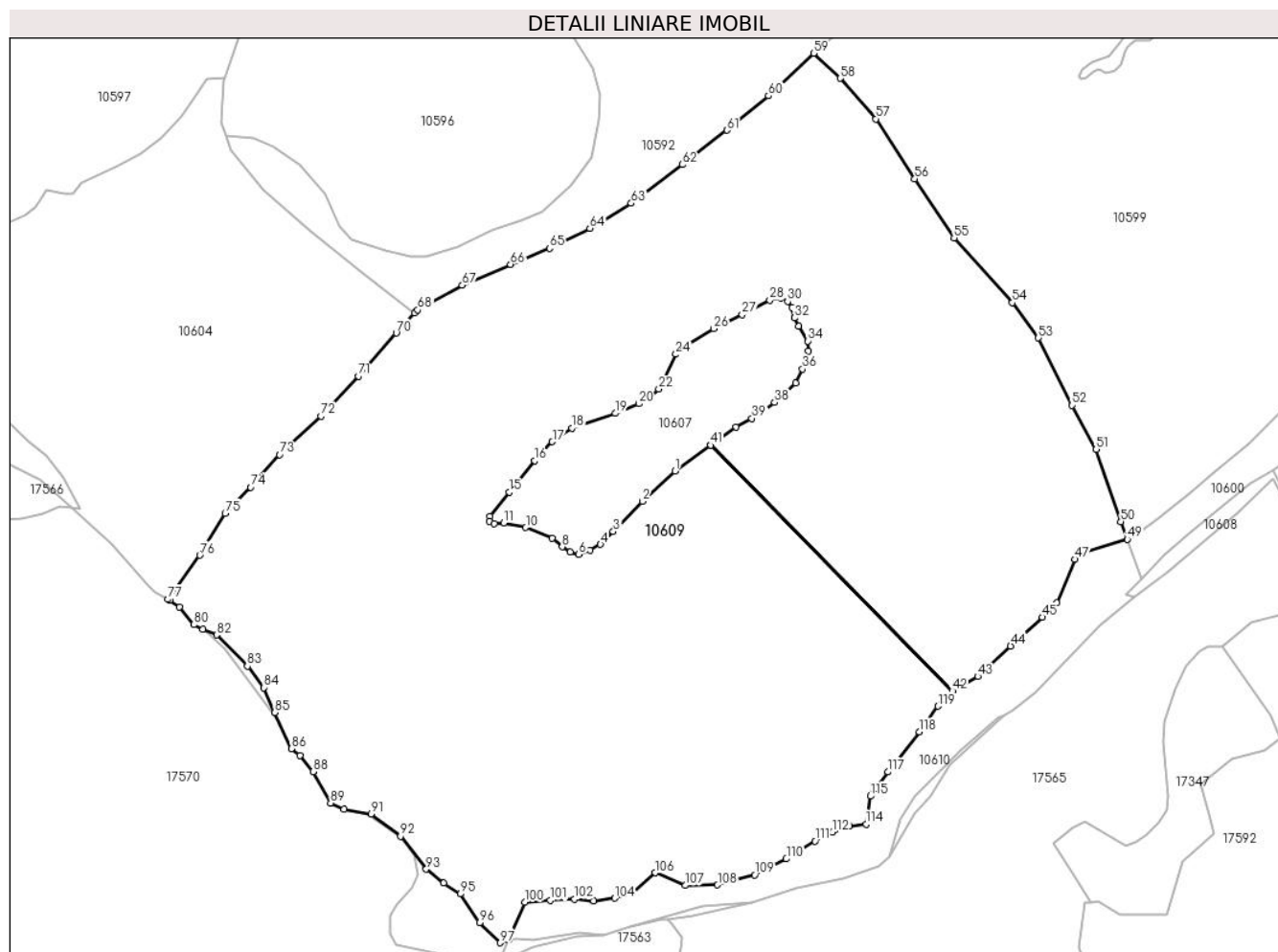
Inscrieri privind dezmembramintele dreptului de proprietate, drepturi reale de garanție și sarcini	Referințe
NU SUNT	

Anexa Nr. 1 La Partea I

Teren

Nr cadastral	Suprafața (mp)*	Observații / Referințe
	291.564	Imobil traversat de limita de Uat Dobra

* Suprafața este determinată în planul de proiecție Stereo 70.



Date referitoare la teren

Crt	Categorie folosință	Intravilan	Suprafața (mp)	Tarla	Parcelă	Nr. topo	Observații / Referințe
1	padure	NU	291.564	UP1	UA 44B	-	DIFERENȚA DE SUPRAFAȚĂ SE REGĂSEȘTE PE UAT DOBRA

Lungime Segmente

1) Valorile lungimilor segmentelor sunt obținute din proiecție în plan.

Punct început	X / Y	Punct sfârșit	X / Y	Lungime segment	Punct început	X / Y	Punct sfârșit	X / Y	Lungime segment	Punct început	X / Y	Punct sfârșit	X / Y	Lungime segment
1	319.273,109 490.387,708	2	319.246,561 490.363,327	36.045	2	319.246,561 490.363,327	3	319.223,083 490.338,946	33.848	3	319.223,083 490.338,946	4	319.212,789 490.328,471	14.686
4	319.212,789 490.328,471	5	319.204,3 490.323,595	9.789	5	319.204,3 490.323,595	6	319.195,27 490.320,525	9.538	6	319.195,27 490.320,525	7	319.188,408 490.322,511	7.145
7	319.188,408 490.322,511	8	319.181,906 490.326,665	7.715	8	319.181,906 490.326,665	9	319.173,779 490.333,347	10.521	9	319.173,779 490.333,347	10	319.152,468 490.342,197	23.075
10	319.152,468 490.342,197	11	319.134,769 490.345,99	18.101	11	319.134,769 490.345,99	12	319.127,004 490.345,267	7.799	12	319.127,004 490.345,267	13	319.123,132 490.347,178	4.318
13	319.123,132 490.347,178	14	319.123,674 490.351,332	4.189	14	319.123,674 490.351,332	15	319.139,205 490.370,656	24.792	15	319.139,205 490.370,656	16	319.159,794 490.396,121	32.746

Punct început	X / Y	Punct sfârșit	X / Y	Lungime segment	Punct început	X / Y	Punct sfârșit	X / Y	Lungime segment	Punct început	X / Y	Punct sfârșit	X / Y	Lungime segment
16	319.159,794 490.396,121	17	319.173,881 490.411,292	20.702	17	319.173,881 490.411,292	18	319.189,593 490.422,308	19.19	18	319.189,593 490.422,308	19	319.224,629 490.434,228	37.009
19	319.224,629 490.434,228	20	319.243,773 490.441,994	20.659	20	319.243,773 490.441,994	21	319.254,248 490.448,857	12.523	21	319.254,248 490.448,857	22	319.259,846 490.453,913	7.544
22	319.259,846 490.453,913	23	319.264,362 490.461,86	9.139	23	319.264,362 490.461,86	24	319.273,572 490.481,906	22.061	24	319.273,572 490.481,906	25	319.281,157 490.488,589	10.109
25	319.281,157 490.488,589	26	319.304,094 490.502,676	26.917	26	319.304,094 490.502,676	27	319.327,21 490.513,873	25.686	27	319.327,21 490.513,873	28	319.349,424 490.525,612	25.125
28	319.349,424 490.525,612	29	319.358,082 490.527,271	8.815	29	319.358,082 490.527,271	30	319.363,872 490.524,63	6.364	30	319.363,872 490.524,63	31	319.367,53 490.519,449	6.342
31	319.367,53 490.519,449	32	319.369,256 490.511,22	8.408	32	319.369,256 490.511,22	33	319.372,609 490.504,515	7.496	33	319.372,609 490.504,515	34	319.380,228 490.492,528	14.204
34	319.380,228 490.492,528	35	319.380,533 490.484,502	8.031	35	319.380,533 490.484,502	36	319.375,86 490.469,976	15.26	36	319.375,86 490.469,976	37	319.370,374 490.458,598	12.631
37	319.370,374 490.458,598	38	319.353,409 490.443,028	23.026	38	319.353,409 490.443,028	39	319.335,022 490.430,228	22.404	39	319.335,022 490.430,228	40	319.322,323 490.423,32	14.456
40	319.322,323 490.423,32	41	319.301,599 490.408,59	25.426	41	319.301,599 490.408,59	42	319.496,878 490.210,349	278.269	42	319.496,878 490.210,349	43	319.517,331 490.222,061	23.569
43	319.517,331 490.222,061	44	319.543,961 490.246,544	36.174	44	319.543,961 490.246,544	45	319.569,521 490.269,787	34.548	45	319.569,521 490.269,787	46	319.581,035 490.281,294	16.278
46	319.581,035 490.281,294	47	319.596,004 490.316,504	38.26	47	319.596,004 490.316,504	48	319.600,404 490.321,238	6.463	48	319.600,404 490.321,238	49	319.638,063 490.332,643	39.348
49	319.638,063 490.332,643	50	319.632,82 490.346,958	15.245	50	319.632,82 490.346,958	51	319.613,009 490.405,178	61.499	51	319.613,009 490.405,178	52	319.593,472 490.440,657	40.502
52	319.593,472 490.440,657	53	319.566,235 490.495,097	60.873	53	319.566,235 490.495,097	54	319.545,354 490.523,526	35.274	54	319.545,354 490.523,526	55	319.498,208 490.575,867	70.444
55	319.498,208 490.575,867	56	319.466,529 490.623,506	57.21	56	319.466,529 490.623,506	57	319.435,016 490.671,84	57.699	57	319.435,016 490.671,84	58	319.406,259 490.704,582	43.578
58	319.406,259 490.704,582	59	319.384,811 490.724,804	29.478	59	319.384,811 490.724,804	60	319.348,324 490.690,51	50.073	60	319.348,324 490.690,51	61	319.315,096 490.662,651	43.361
61	319.315,096 490.662,651	62	319.278,721 490.634,954	45.72	62	319.278,721 490.634,954	63	319.237,583 490.603,794	51.607	63	319.237,583 490.603,794	64	319.204,24 490.583,455	39.058
64	319.204,24 490.583,455	65	319.171,762 490.567,442	36.211	65	319.171,762 490.567,442	66	319.140,15 490.554,459	34.174	66	319.140,15 490.554,459	67	319.101,176 490.537,582	42.471
67	319.101,176 490.537,582	68	319.065,235 490.517,674	41.086	68	319.065,235 490.517,674	69	319.062,844 490.515,106	3.509	69	319.062,844 490.515,106	70	319.047,913 490.499,065	21.915
70	319.047,913 490.499,065	71	319.017,21 490.464,346	46.347	71	319.017,21 490.464,346	72	318.986,991 490.431,988	44.275	72	318.986,991 490.431,988	73	318.953,75 490.400,925	45.496
73	318.953,75 490.400,925	74	318.930,437 490.374,607	35.158	74	318.930,437 490.374,607	75	318.909,715 490.353,467	29.603	75	318.909,715 490.353,467	76	318.889,3 490.319,802	39.372
76	318.889,3 490.319,802	77	318.863,639 490.284,284	43.818	77	318.863,639 490.284,284	78	318.865,048 490.283,485	1.62	78	318.865,048 490.283,485	79	318.872,989 490.278,129	9.578
79	318.872,989 490.278,129	80	318.884,303 490.263,844	18.222	80	318.884,303 490.263,844	81	318.891,647 490.260,075	8.255	81	318.891,647 490.260,075	82	318.902,794 490.255,443	12.071
82	318.902,794 490.255,443	83	318.927,608 490.230,247	35.364	83	318.927,608 490.230,247	84	318.940,986 490.212,97	21.851	84	318.940,986 490.212,97	85	318.949,92 490.192,954	21.919
85	318.949,92 490.192,954	86	318.963,17 490.163,7	32.115	86	318.963,17 490.163,7	87	318.969,949 490.158,158	8.756	87	318.969,949 490.158,158	88	318.980,733 490.145,224	16.84
88	318.980,733 490.145,224	89	318.994,905 490.119,973	28.956	89	318.994,905 490.119,973	90	319.005,69 490.115,047	11.856	90	319.005,69 490.115,047	91	319.027,566 490.111,043	22.24
91	319.027,566 490.111,043	92	319.051,291 490.093,183	29.696	92	319.051,291 490.093,183	93	319.072,078 490.066,482	33.838	93	319.072,078 490.066,482	94	319.086,008 490.055,248	17.896
94	319.086,008 490.055,248	95	319.099,449 490.046,455	16.062	95	319.099,449 490.046,455	96	319.115,334 490.023,496	27.918	96	319.115,334 490.023,496	97	319.131,707 490.007,132	23.149
97	319.131,707 490.007,132	98	319.137,573 490.009,818	6.452	98	319.137,573 490.009,818	99	319.138,775 490.009,903	1.205	99	319.138,775 490.009,903	100	319.151,574 490.039,936	32.647
100	319.151,574 490.039,936	101	319.172,067 490.041,302	20.538	101	319.172,067 490.041,302	102	319.191,876 490.042,439	19.842	102	319.191,876 490.042,439	103	319.207,36 490.041,074	15.544
103	319.207,36 490.041,074	104	319.224,437 490.043,122	17.2	104	319.224,437 490.043,122	105	319.238,554 490.047,446	14.765	105	319.238,554 490.047,446	106	319.256,77 490.063,602	24.348
106	319.256,77 490.063,602	107	319.281,133 490.053,362	26.428	107	319.281,133 490.053,362	108	319.307,32 490.053,825	26.191	108	319.307,32 490.053,825	109	319.337,24 490.061,814	30.968
109	319.337,24 490.061,814	110	319.362,821 490.074,825	28.699	110	319.362,821 490.074,825	111	319.385,889 490.089,205	27.183	111	319.385,889 490.089,205	112	319.400,278 490.096,28	16.035
112	319.400,278 490.096,28	113	319.413,525 490.101,074	14.088	113	319.413,525 490.101,074	114	319.427,228 490.102,9	13.825	114	319.427,228 490.102,9	115	319.430,655 490.125,497	22.855

Punct început	X / Y	Punct sfârșit	X / Y	Lungime segment	Punct început	X / Y	Punct sfârșit	X / Y	Lungime segment	Punct început	X / Y	Punct sfârșit	X / Y	Lungime segment
115	319.430,655 490.125,497	116	319.432,556 490.128,078	3.206	116	319.432,556 490.128,078	117	319.444,942 490.144,895	20.886	117	319.444,942 490.144,895	118	319.470,22 490.177,277	41.08
118	319.470,22 490.177,277	119	319.485,388 490.197,947	25.638	119	319.485,388 490.197,947	120	319.496,865 490.210,334	16.887	120	319.496,865 490.210,334	121	319.301,583 490.408,578	278.273
121	319.301,583 490.408,578	1	319.273,109 490.387,708	35.303										

** Lungimile segmentelor sunt determinate în planul de proiecție Stereo 70 și sunt rotunjite la 1 milimetru.

*** Distanța dintre puncte este formată din segmente cumulate ce sunt mai mici decât valoarea 1 milimetru.

**DATE DESPRE IMOBILUL NR. 10610**

Oficiul de Cadastru și Publicitate Imobiliară HUNEDOARA
Biroul de Cadastru și Publicitate Imobiliară Deva

A. Partea I. Descrierea imobilului

TEREN Extravilan

Adresa: Jud. Hunedoara

Nr. Crt	Nr cadastral Nr. topografic	Suprafața* (mp)	Observații / Referințe
A1		20.034	Sector cadastral:113 Teren neimprejmuit; Imobil traversat de limita de Uat Dobra

B. Partea II. Proprietari și acte

Inscrieri privitoare la dreptul de proprietate și alte drepturi reale		Referințe
1 / 13/01/2023		
Act Normativ nr. 288, din 20/03/2018 emis de MINISTERUL MEDIULUI APELOR ȘI PĂDURILOR (ORDIN);		
B1	Inscrierea provizorie, drept de PROPRIETATE, dobandit prin Lege, cota actuala 1/1 1) STATUL ROMÂN , CIF:9999999999999	A1
B2	Inscrierea provizorie, drept de ADMINISTRARE 1) REGIA NAȚIONALĂ A PĂDURILOR ROMSILVA - DIRECTIA SILVICĂ HUNEDOARA - OCOLUL SILVIC DOBRA , CIF:1590120	A1

C. Partea III. SARCINI .

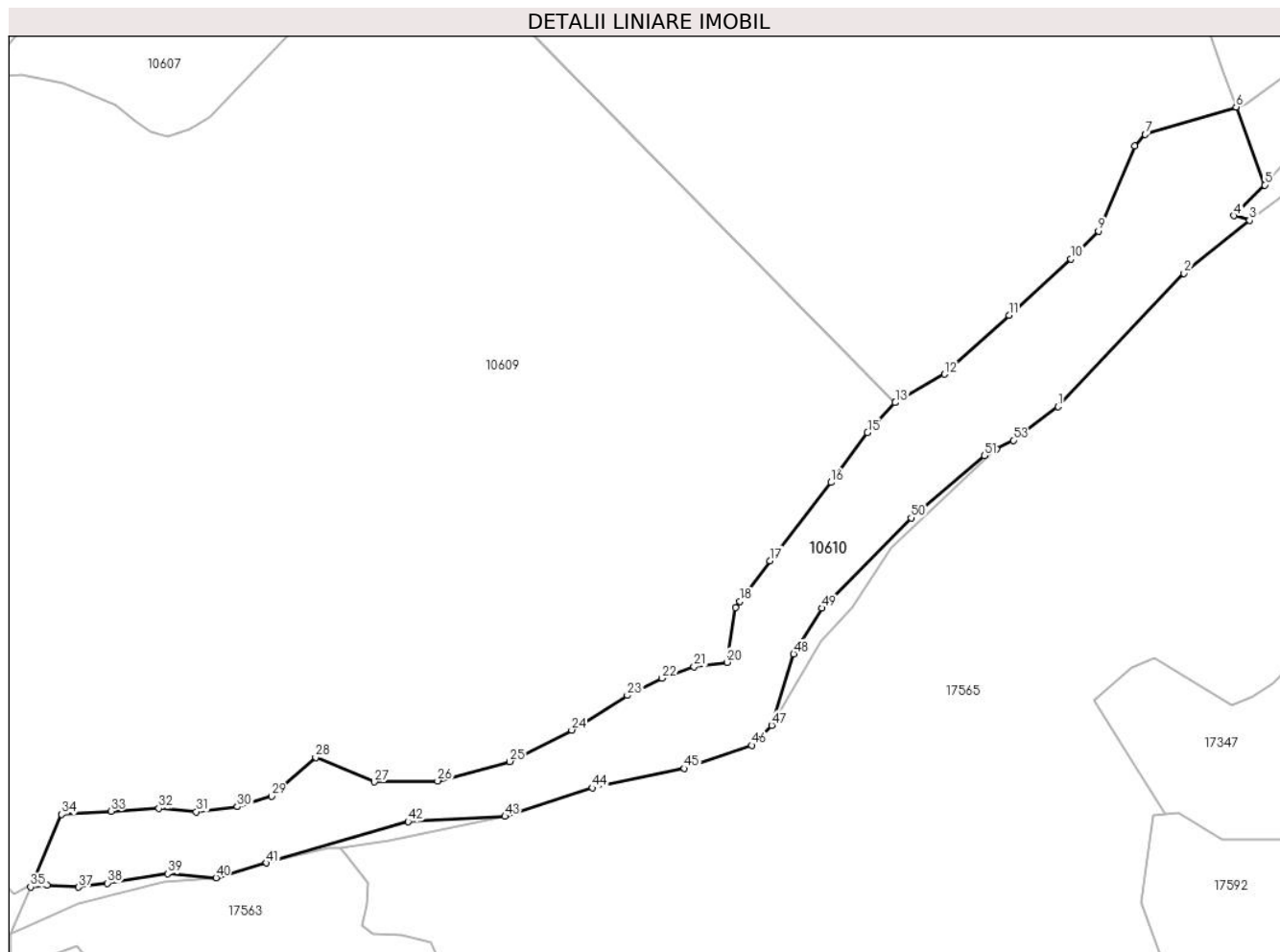
Inscrieri privind dezmembramintele dreptului de proprietate, drepturi reale de garanție și sarcini	Referințe
NU SUNT	

Anexa Nr. 1 La Partea I

Teren

Nr cadastral	Suprafața (mp)*	Observații / Referințe
	20.034	Imobil traversat de limita de Uat Dobra

* Suprafața este determinată în planul de proiecție Stereo 70.



Date referitoare la teren

Crt	Categorie folosință	Intravilan	Suprafața (mp)	Tarla	Parcelă	Nr. topo	Observații / Referințe
1	padure	NU	20.034	UP1	UA 44A	-	DIFERENȚA DE SUPRAFAȚĂ SE REGĂSEȘTE PE UAT DOBRA

Lungime Segmente

1) Valorile lungimilor segmentelor sunt obținute din proiecție în plan.

Punct început	X / Y	Punct sfârșit	X / Y	Lungime segment	Punct început	X / Y	Punct sfârșit	X / Y	Lungime segment	Punct început	X / Y	Punct sfârșit	X / Y	Lungime segment
1	319.564,309 490.208,64	2	319.616,469 490.263,74	75.87 3	2	319.616,469 490.263,74	3	319.643,596 490.285,723	34.91 6	3	319.643,596 490.285,723	4	319.637,215 490.287,664	6.67
4	319.637,215 490.287,664	5	319.649,896 490.300,329	17.92 2	5	319.649,896 490.300,329	6	319.638,063 490.332,643	34.41 3	6	319.638,063 490.332,643	7	319.600,404 490.321,238	39.34 8
7	319.600,404 490.321,238	8	319.596,004 490.316,504	6.463	8	319.596,004 490.316,504	9	319.581,035 490.281,294	38.26	9	319.581,035 490.281,294	10	319.569,521 490.269,787	16.27 8
10	319.569,521 490.269,787	11	319.543,961 490.246,544	34.54 8	11	319.543,961 490.246,544	12	319.517,331 490.222,061	36.17 4	12	319.517,331 490.222,061	13	319.496,878 490.210,349	23.56 9
13	319.496,878 490.210,349	14	319.496,865 490.210,334	0.02	14	319.496,865 490.210,334	15	319.485,388 490.197,947	16.88 7	15	319.485,388 490.197,947	16	319.470,22 490.177,277	25.63 8

Punct început	X / Y	Punct sfârșit	X / Y	Lungime segment	Punct început	X / Y	Punct sfârșit	X / Y	Lungime segment	Punct început	X / Y	Punct sfârșit	X / Y	Lungime segment
16	319.470,22 490.177,277	17	319.444,942 490.144,895	41.08	17	319.444,942 490.144,895	18	319.432,556 490.128,078	20.88 6	18	319.432,556 490.128,078	19	319.430,655 490.125,497	3.206
19	319.430,655 490.125,497	20	319.427,228 490.102,9	22.85 5	20	319.427,228 490.102,9	21	319.413,525 490.101,074	13.82 5	21	319.413,525 490.101,074	22	319.400,278 490.096,28	14.08 8
22	319.400,278 490.096,28	23	319.385,889 490.089,205	16.03 5	23	319.385,889 490.089,205	24	319.362,821 490.074,825	27.18 3	24	319.362,821 490.074,825	25	319.337,24 490.061,814	28.69 9
25	319.337,24 490.061,814	26	319.307,32 490.053,825	30.96 8	26	319.307,32 490.053,825	27	319.281,133 490.053,362	26.19 1	27	319.281,133 490.053,362	28	319.256,77 490.063,602	26.42 8
28	319.256,77 490.063,602	29	319.238,554 490.047,446	24.34 8	29	319.238,554 490.047,446	30	319.224,437 490.043,122	14.76 5	30	319.224,437 490.043,122	31	319.207,36 490.041,074	17.2
31	319.207,36 490.041,074	32	319.191,876 490.042,439	15.54 4	32	319.191,876 490.042,439	33	319.172,067 490.041,302	19.84 2	33	319.172,067 490.041,302	34	319.151,574 490.039,936	20.53 8
34	319.151,574 490.039,936	35	319.138,775 490.009,903	32.64 7	35	319.138,775 490.009,903	36	319.145,637 490.010,795	6.92	36	319.145,637 490.010,795	37	319.158,59 490.009,818	12.99
37	319.158,59 490.009,818	38	319.170,565 490.011,528	12.09 6	38	319.170,565 490.011,528	39	319.195,491 490.015,436	25.23	39	319.195,491 490.015,436	40	319.215,53 490.013,726	20.11 3
40	319.215,53 490.013,726	41	319.236,456 490.019,888	21.81 4	41	319.236,456 490.019,888	42	319.295,107 490.036,984	61.09 2	42	319.295,107 490.036,984	43	319.335,186 490.039,182	40.13 9
43	319.335,186 490.039,182	44	319.371,426 490.050,933	38.09 7	44	319.371,426 490.050,933	45	319.409,55 490.058,994	38.96 6	45	319.409,55 490.058,994	46	319.437,409 490.068,518	29.44 3
46	319.437,409 490.068,518	47	319.445,719 490.076,823	11.74 8	47	319.445,719 490.076,823	48	319.454,762 490.106,376	30.90 6	48	319.454,762 490.106,376	49	319.466,526 490.125,3	22.28 2
49	319.466,526 490.125,3	50	319.503,428 490.162,669	52.51 9	50	319.503,428 490.162,669	51	319.533,762 490.188,369	39.75 7	51	319.533,762 490.188,369	52	319.538,793 490.191,037	5.695
52	319.538,793 490.191,037	53	319.545,737 490.194,72	7.86	53	319.545,737 490.194,72	1	319.564,309 490.208,64	23.21					

** Lungimile segmentelor sunt determinate în planul de proiecție Stereo 70 și sunt rotunjite la 1 milimetru.

*** Distanța dintre puncte este formată din segmente cumulate ce sunt mai mici decât valoarea 1 milimetru.

**DATE DESPRE IMOBILUL NR. 10611**

Oficiul de Cadastru și Publicitate Imobiliară HUNEDOARA
Biroul de Cadastru și Publicitate Imobiliară Deva

A. Partea I. Descrierea imobilului

TEREN Extravilan

Adresa: Jud. Hunedoara

Nr. Crt	Nr cadastral Nr. topografic	Suprafața* (mp)	Observații / Referințe
A1		663	Sector cadastral:55 Teren neimprejmuit;

B. Partea II. Proprietari și acte

Inscrieri privitoare la dreptul de proprietate și alte drepturi reale		Referințe
1 / 17/01/2023		
Act Normativ nr. 7, din 13/03/1996 emis de PARLAMENTUL ROMÂNIEI;		
B1	Intabulare, drept de PROPRIETATE, dobândit prin Lege, cota actuala 1/1	A1
1) COMUNA ILIA, REZERVA COMISIEI LOCALE DE FOND FUNCJAR, CIF:4374164		

C. Partea III. SARCINI .

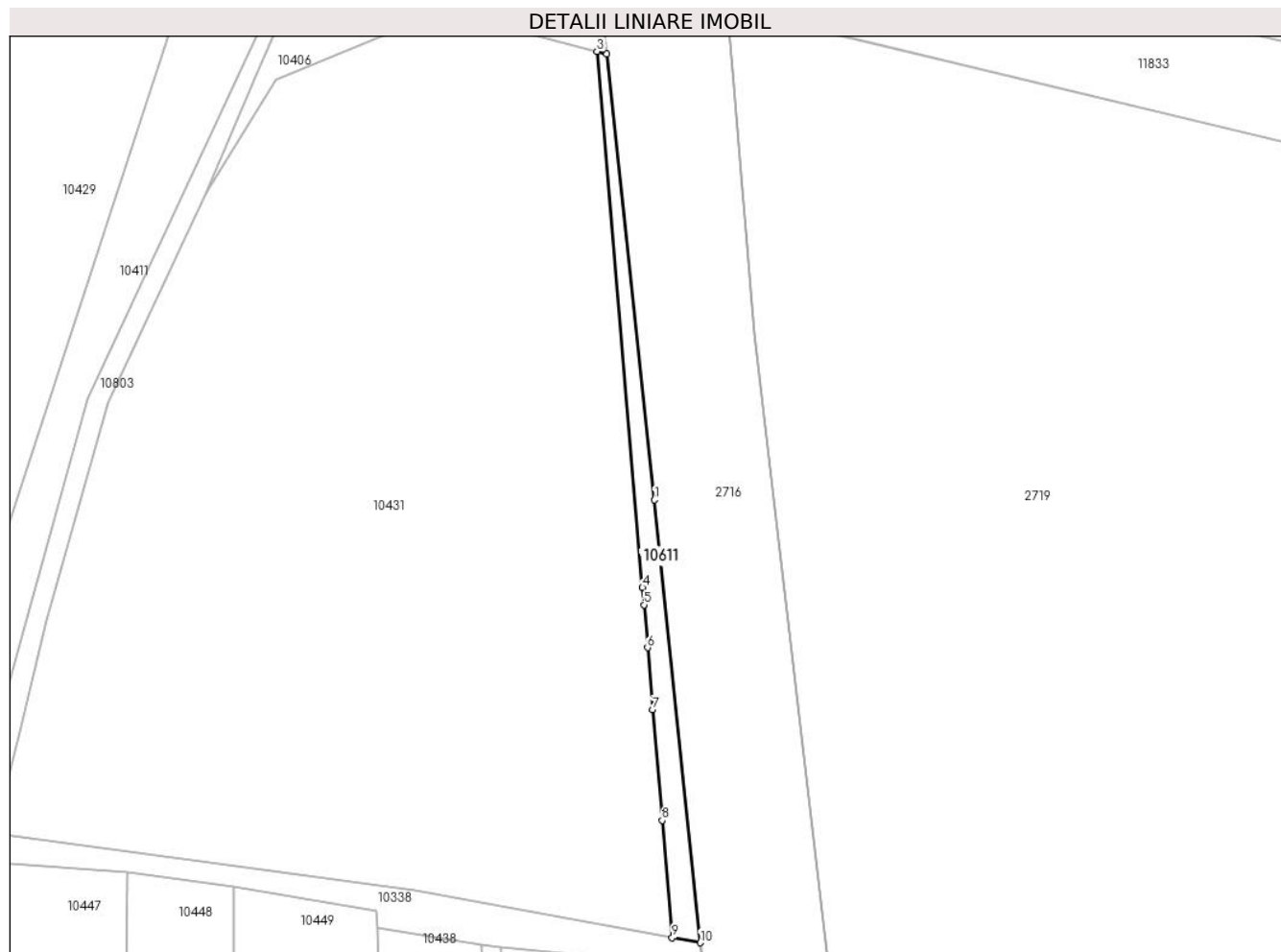
Inscrieri privind dezmembramintele dreptului de proprietate, drepturi reale de garanție și sarcini	Referințe
NU SUNT	

Anexa Nr. 1 La Partea I

Teren

Nr cadastral	Suprafața (mp)*	Observații / Referințe
	663	

* Suprafața este determinată în planul de proiecție Stereo 70.



Date referitoare la teren

Crt	Categorie folosință	Intravilan	Suprafața (mp)	Tarla	Parcelă	Nr. topo	Observații / Referințe
1	neproductiv	NU	663	-	1904	-	

Lungime Segmente

1) Valorile lungimilor segmentelor sunt obținute din proiecție în plan.

Punct început	X / Y	Punct sfârșit	X / Y	Lungime segment (** (m)
1	317.228,485 496.092,267	2	317.219,022 496.180,494	88.733
2	317.219,022 496.180,494	3	317.217,089 496.181,038	2.008
3	317.217,089 496.181,038	4	317.226,092 496.074,927	106.492
4	317.226,092 496.074,927	5	317.226,383 496.071,508	3.432
5	317.226,383 496.071,508	6	317.227,103 496.063,017	8.521

Punct început	X / Y	Punct sfârșit	X / Y	Lungime segment (** (m)
6	317.227,103 496.063,017	7	317.228,142 496.050,771	12.291
7	317.228,142 496.050,771	8	317.230,003 496.028,84	22.01
8	317.230,003 496.028,84	9	317.231,976 496.005,585	23.338
9	317.231,976 496.005,585	10	317.237,58 496.004,609	5.688
10	317.237,58 496.004,609	1	317.228,485 496.092,267	88.129

** Lungimile segmentelor sunt determinate în planul de proiecție Stereo 70 și sunt rotunjite la 1 milimetru.

*** Distanța dintre puncte este formată din segmente cumulate ce sunt mai mici decât valoarea 1 milimetru.

**DATE DESPRE IMOBILUL NR. 10612**

Oficiul de Cadastru și Publicitate Imobiliară HUNEDOARA
Biroul de Cadastru și Publicitate Imobiliară Deva

A. Partea I. Descrierea imobilului

TEREN Extravilan

Adresa: Jud. Hunedoara

Nr. Crt	Nr cadastral Nr. topografic	Suprafața* (mp)	Observații / Referințe
A1		5.210	Sector cadastral:113 Teren neimpregmuit;

B. Partea II. Proprietari și acte

Inscrieri privitoare la dreptul de proprietate și alte drepturi reale		Referințe
1 / 13/01/2023		
Act Normativ nr. 288, din 20/03/2018 emis de MINISTERUL MEDIULUI APELOR ȘI PĂDURILOR (ORDIN);		
B1	Inscrierea provizorie, drept de PROPRIETATE, dobandit prin Lege, cota actuala 1/1 1) STATUL ROMÂN, CIF:9999999999999	A1
B2	Inscrierea provizorie, drept de ADMINISTRARE 1) REGIA NAȚIONALĂ A PĂDURILOR ROMSILVA - DIRECTIA SILVICĂ HUNEDOARA - OCOLUL SILVIC DOBRA, CIF:1590120	A1

C. Partea III. SARCINI .

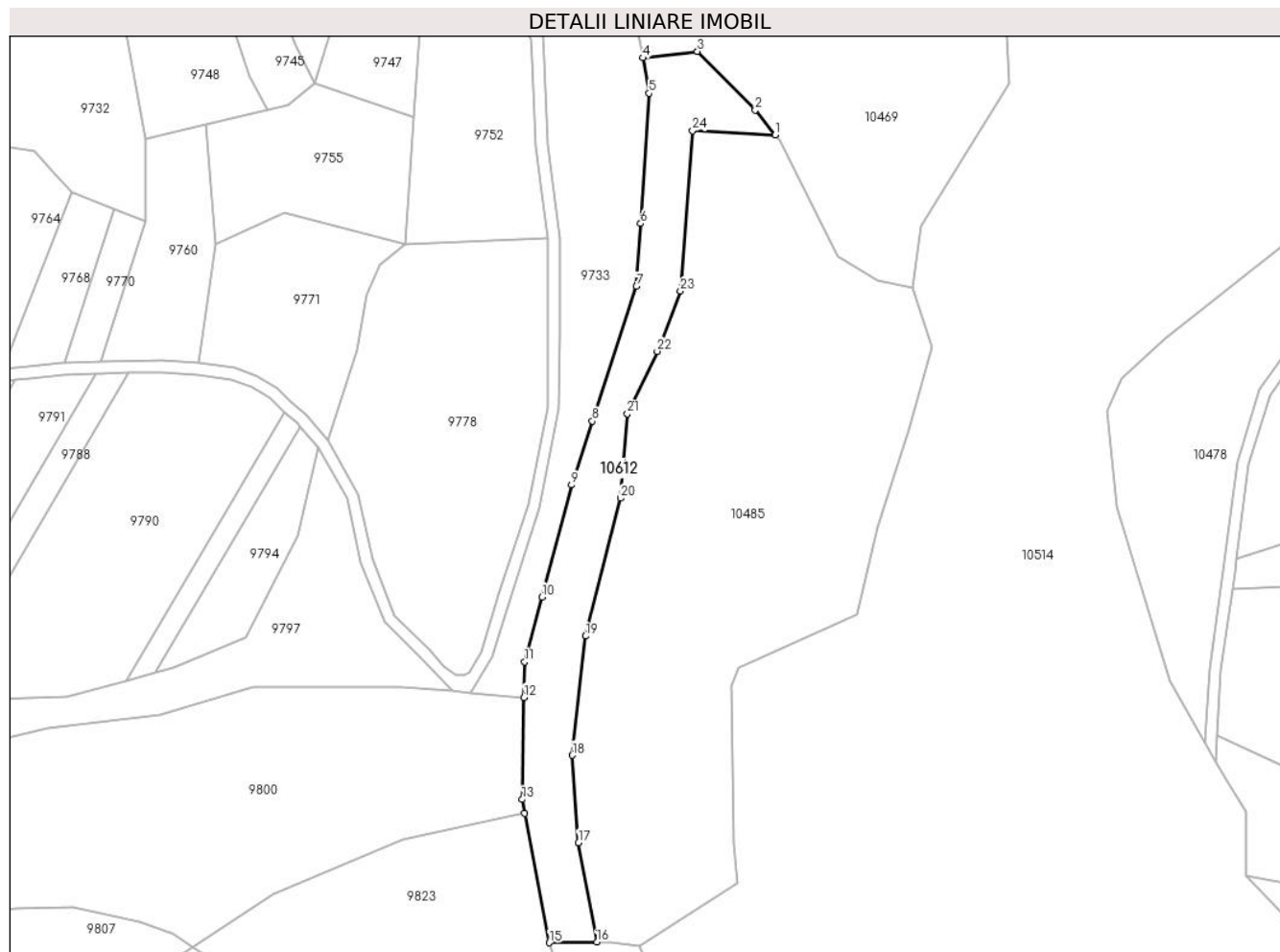
Inscrieri privind dezmembramintele dreptului de proprietate, drepturi reale de garanție și sarcini	Referințe
NU SUNT	

Anexa Nr. 1 La Partea I

Teren

Nr cadastral	Suprafața (mp)*	Observații / Referințe
	5.210	

* Suprafața este determinată în planul de proiecție Stereo 70.



Date referitoare la teren

Crt	Categorie folosință	Intravilan	Suprafața (mp)	Tarla	Parcelă	Nr. topo	Observații / Referințe
1	padure	NU	5.210	UP1	UA 50E	-	

Lungime Segmente

1) Valorile lungimilor segmentelor sunt obținute din proiecție în plan.

Punct început	X / Y	Punct sfârșit	X / Y	Lungime segment (** (m)
1	319.737,912 492.264,655	2	319.731,209 492.273,078	10.765
3	319.711,73 492.292,764	4	319.693,294 492.290,6	18.562
5	319.695,428 492.278,706	6	319.692,545 492.234,853	43.947
7	319.691,157 492.213,736	8	319.676,345 492.168,452	47.645
9	319.669,321 492.146,977	10	319.659,312 492.109,256	39.027

Punct început	X / Y	Punct sfârșit	X / Y	Lungime segment (** (m)
2	319.731,209 492.273,078	3	319.711,73 492.292,764	27.695
4	319.693,294 492.290,6	5	319.695,428 492.278,706	12.084
6	319.692,545 492.234,853	7	319.691,157 492.213,736	21.163
8	319.676,345 492.168,452	9	319.669,321 492.146,977	22.594
10	319.659,312 492.109,256	11	319.653,534 492.087,481	22.528

Punct început	X / Y	Punct sfârșit	X / Y	Lungime segment (** (m)
11	319.653,534 492.087,481	12	319.653,315 492.075,482	12.001
13	319.652,687 492.041,196	14	319.653,585 492.036,472	4.808
15	319.661,845 491.992,995	16	319.677,878 491.993,241	16.035
17	319.671,677 492.026,7	18	319.669,526 492.056,041	29.419
19	319.674,062 492.096,117	20	319.685,766 492.142,53	47.865
21	319.688,152 492.170,915	22	319.698,173 492.191,907	23.262
23	319.706,048 492.212,184	24	319.710,106 492.266,045	54.013

Punct început	X / Y	Punct sfârșit	X / Y	Lungime segment (** (m)
12	319.653,315 492.075,482	13	319.652,687 492.041,196	34.292
14	319.653,585 492.036,472	15	319.661,845 491.992,995	44.255
16	319.677,878 491.993,241	17	319.671,677 492.026,7	34.029
18	319.669,526 492.056,041	19	319.674,062 492.096,117	40.332
20	319.685,766 492.142,53	21	319.688,152 492.170,915	28.485
22	319.698,173 492.191,907	23	319.706,048 492.212,184	21.753
24	319.710,106 492.266,045	1	319.737,912 492.264,655	27.84

** Lungimile segmentelor sunt determinate în planul de proiecție Stereo 70 și sunt rotunjite la 1 milimetru.

*** Distanța dintre puncte este formată din segmente cumulate ce sunt mai mici decât valoarea 1 milimetru.

**DATE DESPRE IMOBILUL NR. 10613**

Oficiul de Cadastru și Publicitate Imobiliară HUNEDOARA
Biroul de Cadastru și Publicitate Imobiliară Deva

A. Partea I. Descrierea imobilului

TEREN Extravilan

Adresa: Jud. Hunedoara

Nr. Crt	Nr cadastral Nr. topografic	Suprafața* (mp)	Observații / Referințe
A1		13.525	Sector cadastral:113 Teren neimpregmuit;

B. Partea II. Proprietari și acte

Inscrieri privitoare la dreptul de proprietate și alte drepturi reale		Referințe
1 / 16/01/2023		
Act Normativ nr. 288, din 20/03/2018 emis de MINISTERUL MEDIULUI APELOR ȘI PĂDURILOR (ORDIN);		
B1	Inscrierea provizorie, drept de PROPRIETATE, dobandit prin Lege, cota actuala 1/1 1) STATUL ROMÂN, CIF:9999999999999	A1
B2	Inscrierea provizorie, drept de ADMINISTRARE 1) REGIA NAȚIONALĂ A PĂDURILOR ROMSILVA - DIRECTIA SILVICĂ HUNEDOARA - OCOLUL SILVIC DOBRA, CIF:1590120	A1

C. Partea III. SARCINI .

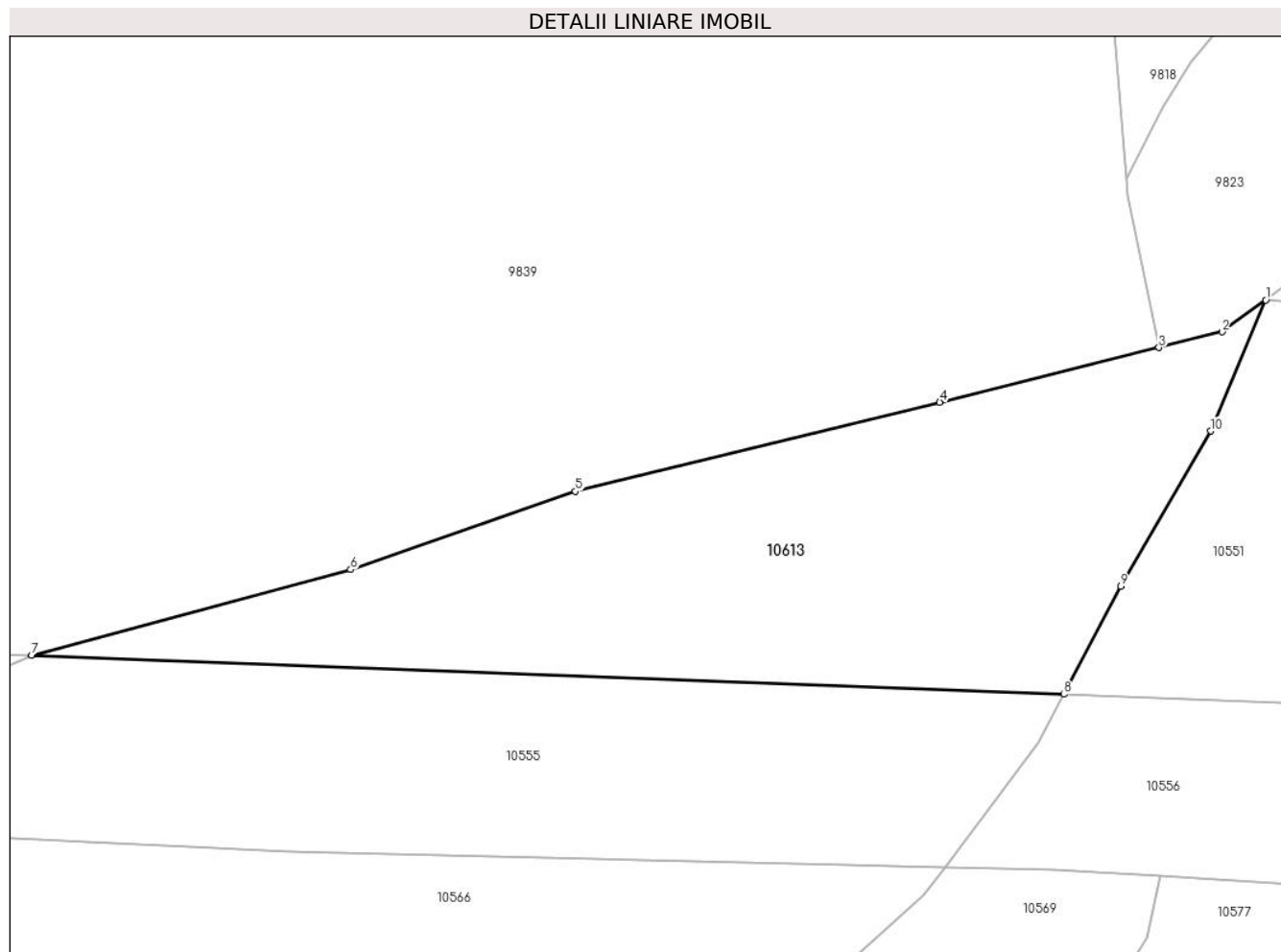
Inscrieri privind dezmembramintele dreptului de proprietate, drepturi reale de garanție și sarcini	Referințe
NU SUNT	

Anexa Nr. 1 La Partea I

Teren

Nr cadastral	Suprafața (mp)*	Observații / Referințe
	13.525	

* Suprafața este determinată în planul de proiecție Stereo 70.



Date referitoare la teren

Crt	Categorie folosință	Intra vilan	Suprafața (mp)	Tarla	Parcelă	Nr. topo	Observații / Referințe
1	padure	NU	13.525	UP1	UA 52A	-	

Lungime Segmente

1) Valorile lungimilor segmentelor sunt obținute din proiecție în plan.

Punct început	X / Y	Punct sfârșit	X / Y	Lungime segment (** (m)
1	319.553,666 491.444,876	2	319.542,405 491.436,674	13.932
2	319.542,405 491.436,674	3	319.526,143 491.432,611	16.761
3	319.526,143 491.432,611	4	319.469,696 491.418,508	58.183
4	319.469,696 491.418,508	5	319.375,833 491.395,639	96.608
5	319.375,833 491.395,639	6	319.317,927 491.375,48	61.315

Punct început	X / Y	Punct sfârșit	X / Y	Lungime segment (** (m)
6	319.317,927 491.375,48	7	319.235,779 491.353,407	85.062
7	319.235,779 491.353,407	8	319.501,658 491.343,396	266.067
8	319.501,658 491.343,396	9	319.516,303 491.371,149	31.38
9	319.516,303 491.371,149	10	319.539,502 491.411,152	46.243
10	319.539,502 491.411,152	1	319.553,666 491.444,876	36.577

** Lungimile segmentelor sunt determinate în planul de proiecție Stereo 70 și sunt rotunjite la 1 milimetru.

*** Distanța dintre puncte este formată din segmente cumulate ce sunt mai mici decât valoarea 1 milimetru.

**DATE DESPRE IMOBILUL NR. 10614**

Oficiul de Cadastru și Publicitate Imobiliară HUNEDOARA
Biroul de Cadastru și Publicitate Imobiliară Deva

A. Partea I. Descrierea imobilului

TEREN Intravilan

Adresa: Loc. Sacamas, Jud. Hunedoara

Nr. Crt	Nr cadastral Nr. topografic	Suprafața* (mp)	Observații / Referințe
A1		1.061	Sector cadastral:113 Teren neimprejmuit;

B. Partea II. Proprietari și acte

Inscrieri privitoare la dreptul de proprietate și alte drepturi reale		Referințe
1 / 13/01/2023		
Act Normativ nr. 7, din 13/03/1996 emis de PARLAMENTUL ROMÂNIEI;		
B1	Inscrierea provizorie, drept de PROPRIETATE, dobandit prin Lege, cota actuala 1/1	A1
1) COMUNA ILIA , CIF:4374164, PROPRIETAR NEIDENTIFICAT		

C. Partea III. SARCINI .

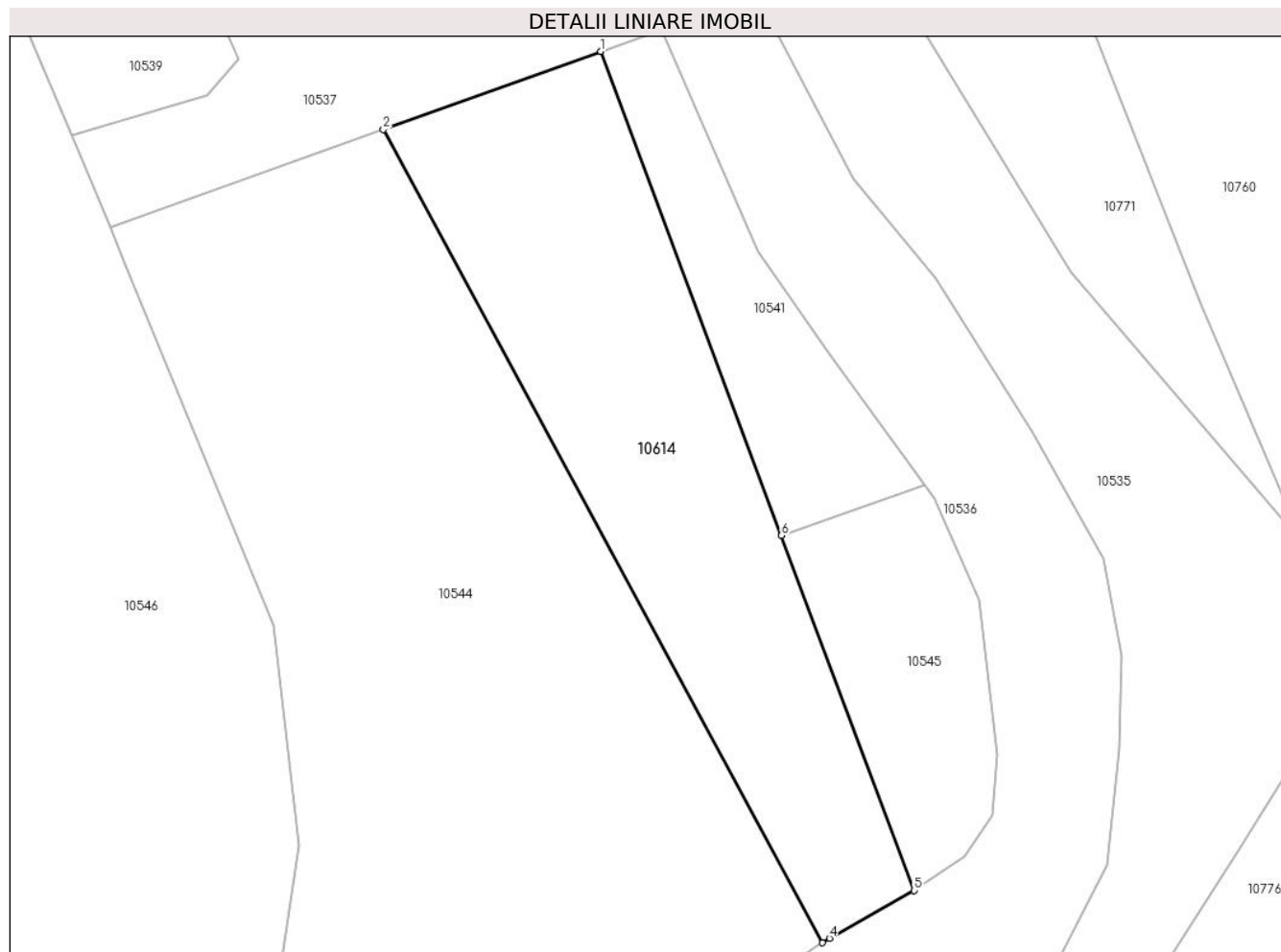
Inscrieri privind dezmembramintele dreptului de proprietate, drepturi reale de garanție și sarcini	Referințe
NU SUNT	

Anexa Nr. 1 La Partea I

Teren

Nr cadastral	Suprafața (mp)*	Observații / Referințe
	1.061	

* Suprafața este determinată în planul de proiecție Stereo 70.



Date referitoare la teren

Crt	Categorie folosință	Intravilan	Suprafața (mp)	Tarla	Parcelă	Nr. topo	Observații / Referințe
1	arabil	DA	1.061	166	-	-	

Lungime Segmente

1) Valorile lungimilor segmentelor sunt obținute din proiecție în plan.

Punct început	X / Y	Punct sfârșit	X / Y	Lungime segment (** (m)
1	320.344,502 491.611,253	2	320.326,322 491.604,728	19.316
2	320.326,322 491.604,728	3	320.363,029 491.536,842	77.175
3	320.363,029 491.536,842	4	320.363,607 491.537,224	0.692
4	320.363,607 491.537,224	5	320.370,671 491.541,209	8.111
5	320.370,671 491.541,209	6	320.359,599 491.570,846	31.637

Punct început	X / Y	Punct sfârșit	X / Y	Lungime segment (** (m)
6	320.359,599 491.570,846	1	320.344,502 491.611,253	43.136

** Lungimile segmentelor sunt determinate în planul de proiecție Stereo 70 și sunt rotunjite la 1 milimetru.

*** Distanța dintre puncte este formată din segmente cumulate ce sunt mai mici decât valoarea 1 milimetru.

**DATE DESPRE IMOBILUL NR. 10615**

Oficiul de Cadastru și Publicitate Imobiliară HUNEDOARA
Biroul de Cadastru și Publicitate Imobiliară Deva

A. Partea I. Descrierea imobilului

TEREN Extravilan

Adresa: Jud. Hunedoara

Nr. Crt	Nr cadastral Nr. topografic	Suprafața* (mp)	Observații / Referințe
A1		1.743	Sector cadastral:113 Teren neimprejmuit;

B. Partea II. Proprietari și acte

Inscrieri privitoare la dreptul de proprietate și alte drepturi reale		Referințe
1 / 13/01/2023		
Act Normativ nr. 7, din 13/03/1996 emis de PARLAMENTUL ROMÂNIEI;		
B1	Intabulare, drept de PROPRIETATE, dobandit prin Lege, cota actuala 1/1	A1
1) COMUNA ILIA, REZERVA COMISIEI LOCALE DE FOND FUNCJAR, CIF:4374164		

C. Partea III. SARCINI .

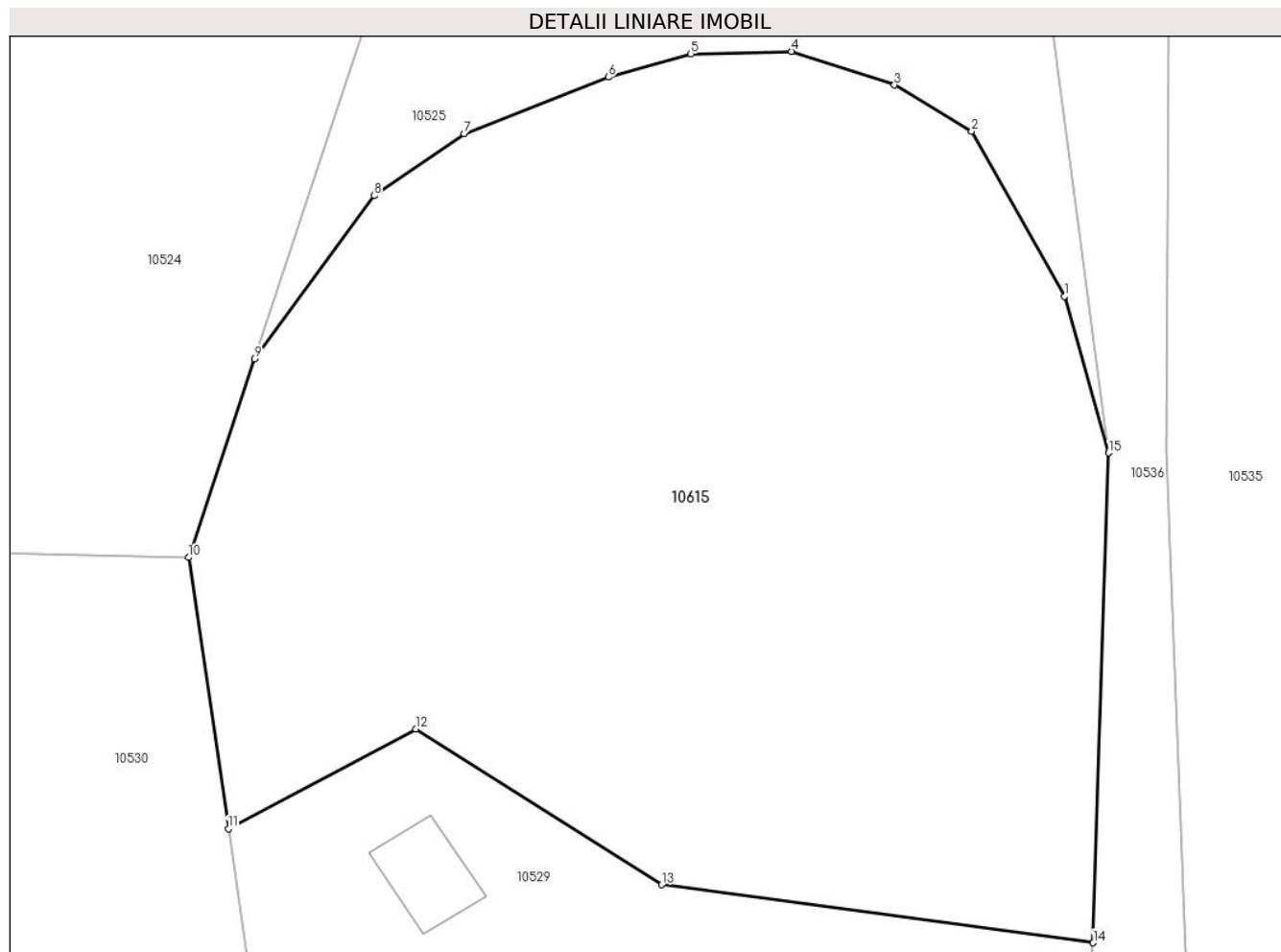
Inscrieri privind dezmembramintele dreptului de proprietate, drepturi reale de garanție și sarcini	Referințe
NU SUNT	

Anexa Nr. 1 La Partea I

Teren

Nr cadastral	Suprafața (mp)*	Observații / Referințe
	1.743	

* Suprafața este determinată în planul de proiecție Stereo 70.



Date referitoare la teren

Crt	Categorie folosință	Intravilan	Suprafața (mp)	Tarla	Parcelă	Nr. topo	Observații / Referințe
1	arabil	NU	1.743	168	-	-	

Lungime Segmente

1) Valorile lungimilor segmentelor sunt obținute din proiecție în plan.

Punct început	X / Y	Punct sfârșit	X / Y	Lungime segment (** (m)
1	320.350,637 491.816,776	2	320.345,724 491.825,507	10.018
2	320.345,724 491.825,507	3	320.341,628 491.827,962	4.775
3	320.341,628 491.827,962	4	320.336,169 491.829,735	5.74
4	320.336,169 491.829,735	5	320.330,846 491.829,599	5.324
5	320.330,846 491.829,599	6	320.326,477 491.828,372	4.539

Punct început	X / Y	Punct sfârșit	X / Y	Lungime segment (** (m)
6	320.326,477 491.828,372	7	320.318,835 491.825,37	8.21
7	320.318,835 491.825,37	8	320.314,056 491.822,096	5.792
8	320.314,056 491.822,096	9	320.307,71 491.813,456	10.72
9	320.307,71 491.813,456	10	320.304,228 491.802,949	11.069
10	320.304,228 491.802,949	11	320.306,33 491.788,586	14.516
11	320.306,33 491.788,586	12	320.316,272 491.793,861	11.255
12	320.316,272 491.793,861	13	320.329,295 491.785,62	15.411
13	320.329,295 491.785,62	14	320.352,163 491.782,555	23.072
14	320.352,163 491.782,555	15	320.352,991 491.808,491	25.95
15	320.352,991 491.808,491	1	320.350,637 491.816,776	8.613

** Lungimile segmentelor sunt determinate în planul de proiecție Stereo 70 și sunt rotunjite la 1 milimetru.

*** Distanța dintre puncte este formată din segmente cumulate ce sunt mai mici decât valoarea 1 milimetru.

**DATE DESPRE IMOBILUL NR. 10635**

Oficiul de Cadastru și Publicitate Imobiliară HUNEDOARA
Biroul de Cadastru și Publicitate Imobiliară Deva

A. Partea I. Descrierea imobilului

TEREN Extravilan

Adresa: Jud. Hunedoara

Nr. Crt	Nr cadastral Nr. topografic	Suprafața* (mp)	Observații / Referințe
A1		5.500	Sector cadastral:96 Teren neimpregmuit;

B. Partea II. Proprietari și acte

Inscrieri privitoare la dreptul de proprietate și alte drepturi reale	Referințe
1 / 13/01/2023	
Act Administrativ nr. 89856/100, din 21/05/2003 emis de CJPSDPAT HUNEDOARA;	
B1	A1
Intabulare, drept de PROPRIETATE, dobandit prin Reconstituire, cota actuala 1/1 1) MAGDA GALENIA	

C. Partea III. SARCINI .

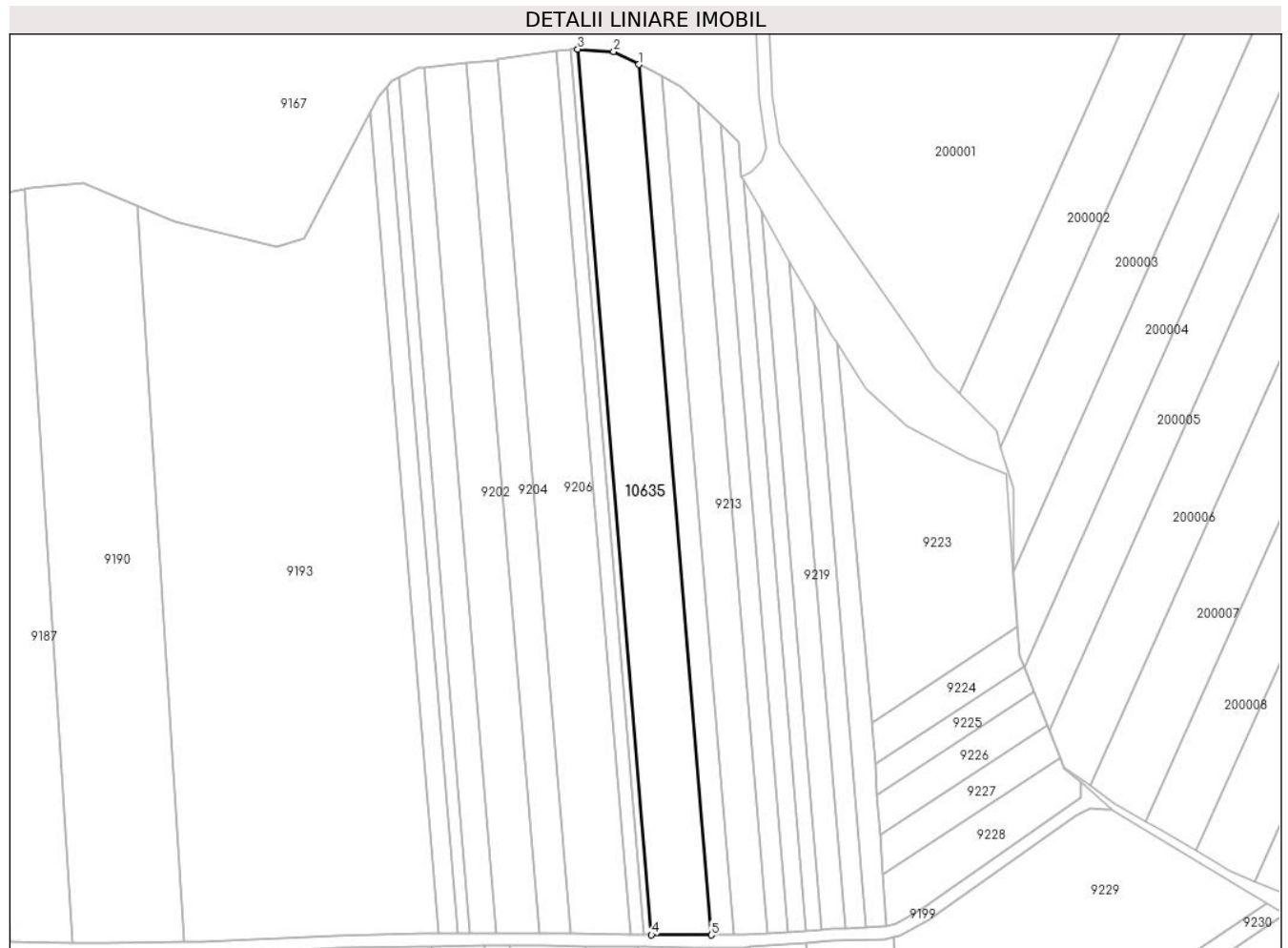
Inscrieri privind dezmembramintele dreptului de proprietate, drepturi reale de garanție și sarcini	Referințe
NU SUNT	

Anexa Nr. 1 La Partea I

Teren

Nr cadastral	Suprafața (mp)*	Observații / Referințe
	5.500	

* Suprafața este determinată în planul de proiecție Stereo 70.



Date referitoare la teren

Crt	Categorie folosință	Intravilan	Suprafața (mp)	Tarla	Parcelă	Nr. topo	Observații / Referințe
1	arabil	NU	5.500	151	2016/2/17	-	

Lungime Segmente

1) Valorile lungimilor segmentelor sunt obținute din proiecție în plan.

Punct început	X / Y	Punct sfârșit	X / Y	Lungime segment (** (m)
1	321.611,144 494.630,303	2	321.603,074 494.634,508	9.1
2	321.603,074 494.634,508	3	321.591,419 494.635,234	11.678
3	321.591,419 494.635,234	4	321.615,275 494.349,147	287.08
4	321.615,275 494.349,147	5	321.634,593 494.349,096	19.318
5	321.634,593 494.349,096	1	321.611,144 494.630,303	282.183

**** Lungimile segmentelor sunt determinate în planul de proiecție Stereo 70 și sunt rotunjite la 1 milimetru.**

***** Distanța dintre puncte este formată din segmente cumulate ce sunt mai mici decât valoarea 1 milimetru.**

**DATE DESPRE IMOBILUL NR. 10644**

Oficiul de Cadastru și Publicitate Imobiliară HUNEDOARA
Biroul de Cadastru și Publicitate Imobiliară Deva

A. Partea I. Descrierea imobilului

TEREN Necunoscut

Adresa: Loc. Sacamas, Jud. Hunedoara

Nr. Crt	Nr cadastral Nr. topografic	Suprafața* (mp)	Observații / Referințe
A1	63875	35.848	Sector cadastral:114 Teren neimpregmuit;

B. Partea II. Proprietari și acte

Inscrieri privitoare la dreptul de proprietate și alte drepturi reale		Referințe
54335 / 18/11/2021		
Act Normativ nr. 1705, din 29/11/2006 emis de GUVERNUL ROMANIEI (act normativ nr 540 din 22.06.2000, emis de GUVERNUL ROMANIEI);		
B1	Intabulare, drept de PROPRIETATE, dobandit prin Lege, cota actuala 1/1 1) STATUL ROMAN, CIF:9999999999999, domeniul public	A1
B2	Intabulare, drept de ADMINISTRARE 1) MINISTERUL TRANSPORTURILOR , INFRASTRUCTURII ȘI COMUNICAȚIILOR, CIF:13633330	A1
Act Administrativ nr. 36814, din 21/09/2018 emis de MINISTERUL TRANSPORTURILOR (act administrativ nr 2 din 31.03.2020, emis de MINISTERUL TRANSPORTURILOR);		
B3	Intabulare, drept de CONCESIUNE 1) COMPANIA NATIONALA DE ADMINISTRARE A INFRASTRUCTURII RUTIERE SA, CIF:16054368	A1

C. Partea III. SARCINI .

Inscrieri privind dezmembramintele dreptului de proprietate, drepturi reale de garanție și sarcini	Referințe
NU SUNT	

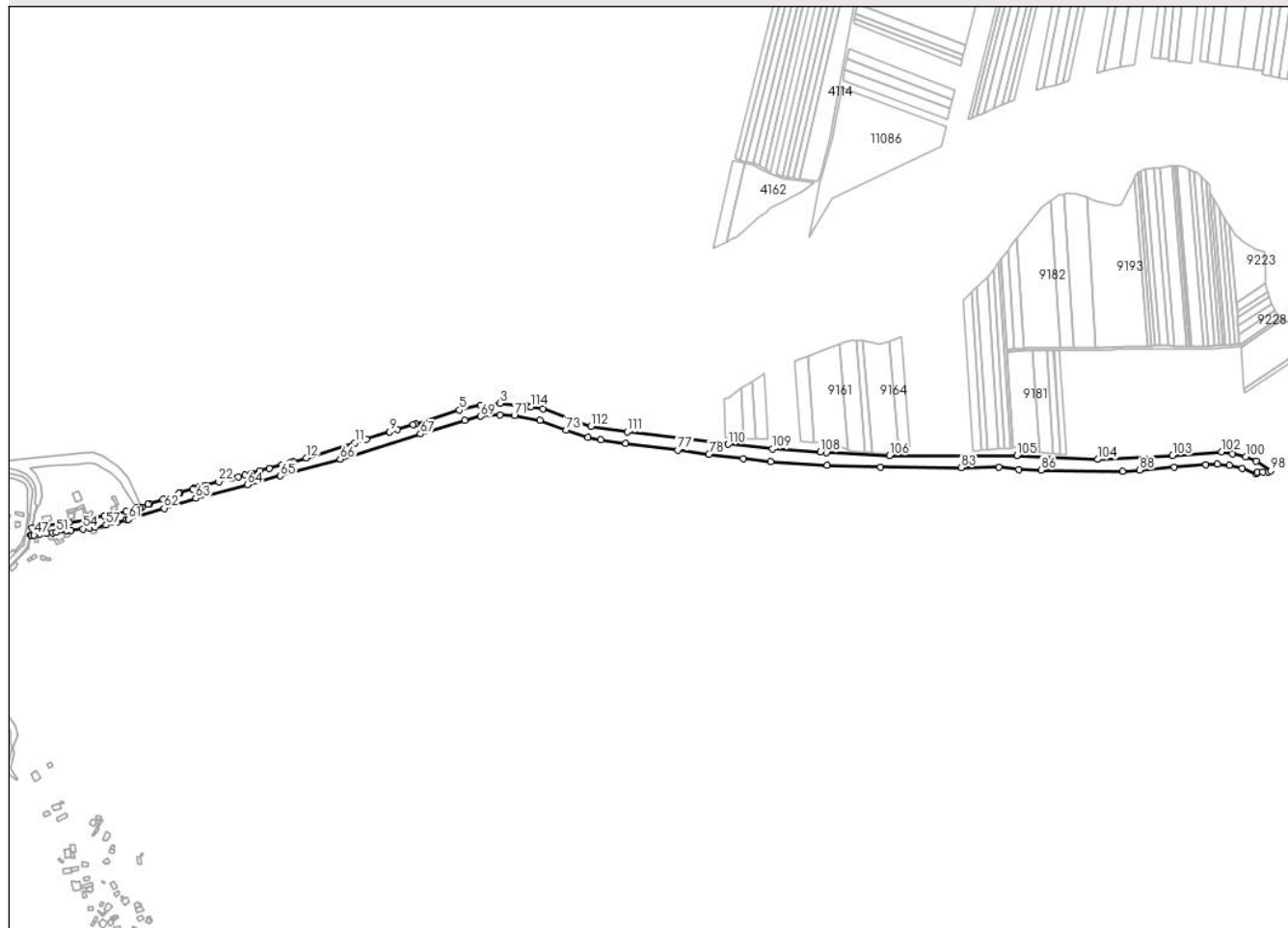
Anexa Nr. 1 La Partea I

Teren

Nr cadastral	Suprafața (mp)*	Observații / Referințe
63875	35.848	

* Suprafața este determinată în planul de proiecție Stereo 70.

DETALII LINIARE IMOBIL



Date referitoare la teren

Crt	Categorie folosință	Intravilan	Suprafața (mp)	Tarla	Parcelă	Nr. topo	Observații / Referințe
1	drum	DA	2.078	-	-	-	Intravilan Sacamas
2	drum	NU	33.770	-	-	-	

Lungime Segmente

1) Valorile lungimilor segmentelor sunt obținute din proiecție în plan.

Punct început	X / Y	Punct sfârșit	X / Y	Lungime segment	Punct început	X / Y	Punct sfârșit	X / Y	Lungime segment	Punct început	X / Y	Punct sfârșit	X / Y	Lungime segment
1	320.563,259 494.253,95	2	320.561,021 494.254,37	2.277	2	320.561,021 494.254,37	3	320.518,744 494.258,53	42.48	3	320.518,744 494.258,53	4	320.487,654 494.256,087	31.18
4	320.487,654 494.256,087	5	320.454,281 494.248,149	34.30	5	320.454,281 494.248,149	6	320.384,735 494.226,268	72.90	6	320.384,735 494.226,268	7	320.380,81 494.225,033	4.115
7	320.380,81 494.225,033	8	320.355,643 494.217,115	26.38	8	320.355,643 494.217,115	9	320.343,63 494.213,336	12.59	9	320.343,63 494.213,336	10	320.306,485 494.201,649	38.94
10	320.306,485 494.201,649	11	320.288,528 494.195,999	18.82	11	320.288,528 494.195,999	12	320.211,376 494.172,41	80.67	12	320.211,376 494.172,41	13	320.190,146 494.165,92	22.19
13	320.190,146 494.165,92	14	320.186,348 494.164,759	3.972	14	320.186,348 494.164,759	15	320.173,53 494.161,315	13.27	15	320.173,53 494.161,315	16	320.152,727 494.155,727	21.54

Punct început	X / Y	Punct sfârșit	X / Y	Lungime segment	Punct început	X / Y	Punct sfârșit	X / Y	Lungime segment	Punct început	X / Y	Punct sfârșit	X / Y	Lungime segment
16	320.152,727 494.155,727	17	320.137,849 494.151,73	15.405	17	320.137,849 494.151,73	18	320.124,548 494.148,157	13.773	18	320.124,548 494.148,157	19	320.114,112 494.145,353	10.806
19	320.114,112 494.145,353	20	320.103,39 494.142,473	11.102	20	320.103,39 494.142,473	21	320.093,68 494.139,864	10.054	21	320.093,68 494.139,864	22	320.072,723 494.134,234	21.7
22	320.072,723 494.134,234	23	320.050,84 494.128,356	22.659	23	320.050,84 494.128,356	24	320.041,409 494.125,823	9.764	24	320.041,409 494.125,823	25	320.033,725 494.123,758	7.957
25	320.033,725 494.123,758	26	320.031,304 494.123,026	2.53	26	320.031,304 494.123,026	27	320.011,767 494.117,113	20.412	27	320.011,767 494.117,113	28	320.009,063 494.116,012	2.919
28	320.009,063 494.116,012	29	319.986,606 494.106,862	24.25	29	319.986,606 494.106,862	30	319.984,322 494.106,148	2.393	30	319.984,322 494.106,148	31	319.963,513 494.099,642	21.803
31	319.963,513 494.099,642	32	319.960,51 494.098,375	3.259	32	319.960,51 494.098,375	33	319.950,755 494.094,258	10.588	33	319.950,755 494.094,258	34	319.947,533 494.092,821	3.528
34	319.947,533 494.092,821	35	319.944,553 494.091,689	3.188	35	319.944,553 494.091,689	36	319.943,286 494.092,968	1.8	36	319.943,286 494.092,968	37	319.925,676 494.087,674	18.389
37	319.925,676 494.087,674	38	319.905,258 494.083,111	20.921	38	319.905,258 494.083,111	39	319.891,281 494.080,018	14.316	39	319.891,281 494.080,018	40	319.860,726 494.073,924	31.156
40	319.860,726 494.073,924	41	319.835,734 494.070,06	25.289	41	319.835,734 494.070,06	42	319.821,075 494.068,168	14.781	42	319.821,075 494.068,168	43	319.799,572 494.065,115	21.719
43	319.799,572 494.065,115	44	319.776,536 494.060,974	23.405	44	319.776,536 494.060,974	45	319.774,683 494.049,851	11.276	45	319.774,683 494.049,851	46	319.775,373 494.049,722	0.702
46	319.775,373 494.049,722	47	319.779,707 494.049,923	4.339	47	319.779,707 494.049,923	48	319.789,406 494.051,347	9.803	48	319.789,406 494.051,347	49	319.799,884 494.052,508	10.542
49	319.799,884 494.052,508	50	319.808,879 494.053,487	9.048	50	319.808,879 494.053,487	51	319.815,182 494.054,118	6.335	51	319.815,182 494.054,118	52	319.832,148 494.056,329	17.109
52	319.832,148 494.056,329	53	319.838,413 494.057,29	6.338	53	319.838,413 494.057,29	54	319.857,221 494.059,713	18.963	54	319.857,221 494.059,713	55	319.868,225 494.061,229	11.108
55	319.868,225 494.061,229	56	319.877,043 494.062,152	8.866	56	319.877,043 494.062,152	57	319.894,156 494.065,6	17.457	57	319.894,156 494.065,6	58	319.911,071 494.070,186	17.526
58	319.911,071 494.070,186	59	319.926,441 494.074,434	15.946	59	319.926,441 494.074,434	60	319.926,496 494.074,274	0.169	60	319.926,496 494.074,274	61	319.929,284 494.074,893	2.855
61	319.929,284 494.074,893	62	319.986,323 494.092,341	59.648	62	319.986,323 494.092,341	63	320.036,111 494.108,128	52.231	63	320.036,111 494.108,128	64	320.117,97 494.129,451	84.591
64	320.117,97 494.129,451	65	320.170,398 494.143,673	54.322	65	320.170,398 494.143,673	66	320.265,43 494.170,377	98.713	66	320.265,43 494.170,377	67	320.392,706 494.210,249	133.376
67	320.392,706 494.210,249	68	320.462,729 494.231,823	73.271	68	320.462,729 494.231,823	69	320.488,045 494.238,031	26.066	69	320.488,045 494.238,031	70	320.519,073 494.240,677	31.141
70	320.519,073 494.240,677	71	320.541,501 494.239,69	22.45	71	320.541,501 494.239,69	72	320.582,124 494.231,796	41.383	72	320.582,124 494.231,796	73	320.623,912 494.216,275	44.578
73	320.623,912 494.216,275	74	320.658,222 494.204,972	36.123	74	320.658,222 494.204,972	75	320.678,674 494.200,602	20.915	75	320.678,674 494.200,602	76	320.718,051 494.195,384	39.721
76	320.718,051 494.195,384	77	320.800,906 494.184,388	83.581	77	320.800,906 494.184,388	78	320.850,179 494.177,751	49.718	78	320.850,179 494.177,751	79	320.904,39 494.171,256	54.599
79	320.904,39 494.171,256	80	320.947,975 494.166,181	43.88	80	320.947,975 494.166,181	81	321.037,336 494.160,526	89.54	81	321.037,336 494.160,526	82	321.122,584 494.157,276	85.31
82	321.122,584 494.157,276	83	321.250,054 494.156,855	127.47	83	321.250,054 494.156,855	84	321.309,438 494.157,419	59.387	84	321.309,438 494.157,419	85	321.341,387 494.153,623	32.174
85	321.341,387 494.153,623	86	321.377,0 494.153,0	35.618	86	321.377,0 494.153,0	87	321.506,027 494.150,924	129.043	87	321.506,027 494.150,924	88	321.533,324 494.152,907	27.369
88	321.533,324 494.152,907	89	321.587,678 494.157,289	54.53	89	321.587,678 494.157,289	90	321.638,317 494.161,096	50.782	90	321.638,317 494.161,096	91	321.656,41 494.162,08	18.12
91	321.656,41 494.162,08	92	321.675,171 494.160,388	18.837	92	321.675,171 494.160,388	93	321.695,906 494.155,594	21.282	93	321.695,906 494.155,594	94	321.717,474 494.146,68	23.338
94	321.717,474 494.146,68	95	321.719,725 494.149,863	3.898	95	321.719,725 494.149,863	96	321.728,394 494.149,738	8.67	96	321.728,394 494.149,738	97	321.737,063 494.149,612	8.67
97	321.737,063 494.149,612	98	321.740,988 494.151,642	4.418	98	321.740,988 494.151,642	99	321.718,347 494.167,365	27.565	99	321.718,347 494.167,365	100	321.701,188 494.173,702	18.292
100	321.701,188 494.173,702	101	321.680,574 494.178,558	21.178	101	321.680,574 494.178,558	102	321.663,093 494.181,986	17.814	102	321.663,093 494.181,986	103	321.585,474 494.176,02	77.848
103	321.585,474 494.176,02	104	321.466,667 494.169,819	118.969	104	321.466,667 494.169,819	105	321.338,228 494.176,022	128.589	105	321.338,228 494.176,022	106	321.136,42 494.175,85	201.808
106	321.136,42 494.175,85	107	321.036,789 494.180,808	99.755	107	321.036,789 494.180,808	108	321.026,974 494.181,426	9.835	108	321.026,974 494.181,426	109	320.950,606 494.186,233	76.518
109	320.950,606 494.186,233	110	320.880,664 494.193,875	70.359	110	320.880,664 494.193,875	111	320.720,489 494.213,459	161.368	111	320.720,489 494.213,459	112	320.663,097 494.222,444	58.091
112	320.663,097 494.222,444	113	320.586,84 494.249,524	80.923	113	320.586,84 494.249,524	114	320.568,216 494.253,02	18.949	114	320.568,216 494.253,02	1	320.563,259 494.253,95	5.044

**** Lungimile segmentelor sunt determinate în planul de proiecție Stereo 70 și sunt rotunjite la 1 milimetru.**

***** Distanța dintre puncte este formată din segmente cumulate ce sunt mai mici decât valoarea 1 milimetru.**

**DATE DESPRE IMOBILUL NR. 10645**

Oficiul de Cadastru și Publicitate Imobiliară HUNEDOARA
Biroul de Cadastru și Publicitate Imobiliară Deva

A. Partea I. Descrierea imobilului

TEREN Extravilan

Adresa: Jud. Hunedoara

Nr. Crt	Nr cadastral Nr. topografic	Suprafața* (mp)	Observații / Referințe
A1		3.000	Sector cadastral:114 Teren neimprejmuit;

B. Partea II. Proprietari și acte

Inscrieri privitoare la dreptul de proprietate și alte drepturi reale		Referințe
1 / 20/01/2023		
Act Administrativ nr. 89856/537, din 21/07/2005 emis de CJPSDPAT HUNEDOARA;		
B1	Intabulare, drept de PROPRIETATE, dobandit prin Reconstituire, cota actuala 1/1 1) GOT PARASCHIVA	A1

C. Partea III. SARCINI .

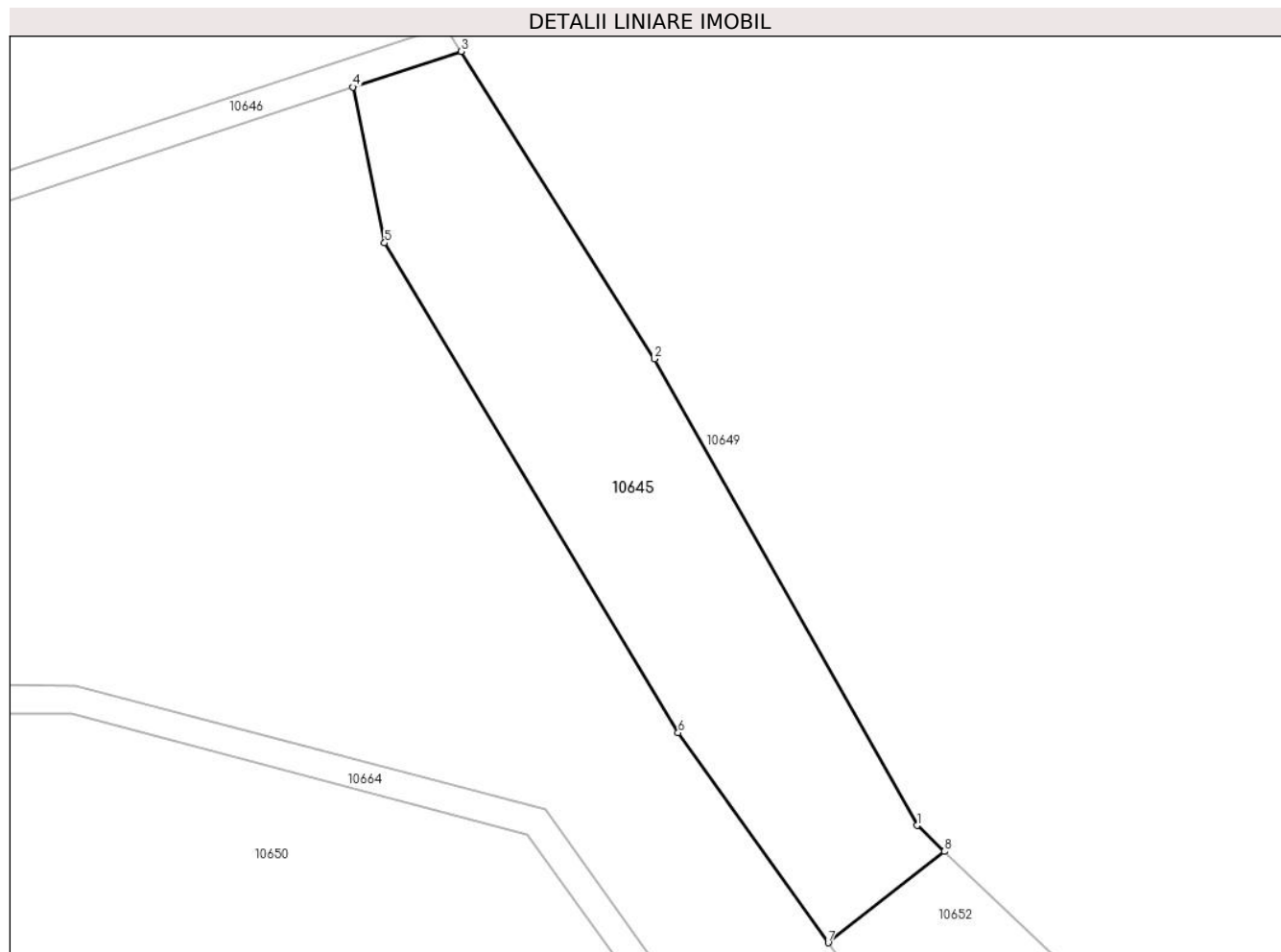
Inscrieri privind dezmembramintele dreptului de proprietate, drepturi reale de garanție și sarcini	Referințe
NU SUNT	

Anexa Nr. 1 La Partea I

Teren

Nr cadastral	Suprafața (mp)*	Observații / Referințe
	3.000	

* Suprafața este determinată în planul de proiecție Stereo 70.



Date referitoare la teren

Crt	Categorie folosință	Intra vilan	Suprafața (mp)	Tarla	Parcelă	Nr. topo	Observații / Referințe
1	faneata	NU	3.000	156	2026/1	-	

Lungime Segmente

1) Valorile lungimilor segmentelor sunt obținute din proiecție în plan.

Punct început	X / Y	Punct sfârșit	X / Y	Lungime segment (** (m)
1	320.386,521 494.047,187	2	320.349,713 494.112,534	75.0
2	320.349,713 494.112,534	3	320.322,588 494.155,578	50.878
3	320.322,588 494.155,578	4	320.307,424 494.150,578	15.967
4	320.307,424 494.150,578	5	320.311,878 494.128,771	22.258
5	320.311,878 494.128,771	6	320.353,029 494.060,166	80.0

Punct început	X / Y	Punct sfârșit	X / Y	Lungime segment (** (m)
6	320.353,029 494.060,166	7	320.374,066 494.030,756	36.159
7	320.374,066 494.030,756	8	320.390,37 494.043,54	20.718
8	320.390,37 494.043,54	1	320.386,521 494.047,187	5.303

** Lungimile segmentelor sunt determinate în planul de proiecție Stereo 70 și sunt rotunjite la 1 milimetru.

*** Distanța dintre puncte este formată din segmente cumulate ce sunt mai mici decât valoarea 1 milimetru.

**DATE DESPRE IMOBILUL NR. 10646**

Oficiul de Cadastru și Publicitate Imobiliară HUNEDOARA
Biroul de Cadastru și Publicitate Imobiliară Deva

A. Partea I. Descrierea imobilului

TEREN Extravilan

Adresa: Jud. Hunedoara

Nr. Crt	Nr cadastral Nr. topografic	Suprafața* (mp)	Observații / Referințe
A1		1.636	Sector cadastral:114 Teren neimpregmuit;

B. Partea II. Proprietari și acte

Inscrieri privitoare la dreptul de proprietate și alte drepturi reale		Referințe
1 / 10/01/2023		
Act Normativ nr. 7, din 13/03/1996 emis de PARLAMENTUL ROMÂNIEI;		
B1	Inscrierea provizorie, drept de PROPRIETATE, dobandit prin Lege, cota actuala 1/1 1) COMUNA ILIA, CIF:4374164	A1

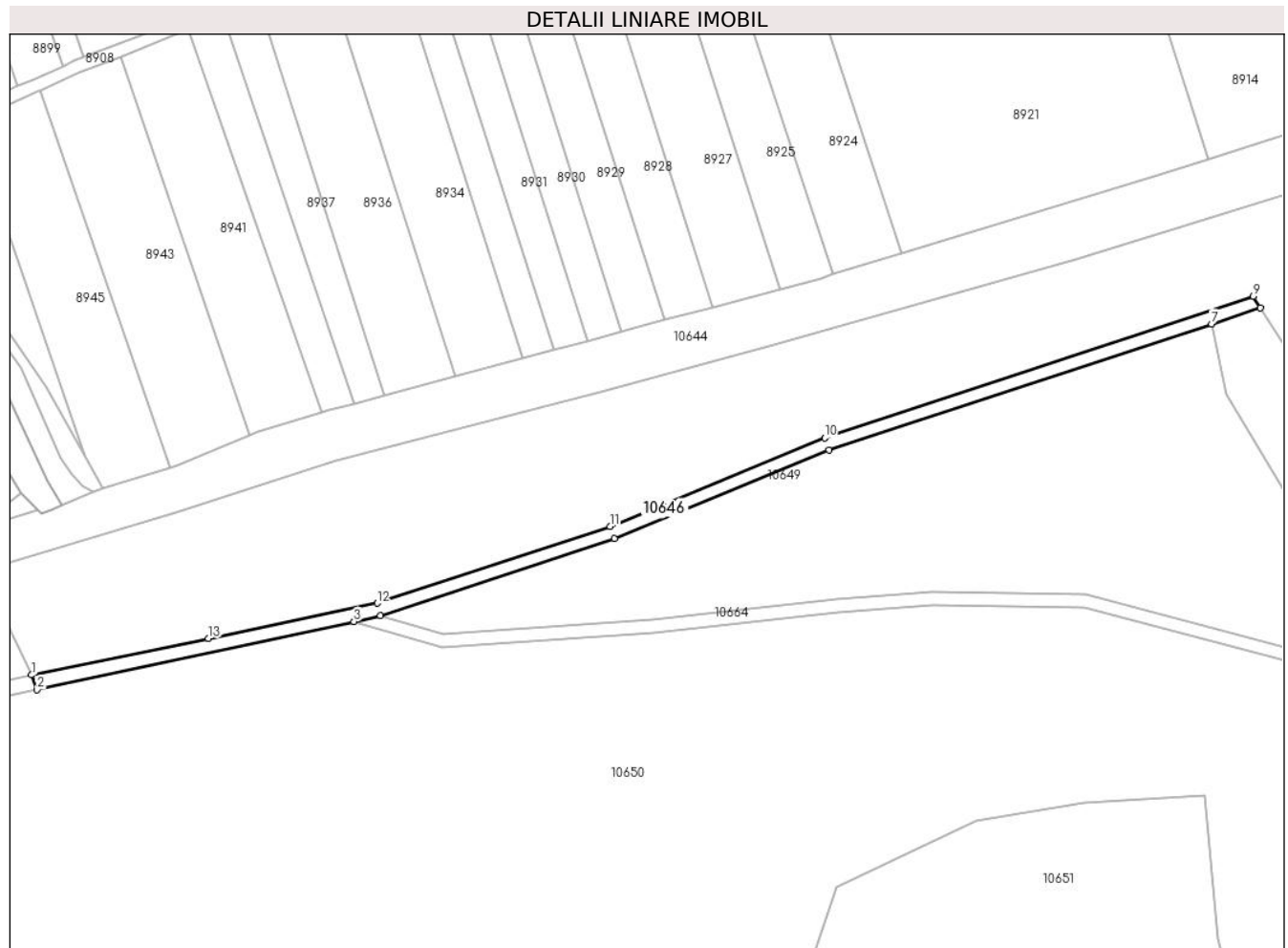
C. Partea III. SARCINI .

Inscrieri privind dezmembramintele dreptului de proprietate, drepturi reale de garanție și sarcini	Referințe
NU SUNT	

Anexa Nr. 1 La Partea I**Teren**

Nr cadastral	Suprafața (mp)*	Observații / Referințe
	1.636	

* Suprafața este determinată în planul de proiecție Stereo 70.

**Date referitoare la teren**

Crt	Categorie folosință	Intravilan	Suprafața (mp)	Tarla	Parcelă	Nr. topo	Observații / Referințe
1	drum	NU	1.636	-	2021	-	

Lungime Segmente

1) Valorile lungimilor segmentelor sunt obținute din proiecție în plan.

Punct început	X / Y	Punct sfârșit	X / Y	Lungime segment (** (m)
1	319.941,458 494.041,782	2	319.943,138 494.037,212	4.869
2	319.943,138 494.037,212	3	320.041,479 494.058,353	100.588
3	320.041,479 494.058,353	4	320.049,718 494.060,124	8.427
4	320.049,718 494.060,124	5	320.122,235 494.084,082	76.372
5	320.122,235 494.084,082	6	320.188,821 494.111,469	71.999

Punct început	X / Y	Punct sfârșit	X / Y	Lungime segment (** (m)
6	320.188,821 494.111,469	7	320.307,424 494.150,578	124.884
7	320.307,424 494.150,578	8	320.322,588 494.155,578	15.967
8	320.322,588 494.155,578	9	320.320,39 494.159,066	4.122
9	320.320,39 494.159,066	10	320.187,432 494.115,223	140.0
10	320.187,432 494.115,223	11	320.120,845 494.087,835	72.0
11	320.120,845 494.087,835	12	320.048,681 494.063,994	76.0
12	320.048,681 494.063,994	13	319.996,293 494.053,142	53.5
13	319.996,293 494.053,142	1	319.941,458 494.041,782	56.0

** Lungimile segmentelor sunt determinate în planul de proiecție Stereo 70 și sunt rotunjite la 1 milimetru.

*** Distanța dintre puncte este formată din segmente cumulate ce sunt mai mici decât valoarea 1 milimetru.

**DATE DESPRE IMOBILUL NR. 10647**

Oficiul de Cadastru și Publicitate Imobiliară HUNEDOARA
Biroul de Cadastru și Publicitate Imobiliară Deva

A. Partea I. Descrierea imobilului

TEREN Intravilan

Adresa: Loc. Sacamas, Jud. Hunedoara

Nr. Crt	Nr cadastral Nr. topografic	Suprafața* (mp)	Observații / Referințe
A1		427	Sector cadastral:114 Teren neimprejmuit; NU SE POATE FACE IDENTIFICAREA CU CF VECHI

B. Partea II. Proprietari și acte

Inscrieri privitoare la dreptul de proprietate și alte drepturi reale		Referințe
1 / 10/01/2023		
Act Normativ nr. 7, din 13/03/1996 emis de PARLAMENTUL ROMÂNIEI;		
B1	Inscrierea provizorie, drept de PROPRIETATE, dobandit prin Lege, cota actuala 1/1 1) COMUNA ILIA, CIF:4374164	A1

C. Partea III. SARCINI .

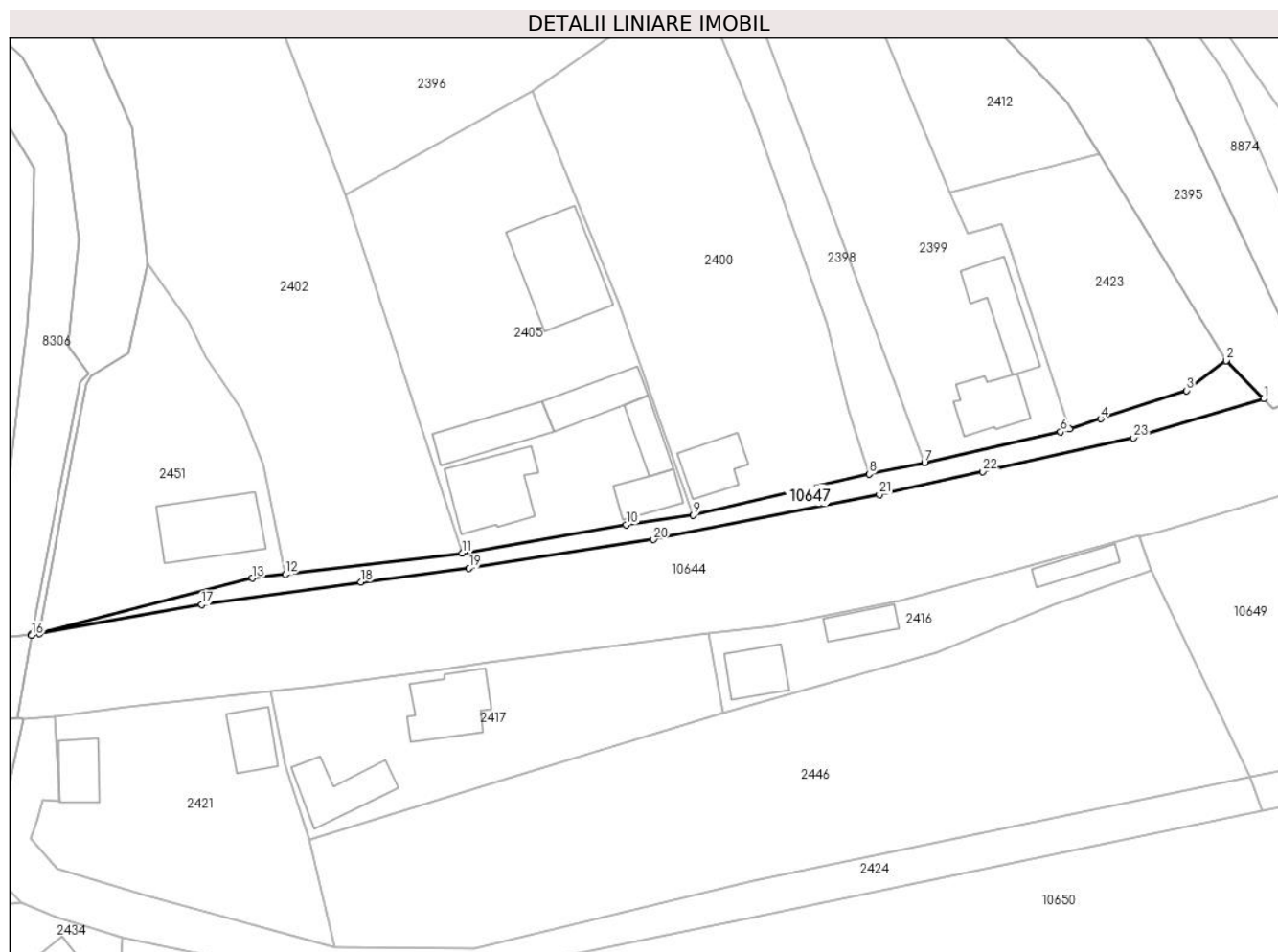
Inscrieri privind dezmembramintele dreptului de proprietate, drepturi reale de garanție și sarcini	Referințe
NU SUNT	

Anexa Nr. 1 La Partea I

Teren

Nr cadastral	Suprafața (mp)*	Observații / Referințe
	427	NU SE POATE FACE IDENTIFICAREA CU CF VECHI

* Suprafața este determinată în planul de proiecție Stereo 70.



Date referitoare la teren

Crt	Categorie folosință	Intra vilan	Suprafața (mp)	Tarla	Parcelă	Nr. topo	Observații / Referințe
1	drum	DA	427	-	-	-	

Lungime Segmente

1) Valorile lungimilor segmentelor sunt obținute din proiecție în plan.

Punct început	X / Y	Punct sfârșit	X / Y	Lungime segment (** (m)
1	319.943,286 494.092,968	2	319.938,197 494.098,107	7.233
3	319.932,867 494.094,065	4	319.921,211 494.090,241	12.267
5	319.916,981 494.088,853	6	319.915,811 494.088,469	1.232
7	319.897,383 494.084,316	8	319.889,916 494.082,777	7.624
9	319.866,096 494.077,206	10	319.857,002 494.075,939	9.182

Punct început	X / Y	Punct sfârșit	X / Y	Lungime segment (** (m)
2	319.938,197 494.098,107	3	319.932,867 494.094,065	6.689
4	319.921,211 494.090,241	5	319.916,981 494.088,853	4.452
6	319.915,811 494.088,469	7	319.897,383 494.084,316	18.89
8	319.889,916 494.082,777	9	319.866,096 494.077,206	24.463
10	319.857,002 494.075,939	11	319.834,848 494.072,066	22.49

Punct început	X / Y	Punct sfârșit	X / Y	Lungime segment (** (m)
11	319.834,848 494.072,066	12	319.810,861 494.069,228	24.154
13	319.806,421 494.068,702	14	319.777,59 494.061,246	29.779
15	319.776,556 494.061,093	16	319.776,536 494.060,974	0.121
17	319.799,572 494.065,115	18	319.821,075 494.068,168	21.719
19	319.835,734 494.070,06	20	319.860,726 494.073,924	25.289
21	319.891,281 494.080,018	22	319.905,258 494.083,111	14.316
23	319.925,676 494.087,674	1	319.943,286 494.092,968	18.389

Punct început	X / Y	Punct sfârșit	X / Y	Lungime segment (** (m)
12	319.810,861 494.069,228	13	319.806,421 494.068,702	4.471
14	319.777,59 494.061,246	15	319.776,556 494.061,093	1.045
16	319.776,536 494.060,974	17	319.799,572 494.065,115	23.405
18	319.821,075 494.068,168	19	319.835,734 494.070,06	14.781
20	319.860,726 494.073,924	21	319.891,281 494.080,018	31.156
22	319.905,258 494.083,111	23	319.925,676 494.087,674	20.921

** Lungimile segmentelor sunt determinate în planul de proiecție Stereo 70 și sunt rotunjite la 1 milimetru.

*** Distanța dintre puncte este formată din segmente cumulate ce sunt mai mici decât valoarea 1 milimetru.

**DATE DESPRE IMOBILUL NR. 10648**

Oficiul de Cadastru și Publicitate Imobiliară HUNEDOARA
Biroul de Cadastru și Publicitate Imobiliară Deva

A. Partea I. Descrierea imobilului

TEREN Extravilan

Nr. CF vechi:341N
Nr. cadastral vechi:589

Adresa: Jud. Hunedoara

Nr. Crt	Nr cadastral Nr. topografic	Suprafața* (mp)	Observații / Referințe
A1	61703	103.127	Sector cadastral:114 Teren neimprejmuit;

B. Partea II. Proprietari și acte

Inscrieri privitoare la dreptul de proprietate și alte drepturi reale		Referințe
9444 / 13/03/2017		
Act Notarial nr. Contract de donatie aut nr 649, din 09/03/2017 emis de Stef Ovidiu Ioan;		
B1	Intabulare, drept de PROPRIETATE, dobandit prin Conventie, cota actuala 1/1 1) GUNDEL JULIEN	A1

C. Partea III. SARCINI

Inscrieri privind dezmembramintele dreptului de proprietate, drepturi reale de garanție și sarcini		Referințe
9444 / 13/03/2017		
Act Notarial nr. Contract de donatie aut nr 649, din 09/03/2017 emis de Stef Ovidiu Ioan;		
C1	Intabulare, drept de UZUFRUCT VIAGER, dobandit prin Conventie, cota actuala 1/1, cota initiala 1/1 1) NICOLAESCU IOAN DUMITRU	A1

Anexa Nr. 1 La Partea I

Teren

Nr cadastral	Suprafața (mp)*	Observații / Referințe
61703	103.127	

* Suprafața este determinată în planul de proiecție Stereo 70.



Date referitoare la teren

Crt	Categorie folosință	Intravilan	Suprafața (mp)	Tarla	Parcelă	Nr. topo	Observații / Referințe
1	padure	NU	103.127	152	2027/1	-	teren forestier

Lungime Segmente

1) Valorile lungimilor segmentelor sunt obținute din proiecție în plan.

Punct început	X / Y	Punct sfârșit	X / Y	Lungime segment (** (m)
1	321.717,474 494.146,68	2	321.695,906 494.155,594	23.338
3	321.675,171 494.160,388	4	321.656,41 494.162,08	18.837
5	321.638,317 494.161,096	6	321.587,678 494.157,289	50.782
7	321.533,324 494.152,907	8	321.506,027 494.150,924	27.369
9	321.377,0 494.153,0	10	321.341,387 494.153,623	35.618

Punct început	X / Y	Punct sfârșit	X / Y	Lungime segment (** (m)
2	321.695,906 494.155,594	3	321.675,171 494.160,388	21.282
4	321.656,41 494.162,08	5	321.638,317 494.161,096	18.12
6	321.587,678 494.157,289	7	321.533,324 494.152,907	54.53
8	321.506,027 494.150,924	9	321.377,0 494.153,0	129.043
10	321.341,387 494.153,623	11	321.271,456 493.849,212	312.339

Punct început	X / Y	Punct sfârșit	X / Y	Lungime segment (** (m)
11	321.271,456 493.849,212	12	321.316,353 493.840,161	45.8
13	321.409,619 493.821,359	14	321.455,765 493.815,126	46.565
15	321.539,783 493.803,776	16	321.547,852 493.831,016	28.41
17	321.551,621 493.851,352	18	321.572,351 493.903,447	56.068
19	321.598,61 493.966,087	20	321.606,4 493.991,444	26.527
21	321.633,412 494.038,266	22	321.660,801 494.092,496	60.754
23	321.669,596 494.103,542	24	321.690,577 494.114,212	23.539
25	321.703,392 494.126,766	26	321.711,559 494.138,314	14.145

Punct început	X / Y	Punct sfârșit	X / Y	Lungime segment (** (m)
12	321.316,353 493.840,161	13	321.409,619 493.821,359	95.142
14	321.455,765 493.815,126	15	321.539,783 493.803,776	84.782
16	321.547,852 493.831,016	17	321.551,621 493.851,352	20.682
18	321.572,351 493.903,447	19	321.598,61 493.966,087	67.921
20	321.606,4 493.991,444	21	321.633,412 494.038,266	54.056
22	321.660,801 494.092,496	23	321.669,596 494.103,542	14.12
24	321.690,577 494.114,212	25	321.703,392 494.126,766	17.939
26	321.711,559 494.138,314	1	321.717,474 494.146,68	10.246

** Lungimile segmentelor sunt determinate în planul de proiecție Stereo 70 și sunt rotunjite la 1 milimetru.

*** Distanța dintre puncte este formată din segmente cumulate ce sunt mai mici decât valoarea 1 milimetru.

**DATE DESPRE IMOBILUL NR. 10649**

Oficiul de Cadastru și Publicitate Imobiliară HUNEDOARA
Biroul de Cadastru și Publicitate Imobiliară Deva

A. Partea I. Descrierea imobilului

TEREN Extravilan

Adresa: Jud. Hunedoara

Nr. Crt	Nr cadastral Nr. topografic	Suprafața* (mp)	Observații / Referințe
A1		391.000	Sector cadastral:114 Teren neimpregmuit;

B. Partea II. Proprietari și acte

Inscrieri privitoare la dreptul de proprietate și alte drepturi reale	Referințe
1 / 20/01/2023	
Act Administrativ nr. 89856/158, din 22/05/2003 emis de CJPSDPAT HUNEDOARA;	
B1	A1
Intabulare, drept de PROPRIETATE, dobandit prin Reconstituire, cota actuala 1/1 1) CONSILIUL LOCAL ILIA, CIF:99999999999999	

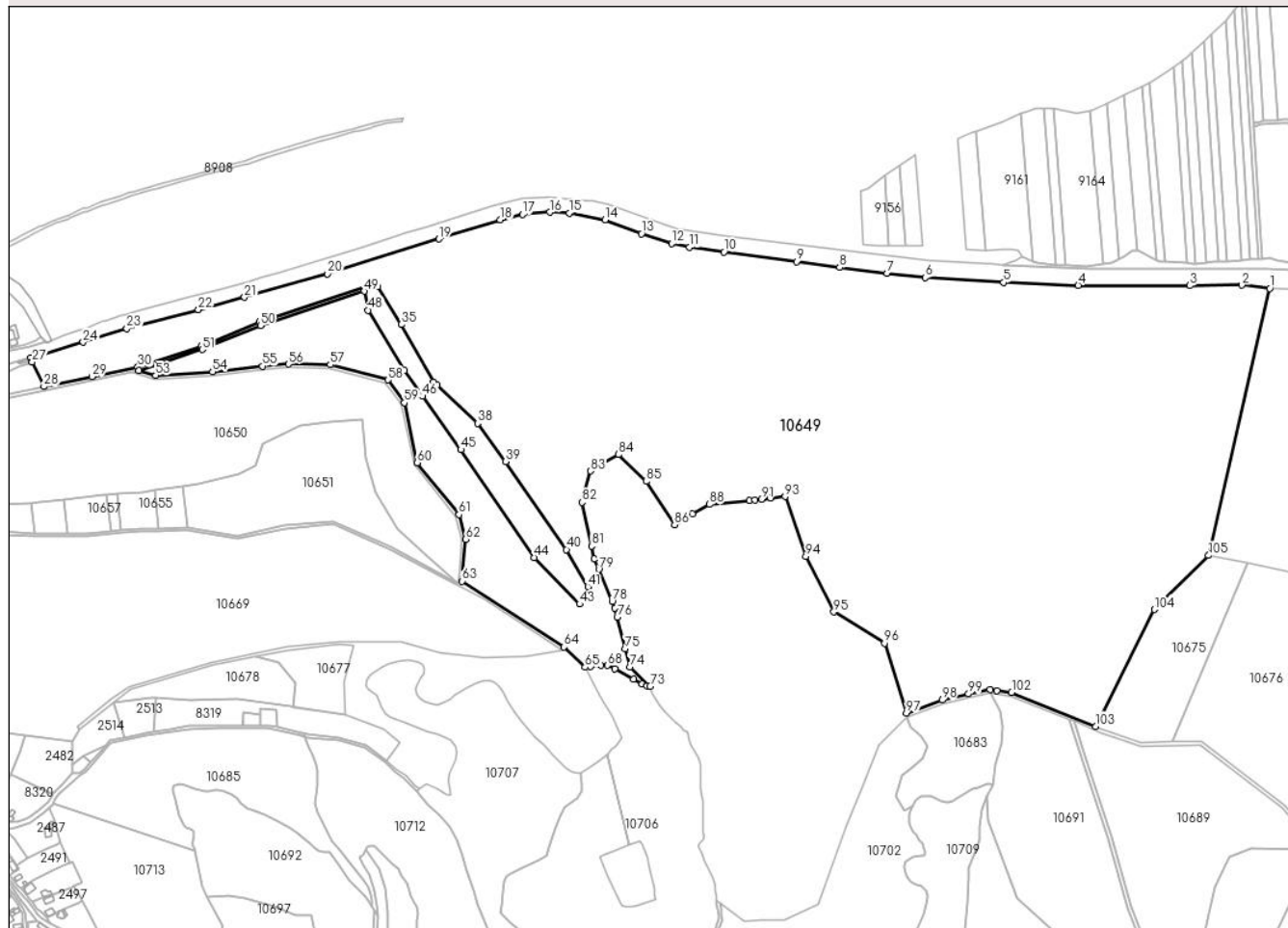
C. Partea III. SARCINI .

Inscrieri privind dezmembramintele dreptului de proprietate, drepturi reale de garanție și sarcini	Referințe
NU SUNT	

Anexa Nr. 1 La Partea I**Teren**

Nr cadastral	Suprafața (mp)*	Observații / Referințe
	391.000	

* Suprafața este determinată în planul de proiecție Stereo 70.

DETALII LINIARE IMOBIL**Date referitoare la teren**

Crt	Categorie folosință	Intra vilan	Suprafața (mp)	Tarla	Parcelă	Nr. topo	Observații / Referințe
1	padure	NU	391.000	152	2057/4	-	UP1 UA 23B

Lungime Segmente

1) Valorile lungimilor segmentelor sunt obținute din proiecție în plan.

Punct început	X / Y	Punct sfârșit	X / Y	Lungime segment
1	321.341,387 / 494.153,623	2	321.309,438 / 494.157,419	32.174
2	321.309,438 / 494.157,419	3	321.250,054 / 494.156,855	59.387
3	321.250,054 / 494.156,855	4	321.122,584 / 494.157,276	127.47
4	321.122,584 / 494.157,276	5	321.037,336 / 494.160,526	85.31
5	321.037,336 / 494.160,526	6	320.947,975 / 494.166,181	89.54
6	320.947,975 / 494.166,181	7	320.904,39 / 494.171,256	43.88
7	320.904,39 / 494.171,256	8	320.850,179 / 494.177,751	54.599
8	320.850,179 / 494.177,751	9	320.800,906 / 494.184,388	49.718
9	320.800,906 / 494.184,388	10	320.718,051 / 494.195,384	83.581
10	320.718,051 / 494.195,384	11	320.678,674 / 494.200,602	39.721
11	320.678,674 / 494.200,602	12	320.658,222 / 494.204,972	20.915
12	320.658,222 / 494.204,972	13	320.623,912 / 494.216,275	36.123
13	320.623,912 / 494.216,275	14	320.582,124 / 494.231,796	44.578
14	320.582,124 / 494.231,796	15	320.541,501 / 494.239,69	41.383
15	320.541,501 / 494.239,69	16	320.519,073 / 494.240,677	22.45
16	320.519,073 / 494.240,677	17	320.488,045 / 494.238,031	31.141
17	320.488,045 / 494.238,031	18	320.462,729 / 494.231,823	26.066
18	320.462,729 / 494.231,823	19	320.392,706 / 494.210,249	73.271
19	320.392,706 / 494.210,249	20	321.341,387 / 494.153,623	127.47

Punct început	X / Y	Punct sfârșit	X / Y	Lungime segment	Punct început	X / Y	Punct sfârșit	X / Y	Lungime segment	Punct început	X / Y	Punct sfârșit	X / Y	Lungime segment
19	320.392,706 494.210,249	20	320.265,43 494.170,377	133.376	20	320.265,43 494.170,377	21	320.170,398 494.143,673	98.713	21	320.170,398 494.143,673	22	320.117,97 494.129,451	54.322
22	320.117,97 494.129,451	23	320.036,111 494.108,128	84.591	23	320.036,111 494.108,128	24	319.986,323 494.092,341	52.231	24	319.986,323 494.092,341	25	319.929,284 494.074,893	59.648
25	319.929,284 494.074,893	26	319.926,496 494.074,274	2.855	26	319.926,496 494.074,274	27	319.928,067 494.069,714	4.823	27	319.928,067 494.069,714	28	319.941,458 494.041,782	30.976
28	319.941,458 494.041,782	29	319.996,293 494.053,142	56.0	29	319.996,293 494.053,142	30	320.048,681 494.063,994	53.5	30	320.048,681 494.063,994	31	320.120,845 494.087,835	76.0
31	320.120,845 494.087,835	32	320.187,432 494.115,223	72.0	32	320.187,432 494.115,223	33	320.320,39 494.159,066	140.0	33	320.320,39 494.159,066	34	320.322,588 494.155,578	4.122
34	320.322,588 494.155,578	35	320.349,713 494.112,534	50.878	35	320.349,713 494.112,534	36	320.386,521 494.047,187	75.0	36	320.386,521 494.047,187	37	320.390,37 494.043,54	5.303
37	320.390,37 494.043,54	38	320.436,608 493.999,729	63.697	38	320.436,608 493.999,729	39	320.468,715 493.956,311	54.0	39	320.468,715 493.956,311	40	320.538,196 493.856,029	122.0
40	320.538,196 493.856,029	41	320.562,612 493.813,546	49.0	41	320.562,612 493.813,546	42	320.562,135 493.798,553	15.0	42	320.562,135 493.798,553	43	320.553,3 493.793,869	10.0
43	320.553,3 493.793,869	44	320.501,604 493.846,817	74.0	44	320.501,604 493.846,817	45	320.417,606 493.969,884	149.0	45	320.417,606 493.969,884	46	320.374,066 494.030,756	74.841
46	320.374,066 494.030,756	47	320.353,029 494.060,166	36.159	47	320.353,029 494.060,166	48	320.311,878 494.128,771	80.0	48	320.311,878 494.128,771	49	320.307,424 494.150,578	22.258
49	320.307,424 494.150,578	50	320.188,821 494.111,469	124.884	50	320.188,821 494.111,469	51	320.122,235 494.084,082	71.999	51	320.122,235 494.084,082	52	320.049,718 494.060,124	76.372
52	320.049,718 494.060,124	53	320.069,13 494.054,482	20.216	53	320.069,13 494.054,482	54	320.133,984 494.058,845	65.0	54	320.133,984 494.058,845	55	320.191,239 494.065,138	57.6
55	320.191,239 494.065,138	56	320.220,752 494.067,406	29.6	56	320.220,752 494.067,406	57	320.268,547 494.066,749	47.8	57	320.268,547 494.066,749	58	320.334,451 494.049,372	68.156
58	320.334,451 494.049,372	59	320.352,994 494.023,44	31.88	59	320.352,994 494.023,44	60	320.367,955 493.955,058	70.0	60	320.367,955 493.955,058	61	320.415,571 493.895,824	76.0
61	320.415,571 493.895,824	62	320.422,95 493.867,778	29.0	62	320.422,95 493.867,778	63	320.419,227 493.819,923	48.0	63	320.419,227 493.819,923	64	320.535,33 493.744,728	138.327
64	320.535,33 493.744,728	65	320.559,617 493.721,655	33.5	65	320.559,617 493.721,655	66	320.565,677 493.722,703	6.15	66	320.565,677 493.722,703	67	320.577,447 493.723,985	11.839
67	320.577,447 493.723,985	68	320.585,138 493.723,868	7.692	68	320.585,138 493.723,868	69	320.593,295 493.720,024	9.018	69	320.593,295 493.720,024	70	320.614,854 493.707,794	24.786
70	320.614,854 493.707,794	71	320.624,293 493.702,669	10.741	71	320.624,293 493.702,669	72	320.630,236 493.700,456	6.342	72	320.630,236 493.700,456	73	320.633,732 493.699,757	3.565
73	320.633,732 493.699,757	74	320.610,536 493.722,176	32.259	74	320.610,536 493.722,176	75	320.605,4 493.742,538	21.0	75	320.605,4 493.742,538	76	320.596,183 493.779,077	37.683
76	320.596,183 493.779,077	77	320.593,66 493.789,08	10.317	77	320.593,66 493.789,08	78	320.590,48 493.796,721	8.276	78	320.590,48 493.796,721	79	320.575,265 493.833,275	39.593
79	320.575,265 493.833,275	80	320.570,22 493.845,397	13.131	80	320.570,22 493.845,397	81	320.566,996 493.859,946	14.902	81	320.566,996 493.859,946	82	320.555,941 493.909,834	51.098
82	320.555,941 493.909,834	83	320.565,74 493.945,513	37.0	83	320.565,74 493.945,513	84	320.597,603 493.964,321	37.0	84	320.597,603 493.964,321	85	320.629,14 493.933,639	44.0
85	320.629,14 493.933,639	86	320.661,686 493.884,427	59.0	86	320.661,686 493.884,427	87	320.682,209 493.896,229	23.675	87	320.682,209 493.896,229	88	320.701,563 493.907,358	22.325
88	320.701,563 493.907,358	89	320.747,016 493.912,1	45.7	89	320.747,016 493.912,1	90	320.753,586 493.912,786	6.606	90	320.753,586 493.912,786	91	320.760,68 493.913,526	7.132
91	320.760,68 493.913,526	92	320.771,622 493.914,668	11.001	92	320.771,622 493.914,668	93	320.788,093 493.916,386	16.561	93	320.788,093 493.916,386	94	320.811,614 493.848,336	72.0
94	320.811,614 493.848,336	95	320.843,504 493.784,901	71.0	95	320.843,504 493.784,901	96	320.901,389 493.749,033	68.097	96	320.901,389 493.749,033	97	320.926,392 493.669,363	83.501
97	320.926,392 493.669,363	98	320.967,128 493.684,266	43.376	98	320.967,128 493.684,266	99	320.997,31 493.691,34	31.0	99	320.997,31 493.691,34	100	321.021,848 493.696,126	25.0
100	321.021,848 493.696,126	101	321.029,911 493.695,055	8.134	101	321.029,911 493.695,055	102	321.046,63 493.692,835	16.866	102	321.046,63 493.692,835	103	321.142,39 493.654,299	103.223
103	321.142,39 493.654,299	104	321.209,504 493.787,502	149.156	104	321.209,504 493.787,502	105	321.271,456 493.849,212	87.443	105	321.271,456 493.849,212	106	321.341,387 494.153,623	312.339

** Lungimile segmentelor sunt determinate în planul de proiecție Stereo 70 și sunt rotunjite la 1 milimetru.

*** Distanța dintre puncte este formată din segmente cumulate ce sunt mai mici decât valoarea 1 milimetru.

**DATE DESPRE IMOBILUL NR. 10650**

Oficiul de Cadastru și Publicitate Imobiliară HUNEDOARA
Biroul de Cadastru și Publicitate Imobiliară Deva

A. Partea I. Descrierea imobilului

TEREN Extravilan

Adresa: Jud. Hunedoara

Nr. Crt	Nr cadastral Nr. topografic	Suprafața* (mp)	Observații / Referințe
A1		66.500	Sector cadastral:114 Teren neimprejmuit;

B. Partea II. Proprietari și acte

Inscrieri privitoare la dreptul de proprietate și alte drepturi reale		Referințe
1 / 20/01/2023		
Act Administrativ nr. 89856/158, din 22/05/2003 emis de CJPSDPAT HUNEDOARA;		
B1	Intabulare, drept de PROPRIETATE, dobandit prin Lege, cota actuala 1/1 1) CONSILIUL LOCAL ILIA, CIF:99999999999999	A1

C. Partea III. SARCINI .

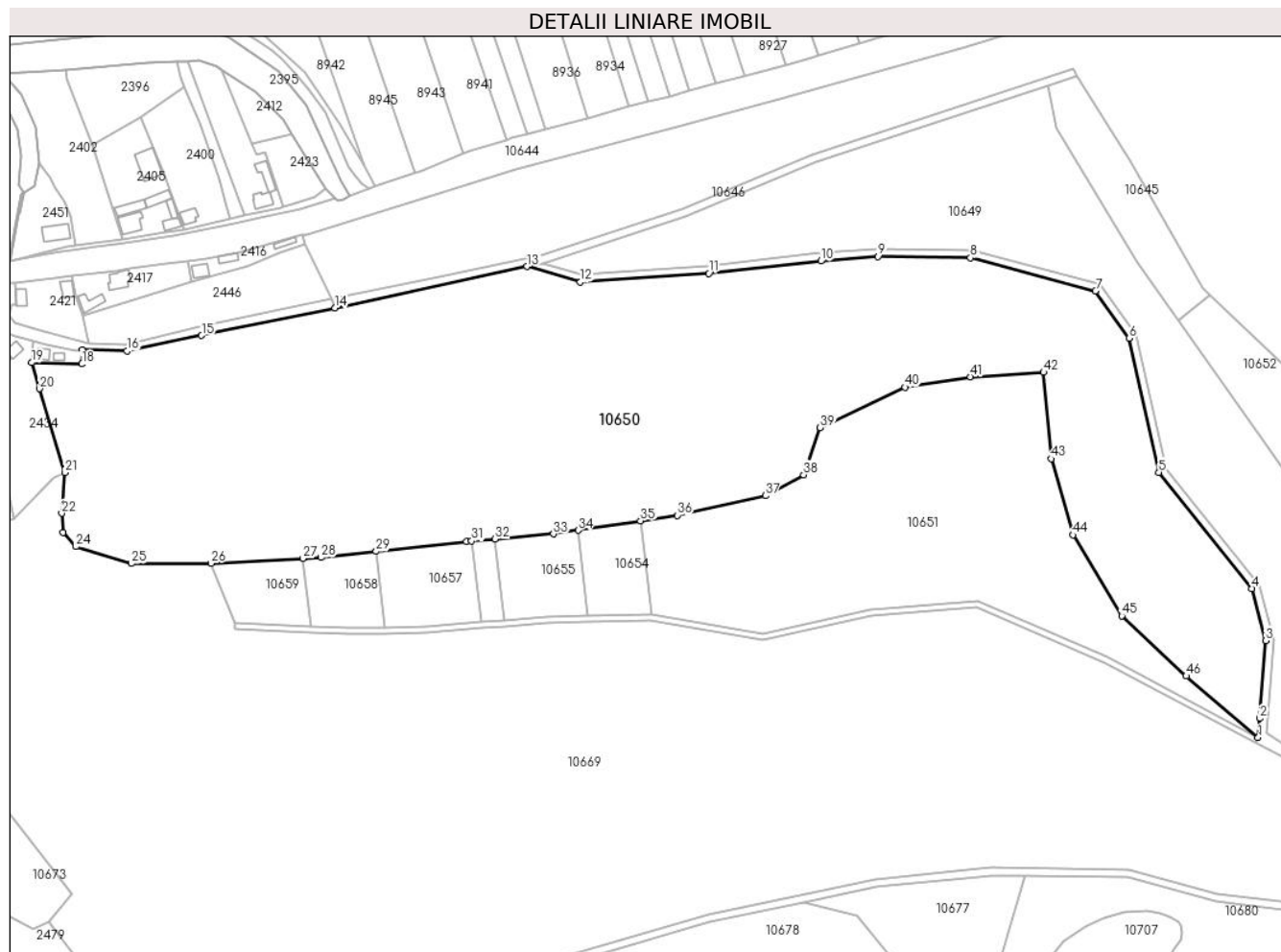
Inscrieri privind dezmembramintele dreptului de proprietate, drepturi reale de garanție și sarcini	Referințe
NU SUNT	

Anexa Nr. 1 La Partea I

Teren

Nr cadastral	Suprafața (mp)*	Observații / Referințe
	66.500	

* Suprafața este determinată în planul de proiecție Stereo 70.



Date referitoare la teren

Crt	Categorie folosință	Intravilan	Suprafața (mp)	Tarla	Parcelă	Nr. topo	Observații / Referințe
1	padure	NU	66.500	154/1	2023	-	UP1 AU 23A/1

Lungime Segmente

1) Valorile lungimilor segmentelor sunt obținute din proiecție în plan.

Punct început	X / Y	Punct sfârșit	X / Y	Lungime segment
1	320.415,034 493.817,872	2	320.415,887 493.827,719	9.884
4	320.411,92 493.893,982	5	320.364,248 493.953,284	76.088
7	320.331,892 494.045,91	8	320.268,002 494.062,756	66.074
10	320.191,611 494.061,155	11	320.134,336 494.054,86	57.619
13	320.041,479 494.058,353	14	319.943,138 494.037,212	100.588
16	319.836,931 494.015,165	17	319.814,163 494.015,681	22.774
2	320.415,887 493.827,719	3	320.418,91 493.867,411	39.806
5	320.411,92 493.893,982	6	320.349,264 494.021,776	70.112
8	320.268,002 494.062,756	9	320.220,878 494.063,403	47.129
11	320.134,336 494.054,86	12	320.068,693 494.050,444	65.792
14	319.943,138 494.037,212	15	319.875,113 494.023,11	69.471
17	319.814,163 494.015,681	18	319.813,988 494.008,578	7.105
3	320.418,91 493.867,411	4	320.411,92 493.893,982	27.475
6	320.349,264 494.021,776	7	320.331,892 494.045,91	29.736
9	320.220,878 494.063,403	10	320.191,611 494.061,155	29.353
12	320.068,693 494.050,444	13	320.041,479 494.058,353	28.34
15	319.875,113 494.023,11	16	319.836,931 494.015,165	39.0
18	319.813,988 494.008,578	19	319.788,278 494.009,268	25.719

Punct început	X / Y	Punct sfârșit	X / Y	Lungime segment	Punct început	X / Y	Punct sfârșit	X / Y	Lungime segment	Punct început	X / Y	Punct sfârșit	X / Y	Lungime segment
19	319.788,278 494.009,268	20	319.792,19 493.995,93	13.9	20	319.792,19 493.995,93	21	319.805,115 493.953,222	44.62 1	21	319.805,115 493.953,222	22	319.803,585 493.932,346	20.93 2
22	319.803,585 493.932,346	23	319.804,302 493.922,565	9.808	23	319.804,302 493.922,565	24	319.810,889 493.915,328	9.785	24	319.810,889 493.915,328	25	319.839,346 493.906,692	29.73 8
25	319.839,346 493.906,692	26	319.879,988 493.906,899	40.64 3	26	319.879,988 493.906,899	27	319.926,894 493.909,355	46.97 1	27	319.926,894 493.909,355	28	319.936,224 493.909,843	9.343
28	319.936,224 493.909,843	29	319.964,369 493.912,933	28.31 4	29	319.964,369 493.912,933	30	320.010,435 493.917,99	46.34 2	30	320.010,435 493.917,99	31	320.013,146 493.918,223	2.722
31	320.013,146 493.918,223	32	320.025,111 493.919,252	12.00 9	32	320.025,111 493.919,252	33	320.054,928 493.921,817	29.92 7	33	320.054,928 493.921,817	34	320.067,558 493.923,718	12.77 2
34	320.067,558 493.923,718	35	320.099,459 493.928,522	32.26 1	35	320.099,459 493.928,522	36	320.118,272 493.931,354	19.02 5	36	320.118,272 493.931,354	37	320.163,276 493.941,302	46.09 1
37	320.163,276 493.941,302	38	320.182,795 493.951,956	22.23 7	38	320.182,795 493.951,956	39	320.191,226 493.976,117	25.58 9	39	320.191,226 493.976,117	40	320.234,484 493.996,765	47.93 3
40	320.234,484 493.996,765	41	320.267,856 494.002,066	33.79	41	320.267,856 494.002,066	42	320.305,395 494.004,306	37.60 6	42	320.305,395 494.004,306	43	320.309,314 493.960,211	44.26 8
43	320.309,314 493.960,211	44	320.320,297 493.921,313	40.42	44	320.320,297 493.921,313	45	320.345,369 493.880,04	48.29 1	45	320.345,369 493.880,04	46	320.378,231 493.849,294	45.00 2
46	320.378,231 493.849,294	1	320.415,034 493.817,872	48.39 2										

** Lungimile segmentelor sunt determinate în planul de proiecție Stereo 70 și sunt rotunjite la 1 milimetru.

*** Distanța dintre puncte este formată din segmente cumulate ce sunt mai mici decât valoarea 1 milimetru.

**DATE DESPRE IMOBILUL NR. 10651**

Oficiul de Cadastru și Publicitate Imobiliară HUNEDOARA
Biroul de Cadastru și Publicitate Imobiliară Deva

A. Partea I. Descrierea imobilului

TEREN Extravilan

Adresa: Jud. Hunedoara

Nr. Crt	Nr cadastral Nr. topografic	Suprafața* (mp)	Observații / Referințe
A1		21.686	Sector cadastral:114 Teren neimpregmuit;

B. Partea II. Proprietari și acte

Inscrieri privitoare la dreptul de proprietate și alte drepturi reale	Referințe
1 / 10/01/2023	
Act Normativ nr. 7, din 13/03/1996 emis de PARLAMENTUL ROMÂNIEI;	
B1	A1
Intabulare, drept de PROPRIETATE, dobandit prin Lege, cota actuala 1/1 1) COMUNA ILIA, REZERVA COMISIEI LOCALE DE FOND FUNCJAR, CIF:4374164	

C. Partea III. SARCINI .

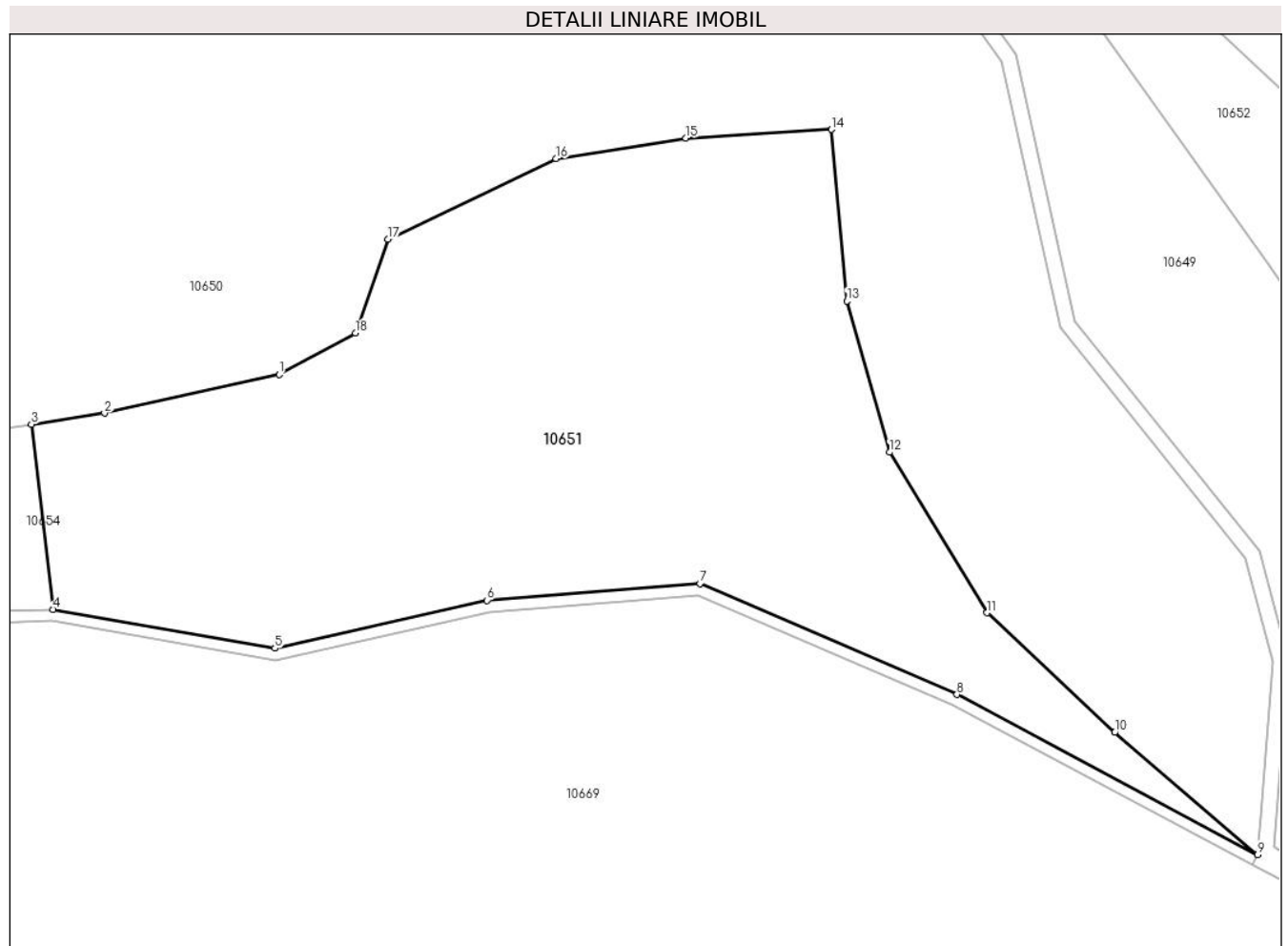
Inscrieri privind dezmembramintele dreptului de proprietate, drepturi reale de garanție și sarcini	Referințe
NU SUNT	

Anexa Nr. 1 La Partea I

Teren

Nr cadastral	Suprafața (mp)*	Observații / Referințe
	21.686	

* Suprafața este determinată în planul de proiecție Stereo 70.



Date referitoare la teren

Crt	Categorie folosință	Intravilan	Suprafața (mp)	Tarla	Parcelă	Nr. topo	Observații / Referințe
1	pasune	NU	21.686	154/1	2039	-	ÎMPĂDURITĂ

Lungime Segmente

1) Valorile lungimilor segmentelor sunt obținute din proiecție în plan.

Punct început	X / Y	Punct sfârșit	X / Y	Lungime segment (** (m)
1	320.163,276 493.941,302	2	320.118,272 493.931,354	46.091
2	320.118,272 493.931,354	3	320.099,459 493.928,522	19.025
3	320.099,459 493.928,522	4	320.104,968 493.880,91	47.929
4	320.104,968 493.880,91	5	320.162,106 493.870,954	58.0
5	320.162,106 493.870,954	6	320.216,739 493.883,254	56.0

Punct început	X / Y	Punct sfârșit	X / Y	Lungime segment (** (m)
6	320.216,739 493.883,254	7	320.271,567 493.887,597	55.0
7	320.271,567 493.887,597	8	320.337,653 493.859,02	72.0
8	320.337,653 493.859,02	9	320.415,034 493.817,872	87.641
9	320.415,034 493.817,872	10	320.378,231 493.849,294	48.392
10	320.378,231 493.849,294	11	320.345,369 493.880,04	45.002
11	320.345,369 493.880,04	12	320.320,297 493.921,313	48.291
12	320.320,297 493.921,313	13	320.309,314 493.960,211	40.42
13	320.309,314 493.960,211	14	320.305,395 494.004,306	44.268
14	320.305,395 494.004,306	15	320.267,856 494.002,066	37.606
15	320.267,856 494.002,066	16	320.234,484 493.996,765	33.79
16	320.234,484 493.996,765	17	320.191,226 493.976,117	47.933
17	320.191,226 493.976,117	18	320.182,795 493.951,956	25.589
18	320.182,795 493.951,956	1	320.163,276 493.941,302	22.237

** Lungimile segmentelor sunt determinate în planul de proiecție Stereo 70 și sunt rotunjite la 1 milimetru.

*** Distanța dintre puncte este formată din segmente cumulate ce sunt mai mici decât valoarea 1 milimetru.

**DATE DESPRE IMOBILUL NR. 10652**

Oficiul de Cadastru și Publicitate Imobiliară HUNEDOARA
Biroul de Cadastru și Publicitate Imobiliară Deva

A. Partea I. Descrierea imobilului

TEREN Extravilan

Adresa: Jud. Hunedoara

Nr. Crt	Nr cadastral Nr. topografic	Suprafața* (mp)	Observații / Referințe
A1		9.212	Sector cadastral:114 Teren neimprejmuit;

B. Partea II. Proprietari și acte

Inscrieri privitoare la dreptul de proprietate și alte drepturi reale	Referințe
1 / 10/01/2023	
Act Normativ nr. 7, din 13/03/1996 emis de PARLAMENTUL ROMÂNIEI;	
B1	A1
Intabulare, drept de PROPRIETATE, dobandit prin Lege, cota actuala 1/1	
1) COMUNA ILIA, REZERVA COMISIEI LOCALE DE FOND FUNCJAR, CIF:4374164	

C. Partea III. SARCINI .

Inscrieri privind dezmembramintele dreptului de proprietate, drepturi reale de garanție și sarcini	Referințe
NU SUNT	

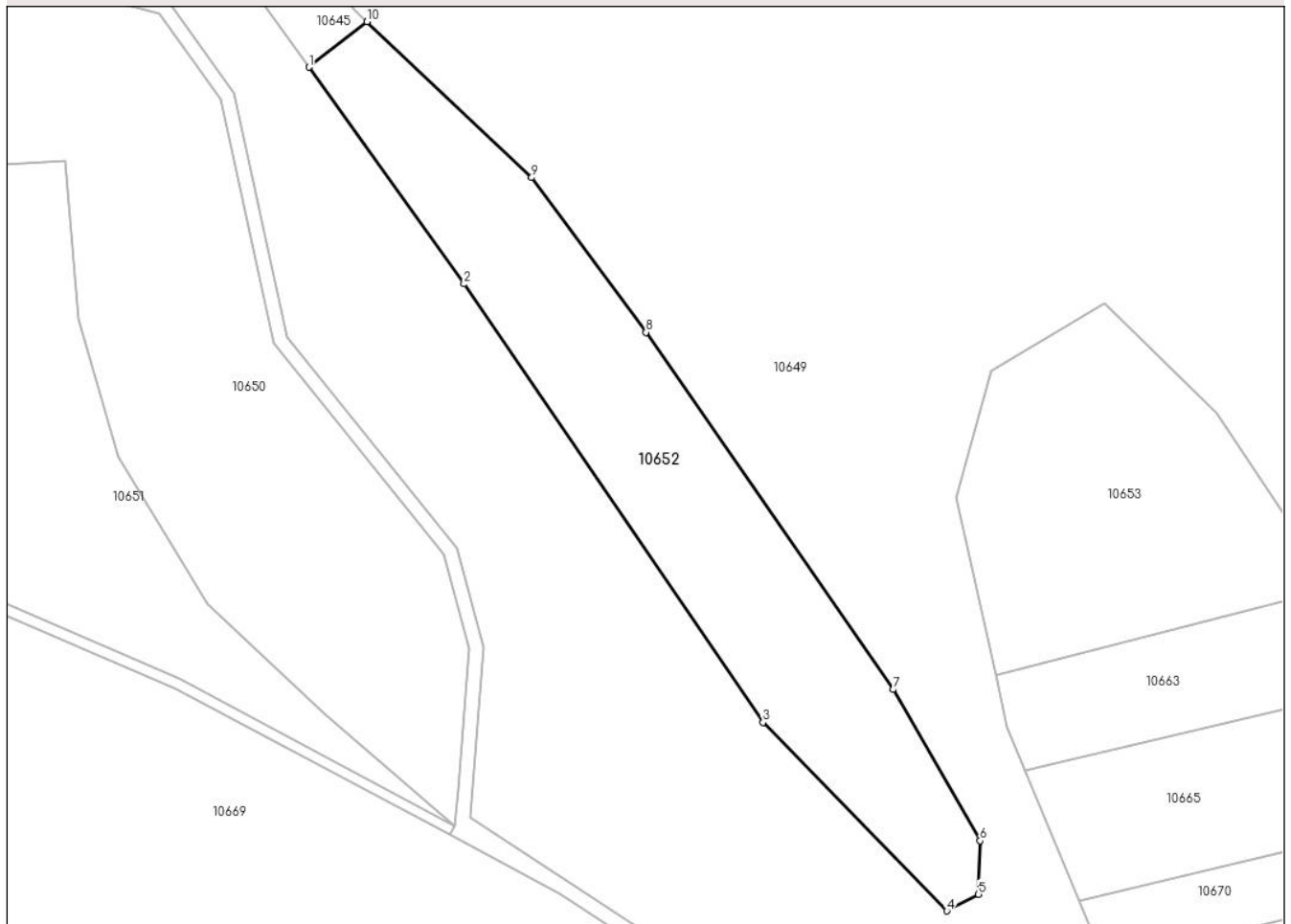
Anexa Nr. 1 La Partea I

Teren

Nr cadastral	Suprafața (mp)*	Observații / Referințe
	9.212	

* Suprafața este determinată în planul de proiecție Stereo 70.

DETALII LINIARE IMOBIL



Date referitoare la teren

Crt	Categorie folosință	Intra vilan	Suprafața (mp)	Tarla	Parcelă	Nr. topo	Observații / Referințe
1	faneata	NU	9.212	156	-	-	

Lungime Segmente

1) Valorile lungimilor segmentelor sunt obținute din proiecție în plan.

Punct început	X / Y	Punct sfârșit	X / Y	Lungime segment (** (m)
1	320.374,066 494.030,756	2	320.417,606 493.969,884	74.841
2	320.417,606 493.969,884	3	320.501,604 493.846,817	149.0
3	320.501,604 493.846,817	4	320.553,3 493.793,869	74.0
4	320.553,3 493.793,869	5	320.562,135 493.798,553	10.0
5	320.562,135 493.798,553	6	320.562,612 493.813,546	15.0

Punct început	X / Y	Punct sfârșit	X / Y	Lungime segment (** (m)
6	320.562,612 493.813,546	7	320.538,196 493.856,029	49.0
7	320.538,196 493.856,029	8	320.468,715 493.956,311	122.0
8	320.468,715 493.956,311	9	320.436,608 493.999,729	54.0
9	320.436,608 493.999,729	10	320.390,37 494.043,54	63.697
10	320.390,37 494.043,54	1	320.374,066 494.030,756	20.718

** Lungimile segmentelor sunt determinate în planul de proiecție Stereo 70 și sunt rotunjite la 1 milimetru.

*** Distanța dintre puncte este formată din segmente cumulate ce sunt mai mici decât valoarea 1 milimetru.

**DATE DESPRE IMOBILUL NR. 10653**

Oficiul de Cadastru și Publicitate Imobiliară HUNEDOARA
Biroul de Cadastru și Publicitate Imobiliară Deva

A. Partea I. Descrierea imobilului

TEREN Extravilan

Adresa: Jud. Hunedoara

Nr. Crt	Nr cadastral Nr. topografic	Suprafața* (mp)	Observații / Referințe
A1		6.660	Sector cadastral:114 Teren neimprejmuit;

B. Partea II. Proprietari și acte

Inscrieri privitoare la dreptul de proprietate și alte drepturi reale		Referințe
1 / 10/01/2023		
Act Normativ nr. 7, din 13/03/1996 emis de PARLAMENTUL ROMÂNIEI;		
B1	Intabulare, drept de PROPRIETATE, dobandit prin Lege, cota actuala 1/1	A1
1) COMUNA ILIA, REZERVA COMISIEI LOCALE DE FOND FUNCJAR, CIF:4374164		

C. Partea III. SARCINI .

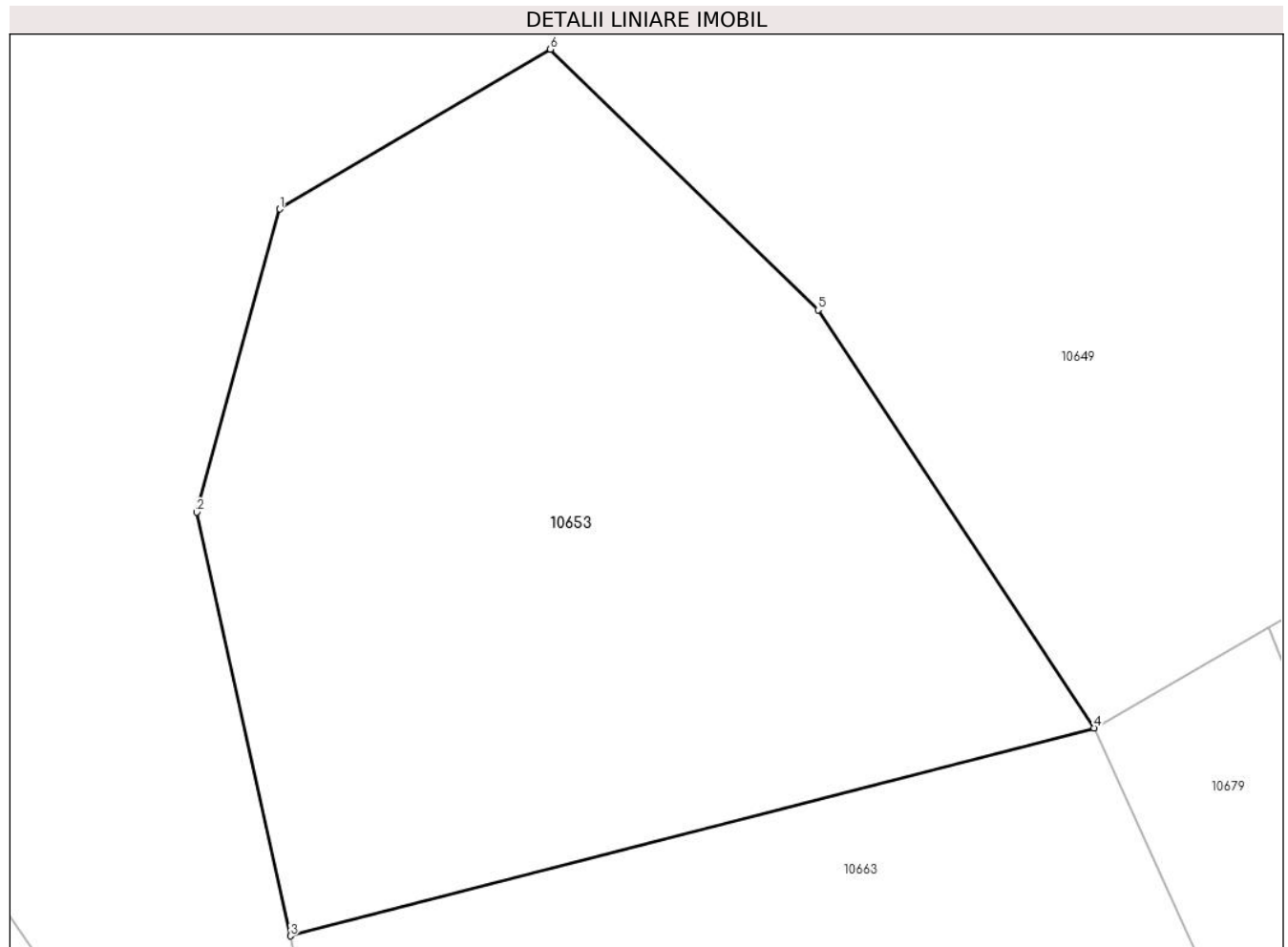
Inscrieri privind dezmembramintele dreptului de proprietate, drepturi reale de garanție și sarcini	Referințe
NU SUNT	

Anexa Nr. 1 La Partea I

Teren

Nr cadastral	Suprafața (mp)*	Observații / Referințe
	6.660	

* Suprafața este determinată în planul de proiecție Stereo 70.



Date referitoare la teren

Crt	Categorie folosință	Intra vilan	Suprafața (mp)	Tarla	Parcelă	Nr. topo	Observații / Referințe
1	pasune	NU	6.660	153	-	-	ÎMPĂDURITĂ

Lungime Segmente

1) Valorile lungimilor segmentelor sunt obținute din proiecție în plan.

Punct început	X / Y	Punct sfârșit	X / Y	Lungime segment (** (m)
1	320.565,74 493.945,513	2	320.555,941 493.909,834	37.0
2	320.555,941 493.909,834	3	320.566,996 493.859,946	51.098
3	320.566,996 493.859,946	4	320.661,686 493.884,427	97.804
4	320.661,686 493.884,427	5	320.629,14 493.933,639	59.0
5	320.629,14 493.933,639	6	320.597,603 493.964,321	44.0

Punct început	X / Y	Punct sfârșit	X / Y	Lungime segment (** (m)
6	320.597,603 493.964,321	1	320.565,74 493.945,513	37.0

** Lungimile segmentelor sunt determinate în planul de proiecție Stereo 70 și sunt rotunjite la 1 milimetru.

*** Distanța dintre puncte este formată din segmente cumulate ce sunt mai mici decât valoarea 1 milimetru.

**DATE DESPRE IMOBILUL NR. 10654**

Oficiul de Cadastru și Publicitate Imobiliară HUNEDOARA
Biroul de Cadastru și Publicitate Imobiliară Deva

A. Partea I. Descrierea imobilului

TEREN Extravilan

Adresa: Jud. Hunedoara

Nr. Crt	Nr cadastral Nr. topografic	Suprafața* (mp)	Observații / Referințe
A1		1.480	Sector cadastral:114 Teren neimprejmuit;

B. Partea II. Proprietari și acte

Inscrieri privitoare la dreptul de proprietate și alte drepturi reale		Referințe
1 / 20/01/2023		
Act Administrativ nr. 5863/38, din 11/05/1995 emis de CJPSDPAT HUNEDOARA;		
B1	Intabulare, drept de PROPRIETATE, dobandit prin Reconstituire, cota actuala 1/1 1) MUNTEAN MARIA 2) JURCA VALERIA	A1

C. Partea III. SARCINI .

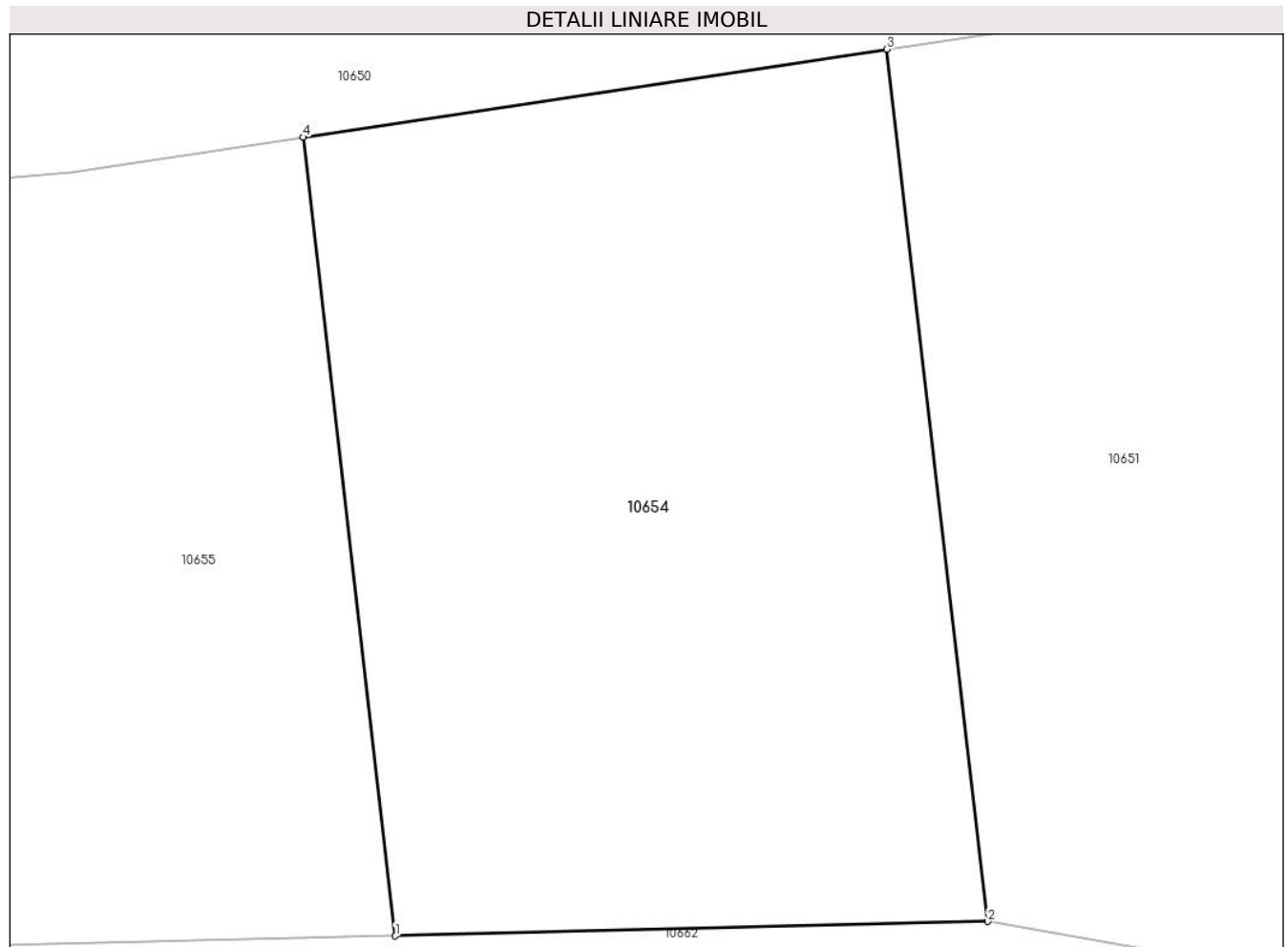
Inscrieri privind dezmembramintele dreptului de proprietate, drepturi reale de garanție și sarcini	Referințe
NU SUNT	

Anexa Nr. 1 La Partea I

Teren

Nr cadastral	Suprafața (mp)*	Observații / Referințe
	1.480	

* Suprafața este determinată în planul de proiecție Stereo 70.



Date referitoare la teren

Crt	Categorie folosință	Intra vilan	Suprafața (mp)	Tarla	Parcelă	Nr. topo	Observații / Referințe
1	pasune	NU	1.480	154/1	2039/8	-	

Lungime Segmente

1) Valorile lungimilor segmentelor sunt obținute din proiecție în plan.

Punct început	X / Y	Punct sfârșit	X / Y	Lungime segment (** (m)
1	320.072,601 493.880,131	2	320.104,968 493.880,91	32.376
2	320.104,968 493.880,91	3	320.099,459 493.928,522	47.929
3	320.099,459 493.928,522	4	320.067,558 493.923,718	32.261
4	320.067,558 493.923,718	1	320.072,601 493.880,131	43.878

** Lungimile segmentelor sunt determinate în planul de proiecție Stereo 70 și sunt rotunjite la 1 milimetru.

***** Distanţa dintre puncte este formată din segmente cumulate ce sunt mai mici decât valoarea 1 milimetru.**

**DATE DESPRE IMOBILUL NR. 10655**

Oficiul de Cadastru și Publicitate Imobiliară HUNEDOARA
Biroul de Cadastru și Publicitate Imobiliară Deva

A. Partea I. Descrierea imobilului

TEREN Extravilan

Adresa: Jud. Hunedoara

Nr. Crt	Nr cadastral Nr. topografic	Suprafața* (mp)	Observații / Referințe
A1		1.800	Sector cadastral:114 Teren neimprejmuit;

B. Partea II. Proprietari și acte

Inscrieri privitoare la dreptul de proprietate și alte drepturi reale		Referințe
1 / 20/01/2023		
Act Administrativ nr. 89856/299, din 30/09/2003 emis de CJPSDPAT HUNEDOARA;		
B1	Intabulare, drept de PROPRIETATE, dobandit prin Reconstituire, cota actuala 1/1 1) FER REMUS	A1

C. Partea III. SARCINI .


Inscrieri privind dezmembramintele dreptului de proprietate, drepturi reale de garanție și sarcini	Referințe
NU SUNT	

Anexa Nr. 1 La Partea I

Teren

Nr cadastral	Suprafața (mp)*	Observații / Referințe
	1.800	

* Suprafața este determinată în planul de proiecție Stereo 70.



Date referitoare la teren

Crt	Categorie folosință	Intravilan	Suprafața (mp)	Tarla	Parcelă	Nr. topo	Observații / Referințe
1	pasune	NU	1.800	154/1	2039/6	-	

Lungime Segmente

1) Valorile lungimilor segmentelor sunt obținute din proiecție în plan.

Punct început	X / Y	Punct sfârșit	X / Y	Lungime segment (** (m)
1	320.029,901 493.877,856	2	320.051,089 493.879,614	21.261
2	320.051,089 493.879,614	3	320.072,601 493.880,131	21.518
3	320.072,601 493.880,131	4	320.067,558 493.923,718	43.878
4	320.067,558 493.923,718	5	320.054,928 493.921,817	12.772
5	320.054,928 493.921,817	6	320.025,111 493.919,252	29.927

Punct început	X / Y	Punct sfârșit	X / Y	Lungime segment (** (m)
6	320.025,111 493.919,252	1	320.029,901 493.877,856	41.672

** Lungimile segmentelor sunt determinate în planul de proiecție Stereo 70 și sunt rotunjite la 1 milimetru.

*** Distanța dintre puncte este formată din segmente cumulate ce sunt mai mici decât valoarea 1 milimetru.

**DATE DESPRE IMOBILUL NR. 10656**

Oficiul de Cadastru și Publicitate Imobiliară HUNEDOARA
Biroul de Cadastru și Publicitate Imobiliară Deva

A. Partea I. Descrierea imobilului

TEREN Extravilan

Adresa: Jud. Hunedoara

Nr. Crt	Nr cadastral Nr. topografic	Suprafața* (mp)	Observații / Referințe
A1		500	Sector cadastral:114 Teren neimpregmuit;

B. Partea II. Proprietari și acte

Inscrieri privitoare la dreptul de proprietate și alte drepturi reale		Referințe
1 / 10/01/2023		
Act Administrativ nr. 89856/291, din 30/09/2003 emis de CJPSDPAT HUNEDOARA;		
B1	Intabulare, drept de PROPRIETATE, dobandit prin Reconstituire, cota actuala 1/1 1) SORCA GHEORGHE	A1

C. Partea III. SARCINI .

Inscrieri privind dezmembramintele dreptului de proprietate, drepturi reale de garanție și sarcini	Referințe
NU SUNT	

Anexa Nr. 1 La Partea I

Teren

Nr cadastral	Suprafața (mp)*	Observații / Referințe
	500	

* Suprafața este determinată în planul de proiecție Stereo 70.



Date referitoare la teren

Crt	Categorie folosință	Intravilan	Suprafața (mp)	Tarla	Parcelă	Nr. topo	Observații / Referințe
1	pasune	NU	500	153	2039/5	-	

Lungime Segmente

1) Valorile lungimilor segmentelor sunt obținute din proiecție în plan.

Punct început	X / Y	Punct sfârșit	X / Y	Lungime segment (** (m)
1	320.017,932 493.876,863	2	320.029,901 493.877,856	12.01
2	320.029,901 493.877,856	3	320.025,111 493.919,252	41.672
3	320.025,111 493.919,252	4	320.013,146 493.918,223	12.009
4	320.013,146 493.918,223	1	320.017,932 493.876,863	41.635

** Lungimile segmentelor sunt determinate în planul de proiecție Stereo 70 și sunt rotunjite la 1 milimetru.

***** Distanţa dintre puncte este formată din segmente cumulate ce sunt mai mici decât valoarea 1 milimetru.**

**DATE DESPRE IMOBILUL NR. 10657**

Oficiul de Cadastru și Publicitate Imobiliară HUNEDOARA
Biroul de Cadastru și Publicitate Imobiliară Deva

A. Partea I. Descrierea imobilului

TEREN Extravilan

Adresa: Jud. Hunedoara

Nr. Crt	Nr cadastral Nr. topografic	Suprafața* (mp)	Observații / Referințe
A1		2.000	Sector cadastral:114 Teren neimprejmuit;

B. Partea II. Proprietari și acte

Inscrieri privitoare la dreptul de proprietate și alte drepturi reale		Referințe
1 / 10/01/2023		
Act Administrativ nr. 89856/375, din 21/11/2003 emis de CJPSDPAT HUNEDOARA;		
B1	Intabulare, drept de PROPRIETATE, dobandit prin Reconstituire, cota actuala 1/1 1) SUIEGAN MARINEL	A1

C. Partea III. SARCINI .

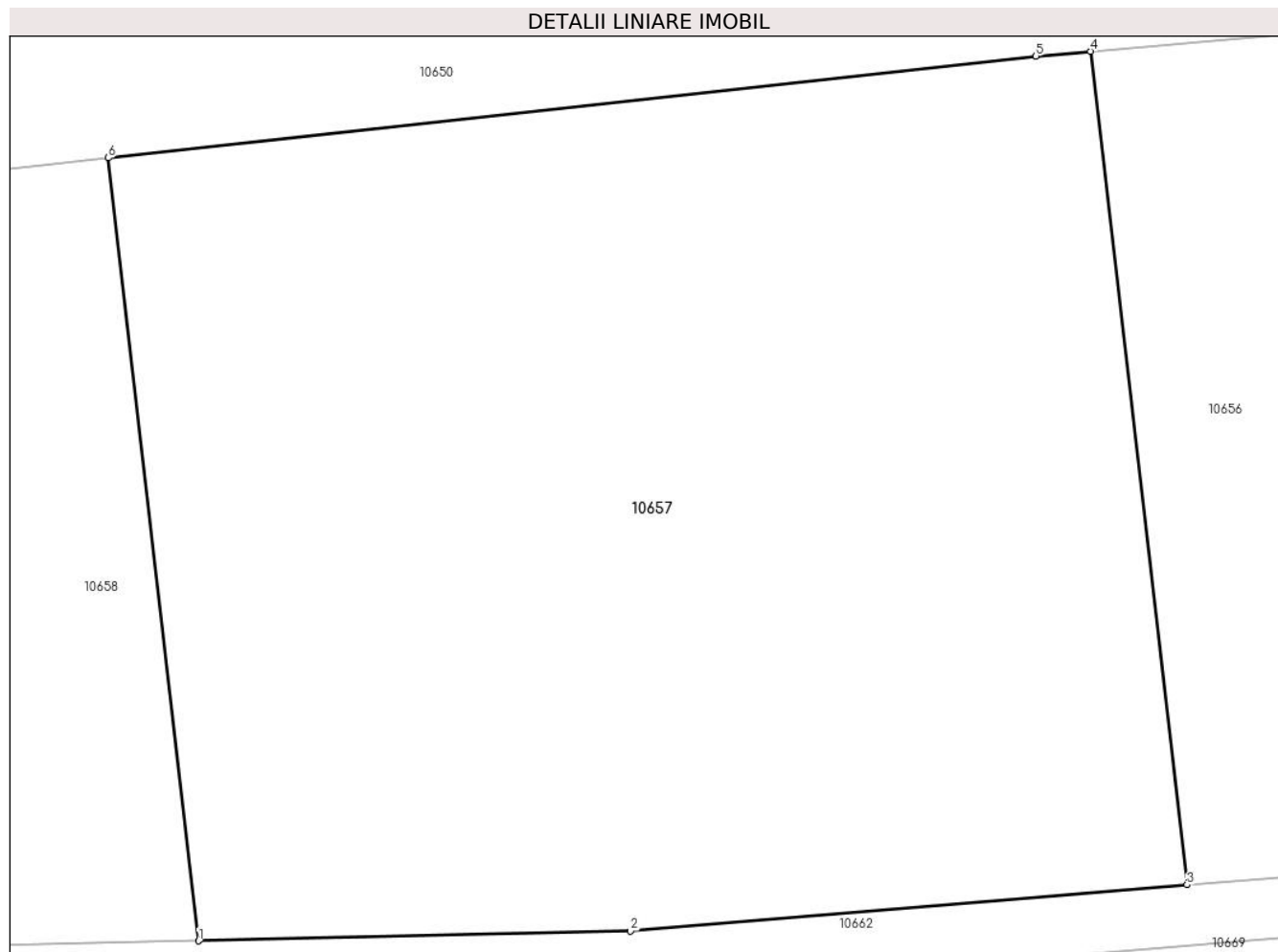
Inscrieri privind dezmembramintele dreptului de proprietate, drepturi reale de garanție și sarcini	Referințe
NU SUNT	

Anexa Nr. 1 La Partea I

Teren

Nr cadastral	Suprafața (mp)*	Observații / Referințe
	2.000	

* Suprafața este determinată în planul de proiecție Stereo 70.



Date referitoare la teren

Crt	Categorie folosință	Intravilan	Suprafața (mp)	Tarla	Parcelă	Nr. topo	Observații / Referințe
1	pașune	NU	2.000	154/1	2039/4	-	

Lungime Segmente

1) Valorile lungimilor segmentelor sunt obținute din proiecție în plan.

Punct început	X / Y	Punct sfârșit	X / Y	Lungime segment (** (m)
1	319.968,864 493.874,086	2	319.990,297 493.874,571	21.439
2	319.990,297 493.874,571	3	320.017,932 493.876,863	27.729
3	320.017,932 493.876,863	4	320.013,146 493.918,223	41.635
4	320.013,146 493.918,223	5	320.010,435 493.917,99	2.722
5	320.010,435 493.917,99	6	319.964,369 493.912,933	46.342

Punct început	X / Y	Punct sfârșit	X / Y	Lungime segment (** (m)
6	319.964,369 493.912,933	1	319.968,864 493.874,086	39.106

** Lungimile segmentelor sunt determinate în planul de proiecție Stereo 70 și sunt rotunjite la 1 milimetru.

*** Distanța dintre puncte este formată din segmente cumulate ce sunt mai mici decât valoarea 1 milimetru.

**DATE DESPRE IMOBILUL NR. 10658**

Oficiul de Cadastru și Publicitate Imobiliară HUNEDOARA
Biroul de Cadastru și Publicitate Imobiliară Deva

A. Partea I. Descrierea imobilului

TEREN Extravilan

Adresa: Jud. Hunedoara

Nr. Crt	Nr cadastral Nr. topografic	Suprafața* (mp)	Observații / Referințe
A1		1.400	Sector cadastral:114 Teren neimprejmuit;

B. Partea II. Proprietari și acte

Inscrieri privitoare la dreptul de proprietate și alte drepturi reale		Referințe
1 / 20/01/2023		
Act Administrativ nr. 89856/295, din 30/09/2003 emis de CJPSDPAT HUNEDOARA;		
B1	Intabulare, drept de PROPRIETATE, dobandit prin Reconstituire, cota actuala 1/1 1) CULDA IOSIF	A1

C. Partea III. SARCINI .

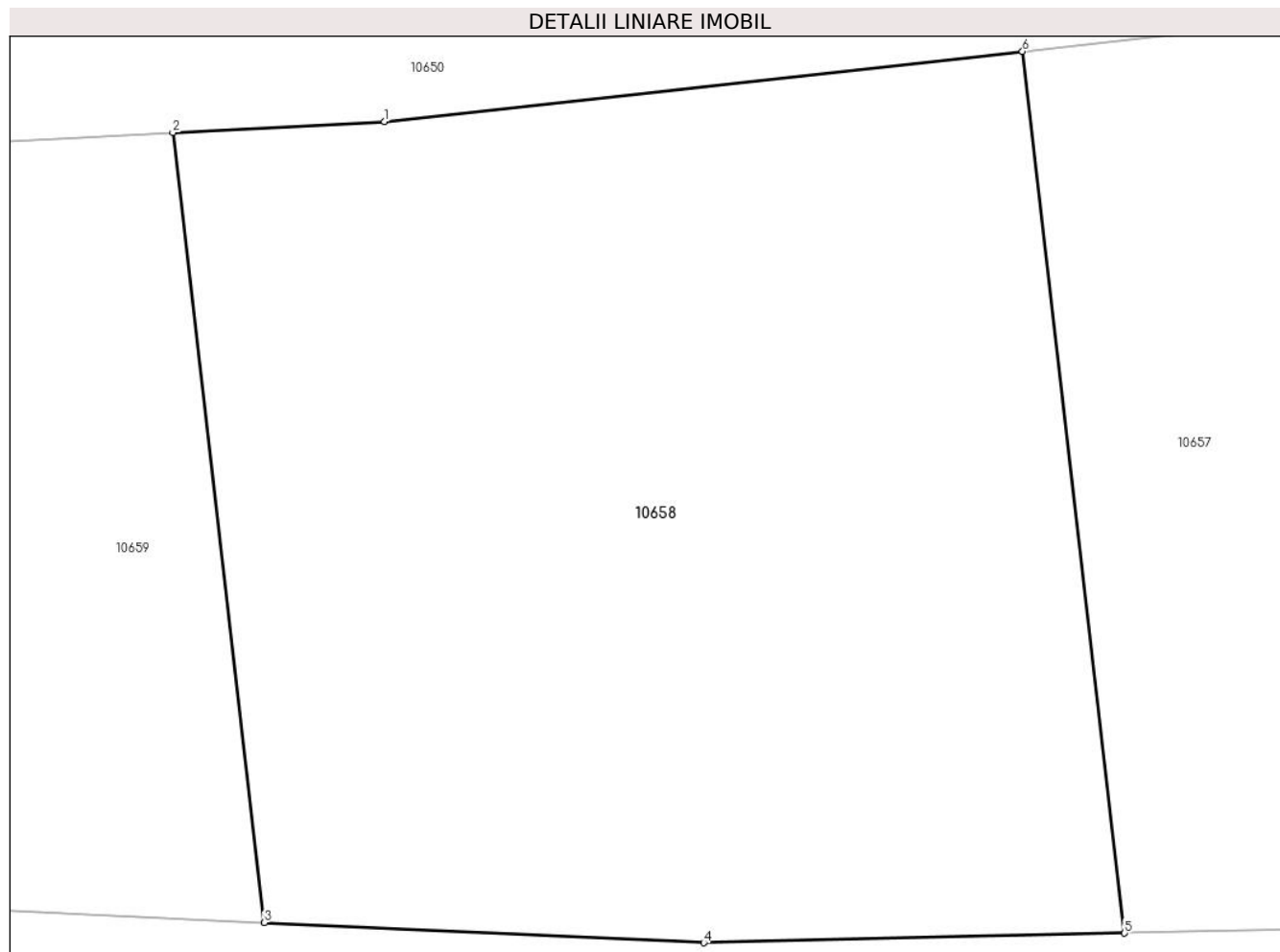
Inscrieri privind dezmembramintele dreptului de proprietate, drepturi reale de garanție și sarcini	Referințe
NU SUNT	

Anexa Nr. 1 La Partea I

Teren

Nr cadastral	Suprafața (mp)*	Observații / Referințe
	1.400	

* Suprafața este determinată în planul de proiecție Stereo 70.



Date referitoare la teren

Crt	Categorie folosință	Intravilan	Suprafața (mp)	Tarla	Parcelă	Nr. topo	Observații / Referințe
1	pasune	NU	1.400	154/1	2039/3	-	

Lungime Segmente

1) Valorile lungimilor segmentelor sunt obținute din proiecție în plan.

Punct început	X / Y	Punct sfârșit	X / Y	Lungime segment (** (m)
1	319.936,224 493.909,843	2	319.926,894 493.909,355	9.343
2	319.926,894 493.909,355	3	319.930,921 493.874,551	35.036
3	319.930,921 493.874,551	4	319.950,308 493.873,666	19.407
4	319.950,308 493.873,666	5	319.968,864 493.874,086	18.561
5	319.968,864 493.874,086	6	319.964,369 493.912,933	39.106

Punct început	X / Y	Punct sfârșit	X / Y	Lungime segment (** (m)
6	319.964,369 493.912,933	1	319.936,224 493.909,843	28.314

** Lungimile segmentelor sunt determinate în planul de proiecție Stereo 70 și sunt rotunjite la 1 milimetru.

*** Distanța dintre puncte este formată din segmente cumulate ce sunt mai mici decât valoarea 1 milimetru.

**DATE DESPRE IMOBILUL NR. 10659**

Oficiul de Cadastru și Publicitate Imobiliară HUNEDOARA
Biroul de Cadastru și Publicitate Imobiliară Deva

A. Partea I. Descrierea imobilului

TEREN Extravilan

Adresa: Jud. Hunedoara

Nr. Crt	Nr cadastral Nr. topografic	Suprafața* (mp)	Observații / Referințe
A1		1.400	Sector cadastral:114 Teren neimprejmuit;

B. Partea II. Proprietari și acte

Inscrieri privitoare la dreptul de proprietate și alte drepturi reale		Referințe
1 / 20/01/2023		
Act Administrativ nr. 5863/34, din 11/05/1995 emis de CJPSDPAT HUNEDOARA;		
B1	Intabulare, drept de PROPRIETATE, dobandit prin Reconstituire, cota actuala 1/1 1) FURDUI DOINA	A1

C. Partea III. SARCINI .

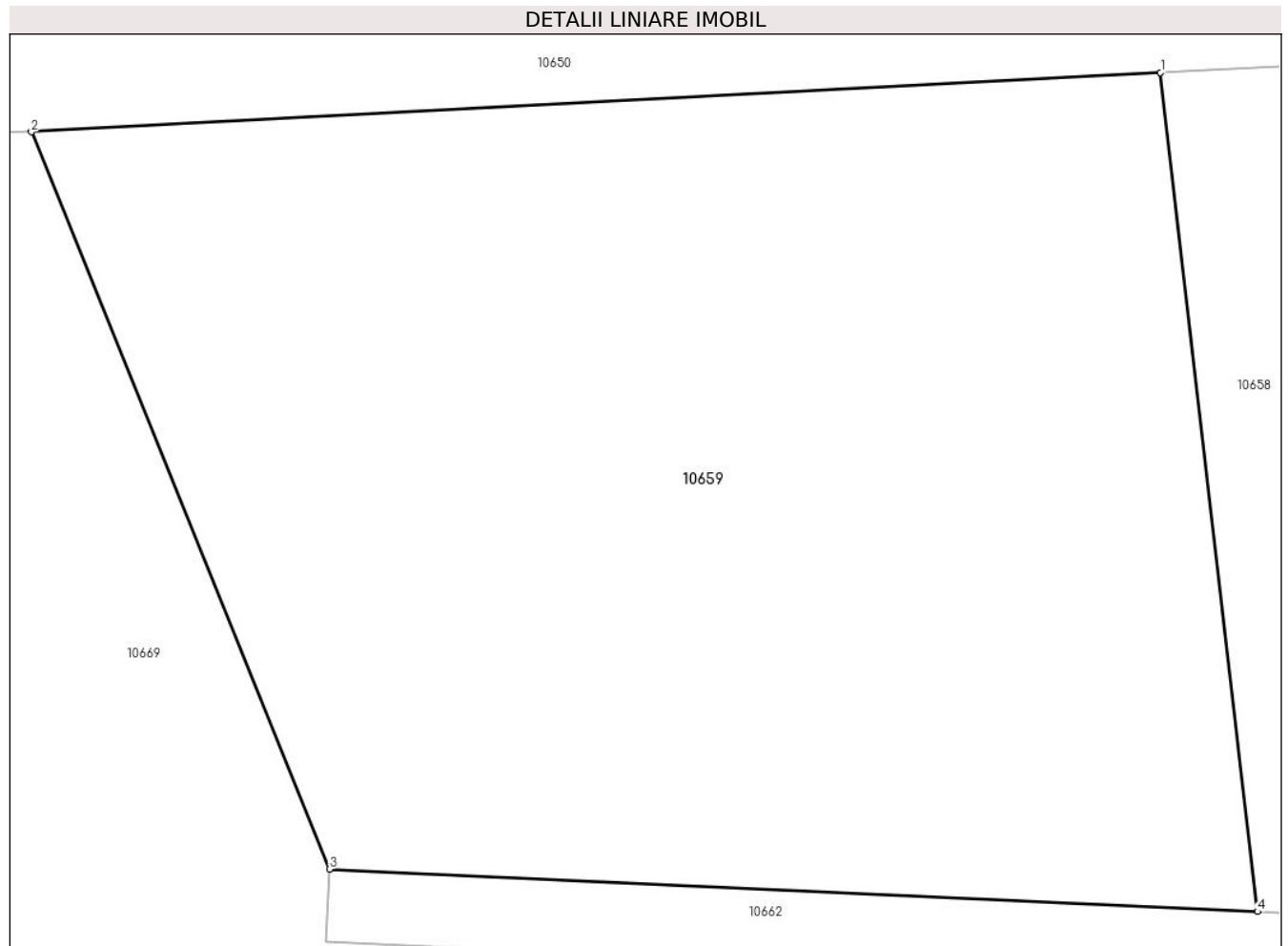
Inscrieri privind dezmembramintele dreptului de proprietate, drepturi reale de garanție și sarcini	Referințe
NU SUNT	

Anexa Nr. 1 La Partea I

Teren

Nr cadastral	Suprafața (mp)*	Observații / Referințe
	1.400	

* Suprafața este determinată în planul de proiecție Stereo 70.



Date referitoare la teren

Crt	Categorie folosință	Intravilan	Suprafața (mp)	Tarla	Parcelă	Nr. topo	Observații / Referințe
1	pasune	NU	1.400	154/1	2039/2	-	

Lungime Segmente

1) Valorile lungimilor segmentelor sunt obținute din proiecție în plan.

Punct început	X / Y	Punct sfârșit	X / Y	Lungime segment (** (m)
1	319.926,894 493.909,355	2	319.879,988 493.906,899	46.971
2	319.879,988 493.906,899	3	319.892,368 493.876,309	33.0
3	319.892,368 493.876,309	4	319.930,921 493.874,551	38.593
4	319.930,921 493.874,551	1	319.926,894 493.909,355	35.036

** Lungimile segmentelor sunt determinate în planul de proiecție Stereo 70 și sunt rotunjite la 1 milimetru.

***** Distanţa dintre puncte este formată din segmente cumulate ce sunt mai mici decât valoarea 1 milimetru.**

**DATE DESPRE IMOBILUL NR. 10660**

Oficiul de Cadastru și Publicitate Imobiliară HUNEDOARA
Biroul de Cadastru și Publicitate Imobiliară Deva

A. Partea I. Descrierea imobilului

TEREN Extravilan

Adresa: Jud. Hunedoara

Nr. Crt	Nr cadastral Nr. topografic	Suprafața* (mp)	Observații / Referințe
A1		500	Sector cadastral:114 Teren neimpregmuit;

B. Partea II. Proprietari și acte

Inscrieri privitoare la dreptul de proprietate și alte drepturi reale	Referințe
1 / 10/01/2023	
Act Administrativ nr. 89856/291, din 30/09/2003 emis de CJPSDPAT HUNEDOARA;	
B1	A1
Intabulare, drept de PROPRIETATE, dobandit prin Reconstituire, cota actuala 1/1 1) SORCA GHEORGHE	

C. Partea III. SARCINI .

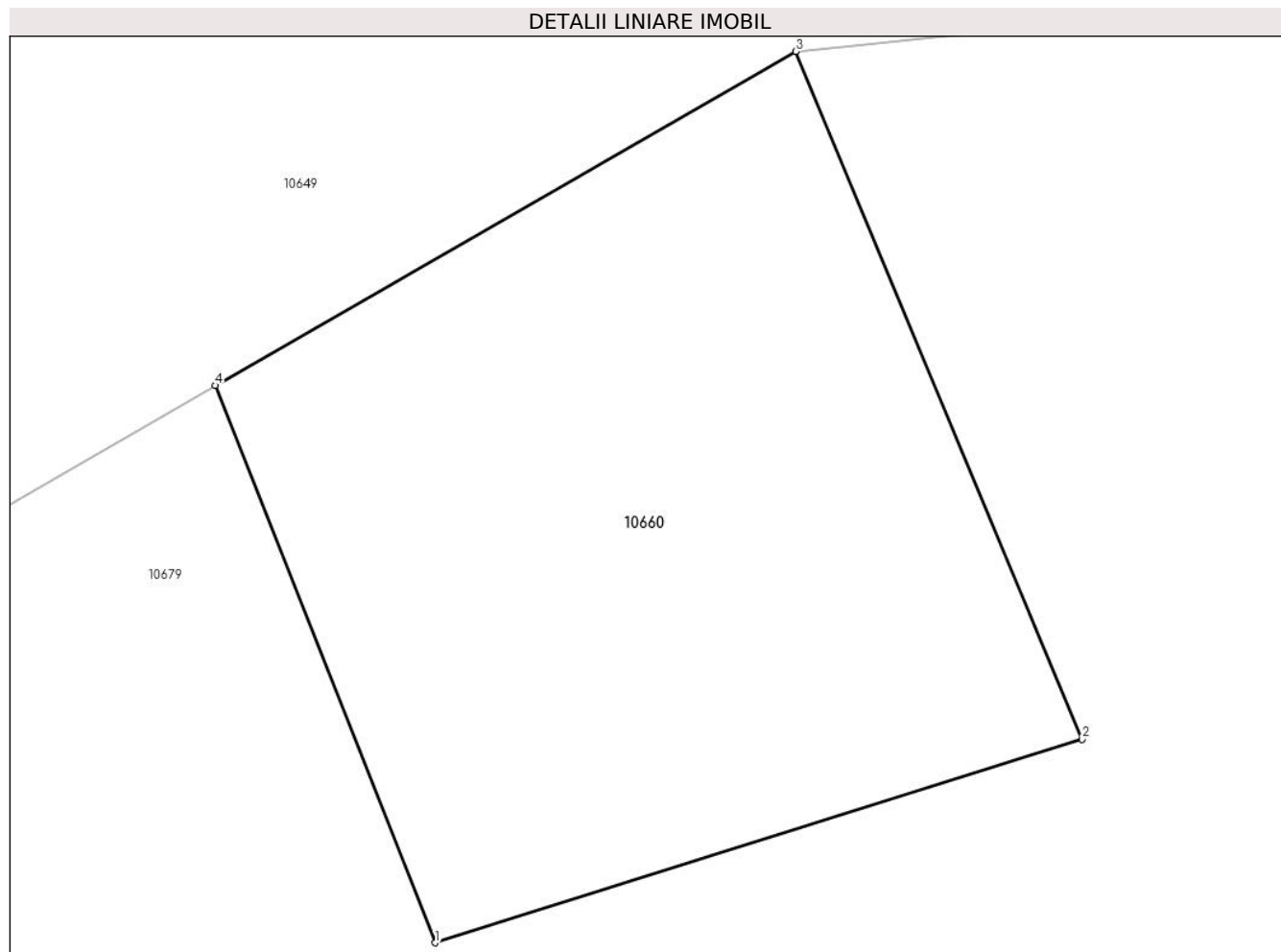
Inscrieri privind dezmembramintele dreptului de proprietate, drepturi reale de garanție și sarcini	Referințe
NU SUNT	

Anexa Nr. 1 La Partea I

Teren

Nr cadastral	Suprafața (mp)*	Observații / Referințe
	500	

* Suprafața este determinată în planul de proiecție Stereo 70.



Date referitoare la teren

Crt	Categorie folosință	Intra vilan	Suprafața (mp)	Tarla	Parcelă	Nr. topo	Observații / Referințe
1	pasune	NU	500	153	2029/12	-	

Lungime Segmente

1) Valorile lungimilor segmentelor sunt obținute din proiecție în plan.

Punct început	X / Y	Punct sfârșit	X / Y	Lungime segment (** (m)
1	320.689,546 493.877,663	2	320.711,116 493.884,443	22.61
2	320.711,116 493.884,443	3	320.701,563 493.907,358	24.826
3	320.701,563 493.907,358	4	320.682,209 493.896,229	22.325
4	320.682,209 493.896,229	1	320.689,546 493.877,663	19.963

** Lungimile segmentelor sunt determinate în planul de proiecție Stereo 70 și sunt rotunjite la 1 milimetru.

***** Distanţa dintre puncte este formată din segmente cumulate ce sunt mai mici decât valoarea 1 milimetru.**

**DATE DESPRE IMOBILUL NR. 10661**

Oficiul de Cadastru și Publicitate Imobiliară HUNEDOARA
Biroul de Cadastru și Publicitate Imobiliară Deva

A. Partea I. Descrierea imobilului

TEREN Extravilan

Adresa: Jud. Hunedoara

Nr. Crt	Nr cadastral Nr. topografic	Suprafața* (mp)	Observații / Referințe
A1		400	Sector cadastral:114 Teren neimpregmuit;

B. Partea II. Proprietari și acte

Inscrieri privitoare la dreptul de proprietate și alte drepturi reale	Referințe
1 / 10/01/2023	
Act Administrativ nr. 89856/278, din 12/08/2003 emis de CJPSDPAT HUNEDOARA;	
B1	A1
Intabulare, drept de PROPRIETATE, dobandit prin Reconstituire, cota actuala 1/1 1) SORCA VIOREL	

C. Partea III. SARCINI .

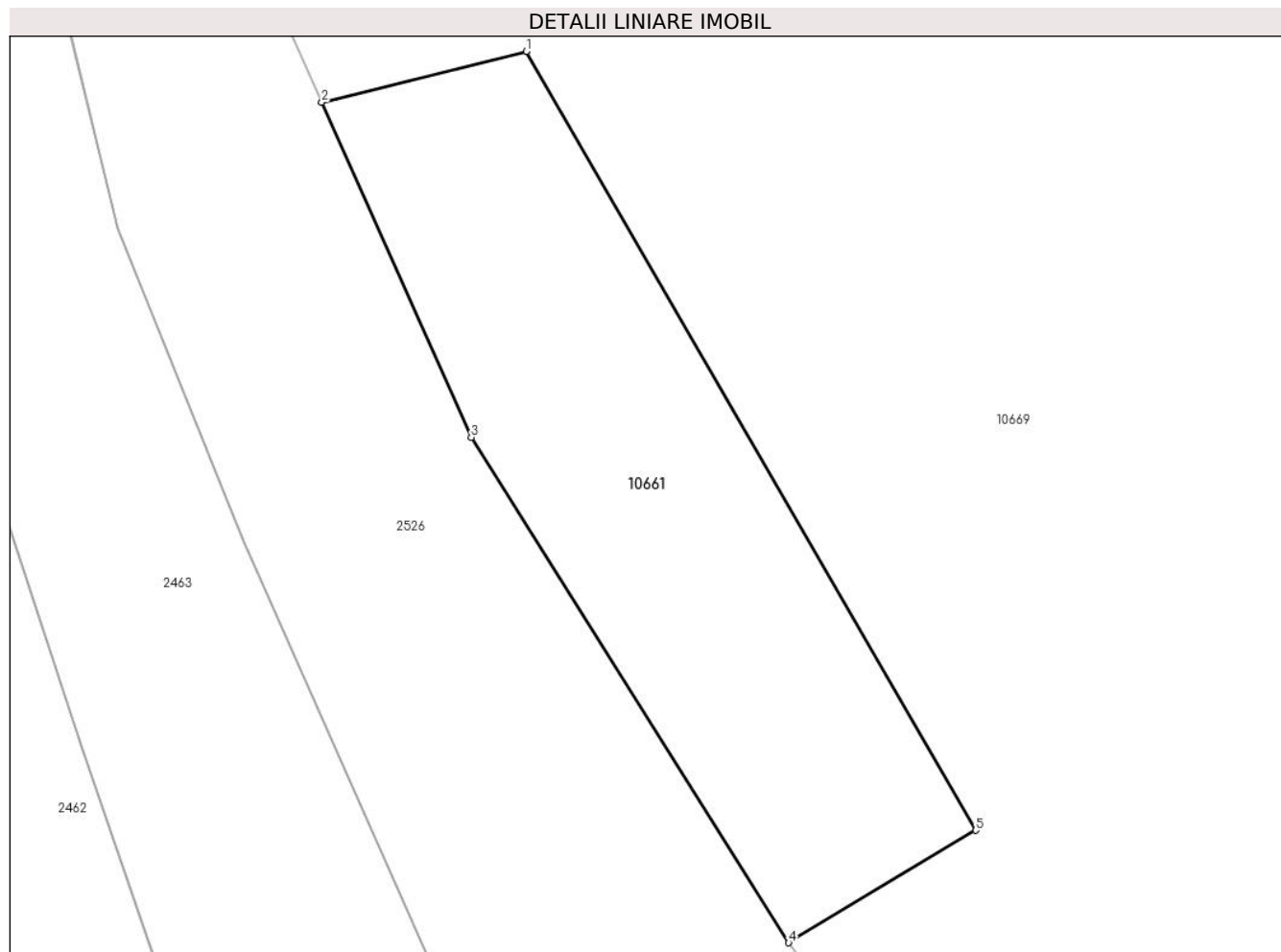
Inscrieri privind dezmembramintele dreptului de proprietate, drepturi reale de garanție și sarcini	Referințe
NU SUNT	

Anexa Nr. 1 La Partea I

Teren

Nr cadastral	Suprafața (mp)*	Observații / Referințe
	400	

* Suprafața este determinată în planul de proiecție Stereo 70.



Date referitoare la teren

Crt	Categorie folosință	Intravilan	Suprafața (mp)	Tarla	Parcelă	Nr. topo	Observații / Referințe
1	pașune	NU	400	154/1	2048	-	

Lungime Segmente

1) Valorile lungimilor segmentelor sunt obținute din proiecție în plan.

Punct început	X / Y	Punct sfârșit	X / Y	Lungime segment (** (m)
1	319.673,31 493.890,95	2	319.664,406 493.888,735	9.176
2	319.664,406 493.888,735	3	319.670,914 493.874,17	15.952
3	319.670,914 493.874,17	4	319.684,735 493.852,183	25.971
4	319.684,735 493.852,183	5	319.692,876 493.857,069	9.494
5	319.692,876 493.857,069	1	319.673,31 493.890,95	39.124

**** Lungimile segmentelor sunt determinate în planul de proiecție Stereo 70 și sunt rotunjite la 1 milimetru.**

***** Distanța dintre puncte este formată din segmente cumulate ce sunt mai mici decât valoarea 1 milimetru.**

**DATE DESPRE IMOBILUL NR. 10662**

Oficiul de Cadastru și Publicitate Imobiliară HUNEDOARA
Biroul de Cadastru și Publicitate Imobiliară Deva

A. Partea I. Descrierea imobilului

TEREN Extravilan

Adresa: Jud. Hunedoara

Nr. Crt	Nr cadastral Nr. topografic	Suprafața* (mp)	Observații / Referințe
A1		1.623	Sector cadastral:114 Teren neimprejmuit;

B. Partea II. Proprietari și acte

Inscrieri privitoare la dreptul de proprietate și alte drepturi reale		Referințe
1 / 10/01/2023		
Act Normativ nr. 7, din 13/03/1996 emis de PARLAMENTUL ROMÂNIEI;		
B1	Inscrierea provizorie, drept de PROPRIETATE, dobandit prin Lege, cota actuala 1/1 1) COMUNA ILIA, CIF:4374164	A1

C. Partea III. SARCINI .

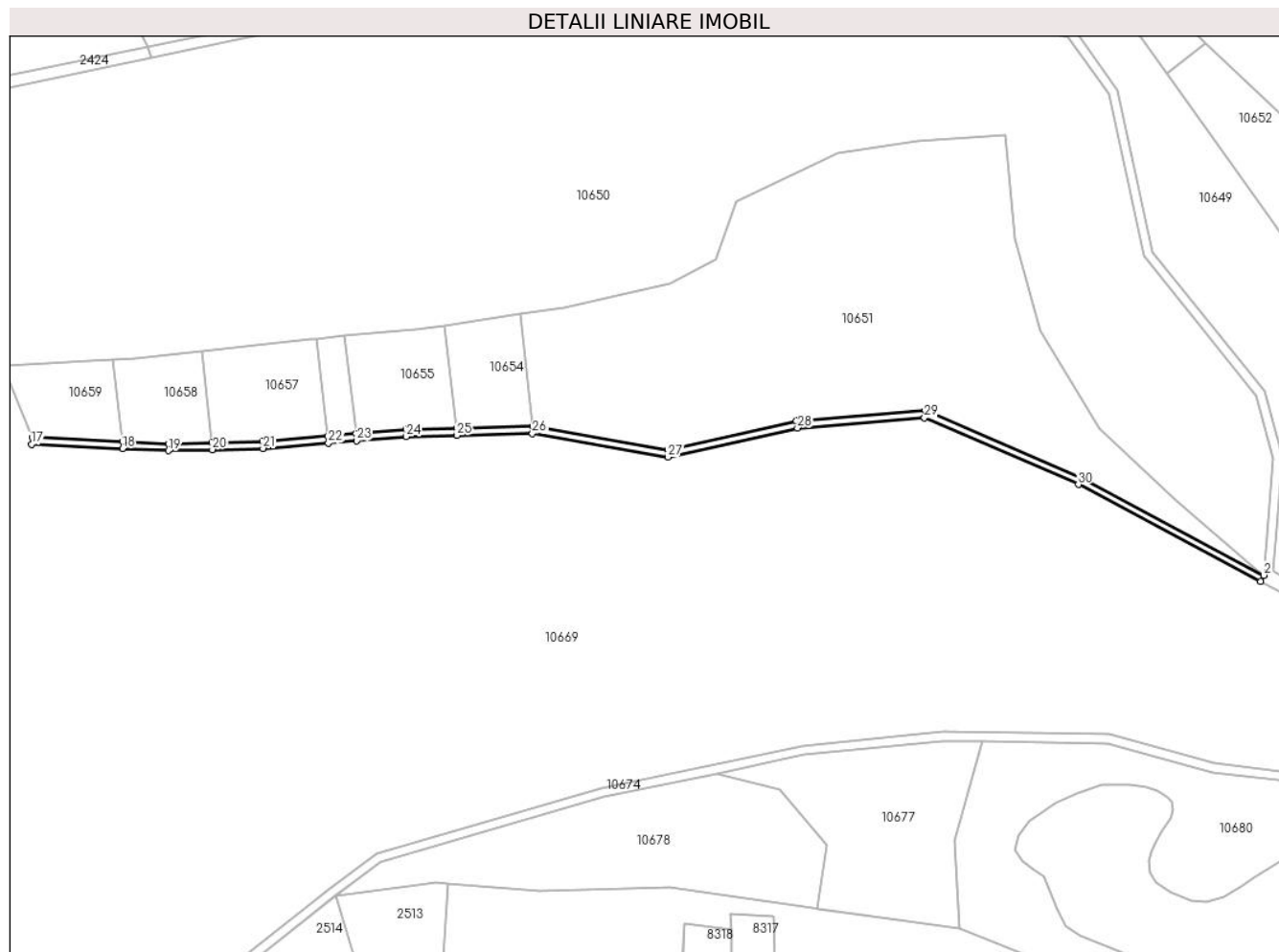
Inscrieri privind dezmembramintele dreptului de proprietate, drepturi reale de garanție și sarcini	Referințe
NU SUNT	

Anexa Nr. 1 La Partea I

Teren

Nr cadastral	Suprafața (mp)*	Observații / Referințe
	1.623	

* Suprafața este determinată în planul de proiecție Stereo 70.



Date referitoare la teren

Crt	Categorie folosință	Intra vilan	Suprafața (mp)	Tarla	Parcelă	Nr. topo	Observații / Referințe
1	drum	NU	1.623	-	-	-	

Lungime Segmente

1) Valorile lungimilor segmentelor sunt obținute din proiecție în plan.

Punct început	X / Y	Punct sfârșit	X / Y	Lungime segment (** (m)
1	320.413,626 493.815,224	2	320.415,034 493.817,872	3.0
3	320.337,653 493.859,02	4	320.271,567 493.887,597	72.0
5	320.216,739 493.883,254	6	320.162,106 493.870,954	56.0
7	320.104,968 493.880,91	8	320.072,601 493.880,131	32.376
9	320.051,089 493.879,614	10	320.029,901 493.877,856	21.261

Punct început	X / Y	Punct sfârșit	X / Y	Lungime segment (** (m)
2	320.415,034 493.817,872	3	320.337,653 493.859,02	87.641
4	320.271,567 493.887,597	5	320.216,739 493.883,254	55.0
6	320.162,106 493.870,954	7	320.104,968 493.880,91	58.0
8	320.072,601 493.880,131	9	320.051,089 493.879,614	21.518
10	320.029,901 493.877,856	11	320.017,932 493.876,863	12.01

Punct început	X / Y	Punct sfârșit	X / Y	Lungime segment (** (m)	Punct început	X / Y	Punct sfârșit	X / Y	Lungime segment (** (m)
11	320.017,932 493.876,863	12	319.990,297 493.874,571	27.729	12	319.990,297 493.874,571	13	319.968,864 493.874,086	21.439
13	319.968,864 493.874,086	14	319.950,308 493.873,666	18.561	14	319.950,308 493.873,666	15	319.930,921 493.874,551	19.407
15	319.930,921 493.874,551	16	319.892,368 493.876,309	38.593	16	319.892,368 493.876,309	17	319.892,231 493.873,312	3.0
17	319.892,231 493.873,312	18	319.930,785 493.871,554	38.593	18	319.930,785 493.871,554	19	319.950,273 493.870,665	19.509
19	319.950,273 493.870,665	20	319.968,932 493.871,087	18.663	20	319.968,932 493.871,087	21	319.990,456 493.871,574	21.529
21	319.990,456 493.871,574	22	320.018,18 493.873,874	27.819	22	320.018,18 493.873,874	23	320.030,149 493.874,866	12.01
23	320.030,149 493.874,866	24	320.051,249 493.876,616	21.173	24	320.051,249 493.876,616	25	320.072,673 493.877,132	21.43
25	320.072,673 493.877,132	26	320.104,744 493.877,904	32.08	26	320.104,744 493.877,904	27	320.162,181 493.867,895	58.303
27	320.162,181 493.867,895	28	320.217,189 493.880,281	56.385	28	320.217,189 493.880,281	29	320.271,061 493.884,548	54.04
29	320.271,061 493.884,548	30	320.336,351 493.856,314	71.133	30	320.336,351 493.856,314	1	320.413,626 493.815,224	87.52

** Lungimile segmentelor sunt determinate în planul de proiecție Stereo 70 și sunt rotunjite la 1 milimetru.

*** Distanța dintre puncte este formată din segmente cumulate ce sunt mai mici decât valoarea 1 milimetru.

**DATE DESPRE IMOBILUL NR. 10663**

Oficiul de Cadastru și Publicitate Imobiliară HUNEDOARA
Biroul de Cadastru și Publicitate Imobiliară Deva

A. Partea I. Descrierea imobilului

TEREN Extravilan

Adresa: Jud. Hunedoara

Nr. Crt	Nr cadastral Nr. topografic	Suprafața* (mp)	Observații / Referințe
A1		2.890	Sector cadastral:114 Teren neimprejmuit;

B. Partea II. Proprietari și acte

Inscrieri privitoare la dreptul de proprietate și alte drepturi reale		Referințe
1 / 20/01/2023		
Act Administrativ nr. 5863/18, din 03/10/1994 emis de CJPSDPAT HUNEDOARA;		
B1	Intabulare, drept de PROPRIETATE, dobandit prin Reconstituire, cota actuala 1/1 1) MARGHITA IOAN 2) MARGHITA AURELIA	A1

C. Partea III. SARCINI .

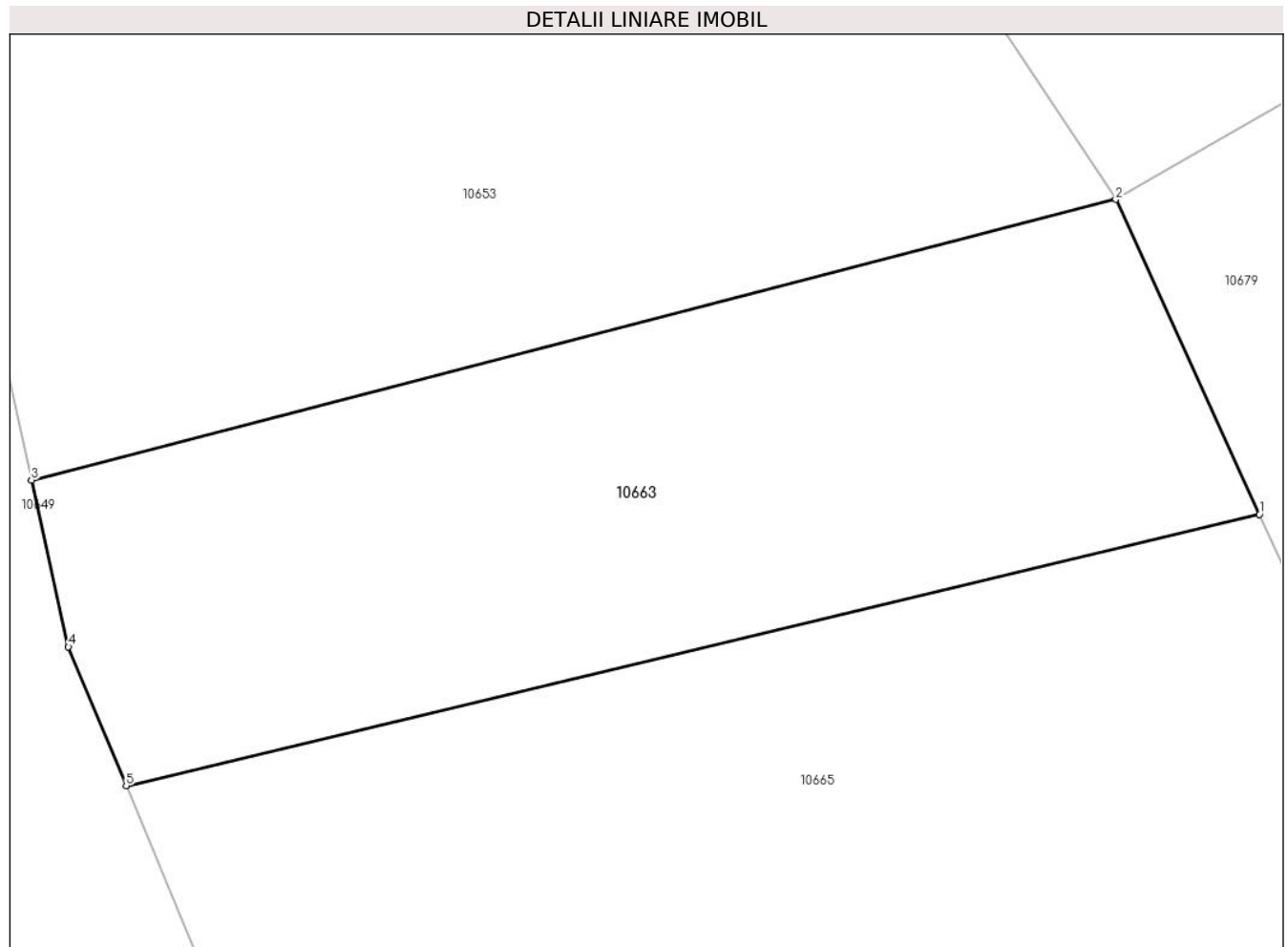
Inscrieri privind dezmembramintele dreptului de proprietate, drepturi reale de garanție și sarcini	Referințe
NU SUNT	

Anexa Nr. 1 La Partea I

Teren

Nr cadastral	Suprafața (mp)*	Observații / Referințe
	2.890	

* Suprafața este determinată în planul de proiecție Stereo 70.



Date referitoare la teren

Crt	Categorie folosință	Intravilan	Suprafața (mp)	Tarla	Parcelă	Nr. topo	Observații / Referințe
1	pasune	NU	2.890	153	2029/3	-	

Lungime Segmente

1) Valorile lungimilor segmentelor sunt obținute din proiecție în plan.

Punct început	X / Y	Punct sfârșit	X / Y	Lungime segment (** (m)
1	320.674,236 493.856,936	2	320.661,686 493.884,427	30.22
2	320.661,686 493.884,427	3	320.566,996 493.859,946	97.804
3	320.566,996 493.859,946	4	320.570,22 493.845,397	14.902
4	320.570,22 493.845,397	5	320.575,265 493.833,275	13.131
5	320.575,265 493.833,275	1	320.674,236 493.856,936	101.76

**** Lungimile segmentelor sunt determinate în planul de proiecție Stereo 70 și sunt rotunjite la 1 milimetru.**

***** Distanța dintre puncte este formată din segmente cumulate ce sunt mai mici decât valoarea 1 milimetru.**

**DATE DESPRE IMOBILUL NR. 10664**

Oficiul de Cadastru și Publicitate Imobiliară HUNEDOARA
Biroul de Cadastru și Publicitate Imobiliară Deva

A. Partea I. Descrierea imobilului

TEREN Extravilan

Adresa: Jud. Hunedoara

Nr. Crt	Nr cadastral Nr. topografic	Suprafața* (mp)	Observații / Referințe
A1		3.290	Sector cadastral:114 Teren neimprejmuit;

B. Partea II. Proprietari și acte

Inscrieri privitoare la dreptul de proprietate și alte drepturi reale		Referințe
1 / 10/01/2023		
Act Normativ nr. 7, din 13/03/1996 emis de PARLAMENTUL ROMÂNIEI;		
B1	Inscrierea provizorie, drept de PROPRIETATE, dobandit prin Lege, cota actuala 1/1 1) COMUNA ILIA, CIF:4374164	A1

C. Partea III. SARCINI .

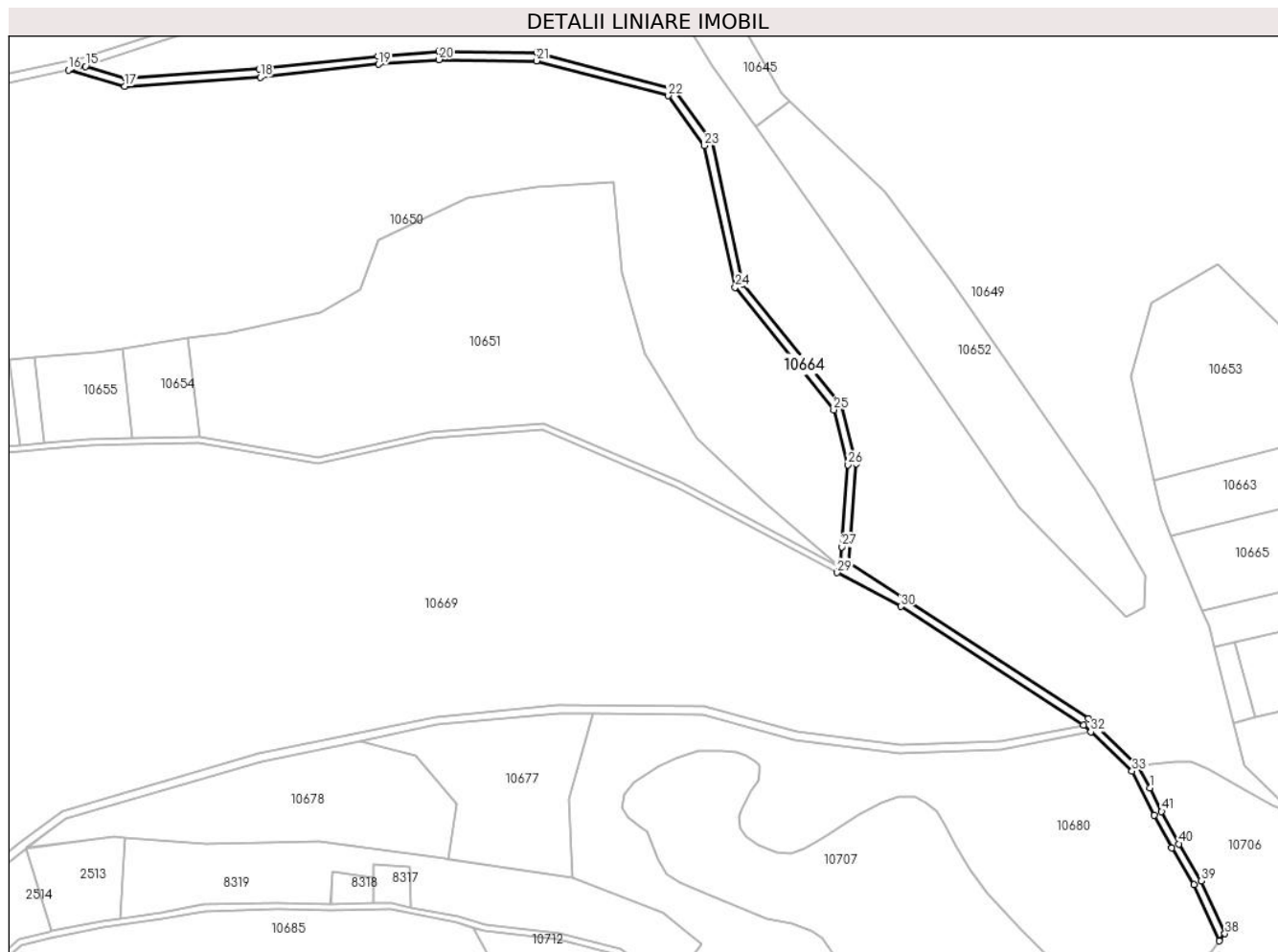
Inscrieri privind dezmembramintele dreptului de proprietate, drepturi reale de garanție și sarcini	Referințe
NU SUNT	

Anexa Nr. 1 La Partea I

Teren

Nr cadastral	Suprafața (mp)*	Observații / Referințe
	3.290	

* Suprafața este determinată în planul de proiecție Stereo 70.



Date referitoare la teren

Crt	Categorie folosință	Intravilan	Suprafața (mp)	Tarla	Parcelă	Nr. topo	Observații / Referințe
1	drum	NU	3.290	-	2022	-	

Lungime Segmente

1) Valorile lungimilor segmentelor sunt obținute din proiecție în plan.

Punct început	X / Y	Punct sfârșit	X / Y	Lungime segment
1	320.564,976 493.711,055	2	320.559,617 493.721,655	11.878
2	320.559,617 493.721,655	3	320.535,33 493.744,728	33.5
3	320.535,33 493.744,728	4	320.419,227 493.819,923	138.327
4	320.419,227 493.819,923	5	320.422,95 493.867,778	48.0
5	320.422,95 493.867,778	6	320.415,571 493.895,824	29.0
6	320.415,571 493.895,824	7	320.367,955 493.955,058	76.0
7	320.367,955 493.955,058	8	320.352,994 494.023,44	70.0
8	320.352,994 494.023,44	9	320.334,451 494.049,372	31.88
9	320.334,451 494.049,372	10	320.268,547 494.066,749	68.156
10	320.268,547 494.066,749	11	320.220,752 494.067,406	47.8
11	320.220,752 494.067,406	12	320.191,239 494.065,138	29.6
12	320.191,239 494.065,138	13	320.133,984 494.058,845	57.6
13	320.133,984 494.058,845	14	320.069,13 494.054,482	65.0
14	320.069,13 494.054,482	15	320.049,718 494.060,124	20.216
15	320.049,718 494.060,124	16	320.041,479 494.058,353	8.427
16	320.041,479 494.058,353	17	320.068,693 494.050,444	28.34
17	320.068,693 494.050,444	18	320.134,336 494.054,86	65.792
18	320.134,336 494.054,86	19	320.191,611 494.061,155	57.619

Punct început	X / Y	Punct sfârșit	X / Y	Lungime segment	Punct început	X / Y	Punct sfârșit	X / Y	Lungime segment	Punct început	X / Y	Punct sfârșit	X / Y	Lungime segment
19	320.191,611 494.061,155	20	320.220,878 494.063,403	29.353	20	320.220,878 494.063,403	21	320.268,002 494.062,756	47.129	21	320.268,002 494.062,756	22	320.331,892 494.045,91	66.074
22	320.331,892 494.045,91	23	320.349,264 494.021,776	29.736	23	320.349,264 494.021,776	24	320.364,248 493.953,284	70.112	24	320.364,248 493.953,284	25	320.411,92 493.893,982	76.088
25	320.411,92 493.893,982	26	320.418,91 493.867,411	27.475	26	320.418,91 493.867,411	27	320.415,887 493.827,719	39.806	27	320.415,887 493.827,719	28	320.415,034 493.817,872	9.884
28	320.415,034 493.817,872	29	320.413,626 493.815,224	3.0	29	320.413,626 493.815,224	30	320.444,349 493.798,887	34.797	30	320.444,349 493.798,887	31	320.532,844 493.741,573	105.434
31	320.532,844 493.741,573	32	320.536,4 493.738,195	4.904	32	320.536,4 493.738,195	33	320.556,36 493.719,232	27.532	33	320.556,36 493.719,232	34	320.567,138 493.697,913	23.889
34	320.567,138 493.697,913	35	320.575,602 493.682,05	17.98	35	320.575,602 493.682,05	36	320.586,367 493.664,348	20.718	36	320.586,367 493.664,348	37	320.598,536 493.637,138	29.807
37	320.598,536 493.637,138	38	320.601,364 493.640,612	4.479	38	320.601,364 493.640,612	39	320.589,916 493.666,211	28.043	39	320.589,916 493.666,211	40	320.579,078 493.684,032	20.858
40	320.579,078 493.684,032	41	320.570,688 493.699,757	17.823	41	320.570,688 493.699,757	1	320.564,976 493.711,055	12.659					

** Lungimile segmentelor sunt determinate în planul de proiecție Stereo 70 și sunt rotunjite la 1 milimetru.

*** Distanța dintre puncte este formată din segmente cumulate ce sunt mai mici decât valoarea 1 milimetru.

**DATE DESPRE IMOBILUL NR. 10665**

Oficiul de Cadastru și Publicitate Imobiliară HUNEDOARA
Biroul de Cadastru și Publicitate Imobiliară Deva

A. Partea I. Descrierea imobilului

TEREN Extravilan

Adresa: Jud. Hunedoara

Nr. Crt	Nr cadastral Nr. topografic	Suprafața* (mp)	Observații / Referințe
A1		4.000	Sector cadastral:114 Teren neimpregmuit;

B. Partea II. Proprietari și acte

Inscrieri privitoare la dreptul de proprietate și alte drepturi reale		Referințe
1 / 20/01/2023		
Act Administrativ nr. 89856/537, din 21/07/2005 emis de CJPSDPAT HUNEDOARA;		
B1	Intabulare, drept de PROPRIETATE, dobandit prin Reconstituire, cota actuala 1/1 1) GOT PARASCHIVA	A1

C. Partea III. SARCINI .

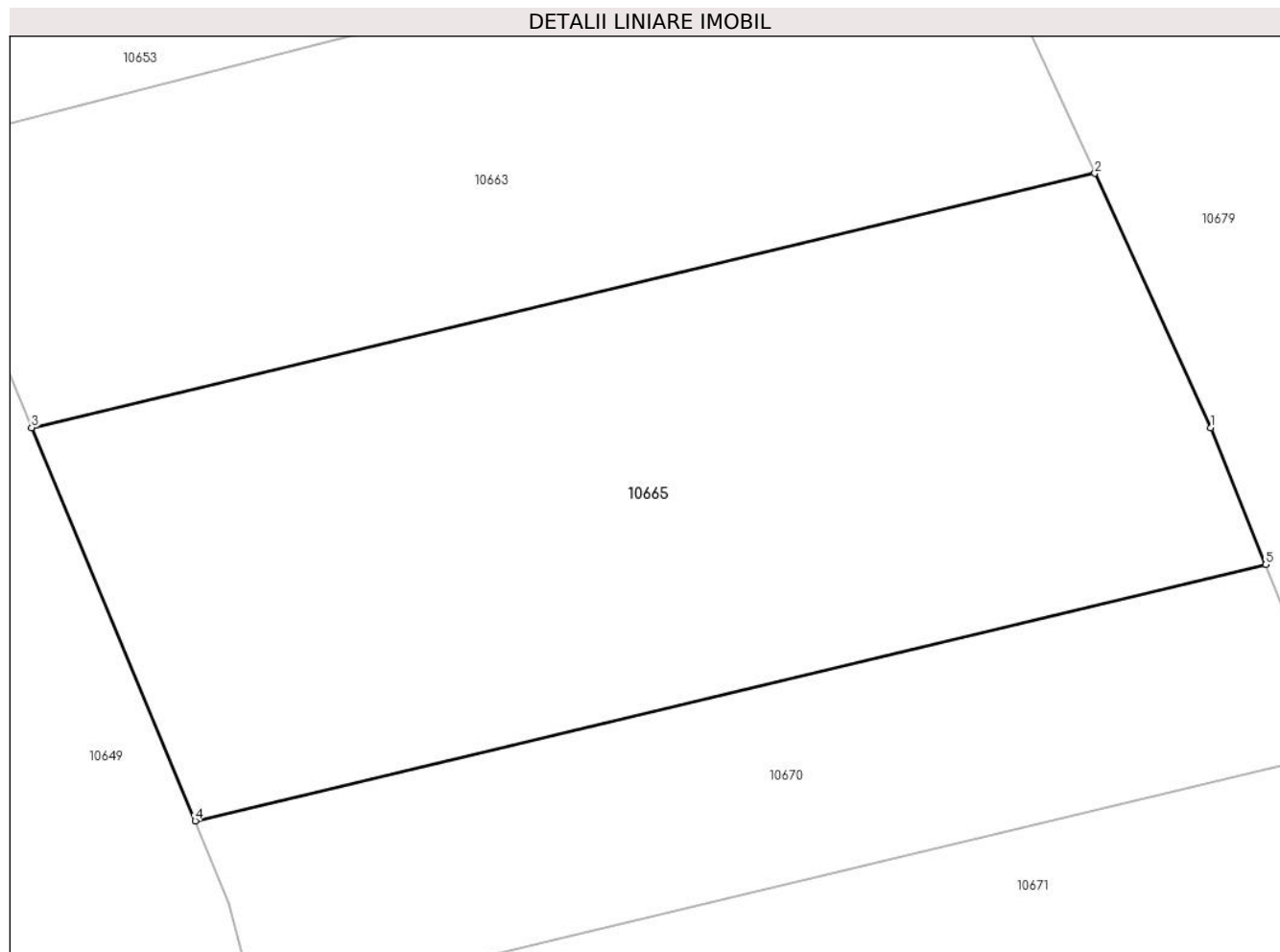
Inscrieri privind dezmembramintele dreptului de proprietate, drepturi reale de garanție și sarcini	Referințe
NU SUNT	

Anexa Nr. 1 La Partea I

Teren

Nr cadastral	Suprafața (mp)*	Observații / Referințe
	4.000	

* Suprafața este determinată în planul de proiecție Stereo 70.



Date referitoare la teren

Crt	Categorie folosință	Intravilan	Suprafața (mp)	Tarla	Parcelă	Nr. topo	Observații / Referințe
1	pasune	NU	4.000	156	2029/4	-	

Lungime Segmente

1) Valorile lungimilor segmentelor sunt obținute din proiecție în plan.

Punct început	X / Y	Punct sfârșit	X / Y	Lungime segment (** (m)
1	320.685,044 493.833,261	2	320.674,236 493.856,936	26.026
2	320.674,236 493.856,936	3	320.575,265 493.833,275	101.76
3	320.575,265 493.833,275	4	320.590,48 493.796,721	39.593
4	320.590,48 493.796,721	5	320.690,143 493.820,548	102.472
5	320.690,143 493.820,548	1	320.685,044 493.833,261	13.697

**** Lungimile segmentelor sunt determinate în planul de proiecție Stereo 70 și sunt rotunjite la 1 milimetru.**

***** Distanța dintre puncte este formată din segmente cumulate ce sunt mai mici decât valoarea 1 milimetru.**

**DATE DESPRE IMOBILUL NR. 10666**

Oficiul de Cadastru și Publicitate Imobiliară HUNEDOARA
Biroul de Cadastru și Publicitate Imobiliară Deva

A. Partea I. Descrierea imobilului

TEREN Extravilan

Adresa: Jud. Hunedoara

Nr. Crt	Nr cadastral Nr. topografic	Suprafața* (mp)	Observații / Referințe
A1		2.500	Sector cadastral:114 Teren neimprejmuit;

B. Partea II. Proprietari și acte

Inscrieri privitoare la dreptul de proprietate și alte drepturi reale		Referințe
1 / 20/01/2023		
Act Administrativ nr. 89856/234, din 09/07/2003 emis de CJPSDPAT HUNEDOARA;		
B1	Intabulare, drept de PROPRIETATE, dobandit prin Reconstituire, cota actuala 1/1 1) OLARI RUBIN 2) MUNTEAN IOAN	A1

C. Partea III. SARCINI .

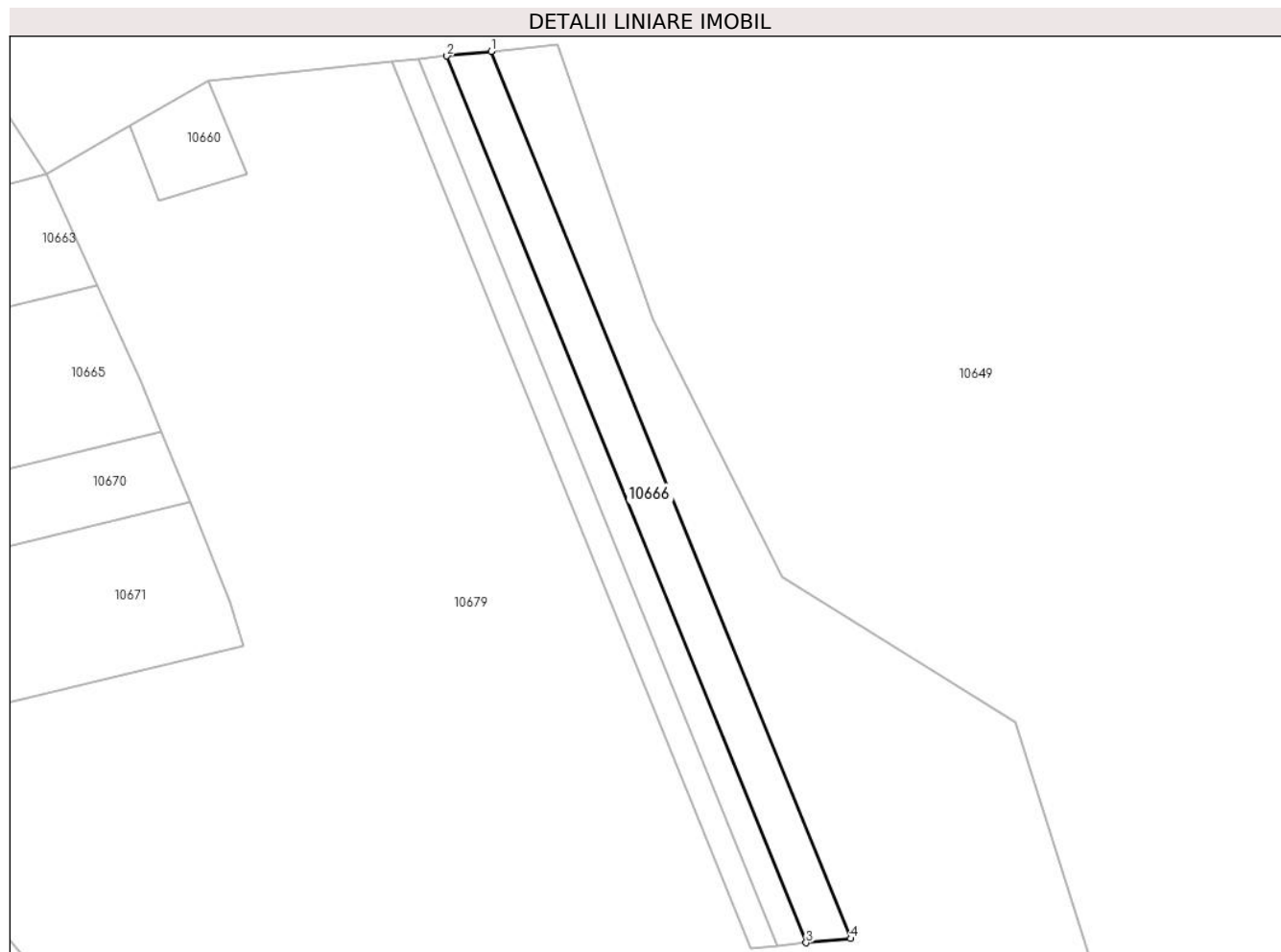
Inscrieri privind dezmembramintele dreptului de proprietate, drepturi reale de garanție și sarcini	Referințe
NU SUNT	

Anexa Nr. 1 La Partea I

Teren

Nr cadastral	Suprafața (mp)*	Observații / Referințe
	2.500	

* Suprafața este determinată în planul de proiecție Stereo 70.



Date referitoare la teren

Crt	Categorie folosință	Intra vilan	Suprafața (mp)	Tarla	Parcelă	Nr. topo	Observații / Referințe
1	faneata	NU	2.500	153	2029/16	-	

Lungime Segmente

1) Valorile lungimilor segmentelor sunt obținute din proiecție în plan.

Punct început	X / Y	Punct sfârșit	X / Y	Lungime segment (** (m)
1	320.771,622 493.914,668	2	320.760,68 493.913,526	11.001
2	320.760,68 493.913,526	3	320.849,573 493.694,384	236.485
3	320.849,573 493.694,384	4	320.860,565 493.695,401	11.039
4	320.860,565 493.695,401	1	320.771,622 493.914,668	236.619

** Lungimile segmentelor sunt determinate în planul de proiecție Stereo 70 și sunt rotunjite la 1 milimetru.

***** Distanţa dintre puncte este formată din segmente cumulate ce sunt mai mici decât valoarea 1 milimetru.**

**DATE DESPRE IMOBILUL NR. 10667**

Oficiul de Cadastru și Publicitate Imobiliară HUNEDOARA
Biroul de Cadastru și Publicitate Imobiliară Deva

A. Partea I. Descrierea imobilului

TEREN Extravilan

Adresa: Jud. Hunedoara

Nr. Crt	Nr cadastral Nr. topografic	Suprafața* (mp)	Observații / Referințe
A1		1.620	Sector cadastral:114 Teren neimpregmuit;

B. Partea II. Proprietari și acte

Inscrieri privitoare la dreptul de proprietate și alte drepturi reale		Referințe
1 / 20/01/2023		
Act Administrativ nr. 5863/36, din 11/05/1995 emis de CJPSDPAT HUNEDOARA;		
B1	Intabulare, drept de PROPRIETATE, dobandit prin Reconstituire, cota actuala 1/1 1) DAMINESCU MARIANA	A1

C. Partea III. SARCINI .

Inscrieri privind dezmembramintele dreptului de proprietate, drepturi reale de garanție și sarcini	Referințe
NU SUNT	

Anexa Nr. 1 La Partea I

Teren

Nr cadastral	Suprafața (mp)*	Observații / Referințe
	1.620	

* Suprafața este determinată în planul de proiecție Stereo 70.



Date referitoare la teren

Crt	Categorie folosință	Intravilan	Suprafața (mp)	Tarla	Parcelă	Nr. topo	Observații / Referințe
1	pasune	NU	1.620	153	2029/15	-	

Lungime Segmente

1) Valorile lungimilor segmentelor sunt obținute din proiecție în plan.

Punct început	X / Y	Punct sfârșit	X / Y	Lungime segment (** (m)
1	320.760,68 493.913,526	2	320.753,586 493.912,786	7.132
2	320.753,586 493.912,786	3	320.842,447 493.693,725	236.398
3	320.842,447 493.693,725	4	320.849,573 493.694,384	7.157
4	320.849,573 493.694,384	1	320.760,68 493.913,526	236.485

** Lungimile segmentelor sunt determinate în planul de proiecție Stereo 70 și sunt rotunjite la 1 milimetru.

***** Distanţa dintre puncte este formată din segmente cumulate ce sunt mai mici decât valoarea 1 milimetru.**

**DATE DESPRE IMOBILUL NR. 10668**

Oficiul de Cadastru și Publicitate Imobiliară HUNEDOARA
Biroul de Cadastru și Publicitate Imobiliară Deva

A. Partea I. Descrierea imobilului

TEREN Extravilan

Adresa: Jud. Hunedoara

Nr. Crt	Nr cadastral Nr. topografic	Suprafața* (mp)	Observații / Referințe
A1		1.500	Sector cadastral:114 Teren neimpregmuit;

B. Partea II. Proprietari și acte

Inscrieri privitoare la dreptul de proprietate și alte drepturi reale	Referințe
1 / 10/01/2023	
Act Administrativ nr. 89856/301, din 30/09/2003 emis de CJPSDPAT HUNEDOARA;	
B1	A1
Intabulare, drept de PROPRIETATE, dobandit prin Reconstituire, cota actuala 1/1 1) VERESTAU MARIANA	

C. Partea III. SARCINI .

Inscrieri privind dezmembramintele dreptului de proprietate, drepturi reale de garanție și sarcini	Referințe
NU SUNT	

Anexa Nr. 1 La Partea I

Teren

Nr cadastral	Suprafața (mp)*	Observații / Referințe
	1.500	

* Suprafața este determinată în planul de proiecție Stereo 70.



Date referitoare la teren

Crt	Categorie folosință	Intra vilan	Suprafața (mp)	Tarla	Parcelă	Nr. topo	Observații / Referințe
1	pasune	NU	1.500	153	2029/14	-	

Lungime Segmente

1) Valorile lungimilor segmentelor sunt obținute din proiecție în plan.

Punct început	X / Y	Punct sfârșit	X / Y	Lungime segment (** (m)
1	320.753,586 493.912,786	2	320.747,016 493.912,1	6.606
2	320.747,016 493.912,1	3	320.835,846 493.693,114	236.317
3	320.835,846 493.693,114	4	320.842,447 493.693,725	6.629
4	320.842,447 493.693,725	1	320.753,586 493.912,786	236.398

** Lungimile segmentelor sunt determinate în planul de proiecție Stereo 70 și sunt rotunjite la 1 milimetru.

***** Distanţa dintre puncte este formată din segmente cumulate ce sunt mai mici decât valoarea 1 milimetru.**

**DATE DESPRE IMOBILUL NR. 10669**

Oficiul de Cadastru și Publicitate Imobiliară HUNEDOARA
Biroul de Cadastru și Publicitate Imobiliară Deva

A. Partea I. Descrierea imobilului

TEREN Extravilan

Adresa: Jud. Hunedoara

Nr. Crt	Nr cadastral Nr. topografic	Suprafața* (mp)	Observații / Referințe
A1		127.866	Sector cadastral:114 Teren neimpregmuit;

B. Partea II. Proprietari și acte

Inscrieri privitoare la dreptul de proprietate și alte drepturi reale	Referințe
1 / 10/01/2023	
Act Normativ nr. 7, din 13/03/1996 emis de PARLAMENTUL ROMÂNIEI;	
B1	A1
Intabulare, drept de PROPRIETATE, dobandit prin Lege, cota actuala 1/1 1) COMUNA ILIA, REZERVA COMISIEI LOCALE DE FOND FUNCJAR, CIF:4374164	

C. Partea III. SARCINI .

Inscrieri privind dezmembramintele dreptului de proprietate, drepturi reale de garanție și sarcini	Referințe
NU SUNT	

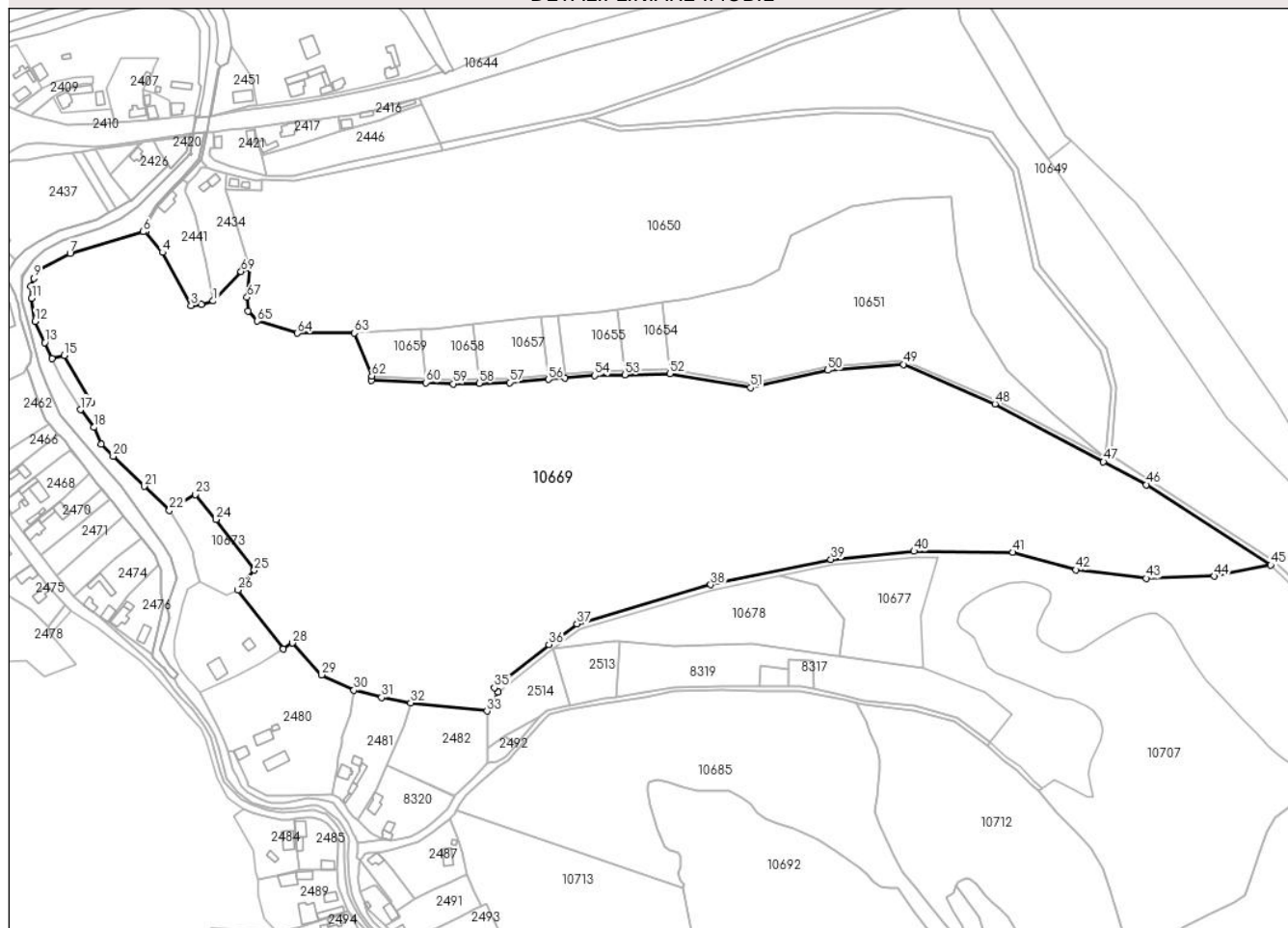
Anexa Nr. 1 La Partea I

Teren

Nr cadastral	Suprafața (mp)*	Observații / Referințe
	127.866	

* Suprafața este determinată în planul de proiecție Stereo 70.

DETALII LINIARE IMOBIL



Date referitoare la teren

Crt	Categorie folosință	Intravilan	Suprafața (mp)	Tarla	Parcelă	Nr. topo	Observații / Referințe
1	padure	NU	127.866	-	-	-	ÎMPĂDURITĂ

Lungime Segmente

1) Valorile lungimilor segmentelor sunt obținute din proiecție în plan.

Punct început	X / Y	Punct sfârșit	X / Y	Lungime segment	Punct început	X / Y	Punct sfârșit	X / Y	Lungime segment	Punct început	X / Y	Punct sfârșit	X / Y	Lungime segment
1	319.779,375 493.929,62	2	319.770,796 493.927,173	8.922	2	319.770,796 493.927,173	3	319.763,584 493.926,346	7.259	3	319.763,584 493.926,346	4	319.743,143 493.964,289	43.099
4	319.743,143 493.964,289	5	319.731,153 493.979,206	19.138	5	319.731,153 493.979,206	6	319.729,595 493.978,956	1.578	6	319.729,595 493.978,956	7	319.677,382 493.963,621	54.418
7	319.677,382 493.963,621	8	319.654,265 493.950,797	26.436	8	319.654,265 493.950,797	9	319.651,497 493.945,784	5.726	9	319.651,497 493.945,784	10	319.649,452 493.940,012	6.123
10	319.649,452 493.940,012	11	319.650,104 493.931,686	8.352	11	319.650,104 493.931,686	12	319.652,542 493.915,176	16.688	12	319.652,542 493.915,176	13	319.659,365 493.900,017	16.624
13	319.659,365 493.900,017	14	319.664,406 493.888,735	12.358	14	319.664,406 493.888,735	15	319.673,31 493.890,95	9.176	15	319.673,31 493.890,95	16	319.692,876 493.857,069	39.124
16	319.692,876 493.857,069	17	319.684,735 493.852,183	9.494	17	319.684,735 493.852,183	18	319.694,416 493.839,648	15.838	18	319.694,416 493.839,648	19	319.699,469 493.827,762	12.915

Punct început	X / Y	Punct sfârșit	X / Y	Lungime segment	Punct început	X / Y	Punct sfârșit	X / Y	Lungime segment	Punct început	X / Y	Punct sfârșit	X / Y	Lungime segment
19	319.699,469 493.827,762	20	319.708,168 493.819,065	12.301	20	319.708,168 493.819,065	21	319.730,16 493.797,768	30.615	21	319.730,16 493.797,768	22	319.748,19 493.780,488	24.973
22	319.748,19 493.780,488	23	319.766,851 493.791,759	21.8	23	319.766,851 493.791,759	24	319.781,288 493.774,04	22.856	24	319.781,288 493.774,04	25	319.808,684 493.738,002	45.269
25	319.808,684 493.738,002	26	319.796,891 493.723,854	18.419	26	319.796,891 493.723,854	27	319.829,243 493.681,909	52.972	27	319.829,243 493.681,909	28	319.835,886 493.686,035	7.82
28	319.835,886 493.686,035	29	319.856,567 493.663,444	30.628	29	319.856,567 493.663,444	30	319.879,599 493.652,514	25.493	30	319.879,599 493.652,514	31	319.899,294 493.647,445	20.338
31	319.899,294 493.647,445	32	319.920,059 493.643,505	21.135	32	319.920,059 493.643,505	33	319.974,556 493.637,679	54.807	33	319.974,556 493.637,679	34	319.982,192 493.651,167	15.5
34	319.982,192 493.651,167	35	319.979,706 493.654,3	4.0	35	319.979,706 493.654,3	36	320.018,539 493.685,125	49.58	36	320.018,539 493.685,125	37	320.038,651 493.699,818	24.907
37	320.038,651 493.699,818	38	320.133,859 493.727,673	99.2	38	320.133,859 493.727,673	39	320.219,487 493.745,676	87.5	39	320.219,487 493.745,676	40	320.278,712 493.751,394	59.5
40	320.278,712 493.751,394	41	320.349,208 493.750,706	70.5	41	320.349,208 493.750,706	42	320.394,01 493.738,256	46.5	42	320.394,01 493.738,256	43	320.444,138 493.732,138	50.5
43	320.444,138 493.732,138	44	320.492,614 493.733,663	48.5	44	320.492,614 493.733,663	45	320.532,844 493.741,573	41.0	45	320.532,844 493.741,573	46	320.444,349 493.798,887	105.434
46	320.444,349 493.798,887	47	320.413,626 493.815,224	34.797	47	320.413,626 493.815,224	48	320.336,351 493.856,314	87.52	48	320.336,351 493.856,314	49	320.271,061 493.884,548	71.133
49	320.271,061 493.884,548	50	320.217,189 493.880,281	54.04	50	320.217,189 493.880,281	51	320.162,181 493.867,895	56.385	51	320.162,181 493.867,895	52	320.104,744 493.877,904	58.303
52	320.104,744 493.877,904	53	320.072,673 493.877,132	32.08	53	320.072,673 493.877,132	54	320.051,249 493.876,616	21.43	54	320.051,249 493.876,616	55	320.030,149 493.874,866	21.173
55	320.030,149 493.874,866	56	320.018,18 493.873,874	12.01	56	320.018,18 493.873,874	57	319.990,456 493.871,574	27.819	57	319.990,456 493.871,574	58	319.968,932 493.871,087	21.529
58	319.968,932 493.871,087	59	319.950,273 493.870,665	18.663	59	319.950,273 493.870,665	60	319.930,785 493.871,554	19.509	60	319.930,785 493.871,554	61	319.892,231 493.873,312	38.593
61	319.892,231 493.873,312	62	319.892,368 493.876,309	3.0	62	319.892,368 493.876,309	63	319.879,988 493.906,899	33.0	63	319.879,988 493.906,899	64	319.839,346 493.906,692	40.643
64	319.839,346 493.906,692	65	319.810,889 493.915,328	29.738	65	319.810,889 493.915,328	66	319.804,302 493.922,565	9.785	66	319.804,302 493.922,565	67	319.803,585 493.932,346	9.808
67	319.803,585 493.932,346	68	319.805,115 493.953,222	20.932	68	319.805,115 493.953,222	69	319.799,273 493.950,569	6.417	69	319.799,273 493.950,569	1	319.779,375 493.929,62	28.892

** Lungimile segmentelor sunt determinate în planul de proiecție Stereo 70 și sunt rotunjite la 1 milimetru.

*** Distanța dintre puncte este formată din segmente cumulate ce sunt mai mici decât valoarea 1 milimetru.

**DATE DESPRE IMOBILUL NR. 10670**

Oficiul de Cadastru și Publicitate Imobiliară HUNEDOARA
Biroul de Cadastru și Publicitate Imobiliară Deva

A. Partea I. Descrierea imobilului

TEREN Extravilan

Adresa: Jud. Hunedoara

Nr. Crt	Nr cadastral Nr. topografic	Suprafața* (mp)	Observații / Referințe
A1		1.900	Sector cadastral:114 Teren neimpregmuit;

B. Partea II. Proprietari și acte

Inscrieri privitoare la dreptul de proprietate și alte drepturi reale	Referințe
1 / 20/01/2023	
Act Administrativ nr. 89856/299, din 30/09/2003 emis de CJPSDPAT HUNEDOARA;	
B1	A1
Intabulare, drept de PROPRIETATE, dobandit prin Reconstituire, cota actuala 1/1 1) FER REMUS	

C. Partea III. SARCINI .

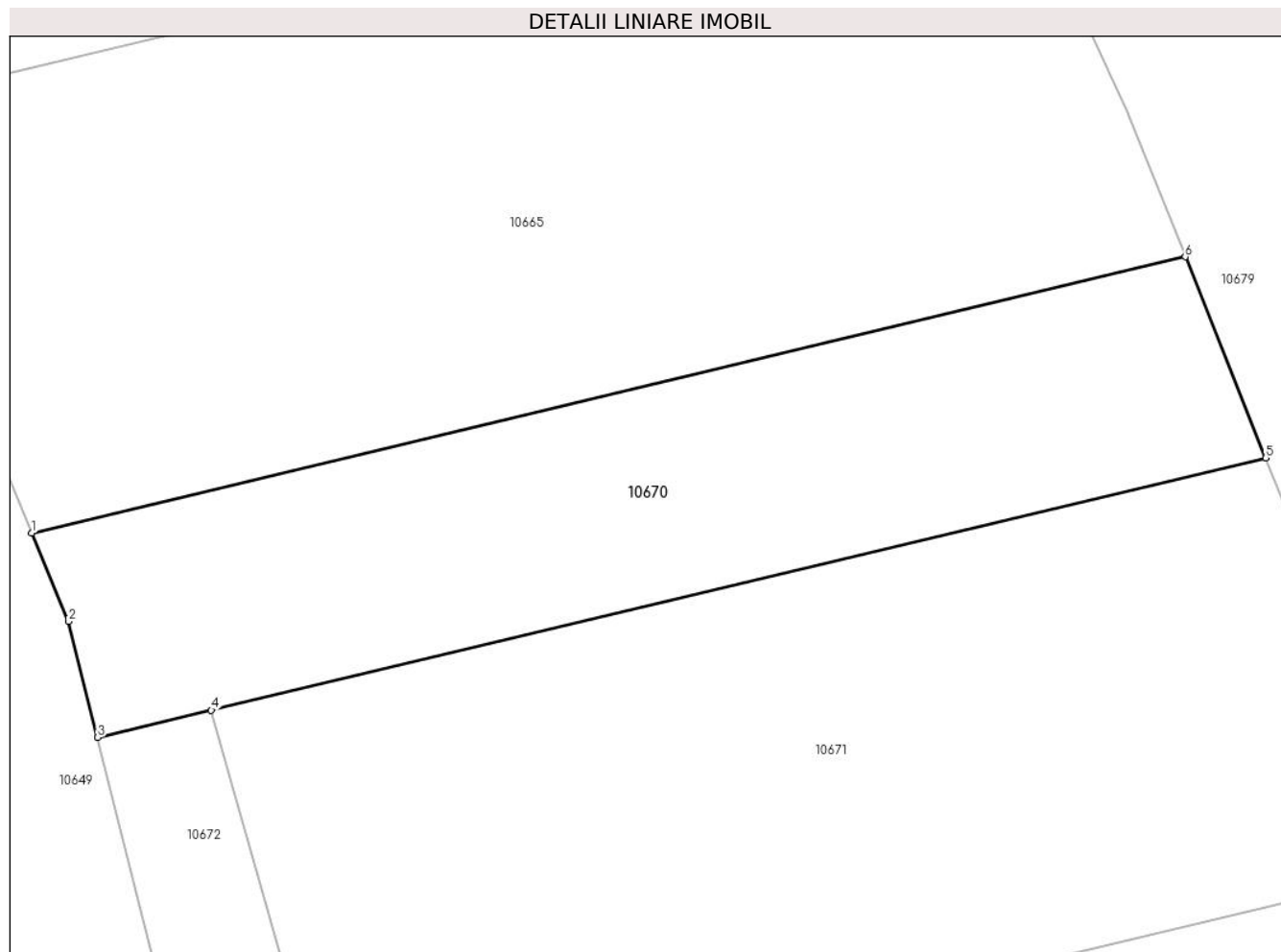
Inscrieri privind dezmembramintele dreptului de proprietate, drepturi reale de garanție și sarcini	Referințe
NU SUNT	

Anexa Nr. 1 La Partea I

Teren

Nr cadastral	Suprafața (mp)*	Observații / Referințe
	1.900	

* Suprafața este determinată în planul de proiecție Stereo 70.



Date referitoare la teren

Crt	Categorie folosință	Intravilan	Suprafața (mp)	Tarla	Parcelă	Nr. topo	Observații / Referințe
1	faneata	NU	1.900	153	2029/5	-	

Lungime Segmente

1) Valorile lungimilor segmentelor sunt obținute din proiecție în plan.

Punct început	X / Y	Punct sfârșit	X / Y	Lungime segment (** (m)
1	320.590,48 493.796,721	2	320.593,66 493.789,08	8.276
2	320.593,66 493.789,08	3	320.596,183 493.779,077	10.317
3	320.596,183 493.779,077	4	320.606,002 493.781,424	10.095
4	320.606,002 493.781,424	5	320.697,1 493.803,204	93.665
5	320.697,1 493.803,204	6	320.690,143 493.820,548	18.687

Punct început	X / Y	Punct sfârşit	X / Y	Lungime segment (** (m)
6	320.690,143 493.820,548	1	320.590,48 493.796,721	102.472

** Lungimile segmentelor sunt determinate în planul de proiecţie Stereo 70 şi sunt rotunjite la 1 milimetru.

*** Distanţa dintre puncte este formată din segmente cumulate ce sunt mai mici decât valoarea 1 milimetru.

**DATE DESPRE IMOBILUL NR. 10671**

Oficiul de Cadastru și Publicitate Imobiliară HUNEDOARA
Biroul de Cadastru și Publicitate Imobiliară Deva

A. Partea I. Descrierea imobilului

TEREN Extravilan

Adresa: Jud. Hunedoara

Nr. Crt	Nr cadastral Nr. topografic	Suprafața* (mp)	Observații / Referințe
A1		3.600	Sector cadastral:114 Teren neimprejmuit;

B. Partea II. Proprietari și acte

Inscrieri privitoare la dreptul de proprietate și alte drepturi reale		Referințe
1 / 10/01/2023		
Act Administrativ nr. 89856/167, din 22/05/2003 emis de CJPSDPAT HUNEDOARA;		
B1	Intabulare, drept de PROPRIETATE, dobandit prin Reconstituire, cota actuala 1/1 1) STERMIR MINODORA	A1

C. Partea III. SARCINI .

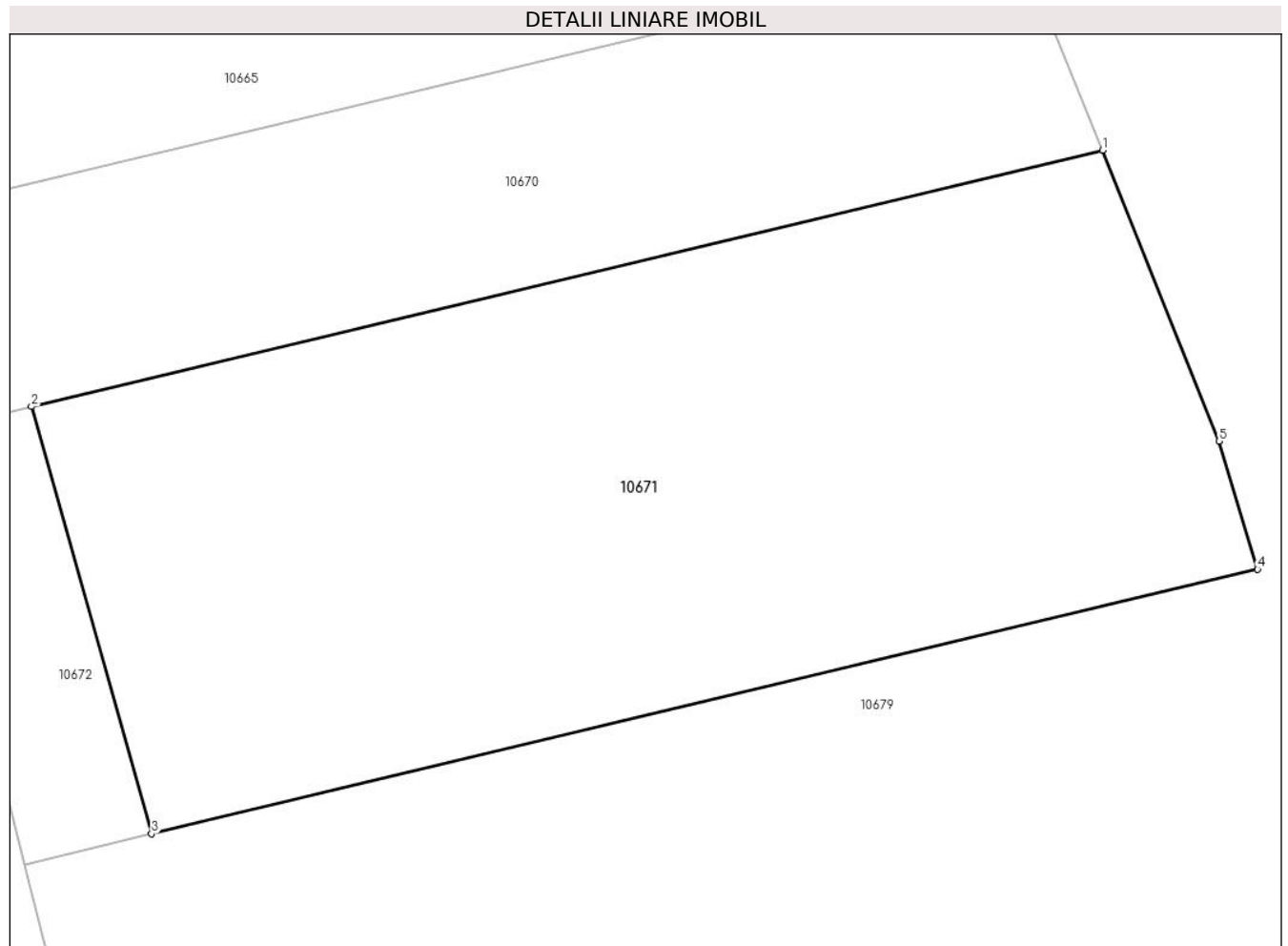
Inscrieri privind dezmembramintele dreptului de proprietate, drepturi reale de garanție și sarcini	Referințe
NU SUNT	

Anexa Nr. 1 La Partea I

Teren

Nr cadastral	Suprafața (mp)*	Observații / Referințe
	3.600	

* Suprafața este determinată în planul de proiecție Stereo 70.



Date referitoare la teren

Crt	Categorie folosință	Intravilan	Suprafața (mp)	Tarla	Parcelă	Nr. topo	Observații / Referințe
1	padure	NU	3.600	153	2029/6	-	

Lungime Segmente

1) Valorile lungimilor segmentelor sunt obținute din proiecție în plan.

Punct început	X / Y	Punct sfârșit	X / Y	Lungime segment (** (m)
1	320.697,1 493.803,204	2	320.606,002 493.781,424	93.665
2	320.606,002 493.781,424	3	320.616,231 493.745,128	37.71
3	320.616,231 493.745,128	4	320.710,293 493.767,616	96.713
4	320.710,293 493.767,616	5	320.707,008 493.778,502	11.37
5	320.707,008 493.778,502	1	320.697,1 493.803,204	26.616

**** Lungimile segmentelor sunt determinate în planul de proiecție Stereo 70 și sunt rotunjite la 1 milimetru.**

***** Distanța dintre puncte este formată din segmente cumulate ce sunt mai mici decât valoarea 1 milimetru.**

**DATE DESPRE IMOBILUL NR. 10672**

Oficiul de Cadastru și Publicitate Imobiliară HUNEDOARA
Biroul de Cadastru și Publicitate Imobiliară Deva

A. Partea I. Descrierea imobilului

TEREN Extravilan

Adresa: Jud. Hunedoara

Nr. Crt	Nr cadastral Nr. topografic	Suprafața* (mp)	Observații / Referințe
A1		400	Sector cadastral:114 Teren neimpregmuit;

B. Partea II. Proprietari și acte

Inscrieri privitoare la dreptul de proprietate și alte drepturi reale	Referințe
1 / 10/01/2023	
Act Administrativ nr. 89856/375, din 21/11/2003 emis de CJPSDPAT HUNEDOARA;	
B1	A1
Intabulare, drept de PROPRIETATE, dobandit prin Reconstituire, cota actuala 1/1 1) SUIEGAN MARINEL	

C. Partea III. SARCINI .

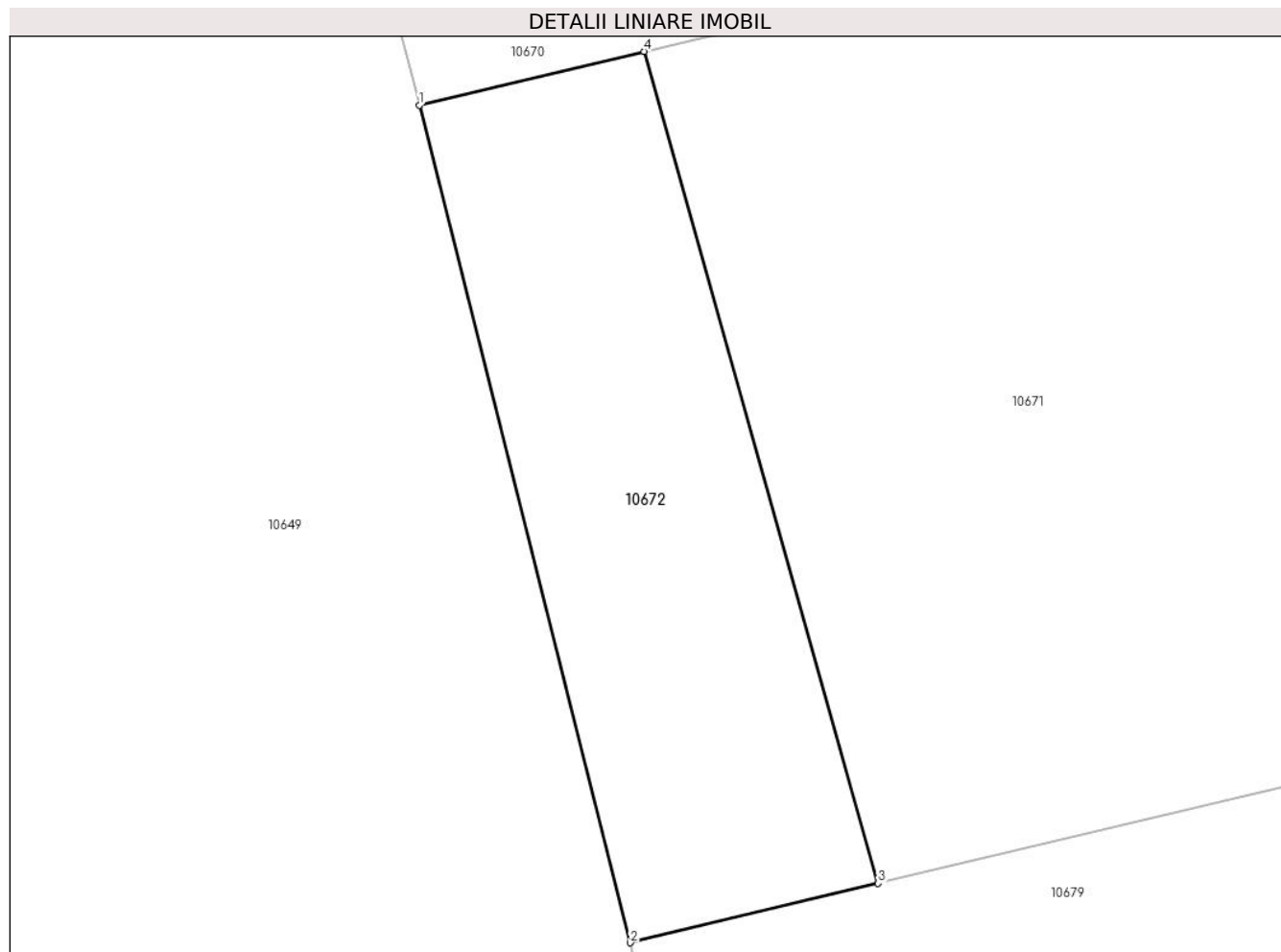
Inscrieri privind dezmembramintele dreptului de proprietate, drepturi reale de garanție și sarcini	Referințe
NU SUNT	

Anexa Nr. 1 La Partea I

Teren

Nr cadastral	Suprafața (mp)*	Observații / Referințe
	400	

* Suprafața este determinată în planul de proiecție Stereo 70.



Date referitoare la teren

Crt	Categorie folosință	Intravilan	Suprafața (mp)	Tarla	Parcelă	Nr. topo	Observații / Referințe
1	faneata	NU	400	153	2029/6	-	

Lungime Segmente

1) Valorile lungimilor segmentelor sunt obținute din proiecție în plan.

Punct început	X / Y	Punct sfârșit	X / Y	Lungime segment (** (m)
1	320.596,183 493.779,077	2	320.605,4 493.742,538	37.683
2	320.605,4 493.742,538	3	320.616,231 493.745,128	11.136
3	320.616,231 493.745,128	4	320.606,002 493.781,424	37.71
4	320.606,002 493.781,424	1	320.596,183 493.779,077	10.095

** Lungimile segmentelor sunt determinate în planul de proiecție Stereo 70 și sunt rotunjite la 1 milimetru.

***** Distanţa dintre puncte este formată din segmente cumulate ce sunt mai mici decât valoarea 1 milimetru.**

**DATE DESPRE IMOBILUL NR. 10673**

Oficiul de Cadastru și Publicitate Imobiliară HUNEDOARA
Biroul de Cadastru și Publicitate Imobiliară Deva

A. Partea I. Descrierea imobilului

TEREN Extravilan

Adresa: Jud. Hunedoara

Nr. Crt	Nr cadastral Nr. topografic	Suprafața* (mp)	Observații / Referințe
A1		2.000	Sector cadastral:114 Teren neimpregmuit;

B. Partea II. Proprietari și acte

Inscrieri privitoare la dreptul de proprietate și alte drepturi reale	Referințe
1 / 10/01/2023	
Act Administrativ nr. 89856/291, din 30/09/2003 emis de CJPSDPAT HUNEDOARA;	
B1	A1
Intabulare, drept de PROPRIETATE, dobandit prin Reconstituire, cota actuala 1/1 1) SORCA GHEORGHE	

C. Partea III. SARCINI .

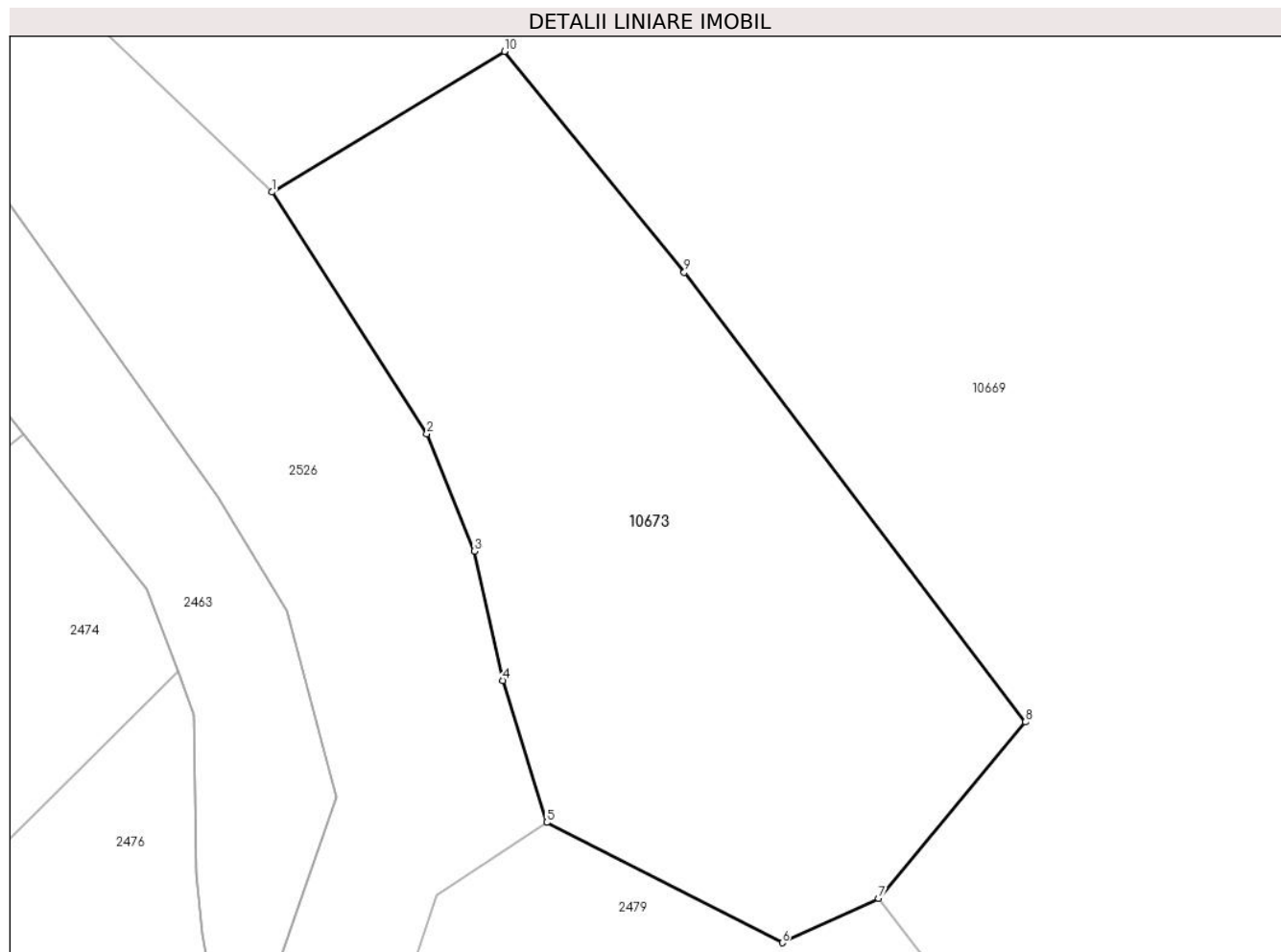
Inscrieri privind dezmembramintele dreptului de proprietate, drepturi reale de garanție și sarcini	Referințe
NU SUNT	

Anexa Nr. 1 La Partea I

Teren

Nr cadastral	Suprafața (mp)*	Observații / Referințe
	2.000	

* Suprafața este determinată în planul de proiecție Stereo 70.



Date referitoare la teren

Crt	Categorie folosință	Intra vilan	Suprafața (mp)	Tarla	Parcelă	Nr. topo	Observații / Referințe
1	pasune	NU	2.000	154/2	2045/1	-	

Lungime Segmente

1) Valorile lungimilor segmentelor sunt obținute din proiecție în plan.

Punct început	X / Y	Punct sfârșit	X / Y	Lungime segment (** (m)
1	319.748,19 493.780,488	2	319.760,642 493.761,118	23.027
2	319.760,642 493.761,118	3	319.764,462 493.751,709	10.155
3	319.764,462 493.751,709	4	319.766,716 493.741,323	10.627
4	319.766,716 493.741,323	5	319.770,261 493.729,953	11.91
5	319.770,261 493.729,953	6	319.789,158 493.720,301	21.219

Punct început	X / Y	Punct sfârșit	X / Y	Lungime segment (** (m)
6	319.789,158 493.720,301	7	319.796,891 493.723,854	8.51
7	319.796,891 493.723,854	8	319.808,684 493.738,002	18.419
8	319.808,684 493.738,002	9	319.781,288 493.774,04	45.269
9	319.781,288 493.774,04	10	319.766,851 493.791,759	22.856
10	319.766,851 493.791,759	1	319.748,19 493.780,488	21.8

** Lungimile segmentelor sunt determinate în planul de proiecție Stereo 70 și sunt rotunjite la 1 milimetru.

*** Distanța dintre puncte este formată din segmente cumulate ce sunt mai mici decât valoarea 1 milimetru.

**DATE DESPRE IMOBILUL NR. 10674**

Oficiul de Cadastru și Publicitate Imobiliară HUNEDOARA
Biroul de Cadastru și Publicitate Imobiliară Deva

A. Partea I. Descrierea imobilului

TEREN Extravilan

Adresa: Jud. Hunedoara

Nr. Crt	Nr cadastral Nr. topografic	Suprafața* (mp)	Observații / Referințe
A1		2.312	Sector cadastral:114 Teren neimprejmuit;

B. Partea II. Proprietari și acte

Inscrieri privitoare la dreptul de proprietate și alte drepturi reale		Referințe
1 / 10/01/2023		
Act Normativ nr. 7, din 13/03/1996 emis de PARLAMENTUL ROMÂNIEI;		
B1	Inscrierea provizorie, drept de PROPRIETATE, dobandit prin Lege, cota actuala 1/1 1) COMUNA ILIA, CIF:4374164	A1

C. Partea III. SARCINI .

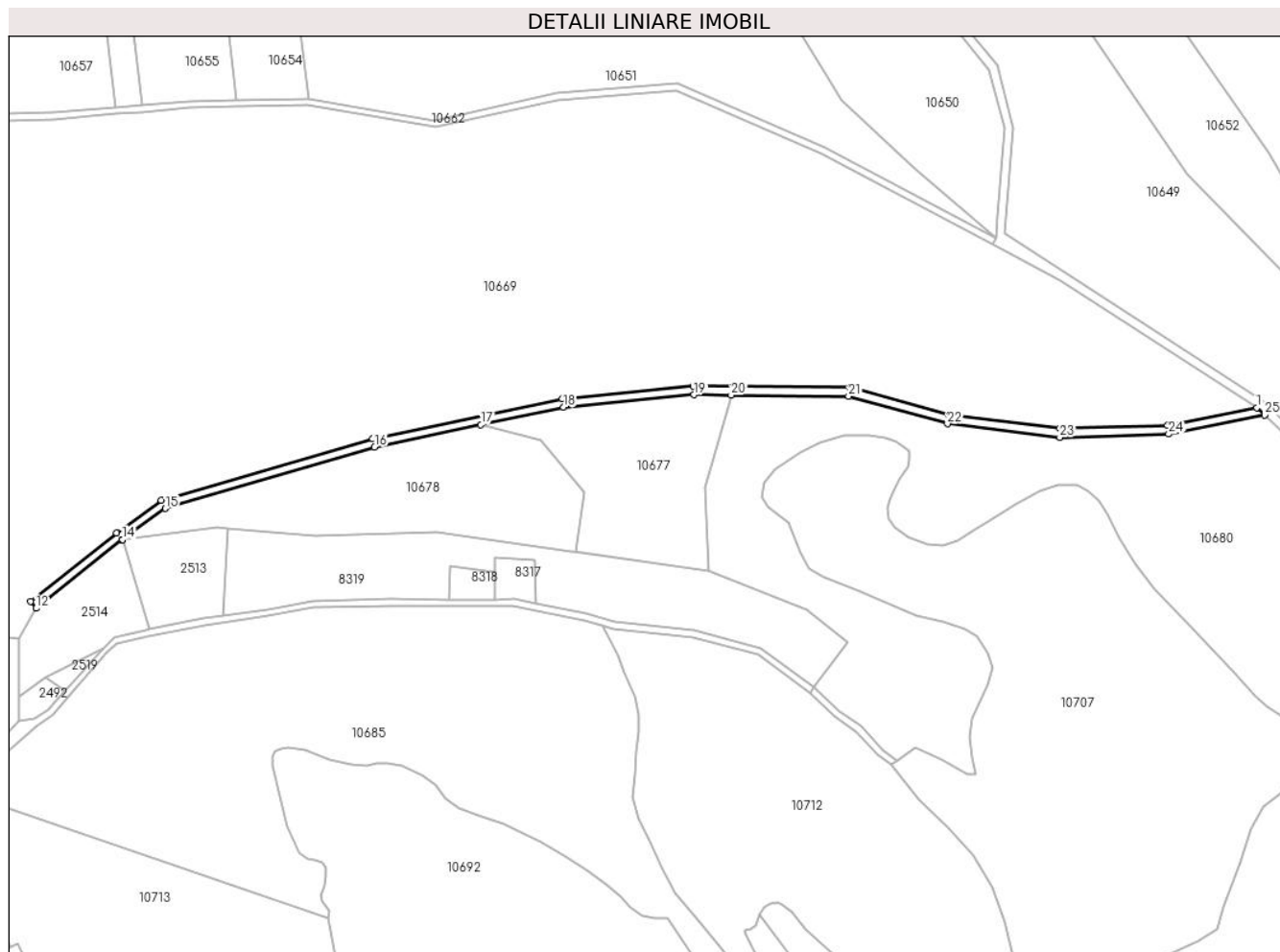
Inscrieri privind dezmembramintele dreptului de proprietate, drepturi reale de garanție și sarcini	Referințe
NU SUNT	

Anexa Nr. 1 La Partea I

Teren

Nr cadastral	Suprafața (mp)*	Observații / Referințe
	2.312	

* Suprafața este determinată în planul de proiecție Stereo 70.



Date referitoare la teren

Crt	Categorie folosință	Intravilan	Suprafața (mp)	Tarla	Parcelă	Nr. topo	Observații / Referințe
1	drum	NU	2.312	-	-	-	

Lungime Segmente

1) Valorile lungimilor segmentelor sunt obținute din proiecție în plan.

Punct început	X / Y	Punct sfârșit	X / Y	Lungime segment (** (m)
1	320.532,844 493.741,573	2	320.492,614 493.733,663	41.0
3	320.444,138 493.732,138	4	320.394,01 493.738,256	50.5
5	320.349,208 493.750,706	6	320.278,712 493.751,394	70.5
7	320.219,487 493.745,676	8	320.133,859 493.727,673	87.5
9	320.038,651 493.699,818	10	320.018,539 493.685,125	24.907

Punct început	X / Y	Punct sfârșit	X / Y	Lungime segment (** (m)
2	320.492,614 493.733,663	3	320.444,138 493.732,138	48.5
4	320.394,01 493.738,256	5	320.349,208 493.750,706	46.5
6	320.278,712 493.751,394	7	320.219,487 493.745,676	59.5
8	320.133,859 493.727,673	9	320.038,651 493.699,818	99.2
10	320.018,539 493.685,125	11	319.979,706 493.654,3	49.58

Punct început	X / Y	Punct sfârșit	X / Y	Lungime segment (** (m)
11	319.979,706 493.654,3	12	319.982,192 493.651,167	4.0
13	320.020,963 493.681,942	14	320.021,156 493.682,096	0.247
15	320.040,445 493.696,175	16	320.134,834 493.723,791	98.345
17	320.182,815 493.733,879	18	320.220,092 493.741,716	38.092
19	320.278,885 493.747,392	20	320.295,724 493.747,228	16.84
21	320.348,644 493.746,712	22	320.393,228 493.734,321	46.274
23	320.443,958 493.728,13	24	320.493,066 493.729,675	49.133
25	320.536,4 493.738,195	1	320.532,844 493.741,573	4.904

Punct început	X / Y	Punct sfârșit	X / Y	Lungime segment (** (m)
12	319.982,192 493.651,167	13	320.020,963 493.681,942	49.5
14	320.021,156 493.682,096	15	320.040,445 493.696,175	23.88
16	320.134,834 493.723,791	17	320.182,815 493.733,879	49.031
18	320.220,092 493.741,716	19	320.278,885 493.747,392	59.066
20	320.295,724 493.747,228	21	320.348,644 493.746,712	52.922
22	320.393,228 493.734,321	23	320.443,958 493.728,13	51.106
24	320.493,066 493.729,675	25	320.536,4 493.738,195	44.163

** Lungimile segmentelor sunt determinate în planul de proiecție Stereo 70 și sunt rotunjite la 1 milimetru.

*** Distanța dintre puncte este formată din segmente cumulate ce sunt mai mici decât valoarea 1 milimetru.

**DATE DESPRE IMOBILUL NR. 10675**

Oficiul de Cadastru și Publicitate Imobiliară HUNEDOARA
Biroul de Cadastru și Publicitate Imobiliară Deva

A. Partea I. Descrierea imobilului

TEREN Extravilan

Adresa: Jud. Hunedoara

Nr. Crt	Nr cadastral Nr. topografic	Suprafața* (mp)	Observații / Referințe
A1		17.000	Sector cadastral:114 Teren neimprejmuit;

B. Partea II. Proprietari și acte

Inscrieri privitoare la dreptul de proprietate și alte drepturi reale	Referințe
1 / 20/01/2023	
Act Administrativ nr. 89856/158, din 22/05/2003 emis de CJPSDPAT HUNEDOARA;	
B1	A1
Intabulare, drept de PROPRIETATE, dobandit prin Reconstituire, cota actuala 1/1 1) CONSILIUL LOCAL ILIA, CIF:99999999999999	

C. Partea III. SARCINI .

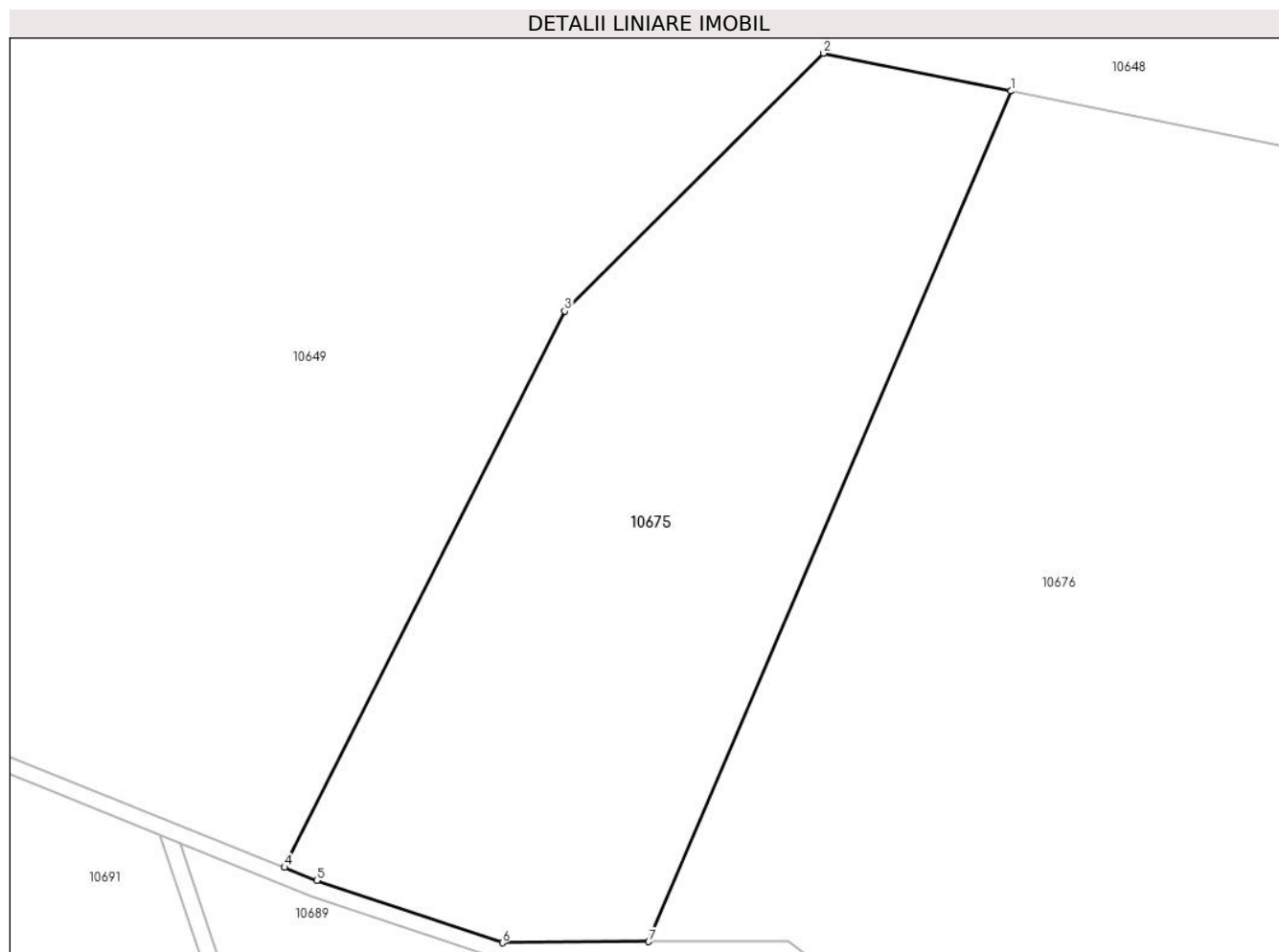
Inscrieri privind dezmembramintele dreptului de proprietate, drepturi reale de garanție și sarcini	Referințe
NU SUNT	

Anexa Nr. 1 La Partea I

Teren

Nr cadastral	Suprafața (mp)*	Observații / Referințe
	17.000	

* Suprafața este determinată în planul de proiecție Stereo 70.



Date referitoare la teren

Crt	Categorie folosință	Intravilan	Suprafața (mp)	Tarla	Parcelă	Nr. topo	Observații / Referințe
1	padure	NU	17.000	152	2027/3	-	UA 23C

Lungime Segmente

1) Valorile lungimilor segmentelor sunt obținute din proiecție în plan.

Punct început	X / Y	Punct sfârșit	X / Y	Lungime segment (** (m)
1	321.316,353 493.840,161	2	321.271,456 493.849,212	45.8
2	321.271,456 493.849,212	3	321.209,504 493.787,502	87.443
3	321.209,504 493.787,502	4	321.142,39 493.654,299	149.156
4	321.142,39 493.654,299	5	321.150,139 493.651,18	8.352
5	321.150,139 493.651,18	6	321.194,604 493.636,259	46.901

Punct început	X / Y	Punct sfârșit	X / Y	Lungime segment (** (m)
6	321.194,604 493.636,259	7	321.229,597 493.636,512	34.995
7	321.229,597 493.636,512	1	321.316,353 493.840,161	221.358

** Lungimile segmentelor sunt determinate în planul de proiecție Stereo 70 și sunt rotunjite la 1 milimetru.

*** Distanța dintre puncte este formată din segmente cumulate ce sunt mai mici decât valoarea 1 milimetru.

**DATE DESPRE IMOBILUL NR. 10676**

Oficiul de Cadastru și Publicitate Imobiliară HUNEDOARA
Biroul de Cadastru și Publicitate Imobiliară Deva

A. Partea I. Descrierea imobilului

TEREN Extravilan

Adresa: Jud. Hunedoara

Nr. Crt	Nr cadastral Nr. topografic	Suprafața* (mp)	Observații / Referințe
A1		35.000	Sector cadastral:114 Teren neimprejmuit;

B. Partea II. Proprietari și acte

Inscrieri privitoare la dreptul de proprietate și alte drepturi reale	Referințe
1 / 20/01/2023	
Act Administrativ nr. 89856/158, din 22/05/2003 emis de CJPSDPAT HUNEDOARA;	
B1	A1
Intabulare, drept de PROPRIETATE, dobandit prin Reconstituire, cota actuala 1/1	
1) CONSILIUL LOCAL ILIA, CIF:99999999999999	

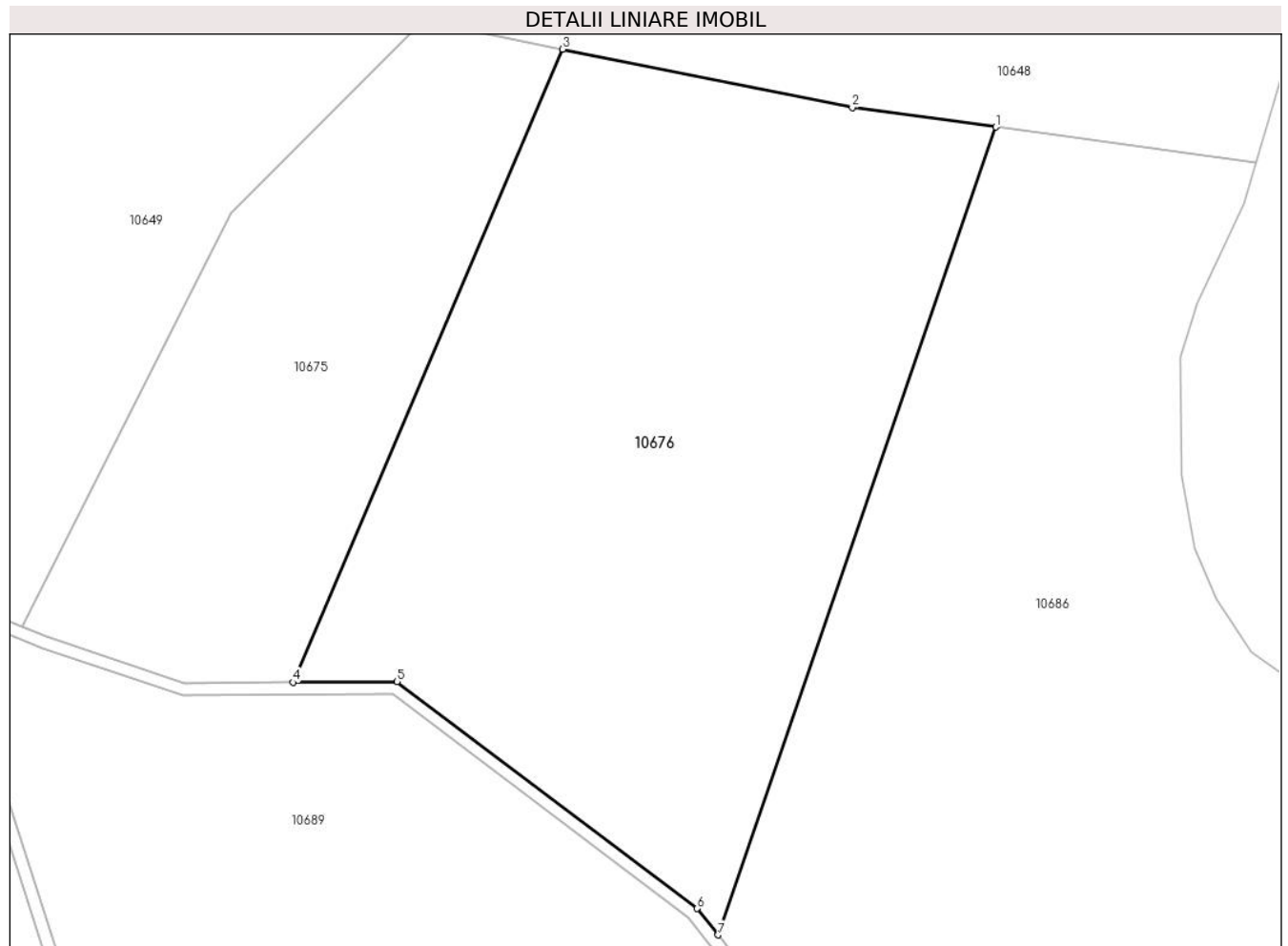
C. Partea III. SARCINI .

Inscrieri privind dezmembramintele dreptului de proprietate, drepturi reale de garanție și sarcini	Referințe
NU SUNT	

Anexa Nr. 1 La Partea I**Teren**

Nr cadastral	Suprafața (mp)*	Observații / Referințe
	35.000	

* Suprafața este determinată în planul de proiecție Stereo 70.

**Date referitoare la teren**

Crt	Categorie folosință	Intravilan	Suprafața (mp)	Tarla	Parcelă	Nr. topo	Observații / Referințe
1	padure	NU	35.000	152	2027/2	-	UP1 UA 23R

Lungime Segmente

1) Valorile lungimilor segmentelor sunt obținute din proiecție în plan.

Punct început	X / Y	Punct sfârșit	X / Y	Lungime segment (** (m)
1	321.455,765 493.815,126	2	321.409,619 493.821,359	46.565
2	321.409,619 493.821,359	3	321.316,353 493.840,161	95.142
3	321.316,353 493.840,161	4	321.229,597 493.636,512	221.358
4	321.229,597 493.636,512	5	321.262,949 493.636,753	33.352
5	321.262,949 493.636,753	6	321.359,63 493.563,747	121.15

Punct început	X / Y	Punct sfârșit	X / Y	Lungime segment (** (m)
6	321.359,63 493.563,747	7	321.366,338 493.555,298	10.788
7	321.366,338 493.555,298	1	321.455,765 493.815,126	274.786

** Lungimile segmentelor sunt determinate în planul de proiecție Stereo 70 și sunt rotunjite la 1 milimetru.

*** Distanța dintre puncte este formată din segmente cumulate ce sunt mai mici decât valoarea 1 milimetru.

**DATE DESPRE IMOBILUL NR. 10677**

Oficiul de Cadastru și Publicitate Imobiliară HUNEDOARA
Biroul de Cadastru și Publicitate Imobiliară Deva

A. Partea I. Descrierea imobilului

TEREN Extravilan

Adresa: Jud. Hunedoara

Nr. Crt	Nr cadastral Nr. topografic	Suprafața* (mp)	Observații / Referințe
A1		5.000	Sector cadastral:114 Teren neimprejmuit;

B. Partea II. Proprietari și acte

Inscrieri privitoare la dreptul de proprietate și alte drepturi reale		Referințe
1 / 20/01/2023		
Act Administrativ nr. 89856/537, din 21/07/2005 emis de CJPSDPAT HUNEDOARA;		
B1	Intabulare, drept de PROPRIETATE, dobandit prin Reconstituire, cota actuala 1/1 1) GOT PARASCHIVA	A1

C. Partea III. SARCINI .

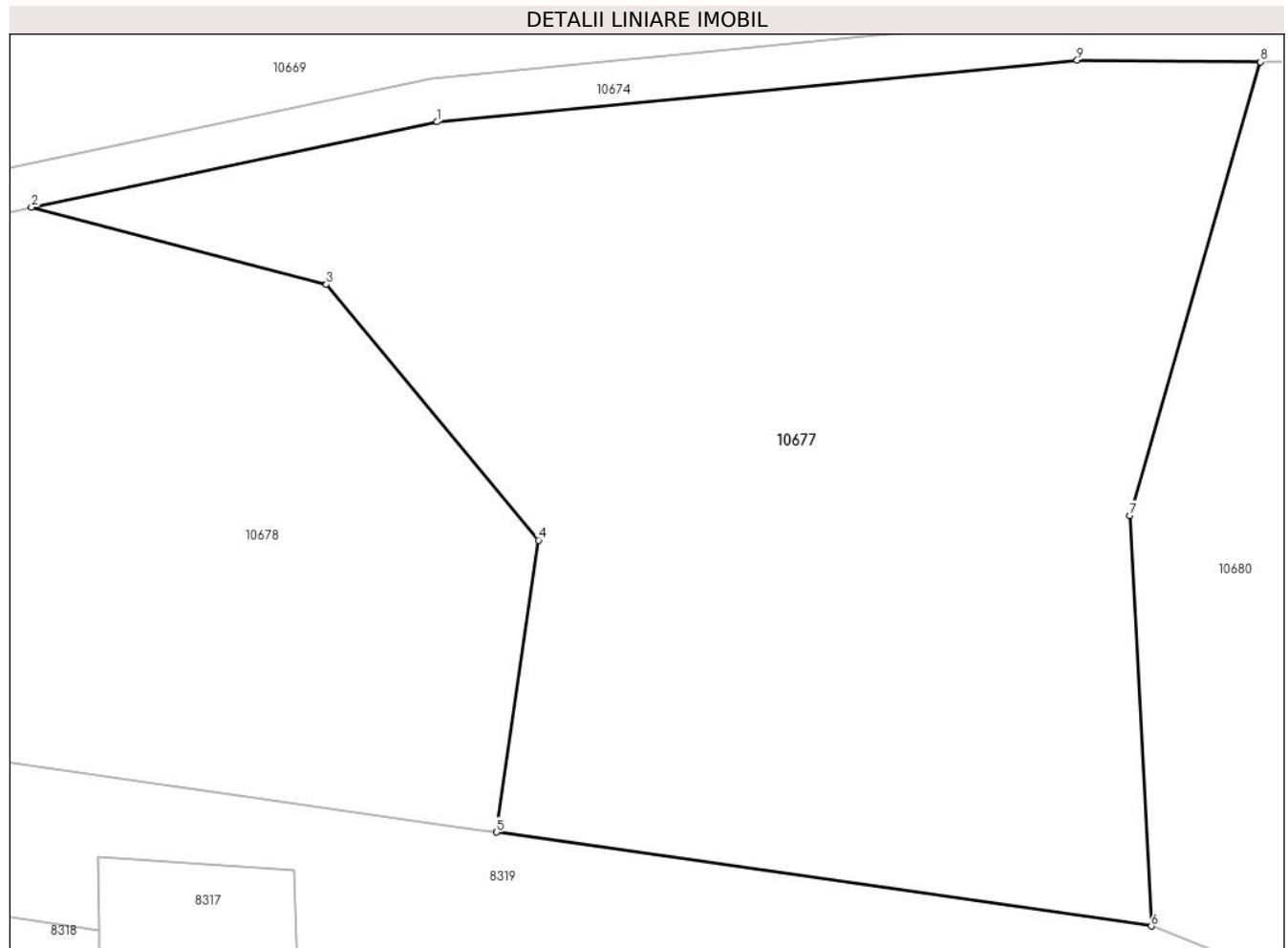
Inscrieri privind dezmembramintele dreptului de proprietate, drepturi reale de garanție și sarcini	Referințe
NU SUNT	

Anexa Nr. 1 La Partea I

Teren

Nr cadastral	Suprafața (mp)*	Observații / Referințe
	5.000	

* Suprafața este determinată în planul de proiecție Stereo 70.



Date referitoare la teren

Crt	Categorie folosință	Intra vilan	Suprafața (mp)	Tarla	Parcelă	Nr. topo	Observații / Referințe
1	faneata	NU	5.000	154/2	2033/1	-	ÎMPĂDURITĂ

Lungime Segmente

1) Valorile lungimilor segmentelor sunt obținute din proiecție în plan.

Punct început	X / Y	Punct sfârșit	X / Y	Lungime segment (** (m)
1	320.220,092 493.741,716	2	320.182,815 493.733,879	38.092
2	320.182,815 493.733,879	3	320.209,904 493.726,794	28.0
3	320.209,904 493.726,794	4	320.229,386 493.703,327	30.5
4	320.229,386 493.703,327	5	320.225,544 493.676,52	27.081
5	320.225,544 493.676,52	6	320.285,703 493.667,898	60.774

Punct început	X / Y	Punct sfârșit	X / Y	Lungime segment (** (m)
6	320.285,703 493.667,898	7	320.283,726 493.705,583	37.737
7	320.283,726 493.705,583	8	320.295,724 493.747,228	43.339
8	320.295,724 493.747,228	9	320.278,885 493.747,392	16.84
9	320.278,885 493.747,392	1	320.220,092 493.741,716	59.066

** Lungimile segmentelor sunt determinate în planul de proiecție Stereo 70 și sunt rotunjite la 1 milimetru.

*** Distanța dintre puncte este formată din segmente cumulate ce sunt mai mici decât valoarea 1 milimetru.

**DATE DESPRE IMOBILUL NR. 10678**

Oficiul de Cadastru și Publicitate Imobiliară HUNEDOARA
Biroul de Cadastru și Publicitate Imobiliară Deva

A. Partea I. Descrierea imobilului

TEREN Extravilan

Adresa: Jud. Hunedoara

Nr. Crt	Nr cadastral Nr. topografic	Suprafața* (mp)	Observații / Referințe
A1		6.584	Sector cadastral:114 Teren neimprejmuit;

B. Partea II. Proprietari și acte

Inscrieri privitoare la dreptul de proprietate și alte drepturi reale		Referințe
1 / 10/01/2023		
Act Normativ nr. 7, din 13/03/1996 emis de PARLAMENTUL ROMÂNIEI;		
B1	Intabulare, drept de PROPRIETATE, dobandit prin Lege, cota actuala 1/1	A1
1) COMUNA ILIA, REZERVA COMISIEI LOCALE DE FOND FUNCJAR, CIF:4374164		

C. Partea III. SARCINI .

Inscrieri privind dezmembramintele dreptului de proprietate, drepturi reale de garanție și sarcini	Referințe
NU SUNT	

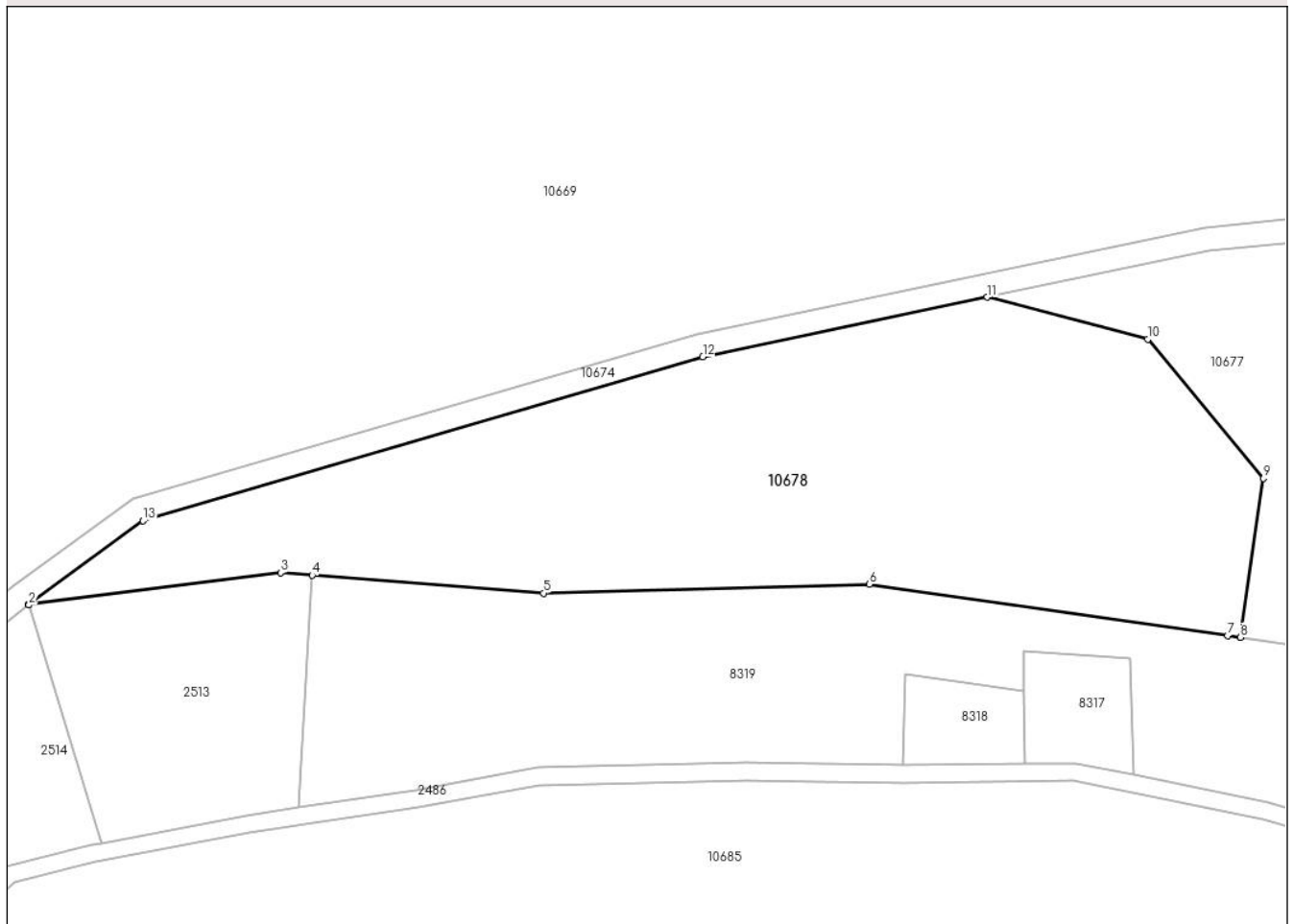
Anexa Nr. 1 La Partea I

Teren

Nr cadastral	Suprafața (mp)*	Observații / Referințe
	6.584	

* Suprafața este determinată în planul de proiecție Stereo 70.

DETALII LINIARE IMOBIL



Date referitoare la teren

Crt	Categorie folosință	Intra vilan	Suprafața (mp)	Tarla	Parcelă	Nr. topo	Observații / Referințe
1	pasune	NU	6.584	154/2	2051	-	ÎMPĂDURITĂ

Lungime Segmente

1) Valorile lungimilor segmentelor sunt obținute din proiecție în plan.

Punct început	X / Y	Punct sfârșit	X / Y	Lungime segment (** (m)
1	320.021,156 493.682,096	2	320.021,194 493.681,972	0.13
2	320.021,194 493.681,972	3	320.063,613 493.687,414	42.766
3	320.063,613 493.687,414	4	320.068,948 493.686,999	5.351
4	320.068,948 493.686,999	5	320.107,979 493.683,959	39.149
5	320.107,979 493.683,959	6	320.162,958 493.685,49	55.0

Punct început	X / Y	Punct sfârșit	X / Y	Lungime segment (** (m)
6	320.162,958 493.685,49	7	320.223,341 493.676,836	61.0
7	320.223,341 493.676,836	8	320.225,544 493.676,52	2.226
8	320.225,544 493.676,52	9	320.229,386 493.703,327	27.081
9	320.229,386 493.703,327	10	320.209,904 493.726,794	30.5
10	320.209,904 493.726,794	11	320.182,815 493.733,879	28.0
11	320.182,815 493.733,879	12	320.134,834 493.723,791	49.031
12	320.134,834 493.723,791	13	320.040,445 493.696,175	98.345
13	320.040,445 493.696,175	1	320.021,156 493.682,096	23.88

** Lungimile segmentelor sunt determinate în planul de proiecție Stereo 70 și sunt rotunjite la 1 milimetru.

*** Distanța dintre puncte este formată din segmente cumulate ce sunt mai mici decât valoarea 1 milimetru.

**DATE DESPRE IMOBILUL NR. 10679**

Oficiul de Cadastru și Publicitate Imobiliară HUNEDOARA
Biroul de Cadastru și Publicitate Imobiliară Deva

A. Partea I. Descrierea imobilului

TEREN Extravilan

Adresa: Jud. Hunedoara

Nr. Crt	Nr cadastral Nr. topografic	Suprafața* (mp)	Observații / Referințe
A1		71.882	Sector cadastral:114 Teren neimpregmuit;

B. Partea II. Proprietari și acte

Inscrieri privitoare la dreptul de proprietate și alte drepturi reale	Referințe
1 / 10/01/2023	
Act Normativ nr. 7, din 13/03/1996 emis de PARLAMENTUL ROMÂNIEI;	
B1	A1
Intabulare, drept de PROPRIETATE, dobandit prin Lege, cota actuala 1/1	
1) COMUNA ILIA, REZERVA COMISIEI LOCALE DE FOND FUNCJAR, CIF:4374164	

C. Partea III. SARCINI .

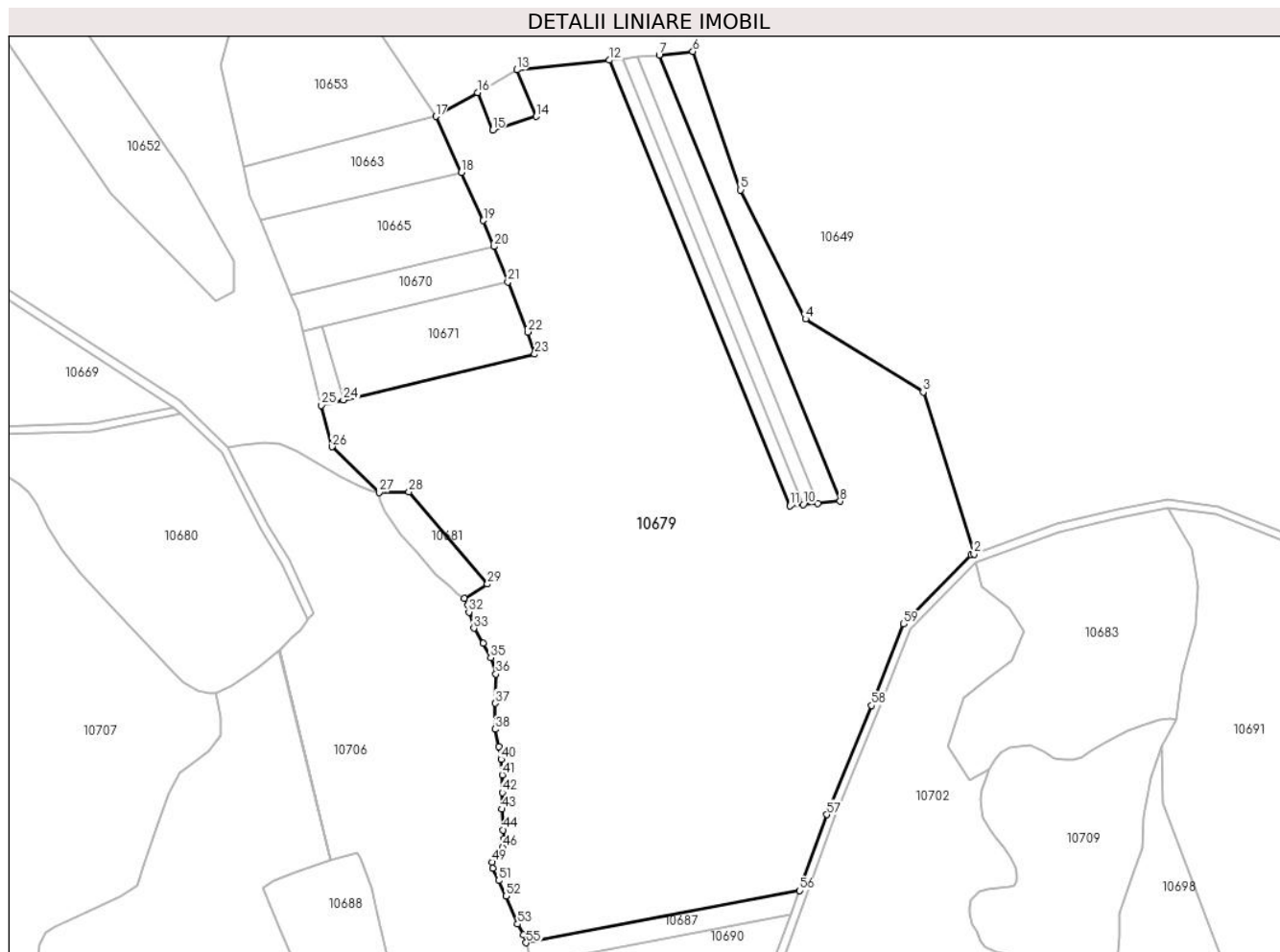
Inscrieri privind dezmembramintele dreptului de proprietate, drepturi reale de garanție și sarcini	Referințe
NU SUNT	

Anexa Nr. 1 La Partea I

Teren

Nr cadastral	Suprafața (mp)*	Observații / Referințe
	71.882	

* Suprafața este determinată în planul de proiecție Stereo 70.



Date referitoare la teren

Crt	Categorie folosință	Intravilan	Suprafața (mp)	Tarla	Parcelă	Nr. topo	Observații / Referințe
1	pașune	NU	71.882	153	-	-	

Lungime Segmente

1) Valorile lungimilor segmentelor sunt obținute din proiecție în plan.

Punct început	X / Y	Punct sfârșit	X / Y	Lungime segment	Punct început	X / Y	Punct sfârșit	X / Y	Lungime segment	Punct început	X / Y	Punct sfârșit	X / Y	Lungime segment
1	320.925,136 493.668,904	2	320.926,392 493.669,363	1.338	2	320.926,392 493.669,363	3	320.901,389 493.749,033	83.50	3	320.901,389 493.749,033	4	320.843,504 493.784,901	68.09
4	320.843,504 493.784,901	5	320.811,614 493.848,336	71.0	5	320.811,614 493.848,336	6	320.788,093 493.916,386	72.0	6	320.788,093 493.916,386	7	320.771,622 493.914,668	16.56
7	320.771,622 493.914,668	8	320.860,565 493.695,401	236.6	8	320.860,565 493.695,401	9	320.849,573 493.694,384	11.03	9	320.849,573 493.694,384	10	320.842,447 493.693,725	7.157
10	320.842,447 493.693,725	11	320.835,846 493.693,114	6.629	11	320.835,846 493.693,114	12	320.747,016 493.912,1	236.3	12	320.747,016 493.912,1	13	320.701,563 493.907,358	45.7
13	320.701,563 493.907,358	14	320.711,116 493.884,443	24.82	14	320.711,116 493.884,443	15	320.689,546 493.877,663	22.61	15	320.689,546 493.877,663	16	320.682,209 493.896,229	19.96
16	320.682,209 493.896,229	17	320.661,686 493.884,427	23.67	17	320.661,686 493.884,427	18	320.674,236 493.856,936	30.22	18	320.674,236 493.856,936	19	320.685,044 493.833,261	26.02

Punct început	X / Y	Punct sfârșit	X / Y	Lungime segment	Punct început	X / Y	Punct sfârșit	X / Y	Lungime segment	Punct început	X / Y	Punct sfârșit	X / Y	Lungime segment
19	320.685,044 493.833,261	20	320.690,143 493.820,548	13.697	20	320.690,143 493.820,548	21	320.697,1 493.803,204	18.687	21	320.697,1 493.803,204	22	320.707,008 493.778,502	26.616
22	320.707,008 493.778,502	23	320.710,293 493.767,616	11.37	23	320.710,293 493.767,616	24	320.616,231 493.745,128	96.713	24	320.616,231 493.745,128	25	320.605,4 493.742,538	11.136
25	320.605,4 493.742,538	26	320.610,536 493.722,176	21.0	26	320.610,536 493.722,176	27	320.633,732 493.699,757	32.259	27	320.633,732 493.699,757	28	320.648,41 493.700,012	14.68
28	320.648,41 493.700,012	29	320.687,111 493.654,657	59.623	29	320.687,111 493.654,657	30	320.675,679 493.647,649	13.41	30	320.675,679 493.647,649	31	320.677,48 493.644,288	3.813
31	320.677,48 493.644,288	32	320.677,96 493.640,927	3.395	32	320.677,96 493.640,927	33	320.680,362 493.633,005	8.278	33	320.680,362 493.633,005	34	320.684,926 493.625,563	8.73
34	320.684,926 493.625,563	35	320.688,648 493.618,601	7.895	35	320.688,648 493.618,601	36	320.691,17 493.610,439	8.543	36	320.691,17 493.610,439	37	320.690,946 493.596,065	14.376
37	320.690,946 493.596,065	38	320.690,826 493.583,341	12.724	38	320.690,826 493.583,341	39	320.692,748 493.574,699	8.853	39	320.692,748 493.574,699	40	320.693,828 493.568,578	6.216
40	320.693,828 493.568,578	41	320.694,309 493.560,896	7.697	41	320.694,309 493.560,896	42	320.694,429 493.552,253	8.643	42	320.694,429 493.552,253	43	320.694,069 493.544,091	8.17
43	320.694,069 493.544,091	44	320.694,789 493.533,889	10.228	44	320.694,789 493.533,889	45	320.695,269 493.529,688	4.228	45	320.695,269 493.529,688	46	320.694,52 493.525,254	4.496
46	320.694,52 493.525,254	47	320.692,749 493.523,022	2.849	47	320.692,749 493.523,022	48	320.690,131 493.520,175	3.868	48	320.690,131 493.520,175	49	320.689,284 493.518,02	2.315
49	320.689,284 493.518,02	50	320.689,592 493.514,942	3.094	50	320.689,592 493.514,942	51	320.692,595 493.509,016	6.643	51	320.692,595 493.509,016	52	320.696,214 493.501,397	8.435
52	320.696,214 493.501,397	53	320.701,883 493.487,646	14.874	53	320.701,883 493.487,646	54	320.704,763 493.482,494	5.902	54	320.704,763 493.482,494	55	320.706,138 493.478,442	4.279
55	320.706,138 493.478,442	56	320.840,477 493.504,148	136.775	56	320.840,477 493.504,148	57	320.854,088 493.541,377	39.639	57	320.854,088 493.541,377	58	320.876,101 493.595,037	58.0
58	320.876,101 493.595,037	59	320.891,838 493.635,054	43.0	59	320.891,838 493.635,054	1	320.925,136 493.668,904	47.483					

** Lungimile segmentelor sunt determinate în planul de proiecție Stereo 70 și sunt rotunjite la 1 milimetru.

*** Distanța dintre puncte este formată din segmente cumulate ce sunt mai mici decât valoarea 1 milimetru.

**DATE DESPRE IMOBILUL NR. 10680**

Oficiul de Cadastru și Publicitate Imobiliară HUNEDOARA
Biroul de Cadastru și Publicitate Imobiliară Deva

A. Partea I. Descrierea imobilului

TEREN Extravilan

Adresa: Jud. Hunedoara

Nr. Crt	Nr cadastral Nr. topografic	Suprafața* (mp)	Observații / Referințe
A1		23.225	Sector cadastral:114 Teren neimpregmuit;

B. Partea II. Proprietari și acte

Inscrieri privitoare la dreptul de proprietate și alte drepturi reale		Referințe
1 / 10/01/2023		
Act Normativ nr. 7, din 13/03/1996 emis de PARLAMENTUL ROMÂNIEI;		
B1	Intabulare, drept de PROPRIETATE, dobandit prin Lege, cota actuala 1/1	A1
1) COMUNA ILIA, REZERVA COMISIEI LOCALE DE FOND FUNCJAR, CIF:4374164		

C. Partea III. SARCINI .

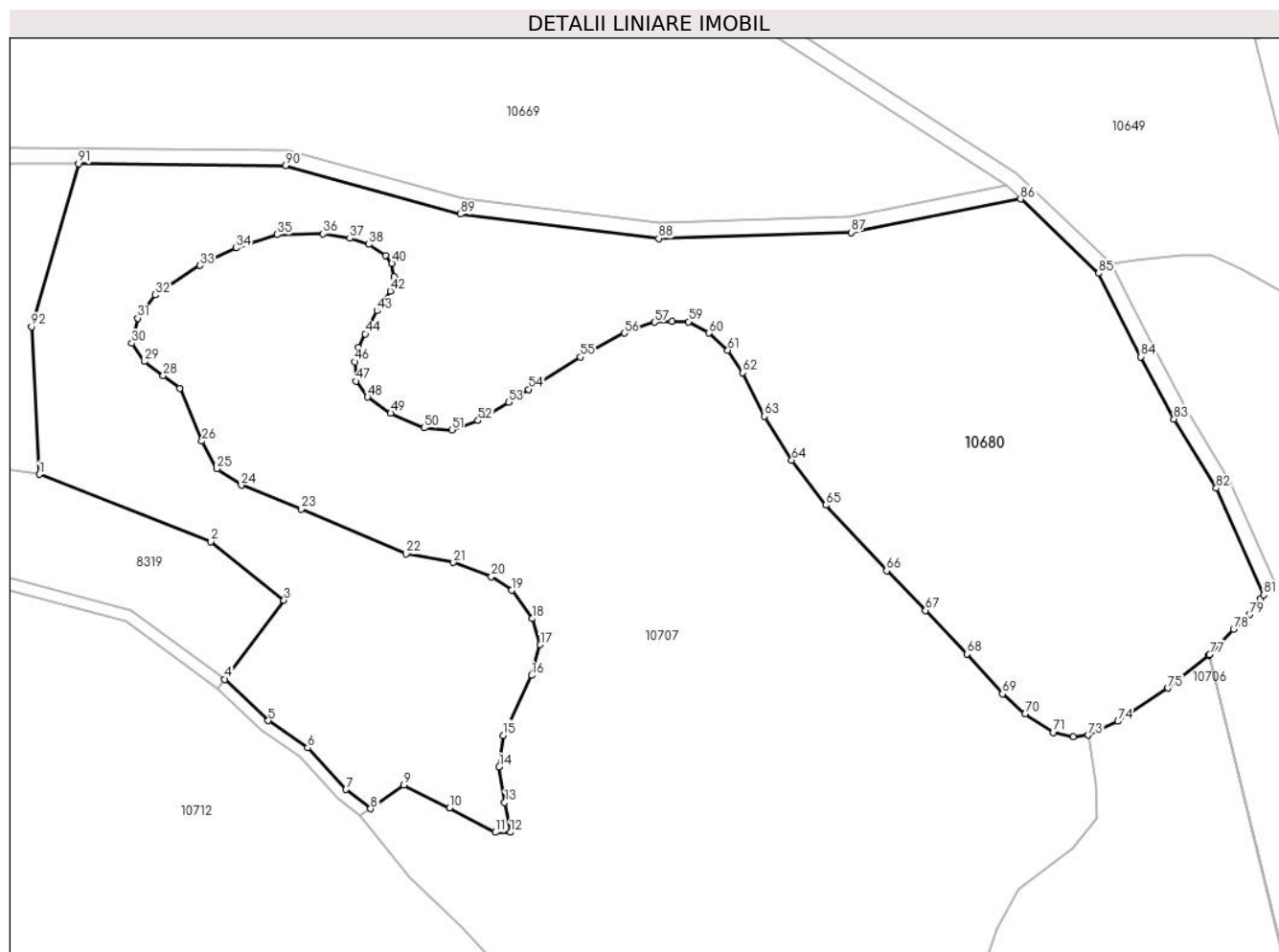
Inscrieri privind dezmembramintele dreptului de proprietate, drepturi reale de garanție și sarcini	Referințe
NU SUNT	

Anexa Nr. 1 La Partea I

Teren

Nr cadastral	Suprafața (mp)*	Observații / Referințe
	23.225	

* Suprafața este determinată în planul de proiecție Stereo 70.



Date referitoare la teren

Crt	Categorie folosință	Intravilan	Suprafața (mp)	Tarla	Parcelă	Nr. topo	Observații / Referințe
1	pasune	NU	23.225	-	-	-	ÎMPĂDURITĂ

Lungime Segmente

1) Valorile lungimilor segmentelor sunt obținute din proiecție în plan.

Punct început	X / Y	Punct sfârșit	X / Y	Lungime segment	Punct început	X / Y	Punct sfârșit	X / Y	Lungime segment	Punct început	X / Y	Punct sfârșit	X / Y	Lungime segment
1	320.285,703 493.667,898	2	320.329,457 493.650,734	47.0	2	320.329,457 493.650,734	3	320.348,203 493.635,748	24.0	3	320.348,203 493.635,748	4	320.333,107 493.615,56	25.208
4	320.333,107 493.615,56	5	320.344,201 493.604,99	15.324	5	320.344,201 493.604,99	6	320.354,261 493.598,072	12.208	6	320.354,261 493.598,072	7	320.364,072 493.587,461	14.452
7	320.364,072 493.587,461	8	320.370,32 493.582,518	7.966	8	320.370,32 493.582,518	9	320.378,82 493.588,586	10.445	9	320.378,82 493.588,586	10	320.390,506 493.582,746	13.064
10	320.390,506 493.582,746	11	320.402,193 493.576,502	13.249	11	320.402,193 493.576,502	12	320.406,021 493.576,502	3.828	12	320.406,021 493.576,502	13	320.404,61 493.584,156	7.782
13	320.404,61 493.584,156	14	320.403,2 493.593,218	9.172	14	320.403,2 493.593,218	15	320.404,208 493.601,274	8.119	15	320.404,208 493.601,274	16	320.411,461 493.616,58	16.938
16	320.411,461 493.616,58	17	320.413,677 493.624,434	8.161	17	320.413,677 493.624,434	18	320.411,663 493.631,08	6.945	18	320.411,663 493.631,08	19	320.406,424 493.638,33	8.945

Punct început	X / Y	Punct sfârșit	X / Y	Lungime segment	Punct început	X / Y	Punct sfârșit	X / Y	Lungime segment	Punct început	X / Y	Punct sfârșit	X / Y	Lungime segment
19	320.406,424 493.638,33	20	320.401,185 493.641,754	6.258	20	320.401,185 493.641,754	21	320.391,514 493.645,379	10.328	21	320.391,514 493.645,379	22	320.379,425 493.647,594	12.29
22	320.379,425 493.647,594	23	320.352,627 493.659,074	29.153	23	320.352,627 493.659,074	24	320.337,314 493.665,116	16.462	24	320.337,314 493.665,116	25	320.331,068 493.669,345	7.543
25	320.331,068 493.669,345	26	320.327,24 493.676,394	8.021	26	320.327,24 493.676,394	27	320.321,598 493.689,887	14.625	27	320.321,598 493.689,887	28	320.317,367 493.693,11	5.318
28	320.317,367 493.693,11	29	320.312,531 493.696,735	6.044	29	320.312,531 493.696,735	30	320.309,307 493.701,367	5.643	30	320.309,307 493.701,367	31	320.310,815 493.707,799	6.607
31	320.310,815 493.707,799	32	320.315,366 493.713,692	7.446	32	320.315,366 493.713,692	33	320.326,745 493.721,24	13.654	33	320.326,745 493.721,24	34	320.335,951 493.725,686	10.223
34	320.335,951 493.725,686	35	320.346,502 493.729,098	11.089	35	320.346,502 493.729,098	36	320.358,19 493.729,305	11.69	36	320.358,19 493.729,305	37	320.365,018 493.728,168	6.921
37	320.365,018 493.728,168	38	320.369,879 493.726,617	5.103	38	320.369,879 493.726,617	39	320.374,12 493.723,825	5.077	39	320.374,12 493.723,825	40	320.375,775 493.721,757	2.649
40	320.375,775 493.721,757	41	320.376,293 493.718,345	3.451	41	320.376,293 493.718,345	42	320.375,362 493.714,727	3.736	42	320.375,362 493.714,727	43	320.371,948 493.709,66	6.109
43	320.371,948 493.709,66	44	320.368,948 493.703,767	6.613	44	320.368,948 493.703,767	45	320.367,19 493.700,252	3.931	45	320.367,19 493.700,252	46	320.366,259 493.696,633	3.737
46	320.366,259 493.696,633	47	320.366,673 493.691,67	4.98	47	320.366,673 493.691,67	48	320.369,569 493.687,638	4.964	48	320.369,569 493.687,638	49	320.375,465 493.683,502	7.202
49	320.375,465 493.683,502	50	320.384,05 493.679,78	9.357	50	320.384,05 493.679,78	51	320.391,085 493.679,263	7.053	51	320.391,085 493.679,263	52	320.397,808 493.681,641	7.132
52	320.397,808 493.681,641	53	320.405,566 493.686,294	9.046	53	320.405,566 493.686,294	54	320.410,738 493.689,602	6.14	54	320.410,738 493.689,602	55	320.423,956 493.697,862	15.587
55	320.423,956 493.697,862	56	320.435,128 493.703,962	12.729	56	320.435,128 493.703,962	57	320.442,886 493.706,754	8.245	57	320.442,886 493.706,754	58	320.447,334 493.706,961	4.453
58	320.447,334 493.706,961	59	320.451,575 493.706,858	4.242	59	320.451,575 493.706,858	60	320.456,747 493.703,962	5.927	60	320.456,747 493.703,962	61	320.461,608 493.699,62	6.518
61	320.461,608 493.699,62	62	320.465,436 493.693,83	6.941	62	320.465,436 493.693,83	63	320.470,918 493.682,767	12.347	63	320.470,918 493.682,767	64	320.477,952 493.671,497	13.285
64	320.477,952 493.671,497	65	320.486,641 493.660,021	14.395	65	320.486,641 493.660,021	66	320.502,205 493.643,305	22.839	66	320.502,205 493.643,305	67	320.512,135 493.633,173	14.187
67	320.512,135 493.633,173	68	320.522,686 493.622,006	15.363	68	320.522,686 493.622,006	69	320.531,789 493.611,874	13.621	69	320.531,789 493.611,874	70	320.537,581 493.606,704	7.764
70	320.537,581 493.606,704	71	320.544,822 493.602,052	8.607	71	320.544,822 493.602,052	72	320.549,891 493.600,914	5.195	72	320.549,891 493.600,914	73	320.553,718 493.601,328	3.849
73	320.553,718 493.601,328	74	320.561,269 493.604,843	8.329	74	320.561,269 493.604,843	75	320.574,096 493.613,321	15.375	75	320.574,096 493.613,321	76	320.584,526 493.621,748	13.409
76	320.584,526 493.621,748	77	320.584,71 493.621,897	0.237	77	320.584,71 493.621,897	78	320.590,813 493.628,411	8.926	78	320.590,813 493.628,411	79	320.594,951 493.632,133	5.565
79	320.594,951 493.632,133	80	320.597,744 493.636,166	4.905	80	320.597,744 493.636,166	81	320.598,536 493.637,138	1.254	81	320.598,536 493.637,138	82	320.586,367 493.664,348	29.807
82	320.586,367 493.664,348	83	320.575,602 493.682,05	20.718	83	320.575,602 493.682,05	84	320.567,138 493.697,913	17.98	84	320.567,138 493.697,913	85	320.556,36 493.719,232	23.889
85	320.556,36 493.719,232	86	320.536,4 493.738,195	27.532	86	320.536,4 493.738,195	87	320.493,066 493.729,675	44.163	87	320.493,066 493.729,675	88	320.443,958 493.728,13	49.133
88	320.443,958 493.728,13	89	320.393,228 493.734,321	51.106	89	320.393,228 493.734,321	90	320.348,644 493.746,712	46.274	90	320.348,644 493.746,712	91	320.295,724 493.747,228	52.922
91	320.295,724 493.747,228	92	320.283,726 493.705,583	43.339	92	320.283,726 493.705,583	1	320.285,703 493.667,898	37.737					

** Lungimile segmentelor sunt determinate în planul de proiecție Stereo 70 și sunt rotunjite la 1 milimetru.

*** Distanța dintre puncte este formată din segmente cumulate ce sunt mai mici decât valoarea 1 milimetru.

**DATE DESPRE IMOBILUL NR. 10681**

Oficiul de Cadastru și Publicitate Imobiliară HUNEDOARA
Biroul de Cadastru și Publicitate Imobiliară Deva

A. Partea I. Descrierea imobilului

TEREN Extravilan

Adresa: Jud. Hunedoara

Nr. Crt	Nr cadastral Nr. topografic	Suprafața* (mp)	Observații / Referințe
A1		1.000	Sector cadastral:114 Teren neimprejmuit;

B. Partea II. Proprietari și acte

Inscrieri privitoare la dreptul de proprietate și alte drepturi reale	Referințe
1 / 10/01/2023	
Act Administrativ nr. 89856/291, din 30/09/2003 emis de CJPSDPAT HUNEDOARA;	
B1	A1
Intabulare, drept de PROPRIETATE, dobandit prin Reconstituire, cota actuala 1/1 1) SORCA GHEORGHE	

C. Partea III. SARCINI .

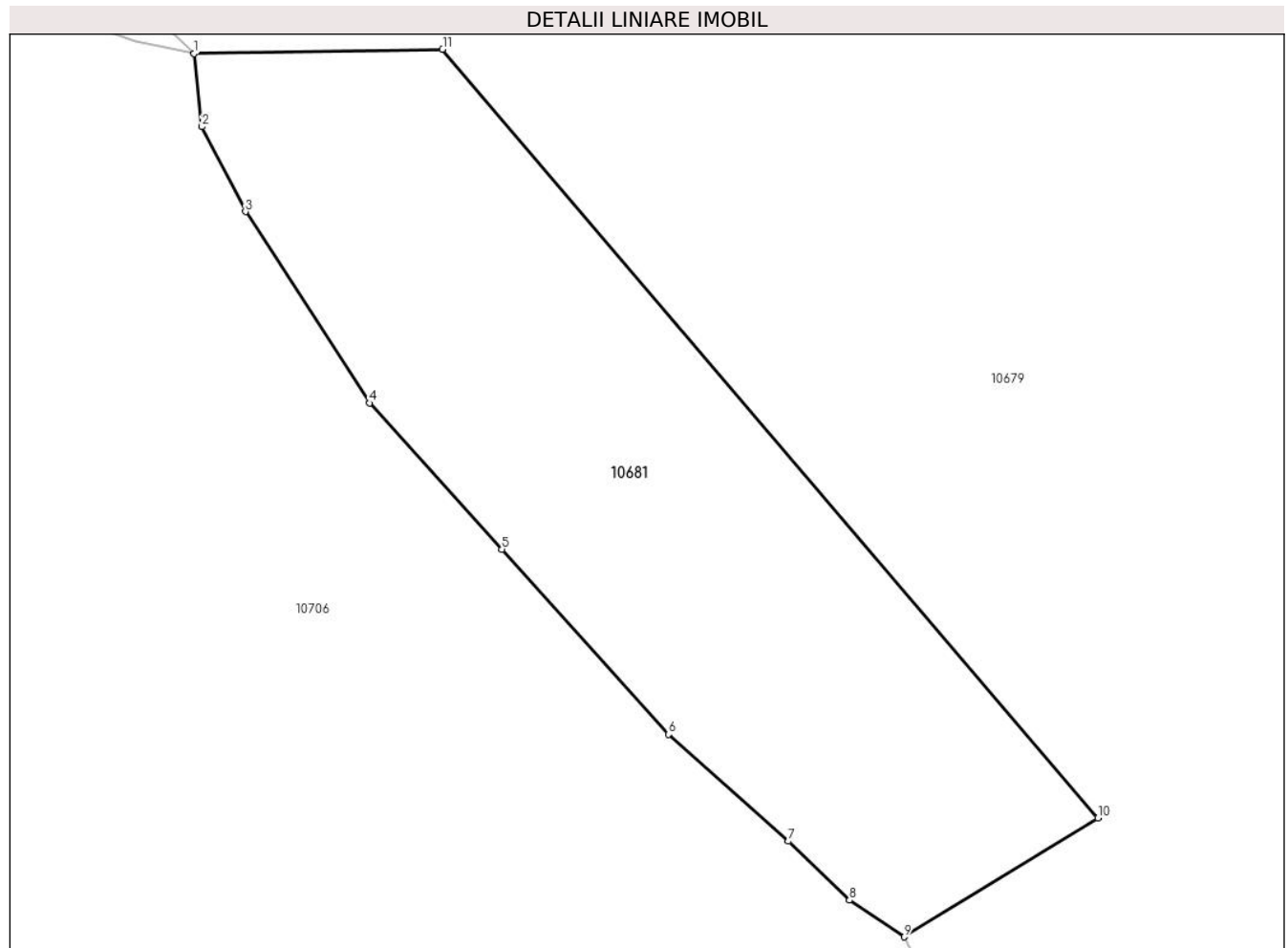
Inscrieri privind dezmembramintele dreptului de proprietate, drepturi reale de garanție și sarcini	Referințe
NU SUNT	

Anexa Nr. 1 La Partea I

Teren

Nr cadastral	Suprafața (mp)*	Observații / Referințe
	1.000	

* Suprafața este determinată în planul de proiecție Stereo 70.



Date referitoare la teren

Crt	Categorie folosință	Intravilan	Suprafața (mp)	Tarla	Parcelă	Nr. topo	Observații / Referințe
1	pașune	NU	1.000	154/1	2032/2	-	

Lungime Segmente

1) Valorile lungimilor segmentelor sunt obținute din proiecție în plan.

Punct început	X / Y	Punct sfârșit	X / Y	Lungime segment (** (m)
1	320.633,732 493.699,757	2	320.634,198 493.695,447	4.335
2	320.634,198 493.695,447	3	320.636,762 493.690,439	5.627
3	320.636,762 493.690,439	4	320.644,103 493.679,14	13.474
4	320.644,103 493.679,14	5	320.651,911 493.670,521	11.63
5	320.651,911 493.670,521	6	320.661,741 493.659,591	14.7

Punct început	X / Y	Punct sfârșit	X / Y	Lungime segment (** (m)
6	320.661,741 493.659,591	7	320.668,834 493.653,29	9.488
7	320.668,834 493.653,29	8	320.672,436 493.649,809	5.009
8	320.672,436 493.649,809	9	320.675,679 493.647,649	3.896
9	320.675,679 493.647,649	10	320.687,111 493.654,657	13.41
10	320.687,111 493.654,657	11	320.648,41 493.700,012	59.623
11	320.648,41 493.700,012	1	320.633,732 493.699,757	14.68

** Lungimile segmentelor sunt determinate în planul de proiecție Stereo 70 și sunt rotunjite la 1 milimetru.

*** Distanța dintre puncte este formată din segmente cumulate ce sunt mai mici decât valoarea 1 milimetru.

**DATE DESPRE IMOBILUL NR. 10682**

Oficiul de Cadastru și Publicitate Imobiliară HUNEDOARA
Biroul de Cadastru și Publicitate Imobiliară Deva

A. Partea I. Descrierea imobilului

TEREN Extravilan

Adresa: Jud. Hunedoara

Nr. Crt	Nr cadastral Nr. topografic	Suprafața* (mp)	Observații / Referințe
A1		4.661	Sector cadastral:114 Teren neimpregmuit;

B. Partea II. Proprietari și acte

Inscrieri privitoare la dreptul de proprietate și alte drepturi reale		Referințe
1 / 10/01/2023		
Act Normativ nr. 7, din 13/03/1996 emis de PARLAMENTUL ROMÂNIEI;		
B1	Inscrierea provizorie, drept de PROPRIETATE, dobandit prin Lege, cota actuala 1/1 1) COMUNA ILIA, CIF:4374164	A1

C. Partea III. SARCINI .

Inscrieri privind dezmembramintele dreptului de proprietate, drepturi reale de garanție și sarcini	Referințe
NU SUNT	

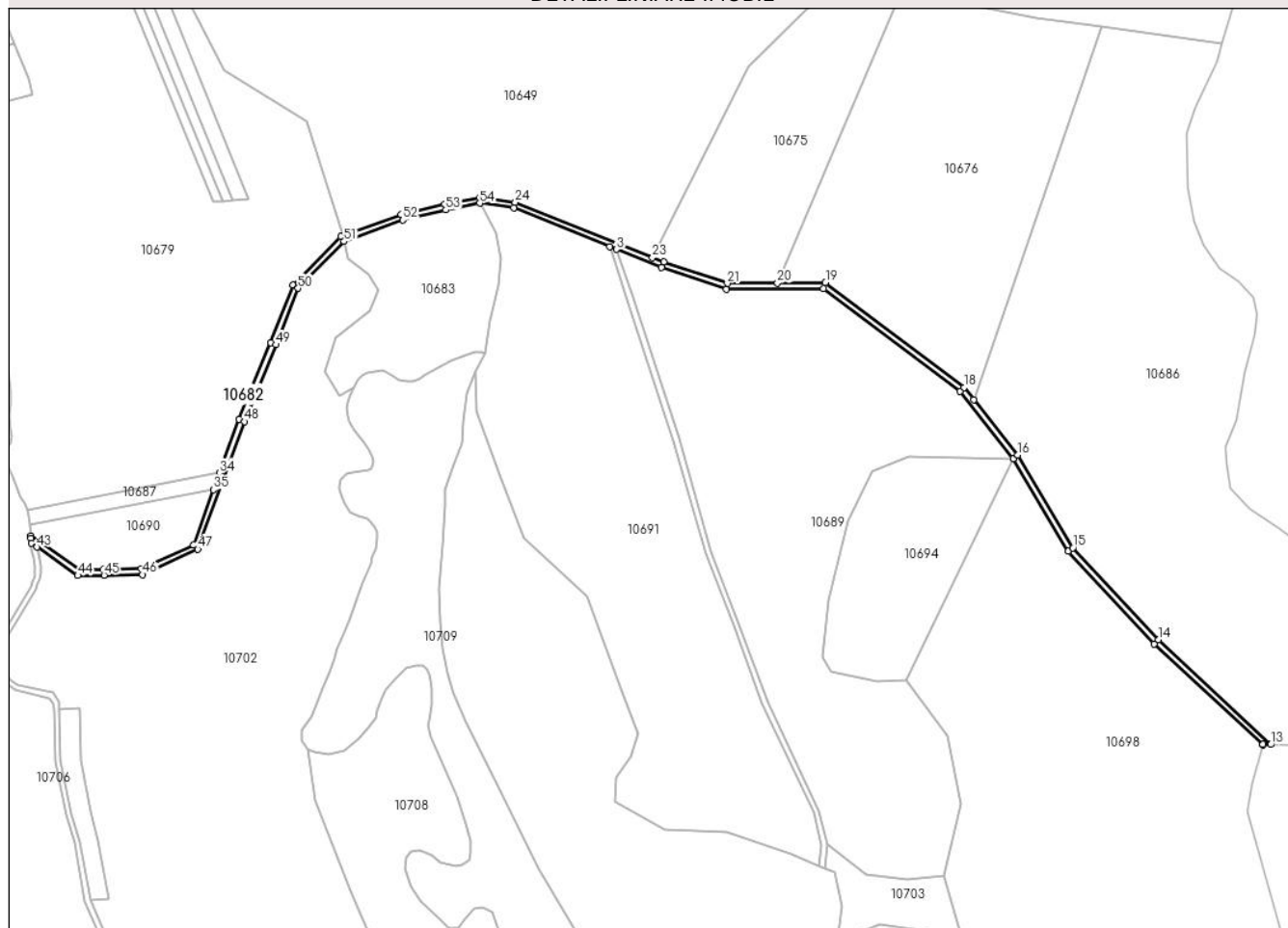
Anexa Nr. 1 La Partea I

Teren

Nr cadastral	Suprafața (mp)*	Observații / Referințe
	4.661	

* Suprafața este determinată în planul de proiecție Stereo 70.

DETALII LINIARE IMOBIL



Date referitoare la teren

Crt	Categorie folosință	Intravilan	Suprafața (mp)	Tarla	Parcelă	Nr. topo	Observații / Referințe
1	drum	NU	4.661	-	2022	-	

Lungime Segmente

1) Valorile lungimilor segmentelor sunt obținute din proiecție în plan.

Punct început	X / Y	Punct sfârșit	X / Y	Lungime segment	Punct început	X / Y	Punct sfârșit	X / Y	Lungime segment	Punct început	X / Y	Punct sfârșit	X / Y	Lungime segment
1	321.045,604 493.688,936	2	321.112,592 493.661,979	72.208	2	321.112,592 493.661,979	3	321.117,464 493.660,018	5.252	3	321.117,464 493.660,018	4	321.148,755 493.647,426	33.729
4	321.148,755 493.647,426	5	321.193,964 493.632,255	47.687	5	321.193,964 493.632,255	6	321.261,621 493.632,743	67.658	6	321.261,621 493.632,743	7	321.356,814 493.560,861	119.285
7	321.356,814 493.560,861	8	321.393,858 493.514,204	59.575	8	321.393,858 493.514,204	9	321.432,315 493.449,513	75.258	9	321.432,315 493.449,513	10	321.492,248 493.385,046	88.023
10	321.492,248 493.385,046	11	321.567,873 493.314,624	103.337	11	321.567,873 493.314,624	12	321.567,978 493.315,008	0.399	12	321.567,978 493.315,008	13	321.573,47 493.314,877	5.494
13	321.573,47 493.314,877	14	321.495,079 493.387,875	107.116	14	321.495,079 493.387,875	15	321.435,534 493.451,924	87.453	15	321.435,534 493.451,924	16	321.396,991 493.516,691	75.368
16	321.396,991 493.516,691	17	321.366,338 493.555,298	49.296	17	321.366,338 493.555,298	18	321.359,63 493.563,747	10.788	18	321.359,63 493.563,747	19	321.262,949 493.636,753	121.15

Punct început	X / Y	Punct sfârșit	X / Y	Lungime segment	Punct început	X / Y	Punct sfârșit	X / Y	Lungime segment	Punct început	X / Y	Punct sfârșit	X / Y	Lungime segment
19	321.262,949 493.636,753	20	321.229,597 493.636,512	33.352	20	321.229,597 493.636,512	21	321.194,604 493.636,259	34.995	21	321.194,604 493.636,259	22	321.150,139 493.651,18	46.901
22	321.150,139 493.651,18	23	321.142,39 493.654,299	8.352	23	321.142,39 493.654,299	24	321.046,63 493.692,835	103.223	24	321.046,63 493.692,835	25	321.029,911 493.695,055	16.866
25	321.029,911 493.695,055	26	321.021,848 493.696,126	8.134	26	321.021,848 493.696,126	27	320.997,31 493.691,34	25.0	27	320.997,31 493.691,34	28	320.967,128 493.684,266	31.0
28	320.967,128 493.684,266	29	320.926,392 493.669,363	43.376	29	320.926,392 493.669,363	30	320.925,136 493.668,904	1.338	30	320.925,136 493.668,904	31	320.891,838 493.635,054	47.483
31	320.891,838 493.635,054	32	320.876,101 493.595,037	43.0	32	320.876,101 493.595,037	33	320.854,088 493.541,377	58.0	33	320.854,088 493.541,377	34	320.840,477 493.504,148	39.639
34	320.840,477 493.504,148	35	320.836,211 493.492,479	12.424	35	320.836,211 493.492,479	36	320.822,154 493.454,031	40.937	36	320.822,154 493.454,031	37	320.785,818 493.437,308	40.0
37	320.785,818 493.437,308	38	320.759,821 493.436,901	26.0	38	320.759,821 493.436,901	39	320.742,823 493.436,634	17.0	39	320.742,823 493.436,634	40	320.708,86 493.460,466	41.49
40	320.708,86 493.460,466	41	320.709,008 493.458,402	2.069	41	320.709,008 493.458,402	42	320.709,139 493.455,384	3.021	42	320.709,139 493.455,384	43	320.713,156 493.452,565	4.907
43	320.713,156 493.452,565	44	320.741,588 493.432,615	34.734	44	320.741,588 493.432,615	45	320.759,884 493.432,901	18.298	45	320.759,884 493.432,901	46	320.786,724 493.433,322	26.843
46	320.786,724 493.433,322	47	320.825,34 493.451,094	42.509	47	320.825,34 493.451,094	48	320.857,818 493.539,931	94.588	48	320.857,818 493.539,931	49	320.879,812 493.593,546	57.952
49	320.879,812 493.593,546	50	320.895,262 493.632,831	42.213	50	320.895,262 493.632,831	51	320.927,356 493.665,456	45.766	51	320.927,356 493.665,456	52	320.968,276 493.680,427	43.572
52	320.968,276 493.680,427	53	320.998,15 493.687,429	30.684	53	320.998,15 493.687,429	54	321.021,97 493.692,075	24.27	54	321.021,97 493.692,075	1	321.045,604 493.688,936	23.841

** Lungimile segmentelor sunt determinate în planul de proiecție Stereo 70 și sunt rotunjite la 1 milimetru.

*** Distanța dintre puncte este formată din segmente cumulate ce sunt mai mici decât valoarea 1 milimetru.

**DATE DESPRE IMOBILUL NR. 10683**

Oficiul de Cadastru și Publicitate Imobiliară HUNEDOARA
Biroul de Cadastru și Publicitate Imobiliară Deva

A. Partea I. Descrierea imobilului

TEREN Extravilan

Adresa: Jud. Hunedoara

Nr. Crt	Nr cadastral Nr. topografic	Suprafața* (mp)	Observații / Referințe
A1		10.585	Sector cadastral:114 Teren neimprejmuit;

B. Partea II. Proprietari și acte

Inscrieri privitoare la dreptul de proprietate și alte drepturi reale	Referințe
1 / 10/01/2023	
Act Normativ nr. 7, din 13/03/1996 emis de PARLAMENTUL ROMÂNIEI;	
B1	A1
1) COMUNA ILIA, REZERVA COMISIEI LOCALE DE FOND FUNCJAR, CIF:4374164	

C. Partea III. SARCINI .

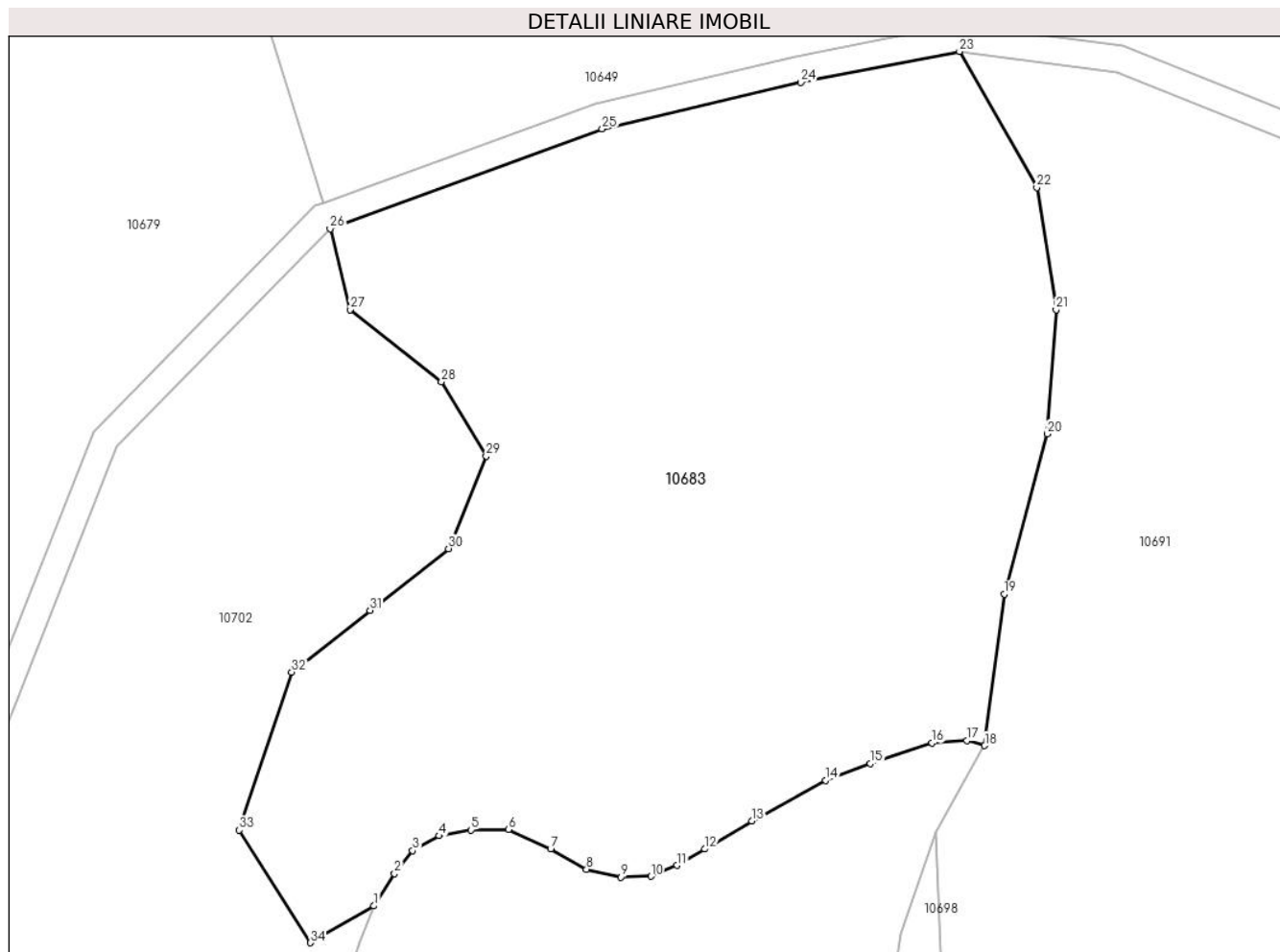
Inscrieri privind dezmembramintele dreptului de proprietate, drepturi reale de garanție și sarcini	Referințe
NU SUNT	

Anexa Nr. 1 La Partea I

Teren

Nr cadastral	Suprafața (mp)*	Observații / Referințe
	10.585	

* Suprafața este determinată în planul de proiecție Stereo 70.



Date referitoare la teren

Crt	Categorie folosință	Intravilan	Suprafața (mp)	Tarla	Parcelă	Nr. topo	Observații / Referințe
1	padure	NU	10.585	-	-	-	

Lungime Segmente

1) Valorile lungimilor segmentelor sunt obținute din proiecție în plan.

Punct început	X / Y	Punct sfârșit	X / Y	Lungime segment (** (m)
1	320.933,944 493.563,788	2	320.937,044 493.568,639	5.757
3	320.939,792 493.572,088	4	320.943,769 493.574,309	4.555
5	320.948,538 493.575,194	6	320.954,211 493.575,253	5.673
7	320.960,527 493.572,388	8	320.965,908 493.569,29	6.209
9	320.971,113 493.568,121	10	320.975,616 493.568,238	4.505

Punct început	X / Y	Punct sfârșit	X / Y	Lungime segment (** (m)
2	320.937,044 493.568,639	3	320.939,792 493.572,088	4.41
4	320.943,769 493.574,309	5	320.948,538 493.575,194	4.851
6	320.954,211 493.575,253	7	320.960,527 493.572,388	6.935
8	320.965,908 493.569,29	9	320.971,113 493.568,121	5.335
10	320.975,616 493.568,238	11	320.979,534 493.569,875	4.246

Punct început	X / Y	Punct sfârșit	X / Y	Lungime segment (** (m)
11	320.979,534 493.569,875	12	320.983,686 493.572,33	4.824
13	320.990,763 493.576,539	14	321.001,856 493.582,633	12.657
15	321.008,581 493.585,146	16	321.017,822 493.588,245	9.746
17	321.023,085 493.588,595	18	321.025,755 493.587,845	2.774
19	321.028,689 493.610,594	20	321.035,151 493.634,673	24.93
21	321.036,49 493.653,292	22	321.033,596 493.671,66	18.595
23	321.021,97 493.692,075	24	320.998,15 493.687,429	24.27
25	320.968,276 493.680,427	26	320.927,356 493.665,456	43.572
27	320.930,353 493.653,311	28	320.944,103 493.642,468	17.511
29	320.950,82 493.631,338	30	320.945,16 493.617,447	15.0
31	320.933,375 493.608,167	32	320.921,59 493.598,887	15.0
33	320.913,731 493.575,154	34	320.924,434 493.558,259	20.0

Punct început	X / Y	Punct sfârșit	X / Y	Lungime segment (** (m)
12	320.983,686 493.572,33	13	320.990,763 493.576,539	8.233
14	321.001,856 493.582,633	15	321.008,581 493.585,146	7.18
16	321.017,822 493.588,245	17	321.023,085 493.588,595	5.275
18	321.025,755 493.587,845	19	321.028,689 493.610,594	22.937
20	321.035,151 493.634,673	21	321.036,49 493.653,292	18.667
22	321.033,596 493.671,66	23	321.021,97 493.692,075	23.493
24	320.998,15 493.687,429	25	320.968,276 493.680,427	30.684
26	320.927,356 493.665,456	27	320.930,353 493.653,311	12.51
28	320.944,103 493.642,468	29	320.950,82 493.631,338	13.0
30	320.945,16 493.617,447	31	320.933,375 493.608,167	15.0
32	320.921,59 493.598,887	33	320.913,731 493.575,154	25.0
34	320.924,434 493.558,259	1	320.933,944 493.563,788	11.0

** Lungimile segmentelor sunt determinate în planul de proiecție Stereo 70 și sunt rotunjite la 1 milimetru.

*** Distanța dintre puncte este formată din segmente cumulate ce sunt mai mici decât valoarea 1 milimetru.

**DATE DESPRE IMOBILUL NR. 10684**

Oficiul de Cadastru și Publicitate Imobiliară HUNEDOARA
Biroul de Cadastru și Publicitate Imobiliară Deva

A. Partea I. Descrierea imobilului

TEREN Extravilan

Adresa: Jud. Hunedoara

Nr. Crt	Nr cadastral Nr. topografic	Suprafața* (mp)	Observații / Referințe
A1		148	Sector cadastral:114 Teren neimprejmuit;

B. Partea II. Proprietari și acte

Inscrieri privitoare la dreptul de proprietate și alte drepturi reale		Referințe
1 / 10/01/2023		
Act Normativ nr. 7, din 13/03/1996 emis de PARLAMENTUL ROMÂNIEI;		
B1	Inscrierea provizorie, drept de PROPRIETATE, dobandit prin Lege, cota actuala 1/1 1) COMUNA ILIA, CIF:4374164	A1

C. Partea III. SARCINI .

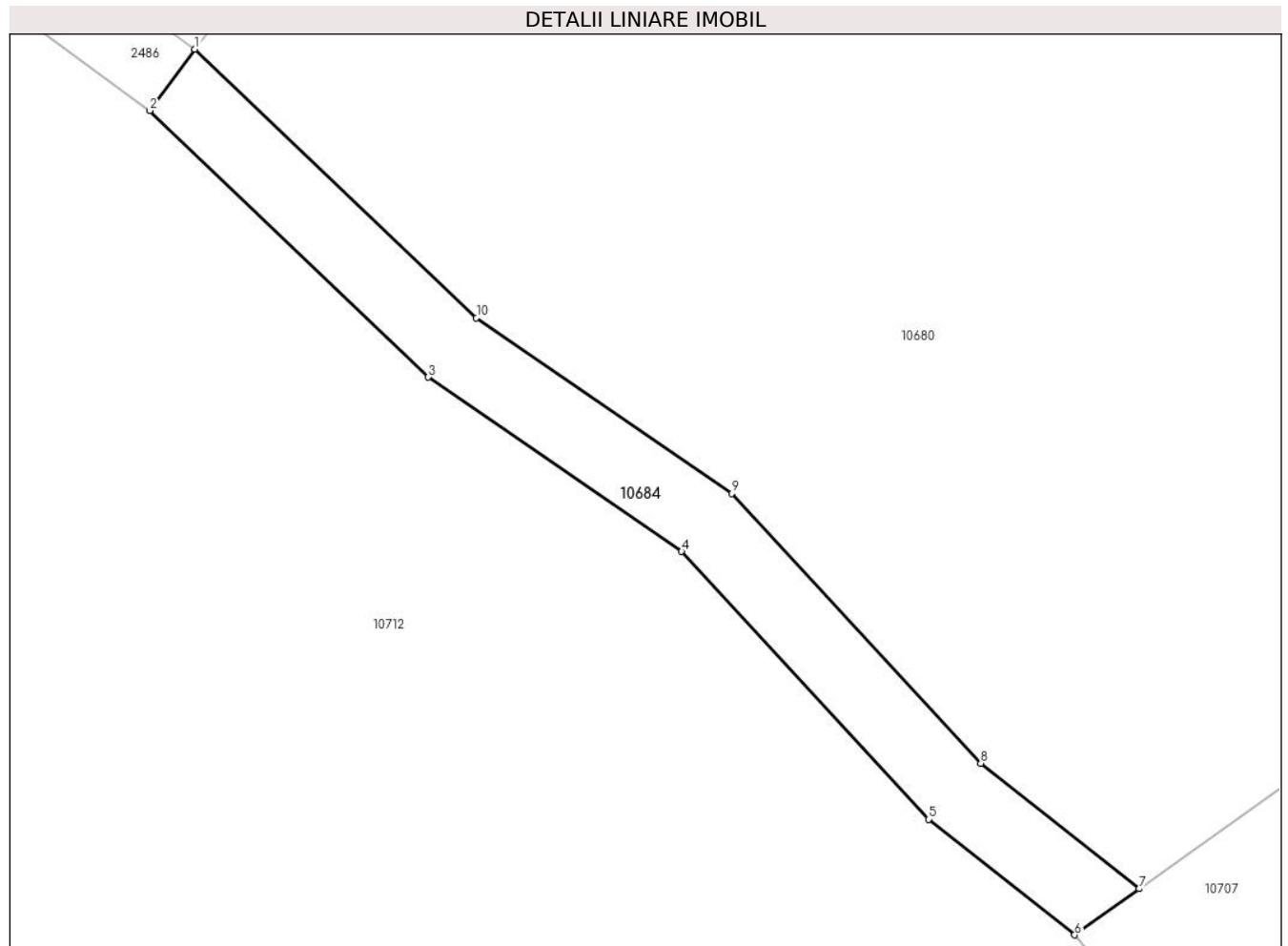
Inscrieri privind dezmembramintele dreptului de proprietate, drepturi reale de garanție și sarcini	Referințe
NU SUNT	

Anexa Nr. 1 La Partea I

Teren

Nr cadastral	Suprafața (mp)*	Observații / Referințe
	148	

* Suprafața este determinată în planul de proiecție Stereo 70.



Date referitoare la teren

Crt	Categorie folosință	Intravilan	Suprafața (mp)	Tarla	Parcelă	Nr. topo	Observații / Referințe
1	drum	NU	148	-	-	-	

Lungime Segmente

1) Valorile lungimilor segmentelor sunt obținute din proiecție în plan.

Punct început	X / Y	Punct sfârșit	X / Y	Lungime segment (** (m)
1	320.333,107 493.615,56	2	320.331,331 493.613,142	3.0
2	320.331,331 493.613,142	3	320.342,303 493.602,654	15.178
3	320.342,303 493.602,654	4	320.352,285 493.595,79	12.115
4	320.352,285 493.595,79	5	320.362,028 493.585,253	14.351
5	320.362,028 493.585,253	6	320.367,778 493.580,703	7.332

Punct început	X / Y	Punct sfârșit	X / Y	Lungime segment (** (m)
6	320.367,778 493.580,703	7	320.370,32 493.582,518	3.123
7	320.370,32 493.582,518	8	320.364,072 493.587,461	7.966
8	320.364,072 493.587,461	9	320.354,261 493.598,072	14.452
9	320.354,261 493.598,072	10	320.344,201 493.604,99	12.208
10	320.344,201 493.604,99	1	320.333,107 493.615,56	15.324

** Lungimile segmentelor sunt determinate în planul de proiecție Stereo 70 și sunt rotunjite la 1 milimetru.

*** Distanța dintre puncte este formată din segmente cumulate ce sunt mai mici decât valoarea 1 milimetru.

**DATE DESPRE IMOBILUL NR. 10685**

Oficiul de Cadastru și Publicitate Imobiliară HUNEDOARA
Biroul de Cadastru și Publicitate Imobiliară Deva

A. Partea I. Descrierea imobilului

TEREN Extravilan

Adresa: Jud. Hunedoara

Nr. Crt	Nr cadastral Nr. topografic	Suprafața* (mp)	Observații / Referințe
A1		27.119	Sector cadastral:114 Teren neimpregmuit;

B. Partea II. Proprietari și acte

Inscrieri privitoare la dreptul de proprietate și alte drepturi reale		Referințe
1 / 10/01/2023		
Act Normativ nr. 288, din 20/03/2018 emis de MINISTERUL MEDIULUI APELOR ȘI PĂDURILOR (ORDIN);		
B1	Inscrierea provizorie, drept de PROPRIETATE, dobandit prin Lege, cota actuala 1/1 1) STATUL ROMÂN, CIF:9999999999999	A1
B2	Inscrierea provizorie, drept de ADMINISTRARE 1) REGIA NAȚIONALĂ A PĂDURILOR ROMSILVA - DIRECTIA SILVICĂ HUNEDOARA - OCOLUL SILVIC DOBRA, CIF:1590120	A1

C. Partea III. SARCINI .

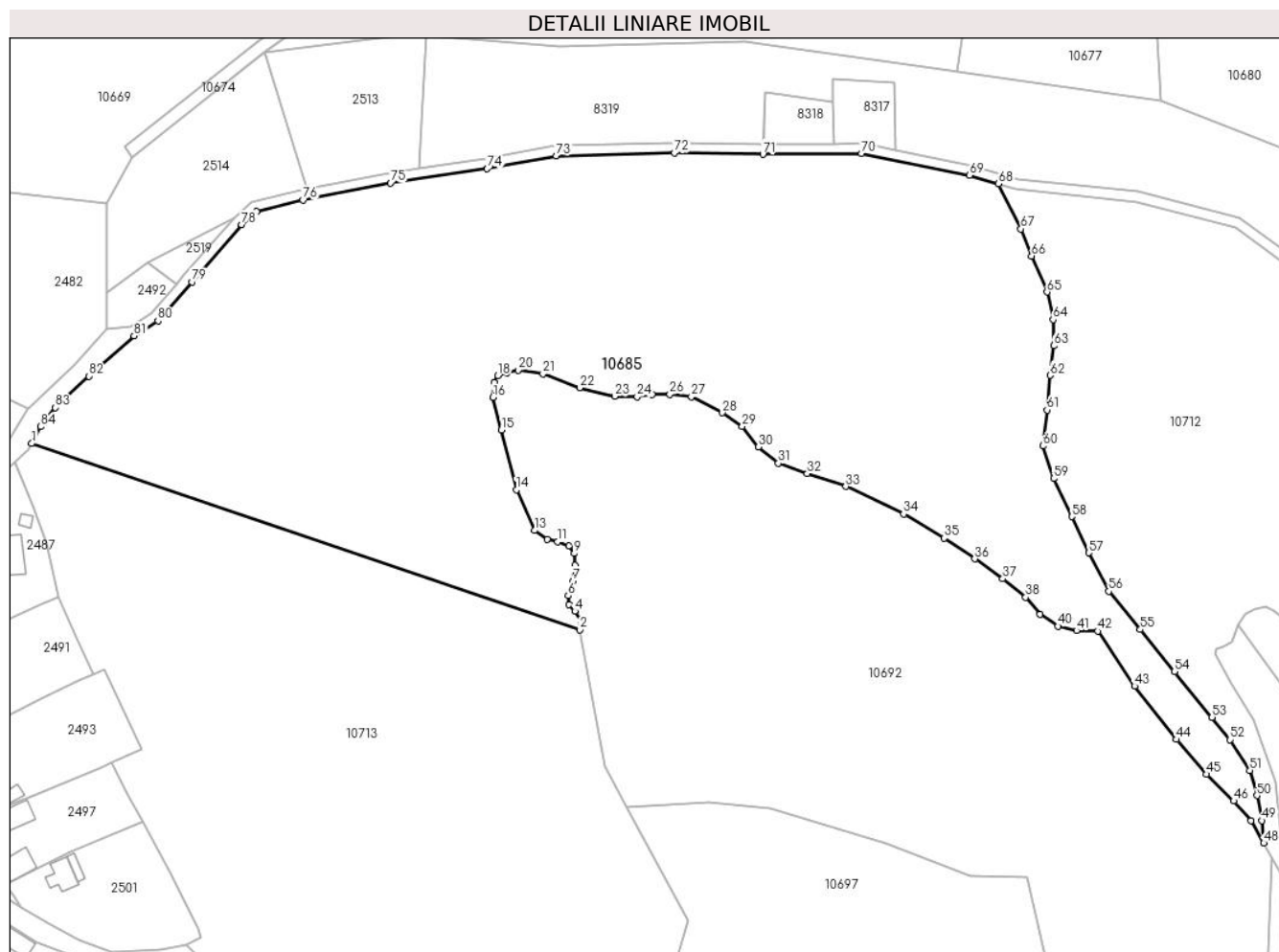
Inscrieri privind dezmembramintele dreptului de proprietate, drepturi reale de garanție și sarcini	Referințe
NU SUNT	

Anexa Nr. 1 La Partea I

Teren

Nr cadastral	Suprafața (mp)*	Observații / Referințe
	27.119	

* Suprafața este determinată în planul de proiecție Stereo 70.



Date referitoare la teren

Crt	Categorie folosință	Intravilan	Suprafața (mp)	Tarla	Parcelă	Nr. topo	Observații / Referințe
1	padure	NU	27.119	UP1	UA 29B	-	

Lungime Segmente

1) Valorile lungimilor segmentelor sunt obținute din proiecție în plan.

Punct început	X / Y	Punct sfârșit	X / Y	Lungime segment	Punct început	X / Y	Punct sfârșit	X / Y	Lungime segment	Punct început	X / Y	Punct sfârșit	X / Y	Lungime segment
1	319.952,369 493.566,746	2	320.114,149 493.511,75	170.872	2	320.114,149 493.511,75	3	320.114,516 493.514,588	2.861	3	320.114,516 493.514,588	4	320.112,734 493.517,259	3.211
4	320.112,734 493.517,259	5	320.111,08 493.519,294	2.623	5	320.111,08 493.519,294	6	320.110,826 493.521,838	2.557	6	320.110,826 493.521,838	7	320.112,225 493.526,163	4.546
7	320.112,225 493.526,163	8	320.112,734 493.530,869	4.734	8	320.112,734 493.530,869	9	320.112,607 493.534,304	3.437	9	320.112,607 493.534,304	10	320.110,953 493.536,466	2.723
10	320.110,953 493.536,466	11	320.107,644 493.537,738	3.545	11	320.107,644 493.537,738	12	320.104,59 493.538,501	3.148	12	320.104,59 493.538,501	13	320.100,835 493.541,094	4.563
13	320.100,835 493.541,094	14	320.095,49 493.553,05	13.097	14	320.095,49 493.553,05	15	320.091,036 493.570,731	18.233	15	320.091,036 493.570,731	16	320.088,618 493.580,399	9.965
16	320.088,618 493.580,399	17	320.089,0 493.584,724	4.342	17	320.089,0 493.584,724	18	320.090,018 493.586,759	2.276	18	320.090,018 493.586,759	19	320.092,69 493.587,649	2.817

Punct început	X / Y	Punct sfârșit	X / Y	Lungime segment	Punct început	X / Y	Punct sfârșit	X / Y	Lungime segment	Punct început	X / Y	Punct sfârșit	X / Y	Lungime segment
19	320.092,69 493.587,649	20	320.095,999 493.588,412	3.395	20	320.095,999 493.588,412	21	320.103,38 493.587,268	7.469	21	320.103,38 493.587,268	22	320.114,197 493.583,197	11.558
22	320.114,197 493.583,197	23	320.124,505 493.580,653	10.617	23	320.124,505 493.580,653	24	320.131,122 493.580,526	6.619	24	320.131,122 493.580,526	25	320.135,577 493.581,289	4.519
25	320.135,577 493.581,289	26	320.140,794 493.581,289	5.218	26	320.140,794 493.581,289	27	320.147,157 493.580,526	6.409	27	320.147,157 493.580,526	28	320.156,32 493.575,819	10.301
28	320.156,32 493.575,819	29	320.162,174 493.571,749	7.13	29	320.162,174 493.571,749	30	320.167,01 493.565,771	7.689	30	320.167,01 493.565,771	31	320.172,864 493.560,937	7.592
31	320.172,864 493.560,937	32	320.181,39 493.557,884	9.056	32	320.181,39 493.557,884	33	320.192,783 493.554,055	12.019	33	320.192,783 493.554,055	34	320.209,836 493.545,914	18.896
34	320.209,836 493.545,914	35	320.221,798 493.538,791	13.923	35	320.221,798 493.538,791	36	320.230,833 493.532,685	10.905	36	320.230,833 493.532,685	37	320.239,105 493.526,834	10.132
37	320.239,105 493.526,834	38	320.245,85 493.521,364	8.684	38	320.245,85 493.521,364	39	320.250,177 493.516,404	6.583	39	320.250,177 493.516,404	40	320.255,394 493.512,842	6.317
40	320.255,394 493.512,842	41	320.260,866 493.511,57	5.618	41	320.260,866 493.511,57	42	320.267,114 493.511,376	6.25	42	320.267,114 493.511,376	43	320.278,038 493.495,158	19.554
43	320.278,038 493.495,158	44	320.290,407 493.479,422	20.016	44	320.290,407 493.479,422	45	320.299,243 493.469,146	13.553	45	320.299,243 493.469,146	46	320.307,275 493.461,278	11.244
46	320.307,275 493.461,278	47	320.312,416 493.455,497	7.736	47	320.312,416 493.455,497	48	320.316,156 493.448,865	7.614	48	320.316,156 493.448,865	49	320.315,61 493.455,5	6.658
49	320.315,61 493.455,5	50	320.314,129 493.462,9	7.546	50	320.314,129 493.462,9	51	320.312,057 493.470,299	7.684	51	320.312,057 493.470,299	52	320.306,23 493.479,304	10.726
52	320.306,23 493.479,304	53	320.300,9 493.485,964	8.53	53	320.300,9 493.485,964	54	320.289,796 493.499,431	17.455	54	320.289,796 493.499,431	55	320.279,728 493.511,862	15.997
55	320.279,728 493.511,862	56	320.270,4 493.523,109	14.612	56	320.270,4 493.523,109	57	320.264,478 493.534,504	12.842	57	320.264,478 493.534,504	58	320.259,444 493.545,16	11.785
58	320.259,444 493.545,16	59	320.254,114 493.556,407	12.446	59	320.254,114 493.556,407	60	320.251,005 493.566,026	10.109	60	320.251,005 493.566,026	61	320.252,174 493.576,643	10.681
61	320.252,174 493.576,643	62	320.253,062 493.586,854	10.25	62	320.253,062 493.586,854	63	320.254,098 493.595,585	8.793	63	320.254,098 493.595,585	64	320.253,95 493.603,281	7.697
64	320.253,95 493.603,281	65	320.252,174 493.611,42	8.331	65	320.252,174 493.611,42	66	320.247,584 493.622,076	11.602	66	320.247,584 493.622,076	67	320.244,475 493.630,067	8.575
67	320.244,475 493.630,067	68	320.237,859 493.643,361	14.849	68	320.237,859 493.643,361	69	320.229,346 493.645,86	8.872	69	320.229,346 493.645,86	70	320.197,431 493.652,289	32.556
70	320.197,431 493.652,289	71	320.168,306 493.652,017	29.126	71	320.168,306 493.652,017	72	320.142,131 493.652,457	26.179	72	320.142,131 493.652,457	73	320.107,245 493.651,64	34.896
73	320.107,245 493.651,64	74	320.086,886 493.647,822	20.714	74	320.086,886 493.647,822	75	320.058,404 493.643,598	28.793	75	320.058,404 493.643,598	76	320.032,519 493.638,623	26.359
76	320.032,519 493.638,623	77	320.018,766 493.635,237	14.164	77	320.018,766 493.635,237	78	320.014,421 493.631,296	5.866	78	320.014,421 493.631,296	79	319.999,703 493.614,422	22.391
79	319.999,703 493.614,422	80	319.989,686 493.602,938	15.239	80	319.989,686 493.602,938	81	319.982,634 493.598,487	8.339	81	319.982,634 493.598,487	82	319.969,262 493.586,608	17.886
82	319.969,262 493.586,608	83	319.959,369 493.577,277	13.6	83	319.959,369 493.577,277	84	319.954,974 493.571,7	7.1	84	319.954,974 493.571,7	1	319.952,369 493.566,746	5.597

** Lungimile segmentelor sunt determinate în planul de proiecție Stereo 70 și sunt rotunjite la 1 milimetru.

*** Distanța dintre puncte este formată din segmente cumulate ce sunt mai mici decât valoarea 1 milimetru.

**DATE DESPRE IMOBILUL NR. 10686**

Oficiul de Cadastru și Publicitate Imobiliară HUNEDOARA
Biroul de Cadastru și Publicitate Imobiliară Deva

A. Partea I. Descrierea imobilului

TEREN Extravilan

Adresa: Jud. Hunedoara

Nr. Crt	Nr cadastral Nr. topografic	Suprafața* (mp)	Observații / Referințe
A1		62.500	Sector cadastral:114 Teren neimpregmuit;

B. Partea II. Proprietari și acte

Inscrieri privitoare la dreptul de proprietate și alte drepturi reale	Referințe
1 / 20/01/2023	
Act Administrativ nr. 89856/158, din 22/05/2003 emis de CJPSDPAT HUNEDOARA;	
B1	A1
Intabulare, drept de PROPRIETATE, dobandit prin Reconstituire, cota actuala 1/1 1) CONSILIUL LOCAL ILIA, CIF:99999999999999	

C. Partea III. SARCINI .

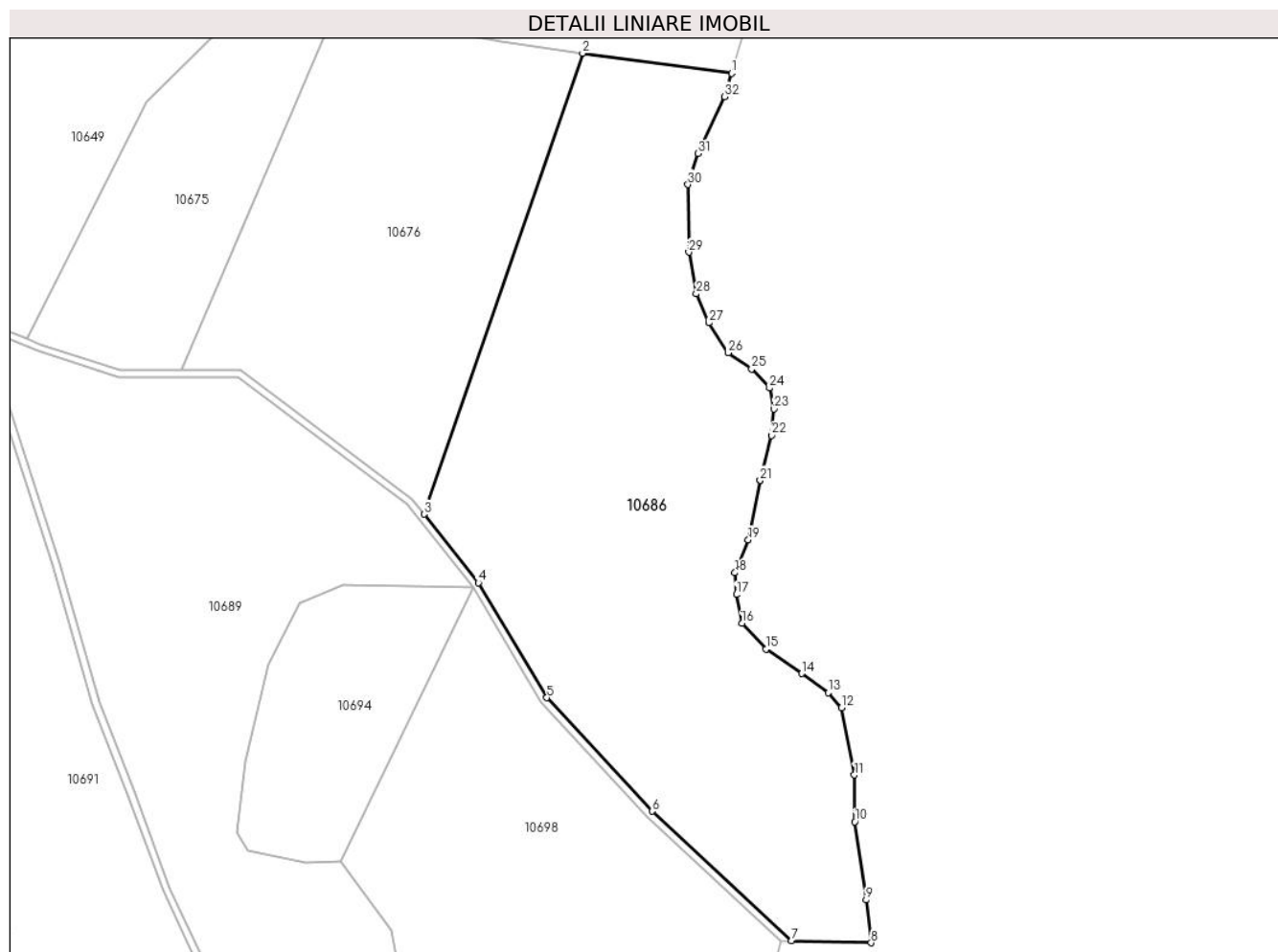
Inscrieri privind dezmembramintele dreptului de proprietate, drepturi reale de garanție și sarcini	Referințe
NU SUNT	

Anexa Nr. 1 La Partea I

Teren

Nr cadastral	Suprafața (mp)*	Observații / Referințe
	62.500	

* Suprafața este determinată în planul de proiecție Stereo 70.



Date referitoare la teren

Crt	Categorie folosință	Intravilan	Suprafața (mp)	Tarla	Parcelă	Nr. topo	Observații / Referințe
1	padure	NU	62.500	152	2027/1	-	UP1 UA 23A/2

Lungime Segmente

1) Valorile lungimilor segmentelor sunt obținute din proiecție în plan.

Punct început	X / Y	Punct sfârșit	X / Y	Lungime segment (** (m)
1	321.539,783 493.803,776	2	321.455,765 493.815,126	84.782
3	321.366,338 493.555,298	4	321.396,991 493.516,691	49.296
5	321.435,534 493.451,924	6	321.495,079 493.387,875	87.453
7	321.573,47 493.314,877	8	321.618,547 493.313,799	45.089
9	321.615,697 493.337,932	10	321.609,289 493.381,994	44.525

Punct început	X / Y	Punct sfârșit	X / Y	Lungime segment (** (m)
2	321.455,765 493.815,126	3	321.366,338 493.555,298	274.786
4	321.396,991 493.516,691	5	321.435,534 493.451,924	75.368
6	321.495,079 493.387,875	7	321.573,47 493.314,877	107.116
8	321.618,547 493.313,799	9	321.615,697 493.337,932	24.301
10	321.609,289 493.381,994	11	321.609,038 493.408,355	26.362

Punct început	X / Y	Punct sfârșit	X / Y	Lungime segment (** (m)
11	321.609,038 493.408,355	12	321.601,751 493.446,265	38.604
13	321.594,338 493.454,675	14	321.579,262 493.465,471	18.543
15	321.559,159 493.479,28	16	321.545,59 493.493,841	19.904
17	321.542,45 493.510,034	18	321.541,696 493.522,336	12.325
19	321.549,234 493.540,915	20	321.555,893 493.574,431	34.171
21	321.555,893 493.574,432	22	321.562,175 493.599,788	26.123
23	321.563,682 493.614,602	24	321.561,17 493.626,401	12.064
25	321.551,118 493.637,197	26	321.537,926 493.646,361	16.063
27	321.526,87 493.663,181	28	321.519,834 493.679,5	17.771
29	321.515,689 493.702,975	30	321.515,186 493.741,136	38.165
31	321.520,84 493.758,585	32	321.535,916 493.790,72	35.497

Punct început	X / Y	Punct sfârșit	X / Y	Lungime segment (** (m)
12	321.601,751 493.446,265	13	321.594,338 493.454,675	11.211
14	321.579,262 493.465,471	15	321.559,159 493.479,28	24.388
16	321.545,59 493.493,841	17	321.542,45 493.510,034	16.495
18	321.541,696 493.522,336	19	321.549,234 493.540,915	20.049
20	321.555,893 493.574,431	21	321.555,893 493.574,432	0.001
22	321.562,175 493.599,788	23	321.563,682 493.614,602	14.89
24	321.561,17 493.626,401	25	321.551,118 493.637,197	14.75
26	321.537,926 493.646,361	27	321.526,87 493.663,181	20.129
28	321.519,834 493.679,5	29	321.515,689 493.702,975	23.838
30	321.515,186 493.741,136	31	321.520,84 493.758,585	18.342
32	321.535,916 493.790,72	1	321.539,783 493.803,776	13.616

** Lungimile segmentelor sunt determinate în planul de proiecție Stereo 70 și sunt rotunjite la 1 milimetru.

*** Distanța dintre puncte este formată din segmente cumulate ce sunt mai mici decât valoarea 1 milimetru.

**DATE DESPRE IMOBILUL NR. 10687**

Oficiul de Cadastru și Publicitate Imobiliară HUNEDOARA
Biroul de Cadastru și Publicitate Imobiliară Deva

A. Partea I. Descrierea imobilului

TEREN Extravilan

Adresa: Jud. Hunedoara

Nr. Crt	Nr cadastral Nr. topografic	Suprafața* (mp)	Observații / Referințe
A1		1.420	Sector cadastral:114 Teren neimpregmuit;

B. Partea II. Proprietari și acte

Inscrieri privitoare la dreptul de proprietate și alte drepturi reale	Referințe
1 / 20/01/2023	
Act Administrativ nr. 5863/28, din 11/05/1995 emis de CJPSDPAT HUNEDOARA;	
B1	A1
Intabulare, drept de PROPRIETATE, dobandit prin Reconstituire, cota actuala 1/1 1) FURDUJ CORNELIA	

C. Partea III. SARCINI .

Inscrieri privind dezmembramintele dreptului de proprietate, drepturi reale de garanție și sarcini	Referințe
NU SUNT	

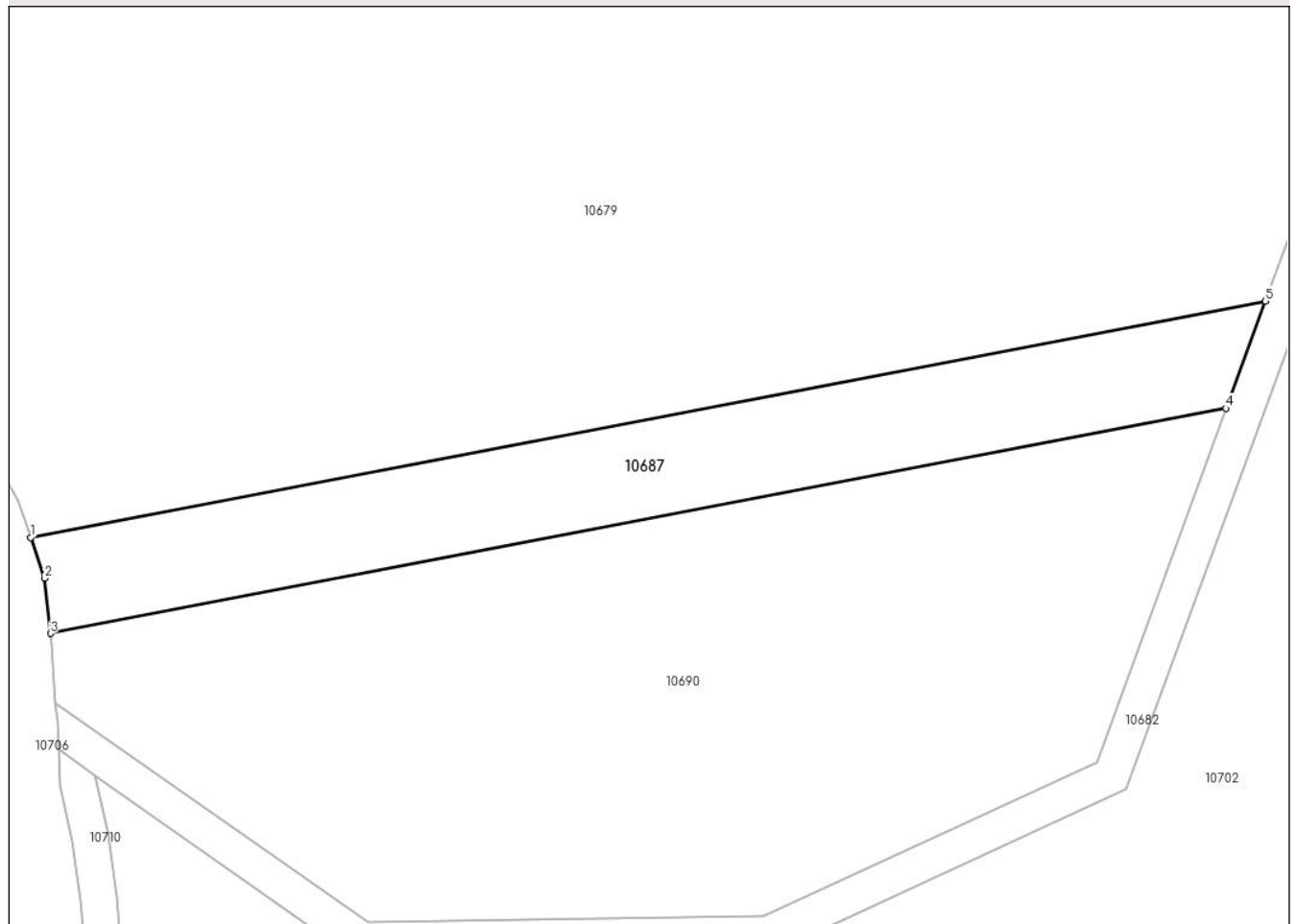
Anexa Nr. 1 La Partea I

Teren

Nr cadastral	Suprafața (mp)*	Observații / Referințe
	1.420	

* Suprafața este determinată în planul de proiecție Stereo 70.

DETALII LINIARE IMOBIL



Date referitoare la teren

Crt	Categorie folosință	Intravilan	Suprafața (mp)	Tarla	Parcelă	Nr. topo	Observații / Referințe
1	pasune	NU	1.420	153	2030/14	-	

Lungime Segmente

1) Valorile lungimilor segmentelor sunt obținute din proiecție în plan.

Punct început	X / Y	Punct sfârșit	X / Y	Lungime segment (** (m)
1	320.706,138 493.478,442	2	320.707,643 493.474,009	4.682
2	320.707,643 493.474,009	3	320.708,283 493.468,0	6.043
3	320.708,283 493.468,0	4	320.836,211 493.492,479	130.249
4	320.836,211 493.492,479	5	320.840,477 493.504,148	12.424
5	320.840,477 493.504,148	1	320.706,138 493.478,442	136.775

**** Lungimile segmentelor sunt determinate în planul de proiecție Stereo 70 și sunt rotunjite la 1 milimetru.**

***** Distanța dintre puncte este formată din segmente cumulate ce sunt mai mici decât valoarea 1 milimetru.**

**DATE DESPRE IMOBILUL NR. 10688**

Oficiul de Cadastru și Publicitate Imobiliară HUNEDOARA
Biroul de Cadastru și Publicitate Imobiliară Deva

A. Partea I. Descrierea imobilului

TEREN Extravilan

Adresa: Jud. Hunedoara

Nr. Crt	Nr cadastral Nr. topografic	Suprafața* (mp)	Observații / Referințe
A1		3.118	Sector cadastral:114 Teren neimprejmuit;

B. Partea II. Proprietari și acte

Inscrieri privitoare la dreptul de proprietate și alte drepturi reale		Referințe
1 / 10/01/2023		
Act Normativ nr. 288, din 20/03/2018 emis de MINISTERUL MEDIULUI APELOR ȘI PĂDURILOR (ORDIN);		
B1	Inscrierea provizorie, drept de PROPRIETATE, dobandit prin Lege, cota actuala 1/1 1) STATUL ROMÂN, CIF:9999999999999	A1
B2	Inscrierea provizorie, drept de ADMINISTRARE 1) REGIA NAȚIONALĂ A PĂDURILOR ROMSILVA - DIRECTIA SILVICĂ HUNEDOARA - OCOLUL SILVIC DOBRA, CIF:1590120	A1

C. Partea III. SARCINI .

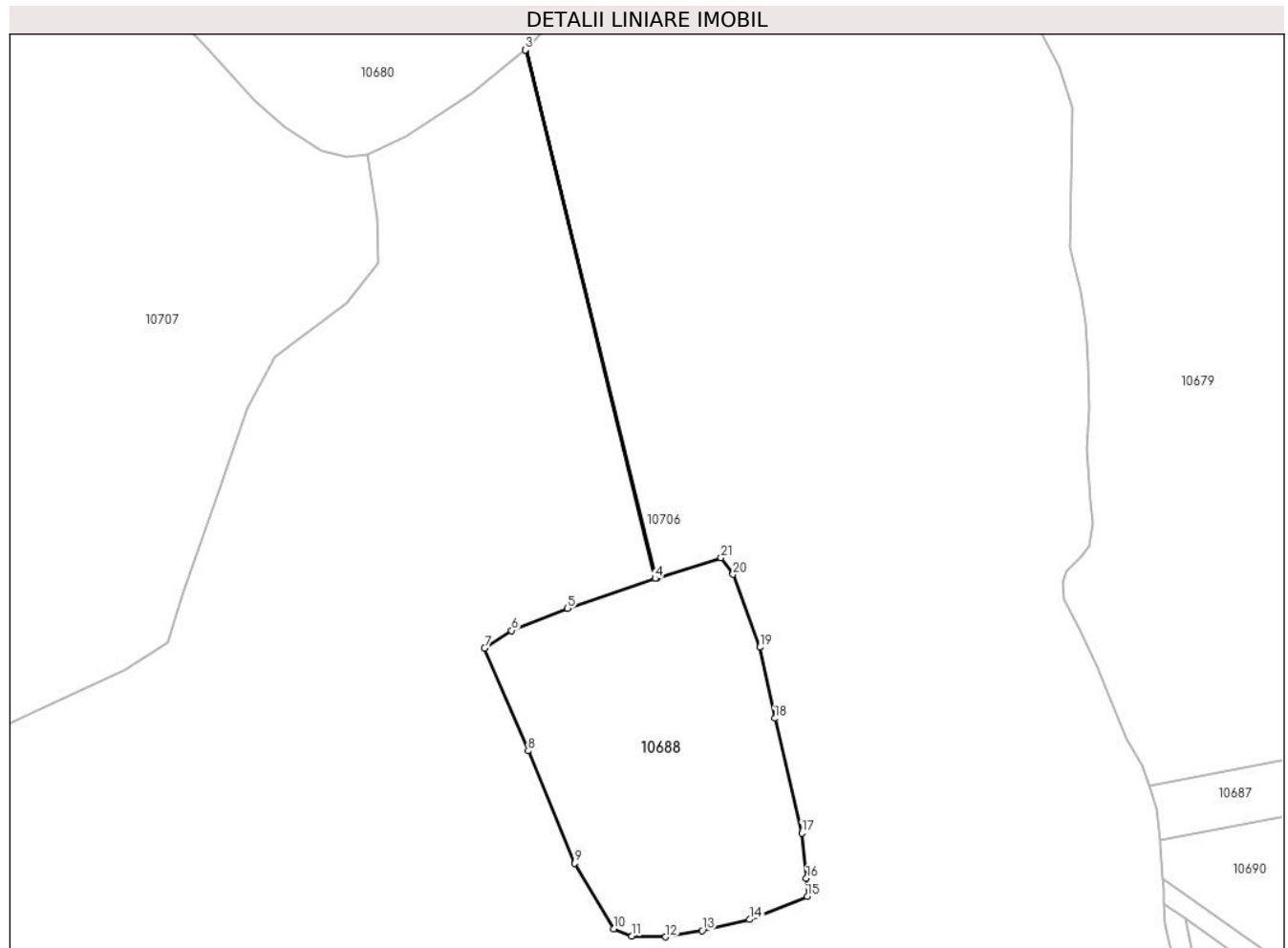
Inscrieri privind dezmembramintele dreptului de proprietate, drepturi reale de garanție și sarcini	Referințe
NU SUNT	

Anexa Nr. 1 La Partea I

Teren

Nr cadastral	Suprafața (mp)*	Observații / Referințe
	3.118	

* Suprafața este determinată în planul de proiecție Stereo 70.



Date referitoare la teren

Crt	Categorie folosință	Intravilan	Suprafața (mp)	Tarla	Parcelă	Nr. topo	Observații / Referințe
1	padure	NU	3.118	UP1	UA 24B	-	

Lungime Segmente

1) Valorile lungimilor segmentelor sunt obținute din proiecție în plan.

Punct început	X / Y	Punct sfârșit	X / Y	Lungime segment (** (m)
1	320.610,084 493.518,9	2	320.584,71 493.621,897	106.076
3	320.584,526 493.621,748	4	320.609,89 493.518,853	105.976
5	320.592,811 493.513,043	6	320.581,862 493.508,727	11.77
7	320.576,618 493.505,336	8	320.585,1 493.485,296	21.761
9	320.594,2 493.463,407	10	320.601,756 493.450,613	14.859

Punct început	X / Y	Punct sfârșit	X / Y	Lungime segment (** (m)
2	320.584,71 493.621,897	3	320.584,526 493.621,748	0.237
4	320.609,89 493.518,853	5	320.592,811 493.513,043	18.04
6	320.581,862 493.508,727	7	320.576,618 493.505,336	6.244
8	320.585,1 493.485,296	9	320.594,2 493.463,407	23.705
10	320.601,756 493.450,613	11	320.605,303 493.449,225	3.809

Punct început	X / Y	Punct sfârșit	X / Y	Lungime segment (** (m))
11	320.605,303 493.449,225	12	320.611,935 493.449,071	6.633
13	320.619,029 493.450,304	14	320.628,282 493.452,462	9.502
15	320.639,54 493.456,933	16	320.639,386 493.460,478	3.549
17	320.638,46 493.469,265	18	320.633,217 493.491,616	22.958
19	320.630,287 493.505,49	20	320.625,043 493.519,671	15.12
21	320.622,73 493.522,908	1	320.610,084 493.518,9	13.266

Punct început	X / Y	Punct sfârșit	X / Y	Lungime segment (** (m))
12	320.611,935 493.449,071	13	320.619,029 493.450,304	7.2
14	320.628,282 493.452,462	15	320.639,54 493.456,933	12.113
16	320.639,386 493.460,478	17	320.638,46 493.469,265	8.835
18	320.633,217 493.491,616	19	320.630,287 493.505,49	14.179
20	320.625,043 493.519,671	21	320.622,73 493.522,908	3.979

** Lungimile segmentelor sunt determinate în planul de proiecție Stereo 70 și sunt rotunjite la 1 milimetru.

*** Distanța dintre puncte este formată din segmente cumulate ce sunt mai mici decât valoarea 1 milimetru.

**DATE DESPRE IMOBILUL NR. 10689**

Oficiul de Cadastru și Publicitate Imobiliară HUNEDOARA
Biroul de Cadastru și Publicitate Imobiliară Deva

A. Partea I. Descrierea imobilului

TEREN Extravilan

Adresa: Jud. Hunedoara

Nr. Crt	Nr cadastral Nr. topografic	Suprafața* (mp)	Observații / Referințe
A1		50.000	Sector cadastral:114 Teren neimprejmuit;

B. Partea II. Proprietari și acte

Inscrieri privitoare la dreptul de proprietate și alte drepturi reale	Referințe
1 / 20/01/2023	
Act Administrativ nr. 20/5873, din 27/03/2009 emis de CJPSDPAT HUNEDOARA;	
B1	A1
Intabulare, drept de PROPRIETATE, dobandit prin Reconstituire, cota actuala 1/1 1) COMUNA ILIA, CIF:4374164	

C. Partea III. SARCINI .

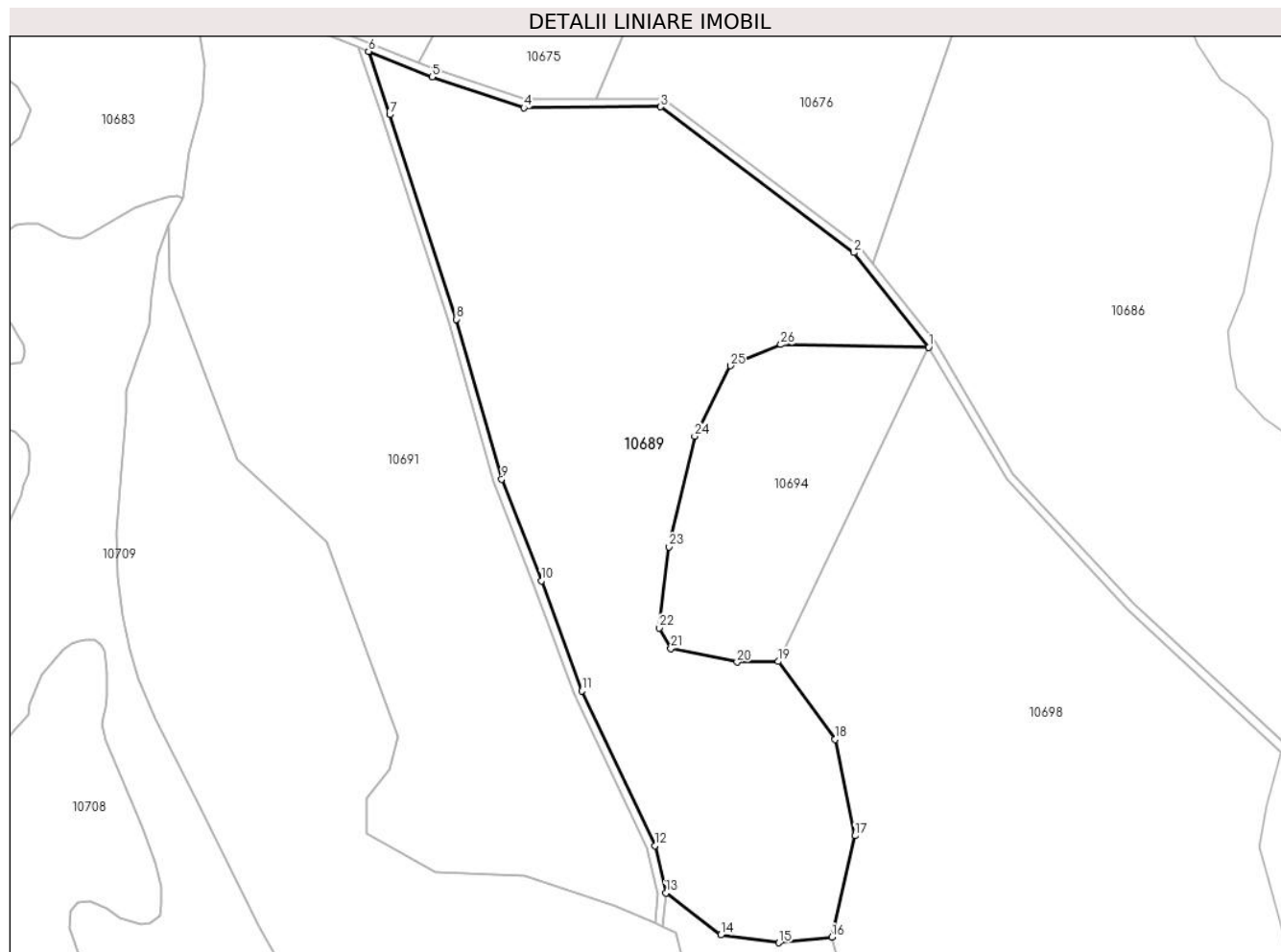
Inscrieri privind dezmembramintele dreptului de proprietate, drepturi reale de garanție și sarcini	Referințe
NU SUNT	

Anexa Nr. 1 La Partea I

Teren

Nr cadastral	Suprafața (mp)*	Observații / Referințe
	50.000	

* Suprafața este determinată în planul de proiecție Stereo 70.



Date referitoare la teren

Crt	Categorie folosință	Intravilan	Suprafața (mp)	Tarla	Parcelă	Nr. topo	Observații / Referințe
1	pasune	NU	50.000	-	2075	-	ÎMPĂDURITĂ

Lungime Segmente

1) Valorile lungimilor segmentelor sunt obținute din proiecție în plan.

Punct început	X / Y	Punct sfârșit	X / Y	Lungime segment (** (m)
1	321.393,858 493.514,204	2	321.356,814 493.560,861	59.575
3	321.261,621 493.632,743	4	321.193,964 493.632,255	67.658
5	321.148,755 493.647,426	6	321.117,464 493.660,018	33.729
7	321.127,867 493.628,886	8	321.160,644 493.527,988	106.089
9	321.183,109 493.449,246	10	321.202,708 493.399,089	53.851

Punct început	X / Y	Punct sfârșit	X / Y	Lungime segment (** (m)
2	321.356,814 493.560,861	3	321.261,621 493.632,743	119.285
4	321.193,964 493.632,255	5	321.148,755 493.647,426	47.687
6	321.117,464 493.660,018	7	321.127,867 493.628,886	32.824
8	321.160,644 493.527,988	9	321.183,109 493.449,246	81.883
10	321.202,708 493.399,089	11	321.222,683 493.344,784	57.862

Punct început	X / Y	Punct sfârșit	X / Y	Lungime segment (** (m)
11	321.222,683 493.344,784	12	321.258,682 493.268,614	84.248
13	321.264,147 493.245,169	14	321.291,192 493.224,564	34.0
15	321.319,936 493.220,716	16	321.345,983 493.223,498	26.196
17	321.357,424 493.273,491	18	321.347,703 493.321,04	48.532
19	321.319,524 493.359,329	20	321.299,312 493.358,985	20.215
21	321.266,638 493.365,816	22	321.260,798 493.375,871	11.628
23	321.265,551 493.415,864	24	321.278,348 493.470,285	55.906
25	321.295,92 493.505,102	26	321.320,827 493.515,525	27.0

Punct început	X / Y	Punct sfârșit	X / Y	Lungime segment (** (m)
12	321.258,682 493.268,614	13	321.264,147 493.245,169	24.073
14	321.291,192 493.224,564	15	321.319,936 493.220,716	29.0
16	321.345,983 493.223,498	17	321.357,424 493.273,491	51.285
18	321.347,703 493.321,04	19	321.319,524 493.359,329	47.541
20	321.299,312 493.358,985	21	321.266,638 493.365,816	33.38
22	321.260,798 493.375,871	23	321.265,551 493.415,864	40.275
24	321.278,348 493.470,285	25	321.295,92 493.505,102	39.0
26	321.320,827 493.515,525	1	321.393,858 493.514,204	73.043

** Lungimile segmentelor sunt determinate în planul de proiecție Stereo 70 și sunt rotunjite la 1 milimetru.

*** Distanța dintre puncte este formată din segmente cumulate ce sunt mai mici decât valoarea 1 milimetru.

**DATE DESPRE IMOBILUL NR. 10690**

Oficiul de Cadastru și Publicitate Imobiliară HUNEDOARA
Biroul de Cadastru și Publicitate Imobiliară Deva

A. Partea I. Descrierea imobilului

TEREN Extravilan

Adresa: Jud. Hunedoara

Nr. Crt	Nr cadastral Nr. topografic	Suprafața* (mp)	Observații / Referințe
A1		4.300	Sector cadastral:114 Teren neimprejmuit;

B. Partea II. Proprietari și acte

Inscrieri privitoare la dreptul de proprietate și alte drepturi reale	Referințe
1 / 10/01/2023	
Act Administrativ nr. 89856/168, din 22/05/2003 emis de CJPSDPAT HUNEDOARA;	
B1	A1
Intabulare, drept de PROPRIETATE, dobandit prin Reconstituire, cota actuala 1/1	
1) STERMIR MINODORA	

C. Partea III. SARCINI .

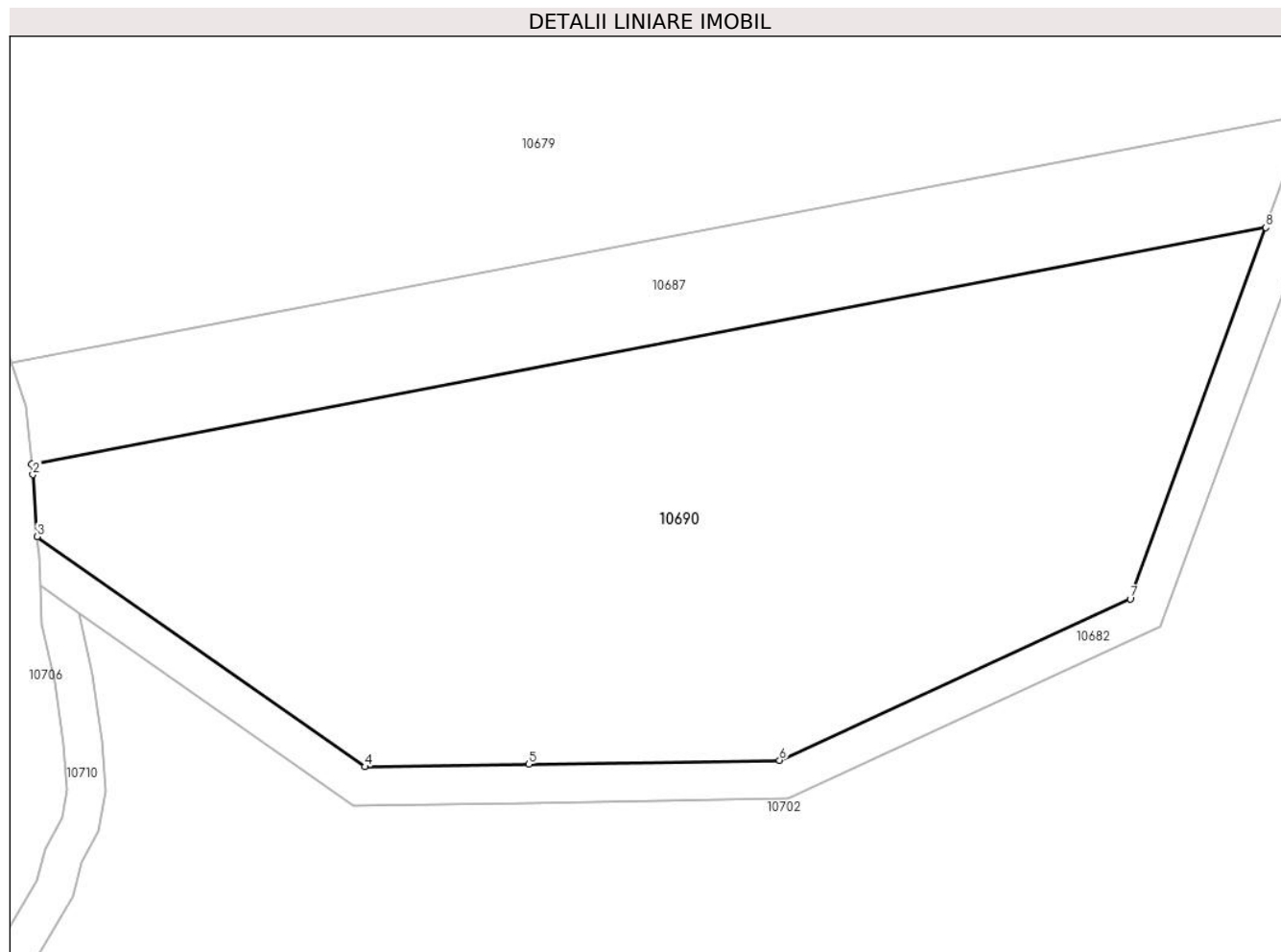
Inscrieri privind dezmembramintele dreptului de proprietate, drepturi reale de garanție și sarcini	Referințe
NU SUNT	

Anexa Nr. 1 La Partea I

Teren

Nr cadastral	Suprafața (mp)*	Observații / Referințe
	4.300	

* Suprafața este determinată în planul de proiecție Stereo 70.



Date referitoare la teren

Crt	Categorie folosință	Intravilan	Suprafața (mp)	Tarla	Parcelă	Nr. topo	Observații / Referințe
1	pașune	NU	4.300	153	2030/17	-	

Lungime Segmente

1) Valorile lungimilor segmentelor sunt obținute din proiecție în plan.

Punct început	X / Y	Punct sfârșit	X / Y	Lungime segment (** (m)
1	320.708,283 493.468,0	2	320.708,401 493.466,887	1.119
2	320.708,401 493.466,887	3	320.708,86 493.460,466	6.438
3	320.708,86 493.460,466	4	320.742,823 493.436,634	41.49
4	320.742,823 493.436,634	5	320.759,821 493.436,901	17.0
5	320.759,821 493.436,901	6	320.785,818 493.437,308	26.0

Punct început	X / Y	Punct sfârșit	X / Y	Lungime segment (** (m)
6	320.785,818 493.437,308	7	320.822,154 493.454,031	40.0
7	320.822,154 493.454,031	8	320.836,211 493.492,479	40.937
8	320.836,211 493.492,479	1	320.708,283 493.468,0	130.249

** Lungimile segmentelor sunt determinate în planul de proiecție Stereo 70 și sunt rotunjite la 1 milimetru.

*** Distanța dintre puncte este formată din segmente cumulate ce sunt mai mici decât valoarea 1 milimetru.

**DATE DESPRE IMOBILUL NR. 10691**

Oficiul de Cadastru și Publicitate Imobiliară HUNEDOARA
Biroul de Cadastru și Publicitate Imobiliară Deva

A. Partea I. Descrierea imobilului

TEREN Extravilan

Adresa: Jud. Hunedoara

Nr. Crt	Nr cadastral Nr. topografic	Suprafața* (mp)	Observații / Referințe
A1		46.800	Sector cadastral:114 Teren neimprejmuit;

B. Partea II. Proprietari și acte

Inscrieri privitoare la dreptul de proprietate și alte drepturi reale	Referințe
1 / 20/01/2023	
Act Administrativ nr. 20/5873, din 27/03/2009 emis de CJPSDPAT HUNEDOARA;	
B1	A1
Intabulare, drept de PROPRIETATE, dobandit prin Reconstituire, cota actuala 1/1 1) COMUNA ILIA, CIF:4374164	

C. Partea III. SARCINI .

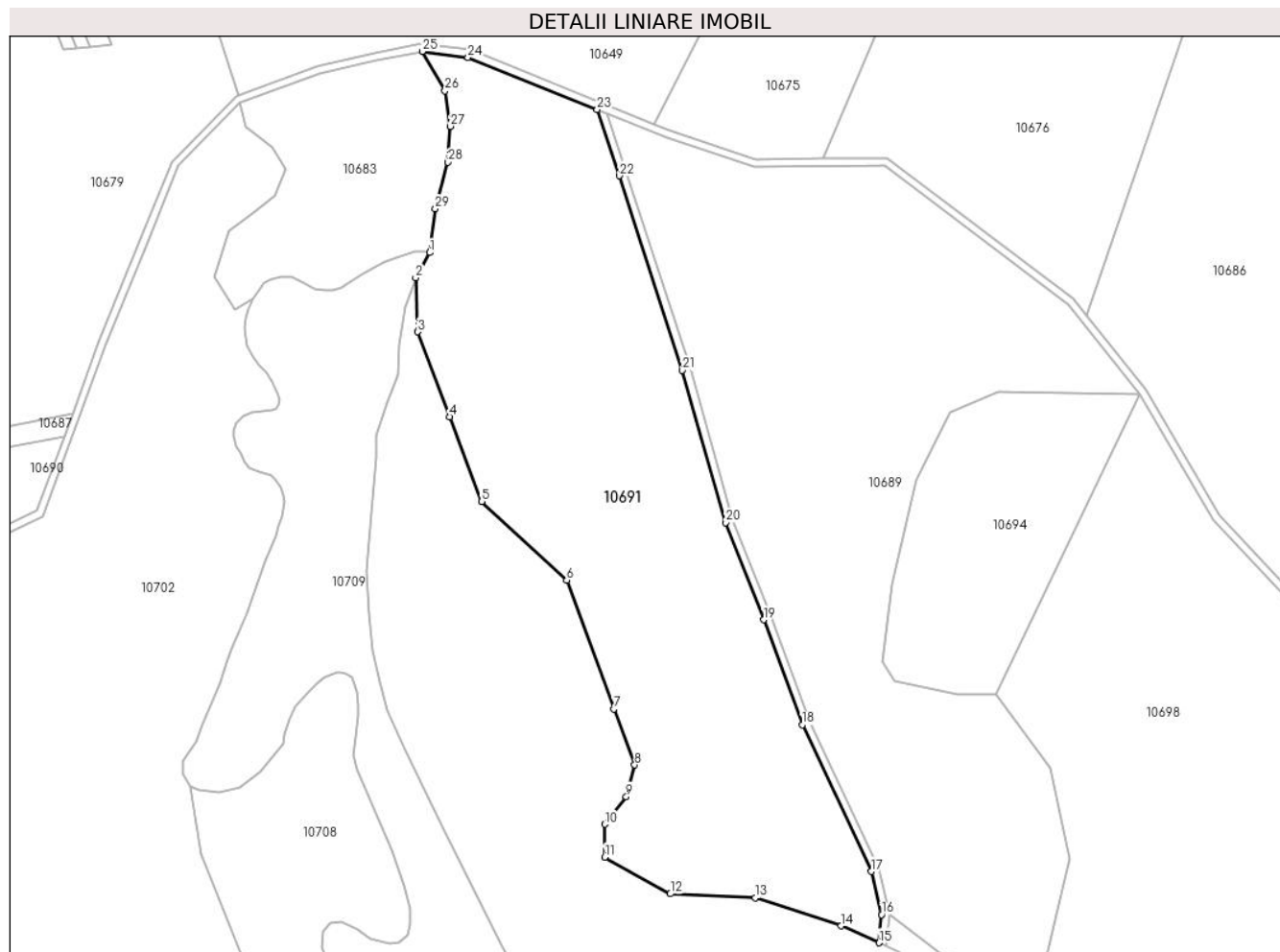
Inscrieri privind dezmembramintele dreptului de proprietate, drepturi reale de garanție și sarcini	Referințe
NU SUNT	

Anexa Nr. 1 La Partea I

Teren

Nr cadastral	Suprafața (mp)*	Observații / Referințe
	46.800	

* Suprafața este determinată în planul de proiecție Stereo 70.



Date referitoare la teren

Crt	Categorie folosință	Intravilan	Suprafața (mp)	Tarla	Parcelă	Nr. topo	Observații / Referințe
1	pasune	NU	46.800	-	2072	-	ÎMPĂDURITĂ

Lungime Segmente

1) Valorile lungimilor segmentelor sunt obținute din proiecție în plan.

Punct început	X / Y	Punct sfârșit	X / Y	Lungime segment (** (m)
1	321.025,755 493.587,845	2	321.018,472 493.574,83	14.914
3	321.019,538 493.546,85	4	321.036,145 493.502,882	47.0
5	321.052,753 493.458,914	6	321.096,754 493.418,123	60.0
7	321.121,308 493.351,504	8	321.132,029 493.322,417	31.0
9	321.127,621 493.305,998	10	321.116,655 493.291,724	18.0

Punct început	X / Y	Punct sfârșit	X / Y	Lungime segment (** (m)
2	321.018,472 493.574,83	3	321.019,538 493.546,85	28.0
4	321.036,145 493.502,882	5	321.052,753 493.458,914	47.0
6	321.096,754 493.418,123	7	321.121,308 493.351,504	71.0
8	321.132,029 493.322,417	9	321.127,621 493.305,998	17.0
10	321.116,655 493.291,724	11	321.116,49 493.274,725	17.0

Punct început	X / Y	Punct sfârșit	X / Y	Lungime segment (** (m)
11	321.116,49 493.274,725	12	321.150,526 493.255,685	39.0
13	321.194,474 493.253,535	14	321.239,18 493.239,032	47.0
15	321.258,768 493.230,339	16	321.260,104 493.244,891	14.614
17	321.254,883 493.267,29	18	321.218,991 493.343,236	84.0
19	321.198,968 493.397,671	20	321.179,314 493.447,967	54.0
21	321.156,818 493.526,821	22	321.124,068 493.627,635	106.0
23	321.112,592 493.661,979	24	321.045,604 493.688,936	72.208
25	321.021,97 493.692,075	26	321.033,596 493.671,66	23.493
27	321.036,49 493.653,292	28	321.035,151 493.634,673	18.667
29	321.028,689 493.610,594	1	321.025,755 493.587,845	22.937

Punct început	X / Y	Punct sfârșit	X / Y	Lungime segment (** (m)
12	321.150,526 493.255,685	13	321.194,474 493.253,535	44.0
14	321.239,18 493.239,032	15	321.258,768 493.230,339	21.43
16	321.260,104 493.244,891	17	321.254,883 493.267,29	23.0
18	321.218,991 493.343,236	19	321.198,968 493.397,671	58.0
20	321.179,314 493.447,967	21	321.156,818 493.526,821	82.0
22	321.124,068 493.627,635	23	321.112,592 493.661,979	36.211
24	321.045,604 493.688,936	25	321.021,97 493.692,075	23.841
26	321.033,596 493.671,66	27	321.036,49 493.653,292	18.595
28	321.035,151 493.634,673	29	321.028,689 493.610,594	24.93

** Lungimile segmentelor sunt determinate în planul de proiecție Stereo 70 și sunt rotunjite la 1 milimetru.

*** Distanța dintre puncte este formată din segmente cumulate ce sunt mai mici decât valoarea 1 milimetru.

**DATE DESPRE IMOBILUL NR. 10692**

Oficiul de Cadastru și Publicitate Imobiliară HUNEDOARA
Biroul de Cadastru și Publicitate Imobiliară Deva

A. Partea I. Descrierea imobilului

TEREN Extravilan

Adresa: Jud. Hunedoara

Nr. Crt	Nr cadastral Nr. topografic	Suprafața* (mp)	Observații / Referințe
A1		27.520	Sector cadastral:114 Teren neimpregmuit;

B. Partea II. Proprietari și acte

Inscrieri privitoare la dreptul de proprietate și alte drepturi reale		Referințe
1 / 10/01/2023		
Act Normativ nr. 7, din 13/03/1996 emis de PARLAMENTUL ROMÂNIEI;		
B1	Intabulare, drept de PROPRIETATE, dobandit prin Lege, cota actuala 1/1	A1
1) COMUNA ILIA, REZERVA COMISIEI LOCALE DE FOND FUNCJAR, CIF:4374164		

C. Partea III. SARCINI .

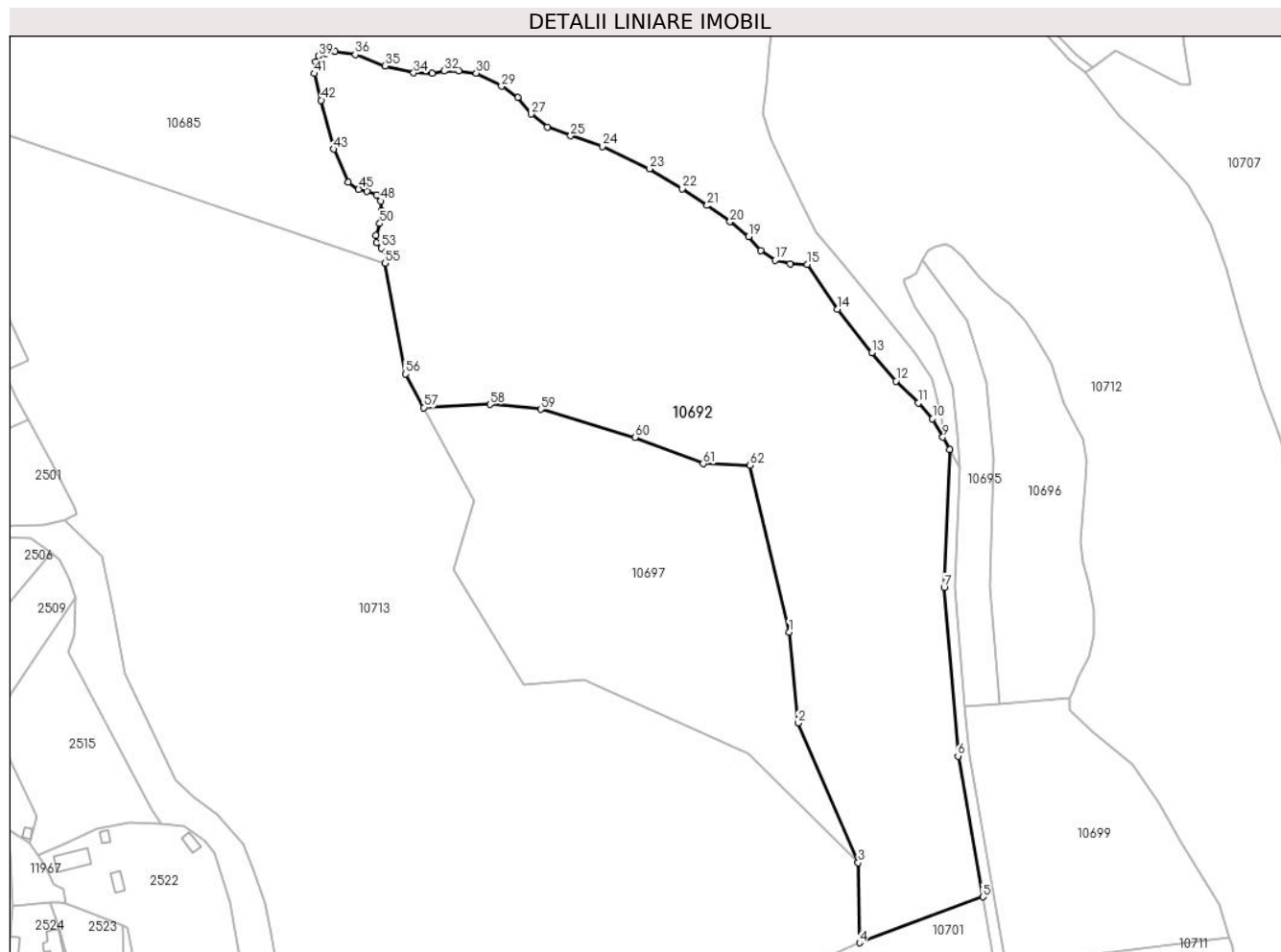
Inscrieri privind dezmembramintele dreptului de proprietate, drepturi reale de garanție și sarcini	Referințe
NU SUNT	

Anexa Nr. 1 La Partea I

Teren

Nr cadastral	Suprafața (mp)*	Observații / Referințe
	27.520	

* Suprafața este determinată în planul de proiecție Stereo 70.



Date referitoare la teren

Crt	Categorie folosință	Intravilan	Suprafața (mp)	Tarla	Parcelă	Nr. topo	Observații / Referințe
1	pasune	NU	27.520	162	-	-	ÎMPĂDURITĂ

Lungime Segmente

1) Valorile lungimilor segmentelor sunt obținute din proiecție în plan.

Punct început	X / Y	Punct sfârșit	X / Y	Lungime segment
1	320.260,492 493.378,288	2	320.263,692 493.345,444	33.0
4	320.285,971 493.265,959	5	320.330,614 493.282,568	47.63 2
7	320.316,619 493.394,451	8	320.318,645 493.444,45	50.04
10	320.312,416 493.455,497	11	320.307,275 493.461,278	7.736
13	320.290,407 493.479,422	14	320.278,038 493.495,158	20.01 6
16	320.260,866 493.511,57	17	320.255,394 493.512,842	5.618
2	320.263,692 493.345,444	3	320.285,509 493.294,956	55.0
5	320.330,614 493.282,568	6	320.321,635 493.333,472	51.69
8	320.318,645 493.444,45	9	320.316,156 493.448,865	5.069
11	320.307,275 493.461,278	12	320.299,243 493.469,146	11.24 4
14	320.278,038 493.495,158	15	320.267,114 493.511,376	19.55 4
17	320.255,394 493.512,842	18	320.250,177 493.516,404	6.317
3	320.285,509 493.294,956	4	320.285,971 493.265,959	29.0
6	320.321,635 493.333,472	7	320.316,619 493.394,451	61.18 5
9	320.316,156 493.448,865	10	320.312,416 493.455,497	7.614
12	320.299,243 493.469,146	13	320.290,407 493.479,422	13.55 3
15	320.267,114 493.511,376	16	320.260,866 493.511,57	6.25
18	320.250,177 493.516,404	19	320.245,85 493.521,364	6.583

Punct început	X / Y	Punct sfârșit	X / Y	Lungime segment	Punct început	X / Y	Punct sfârșit	X / Y	Lungime segment	Punct început	X / Y	Punct sfârșit	X / Y	Lungime segment
19	320.245,85 493.521,364	20	320.239,105 493.526,834	8.684	20	320.239,105 493.526,834	21	320.230,833 493.532,685	10.132	21	320.230,833 493.532,685	22	320.221,798 493.538,791	10.905
22	320.221,798 493.538,791	23	320.209,836 493.545,914	13.923	23	320.209,836 493.545,914	24	320.192,783 493.554,055	18.896	24	320.192,783 493.554,055	25	320.181,39 493.557,884	12.019
25	320.181,39 493.557,884	26	320.172,864 493.560,937	9.056	26	320.172,864 493.560,937	27	320.167,01 493.565,771	7.592	27	320.167,01 493.565,771	28	320.162,174 493.571,749	7.689
28	320.162,174 493.571,749	29	320.156,32 493.575,819	7.13	29	320.156,32 493.575,819	30	320.147,157 493.580,526	10.301	30	320.147,157 493.580,526	31	320.140,794 493.581,289	6.409
31	320.140,794 493.581,289	32	320.135,577 493.581,289	5.218	32	320.135,577 493.581,289	33	320.131,122 493.580,526	4.519	33	320.131,122 493.580,526	34	320.124,505 493.580,653	6.619
34	320.124,505 493.580,653	35	320.114,197 493.583,197	10.617	35	320.114,197 493.583,197	36	320.103,38 493.587,268	11.558	36	320.103,38 493.587,268	37	320.095,999 493.588,412	7.469
37	320.095,999 493.588,412	38	320.092,69 493.587,649	3.395	38	320.092,69 493.587,649	39	320.090,018 493.586,759	2.817	39	320.090,018 493.586,759	40	320.089,0 493.584,724	2.276
40	320.089,0 493.584,724	41	320.088,618 493.580,399	4.342	41	320.088,618 493.580,399	42	320.091,036 493.570,731	9.965	42	320.091,036 493.570,731	43	320.095,49 493.553,05	18.233
43	320.095,49 493.553,05	44	320.100,835 493.541,094	13.097	44	320.100,835 493.541,094	45	320.104,59 493.538,501	4.563	45	320.104,59 493.538,501	46	320.107,644 493.537,738	3.148
46	320.107,644 493.537,738	47	320.110,953 493.536,466	3.545	47	320.110,953 493.536,466	48	320.112,607 493.534,304	2.723	48	320.112,607 493.534,304	49	320.112,734 493.530,869	3.437
49	320.112,734 493.530,869	50	320.112,225 493.526,163	4.734	50	320.112,225 493.526,163	51	320.110,826 493.521,838	4.546	51	320.110,826 493.521,838	52	320.111,08 493.519,294	2.557
52	320.111,08 493.519,294	53	320.112,734 493.517,259	2.623	53	320.112,734 493.517,259	54	320.114,516 493.514,588	3.211	54	320.114,516 493.514,588	55	320.114,149 493.511,75	2.861
55	320.114,149 493.511,75	56	320.121,563 493.471,727	40.704	56	320.121,563 493.471,727	57	320.128,155 493.459,546	13.85	57	320.128,155 493.459,546	58	320.152,111 493.460,734	23.985
58	320.152,111 493.460,734	59	320.170,521 493.458,957	18.496	59	320.170,521 493.458,957	60	320.204,645 493.448,78	35.609	60	320.204,645 493.448,78	61	320.229,388 493.439,263	26.51
61	320.229,388 493.439,263	62	320.246,323 493.438,648	16.947	62	320.246,323 493.438,648	1	320.260,492 493.378,288	62.0					

** Lungimile segmentelor sunt determinate în planul de proiecție Stereo 70 și sunt rotunjite la 1 milimetru.

*** Distanța dintre puncte este formată din segmente cumulate ce sunt mai mici decât valoarea 1 milimetru.

**DATE DESPRE IMOBILUL NR. 10693**

Oficiul de Cadastru și Publicitate Imobiliară HUNEDOARA
Biroul de Cadastru și Publicitate Imobiliară Deva

A. Partea I. Descrierea imobilului

TEREN Extravilan

Adresa: Jud. Hunedoara

Nr. Crt	Nr cadastral Nr. topografic	Suprafața* (mp)	Observații / Referințe
A1		1.831	Sector cadastral:114 Teren neimprejmuit;

B. Partea II. Proprietari și acte

Inscrieri privitoare la dreptul de proprietate și alte drepturi reale		Referințe
1 / 10/01/2023		
Act Normativ nr. 7, din 13/03/1996 emis de PARLAMENTUL ROMÂNIEI;		
B1	Inscrierea provizorie, drept de PROPRIETATE, dobandit prin Lege, cota actuala 1/1 1) COMUNA ILIA, CIF:4374164	A1

C. Partea III. SARCINI .

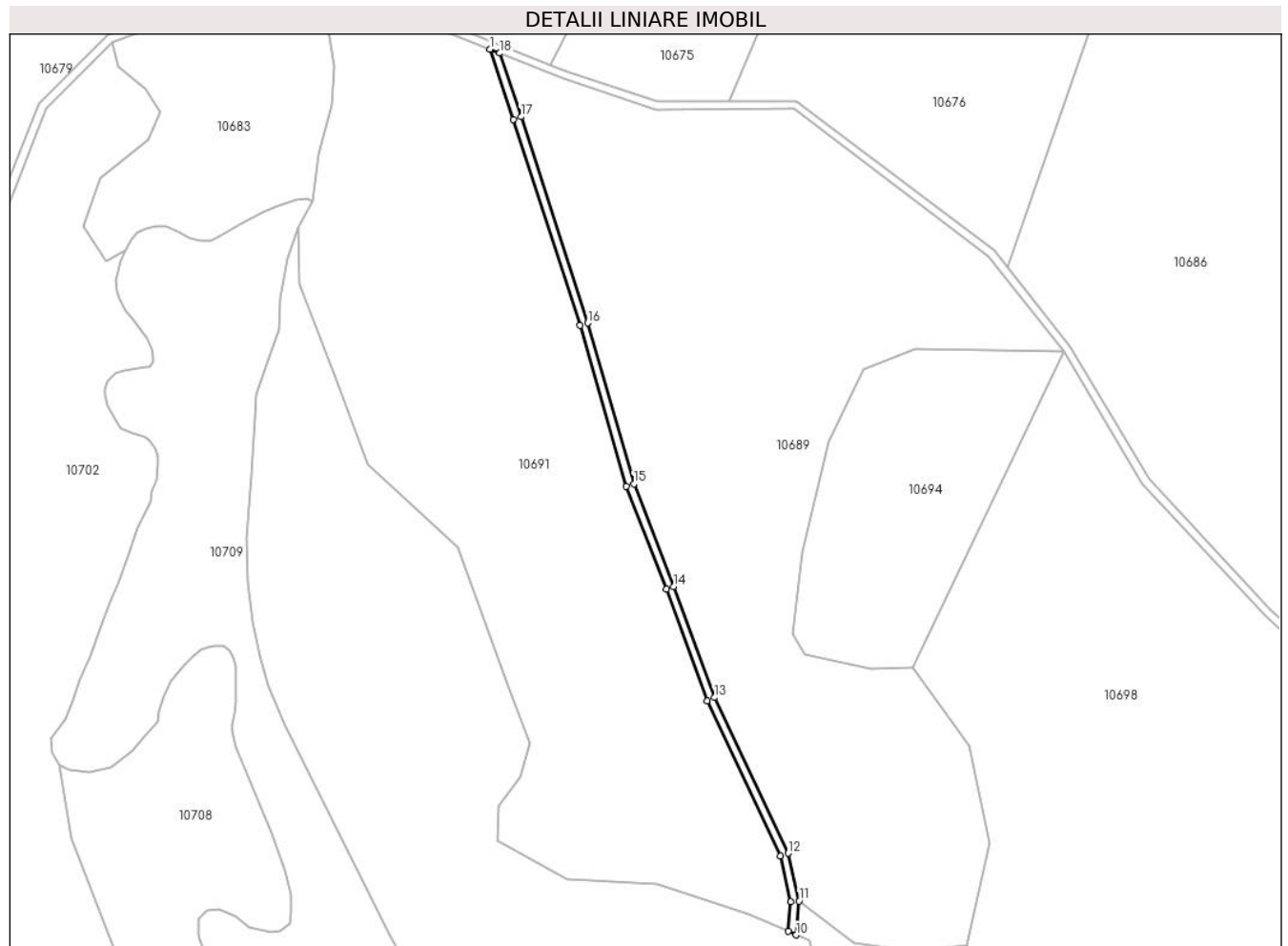
Inscrieri privind dezmembramintele dreptului de proprietate, drepturi reale de garanție și sarcini	Referințe
NU SUNT	

Anexa Nr. 1 La Partea I

Teren

Nr cadastral	Suprafața (mp)*	Observații / Referințe
	1.831	

* Suprafața este determinată în planul de proiecție Stereo 70.



Date referitoare la teren

Crt	Categorie folosință	Intra vilan	Suprafața (mp)	Tarla	Parcelă	Nr. topo	Observații / Referințe
1	drum	NU	1.831	-	2073	-	

Lungime Segmente

1) Valorile lungimilor segmentelor sunt obținute din proiecție în plan.

Punct început	X / Y	Punct sfârșit	X / Y	Lungime segment (** (m)
1	321.112,592 493.661,979	2	321.124,068 493.627,635	36.211
2	321.124,068 493.627,635	3	321.156,818 493.526,821	106.0
3	321.156,818 493.526,821	4	321.179,314 493.447,967	82.0
4	321.179,314 493.447,967	5	321.198,968 493.397,671	54.0
5	321.198,968 493.397,671	6	321.218,991 493.343,236	58.0

Punct început	X / Y	Punct sfârșit	X / Y	Lungime segment (** (m)
6	321.218,991 493.343,236	7	321.254,883 493.267,29	84.0
7	321.254,883 493.267,29	8	321.260,104 493.244,891	23.0
8	321.260,104 493.244,891	9	321.258,768 493.230,339	14.614
9	321.258,768 493.230,339	10	321.262,627 493.228,626	4.223
10	321.262,627 493.228,626	11	321.264,147 493.245,169	16.613
11	321.264,147 493.245,169	12	321.258,682 493.268,614	24.073
12	321.258,682 493.268,614	13	321.222,683 493.344,784	84.248
13	321.222,683 493.344,784	14	321.202,708 493.399,089	57.862
14	321.202,708 493.399,089	15	321.183,109 493.449,246	53.851
15	321.183,109 493.449,246	16	321.160,644 493.527,988	81.883
16	321.160,644 493.527,988	17	321.127,867 493.628,886	106.089
17	321.127,867 493.628,886	18	321.117,464 493.660,018	32.824
18	321.117,464 493.660,018	1	321.112,592 493.661,979	5.252

** Lungimile segmentelor sunt determinate în planul de proiecție Stereo 70 și sunt rotunjite la 1 milimetru.

*** Distanța dintre puncte este formată din segmente cumulate ce sunt mai mici decât valoarea 1 milimetru.

**DATE DESPRE IMOBILUL NR. 10694**

Oficiul de Cadastru și Publicitate Imobiliară HUNEDOARA
Biroul de Cadastru și Publicitate Imobiliară Deva

A. Partea I. Descrierea imobilului

TEREN Extravilan

Adresa: Jud. Hunedoara

Nr. Crt	Nr cadastral Nr. topografic	Suprafața* (mp)	Observații / Referințe
A1		12.700	Sector cadastral:114 Teren neimprejmuit;

B. Partea II. Proprietari și acte

Inscrieri privitoare la dreptul de proprietate și alte drepturi reale	Referințe
1 / 20/01/2023	
Act Administrativ nr. 20/5873, din 27/03/2009 emis de CJPSDPAT HUNEDOARA;	
B1	A1
Intabulare, drept de PROPRIETATE, dobandit prin Reconstituire, cota actuala 1/1 1) COMUNA ILIA, CIF:4374164	

C. Partea III. SARCINI .

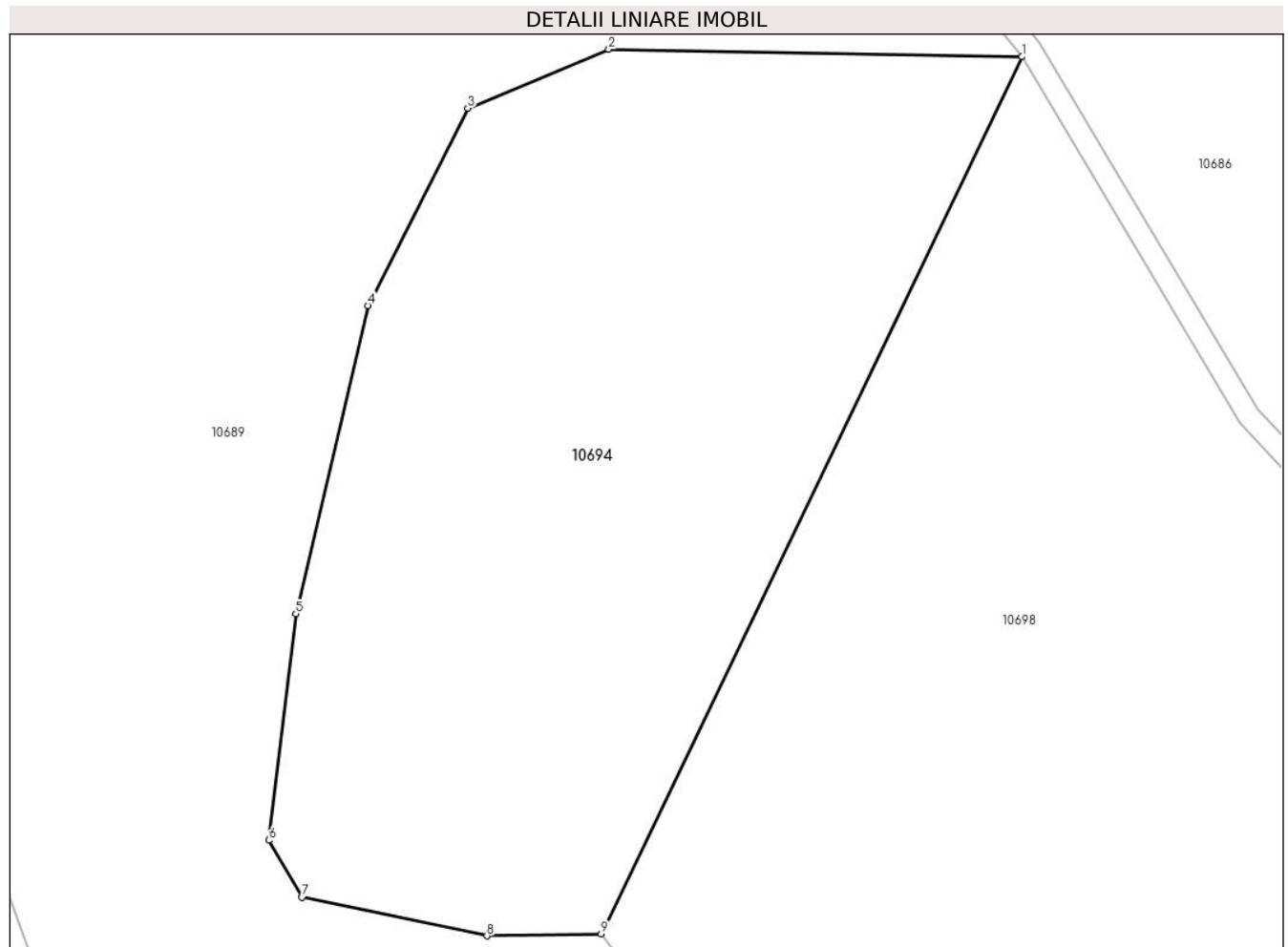
Inscrieri privind dezmembramintele dreptului de proprietate, drepturi reale de garanție și sarcini	Referințe
NU SUNT	

Anexa Nr. 1 La Partea I

Teren

Nr cadastral	Suprafața (mp)*	Observații / Referințe
	12.700	

* Suprafața este determinată în planul de proiecție Stereo 70.



Date referitoare la teren

Crt	Categorie folosință	Intra vilan	Suprafața (mp)	Tarla	Parcelă	Nr. topo	Observații / Referințe
1	pașune	NU	12.700	-	2074	-	ÎMPĂDURITĂ

Lungime Segmente

1) Valorile lungimilor segmentelor sunt obținute din proiecție în plan.

Punct început	X / Y	Punct sfârșit	X / Y	Lungime segment (** (m)
1	321.393,858 493.514,204	2	321.320,827 493.515,525	73.043
2	321.320,827 493.515,525	3	321.295,92 493.505,102	27.0
3	321.295,92 493.505,102	4	321.278,348 493.470,285	39.0
4	321.278,348 493.470,285	5	321.265,551 493.415,864	55.906
5	321.265,551 493.415,864	6	321.260,798 493.375,871	40.275

Punct început	X / Y	Punct sfârșit	X / Y	Lungime segment (** (m)
6	321.260,798 493.375,871	7	321.266,638 493.365,816	11.628
7	321.266,638 493.365,816	8	321.299,312 493.358,985	33.38
8	321.299,312 493.358,985	9	321.319,524 493.359,329	20.215
9	321.319,524 493.359,329	1	321.393,858 493.514,204	171.79

** Lungimile segmentelor sunt determinate în planul de proiecție Stereo 70 și sunt rotunjite la 1 milimetru.

*** Distanța dintre puncte este formată din segmente cumulate ce sunt mai mici decât valoarea 1 milimetru.

**DATE DESPRE IMOBILUL NR. 10695**

Oficiul de Cadastru și Publicitate Imobiliară HUNEDOARA
Biroul de Cadastru și Publicitate Imobiliară Deva

A. Partea I. Descrierea imobilului

TEREN Extravilan

Adresa: Jud. Hunedoara

Nr. Crt	Nr cadastral Nr. topografic	Suprafața* (mp)	Observații / Referințe
A1		2.000	Sector cadastral:114 Teren neimprejmuit;

B. Partea II. Proprietari și acte

Inscrieri privitoare la dreptul de proprietate și alte drepturi reale	Referințe
1 / 20/01/2023	
Act Administrativ nr. 20/2872, din 08/04/2008 emis de CJPSDPAT HUNEDOARA;	
B1	A1
Intabulare, drept de PROPRIETATE, dobandit prin Reconstituire, cota actuala 1/1 1) FĂRĂU NICOLAE-PETRIȘOR	

C. Partea III. SARCINI .

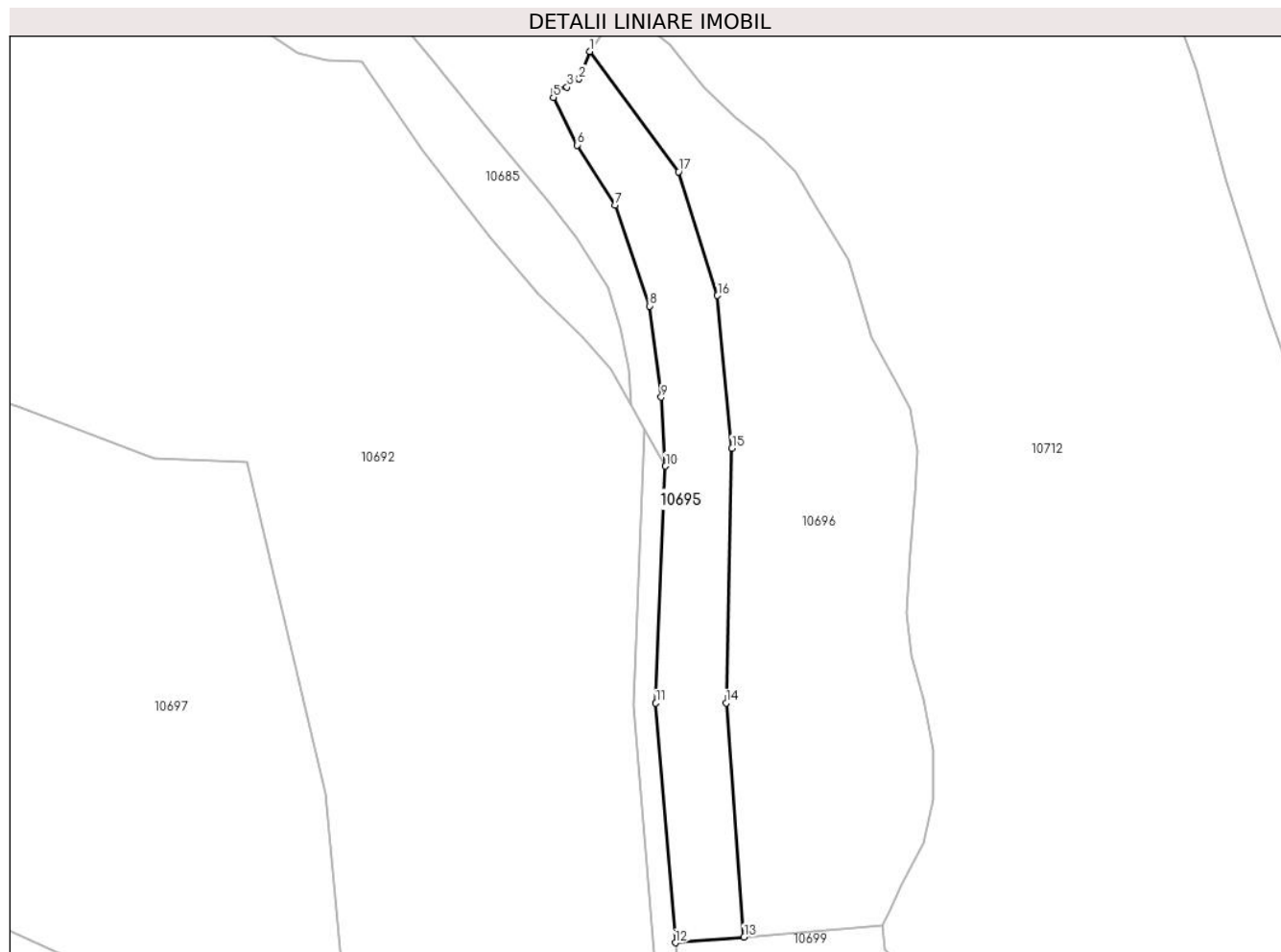
Inscrieri privind dezmembramintele dreptului de proprietate, drepturi reale de garanție și sarcini	Referințe
NU SUNT	

Anexa Nr. 1 La Partea I

Teren

Nr cadastral	Suprafața (mp)*	Observații / Referințe
	2.000	

* Suprafața este determinată în planul de proiecție Stereo 70.



Date referitoare la teren

Crt	Categorie folosință	Intra vilan	Suprafața (mp)	Tarla	Parcelă	Nr. topo	Observații / Referințe
1	pasune	NU	2.000	161	2144/1	-	

Lungime Segmente

1) Valorile lungimilor segmentelor sunt obținute din proiecție în plan.

Punct început	X / Y	Punct sfârșit	X / Y	Lungime segment (** (m)
1	320.308,564 493.513,133	2	320.306,649 493.508,117	5.37
2	320.306,649 493.508,117	3	320.304,47 493.506,664	2.619
3	320.304,47 493.506,664	4	320.302,158 493.506,004	2.404
4	320.302,158 493.506,004	5	320.301,974 493.504,793	1.226
5	320.301,974 493.504,793	6	320.306,311 493.496,122	9.695

Punct început	X / Y	Punct sfârșit	X / Y	Lungime segment (** (m)
6	320.306,311 493.496,122	7	320.313,219 493.485,203	12.921
7	320.313,219 493.485,203	8	320.319,484 493.466,898	19.348
8	320.319,484 493.466,898	9	320.321,573 493.450,359	16.67
9	320.321,573 493.450,359	10	320.322,376 493.437,834	12.55
10	320.322,376 493.437,834	11	320.320,605 493.394,779	43.092
11	320.320,605 493.394,779	12	320.324,184 493.351,274	43.652
12	320.324,184 493.351,274	13	320.336,641 493.352,299	12.499
13	320.336,641 493.352,299	14	320.333,4 493.394,836	42.661
14	320.333,4 493.394,836	15	320.334,443 493.441,078	46.253
15	320.334,443 493.441,078	16	320.331,817 493.468,79	27.837
16	320.331,817 493.468,79	17	320.324,721 493.491,29	23.592
17	320.324,721 493.491,29	1	320.308,564 493.513,133	27.17

** Lungimile segmentelor sunt determinate în planul de proiecție Stereo 70 și sunt rotunjite la 1 milimetru.

*** Distanța dintre puncte este formată din segmente cumulate ce sunt mai mici decât valoarea 1 milimetru.

**DATE DESPRE IMOBILUL NR. 10696**

Oficiul de Cadastru și Publicitate Imobiliară HUNEDOARA
Biroul de Cadastru și Publicitate Imobiliară Deva

A. Partea I. Descrierea imobilului

TEREN Extravilan

Adresa: Jud. Hunedoara

Nr. Crt	Nr cadastral Nr. topografic	Suprafața* (mp)	Observații / Referințe
A1		4.754	Sector cadastral:114 Teren neimpregmuit;

B. Partea II. Proprietari și acte

Inscrieri privitoare la dreptul de proprietate și alte drepturi reale	Referințe
1 / 10/01/2023	
Act Normativ nr. 7, din 13/03/1996 emis de PARLAMENTUL ROMÂNIEI;	
B1	A1
Intabulare, drept de PROPRIETATE, dobandit prin Lege, cota actuala 1/1 1) COMUNA ILIA, REZERVA COMISIEI LOCALE DE FOND FUNCJAR, CIF:4374164	

C. Partea III. SARCINI .

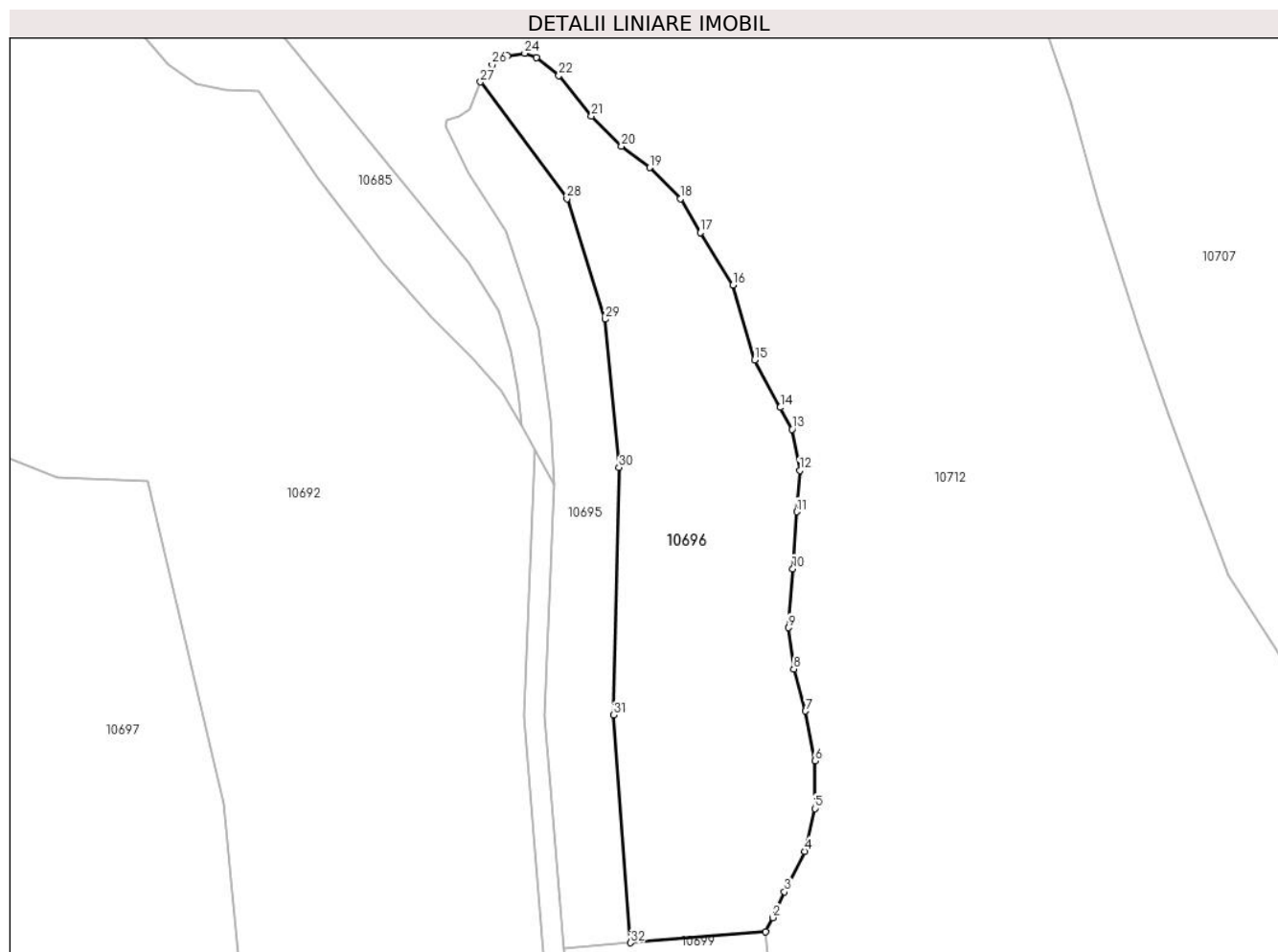
Inscrieri privind dezmembramintele dreptului de proprietate, drepturi reale de garanție și sarcini	Referințe
NU SUNT	

Anexa Nr. 1 La Partea I

Teren

Nr cadastral	Suprafața (mp)*	Observații / Referințe
	4.754	

* Suprafața este determinată în planul de proiecție Stereo 70.



Date referitoare la teren

Crt	Categorie folosință	Intravilan	Suprafața (mp)	Tarla	Parcelă	Nr. topo	Observații / Referințe
1	pasune	NU	4.754	161	-	-	ÎMPĂDURITĂ

Lungime Segmente

1) Valorile lungimilor segmentelor sunt obținute din proiecție în plan.

Punct început	X / Y	Punct sfârșit	X / Y	Lungime segment (** (m)
1	320.361,886 493.354,376	2	320.363,197 493.356,997	2.931
3	320.365,383 493.361,803	4	320.369,171 493.369,375	8.467
5	320.371,065 493.377,385	6	320.371,065 493.386,268	8.883
7	320.369,316 493.395,588	8	320.367,131 493.403,452	8.162
9	320.366,111 493.411,17	10	320.366,95 493.422,172	11.034

Punct început	X / Y	Punct sfârșit	X / Y	Lungime segment (** (m)
2	320.363,197 493.356,997	3	320.365,383 493.361,803	5.279
4	320.369,171 493.369,375	5	320.371,065 493.377,385	8.23
6	320.371,065 493.386,268	7	320.369,316 493.395,588	9.483
8	320.367,131 493.403,452	9	320.366,111 493.411,17	7.785
10	320.366,95 493.422,172	11	320.367,678 493.432,803	10.656

Punct început	X / Y	Punct sfârșit	X / Y	Lungime segment (** (m)
11	320.367,678 493.432,803	12	320.368,261 493.440,521	7.74
13	320.366,804 493.448,239	14	320.364,619 493.452,316	4.626
15	320.359,811 493.461,2	16	320.355,732 493.475,18	14.563
17	320.349,706 493.484,948	18	320.345,942 493.491,285	7.37
19	320.340,196 493.497,093	20	320.334,913 493.501,12	6.643
21	320.329,3 493.506,73	22	320.323,224 493.514,322	9.723
23	320.319,064 493.517,688	24	320.316,819 493.518,48	2.381
25	320.313,583 493.517,952	26	320.310,743 493.516,368	3.252
27	320.308,564 493.513,133	28	320.324,721 493.491,29	27.17
29	320.331,817 493.468,79	30	320.334,443 493.441,078	27.837
31	320.333,4 493.394,836	32	320.336,641 493.352,299	42.661

Punct început	X / Y	Punct sfârșit	X / Y	Lungime segment (** (m)
12	320.368,261 493.440,521	13	320.366,804 493.448,239	7.854
14	320.364,619 493.452,316	15	320.359,811 493.461,2	10.101
16	320.355,732 493.475,18	17	320.349,706 493.484,948	11.477
18	320.345,942 493.491,285	19	320.340,196 493.497,093	8.17
20	320.334,913 493.501,12	21	320.329,3 493.506,73	7.936
22	320.323,224 493.514,322	23	320.319,064 493.517,688	5.352
24	320.316,819 493.518,48	25	320.313,583 493.517,952	3.279
26	320.310,743 493.516,368	27	320.308,564 493.513,133	3.9
28	320.324,721 493.491,29	29	320.331,817 493.468,79	23.592
30	320.334,443 493.441,078	31	320.333,4 493.394,836	46.253
32	320.336,641 493.352,299	1	320.361,886 493.354,376	25.33

** Lungimile segmentelor sunt determinate în planul de proiecție Stereo 70 și sunt rotunjite la 1 milimetru.

*** Distanța dintre puncte este formată din segmente cumulate ce sunt mai mici decât valoarea 1 milimetru.

**DATE DESPRE IMOBILUL NR. 10697**

Oficiul de Cadastru și Publicitate Imobiliară HUNEDOARA
Biroul de Cadastru și Publicitate Imobiliară Deva

A. Partea I. Descrierea imobilului

TEREN Extravilan

Adresa: Jud. Hunedoara

Nr. Crt	Nr cadastral Nr. topografic	Suprafața* (mp)	Observații / Referințe
A1		11.600	Sector cadastral:114 Teren neimprejmuit;

B. Partea II. Proprietari și acte

Inscrieri privitoare la dreptul de proprietate și alte drepturi reale		Referințe
1 / 20/01/2023		
Act Administrativ nr. 5863/49, din 10/04/1997 emis de CJPSDPAT HUNEDOARA;		
B1	Intabulare, drept de PROPRIETATE, dobandit prin Reconstituire, cota actuala 1/1 1) JOSAN NICOLAE-ADAM	A1

C. Partea III. SARCINI .

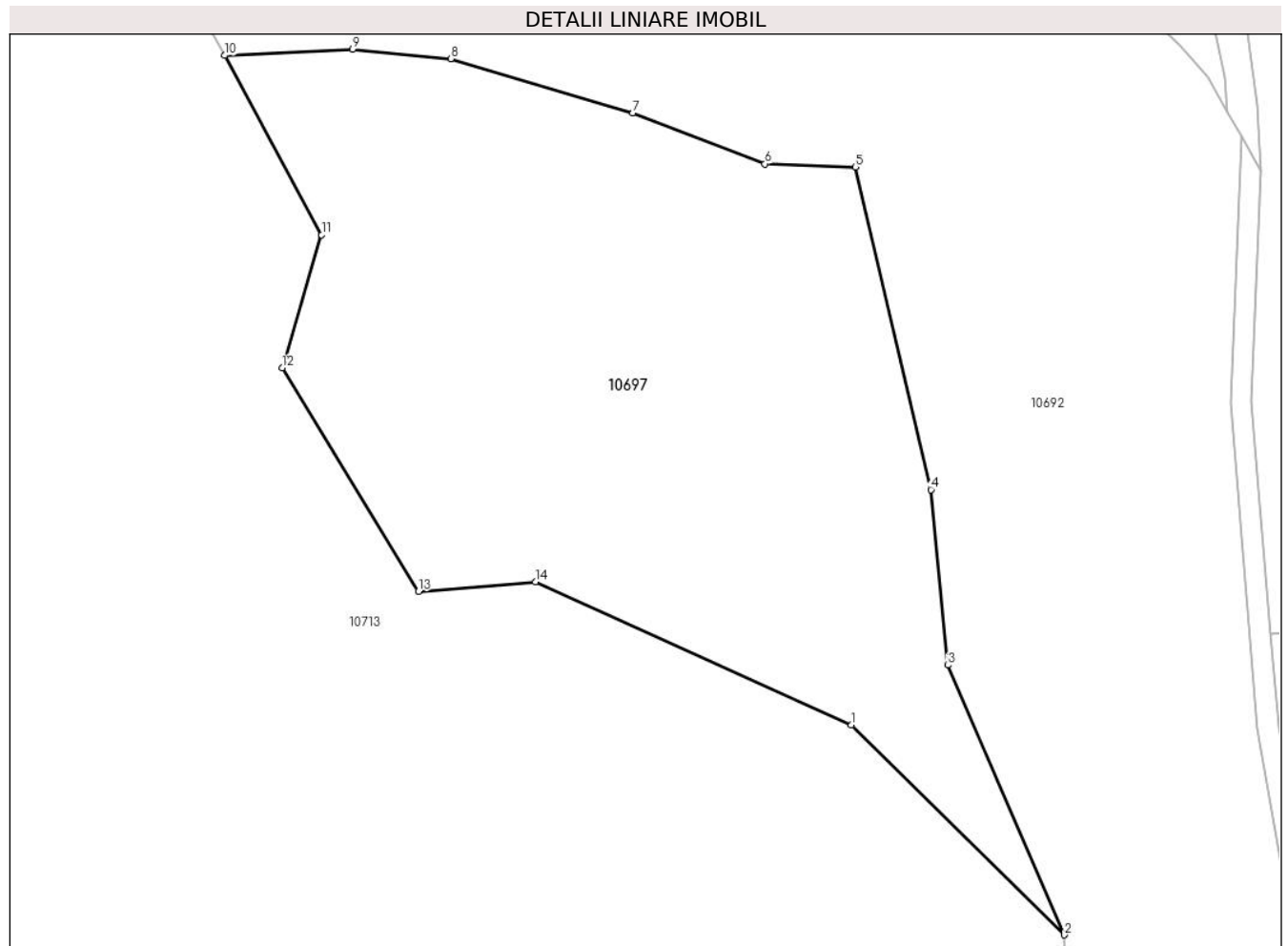
Inscrieri privind dezmembramintele dreptului de proprietate, drepturi reale de garanție și sarcini	Referințe
NU SUNT	

Anexa Nr. 1 La Partea I

Teren

Nr cadastral	Suprafața (mp)*	Observații / Referințe
	11.600	

* Suprafața este determinată în planul de proiecție Stereo 70.



Date referitoare la teren

Crt	Categorie folosință	Intravilan	Suprafața (mp)	Tarla	Parcelă	Nr. topo	Observații / Referințe
1	pasune	NU	11.600	162	2132/1	-	

Lungime Segmente

1) Valorile lungimilor segmentelor sunt obținute din proiecție în plan.

Punct început	X / Y	Punct sfârșit	X / Y	Lungime segment (** (m)
1	320.245,593 493.334,233	2	320.285,509 493.294,956	56.0
2	320.285,509 493.294,956	3	320.263,692 493.345,444	55.0
3	320.263,692 493.345,444	4	320.260,492 493.378,288	33.0
4	320.260,492 493.378,288	5	320.246,323 493.438,648	62.0
5	320.246,323 493.438,648	6	320.229,388 493.439,263	16.947

Punct început	X / Y	Punct sfârșit	X / Y	Lungime segment (** (m)
6	320.229,388 493.439,263	7	320.204,645 493.448,78	26.51
7	320.204,645 493.448,78	8	320.170,521 493.458,957	35.609
8	320.170,521 493.458,957	9	320.152,111 493.460,734	18.496
9	320.152,111 493.460,734	10	320.128,155 493.459,546	23.985
10	320.128,155 493.459,546	11	320.146,312 493.425,994	38.15
11	320.146,312 493.425,994	12	320.138,912 493.401,069	26.0
12	320.138,912 493.401,069	13	320.164,455 493.359,253	49.0
13	320.164,455 493.359,253	14	320.186,382 493.361,047	22.0
14	320.186,382 493.361,047	1	320.245,593 493.334,233	65.0

** Lungimile segmentelor sunt determinate în planul de proiecție Stereo 70 și sunt rotunjite la 1 milimetru.

*** Distanța dintre puncte este formată din segmente cumulate ce sunt mai mici decât valoarea 1 milimetru.

**DATE DESPRE IMOBILUL NR. 10698**

Oficiul de Cadastru și Publicitate Imobiliară HUNEDOARA
Biroul de Cadastru și Publicitate Imobiliară Deva

A. Partea I. Descrierea imobilului

TEREN Extravilan

Adresa: Jud. Hunedoara

Nr. Crt	Nr cadastral Nr. topografic	Suprafața* (mp)	Observații / Referințe
A1		138.161	Sector cadastral:114 Teren neimpregmuit;

B. Partea II. Proprietari și acte

Inscrieri privitoare la dreptul de proprietate și alte drepturi reale		Referințe
1 / 10/01/2023		
Act Normativ nr. 7, din 13/03/1996 emis de PARLAMENTUL ROMÂNIEI;		
B1	Intabulare, drept de PROPRIETATE, dobandit prin Lege, cota actuala 1/1	A1
1) COMUNA ILIA, REZERVA COMISIEI LOCALE DE FOND FUNCJAR, CIF:4374164		

C. Partea III. SARCINI .

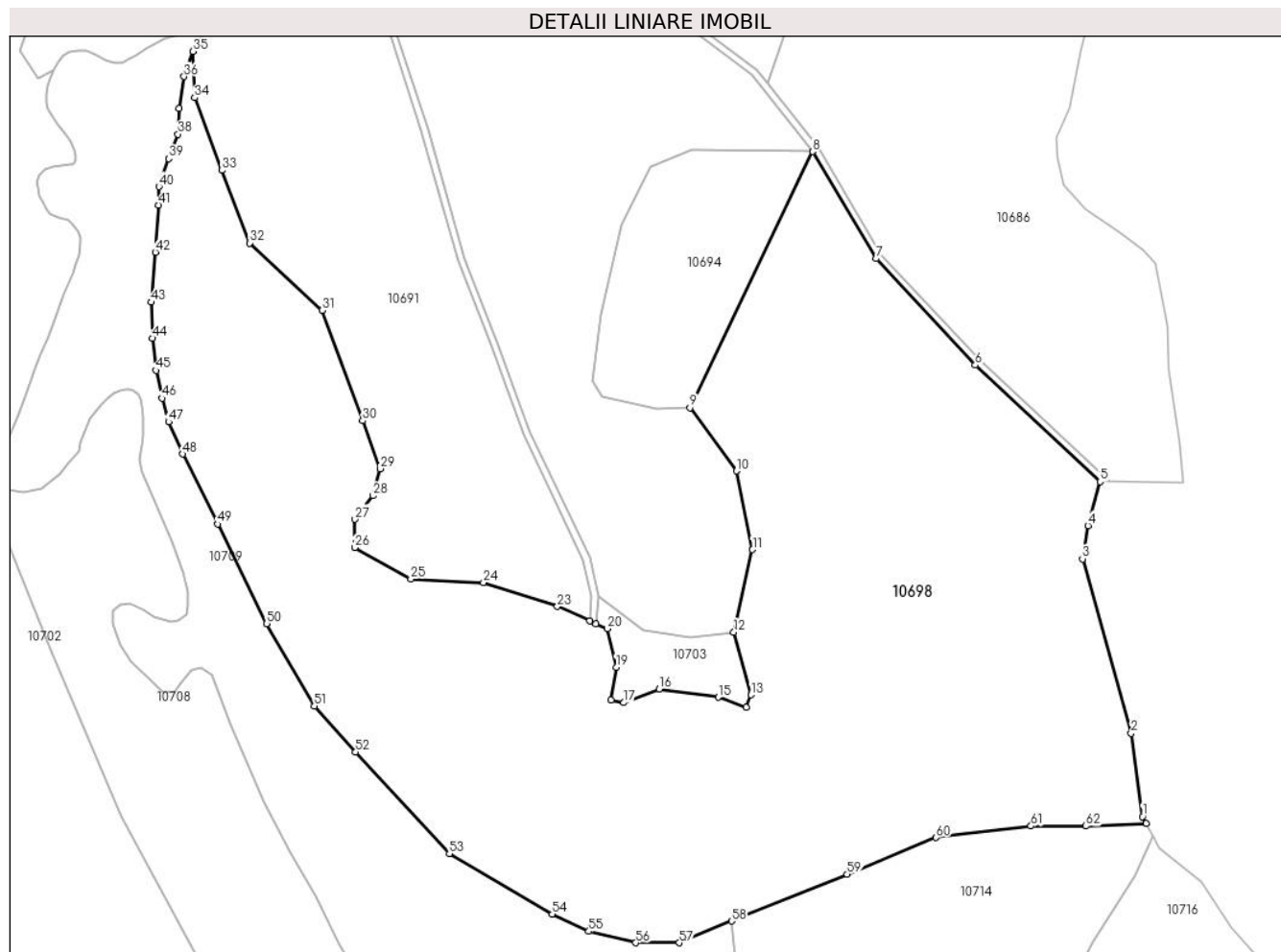
Inscrieri privind dezmembramintele dreptului de proprietate, drepturi reale de garanție și sarcini	Referințe
NU SUNT	

Anexa Nr. 1 La Partea I

Teren

Nr cadastral	Suprafața (mp)*	Observații / Referințe
	138.161	

* Suprafața este determinată în planul de proiecție Stereo 70.



Date referitoare la teren

Crt	Categorie folosință	Intravilan	Suprafața (mp)	Tarla	Parcelă	Nr. topo	Observații / Referințe
1	pasune	NU	138.161	-	-	-	ÎMPĂDURITĂ

Lungime Segmente

1) Valorile lungimilor segmentelor sunt obținute din proiecție în plan.

Punct început	X / Y	Punct sfârșit	X / Y	Lungime segment
1	321.593,494 493.112,008	2	321.586,645 493.162,33	50.786
4	321.560,61 493.288,008	5	321.567,873 493.314,624	27.589
7	321.432,315 493.449,513	8	321.393,858 493.514,204	75.258
10	321.347,703 493.321,04	11	321.357,424 493.273,491	48.532
13	321.356,516 493.185,625	14	321.353,555 493.178,193	8.0
16	321.300,943 493.189,227	17	321.279,493 493.180,925	23.0
2	321.586,645 493.162,33	3	321.557,172 493.267,88	109.587
5	321.567,873 493.314,624	6	321.492,248 493.385,046	103.337
8	321.393,858 493.514,204	9	321.319,524 493.359,329	171.79
11	321.357,424 493.273,491	12	321.345,983 493.223,498	51.285
14	321.353,555 493.178,193	15	321.336,592 493.184,212	18.0
17	321.279,493 493.180,925	18	321.271,656 493.182,532	8.0
3	321.557,172 493.267,88	4	321.560,61 493.288,008	20.419
6	321.492,248 493.385,046	7	321.432,315 493.449,513	88.023
9	321.319,524 493.359,329	10	321.347,703 493.321,04	47.541
12	321.345,983 493.223,498	13	321.356,516 493.185,625	39.311
15	321.336,592 493.184,212	16	321.300,943 493.189,227	36.0
18	321.271,656 493.182,532	19	321.274,825 493.202,28	20.0

Punct început	X / Y	Punct sfârșit	X / Y	Lungime segment	Punct început	X / Y	Punct sfârșit	X / Y	Lungime segment	Punct început	X / Y	Punct sfârșit	X / Y	Lungime segment
19	321.274,825 493.202,28	20	321.269,343 493.225,645	24.0	20	321.269,343 493.225,645	21	321.262,627 493.228,626	7.347	21	321.262,627 493.228,626	22	321.258,768 493.230,339	4.223
22	321.258,768 493.230,339	23	321.239,18 493.239,032	21.43	23	321.239,18 493.239,032	24	321.194,474 493.253,535	47.0	24	321.194,474 493.253,535	25	321.150,526 493.255,685	44.0
25	321.150,526 493.255,685	26	321.116,49 493.274,725	39.0	26	321.116,49 493.274,725	27	321.116,655 493.291,724	17.0	27	321.116,655 493.291,724	28	321.127,621 493.305,998	18.0
28	321.127,621 493.305,998	29	321.132,029 493.322,417	17.0	29	321.132,029 493.322,417	30	321.121,308 493.351,504	31.0	30	321.121,308 493.351,504	31	321.096,754 493.418,123	71.0
31	321.096,754 493.418,123	32	321.052,753 493.458,914	60.0	32	321.052,753 493.458,914	33	321.036,145 493.502,882	47.0	33	321.036,145 493.502,882	34	321.019,538 493.546,85	47.0
34	321.019,538 493.546,85	35	321.018,472 493.574,83	28.0	35	321.018,472 493.574,83	36	321.013,175 493.559,609	16.11 7	36	321.013,175 493.559,609	37	321.010,085 493.540,196	19.65 7
37	321.010,085 493.540,196	38	321.009,423 493.524,754	15.45 6	38	321.009,423 493.524,754	39	321.003,906 493.509,974	15.77 7	39	321.003,906 493.509,974	40	320.997,947 493.492,987	18.00 1
40	320.997,947 493.492,987	41	320.997,726 493.481,957	11.03 2	41	320.997,726 493.481,957	42	320.995,721 493.453,328	28.69 9	42	320.995,721 493.453,328	43	320.993,293 493.423,106	30.32
43	320.993,293 493.423,106	44	320.993,955 493.401,267	21.84 9	44	320.993,955 493.401,267	45	320.996,162 493.381,854	19.53 8	45	320.996,162 493.381,854	46	320.999,789 493.365,025	17.21 5
46	320.999,789 493.365,025	47	321.003,84 493.350,69	14.89 6	47	321.003,84 493.350,69	48	321.012,168 493.331,284	21.11 8	48	321.012,168 493.331,284	49	321.033,389 493.288,913	47.38 8
49	321.033,389 493.288,913	50	321.063,233 493.228,765	67.14 5	50	321.063,233 493.228,765	51	321.092,096 493.178,886	57.62 8	51	321.092,096 493.178,886	52	321.117,048 493.151,014	37.41
52	321.117,048 493.151,014	53	321.173,805 493.089,634	83.59 9	53	321.173,805 493.089,634	54	321.236,087 493.052,974	72.27 1	54	321.236,087 493.052,974	55	321.258,231 493.042,599	24.45 4
55	321.258,231 493.042,599	56	321.286,605 493.035,682	29.20 4	56	321.286,605 493.035,682	57	321.312,902 493.035,682	26.29 7	57	321.312,902 493.035,682	58	321.344,736 493.048,824	34.44 1
58	321.344,736 493.048,824	59	321.414,63 493.077,184	75.42 9	59	321.414,63 493.077,184	60	321.468,609 493.099,319	58.34	60	321.468,609 493.099,319	61	321.526,046 493.106,236	57.85 2
61	321.526,046 493.106,236	62	321.559,263 493.106,236	33.21 7	62	321.559,263 493.106,236	63	321.595,741 493.107,945	36.51 9	63	321.595,741 493.107,945	1	321.593,494 493.112,008	4.643

** Lungimile segmentelor sunt determinate în planul de proiecție Stereo 70 și sunt rotunjite la 1 milimetru.

*** Distanța dintre puncte este formată din segmente cumulate ce sunt mai mici decât valoarea 1 milimetru.

**DATE DESPRE IMOBILUL NR. 10699**

Oficiul de Cadastru și Publicitate Imobiliară HUNEDOARA
Biroul de Cadastru și Publicitate Imobiliară Deva

A. Partea I. Descrierea imobilului

TEREN Extravilan

Adresa: Jud. Hunedoara

Nr. Crt	Nr cadastral Nr. topografic	Suprafața* (mp)	Observații / Referințe
A1		6.000	Sector cadastral:114 Teren neimpregmuit;

B. Partea II. Proprietari și acte

Inscrieri privitoare la dreptul de proprietate și alte drepturi reale	Referințe
1 / 20/01/2023	
Act Administrativ nr. 89856/579, din 11/12/2006 emis de CJPSDPAT HUNEDOARA;	
B1	A1
Intabulare, drept de PROPRIETATE, dobandit prin Reconstituire, cota actuala 1/1 1) TAMAȘ REMUS GHEORGHE	

C. Partea III. SARCINI .

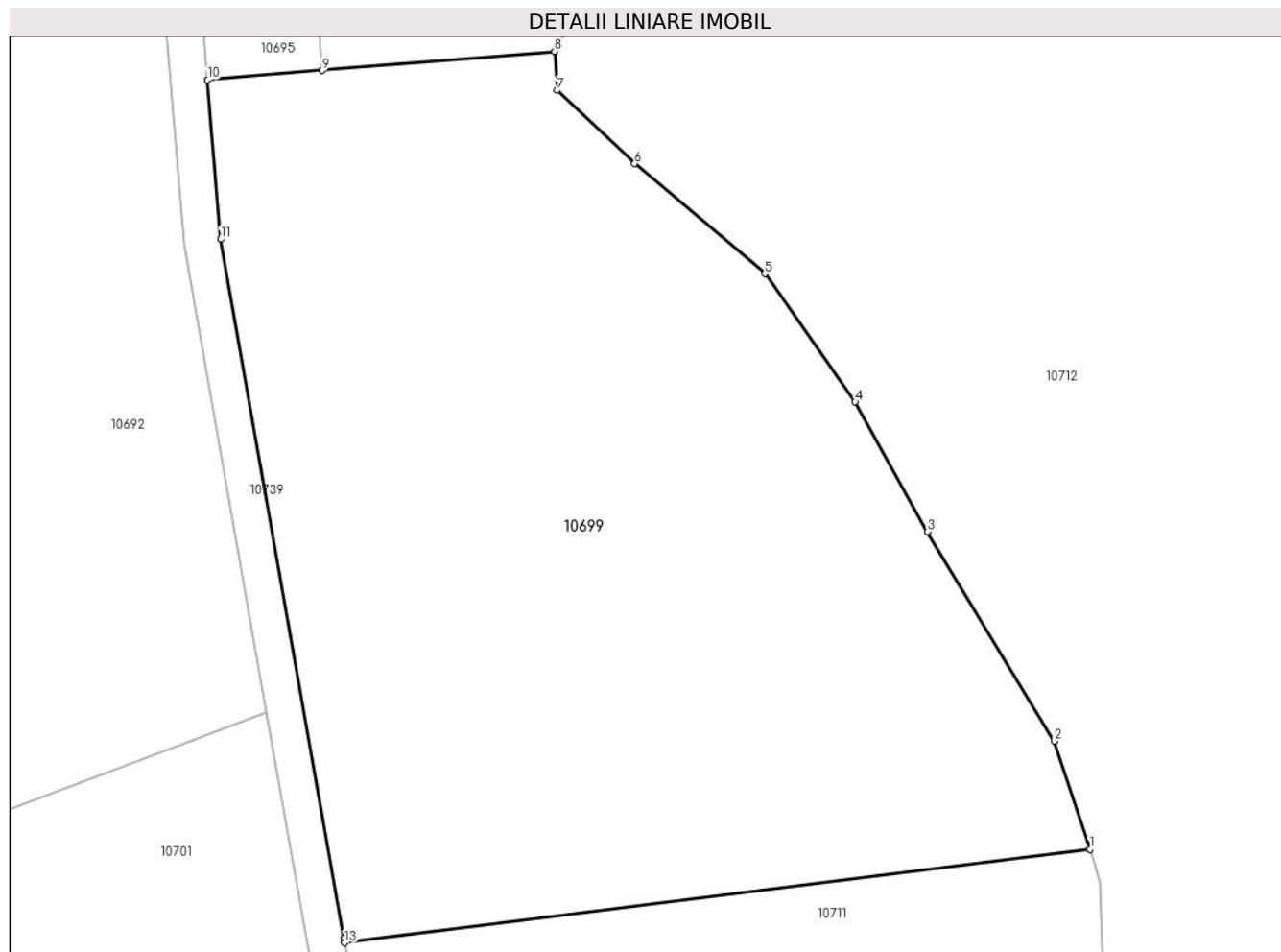
Inscrieri privind dezmembramintele dreptului de proprietate, drepturi reale de garanție și sarcini	Referințe
NU SUNT	

Anexa Nr. 1 La Partea I

Teren

Nr cadastral	Suprafața (mp)*	Observații / Referințe
	6.000	

* Suprafața este determinată în planul de proiecție Stereo 70.



Date referitoare la teren

Crt	Categorie folosință	Intravilan	Suprafața (mp)	Tarla	Parcelă	Nr. topo	Observații / Referințe
1	pasune	NU	6.000	161	2144/3	-	

Lungime Segmente

1) Valorile lungimilor segmentelor sunt obținute din proiecție în plan.

Punct început	X / Y	Punct sfârșit	X / Y	Lungime segment (** (m)
1	320.420,055 493.267,751	2	320.416,24 493.279,473	12.327
2	320.416,24 493.279,473	3	320.402,399 493.302,232	26.637
3	320.402,399 493.302,232	4	320.394,561 493.316,318	16.12
4	320.394,561 493.316,318	5	320.384,738 493.330,243	17.041
5	320.384,738 493.330,243	6	320.370,589 493.342,186	18.516

Punct început	X / Y	Punct sfârșit	X / Y	Lungime segment (** (m)
6	320.370,589 493.342,186	7	320.362,173 493.350,135	11.577
7	320.362,173 493.350,135	8	320.361,886 493.354,376	4.251
8	320.361,886 493.354,376	9	320.336,641 493.352,299	25.33
9	320.336,641 493.352,299	10	320.324,184 493.351,274	12.499
10	320.324,184 493.351,274	11	320.325,607 493.333,984	17.348
11	320.325,607 493.333,984	12	320.338,982 493.258,155	77.0
12	320.338,982 493.258,155	13	320.339,08 493.257,6	0.563
13	320.339,08 493.257,6	1	320.420,055 493.267,751	81.609

** Lungimile segmentelor sunt determinate în planul de proiecție Stereo 70 și sunt rotunjite la 1 milimetru.

*** Distanța dintre puncte este formată din segmente cumulate ce sunt mai mici decât valoarea 1 milimetru.

**DATE DESPRE IMOBILUL NR. 10700**

Oficiul de Cadastru și Publicitate Imobiliară HUNEDOARA
Biroul de Cadastru și Publicitate Imobiliară Deva

A. Partea I. Descrierea imobilului

TEREN Extravilan

Adresa: Jud. Hunedoara

Nr. Crt	Nr cadastral Nr. topografic	Suprafața* (mp)	Observații / Referințe
A1		1.800	Sector cadastral:114 Teren neimprejmuit;

B. Partea II. Proprietari și acte

Inscrieri privitoare la dreptul de proprietate și alte drepturi reale	Referințe
1 / 20/01/2023	
Act Administrativ nr. 20/12221, din 30/01/2019 emis de CJPSDPAT HUNEDOARA;	
B1	A1
Intabulare, drept de PROPRIETATE, dobandit prin Reconstituire, cota actuala 1/1 1) FĂRĂU VALERIA	

C. Partea III. SARCINI .

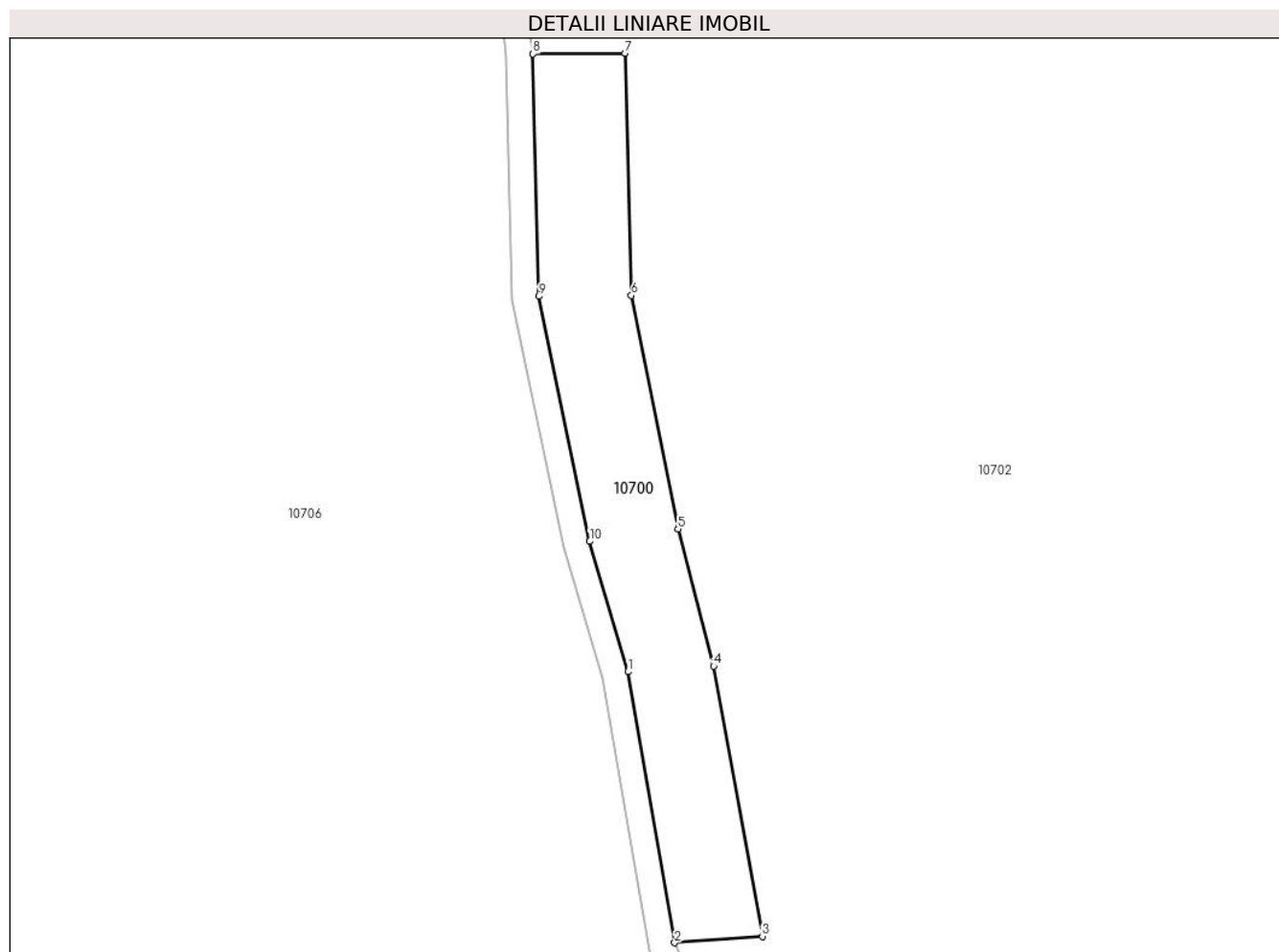
Inscrieri privind dezmembramintele dreptului de proprietate, drepturi reale de garanție și sarcini	Referințe
NU SUNT	

Anexa Nr. 1 La Partea I

Teren

Nr cadastral	Suprafața (mp)*	Observații / Referințe
	1.800	

* Suprafața este determinată în planul de proiecție Stereo 70.



Date referitoare la teren

Crt	Categorie folosință	Intravilan	Suprafața (mp)	Tarla	Parcelă	Nr. topo	Observații / Referințe
1	faneata	NU	1.800	-	2066/1	-	

Lungime Segmente

1) Valorile lungimilor segmentelor sunt obținute din proiecție în plan.

Punct început	X / Y	Punct sfârșit	X / Y	Lungime segment (** (m)
1	320.743,177 493.247,184	2	320.750,137 493.206,543	41.233
2	320.750,137 493.206,543	3	320.763,309 493.207,508	13.207
3	320.763,309 493.207,508	4	320.756,002 493.248,018	41.163
4	320.756,002 493.248,018	5	320.750,644 493.268,568	21.237
5	320.750,644 493.268,568	6	320.743,651 493.303,622	35.745

Punct început	X / Y	Punct sfârșit	X / Y	Lungime segment (** (m)
6	320.743,651 493.303,622	7	320.742,686 493.339,944	36.334
7	320.742,686 493.339,944	8	320.728,887 493.339,843	13.799
8	320.728,887 493.339,843	9	320.729,758 493.303,484	36.369
9	320.729,758 493.303,484	10	320.737,404 493.266,751	37.52
10	320.737,404 493.266,751	1	320.743,177 493.247,184	20.401

** Lungimile segmentelor sunt determinate în planul de proiecție Stereo 70 și sunt rotunjite la 1 milimetru.

*** Distanța dintre puncte este formată din segmente cumulate ce sunt mai mici decât valoarea 1 milimetru.

**DATE DESPRE IMOBILUL NR. 10701**

Oficiul de Cadastru și Publicitate Imobiliară HUNEDOARA
Biroul de Cadastru și Publicitate Imobiliară Deva

A. Partea I. Descrierea imobilului

TEREN Extravilan

Adresa: Jud. Hunedoara

Nr. Crt	Nr cadastral Nr. topografic	Suprafața* (mp)	Observații / Referințe
A1		6.000	Sector cadastral:114 Teren neimpregmuit;

B. Partea II. Proprietari și acte

Inscrieri privitoare la dreptul de proprietate și alte drepturi reale		Referințe
1 / 20/01/2023		
Act Administrativ nr. 5863/50, din 14/04/1997 emis de CJPSDPAT HUNEDOARA;		
B1	Intabulare, drept de PROPRIETATE, dobandit prin Reconstituire, cota actuala 1/1 1) PITIC SABIN	A1

C. Partea III. SARCINI .

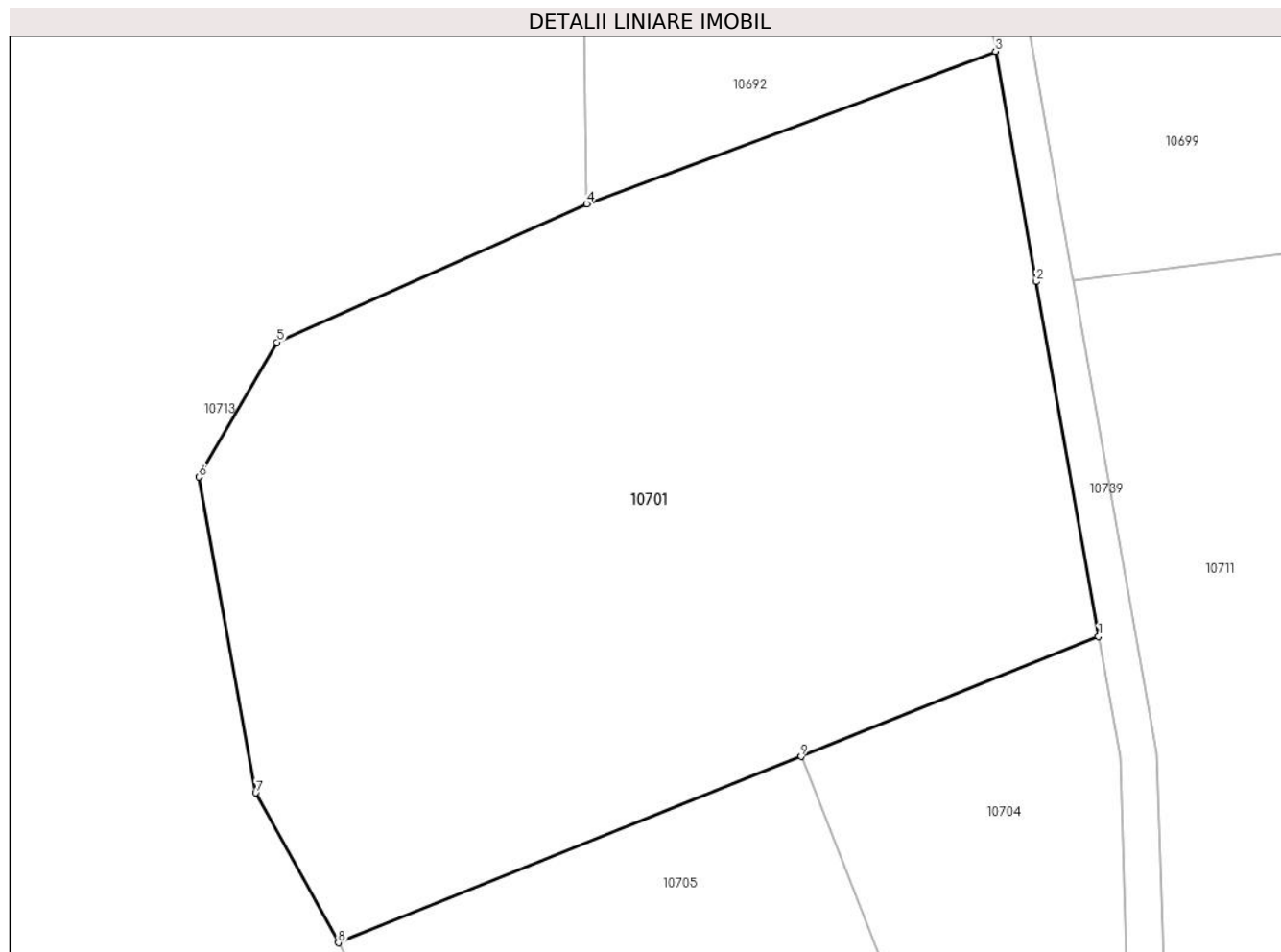
Inscrieri privind dezmembramintele dreptului de proprietate, drepturi reale de garanție și sarcini	Referințe
NU SUNT	

Anexa Nr. 1 La Partea I

Teren

Nr cadastral	Suprafața (mp)*	Observații / Referințe
	6.000	

* Suprafața este determinată în planul de proiecție Stereo 70.



Date referitoare la teren

Crt	Categorie folosință	Intravilan	Suprafața (mp)	Tarla	Parcelă	Nr. topo	Observații / Referințe
1	faneata	NU	6.000	162	2131/5	-	

Lungime Segmente

1) Valorile lungimilor segmentelor sunt obținute din proiecție în plan.

Punct început	X / Y	Punct sfârșit	X / Y	Lungime segment (** (m)
1	320.341,87 493.218,753	2	320.335,043 493.257,46	39.305
2	320.335,043 493.257,46	3	320.330,614 493.282,568	25.496
3	320.330,614 493.282,568	4	320.285,971 493.265,959	47.632
4	320.285,971 493.265,959	5	320.252,195 493.250,855	37.0
5	320.252,195 493.250,855	6	320.243,639 493.236,164	17.0

Punct început	X / Y	Punct sfârșit	X / Y	Lungime segment (** (m)
6	320.243,639 493.236,164	7	320.249,853 493.201,721	35.0
7	320.249,853 493.201,721	8	320.258,863 493.185,369	18.669
8	320.258,863 493.185,369	9	320.309,378 493.205,685	54.447
9	320.309,378 493.205,685	1	320.341,87 493.218,753	35.022

** Lungimile segmentelor sunt determinate în planul de proiecție Stereo 70 și sunt rotunjite la 1 milimetru.

*** Distanța dintre puncte este formată din segmente cumulate ce sunt mai mici decât valoarea 1 milimetru.

**DATE DESPRE IMOBILUL NR. 10702**

Oficiul de Cadastru și Publicitate Imobiliară HUNEDOARA
Biroul de Cadastru și Publicitate Imobiliară Deva

A. Partea I. Descrierea imobilului

TEREN Extravilan

Adresa: Jud. Hunedoara

Nr. Crt	Nr cadastral Nr. topografic	Suprafața* (mp)	Observații / Referințe
A1		114.779	Sector cadastral:114 Teren neimpregmuit;

B. Partea II. Proprietari și acte

Inscrieri privitoare la dreptul de proprietate și alte drepturi reale		Referințe
1 / 10/01/2023		
Act Normativ nr. 7, din 13/03/1996 emis de PARLAMENTUL ROMÂNIEI;		
B1	Intabulare, drept de PROPRIETATE, dobandit prin Lege, cota actuala 1/1	A1
1) COMUNA ILIA, REZERVA COMISIEI LOCALE DE FOND FUNCJAR, CIF:4374164		

C. Partea III. SARCINI .

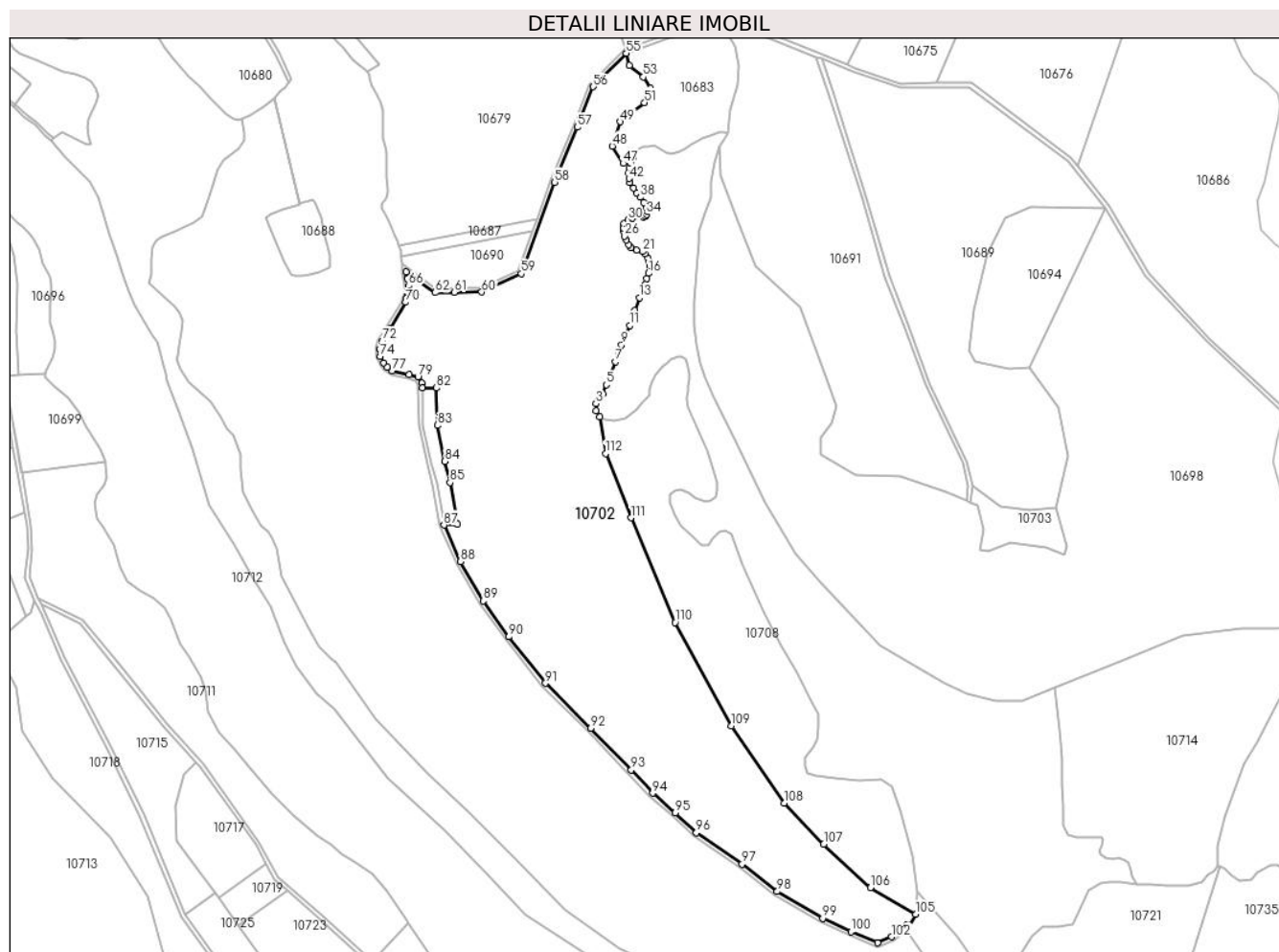
Inscrieri privind dezmembramintele dreptului de proprietate, drepturi reale de garanție și sarcini	Referințe
NU SUNT	

Anexa Nr. 1 La Partea I

Teren

Nr cadastral	Suprafața (mp)*	Observații / Referințe
	114.779	

* Suprafața este determinată în planul de proiecție Stereo 70.



Date referitoare la teren

Crt	Categorie folosință	Intravilan	Suprafața (mp)	Tarla	Parcelă	Nr. topo	Observații / Referințe
1	pasune	NU	114.779	-	-	-	ÎMPĂDURITĂ

Lungime Segmente

1) Valorile lungimilor segmentelor sunt obținute din proiecție în plan.

Punct început	X / Y	Punct sfârșit	X / Y	Lungime segment	Punct început	X / Y	Punct sfârșit	X / Y	Lungime segment	Punct început	X / Y	Punct sfârșit	X / Y	Lungime segment
1	320.901,73 493.311,686	2	320.898,05 493.317,688	7.04	2	320.898,05 493.317,688	3	320.897,855 493.324,658	6.973	3	320.897,855 493.324,658	4	320.904,793 493.334,379	11.942
4	320.904,793 493.334,379	5	320.908,061 493.343,09	9.304	5	320.908,061 493.343,09	6	320.911,921 493.353,436	11.043	6	320.911,921 493.353,436	7	320.916,892 493.365,595	13.136
7	320.916,892 493.365,595	8	320.920,534 493.375,347	10.41	8	320.920,534 493.375,347	9	320.922,756 493.381,953	6.969	9	320.922,756 493.381,953	10	320.926,323 493.391,306	10.01
10	320.926,323 493.391,306	11	320.930,709 493.400,834	10.489	11	320.930,709 493.400,834	12	320.935,81 493.415,263	15.304	12	320.935,81 493.415,263	13	320.940,08 493.427,714	13.163
13	320.940,08 493.427,714	14	320.946,103 493.440,866	14.466	14	320.946,103 493.440,866	15	320.947,163 493.446,056	5.297	15	320.947,163 493.446,056	16	320.949,269 493.451,434	5.775
16	320.949,269 493.451,434	17	320.950,087 493.458,916	7.527	17	320.950,087 493.458,916	18	320.949,97 493.462,657	3.743	18	320.949,97 493.462,657	19	320.948,8 493.466,398	3.92

Punct început	X / Y	Punct sfârșit	X / Y	Lungime segment	Punct început	X / Y	Punct sfârșit	X / Y	Lungime segment	Punct început	X / Y	Punct sfârșit	X / Y	Lungime segment
19	320.948,8 493.466,398	20	320.945,526 493.470,373	5.15	20	320.945,526 493.470,373	21	320.943,245 493.472,595	3.184	21	320.943,245 493.472,595	22	320.937,438 493.474,092	5.996
22	320.937,438 493.474,092	23	320.931,941 493.476,488	5.997	23	320.931,941 493.476,488	24	320.929,66 493.479,294	3.616	24	320.929,66 493.479,294	25	320.927,555 493.483,737	4.916
25	320.927,555 493.483,737	26	320.925,508 493.487,654	4.419	26	320.925,508 493.487,654	27	320.924,338 493.492,739	5.218	27	320.924,338 493.492,739	28	320.924,222 493.495,603	2.867
28	320.924,222 493.495,603	29	320.925,157 493.499,578	4.084	29	320.925,157 493.499,578	30	320.929,193 493.503,32	5.503	30	320.929,193 493.503,32	31	320.933,169 493.504,898	4.278
31	320.933,169 493.504,898	32	320.944,006 493.506,284	10.92 5	32	320.944,006 493.506,284	33	320.945,994 493.506,751	2.043	33	320.945,994 493.506,751	34	320.947,281 493.508,856	2.467
34	320.947,281 493.508,856	35	320.947,573 493.512,012	3.17	35	320.947,573 493.512,012	36	320.946,93 493.515,227	3.279	36	320.946,93 493.515,227	37	320.944,415 493.520,547	5.884
37	320.944,415 493.520,547	38	320.940,965 493.525,515	6.049	38	320.940,965 493.525,515	39	320.937,339 493.529,782	5.6	39	320.937,339 493.529,782	40	320.934,298 493.534,167	5.336
40	320.934,298 493.534,167	41	320.930,906 493.539,837	6.607	41	320.930,906 493.539,837	42	320.930,087 493.543,636	3.887	42	320.930,087 493.543,636	43	320.929,5 493.549,057	5.452
43	320.929,5 493.549,057	44	320.930,318 493.553,733	4.748	44	320.930,318 493.553,733	45	320.931,722 493.558,41	4.882	45	320.931,722 493.558,41	46	320.933,944 493.563,788	5.819
46	320.933,944 493.563,788	47	320.924,434 493.558,259	11.0	47	320.924,434 493.558,259	48	320.913,731 493.575,154	20.0	48	320.913,731 493.575,154	49	320.921,59 493.598,887	25.0
49	320.921,59 493.598,887	50	320.933,375 493.608,167	15.0	50	320.933,375 493.608,167	51	320.945,16 493.617,447	15.0	51	320.945,16 493.617,447	52	320.950,82 493.631,338	15.0
52	320.950,82 493.631,338	53	320.944,103 493.642,468	13.0	53	320.944,103 493.642,468	54	320.930,353 493.653,311	17.51 1	54	320.930,353 493.653,311	55	320.927,356 493.665,456	12.51
55	320.927,356 493.665,456	56	320.895,262 493.632,831	45.76 6	56	320.895,262 493.632,831	57	320.879,812 493.593,546	42.21 3	57	320.879,812 493.593,546	58	320.857,818 493.539,931	57.95 2
58	320.857,818 493.539,931	59	320.825,34 493.451,094	94.58 8	59	320.825,34 493.451,094	60	320.786,724 493.433,322	42.50 9	60	320.786,724 493.433,322	61	320.759,884 493.432,901	26.84 3
61	320.759,884 493.432,901	62	320.741,588 493.432,615	18.29 8	62	320.741,588 493.432,615	63	320.713,156 493.452,565	34.73 4	63	320.713,156 493.452,565	64	320.714,462 493.446,762	5.948
64	320.714,462 493.446,762	65	320.714,612 493.446,094	0.684	65	320.714,612 493.446,094	66	320.715,565 493.439,429	6.733	66	320.715,565 493.439,429	67	320.715,938 493.434,066	5.376
67	320.715,938 493.434,066	68	320.715,251 493.430,034	4.09	68	320.715,251 493.430,034	69	320.713,487 493.426,704	3.768	69	320.713,487 493.426,704	70	320.712,588 493.423,235	3.584
70	320.712,588 493.423,235	71	320.697,304 493.397,766	29.70 3	71	320.697,304 493.397,766	72	320.689,725 493.385,577	14.35 3	72	320.689,725 493.385,577	73	320.687,517 493.377,928	7.961
73	320.687,517 493.377,928	74	320.688,083 493.370,574	7.376	74	320.688,083 493.370,574	75	320.691,286 493.364,316	7.03	75	320.691,286 493.364,316	76	320.694,911 493.359,823	5.773
76	320.694,911 493.359,823	77	320.699,935 493.356,476	6.037	77	320.699,935 493.356,476	78	320.715,972 493.352,844	16.44 4	78	320.715,972 493.352,844	79	320.724,695 493.350,931	8.93
79	320.724,695 493.350,931	80	320.728,343 493.344,551	7.349	80	320.728,343 493.344,551	81	320.728,887 493.339,843	4.739	81	320.728,887 493.339,843	82	320.742,686 493.339,944	13.79 9
82	320.742,686 493.339,944	83	320.743,651 493.303,622	36.33 4	83	320.743,651 493.303,622	84	320.750,644 493.268,568	35.74 5	84	320.750,644 493.268,568	85	320.756,002 493.248,018	21.23 7
85	320.756,002 493.248,018	86	320.763,309 493.207,508	41.16 3	86	320.763,309 493.207,508	87	320.750,137 493.206,543	13.20 7	87	320.750,137 493.206,543	88	320.766,103 493.171,188	38.79 3
88	320.766,103 493.171,188	89	320.788,162 493.132,788	44.28 5	89	320.788,162 493.132,788	90	320.813,252 493.098,025	42.87 2	90	320.813,252 493.098,025	91	320.848,818 493.052,821	57.51 8
91	320.848,818 493.052,821	92	320.892,949 493.009,022	62.17 6	92	320.892,949 493.009,022	93	320.932,259 492.968,474	56.47 5	93	320.932,259 492.968,474	94	320.953,184 492.945,998	30.70 9
94	320.953,184 492.945,998	95	320.975,075 492.926,929	29.03 2	95	320.975,075 492.926,929	96	320.995,634 492.907,315	28.41 4	96	320.995,634 492.907,315	97	321.040,192 492.876,826	53.99
97	321.040,192 492.876,826	98	321.074,317 492.850,228	43.26 6	98	321.074,317 492.850,228	99	321.118,529 492.824,087	51.36 2	99	321.118,529 492.824,087	100	321.146,22 492.811,024	30.61 8
100	321.146,22 492.811,024	101	321.171,91 492.800,399	27.8	101	321.171,91 492.800,399	102	321.185,786 492.806,238	15.05 4	102	321.185,786 492.806,238	103	321.200,57 492.817,802	18.77
103	321.200,57 492.817,802	104	321.201,929 492.815,866	2.366	104	321.201,929 492.815,866	105	321.209,019 492.828,069	14.11 3	105	321.209,019 492.828,069	106	321.165,196 492.854,006	50.92 3
106	321.165,196 492.854,006	107	321.119,644 492.896,395	62.22 4	107	321.119,644 492.896,395	108	321.081,154 492.936,17	55.34 9	108	321.081,154 492.936,17	109	321.029,797 493.011,257	90.97
109	321.029,797 493.011,257	110	320.974,996 493.111,974	114.6 6	110	320.974,996 493.111,974	111	320.931,97 493.213,641	110.3 97	111	320.931,97 493.213,641	112	320.907,361 493.276,13	67.16
112	320.907,361 493.276,13	1	320.901,73 493.311,686	36.0										

**** Lungimile segmentelor sunt determinate în planul de proiecție Stereo 70 și sunt rotunjite la 1 milimetru.**

***** Distanța dintre puncte este formată din segmente cumulate ce sunt mai mici decât valoarea 1 milimetru.**

**DATE DESPRE IMOBILUL NR. 10703**

Oficiul de Cadastru și Publicitate Imobiliară HUNEDOARA
Biroul de Cadastru și Publicitate Imobiliară Deva

A. Partea I. Descrierea imobilului

TEREN Extravilan

Adresa: Jud. Hunedoara

Nr. Crt	Nr cadastral Nr. topografic	Suprafața* (mp)	Observații / Referințe
A1		3.300	Sector cadastral:114 Teren neimprejmuit;

B. Partea II. Proprietari și acte

Inscrieri privitoare la dreptul de proprietate și alte drepturi reale	Referințe
1 / 20/01/2023	
Act Administrativ nr. 20/5873, din 27/03/2009 emis de CJPSDPAT HUNEDOARA;	
B1	A1
Intabulare, drept de PROPRIETATE, dobandit prin Reconstituire, cota actuala 1/1 1) COMUNA ILIA, CIF:4374164	

C. Partea III. SARCINI .

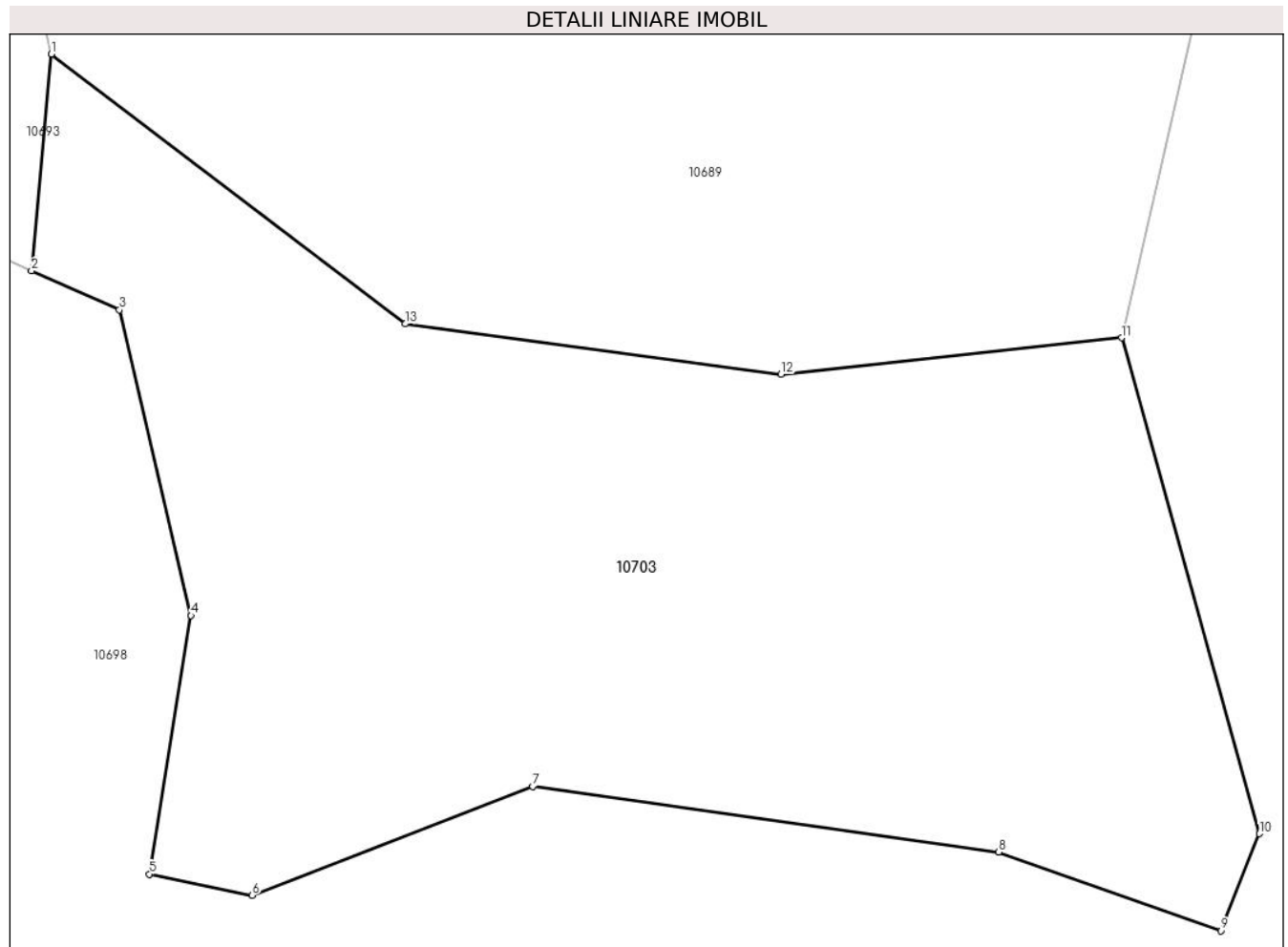
Inscrieri privind dezmembramintele dreptului de proprietate, drepturi reale de garanție și sarcini	Referințe
NU SUNT	

Anexa Nr. 1 La Partea I

Teren

Nr cadastral	Suprafața (mp)*	Observații / Referințe
	3.300	

* Suprafața este determinată în planul de proiecție Stereo 70.



Date referitoare la teren

Crt	Categorie folosință	Intravilan	Suprafața (mp)	Tarla	Parcelă	Nr. topo	Observații / Referințe
1	pasune	NU	3.300	-	2076	-	ÎMPĂDURITĂ

Lungime Segmente

1) Valorile lungimilor segmentelor sunt obținute din proiecție în plan.

Punct început	X / Y	Punct sfârșit	X / Y	Lungime segment (** (m)
1	321.264,147 493.245,169	2	321.262,627 493.228,626	16.613
2	321.262,627 493.228,626	3	321.269,343 493.225,645	7.347
3	321.269,343 493.225,645	4	321.274,825 493.202,28	24.0
4	321.274,825 493.202,28	5	321.271,656 493.182,532	20.0
5	321.271,656 493.182,532	6	321.279,493 493.180,925	8.0

Punct început	X / Y	Punct sfârșit	X / Y	Lungime segment (** (m)
6	321.279,493 493.180,925	7	321.300,943 493.189,227	23.0
7	321.300,943 493.189,227	8	321.336,592 493.184,212	36.0
8	321.336,592 493.184,212	9	321.353,555 493.178,193	18.0
9	321.353,555 493.178,193	10	321.356,516 493.185,625	8.0
10	321.356,516 493.185,625	11	321.345,983 493.223,498	39.311
11	321.345,983 493.223,498	12	321.319,936 493.220,716	26.196
12	321.319,936 493.220,716	13	321.291,192 493.224,564	29.0
13	321.291,192 493.224,564	1	321.264,147 493.245,169	34.0

** Lungimile segmentelor sunt determinate în planul de proiecție Stereo 70 și sunt rotunjite la 1 milimetru.

*** Distanța dintre puncte este formată din segmente cumulate ce sunt mai mici decât valoarea 1 milimetru.

**DATE DESPRE IMOBILUL NR. 10704**

Oficiul de Cadastru și Publicitate Imobiliară HUNEDOARA
Biroul de Cadastru și Publicitate Imobiliară Deva

A. Partea I. Descrierea imobilului

TEREN Extravilan

Adresa: Jud. Hunedoara

Nr. Crt	Nr cadastral Nr. topografic	Suprafața* (mp)	Observații / Referințe
A1		1.900	Sector cadastral:114 Teren neimpregmuit;

B. Partea II. Proprietari și acte

Inscrieri privitoare la dreptul de proprietate și alte drepturi reale	Referințe
1 / 10/01/2023	
Act Administrativ nr. 89856/579, din 11/12/2006 emis de CJPSDPAT HUNEDOARA;	
B1	A1
Intabulare, drept de PROPRIETATE, dobandit prin Reconstituire, cota actuala 1/1 1) TAMAȘ REMUS GHEORGHE	

C. Partea III. SARCINI .

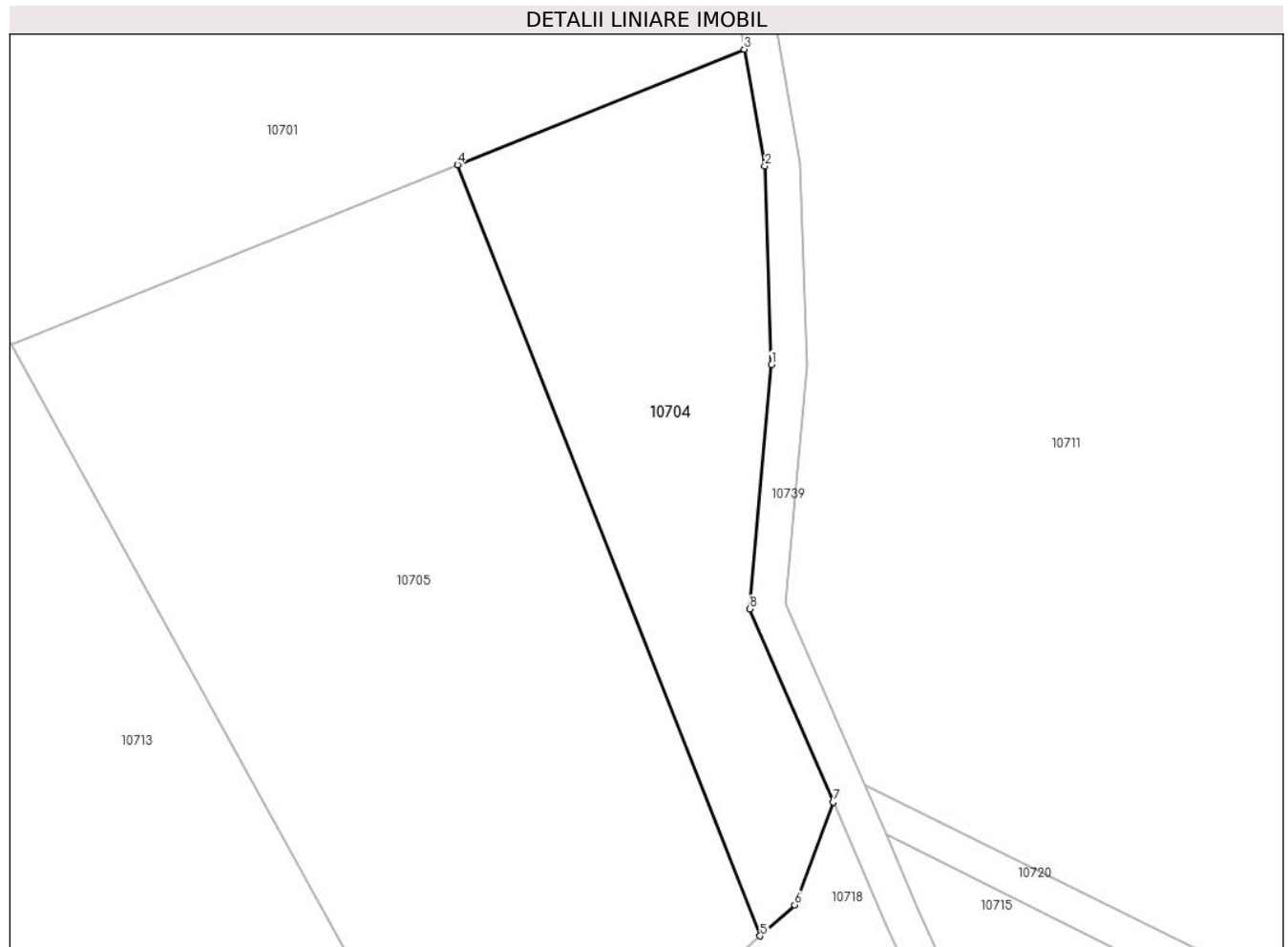
Inscrieri privind dezmembramintele dreptului de proprietate, drepturi reale de garanție și sarcini	Referințe
NU SUNT	

Anexa Nr. 1 La Partea I

Teren

Nr cadastral	Suprafața (mp)*	Observații / Referințe
	1.900	

* Suprafața este determinată în planul de proiecție Stereo 70.



Date referitoare la teren

Crt	Categorie folosință	Intra vilan	Suprafața (mp)	Tarla	Parcelă	Nr. topo	Observații / Referințe
1	pasune	NU	1.900	161	2131/6	-	

Lungime Segmente

1) Valorile lungimilor segmentelor sunt obținute din proiecție în plan.

Punct început	X / Y	Punct sfârșit	X / Y	Lungime segment (** (m)
1	320.344,946 493.183,087	2	320.344,2 493.205,545	22.47
2	320.344,2 493.205,545	3	320.341,87 493.218,753	13.412
3	320.341,87 493.218,753	4	320.309,378 493.205,685	35.022
4	320.309,378 493.205,685	5	320.343,656 493.118,433	93.744
5	320.343,656 493.118,433	6	320.347,57 493.121,944	5.258

Punct început	X / Y	Punct sfârșit	X / Y	Lungime segment (** (m)
6	320.347,57 493.121,944	7	320.351,95 493.133,573	12.427
7	320.351,95 493.133,573	8	320.342,454 493.155,424	23.825
8	320.342,454 493.155,424	1	320.344,946 493.183,087	27.775

** Lungimile segmentelor sunt determinate în planul de proiecție Stereo 70 și sunt rotunjite la 1 milimetru.

*** Distanța dintre puncte este formată din segmente cumulate ce sunt mai mici decât valoarea 1 milimetru.

**DATE DESPRE IMOBILUL NR. 10705**

Oficiul de Cadastru și Publicitate Imobiliară HUNEDOARA
Biroul de Cadastru și Publicitate Imobiliară Deva

A. Partea I. Descrierea imobilului

TEREN Extravilan

Adresa: Jud. Hunedoara

Nr. Crt	Nr cadastral Nr. topografic	Suprafața* (mp)	Observații / Referințe
A1		4.891	Sector cadastral:114 Teren neimpregmuit;

B. Partea II. Proprietari și acte

Inscrieri privitoare la dreptul de proprietate și alte drepturi reale	Referințe
1 / 10/01/2023	
Act Normativ nr. 7, din 13/03/1996 emis de PARLAMENTUL ROMÂNIEI;	
B1	A1
Intabulare, drept de PROPRIETATE, dobandit prin Lege, cota actuala 1/1 1) COMUNA ILIA, REZERVA COMISIEI LOCALE DE FOND FUNCJAR, CIF:4374164	

C. Partea III. SARCINI .

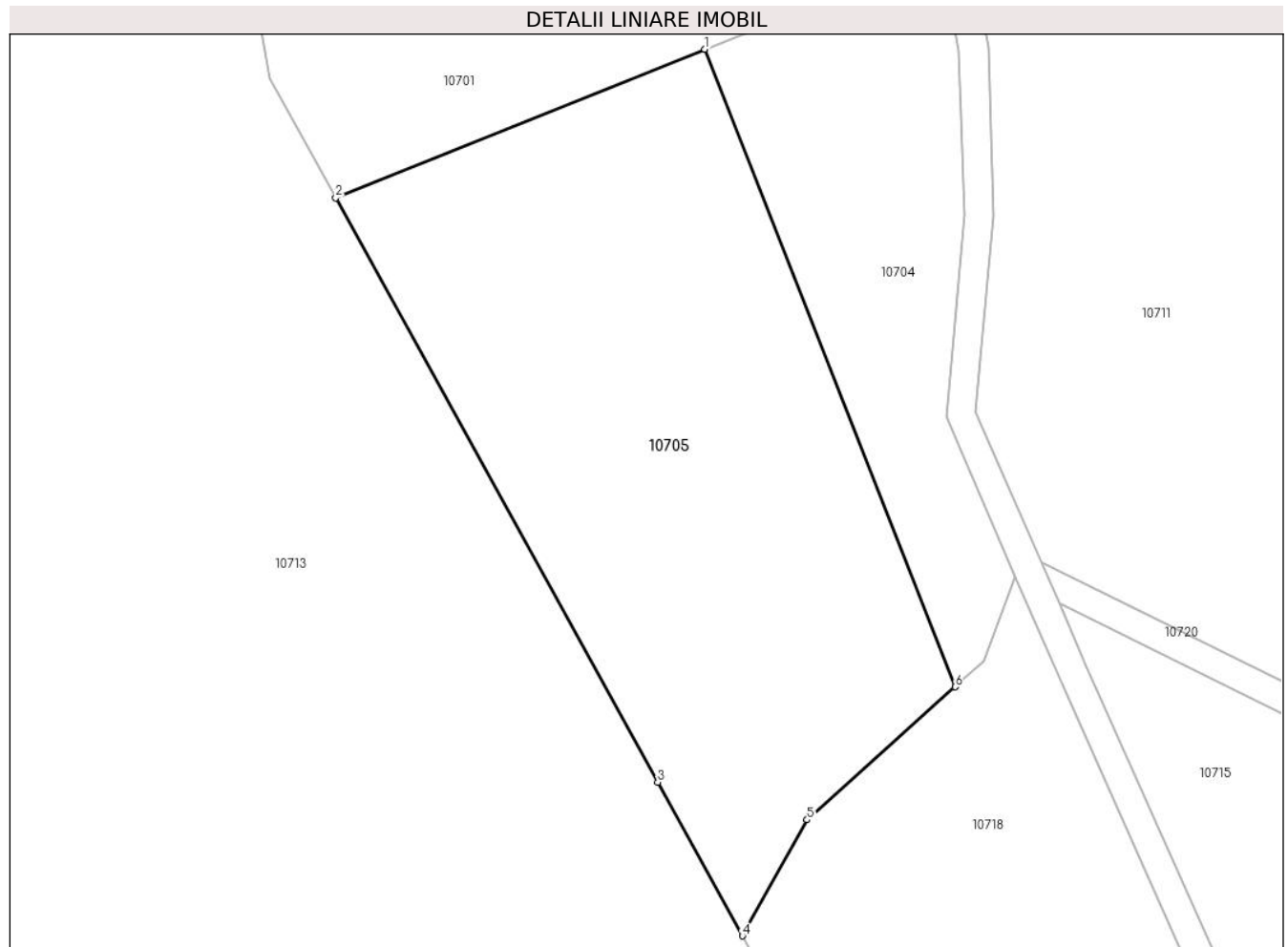
Inscrieri privind dezmembramintele dreptului de proprietate, drepturi reale de garanție și sarcini	Referințe
NU SUNT	

Anexa Nr. 1 La Partea I

Teren

Nr cadastral	Suprafața (mp)*	Observații / Referințe
	4.891	

* Suprafața este determinată în planul de proiecție Stereo 70.



Date referitoare la teren

Crt	Categorie folosință	Intravilan	Suprafața (mp)	Tarla	Parcelă	Nr. topo	Observații / Referințe
1	pasune	NU	4.891	161	-	-	ÎMPĂDURITĂ

Lungime Segmente

1) Valorile lungimilor segmentelor sunt obținute din proiecție în plan.

Punct început	X / Y	Punct sfârșit	X / Y	Lungime segment (** (m)
1	320.309,378 493.205,685	2	320.258,863 493.185,369	54.447
2	320.258,863 493.185,369	3	320.302,937 493.105,377	91.331
3	320.302,937 493.105,377	4	320.314,519 493.084,357	24.0
4	320.314,519 493.084,357	5	320.323,379 493.100,24	18.187
5	320.323,379 493.100,24	6	320.343,656 493.118,433	27.242

Punct început	X / Y	Punct sfârșit	X / Y	Lungime segment (** (m)
6	320.343,656 493.118,433	1	320.309,378 493.205,685	93.744

** Lungimile segmentelor sunt determinate în planul de proiecție Stereo 70 și sunt rotunjite la 1 milimetru.

*** Distanța dintre puncte este formată din segmente cumulate ce sunt mai mici decât valoarea 1 milimetru.

**DATE DESPRE IMOBILUL NR. 10706**

Oficiul de Cadastru și Publicitate Imobiliară HUNEDOARA
Biroul de Cadastru și Publicitate Imobiliară Deva

A. Partea I. Descrierea imobilului

TEREN Extravilan

Adresa: Jud. Hunedoara

Nr. Crt	Nr cadastral Nr. topografic	Suprafața* (mp)	Observații / Referințe
A1		187.388	Sector cadastral:114 Teren neimpregmuit;

B. Partea II. Proprietari și acte

Inscrieri privitoare la dreptul de proprietate și alte drepturi reale		Referințe
1 / 10/01/2023		
Act Normativ nr. 288, din 20/03/2018 emis de MINISTERUL MEDIULUI APELOR ȘI PĂDURILOR (ORDIN);		
B1	Inscrierea provizorie, drept de PROPRIETATE, dobandit prin Lege, cota actuala 1/1 1) STATUL ROMÂN, CIF:9999999999999	A1
B2	Inscrierea provizorie, drept de ADMINISTRARE 1) REGIA NAȚIONALĂ A PĂDURILOR ROMSILVA - DIRECTIA SILVICĂ HUNEDOARA - OCOLUL SILVIC DOBRA, CIF:1590120	A1

C. Partea III. SARCINI .

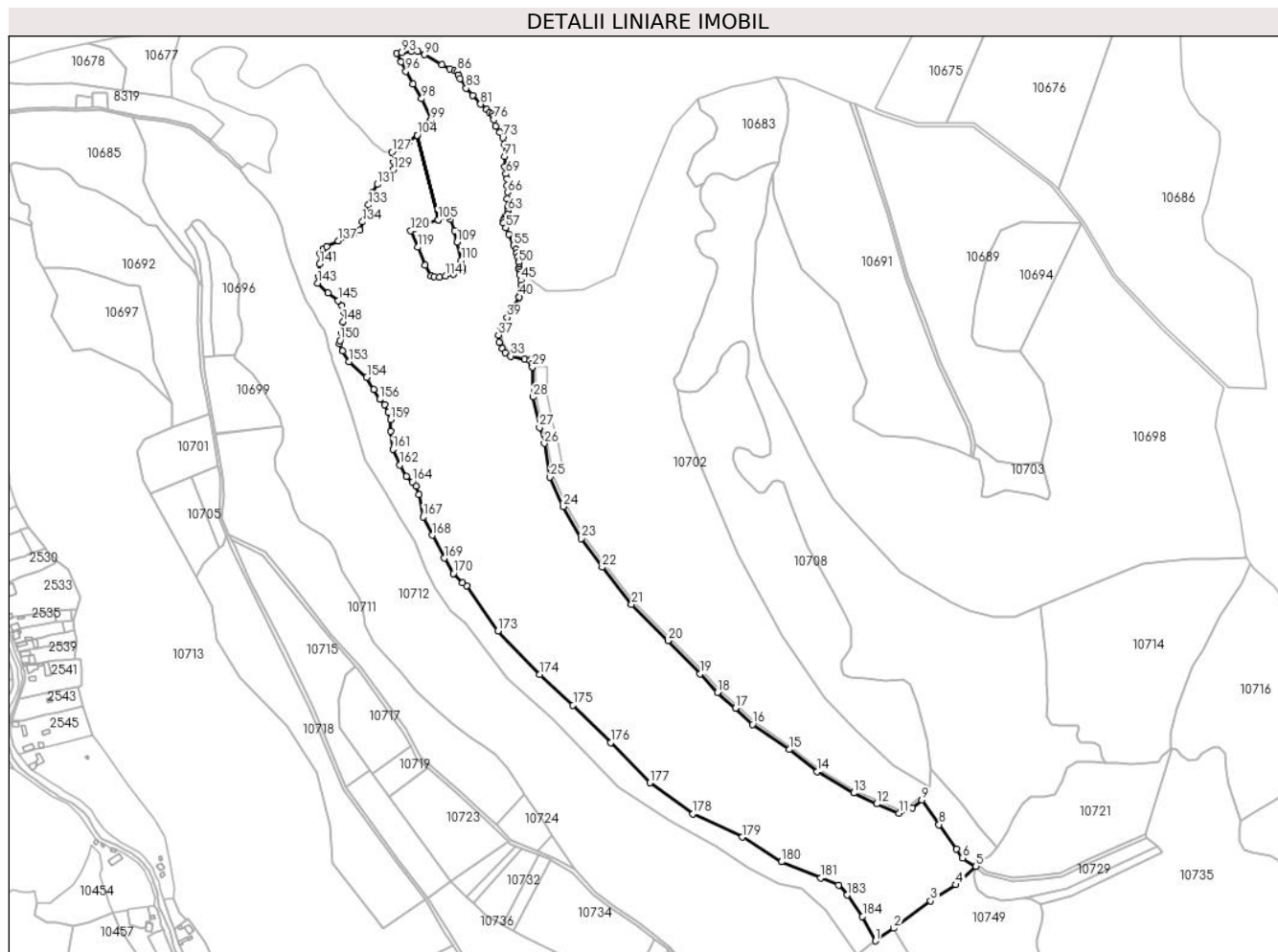
Inscrieri privind dezmembramintele dreptului de proprietate, drepturi reale de garanție și sarcini	Referințe
NU SUNT	

Anexa Nr. 1 La Partea I

Teren

Nr cadastral	Suprafața (mp)*	Observații / Referințe
	187.388	

* Suprafața este determinată în planul de proiecție Stereo 70.



Date referitoare la teren

Crt	Categorie folosință	Intravilan	Suprafața (mp)	Tarla	Parcelă	Nr. topo	Observații / Referințe
1	padure	NU	187.388	UP1	UA 24B	-	

Lungime Segmente

1) Valorile lungimilor segmentelor sunt obținute din proiecție în plan.

Punct început	X / Y	Punct sfârșit	X / Y	Lungime segment
1	321.142,904 492.640,526	2	321.165,406 492.655,82	27.207
4	321.241,012 492.708,9	5	321.265,346 492.731,361	33.116
7	321.241,352 492.752,1	8	321.220,649 492.782,106	36.456
10	321.187,83 492.802,758	11	321.171,923 492.796,065	17.257
13	321.116,654 492.820,549	14	321.072,06 492.846,915	51.806
16	320.993,108 492.904,197	17	320.972,38 492.923,973	28.648
2	321.165,406 492.655,82	3	321.210,409 492.689,108	55.976
5	321.265,346 492.731,361	6	321.249,289 492.741,408	18.941
8	321.220,649 492.782,106	9	321.199,716 492.812,056	36.54
11	321.171,923 492.796,065	12	321.144,602 492.807,365	29.566
14	321.072,06 492.846,915	15	321.037,831 492.873,595	43.399
17	320.972,38 492.923,973	18	320.950,399 492.943,12	29.151
3	321.210,409 492.689,108	4	321.241,012 492.708,9	36.445
6	321.249,289 492.741,408	7	321.241,352 492.752,1	13.315
9	321.199,716 492.812,056	10	321.187,83 492.802,758	15.091
12	321.144,602 492.807,365	13	321.116,654 492.820,549	30.901
15	321.037,831 492.873,595	16	320.993,108 492.904,197	54.191
18	320.950,399 492.943,12	19	320.929,359 492.965,719	30.877

Punct început	X / Y	Punct sfârșit	X / Y	Lungime segment	Punct început	X / Y	Punct sfârșit	X / Y	Lungime segment	Punct început	X / Y	Punct sfârșit	X / Y	Lungime segment
19	320.929,359 492.965,719	20	320.890,104 493.006,21	56.396	20	320.890,104 493.006,21	21	320.845,826 493.050,155	62.383	21	320.845,826 493.050,155	22	320.810,057 493.095,617	57.846
22	320.810,057 493.095,617	23	320.784,796 493.130,616	43.163	23	320.784,796 493.130,616	24	320.762,537 493.169,364	44.687	24	320.762,537 493.169,364	25	320.746,281 493.205,363	39.499
25	320.746,281 493.205,363	26	320.739,274 493.246,277	41.51	26	320.739,274 493.246,277	27	320.733,521 493.265,776	20.33	27	320.733,521 493.265,776	28	320.725,768 493.303,025	38.047
28	320.725,768 493.303,025	29	320.724,893 493.339,565	36.55	29	320.724,893 493.339,565	30	320.724,463 493.343,277	3.737	30	320.724,463 493.343,277	31	320.722,104 493.347,404	4.754
31	320.722,104 493.347,404	32	320.715,102 493.348,94	7.169	32	320.715,102 493.348,94	33	320.698,331 493.352,738	17.195	33	320.698,331 493.352,738	34	320.692,183 493.356,835	7.388
34	320.692,183 493.356,835	35	320.687,914 493.362,126	6.799	35	320.687,914 493.362,126	36	320.684,157 493.369,466	8.246	36	320.684,157 493.369,466	37	320.683,473 493.378,343	8.903
37	320.683,473 493.378,343	38	320.686,035 493.387,219	9.239	38	320.686,035 493.387,219	39	320.693,891 493.399,851	14.875	39	320.693,891 493.399,851	40	320.708,861 493.424,798	29.094
40	320.708,861 493.424,798	41	320.709,733 493.428,162	3.475	41	320.709,733 493.428,162	42	320.711,416 493.431,339	3.595	42	320.711,416 493.431,339	43	320.711,914 493.434,266	2.97
43	320.711,914 493.434,266	44	320.711,585 493.439,007	4.752	44	320.711,585 493.439,007	45	320.710,675 493.445,371	6.429	45	320.710,675 493.445,371	46	320.709,311 493.451,432	6.213
46	320.709,311 493.451,432	47	320.709,139 493.455,384	3.955	47	320.709,139 493.455,384	48	320.709,008 493.458,402	3.021	48	320.709,008 493.458,402	49	320.708,86 493.460,466	2.069
49	320.708,86 493.460,466	50	320.708,401 493.466,887	6.438	50	320.708,401 493.466,887	51	320.708,283 493.468,0	1.119	51	320.708,283 493.468,0	52	320.707,643 493.474,009	6.043
52	320.707,643 493.474,009	53	320.706,138 493.478,442	4.682	53	320.706,138 493.478,442	54	320.704,763 493.482,494	4.279	54	320.704,763 493.482,494	55	320.701,883 493.487,646	5.902
55	320.701,883 493.487,646	56	320.696,214 493.501,397	14.874	56	320.696,214 493.501,397	57	320.692,595 493.509,016	8.435	57	320.692,595 493.509,016	58	320.689,592 493.514,942	6.643
58	320.689,592 493.514,942	59	320.689,284 493.518,02	3.094	59	320.689,284 493.518,02	60	320.690,131 493.520,175	2.315	60	320.690,131 493.520,175	61	320.692,749 493.523,022	3.868
61	320.692,749 493.523,022	62	320.694,52 493.525,254	2.849	62	320.694,52 493.525,254	63	320.695,269 493.529,688	4.496	63	320.695,269 493.529,688	64	320.694,789 493.533,889	4.228
64	320.694,789 493.533,889	65	320.694,069 493.544,091	10.228	65	320.694,069 493.544,091	66	320.694,429 493.552,253	8.17	66	320.694,429 493.552,253	67	320.694,309 493.560,896	8.643
67	320.694,309 493.560,896	68	320.693,828 493.568,578	7.697	68	320.693,828 493.568,578	69	320.692,748 493.574,699	6.216	69	320.692,748 493.574,699	70	320.690,826 493.583,341	8.853
70	320.690,826 493.583,341	71	320.690,946 493.596,065	12.724	71	320.690,946 493.596,065	72	320.691,17 493.610,439	14.376	72	320.691,17 493.610,439	73	320.688,648 493.618,601	8.543
73	320.688,648 493.618,601	74	320.684,926 493.625,563	7.895	74	320.684,926 493.625,563	75	320.680,362 493.633,005	8.73	75	320.680,362 493.633,005	76	320.677,96 493.640,927	8.278
76	320.677,96 493.640,927	77	320.677,48 493.644,288	3.395	77	320.677,48 493.644,288	78	320.675,679 493.647,649	3.813	78	320.675,679 493.647,649	79	320.672,436 493.649,809	3.896
79	320.672,436 493.649,809	80	320.668,834 493.653,29	5.009	80	320.668,834 493.653,29	81	320.661,741 493.659,591	9.488	81	320.661,741 493.659,591	82	320.651,911 493.670,521	14.7
82	320.651,911 493.670,521	83	320.644,103 493.679,14	11.63	83	320.644,103 493.679,14	84	320.636,762 493.690,439	13.474	84	320.636,762 493.690,439	85	320.634,198 493.695,447	5.627
85	320.634,198 493.695,447	86	320.633,732 493.699,757	4.335	86	320.633,732 493.699,757	87	320.630,236 493.700,456	3.565	87	320.630,236 493.700,456	88	320.624,293 493.702,669	6.342
88	320.624,293 493.702,669	89	320.614,854 493.707,794	10.741	89	320.614,854 493.707,794	90	320.593,295 493.720,024	24.786	90	320.593,295 493.720,024	91	320.585,138 493.723,868	9.018
91	320.585,138 493.723,868	92	320.577,447 493.723,985	7.692	92	320.577,447 493.723,985	93	320.565,677 493.722,703	11.839	93	320.565,677 493.722,703	94	320.559,617 493.721,655	6.15
94	320.559,617 493.721,655	95	320.564,976 493.711,055	11.878	95	320.564,976 493.711,055	96	320.570,688 493.699,757	12.659	96	320.570,688 493.699,757	97	320.579,078 493.684,032	17.823
97	320.579,078 493.684,032	98	320.589,916 493.666,211	20.858	98	320.589,916 493.666,211	99	320.601,364 493.640,612	28.043	99	320.601,364 493.640,612	100	320.598,536 493.637,138	4.479
100	320.598,536 493.637,138	101	320.597,744 493.636,166	1.254	101	320.597,744 493.636,166	102	320.594,951 493.632,133	4.905	102	320.594,951 493.632,133	103	320.590,813 493.628,411	5.565
103	320.590,813 493.628,411	104	320.584,71 493.621,897	8.926	104	320.584,71 493.621,897	105	320.610,084 493.518,9	106.076	105	320.610,084 493.518,9	106	320.622,73 493.522,908	13.266
106	320.622,73 493.522,908	107	320.625,043 493.519,671	3.979	107	320.625,043 493.519,671	108	320.630,287 493.505,49	15.12	108	320.630,287 493.505,49	109	320.633,217 493.491,616	14.179
109	320.633,217 493.491,616	110	320.638,46 493.469,265	22.958	110	320.638,46 493.469,265	111	320.639,386 493.460,478	8.835	111	320.639,386 493.460,478	112	320.639,54 493.456,933	3.549
112	320.639,54 493.456,933	113	320.628,282 493.452,462	12.113	113	320.628,282 493.452,462	114	320.619,029 493.450,304	9.502	114	320.619,029 493.450,304	115	320.611,935 493.449,071	7.2
115	320.611,935 493.449,071	116	320.605,303 493.449,225	6.633	116	320.605,303 493.449,225	117	320.601,756 493.450,613	3.809	117	320.601,756 493.450,613	118	320.594,2 493.463,407	14.859

Punct început	X / Y	Punct sfârșit	X / Y	Lungime segment	Punct început	X / Y	Punct sfârșit	X / Y	Lungime segment	Punct început	X / Y	Punct sfârșit	X / Y	Lungime segment
118	320.594,2 493.463,407	119	320.585,1 493.485,296	23.705	119	320.585,1 493.485,296	120	320.576,618 493.505,336	21.761	120	320.576,618 493.505,336	121	320.581,862 493.508,727	6.244
121	320.581,862 493.508,727	122	320.592,811 493.513,043	11.77	122	320.592,811 493.513,043	123	320.609,89 493.518,853	18.04	123	320.609,89 493.518,853	124	320.584,526 493.621,748	105.976
124	320.584,526 493.621,748	125	320.574,096 493.613,321	13.409	125	320.574,096 493.613,321	126	320.561,269 493.604,843	15.375	126	320.561,269 493.604,843	127	320.553,718 493.601,328	8.329
127	320.553,718 493.601,328	128	320.555,628 493.589,245	12.233	128	320.555,628 493.589,245	129	320.555,958 493.580,183	9.068	129	320.555,958 493.580,183	130	320.549,694 493.572,44	9.96
130	320.549,694 493.572,44	131	320.535,848 493.561,895	17.404	131	320.535,848 493.561,895	132	320.530,243 493.551,845	11.507	132	320.530,243 493.551,845	133	320.525,133 493.536,851	15.84
133	320.525,133 493.536,851	134	320.517,839 493.516,283	21.823	134	320.517,839 493.516,283	135	320.514,872 493.506,397	10.321	135	320.514,872 493.506,397	136	320.506,3 493.500,96	10.15
136	320.506,3 493.500,96	137	320.488,498 493.492,887	19.547	137	320.488,498 493.492,887	138	320.474,322 493.486,132	15.703	138	320.474,322 493.486,132	139	320.469,707 493.483,496	5.315
139	320.469,707 493.483,496	140	320.466,41 493.477,399	6.93	140	320.466,41 493.477,399	141	320.465,751 493.465,042	12.375	141	320.465,751 493.465,042	142	320.464,927 493.449,72	15.345
142	320.464,927 493.449,72	143	320.463,113 493.441,811	8.114	143	320.463,113 493.441,811	144	320.475,806 493.429,948	17.373	144	320.475,806 493.429,948	145	320.488,003 493.420,063	15.7
145	320.488,003 493.420,063	146	320.492,784 493.413,967	7.747	146	320.492,784 493.413,967	147	320.495,774 493.406,079	8.436	147	320.495,774 493.406,079	148	320.494,126 493.394,71	11.487
148	320.494,126 493.394,71	149	320.492,643 493.380,541	14.247	149	320.492,643 493.380,541	150	320.490,5 493.371,644	9.152	150	320.490,5 493.371,644	151	320.489,676 493.367,854	3.878
151	320.489,676 493.367,854	152	320.493,302 493.358,792	9.761	152	320.493,302 493.358,792	153	320.501,363 493.346,068	15.063	153	320.501,363 493.346,068	154	320.523,051 493.326,928	28.926
154	320.523,051 493.326,928	155	320.531,741 493.312,357	16.965	155	320.531,741 493.312,357	156	320.538,81 493.300,14	14.114	156	320.538,81 493.300,14	157	320.544,995 493.293,517	9.062
157	320.544,995 493.293,517	158	320.549,119 493.284,392	10.014	158	320.549,119 493.284,392	159	320.551,893 493.275,594	9.224	159	320.551,893 493.275,594	160	320.552,446 493.261,015	14.59
160	320.552,446 493.261,015	161	320.554,755 493.239,331	21.807	161	320.554,755 493.239,331	162	320.563,364 493.220,075	21.092	162	320.563,364 493.220,075	163	320.571,654 493.206,465	15.936
163	320.571,654 493.206,465	164	320.578,796 493.199,74	9.81	164	320.578,796 493.199,74	165	320.583,084 493.194,181	7.021	165	320.583,084 493.194,181	166	320.586,792 493.183,931	10.9
166	320.586,792 493.183,931	167	320.591,954 493.156,779	27.639	167	320.591,954 493.156,779	168	320.603,227 493.134,691	24.799	168	320.603,227 493.134,691	169	320.617,569 493.106,731	31.423
169	320.617,569 493.106,731	170	320.628,638 493.088,086	21.682	170	320.628,638 493.088,086	171	320.639,773 493.076,492	16.076	171	320.639,773 493.076,492	172	320.644,716 493.072,945	6.083
172	320.644,716 493.072,945	173	320.683,032 493.018,198	66.823	173	320.683,032 493.018,198	174	320.733,642 492.965,164	73.308	174	320.733,642 492.965,164	175	320.774,456 492.927,632	55.448
175	320.774,456 492.927,632	176	320.820,168 492.881,94	64.632	176	320.820,168 492.881,94	177	320.868,33 492.832,986	68.674	177	320.868,33 492.832,986	178	320.920,572 492.795,454	64.327
178	320.920,572 492.795,454	179	320.980,977 492.766,897	66.815	179	320.980,977 492.766,897	180	321.028,322 492.736,708	56.15	180	321.028,322 492.736,708	181	321.076,483 492.717,126	51.99
181	321.076,483 492.717,126	182	321.098,032 492.708,409	23.245	182	321.098,032 492.708,409	183	321.108,509 492.696,262	16.041	183	321.108,509 492.696,262	184	321.127,367 492.670,292	32.095
184	321.127,367 492.670,292	1	321.142,904 492.640,526	33.576										

** Lungimile segmentelor sunt determinate în planul de proiecție Stereo 70 și sunt rotunjite la 1 milimetru.

*** Distanța dintre puncte este formată din segmente cumulate ce sunt mai mici decât valoarea 1 milimetru.

**DATE DESPRE IMOBILUL NR. 10707**

Oficiul de Cadastru și Publicitate Imobiliară HUNEDOARA
Biroul de Cadastru și Publicitate Imobiliară Deva

A. Partea I. Descrierea imobilului

TEREN Extravilan

Adresa: Jud. Hunedoara

Nr. Crt	Nr cadastral Nr. topografic	Suprafața* (mp)	Observații / Referințe
A1		60.743	Sector cadastral:114 Teren neimpregmuit;

B. Partea II. Proprietari și acte

Inscrieri privitoare la dreptul de proprietate și alte drepturi reale		Referințe
1 / 10/01/2023		
Act Normativ nr. 288, din 20/03/2018 emis de MINISTERUL MEDIULUI APELOR ȘI PĂDURILOR (ORDIN);		
B1	Inscrierea provizorie, drept de PROPRIETATE, dobandit prin Lege, cota actuala 1/1 1) STATUL ROMÂN, CIF:9999999999999	A1
B2	Inscrierea provizorie, drept de ADMINISTRARE 1) REGIA NAȚIONALĂ A PĂDURILOR ROMSILVA - DIRECTIA SILVICĂ HUNEDOARA - OCOLUL SILVIC DOBRA, CIF:1590120	A1

C. Partea III. SARCINI .

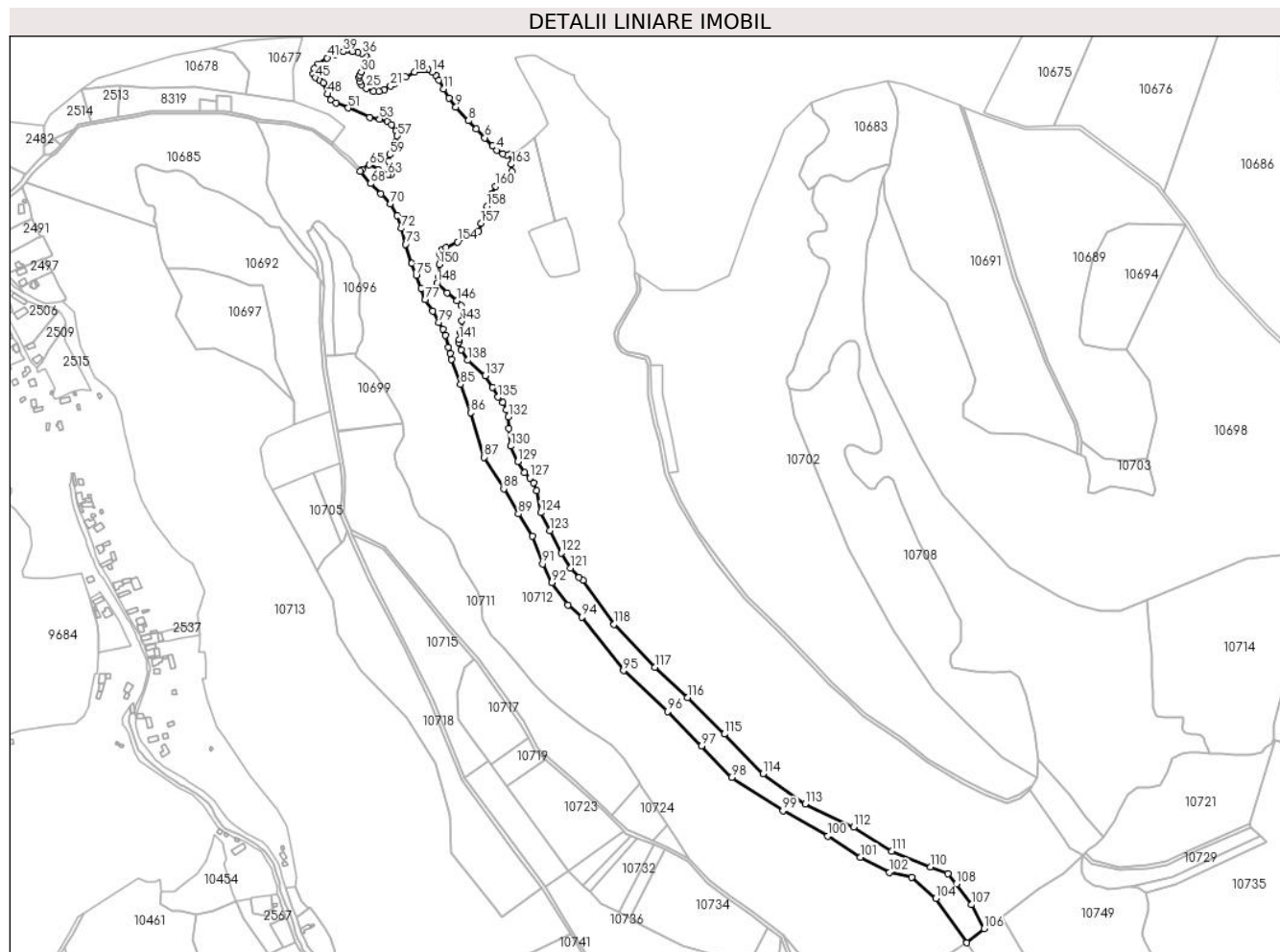
Inscrieri privind dezmembramintele dreptului de proprietate, drepturi reale de garanție și sarcini	Referințe
NU SUNT	

Anexa Nr. 1 La Partea I

Teren

Nr cadastral	Suprafața (mp)*	Observații / Referințe
	60.743	

* Suprafața este determinată în planul de proiecție Stereo 70.



Date referitoare la teren

Crt	Categorie folosință	Intravilan	Suprafața (mp)	Tarla	Parcelă	Nr. topo	Observații / Referințe
1	padure	NU	60.743	UP1	UA 24A	-	

Lungime Segmente

1) Valorile lungimilor segmentelor sunt obținute din proiecție în plan.

Punct început	X / Y	Punct sfârșit	X / Y	Lungime segment	Punct început	X / Y	Punct sfârșit	X / Y	Lungime segment	Punct început	X / Y	Punct sfârșit	X / Y	Lungime segment
1	320.553,718 493.601,328	2	320.549,891 493.600,914	3.849	2	320.549,891 493.600,914	3	320.544,822 493.602,052	5.195	3	320.544,822 493.602,052	4	320.537,581 493.606,704	8.607
4	320.537,581 493.606,704	5	320.531,789 493.611,874	7.764	5	320.531,789 493.611,874	6	320.522,686 493.622,006	13.621	6	320.522,686 493.622,006	7	320.512,135 493.633,173	15.363
7	320.512,135 493.633,173	8	320.502,205 493.643,305	14.187	8	320.502,205 493.643,305	9	320.486,641 493.660,021	22.839	9	320.486,641 493.660,021	10	320.477,952 493.671,497	14.395
10	320.477,952 493.671,497	11	320.470,918 493.682,767	13.285	11	320.470,918 493.682,767	12	320.465,436 493.693,83	12.347	12	320.465,436 493.693,83	13	320.461,608 493.699,62	6.941
13	320.461,608 493.699,62	14	320.456,747 493.703,962	6.518	14	320.456,747 493.703,962	15	320.451,575 493.706,858	5.927	15	320.451,575 493.706,858	16	320.447,334 493.706,961	4.242
16	320.447,334 493.706,961	17	320.442,886 493.706,754	4.453	17	320.442,886 493.706,754	18	320.435,128 493.703,962	8.245	18	320.435,128 493.703,962	19	320.423,956 493.697,862	12.729

Punct început	X / Y	Punct sfârșit	X / Y	Lungime segment	Punct început	X / Y	Punct sfârșit	X / Y	Lungime segment	Punct început	X / Y	Punct sfârșit	X / Y	Lungime segment
19	320.423,956 493.697,862	20	320.410,738 493.689,602	15.587	20	320.410,738 493.689,602	21	320.405,566 493.686,294	6.14	21	320.405,566 493.686,294	22	320.397,808 493.681,641	9.046
22	320.397,808 493.681,641	23	320.391,085 493.679,263	7.132	23	320.391,085 493.679,263	24	320.384,05 493.679,78	7.053	24	320.384,05 493.679,78	25	320.375,465 493.683,502	9.357
25	320.375,465 493.683,502	26	320.369,569 493.687,638	7.202	26	320.369,569 493.687,638	27	320.366,673 493.691,67	4.964	27	320.366,673 493.691,67	28	320.366,259 493.696,633	4.98
28	320.366,259 493.696,633	29	320.367,19 493.700,252	3.737	29	320.367,19 493.700,252	30	320.368,948 493.703,767	3.931	30	320.368,948 493.703,767	31	320.371,948 493.709,66	6.613
31	320.371,948 493.709,66	32	320.375,362 493.714,727	6.109	32	320.375,362 493.714,727	33	320.376,293 493.718,345	3.736	33	320.376,293 493.718,345	34	320.375,775 493.721,757	3.451
34	320.375,775 493.721,757	35	320.374,12 493.723,825	2.649	35	320.374,12 493.723,825	36	320.369,879 493.726,617	5.077	36	320.369,879 493.726,617	37	320.365,018 493.728,168	5.103
37	320.365,018 493.728,168	38	320.358,19 493.729,305	6.921	38	320.358,19 493.729,305	39	320.346,502 493.729,098	11.69	39	320.346,502 493.729,098	40	320.335,951 493.725,686	11.089
40	320.335,951 493.725,686	41	320.326,745 493.721,24	10.223	41	320.326,745 493.721,24	42	320.315,366 493.713,692	13.654	42	320.315,366 493.713,692	43	320.310,815 493.707,799	7.446
43	320.310,815 493.707,799	44	320.309,307 493.701,367	6.607	44	320.309,307 493.701,367	45	320.312,531 493.696,735	5.643	45	320.312,531 493.696,735	46	320.317,367 493.693,11	6.044
46	320.317,367 493.693,11	47	320.321,598 493.689,887	5.318	47	320.321,598 493.689,887	48	320.327,24 493.676,394	14.625	48	320.327,24 493.676,394	49	320.331,068 493.669,345	8.021
49	320.331,068 493.669,345	50	320.337,314 493.665,116	7.543	50	320.337,314 493.665,116	51	320.352,627 493.659,074	16.462	51	320.352,627 493.659,074	52	320.379,425 493.647,594	29.153
52	320.379,425 493.647,594	53	320.391,514 493.645,379	12.29	53	320.391,514 493.645,379	54	320.401,185 493.641,754	10.328	54	320.401,185 493.641,754	55	320.406,424 493.638,33	6.258
55	320.406,424 493.638,33	56	320.411,663 493.631,08	8.945	56	320.411,663 493.631,08	57	320.413,677 493.624,434	6.945	57	320.413,677 493.624,434	58	320.411,461 493.616,58	8.161
58	320.411,461 493.616,58	59	320.404,208 493.601,274	16.938	59	320.404,208 493.601,274	60	320.403,2 493.593,218	8.119	60	320.403,2 493.593,218	61	320.404,61 493.584,156	9.172
61	320.404,61 493.584,156	62	320.406,021 493.576,502	7.782	62	320.406,021 493.576,502	63	320.402,193 493.576,502	3.828	63	320.402,193 493.576,502	64	320.390,506 493.582,746	13.249
64	320.390,506 493.582,746	65	320.378,82 493.588,586	13.064	65	320.378,82 493.588,586	66	320.370,32 493.582,518	10.445	66	320.370,32 493.582,518	67	320.367,778 493.580,703	3.123
67	320.367,778 493.580,703	68	320.380,207 493.565,185	19.882	68	320.380,207 493.565,185	69	320.393,392 493.552,564	18.252	69	320.393,392 493.552,564	70	320.404,906 493.540,128	16.948
70	320.404,906 493.540,128	71	320.413,448 493.525,464	16.97	71	320.413,448 493.525,464	72	320.418,833 493.509,687	16.671	72	320.418,833 493.509,687	73	320.424,218 493.490,012	20.399
73	320.424,218 493.490,012	74	320.431,832 493.466,068	25.126	74	320.431,832 493.466,068	75	320.437,217 493.451,219	15.796	75	320.437,217 493.451,219	76	320.443,19 493.434,756	17.512
76	320.443,19 493.434,756	77	320.448,389 493.421,021	14.687	77	320.448,389 493.421,021	78	320.457,489 493.406,914	16.787	78	320.457,489 493.406,914	79	320.464,917 493.392,808	15.943
79	320.464,917 493.392,808	80	320.470,859 493.384,826	9.951	80	320.470,859 493.384,826	81	320.473,459 493.376,659	8.571	81	320.473,459 493.376,659	82	320.476,987 493.362,367	14.721
82	320.476,987 493.362,367	83	320.479,587 493.354,2	8.571	83	320.479,587 493.354,2	84	320.480,682 493.346,672	7.607	84	320.480,682 493.346,672	85	320.492,444 493.315,92	32.924
85	320.492,444 493.315,92	86	320.505,181 493.281,062	37.113	86	320.505,181 493.281,062	87	320.521,353 493.225,699	57.676	87	320.521,353 493.225,699	88	320.545,996 493.186,607	46.211
88	320.545,996 493.186,607	89	320.564,133 493.155,236	36.237	89	320.564,133 493.155,236	90	320.581,339 493.127,583	32.57	90	320.581,339 493.127,583	91	320.594,383 493.093,293	36.687
91	320.594,383 493.093,293	92	320.605,608 493.070,274	25.609	92	320.605,608 493.070,274	93	320.625,95 493.042,312	34.579	93	320.625,95 493.042,312	94	320.643,39 493.027,25	23.043
94	320.643,39 493.027,25	95	320.694,868 492.960,844	84.022	95	320.694,868 492.960,844	96	320.749,93 492.910,236	74.788	96	320.749,93 492.910,236	97	320.791,702 492.867,218	59.961
97	320.791,702 492.867,218	98	320.829,043 492.827,996	54.155	98	320.829,043 492.827,996	99	320.892,966 492.786,876	76.007	99	320.892,966 492.786,876	100	320.948,662 492.755,246	64.051
100	320.948,662 492.755,246	101	320.989,168 492.729,308	48.099	101	320.989,168 492.729,308	102	321.025,244 492.710,33	40.763	102	321.025,244 492.710,33	103	321.053,091 492.704,636	28.424
103	321.053,091 492.704,636	104	321.082,838 492.678,067	39.885	104	321.082,838 492.678,067	105	321.121,445 492.623,03	67.228	105	321.121,445 492.623,03	106	321.142,904 492.640,526	27.689
106	321.142,904 492.640,526	107	321.127,367 492.670,292	33.576	107	321.127,367 492.670,292	108	321.108,509 492.696,262	32.095	108	321.108,509 492.696,262	109	321.098,032 492.708,409	16.041
109	321.098,032 492.708,409	110	321.076,483 492.717,126	23.245	110	321.076,483 492.717,126	111	321.028,322 492.736,708	51.99	111	321.028,322 492.736,708	112	320.980,977 492.766,897	56.15
112	320.980,977 492.766,897	113	320.920,572 492.795,454	66.815	113	320.920,572 492.795,454	114	320.868,33 492.832,986	64.327	114	320.868,33 492.832,986	115	320.820,168 492.881,94	68.674
115	320.820,168 492.881,94	116	320.774,456 492.927,632	64.632	116	320.774,456 492.927,632	117	320.733,642 492.965,164	55.448	117	320.733,642 492.965,164	118	320.683,032 493.018,198	73.308

Punct început	X / Y	Punct sfârșit	X / Y	Lungime segment	Punct început	X / Y	Punct sfârșit	X / Y	Lungime segment	Punct început	X / Y	Punct sfârșit	X / Y	Lungime segment
118	320.683,032 493.018,198	119	320.644,716 493.072,945	66.823	119	320.644,716 493.072,945	120	320.639,773 493.076,492	6.083	120	320.639,773 493.076,492	121	320.628,638 493.088,086	16.076
121	320.628,638 493.088,086	122	320.617,569 493.106,731	21.682	122	320.617,569 493.106,731	123	320.603,227 493.134,691	31.423	123	320.603,227 493.134,691	124	320.591,954 493.156,779	24.799
124	320.591,954 493.156,779	125	320.586,792 493.183,931	27.639	125	320.586,792 493.183,931	126	320.583,084 493.194,181	10.9	126	320.583,084 493.194,181	127	320.578,796 493.199,74	7.021
127	320.578,796 493.199,74	128	320.571,654 493.206,465	9.81	128	320.571,654 493.206,465	129	320.563,364 493.220,075	15.936	129	320.563,364 493.220,075	130	320.554,755 493.239,331	21.092
130	320.554,755 493.239,331	131	320.552,446 493.261,015	21.807	131	320.552,446 493.261,015	132	320.551,893 493.275,594	14.59	132	320.551,893 493.275,594	133	320.549,119 493.284,392	9.224
133	320.549,119 493.284,392	134	320.544,995 493.293,517	10.014	134	320.544,995 493.293,517	135	320.538,81 493.300,14	9.062	135	320.538,81 493.300,14	136	320.531,741 493.312,357	14.114
136	320.531,741 493.312,357	137	320.523,051 493.326,928	16.965	137	320.523,051 493.326,928	138	320.501,363 493.346,068	28.926	138	320.501,363 493.346,068	139	320.493,302 493.358,792	15.063
139	320.493,302 493.358,792	140	320.489,676 493.367,854	9.761	140	320.489,676 493.367,854	141	320.490,5 493.371,644	3.878	141	320.490,5 493.371,644	142	320.492,643 493.380,541	9.152
142	320.492,643 493.380,541	143	320.494,126 493.394,71	14.247	143	320.494,126 493.394,71	144	320.495,774 493.406,079	11.487	144	320.495,774 493.406,079	145	320.492,784 493.413,967	8.436
145	320.492,784 493.413,967	146	320.488,003 493.420,063	7.747	146	320.488,003 493.420,063	147	320.475,806 493.429,948	15.7	147	320.475,806 493.429,948	148	320.463,113 493.441,811	17.373
148	320.463,113 493.441,811	149	320.464,927 493.449,72	8.114	149	320.464,927 493.449,72	150	320.465,751 493.465,042	15.345	150	320.465,751 493.465,042	151	320.466,41 493.477,399	12.375
151	320.466,41 493.477,399	152	320.469,707 493.483,496	6.93	152	320.469,707 493.483,496	153	320.474,322 493.486,132	5.315	153	320.474,322 493.486,132	154	320.488,498 493.492,887	15.703
154	320.488,498 493.492,887	155	320.506,3 493.500,96	19.547	155	320.506,3 493.500,96	156	320.514,872 493.506,397	10.15	156	320.514,872 493.506,397	157	320.517,839 493.516,283	10.321
157	320.517,839 493.516,283	158	320.525,133 493.536,851	21.823	158	320.525,133 493.536,851	159	320.530,243 493.551,845	15.84	159	320.530,243 493.551,845	160	320.535,848 493.561,895	11.507
160	320.535,848 493.561,895	161	320.549,694 493.572,44	17.404	161	320.549,694 493.572,44	162	320.555,958 493.580,183	9.96	162	320.555,958 493.580,183	163	320.555,628 493.589,245	9.068
163	320.555,628 493.589,245	1	320.553,718 493.601,328	12.233										

** Lungimile segmentelor sunt determinate în planul de proiecție Stereo 70 și sunt rotunjite la 1 milimetru.

*** Distanța dintre puncte este formată din segmente cumulate ce sunt mai mici decât valoarea 1 milimetru.

**DATE DESPRE IMOBILUL NR. 10708**

Oficiul de Cadastru și Publicitate Imobiliară HUNEDOARA
Biroul de Cadastru și Publicitate Imobiliară Deva

A. Partea I. Descrierea imobilului

TEREN Extravilan

Adresa: Jud. Hunedoara

Nr. Crt	Nr cadastral Nr. topografic	Suprafața* (mp)	Observații / Referințe
A1		40.800	Sector cadastral:114 Teren neimprejmuit;

B. Partea II. Proprietari și acte

Inscrieri privitoare la dreptul de proprietate și alte drepturi reale		Referințe
1 / 20/01/2023		
Act Administrativ nr. 20/5873, din 27/03/2009 emis de CJPSDPAT HUNEDOARA;		
B1	Intabulare, drept de PROPRIETATE, dobandit prin Reconstituire, cota actuala 1/1 1) COMUNA ILIA, CIF:4374164	A1

C. Partea III. SARCINI .

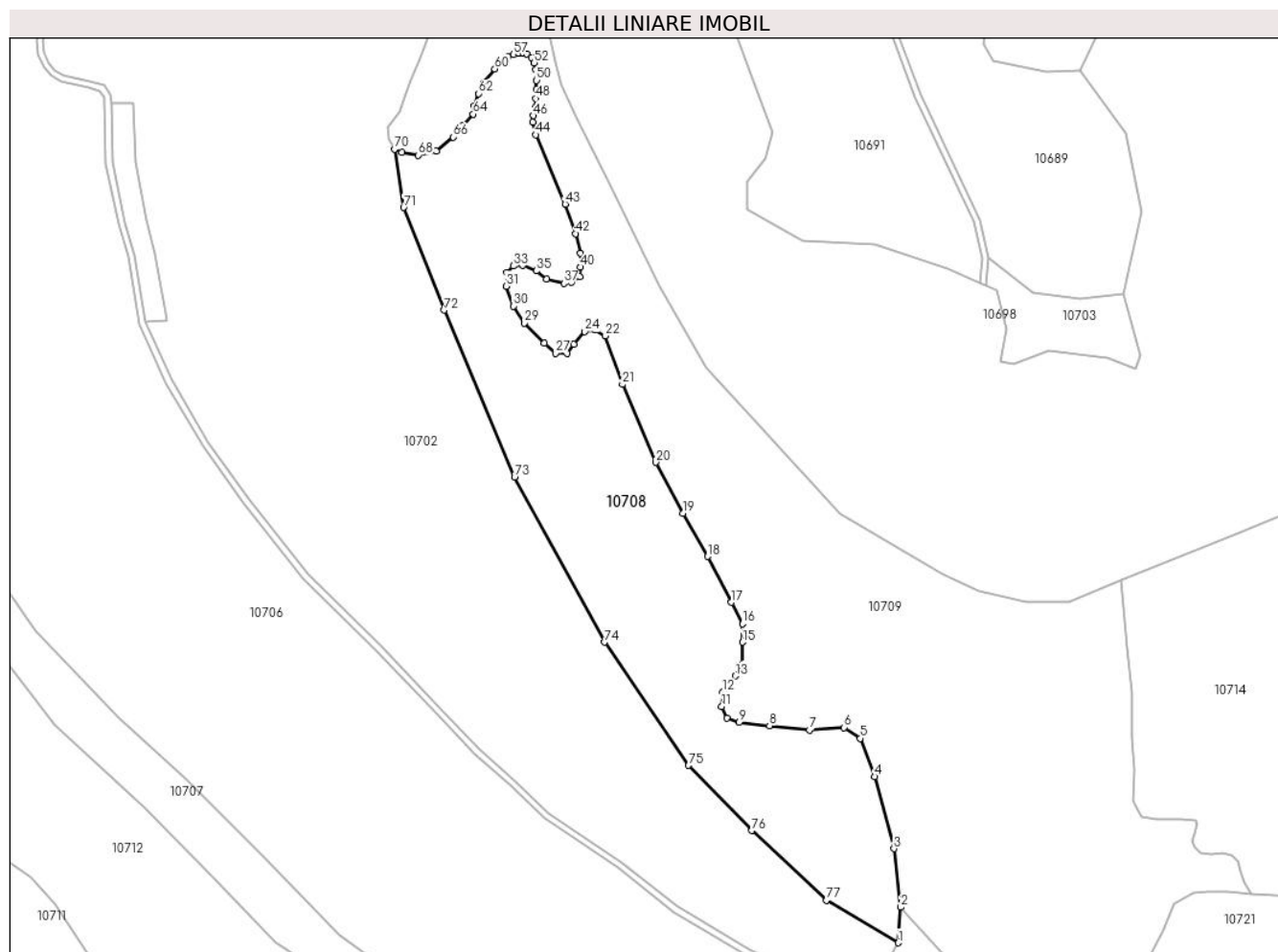
Inscrieri privind dezmembramintele dreptului de proprietate, drepturi reale de garanție și sarcini	Referințe
NU SUNT	

Anexa Nr. 1 La Partea I

Teren

Nr cadastral	Suprafața (mp)*	Observații / Referințe
	40.800	

* Suprafața este determinată în planul de proiecție Stereo 70.



Date referitoare la teren

Crt	Categorie folosință	Intravilan	Suprafața (mp)	Tarla	Parcelă	Nr. topo	Observații / Referințe
1	pasune	NU	40.800	-	2090	-	ÎMPĂDURITĂ

Lungime Segmente

1) Valorile lungimilor segmentelor sunt obținute din proiecție în plan.

Punct început	X / Y	Punct sfârșit	X / Y	Lungime segment	Punct început	X / Y	Punct sfârșit	X / Y	Lungime segment	Punct început	X / Y	Punct sfârșit	X / Y	Lungime segment
1	321.209,019 492.828,069	2	321.210,568 492.849,764	21.75	2	321.210,568 492.849,764	3	321.206,435 492.885,408	35.88	3	321.206,435 492.885,408	4	321.194,548 492.929,314	45.48
4	321.194,548 492.929,314	5	321.185,763 492.952,56	24.85	5	321.185,763 492.952,56	6	321.175,943 492.959,275	11.89	6	321.175,943 492.959,275	7	321.154,754 492.957,726	21.24
7	321.154,754 492.957,726	8	321.130,466 492.960,308	24.42	8	321.130,466 492.960,308	9	321.112,008 492.962,319	18.56	9	321.112,008 492.962,319	10	321.104,358 492.964,868	8.063
10	321.104,358 492.964,868	11	321.101,384 492.972,088	7.808	11	321.101,384 492.972,088	12	321.102,023 492.980,794	8.729	12	321.102,023 492.980,794	13	321.109,668 492.990,689	12.50
13	321.109,668 492.990,689	14	321.113,704 492.997,91	8.272	14	321.113,704 492.997,91	15	321.113,917 493.011,287	13.37	15	321.113,917 493.011,287	16	321.113,917 493.022,542	11.25
16	321.113,917 493.022,542	17	321.107,119 493.035,494	14.62	17	321.107,119 493.035,494	18	321.092,672 493.063,524	31.53	18	321.092,672 493.063,524	19	321.077,802 493.089,856	30.24

Punct început	X / Y	Punct sfârșit	X / Y	Lungime segment	Punct început	X / Y	Punct sfârșit	X / Y	Lungime segment	Punct început	X / Y	Punct sfârșit	X / Y	Lungime segment
19	321.077,802 493.089,856	20	321.061,19 493.120,816	35.135	20	321.061,19 493.120,816	21	321.040,796 493.168,382	51.753	21	321.040,796 493.168,382	22	321.030,386 493.197,898	31.298
22	321.030,386 493.197,898	23	321.023,8 493.201,72	7.615	23	321.023,8 493.201,72	24	321.017,853 493.200,445	6.082	24	321.017,853 493.200,445	25	321.011,267 493.192,802	10.089
25	321.011,267 493.192,802	26	321.007,017 493.187,28	6.969	26	321.007,017 493.187,28	27	321.000,007 493.187,28	7.009	27	321.000,007 493.187,28	28	320.993,209 493.193,651	9.317
28	320.993,209 493.193,651	29	320.981,1 493.205,754	17.121	29	320.981,1 493.205,754	30	320.974,238 493.216,058	12.38	30	320.974,238 493.216,058	31	320.969,989 493.228,162	12.828
31	320.969,989 493.228,162	32	320.970,202 493.236,443	8.283	32	320.970,202 493.236,443	33	320.974,238 493.240,478	5.707	33	320.974,238 493.240,478	34	320.979,974 493.240,902	5.752
34	320.979,974 493.240,902	35	320.988,258 493.237,505	8.954	35	320.988,258 493.237,505	36	320.994,631 493.232,622	8.029	36	320.994,631 493.232,622	37	321.005,042 493.229,861	10.771
37	321.005,042 493.229,861	38	321.009,716 493.230,71	4.751	38	321.009,716 493.230,71	39	321.014,601 493.234,107	5.95	39	321.014,601 493.234,107	40	321.015,239 493.239,841	5.769
40	321.015,239 493.239,841	41	321.015,239 493.248,123	8.282	41	321.015,239 493.248,123	42	321.012,264 493.260,226	12.463	42	321.012,264 493.260,226	43	321.005,891 493.278,276	19.142
43	321.005,891 493.278,276	44	320.987,864 493.320,445	45.86	44	320.987,864 493.320,445	45	320.986,21 493.328,004	7.738	45	320.986,21 493.328,004	46	320.986,526 493.332,023	4.031
46	320.986,526 493.332,023	47	320.987,464 493.336,812	4.88	47	320.987,464 493.336,812	48	320.988,097 493.342,484	5.707	48	320.988,097 493.342,484	49	320.988,399 493.348,096	5.62
49	320.988,399 493.348,096	50	320.988,399 493.353,587	5.491	50	320.988,399 493.353,587	51	320.987,883 493.360,007	6.441	51	320.987,883 493.360,007	52	320.986,916 493.364,352	4.451
52	320.986,916 493.364,352	53	320.985,196 493.367,52	3.605	53	320.985,196 493.367,52	54	320.982,238 493.369,843	3.761	54	320.982,238 493.369,843	55	320.980,034 493.370,145	2.224
55	320.980,034 493.370,145	56	320.977,589 493.370,054	2.447	56	320.977,589 493.370,054	57	320.974,329 493.369,33	3.34	57	320.974,329 493.369,33	58	320.970,888 493.368,003	3.688
58	320.970,888 493.368,003	59	320.967,074 493.364,97	4.873	59	320.967,074 493.364,97	60	320.962,909 493.360,534	6.085	60	320.962,909 493.360,534	61	320.956,298 493.352,66	10.282
61	320.956,298 493.352,66	62	320.952,88 493.345,577	7.864	62	320.952,88 493.345,577	63	320.950,315 493.338,185	7.825	63	320.950,315 493.338,185	64	320.949,8 493.333,081	5.129
64	320.949,8 493.333,081	65	320.943,183 493.325,82	9.824	65	320.943,183 493.325,82	66	320.937,564 493.319,043	8.803	66	320.937,564 493.319,043	67	320.927,106 493.310,525	13.489
67	320.927,106 493.310,525	68	320.916,257 493.308,008	11.136	68	320.916,257 493.308,008	69	320.906,185 493.309,557	10.191	69	320.906,185 493.309,557	70	320.901,73 493.311,686	4.938
70	320.901,73 493.311,686	71	320.907,361 493.276,13	36.0	71	320.907,361 493.276,13	72	320.931,97 493.213,641	67.16	72	320.931,97 493.213,641	73	320.974,996 493.111,974	110.397
73	320.974,996 493.111,974	74	321.029,797 493.011,257	114.66	74	321.029,797 493.011,257	75	321.081,154 492.936,17	90.97	75	321.081,154 492.936,17	76	321.119,644 492.896,395	55.349
76	321.119,644 492.896,395	77	321.165,196 492.854,006	62.224	77	321.165,196 492.854,006	1	321.209,019 492.828,069	50.923					

** Lungimile segmentelor sunt determinate în planul de proiecție Stereo 70 și sunt rotunjite la 1 milimetru.

*** Distanța dintre puncte este formată din segmente cumulate ce sunt mai mici decât valoarea 1 milimetru.

**DATE DESPRE IMOBILUL NR. 10709**

Oficiul de Cadastru și Publicitate Imobiliară HUNEDOARA
Biroul de Cadastru și Publicitate Imobiliară Deva

A. Partea I. Descrierea imobilului

TEREN Extravilan

Adresa: Jud. Hunedoara

Nr. Crt	Nr cadastral Nr. topografic	Suprafața* (mp)	Observații / Referințe
A1		83.983	Sector cadastral:114 Teren neimpregmuit;

B. Partea II. Proprietari și acte

Inscrieri privitoare la dreptul de proprietate și alte drepturi reale		Referințe
1 / 10/01/2023		
Act Normativ nr. 288, din 20/03/2018 emis de MINISTERUL MEDIULUI APELOR ȘI PĂDURILOR (ORDIN);		
B1	Inscrierea provizorie, drept de PROPRIETATE, dobandit prin Lege, cota actuala 1/1 1) STATUL ROMÂN, PROPRIETATE PUBLICĂ, CIF:999999999999	A1
B2	Inscrierea provizorie, drept de ADMINISTRARE 1) REGIA NAȚIONALĂ A PĂDURILOR ROMSILVA - DIRECTIA SILVICĂ HUNEDOARA - OCOLUL SILVIC DOBRA, CIF:1590120	A1

C. Partea III. SARCINI .

Inscrieri privind dezmembramintele dreptului de proprietate, drepturi reale de garanție și sarcini	Referințe
NU SUNT	

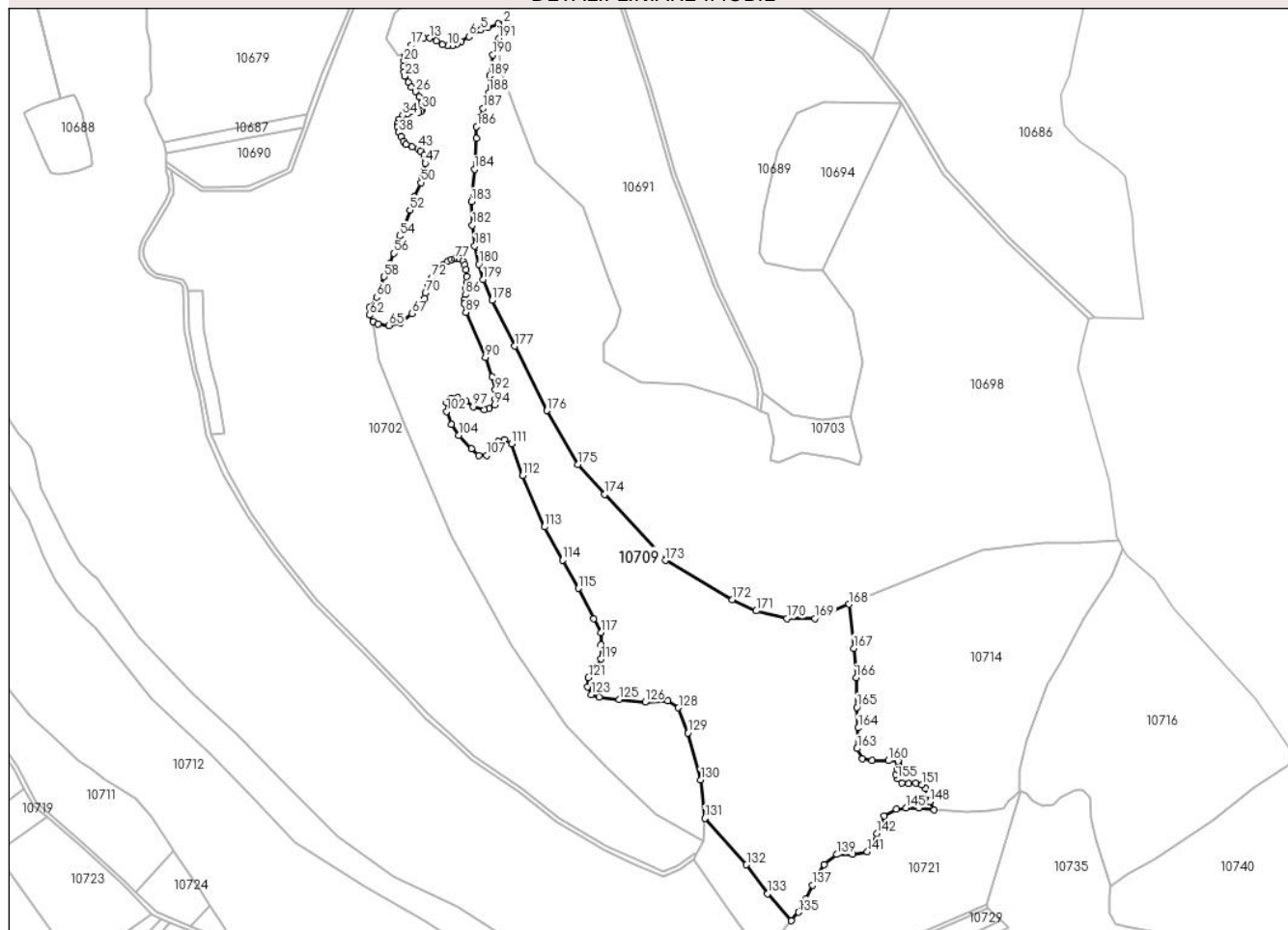
Anexa Nr. 1 La Partea I

Teren

Nr cadastral	Suprafața (mp)*	Observații / Referințe
	83.983	

* Suprafața este determinată în planul de proiecție Stereo 70.

DETALII LINIARE IMOBIL



Date referitoare la teren

Crt	Categorie folosință	Intravilan	Suprafața (mp)	Tarla	Parcelă	Nr. topo	Observații / Referințe
1	padure	NU	83.983	UP1	UA 20B	-	

Lungime Segmente

1) Valorile lungimilor segmentelor sunt obținute din proiecție în plan.

Punct început	X / Y	Punct sfârșit	X / Y	Lungime segment	Punct început	X / Y	Punct sfârșit	X / Y	Lungime segment	Punct început	X / Y	Punct sfârșit	X / Y	Lungime segment
1	321.025,755 493.587,845	2	321.023,085 493.588,595	2.774	2	321.023,085 493.588,595	3	321.017,822 493.588,245	5.275	3	321.017,822 493.588,245	4	321.008,581 493.585,146	9.746
4	321.008,581 493.585,146	5	321.001,856 493.582,633	7.18	5	321.001,856 493.582,633	6	320.990,763 493.576,539	12.657	6	320.990,763 493.576,539	7	320.983,686 493.572,33	8.233
7	320.983,686 493.572,33	8	320.979,534 493.569,875	4.824	8	320.979,534 493.569,875	9	320.975,616 493.568,238	4.246	9	320.975,616 493.568,238	10	320.971,113 493.568,121	4.505
10	320.971,113 493.568,121	11	320.965,908 493.569,29	5.335	11	320.965,908 493.569,29	12	320.960,527 493.572,388	6.209	12	320.960,527 493.572,388	13	320.954,211 493.575,253	6.935
13	320.954,211 493.575,253	14	320.948,538 493.575,194	5.673	14	320.948,538 493.575,194	15	320.943,769 493.574,309	4.851	15	320.943,769 493.574,309	16	320.939,792 493.572,088	4.555
16	320.939,792 493.572,088	17	320.937,044 493.568,639	4.41	17	320.937,044 493.568,639	18	320.933,944 493.563,788	5.757	18	320.933,944 493.563,788	19	320.931,722 493.558,41	5.819

Punct început	X / Y	Punct sfârșit	X / Y	Lungime segment	Punct început	X / Y	Punct sfârșit	X / Y	Lungime segment	Punct început	X / Y	Punct sfârșit	X / Y	Lungime segment
19	320.931,722 493.558,41	20	320.930,318 493.553,733	4.882	20	320.930,318 493.553,733	21	320.929,5 493.549,057	4.748	21	320.929,5 493.549,057	22	320.930,087 493.543,636	5.452
22	320.930,087 493.543,636	23	320.930,906 493.539,837	3.887	23	320.930,906 493.539,837	24	320.934,298 493.534,167	6.607	24	320.934,298 493.534,167	25	320.937,339 493.529,782	5.336
25	320.937,339 493.529,782	26	320.940,965 493.525,515	5.6	26	320.940,965 493.525,515	27	320.944,415 493.520,547	6.049	27	320.944,415 493.520,547	28	320.946,93 493.515,227	5.884
28	320.946,93 493.515,227	29	320.947,573 493.512,012	3.279	29	320.947,573 493.512,012	30	320.947,281 493.508,856	3.17	30	320.947,281 493.508,856	31	320.945,994 493.506,751	2.467
31	320.945,994 493.506,751	32	320.944,006 493.506,284	2.043	32	320.944,006 493.506,284	33	320.933,169 493.504,898	10.92 5	33	320.933,169 493.504,898	34	320.929,193 493.503,32	4.278
34	320.929,193 493.503,32	35	320.925,157 493.499,578	5.503	35	320.925,157 493.499,578	36	320.924,222 493.495,603	4.084	36	320.924,222 493.495,603	37	320.924,338 493.492,739	2.867
37	320.924,338 493.492,739	38	320.925,508 493.487,654	5.218	38	320.925,508 493.487,654	39	320.927,555 493.483,737	4.419	39	320.927,555 493.483,737	40	320.929,66 493.479,294	4.916
40	320.929,66 493.479,294	41	320.931,941 493.476,488	3.616	41	320.931,941 493.476,488	42	320.937,438 493.474,092	5.997	42	320.937,438 493.474,092	43	320.943,245 493.472,595	5.996
43	320.943,245 493.472,595	44	320.945,526 493.470,373	3.184	44	320.945,526 493.470,373	45	320.948,8 493.466,398	5.15	45	320.948,8 493.466,398	46	320.949,97 493.462,657	3.92
46	320.949,97 493.462,657	47	320.950,087 493.458,916	3.743	47	320.950,087 493.458,916	48	320.949,269 493.451,434	7.527	48	320.949,269 493.451,434	49	320.947,163 493.446,056	5.775
49	320.947,163 493.446,056	50	320.946,103 493.440,866	5.297	50	320.946,103 493.440,866	51	320.940,08 493.427,714	14.46 6	51	320.940,08 493.427,714	52	320.935,81 493.415,263	13.16 3
52	320.935,81 493.415,263	53	320.930,709 493.400,834	15.30 4	53	320.930,709 493.400,834	54	320.926,323 493.391,306	10.48 9	54	320.926,323 493.391,306	55	320.922,756 493.381,953	10.01
55	320.922,756 493.381,953	56	320.920,534 493.375,347	6.969	56	320.920,534 493.375,347	57	320.916,892 493.365,595	10.41	57	320.916,892 493.365,595	58	320.911,921 493.353,436	13.13 6
58	320.911,921 493.353,436	59	320.908,061 493.343,09	11.04 3	59	320.908,061 493.343,09	60	320.904,793 493.334,379	9.304	60	320.904,793 493.334,379	61	320.897,855 493.324,658	11.94 2
61	320.897,855 493.324,658	62	320.898,05 493.317,688	6.973	62	320.898,05 493.317,688	63	320.901,73 493.311,686	7.04	63	320.901,73 493.311,686	64	320.906,185 493.309,557	4.938
64	320.906,185 493.309,557	65	320.916,257 493.308,008	10.19 1	65	320.916,257 493.308,008	66	320.927,106 493.310,525	11.13 6	66	320.927,106 493.310,525	67	320.937,564 493.319,043	13.48 9
67	320.937,564 493.319,043	68	320.943,183 493.325,82	8.803	68	320.943,183 493.325,82	69	320.949,8 493.333,081	9.824	69	320.949,8 493.333,081	70	320.950,315 493.338,185	5.129
70	320.950,315 493.338,185	71	320.952,88 493.345,577	7.825	71	320.952,88 493.345,577	72	320.956,298 493.352,66	7.864	72	320.956,298 493.352,66	73	320.962,909 493.360,534	10.28 2
73	320.962,909 493.360,534	74	320.967,074 493.364,97	6.085	74	320.967,074 493.364,97	75	320.970,888 493.368,003	4.873	75	320.970,888 493.368,003	76	320.974,329 493.369,33	3.688
76	320.974,329 493.369,33	77	320.977,589 493.370,054	3.34	77	320.977,589 493.370,054	78	320.980,034 493.370,145	2.447	78	320.980,034 493.370,145	79	320.982,238 493.369,843	2.224
79	320.982,238 493.369,843	80	320.985,196 493.367,52	3.761	80	320.985,196 493.367,52	81	320.986,916 493.364,352	3.605	81	320.986,916 493.364,352	82	320.987,883 493.360,007	4.451
82	320.987,883 493.360,007	83	320.988,399 493.353,587	6.441	83	320.988,399 493.353,587	84	320.988,399 493.348,096	5.491	84	320.988,399 493.348,096	85	320.988,097 493.342,484	5.62
85	320.988,097 493.342,484	86	320.987,464 493.336,812	5.707	86	320.987,464 493.336,812	87	320.986,526 493.332,023	4.88	87	320.986,526 493.332,023	88	320.986,21 493.328,004	4.031
88	320.986,21 493.328,004	89	320.987,864 493.320,445	7.738	89	320.987,864 493.320,445	90	321.005,891 493.278,276	45.86	90	321.005,891 493.278,276	91	321.012,264 493.260,226	19.14 2
91	321.012,264 493.260,226	92	321.015,239 493.248,123	12.46 3	92	321.015,239 493.248,123	93	321.015,239 493.239,841	8.282	93	321.015,239 493.239,841	94	321.014,601 493.234,107	5.769
94	321.014,601 493.234,107	95	321.009,716 493.230,71	5.95	95	321.009,716 493.230,71	96	321.005,042 493.229,861	4.751	96	321.005,042 493.229,861	97	320.994,631 493.232,622	10.77 1
97	320.994,631 493.232,622	98	320.988,258 493.237,505	8.029	98	320.988,258 493.237,505	99	320.979,974 493.240,902	8.954	99	320.979,974 493.240,902	100	320.974,238 493.240,478	5.752
100	320.974,238 493.240,478	101	320.970,202 493.236,443	5.707	101	320.970,202 493.236,443	102	320.969,989 493.228,162	8.283	102	320.969,989 493.228,162	103	320.974,238 493.216,058	12.82 8
103	320.974,238 493.216,058	104	320.981,1 493.205,754	12.38	104	320.981,1 493.205,754	105	320.993,209 493.193,651	17.12 1	105	320.993,209 493.193,651	106	321.000,007 493.187,28	9.317
106	321.000,007 493.187,28	107	321.007,017 493.187,28	7.009	107	321.007,017 493.187,28	108	321.011,267 493.192,802	6.969	108	321.011,267 493.192,802	109	321.017,853 493.200,445	10.08 9
109	321.017,853 493.200,445	110	321.023,8 493.201,72	6.082	110	321.023,8 493.201,72	111	321.030,386 493.197,898	7.615	111	321.030,386 493.197,898	112	321.040,796 493.168,382	31.29 8
112	321.040,796 493.168,382	113	321.061,19 493.120,816	51.75 3	113	321.061,19 493.120,816	114	321.077,802 493.089,856	35.13 5	114	321.077,802 493.089,856	115	321.092,672 493.063,524	30.24 1
115	321.092,672 493.063,524	116	321.107,119 493.035,494	31.53 3	116	321.107,119 493.035,494	117	321.113,917 493.022,542	14.62 8	117	321.113,917 493.022,542	118	321.113,917 493.011,287	11.25 5

Punct început	X / Y	Punct sfârșit	X / Y	Lungime segment	Punct început	X / Y	Punct sfârșit	X / Y	Lungime segment	Punct început	X / Y	Punct sfârșit	X / Y	Lungime segment
118	321.113,917 493.011,287	119	321.113,704 492.997,91	13.379	119	321.113,704 492.997,91	120	321.109,668 492.990,689	8.272	120	321.109,668 492.990,689	121	321.102,023 492.980,794	12.505
121	321.102,023 492.980,794	122	321.101,384 492.972,088	8.729	122	321.101,384 492.972,088	123	321.104,358 492.964,868	7.808	123	321.104,358 492.964,868	124	321.112,008 492.962,319	8.063
124	321.112,008 492.962,319	125	321.130,466 492.960,308	18.567	125	321.130,466 492.960,308	126	321.154,754 492.957,726	24.425	126	321.154,754 492.957,726	127	321.175,943 492.959,275	21.246
127	321.175,943 492.959,275	128	321.185,763 492.952,56	11.897	128	321.185,763 492.952,56	129	321.194,548 492.929,314	24.85	129	321.194,548 492.929,314	130	321.206,435 492.885,408	45.487
130	321.206,435 492.885,408	131	321.210,568 492.849,764	35.882	131	321.210,568 492.849,764	132	321.249,136 492.806,624	57.867	132	321.249,136 492.806,624	133	321.268,563 492.779,577	33.301
133	321.268,563 492.779,577	134	321.290,964 492.754,593	33.556	134	321.290,964 492.754,593	135	321.297,68 492.762,47	10.351	135	321.297,68 492.762,47	136	321.304,1 492.774,432	13.576
136	321.304,1 492.774,432	137	321.310,815 492.787,561	14.746	137	321.310,815 492.787,561	138	321.321,614 492.806,818	22.078	138	321.321,614 492.806,818	139	321.332,999 492.816,154	14.723
139	321.332,999 492.816,154	140	321.348,177 492.816,154	15.178	140	321.348,177 492.816,154	141	321.361,605 492.818,78	13.682	141	321.361,605 492.818,78	142	321.370,361 492.835,702	19.053
142	321.370,361 492.835,702	143	321.377,282 492.851,835	17.556	143	321.377,282 492.851,835	144	321.388,668 492.858,254	13.07	144	321.388,668 492.858,254	145	321.397,716 492.859,421	9.123
145	321.397,716 492.859,421	146	321.409,391 492.859,421	11.676	146	321.409,391 492.859,421	147	321.423,987 492.857,671	14.7	147	321.423,987 492.857,671	148	321.419,69 492.865,197	8.666
148	321.419,69 492.865,197	149	321.417,921 492.871,828	6.863	149	321.417,921 492.871,828	150	321.415,931 492.877,796	6.291	150	321.415,931 492.877,796	151	321.412,282 492.881,002	4.857
151	321.412,282 492.881,002	152	321.406,975 492.882,438	5.498	152	321.406,975 492.882,438	153	321.400,23 492.882,328	6.746	153	321.400,23 492.882,328	154	321.393,485 492.882,659	6.753
154	321.393,485 492.882,659	155	321.389,615 492.886,307	5.318	155	321.389,615 492.886,307	156	321.388,178 492.890,396	4.334	156	321.388,178 492.890,396	157	321.389,946 492.894,817	4.762
157	321.389,946 492.894,817	158	321.390,942 492.900,564	5.833	158	321.390,942 492.900,564	159	321.390,129 492.903,007	2.575	159	321.390,129 492.903,007	160	321.381,395 492.903,343	8.74
160	321.381,395 492.903,343	161	321.365,942 492.903,343	15.452	161	321.365,942 492.903,343	162	321.357,209 492.905,022	8.894	162	321.357,209 492.905,022	163	321.352,17 492.914,759	10.964
163	321.352,17 492.914,759	164	321.353,178 492.933,897	19.165	164	321.353,178 492.933,897	165	321.351,834 492.953,036	19.186	165	321.351,834 492.953,036	166	321.351,162 492.980,569	27.541
166	321.351,162 492.980,569	167	321.348,81 493.007,766	27.299	167	321.348,81 493.007,766	168	321.344,736 493.048,824	41.26	168	321.344,736 493.048,824	169	321.312,902 493.035,682	34.441
169	321.312,902 493.035,682	170	321.286,605 493.035,682	26.297	170	321.286,605 493.035,682	171	321.258,231 493.042,599	29.204	171	321.258,231 493.042,599	172	321.236,087 493.052,974	24.454
172	321.236,087 493.052,974	173	321.173,805 493.089,634	72.271	173	321.173,805 493.089,634	174	321.117,048 493.151,014	83.599	174	321.117,048 493.151,014	175	321.092,096 493.178,886	37.41
175	321.092,096 493.178,886	176	321.063,233 493.228,765	57.628	176	321.063,233 493.228,765	177	321.033,389 493.288,913	67.145	177	321.033,389 493.288,913	178	321.012,168 493.331,284	47.388
178	321.012,168 493.331,284	179	321.003,84 493.350,69	21.118	179	321.003,84 493.350,69	180	320.999,789 493.365,025	14.896	180	320.999,789 493.365,025	181	320.996,162 493.381,854	17.215
181	320.996,162 493.381,854	182	320.993,955 493.401,267	19.538	182	320.993,955 493.401,267	183	320.993,293 493.423,106	21.849	183	320.993,293 493.423,106	184	320.995,721 493.453,328	30.32
184	320.995,721 493.453,328	185	320.997,726 493.481,957	28.699	185	320.997,726 493.481,957	186	320.997,947 493.492,987	11.032	186	320.997,947 493.492,987	187	321.003,906 493.509,974	18.001
187	321.003,906 493.509,974	188	321.009,423 493.524,754	15.777	188	321.009,423 493.524,754	189	321.010,085 493.540,196	15.456	189	321.010,085 493.540,196	190	321.013,175 493.559,609	19.657
190	321.013,175 493.559,609	191	321.018,472 493.574,83	16.117	191	321.018,472 493.574,83	1	321.025,755 493.587,845	14.914					

** Lungimile segmentelor sunt determinate în planul de proiecție Stereo 70 și sunt rotunjite la 1 milimetru.

*** Distanța dintre puncte este formată din segmente cumulate ce sunt mai mici decât valoarea 1 milimetru.

**DATE DESPRE IMOBILUL NR. 10710**

Oficiul de Cadastru și Publicitate Imobiliară HUNEDOARA
Biroul de Cadastru și Publicitate Imobiliară Deva

A. Partea I. Descrierea imobilului

TEREN Extravilan

Adresa: Jud. Hunedoara

Nr. Crt	Nr cadastral Nr. topografic	Suprafața* (mp)	Observații / Referințe
A1		3.670	Sector cadastral:114 Teren neimprejmuit;

B. Partea II. Proprietari și acte

Inscrieri privitoare la dreptul de proprietate și alte drepturi reale		Referințe
1 / 10/01/2023		
Act Normativ nr. 7, din 13/03/1996 emis de PARLAMENTUL ROMÂNIEI;		
B1	Inscrierea provizorie, drept de PROPRIETATE, dobandit prin Lege, cota actuala 1/1 1) COMUNA ILIA, CIF:4374164	A1

C. Partea III. SARCINI .

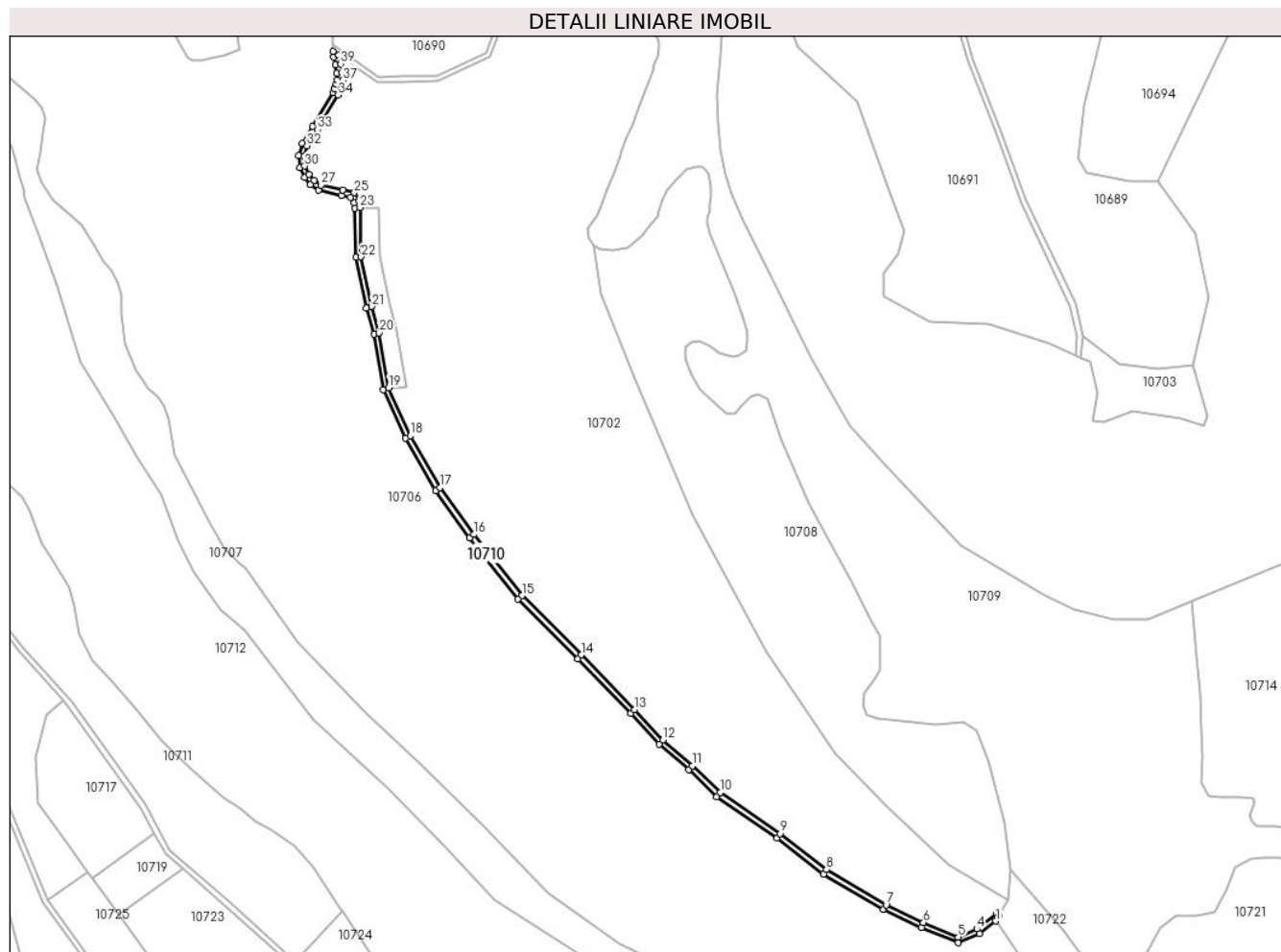
Inscrieri privind dezmembramintele dreptului de proprietate, drepturi reale de garanție și sarcini	Referințe
NU SUNT	

Anexa Nr. 1 La Partea I

Teren

Nr cadastral	Suprafața (mp)*	Observații / Referințe
	3.670	

* Suprafața este determinată în planul de proiecție Stereo 70.



Date referitoare la teren

Crt	Categorie folosință	Intravilan	Suprafața (mp)	Tarla	Parcelă	Nr. topo	Observații / Referințe
1	drum	NU	3.670	-	-	-	

Lungime Segmente

1) Valorile lungimilor segmentelor sunt obținute din proiecție în plan.

Punct început	X / Y	Punct sfârșit	X / Y	Lungime segment	Punct început	X / Y	Punct sfârșit	X / Y	Lungime segment	Punct început	X / Y	Punct sfârșit	X / Y	Lungime segment
1	321.199,716 492.812,056	2	321.201,929 492.815,866	4.406	2	321.201,929 492.815,866	3	321.200,57 492.817,802	2.366	3	321.200,57 492.817,802	4	321.185,786 492.806,238	18.77
4	321.185,786 492.806,238	5	321.171,91 492.800,399	15.054	5	321.171,91 492.800,399	6	321.146,22 492.811,024	27.8	6	321.146,22 492.811,024	7	321.118,529 492.824,087	30.618
7	321.118,529 492.824,087	8	321.074,317 492.850,228	51.362	8	321.074,317 492.850,228	9	321.040,192 492.876,826	43.266	9	321.040,192 492.876,826	10	320.995,634 492.907,315	53.99
10	320.995,634 492.907,315	11	320.975,075 492.926,929	28.414	11	320.975,075 492.926,929	12	320.953,184 492.945,998	29.032	12	320.953,184 492.945,998	13	320.932,259 492.968,474	30.709
13	320.932,259 492.968,474	14	320.892,949 493.009,022	56.475	14	320.892,949 493.009,022	15	320.848,818 493.052,821	62.176	15	320.848,818 493.052,821	16	320.813,252 493.098,025	57.518
16	320.813,252 493.098,025	17	320.788,162 493.132,788	42.872	17	320.788,162 493.132,788	18	320.766,103 493.171,188	44.285	18	320.766,103 493.171,188	19	320.750,137 493.206,543	38.793

Punct început	X / Y	Punct sfârșit	X / Y	Lungime segment	Punct început	X / Y	Punct sfârșit	X / Y	Lungime segment	Punct început	X / Y	Punct sfârșit	X / Y	Lungime segment
19	320.750,137 493.206,543	20	320.743,177 493.247,184	41.233	20	320.743,177 493.247,184	21	320.737,404 493.266,751	20.401	21	320.737,404 493.266,751	22	320.729,758 493.303,484	37.52
22	320.729,758 493.303,484	23	320.728,887 493.339,843	36.369	23	320.728,887 493.339,843	24	320.728,343 493.344,551	4.739	24	320.728,343 493.344,551	25	320.724,695 493.350,931	7.349
25	320.724,695 493.350,931	26	320.715,972 493.352,844	8.93	26	320.715,972 493.352,844	27	320.699,935 493.356,476	16.444	27	320.699,935 493.356,476	28	320.694,911 493.359,823	6.037
28	320.694,911 493.359,823	29	320.691,286 493.364,316	5.773	29	320.691,286 493.364,316	30	320.688,083 493.370,574	7.03	30	320.688,083 493.370,574	31	320.687,517 493.377,928	7.376
31	320.687,517 493.377,928	32	320.689,725 493.385,577	7.961	32	320.689,725 493.385,577	33	320.697,304 493.397,766	14.353	33	320.697,304 493.397,766	34	320.712,588 493.423,235	29.703
34	320.712,588 493.423,235	35	320.713,487 493.426,704	3.584	35	320.713,487 493.426,704	36	320.715,251 493.430,034	3.768	36	320.715,251 493.430,034	37	320.715,938 493.434,066	4.09
37	320.715,938 493.434,066	38	320.715,565 493.439,429	5.376	38	320.715,565 493.439,429	39	320.714,612 493.446,094	6.733	39	320.714,612 493.446,094	40	320.714,462 493.446,762	0.684
40	320.714,462 493.446,762	41	320.713,156 493.452,565	5.948	41	320.713,156 493.452,565	42	320.709,139 493.455,384	4.907	42	320.709,139 493.455,384	43	320.709,311 493.451,432	3.955
43	320.709,311 493.451,432	44	320.710,675 493.445,371	6.213	44	320.710,675 493.445,371	45	320.711,585 493.439,007	6.429	45	320.711,585 493.439,007	46	320.711,914 493.434,266	4.752
46	320.711,914 493.434,266	47	320.711,416 493.431,339	2.97	47	320.711,416 493.431,339	48	320.709,733 493.428,162	3.595	48	320.709,733 493.428,162	49	320.708,861 493.424,798	3.475
49	320.708,861 493.424,798	50	320.693,891 493.399,851	29.094	50	320.693,891 493.399,851	51	320.686,035 493.387,219	14.875	51	320.686,035 493.387,219	52	320.683,473 493.378,343	9.239
52	320.683,473 493.378,343	53	320.684,157 493.369,466	8.903	53	320.684,157 493.369,466	54	320.687,914 493.362,126	8.246	54	320.687,914 493.362,126	55	320.692,183 493.356,835	6.799
55	320.692,183 493.356,835	56	320.698,331 493.352,738	7.388	56	320.698,331 493.352,738	57	320.715,102 493.348,94	17.195	57	320.715,102 493.348,94	58	320.722,104 493.347,404	7.169
58	320.722,104 493.347,404	59	320.724,463 493.343,277	4.754	59	320.724,463 493.343,277	60	320.724,893 493.339,565	3.737	60	320.724,893 493.339,565	61	320.725,768 493.303,025	36.55
61	320.725,768 493.303,025	62	320.733,521 493.265,776	38.047	62	320.733,521 493.265,776	63	320.739,274 493.246,277	20.33	63	320.739,274 493.246,277	64	320.746,281 493.205,363	41.51
64	320.746,281 493.205,363	65	320.762,537 493.169,364	39.499	65	320.762,537 493.169,364	66	320.784,796 493.130,616	44.687	66	320.784,796 493.130,616	67	320.810,057 493.095,617	43.163
67	320.810,057 493.095,617	68	320.845,826 493.050,155	57.846	68	320.845,826 493.050,155	69	320.890,104 493.006,21	62.383	69	320.890,104 493.006,21	70	320.929,359 492.965,719	56.396
70	320.929,359 492.965,719	71	320.950,399 492.943,12	30.877	71	320.950,399 492.943,12	72	320.972,38 492.923,973	29.151	72	320.972,38 492.923,973	73	320.993,108 492.904,197	28.648
73	320.993,108 492.904,197	74	321.037,831 492.873,595	54.191	74	321.037,831 492.873,595	75	321.072,06 492.846,915	43.399	75	321.072,06 492.846,915	76	321.116,654 492.820,549	51.806
76	321.116,654 492.820,549	77	321.144,602 492.807,365	30.901	77	321.144,602 492.807,365	78	321.171,923 492.796,065	29.566	78	321.171,923 492.796,065	79	321.187,83 492.802,758	17.257
79	321.187,83 492.802,758	1	321.199,716 492.812,056	15.091										

** Lungimile segmentelor sunt determinate în planul de proiecție Stereo 70 și sunt rotunjite la 1 milimetru.

*** Distanța dintre puncte este formată din segmente cumulate ce sunt mai mici decât valoarea 1 milimetru.

**DATE DESPRE IMOBILUL NR. 10711**

Oficiul de Cadastru și Publicitate Imobiliară HUNEDOARA
Biroul de Cadastru și Publicitate Imobiliară Deva

A. Partea I. Descrierea imobilului

TEREN Extravilan

Adresa: Jud. Hunedoara

Nr. Crt	Nr cadastral Nr. topografic	Suprafața* (mp)	Observații / Referințe
A1		32.772	Sector cadastral:114 Teren neimpregmuit;

B. Partea II. Proprietari și acte

Inscrieri privitoare la dreptul de proprietate și alte drepturi reale	Referințe
1 / 10/01/2023	
Act Normativ nr. 7, din 13/03/1996 emis de PARLAMENTUL ROMÂNIEI;	
B1	A1
1) COMUNA ILIA, REZERVA COMISIEI LOCALE DE FOND FUNCJAR, CIF:4374164	

C. Partea III. SARCINI .

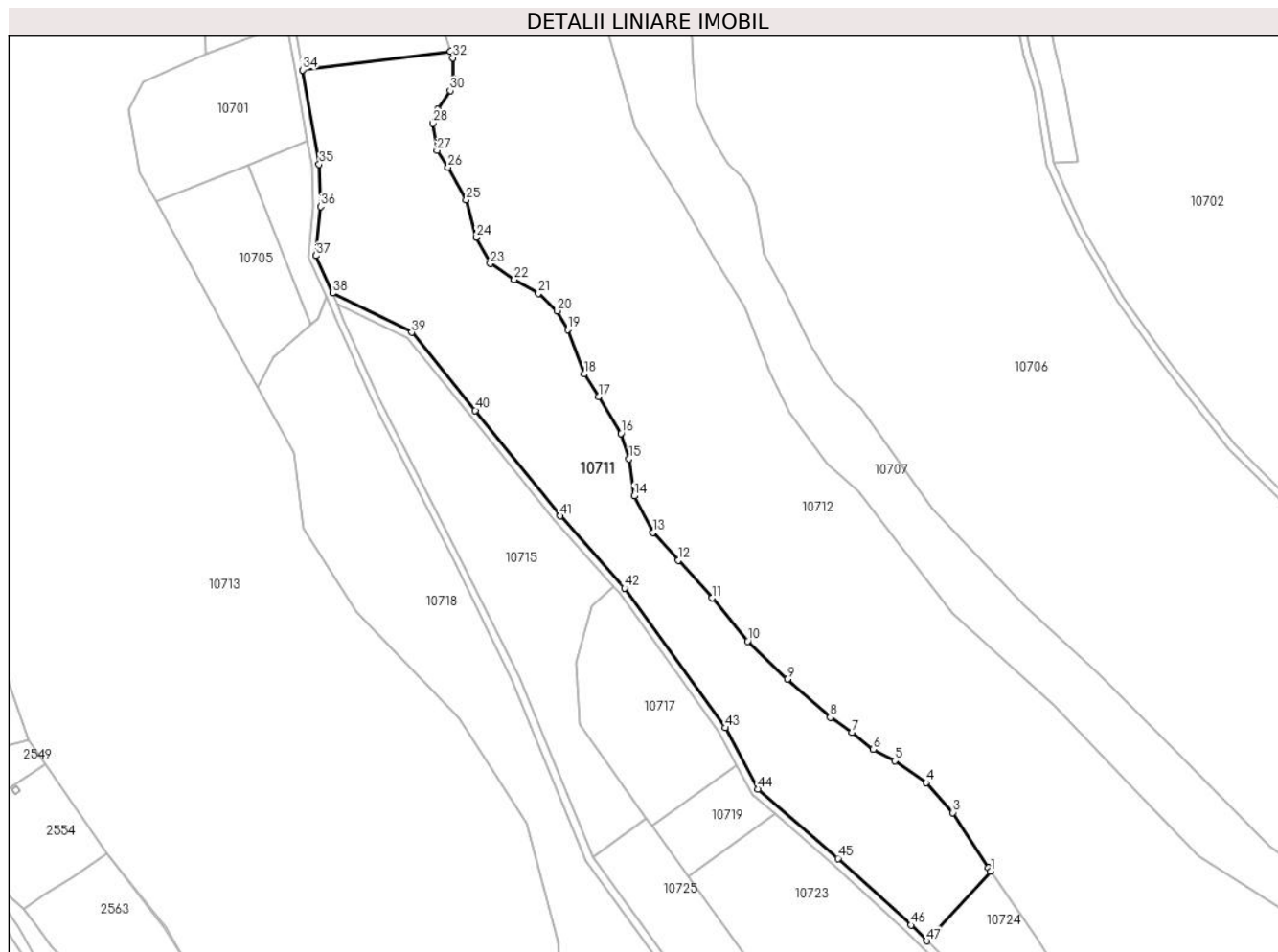
Inscrieri privind dezmembramintele dreptului de proprietate, drepturi reale de garanție și sarcini	Referințe
NU SUNT	

Anexa Nr. 1 La Partea I

Teren

Nr cadastral	Suprafața (mp)*	Observații / Referințe
	32.772	

* Suprafața este determinată în planul de proiecție Stereo 70.



Date referitoare la teren

Crt	Categorie folosință	Intravilan	Suprafața (mp)	Tarla	Parcelă	Nr. topo	Observații / Referințe
1	pasune	NU	32.772	161	-	-	ÎMPĂDURITĂ

Lungime Segmente

1) Valorile lungimilor segmentelor sunt obținute din proiecție în plan.

Punct început	X / Y	Punct sfârșit	X / Y	Lungime segment
1	320.715,541 492.819,519	2	320.714,194 492.821,481	2.38
2	320.714,194 492.821,481	3	320.694,684 492.851,676	35.95
3	320.694,684 492.851,676	4	320.680,209 492.868,031	21.84
4	320.680,209 492.868,031	5	320.662,903 492.879,982	21.03
5	320.662,903 492.879,982	6	320.651,261 492.886,273	13.23
6	320.651,261 492.886,273	7	320.639,566 492.895,478	14.88
7	320.639,566 492.895,478	8	320.627,73 492.903,683	14.40
8	320.627,73 492.903,683	9	320.604,184 492.924,47	31.40
9	320.604,184 492.924,47	10	320.582,494 492.945,309	30.07
10	320.582,494 492.945,309	11	320.563,002 492.968,923	30.61
11	320.563,002 492.968,923	12	320.544,652 492.989,488	27.56
12	320.544,652 492.989,488	13	320.530,667 493.004,8	20.73
13	320.530,667 493.004,8	14	320.520,426 493.024,745	22.42
14	320.520,426 493.024,745	15	320.517,738 493.045,11	20.54
15	320.517,738 493.045,11	16	320.513,351 493.058,969	14.53
16	320.513,351 493.058,969	17	320.501,039 493.078,909	23.43
17	320.501,039 493.078,909	18	320.493,115 493.091,354	14.75
18	320.493,115 493.091,354	19	320.484,105 493.115,698	25.95
19	320.484,105 493.115,698	20	320.472,105 493.115,698	14.75
20	320.472,105 493.115,698	21	320.460,105 493.115,698	14.75
21	320.460,105 493.115,698	22	320.448,105 493.115,698	14.75
22	320.448,105 493.115,698	23	320.436,105 493.115,698	14.75
23	320.436,105 493.115,698	24	320.424,105 493.115,698	14.75
24	320.424,105 493.115,698	25	320.412,105 493.115,698	14.75
25	320.412,105 493.115,698	26	320.400,105 493.115,698	14.75
26	320.400,105 493.115,698	27	320.388,105 493.115,698	14.75
27	320.388,105 493.115,698	28	320.376,105 493.115,698	14.75
28	320.376,105 493.115,698	29	320.364,105 493.115,698	14.75
29	320.364,105 493.115,698	30	320.352,105 493.115,698	14.75
30	320.352,105 493.115,698	31	320.340,105 493.115,698	14.75
31	320.340,105 493.115,698	32	320.328,105 493.115,698	14.75
32	320.328,105 493.115,698	33	320.316,105 493.115,698	14.75
33	320.316,105 493.115,698	34	320.304,105 493.115,698	14.75
34	320.304,105 493.115,698	35	320.292,105 493.115,698	14.75
35	320.292,105 493.115,698	36	320.280,105 493.115,698	14.75
36	320.280,105 493.115,698	37	320.268,105 493.115,698	14.75
37	320.268,105 493.115,698	38	320.256,105 493.115,698	14.75
38	320.256,105 493.115,698	39	320.244,105 493.115,698	14.75
39	320.244,105 493.115,698	40	320.232,105 493.115,698	14.75
40	320.232,105 493.115,698	41	320.220,105 493.115,698	14.75
41	320.220,105 493.115,698	42	320.208,105 493.115,698	14.75
42	320.208,105 493.115,698	43	320.196,105 493.115,698	14.75
43	320.196,105 493.115,698	44	320.184,105 493.115,698	14.75
44	320.184,105 493.115,698	45	320.172,105 493.115,698	14.75
45	320.172,105 493.115,698	46	320.160,105 493.115,698	14.75
46	320.160,105 493.115,698	47	320.148,105 493.115,698	14.75
47	320.148,105 493.115,698	48	320.136,105 493.115,698	14.75
48	320.136,105 493.115,698	49	320.124,105 493.115,698	14.75
49	320.124,105 493.115,698	50	320.112,105 493.115,698	14.75
50	320.112,105 493.115,698	51	320.100,105 493.115,698	14.75
51	320.100,105 493.115,698	52	320.088,105 493.115,698	14.75
52	320.088,105 493.115,698	53	320.076,105 493.115,698	14.75
53	320.076,105 493.115,698	54	320.064,105 493.115,698	14.75
54	320.064,105 493.115,698	55	320.052,105 493.115,698	14.75
55	320.052,105 493.115,698	56	320.040,105 493.115,698	14.75
56	320.040,105 493.115,698	57	320.028,105 493.115,698	14.75
57	320.028,105 493.115,698	58	320.016,105 493.115,698	14.75
58	320.016,105 493.115,698	59	320.004,105 493.115,698	14.75
59	320.004,105 493.115,698	60	320.000,105 493.115,698	14.75

Punct început	X / Y	Punct sfârșit	X / Y	Lungime segment	Punct început	X / Y	Punct sfârșit	X / Y	Lungime segment	Punct început	X / Y	Punct sfârșit	X / Y	Lungime segment
19	320.484,105 493.115,698	20	320.478,386 493.125,882	11.68	20	320.478,386 493.125,882	21	320.468,058 493.135,49	14.107	21	320.468,058 493.135,49	22	320.454,872 493.143,012	15.18
22	320.454,872 493.143,012	23	320.441,709 493.151,778	15.815	23	320.441,709 493.151,778	24	320.434,244 493.166,116	16.166	24	320.434,244 493.166,116	25	320.428,553 493.186,589	21.249
25	320.428,553 493.186,589	26	320.418,661 493.204,349	20.329	26	320.418,661 493.204,349	27	320.412,62 493.213,535	10.994	27	320.412,62 493.213,535	28	320.410,23 493.228,372	15.029
28	320.410,23 493.228,372	29	320.412,935 493.236,048	8.138	29	320.412,935 493.236,048	30	320.419,83 493.246,252	12.316	30	320.419,83 493.246,252	31	320.421,575 493.252,707	6.686
31	320.421,575 493.252,707	32	320.421,21 493.264,202	11.5	32	320.421,21 493.264,202	33	320.420,055 493.267,751	3.733	33	320.420,055 493.267,751	34	320.339,08 493.257,6	81.609
34	320.339,08 493.257,6	35	320.348,188 493.205,961	52.437	35	320.348,188 493.205,961	36	320.348,952 493.182,973	23.0	36	320.348,952 493.182,973	37	320.346,53 493.156,082	27.0
37	320.346,53 493.156,082	38	320.355,452 493.135,55	22.387	38	320.355,452 493.135,55	39	320.398,819 493.114,086	48.387	39	320.398,819 493.114,086	40	320.433,601 493.071,481	55.0
40	320.433,601 493.071,481	41	320.480,03 493.013,858	74.0	41	320.480,03 493.013,858	42	320.515,27 492.974,272	53.0	42	320.515,27 492.974,272	43	320.570,269 492.898,041	94.0
43	320.570,269 492.898,041	44	320.588,073 492.864,47	38.0	44	320.588,073 492.864,47	45	320.632,042 492.826,645	58.0	45	320.632,042 492.826,645	46	320.671,862 492.790,17	54.0
46	320.671,862 492.790,17	47	320.680,549 492.781,554	12.236	47	320.680,549 492.781,554	1	320.715,541 492.819,519	51.63					

** Lungimile segmentelor sunt determinate în planul de proiecție Stereo 70 și sunt rotunjite la 1 milimetru.

*** Distanța dintre puncte este formată din segmente cumulate ce sunt mai mici decât valoarea 1 milimetru.

**DATE DESPRE IMOBILUL NR. 10712**

Oficiul de Cadastru și Publicitate Imobiliară HUNEDOARA
Biroul de Cadastru și Publicitate Imobiliară Deva

A. Partea I. Descrierea imobilului

TEREN Extravilan

Adresa: Jud. Hunedoara

Nr. Crt	Nr cadastral Nr. topografic	Suprafața* (mp)	Observații / Referințe
A1		139.875	Sector cadastral:114 Teren neimprejmuit;

B. Partea II. Proprietari și acte

Inscrieri privitoare la dreptul de proprietate și alte drepturi reale		Referințe
1 / 10/01/2023		
Act Normativ nr. 288, din 20/03/2018 emis de MINISTERUL MEDIULUI APELOR ȘI PĂDURILOR (ORDIN);		
B1	Inscrierea provizorie, drept de PROPRIETATE, dobandit prin Lege, cota actuala 1/1 1) STATUL ROMÂN, CIF:9999999999999	A1
B2	Inscrierea provizorie, drept de ADMINISTRARE 1) REGIA NAȚIONALĂ A PĂDURILOR ROMSILVA - DIRECTIA SILVICĂ HUNEDOARA - OCOLUL SILVIC DOBRA, CIF:1590120	A1

C. Partea III. SARCINI .

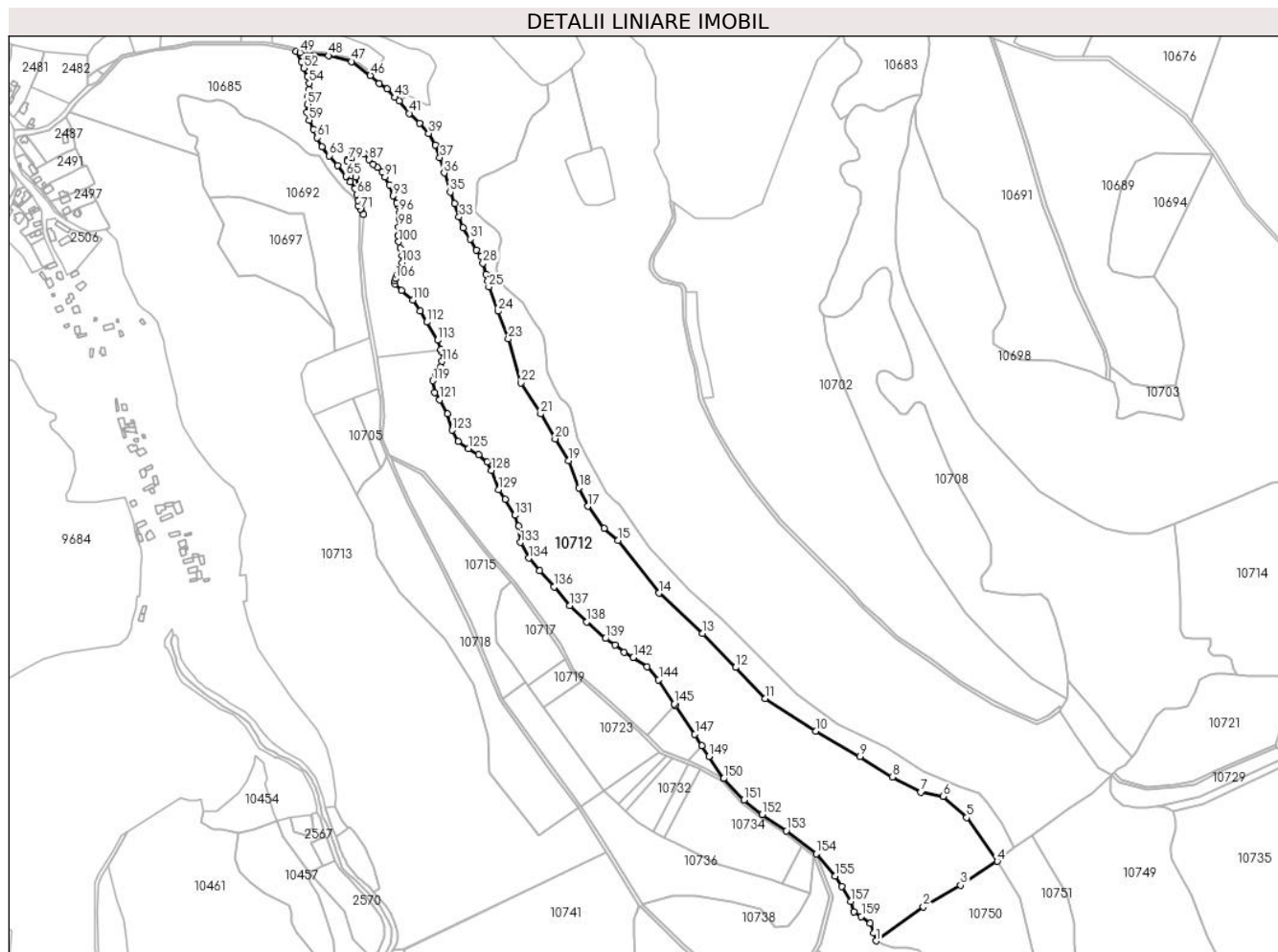
Inscrieri privind dezmembramintele dreptului de proprietate, drepturi reale de garanție și sarcini	Referințe
NU SUNT	

Anexa Nr. 1 La Partea I

Teren

Nr cadastral	Suprafața (mp)*	Observații / Referințe
	139.875	

* Suprafața este determinată în planul de proiecție Stereo 70.



Date referitoare la teren

Crt	Categorie folosință	Intravilan	Suprafața (mp)	Tarla	Parcelă	Nr. topo	Observații / Referințe
1	padure	NU	139.875	UP1	UA 29A	-	

Lungime Segmente

1) Valorile lungimilor segmentelor sunt obținute din proiecție în plan.

Punct început	X / Y	Punct sfârșit	X / Y	Lungime segment	Punct început	X / Y	Punct sfârșit	X / Y	Lungime segment	Punct început	X / Y	Punct sfârșit	X / Y	Lungime segment
1	320.968,682 492.522,858	2	321.028,596 492.565,855	73.746	2	321.028,596 492.565,855	3	321.075,399 492.592,845	54.028	3	321.075,399 492.592,845	4	321.121,445 492.623,03	55.057
4	321.121,445 492.623,03	5	321.082,838 492.678,067	67.228	5	321.082,838 492.678,067	6	321.053,091 492.704,636	39.885	6	321.053,091 492.704,636	7	321.025,244 492.710,33	28.424
7	321.025,244 492.710,33	8	320.989,168 492.729,308	40.763	8	320.989,168 492.729,308	9	320.948,662 492.755,246	48.099	9	320.948,662 492.755,246	10	320.892,966 492.786,876	64.051
10	320.892,966 492.786,876	11	320.829,043 492.827,996	76.007	11	320.829,043 492.827,996	12	320.791,702 492.867,218	54.155	12	320.791,702 492.867,218	13	320.749,93 492.910,236	59.961
13	320.749,93 492.910,236	14	320.694,868 492.960,844	74.788	14	320.694,868 492.960,844	15	320.643,39 493.027,25	84.022	15	320.643,39 493.027,25	16	320.625,95 493.042,312	23.043
16	320.625,95 493.042,312	17	320.605,608 493.070,274	34.579	17	320.605,608 493.070,274	18	320.594,383 493.093,293	25.609	18	320.594,383 493.093,293	19	320.581,339 493.127,583	36.687

Punct început	X / Y	Punct sfârșit	X / Y	Lungime segment	Punct început	X / Y	Punct sfârșit	X / Y	Lungime segment	Punct început	X / Y	Punct sfârșit	X / Y	Lungime segment
19	320.581,339 493.127,583	20	320.564,133 493.155,236	32.57	20	320.564,133 493.155,236	21	320.545,996 493.186,607	36.237	21	320.545,996 493.186,607	22	320.521,353 493.225,699	46.211
22	320.521,353 493.225,699	23	320.505,181 493.281,062	57.676	23	320.505,181 493.281,062	24	320.492,444 493.315,92	37.113	24	320.492,444 493.315,92	25	320.480,682 493.346,672	32.924
25	320.480,682 493.346,672	26	320.479,587 493.354,2	7.607	26	320.479,587 493.354,2	27	320.476,987 493.362,367	8.571	27	320.476,987 493.362,367	28	320.473,459 493.376,659	14.721
28	320.473,459 493.376,659	29	320.470,859 493.384,826	8.571	29	320.470,859 493.384,826	30	320.464,917 493.392,808	9.951	30	320.464,917 493.392,808	31	320.457,489 493.406,914	15.943
31	320.457,489 493.406,914	32	320.448,389 493.421,021	16.787	32	320.448,389 493.421,021	33	320.443,19 493.434,756	14.687	33	320.443,19 493.434,756	34	320.437,217 493.451,219	17.512
34	320.437,217 493.451,219	35	320.431,832 493.466,068	15.796	35	320.431,832 493.466,068	36	320.424,218 493.490,012	25.126	36	320.424,218 493.490,012	37	320.418,833 493.509,687	20.399
37	320.418,833 493.509,687	38	320.413,448 493.525,464	16.671	38	320.413,448 493.525,464	39	320.404,906 493.540,128	16.97	39	320.404,906 493.540,128	40	320.393,392 493.552,564	16.948
40	320.393,392 493.552,564	41	320.380,207 493.565,185	18.252	41	320.380,207 493.565,185	42	320.367,778 493.580,703	19.882	42	320.367,778 493.580,703	43	320.362,028 493.585,253	7.332
43	320.362,028 493.585,253	44	320.352,285 493.595,79	14.351	44	320.352,285 493.595,79	45	320.342,303 493.602,654	12.115	45	320.342,303 493.602,654	46	320.331,331 493.613,142	15.178
46	320.331,331 493.613,142	47	320.307,776 493.630,446	29.227	47	320.307,776 493.630,446	48	320.278,561 493.638,104	30.202	48	320.278,561 493.638,104	49	320.242,721 493.641,933	36.044
49	320.242,721 493.641,933	50	320.237,859 493.643,361	5.068	50	320.237,859 493.643,361	51	320.244,475 493.630,067	14.849	51	320.244,475 493.630,067	52	320.247,584 493.622,076	8.575
52	320.247,584 493.622,076	53	320.252,174 493.611,42	11.602	53	320.252,174 493.611,42	54	320.253,95 493.603,281	8.331	54	320.253,95 493.603,281	55	320.254,098 493.595,585	7.697
55	320.254,098 493.595,585	56	320.253,062 493.586,854	8.793	56	320.253,062 493.586,854	57	320.252,174 493.576,643	10.25	57	320.252,174 493.576,643	58	320.251,005 493.566,026	10.681
58	320.251,005 493.566,026	59	320.254,114 493.556,407	10.109	59	320.254,114 493.556,407	60	320.259,444 493.545,16	12.446	60	320.259,444 493.545,16	61	320.264,478 493.534,504	11.785
61	320.264,478 493.534,504	62	320.270,4 493.523,109	12.842	62	320.270,4 493.523,109	63	320.279,728 493.511,862	14.612	63	320.279,728 493.511,862	64	320.289,796 493.499,431	15.997
64	320.289,796 493.499,431	65	320.300,9 493.485,964	17.455	65	320.300,9 493.485,964	66	320.306,23 493.479,304	8.53	66	320.306,23 493.479,304	67	320.312,057 493.470,299	10.726
67	320.312,057 493.470,299	68	320.314,129 493.462,9	7.684	68	320.314,129 493.462,9	69	320.315,61 493.455,5	7.546	69	320.315,61 493.455,5	70	320.316,156 493.448,865	6.658
70	320.316,156 493.448,865	71	320.318,645 493.444,45	5.069	71	320.318,645 493.444,45	72	320.322,376 493.437,834	7.595	72	320.322,376 493.437,834	73	320.321,573 493.450,359	12.55
73	320.321,573 493.450,359	74	320.319,484 493.466,898	16.67	74	320.319,484 493.466,898	75	320.313,219 493.485,203	19.348	75	320.313,219 493.485,203	76	320.306,311 493.496,122	12.921
76	320.306,311 493.496,122	77	320.301,974 493.504,793	9.695	77	320.301,974 493.504,793	78	320.302,158 493.506,004	1.226	78	320.302,158 493.506,004	79	320.304,47 493.506,664	2.404
79	320.304,47 493.506,664	80	320.306,649 493.508,117	2.619	80	320.306,649 493.508,117	81	320.308,564 493.513,133	5.37	81	320.308,564 493.513,133	82	320.310,743 493.516,368	3.9
82	320.310,743 493.516,368	83	320.313,583 493.517,952	3.252	83	320.313,583 493.517,952	84	320.316,819 493.518,48	3.279	84	320.316,819 493.518,48	85	320.319,064 493.517,688	2.381
85	320.319,064 493.517,688	86	320.323,224 493.514,322	5.352	86	320.323,224 493.514,322	87	320.329,3 493.506,73	9.723	87	320.329,3 493.506,73	88	320.334,913 493.501,12	7.936
88	320.334,913 493.501,12	89	320.340,196 493.497,093	6.643	89	320.340,196 493.497,093	90	320.345,942 493.491,285	8.17	90	320.345,942 493.491,285	91	320.349,706 493.484,948	7.37
91	320.349,706 493.484,948	92	320.355,732 493.475,18	11.477	92	320.355,732 493.475,18	93	320.359,811 493.461,2	14.563	93	320.359,811 493.461,2	94	320.364,619 493.452,316	10.101
94	320.364,619 493.452,316	95	320.366,804 493.448,239	4.626	95	320.366,804 493.448,239	96	320.368,261 493.440,521	7.854	96	320.368,261 493.440,521	97	320.367,678 493.432,803	7.74
97	320.367,678 493.432,803	98	320.366,95 493.422,172	10.656	98	320.366,95 493.422,172	99	320.366,111 493.411,17	11.034	99	320.366,111 493.411,17	100	320.367,131 493.403,452	7.785
100	320.367,131 493.403,452	101	320.369,316 493.395,588	8.162	101	320.369,316 493.395,588	102	320.371,065 493.386,268	9.483	102	320.371,065 493.386,268	103	320.371,065 493.377,385	8.883
103	320.371,065 493.377,385	104	320.369,171 493.369,375	8.23	104	320.369,171 493.369,375	105	320.365,383 493.361,803	8.467	105	320.365,383 493.361,803	106	320.363,197 493.356,997	5.279
106	320.363,197 493.356,997	107	320.361,886 493.354,376	2.931	107	320.361,886 493.354,376	108	320.362,173 493.350,135	4.251	108	320.362,173 493.350,135	109	320.370,589 493.342,186	11.577
109	320.370,589 493.342,186	110	320.384,738 493.330,243	18.516	110	320.384,738 493.330,243	111	320.394,561 493.316,318	17.041	111	320.394,561 493.316,318	112	320.402,399 493.302,232	16.12
112	320.402,399 493.302,232	113	320.416,24 493.279,473	26.637	113	320.416,24 493.279,473	114	320.420,055 493.267,751	12.327	114	320.420,055 493.267,751	115	320.421,21 493.264,202	3.733
115	320.421,21 493.264,202	116	320.421,575 493.252,707	11.5	116	320.421,575 493.252,707	117	320.419,83 493.246,252	6.686	117	320.419,83 493.246,252	118	320.412,935 493.236,048	12.316

Punct început	X / Y	Punct sfârșit	X / Y	Lungime segment	Punct început	X / Y	Punct sfârșit	X / Y	Lungime segment	Punct început	X / Y	Punct sfârșit	X / Y	Lungime segment
118	320.412,935 493.236,048	119	320.410,23 493.228,372	8.138	119	320.410,23 493.228,372	120	320.412,62 493.213,535	15.029	120	320.412,62 493.213,535	121	320.418,661 493.204,349	10.994
121	320.418,661 493.204,349	122	320.428,553 493.186,589	20.329	122	320.428,553 493.186,589	123	320.434,244 493.166,116	21.249	123	320.434,244 493.166,116	124	320.441,709 493.151,778	16.166
124	320.441,709 493.151,778	125	320.454,872 493.143,012	15.815	125	320.454,872 493.143,012	126	320.468,058 493.135,49	15.18	126	320.468,058 493.135,49	127	320.478,386 493.125,882	14.107
127	320.478,386 493.125,882	128	320.484,105 493.115,698	11.68	128	320.484,105 493.115,698	129	320.493,115 493.091,354	25.958	129	320.493,115 493.091,354	130	320.501,039 493.078,909	14.754
130	320.501,039 493.078,909	131	320.513,351 493.058,969	23.435	131	320.513,351 493.058,969	132	320.517,738 493.045,11	14.537	132	320.517,738 493.045,11	133	320.520,426 493.024,745	20.541
133	320.520,426 493.024,745	134	320.530,667 493.004,8	22.421	134	320.530,667 493.004,8	135	320.544,652 492.989,488	20.738	135	320.544,652 492.989,488	136	320.563,002 492.968,923	27.561
136	320.563,002 492.968,923	137	320.582,494 492.945,309	30.619	137	320.582,494 492.945,309	138	320.604,184 492.924,47	30.079	138	320.604,184 492.924,47	139	320.627,73 492.903,683	31.409
139	320.627,73 492.903,683	140	320.639,566 492.895,478	14.401	140	320.639,566 492.895,478	141	320.651,261 492.886,273	14.884	141	320.651,261 492.886,273	142	320.662,903 492.879,982	13.233
142	320.662,903 492.879,982	143	320.680,209 492.868,031	21.032	143	320.680,209 492.868,031	144	320.694,684 492.851,676	21.84	144	320.694,684 492.851,676	145	320.714,194 492.821,481	35.95
145	320.714,194 492.821,481	146	320.715,541 492.819,519	2.38	146	320.715,541 492.819,519	147	320.740,465 492.783,196	44.052	147	320.740,465 492.783,196	148	320.749,395 492.769,01	16.762
148	320.749,395 492.769,01	149	320.758,086 492.755,203	16.315	149	320.758,086 492.755,203	150	320.776,652 492.727,21	33.59	150	320.776,652 492.727,21	151	320.802,139 492.700,475	36.937
151	320.802,139 492.700,475	152	320.825,424 492.682,234	29.58	152	320.825,424 492.682,234	153	320.855,634 492.661,475	36.654	153	320.855,634 492.661,475	154	320.893,394 492.632,539	47.572
154	320.893,394 492.632,539	155	320.917,077 492.604,32	36.841	155	320.917,077 492.604,32	156	320.925,258 492.591,424	15.272	156	320.925,258 492.591,424	157	320.936,902 492.572,553	22.174
157	320.936,902 492.572,553	158	320.940,991 492.559,657	13.529	158	320.940,991 492.559,657	159	320.950,117 492.553,681	10.908	159	320.950,117 492.553,681	160	320.961,444 492.544,875	14.348
160	320.961,444 492.544,875	161	320.965,85 492.532,608	13.034	161	320.965,85 492.532,608	1	320.968,682 492.522,858	10.153					

** Lungimile segmentelor sunt determinate în planul de proiecție Stereo 70 și sunt rotunjite la 1 milimetru.

*** Distanța dintre puncte este formată din segmente cumulate ce sunt mai mici decât valoarea 1 milimetru.

**DATE DESPRE IMOBILUL NR. 10713**

Oficiul de Cadastru și Publicitate Imobiliară HUNEDOARA
Biroul de Cadastru și Publicitate Imobiliară Deva

A. Partea I. Descrierea imobilului

TEREN Extravilan

Adresa: Jud. Hunedoara

Nr. Crt	Nr cadastral Nr. topografic	Suprafața* (mp)	Observații / Referințe
A1		190.999	Sector cadastral:114 Teren neimpregmuit;

B. Partea II. Proprietari și acte

Inscrieri privitoare la dreptul de proprietate și alte drepturi reale	Referințe
1 / 10/01/2023	
Act Normativ nr. 7, din 13/03/1996 emis de PARLAMENTUL ROMÂNIEI;	
B1	A1
1) COMUNA ILIA, REZERVA COMISIEI LOCALE DE FOND FUNCJAR, CIF:4374164	

C. Partea III. SARCINI .

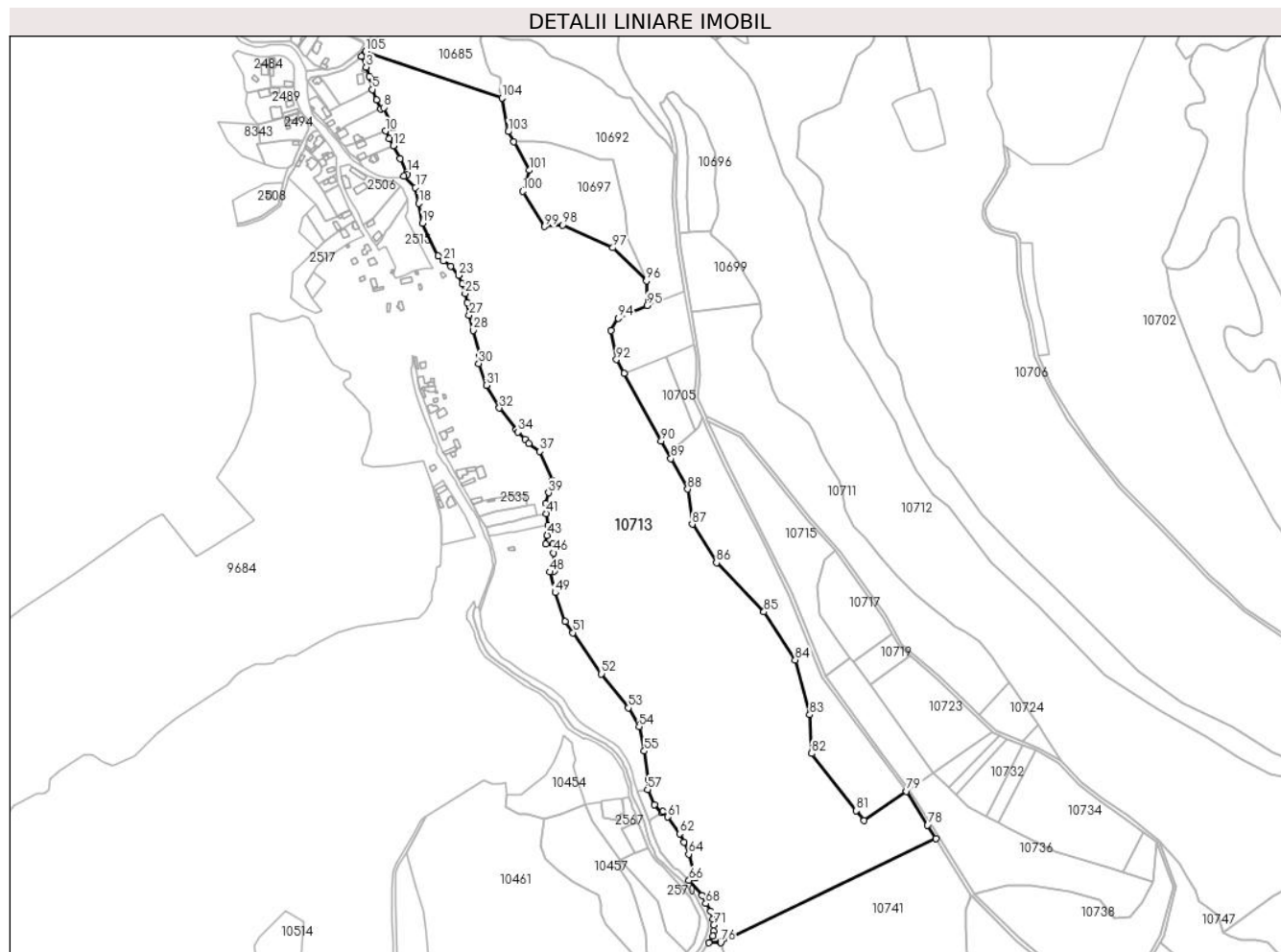
Inscrieri privind dezmembramintele dreptului de proprietate, drepturi reale de garanție și sarcini	Referințe
NU SUNT	

Anexa Nr. 1 La Partea I

Teren

Nr cadastral	Suprafața (mp)*	Observații / Referințe
	190.999	

* Suprafața este determinată în planul de proiecție Stereo 70.



Date referitoare la teren

Crt	Categorie folosință	Intravilan	Suprafața (mp)	Tarla	Parcelă	Nr. topo	Observații / Referințe
1	padure	NU	190.999	162	2119	-	

Lungime Segmente

1) Valorile lungimilor segmentelor sunt obținute din proiecție în plan.

Punct început	X / Y	Punct sfârșit	X / Y	Lungime segment
1	319.951,344 493.564,796	2	319.947,595 493.561,207	5.19
4	319.956,602 493.537,438	5	319.960,219 493.521,617	16.229
7	319.970,7 493.498,729	8	319.974,002 493.500,192	3.611
10	319.975,995 493.472,587	11	319.980,669 493.463,258	10.435
13	319.993,299 493.439,706	14	320.001,589 493.423,652	18.067
16	319.997,946 493.418,697	17	320.011,607 493.405,615	18.915
2	319.947,595 493.561,207	3	319.952,989 493.548,022	14.245
5	319.960,219 493.521,617	6	319.965,725 493.509,268	13.521
8	319.974,002 493.500,192	9	319.984,794 493.476,535	26.002
11	319.980,669 493.463,258	12	319.985,138 493.455,099	9.303
14	320.001,589 493.423,652	15	320.002,291 493.421,043	2.702
17	320.011,607 493.405,615	18	320.015,366 493.386,805	19.183
3	319.952,989 493.548,022	4	319.956,602 493.537,438	11.184
6	319.965,725 493.509,268	7	319.970,7 493.498,729	11.655
9	319.984,794 493.476,535	10	319.975,995 493.472,587	9.644
12	319.985,138 493.455,099	13	319.993,299 493.439,706	17.423
15	320.002,291 493.421,043	16	319.997,946 493.418,697	4.938
18	320.015,366 493.386,805	19	320.019,861 493.363,459	23.775

Punct început	X / Y	Punct sfârșit	X / Y	Lungime segment	Punct început	X / Y	Punct sfârșit	X / Y	Lungime segment	Punct început	X / Y	Punct sfârșit	X / Y	Lungime segment
19	320.019,861 493.363,459	20	320.038,392 493.324,765	42.902	20	320.038,392 493.324,765	21	320.044,781 493.318,417	9.007	21	320.044,781 493.318,417	22	320.053,347 493.312,544	10.386
22	320.053,347 493.312,544	23	320.062,74 493.301,449	14.537	23	320.062,74 493.301,449	24	320.066,865 493.291,339	10.919	24	320.066,865 493.291,339	25	320.070,599 493.280,033	11.906
25	320.070,599 493.280,033	26	320.072,856 493.269,036	11.226	26	320.072,856 493.269,036	27	320.075,368 493.254,431	14.819	27	320.075,368 493.254,431	28	320.079,952 493.236,334	18.669
28	320.079,952 493.236,334	29	320.087,655 493.206,272	31.034	29	320.087,655 493.206,272	30	320.086,682 493.196,966	9.357	30	320.086,682 493.196,966	31	320.095,678 493.171,144	27.344
31	320.095,678 493.171,144	32	320.111,071 493.144,333	30.915	32	320.111,071 493.144,333	33	320.131,156 493.118,566	32.671	33	320.131,156 493.118,566	34	320.133,002 493.115,946	3.205
34	320.133,002 493.115,946	35	320.141,542 493.107,104	12.293	35	320.141,542 493.107,104	36	320.146,213 493.102,362	6.656	36	320.146,213 493.102,362	37	320.159,128 493.093,138	15.871
37	320.159,128 493.093,138	38	320.173,712 493.058,477	37.604	38	320.173,712 493.058,477	39	320.169,674 493.043,945	15.083	39	320.169,674 493.043,945	40	320.165,885 493.031,039	13.451
40	320.165,885 493.031,039	41	320.166,716 493.019,42	11.648	41	320.166,716 493.019,42	42	320.169,025 493.005,585	14.026	42	320.169,025 493.005,585	43	320.167,689 492.993,632	12.027
43	320.167,689 492.993,632	44	320.166,281 492.983,404	10.324	44	320.166,281 492.983,404	45	320.174,541 492.983,675	8.264	45	320.174,541 492.983,675	46	320.175,54 492.972,683	11.037
46	320.175,54 492.972,683	47	320.175,949 492.951,154	21.533	47	320.175,949 492.951,154	48	320.171,179 492.950,164	4.872	48	320.171,179 492.950,164	49	320.177,224 492.925,707	25.194
49	320.177,224 492.925,707	50	320.189,214 492.891,368	36.372	50	320.189,214 492.891,368	51	320.198,334 492.878,338	15.904	51	320.198,334 492.878,338	52	320.232,055 492.829,556	59.303
52	320.232,055 492.829,556	53	320.264,094 492.789,305	51.445	53	320.264,094 492.789,305	54	320.276,671 492.767,015	25.594	54	320.276,671 492.767,015	55	320.282,951 492.738,057	29.631
55	320.282,951 492.738,057	56	320.287,994 492.704,378	34.055	56	320.287,994 492.704,378	57	320.286,728 492.692,525	11.92	57	320.286,728 492.692,525	58	320.295,145 492.674,695	19.717
58	320.295,145 492.674,695	59	320.303,24 492.665,499	12.251	59	320.303,24 492.665,499	60	320.304,937 492.666,785	2.129	60	320.304,937 492.666,785	61	320.310,457 492.660,024	8.729
61	320.310,457 492.660,024	62	320.324,699 492.640,163	24.439	62	320.324,699 492.640,163	63	320.329,846 492.630,267	11.154	63	320.329,846 492.630,267	64	320.335,432 492.615,989	15.332
64	320.335,432 492.615,989	65	320.343,282 492.588,031	29.039	65	320.343,282 492.588,031	66	320.336,003 492.584,965	7.898	66	320.336,003 492.584,965	67	320.351,175 492.566,741	23.713
67	320.351,175 492.566,741	68	320.355,913 492.557,63	10.27	68	320.355,913 492.557,63	69	320.361,3 492.548,155	10.899	69	320.361,3 492.548,155	70	320.364,235 492.539,339	9.292
70	320.364,235 492.539,339	71	320.365,365 492.532,267	7.162	71	320.365,365 492.532,267	72	320.365,365 492.524,818	7.449	72	320.365,365 492.524,818	73	320.364,386 492.518,874	6.024
73	320.364,386 492.518,874	74	320.359,597 492.511,063	9.162	74	320.359,597 492.511,063	75	320.373,249 492.512,111	13.692	75	320.373,249 492.512,111	76	320.373,524 492.511,153	0.997
76	320.373,524 492.511,153	77	320.628,606 492.634,517	283.348	77	320.628,606 492.634,517	78	320.618,676 492.650,486	18.805	78	320.618,676 492.650,486	79	320.593,856 492.690,398	47.0
79	320.593,856 492.690,398	80	320.543,685 492.655,701	61.0	80	320.543,685 492.655,701	81	320.534,426 492.667,503	15.0	81	320.534,426 492.667,503	82	320.481,342 492.735,164	86.0
82	320.481,342 492.735,164	83	320.478,991 492.781,104	46.0	83	320.478,991 492.781,104	84	320.461,87 492.845,88	67.0	84	320.461,87 492.845,88	85	320.424,845 492.902,916	68.0
85	320.424,845 492.902,916	86	320.368,433 492.961,043	81.0	86	320.368,433 492.961,043	87	320.339,763 493.006,803	54.0	87	320.339,763 493.006,803	88	320.334,305 493.048,447	42.0
88	320.334,305 493.048,447	89	320.314,519 493.084,357	41.0	89	320.314,519 493.084,357	90	320.302,937 493.105,377	24.0	90	320.302,937 493.105,377	91	320.258,863 493.185,369	91.331
91	320.258,863 493.185,369	92	320.249,853 493.201,721	18.669	92	320.249,853 493.201,721	93	320.243,639 493.236,164	35.0	93	320.243,639 493.236,164	94	320.252,195 493.250,855	17.0
94	320.252,195 493.250,855	95	320.285,971 493.265,959	37.0	95	320.285,971 493.265,959	96	320.285,509 493.294,956	29.0	96	320.285,509 493.294,956	97	320.245,593 493.334,233	56.0
97	320.245,593 493.334,233	98	320.186,382 493.361,047	65.0	98	320.186,382 493.361,047	99	320.164,455 493.359,253	22.0	99	320.164,455 493.359,253	100	320.138,912 493.401,069	49.0
100	320.138,912 493.401,069	101	320.146,312 493.425,994	26.0	101	320.146,312 493.425,994	102	320.128,155 493.459,546	38.15	102	320.128,155 493.459,546	103	320.121,563 493.471,727	13.85
103	320.121,563 493.471,727	104	320.114,149 493.511,75	40.704	104	320.114,149 493.511,75	105	319.952,369 493.566,746	170.872	105	319.952,369 493.566,746	1	319.951,344 493.564,796	2.203

** Lungimile segmentelor sunt determinate în planul de proiecție Stereo 70 și sunt rotunjite la 1 milimetru.

*** Distanța dintre puncte este formată din segmente cumulate ce sunt mai mici decât valoarea 1 milimetru.

**DATE DESPRE IMOBILUL NR. 10714**

Oficiul de Cadastru și Publicitate Imobiliară HUNEDOARA
Biroul de Cadastru și Publicitate Imobiliară Deva

A. Partea I. Descrierea imobilului

TEREN Extravilan

Adresa: Jud. Hunedoara

Nr. Crt	Nr cadastral Nr. topografic	Suprafața* (mp)	Observații / Referințe
A1		40.862	Sector cadastral:114 Teren neimpregmuit;

B. Partea II. Proprietari și acte

Inscrieri privitoare la dreptul de proprietate și alte drepturi reale		Referințe
1 / 10/01/2023		
Act Normativ nr. 288, din 20/03/2018 emis de MINISTERUL MEDIULUI APELOR ȘI PĂDURILOR (ORDIN);		
B1	Inscrierea provizorie, drept de PROPRIETATE, dobandit prin Lege, cota actuala 1/1 1) STATUL ROMÂN, CIF:9999999999999	A1
B2	Inscrierea provizorie, drept de ADMINISTRARE 1) REGIA NAȚIONALĂ A PĂDURILOR ROMSILVA - DIRECTIA SILVICĂ HUNEDOARA - OCOLUL SILVIC DOBRA, CIF:1590120	A1

C. Partea III. SARCINI .

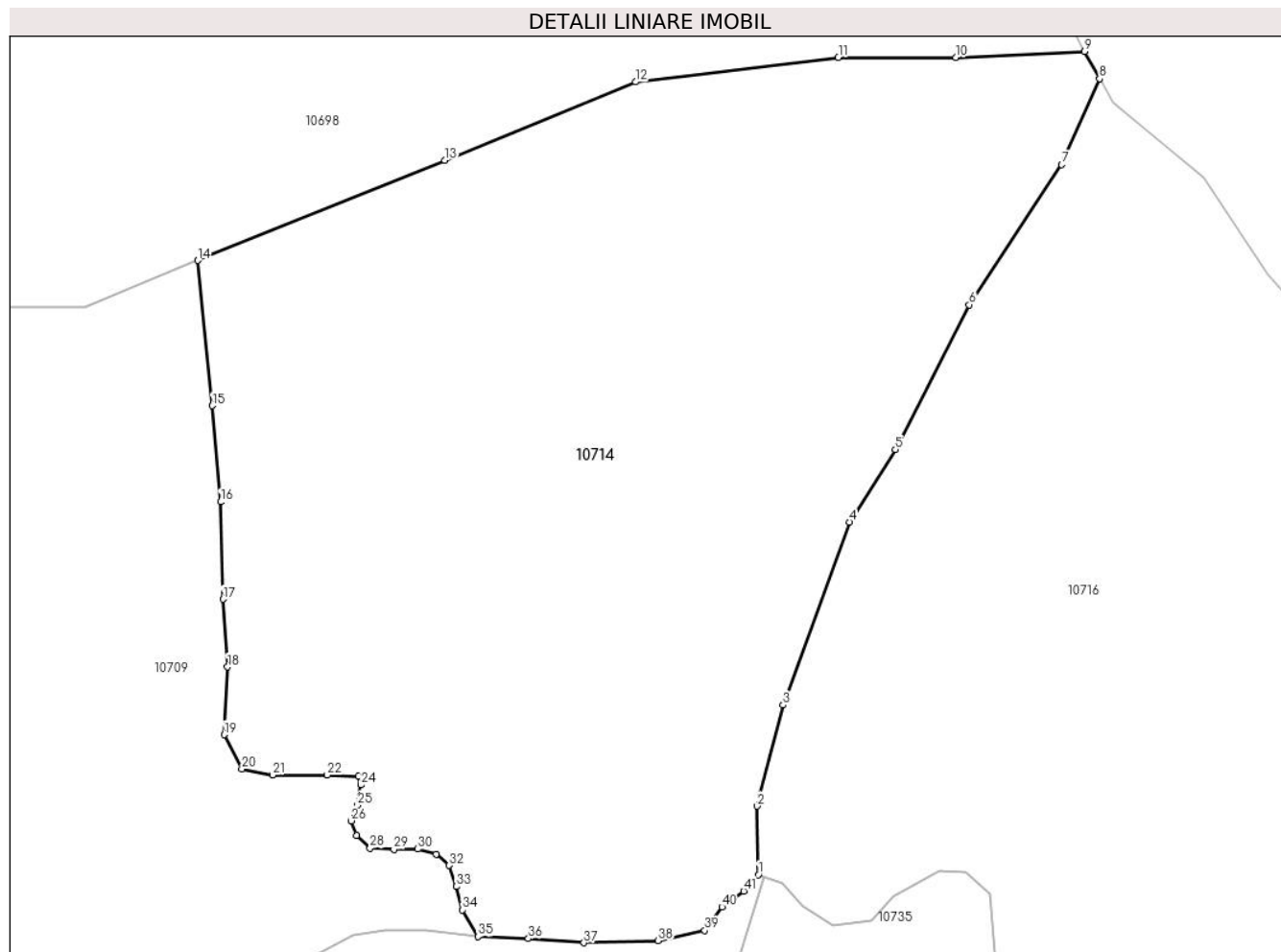
Inscrieri privind dezmembramintele dreptului de proprietate, drepturi reale de garanție și sarcini	Referințe
NU SUNT	

Anexa Nr. 1 La Partea I

Teren

Nr cadastral	Suprafața (mp)*	Observații / Referințe
	40.862	

* Suprafața este determinată în planul de proiecție Stereo 70.



Date referitoare la teren

Crt	Categorie folosință	Intravilan	Suprafața (mp)	Tarla	Parcelă	Nr. topo	Observații / Referințe
1	padure	NU	40.862	UP1	UA 20A	-	

Lungime Segmente

1) Valorile lungimilor segmentelor sunt obținute din proiecție în plan.

Punct început	X / Y	Punct sfârșit	X / Y	Lungime segment	Punct început	X / Y	Punct sfârșit	X / Y	Lungime segment	Punct început	X / Y	Punct sfârșit	X / Y	Lungime segment
1	321.503,383 492.875,176	2	321.502,975 492.894,574	19.40 2	2	321.502,975 492.894,574	3	321.510,426 492.923,096	29.47 9	3	321.510,426 492.923,096	4	321.529,156 492.974,907	55.09 3
4	321.529,156 492.974,907	5	321.542,223 492.995,37	24.27 9	5	321.542,223 492.995,37	6	321.563,132 493.036,296	45.95 8	6	321.563,132 493.036,296	7	321.589,267 493.075,916	47.46 4
7	321.589,267 493.075,916	8	321.599,997 493.100,248	26.59 3	8	321.599,997 493.100,248	9	321.595,741 493.107,945	8.795 5	9	321.595,741 493.107,945	10	321.559,263 493.106,236	36.51 9
10	321.559,263 493.106,236	11	321.526,046 493.106,236	33.21 7	11	321.526,046 493.106,236	12	321.468,609 493.099,319	57.85 2	12	321.468,609 493.099,319	13	321.414,63 493.077,184	58.34 4
13	321.414,63 493.077,184	14	321.344,736 493.048,824	75.42 9	14	321.344,736 493.048,824	15	321.348,81 493.007,766	41.26 9	15	321.348,81 493.007,766	16	321.351,162 492.980,569	27.29 9
16	321.351,162 492.980,569	17	321.351,834 492.953,036	27.54 1	17	321.351,834 492.953,036	18	321.353,178 492.933,897	19.18 6	18	321.353,178 492.933,897	19	321.352,17 492.914,759	19.16 5

Punct început	X / Y	Punct sfârșit	X / Y	Lungime segment	Punct început	X / Y	Punct sfârșit	X / Y	Lungime segment	Punct început	X / Y	Punct sfârșit	X / Y	Lungime segment
19	321.352,17 492.914,759	20	321.357,209 492.905,022	10.964	20	321.357,209 492.905,022	21	321.365,942 492.903,343	8.894	21	321.365,942 492.903,343	22	321.381,395 492.903,343	15.452
22	321.381,395 492.903,343	23	321.390,129 492.903,007	8.74	23	321.390,129 492.903,007	24	321.390,942 492.900,564	2.575	24	321.390,942 492.900,564	25	321.389,946 492.894,817	5.833
25	321.389,946 492.894,817	26	321.388,178 492.890,396	4.762	26	321.388,178 492.890,396	27	321.389,615 492.886,307	4.334	27	321.389,615 492.886,307	28	321.393,485 492.882,659	5.318
28	321.393,485 492.882,659	29	321.400,23 492.882,328	6.753	29	321.400,23 492.882,328	30	321.406,975 492.882,438	6.746	30	321.406,975 492.882,438	31	321.412,282 492.881,002	5.498
31	321.412,282 492.881,002	32	321.415,931 492.877,796	4.857	32	321.415,931 492.877,796	33	321.417,921 492.871,828	6.291	33	321.417,921 492.871,828	34	321.419,69 492.865,197	6.863
34	321.419,69 492.865,197	35	321.423,987 492.857,671	8.666	35	321.423,987 492.857,671	36	321.438,29 492.857,088	14.315	36	321.438,29 492.857,088	37	321.454,053 492.855,92	15.806
37	321.454,053 492.855,92	38	321.475,069 492.856,504	21.024	38	321.475,069 492.856,504	39	321.488,205 492.859,421	13.456	39	321.488,205 492.859,421	40	321.493,11 492.866,025	8.227
40	321.493,11 492.866,025	41	321.499,253 492.870,534	7.62	41	321.499,253 492.870,534	1	321.503,383 492.875,176	6.213					

** Lungimile segmentelor sunt determinate în planul de proiecție Stereo 70 și sunt rotunjite la 1 milimetru.

*** Distanța dintre puncte este formată din segmente cumulate ce sunt mai mici decât valoarea 1 milimetru.

**DATE DESPRE IMOBILUL NR. 10715**

Oficiul de Cadastru și Publicitate Imobiliară HUNEDOARA
Biroul de Cadastru și Publicitate Imobiliară Deva

A. Partea I. Descrierea imobilului

TEREN Extravilan

Adresa: Jud. Hunedoara

Nr. Crt	Nr cadastral Nr. topografic	Suprafața* (mp)	Observații / Referințe
A1		12.488	Sector cadastral:114 Teren neimprejmuit;

B. Partea II. Proprietari și acte

Inscrieri privitoare la dreptul de proprietate și alte drepturi reale		Referințe
1 / 10/01/2023		
Act Normativ nr. 7, din 13/03/1996 emis de PARLAMENTUL ROMÂNIEI;		
B1	Intabulare, drept de PROPRIETATE, dobandit prin Lege, cota actuala 1/1	A1
1) COMUNA ILIA, REZERVA COMISIEI LOCALE DE FOND FUNCJAR, CIF:4374164		

C. Partea III. SARCINI .

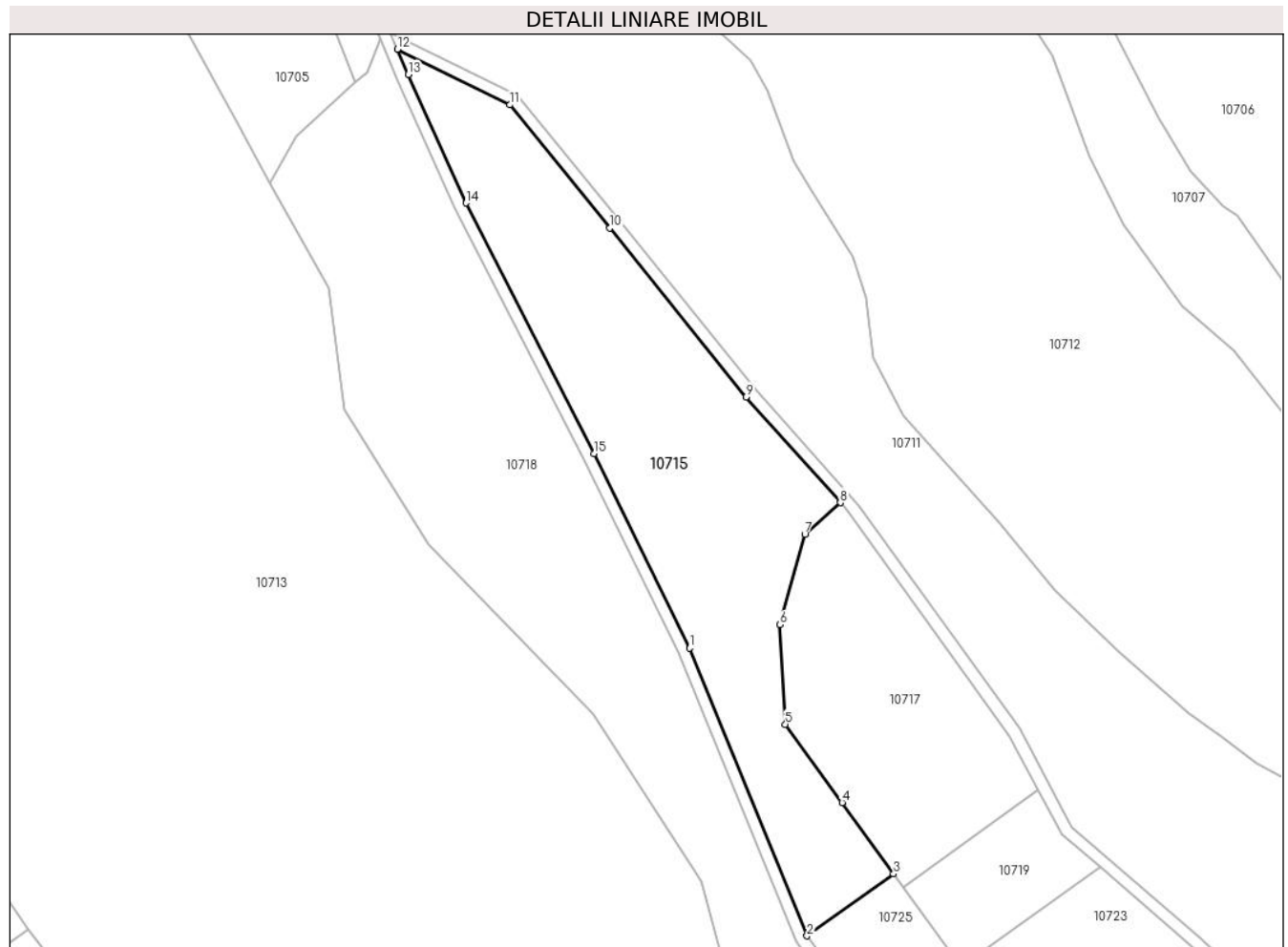
Inscrieri privind dezmembramintele dreptului de proprietate, drepturi reale de garanție și sarcini	Referințe
NU SUNT	

Anexa Nr. 1 La Partea I

Teren

Nr cadastral	Suprafața (mp)*	Observații / Referințe
	12.488	

* Suprafața este determinată în planul de proiecție Stereo 70.



Date referitoare la teren

Crt	Categorie folosință	Intravilan	Suprafața (mp)	Tarla	Parcelă	Nr. topo	Observații / Referințe
1	padure	NU	12.488	162	-	-	PDT

Lungime Segmente

1) Valorile lungimilor segmentelor sunt obținute din proiecție în plan.

Punct început	X / Y	Punct sfârșit	X / Y	Lungime segment (** (m)
1	320.457,687 492.925,561	2	320.497,764 492.827,429	106.0
2	320.497,764 492.827,429	3	320.527,289 492.848,546	36.3
3	320.527,289 492.848,546	4	320.509,72 492.872,864	30.0
4	320.509,72 492.872,864	5	320.490,393 492.899,612	33.0
5	320.490,393 492.899,612	6	320.488,555 492.933,563	34.0

Punct început	X / Y	Punct sfârșit	X / Y	Lungime segment (** (m)
6	320.488,555 492.933,563	7	320.496,999 492.964,429	32.0
7	320.496,999 492.964,429	8	320.509,093 492.975,195	16.192
8	320.509,093 492.975,195	9	320.476,976 493.011,272	48.301
9	320.476,976 493.011,272	10	320.430,494 493.068,962	74.086
10	320.430,494 493.068,962	11	320.396,268 493.110,886	54.121
11	320.396,268 493.110,886	12	320.357,923 493.129,864	42.784
12	320.357,923 493.129,864	13	320.361,675 493.121,231	9.413
13	320.361,675 493.121,231	14	320.381,269 493.077,412	48.0
14	320.381,269 493.077,412	15	320.424,967 492.991,934	96.0
15	320.424,967 492.991,934	1	320.457,687 492.925,561	74.0

** Lungimile segmentelor sunt determinate în planul de proiecție Stereo 70 și sunt rotunjite la 1 milimetru.

*** Distanța dintre puncte este formată din segmente cumulate ce sunt mai mici decât valoarea 1 milimetru.

**DATE DESPRE IMOBILUL NR. 10716**

Oficiul de Cadastru și Publicitate Imobiliară HUNEDOARA
Biroul de Cadastru și Publicitate Imobiliară Deva

A. Partea I. Descrierea imobilului

TEREN Extravilan

Adresa: Jud. Hunedoara

Nr. Crt	Nr cadastral Nr. topografic	Suprafața* (mp)	Observații / Referințe
A1		41.219	Sector cadastral:114 Teren neimprejmuit; Diferența de suprafață se regăsește pe UAT VETEL

B. Partea II. Proprietari și acte

Inscrieri privitoare la dreptul de proprietate și alte drepturi reale		Referințe
1 / 10/01/2023		
Act Normativ nr. 288, din 20/03/2018 emis de MINISTERUL MEDIULUI APELOR ȘI PĂDURILOR (ORDIN);		
B1	Inscrierea provizorie, drept de PROPRIETATE, dobandit prin Lege, cota actuala 1/1 1) STATUL ROMÂN , CIF:9999999999999	A1
B2	Inscrierea provizorie, drept de ADMINISTRARE 1) REGIA NAȚIONALĂ A PĂDURILOR ROMSILVA - DIRECTIA SILVICĂ HUNEDOARA - OCOLUL SILVIC DOBRA , CIF:1590120	A1

C. Partea III. SARCINI .

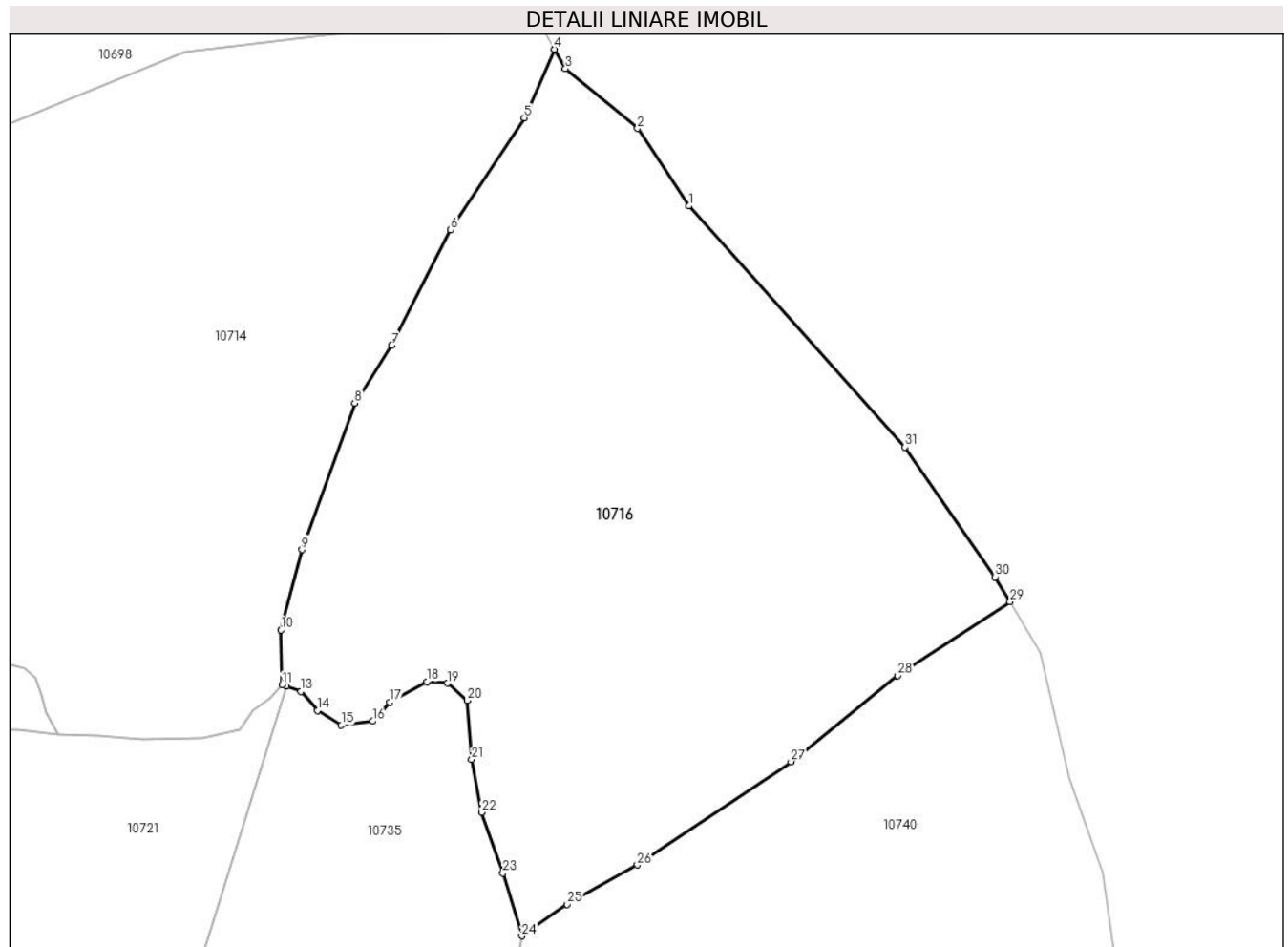
Inscrieri privind dezmembramintele dreptului de proprietate, drepturi reale de garanție și sarcini	Referințe
NU SUNT	

Anexa Nr. 1 La Partea I

Teren

Nr cadastral	Suprafața (mp)*	Observații / Referințe
	41.219	Diferența de suprafață se regăsește pe UAT VEȚEL

* Suprafața este determinată în planul de proiecție Stereo 70.



Date referitoare la teren

Crt	Categorie folosință	Intravilan	Suprafața (mp)	Tarla	Parcelă	Nr. topo	Observații / Referințe
1	padure	NU	41.219	UP1	UA 18A	-	

Lungime Segmente

1) Valorile lungimilor segmentelor sunt obținute din proiecție în plan.

Punct început	X / Y	Punct sfârșit	X / Y	Lungime segment (** (m)
1	321.647,527 493.044,752	2	321.629,352 493.072,243	32.956
3	321.603,81 493.093,353	4	321.599,997 493.100,248	7.879
5	321.589,267 493.075,916	6	321.563,132 493.036,296	47.464
7	321.542,223 492.995,37	8	321.529,156 492.974,907	24.279
9	321.510,426 492.923,096	10	321.502,975 492.894,574	29.479

Punct început	X / Y	Punct sfârșit	X / Y	Lungime segment (** (m)
2	321.629,352 493.072,243	3	321.603,81 493.093,353	33.137
4	321.599,997 493.100,248	5	321.589,267 493.075,916	26.593
6	321.563,132 493.036,296	7	321.542,223 492.995,37	45.958
8	321.529,156 492.974,907	9	321.510,426 492.923,096	55.093
10	321.502,975 492.894,574	11	321.503,383 492.875,176	19.402

Punct început	X / Y	Punct sfârșit	X / Y	Lungime segment (** (m)
11	321.503,383 492.875,176	12	321.504,871 492.874,659	1.576
13	321.510,096 492.872,843	14	321.515,934 492.866,132	8.895
15	321.524,399 492.860,881	16	321.535,492 492.862,339	11.188
17	321.541,62 492.869,05	18	321.554,756 492.876,344	15.025
19	321.562,053 492.875,761	20	321.569,059 492.869,633	9.307
21	321.570,576 492.848,73	22	321.574,079 492.830,057	18.998
23	321.581,669 492.808,467	24	321.588,382 492.786,293	23.168
25	321.604,466 492.797,483	26	321.629,295 492.811,415	28.47
27	321.683,743 492.847,987	28	321.721,639 492.878,464	48.631
29	321.761,405 492.904,614	30	321.756,12 492.913,416	10.267
31	321.724,157 492.959,33	1	321.647,527 493.044,752	114.756

Punct început	X / Y	Punct sfârșit	X / Y	Lungime segment (** (m)
12	321.504,871 492.874,659	13	321.510,096 492.872,843	5.531
14	321.515,934 492.866,132	15	321.524,399 492.860,881	9.962
16	321.535,492 492.862,339	17	321.541,62 492.869,05	9.088
18	321.554,756 492.876,344	19	321.562,053 492.875,761	7.321
20	321.569,059 492.869,633	21	321.570,576 492.848,73	20.958
22	321.574,079 492.830,057	23	321.581,669 492.808,467	22.886
24	321.588,382 492.786,293	25	321.604,466 492.797,483	19.594
26	321.629,295 492.811,415	27	321.683,743 492.847,987	65.591
28	321.721,639 492.878,464	29	321.761,405 492.904,614	47.593
30	321.756,12 492.913,416	31	321.724,157 492.959,33	55.944

** Lungimile segmentelor sunt determinate în planul de proiecție Stereo 70 și sunt rotunjite la 1 milimetru.

*** Distanța dintre puncte este formată din segmente cumulate ce sunt mai mici decât valoarea 1 milimetru.

**DATE DESPRE IMOBILUL NR. 10717**

Oficiul de Cadastru și Publicitate Imobiliară HUNEDOARA
Biroul de Cadastru și Publicitate Imobiliară Deva

A. Partea I. Descrierea imobilului

TEREN Extravilan

Adresa: Jud. Hunedoara

Nr. Crt	Nr cadastral Nr. topografic	Suprafața* (mp)	Observații / Referințe
A1		6.114	Sector cadastral:114 Teren neimpregmuit;

B. Partea II. Proprietari și acte

Inscrieri privitoare la dreptul de proprietate și alte drepturi reale	Referințe
1 / 10/01/2023	
Act Normativ nr. 7, din 13/03/1996 emis de PARLAMENTUL ROMÂNIEI;	
B1	A1
1) COMUNA ILIA, REZERVA COMISIEI LOCALE DE FOND FUNCJAR, CIF:4374164	

C. Partea III. SARCINI .

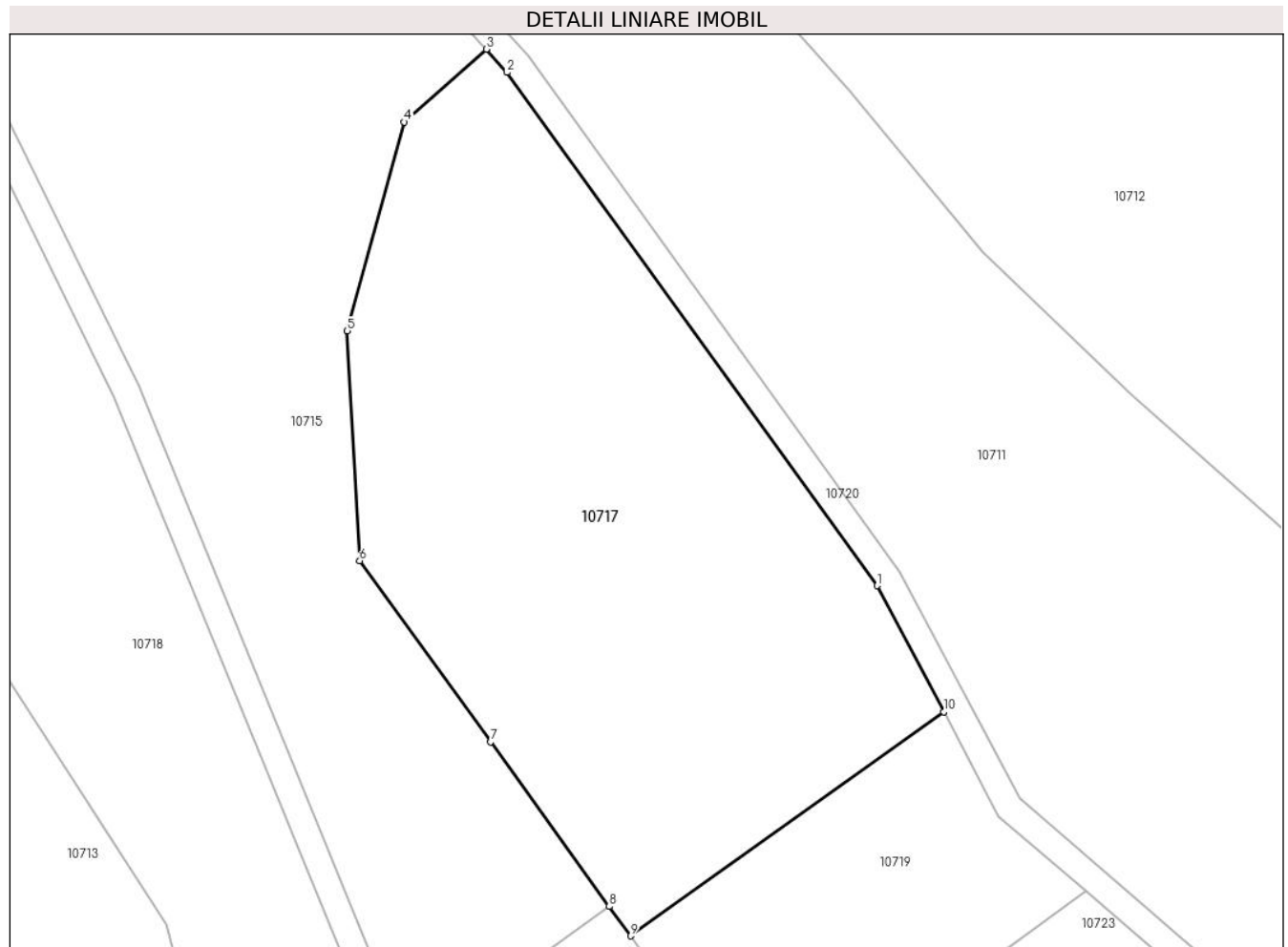
Inscrieri privind dezmembramintele dreptului de proprietate, drepturi reale de garanție și sarcini	Referințe
NU SUNT	

Anexa Nr. 1 La Partea I

Teren

Nr cadastral	Suprafața (mp)*	Observații / Referințe
	6.114	

* Suprafața este determinată în planul de proiecție Stereo 70.



Date referitoare la teren

Crt	Categorie folosință	Intravilan	Suprafața (mp)	Tarla	Parcelă	Nr. topo	Observații / Referințe
1	pasune	NU	6.114	162	-	-	ÎMPĂDURITĂ

Lungime Segmente

1) Valorile lungimilor segmentelor sunt obținute din proiecție în plan.

Punct început	X / Y	Punct sfârșit	X / Y	Lungime segment (** (m)
1	320.566,864 492.895,924	2	320.512,146 492.971,765	93.52
2	320.512,146 492.971,765	3	320.509,093 492.975,195	4.592
3	320.509,093 492.975,195	4	320.496,999 492.964,429	16.192
4	320.496,999 492.964,429	5	320.488,555 492.933,563	32.0
5	320.488,555 492.933,563	6	320.490,393 492.899,612	34.0

Punct început	X / Y	Punct sfârșit	X / Y	Lungime segment (** (m)
6	320.490,393 492.899,612	7	320.509,72 492.872,864	33.0
7	320.509,72 492.872,864	8	320.527,289 492.848,546	30.0
8	320.527,289 492.848,546	9	320.530,432 492.844,197	5.366
9	320.530,432 492.844,197	10	320.576,734 492.877,313	56.926
10	320.576,734 492.877,313	1	320.566,864 492.895,924	21.066

** Lungimile segmentelor sunt determinate în planul de proiecție Stereo 70 și sunt rotunjite la 1 milimetru.

*** Distanța dintre puncte este formată din segmente cumulate ce sunt mai mici decât valoarea 1 milimetru.

**DATE DESPRE IMOBILUL NR. 10718**

Oficiul de Cadastru și Publicitate Imobiliară HUNEDOARA
Biroul de Cadastru și Publicitate Imobiliară Deva

A. Partea I. Descrierea imobilului

TEREN Extravilan

Adresa: Jud. Hunedoara

Nr. Crt	Nr cadastral Nr. topografic	Suprafața* (mp)	Observații / Referințe
A1		24.226	Sector cadastral:114 Teren neimpregmuit;

B. Partea II. Proprietari și acte

Inscrieri privitoare la dreptul de proprietate și alte drepturi reale	Referințe
1 / 10/01/2023	
Act Normativ nr. 7, din 13/03/1996 emis de PARLAMENTUL ROMÂNIEI;	
B1	A1
Intabulare, drept de PROPRIETATE, dobandit prin Lege, cota actuala 1/1	
1) COMUNA ILIA, REZERVA COMISIEI LOCALE DE FOND FUNCJAR, CIF:4374164	

C. Partea III. SARCINI .

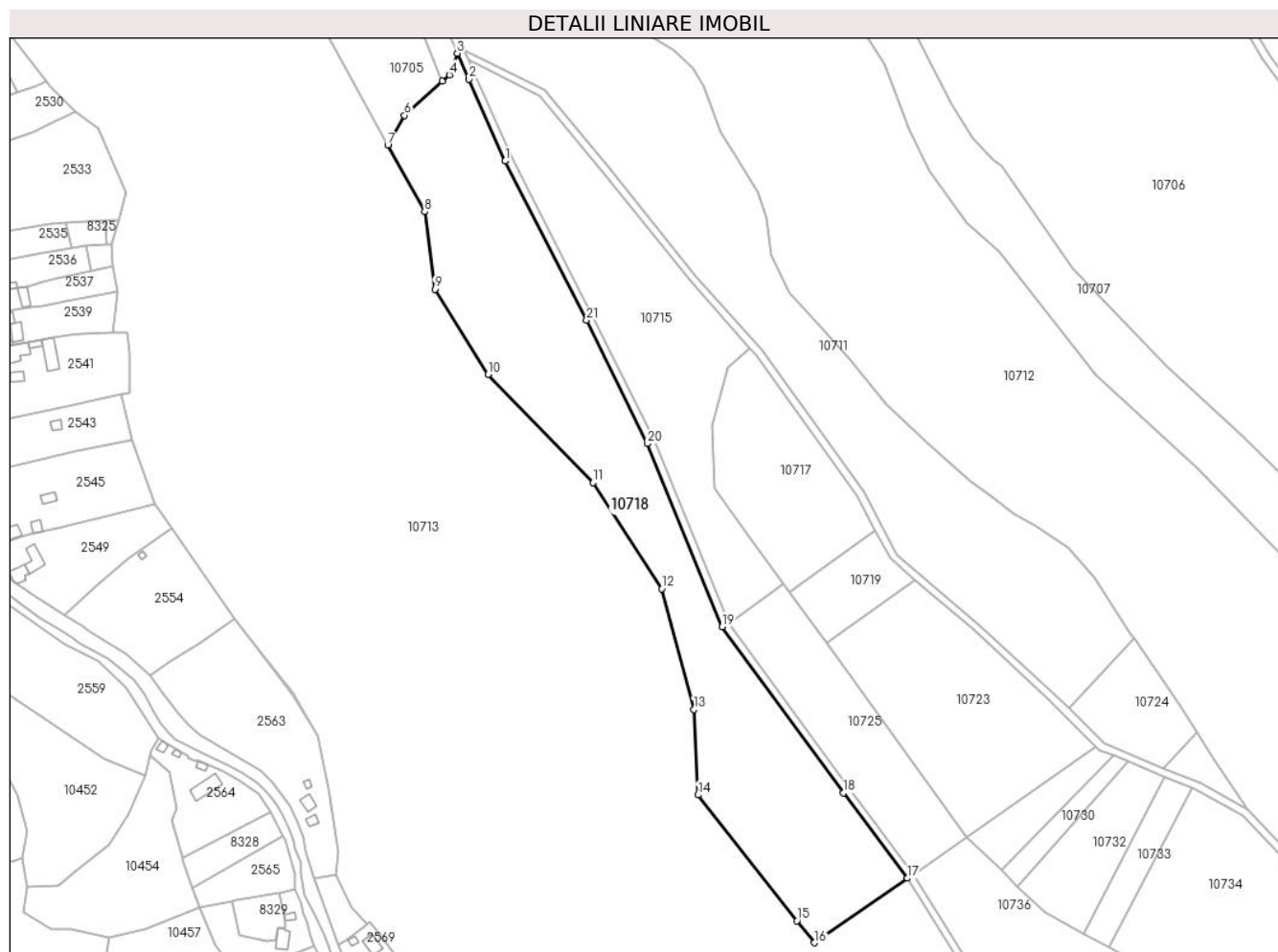
Inscrieri privind dezmembramintele dreptului de proprietate, drepturi reale de garanție și sarcini	Referințe
NU SUNT	

Anexa Nr. 1 La Partea I

Teren

Nr cadastral	Suprafața (mp)*	Observații / Referințe
	24.226	

* Suprafața este determinată în planul de proiecție Stereo 70.



Date referitoare la teren

Crt	Categorie folosință	Intravilan	Suprafața (mp)	Tarla	Parcelă	Nr. topo	Observații / Referințe
1	pasune	NU	24.226	161	-	-	ÎMPĂDURITĂ

Lungime Segmente

1) Valorile lungimilor segmentelor sunt obținute din proiecție în plan.

Punct început	X / Y	Punct sfârșit	X / Y	Lungime segment (** (m)
1	320.377,66 493.075,684	2	320.358,015 493.119,617	48.125
3	320.351,95 493.133,573	4	320.347,57 493.121,944	12.427
5	320.343,656 493.118,433	6	320.323,379 493.100,24	27.242
7	320.314,519 493.084,357	8	320.334,305 493.048,447	41.0
9	320.339,763 493.006,803	10	320.368,433 492.961,043	54.0

Punct început	X / Y	Punct sfârșit	X / Y	Lungime segment (** (m)
2	320.358,015 493.119,617	3	320.351,95 493.133,573	15.217
4	320.347,57 493.121,944	5	320.343,656 493.118,433	5.258
6	320.323,379 493.100,24	7	320.314,519 493.084,357	18.187
8	320.334,305 493.048,447	9	320.339,763 493.006,803	42.0
10	320.368,433 492.961,043	11	320.424,845 492.902,916	81.0

Punct început	X / Y	Punct sfârșit	X / Y	Lungime segment (** (m)
11	320.424,845 492.902,916	12	320.461,87 492.845,88	68.0
13	320.478,991 492.781,104	14	320.481,342 492.735,164	46.0
15	320.534,426 492.667,503	16	320.543,685 492.655,701	15.0
17	320.593,856 492.690,398	18	320.559,392 492.736,192	57.313
19	320.494,245 492.825,465	20	320.454,037 492.923,918	106.347
21	320.421,392 492.990,139	1	320.377,66 493.075,684	96.075

Punct început	X / Y	Punct sfârșit	X / Y	Lungime segment (** (m)
12	320.461,87 492.845,88	13	320.478,991 492.781,104	67.0
14	320.481,342 492.735,164	15	320.534,426 492.667,503	86.0
16	320.543,685 492.655,701	17	320.593,856 492.690,398	61.0
18	320.559,392 492.736,192	19	320.494,245 492.825,465	110.517
20	320.454,037 492.923,918	21	320.421,392 492.990,139	73.83

** Lungimile segmentelor sunt determinate în planul de proiecție Stereo 70 și sunt rotunjite la 1 milimetru.

*** Distanța dintre puncte este formată din segmente cumulate ce sunt mai mici decât valoarea 1 milimetru.

**DATE DESPRE IMOBILUL NR. 10719**

Oficiul de Cadastru și Publicitate Imobiliară HUNEDOARA
Biroul de Cadastru și Publicitate Imobiliară Deva

A. Partea I. Descrierea imobilului

TEREN Extravilan

Adresa: Jud. Hunedoara

Nr. Crt	Nr cadastral Nr. topografic	Suprafața* (mp)	Observații / Referințe
A1		1.900	Sector cadastral:114 Teren neimprejmuit;

B. Partea II. Proprietari și acte

Inscrieri privitoare la dreptul de proprietate și alte drepturi reale	Referințe
1 / 20/01/2023	
Act Administrativ nr. 20/2872, din 08/04/2008 emis de CJPSDPAT HUNEDOARA;	
B1	A1
Intabulare, drept de PROPRIETATE, dobandit prin Reconstituire, cota actuala 1/1 1) FĂRĂU NICOLAE-PETRIȘOR	

C. Partea III. SARCINI .

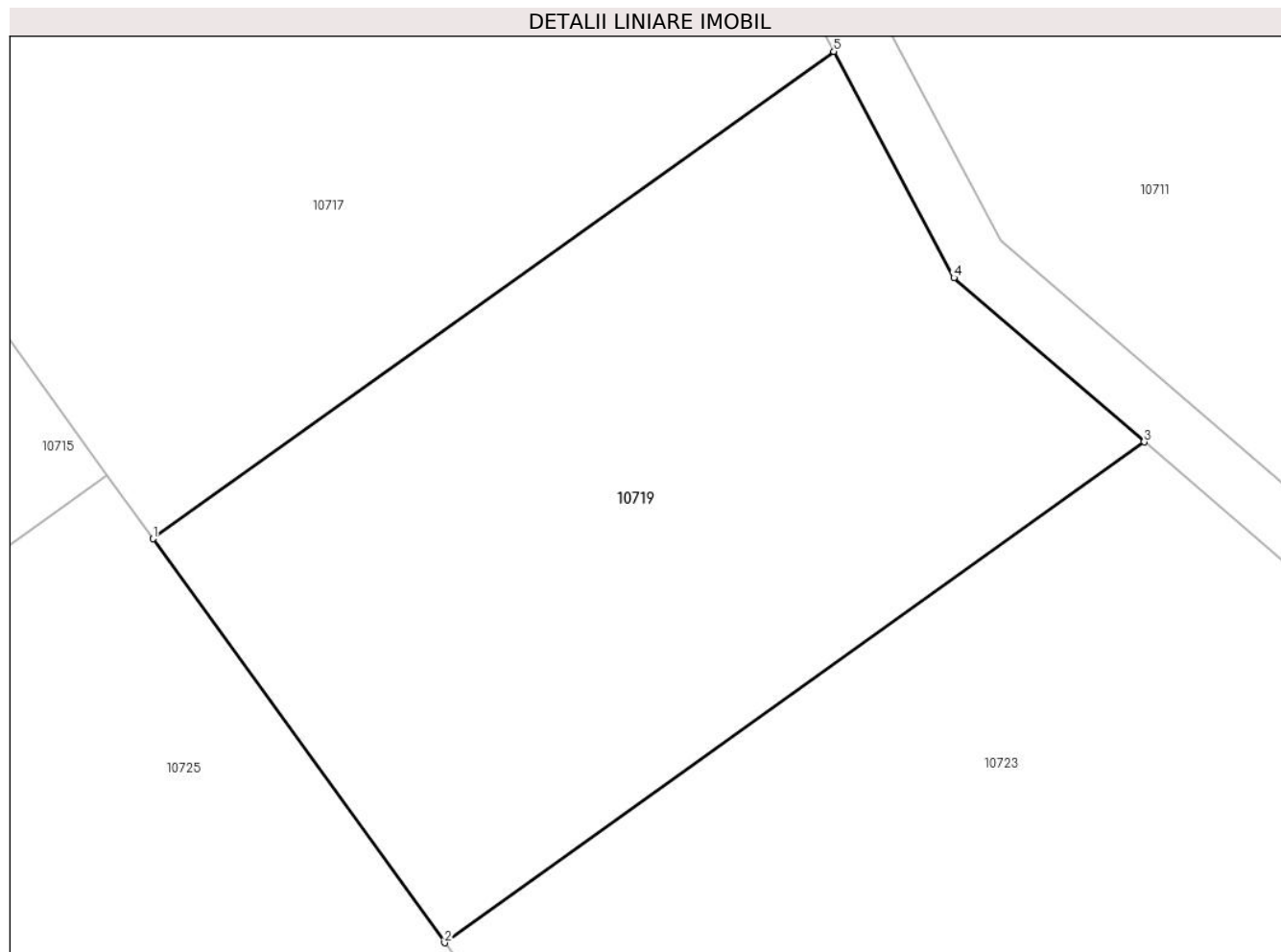
Inscrieri privind dezmembramintele dreptului de proprietate, drepturi reale de garanție și sarcini	Referințe
NU SUNT	

Anexa Nr. 1 La Partea I

Teren

Nr cadastral	Suprafața (mp)*	Observații / Referințe
	1.900	

* Suprafața este determinată în planul de proiecție Stereo 70.



Date referitoare la teren

Crt	Categorie folosință	Intravilan	Suprafața (mp)	Tarla	Parcelă	Nr. topo	Observații / Referințe
1	faneata	NU	1.900	161	2162/3	-	

Lungime Segmente

1) Valorile lungimilor segmentelor sunt obținute din proiecție în plan.

Punct început	X / Y	Punct sfârșit	X / Y	Lungime segment (** (m)
1	320.530,432 492.844,197	2	320.550,262 492.816,751	33.86
2	320.550,262 492.816,751	3	320.597,846 492.850,785	58.503
3	320.597,846 492.850,785	4	320.584,892 492.861,929	17.088
4	320.584,892 492.861,929	5	320.576,734 492.877,313	17.413
5	320.576,734 492.877,313	1	320.530,432 492.844,197	56.926

**** Lungimile segmentelor sunt determinate în planul de proiecție Stereo 70 și sunt rotunjite la 1 milimetru.**

***** Distanța dintre puncte este formată din segmente cumulate ce sunt mai mici decât valoarea 1 milimetru.**

**DATE DESPRE IMOBILUL NR. 10720**

Oficiul de Cadastru și Publicitate Imobiliară HUNEDOARA
Biroul de Cadastru și Publicitate Imobiliară Deva

A. Partea I. Descrierea imobilului

TEREN Extravilan

Adresa: Jud. Hunedoara

Nr. Crt	Nr cadastral Nr. topografic	Suprafața* (mp)	Observații / Referințe
A1		3.929	Sector cadastral:114 Teren neimprejmuit;

B. Partea II. Proprietari și acte

Inscrieri privitoare la dreptul de proprietate și alte drepturi reale		Referințe
1 / 10/01/2023		
Act Normativ nr. 7, din 13/03/1996 emis de PARLAMENTUL ROMÂNIEI;		
B1	Inscrierea provizorie, drept de PROPRIETATE, dobandit prin Lege, cota actuala 1/1 1) COMUNA ILIA, CIF:4374164	A1

C. Partea III. SARCINI .

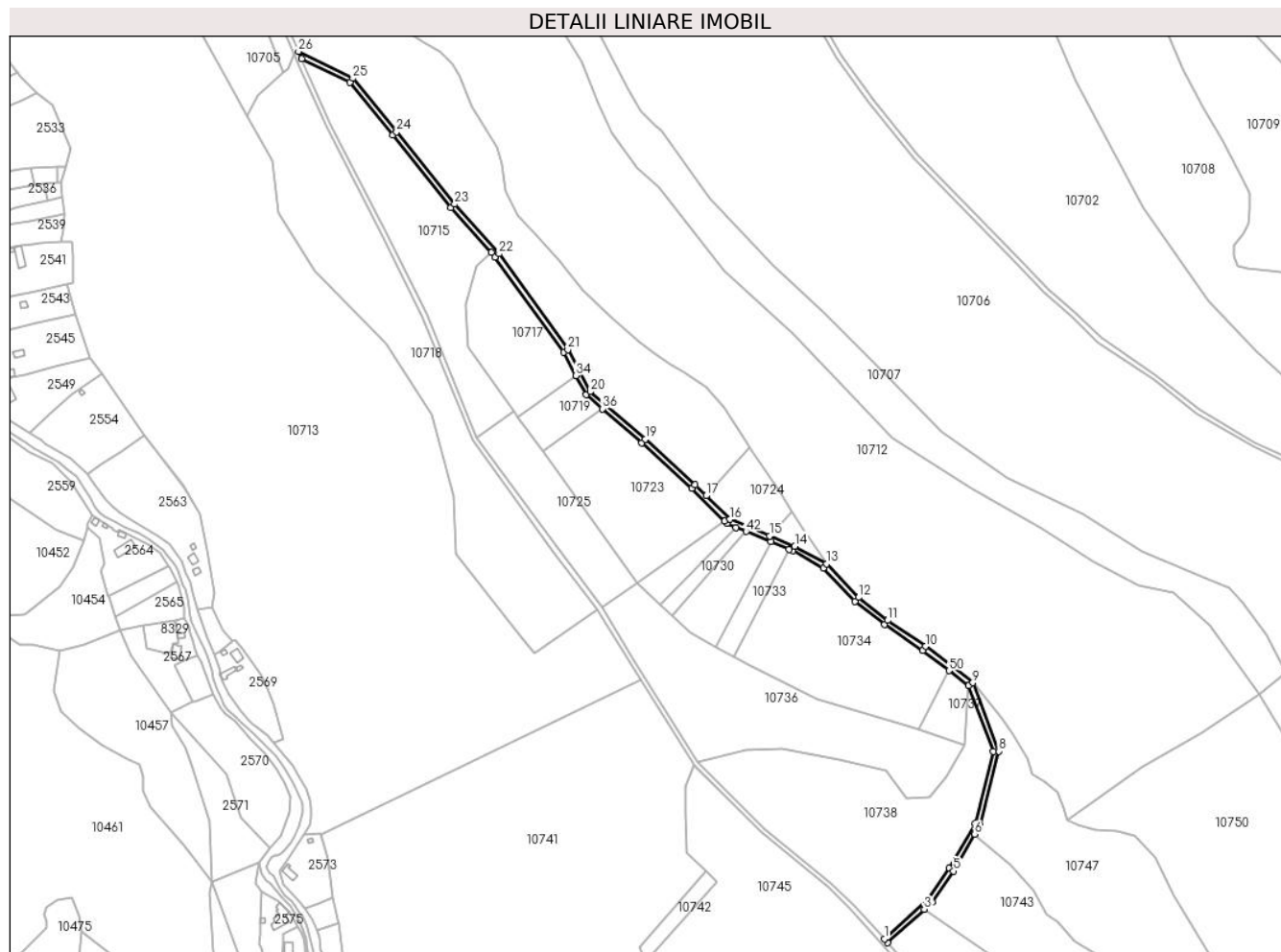
Inscrieri privind dezmembramintele dreptului de proprietate, drepturi reale de garanție și sarcini	Referințe
NU SUNT	

Anexa Nr. 1 La Partea I

Teren

Nr cadastral	Suprafața (mp)*	Observații / Referințe
	3.929	

* Suprafața este determinată în planul de proiecție Stereo 70.



Date referitoare la teren

Crt	Categorie folosință	Intravilan	Suprafața (mp)	Tarla	Parcelă	Nr. topo	Observații / Referințe
1	drum	NU	3.929	-	-	-	

Lungime Segmente

1) Valorile lungimilor segmentelor sunt obținute din proiecție în plan.

Punct început	X / Y	Punct sfârșit	X / Y	Lungime segment
1	320.822,789 492.428,284	2	320.825,498 492.425,34	4.0
4	320.860,867 492.457,79	5	320.877,99 492.482,423	30.0
7	320.898,863 492.518,869	8	320.914,076 492.577,941	61.0
10	320.855,634 492.661,475	11	320.825,424 492.682,234	36.65 4
13	320.776,652 492.727,21	14	320.751,284 492.741,264	29.0
16	320.699,552 492.762,707	17	320.680,549 492.781,554	26.76 4
2	320.825,498 492.425,34	3	320.854,534 492.451,98	39.40 5
5	320.877,99 492.482,423	6	320.894,887 492.511,927	34.0
8	320.914,076 492.577,941	9	320.893,394 492.632,539	58.38 4
11	320.825,424 492.682,234	12	320.802,139 492.700,475	29.58
14	320.751,284 492.741,264	15	320.731,413 492.749,501	21.51 1
17	320.680,549 492.781,554	18	320.671,862 492.790,17	12.23 6
3	320.854,534 492.451,98	4	320.860,867 492.457,79	8.594
6	320.894,887 492.511,927	7	320.898,863 492.518,869	8.0
9	320.893,394 492.632,539	10	320.855,634 492.661,475	47.57 2
12	320.802,139 492.700,475	13	320.776,652 492.727,21	36.93 7
15	320.731,413 492.749,501	16	320.699,552 492.762,707	34.48 9
18	320.671,862 492.790,17	19	320.632,042 492.826,645	54.0

Punct început	X / Y	Punct sfârșit	X / Y	Lungime segment	Punct început	X / Y	Punct sfârșit	X / Y	Lungime segment	Punct început	X / Y	Punct sfârșit	X / Y	Lungime segment
19	320.632,042 492.826,645	20	320.588,073 492.864,47	58.0	20	320.588,073 492.864,47	21	320.570,269 492.898,041	38.0	21	320.570,269 492.898,041	22	320.515,27 492.974,272	94.0
22	320.515,27 492.974,272	23	320.480,03 493.013,858	53.0	23	320.480,03 493.013,858	24	320.433,601 493.071,481	74.0	24	320.433,601 493.071,481	25	320.398,819 493.114,086	55.0
25	320.398,819 493.114,086	26	320.355,452 493.135,55	48.38 7	26	320.355,452 493.135,55	27	320.357,923 493.129,864	6.2	27	320.357,923 493.129,864	28	320.396,268 493.110,886	42.78 4
28	320.396,268 493.110,886	29	320.430,494 493.068,962	54.12 1	29	320.430,494 493.068,962	30	320.476,976 493.011,272	74.08 6	30	320.476,976 493.011,272	31	320.509,093 492.975,195	48.30 1
31	320.509,093 492.975,195	32	320.512,146 492.971,765	4.592	32	320.512,146 492.971,765	33	320.566,864 492.895,924	93.52	33	320.566,864 492.895,924	34	320.576,734 492.877,313	21.06 6
34	320.576,734 492.877,313	35	320.584,892 492.861,929	17.41 3	35	320.584,892 492.861,929	36	320.597,846 492.850,785	17.08 8	36	320.597,846 492.850,785	37	320.629,386 492.823,653	41.60 4
37	320.629,386 492.823,653	38	320.669,101 492.787,274	53.85 8	38	320.669,101 492.787,274	39	320.695,408 492.761,184	37.05	39	320.695,408 492.761,184	40	320.697,294 492.759,313	2.657
40	320.697,294 492.759,313	41	320.704,573 492.756,296	7.879	41	320.704,573 492.756,296	42	320.712,547 492.752,991	8.631	42	320.712,547 492.752,991	43	320.732,129 492.744,874	21.19 8
43	320.732,129 492.744,874	44	320.746,679 492.738,843	15.75	44	320.746,679 492.738,843	45	320.749,544 492.737,656	3.101	45	320.749,544 492.737,656	46	320.774,178 492.724,008	28.16 2
46	320.774,178 492.724,008	47	320.799,444 492.697,505	36.61 6	47	320.799,444 492.697,505	48	320.823,056 492.679,008	29.99 5	48	320.823,056 492.679,008	49	320.853,283 492.658,237	36.67 5
49	320.853,283 492.658,237	50	320.874,314 492.642,12	26.49 7	50	320.874,314 492.642,12	51	320.890,056 492.630,057	19.83 3	51	320.890,056 492.630,057	52	320.909,886 492.577,711	55.97 6
52	320.909,886 492.577,711	53	320.895,124 492.520,389	59.19 2	53	320.895,124 492.520,389	54	320.874,606 492.484,562	41.28 6	54	320.874,606 492.484,562	55	320.857,836 492.460,437	29.38 1
55	320.857,836 492.460,437	1	320.822,789 492.428,284	47.56 1										

** Lungimile segmentelor sunt determinate în planul de proiecție Stereo 70 și sunt rotunjite la 1 milimetru.

*** Distanța dintre puncte este formată din segmente cumulate ce sunt mai mici decât valoarea 1 milimetru.

**DATE DESPRE IMOBILUL NR. 10721**

Oficiul de Cadastru și Publicitate Imobiliară HUNEDOARA
Biroul de Cadastru și Publicitate Imobiliară Deva

A. Partea I. Descrierea imobilului

TEREN Extravilan

Adresa: Jud. Hunedoara

Nr. Crt	Nr cadastral Nr. topografic	Suprafața* (mp)	Observații / Referințe
A1		19.388	Sector cadastral:114 Teren neimprejmuit;

B. Partea II. Proprietari și acte

Inscrieri privitoare la dreptul de proprietate și alte drepturi reale	Referințe
1 / 20/01/2023	
Act Normativ nr. 7, din 13/03/1996 emis de PARLAMENTUL ROMÂNIEI;	
B1	A1
Intabulare, drept de PROPRIETATE, dobandit prin Lege, cota actuala 1/1 1) COMUNA ILIA, REZERVA COMISIEI LOCALE DE FOND FUNCJAR, CIF:4374164	

C. Partea III. SARCINI .

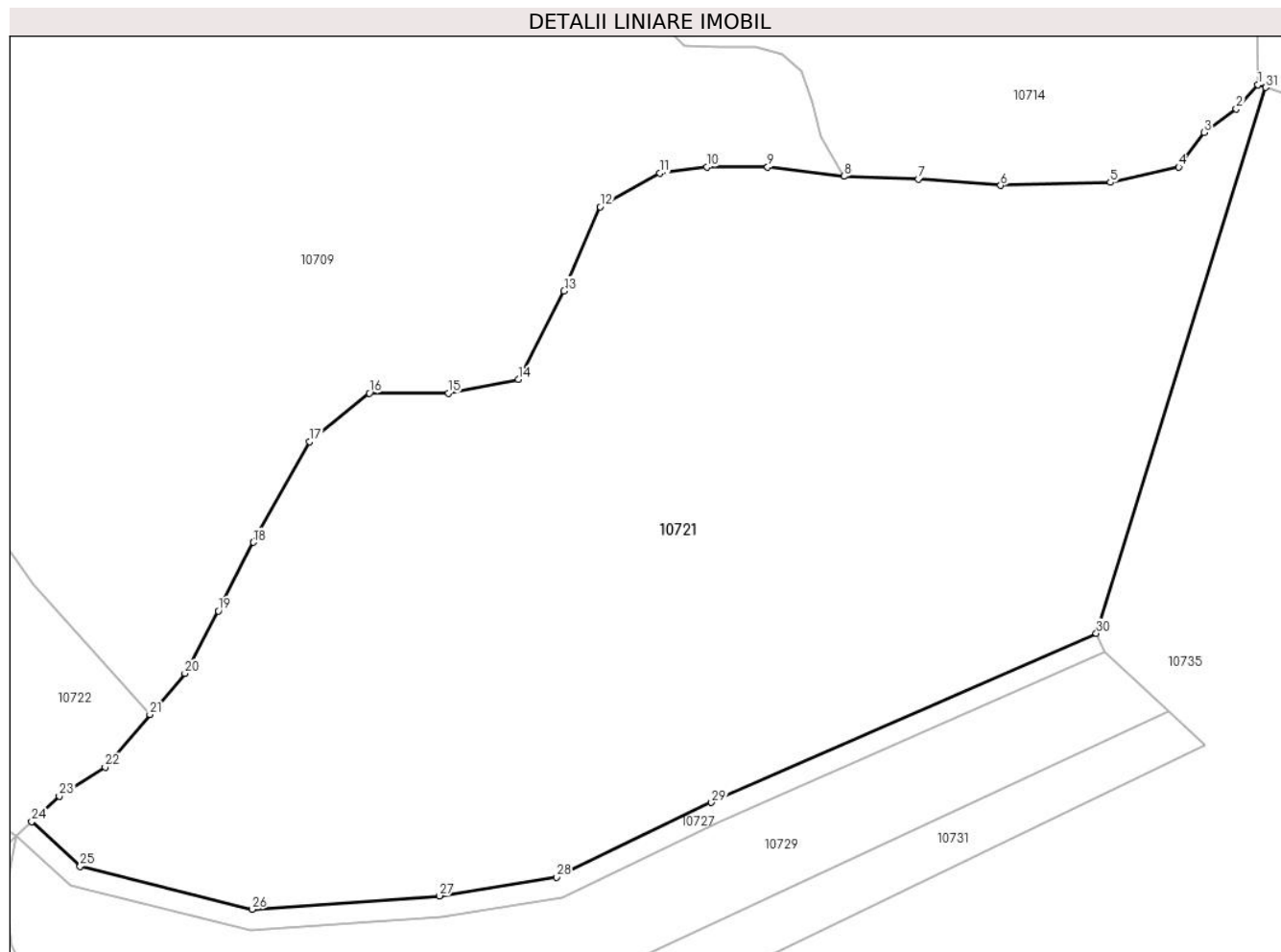
Inscrieri privind dezmembramintele dreptului de proprietate, drepturi reale de garanție și sarcini	Referințe
NU SUNT	

Anexa Nr. 1 La Partea I

Teren

Nr cadastral	Suprafața (mp)*	Observații / Referințe
	19.388	

* Suprafața este determinată în planul de proiecție Stereo 70.



Date referitoare la teren

Crt	Categorie folosință	Intravilan	Suprafața (mp)	Tarla	Parcelă	Nr. topo	Observații / Referințe
1	padure	NU	19.388	-	-	-	

Lungime Segmente

1) Valorile lungimilor segmentelor sunt obținute din proiecție în plan.

Punct început	X / Y	Punct sfârșit	X / Y	Lungime segment (** (m)
1	321.503,383 492.875,176	2	321.499,253 492.870,534	6.213
3	321.493,11 492.866,025	4	321.488,205 492.859,421	8.227
5	321.475,069 492.856,504	6	321.454,053 492.855,92	21.024
7	321.438,29 492.857,088	8	321.423,987 492.857,671	14.315
9	321.409,391 492.859,421	10	321.397,716 492.859,421	11.676

Punct început	X / Y	Punct sfârșit	X / Y	Lungime segment (** (m)
2	321.499,253 492.870,534	3	321.493,11 492.866,025	7.62
4	321.488,205 492.859,421	5	321.475,069 492.856,504	13.456
6	321.454,053 492.855,92	7	321.438,29 492.857,088	15.806
8	321.423,987 492.857,671	9	321.409,391 492.859,421	14.7
10	321.397,716 492.859,421	11	321.388,668 492.858,254	9.123

Punct început	X / Y	Punct sfârșit	X / Y	Lungime segment (** (m)
11	321.388,668 492.858,254	12	321.377,282 492.851,835	13.07
13	321.370,361 492.835,702	14	321.361,605 492.818,78	19.053
15	321.348,177 492.816,154	16	321.332,999 492.816,154	15.178
17	321.321,614 492.806,818	18	321.310,815 492.787,561	22.078
19	321.304,1 492.774,432	20	321.297,68 492.762,47	13.576
21	321.290,964 492.754,593	22	321.282,366 492.744,561	13.213
23	321.273,563 492.738,988	24	321.268,287 492.734,091	7.198
25	321.277,61 492.725,52	26	321.310,54 492.717,289	33.943
27	321.346,435 492.719,867	28	321.368,892 492.723,461	22.742
29	321.398,616 492.737,762	30	321.472,385 492.770,159	80.569
31	321.504,871 492.874,659	1	321.503,383 492.875,176	1.576

Punct început	X / Y	Punct sfârșit	X / Y	Lungime segment (** (m)
12	321.377,282 492.851,835	13	321.370,361 492.835,702	17.556
14	321.361,605 492.818,78	15	321.348,177 492.816,154	13.682
16	321.332,999 492.816,154	17	321.321,614 492.806,818	14.723
18	321.310,815 492.787,561	19	321.304,1 492.774,432	14.746
20	321.297,68 492.762,47	21	321.290,964 492.754,593	10.351
22	321.282,366 492.744,561	23	321.273,563 492.738,988	10.419
24	321.268,287 492.734,091	25	321.277,61 492.725,52	12.664
26	321.310,54 492.717,289	27	321.346,435 492.719,867	35.987
28	321.368,892 492.723,461	29	321.398,616 492.737,762	32.986
30	321.472,385 492.770,159	31	321.504,871 492.874,659	109.433

** Lungimile segmentelor sunt determinate în planul de proiecție Stereo 70 și sunt rotunjite la 1 milimetru.

*** Distanța dintre puncte este formată din segmente cumulate ce sunt mai mici decât valoarea 1 milimetru.

**DATE DESPRE IMOBILUL NR. 10722**

Oficiul de Cadastru și Publicitate Imobiliară HUNEDOARA
Biroul de Cadastru și Publicitate Imobiliară Deva

A. Partea I. Descrierea imobilului

TEREN Extravilan

Adresa: Jud. Hunedoara

Nr. Crt	Nr cadastral Nr. topografic	Suprafața* (mp)	Observații / Referințe
A1		4.128	Sector cadastral:114 Teren neimprejmuit;

B. Partea II. Proprietari și acte

Inscrieri privitoare la dreptul de proprietate și alte drepturi reale		Referințe
1 / 10/01/2023		
Act Normativ nr. 288, din 20/03/2018 emis de MINISTERUL MEDIULUI APELOR ȘI PĂDURILOR (ORDIN);		
B1	Inscrierea provizorie, drept de PROPRIETATE, dobandit prin Lege, cota actuala 1/1 1) STATUL ROMÂN, CIF:9999999999999	A1
B2	Inscrierea provizorie, drept de ADMINISTRARE 1) REGIA NAȚIONALĂ A PĂDURILOR ROMSILVA - DIRECTIA SILVICĂ HUNEDOARA - OCOLUL SILVIC DOBRA, CIF:1590120	A1

C. Partea III. SARCINI .

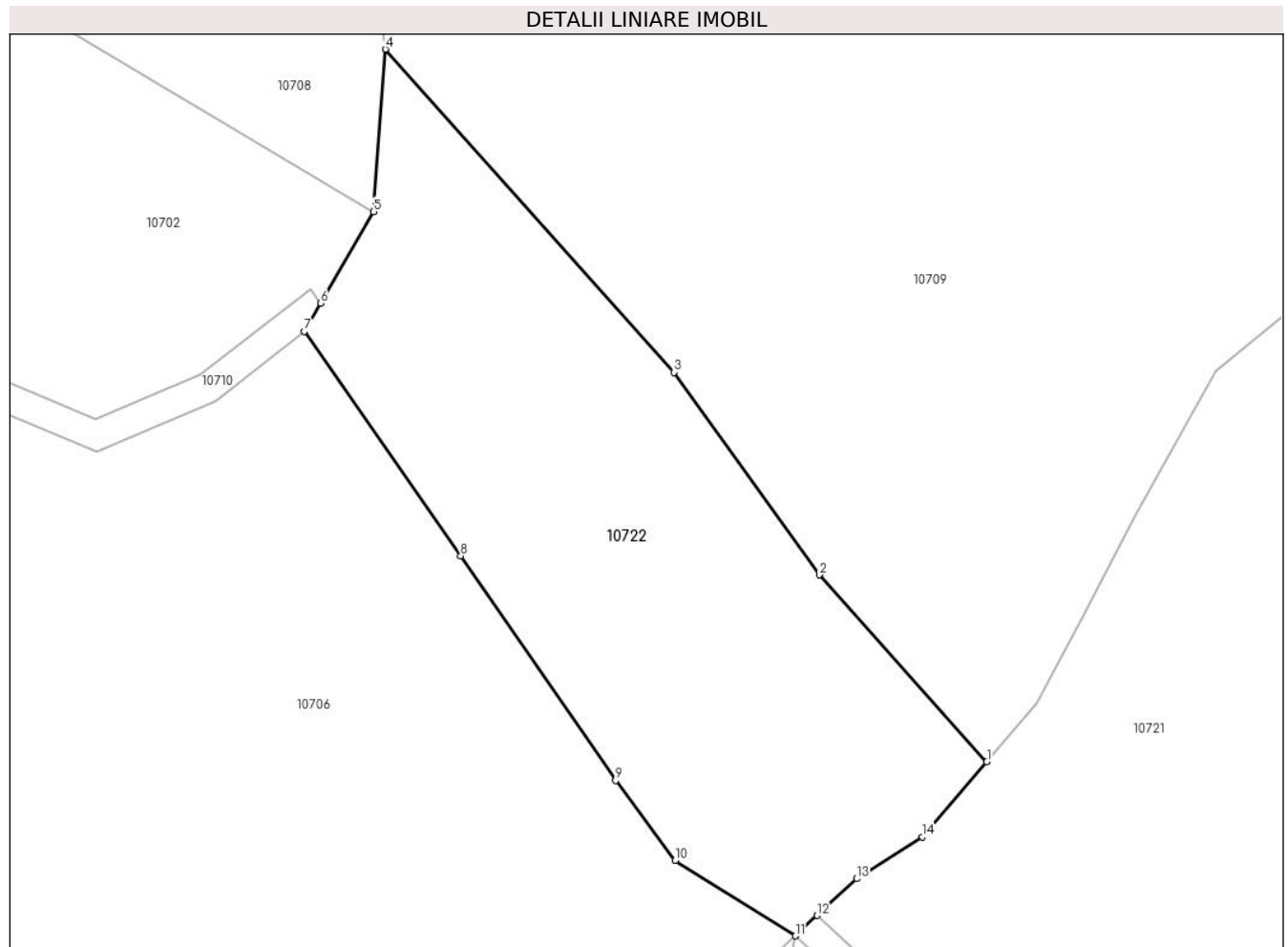
Inscrieri privind dezmembramintele dreptului de proprietate, drepturi reale de garanție și sarcini	Referințe
NU SUNT	

Anexa Nr. 1 La Partea I

Teren

Nr cadastral	Suprafața (mp)*	Observații / Referințe
	4.128	

* Suprafața este determinată în planul de proiecție Stereo 70.



Date referitoare la teren

Crt	Categorie folosință	Intravilan	Suprafața (mp)	Tarla	Parcelă	Nr. topo	Observații / Referințe
1	padure	NU	4.128	UP1	UA 20RR	-	

Lungime Segmente

1) Valorile lungimilor segmentelor sunt obținute din proiecție în plan.

Punct început	X / Y	Punct sfârșit	X / Y	Lungime segment (** (m)
1	321.290,964 492.754,593	2	321.268,563 492.779,577	33.556
2	321.268,563 492.779,577	3	321.249,136 492.806,624	33.301
3	321.249,136 492.806,624	4	321.210,568 492.849,764	57.867
4	321.210,568 492.849,764	5	321.209,019 492.828,069	21.75
5	321.209,019 492.828,069	6	321.201,929 492.815,866	14.113

Punct început	X / Y	Punct sfârșit	X / Y	Lungime segment (** (m)
6	321.201,929 492.815,866	7	321.199,716 492.812,056	4.406
7	321.199,716 492.812,056	8	321.220,649 492.782,106	36.54
8	321.220,649 492.782,106	9	321.241,352 492.752,1	36.456
9	321.241,352 492.752,1	10	321.249,289 492.741,408	13.315
10	321.249,289 492.741,408	11	321.265,346 492.731,361	18.941
11	321.265,346 492.731,361	12	321.268,287 492.734,091	4.013
12	321.268,287 492.734,091	13	321.273,563 492.738,988	7.198
13	321.273,563 492.738,988	14	321.282,366 492.744,561	10.419
14	321.282,366 492.744,561	1	321.290,964 492.754,593	13.213

** Lungimile segmentelor sunt determinate în planul de proiecție Stereo 70 și sunt rotunjite la 1 milimetru.

*** Distanța dintre puncte este formată din segmente cumulate ce sunt mai mici decât valoarea 1 milimetru.

**DATE DESPRE IMOBILUL NR. 10723**

Oficiul de Cadastru și Publicitate Imobiliară HUNEDOARA
Biroul de Cadastru și Publicitate Imobiliară Deva

A. Partea I. Descrierea imobilului

TEREN Extravilan

Adresa: Jud. Hunedoara

Nr. Crt	Nr cadastral Nr. topografic	Suprafața* (mp)	Observații / Referințe
A1		9.400	Sector cadastral:114 Teren neimprejmuit;

B. Partea II. Proprietari și acte

Inscrieri privitoare la dreptul de proprietate și alte drepturi reale	Referințe
1 / 20/01/2023	
Act Administrativ nr. 20/12221, din 30/01/2019 emis de CJPSDPAT HUNEDOARA;	
B1	A1
Intabulare, drept de PROPRIETATE, dobandit prin Reconstituire, cota actuala 1/1 1) FĂRĂU VALERIA	

C. Partea III. SARCINI .

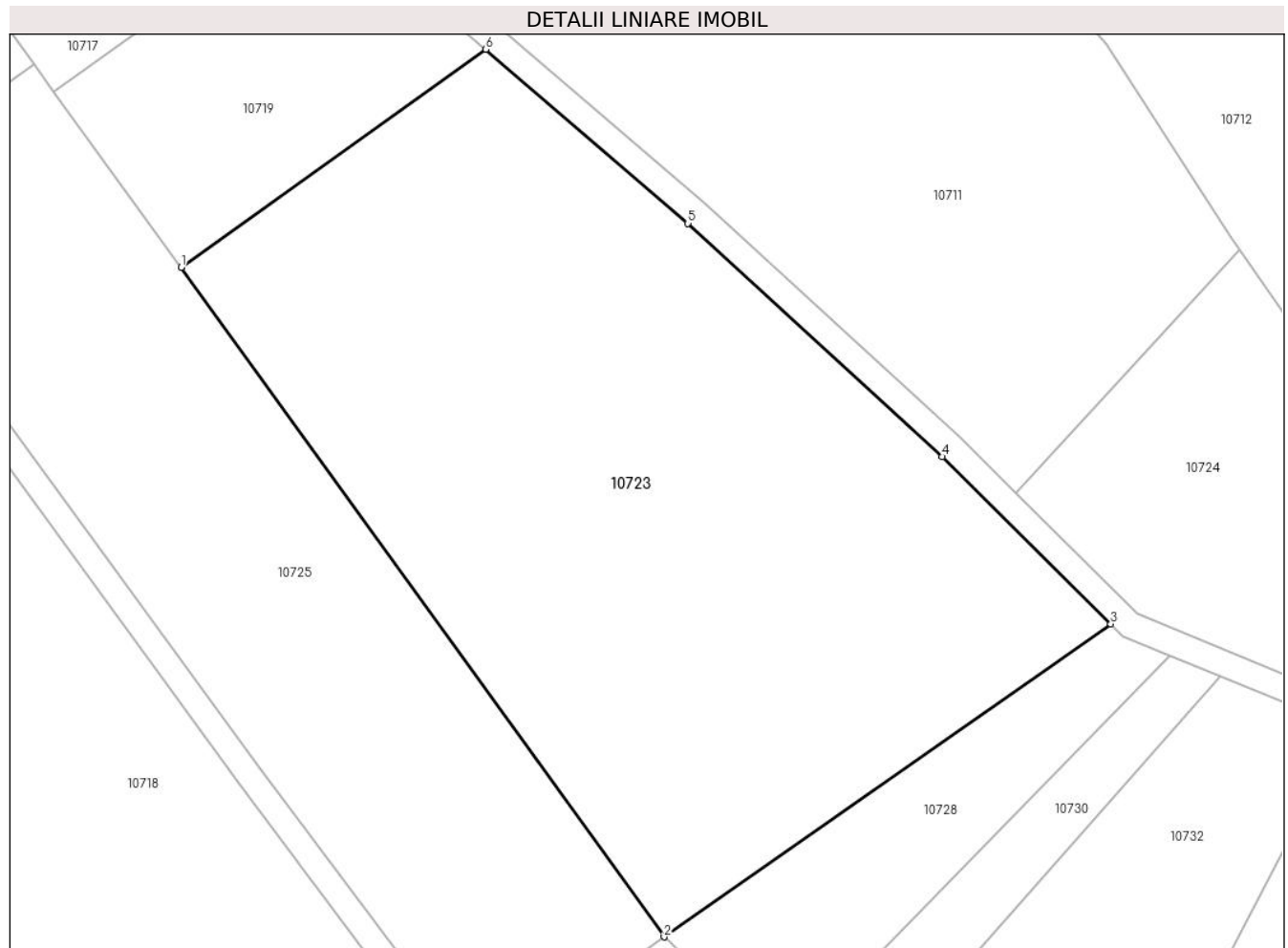
Inscrieri privind dezmembramintele dreptului de proprietate, drepturi reale de garanție și sarcini	Referințe
NU SUNT	

Anexa Nr. 1 La Partea I

Teren

Nr cadastral	Suprafața (mp)*	Observații / Referințe
	9.400	

* Suprafața este determinată în planul de proiecție Stereo 70.



Date referitoare la teren

Crt	Categorie folosință	Intravilan	Suprafața (mp)	Tarla	Parcelă	Nr. topo	Observații / Referințe
1	pasune	NU	9.400	161	2162/4	-	

Lungime Segmente

1) Valorile lungimilor segmentelor sunt obținute din proiecție în plan.

Punct început	X / Y	Punct sfârșit	X / Y	Lungime segment (** (m)
1	320.550,262 492.816,751	2	320.625,664 492.712,389	128.752
2	320.625,664 492.712,389	3	320.695,408 492.761,184	85.118
3	320.695,408 492.761,184	4	320.669,101 492.787,274	37.05
4	320.669,101 492.787,274	5	320.629,386 492.823,653	53.858
5	320.629,386 492.823,653	6	320.597,846 492.850,785	41.604

Punct început	X / Y	Punct sfârşit	X / Y	Lungime segment (** (m)
6	320.597,846 492.850,785	1	320.550,262 492.816,751	58.503

** Lungimile segmentelor sunt determinate în planul de proiecţie Stereo 70 şi sunt rotunjite la 1 milimetru.

*** Distanţa dintre puncte este formată din segmente cumulate ce sunt mai mici decât valoarea 1 milimetru.

**DATE DESPRE IMOBILUL NR. 10724**

Oficiul de Cadastru și Publicitate Imobiliară HUNEDOARA
Biroul de Cadastru și Publicitate Imobiliară Deva

A. Partea I. Descrierea imobilului

TEREN Extravilan

Adresa: Jud. Hunedoara

Nr. Crt	Nr cadastral Nr. topografic	Suprafața* (mp)	Observații / Referințe
A1		2.500	Sector cadastral:114 Teren neimprejmuit;

B. Partea II. Proprietari și acte

Inscrieri privitoare la dreptul de proprietate și alte drepturi reale	Referințe
1 / 20/01/2023	
Act Administrativ nr. 20/2872, din 08/04/2008 emis de CJPSDPAT HUNEDOARA;	
B1	A1
Intabulare, drept de PROPRIETATE, dobandit prin Reconstituire, cota actuala 1/1 1) FĂRĂU NICOLAE-PETRIȘOR	

C. Partea III. SARCINI .

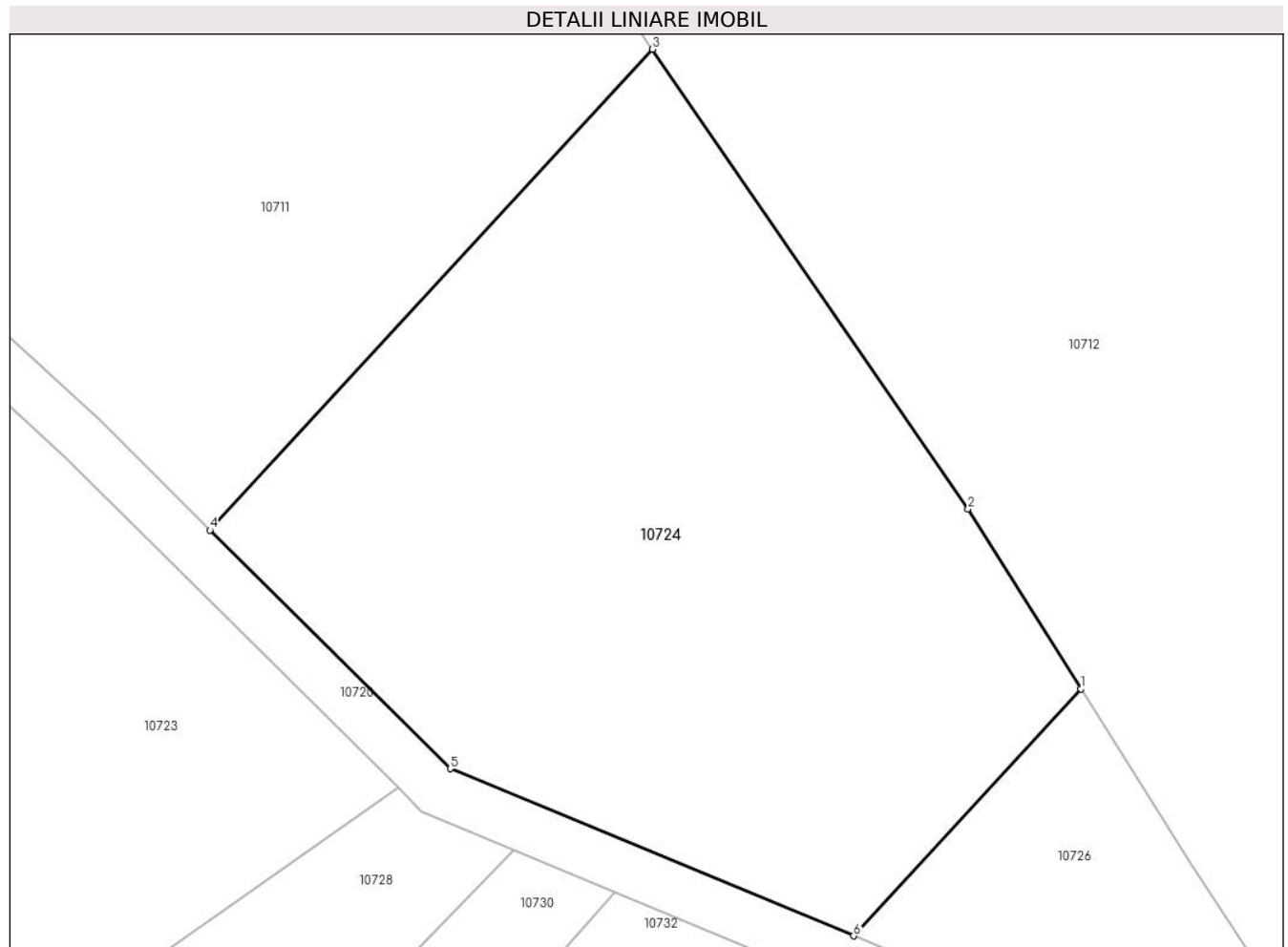
Inscrieri privind dezmembramintele dreptului de proprietate, drepturi reale de garanție și sarcini	Referințe
NU SUNT	

Anexa Nr. 1 La Partea I

Teren

Nr cadastral	Suprafața (mp)*	Observații / Referințe
	2.500	

* Suprafața este determinată în planul de proiecție Stereo 70.



Date referitoare la teren

Crt	Categorie folosință	Intravilan	Suprafața (mp)	Tarla	Parcelă	Nr. topo	Observații / Referințe
1	pasune	NU	2.500	161	2144/15	-	

Lungime Segmente

1) Valorile lungimilor segmentelor sunt obținute din proiecție în plan.

Punct început	X / Y	Punct sfârșit	X / Y	Lungime segment (** (m)
1	320.749,395 492.769,01	2	320.740,465 492.783,196	16.762
2	320.740,465 492.783,196	3	320.715,541 492.819,519	44.052
3	320.715,541 492.819,519	4	320.680,549 492.781,554	51.63
4	320.680,549 492.781,554	5	320.699,552 492.762,707	26.764
5	320.699,552 492.762,707	6	320.731,413 492.749,501	34.489

Punct început	X / Y	Punct sfârșit	X / Y	Lungime segment (** (m)
6	320.731,413 492.749,501	1	320.749,395 492.769,01	26.532

** Lungimile segmentelor sunt determinate în planul de proiecție Stereo 70 și sunt rotunjite la 1 milimetru.

*** Distanța dintre puncte este formată din segmente cumulate ce sunt mai mici decât valoarea 1 milimetru.

**DATE DESPRE IMOBILUL NR. 10725**

Oficiul de Cadastru și Publicitate Imobiliară HUNEDOARA
Biroul de Cadastru și Publicitate Imobiliară Deva

A. Partea I. Descrierea imobilului

TEREN Extravilan

Adresa: Jud. Hunedoara

Nr. Crt	Nr cadastral Nr. topografic	Suprafața* (mp)	Observații / Referințe
A1		6.000	Sector cadastral:114 Teren neimprejmuit;

B. Partea II. Proprietari și acte

Inscrieri privitoare la dreptul de proprietate și alte drepturi reale		Referințe
1 / 20/01/2023		
Act Administrativ nr. 5863/25, din 11/05/1995 emis de CJPSDPAT HUNEDOARA;		
B1	Intabulare, drept de PROPRIETATE, dobandit prin Reconstituire, cota actuala 1/1 1) CĂCEU EMIL	A1

C. Partea III. SARCINI .

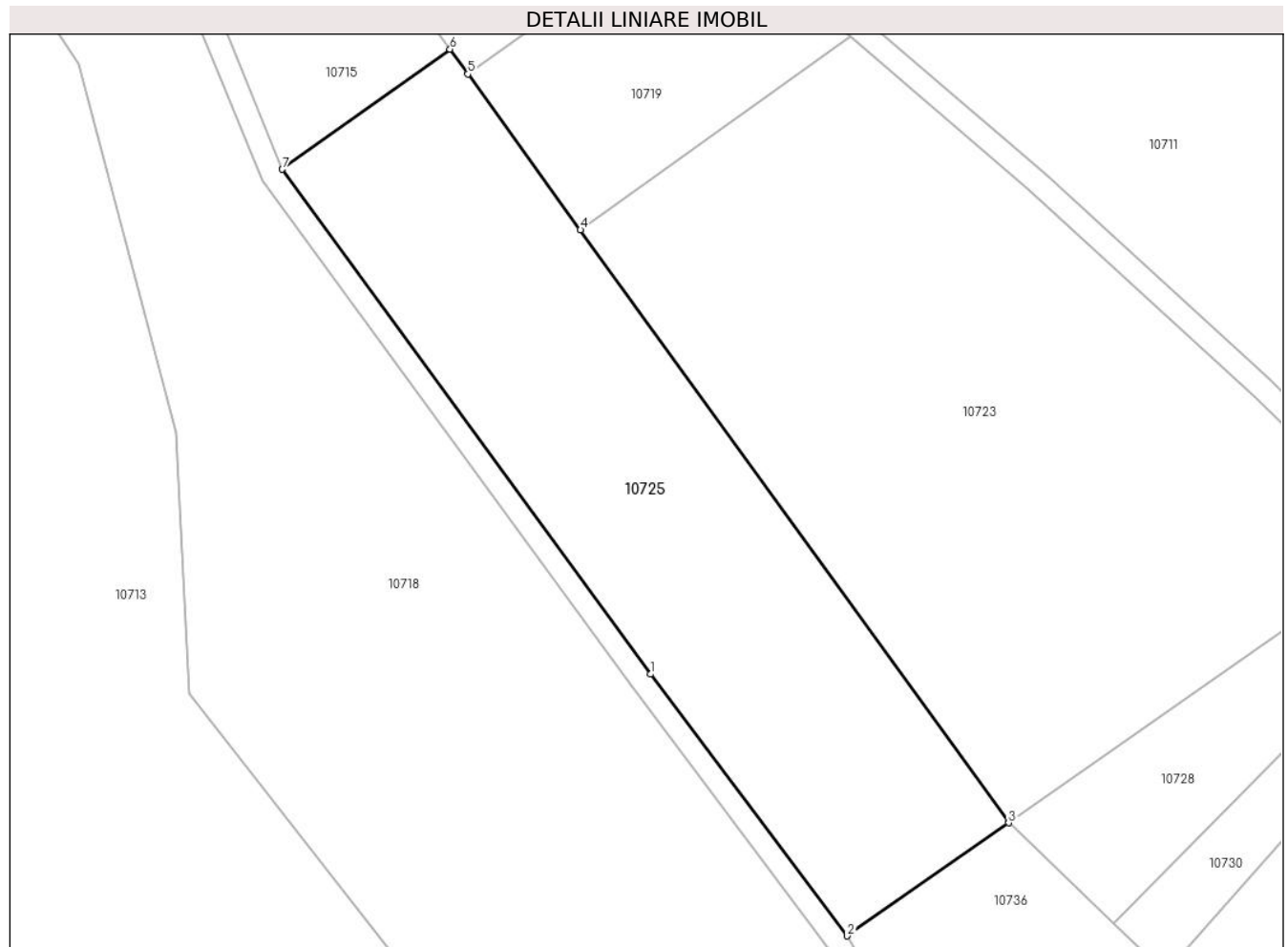
Inscrieri privind dezmembramintele dreptului de proprietate, drepturi reale de garanție și sarcini	Referințe
NU SUNT	

Anexa Nr. 1 La Partea I

Teren

Nr cadastral	Suprafața (mp)*	Observații / Referințe
	6.000	

* Suprafața este determinată în planul de proiecție Stereo 70.



Date referitoare la teren

Crt	Categorie folosință	Intravilan	Suprafața (mp)	Tarla	Parcelă	Nr. topo	Observații / Referințe
1	faneata	NU	6.000	162	2156/3	-	

Lungime Segmente

1) Valorile lungimilor segmentelor sunt obținute din proiecție în plan.

Punct început	X / Y	Punct sfârșit	X / Y	Lungime segment (** (m)
1	320.562,607 492.738,573	2	320.597,252 492.692,511	57.637
2	320.597,252 492.692,511	3	320.625,664 492.712,389	34.676
3	320.625,664 492.712,389	4	320.550,262 492.816,751	128.752
4	320.550,262 492.816,751	5	320.530,432 492.844,197	33.86
5	320.530,432 492.844,197	6	320.527,289 492.848,546	5.366

Punct început	X / Y	Punct sfârșit	X / Y	Lungime segment (** (m)
6	320.527,289 492.848,546	7	320.497,764 492.827,429	36.3
7	320.497,764 492.827,429	1	320.562,607 492.738,573	110.0

** Lungimile segmentelor sunt determinate în planul de proiecție Stereo 70 și sunt rotunjite la 1 milimetru.

*** Distanța dintre puncte este formată din segmente cumulate ce sunt mai mici decât valoarea 1 milimetru.

**DATE DESPRE IMOBILUL NR. 10726**

Oficiul de Cadastru și Publicitate Imobiliară HUNEDOARA
Biroul de Cadastru și Publicitate Imobiliară Deva

A. Partea I. Descrierea imobilului

TEREN Extravilan

Adresa: Jud. Hunedoara

Nr. Crt	Nr cadastral Nr. topografic	Suprafața* (mp)	Observații / Referințe
A1		600	Sector cadastral:114 Teren neimpregmuit;

B. Partea II. Proprietari și acte

Inscrieri privitoare la dreptul de proprietate și alte drepturi reale	Referințe
1 / 20/01/2023	
Act Administrativ nr. 5863/26, din 11/05/1995 emis de CJPSDPAT HUNEDOARA;	
B1	A1
Intabulare, drept de PROPRIETATE, dobandit prin Reconstituire, cota actuala 1/1 1) CIOSA CAROLINA	

C. Partea III. SARCINI .

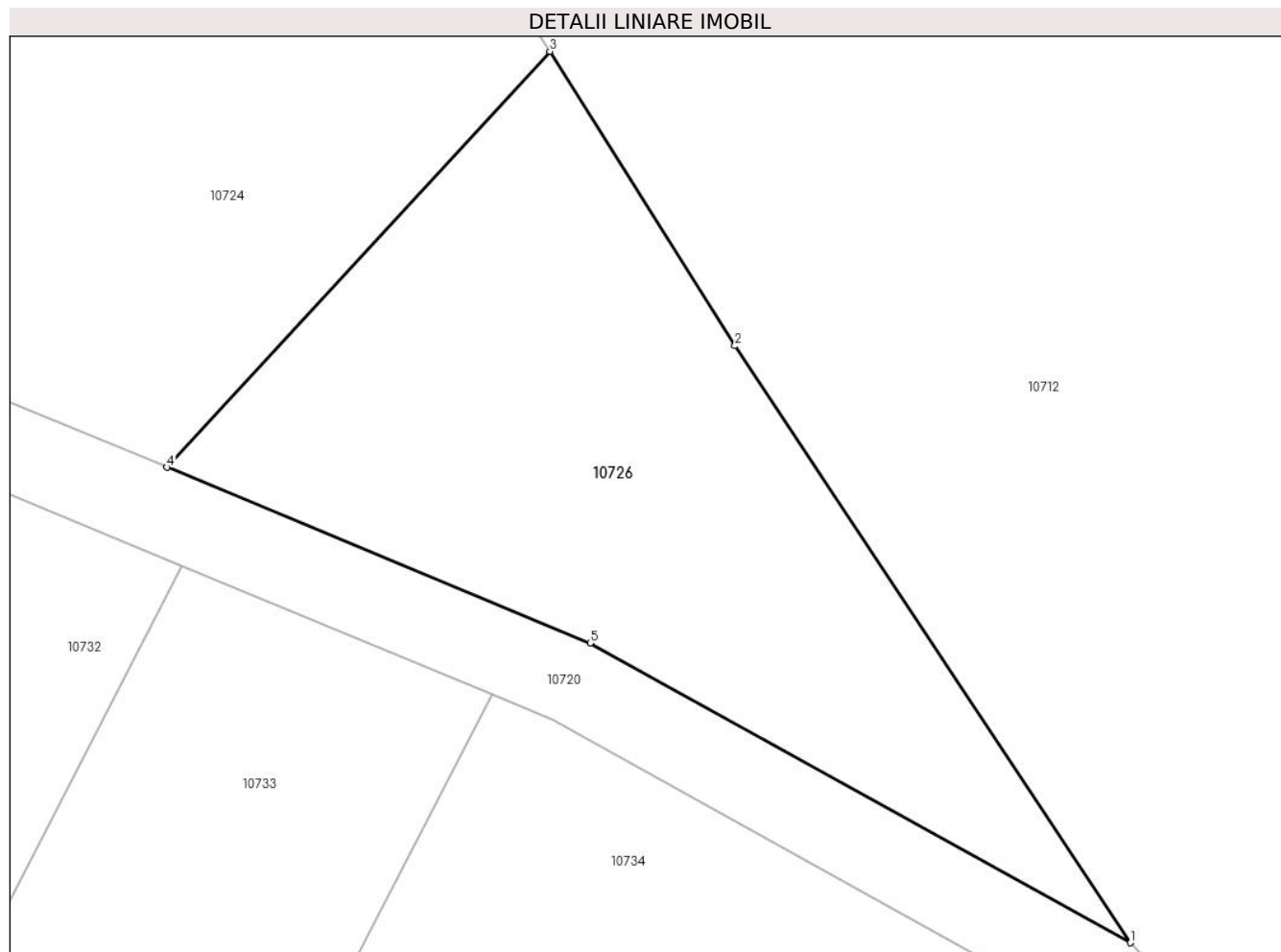
Inscrieri privind dezmembramintele dreptului de proprietate, drepturi reale de garanție și sarcini	Referințe
NU SUNT	

Anexa Nr. 1 La Partea I

Teren

Nr cadastral	Suprafața (mp)*	Observații / Referințe
	600	

* Suprafața este determinată în planul de proiecție Stereo 70.



Date referitoare la teren

Crt	Categorie folosință	Intra vilan	Suprafața (mp)	Tarla	Parcelă	Nr. topo	Observații / Referințe
1	faneata	NU	600	162	2144/15	-	

Lungime Segmente

1) Valorile lungimilor segmentelor sunt obținute din proiecție în plan.

Punct început	X / Y	Punct sfârșit	X / Y	Lungime segment (** (m)
1	320.776,652 492.727,21	2	320.758,086 492.755,203	33.59
2	320.758,086 492.755,203	3	320.749,395 492.769,01	16.315
3	320.749,395 492.769,01	4	320.731,413 492.749,501	26.532
4	320.731,413 492.749,501	5	320.751,284 492.741,264	21.511
5	320.751,284 492.741,264	1	320.776,652 492.727,21	29.0

**** Lungimile segmentelor sunt determinate în planul de proiecție Stereo 70 și sunt rotunjite la 1 milimetru.**

***** Distanța dintre puncte este formată din segmente cumulate ce sunt mai mici decât valoarea 1 milimetru.**

**DATE DESPRE IMOBILUL NR. 10727**

Oficiul de Cadastru și Publicitate Imobiliară HUNEDOARA
Biroul de Cadastru și Publicitate Imobiliară Deva

A. Partea I. Descrierea imobilului

TEREN Intravilan

Adresa: Loc. Sacamas, Jud. Hunedoara

Nr. Crt	Nr cadastral Nr. topografic	Suprafața* (mp)	Observații / Referințe
A1		886	Sector cadastral:114 Teren neimpregmuit;

B. Partea II. Proprietari și acte

Inscrieri privitoare la dreptul de proprietate și alte drepturi reale		Referințe
1 / 10/01/2023		
Act Normativ nr. 7, din 13/03/1996 emis de PARLAMENTUL ROMÂNIEI;		
B1	Inscrierea provizorie, drept de PROPRIETATE, dobandit prin Lege, cota actuala 1/1 1) COMUNA ILIA, CIF:4374164	A1

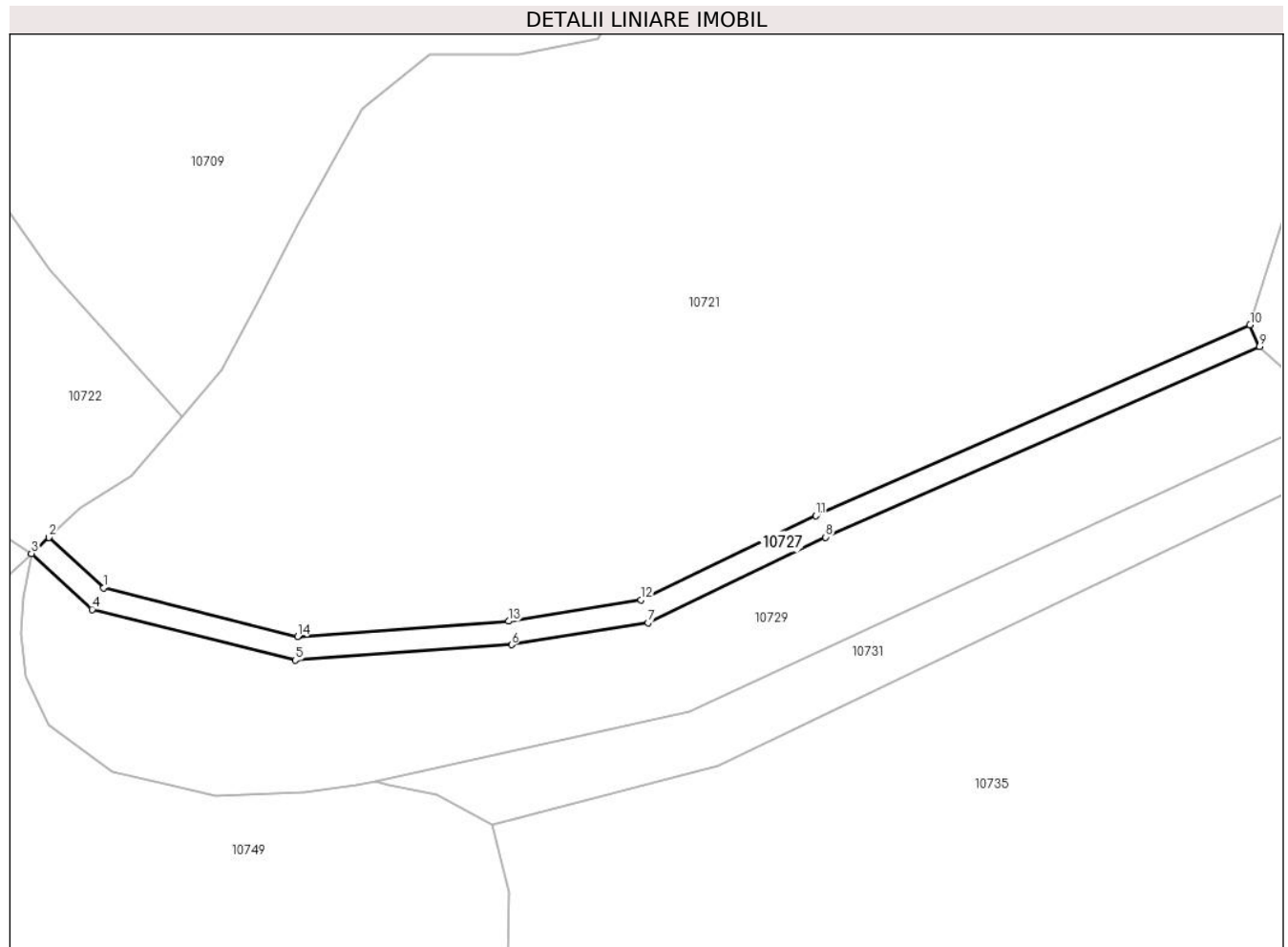
C. Partea III. SARCINI .

Inscrieri privind dezmembramintele dreptului de proprietate, drepturi reale de garanție și sarcini	Referințe
NU SUNT	

Anexa Nr. 1 La Partea I**Teren**

Nr cadastral	Suprafața (mp)*	Observații / Referințe
	886	

* Suprafața este determinată în planul de proiecție Stereo 70.

**Date referitoare la teren**

Crt	Categorie folosință	Intravilan	Suprafața (mp)	Tarla	Parcelă	Nr. topo	Observații / Referințe
1	drum	DA	886	-	-	-	

Lungime Segmente

1) Valorile lungimilor segmentelor sunt obținute din proiecție în plan.

Punct început	X / Y	Punct sfârșit	X / Y	Lungime segment (** (m)
1	321.277,61 492.725,52	2	321.268,287 492.734,091	12.664
2	321.268,287 492.734,091	3	321.265,346 492.731,361	4.013
3	321.265,346 492.731,361	4	321.275,652 492.721,886	14.0
4	321.275,652 492.721,886	5	321.310,19 492.713,254	35.6
5	321.310,19 492.713,254	6	321.346,895 492.715,89	36.8

Punct început	X / Y	Punct sfârșit	X / Y	Lungime segment (** (m)
6	321.346,895 492.715,89	7	321.370,1 492.719,603	23.5
7	321.370,1 492.719,603	8	321.400,288 492.734,128	33.5
8	321.400,288 492.734,128	9	321.473,993 492.766,497	80.5
9	321.473,993 492.766,497	10	321.472,385 492.770,159	4.0
10	321.472,385 492.770,159	11	321.398,616 492.737,762	80.569
11	321.398,616 492.737,762	12	321.368,892 492.723,461	32.986
12	321.368,892 492.723,461	13	321.346,435 492.719,867	22.742
13	321.346,435 492.719,867	14	321.310,54 492.717,289	35.987
14	321.310,54 492.717,289	1	321.277,61 492.725,52	33.943

** Lungimile segmentelor sunt determinate în planul de proiecție Stereo 70 și sunt rotunjite la 1 milimetru.

*** Distanța dintre puncte este formată din segmente cumulate ce sunt mai mici decât valoarea 1 milimetru.

**DATE DESPRE IMOBILUL NR. 10728**

Oficiul de Cadastru și Publicitate Imobiliară HUNEDOARA
Biroul de Cadastru și Publicitate Imobiliară Deva

A. Partea I. Descrierea imobilului

TEREN Extravilan

Adresa: Jud. Hunedoara

Nr. Crt	Nr cadastral Nr. topografic	Suprafața* (mp)	Observații / Referințe
A1		1.500	Sector cadastral:114 Teren neimprejmuit;

B. Partea II. Proprietari și acte

Inscrieri privitoare la dreptul de proprietate și alte drepturi reale		Referințe
1 / 20/01/2023		
Act Administrativ nr. 89856/371, din 21/11/2003 emis de CJPSDPAT HUNEDOARA;		
B1	Intabulare, drept de PROPRIETATE, dobandit prin Reconstituire, cota actuala 1/1 1) MUNTEAN ELEONORA	A1

C. Partea III. SARCINI .

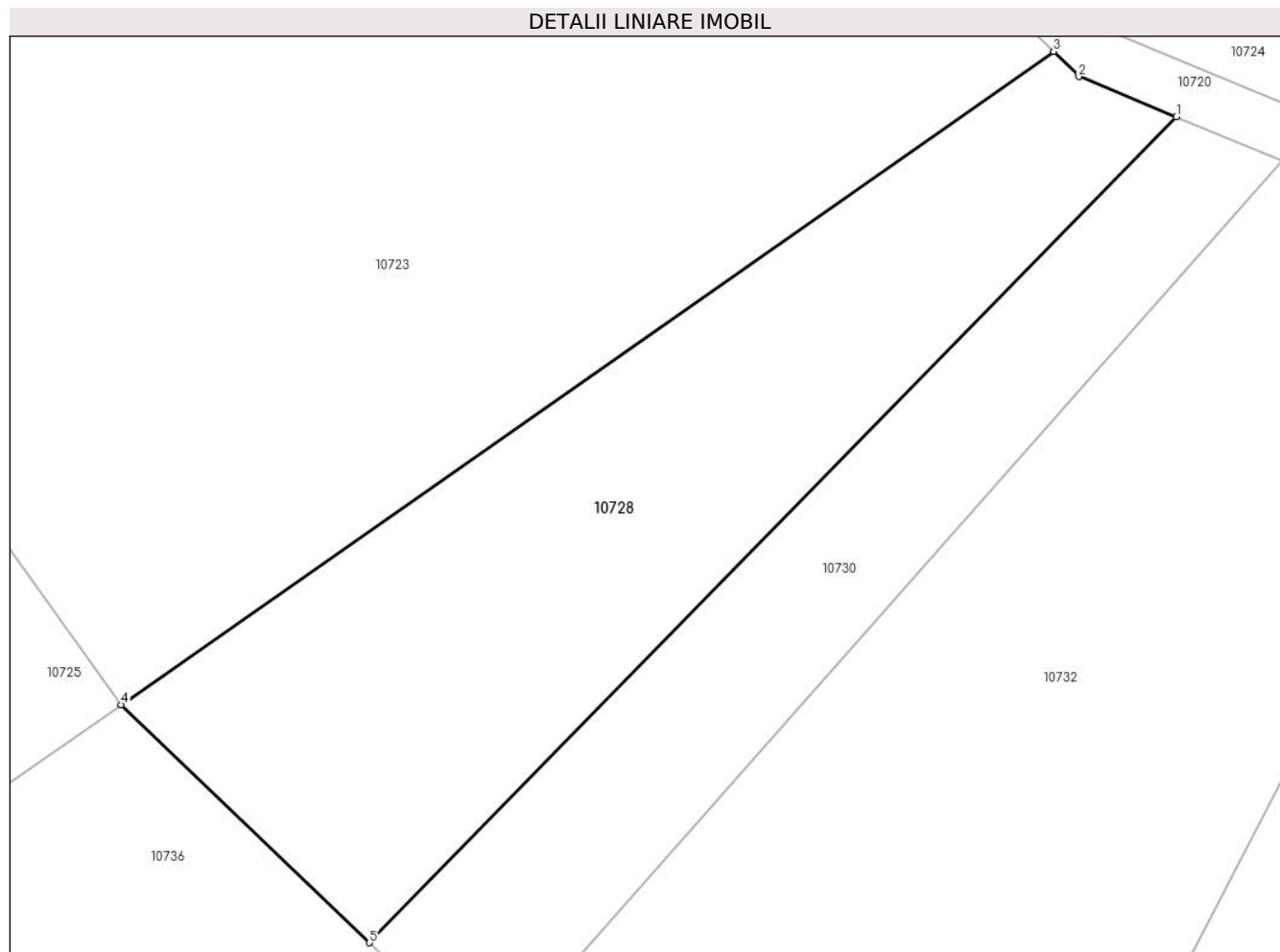
Inscrieri privind dezmembramintele dreptului de proprietate, drepturi reale de garanție și sarcini	Referințe
NU SUNT	

Anexa Nr. 1 La Partea I

Teren

Nr cadastral	Suprafața (mp)*	Observații / Referințe
	1.500	

* Suprafața este determinată în planul de proiecție Stereo 70.



Date referitoare la teren

Crt	Categorie folosință	Intravilan	Suprafața (mp)	Tarla	Parcelă	Nr. topo	Observații / Referințe
1	pașune	NU	1.500	162	2162/7	-	

Lungime Segmente

1) Valorile lungimilor segmentelor sunt obținute din proiecție în plan.

Punct început	X / Y	Punct sfârșit	X / Y	Lungime segment (** (m)
1	320.704,573 492.756,296	2	320.697,294 492.759,313	7.879
2	320.697,294 492.759,313	3	320.695,408 492.761,184	2.657
3	320.695,408 492.761,184	4	320.625,664 492.712,389	85.118
4	320.625,664 492.712,389	5	320.644,246 492.694,597	25.726
5	320.644,246 492.694,597	1	320.704,573 492.756,296	86.292

**** Lungimile segmentelor sunt determinate în planul de proiecție Stereo 70 și sunt rotunjite la 1 milimetru.**

***** Distanța dintre puncte este formată din segmente cumulate ce sunt mai mici decât valoarea 1 milimetru.**

**DATE DESPRE IMOBILUL NR. 10729**

Oficiul de Cadastru și Publicitate Imobiliară HUNEDOARA
Biroul de Cadastru și Publicitate Imobiliară Deva

A. Partea I. Descrierea imobilului

TEREN Extravilan

Adresa: Jud. Hunedoara

Nr. Crt	Nr cadastral Nr. topografic	Suprafața* (mp)	Observații / Referințe
A1		4.320	Sector cadastral:114 Teren neimprejmuit;

B. Partea II. Proprietari și acte

Inscrieri privitoare la dreptul de proprietate și alte drepturi reale		Referințe
1 / 20/01/2023		
Act Administrativ nr. 89856/298, din 30/09/2003 emis de CJPSDPAT HUNEDOARA;		
B1	Intabulare, drept de PROPRIETATE, dobandit prin Reconstituire, cota actuala 1/1 1) DODA ANA	A1

C. Partea III. SARCINI .

Inscrieri privind dezmembramintele dreptului de proprietate, drepturi reale de garanție și sarcini	Referințe
NU SUNT	

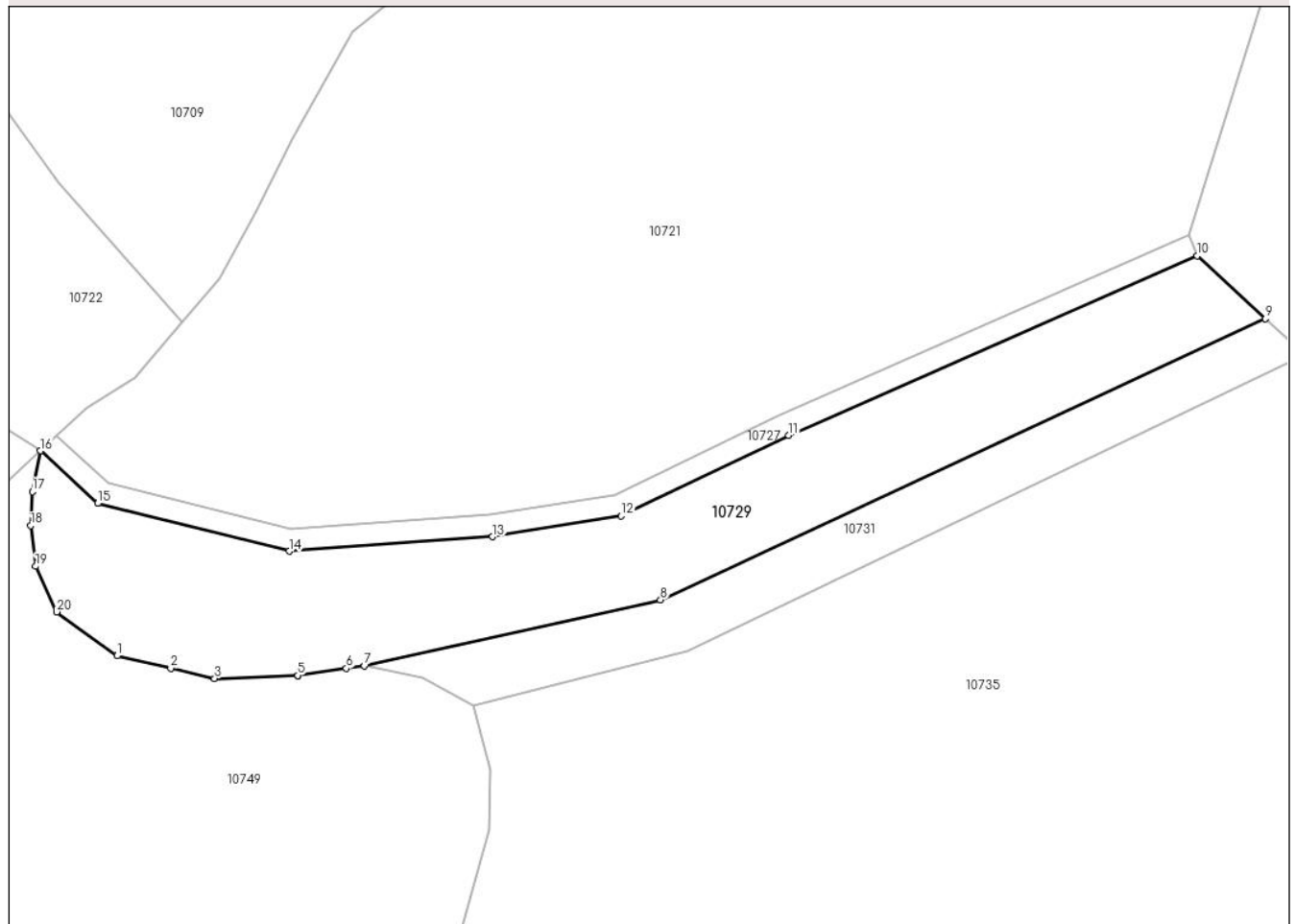
Anexa Nr. 1 La Partea I

Teren

Nr cadastral	Suprafața (mp)*	Observații / Referințe
	4.320	

* Suprafața este determinată în planul de proiecție Stereo 70.

DETALII LINIARE IMOBIL



Date referitoare la teren

Crt	Categorie folosință	Intravilan	Suprafața (mp)	Tarla	Parcelă	Nr. topo	Observații / Referințe
1	pasune	NU	4.320	160	2110/6	-	

Lungime Segmente

1) Valorile lungimilor segmentelor sunt obținute din proiecție în plan.

Punct început	X / Y	Punct sfârșit	X / Y	Lungime segment (** (m)
1	321.279,138 492.694,402	2	321.288,823 492.692,143	9.945
2	321.288,823 492.692,143	3	321.296,747 492.690,295	8.136
3	321.296,747 492.690,295	4	321.311,711 492.690,881	14.976
4	321.311,711 492.690,881	5	321.311,712 492.690,881	0.001
5	321.311,712 492.690,881	6	321.320,518 492.692,143	8.896

Punct început	X / Y	Punct sfârșit	X / Y	Lungime segment (** (m)
6	321.320,518 492.692,143	7	321.323,745 492.692,606	3.26
7	321.323,745 492.692,606	8	321.377,179 492.704,475	54.736
8	321.377,179 492.704,475	9	321.486,273 492.755,194	120.308
9	321.486,273 492.755,194	10	321.473,993 492.766,497	16.69
10	321.473,993 492.766,497	11	321.400,288 492.734,128	80.5
11	321.400,288 492.734,128	12	321.370,1 492.719,603	33.5
12	321.370,1 492.719,603	13	321.346,895 492.715,89	23.5
13	321.346,895 492.715,89	14	321.310,19 492.713,254	36.8
14	321.310,19 492.713,254	15	321.275,652 492.721,886	35.6
15	321.275,652 492.721,886	16	321.265,346 492.731,361	14.0
16	321.265,346 492.731,361	17	321.263,878 492.724,028	7.479
17	321.263,878 492.724,028	18	321.263,586 492.717,867	6.167
18	321.263,586 492.717,867	19	321.264,465 492.710,534	7.386
19	321.264,465 492.710,534	20	321.268,28 492.702,321	9.056
20	321.268,28 492.702,321	1	321.279,138 492.694,402	13.439

** Lungimile segmentelor sunt determinate în planul de proiecție Stereo 70 și sunt rotunjite la 1 milimetru.

*** Distanța dintre puncte este formată din segmente cumulate ce sunt mai mici decât valoarea 1 milimetru.

**DATE DESPRE IMOBILUL NR. 10730**

Oficiul de Cadastru și Publicitate Imobiliară HUNEDOARA
Biroul de Cadastru și Publicitate Imobiliară Deva

A. Partea I. Descrierea imobilului

TEREN Extravilan

Adresa: Jud. Hunedoara

Nr. Crt	Nr cadastral Nr. topografic	Suprafața* (mp)	Observații / Referințe
A1		900	Sector cadastral:114 Teren neimpregmuit;

B. Partea II. Proprietari și acte

Inscrieri privitoare la dreptul de proprietate și alte drepturi reale	Referințe
1 / 20/01/2023	
Act Administrativ nr. 89856/373, din 21/11/2003 emis de CJPSDPAT HUNEDOARA;	
B1	A1
Intabulare, drept de PROPRIETATE, dobandit prin Reconstituire, cota actuala 1/1	
1) MUNTEAN ELEONORA	

C. Partea III. SARCINI .

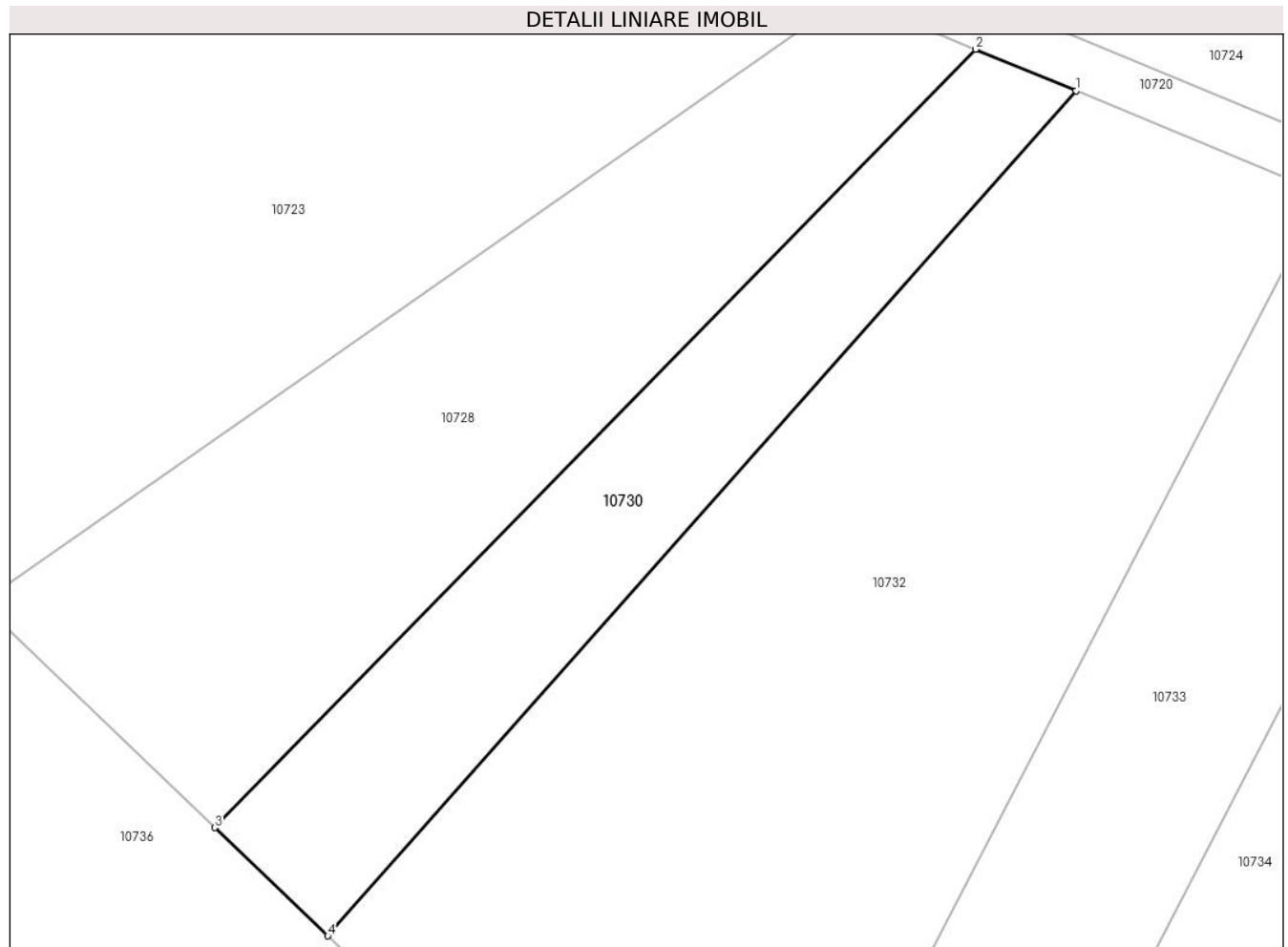
Inscrieri privind dezmembramintele dreptului de proprietate, drepturi reale de garanție și sarcini	Referințe
NU SUNT	

Anexa Nr. 1 La Partea I

Teren

Nr cadastral	Suprafața (mp)*	Observații / Referințe
	900	

* Suprafața este determinată în planul de proiecție Stereo 70.



Date referitoare la teren

Crt	Categorie folosință	Intra vilan	Suprafața (mp)	Tarla	Parcelă	Nr. topo	Observații / Referințe
1	pasune	NU	900	162	2162/8	-	

Lungime Segmente

1) Valorile lungimilor segmentelor sunt obținute din proiecție în plan.

Punct început	X / Y	Punct sfârșit	X / Y	Lungime segment (** (m)
1	320.712,547 492.752,991	2	320.704,573 492.756,296	8.631
2	320.704,573 492.756,296	3	320.644,246 492.694,597	86.292
3	320.644,246 492.694,597	4	320.653,201 492.686,021	12.399
4	320.653,201 492.686,021	1	320.712,547 492.752,991	89.481

** Lungimile segmentelor sunt determinate în planul de proiecție Stereo 70 și sunt rotunjite la 1 milimetru.

***** Distanţa dintre puncte este formată din segmente cumulate ce sunt mai mici decât valoarea 1 milimetru.**

**DATE DESPRE IMOBILUL NR. 10731**

Oficiul de Cadastru și Publicitate Imobiliară HUNEDOARA
Biroul de Cadastru și Publicitate Imobiliară Deva

A. Partea I. Descrierea imobilului

TEREN Extravilan

Adresa: Jud. Hunedoara

Nr. Crt	Nr cadastral Nr. topografic	Suprafața* (mp)	Observații / Referințe
A1		1.670	Sector cadastral:114 Teren neimpregmuit;

B. Partea II. Proprietari și acte

Inscrieri privitoare la dreptul de proprietate și alte drepturi reale		Referințe
1 / 20/01/2023		
Act Administrativ nr. 5863/19, din 07/02/1995 emis de CJPSDPAT HUNEDOARA;		
B1	Intabulare, drept de PROPRIETATE, dobandit prin Reconstituire, cota actuala 1/1 1) SECULA ALEXANDRU 2) SECULA FELICIA	A1

C. Partea III. SARCINI .

Inscrieri privind dezmembramintele dreptului de proprietate, drepturi reale de garanție și sarcini	Referințe
NU SUNT	

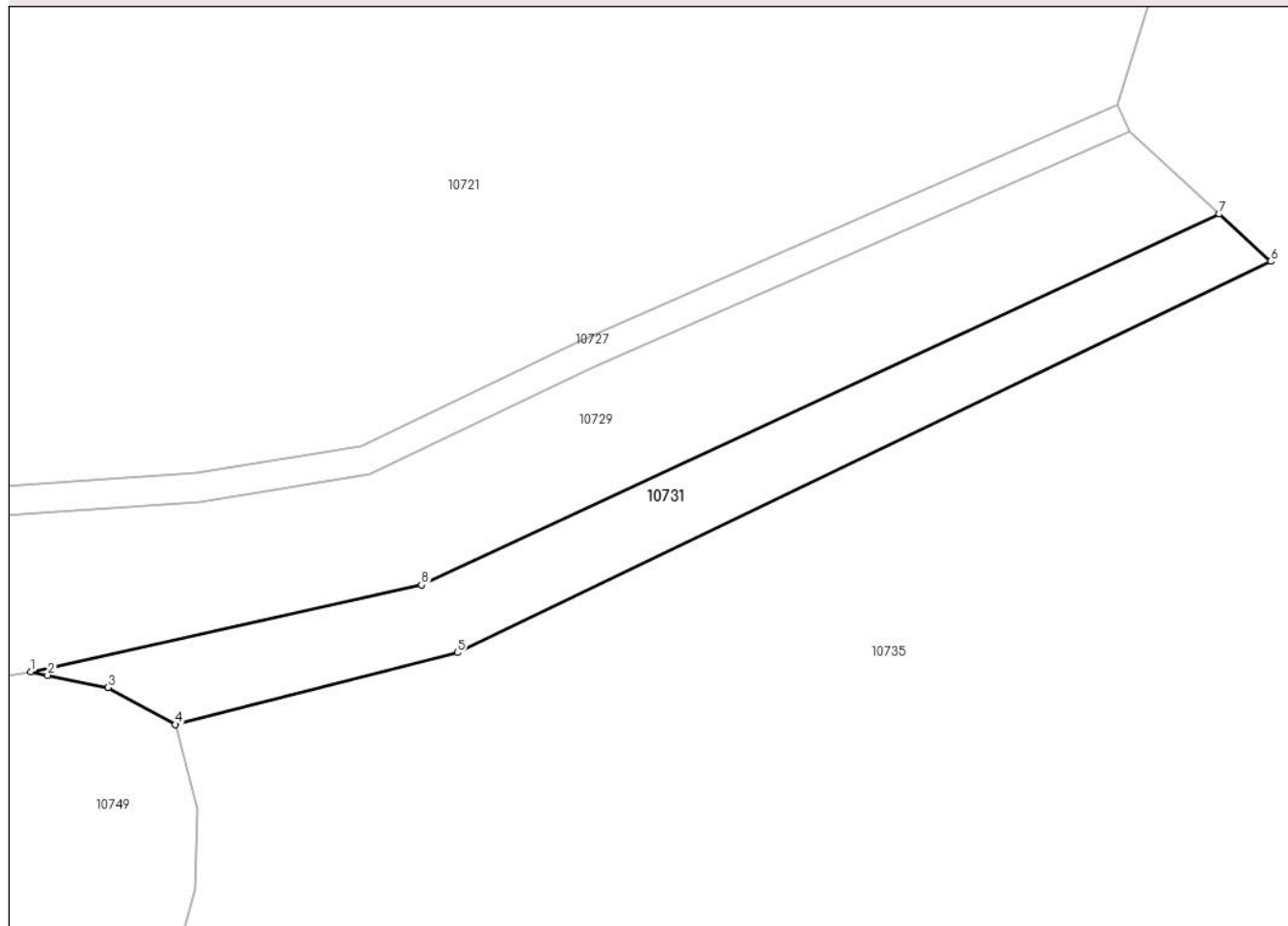
Anexa Nr. 1 La Partea I

Teren

Nr cadastral	Suprafața (mp)*	Observații / Referințe
	1.670	

* Suprafața este determinată în planul de proiecție Stereo 70.

DETALII LINIARE IMOBIL



Date referitoare la teren

Crt	Categorie folosință	Intravilan	Suprafața (mp)	Tarla	Parcelă	Nr. topo	Observații / Referințe
1	pasune	NU	1.670	160	2110/5	-	

Lungime Segmente

1) Valorile lungimilor segmentelor sunt obținute din proiecție în plan.

Punct început	X / Y	Punct sfârșit	X / Y	Lungime segment (** (m)
1	321.323,745 492.692,606	2	321.326,033 492.692,143	2.334
2	321.326,033 492.692,143	3	321.334,312 492.690,47	8.446
3	321.334,312 492.690,47	4	321.343,529 492.685,411	10.514
4	321.343,529 492.685,411	5	321.382,075 492.695,249	39.781
5	321.382,075 492.695,249	6	321.493,305 492.748,722	123.416

Punct început	X / Y	Punct sfârșit	X / Y	Lungime segment (** (m)
6	321.493,305 492.748,722	7	321.486,273 492.755,194	9.557
7	321.486,273 492.755,194	8	321.377,179 492.704,475	120.308
8	321.377,179 492.704,475	1	321.323,745 492.692,606	54.736

** Lungimile segmentelor sunt determinate în planul de proiecție Stereo 70 și sunt rotunjite la 1 milimetru.

*** Distanța dintre puncte este formată din segmente cumulate ce sunt mai mici decât valoarea 1 milimetru.

**DATE DESPRE IMOBILUL NR. 10732**

Oficiul de Cadastru și Publicitate Imobiliară HUNEDOARA
Biroul de Cadastru și Publicitate Imobiliară Deva

A. Partea I. Descrierea imobilului

TEREN Extravilan

Adresa: Jud. Hunedoara

Nr. Crt	Nr cadastral Nr. topografic	Suprafața* (mp)	Observații / Referințe
A1		3.000	Sector cadastral:114 Teren neimprejmuit;

B. Partea II. Proprietari și acte

Inscrieri privitoare la dreptul de proprietate și alte drepturi reale		Referințe
1 / 20/01/2023		
Act Administrativ nr. 89856/374, din 21/11/2003 emis de CJPSDPAT HUNEDOARA;		
B1	Intabulare, drept de PROPRIETATE, dobandit prin Reconstituire, cota actuala 1/1 1) MUNTEAN ROBINSON 2) CIOSA ADRIAN	A1

C. Partea III. SARCINI .

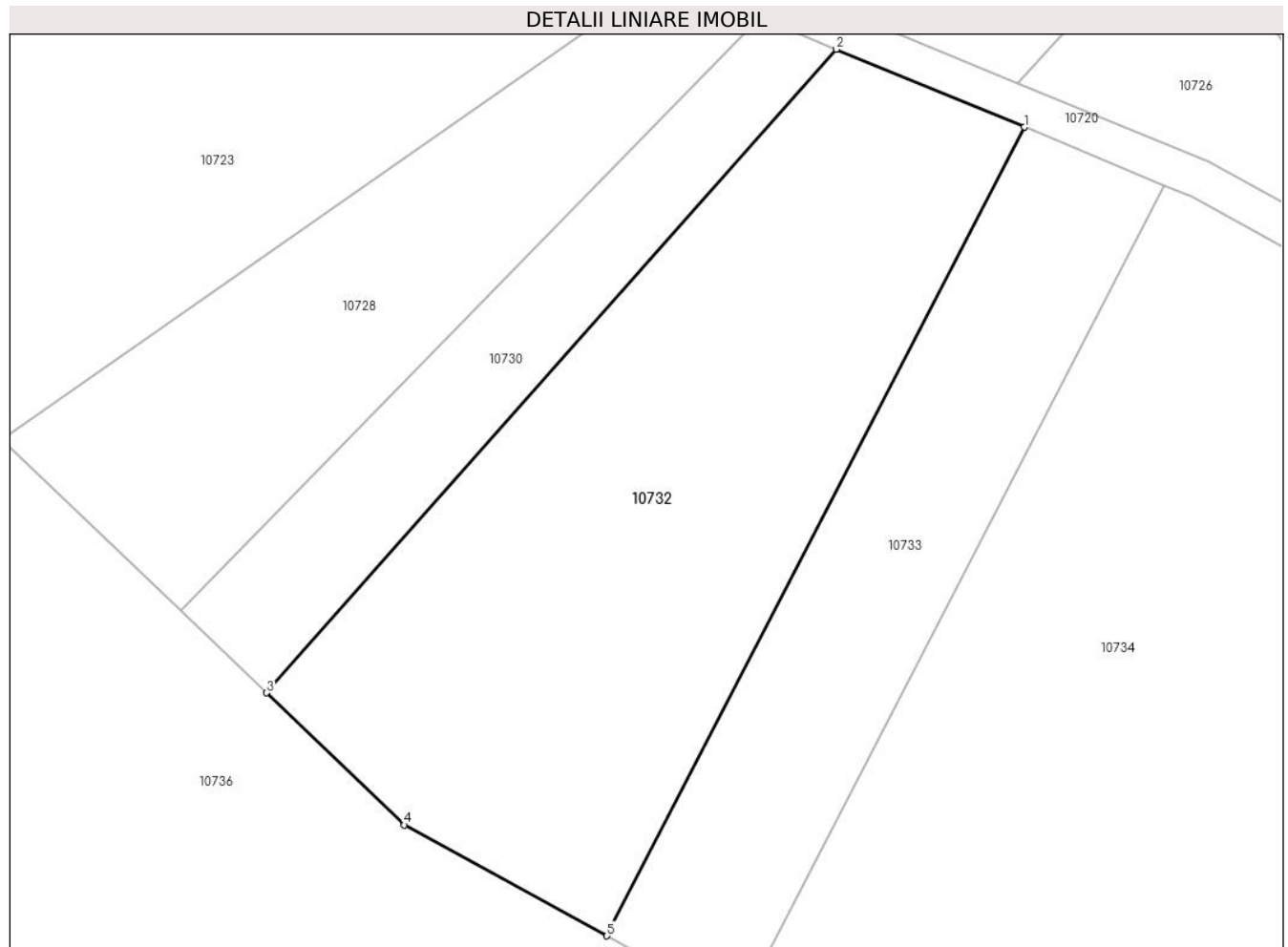
Inscrieri privind dezmembramintele dreptului de proprietate, drepturi reale de garanție și sarcini	Referințe
NU SUNT	

Anexa Nr. 1 La Partea I

Teren

Nr cadastral	Suprafața (mp)*	Observații / Referințe
	3.000	

* Suprafața este determinată în planul de proiecție Stereo 70.



Date referitoare la teren

Crt	Categorie folosință	Intravilan	Suprafața (mp)	Tarla	Parcelă	Nr. topo	Observații / Referințe
1	pasune	NU	3.000	162	2162/9	-	

Lungime Segmente

1) Valorile lungimilor segmentelor sunt obținute din proiecție în plan.

Punct început	X / Y	Punct sfârșit	X / Y	Lungime segment (** (m)
1	320.732,129 492.744,874	2	320.712,547 492.752,991	21.198
2	320.712,547 492.752,991	3	320.653,201 492.686,021	89.481
3	320.653,201 492.686,021	4	320.667,556 492.672,276	19.875
4	320.667,556 492.672,276	5	320.688,646 492.660,722	24.047
5	320.688,646 492.660,722	1	320.732,129 492.744,874	94.722

**** Lungimile segmentelor sunt determinate în planul de proiecție Stereo 70 și sunt rotunjite la 1 milimetru.**

***** Distanța dintre puncte este formată din segmente cumulate ce sunt mai mici decât valoarea 1 milimetru.**

**DATE DESPRE IMOBILUL NR. 10733**

Oficiul de Cadastru și Publicitate Imobiliară HUNEDOARA
Biroul de Cadastru și Publicitate Imobiliară Deva

A. Partea I. Descrierea imobilului

TEREN Extravilan

Adresa: Jud. Hunedoara

Nr. Crt	Nr cadastral Nr. topografic	Suprafața* (mp)	Observații / Referințe
A1		1.500	Sector cadastral:114 Teren neimprejmuit;

B. Partea II. Proprietari și acte

Inscrieri privitoare la dreptul de proprietate și alte drepturi reale	Referințe
1 / 20/01/2023	
Act Administrativ nr. 89856/298, din 30/09/2003 emis de CJPSDPAT HUNEDOARA;	
B1	A1
Intabulare, drept de PROPRIETATE, dobandit prin Reconstituire, cota actuala 1/1 1) DODA ANA	

C. Partea III. SARCINI .

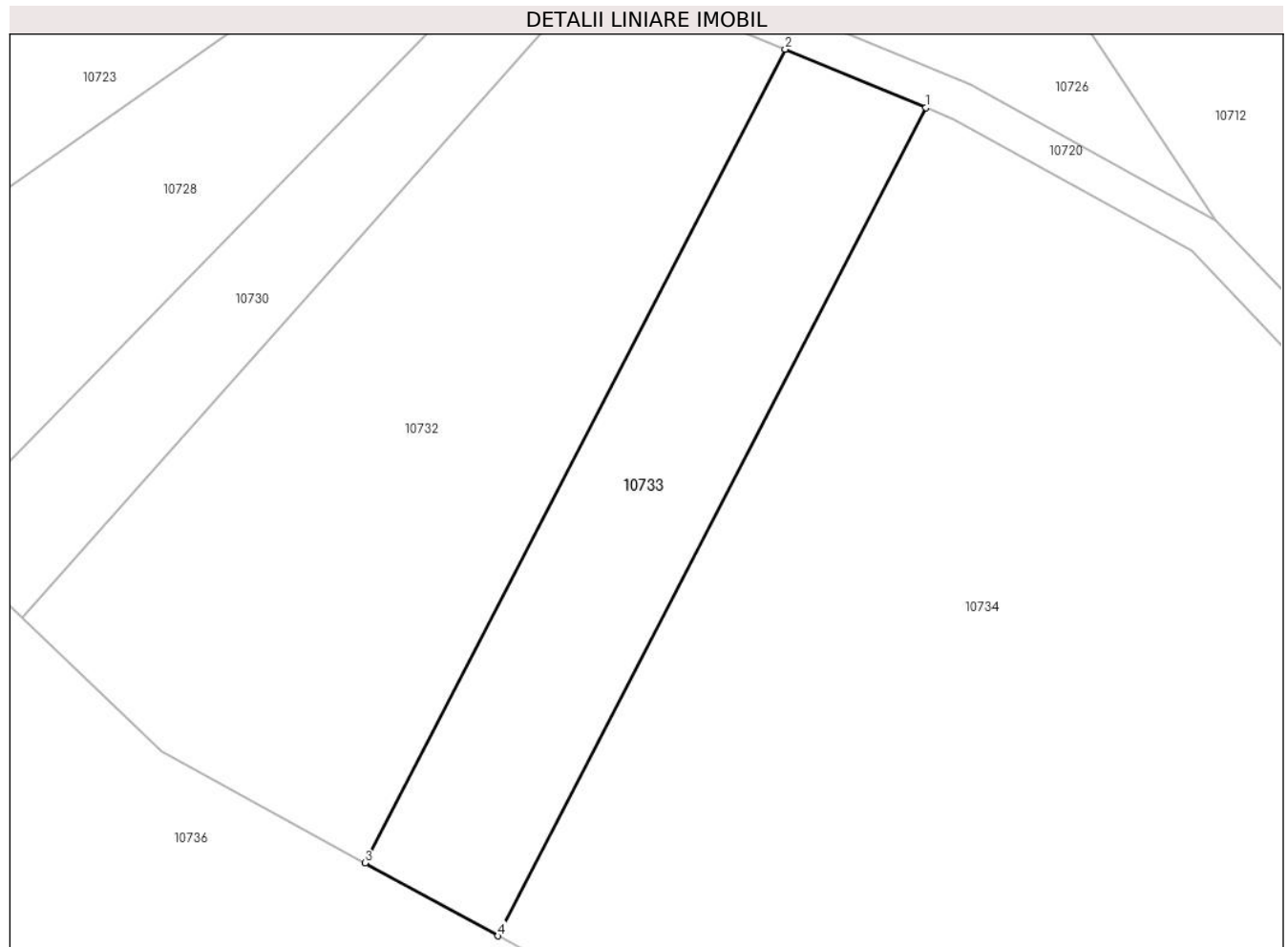
Inscrieri privind dezmembramintele dreptului de proprietate, drepturi reale de garanție și sarcini	Referințe
NU SUNT	

Anexa Nr. 1 La Partea I

Teren

Nr cadastral	Suprafața (mp)*	Observații / Referințe
	1.500	

* Suprafața este determinată în planul de proiecție Stereo 70.



Date referitoare la teren

Crt	Categorie folosință	Intra vilan	Suprafața (mp)	Tarla	Parcelă	Nr. topo	Observații / Referințe
1	pasune	NU	1.500	162	2162/10	-	

Lungime Segmente

1) Valorile lungimilor segmentelor sunt obținute din proiecție în plan.

Punct început	X / Y	Punct sfârșit	X / Y	Lungime segment (** (m)
1	320.746,679 492.738,843	2	320.732,129 492.744,874	15.75
2	320.732,129 492.744,874	3	320.688,646 492.660,722	94.722
3	320.688,646 492.660,722	4	320.702,415 492.653,18	15.699
4	320.702,415 492.653,18	1	320.746,679 492.738,843	96.424

** Lungimile segmentelor sunt determinate în planul de proiecție Stereo 70 și sunt rotunjite la 1 milimetru.

***** Distanţa dintre puncte este formată din segmente cumulate ce sunt mai mici decât valoarea 1 milimetru.**

**DATE DESPRE IMOBILUL NR. 10734**

Oficiul de Cadastru și Publicitate Imobiliară HUNEDOARA
Biroul de Cadastru și Publicitate Imobiliară Deva

A. Partea I. Descrierea imobilului

TEREN Extravilan

Adresa: Jud. Hunedoara

Nr. Crt	Nr cadastral Nr. topografic	Suprafața* (mp)	Observații / Referințe
A1		12.398	Sector cadastral:114 Teren neimprejmuit;

B. Partea II. Proprietari și acte

Inscrieri privitoare la dreptul de proprietate și alte drepturi reale	Referințe
1 / 10/01/2023	
Act Normativ nr. 7, din 13/03/1996 emis de PARLAMENTUL ROMÂNIEI;	
B1	A1
1) COMUNA ILIA, REZERVA COMISIEI LOCALE DE FOND FUNCJAR, CIF:4374164	

C. Partea III. SARCINI .

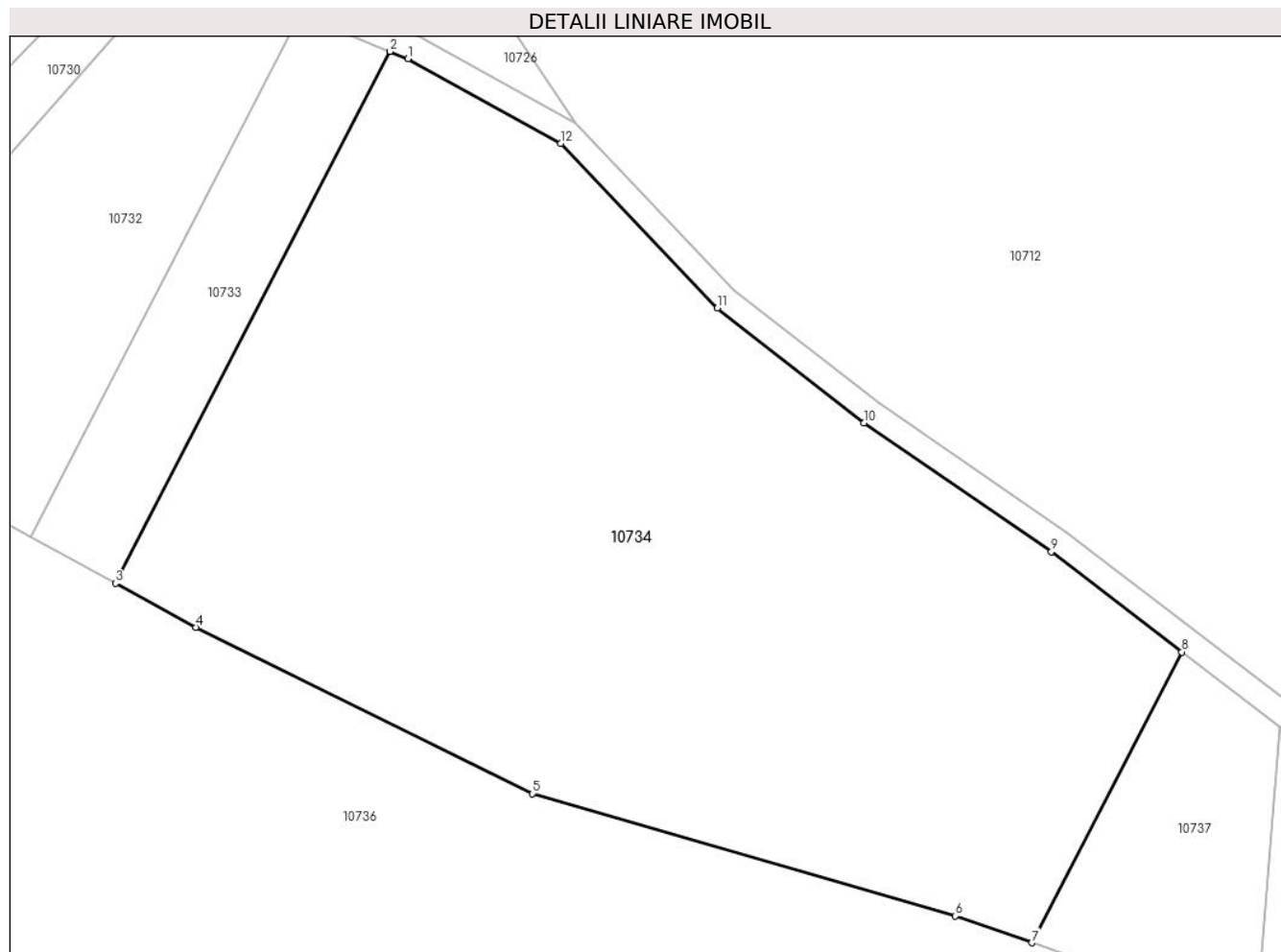
Inscrieri privind dezmembramintele dreptului de proprietate, drepturi reale de garanție și sarcini	Referințe
NU SUNT	

Anexa Nr. 1 La Partea I

Teren

Nr cadastral	Suprafața (mp)*	Observații / Referințe
	12.398	

* Suprafața este determinată în planul de proiecție Stereo 70.



Date referitoare la teren

Crt	Categorie folosință	Intra vilan	Suprafața (mp)	Tarla	Parcelă	Nr. topo	Observații / Referințe
1	pașune	NU	12.398	162	2162/11	-	ÎMPĂDURITĂ

Lungime Segmente

1) Valorile lungimilor segmentelor sunt obținute din proiecție în plan.

Punct început	X / Y	Punct sfârșit	X / Y	Lungime segment (** (m)
1	320.749,544 492.737,656	2	320.746,679 492.738,843	3.101
2	320.746,679 492.738,843	3	320.702,415 492.653,18	96.424
3	320.702,415 492.653,18	4	320.715,354 492.646,092	14.754
4	320.715,354 492.646,092	5	320.769,599 492.619,301	60.5
5	320.769,599 492.619,301	6	320.837,818 492.599,623	71.0

Punct început	X / Y	Punct sfârșit	X / Y	Lungime segment (** (m)
6	320.837,818 492.599,623	7	320.850,12 492.595,298	13.041
7	320.850,12 492.595,298	8	320.874,314 492.642,12	52.704
8	320.874,314 492.642,12	9	320.853,283 492.658,237	26.497
9	320.853,283 492.658,237	10	320.823,056 492.679,008	36.675
10	320.823,056 492.679,008	11	320.799,444 492.697,505	29.995
11	320.799,444 492.697,505	12	320.774,178 492.724,008	36.616
12	320.774,178 492.724,008	1	320.749,544 492.737,656	28.162

** Lungimile segmentelor sunt determinate în planul de proiecție Stereo 70 și sunt rotunjite la 1 milimetru.

*** Distanța dintre puncte este formată din segmente cumulate ce sunt mai mici decât valoarea 1 milimetru.

**DATE DESPRE IMOBILUL NR. 10735**

Oficiul de Cadastru și Publicitate Imobiliară HUNEDOARA
Biroul de Cadastru și Publicitate Imobiliară Deva

A. Partea I. Descrierea imobilului

TEREN Extravilan

Adresa: Jud. Hunedoara

Nr. Crt	Nr cadastral Nr. topografic	Suprafața* (mp)	Observații / Referințe
A1		86.984	Sector cadastral:114 Teren neimpregmuit;

B. Partea II. Proprietari și acte

Inscrieri privitoare la dreptul de proprietate și alte drepturi reale	Referințe
1 / 10/01/2023	
Act Normativ nr. 7, din 13/03/1996 emis de PARLAMENTUL ROMÂNIEI;	
B1	A1
Intabulare, drept de PROPRIETATE, dobandit prin Lege, cota actuala 1/1	
1) COMUNA ILIA, REZERVA COMISIEI LOCALE DE FOND FUNCJAR, CIF:4374164	

C. Partea III. SARCINI .

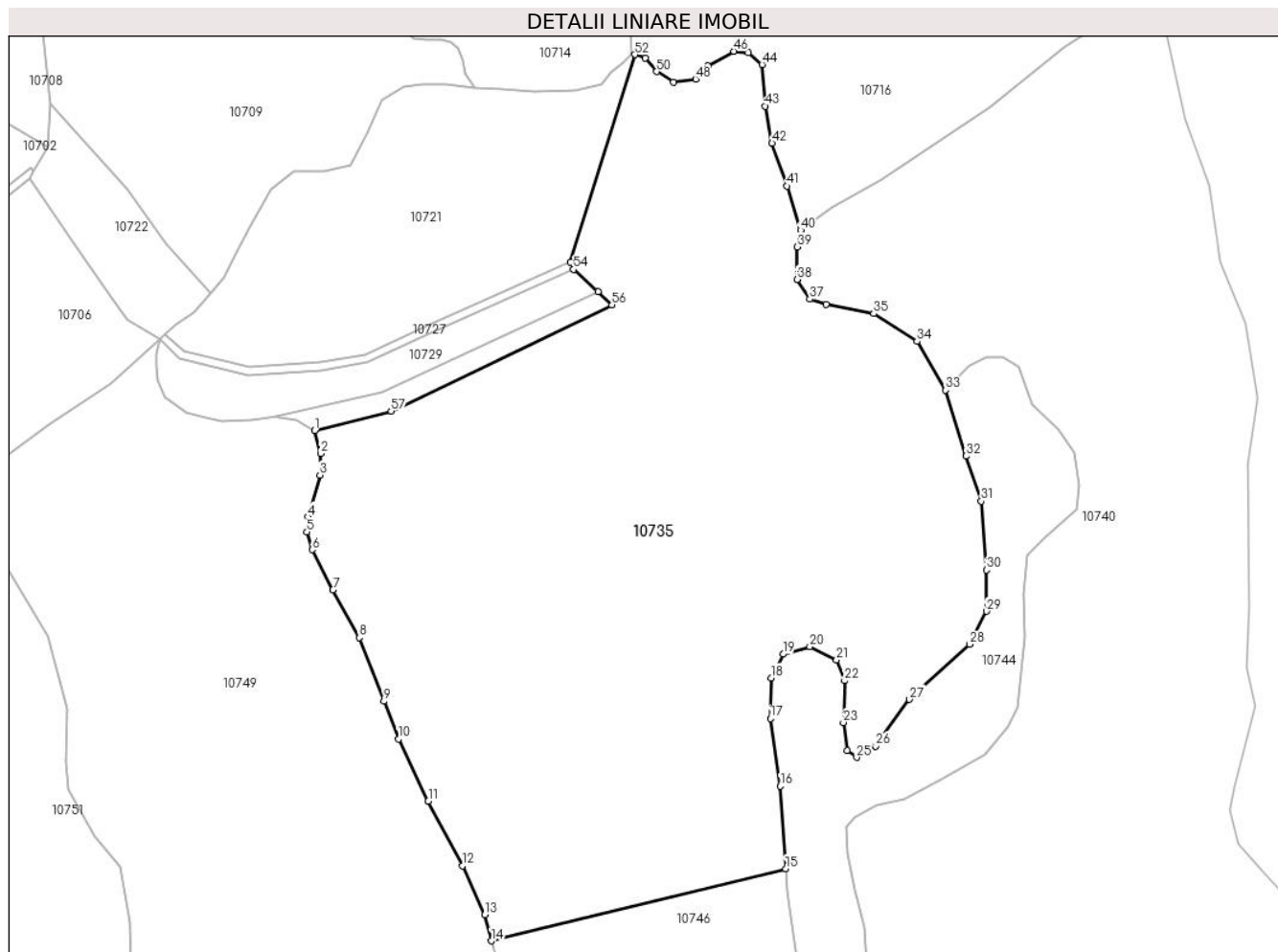
Inscrieri privind dezmembramintele dreptului de proprietate, drepturi reale de garanție și sarcini	Referințe
NU SUNT	

Anexa Nr. 1 La Partea I

Teren

Nr cadastral	Suprafața (mp)*	Observații / Referințe
	86.984	

* Suprafața este determinată în planul de proiecție Stereo 70.



Date referitoare la teren

Crt	Categorie folosință	Intravilan	Suprafața (mp)	Tarla	Parcelă	Nr. topo	Observații / Referințe
1	padure	NU	86.984	160	-	-	

Lungime Segmente

1) Valorile lungimilor segmentelor sunt obținute din proiecție în plan.

Punct început	X / Y	Punct sfârșit	X / Y	Lungime segment	Punct început	X / Y	Punct sfârșit	X / Y	Lungime segment	Punct început	X / Y	Punct sfârșit	X / Y	Lungime segment
1	321.343,529 492.685,411	2	321.346,564 492.673,833	11.969	2	321.346,564 492.673,833	3	321.346,227 492.662,929	10.909	3	321.346,227 492.662,929	4	321.340,285 492.641,783	21.965
4	321.340,285 492.641,783	5	321.339,649 492.634,36	7.451	5	321.339,649 492.634,36	6	321.342,342 492.625,384	9.371	6	321.342,342 492.625,384	7	321.352,813 492.605,19	22.748
7	321.352,813 492.605,19	8	321.366,126 492.581,106	27.519	8	321.366,126 492.581,106	9	321.378,393 492.549,093	34.282	9	321.378,393 492.549,093	10	321.385,872 492.530,095	20.417
10	321.385,872 492.530,095	11	321.400,832 492.498,83	34.659	11	321.400,832 492.498,83	12	321.418,035 492.466,219	36.87	12	321.418,035 492.466,219	13	321.429,254 492.441,686	26.977
13	321.429,254 492.441,686	14	321.432,679 492.428,449	13.674	14	321.432,679 492.428,449	15	321.580,937 492.464,788	152.647	15	321.580,937 492.464,788	16	321.578,188 492.506,277	41.58
16	321.578,188 492.506,277	17	321.573,226 492.540,413	34.495	17	321.573,226 492.540,413	18	321.573,518 492.560,837	20.426	18	321.573,518 492.560,837	19	321.579,648 492.572,799	13.441

Punct început	X / Y	Punct sfârșit	X / Y	Lungime segment	Punct început	X / Y	Punct sfârșit	X / Y	Lungime segment	Punct început	X / Y	Punct sfârșit	X / Y	Lungime segment
19	321.579,648 492.572,799	20	321.593,076 492.576,592	13.953	20	321.593,076 492.576,592	21	321.606,502 492.569,881	15.01	21	321.606,502 492.569,881	22	321.610,59 492.559,377	11.271
22	321.610,59 492.559,377	23	321.610,005 492.538,371	21.014	23	321.610,005 492.538,371	24	321.612,049 492.524,366	14.153	24	321.612,049 492.524,366	25	321.616,72 492.520,865	5.837
25	321.616,72 492.520,865	26	321.626,351 492.526,408	11.112	26	321.626,351 492.526,408	27	321.643,281 492.550,042	29.072	27	321.643,281 492.550,042	28	321.673,638 492.577,758	41.106
28	321.673,638 492.577,758	29	321.682,103 492.594,388	18.66	29	321.682,103 492.594,388	30	321.682,103 492.615,104	20.716	30	321.682,103 492.615,104	31	321.679,478 492.649,823	34.819
31	321.679,478 492.649,823	32	321.671,887 492.672,581	23.99	32	321.671,887 492.672,581	33	321.661,358 492.705,767	34.817	33	321.661,358 492.705,767	34	321.647,054 492.730,274	28.376
34	321.647,054 492.730,274	35	321.625,161 492.744,279	25.989	35	321.625,161 492.744,279	36	321.601,225 492.748,947	24.387	36	321.601,225 492.748,947	37	321.593,052 492.751,573	8.584
37	321.593,052 492.751,573	38	321.586,632 492.761,492	11.816	38	321.586,632 492.761,492	39	321.586,632 492.777,832	16.339	39	321.586,632 492.777,832	40	321.588,382 492.786,293	8.64
40	321.588,382 492.786,293	41	321.581,669 492.808,467	23.168	41	321.581,669 492.808,467	42	321.574,079 492.830,057	22.886	42	321.574,079 492.830,057	43	321.570,576 492.848,73	18.998
43	321.570,576 492.848,73	44	321.569,059 492.869,633	20.958	44	321.569,059 492.869,633	45	321.562,053 492.875,761	9.307	45	321.562,053 492.875,761	46	321.554,756 492.876,344	7.321
46	321.554,756 492.876,344	47	321.541,62 492.869,05	15.025	47	321.541,62 492.869,05	48	321.535,492 492.862,339	9.088	48	321.535,492 492.862,339	49	321.524,399 492.860,881	11.188
49	321.524,399 492.860,881	50	321.515,934 492.866,132	9.962	50	321.515,934 492.866,132	51	321.510,096 492.872,843	8.895	51	321.510,096 492.872,843	52	321.504,871 492.874,659	5.531
52	321.504,871 492.874,659	53	321.472,385 492.770,159	109.433	53	321.472,385 492.770,159	54	321.473,993 492.766,497	4.0	54	321.473,993 492.766,497	55	321.486,273 492.755,194	16.69
55	321.486,273 492.755,194	56	321.493,305 492.748,722	9.557	56	321.493,305 492.748,722	57	321.382,075 492.695,249	123.416	57	321.382,075 492.695,249	1	321.343,529 492.685,411	39.781

** Lungimile segmentelor sunt determinate în planul de proiecție Stereo 70 și sunt rotunjite la 1 milimetru.

*** Distanța dintre puncte este formată din segmente cumulate ce sunt mai mici decât valoarea 1 milimetru.

**DATE DESPRE IMOBILUL NR. 10736**

Oficiul de Cadastru și Publicitate Imobiliară HUNEDOARA
Biroul de Cadastru și Publicitate Imobiliară Deva

A. Partea I. Descrierea imobilului

TEREN Extravilan

Adresa: Jud. Hunedoara

Nr. Crt	Nr cadastral Nr. topografic	Suprafața* (mp)	Observații / Referințe
A1		16.160	Sector cadastral:114 Teren neimprejmuit;

B. Partea II. Proprietari și acte

Inscrieri privitoare la dreptul de proprietate și alte drepturi reale	Referințe
1 / 10/01/2023	
Act Normativ nr. 7, din 13/03/1996 emis de PARLAMENTUL ROMÂNIEI;	
B1	A1
1) COMUNA ILIA, REZERVA COMISIEI LOCALE DE FOND FUNCJAR, CIF:4374164	

C. Partea III. SARCINI .

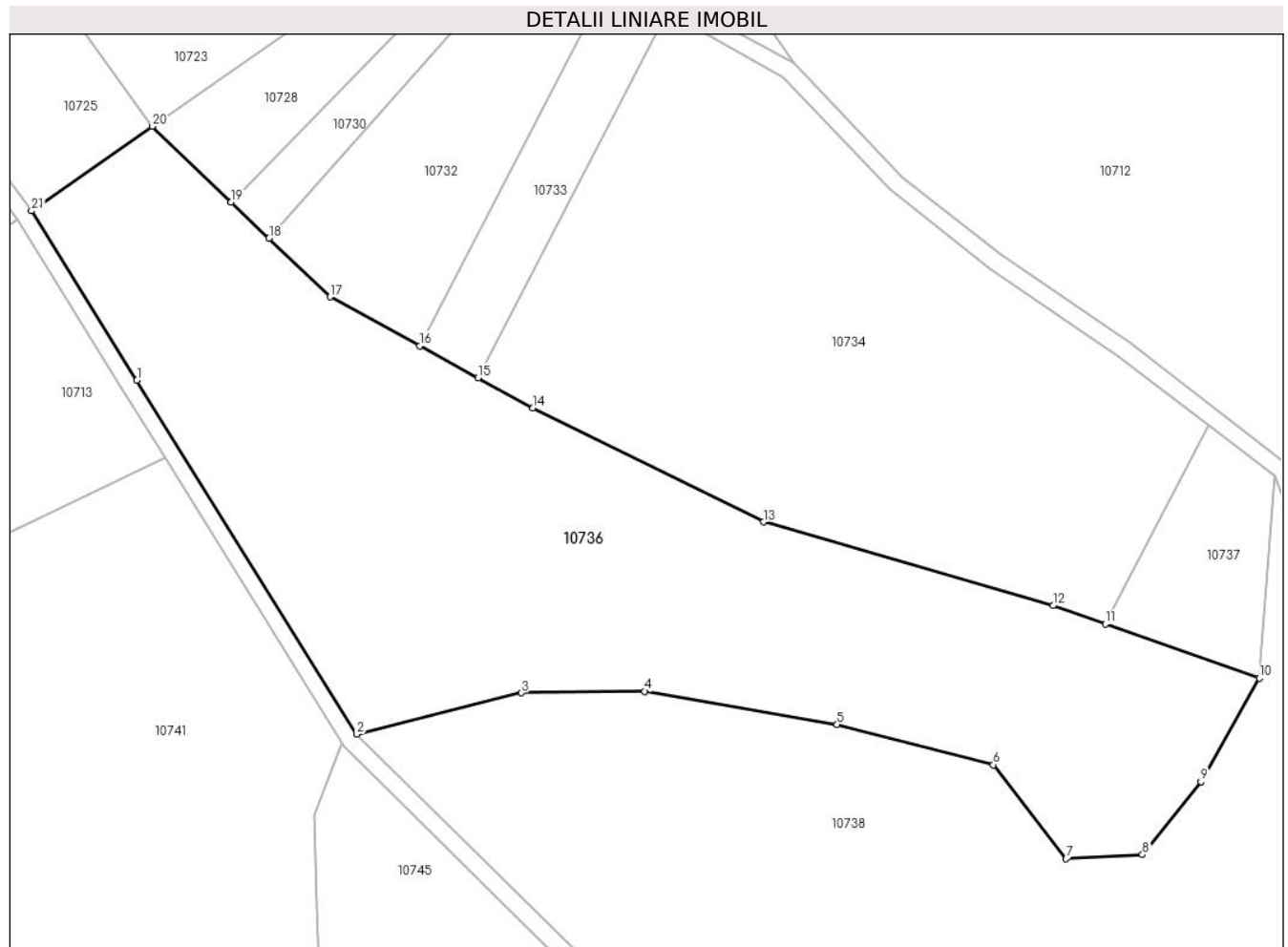
Inscrieri privind dezmembramintele dreptului de proprietate, drepturi reale de garanție și sarcini	Referințe
NU SUNT	

Anexa Nr. 1 La Partea I

Teren

Nr cadastral	Suprafața (mp)*	Observații / Referințe
	16.160	

* Suprafața este determinată în planul de proiecție Stereo 70.



Date referitoare la teren

Crt	Categorie folosință	Intravilan	Suprafața (mp)	Tarla	Parcelă	Nr. topo	Observații / Referințe
1	padure	NU	16.160	162	-	-	PDT

Lungime Segmente

1) Valorile lungimilor segmentelor sunt obținute din proiecție în plan.

Punct început	X / Y	Punct sfârșit	X / Y	Lungime segment (** (m)
1	320.622,072 492.652,599	2	320.673,825 492.569,378	98.0
3	320.712,632 492.579,073	4	320.741,629 492.579,473	29.0
5	320.786,955 492.571,626	6	320.823,763 492.562,184	38.0
7	320.840,908 492.540,046	8	320.858,883 492.540,992	18.0
9	320.872,629 492.558,168	10	320.886,414 492.582,54	28.0

Punct început	X / Y	Punct sfârșit	X / Y	Lungime segment (** (m)
2	320.673,825 492.569,378	3	320.712,632 492.579,073	40.0
4	320.741,629 492.579,473	5	320.786,955 492.571,626	46.0
6	320.823,763 492.562,184	7	320.840,908 492.540,046	28.0
8	320.858,883 492.540,992	9	320.872,629 492.558,168	22.0
10	320.886,414 492.582,54	11	320.850,12 492.595,298	38.471

Punct început	X / Y	Punct sfârșit	X / Y	Lungime segment (** (m)
11	320.850,12 492.595,298	12	320.837,818 492.599,623	13.041
13	320.769,599 492.619,301	14	320.715,354 492.646,092	60.5
15	320.702,415 492.653,18	16	320.688,646 492.660,722	15.699
17	320.667,556 492.672,276	18	320.653,201 492.686,021	19.875
19	320.644,246 492.694,597	20	320.625,664 492.712,389	25.726
21	320.597,252 492.692,511	1	320.622,072 492.652,599	47.0

Punct început	X / Y	Punct sfârșit	X / Y	Lungime segment (** (m)
12	320.837,818 492.599,623	13	320.769,599 492.619,301	71.0
14	320.715,354 492.646,092	15	320.702,415 492.653,18	14.754
16	320.688,646 492.660,722	17	320.667,556 492.672,276	24.047
18	320.653,201 492.686,021	19	320.644,246 492.694,597	12.399
20	320.625,664 492.712,389	21	320.597,252 492.692,511	34.676

** Lungimile segmentelor sunt determinate în planul de proiecție Stereo 70 și sunt rotunjite la 1 milimetru.

*** Distanța dintre puncte este formată din segmente cumulate ce sunt mai mici decât valoarea 1 milimetru.

**DATE DESPRE IMOBILUL NR. 10737**

Oficiul de Cadastru și Publicitate Imobiliară HUNEDOARA
Biroul de Cadastru și Publicitate Imobiliară Deva

A. Partea I. Descrierea imobilului

TEREN Extravilan

Adresa: Jud. Hunedoara

Nr. Crt	Nr cadastral Nr. topografic	Suprafața* (mp)	Observații / Referințe
A1		1.400	Sector cadastral:114 Teren neimprejmuit;

B. Partea II. Proprietari și acte

Inscrieri privitoare la dreptul de proprietate și alte drepturi reale	Referințe
1 / 20/01/2023	
Act Administrativ nr. 5863/45, din 19/02/1996 emis de CJPSDPAT HUNEDOARA;	
B1	A1
Intabulare, drept de PROPRIETATE, dobandit prin Reconstituire, cota actuala 1/1	
1) HAIDA ROMUL VIRGIL	

C. Partea III. SARCINI .

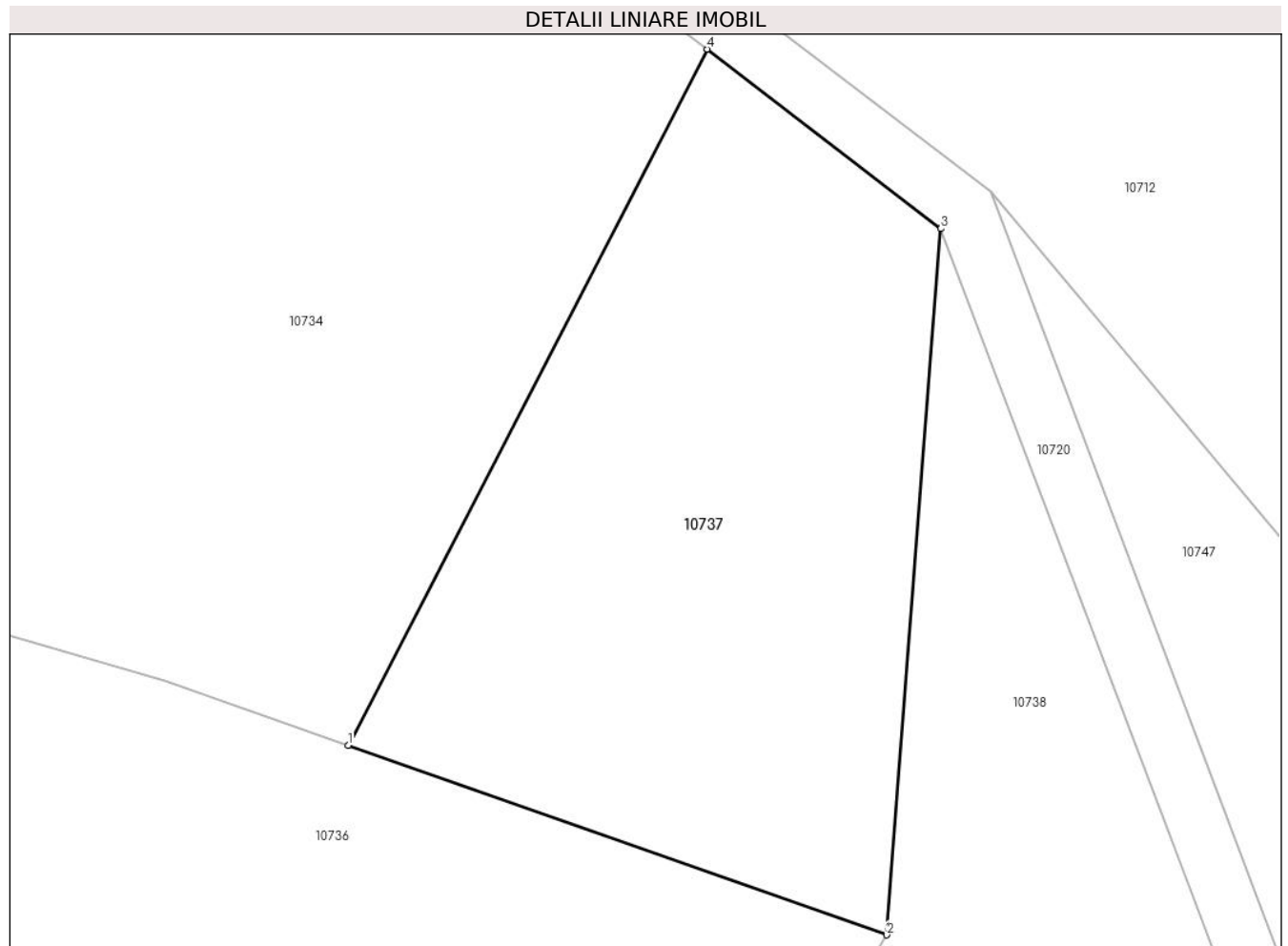
Inscrieri privind dezmembramintele dreptului de proprietate, drepturi reale de garanție și sarcini	Referințe
NU SUNT	

Anexa Nr. 1 La Partea I

Teren

Nr cadastral	Suprafața (mp)*	Observații / Referințe
	1.400	

* Suprafața este determinată în planul de proiecție Stereo 70.



Date referitoare la teren

Crt	Categorie folosință	Intravilan	Suprafața (mp)	Tarla	Parcelă	Nr. topo	Observații / Referințe
1	pasune	NU	1.400	162	2162/17	-	

Lungime Segmente

1) Valorile lungimilor segmentelor sunt obținute din proiecție în plan.

Punct început	X / Y	Punct sfârșit	X / Y	Lungime segment (** (m)
1	320.850,12 492.595,298	2	320.886,414 492.582,54	38.471
2	320.886,414 492.582,54	3	320.890,056 492.630,057	47.657
3	320.890,056 492.630,057	4	320.874,314 492.642,12	19.833
4	320.874,314 492.642,12	1	320.850,12 492.595,298	52.704

** Lungimile segmentelor sunt determinate în planul de proiecție Stereo 70 și sunt rotunjite la 1 milimetru.

***** Distanţa dintre puncte este formată din segmente cumulate ce sunt mai mici decât valoarea 1 milimetru.**

**DATE DESPRE IMOBILUL NR. 10738**

Oficiul de Cadastru și Publicitate Imobiliară HUNEDOARA
Biroul de Cadastru și Publicitate Imobiliară Deva

A. Partea I. Descrierea imobilului

TEREN Extravilan

Adresa: Jud. Hunedoara

Nr. Crt	Nr cadastral Nr. topografic	Suprafața* (mp)	Observații / Referințe
A1		18.467	Sector cadastral:114 Teren neimpregmuit;

B. Partea II. Proprietari și acte

Inscrieri privitoare la dreptul de proprietate și alte drepturi reale		Referințe
1 / 10/01/2023		
Act Normativ nr. 7, din 13/03/1996 emis de PARLAMENTUL ROMÂNIEI;		
B1	Intabulare, drept de PROPRIETATE, dobândit prin Lege, cota actuala 1/1	A1
1) COMUNA ILIA, REZERVA COMISIEI LOCALE DE FOND FUNCJAR, CIF:4374164		

C. Partea III. SARCINI .

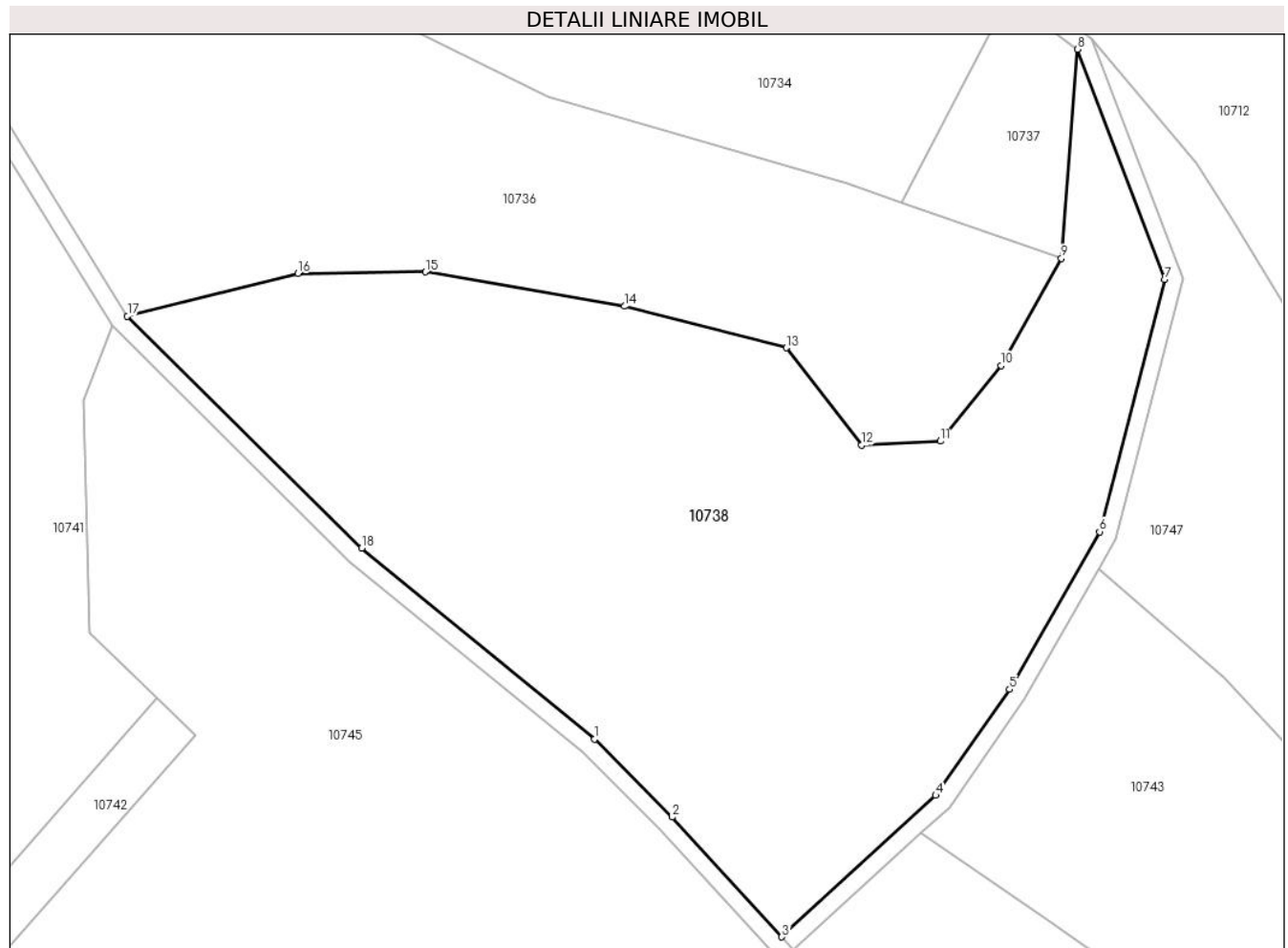
Inscrieri privind dezmembramintele dreptului de proprietate, drepturi reale de garanție și sarcini	Referințe
NU SUNT	

Anexa Nr. 1 La Partea I

Teren

Nr cadastral	Suprafața (mp)*	Observații / Referințe
	18.467	

* Suprafața este determinată în planul de proiecție Stereo 70.



Date referitoare la teren

Crt	Categorie folosință	Intravilan	Suprafața (mp)	Tarla	Parcelă	Nr. topo	Observații / Referințe
1	pasune	NU	18.467	162	2166	-	

Lungime Segmente

1) Valorile lungimilor segmentelor sunt obținute din proiecție în plan.

Punct început	X / Y	Punct sfârșit	X / Y	Lungime segment (** (m)
1	320.780,117 492.473,207	2	320.797,764 492.455,498	25.0
2	320.797,764 492.455,498	3	320.822,789 492.428,284	36.971
3	320.822,789 492.428,284	4	320.857,836 492.460,437	47.561
4	320.857,836 492.460,437	5	320.874,606 492.484,562	29.381
5	320.874,606 492.484,562	6	320.895,124 492.520,389	41.286

Punct început	X / Y	Punct sfârșit	X / Y	Lungime segment (** (m)
6	320.895,124 492.520,389	7	320.909,886 492.577,711	59.192
7	320.909,886 492.577,711	8	320.890,056 492.630,057	55.976
8	320.890,056 492.630,057	9	320.886,414 492.582,54	47.657
9	320.886,414 492.582,54	10	320.872,629 492.558,168	28.0
10	320.872,629 492.558,168	11	320.858,883 492.540,992	22.0
11	320.858,883 492.540,992	12	320.840,908 492.540,046	18.0
12	320.840,908 492.540,046	13	320.823,763 492.562,184	28.0
13	320.823,763 492.562,184	14	320.786,955 492.571,626	38.0
14	320.786,955 492.571,626	15	320.741,629 492.579,473	46.0
15	320.741,629 492.579,473	16	320.712,632 492.579,073	29.0
16	320.712,632 492.579,073	17	320.673,825 492.569,378	40.0
17	320.673,825 492.569,378	18	320.727,128 492.516,616	75.0
18	320.727,128 492.516,616	1	320.780,117 492.473,207	68.5

** Lungimile segmentelor sunt determinate în planul de proiecție Stereo 70 și sunt rotunjite la 1 milimetru.

*** Distanța dintre puncte este formată din segmente cumulate ce sunt mai mici decât valoarea 1 milimetru.

**DATE DESPRE IMOBILUL NR. 10739**

Oficiul de Cadastru și Publicitate Imobiliară HUNEDOARA
Biroul de Cadastru și Publicitate Imobiliară Deva

A. Partea I. Descrierea imobilului

TEREN Extravilan

Adresa: Jud. Hunedoara

Nr. Crt	Nr cadastral Nr. topografic	Suprafața* (mp)	Observații / Referințe
A1		8.411	Sector cadastral:114 Teren neimprejmuit;

B. Partea II. Proprietari și acte

Inscrieri privitoare la dreptul de proprietate și alte drepturi reale		Referințe
1 / 10/01/2023		
Act Normativ nr. 7, din 13/03/1996 emis de PARLAMENTUL ROMÂNIEI;		
B1	Inscrierea provizorie, drept de PROPRIETATE, dobandit prin Lege, cota actuala 1/1 1) COMUNA ILIA, CIF:4374164	A1

C. Partea III. SARCINI .

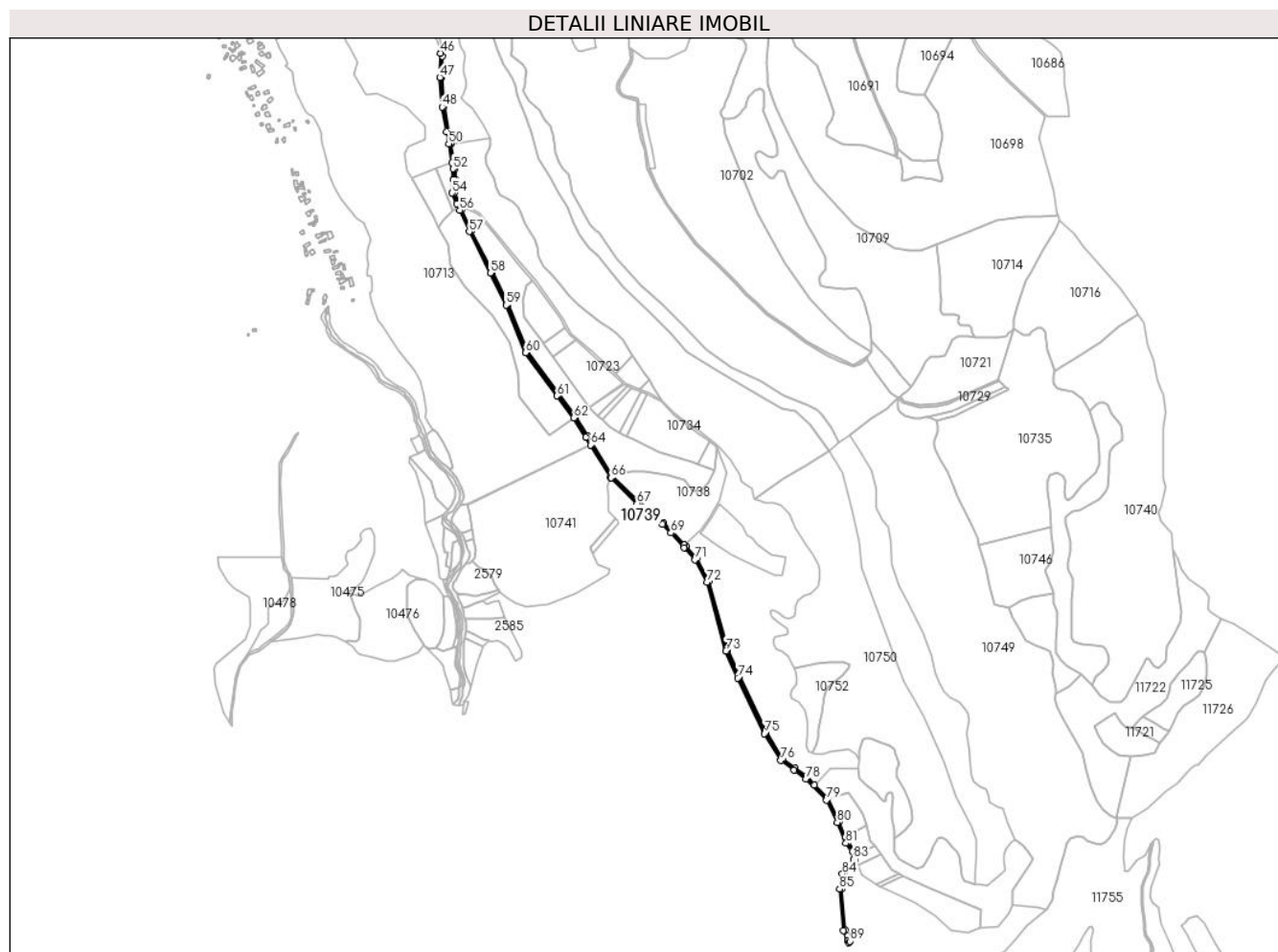
Inscrieri privind dezmembramintele dreptului de proprietate, drepturi reale de garanție și sarcini	Referințe
NU SUNT	

Anexa Nr. 1 La Partea I

Teren

Nr cadastral	Suprafața (mp)*	Observații / Referințe
	8.411	

* Suprafața este determinată în planul de proiecție Stereo 70.



Date referitoare la teren

Crt	Categorie folosință	Intravilan	Suprafața (mp)	Tarla	Parcelă	Nr. topo	Observații / Referințe
1	drum	NU	8.411	-	-	-	

Lungime Segmente

1) Valorile lungimilor segmentelor sunt obținute din proiecție în plan.

Punct început	X / Y	Punct sfârșit	X / Y	Lungime segment
1	321.160,536 491.619,115	2	321.155,524 491.631,891	13.724
4	321.153,328 491.745,97	5	321.176,799 491.777,116	39.0
7	321.173,526 491.795,832	8	321.160,478 491.813,545	22.0
10	321.142,305 491.855,803	11	321.119,639 491.902,603	52.0
13	321.076,597 491.947,228	14	321.052,136 491.966,273	31.0
16	320.991,866 492.040,044	17	320.936,64 492.154,408	127.0
2	321.155,524 491.631,891	3	321.147,757 491.716,492	84.957
5	321.176,799 491.777,116	6	321.175,223 491.786,133	9.153
8	321.160,478 491.813,545	9	321.155,79 491.824,447	11.867
11	321.119,639 491.902,603	12	321.091,212 491.932,075	40.947
14	321.052,136 491.966,273	15	321.025,292 491.985,466	33.0
17	320.936,64 492.154,408	18	320.912,419 492.210,392	61.0
3	321.147,757 491.716,492	4	321.153,328 491.745,97	30.0
6	321.175,223 491.786,133	7	321.173,526 491.795,832	9.847
9	321.155,79 491.824,447	10	321.142,305 491.855,803	34.133
12	321.091,212 491.932,075	13	321.076,597 491.947,228	21.053
15	321.025,292 491.985,466	16	320.991,866 492.040,044	64.0
18	320.912,419 492.210,392	19	320.873,079 492.352,031	147.0

Punct început	X / Y	Punct sfârșit	X / Y	Lungime segment	Punct început	X / Y	Punct sfârșit	X / Y	Lungime segment	Punct început	X / Y	Punct sfârșit	X / Y	Lungime segment
19	320.873,079 492.352,031	20	320.848,109 492.399,91	54.0	20	320.848,109 492.399,91	21	320.825,498 492.425,34	34.029	21	320.825,498 492.425,34	22	320.822,789 492.428,284	4.0
22	320.822,789 492.428,284	23	320.797,764 492.455,498	36.971	23	320.797,764 492.455,498	24	320.780,117 492.473,207	25.0	24	320.780,117 492.473,207	25	320.727,128 492.516,616	68.5
25	320.727,128 492.516,616	26	320.673,825 492.569,378	75.0	26	320.673,825 492.569,378	27	320.622,072 492.652,599	98.0	27	320.622,072 492.652,599	28	320.597,252 492.692,511	47.0
28	320.597,252 492.692,511	29	320.562,607 492.738,573	57.637	29	320.562,607 492.738,573	30	320.497,764 492.827,429	110.0	30	320.497,764 492.827,429	31	320.457,687 492.925,561	106.0
31	320.457,687 492.925,561	32	320.424,967 492.991,934	74.0	32	320.424,967 492.991,934	33	320.381,269 493.077,412	96.0	33	320.381,269 493.077,412	34	320.361,675 493.121,231	48.0
34	320.361,675 493.121,231	35	320.357,923 493.129,864	9.413	35	320.357,923 493.129,864	36	320.355,452 493.135,55	6.2	36	320.355,452 493.135,55	37	320.346,53 493.156,082	22.387
37	320.346,53 493.156,082	38	320.348,952 493.182,973	27.0	38	320.348,952 493.182,973	39	320.348,188 493.205,961	23.0	39	320.348,188 493.205,961	40	320.339,08 493.257,6	52.437
40	320.339,08 493.257,6	41	320.338,982 493.258,155	0.563	41	320.338,982 493.258,155	42	320.325,607 493.333,984	77.0	42	320.325,607 493.333,984	43	320.324,184 493.351,274	17.348
43	320.324,184 493.351,274	44	320.320,605 493.394,779	43.652	44	320.320,605 493.394,779	45	320.322,376 493.437,834	43.092	45	320.322,376 493.437,834	46	320.318,645 493.444,45	7.595
46	320.318,645 493.444,45	47	320.316,619 493.394,451	50.04	47	320.316,619 493.394,451	48	320.321,635 493.333,472	61.185	48	320.321,635 493.333,472	49	320.330,614 493.282,568	51.69
49	320.330,614 493.282,568	50	320.335,043 493.257,46	25.496	50	320.335,043 493.257,46	51	320.341,87 493.218,753	39.305	51	320.341,87 493.218,753	52	320.344,2 493.205,545	13.412
52	320.344,2 493.205,545	53	320.344,946 493.183,087	22.47	53	320.344,946 493.183,087	54	320.342,454 493.155,424	27.775	54	320.342,454 493.155,424	55	320.351,95 493.133,573	23.825
55	320.351,95 493.133,573	56	320.358,015 493.119,617	15.217	56	320.358,015 493.119,617	57	320.377,66 493.075,684	48.125	57	320.377,66 493.075,684	58	320.421,392 492.990,139	96.075
58	320.421,392 492.990,139	59	320.454,037 492.923,918	73.83	59	320.454,037 492.923,918	60	320.494,245 492.825,465	106.347	60	320.494,245 492.825,465	61	320.559,392 492.736,192	110.517
61	320.559,392 492.736,192	62	320.593,856 492.690,398	57.313	62	320.593,856 492.690,398	63	320.618,676 492.650,486	47.0	63	320.618,676 492.650,486	64	320.628,606 492.634,517	18.805
64	320.628,606 492.634,517	65	320.670,428 492.567,266	79.195	65	320.670,428 492.567,266	66	320.670,676 492.566,866	0.471	66	320.670,676 492.566,866	67	320.724,448 492.513,641	75.659
67	320.724,448 492.513,641	68	320.777,426 492.470,24	68.486	68	320.777,426 492.470,24	69	320.794,874 492.452,731	24.718	69	320.794,874 492.452,731	70	320.822,55 492.422,636	40.886
70	320.822,55 492.422,636	71	320.844,791 492.397,622	33.472	71	320.844,791 492.397,622	72	320.869,338 492.350,554	53.084	72	320.869,338 492.350,554	73	320.908,639 492.209,057	146.854
73	320.908,639 492.209,057	74	320.933,002 492.152,743	61.358	74	320.933,002 492.152,743	75	320.988,351 492.038,124	127.283	75	320.988,351 492.038,124	76	321.022,305 491.982,684	65.011
76	321.022,305 491.982,684	77	321.049,744 491.963,066	33.73	77	321.049,744 491.963,066	78	321.073,915 491.944,247	30.634	78	321.073,915 491.944,247	79	321.116,317 491.900,286	61.078
79	321.116,317 491.900,286	80	321.138,666 491.854,141	51.272	80	321.138,666 491.854,141	81	321.156,985 491.811,543	46.37	81	321.156,985 491.811,543	82	321.169,748 491.794,217	21.519
82	321.169,748 491.794,217	83	321.172,56 491.778,137	16.324	83	321.172,56 491.778,137	84	321.149,571 491.747,631	38.199	84	321.149,571 491.747,631	85	321.143,723 491.716,684	31.495
85	321.143,723 491.716,684	86	321.151,597 491.630,904	86.141	86	321.151,597 491.630,904	87	321.160,75 491.609,322	23.442	87	321.160,75 491.609,322	88	321.162,342 491.605,568	4.077
88	321.162,342 491.605,568	89	321.165,298 491.608,844	4.412	89	321.165,298 491.608,844	1	321.160,536 491.619,115	11.321					

** Lungimile segmentelor sunt determinate în planul de proiecție Stereo 70 și sunt rotunjite la 1 milimetru.

*** Distanța dintre puncte este formată din segmente cumulate ce sunt mai mici decât valoarea 1 milimetru.

**DATE DESPRE IMOBILUL NR. 10740**

Oficiul de Cadastru și Publicitate Imobiliară HUNEDOARA
Biroul de Cadastru și Publicitate Imobiliară Deva

A. Partea I. Descrierea imobilului

TEREN Extravilan

Adresa: Jud. Hunedoara

Nr. Crt	Nr cadastral Nr. topografic	Suprafața* (mp)	Observații / Referințe
A1		120.057	Sector cadastral:114 Teren neimprejmuit; Diferența de suprafață se regăsește pe UAT VORTA

B. Partea II. Proprietari și acte

Inscrieri privitoare la dreptul de proprietate și alte drepturi reale		Referințe
1 / 10/01/2023		
Act Normativ nr. 288, din 20/03/2018 emis de MINISTERUL MEDIULUI APELOR ȘI PĂDURILOR (ORDIN);		
B1	Inscrierea provizorie, drept de PROPRIETATE, dobandit prin Lege, cota actuala 1/1 1) STATUL ROMÂN , CIF:9999999999999	A1
B2	Inscrierea provizorie, drept de ADMINISTRARE 1) REGIA NAȚIONALĂ A PĂDURILOR ROMSILVA - DIRECTIA SILVICĂ HUNEDOARA - OCOLUL SILVIC DOBRA , CIF:1590120	A1

C. Partea III. SARCINI .

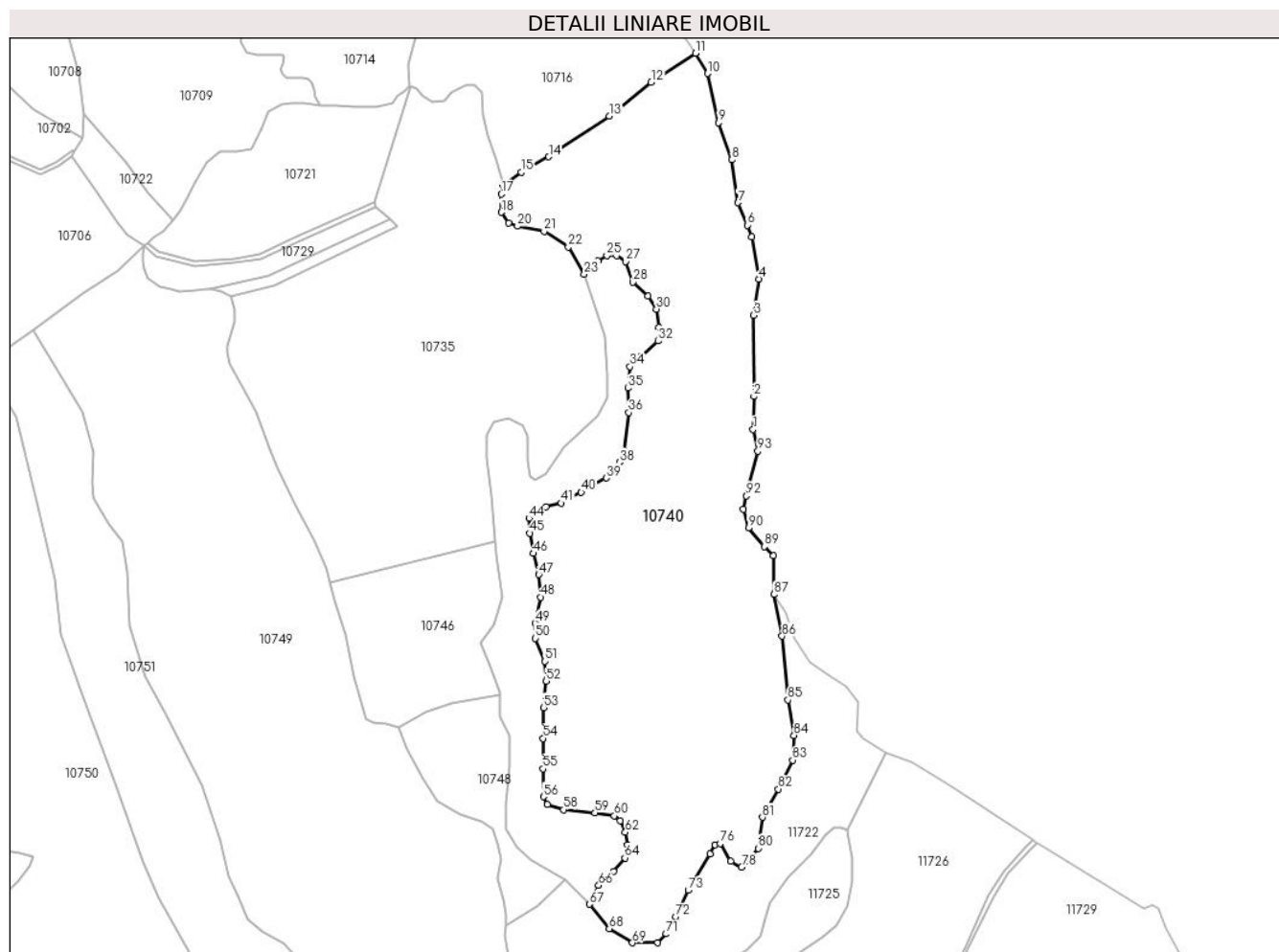
Inscrieri privind dezmembramintele dreptului de proprietate, drepturi reale de garanție și sarcini	Referințe
NU SUNT	

Anexa Nr. 1 La Partea I

Teren

Nr cadastral	Suprafața (mp)*	Observații / Referințe
	120.057	Diferența de suprafață se regăsește pe UAT VORȚA

* Suprafața este determinată în planul de proiecție Stereo 70.



Date referitoare la teren

Crt	Categorie folosință	Intravilan	Suprafața (mp)	Tarla	Parcelă	Nr. topo	Observații / Referințe
1	padure	NU	120.057	UP1	UA 18B	-	

Lungime Segmente

1) Valorile lungimilor segmentelor sunt obținute din proiecție în plan.

Punct început	X / Y	Punct sfârșit	X / Y	Lungime segment	Punct început	X / Y	Punct sfârșit	X / Y	Lungime segment	Punct început	X / Y	Punct sfârșit	X / Y	Lungime segment
1	321.813,459 492.565,908	2	321.814,169 492.595,739	29.84	2	321.814,169 492.595,739	3	321.813,814 492.668,724	72.98	3	321.813,814 492.668,724	4	321.818,433 492.701,396	32.99
4	321.818,433 492.701,396	5	321.812,372 492.739,544	38.62	5	321.812,372 492.739,544	6	321.808,191 492.749,81	11.08	6	321.808,191 492.749,81	7	321.799,935 492.770,086	21.89
7	321.799,935 492.770,086	8	321.794,249 492.808,795	39.12	8	321.794,249 492.808,795	9	321.782,168 492.842,178	35.50	9	321.782,168 492.842,178	10	321.772,33 492.886,415	45.31
10	321.772,33 492.886,415	11	321.761,405 492.904,614	21.22	11	321.761,405 492.904,614	12	321.721,639 492.878,464	47.59	12	321.721,639 492.878,464	13	321.683,743 492.847,987	48.63
13	321.683,743 492.847,987	14	321.629,295 492.811,415	65.59	14	321.629,295 492.811,415	15	321.604,466 492.797,483	28.47	15	321.604,466 492.797,483	16	321.588,382 492.786,293	19.59
16	321.588,382 492.786,293	17	321.586,632 492.777,832	8.64	17	321.586,632 492.777,832	18	321.586,632 492.761,492	16.33	18	321.586,632 492.761,492	19	321.593,052 492.751,573	11.81

Punct început	X / Y	Punct sfârșit	X / Y	Lungime segment	Punct început	X / Y	Punct sfârșit	X / Y	Lungime segment	Punct început	X / Y	Punct sfârșit	X / Y	Lungime segment
19	321.593,052 492.751,573	20	321.601,225 492.748,947	8.584	20	321.601,225 492.748,947	21	321.625,161 492.744,279	24.387	21	321.625,161 492.744,279	22	321.647,054 492.730,274	25.989
22	321.647,054 492.730,274	23	321.661,358 492.705,767	28.376	23	321.661,358 492.705,767	24	321.673,755 492.717,862	17.32	24	321.673,755 492.717,862	25	321.681,82 492.722,418	9.263
25	321.681,82 492.722,418	26	321.690,587 492.722,418	8.766	26	321.690,587 492.722,418	27	321.698,652 492.717,161	9.628	27	321.698,652 492.717,161	28	321.704,964 492.698,584	19.619
28	321.704,964 492.698,584	29	321.718,64 492.685,966	18.608	29	321.718,64 492.685,966	30	321.726,354 492.674,4	13.903	30	321.726,354 492.674,4	31	321.728,458 492.657,927	16.607
31	321.728,458 492.657,927	32	321.727,757 492.645,659	12.287	32	321.727,757 492.645,659	33	321.711,977 492.631,99	20.877	33	321.711,977 492.631,99	34	321.702,509 492.622,526	13.386
34	321.702,509 492.622,526	35	321.700,756 492.603,249	19.357	35	321.700,756 492.603,249	36	321.701,457 492.581,167	22.093	36	321.701,457 492.581,167	37	321.697,581 492.546,236	35.146
37	321.697,581 492.546,236	38	321.693,022 492.536,422	10.821	38	321.693,022 492.536,422	39	321.681,1 492.522,402	18.404	39	321.681,1 492.522,402	40	321.658,658 492.509,433	25.92
40	321.658,658 492.509,433	41	321.640,774 492.499,62	20.399	41	321.640,774 492.499,62	42	321.626,748 492.496,465	14.377	42	321.626,748 492.496,465	43	321.615,877 492.490,857	12.232
43	321.615,877 492.490,857	44	321.611,669 492.485,95	6.464	44	321.611,669 492.485,95	45	321.612,37 492.472,631	13.337	45	321.612,37 492.472,631	46	321.615,527 492.454,405	18.497
46	321.615,527 492.454,405	47	321.620,436 492.435,478	19.553	47	321.620,436 492.435,478	48	321.621,838 492.415,149	20.377	48	321.621,838 492.415,149	49	321.616,929 492.391,666	23.991
49	321.616,929 492.391,666	50	321.617,28 492.377,996	13.674	50	321.617,28 492.377,996	51	321.626,069 492.357,406	22.388	51	321.626,069 492.357,406	52	321.627,121 492.339,531	17.906
52	321.627,121 492.339,531	53	321.624,666 492.315,697	23.96	53	321.624,666 492.315,697	54	321.624,316 492.288,007	27.692	54	321.624,316 492.288,007	55	321.624,316 492.260,668	27.339
55	321.624,316 492.260,668	56	321.624,666 492.235,433	25.238	56	321.624,666 492.235,433	57	321.628,173 492.228,423	7.838	57	321.628,173 492.228,423	58	321.642,901 492.223,866	15.417
58	321.642,901 492.223,866	59	321.670,954 492.221,062	28.193	59	321.670,954 492.221,062	60	321.688,487 492.218,258	17.756	60	321.688,487 492.218,258	61	321.693,747 492.213,702	6.959
61	321.693,747 492.213,702	62	321.698,305 492.203,537	11.14	62	321.698,305 492.203,537	63	321.700,059 492.191,971	11.699	63	321.700,059 492.191,971	64	321.697,955 492.180,404	11.756
64	321.697,955 492.180,404	65	321.687,774 492.168,321	15.8	65	321.687,774 492.168,321	66	321.674,449 492.155,703	18.351	66	321.674,449 492.155,703	67	321.666,133 492.138,704	18.924
67	321.666,133 492.138,704	68	321.683,782 492.116,652	28.244	68	321.683,782 492.116,652	69	321.704,581 492.104,053	24.318	69	321.704,581 492.104,053	70	321.727,272 492.104,053	22.691
70	321.727,272 492.104,053	71	321.735,168 492.112,072	11.254	71	321.735,168 492.112,072	72	321.743,582 492.127,362	17.452	72	321.743,582 492.127,362	73	321.755,057 492.151,318	26.562
73	321.755,057 492.151,318	74	321.774,434 492.183,939	37.942	74	321.774,434 492.183,939	75	321.779,279 492.192,35	9.706	75	321.779,279 492.192,35	76	321.783,868 492.193,368	4.7
76	321.783,868 492.193,368	77	321.793,11 492.177,335	18.506	77	321.793,11 492.177,335	78	321.802,99 492.172,216	11.128	78	321.802,99 492.172,216	79	321.809,108 492.177,313	7.963
79	321.809,108 492.177,313	80	321.818,049 492.189,103	14.797	80	321.818,049 492.189,103	81	321.821,771 492.217,0	28.144	81	321.821,771 492.217,0	82	321.836,036 492.242,418	29.147
82	321.836,036 492.242,418	83	321.849,06 492.268,456	29.114	83	321.849,06 492.268,456	84	321.850,301 492.290,775	22.353	84	321.850,301 492.290,775	85	321.844,812 492.322,646	32.341
85	321.844,812 492.322,646	86	321.839,507 492.379,912	57.511	86	321.839,507 492.379,912	87	321.832,146 492.417,491	38.293	87	321.832,146 492.417,491	88	321.831,668 492.452,599	35.111
88	321.831,668 492.452,599	89	321.823,655 492.460,606	11.328	89	321.823,655 492.460,606	90	321.809,233 492.477,309	22.067	90	321.809,233 492.477,309	91	321.804,655 492.494,24	17.539
91	321.804,655 492.494,24	92	321.807,418 492.506,246	12.32	92	321.807,418 492.506,246	93	321.817,723 492.546,375	41.432	93	321.817,723 492.546,375	1	321.813,459 492.565,908	19.992

** Lungimile segmentelor sunt determinate în planul de proiecție Stereo 70 și sunt rotunjite la 1 milimetru.

*** Distanța dintre puncte este formată din segmente cumulate ce sunt mai mici decât valoarea 1 milimetru.

**DATE DESPRE IMOBILUL NR. 10741**

Oficiul de Cadastru și Publicitate Imobiliară HUNEDOARA
Biroul de Cadastru și Publicitate Imobiliară Deva

A. Partea I. Descrierea imobilului

TEREN Extravilan

Adresa: Jud. Hunedoara

Nr. Crt	Nr cadastral Nr. topografic	Suprafața* (mp)	Observații / Referințe
A1		68.000	Sector cadastral:114 Teren neimprejmuit;

B. Partea II. Proprietari și acte

Inscrieri privitoare la dreptul de proprietate și alte drepturi reale	Referințe
1 / 20/01/2023	
Act Administrativ nr. 89856/158, din 22/05/2003 emis de CJPSDPAT HUNEDOARA;	
B1	A1
Intabulare, drept de PROPRIETATE, dobandit prin Lege, cota actuala 1/1	
1) CONSILIUL LOCAL ILIA, CIF:99999999999999	

C. Partea III. SARCINI .

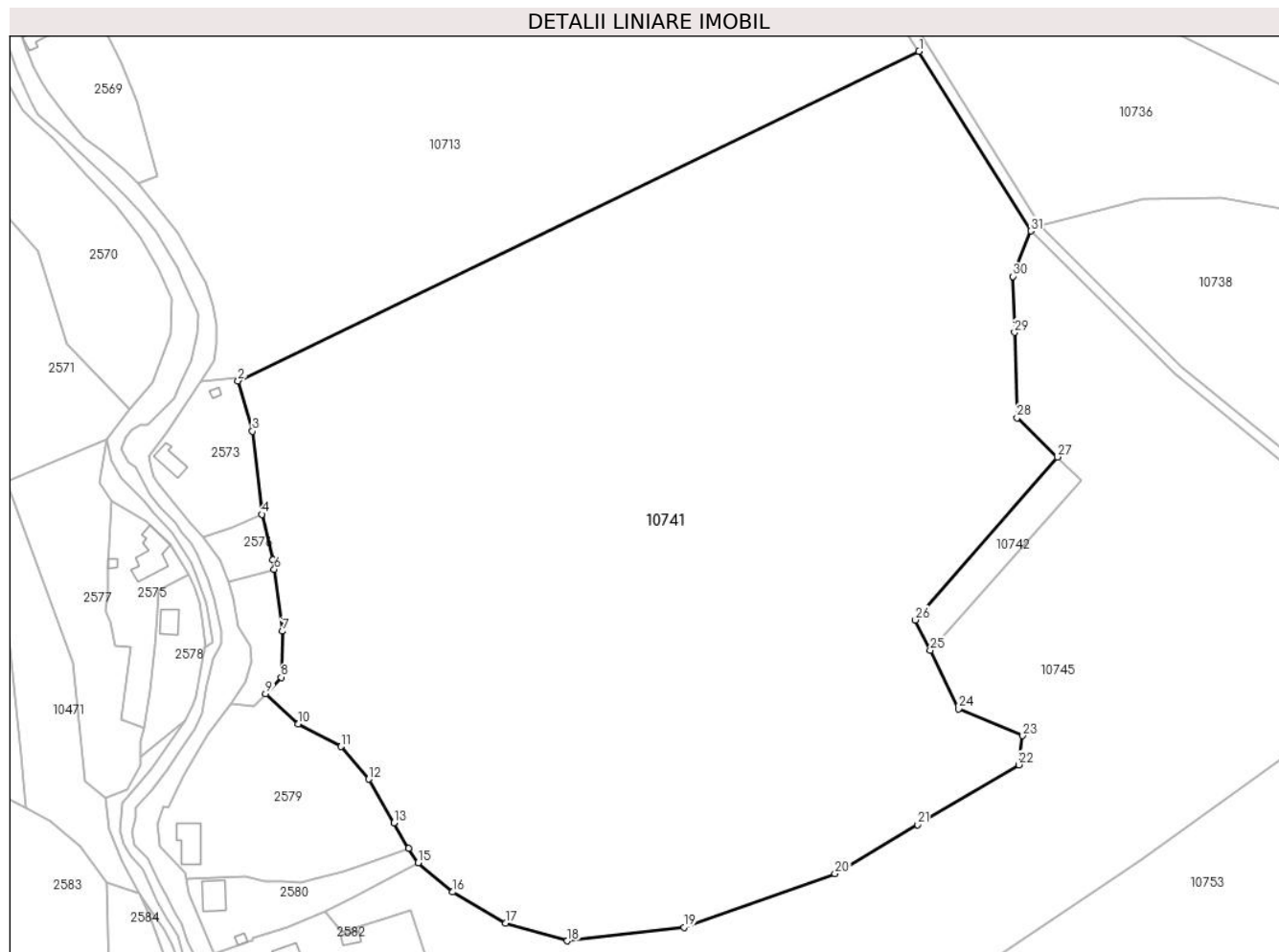
Inscrieri privind dezmembramintele dreptului de proprietate, drepturi reale de garanție și sarcini	Referințe
NU SUNT	

Anexa Nr. 1 La Partea I

Teren

Nr cadastral	Suprafața (mp)*	Observații / Referințe
	68.000	

* Suprafața este determinată în planul de proiecție Stereo 70.



Date referitoare la teren

Crt	Categorie folosință	Intravilan	Suprafața (mp)	Tarla	Parcelă	Nr. topo	Observații / Referințe
1	pasune	NU	68.000	161	2119/2	-	ÎMPĂDURIĂ UP1 UA 30C/2

Lungime Segmente

1) Valorile lungimilor segmentelor sunt obținute din proiecție în plan.

Punct început	X / Y	Punct sfârșit	X / Y	Lungime segment (** (m)
1	320.628,606 492.634,517	2	320.373,524 492.511,153	283.348
3	320.378,926 492.492,306	4	320.382,49 492.461,189	31.321
5	320.386,612 492.444,216	6	320.387,102 492.440,636	3.614
7	320.390,266 492.417,476	8	320.389,671 492.400,224	17.263
9	320.383,883 492.394,075	10	320.396,131 492.382,704	16.713

Punct început	X / Y	Punct sfârșit	X / Y	Lungime segment (** (m)
2	320.373,524 492.511,153	3	320.378,926 492.492,306	19.606
4	320.382,49 492.461,189	5	320.386,612 492.444,216	17.467
6	320.387,102 492.440,636	7	320.390,266 492.417,476	23.374
8	320.389,671 492.400,224	9	320.383,883 492.394,075	8.444
10	320.396,131 492.382,704	11	320.412,132 492.374,306	18.071

Punct început	X / Y	Punct sfârșit	X / Y	Lungime segment (** (m)
11	320.412,132 492.374,306	12	320.422,514 492.362,105	16.02
13	320.431,916 492.345,769	14	320.437,306 492.336,068	11.098
15	320.440,994 492.330,838	16	320.453,932 492.319,81	17.0
17	320.473,81 492.308,241	18	320.496,859 492.301,549	24.0
19	320.540,57 492.306,581	20	320.597,1 492.326,691	60.0
21	320.628,072 492.345,04	22	320.665,928 492.367,467	44.0
23	320.667,458 492.378,36	24	320.643,489 492.388,434	26.0
25	320.632,823 492.410,264	26	320.627,246 492.421,678	12.704
27	320.680,426 492.482,672	28	320.665,328 492.497,308	21.028
29	320.664,412 492.529,295	30	320.663,81 492.550,287	21.0
31	320.670,428 492.567,266	1	320.628,606 492.634,517	79.195

Punct început	X / Y	Punct sfârșit	X / Y	Lungime segment (** (m)
12	320.422,514 492.362,105	13	320.431,916 492.345,769	18.849
14	320.437,306 492.336,068	15	320.440,994 492.330,838	6.4
16	320.453,932 492.319,81	17	320.473,81 492.308,241	23.0
18	320.496,859 492.301,549	19	320.540,57 492.306,581	44.0
20	320.597,1 492.326,691	21	320.628,072 492.345,04	36.0
22	320.665,928 492.367,467	23	320.667,458 492.378,36	11.0
24	320.643,489 492.388,434	25	320.632,823 492.410,264	24.296
26	320.627,246 492.421,678	27	320.680,426 492.482,672	80.922
28	320.665,328 492.497,308	29	320.664,412 492.529,295	32.0
30	320.663,81 492.550,287	31	320.670,428 492.567,266	18.223

** Lungimile segmentelor sunt determinate în planul de proiecție Stereo 70 și sunt rotunjite la 1 milimetru.

*** Distanța dintre puncte este formată din segmente cumulate ce sunt mai mici decât valoarea 1 milimetru.

**DATE DESPRE IMOBILUL NR. 10742**

Oficiul de Cadastru și Publicitate Imobiliară HUNEDOARA
Biroul de Cadastru și Publicitate Imobiliară Deva

A. Partea I. Descrierea imobilului

TEREN Extravilan

Adresa: Jud. Hunedoara

Nr. Crt	Nr cadastral Nr. topografic	Suprafața* (mp)	Observații / Referințe
A1		1.000	Sector cadastral:114 Teren neimprejmuit;

B. Partea II. Proprietari și acte

Inscrieri privitoare la dreptul de proprietate și alte drepturi reale		Referințe
1 / 20/01/2023		
Act Administrativ nr. 5863/53, din 05/05/1997 emis de CJPSDPAT HUNEDOARA;		
B1	Intabulare, drept de PROPRIETATE, dobandit prin Reconstituire, cota actuala 1/1 1) CĂCEU IOV	A1

C. Partea III. SARCINI .

Inscrieri privind dezmembramintele dreptului de proprietate, drepturi reale de garanție și sarcini	Referințe
NU SUNT	

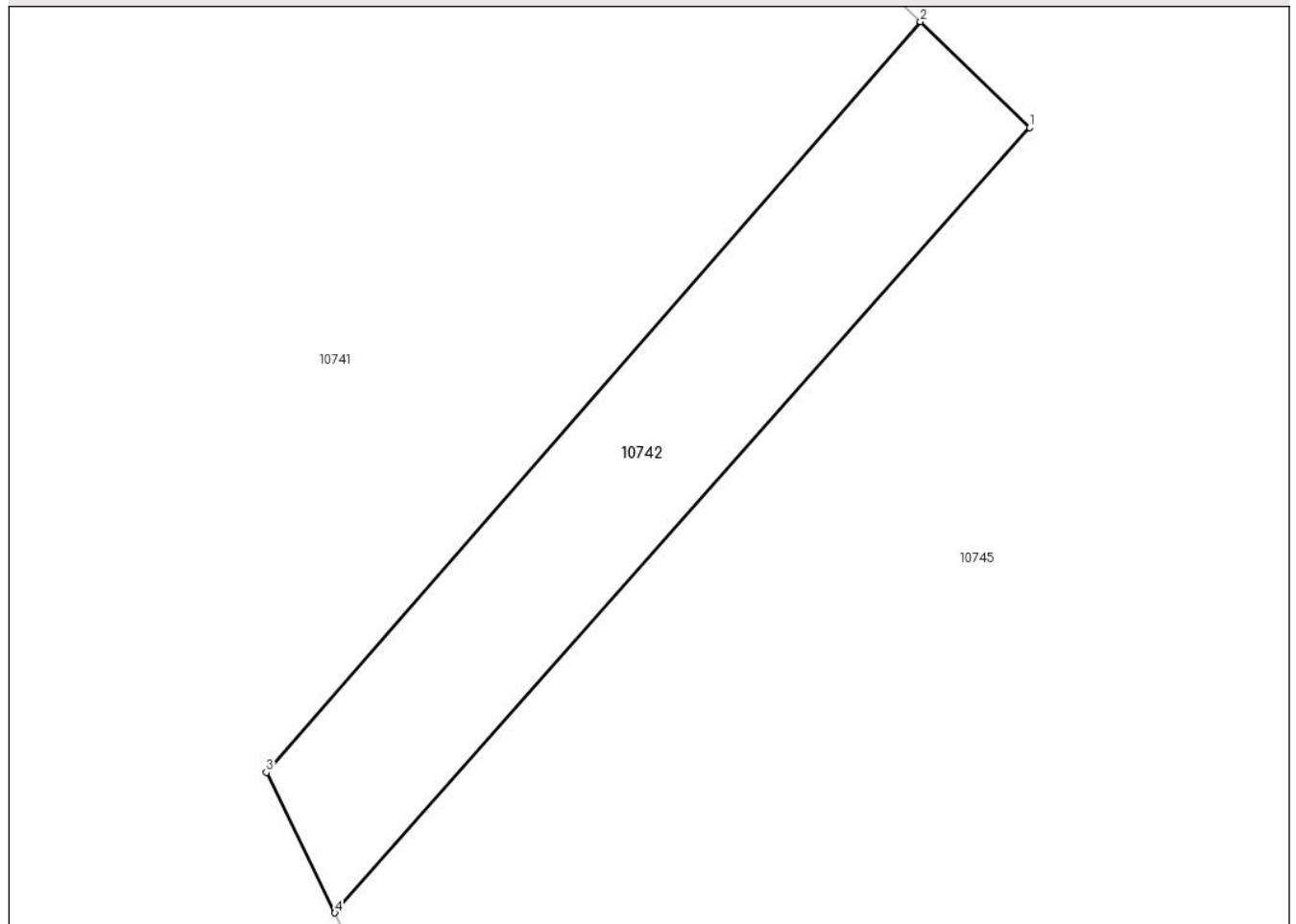
Anexa Nr. 1 La Partea I

Teren

Nr cadastral	Suprafața (mp)*	Observații / Referințe
	1.000	

* Suprafața este determinată în planul de proiecție Stereo 70.

DETALII LINIARE IMOBIL



Date referitoare la teren

Crt	Categorie folosință	Intravilan	Suprafața (mp)	Tarla	Parcelă	Nr. topo	Observații / Referințe
1	pasune	NU	1.000	161	2123/1	-	

Lungime Segmente

1) Valorile lungimilor segmentelor sunt obținute din proiecție în plan.

Punct început	X / Y	Punct sfârșit	X / Y	Lungime segment (** (m)
1	320.689,306 492.474,062	2	320.680,426 492.482,672	12.368
2	320.680,426 492.482,672	3	320.627,246 492.421,678	80.922
3	320.627,246 492.421,678	4	320.632,823 492.410,264	12.704
4	320.632,823 492.410,264	1	320.689,306 492.474,062	85.209

** Lungimile segmentelor sunt determinate în planul de proiecție Stereo 70 și sunt rotunjite la 1 milimetru.

***** Distanţa dintre puncte este formată din segmente cumulate ce sunt mai mici decât valoarea 1 milimetru.**

**DATE DESPRE IMOBILUL NR. 10743**

Oficiul de Cadastru și Publicitate Imobiliară HUNEDOARA
Biroul de Cadastru și Publicitate Imobiliară Deva

A. Partea I. Descrierea imobilului

TEREN Extravilan

Adresa: Jud. Hunedoara

Nr. Crt	Nr cadastral Nr. topografic	Suprafața* (mp)	Observații / Referințe
A1		9.600	Sector cadastral:114 Teren neimprejmuit;

B. Partea II. Proprietari și acte

Inscrieri privitoare la dreptul de proprietate și alte drepturi reale	Referințe
1 / 20/01/2023	
Act Administrativ nr. 89856/298, din 30/09/2003 emis de CJPSDPAT HUNEDOARA;	
B1	A1
Intabulare, drept de PROPRIETATE, dobandit prin Reconstituire, cota actuala 1/1 1) DODA ANA	

C. Partea III. SARCINI .

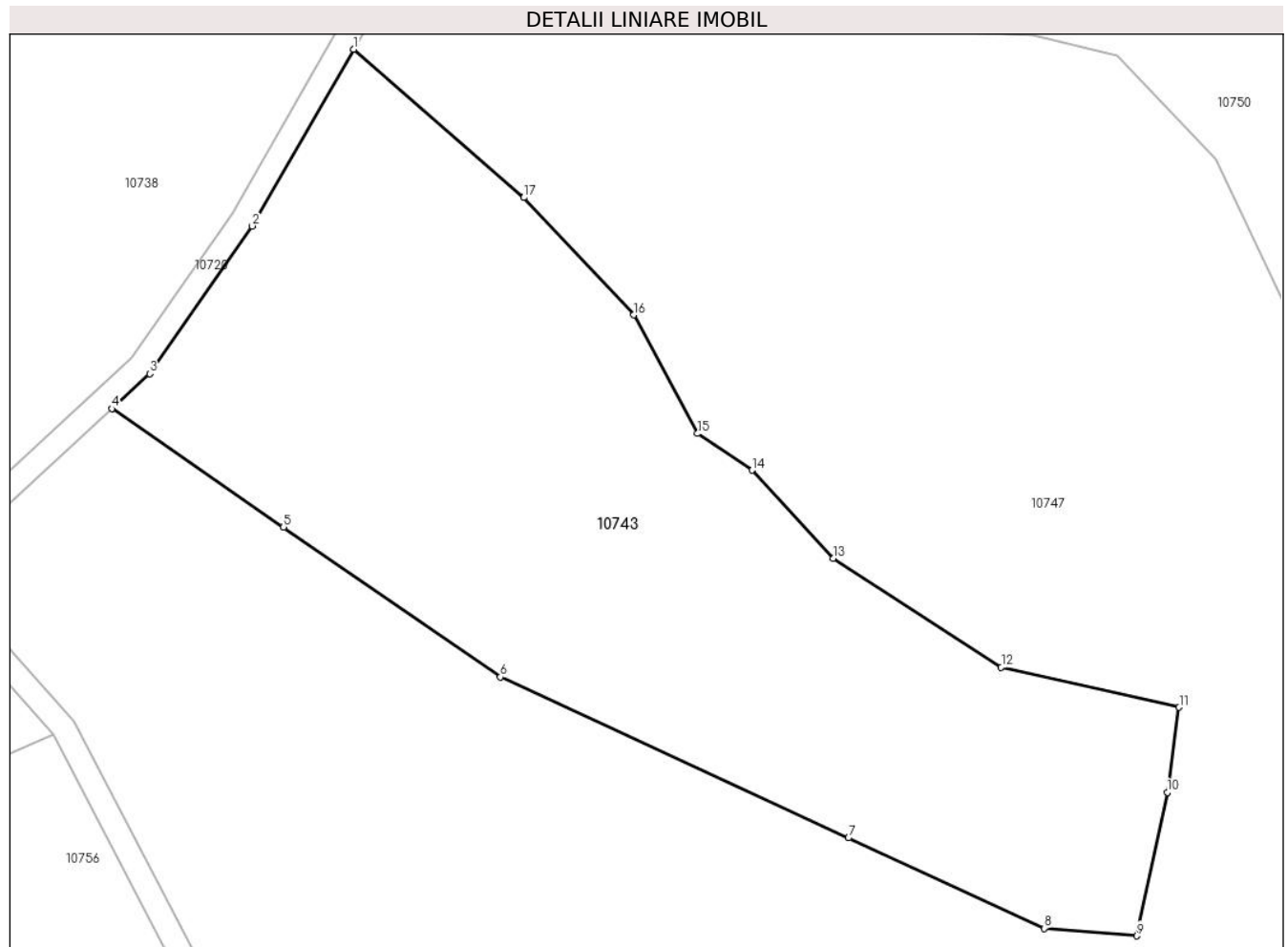
Inscrieri privind dezmembramintele dreptului de proprietate, drepturi reale de garanție și sarcini	Referințe
NU SUNT	

Anexa Nr. 1 La Partea I

Teren

Nr cadastral	Suprafața (mp)*	Observații / Referințe
	9.600	

* Suprafața este determinată în planul de proiecție Stereo 70.



Date referitoare la teren

Crt	Categorie folosință	Intravilan	Suprafața (mp)	Tarla	Parcelă	Nr. topo	Observații / Referințe
1	pasune	NU	9.600	162	2168/2	-	

Lungime Segmente

1) Valorile lungimilor segmentelor sunt obținute din proiecție în plan.

Punct început	X / Y	Punct sfârșit	X / Y	Lungime segment (** (m)
1	320.894,887 492.511,927	2	320.877,99 492.482,423	34.0
2	320.877,99 492.482,423	3	320.860,867 492.457,79	30.0
3	320.860,867 492.457,79	4	320.854,534 492.451,98	8.594
4	320.854,534 492.451,98	5	320.883,196 492.432,202	34.823
5	320.883,196 492.432,202	6	320.919,41 492.407,212	44.0

Punct început	X / Y	Punct sfârșit	X / Y	Lungime segment (** (m)
6	320.919,41 492.407,212	7	320.977,518 492.380,388	64.0
7	320.977,518 492.380,388	8	321.010,203 492.365,3	36.0
8	321.010,203 492.365,3	9	321.025,651 492.364,032	15.5
9	321.025,651 492.364,032	10	321.030,742 492.387,99	24.493
10	321.030,742 492.387,99	11	321.032,72 492.402,146	14.294
11	321.032,72 492.402,146	12	321.003,023 492.408,856	30.445
12	321.003,023 492.408,856	13	320.974,942 492.427,038	33.453
13	320.974,942 492.427,038	14	320.961,405 492.441,698	19.954
14	320.961,405 492.441,698	15	320.952,32 492.447,823	10.958
15	320.952,32 492.447,823	16	320.941,66 492.467,593	22.461
16	320.941,66 492.467,593	17	320.923,328 492.487,185	26.831
17	320.923,328 492.487,185	1	320.894,887 492.511,927	37.697

** Lungimile segmentelor sunt determinate în planul de proiecție Stereo 70 și sunt rotunjite la 1 milimetru.

*** Distanța dintre puncte este formată din segmente cumulate ce sunt mai mici decât valoarea 1 milimetru.

**DATE DESPRE IMOBILUL NR. 10744**

Oficiul de Cadastru și Publicitate Imobiliară HUNEDOARA
Biroul de Cadastru și Publicitate Imobiliară Deva

A. Partea I. Descrierea imobilului

TEREN Extravilan

Adresa: Jud. Hunedoara

Nr. Crt	Nr cadastral Nr. topografic	Suprafața* (mp)	Observații / Referințe
A1		27.791	Sector cadastral:114 Teren neimpregmuit;

B. Partea II. Proprietari și acte

Inscrieri privitoare la dreptul de proprietate și alte drepturi reale		Referințe
1 / 10/01/2023		
Act Normativ nr. 288, din 20/03/2018 emis de MINISTERUL MEDIULUI APELOR ȘI PĂDURILOR (ORDIN);		
B1	Inscrierea provizorie, drept de PROPRIETATE, dobandit prin Lege, cota actuala 1/1 1) STATUL ROMÂN, CIF:9999999999999	A1
B2	Inscrierea provizorie, drept de ADMINISTRARE 1) REGIA NAȚIONALĂ A PĂDURILOR ROMSILVA - DIRECTIA SILVICĂ HUNEDOARA - OCOLUL SILVIC DOBRA, CIF:1590120	A1

C. Partea III. SARCINI .

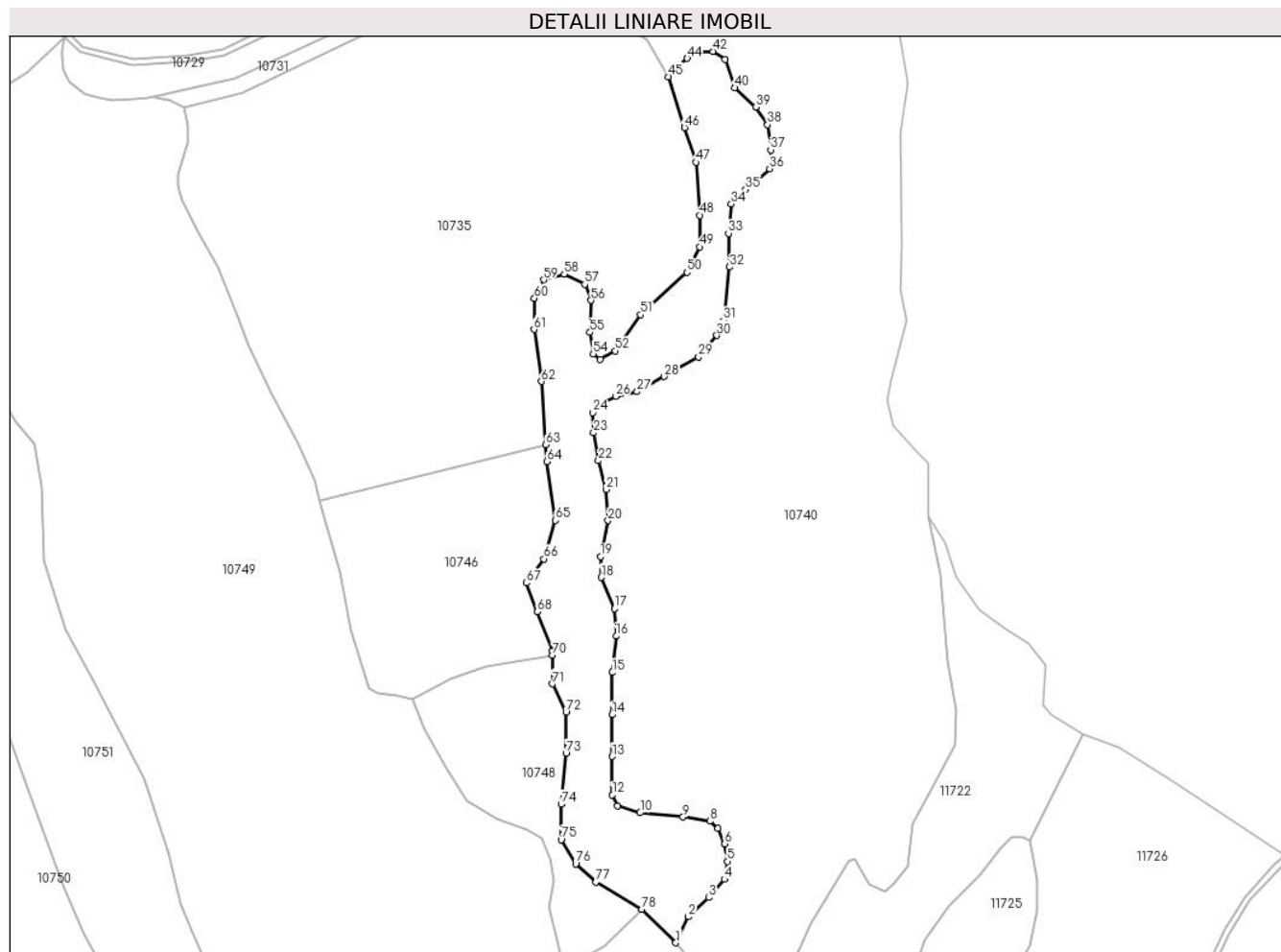
Inscrieri privind dezmembramintele dreptului de proprietate, drepturi reale de garanție și sarcini	Referințe
NU SUNT	

Anexa Nr. 1 La Partea I

Teren

Nr cadastral	Suprafața (mp)*	Observații / Referințe
	27.791	

* Suprafața este determinată în planul de proiecție Stereo 70.



Date referitoare la teren

Crt	Categorie folosință	Intravilan	Suprafața (mp)	Tarla	Parcelă	Nr. topo	Observații / Referințe
1	padure	NU	27.791	UP1	UA 18C	-	

Lungime Segmente

1) Valorile lungimilor segmentelor sunt obținute din proiecție în plan.

Punct început	X / Y	Punct sfârșit	X / Y	Lungime segment
1	321.666,133 492.138,704	2	321.674,449 492.155,703	18.924
4	321.697,955 492.180,404	5	321.700,059 492.191,971	11.756
7	321.693,747 492.213,702	8	321.688,487 492.218,258	6.959
10	321.642,901 492.223,866	11	321.628,173 492.228,423	15.417
13	321.624,316 492.260,668	14	321.624,316 492.288,007	27.339
16	321.627,121 492.339,531	17	321.626,069 492.357,406	17.906
2	321.674,449 492.155,703	3	321.687,774 492.168,321	18.351
5	321.700,059 492.191,971	6	321.698,305 492.203,537	11.699
8	321.688,487 492.218,258	9	321.670,954 492.221,062	17.756
11	321.628,173 492.228,423	12	321.624,666 492.235,433	7.838
14	321.624,316 492.288,007	15	321.624,666 492.315,697	27.692
17	321.626,069 492.357,406	18	321.617,28 492.377,996	22.388
3	321.687,774 492.168,321	4	321.697,955 492.180,404	15.8
6	321.698,305 492.203,537	7	321.693,747 492.213,702	11.14
9	321.670,954 492.221,062	10	321.642,901 492.223,866	28.193
12	321.624,666 492.235,433	13	321.624,316 492.260,668	25.238
15	321.624,666 492.315,697	16	321.627,121 492.339,531	23.96
18	321.617,28 492.377,996	19	321.616,929 492.391,666	13.674

Punct început	X / Y	Punct sfârșit	X / Y	Lungime segment	Punct început	X / Y	Punct sfârșit	X / Y	Lungime segment	Punct început	X / Y	Punct sfârșit	X / Y	Lungime segment
19	321.616,929 492.391,666	20	321.621,838 492.415,149	23.991	20	321.621,838 492.415,149	21	321.620,436 492.435,478	20.377	21	321.620,436 492.435,478	22	321.615,527 492.454,405	19.553
22	321.615,527 492.454,405	23	321.612,37 492.472,631	18.497	23	321.612,37 492.472,631	24	321.611,669 492.485,95	13.337	24	321.611,669 492.485,95	25	321.615,877 492.490,857	6.464
25	321.615,877 492.490,857	26	321.626,748 492.496,465	12.232	26	321.626,748 492.496,465	27	321.640,774 492.499,62	14.377	27	321.640,774 492.499,62	28	321.658,658 492.509,433	20.399
28	321.658,658 492.509,433	29	321.681,1 492.522,402	25.92	29	321.681,1 492.522,402	30	321.693,022 492.536,422	18.404	30	321.693,022 492.536,422	31	321.697,581 492.546,236	10.821
31	321.697,581 492.546,236	32	321.701,457 492.581,167	35.146	32	321.701,457 492.581,167	33	321.700,756 492.603,249	22.093	33	321.700,756 492.603,249	34	321.702,509 492.622,526	19.357
34	321.702,509 492.622,526	35	321.711,977 492.631,99	13.386	35	321.711,977 492.631,99	36	321.727,757 492.645,659	20.877	36	321.727,757 492.645,659	37	321.728,458 492.657,927	12.287
37	321.728,458 492.657,927	38	321.726,354 492.674,4	16.607	38	321.726,354 492.674,4	39	321.718,64 492.685,966	13.903	39	321.718,64 492.685,966	40	321.704,964 492.698,584	18.608
40	321.704,964 492.698,584	41	321.698,652 492.717,161	19.619	41	321.698,652 492.717,161	42	321.690,587 492.722,418	9.628	42	321.690,587 492.722,418	43	321.681,82 492.722,418	8.766
43	321.681,82 492.722,418	44	321.673,755 492.717,862	9.263	44	321.673,755 492.717,862	45	321.661,358 492.705,767	17.32	45	321.661,358 492.705,767	46	321.671,887 492.672,581	34.817
46	321.671,887 492.672,581	47	321.679,478 492.649,823	23.99	47	321.679,478 492.649,823	48	321.682,103 492.615,104	34.819	48	321.682,103 492.615,104	49	321.682,103 492.594,388	20.716
49	321.682,103 492.594,388	50	321.673,638 492.577,758	18.66	50	321.673,638 492.577,758	51	321.643,281 492.550,042	41.106	51	321.643,281 492.550,042	52	321.626,351 492.526,408	29.072
52	321.626,351 492.526,408	53	321.616,72 492.520,865	11.112	53	321.616,72 492.520,865	54	321.612,049 492.524,366	5.837	54	321.612,049 492.524,366	55	321.610,005 492.538,371	14.153
55	321.610,005 492.538,371	56	321.610,59 492.559,377	21.014	56	321.610,59 492.559,377	57	321.606,502 492.569,881	11.271	57	321.606,502 492.569,881	58	321.593,076 492.576,592	15.01
58	321.593,076 492.576,592	59	321.579,648 492.572,799	13.953	59	321.579,648 492.572,799	60	321.573,518 492.560,837	13.441	60	321.573,518 492.560,837	61	321.573,226 492.540,413	20.426
61	321.573,226 492.540,413	62	321.578,188 492.506,277	34.495	62	321.578,188 492.506,277	63	321.580,937 492.464,788	41.58	63	321.580,937 492.464,788	64	321.581,671 492.453,71	11.102
64	321.581,671 492.453,71	65	321.587,344 492.415,28	38.847	65	321.587,344 492.415,28	66	321.579,781 492.390,078	26.311	66	321.579,781 492.390,078	67	321.568,436 492.374,328	19.411
67	321.568,436 492.374,328	68	321.575,37 492.355,428	20.132	68	321.575,37 492.355,428	69	321.585,454 492.329,597	27.73	69	321.585,454 492.329,597	70	321.585,454 492.326,82	2.777
70	321.585,454 492.326,82	71	321.585,454 492.308,177	18.643	71	321.585,454 492.308,177	72	321.594,278 492.289,906	20.29	72	321.594,278 492.289,906	73	321.594,278 492.262,815	27.091
73	321.594,278 492.262,815	74	321.591,127 492.229,426	33.538	74	321.591,127 492.229,426	75	321.591,127 492.206,114	23.311	75	321.591,127 492.206,114	76	321.600,581 492.190,364	18.369
76	321.600,581 492.190,364	77	321.613,818 492.178,394	17.847	77	321.613,818 492.178,394	78	321.644,073 492.160,754	35.022	78	321.644,073 492.160,754	1	321.666,133 492.138,704	31.191

** Lungimile segmentelor sunt determinate în planul de proiecție Stereo 70 și sunt rotunjite la 1 milimetru.

*** Distanța dintre puncte este formată din segmente cumulate ce sunt mai mici decât valoarea 1 milimetru.

**DATE DESPRE IMOBILUL NR. 10745**

Oficiul de Cadastru și Publicitate Imobiliară HUNEDOARA
Biroul de Cadastru și Publicitate Imobiliară Deva

A. Partea I. Descrierea imobilului

TEREN Extravilan

Adresa: Jud. Hunedoara

Nr. Crt	Nr cadastral Nr. topografic	Suprafața* (mp)	Observații / Referințe
A1		37.255	Sector cadastral:114 Teren neimpregmuit;

B. Partea II. Proprietari și acte

Inscrieri privitoare la dreptul de proprietate și alte drepturi reale		Referințe
1 / 10/01/2023		
Act Normativ nr. 7, din 13/03/1996 emis de PARLAMENTUL ROMÂNIEI;		
B1	Intabulare, drept de PROPRIETATE, dobândit prin Lege, cota actuala 1/1	A1
1) COMUNA ILIA, REZERVA COMISIEI LOCALE DE FOND FUNCJAR, CIF:4374164		

C. Partea III. SARCINI .

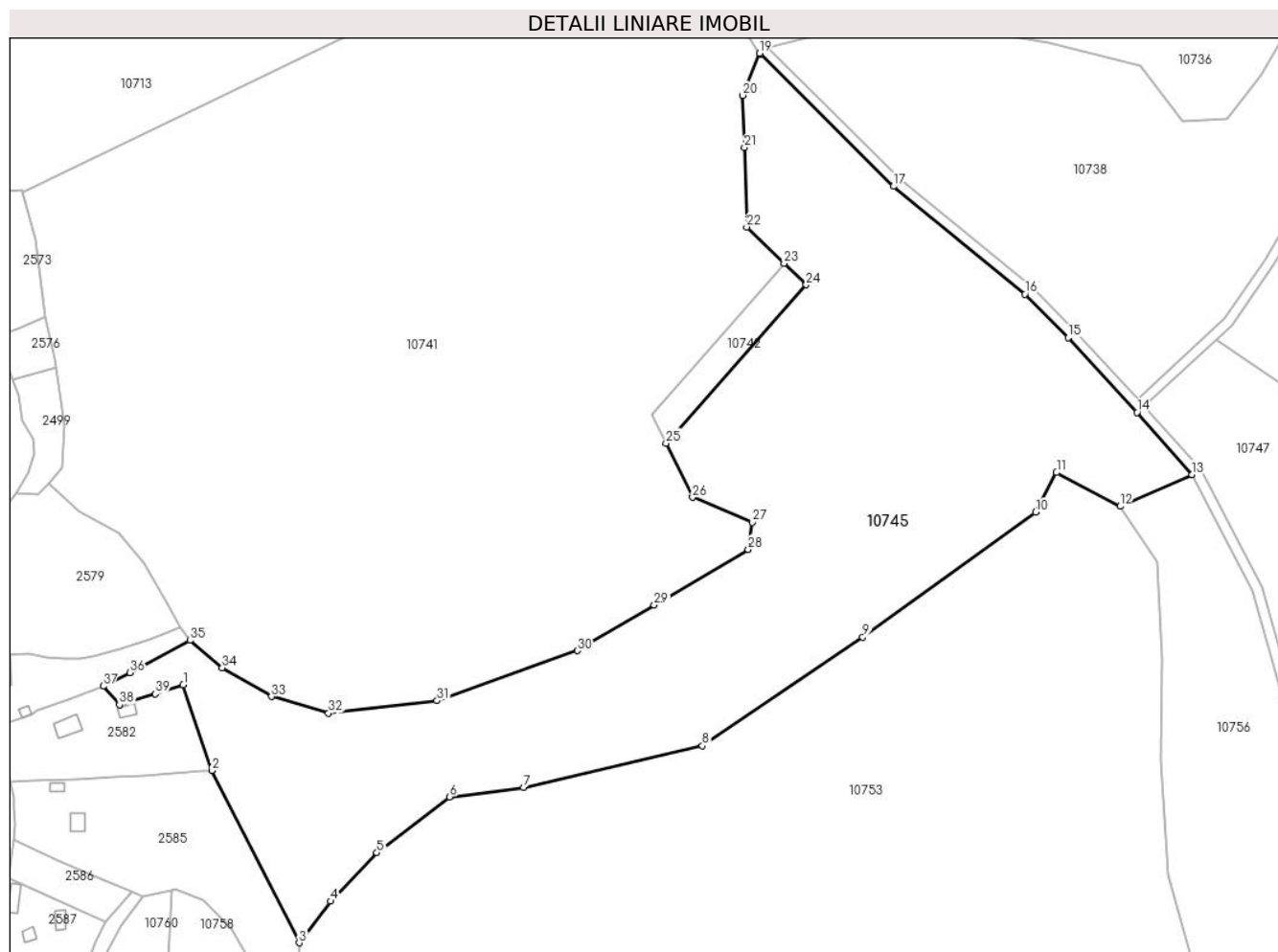
Inscrieri privind dezmembramintele dreptului de proprietate, drepturi reale de garanție și sarcini	Referințe
NU SUNT	

Anexa Nr. 1 La Partea I

Teren

Nr cadastral	Suprafața (mp)*	Observații / Referințe
	37.255	

* Suprafața este determinată în planul de proiecție Stereo 70.



Date referitoare la teren

Crt	Categorie folosință	Intra vilan	Suprafața (mp)	Tarla	Parcelă	Nr. topo	Observații / Referințe
1	pașune	NU	37.255	161	-	-	ÎMPĂDURITĂ

Lungime Segmente

1) Valorile lungimilor segmentelor sunt obținute din proiecție în plan.

Punct început	X / Y	Punct sfârșit	X / Y	Lungime segment (** (m)
1	320.438,248 492.312,929	2	320.449,784 492.278,489	36.321
3	320.484,986 492.209,1	4	320.497,622 492.225,836	20.971
5	320.516,287 492.245,345	6	320.545,66 492.267,845	37.0
7	320.575,414 492.271,679	8	320.647,5 492.288,399	74.0
9	320.712,053 492.332,182	10	320.781,837 492.382,442	86.0

Punct început	X / Y	Punct sfârșit	X / Y	Lungime segment (** (m)
2	320.449,784 492.278,489	3	320.484,986 492.209,1	77.807
4	320.497,622 492.225,836	5	320.516,287 492.245,345	27.0
6	320.545,66 492.267,845	7	320.575,414 492.271,679	30.0
8	320.647,5 492.288,399	9	320.712,053 492.332,182	78.0
10	320.781,837 492.382,442	11	320.790,123 492.398,422	18.0

Punct început	X / Y	Punct sfârșit	X / Y	Lungime segment (** (m)
11	320.790,123 492.398,422	12	320.815,754 492.384,857	29.0
13	320.844,791 492.397,622	14	320.822,55 492.422,636	33.472
15	320.794,874 492.452,731	16	320.777,426 492.470,24	24.718
17	320.724,448 492.513,641	18	320.670,676 492.566,866	75.659
19	320.670,428 492.567,266	20	320.663,81 492.550,287	18.223
21	320.664,412 492.529,295	22	320.665,328 492.497,308	32.0
23	320.680,426 492.482,672	24	320.689,306 492.474,062	12.368
25	320.632,823 492.410,264	26	320.643,489 492.388,434	24.296
27	320.667,458 492.378,36	28	320.665,928 492.367,467	11.0
29	320.628,072 492.345,04	30	320.597,1 492.326,691	36.0
31	320.540,57 492.306,581	32	320.496,859 492.301,549	44.0
33	320.473,81 492.308,241	34	320.453,932 492.319,81	23.0
35	320.440,994 492.330,838	36	320.416,803 492.317,892	27.438
37	320.406,042 492.312,375	38	320.412,557 492.304,944	9.883
39	320.426,952 492.309,334	1	320.438,248 492.312,929	11.854

Punct început	X / Y	Punct sfârșit	X / Y	Lungime segment (** (m)
12	320.815,754 492.384,857	13	320.844,791 492.397,622	31.718
14	320.822,55 492.422,636	15	320.794,874 492.452,731	40.886
16	320.777,426 492.470,24	17	320.724,448 492.513,641	68.486
18	320.670,676 492.566,866	19	320.670,428 492.567,266	0.471
20	320.663,81 492.550,287	21	320.664,412 492.529,295	21.0
22	320.665,328 492.497,308	23	320.680,426 492.482,672	21.028
24	320.689,306 492.474,062	25	320.632,823 492.410,264	85.209
26	320.643,489 492.388,434	27	320.667,458 492.378,36	26.0
28	320.665,928 492.367,467	29	320.628,072 492.345,04	44.0
30	320.597,1 492.326,691	31	320.540,57 492.306,581	60.0
32	320.496,859 492.301,549	33	320.473,81 492.308,241	24.0
34	320.453,932 492.319,81	35	320.440,994 492.330,838	17.0
36	320.416,803 492.317,892	37	320.406,042 492.312,375	12.093
38	320.412,557 492.304,944	39	320.426,952 492.309,334	15.049

** Lungimile segmentelor sunt determinate în planul de proiecție Stereo 70 și sunt rotunjite la 1 milimetru.

*** Distanța dintre puncte este formată din segmente cumulate ce sunt mai mici decât valoarea 1 milimetru.

**DATE DESPRE IMOBILUL NR. 10746**

Oficiul de Cadastru și Publicitate Imobiliară HUNEDOARA
Biroul de Cadastru și Publicitate Imobiliară Deva

A. Partea I. Descrierea imobilului

TEREN Extravilan

Adresa: Jud. Hunedoara

Nr. Crt	Nr cadastral Nr. topografic	Suprafața* (mp)	Observații / Referințe
A1		18.100	Sector cadastral:114 Teren neimpregmuit;

B. Partea II. Proprietari și acte

Inscrieri privitoare la dreptul de proprietate și alte drepturi reale	Referințe
1 / 20/01/2023	
Act Administrativ nr. 20/2876, din 09/04/2008 emis de CJPSDPAT HUNEDOARA;	
B1	A1
Intabulare, drept de PROPRIETATE, dobandit prin Reconstituire, cota actuala 1/1 1) ARDELEAN NICODIN	

C. Partea III. SARCINI .

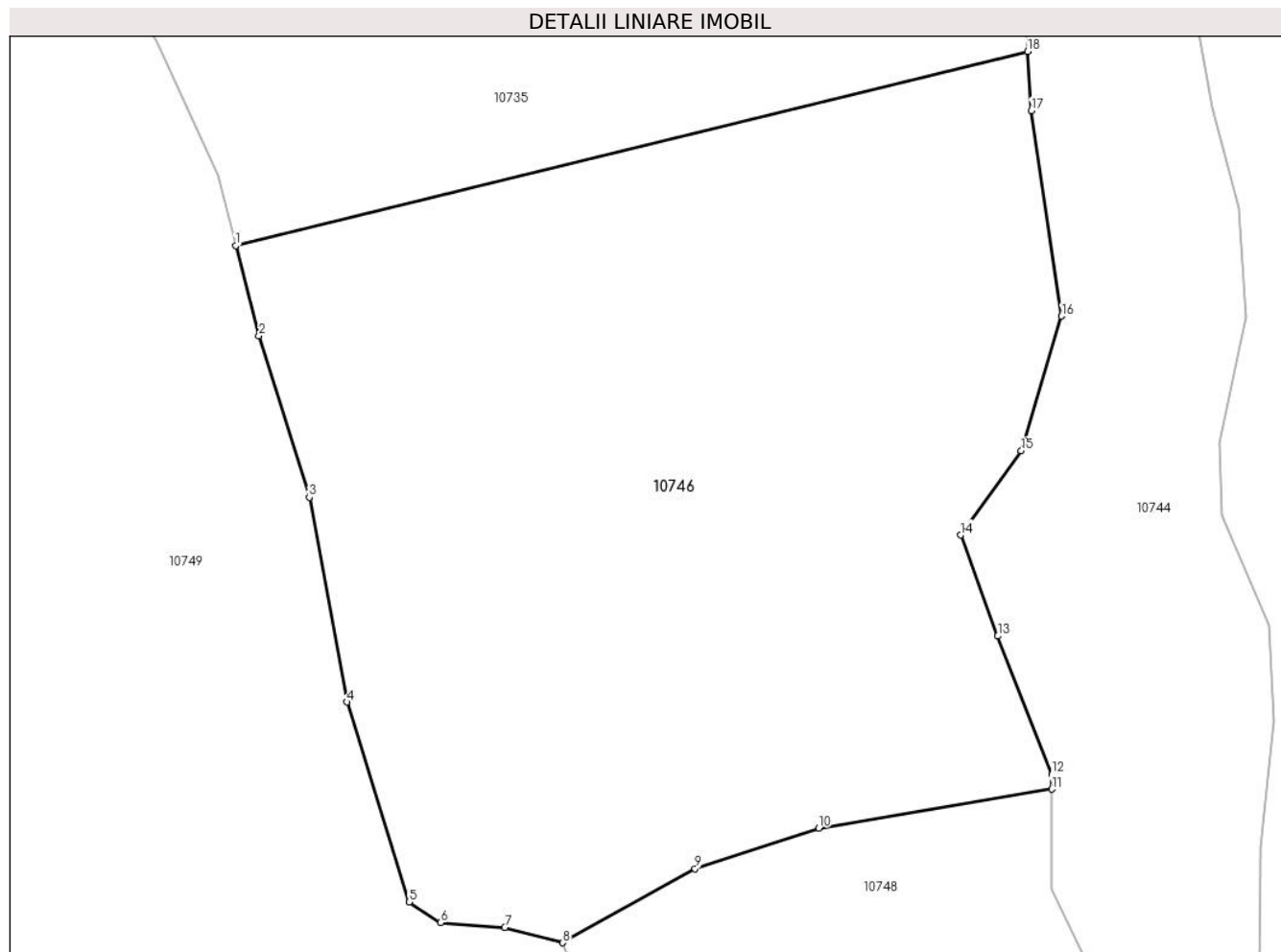
Inscrieri privind dezmembramintele dreptului de proprietate, drepturi reale de garanție și sarcini	Referințe
NU SUNT	

Anexa Nr. 1 La Partea I

Teren

Nr cadastral	Suprafața (mp)*	Observații / Referințe
	18.100	

* Suprafața este determinată în planul de proiecție Stereo 70.



Date referitoare la teren

Crt	Categorie folosință	Intravilan	Suprafața (mp)	Tarla	Parcelă	Nr. topo	Observații / Referințe
1	pașune	NU	18.100	160	2110/1	-	

Lungime Segmente

1) Valorile lungimilor segmentelor sunt obținute din proiecție în plan.

Punct început	X / Y	Punct sfârșit	X / Y	Lungime segment (** (m)
1	321.432,679 492.428,449	2	321.437,033 492.411,618	17.384
2	321.437,033 492.411,618	3	321.446,457 492.381,401	31.653
3	321.446,457 492.381,401	4	321.453,488 492.343,106	38.935
4	321.453,488 492.343,106	5	321.465,156 492.305,708	39.176
5	321.465,156 492.305,708	6	321.470,99 492.301,819	7.012

Punct început	X / Y	Punct sfârșit	X / Y	Lungime segment (** (m)
6	321.470,99 492.301,819	7	321.483,049 492.300,914	12.093
7	321.483,049 492.300,914	8	321.493,921 492.298,08	11.236
8	321.493,921 492.298,08	9	321.518,668 492.311,916	28.353
9	321.518,668 492.311,916	10	321.541,827 492.319,534	24.379
10	321.541,827 492.319,534	11	321.585,454 492.326,82	44.231
11	321.585,454 492.326,82	12	321.585,454 492.329,597	2.777
12	321.585,454 492.329,597	13	321.575,37 492.355,428	27.73
13	321.575,37 492.355,428	14	321.568,436 492.374,328	20.132
14	321.568,436 492.374,328	15	321.579,781 492.390,078	19.411
15	321.579,781 492.390,078	16	321.587,344 492.415,28	26.311
16	321.587,344 492.415,28	17	321.581,671 492.453,71	38.847
17	321.581,671 492.453,71	18	321.580,937 492.464,788	11.102
18	321.580,937 492.464,788	1	321.432,679 492.428,449	152.647

** Lungimile segmentelor sunt determinate în planul de proiecție Stereo 70 și sunt rotunjite la 1 milimetru.

*** Distanța dintre puncte este formată din segmente cumulate ce sunt mai mici decât valoarea 1 milimetru.

**DATE DESPRE IMOBILUL NR. 10747**

Oficiul de Cadastru și Publicitate Imobiliară HUNEDOARA
Biroul de Cadastru și Publicitate Imobiliară Deva

A. Partea I. Descrierea imobilului

TEREN Extravilan

Adresa: Jud. Hunedoara

Nr. Crt	Nr cadastral Nr. topografic	Suprafața* (mp)	Observații / Referințe
A1		76.749	Sector cadastral:114 Teren neimpregmuit;

B. Partea II. Proprietari și acte

Inscrieri privitoare la dreptul de proprietate și alte drepturi reale	Referințe
1 / 10/01/2023	
Act Normativ nr. 7, din 13/03/1996 emis de PARLAMENTUL ROMÂNIEI;	
B1	A1
1) COMUNA ILIA, REZERVA COMISIEI LOCALE DE FOND FUNCJAR, CIF:4374164	

C. Partea III. SARCINI .

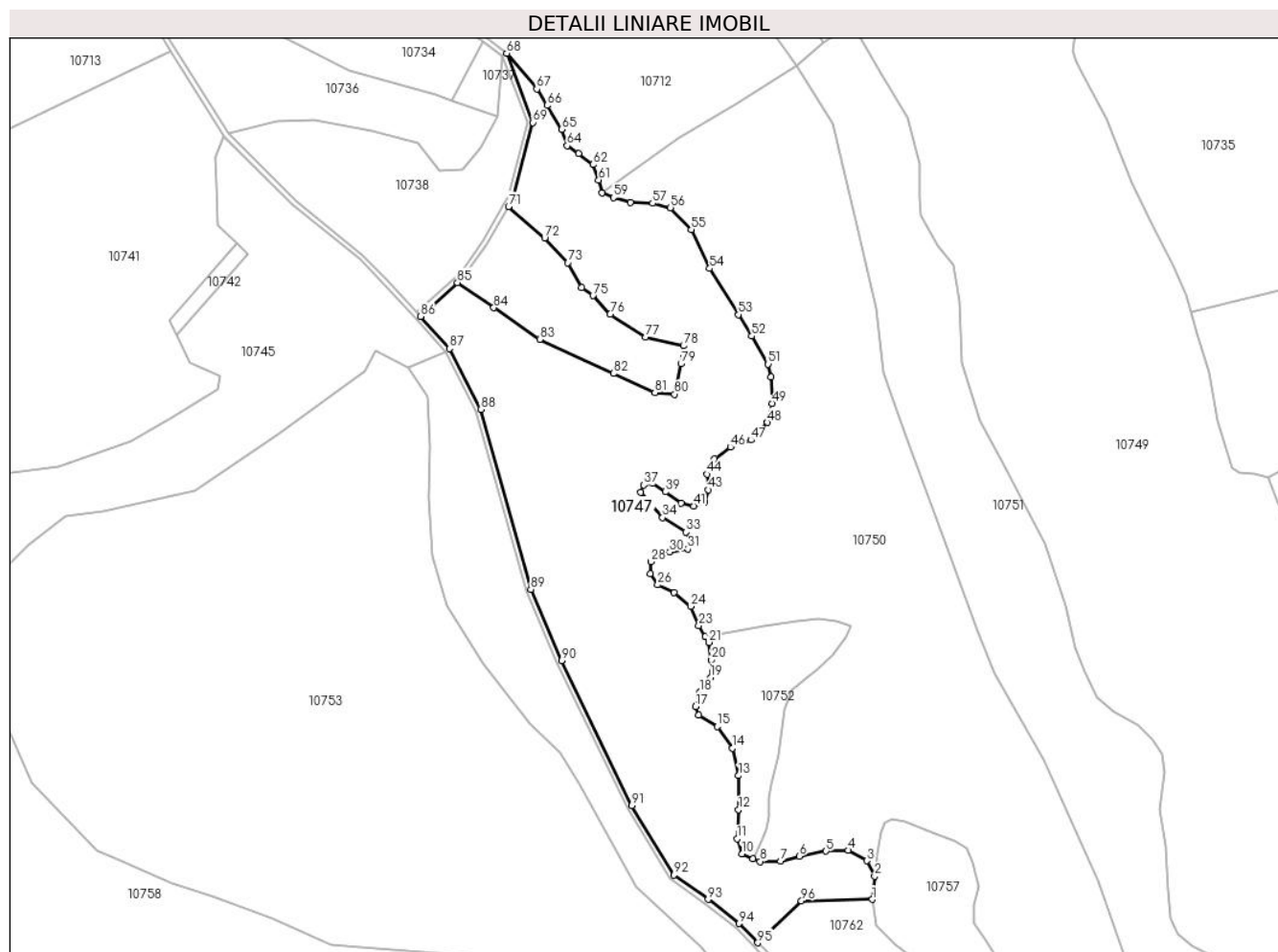
Inscrieri privind dezmembramintele dreptului de proprietate, drepturi reale de garanție și sarcini	Referințe
NU SUNT	

Anexa Nr. 1 La Partea I

Teren

Nr cadastral	Suprafața (mp)*	Observații / Referințe
	76.749	

* Suprafața este determinată în planul de proiecție Stereo 70.



Date referitoare la teren

Crt	Categorie folosință	Intravilan	Suprafața (mp)	Tarla	Parcelă	Nr. topo	Observații / Referințe
1	pașune	NU	76.749	162	-	-	ÎMPĂDURITĂ

Lungime Segmente

1) Valorile lungimilor segmentelor sunt obținute din proiecție în plan.

Punct început	X / Y	Punct sfârșit	X / Y	Lungime segment
1	321.181,528 491.966,184	2	321.183,416 491.984,427	18.34
4	321.162,648 492.004,871	5	321.145,028 492.004,242	17.63 2
7	321.109,155 491.996,379	8	321.093,106 491.996,064	16.05 3
10	321.078,632 492.002,041	11	321.074,857 492.013,992	12.53 3
13	321.076,116 492.063,687	14	321.071,396 492.085,389	22.21
16	321.044,848 492.111,429	17	321.042,33 492.118,035	7.069
2	321.177,122 491.996,693	3	321.183,416 491.984,427	13.78 6
5	321.123,944 492.000,154	6	321.145,028 492.004,242	21.47 6
8	321.093,106 491.996,064	9	321.087,389 491.998,425	6.185
11	321.074,857 492.013,992	12	321.076,116 492.036,953	22.99 5
14	321.071,396 492.085,389	15	321.059,438 492.102,373	20.77 1
17	321.042,33 492.118,035	18	321.045,477 492.129,358	11.75 3
3	321.177,122 491.996,693	4	321.162,648 492.004,871	16.62 5
6	321.123,944 492.000,154	7	321.109,155 491.996,379	15.26 2
9	321.087,389 491.998,425	10	321.078,632 492.002,041	9.474
12	321.076,116 492.036,953	13	321.076,116 492.063,687	26.73 4
15	321.059,438 492.102,373	16	321.044,848 492.111,429	17.17 2
18	321.045,477 492.129,358	19	321.053,974 492.140,996	14.40 9

Punct început	X / Y	Punct sfârșit	X / Y	Lungime segment	Punct început	X / Y	Punct sfârșit	X / Y	Lungime segment	Punct început	X / Y	Punct sfârșit	X / Y	Lungime segment
19	321.053,974 492.140,996	20	321.054,602 492.154,834	13.85 2	20	321.054,602 492.154,834	21	321.052,715 492.168,673	13.96 8	21	321.052,715 492.168,673	22	321.049,975 492.173,274	5.355
22	321.049,975 492.173,274	23	321.044,848 492.181,883	10.02	23	321.044,848 492.181,883	24	321.038,239 492.196,981	16.48 1	24	321.038,239 492.196,981	25	321.025,338 492.207,674	16.75 7
25	321.025,338 492.207,674	26	321.012,437 492.213,965	14.35 3	26	321.012,437 492.213,965	27	321.006,458 492.222,771	10.64 4	27	321.006,458 492.222,771	28	321.007,086 492.232,206	9.456
28	321.007,086 492.232,206	29	321.010,864 492.237,868	6.806	29	321.010,864 492.237,868	30	321.021,877 492.239,755	11.17 4	30	321.021,877 492.239,755	31	321.036,037 492.242,271	14.38 2
31	321.036,037 492.242,271	32	321.037,924 492.248,876	6.87	32	321.037,924 492.248,876	33	321.034,778 492.255,482	7.317	33	321.034,778 492.255,482	34	321.016,212 492.266,804	21.74 6
34	321.016,212 492.266,804	35	321.005,829 492.278,128	15.36 3	35	321.005,829 492.278,128	36	320.999,22 492.286,934	11.01 1	36	320.999,22 492.286,934	37	321.001,424 492.292,594	6.074
37	321.001,424 492.292,594	38	321.008,345 492.293,853	7.035	38	321.008,345 492.293,853	39	321.018,416 492.287,248	12.04 4	39	321.018,416 492.287,248	40	321.030,688 492.288,821	15.29
40	321.030,688 492.278,128	41	321.040,757 492.275,926	10.30 7	41	321.040,757 492.275,926	42	321.049,252 492.279,385	9.173	42	321.049,252 492.279,385	43	321.052,084 492.288,821	9.852
43	321.052,084 492.288,821	44	321.051,456 492.301,087	12.28 2	44	321.051,456 492.301,087	45	321.057,174 492.313,173	13.37	45	321.057,174 492.313,173	46	321.069,763 492.322,294	15.54 6
46	321.069,763 492.322,294	47	321.085,81 492.327,955	17.01 7	47	321.085,81 492.327,955	48	321.098,711 492.341,794	18.92	48	321.098,711 492.341,794	49	321.102,488 492.356,891	15.56 2
49	321.102,488 492.356,891	50	321.101,858 492.377,65	20.76 8	50	321.101,858 492.377,65	51	321.099,342 492.387,714	10.37 5	51	321.099,342 492.387,714	52	321.086,439 492.409,732	25.51 9
52	321.086,439 492.409,732	53	321.076,056 492.426,716	19.90 6	53	321.076,056 492.426,716	54	321.053,327 492.463,098	42.89 8	54	321.053,327 492.463,098	55	321.038,853 492.493,608	33.76 9
55	321.038,853 492.493,608	56	321.022,49 492.510,906	23.81 1	56	321.022,49 492.510,906	57	321.008,33 492.514,366	14.57 7	57	321.008,33 492.514,366	58	320.991,023 492.514,995	17.31 8
58	320.991,023 492.514,995	59	320.977,494 492.518,77	14.04 6	59	320.977,494 492.518,77	60	320.968,682 492.522,858	9.714	60	320.968,682 492.522,858	61	320.965,85 492.532,608	10.15 3
61	320.965,85 492.532,608	62	320.961,444 492.544,875	13.03 4	62	320.961,444 492.544,875	63	320.950,117 492.553,681	14.34 8	63	320.950,117 492.553,681	64	320.940,991 492.559,657	10.90 8
64	320.940,991 492.559,657	65	320.936,902 492.572,553	13.52 9	65	320.936,902 492.572,553	66	320.925,258 492.591,424	22.17 4	66	320.925,258 492.591,424	67	320.917,077 492.604,32	15.27 2
67	320.917,077 492.604,32	68	320.893,394 492.632,539	36.84 1	68	320.893,394 492.632,539	69	320.914,076 492.577,941	58.38 4	69	320.914,076 492.577,941	70	320.898,863 492.518,869	61.0
70	320.898,863 492.518,869	71	320.894,887 492.511,927	8.0	71	320.894,887 492.511,927	72	320.923,328 492.487,185	37.69 7	72	320.923,328 492.487,185	73	320.941,66 492.467,593	26.83 1
73	320.941,66 492.467,593	74	320.952,32 492.447,823	22.46 1	74	320.952,32 492.447,823	75	320.961,405 492.441,698	10.95 8	75	320.961,405 492.441,698	76	320.974,942 492.427,038	19.95 4
76	320.974,942 492.427,038	77	321.003,023 492.408,856	33.45 3	77	321.003,023 492.408,856	78	321.032,72 492.402,146	30.44 5	78	321.032,72 492.402,146	79	321.030,742 492.387,99	14.29 4
79	321.030,742 492.387,99	80	321.025,651 492.364,032	24.49 3	80	321.025,651 492.364,032	81	321.010,203 492.365,3	15.5	81	321.010,203 492.365,3	82	320.977,518 492.380,388	36.0
82	320.977,518 492.380,388	83	320.919,41 492.407,212	64.0	83	320.919,41 492.407,212	84	320.883,196 492.432,202	44.0	84	320.883,196 492.432,202	85	320.854,534 492.451,98	34.82 3
85	320.854,534 492.451,98	86	320.825,498 492.425,34	39.40 5	86	320.825,498 492.425,34	87	320.848,109 492.399,91	34.02 9	87	320.848,109 492.399,91	88	320.873,079 492.352,031	54.0
88	320.873,079 492.352,031	89	320.912,419 492.210,392	147.0	89	320.912,419 492.210,392	90	320.936,64 492.154,408	61.0	90	320.936,64 492.154,408	91	320.991,866 492.040,044	127.0
91	320.991,866 492.040,044	92	321.025,292 491.985,466	64.0	92	321.025,292 491.985,466	93	321.052,136 491.966,273	33.0	93	321.052,136 491.966,273	94	321.076,597 491.947,228	31.0
94	321.076,597 491.947,228	95	321.091,212 491.932,075	21.05 3	95	321.091,212 491.932,075	96	321.125,537 491.965,182	47.68 9	96	321.125,537 491.965,182	1	321.181,528 491.966,184	56.0

** Lungimile segmentelor sunt determinate în planul de proiecție Stereo 70 și sunt rotunjite la 1 milimetru.

*** Distanța dintre puncte este formată din segmente cumulate ce sunt mai mici decât valoarea 1 milimetru.

**DATE DESPRE IMOBILUL NR. 10748**

Oficiul de Cadastru și Publicitate Imobiliară HUNEDOARA
Biroul de Cadastru și Publicitate Imobiliară Deva

A. Partea I. Descrierea imobilului

TEREN Extravilan

Adresa: Jud. Hunedoara

Nr. Crt	Nr cadastral Nr. topografic	Suprafața* (mp)	Observații / Referințe
A1		10.800	Sector cadastral:114 Teren neimprejmuit;

B. Partea II. Proprietari și acte

Inscrieri privitoare la dreptul de proprietate și alte drepturi reale		Referințe
1 / 20/01/2023		
Act Administrativ nr. 20/2876, din 09/04/2008 emis de CJPSDPAT HUNEDOARA;		
B1	Intabulare, drept de PROPRIETATE, dobandit prin Reconstituire, cota actuala 1/1 1) ARDELEAN NICODIN	A1

C. Partea III. SARCINI .

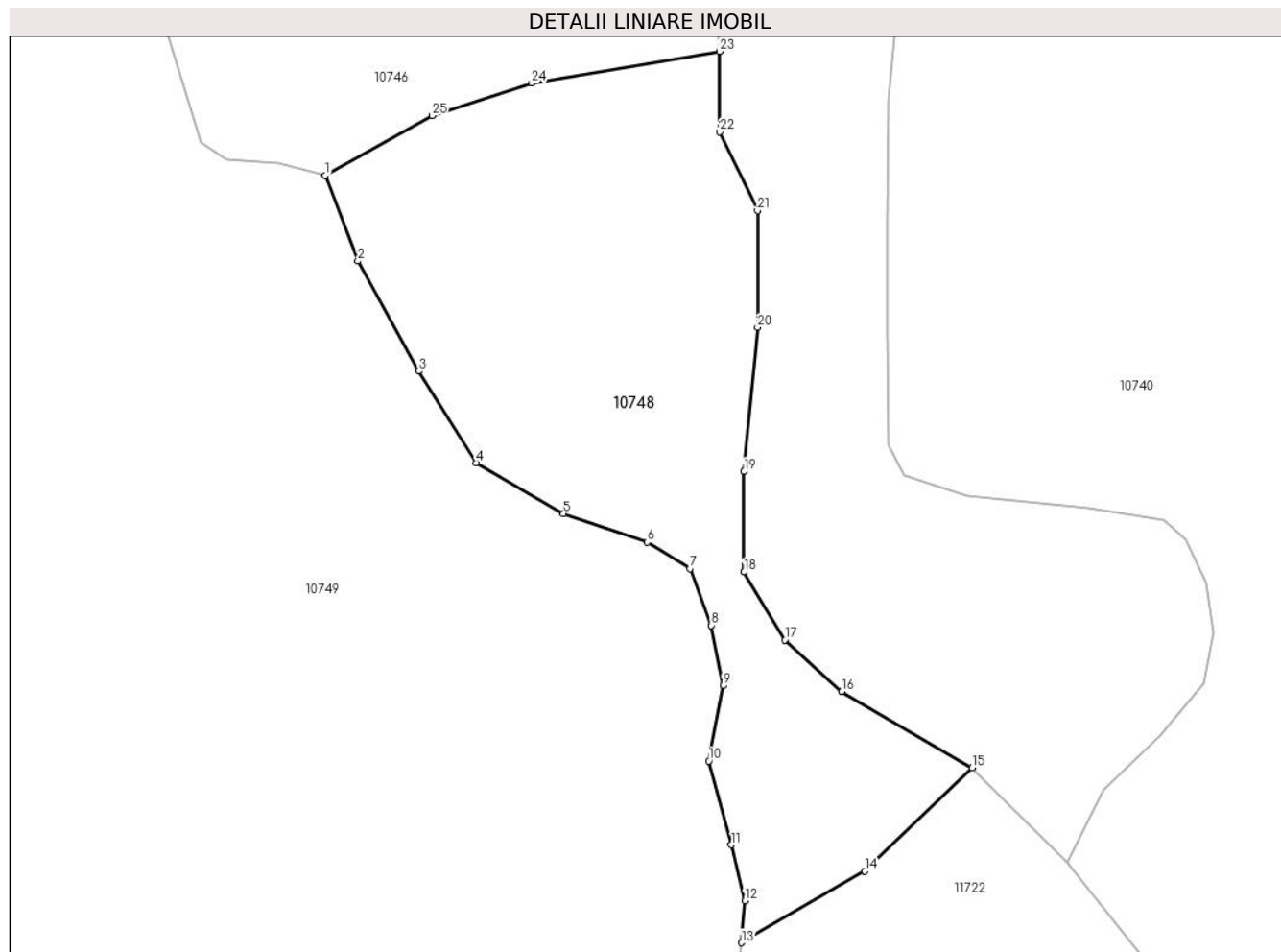
Inscrieri privind dezmembramintele dreptului de proprietate, drepturi reale de garanție și sarcini	Referințe
NU SUNT	

Anexa Nr. 1 La Partea I

Teren

Nr cadastral	Suprafața (mp)*	Observații / Referințe
	10.800	

* Suprafața este determinată în planul de proiecție Stereo 70.



Date referitoare la teren

Crt	Categorie folosință	Intra vilan	Suprafața (mp)	Tarla	Parcelă	Nr. topo	Observații / Referințe
1	pasune	NU	10.800	160	2101	-	

Lungime Segmente

1) Valorile lungimilor segmentelor sunt obținute din proiecție în plan.

Punct început	X / Y	Punct sfârșit	X / Y	Lungime segment (** (m)
1	321.493,921 492.298,08	2	321.501,483 492.278,236	21.236
3	321.515,663 492.252,722	4	321.528,9 492.231,461	25.045
5	321.549,224 492.219,65	6	321.568,605 492.213,035	20.479
7	321.578,532 492.206,892	8	321.583,537 492.193,754	14.059
9	321.586,258 492.179,77	10	321.582,954 492.162,291	17.789

Punct început	X / Y	Punct sfârșit	X / Y	Lungime segment (** (m)
2	321.501,483 492.278,236	3	321.515,663 492.252,722	29.189
4	321.528,9 492.231,461	5	321.549,224 492.219,65	23.507
6	321.568,605 492.213,035	7	321.578,532 492.206,892	11.674
8	321.583,537 492.193,754	9	321.586,258 492.179,77	14.246
10	321.582,954 492.162,291	11	321.588,201 492.142,868	20.119

Punct început	X / Y	Punct sfârșit	X / Y	Lungime segment (** (m)
11	321.588,201 492.142,868	12	321.591,31 492.129,855	13.38
13	321.590,578 492.120,168	14	321.619,165 492.136,813	33.08
15	321.644,073 492.160,754	16	321.613,818 492.178,394	35.022
17	321.600,581 492.190,364	18	321.591,127 492.206,114	18.369
19	321.591,127 492.229,426	20	321.594,278 492.262,815	33.538
21	321.594,278 492.289,906	22	321.585,454 492.308,177	20.29
23	321.585,454 492.326,82	24	321.541,827 492.319,534	44.231
25	321.518,668 492.311,916	1	321.493,921 492.298,08	28.353

Punct început	X / Y	Punct sfârșit	X / Y	Lungime segment (** (m)
12	321.591,31 492.129,855	13	321.590,578 492.120,168	9.714
14	321.619,165 492.136,813	15	321.644,073 492.160,754	34.548
16	321.613,818 492.178,394	17	321.600,581 492.190,364	17.847
18	321.591,127 492.206,114	19	321.591,127 492.229,426	23.311
20	321.594,278 492.262,815	21	321.594,278 492.289,906	27.091
22	321.585,454 492.308,177	23	321.585,454 492.326,82	18.643
24	321.541,827 492.319,534	25	321.518,668 492.311,916	24.379

** Lungimile segmentelor sunt determinate în planul de proiecție Stereo 70 și sunt rotunjite la 1 milimetru.

*** Distanța dintre puncte este formată din segmente cumulate ce sunt mai mici decât valoarea 1 milimetru.

**DATE DESPRE IMOBILUL NR. 10749**

Oficiul de Cadastru și Publicitate Imobiliară HUNEDOARA
Biroul de Cadastru și Publicitate Imobiliară Deva

A. Partea I. Descrierea imobilului

TEREN Extravilan

Adresa: Jud. Hunedoara

Nr. Crt	Nr cadastral Nr. topografic	Suprafața* (mp)	Observații / Referințe
A1		185.834	Sector cadastral:114 Teren neimprejmuit;

B. Partea II. Proprietari și acte

Inscrieri privitoare la dreptul de proprietate și alte drepturi reale		Referințe
1 / 10/01/2023		
Act Normativ nr. 288, din 20/03/2018 emis de MINISTERUL MEDIULUI APELOR ȘI PĂDURILOR (ORDIN);		
B1	Inscrierea provizorie, drept de PROPRIETATE, dobandit prin Lege, cota actuala 1/1 1) STATUL ROMÂN, CIF:9999999999999	A1
B2	Inscrierea provizorie, drept de ADMINISTRARE 1) REGIA NAȚIONALĂ A PĂDURILOR ROMSILVA - DIRECTIA SILVICĂ HUNEDOARA - OCOLUL SILVIC DOBRA, CIF:1590120	A1

C. Partea III. SARCINI .

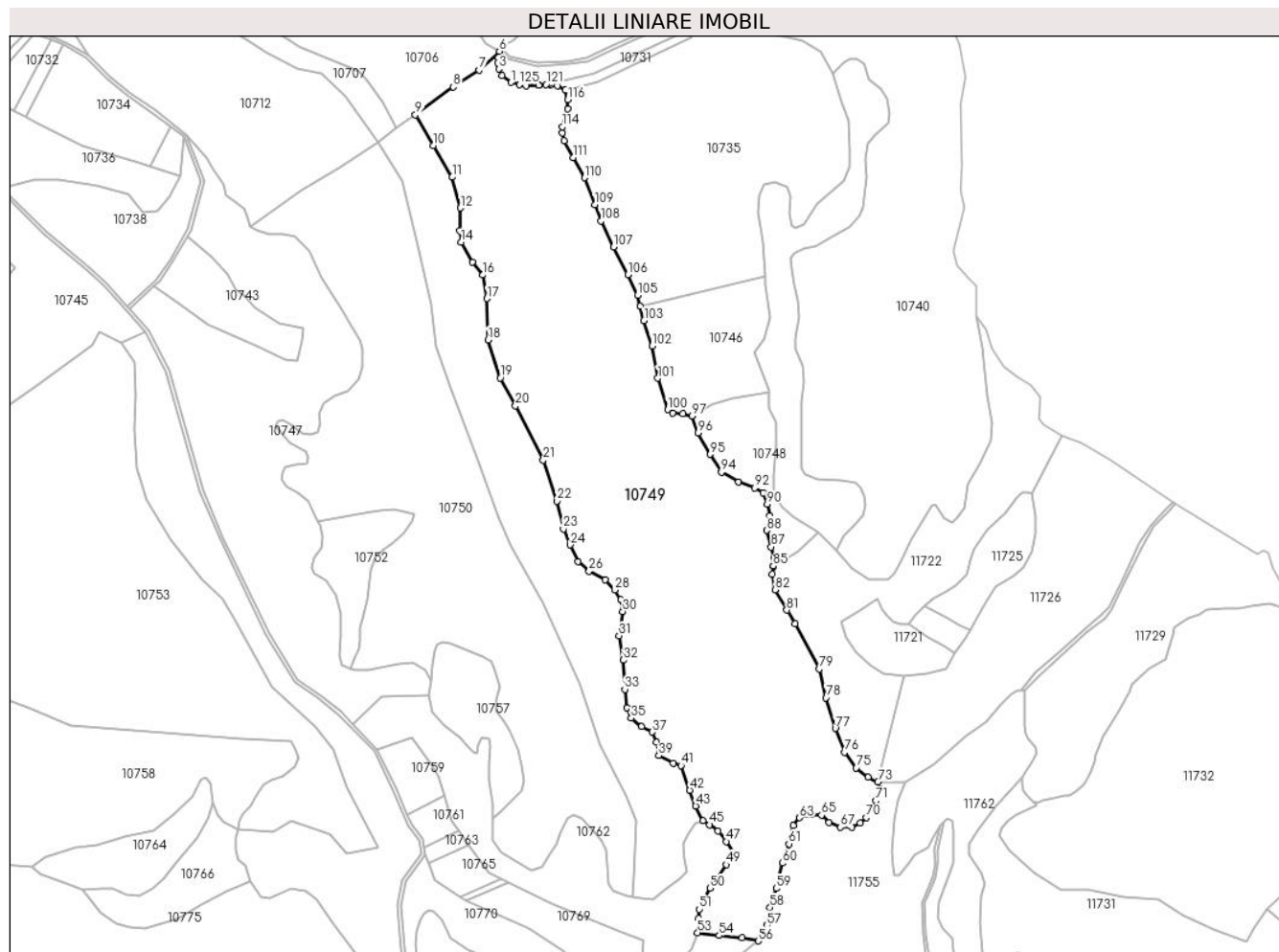
Inscrieri privind dezmembramintele dreptului de proprietate, drepturi reale de garanție și sarcini	Referințe
NU SUNT	

Anexa Nr. 1 La Partea I

Teren

Nr cadastral	Suprafața (mp)*	Observații / Referințe
	185.834	

* Suprafața este determinată în planul de proiecție Stereo 70.



Date referitoare la teren

Crt	Categorie folosință	Intravilan	Suprafața (mp)	Tarla	Parcelă	Nr. topo	Observații / Referințe
1	padure	NU	185.834	UP1	UA 25B	-	

Lungime Segmente

1) Valorile lungimilor segmentelor sunt obținute din proiecție în plan.

Punct început	X / Y	Punct sfârșit	X / Y	Lungime segment	Punct început	X / Y	Punct sfârșit	X / Y	Lungime segment	Punct început	X / Y	Punct sfârșit	X / Y	Lungime segment
1	321.279,138 492.694,402	2	321.268,28 492.702,321	13.439	2	321.268,28 492.702,321	3	321.264,465 492.710,534	9.056	3	321.264,465 492.710,534	4	321.263,586 492.717,867	7.386
4	321.263,586 492.717,867	5	321.263,878 492.724,028	6.167	5	321.263,878 492.724,028	6	321.265,346 492.731,361	7.479	6	321.265,346 492.731,361	7	321.241,012 492.708,9	33.116
7	321.241,012 492.708,9	8	321.210,409 492.689,108	36.445	8	321.210,409 492.689,108	9	321.165,406 492.655,82	55.976	9	321.165,406 492.655,82	10	321.186,875 492.619,608	42.098
10	321.186,875 492.619,608	11	321.209,086 492.581,908	43.755	11	321.209,086 492.581,908	12	321.218,788 492.545,275	37.897	12	321.218,788 492.545,275	13	321.218,369 492.518,466	26.811
13	321.218,369 492.518,466	14	321.219,626 492.504,644	13.88	14	321.219,626 492.504,644	15	321.233,037 492.480,768	27.384	15	321.233,037 492.480,768	16	321.245,609 492.465,688	19.633
16	321.245,609 492.465,688	17	321.250,218 492.437,623	28.441	17	321.250,218 492.437,623	18	321.251,895 492.388,614	49.037	18	321.251,895 492.388,614	19	321.266,143 492.343,376	47.429

Punct început	X / Y	Punct sfârșit	X / Y	Lungime segment	Punct început	X / Y	Punct sfârșit	X / Y	Lungime segment	Punct început	X / Y	Punct sfârșit	X / Y	Lungime segment
19	321.266,143 492.343,376	20	321.284,163 492.310,284	37.68	20	321.284,163 492.310,284	21	321.317,37 492.245,814	72.52	21	321.317,37 492.245,814	22	321.333,714 492.197,225	51.265
22	321.333,714 492.197,225	23	321.341,258 492.164,133	33.94	23	321.341,258 492.164,133	24	321.349,22 492.145,284	20.462	24	321.349,22 492.145,284	25	321.358,439 492.125,597	21.739
25	321.358,439 492.125,597	26	321.371,85 492.113,868	17.816	26	321.371,85 492.113,868	27	321.391,127 492.103,815	21.741	27	321.391,127 492.103,815	28	321.402,023 492.091,668	16.318
28	321.402,023 492.091,668	29	321.409,566 492.080,358	13.594	29	321.409,566 492.080,358	30	321.411,661 492.066,116	14.395	30	321.411,661 492.066,116	31	321.407,471 492.037,214	29.205
31	321.407,471 492.037,214	32	321.412,499 492.008,311	29.337	32	321.412,499 492.008,311	33	321.414,256 491.973,686	34.67	33	321.414,256 491.973,686	34	321.416,77 491.951,485	22.342
34	321.416,77 491.951,485	35	321.421,799 491.939,338	13.147	35	321.421,799 491.939,338	36	321.433,952 491.929,285	15.772	36	321.433,952 491.929,285	37	321.446,524 491.923,002	14.055
37	321.446,524 491.923,002	38	321.451,972 491.910,854	13.313	38	321.451,972 491.910,854	39	321.454,486 491.894,937	16.115	39	321.454,486 491.894,937	40	321.472,087 491.886,14	19.677
40	321.472,087 491.886,14	41	321.480,888 491.883,208	9.276	41	321.480,888 491.883,208	42	321.491,365 491.853,887	31.137	42	321.491,365 491.853,887	43	321.498,489 491.835,037	20.151
43	321.498,489 491.835,037	44	321.507,21 491.817,516	19.572	44	321.507,21 491.817,516	45	321.515,076 491.812,797	9.173	45	321.515,076 491.812,797	46	321.524,833 491.805,25	12.335
46	321.524,833 491.805,25	47	321.534,901 491.792,982	15.87	47	321.534,901 491.792,982	48	321.543,398 491.778,201	17.05	48	321.543,398 491.778,201	49	321.535,215 491.765,305	15.273
49	321.535,215 491.765,305	50	321.515,341 491.737,405	34.254	50	321.515,341 491.737,405	51	321.502,754 491.712,558	27.853	51	321.502,754 491.712,558	52	321.501,812 491.701,55	11.049
52	321.501,812 491.701,55	53	321.500,867 491.684,566	17.01	53	321.500,867 491.684,566	54	321.526,313 491.681,363	25.647	54	321.526,313 491.681,363	55	321.553,873 491.678,302	27.729
55	321.553,873 491.678,302	56	321.572,597 491.674,911	19.028	56	321.572,597 491.674,911	57	321.583,067 491.693,382	21.232	57	321.583,067 491.693,382	58	321.586,763 491.714,622	21.559
58	321.586,763 491.714,622	59	321.594,102 491.737,294	23.83	59	321.594,102 491.737,294	60	321.601,46 491.767,205	30.803	60	321.601,46 491.767,205	61	321.609,311 491.790,007	24.115
61	321.609,311 491.790,007	62	321.614,46 491.811,828	22.42	62	321.614,46 491.811,828	63	321.621,82 491.821,144	11.872	63	321.621,82 491.821,144	64	321.636,292 491.825,068	14.995
64	321.636,292 491.825,068	65	321.648,065 491.824,332	11.796	65	321.648,065 491.824,332	66	321.656,896 491.815,26	12.66	66	321.656,896 491.815,26	67	321.670,632 491.809,866	14.758
67	321.670,632 491.809,866	68	321.684,368 491.809,621	13.738	68	321.684,368 491.809,621	69	321.694,18 491.814,525	10.969	69	321.694,18 491.814,525	70	321.701,118 491.821,254	9.665
70	321.701,118 491.821,254	71	321.712,587 491.841,312	23.105	71	321.712,587 491.841,312	72	321.717,364 491.855,161	14.65	72	321.717,364 491.855,161	73	321.714,976 491.863,758	8.923
73	321.714,976 491.863,758	74	321.703,509 491.869,488	12.819	74	321.703,509 491.869,488	75	321.689,174 491.880,472	18.059	75	321.689,174 491.880,472	76	321.675,318 491.899,097	23.213
76	321.675,318 491.899,097	77	321.664,329 491.927,274	30.244	77	321.664,329 491.927,274	78	321.653,34 491.963,569	37.922	78	321.653,34 491.963,569	79	321.645,218 491.997,954	35.331
79	321.645,218 491.997,954	80	321.616,766 492.051,583	60.709	80	321.616,766 492.051,583	81	321.606,661 492.067,704	19.026	81	321.606,661 492.067,704	82	321.592,67 492.091,981	28.02
82	321.592,67 492.091,981	83	321.589,562 492.110,433	18.712	83	321.589,562 492.110,433	84	321.590,532 492.119,56	9.179	84	321.590,532 492.119,56	85	321.590,578 492.120,168	0.61
85	321.590,578 492.120,168	86	321.591,31 492.129,855	9.714	86	321.591,31 492.129,855	87	321.588,201 492.142,868	13.38	87	321.588,201 492.142,868	88	321.582,954 492.162,291	20.119
88	321.582,954 492.162,291	89	321.586,258 492.179,77	17.789	89	321.586,258 492.179,77	90	321.583,537 492.193,754	14.246	90	321.583,537 492.193,754	91	321.578,532 492.206,892	14.059
91	321.578,532 492.206,892	92	321.568,605 492.213,035	11.674	92	321.568,605 492.213,035	93	321.549,224 492.219,65	20.479	93	321.549,224 492.219,65	94	321.528,9 492.231,461	23.507
94	321.528,9 492.231,461	95	321.515,663 492.252,722	25.045	95	321.515,663 492.252,722	96	321.501,483 492.278,236	29.189	96	321.501,483 492.278,236	97	321.493,921 492.298,08	21.236
97	321.493,921 492.298,08	98	321.483,049 492.300,914	11.236	98	321.483,049 492.300,914	99	321.470,99 492.301,819	12.093	99	321.470,99 492.301,819	100	321.465,156 492.305,708	7.012
100	321.465,156 492.305,708	101	321.453,488 492.343,106	39.176	101	321.453,488 492.343,106	102	321.446,457 492.381,401	38.935	102	321.446,457 492.381,401	103	321.437,033 492.411,618	31.653
103	321.437,033 492.411,618	104	321.432,679 492.428,449	17.384	104	321.432,679 492.428,449	105	321.429,254 492.441,686	13.674	105	321.429,254 492.441,686	106	321.418,035 492.466,219	26.977
106	321.418,035 492.466,219	107	321.400,832 492.498,83	36.87	107	321.400,832 492.498,83	108	321.385,872 492.530,095	34.659	108	321.385,872 492.530,095	109	321.378,393 492.549,093	20.417
109	321.378,393 492.549,093	110	321.366,126 492.581,106	34.282	110	321.366,126 492.581,106	111	321.352,813 492.605,19	27.519	111	321.352,813 492.605,19	112	321.342,342 492.625,384	22.748
112	321.342,342 492.625,384	113	321.339,649 492.634,36	9.371	113	321.339,649 492.634,36	114	321.340,285 492.641,783	7.451	114	321.340,285 492.641,783	115	321.346,227 492.662,929	21.965
115	321.346,227 492.662,929	116	321.346,564 492.673,833	10.909	116	321.346,564 492.673,833	117	321.343,529 492.685,411	11.969	117	321.343,529 492.685,411	118	321.334,312 492.690,47	10.514

Punct început	X / Y	Punct sfârșit	X / Y	Lungime segment	Punct început	X / Y	Punct sfârșit	X / Y	Lungime segment	Punct început	X / Y	Punct sfârșit	X / Y	Lungime segment
118	321.334,312 492.690,47	119	321.326,033 492.692,143	8.446	119	321.326,033 492.692,143	120	321.323,745 492.692,606	2.334	120	321.323,745 492.692,606	121	321.320,518 492.692,143	3.26
121	321.320,518 492.692,143	122	321.311,712 492.690,881	8.896	122	321.311,712 492.690,881	123	321.311,711 492.690,881	0.001	123	321.311,711 492.690,881	124	321.296,747 492.690,295	14.976
124	321.296,747 492.690,295	125	321.288,823 492.692,143	8.136	125	321.288,823 492.692,143	1	321.279,138 492.694,402	9.945					

** Lungimile segmentelor sunt determinate în planul de proiecție Stereo 70 și sunt rotunjite la 1 milimetru.

*** Distanța dintre puncte este formată din segmente cumulate ce sunt mai mici decât valoarea 1 milimetru.

**DATE DESPRE IMOBILUL NR. 10750**

Oficiul de Cadastru și Publicitate Imobiliară HUNEDOARA
Biroul de Cadastru și Publicitate Imobiliară Deva

A. Partea I. Descrierea imobilului

TEREN Extravilan

Adresa: Jud. Hunedoara

Nr. Crt	Nr cadastral Nr. topografic	Suprafața* (mp)	Observații / Referințe
A1		123.027	Sector cadastral:114 Teren neimprejmuit;

B. Partea II. Proprietari și acte

Inscrieri privitoare la dreptul de proprietate și alte drepturi reale		Referințe
1 / 10/01/2023		
Act Normativ nr. 288, din 20/03/2018 emis de MINISTERUL MEDIULUI APELOR ȘI PĂDURILOR (ORDIN);		
B1	Inscrierea provizorie, drept de PROPRIETATE, dobandit prin Lege, cota actuala 1/1 1) STATUL ROMÂN, CIF:9999999999999	A1
B2	Inscrierea provizorie, drept de ADMINISTRARE 1) REGIA NAȚIONALĂ A PĂDURILOR ROMSILVA - DIRECTIA SILVICĂ HUNEDOARA - OCOLUL SILVIC DOBRA, CIF:1590120	A1

C. Partea III. SARCINI .

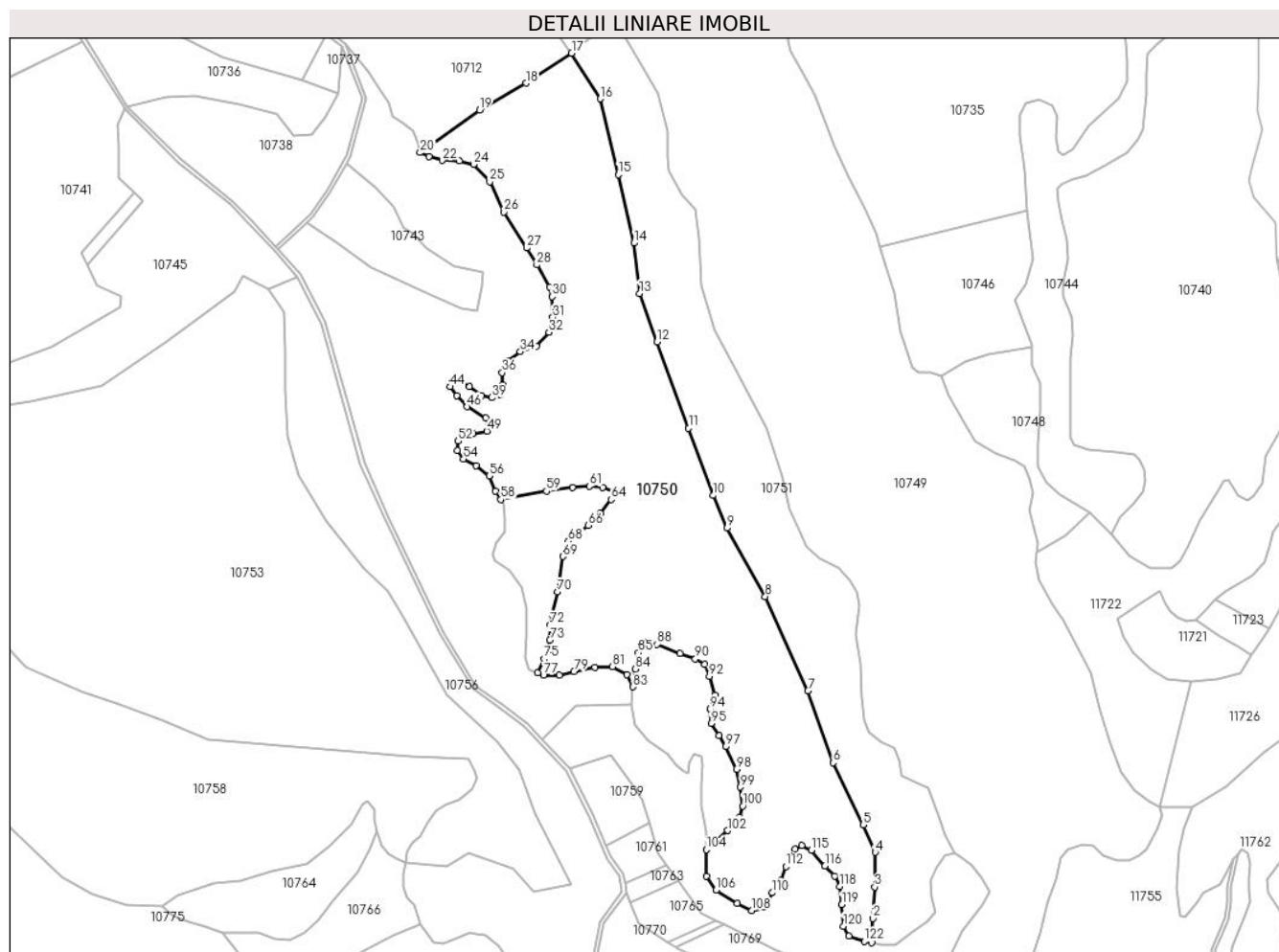
Inscrieri privind dezmembramintele dreptului de proprietate, drepturi reale de garanție și sarcini	Referințe
NU SUNT	

Anexa Nr. 1 La Partea I

Teren

Nr cadastral	Suprafața (mp)*	Observații / Referințe
	123.027	

* Suprafața este determinată în planul de proiecție Stereo 70.



Date referitoare la teren

Crt	Categorie folosință	Intravilan	Suprafața (mp)	Tarla	Parcelă	Nr. topo	Observații / Referințe
1	padure	NU	123.027	UP1	UA 28A	-	

Lungime Segmente

1) Valorile lungimilor segmentelor sunt obținute din proiecție în plan.

Punct început	X / Y	Punct sfârșit	X / Y	Lungime segment	Punct început	X / Y	Punct sfârșit	X / Y	Lungime segment	Punct început	X / Y	Punct sfârșit	X / Y	Lungime segment
1	321.423,802 491.726,628	2	321.425,095 491.751,279	24.685	2	321.425,095 491.751,279	3	321.426,994 491.782,909	31.688	3	321.426,994 491.782,909	4	321.427,627 491.817,703	34.799
4	321.427,627 491.817,703	5	321.415,601 491.845,538	30.322	5	321.415,601 491.845,538	6	321.385,055 491.907,952	69.488	6	321.385,055 491.907,952	7	321.359,738 491.980,702	77.029
7	321.359,738 491.980,702	8	321.316,701 492.075,594	104.195	8	321.316,701 492.075,594	9	321.278,094 492.144,549	79.027	9	321.278,094 492.144,549	10	321.264,17 492.177,444	35.721
10	321.264,17 492.177,444	11	321.239,487 492.245,134	72.049	11	321.239,487 492.245,134	12	321.207,706 492.332,323	92.801	12	321.207,706 492.332,323	13	321.189,984 492.381,034	51.835
13	321.189,984 492.381,034	14	321.184,288 492.431,644	50.929	14	321.184,288 492.431,644	15	321.168,466 492.500,598	70.747	15	321.168,466 492.500,598	16	321.150,111 492.577,144	78.716
16	321.150,111 492.577,144	17	321.121,445 492.623,03	54.104	17	321.121,445 492.623,03	18	321.075,399 492.592,845	55.057	18	321.075,399 492.592,845	19	321.028,596 492.565,855	54.028

Punct început	X / Y	Punct sfârșit	X / Y	Lungime segment	Punct început	X / Y	Punct sfârșit	X / Y	Lungime segment	Punct început	X / Y	Punct sfârșit	X / Y	Lungime segment
19	321.028,596 492.565,855	20	320.968,682 492.522,858	73.746	20	320.968,682 492.522,858	21	320.977,494 492.518,77	9.714	21	320.977,494 492.518,77	22	320.991,023 492.514,995	14.046
22	320.991,023 492.514,995	23	321.008,33 492.514,366	17.318	23	321.008,33 492.514,366	24	321.022,49 492.510,906	14.577	24	321.022,49 492.510,906	25	321.038,853 492.493,608	23.811
25	321.038,853 492.493,608	26	321.053,327 492.463,098	33.769	26	321.053,327 492.463,098	27	321.076,056 492.426,716	42.898	27	321.076,056 492.426,716	28	321.086,439 492.409,732	19.906
28	321.086,439 492.409,732	29	321.099,342 492.387,714	25.519	29	321.099,342 492.387,714	30	321.101,858 492.377,65	10.375	30	321.101,858 492.377,65	31	321.102,488 492.356,891	20.768
31	321.102,488 492.356,891	32	321.098,711 492.341,794	15.562	32	321.098,711 492.341,794	33	321.085,81 492.327,955	18.92	33	321.085,81 492.327,955	34	321.069,763 492.322,294	17.017
34	321.069,763 492.322,294	35	321.057,174 492.313,173	15.546	35	321.057,174 492.313,173	36	321.051,456 492.301,087	13.37	36	321.051,456 492.301,087	37	321.052,084 492.288,821	12.282
37	321.052,084 492.288,821	38	321.049,252 492.279,385	9.852	38	321.049,252 492.279,385	39	321.040,757 492.275,926	9.173	39	321.040,757 492.275,926	40	321.030,688 492.278,128	10.307
40	321.030,688 492.278,128	41	321.018,416 492.287,248	15.29	41	321.018,416 492.287,248	42	321.008,345 492.293,853	12.044	42	321.008,345 492.293,853	43	321.001,424 492.292,594	7.035
43	321.001,424 492.292,594	44	320.999,22 492.286,934	6.074	44	320.999,22 492.286,934	45	321.005,829 492.278,128	11.011	45	321.005,829 492.278,128	46	321.016,212 492.266,804	15.363
46	321.016,212 492.266,804	47	321.034,778 492.255,482	21.746	47	321.034,778 492.255,482	48	321.037,924 492.248,876	7.317	48	321.037,924 492.248,876	49	321.036,037 492.242,271	6.87
49	321.036,037 492.242,271	50	321.021,877 492.239,755	14.382	50	321.021,877 492.239,755	51	321.010,864 492.237,868	11.174	51	321.010,864 492.237,868	52	321.007,086 492.232,206	6.806
52	321.007,086 492.232,206	53	321.006,458 492.222,771	9.456	53	321.006,458 492.222,771	54	321.012,437 492.213,965	10.644	54	321.012,437 492.213,965	55	321.025,338 492.207,674	14.353
55	321.025,338 492.207,674	56	321.038,239 492.196,981	16.757	56	321.038,239 492.196,981	57	321.044,848 492.181,883	16.481	57	321.044,848 492.181,883	58	321.049,975 492.173,274	10.02
58	321.049,975 492.173,274	59	321.096,097 492.181,873	46.917	59	321.096,097 492.181,873	60	321.122,187 492.185,402	26.328	60	321.122,187 492.185,402	61	321.139,254 492.186,775	17.122
61	321.139,254 492.186,775	62	321.152,79 492.185,206	13.626	62	321.152,79 492.185,206	63	321.164,56 492.181,481	12.346	63	321.164,56 492.181,481	64	321.161,225 492.173,246	8.885
64	321.161,225 492.173,246	65	321.150,436 492.159,128	17.768	65	321.150,436 492.159,128	66	321.138,273 492.147,167	17.059	66	321.138,273 492.147,167	67	321.128,268 492.139,52	12.592
67	321.128,268 492.139,52	68	321.118,264 492.131,285	12.958	68	321.118,264 492.131,285	69	321.112,575 492.115,99	16.318	69	321.112,575 492.115,99	70	321.107,466 492.079,993	36.358
70	321.107,466 492.079,993	71	321.101,974 492.057,248	23.399	71	321.101,974 492.057,248	72	321.100,012 492.046,659	10.768	72	321.100,012 492.046,659	73	321.099,62 492.031,757	14.907
73	321.099,62 492.031,757	74	321.098,246 492.021,561	10.288	74	321.098,246 492.021,561	75	321.093,931 492.012,738	9.822	75	321.093,931 492.012,738	76	321.087,389 491.998,425	15.737
76	321.087,389 491.998,425	77	321.093,106 491.996,064	6.185	77	321.093,106 491.996,064	78	321.109,155 491.996,379	16.053	78	321.109,155 491.996,379	79	321.123,944 492.000,154	15.262
79	321.123,944 492.000,154	80	321.145,028 492.004,242	21.476	80	321.145,028 492.004,242	81	321.162,648 492.004,871	17.632	81	321.162,648 492.004,871	82	321.177,122 491.996,693	16.625
82	321.177,122 491.996,693	83	321.183,416 491.984,427	13.786	83	321.183,416 491.984,427	84	321.185,755 492.002,558	18.282	84	321.185,755 492.002,558	85	321.188,726 492.018,895	16.604
85	321.188,726 492.018,895	86	321.191,698 492.026,815	8.46	86	321.191,698 492.026,815	87	321.197,394 492.029,043	6.116	87	321.197,394 492.029,043	88	321.207,299 492.027,558	10.016
88	321.207,299 492.027,558	89	321.230,824 492.018,152	25.336	89	321.230,824 492.018,152	90	321.246,178 492.012,707	16.29	90	321.246,178 492.012,707	91	321.255,835 492.007,014	11.211
91	321.255,835 492.007,014	92	321.260,293 491.995,133	12.69	92	321.260,293 491.995,133	93	321.265,74 491.976,321	19.585	93	321.265,74 491.976,321	94	321.261,283 491.962,212	14.796
94	321.261,283 491.962,212	95	321.262,026 491.947,609	14.622	95	321.262,026 491.947,609	96	321.270,198 491.935,728	14.42	96	321.270,198 491.935,728	97	321.276,884 491.924,342	13.204
97	321.276,884 491.924,342	98	321.287,594 491.901,628	25.112	98	321.287,594 491.901,628	99	321.291,804 491.883,559	18.553	99	321.291,804 491.883,559	100	321.294,033 491.864,5	19.189
100	321.294,033 491.864,5	101	321.291,061 491.853,361	11.528	101	321.291,061 491.853,361	102	321.278,927 491.839,748	18.236	102	321.278,927 491.839,748	103	321.267,288 491.828,857	15.94
103	321.267,288 491.828,857	104	321.257,211 491.820,362	13.18	104	321.257,211 491.820,362	105	321.257,211 491.793,942	26.42	105	321.257,211 491.793,942	106	321.267,281 491.779,789	17.37
106	321.267,281 491.779,789	107	321.288,363 491.766,578	24.879	107	321.288,363 491.766,578	108	321.303,153 491.759,03	16.605	108	321.303,153 491.759,03	109	321.316,368 491.762,804	13.743
109	321.316,368 491.762,804	110	321.323,945 491.777,062	16.146	110	321.323,945 491.777,062	111	321.332,754 491.789,643	15.359	111	321.332,754 491.789,643	112	321.337,474 491.803,481	14.621
112	321.337,474 491.803,481	113	321.346,6 491.820,78	19.558	113	321.346,6 491.820,78	114	321.353,523 491.824,555	7.886	114	321.353,523 491.824,555	115	321.363,278 491.819,837	10.835
115	321.363,278 491.819,837	116	321.376,938 491.803,991	20.921	116	321.376,938 491.803,991	117	321.386,692 491.793,926	14.016	117	321.386,692 491.793,926	118	321.392,043 491.783,547	11.677

Punct început	X / Y	Punct sfârșit	X / Y	Lungime segment	Punct început	X / Y	Punct sfârșit	X / Y	Lungime segment	Punct început	X / Y	Punct sfârșit	X / Y	Lungime segment
118	321.392,043 491.783,547	119	321.393,931 491.764,99	18.653	119	321.393,931 491.764,99	120	321.395,504 491.743,288	21.759	120	321.395,504 491.743,288	121	321.401,167 491.733,538	11.275
121	321.401,167 491.733,538	122	321.416,586 491.727,876	16.426	122	321.416,586 491.727,876	1	321.423,802 491.726,628	7.323					

** Lungimile segmentelor sunt determinate în planul de proiecție Stereo 70 și sunt rotunjite la 1 milimetru.

*** Distanța dintre puncte este formată din segmente cumulate ce sunt mai mici decât valoarea 1 milimetru.

**DATE DESPRE IMOBILUL NR. 10751**

Oficiul de Cadastru și Publicitate Imobiliară HUNEDOARA
Biroul de Cadastru și Publicitate Imobiliară Deva

A. Partea I. Descrierea imobilului

TEREN Extravilan

Adresa: Jud. Hunedoara

Nr. Crt	Nr cadastral Nr. topografic	Suprafața* (mp)	Observații / Referințe
A1		61.555	Sector cadastral:114 Teren neimpregmuit;

B. Partea II. Proprietari și acte

Inscrieri privitoare la dreptul de proprietate și alte drepturi reale		Referințe
1 / 10/01/2023		
Act Normativ nr. 288, din 20/03/2018 emis de MINISTERUL MEDIULUI APELOR ȘI PĂDURILOR (ORDIN);		
B1	Inscrierea provizorie, drept de PROPRIETATE, dobandit prin Lege, cota actuala 1/1 1) STATUL ROMÂN-PROPRIETATE PUBLICĂ, CIF:9999999999999	A1
B2	Inscrierea provizorie, drept de ADMINISTRARE 1) REGIA NAȚIONALĂ A PĂDURILOR ROMSILVA - DIRECTIA SILVICĂ HUNEDOARA - OCOLUL SILVIC DOBRA, CIF:1590120	A1

C. Partea III. SARCINI .

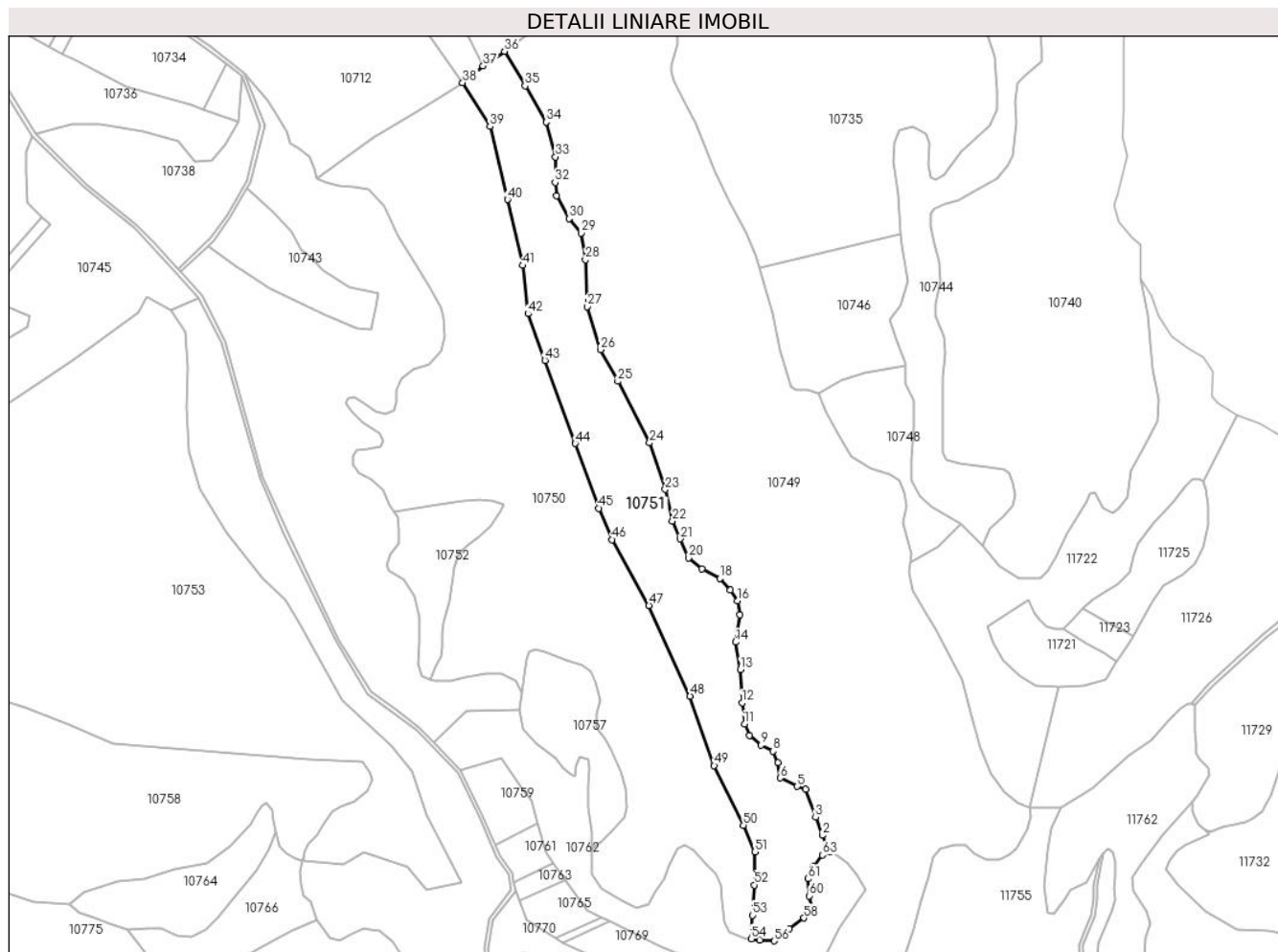
Inscrieri privind dezmembramintele dreptului de proprietate, drepturi reale de garanție și sarcini	Referințe
NU SUNT	

Anexa Nr. 1 La Partea I

Teren

Nr cadastral	Suprafața (mp)*	Observații / Referințe
	61.555	

* Suprafața este determinată în planul de proiecție Stereo 70.



Date referitoare la teren

Crt	Categorie folosință	Intravilan	Suprafața (mp)	Tarla	Parcelă	Nr. topo	Observații / Referințe
1	padure	NU	61.555	UP1	UA 25A	-	

Lungime Segmente

1) Valorile lungimilor segmentelor sunt obținute din proiecție în plan.

Punct început	X / Y	Punct sfârșit	X / Y	Lungime segment	Punct început	X / Y	Punct sfârșit	X / Y	Lungime segment	Punct început	X / Y	Punct sfârșit	X / Y	Lungime segment
1	321.507,21 491.817,516	2	321.498,489 491.835,037	19.57 2	2	321.498,489 491.835,037	3	321.491,365 491.853,887	20.15 1	3	321.491,365 491.853,887	4	321.480,888 491.883,208	31.13 7
4	321.480,888 491.883,208	5	321.472,087 491.886,14	9.276	5	321.472,087 491.886,14	6	321.454,486 491.894,937	19.67 7	6	321.454,486 491.894,937	7	321.451,972 491.910,854	16.11 5
7	321.451,972 491.910,854	8	321.446,524 491.923,002	13.31 3	8	321.446,524 491.923,002	9	321.433,952 491.929,285	14.05 5	9	321.433,952 491.929,285	10	321.421,799 491.939,338	15.77 2
10	321.421,799 491.939,338	11	321.416,77 491.951,485	13.14 7	11	321.416,77 491.951,485	12	321.414,256 491.973,686	22.34 2	12	321.414,256 491.973,686	13	321.412,499 492.008,311	34.67
13	321.412,499 492.008,311	14	321.407,471 492.037,214	29.33 7	14	321.407,471 492.037,214	15	321.411,661 492.066,116	29.20 5	15	321.411,661 492.066,116	16	321.409,566 492.080,358	14.39 5
16	321.409,566 492.080,358	17	321.402,023 492.091,668	13.59 4	17	321.402,023 492.091,668	18	321.391,127 492.103,815	16.31 8	18	321.391,127 492.103,815	19	321.371,85 492.113,868	21.74 1

Punct început	X / Y	Punct sfârșit	X / Y	Lungime segment	Punct început	X / Y	Punct sfârșit	X / Y	Lungime segment	Punct început	X / Y	Punct sfârșit	X / Y	Lungime segment
19	321.371,85 492.113,868	20	321.358,439 492.125,597	17.816	20	321.358,439 492.125,597	21	321.349,22 492.145,284	21.739	21	321.349,22 492.145,284	22	321.341,258 492.164,133	20.462
22	321.341,258 492.164,133	23	321.333,714 492.197,225	33.94	23	321.333,714 492.197,225	24	321.317,37 492.245,814	51.265	24	321.317,37 492.245,814	25	321.284,163 492.310,284	72.52
25	321.284,163 492.310,284	26	321.266,143 492.343,376	37.68	26	321.266,143 492.343,376	27	321.251,895 492.388,614	47.429	27	321.251,895 492.388,614	28	321.250,218 492.437,623	49.037
28	321.250,218 492.437,623	29	321.245,609 492.465,688	28.441	29	321.245,609 492.465,688	30	321.233,037 492.480,768	19.633	30	321.233,037 492.480,768	31	321.219,626 492.504,644	27.384
31	321.219,626 492.504,644	32	321.218,369 492.518,466	13.88	32	321.218,369 492.518,466	33	321.218,788 492.545,275	26.811	33	321.218,788 492.545,275	34	321.209,086 492.581,908	37.897
34	321.209,086 492.581,908	35	321.186,875 492.619,608	43.755	35	321.186,875 492.619,608	36	321.165,406 492.655,82	42.098	36	321.165,406 492.655,82	37	321.142,904 492.640,526	27.207
37	321.142,904 492.640,526	38	321.121,445 492.623,03	27.689	38	321.121,445 492.623,03	39	321.150,111 492.577,144	54.104	39	321.150,111 492.577,144	40	321.168,466 492.500,598	78.716
40	321.168,466 492.500,598	41	321.184,288 492.431,644	70.747	41	321.184,288 492.431,644	42	321.189,984 492.381,034	50.929	42	321.189,984 492.381,034	43	321.207,706 492.332,323	51.835
43	321.207,706 492.332,323	44	321.239,487 492.245,134	92.801	44	321.239,487 492.245,134	45	321.264,17 492.177,444	72.049	45	321.264,17 492.177,444	46	321.278,094 492.144,549	35.721
46	321.278,094 492.144,549	47	321.316,701 492.075,594	79.027	47	321.316,701 492.075,594	48	321.359,738 491.980,702	104.195	48	321.359,738 491.980,702	49	321.385,055 491.907,952	77.029
49	321.385,055 491.907,952	50	321.415,601 491.845,538	69.488	50	321.415,601 491.845,538	51	321.427,627 491.817,703	30.322	51	321.427,627 491.817,703	52	321.426,994 491.782,909	34.799
52	321.426,994 491.782,909	53	321.425,095 491.751,279	31.688	53	321.425,095 491.751,279	54	321.423,802 491.726,628	24.685	54	321.423,802 491.726,628	55	321.432,949 491.725,046	9.283
55	321.432,949 491.725,046	56	321.448,052 491.724,416	15.116	56	321.448,052 491.724,416	57	321.463,787 491.736,997	20.146	57	321.463,787 491.736,997	58	321.479,204 491.748,321	19.129
58	321.479,204 491.748,321	59	321.487,701 491.757,127	12.237	59	321.487,701 491.757,127	60	321.484,555 491.771,595	14.806	60	321.484,555 491.771,595	61	321.483,296 491.789,523	17.972
61	321.483,296 491.789,523	62	321.488,96 491.802,104	13.797	62	321.488,96 491.802,104	63	321.498,4 491.814,371	15.479	63	321.498,4 491.814,371	1	321.507,21 491.817,516	9.354

** Lungimile segmentelor sunt determinate în planul de proiecție Stereo 70 și sunt rotunjite la 1 milimetru.

*** Distanța dintre puncte este formată din segmente cumulate ce sunt mai mici decât valoarea 1 milimetru.

**DATE DESPRE IMOBILUL NR. 10752**

Oficiul de Cadastru și Publicitate Imobiliară HUNEDOARA
Biroul de Cadastru și Publicitate Imobiliară Deva

A. Partea I. Descrierea imobilului

TEREN Extravilan

Adresa: Jud. Hunedoara

Nr. Crt	Nr cadastral Nr. topografic	Suprafața* (mp)	Observații / Referințe
A1		9.485	Sector cadastral:114 Teren neimpregmuit;

B. Partea II. Proprietari și acte

Inscrieri privitoare la dreptul de proprietate și alte drepturi reale		Referințe
1 / 10/01/2023		
Act Normativ nr. 288, din 20/03/2018 emis de MINISTERUL MEDIULUI APELOR ȘI PĂDURILOR (ORDIN);		
B1	Inscrierea provizorie, drept de PROPRIETATE, dobandit prin Lege, cota actuala 1/1 1) STATUL ROMÂN, CIF:9999999999999	A1
B2	Inscrierea provizorie, drept de ADMINISTRARE 1) REGIA NAȚIONALĂ A PĂDURILOR ROMSILVA - DIRECTIA SILVICĂ HUNEDOARA - OCOLUL SILVIC DOBRA, CIF:1590120	A1

C. Partea III. SARCINI .

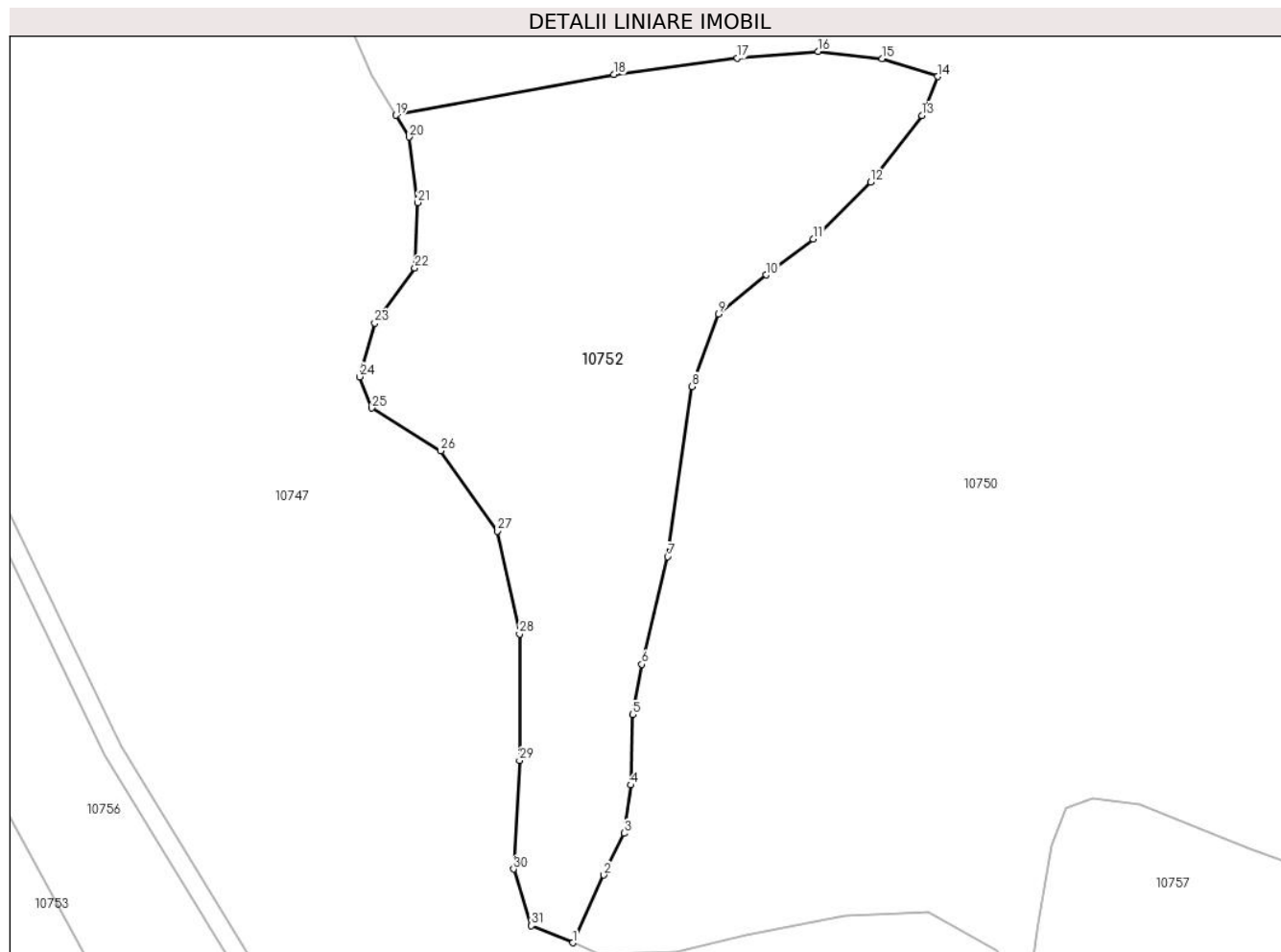
Inscrieri privind dezmembramintele dreptului de proprietate, drepturi reale de garanție și sarcini	Referințe
NU SUNT	

Anexa Nr. 1 La Partea I

Teren

Nr cadastral	Suprafața (mp)*	Observații / Referințe
	9.485	

* Suprafața este determinată în planul de proiecție Stereo 70.



Date referitoare la teren

Crt	Categorie folosință	Intravilan	Suprafața (mp)	Tarla	Parcelă	Nr. topo	Observații / Referințe
1	padure	NU	9.485	UP1	UA 28B	-	

Lungime Segmente

1) Valorile lungimilor segmentelor sunt obținute din proiecție în plan.

Punct început	X / Y	Punct sfârșit	X / Y	Lungime segment (** (m)
1	321.087,389 491.998,425	2	321.093,931 492.012,738	15.737
3	321.098,246 492.021,561	4	321.099,62 492.031,757	10.288
5	321.100,012 492.046,659	6	321.101,974 492.057,248	10.768
7	321.107,466 492.079,993	8	321.112,575 492.115,99	36.358
9	321.118,264 492.131,285	10	321.128,268 492.139,52	12.958

Punct început	X / Y	Punct sfârșit	X / Y	Lungime segment (** (m)
2	321.093,931 492.012,738	3	321.098,246 492.021,561	9.822
4	321.099,62 492.031,757	5	321.100,012 492.046,659	14.907
6	321.101,974 492.057,248	7	321.107,466 492.079,993	23.399
8	321.112,575 492.115,99	9	321.118,264 492.131,285	16.318
10	321.128,268 492.139,52	11	321.138,273 492.147,167	12.592

Punct început	X / Y	Punct sfârșit	X / Y	Lungime segment (** (m)
11	321.138,273 492.147,167	12	321.150,436 492.159,128	17.059
13	321.161,225 492.173,246	14	321.164,56 492.181,481	8.885
15	321.152,79 492.185,206	16	321.139,254 492.186,775	13.626
17	321.122,187 492.185,402	18	321.096,097 492.181,873	26.328
19	321.049,975 492.173,274	20	321.052,715 492.168,673	5.355
21	321.054,602 492.154,834	22	321.053,974 492.140,996	13.852
23	321.045,477 492.129,358	24	321.042,33 492.118,035	11.753
25	321.044,848 492.111,429	26	321.059,438 492.102,373	17.172
27	321.071,396 492.085,389	28	321.076,116 492.063,687	22.21
29	321.076,116 492.036,953	30	321.074,857 492.013,992	22.995
31	321.078,632 492.002,041	1	321.087,389 491.998,425	9.474

Punct început	X / Y	Punct sfârșit	X / Y	Lungime segment (** (m)
12	321.150,436 492.159,128	13	321.161,225 492.173,246	17.768
14	321.164,56 492.181,481	15	321.152,79 492.185,206	12.346
16	321.139,254 492.186,775	17	321.122,187 492.185,402	17.122
18	321.096,097 492.181,873	19	321.049,975 492.173,274	46.917
20	321.052,715 492.168,673	21	321.054,602 492.154,834	13.968
22	321.053,974 492.140,996	23	321.045,477 492.129,358	14.409
24	321.042,33 492.118,035	25	321.044,848 492.111,429	7.069
26	321.059,438 492.102,373	27	321.071,396 492.085,389	20.771
28	321.076,116 492.063,687	29	321.076,116 492.036,953	26.734
30	321.074,857 492.013,992	31	321.078,632 492.002,041	12.533

** Lungimile segmentelor sunt determinate în planul de proiecție Stereo 70 și sunt rotunjite la 1 milimetru.

*** Distanța dintre puncte este formată din segmente cumulate ce sunt mai mici decât valoarea 1 milimetru.

**DATE DESPRE IMOBILUL NR. 10753**

Oficiul de Cadastru și Publicitate Imobiliară HUNEDOARA
Biroul de Cadastru și Publicitate Imobiliară Deva

A. Partea I. Descrierea imobilului

TEREN Extravilan

Adresa: Jud. Hunedoara

Nr. Crt	Nr cadastral Nr. topografic	Suprafața* (mp)	Observații / Referințe
A1		157.156	Sector cadastral:114 Teren neimpregmuit;

B. Partea II. Proprietari și acte

Inscrieri privitoare la dreptul de proprietate și alte drepturi reale	Referințe
1 / 10/01/2023	
Act Normativ nr. 7, din 13/03/1996 emis de PARLAMENTUL ROMÂNIEI;	
B1	A1
1) COMUNA ILIA, REZERVA COMISIEI LOCALE DE FOND FUNCJAR, CIF:4374164	

C. Partea III. SARCINI .

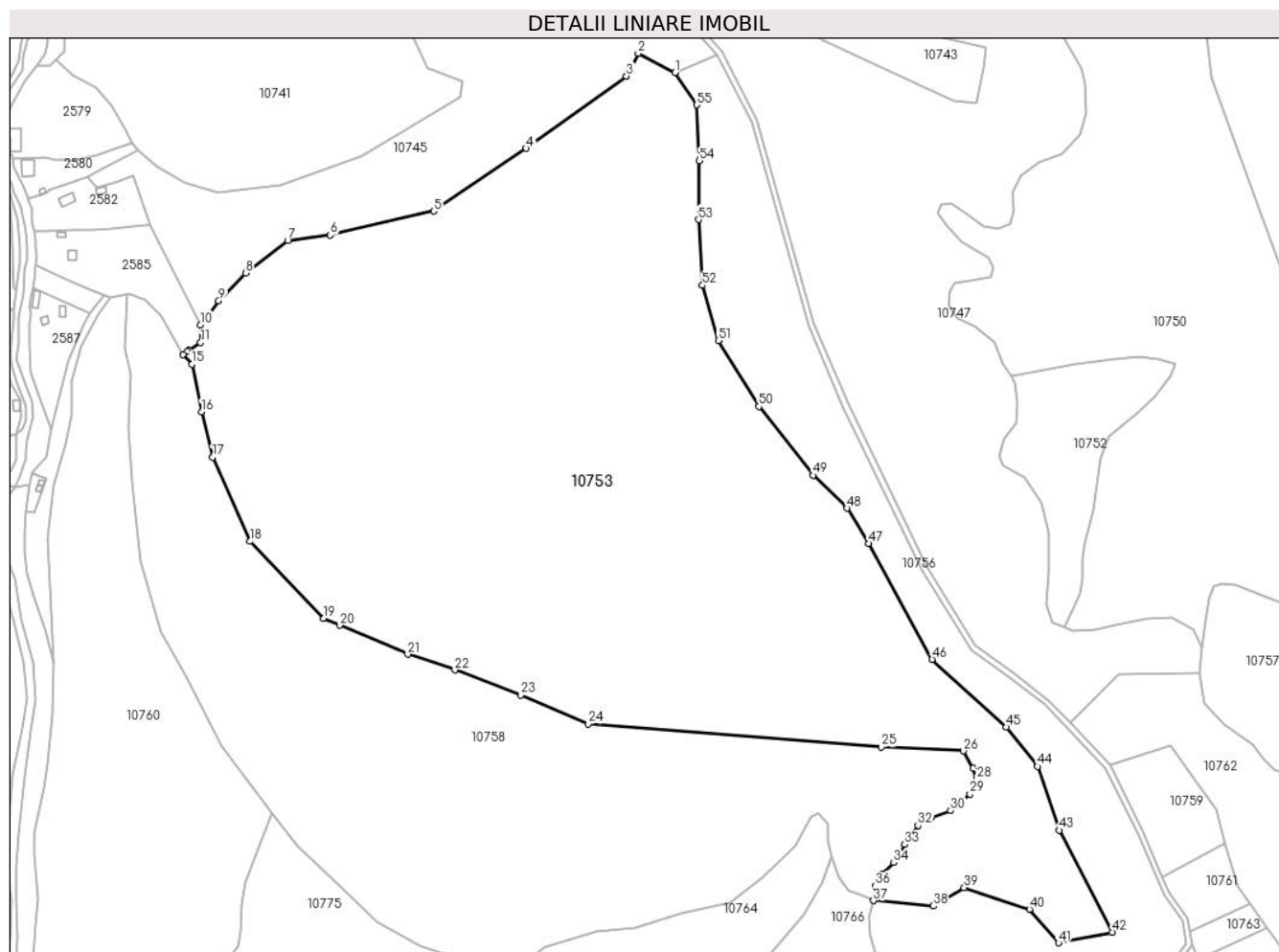
Inscrieri privind dezmembramintele dreptului de proprietate, drepturi reale de garanție și sarcini	Referințe
NU SUNT	

Anexa Nr. 1 La Partea I

Teren

Nr cadastral	Suprafața (mp)*	Observații / Referințe
	157.156	

* Suprafața este determinată în planul de proiecție Stereo 70.



Date referitoare la teren

Crt	Categorie folosință	Intravilan	Suprafața (mp)	Tarla	Parcelă	Nr. topo	Observații / Referințe
1	pașune	NU	157.156	161	-	-	

Lungime Segmente

1) Valorile lungimilor segmentelor sunt obținute din proiecție în plan.

Punct început	X / Y	Punct sfârșit	X / Y	Lungime segment
1	320.815,754 492.384,857	2	320.790,123 492.398,422	29.0
4	320.712,053 492.332,182	5	320.647,5 492.288,399	78.0
7	320.545,66 492.267,845	8	320.516,287 492.245,345	37.0
10	320.484,986 492.209,1	11	320.484,894 492.196,727	12.373
13	320.475,575 492.190,403	14	320.472,8 492.188,521	3.353
16	320.485,434 492.148,563	17	320.493,225 492.116,819	32.686
2	320.790,123 492.398,422	3	320.781,837 492.382,442	18.0
5	320.647,5 492.288,399	6	320.575,414 492.271,679	74.0
8	320.516,287 492.245,345	9	320.497,622 492.225,836	27.0
11	320.484,894 492.196,727	12	320.476,842 492.191,264	9.73
14	320.472,8 492.188,521	15	320.478,799 492.181,692	9.089
17	320.493,225 492.116,819	18	320.519,41 492.058,144	64.253
3	320.781,837 492.382,442	4	320.712,053 492.332,182	86.0
6	320.575,414 492.271,679	7	320.545,66 492.267,845	30.0
9	320.497,622 492.225,836	10	320.484,986 492.209,1	20.971
12	320.476,842 492.191,264	13	320.475,575 492.190,403	1.532
15	320.478,799 492.181,692	16	320.485,434 492.148,563	33.787
18	320.519,41 492.058,144	19	320.570,818 492.004,396	74.375

Punct început	X / Y	Punct sfârșit	X / Y	Lungime segment	Punct început	X / Y	Punct sfârșit	X / Y	Lungime segment	Punct început	X / Y	Punct sfârșit	X / Y	Lungime segment
19	320.570,818 492.004,396	20	320.581,856 491.999,613	12.03	20	320.581,856 491.999,613	21	320.629,362 491.979,466	51.60 1	21	320.629,362 491.979,466	22	320.662,223 491.968,522	34.63 6
22	320.662,223 491.968,522	23	320.708,295 491.951,198	49.22 1	23	320.708,295 491.951,198	24	320.755,097 491.930,897	51.01 6	24	320.755,097 491.930,897	25	320.959,61 491.914,769	205.1 49
25	320.959,61 491.914,769	26	321.017,101 491.912,078	57.55 3	26	321.017,101 491.912,078	27	321.023,69 491.900,004	13.75 5	27	321.023,69 491.900,004	28	321.026,397 491.892,428	8.046
28	321.026,397 491.892,428	29	321.021,524 491.882,145	11.37 8	29	321.021,524 491.882,145	30	321.007,988 491.870,51	17.84 9	30	321.007,988 491.870,51	31	320.994,182 491.865,64	14.64
31	320.994,182 491.865,64	32	320.985,249 491.860,228	10.44 5	32	320.985,249 491.860,228	33	320.976,045 491.846,97	16.14	33	320.976,045 491.846,97	34	320.968,465 491.834,252	14.80 5
34	320.968,465 491.834,252	35	320.960,073 491.826,405	11.48 9	35	320.960,073 491.826,405	36	320.955,471 491.818,017	9.568	36	320.955,471 491.818,017	37	320.954,127 491.807,811	10.29 4
37	320.954,127 491.807,811	38	320.995,962 491.804,091	42.0	38	320.995,962 491.804,091	39	321.017,474 491.816,828	25.0	39	321.017,474 491.816,828	40	321.063,06 491.801,795	48.0
40	321.063,06 491.801,795	41	321.083,379 491.778,383	31.0	41	321.083,379 491.778,383	42	321.120,65 491.785,79	38.0	42	321.120,65 491.785,79	43	321.083,856 491.856,826	80.0
43	321.083,856 491.856,826	44	321.068,604 491.901,283	47.0	44	321.068,604 491.901,283	45	321.046,803 491.928,664	35.0	45	321.046,803 491.928,664	46	320.995,166 491.975,925	70.0
46	320.995,166 491.975,925	47	320.950,902 492.056,576	92.0	47	320.950,902 492.056,576	48	320.935,716 492.081,282	29.0	48	320.935,716 492.081,282	49	320.912,039 492.104,269	33.0
49	320.912,039 492.104,269	50	320.874,24 492.152,147	61.0	50	320.874,24 492.152,147	51	320.845,956 492.198,147	54.0	51	320.845,956 492.198,147	52	320.834,988 492.236,614	40.0
52	320.834,988 492.236,614	53	320.832,083 492.282,522	46.0	53	320.832,083 492.282,522	54	320.832,839 492.323,515	41.0	54	320.832,839 492.323,515	55	320.830,84 492.362,464	39.0
55	320.830,84 492.362,464	1	320.815,754 492.384,857	27.0										

** Lungimile segmentelor sunt determinate în planul de proiecție Stereo 70 și sunt rotunjite la 1 milimetru.

*** Distanța dintre puncte este formată din segmente cumulate ce sunt mai mici decât valoarea 1 milimetru.

**DATE DESPRE IMOBILUL NR. 10754**

Oficiul de Cadastru și Publicitate Imobiliară HUNEDOARA
Biroul de Cadastru și Publicitate Imobiliară Deva

A. Partea I. Descrierea imobilului

TEREN Extravilan

Adresa: Jud. Hunedoara

Nr. Crt	Nr cadastral Nr. topografic	Suprafața* (mp)	Observații / Referințe
A1		2.543	Sector cadastral:114 Teren neimprejmuit;

B. Partea II. Proprietari și acte

Inscrieri privitoare la dreptul de proprietate și alte drepturi reale		Referințe
1 / 10/01/2023		
Act Normativ nr. 7, din 13/03/1996 emis de PARLAMENTUL ROMÂNIEI;		
B1	Intabulare, drept de PROPRIETATE, dobandit prin Lege, cota actuala 1/1	A1
1) COMUNA ILIA, REZERVA COMISIEI LOCALE DE FOND FUNCJAR, CIF:4374164		

C. Partea III. SARCINI .

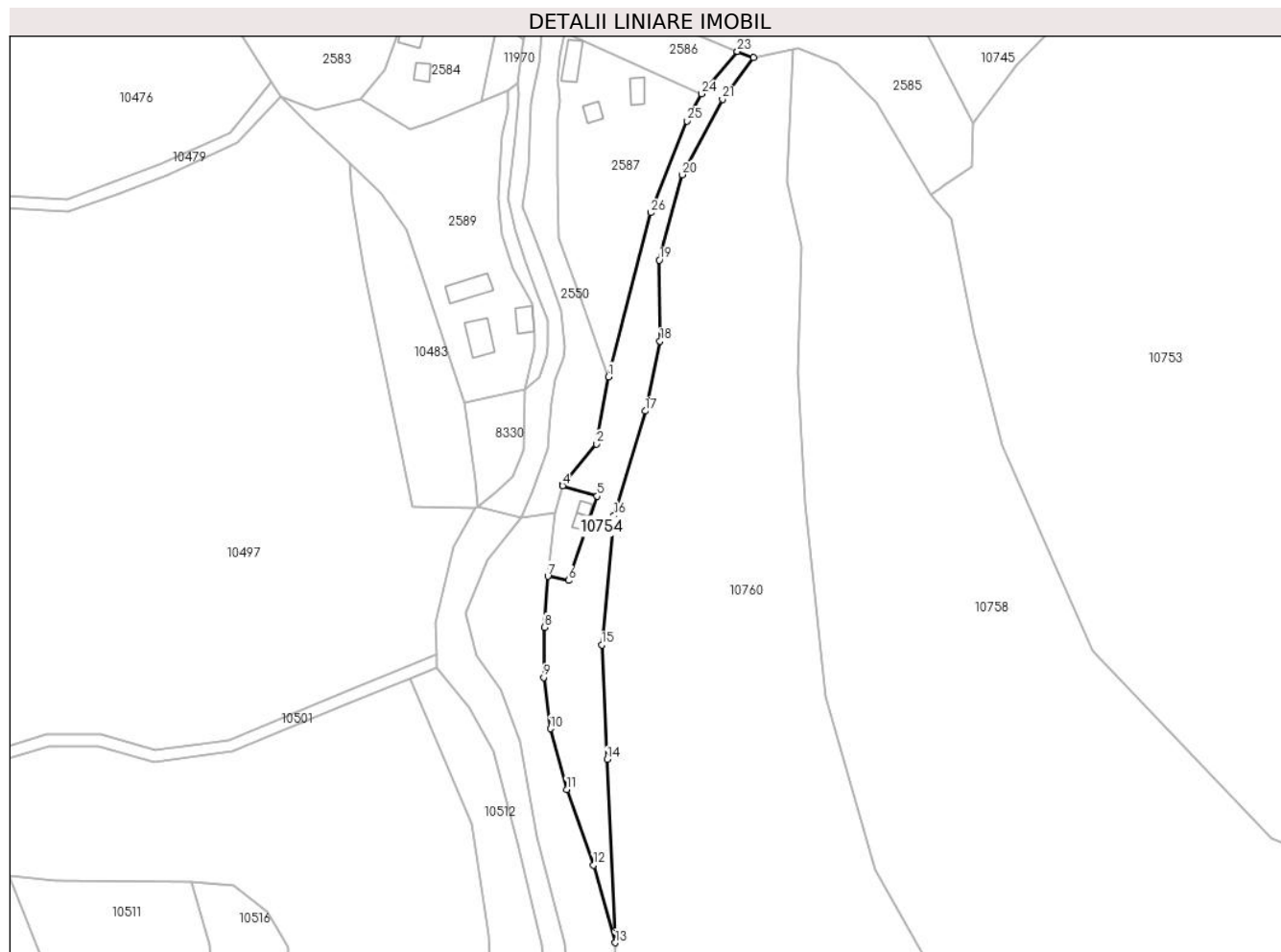
Inscrieri privind dezmembramintele dreptului de proprietate, drepturi reale de garanție și sarcini	Referințe
NU SUNT	

Anexa Nr. 1 La Partea I

Teren

Nr cadastral	Suprafața (mp)*	Observații / Referințe
	2.543	

* Suprafața este determinată în planul de proiecție Stereo 70.



Date referitoare la teren

Crt	Categorie folosință	Intra vilan	Suprafața (mp)	Tarla	Parcelă	Nr. topo	Observații / Referințe
1	pașune	NU	2.543	-	-	-	ÎMPĂDURITĂ

Lungime Segmente

1) Valorile lungimilor segmentelor sunt obținute din proiecție în plan.

Punct început	X / Y	Punct sfârșit	X / Y	Lungime segment (** (m)	Punct început	X / Y	Punct sfârșit	X / Y	Lungime segment (** (m)
1	320.380,547 492.136,441	2	320.377,052 492.117,203	19.553	2	320.377,052 492.117,203	3	320.367,476 492.105,773	14.911
3	320.367,476 492.105,773	4	320.367,328 492.105,216	0.576	4	320.367,328 492.105,216	5	320.377,241 492.102,262	10.344
5	320.377,241 492.102,262	6	320.369,038 492.078,094	25.522	6	320.369,038 492.078,094	7	320.363,16 492.079,3	6.0
7	320.363,16 492.079,3	8	320.362,245 492.064,729	14.6	8	320.362,245 492.064,729	9	320.361,913 492.050,333	14.4
9	320.361,913 492.050,333	10	320.363,816 492.035,656	14.8	10	320.363,816 492.035,656	11	320.368,492 492.018,274	18.0

Punct început	X / Y	Punct sfârșit	X / Y	Lungime segment (** (m)
11	320.368,492 492.018,274	12	320.376,268 491.996,628	23.0
13	320.382,426 491.974,327	14	320.380,098 492.026,875	52.599
15	320.378,569 492.059,647	16	320.382,138 492.096,705	37.23
17	320.391,062 492.126,629	18	320.395,306 492.146,666	20.481
19	320.395,107 492.169,9	20	320.401,664 492.194,325	25.291
21	320.413,187 492.215,94	22	320.422,183 492.227,859	14.932
23	320.417,488 492.229,665	24	320.407,181 492.217,497	15.946
25	320.402,98 492.209,74	26	320.392,598 492.183,467	28.25

Punct început	X / Y	Punct sfârșit	X / Y	Lungime segment (** (m)
12	320.376,268 491.996,628	13	320.382,426 491.974,327	23.135
14	320.380,098 492.026,875	15	320.378,569 492.059,647	32.807
16	320.382,138 492.096,705	17	320.391,062 492.126,629	31.226
18	320.395,306 492.146,666	19	320.395,107 492.169,9	23.235
20	320.401,664 492.194,325	21	320.413,187 492.215,94	24.494
22	320.422,183 492.227,859	23	320.417,488 492.229,665	5.031
24	320.407,181 492.217,497	25	320.402,98 492.209,74	8.822
26	320.392,598 492.183,467	1	320.380,547 492.136,441	48.545

** Lungimile segmentelor sunt determinate în planul de proiecție Stereo 70 și sunt rotunjite la 1 milimetru.

*** Distanța dintre puncte este formată din segmente cumulate ce sunt mai mici decât valoarea 1 milimetru.

**DATE DESPRE IMOBILUL NR. 10755**

Oficiul de Cadastru și Publicitate Imobiliară HUNEDOARA
Biroul de Cadastru și Publicitate Imobiliară Deva

A. Partea I. Descrierea imobilului

TEREN Intravilan

Nr. CF vechi:211N
Nr. cadastral vechi:448

Adresa: Loc. Sacamas, Jud. Hunedoara

Nr. Crt	Nr cadastral Nr. topografic	Suprafața* (mp)	Observații / Referințe
A1	62122	221	Sector cadastral:114 Teren neimprejmuit;

Construcții

Crt	Nr cadastral Nr. topografic	Adresa	Observații / Referințe
A1.1	62122-C1	Loc. Sacamas, Jud. Hunedoara	Nr. niveluri:1; S. construita la sol:14 mp; S. construita desfasurata:14 mp; cabana de lemn
A1.2	62122-C2	Loc. Sacamas, Jud. Hunedoara	Nr. niveluri:1; S. construita la sol:15 mp; S. construita desfasurata:15 mp; magazine

B. Partea II. Proprietari și acte

Inscrieri privitoare la dreptul de proprietate și alte drepturi reale		Referințe
8437 / 22/02/2022		
Act Notarial nr. Contract de vânzare aut. 42, din 04/02/2022 emis de MANE-SIGARTAU MIRONA;		
B1	Intabulare, drept de PROPRIETATEcu titlu de drept cumpărare, dobandit prin Conventie, cota actuala 1/1 1) DOBRIȚĂ LILIANA-MARINELA	A1, A1.1, A1.2

C. Partea III. SARCINI .

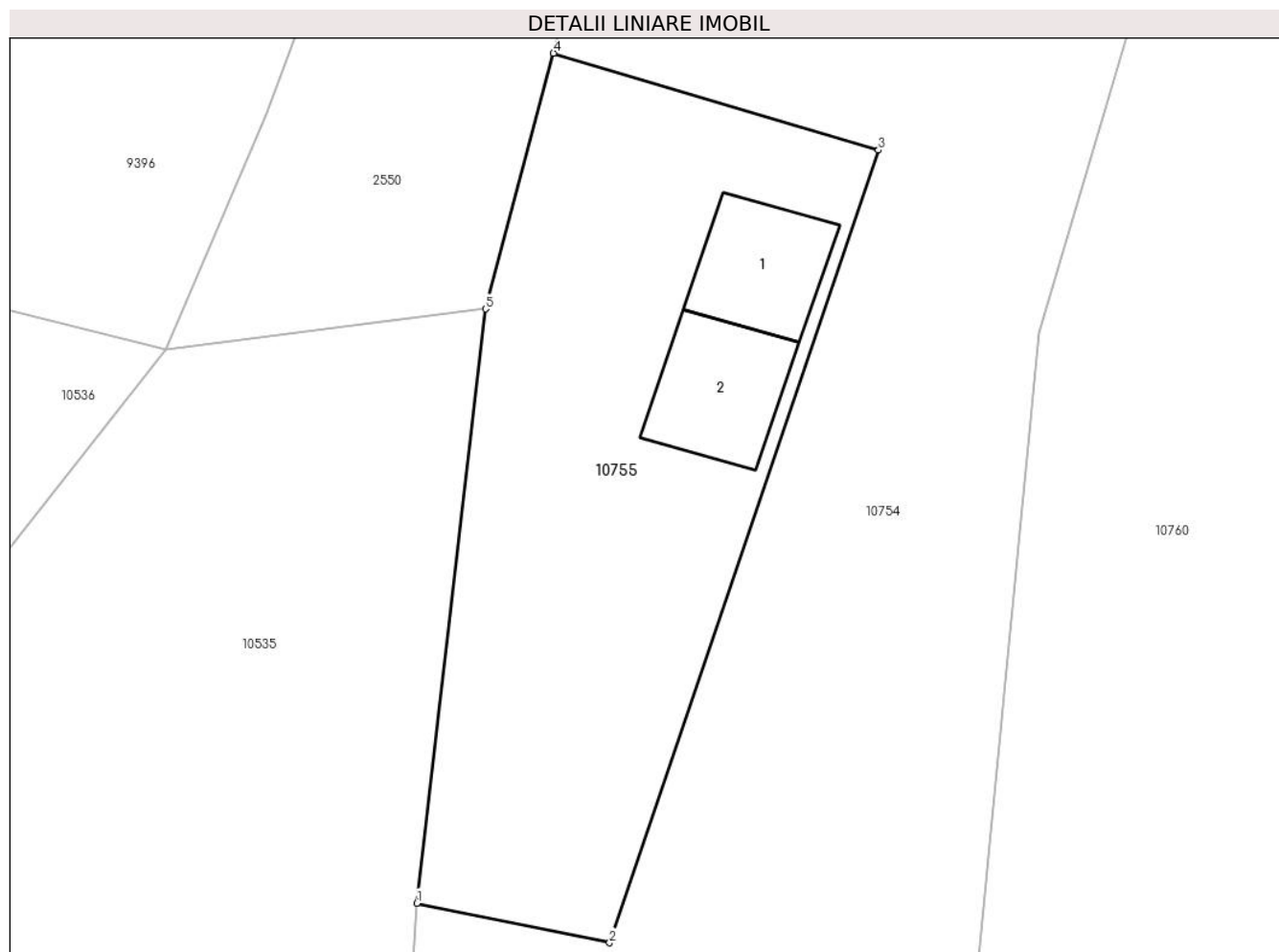
Inscrieri privind dezmembramintele dreptului de proprietate, drepturi reale de garanție și sarcini	Referințe
NU SUNT	

Anexa Nr. 1 La Partea I

Teren

Nr cadastral	Suprafața (mp)*	Observații / Referințe
62122	221	

* Suprafața este determinată în planul de proiecție Stereo 70.



Date referitoare la teren

Crt	Categorie folosință	Intra vilan	Suprafața (mp)	Tarla	Parcelă	Nr. topo	Observații / Referințe
1	curți constructii	DA	221	-	2193/1	-	

Date referitoare la construcții

Crt	Număr	Destinație construcție	Supraf. (mp)	Situație juridică	Observații / Referințe
A1.1	62122-C1	construcții de locuințe	14	Cu acte	Nr. niveluri:1; S. construita la sol:14 mp; S. construita desfasurata:14 mp; cabana de lemn
A1.2	62122-C2	construcții anexa	15	Cu acte	Nr. niveluri:1; S. construita la sol:15 mp; S. construita desfasurata:15 mp; magazie

Lungime Segmente

1) Valorile lungimilor segmentelor sunt obținute din proiecție în plan.

Punct început	X / Y	Punct sfârșit	X / Y	Lungime segment (** (m)
1	320.363,16 492.079,3	2	320.369,038 492.078,094	6.0
2	320.369,038 492.078,094	3	320.377,241 492.102,262	25.522
3	320.377,241 492.102,262	4	320.367,328 492.105,216	10.344

Punct început	X / Y	Punct sfârșit	X / Y	Lungime segment (** (m)
4	320.367,328 492.105,216	5	320.365,255 492.097,42	8.067
5	320.365,255 492.097,42	1	320.363,16 492.079,3	18.24

** Lungimile segmentelor sunt determinate în planul de proiecție Stereo 70 și sunt rotunjite la 1 milimetru.

*** Distanța dintre puncte este formată din segmente cumulate ce sunt mai mici decât valoarea 1 milimetru.

**DATE DESPRE IMOBILUL NR. 10756**

Oficiul de Cadastru și Publicitate Imobiliară HUNEDOARA
Biroul de Cadastru și Publicitate Imobiliară Deva

A. Partea I. Descrierea imobilului

TEREN Extravilan

Adresa: Jud. Hunedoara

Nr. Crt	Nr cadastral Nr. topografic	Suprafața* (mp)	Observații / Referințe
A1		49.165	Sector cadastral:114 Teren neimprejmuit;

B. Partea II. Proprietari și acte

Inscrieri privitoare la dreptul de proprietate și alte drepturi reale		Referințe
1 / 10/01/2023		
Act Normativ nr. 7, din 13/03/1996 emis de PARLAMENTUL ROMÂNIEI;		
B1	Intabulare, drept de PROPRIETATE, dobandit prin Lege, cota actuala 1/1	A1
1) COMUNA ILIA, REZERVA COMISIEI LOCALE DE FOND FUNCJAR, CIF:4374164		

C. Partea III. SARCINI .

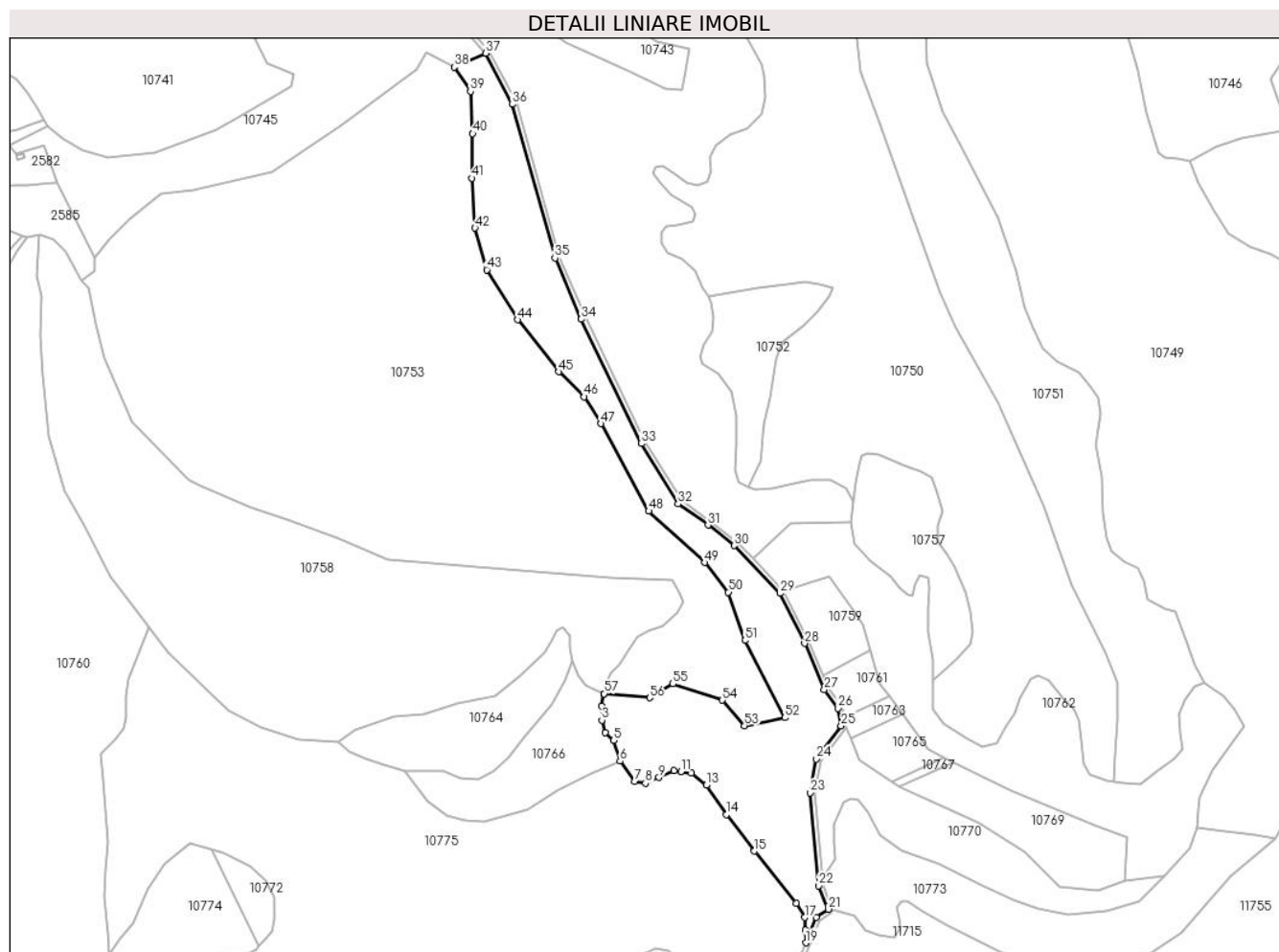
Inscrieri privind dezmembramintele dreptului de proprietate, drepturi reale de garanție și sarcini	Referințe
NU SUNT	

Anexa Nr. 1 La Partea I

Teren

Nr cadastral	Suprafața (mp)*	Observații / Referințe
	49.165	

* Suprafața este determinată în planul de proiecție Stereo 70.



Date referitoare la teren

Crt	Categorie folosință	Intra vilan	Suprafața (mp)	Tarla	Parcelă	Nr. topo	Observații / Referințe
1	pașune	NU	49.165	161	-	-	ÎMPĂDURITĂ

Lungime Segmente

1) Valorile lungimilor segmentelor sunt obținute din proiecție în plan.

Punct început	X / Y	Punct sfârșit	X / Y	Lungime segment
1	320.954,117 491.807,735	2	320.951,41 491.796,641	11.419
4	320.955,2 491.772,018	5	320.962,78 491.764,712	10.527
7	320.982,298 491.727,207	8	320.992,044 491.725,313	9.928
10	321.018,303 491.736,948	11	321.024,8 491.736,137	6.548
13	321.048,352 491.723,69	14	321.066,489 491.696,361	32.8
16	321.130,918 491.614,644	17	321.138,836 491.601,703	15.172
2	320.951,41 491.796,641	3	320.951,952 491.783,382	13.279
5	320.962,78 491.764,712	6	320.968,736 491.745,771	19.855
8	320.992,044 491.725,313	9	321.004,497 491.730,725	13.578
11	321.024,8 491.736,137	12	321.034,545 491.734,784	9.839
14	321.066,489 491.696,361	15	321.092,477 491.662,808	42.44
17	321.138,836 491.601,703	18	321.139,648 491.590,068	11.663
3	320.951,952 491.783,382	4	320.955,2 491.772,018	11.82
6	320.968,736 491.745,771	7	320.982,298 491.727,207	22.99
9	321.004,497 491.730,725	10	321.018,303 491.736,948	15.144
12	321.034,545 491.734,784	13	321.048,352 491.723,69	17.711
15	321.092,477 491.662,808	16	321.130,918 491.614,644	61.624
18	321.139,648 491.590,068	19	321.139,919 491.578,433	11.638

Punct început	X / Y	Punct sfârșit	X / Y	Lungime segment	Punct început	X / Y	Punct sfârșit	X / Y	Lungime segment	Punct început	X / Y	Punct sfârșit	X / Y	Lungime segment
19	321.139,919 491.578,433	20	321.149,697 491.601,819	25.348	20	321.149,697 491.601,819	21	321.160,75 491.609,322	13.359	21	321.160,75 491.609,322	22	321.151,597 491.630,904	23.442
22	321.151,597 491.630,904	23	321.143,723 491.716,684	86.141	23	321.143,723 491.716,684	24	321.149,571 491.747,631	31.495	24	321.149,571 491.747,631	25	321.172,56 491.778,137	38.199
25	321.172,56 491.778,137	26	321.169,748 491.794,217	16.324	26	321.169,748 491.794,217	27	321.156,985 491.811,543	21.519	27	321.156,985 491.811,543	28	321.138,666 491.854,141	46.37
28	321.138,666 491.854,141	29	321.116,317 491.900,286	51.272	29	321.116,317 491.900,286	30	321.073,915 491.944,247	61.078	30	321.073,915 491.944,247	31	321.049,744 491.963,066	30.634
31	321.049,744 491.963,066	32	321.022,305 491.982,684	33.73	32	321.022,305 491.982,684	33	320.988,351 492.038,124	65.011	33	320.988,351 492.038,124	34	320.933,002 492.152,743	127.283
34	320.933,002 492.152,743	35	320.908,639 492.209,057	61.358	35	320.908,639 492.209,057	36	320.869,338 492.350,554	146.854	36	320.869,338 492.350,554	37	320.844,791 492.397,622	53.084
37	320.844,791 492.397,622	38	320.815,754 492.384,857	31.718	38	320.815,754 492.384,857	39	320.830,84 492.362,464	27.0	39	320.830,84 492.362,464	40	320.832,839 492.323,515	39.0
40	320.832,839 492.323,515	41	320.832,083 492.282,522	41.0	41	320.832,083 492.282,522	42	320.834,988 492.236,614	46.0	42	320.834,988 492.236,614	43	320.845,956 492.198,147	40.0
43	320.845,956 492.198,147	44	320.874,24 492.152,147	54.0	44	320.874,24 492.152,147	45	320.912,039 492.104,269	61.0	45	320.912,039 492.104,269	46	320.935,716 492.081,282	33.0
46	320.935,716 492.081,282	47	320.950,902 492.056,576	29.0	47	320.950,902 492.056,576	48	320.995,166 491.975,925	92.0	48	320.995,166 491.975,925	49	321.046,803 491.928,664	70.0
49	321.046,803 491.928,664	50	321.068,604 491.901,283	35.0	50	321.068,604 491.901,283	51	321.083,856 491.856,826	47.0	51	321.083,856 491.856,826	52	321.120,65 491.785,79	80.0
52	321.120,65 491.785,79	53	321.083,379 491.778,383	38.0	53	321.083,379 491.778,383	54	321.063,06 491.801,795	31.0	54	321.063,06 491.801,795	55	321.017,474 491.816,828	48.0
55	321.017,474 491.816,828	56	320.995,962 491.804,091	25.0	56	320.995,962 491.804,091	57	320.954,127 491.807,811	42.0	57	320.954,127 491.807,811	1	320.954,117 491.807,735	0.077

** Lungimile segmentelor sunt determinate în planul de proiecție Stereo 70 și sunt rotunjite la 1 milimetru.

*** Distanța dintre puncte este formată din segmente cumulate ce sunt mai mici decât valoarea 1 milimetru.

**DATE DESPRE IMOBILUL NR. 10757**

Oficiul de Cadastru și Publicitate Imobiliară HUNEDOARA
Biroul de Cadastru și Publicitate Imobiliară Deva

A. Partea I. Descrierea imobilului

TEREN Extravilan

Adresa: Jud. Hunedoara

Nr. Crt	Nr cadastral Nr. topografic	Suprafața* (mp)	Observații / Referințe
A1		11.053	Sector cadastral:114 Teren neimpregmuit;

B. Partea II. Proprietari și acte

Inscrieri privitoare la dreptul de proprietate și alte drepturi reale		Referințe
1 / 10/01/2023		
Act Normativ nr. 288, din 20/03/2018 emis de MINISTERUL MEDIULUI APELOR ȘI PĂDURILOR (ORDIN);		
B1	Inscrierea provizorie, drept de PROPRIETATE, dobandit prin Lege, cota actuala 1/1 1) STATUL ROMÂN, CIF:9999999999999	A1
B2	Inscrierea provizorie, drept de ADMINISTRARE 1) REGIA NAȚIONALĂ A PĂDURILOR ROMSILVA - DIRECTIA SILVICĂ HUNEDOARA - OCOLUL SILVIC DOBRA, CIF:1590120	A1

C. Partea III. SARCINI .

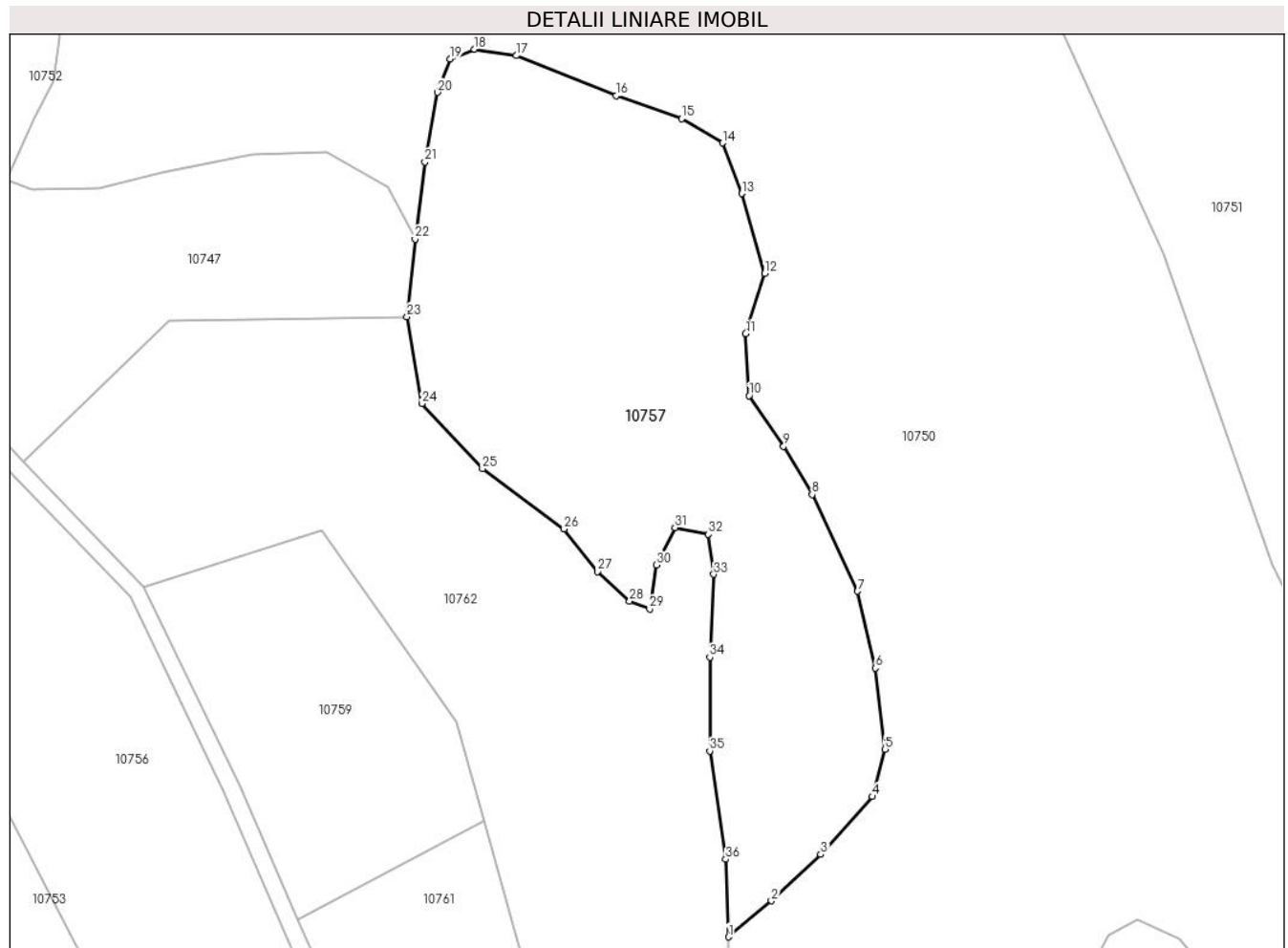
Inscrieri privind dezmembramintele dreptului de proprietate, drepturi reale de garanție și sarcini	Referințe
NU SUNT	

Anexa Nr. 1 La Partea I

Teren

Nr cadastral	Suprafața (mp)*	Observații / Referințe
	11.053	

* Suprafața este determinată în planul de proiecție Stereo 70.



Date referitoare la teren

Crt	Categorie folosință	Intravilan	Suprafața (mp)	Tarla	Parcelă	Nr. topo	Observații / Referințe
1	padure	NU	11.053	UP1	UA 28C	-	

Lungime Segmente

1) Valorile lungimilor segmentelor sunt obținute din proiecție în plan.

Punct început	X / Y	Punct sfârșit	X / Y	Lungime segment (** (m)
1	321.257,211 491.820,362	2	321.267,288 491.828,857	13.18
3	321.278,927 491.839,748	4	321.291,061 491.853,361	18.236
5	321.294,033 491.864,5	6	321.291,804 491.883,559	19.189
7	321.287,594 491.901,628	8	321.276,884 491.924,342	25.112
9	321.270,198 491.935,728	10	321.262,026 491.947,609	14.42

Punct început	X / Y	Punct sfârșit	X / Y	Lungime segment (** (m)
2	321.267,288 491.828,857	3	321.278,927 491.839,748	15.94
4	321.291,061 491.853,361	5	321.294,033 491.864,5	11.528
6	321.291,804 491.883,559	7	321.287,594 491.901,628	18.553
8	321.276,884 491.924,342	9	321.270,198 491.935,728	13.204
10	321.262,026 491.947,609	11	321.261,283 491.962,212	14.622

Punct început	X / Y	Punct sfârșit	X / Y	Lungime segment (** (m)
11	321.261,283 491.962,212	12	321.265,74 491.976,321	14.796
13	321.260,293 491.995,133	14	321.255,835 492.007,014	12.69
15	321.246,178 492.012,707	16	321.230,824 492.018,152	16.29
17	321.207,299 492.027,558	18	321.197,394 492.029,043	10.016
19	321.191,698 492.026,815	20	321.188,726 492.018,895	8.46
21	321.185,755 492.002,558	22	321.183,416 491.984,427	18.282
23	321.181,528 491.966,184	24	321.184,989 491.945,741	20.734
25	321.199,312 491.930,444	26	321.218,506 491.916,291	23.848
27	321.226,375 491.906,226	28	321.233,925 491.899,307	10.241
29	321.238,645 491.897,42	30	321.240,218 491.907,8	10.498
31	321.244,624 491.916,606	32	321.252,491 491.915,034	8.022
33	321.253,75 491.905,597	34	321.252,805 491.886,098	19.523
35	321.252,805 491.864,08	36	321.256,582 491.838,604	25.755

Punct început	X / Y	Punct sfârșit	X / Y	Lungime segment (** (m)
12	321.265,74 491.976,321	13	321.260,293 491.995,133	19.585
14	321.255,835 492.007,014	15	321.246,178 492.012,707	11.211
16	321.230,824 492.018,152	17	321.207,299 492.027,558	25.336
18	321.197,394 492.029,043	19	321.191,698 492.026,815	6.116
20	321.188,726 492.018,895	21	321.185,755 492.002,558	16.604
22	321.183,416 491.984,427	23	321.181,528 491.966,184	18.34
24	321.184,989 491.945,741	25	321.199,312 491.930,444	20.956
26	321.218,506 491.916,291	27	321.226,375 491.906,226	12.776
28	321.233,925 491.899,307	29	321.238,645 491.897,42	5.083
30	321.240,218 491.907,8	31	321.244,624 491.916,606	9.847
32	321.252,491 491.915,034	33	321.253,75 491.905,597	9.52
34	321.252,805 491.886,098	35	321.252,805 491.864,08	22.017
36	321.256,582 491.838,604	1	321.257,211 491.820,362	18.252

** Lungimile segmentelor sunt determinate în planul de proiecție Stereo 70 și sunt rotunjite la 1 milimetru.

*** Distanța dintre puncte este formată din segmente cumulate ce sunt mai mici decât valoarea 1 milimetru.

**DATE DESPRE IMOBILUL NR. 10758**

Oficiul de Cadastru și Publicitate Imobiliară HUNEDOARA
Biroul de Cadastru și Publicitate Imobiliară Deva

A. Partea I. Descrierea imobilului

TEREN Extravilan

Adresa: Jud. Hunedoara

Nr. Crt	Nr cadastral Nr. topografic	Suprafața* (mp)	Observații / Referințe
A1		85.928	Sector cadastral:114 Teren neimpregmuit;

B. Partea II. Proprietari și acte

Inscrieri privitoare la dreptul de proprietate și alte drepturi reale		Referințe
1 / 10/01/2023		
Act Normativ nr. 288, din 20/03/2018 emis de MINISTERUL MEDIULUI APELOR ȘI PĂDURILOR (ORDIN);		
B1	Inscrierea provizorie, drept de PROPRIETATE, dobandit prin Lege, cota actuala 1/1 1) STATUL ROMÂN-PROPRIETATE PUBLICĂ, CIF:9999999999999	A1
B2	Inscrierea provizorie, drept de ADMINISTRARE 1) REGIA NAȚIONALĂ A PĂDURILOR ROMSILVA - DIRECTIA SILVICĂ HUNEDOARA - OCOLUL SILVIC DOBRA, CIF:1590120	A1

C. Partea III. SARCINI .

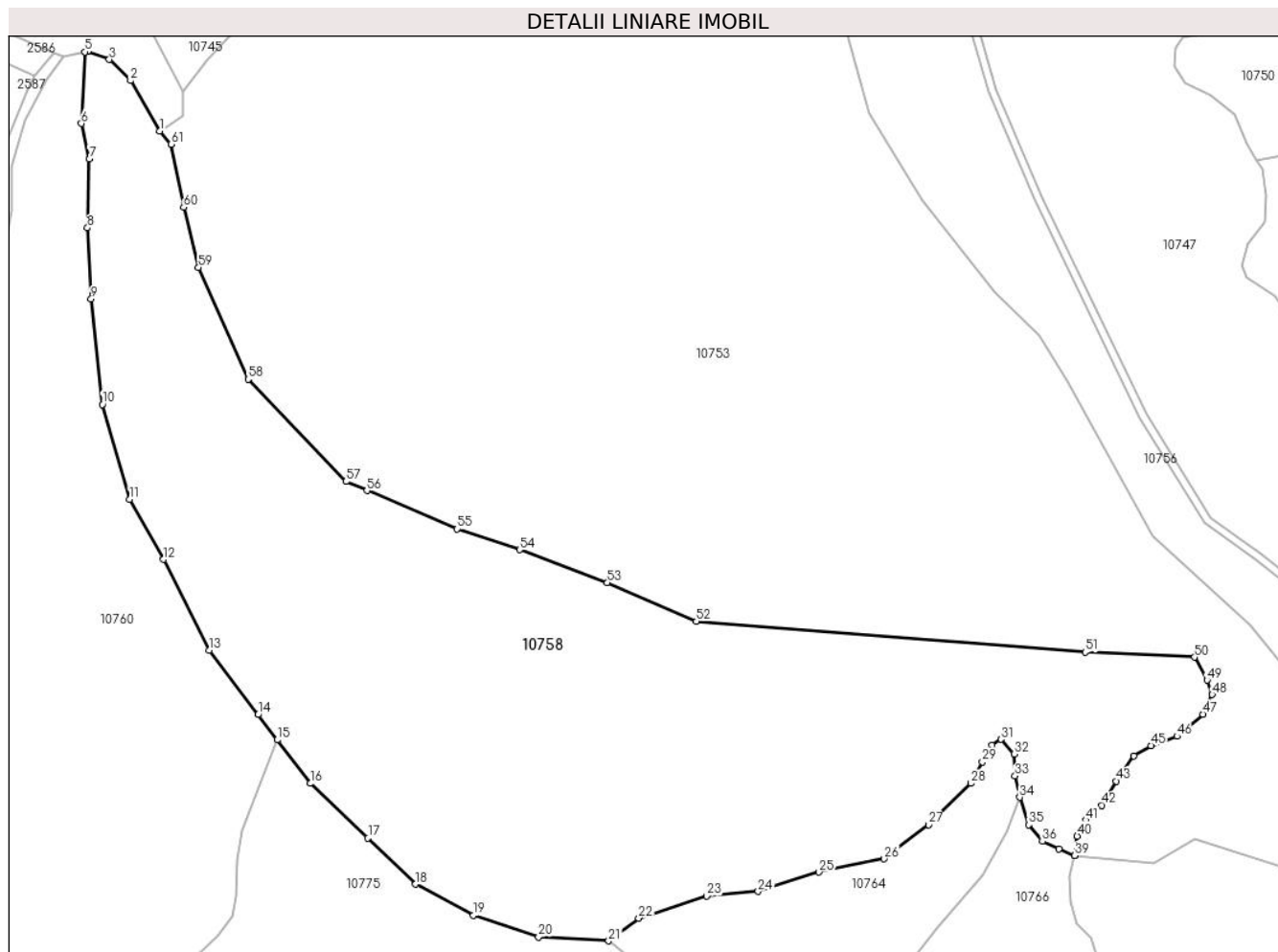
Inscrieri privind dezmembramintele dreptului de proprietate, drepturi reale de garanție și sarcini	Referințe
NU SUNT	

Anexa Nr. 1 La Partea I

Teren

Nr cadastral	Suprafața (mp)*	Observații / Referințe
	85.928	

* Suprafața este determinată în planul de proiecție Stereo 70.



Date referitoare la teren

Crt	Categorie folosință	Intravilan	Suprafața (mp)	Tarla	Parcelă	Nr. topo	Observații / Referințe
1	padure	NU	85.928	UP1	UA 31B	-	

Lungime Segmente

1) Valorile lungimilor segmentelor sunt obținute din proiecție în plan.

Punct început	X / Y	Punct sfârșit	X / Y	Lungime segment	Punct început	X / Y	Punct sfârșit	X / Y	Lungime segment	Punct început	X / Y	Punct sfârșit	X / Y	Lungime segment
1	320.472,8 492.188,521	2	320.457,528 492.215,12	30.67 2	2	320.457,528 492.215,12	3	320.446,364 492.226,174	15.71	3	320.446,364 492.226,174	4	320.434,994 492.230,512	12.17
4	320.434,994 492.230,512	5	320.433,606 492.230,225	1.418	5	320.433,606 492.230,225	6	320.431,6 492.192,542	37.73 7	6	320.431,6 492.192,542	7	320.435,867 492.173,846	19.17 6
7	320.435,867 492.173,846	8	320.434,882 492.137,768	36.09 2	8	320.434,882 492.137,768	9	320.436,851 492.100,378	37.44 2	9	320.436,851 492.100,378	10	320.442,759 492.044,948	55.74 3
10	320.442,759 492.044,948	11	320.457,145 491.995,072	51.91	11	320.457,145 491.995,072	12	320.474,922 491.963,488	36.24 3	12	320.474,922 491.963,488	13	320.498,954 491.915,783	53.41 6
13	320.498,954 491.915,783	14	320.524,632 491.881,897	42.51 6	14	320.524,632 491.881,897	15	320.534,648 491.868,657	16.60 2	15	320.534,648 491.868,657	16	320.552,005 491.845,716	28.76 8
16	320.552,005 491.845,716	17	320.582,385 491.817,005	41.8	17	320.582,385 491.817,005	18	320.607,511 491.792,781	34.90 1	18	320.607,511 491.792,781	19	320.637,734 491.776,327	34.41 2

Punct început	X / Y	Punct sfârșit	X / Y	Lungime segment	Punct început	X / Y	Punct sfârșit	X / Y	Lungime segment	Punct început	X / Y	Punct sfârșit	X / Y	Lungime segment
19	320.637,734 491.776,327	20	320.672,135 491.765,099	36.187	20	320.672,135 491.765,099	21	320.708,993 491.762,994	36.918	21	320.708,993 491.762,994	22	320.724,789 491.774,924	19.795
22	320.724,789 491.774,924	23	320.760,594 491.786,502	37.63	23	320.760,594 491.786,502	24	320.787,623 491.788,958	27.14	24	320.787,623 491.788,958	25	320.819,567 491.799,133	33.525
25	320.819,567 491.799,133	26	320.853,967 491.806,151	35.109	26	320.853,967 491.806,151	27	320.877,135 491.824,045	29.273	27	320.877,135 491.824,045	28	320.899,601 491.845,798	31.272
28	320.899,601 491.845,798	29	320.905,568 491.857,026	12.715	29	320.905,568 491.857,026	30	320.910,483 491.865,798	10.055	30	320.910,483 491.865,798	31	320.915,397 491.868,956	5.841
31	320.915,397 491.868,956	32	320.922,418 491.861,236	10.434	32	320.922,418 491.861,236	33	320.922,769 491.849,658	11.584	33	320.922,769 491.849,658	34	320.925,226 491.838,43	11.493
34	320.925,226 491.838,43	35	320.929,789 491.824,045	15.092	35	320.929,789 491.824,045	36	320.937,161 491.815,273	11.458	36	320.937,161 491.815,273	37	320.945,937 491.811,414	9.587
37	320.945,937 491.811,414	38	320.954,117 491.807,735	8.97	38	320.954,117 491.807,735	39	320.954,127 491.807,811	0.077	39	320.954,127 491.807,811	40	320.955,471 491.818,017	10.294
40	320.955,471 491.818,017	41	320.960,073 491.826,405	9.568	41	320.960,073 491.826,405	42	320.968,465 491.834,252	11.489	42	320.968,465 491.834,252	43	320.976,045 491.846,97	14.805
43	320.976,045 491.846,97	44	320.985,249 491.860,228	16.14	44	320.985,249 491.860,228	45	320.994,182 491.865,64	10.445	45	320.994,182 491.865,64	46	321.007,988 491.870,51	14.64
46	321.007,988 491.870,51	47	321.021,524 491.882,145	17.849	47	321.021,524 491.882,145	48	321.026,397 491.892,428	11.378	48	321.026,397 491.892,428	49	321.023,69 491.900,004	8.046
49	321.023,69 491.900,004	50	321.017,101 491.912,078	13.755	50	321.017,101 491.912,078	51	320.959,61 491.914,769	57.553	51	320.959,61 491.914,769	52	320.755,097 491.930,897	205.149
52	320.755,097 491.930,897	53	320.708,295 491.951,198	51.016	53	320.708,295 491.951,198	54	320.662,223 491.968,522	49.221	54	320.662,223 491.968,522	55	320.629,362 491.979,466	34.636
55	320.629,362 491.979,466	56	320.581,856 491.999,613	51.601	56	320.581,856 491.999,613	57	320.570,818 492.004,396	12.03	57	320.570,818 492.004,396	58	320.519,41 492.058,144	74.375
58	320.519,41 492.058,144	59	320.493,225 492.116,819	64.253	59	320.493,225 492.116,819	60	320.485,434 492.148,563	32.686	60	320.485,434 492.148,563	61	320.478,799 492.181,692	33.787
61	320.478,799 492.181,692	1	320.472,8 492.188,521	9.089										

** Lungimile segmentelor sunt determinate în planul de proiecție Stereo 70 și sunt rotunjite la 1 milimetru.

*** Distanța dintre puncte este formată din segmente cumulate ce sunt mai mici decât valoarea 1 milimetru.

**DATE DESPRE IMOBILUL NR. 10759**

Oficiul de Cadastru și Publicitate Imobiliară HUNEDOARA
Biroul de Cadastru și Publicitate Imobiliară Deva

A. Partea I. Descrierea imobilului

TEREN Extravilan

Adresa: Jud. Hunedoara

Nr. Crt	Nr cadastral Nr. topografic	Suprafața* (mp)	Observații / Referințe
A1		4.000	Sector cadastral:114 Teren neimprejmuit;

B. Partea II. Proprietari și acte

Inscrieri privitoare la dreptul de proprietate și alte drepturi reale		Referințe
1 / 20/01/2023		
Act Administrativ nr. 89856/537, din 21/07/2005 emis de CJPSDPAT HUNEDOARA;		
B1	Intabulare, drept de PROPRIETATE, dobandit prin Reconstituire, cota actuala 1/1 1) GOT PARASCHIVA	A1

C. Partea III. SARCINI .

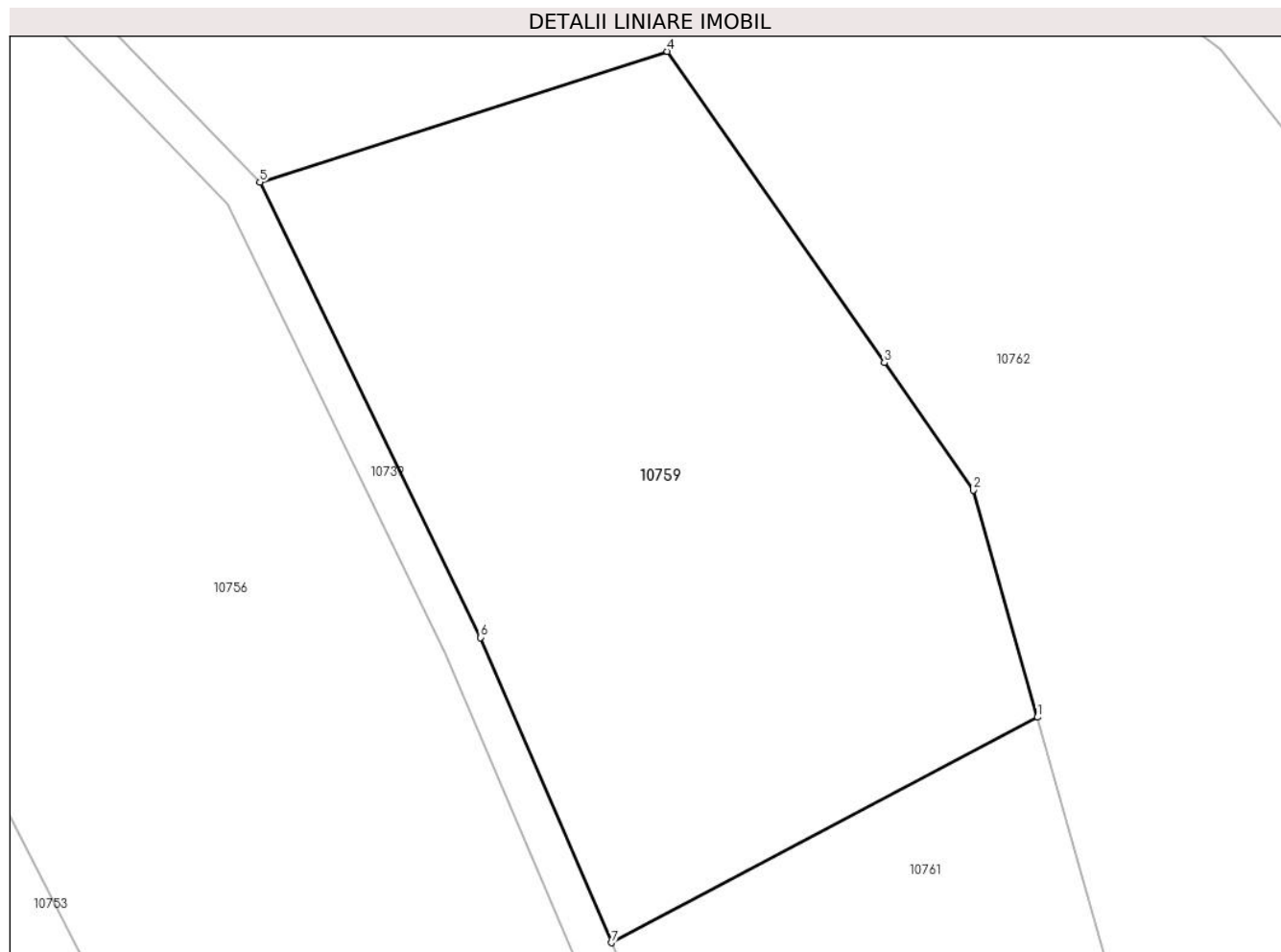
Inscrieri privind dezmembramintele dreptului de proprietate, drepturi reale de garanție și sarcini	Referințe
NU SUNT	

Anexa Nr. 1 La Partea I

Teren

Nr cadastral	Suprafața (mp)*	Observații / Referințe
	4.000	

* Suprafața este determinată în planul de proiecție Stereo 70.



Date referitoare la teren

Crt	Categorie folosință	Intravilan	Suprafața (mp)	Tarla	Parcelă	Nr. topo	Observații / Referințe
1	pașune	NU	4.000	162	2178/1	-	

Lungime Segmente

1) Valorile lungimilor segmentelor sunt obținute din proiecție în plan.

Punct început	X / Y	Punct sfârșit	X / Y	Lungime segment (** (m)
1	321.199,627 491.847,625	2	321.193,047 491.870,946	24.232
2	321.193,047 491.870,946	3	321.183,882 491.884,061	16.0
3	321.183,882 491.884,061	4	321.161,541 491.916,028	39.0
4	321.161,541 491.916,028	5	321.119,639 491.902,603	44.0
5	321.119,639 491.902,603	6	321.142,305 491.855,803	52.0

Punct început	X / Y	Punct sfârșit	X / Y	Lungime segment (** (m)
6	321.142,305 491.855,803	7	321.155,79 491.824,447	34.133
7	321.155,79 491.824,447	1	321.199,627 491.847,625	49.588

** Lungimile segmentelor sunt determinate în planul de proiecție Stereo 70 și sunt rotunjite la 1 milimetru.

*** Distanța dintre puncte este formată din segmente cumulate ce sunt mai mici decât valoarea 1 milimetru.

**DATE DESPRE IMOBILUL NR. 10760**

Oficiul de Cadastru și Publicitate Imobiliară HUNEDOARA
Biroul de Cadastru și Publicitate Imobiliară Deva

A. Partea I. Descrierea imobilului

TEREN Extravilan

Adresa: Jud. Hunedoara

Nr. Crt	Nr cadastral Nr. topografic	Suprafața* (mp)	Observații / Referințe
A1		68.064	Sector cadastral:114 Teren neimpregmuit;

B. Partea II. Proprietari și acte

Inscrieri privitoare la dreptul de proprietate și alte drepturi reale		Referințe
1 / 10/01/2023		
Act Normativ nr. 288, din 20/03/2018 emis de MINISTERUL MEDIULUI APELOR ȘI PĂDURILOR (ORDIN);		
B1	Inscrierea provizorie, drept de PROPRIETATE, dobandit prin Lege, cota actuala 1/1 1) STATUL ROMÂN , CIF:9999999999999	A1
B2	Inscrierea provizorie, drept de ADMINISTRARE 1) REGIA NAȚIONALĂ A PĂDURILOR ROMSILVA - DIRECTIA SILVICĂ HUNEDOARA - OCOLUL SILVIC DOBRA , CIF:1590120	A1

C. Partea III. SARCINI .

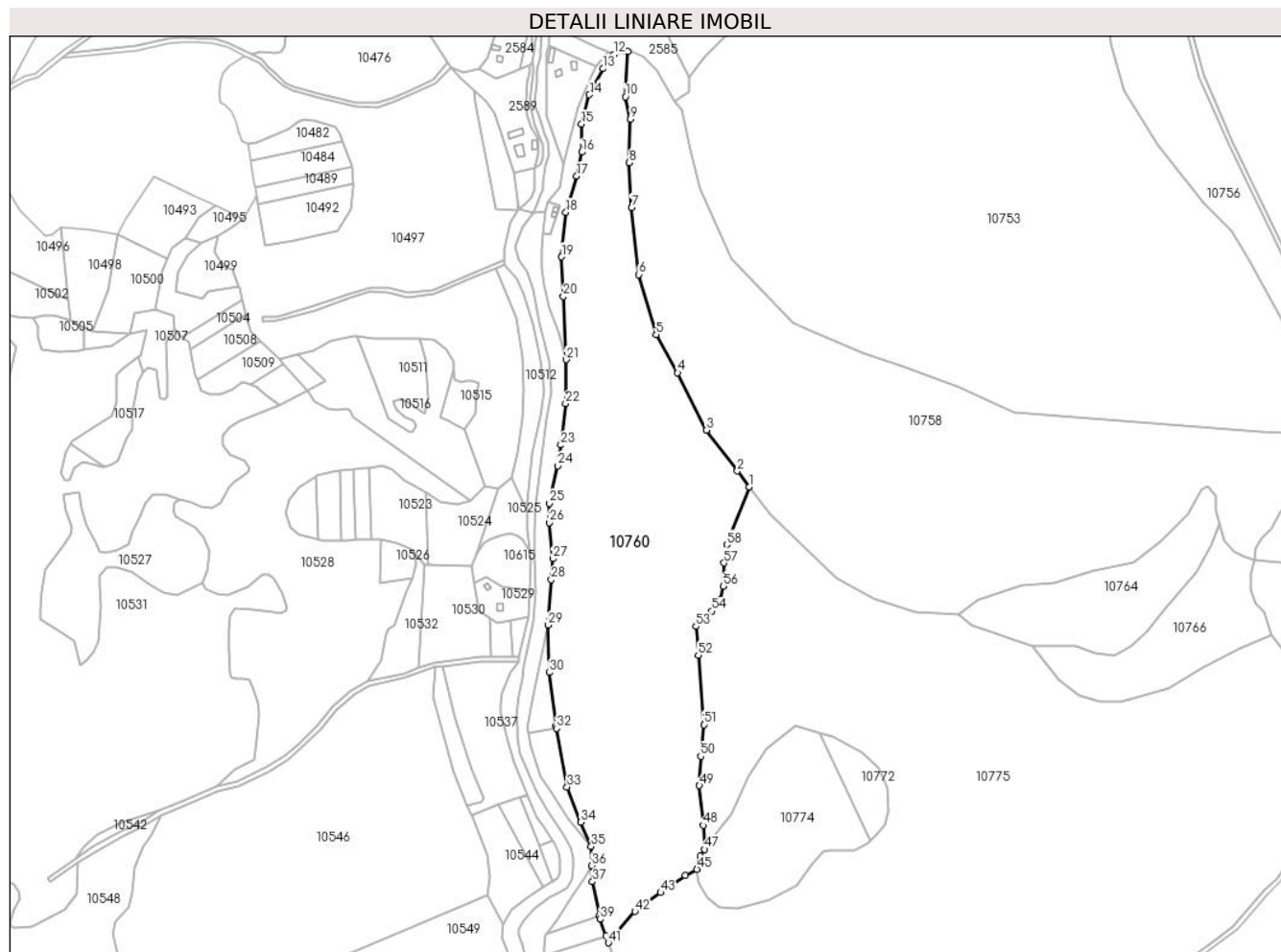
Inscrieri privind dezmembramintele dreptului de proprietate, drepturi reale de garanție și sarcini	Referințe
NU SUNT	

Anexa Nr. 1 La Partea I

Teren

Nr cadastral	Suprafața (mp)*	Observații / Referințe
	68.064	

* Suprafața este determinată în planul de proiecție Stereo 70.



Date referitoare la teren

Crt	Categorie folosință	Intravilan	Suprafața (mp)	Tarla	Parcelă	Nr. topo	Observații / Referințe
1	padure	NU	68.064	UP1	UA 32C	-	

Lungime Segmente

1) Valorile lungimilor segmentelor sunt obținute din proiecție în plan.

Punct început	X / Y	Punct sfârșit	X / Y	Lungime segment
1	320.534,648 491.868,657	2	320.524,632 491.881,897	16.602
4	320.474,922 491.963,488	5	320.457,145 491.995,072	36.243
7	320.436,851 492.100,378	8	320.434,882 492.137,768	37.442
10	320.431,6 492.192,542	11	320.433,606 492.230,225	37.737
13	320.413,187 492.215,94	14	320.401,664 492.194,325	24.494
16	320.395,306 492.146,666	17	320.391,062 492.126,629	20.481
2	320.524,632 491.881,897	3	320.498,954 491.915,783	42.516
5	320.457,145 491.995,072	6	320.442,759 492.044,948	51.913
8	320.434,882 492.137,768	9	320.435,867 492.173,846	36.092
11	320.433,606 492.230,225	12	320.422,183 492.227,859	11.665
14	320.401,664 492.194,325	15	320.395,107 492.169,9	25.291
17	320.391,062 492.126,629	18	320.382,138 492.096,705	31.226
3	320.498,954 491.915,783	4	320.474,922 491.963,488	53.416
6	320.442,759 492.044,948	7	320.436,851 492.100,378	55.743
9	320.435,867 492.173,846	10	320.431,6 492.192,542	19.176
12	320.422,183 492.227,859	13	320.413,187 492.215,94	14.932
15	320.395,107 492.169,9	16	320.395,306 492.146,666	23.235
18	320.382,138 492.096,705	19	320.378,569 492.059,647	37.236

Punct început	X / Y	Punct sfârșit	X / Y	Lungime segment	Punct început	X / Y	Punct sfârșit	X / Y	Lungime segment	Punct început	X / Y	Punct sfârșit	X / Y	Lungime segment
19	320.378,569 492.059,647	20	320.380,098 492.026,875	32.807	20	320.380,098 492.026,875	21	320.382,426 491.974,327	52.599	21	320.382,426 491.974,327	22	320.381,935 491.937,874	36.457
22	320.381,935 491.937,874	23	320.378,108 491.903,459	34.627	23	320.378,108 491.903,459	24	320.375,345 491.886,228	17.451	24	320.375,345 491.886,228	25	320.368,544 491.855,082	31.88
25	320.368,544 491.855,082	26	320.368,544 491.838,989	16.093	26	320.368,544 491.838,989	27	320.371,371 491.809,137	29.986	27	320.371,371 491.809,137	28	320.370,095 491.791,606	17.577
28	320.370,095 491.791,606	29	320.367,273 491.753,969	37.743	29	320.367,273 491.753,969	30	320.368,206 491.714,649	39.331	30	320.368,206 491.714,649	31	320.374,076 491.670,258	44.777
31	320.374,076 491.670,258	32	320.374,458 491.668,112	2.18	32	320.374,458 491.668,112	33	320.383,13 491.619,461	49.418	33	320.383,13 491.619,461	34	320.394,602 491.590,31	31.327
34	320.394,602 491.590,31	35	320.403,146 491.570,185	21.863	35	320.403,146 491.570,185	36	320.403,74 491.554,196	16.0	36	320.403,74 491.554,196	37	320.404,23 491.540,998	13.207
37	320.404,23 491.540,998	38	320.410,03 491.512,896	28.694	38	320.410,03 491.512,896	39	320.410,654 491.509,869	3.09	39	320.410,654 491.509,869	40	320.415,602 491.495,846	14.871
40	320.415,602 491.495,846	41	320.417,57 491.490,267	5.916	41	320.417,57 491.490,267	42	320.439,625 491.516,293	34.114	42	320.439,625 491.516,293	43	320.460,903 491.531,819	26.34
43	320.460,903 491.531,819	44	320.481,506 491.546,333	25.202	44	320.481,506 491.546,333	45	320.490,991 491.551,343	10.727	45	320.490,991 491.551,343	46	320.493,81 491.562,411	11.422
46	320.493,81 491.562,411	47	320.497,61 491.567,728	6.535	47	320.497,61 491.567,728	48	320.496,437 491.587,713	20.019	48	320.496,437 491.587,713	49	320.493,132 491.620,71	33.162
49	320.493,132 491.620,71	50	320.494,174 491.645,064	24.377	50	320.494,174 491.645,064	51	320.496,78 491.671,373	26.437	51	320.496,78 491.671,373	52	320.492,134 491.728,88	57.695
52	320.492,134 491.728,88	53	320.490,326 491.752,792	23.98	53	320.490,326 491.752,792	54	320.503,382 491.765,633	18.312	54	320.503,382 491.765,633	55	320.511,049 491.775,781	12.719
55	320.511,049 491.775,781	56	320.513,122 491.786,136	10.561	56	320.513,122 491.786,136	57	320.513,536 491.805,604	19.472	57	320.513,536 491.805,604	58	320.516,023 491.820,722	15.322
58	320.516,023 491.820,722	1	320.534,648 491.868,657	51.426										

** Lungimile segmentelor sunt determinate în planul de proiecție Stereo 70 și sunt rotunjite la 1 milimetru.

*** Distanța dintre puncte este formată din segmente cumulate ce sunt mai mici decât valoarea 1 milimetru.

**DATE DESPRE IMOBILUL NR. 10761**

Oficiul de Cadastru și Publicitate Imobiliară HUNEDOARA
Biroul de Cadastru și Publicitate Imobiliară Deva

A. Partea I. Descrierea imobilului

TEREN Extravilan

Adresa: Jud. Hunedoara

Nr. Crt	Nr cadastral Nr. topografic	Suprafața* (mp)	Observații / Referințe
A1		2.000	Sector cadastral:114 Teren neimprejmuit;

B. Partea II. Proprietari și acte

Inscrieri privitoare la dreptul de proprietate și alte drepturi reale	Referințe
1 / 20/01/2023	
Act Administrativ nr. 5863/53, din 05/05/1997 emis de CJPSDPAT HUNEDOARA;	
B1	A1
Intabulare, drept de PROPRIETATE, dobandit prin Reconstituire, cota actuala 1/1 1) CĂCEU IOV	

C. Partea III. SARCINI .

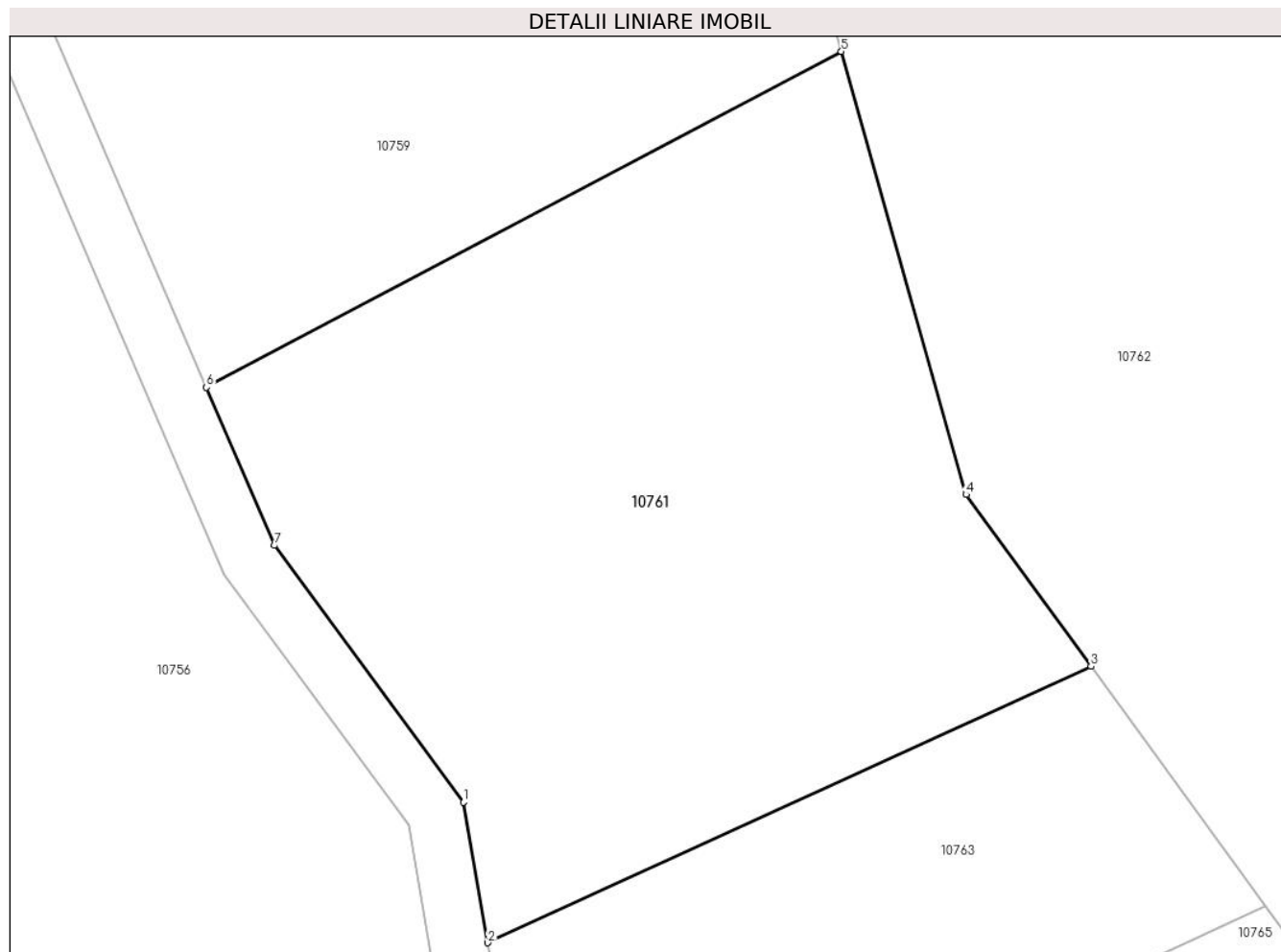
Inscrieri privind dezmembramintele dreptului de proprietate, drepturi reale de garanție și sarcini	Referințe
NU SUNT	

Anexa Nr. 1 La Partea I

Teren

Nr cadastral	Suprafața (mp)*	Observații / Referințe
	2.000	

* Suprafața este determinată în planul de proiecție Stereo 70.



Date referitoare la teren

Crt	Categorie folosință	Intra vilan	Suprafața (mp)	Tarla	Parcelă	Nr. topo	Observații / Referințe
1	pașune	NU	2.000	162	2178/2	-	

Lungime Segmente

1) Valorile lungimilor segmentelor sunt obținute din proiecție în plan.

Punct început	X / Y	Punct sfârșit	X / Y	Lungime segment (** (m)
1	321.173,526 491.795,832	2	321.175,223 491.786,133	9.847
2	321.175,223 491.786,133	3	321.216,871 491.805,207	45.809
3	321.216,871 491.805,207	4	321.208,254 491.817,05	14.647
4	321.208,254 491.817,05	5	321.199,627 491.847,625	31.768
5	321.199,627 491.847,625	6	321.155,79 491.824,447	49.588

Punct început	X / Y	Punct sfârșit	X / Y	Lungime segment (** (m)
6	321.155,79 491.824,447	7	321.160,478 491.813,545	11.867
7	321.160,478 491.813,545	1	321.173,526 491.795,832	22.0

** Lungimile segmentelor sunt determinate în planul de proiecție Stereo 70 și sunt rotunjite la 1 milimetru.

*** Distanța dintre puncte este formată din segmente cumulate ce sunt mai mici decât valoarea 1 milimetru.

**DATE DESPRE IMOBILUL NR. 10762**

Oficiul de Cadastru și Publicitate Imobiliară HUNEDOARA
Biroul de Cadastru și Publicitate Imobiliară Deva

A. Partea I. Descrierea imobilului

TEREN Extravilan

Adresa: Jud. Hunedoara

Nr. Crt	Nr cadastral Nr. topografic	Suprafața* (mp)	Observații / Referințe
A1		32.956	Sector cadastral:114 Teren neimpregmuit;

B. Partea II. Proprietari și acte

Inscrieri privitoare la dreptul de proprietate și alte drepturi reale	Referințe
1 / 10/01/2023	
Act Normativ nr. 7, din 13/03/1996 emis de PARLAMENTUL ROMÂNIEI;	
B1	A1
Intabulare, drept de PROPRIETATE, dobândit prin Lege, cota actuala 1/1 1) COMUNA ILIA, REZERVA COMISIEI LOCALE DE FOND FUNCJAR, CIF:4374164	

C. Partea III. SARCINI .

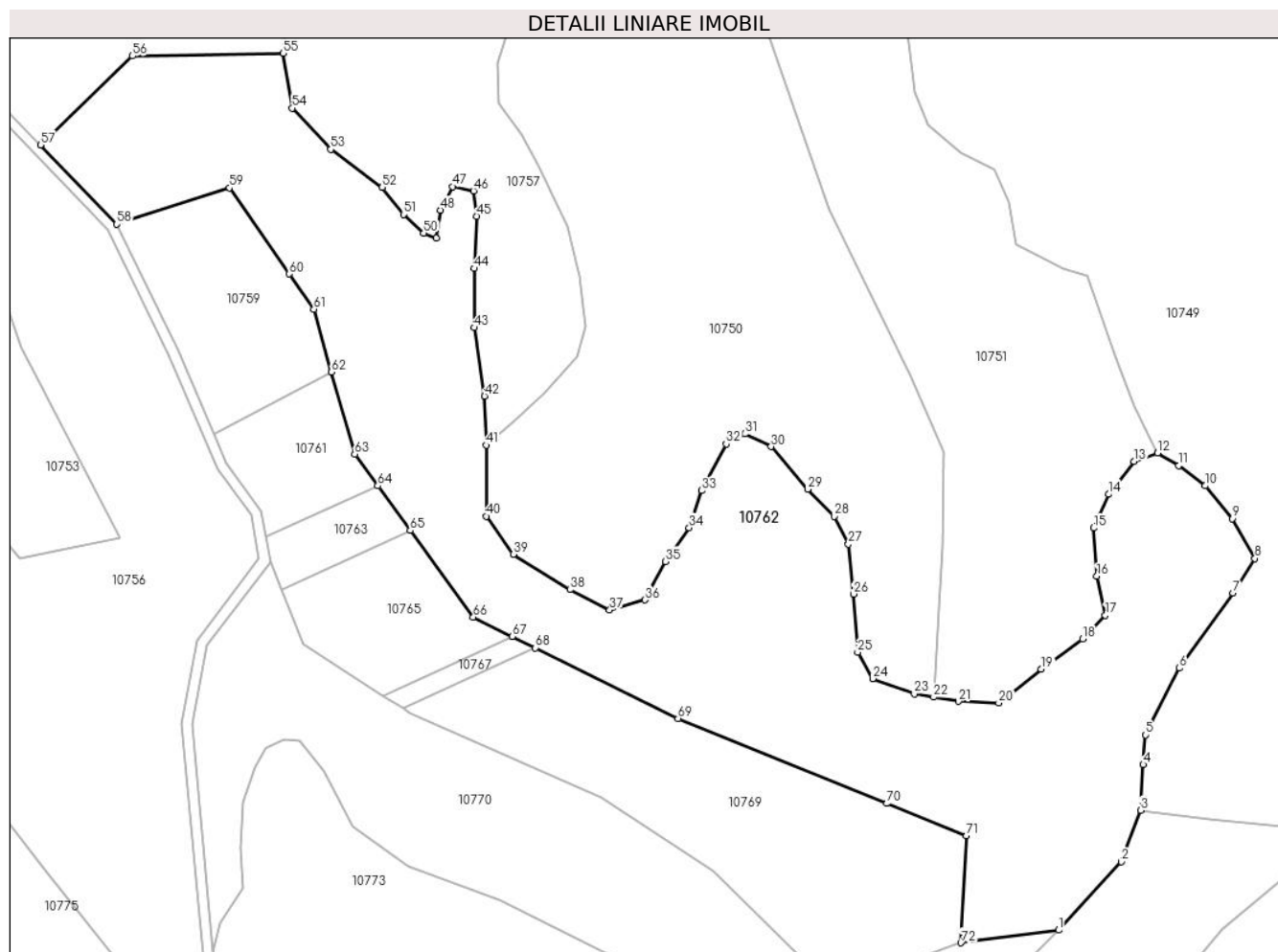
Inscrieri privind dezmembramintele dreptului de proprietate, drepturi reale de garanție și sarcini	Referințe
NU SUNT	

Anexa Nr. 1 La Partea I

Teren

Nr cadastral	Suprafața (mp)*	Observații / Referințe
	32.956	

* Suprafața este determinată în planul de proiecție Stereo 70.



Date referitoare la teren

Crt	Categorie folosință	Intravilan	Suprafața (mp)	Tarla	Parcelă	Nr. topo	Observații / Referințe
1	padure	NU	32.956	162	-	-	

Lungime Segmente

1) Valorile lungimilor segmentelor sunt obținute din proiecție în plan.

Punct început	X / Y	Punct sfârșit	X / Y	Lungime segment	Punct început	X / Y	Punct sfârșit	X / Y	Lungime segment	Punct început	X / Y	Punct sfârșit	X / Y	Lungime segment
1	321.470,345 491.639,903	2	321.493,629 491.665,38	34.514	2	321.493,629 491.665,38	3	321.500,867 491.684,566	20.506	3	321.500,867 491.684,566	4	321.501,812 491.701,55	17.01
4	321.501,812 491.701,55	5	321.502,754 491.712,558	11.049	5	321.502,754 491.712,558	6	321.515,341 491.737,405	27.853	6	321.515,341 491.737,405	7	321.535,215 491.765,305	34.254
7	321.535,215 491.765,305	8	321.543,398 491.778,201	15.273	8	321.543,398 491.778,201	9	321.534,901 491.792,982	17.05	9	321.534,901 491.792,982	10	321.524,833 491.805,25	15.87
10	321.524,833 491.805,25	11	321.515,076 491.812,797	12.335	11	321.515,076 491.812,797	12	321.507,21 491.817,516	9.173	12	321.507,21 491.817,516	13	321.498,4 491.814,371	9.354
13	321.498,4 491.814,371	14	321.488,96 491.802,104	15.479	14	321.488,96 491.802,104	15	321.483,296 491.789,523	13.797	15	321.483,296 491.789,523	16	321.484,555 491.771,595	17.972
16	321.484,555 491.771,595	17	321.487,701 491.757,127	14.806	17	321.487,701 491.757,127	18	321.479,204 491.748,321	12.237	18	321.479,204 491.748,321	19	321.463,787 491.736,997	19.129

Punct început	X / Y	Punct sfârșit	X / Y	Lungime segment	Punct început	X / Y	Punct sfârșit	X / Y	Lungime segment	Punct început	X / Y	Punct sfârșit	X / Y	Lungime segment
19	321.463,787 491.736,997	20	321.448,052 491.724,416	20.146	20	321.448,052 491.724,416	21	321.432,949 491.725,046	15.116	21	321.432,949 491.725,046	22	321.423,802 491.726,628	9.283
22	321.423,802 491.726,628	23	321.416,586 491.727,876	7.323	23	321.416,586 491.727,876	24	321.401,167 491.733,538	16.426	24	321.401,167 491.733,538	25	321.395,504 491.743,288	11.275
25	321.395,504 491.743,288	26	321.393,931 491.764,99	21.759	26	321.393,931 491.764,99	27	321.392,043 491.783,547	18.653	27	321.392,043 491.783,547	28	321.386,692 491.793,926	11.677
28	321.386,692 491.793,926	29	321.376,938 491.803,991	14.016	29	321.376,938 491.803,991	30	321.363,278 491.819,837	20.921	30	321.363,278 491.819,837	31	321.353,523 491.824,555	10.835
31	321.353,523 491.824,555	32	321.346,6 491.820,78	7.886	32	321.346,6 491.820,78	33	321.337,474 491.803,481	19.558	33	321.337,474 491.803,481	34	321.332,754 491.789,643	14.621
34	321.332,754 491.789,643	35	321.323,945 491.777,062	15.359	35	321.323,945 491.777,062	36	321.316,368 491.762,804	16.146	36	321.316,368 491.762,804	37	321.303,153 491.759,03	13.743
37	321.303,153 491.759,03	38	321.288,363 491.766,578	16.605	38	321.288,363 491.766,578	39	321.267,281 491.779,789	24.879	39	321.267,281 491.779,789	40	321.257,211 491.793,942	17.37
40	321.257,211 491.793,942	41	321.257,211 491.820,362	26.42	41	321.257,211 491.820,362	42	321.256,582 491.838,604	18.252	42	321.256,582 491.838,604	43	321.252,805 491.864,08	25.755
43	321.252,805 491.864,08	44	321.252,805 491.886,098	22.017	44	321.252,805 491.886,098	45	321.253,75 491.905,597	19.523	45	321.253,75 491.905,597	46	321.252,491 491.915,034	9.52
46	321.252,491 491.915,034	47	321.244,624 491.916,606	8.022	47	321.244,624 491.916,606	48	321.240,218 491.907,8	9.847	48	321.240,218 491.907,8	49	321.238,645 491.897,42	10.498
49	321.238,645 491.897,42	50	321.233,925 491.899,307	5.083	50	321.233,925 491.899,307	51	321.226,375 491.906,226	10.241	51	321.226,375 491.906,226	52	321.218,506 491.916,291	12.776
52	321.218,506 491.916,291	53	321.199,312 491.930,444	23.848	53	321.199,312 491.930,444	54	321.184,989 491.945,741	20.956	54	321.184,989 491.945,741	55	321.181,528 491.966,184	20.734
55	321.181,528 491.966,184	56	321.125,537 491.965,182	56.0	56	321.125,537 491.965,182	57	321.091,212 491.932,075	47.689	57	321.091,212 491.932,075	58	321.119,639 491.902,603	40.947
58	321.119,639 491.902,603	59	321.161,541 491.916,028	44.0	59	321.161,541 491.916,028	60	321.183,882 491.884,061	39.0	60	321.183,882 491.884,061	61	321.193,047 491.870,946	16.0
61	321.193,047 491.870,946	62	321.199,627 491.847,625	24.232	62	321.199,627 491.847,625	63	321.208,254 491.817,05	31.768	63	321.208,254 491.817,05	64	321.216,871 491.805,207	14.647
64	321.216,871 491.805,207	65	321.228,924 491.788,64	20.487	65	321.228,924 491.788,64	66	321.252,378 491.756,403	39.866	66	321.252,378 491.756,403	67	321.266,892 491.749,223	16.193
67	321.266,892 491.749,223	68	321.275,517 491.744,956	9.623	68	321.275,517 491.744,956	69	321.328,565 491.718,713	59.184	69	321.328,565 491.718,713	70	321.406,374 491.687,063	84.0
70	321.406,374 491.687,063	71	321.436,016 491.675,005	32.0	71	321.436,016 491.675,005	72	321.433,94 491.635,234	39.825	72	321.433,94 491.635,234	1	321.470,345 491.639,903	36.703

** Lungimile segmentelor sunt determinate în planul de proiecție Stereo 70 și sunt rotunjite la 1 milimetru.

*** Distanța dintre puncte este formată din segmente cumulate ce sunt mai mici decât valoarea 1 milimetru.

**DATE DESPRE IMOBILUL NR. 10763**

Oficiul de Cadastru și Publicitate Imobiliară HUNEDOARA
Biroul de Cadastru și Publicitate Imobiliară Deva

A. Partea I. Descrierea imobilului

TEREN Extravilan

Adresa: Jud. Hunedoara

Nr. Crt	Nr cadastral Nr. topografic	Suprafața* (mp)	Observații / Referințe
A1		1.000	Sector cadastral:114 Teren neimprejmuit;

B. Partea II. Proprietari și acte

Inscrieri privitoare la dreptul de proprietate și alte drepturi reale	Referințe
1 / 10/01/2023	
Act Administrativ nr. 89856/167, din 22/05/2003 emis de CJPSDPAT HUNEDOARA;	
B1	A1
Intabulare, drept de PROPRIETATE, dobandit prin Reconstituire, cota actuala 1/1	
1) STERMIR MINODORA	

C. Partea III. SARCINI .

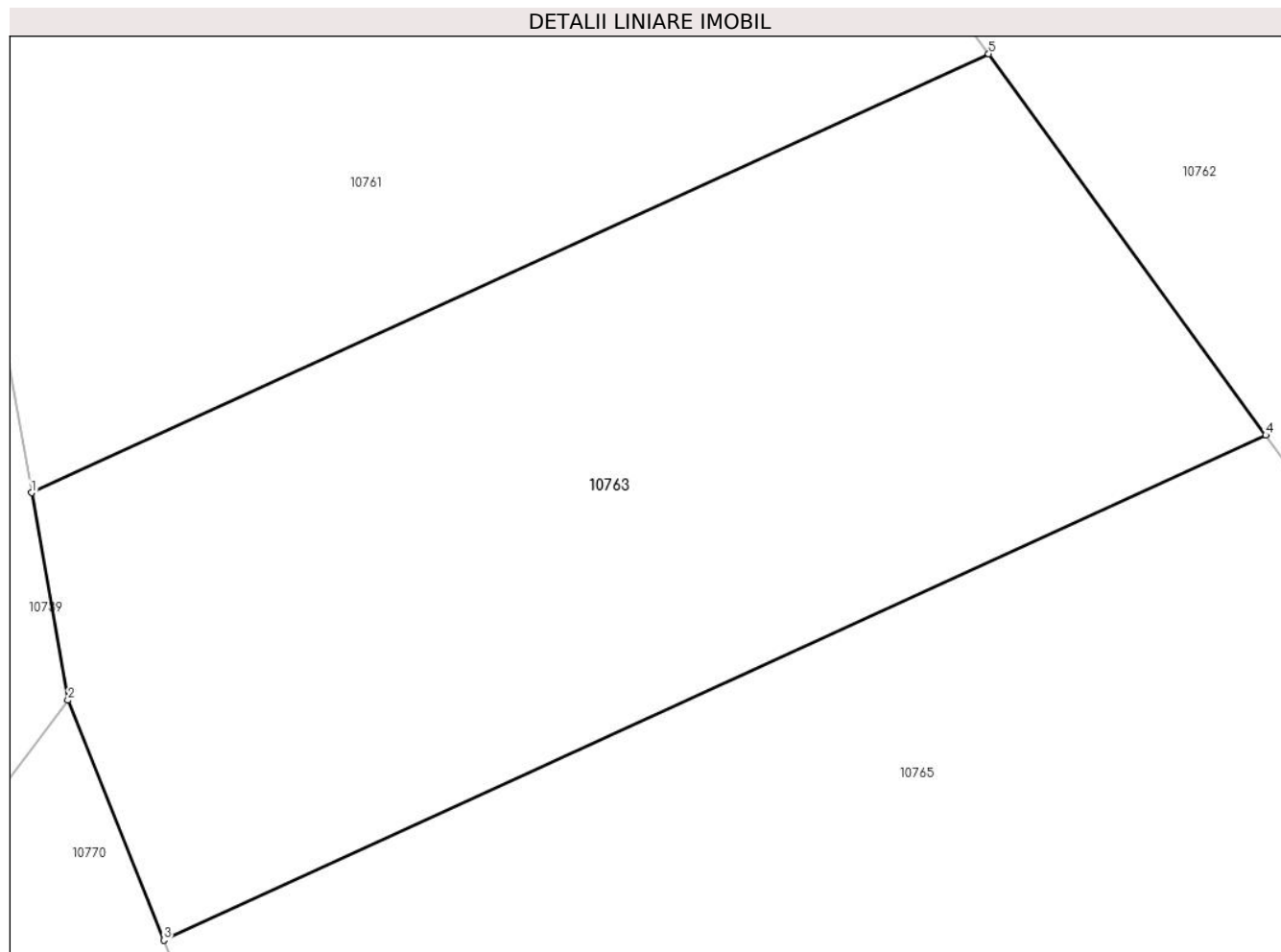
Inscrieri privind dezmembramintele dreptului de proprietate, drepturi reale de garanție și sarcini	Referințe
NU SUNT	

Anexa Nr. 1 La Partea I

Teren

Nr cadastral	Suprafața (mp)*	Observații / Referințe
	1.000	

* Suprafața este determinată în planul de proiecție Stereo 70.



Date referitoare la teren

Crt	Categorie folosință	Intravilan	Suprafața (mp)	Tarla	Parcelă	Nr. topo	Observații / Referințe
1	faneata	NU	1.000	162	2178/5	-	

Lungime Segmente

1) Valorile lungimilor segmentelor sunt obținute din proiecție în plan.

Punct început	X / Y	Punct sfârșit	X / Y	Lungime segment (** (m)
1	321.175,223 491.786,133	2	321.176,799 491.777,116	9.153
2	321.176,799 491.777,116	3	321.180,98 491.766,683	11.239
3	321.180,98 491.766,683	4	321.228,924 491.788,64	52.733
4	321.228,924 491.788,64	5	321.216,871 491.805,207	20.487
5	321.216,871 491.805,207	1	321.175,223 491.786,133	45.809

**** Lungimile segmentelor sunt determinate în planul de proiecție Stereo 70 și sunt rotunjite la 1 milimetru.**

***** Distanța dintre puncte este formată din segmente cumulate ce sunt mai mici decât valoarea 1 milimetru.**

**DATE DESPRE IMOBILUL NR. 10764**

Oficiul de Cadastru și Publicitate Imobiliară HUNEDOARA
Biroul de Cadastru și Publicitate Imobiliară Deva

A. Partea I. Descrierea imobilului

TEREN Extravilan

Adresa: Jud. Hunedoara

Nr. Crt	Nr cadastral Nr. topografic	Suprafața* (mp)	Observații / Referințe
A1		11.187	Sector cadastral:114 Teren neimprejmuit;

B. Partea II. Proprietari și acte

Inscrieri privitoare la dreptul de proprietate și alte drepturi reale	Referințe
1 / 10/01/2023	
Act Normativ nr. 7, din 13/03/1996 emis de PARLAMENTUL ROMÂNIEI;	
B1	A1
Intabulare, drept de PROPRIETATE, dobandit prin Lege, cota actuala 1/1	
1) COMUNA ILIA, REZERVA COMISIEI LOCALE DE FOND FUNCJAR, CIF:4374164	

C. Partea III. SARCINI .

Inscrieri privind dezmembramintele dreptului de proprietate, drepturi reale de garanție și sarcini	Referințe
NU SUNT	

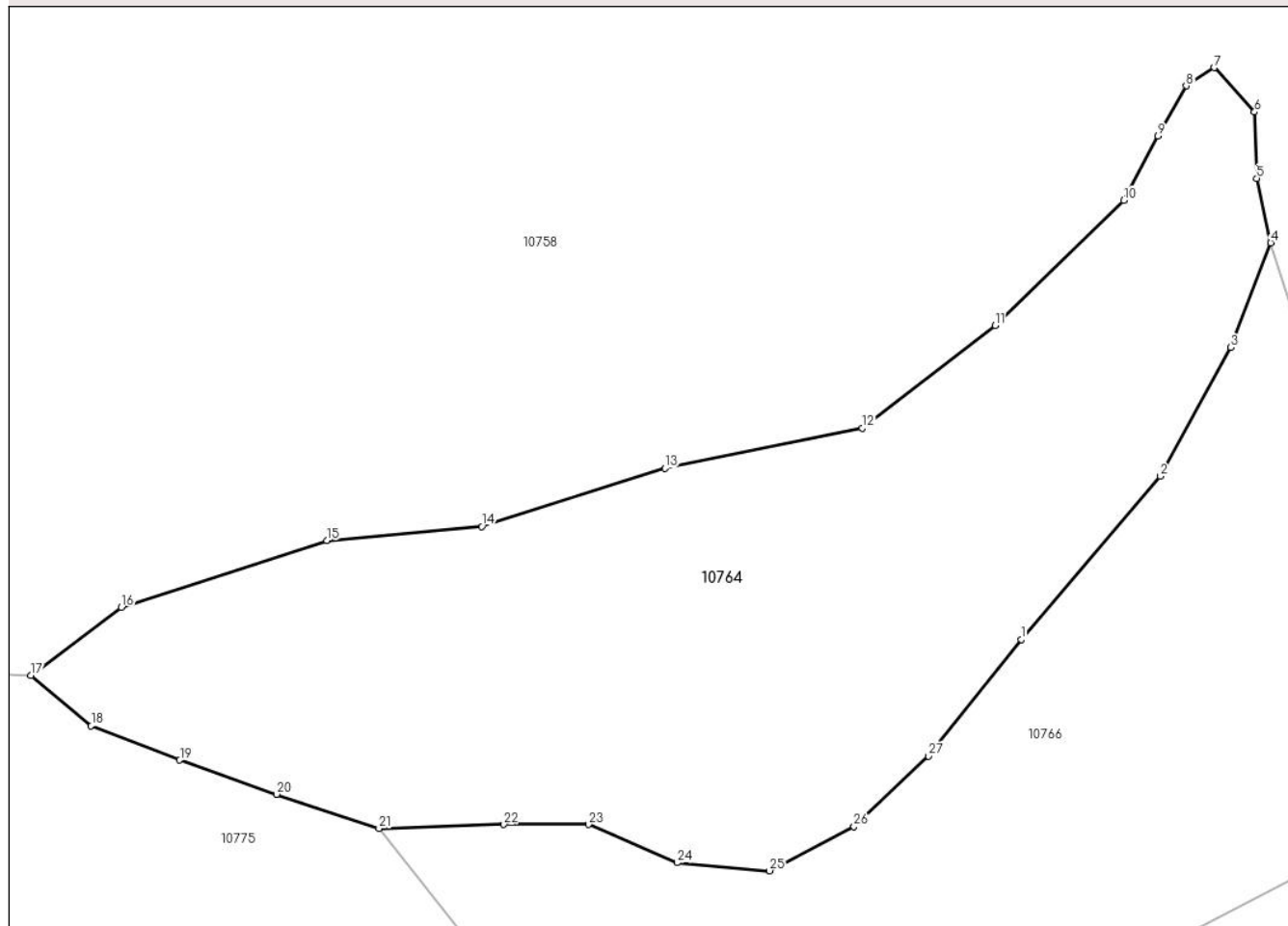
Anexa Nr. 1 La Partea I

Teren

Nr cadastral	Suprafața (mp)*	Observații / Referințe
	11.187	

* Suprafața este determinată în planul de proiecție Stereo 70.

DETALII LINIARE IMOBIL



Date referitoare la teren

Crt	Categorie folosință	Intravilan	Suprafața (mp)	Tarla	Parcelă	Nr. topo	Observații / Referințe
1	padure	NU	11.187	-	-	-	

Lungime Segmente

1) Valorile lungimilor segmentelor sunt obținute din proiecție în plan.

Punct început	X / Y	Punct sfârșit	X / Y	Lungime segment (** (m)
1	320.881,698 491.769,31	2	320.905,919 491.797,73	37.341
3	320.918,205 491.820,185	4	320.925,226 491.838,43	19.549
5	320.922,769 491.849,658	6	320.922,418 491.861,236	11.584
7	320.915,397 491.868,956	8	320.910,483 491.865,798	5.841
9	320.905,568 491.857,026	10	320.899,601 491.845,798	12.715

Punct început	X / Y	Punct sfârșit	X / Y	Lungime segment (** (m)
2	320.905,919 491.797,73	3	320.918,205 491.820,185	25.597
4	320.925,226 491.838,43	5	320.922,769 491.849,658	11.493
6	320.922,418 491.861,236	7	320.915,397 491.868,956	10.434
8	320.910,483 491.865,798	9	320.905,568 491.857,026	10.055
10	320.899,601 491.845,798	11	320.877,135 491.824,045	31.272

Punct început	X / Y	Punct sfârșit	X / Y	Lungime segment (** (m)
11	320.877,135 491.824,045	12	320.853,967 491.806,151	29.273
13	320.819,567 491.799,133	14	320.787,623 491.788,958	33.525
15	320.760,594 491.786,502	16	320.724,789 491.774,924	37.63
17	320.708,993 491.762,994	18	320.719,524 491.754,222	13.705
19	320.734,969 491.748,258	20	320.751,818 491.742,293	17.874
21	320.769,721 491.736,328	22	320.791,484 491.737,03	21.775
23	320.806,228 491.737,03	24	320.821,673 491.730,364	16.822
25	320.837,82 491.728,96	26	320.852,563 491.736,679	16.642
27	320.865,551 491.748,959	1	320.881,698 491.769,31	25.978

Punct început	X / Y	Punct sfârșit	X / Y	Lungime segment (** (m)
12	320.853,967 491.806,151	13	320.819,567 491.799,133	35.109
14	320.787,623 491.788,958	15	320.760,594 491.786,502	27.14
16	320.724,789 491.774,924	17	320.708,993 491.762,994	19.795
18	320.719,524 491.754,222	19	320.734,969 491.748,258	16.557
20	320.751,818 491.742,293	21	320.769,721 491.736,328	18.87
22	320.791,484 491.737,03	23	320.806,228 491.737,03	14.743
24	320.821,673 491.730,364	25	320.837,82 491.728,96	16.208
26	320.852,563 491.736,679	27	320.865,551 491.748,959	17.874

** Lungimile segmentelor sunt determinate în planul de proiecție Stereo 70 și sunt rotunjite la 1 milimetru.

*** Distanța dintre puncte este formată din segmente cumulate ce sunt mai mici decât valoarea 1 milimetru.

**DATE DESPRE IMOBILUL NR. 10765**

Oficiul de Cadastru și Publicitate Imobiliară HUNEDOARA
Biroul de Cadastru și Publicitate Imobiliară Deva

A. Partea I. Descrierea imobilului

TEREN Extravilan

Adresa: Jud. Hunedoara

Nr. Crt	Nr cadastral Nr. topografic	Suprafața* (mp)	Observații / Referințe
A1		2.800	Sector cadastral:114 Teren neimprejmuit;

B. Partea II. Proprietari și acte

Inscrieri privitoare la dreptul de proprietate și alte drepturi reale		Referințe
1 / 20/01/2023		
Act Administrativ nr. 5863/50, din 14/04/1997 emis de CJPSDPAT HUNEDOARA;		
B1	Intabulare, drept de PROPRIETATE, dobandit prin Reconstituire, cota actuala 1/1 1) PITIC SABIN	A1

C. Partea III. SARCINI .

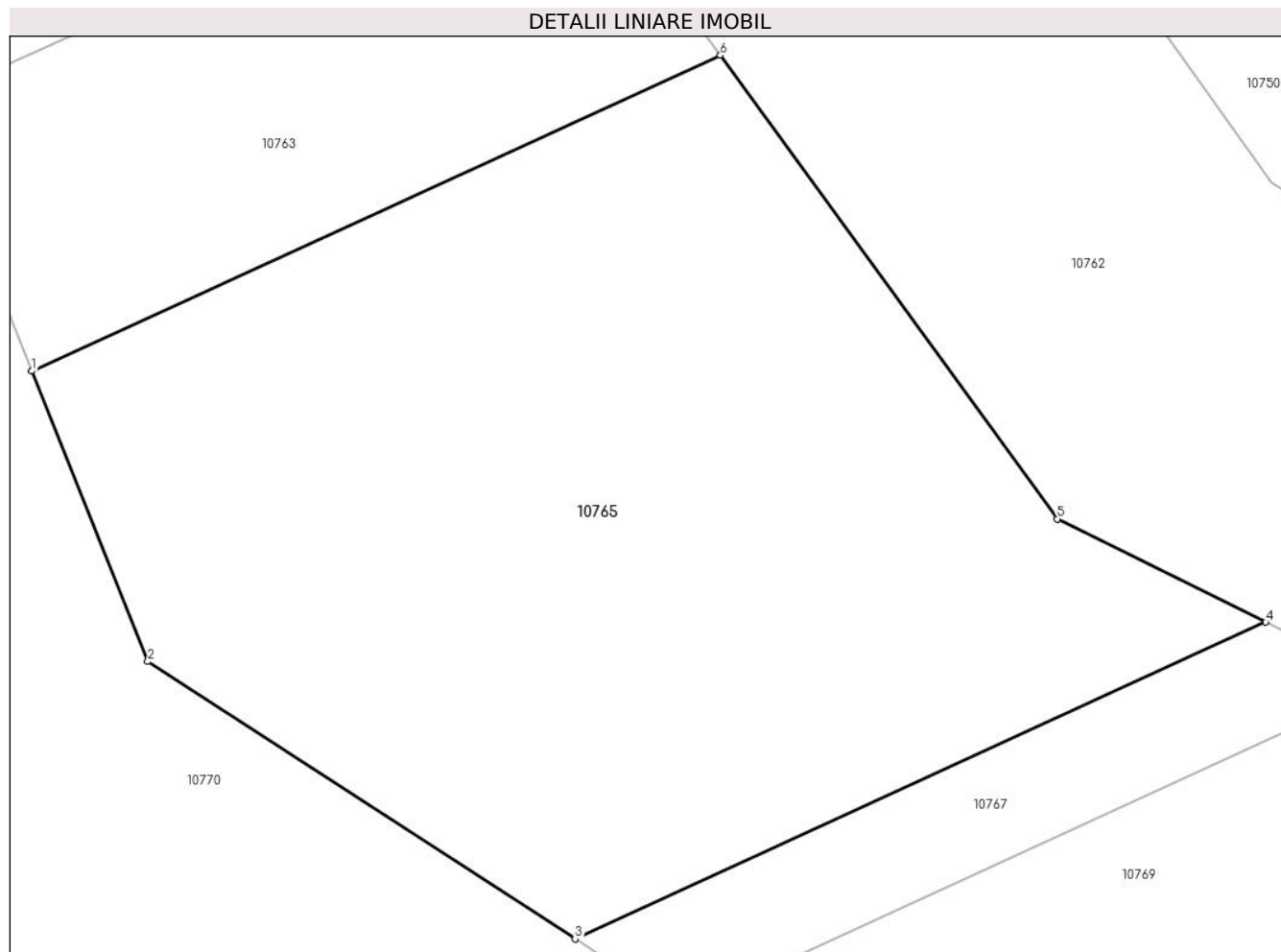
Inscrieri privind dezmembramintele dreptului de proprietate, drepturi reale de garanție și sarcini	Referințe
NU SUNT	

Anexa Nr. 1 La Partea I

Teren

Nr cadastral	Suprafața (mp)*	Observații / Referințe
	2.800	

* Suprafața este determinată în planul de proiecție Stereo 70.



Date referitoare la teren

Crt	Categorie folosință	Intravilan	Suprafața (mp)	Tarla	Parcelă	Nr. topo	Observații / Referințe
1	pasune	NU	2.800	162	2178/12	-	

Lungime Segmente

1) Valorile lungimilor segmentelor sunt obținute din proiecție în plan.

Punct început	X / Y	Punct sfârșit	X / Y	Lungime segment (** (m)
1	321.180,98 491.766,683	2	321.189,073 491.746,484	21.761
2	321.189,073 491.746,484	3	321.218,809 491.727,202	35.44
3	321.218,809 491.727,202	4	321.266,892 491.749,223	52.886
4	321.266,892 491.749,223	5	321.252,378 491.756,403	16.193
5	321.252,378 491.756,403	6	321.228,924 491.788,64	39.866

Punct început	X / Y	Punct sfârșit	X / Y	Lungime segment (** (m)
6	321.228,924 491.788,64	1	321.180,98 491.766,683	52.733

** Lungimile segmentelor sunt determinate în planul de proiecție Stereo 70 și sunt rotunjite la 1 milimetru.

*** Distanța dintre puncte este formată din segmente cumulate ce sunt mai mici decât valoarea 1 milimetru.

**DATE DESPRE IMOBILUL NR. 10766**

Oficiul de Cadastru și Publicitate Imobiliară HUNEDOARA
Biroul de Cadastru și Publicitate Imobiliară Deva

A. Partea I. Descrierea imobilului

TEREN Extravilan

Adresa: Jud. Hunedoara

Nr. Crt	Nr cadastral Nr. topografic	Suprafața* (mp)	Observații / Referințe
A1		10.602	Sector cadastral:114 Teren neimpregmuit;

B. Partea II. Proprietari și acte

Inscrieri privitoare la dreptul de proprietate și alte drepturi reale		Referințe
1 / 10/01/2023		
Act Normativ nr. 288, din 20/03/2018 emis de MINISTERUL MEDIULUI APELOR ȘI PĂDURILOR (ORDIN);		
B1	Inscrierea provizorie, drept de PROPRIETATE, dobandit prin Lege, cota actuala 1/1 1) STATUL ROMÂN, CIF:9999999999999	A1
B2	Inscrierea provizorie, drept de ADMINISTRARE 1) REGIA NAȚIONALĂ A PĂDURILOR ROMSILVA - DIRECTIA SILVICĂ HUNEDOARA - OCOLUL SILVIC DOBRA, CIF:1590120	A1

C. Partea III. SARCINI .

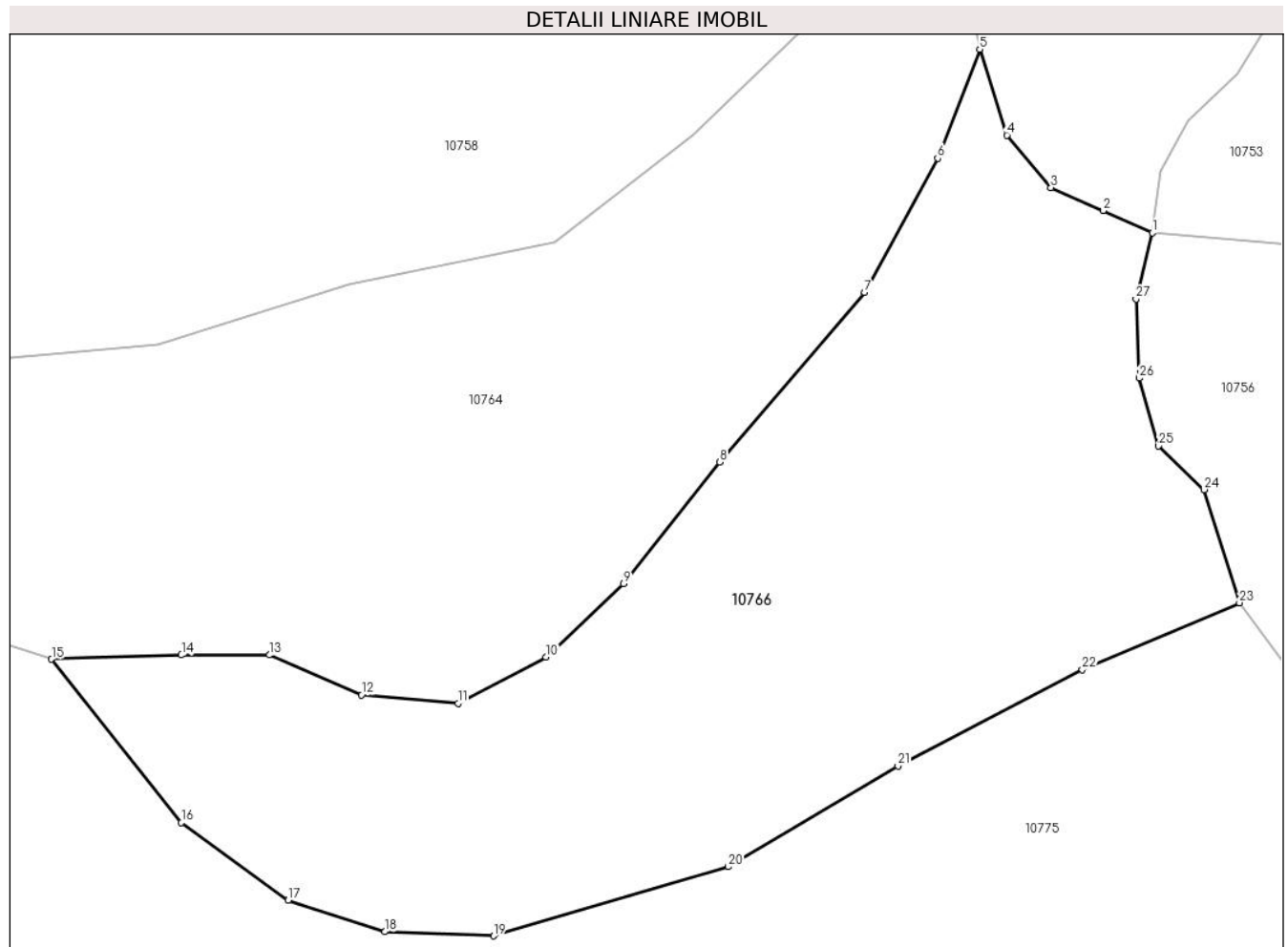
Inscrieri privind dezmembramintele dreptului de proprietate, drepturi reale de garanție și sarcini	Referințe
NU SUNT	

Anexa Nr. 1 La Partea I

Teren

Nr cadastral	Suprafața (mp)*	Observații / Referințe
	10.602	

* Suprafața este determinată în planul de proiecție Stereo 70.



Date referitoare la teren

Crt	Categorie folosință	Intravilan	Suprafața (mp)	Tarla	Parcelă	Nr. topo	Observații / Referințe
1	padure	NU	10.602	UP1	UA 31A	-	

Lungime Segmente

1) Valorile lungimilor segmentelor sunt obținute din proiecție în plan.

Punct început	X / Y	Punct sfârșit	X / Y	Lungime segment (** (m)
1	320.954,117 491.807,735	2	320.945,937 491.811,414	8.97
3	320.937,161 491.815,273	4	320.929,789 491.824,045	11.458
5	320.925,226 491.838,43	6	320.918,205 491.820,185	19.549
7	320.905,919 491.797,73	8	320.881,698 491.769,31	37.341
9	320.865,551 491.748,959	10	320.852,563 491.736,679	17.874

Punct început	X / Y	Punct sfârșit	X / Y	Lungime segment (** (m)
2	320.945,937 491.811,414	3	320.937,161 491.815,273	9.587
4	320.929,789 491.824,045	5	320.925,226 491.838,43	15.092
6	320.918,205 491.820,185	7	320.905,919 491.797,73	25.597
8	320.881,698 491.769,31	9	320.865,551 491.748,959	25.978
10	320.852,563 491.736,679	11	320.837,82 491.728,96	16.642

Punct început	X / Y	Punct sfârșit	X / Y	Lungime segment (** (m)
11	320.837,82 491.728,96	12	320.821,673 491.730,364	16.208
13	320.806,228 491.737,03	14	320.791,484 491.737,03	14.743
15	320.769,721 491.736,328	16	320.791,484 491.708,961	34.966
17	320.809,387 491.695,979	18	320.825,534 491.690,716	16.983
19	320.843,788 491.690,014	20	320.883,102 491.701,592	40.984
21	320.911,536 491.718,434	22	320.942,426 491.734,574	34.853
23	320.968,736 491.745,771	24	320.962,78 491.764,712	19.855
25	320.955,2 491.772,018	26	320.951,952 491.783,382	11.82
27	320.951,41 491.796,641	1	320.954,117 491.807,735	11.419

Punct început	X / Y	Punct sfârșit	X / Y	Lungime segment (** (m)
12	320.821,673 491.730,364	13	320.806,228 491.737,03	16.822
14	320.791,484 491.737,03	15	320.769,721 491.736,328	21.775
16	320.791,484 491.708,961	17	320.809,387 491.695,979	22.114
18	320.825,534 491.690,716	19	320.843,788 491.690,014	18.267
20	320.883,102 491.701,592	21	320.911,536 491.718,434	33.047
22	320.942,426 491.734,574	23	320.968,736 491.745,771	28.593
24	320.962,78 491.764,712	25	320.955,2 491.772,018	10.527
26	320.951,952 491.783,382	27	320.951,41 491.796,641	13.27

** Lungimile segmentelor sunt determinate în planul de proiecție Stereo 70 și sunt rotunjite la 1 milimetru.

*** Distanța dintre puncte este formată din segmente cumulate ce sunt mai mici decât valoarea 1 milimetru.

**DATE DESPRE IMOBILUL NR. 10767**

Oficiul de Cadastru și Publicitate Imobiliară HUNEDOARA
Biroul de Cadastru și Publicitate Imobiliară Deva

A. Partea I. Descrierea imobilului

TEREN Extravilan

Adresa: Jud. Hunedoara

Nr. Crt	Nr cadastral Nr. topografic	Suprafața* (mp)	Observații / Referințe
A1		400	Sector cadastral:114 Teren neimprejmuit;

B. Partea II. Proprietari și acte

Inscrieri privitoare la dreptul de proprietate și alte drepturi reale	Referințe
1 / 20/01/2023	
Act Administrativ nr. 5863/53, din 05/05/1997 emis de CJPSDPAT HUNEDOARA;	
B1	A1
Intabulare, drept de PROPRIETATE, dobandit prin Reconstituire, cota actuala 1/1 1) CĂCEU IOV	

C. Partea III. SARCINI .

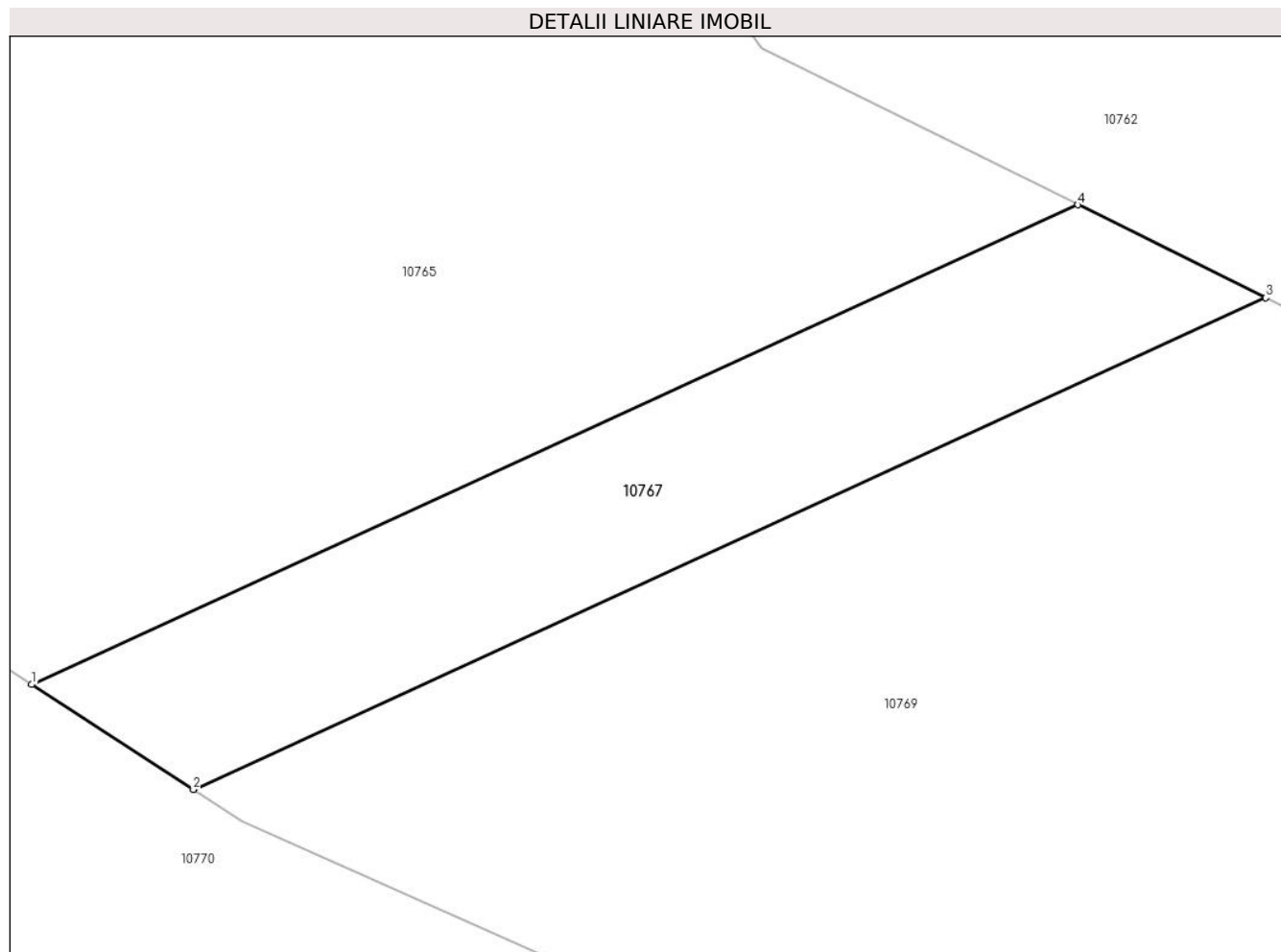
Inscrieri privind dezmembramintele dreptului de proprietate, drepturi reale de garanție și sarcini	Referințe
NU SUNT	

Anexa Nr. 1 La Partea I

Teren

Nr cadastral	Suprafața (mp)*	Observații / Referințe
	400	

* Suprafața este determinată în planul de proiecție Stereo 70.



Date referitoare la teren

Crt	Categorie folosință	Intra vilan	Suprafața (mp)	Tarla	Parcelă	Nr. topo	Observații / Referințe
1	pasune	NU	400	162	2178/16	-	

Lungime Segmente

1) Valorile lungimilor segmentelor sunt obținute din proiecție în plan.

Punct început	X / Y	Punct sfârșit	X / Y	Lungime segment (** (m)
1	321.218,809 491.727,202	2	321.226,235 491.722,387	8.851
2	321.226,235 491.722,387	3	321.275,517 491.744,956	54.204
3	321.275,517 491.744,956	4	321.266,892 491.749,223	9.623
4	321.266,892 491.749,223	1	321.218,809 491.727,202	52.886

** Lungimile segmentelor sunt determinate în planul de proiecție Stereo 70 și sunt rotunjite la 1 milimetru.

***** Distanţa dintre puncte este formată din segmente cumulate ce sunt mai mici decât valoarea 1 milimetru.**

**DATE DESPRE IMOBILUL NR. 10768**

Oficiul de Cadastru și Publicitate Imobiliară HUNEDOARA
Biroul de Cadastru și Publicitate Imobiliară Deva

A. Partea I. Descrierea imobilului

TEREN Extravilan

Adresa: Jud. Hunedoara

Nr. Crt	Nr cadastral Nr. topografic	Suprafața* (mp)	Observații / Referințe
A1		1.013	Sector cadastral:114 Teren neimprejmuit;

B. Partea II. Proprietari și acte

Inscrieri privitoare la dreptul de proprietate și alte drepturi reale	Referințe
1 / 10/01/2023	
Act Normativ nr. 7, din 13/03/1996 emis de PARLAMENTUL ROMÂNIEI;	
B1	A1
Intabulare, drept de PROPRIETATE, dobandit prin Lege, cota actuala 1/1 1) COMUNA ILIA, REZERVA COMISIEI LOCALE DE FOND FUNCJAR, CIF:4374164	

C. Partea III. SARCINI .

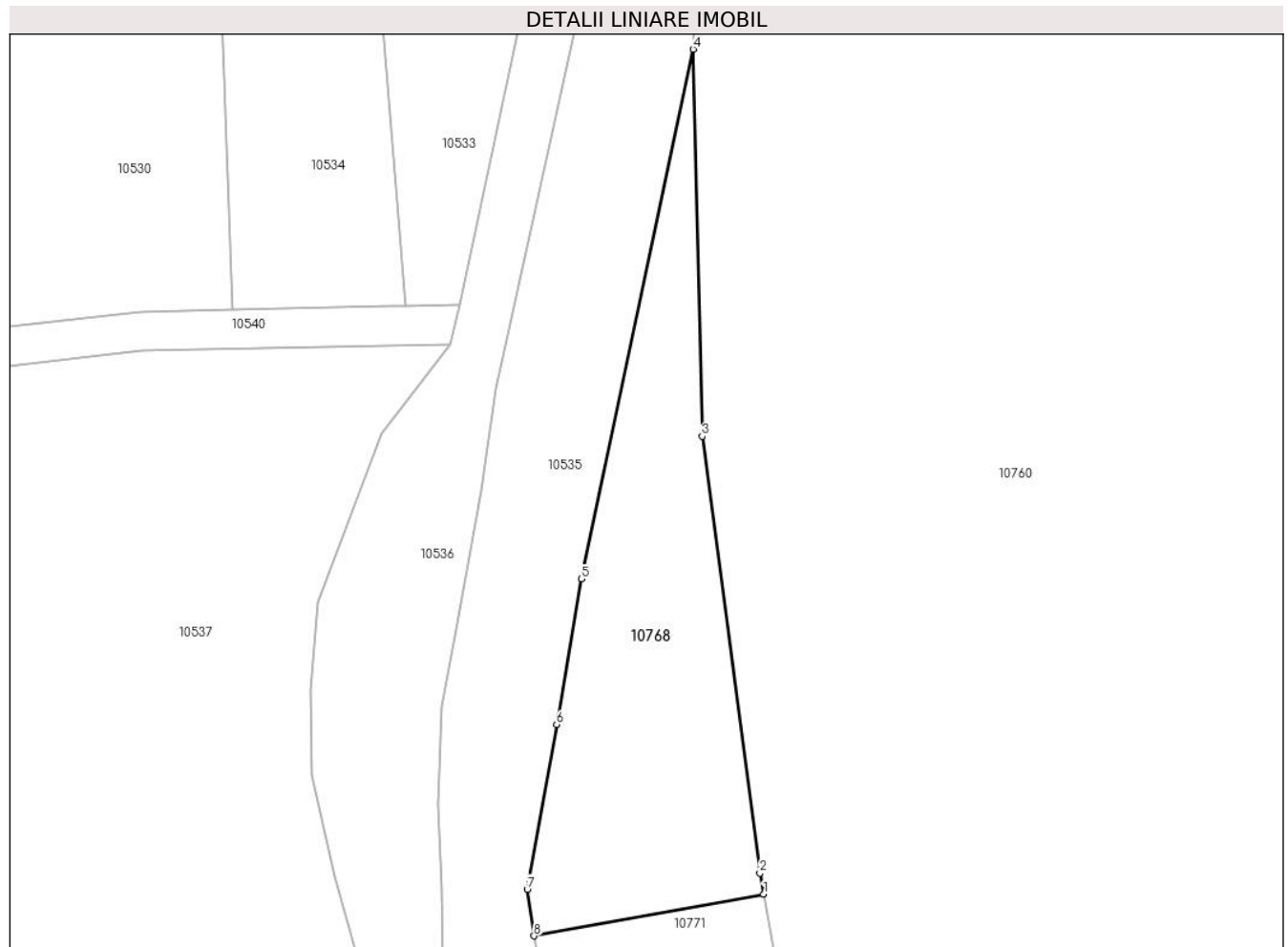
Inscrieri privind dezmembramintele dreptului de proprietate, drepturi reale de garanție și sarcini	Referințe
NU SUNT	

Anexa Nr. 1 La Partea I

Teren

Nr cadastral	Suprafața (mp)*	Observații / Referințe
	1.013	

* Suprafața este determinată în planul de proiecție Stereo 70.



Date referitoare la teren

Crt	Categorie folosință	Intravilan	Suprafața (mp)	Tarla	Parcelă	Nr. topo	Observații / Referințe
1	faneata	NU	1.013	168	-	-	

Lungime Segmente

1) Valorile lungimilor segmentelor sunt obținute din proiecție în plan.

Punct început	X / Y	Punct sfârșit	X / Y	Lungime segment (** (m)
1	320.374,458 491.668,112	2	320.374,076 491.670,258	2.18
2	320.374,076 491.670,258	3	320.368,206 491.714,649	44.777
3	320.368,206 491.714,649	4	320.367,273 491.753,969	39.331
4	320.367,273 491.753,969	5	320.355,937 491.700,15	55.0
5	320.355,937 491.700,15	6	320.353,408 491.685,365	15.0

Punct început	X / Y	Punct sfârșit	X / Y	Lungime segment (** (m)
6	320.353,408 491.685,365	7	320.350,424 491.668,629	17.0
7	320.350,424 491.668,629	8	320.351,116 491.663,888	4.791
8	320.351,116 491.663,888	1	320.374,458 491.668,112	23.721

** Lungimile segmentelor sunt determinate în planul de proiecție Stereo 70 și sunt rotunjite la 1 milimetru.

*** Distanța dintre puncte este formată din segmente cumulate ce sunt mai mici decât valoarea 1 milimetru.

**DATE DESPRE IMOBILUL NR. 10769**

Oficiul de Cadastru și Publicitate Imobiliară HUNEDOARA
Biroul de Cadastru și Publicitate Imobiliară Deva

A. Partea I. Descrierea imobilului

TEREN Extravilan

Adresa: Jud. Hunedoara

Nr. Crt	Nr cadastral Nr. topografic	Suprafața* (mp)	Observații / Referințe
A1		9.698	Sector cadastral:114 Teren neimprejmuit;

B. Partea II. Proprietari și acte

Inscrieri privitoare la dreptul de proprietate și alte drepturi reale	Referințe
1 / 10/01/2023	
Act Normativ nr. 7, din 13/03/1996 emis de PARLAMENTUL ROMÂNIEI;	
B1	A1
1) COMUNA ILIA, REZERVA COMISIEI LOCALE DE FOND FUNCJAR, CIF:4374164	

C. Partea III. SARCINI .

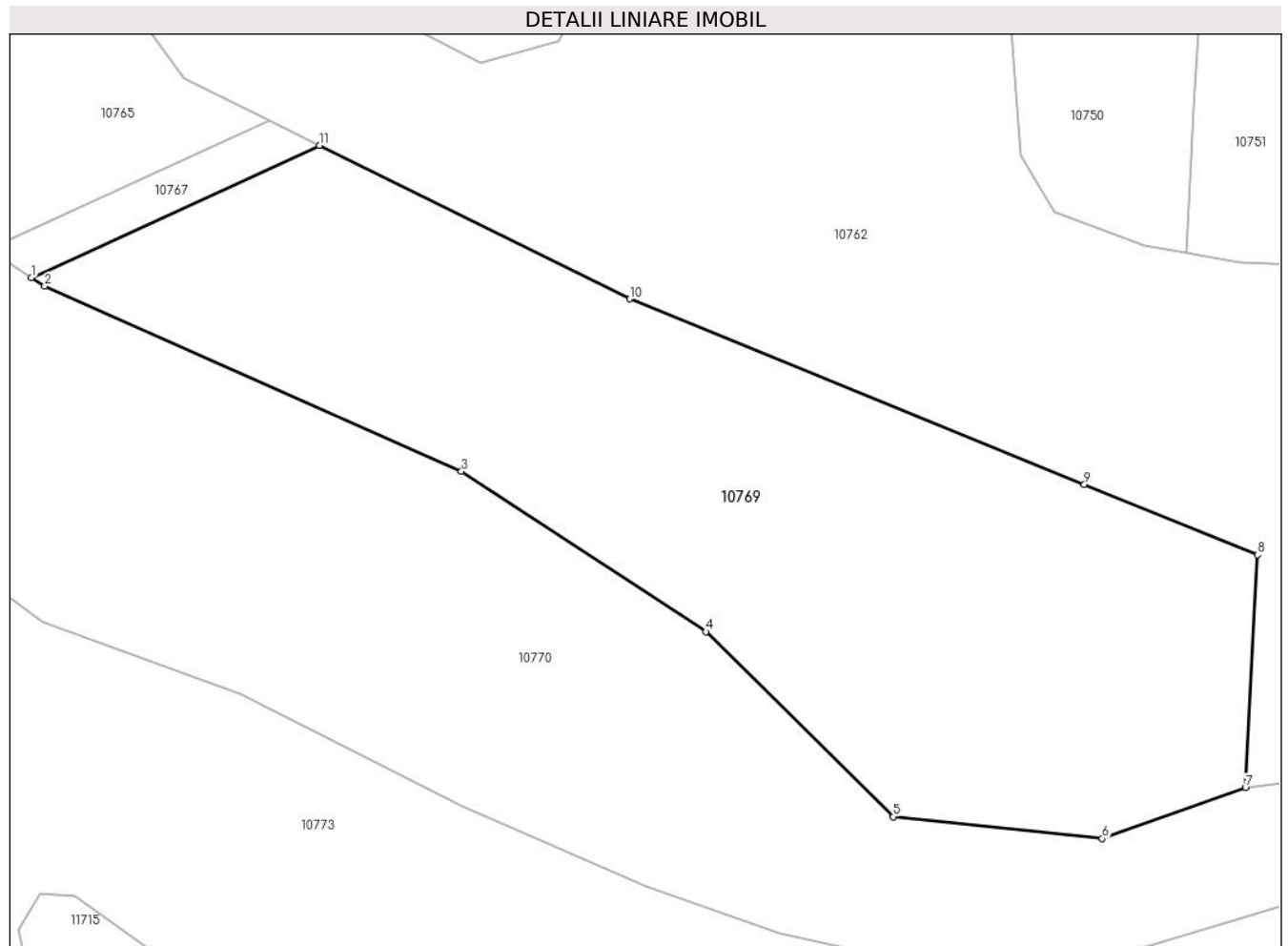
Inscrieri privind dezmembramintele dreptului de proprietate, drepturi reale de garanție și sarcini	Referințe
NU SUNT	

Anexa Nr. 1 La Partea I

Teren

Nr cadastral	Suprafața (mp)*	Observații / Referințe
	9.698	

* Suprafața este determinată în planul de proiecție Stereo 70.



Date referitoare la teren

Crt	Categorie folosință	Intravilan	Suprafața (mp)	Tarla	Parcelă	Nr. topo	Observații / Referințe
1	faneata	NU	9.698	162	-	-	

Lungime Segmente

1) Valorile lungimilor segmentelor sunt obținute din proiecție în plan.

Punct început	X / Y	Punct sfârșit	X / Y	Lungime segment (** (m)
1	321.226,235 491.722,387	2	321.228,508 491.720,913	2.709
2	321.228,508 491.720,913	3	321.299,805 491.689,277	78.0
3	321.299,805 491.689,277	4	321.341,617 491.661,86	50.0
4	321.341,617 491.661,86	5	321.373,647 491.630,251	45.0
5	321.373,647 491.630,251	6	321.409,451 491.626,501	36.0

Punct început	X / Y	Punct sfârșit	X / Y	Lungime segment (** (m)
6	321.409,451 491.626,501	7	321.433,94 491.635,234	26.0
7	321.433,94 491.635,234	8	321.436,016 491.675,005	39.825
8	321.436,016 491.675,005	9	321.406,374 491.687,063	32.0
9	321.406,374 491.687,063	10	321.328,565 491.718,713	84.0
10	321.328,565 491.718,713	11	321.275,517 491.744,956	59.184
11	321.275,517 491.744,956	1	321.226,235 491.722,387	54.204

** Lungimile segmentelor sunt determinate în planul de proiecție Stereo 70 și sunt rotunjite la 1 milimetru.

*** Distanța dintre puncte este formată din segmente cumulate ce sunt mai mici decât valoarea 1 milimetru.

**DATE DESPRE IMOBILUL NR. 10770**

Oficiul de Cadastru și Publicitate Imobiliară HUNEDOARA
Biroul de Cadastru și Publicitate Imobiliară Deva

A. Partea I. Descrierea imobilului

TEREN Extravilan

Adresa: Jud. Hunedoara

Nr. Crt	Nr cadastral Nr. topografic	Suprafața* (mp)	Observații / Referințe
A1		14.255	Sector cadastral:114 Teren neimpregmuit;

B. Partea II. Proprietari și acte

Inscrieri privitoare la dreptul de proprietate și alte drepturi reale	Referințe
1 / 10/01/2023	
Act Normativ nr. 7, din 13/03/1996 emis de PARLAMENTUL ROMÂNIEI;	
B1	A1
Intabulare, drept de PROPRIETATE, dobandit prin Lege, cota actuala 1/1 1) COMUNA ILIA, REZERVA COMISIEI LOCALE DE FOND FUNCJAR, CIF:4374164	

C. Partea III. SARCINI .

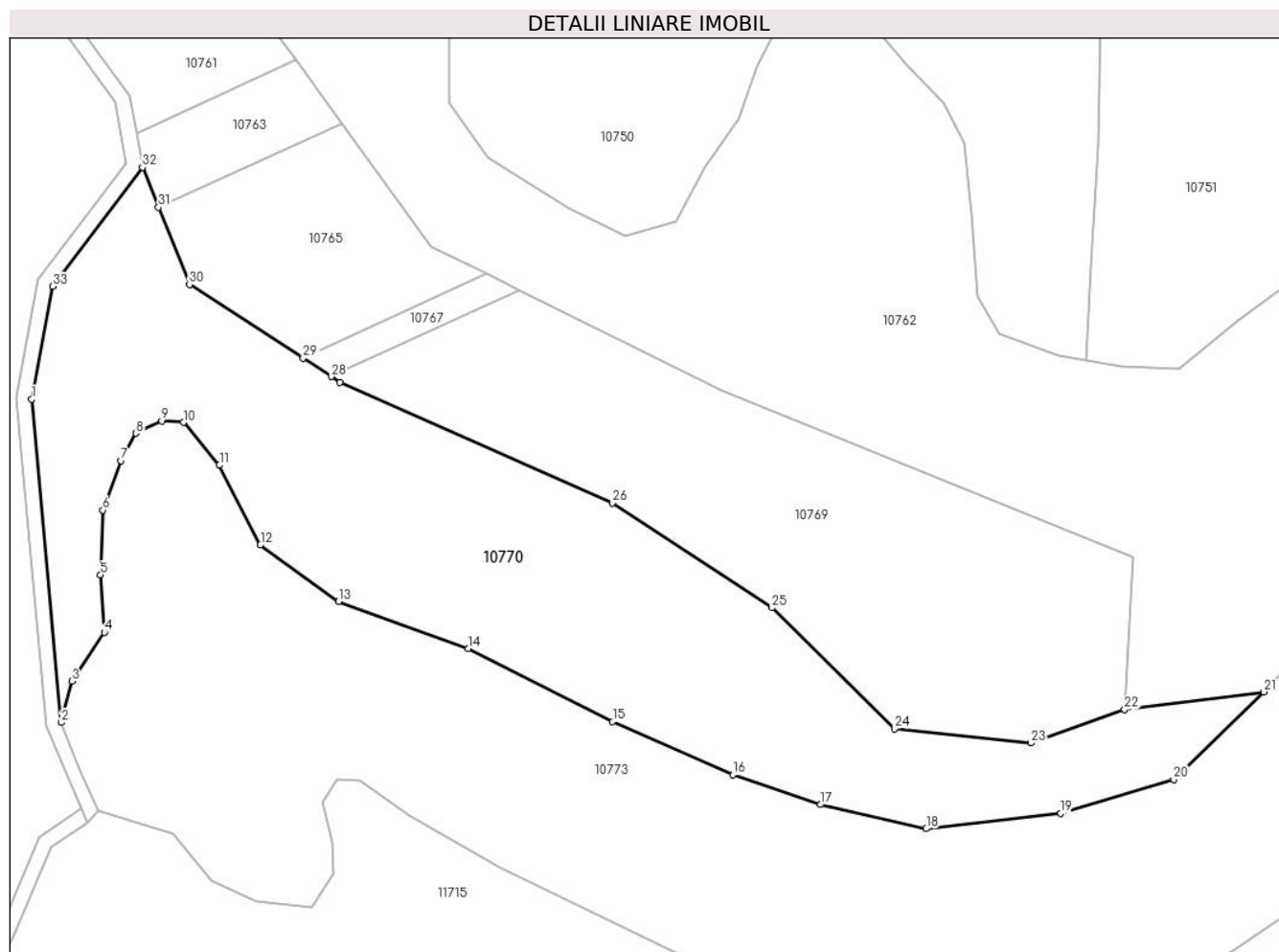
Inscrieri privind dezmembramintele dreptului de proprietate, drepturi reale de garanție și sarcini	Referințe
NU SUNT	

Anexa Nr. 1 La Partea I

Teren

Nr cadastral	Suprafața (mp)*	Observații / Referințe
	14.255	

* Suprafața este determinată în planul de proiecție Stereo 70.



Date referitoare la teren

Crt	Categorie folosință	Intravilan	Suprafața (mp)	Tarla	Parcelă	Nr. topo	Observații / Referințe
1	padure	NU	14.255	162	-	-	PDT

Lungime Segmente

1) Valorile lungimilor segmentelor sunt obținute din proiecție în plan.

Punct început	X / Y	Punct sfârșit	X / Y	Lungime segment (** (m)
1	321.147,757 491.716,492	2	321.155,524 491.631,891	84.957
3	321.158,28 491.642,662	4	321.166,801 491.655,437	15.357
5	321.165,823 491.670,459	6	321.166,451 491.687,444	16.997
7	321.171,171 491.700,339	8	321.175,077 491.707,544	8.196
9	321.181,862 491.710,755	10	321.187,604 491.710,375	5.755

Punct început	X / Y	Punct sfârșit	X / Y	Lungime segment (** (m)
2	321.155,524 491.631,891	3	321.158,28 491.642,662	11.118
4	321.166,801 491.655,437	5	321.165,823 491.670,459	15.054
6	321.166,451 491.687,444	7	321.171,171 491.700,339	13.731
8	321.175,077 491.707,544	9	321.181,862 491.710,755	7.506
10	321.187,604 491.710,375	11	321.196,916 491.699,167	14.572

Punct început	X / Y	Punct sfârșit	X / Y	Lungime segment (** (m)
11	321.196,916 491.699,167	12	321.207,672 491.678,323	23.455
13	321.228,127 491.663,54	14	321.262,11 491.651,274	36.129
15	321.299,871 491.632,088	16	321.331,338 491.618,248	34.375
17	321.354,309 491.610,386	18	321.381,998 491.604,095	28.395
19	321.417,164 491.608,137	20	321.446,743 491.616,943	30.862
21	321.470,345 491.639,903	22	321.433,94 491.635,234	36.703
23	321.409,451 491.626,501	24	321.373,647 491.630,251	36.0
25	321.341,617 491.661,86	26	321.299,805 491.689,277	50.0
27	321.228,508 491.720,913	28	321.226,235 491.722,387	2.709
29	321.218,809 491.727,202	30	321.189,073 491.746,484	35.44
31	321.180,98 491.766,683	32	321.176,799 491.777,116	11.239
33	321.153,328 491.745,97	1	321.147,757 491.716,492	30.0

Punct început	X / Y	Punct sfârșit	X / Y	Lungime segment (** (m)
12	321.207,672 491.678,323	13	321.228,127 491.663,54	25.238
14	321.262,11 491.651,274	15	321.299,871 491.632,088	42.356
16	321.331,338 491.618,248	17	321.354,309 491.610,386	24.28
18	321.381,998 491.604,095	19	321.417,164 491.608,137	35.398
20	321.446,743 491.616,943	21	321.470,345 491.639,903	32.927
22	321.433,94 491.635,234	23	321.409,451 491.626,501	26.0
24	321.373,647 491.630,251	25	321.341,617 491.661,86	45.0
26	321.299,805 491.689,277	27	321.228,508 491.720,913	78.0
28	321.226,235 491.722,387	29	321.218,809 491.727,202	8.851
30	321.189,073 491.746,484	31	321.180,98 491.766,683	21.761
32	321.176,799 491.777,116	33	321.153,328 491.745,97	39.0

** Lungimile segmentelor sunt determinate în planul de proiecție Stereo 70 și sunt rotunjite la 1 milimetru.

*** Distanța dintre puncte este formată din segmente cumulate ce sunt mai mici decât valoarea 1 milimetru.

**DATE DESPRE IMOBILUL NR. 10771**

Oficiul de Cadastru și Publicitate Imobiliară HUNEDOARA
Biroul de Cadastru și Publicitate Imobiliară Deva

A. Partea I. Descrierea imobilului

TEREN Extravilan

Adresa: Jud. Hunedoara

Nr. Crt	Nr cadastral Nr. topografic	Suprafața* (mp)	Observații / Referințe
A1		1.477	Sector cadastral:114 Teren neimprejmuit;

B. Partea II. Proprietari și acte

Inscrieri privitoare la dreptul de proprietate și alte drepturi reale		Referințe
1 / 20/01/2023		
Act Administrativ nr. 5863/28, din 11/05/1995 emis de CJPSDPAT HUNEDOARA;		
B1	Intabulare, drept de PROPRIETATE, dobandit prin Reconstituire, cota actuala 1/1 1) FURDUJ CORNELIA	A1

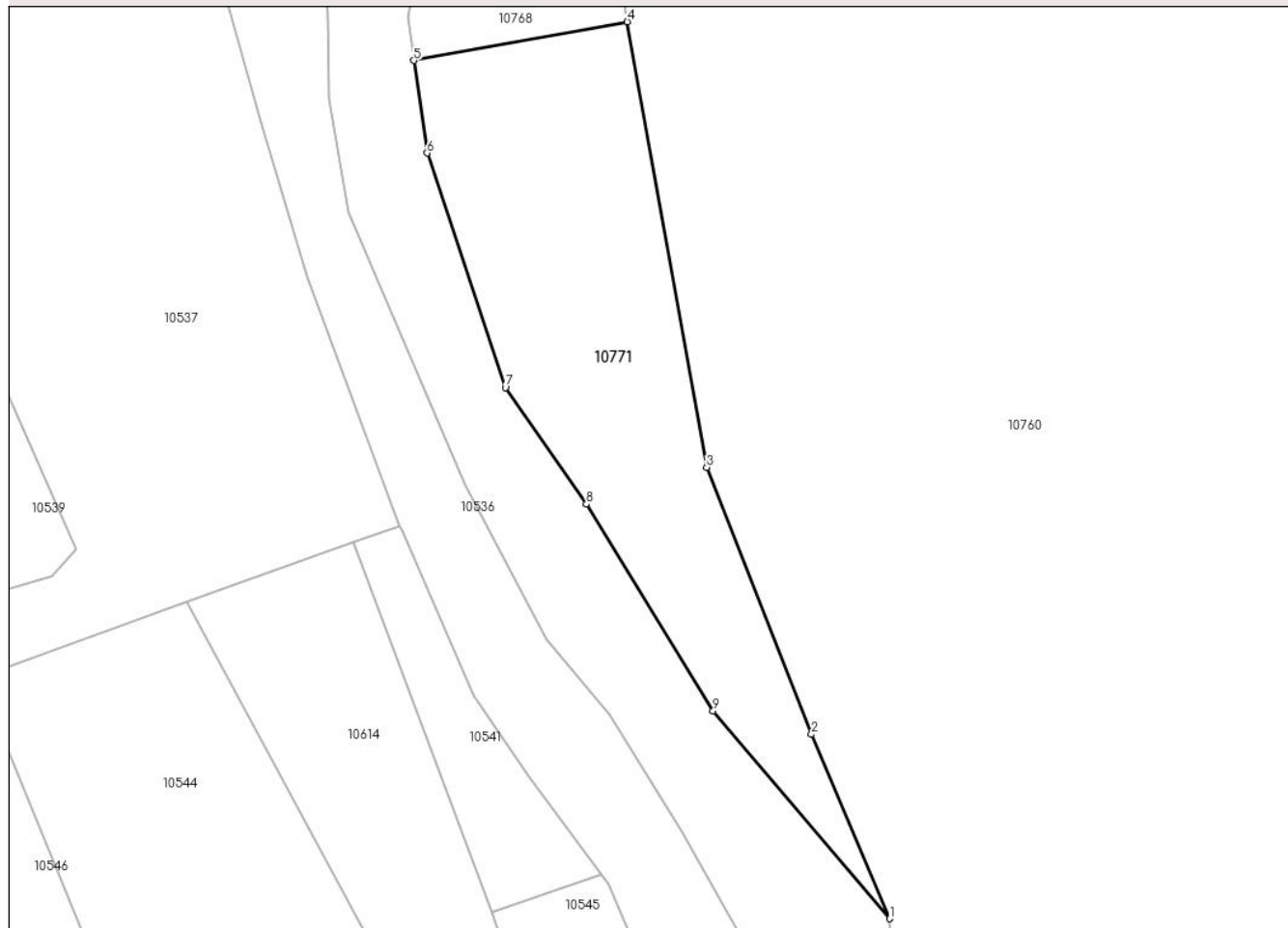
C. Partea III. SARCINI .

Inscrieri privind dezmembramintele dreptului de proprietate, drepturi reale de garanție și sarcini	Referințe
NU SUNT	

Anexa Nr. 1 La Partea I**Teren**

Nr cadastral	Suprafața (mp)*	Observații / Referințe
	1.477	

* Suprafața este determinată în planul de proiecție Stereo 70.

DETALII LINIARE IMOBIL**Date referitoare la teren**

Crt	Categorie folosință	Intra vilan	Suprafața (mp)	Tarla	Parcelă	Nr. topo	Observații / Referințe
1	faneata	NU	877	168	2196/1	-	
2	arabil	NU	600	168	2196/2	-	

Lungime Segmente

1) Valorile lungimilor segmentelor sunt obținute din proiecție în plan.

Punct început	X / Y	Punct sfârșit	X / Y	Lungime segment (** (m)
1	320.403,146 491.570,185	2	320.394,602 491.590,31	21.863
2	320.394,602 491.590,31	3	320.383,13 491.619,461	31.327
3	320.383,13 491.619,461	4	320.374,458 491.668,112	49.418
4	320.374,458 491.668,112	5	320.351,116 491.663,888	23.721

Punct început	X / Y	Punct sfârșit	X / Y	Lungime segment (** (m)
5	320.351,116 491.663,888	6	320.352,592 491.653,786	10.209
6	320.352,592 491.653,786	7	320.361,127 491.628,171	27.0
7	320.361,127 491.628,171	8	320.369,986 491.615,452	15.5
8	320.369,986 491.615,452	9	320.383,836 491.592,86	26.5
9	320.383,836 491.592,86	1	320.403,146 491.570,185	29.782

** Lungimile segmentelor sunt determinate în planul de proiecție Stereo 70 și sunt rotunjite la 1 milimetru.

*** Distanța dintre puncte este formată din segmente cumulate ce sunt mai mici decât valoarea 1 milimetru.

**DATE DESPRE IMOBILUL NR. 10772**

Oficiul de Cadastru și Publicitate Imobiliară HUNEDOARA
Biroul de Cadastru și Publicitate Imobiliară Deva

A. Partea I. Descrierea imobilului

TEREN Extravilan

Adresa: Jud. Hunedoara

Nr. Crt	Nr cadastral Nr. topografic	Suprafața* (mp)	Observații / Referințe
A1		2.240	Sector cadastral:114 Teren neimprejmuit;

B. Partea II. Proprietari și acte

Inscrieri privitoare la dreptul de proprietate și alte drepturi reale	Referințe
1 / 10/01/2023	
Act Administrativ nr. 5863/29, din 11/05/1995 emis de CJPSDPAT HUNEDOARA;	
B1	A1
Intabulare, drept de PROPRIETATE, dobandit prin Reconstituire, cota actuala 1/1	
1) ȘERBAN IOAN	

C. Partea III. SARCINI .

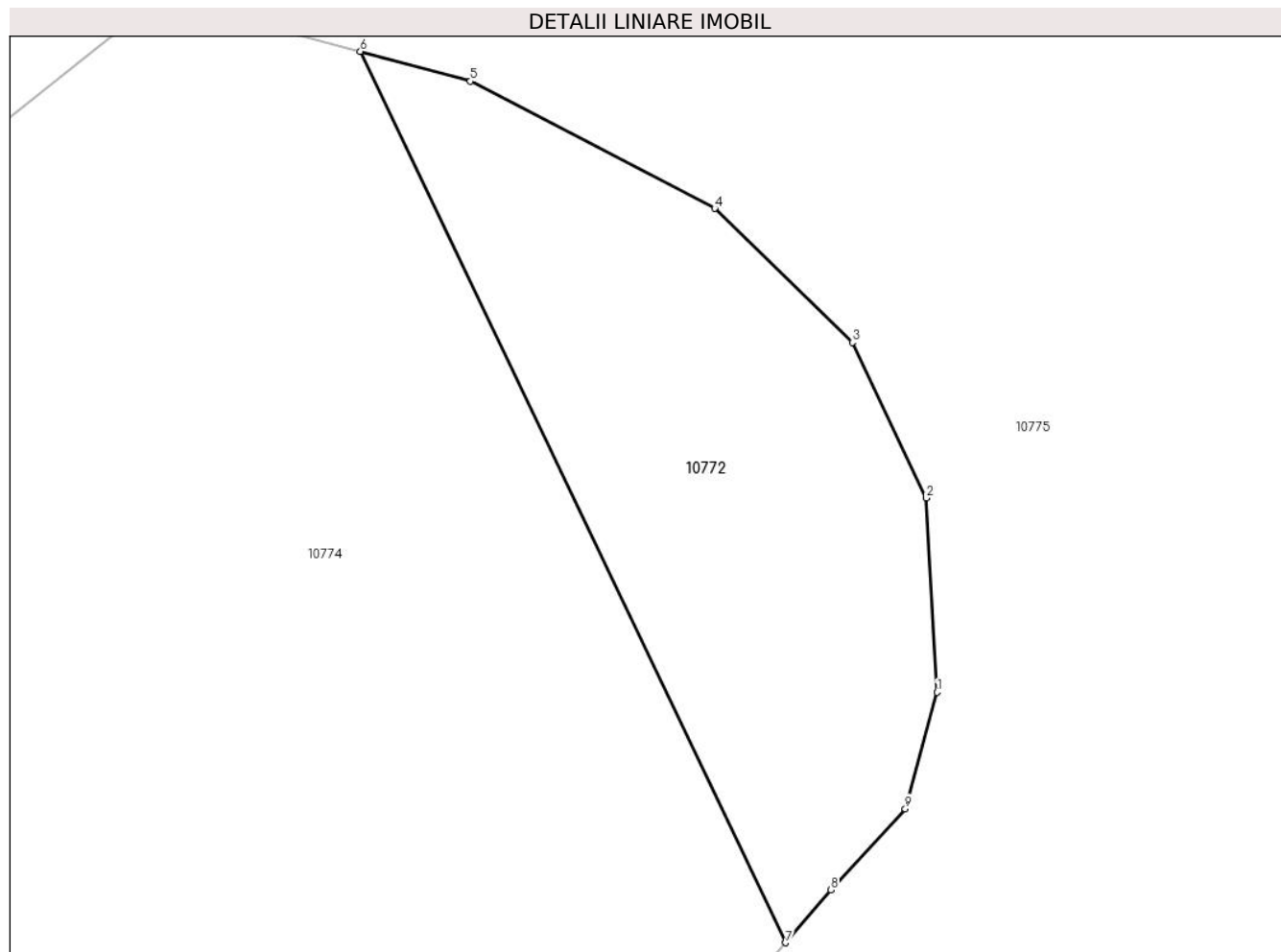
Inscrieri privind dezmembramintele dreptului de proprietate, drepturi reale de garanție și sarcini	Referințe
NU SUNT	

Anexa Nr. 1 La Partea I

Teren

Nr cadastral	Suprafața (mp)*	Observații / Referințe
	2.240	

* Suprafața este determinată în planul de proiecție Stereo 70.



Date referitoare la teren

Crt	Categorie folosință	Intra vilan	Suprafața (mp)	Tarla	Parcelă	Nr. topo	Observații / Referințe
1	pasune	NU	2.240	163	2187/2	-	

Lungime Segmente

1) Valorile lungimilor segmentelor sunt obținute din proiecție în plan.

Punct început	X / Y	Punct sfârșit	X / Y	Lungime segment (** (m)
1	320.650,661 491.600,147	2	320.649,596 491.619,653	19.535
2	320.649,596 491.619,653	3	320.642,145 491.635,258	17.292
3	320.642,145 491.635,258	4	320.628,308 491.648,735	19.316
4	320.628,308 491.648,735	5	320.603,758 491.661,504	27.672
5	320.603,758 491.661,504	6	320.592,695 491.664,493	11.46

Punct început	X / Y	Punct sfârșit	X / Y	Lungime segment (** (m)
6	320.592,695 491.664,493	7	320.635,434 491.574,983	99.19
7	320.635,434 491.574,983	8	320.640,016 491.580,287	7.009
8	320.640,016 491.580,287	9	320.647,467 491.588,444	11.048
9	320.647,467 491.588,444	1	320.650,661 491.600,147	12.131

** Lungimile segmentelor sunt determinate în planul de proiecție Stereo 70 și sunt rotunjite la 1 milimetru.

*** Distanța dintre puncte este formată din segmente cumulate ce sunt mai mici decât valoarea 1 milimetru.

**DATE DESPRE IMOBILUL NR. 10773**

Oficiul de Cadastru și Publicitate Imobiliară HUNEDOARA
Biroul de Cadastru și Publicitate Imobiliară Deva

A. Partea I. Descrierea imobilului

TEREN Extravilan

Adresa: Jud. Hunedoara

Nr. Crt	Nr cadastral Nr. topografic	Suprafața* (mp)	Observații / Referințe
A1		23.600	Sector cadastral:114 Teren neimprejmuit;

B. Partea II. Proprietari și acte

Inscrieri privitoare la dreptul de proprietate și alte drepturi reale		Referințe
1 / 04/04/2023		
Act Administrativ nr. 367, din 30/03/2023 emis de CJPSDPAT HUNEDOARA;		
B1	Intabulare, drept de PROPRIETATE, dobandit prin Lege, cota actuala 1/1	A1
1) ASCOCIAȚIA AGROSILVICĂ COMPOSESORALĂ STEJARUL DUMBRĂVIȚA, CIF:21902154		

C. Partea III. SARCINI .

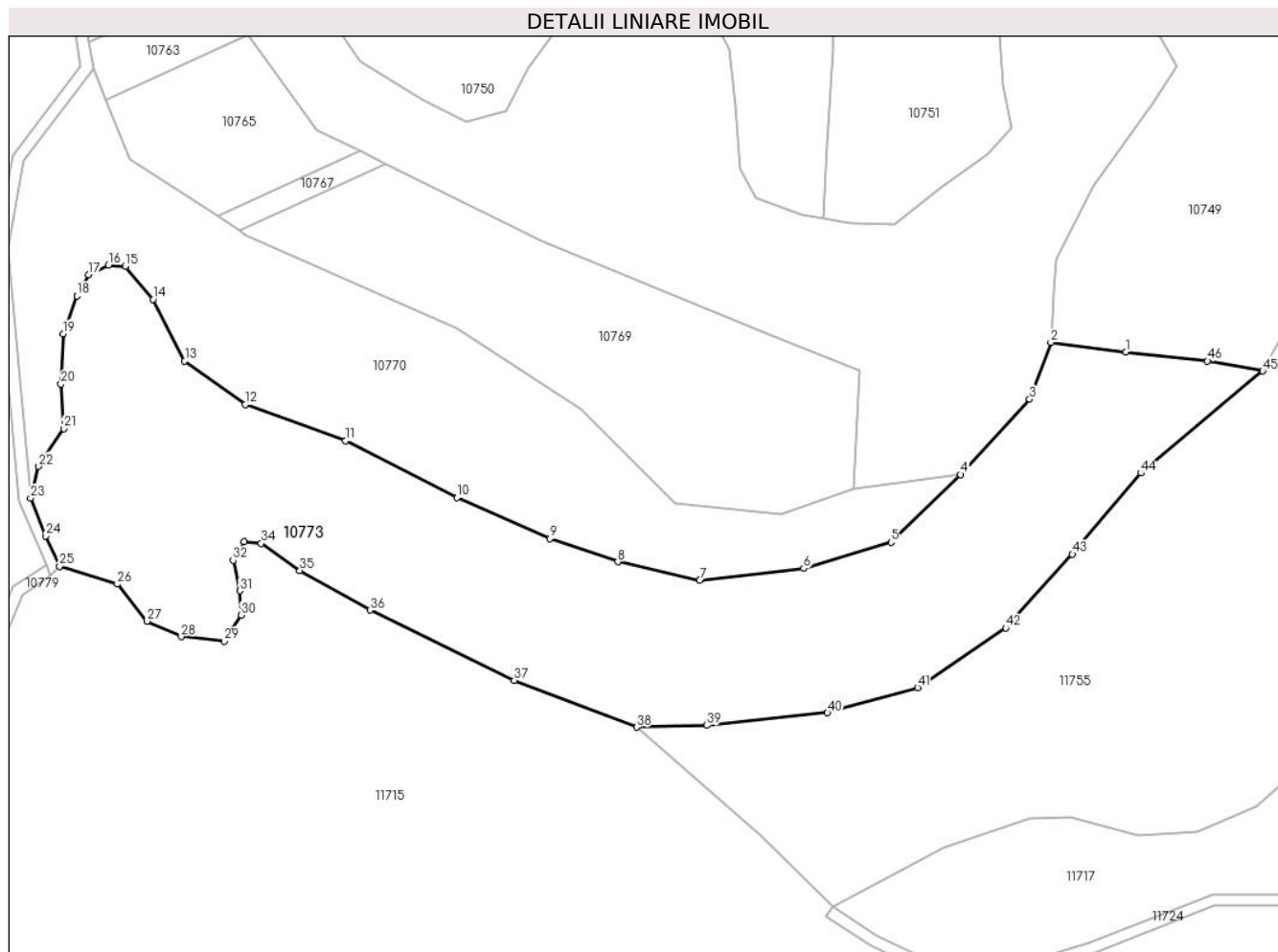
Inscrieri privind dezmembramintele dreptului de proprietate, drepturi reale de garanție și sarcini	Referințe
NU SUNT	

Anexa Nr. 1 La Partea I

Teren

Nr cadastral	Suprafața (mp)*	Observații / Referințe
	23.600	

* Suprafața este determinată în planul de proiecție Stereo 70.



Date referitoare la teren

Crt	Categorie folosință	Intravilan	Suprafața (mp)	Tarla	Parcelă	Nr. topo	Observații / Referințe
1	padure	NU	23.600	UP1	2492/1	-	UA 26

Lungime Segmente

1) Valorile lungimilor segmentelor sunt obținute din proiecție în plan.

Punct început	X / Y	Punct sfârșit	X / Y	Lungime segment	Punct început	X / Y	Punct sfârșit	X / Y	Lungime segment	Punct început	X / Y	Punct sfârșit	X / Y	Lungime segment
1	321.526,313 491.681,363	2	321.500,867 491.684,566	25.647	2	321.500,867 491.684,566	3	321.493,629 491.665,38	20.506	3	321.493,629 491.665,38	4	321.470,345 491.639,903	34.514
4	321.470,345 491.639,903	5	321.446,743 491.616,943	32.927	5	321.446,743 491.616,943	6	321.417,164 491.608,137	30.862	6	321.417,164 491.608,137	7	321.381,998 491.604,095	35.398
7	321.381,998 491.604,095	8	321.354,309 491.610,386	28.395	8	321.354,309 491.610,386	9	321.331,338 491.618,248	24.28	9	321.331,338 491.618,248	10	321.299,871 491.632,088	34.375
10	321.299,871 491.632,088	11	321.262,11 491.651,274	42.356	11	321.262,11 491.651,274	12	321.228,127 491.663,54	36.129	12	321.228,127 491.663,54	13	321.207,672 491.678,323	25.238
13	321.207,672 491.678,323	14	321.196,916 491.699,167	23.455	14	321.196,916 491.699,167	15	321.187,604 491.710,375	14.572	15	321.187,604 491.710,375	16	321.181,862 491.710,755	5.755
16	321.181,862 491.710,755	17	321.175,077 491.707,544	7.506	17	321.175,077 491.707,544	18	321.171,171 491.700,339	8.196	18	321.171,171 491.700,339	19	321.166,451 491.687,444	13.731

Punct început	X / Y	Punct sfârșit	X / Y	Lungime segment	Punct început	X / Y	Punct sfârșit	X / Y	Lungime segment	Punct început	X / Y	Punct sfârșit	X / Y	Lungime segment
19	321.166,451 491.687,444	20	321.165,823 491.670,459	16.997	20	321.165,823 491.670,459	21	321.166,801 491.655,437	15.054	21	321.166,801 491.655,437	22	321.158,28 491.642,662	15.357
22	321.158,28 491.642,662	23	321.155,524 491.631,891	11.118	23	321.155,524 491.631,891	24	321.160,536 491.619,115	13.724	24	321.160,536 491.619,115	25	321.165,298 491.608,844	11.321
25	321.165,298 491.608,844	26	321.184,846 491.602,833	20.452	26	321.184,846 491.602,833	27	321.194,99 491.590,323	16.106	27	321.194,99 491.590,323	28	321.206,518 491.585,064	12.672
28	321.206,518 491.585,064	29	321.221,054 491.583,56	14.613	29	321.221,054 491.583,56	30	321.226,818 491.592,328	10.493	30	321.226,818 491.592,328	31	321.226,317 491.600,594	8.281
31	321.226,317 491.600,594	32	321.224,062 491.610,865	10.516	32	321.224,062 491.610,865	33	321.227,821 491.617,127	7.304	33	321.227,821 491.617,127	34	321.233,585 491.616,626	5.786
34	321.233,585 491.616,626	35	321.246,633 491.607,463	15.944	35	321.246,633 491.607,463	36	321.270,41 491.594,057	27.296	36	321.270,41 491.594,057	37	321.319,181 491.570,293	54.253
37	321.319,181 491.570,293	38	321.360,636 491.554,448	44.38	38	321.360,636 491.554,448	39	321.384,413 491.555,059	23.785	39	321.384,413 491.555,059	40	321.425,258 491.559,323	41.067
40	321.425,258 491.559,323	41	321.455,742 491.567,855	31.655	41	321.455,742 491.567,855	42	321.485,613 491.587,964	36.009	42	321.485,613 491.587,964	43	321.508,17 491.612,948	33.661
43	321.508,17 491.612,948	44	321.531,337 491.640,369	35.896	44	321.531,337 491.640,369	45	321.572,597 491.674,911	53.811	45	321.572,597 491.674,911	46	321.553,873 491.678,302	19.028
46	321.553,873 491.678,302	1	321.526,313 491.681,363	27.729										

** Lungimile segmentelor sunt determinate în planul de proiecție Stereo 70 și sunt rotunjite la 1 milimetru.

*** Distanța dintre puncte este formată din segmente cumulate ce sunt mai mici decât valoarea 1 milimetru.

**DATE DESPRE IMOBILUL NR. 10774**

Oficiul de Cadastru și Publicitate Imobiliară HUNEDOARA
Biroul de Cadastru și Publicitate Imobiliară Deva

A. Partea I. Descrierea imobilului

TEREN Extravilan

Adresa: Jud. Hunedoara

Nr. Crt	Nr cadastral Nr. topografic	Suprafața* (mp)	Observații / Referințe
A1		12.210	Sector cadastral:114 Teren neimprejmuit;

B. Partea II. Proprietari și acte

Inscrieri privitoare la dreptul de proprietate și alte drepturi reale	Referințe
1 / 10/01/2023	
Act Normativ nr. 7, din 13/03/1996 emis de PARLAMENTUL ROMÂNIEI;	
B1	A1
1) COMUNA ILIA, REZERVA COMISIEI LOCALE DE FOND FUNCJAR, CIF:4374164	

C. Partea III. SARCINI .

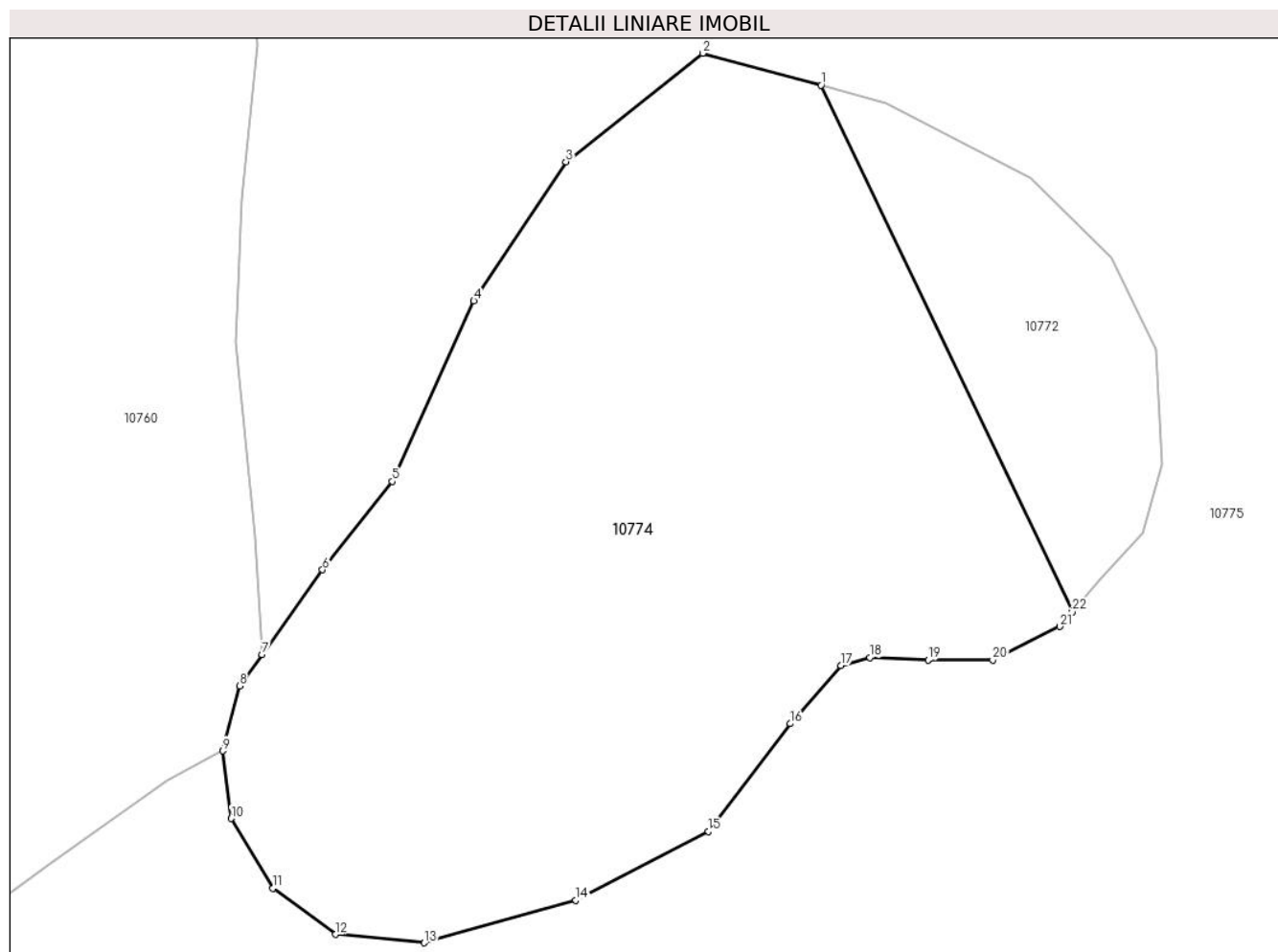
Inscrieri privind dezmembramintele dreptului de proprietate, drepturi reale de garanție și sarcini	Referințe
NU SUNT	

Anexa Nr. 1 La Partea I

Teren

Nr cadastral	Suprafața (mp)*	Observații / Referințe
	12.210	

* Suprafața este determinată în planul de proiecție Stereo 70.



Date referitoare la teren

Crt	Categorie folosință	Intravilan	Suprafața (mp)	Tarla	Parcelă	Nr. topo	Observații / Referințe
1	padure	NU	12.210	-	-	-	

Lungime Segmente

1) Valorile lungimilor segmentelor sunt obținute din proiecție în plan.

Punct început	X / Y	Punct sfârșit	X / Y	Lungime segment (** (m)
1	320.592,695 491.664,493	2	320.572,574 491.669,928	20.842
3	320.549,31 491.651,489	4	320.533,668 491.627,839	28.355
5	320.519,774 491.597,156	6	320.507,906 491.582,133	19.145
7	320.497,61 491.567,728	8	320.493,81 491.562,411	6.535
9	320.490,991 491.551,343	10	320.492,4 491.539,872	11.557

Punct început	X / Y	Punct sfârșit	X / Y	Lungime segment (** (m)
2	320.572,574 491.669,928	3	320.549,31 491.651,489	29.685
4	320.533,668 491.627,839	5	320.519,774 491.597,156	33.682
6	320.507,906 491.582,133	7	320.497,61 491.567,728	17.707
8	320.493,81 491.562,411	9	320.490,991 491.551,343	11.422
10	320.492,4 491.539,872	11	320.499,449 491.527,999	13.808

Punct început	X / Y	Punct sfârșit	X / Y	Lungime segment (** (m)
11	320.499,449 491.527,999	12	320.510,121 491.520,15	13.248
13	320.525,224 491.518,741	14	320.551,0 491.525,986	26.775
15	320.573,553 491.537,658	16	320.587,448 491.555,972	22.988
17	320.596,086 491.565,865	18	320.601,022 491.567,215	5.118
19	320.610,921 491.566,81	20	320.621,921 491.566,81	11.0
21	320.633,275 491.572,484	22	320.635,434 491.574,983	3.302

Punct început	X / Y	Punct sfârșit	X / Y	Lungime segment (** (m)
12	320.510,121 491.520,15	13	320.525,224 491.518,741	15.168
14	320.551,0 491.525,986	15	320.573,553 491.537,658	25.395
16	320.587,448 491.555,972	17	320.596,086 491.565,865	13.134
18	320.601,022 491.567,215	19	320.610,921 491.566,81	9.907
20	320.621,921 491.566,81	21	320.633,275 491.572,484	12.693
22	320.635,434 491.574,983	1	320.592,695 491.664,493	99.19

** Lungimile segmentelor sunt determinate în planul de proiecție Stereo 70 și sunt rotunjite la 1 milimetru.

*** Distanța dintre puncte este formată din segmente cumulate ce sunt mai mici decât valoarea 1 milimetru.

**DATE DESPRE IMOBILUL NR. 10775**

Oficiul de Cadastru și Publicitate Imobiliară HUNEDOARA
Biroul de Cadastru și Publicitate Imobiliară Deva

A. Partea I. Descrierea imobilului

TEREN Extravilan

Adresa: Jud. Hunedoara

Nr. Crt	Nr cadastral Nr. topografic	Suprafața* (mp)	Observații / Referințe
A1		208.305	Sector cadastral:114 Teren neimprejmuit;

B. Partea II. Proprietari și acte

Inscrieri privitoare la dreptul de proprietate și alte drepturi reale		Referințe
1 / 10/01/2023		
Act Normativ nr. 288, din 20/03/2018 emis de MINISTERUL MEDIULUI APELOR ȘI PĂDURILOR (ORDIN);		
B1	Inscrierea provizorie, drept de PROPRIETATE, dobandit prin Lege, cota actuala 1/1 1) STATUL ROMÂN, CIF:9999999999999	A1
B2	Inscrierea provizorie, drept de ADMINISTRARE 1) REGIA NAȚIONALĂ A PĂDURILOR ROMSILVA - DIRECTIA SILVICĂ HUNEDOARA - OCOLUL SILVIC DOBRA, CIF:1590120	A1

C. Partea III. SARCINI .

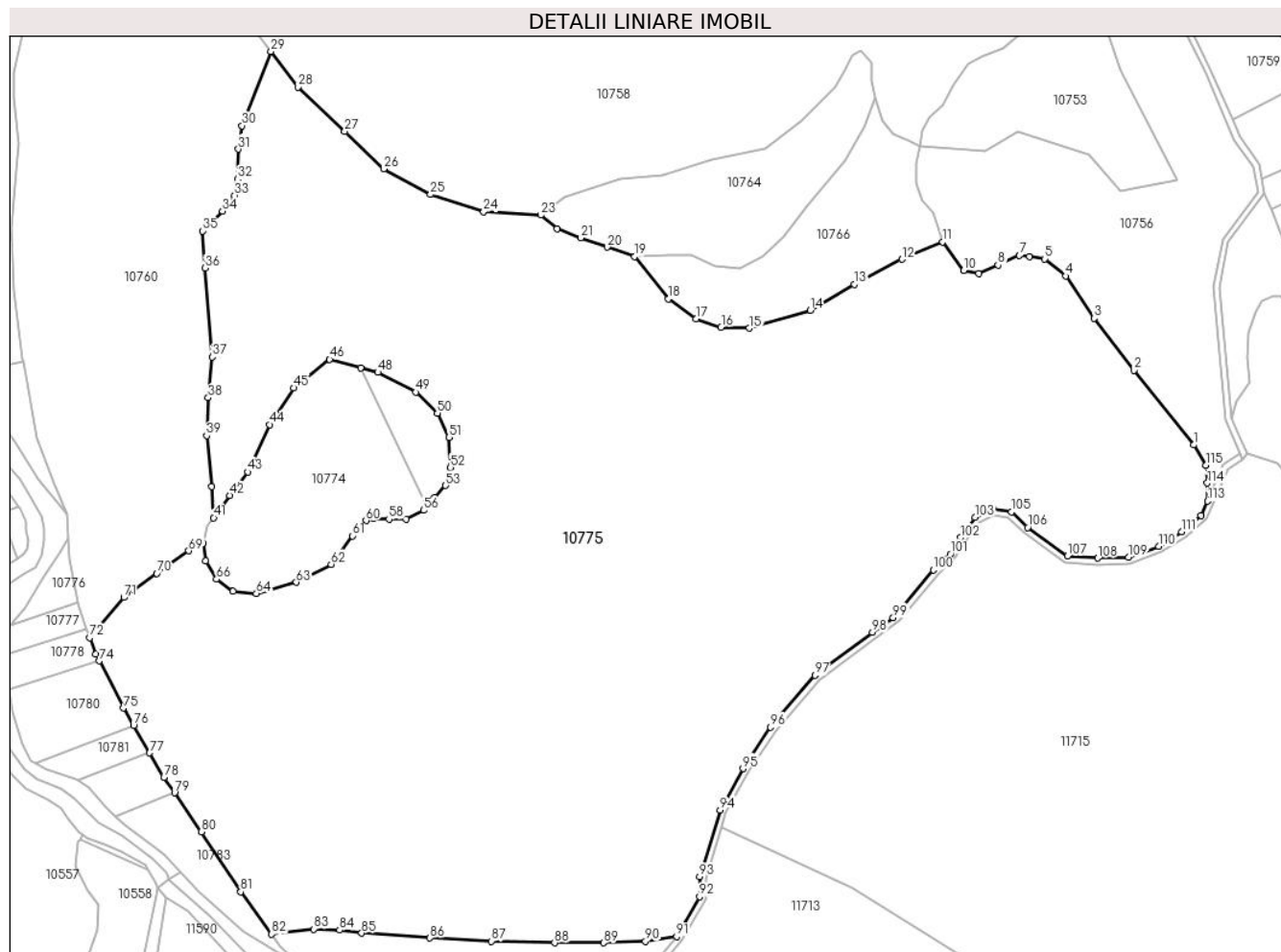
Inscrieri privind dezmembramintele dreptului de proprietate, drepturi reale de garanție și sarcini	Referințe
NU SUNT	

Anexa Nr. 1 La Partea I

Teren

Nr cadastral	Suprafața (mp)*	Observații / Referințe
	208.305	

* Suprafața este determinată în planul de proiecție Stereo 70.



Date referitoare la teren

Crt	Categorie folosință	Intravilan	Suprafața (mp)	Tarla	Parcelă	Nr. topo	Observații / Referințe
1	padure	NU	208.305	UP1	UA 32A	-	

Lungime Segmente

1) Valorile lungimilor segmentelor sunt obținute din proiecție în plan.

Punct început	X / Y	Punct sfârșit	X / Y	Lungime segment	Punct început	X / Y	Punct sfârșit	X / Y	Lungime segment	Punct început	X / Y	Punct sfârșit	X / Y	Lungime segment
1	321.130,918 491.614,644	2	321.092,477 491.662,808	61.624	2	321.092,477 491.662,808	3	321.066,489 491.696,361	42.44	3	321.066,489 491.696,361	4	321.048,352 491.723,69	32.8
4	321.048,352 491.723,69	5	321.034,545 491.734,784	17.711	5	321.034,545 491.734,784	6	321.024,8 491.736,137	9.839	6	321.024,8 491.736,137	7	321.018,303 491.736,948	6.548
7	321.018,303 491.736,948	8	321.004,497 491.730,725	15.144	8	321.004,497 491.730,725	9	320.992,044 491.725,313	13.578	9	320.992,044 491.725,313	10	320.982,298 491.727,207	9.928
10	320.982,298 491.727,207	11	320.968,736 491.745,771	22.99	11	320.968,736 491.745,771	12	320.942,426 491.734,574	28.593	12	320.942,426 491.734,574	13	320.911,536 491.718,434	34.853
13	320.911,536 491.718,434	14	320.883,102 491.701,592	33.047	14	320.883,102 491.701,592	15	320.843,788 491.690,014	40.984	15	320.843,788 491.690,014	16	320.825,534 491.690,716	18.267
16	320.825,534 491.690,716	17	320.809,387 491.695,979	16.983	17	320.809,387 491.695,979	18	320.791,484 491.708,961	22.114	18	320.791,484 491.708,961	19	320.769,721 491.736,328	34.966

Punct început	X / Y	Punct sfârșit	X / Y	Lungime segment	Punct început	X / Y	Punct sfârșit	X / Y	Lungime segment	Punct început	X / Y	Punct sfârșit	X / Y	Lungime segment
19	320.769,721 491.736,328	20	320.751,818 491.742,293	18.87	20	320.751,818 491.742,293	21	320.734,969 491.748,258	17.874	21	320.734,969 491.748,258	22	320.719,524 491.754,222	16.557
22	320.719,524 491.754,222	23	320.708,993 491.762,994	13.705	23	320.708,993 491.762,994	24	320.672,135 491.765,099	36.918	24	320.672,135 491.765,099	25	320.637,734 491.776,327	36.187
25	320.637,734 491.776,327	26	320.607,511 491.792,781	34.412	26	320.607,511 491.792,781	27	320.582,385 491.817,005	34.901	27	320.582,385 491.817,005	28	320.552,005 491.845,716	41.8
28	320.552,005 491.845,716	29	320.534,648 491.868,657	28.768	29	320.534,648 491.868,657	30	320.516,023 491.820,722	51.426	30	320.516,023 491.820,722	31	320.513,536 491.805,604	15.322
31	320.513,536 491.805,604	32	320.513,122 491.786,136	19.472	32	320.513,122 491.786,136	33	320.511,049 491.775,781	10.561	33	320.511,049 491.775,781	34	320.503,382 491.765,633	12.719
34	320.503,382 491.765,633	35	320.490,326 491.752,792	18.312	35	320.490,326 491.752,792	36	320.492,134 491.728,88	23.98	36	320.492,134 491.728,88	37	320.496,78 491.671,373	57.695
37	320.496,78 491.671,373	38	320.494,174 491.645,064	26.437	38	320.494,174 491.645,064	39	320.493,132 491.620,71	24.377	39	320.493,132 491.620,71	40	320.496,437 491.587,713	33.162
40	320.496,437 491.587,713	41	320.497,61 491.567,728	20.019	41	320.497,61 491.567,728	42	320.507,906 491.582,133	17.707	42	320.507,906 491.582,133	43	320.519,774 491.597,156	19.145
43	320.519,774 491.597,156	44	320.533,668 491.627,839	33.682	44	320.533,668 491.627,839	45	320.549,31 491.651,489	28.355	45	320.549,31 491.651,489	46	320.572,574 491.669,928	29.685
46	320.572,574 491.669,928	47	320.592,695 491.664,493	20.842	47	320.592,695 491.664,493	48	320.603,758 491.661,504	11.46	48	320.603,758 491.661,504	49	320.628,308 491.648,735	27.672
49	320.628,308 491.648,735	50	320.642,145 491.635,258	19.316	50	320.642,145 491.635,258	51	320.649,596 491.619,653	17.292	51	320.649,596 491.619,653	52	320.650,661 491.600,147	19.535
52	320.650,661 491.600,147	53	320.647,467 491.588,444	12.131	53	320.647,467 491.588,444	54	320.640,016 491.580,287	11.048	54	320.640,016 491.580,287	55	320.635,434 491.574,983	7.009
55	320.635,434 491.574,983	56	320.633,275 491.572,484	3.302	56	320.633,275 491.572,484	57	320.621,921 491.566,81	12.693	57	320.621,921 491.566,81	58	320.610,921 491.566,81	11.0
58	320.610,921 491.566,81	59	320.601,022 491.567,215	9.907	59	320.601,022 491.567,215	60	320.596,086 491.565,865	5.118	60	320.596,086 491.565,865	61	320.587,448 491.555,972	13.134
61	320.587,448 491.555,972	62	320.573,553 491.537,658	22.988	62	320.573,553 491.537,658	63	320.551,0 491.525,986	25.395	63	320.551,0 491.525,986	64	320.525,224 491.518,741	26.775
64	320.525,224 491.518,741	65	320.510,121 491.520,15	15.168	65	320.510,121 491.520,15	66	320.499,449 491.527,999	13.248	66	320.499,449 491.527,999	67	320.492,4 491.539,872	13.808
67	320.492,4 491.539,872	68	320.490,991 491.551,343	11.557	68	320.490,991 491.551,343	69	320.481,506 491.546,333	10.727	69	320.481,506 491.546,333	70	320.460,903 491.531,819	25.202
70	320.460,903 491.531,819	71	320.439,625 491.516,293	26.34	71	320.439,625 491.516,293	72	320.417,57 491.490,267	34.114	72	320.417,57 491.490,267	73	320.421,362 491.479,519	11.397
73	320.421,362 491.479,519	74	320.423,58 491.475,252	4.809	74	320.423,58 491.475,252	75	320.439,408 491.444,808	34.313	75	320.439,408 491.444,808	76	320.445,904 491.433,68	12.885
76	320.445,904 491.433,68	77	320.456,238 491.415,974	20.501	77	320.456,238 491.415,974	78	320.465,492 491.400,12	18.356	78	320.465,492 491.400,12	79	320.472,355 491.390,184	12.077
79	320.472,355 491.390,184	80	320.489,713 491.365,053	30.542	80	320.489,713 491.365,053	81	320.515,175 491.326,262	46.402	81	320.515,175 491.326,262	82	320.535,082 491.298,974	33.778
82	320.535,082 491.298,974	83	320.562,49 491.302,184	27.595	83	320.562,49 491.302,184	84	320.578,994 491.301,51	16.518	84	320.578,994 491.301,51	85	320.593,251 491.299,586	14.386
85	320.593,251 491.299,586	86	320.637,422 491.296,49	44.279	86	320.637,422 491.296,49	87	320.677,145 491.294,418	39.777	87	320.677,145 491.294,418	88	320.717,904 491.293,383	40.773
88	320.717,904 491.293,383	89	320.749,683 491.293,383	31.779	89	320.749,683 491.293,383	90	320.776,626 491.294,418	26.963	90	320.776,626 491.294,418	91	320.796,788 491.297,312	20.369
91	320.796,788 491.297,312	92	320.811,613 491.323,124	29.766	92	320.811,613 491.323,124	93	320.811,613 491.336,03	12.906	93	320.811,613 491.336,03	94	320.825,003 491.379,05	45.056
94	320.825,003 491.379,05	95	320.839,828 491.405,818	30.599	95	320.839,828 491.405,818	96	320.857,522 491.432,586	32.088	96	320.857,522 491.432,586	97	320.886,215 491.466,046	44.078
97	320.886,215 491.466,046	98	320.923,38 491.493,693	46.32	98	320.923,38 491.493,693	99	320.936,716 491.503,214	16.386	99	320.936,716 491.503,214	100	320.962,844 491.533,955	40.344
100	320.962,844 491.533,955	101	320.973,731 491.544,292	15.013	101	320.973,731 491.544,292	102	320.980,263 491.554,902	12.459	102	320.980,263 491.554,902	103	320.989,516 491.567,96	16.004
103	320.989,516 491.567,96	104	321.001,22 491.573,401	12.906	104	321.001,22 491.573,401	105	321.013,195 491.571,496	12.126	105	321.013,195 491.571,496	106	321.023,681 491.561,379	14.571
106	321.023,681 491.561,379	107	321.049,231 491.542,986	31.482	107	321.049,231 491.542,986	108	321.068,993 491.541,633	19.808	108	321.068,993 491.541,633	109	321.088,755 491.542,174	19.769
109	321.088,755 491.542,174	110	321.108,246 491.549,209	20.722	110	321.108,246 491.549,209	111	321.123,135 491.558,68	17.646	111	321.123,135 491.558,68	112	321.135,588 491.569,233	16.323
112	321.135,588 491.569,233	113	321.139,919 491.578,433	10.168	113	321.139,919 491.578,433	114	321.139,648 491.590,068	11.638	114	321.139,648 491.590,068	115	321.138,836 491.601,703	11.663
115	321.138,836 491.601,703	1	321.130,918 491.614,644	15.172										

**** Lungimile segmentelor sunt determinate în planul de proiecție Stereo 70 și sunt rotunjite la 1 milimetru.**

***** Distanța dintre puncte este formată din segmente cumulate ce sunt mai mici decât valoarea 1 milimetru.**

**DATE DESPRE IMOBILUL NR. 10776**

Oficiul de Cadastru și Publicitate Imobiliară HUNEDOARA
Biroul de Cadastru și Publicitate Imobiliară Deva

A. Partea I. Descrierea imobilului

TEREN Extravilan

Adresa: Jud. Hunedoara

Nr. Crt	Nr cadastral Nr. topografic	Suprafața* (mp)	Observații / Referințe
A1		875	Sector cadastral:114 Teren neimpregmuit;

B. Partea II. Proprietari și acte

Inscrieri privitoare la dreptul de proprietate și alte drepturi reale		Referințe
1 / 20/01/2023		
Act Administrativ nr. 5863/42, din 11/05/1995 emis de CJPSDPAT HUNEDOARA;		
B1	Intabulare, drept de PROPRIETATE, dobandit prin Reconstituire, cota actuala 1/1 1) CĂCEU MARIA	A1

C. Partea III. SARCINI .

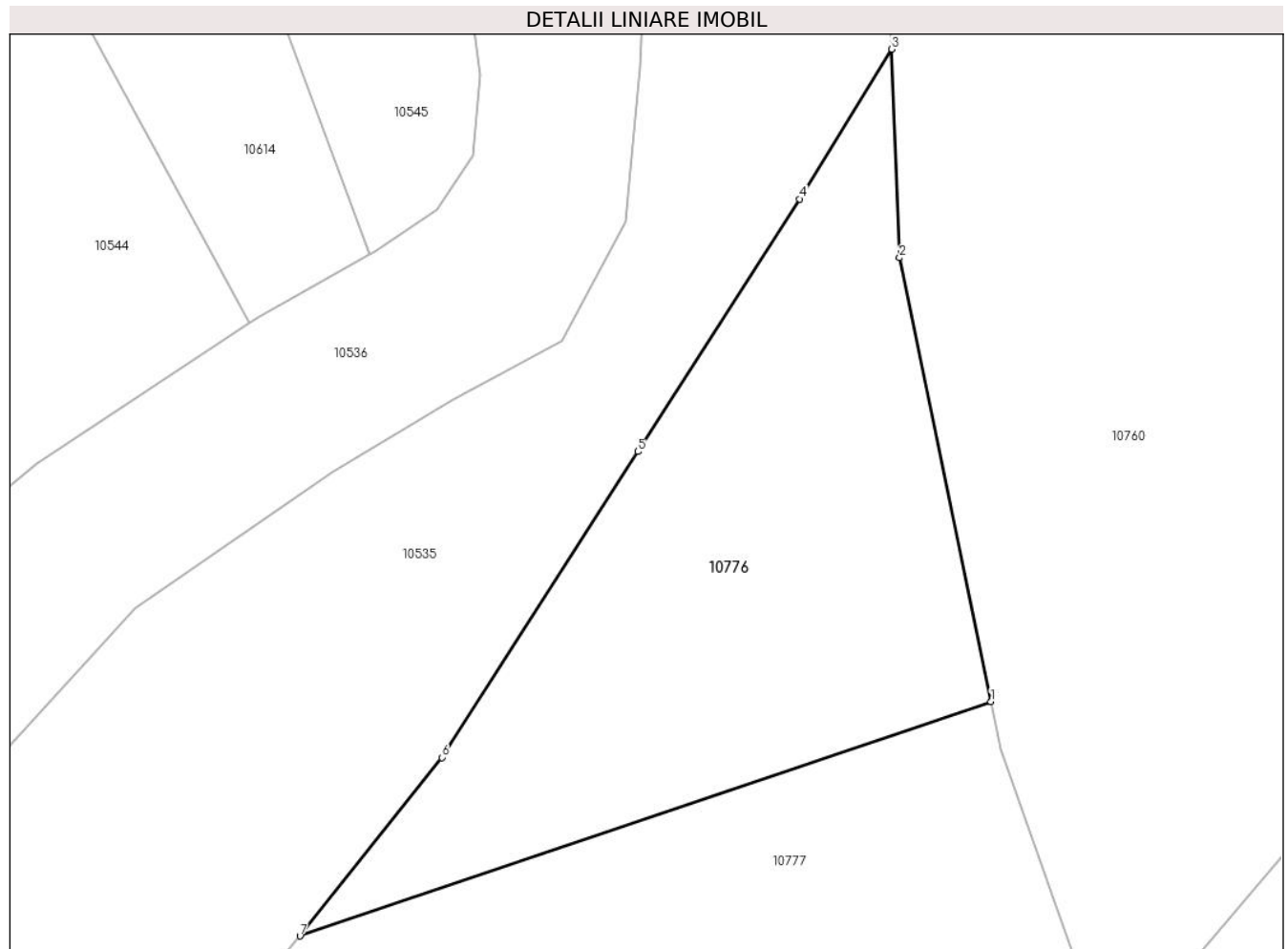
Inscrieri privind dezmembramintele dreptului de proprietate, drepturi reale de garanție și sarcini	Referințe
NU SUNT	

Anexa Nr. 1 La Partea I

Teren

Nr cadastral	Suprafața (mp)*	Observații / Referințe
	875	

* Suprafața este determinată în planul de proiecție Stereo 70.



Date referitoare la teren

Crt	Categorie folosință	Intravilan	Suprafața (mp)	Tarla	Parcelă	Nr. topo	Observații / Referințe
1	arabil	NU	875	169	2201,2205	-	

Lungime Segmente

1) Valorile lungimilor segmentelor sunt obținute din proiecție în plan.

Punct început	X / Y	Punct sfârșit	X / Y	Lungime segment (** (m)
1	320.410,03 491.512,896	2	320.404,23 491.540,998	28.694
2	320.404,23 491.540,998	3	320.403,74 491.554,196	13.207
3	320.403,74 491.554,196	4	320.397,894 491.544,721	11.133
4	320.397,894 491.544,721	5	320.387,642 491.528,724	19.0
5	320.387,642 491.528,724	6	320.375,232 491.509,36	23.0

Punct început	X / Y	Punct sfârșit	X / Y	Lungime segment (** (m)
6	320.375,232 491.509,36	7	320.366,237 491.498,06	14.443
7	320.366,237 491.498,06	1	320.410,03 491.512,896	46.238

** Lungimile segmentelor sunt determinate în planul de proiecție Stereo 70 și sunt rotunjite la 1 milimetru.

*** Distanța dintre puncte este formată din segmente cumulate ce sunt mai mici decât valoarea 1 milimetru.

**DATE DESPRE IMOBILUL NR. 10777**

Oficiul de Cadastru și Publicitate Imobiliară HUNEDOARA
Biroul de Cadastru și Publicitate Imobiliară Deva

A. Partea I. Descrierea imobilului

TEREN Extravilan

Adresa: Jud. Hunedoara

Nr. Crt	Nr cadastral Nr. topografic	Suprafața* (mp)	Observații / Referințe
A1		880	Sector cadastral:114 Teren neimprejmuit;

B. Partea II. Proprietari și acte

Inscrieri privitoare la dreptul de proprietate și alte drepturi reale		Referințe
1 / 20/01/2023		
Act Administrativ nr. 89856/276 , din 12/08/2003 emis de CJPSDPAT HUNEDOARA;		
B1	Intabulare, drept de PROPRIETATE, dobandit prin Reconstituire, cota actuala 1/1 1) MICLOSONI EUGENIA	A1

C. Partea III. SARCINI .

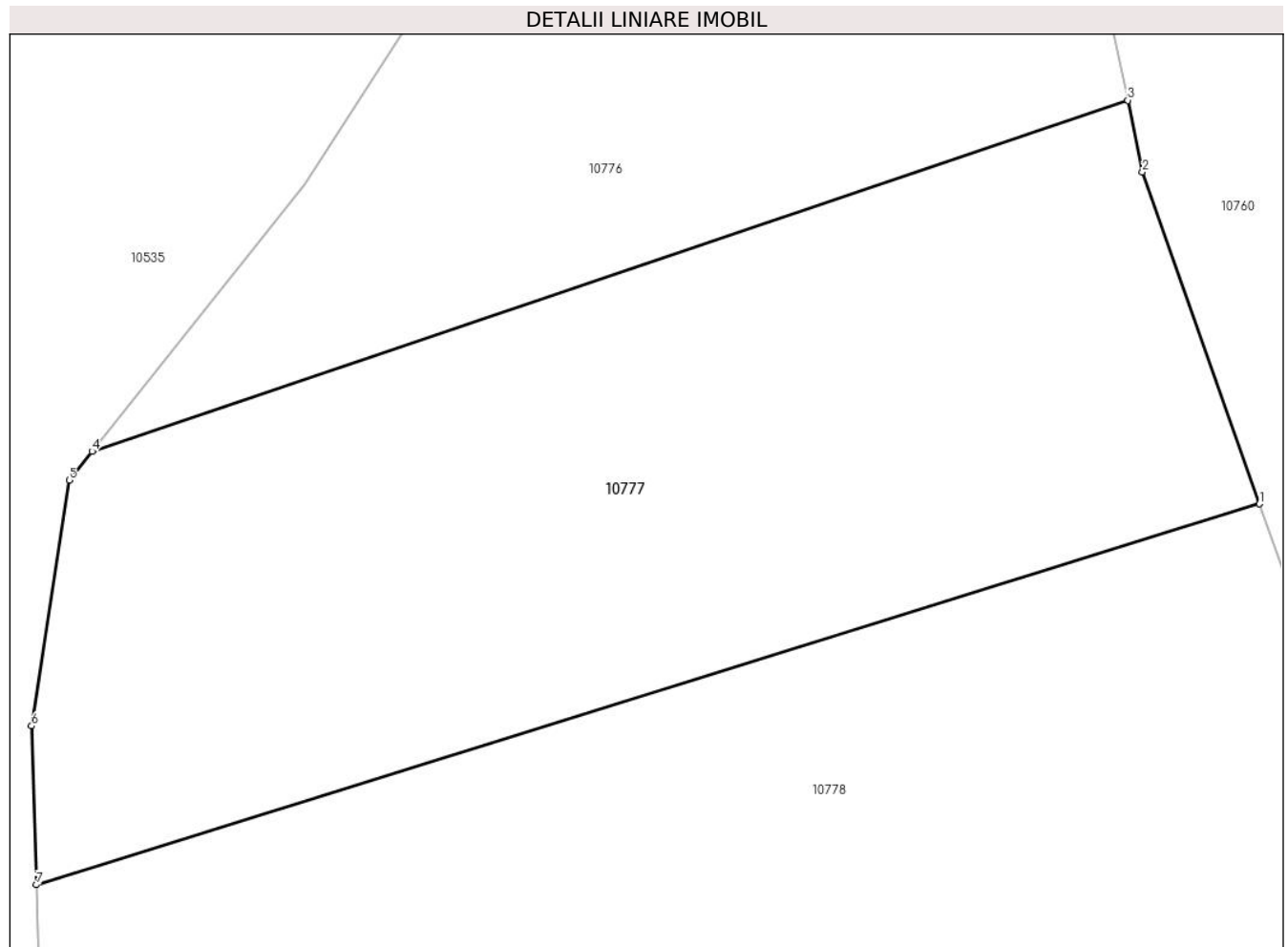
Inscrieri privind dezmembramintele dreptului de proprietate, drepturi reale de garanție și sarcini	Referințe
NU SUNT	

Anexa Nr. 1 La Partea I

Teren

Nr cadastral	Suprafața (mp)*	Observații / Referințe
	880	

* Suprafața este determinată în planul de proiecție Stereo 70.



Date referitoare la teren

Crt	Categorie folosință	Intravilan	Suprafața (mp)	Tarla	Parcelă	Nr. topo	Observații / Referințe
1	arabil	NU	880	166	2206	-	

Lungime Segmente

1) Valorile lungimilor segmentelor sunt obținute din proiecție în plan.

Punct început	X / Y	Punct sfârșit	X / Y	Lungime segment (** (m)
1	320.415,602 491.495,846	2	320.410,654 491.509,869	14.871
2	320.410,654 491.509,869	3	320.410,03 491.512,896	3.09
3	320.410,03 491.512,896	4	320.366,237 491.498,06	46.238
4	320.366,237 491.498,06	5	320.365,267 491.496,842	1.557
5	320.365,267 491.496,842	6	320.363,673 491.486,464	10.5

Punct început	X / Y	Punct sfârșit	X / Y	Lungime segment (** (m)
6	320.363,673 491.486,464	7	320.363,877 491.479,748	6.718
7	320.363,877 491.479,748	1	320.415,602 491.495,846	54.171

** Lungimile segmentelor sunt determinate în planul de proiecție Stereo 70 și sunt rotunjite la 1 milimetru.

*** Distanța dintre puncte este formată din segmente cumulate ce sunt mai mici decât valoarea 1 milimetru.

**DATE DESPRE IMOBILUL NR. 10778**

Oficiul de Cadastru și Publicitate Imobiliară HUNEDOARA
Biroul de Cadastru și Publicitate Imobiliară Deva

A. Partea I. Descrierea imobilului

TEREN Extravilan

Adresa: Jud. Hunedoara

Nr. Crt	Nr cadastral Nr. topografic	Suprafața* (mp)	Observații / Referințe
A1		1.282	Sector cadastral:114 Teren neimprejmuit;

B. Partea II. Proprietari și acte

Inscrieri privitoare la dreptul de proprietate și alte drepturi reale	Referințe
1 / 10/01/2023	
Act Normativ nr. 7, din 13/03/1996 emis de PARLAMENTUL ROMÂNIEI;	
B1	A1
Intabulare, drept de PROPRIETATE, dobandit prin Lege, cota actuala 1/1	
1) COMUNA ILIA, REZERVA COMISIEI LOCALE DE FOND FUNCJAR, CIF:4374164	

C. Partea III. SARCINI .

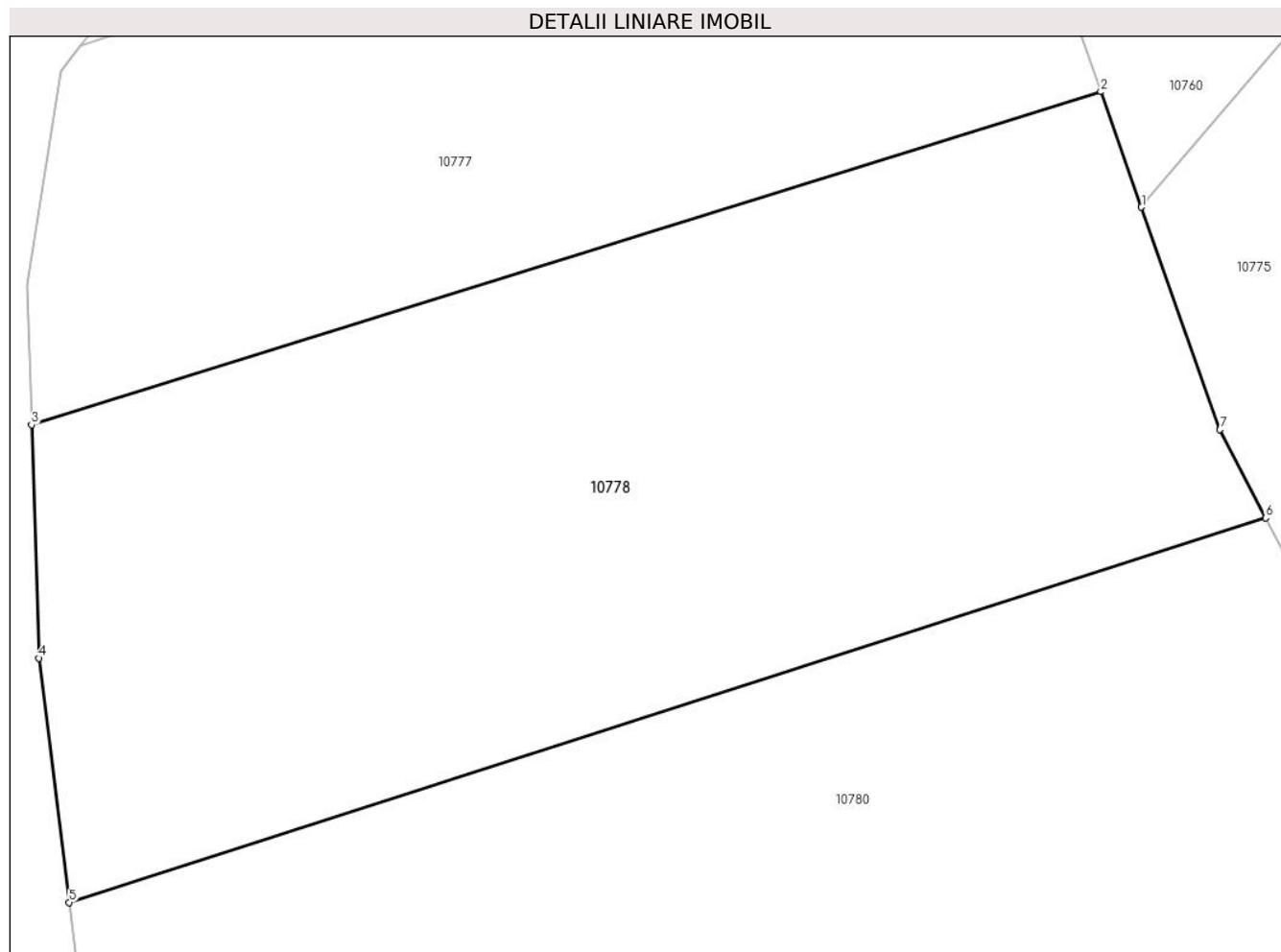
Inscrieri privind dezmembramintele dreptului de proprietate, drepturi reale de garanție și sarcini	Referințe
NU SUNT	

Anexa Nr. 1 La Partea I

Teren

Nr cadastral	Suprafața (mp)*	Observații / Referințe
	1.282	

* Suprafața este determinată în planul de proiecție Stereo 70.



Date referitoare la teren

Crt	Categorie folosință	Intra vilan	Suprafața (mp)	Tarla	Parcelă	Nr. topo	Observații / Referințe
1	faneata	NU	1.282	166	-	-	

Lungime Segmente

1) Valorile lungimilor segmentelor sunt obținute din proiecție în plan.

Punct început	X / Y	Punct sfârșit	X / Y	Lungime segment (** (m)
1	320.417,57 491.490,267	2	320.415,602 491.495,846	5.916
2	320.415,602 491.495,846	3	320.363,877 491.479,748	54.171
3	320.363,877 491.479,748	4	320.364,221 491.468,472	11.282
4	320.364,221 491.468,472	5	320.365,694 491.456,672	11.891
5	320.365,694 491.456,672	6	320.423,58 491.475,252	60.795

Punct început	X / Y	Punct sfârşit	X / Y	Lungime segment (** (m)
6	320.423,58 491.475,252	7	320.421,362 491.479,519	4.809
7	320.421,362 491.479,519	1	320.417,57 491.490,267	11.397

** Lungimile segmentelor sunt determinate în planul de proiecție Stereo 70 și sunt rotunjite la 1 milimetru.

*** Distanța dintre puncte este formată din segmente cumulate ce sunt mai mici decât valoarea 1 milimetru.

**DATE DESPRE IMOBILUL NR. 10779**

Oficiul de Cadastru și Publicitate Imobiliară HUNEDOARA
Biroul de Cadastru și Publicitate Imobiliară Deva

A. Partea I. Descrierea imobilului

TEREN Extravilan

Adresa: Jud. Hunedoara

Nr. Crt	Nr cadastral Nr. topografic	Suprafața* (mp)	Observații / Referințe
A1		2.773	Sector cadastral:114 Teren neimprejmuit;

B. Partea II. Proprietari și acte

Inscrieri privitoare la dreptul de proprietate și alte drepturi reale		Referințe
1 / 10/01/2023		
Act Normativ nr. 7, din 13/03/1996 emis de PARLAMENTUL ROMÂNIEI;		
B1	Inscrierea provizorie, drept de PROPRIETATE, dobandit prin Lege, cota actuala 1/1 1) COMUNA ILIA, CIF:4374164	A1

C. Partea III. SARCINI .

Inscrieri privind dezmembramintele dreptului de proprietate, drepturi reale de garanție și sarcini	Referințe
NU SUNT	

Anexa Nr. 1 La Partea I

Teren

Nr cadastral	Suprafața (mp)*	Observații / Referințe
	2.773	

* Suprafața este determinată în planul de proiecție Stereo 70.

DETALII LINIARE IMOBIL



Date referitoare la teren

Crt	Categorie folosință	Intravilan	Suprafața (mp)	Tarla	Parcelă	Nr. topo	Observații / Referințe
1	drum	NU	2.773	-	-	-	

Lungime Segmente

1) Valorile lungimilor segmentelor sunt obținute din proiecție în plan.

Punct început	X / Y	Punct sfârșit	X / Y	Lungime segment
1	321.152,928 491.599,178	2	321.162,342 491.605,568	11.378
4	321.149,697 491.601,819	5	321.139,919 491.578,433	25.348
7	321.123,135 491.558,68	8	321.108,246 491.549,209	17.646
10	321.068,993 491.541,633	11	321.049,231 491.542,986	19.808
13	321.013,195 491.571,496	14	321.001,22 491.573,401	12.126
16	320.980,263 491.554,902	17	320.973,731 491.544,292	12.459
2	321.162,342 491.605,568	3	321.160,75 491.609,322	4.077
5	321.139,919 491.578,433	6	321.135,588 491.569,233	10.168
8	321.108,246 491.549,209	9	321.088,755 491.542,174	20.722
11	321.049,231 491.542,986	12	321.023,681 491.561,379	31.482
14	321.001,22 491.573,401	15	320.989,516 491.567,96	12.906
17	320.973,731 491.544,292	18	320.962,844 491.533,955	15.013
3	321.160,75 491.609,322	4	321.149,697 491.601,819	13.359
6	321.135,588 491.569,233	7	321.123,135 491.558,68	16.323
9	321.088,755 491.542,174	10	321.068,993 491.541,633	19.769
12	321.023,681 491.561,379	13	321.013,195 491.571,496	14.571
15	320.989,516 491.567,96	16	320.980,263 491.554,902	16.004
18	320.962,844 491.533,955	19	320.936,716 491.503,214	40.344

Punct început	X / Y	Punct sfârșit	X / Y	Lungime segment	Punct început	X / Y	Punct sfârșit	X / Y	Lungime segment	Punct început	X / Y	Punct sfârșit	X / Y	Lungime segment
19	320.936,716 491.503,214	20	320.923,38 491.493,693	16.386	20	320.923,38 491.493,693	21	320.886,215 491.466,046	46.32	21	320.886,215 491.466,046	22	320.857,522 491.432,586	44.078
22	320.857,522 491.432,586	23	320.839,828 491.405,818	32.088	23	320.839,828 491.405,818	24	320.825,003 491.379,05	30.599	24	320.825,003 491.379,05	25	320.811,613 491.336,03	45.056
25	320.811,613 491.336,03	26	320.811,613 491.323,124	12.906	26	320.811,613 491.323,124	27	320.796,788 491.297,312	29.766	27	320.796,788 491.297,312	28	320.781,485 491.279,148	23.751
28	320.781,485 491.279,148	29	320.770,964 491.264,808	17.786	29	320.770,964 491.264,808	30	320.759,447 491.249,211	19.388	30	320.759,447 491.249,211	31	320.756,139 491.244,731	5.569
31	320.756,139 491.244,731	32	320.743,697 491.225,023	23.308	32	320.743,697 491.225,023	33	320.741,42 491.205,842	19.315	33	320.741,42 491.205,842	34	320.738,579 491.174,972	31.0
34	320.738,579 491.174,972	35	320.742,437 491.173,243	4.227	35	320.742,437 491.173,243	36	320.745,398 491.205,423	32.315	36	320.745,398 491.205,423	37	320.747,562 491.223,652	18.358
37	320.747,562 491.223,652	38	320.759,444 491.242,473	22.257	38	320.759,444 491.242,473	39	320.762,665 491.246,835	5.423	39	320.762,665 491.246,835	40	320.785,179 491.277,324	37.901
40	320.785,179 491.277,324	41	320.800,078 491.295,009	23.124	41	320.800,078 491.295,009	42	320.815,613 491.322,057	31.192	42	320.815,613 491.322,057	43	320.815,613 491.335,422	13.365
43	320.815,613 491.335,422	44	320.828,701 491.377,47	44.038	44	320.828,701 491.377,47	45	320.843,251 491.403,743	30.033	45	320.843,251 491.403,743	46	320.860,721 491.430,172	31.681
46	320.860,721 491.430,172	47	320.888,961 491.463,103	43.382	47	320.888,961 491.463,103	48	320.925,768 491.490,483	45.874	48	320.925,768 491.490,483	49	320.940,392 491.501,362	18.227
49	320.940,392 491.501,362	50	320.965,754 491.531,201	39.161	50	320.965,754 491.531,201	51	320.976,864 491.541,751	15.321	51	320.976,864 491.541,751	52	320.983,601 491.552,695	12.851
52	320.983,601 491.552,695	53	320.992,166 491.564,78	14.813	53	320.992,166 491.564,78	54	321.001,798 491.569,258	10.622	54	321.001,798 491.569,258	55	321.011,324 491.567,744	9.645
55	321.011,324 491.567,744	56	321.021,111 491.558,301	13.6	56	321.021,111 491.558,301	57	321.047,82 491.539,073	32.911	57	321.047,82 491.539,073	58	321.068,911 491.537,629	21.14
58	321.068,911 491.537,629	59	321.089,508 491.538,193	20.604	59	321.089,508 491.538,193	60	321.110,02 491.545,597	21.807	60	321.110,02 491.545,597	61	321.125,512 491.555,452	18.361
61	321.125,512 491.555,452	62	321.138,836 491.566,743	17.465	62	321.138,836 491.566,743	63	321.143,575 491.576,808	11.125	63	321.143,575 491.576,808	1	321.152,928 491.599,178	24.246

** Lungimile segmentelor sunt determinate în planul de proiecție Stereo 70 și sunt rotunjite la 1 milimetru.

*** Distanța dintre puncte este formată din segmente cumulate ce sunt mai mici decât valoarea 1 milimetru.

**DATE DESPRE IMOBILUL NR. 10780**

Oficiul de Cadastru și Publicitate Imobiliară HUNEDOARA
Biroul de Cadastru și Publicitate Imobiliară Deva

A. Partea I. Descrierea imobilului

TEREN Extravilan

Adresa: Jud. Hunedoara

Nr. Crt	Nr cadastral Nr. topografic	Suprafața* (mp)	Observații / Referințe
A1		3.229	Sector cadastral:114 Teren neimprejmuit;

B. Partea II. Proprietari și acte

Inscrieri privitoare la dreptul de proprietate și alte drepturi reale	Referințe
1 / 10/01/2023	
Act Normativ nr. 7, din 13/03/1996 emis de PARLAMENTUL ROMÂNIEI;	
B1	A1
Intabulare, drept de PROPRIETATE, dobandit prin Lege, cota actuala 1/1 1) COMUNA ILIA, REZERVA COMISIEI LOCALE DE FOND FUNCJAR, CIF:4374164	

C. Partea III. SARCINI .

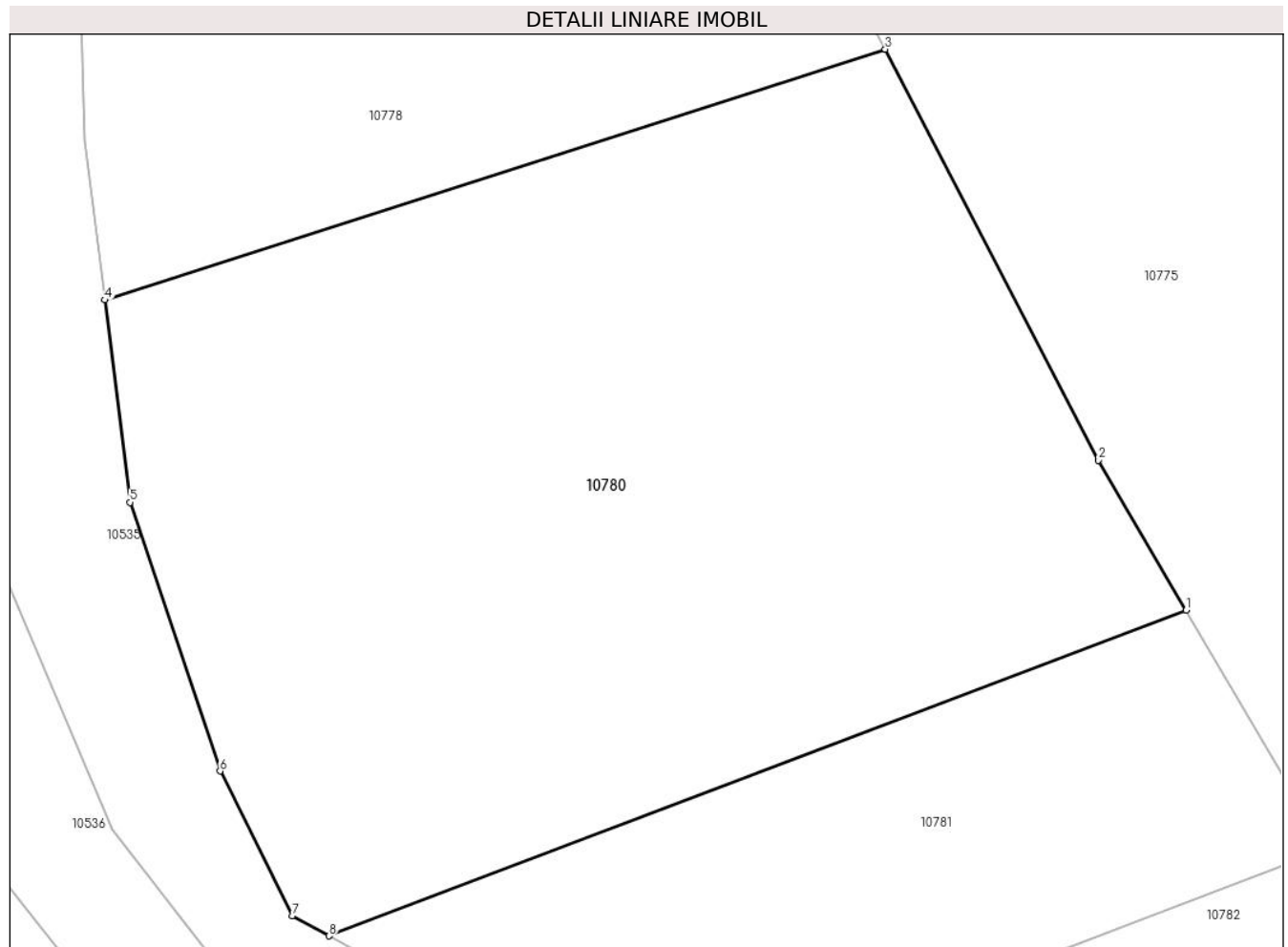
Inscrieri privind dezmembramintele dreptului de proprietate, drepturi reale de garanție și sarcini	Referințe
NU SUNT	

Anexa Nr. 1 La Partea I

Teren

Nr cadastral	Suprafața (mp)*	Observații / Referințe
	3.229	

* Suprafața este determinată în planul de proiecție Stereo 70.



Date referitoare la teren

Crt	Categorie folosință	Intravilan	Suprafața (mp)	Tarla	Parcelă	Nr. topo	Observații / Referințe
1	arabil	NU	3.229	166	2208	-	

Lungime Segmente

1) Valorile lungimilor segmentelor sunt obținute din proiecție în plan.

Punct început	X / Y	Punct sfârșit	X / Y	Lungime segment (** (m)
1	320.445,904 491.433,68	2	320.439,408 491.444,808	12.885
2	320.439,408 491.444,808	3	320.423,58 491.475,252	34.313
3	320.423,58 491.475,252	4	320.365,694 491.456,672	60.795
4	320.365,694 491.456,672	5	320.367,565 491.441,68	15.109
5	320.367,565 491.441,68	6	320.374,243 491.421,77	21.0

Punct început	X / Y	Punct sfârșit	X / Y	Lungime segment (** (m)
6	320.374,243 491.421,77	7	320.379,602 491.411,033	12.0
7	320.379,602 491.411,033	8	320.382,328 491.409,552	3.103
8	320.382,328 491.409,552	1	320.445,904 491.433,68	68.0

** Lungimile segmentelor sunt determinate în planul de proiecție Stereo 70 și sunt rotunjite la 1 milimetru.

*** Distanța dintre puncte este formată din segmente cumulate ce sunt mai mici decât valoarea 1 milimetru.

**DATE DESPRE IMOBILUL NR. 10781**

Oficiul de Cadastru și Publicitate Imobiliară HUNEDOARA
Biroul de Cadastru și Publicitate Imobiliară Deva

A. Partea I. Descrierea imobilului

TEREN Extravilan

Adresa: Jud. Hunedoara

Nr. Crt	Nr cadastral Nr. topografic	Suprafața* (mp)	Observații / Referințe
A1		1.200	Sector cadastral:114 Teren neimprejmuit;

B. Partea II. Proprietari și acte

Inscrieri privitoare la dreptul de proprietate și alte drepturi reale	Referințe
1 / 20/01/2023	
Act Administrativ nr. 5863/42, din 11/05/1995 emis de CJPSDPAT HUNEDOARA;	
B1	A1
Intabulare, drept de PROPRIETATE, dobandit prin Reconstituire, cota actuala 1/1 1) CĂCEU MARIA	

C. Partea III. SARCINI .

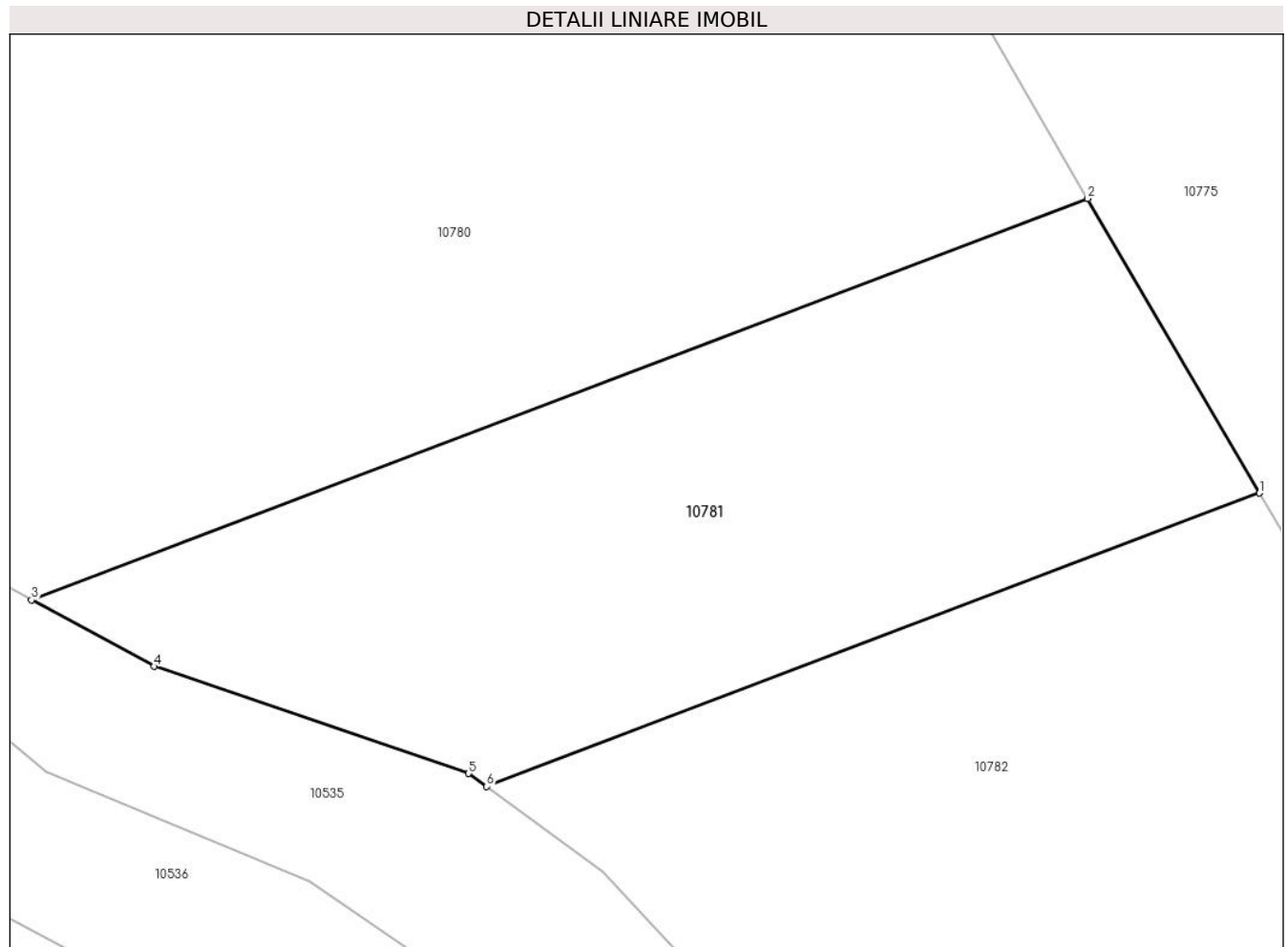
Inscrieri privind dezmembramintele dreptului de proprietate, drepturi reale de garanție și sarcini	Referințe
NU SUNT	

Anexa Nr. 1 La Partea I

Teren

Nr cadastral	Suprafața (mp)*	Observații / Referințe
	1.200	

* Suprafața este determinată în planul de proiecție Stereo 70.



Date referitoare la teren

Crt	Categorie folosință	Intravilan	Suprafața (mp)	Tarla	Parcelă	Nr. topo	Observații / Referințe
1	faneata	NU	1.200	169	2208/2	-	

Lungime Segmente

1) Valorile lungimilor segmentelor sunt obținute din proiecție în plan.

Punct început	X / Y	Punct sfârșit	X / Y	Lungime segment (** (m)
1	320.456,238 491.415,974	2	320.445,904 491.433,68	20.501
2	320.445,904 491.433,68	3	320.382,328 491.409,552	68.0
3	320.382,328 491.409,552	4	320.389,707 491.405,544	8.397
4	320.389,707 491.405,544	5	320.408,643 491.399,109	20.0
5	320.408,643 491.399,109	6	320.409,728 491.398,322	1.34

Punct început	X / Y	Punct sfârșit	X / Y	Lungime segment (** (m)
6	320.409,728 491.398,322	1	320.456,238 491.415,974	49.747

** Lungimile segmentelor sunt determinate în planul de proiecție Stereo 70 și sunt rotunjite la 1 milimetru.

*** Distanța dintre puncte este formată din segmente cumulate ce sunt mai mici decât valoarea 1 milimetru.

**DATE DESPRE IMOBILUL NR. 10782**

Oficiul de Cadastru și Publicitate Imobiliară HUNEDOARA
Biroul de Cadastru și Publicitate Imobiliară Deva

A. Partea I. Descrierea imobilului

TEREN Extravilan

Adresa: Jud. Hunedoara

Nr. Crt	Nr cadastral Nr. topografic	Suprafața* (mp)	Observații / Referințe
A1		1.344	Sector cadastral:114 Teren neimprejmuit;

B. Partea II. Proprietari și acte

Inscrieri privitoare la dreptul de proprietate și alte drepturi reale	Referințe
1 / 20/01/2023	
Act Administrativ nr. 89856/371, din 21/11/2003 emis de CJPSDPAT HUNEDOARA;	
B1	A1
Intabulare, drept de PROPRIETATE, dobandit prin Reconstituire, cota actuala 1/1	
1) MUNTEAN ELEONORA	

C. Partea III. SARCINI .

Inscrieri privind dezmembramintele dreptului de proprietate, drepturi reale de garanție și sarcini	Referințe
NU SUNT	

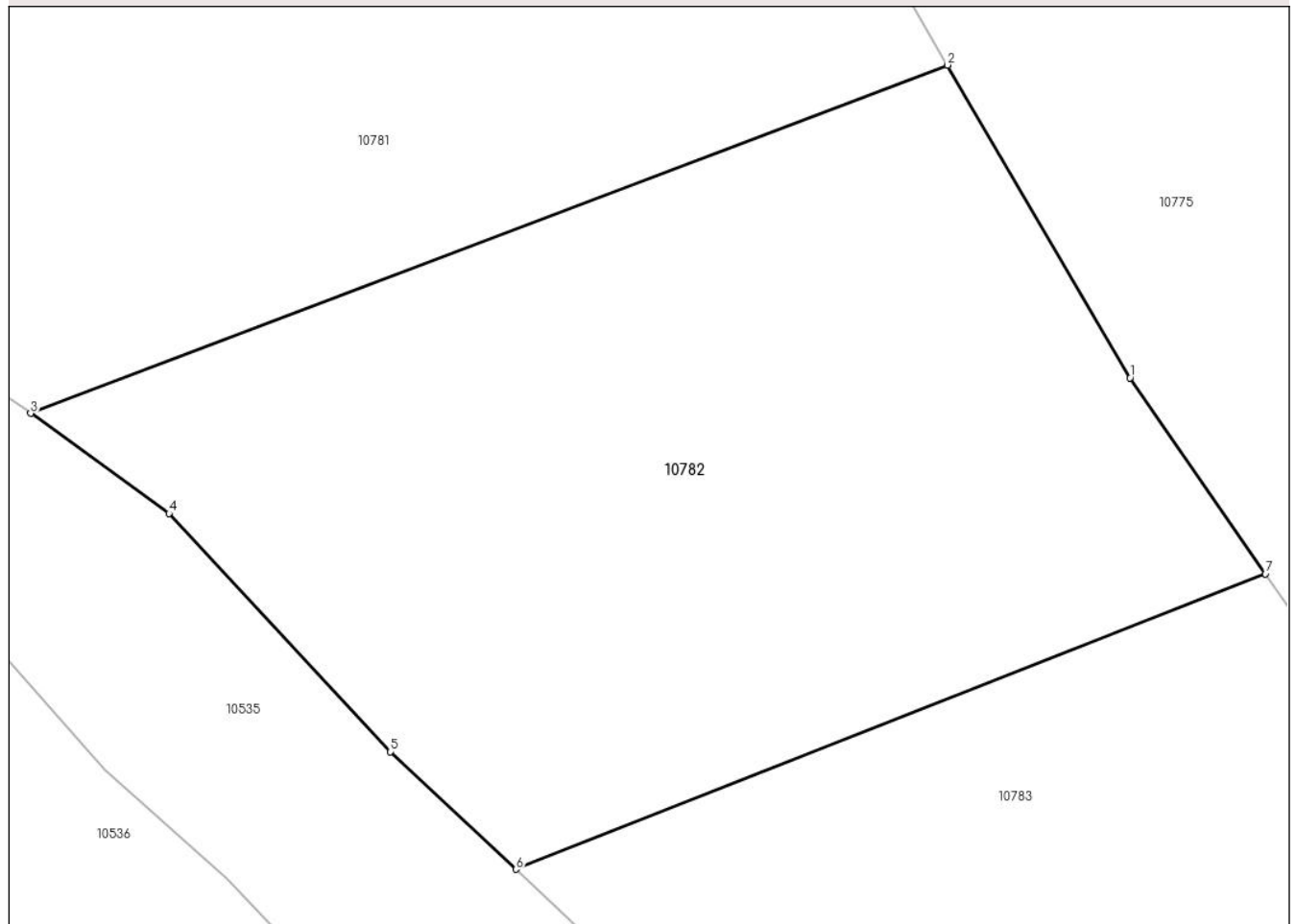
Anexa Nr. 1 La Partea I

Teren

Nr cadastral	Suprafața (mp)*	Observații / Referințe
	1.344	

* Suprafața este determinată în planul de proiecție Stereo 70.

DETALII LINIARE IMOBIL



Date referitoare la teren

Crt	Categorie folosință	Intravilan	Suprafața (mp)	Tarla	Parcelă	Nr. topo	Observații / Referințe
1	faneata	NU	1.344	166	2208/3	-	

Lungime Segmente

1) Valorile lungimilor segmentelor sunt obținute din proiecție în plan.

Punct început	X / Y	Punct sfârșit	X / Y	Lungime segment (** (m)
1	320.465,492 491.400,12	2	320.456,238 491.415,974	18.356
2	320.456,238 491.415,974	3	320.409,728 491.398,322	49.747
3	320.409,728 491.398,322	4	320.416,738 491.393,237	8.66
4	320.416,738 491.393,237	5	320.427,976 491.381,155	16.5
5	320.427,976 491.381,155	6	320.434,344 491.375,2	8.72

Punct început	X / Y	Punct sfârșit	X / Y	Lungime segment (** (m)
6	320.434,344 491.375,2	7	320.472,355 491.390,184	40.857
7	320.472,355 491.390,184	1	320.465,492 491.400,12	12.077

** Lungimile segmentelor sunt determinate în planul de proiecție Stereo 70 și sunt rotunjite la 1 milimetru.

*** Distanța dintre puncte este formată din segmente cumulate ce sunt mai mici decât valoarea 1 milimetru.

**DATE DESPRE IMOBILUL NR. 10783**

Oficiul de Cadastru și Publicitate Imobiliară HUNEDOARA
Biroul de Cadastru și Publicitate Imobiliară Deva

A. Partea I. Descrierea imobilului

TEREN Extravilan

Adresa: Jud. Hunedoara

Nr. Crt	Nr cadastral Nr. topografic	Suprafața* (mp)	Observații / Referințe
A1		2.871	Sector cadastral:114 Teren neimprejmuit;

B. Partea II. Proprietari și acte

Inscrieri privitoare la dreptul de proprietate și alte drepturi reale	Referințe
1 / 10/01/2023	
Act Normativ nr. 7, din 13/03/1996 emis de PARLAMENTUL ROMÂNIEI;	
B1	A1
Intabulare, drept de PROPRIETATE, dobandit prin Lege, cota actuala 1/1 1) COMUNA ILIA, REZERVA COMISIEI LOCALE DE FOND FUNCJAR, CIF:4374164	

C. Partea III. SARCINI .

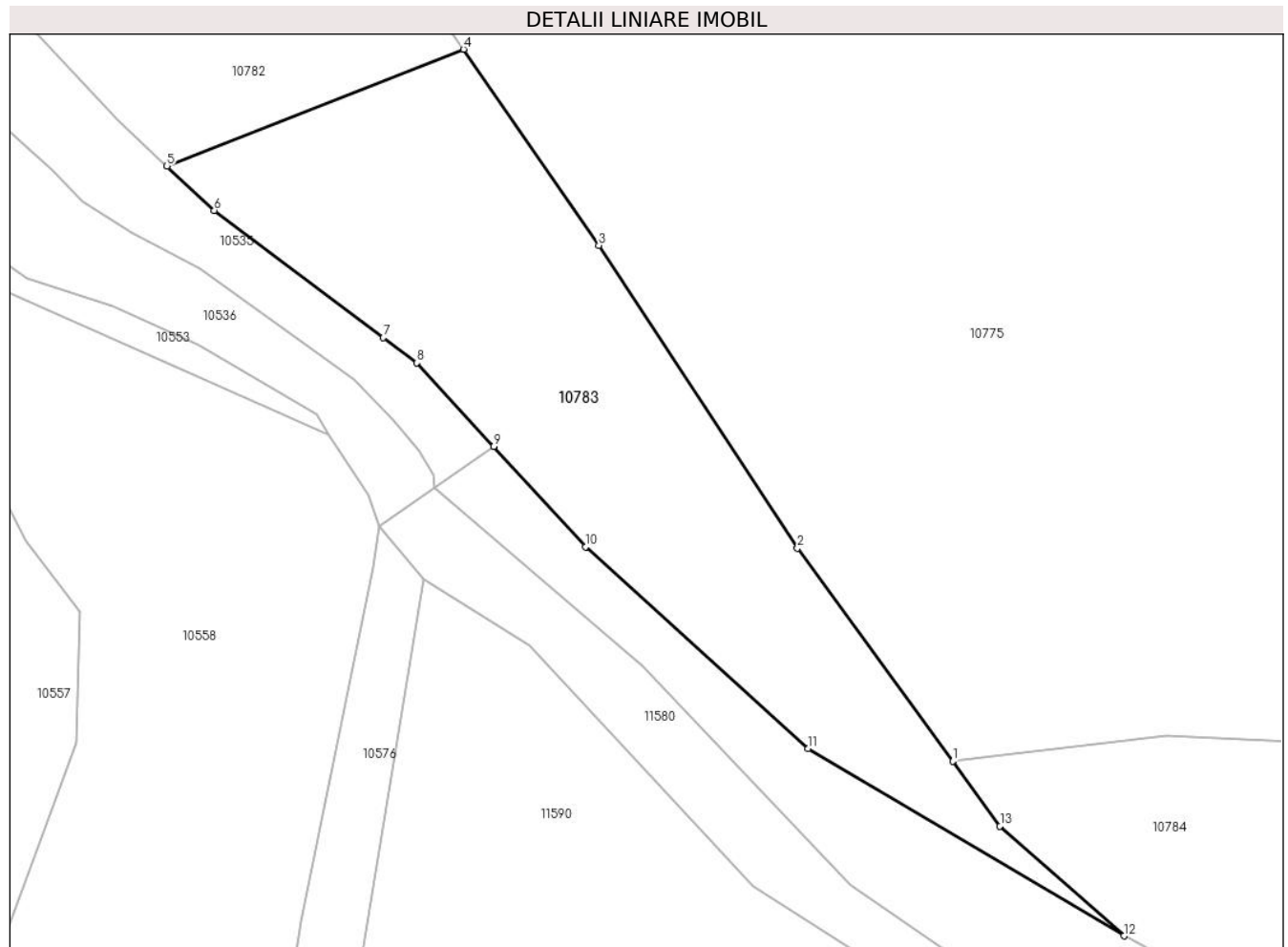
Inscrieri privind dezmembramintele dreptului de proprietate, drepturi reale de garanție și sarcini	Referințe
NU SUNT	

Anexa Nr. 1 La Partea I

Teren

Nr cadastral	Suprafața (mp)*	Observații / Referințe
	2.871	

* Suprafața este determinată în planul de proiecție Stereo 70.



Date referitoare la teren

Crt	Categorie folosință	Intravilan	Suprafața (mp)	Tarla	Parcelă	Nr. topo	Observații / Referințe
1	faneata	NU	2.871	166	-	-	

Lungime Segmente

1) Valorile lungimilor segmentelor sunt obținute din proiecție în plan.

Punct început	X / Y	Punct sfârșit	X / Y	Lungime segment (** (m)
1	320.535,082 491.298,974	2	320.515,175 491.326,262	33.778
2	320.515,175 491.326,262	3	320.489,713 491.365,053	46.402
3	320.489,713 491.365,053	4	320.472,355 491.390,184	30.542
4	320.472,355 491.390,184	5	320.434,344 491.375,2	40.857
5	320.434,344 491.375,2	6	320.440,392 491.369,544	8.28

Punct început	X / Y	Punct sfârșit	X / Y	Lungime segment (** (m)
6	320.440,392 491.369,544	7	320.462,087 491.353,229	27.145
7	320.462,087 491.353,229	8	320.466,367 491.350,01	5.356
8	320.466,367 491.350,01	9	320.476,222 491.339,284	14.566
9	320.476,222 491.339,284	10	320.488,017 491.326,446	17.434
10	320.488,017 491.326,446	11	320.516,54 491.300,587	38.5
11	320.516,54 491.300,587	12	320.557,038 491.276,593	47.072
12	320.557,038 491.276,593	13	320.541,15 491.290,656	21.218
13	320.541,15 491.290,656	1	320.535,082 491.298,974	10.296

** Lungimile segmentelor sunt determinate în planul de proiecție Stereo 70 și sunt rotunjite la 1 milimetru.

*** Distanța dintre puncte este formată din segmente cumulate ce sunt mai mici decât valoarea 1 milimetru.

**DATE DESPRE IMOBILUL NR. 10784**

Oficiul de Cadastru și Publicitate Imobiliară HUNEDOARA
Biroul de Cadastru și Publicitate Imobiliară Deva

A. Partea I. Descrierea imobilului

TEREN Extravilan

Adresa: Jud. Hunedoara

Nr. Crt	Nr cadastral Nr. topografic	Suprafața* (mp)	Observații / Referințe
A1		9.322	Sector cadastral:114 Teren neimpregmuit;

B. Partea II. Proprietari și acte

Inscrieri privitoare la dreptul de proprietate și alte drepturi reale		Referințe
1 / 10/01/2023		
Act Normativ nr. 288, din 20/03/2018 emis de MINISTERUL MEDIULUI APELOR ȘI PĂDURILOR (ORDIN);		
B1	Inscrierea provizorie, drept de PROPRIETATE, dobandit prin Lege, cota actuala 1/1 1) STATUL ROMÂN, PROPRIETATE PUBLICĂ, CIF:999999999999	A1
B2	Inscrierea provizorie, drept de ADMINISTRARE 1) REGIA NAȚIONALĂ A PĂDURILOR ROMSILVA - DIRECTIA SILVICĂ HUNEDOARA - OCOLUL SILVIC DOBRA, CIF:1590120	A1

C. Partea III. SARCINI .

Inscrieri privind dezmembramintele dreptului de proprietate, drepturi reale de garanție și sarcini	Referințe
NU SUNT	

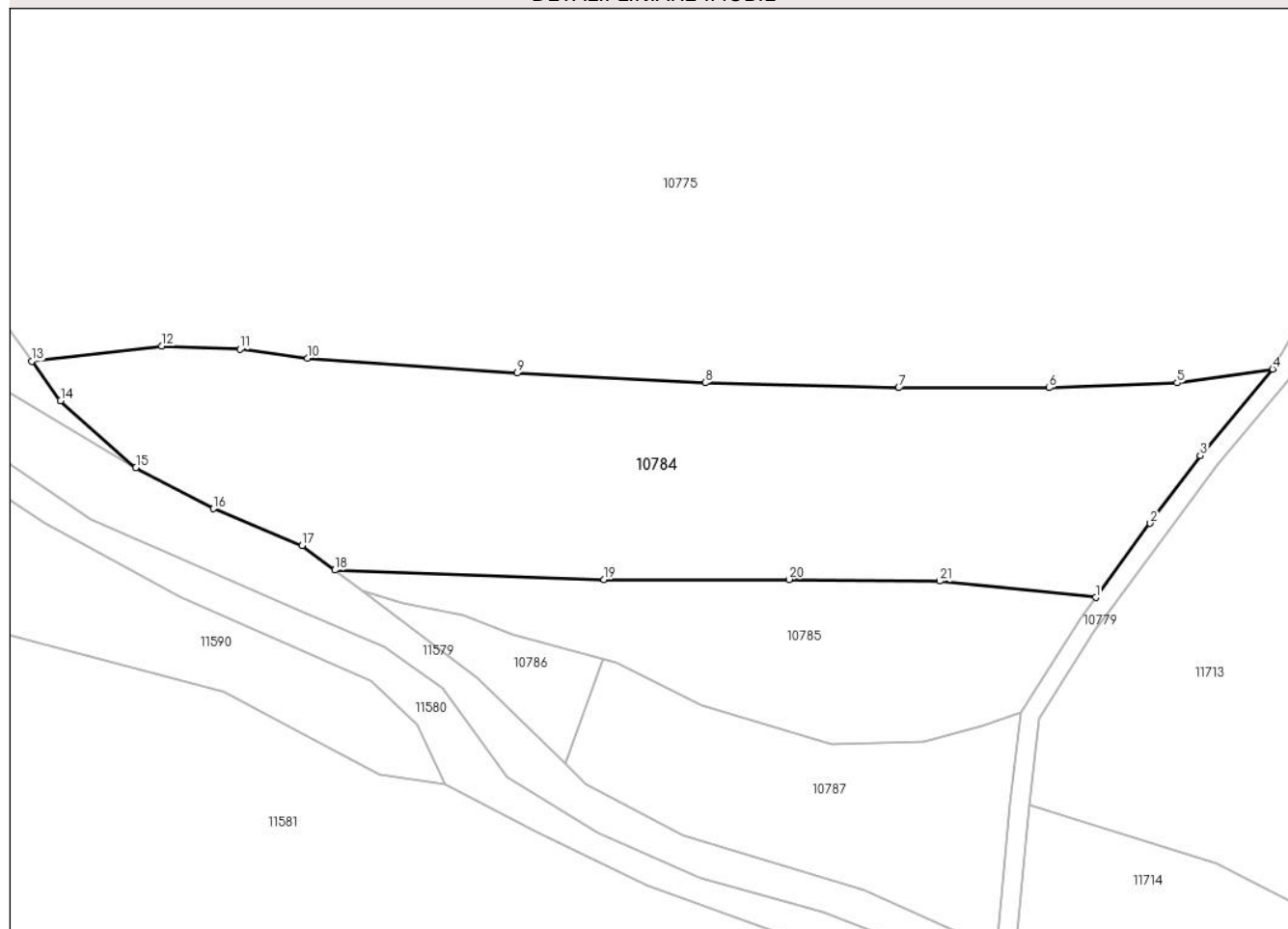
Anexa Nr. 1 La Partea I

Teren

Nr cadastral	Suprafața (mp)*	Observații / Referințe
	9.322	

* Suprafața este determinată în planul de proiecție Stereo 70.

DETALII LINIARE IMOBIL



Date referitoare la teren

Crt	Categorie folosință	Intravilan	Suprafața (mp)	Tarla	Parcelă	Nr. topo	Observații / Referințe
1	padure	NU	9.322	UP1	UA 32RR	-	

Lungime Segmente

1) Valorile lungimilor segmentelor sunt obținute din proiecție în plan.

Punct început	X / Y	Punct sfârșit	X / Y	Lungime segment (** (m)
1	320.759,447 491.249,211	2	320.770,964 491.264,808	19.388
3	320.781,485 491.279,148	4	320.796,788 491.297,312	23.751
5	320.776,626 491.294,418	6	320.749,683 491.293,383	26.963
7	320.717,904 491.293,383	8	320.677,145 491.294,418	40.773
9	320.637,422 491.296,49	10	320.593,251 491.299,586	44.279

Punct început	X / Y	Punct sfârșit	X / Y	Lungime segment (** (m)
2	320.770,964 491.264,808	3	320.781,485 491.279,148	17.786
4	320.796,788 491.297,312	5	320.776,626 491.294,418	20.369
6	320.749,683 491.293,383	7	320.717,904 491.293,383	31.779
8	320.677,145 491.294,418	9	320.637,422 491.296,49	39.777
10	320.593,251 491.299,586	11	320.578,994 491.301,51	14.386

Punct început	X / Y	Punct sfârșit	X / Y	Lungime segment (** (m)
11	320.578,994 491.301,51	12	320.562,49 491.302,184	16.518
13	320.535,082 491.298,974	14	320.541,15 491.290,656	10.296
15	320.557,038 491.276,593	16	320.573,38 491.267,898	18.511
17	320.592,109 491.260,174	18	320.599,014 491.254,955	8.655
19	320.655,729 491.252,987	20	320.694,762 491.252,987	39.032
21	320.726,54 491.252,642	1	320.759,447 491.249,211	33.086

Punct început	X / Y	Punct sfârșit	X / Y	Lungime segment (** (m)
12	320.562,49 491.302,184	13	320.535,082 491.298,974	27.595
14	320.541,15 491.290,656	15	320.557,038 491.276,593	21.218
16	320.573,38 491.267,898	17	320.592,109 491.260,174	20.259
18	320.599,014 491.254,955	19	320.655,729 491.252,987	56.75
20	320.694,762 491.252,987	21	320.726,54 491.252,642	31.78

** Lungimile segmentelor sunt determinate în planul de proiecție Stereo 70 și sunt rotunjite la 1 milimetru.

*** Distanța dintre puncte este formată din segmente cumulate ce sunt mai mici decât valoarea 1 milimetru.

**DATE DESPRE IMOBILUL NR. 10785**

Oficiul de Cadastru și Publicitate Imobiliară HUNEDOARA
Biroul de Cadastru și Publicitate Imobiliară Deva

A. Partea I. Descrierea imobilului

TEREN Extravilan

Adresa: Jud. Hunedoara

Nr. Crt	Nr cadastral Nr. topografic	Suprafața* (mp)	Observații / Referințe
A1		3.309	Sector cadastral:114 Teren neimprejmuit;

B. Partea II. Proprietari și acte

Inscrieri privitoare la dreptul de proprietate și alte drepturi reale		Referințe
1 / 10/01/2023		
Act Normativ nr. 288, din 20/03/2018 emis de MINISTERUL MEDIULUI APELOR ȘI PĂDURILOR (ORDIN);		
B1	Inscrierea provizorie, drept de PROPRIETATE, dobandit prin Lege, cota actuala 1/1 1) STATUL ROMÂN, CIF:9999999999999	A1
B2	Inscrierea provizorie, drept de ADMINISTRARE 1) REGIA NAȚIONALĂ A PĂDURILOR ROMSILVA - DIRECTIA SILVICĂ HUNEDOARA - OCOLUL SILVIC DOBRA, CIF:1590120	A1

C. Partea III. SARCINI .

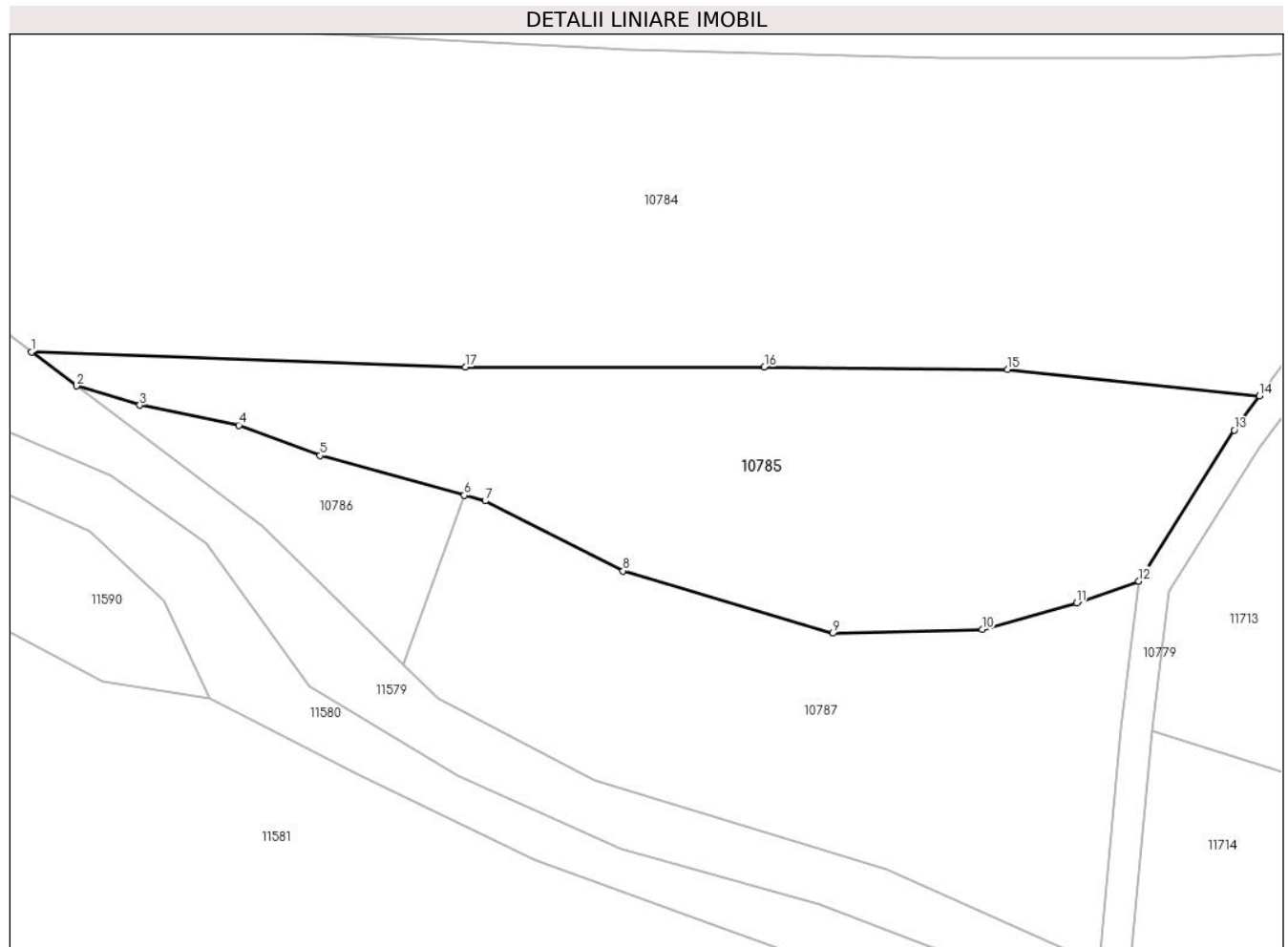
Inscrieri privind dezmembramintele dreptului de proprietate, drepturi reale de garanție și sarcini	Referințe
NU SUNT	

Anexa Nr. 1 La Partea I

Teren

Nr cadastral	Suprafața (mp)*	Observații / Referințe
	3.309	

* Suprafața este determinată în planul de proiecție Stereo 70.



Date referitoare la teren

Crt	Categorie folosință	Intravilan	Suprafața (mp)	Tarla	Parcelă	Nr. topo	Observații / Referințe
1	padure	NU	3.309	UP1	UA 36B	-	

Lungime Segmente

1) Valorile lungimilor segmentelor sunt obținute din proiecție în plan.

Punct început	X / Y	Punct sfârșit	X / Y	Lungime segment (** (m)
1	320.599,014 491.254,955	2	320.604,894 491.250,51	7.371
2	320.604,894 491.250,51	3	320.613,166 491.248,0	8.645
3	320.613,166 491.248,0	4	320.626,101 491.245,378	13.198
4	320.626,101 491.245,378	5	320.636,714 491.241,431	11.324
5	320.636,714 491.241,431	6	320.655,561 491.236,245	19.547

Punct început	X / Y	Punct sfârșit	X / Y	Lungime segment (** (m)
6	320.655,561 491.236,245	7	320.658,293 491.235,493	2.833
7	320.658,293 491.235,493	8	320.676,312 491.226,364	20.199
8	320.676,312 491.226,364	9	320.703,71 491.218,223	28.582
9	320.703,71 491.218,223	10	320.723,21 491.218,716	19.506
10	320.723,21 491.218,716	11	320.735,551 491.222,17	12.816
11	320.735,551 491.222,17	12	320.743,697 491.225,023	8.63
12	320.743,697 491.225,023	13	320.756,139 491.244,731	23.308
13	320.756,139 491.244,731	14	320.759,447 491.249,211	5.569
14	320.759,447 491.249,211	15	320.726,54 491.252,642	33.086
15	320.726,54 491.252,642	16	320.694,762 491.252,987	31.78
16	320.694,762 491.252,987	17	320.655,729 491.252,987	39.032
17	320.655,729 491.252,987	1	320.599,014 491.254,955	56.75

** Lungimile segmentelor sunt determinate în planul de proiecție Stereo 70 și sunt rotunjite la 1 milimetru.

*** Distanța dintre puncte este formată din segmente cumulate ce sunt mai mici decât valoarea 1 milimetru.

**DATE DESPRE IMOBILUL NR. 10786**

Oficiul de Cadastru și Publicitate Imobiliară HUNEDOARA
Biroul de Cadastru și Publicitate Imobiliară Deva

A. Partea I. Descrierea imobilului

TEREN Extravilan

Adresa: Jud. Hunedoara

Nr. Crt	Nr cadastral Nr. topografic	Suprafața* (mp)	Observații / Referințe
A1		574	Sector cadastral:114 Teren neimprejmuit;

B. Partea II. Proprietari și acte

Inscrieri privitoare la dreptul de proprietate și alte drepturi reale	Referințe
1 / 10/01/2023	
Act Normativ nr. 7, din 13/03/1996 emis de PARLAMENTUL ROMÂNIEI;	
B1	A1
Intabulare, drept de PROPRIETATE, dobandit prin Lege, cota actuala 1/1 1) COMUNA ILIA, REZERVA COMISIEI LOCALE DE FOND FUNCJAR, CIF:4374164	

C. Partea III. SARCINI .

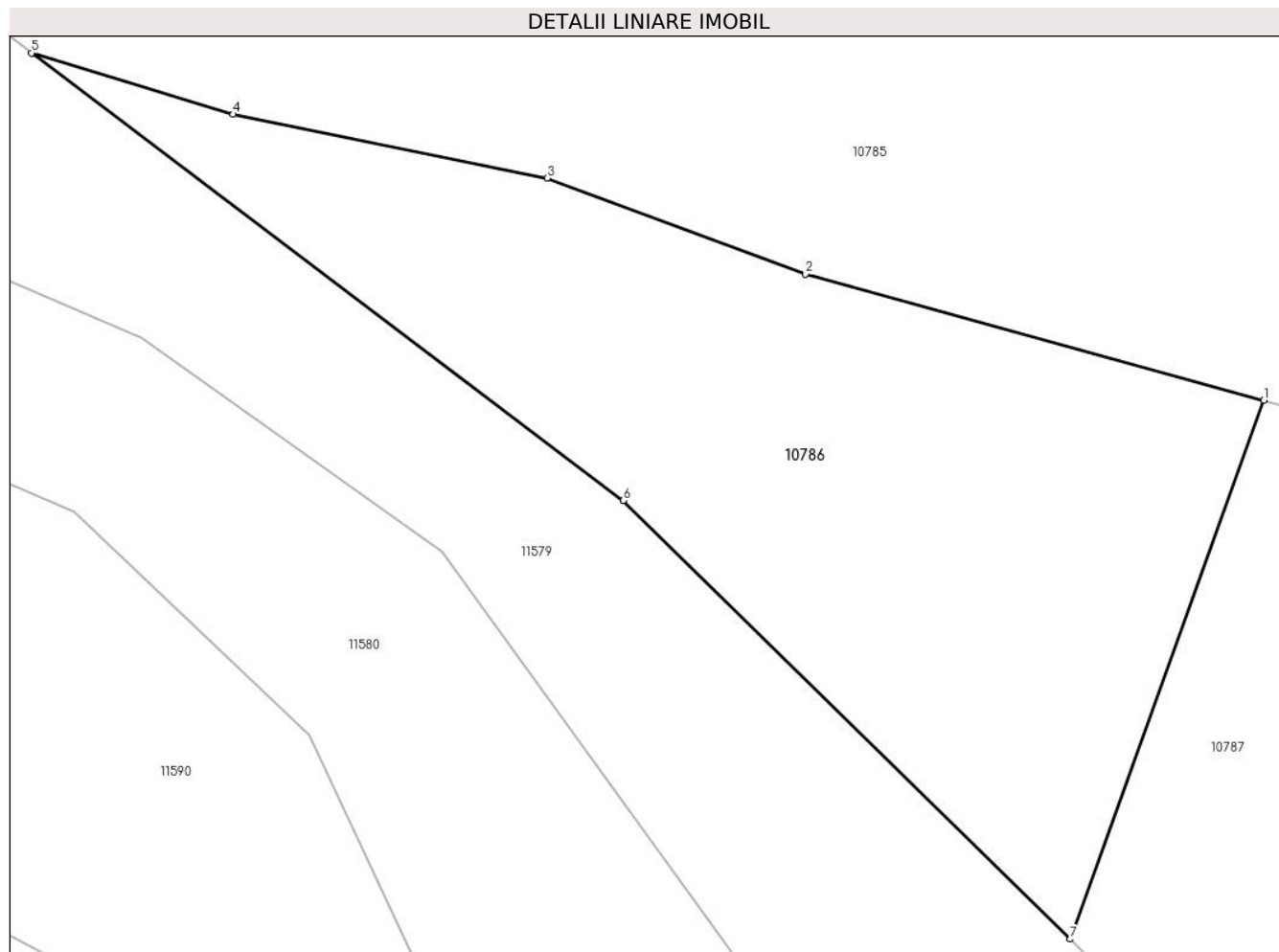
Inscrieri privind dezmembramintele dreptului de proprietate, drepturi reale de garanție și sarcini	Referințe
NU SUNT	

Anexa Nr. 1 La Partea I

Teren

Nr cadastral	Suprafața (mp)*	Observații / Referințe
	574	

* Suprafața este determinată în planul de proiecție Stereo 70.



Date referitoare la teren

Crt	Categorie folosință	Intravilan	Suprafața (mp)	Tarla	Parcelă	Nr. topo	Observații / Referințe
1	faneata	NU	574	-	-	-	

Lungime Segmente

1) Valorile lungimilor segmentelor sunt obținute din proiecție în plan.

Punct început	X / Y	Punct sfârșit	X / Y	Lungime segment (** (m)
1	320.655,561 491.236,245	2	320.636,714 491.241,431	19.547
2	320.636,714 491.241,431	3	320.626,101 491.245,378	11.324
3	320.626,101 491.245,378	4	320.613,166 491.248,0	13.198
4	320.613,166 491.248,0	5	320.604,894 491.250,51	8.645
5	320.604,894 491.250,51	6	320.629,225 491.232,119	30.5

Punct început	X / Y	Punct sfârșit	X / Y	Lungime segment (** (m)
6	320.629,225 491.232,119	7	320.647,609 491.214,103	25.74
7	320.647,609 491.214,103	1	320.655,561 491.236,245	23.527

** Lungimile segmentelor sunt determinate în planul de proiecție Stereo 70 și sunt rotunjite la 1 milimetru.

*** Distanța dintre puncte este formată din segmente cumulate ce sunt mai mici decât valoarea 1 milimetru.

**DATE DESPRE IMOBILUL NR. 10787**

Oficiul de Cadastru și Publicitate Imobiliară HUNEDOARA
Biroul de Cadastru și Publicitate Imobiliară Deva

A. Partea I. Descrierea imobilului

TEREN Extravilan

Adresa: Jud. Hunedoara

Nr. Crt	Nr cadastral Nr. topografic	Suprafața* (mp)	Observații / Referințe
A1		2.900	Sector cadastral:114 Teren neimpregmuit;

B. Partea II. Proprietari și acte

Inscrieri privitoare la dreptul de proprietate și alte drepturi reale		Referințe
1 / 10/01/2023		
Act Administrativ nr. 5863/43, din 11/05/1995 emis de CJPSDPAT HUNEDOARA;		
B1	Intabulare, drept de PROPRIETATE, dobandit prin Reconstituire, cota actuala 1/1 1) TOTO VIRGINIA	A1

C. Partea III. SARCINI .

Inscrieri privind dezmembramintele dreptului de proprietate, drepturi reale de garanție și sarcini	Referințe
NU SUNT	

Anexa Nr. 1 La Partea I

Teren

Nr cadastral	Suprafața (mp)*	Observații / Referințe
	2.900	

* Suprafața este determinată în planul de proiecție Stereo 70.



Date referitoare la teren

Crt	Categorie folosință	Intravilan	Suprafața (mp)	Tarla	Parcelă	Nr. topo	Observații / Referințe
1	arabil	NU	2.900	-	2212	-	

Lungime Segmente

1) Valorile lungimilor segmentelor sunt obținute din proiecție în plan.

Punct început	X / Y	Punct sfârșit	X / Y	Lungime segment (** (m)
1	320.743,697 491.225,023	2	320.735,551 491.222,17	8.63
2	320.735,551 491.222,17	3	320.723,21 491.218,716	12.816
3	320.723,21 491.218,716	4	320.703,71 491.218,223	19.506
4	320.703,71 491.218,223	5	320.676,312 491.226,364	28.582
5	320.676,312 491.226,364	6	320.658,293 491.235,493	20.199

Punct început	X / Y	Punct sfârșit	X / Y	Lungime segment (** (m)
6	320.658,293 491.235,493	7	320.655,561 491.236,245	2.833
7	320.655,561 491.236,245	8	320.647,609 491.214,103	23.527
8	320.647,609 491.214,103	9	320.652,08 491.209,721	6.26
9	320.652,08 491.209,721	10	320.672,484 491.199,107	23.0
10	320.672,484 491.199,107	11	320.710,746 491.187,445	40.0
11	320.710,746 491.187,445	12	320.738,579 491.174,972	30.5
12	320.738,579 491.174,972	13	320.741,42 491.205,842	31.0
13	320.741,42 491.205,842	1	320.743,697 491.225,023	19.315

** Lungimile segmentelor sunt determinate în planul de proiecție Stereo 70 și sunt rotunjite la 1 milimetru.

*** Distanța dintre puncte este formată din segmente cumulate ce sunt mai mici decât valoarea 1 milimetru.

**DATE DESPRE IMOBILUL NR. 10803**

Oficiul de Cadastru și Publicitate Imobiliară HUNEDOARA
Biroul de Cadastru și Publicitate Imobiliară Deva

A. Partea I. Descrierea imobilului

TEREN Extravilan

Adresa: Jud. Hunedoara

Nr. Crt	Nr cadastral Nr. topografic	Suprafața* (mp)	Observații / Referințe
A1		840	Sector cadastral:55 Teren neimprejmuit;

B. Partea II. Proprietari și acte

Inscrieri privitoare la dreptul de proprietate și alte drepturi reale		Referințe
1 / 23/01/2023		
Act Normativ nr. 7, din 13/03/1996 emis de PARLAMENTUL ROMÂNIEI;		
B1	Inscrierea provizorie, drept de PROPRIETATE, dobandit prin Lege, cota actuala 1/1 1) COMUNA ILIA, CIF:4374164	A1

C. Partea III. SARCINI .

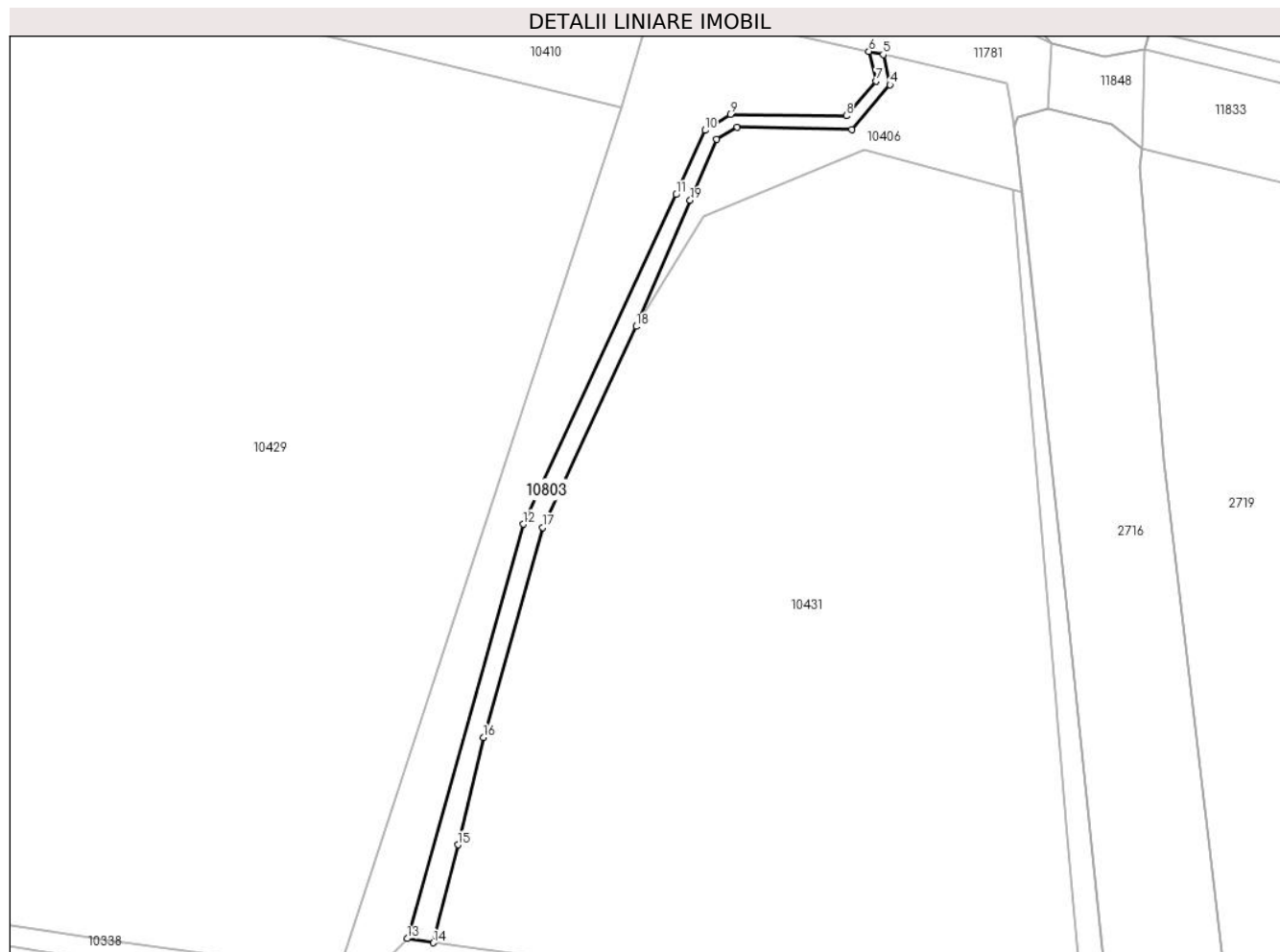
Inscrieri privind dezmembramintele dreptului de proprietate, drepturi reale de garanție și sarcini	Referințe
NU SUNT	

Anexa Nr. 1 La Partea I

Teren

Nr cadastral	Suprafața (mp)*	Observații / Referințe
	840	

* Suprafața este determinată în planul de proiecție Stereo 70.



Date referitoare la teren

Crt	Categorie folosință	Intravilan	Suprafața (mp)	Tarla	Parcelă	Nr. topo	Observații / Referințe
1	drum	NU	840	137	-	-	

Lungime Segmente

1) Valorile lungimilor segmentelor sunt obținute din proiecție în plan.

Punct început	X / Y	Punct sfârșit	X / Y	Lungime segment (** (m)
1	317.156,07 496.191,375	2	317.160,273 496.193,874	4.89
2	317.160,273 496.193,874	3	317.183,883 496.193,437	23.613
3	317.183,883 496.193,437	4	317.191,803 496.202,58	12.097
4	317.191,803 496.202,58	5	317.190,352 496.208,792	6.378
5	317.190,352 496.208,792	6	317.187,427 496.209,456	3.0

Punct început	X / Y	Punct sfârșit	X / Y	Lungime segment (** (m)
6	317.187,427 496.209,456	7	317.188,895 496.203,317	6.313
7	317.188,895 496.203,317	8	317.182,777 496.196,226	9.365
8	317.182,777 496.196,226	9	317.158,882 496.196,532	23.897
9	317.158,882 496.196,532	10	317.153,706 496.193,222	6.144
10	317.153,706 496.193,222	11	317.147,762 496.180,017	14.481
11	317.147,762 496.180,017	12	317.116,227 496.112,238	74.756
12	317.116,227 496.112,238	13	317.092,382 496.027,025	88.487
13	317.092,382 496.027,025	14	317.097,782 496.026,153	5.47
14	317.097,782 496.026,153	15	317.102,842 496.046,291	20.764
15	317.102,842 496.046,291	16	317.108,045 496.068,368	22.682
16	317.108,045 496.068,368	17	317.120,302 496.111,552	44.89
17	317.120,302 496.111,552	18	317.139,505 496.152,89	45.581
18	317.139,505 496.152,89	19	317.150,674 496.178,832	28.244
19	317.150,674 496.178,832	1	317.156,07 496.191,375	13.655

** Lungimile segmentelor sunt determinate în planul de proiecție Stereo 70 și sunt rotunjite la 1 milimetru.

*** Distanța dintre puncte este formată din segmente cumulate ce sunt mai mici decât valoarea 1 milimetru.

**DATE DESPRE IMOBILUL NR. 10964**

Oficiul de Cadastru și Publicitate Imobiliară HUNEDOARA
Biroul de Cadastru și Publicitate Imobiliară Deva

A. Partea I. Descrierea imobilului

TEREN Extravilan

Adresa: Jud. Hunedoara

Nr. Crt	Nr cadastral Nr. topografic	Suprafața* (mp)	Observații / Referințe
A1		16.135	Sector cadastral:99 Teren neimprejmuit;

B. Partea II. Proprietari și acte

Inscrieri privitoare la dreptul de proprietate și alte drepturi reale	Referințe
1 / 07/03/2023	
Act Normativ nr. 7, din 13/03/1996 emis de PARLAMENTUL ROMÂNIEI;	
B1	A1
1) COMUNA ILIA, REZERVA COMISIEI LOCALE DE FOND FUNCJAR, CIF:4374164	

C. Partea III. SARCINI .

Inscrieri privind dezmembramintele dreptului de proprietate, drepturi reale de garanție și sarcini	Referințe
NU SUNT	

Punct început	X / Y	Punct sfârșit	X / Y	Lungime segment	Punct început	X / Y	Punct sfârșit	X / Y	Lungime segment	Punct început	X / Y	Punct sfârșit	X / Y	Lungime segment
19	320.476,868 495.159,32	20	320.479,582 495.168,976	10.03	20	320.479,582 495.168,976	21	320.484,061 495.180,962	12.79 5	21	320.484,061 495.180,962	22	320.493,939 495.191,858	14.70 8
22	320.493,939 495.191,858	23	320.502,013 495.214,363	23.91	23	320.502,013 495.214,363	24	320.518,339 495.248,15	37.52 5	24	320.518,339 495.248,15	25	320.522,037 495.256,46	9.096
25	320.522,037 495.256,46	26	320.524,778 495.255,241	3.0	26	320.524,778 495.255,241	27	320.521,061 495.246,888	9.143	27	320.521,061 495.246,888	28	320.504,783 495.213,201	37.41 3
28	320.504,783 495.213,201	29	320.496,562 495.190,285	24.34 7	29	320.496,562 495.190,285	30	320.486,67 495.179,373	14.72 8	30	320.486,67 495.179,373	31	320.482,436 495.168,044	12.09 4
31	320.482,436 495.168,044	32	320.479,75 495.158,486	9.928	32	320.479,75 495.158,486	33	320.476,325 495.146,989	11.99 6	33	320.476,325 495.146,989	34	320.459,394 495.115,547	35.71 1
34	320.459,394 495.115,547	35	320.453,259 495.109,191	8.834	35	320.453,259 495.109,191	36	320.439,096 495.104,813	14.82 4	36	320.439,096 495.104,813	37	320.443,415 495.087,922	17.43 4
37	320.443,415 495.087,922	38	320.454,52 495.089,801	11.26 3	38	320.454,52 495.089,801	39	320.467,148 495.098,371	15.26 2	39	320.467,148 495.098,371	40	320.482,948 495.119,171	26.12
40	320.482,948 495.119,171	41	320.494,555 495.140,326	24.13	41	320.494,555 495.140,326	42	320.513,454 495.184,253	47.82	42	320.513,454 495.184,253	43	320.521,018 495.203,573	20.74 8
43	320.521,018 495.203,573	44	320.535,486 495.237,101	36.51 6	44	320.535,486 495.237,101	45	320.544,729 495.253,994	19.25 6	45	320.544,729 495.253,994	1	320.549,897 495.266,758	13.77 1

** Lungimile segmentelor sunt determinate în planul de proiecție Stereo 70 și sunt rotunjite la 1 milimetru.

*** Distanța dintre puncte este formată din segmente cumulate ce sunt mai mici decât valoarea 1 milimetru.

**DATE DESPRE IMOBILUL NR. 10965**

Oficiul de Cadastru și Publicitate Imobiliară HUNEDOARA
Biroul de Cadastru și Publicitate Imobiliară Deva

A. Partea I. Descrierea imobilului

TEREN Extravilan

Adresa: Jud. Hunedoara

Nr. Crt	Nr cadastral Nr. topografic	Suprafața* (mp)	Observații / Referințe
A1		26.515	Sector cadastral:99 Teren neimprejmuit;

B. Partea II. Proprietari și acte

Inscrieri privitoare la dreptul de proprietate și alte drepturi reale	Referințe
1 / 07/03/2023	
Act Normativ nr. 7, din 13/03/1996 emis de PARLAMENTUL ROMÂNIEI;	
B1	A1
Intabulare, drept de PROPRIETATE, dobandit prin Lege, cota actuala 1/1	
1) COMUNA ILIA, REZERVA COMISIEI LOCALE DE FOND FUNCJAR, CIF:4374164	

C. Partea III. SARCINI .

Inscrieri privind dezmembramintele dreptului de proprietate, drepturi reale de garanție și sarcini	Referințe
NU SUNT	

Punct început	X / Y	Punct sfârșit	X / Y	Lungime segment	Punct început	X / Y	Punct sfârșit	X / Y	Lungime segment	Punct început	X / Y	Punct sfârșit	X / Y	Lungime segment
19	319.487,772 495.132,252	20	319.522,445 495.150,043	38.971	20	319.522,445 495.150,043	21	319.541,044 495.160,091	21.14	21	319.541,044 495.160,091	22	319.578,453 495.177,535	41.276
22	319.578,453 495.177,535	23	319.664,473 495.210,652	92.174	23	319.664,473 495.210,652	24	319.676,127 495.213,923	12.105	24	319.676,127 495.213,923	25	319.720,038 495.220,466	44.396
25	319.720,038 495.220,466	26	319.772,424 495.220,466	52.386	26	319.772,424 495.220,466	27	319.813,919 495.218,745	41.531	27	319.813,919 495.218,745	28	319.827,912 495.217,082	14.091
28	319.827,912 495.217,082	29	319.894,018 495.209,62	66.526	29	319.894,018 495.209,62	30	319.921,236 495.202,387	28.163	30	319.921,236 495.202,387	31	319.932,763 495.198,66	12.114
31	319.932,763 495.198,66	32	319.960,026 495.192,449	27.961	32	319.960,026 495.192,449	33	319.981,818 495.182,36	24.014	33	319.981,818 495.182,36	34	319.998,189 495.178,508	16.819
34	319.998,189 495.178,508	35	320.009,36 495.173,981	12.053	35	320.009,36 495.173,981	36	320.046,966 495.160,047	40.105	36	320.046,966 495.160,047	37	320.093,872 495.146,286	48.883
37	320.093,872 495.146,286	38	320.127,748 495.134,848	35.755	38	320.127,748 495.134,848	39	320.143,207 495.129,192	16.461	39	320.143,207 495.129,192	40	320.160,751 495.124,179	18.246
40	320.160,751 495.124,179	41	320.190,788 495.115,243	31.338	41	320.190,788 495.115,243	42	320.201,25 495.113,392	10.624	42	320.201,25 495.113,392	43	320.213,765 495.111,197	12.706
43	320.213,765 495.111,197	44	320.235,465 495.105,047	22.555	44	320.235,465 495.105,047	45	320.269,523 495.097,579	34.867	45	320.269,523 495.097,579	46	320.292,227 495.094,378	22.929
46	320.292,227 495.094,378	47	320.313,948 495.094,989	21.729	47	320.313,948 495.094,989	48	320.345,388 495.098,375	31.622	48	320.345,388 495.098,375	49	320.380,955 495.107,334	36.678
49	320.380,955 495.107,334	50	320.397,75 495.106,501	16.815	50	320.397,75 495.106,501	51	320.415,422 495.103,464	17.931	51	320.415,422 495.103,464	52	320.417,549 495.106,397	3.623
52	320.417,549 495.106,397	53	320.417,377 495.112,683	6.288	53	320.417,377 495.112,683	54	320.383,946 495.163,987	61.235	54	320.383,946 495.163,987	55	320.369,133 495.156,34	16.671
55	320.369,133 495.156,34	56	320.313,611 495.127,095	62.753	56	320.313,611 495.127,095	57	320.290,22 495.121,958	23.949	57	320.290,22 495.121,958	58	320.256,359 495.129,781	34.753
58	320.256,359 495.129,781	59	320.210,96 495.142,468	47.138	59	320.210,96 495.142,468	1	320.145,427 495.160,34	67.927					

** Lungimile segmentelor sunt determinate în planul de proiecție Stereo 70 și sunt rotunjite la 1 milimetru.

*** Distanța dintre puncte este formată din segmente cumulate ce sunt mai mici decât valoarea 1 milimetru.

**DATE DESPRE IMOBILUL NR. 10966**

Oficiul de Cadastru și Publicitate Imobiliară HUNEDOARA
Biroul de Cadastru și Publicitate Imobiliară Deva

A. Partea I. Descrierea imobilului

TEREN Extravilan

Adresa: Jud. Hunedoara

Nr. Crt	Nr cadastral Nr. topografic	Suprafața* (mp)	Observații / Referințe
A1		5.810	Sector cadastral:99 Teren neimprejmuit;

B. Partea II. Proprietari și acte

Inscrieri privitoare la dreptul de proprietate și alte drepturi reale	Referințe
1 / 07/03/2023	
Act Normativ nr. 7, din 13/03/1996 emis de PARLAMENTUL ROMÂNIEI;	
B1	A1
Intabulare, drept de PROPRIETATE, dobândit prin Lege, cota actuala 1/1 1) COMUNA ILIA, CIF:4374164	

C. Partea III. SARCINI .

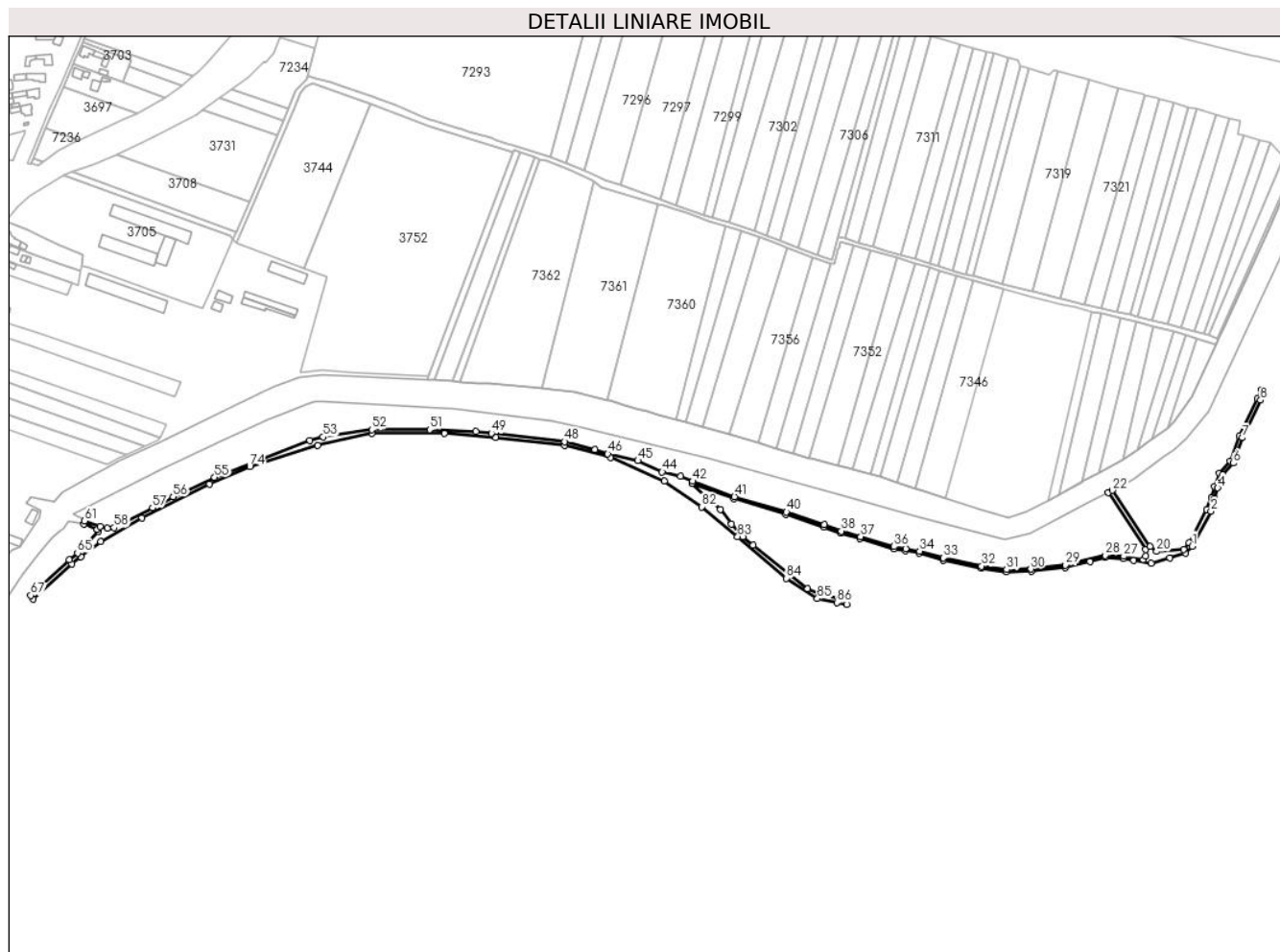
Inscrieri privind dezmembramintele dreptului de proprietate, drepturi reale de garanție și sarcini	Referințe
NU SUNT	

Anexa Nr. 1 La Partea I

Teren

Nr cadastral	Suprafața (mp)*	Observații / Referințe
	5.810	

* Suprafața este determinată în planul de proiecție Stereo 70.



Date referitoare la teren

Crt	Categorie folosință	Intravilan	Suprafața (mp)	Tarla	Parcelă	Nr. topo	Observații / Referințe
1	drum	NU	5.810	78	1242	-	

Lungime Segmente

1) Valorile lungimilor segmentelor sunt obținute din proiecție în plan.

Punct început	X / Y	Punct sfârșit	X / Y	Lungime segment	Punct început	X / Y	Punct sfârșit	X / Y	Lungime segment	Punct început	X / Y	Punct sfârșit	X / Y	Lungime segment
1	320.459,394 495.115,547	2	320.476,325 495.146,989	35.71 1	2	320.476,325 495.146,989	3	320.479,75 495.158,486	11.99 6	3	320.479,75 495.158,486	4	320.482,436 495.168,044	9.928
4	320.482,436 495.168,044	5	320.486,67 495.179,373	12.09 4	5	320.486,67 495.179,373	6	320.496,562 495.190,285	14.72 8	6	320.496,562 495.190,285	7	320.504,783 495.213,201	24.34 7
7	320.504,783 495.213,201	8	320.521,061 495.246,888	37.41 3	8	320.521,061 495.246,888	9	320.524,778 495.255,241	9.143	9	320.524,778 495.255,241	10	320.522,037 495.256,46	3.0
10	320.522,037 495.256,46	11	320.518,339 495.248,15	9.096	11	320.518,339 495.248,15	12	320.502,013 495.214,363	37.52 5	12	320.502,013 495.214,363	13	320.493,939 495.191,858	23.91
13	320.493,939 495.191,858	14	320.484,061 495.180,962	14.70 8	14	320.484,061 495.180,962	15	320.479,582 495.168,976	12.79 5	15	320.479,582 495.168,976	16	320.476,868 495.159,32	10.03
16	320.476,868 495.159,32	17	320.472,59 495.148,421	11.70 9	17	320.472,59 495.148,421	18	320.456,738 495.118,538	33.82 7	18	320.456,738 495.118,538	19	320.451,592 495.112,827	7.687

Punct început	X / Y	Punct sfârșit	X / Y	Lungime segment	Punct început	X / Y	Punct sfârșit	X / Y	Lungime segment	Punct început	X / Y	Punct sfârșit	X / Y	Lungime segment
19	320.451,592 495.112,827	20	320.427,477 495.110,881	24.194	20	320.427,477 495.110,881	21	320.421,342 495.115,232	7.52	21	320.421,342 495.115,232	22	320.387,523 495.165,833	60.863
22	320.387,523 495.165,833	23	320.383,946 495.163,987	4.025	23	320.383,946 495.163,987	24	320.417,377 495.112,683	61.235	24	320.417,377 495.112,683	25	320.417,549 495.106,397	6.288
25	320.417,549 495.106,397	26	320.415,422 495.103,464	3.623	26	320.415,422 495.103,464	27	320.397,75 495.106,501	17.931	27	320.397,75 495.106,501	28	320.380,955 495.107,334	16.815
28	320.380,955 495.107,334	29	320.345,388 495.098,375	36.678	29	320.345,388 495.098,375	30	320.313,948 495.094,989	31.622	30	320.313,948 495.094,989	31	320.292,227 495.094,378	21.729
31	320.292,227 495.094,378	32	320.269,523 495.097,579	22.929	32	320.269,523 495.097,579	33	320.235,465 495.105,047	34.867	33	320.235,465 495.105,047	34	320.213,765 495.111,197	22.555
34	320.213,765 495.111,197	35	320.201,25 495.113,392	12.706	35	320.201,25 495.113,392	36	320.190,788 495.115,243	10.624	36	320.190,788 495.115,243	37	320.160,751 495.124,179	31.338
37	320.160,751 495.124,179	38	320.143,207 495.129,192	18.246	38	320.143,207 495.129,192	39	320.127,748 495.134,848	16.461	39	320.127,748 495.134,848	40	320.093,872 495.146,286	35.755
40	320.093,872 495.146,286	41	320.046,966 495.160,047	48.883	41	320.046,966 495.160,047	42	320.009,36 495.173,981	40.105	42	320.009,36 495.173,981	43	319.998,189 495.178,508	12.053
43	319.998,189 495.178,508	44	319.981,818 495.182,36	16.819	44	319.981,818 495.182,36	45	319.960,026 495.192,449	24.014	45	319.960,026 495.192,449	46	319.932,763 495.198,66	27.961
46	319.932,763 495.198,66	47	319.921,236 495.202,387	12.114	47	319.921,236 495.202,387	48	319.894,018 495.209,62	28.163	48	319.894,018 495.209,62	49	319.827,912 495.217,082	66.526
49	319.827,912 495.217,082	50	319.813,919 495.218,745	14.091	50	319.813,919 495.218,745	51	319.772,424 495.220,466	41.531	51	319.772,424 495.220,466	52	319.720,038 495.220,466	52.386
52	319.720,038 495.220,466	53	319.676,127 495.213,923	44.396	53	319.676,127 495.213,923	54	319.664,473 495.210,652	12.105	54	319.664,473 495.210,652	55	319.578,453 495.177,535	92.174
55	319.578,453 495.177,535	56	319.541,044 495.160,091	41.276	56	319.541,044 495.160,091	57	319.522,445 495.150,043	21.14	57	319.522,445 495.150,043	58	319.487,772 495.132,252	38.971
58	319.487,772 495.132,252	59	319.481,636 495.131,736	6.158	59	319.481,636 495.131,736	60	319.475,599 495.133,448	6.275	60	319.475,599 495.133,448	61	319.461,325 495.138,305	15.078
61	319.461,325 495.138,305	62	319.460,572 495.135,557	2.849	62	319.460,572 495.135,557	63	319.472,587 495.130,816	12.917	63	319.472,587 495.130,816	64	319.473,774 495.128,878	2.272
64	319.473,774 495.128,878	65	319.454,943 495.109,34	27.135	65	319.454,943 495.109,34	66	319.447,591 495.103,152	9.61	66	319.447,591 495.103,152	67	319.412,75 495.071,155	47.304
67	319.412,75 495.071,155	68	319.415,198 495.067,992	4.0	68	319.415,198 495.067,992	69	319.449,551 495.099,665	46.726	69	319.449,551 495.099,665	70	319.458,024 495.105,999	10.579
70	319.458,024 495.105,999	71	319.476,048 495.119,473	22.504	71	319.476,048 495.119,473	72	319.513,179 495.141,159	43.0	72	319.513,179 495.141,159	73	319.574,04 495.171,156	67.852
73	319.574,04 495.171,156	74	319.610,117 495.187,239	39.5	74	319.610,117 495.187,239	75	319.671,44 495.206,362	64.235	75	319.671,44 495.206,362	76	319.720,294 495.217,359	50.076
76	319.720,294 495.217,359	77	319.785,621 495.216,912	65.329	77	319.785,621 495.216,912	78	319.831,62 495.213,598	46.118	78	319.831,62 495.213,598	79	319.893,908 495.206,474	62.694
79	319.893,908 495.206,474	80	319.935,26 495.195,413	42.806	80	319.935,26 495.195,413	81	319.983,566 495.174,062	52.814	81	319.983,566 495.174,062	82	320.017,41 495.150,916	41.002
82	320.017,41 495.150,916	83	320.049,858 495.124,105	42.092	83	320.049,858 495.124,105	84	320.093,936 495.086,669	57.83	84	320.093,936 495.086,669	85	320.121,68 495.068,292	33.278
85	320.121,68 495.068,292	86	320.139,246 495.064,644	17.941	86	320.139,246 495.064,644	87	320.148,179 495.062,971	9.088	87	320.148,179 495.062,971	88	320.145,272 495.067,109	5.057
88	320.145,272 495.067,109	89	320.123,892 495.073,065	22.194	89	320.123,892 495.073,065	90	320.112,864 495.077,477	11.878	90	320.112,864 495.077,477	91	320.063,758 495.116,542	62.749
91	320.063,758 495.116,542	92	320.054,663 495.123,916	11.708	92	320.054,663 495.123,916	93	320.044,299 495.135,278	15.379	93	320.044,299 495.135,278	94	320.034,345 495.148,682	16.696
94	320.034,345 495.148,682	95	320.022,672 495.158,489	15.246	95	320.022,672 495.158,489	96	320.008,681 495.172,1	19.519	96	320.008,681 495.172,1	97	320.046,509 495.158,1	40.336
97	320.046,509 495.158,1	98	320.093,379 495.144,348	48.845	98	320.093,379 495.144,348	99	320.127,368 495.132,884	35.87	99	320.127,368 495.132,884	100	320.142,757 495.127,243	16.39
100	320.142,757 495.127,243	101	320.159,933 495.122,354	17.858	101	320.159,933 495.122,354	102	320.190,556 495.113,257	31.945	102	320.190,556 495.113,257	103	320.200,912 495.111,421	10.517
103	320.200,912 495.111,421	104	320.213,526 495.109,211	12.806	104	320.213,526 495.109,211	105	320.235,199 495.103,065	22.528	105	320.235,199 495.103,065	106	320.269,226 495.095,601	34.836
106	320.269,226 495.095,601	107	320.292,034 495.092,388	23.034	107	320.292,034 495.092,388	108	320.314,435 495.093,049	22.411	108	320.314,435 495.093,049	109	320.345,413 495.096,375	31.155
109	320.345,413 495.096,375	110	320.367,347 495.101,706	22.573	110	320.367,347 495.101,706	111	320.380,998 495.105,334	14.125	111	320.380,998 495.105,334	112	320.397,605 495.104,506	16.628
112	320.397,605 495.104,506	113	320.406,835 495.102,923	9.365	113	320.406,835 495.102,923	114	320.422,669 495.100,208	16.065	114	320.422,669 495.100,208	115	320.439,096 495.104,813	17.061
115	320.439,096 495.104,813	116	320.453,259 495.109,191	14.824	116	320.453,259 495.109,191	1	320.459,394 495.115,547	8.834					

**** Lungimile segmentelor sunt determinate în planul de proiecție Stereo 70 și sunt rotunjite la 1 milimetru.**

***** Distanța dintre puncte este formată din segmente cumulate ce sunt mai mici decât valoarea 1 milimetru.**

**DATE DESPRE IMOBILUL NR. 10967**

Oficiul de Cadastru și Publicitate Imobiliară HUNEDOARA
Biroul de Cadastru și Publicitate Imobiliară Deva

A. Partea I. Descrierea imobilului

TEREN Extravilan

Adresa: Jud. Hunedoara

Nr. Crt	Nr cadastral Nr. topografic	Suprafața* (mp)	Observații / Referințe
A1		3.800	Sector cadastral:99 Teren neimprejmuit;

B. Partea II. Proprietari și acte

Inscrieri privitoare la dreptul de proprietate și alte drepturi reale	Referințe
1 / 07/03/2023	
Act Normativ nr. 7, din 13/03/1996 emis de PARLAMENTUL ROMÂNIEI;	
B1	A1
Intabulare, drept de PROPRIETATE, dobândit prin Lege, cota actuala 1/1 1) COMUNA ILIA, REZERVA COMISIEI LOCALE DE FOND FUNCJAR, CIF:4374164	

C. Partea III. SARCINI .

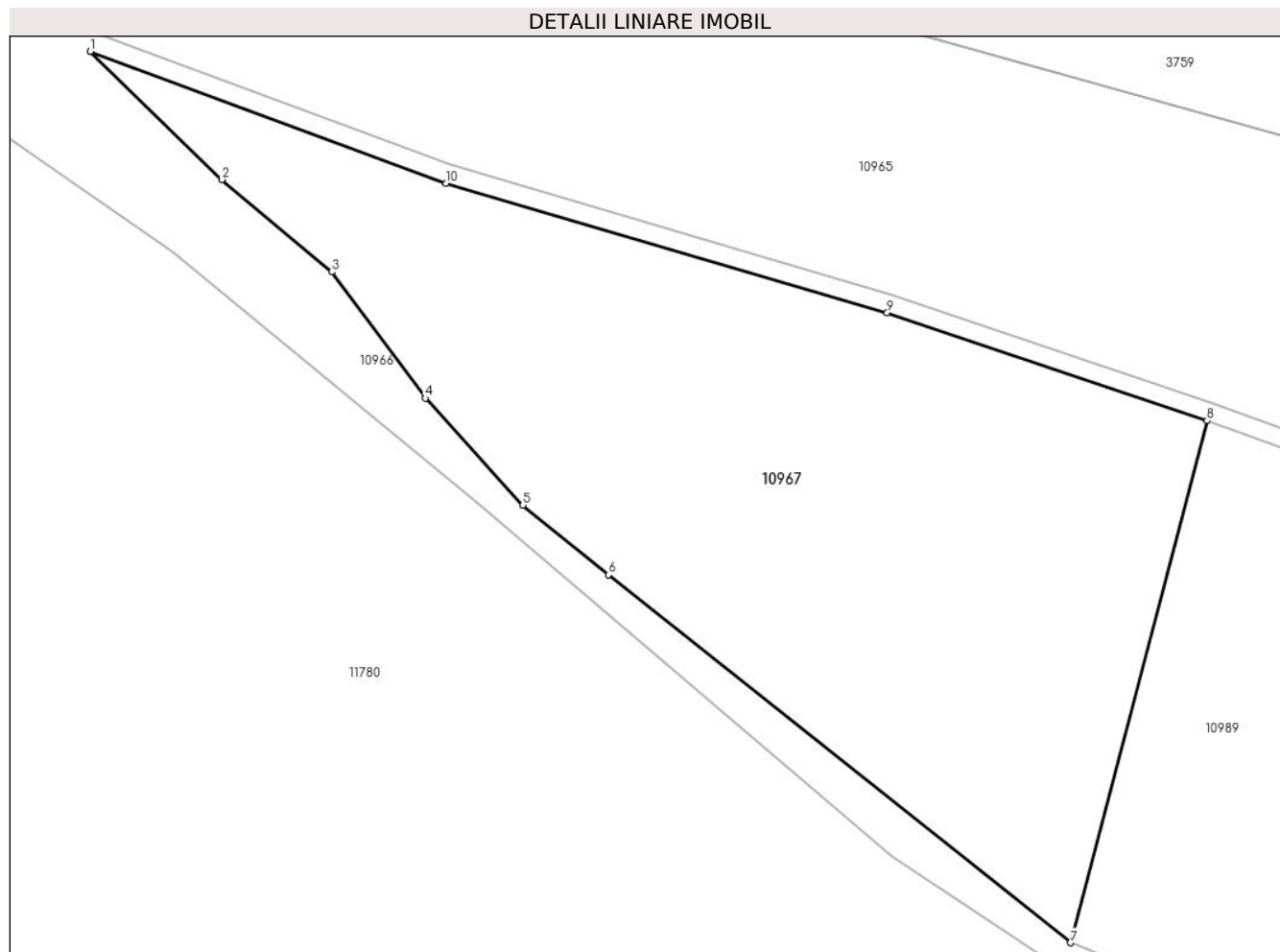
Inscrieri privind dezmembramintele dreptului de proprietate, drepturi reale de garanție și sarcini	Referințe
NU SUNT	

Anexa Nr. 1 La Partea I

Teren

Nr cadastral	Suprafața (mp)*	Observații / Referințe
	3.800	

* Suprafața este determinată în planul de proiecție Stereo 70.



Date referitoare la teren

Crt	Categorie folosință	Intravilan	Suprafața (mp)	Tarla	Parcelă	Nr. topo	Observații / Referințe
1	arabil	NU	3.800	78	1238, 1237, 1236, 1235/2	-	

Lungime Segmente

1) Valorile lungimilor segmentelor sunt obținute din proiecție în plan.

Punct început	X / Y	Punct sfârșit	X / Y	Lungime segment (** (m)
1	320.008,681 495.172,1	2	320.022,672 495.158,489	19.519
2	320.022,672 495.158,489	3	320.034,345 495.148,682	15.246
3	320.034,345 495.148,682	4	320.044,299 495.135,278	16.696
4	320.044,299 495.135,278	5	320.054,663 495.123,916	15.379
5	320.054,663 495.123,916	6	320.063,758 495.116,542	11.708

Punct început	X / Y	Punct sfârșit	X / Y	Lungime segment (** (m)
6	320.063,758 495.116,542	7	320.112,864 495.077,477	62.749
7	320.112,864 495.077,477	8	320.127,368 495.132,884	57.274
8	320.127,368 495.132,884	9	320.093,379 495.144,348	35.87
9	320.093,379 495.144,348	10	320.046,509 495.158,1	48.845
10	320.046,509 495.158,1	1	320.008,681 495.172,1	40.336

** Lungimile segmentelor sunt determinate în planul de proiecție Stereo 70 și sunt rotunjite la 1 milimetru.

*** Distanța dintre puncte este formată din segmente cumulate ce sunt mai mici decât valoarea 1 milimetru.

**DATE DESPRE IMOBILUL NR. 10968**

Oficiul de Cadastru și Publicitate Imobiliară HUNEDOARA
Biroul de Cadastru și Publicitate Imobiliară Deva

A. Partea I. Descrierea imobilului

TEREN Extravilan

Adresa: Jud. Hunedoara

Nr. Crt	Nr cadastral Nr. topografic	Suprafața* (mp)	Observații / Referințe
A1		4.507	Sector cadastral:99 Teren neimprejmuit;

B. Partea II. Proprietari și acte

Inscrieri privitoare la dreptul de proprietate și alte drepturi reale		Referințe
1 / 07/03/2023		
Act Administrativ nr. 89856/13, din 04/12/2002 emis de CJPSDPAT HUNEDOARA;		
B1	Intabulare, drept de PROPRIETATE, dobandit prin Reconstituire, cota actuala 1/1 1) DRAGOMIR VALERIA 2) STANGA LUCIA	A1

C. Partea III. SARCINI .

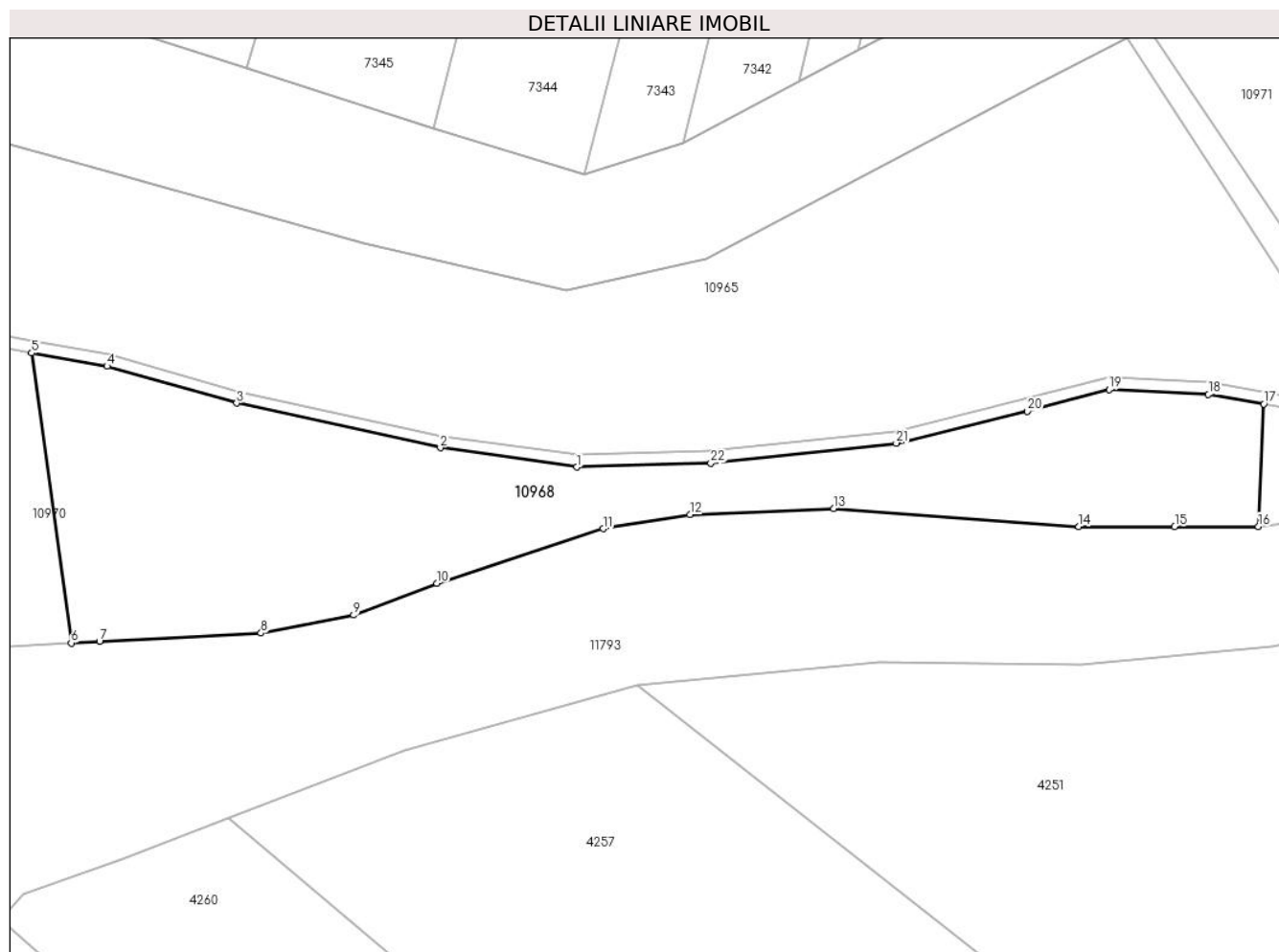
Inscrieri privind dezmembramintele dreptului de proprietate, drepturi reale de garanție și sarcini	Referințe
NU SUNT	

Anexa Nr. 1 La Partea I

Teren

Nr cadastral	Suprafața (mp)*	Observații / Referințe
	4.507	

* Suprafața este determinată în planul de proiecție Stereo 70.



Date referitoare la teren

Crt	Categorie folosință	Intravilan	Suprafața (mp)	Tarla	Parcelă	Nr. topo	Observații / Referințe
1	arabil	NU	4.507	78	1242/11	-	

Lungime Segmente

1) Valorile lungimilor segmentelor sunt obținute din proiecție în plan.

Punct început	X / Y	Punct sfârșit	X / Y	Lungime segment (** (m)
1	320.292,034 495.092,388	2	320.269,226 495.095,601	23.034
3	320.235,199 495.103,065	4	320.213,526 495.109,211	22.528
5	320.200,912 495.111,421	6	320.207,536 495.063,016	48.856
7	320.212,254 495.063,261	8	320.239,243 495.064,665	27.026
9	320.254,743 495.067,665	10	320.268,629 495.072,983	14.869

Punct început	X / Y	Punct sfârșit	X / Y	Lungime segment (** (m)
2	320.269,226 495.095,601	3	320.235,199 495.103,065	34.836
4	320.213,526 495.109,211	5	320.200,912 495.111,421	12.806
6	320.207,536 495.063,016	7	320.212,254 495.063,261	4.724
8	320.239,243 495.064,665	9	320.254,743 495.067,665	15.788
10	320.268,629 495.072,983	11	320.296,429 495.082,083	29.251

Punct început	X / Y	Punct sfârșit	X / Y	Lungime segment (** (m)
11	320.296,429 495.082,083	12	320.310,934 495.084,448	14.697
13	320.334,935 495.085,448	14	320.375,935 495.082,448	41.11
15	320.391,943 495.082,448	16	320.405,934 495.082,448	13.991
17	320.406,835 495.102,923	18	320.397,605 495.104,506	9.365
19	320.380,998 495.105,334	20	320.367,347 495.101,706	14.125
21	320.345,413 495.096,375	22	320.314,435 495.093,049	31.155

Punct început	X / Y	Punct sfârșit	X / Y	Lungime segment (** (m)
12	320.310,934 495.084,448	13	320.334,935 495.085,448	24.021
14	320.375,935 495.082,448	15	320.391,943 495.082,448	16.008
16	320.405,934 495.082,448	17	320.406,835 495.102,923	20.495
18	320.397,605 495.104,506	19	320.380,998 495.105,334	16.628
20	320.367,347 495.101,706	21	320.345,413 495.096,375	22.573
22	320.314,435 495.093,049	1	320.292,034 495.092,388	22.411

** Lungimile segmentelor sunt determinate în planul de proiecție Stereo 70 și sunt rotunjite la 1 milimetru.

*** Distanța dintre puncte este formată din segmente cumulate ce sunt mai mici decât valoarea 1 milimetru.

**DATE DESPRE IMOBILUL NR. 10969**

Oficiul de Cadastru și Publicitate Imobiliară HUNEDOARA
Biroul de Cadastru și Publicitate Imobiliară Deva

A. Partea I. Descrierea imobilului

TEREN Extravilan

Adresa: Jud. Hunedoara

Nr. Crt	Nr cadastral Nr. topografic	Suprafața* (mp)	Observații / Referințe
A1		600	Sector cadastral:99 Teren neimprejmuit;

B. Partea II. Proprietari și acte

Inscrieri privitoare la dreptul de proprietate și alte drepturi reale	Referințe
1 / 07/03/2023	
Act Administrativ nr. 1483/18, din 09/05/1995 emis de CJPSDPAT HUNEDOARA;	
B1	A1
Intabulare, drept de PROPRIETATE, dobandit prin Reconstituire, cota actuala 1/1 1) JURCA LEOREAN	

C. Partea III. SARCINI .

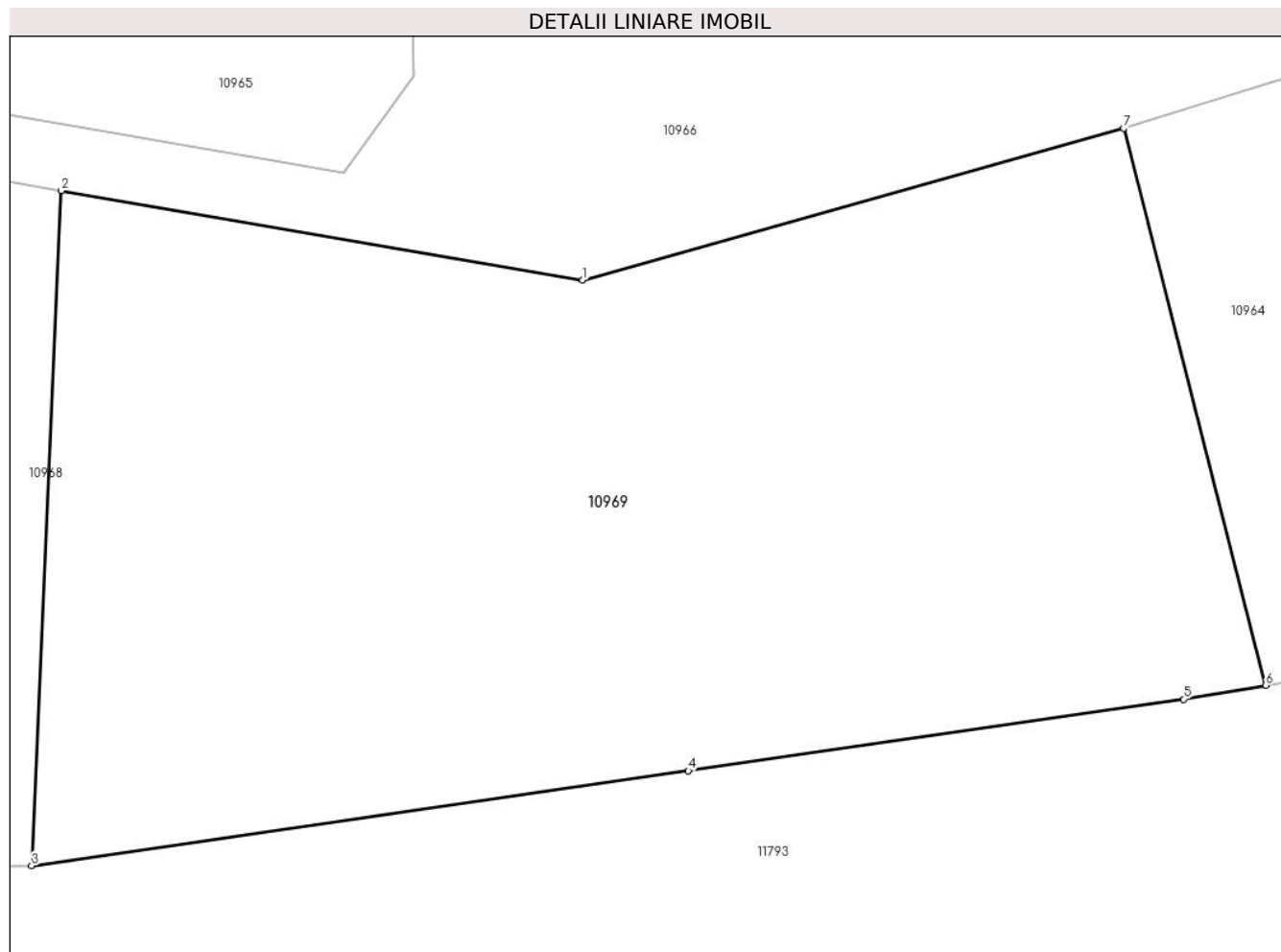
Inscrieri privind dezmembramintele dreptului de proprietate, drepturi reale de garanție și sarcini	Referințe
NU SUNT	

Anexa Nr. 1 La Partea I

Teren

Nr cadastral	Suprafața (mp)*	Observații / Referințe
	600	

* Suprafața este determinată în planul de proiecție Stereo 70.



Date referitoare la teren

Crt	Categorie folosință	Intra vilan	Suprafața (mp)	Tarla	Parcelă	Nr. topo	Observații / Referințe
1	arabil	NU	600	78	1242/10	-	

Lungime Segmente

1) Valorile lungimilor segmentelor sunt obținute din proiecție în plan.

Punct început	X / Y	Punct sfârșit	X / Y	Lungime segment (** (m)
1	320.422,669 495.100,208	2	320.406,835 495.102,923	16.065
2	320.406,835 495.102,923	3	320.405,934 495.082,448	20.495
3	320.405,934 495.082,448	4	320.425,88 495.085,328	20.152
4	320.425,88 495.085,328	5	320.440,92 495.087,501	15.197
5	320.440,92 495.087,501	6	320.443,415 495.087,922	2.53

Punct început	X / Y	Punct sfârșit	X / Y	Lungime segment (** (m)
6	320.443,415 495.087,922	7	320.439,096 495.104,813	17.434
7	320.439,096 495.104,813	1	320.422,669 495.100,208	17.061

** Lungimile segmentelor sunt determinate în planul de proiecție Stereo 70 și sunt rotunjite la 1 milimetru.

*** Distanța dintre puncte este formată din segmente cumulate ce sunt mai mici decât valoarea 1 milimetru.

**DATE DESPRE IMOBILUL NR. 10970**

Oficiul de Cadastru și Publicitate Imobiliară HUNEDOARA
Biroul de Cadastru și Publicitate Imobiliară Deva

A. Partea I. Descrierea imobilului

TEREN Extravilan

Adresa: Jud. Hunedoara

Nr. Crt	Nr cadastral Nr. topografic	Suprafața* (mp)	Observații / Referințe
A1		2.900	Sector cadastral:99 Teren neimprejmuit;

B. Partea II. Proprietari și acte

Inscrieri privitoare la dreptul de proprietate și alte drepturi reale		Referințe
1 / 07/03/2023		
Act Administrativ nr. 89856/510, din 01/06/2004 emis de CJPSDPAT HUNEDOARA;		
B1	Intabulare, drept de PROPRIETATE, dobandit prin Reconstituire, cota actuala 1/1 1) DANC LILIANA	A1

C. Partea III. SARCINI .

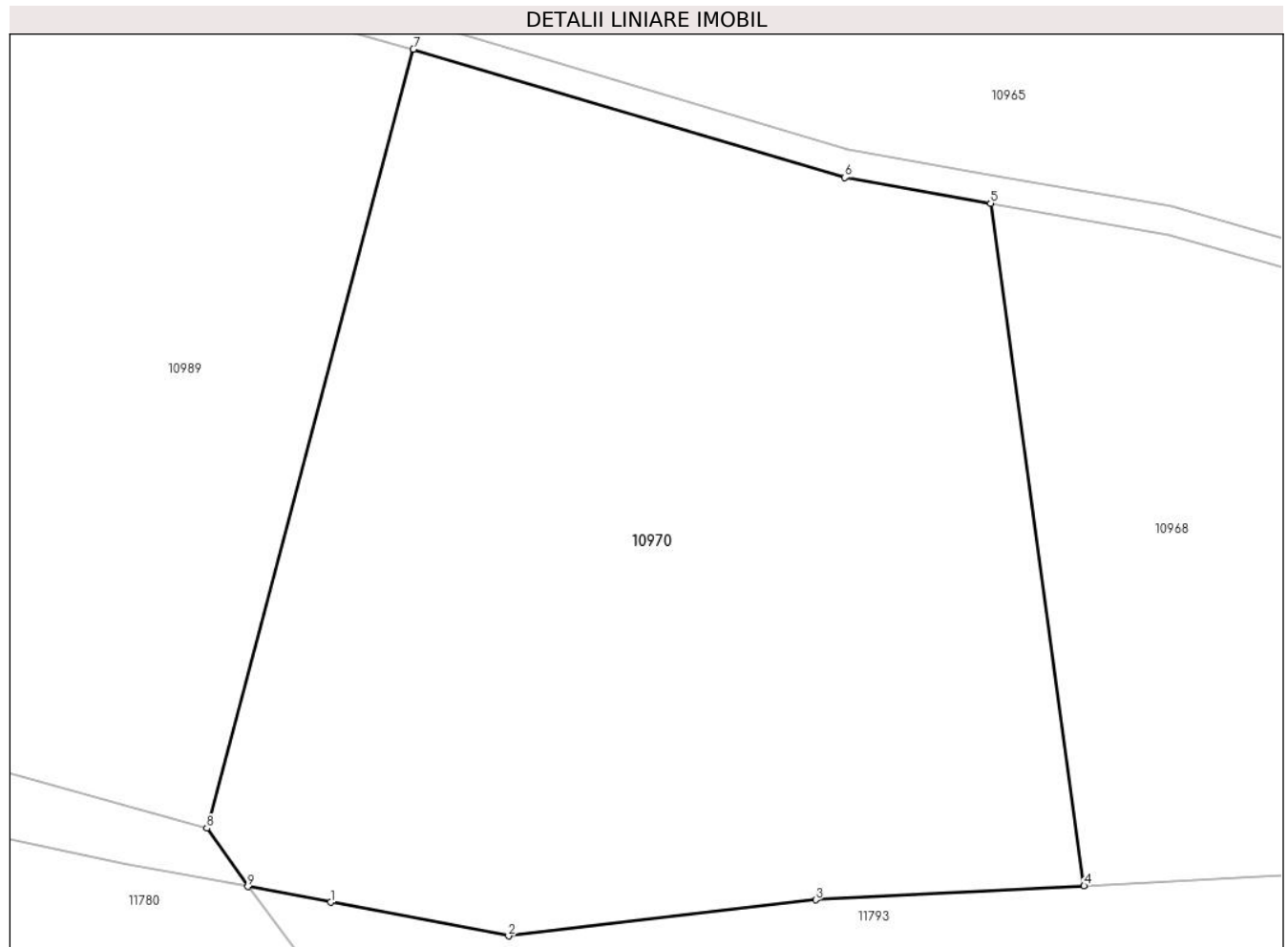
Inscrieri privind dezmembramintele dreptului de proprietate, drepturi reale de garanție și sarcini	Referințe
NU SUNT	

Anexa Nr. 1 La Partea I

Teren

Nr cadastral	Suprafața (mp)*	Observații / Referințe
	2.900	

* Suprafața este determinată în planul de proiecție Stereo 70.



Date referitoare la teren

Crt	Categorie folosință	Intravilan	Suprafața (mp)	Tarla	Parcelă	Nr. topo	Observații / Referințe
1	arabil	NU	2.900	78	1242/12	-	

Lungime Segmente

1) Valorile lungimilor segmentelor sunt obținute din proiecție în plan.

Punct început	X / Y	Punct sfârșit	X / Y	Lungime segment (** (m)
1	320.154,057 495.061,859	2	320.166,679 495.059,471	12.846
2	320.166,679 495.059,471	3	320.188,481 495.062,029	21.951
3	320.188,481 495.062,029	4	320.207,536 495.063,016	19.081
4	320.207,536 495.063,016	5	320.200,912 495.111,421	48.856
5	320.200,912 495.111,421	6	320.190,556 495.113,257	10.517

Punct început	X / Y	Punct sfârșit	X / Y	Lungime segment (** (m)
6	320.190,556 495.113,257	7	320.159,933 495.122,354	31.945
7	320.159,933 495.122,354	8	320.145,272 495.067,109	57.157
8	320.145,272 495.067,109	9	320.148,179 495.062,971	5.057
9	320.148,179 495.062,971	1	320.154,057 495.061,859	5.983

** Lungimile segmentelor sunt determinate în planul de proiecție Stereo 70 și sunt rotunjite la 1 milimetru.

*** Distanța dintre puncte este formată din segmente cumulate ce sunt mai mici decât valoarea 1 milimetru.

**DATE DESPRE IMOBILUL NR. 10971**

Oficiul de Cadastru și Publicitate Imobiliară HUNEDOARA
Biroul de Cadastru și Publicitate Imobiliară Deva

A. Partea I. Descrierea imobilului

TEREN Extravilan

Adresa: Jud. Hunedoara

Nr. Crt	Nr cadastral Nr. topografic	Suprafața* (mp)	Observații / Referințe
A1		4.130	Sector cadastral:99 Teren neimprejmuit;

B. Partea II. Proprietari și acte

Inscrieri privitoare la dreptul de proprietate și alte drepturi reale	Referințe
1 / 07/03/2023	
Act Administrativ nr. 5996/48, din 15/11/1994 emis de CJPSDPAT HUNEDOARA;	
B1	A1
Intabulare, drept de PROPRIETATE, dobandit prin Reconstituire, cota actuala 1/1 1) GHERASIM MITICA	

C. Partea III. SARCINI .

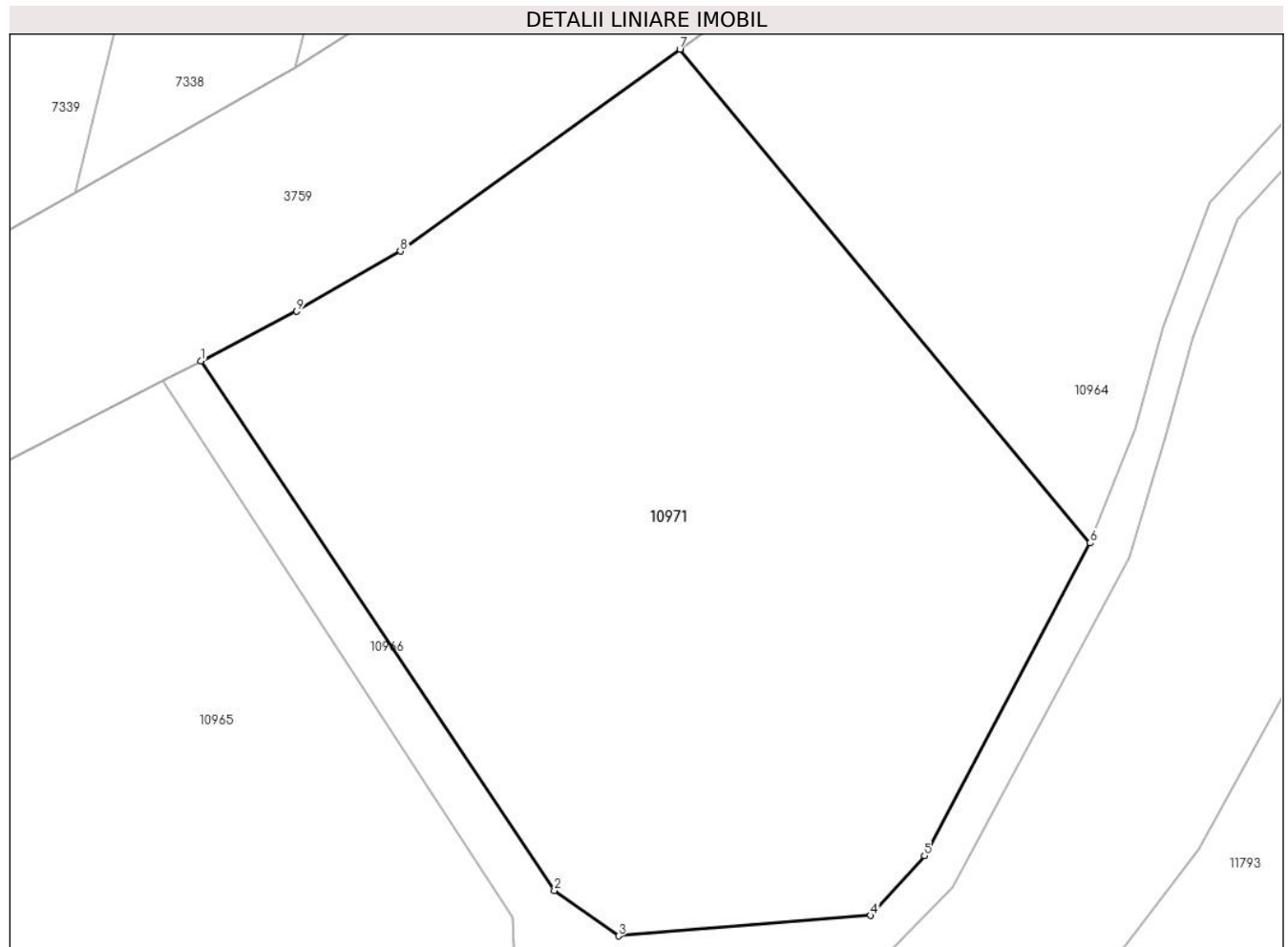
Inscrieri privind dezmembramintele dreptului de proprietate, drepturi reale de garanție și sarcini	Referințe
NU SUNT	

Anexa Nr. 1 La Partea I

Teren

Nr cadastral	Suprafața (mp)*	Observații / Referințe
	4.130	

* Suprafața este determinată în planul de proiecție Stereo 70.



Date referitoare la teren

Crt	Categorie folosință	Intravilan	Suprafața (mp)	Tarla	Parcelă	Nr. topo	Observații / Referințe
1	arabil	NU	850	78	1227/2	-	
2	ape statatoare	NU	3.000	78	1228/2	-	BALTĂ
3	ape statatoare	NU	280	78	1229/2	-	BALTĂ

Lungime Segmente

1) Valorile lungimilor segmentelor sunt obținute din proiecție în plan.

Punct început	X / Y	Punct sfârșit	X / Y	Lungime segment (** (m)
1	320.387,523 495.165,833	2	320.421,342 495.115,232	60.863
2	320.421,342 495.115,232	3	320.427,477 495.110,881	7.52
3	320.427,477 495.110,881	4	320.451,592 495.112,827	24.194

Punct început	X / Y	Punct sfârșit	X / Y	Lungime segment (** (m)
4	320.451,592 495.112,827	5	320.456,738 495.118,538	7.687
5	320.456,738 495.118,538	6	320.472,59 495.148,421	33.827
6	320.472,59 495.148,421	7	320.433,348 495.195,614	61.377
7	320.433,348 495.195,614	8	320.406,618 495.176,313	32.97
8	320.406,618 495.176,313	9	320.396,7 495.170,571	11.46
9	320.396,7 495.170,571	1	320.387,523 495.165,833	10.328

** Lungimile segmentelor sunt determinate în planul de proiecție Stereo 70 și sunt rotunjite la 1 milimetru.

*** Distanța dintre puncte este formată din segmente cumulate ce sunt mai mici decât valoarea 1 milimetru.

**DATE DESPRE IMOBILUL NR. 10972**

Oficiul de Cadastru și Publicitate Imobiliară HUNEDOARA
Biroul de Cadastru și Publicitate Imobiliară Deva

A. Partea I. Descrierea imobilului

TEREN Extravilan

Adresa: Jud. Hunedoara

Nr. Crt	Nr cadastral Nr. topografic	Suprafața* (mp)	Observații / Referințe
A1		525	Sector cadastral:99 Teren neimprejmuit;

B. Partea II. Proprietari și acte

Inscrieri privitoare la dreptul de proprietate și alte drepturi reale	Referințe
1 / 07/03/2023	
Act Normativ nr. 7, din 13/03/1996 emis de PARLAMENTUL ROMÂNIEI;	
B1	A1
Intabulare, drept de PROPRIETATE, dobandit prin Lege, cota actuala 1/1 1) COMUNA ILIA, REZERVA COMISIEI LOCALE DE FOND FUNCJAR, CIF:4374164	

C. Partea III. SARCINI .

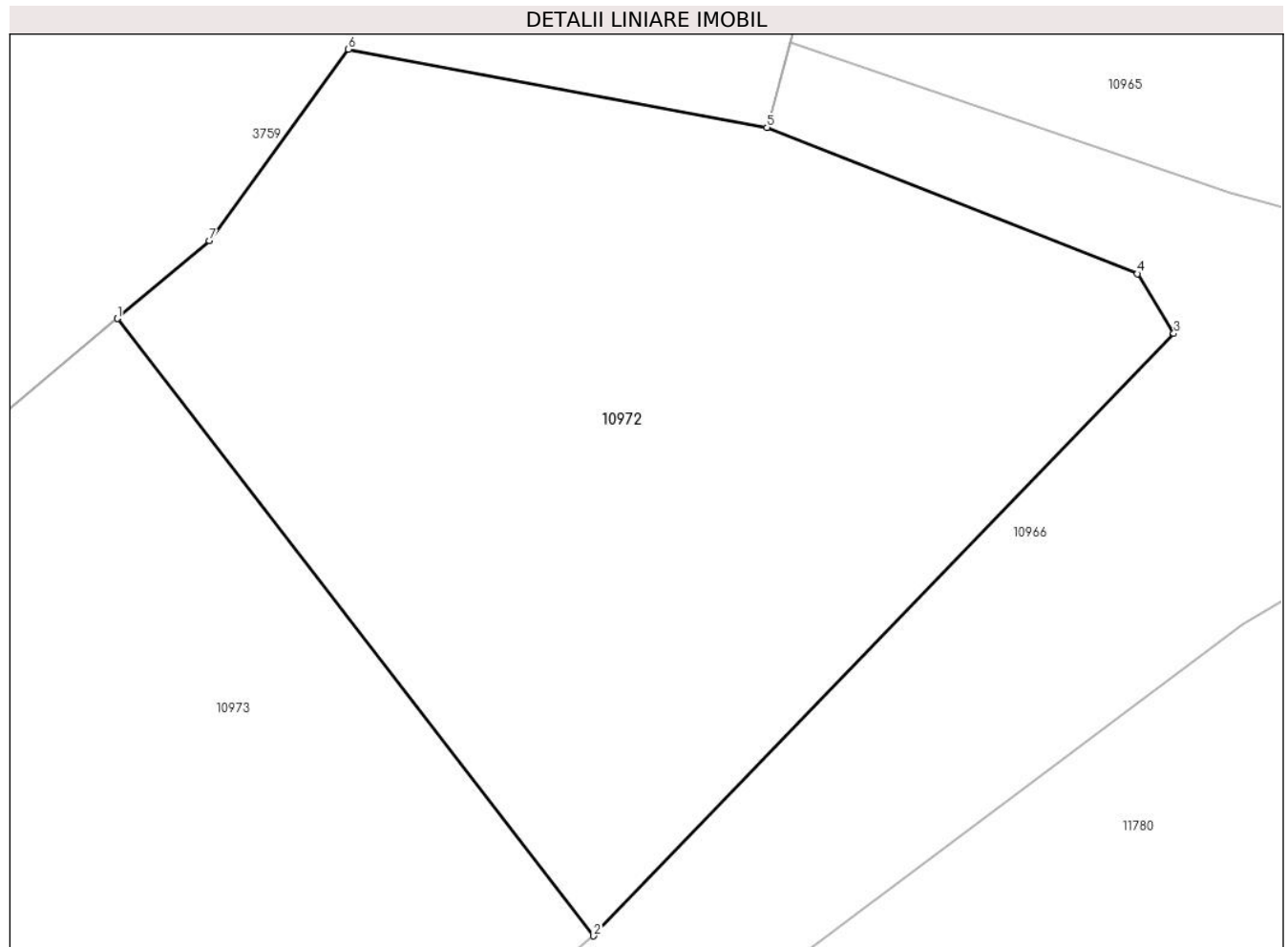
Inscrieri privind dezmembramintele dreptului de proprietate, drepturi reale de garanție și sarcini	Referințe
NU SUNT	

Anexa Nr. 1 La Partea I

Teren

Nr cadastral	Suprafața (mp)*	Observații / Referințe
	525	

* Suprafața este determinată în planul de proiecție Stereo 70.



Date referitoare la teren

Crt	Categorie folosință	Intra vilan	Suprafața (mp)	Tarla	Parcelă	Nr. topo	Observații / Referințe
1	faneata	NU	525	78	1243	-	

Lungime Segmente

1) Valorile lungimilor segmentelor sunt obținute din proiecție în plan.

Punct început	X / Y	Punct sfârșit	X / Y	Lungime segment (** (m)
1	319.439,474 495.129,363	2	319.454,943 495.109,34	25.303
2	319.454,943 495.109,34	3	319.473,774 495.128,878	27.135
3	319.473,774 495.128,878	4	319.472,587 495.130,816	2.272
4	319.472,587 495.130,816	5	319.460,572 495.135,557	12.917
5	319.460,572 495.135,557	6	319.446,983 495.138,098	13.825

Punct început	X / Y	Punct sfârșit	X / Y	Lungime segment (** (m)
6	319.446,983 495.138,098	7	319.442,476 495.131,879	7.679
7	319.442,476 495.131,879	1	319.439,474 495.129,363	3.918

** Lungimile segmentelor sunt determinate în planul de proiecție Stereo 70 și sunt rotunjite la 1 milimetru.

*** Distanța dintre puncte este formată din segmente cumulate ce sunt mai mici decât valoarea 1 milimetru.

**DATE DESPRE IMOBILUL NR. 10973**

Oficiul de Cadastru și Publicitate Imobiliară HUNEDOARA
Biroul de Cadastru și Publicitate Imobiliară Deva

A. Partea I. Descrierea imobilului

TEREN Extravilan

Adresa: Jud. Hunedoara

Nr. Crt	Nr cadastral Nr. topografic	Suprafața* (mp)	Observații / Referințe
A1		1.868	Sector cadastral:99 Teren neimprejmuit;

B. Partea II. Proprietari și acte

Inscrieri privitoare la dreptul de proprietate și alte drepturi reale	Referințe
1 / 07/03/2023	
Act Administrativ nr. 5882/94, din 11/07/1994 emis de CJPSDPAT HUNEDOARA;	
B1	A1
Intabulare, drept de PROPRIETATE, dobandit prin Reconstituire, cota actuala 1/1 1) GHITIU OTILIA	

C. Partea III. SARCINI .

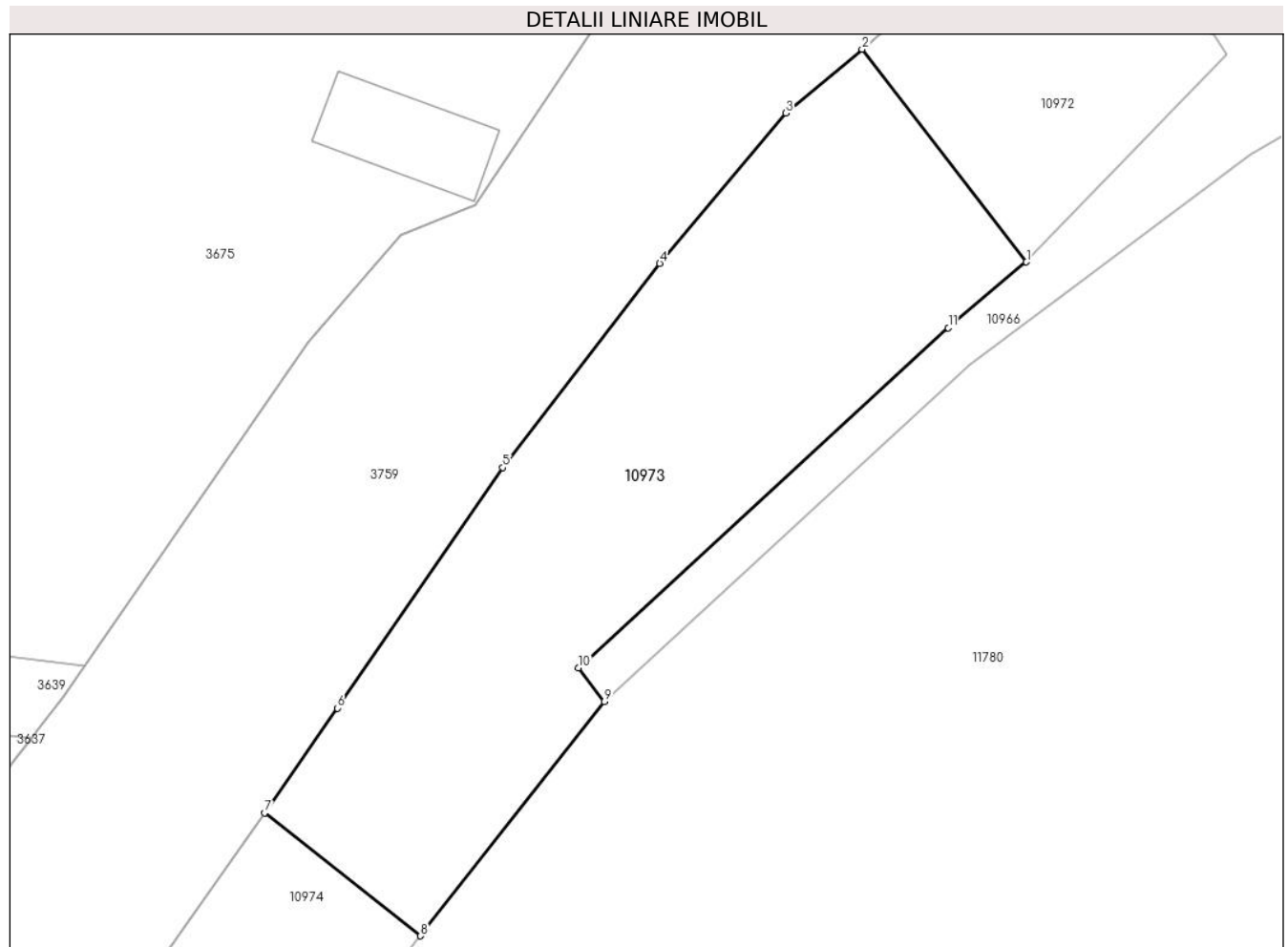
Inscrieri privind dezmembramintele dreptului de proprietate, drepturi reale de garanție și sarcini	Referințe
NU SUNT	

Anexa Nr. 1 La Partea I

Teren

Nr cadastral	Suprafața (mp)*	Observații / Referințe
	1.868	

* Suprafața este determinată în planul de proiecție Stereo 70.



Date referitoare la teren

Crt	Categorie folosință	Intravilan	Suprafața (mp)	Tarla	Parcelă	Nr. topo	Observații / Referințe
1	faneata	NU	1.868	78	1241/1/1	-	

Lungime Segmente

1) Valorile lungimilor segmentelor sunt obținute din proiecție în plan.

Punct început	X / Y	Punct sfârșit	X / Y	Lungime segment (** (m)
1	319.454,943 495.109,34	2	319.439,474 495.129,363	25.303
2	319.439,474 495.129,363	3	319.432,297 495.123,348	9.364
3	319.432,297 495.123,348	4	319.420,41 495.109,208	18.473
4	319.420,41 495.109,208	5	319.405,63 495.089,993	24.241
5	319.405,63 495.089,993	6	319.390,046 495.067,363	27.476

Punct început	X / Y	Punct sfârșit	X / Y	Lungime segment (** (m)
6	319.390,046 495.067,363	7	319.383,187 495.057,509	12.006
7	319.383,187 495.057,509	8	319.397,89 495.045,932	18.714
8	319.397,89 495.045,932	9	319.415,198 495.067,992	28.039
9	319.415,198 495.067,992	10	319.412,75 495.071,155	4.0
10	319.412,75 495.071,155	11	319.447,591 495.103,152	47.304
11	319.447,591 495.103,152	1	319.454,943 495.109,34	9.61

** Lungimile segmentelor sunt determinate în planul de proiecție Stereo 70 și sunt rotunjite la 1 milimetru.

*** Distanța dintre puncte este formată din segmente cumulate ce sunt mai mici decât valoarea 1 milimetru.

**DATE DESPRE IMOBILUL NR. 10974**

Oficiul de Cadastru și Publicitate Imobiliară HUNEDOARA
Biroul de Cadastru și Publicitate Imobiliară Deva

A. Partea I. Descrierea imobilului

TEREN Extravilan

Adresa: Jud. Hunedoara

Nr. Crt	Nr cadastral Nr. topografic	Suprafața* (mp)	Observații / Referințe
A1		1.868	Sector cadastral:99 Teren neimprejmuit;

B. Partea II. Proprietari și acte

Inscrieri privitoare la dreptul de proprietate și alte drepturi reale	Referințe
1 / 07/03/2023	
Act Administrativ nr. 5882/17, din 12/05/1994 emis de CJPSDPAT HUNEDOARA;	
B1	A1
Intabulare, drept de PROPRIETATE, dobandit prin Reconstituire, cota actuala 1/1 1) COTÎRNAT MIHAI	

C. Partea III. SARCINI .

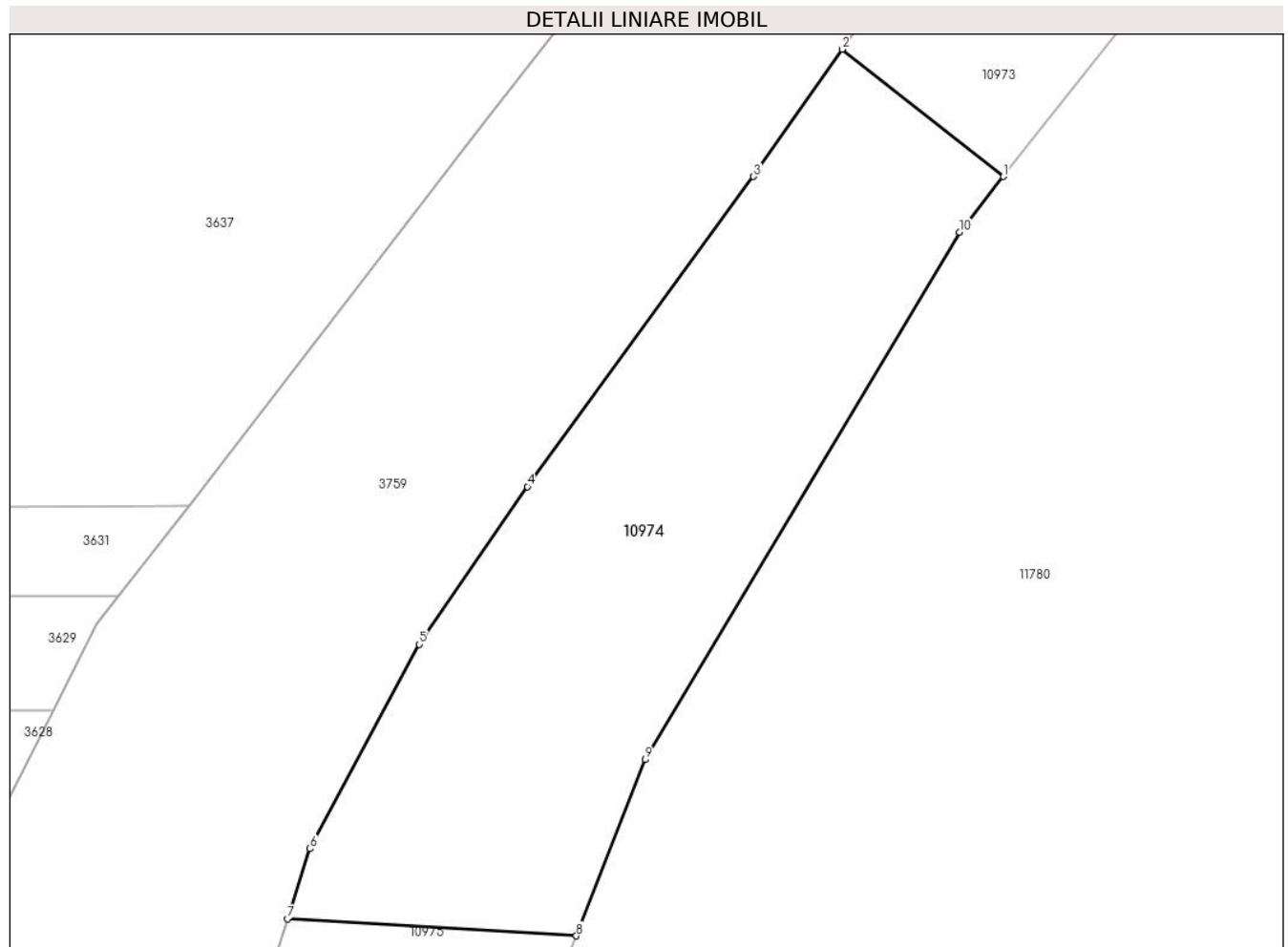
Inscrieri privind dezmembramintele dreptului de proprietate, drepturi reale de garanție și sarcini	Referințe
NU SUNT	

Anexa Nr. 1 La Partea I

Teren

Nr cadastral	Suprafața (mp)*	Observații / Referințe
	1.868	

* Suprafața este determinată în planul de proiecție Stereo 70.



Date referitoare la teren

Crt	Categorie folosință	Intravilan	Suprafața (mp)	Tarla	Parcelă	Nr. topo	Observații / Referințe
1	faneata	NU	1.868	78	1241/1/2	-	PARCELA SCRISĂ ÎN MOD ERONAT CA FIIND 1241/1/4, ÎN LOC DE 1241/1/2

Lungime Segmente

1) Valorile lungimilor segmentelor sunt obținute din proiecție în plan.

Punct început	X / Y	Punct sfârșit	X / Y	Lungime segment (** (m)
1	319.397,89 495.045,932	2	319.383,187 495.057,509	18.714
2	319.383,187 495.057,509	3	319.375,128 495.045,931	14.107
3	319.375,128 495.045,931	4	319.354,52 495.017,705	34.949
4	319.354,52 495.017,705	5	319.344,686 495.003,328	17.418
5	319.344,686 495.003,328	6	319.334,709 494.984,739	21.097

Punct început	X / Y	Punct sfârșit	X / Y	Lungime segment (** (m)
6	319.334,709 494.984,739	7	319.332,662 494.978,37	6.69
7	319.332,662 494.978,37	8	319.358,978 494.976,813	26.363
8	319.358,978 494.976,813	9	319.365,247 494.992,848	17.217
9	319.365,247 494.992,848	10	319.393,896 495.040,842	55.894
10	319.393,896 495.040,842	1	319.397,89 495.045,932	6.47

** Lungimile segmentelor sunt determinate în planul de proiecție Stereo 70 și sunt rotunjite la 1 milimetru.

*** Distanța dintre puncte este formată din segmente cumulate ce sunt mai mici decât valoarea 1 milimetru.

**DATE DESPRE IMOBILUL NR. 10975**

Oficiul de Cadastru și Publicitate Imobiliară HUNEDOARA
Biroul de Cadastru și Publicitate Imobiliară Deva

A. Partea I. Descrierea imobilului

TEREN Extravilan

Adresa: Jud. Hunedoara

Nr. Crt	Nr cadastral Nr. topografic	Suprafața* (mp)	Observații / Referințe
A1		934	Sector cadastral:99 Teren neimprejmuit;

B. Partea II. Proprietari și acte

Inscrieri privitoare la dreptul de proprietate și alte drepturi reale	Referințe
1 / 07/03/2023	
Act Administrativ nr. 5953/46, din 22/03/1994 emis de CJPSDPAT HUNEDOARA;	
B1	A1
Intabulare, drept de PROPRIETATE, dobandit prin Reconstituire, cota actuala 1/1 1) CRIȘAN SORIN	

C. Partea III. SARCINI .

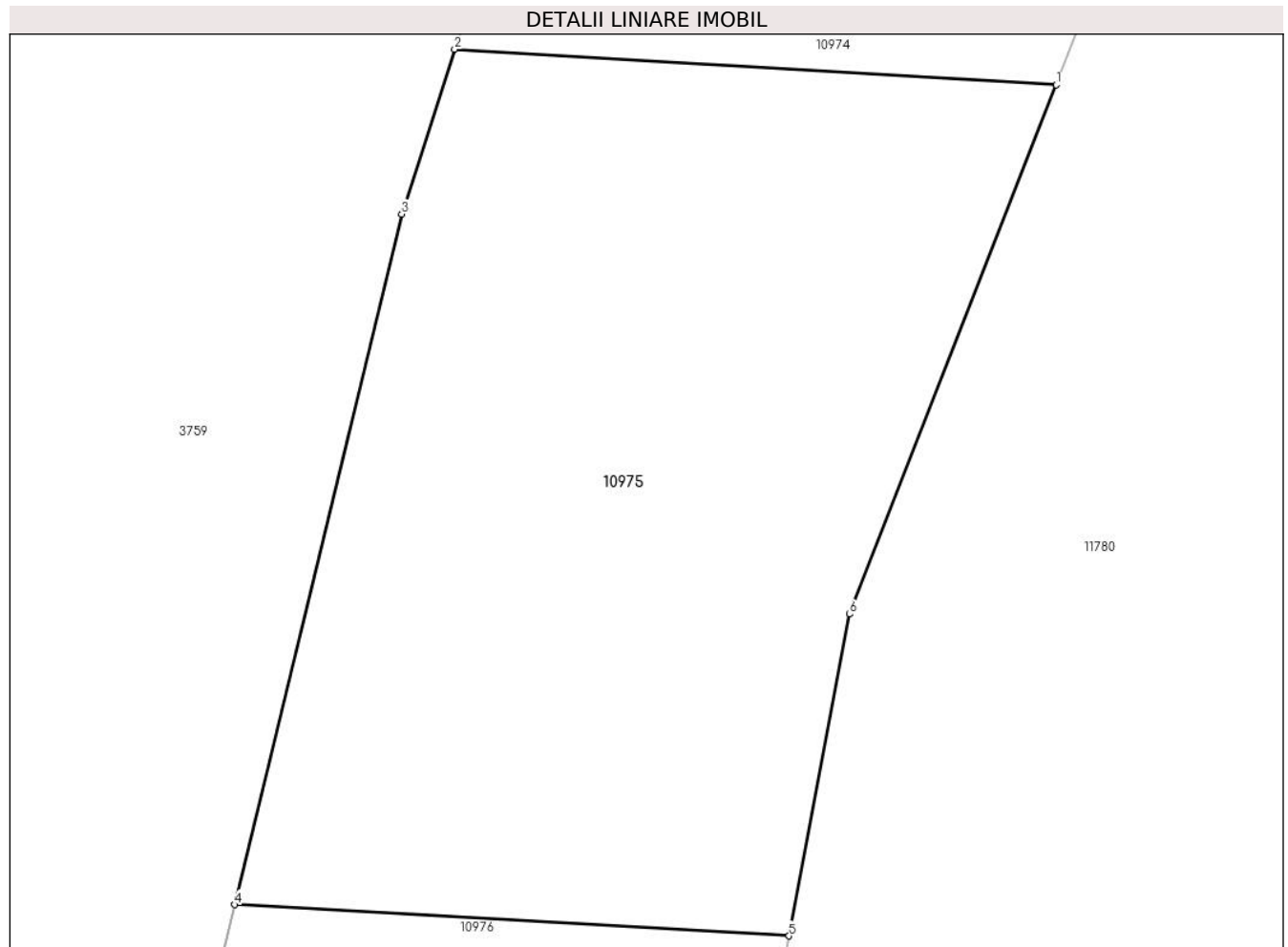
Inscrieri privind dezmembramintele dreptului de proprietate, drepturi reale de garanție și sarcini	Referințe
NU SUNT	

Anexa Nr. 1 La Partea I

Teren

Nr cadastral	Suprafața (mp)*	Observații / Referințe
	934	

* Suprafața este determinată în planul de proiecție Stereo 70.



Date referitoare la teren

Crt	Categorie folosință	Intravilan	Suprafața (mp)	Tarla	Parcelă	Nr. topo	Observații / Referințe
1	faneata	NU	934	78	1241/1/3	-	

Lungime Segmente

1) Valorile lungimilor segmentelor sunt obținute din proiecție în plan.

Punct început	X / Y	Punct sfârșit	X / Y	Lungime segment (** (m)
1	319.358,978 494.976,813	2	319.332,662 494.978,37	26.363
2	319.332,662 494.978,37	3	319.330,346 494.971,167	7.567
3	319.330,346 494.971,167	4	319.323,037 494.940,984	31.055
4	319.323,037 494.940,984	5	319.347,29 494.939,619	24.292
5	319.347,29 494.939,619	6	319.349,936 494.953,682	14.31

Punct început	X / Y	Punct sfârșit	X / Y	Lungime segment (** (m)
6	319.349,936 494.953,682	1	319.358,978 494.976,813	24.836

** Lungimile segmentelor sunt determinate în planul de proiecție Stereo 70 și sunt rotunjite la 1 milimetru.

*** Distanța dintre puncte este formată din segmente cumulate ce sunt mai mici decât valoarea 1 milimetru.

**DATE DESPRE IMOBILUL NR. 10976**

Oficiul de Cadastru și Publicitate Imobiliară HUNEDOARA
Biroul de Cadastru și Publicitate Imobiliară Deva

A. Partea I. Descrierea imobilului

TEREN Extravilan

Adresa: Jud. Hunedoara

Nr. Crt	Nr cadastral Nr. topografic	Suprafața* (mp)	Observații / Referințe
A1		934	Sector cadastral:99 Teren neimprejmuit;

B. Partea II. Proprietari și acte

Inscrieri privitoare la dreptul de proprietate și alte drepturi reale	Referințe
1 / 07/03/2023	
Act Administrativ nr. 5953/45, din 22/03/1994 emis de CJPSDPAT HUNEDOARA;	
B1	A1
Intabulare, drept de PROPRIETATE, dobandit prin Reconstituire, cota actuala 1/1 1) FILER VIORICA	

C. Partea III. SARCINI .

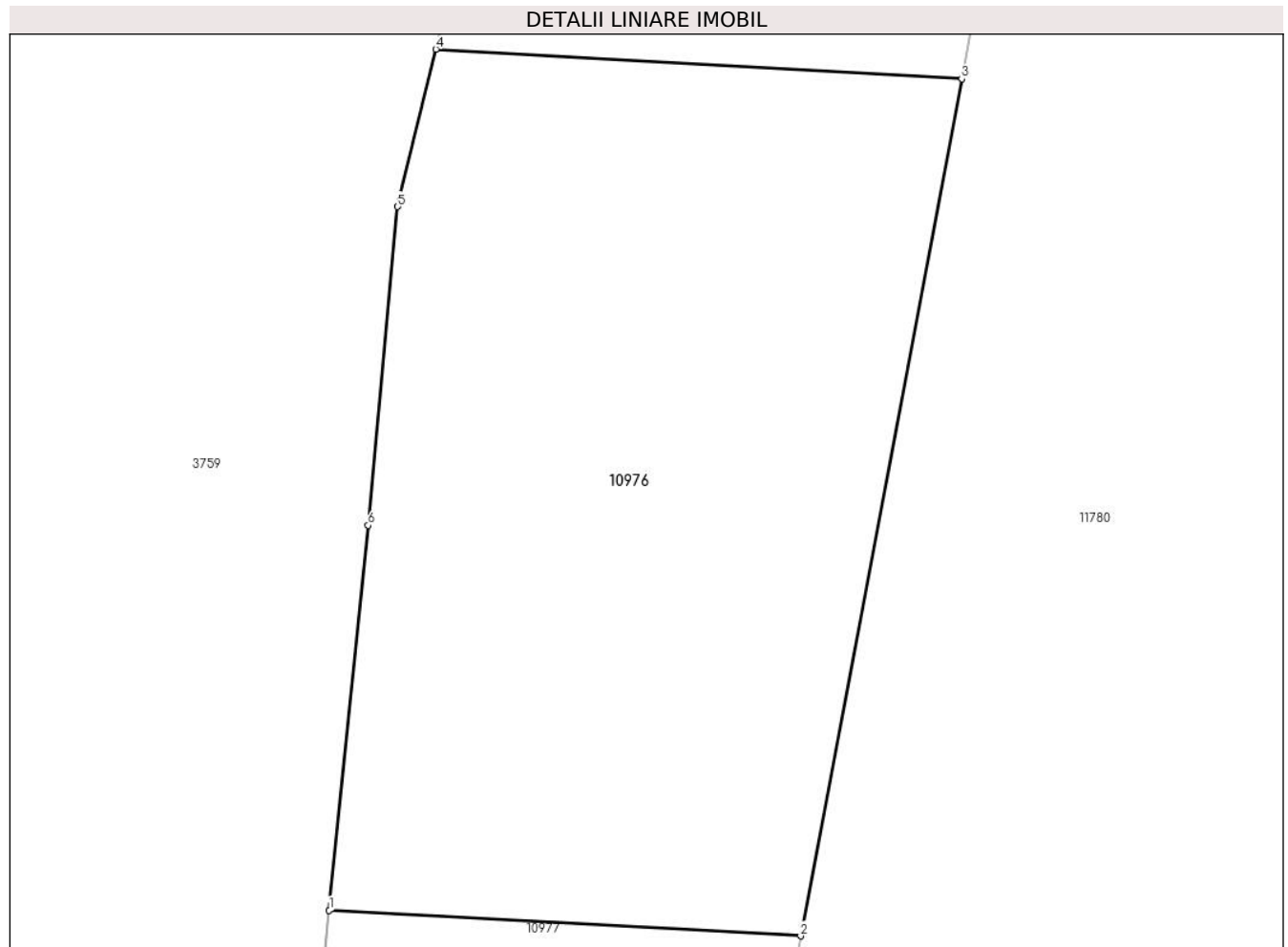
Inscrieri privind dezmembramintele dreptului de proprietate, drepturi reale de garanție și sarcini	Referințe
NU SUNT	

Anexa Nr. 1 La Partea I

Teren

Nr cadastral	Suprafața (mp)*	Observații / Referințe
	934	

* Suprafața este determinată în planul de proiecție Stereo 70.



Date referitoare la teren

Crt	Categorie folosință	Intravilan	Suprafața (mp)	Tarla	Parcelă	Nr. topo	Observații / Referințe
1	faneata	NU	934	78	1241/1/4	-	

Lungime Segmente

1) Valorile lungimilor segmentelor sunt obținute din proiecție în plan.

Punct început	X / Y	Punct sfârșit	X / Y	Lungime segment (** (m)
1	319.318,121 494.901,309	2	319.339,861 494.900,129	21.772
2	319.339,861 494.900,129	3	319.347,29 494.939,619	40.183
3	319.347,29 494.939,619	4	319.323,037 494.940,984	24.292
4	319.323,037 494.940,984	5	319.321,28 494.933,729	7.465
5	319.321,28 494.933,729	6	319.319,916 494.919,044	14.748

Punct început	X / Y	Punct sfârșit	X / Y	Lungime segment (** (m)
6	319.319,916 494.919,044	1	319.318,121 494.901,309	17.826

** Lungimile segmentelor sunt determinate în planul de proiecție Stereo 70 și sunt rotunjite la 1 milimetru.

*** Distanța dintre puncte este formată din segmente cumulate ce sunt mai mici decât valoarea 1 milimetru.

**DATE DESPRE IMOBILUL NR. 10977**

Oficiul de Cadastru și Publicitate Imobiliară HUNEDOARA
Biroul de Cadastru și Publicitate Imobiliară Deva

A. Partea I. Descrierea imobilului

TEREN Extravilan

Adresa: Jud. Hunedoara

Nr. Crt	Nr cadastral Nr. topografic	Suprafața* (mp)	Observații / Referințe
A1		1.266	Sector cadastral:99 Teren neimprejmuit;

B. Partea II. Proprietari și acte

Inscrieri privitoare la dreptul de proprietate și alte drepturi reale		Referințe
1 / 07/03/2023		
Act Administrativ nr. 5953/60, din 22/03/1994 emis de CJPSDPAT HUNEDOARA;		
B1	Intabulare, drept de PROPRIETATE, dobandit prin Reconstituire, cota actuala 1/1 1) GHIȚIU OTILIA 2) CONSTANTIN CORNELIA 3) STĂNCULESCU MARIA	A1

C. Partea III. SARCINI .

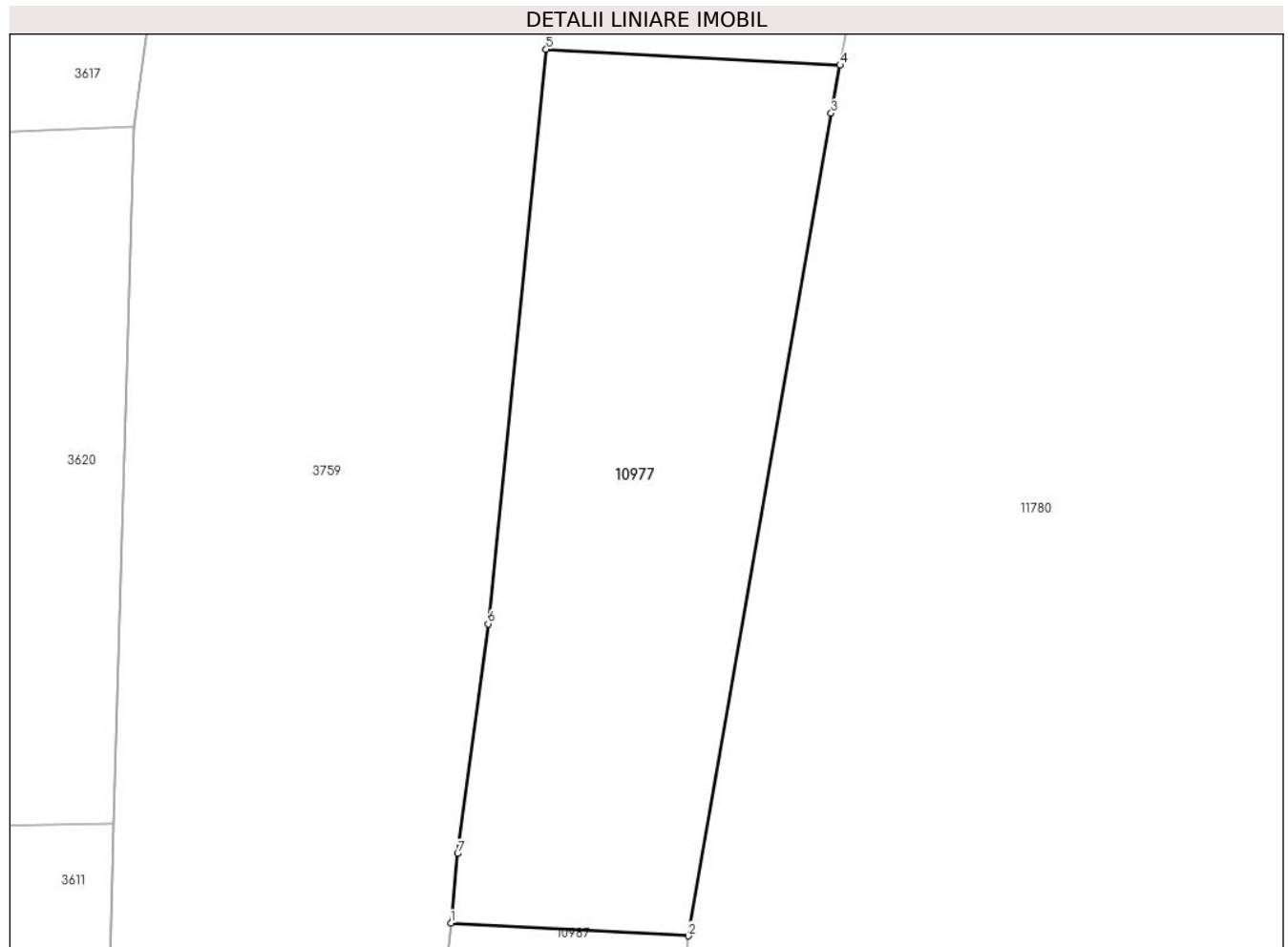
Inscrieri privind dezmembramintele dreptului de proprietate, drepturi reale de garanție și sarcini	Referințe
NU SUNT	

Anexa Nr. 1 La Partea I

Teren

Nr cadastral	Suprafața (mp)*	Observații / Referințe
	1.266	

* Suprafața este determinată în planul de proiecție Stereo 70.



Date referitoare la teren

Crt	Categorie folosință	Intra vilan	Suprafața (mp)	Tarla	Parcelă	Nr. topo	Observații / Referințe
1	faneata	NU	1.266	78	1241/2	-	

Lungime Segmente

1) Valorile lungimilor segmentelor sunt obținute din proiecție în plan.

Punct început	X / Y	Punct sfârșit	X / Y	Lungime segment (** (m)
1	319.311,054 494.836,717	2	319.328,638 494.835,779	17.609
2	319.328,638 494.835,779	3	319.339,194 494.896,585	61.715
3	319.339,194 494.896,585	4	319.339,861 494.900,129	3.606
4	319.339,861 494.900,129	5	319.318,121 494.901,309	21.772
5	319.318,121 494.901,309	6	319.313,822 494.858,841	42.684

Punct început	X / Y	Punct sfârșit	X / Y	Lungime segment (** (m)
6	319.313,822 494.858,841	7	319.311,558 494.841,87	17.122
7	319.311,558 494.841,87	1	319.311,054 494.836,717	5.178

** Lungimile segmentelor sunt determinate în planul de proiecție Stereo 70 și sunt rotunjite la 1 milimetru.

*** Distanța dintre puncte este formată din segmente cumulate ce sunt mai mici decât valoarea 1 milimetru.

**DATE DESPRE IMOBILUL NR. 10978**

Oficiul de Cadastru și Publicitate Imobiliară HUNEDOARA
Biroul de Cadastru și Publicitate Imobiliară Deva

A. Partea I. Descrierea imobilului

TEREN Extravilan

Adresa: Jud. Hunedoara

Nr. Crt	Nr cadastral Nr. topografic	Suprafața* (mp)	Observații / Referințe
A1		483	Sector cadastral:99 Teren neimprejmuit;

B. Partea II. Proprietari și acte

Inscrieri privitoare la dreptul de proprietate și alte drepturi reale		Referințe
1 / 07/03/2023		
Act Administrativ nr. 5953/46, din 22/03/1994 emis de CJPSDPAT HUNEDOARA;		
B1	Intabulare, drept de PROPRIETATE, dobandit prin Reconstituire, cota actuala 1/1 1) CRIȘAN SORIN	A1

C. Partea III. SARCINI .


Inscrieri privind dezmembramintele dreptului de proprietate, drepturi reale de garanție și sarcini	Referințe
NU SUNT	

Anexa Nr. 1 La Partea I

Teren

Nr cadastral	Suprafața (mp)*	Observații / Referințe
	483	

* Suprafața este determinată în planul de proiecție Stereo 70.



Date referitoare la teren

Crt	Categorie folosință	Intravilan	Suprafața (mp)	Tarla	Parcelă	Nr. topo	Observații / Referințe
1	faneata	NU	483	78	1241/4/1	-	

Lungime Segmente

1) Valorile lungimilor segmentelor sunt obținute din proiecție în plan.

Punct început	X / Y	Punct sfârșit	X / Y	Lungime segment (** (m)
1	319.302,743 494.751,777	2	319.300,4 494.726,134	25.749
2	319.300,4 494.726,134	3	319.310,317 494.726,175	9.917
3	319.310,317 494.726,175	4	319.318,999 494.725,533	8.706
4	319.318,999 494.725,533	5	319.321,541 494.751,442	26.033
5	319.321,541 494.751,442	6	319.312,49 494.751,958	9.065

Punct început	X / Y	Punct sfârșit	X / Y	Lungime segment (** (m)
6	319.312,49 494.751,958	1	319.302,743 494.751,777	9.749

** Lungimile segmentelor sunt determinate în planul de proiecție Stereo 70 și sunt rotunjite la 1 milimetru.

*** Distanța dintre puncte este formată din segmente cumulate ce sunt mai mici decât valoarea 1 milimetru.

**DATE DESPRE IMOBILUL NR. 10979**

Oficiul de Cadastru și Publicitate Imobiliară HUNEDOARA
Biroul de Cadastru și Publicitate Imobiliară Deva

A. Partea I. Descrierea imobilului

TEREN Extravilan

Adresa: Jud. Hunedoara

Nr. Crt	Nr cadastral Nr. topografic	Suprafața* (mp)	Observații / Referințe
A1		483	Sector cadastral:99 Teren neimprejmuit;

B. Partea II. Proprietari și acte

Inscrieri privitoare la dreptul de proprietate și alte drepturi reale		Referințe
1 / 07/03/2023		
Act Administrativ nr. 5953/44, din 22/03/1994 emis de CJPSDPAT HUNEDOARA;		
B1	Intabulare, drept de PROPRIETATE, dobandit prin Reconstituire, cota actuala 1/1 1) CRIȘAN DORIN	A1

C. Partea III. SARCINI .

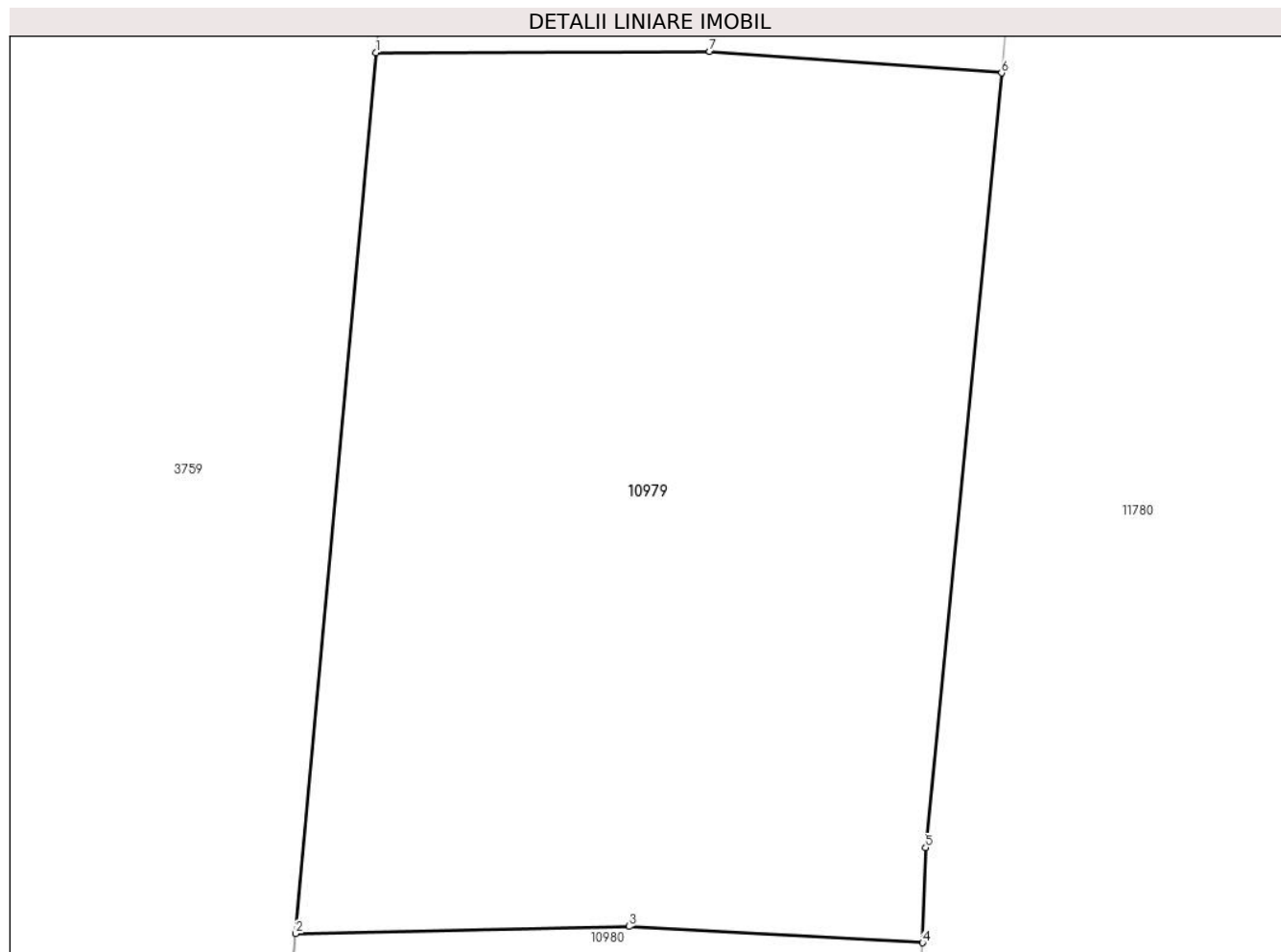
Inscrieri privind dezmembramintele dreptului de proprietate, drepturi reale de garanție și sarcini	Referințe
NU SUNT	

Anexa Nr. 1 La Partea I

Teren

Nr cadastral	Suprafața (mp)*	Observații / Referințe
	483	

* Suprafața este determinată în planul de proiecție Stereo 70.



Date referitoare la teren

Crt	Categorie folosință	Intravilan	Suprafața (mp)	Tarla	Parcelă	Nr. topo	Observații / Referințe
1	faneata	NU	483	78	1241/4/2	-	

Lungime Segmente

1) Valorile lungimilor segmentelor sunt obținute din proiecție în plan.

Punct început	X / Y	Punct sfârșit	X / Y	Lungime segment (** (m)
1	319.300,4 494.726,134	2	319.298,009 494.699,97	26.274
2	319.298,009 494.699,97	3	319.307,92 494.700,179	9.913
3	319.307,92 494.700,179	4	319.316,652 494.699,695	8.745
4	319.316,652 494.699,695	5	319.316,741 494.702,52	2.826
5	319.316,741 494.702,52	6	319.318,999 494.725,533	23.124

Punct început	X / Y	Punct sfârșit	X / Y	Lungime segment (** (m)
6	319.318,999 494.725,533	7	319.310,317 494.726,175	8.706
7	319.310,317 494.726,175	1	319.300,4 494.726,134	9.917

** Lungimile segmentelor sunt determinate în planul de proiecție Stereo 70 și sunt rotunjite la 1 milimetru.

*** Distanța dintre puncte este formată din segmente cumulate ce sunt mai mici decât valoarea 1 milimetru.

**DATE DESPRE IMOBILUL NR. 10980**

Oficiul de Cadastru și Publicitate Imobiliară HUNEDOARA
Biroul de Cadastru și Publicitate Imobiliară Deva

A. Partea I. Descrierea imobilului

TEREN Extravilan

Adresa: Jud. Hunedoara

Nr. Crt	Nr cadastral Nr. topografic	Suprafața* (mp)	Observații / Referințe
A1		966	Sector cadastral:99 Teren neimprejmuit;

B. Partea II. Proprietari și acte

Inscrieri privitoare la dreptul de proprietate și alte drepturi reale	Referințe
1 / 07/03/2023	
Act Administrativ nr. 5953/43, din 22/03/1994 emis de CJPSDPAT HUNEDOARA;	
B1	A1
Intabulare, drept de PROPRIETATE, dobandit prin Reconstituire, cota actuala 1/1 1) FILER ADRIAN	

C. Partea III. SARCINI .

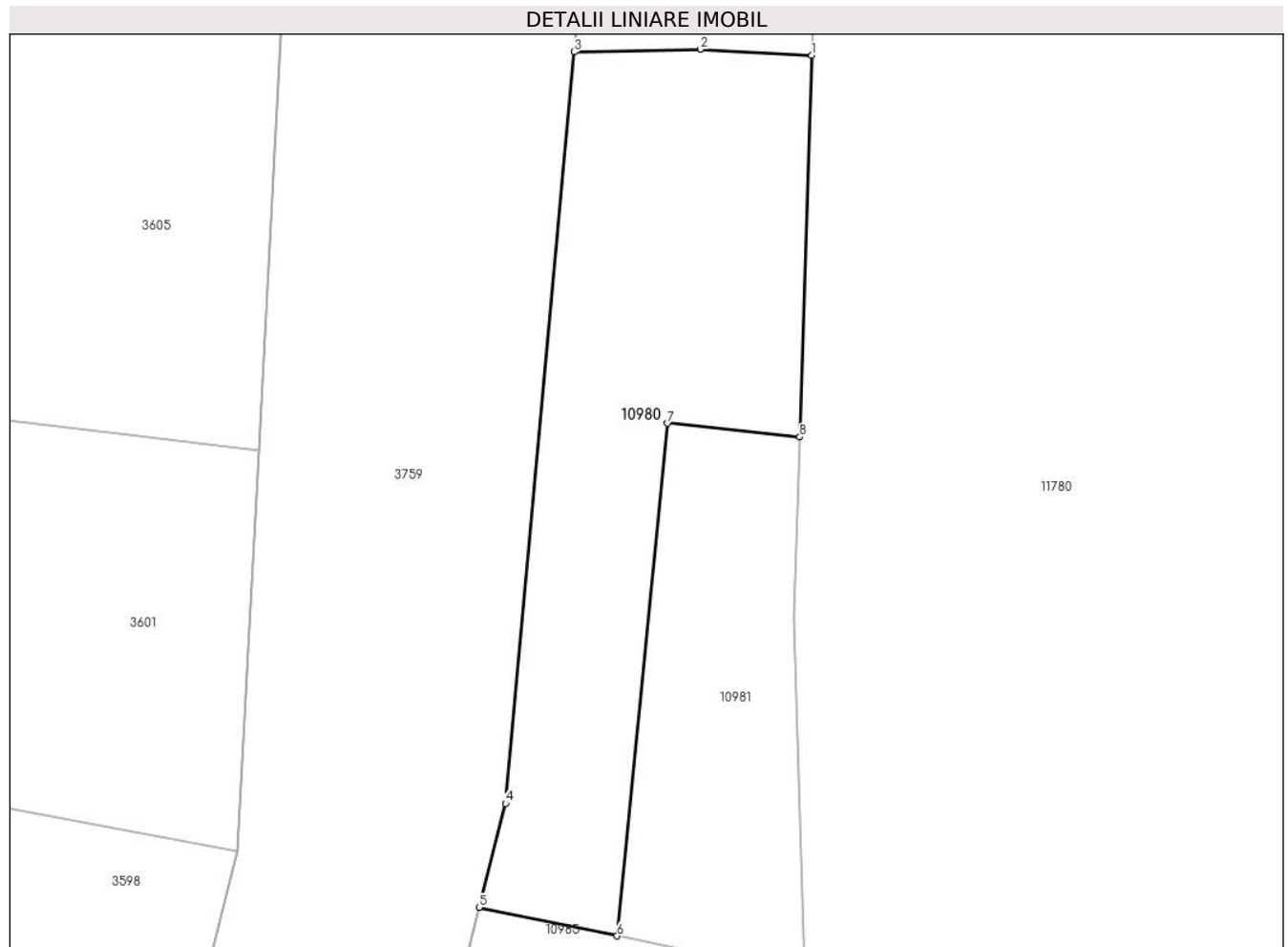
Inscrieri privind dezmembramintele dreptului de proprietate, drepturi reale de garanție și sarcini	Referințe
NU SUNT	

Anexa Nr. 1 La Partea I

Teren

Nr cadastral	Suprafața (mp)*	Observații / Referințe
	966	

* Suprafața este determinată în planul de proiecție Stereo 70.



Date referitoare la teren

Crt	Categorie folosință	Intravilan	Suprafața (mp)	Tarla	Parcelă	Nr. topo	Observații / Referințe
1	faneata	NU	966	78	1241/4/3	-	

Lungime Segmente

1) Valorile lungimilor segmentelor sunt obținute din proiecție în plan.

Punct început	X / Y	Punct sfârșit	X / Y	Lungime segment (** (m)
1	319.316,652 494.699,695	2	319.307,92 494.700,179	8.745
2	319.307,92 494.700,179	3	319.298,009 494.699,97	9.913
3	319.298,009 494.699,97	4	319.292,628 494.641,085	59.13
4	319.292,628 494.641,085	5	319.290,567 494.632,935	8.407
5	319.290,567 494.632,935	6	319.301,383 494.630,703	11.044

Punct început	X / Y	Punct sfârșit	X / Y	Lungime segment (** (m)
6	319.301,383 494.630,703	7	319.305,345 494.670,869	40.361
7	319.305,345 494.670,869	8	319.315,709 494.669,804	10.419
8	319.315,709 494.669,804	1	319.316,652 494.699,695	29.906

** Lungimile segmentelor sunt determinate în planul de proiecție Stereo 70 și sunt rotunjite la 1 milimetru.

*** Distanța dintre puncte este formată din segmente cumulate ce sunt mai mici decât valoarea 1 milimetru.

**DATE DESPRE IMOBILUL NR. 10981**

Oficiul de Cadastru și Publicitate Imobiliară HUNEDOARA
Biroul de Cadastru și Publicitate Imobiliară Deva

A. Partea I. Descrierea imobilului

TEREN Extravilan

Adresa: Jud. Hunedoara

Nr. Crt	Nr cadastral Nr. topografic	Suprafața* (mp)	Observații / Referințe
A1		701	Sector cadastral:99 Teren neimprejmuit;

B. Partea II. Proprietari și acte

Inscrieri privitoare la dreptul de proprietate și alte drepturi reale	Referințe
1 / 07/03/2023	
Act Normativ nr. 7, din 13/03/1996 emis de PARLAMENTUL ROMÂNIEI;	
B1	A1
1) COMUNA ILIA, REZERVA COMISIEI LOCALE DE FOND FUNCJAR, CIF:4374164	

C. Partea III. SARCINI .

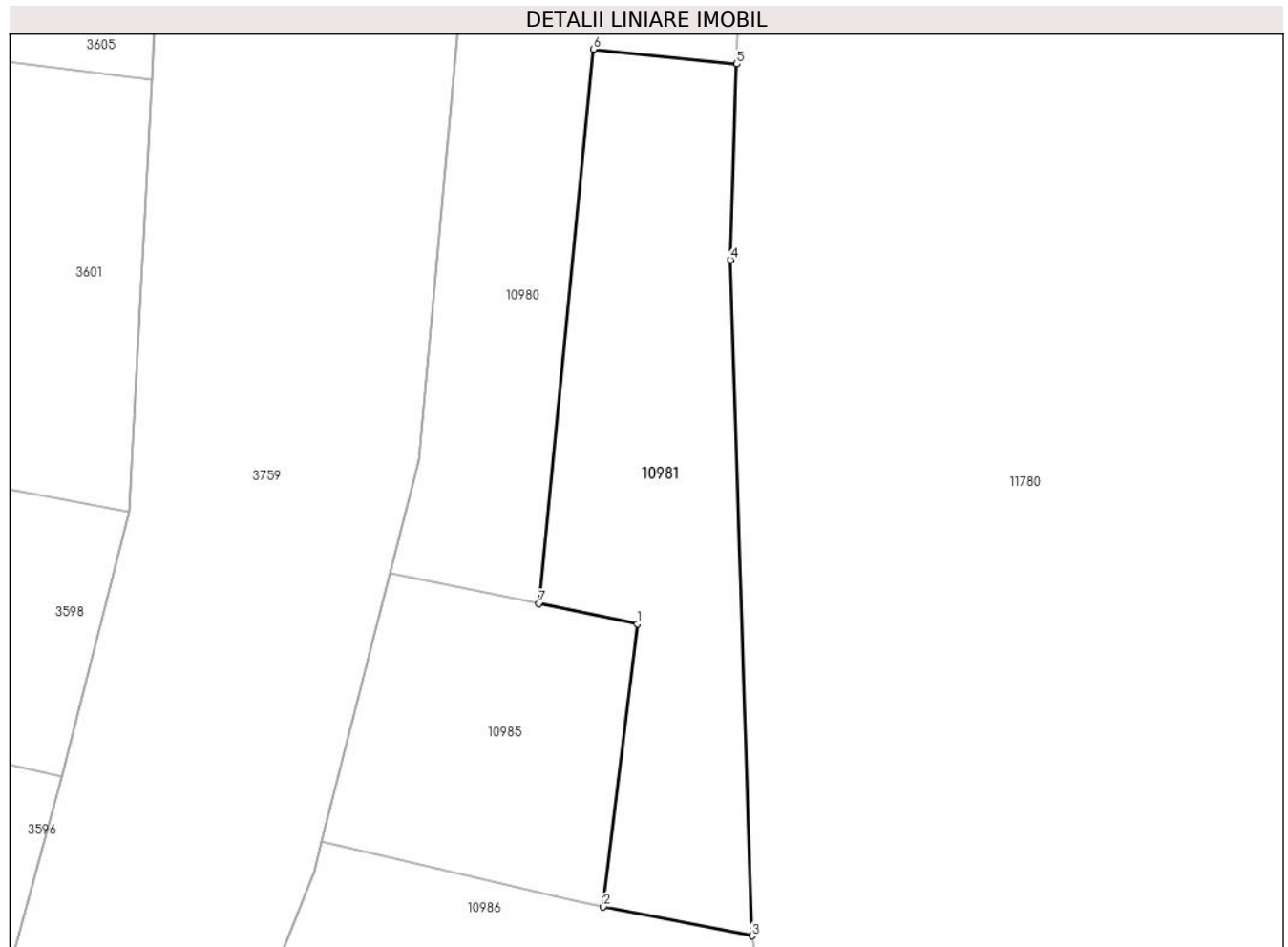
Inscrieri privind dezmembramintele dreptului de proprietate, drepturi reale de garanție și sarcini	Referințe
NU SUNT	

Anexa Nr. 1 La Partea I

Teren

Nr cadastral	Suprafața (mp)*	Observații / Referințe
	701	

* Suprafața este determinată în planul de proiecție Stereo 70.



Date referitoare la teren

Crt	Categorie folosință	Intravilan	Suprafața (mp)	Tarla	Parcelă	Nr. topo	Observații / Referințe
1	neproductiv	NU	701	78	1241/5	-	

Lungime Segmente

1) Valorile lungimilor segmentelor sunt obținute din proiecție în plan.

Punct început	X / Y	Punct sfârșit	X / Y	Lungime segment (** (m)
1	319.308,5 494.629,234	2	319.306,025 494.608,726	20.657
2	319.306,025 494.608,726	3	319.316,814 494.606,624	10.993
3	319.316,814 494.606,624	4	319.315,262 494.655,62	49.021
4	319.315,262 494.655,62	5	319.315,709 494.669,804	14.191
5	319.315,709 494.669,804	6	319.305,345 494.670,869	10.419

Punct început	X / Y	Punct sfârșit	X / Y	Lungime segment (** (m)
6	319.305,345 494.670,869	7	319.301,383 494.630,703	40.361
7	319.301,383 494.630,703	1	319.308,5 494.629,234	7.267

** Lungimile segmentelor sunt determinate în planul de proiecție Stereo 70 și sunt rotunjite la 1 milimetru.

*** Distanța dintre puncte este formată din segmente cumulate ce sunt mai mici decât valoarea 1 milimetru.

**DATE DESPRE IMOBILUL NR. 10982**

Oficiul de Cadastru și Publicitate Imobiliară HUNEDOARA
Biroul de Cadastru și Publicitate Imobiliară Deva

A. Partea I. Descrierea imobilului

TEREN Extravilan

Adresa: Jud. Hunedoara

Nr. Crt	Nr cadastral Nr. topografic	Suprafața* (mp)	Observații / Referințe
A1		1.504	Sector cadastral:99 Teren neimprejmuit;

B. Partea II. Proprietari și acte

Inscrieri privitoare la dreptul de proprietate și alte drepturi reale	Referințe
1 / 08/03/2023	
Act Normativ nr. 7, din 13/03/1996 emis de PARLAMENTUL ROMÂNIEI;	
B1	A1
Intabulare, drept de PROPRIETATE, dobandit prin Lege, cota actuala 1/1	
1) COMUNA ILIA, REZERVA COMISIEI LOCALE DE FOND FUNCJAR, CIF:4374164	

C. Partea III. SARCINI .

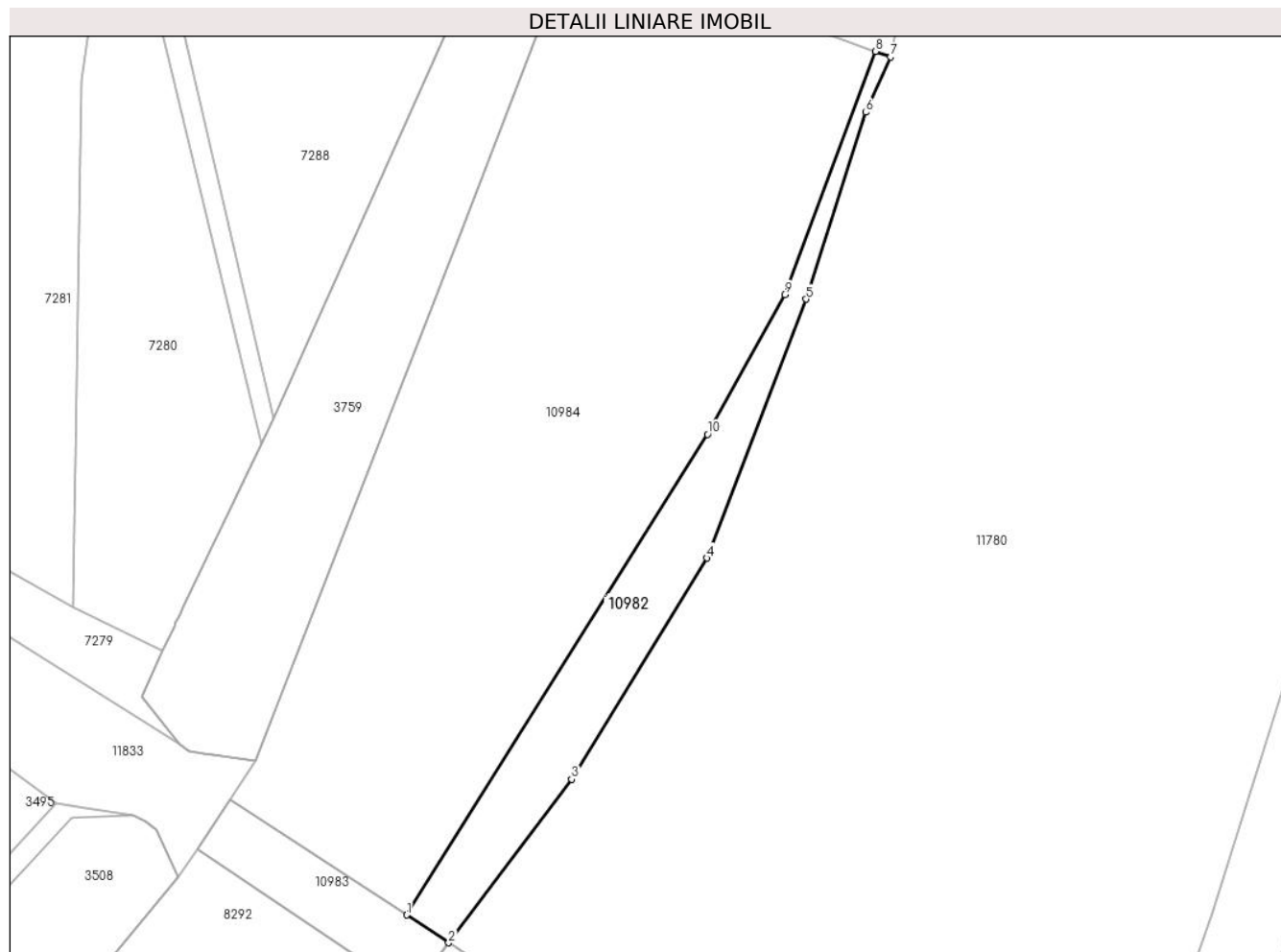
Inscrieri privind dezmembramintele dreptului de proprietate, drepturi reale de garanție și sarcini	Referințe
NU SUNT	

Anexa Nr. 1 La Partea I

Teren

Nr cadastral	Suprafața (mp)*	Observații / Referințe
	1.504	

* Suprafața este determinată în planul de proiecție Stereo 70.



Date referitoare la teren

Crt	Categorie folosință	Intravilan	Suprafața (mp)	Tarla	Parcelă	Nr. topo	Observații / Referințe
1	neproductiv	NU	1.504	78	-	-	

Lungime Segmente

1) Valorile lungimilor segmentelor sunt obținute din proiecție în plan.

Punct început	X / Y	Punct sfârșit	X / Y	Lungime segment (** (m)
1	319.212,005 494.339,13	2	319.219,726 494.334,054	9.239
2	319.219,726 494.334,054	3	319.242,336 494.364,039	37.554
3	319.242,336 494.364,039	4	319.267,195 494.404,644	47.61
4	319.267,195 494.404,644	5	319.285,371 494.452,175	50.888
5	319.285,371 494.452,175	6	319.296,355 494.486,476	36.017

Punct început	X / Y	Punct sfârșit	X / Y	Lungime segment (** (m)
6	319.296,355 494.486,476	7	319.300,96 494.496,644	11.162
7	319.300,96 494.496,644	8	319.298,201 494.497,655	2.938
8	319.298,201 494.497,655	9	319.281,466 494.453,035	47.655
9	319.281,466 494.453,035	10	319.267,288 494.427,371	29.32
10	319.267,288 494.427,371	1	319.212,005 494.339,13	104.128

** Lungimile segmentelor sunt determinate în planul de proiecție Stereo 70 și sunt rotunjite la 1 milimetru.

*** Distanța dintre puncte este formată din segmente cumulate ce sunt mai mici decât valoarea 1 milimetru.

**DATE DESPRE IMOBILUL NR. 10983**

Oficiul de Cadastru și Publicitate Imobiliară HUNEDOARA
Biroul de Cadastru și Publicitate Imobiliară Deva

A. Partea I. Descrierea imobilului

TEREN Extravilan

Adresa: Jud. Hunedoara

Nr. Crt	Nr cadastral Nr. topografic	Suprafața* (mp)	Observații / Referințe
A1		535	Sector cadastral:99 Teren neimprejmuit;

B. Partea II. Proprietari și acte

Inscrieri privitoare la dreptul de proprietate și alte drepturi reale		Referințe
1 / 07/03/2023		
Act Normativ nr. 7, din 13/03/1996 emis de PARLAMENTUL ROMÂNIEI;		
B1	Inscrierea provizorie, drept de PROPRIETATE, dobandit prin Lege, cota actuala 1/1	A1
1) COMUNA ILIA , CIF:4374164, PROPRIETAR NEIDENTIFICAT		

C. Partea III. SARCINI .

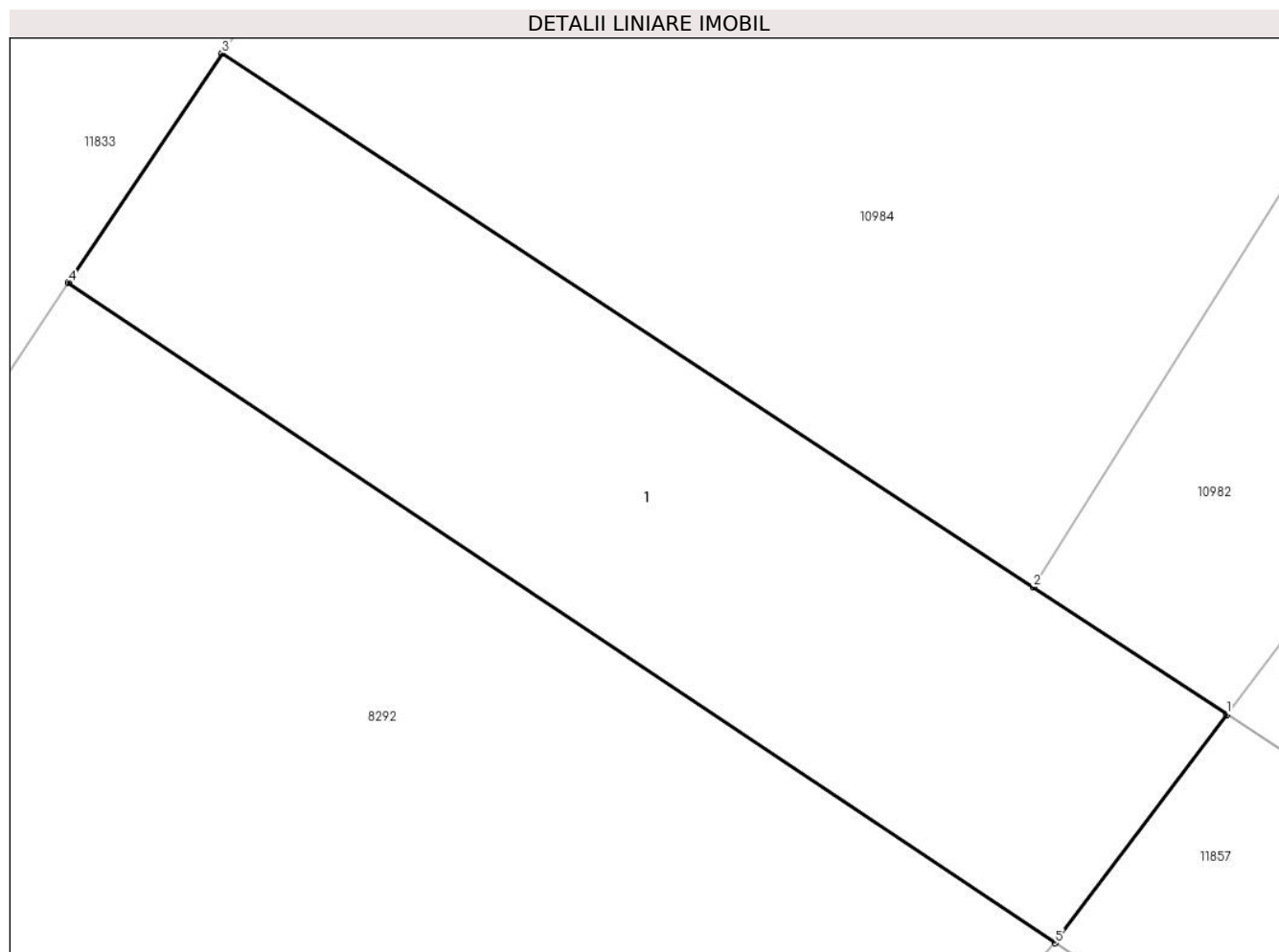
Inscrieri privind dezmembramintele dreptului de proprietate, drepturi reale de garanție și sarcini	Referințe
NU SUNT	

Anexa Nr. 1 La Partea I

Teren

Nr cadastral	Suprafața (mp)*	Observații / Referințe
	535	

* Suprafața este determinată în planul de proiecție Stereo 70.



Date referitoare la teren

Crt	Categorie folosință	Intravilan	Suprafața (mp)	Tarla	Parcelă	Nr. topo	Observații / Referințe
1	neproductiv	NU	535	78	-	-	

Date referitoare la construcții

Crt	Număr	Destinație construcție	Supraf. (mp)	Situație juridică	Observații / Referințe
A1.1		construcții industriale și edilitare	535	Fara acte	Nr. niveluri:1; S. construita la sol:535 mp; S. construita desfasurata:535 mp; POD

Lungime Segmente

1) Valorile lungimilor segmentelor sunt obținute din proiecție în plan.

Punct început	X / Y	Punct sfârșit	X / Y	Lungime segment (** (m)
1	319.219,726 494.334,054	2	319.212,005 494.339,13	9.239
2	319.212,005 494.339,13	3	319.179,592 494.360,439	38.791
3	319.179,592 494.360,439	4	319.173,468 494.351,279	11.019

Punct început	X / Y	Punct sfârșit	X / Y	Lungime segment (** (m)
4	319.173,468 494.351,279	5	319.212,87 494.324,936	47.397
5	319.212,87 494.324,936	1	319.219,726 494.334,054	11.408

** Lungimile segmentelor sunt determinate în planul de proiecție Stereo 70 și sunt rotunjite la 1 milimetru.

*** Distanța dintre puncte este formată din segmente cumulate ce sunt mai mici decât valoarea 1 milimetru.

**DATE DESPRE IMOBILUL NR. 10984**

Oficiul de Cadastru și Publicitate Imobiliară HUNEDOARA
Biroul de Cadastru și Publicitate Imobiliară Deva

A. Partea I. Descrierea imobilului

TEREN Extravilan

Nr. CF vechi:105N
Nr. cadastral vechi:352

Adresa: Jud. Hunedoara

Nr. Crt	Nr cadastral Nr. topografic	Suprafața* (mp)	Observații / Referințe
A1	61886	9.039	Sector cadastral:99 Teren neimprejmuit;

B. Partea II. Proprietari și acte

Inscrieri privitoare la dreptul de proprietate și alte drepturi reale		Referințe
17188 / 11/04/2014		
Act Notarial nr. Contract de intetinere aut. nr. 373, din 09/04/2014 emis de Hotoiu Ioan;		
B1	Intabulare, drept de PROPRIETATEcu titlu intretinere, dobandit prin Conventie, cota actuala 1/2 1) ROSCA ELENA-JENICA 2) ROSCA SORIN ADRIAN	A1
52527 / 11/12/2020		
Act Notarial nr. 245 CONTRACT DONATIE, din 27/11/2020 emis de MANE-SIGARTAU MIRONA;		
B2	Intabulare, drept de PROPRIETATE, dobandit prin Conventie, cota actuala 1/2 1) ROȘCA SORIN-ADRIAN, ca bun comun 2) ROȘCA ELENA-JENICA	A1

C. Partea III. SARCINI .

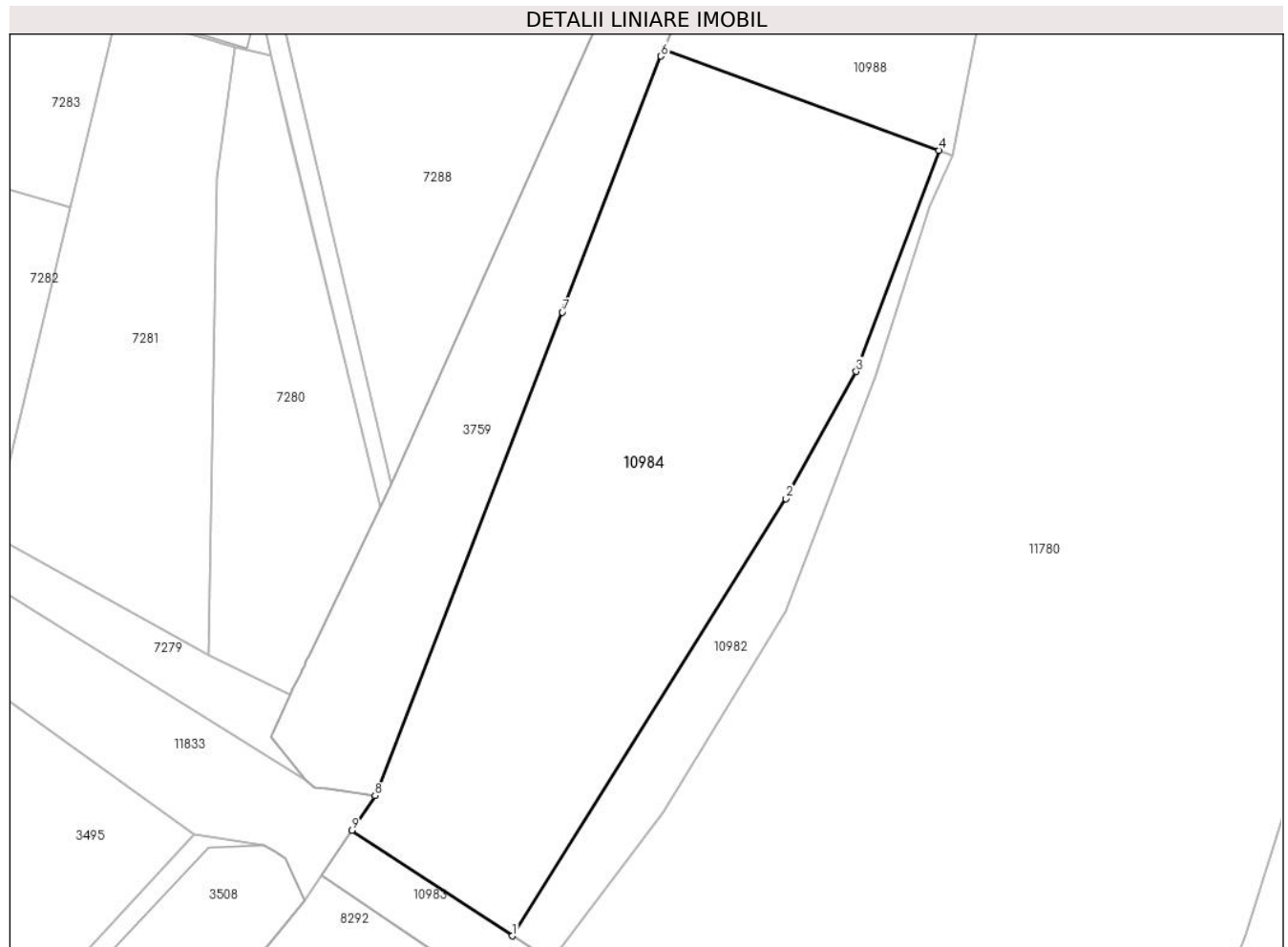
Inscrieri privind dezmembramintele dreptului de proprietate, drepturi reale de garanție și sarcini	Referințe
NU SUNT	

Anexa Nr. 1 La Partea I

Teren

Nr cadastral	Suprafața (mp)*	Observații / Referințe
61886	9.039	

* Suprafața este determinată în planul de proiecție Stereo 70.



Date referitoare la teren

Crt	Categorie folosință	Intravilan	Suprafața (mp)	Tarla	Parcelă	Nr. topo	Observații / Referințe
1	neproductiv	NU	1.809	78	1240	-	
2	faneata	NU	7.230	78	1241/9	-	

Lungime Segmente

1) Valorile lungimilor segmentelor sunt obținute din proiecție în plan.

Punct început	X / Y	Punct sfârșit	X / Y	Lungime segment (** (m)
1	319.212,005 494.339,13	2	319.267,288 494.427,371	104.128
2	319.267,288 494.427,371	3	319.281,466 494.453,035	29.32
3	319.281,466 494.453,035	4	319.298,201 494.497,655	47.655
4	319.298,201 494.497,655	5	319.242,553 494.518,049	59.268

Punct început	X / Y	Punct sfârșit	X / Y	Lungime segment (** (m)
5	319.242,553 494.518,049	6	319.241,981 494.516,65	1.512
6	319.241,981 494.516,65	7	319.222,131 494.464,978	55.353
7	319.222,131 494.464,978	8	319.184,274 494.367,443	104.624
8	319.184,274 494.367,443	9	319.179,592 494.360,439	8.425
9	319.179,592 494.360,439	1	319.212,005 494.339,13	38.791

** Lungimile segmentelor sunt determinate în planul de proiecție Stereo 70 și sunt rotunjite la 1 milimetru.

*** Distanța dintre puncte este formată din segmente cumulate ce sunt mai mici decât valoarea 1 milimetru.

**DATE DESPRE IMOBILUL NR. 10985**

Oficiul de Cadastru și Publicitate Imobiliară HUNEDOARA
Biroul de Cadastru și Publicitate Imobiliară Deva

A. Partea I. Descrierea imobilului

TEREN Intravilan

Adresa: Loc. Ilia, Jud. Hunedoara

Nr. Crt	Nr cadastral Nr. topografic	Suprafața* (mp)	Observații / Referințe
A1	62563	399	Sector cadastral:99 Teren neimprejmuit;

B. Partea II. Proprietari și acte

Inscrieri privitoare la dreptul de proprietate și alte drepturi reale		Referințe
31485 / 04/06/2015		
Act Notarial nr. 246, din 20/09/2004 emis de BNP Orsa A;		
B1	Intabulare, drept de PROPRIETATEinscris cu inch nr 5959/2004, dobandit prin Succesiune, cota actuala 1/2 1) MUNTEAN IOAN	A1
Act Notarial nr. 4790, din 14/09/2004 emis de BN;		
B2	Intabulare, drept de PROPRIETATEinscris cu inch nr 5960/2004, dobandit prin Conventie, cota actuala 1/2 1) MUNTEAN IOAN 2) MUNTEAN MARIANA	A1

C. Partea III. SARCINI .

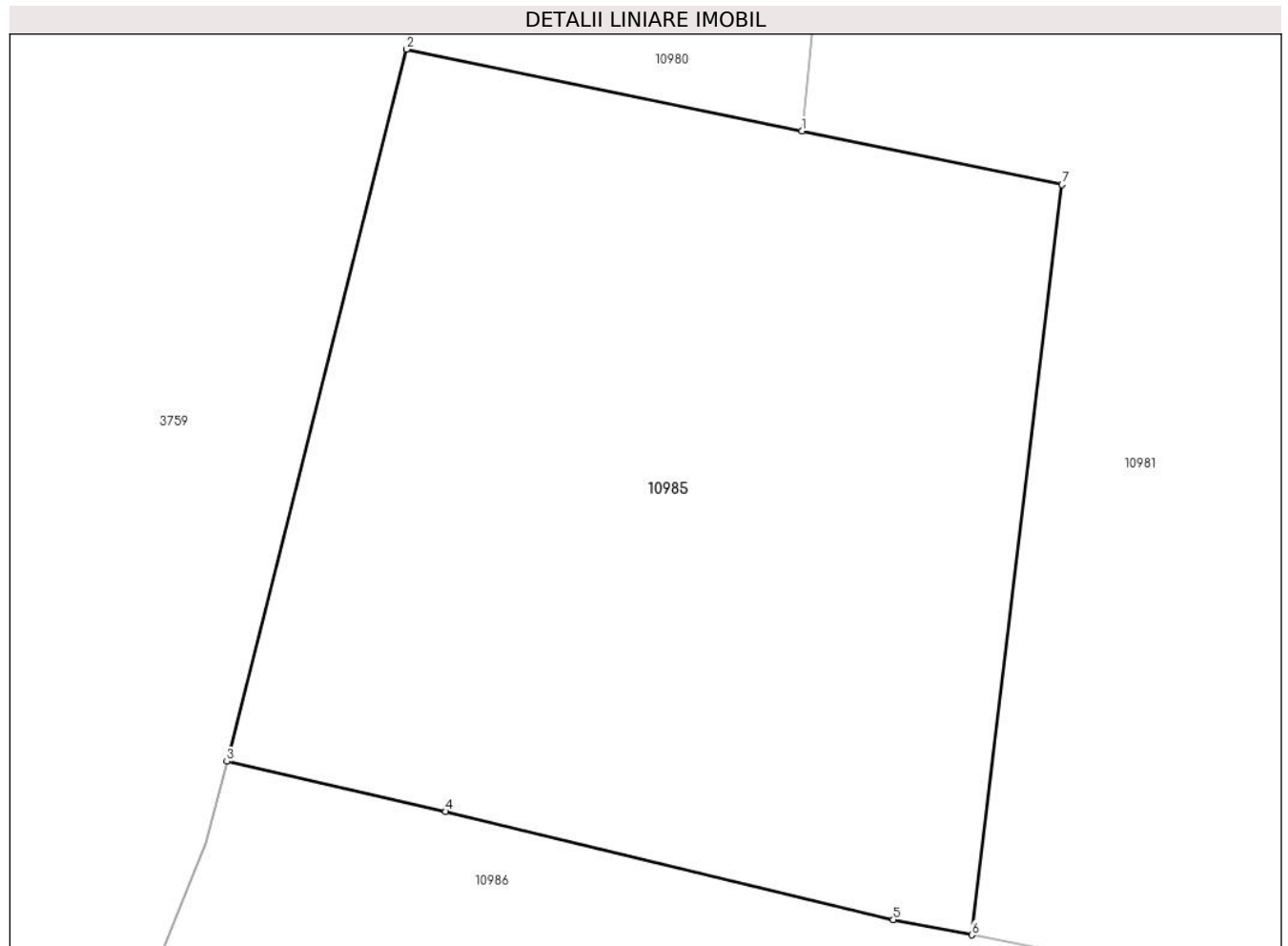
Inscrieri privind dezmembramintele dreptului de proprietate, drepturi reale de garanție și sarcini	Referințe
NU SUNT	

Anexa Nr. 1 La Partea I

Teren

Nr cadastral	Suprafața (mp)*	Observații / Referințe
62563	399	

* Suprafața este determinată în planul de proiecție Stereo 70.



Date referitoare la teren

Crt	Categorie folosință	Intra vilan	Suprafața (mp)	Tarla	Parcelă	Nr. topo	Observații / Referințe
1	faneata	DA	399	78	584/2	-	

Lungime Segmente

1) Valorile lungimilor segmentelor sunt obținute din proiecție în plan.

Punct început	X / Y	Punct sfârșit	X / Y	Lungime segment (** (m)
1	319.301,383 494.630,703	2	319.290,567 494.632,935	11.044
2	319.290,567 494.632,935	3	319.285,643 494.613,47	20.078
3	319.285,643 494.613,47	4	319.291,631 494.612,097	6.144
4	319.291,631 494.612,097	5	319.303,876 494.609,144	12.596
5	319.303,876 494.609,144	6	319.306,025 494.608,726	2.189

Punct început	X / Y	Punct sfârșit	X / Y	Lungime segment (** (m)
6	319.306,025 494.608,726	7	319.308,5 494.629,234	20.657
7	319.308,5 494.629,234	1	319.301,383 494.630,703	7.267

** Lungimile segmentelor sunt determinate în planul de proiecție Stereo 70 și sunt rotunjite la 1 milimetru.

*** Distanța dintre puncte este formată din segmente cumulate ce sunt mai mici decât valoarea 1 milimetru.

**DATE DESPRE IMOBILUL NR. 10986**

Oficiul de Cadastru și Publicitate Imobiliară HUNEDOARA
Biroul de Cadastru și Publicitate Imobiliară Deva

A. Partea I. Descrierea imobilului

TEREN Extravilan

Adresa: Jud. Hunedoara

Nr. Crt	Nr cadastral Nr. topografic	Suprafața* (mp)	Observații / Referințe
A1	62591	3.638	Sector cadastral:99 Teren neimprejmuit;

B. Partea II. Proprietari și acte

Inscrieri privitoare la dreptul de proprietate și alte drepturi reale		Referințe
45425 / 12/08/2015		
Act Administrativ nr. T.P. nr. 5953/47, din 22/03/1994 emis de CJPSDPAT HUNEDOARA (act administrativ nr. 2541/31-07-2015 emis de PRIMARIA ILIA;);		
B1	Intabulare, drept de PROPRIETATE, dobandit prin Reconstituire, cota actuala 1/1 1) SERBAN STELA	A1

C. Partea III. SARCINI .

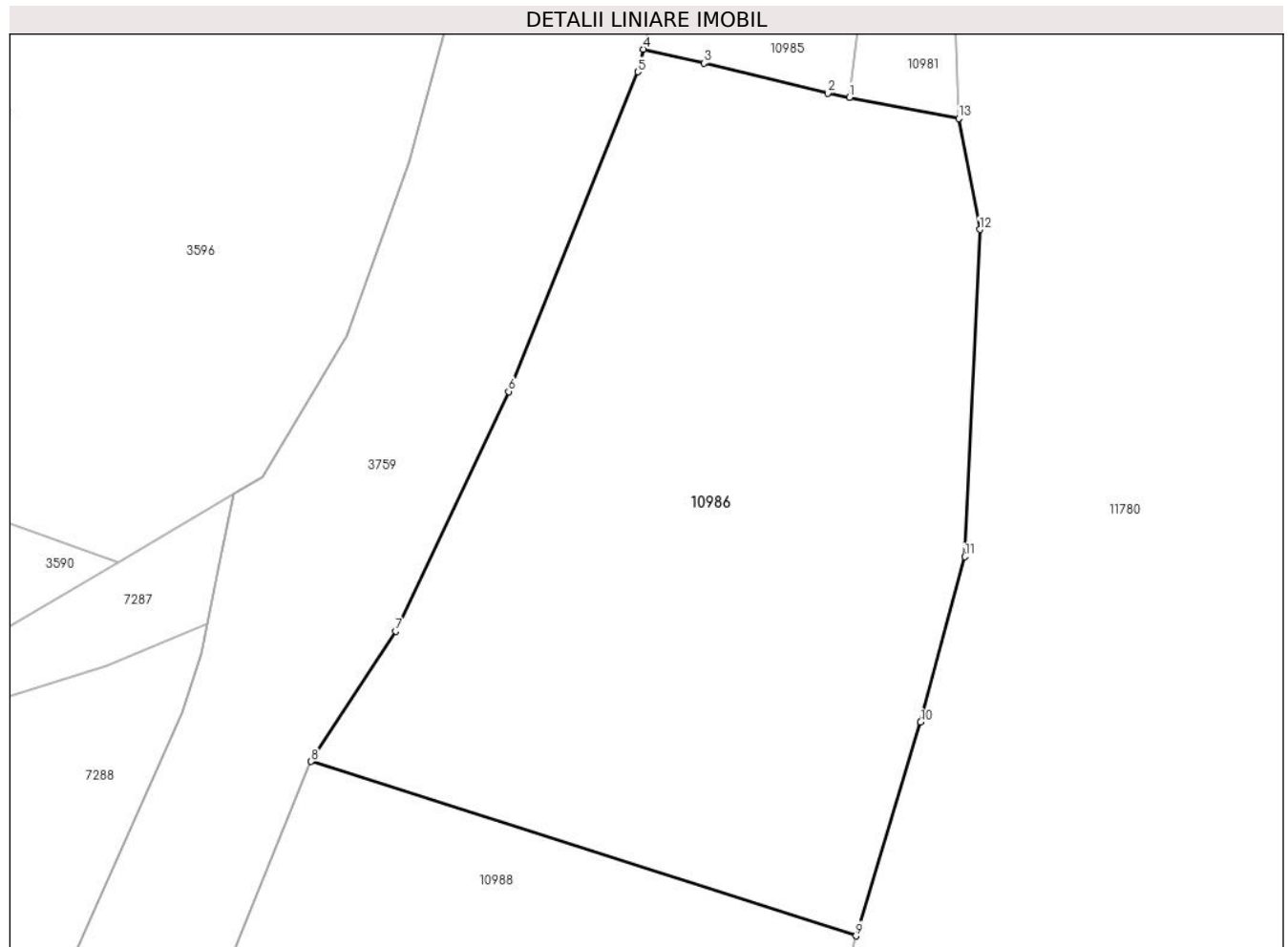
Inscrieri privind dezmembramintele dreptului de proprietate, drepturi reale de garanție și sarcini	Referințe
NU SUNT	

Anexa Nr. 1 La Partea I

Teren

Nr cadastral	Suprafața (mp)*	Observații / Referințe
62591	3.638	

* Suprafața este determinată în planul de proiecție Stereo 70.



Date referitoare la teren

Crt	Categorie folosință	Intravilan	Suprafața (mp)	Tarla	Parcelă	Nr. topo	Observații / Referințe
1	faneata	NU	2.109	78	1241/6	-	
2	faneata	NU	1.529	78	1241/7	-	

Lungime Segmente

1) Valorile lungimilor segmentelor sunt obținute din proiecție în plan.

Punct început	X / Y	Punct sfârșit	X / Y	Lungime segment (** (m)
1	319.306,025 494.608,726	2	319.303,876 494.609,144	2.189
2	319.303,876 494.609,144	3	319.291,631 494.612,097	12.596
3	319.291,631 494.612,097	4	319.285,643 494.613,47	6.144
4	319.285,643 494.613,47	5	319.285,08 494.611,244	2.296

Punct început	X / Y	Punct sfârșit	X / Y	Lungime segment (** (m)
5	319.285,08 494.611,244	6	319.272,312 494.579,664	34.064
6	319.272,312 494.579,664	7	319.261,184 494.555,988	26.161
7	319.261,184 494.555,988	8	319.252,8 494.543,128	15.351
8	319.252,8 494.543,128	9	319.306,659 494.525,904	56.546
9	319.306,659 494.525,904	10	319.313,059 494.547,005	22.05
10	319.313,059 494.547,005	11	319.317,41 494.563,352	16.917
11	319.317,41 494.563,352	12	319.318,899 494.595,664	32.346
12	319.318,899 494.595,664	13	319.316,814 494.606,624	11.156
13	319.316,814 494.606,624	1	319.306,025 494.608,726	10.993

** Lungimile segmentelor sunt determinate în planul de proiecție Stereo 70 și sunt rotunjite la 1 milimetru.

*** Distanța dintre puncte este formată din segmente cumulate ce sunt mai mici decât valoarea 1 milimetru.

**DATE DESPRE IMOBILUL NR. 10987**

Oficiul de Cadastru și Publicitate Imobiliară HUNEDOARA
Biroul de Cadastru și Publicitate Imobiliară Deva

A. Partea I. Descrierea imobilului

TEREN Extravilan

Nr. CF vechi:154N
Nr. cadastral vechi:393

Adresa: Jud. Hunedoara

Nr. Crt	Nr cadastral Nr. topografic	Suprafața* (mp)	Observații / Referințe
A1	62066	1.498	Sector cadastral:99 Teren neimprejmuit;

B. Partea II. Proprietari și acte

Inscrieri privitoare la dreptul de proprietate și alte drepturi reale		Referințe
13483 / 12/10/2006		
Act Notarial nr. 316/2001, din 01/01/2001 emis de BNP;		
B1	Intabulare, drept de PROPRIETATE, dobandit prin Succesiune, cota actuala 1/1 1) BORCA SILVIA MINERVA <i>OBSERVATII: (provenita din conversia CF 154N)</i>	A1

C. Partea III. SARCINI .

Inscrieri privind dezmembramintele dreptului de proprietate, drepturi reale de garanție și sarcini	Referințe
NU SUNT	

Anexa Nr. 1 La Partea I

Teren

Nr cadastral	Suprafața (mp)*	Observații / Referințe
62066	1.498	

* Suprafața este determinată în planul de proiecție Stereo 70.



Date referitoare la teren

Crt	Categorie folosință	Intra vilan	Suprafața (mp)	Tarla	Parcelă	Nr. topo	Observații / Referințe
1	faneata	NU	1.498	78	1241/3	-	

Lungime Segmente

1) Valorile lungimilor segmentelor sunt obținute din proiecție în plan.

Punct început	X / Y	Punct sfârșit	X / Y	Lungime segment (** (m)
1	319.311,054 494.836,717	2	319.302,743 494.751,777	85.345
2	319.302,743 494.751,777	3	319.312,49 494.751,958	9.749
3	319.312,49 494.751,958	4	319.321,541 494.751,442	9.065
4	319.321,541 494.751,442	5	319.322,795 494.778,512	27.1
5	319.322,795 494.778,512	6	319.328,638 494.835,779	57.564

Punct început	X / Y	Punct sfârșit	X / Y	Lungime segment (** (m)
6	319.328,638 494.835,779	1	319.311,054 494.836,717	17.609

** Lungimile segmentelor sunt determinate în planul de proiecție Stereo 70 și sunt rotunjite la 1 milimetru.

*** Distanța dintre puncte este formată din segmente cumulate ce sunt mai mici decât valoarea 1 milimetru.

**DATE DESPRE IMOBILUL NR. 10988**

Oficiul de Cadastru și Publicitate Imobiliară HUNEDOARA
Biroul de Cadastru și Publicitate Imobiliară Deva

A. Partea I. Descrierea imobilului

TEREN Extravilan

Nr. CF vechi:88N
Nr. cadastral vechi:318

Adresa: Jud. Hunedoara

Nr. Crt	Nr cadastral Nr. topografic	Suprafața* (mp)	Observații / Referințe
A1	62213	1.678	Sector cadastral:99 Teren neimprejmuit;

B. Partea II. Proprietari și acte

Inscrieri privitoare la dreptul de proprietate și alte drepturi reale		Referințe
3386 / 22/03/2006		
Act Notarial nr. 14/2006, din 01/01/2001 emis de BN;		
B1	Intabulare, drept de PROPRIETATE, dobandit prin Succesiune, cota actuala 1/2 1) PAROAN LIDIA <i>OBSERVATII: (provenita din conversia CF 88N)</i>	A1
B2	Intabulare, drept de PROPRIETATE, dobandit prin Succesiune, cota actuala 1/2 1) PAROAN GHEORGHE <i>OBSERVATII: (provenita din conversia CF 88N)</i>	A1

C. Partea III. SARCINI .

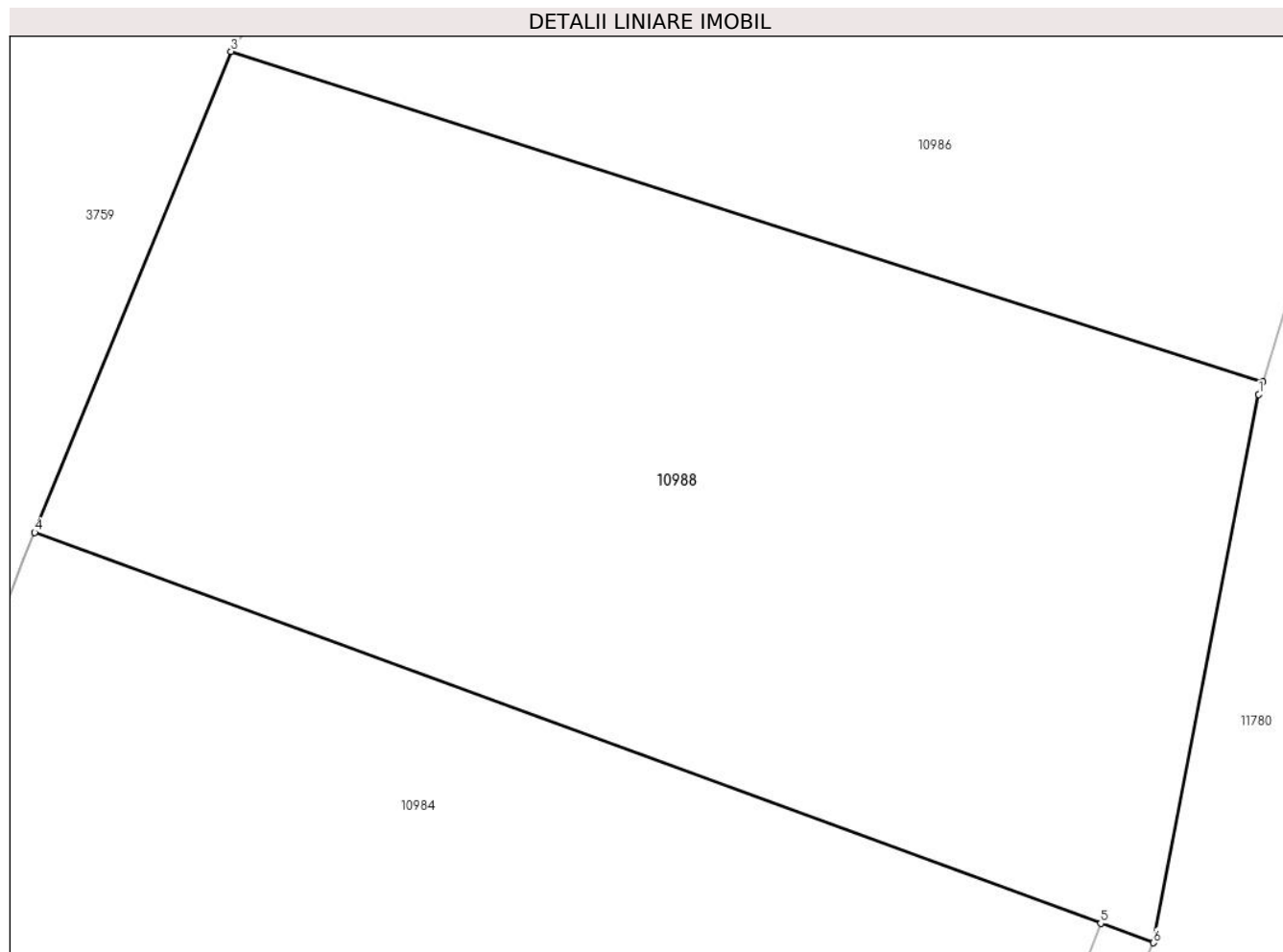
Inscrieri privind dezmembramintele dreptului de proprietate, drepturi reale de garanție și sarcini	Referințe
NU SUNT	

Anexa Nr. 1 La Partea I

Teren

Nr cadastral	Suprafața (mp)*	Observații / Referințe
62213	1.678	

* Suprafața este determinată în planul de proiecție Stereo 70.



Date referitoare la teren

Crt	Categorie folosință	Intravilan	Suprafața (mp)	Tarla	Parcelă	Nr. topo	Observații / Referințe
1	faneata	NU	1.678	78	1241/8	-	

Lungime Segmente

1) Valorile lungimilor segmentelor sunt obținute din proiecție în plan.

Punct început	X / Y	Punct sfârșit	X / Y	Lungime segment (** (m)
1	319.306,46 494.525,245	2	319.306,659 494.525,904	0.688
2	319.306,659 494.525,904	3	319.252,8 494.543,128	56.546
3	319.252,8 494.543,128	4	319.242,553 494.518,049	27.091
4	319.242,553 494.518,049	5	319.298,201 494.497,655	59.268
5	319.298,201 494.497,655	6	319.300,96 494.496,644	2.938

Punct început	X / Y	Punct sfârșit	X / Y	Lungime segment (** (m)
6	319.300,96 494.496,644	1	319.306,46 494.525,245	29.125

** Lungimile segmentelor sunt determinate în planul de proiecție Stereo 70 și sunt rotunjite la 1 milimetru.

*** Distanța dintre puncte este formată din segmente cumulate ce sunt mai mici decât valoarea 1 milimetru.

**DATE DESPRE IMOBILUL NR. 10989**

Oficiul de Cadastru și Publicitate Imobiliară HUNEDOARA
Biroul de Cadastru și Publicitate Imobiliară Deva

A. Partea I. Descrierea imobilului

TEREN Extravilan

Adresa: Jud. Hunedoara

Nr. Crt	Nr cadastral Nr. topografic	Suprafața* (mp)	Observații / Referințe
A1	61566	1.953	Sector cadastral:99 Teren neimprejmuit;

B. Partea II. Proprietari și acte

Inscrieri privitoare la dreptul de proprietate și alte drepturi reale	Referințe
27653 / 04/10/2012	
Act Administrativ nr. 20/9955, din 27/08/2012 emis de CJSDPAT HD;	
B1	A1
Intabulare, drept de PROPRIETATE, dobandit prin Reconstituire, cota actuala 1/1 1) MARINCA SILVIU	

C. Partea III. SARCINI .

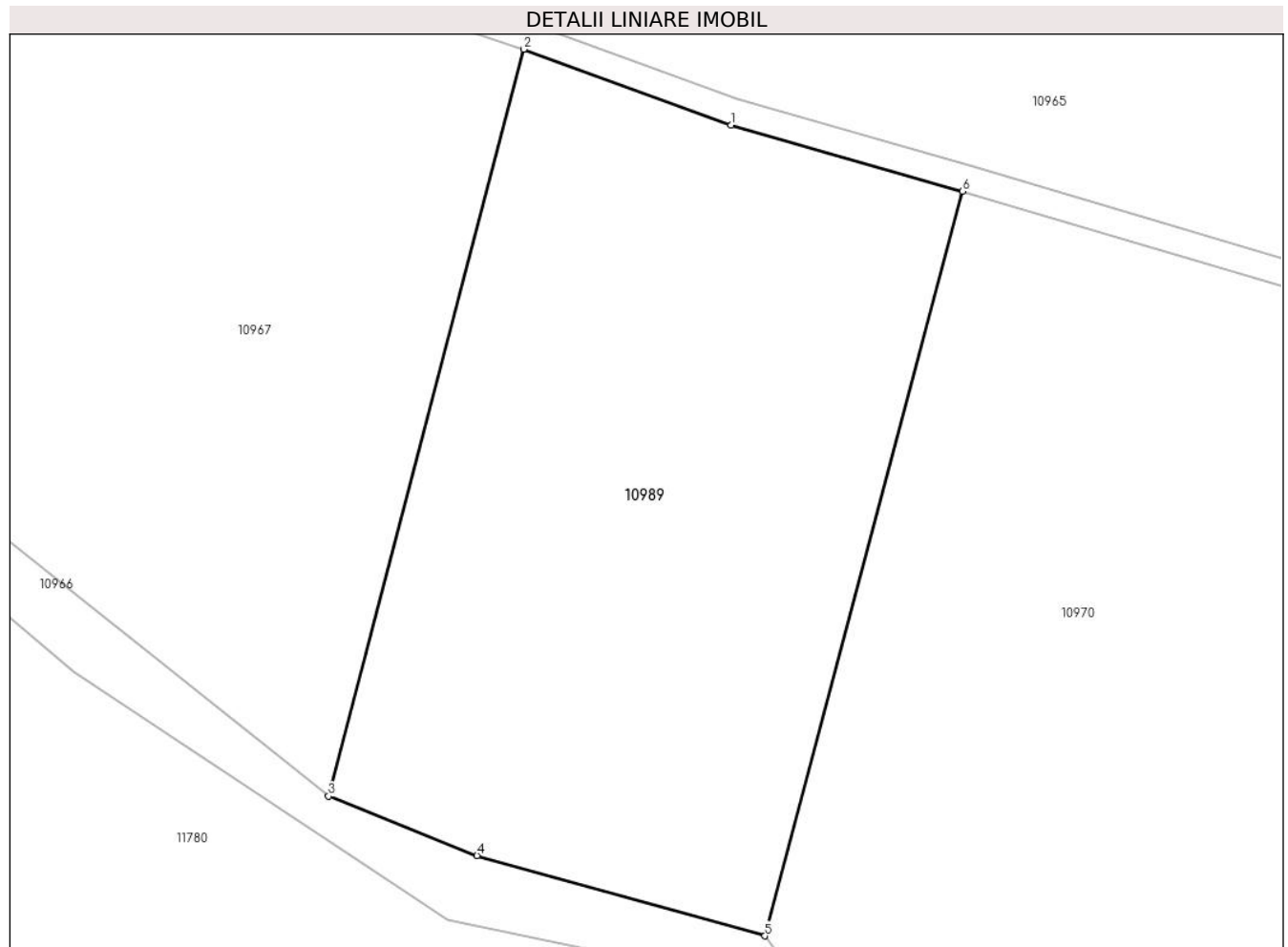
Inscrieri privind dezmembramintele dreptului de proprietate, drepturi reale de garanție și sarcini	Referințe
NU SUNT	

Anexa Nr. 1 La Partea I

Teren

Nr cadastral	Suprafața (mp)*	Observații / Referințe
61566	1.953	

* Suprafața este determinată în planul de proiecție Stereo 70.



Date referitoare la teren

Crt	Categorie folosință	Intra vilan	Suprafața (mp)	Tarla	Parcelă	Nr. topo	Observații / Referințe
1	arabil	NU	1.953	78	1235/1	-	

Lungime Segmente

1) Valorile lungimilor segmentelor sunt obținute din proiecție în plan.

Punct început	X / Y	Punct sfârșit	X / Y	Lungime segment (** (m)
1	320.142,757 495.127,243	2	320.127,368 495.132,884	16.39
2	320.127,368 495.132,884	3	320.112,864 495.077,477	57.274
3	320.112,864 495.077,477	4	320.123,892 495.073,065	11.878
4	320.123,892 495.073,065	5	320.145,272 495.067,109	22.194
5	320.145,272 495.067,109	6	320.159,933 495.122,354	57.157

Punct început	X / Y	Punct sfârșit	X / Y	Lungime segment (** (m)
6	320.159,933 495.122,354	1	320.142,757 495.127,243	17.858

** Lungimile segmentelor sunt determinate în planul de proiecție Stereo 70 și sunt rotunjite la 1 milimetru.

*** Distanța dintre puncte este formată din segmente cumulate ce sunt mai mici decât valoarea 1 milimetru.

**DATE DESPRE IMOBILUL NR. 11456**

Oficiul de Cadastru și Publicitate Imobiliară HUNEDOARA
Biroul de Cadastru și Publicitate Imobiliară Deva

A. Partea I. Descrierea imobilului

TEREN Intravilan

Adresa: Loc. Sacamas, Jud. Hunedoara

Nr. Crt	Nr cadastral Nr. topografic	Suprafața* (mp)	Observații / Referințe
A1		1.702	Sector cadastral:98 Teren neimprejmuit;

B. Partea II. Proprietari și acte

Inscrieri privitoare la dreptul de proprietate și alte drepturi reale		Referințe
1 / 17/11/2022		
Act Normativ nr. 7, din 13/03/1996 emis de PARLAMENTUL ROMÂNIEI;		
B1	Inscrierea provizorie, drept de PROPRIETATE, dobandit prin Lege, cota actuala 1/1 1) COMUNA ILIA, CIF:4374164	A1

C. Partea III. SARCINI .

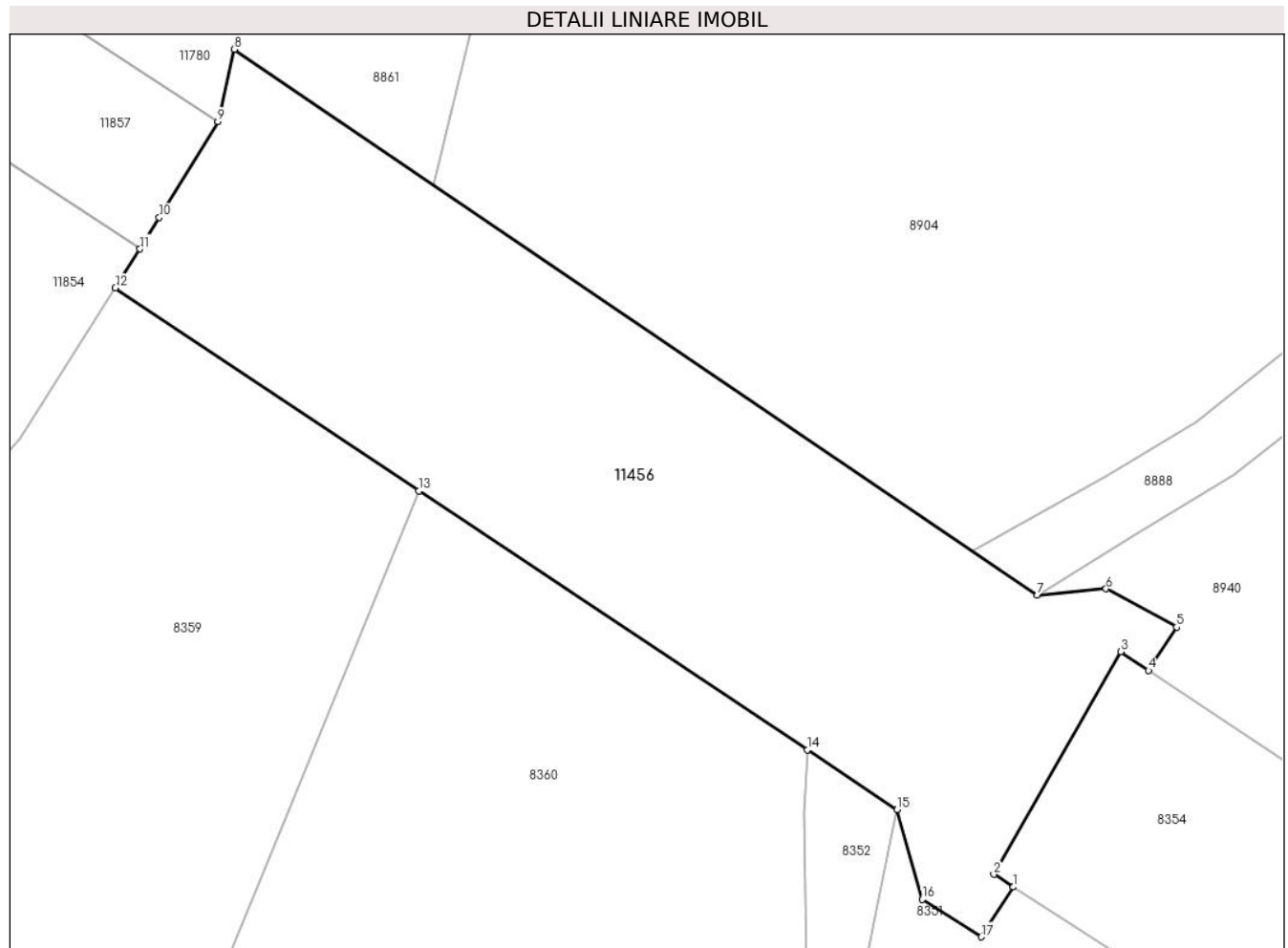
Inscrieri privind dezmembramintele dreptului de proprietate, drepturi reale de garanție și sarcini	Referințe
NU SUNT	

Anexa Nr. 1 La Partea I

Teren

Nr cadastral	Suprafața (mp)*	Observații / Referințe
	1.702	

* Suprafața este determinată în planul de proiecție Stereo 70.



Date referitoare la teren

Crt	Categorie folosință	Intra vilan	Suprafața (mp)	Tarla	Parcelă	Nr. topo	Observații / Referințe
1	drum	DA	1.702	-	-	-	

Lungime Segmente

1) Valorile lungimilor segmentelor sunt obținute din proiecție în plan.

Punct început	X / Y	Punct sfârșit	X / Y	Lungime segment (** (m)
1	319.396,438 494.199,446	2	319.394,921 494.200,419	1.803
2	319.394,921 494.200,419	3	319.404,718 494.217,599	19.777
3	319.404,718 494.217,599	4	319.406,879 494.216,155	2.6
4	319.406,879 494.216,155	5	319.409,04 494.219,498	3.98
5	319.409,04 494.219,498	6	319.403,595 494.222,462	6.2

Punct început	X / Y	Punct sfârșit	X / Y	Lungime segment (** (m)
6	319.403,595 494.222,462	7	319.398,291 494.221,963	5.328
7	319.398,291 494.221,963	8	319.336,268 494.264,078	74.97
8	319.336,268 494.264,078	9	319.334,986 494.258,491	5.732
9	319.334,986 494.258,491	10	319.330,466 494.251,101	8.663
10	319.330,466 494.251,101	11	319.328,979 494.248,67	2.849
11	319.328,979 494.248,67	12	319.327,072 494.245,661	3.563
12	319.327,072 494.245,661	13	319.350,534 494.230,017	28.199
13	319.350,534 494.230,017	14	319.380,51 494.210,028	36.03
14	319.380,51 494.210,028	15	319.387,44 494.205,408	8.329
15	319.387,44 494.205,408	16	319.389,403 494.198,48	7.2
16	319.389,403 494.198,48	17	319.393,97 494.195,597	5.4
17	319.393,97 494.195,597	1	319.396,438 494.199,446	4.572

** Lungimile segmentelor sunt determinate în planul de proiecție Stereo 70 și sunt rotunjite la 1 milimetru.

*** Distanța dintre puncte este formată din segmente cumulate ce sunt mai mici decât valoarea 1 milimetru.



DATE DESPRE IMOBILUL NR. 11471

Oficiul de Cadastru și Publicitate Imobiliară HUNEDOARA
Biroul de Cadastru și Publicitate Imobiliară Deva

A. Partea I. Descrierea imobilului

TEREN Intravilan

Nr. CF vechi:63821

Adresa: Loc. Ilia, Str Tudor Vladimirescu, Nr. 65, Jud. Hunedoara

Nr. Crt	Nr cadastral Nr. topografic	Suprafața* (mp)	Observații / Referințe
A1	63961	1.146	Sector cadastral:60 Teren imprejmuit;

Construcții

Crt	Nr cadastral Nr. topografic	Adresa	Observații / Referințe
A1.1	63961-C1	Loc. Ilia, Jud. Hunedoara	Nr. niveluri:1; S. construita la sol:128 mp; Casa de locuit p. Suprafata desfasurata: 128mp Anul constructiei 1976
A1.2	63961-C2	Loc. Ilia, Jud. Hunedoara	Nr. niveluri:1; S. construita la sol:19 mp; Magazie p. Suprafata desfasurata: 19mp Anul constructiei 1980
A1.3	63961-C3	Loc. Ilia, Jud. Hunedoara	Nr. niveluri:1; S. construita la sol:60 mp; Casa de locuit P. Suprafata desfasurata: 60mp Anul constructiei 1980
A1.4	63961-C4	Loc. Ilia, Jud. Hunedoara	Nr. niveluri:1; S. construita la sol:14 mp; Magazie p. Suprafata desfasurata: 14mp Anul constructiei 1980
A1.5	63961-C5	Loc. Ilia, Jud. Hunedoara	Nr. niveluri:1; S. construita la sol:48 mp; Sopron p. Suprafata desfasurata: 48mp Anul constructiei 1980
A1.6	63961-C6	Loc. Ilia, Jud. Hunedoara	Nr. niveluri:1; S. construita la sol:20 mp; ANEXĂ

B. Partea II. Proprietari și acte

Inscrieri privitoare la dreptul de proprietate și alte drepturi reale	Referințe
18708 / 15/04/2022	
Act Notarial nr. 2247, din 19/06/1973 emis de Notariatul de Stat Județean Hunedoara Deva;	
B1	A1
Intabulare, drept de PROPRIETATEcu titlu de drept cumpărare, dobandit prin Conventie, cota actuala 1/1	
1) VLAICU IOAN, și soția	
2) VLAICU MARIANA, ca bun comun	
OBSERVATII: pozitie transcrisa din CF 63821/Ilia, inscrisa prin incheierea nr 1629 din 19/06/1973	
Act Administrativ nr. 183/1996, din 01/01/1996 emis de CONSILIUL LOCAL ILIA;	
B2	A1.1
Intabulare, drept de PROPRIETATE, dobandit prin Construire, cota actuala 1/1	
1) VLAICU IOAN, și soția	
2) VLAICU MARIANA....	
OBSERVATII: pozitie transcrisa din CF 63821/Ilia, inscrisa prin incheierea nr. 945 din 20/02/1976;	
Act Administrativ nr. FISCAL NR 275 completare, din 17/05/2022 emis de Com. Ilia;	
B3	A1.2, A1.3, A1.4, A1.5
Intabulare, drept de PROPRIETATEconform art.37 alin.2 din Legea nr7/1996, republicată, cu modificările și completările ulterioare, dobandit prin Lege, cota actuala 1/1	
1) VLAICU MARIANA....	
2) VLAICU IOAN.....	
1 / 15/11/2022	
Act Administrativ nr. 4362, din 08/11/2022 emis de PRIMĂRIA ILIA;	
B4	A1.6
Intabulare, drept de PROPRIETATE, dobandit prin Lege, cota actuala 1/1	
1) VLAICU IOAN, și soția	
2) VLAICU MARIANA, ca bun comun	

C. Partea III. SARCINI .

Inscrieri privind dezmembramintele dreptului de proprietate, drepturi reale de garanție și sarcini	Referințe
NU SUNT	

Anexa Nr. 1 La Partea I

Teren

Nr cadastral	Suprafața (mp)*	Observații / Referințe
63961	1.146	

* Suprafața este determinată în planul de proiecție Stereo 70.



Date referitoare la teren

Crt	Categorie folosință	Intravilan	Suprafața (mp)	Tarla	Parcelă	Nr. topo	Observații / Referințe
1	curți construcții	DA	649	-	-	-	
2	arabil	DA	489	-	-	-	
3	arabil	DA	8	-	-	-	

Date referitoare la construcții

Crt	Număr	Destinație construcție	Supraf. (mp)	Situație juridică	Observații / Referințe
A1.1	63961-C1	construcții de locuințe	128	Cu acte	Nr. niveluri:1; S. construită la sol:128 mp; Casa de locuit p. Suprafata desfasurata: 128mp Anul construcției 1976
A1.2	63961-C2	construcții anexa	19	Cu acte	Nr. niveluri:1; S. construită la sol:19 mp; Magazie p. Suprafata desfasurata: 19mp Anul construcției 1980
A1.3	63961-C3	construcții anexa	60	Cu acte	Nr. niveluri:1; S. construită la sol:60 mp; Casa de locuit P. Suprafata desfasurata: 60mp Anul construcției 1980
A1.4	63961-C4	construcții anexa	14	Cu acte	Nr. niveluri:1; S. construită la sol:14 mp; Magazie p. Suprafata desfasurata: 14mp Anul construcției 1980
A1.5	63961-C5	construcții anexa	48	Cu acte	Nr. niveluri:1; S. construită la sol:48 mp; Sopron p. Suprafata desfasurata: 48mp Anul construcției 1980
A1.6	63961-C6	construcții anexa	20	Cu acte	Nr. niveluri:1; S. construită la sol:20 mp; ANEXĂ

Lungime Segmente

1) Valorile lungimilor segmentelor sunt obținute din proiecție în plan.

Punct început	X / Y	Punct sfârșit	X / Y	Lungime segment (** (m)
1	318.704,526 495.746,463	2	318.720,919 495.749,97	16.764
2	318.720,919 495.749,97	3	318.725,863 495.750,815	5.015
3	318.725,863 495.750,815	4	318.730,209 495.751,559	4.409
4	318.730,209 495.751,559	5	318.740,844 495.753,377	10.789
5	318.740,844 495.753,377	6	318.743,622 495.753,852	2.819
6	318.743,622 495.753,852	7	318.760,051 495.756,869	16.703
7	318.760,051 495.756,869	8	318.757,517 495.773,453	16.777
8	318.757,517 495.773,453	9	318.739,845 495.770,182	17.973
9	318.739,845 495.770,182	10	318.735,127 495.769,308	4.798
10	318.735,127 495.769,308	11	318.730,603 495.768,471	4.601
11	318.730,603 495.768,471	12	318.688,9 495.760,751	42.411
12	318.688,9 495.760,751	13	318.694,487 495.743,79	17.857
13	318.694,487 495.743,79	1	318.704,526 495.746,463	10.389

** Lungimile segmentelor sunt determinate în planul de proiecție Stereo 70 și sunt rotunjite la 1 milimetru.

*** Distanța dintre puncte este formată din segmente cumulate ce sunt mai mici decât valoarea 1 milimetru.

**DATE DESPRE IMOBILUL NR. 11472**

Oficiul de Cadastru și Publicitate Imobiliară HUNEDOARA
Biroul de Cadastru și Publicitate Imobiliară Deva

A. Partea I. Descrierea imobilului

TEREN Extravilan

Adresa: Jud. Hunedoara

Nr. Crt	Nr cadastral Nr. topografic	Suprafața* (mp)	Observații / Referințe
A1		3.034	Sector cadastral:107 Teren neimprejmuit;

B. Partea II. Proprietari și acte

Inscrieri privitoare la dreptul de proprietate și alte drepturi reale		Referințe
1 / 10/01/2023		
Act Administrativ nr. 5882/29, din 11/07/1994 emis de CJPSDPAT HUNEDOARA;		
B1	Intabulare, drept de PROPRIETATE, dobandit prin Reconstituire, cota actuala 1/1 1) BURZA IULIU	A1

C. Partea III. SARCINI .

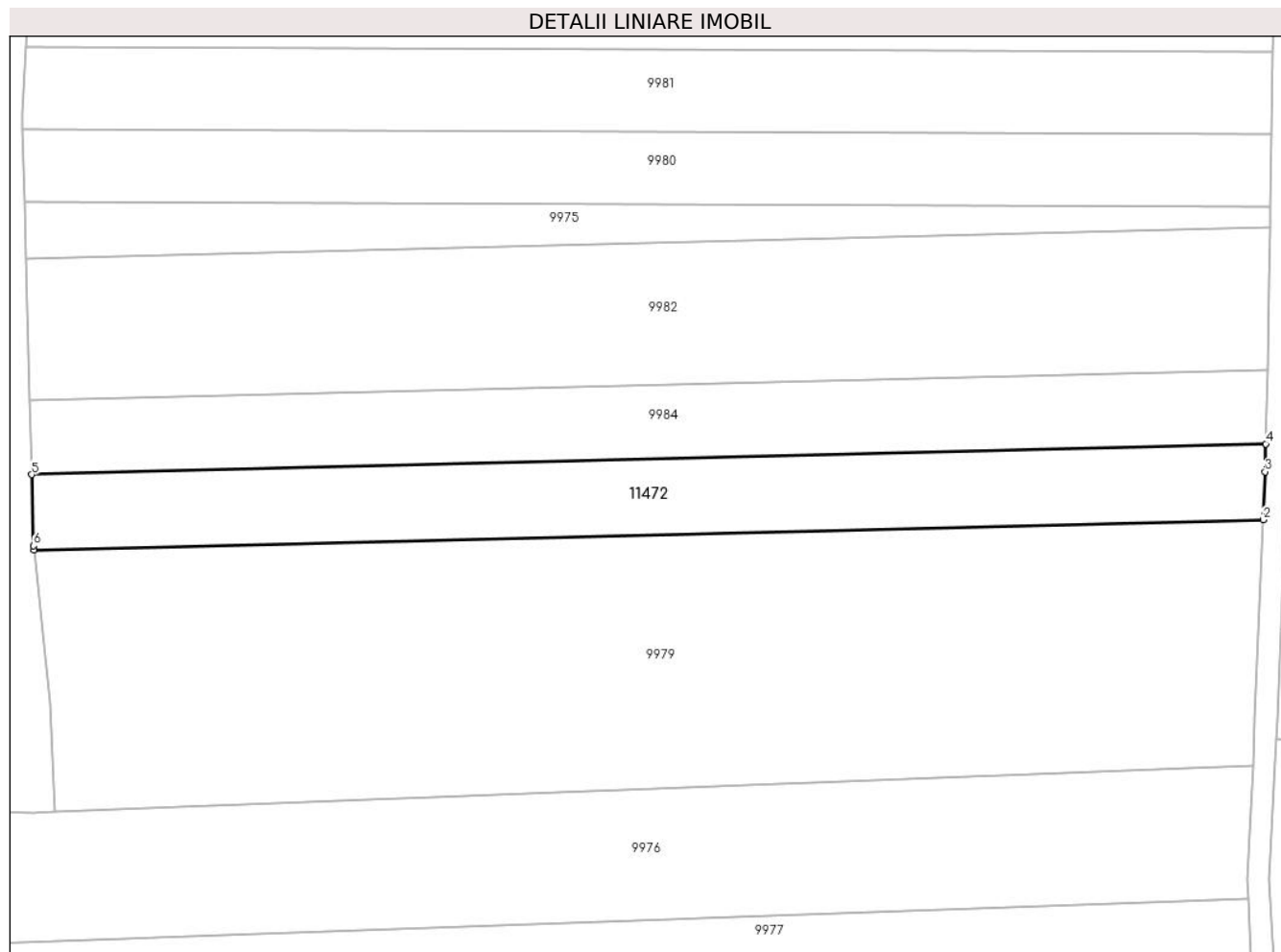
Inscrieri privind dezmembramintele dreptului de proprietate, drepturi reale de garanție și sarcini	Referințe
NU SUNT	

Anexa Nr. 1 La Partea I

Teren

Nr cadastral	Suprafața (mp)*	Observații / Referințe
	3.034	

* Suprafața este determinată în planul de proiecție Stereo 70.



Date referitoare la teren

Crt	Categorie folosință	Intravilan	Suprafața (mp)	Tarla	Parcelă	Nr. topo	Observații / Referințe
1	arabil	NU	3.034	139	1940/45	-	

Lungime Segmente

1) Valorile lungimilor segmentelor sunt obținute din proiecție în plan.

Punct început	X / Y	Punct sfârșit	X / Y	Lungime segment (** (m)
1	316.172,358 494.141,408	2	316.394,082 494.146,921	221.792
2	316.394,082 494.146,921	3	316.394,434 494.155,569	8.655
3	316.394,434 494.155,569	4	316.394,548 494.160,585	5.017
4	316.394,548 494.160,585	5	316.171,929 494.155,05	222.688
5	316.171,929 494.155,05	6	316.172,274 494.142,224	12.831

Punct început	X / Y	Punct sfârșit	X / Y	Lungime segment (** (m)
6	316.172,274 494.142,224	1	316.172,358 494.141,408	0.82

** Lungimile segmentelor sunt determinate în planul de proiecție Stereo 70 și sunt rotunjite la 1 milimetru.

*** Distanța dintre puncte este formată din segmente cumulate ce sunt mai mici decât valoarea 1 milimetru.

**DATE DESPRE IMOBILUL NR. 11473**

Oficiul de Cadastru și Publicitate Imobiliară HUNEDOARA
Biroul de Cadastru și Publicitate Imobiliară Deva

A. Partea I. Descrierea imobilului

TEREN Extravilan

Adresa: Jud. Hunedoara

Nr. Crt	Nr cadastral Nr. topografic	Suprafața* (mp)	Observații / Referințe
A1		8.740	Sector cadastral:106 Teren neimprejmuit;

B. Partea II. Proprietari și acte

Inscrieri privitoare la dreptul de proprietate și alte drepturi reale	Referințe
1 / 29/03/2023	
Act Administrativ nr. 43483/84, din 20/09/2002 emis de CJPSDPAT HUNEDOARA;	
B1	A1
Intabulare, drept de PROPRIETATE, dobandit prin Reconstituire, cota actuala 1/1 1) HAN VIORICA - CORNELIA	

C. Partea III. SARCINI .

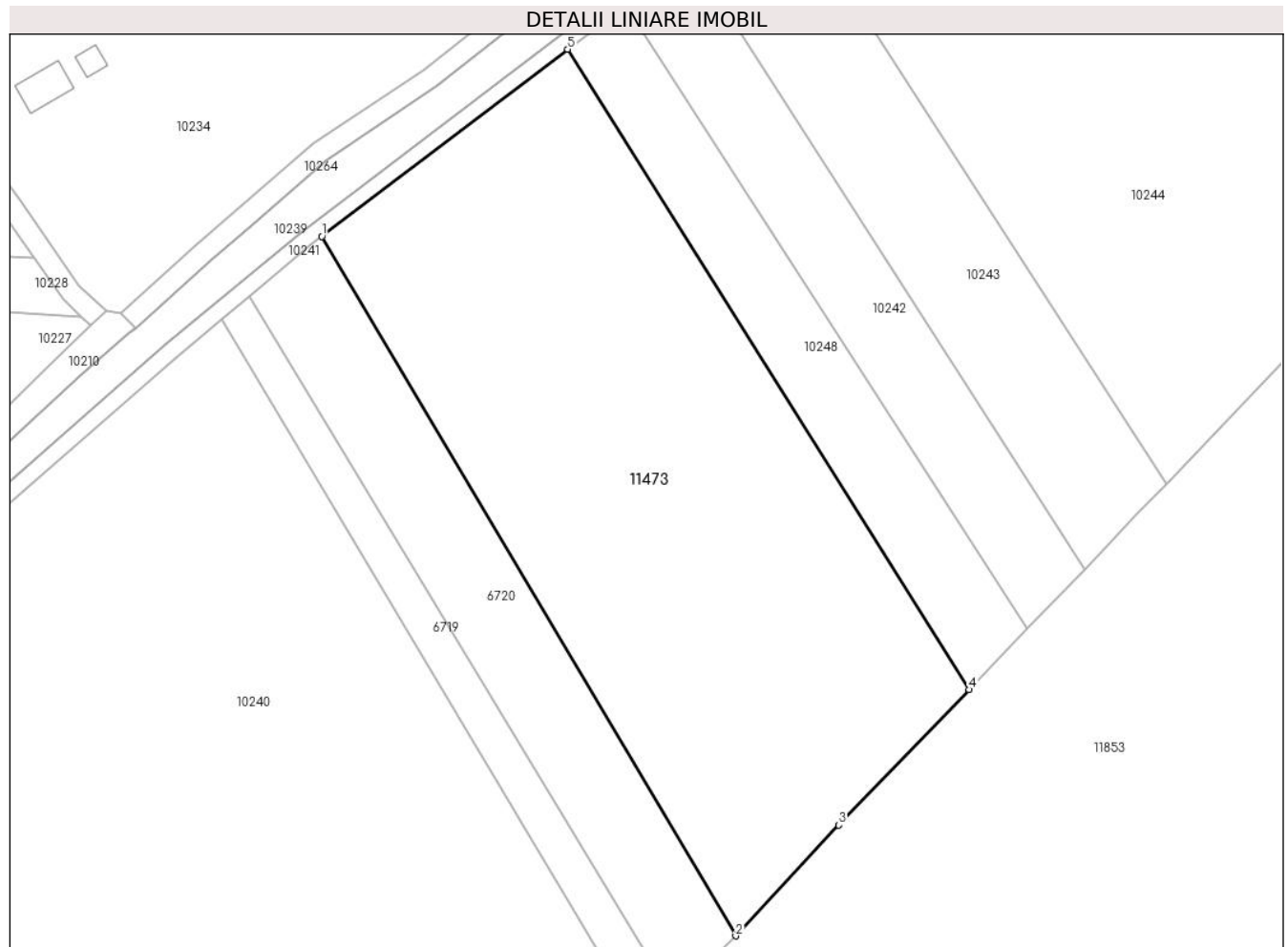
Inscrieri privind dezmembramintele dreptului de proprietate, drepturi reale de garanție și sarcini	Referințe
NU SUNT	

Anexa Nr. 1 La Partea I

Teren

Nr cadastral	Suprafața (mp)*	Observații / Referințe
	8.740	

* Suprafața este determinată în planul de proiecție Stereo 70.



Date referitoare la teren

Crt	Categorie folosință	Intra vilan	Suprafața (mp)	Tarla	Parcelă	Nr. topo	Observații / Referințe
1	arabil	NU	8.740	140	1963/1	-	

Lungime Segmente

1) Valorile lungimilor segmentelor sunt obținute din proiecție în plan.

Punct început	X / Y	Punct sfârșit	X / Y	Lungime segment (** (m)
1	317.188,512 495.222,369	2	317.266,141 495.091,276	152.354
2	317.266,141 495.091,276	3	317.285,476 495.112,035	28.369
3	317.285,476 495.112,035	4	317.309,927 495.137,411	35.239
4	317.309,927 495.137,411	5	317.234,603 495.257,454	141.718
5	317.234,603 495.257,454	1	317.188,512 495.222,369	57.925

**** Lungimile segmentelor sunt determinate în planul de proiecție Stereo 70 și sunt rotunjite la 1 milimetru.**

***** Distanța dintre puncte este formată din segmente cumulate ce sunt mai mici decât valoarea 1 milimetru.**

**DATE DESPRE IMOBILUL NR. 11862**

Oficiul de Cadastru și Publicitate Imobiliară HUNEDOARA
Biroul de Cadastru și Publicitate Imobiliară Deva

A. Partea I. Descrierea imobilului

TEREN Intravilan

Nr. CF vechi:1376

Adresa: Loc. Ilia, Str Libertatii, Jud. Hunedoara

Nr. Crt	Nr cadastral Nr. topografic	Suprafața* (mp)	Observații / Referințe
A1	62436	207	Sector cadastral:102 Teren neimprejmuit; Constructia C1 inscrisa in CF 62436-C1;

B. Partea II. Proprietari și acte

Inscrieri privitoare la dreptul de proprietate și alte drepturi reale		Referințe
1 / 01/01/1990		
Act Administrativ nr. 1, din 01/01/1990 emis de PARLAMENTUL ROMÂNIEI;		
B1	Intabulare, drept de PROPRIETATE, dobandit prin Lege, cota actuala 1/1	A1
	1) STATUL ROMAN , CIF:99999999999999	
	<i>OBSERVATII: (provenita din conversia CF 1376)</i>	

C. Partea III. SARCINI .

Inscrieri privind dezmembramintele dreptului de proprietate, drepturi reale de garanție și sarcini	Referințe
NU SUNT	

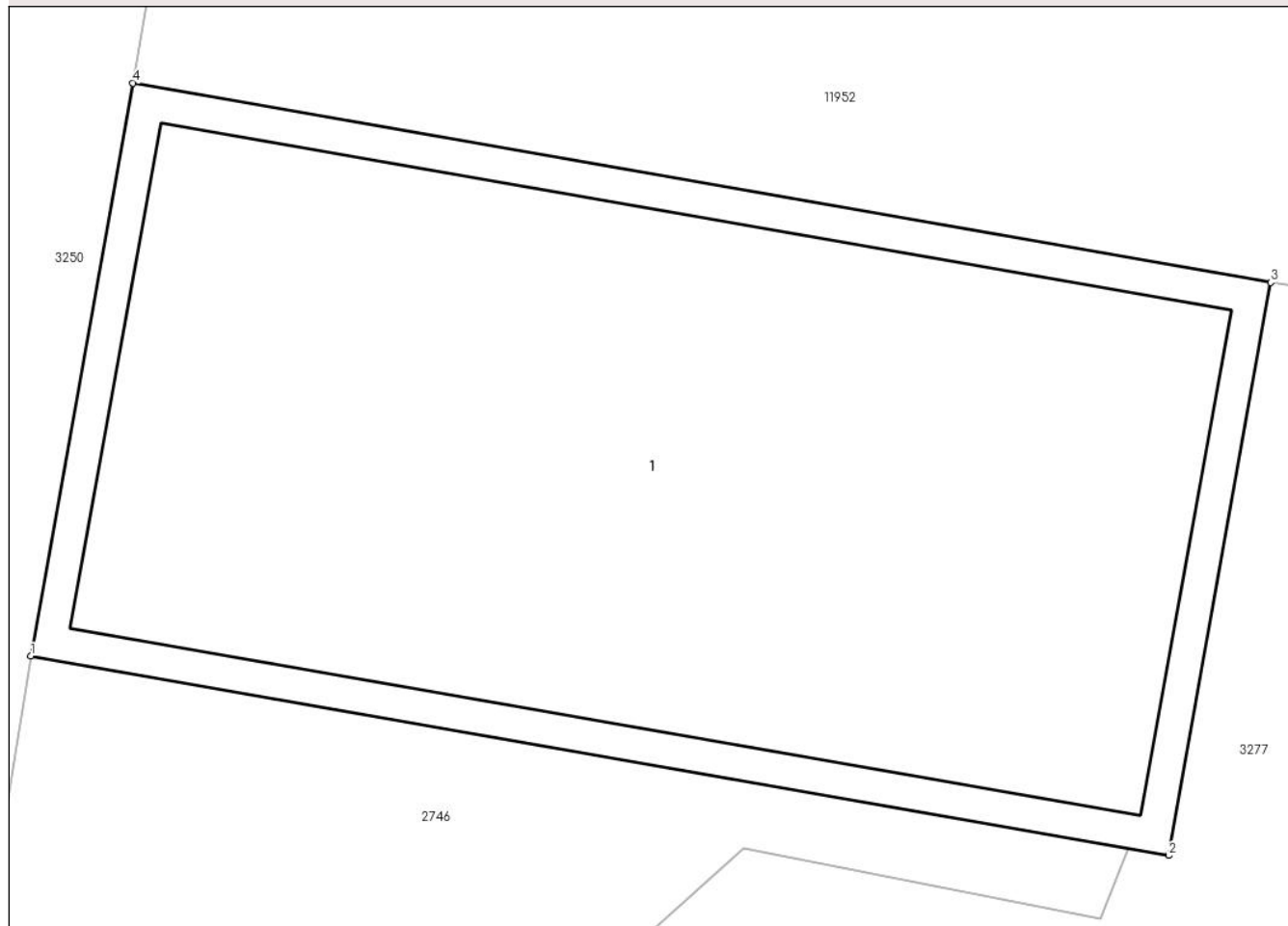
Anexa Nr. 1 La Partea I

Teren

Nr cadastral	Suprafața (mp)*	Observații / Referințe
62436	207	

* Suprafața este determinată în planul de proiecție Stereo 70.

DETALII LINIARE IMOBIL



Date referitoare la teren

Crt	Categorie folosință	Intravilan	Suprafața (mp)	Tarla	Parcelă	Nr. topo	Observații / Referințe
1	curți constructii	DA	207	-	-	-	

Lungime Segmente

1) Valorile lungimilor segmentelor sunt obținute din proiecție în plan.

Punct început	X / Y	Punct sfârșit	X / Y	Lungime segment (** (m)
1	318.720,971 494.999,864	2	318.740,918 494.996,369	20.251
2	318.740,918 494.996,369	3	318.742,711 495.006,413	10.203
3	318.742,711 495.006,413	4	318.722,764 495.009,909	20.251
4	318.722,764 495.009,909	1	318.720,971 494.999,864	10.203

**** Lungimile segmentelor sunt determinate în planul de proiecție Stereo 70 și sunt rotunjite la 1 milimetru.**

***** Distanța dintre puncte este formată din segmente cumulate ce sunt mai mici decât valoarea 1 milimetru.**

**DATE DESPRE IMOBILUL NR. 11863**

Oficiul de Cadastru și Publicitate Imobiliară HUNEDOARA
Biroul de Cadastru și Publicitate Imobiliară Deva

A. Partea I. Descrierea imobilului

TEREN Intravilan

Adresa: Loc. Ilia, Str Tudor Vladimirescu, Jud. Hunedoara

Nr. Crt	Nr cadastral Nr. topografic	Suprafața* (mp)	Observații / Referințe
A1		43	Sector cadastral:63 Teren neimprijmit;

Construcții

Crt	Nr cadastral Nr. topografic	Adresa	Observații / Referințe
A1.1		Loc. Ilia, Str Tudor Vladimirescu, Jud. Hunedoara	Nr. niveluri:1; S. construita la sol:43 mp; Boxe aferente blocului SMA

B. Partea II. Proprietari și acte

Inscrieri privitoare la dreptul de proprietate și alte drepturi reale		Referințe
1 / 02/02/2024		
Act Normativ nr. 7, din 13/03/1996 emis de PARLAMENTUL ROMÂNIEI;		
B1	Inscrierea provizorie, drept de PROPRIETATE, dobândit prin Lege, cota actuala 1/1 1) COMUNA ILIA-DONENIUL PUBLIC, CIF:4374164	A1
Act Normativ nr. 30117, din 29/06/2022 emis de NP Stef Ovidiu Ioan;		
B2	Intabulare, drept de PROPRIETATE, dobândit prin Conventie, cota actuala 3/43 1) SERBAN CIPRIAN-DORIN 2) SERBAN CLAUDIA <i>OBSERVATII: BOXA se menționează la CF60194-C1U2</i>	A1.1
Act Notarial nr. 14376/2008,29073/2019, din 06/06/2008 emis de BNP OPRESCU B ;		
B3	Intabulare, drept de PROPRIETATE drept pe cota de 8/16 din 3mp pentru fiecare proprietar, dobândit prin Succesiune, cota actuala 3/43 1) GUTIA CARMEN-IOANA 2) GUȚIA CLAUDIA MONICA <i>OBSERVATII: BOXA se menționează la CF60194-C1U3</i>	A1.1
Act Notarial nr. 46851/2023, 290/2023, din 17/10/2023 emis de BN MANE SIGARTAU MIRONA;		
B4	Intabulare, drept de PROPRIETATE, dobândit prin Succesiune, cota actuala 3/43 1) LUPȘA CARMEN-SORINA <i>OBSERVATII: BOXA se menționează la CF60194-C1U6</i>	A1.1
1 / 14/02/2024		
Act Administrativ nr. 0, din 14/02/2024 emis de -;		
B5	Intabulare, drept de PROPRIETATE, dobândit prin Lege, cota actuala 34/43 1) NEIDENTIFICAT NEIDENTIFICAT	A1.1

C. Partea III. SARCINI .

Inscrieri privind dezmembramintele dreptului de proprietate, drepturi reale de garanție și sarcini	Referințe
NU SUNT	

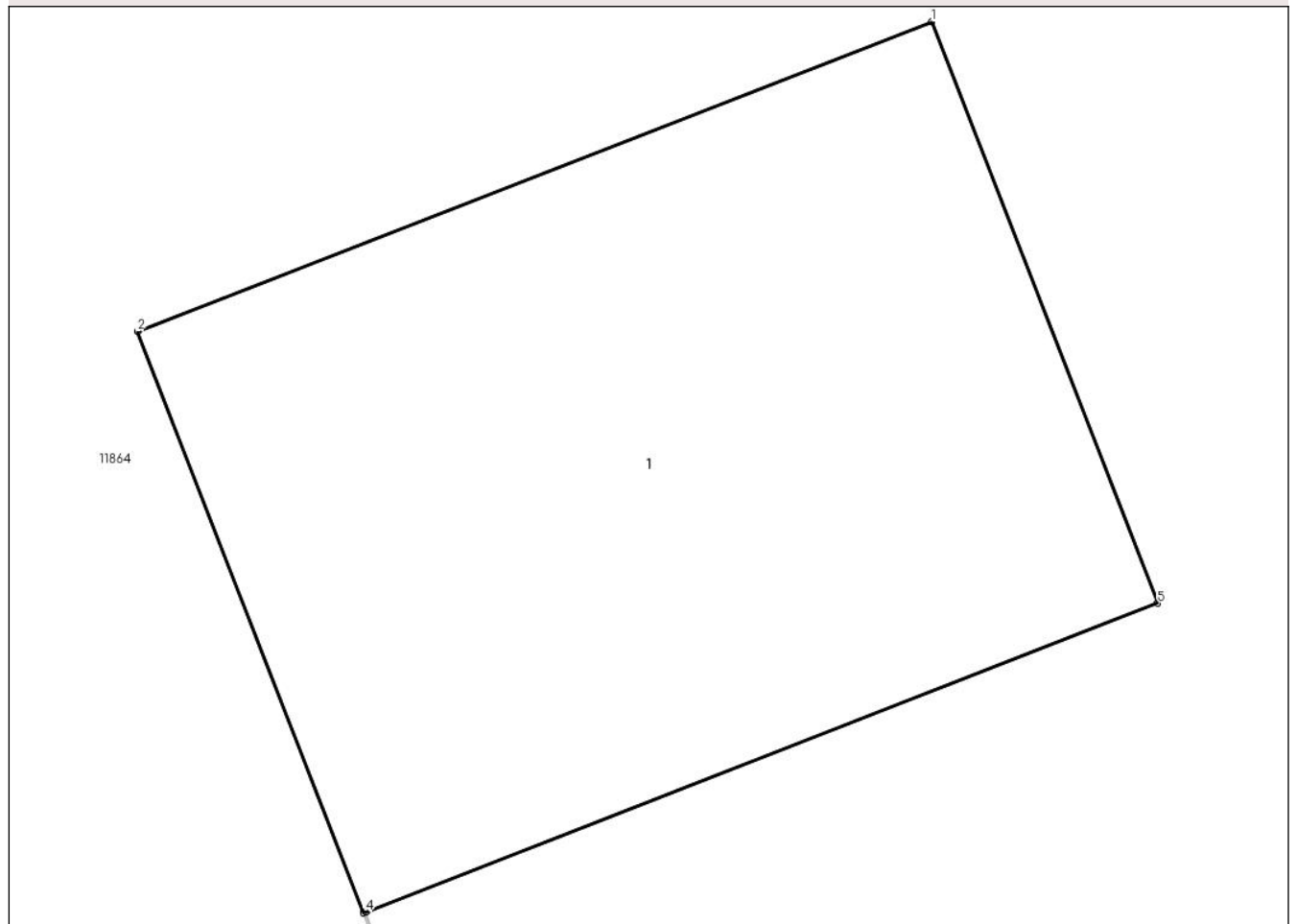
Anexa Nr. 1 La Partea I

Teren

Nr cadastral	Suprafața (mp)*	Observații / Referințe
	43	

* Suprafața este determinată în planul de proiecție Stereo 70.

DETALII LINIARE IMOBIL



Date referitoare la teren

Crt	Categorie folosință	Intravilan	Suprafața (mp)	Tarla	Parcelă	Nr. topo	Observații / Referințe
1	curți constructii	DA	43	-	-	-	

Date referitoare la construcții

Crt	Număr	Destinație construcție	Supraf. (mp)	Situație juridică	Observații / Referințe
A1.1		constructii anexa	43	Cu acte	Nr. niveluri:1; S. construita la sol:43 mp; Boxe aferente blocului SMA

Lungime Segmente

1) Valorile lungimilor segmentelor sunt obținute din proiecție în plan.

Punct început	X / Y	Punct sfârșit	X / Y	Lungime segment (** (m)
1	318.905,151 495.264,019	2	318.897,966 495.261,222	7.71
2	318.897,966 495.261,222	3	318.900,012 495.255,966	5.64
3	318.900,012 495.255,966	4	318.900,031 495.255,974	0.02
4	318.900,031 495.255,974	5	318.907,197 495.258,763	7.69

Punct început	X / Y	Punct sfârşit	X / Y	Lungime segment (** (m)
5	318.907,197 495.258,763	1	318.905,151 495.264,019	5.64

** Lungimile segmentelor sunt determinate în planul de proiecţie Stereo 70 şi sunt rotunjite la 1 milimetru.

*** Distanţa dintre puncte este formată din segmente cumulate ce sunt mai mici decât valoarea 1 milimetru.

**DATE DESPRE IMOBILUL NR. 11864**

Oficiul de Cadastru și Publicitate Imobiliară HUNEDOARA
Biroul de Cadastru și Publicitate Imobiliară Deva

A. Partea I. Descrierea imobilului

TEREN Intravilan

Adresa: Loc. Ilia, Str Tudor Vladimirescu, Jud. Hunedoara

Nr. Crt	Nr cadastral Nr. topografic	Suprafața* (mp)	Observații / Referințe
A1		2.003	Sector cadastral:63 Teren neimprejmuit; TEREN AFERENT BLOCULUI S.M.A. TEREN CU ALEI, ZONE VERZI, PARCARI SI FOSA SEPTICA.

Construcții

Crt	Nr cadastral Nr. topografic	Adresa	Observații / Referințe
A1.1		Loc. Ilia, Str Tudor Vladimirescu, Jud. Hunedoara	Nr. niveluri:1; S. construita la sol:17 mp; FOSA SEPTICA

B. Partea II. Proprietari și acte

Inscrieri privitoare la dreptul de proprietate și alte drepturi reale		Referințe
1 / 02/02/2024		
Act Normativ nr. 1352/2001, din 27/12/2001 emis de GUVERNUL ROMÂNIEI (Anexa 42, poziția 163);		
B1	Intabulare, drept de PROPRIETATE, dobândit prin Lege, cota actuala 1/1 1) COMUNA ILIA, CIF:4374164	A1, A1.1

C. Partea III. SARCINI .

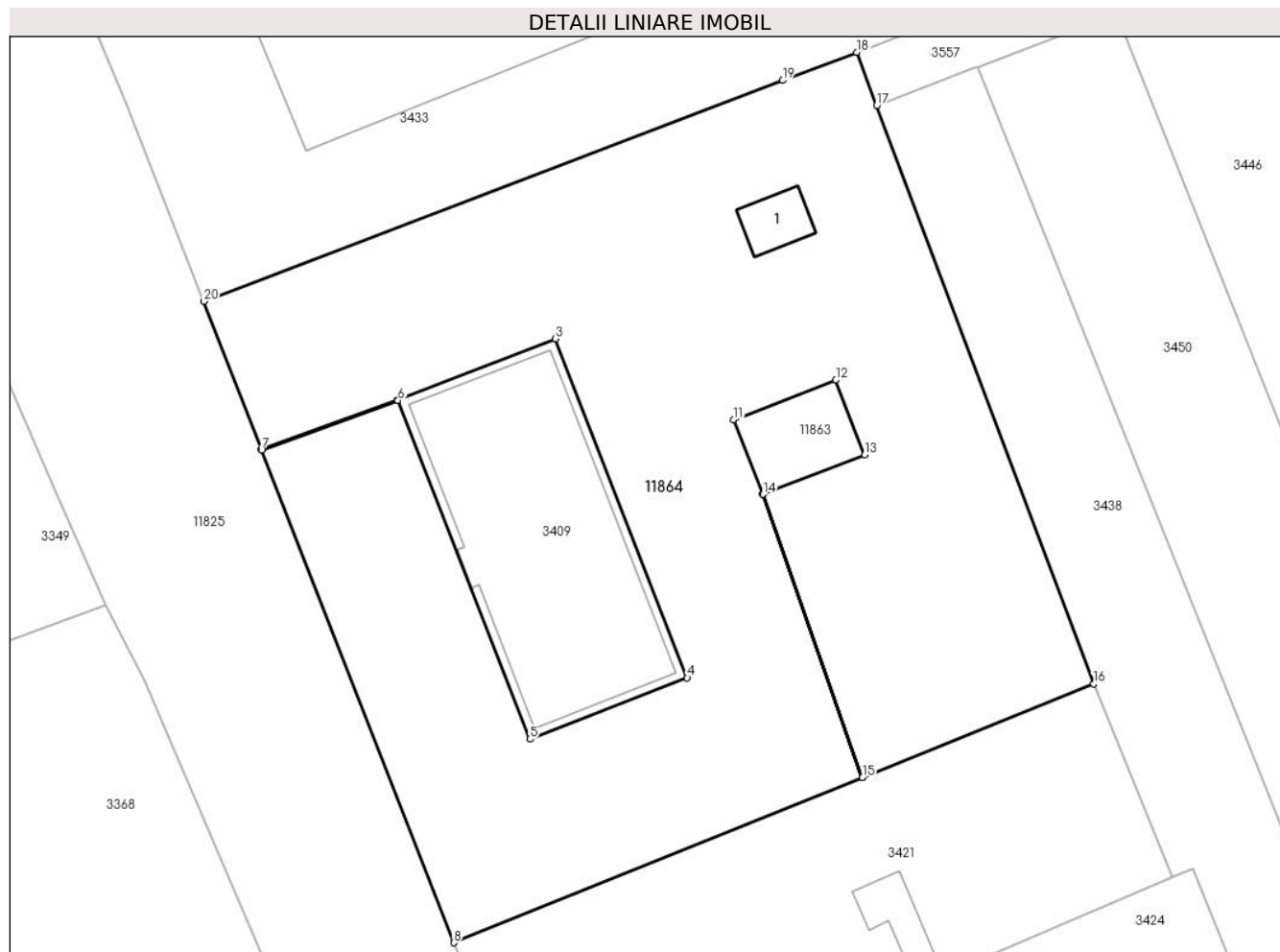
Inscrieri privind dezmembramintele dreptului de proprietate, drepturi reale de garanție și sarcini	Referințe
NU SUNT	

Anexa Nr. 1 La Partea I

Teren

Nr cadastral	Suprafața (mp)*	Observații / Referințe
	2.003	TEREN AFERENT BLOCULUI S.M.A. TEREN CU ALEI, ZONE VERZI, PARCARI SI FOSA SEPTICA.

* Suprafața este determinată în planul de proiecție Stereo 70.



Date referitoare la teren

Crt	Categorie folosință	Intra vilan	Suprafața (mp)	Tarla	Parcelă	Nr. topo	Observații / Referințe
1	curți constructii	DA	2.003	-	-	-	

Date referitoare la construcții

Crt	Număr	Destinație construcție	Supraf. (mp)	Situație juridică	Observații / Referințe
A1.1		construcții anexa	17	Cu acte	Nr. niveluri:1; S. construita la sol:17 mp; FOSA SEPTICA

Lungime Segmente

1) Valorile lungimilor segmentelor sunt obținute din proiecție în plan.

Punct început	X / Y	Punct sfârșit	X / Y	Lungime segment (** (m)
1	318.864,674 495.259,121	2	318.874,292 495.262,622	10.235
2	318.874,292 495.262,622	3	318.885,393 495.266,933	11.909
3	318.885,393 495.266,933	4	318.894,693 495.243,037	25.642

Punct început	X / Y	Punct sfârșit	X / Y	Lungime segment (** (m)
4	318.894,693 495.243,037	5	318.883,594 495.238,718	11.91
5	318.883,594 495.238,718	6	318.874,299 495.262,603	25.63
6	318.874,299 495.262,603	7	318.864,681 495.259,102	10.235
7	318.864,681 495.259,102	8	318.878,219 495.224,367	37.28
8	318.878,219 495.224,367	9	318.907,029 495.236,016	31.075
9	318.907,029 495.236,016	10	318.900,012 495.255,966	21.149
10	318.900,012 495.255,966	11	318.897,966 495.261,222	5.64
11	318.897,966 495.261,222	12	318.905,151 495.264,019	7.71
12	318.905,151 495.264,019	13	318.907,197 495.258,763	5.64
13	318.907,197 495.258,763	14	318.900,031 495.255,974	7.69
14	318.900,031 495.255,974	15	318.907,047 495.236,023	21.148
15	318.907,047 495.236,023	16	318.923,347 495.242,614	17.582
16	318.923,347 495.242,614	17	318.908,053 495.283,399	43.559
17	318.908,053 495.283,399	18	318.906,627 495.287,136	4.0
18	318.906,627 495.287,136	19	318.901,425 495.285,151	5.568
19	318.901,425 495.285,151	20	318.860,601 495.269,572	43.696
20	318.860,601 495.269,572	1	318.864,674 495.259,121	11.217

** Lungimile segmentelor sunt determinate în planul de proiecție Stereo 70 și sunt rotunjite la 1 milimetru.

*** Distanța dintre puncte este formată din segmente cumulate ce sunt mai mici decât valoarea 1 milimetru.

**DATE DESPRE IMOBILUL NR. 11865**

Oficiul de Cadastru și Publicitate Imobiliară HUNEDOARA
Biroul de Cadastru și Publicitate Imobiliară Deva

A. Partea I. Descrierea imobilului

TEREN Intravilan

Adresa: Loc. Ilia, Jud. Hunedoara

Nr. Crt	Nr cadastral Nr. topografic	Suprafața* (mp)	Observații / Referințe
A1		129	Sector cadastral:62 Teren neimprijmit;

Construcții

Crt	Nr cadastral Nr. topografic	Adresa	Observații / Referințe
A1.1		Loc. Ilia, Jud. Hunedoara	Nr. niveluri:1; S. construita la sol:129 mp; boxe aferente blocurilor S1 si S2, se regasesc la ID 3356 si 11900

B. Partea II. Proprietari și acte

Inscrieri privitoare la dreptul de proprietate și alte drepturi reale	Referințe
1 / 06/02/2024	
Act Normativ nr. 7, din 13/03/1996 emis de PARLAMENTUL ROMÂNIEI;	
B1	Inscrierea provizorie, drept de PROPRIETATE, dobandit prin Lege, cota actuala 1/1 1) COMUNA ILIA-DOMENIUL PUBLIC, CIF:4374164
1599 / 12/03/2003	
Act Notarial nr. 3016, din 12/03/2003 emis de BNP;	
B2	Intabulare, drept de PROPRIETATE, dobandit prin Conventie, cota actuala 1/1 1) GRECU ION 2) GRECU IRINA VOICHITA
41522 / 26/08/2021	
Act Notarial nr. 50, din 14/07/2021 emis de BNP MANE-SIGARTAU MIRONA;	
B3	Intabulare, drept de PROPRIETATE, dobandit prin Succesiune, cota actuala 1/2 1) FLUERAȘ GABRIEL-COSTINEL
48689 / 13/10/2021	
Act Notarial nr. 72, din 23/09/2021 emis de BNP MANE-SIGARTAU MIRONA;	
B4	Intabulare, drept de PROPRIETATE, dobandit prin Succesiune, cota actuala 1/2 1) FLUERAȘ GABRIEL-COSTINEL
35094 / 07/08/2018	
Act Notarial nr. 12, din 27/07/2018 emis de BNP MANE-SIGARTAU MIRONA;	
B5	Intabulare, drept de PROPRIETATE, dobandit prin Succesiune, cota actuala 3/32 1) PETRICĂ CRISTIAN-DĂNUȚ
53194 / 06/12/2019	
Act Notarial nr. 1595, din 02/12/2019 emis de BNP MANE-SIGARTAU MIRONA;	
B6	Intabulare, drept de PROPRIETATE, dobandit prin Conventie, cota actuala 29/32 1) PETRICĂ CRISTIAN-DĂNUȚ

C. Partea III. SARCINI .

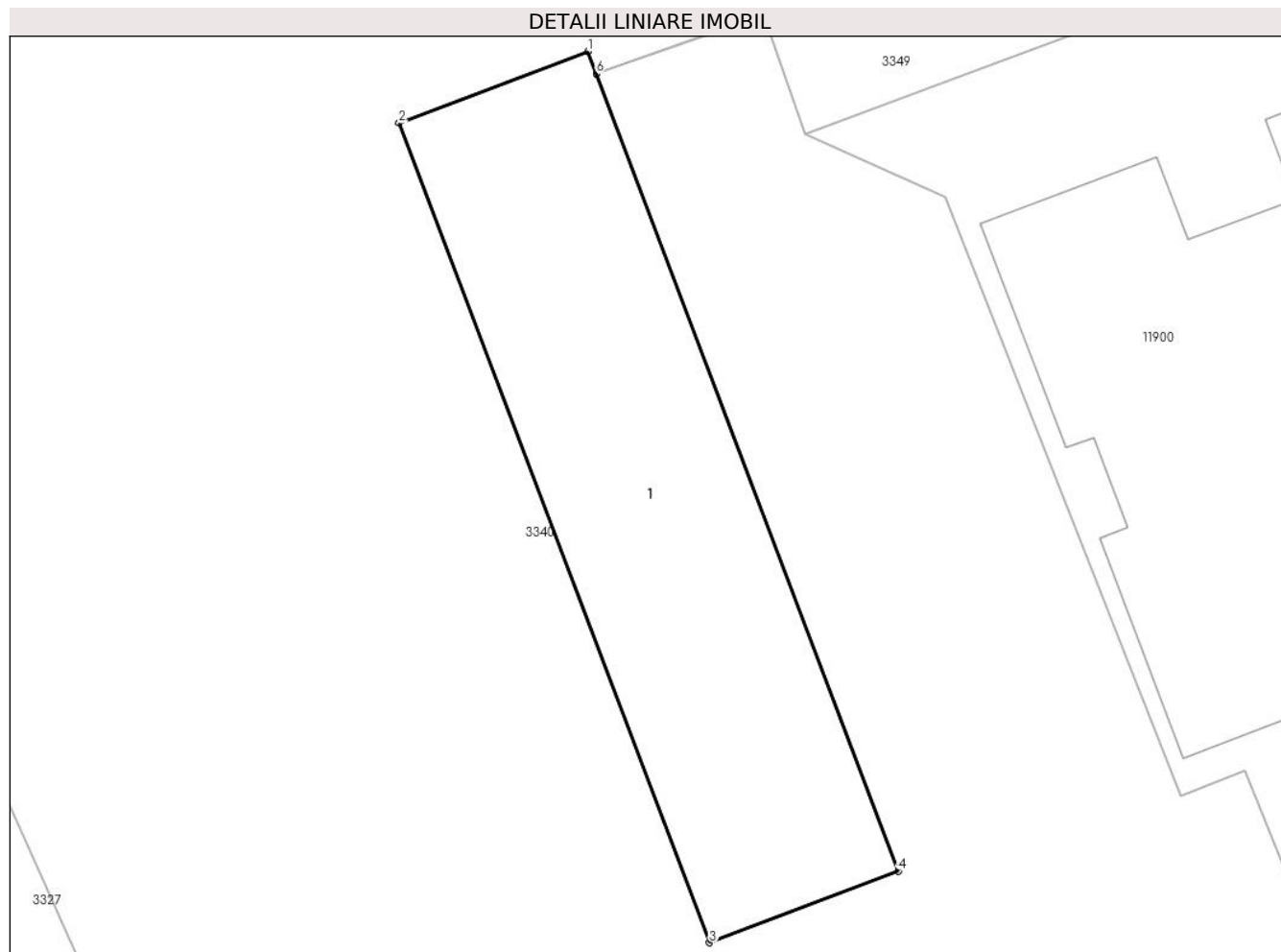
Inscrieri privind dezmembramintele dreptului de proprietate, drepturi reale de garanție și sarcini	Referințe
NU SUNT	

Anexa Nr. 1 La Partea I

Teren

Nr cadastral	Suprafața (mp)*	Observații / Referințe
	129	

* Suprafața este determinată în planul de proiecție Stereo 70.



Date referitoare la teren

Crt	Categorie folosință	Intra vilan	Suprafața (mp)	Tarla	Parcelă	Nr. topo	Observații / Referințe
1	curți constructii	DA	129	-	-	-	boxe aferente blocurilor S1 si S2, se regasesc la ID 3356, 11900

Date referitoare la construcții

Crt	Număr	Destinație construcție	Supraf. (mp)	Situație juridică	Observații / Referințe
A1.1		constructii anexa	Din acte: 174 Masurata: 129	Cu acte	Nr. niveluri:1; S. construita la sol:129 mp; boxe aferente blocurilor S1 si S2, se regasesc la ID 3356 si 11900

Lungime Segmente

1) Valorile lungimilor segmentelor sunt obținute din proiecție în plan.

Punct început	X / Y	Punct sfârșit	X / Y	Lungime segment (** (m)
1	318.811,272 495.236,846	2	318.806,166 495.234,91	5.46
2	318.806,166 495.234,91	3	318.814,566 495.212,759	23.69
3	318.814,566 495.212,759	4	318.819,671 495.214,695	5.46

Punct început	X / Y	Punct sfârșit	X / Y	Lungime segment (** (m)
4	318.819,671 495.214,695	5	318.811,505 495.236,23	23.031
5	318.811,505 495.236,23	6	318.811,498 495.236,249	0.02
6	318.811,498 495.236,249	1	318.811,272 495.236,846	0.639

** Lungimile segmentelor sunt determinate în planul de proiecție Stereo 70 și sunt rotunjite la 1 milimetru.

*** Distanța dintre puncte este formată din segmente cumulate ce sunt mai mici decât valoarea 1 milimetru.

**DATE DESPRE IMOBILUL NR. 11866**

Oficiul de Cadastru și Publicitate Imobiliară HUNEDOARA
Biroul de Cadastru și Publicitate Imobiliară Deva

A. Partea I. Descrierea imobilului

TEREN Intravilan

Nr. CF vechi:1281/f ILIA
Nr. topografic:99/1, 104/1

Adresa: Loc. Ilia, Str Libertății, Jud. Hunedoara

Nr. Crt	Nr cadastral Nr. topografic	Suprafața* (mp)	Observații / Referințe
A1	64388	1.082	Sector cadastral:62 Teren neimprejmuit;

Construcții

Crt	Nr cadastral Nr. topografic	Adresa	Observații / Referințe
A1.1	64388-C1	Loc. Ilia, Str Libertății, Jud. Hunedoara	Nr. niveluri:2; S. construita la sol:399 mp; PARTER + 1 ETAJ, BLOCUL C- Tr. A si B

B. Partea II. Proprietari și acte

Inscrieri privitoare la dreptul de proprietate și alte drepturi reale	Referințe
1005 / 14/04/1986	
Act Normativ nr. Decret nr. 84/1986, din 01/01/1986 emis de -;	
B1	Intabulare, drept de PROPRIETATE, dobandit prin Expropriere, cota actuala 1/1 1) STATUL ROMÂN, CIF:999999999999
4736 / 14/06/1999	
Act Administrativ nr. Adresa nr - din 01/06/1999 emis de Primăria ILIA, din 01/06/1999 emis de PRIMĂRIA ILIA (Act nr. REZOLUȚIA nr. 2627, încheiere nr. 15321/26.03. 2015 cf din 28/02/2003 emis de ONRC, Act nr. rezoluția nr. 36191, încheiere nr. 35888/09.08.2023 cf din 15/03/2022 emis de ORC de pe lângă TRIBUNALUL BUCUREȘTI);	
B2	Intabulare, drept de PROPRIETATE, dobandit prin Construire, cota actuala 1/1 1) ORANGE ROMÂNIA COMMUNICATIONS SA, CIF:999999999999

C. Partea III. SARCINI

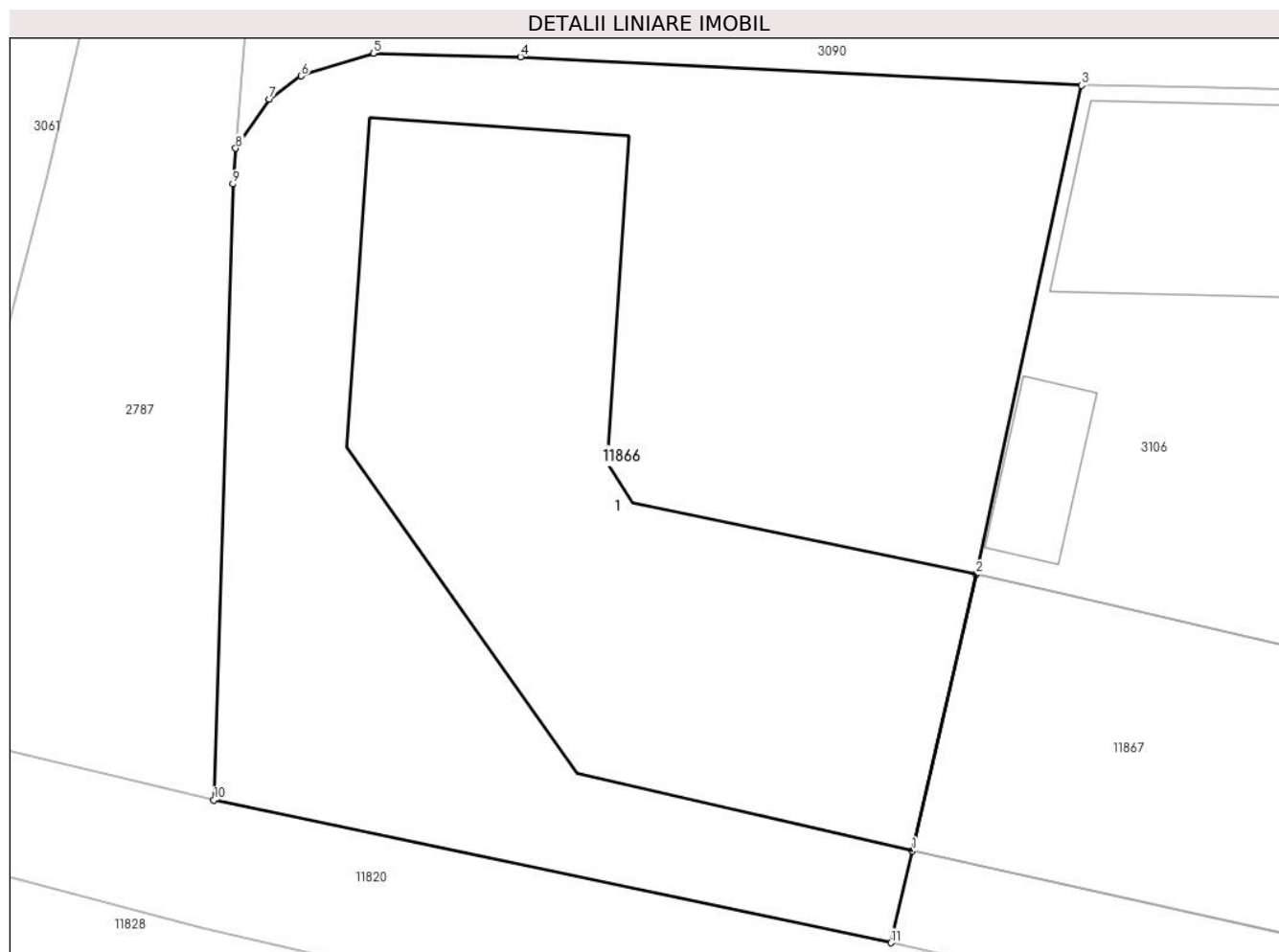
Inscrieri privind dezmembramintele dreptului de proprietate, drepturi reale de garanție și sarcini	Referințe
4736 / 14/06/1999	
Act Notarial nr. Contract de concesiune nr 1509/1997, din 01/06/1997 emis de - (Act nr. REZOLUTIA Nr. 36191, inchiere nr 35888/ 09.08.2023 cf din 15,03,2022 emis de ORC de pe lângă Tribunalul București);	
C1	Intabulare, drept de CONCESIUNE PE 99 DE ANI 1) ORANGE ROMÂNIA COMMUNICATIONS SA, CIF:999999999999

Anexa Nr. 1 La Partea I

Teren

Nr cadastral	Suprafața (mp)*	Observații / Referințe
64388	1.082	

* Suprafața este determinată în planul de proiecție Stereo 70.



Date referitoare la teren

Crt	Categorie folosință	Intravilan	Suprafața (mp)	Tarla	Parcelă	Nr. topo	Observații / Referințe
1	curți constructii	DA	1.082	-	-	99/1, 104/1	

Date referitoare la construcții

Crt	Număr	Destinație construcție	Supraf. (mp)	Situație juridică	Observații / Referințe
A1.1	64388-C1	construcții de locuințe	399	Cu acte	Nr. niveluri:2; S. construita la sol:399 mp; PARTER + 1 ETAJ, BLOCUL C- Tr. A si B

Lungime Segmente

1) Valorile lungimilor segmentelor sunt obținute din proiecție în plan.

Punct început	X / Y	Punct sfârșit	X / Y	Lungime segment (** (m)
1	318.469,076 495.127,815	2	318.471,746 495.139,371	11.86
2	318.471,746 495.139,371	3	318.476,144 495.159,79	20.887
3	318.476,144 495.159,79	4	318.452,704 495.160,979	23.47
4	318.452,704 495.160,979	5	318.446,551 495.161,13	6.155

Punct început	X / Y	Punct sfârșit	X / Y	Lungime segment (** (m)
5	318.446,551 495.161,13	6	318.443,538 495.160,18	3.159
6	318.443,538 495.160,18	7	318.442,209 495.159,205	1.648
7	318.442,209 495.159,205	8	318.440,799 495.157,159	2.485
8	318.440,799 495.157,159	9	318.440,679 495.155,668	1.496
9	318.440,679 495.155,668	10	318.439,894 495.129,935	25.745
10	318.439,894 495.129,935	11	318.468,184 495.123,978	28.911
11	318.468,184 495.123,978	1	318.469,076 495.127,815	3.939

** Lungimile segmentelor sunt determinate în planul de proiecție Stereo 70 și sunt rotunjite la 1 milimetru.

*** Distanța dintre puncte este formată din segmente cumulate ce sunt mai mici decât valoarea 1 milimetru.

**DATE DESPRE IMOBILUL NR. 11867**

Oficiul de Cadastru și Publicitate Imobiliară HUNEDOARA
Biroul de Cadastru și Publicitate Imobiliară Deva

A. Partea I. Descrierea imobilului

TEREN Intravilan

Nr. CF vechi:1281/g

Adresa: Loc. Ilia, Str Libertății, Nr. 52, Jud. Hunedoara

Nr. Crt	Nr cadastral Nr. topografic	Suprafața* (mp)	Observații / Referințe
A1	61314	218	Sector cadastral:62 Teren neimpregmuit;

Construcții

Crt	Nr cadastral Nr. topografic	Adresa	Observații / Referințe
A1.1	61314-C1	Loc. Ilia, Str Libertății, Nr. 52, Jud. Hunedoara	Nr. niveluri:1; S. construita la sol:218 mp; Blocul C , tronson C

B. Partea II. Proprietari și acte

Inscrieri privitoare la dreptul de proprietate și alte drepturi reale		Referințe
8019 / 28/11/2003		
Act Notarial nr. 0, din 28/11/2003 emis de BNP;		
B1	Intabulare, drept de PROPRIETATE, dobandit prin Conventie, cota actuala 1/1 1) SOANCA DANIEL	A1.1
16774 / 01/07/2008		
Act Notarial nr. 0, din 01/07/2008 emis de BNP;		
B2	Intabulare, drept de PROPRIETATE, dobandit prin Conventie, cota actuala 1/1 1) SOANCA DANIEL 2) SOANCA ELIZA SIMONA	A1

C. Partea III. SARCINI .

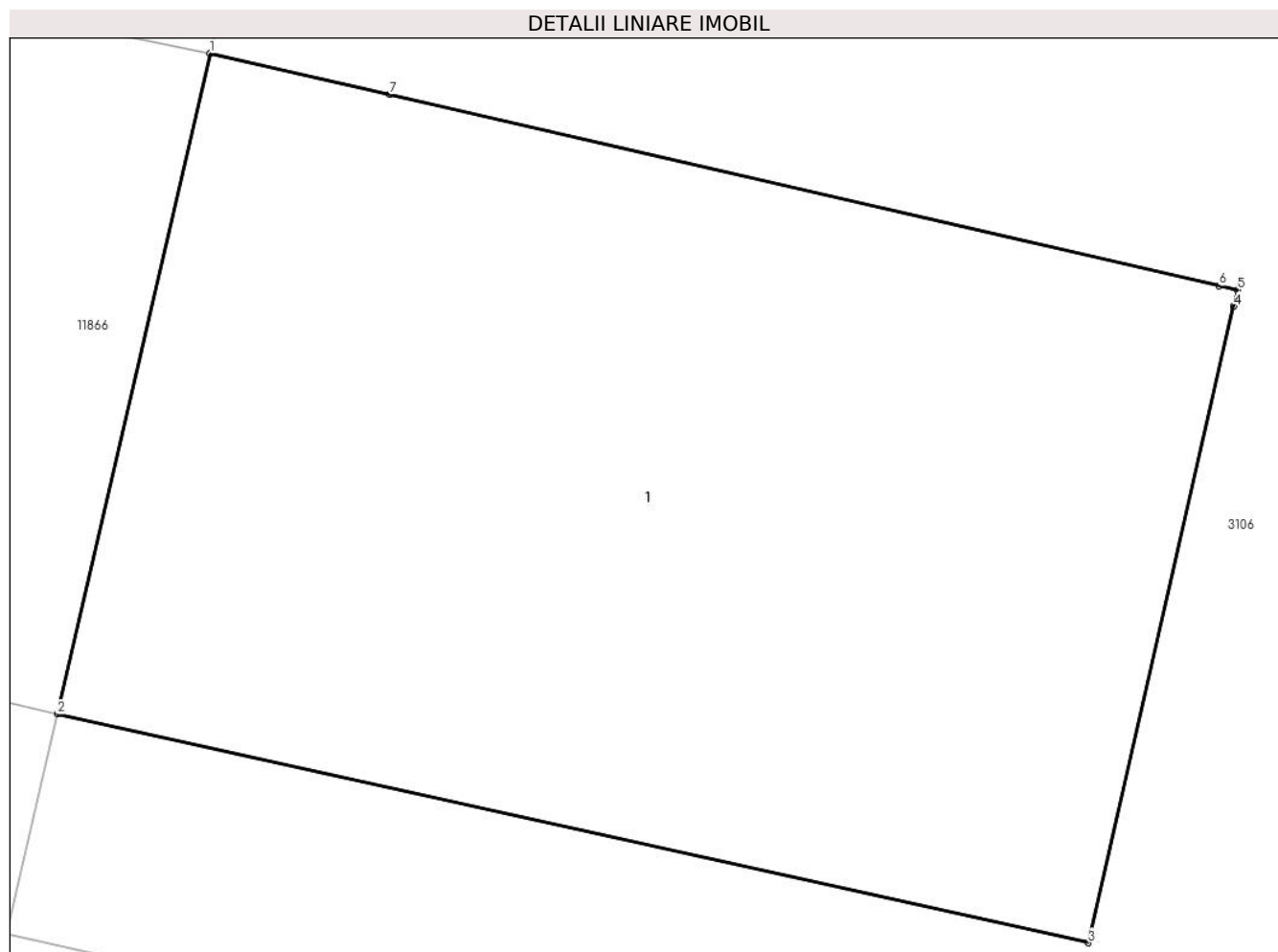
Inscrieri privind dezmembramintele dreptului de proprietate, drepturi reale de garanție și sarcini	Referințe
NU SUNT	

Anexa Nr. 1 La Partea I

Teren

Nr cadastral	Suprafața (mp)*	Observații / Referințe
61314	218	

* Suprafața este determinată în planul de proiecție Stereo 70.



Date referitoare la teren

Crt	Categorie folosință	Intra vilan	Suprafața (mp)	Tarla	Parcelă	Nr. topo	Observații / Referințe
1	curți constructii	DA	218	-	-	-	

Date referitoare la construcții

Crt	Număr	Destinație construcție	Supraf. (mp)	Situație juridică	Observații / Referințe
A1.1	61314-C1	construcții de locuințe	Din acte: 174 Masurata: 218	Cu acte	Nr. niveluri:1; S. construita la sol:218 mp; Blocul C , tronson C

Lungime Segmente

1) Valorile lungimilor segmentelor sunt obținute din proiecție în plan.

Punct început	X / Y	Punct sfârșit	X / Y	Lungime segment (** (m)
1	318.471,746 495.139,371	2	318.469,076 495.127,815	11.86
2	318.469,076 495.127,815	3	318.487,114 495.123,814	18.476
3	318.487,114 495.123,814	4	318.489,662 495.134,941	11.415

Punct început	X / Y	Punct sfârșit	X / Y	Lungime segment (** (m)
4	318.489,662 495.134,941	5	318.489,732 495.135,23	0.297
5	318.489,732 495.135,23	6	318.489,41 495.135,304	0.331
6	318.489,41 495.135,304	7	318.474,889 495.138,648	14.901
7	318.474,889 495.138,648	1	318.471,746 495.139,371	3.225

** Lungimile segmentelor sunt determinate în planul de proiecție Stereo 70 și sunt rotunjite la 1 milimetru.

*** Distanța dintre puncte este formată din segmente cumulate ce sunt mai mici decât valoarea 1 milimetru.

**DATE DESPRE IMOBILUL NR. 11868**

Oficiul de Cadastru și Publicitate Imobiliară HUNEDOARA
Biroul de Cadastru și Publicitate Imobiliară Deva

A. Partea I. Descrierea imobilului

TEREN Intravilan

Nr. CF vechi:1372
Nr. topografic:103.104

Adresa: Loc. Ilia, Str Mihai Viteazul, Nr. 2, Bl. A1, Jud. Hunedoara

Nr. Crt	Nr cadastral Nr. topografic	Suprafața* (mp)	Observații / Referințe
A1	60067	751	Sector cadastral:62 Teren neimprejmuit; Constructia C1 inscrisa in CF 60067-C1;

B. Partea II. Proprietari și acte

Inscrieri privitoare la dreptul de proprietate și alte drepturi reale		Referințe
6255 / 06/07/1993		
Act Normativ nr. 0, din 06/06/1993 emis de GUVERNUL ROMÂNIEI;		
B1	Intabulare, drept de PROPRIETATE, dobandit prin Lege, cota actuala 1/1 1) STATUL ROMÂN, CIF:9999999999999	A1
236 / 10/01/2007		
Act Notarial nr. 1, din 10/01/2007 emis de BNP ORSA ANA;		
B2	Intabulare, drept de PROPRIETATE, dobandit prin CONVENTIE, asupra cotei de 124,68mp 1) SC JAR CARS SRL DEVA, CIF:9999999999999 <i>OBSERVATII: se intabuleaza drept de proprietate asupra cotei de 124,68mp teren</i>	A1

C. Partea III. SARCINI .

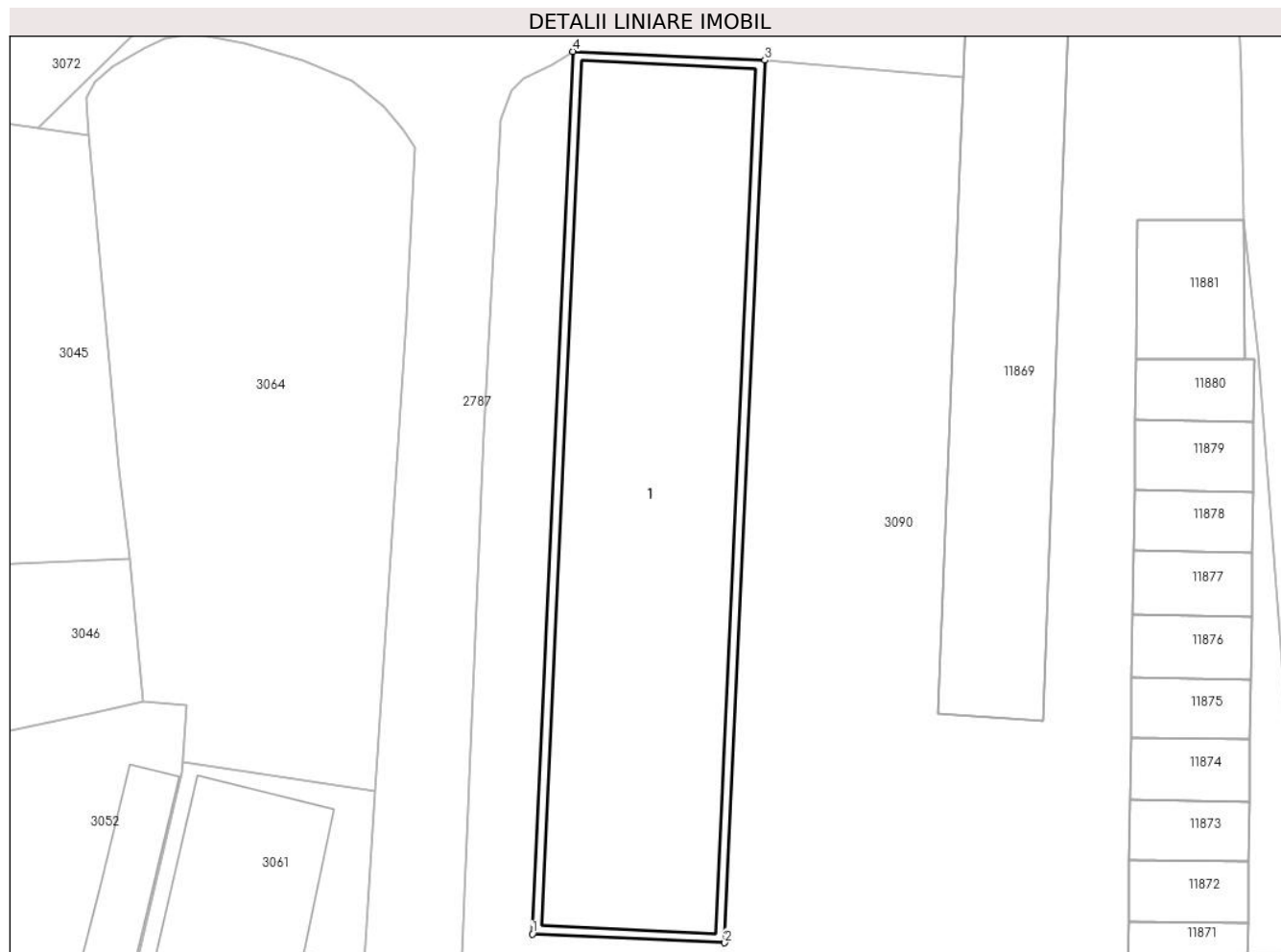
Inscrieri privind dezmembramintele dreptului de proprietate, drepturi reale de garanție și sarcini	Referințe
NU SUNT	

Anexa Nr. 1 La Partea I

Teren

Nr cadastral	Suprafața (mp)*	Observații / Referințe
60067	751	

* Suprafața este determinată în planul de proiecție Stereo 70.



Date referitoare la teren

Crt	Categorie folosință	Intravilan	Suprafața (mp)	Tarla	Parcelă	Nr. topo	Observații / Referințe
1	curți constructii	DA	751	-	-	-	

Lungime Segmente

1) Valorile lungimilor segmentelor sunt obținute din proiecție în plan.

Punct început	X / Y	Punct sfârșit	X / Y	Lungime segment (** (m)
1	318.446,136 495.168,144	2	318.458,922 495.167,563	12.8
2	318.458,922 495.167,563	3	318.461,588 495.226,206	58.704
3	318.461,588 495.226,206	4	318.448,801 495.226,787	12.8
4	318.448,801 495.226,787	1	318.446,136 495.168,144	58.704

**** Lungimile segmentelor sunt determinate în planul de proiecție Stereo 70 și sunt rotunjite la 1 milimetru.**

***** Distanța dintre puncte este formată din segmente cumulate ce sunt mai mici decât valoarea 1 milimetru.**

**DATE DESPRE IMOBILUL NR. 11869**

Oficiul de Cadastru și Publicitate Imobiliară HUNEDOARA
Biroul de Cadastru și Publicitate Imobiliară Deva

A. Partea I. Descrierea imobilului

TEREN Intravilan

Adresa: Loc. Ilia, Jud. Hunedoara

Nr. Crt	Nr cadastral Nr. topografic	Suprafața* (mp)	Observații / Referințe
A1		329	Sector cadastral:62 Teren neimprejmuit;

B. Partea II. Proprietari și acte

Inscrieri privitoare la dreptul de proprietate și alte drepturi reale		Referințe
1 / 08/02/2024		
Act Normativ nr. 7, din 13/03/1996 emis de PARLAMENTUL ROMÂNIEI;		
B1	Inscrierea provizorie, drept de PROPRIETATE, dobandit prin Lege, cota actuala 1/1	A1
1) COMUNA ILIA , CIF:4374164, PROPRIETAR NEIDENTIFICAT		

C. Partea III. SARCINI .

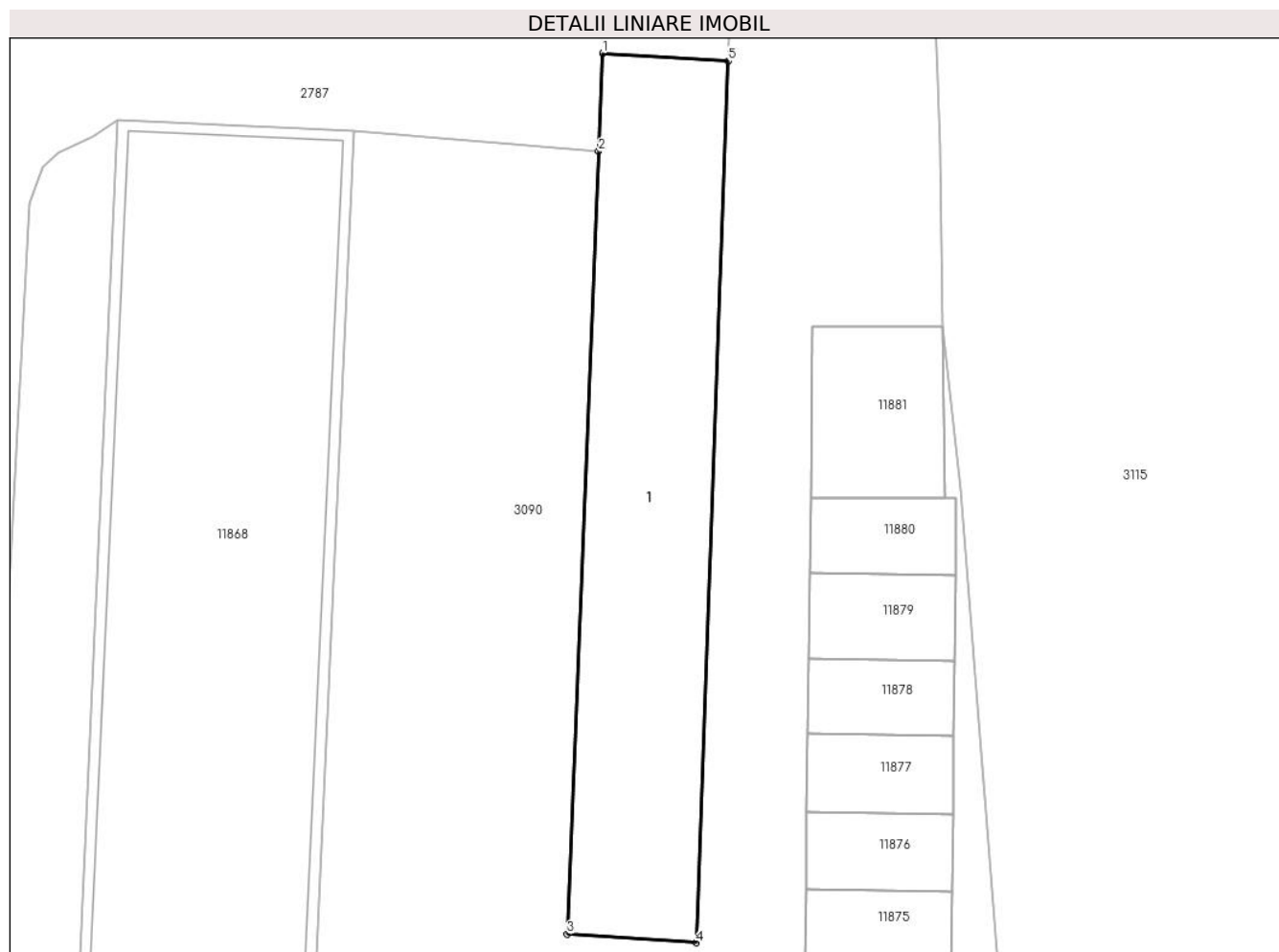
Inscrieri privind dezmembramintele dreptului de proprietate, drepturi reale de garanție și sarcini	Referințe
NU SUNT	

Anexa Nr. 1 La Partea I

Teren

Nr cadastral	Suprafața (mp)*	Observații / Referințe
	329	

* Suprafața este determinată în planul de proiecție Stereo 70.



Date referitoare la teren

Crt	Categorie folosință	Intra vilan	Suprafața (mp)	Tarla	Parcelă	Nr. topo	Observații / Referințe
1	curți constructii	DA	329	-	-	-	Boxe aferente blocurilor A1 si D

Date referitoare la construcții

Crt	Număr	Destinație construcție	Supraf. (mp)	Situație juridică	Observații / Referințe
A1.1		constructii anexa	329	Fara acte	Nr. niveluri:1; S. construita la sol:329 mp; Boxe aferente blocurilor A1CU ID 11868 SI BLOC D CU ID 11882

Lungime Segmente

1) Valorile lungimilor segmentelor sunt obținute din proiecție în plan.

Punct început	X / Y	Punct sfârșit	X / Y	Lungime segment (** (m)
1	318.475,014 495.230,378	2	318.474,801 495.225,078	5.304
2	318.474,801 495.225,078	3	318.473,103 495.182,768	42.344
3	318.473,103 495.182,768	4	318.480,082 495.182,292	6.996

Punct început	X / Y	Punct sfârșit	X / Y	Lungime segment (** (m)
4	318.480,082 495.182,292	5	318.481,803 495.229,963	47.702
5	318.481,803 495.229,963	1	318.475,014 495.230,378	6.802

** Lungimile segmentelor sunt determinate în planul de proiecție Stereo 70 și sunt rotunjite la 1 milimetru.

*** Distanța dintre puncte este formată din segmente cumulate ce sunt mai mici decât valoarea 1 milimetru.

**DATE DESPRE IMOBILUL NR. 11870**

Oficiul de Cadastru și Publicitate Imobiliară HUNEDOARA
Biroul de Cadastru și Publicitate Imobiliară Deva

A. Partea I. Descrierea imobilului

TEREN Intravilan

Adresa: Loc. Ilia, Jud. Hunedoara

Nr. Crt	Nr cadastral Nr. topografic	Suprafața* (mp)	Observații / Referințe
A1		61	Sector cadastral:62 Teren imprejmuit;

B. Partea II. Proprietari și acte

Inscrieri privitoare la dreptul de proprietate și alte drepturi reale		Referințe
1 / 14/02/2024		
Act Normativ nr. 7, din 13/03/1996 emis de PARLAMENTUL ROMÂNIEI;		
B1	Inscrierea provizorie, drept de PROPRIETATE, dobandit prin Lege, cota actuala 1/1 1) COMUNA ILIA , CIF:4374164, PROPRIETAR NEIDENTIFICAT	A1

C. Partea III. SARCINI .

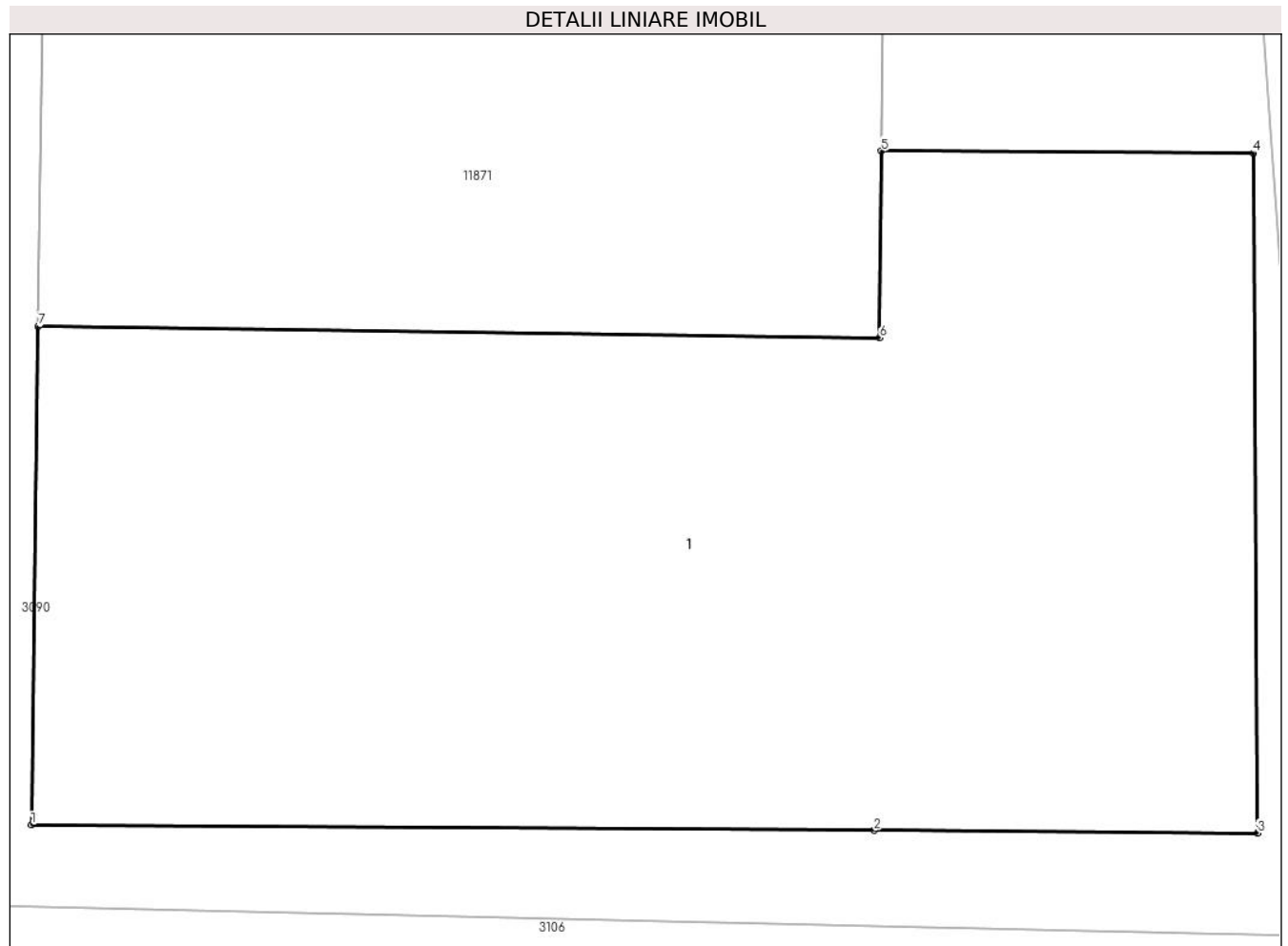
Inscrieri privind dezmembramintele dreptului de proprietate, drepturi reale de garanție și sarcini	Referințe
NU SUNT	

Anexa Nr. 1 La Partea I

Teren

Nr cadastral	Suprafața (mp)*	Observații / Referințe
	61	

* Suprafața este determinată în planul de proiecție Stereo 70.



Date referitoare la teren

Crt	Categorie folosință	Intra vilan	Suprafața (mp)	Tarla	Parcelă	Nr. topo	Observații / Referințe
1	curti constructii	DA	61	-	-	-	

Date referitoare la construcții

Crt	Număr	Destinație construcție	Supraf. (mp)	Situație juridică	Observații / Referințe
A1.1		constructii anexa	61	Fara acte	Nr. niveluri:1; S. construita la sol:61 mp; GARAJ

Lungime Segmente

1) Valorile lungimilor segmentelor sunt obținute din proiecție în plan.

Punct început	X / Y	Punct sfârșit	X / Y	Lungime segment (** (m)
1	318.485,651 495.160,367	2	318.493,648 495.160,315	7.997
2	318.493,648 495.160,315	3	318.497,286 495.160,29	3.638
3	318.497,286 495.160,29	4	318.497,245 495.166,732	6.442
4	318.497,245 495.166,732	5	318.493,716 495.166,751	3.528

Punct început	X / Y	Punct sfârșit	X / Y	Lungime segment (** (m)
5	318.493,716 495.166,751	6	318.493,697 495.164,982	1.769
6	318.493,697 495.164,982	7	318.485,716 495.165,09	7.982
7	318.485,716 495.165,09	1	318.485,651 495.160,367	4.724

** Lungimile segmentelor sunt determinate în planul de proiecție Stereo 70 și sunt rotunjite la 1 milimetru.

*** Distanța dintre puncte este formată din segmente cumulate ce sunt mai mici decât valoarea 1 milimetru.

**DATE DESPRE IMOBILUL NR. 11871**

Oficiul de Cadastru și Publicitate Imobiliară HUNEDOARA
Biroul de Cadastru și Publicitate Imobiliară Deva

A. Partea I. Descrierea imobilului

TEREN Intravilan

Adresa: Loc. Ilia, Jud. Hunedoara

Nr. Crt	Nr cadastral Nr. topografic	Suprafața* (mp)	Observații / Referințe
A1		31	Sector cadastral:62 Teren imprejmuit;

B. Partea II. Proprietari și acte

Inscrieri privitoare la dreptul de proprietate și alte drepturi reale		Referințe
1 / 14/02/2024		
Act Normativ nr. 7, din 13/03/1996 emis de PARLAMENTUL ROMÂNIEI;		
B1	Inscrierea provizorie, drept de PROPRIETATE, dobandit prin Lege, cota actuala 1/1	A1
1) COMUNA ILIA , CIF:4374164, PROPRIETAR NEIDENTIFICAT		

C. Partea III. SARCINI .

Inscrieri privind dezmembramintele dreptului de proprietate, drepturi reale de garanție și sarcini	Referințe
NU SUNT	

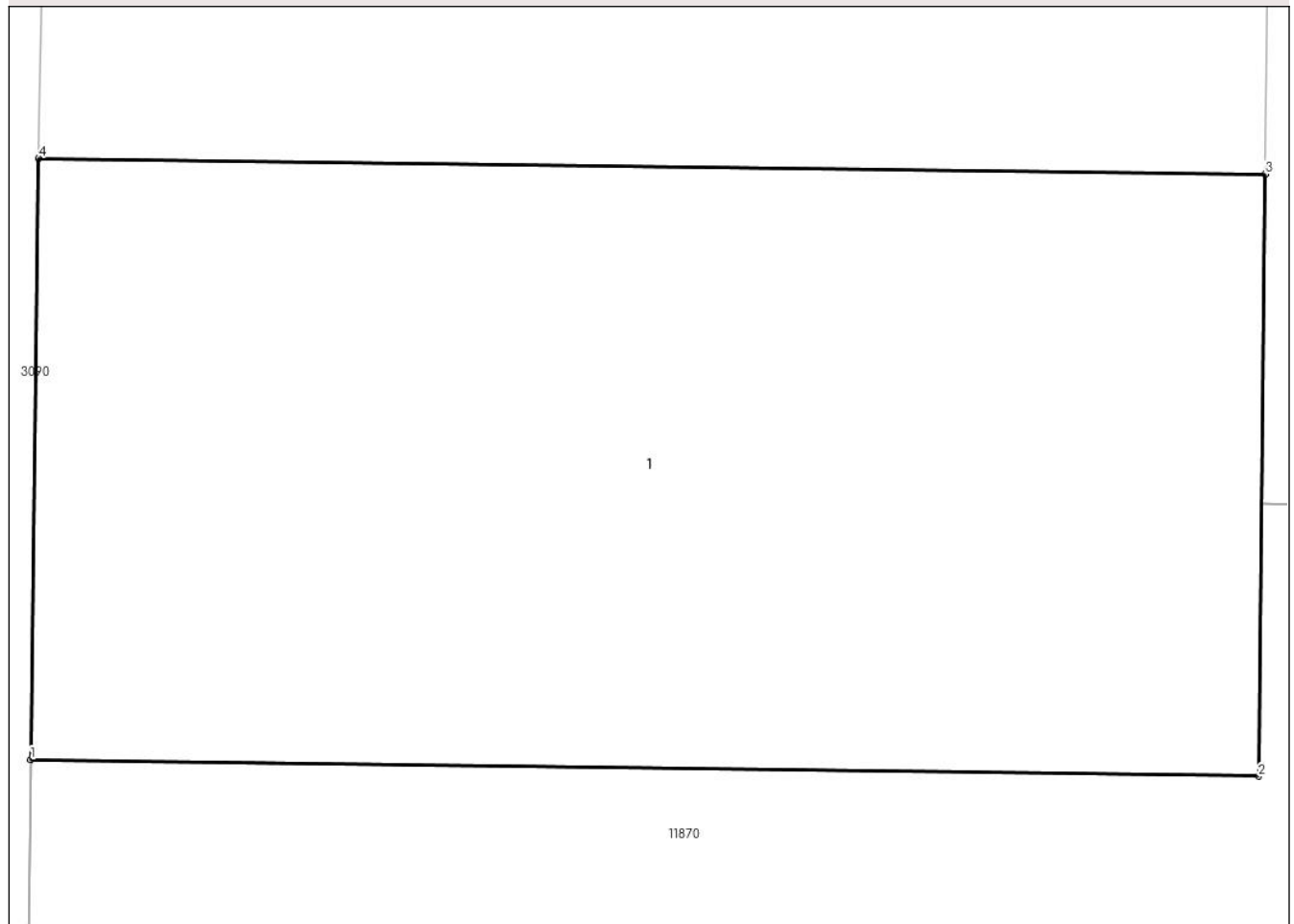
Anexa Nr. 1 La Partea I

Teren

Nr cadastral	Suprafața (mp)*	Observații / Referințe
	31	

* Suprafața este determinată în planul de proiecție Stereo 70.

DETALII LINIARE IMOBIL



Date referitoare la teren

Crt	Categorie folosință	Intra vilan	Suprafața (mp)	Tarla	Parcelă	Nr. topo	Observații / Referințe
1	curți constructii	DA	31	-	-	-	

Date referitoare la construcții

Crt	Număr	Destinație construcție	Supraf. (mp)	Situație juridică	Observații / Referințe
A1.1		constructii anexa	31	Fara acte	Nr. niveluri:1; S. construita la sol:31 mp; GARAJ

Lungime Segmente

1) Valorile lungimilor segmentelor sunt obținute din proiecție în plan.

Punct început	X / Y	Punct sfârșit	X / Y	Lungime segment (** (m)
1	318.485,716 495.165,09	2	318.493,697 495.164,982	7.982
2	318.493,697 495.164,982	3	318.493,74 495.168,893	3.911
3	318.493,74 495.168,893	4	318.485,768 495.168,996	7.973
4	318.485,768 495.168,996	1	318.485,716 495.165,09	3.907

**** Lungimile segmentelor sunt determinate în planul de proiecție Stereo 70 și sunt rotunjite la 1 milimetru.**

***** Distanța dintre puncte este formată din segmente cumulate ce sunt mai mici decât valoarea 1 milimetru.**

**DATE DESPRE IMOBILUL NR. 11872**

Oficiul de Cadastru și Publicitate Imobiliară HUNEDOARA
Biroul de Cadastru și Publicitate Imobiliară Deva

A. Partea I. Descrierea imobilului

TEREN Intravilan

Adresa: Loc. Ilia, Jud. Hunedoara

Nr. Crt	Nr cadastral Nr. topografic	Suprafața* (mp)	Observații / Referințe
A1		32	Sector cadastral:62 Teren imprejmuit;

B. Partea II. Proprietari și acte

Inscrieri privitoare la dreptul de proprietate și alte drepturi reale		Referințe
1 / 14/02/2024		
Act Normativ nr. 7, din 13/03/1996 emis de PARLAMENTUL ROMÂNIEI;		
B1	Inscrierea provizorie, drept de PROPRIETATE, dobandit prin Lege, cota actuala 1/1	A1
1) COMUNA ILIA , CIF:4374164, PROPRIETAR NEIDENTIFICAT		

C. Partea III. SARCINI .

Inscrieri privind dezmembramintele dreptului de proprietate, drepturi reale de garanție și sarcini	Referințe
NU SUNT	

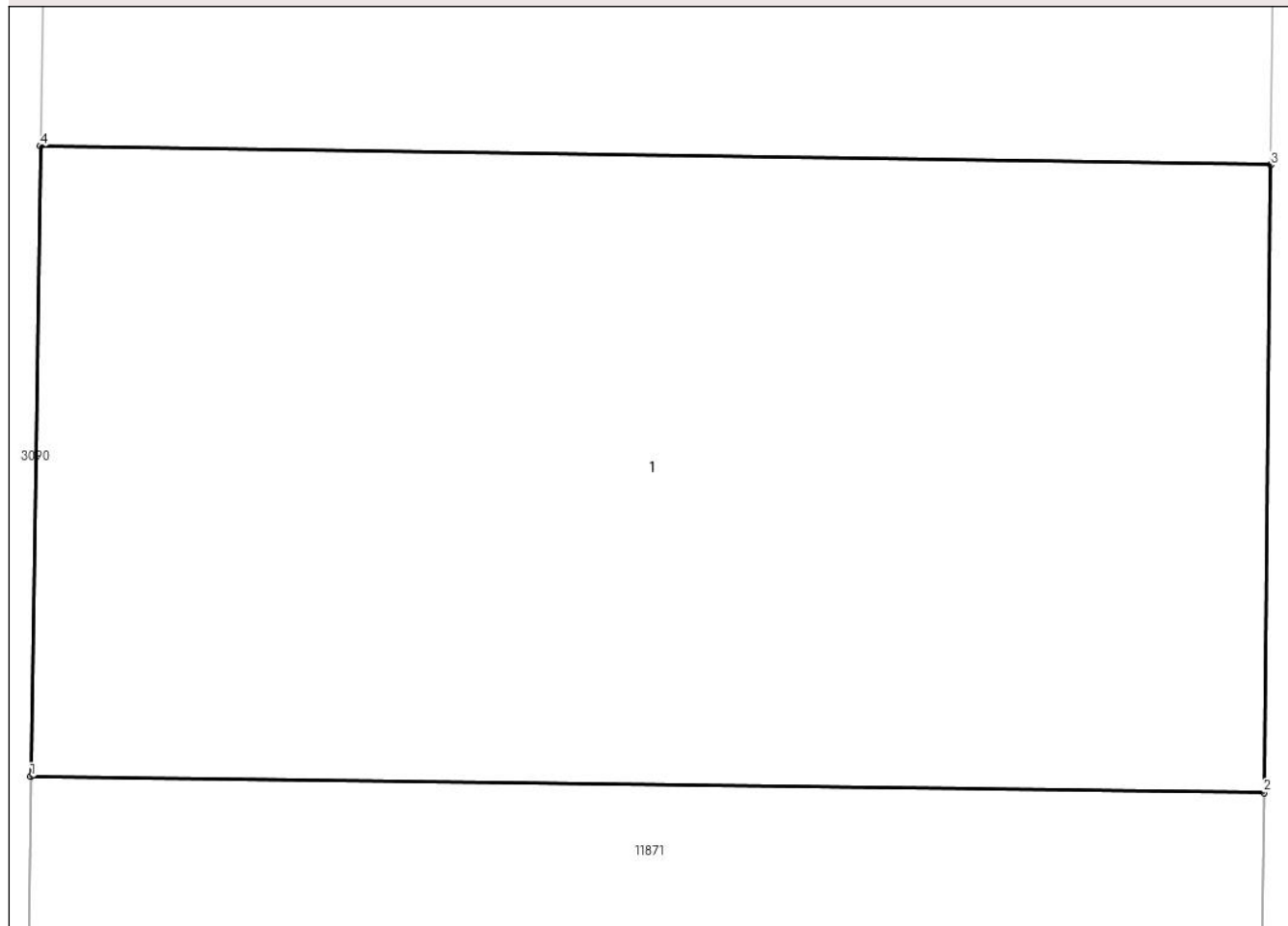
Anexa Nr. 1 La Partea I

Teren

Nr cadastral	Suprafața (mp)*	Observații / Referințe
	32	

* Suprafața este determinată în planul de proiecție Stereo 70.

DETALII LINIARE IMOBIL



Date referitoare la teren

Crt	Categorie folosință	Intra vilan	Suprafața (mp)	Tarla	Parcelă	Nr. topo	Observații / Referințe
1	curti constructii	DA	32	-	-	-	

Date referitoare la construcții

Crt	Număr	Destinație construcție	Supraf. (mp)	Situație juridică	Observații / Referințe
A1.1		constructii anexa	32	Fara acte	Nr. niveluri:1; S. construita la sol:32 mp; GARAJ

Lungime Segmente

1) Valorile lungimilor segmentelor sunt obținute din proiecție în plan.

Punct început	X / Y	Punct sfârșit	X / Y	Lungime segment (** (m)
1	318.485,768 495.168,996	2	318.493,74 495.168,893	7.973
2	318.493,74 495.168,893	3	318.493,785 495.172,95	4.056
3	318.493,785 495.172,95	4	318.485,831 495.173,072	7.955
4	318.485,831 495.173,072	1	318.485,768 495.168,996	4.076

**** Lungimile segmentelor sunt determinate în planul de proiecție Stereo 70 și sunt rotunjite la 1 milimetru.**

***** Distanța dintre puncte este formată din segmente cumulate ce sunt mai mici decât valoarea 1 milimetru.**

**DATE DESPRE IMOBILUL NR. 11873**

Oficiul de Cadastru și Publicitate Imobiliară HUNEDOARA
Biroul de Cadastru și Publicitate Imobiliară Deva

A. Partea I. Descrierea imobilului

TEREN Intravilan

Adresa: Loc. Ilia, Jud. Hunedoara

Nr. Crt	Nr cadastral Nr. topografic	Suprafața* (mp)	Observații / Referințe
A1		32	Sector cadastral:62 Teren imprejmuit;

B. Partea II. Proprietari și acte

Inscrieri privitoare la dreptul de proprietate și alte drepturi reale		Referințe
1 / 14/02/2024		
Act Normativ nr. 7, din 13/03/1996 emis de PARLAMENTUL ROMÂNIEI;		
B1	Inscrierea provizorie, drept de PROPRIETATE, dobandit prin Lege, cota actuala 1/1	A1
1) COMUNA ILIA , CIF:4374164, PROPRIETAR NEIDENTIFICAT		

C. Partea III. SARCINI .

Inscrieri privind dezmembramintele dreptului de proprietate, drepturi reale de garanție și sarcini	Referințe
NU SUNT	

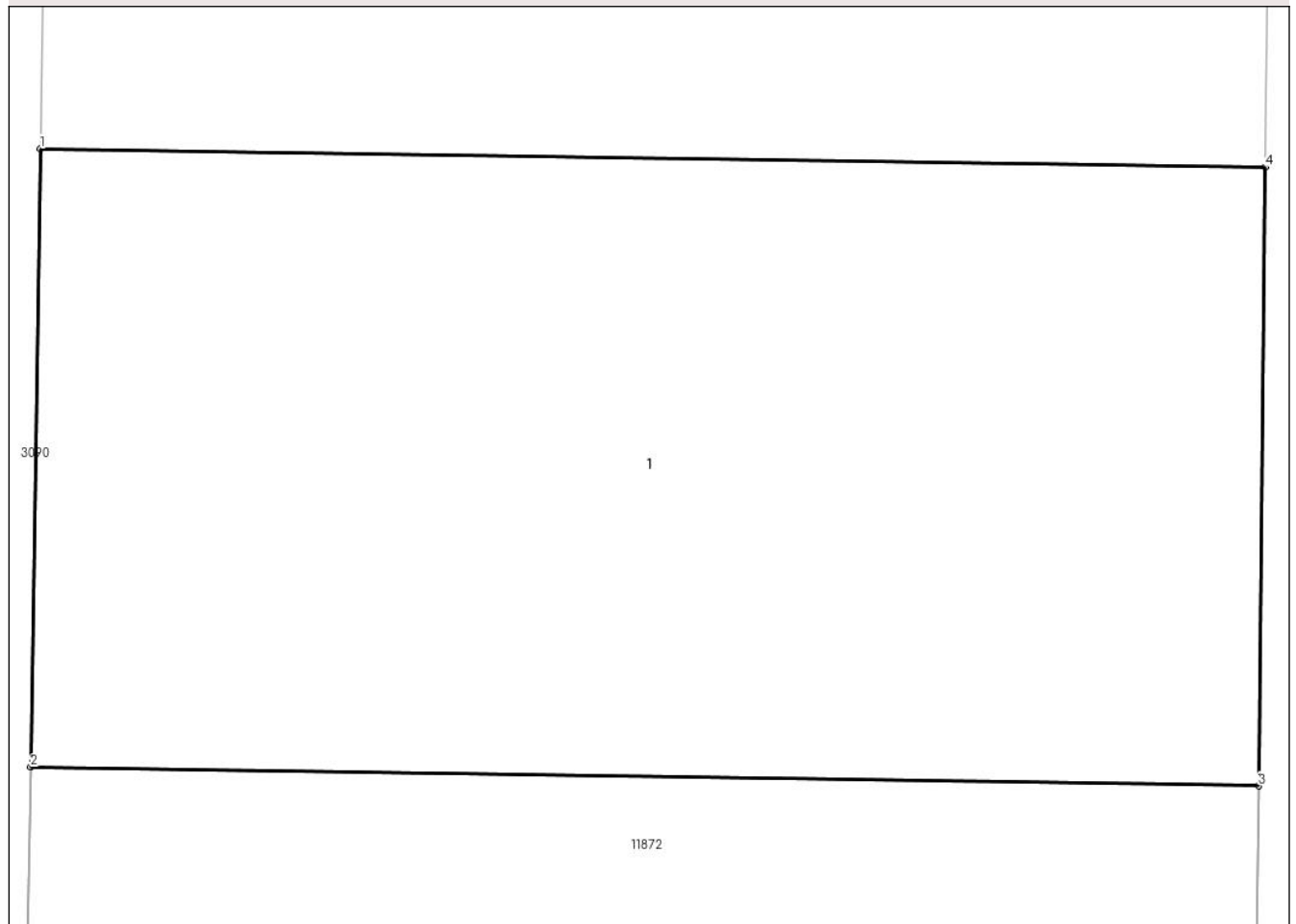
Anexa Nr. 1 La Partea I

Teren

Nr cadastral	Suprafața (mp)*	Observații / Referințe
	32	

* Suprafața este determinată în planul de proiecție Stereo 70.

DETALII LINIARE IMOBIL



Date referitoare la teren

Crt	Categorie folosință	Intra vilan	Suprafața (mp)	Tarla	Parcelă	Nr. topo	Observații / Referințe
1	curti constructii	DA	32	-	-	-	

Date referitoare la construcții

Crt	Număr	Destinație construcție	Supraf. (mp)	Situație juridică	Observații / Referințe
A1.1		constructii anexa	32	Fara acte	Nr. niveluri:1; S. construita la sol:32 mp; GARAJ

Lungime Segmente

1) Valorile lungimilor segmentelor sunt obținute din proiecție în plan.

Punct început	X / Y	Punct sfârșit	X / Y	Lungime segment (** (m)
1	318.485,894 495.177,076	2	318.485,831 495.173,072	4.004
2	318.485,831 495.173,072	3	318.493,785 495.172,95	7.955
3	318.493,785 495.172,95	4	318.493,829 495.176,956	4.007
4	318.493,829 495.176,956	1	318.485,894 495.177,076	7.936

**** Lungimile segmentelor sunt determinate în planul de proiecție Stereo 70 și sunt rotunjite la 1 milimetru.**

***** Distanța dintre puncte este formată din segmente cumulate ce sunt mai mici decât valoarea 1 milimetru.**

**DATE DESPRE IMOBILUL NR. 11874**

Oficiul de Cadastru și Publicitate Imobiliară HUNEDOARA
Biroul de Cadastru și Publicitate Imobiliară Deva

A. Partea I. Descrierea imobilului

TEREN Intravilan

Adresa: Loc. Ilia, Jud. Hunedoara

Nr. Crt	Nr cadastral Nr. topografic	Suprafața* (mp)	Observații / Referințe
A1		33	Sector cadastral:62 Teren imprejmuit;

B. Partea II. Proprietari și acte

Inscrieri privitoare la dreptul de proprietate și alte drepturi reale		Referințe
1 / 14/02/2024		
Act Normativ nr. 7, din 13/03/1996 emis de PARLAMENTUL ROMÂNIEI;		
B1	Inscrierea provizorie, drept de PROPRIETATE, dobandit prin Lege, cota actuala 1/1	A1
1) COMUNA ILIA , CIF:4374164, PROPRIETAR NEIDENTIFICAT		

C. Partea III. SARCINI .

Inscrieri privind dezmembramintele dreptului de proprietate, drepturi reale de garanție și sarcini	Referințe
NU SUNT	

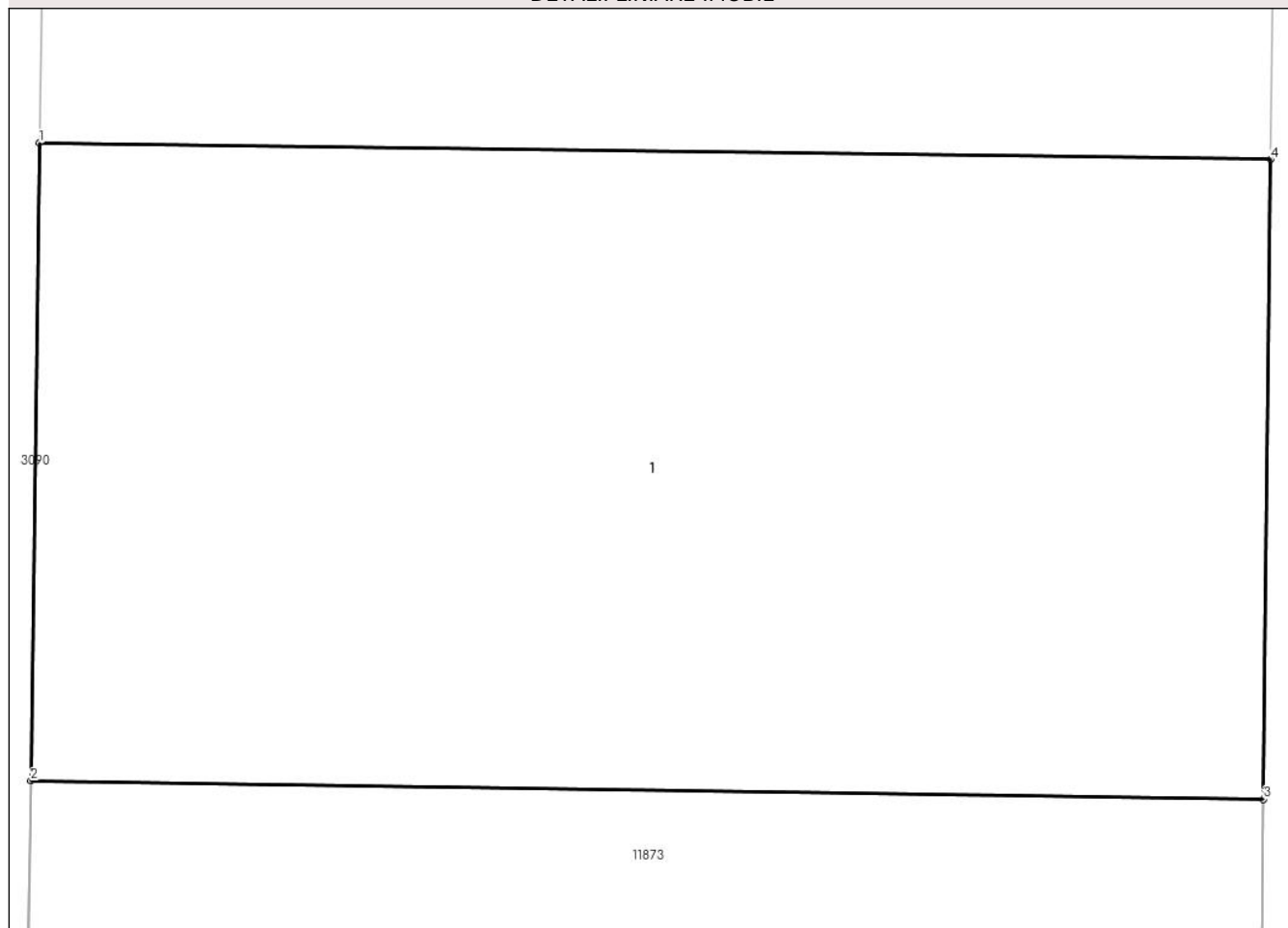
Anexa Nr. 1 La Partea I

Teren

Nr cadastral	Suprafața (mp)*	Observații / Referințe
	33	

* Suprafața este determinată în planul de proiecție Stereo 70.

DETALII LINIARE IMOBIL



Date referitoare la teren

Crt	Categorie folosință	Intra vilan	Suprafața (mp)	Tarla	Parcelă	Nr. topo	Observații / Referințe
1	curti constructii	DA	33	-	-	-	

Date referitoare la construcții

Crt	Număr	Destinație construcție	Supraf. (mp)	Situație juridică	Observații / Referințe
A1.1		constructii anexa	33	Fara acte	Nr. niveluri:1; S. construita la sol:33 mp; GARAJ

Lungime Segmente

1) Valorile lungimilor segmentelor sunt obținute din proiecție în plan.

Punct început	X / Y	Punct sfârșit	X / Y	Lungime segment (** (m)
1	318.485,95 495.181,178	2	318.485,894 495.177,076	4.102
2	318.485,894 495.177,076	3	318.493,829 495.176,956	7.936
3	318.493,829 495.176,956	4	318.493,875 495.181,072	4.116
4	318.493,875 495.181,072	1	318.485,95 495.181,178	7.926

**** Lungimile segmentelor sunt determinate în planul de proiecție Stereo 70 și sunt rotunjite la 1 milimetru.**

***** Distanța dintre puncte este formată din segmente cumulate ce sunt mai mici decât valoarea 1 milimetru.**

**DATE DESPRE IMOBILUL NR. 11875**

Oficiul de Cadastru și Publicitate Imobiliară HUNEDOARA
Biroul de Cadastru și Publicitate Imobiliară Deva

A. Partea I. Descrierea imobilului

TEREN Intravilan

Adresa: Loc. Ilia, Jud. Hunedoara

Nr. Crt	Nr cadastral Nr. topografic	Suprafața* (mp)	Observații / Referințe
A1		32	Sector cadastral:62 Teren imprejmuit;

B. Partea II. Proprietari și acte

Inscrieri privitoare la dreptul de proprietate și alte drepturi reale		Referințe
1 / 14/02/2024		
Act Normativ nr. 7, din 13/03/1996 emis de PARLAMENTUL ROMÂNIEI;		
B1	Inscrierea provizorie, drept de PROPRIETATE, dobandit prin Lege, cota actuala 1/1 1) COMUNA ILIA , CIF:4374164, PROPRIETAR NEIDENTIFICAT	A1

C. Partea III. SARCINI .

Inscrieri privind dezmembramintele dreptului de proprietate, drepturi reale de garanție și sarcini	Referințe
NU SUNT	

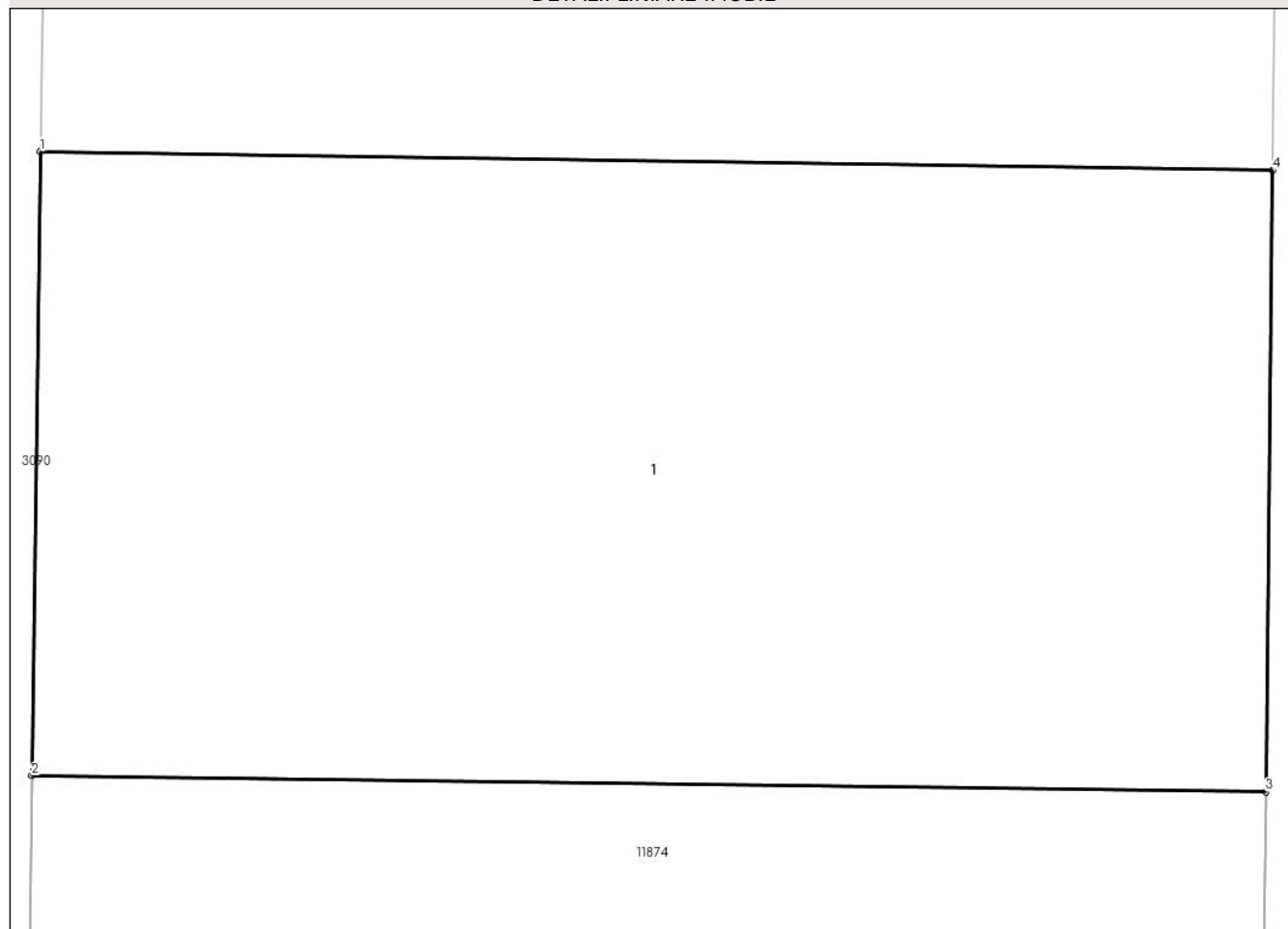
Anexa Nr. 1 La Partea I

Teren

Nr cadastral	Suprafața (mp)*	Observații / Referințe
	32	

* Suprafața este determinată în planul de proiecție Stereo 70.

DETALII LINIARE IMOBIL



Date referitoare la teren

Crt	Categorie folosință	Intra vilan	Suprafața (mp)	Tarla	Parcelă	Nr. topo	Observații / Referințe
1	curți constructii	DA	32	-	-	-	

Date referitoare la construcții

Crt	Număr	Destinație construcție	Supraf. (mp)	Situație juridică	Observații / Referințe
A1.1		constructii anexa	32	Fara acte	Nr. niveluri:1; S. construita la sol:32 mp; GARAJ

Lungime Segmente

1) Valorile lungimilor segmentelor sunt obținute din proiecție în plan.

Punct început	X / Y	Punct sfârșit	X / Y	Lungime segment (** (m)
1	318.486,005 495.185,182	2	318.485,95 495.181,178	4.004
2	318.485,95 495.181,178	3	318.493,875 495.181,072	7.926
3	318.493,875 495.181,072	4	318.493,919 495.185,062	3.99
4	318.493,919 495.185,062	1	318.486,005 495.185,182	7.915

**** Lungimile segmentelor sunt determinate în planul de proiecție Stereo 70 și sunt rotunjite la 1 milimetru.**

***** Distanța dintre puncte este formată din segmente cumulate ce sunt mai mici decât valoarea 1 milimetru.**

**DATE DESPRE IMOBILUL NR. 11876**

Oficiul de Cadastru și Publicitate Imobiliară HUNEDOARA
Biroul de Cadastru și Publicitate Imobiliară Deva

A. Partea I. Descrierea imobilului

TEREN Intravilan

Adresa: Loc. Ilia, Jud. Hunedoara

Nr. Crt	Nr cadastral Nr. topografic	Suprafața* (mp)	Observații / Referințe
A1		33	Sector cadastral:62 Teren imprejmuit;

B. Partea II. Proprietari și acte

Inscrieri privitoare la dreptul de proprietate și alte drepturi reale		Referințe
1 / 14/02/2024		
Act Normativ nr. 7, din 13/03/1996 emis de PARLAMENTUL ROMÂNIEI;		
B1	Inscrierea provizorie, drept de PROPRIETATE, dobandit prin Lege, cota actuala 1/1 1) COMUNA ILIA , CIF:4374164, PROPRIETAR NEIDENTIFICAT	A1

C. Partea III. SARCINI .

Inscrieri privind dezmembramintele dreptului de proprietate, drepturi reale de garanție și sarcini	Referințe
NU SUNT	

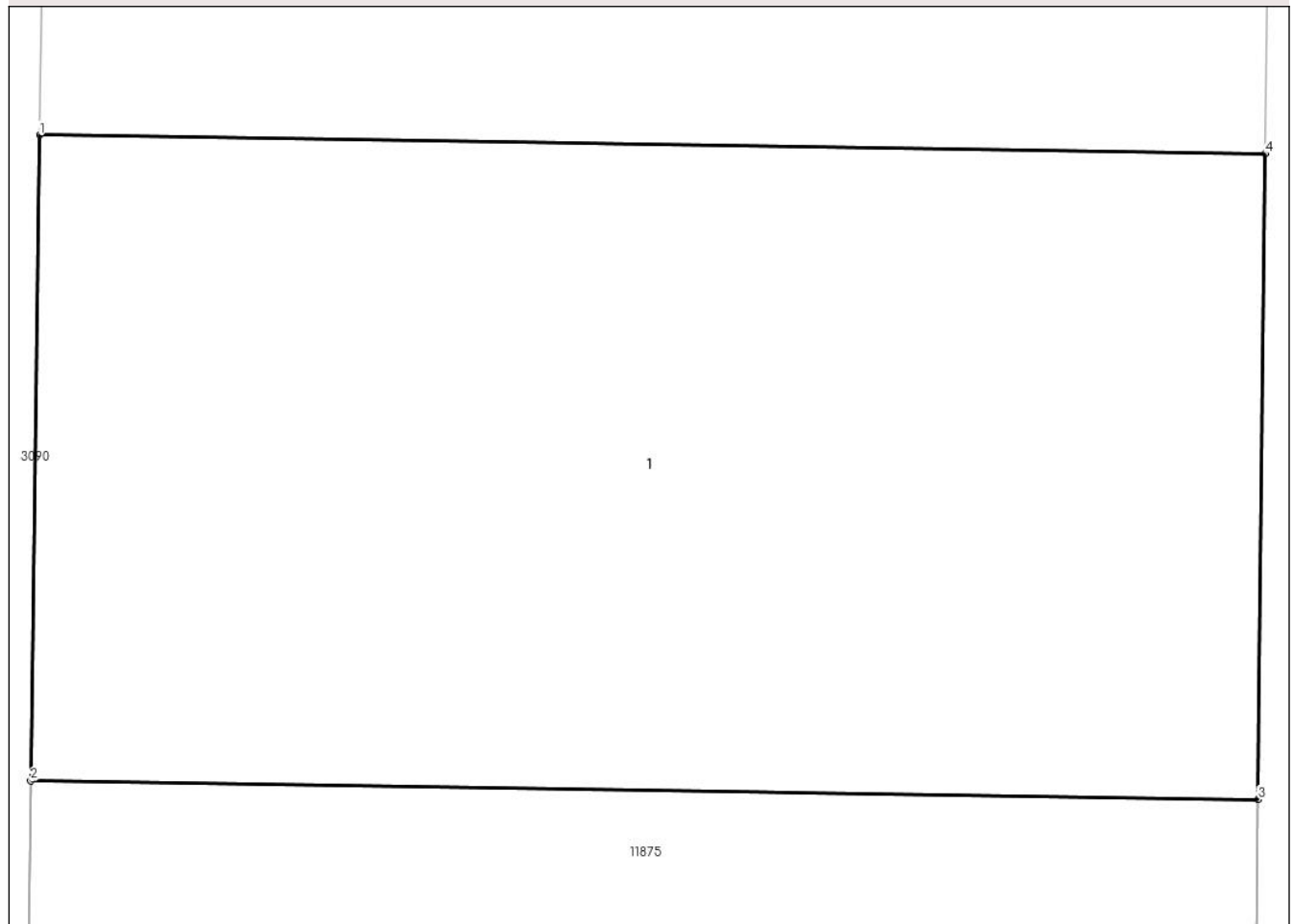
Anexa Nr. 1 La Partea I

Teren

Nr cadastral	Suprafața (mp)*	Observații / Referințe
	33	

* Suprafața este determinată în planul de proiecție Stereo 70.

DETALII LINIARE IMOBIL



Date referitoare la teren

Crt	Categorie folosință	Intra vilan	Suprafața (mp)	Tarla	Parcelă	Nr. topo	Observații / Referințe
1	curti constructii	DA	33	-	-	-	

Date referitoare la construcții

Crt	Număr	Destinație construcție	Supraf. (mp)	Situație juridică	Observații / Referințe
A1.1		constructii anexa	33	Fara acte	Nr. niveluri:1; S. construita la sol:33 mp; GARAJ

Lungime Segmente

1) Valorile lungimilor segmentelor sunt obținute din proiecție în plan.

Punct început	X / Y	Punct sfârșit	X / Y	Lungime segment (** (m)
1	318.486,062 495.189,343	2	318.486,005 495.185,182	4.161
2	318.486,005 495.185,182	3	318.493,919 495.185,062	7.915
3	318.493,919 495.185,062	4	318.493,965 495.189,224	4.161
4	318.493,965 495.189,224	1	318.486,062 495.189,343	7.905

**** Lungimile segmentelor sunt determinate în planul de proiecție Stereo 70 și sunt rotunjite la 1 milimetru.**

***** Distanța dintre puncte este formată din segmente cumulate ce sunt mai mici decât valoarea 1 milimetru.**

**DATE DESPRE IMOBILUL NR. 11877**

Oficiul de Cadastru și Publicitate Imobiliară HUNEDOARA
Biroul de Cadastru și Publicitate Imobiliară Deva

A. Partea I. Descrierea imobilului

TEREN Intravilan

Adresa: Loc. Ilia, Jud. Hunedoara

Nr. Crt	Nr cadastral Nr. topografic	Suprafața* (mp)	Observații / Referințe
A1		34	Sector cadastral:62 Teren imprejmuit;

B. Partea II. Proprietari și acte

Inscrieri privitoare la dreptul de proprietate și alte drepturi reale		Referințe
1 / 14/02/2024		
Act Normativ nr. 7, din 13/03/1996 emis de PARLAMENTUL ROMÂNIEI;		
B1	Inscrierea provizorie, drept de PROPRIETATE, dobandit prin Lege, cota actuala 1/1	A1
1) COMUNA ILIA , CIF:4374164, PROPRIETAR NEIDENTIFICAT		

C. Partea III. SARCINI .

Inscrieri privind dezmembramintele dreptului de proprietate, drepturi reale de garanție și sarcini	Referințe
NU SUNT	


Anexa Nr. 1 La Partea I

Teren

Nr cadastral	Suprafața (mp)*	Observații / Referințe
	34	

* Suprafața este determinată în planul de proiecție Stereo 70.

DETALII LINIARE IMOBIL



Date referitoare la teren

Crt	Categorie folosință	Intra vilan	Suprafața (mp)	Tarla	Parcelă	Nr. topo	Observații / Referințe
1	curti constructii	DA	34	-	-	-	

Date referitoare la construcții

Crt	Număr	Destinație construcție	Supraf. (mp)	Situație juridică	Observații / Referințe
A1.1		constructii anexa	34	Fara acte	Nr. niveluri:1; S. construita la sol:34 mp; GARAJ

Lungime Segmente

1) Valorile lungimilor segmentelor sunt obținute din proiecție în plan.

Punct început	X / Y	Punct sfârșit	X / Y	Lungime segment (** (m)
1	318.486,12 495.193,615	2	318.486,062 495.189,343	4.273
2	318.486,062 495.189,343	3	318.493,965 495.189,224	7.905
3	318.493,965 495.189,224	4	318.494,013 495.193,496	4.273
4	318.494,013 495.193,496	1	318.486,12 495.193,615	7.894

**** Lungimile segmentelor sunt determinate în planul de proiecție Stereo 70 și sunt rotunjite la 1 milimetru.**

***** Distanța dintre puncte este formată din segmente cumulate ce sunt mai mici decât valoarea 1 milimetru.**

**DATE DESPRE IMOBILUL NR. 11878**

Oficiul de Cadastru și Publicitate Imobiliară HUNEDOARA
Biroul de Cadastru și Publicitate Imobiliară Deva

A. Partea I. Descrierea imobilului

TEREN Intravilan

Adresa: Loc. Ilia, Jud. Hunedoara

Nr. Crt	Nr cadastral Nr. topografic	Suprafața* (mp)	Observații / Referințe
A1		32	Sector cadastral:62 Teren imprejmuit;

B. Partea II. Proprietari și acte

Inscrieri privitoare la dreptul de proprietate și alte drepturi reale		Referințe
1 / 14/02/2024		
Act Normativ nr. 7, din 13/03/1996 emis de PARLAMENTUL ROMÂNIEI;		
B1	Inscrierea provizorie, drept de PROPRIETATE, dobandit prin Lege, cota actuala 1/1 1) COMUNA ILIA , CIF:4374164, PROPRIETAR NEIDENTIFICAT	A1

C. Partea III. SARCINI .

Inscrieri privind dezmembramintele dreptului de proprietate, drepturi reale de garanție și sarcini	Referințe
NU SUNT	

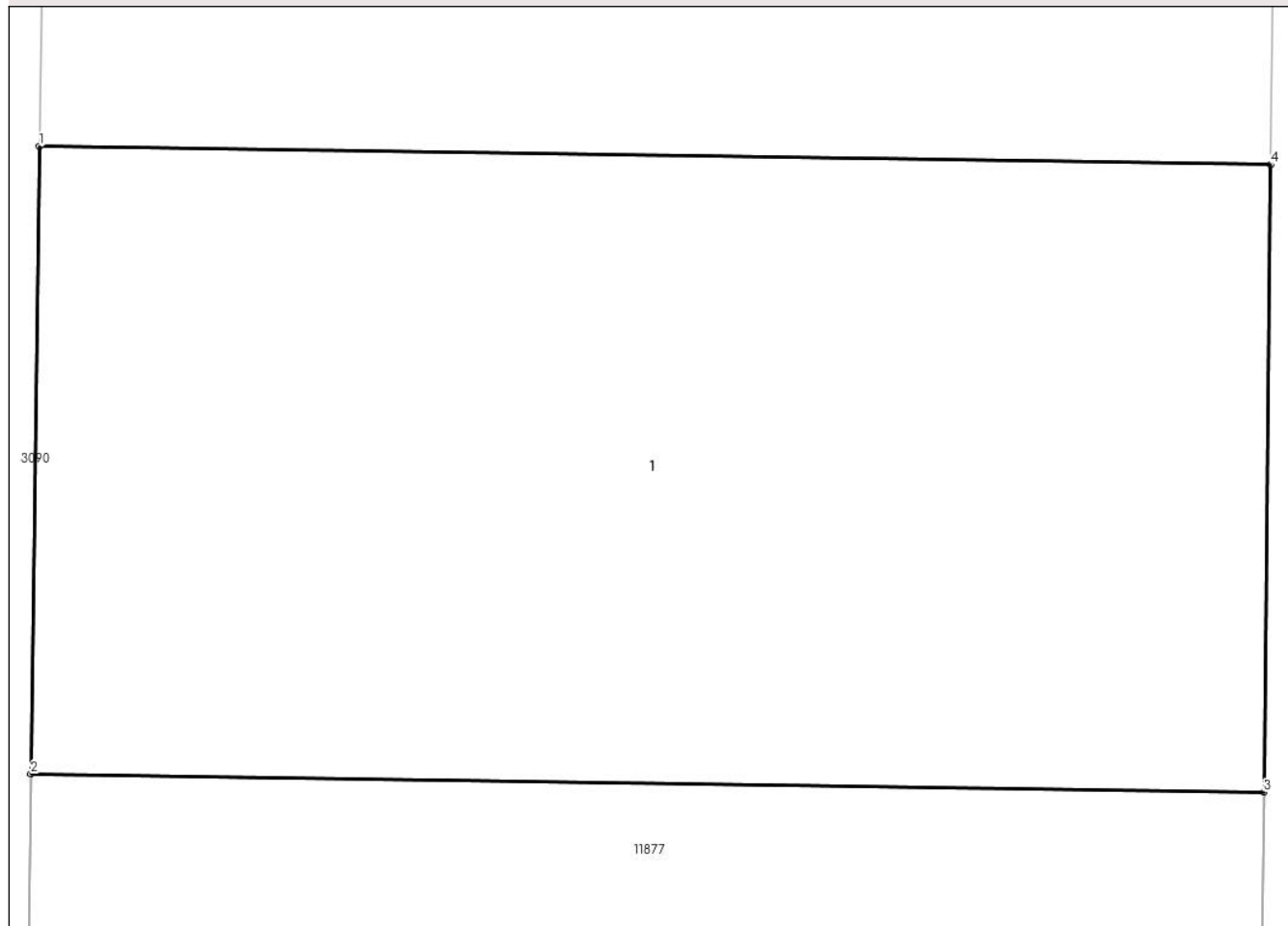
Anexa Nr. 1 La Partea I

Teren

Nr cadastral	Suprafața (mp)*	Observații / Referințe
	32	

* Suprafața este determinată în planul de proiecție Stereo 70.

DETALII LINIARE IMOBIL



Date referitoare la teren

Crt	Categorie folosință	Intra vilan	Suprafața (mp)	Tarla	Parcelă	Nr. topo	Observații / Referințe
1	curti constructii	DA	32	-	-	-	

Date referitoare la construcții

Crt	Număr	Destinație construcție	Supraf. (mp)	Situație juridică	Observații / Referințe
A1.1		constructii anexa	32	Fara acte	Nr. niveluri:1; S. construita la sol:32 mp; GARAJ

Lungime Segmente

1) Valorile lungimilor segmentelor sunt obținute din proiecție în plan.

Punct început	X / Y	Punct sfârșit	X / Y	Lungime segment (** (m)
1	318.486,174 495.197,631	2	318.486,12 495.193,615	4.016
2	318.486,12 495.193,615	3	318.494,013 495.193,496	7.894
3	318.494,013 495.193,496	4	318.494,057 495.197,512	4.016
4	318.494,057 495.197,512	1	318.486,174 495.197,631	7.884

**** Lungimile segmentelor sunt determinate în planul de proiecție Stereo 70 și sunt rotunjite la 1 milimetru.**

***** Distanța dintre puncte este formată din segmente cumulate ce sunt mai mici decât valoarea 1 milimetru.**

**DATE DESPRE IMOBILUL NR. 11879**

Oficiul de Cadastru și Publicitate Imobiliară HUNEDOARA
Biroul de Cadastru și Publicitate Imobiliară Deva

A. Partea I. Descrierea imobilului

TEREN Intravilan

Adresa: Loc. Ilia, Jud. Hunedoara

Nr. Crt	Nr cadastral Nr. topografic	Suprafața* (mp)	Observații / Referințe
A1		37	Sector cadastral:62 Teren imprejmuit;

B. Partea II. Proprietari și acte

Inscrieri privitoare la dreptul de proprietate și alte drepturi reale		Referințe
1 / 14/02/2024		
Act Normativ nr. 7, din 13/03/1996 emis de PARLAMENTUL ROMÂNIEI;		
B1	Inscrierea provizorie, drept de PROPRIETATE, dobandit prin Lege, cota actuala 1/1	A1
1) COMUNA ILIA , CIF:4374164, PROPRIETAR NEIDENTIFICAT		

C. Partea III. SARCINI .

Inscrieri privind dezmembramintele dreptului de proprietate, drepturi reale de garanție și sarcini	Referințe
NU SUNT	


Anexa Nr. 1 La Partea I

Teren

Nr cadastral	Suprafața (mp)*	Observații / Referințe
	37	

* Suprafața este determinată în planul de proiecție Stereo 70.

DETALII LINIARE IMOBIL



Date referitoare la teren

Crt	Categorie folosință	Intra vilan	Suprafața (mp)	Tarla	Parcelă	Nr. topo	Observații / Referințe
1	curți constructii	DA	37	-	-	-	

Date referitoare la construcții

Crt	Număr	Destinație construcție	Supraf. (mp)	Situație juridică	Observații / Referințe
A1.1		constructii anexa	37	Fara acte	Nr. niveluri:1; S. construita la sol:37 mp; GARAJ

Lungime Segmente

1) Valorile lungimilor segmentelor sunt obținute din proiecție în plan.

Punct început	X / Y	Punct sfârșit	X / Y	Lungime segment (** (m)
1	318.486,238 495.202,29	2	318.486,174 495.197,631	4.66
2	318.486,174 495.197,631	3	318.494,057 495.197,512	7.884
3	318.494,057 495.197,512	4	318.494,109 495.202,17	4.658
4	318.494,109 495.202,17	1	318.486,238 495.202,29	7.872

**** Lungimile segmentelor sunt determinate în planul de proiecție Stereo 70 și sunt rotunjite la 1 milimetru.**

***** Distanța dintre puncte este formată din segmente cumulate ce sunt mai mici decât valoarea 1 milimetru.**

**DATE DESPRE IMOBILUL NR. 11880**

Oficiul de Cadastru și Publicitate Imobiliară HUNEDOARA
Biroul de Cadastru și Publicitate Imobiliară Deva

A. Partea I. Descrierea imobilului

TEREN Intravilan

Adresa: Loc. Ilia, Jud. Hunedoara

Nr. Crt	Nr cadastral Nr. topografic	Suprafața* (mp)	Observații / Referințe
A1		32	Sector cadastral:62 Teren imprejmuit;

B. Partea II. Proprietari și acte

Inscrieri privitoare la dreptul de proprietate și alte drepturi reale		Referințe
1 / 14/02/2024		
Act Normativ nr. 7, din 13/03/1996 emis de PARLAMENTUL ROMÂNIEI;		
B1	Inscrierea provizorie, drept de PROPRIETATE, dobandit prin Lege, cota actuala 1/1	A1
1) COMUNA ILIA , CIF:4374164, PROPRIETAR NEIDENTIFICAT		

C. Partea III. SARCINI .

Inscrieri privind dezmembramintele dreptului de proprietate, drepturi reale de garanție și sarcini	Referințe
NU SUNT	

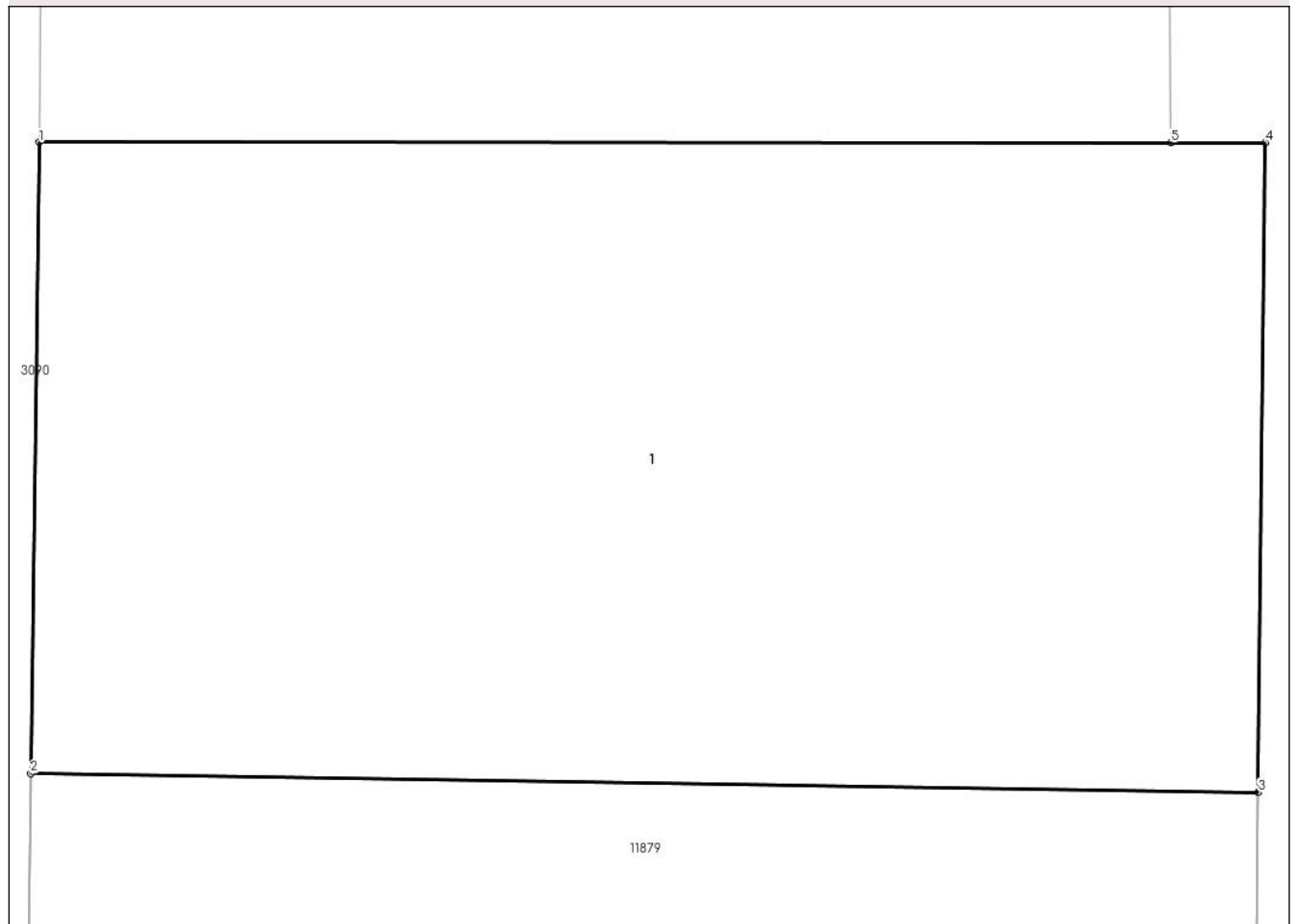
Anexa Nr. 1 La Partea I

Teren

Nr cadastral	Suprafața (mp)*	Observații / Referințe
	32	

* Suprafața este determinată în planul de proiecție Stereo 70.

DETALII LINIARE IMOBIL



Date referitoare la teren

Crt	Categorie folosință	Intra vilan	Suprafața (mp)	Tarla	Parcelă	Nr. topo	Observații / Referințe
1	curti constructii	DA	32	-	-	-	

Date referitoare la construcții

Crt	Număr	Destinație construcție	Supraf. (mp)	Situație juridică	Observații / Referințe
A1.1		constructii anexa	32	Fara acte	Nr. niveluri:1; S. construita la sol:32 mp; GARAJ

Lungime Segmente

1) Valorile lungimilor segmentelor sunt obținute din proiecție în plan.

Punct început	X / Y	Punct sfârșit	X / Y	Lungime segment (** (m)
1	318.486,293 495.206,335	2	318.486,238 495.202,29	4.045
2	318.486,238 495.202,29	3	318.494,109 495.202,17	7.872
3	318.494,109 495.202,17	4	318.494,155 495.206,333	4.163
4	318.494,155 495.206,333	5	318.493,55 495.206,333	0.605

Punct început	X / Y	Punct sfârşit	X / Y	Lungime segment (** (m)
5	318.493,55 495.206,333	1	318.486,293 495.206,335	7.258

** Lungimile segmentelor sunt determinate în planul de proiecţie Stereo 70 şi sunt rotunjite la 1 milimetru.

*** Distanţa dintre puncte este formată din segmente cumulate ce sunt mai mici decât valoarea 1 milimetru.

**DATE DESPRE IMOBILUL NR. 11881**

Oficiul de Cadastru și Publicitate Imobiliară HUNEDOARA
Biroul de Cadastru și Publicitate Imobiliară Deva

A. Partea I. Descrierea imobilului

TEREN Intravilan

Adresa: Loc. Ilia, Jud. Hunedoara

Nr. Crt	Nr cadastral Nr. topografic	Suprafața* (mp)	Observații / Referințe
A1		66	Sector cadastral:62 Teren imprejmuit;

B. Partea II. Proprietari și acte

Inscrieri privitoare la dreptul de proprietate și alte drepturi reale		Referințe
1 / 14/02/2024		
Act Normativ nr. 7, din 13/03/1996 emis de PARLAMENTUL ROMÂNIEI;		
B1	Inscrierea provizorie, drept de PROPRIETATE, dobandit prin Lege, cota actuala 1/1	A1
1) COMUNA ILIA , CIF:4374164, PROPRIETAR NEIDENTIFICAT		

C. Partea III. SARCINI .

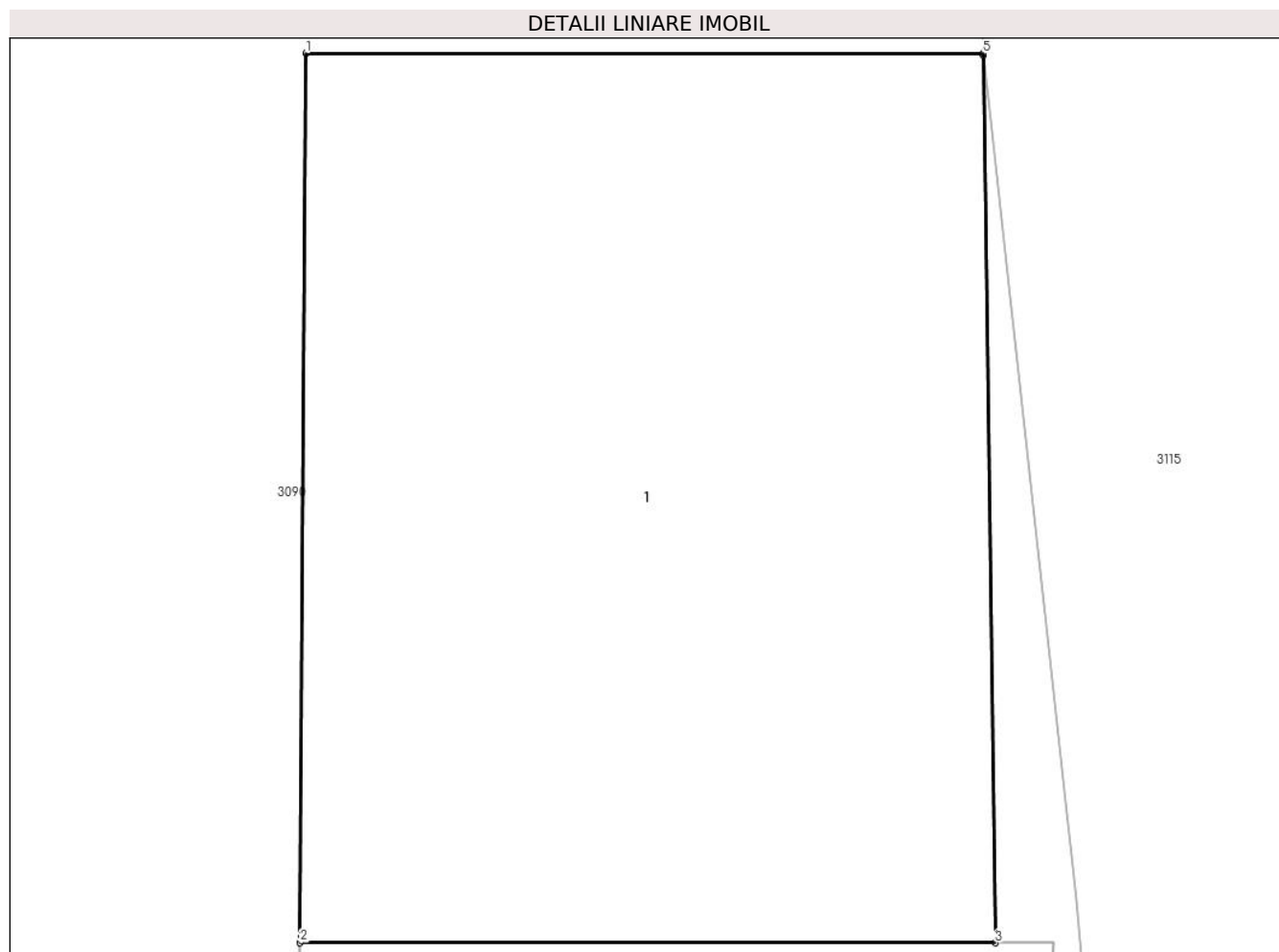
Inscrieri privind dezmembramintele dreptului de proprietate, drepturi reale de garanție și sarcini	Referințe
NU SUNT	

Anexa Nr. 1 La Partea I

Teren

Nr cadastral	Suprafața (mp)*	Observații / Referințe
	66	

* Suprafața este determinată în planul de proiecție Stereo 70.



Date referitoare la teren

Crt	Categorie folosință	Intra vilan	Suprafața (mp)	Tarla	Parcelă	Nr. topo	Observații / Referințe
1	curti constructii	DA	66	-	-	-	

Date referitoare la construcții

Crt	Număr	Destinație construcție	Supraf. (mp)	Situație juridică	Observații / Referințe
A1.1		constructii anexa	66	Fara acte	Nr. niveluri:1; S. construita la sol:66 mp; GARAJ

Lungime Segmente

1) Valorile lungimilor segmentelor sunt obținute din proiecție în plan.

Punct început	X / Y	Punct sfârșit	X / Y	Lungime segment (** (m)
1	318.486,353 495.215,614	2	318.486,293 495.206,335	9.28
2	318.486,293 495.206,335	3	318.493,55 495.206,333	7.258
3	318.493,55 495.206,333	4	318.493,425 495.215,592	9.259
4	318.493,425 495.215,592	5	318.493,424 495.215,612	0.02

Punct început	X / Y	Punct sfârșit	X / Y	Lungime segment (** (m)
5	318.493,424 495.215,612	1	318.486,353 495.215,614	7.071

** Lungimile segmentelor sunt determinate în planul de proiecție Stereo 70 și sunt rotunjite la 1 milimetru.

*** Distanța dintre puncte este formată din segmente cumulate ce sunt mai mici decât valoarea 1 milimetru.

**DATE DESPRE IMOBILUL NR. 11882**

Oficiul de Cadastru și Publicitate Imobiliară HUNEDOARA
Biroul de Cadastru și Publicitate Imobiliară Deva

A. Partea I. Descrierea imobilului

TEREN Intravilan

Nr. CF vechi:1371

Nr. topografic:89-90/1,91/1

Adresa: Loc. Ilia, Str Mihai Viteazu, Nr. 1, Jud. Hunedoara

Nr. Crt	Nr cadastral Nr. topografic	Suprafața* (mp)	Observații / Referințe
A1	60242	618	Sector cadastral:62 Teren neimprejmuț; Constructia C1 inregistrata in CF ;

B. Partea II. Proprietari și acte

Inscrieri privitoare la dreptul de proprietate și alte drepturi reale	Referințe
5786 / 29/07/1994	
Act Normativ nr. 0, din 01/01/1994 emis de - (act notarial nr Declaratie aut183 din 06.10.2020, emis de Napau Diana Elena);	
B1	A1
Intabulare, drept de PROPRIETATE, dobandit prin Lege, cota actuala 1/1	
1) STATUL ROMAN, CIF:9999999999999	
OBSERVATII: (provenita din conversia CF 1371)	
2342 / 25/04/2000	
Act Administrativ nr. M13 nr. 0164 CERTIF DE ATESTARE A DR DE PROP, din 01/01/2000 emis de - (HG 834/1991);	
B2	A1
se intabuleaza dreptul de proprietate cu titlu lege pt suprafata de 41,64 mp in favoarea lui:	
1) SOCIETATEA COMERCIALA "FARMACEUTICA REMEDIA" SA, CIF:2115198	
OBSERVATII: (provenita din conversia CF 1371)	
27521 / 18/06/2018	
Act Administrativ nr. 2909, din 12/07/2018 emis de PRIMARIA COMUNEI ILIA;	
B3	A1
in baza adeverintei emise de Primaria Ilia se noteaza suprafata imobilului de 618mp	
31093 / 12/08/2020	
Act Notarial nr. 2359, din 07/08/2020 emis de NICA EMANUEL;	
B4	A1
-interdictie de instrainare,grevare,inchiriere,dezmembreare,alipire,demolare,construire,resturcturare si amenajare	
1) BANCA TRANSILVANIA SA, CIF:5022670	
OBSERVATII: asupra cotei indivize aferenta apt inregistrat in CF 60242-C1-U4	
28004 / 02/06/2021	
Act Notarial nr. 1922 CONTRACT DE IPOTECA, din 25/05/2021 emis de NP NICA EMANUEL;	
B5	A1
se notează interdicțiile de instrainare, grevare, inchiriere, dezmembrare, alipire, construire, demolare, restructurare, amenajare asupra cotei de teren aferentă spațiului înregistrat în CF 60242-C1-U4 ILIA	
1) BANCA TRANSILVANIA SA, CIF:5022670	
58137 / 10/12/2021	
Act Notarial nr. 3220 CONTRACT DE IPOTECA, din 09/12/2021 emis de NP Costache Oana Cristina;	
B6	A1
se notează interdicțiile de grevare, înstrăinare, închiriere, dezmembrare, alipire, construire, demolare, restructurare și amenajare asupra cotei de 41,64 mp teren, aferentă unității individuale înscrise în CF 60242-C1-U4 Ilia, proprietatea celei de sub B. 2	
1) BANCA TRANSILVANIA SA, CIF:5022670	
18716 / 21/04/2023	
Act Notarial nr. 993 CONTRACT DE IPOTECA, din 19/04/2023 emis de NP Costache Oana Cristina;	
B7	A1
se notează interdicțiile de grevare, înstrăinare, închiriere, dezmembrare, alipire, construire, demolare, restructurare și amenajare asupra cotei de teren aferentă spațiului comercial înregistrat în CF 60242-C1-U4 ILIA, proprietatea celei de sub B2	
1) BANCA TRANSILVANIA SA, CIF:5022670	

Inscrieri privind dezmembramintele dreptului de proprietate, drepturi reale de garanție și sarcini	Referințe
--	-----------

C. Partea III. SARCINI

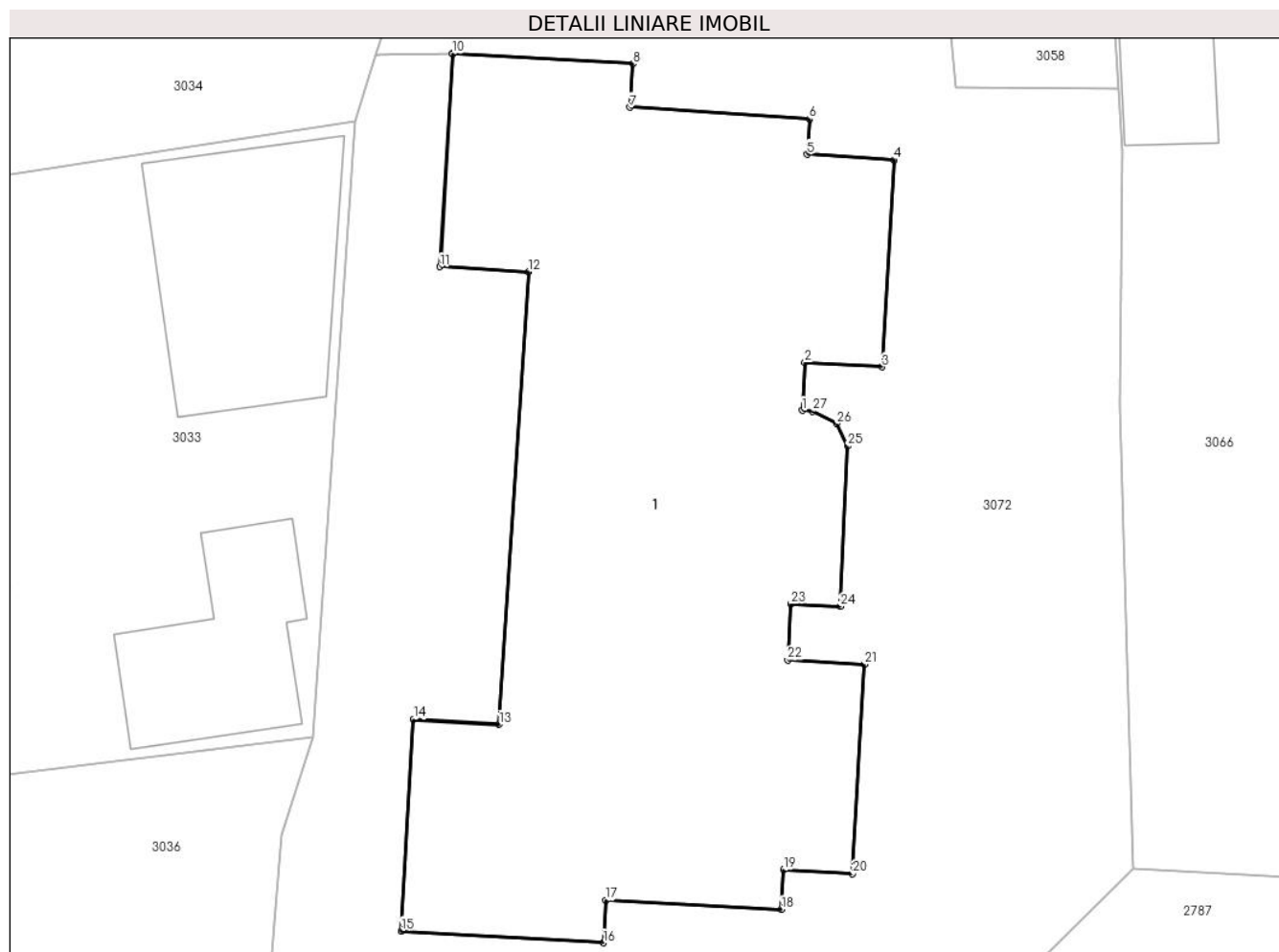
Inscrieri privind dezmembramintele dreptului de proprietate, drepturi reale de garanție și sarcini	Referințe
31093 / 12/08/2020	
Act Notarial nr. 2359, din 07/08/2020 emis de NICA EMANUEL;	
C1	Intabulare, drept de IPOTECA, Valoare:53600000 LEIși celelalte obligații de plată aferente creditului ; asupra cotei indivize aferenta apt înscris în CF 60242-C1-U4 1) BANCA TRANSILVANIA SA , CIF:5022670
	A1
28004 / 02/06/2021	
Act Notarial nr. 1922 CONTRACT DE IPOTECA, din 25/05/2021 emis de NP NICA EMANUEL;	
C2	Intabulare, drept de IPOTECA, Valoare:6000000 LEIși celelalte obligații de plată aferente creditului asupra cotei de teren aferentă spațiului înscris în CF 60242-C1-U4 ILIA 1) BANCA TRANSILVANIA SA , CIF:5022670
	A1
58137 / 10/12/2021	
Act Notarial nr. 3220 CONTRACT DE IPOTECA, din 09/12/2021 emis de NP Costache Oana Cristina;	
C3	Intabulare, drept de IPOTECA, Valoare:15000000 LEIși celelalte obligații de plată aferente creditului asupra cotei de 41,64 mp teren, aferentă unității individuale înscrise în CF 60242-C1-U4 Ilia, proprietatea celei de sub B.2 1) BANCA TRANSILVANIA SA , CIF:5022670
	A1
18716 / 21/04/2023	
Act Notarial nr. 993 CONTRACT DE IPOTECA, din 19/04/2023 emis de NP Costache Oana Cristina;	
C4	Intabulare, drept de IPOTECA, Valoare:15400000 LEIși celelalte obligații de plată aferente creditului asupra cotei de teren aferentă spațiului comercial înscris în CF 60242-C1-U4 ILIA, proprietatea celei de sub B2 1) BANCA TRANSILVANIA SA , CIF:5022670
	A1

Anexa Nr. 1 La Partea I

Teren

Nr cadastral	Suprafața (mp)*	Observații / Referințe
60242	618	

* Suprafața este determinată în planul de proiecție Stereo 70.



Date referitoare la teren

Crt	Categorie folosință	Intra vilan	Suprafața (mp)	Tarla	Parcelă	Nr. topo	Observații / Referințe
1	curți constructii	DA	618	-	-	89-90/1,91/1	

Lungime Segmente

1) Valorile lungimilor segmentelor sunt obținute din proiecție în plan.

Punct început	X / Y	Punct sfârșit	X / Y	Lungime segment (** (m)
1	318.409,704 495.253,169	2	318.409,829 495.255,31	2.144
3	318.413,263 495.255,11	4	318.413,8 495.264,331	9.237
5	318.409,934 495.264,577	6	318.410,025 495.266,145	1.571
7	318.402,028 495.266,678	8	318.402,15 495.268,619	1.945
9	318.394,109 495.269,087	10	318.394,108 495.269,067	0.02

Punct început	X / Y	Punct sfârșit	X / Y	Lungime segment (** (m)
2	318.409,829 495.255,31	3	318.413,263 495.255,11	3.44
4	318.413,8 495.264,331	5	318.409,934 495.264,577	3.874
6	318.410,025 495.266,145	7	318.402,028 495.266,678	8.015
8	318.402,15 495.268,619	9	318.394,109 495.269,087	8.055
10	318.394,108 495.269,067	11	318.393,555 495.259,573	9.51

Punct început	X / Y	Punct sfârșit	X / Y	Lungime segment (** (m)
11	318.393,555 495.259,573	12	318.397,517 495.259,345	3.969
13	318.396,194 495.239,185	14	318.392,38 495.239,408	3.82
15	318.391,831 495.229,974	16	318.400,842 495.229,449	9.026
17	318.400,952 495.231,348	18	318.408,766 495.230,933	7.824
19	318.408,868 495.232,698	20	318.411,947 495.232,518	3.084
21	318.412,491 495.241,852	22	318.409,057 495.242,052	3.44
23	318.409,202 495.244,552	24	318.411,407 495.244,442	2.207
25	318.411,726 495.251,586	26	318.411,249 495.252,583	1.105
27	318.410,182 495.253,137	1	318.409,704 495.253,169	0.478

Punct început	X / Y	Punct sfârșit	X / Y	Lungime segment (** (m)
12	318.397,517 495.259,345	13	318.396,194 495.239,185	20.203
14	318.392,38 495.239,408	15	318.391,831 495.229,974	9.45
16	318.400,842 495.229,449	17	318.400,952 495.231,348	1.902
18	318.408,766 495.230,933	19	318.408,868 495.232,698	1.767
20	318.411,947 495.232,518	21	318.412,491 495.241,852	9.35
22	318.409,057 495.242,052	23	318.409,202 495.244,552	2.504
24	318.411,407 495.244,442	25	318.411,726 495.251,586	7.152
26	318.411,249 495.252,583	27	318.410,182 495.253,137	1.203

** Lungimile segmentelor sunt determinate în planul de proiecție Stereo 70 și sunt rotunjite la 1 milimetru.

*** Distanța dintre puncte este formată din segmente cumulate ce sunt mai mici decât valoarea 1 milimetru.

**DATE DESPRE IMOBILUL NR. 11883**

Oficiul de Cadastru și Publicitate Imobiliară HUNEDOARA
Biroul de Cadastru și Publicitate Imobiliară Deva

A. Partea I. Descrierea imobilului

TEREN Intravilan

Nr. CF vechi:1373 ILIA
Nr. topografic:89-90/1.91/1

Adresa: Loc. Ilia, Str Avram Iancu, Nr. 4, Bl. A, Jud. Hunedoara

Nr. Crt	Nr cadastral Nr. topografic	Suprafața* (mp)	Observații / Referințe
A1	62434	320	Sector cadastral:62 Teren neimprejmuit; Constructia C1 inscrisa in CF 62434-C1;

B. Partea II. Proprietari și acte

Inscrieri privitoare la dreptul de proprietate și alte drepturi reale	Referințe
6255 / 06/07/1993	
Act Normativ nr. 0, din 05/07/1993 emis de GUVERNUL ROMÂNIEI;	
B1	A1
Intabulare, drept de PROPRIETATE, dobandit prin Lege, cota actuala 1/1 1) STATUL ROMÂN, CIF:9999999999999	

C. Partea III. SARCINI .

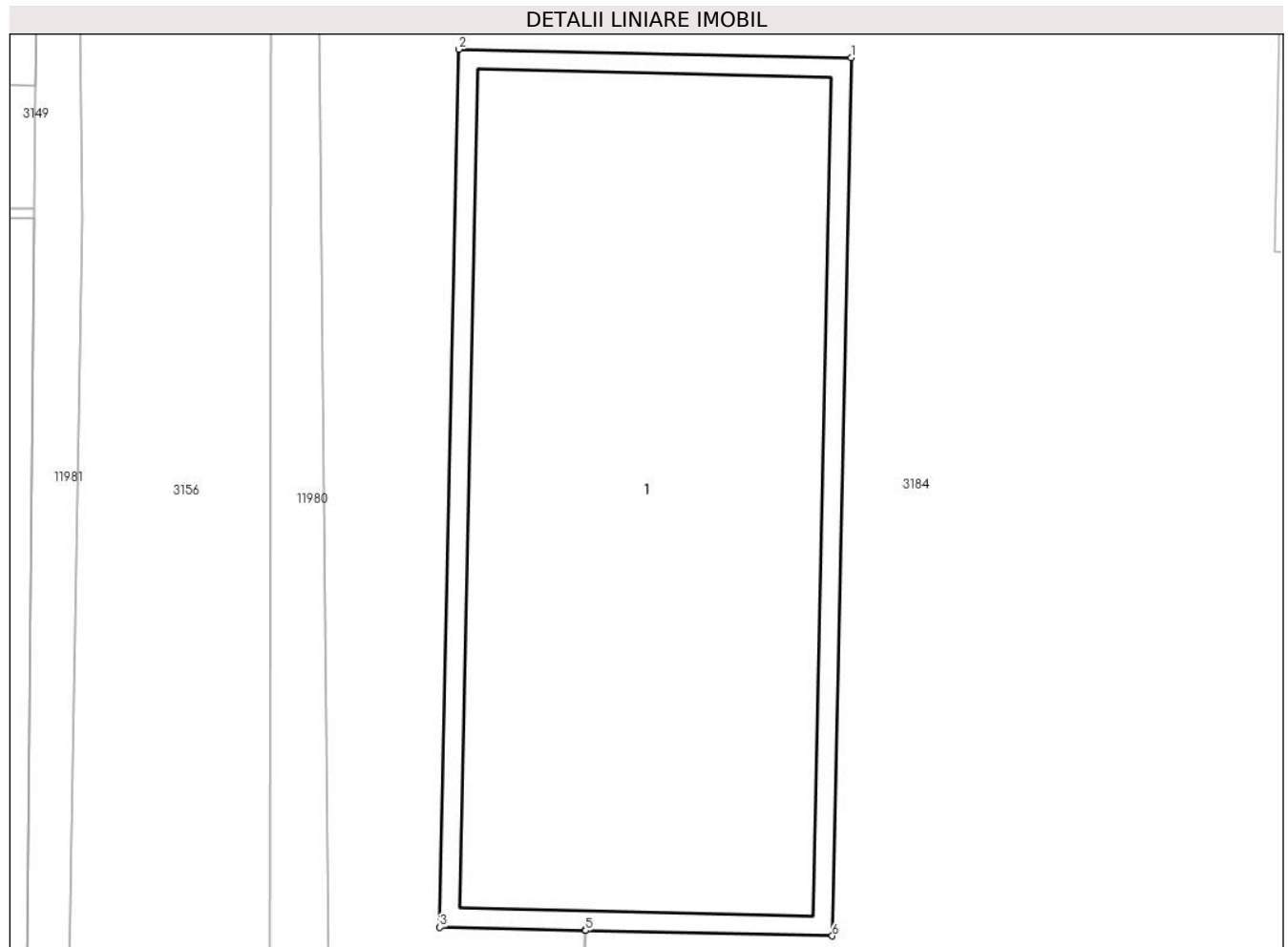
Inscrieri privind dezmembramintele dreptului de proprietate, drepturi reale de garanție și sarcini	Referințe
NU SUNT	

Anexa Nr. 1 La Partea I

Teren

Nr cadastral	Suprafața (mp)*	Observații / Referințe
62434	320	

* Suprafața este determinată în planul de proiecție Stereo 70.



Date referitoare la teren

Crt	Categorie folosință	Intravilan	Suprafața (mp)	Tarla	Parcelă	Nr. topo	Observații / Referințe
1	curți constructii	DA	320	-	-	-	

Lungime Segmente

1) Valorile lungimilor segmentelor sunt obținute din proiecție în plan.

Punct început	X / Y	Punct sfârșit	X / Y	Lungime segment (** (m)
1	318.589,002 495.172,868	2	318.577,04 495.173,127	11.966
2	318.577,04 495.173,127	3	318.576,461 495.146,384	26.749
3	318.576,461 495.146,384	4	318.580,884 495.146,288	4.424
4	318.580,884 495.146,288	5	318.580,904 495.146,288	0.02
5	318.580,904 495.146,288	6	318.588,423 495.146,125	7.521

Punct început	X / Y	Punct sfârșit	X / Y	Lungime segment (** (m)
6	318.588,423 495.146,125	1	318.589,002 495.172,868	26.749

** Lungimile segmentelor sunt determinate în planul de proiecție Stereo 70 și sunt rotunjite la 1 milimetru.

*** Distanța dintre puncte este formată din segmente cumulate ce sunt mai mici decât valoarea 1 milimetru.

**DATE DESPRE IMOBILUL NR. 11884**

Oficiul de Cadastru și Publicitate Imobiliară HUNEDOARA
Biroul de Cadastru și Publicitate Imobiliară Deva

A. Partea I. Descrierea imobilului

TEREN Intravilan

Nr. CF vechi:1390 ILIA
Nr. topografic:89-90/1,91/1

Adresa: Loc. Ilia, Str Avram Iancu, Nr. 6, Jud. Hunedoara

Nr. Crt	Nr cadastral Nr. topografic	Suprafața* (mp)	Observații / Referințe
A1	62435	320	Sector cadastral:62 Teren neimprejmuit; Constructia C1 inscrista in CF 62435-C1;

B. Partea II. Proprietari și acte

Inscrieri privitoare la dreptul de proprietate și alte drepturi reale	Referințe
910 / 17/02/2005	
Act Normativ nr. 103, din 17/02/2005 emis de GUVERNUL ROMÂNIEI;	
B1	A1
Intabulare, drept de PROPRIETATE, dobandit prin Lege, cota actuala 1/1 1) STATUL ROMÂN, CIF:9999999999999	

C. Partea III. SARCINI .

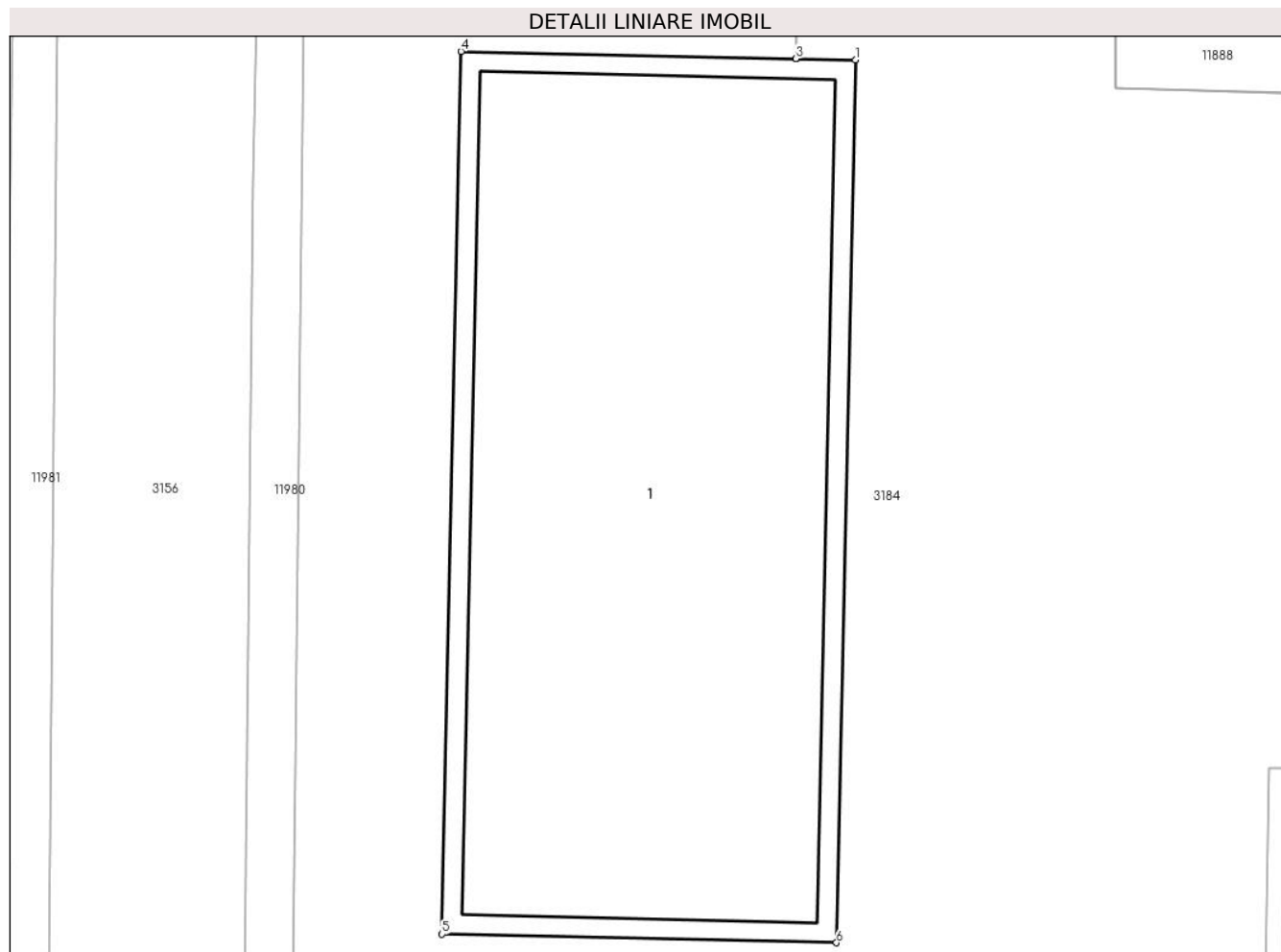
Inscrieri privind dezmembramintele dreptului de proprietate, drepturi reale de garanție și sarcini	Referințe
NU SUNT	

Anexa Nr. 1 La Partea I

Teren

Nr cadastral	Suprafața (mp)*	Observații / Referințe
62435	320	

* Suprafața este determinată în planul de proiecție Stereo 70.



Date referitoare la teren

Crt	Categorie folosință	Intravilan	Suprafața (mp)	Tarla	Parcelă	Nr. topo	Observații / Referințe
1	curți constructii	DA	320	-	-	89-90/1,91/1,	

Lungime Segmente

1) Valorile lungimilor segmentelor sunt obținute din proiecție în plan.

Punct început	X / Y	Punct sfârșit	X / Y	Lungime segment (** (m)
1	318.589,918 495.215,156	2	318.588,122 495.215,195	1.797
2	318.588,122 495.215,195	3	318.588,112 495.215,195	0.01
3	318.588,112 495.215,195	4	318.577,955 495.215,415	10.159
4	318.577,955 495.215,415	5	318.577,376 495.188,672	26.749
5	318.577,376 495.188,672	6	318.589,339 495.188,413	11.966

Punct început	X / Y	Punct sfârșit	X / Y	Lungime segment (** (m)
6	318.589,339 495.188,413	1	318.589,918 495.215,156	26.749

** Lungimile segmentelor sunt determinate în planul de proiecție Stereo 70 și sunt rotunjite la 1 milimetru.

*** Distanța dintre puncte este formată din segmente cumulate ce sunt mai mici decât valoarea 1 milimetru.

**DATE DESPRE IMOBILUL NR. 11885**

Oficiul de Cadastru și Publicitate Imobiliară HUNEDOARA
Biroul de Cadastru și Publicitate Imobiliară Deva

A. Partea I. Descrierea imobilului

TEREN Intravilan

Nr. CF vechi:28, 1373 ILIA
Nr. topografic:89-90/1, 91/1

Adresa: Loc. Ilia, Str Avram Iancu, Nr. 8, Jud. Hunedoara

Nr. Crt	Nr cadastral Nr. topografic	Suprafața* (mp)	Observații / Referințe
A1	60119	320	Sector cadastral:62 Teren neimprejmuit; Constructia C1 inscrista in CF 60119-C1;

B. Partea II. Proprietari și acte

Inscrieri privitoare la dreptul de proprietate și alte drepturi reale	Referințe
123 / 01/01/1984	
Act Normativ nr. 0, din 01/01/1984 emis de STATUL ROMÂN;	
B1	A1
Intabulare, drept de PROPRIETATE, dobandit prin Lege, cota actuala 1/1 1) STATUL ROMÂN, CIF:99999999999999	

C. Partea III. SARCINI .

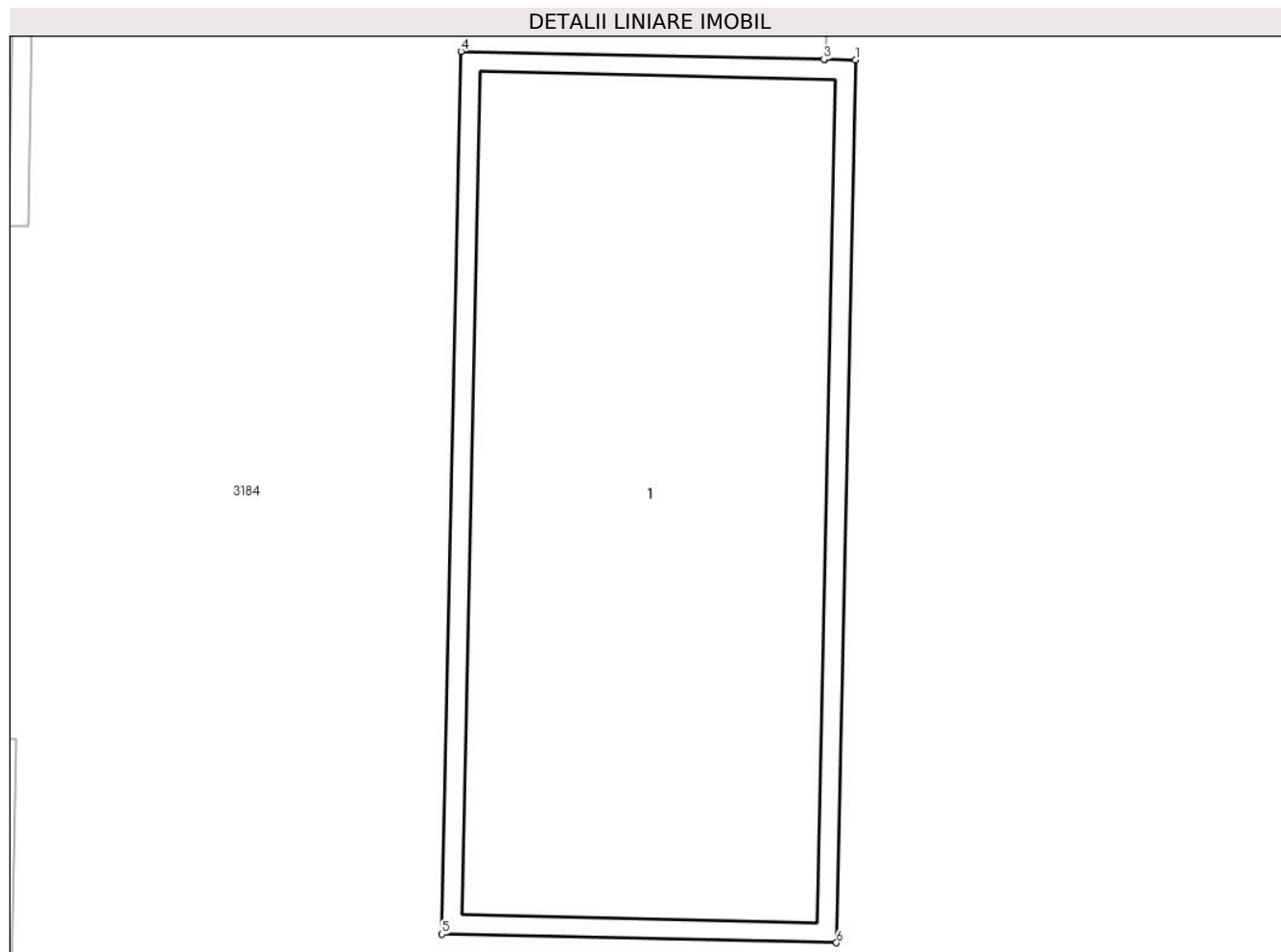
Inscrieri privind dezmembramintele dreptului de proprietate, drepturi reale de garanție și sarcini	Referințe
NU SUNT	

Anexa Nr. 1 La Partea I

Teren

Nr cadastral	Suprafața (mp)*	Observații / Referințe
60119	320	

* Suprafața este determinată în planul de proiecție Stereo 70.



Date referitoare la teren

Crt	Categorie folosință	Intravilan	Suprafața (mp)	Tarla	Parcelă	Nr. topo	Observații / Referințe
1	curți constructii	DA	320	-	-	89-90/1, 91/1	

Lungime Segmente

1) Valorile lungimilor segmentelor sunt obținute din proiecție în plan.

Punct început	X / Y	Punct sfârșit	X / Y	Lungime segment (** (m)
1	318.614,439 495.193,456	2	318.613,502 495.193,476	0.938
2	318.613,502 495.193,476	3	318.613,482 495.193,477	0.02
3	318.613,482 495.193,477	4	318.602,476 495.193,715	11.008
4	318.602,476 495.193,715	5	318.601,897 495.166,972	26.749
5	318.601,897 495.166,972	6	318.613,86 495.166,713	11.966

Punct început	X / Y	Punct sfârșit	X / Y	Lungime segment (** (m)
6	318.613,86 495.166,713	1	318.614,439 495.193,456	26.749

** Lungimile segmentelor sunt determinate în planul de proiecție Stereo 70 și sunt rotunjite la 1 milimetru.

*** Distanța dintre puncte este formată din segmente cumulate ce sunt mai mici decât valoarea 1 milimetru.

**DATE DESPRE IMOBILUL NR. 11886**

Oficiul de Cadastru și Publicitate Imobiliară HUNEDOARA
Biroul de Cadastru și Publicitate Imobiliară Deva

A. Partea I. Descrierea imobilului

TEREN Intravilan

Nr. CF vechi:1371 ILIA
Nr. topografic:89-90/1, 91/1

Adresa: Loc. Ilia, Str Avram Iancu, Nr. 10, Jud. Hunedoara, BLOC D

Nr. Crt	Nr cadastral Nr. topografic	Suprafața* (mp)	Observații / Referințe
A1	60242	305	Sector cadastral:62 Teren neimprejmuit; Constructia C1 inscrisa in CF 60242-C1;

B. Partea II. Proprietari și acte

Inscrieri privitoare la dreptul de proprietate și alte drepturi reale	Referințe
5786 / 29/07/1994	
Act Administrativ nr. 5786, din 29/07/1994 emis de BCPI;	
B1	A1
Intabulare, drept de PROPRIETATE, dobandit prin Lege, cota actuala 1/1 1) STATUL ROMÂN, CIF:9999999999999	

C. Partea III. SARCINI .

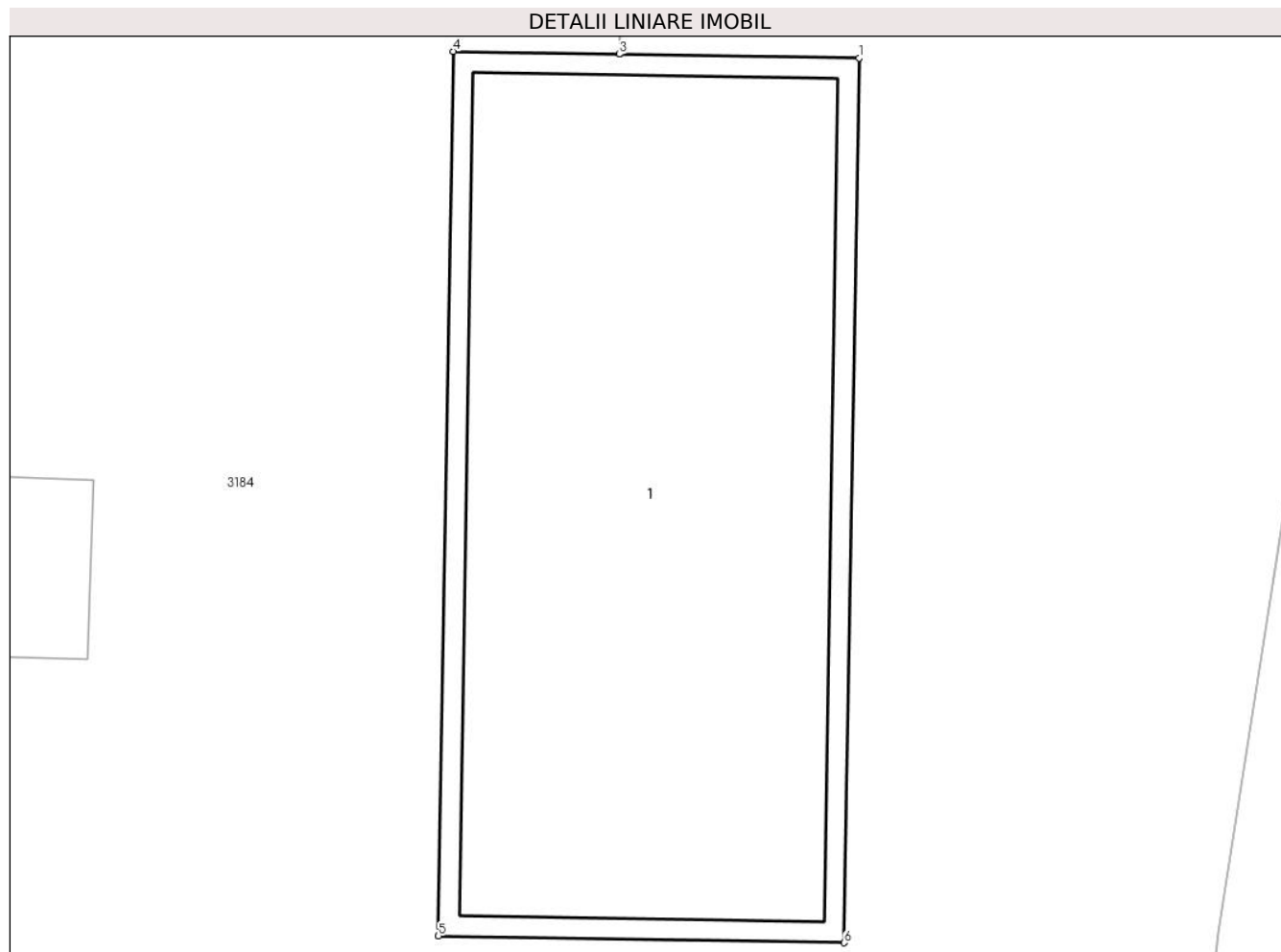
Inscrieri privind dezmembramintele dreptului de proprietate, drepturi reale de garanție și sarcini	Referințe
NU SUNT	

Anexa Nr. 1 La Partea I

Teren

Nr cadastral	Suprafața (mp)*	Observații / Referințe
60242	305	

* Suprafața este determinată în planul de proiecție Stereo 70.



Date referitoare la teren

Crt	Categorie folosință	Intravilan	Suprafața (mp)	Tarla	Parcelă	Nr. topo	Observații / Referințe
1	curți constructii	DA	305	-	-	89-90/1, 91/1	

Lungime Segmente

1) Valorile lungimilor segmentelor sunt obținute din proiecție în plan.

Punct început	X / Y	Punct sfârșit	X / Y	Lungime segment (** (m)
1	318.646,502 495.214,158	2	318.639,529 495.214,275	6.974
2	318.639,529 495.214,275	3	318.639,509 495.214,275	0.02
3	318.639,509 495.214,275	4	318.634,668 495.214,356	4.841
4	318.634,668 495.214,356	5	318.634,237 495.188,584	25.776
5	318.634,237 495.188,584	6	318.646,071 495.188,386	11.836

Punct început	X / Y	Punct sfârșit	X / Y	Lungime segment (** (m)
6	318.646,071 495.188,386	1	318.646,502 495.214,158	25.776

** Lungimile segmentelor sunt determinate în planul de proiecție Stereo 70 și sunt rotunjite la 1 milimetru.

*** Distanța dintre puncte este formată din segmente cumulate ce sunt mai mici decât valoarea 1 milimetru.

**DATE DESPRE IMOBILUL NR. 11887**

Oficiul de Cadastru și Publicitate Imobiliară HUNEDOARA
Biroul de Cadastru și Publicitate Imobiliară Deva

A. Partea I. Descrierea imobilului

TEREN Intravilan

Nr. CF vechi:28 ILIA
Nr. topografic:89-90/1-91/1

Adresa: Loc. Ilia, Str Avram Iancu, Nr. 12, Jud. Hunedoara

Nr. Crt	Nr cadastral Nr. topografic	Suprafața* (mp)	Observații / Referințe
A1	60036	305	Sector cadastral:62 Teren neimprejmuit; Constructia C1 inscrisa in CF 60036-C1;

B. Partea II. Proprietari și acte

Inscrieri privitoare la dreptul de proprietate și alte drepturi reale	Referințe
1 / 01/01/1980	
Act Normativ nr. 0, din 01/01/1980 emis de STATUL ROMÂN;	
B1	A1
Intabulare, drept de PROPRIETATE, dobandit prin Expropriere, cota actuala 1/1 1) STATUL ROMÂN, CIF:9999999999999	

C. Partea III. SARCINI .

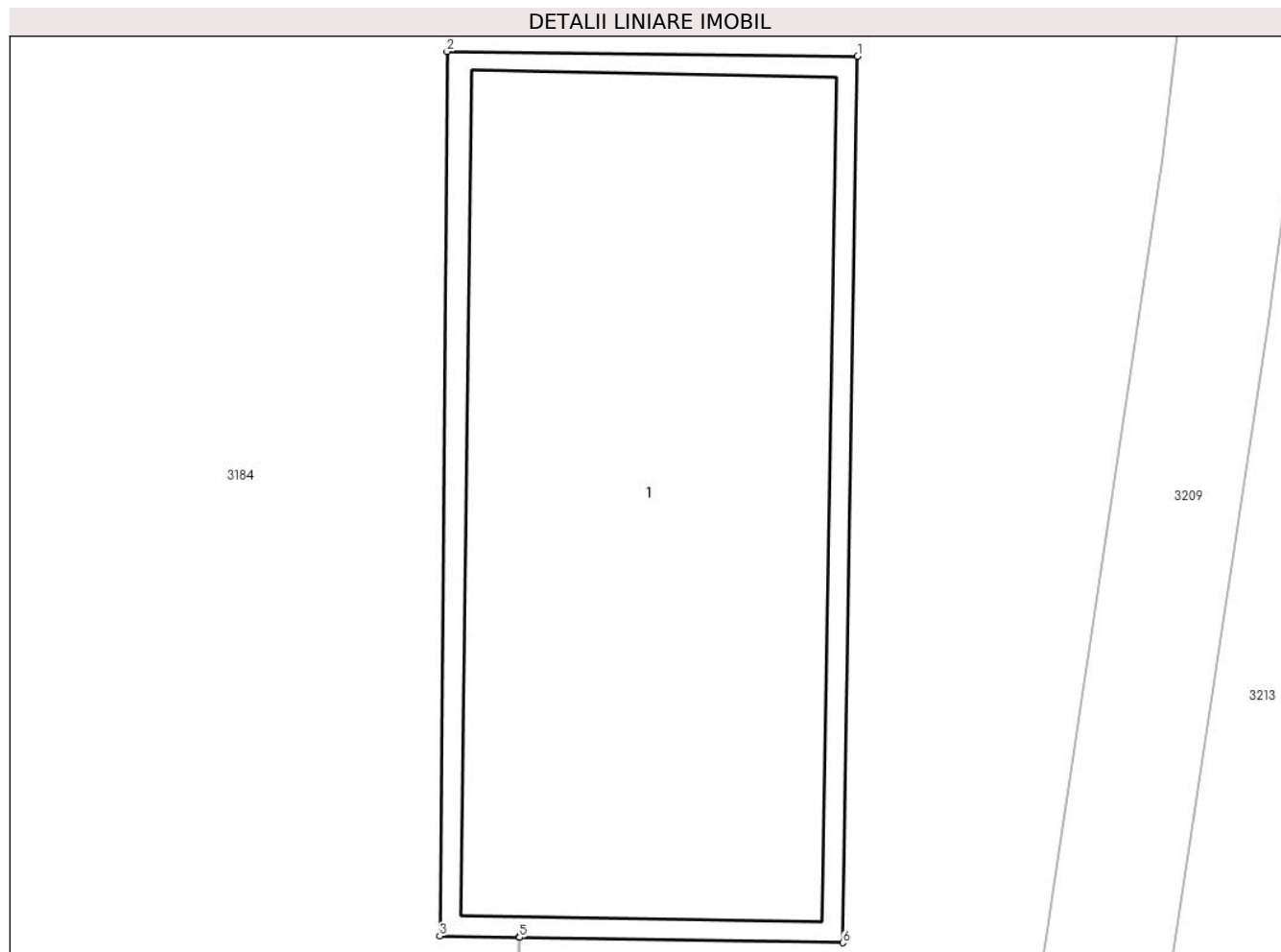
Inscrieri privind dezmembramintele dreptului de proprietate, drepturi reale de garanție și sarcini	Referințe
NU SUNT	

Anexa Nr. 1 La Partea I

Teren

Nr cadastral	Suprafața (mp)*	Observații / Referințe
60036	305	

* Suprafața este determinată în planul de proiecție Stereo 70.



Date referitoare la teren

Crt	Categorie folosință	Intravilan	Suprafața (mp)	Tarla	Parcelă	Nr. topo	Observații / Referințe
1	curți constructii	DA	305	-	-	89-90/1-91/1	

Lungime Segmente

1) Valorile lungimilor segmentelor sunt obținute din proiecție în plan.

Punct început	X / Y	Punct sfârșit	X / Y	Lungime segment (** (m)
1	318.645,795 495.171,838	2	318.633,84 495.171,984	11.955
2	318.633,84 495.171,984	3	318.633,63 495.146,262	25.723
3	318.633,63 495.146,262	4	318.635,936 495.146,223	2.307
4	318.635,936 495.146,223	5	318.635,956 495.146,223	0.02
5	318.635,956 495.146,223	6	318.645,364 495.146,066	9.409

Punct început	X / Y	Punct sfârșit	X / Y	Lungime segment (** (m)
6	318.645,364 495.146,066	1	318.645,795 495.171,838	25.776

** Lungimile segmentelor sunt determinate în planul de proiecție Stereo 70 și sunt rotunjite la 1 milimetru.

*** Distanța dintre puncte este formată din segmente cumulate ce sunt mai mici decât valoarea 1 milimetru.

**DATE DESPRE IMOBILUL NR. 11888**

Oficiul de Cadastru și Publicitate Imobiliară HUNEDOARA
Biroul de Cadastru și Publicitate Imobiliară Deva

A. Partea I. Descrierea imobilului

TEREN Intravilan

Nr. topografic:89-90/1, 91/1

Adresa: Loc. Ilia, Str Avram Iancu, Nr. 4, Jud. Hunedoara

Nr. Crt	Nr cadastral Nr. topografic	Suprafața* (mp)	Observații / Referințe
A1		97	Sector cadastral:62 Teren neimprejmuit;

B. Partea II. Proprietari și acte

Inscrieri privitoare la dreptul de proprietate și alte drepturi reale		Referințe
1 / 08/02/2024		
Act Normativ nr. 7, din 13/03/1996 emis de PARLAMENTUL ROMÂNIEI;		
B1	Inscrierea provizorie, drept de PROPRIETATE, dobandit prin Lege, cota actuala 1/1 1) COMUNA ILIA, CIF:9999999999999, PROPIETAR NEIDENTIFICAT	A1

C. Partea III. SARCINI .

Inscrieri privind dezmembramintele dreptului de proprietate, drepturi reale de garanție și sarcini	Referințe
NU SUNT	

Anexa Nr. 1 La Partea I

Teren

Nr cadastral	Suprafața (mp)*	Observații / Referințe
	97	

* Suprafața este determinată în planul de proiecție Stereo 70.

DETALII LINIARE IMOBIL



Date referitoare la teren

Crt	Categorie folosință	Intravilan	Suprafața (mp)	Tarla	Parcelă	Nr. topo	Observații / Referințe
1	curți constructii	DA	97	-	-	89-90/1, 91/1	

Date referitoare la construcții

Crt	Număr	Destinație construcție	Supraf. (mp)	Situație juridică	Observații / Referințe
A1.1		constructii anexa	97	Fara acte	Nr. niveluri:1; S. construita la sol:97 mp; BOXE AFERENTE BLOCURILOR B ID 11884 , SI BLOC D ID 11886

Lungime Segmente

1) Valorile lungimilor segmentelor sunt obținute din proiecție în plan.

Punct început	X / Y	Punct sfârșit	X / Y	Lungime segment (** (m)
1	318.597,859 495.220,447	2	318.597,796 495.214,306	6.141
2	318.597,796 495.214,306	3	318.613,105 495.213,87	15.315
3	318.613,105 495.213,87	4	318.613,168 495.220,397	6.527

Punct început	X / Y	Punct sfârșit	X / Y	Lungime segment (** (m)
4	318.613,168 495.220,397	5	318.602,243 495.220,432	10.925
5	318.602,243 495.220,432	6	318.602,223 495.220,433	0.02
6	318.602,223 495.220,433	1	318.597,859 495.220,447	4.364

** Lungimile segmentelor sunt determinate în planul de proiecție Stereo 70 și sunt rotunjite la 1 milimetru.

*** Distanța dintre puncte este formată din segmente cumulate ce sunt mai mici decât valoarea 1 milimetru.

**DATE DESPRE IMOBILUL NR. 11889**

Oficiul de Cadastru și Publicitate Imobiliară HUNEDOARA
Biroul de Cadastru și Publicitate Imobiliară Deva

A. Partea I. Descrierea imobilului

TEREN Intravilan

Nr. topografic:89-90/1, 91/1

Adresa: Loc. Ilia, Str Avram Iancu, Nr. 4, Jud. Hunedoara

Nr. Crt	Nr cadastral Nr. topografic	Suprafața* (mp)	Observații / Referințe
A1		91	Sector cadastral:62 Teren neimprejmuit;

B. Partea II. Proprietari și acte

Inscrieri privitoare la dreptul de proprietate și alte drepturi reale		Referințe
1 / 08/02/2024		
Act Normativ nr. 7, din 13/03/1996 emis de PARLAMENTUL ROMÂNIEI;		
B1	Inscrierea provizorie, drept de PROPRIETATE, dobandit prin Lege, cota actuala 1/1 1) COMUNA ILIA, CIF:4374164, PROPRIETAR NEINDETIFICAT	A1

C. Partea III. SARCINI .

Inscrieri privind dezmembramintele dreptului de proprietate, drepturi reale de garanție și sarcini	Referințe
NU SUNT	

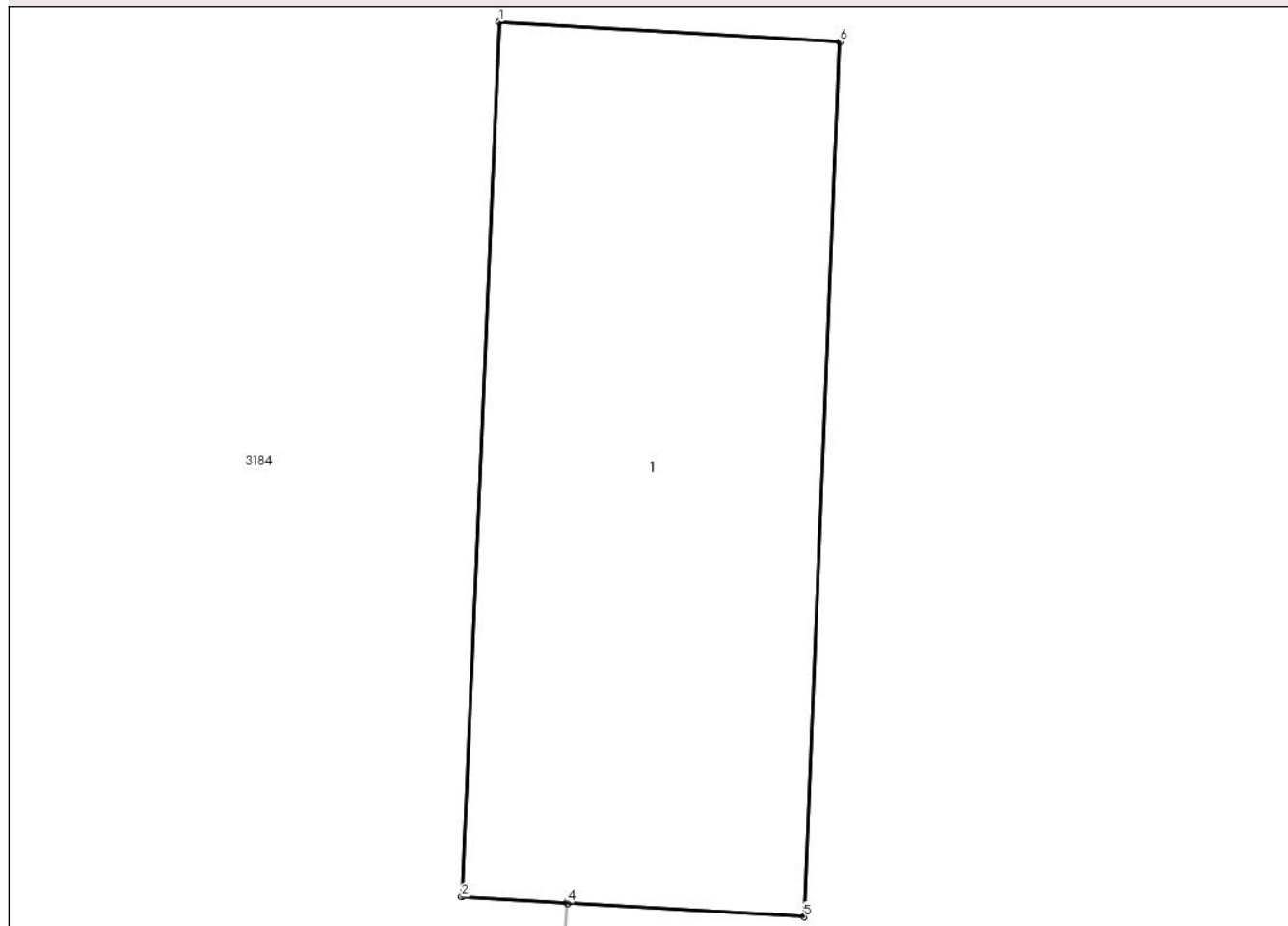
Anexa Nr. 1 La Partea I

Teren

Nr cadastral	Suprafața (mp)*	Observații / Referințe
	91	

* Suprafața este determinată în planul de proiecție Stereo 70.

DETALII LINIARE IMOBIL



Date referitoare la teren

Crt	Categorie folosință	Intravilan	Suprafața (mp)	Tarla	Parcelă	Nr. topo	Observații / Referințe
1	curți constructii	DA	91	-	-	89-90/1, 91/1	

Date referitoare la construcții

Crt	Număr	Destinație construcție	Supraf. (mp)	Situație juridică	Observații / Referințe
A1.1		constructii anexa	91	Fara acte	Nr. niveluri:1; S. construita la sol:91 mp; BOXE AFERENTE BLOCURILOR A ID 11883 ȘI C ID 11885

Lungime Segmente

1) Valorile lungimilor segmentelor sunt obținute din proiecție în plan.

Punct început	X / Y	Punct sfârșit	X / Y	Lungime segment (** (m)
1	318.607,158 495.159,959	2	318.606,508 495.144,744	15.229
2	318.606,508 495.144,744	3	318.608,334 495.144,638	1.829
3	318.608,334 495.144,638	4	318.608,354 495.144,636	0.02

Punct început	X / Y	Punct sfârșit	X / Y	Lungime segment (** (m)
4	318.608,354 495.144,636	5	318.612,466 495.144,397	4.118
5	318.612,466 495.144,397	6	318.613,087 495.159,614	15.229
6	318.613,087 495.159,614	1	318.607,158 495.159,959	5.938

** Lungimile segmentelor sunt determinate în planul de proiecție Stereo 70 și sunt rotunjite la 1 milimetru.

*** Distanța dintre puncte este formată din segmente cumulate ce sunt mai mici decât valoarea 1 milimetru.

**DATE DESPRE IMOBILUL NR. 11900**

Oficiul de Cadastru și Publicitate Imobiliară HUNEDOARA
Biroul de Cadastru și Publicitate Imobiliară Deva

A. Partea I. Descrierea imobilului

TEREN Intravilan

Nr. CF vechi:1387

Nr. topografic:777/1/1/2/2/2

Adresa: Loc. Ilia, Str Tudor Vladimirescu, Nr. 11, Jud. Hunedoara

Nr. Crt	Nr cadastral Nr. topografic	Suprafața* (mp)	Observații / Referințe
A1	61301	489	Sector cadastral:62 Teren neimprejmuit; Constructia C1 inscrista in CF 61301-C1;

B. Partea II. Proprietari și acte

Inscrieri privitoare la dreptul de proprietate și alte drepturi reale	Referințe
123 / 01/01/1975	
Act Normativ nr. 7, din 13/03/1996 emis de PARLAMENTUL ROMÂNIEI;	
B1	A1
Intabulare, drept de PROPRIETATE, dobandit prin Lege, cota actuala 1/1 1) STATUL ROMÂN, CIF:9999999999999	

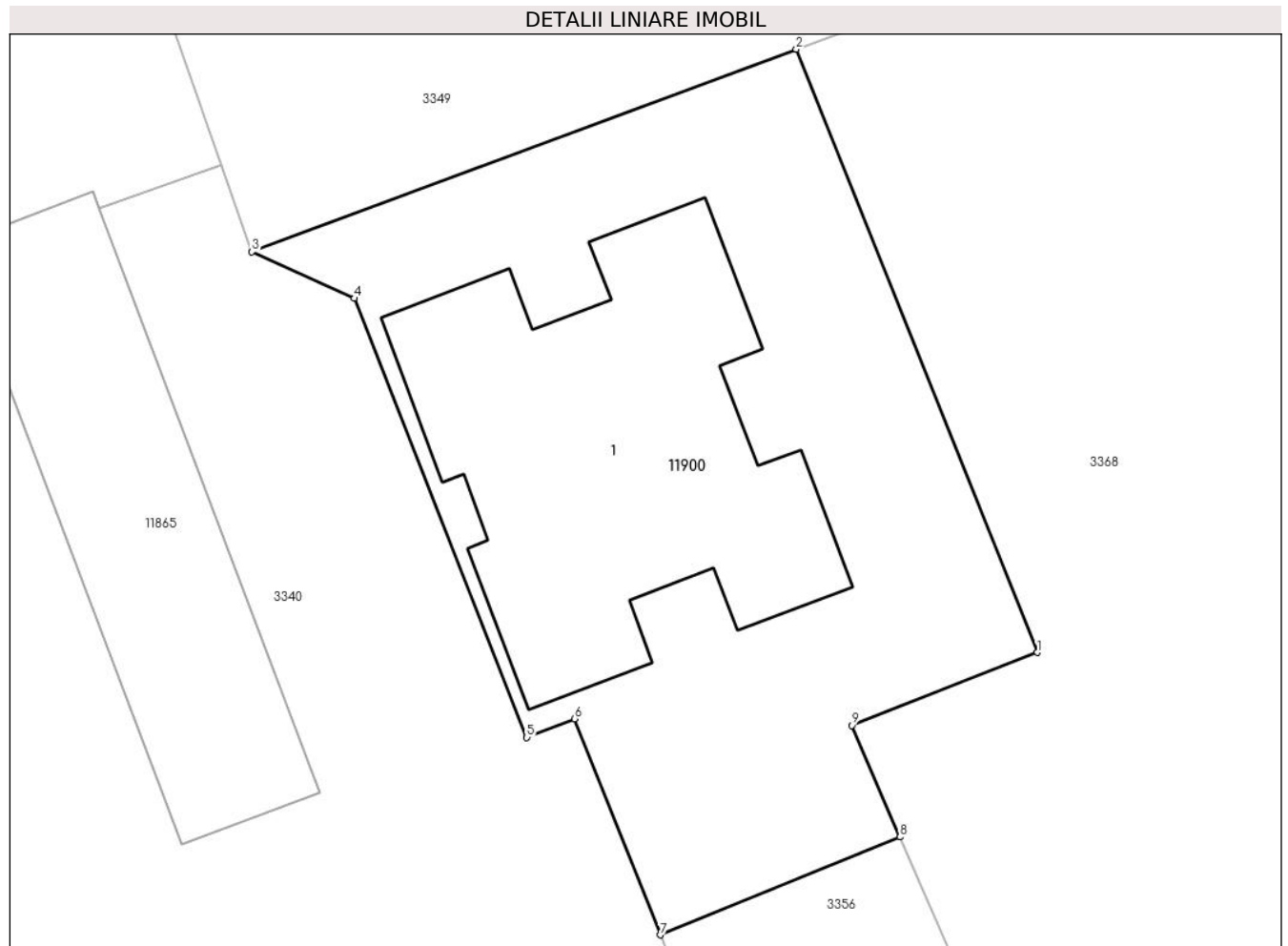
C. Partea III. SARCINI .

Inscrieri privind dezmembramintele dreptului de proprietate, drepturi reale de garanție și sarcini	Referințe
NU SUNT	

Anexa Nr. 1 La Partea I**Teren**

Nr cadastral	Suprafața (mp)*	Observații / Referințe
61301	489	

* Suprafața este determinată în planul de proiecție Stereo 70.

**Date referitoare la teren**

Crt	Categorie folosință	Intravilan	Suprafața (mp)	Tarla	Parcelă	Nr. topo	Observații / Referințe
1	curți constructii	DA	489	-	-	-	RESTUL DE SUPRAFATA SE REGARESTE LA ID 3356

Lungime Segmente

1) Valorile lungimilor segmentelor sunt obținute din proiecție în plan.

Punct început	X / Y	Punct sfârșit	X / Y	Lungime segment (** (m)
1	318.846,149 495.219,847	2	318.837,253 495.242,099	23.965
2	318.837,253 495.242,099	3	318.817,148 495.234,626	21.449
3	318.817,148 495.234,626	4	318.820,939 495.232,911	4.161
4	318.820,939 495.232,911	5	318.827,301 495.216,715	17.401
5	318.827,301 495.216,715	6	318.829,062 495.217,407	1.892

Punct început	X / Y	Punct sfârșit	X / Y	Lungime segment (** (m)
6	318.829,062 495.217,407	7	318.832,23 495.209,433	8.581
7	318.832,23 495.209,433	8	318.841,081 495.213,044	9.559
8	318.841,081 495.213,044	9	318.839,299 495.217,156	4.481
9	318.839,299 495.217,156	1	318.846,149 495.219,847	7.36

** Lungimile segmentelor sunt determinate în planul de proiecție Stereo 70 și sunt rotunjite la 1 milimetru.

*** Distanța dintre puncte este formată din segmente cumulate ce sunt mai mici decât valoarea 1 milimetru.

**DATE DESPRE IMOBILUL NR. 11937**

Oficiul de Cadastru și Publicitate Imobiliară HUNEDOARA
Biroul de Cadastru și Publicitate Imobiliară Deva

A. Partea I. Descrierea imobilului

TEREN Intravilan

Nr. CF vechi:332

Nr. topografic:(474.475)/1

Adresa: Loc. Ilia, Str Libertății, Nr. 27, Jud. Hunedoara

Nr. Crt	Nr cadastral Nr. topografic	Suprafața* (mp)	Observații / Referințe
A1	60135	982	Sector cadastral:102 Teren neimprejmuit; Constructia C1 inscrisa in CF 60135-C1;

B. Partea II. Proprietari și acte

Inscrieri privitoare la dreptul de proprietate și alte drepturi reale	Referințe
520 / 25/01/1905	
Act Normativ nr. 0, din 01/01/1905 emis de -;	
B1	A1
Intabulare, drept de PROPRIETATE, dobandit prin Lege, cota actuala 1/1 1) COMUNA ILIA, CIF:9999999999999	

C. Partea III. SARCINI .

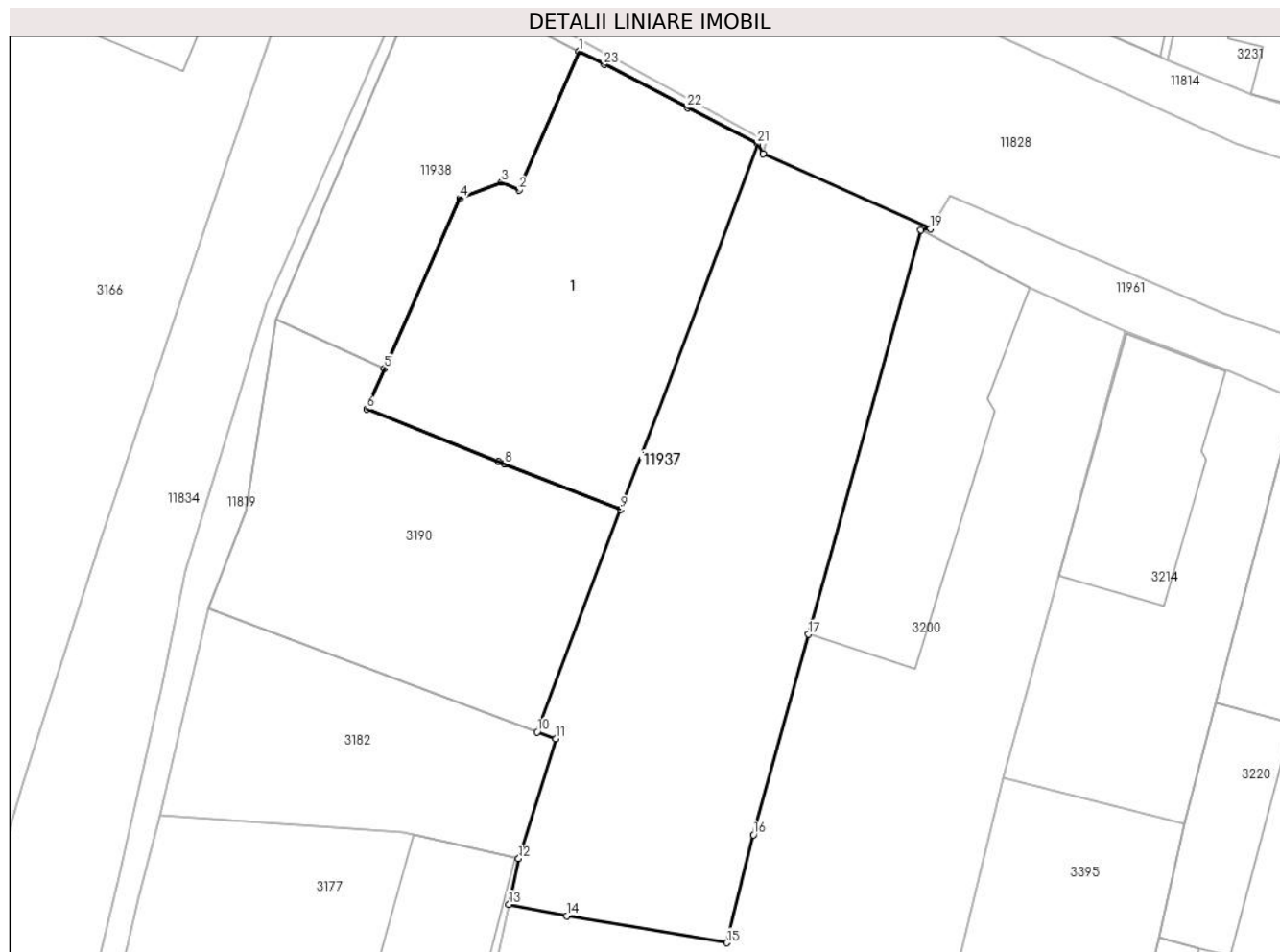
Inscrieri privind dezmembramintele dreptului de proprietate, drepturi reale de garanție și sarcini	Referințe
NU SUNT	

Anexa Nr. 1 La Partea I

Teren

Nr cadastral	Suprafața (mp)*	Observații / Referințe
60135	982	

* Suprafața este determinată în planul de proiecție Stereo 70.



Date referitoare la teren

Crt	Categorie folosință	Intravilan	Suprafața (mp)	Tarla	Parcelă	Nr. topo	Observații / Referințe
1	curți constructii	DA	982	-	-	(474.475)/1	curte

Lungime Segmente

1) Valorile lungimilor segmentelor sunt obținute din proiecție în plan.

Punct început	X / Y	Punct sfârșit	X / Y	Lungime segment (** (m)
1	318.627,589 495.049,296	2	318.623,909 495.040,771	9.285
3	318.622,847 495.041,243	4	318.620,273 495.040,251	2.758
5	318.615,635 495.029,797	6	318.614,537 495.027,322	2.708
7	318.622,672 495.024,075	8	318.623,041 495.023,932	0.396
9	318.630,178 495.021,141	10	318.625,035 495.007,476	14.601

Punct început	X / Y	Punct sfârșit	X / Y	Lungime segment (** (m)
2	318.623,909 495.040,771	3	318.622,847 495.041,243	1.163
4	318.620,273 495.040,251	5	318.615,635 495.029,797	11.437
6	318.614,537 495.027,322	7	318.622,672 495.024,075	8.759
8	318.623,041 495.023,932	9	318.630,178 495.021,141	7.663
10	318.625,035 495.007,476	11	318.626,18 495.007,05	1.222

Punct început	X / Y	Punct sfârșit	X / Y	Lungime segment (** (m)
11	318.626,18 495.007,05	12	318.623,901 494.999,689	7.707
13	318.623,287 494.996,875	14	318.626,852 494.996,16	3.636
15	318.636,694 494.994,513	16	318.638,344 495.001,151	6.84
17	318.641,73 495.013,467	18	318.648,644 495.038,309	25.786
19	318.649,25 495.038,394	20	318.638,936 495.043,001	11.296
21	318.638,584 495.043,62	22	318.634,28 495.045,842	4.844
23	318.629,144 495.048,493	1	318.627,589 495.049,296	1.751

Punct început	X / Y	Punct sfârșit	X / Y	Lungime segment (** (m)
12	318.623,901 494.999,689	13	318.623,287 494.996,875	2.88
14	318.626,852 494.996,16	15	318.636,694 494.994,513	9.978
16	318.638,344 495.001,151	17	318.641,73 495.013,467	12.772
18	318.648,644 495.038,309	19	318.649,25 495.038,394	0.612
20	318.638,936 495.043,001	21	318.638,584 495.043,62	0.712
22	318.634,28 495.045,842	23	318.629,144 495.048,493	5.78

** Lungimile segmentelor sunt determinate în planul de proiecție Stereo 70 și sunt rotunjite la 1 milimetru.

*** Distanța dintre puncte este formată din segmente cumulate ce sunt mai mici decât valoarea 1 milimetru.

**DATE DESPRE IMOBILUL NR. 11938**

Oficiul de Cadastru și Publicitate Imobiliară HUNEDOARA
Biroul de Cadastru și Publicitate Imobiliară Deva

A. Partea I. Descrierea imobilului

TEREN Intravilan

Nr. CF vechi:332/a
Nr. topografic:(474.475)/1

Adresa: Loc. Ilia, Str Libertății, Nr. 27A, Jud. Hunedoara

Nr. Crt	Nr cadastral Nr. topografic	Suprafața* (mp)	Observații / Referințe
A1	60159	203	Sector cadastral:102 Teren imprejmuit;

Construcții

Crt	Nr cadastral Nr. topografic	Adresa	Observații / Referințe
A1.1	60159-C1	Loc. Ilia, Str Libertății, Nr. 27A, Jud. Hunedoara	Nr. niveluri:1; S. construita la sol:203 mp; Spatiu comercial cu 5 incaperi

B. Partea II. Proprietari și acte

Inscrieri privitoare la dreptul de proprietate și alte drepturi reale		Referințe
19204 / 21/09/2009		
Act Notarial nr. 808, din 18/09/2009 emis de HOTOIU IOAN;		
B1	Intabulare, drept de PROPRIETATE, dobandit prin Conventie, cota actuala 1/1 1) KARADENIZ YAKUP, bun comun cu sotia 2) KARADENIZ OFELIA-ILEANA	A1
2821 / 29/04/2002		
Act Notarial nr. 964/2002, din 01/01/2002 emis de BNP (contract de vanzare-cumparare);		
B2	Intabulare, drept de PROPRIETATE, dobandit prin Conventie, cota actuala 1/1 1) KARADENIZ YAKUP... 2) KARADENIZ OFELIA ILEANA	A1.1

C. Partea III. SARCINI .

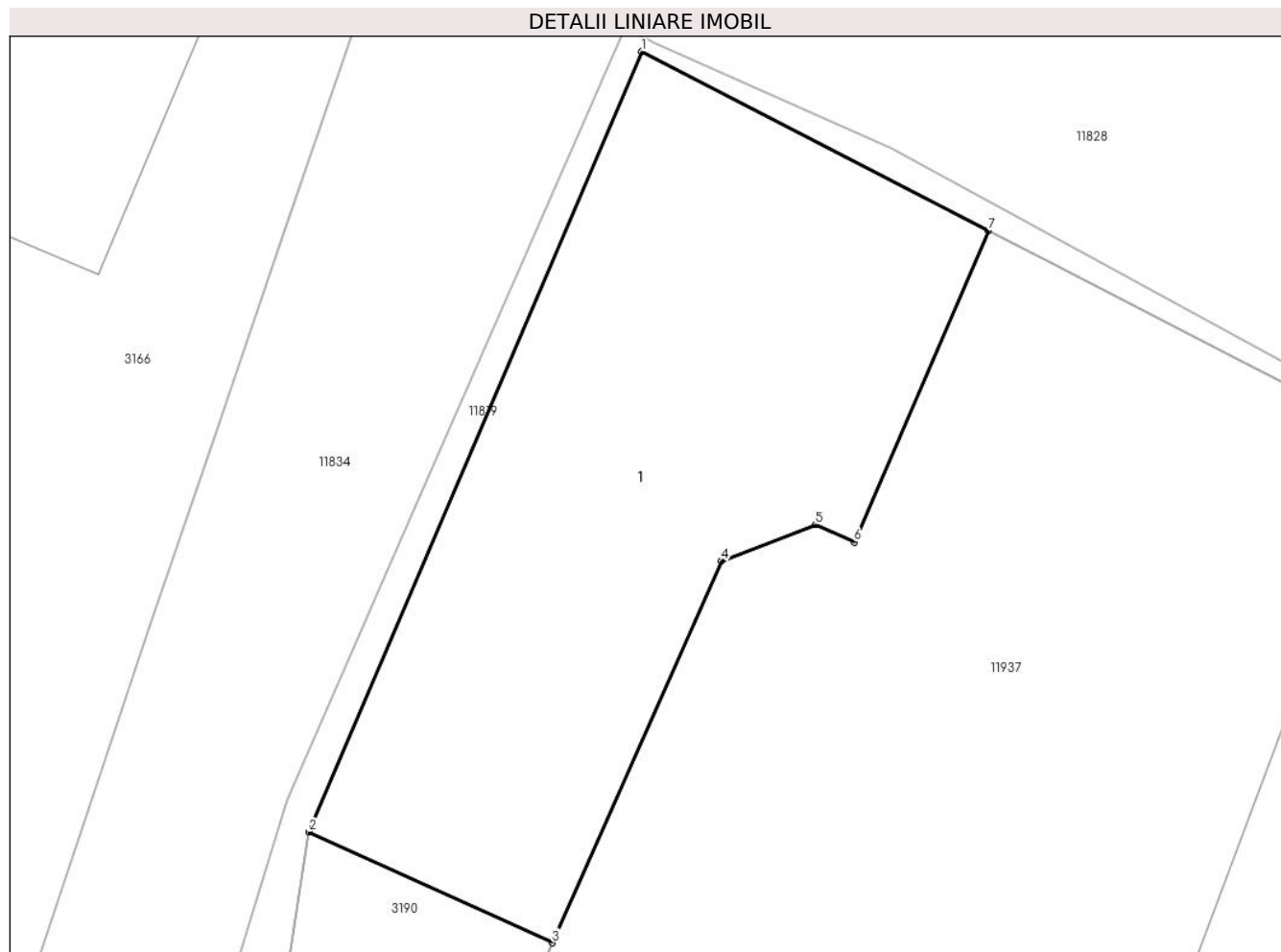
Inscrieri privind dezmembramintele dreptului de proprietate, drepturi reale de garanție și sarcini	Referințe
NU SUNT	

Anexa Nr. 1 La Partea I

Teren

Nr cadastral	Suprafața (mp)*	Observații / Referințe
60159	203	

* Suprafața este determinată în planul de proiecție Stereo 70.



Date referitoare la teren

Crt	Categorie folosință	Intravilan	Suprafața (mp)	Tarla	Parcelă	Nr. topo	Observații / Referințe
1	curți constructii	DA	203	-	-	-	

Date referitoare la construcții

Crt	Număr	Destinație construcție	Supraf. (mp)	Situație juridică	Observații / Referințe
A1.1	60159-C1	construcții industriale și edilitare	203	Cu acte	Nr. niveluri:1; S. construita la sol:203 mp; Spatiu comercial cu 5 incaperi

Lungime Segmente

1) Valorile lungimilor segmentelor sunt obținute din proiecție în plan.

Punct început	X / Y	Punct sfârșit	X / Y	Lungime segment (** (m)
1	318.618,094 495.054,197	2	318.608,966 495.032,839	23.227
2	318.608,966 495.032,839	3	318.615,635 495.029,797	7.33
3	318.615,635 495.029,797	4	318.620,273 495.040,251	11.437

Punct început	X / Y	Punct sfârșit	X / Y	Lungime segment (** (m)
4	318.620,273 495.040,251	5	318.622,847 495.041,243	2.758
5	318.622,847 495.041,243	6	318.623,909 495.040,771	1.163
6	318.623,909 495.040,771	7	318.627,589 495.049,296	9.285
7	318.627,589 495.049,296	1	318.618,094 495.054,197	10.685

** Lungimile segmentelor sunt determinate în planul de proiecție Stereo 70 și sunt rotunjite la 1 milimetru.

*** Distanța dintre puncte este formată din segmente cumulate ce sunt mai mici decât valoarea 1 milimetru.

**DATE DESPRE IMOBILUL NR. 11948**

Oficiul de Cadastru și Publicitate Imobiliară HUNEDOARA
Biroul de Cadastru și Publicitate Imobiliară Deva

A. Partea I. Descrierea imobilului

TEREN Intravilan

Adresa: Loc. Ilia, Jud. Hunedoara

Nr. Crt	Nr cadastral Nr. topografic	Suprafața* (mp)	Observații / Referințe
A1		1.120	Sector cadastral:57 Teren neimprejmuit;

B. Partea II. Proprietari și acte

Inscrieri privitoare la dreptul de proprietate și alte drepturi reale		Referințe
1 / 19/02/2024		
Act Normativ nr. 7, din 13/03/1996 emis de PARLAMENTUL ROMÂNIEI;		
B1	Inscrierea provizorie, drept de PROPRIETATE, dobandit prin Lege, cota actuala 1/1 1) COMUNA ILIA , CIF:4374164	A1

C. Partea III. SARCINI .

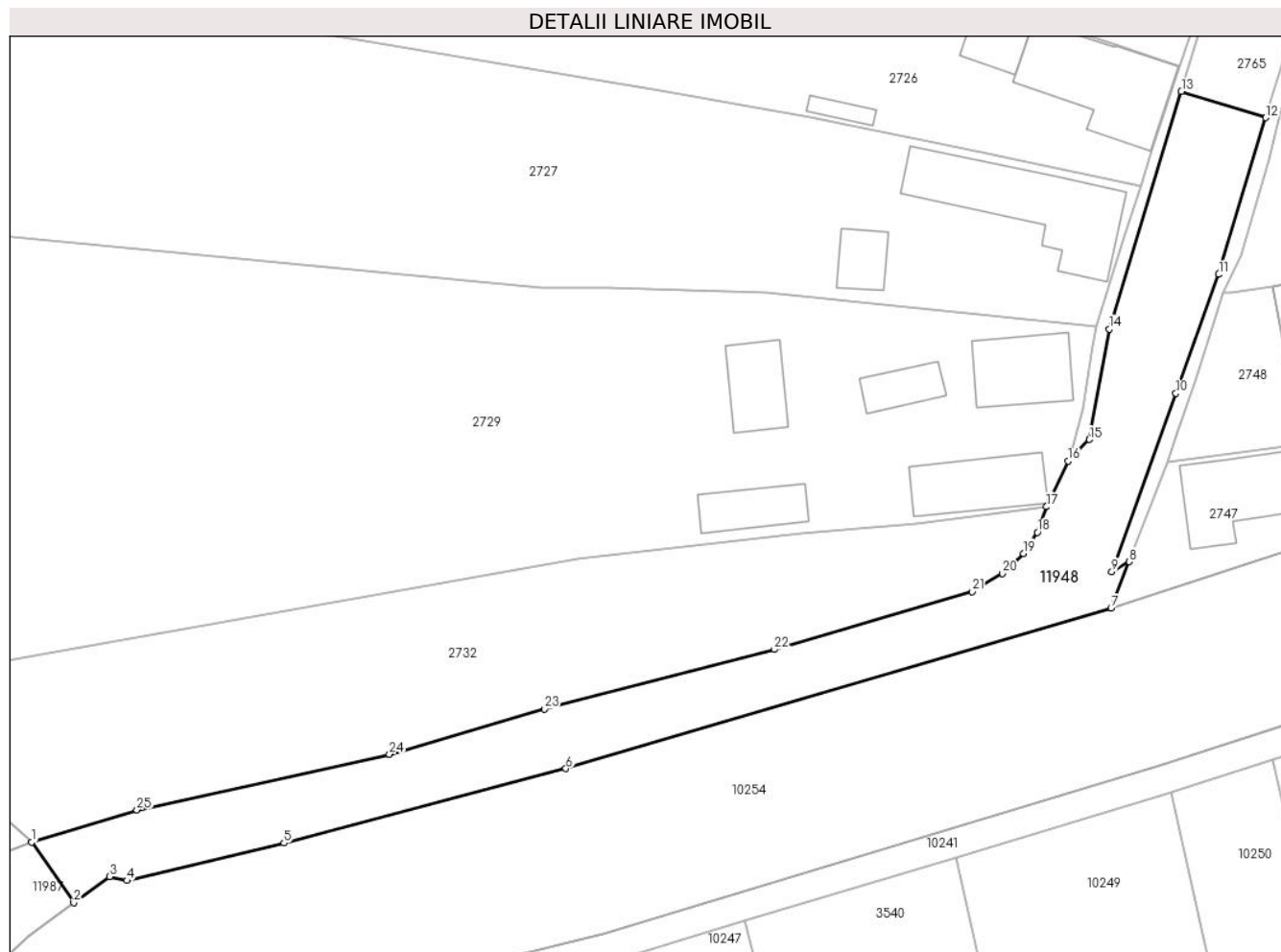
Inscrieri privind dezmembramintele dreptului de proprietate, drepturi reale de garanție și sarcini	Referințe
NU SUNT	

Anexa Nr. 1 La Partea I

Teren

Nr cadastral	Suprafața (mp)*	Observații / Referințe
	1.120	

* Suprafața este determinată în planul de proiecție Stereo 70.



Date referitoare la teren

Crt	Categorie folosință	Intravilan	Suprafața (mp)	Tarla	Parcelă	Nr. topo	Observații / Referințe
1	drum	DA	1.120	-	-	-	

Lungime Segmente

1) Valorile lungimilor segmentelor sunt obținute din proiecție în plan.

Punct început	X / Y	Punct sfârșit	X / Y	Lungime segment (** (m)
1	317.379,162 495.381,697	2	317.383,486 495.375,492	7.563
3	317.387,148 495.378,175	4	317.388,923 495.377,762	1.822
5	317.405,038 495.381,607	6	317.433,939 495.389,225	29.889
7	317.489,851 495.405,671	8	317.491,708 495.410,422	5.101
9	317.489,921 495.409,398	10	317.496,499 495.427,668	19.418

Punct început	X / Y	Punct sfârșit	X / Y	Lungime segment (** (m)
2	317.383,486 495.375,492	3	317.387,148 495.378,175	4.541
4	317.388,923 495.377,762	5	317.405,038 495.381,607	16.567
6	317.433,939 495.389,225	7	317.489,851 495.405,671	58.28
8	317.491,708 495.410,422	9	317.489,921 495.409,398	2.06
10	317.496,499 495.427,668	11	317.500,898 495.439,847	12.949

Punct început	X / Y	Punct sfârșit	X / Y	Lungime segment (** (m)
11	317.500,898 495.439,847	12	317.505,707 495.455,895	16.753
13	317.497,063 495.458,597	14	317.489,665 495.434,24	25.455
15	317.487,626 495.422,937	16	317.485,444 495.420,733	3.102
17	317.483,227 495.416,056	18	317.482,299 495.413,425	2.79
19	317.480,875 495.411,277	20	317.478,707 495.409,235	2.978
21	317.475,631 495.407,37	22	317.455,339 495.401,434	21.143
23	317.431,723 495.395,336	24	317.415,86 495.390,703	16.526
25	317.389,957 495.385,007	1	317.379,162 495.381,697	11.291

Punct început	X / Y	Punct sfârșit	X / Y	Lungime segment (** (m)
12	317.505,707 495.455,895	13	317.497,063 495.458,597	9.057
14	317.489,665 495.434,24	15	317.487,626 495.422,937	11.486
16	317.485,444 495.420,733	17	317.483,227 495.416,056	5.176
18	317.482,299 495.413,425	19	317.480,875 495.411,277	2.577
20	317.478,707 495.409,235	21	317.475,631 495.407,37	3.597
22	317.455,339 495.401,434	23	317.431,723 495.395,336	24.39
24	317.415,86 495.390,703	25	317.389,957 495.385,007	26.523

** Lungimile segmentelor sunt determinate în planul de proiecție Stereo 70 și sunt rotunjite la 1 milimetru.

*** Distanța dintre puncte este formată din segmente cumulate ce sunt mai mici decât valoarea 1 milimetru.

**DATE DESPRE IMOBILUL NR. 11949**

Oficiul de Cadastru și Publicitate Imobiliară HUNEDOARA
Biroul de Cadastru și Publicitate Imobiliară Deva

A. Partea I. Descrierea imobilului

TEREN Intravilan

Adresa: Loc. Ilia, Jud. Hunedoara

Nr. Crt	Nr cadastral Nr. topografic	Suprafața* (mp)	Observații / Referințe
A1		447	Sector cadastral:57 Teren neimprejmuit;

B. Partea II. Proprietari și acte

Inscrieri privitoare la dreptul de proprietate și alte drepturi reale		Referințe
1 / 19/02/2024		
Act Normativ nr. 7, din 13/03/1996 emis de PARLAMENTUL ROMÂNIEI;		
B1	Inscrierea provizorie, drept de PROPRIETATE, dobandit prin Lege, cota actuala 1/1 1) COMUNA ILIA, CIF:4374164	A1

C. Partea III. SARCINI .

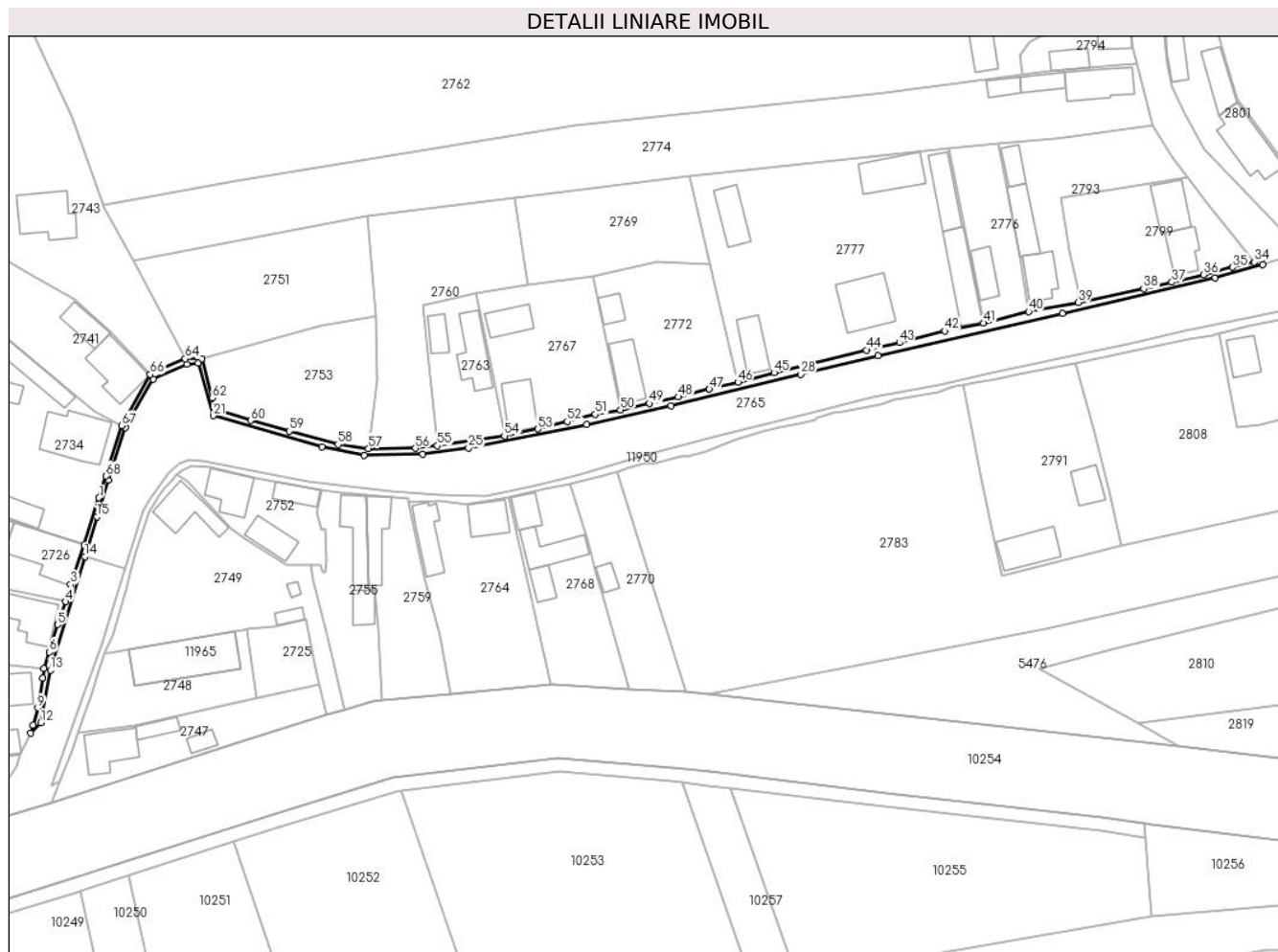
Inscrieri privind dezmembramintele dreptului de proprietate, drepturi reale de garanție și sarcini	Referințe
NU SUNT	

Anexa Nr. 1 La Partea I

Teren

Nr cadastral	Suprafața (mp)*	Observații / Referințe
	447	

* Suprafața este determinată în planul de proiecție Stereo 70.



Date referitoare la teren

Crt	Categorie folosință	Intravilan	Suprafața (mp)	Tarla	Parcelă	Nr. topo	Observații / Referințe
1	neproductiv	DA	447	134	1900/30	-	

Lungime Segmente

1) Valorile lungimilor segmentelor sunt obținute din proiecție în plan.

Punct început	X / Y	Punct sfârșit	X / Y	Lungime segment	Punct început	X / Y	Punct sfârșit	X / Y	Lungime segment	Punct început	X / Y	Punct sfârșit	X / Y	Lungime segment
1	317.500,115 495.471,17	2	317.496,921 495.461,179	10.489	2	317.496,921 495.461,179	3	317.494,031 495.452,574	9.078	3	317.494,031 495.452,574	4	317.492,958 495.448,913	3.815
4	317.492,958 495.448,913	5	317.491,27 495.444,004	5.191	5	317.491,27 495.444,004	6	317.489,503 495.438,083	6.179	6	317.489,503 495.438,083	7	317.488,297 495.434,54	3.743
7	317.488,297 495.434,54	8	317.488,005 495.432,49	2.071	8	317.488,005 495.432,49	9	317.486,944 495.426,102	6.475	9	317.486,944 495.426,102	10	317.485,952 495.422,423	3.811
10	317.485,952 495.422,423	11	317.485,444 495.420,733	1.765	11	317.485,444 495.420,733	12	317.487,626 495.422,937	3.102	12	317.487,626 495.422,937	13	317.489,665 495.434,24	11.486
13	317.489,665 495.434,24	14	317.497,063 495.458,597	25.455	14	317.497,063 495.458,597	15	317.499,659 495.467,144	8.932	15	317.499,659 495.467,144	16	317.502,111 495.474,932	8.165
16	317.502,111 495.474,932	17	317.505,821 495.486,284	11.943	17	317.505,821 495.486,284	18	317.511,772 495.496,661	11.962	18	317.511,772 495.496,661	19	317.518,986 495.499,849	7.887

Punct început	X / Y	Punct sfârșit	X / Y	Lungime segment	Punct început	X / Y	Punct sfârșit	X / Y	Lungime segment	Punct început	X / Y	Punct sfârșit	X / Y	Lungime segment
19	317.518,986 495.499,849	20	317.521,376 495.500,058	2.399	20	317.521,376 495.500,058	21	317.524,615 495.488,813	11.702	21	317.524,615 495.488,813	22	317.547,974 495.482,169	24.285
22	317.547,974 495.482,169	23	317.556,991 495.480,339	9.201	23	317.556,991 495.480,339	24	317.569,638 495.480,567	12.649	24	317.569,638 495.480,567	25	317.579,438 495.481,883	9.888
25	317.579,438 495.481,883	26	317.604,862 495.486,913	25.917	26	317.604,862 495.486,913	27	317.622,916 495.490,942	18.498	27	317.622,916 495.490,942	28	317.650,811 495.497,689	28.7
28	317.650,811 495.497,689	29	317.667,332 495.501,696	17.0	29	317.667,332 495.501,696	30	317.706,923 495.510,691	40.6	30	317.706,923 495.510,691	31	317.739,719 495.518,348	33.678
31	317.739,719 495.518,348	32	317.749,94 495.521,18	10.606	32	317.749,94 495.521,18	33	317.749,824 495.522,37	1.195	33	317.749,824 495.522,37	34	317.748,169 495.521,77	1.76
34	317.748,169 495.521,77	35	317.743,451 495.520,659	4.847	35	317.743,451 495.520,659	36	317.737,248 495.519,024	6.415	36	317.737,248 495.519,024	37	317.730,441 495.517,451	6.986
37	317.730,441 495.517,451	38	317.724,394 495.516,076	6.201	38	317.724,394 495.516,076	39	317.710,372 495.513,074	14.34	39	317.710,372 495.513,074	40	317.699,695 495.511,146	10.85
40	317.699,695 495.511,146	41	317.690,039 495.508,69	9.963	41	317.690,039 495.508,69	42	317.681,699 495.506,95	8.52	42	317.681,699 495.506,95	43	317.671,947 495.504,449	10.068
43	317.671,947 495.504,449	44	317.664,893 495.502,87	7.229	44	317.664,893 495.502,87	45	317.645,026 495.498,017	20.451	45	317.645,026 495.498,017	46	317.637,275 495.495,964	8.018
46	317.637,275 495.495,964	47	317.631,149 495.494,493	6.3	47	317.631,149 495.494,493	48	317.624,46 495.492,805	6.899	48	317.624,46 495.492,805	49	317.618,329 495.491,413	6.287
49	317.618,329 495.491,413	50	317.612,069 495.490,05	6.407	50	317.612,069 495.490,05	51	317.606,673 495.489,111	5.477	51	317.606,673 495.489,111	52	317.600,631 495.487,553	6.24
52	317.600,631 495.487,553	53	317.594,343 495.485,933	6.493	53	317.594,343 495.485,933	54	317.587,14 495.484,46	7.352	54	317.587,14 495.484,46	55	317.572,767 495.482,381	14.522
55	317.572,767 495.482,381	56	317.568,051 495.481,788	4.753	56	317.568,051 495.481,788	57	317.557,99 495.481,776	10.062	57	317.557,99 495.481,776	58	317.551,419 495.482,612	6.623
58	317.551,419 495.482,612	59	317.541,033 495.485,469	10.772	59	317.541,033 495.485,469	60	317.532,651 495.487,773	8.693	60	317.532,651 495.487,773	61	317.525,16 495.490,203	7.875
61	317.525,16 495.490,203	62	317.524,416 495.492,621	2.53	62	317.524,416 495.492,621	63	317.522,182 495.501,023	8.694	63	317.522,182 495.501,023	64	317.518,646 495.500,997	3.537
64	317.518,646 495.500,997	65	317.513,275 495.498,639	5.865	65	317.513,275 495.498,639	66	317.511,136 495.497,626	2.367	66	317.511,136 495.497,626	67	317.505,026 495.486,669	12.545
67	317.505,026 495.486,669	68	317.501,643 495.475,856	11.33	68	317.501,643 495.475,856	1	317.500,115 495.471,17	4.929					

** Lungimile segmentelor sunt determinate în planul de proiecție Stereo 70 și sunt rotunjite la 1 milimetru.

*** Distanța dintre puncte este formată din segmente cumulate ce sunt mai mici decât valoarea 1 milimetru.

**DATE DESPRE IMOBILUL NR. 11950**

Oficiul de Cadastru și Publicitate Imobiliară HUNEDOARA
Biroul de Cadastru și Publicitate Imobiliară Deva

A. Partea I. Descrierea imobilului

TEREN Intravilan

Adresa: Loc. Ilia, Jud. Hunedoara

Nr. Crt	Nr cadastral Nr. topografic	Suprafața* (mp)	Observații / Referințe
A1	64072	589	Sector cadastral:57 Teren neimprejmuit;

B. Partea II. Proprietari și acte

Inscrieri privitoare la dreptul de proprietate și alte drepturi reale		Referințe
41408 / 12/09/2022		
Act Normativ nr. HG 1352, din 28/08/2002 emis de Guvernul Romaniei (act administrativ nr Adeverinta Nr 3381 din 07.09.2022, emis de Primaria Com. Ilia;act administrativ nr seria A nr. 0166174 din 10.10.2008, emis de Ministerul Finantelor Publice);		
B2	Intabulare, drept de PROPRIETATE, dobandit prin Lege, cota actuala 1/1	A1
1) COMUNA ILIA - DOMENIUL PUBLIC, CIF:4374164		

C. Partea III. SARCINI .

Inscrieri privind dezmembramintele dreptului de proprietate, drepturi reale de garanție și sarcini	Referințe
NU SUNT	

Punct început	X / Y	Punct sfârşit	X / Y	Lungime segment	Punct început	X / Y	Punct sfârşit	X / Y	Lungime segment	Punct început	X / Y	Punct sfârşit	X / Y	Lungime segment
16	317.776,879 495.515,004	17	317.780,705 495.515,84	3.916	17	317.780,705 495.515,84	18	317.782,61 495.516,036	1.915	18	317.782,61 495.516,036	19	317.786,516 495.516,246	3.912
19	317.786,516 495.516,246	20	317.792,329 495.516,215	5.813	20	317.792,329 495.516,215	21	317.794,461 495.516,335	2.135	21	317.794,461 495.516,335	22	317.796,373 495.515,734	2.004
22	317.796,373 495.515,734	23	317.798,788 495.512,713	3.868	23	317.798,788 495.512,713	24	317.801,189 495.509,639	3.901	24	317.801,189 495.509,639	25	317.805,429 495.504,003	7.053
25	317.805,429 495.504,003	26	317.807,609 495.501,272	3.495	26	317.807,609 495.501,272	27	317.813,906 495.491,771	11.398	27	317.813,906 495.491,771	28	317.815,234 495.490,126	2.115
28	317.815,234 495.490,126	29	317.818,838 495.484,863	6.378	29	317.818,838 495.484,863	30	317.821,445 495.475,089	10.116	30	317.821,445 495.475,089	31	317.822,783 495.468,947	6.286
31	317.822,783 495.468,947	32	317.822,497 495.467,362	1.61	32	317.822,497 495.467,362	33	317.823,432 495.467,203	0.948	33	317.823,432 495.467,203	34	317.823,577 495.469,13	1.933
34	317.823,577 495.469,13	35	317.820,758 495.480,664	11.874	35	317.820,758 495.480,664	36	317.819,424 495.485,777	5.284	36	317.819,424 495.485,777	37	317.816,245 495.490,743	5.897
37	317.816,245 495.490,743	38	317.802,098 495.510,231	24.081	38	317.802,098 495.510,231	39	317.796,803 495.516,713	8.369	39	317.796,803 495.516,713	40	317.794,312 495.517,36	2.574
40	317.794,312 495.517,36	41	317.781,55 495.517,296	12.762	41	317.781,55 495.517,296	42	317.762,191 495.513,09	19.81	42	317.762,191 495.513,09	43	317.748,601 495.510,148	13.905
43	317.748,601 495.510,148	44	317.733,226 495.506,955	15.703	44	317.733,226 495.506,955	45	317.721,029 495.504,28	12.486	45	317.721,029 495.504,28	46	317.701,556 495.500,128	19.911
46	317.701,556 495.500,128	47	317.691,64 495.497,97	10.148	47	317.691,64 495.497,97	48	317.680,604 495.495,416	11.327	48	317.680,604 495.495,416	49	317.666,32 495.492,71	14.538
49	317.666,32 495.492,71	50	317.652,092 495.489,261	14.641	50	317.652,092 495.489,261	51	317.632,052 495.484,227	20.662	51	317.632,052 495.484,227	52	317.618,424 495.480,597	14.103
52	317.618,424 495.480,597	53	317.602,433 495.475,992	16.641	53	317.602,433 495.475,992	54	317.592,971 495.473,503	9.784	54	317.592,971 495.473,503	55	317.582,999 495.471,526	10.166
55	317.582,999 495.471,526	56	317.573,397 495.471,856	9.608	56	317.573,397 495.471,856	57	317.562,745 495.472,524	10.673	57	317.562,745 495.472,524	58	317.544,964 495.474,632	17.905
58	317.544,964 495.474,632	59	317.525,049 495.478,636	20.314	59	317.525,049 495.478,636	60	317.522,515 495.479,074	2.572	60	317.522,515 495.479,074	61	317.519,392 495.479,387	3.138
61	317.519,392 495.479,387	62	317.517,335 495.478,447	2.262	62	317.517,335 495.478,447	63	317.515,003 495.476,455	3.067	63	317.515,003 495.476,455	64	317.511,217 495.470,996	6.644
64	317.511,217 495.470,996	65	317.509,543 495.468,431	3.062	65	317.509,543 495.468,431	66	317.507,25 495.461,047	7.733	66	317.507,25 495.461,047	67	317.505,707 495.455,895	5.378
67	317.505,707 495.455,895	68	317.500,898 495.439,847	16.753	68	317.500,898 495.439,847	69	317.496,499 495.427,668	12.949	69	317.496,499 495.427,668	70	317.489,921 495.409,398	19.418
70	317.489,921 495.409,398	71	317.491,708 495.410,422	2.06	71	317.491,708 495.410,422	72	317.494,195 495.416,789	6.836	72	317.494,195 495.416,789	73	317.495,608 495.420,697	4.156
73	317.495,608 495.420,697	74	317.496,634 495.423,782	3.251	74	317.496,634 495.423,782	75	317.498,484 495.428,887	5.43	75	317.498,484 495.428,887	76	317.500,08 495.433,974	5.331
76	317.500,08 495.433,974	77	317.501,385 495.437,941	4.176	77	317.501,385 495.437,941	78	317.503,202 495.441,777	4.245	78	317.503,202 495.441,777	79	317.506,0 495.451,606	10.219
79	317.506,0 495.451,606	80	317.506,985 495.455,669	4.181	80	317.506,985 495.455,669	81	317.508,13 495.459,556	4.052	81	317.508,13 495.459,556	82	317.509,563 495.464,42	5.071
82	317.509,563 495.464,42	83	317.510,758 495.468,254	4.016	83	317.510,758 495.468,254	84	317.512,928 495.471,639	4.021	84	317.512,928 495.471,639	85	317.514,213 495.473,245	2.057
85	317.514,213 495.473,245	86	317.515,507 495.474,758	1.991	86	317.515,507 495.474,758	87	317.516,946 495.476,267	2.085	87	317.516,946 495.476,267	88	317.517,778 495.477,065	1.153
88	317.517,778 495.477,065	89	317.519,862 495.478,035	2.299	89	317.519,862 495.478,035	90	317.524,178 495.477,683	4.33	90	317.524,178 495.477,683	91	317.533,736 495.475,552	9.793
91	317.533,736 495.475,552	92	317.537,789 495.474,726	4.136	92	317.537,789 495.474,726	93	317.547,813 495.472,907	10.188	93	317.547,813 495.472,907	94	317.551,825 495.472,322	4.054
94	317.551,825 495.472,322	95	317.557,521 495.471,813	5.718	95	317.557,521 495.471,813	96	317.566,487 495.471,012	9.002	96	317.566,487 495.471,012	97	317.566,659 495.470,235	0.796
97	317.566,659 495.470,235	98	317.573,259 495.470,395	6.602	98	317.573,259 495.470,395	99	317.577,395 495.469,935	4.162	99	317.577,395 495.469,935	100	317.578,737 495.469,835	1.346
100	317.578,737 495.469,835	101	317.588,075 495.471,299	9.452	101	317.588,075 495.471,299	102	317.595,879 495.472,979	7.983	102	317.595,879 495.472,979	103	317.601,29 495.474,208	5.549
103	317.601,29 495.474,208	104	317.611,256 495.476,793	10.296	104	317.611,256 495.476,793	105	317.614,214 495.477,693	3.092	105	317.614,214 495.477,693	106	317.617,169 495.478,462	3.053
106	317.617,169 495.478,462	107	317.619,339 495.478,673	2.181	107	317.619,339 495.478,673	108	317.625,091 495.480,155	5.939	108	317.625,091 495.480,155	109	317.626,55 495.480,158	1.459
109	317.626,55 495.480,158	110	317.630,464 495.481,163	4.042	110	317.630,464 495.481,163	111	317.633,616 495.482,447	3.403	111	317.633,616 495.482,447	112	317.636,941 495.483,686	3.548
112	317.636,941 495.483,686	113	317.642,842 495.485,502	6.174	113	317.642,842 495.485,502	114	317.646,267 495.486,207	3.497	114	317.646,267 495.486,207	115	317.650,436 495.487,023	4.249

Punct început	X / Y	Punct sfârșit	X / Y	Lungime segment	Punct început	X / Y	Punct sfârșit	X / Y	Lungime segment	Punct început	X / Y	Punct sfârșit	X / Y	Lungime segment
115	317.650,436 495.487,023	116	317.653,86 495.487,857	3.524	116	317.653,86 495.487,857	117	317.654,359 495.488,309	0.673	117	317.654,359 495.488,309	118	317.656,162 495.489,018	1.938
118	317.656,162 495.489,018	119	317.657,63 495.489,427	1.524	119	317.657,63 495.489,427	120	317.659,884 495.489,668	2.267	120	317.659,884 495.489,668	121	317.668,072 495.491,33	8.355
121	317.668,072 495.491,33	122	317.670,961 495.492,189	3.014	122	317.670,961 495.492,189	123	317.672,807 495.492,58	1.887	123	317.672,807 495.492,58	124	317.680,302 495.493,791	7.592
124	317.680,302 495.493,791	125	317.682,199 495.494,638	2.078	125	317.682,199 495.494,638	126	317.683,858 495.495,095	1.72	126	317.683,858 495.495,095	127	317.685,642 495.495,326	1.799
127	317.685,642 495.495,326	128	317.688,187 495.495,863	2.601	128	317.688,187 495.495,863	129	317.693,01 495.496,796	4.912	129	317.693,01 495.496,796	130	317.697,66 495.497,696	4.737
130	317.697,66 495.497,696	1	317.702,994 495.498,728	5.432										

** Lungimile segmentelor sunt determinate în planul de proiecție Stereo 70 și sunt rotunjite la 1 milimetru.

*** Distanța dintre puncte este formată din segmente cumulate ce sunt mai mici decât valoarea 1 milimetru.

**DATE DESPRE IMOBILUL NR. 11951**

Oficiul de Cadastru și Publicitate Imobiliară HUNEDOARA
Biroul de Cadastru și Publicitate Imobiliară Deva

A. Partea I. Descrierea imobilului

TEREN Intravilan

Adresa: Loc. Ilia, Jud. Hunedoara

Nr. Crt	Nr cadastral Nr. topografic	Suprafața* (mp)	Observații / Referințe
A1		481	Sector cadastral:57 Teren neimprejmuit;

B. Partea II. Proprietari și acte

Inscrieri privitoare la dreptul de proprietate și alte drepturi reale		Referințe
1 / 20/02/2024		
Act Normativ nr. 7, din 13/03/1996 emis de PARLAMENTUL ROMÂNIEI;		
B1	Inscrierea provizorie, drept de PROPRIETATE, dobandit prin Lege, cota actuala 1/1 1) COMUNA ILIA, CIF:4374164	A1

C. Partea III. SARCINI .

Inscrieri privind dezmembramintele dreptului de proprietate, drepturi reale de garanție și sarcini	Referințe
NU SUNT	

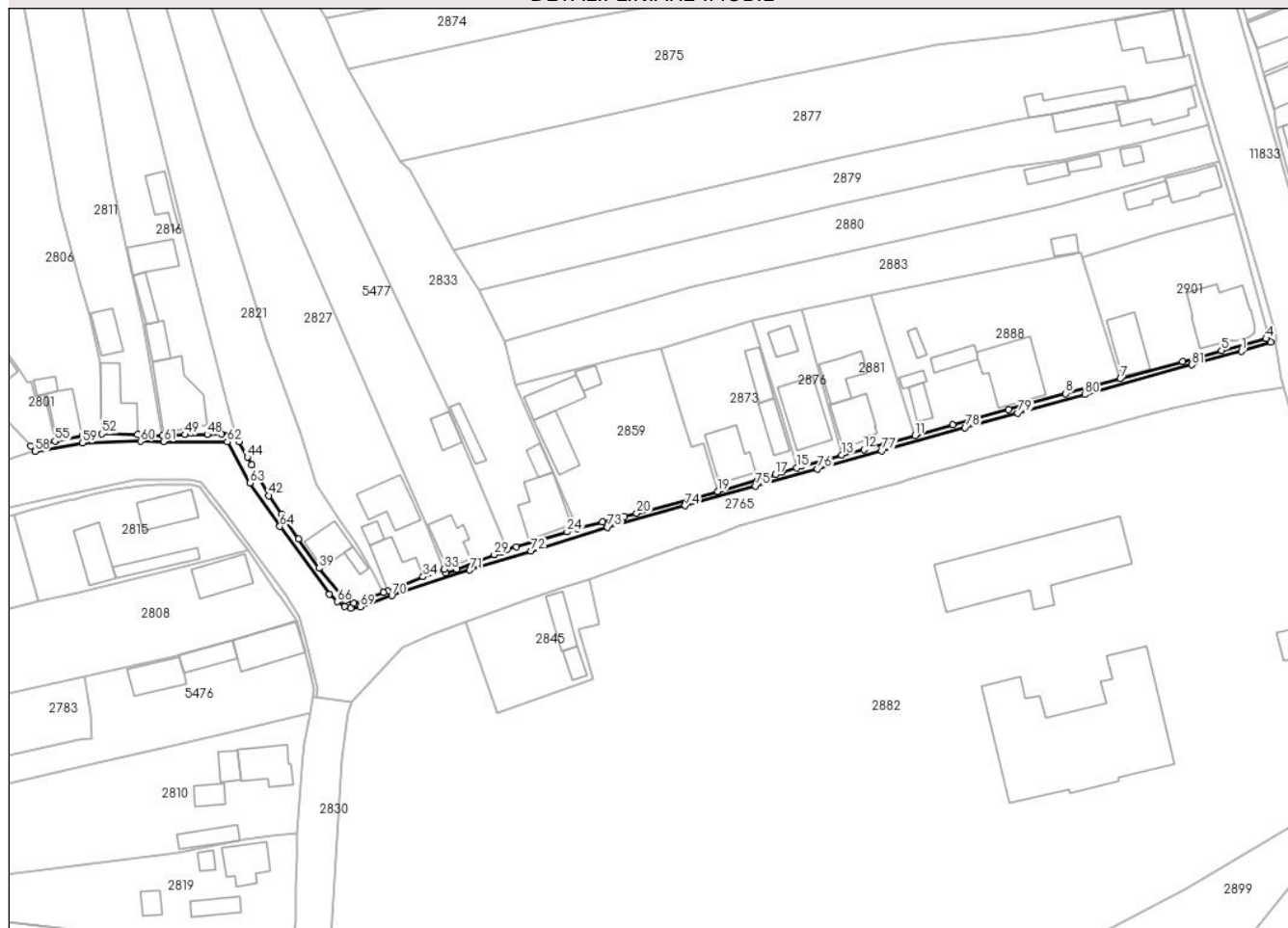
Anexa Nr. 1 La Partea I

Teren

Nr cadastral	Suprafața (mp)*	Observații / Referințe
	481	

* Suprafața este determinată în planul de proiecție Stereo 70.

DETALII LINIARE IMOBIL



Date referitoare la teren

Crt	Categorie folosință	Intravilan	Suprafața (mp)	Tarla	Parcelă	Nr. topo	Observații / Referințe
1	drum	DA	481	-	-	-	

Lungime Segmente

1) Valorile lungimilor segmentelor sunt obținute din proiecție în plan.

Punct început	X / Y	Punct sfârșit	X / Y	Lungime segment	Punct început	X / Y	Punct sfârșit	X / Y	Lungime segment	Punct început	X / Y	Punct sfârșit	X / Y	Lungime segment
1	318.036,563 495.546,977	2	318.043,336 495.549,029	7.077	2	318.043,336 495.549,029	3	318.042,819 495.550,892	1.933	3	318.042,819 495.550,892	4	318.042,282 495.549,896	1.132
4	318.042,282 495.549,896	5	318.031,975 495.547,194	10.655	5	318.031,975 495.547,194	6	318.022,989 495.544,666	9.335	6	318.022,989 495.544,666	7	318.008,682 495.540,648	14.861
7	318.008,682 495.540,648	8	317.996,061 495.537,225	13.077	8	317.996,061 495.537,225	9	317.982,94 495.533,523	13.633	9	317.982,94 495.533,523	10	317.970,031 495.530,06	13.365
10	317.970,031 495.530,06	11	317.961,329 495.527,598	9.044	11	317.961,329 495.527,598	12	317.949,518 495.524,345	12.251	12	317.949,518 495.524,345	13	317.944,428 495.523,103	5.239
13	317.944,428 495.523,103	14	317.935,155 495.520,495	9.633	14	317.935,155 495.520,495	15	317.934,007 495.520,143	1.201	15	317.934,007 495.520,143	16	317.930,714 495.519,122	3.447
16	317.930,714 495.519,122	17	317.929,129 495.518,585	1.673	17	317.929,129 495.518,585	18	317.925,075 495.517,443	4.212	18	317.925,075 495.517,443	19	317.915,88 495.514,64	9.613

Punct început	X / Y	Punct sfârșit	X / Y	Lungime segment	Punct început	X / Y	Punct sfârșit	X / Y	Lungime segment	Punct început	X / Y	Punct sfârșit	X / Y	Lungime segment
19	317.915,88 495.514,64	20	317.897,167 495.509,629	19.37 2	20	317.897,167 495.509,629	21	317.894,369 495.508,9	2.891	21	317.894,369 495.508,9	22	317.889,235 495.507,602	5.296
22	317.889,235 495.507,602	23	317.883,405 495.506,055	6.032	23	317.883,405 495.506,055	24	317.881,109 495.505,367	2.397	24	317.881,109 495.505,367	25	317.874,421 495.503,376	6.978
25	317.874,421 495.503,376	26	317.869,38 495.501,87	5.261	26	317.869,38 495.501,87	27	317.867,379 495.501,357	2.066	27	317.867,379 495.501,357	28	317.865,927 495.500,614	1.631
28	317.865,927 495.500,614	29	317.864,317 495.500,081	1.696	29	317.864,317 495.500,081	30	317.860,465 495.498,628	4.117	30	317.860,465 495.498,628	31	317.855,639 495.496,752	5.178
31	317.855,639 495.496,752	32	317.853,209 495.495,948	2.56	32	317.853,209 495.495,948	33	317.852,768 495.496,726	0.894	33	317.852,768 495.496,726	34	317.847,909 495.495,023	5.149
34	317.847,909 495.495,023	35	317.839,752 495.491,719	8.8	35	317.839,752 495.491,719	36	317.838,831 495.491,356	0.99	36	317.838,831 495.491,356	37	317.831,926 495.488,842	7.348
37	317.831,926 495.488,842	38	317.830,022 495.489,619	2.056	38	317.830,022 495.489,619	39	317.823,874 495.496,996	9.603	39	317.823,874 495.496,996	40	317.819,196 495.503,68	8.158
40	317.819,196 495.503,68	41	317.815,304 495.509,436	6.948	41	317.815,304 495.509,436	42	317.812,35 495.513,719	5.203	42	317.812,35 495.513,719	43	317.808,399 495.520,809	8.117
43	317.808,399 495.520,809	44	317.807,406 495.522,591	2.04	44	317.807,406 495.522,591	45	317.805,405 495.526,086	4.027	45	317.805,405 495.526,086	46	317.804,489 495.527,959	2.085
46	317.804,489 495.527,959	47	317.801,358 495.527,885	3.132	47	317.801,358 495.527,885	48	317.798,167 495.527,773	3.193	48	317.798,167 495.527,773	49	317.793,028 495.527,744	5.139
49	317.793,028 495.527,744	50	317.787,871 495.527,585	5.159	50	317.787,871 495.527,585	51	317.782,068 495.527,796	5.807	51	317.782,068 495.527,796	52	317.773,829 495.527,948	8.24
52	317.773,829 495.527,948	53	317.769,305 495.527,556	4.541	53	317.769,305 495.527,556	54	317.763,393 495.526,379	6.028	54	317.763,393 495.526,379	55	317.763,019 495.526,264	0.39
55	317.763,019 495.526,264	56	317.759,767 495.525,621	3.315	56	317.759,767 495.525,621	57	317.757,476 495.525,143	2.34	57	317.757,476 495.525,143	58	317.758,402 495.523,871	1.573
58	317.758,402 495.523,871	59	317.769,349 495.525,863	11.12 7	59	317.769,349 495.525,863	60	317.782,771 495.526,219	13.42 7	60	317.782,771 495.526,219	61	317.788,066 495.526,193	5.295
61	317.788,066 495.526,193	62	317.802,774 495.526,106	14.70 9	62	317.802,774 495.526,106	63	317.808,037 495.516,647	10.82 4	63	317.808,037 495.516,647	64	317.814,889 495.506,612	12.15 2
64	317.814,889 495.506,612	65	317.826,33 495.491,063	19.30 4	65	317.826,33 495.491,063	66	317.828,077 495.489,258	2.513	66	317.828,077 495.489,258	67	317.829,772 495.488,131	2.035
67	317.829,772 495.488,131	68	317.831,197 495.487,788	1.465	68	317.831,197 495.487,788	69	317.833,455 495.488,054	2.274	69	317.833,455 495.488,054	70	317.840,686 495.490,657	7.685
70	317.840,686 495.490,657	71	317.858,702 495.496,554	18.95 6	71	317.858,702 495.496,554	72	317.872,751 495.500,965	14.72 6	72	317.872,751 495.500,965	73	317.890,333 495.506,426	18.41 1
73	317.890,333 495.506,426	74	317.908,315 495.511,384	18.65 2	74	317.908,315 495.511,384	75	317.924,474 495.515,934	16.78 8	75	317.924,474 495.515,934	76	317.938,837 495.519,831	14.88 2
76	317.938,837 495.519,831	77	317.953,656 495.524,057	15.41	77	317.953,656 495.524,057	78	317.972,87 495.529,4	19.94 2	78	317.972,87 495.529,4	79	317.984,991 495.532,702	12.56 3
79	317.984,991 495.532,702	80	318.000,477 495.536,981	16.06 7	80	318.000,477 495.536,981	81	318.025,211 495.543,852	25.67	81	318.025,211 495.543,852	1	318.036,563 495.546,977	11.77 5

** Lungimile segmentelor sunt determinate în planul de proiecție Stereo 70 și sunt rotunjite la 1 milimetru.

*** Distanța dintre puncte este formată din segmente cumulate ce sunt mai mici decât valoarea 1 milimetru.

**DATE DESPRE IMOBILUL NR. 11952**

Oficiul de Cadastru și Publicitate Imobiliară HUNEDOARA
Biroul de Cadastru și Publicitate Imobiliară Deva

A. Partea I. Descrierea imobilului

TEREN Intravilan

Adresa: Loc. Ilia, Jud. Hunedoara

Nr. Crt	Nr cadastral Nr. topografic	Suprafața* (mp)	Observații / Referințe
A1		211	Sector cadastral:102 Teren neimprejmuit;

B. Partea II. Proprietari și acte

Inscrieri privitoare la dreptul de proprietate și alte drepturi reale		Referințe
1 / 02/02/2024		
Act Normativ nr. 7, din 13/03/1996 emis de PARLAMENTUL ROMÂNIEI;		
B1	Inscrierea provizorie, drept de PROPRIETATE, dobandit prin Lege, cota actuala 1/1	A1
1) COMUNA ILIA , CIF:4374164, PROPRIETAR NEIDENTIFICAT		

C. Partea III. SARCINI .

Inscrieri privind dezmembramintele dreptului de proprietate, drepturi reale de garanție și sarcini	Referințe
NU SUNT	

Anexa Nr. 1 La Partea I

Teren

Nr cadastral	Suprafața (mp)*	Observații / Referințe
	211	

* Suprafața este determinată în planul de proiecție Stereo 70.

DETALII LINIARE IMOBIL



Date referitoare la teren

Crt	Categorie folosință	Intravilan	Suprafața (mp)	Tarla	Parcelă	Nr. topo	Observații / Referințe
1	curți constructii	DA	211	-	-	-	

Lungime Segmente

1) Valorile lungimilor segmentelor sunt obținute din proiecție în plan.

Punct început	X / Y	Punct sfârșit	X / Y	Lungime segment (** (m)
1	318.724,102 495.017,662	2	318.722,764 495.009,909	7.868
2	318.722,764 495.009,909	3	318.742,711 495.006,413	20.251
3	318.742,711 495.006,413	4	318.748,081 495.005,512	5.445
4	318.748,081 495.005,512	5	318.749,836 495.013,708	8.381
5	318.749,836 495.013,708	6	318.749,468 495.014,125	0.556

Punct început	X / Y	Punct sfârșit	X / Y	Lungime segment (** (m)
6	318.749,468 495.014,125	7	318.743,708 495.014,645	5.784
7	318.743,708 495.014,645	1	318.724,102 495.017,662	19.837

** Lungimile segmentelor sunt determinate în planul de proiecție Stereo 70 și sunt rotunjite la 1 milimetru.

*** Distanța dintre puncte este formată din segmente cumulate ce sunt mai mici decât valoarea 1 milimetru.

**DATE DESPRE IMOBILUL NR. 11954**

Oficiul de Cadastru și Publicitate Imobiliară HUNEDOARA
Biroul de Cadastru și Publicitate Imobiliară Deva

A. Partea I. Descrierea imobilului

TEREN Intravilan

Adresa: Loc. Ilia, Jud. Hunedoara

Nr. Crt	Nr cadastral Nr. topografic	Suprafața* (mp)	Observații / Referințe
A1		1.756	Sector cadastral:56 Teren neimprejmuit;

B. Partea II. Proprietari și acte

Inscrieri privitoare la dreptul de proprietate și alte drepturi reale		Referințe
1 / 16/11/2022		
Act Normativ nr. 7, din 13/03/1996 emis de PARLAMENTUL ROMÂNIEI;		
B1	Inscrierea provizorie, drept de PROPRIETATE, dobandit prin Lege, cota actuala 1/1 1) COMUNA ILIA, CIF:4374164	A1

C. Partea III. SARCINI .

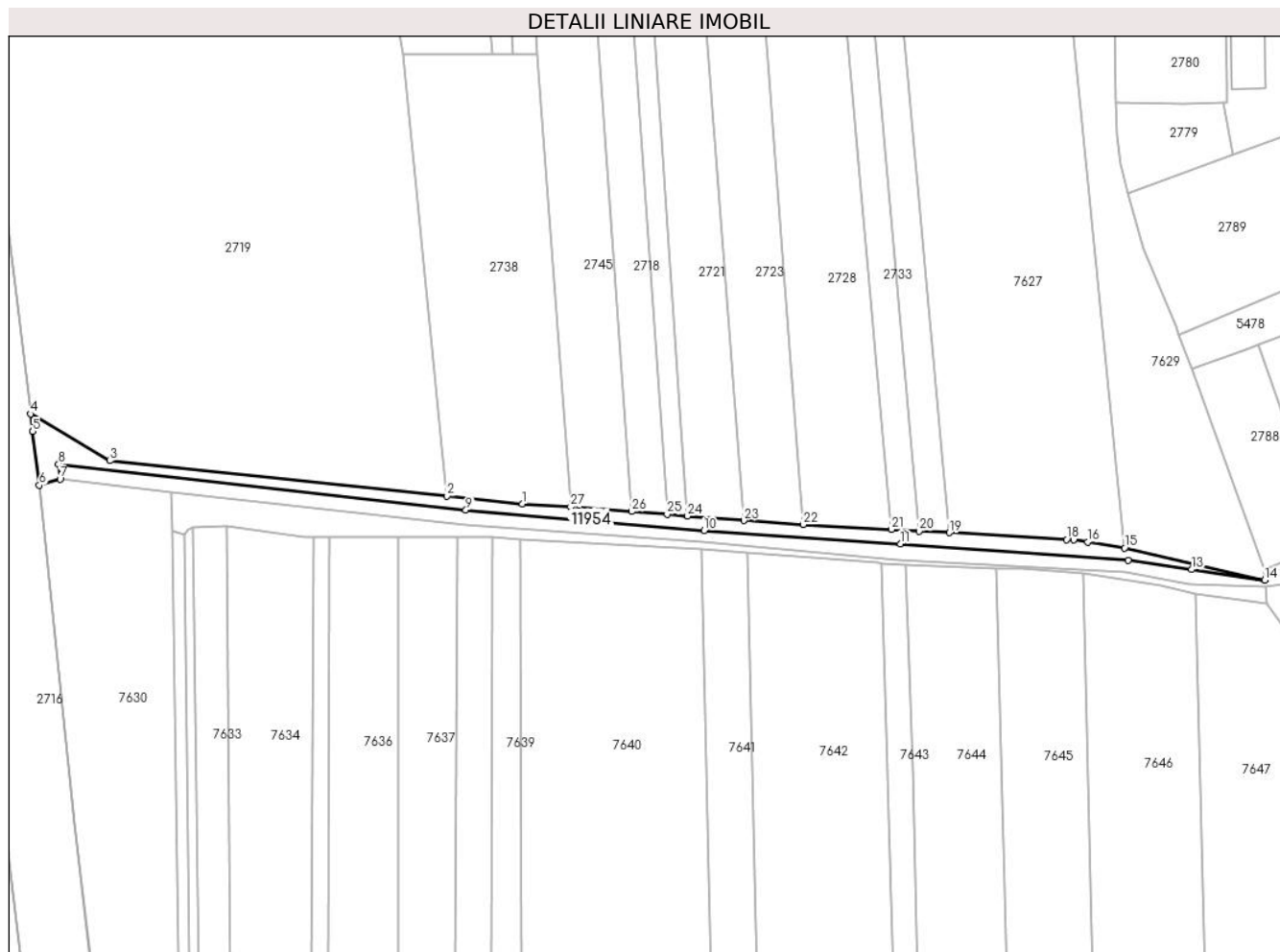
Inscrieri privind dezmembramintele dreptului de proprietate, drepturi reale de garanție și sarcini	Referințe
NU SUNT	

Anexa Nr. 1 La Partea I

Teren

Nr cadastral	Suprafața (mp)*	Observații / Referințe
	1.756	

* Suprafața este determinată în planul de proiecție Stereo 70.



Date referitoare la teren

Crt	Categorie folosință	Intravilan	Suprafața (mp)	Tarla	Parcelă	Nr. topo	Observații / Referințe
1	drum	DA	1.756	-	De 1900/31	-	

Lungime Segmente

1) Valorile lungimilor segmentelor sunt obținute din proiecție în plan.

Punct început	X / Y	Punct sfârșit	X / Y	Lungime segment (** (m)
1	317.448,221 495.787,202	2	317.423,256 495.789,856	25.105
3	317.311,098 495.801,593	4	317.284,808 495.817,115	30.53
5	317.285,505 495.811,338	6	317.287,667 495.793,414	18.054
7	317.294,592 495.795,539	8	317.294,068 495.800,511	5.0
9	317.429,518 495.785,201	10	317.508,765 495.778,396	79.539

Punct început	X / Y	Punct sfârșit	X / Y	Lungime segment (** (m)
2	317.423,256 495.789,856	3	317.311,098 495.801,593	112.771
4	317.284,808 495.817,115	5	317.285,505 495.811,338	5.819
6	317.287,667 495.793,414	7	317.294,592 495.795,539	7.244
8	317.294,068 495.800,511	9	317.429,518 495.785,201	136.313
10	317.508,765 495.778,396	11	317.573,965 495.773,97	65.35

Punct început	X / Y	Punct sfârșit	X / Y	Lungime segment (** (m)
11	317.573,965 495.773,97	12	317.649,705 495.768,548	75.934
13	317.670,832 495.765,46	14	317.695,168 495.761,93	24.591
15	317.648,588 495.772,575	16	317.636,224 495.774,565	12.523
17	317.631,683 495.775,279	18	317.629,255 495.775,42	2.433
19	317.590,224 495.777,685	20	317.580,236 495.778,264	10.004
21	317.571,083 495.778,779	22	317.541,742 495.780,371	29.384
23	317.521,932 495.781,743	24	317.503,224 495.783,241	18.768
25	317.496,473 495.783,79	26	317.484,674 495.784,732	11.836
27	317.464,371 495.786,185	1	317.448,221 495.787,202	16.182

Punct început	X / Y	Punct sfârșit	X / Y	Lungime segment (** (m)
12	317.649,705 495.768,548	13	317.670,832 495.765,46	21.351
14	317.695,168 495.761,93	15	317.648,588 495.772,575	47.781
16	317.636,224 495.774,565	17	317.631,683 495.775,279	4.597
18	317.629,255 495.775,42	19	317.590,224 495.777,685	39.097
20	317.580,236 495.778,264	21	317.571,083 495.778,779	9.168
22	317.541,742 495.780,371	23	317.521,932 495.781,743	19.858
24	317.503,224 495.783,241	25	317.496,473 495.783,79	6.773
26	317.484,674 495.784,732	27	317.464,371 495.786,185	20.355

** Lungimile segmentelor sunt determinate în planul de proiecție Stereo 70 și sunt rotunjite la 1 milimetru.

*** Distanța dintre puncte este formată din segmente cumulate ce sunt mai mici decât valoarea 1 milimetru.

**DATE DESPRE IMOBILUL NR. 11955**

Oficiul de Cadastru și Publicitate Imobiliară HUNEDOARA
Biroul de Cadastru și Publicitate Imobiliară Deva

A. Partea I. Descrierea imobilului

TEREN Intravilan

Adresa: Loc. Ilia, Jud. Hunedoara

Nr. Crt	Nr cadastral Nr. topografic	Suprafața* (mp)	Observații / Referințe
A1		1.482	Sector cadastral:56 Teren neimprejmuit;

B. Partea II. Proprietari și acte

Inscrieri privitoare la dreptul de proprietate și alte drepturi reale		Referințe
1 / 19/02/2024		
Act Normativ nr. 7, din 13/03/1996 emis de PARLAMENTUL ROMÂNIEI;		
B1	Inscrierea provizorie, drept de PROPRIETATE, dobandit prin Lege, cota actuala 1/1 1) COMUNA ILIA, CIF:4374164	A1

C. Partea III. SARCINI .

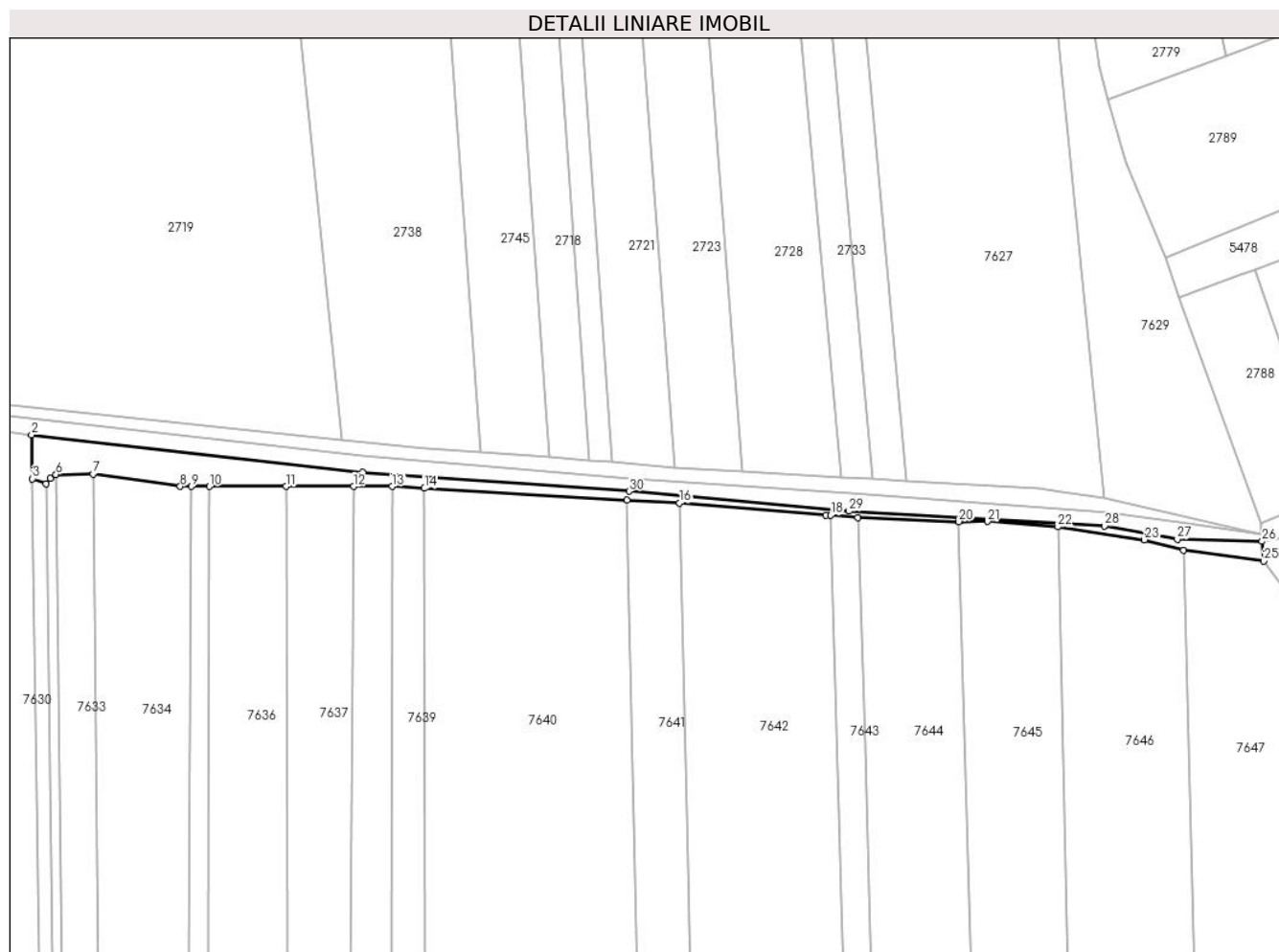
Inscrieri privind dezmembramintele dreptului de proprietate, drepturi reale de garanție și sarcini	Referințe
NU SUNT	

Anexa Nr. 1 La Partea I

Teren

Nr cadastral	Suprafața (mp)*	Observații / Referințe
	1.482	

* Suprafața este determinată în planul de proiecție Stereo 70.



Date referitoare la teren

Crt	Categorie folosință	Intra vilan	Suprafața (mp)	Tarla	Parcelă	Nr. topo	Observații / Referințe
1	drum	DA	1.482	-	-	-	

Lungime Segmente

1) Valorile lungimilor segmentelor sunt obținute din proiecție în plan.

Punct început	X / Y	Punct sfârșit	X / Y	Lungime segment (** (m)
1	317.429,518 495.780,201	2	317.331,668 495.791,324	98.481
3	317.331,913 495.778,356	4	317.335,931 495.776,947	4.258
5	317.337,192 495.778,484	6	317.338,868 495.779,627	2.029
7	317.349,868 495.779,812	8	317.375,606 495.776,106	26.003
9	317.378,86 495.776,106	10	317.384,206 495.776,106	5.346

Punct început	X / Y	Punct sfârșit	X / Y	Lungime segment (** (m)
2	317.331,668 495.791,324	3	317.331,913 495.778,356	12.971
4	317.335,931 495.776,947	5	317.337,192 495.778,484	1.988
6	317.338,868 495.779,627	7	317.349,868 495.779,812	11.002
8	317.375,606 495.776,106	9	317.378,86 495.776,106	3.254
10	317.384,206 495.776,106	11	317.406,92 495.776,106	22.713

Punct început	X / Y	Punct sfârșit	X / Y	Lungime segment (** (m)
11	317.406,92 495.776,106	12	317.426,768 495.776,106	19.848
13	317.438,193 495.776,106	14	317.447,796 495.775,548	9.62
15	317.507,666 495.772,069	16	317.523,159 495.771,169	15.519
17	317.566,407 495.767,687	18	317.567,79 495.767,571	1.388
19	317.575,907 495.766,891	20	317.605,712 495.765,715	29.828
21	317.614,178 495.765,785	22	317.634,96 495.764,17	20.845
23	317.660,586 495.760,364	24	317.672,184 495.757,196	12.023
25	317.695,828 495.754,044	26	317.695,34 495.759,869	5.845
27	317.670,265 495.760,549	28	317.648,796 495.764,451	21.821
29	317.573,276 495.768,793	30	317.508,321 495.774,7	65.223

Punct început	X / Y	Punct sfârșit	X / Y	Lungime segment (** (m)
12	317.426,768 495.776,106	13	317.438,193 495.776,106	11.425
14	317.447,796 495.775,548	15	317.507,666 495.772,069	59.971
16	317.523,159 495.771,169	17	317.566,407 495.767,687	43.388
18	317.567,79 495.767,571	19	317.575,907 495.766,891	8.146
20	317.605,712 495.765,715	21	317.614,178 495.765,785	8.466
22	317.634,96 495.764,17	23	317.660,586 495.760,364	25.907
24	317.672,184 495.757,196	25	317.695,828 495.754,044	23.853
26	317.695,34 495.759,869	27	317.670,265 495.760,549	25.085
28	317.648,796 495.764,451	29	317.573,276 495.768,793	75.645
30	317.508,321 495.774,7	1	317.429,518 495.780,201	78.995

** Lungimile segmentelor sunt determinate în planul de proiecție Stereo 70 și sunt rotunjite la 1 milimetru.

*** Distanța dintre puncte este formată din segmente cumulate ce sunt mai mici decât valoarea 1 milimetru.

**DATE DESPRE IMOBILUL NR. 11959**

Oficiul de Cadastru și Publicitate Imobiliară HUNEDOARA
Biroul de Cadastru și Publicitate Imobiliară Deva

A. Partea I. Descrierea imobilului

TEREN Intravilan

Adresa: Loc. Ilia, Jud. Hunedoara

Nr. Crt	Nr cadastral Nr. topografic	Suprafața* (mp)	Observații / Referințe
A1		437	Sector cadastral:56 Teren neimprejmuit;

B. Partea II. Proprietari și acte

Inscrieri privitoare la dreptul de proprietate și alte drepturi reale		Referințe
1 / 19/02/2024		
Act Normativ nr. 7, din 13/03/1996 emis de PARLAMENTUL ROMÂNIEI;		
B1	Inscrierea provizorie, drept de PROPRIETATE, dobandit prin Lege, cota actuala 1/1 1) COMUNA ILIA, CIF:4374164	A1

C. Partea III. SARCINI .

Inscrieri privind dezmembramintele dreptului de proprietate, drepturi reale de garanție și sarcini	Referințe
NU SUNT	

Anexa Nr. 1 La Partea I

Teren

Nr cadastral	Suprafața (mp)*	Observații / Referințe
	437	

* Suprafața este determinată în planul de proiecție Stereo 70.



Date referitoare la teren

Crt	Categorie folosință	Intravilan	Suprafața (mp)	Tarla	Parcelă	Nr. topo	Observații / Referințe
1	arabil	DA	437	134	1900/30	-	

Lungime Segmente

1) Valorile lungimilor segmentelor sunt obținute din proiecție în plan.

Punct început	X / Y	Punct sfârșit	X / Y	Lungime segment (** (m)
1	317.709,792 495.733,531	2	317.718,765 495.627,406	106.504
2	317.718,765 495.627,406	3	317.722,894 495.627,589	4.133
3	317.722,894 495.627,589	4	317.717,86 495.690,933	63.544
4	317.717,86 495.690,933	5	317.715,164 495.720,386	29.575
5	317.715,164 495.720,386	6	317.713,406 495.727,588	7.414

Punct început	X / Y	Punct sfârșit	X / Y	Lungime segment (** (m)
6	317.713,406 495.727,588	1	317.709,792 495.733,531	6.956

** Lungimile segmentelor sunt determinate în planul de proiecție Stereo 70 și sunt rotunjite la 1 milimetru.

*** Distanța dintre puncte este formată din segmente cumulate ce sunt mai mici decât valoarea 1 milimetru.

**DATE DESPRE IMOBILUL NR. 11960**

Oficiul de Cadastru și Publicitate Imobiliară HUNEDOARA
Biroul de Cadastru și Publicitate Imobiliară Deva

A. Partea I. Descrierea imobilului

TEREN Intravilan

Adresa: Loc. Ilia, Jud. Hunedoara

Nr. Crt	Nr cadastral Nr. topografic	Suprafața* (mp)	Observații / Referințe
A1		571	Sector cadastral:57 Teren neimprejmuit;

B. Partea II. Proprietari și acte

Inscrieri privitoare la dreptul de proprietate și alte drepturi reale		Referințe
1 / 20/02/2024		
Act Normativ nr. 7, din 13/03/1996 emis de PARLAMENTUL ROMÂNIEI;		
B1	Inscrierea provizorie, drept de PROPRIETATE, dobandit prin Lege, cota actuala 1/1	A1
1) COMUNA ILIA , CIF:4374164, PROPRIETAR NEIDENTIFICAT		

C. Partea III. SARCINI .

Inscrieri privind dezmembramintele dreptului de proprietate, drepturi reale de garanție și sarcini	Referințe
NU SUNT	

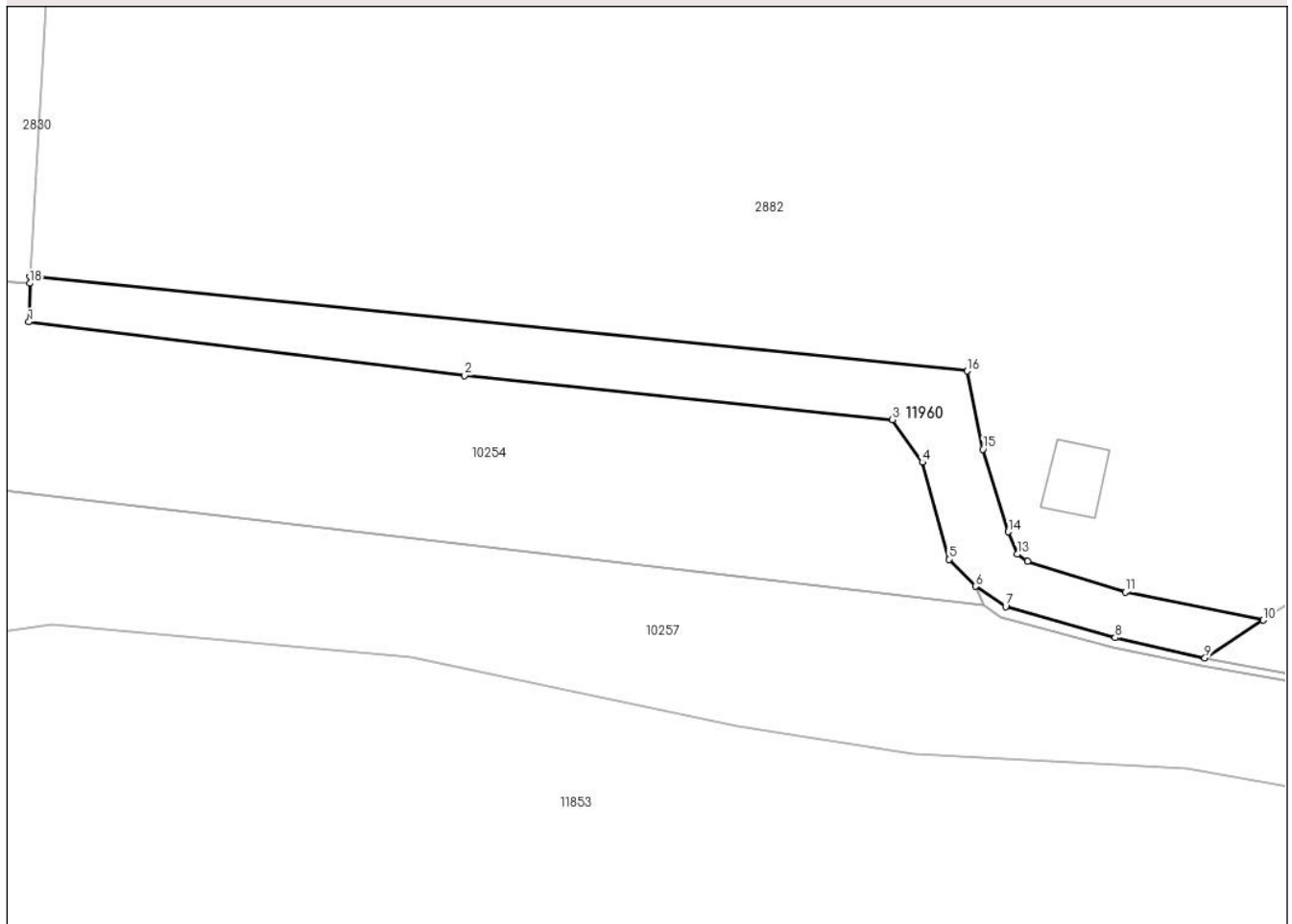
Anexa Nr. 1 La Partea I

Teren

Nr cadastral	Suprafața (mp)*	Observații / Referințe
	571	

* Suprafața este determinată în planul de proiecție Stereo 70.

DETALII LINIARE IMOBIL



Date referitoare la teren

Crt	Categorie folosință	Intravilan	Suprafața (mp)	Tarla	Parcelă	Nr. topo	Observații / Referințe
1	neproductiv	DA	571	-	-	-	

Lungime Segmente

1) Valorile lungimilor segmentelor sunt obținute din proiecție în plan.

Punct început	X / Y	Punct sfârșit	X / Y	Lungime segment (** (m)
1	317.826,267 495.401,76	2	317.865,033 495.397,016	39.056
2	317.865,033 495.397,016	3	317.903,068 495.393,087	38.237
3	317.903,068 495.393,087	4	317.905,717 495.389,297	4.624
4	317.905,717 495.389,297	5	317.908,09 495.380,673	8.944
5	317.908,09 495.380,673	6	317.910,452 495.378,271	3.368

Punct început	X / Y	Punct sfârșit	X / Y	Lungime segment (** (m)
6	317.910,452 495.378,271	7	317.913,141 495.376,46	3.242
7	317.913,141 495.376,46	8	317.922,873 495.373,698	10.117
8	317.922,873 495.373,698	9	317.930,86 495.371,906	8.185
9	317.930,86 495.371,906	10	317.936,051 495.375,256	6.178
10	317.936,051 495.375,256	11	317.923,78 495.377,77	12.526
11	317.923,78 495.377,77	12	317.915,098 495.380,5	9.101
12	317.915,098 495.380,5	13	317.914,164 495.381,122	1.122
13	317.914,164 495.381,122	14	317.913,363 495.383,11	2.143
14	317.913,363 495.383,11	15	317.911,122 495.390,449	7.673
15	317.911,122 495.390,449	16	317.909,715 495.397,399	7.091
16	317.909,715 495.397,399	17	317.826,383 495.405,789	83.753
17	317.826,383 495.405,789	18	317.826,349 495.405,198	0.592
18	317.826,349 495.405,198	1	317.826,267 495.401,76	3.439

** Lungimile segmentelor sunt determinate în planul de proiecție Stereo 70 și sunt rotunjite la 1 milimetru.

*** Distanța dintre puncte este formată din segmente cumulate ce sunt mai mici decât valoarea 1 milimetru.

**DATE DESPRE IMOBILUL NR. 11961**

Oficiul de Cadastru și Publicitate Imobiliară HUNEDOARA
Biroul de Cadastru și Publicitate Imobiliară Deva

A. Partea I. Descrierea imobilului

TEREN Intravilan

Adresa: Loc. Ilia, Jud. Hunedoara

Nr. Crt	Nr cadastral Nr. topografic	Suprafața* (mp)	Observații / Referințe
A1		128	Sector cadastral:102 Teren neimpregmuit;

B. Partea II. Proprietari și acte

Inscrieri privitoare la dreptul de proprietate și alte drepturi reale		Referințe
1 / 04/03/2023		
Act Normativ nr. 7, din 13/03/1996 emis de PARLAMENTUL ROMÂNIEI;		
B1	Inscrierea provizorie, drept de PROPRIETATE, dobandit prin Lege, cota actuala 1/1	A1
1) COMUNA ILIA , CIF:4374164, PROPRIETAR NEIDENTIFICAT		

C. Partea III. SARCINI .

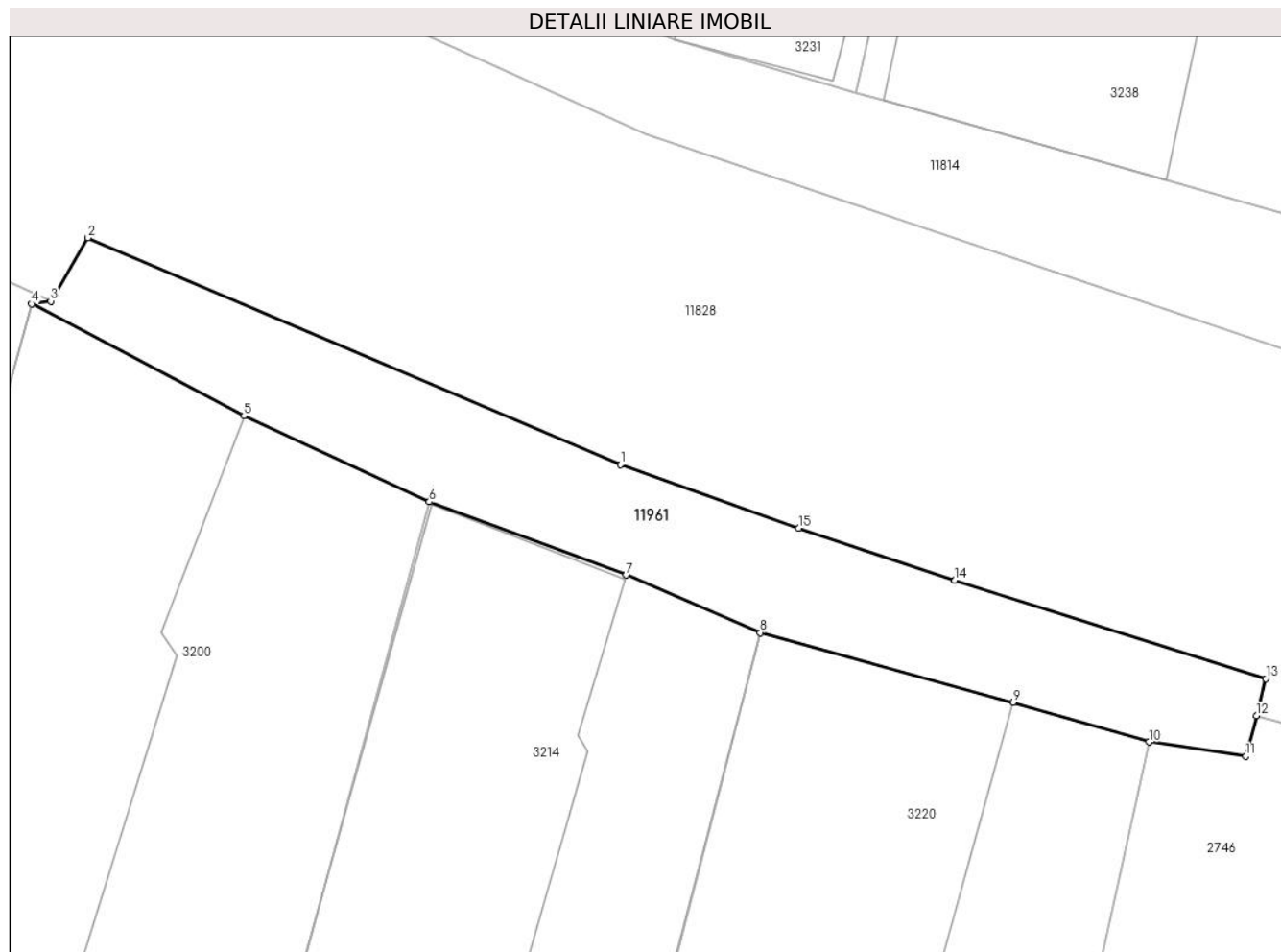
Inscrieri privind dezmembramintele dreptului de proprietate, drepturi reale de garanție și sarcini	Referințe
NU SUNT	

Anexa Nr. 1 La Partea I

Teren

Nr cadastral	Suprafața (mp)*	Observații / Referințe
	128	

* Suprafața este determinată în planul de proiecție Stereo 70.



Date referitoare la teren

Crt	Categorie folosință	Intravilan	Suprafața (mp)	Tarla	Parcelă	Nr. topo	Observații / Referințe
1	neproductiv	DA	128	-	-	-	

Lungime Segmente

1) Valorile lungimilor segmentelor sunt obținute din proiecție în plan.

Punct început	X / Y	Punct sfârșit	X / Y	Lungime segment (** (m)
1	318.667,246 495.033,228	2	318.650,428 495.040,39	18.28
2	318.650,428 495.040,39	3	318.649,25 495.038,394	2.318
3	318.649,25 495.038,394	4	318.648,644 495.038,309	0.612
4	318.648,644 495.038,309	5	318.655,356 495.034,771	7.587
5	318.655,356 495.034,771	6	318.661,202 495.032,058	6.444

Punct început	X / Y	Punct sfârșit	X / Y	Lungime segment (** (m)
6	318.661,202 495.032,058	7	318.667,428 495.029,746	6.642
7	318.667,428 495.029,746	8	318.671,67 495.027,93	4.614
8	318.671,67 495.027,93	9	318.679,654 495.025,734	8.281
9	318.679,654 495.025,734	10	318.683,948 495.024,482	4.473
10	318.683,948 495.024,482	11	318.687,009 495.024,027	3.094
11	318.687,009 495.024,027	12	318.687,347 495.025,314	1.331
12	318.687,347 495.025,314	13	318.687,636 495.026,479	1.2
13	318.687,636 495.026,479	14	318.677,815 495.029,581	10.3
14	318.677,815 495.029,581	15	318.672,884 495.031,232	5.2
15	318.672,884 495.031,232	1	318.667,246 495.033,228	5.98

** Lungimile segmentelor sunt determinate în planul de proiecție Stereo 70 și sunt rotunjite la 1 milimetru.

*** Distanța dintre puncte este formată din segmente cumulate ce sunt mai mici decât valoarea 1 milimetru.

**DATE DESPRE IMOBILUL NR. 11962**

Oficiul de Cadastru și Publicitate Imobiliară HUNEDOARA
Biroul de Cadastru și Publicitate Imobiliară Deva

A. Partea I. Descrierea imobilului

TEREN Intravilan

Adresa: Loc. Ilia, Jud. Hunedoara

Nr. Crt	Nr cadastral Nr. topografic	Suprafața* (mp)	Observații / Referințe
A1		157	Sector cadastral:103 Teren neimprejmuit;

B. Partea II. Proprietari și acte

Inscrieri privitoare la dreptul de proprietate și alte drepturi reale		Referințe
1 / 20/02/2024		
Act Normativ nr. 7, din 13/03/1996 emis de PARLAMENTUL ROMÂNIEI;		
B1	Inscrierea provizorie, drept de PROPRIETATE, dobandit prin Lege, cota actuala 1/1 1) COMUNA ILIA, CIF:4374164	A1

C. Partea III. SARCINI .

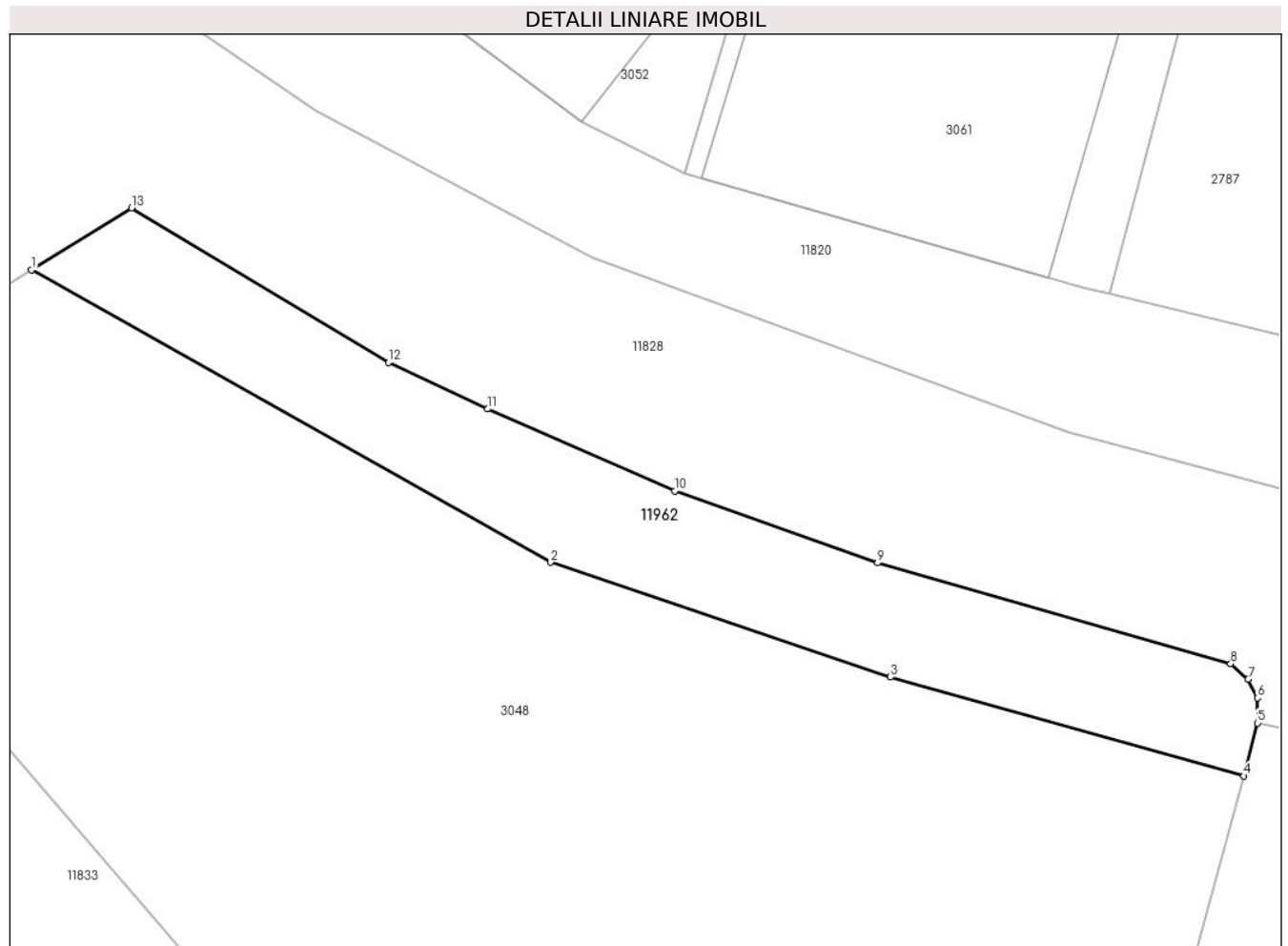
Inscrieri privind dezmembramintele dreptului de proprietate, drepturi reale de garanție și sarcini	Referințe
NU SUNT	

Anexa Nr. 1 La Partea I

Teren

Nr cadastral	Suprafața (mp)*	Observații / Referințe
	157	

* Suprafața este determinată în planul de proiecție Stereo 70.



Date referitoare la teren

Crt	Categorie folosință	Intravilan	Suprafața (mp)	Tarla	Parcelă	Nr. topo	Observații / Referințe
1	drum	DA	157	-	-	-	

Lungime Segmente

1) Valorile lungimilor segmentelor sunt obținute din proiecție în plan.

Punct început	X / Y	Punct sfârșit	X / Y	Lungime segment (** (m)
1	318.389,708 495.133,9	2	318.407,618 495.123,828	20.547
2	318.407,618 495.123,828	3	318.419,337 495.119,871	12.37
3	318.419,337 495.119,871	4	318.431,534 495.116,465	12.664
4	318.431,534 495.116,465	5	318.432,005 495.118,288	1.883
5	318.432,005 495.118,288	6	318.431,999 495.119,151	0.863

Punct început	X / Y	Punct sfârșit	X / Y	Lungime segment (** (m)
6	318.431,999 495.119,151	7	318.431,682 495.119,796	0.718
7	318.431,682 495.119,796	8	318.431,074 495.120,327	0.807
8	318.431,074 495.120,327	9	318.418,896 495.123,808	12.666
9	318.418,896 495.123,808	10	318.411,904 495.126,287	7.418
10	318.411,904 495.126,287	11	318.405,448 495.129,108	7.045
11	318.405,448 495.129,108	12	318.402,02 495.130,716	3.786
12	318.402,02 495.130,716	13	318.393,167 495.136,029	10.325
13	318.393,167 495.136,029	1	318.389,708 495.133,9	4.061

** Lungimile segmentelor sunt determinate în planul de proiecție Stereo 70 și sunt rotunjite la 1 milimetru.

*** Distanța dintre puncte este formată din segmente cumulate ce sunt mai mici decât valoarea 1 milimetru.

**DATE DESPRE IMOBILUL NR. 11963**

Oficiul de Cadastru și Publicitate Imobiliară HUNEDOARA
Biroul de Cadastru și Publicitate Imobiliară Deva

A. Partea I. Descrierea imobilului

TEREN Intravilan

Adresa: Loc. Ilia, Jud. Hunedoara

Nr. Crt	Nr cadastral Nr. topografic	Suprafața* (mp)	Observații / Referințe
A1		159	Sector cadastral:103 Teren neimprejmuit;

B. Partea II. Proprietari și acte

Inscrieri privitoare la dreptul de proprietate și alte drepturi reale		Referințe
1 / 19/02/2024		
Act Normativ nr. 7, din 13/03/1996 emis de PARLAMENTUL ROMÂNIEI;		
B1	Inscrierea provizorie, drept de PROPRIETATE, dobandit prin Lege, cota actuala 1/1	A1
1) COMUNA ILIA , CIF:4374164, PROPRIETAR NEIDENTIFICAT		

C. Partea III. SARCINI .

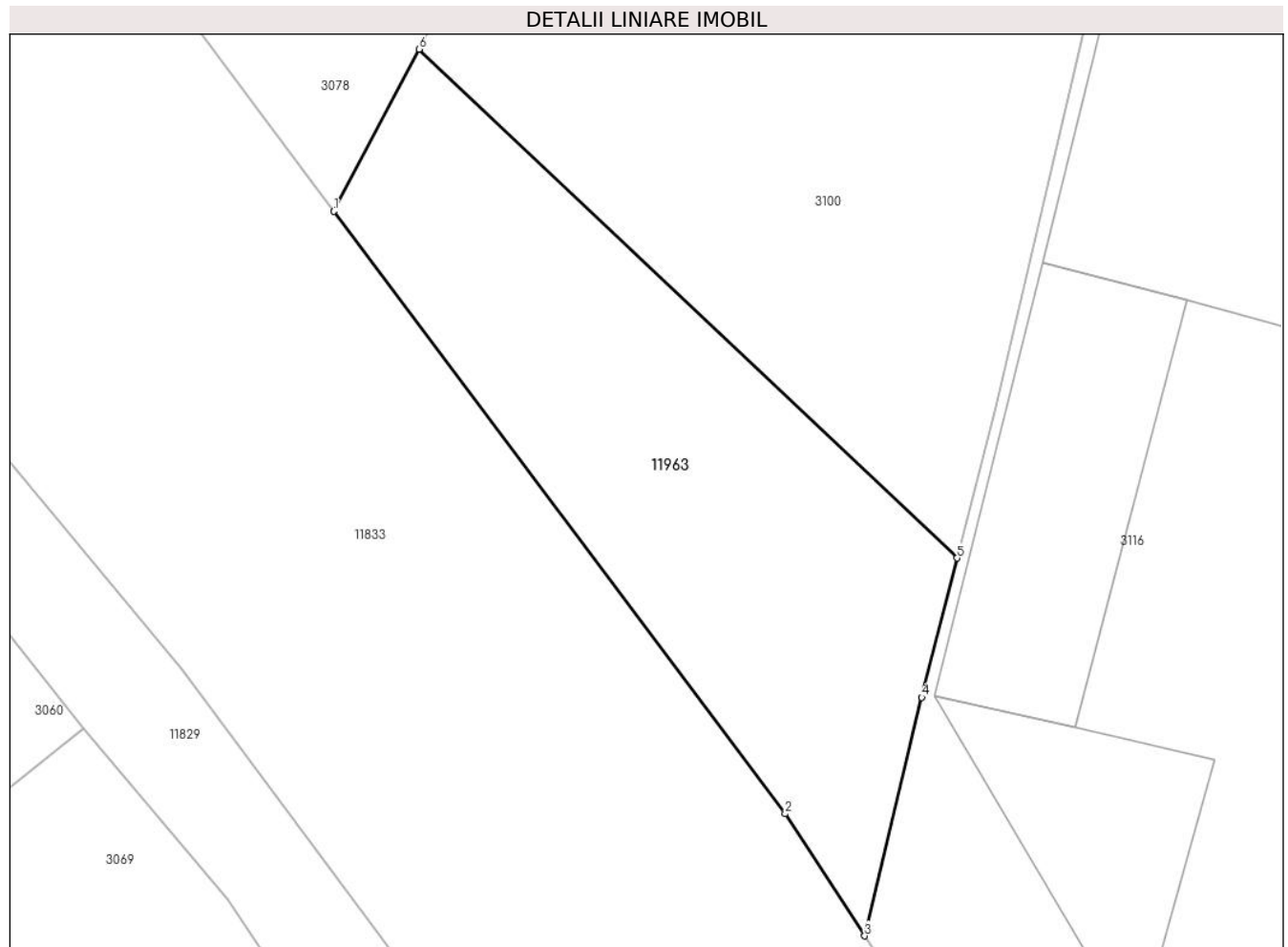
Inscrieri privind dezmembramintele dreptului de proprietate, drepturi reale de garanție și sarcini	Referințe
NU SUNT	

Anexa Nr. 1 La Partea I

Teren

Nr cadastral	Suprafața (mp)*	Observații / Referințe
	159	

* Suprafața este determinată în planul de proiecție Stereo 70.



Date referitoare la teren

Crt	Categorie folosință	Intra vilan	Suprafața (mp)	Tarla	Parcelă	Nr. topo	Observații / Referințe
1	neproductiv	DA	159	-	-	-	

Lungime Segmente

1) Valorile lungimilor segmentelor sunt obținute din proiecție în plan.

Punct început	X / Y	Punct sfârșit	X / Y	Lungime segment (** (m)
1	318.461,561 495.033,489	2	318.474,439 495.016,319	21.463
2	318.474,439 495.016,319	3	318.476,707 495.012,84	4.153
3	318.476,707 495.012,84	4	318.478,332 495.019,638	6.989
4	318.478,332 495.019,638	5	318.479,342 495.023,606	4.095
5	318.479,342 495.023,606	6	318.463,997 495.038,108	21.113

Punct început	X / Y	Punct sfârșit	X / Y	Lungime segment (** (m)
6	318.463,997 495.038,108	1	318.461,561 495.033,489	5.222

** Lungimile segmentelor sunt determinate în planul de proiecție Stereo 70 și sunt rotunjite la 1 milimetru.

*** Distanța dintre puncte este formată din segmente cumulate ce sunt mai mici decât valoarea 1 milimetru.

**DATE DESPRE IMOBILUL NR. 11964**

Oficiul de Cadastru și Publicitate Imobiliară HUNEDOARA
Biroul de Cadastru și Publicitate Imobiliară Deva

A. Partea I. Descrierea imobilului

TEREN Intravilan

Adresa: Loc. Ilia, Jud. Hunedoara

Nr. Crt	Nr cadastral Nr. topografic	Suprafața* (mp)	Observații / Referințe
A1	63844	724	Sector cadastral:60 Teren neimprejmuit;

B. Partea II. Proprietari și acte

Inscrieri privitoare la dreptul de proprietate și alte drepturi reale		Referințe
46790 / 14/10/2022		
Act Notarial nr. aut.2053 - Contract de donație imobiliară, din 13/10/2022 emis de Orsa Marius;		
B1	Intabulare, drept de PROPRIETATEcu titlu de drept donație, dobandit prin Conventie, cota actuala 1/1 1) BUTAȘ FLAVIUS, bun propriu	A1

C. Partea III. SARCINI .

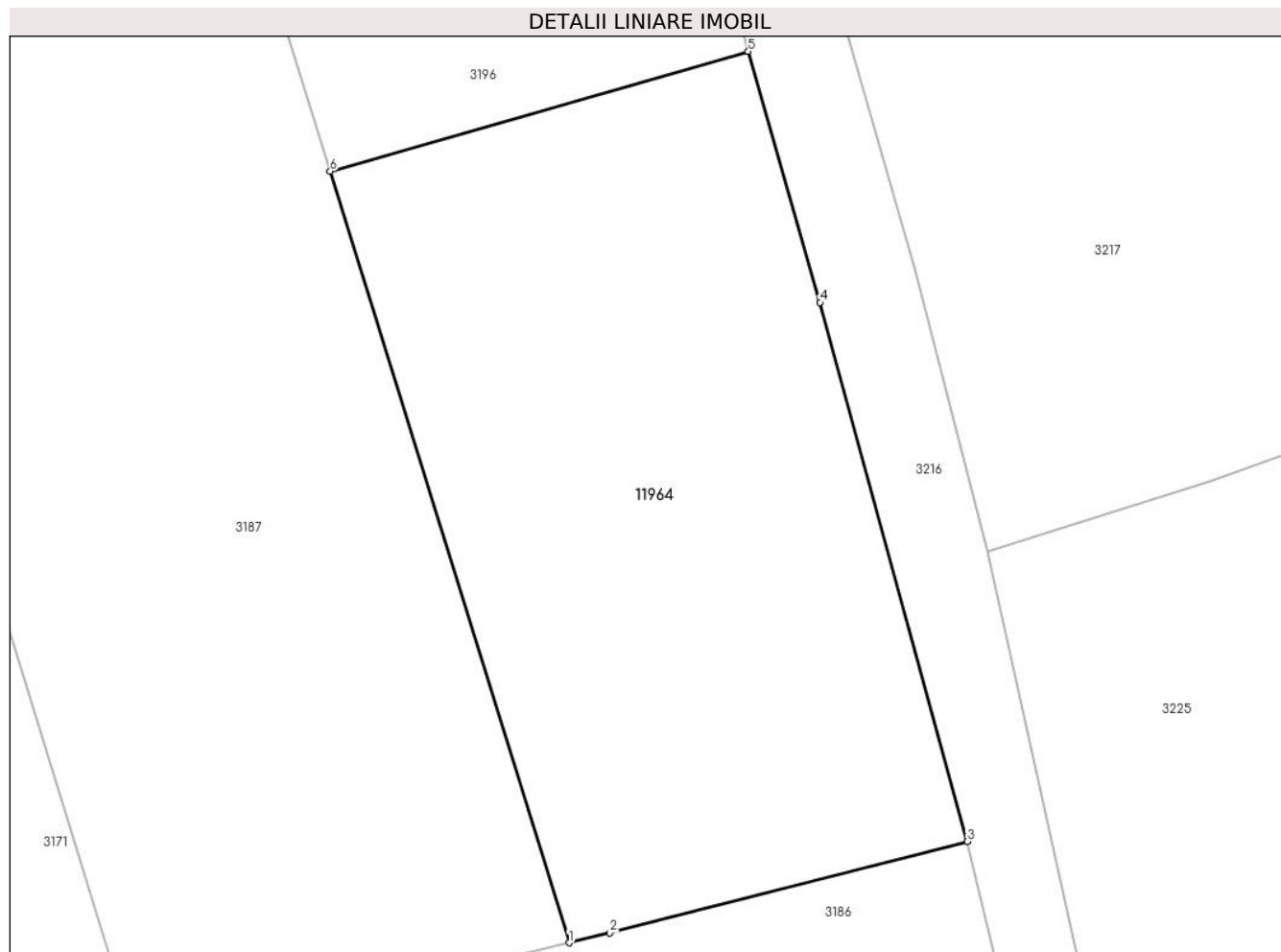
Inscrieri privind dezmembramintele dreptului de proprietate, drepturi reale de garanție și sarcini	Referințe
NU SUNT	

Anexa Nr. 1 La Partea I

Teren

Nr cadastral	Suprafața (mp)*	Observații / Referințe
63844	724	

* Suprafața este determinată în planul de proiecție Stereo 70.



Date referitoare la teren

Crt	Categorie folosință	Intravilan	Suprafața (mp)	Tarla	Parcelă	Nr. topo	Observații / Referințe
1	arabil	DA	724	-	548/1	-	

Lungime Segmente

1) Valorile lungimilor segmentelor sunt obținute din proiecție în plan.

Punct început	X / Y	Punct sfârșit	X / Y	Lungime segment (** (m)
1	318.636,632 495.749,435	2	318.638,503 495.749,887	1.925
2	318.638,503 495.749,887	3	318.654,883 495.754,067	16.905
3	318.654,883 495.754,067	4	318.648,134 495.778,762	25.601
4	318.648,134 495.778,762	5	318.644,843 495.790,251	11.951
5	318.644,843 495.790,251	6	318.625,679 495.784,762	19.935

Punct început	X / Y	Punct sfârșit	X / Y	Lungime segment (** (m)
6	318.625,679 495.784,762	1	318.636,632 495.749,435	36.987

** Lungimile segmentelor sunt determinate în planul de proiecție Stereo 70 și sunt rotunjite la 1 milimetru.

*** Distanța dintre puncte este formată din segmente cumulate ce sunt mai mici decât valoarea 1 milimetru.

**DATE DESPRE IMOBILUL NR. 11965**

Oficiul de Cadastru și Publicitate Imobiliară HUNEDOARA
Biroul de Cadastru și Publicitate Imobiliară Deva

A. Partea I. Descrierea imobilului

TEREN Intravilan

Nr. CF vechi:843

Adresa: Loc. Ilia, Str Horia, Nr. 29, Jud. Hunedoara

Nr. Crt	Nr cadastral Nr. topografic	Suprafața* (mp)	Observații / Referințe
A1	64197	186	Sector cadastral:57 Teren imprejmuit; Imobil partial imprejmuit de constructiile existente.

Construcții

Crt	Nr cadastral Nr. topografic	Adresa	Observații / Referințe
A1.1	64197-C1	Loc. Ilia, Jud. Hunedoara	Nr. niveluri:1; S. construita la sol:186 mp; S. construita desfasurata:186 mp; Constructie de caramida, acoperita cu tigla. P. Anul construirii: 2000. Suprafata desfasurata: 186mp

B. Partea II. Proprietari și acte

Inscrieri privitoare la dreptul de proprietate și alte drepturi reale		Referințe
1717 / 20/03/2001		
Act Notarial nr. 1142/2001, din 20/03/2001 emis de BNP Orsa Ana;		
B1	Intabulare, drept de PROPRIETATE, dobandit prin Conventie, cota actuala 1/1 1) FARCAS RODICA	A1, A1.1
42920 / 27/09/2023		
Act Administrativ nr. 22/319, din 31/07/2023 emis de PRIMARIA COMUNEI ILIA;		
B2	se noteaza adresa imobilului -Comuna Ilia, localitatea Ilia, strada Horia , nr 29	A1, A1.1
Act Administrativ nr. 22/318, din 31/07/2023 emis de PRIMARIA COMUNEI ILIA;		
B3	se actualizeaza categoria de folosinta a terenului, curti constructii	A1
Act Notarial nr. 275, din 18/09/2023 emis de NP MANE SIGARTAU MIRONA;		
B4	se modifica suprafata terenului de la 162 mp la 186 mp	A1

C. Partea III. SARCINI .

Inscrieri privind dezmembramintele dreptului de proprietate, drepturi reale de garanție și sarcini	Referințe
NU SUNT	

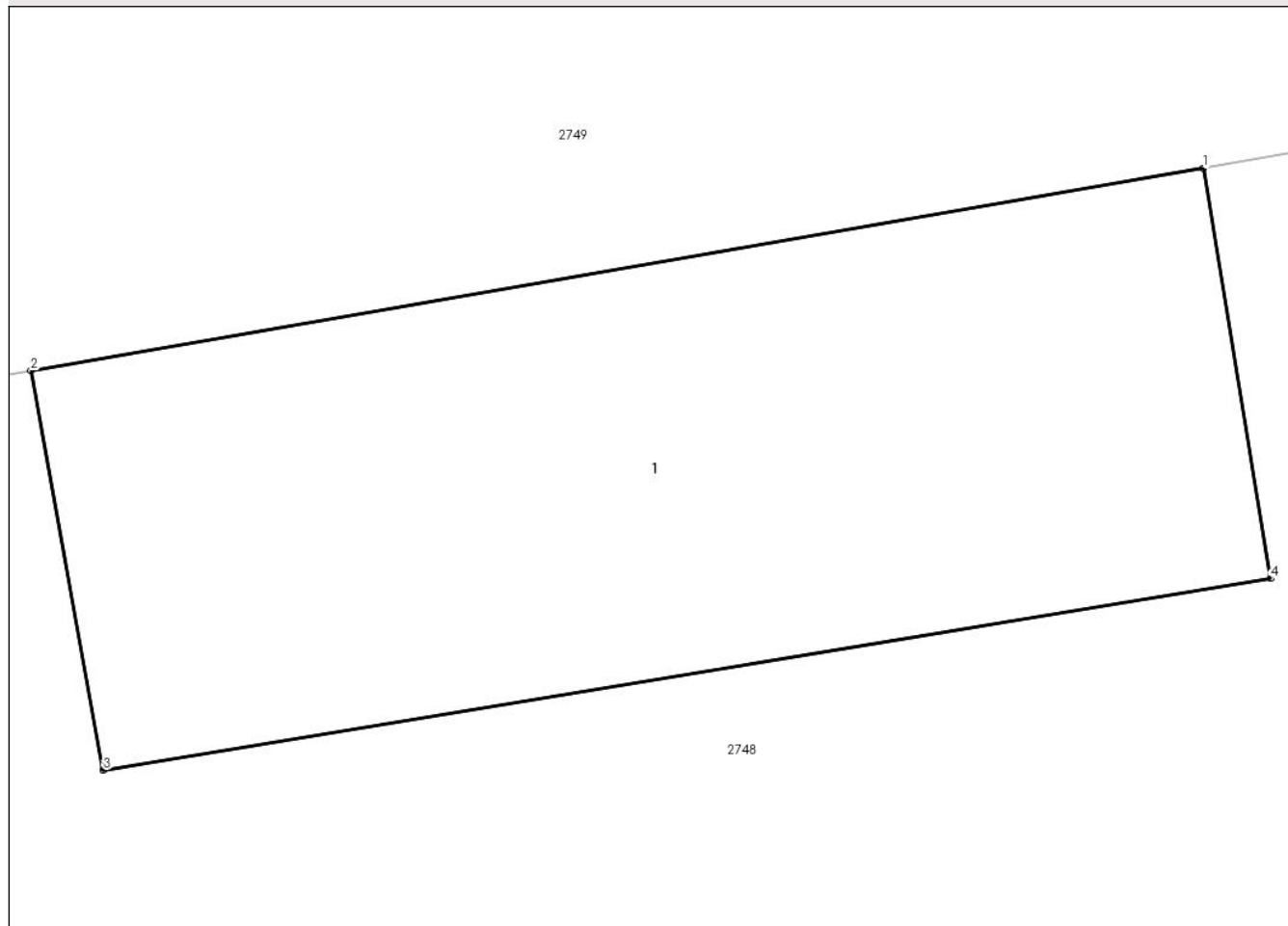
Anexa Nr. 1 La Partea I

Teren

Nr cadastral	Suprafața (mp)*	Observații / Referințe
64197	186	Imobil partial imprejmuit de constructiile existente.

* Suprafața este determinată în planul de proiecție Stereo 70.

DETALII LINIARE IMOBIL



Date referitoare la teren

Crt	Categorie folosință	Intravilan	Suprafața (mp)	Tarla	Parcelă	Nr. topo	Observații / Referințe
1	curți constructii	DA	186	-	-	388	

Date referitoare la construcții

Crt	Număr	Destinație construcție	Supraf. (mp)	Situație juridică	Observații / Referințe
A1.1	64197-C1	construcții de locuințe	186	Cu acte	Nr. niveluri:1; S. construita la sol:186 mp; S. construita desfasurata:186 mp; Constructie de caramida, acoperita cu tigla. P. Anul construirii: 2000. Suprafata desfasurata: 186mp

Lungime Segmente

1) Valorile lungimilor segmentelor sunt obținute din proiecție în plan.

Punct început	X / Y	Punct sfârșit	X / Y	Lungime segment (** (m))
1	317.529,363 495.442,612	2	317.506,43 495.438,661	23.271
2	317.506,43 495.438,661	3	317.507,849 495.430,845	7.943
3	317.507,849 495.430,845	4	317.530,681 495.434,593	23.137

Punct început	X / Y	Punct sfârșit	X / Y	Lungime segment (** (m)
4	317.530,681 495.434,593	1	317.529,363 495.442,612	8.127

** Lungimile segmentelor sunt determinate în planul de proiecție Stereo 70 și sunt rotunjite la 1 milimetru.

*** Distanța dintre puncte este formată din segmente cumulate ce sunt mai mici decât valoarea 1 milimetru.

**DATE DESPRE IMOBILUL NR. 11966**

Oficiul de Cadastru și Publicitate Imobiliară HUNEDOARA
Biroul de Cadastru și Publicitate Imobiliară Deva

A. Partea I. Descrierea imobilului

TEREN Intravilan

Adresa: Loc. Sacamas, Jud. Hunedoara

Nr. Crt	Nr cadastral Nr. topografic	Suprafața* (mp)	Observații / Referințe
A1	64267	1.818	Sector cadastral:112 Teren neimpregmuit;

B. Partea II. Proprietari și acte

Inscrieri privitoare la dreptul de proprietate și alte drepturi reale		Referințe
26405 / 12/06/2023		
Act Normativ nr. 1352 - Hotărâre, din 27/12/2001 emis de GUVERNUL ROMÂNIEI (act administrativ nr 22/220 - Adeverinta din 07.06.2023, emis de PRIMARIA COMUNEI ILIA);		
B1	Intabulare, drept de PROPRIETATE, dobandit prin Lege, cota actuala 1/1 1) COMUNA ILIA - DOMENIUL PUBLIC, CIF:4374164	A1

C. Partea III. SARCINI .

Inscrieri privind dezmembramintele dreptului de proprietate, drepturi reale de garanție și sarcini	Referințe
NU SUNT	

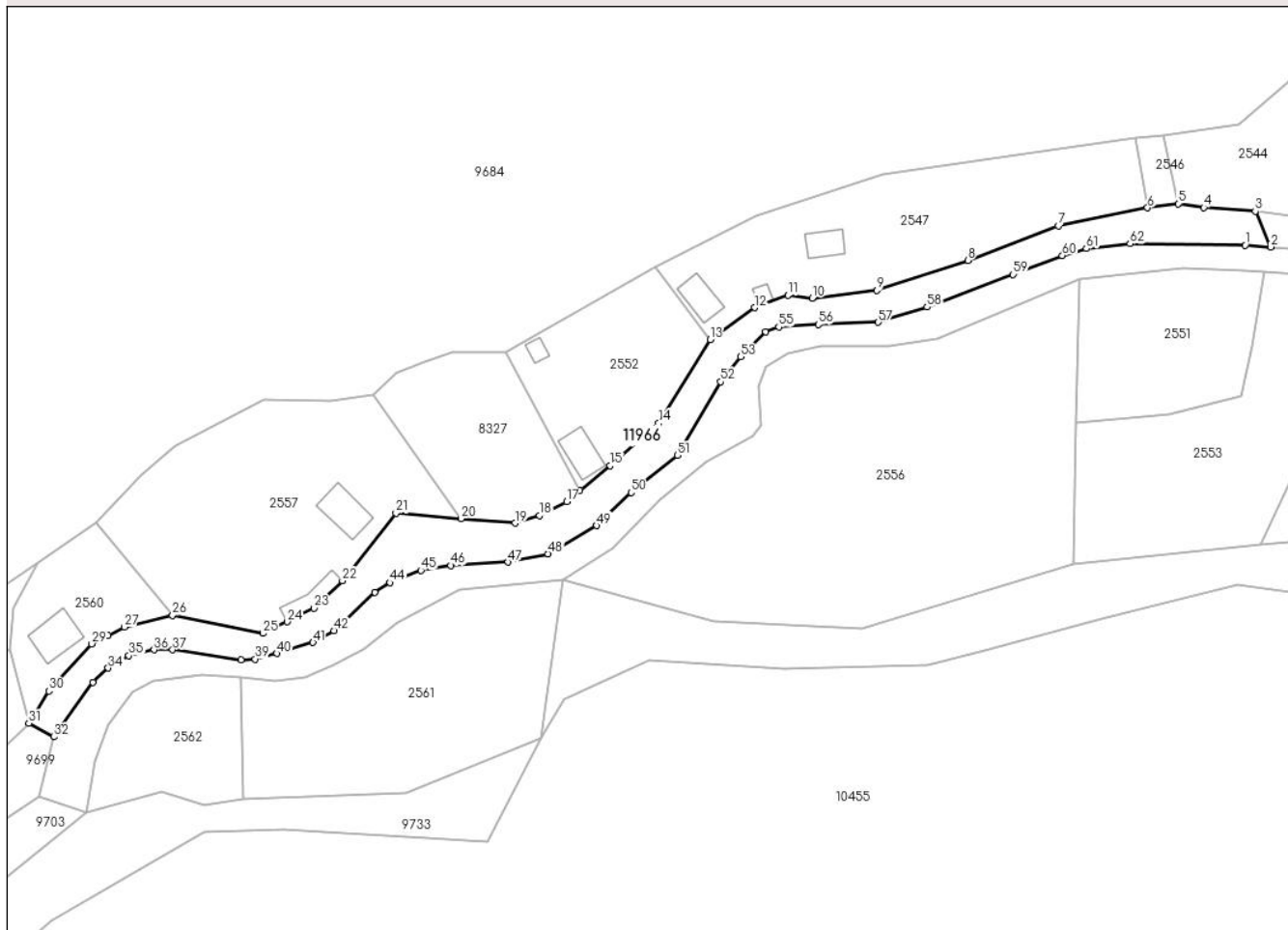
Anexa Nr. 1 La Partea I

Teren

Nr cadastral	Suprafața (mp)*	Observații / Referințe
64267	1.818	

* Suprafața este determinată în planul de proiecție Stereo 70.

DETALII LINIARE IMOBIL



Date referitoare la teren

Crt	Categorie folosință	Intravilan	Suprafața (mp)	Tarla	Parcelă	Nr. topo	Observații / Referințe
1	drum	DA	1.818	-	-	-	Poz 23 din HG, anexa 42- Drumuri vicinale intravilan Sacamas - latime platforma 5 m, lungime totala 680m

Lungime Segmente

1) Valorile lungimilor segmentelor sunt obținute din proiecție în plan.

Punct început	X / Y	Punct sfârșit	X / Y	Lungime segment	Punct început	X / Y	Punct sfârșit	X / Y	Lungime segment	Punct început	X / Y	Punct sfârșit	X / Y	Lungime segment
1	320.015,7 492.872,017	2	320.020,707 492.871,692	5.018	2	320.020,707 492.871,692	3	320.017,676 492.878,718	7.651	3	320.017,676 492.878,718	4	320.007,526 492.879,469	10.178
4	320.007,526 492.879,469	5	320.002,441 492.880,211	5.139	5	320.002,441 492.880,211	6	319.996,4 492.879,414	6.093	6	319.996,4 492.879,414	7	319.978,814 492.875,835	17.946
7	319.978,814 492.875,835	8	319.960,973 492.869,057	19.085	8	319.960,973 492.869,057	9	319.943,053 492.863,174	18.861	9	319.943,053 492.863,174	10	319.930,283 492.861,621	12.864
10	319.930,283 492.861,621	11	319.925,495 492.862,192	4.822	11	319.925,495 492.862,192	12	319.918,912 492.859,731	7.027	12	319.918,912 492.859,731	13	319.910,146 492.853,444	10.788
13	319.910,146 492.853,444	14	319.900,053 492.836,988	19.304	14	319.900,053 492.836,988	15	319.890,43 492.828,608	12.76	15	319.890,43 492.828,608	16	319.884,47 492.823,695	7.724

Punct început	X / Y	Punct sfârșit	X / Y	Lungime segment	Punct început	X / Y	Punct sfârșit	X / Y	Lungime segment	Punct început	X / Y	Punct sfârșit	X / Y	Lungime segment
16	319.884,47 492.823,695	17	319.881,85 492.821,535	3.395	17	319.881,85 492.821,535	18	319.876,466 492.818,794	6.042	18	319.876,466 492.818,794	19	319.871,704 492.817,285	4.995
19	319.871,704 492.817,285	20	319.860,998 492.818,173	10.74 3	20	319.860,998 492.818,173	21	319.848,21 492.819,234	12.83 3	21	319.848,21 492.819,234	22	319.837,632 492.805,916	17.00 8
22	319.837,632 492.805,916	23	319.831,998 492.800,53	7.794	23	319.831,998 492.800,53	24	319.826,7 492.797,864	5.93	24	319.826,7 492.797,864	25	319.821,972 492.795,584	5.249
25	319.821,972 492.795,584	26	319.804,132 492.799,086	18.18 1	26	319.804,132 492.799,086	27	319.794,63 492.796,825	9.767	27	319.794,63 492.796,825	28	319.791,424 492.795,168	3.609
28	319.791,424 492.795,168	29	319.788,217 492.793,512	3.609	29	319.788,217 492.793,512	30	319.779,722 492.784,241	12.57 4	30	319.779,722 492.784,241	31	319.775,81 492.777,87	7.476
31	319.775,81 492.777,87	32	319.780,724 492.775,181	5.602	32	319.780,724 492.775,181	33	319.788,433 492.785,958	13.25	33	319.788,433 492.785,958	34	319.791,435 492.788,757	4.105
34	319.791,435 492.788,757	35	319.795,525 492.791,196	4.762	35	319.795,525 492.791,196	36	319.800,466 492.792,324	5.067	36	319.800,466 492.792,324	37	319.804,156 492.792,348	3.691
37	319.804,156 492.792,348	38	319.817,612 492.790,396	13.59 6	38	319.817,612 492.790,396	39	319.820,423 492.790,518	2.814	39	319.820,423 492.790,518	40	319.824,685 492.791,618	4.401
40	319.824,685 492.791,618	41	319.831,849 492.793,772	7.481	41	319.831,849 492.793,772	42	319.835,956 492.796,092	4.717	42	319.835,956 492.796,092	43	319.844,027 492.803,673	11.07 3
43	319.844,027 492.803,673	44	319.847,009 492.805,554	3.526	44	319.847,009 492.805,554	45	319.853,102 492.808,004	6.567	45	319.853,102 492.808,004	46	319.858,998 492.808,938	5.969
46	319.858,998 492.808,938	47	319.870,315 492.809,598	11.33 6	47	319.870,315 492.809,598	48	319.878,225 492.811,261	8.083	48	319.878,225 492.811,261	49	319.887,762 492.816,788	11.02 3
49	319.887,762 492.816,788	50	319.894,582 492.823,335	9.454	50	319.894,582 492.823,335	51	319.903,67 492.830,619	11.64 8	51	319.903,67 492.830,619	52	319.912,221 492.845,138	16.85
52	319.912,221 492.845,138	53	319.916,153 492.850,04	6.284	53	319.916,153 492.850,04	54	319.921,093 492.854,94	6.958	54	319.921,093 492.854,94	55	319.923,677 492.855,931	2.768
55	319.923,677 492.855,931	56	319.931,509 492.856,402	7.846	56	319.931,509 492.856,402	57	319.943,293 492.856,843	11.79 3	57	319.943,293 492.856,843	58	319.952,924 492.859,864	10.09 4
58	319.952,924 492.859,864	59	319.969,885 492.866,268	18.13	59	319.969,885 492.866,268	60	319.979,625 492.870,002	10.43 1	60	319.979,625 492.870,002	61	319.984,369 492.871,358	4.934
61	319.984,369 492.871,358	62	319.992,961 492.872,316	8.646	62	319.992,961 492.872,316	1	320.015,7 492.872,017	22.74 1					

** Lungimile segmentelor sunt determinate în planul de proiecție Stereo 70 și sunt rotunjite la 1 milimetru.

*** Distanța dintre puncte este formată din segmente cumulate ce sunt mai mici decât valoarea 1 milimetru.

**DATE DESPRE IMOBILUL NR. 11967**

Oficiul de Cadastru și Publicitate Imobiliară HUNEDOARA
Biroul de Cadastru și Publicitate Imobiliară Deva

A. Partea I. Descrierea imobilului

TEREN Intravilan

Adresa: Loc. Sacamas, Jud. Hunedoara

Nr. Crt	Nr cadastral Nr. topografic	Suprafața* (mp)	Observații / Referințe
A1		322	Sector cadastral:112 Teren neimprejmuit;

B. Partea II. Proprietari și acte

Inscrieri privitoare la dreptul de proprietate și alte drepturi reale		Referințe
1 / 20/02/2024		
Act Normativ nr. 7, din 13/03/1996 emis de PARLAMENTUL ROMÂNIEI;		
B1	Inscrierea provizorie, drept de PROPRIETATE, dobandit prin Lege, cota actuala 1/1 1) COMUNA ILIA, CIF:4374164	A1

C. Partea III. SARCINI .

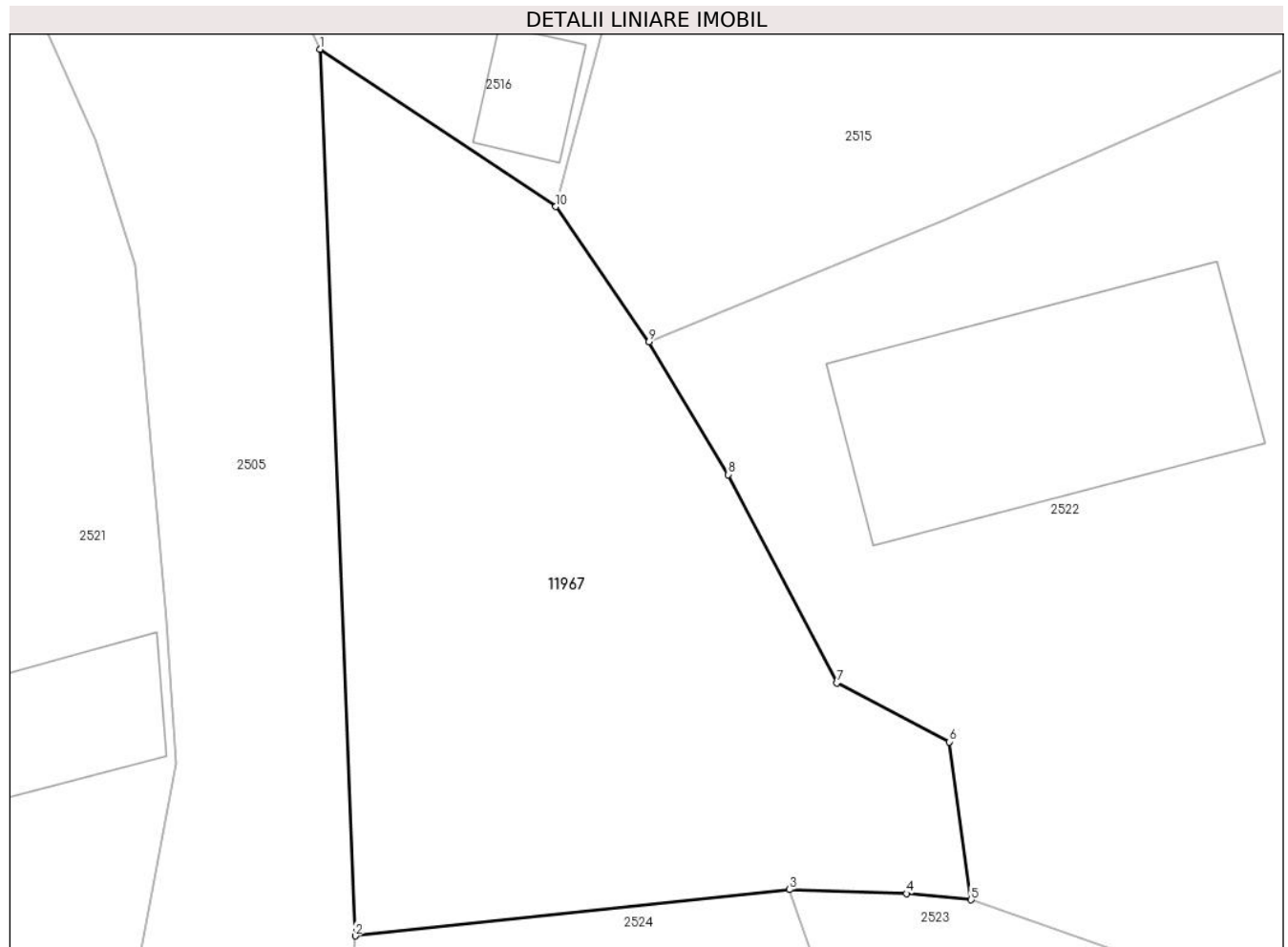
Inscrieri privind dezmembramintele dreptului de proprietate, drepturi reale de garanție și sarcini	Referințe
NU SUNT	

Anexa Nr. 1 La Partea I

Teren

Nr cadastral	Suprafața (mp)*	Observații / Referințe
	322	

* Suprafața este determinată în planul de proiecție Stereo 70.



Date referitoare la teren

Crt	Categorie folosință	Intravilan	Suprafața (mp)	Tarla	Parcelă	Nr. topo	Observații / Referințe
1	drum	DA	322	-	-	-	

Lungime Segmente

1) Valorile lungimilor segmentelor sunt obținute din proiecție în plan.

Punct început	X / Y	Punct sfârșit	X / Y	Lungime segment (** (m)
1	319.978,075 493.306,944	2	319.979,186 493.279,129	27.837
2	319.979,186 493.279,129	3	319.992,824 493.280,582	13.715
3	319.992,824 493.280,582	4	319.996,488 493.280,455	3.666
4	319.996,488 493.280,455	5	319.998,52 493.280,259	2.041
5	319.998,52 493.280,259	6	319.997,835 493.285,216	5.004

Punct început	X / Y	Punct sfârșit	X / Y	Lungime segment (** (m)
6	319.997,835 493.285,216	7	319.994,302 493.287,068	3.989
7	319.994,302 493.287,068	8	319.990,901 493.293,599	7.363
8	319.990,901 493.293,599	9	319.988,405 493.297,762	4.854
9	319.988,405 493.297,762	10	319.985,483 493.302,007	5.153
10	319.985,483 493.302,007	1	319.978,075 493.306,944	8.902

** Lungimile segmentelor sunt determinate în planul de proiecție Stereo 70 și sunt rotunjite la 1 milimetru.

*** Distanța dintre puncte este formată din segmente cumulate ce sunt mai mici decât valoarea 1 milimetru.

**DATE DESPRE IMOBILUL NR. 11968**

Oficiul de Cadastru și Publicitate Imobiliară HUNEDOARA
Biroul de Cadastru și Publicitate Imobiliară Deva

A. Partea I. Descrierea imobilului

TEREN Intravilan

Adresa: Loc. Sacamas, Jud. Hunedoara

Nr. Crt	Nr cadastral Nr. topografic	Suprafața* (mp)	Observații / Referințe
A1		1.298	Sector cadastral:112 Teren neimprejmuit;

B. Partea II. Proprietari și acte

Inscrieri privitoare la dreptul de proprietate și alte drepturi reale		Referințe
1 / 20/02/2024		
Act Normativ nr. 7, din 13/03/1996 emis de PARLAMENTUL ROMÂNIEI;		
B1	Inscrierea provizorie, drept de PROPRIETATE, dobandit prin Lege, cota actuala 1/1 1) COMUNA ILIA, CIF:4374164	A1

C. Partea III. SARCINI .

Inscrieri privind dezmembramintele dreptului de proprietate, drepturi reale de garanție și sarcini	Referințe
NU SUNT	

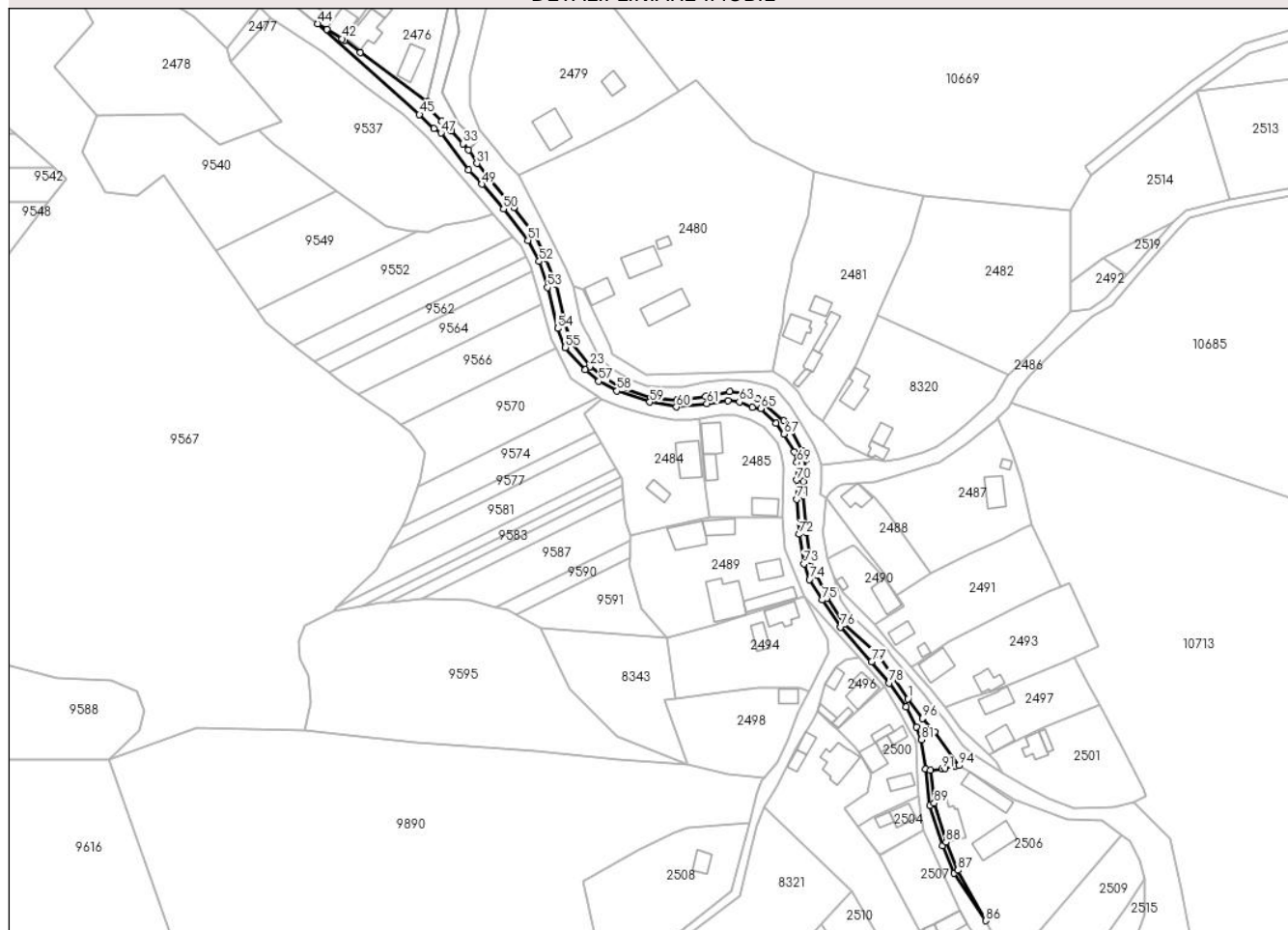
Anexa Nr. 1 La Partea I

Teren

Nr cadastral	Suprafața (mp)*	Observații / Referințe
	1.298	

* Suprafața este determinată în planul de proiecție Stereo 70.

DETALII LINIARE IMOBIL



Date referitoare la teren

Crt	Categorie folosință	Intravilan	Suprafața (mp)	Tarla	Parcelă	Nr. topo	Observații / Referințe
1	drum	DA	1.298	-	-	-	

Lungime Segmente

1) Valorile lungimilor segmentelor sunt obținute din proiecție în plan.

Punct început	X / Y	Punct sfârșit	X / Y	Lungime segment
1	319.914,23 493.457,164	2	319.903,141 493.473,64	19.86
4	319.884,17 493.494,482	5	319.880,116 493.503,081	9.507
7	319.876,587 493.518,701	8	319.875,454 493.532,374	13.72
10	319.876,406 493.545,683	11	319.875,071 493.548,96	3.538
13	319.868,192 493.560,075	14	319.860,991 493.566,384	9.573
16	319.853,618 493.570,128	17	319.848,144 493.570,775	5.512
2	319.903,141 493.473,64	3	319.890,697 493.484,793	16.71
5	319.880,116 493.503,081	6	319.878,268 493.508,227	5.467
8	319.875,454 493.532,374	9	319.875,475 493.537,535	5.161
11	319.875,071 493.548,96	12	319.871,006 493.556,856	8.882
14	319.860,991 493.566,384	15	319.858,566 493.568,271	3.073
17	319.848,144 493.570,775	18	319.839,235 493.568,976	9.089
3	319.890,697 493.484,793	4	319.884,17 493.494,482	11.68
6	319.878,268 493.508,227	7	319.876,587 493.518,701	10.60
9	319.875,475 493.537,535	10	319.876,406 493.545,683	8.201
12	319.871,006 493.556,856	13	319.868,192 493.560,075	4.275
15	319.858,566 493.568,271	16	319.853,618 493.570,128	5.285
18	319.839,235 493.568,976	19	319.828,612 493.567,824	10.68

Punct început	X / Y	Punct sfârșit	X / Y	Lungime segment	Punct început	X / Y	Punct sfârșit	X / Y	Lungime segment	Punct început	X / Y	Punct sfârșit	X / Y	Lungime segment
19	319.828,612 493.567,824	20	319.818,917 493.568,508	9.719	20	319.818,917 493.568,508	21	319.807,455 493.572,653	12.188	21	319.807,455 493.572,653	22	319.801,081 493.576,432	7.41
22	319.801,081 493.576,432	23	319.796,328 493.580,103	6.006	23	319.796,328 493.580,103	24	319.789,197 493.589,152	11.522	24	319.789,197 493.589,152	25	319.787,013 493.596,264	7.44
25	319.787,013 493.596,264	26	319.783,927 493.610,512	14.578	26	319.783,927 493.610,512	27	319.779,962 493.620,318	10.577	27	319.779,962 493.620,318	28	319.776,181 493.628,524	9.035
28	319.776,181 493.628,524	29	319.768,219 493.638,978	13.14	29	319.768,219 493.638,978	30	319.759,12 493.649,66	14.032	30	319.759,12 493.649,66	31	319.754,554 493.655,264	7.229
31	319.754,554 493.655,264	32	319.751,425 493.660,36	5.98	32	319.751,425 493.660,36	33	319.749,354 493.662,549	3.014	33	319.749,354 493.662,549	34	319.745,034 493.667,324	6.44
34	319.745,034 493.667,324	35	319.744,436 493.668,173	1.038	35	319.744,436 493.668,173	36	319.743,412 493.668,916	1.266	36	319.743,412 493.668,916	37	319.741,453 493.670,88	2.773
37	319.741,453 493.670,88	38	319.736,308 493.676,089	7.321	38	319.736,308 493.676,089	39	319.736,279 493.678,184	2.095	39	319.736,279 493.678,184	40	319.711,298 493.696,25	30.83
40	319.711,298 493.696,25	41	319.705,415 493.700,859	7.474	41	319.705,415 493.700,859	42	319.704,499 493.701,423	1.076	42	319.704,499 493.701,423	43	319.698,984 493.704,857	6.497
43	319.698,984 493.704,857	44	319.695,452 493.706,989	4.126	44	319.695,452 493.706,989	45	319.733,226 493.673,449	50.516	45	319.733,226 493.673,449	46	319.738,563 493.668,175	7.503
46	319.738,563 493.668,175	47	319.741,229 493.666,514	3.141	47	319.741,229 493.666,514	48	319.751,41 493.652,835	17.053	48	319.751,41 493.652,835	49	319.756,302 493.647,598	7.166
49	319.756,302 493.647,598	50	319.764,348 493.638,497	12.147	50	319.764,348 493.638,497	51	319.773,466 493.626,841	14.799	51	319.773,466 493.626,841	52	319.777,587 493.619,01	8.849
52	319.777,587 493.619,01	53	319.780,68 493.609,395	10.1	53	319.780,68 493.609,395	54	319.784,419 493.594,238	15.612	54	319.784,419 493.594,238	55	319.787,249 493.587,193	7.592
55	319.787,249 493.587,193	56	319.794,672 493.578,915	11.118	56	319.794,672 493.578,915	57	319.799,637 493.574,664	6.536	57	319.799,637 493.574,664	58	319.806,41 493.571,089	7.659
58	319.806,41 493.571,089	59	319.818,542 493.566,993	12.804	59	319.818,542 493.566,993	60	319.828,426 493.565,135	10.057	60	319.828,426 493.565,135	61	319.839,746 493.566,361	11.387
61	319.839,746 493.566,361	62	319.847,609 493.567,395	7.931	62	319.847,609 493.567,395	63	319.851,758 493.567,05	4.163	63	319.851,758 493.567,05	64	319.856,498 493.564,977	5.174
64	319.856,498 493.564,977	65	319.859,659 493.564,533	3.192	65	319.859,659 493.564,533	66	319.865,292 493.559,047	7.863	66	319.865,292 493.559,047	67	319.868,206 493.555,099	4.907
67	319.868,206 493.555,099	68	319.872,011 493.548,522	7.599	68	319.872,011 493.548,522	69	319.873,097 493.544,673	4.0	69	319.873,097 493.544,673	70	319.872,9 493.538,151	6.524
70	319.872,9 493.538,151	71	319.872,999 493.531,081	7.071	71	319.872,999 493.531,081	72	319.873,888 493.518,048	13.063	72	319.873,888 493.518,048	73	319.875,667 493.507,078	11.113
73	319.875,667 493.507,078	74	319.877,79 493.501,354	6.106	74	319.877,79 493.501,354	75	319.882,559 493.493,766	8.962	75	319.882,559 493.493,766	76	319.889,296 493.483,775	12.05
76	319.889,296 493.483,775	77	319.900,732 493.470,902	17.22	77	319.900,732 493.470,902	78	319.907,307 493.462,978	10.296	78	319.907,307 493.462,978	79	319.913,522 493.454,104	10.834
79	319.913,522 493.454,104	80	319.917,308 493.446,748	8.274	80	319.917,308 493.446,748	81	319.919,27 493.442,057	5.085	81	319.919,27 493.442,057	82	319.920,631 493.431,098	11.044
82	319.920,631 493.431,098	83	319.922,372 493.417,777	13.433	83	319.922,372 493.417,777	84	319.926,954 493.402,755	15.705	84	319.926,954 493.402,755	85	319.931,428 493.392,714	10.992
85	319.931,428 493.392,714	86	319.943,117 493.375,057	21.176	86	319.943,117 493.375,057	87	319.932,734 493.393,758	21.39	87	319.932,734 493.393,758	88	319.928,299 493.404,092	11.246
88	319.928,299 493.404,092	89	319.923,945 493.418,59	15.137	89	319.923,945 493.418,59	90	319.922,498 493.430,734	12.23	90	319.922,498 493.430,734	91	319.926,852 493.431,192	4.378
91	319.926,852 493.431,192	92	319.927,933 493.431,409	1.102	92	319.927,933 493.431,409	93	319.931,773 493.432,35	3.954	93	319.931,773 493.432,35	94	319.933,192 493.432,489	1.426
94	319.933,192 493.432,489	95	319.924,021 493.444,965	15.484	95	319.924,021 493.444,965	96	319.919,58 493.449,877	6.622	96	319.919,58 493.449,877	1	319.914,23 493.457,164	9.041

** Lungimile segmentelor sunt determinate în planul de proiecție Stereo 70 și sunt rotunjite la 1 milimetru.

*** Distanța dintre puncte este formată din segmente cumulate ce sunt mai mici decât valoarea 1 milimetru.

**DATE DESPRE IMOBILUL NR. 11970**

Oficiul de Cadastru și Publicitate Imobiliară HUNEDOARA
Biroul de Cadastru și Publicitate Imobiliară Deva

A. Partea I. Descrierea imobilului

TEREN Intravilan

Adresa: Loc. Sacamas, Jud. Hunedoara

Nr. Crt	Nr cadastral Nr. topografic	Suprafața* (mp)	Observații / Referințe
A1		456	Sector cadastral:112 Teren neimpregmuit;

B. Partea II. Proprietari și acte

Inscrieri privitoare la dreptul de proprietate și alte drepturi reale		Referințe
1 / 20/02/2024		
Act Normativ nr. 7, din 13/03/1996 emis de PARLAMENTUL ROMÂNIEI;		
B1	Inscrierea provizorie, drept de PROPRIETATE, dobandit prin Lege, cota actuala 1/1	A1
1) NEIDENTIFICAT NEIDENTIFICAT		

C. Partea III. SARCINI .

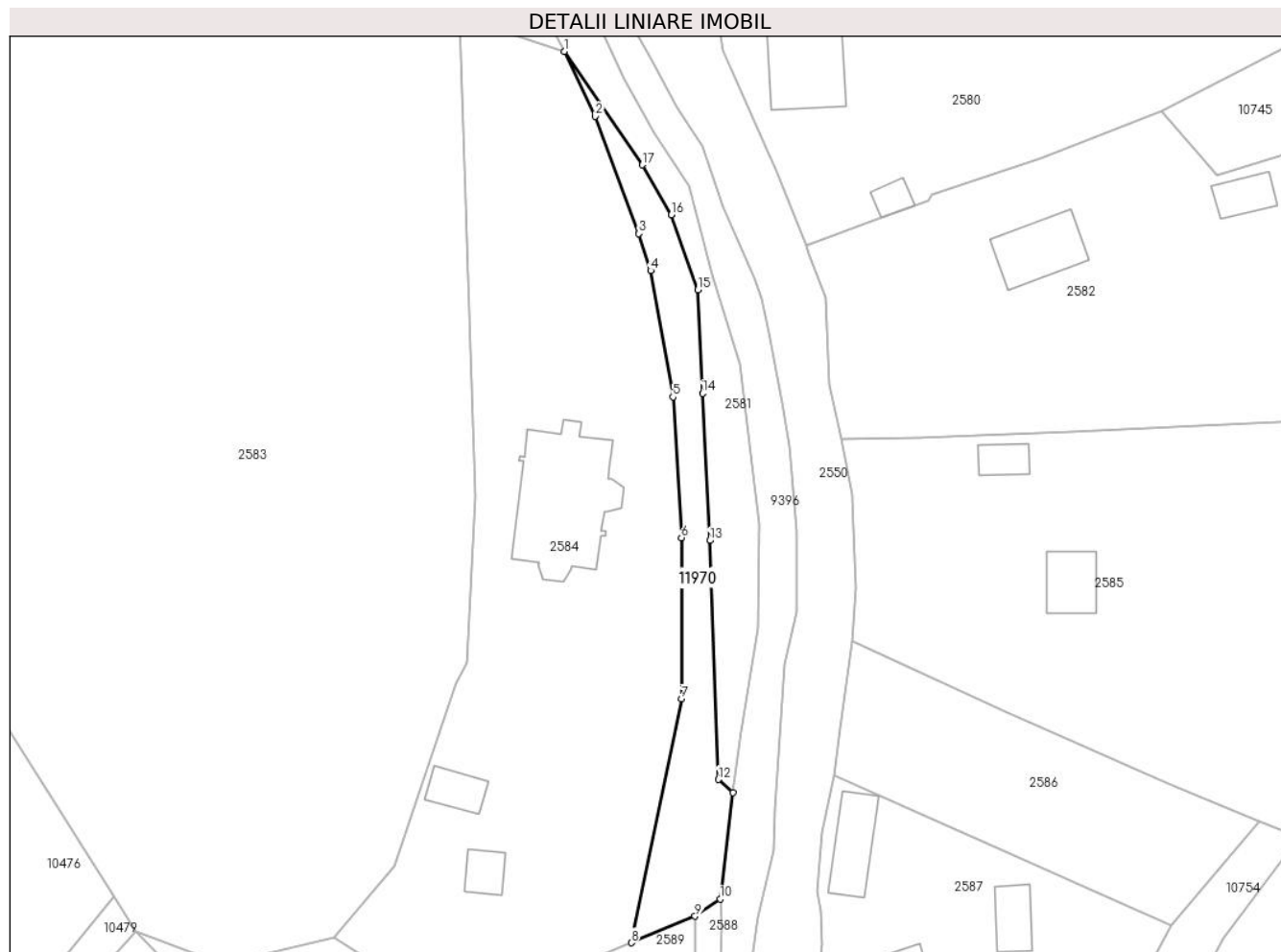
Inscrieri privind dezmembramintele dreptului de proprietate, drepturi reale de garanție și sarcini	Referințe
NU SUNT	

Anexa Nr. 1 La Partea I

Teren

Nr cadastral	Suprafața (mp)*	Observații / Referințe
	456	

* Suprafața este determinată în planul de proiecție Stereo 70.



Date referitoare la teren

Crt	Categorie folosință	Intravilan	Suprafața (mp)	Tarla	Parcelă	Nr. topo	Observații / Referințe
1	neproductiv	DA	456	-	-	-	

Lungime Segmente

1) Valorile lungimilor segmentelor sunt obținute din proiecție în plan.

Punct început	X / Y	Punct sfârșit	X / Y	Lungime segment (** (m)
1	320.336,361 492.319,344	2	320.340,001 492.311,778	8.396
2	320.340,001 492.311,778	3	320.345,065 492.298,119	14.568
3	320.345,065 492.298,119	4	320.346,437 492.293,803	4.529
4	320.346,437 492.293,803	5	320.349,048 492.279,071	14.961
5	320.349,048 492.279,071	6	320.350,047 492.262,681	16.421

Punct început	X / Y	Punct sfârșit	X / Y	Lungime segment (** (m)
6	320.350,047 492.262,681	7	320.350,047 492.243,909	18.771
7	320.350,047 492.243,909	8	320.344,175 492.215,479	29.031
8	320.344,175 492.215,479	9	320.351,634 492.218,563	8.071
9	320.351,634 492.218,563	10	320.354,562 492.220,574	3.553
10	320.354,562 492.220,574	11	320.356,076 492.232,971	12.488
11	320.356,076 492.232,971	12	320.354,338 492.234,507	2.32
12	320.354,338 492.234,507	13	320.353,346 492.262,351	27.861
13	320.353,346 492.262,351	14	320.352,493 492.279,497	17.168
14	320.352,493 492.279,497	15	320.351,932 492.291,58	12.097
15	320.351,932 492.291,58	16	320.348,863 492.300,31	9.253
16	320.348,863 492.300,31	17	320.345,482 492.306,124	6.726
17	320.345,482 492.306,124	1	320.336,361 492.319,344	16.061

** Lungimile segmentelor sunt determinate în planul de proiecție Stereo 70 și sunt rotunjite la 1 milimetru.

*** Distanța dintre puncte este formată din segmente cumulate ce sunt mai mici decât valoarea 1 milimetru.

**DATE DESPRE IMOBILUL NR. 11972**

Oficiul de Cadastru și Publicitate Imobiliară HUNEDOARA
Biroul de Cadastru și Publicitate Imobiliară Deva

A. Partea I. Descrierea imobilului

TEREN Extravilan

Adresa: Jud. Hunedoara

Nr. Crt	Nr cadastral Nr. topografic	Suprafața* (mp)	Observații / Referințe
A1		798	Sector cadastral:55 Teren neimprejmuit;

B. Partea II. Proprietari și acte

Inscrieri privitoare la dreptul de proprietate și alte drepturi reale		Referințe
1 / 17/01/2023		
Act Normativ nr. 7, din 13/03/1996 emis de PARLAMENTUL ROMÂNIEI;		
B1	Inscrierea provizorie, drept de PROPRIETATE, dobandit prin Lege, cota actuala 1/1 1) COMUNA ILIA, CIF:4374164	A1

C. Partea III. SARCINI .

Inscrieri privind dezmembramintele dreptului de proprietate, drepturi reale de garanție și sarcini	Referințe
NU SUNT	


Anexa Nr. 1 La Partea I

Teren

Nr cadastral	Suprafața (mp)*	Observații / Referințe
	798	

* Suprafața este determinată în planul de proiecție Stereo 70.

DETALII LINIARE IMOBIL



Date referitoare la teren

Crt	Categorie folosință	Intra vilan	Suprafața (mp)	Tarla	Parcelă	Nr. topo	Observații / Referințe
1	drum	NU	798	-	DE1919	-	

Lungime Segmente

1) Valorile lungimilor segmentelor sunt obținute din proiecție în plan.

Punct început	X / Y	Punct sfârșit	X / Y	Lungime segment (** (m)
1	315.772,502 495.949,614	2	315.772,118 495.947,651	2.0
3	315.786,54 495.946,216	4	315.807,911 495.944,091	21.477
5	315.815,176 495.943,366	6	315.817,827 495.943,103	2.664
7	315.874,081 495.937,511	8	315.960,246 495.928,942	86.591
9	315.976,204 495.927,272	10	316.024,741 495.921,796	48.845

Punct început	X / Y	Punct sfârșit	X / Y	Lungime segment (** (m)
2	315.772,118 495.947,651	3	315.786,54 495.946,216	14.493
4	315.807,911 495.944,091	5	315.815,176 495.943,366	7.301
6	315.817,827 495.943,103	7	315.874,081 495.937,511	56.531
8	315.960,246 495.928,942	9	315.976,204 495.927,272	16.045
10	316.024,741 495.921,796	11	316.025,574 495.921,702	0.838

Punct început	X / Y	Punct sfârșit	X / Y	Lungime segment (** (m)
11	316.025,574 495.921,702	12	316.043,038 495.917,056	18.071
13	316.063,393 495.914,014	14	316.090,979 495.911,492	27.701
15	316.112,071 495.909,434	16	316.122,431 495.908,428	10.409
17	316.167,196 495.905,051	18	316.167,336 495.907,0	1.954
19	316.112,133 495.911,433	20	316.091,049 495.913,49	21.184
21	316.063,577 495.916,006	22	316.043,253 495.919,044	20.549
23	316.040,219 495.919,853	24	316.025,84 495.923,684	14.88
25	315.976,457 495.929,266	26	315.960,173 495.930,957	16.371

Punct început	X / Y	Punct sfârșit	X / Y	Lungime segment (** (m)
12	316.043,038 495.917,056	13	316.063,393 495.914,014	20.581
14	316.090,979 495.911,492	15	316.112,071 495.909,434	21.192
16	316.122,431 495.908,428	17	316.167,196 495.905,051	44.892
18	316.167,336 495.907,0	19	316.112,133 495.911,433	55.381
20	316.091,049 495.913,49	21	316.063,577 495.916,006	27.587
22	316.043,253 495.919,044	23	316.040,219 495.919,853	3.14
24	316.025,84 495.923,684	25	315.976,457 495.929,266	49.698
26	315.960,173 495.930,957	1	315.772,502 495.949,614	188.596

** Lungimile segmentelor sunt determinate în planul de proiecție Stereo 70 și sunt rotunjite la 1 milimetru.

*** Distanța dintre puncte este formată din segmente cumulate ce sunt mai mici decât valoarea 1 milimetru.

**DATE DESPRE IMOBILUL NR. 11973**

Oficiul de Cadastru și Publicitate Imobiliară HUNEDOARA
Biroul de Cadastru și Publicitate Imobiliară Deva

A. Partea I. Descrierea imobilului

TEREN Intravilan

Adresa: Loc. Brâznic, Jud. Hunedoara

Nr. Crt	Nr cadastral Nr. topografic	Suprafața* (mp)	Observații / Referințe
A1		67	Sector cadastral:108 Teren neimprejmuit;

B. Partea II. Proprietari și acte

Inscrieri privitoare la dreptul de proprietate și alte drepturi reale		Referințe
1 / 10/02/2024		
Act Normativ nr. 7, din 13/03/1996 emis de PARLAMENTUL ROMÂNIEI;		
B1	Inscrierea provizorie, drept de PROPRIETATE, dobandit prin Lege, cota actuala 1/1 1) COMUNA ILIA, CIF:4374164	A1

C. Partea III. SARCINI .

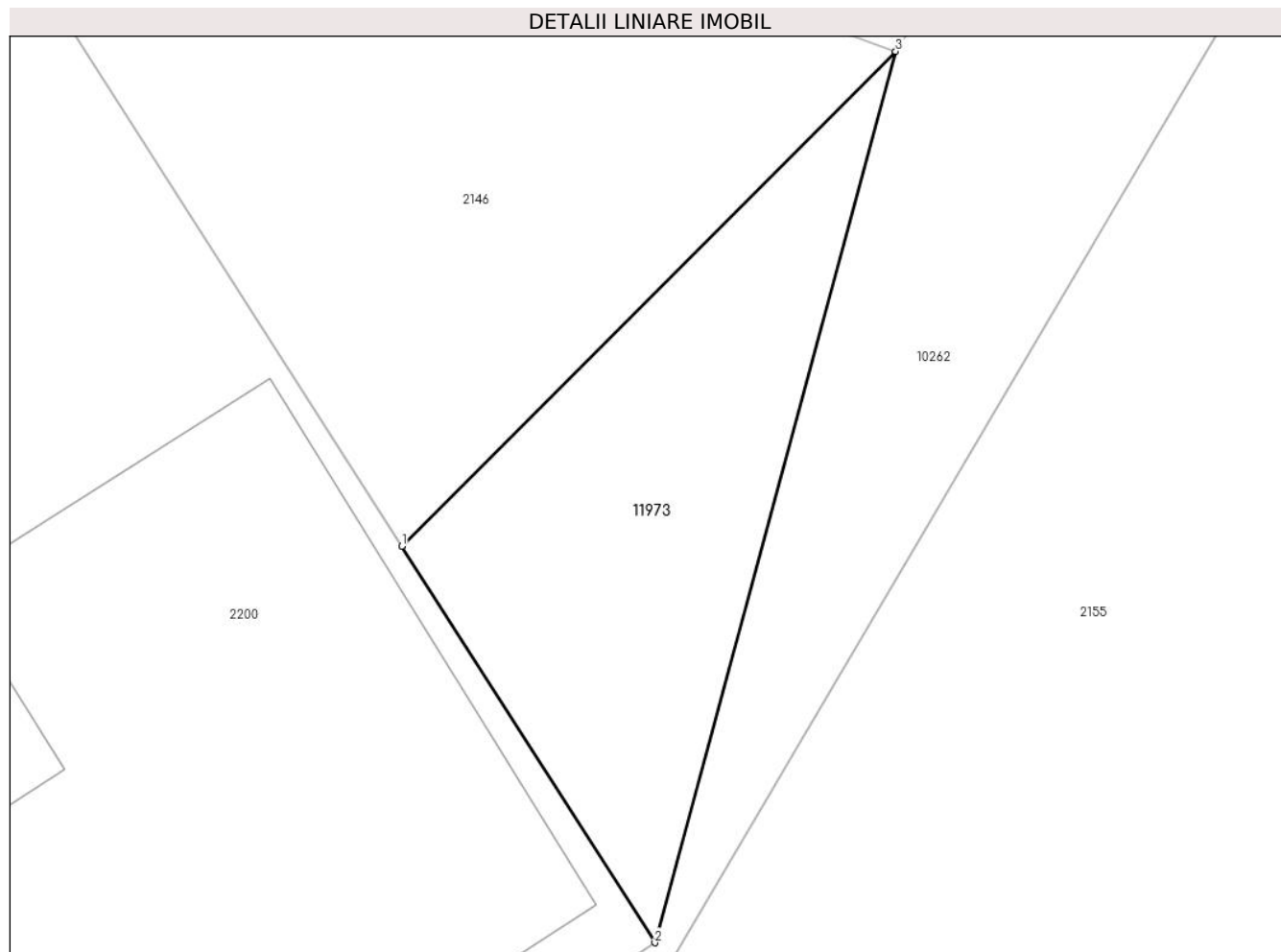
Inscrieri privind dezmembramintele dreptului de proprietate, drepturi reale de garanție și sarcini	Referințe
NU SUNT	

Anexa Nr. 1 La Partea I

Teren

Nr cadastral	Suprafața (mp)*	Observații / Referințe
	67	

* Suprafața este determinată în planul de proiecție Stereo 70.



Date referitoare la teren

Crt	Categorie folosință	Intravilan	Suprafața (mp)	Tarla	Parcelă	Nr. topo	Observații / Referințe
1	drum	DA	67	-	-	-	

Lungime Segmente

1) Valorile lungimilor segmentelor sunt obținute din proiecție în plan.

Punct început	X / Y	Punct sfârșit	X / Y	Lungime segment (** (m)
1	317.990,342 493.765,878	2	317.995,516 493.757,781	9.609
2	317.995,516 493.757,781	3	318.000,435 493.775,978	18.85
3	318.000,435 493.775,978	1	317.990,342 493.765,878	14.279

** Lungimile segmentelor sunt determinate în planul de proiecție Stereo 70 și sunt rotunjite la 1 milimetru.

*** Distanța dintre puncte este formată din segmente cumulate ce sunt mai mici decât valoarea 1 milimetru.

**DATE DESPRE IMOBILUL NR. 11979**

Oficiul de Cadastru și Publicitate Imobiliară HUNEDOARA
Biroul de Cadastru și Publicitate Imobiliară Deva

A. Partea I. Descrierea imobilului

TEREN Intravilan

Adresa: Loc. Ilia, Jud. Hunedoara

Nr. Crt	Nr cadastral Nr. topografic	Suprafața* (mp)	Observații / Referințe
A1	64366	2.500	Sector cadastral:64 Teren neimprijmuit; Imobilul se identifica cu CF 783 Ilia nr top 784

B. Partea II. Proprietari și acte

Inscrieri privitoare la dreptul de proprietate și alte drepturi reale		Referințe
53309 / 22/11/2023		
Act Administrativ nr. TP nr. 89856/110, din 21/05/2003 emis de CJPSDPAT Hunedoara;		
B1	se infiinteaza cartea funciara 64366 Ilia cu nr cadastral 64366	A1
Act Notarial nr. CM nr. 22, din 16/02/2023 emis de BIN Orsa Marius;		
B4	Intabulare, drept de PROPRIETATE, dobandit prin Succesiune, cota actuala 3/8 1) LUGOJAN SILVIU-OLIVIU	A1
B5	Intabulare, drept de PROPRIETATE, dobandit prin Succesiune, cota actuala 3/8 1) PETRIC CORNELIA-EUGENIA	A1
B6	Intabulare, drept de PROPRIETATE, dobandit prin Succesiune, cota actuala 1/8 1) PETRIC CORNELIA-EUGENIA	A1
B7	Intabulare, drept de PROPRIETATE, dobandit prin Succesiune, cota actuala 1/8 1) LUGOJAN SILVIU-OLIVIU	A1

C. Partea III. SARCINI .

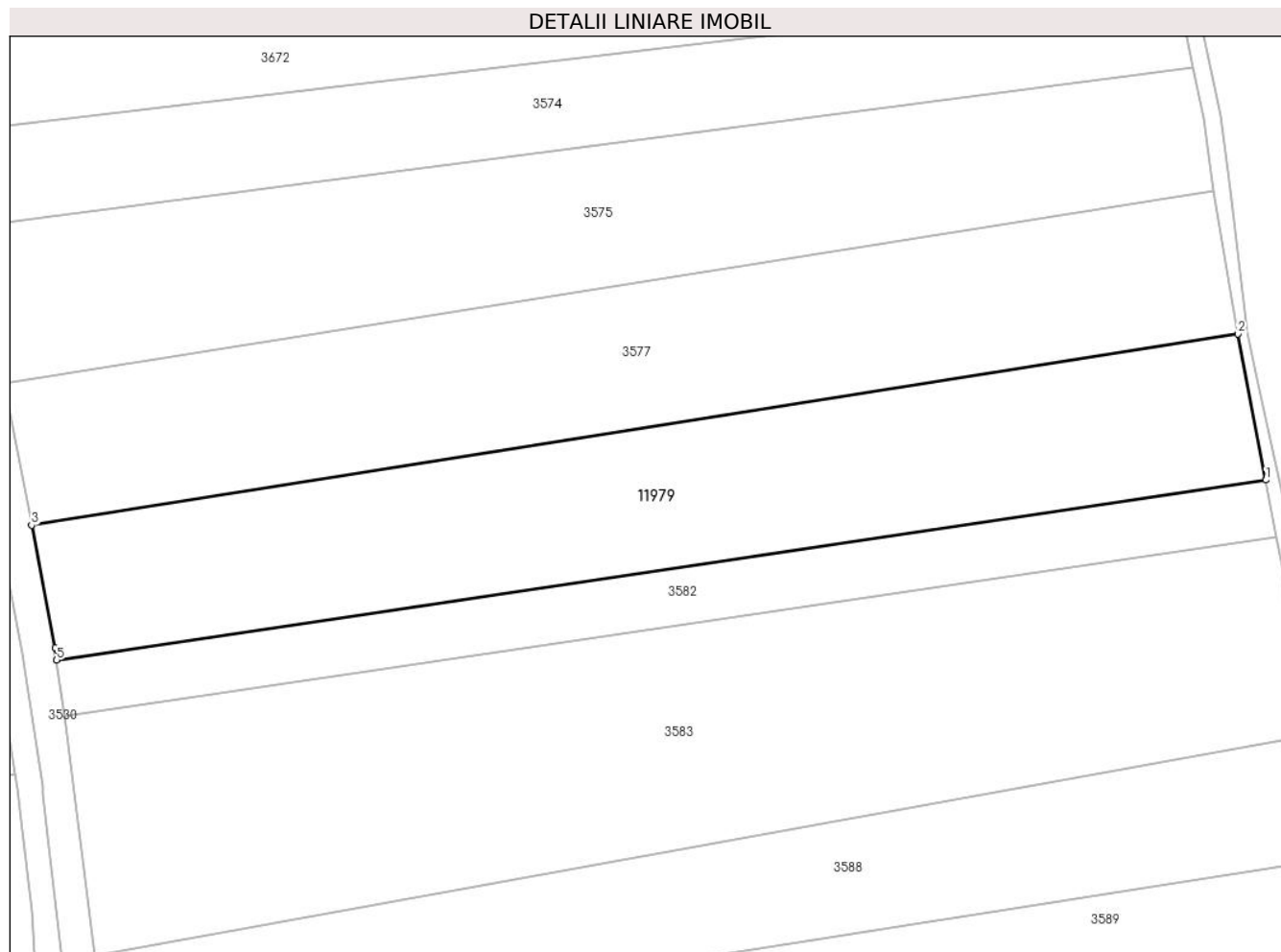
Inscrieri privind dezmembramintele dreptului de proprietate, drepturi reale de garanție și sarcini	Referințe
NU SUNT	

Anexa Nr. 1 La Partea I

Teren

Nr cadastral	Suprafața (mp)*	Observații / Referințe
64366	2.500	Imobilul se identifica cu CF 783 Ilia nr top 784

* Suprafața este determinată în planul de proiecție Stereo 70.



Date referitoare la teren

Crt	Categorie folosință	Intravilan	Suprafața (mp)	Tarla	Parcelă	Nr. topo	Observații / Referințe
1	arabil	DA	2.500	-	859/7/1/2	-	

Lungime Segmente

1) Valorile lungimilor segmentelor sunt obținute din proiecție în plan.

Punct început	X / Y	Punct sfârșit	X / Y	Lungime segment (** (m)
1	319.252,487 495.634,176	2	319.249,158 495.651,646	17.784
2	319.249,158 495.651,646	3	319.104,674 495.628,769	146.284
3	319.104,674 495.628,769	4	319.107,47 495.614,092	14.941
4	319.107,47 495.614,092	5	319.107,674 495.612,64	1.466
5	319.107,674 495.612,64	1	319.252,487 495.634,176	146.406

**** Lungimile segmentelor sunt determinate în planul de proiecție Stereo 70 și sunt rotunjite la 1 milimetru.**

***** Distanța dintre puncte este formată din segmente cumulate ce sunt mai mici decât valoarea 1 milimetru.**

**DATE DESPRE IMOBILUL NR. 11980**

Oficiul de Cadastru și Publicitate Imobiliară HUNEDOARA
Biroul de Cadastru și Publicitate Imobiliară Deva

A. Partea I. Descrierea imobilului

TEREN Intravilan

Adresa: Loc. Ilia, Jud. Hunedoara

Nr. Crt	Nr cadastral Nr. topografic	Suprafața* (mp)	Observații / Referințe
A1	64056	219	Sector cadastral:62 Teren neimprejmuit;

B. Partea II. Proprietari și acte

Inscrieri privitoare la dreptul de proprietate și alte drepturi reale		Referințe
39699 / 31/08/2022		
Act Administrativ nr. Mo 634 bis, din 28/08/2002 emis de Guvernul Romaniei (inscris sub semnatura privata nr Cerere de receptie si inscriere din 31.08.2022, emis de BURZ DARIE-SEBASTIAN;inscris sub semnatura privata nr Memoriu tehnic din 31.08.2022, emis de BURZ DARIE-SEBASTIAN;act administrativ nr Adeverinta Nr 3133 din 17.08.2022, emis de Primaria Com. Ilia);		
B1	Intabulare, drept de PROPRIETATE, dobandit prin Lege, cota actuala 1/1 1) COMUNA ILIA, CIF:4374164, domeniul public	A1

C. Partea III. SARCINI .

Inscrieri privind dezmembramintele dreptului de proprietate, drepturi reale de garanție și sarcini	Referințe
NU SUNT	

Punct început	X / Y	Punct sfârșit	X / Y	Lungime segment (** (m)
6	318.571,662 495.211,433	7	318.571,305 495.177,675	33.76
7	318.571,305 495.177,675	8	318.571,263 495.143,022	34.652
8	318.571,263 495.143,022	9	318.570,73 495.127,144	15.888
9	318.570,73 495.127,144	10	318.569,793 495.118,838	8.358
10	318.569,793 495.118,838	11	318.570,355 495.118,744	0.57
11	318.570,355 495.118,744	12	318.571,475 495.122,3	3.728
12	318.571,475 495.122,3	13	318.572,273 495.126,114	3.897
13	318.572,273 495.126,114	14	318.572,384 495.128,017	1.906
14	318.572,384 495.128,017	15	318.572,517 495.131,203	3.189
15	318.572,517 495.131,203	16	318.572,796 495.136,888	5.692
16	318.572,796 495.136,888	17	318.572,952 495.141,985	5.099
17	318.572,952 495.141,985	18	318.573,1 495.143,013	1.039
18	318.573,1 495.143,013	19	318.572,762 495.177,583	34.572
19	318.572,762 495.177,583	1	318.573,278 495.224,088	46.507

** Lungimile segmentelor sunt determinate în planul de proiecție Stereo 70 și sunt rotunjite la 1 milimetru.

*** Distanța dintre puncte este formată din segmente cumulate ce sunt mai mici decât valoarea 1 milimetru.

**DATE DESPRE IMOBILUL NR. 11981**

Oficiul de Cadastru și Publicitate Imobiliară HUNEDOARA
Biroul de Cadastru și Publicitate Imobiliară Deva

A. Partea I. Descrierea imobilului

TEREN Intravilan

Adresa: Loc. Ilia, Jud. Hunedoara

Nr. Crt	Nr cadastral Nr. topografic	Suprafața* (mp)	Observații / Referințe
A1	64054	216	Sector cadastral:62 Teren neimprejmut;

B. Partea II. Proprietari și acte

Inscrieri privitoare la dreptul de proprietate și alte drepturi reale	Referințe
39678 / 31/08/2022	
Act Normativ nr. Mo 634 bis, din 28/08/2002 emis de Guvernul Romaniei (act administrativ nr Adeverinta Nr 3132 din 17.08.2022, emis de Primaria Com. Ilia;inscris sub semnatura privata nr Cerere de receptie si inscriere din 31.08.2022, emis de BURZ DARIE-SEBASTIAN;inscris sub semnatura privata nr Memoriu tehnic din 31.08.2022, emis de BURZ DARIE-SEBASTIAN);	
B1	A1
Intabulare, drept de PROPRIETATE, dobandit prin Lege, cota actuala 1/1 1) COMUNA ILIA, CIF:4374164, domeniul public	

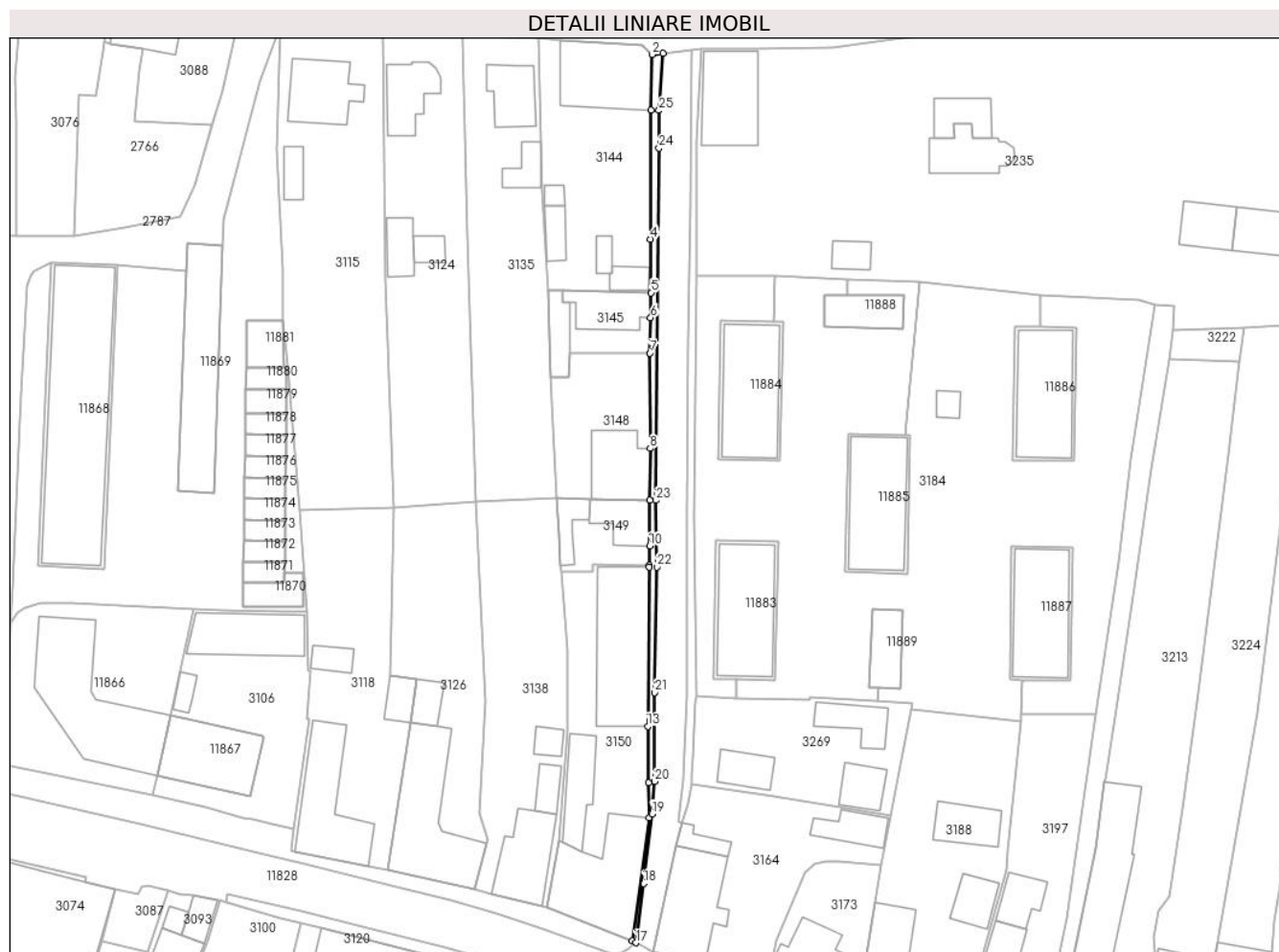
C. Partea III. SARCINI .

Inscrieri privind dezmembramintele dreptului de proprietate, drepturi reale de garanție și sarcini	Referințe
NU SUNT	

Teren

Nr cadastral	Suprafața (mp)*	Observații / Referințe
64054	216	

* Suprafața este determinată în planul de proiecție Stereo 70.



Date referitoare la teren

Crt	Categorie folosință	Intravilan	Suprafața (mp)	Tarla	Parcelă	Nr. topo	Observații / Referințe
1	drum	DA	216	-	-	-	

Lungime Segmente

1) Valorile lungimilor segmentelor sunt obținute din proiecție în plan.

Punct început	X / Y	Punct sfârșit	X / Y	Lungime segment (** (m)
1	318.566,726 495.267,027	2	318.564,66 495.266,798	2.079
3	318.564,446 495.256,103	4	318.564,328 495.231,185	24.919
5	318.564,454 495.220,837	6	318.564,36 495.216,064	4.775
7	318.564,229 495.209,203	8	318.564,249 495.190,868	18.335
9	318.564,201 495.180,88	10	318.564,148 495.172,033	8.847

Punct început	X / Y	Punct sfârșit	X / Y	Lungime segment (** (m)
2	318.564,66 495.266,798	3	318.564,446 495.256,103	10.697
4	318.564,328 495.231,185	5	318.564,454 495.220,837	10.348
6	318.564,36 495.216,064	7	318.564,229 495.209,203	6.862
8	318.564,249 495.190,868	9	318.564,201 495.180,88	9.988
10	318.564,148 495.172,033	11	318.564,116 495.168,264	3.769

Punct început	X / Y	Punct sfârșit	X / Y	Lungime segment (** (m)
11	318.564,116 495.168,264	12	318.564,113 495.167,976	0.288
13	318.563,816 495.137,278	14	318.563,93 495.126,337	10.942
15	318.564,05 495.119,681	16	318.560,834 495.095,898	24.0
17	318.561,518 495.095,527	18	318.562,98 495.106,945	11.511
19	318.564,596 495.120,388	20	318.565,144 495.126,639	6.275
21	318.565,129 495.143,755	22	318.565,56 495.167,962	24.21
23	318.565,399 495.180,823	24	318.565,968 495.248,742	67.922
25	318.565,966 495.256,01	1	318.566,726 495.267,027	11.043

Punct început	X / Y	Punct sfârșit	X / Y	Lungime segment (** (m)
12	318.564,113 495.167,976	13	318.563,816 495.137,278	30.7
14	318.563,93 495.126,337	15	318.564,05 495.119,681	6.657
16	318.560,834 495.095,898	17	318.561,518 495.095,527	0.778
18	318.562,98 495.106,945	19	318.564,596 495.120,388	13.54
20	318.565,144 495.126,639	21	318.565,129 495.143,755	17.116
22	318.565,56 495.167,962	23	318.565,399 495.180,823	12.863
24	318.565,968 495.248,742	25	318.565,966 495.256,01	7.268

** Lungimile segmentelor sunt determinate în planul de proiecție Stereo 70 și sunt rotunjite la 1 milimetru.

*** Distanța dintre puncte este formată din segmente cumulate ce sunt mai mici decât valoarea 1 milimetru.

**DATE DESPRE IMOBILUL NR. 11982**

Oficiul de Cadastru și Publicitate Imobiliară HUNEDOARA
Biroul de Cadastru și Publicitate Imobiliară Deva

A. Partea I. Descrierea imobilului

TEREN Intravilan

Adresa: Loc. Ilia, Jud. Hunedoara

Nr. Crt	Nr cadastral Nr. topografic	Suprafața* (mp)	Observații / Referințe
A1	64078	392	Sector cadastral:60 Teren neimprejmuit; Teren neimprejmuit.Se identifică în C.F. 1272 ILIA cu parte din topo nr 178/2/2.

B. Partea II. Proprietari și acte

Inscrieri privitoare la dreptul de proprietate și alte drepturi reale	Referințe
51949 / 11/11/2022	
Act Notarial nr. CONTRACT DONATIE AUT.347 SEDIUL SEC ILIA, din 23/09/2022 emis de MANE-SIGARTAU MIRONA;	
B1	A1
Intabulare, drept de PROPRIETATEcu titlu de drept donatie, dobandit prin Conventie, cota actuala 1/1 1) ȚIC DACIAN-NICOLAE , bun propriu	

C. Partea III. SARCINI .

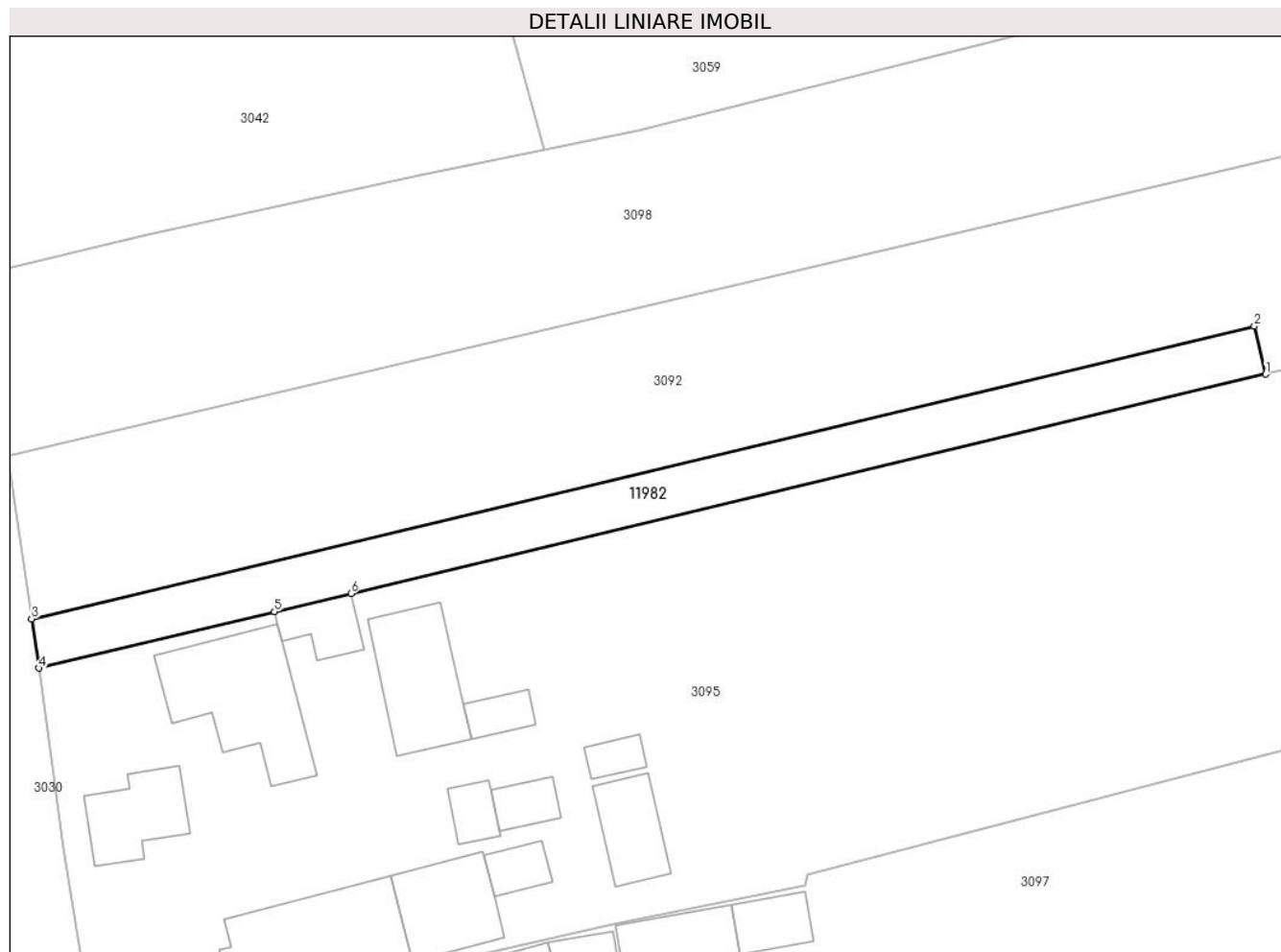
Inscrieri privind dezmembramintele dreptului de proprietate, drepturi reale de garanție și sarcini	Referințe
NU SUNT	

Anexa Nr. 1 La Partea I

Teren

Nr cadastral	Suprafața (mp)*	Observații / Referințe
64078	392	Teren neimprejmut.Se identifică în C.F. 1272 ILIA cu parte din topo nr 178/2/2.

* Suprafața este determinată în planul de proiecție Stereo 70.



Date referitoare la teren

Crt	Categorie folosință	Intravilan	Suprafața (mp)	Tarla	Parcelă	Nr. topo	Observații / Referințe
1	arabil	DA	392	-	-	-	LOT 1.

Lungime Segmente

1) Valorile lungimilor segmentelor sunt obținute din proiecție în plan.

Punct început	X / Y	Punct sfârșit	X / Y	Lungime segment (** (m)
1	318.460,395 495.648,736	2	318.459,495 495.652,559	3.927
2	318.459,495 495.652,559	3	318.362,561 495.629,361	99.671
3	318.362,561 495.629,361	4	318.363,141 495.625,462	3.942
4	318.363,141 495.625,462	5	318.381,814 495.629,931	19.2
5	318.381,814 495.629,931	6	318.387,872 495.631,38	6.229

Punct început	X / Y	Punct sfârșit	X / Y	Lungime segment (** (m)
6	318.387,872 495.631,38	1	318.460,395 495.648,736	74.571

** Lungimile segmentelor sunt determinate în planul de proiecție Stereo 70 și sunt rotunjite la 1 milimetru.

*** Distanța dintre puncte este formată din segmente cumulate ce sunt mai mici decât valoarea 1 milimetru.

**DATE DESPRE IMOBILUL NR. 11983**

Oficiul de Cadastru și Publicitate Imobiliară HUNEDOARA
Biroul de Cadastru și Publicitate Imobiliară Deva

A. Partea I. Descrierea imobilului

TEREN Intravilan

Adresa: Loc. Brâznic, Jud. Hunedoara

Nr. Crt	Nr cadastral Nr. topografic	Suprafața* (mp)	Observații / Referințe
A1	64355	5.770	Sector cadastral:108 Teren neimprejmuit; Limite naturale, imobilul se identifica cu CF 1065 Braznic nr top (21.22.23)/2

B. Partea II. Proprietari și acte

Inscrieri privitoare la dreptul de proprietate și alte drepturi reale		Referințe
48873 / 27/10/2023		
Act Administrativ nr. 5982/88, din 20/07/1995 emis de COMISIA JUDETEANA HUNEDOARA (inscris sub semnatura privata nr Memoriu din 27.10.2023, emis de Lorincz Norbert - Krisztian;inscris sub semnatura privata nr Cerere din 27.10.2023, emis de Lorincz Norbert - Krisztian);		
B1	se infiinteaza cartea funciara 64355 Ilia cu nr cadastral 64355	A1
Act Notarial nr. 27, din 23/06/2023 emis de NP MANE-SIGARTAU MIRONA;		
B4	Intabulare, drept de PROPRIETATE, dobandit prin Succesiune, cota actuala 3/4 1) NICULA VIOREL-SILVIU	A1
B5	Intabulare, drept de PROPRIETATE, dobandit prin Succesiune, cota actuala 1/4 1) NICULA VIOREL-SILVIU	A1

C. Partea III. SARCINI .

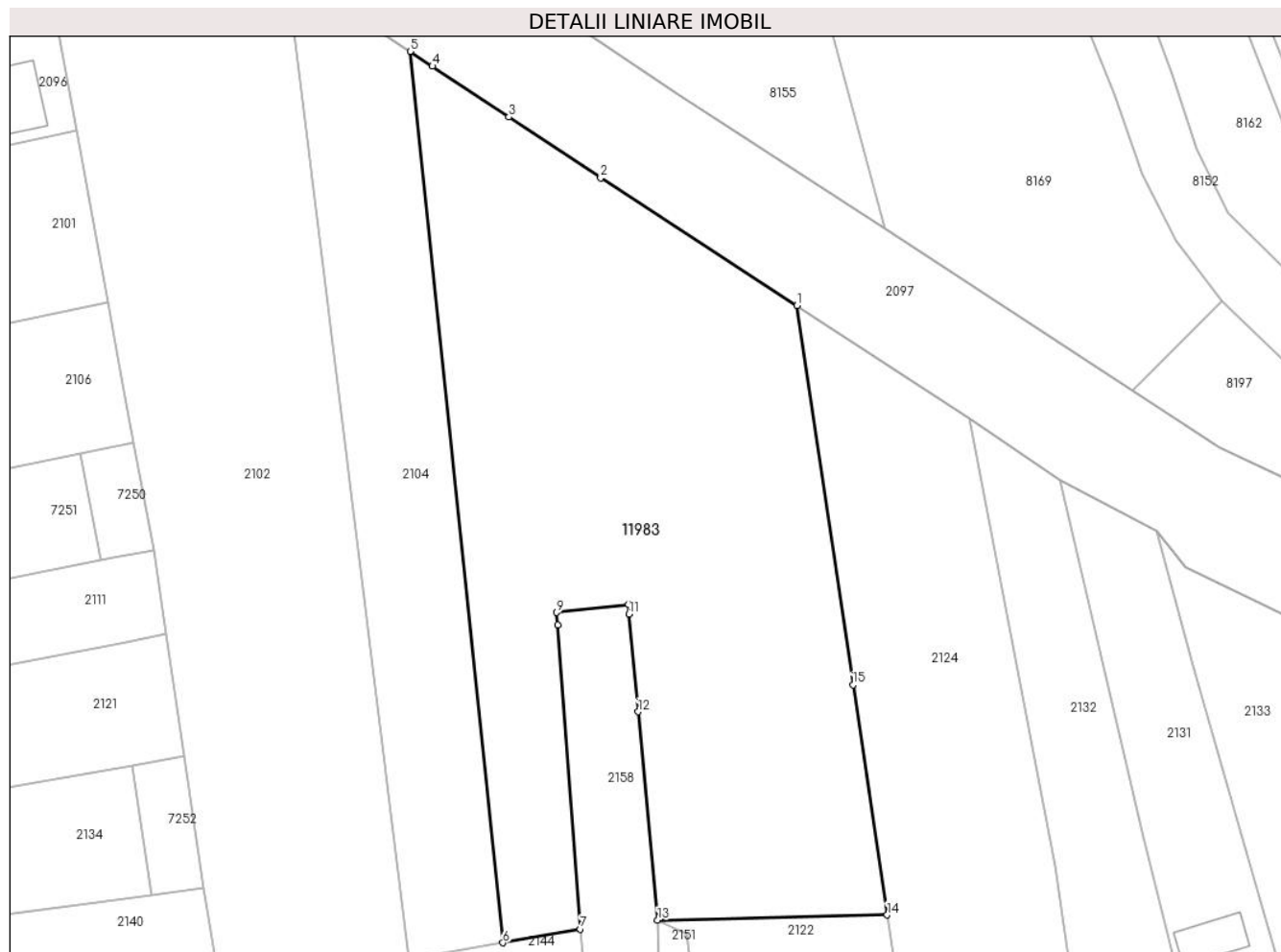
Inscrieri privind dezmembramintele dreptului de proprietate, drepturi reale de garanție și sarcini	Referințe
NU SUNT	

Anexa Nr. 1 La Partea I

Teren

Nr cadastral	Suprafața (mp)*	Observații / Referințe
64355	5.770	Limite naturale, imobilul se identifica cu CF 1065 Braznic nr topo (21.22.23)/2

* Suprafața este determinată în planul de proiecție Stereo 70.



Date referitoare la teren

Crt	Categorie folosință	Intravilan	Suprafața (mp)	Tarla	Parcelă	Nr. topo	Observații / Referințe
1	arabil	DA	5.770	216	213	-	

Lungime Segmente

1) Valorile lungimilor segmentelor sunt obținute din proiecție în plan.

Punct început	X / Y	Punct sfârșit	X / Y	Lungime segment (** (m)
1	318.134,962 494.049,829	2	318.105,265 494.069,095	35.399
2	318.105,265 494.069,095	3	318.091,392 494.078,309	16.654
3	318.091,392 494.078,309	4	318.079,829 494.085,987	13.88
4	318.079,829 494.085,987	5	318.076,477 494.088,213	4.024
5	318.076,477 494.088,213	6	318.090,47 493.953,574	135.364

Punct început	X / Y	Punct sfârșit	X / Y	Lungime segment (** (m)
6	318.090,47 493.953,574	7	318.102,203 493.955,643	11.914
7	318.102,203 493.955,643	8	318.098,782 494.001,601	46.086
8	318.098,782 494.001,601	9	318.098,603 494.003,458	1.866
9	318.098,603 494.003,458	10	318.109,475 494.004,702	10.943
10	318.109,475 494.004,702	11	318.109,572 494.003,225	1.48
11	318.109,572 494.003,225	12	318.110,949 493.988,476	14.813
12	318.110,949 493.988,476	13	318.113,891 493.956,98	31.633
13	318.113,891 493.956,98	14	318.148,597 493.957,776	34.715
14	318.148,597 493.957,776	15	318.143,451 493.992,515	35.118
15	318.143,451 493.992,515	1	318.134,962 494.049,829	57.939

** Lungimile segmentelor sunt determinate în planul de proiecție Stereo 70 și sunt rotunjite la 1 milimetru.

*** Distanța dintre puncte este formată din segmente cumulate ce sunt mai mici decât valoarea 1 milimetru.

**DATE DESPRE IMOBILUL NR. 11984**

Oficiul de Cadastru și Publicitate Imobiliară HUNEDOARA
Biroul de Cadastru și Publicitate Imobiliară Deva

A. Partea I. Descrierea imobilului

TEREN Intravilan

Adresa: Loc. Brâznic, Nr. 83, Jud. Hunedoara

Nr. Crt	Nr cadastral Nr. topografic	Suprafața* (mp)	Observații / Referințe
A1	64112	10.156	Sector cadastral:109 Teren imprejmuit; Lot 2

B. Partea II. Proprietari și acte

Inscrieri privitoare la dreptul de proprietate și alte drepturi reale		Referințe
53475 / 22/11/2022		
Act Notarial nr. aut.2306 - Contract de vanzare-cumparare, din 21/11/2022 emis de Orsa Marius;		
B1	Intabulare, drept de PROPRIETATEcu titlu de drept cumpărare, dobandit prin Conventie, cota actuala 1/1 1) BURZ GABRIELA-ELIZA 2) BURZ VALENTIN , bun comun	A1

C. Partea III. SARCINI .

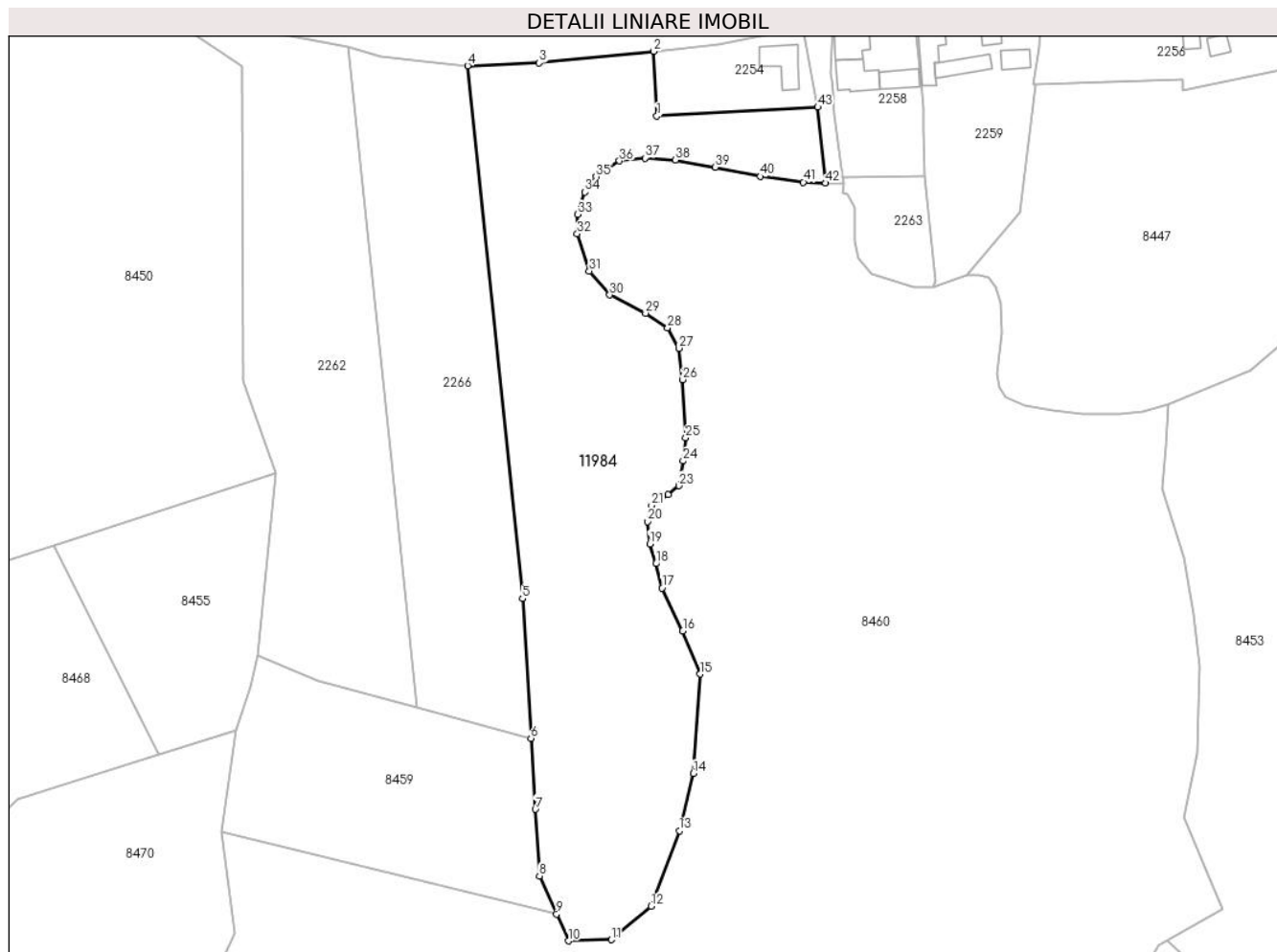
Inscrieri privind dezmembramintele dreptului de proprietate, drepturi reale de garanție și sarcini	Referințe
NU SUNT	

Anexa Nr. 1 La Partea I

Teren

Nr cadastral	Suprafața (mp)*	Observații / Referințe
64112	10.156	Lot 2

* Suprafața este determinată în planul de proiecție Stereo 70.



Date referitoare la teren

Crt	Categorie folosință	Intravilan	Suprafața (mp)	Tarla	Parcelă	Nr. topo	Observații / Referințe
1	faneata	DA	10.156	-	-	-	

Lungime Segmente

1) Valorile lungimilor segmentelor sunt obținute din proiecție în plan.

Punct început	X / Y	Punct sfârșit	X / Y	Lungime segment	Punct început	X / Y	Punct sfârșit	X / Y	Lungime segment	Punct început	X / Y	Punct sfârșit	X / Y	Lungime segment
1	317.108,338 493.589,687	2	317.107,567 493.607,102	17.433	2	317.107,567 493.607,102	3	317.076,721 493.603,974	31.005	3	317.076,721 493.603,974	4	317.057,437 493.603,21	19.299
4	317.057,437 493.603,21	5	317.072,195 493.459,926	144.042	5	317.072,195 493.459,926	6	317.074,51 493.422,336	37.661	6	317.074,51 493.422,336	7	317.075,684 493.403,276	19.096
7	317.075,684 493.403,276	8	317.076,786 493.385,372	17.938	8	317.076,786 493.385,372	9	317.081,376 493.375,078	11.271	9	317.081,376 493.375,078	10	317.084,579 493.367,894	7.865
10	317.084,579 493.367,894	11	317.096,157 493.368,184	11.582	11	317.096,157 493.368,184	12	317.106,868 493.377,152	13.969	12	317.106,868 493.377,152	13	317.114,413 493.397,458	21.663
13	317.114,413 493.397,458	14	317.118,231 493.412,903	15.91	14	317.118,231 493.412,903	15	317.120,056 493.439,648	26.807	15	317.120,056 493.439,648	16	317.115,33 493.451,27	12.546
16	317.115,33 493.451,27	17	317.109,72 493.462,8	12.822	17	317.109,72 493.462,8	18	317.108,155 493.469,317	6.702	18	317.108,155 493.469,317	19	317.106,46 493.474,661	5.606

Punct început	X / Y	Punct sfârșit	X / Y	Lungime segment	Punct început	X / Y	Punct sfârșit	X / Y	Lungime segment	Punct început	X / Y	Punct sfârșit	X / Y	Lungime segment
19	317.106,46 493.474,661	20	317.105,808 493.480,657	6.031	20	317.105,808 493.480,657	21	317.106,982 493.484,958	4.458	21	317.106,982 493.484,958	22	317.111,415 493.487,826	5.28
22	317.111,415 493.487,826	23	317.114,285 493.490,303	3.791	23	317.114,285 493.490,303	24	317.115,459 493.496,95	6.75	24	317.115,459 493.496,95	25	317.116,109 493.503,206	6.29
25	317.116,109 493.503,206	26	317.115,343 493.518,803	15.61 6	26	317.115,343 493.518,803	27	317.114,301 493.527,275	8.535	27	317.114,301 493.527,275	28	317.111,302 493.532,75	6.243
28	317.111,302 493.532,75	29	317.105,303 493.536,659	7.16	29	317.105,303 493.536,659	30	317.095,652 493.541,612	10.84 7	30	317.095,652 493.541,612	31	317.090,177 493.547,999	8.413
31	317.090,177 493.547,999	32	317.086,917 493.558,036	10.55 3	32	317.086,917 493.558,036	33	317.087,046 493.563,249	5.215	33	317.087,046 493.563,249	34	317.089,003 493.569,245	6.307
34	317.089,003 493.569,245	35	317.092,003 493.573,415	5.137	35	317.092,003 493.573,415	36	317.098,266 493.577,632	7.55	36	317.098,266 493.577,632	37	317.105,178 493.578,414	6.956
37	317.105,178 493.578,414	38	317.113,392 493.577,893	8.231	38	317.113,392 493.577,893	39	317.124,085 493.575,937	10.87	39	317.124,085 493.575,937	40	317.136,212 493.573,461	12.37 7
40	317.136,212 493.573,461	41	317.147,817 493.571,897	11.71 1	41	317.147,817 493.571,897	42	317.153,813 493.571,666	6.0	42	317.153,813 493.571,666	43	317.151,672 493.592,095	20.54
43	317.151,672 493.592,095	1	317.108,338 493.589,687	43.40 2										

** Lungimile segmentelor sunt determinate în planul de proiecție Stereo 70 și sunt rotunjite la 1 milimetru.

*** Distanța dintre puncte este formată din segmente cumulate ce sunt mai mici decât valoarea 1 milimetru.

**DATE DESPRE IMOBILUL NR. 11985**

Oficiul de Cadastru și Publicitate Imobiliară HUNEDOARA
Biroul de Cadastru și Publicitate Imobiliară Deva

A. Partea I. Descrierea imobilului

TEREN Intravilan

Adresa: Loc. Ilia, Jud. Hunedoara

Nr. Crt	Nr cadastral Nr. topografic	Suprafața* (mp)	Observații / Referințe
A1		1.359	Sector cadastral:111 Teren neimprejmuit;

B. Partea II. Proprietari și acte

Inscrieri privitoare la dreptul de proprietate și alte drepturi reale		Referințe
1 / 20/02/2024		
Act Normativ nr. 7, din 13/03/1996 emis de PARLAMENTUL ROMÂNIEI;		
B1	Inscrierea provizorie, drept de PROPRIETATE, dobandit prin Lege, cota actuala 1/1 1) COMUNA ILIA, CIF:4374164	A1

C. Partea III. SARCINI .

Inscrieri privind dezmembramintele dreptului de proprietate, drepturi reale de garanție și sarcini	Referințe
NU SUNT	

Punct început	X / Y	Punct sfârșit	X / Y	Lungime segment (** (m)
11	318.028,503 493.664,8	12	318.033,998 493.665,39	5.527
13	318.031,105 493.682,715	14	318.028,497 493.694,479	12.05
15	318.027,276 493.698,365	16	318.025,773 493.705,242	7.039
17	318.021,942 493.720,955	18	318.019,405 493.729,993	9.387
19	318.016,157 493.744,519	20	318.012,333 493.752,44	8.797
21	318.008,676 493.756,542	22	318.005,688 493.750,415	6.817
23	317.996,783 493.739,305	1	317.990,108 493.733,064	9.139

Punct început	X / Y	Punct sfârșit	X / Y	Lungime segment (** (m)
12	318.033,998 493.665,39	13	318.031,105 493.682,715	17.565
14	318.028,497 493.694,479	15	318.027,276 493.698,365	4.073
16	318.025,773 493.705,242	17	318.021,942 493.720,955	16.173
18	318.019,405 493.729,993	19	318.016,157 493.744,519	14.884
20	318.012,333 493.752,44	21	318.008,676 493.756,542	5.496
22	318.005,688 493.750,415	23	317.996,783 493.739,305	14.238

** Lungimile segmentelor sunt determinate în planul de proiecție Stereo 70 și sunt rotunjite la 1 milimetru.

*** Distanța dintre puncte este formată din segmente cumulate ce sunt mai mici decât valoarea 1 milimetru.

**DATE DESPRE IMOBILUL NR. 11986**

Oficiul de Cadastru și Publicitate Imobiliară HUNEDOARA
Biroul de Cadastru și Publicitate Imobiliară Deva

A. Partea I. Descrierea imobilului

TEREN Intravilan

Adresa: Loc. Brâznic, Jud. Hunedoara

Nr. Crt	Nr cadastral Nr. topografic	Suprafața* (mp)	Observații / Referințe
A1	64351	1.379	Sector cadastral:109 Teren neimpregmuit;

B. Partea II. Proprietari și acte

Inscrieri privitoare la dreptul de proprietate și alte drepturi reale		Referințe
36469 / 16/08/2023		
Act Normativ nr. 1352 - Hotărârea, din 27/12/2001 emis de GUVERNUL ROMANIEI (act administrativ nr 22/304 - Adeverință din 26.07.2023, emis de PRIMARIA COMUNEI ILIA);		
B1	Se înființează cartea funciară 64351 a UAT ILIA cu nr. cadastral 64351	A1
B2	Intabulare, drept de PROPRIETATE, dobandit prin Lege, cota actuala 1/1 1) COMUNA ILIA, CIF:4374164, domeniul public	A1

C. Partea III. SARCINI .

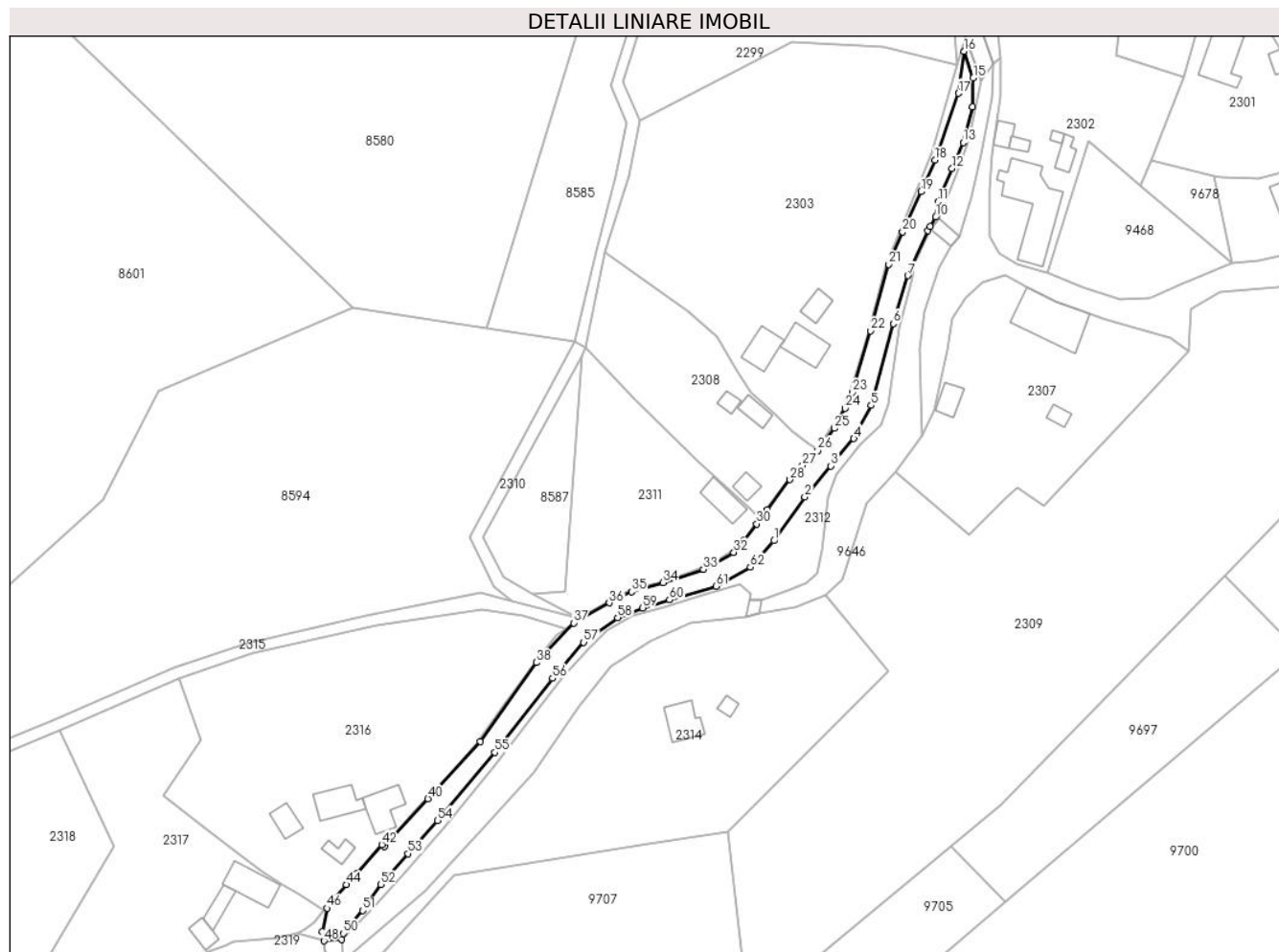
Inscrieri privind dezmembramintele dreptului de proprietate, drepturi reale de garanție și sarcini	Referințe
NU SUNT	

Anexa Nr. 1 La Partea I

Teren

Nr cadastral	Suprafața (mp)*	Observații / Referințe
64351	1.379	

* Suprafața este determinată în planul de proiecție Stereo 70.



Date referitoare la teren

Crt	Categorie folosință	Intravilan	Suprafața (mp)	Tarla	Parcelă	Nr. topo	Observații / Referințe
1	drum	DA	1.379	-	-	-	Poz 6 din MO- Drumuri comunale DC 132A, DN 68A - Braznic, platforma 5m, lungime totală 2600 m.

Lungime Segmente

1) Valorile lungimilor segmentelor sunt obținute din proiecție în plan.

Punct început	X / Y	Punct sfârșit	X / Y	Lungime segment	Punct început	X / Y	Punct sfârșit	X / Y	Lungime segment	Punct început	X / Y	Punct sfârșit	X / Y	Lungime segment
1	317.845,932 492.688,094	2	317.853,381 492.698,609	12.886	2	317.853,381 492.698,609	3	317.859,666 492.706,072	9.757	3	317.859,666 492.706,072	4	317.865,192 492.712,632	8.577
4	317.865,192 492.712,632	5	317.869,353 492.720,64	9.024	5	317.869,353 492.720,64	6	317.874,677 492.740,269	20.339	6	317.874,677 492.740,269	7	317.878,177 492.751,846	12.094
7	317.878,177 492.751,846	8	317.883,03 492.762,701	11.89	8	317.883,03 492.762,701	9	317.883,517 492.763,688	1.101	9	317.883,517 492.763,688	10	317.884,902 492.765,916	2.623
10	317.884,902 492.765,916	11	317.885,483 492.769,589	3.719	11	317.885,483 492.769,589	12	317.888,812 492.777,601	8.676	12	317.888,812 492.777,601	13	317.891,482 492.783,855	6.8
13	317.891,482 492.783,855	14	317.893,774 492.792,454	8.9	14	317.893,774 492.792,454	15	317.893,917 492.799,35	6.897	15	317.893,917 492.799,35	16	317.891,73 492.805,785	6.797

Punct început	X / Y	Punct sfârșit	X / Y	Lungime segment	Punct început	X / Y	Punct sfârșit	X / Y	Lungime segment	Punct început	X / Y	Punct sfârșit	X / Y	Lungime segment
16	317.891,73 492.805,785	17	317.890,309 492.795,698	10.186	17	317.890,309 492.795,698	18	317.884,664 492.779,633	17.028	18	317.884,664 492.779,633	19	317.881,338 492.772,042	8.287
19	317.881,338 492.772,042	20	317.876,873 492.762,367	10.656	20	317.876,873 492.762,367	21	317.873,572 492.754,542	8.493	21	317.873,572 492.754,542	22	317.869,157 492.738,58	16.561
22	317.869,157 492.738,58	23	317.864,834 492.723,752	15.446	23	317.864,834 492.723,752	24	317.863,025 492.719,949	4.211	24	317.863,025 492.719,949	25	317.860,551 492.715,111	5.434
25	317.860,551 492.715,111	26	317.856,518 492.709,836	6.64	26	317.856,518 492.709,836	27	317.852,839 492.706,215	5.162	27	317.852,839 492.706,215	28	317.849,816 492.702,766	4.586
28	317.849,816 492.702,766	29	317.844,352 492.695,539	9.06	29	317.844,352 492.695,539	30	317.841,833 492.692,141	4.23	30	317.841,833 492.692,141	31	317.838,917 492.688,337	4.793
31	317.838,917 492.688,337	32	317.836,296 492.685,307	4.006	32	317.836,296 492.685,307	33	317.828,99 492.681,249	8.357	33	317.828,99 492.681,249	34	317.819,307 492.678,013	10.209
34	317.819,307 492.678,013	35	317.811,678 492.675,846	7.931	35	317.811,678 492.675,846	36	317.806,303 492.673,172	6.004	36	317.806,303 492.673,172	37	317.797,736 492.668,326	9.842
37	317.797,736 492.668,326	38	317.788,744 492.658,812	13.091	38	317.788,744 492.658,812	39	317.775,231 492.639,774	23.346	39	317.775,231 492.639,774	40	317.762,682 492.626,088	18.568
40	317.762,682 492.626,088	41	317.752,194 492.614,532	15.606	41	317.752,194 492.614,532	42	317.751,622 492.615,027	0.757	42	317.751,622 492.615,027	43	317.745,621 492.608,098	9.167
43	317.745,621 492.608,098	44	317.743,033 492.605,397	3.741	44	317.743,033 492.605,397	45	317.739,435 492.601,189	5.536	45	317.739,435 492.601,189	46	317.738,458 492.599,729	1.757
46	317.738,458 492.599,729	47	317.737,216 492.594,095	5.769	47	317.737,216 492.594,095	48	317.737,702 492.591,882	2.266	48	317.737,702 492.591,882	49	317.741,979 492.592,219	4.291
49	317.741,979 492.592,219	50	317.742,309 492.593,687	1.504	50	317.742,309 492.593,687	51	317.747,049 492.599,173	7.25	51	317.747,049 492.599,173	52	317.751,398 492.605,411	7.604
52	317.751,398 492.605,411	53	317.757,917 492.612,851	9.892	53	317.757,917 492.612,851	54	317.764,935 492.620,846	10.639	54	317.764,935 492.620,846	55	317.778,738 492.637,191	21.393
55	317.778,738 492.637,191	56	317.792,687 492.655,019	22.637	56	317.792,687 492.655,019	57	317.800,171 492.663,669	11.438	57	317.800,171 492.663,669	58	317.808,35 492.669,581	10.092
58	317.808,35 492.669,581	59	317.814,357 492.671,96	6.461	59	317.814,357 492.671,96	60	317.820,842 492.673,87	6.76	60	317.820,842 492.673,87	61	317.832,008 492.677,181	11.647
61	317.832,008 492.677,181	62	317.840,259 492.681,754	9.433	62	317.840,259 492.681,754	1	317.845,932 492.688,094	8.508					

** Lungimile segmentelor sunt determinate în planul de proiecție Stereo 70 și sunt rotunjite la 1 milimetru.

*** Distanța dintre puncte este formată din segmente cumulate ce sunt mai mici decât valoarea 1 milimetru.

**DATE DESPRE IMOBILUL NR. 11987**

Oficiul de Cadastru și Publicitate Imobiliară HUNEDOARA
Biroul de Cadastru și Publicitate Imobiliară Deva

A. Partea I. Descrierea imobilului

TEREN Extravilan

Adresa: Jud. Hunedoara

Nr. Crt	Nr cadastral Nr. topografic	Suprafața* (mp)	Observații / Referințe
A1		192	Sector cadastral:55 Teren neimprejmuit;

B. Partea II. Proprietari și acte

Inscrieri privitoare la dreptul de proprietate și alte drepturi reale	Referințe
1 / 13/02/2023	
Act Normativ nr. 7, din 13/03/1996 emis de PARLAMENTUL ROMÂNIEI;	
B1	A1
Intabulare, drept de PROPRIETATE, dobandit prin Lege, cota actuala 1/1 1) COMUNA ILIA, REZERVA COMISIEI LOCALE DE FOND FUNCJAR, CIF:4374164	

C. Partea III. SARCINI .

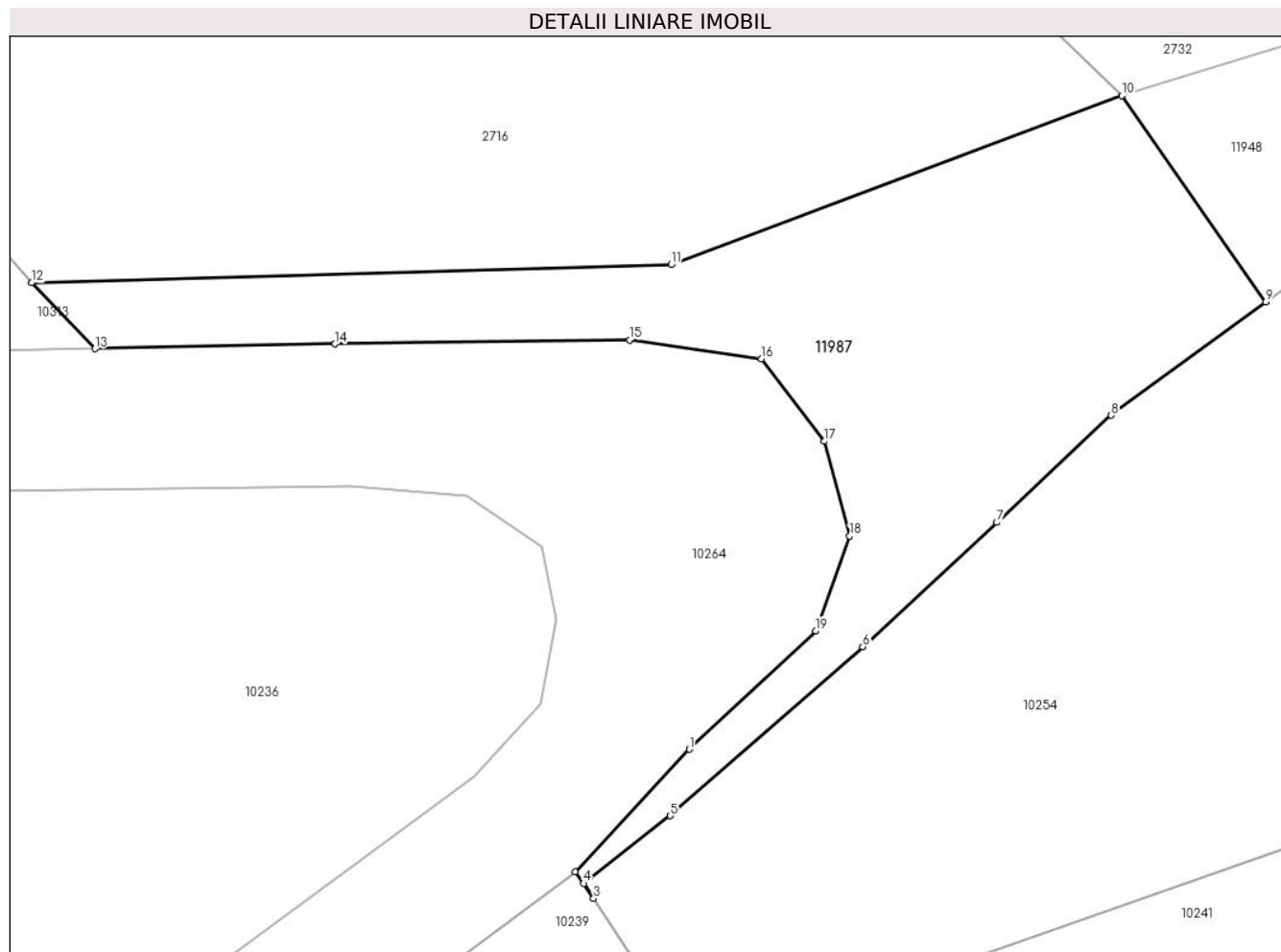
Inscrieri privind dezmembramintele dreptului de proprietate, drepturi reale de garanție și sarcini	Referințe
NU SUNT	

Anexa Nr. 1 La Partea I

Teren

Nr cadastral	Suprafața (mp)*	Observații / Referințe
	192	

* Suprafața este determinată în planul de proiecție Stereo 70.



Date referitoare la teren

Crt	Categorie folosință	Intravilan	Suprafața (mp)	Tarla	Parcelă	Nr. topo	Observații / Referințe
1	neproductiv	NU	192	-	-	-	

Lungime Segmente

1) Valorile lungimilor segmentelor sunt obținute din proiecție în plan.

Punct început	X / Y	Punct sfârșit	X / Y	Lungime segment (** (m)
1	317.366,135 495.362,048	2	317.362,701 495.358,357	5.042
2	317.362,701 495.358,357	3	317.363,252 495.357,56	0.969
3	317.363,252 495.357,56	4	317.362,951 495.358,013	0.544
4	317.362,951 495.358,013	5	317.365,561 495.360,048	3.309
5	317.365,561 495.360,048	6	317.371,358 495.365,127	7.708

Punct început	X / Y	Punct sfârșit	X / Y	Lungime segment (** (m)
6	317.371,358 495.365,127	7	317.375,394 495.368,868	5.502
7	317.375,394 495.368,868	8	317.378,838 495.372,087	4.714
8	317.378,838 495.372,087	9	317.383,486 495.375,492	5.761
9	317.383,486 495.375,492	10	317.379,162 495.381,697	7.563
10	317.379,162 495.381,697	11	317.365,588 495.376,618	14.494
11	317.365,588 495.376,618	12	317.346,338 495.376,071	19.257
12	317.346,338 495.376,071	13	317.348,242 495.374,089	2.749
13	317.348,242 495.374,089	14	317.355,472 495.374,236	7.231
14	317.355,472 495.374,236	15	317.364,34 495.374,356	8.868
15	317.364,34 495.374,356	16	317.368,297 495.373,786	3.998
16	317.368,297 495.373,786	17	317.370,2 495.371,304	3.128
17	317.370,2 495.371,304	18	317.370,965 495.368,452	2.952
18	317.370,965 495.368,452	19	317.369,94 495.365,605	3.026
19	317.369,94 495.365,605	1	317.366,135 495.362,048	5.208

** Lungimile segmentelor sunt determinate în planul de proiecție Stereo 70 și sunt rotunjite la 1 milimetru.

*** Distanța dintre puncte este formată din segmente cumulate ce sunt mai mici decât valoarea 1 milimetru.

**DATE DESPRE IMOBILUL NR. 11988**

Oficiul de Cadastru și Publicitate Imobiliară HUNEDOARA
Biroul de Cadastru și Publicitate Imobiliară Deva

A. Partea I. Descrierea imobilului

TEREN Extravilan

Adresa: Jud. Hunedoara

Nr. Crt	Nr cadastral Nr. topografic	Suprafața* (mp)	Observații / Referințe
A1		338	Sector cadastral:107 Teren neimprejmuit;

B. Partea II. Proprietari și acte

Inscrieri privitoare la dreptul de proprietate și alte drepturi reale		Referințe
1 / 20/02/2024		
Act Normativ nr. 7, din 13/03/1996 emis de PARLAMENTUL ROMÂNIEI;		
B1	Inscrierea provizorie, drept de PROPRIETATE, dobandit prin Lege, cota actuala 1/1 1) COMUNA ILIA , CIF:4374164	A1

C. Partea III. SARCINI .

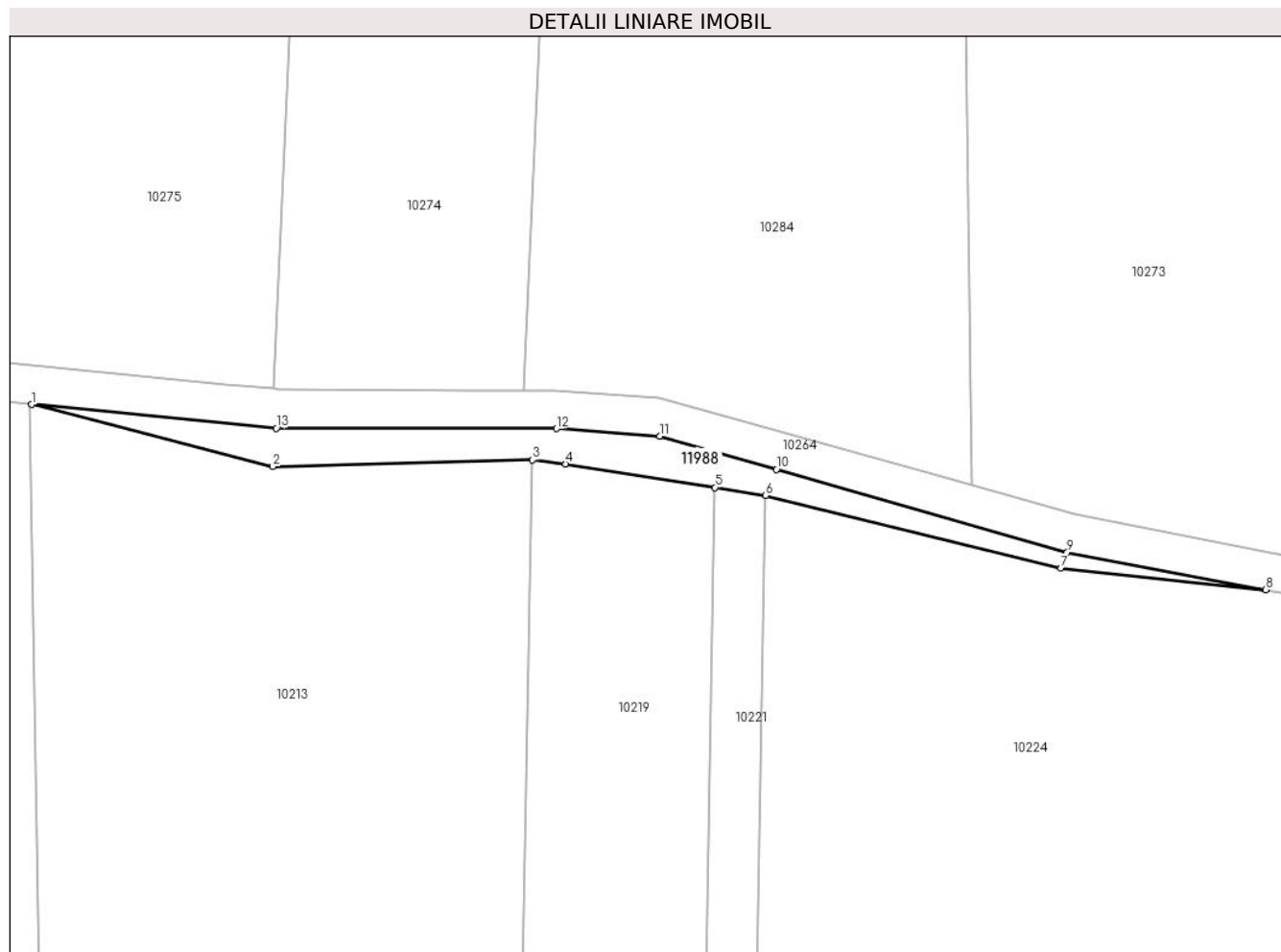
Inscrieri privind dezmembramintele dreptului de proprietate, drepturi reale de garanție și sarcini	Referințe
NU SUNT	

Anexa Nr. 1 La Partea I

Teren

Nr cadastral	Suprafața (mp)*	Observații / Referințe
	338	

* Suprafața este determinată în planul de proiecție Stereo 70.



Date referitoare la teren

Crt	Categorie folosință	Intra vilan	Suprafața (mp)	Tarla	Parcelă	Nr. topo	Observații / Referințe
1	neproductiv	NU	338	-	-	-	

Lungime Segmente

1) Valorile lungimilor segmentelor sunt obținute din proiecție în plan.

Punct început	X / Y	Punct sfârșit	X / Y	Lungime segment (** (m)
1	316.900,927 495.423,102	2	316.926,146 495.416,602	26.044
2	316.926,146 495.416,602	3	316.953,281 495.417,295	27.143
3	316.953,281 495.417,295	4	316.956,738 495.416,88	3.482
4	316.956,738 495.416,88	5	316.972,353 495.414,43	15.806
5	316.972,353 495.414,43	6	316.977,654 495.413,599	5.366

Punct început	X / Y	Punct sfârșit	X / Y	Lungime segment (** (m)
6	316.977,654 495.413,599	7	317.008,523 495.405,994	31.792
7	317.008,523 495.405,994	8	317.029,932 495.403,74	21.527
8	317.029,932 495.403,74	9	317.009,179 495.407,662	21.12
9	317.009,179 495.407,662	10	316.978,8 495.416,318	31.588
10	316.978,8 495.416,318	11	316.966,593 495.419,795	12.693
11	316.966,593 495.419,795	12	316.955,774 495.420,563	10.845
12	316.955,774 495.420,563	13	316.926,497 495.420,618	29.277
13	316.926,497 495.420,618	1	316.900,927 495.423,102	25.691

** Lungimile segmentelor sunt determinate în planul de proiecție Stereo 70 și sunt rotunjite la 1 milimetru.

*** Distanța dintre puncte este formată din segmente cumulate ce sunt mai mici decât valoarea 1 milimetru.

**DATE DESPRE IMOBILUL NR. 11989**

Oficiul de Cadastru și Publicitate Imobiliară HUNEDOARA
Biroul de Cadastru și Publicitate Imobiliară Deva

A. Partea I. Descrierea imobilului

TEREN Intravilan

Adresa: Loc. Sacamas, Jud. Hunedoara

Nr. Crt	Nr cadastral Nr. topografic	Suprafața* (mp)	Observații / Referințe
A1		385	Sector cadastral:63 Teren neimprejmuit;

B. Partea II. Proprietari și acte

Inscrieri privitoare la dreptul de proprietate și alte drepturi reale		Referințe
1 / 20/12/2023		
Act Normativ nr. 7, din 13/03/1996 emis de PARLAMENTUL ROMÂNIEI;		
B1	Inscrierea provizorie, drept de PROPRIETATE, dobandit prin Lege, cota actuala 1/1	A1
1) COMUNA ILIA , CIF:4374164, PROPRIETAR NEIDENTIFICAT		

C. Partea III. SARCINI .

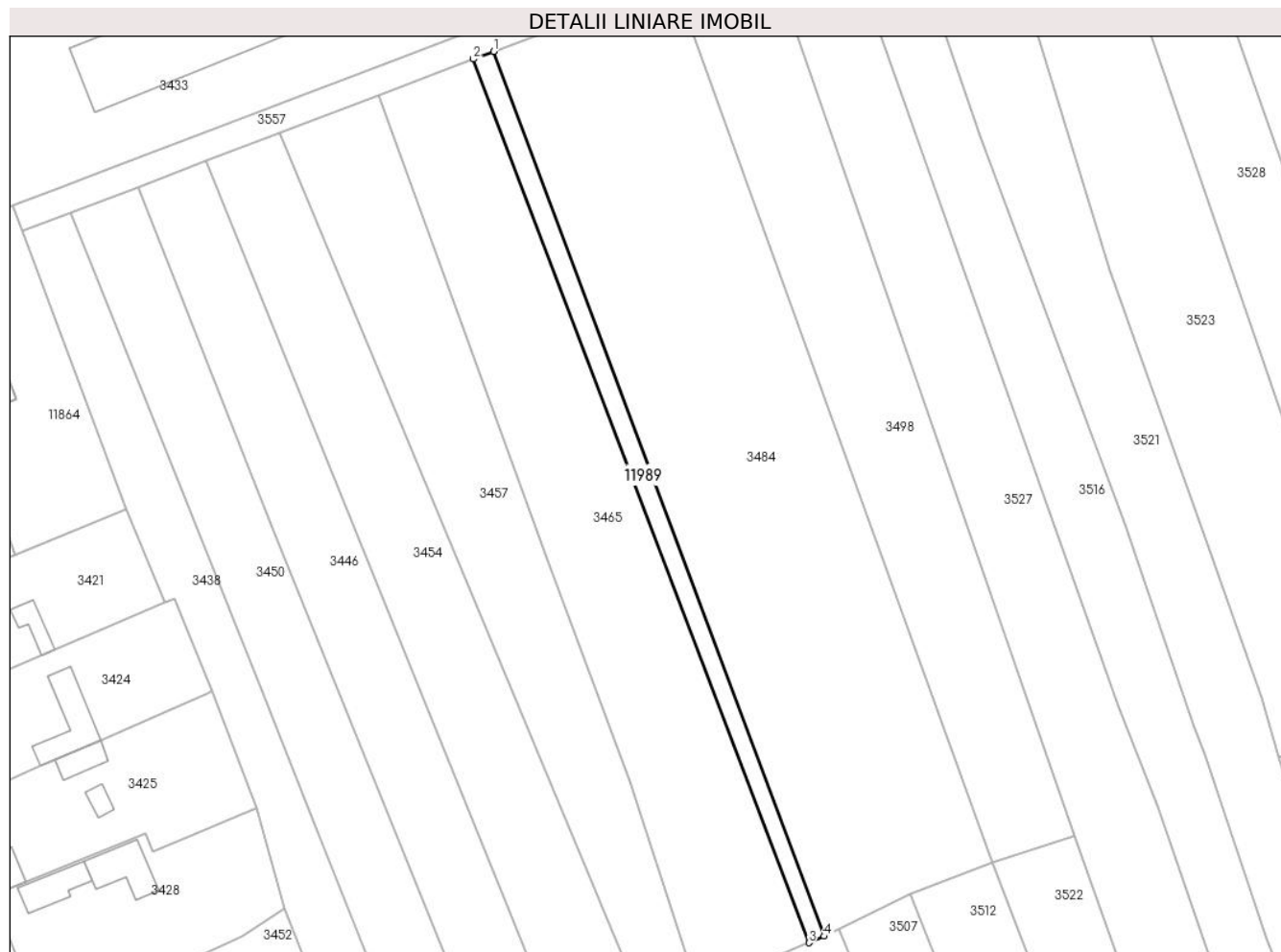
Inscrieri privind dezmembramintele dreptului de proprietate, drepturi reale de garanție și sarcini	Referințe
NU SUNT	

Anexa Nr. 1 La Partea I

Teren

Nr cadastral	Suprafața (mp)*	Observații / Referințe
	385	

* Suprafața este determinată în planul de proiecție Stereo 70.



Date referitoare la teren

Crt	Categorie folosință	Intravilan	Suprafața (mp)	Tarla	Parcelă	Nr. topo	Observații / Referințe
1	arabil	DA	385	-	-	-	

Lungime Segmente

1) Valorile lungimilor segmentelor sunt obținute din proiecție în plan.

Punct început	X / Y	Punct sfârșit	X / Y	Lungime segment (** (m)
1	318.977,124 495.309,719	2	318.974,18 495.308,603	3.148
2	318.974,18 495.308,603	3	319.023,352 495.179,18	138.449
3	319.023,352 495.179,18	4	319.025,577 495.180,132	2.42
4	319.025,577 495.180,132	1	318.977,124 495.309,719	138.35

** Lungimile segmentelor sunt determinate în planul de proiecție Stereo 70 și sunt rotunjite la 1 milimetru.

***** Distanţa dintre puncte este formată din segmente cumulate ce sunt mai mici decât valoarea 1 milimetru.**

**DATE DESPRE IMOBILUL NR. 11990**

Oficiul de Cadastru și Publicitate Imobiliară HUNEDOARA
Biroul de Cadastru și Publicitate Imobiliară Deva

A. Partea I. Descrierea imobilului

TEREN Extravilan

Adresa: Jud. Hunedoara

Nr. Crt	Nr cadastral Nr. topografic	Suprafața* (mp)	Observații / Referințe
A1		3.068	Sector cadastral:107 Teren neimpregmuit;

B. Partea II. Proprietari și acte

Inscrieri privitoare la dreptul de proprietate și alte drepturi reale	Referințe
1 / 06/01/2023	
Act Administrativ nr. 1483/19, din 09/05/1995 emis de CJPSDPAT HUNEDOARA;	
B1	A1
Intabulare, drept de PROPRIETATE, dobandit prin Reconstituire, cota actuala 1/1 1) GOȚIU IDA	

C. Partea III. SARCINI .

Inscrieri privind dezmembramintele dreptului de proprietate, drepturi reale de garanție și sarcini	Referințe
NU SUNT	

Anexa Nr. 1 La Partea I

Teren

Nr cadastral	Suprafața (mp)*	Observații / Referințe
	3.068	

* Suprafața este determinată în planul de proiecție Stereo 70.



Date referitoare la teren

Crt	Categorie folosință	Intra vilan	Suprafața (mp)	Tarla	Parcelă	Nr. topo	Observații / Referințe
1	arabil	NU	3.068	140	1953/83	-	Diferența de suprafață se regăsește la id 10161

Lungime Segmente

1) Valorile lungimilor segmentelor sunt obținute din proiecție în plan.

Punct început	X / Y	Punct sfârșit	X / Y	Lungime segment (** (m)
1	316.919,127 495.145,244	2	316.906,209 495.127,332	22.084
2	316.906,209 495.127,332	3	317.037,802 495.106,145	133.287
3	317.037,802 495.106,145	4	317.061,786 495.127,784	32.303
4	317.061,786 495.127,784	1	316.919,127 495.145,244	143.723

**** Lungimile segmentelor sunt determinate în planul de proiecție Stereo 70 și sunt rotunjite la 1 milimetru.**

***** Distanța dintre puncte este formată din segmente cumulate ce sunt mai mici decât valoarea 1 milimetru.**

**DATE DESPRE IMOBILUL NR. 11991**

Oficiul de Cadastru și Publicitate Imobiliară HUNEDOARA
Biroul de Cadastru și Publicitate Imobiliară Deva

A. Partea I. Descrierea imobilului

TEREN Extravilan

Adresa: Jud. Hunedoara, localitate Ilia

Nr. Crt	Nr cadastral Nr. topografic	Suprafața* (mp)	Observații / Referințe
A1	64328	4.752	Sector cadastral:55 Teren neimprejmuit; Imobil inregistrat in planul cadastral fara localizare certa datorita lipsei planului parcelar.

B. Partea II. Proprietari și acte

Inscrieri privitoare la dreptul de proprietate și alte drepturi reale	Referințe
48221 / 24/10/2023	
Act Administrativ nr. TITLU DE PROPRIETATE NR.20/21058, din 19/09/2023 emis de CJPSDDPAT, HUNEDOARA;	
B1	se deschide cartea funciara nr.64328 a UAT ILIA, în baza prevederilor Legii nr.7/1996 republicata si a regulamentului de carte funciară aprobat prin O.D.G. al ANCP nr.600/2023, care cuprinde imobilul cu nr. cad.64328 descris în partea I a cărții funciară
B2	Intabulare, drept de PROPRIETATE, dobandit prin Reconstituire, cota actuala 1/1 1) ANDRICA TRAIAN

C. Partea III. SARCINI .

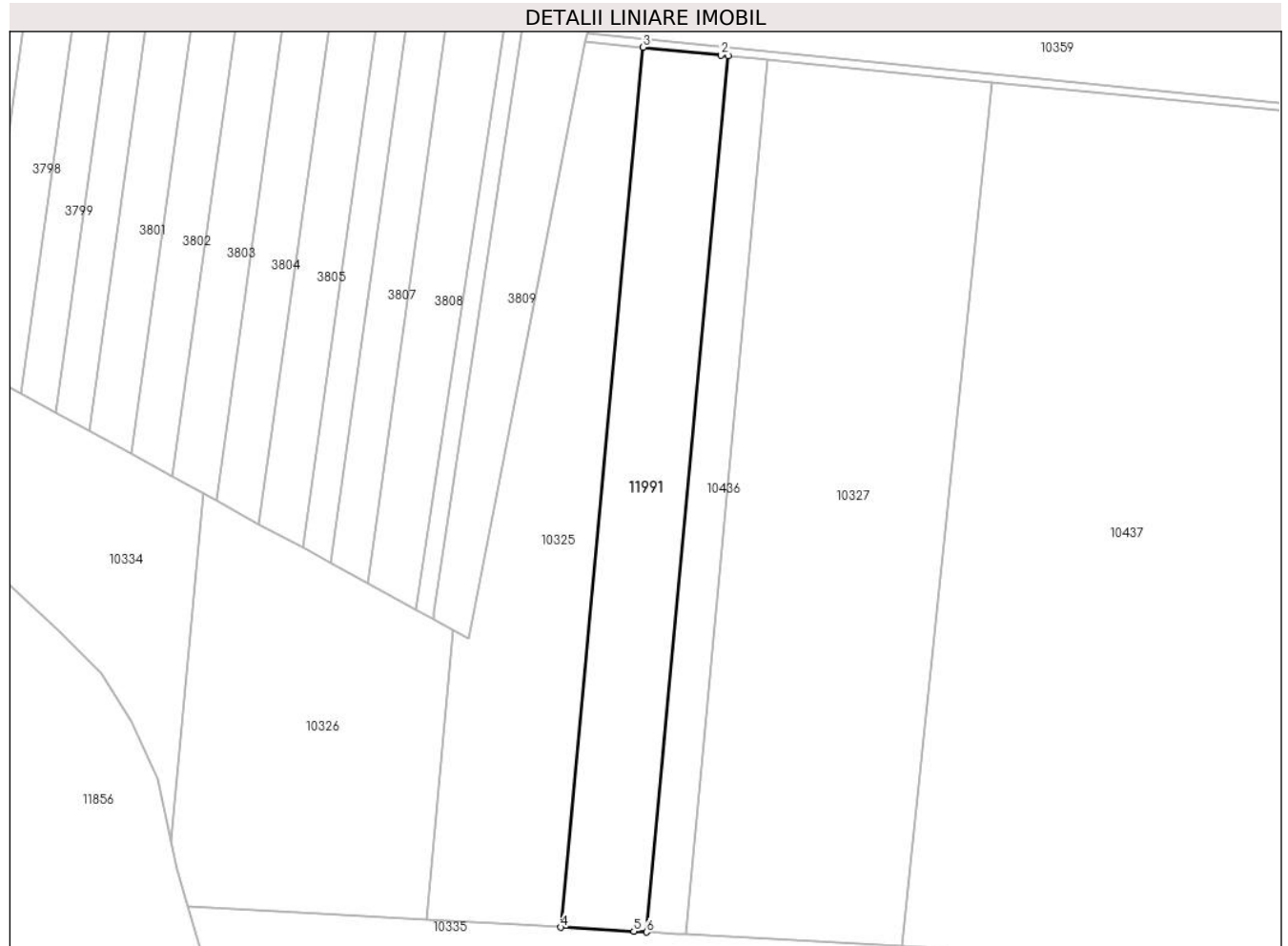
Inscrieri privind dezmembramintele dreptului de proprietate, drepturi reale de garanție și sarcini	Referințe
NU SUNT	

Anexa Nr. 1 La Partea I

Teren

Nr cadastral	Suprafața (mp)*	Observații / Referințe
64328	4.752	Imobil înregistrat în planul cadastral fără localizare certă datorită lipsei planului parcelar.

* Suprafața este determinată în planul de proiecție Stereo 70.



Date referitoare la teren

Crt	Categorie folosință	Intra vilan	Suprafața (mp)	Tarla	Parcelă	Nr. topo	Observații / Referințe
1	arabil	NU	4.752	138	1915/2	-	Teren fără împrejmuire.

Lungime Segmente

1) Valorile lungimilor segmentelor sunt obținute din proiecție în plan.

Punct început	X / Y	Punct sfârșit	X / Y	Lungime segment (** (m)
1	315.807,911 495.944,091	2	315.806,183 495.944,263	1.737
2	315.806,183 495.944,263	3	315.786,54 495.946,216	19.74
3	315.786,54 495.946,216	4	315.766,004 495.725,43	221.739
4	315.766,004 495.725,43	5	315.784,276 495.724,418	18.3
5	315.784,276 495.724,418	6	315.787,462 495.724,242	3.191

Punct început	X / Y	Punct sfârșit	X / Y	Lungime segment (** (m)
6	315.787,462 495.724,242	1	315.807,911 495.944,091	220.798

** Lungimile segmentelor sunt determinate în planul de proiecție Stereo 70 și sunt rotunjite la 1 milimetru.

*** Distanța dintre puncte este formată din segmente cumulate ce sunt mai mici decât valoarea 1 milimetru.

**DATE DESPRE IMOBILUL NR. 11992**

Oficiul de Cadastru și Publicitate Imobiliară HUNEDOARA
Biroul de Cadastru și Publicitate Imobiliară Deva

A. Partea I. Descrierea imobilului

TEREN Intravilan

Adresa: Loc. Sacamas, Jud. Hunedoara

Nr. Crt	Nr cadastral Nr. topografic	Suprafața* (mp)	Observații / Referințe
A1		42	Sector cadastral:99 Teren neimprejmuit;

B. Partea II. Proprietari și acte

Inscrieri privitoare la dreptul de proprietate și alte drepturi reale		Referințe
1 / 20/12/2023		
Act Normativ nr. 7, din 13/03/1996 emis de PARLAMENTUL ROMÂNIEI;		
B1	Inscrierea provizorie, drept de PROPRIETATE, dobandit prin Lege, cota actuala 1/1 1) COMUNA ILIA, CIF:4374164	A1

C. Partea III. SARCINI .

Inscrieri privind dezmembramintele dreptului de proprietate, drepturi reale de garanție și sarcini	Referințe
NU SUNT	

Anexa Nr. 1 La Partea I

Teren

Nr cadastral	Suprafața (mp)*	Observații / Referințe
	42	

* Suprafața este determinată în planul de proiecție Stereo 70.



Date referitoare la teren

Crt	Categorie folosință	Intravilan	Suprafața (mp)	Tarla	Parcelă	Nr. topo	Observații / Referințe
1	drum	DA	42	-	-	-	

Lungime Segmente

1) Valorile lungimilor segmentelor sunt obținute din proiecție în plan.

Punct început	X / Y	Punct sfârșit	X / Y	Lungime segment (** (m)
1	319.156,686 494.571,017	2	319.155,803 494.575,624	4.691
2	319.155,803 494.575,624	3	319.152,145 494.590,366	15.189
3	319.152,145 494.590,366	4	319.154,05 494.580,823	9.732
4	319.154,05 494.580,823	5	319.154,153 494.578,317	2.508
5	319.154,153 494.578,317	6	319.154,476 494.573,988	4.341

Punct început	X / Y	Punct sfârșit	X / Y	Lungime segment (** (m)
6	319.154,476 494.573,988	7	319.155,744 494.569,002	5.145
7	319.155,744 494.569,002	8	319.159,002 494.552,896	16.432
8	319.159,002 494.552,896	9	319.160,883 494.551,536	2.321
9	319.160,883 494.551,536	10	319.160,057 494.555,644	4.19
10	319.160,057 494.555,644	11	319.157,799 494.565,267	9.884
11	319.157,799 494.565,267	1	319.156,686 494.571,017	5.857

** Lungimile segmentelor sunt determinate în planul de proiecție Stereo 70 și sunt rotunjite la 1 milimetru.

*** Distanța dintre puncte este formată din segmente cumulate ce sunt mai mici decât valoarea 1 milimetru.

**DATE DESPRE IMOBILUL NR. 11993**

Oficiul de Cadastru și Publicitate Imobiliară HUNEDOARA
Biroul de Cadastru și Publicitate Imobiliară Deva

A. Partea I. Descrierea imobilului

TEREN Extravilan

Adresa: Jud. Hunedoara

Nr. Crt	Nr cadastral Nr. topografic	Suprafața* (mp)	Observații / Referințe
A1		623	Sector cadastral:55 Teren neimprejmuit; In baza L 255/2010, diferenta de suprafata de 1156,37 mp, se afla sub coridorul de expropriere intabulat in CF 63186 Ilia

B. Partea II. Proprietari și acte

Inscrieri privitoare la dreptul de proprietate și alte drepturi reale	Referințe
1 / 13/01/2023	
Act Normativ nr. 7, din 13/03/1996 emis de PARLAMENTUL ROMÂNIEI;	
B1	A1
1) COMUNA ILIA, REZERVA COMISIEI LOCALE DE FOND FUNCICIAR, CIF:4374164	

C. Partea III. SARCINI .

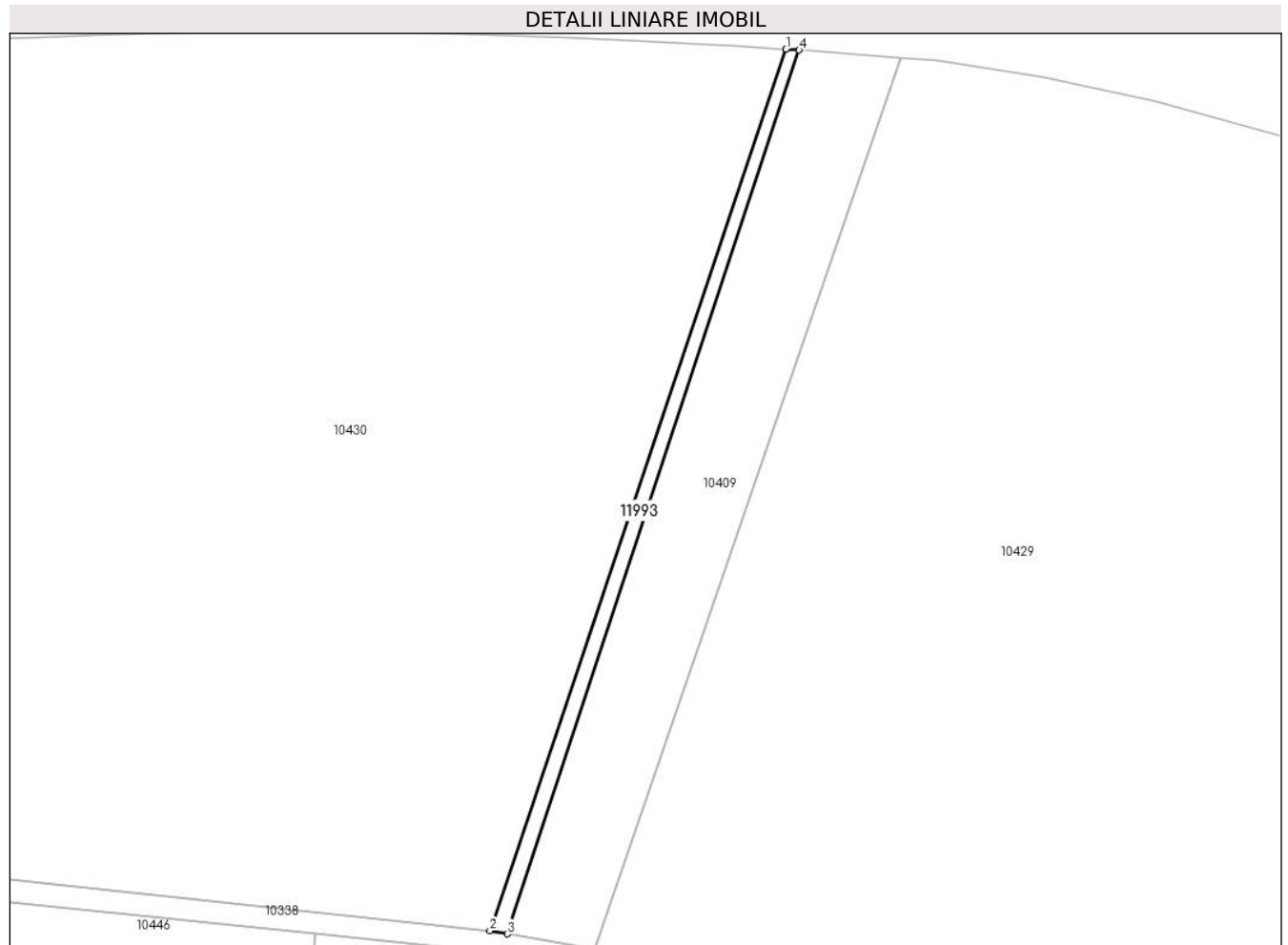
Inscrieri privind dezmembramintele dreptului de proprietate, drepturi reale de garanție și sarcini	Referințe
NU SUNT	

Anexa Nr. 1 La Partea I

Teren

Nr cadastral	Suprafața (mp)*	Observații / Referințe
	623	In baza L 255/2010, diferenta de suprafata de 1156,37 mp, se afla sub coridorul de expropriere intabulat in CF 63186 Ilia

* Suprafața este determinată în planul de proiecție Stereo 70.



Date referitoare la teren

Crt	Categorie folosință	Intra vilan	Suprafața (mp)	Tarla	Parcelă	Nr. topo	Observații / Referințe
1	arabil	NU	623	-	1902/23/10, 1902/23/12, 1902/23/15	-	

Lungime Segmente

1) Valorile lungimilor segmentelor sunt obținute din proiecție în plan.

Punct început	X / Y	Punct sfârșit	X / Y	Lungime segment (** (m)
1	316.962,166 496.233,559	2	316.899,559 496.047,188	196.605
2	316.899,559 496.047,188	3	316.903,187 496.046,535	3.687
3	316.903,187 496.046,535	4	316.964,928 496.233,359	196.761
4	316.964,928 496.233,359	1	316.962,166 496.233,559	2.769

**** Lungimile segmentelor sunt determinate în planul de proiecție Stereo 70 și sunt rotunjite la 1 milimetru.**

***** Distanța dintre puncte este formată din segmente cumulate ce sunt mai mici decât valoarea 1 milimetru.**

**DATE DESPRE IMOBILUL NR. 11994**

Oficiul de Cadastru și Publicitate Imobiliară HUNEDOARA
Biroul de Cadastru și Publicitate Imobiliară Deva

A. Partea I. Descrierea imobilului

TEREN Intravilan

Adresa: Loc. Ilia, Str Tudor Vladimirescu, Nr. 16B, Jud. Hunedoara

Nr. Crt	Nr cadastral Nr. topografic	Suprafața* (mp)	Observații / Referințe
A1	64171	1.332	Sector cadastral:63 Teren neimprejmuit; Teren partial imprejmuit (imprejmuit cu gard de beton si plasa intre intre punctele 13, 14,..., 1, 2 si neimprejmuit intre punctele 2, 3..., 12, 13.). Potrivit memoriului tehnic întocmit de PFA, imobilul se identifică cu CF Vechi 411 Ilia, nr. top. 819/2, cu suprafața de 910 mp.

Construcții

Crt	Nr cadastral Nr. topografic	Adresa	Observații / Referințe
A1.1	64171-C1	Loc. Ilia, Str Tudor Vladimirescu, Nr. 16B, Jud. Hunedoara	Nr. niveluri:3; S. construita la sol:72 mp; S. construita desfasurata:218 mp; Casa de locuit S(beci)+P+M. Anul construirii: 1991
A1.2	64171-C2	Loc. Ilia, Str Tudor Vladimirescu, Nr. 16B, Jud. Hunedoara	Nr. niveluri:1; S. construita la sol:9 mp; S. construita desfasurata:9 mp; Anexa gospodareasca - grup sanitar P. Anul construirii: 1991

B. Partea II. Proprietari și acte

Inscrieri privitoare la dreptul de proprietate și alte drepturi reale		Referințe
59013 / 22/12/2022		
Act Administrativ nr. 5996/48 - Titlu de proprietate, din 15/11/1994 emis de CJSIPT HUNEDOARA;		
B1	Intabulare, drept de PROPRIETATE, dobandit prin Reconstituire, cota actuala 1/1 1) GHERASIM MITICA	A1
Act Administrativ nr. 663 - Certificat de atestare fiscală pentru persoane fizice, din 25/11/2022 emis de Primăria ILIA;		
B2	Intabulare, drept de PROPRIETATE în baza art.37 alin.2 din Legea 7/1996 republicată, dobandit prin Lege, cota actuala 1/1 1) GHERASIM MITICA 2) GHERASIM JENICA	A1.1, A1.2

C. Partea III. SARCINI .

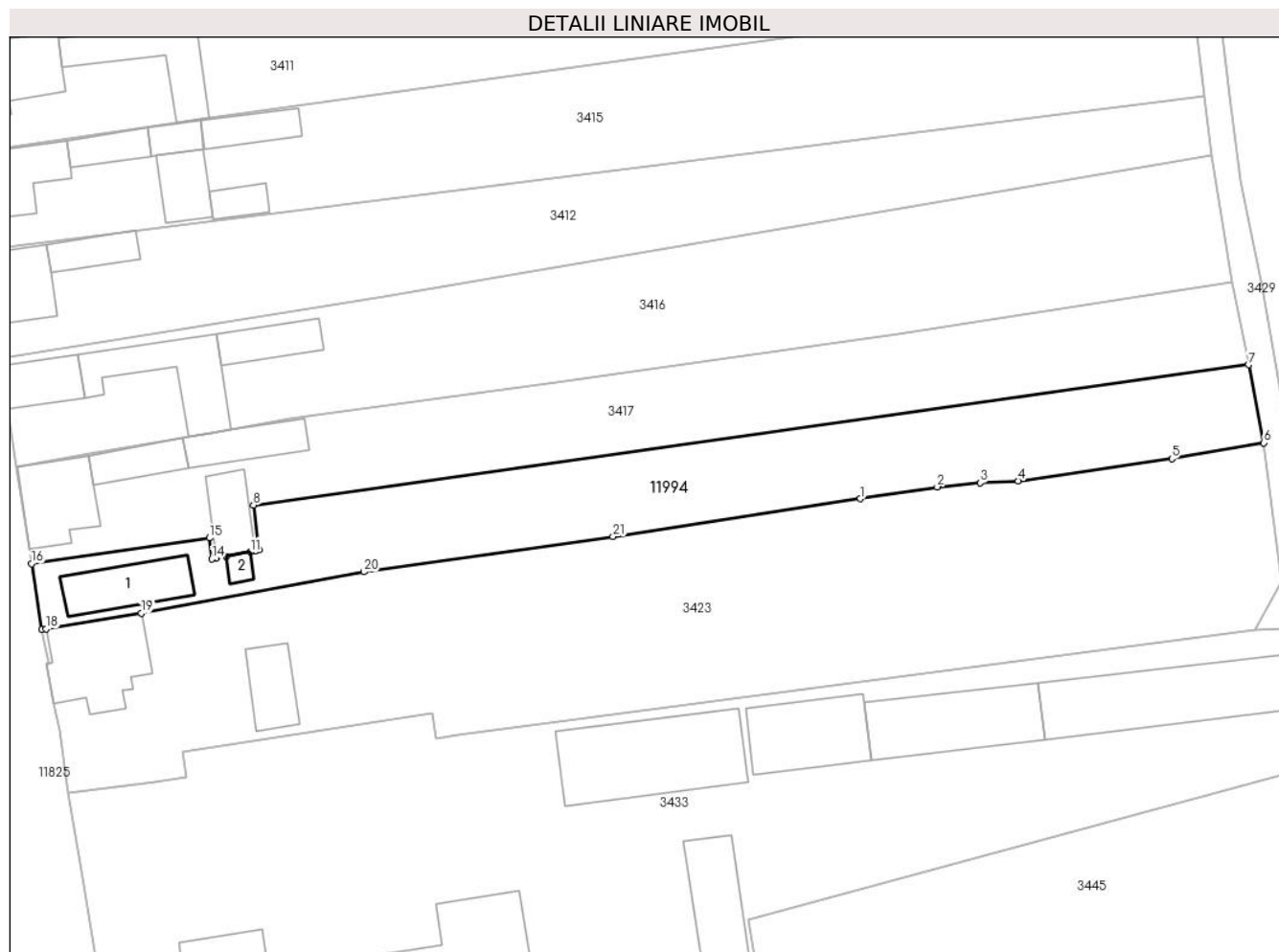
Inscrieri privind dezmembramintele dreptului de proprietate, drepturi reale de garanție și sarcini	Referințe
NU SUNT	

Anexa Nr. 1 La Partea I

Teren

Nr cadastral	Suprafața (mp)*	Observații / Referințe
64171	1.332	Teren partial imprejmuit (imprejmuit cu gard de beton si plasa intre punctele 13, 14,..., 1, 2 si neimprejmuit intre punctele 2, 3..., 12, 13.). Potrivit memoriului tehnic întocmit de PFA, imobilul se identifică cu CF Vechi 411 Ilia, nr. top. 819/2, cu suprafața de 910 mp.

* Suprafața este determinată in planul de proiecție Stereo 70.



Date referitoare la teren

Crt	Categorie folosință	Intravilan	Suprafața (mp)	Tarla	Parcelă	Nr. topo	Observații / Referințe
1	curti constructii	DA	234	-	777/1	-	
2	arabil	DA	1.098	-	776/1	-	

Date referitoare la construcții

Crt	Număr	Destinație construcție	Supraf. (mp)	Situație juridică	Observații / Referințe
A1.1	64171-C1	construcții de locuințe	72	Cu acte	Nr. niveluri:3; S. construita la sol:72 mp; S. construita desfasurata:218 mp; Casa de locuit S(beci)+P+M. Anul construirii: 1991
A1.2	64171-C2	construcții anexa	9	Cu acte	Nr. niveluri:1; S. construita la sol:9 mp; S. construita desfasurata:9 mp; Anexa gospodareasca - grup sanitar P. Anul construirii: 1991

Lungime Segmente

1) Valorile lungimilor segmentelor sunt obținute din proiecție în plan.

Punct început	X / Y	Punct sfârșit	X / Y	Lungime segment (** (m)
1	318.927,62 495.421,638	2	318.936,694 495.423,028	9.18
3	318.941,76 495.423,529	4	318.946,31 495.423,73	4.555
5	318.964,455 495.426,365	6	318.975,337 495.428,254	11.045
7	318.973,543 495.437,485	8	318.855,781 495.420,891	118.926
9	318.856,477 495.415,552	10	318.855,986 495.415,451	0.501
11	318.855,419 495.415,344	12	318.852,578 495.414,808	2.891
13	318.851,353 495.414,577	14	318.850,856 495.414,504	0.502
15	318.850,571 495.416,99	16	318.829,538 495.413,95	21.252
17	318.830,784 495.406,174	18	318.831,283 495.406,255	0.505
19	318.842,534 495.408,084	20	318.868,848 495.412,984	26.766
21	318.898,334 495.417,155	1	318.927,62 495.421,638	29.627

Punct început	X / Y	Punct sfârșit	X / Y	Lungime segment (** (m)
2	318.936,694 495.423,028	3	318.941,76 495.423,529	5.091
4	318.946,31 495.423,73	5	318.964,455 495.426,365	18.335
6	318.975,337 495.428,254	7	318.973,543 495.437,485	9.404
8	318.855,781 495.420,891	9	318.856,477 495.415,552	5.384
10	318.855,986 495.415,451	11	318.855,419 495.415,344	0.577
12	318.852,578 495.414,808	13	318.851,353 495.414,577	1.247
14	318.850,856 495.414,504	15	318.850,571 495.416,99	2.502
16	318.829,538 495.413,95	17	318.830,784 495.406,174	7.875
18	318.831,283 495.406,255	19	318.842,534 495.408,084	11.399
20	318.868,848 495.412,984	21	318.898,334 495.417,155	29.78

** Lungimile segmentelor sunt determinate în planul de proiecție Stereo 70 și sunt rotunjite la 1 milimetru.

*** Distanța dintre puncte este formată din segmente cumulate ce sunt mai mici decât valoarea 1 milimetru.

