

**DATE DESPRE IMOBILUL NR. 10839**

Oficiul de Cadastru și Publicitate Imobiliară HUNEDOARA
Biroul de Cadastru și Publicitate Imobiliară Deva

A. Partea I. Descrierea imobilului

TEREN Extravilan

Adresa: Jud. Hunedoara

Nr. Crt	Nr cadastral Nr. topografic	Suprafața* (mp)	Observații / Referințe
A1		2.217	Sector cadastral:94 Teren neimprejmuit; Restul de suprafata se regasese sub culoarul de expropriere inscris in CF 63186 Ilia

B. Partea II. Proprietari și acte

Inscrieri privitoare la dreptul de proprietate și alte drepturi reale	Referințe
1 / 07/02/2023	
Act Administrativ nr. 5885/78, din 12/02/1997 emis de CJPSDPAT HUNEDOARA;	
B1	A1
Intabulare, drept de PROPRIETATE, dobandit prin Reconstituire, cota actuala 1/1 1) MOTURA DOINA	

C. Partea III. SARCINI .

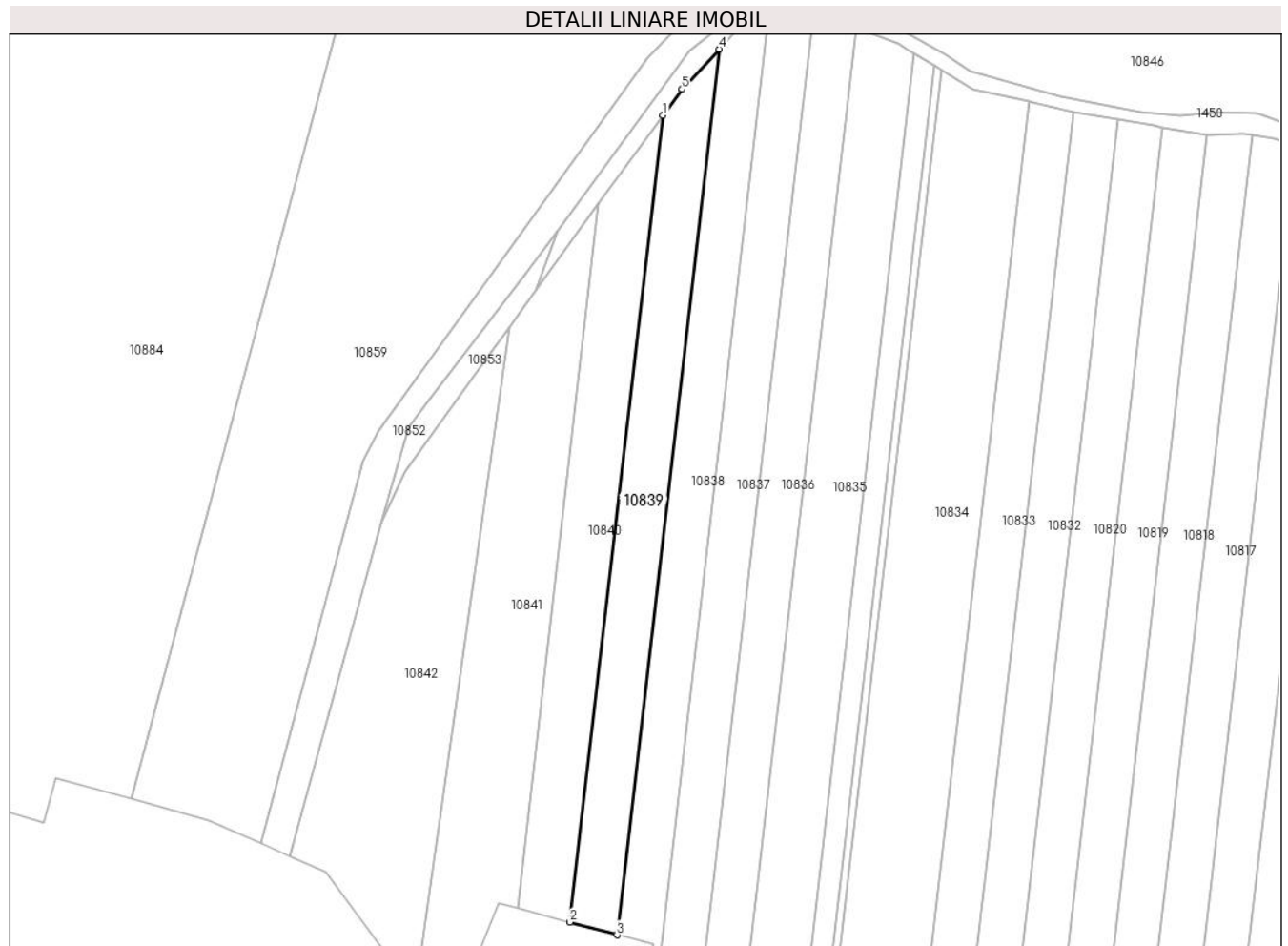
Inscrieri privind dezmembramintele dreptului de proprietate, drepturi reale de garanție și sarcini	Referințe
NU SUNT	

Anexa Nr. 1 La Partea I

Teren

Nr cadastral	Suprafața (mp)*	Observații / Referințe
	2.217	Restul de suprafața se regăsește sub culoarul de expropriere înscris în CF 63186 Ilia

* Suprafața este determinată în planul de proiecție Stereo 70.



Date referitoare la teren

Crt	Categorie folosință	Intravilan	Suprafața (mp)	Tarla	Parcelă	Nr. topo	Observații / Referințe
1	arabil	NU	2.217	67	1048/33	-	

Lungime Segmente

1) Valorile lungimilor segmentelor sunt obținute din proiecție în plan.

Punct început	X / Y	Punct sfârșit	X / Y	Lungime segment (** (m)
1	321.696,434 495.422,684	2	321.674,841 495.236,011	187.918
2	321.674,841 495.236,011	3	321.685,79 495.233,052	11.342
3	321.685,79 495.233,052	4	321.709,501 495.438,032	206.347
4	321.709,501 495.438,032	5	321.700,868 495.428,789	12.647
5	321.700,868 495.428,789	1	321.696,434 495.422,684	7.545

**** Lungimile segmentelor sunt determinate în planul de proiecție Stereo 70 și sunt rotunjite la 1 milimetru.**

***** Distanța dintre puncte este formată din segmente cumulate ce sunt mai mici decât valoarea 1 milimetru.**

**DATE DESPRE IMOBILUL NR. 10840**

Oficiul de Cadastru și Publicitate Imobiliară HUNEDOARA
Biroul de Cadastru și Publicitate Imobiliară Deva

A. Partea I. Descrierea imobilului

TEREN Extravilan

Adresa: Jud. Hunedoara

Nr. Crt	Nr cadastral Nr. topografic	Suprafața* (mp)	Observații / Referințe
A1		2.185	Sector cadastral:94 Teren neimprejmuit; Restul de suprafata se regasese sub culoarul de expropriere inscris in CF 63186 Ilia

B. Partea II. Proprietari și acte

Inscrieri privitoare la dreptul de proprietate și alte drepturi reale	Referințe
1 / 07/02/2023	
Act Administrativ nr. 5885/84, din 12/02/1997 emis de CJPSDPAT HUNEDOARA;	
B1	A1
Intabulare, drept de PROPRIETATE, dobandit prin Reconstituire, cota actuala 1/1 1) MUNTEAN ARON	

C. Partea III. SARCINI .

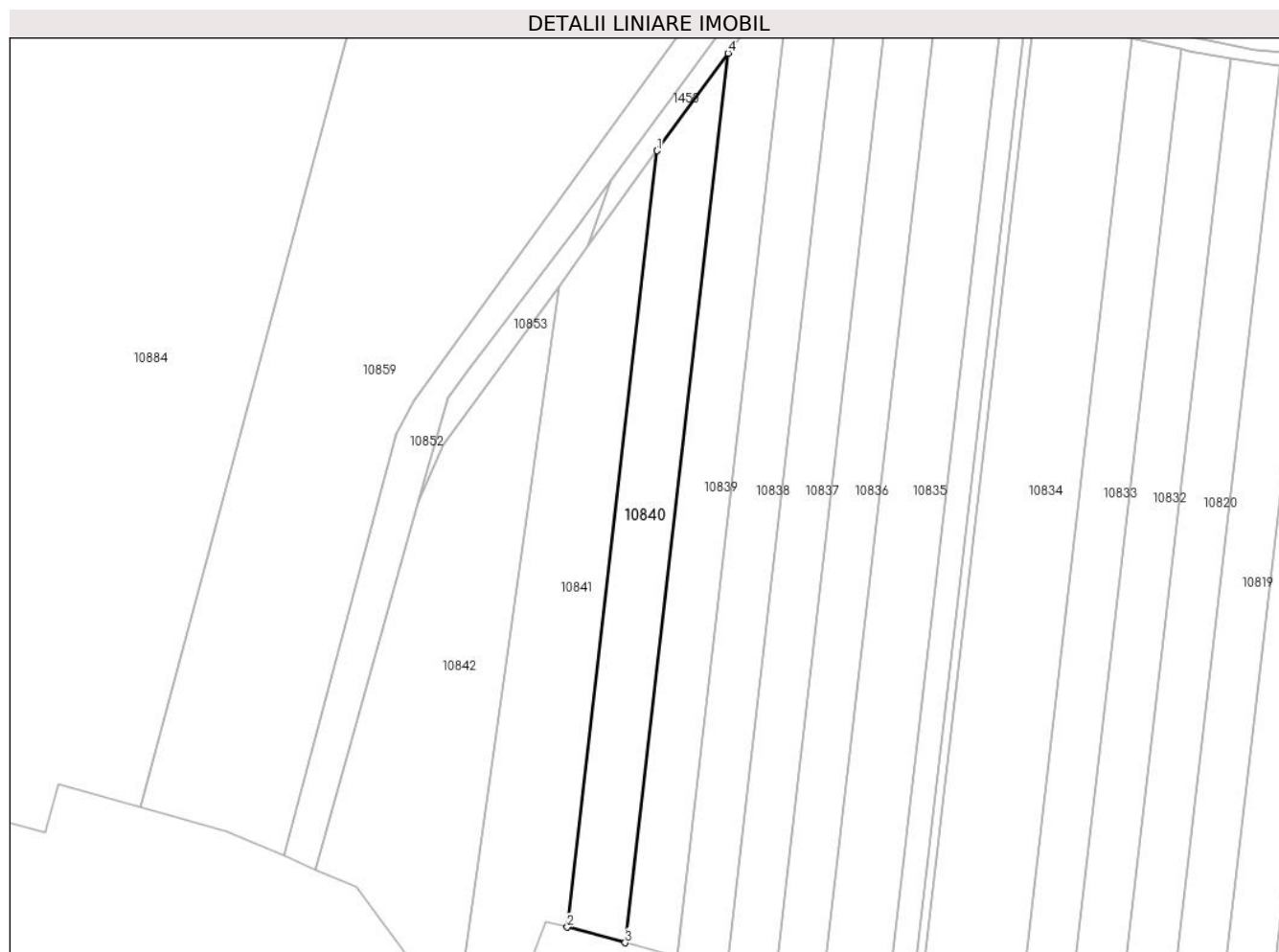
Inscrieri privind dezmembramintele dreptului de proprietate, drepturi reale de garanție și sarcini	Referințe
NU SUNT	

Anexa Nr. 1 La Partea I

Teren

Nr cadastral	Suprafața (mp)*	Observații / Referințe
	2.185	Restul de suprafața se regăsește sub culoarul de expropriere înscris în CF 63186 Ilia

* Suprafața este determinată în planul de proiecție Stereo 70.



Date referitoare la teren

Crt	Categorie folosință	Intravilan	Suprafața (mp)	Tarla	Parcelă	Nr. topo	Observații / Referințe
1	arabil	NU	2.185	67	1048/34	-	

Lungime Segmente

1) Valorile lungimilor segmentelor sunt obținute din proiecție în plan.

Punct început	X / Y	Punct sfârșit	X / Y	Lungime segment (** (m)
1	321.681,567 495.402,218	2	321.662,721 495.239,287	164.017
2	321.662,721 495.239,287	3	321.674,841 495.236,011	12.555
3	321.674,841 495.236,011	4	321.696,434 495.422,684	187.918
4	321.696,434 495.422,684	1	321.681,567 495.402,218	25.296

** Lungimile segmentelor sunt determinate în planul de proiecție Stereo 70 și sunt rotunjite la 1 milimetru.

***** Distanţa dintre puncte este formată din segmente cumulate ce sunt mai mici decât valoarea 1 milimetru.**

**DATE DESPRE IMOBILUL NR. 10841**

Oficiul de Cadastru și Publicitate Imobiliară HUNEDOARA
Biroul de Cadastru și Publicitate Imobiliară Deva

A. Partea I. Descrierea imobilului

TEREN Extravilan

Adresa: Jud. Hunedoara

Nr. Crt	Nr cadastral Nr. topografic	Suprafața* (mp)	Observații / Referințe
A1		3.003	Sector cadastral:94 Teren neimprejmuit; Restul de suprafata se regasese sub culoarul de expropriere inscris in CF 63186 Ilia

B. Partea II. Proprietari și acte

Inscrieri privitoare la dreptul de proprietate și alte drepturi reale	Referințe
1 / 07/02/2023	
Act Normativ nr. 7, din 13/03/1996 emis de PARLAMENTUL ROMÂNIEI;	
B1	A1
Intabulare, drept de PROPRIETATE, dobandit prin Lege, cota actuala 1/1 1) COMUNA ILIA, REZERVA COMISIEI LOCALE DE FOND FUNCJAR, CIF:4374164	

C. Partea III. SARCINI .

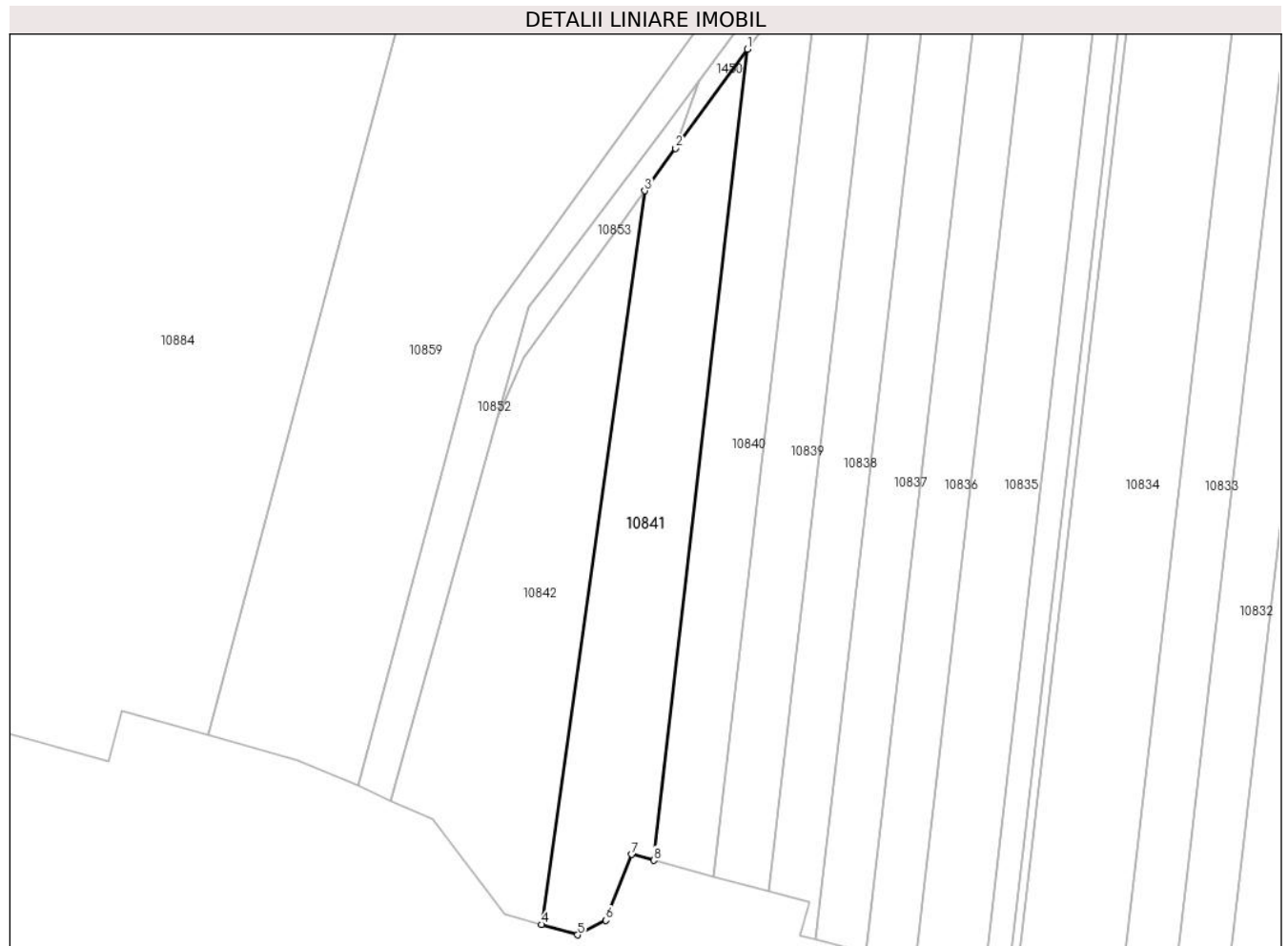
Inscrieri privind dezmembramintele dreptului de proprietate, drepturi reale de garanție și sarcini	Referințe
NU SUNT	

Anexa Nr. 1 La Partea I

Teren

Nr cadastral	Suprafața (mp)*	Observații / Referințe
	3.003	Restul de suprafața se regăsește sub culoarul de expropriere înscris în CF 63186 Iliia

* Suprafața este determinată în planul de proiecție Stereo 70.



Date referitoare la teren

Crt	Categorie folosință	Intra vilan	Suprafața (mp)	Tarla	Parcelă	Nr. topo	Observații / Referințe
1	arabil	NU	3.003	-	-	-	

Lungime Segmente

1) Valorile lungimilor segmentelor sunt obținute din proiecție în plan.

Punct început	X / Y	Punct sfârșit	X / Y	Lungime segment (** (m)
1	321.681,567 495.402,218	2	321.667,107 495.382,311	24.604
2	321.667,107 495.382,311	3	321.660,895 495.373,76	10.569
3	321.660,895 495.373,76	4	321.640,157 495.226,386	148.826
4	321.640,157 495.226,386	5	321.647,4 495.224,315	7.533
5	321.647,4 495.224,315	6	321.653,117 495.227,232	6.418

Punct început	X / Y	Punct sfârșit	X / Y	Lungime segment (** (m)
6	321.653,117 495.227,232	7	321.658,292 495.240,484	14.227
7	321.658,292 495.240,484	8	321.662,721 495.239,287	4.588
8	321.662,721 495.239,287	1	321.681,567 495.402,218	164.017

** Lungimile segmentelor sunt determinate în planul de proiecție Stereo 70 și sunt rotunjite la 1 milimetru.

*** Distanța dintre puncte este formată din segmente cumulate ce sunt mai mici decât valoarea 1 milimetru.

**DATE DESPRE IMOBILUL NR. 10842**

Oficiul de Cadastru și Publicitate Imobiliară HUNEDOARA
Biroul de Cadastru și Publicitate Imobiliară Deva

A. Partea I. Descrierea imobilului

TEREN Extravilan

Adresa: Jud. Hunedoara

Nr. Crt	Nr cadastral Nr. topografic	Suprafața* (mp)	Observații / Referințe
A1		3.207	Sector cadastral:94 Teren neimprejmuit; Restul de suprafata de 493 mp se regaseste sub culoarul de expropriere inscris in CF 63186 Ilia

B. Partea II. Proprietari și acte

Inscrieri privitoare la dreptul de proprietate și alte drepturi reale		Referințe
1 / 07/02/2023		
Act Administrativ nr. 14034/17, din 14/06/2002 emis de CJPSDPAT HUNEDOARA;		
B1	Intabulare, drept de PROPRIETATE, dobandit prin Reconstituire, cota actuala 1/1 1) MAREAN MARIA	A1

C. Partea III. SARCINI .

Inscrieri privind dezmembramintele dreptului de proprietate, drepturi reale de garanție și sarcini	Referințe
NU SUNT	

Anexa Nr. 1 La Partea I

Teren

Nr cadastral	Suprafața (mp)*	Observații / Referințe
	3.207	Restul de suprafața de 493 mp se regaseste sub culoarul de expropriere inscris in CF 63186 Ilia

* Suprafața este determinată în planul de proiecție Stereo 70.



Date referitoare la teren

Crt	Categorie folosință	Intra vilan	Suprafața (mp)	Tarla	Parcelă	Nr. topo	Observații / Referințe
1	arabil	NU	3.207	67	1048/38	-	

Lungime Segmente

1) Valorile lungimilor segmentelor sunt obținute din proiecție în plan.

Punct început	X / Y	Punct sfârșit	X / Y	Lungime segment (** (m)
1	321.636,647 495.340,378	2	321.631,243 495.328,262	13.267
2	321.631,243 495.328,262	3	321.609,914 495.251,322	79.841
3	321.609,914 495.251,322	4	321.618,291 495.247,669	9.139
4	321.618,291 495.247,669	5	321.632,643 495.228,535	23.918
5	321.632,643 495.228,535	6	321.640,157 495.226,386	7.815

Punct început	X / Y	Punct sfârșit	X / Y	Lungime segment (** (m)
6	321.640,157 495.226,386	7	321.660,895 495.373,76	148.826
7	321.660,895 495.373,76	8	321.656,144 495.367,219	8.085
8	321.656,144 495.367,219	1	321.636,647 495.340,378	33.174

** Lungimile segmentelor sunt determinate în planul de proiecție Stereo 70 și sunt rotunjite la 1 milimetru.

*** Distanța dintre puncte este formată din segmente cumulate ce sunt mai mici decât valoarea 1 milimetru.

**DATE DESPRE IMOBILUL NR. 10843**

Oficiul de Cadastru și Publicitate Imobiliară HUNEDOARA
Biroul de Cadastru și Publicitate Imobiliară Deva

A. Partea I. Descrierea imobilului

TEREN Extravilan

Adresa: Jud. Hunedoara

Nr. Crt	Nr cadastral Nr. topografic	Suprafața* (mp)	Observații / Referințe
A1		1.435	Sector cadastral:94 Teren neimprejmuit;

B. Partea II. Proprietari și acte

Inscrieri privitoare la dreptul de proprietate și alte drepturi reale	Referințe
1 / 10/02/2023	
Act Normativ nr. 7, din 13/03/1996 emis de PARLAMENTUL ROMÂNIEI;	
B1	A1
Intabulare, drept de PROPRIETATE, dobandit prin Lege, cota actuala 1/1 1) COMUNA ILIA, REZERVA COMISIEI LOCALE DE FOND FUNCJAR, CIF:4374164	

C. Partea III. SARCINI .

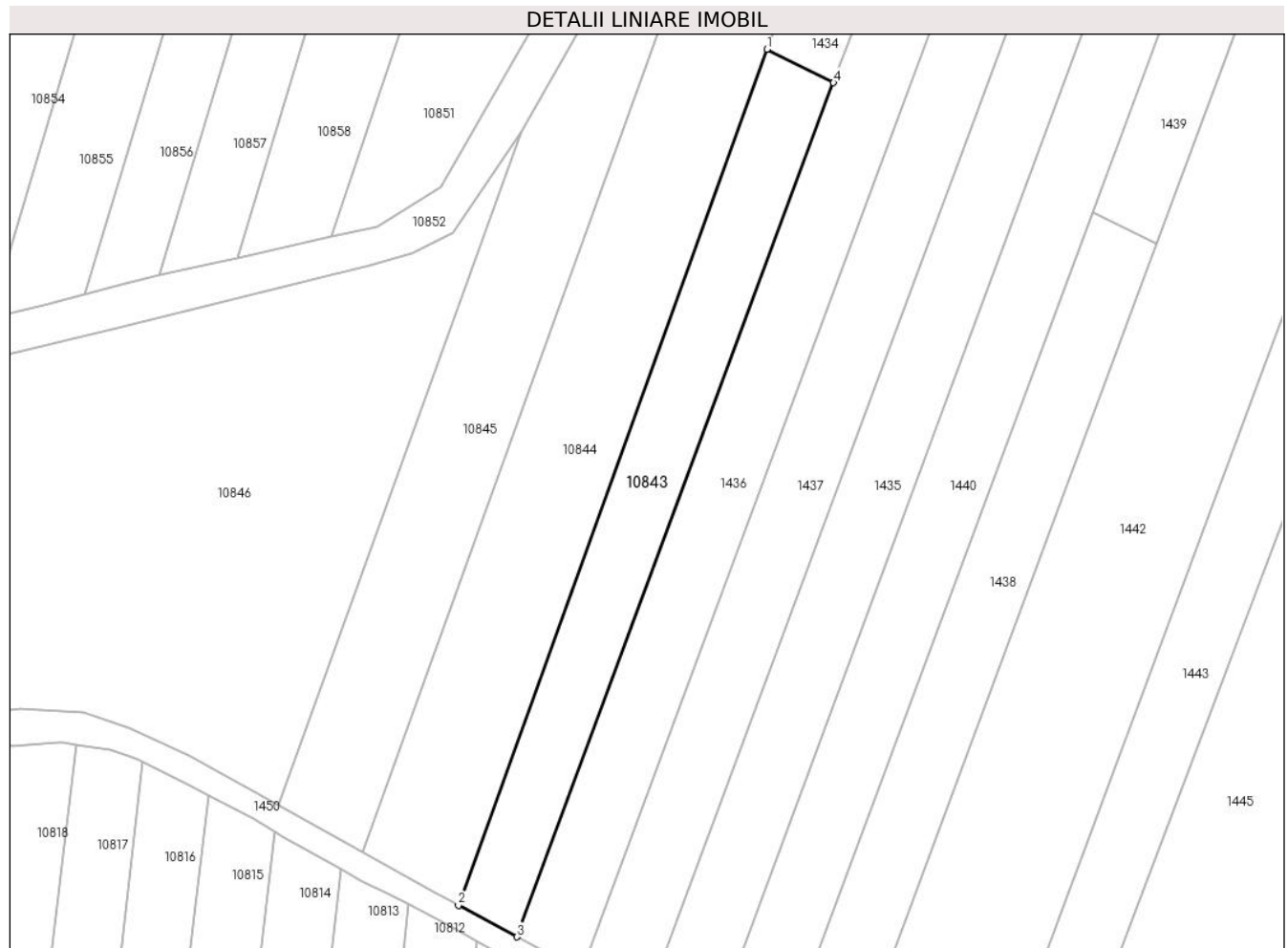
Inscrieri privind dezmembramintele dreptului de proprietate, drepturi reale de garanție și sarcini	Referințe
NU SUNT	

Anexa Nr. 1 La Partea I

Teren

Nr cadastral	Suprafața (mp)*	Observații / Referințe
	1.435	

* Suprafața este determinată în planul de proiecție Stereo 70.



Date referitoare la teren

Crt	Categorie folosință	Intravilan	Suprafața (mp)	Tarla	Parcelă	Nr. topo	Observații / Referințe
1	arabil	NU	1.435	67	1048/47	-	

Lungime Segmente

1) Valorile lungimilor segmentelor sunt obținute din proiecție în plan.

Punct început	X / Y	Punct sfârșit	X / Y	Lungime segment (** (m)
1	321.936,875 495.522,555	2	321.890,522 495.394,042	136.616
2	321.890,522 495.394,042	3	321.899,316 495.389,334	9.975
3	321.899,316 495.389,334	4	321.946,888 495.517,548	136.756
4	321.946,888 495.517,548	1	321.936,875 495.522,555	11.195

** Lungimile segmentelor sunt determinate în planul de proiecție Stereo 70 și sunt rotunjite la 1 milimetru.

***** Distanţa dintre puncte este formată din segmente cumulate ce sunt mai mici decât valoarea 1 milimetru.**

**DATE DESPRE IMOBILUL NR. 10844**

Oficiul de Cadastru și Publicitate Imobiliară HUNEDOARA
Biroul de Cadastru și Publicitate Imobiliară Deva

A. Partea I. Descrierea imobilului

TEREN Necunoscut

Adresa: Loc. Bretea Muresana, Jud. Hunedoara

Nr. Crt	Nr cadastral Nr. topografic	Suprafața* (mp)	Observații / Referințe
A1		3.700	Sector cadastral:94 Teren neimprejmuit;

B. Partea II. Proprietari și acte

Inscrieri privitoare la dreptul de proprietate și alte drepturi reale		Referințe
1 / 10/02/2023		
Act Administrativ nr. 5885/89, din 03/06/1997 emis de CJPSDPAT HUNEDOARA;		
B1	Intabulare, drept de PROPRIETATE, dobandit prin Reconstituire, cota actuala 1/1 1) SORINCA IOAN	A1

C. Partea III. SARCINI .

Inscrieri privind dezmembramintele dreptului de proprietate, drepturi reale de garanție și sarcini	Referințe
NU SUNT	

Punct început	X / Y	Punct sfârșit	X / Y	Lungime segment (** (m)
5	321.876,137 495.401,988	6	321.886,867 495.396,0	12.288
6	321.886,867 495.396,0	7	321.890,522 495.394,042	4.146
7	321.890,522 495.394,042	8	321.936,875 495.522,555	136.616
8	321.936,875 495.522,555	1	321.968,064 495.609,022	91.92

** Lungimile segmentelor sunt determinate în planul de proiecție Stereo 70 și sunt rotunjite la 1 milimetru.

*** Distanța dintre puncte este formată din segmente cumulate ce sunt mai mici decât valoarea 1 milimetru.

**DATE DESPRE IMOBILUL NR. 10845**

Oficiul de Cadastru și Publicitate Imobiliară HUNEDOARA
Biroul de Cadastru și Publicitate Imobiliară Deva

A. Partea I. Descrierea imobilului

TEREN Extravilan

Adresa: Jud. Hunedoara

Nr. Crt	Nr cadastral Nr. topografic	Suprafața* (mp)	Observații / Referințe
A1		1.871	Sector cadastral:94 Teren neimprejmuit;

B. Partea II. Proprietari și acte

Inscrieri privitoare la dreptul de proprietate și alte drepturi reale	Referințe
1 / 10/02/2023	
Act Normativ nr. 7, din 13/03/1996 emis de PARLAMENTUL ROMÂNIEI;	
B1	A1
Intabulare, drept de PROPRIETATE, dobandit prin Lege, cota actuala 1/1 1) COMUNA ILIA, REZERVA COMISIEI LOCALE DE FOND FUNCJAR, CIF:4374164	

C. Partea III. SARCINI .

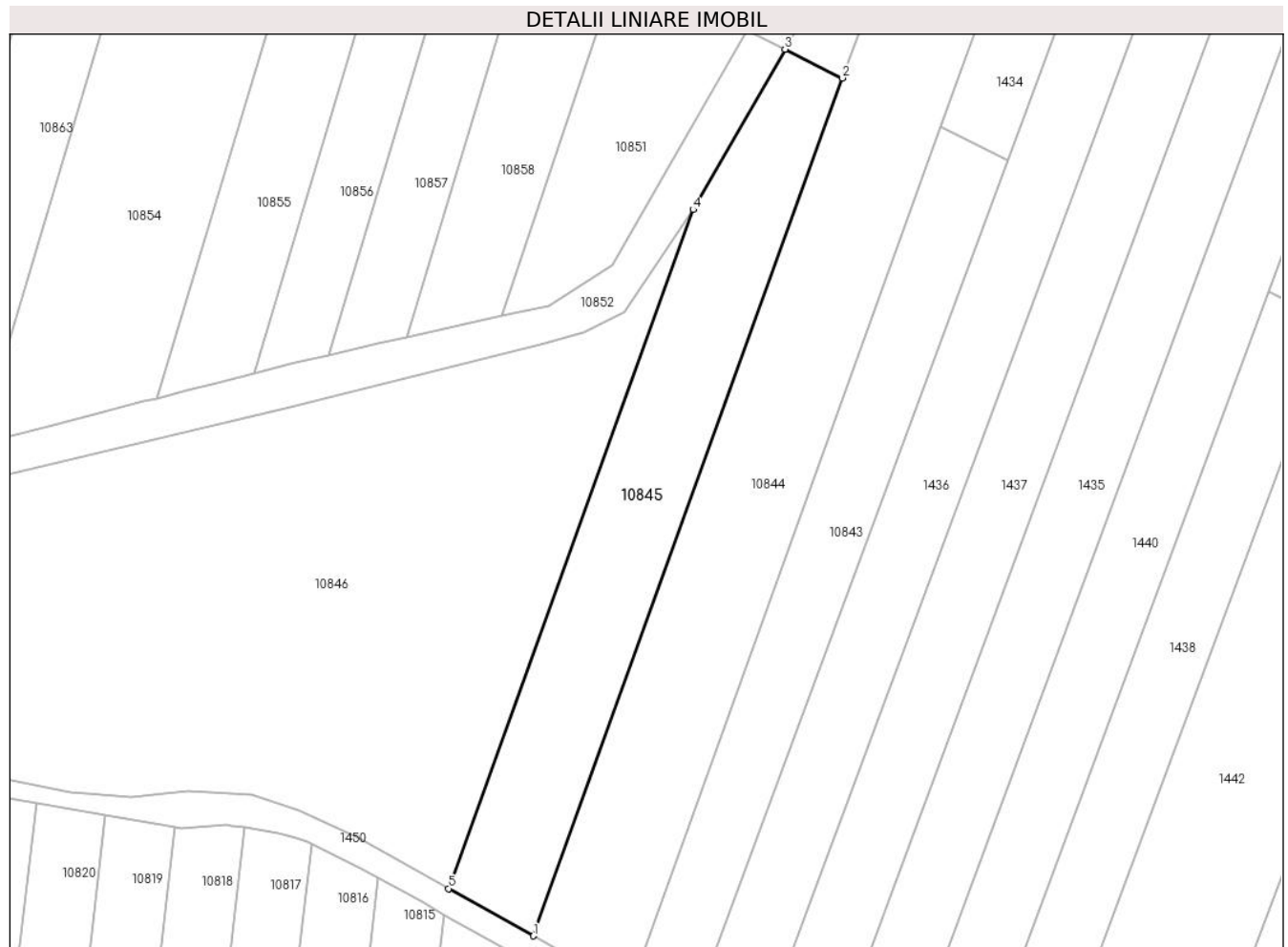
Inscrieri privind dezmembramintele dreptului de proprietate, drepturi reale de garanție și sarcini	Referințe
NU SUNT	

Anexa Nr. 1 La Partea I

Teren

Nr cadastral	Suprafața (mp)*	Observații / Referințe
	1.871	

* Suprafața este determinată în planul de proiecție Stereo 70.



Date referitoare la teren

Crt	Categorie folosință	Intravilan	Suprafața (mp)	Tarla	Parcelă	Nr. topo	Observații / Referințe
1	arabil	NU	1.871	-	1048/49	-	

Lungime Segmente

1) Valorile lungimilor segmentelor sunt obținute din proiecție în plan.

Punct început	X / Y	Punct sfârșit	X / Y	Lungime segment (** (m)
1	321.876,137 495.401,988	2	321.922,26 495.529,862	135.939
2	321.922,26 495.529,862	3	321.913,692 495.534,147	9.58
3	321.913,692 495.534,147	4	321.900,001 495.510,25	27.54
4	321.900,001 495.510,25	5	321.863,496 495.409,042	107.591
5	321.863,496 495.409,042	1	321.876,137 495.401,988	14.476

**** Lungimile segmentelor sunt determinate în planul de proiecție Stereo 70 și sunt rotunjite la 1 milimetru.**

***** Distanța dintre puncte este formată din segmente cumulate ce sunt mai mici decât valoarea 1 milimetru.**

**DATE DESPRE IMOBILUL NR. 10846**

Oficiul de Cadastru și Publicitate Imobiliară HUNEDOARA
Biroul de Cadastru și Publicitate Imobiliară Deva

A. Partea I. Descrierea imobilului

TEREN Extravilan

Adresa: Jud. Hunedoara

Nr. Crt	Nr cadastral Nr. topografic	Suprafața* (mp)	Observații / Referințe
A1		6.820	Sector cadastral:94 Teren neimprejmuit;

B. Partea II. Proprietari și acte

Inscrieri privitoare la dreptul de proprietate și alte drepturi reale	Referințe
1 / 10/02/2023	
Act Normativ nr. 7, din 13/03/1996 emis de PARLAMENTUL ROMÂNIEI;	
B1	A1
Intabulare, drept de PROPRIETATE, dobandit prin Lege, cota actuala 1/1 1) COMUNA ILIA, REZERVA COMISIEI LOCALE DE FOND FUNCJAR, CIF:4374164	

C. Partea III. SARCINI .

Inscrieri privind dezmembramintele dreptului de proprietate, drepturi reale de garanție și sarcini	Referințe
NU SUNT	

Anexa Nr. 1 La Partea I

Teren

Nr cadastral	Suprafața (mp)*	Observații / Referințe
	6.820	

* Suprafața este determinată în planul de proiecție Stereo 70.

DETALII LINIARE IMOBIL



Date referitoare la teren

Crt	Categorie folosință	Intravilan	Suprafața (mp)	Tarla	Parcelă	Nr. topo	Observații / Referințe
1	arabil	NU	6.820	-	-	-	

Lungime Segmente

1) Valorile lungimilor segmentelor sunt obținute din proiecție în plan.

Punct început	X / Y	Punct sfârșit	X / Y	Lungime segment (** (m)
1	321.883,562 495.491,907	2	321.877,269 495.490,077	6.554
3	321.839,237 495.480,688	4	321.793,814 495.469,791	46.712
5	321.750,207 495.458,214	6	321.734,309 495.454,582	16.308
7	321.717,502 495.449,36	8	321.735,312 495.448,012	17.861
9	321.746,802 495.445,048	10	321.761,875 495.436,774	17.195

Punct început	X / Y	Punct sfârșit	X / Y	Lungime segment (** (m)
2	321.877,269 495.490,077	3	321.839,237 495.480,688	39.174
4	321.793,814 495.469,791	5	321.750,207 495.458,214	45.117
6	321.734,309 495.454,582	7	321.717,502 495.449,36	17.599
8	321.735,312 495.448,012	9	321.746,802 495.445,048	11.866
10	321.761,875 495.436,774	11	321.767,558 495.432,822	6.922

Punct început	X / Y	Punct sfârșit	X / Y	Lungime segment (** (m)
11	321.767,558 495.432,822	12	321.788,561 495.427,142	21.758
13	321.807,093 495.423,437	14	321.816,236 495.422,696	9.172
15	321.824,637 495.423,56	16	321.834,15 495.423,066	9.526
17	321.841,069 495.420,72	18	321.850,139 495.416,495	10.006
19	321.863,496 495.409,042	20	321.900,001 495.510,25	107.591
21	321.889,652 495.494,952	1	321.883,562 495.491,907	6.809

Punct început	X / Y	Punct sfârșit	X / Y	Lungime segment (** (m)
12	321.788,561 495.427,142	13	321.807,093 495.423,437	18.899
14	321.816,236 495.422,696	15	321.824,637 495.423,56	8.446
16	321.834,15 495.423,066	17	321.841,069 495.420,72	7.306
18	321.850,139 495.416,495	19	321.863,496 495.409,042	15.296
20	321.900,001 495.510,25	21	321.889,652 495.494,952	18.47

** Lungimile segmentelor sunt determinate în planul de proiecție Stereo 70 și sunt rotunjite la 1 milimetru.

*** Distanța dintre puncte este formată din segmente cumulate ce sunt mai mici decât valoarea 1 milimetru.

**DATE DESPRE IMOBILUL NR. 10848**

Oficiul de Cadastru și Publicitate Imobiliară HUNEDOARA
Biroul de Cadastru și Publicitate Imobiliară Deva

A. Partea I. Descrierea imobilului

TEREN Intravilan

Adresa: Loc. Bretea Muresana, Jud. Hunedoara

Nr. Crt	Nr cadastral Nr. topografic	Suprafața* (mp)	Observații / Referințe
A1		2.154	Sector cadastral:70 Teren neimprejmuit;

B. Partea II. Proprietari și acte

Inscrieri privitoare la dreptul de proprietate și alte drepturi reale		Referințe
1 / 08/02/2023		
Act Normativ nr. 7, din 13/03/1996 emis de PARLAMENTUL ROMÂNIEI;		
B1	Inscrierea provizorie, drept de PROPRIETATE, dobandit prin Lege, cota actuala 1/1 1) COMUNA ILIA, CIF:4374164	A1

C. Partea III. SARCINI .

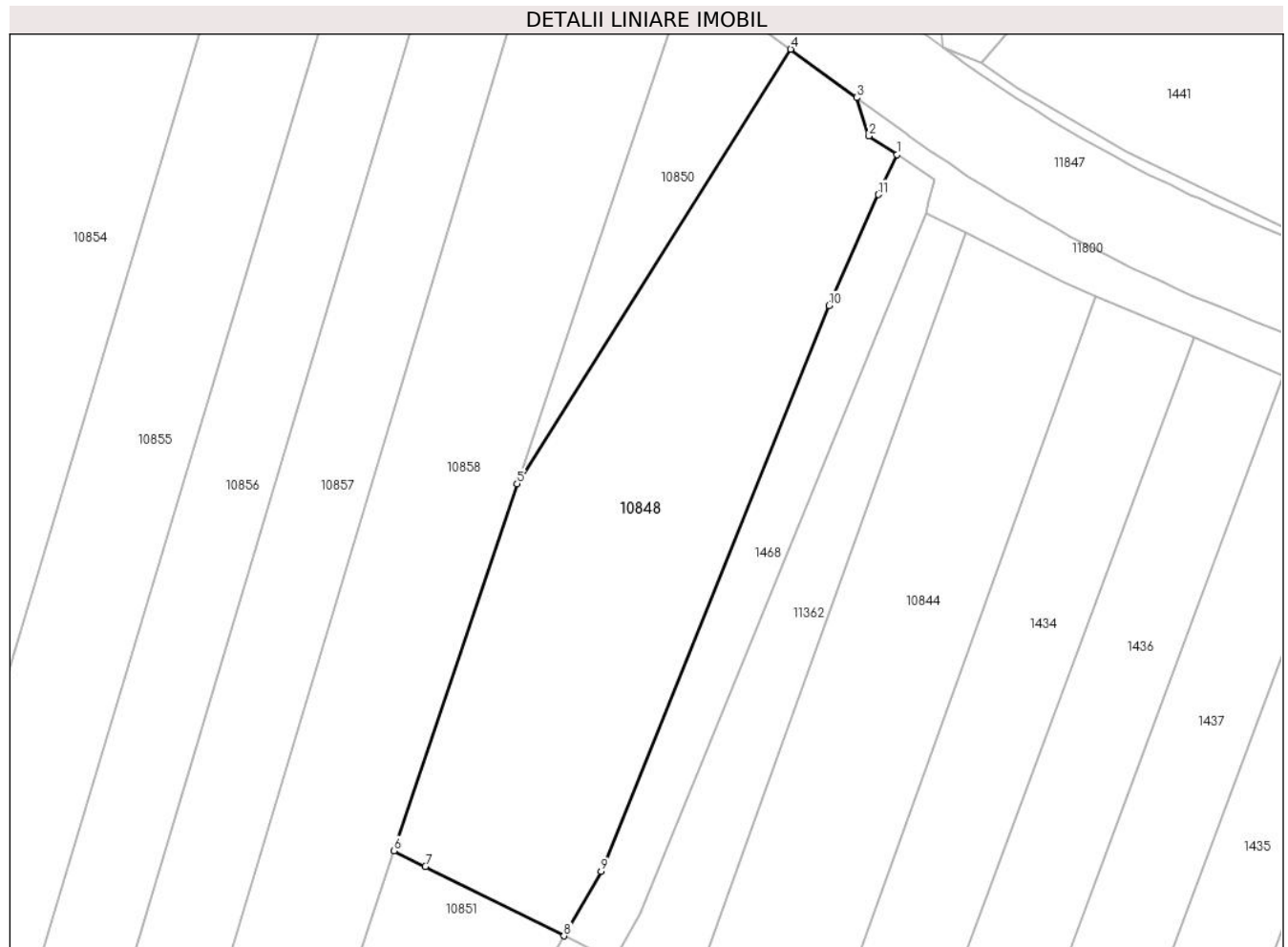
Inscrieri privind dezmembramintele dreptului de proprietate, drepturi reale de garanție și sarcini	Referințe
NU SUNT	

Anexa Nr. 1 La Partea I

Teren

Nr cadastral	Suprafața (mp)*	Observații / Referințe
	2.154	

* Suprafața este determinată în planul de proiecție Stereo 70.



Date referitoare la teren

Crt	Categorie folosință	Intravilan	Suprafața (mp)	Tarla	Parcelă	Nr. topo	Observații / Referințe
1	arabil	DA	2.154	-	1048/50	-	

Lungime Segmente

1) Valorile lungimilor segmentelor sunt obținute din proiecție în plan.

Punct început	X / Y	Punct sfârșit	X / Y	Lungime segment (** (m)
1	321.945,614 495.624,93	2	321.942,458 495.627,052	3.802
2	321.942,458 495.627,052	3	321.941,04 495.631,366	4.541
3	321.941,04 495.631,366	4	321.933,629 495.636,812	9.196
4	321.933,629 495.636,812	5	321.902,783 495.587,883	57.84
5	321.902,783 495.587,883	6	321.888,9 495.546,543	43.61

Punct început	X / Y	Punct sfârșit	X / Y	Lungime segment (** (m)
6	321.888,9 495.546,543	7	321.892,45 495.544,768	3.969
7	321.892,45 495.544,768	8	321.908,073 495.536,956	17.467
8	321.908,073 495.536,956	9	321.912,25 495.544,223	8.382
9	321.912,25 495.544,223	10	321.937,94 495.607,944	68.705
10	321.937,94 495.607,944	11	321.943,502 495.620,443	13.68
11	321.943,502 495.620,443	1	321.945,614 495.624,93	4.96

** Lungimile segmentelor sunt determinate în planul de proiecție Stereo 70 și sunt rotunjite la 1 milimetru.

*** Distanța dintre puncte este formată din segmente cumulate ce sunt mai mici decât valoarea 1 milimetru.

**DATE DESPRE IMOBILUL NR. 10850**

Oficiul de Cadastru și Publicitate Imobiliară HUNEDOARA
Biroul de Cadastru și Publicitate Imobiliară Deva

A. Partea I. Descrierea imobilului

TEREN Extravilan

Adresa: Jud. Hunedoara

Nr. Crt	Nr cadastral Nr. topografic	Suprafața* (mp)	Observații / Referințe
A1		414	Sector cadastral:70 Teren neimprejmuit;

B. Partea II. Proprietari și acte

Inscrieri privitoare la dreptul de proprietate și alte drepturi reale	Referințe
1 / 08/02/2023	
Act Normativ nr. 7, din 13/03/1996 emis de PARLAMENTUL ROMÂNIEI;	
B1	A1
Intabulare, drept de PROPRIETATE, dobandit prin Lege, cota actuala 1/1 1) COMUNA ILIA, REZERVA COMISIEI LOCALE DE FOND FUNCJAR, CIF:4374164	

C. Partea III. SARCINI .

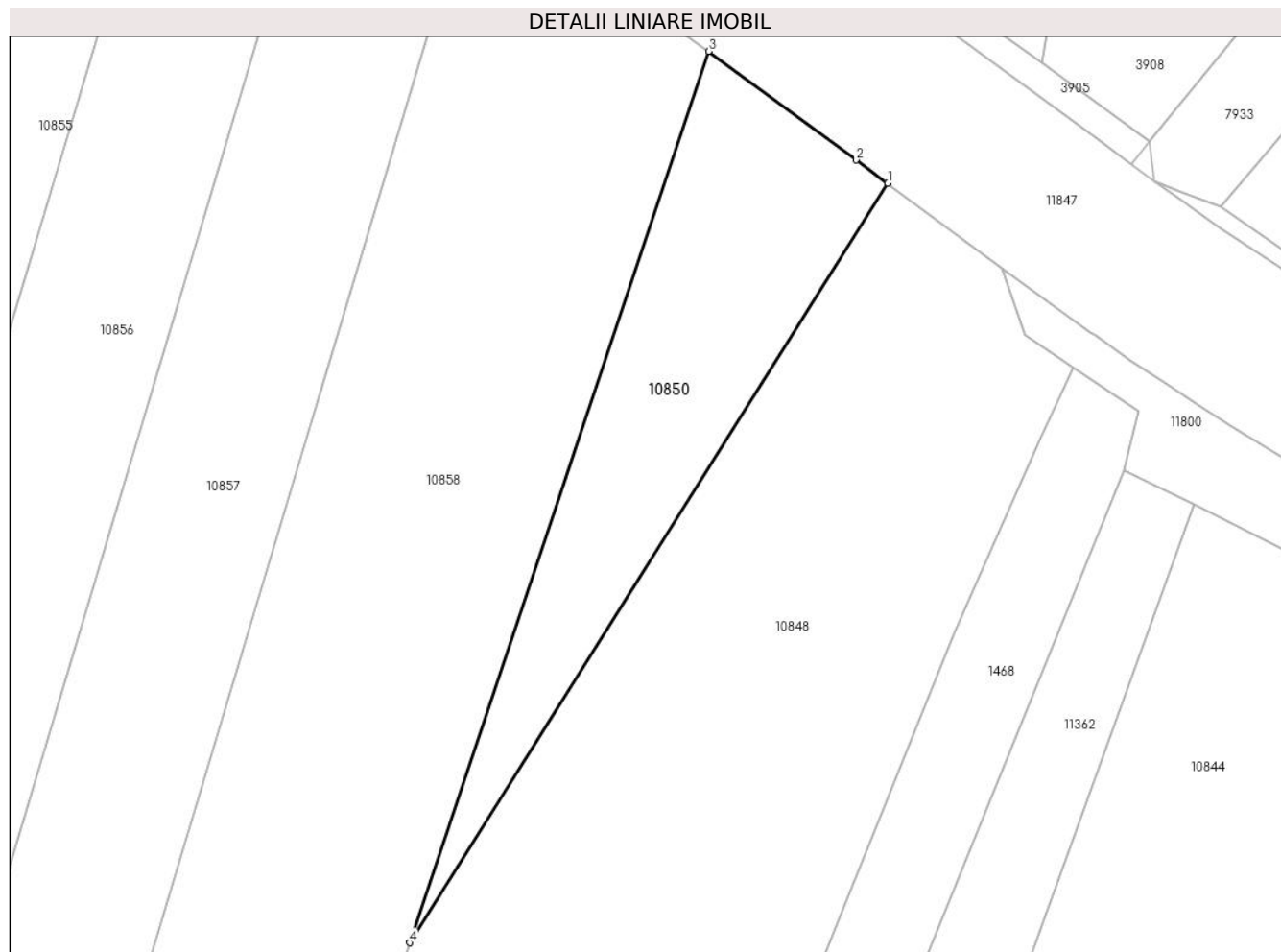
Inscrieri privind dezmembramintele dreptului de proprietate, drepturi reale de garanție și sarcini	Referințe
NU SUNT	

Anexa Nr. 1 La Partea I

Teren

Nr cadastral	Suprafața (mp)*	Observații / Referințe
	414	

* Suprafața este determinată în planul de proiecție Stereo 70.



Date referitoare la teren

Crt	Categorie folosință	Intra vilan	Suprafața (mp)	Tarla	Parcelă	Nr. topo	Observații / Referințe
1	arabil	NU	414	-	1048/51	-	

Lungime Segmente

1) Valorile lungimilor segmentelor sunt obținute din proiecție în plan.

Punct început	X / Y	Punct sfârșit	X / Y	Lungime segment (** (m)
1	321.933,629 495.636,812	2	321.931,575 495.638,317	2.546
2	321.931,575 495.638,317	3	321.922,071 495.645,316	11.803
3	321.922,071 495.645,316	4	321.902,783 495.587,883	60.585
4	321.902,783 495.587,883	1	321.933,629 495.636,812	57.84

** Lungimile segmentelor sunt determinate în planul de proiecție Stereo 70 și sunt rotunjite la 1 milimetru.

***** Distanţa dintre puncte este formată din segmente cumulate ce sunt mai mici decât valoarea 1 milimetru.**

**DATE DESPRE IMOBILUL NR. 10851**

Oficiul de Cadastru și Publicitate Imobiliară HUNEDOARA
Biroul de Cadastru și Publicitate Imobiliară Deva

A. Partea I. Descrierea imobilului

TEREN Extravilan

Adresa: Jud. Hunedoara

Nr. Crt	Nr cadastral Nr. topografic	Suprafața* (mp)	Observații / Referințe
A1		812	Sector cadastral:70 Teren neimprejmuit;

B. Partea II. Proprietari și acte

Inscrieri privitoare la dreptul de proprietate și alte drepturi reale	Referințe
1 / 08/02/2023	
Act Normativ nr. 7, din 13/03/1996 emis de PARLAMENTUL ROMÂNIEI;	
B1	A1
Intabulare, drept de PROPRIETATE, dobandit prin Lege, cota actuala 1/1 1) COMUNA ILIA, REZERVA COMISIEI LOCALE DE FOND FUNCJAR, CIF:4374164	

C. Partea III. SARCINI .

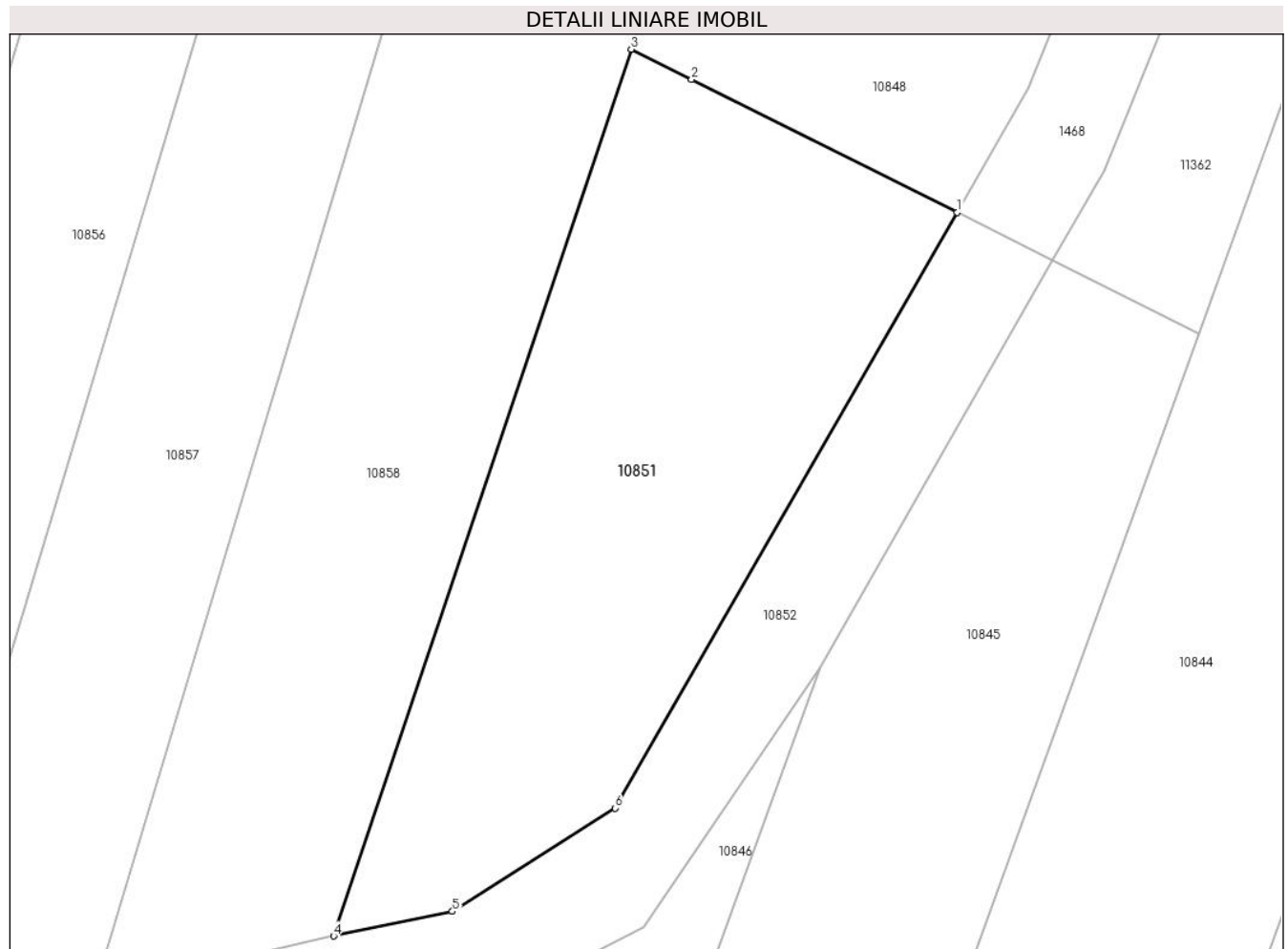
Inscrieri privind dezmembramintele dreptului de proprietate, drepturi reale de garanție și sarcini	Referințe
NU SUNT	

Anexa Nr. 1 La Partea I

Teren

Nr cadastral	Suprafața (mp)*	Observații / Referințe
	812	

* Suprafața este determinată în planul de proiecție Stereo 70.



Date referitoare la teren

Crt	Categorie folosință	Intra vilan	Suprafața (mp)	Tarla	Parcelă	Nr. topo	Observații / Referințe
1	arabil	NU	812	-	1048/50	-	

Lungime Segmente

1) Valorile lungimilor segmentelor sunt obținute din proiecție în plan.

Punct început	X / Y	Punct sfârșit	X / Y	Lungime segment (** (m)
1	321.908,073 495.536,956	2	321.892,45 495.544,768	17.467
2	321.892,45 495.544,768	3	321.888,9 495.546,543	3.969
3	321.888,9 495.546,543	4	321.871,404 495.494,447	54.955
4	321.871,404 495.494,447	5	321.878,385 495.495,886	7.128
5	321.878,385 495.495,886	6	321.887,956 495.501,959	11.335

Punct început	X / Y	Punct sfârşit	X / Y	Lungime segment (** (m)
6	321.887,956 495.501,959	1	321.908,073 495.536,956	40.367

** Lungimile segmentelor sunt determinate în planul de proiecţie Stereo 70 şi sunt rotunjite la 1 milimetru.

*** Distanţa dintre puncte este formată din segmente cumulate ce sunt mai mici decât valoarea 1 milimetru.

**DATE DESPRE IMOBILUL NR. 10852**

Oficiul de Cadastru și Publicitate Imobiliară HUNEDOARA
Biroul de Cadastru și Publicitate Imobiliară Deva

A. Partea I. Descrierea imobilului

TEREN Extravilan

Adresa: Jud. Hunedoara

Nr. Crt	Nr cadastral Nr. topografic	Suprafața* (mp)	Observații / Referințe
A1		2.926	Sector cadastral:70 Teren neimprejmuit;

B. Partea II. Proprietari și acte

Inscrieri privitoare la dreptul de proprietate și alte drepturi reale	Referințe
1 / 08/02/2023	
Act Normativ nr. 7, din 13/03/1996 emis de PARLAMENTUL ROMÂNIEI;	
B1	A1
Intabulare, drept de PROPRIETATE, dobândit prin Lege, cota actuala 1/1 1) COMUNA ILIA, CIF:4374164	

C. Partea III. SARCINI .

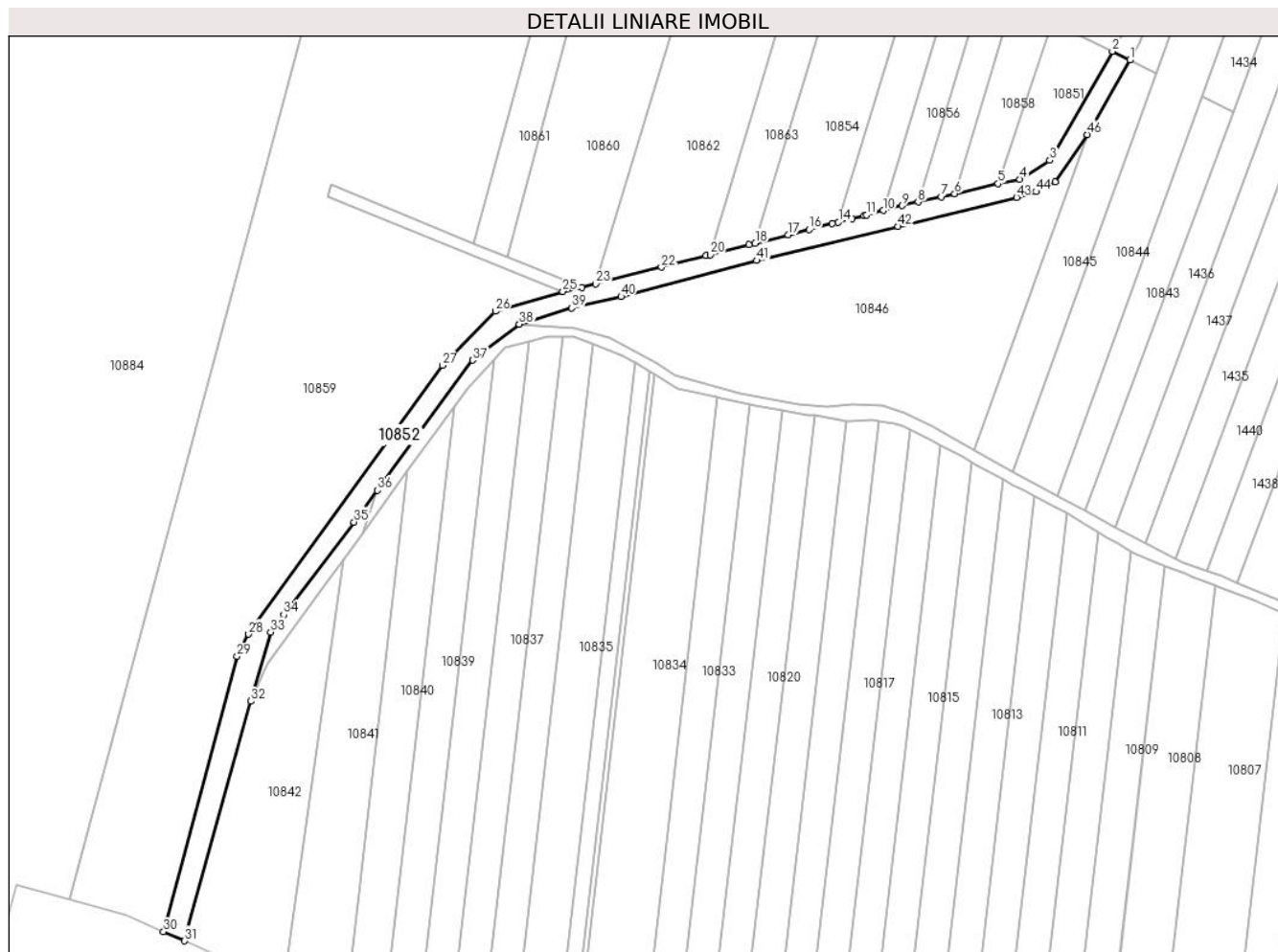
Inscrieri privind dezmembramintele dreptului de proprietate, drepturi reale de garanție și sarcini	Referințe
NU SUNT	

Anexa Nr. 1 La Partea I

Teren

Nr cadastral	Suprafața (mp)*	Observații / Referințe
	2.926	

* Suprafața este determinată în planul de proiecție Stereo 70.



Date referitoare la teren

Crt	Categorie folosință	Intravilan	Suprafața (mp)	Tarla	Parcelă	Nr. topo	Observații / Referințe
1	ape curgătoare	NU	2.926	-	-	-	CANAL

Lungime Segmente

1) Valorile lungimilor segmentelor sunt obținute din proiecție în plan.

Punct început	X / Y	Punct sfârșit	X / Y	Lungime segment	Punct început	X / Y	Punct sfârșit	X / Y	Lungime segment	Punct început	X / Y	Punct sfârșit	X / Y	Lungime segment
1	321.913,692 495.534,147	2	321.908,073 495.536,956	6.282	2	321.908,073 495.536,956	3	321.887,956 495.501,959	40.367	3	321.887,956 495.501,959	4	321.878,385 495.495,886	11.335
4	321.878,385 495.495,886	5	321.871,404 495.494,447	7.128	5	321.871,404 495.494,447	6	321.857,369 495.491,256	14.393	6	321.857,369 495.491,256	7	321.853,064 495.490,277	4.414
7	321.853,064 495.490,277	8	321.845,654 495.488,593	7.599	8	321.845,654 495.488,593	9	321.840,548 495.487,432	5.236	9	321.840,548 495.487,432	10	321.834,448 495.485,842	6.304
10	321.834,448 495.485,842	11	321.829,013 495.484,425	5.616	11	321.829,013 495.484,425	12	321.828,304 495.484,24	0.733	12	321.828,304 495.484,24	13	321.824,504 495.483,272	3.922
13	321.824,504 495.483,272	14	321.820,017 495.482,129	4.63	14	321.820,017 495.482,129	15	321.818,039 495.481,625	2.041	15	321.818,039 495.481,625	16	321.810,608 495.479,732	7.667

Punct început	X / Y	Punct sfârșit	X / Y	Lungime segment	Punct început	X / Y	Punct sfârșit	X / Y	Lungime segment	Punct început	X / Y	Punct sfârșit	X / Y	Lungime segment
16	321.810,608 495.479,732	17	321.803,893 495.478,021	6.93	17	321.803,893 495.478,021	18	321.793,298 495.475,321	10.934	18	321.793,298 495.475,321	19	321.791,226 495.474,793	2.138
19	321.791,226 495.474,793	20	321.778,811 495.471,63	12.811	20	321.778,811 495.471,63	21	321.777,526 495.471,303	1.326	21	321.777,526 495.471,303	22	321.763,163 495.467,644	14.822
22	321.763,163 495.467,644	23	321.742,088 495.462,274	21.749	23	321.742,088 495.462,274	24	321.737,506 495.461,213	4.703	24	321.737,506 495.461,213	25	321.731,486 495.459,82	6.18
25	321.731,486 495.459,82	26	321.709,797 495.453,48	22.596	26	321.709,797 495.453,48	27	321.692,754 495.436,109	24.335	27	321.692,754 495.436,109	28	321.630,52 495.349,785	106.419
28	321.630,52 495.349,785	29	321.626,848 495.342,67	8.007	29	321.626,848 495.342,67	30	321.603,177 495.254,26	91.524	30	321.603,177 495.254,26	31	321.609,914 495.251,322	7.349
31	321.609,914 495.251,322	32	321.631,243 495.328,262	79.841	32	321.631,243 495.328,262	33	321.637,633 495.350,46	23.1	33	321.637,633 495.350,46	34	321.641,798 495.356,074	6.99
34	321.641,798 495.356,074	35	321.664,425 495.385,801	37.359	35	321.664,425 495.385,801	36	321.671,873 495.395,967	12.602	36	321.671,873 495.395,967	37	321.702,513 495.437,783	51.84
37	321.702,513 495.437,783	38	321.717,502 495.449,36	18.94	38	321.717,502 495.449,36	39	321.734,309 495.454,582	17.599	39	321.734,309 495.454,582	40	321.750,207 495.458,214	16.308
40	321.750,207 495.458,214	41	321.793,814 495.469,791	45.117	41	321.793,814 495.469,791	42	321.839,237 495.480,688	46.712	42	321.839,237 495.480,688	43	321.877,269 495.490,077	39.174
43	321.877,269 495.490,077	44	321.883,562 495.491,907	6.554	44	321.883,562 495.491,907	45	321.889,652 495.494,952	6.809	45	321.889,652 495.494,952	46	321.900,001 495.510,25	18.47
46	321.900,001 495.510,25	1	321.913,692 495.534,147	27.54										

** Lungimile segmentelor sunt determinate în planul de proiecție Stereo 70 și sunt rotunjite la 1 milimetru.

*** Distanța dintre puncte este formată din segmente cumulate ce sunt mai mici decât valoarea 1 milimetru.

**DATE DESPRE IMOBILUL NR. 10853**

Oficiul de Cadastru și Publicitate Imobiliară HUNEDOARA
Biroul de Cadastru și Publicitate Imobiliară Deva

A. Partea I. Descrierea imobilului

TEREN Extravilan

Adresa: Jud. Hunedoara

Nr. Crt	Nr cadastral Nr. topografic	Suprafața* (mp)	Observații / Referințe
A1		277	Sector cadastral:94 Teren neimprejmuit;

B. Partea II. Proprietari și acte

Inscrieri privitoare la dreptul de proprietate și alte drepturi reale	Referințe
1 / 10/02/2023	
Act Normativ nr. 7, din 13/03/1996 emis de PARLAMENTUL ROMÂNIEI;	
B1	A1
Intabulare, drept de PROPRIETATE, dobandit prin Lege, cota actuala 1/1 1) COMUNA ILIA, REZERVA COMISIEI LOCALE DE FOND FUNCJAR, CIF:4374164	

C. Partea III. SARCINI .

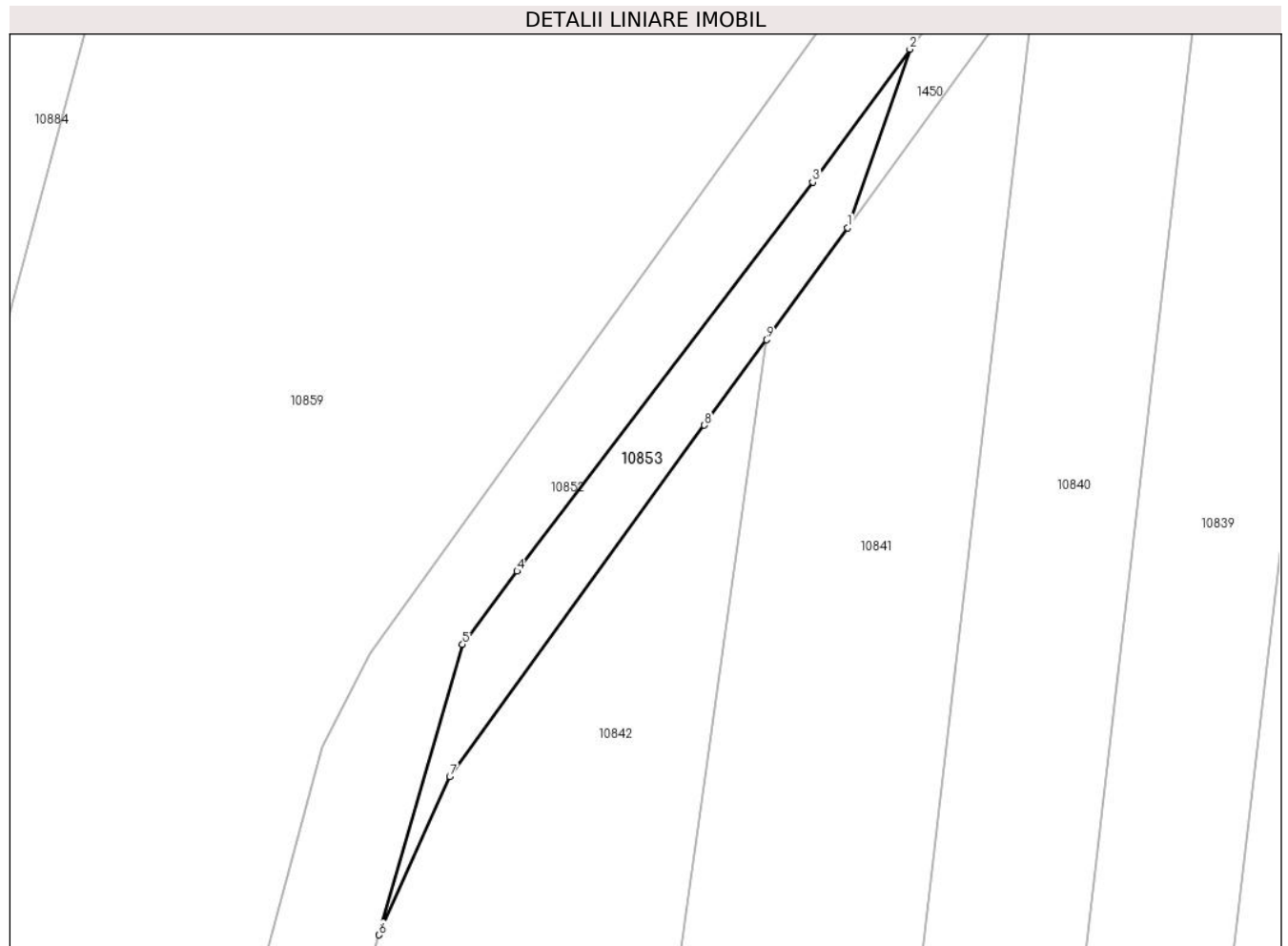
Inscrieri privind dezmembramintele dreptului de proprietate, drepturi reale de garanție și sarcini	Referințe
NU SUNT	

Anexa Nr. 1 La Partea I

Teren

Nr cadastral	Suprafața (mp)*	Observații / Referințe
	277	

* Suprafața este determinată în planul de proiecție Stereo 70.



Date referitoare la teren

Crt	Categorie folosință	Intra vilan	Suprafața (mp)	Tarla	Parcelă	Nr. topo	Observații / Referințe
1	arabil	NU	277	68	1328	-	

Lungime Segmente

1) Valorile lungimilor segmentelor sunt obținute din proiecție în plan.

Punct început	X / Y	Punct sfârșit	X / Y	Lungime segment (** (m)
1	321.667,107 495.382,311	2	321.671,873 495.395,967	14.464
2	321.671,873 495.395,967	3	321.664,425 495.385,801	12.602
3	321.664,425 495.385,801	4	321.641,798 495.356,074	37.359
4	321.641,798 495.356,074	5	321.637,633 495.350,46	6.99
5	321.637,633 495.350,46	6	321.631,243 495.328,262	23.1

Punct început	X / Y	Punct sfârșit	X / Y	Lungime segment (** (m)
6	321.631,243 495.328,262	7	321.636,647 495.340,378	13.267
7	321.636,647 495.340,378	8	321.656,144 495.367,219	33.174
8	321.656,144 495.367,219	9	321.660,895 495.373,76	8.085
9	321.660,895 495.373,76	1	321.667,107 495.382,311	10.569

** Lungimile segmentelor sunt determinate în planul de proiecție Stereo 70 și sunt rotunjite la 1 milimetru.

*** Distanța dintre puncte este formată din segmente cumulate ce sunt mai mici decât valoarea 1 milimetru.

**DATE DESPRE IMOBILUL NR. 10854**

Oficiul de Cadastru și Publicitate Imobiliară HUNEDOARA
Biroul de Cadastru și Publicitate Imobiliară Deva

A. Partea I. Descrierea imobilului

TEREN Extravilan

Adresa: Jud. Hunedoara

Nr. Crt	Nr cadastral Nr. topografic	Suprafața* (mp)	Observații / Referințe
A1		5.000	Sector cadastral:70 Teren neimprijmit;

B. Partea II. Proprietari și acte

Inscrieri privitoare la dreptul de proprietate și alte drepturi reale	Referințe
1 / 08/02/2023	
Act Administrativ nr. 13930/70, din 07/06/2002 emis de CJPSDPAT HUNEDOARA;	
B1	A1
Intabulare, drept de PROPRIETATE, dobandit prin Reconstituire, cota actuala 1/1 1) CACEU ALEXĂ	

C. Partea III. SARCINI .

Inscrieri privind dezmembramintele dreptului de proprietate, drepturi reale de garanție și sarcini	Referințe
NU SUNT	

Punct început	X / Y	Punct sfârșit	X / Y	Lungime segment (** (m)
6	321.856,939 495.687,289	7	321.793,298 495.475,321	221.316
7	321.793,298 495.475,321	8	321.803,893 495.478,021	10.934
8	321.803,893 495.478,021	9	321.810,608 495.479,732	6.93
9	321.810,608 495.479,732	10	321.818,039 495.481,625	7.667
10	321.818,039 495.481,625	11	321.820,017 495.482,129	2.041
11	321.820,017 495.482,129	1	321.877,969 495.675,151	201.535

** Lungimile segmentelor sunt determinate în planul de proiecție Stereo 70 și sunt rotunjite la 1 milimetru.

*** Distanța dintre puncte este formată din segmente cumulate ce sunt mai mici decât valoarea 1 milimetru.

**DATE DESPRE IMOBILUL NR. 10855**

Oficiul de Cadastru și Publicitate Imobiliară HUNEDOARA
Biroul de Cadastru și Publicitate Imobiliară Deva

A. Partea I. Descrierea imobilului

TEREN Extravilan

Adresa: Jud. Hunedoara

Nr. Crt	Nr cadastral Nr. topografic	Suprafața* (mp)	Observații / Referințe
A1		2.500	Sector cadastral:70 Teren neimprejmuit;

B. Partea II. Proprietari și acte

Inscrieri privitoare la dreptul de proprietate și alte drepturi reale		Referințe
1 / 08/02/2023		
Act Administrativ nr. 13930/73, din 07/06/2002 emis de CJPSDPAT HUNEDOARA;		
B1	Intabulare, drept de PROPRIETATE, dobandit prin Reconstituire, cota actuala 1/1 1) TĂMAȘ NORICA 2) STOENESC MATILDA	A1

C. Partea III. SARCINI .

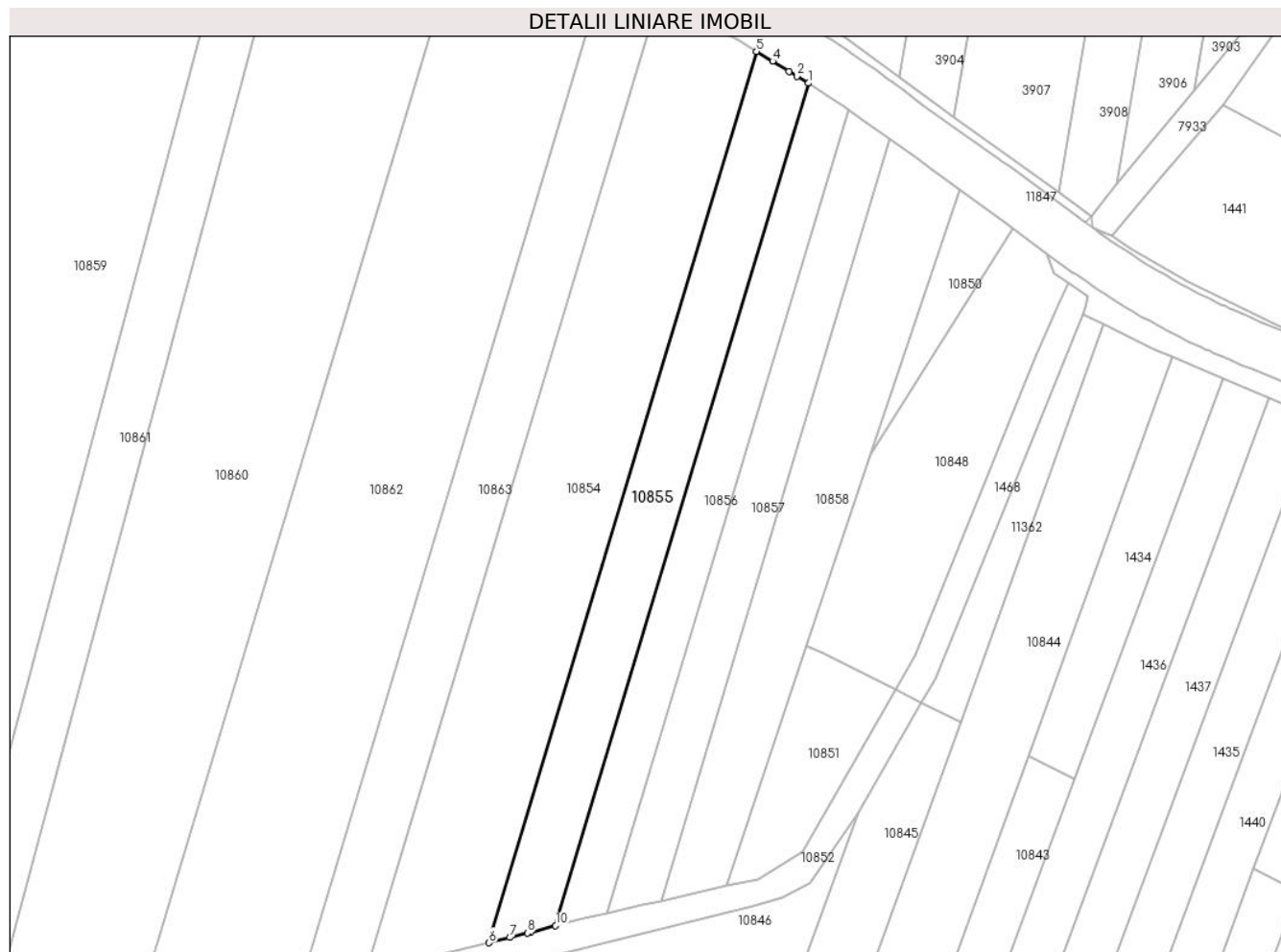
Inscrieri privind dezmembramintele dreptului de proprietate, drepturi reale de garanție și sarcini	Referințe
NU SUNT	

Anexa Nr. 1 La Partea I

Teren

Nr cadastral	Suprafața (mp)*	Observații / Referințe
	2.500	

* Suprafața este determinată în planul de proiecție Stereo 70.



Date referitoare la teren

Crt	Categorie folosință	Intra vilan	Suprafața (mp)	Tarla	Parcelă	Nr. topo	Observații / Referințe
1	arabil	NU	2.500	67	1048/57	-	

Lungime Segmente

1) Valorile lungimilor segmentelor sunt obținute din proiecție în plan.

Punct început	X / Y	Punct sfârșit	X / Y	Lungime segment (** (m)
1	321.889,224 495.668,286	2	321.886,749 495.669,795	2.899
2	321.886,749 495.669,795	3	321.885,019 495.670,85	2.026
3	321.885,019 495.670,85	4	321.881,472 495.673,015	4.156
4	321.881,472 495.673,015	5	321.877,969 495.675,151	4.102
5	321.877,969 495.675,151	6	321.820,017 495.482,129	201.535

Punct început	X / Y	Punct sfârșit	X / Y	Lungime segment (** (m)
6	321.820,017 495.482,129	7	321.824,504 495.483,272	4.63
7	321.824,504 495.483,272	8	321.828,304 495.484,24	3.922
8	321.828,304 495.484,24	9	321.829,013 495.484,425	0.733
9	321.829,013 495.484,425	10	321.834,448 495.485,842	5.616
10	321.834,448 495.485,842	1	321.889,224 495.668,286	190.49

** Lungimile segmentelor sunt determinate în planul de proiecție Stereo 70 și sunt rotunjite la 1 milimetru.

*** Distanța dintre puncte este formată din segmente cumulate ce sunt mai mici decât valoarea 1 milimetru.

**DATE DESPRE IMOBILUL NR. 10856**

Oficiul de Cadastru și Publicitate Imobiliară HUNEDOARA
Biroul de Cadastru și Publicitate Imobiliară Deva

A. Partea I. Descrierea imobilului

TEREN Extravilan

Adresa: Jud. Hunedoara

Nr. Crt	Nr cadastral Nr. topografic	Suprafața* (mp)	Observații / Referințe
A1		1.850	Sector cadastral:70 Teren neimprejmuit;

B. Partea II. Proprietari și acte

Inscrieri privitoare la dreptul de proprietate și alte drepturi reale	Referințe
1 / 08/02/2023	
Act Administrativ nr. 5885/71, din 10/01/1997 emis de CJPSDPAT HUNEDOARA;	
B1	A1
Intabulare, drept de PROPRIETATE, dobandit prin Reconstituire, cota actuala 1/1 1) CURUI ILIANA	

C. Partea III. SARCINI .

Inscrieri privind dezmembramintele dreptului de proprietate, drepturi reale de garanție și sarcini	Referințe
NU SUNT	

Punct început	X / Y	Punct sfârșit	X / Y	Lungime segment (** (m)
6	321.834,448 495.485,842	7	321.840,548 495.487,432	6.304
7	321.840,548 495.487,432	8	321.845,654 495.488,593	5.236
8	321.845,654 495.488,593	1	321.897,901 495.662,611	181.693

** Lungimile segmentelor sunt determinate în planul de proiecție Stereo 70 și sunt rotunjite la 1 milimetru.

*** Distanța dintre puncte este formată din segmente cumulate ce sunt mai mici decât valoarea 1 milimetru.

**DATE DESPRE IMOBILUL NR. 10857**

Oficiul de Cadastru și Publicitate Imobiliară HUNEDOARA
Biroul de Cadastru și Publicitate Imobiliară Deva

A. Partea I. Descrierea imobilului

TEREN Extravilan

Adresa: Jud. Hunedoara

Nr. Crt	Nr cadastral Nr. topografic	Suprafața* (mp)	Observații / Referințe
A1		1.850	Sector cadastral:70 Teren neimprejmuit;

B. Partea II. Proprietari și acte

Inscrieri privitoare la dreptul de proprietate și alte drepturi reale		Referințe
1 / 08/02/2023		
Act Administrativ nr. 89856/502, din 21/05/2004 emis de CJPSDPAT HUNEDOARA;		
B1	Intabulare, drept de PROPRIETATE, dobandit prin Reconstituire, cota actuala 1/1 1) CURUI EMIL 2) CURUI FLORIN	A1

C. Partea III. SARCINI .

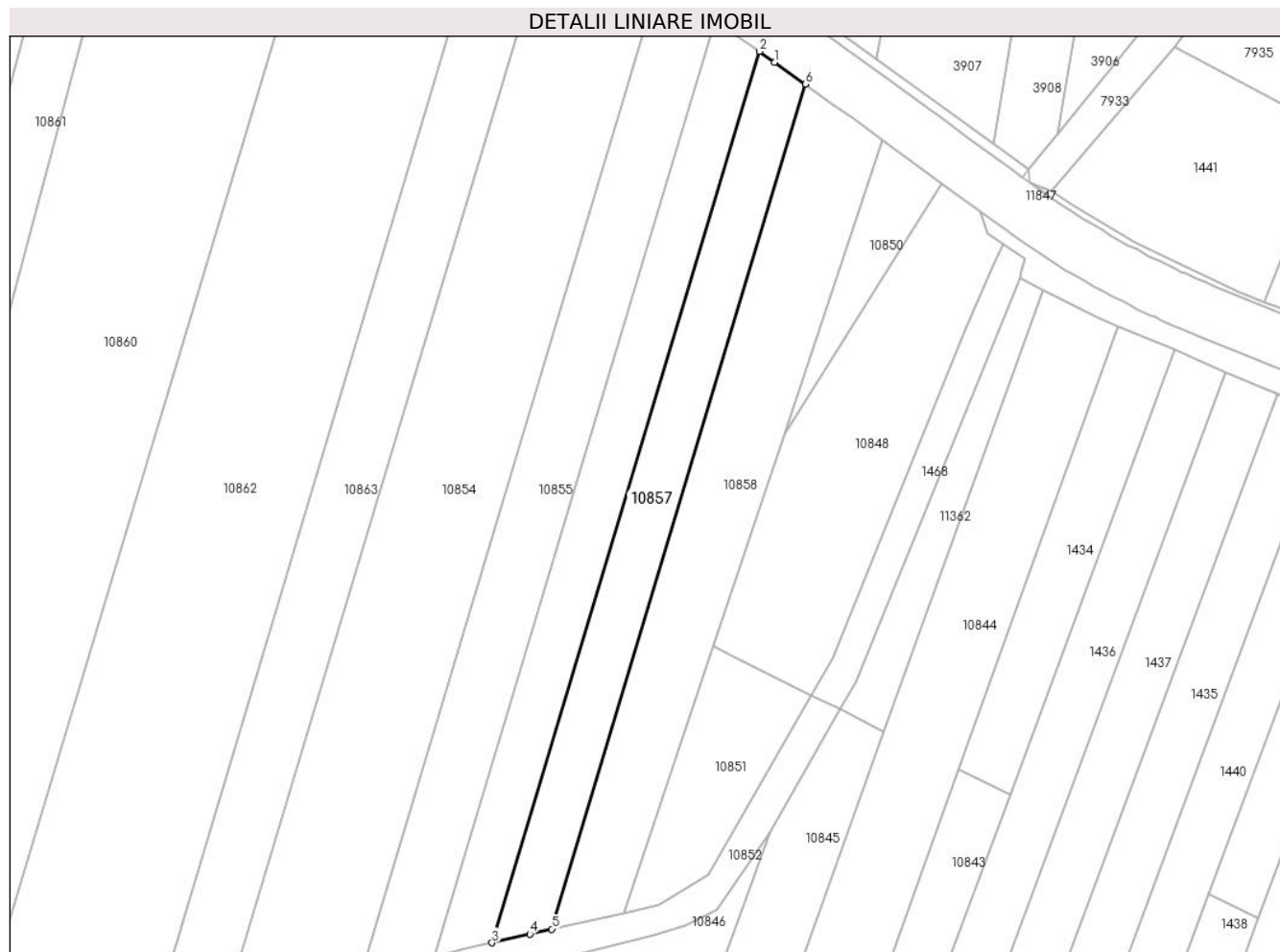
Inscrieri privind dezmembramintele dreptului de proprietate, drepturi reale de garanție și sarcini	Referințe
NU SUNT	

Anexa Nr. 1 La Partea I

Teren

Nr cadastral	Suprafața (mp)*	Observații / Referințe
	1.850	

* Suprafața este determinată în planul de proiecție Stereo 70.



Date referitoare la teren

Crt	Categorie folosință	Intravilan	Suprafața (mp)	Tarla	Parcelă	Nr. topo	Observații / Referințe
1	arabil	NU	1.850	67	1048/56/1	-	

Lungime Segmente

1) Valorile lungimilor segmentelor sunt obținute din proiecție în plan.

Punct început	X / Y	Punct sfârșit	X / Y	Lungime segment (** (m)
1	321.900,876 495.660,498	2	321.897,901 495.662,611	3.649
2	321.897,901 495.662,611	3	321.845,654 495.488,593	181.693
3	321.845,654 495.488,593	4	321.853,064 495.490,277	7.599
4	321.853,064 495.490,277	5	321.857,369 495.491,256	4.414
5	321.857,369 495.491,256	6	321.906,897 495.656,221	172.24

Punct început	X / Y	Punct sfârșit	X / Y	Lungime segment (** (m)
6	321.906,897 495.656,221	1	321.900,876 495.660,498	7.386

** Lungimile segmentelor sunt determinate în planul de proiecție Stereo 70 și sunt rotunjite la 1 milimetru.

*** Distanța dintre puncte este formată din segmente cumulate ce sunt mai mici decât valoarea 1 milimetru.

**DATE DESPRE IMOBILUL NR. 10858**

Oficiul de Cadastru și Publicitate Imobiliară HUNEDOARA
Biroul de Cadastru și Publicitate Imobiliară Deva

A. Partea I. Descrierea imobilului

TEREN Extravilan

Adresa: Jud. Hunedoara

Nr. Crt	Nr cadastral Nr. topografic	Suprafața* (mp)	Observații / Referințe
A1	61414	2.500	Sector cadastral:70 Teren neimprejmuit;

B. Partea II. Proprietari și acte

Inscrieri privitoare la dreptul de proprietate și alte drepturi reale	Referințe
32777 / 15/11/2011	
Act Administrativ nr. Titlu de proprietate nr. 89856/229, din 22/07/2003 emis de Comisia Judeteana HD;	
B1	Intabulare, drept de PROPRIETATE, dobandit prin Reconstituire, cota actuala 1/2 1) DRAGAN IOAN
	A1
11842 / 12/03/2020	
Act Notarial nr. CM NR 42, din 11/03/2020 emis de Orsa Marius;	
B2	Intabulare, drept de PROPRIETATE, dobandit prin Succesiune, cota actuala 1/4 1) DRĂGAN DORU-RADU
	A1
B3	Intabulare, drept de PROPRIETATE, dobandit prin Succesiune, cota actuala 1/4 1) MIHAILĂ NICOLAE
	A1

C. Partea III. SARCINI .

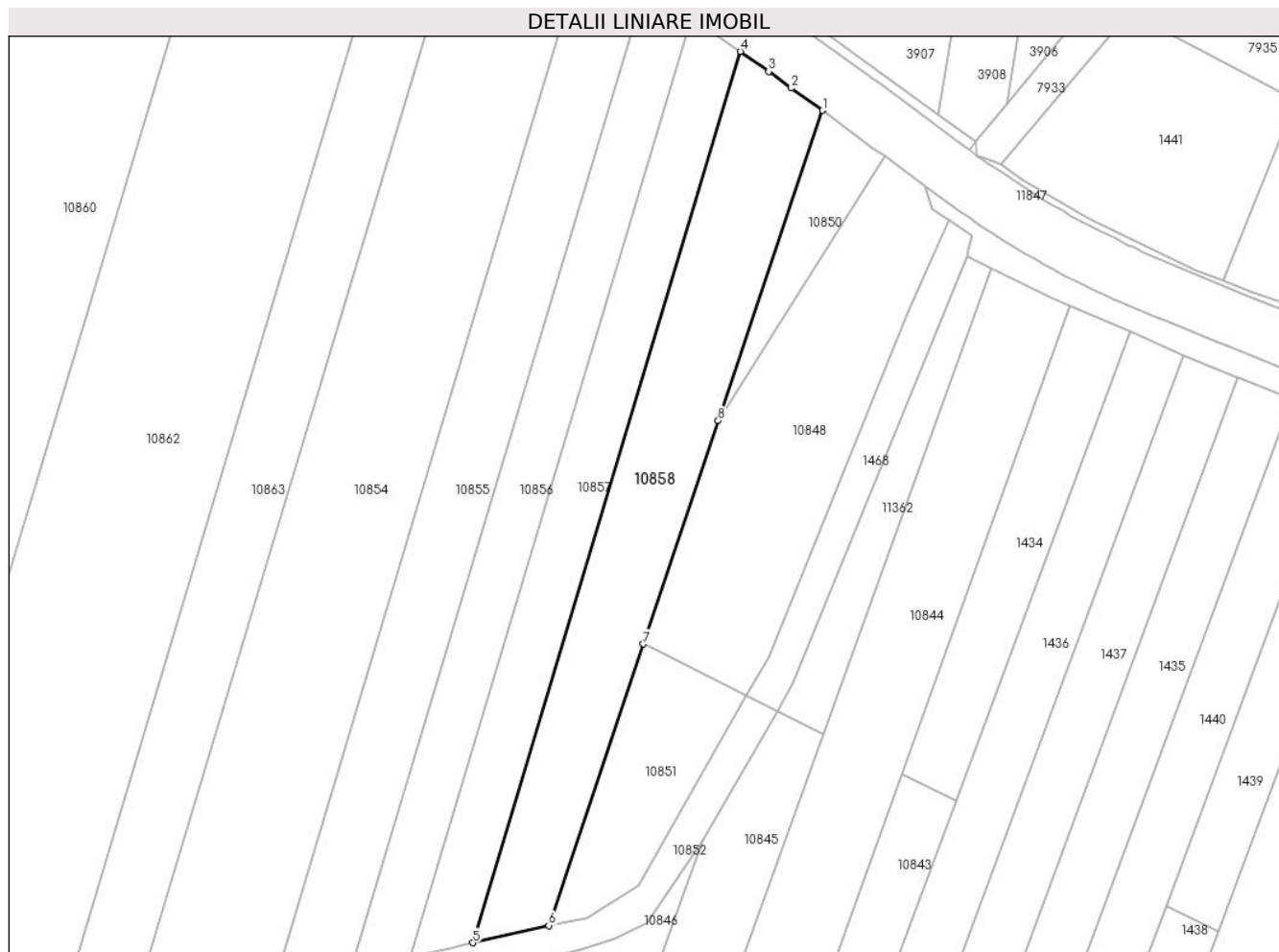
Inscrieri privind dezmembramintele dreptului de proprietate, drepturi reale de garanție și sarcini	Referințe
NU SUNT	

Anexa Nr. 1 La Partea I

Teren

Nr cadastral	Suprafața (mp)*	Observații / Referințe
61414	2.500	

* Suprafața este determinată în planul de proiecție Stereo 70.



Date referitoare la teren

Crt	Categorie folosință	Intravilan	Suprafața (mp)	Tarla	Parcelă	Nr. topo	Observații / Referințe
1	arabil	NU	2.500	67	1048/52	-	

Lungime Segmente

1) Valorile lungimilor segmentelor sunt obținute din proiecție în plan.

Punct început	X / Y	Punct sfârșit	X / Y	Lungime segment (** (m)
1	321.922,071 495.645,316	2	321.916,339 495.649,46	7.073
2	321.916,339 495.649,46	3	321.912,154 495.652,487	5.165
3	321.912,154 495.652,487	4	321.906,897 495.656,221	6.448
4	321.906,897 495.656,221	5	321.857,369 495.491,256	172.24
5	321.857,369 495.491,256	6	321.871,404 495.494,447	14.393

Punct început	X / Y	Punct sfârșit	X / Y	Lungime segment (** (m)
6	321.871,404 495.494,447	7	321.888,9 495.546,543	54.955
7	321.888,9 495.546,543	8	321.902,783 495.587,883	43.61
8	321.902,783 495.587,883	1	321.922,071 495.645,316	60.585

** Lungimile segmentelor sunt determinate în planul de proiecție Stereo 70 și sunt rotunjite la 1 milimetru.

*** Distanța dintre puncte este formată din segmente cumulate ce sunt mai mici decât valoarea 1 milimetru.

**DATE DESPRE IMOBILUL NR. 10859**

Oficiul de Cadastru și Publicitate Imobiliară HUNEDOARA
Biroul de Cadastru și Publicitate Imobiliară Deva

A. Partea I. Descrierea imobilului

TEREN Intravilan

Adresa: Loc. Bretea Muresana, Jud. Hunedoara

Nr. Crt	Nr cadastral Nr. topografic	Suprafața* (mp)	Observații / Referințe
A1	63241	30.000	Sector cadastral:70 Teren neimprejmuit;

B. Partea II. Proprietari și acte

Inscrieri privitoare la dreptul de proprietate și alte drepturi reale		Referințe
38678 / 06/09/2019		
Act Notarial nr. 787-Contract de vanzare-cumparare, din 05/09/2019 emis de BOTA LAURA DANIELA;		
B2	Intabulare, drept de PROPRIETATE, dobandit prin Conventie, cota actuala 1/2 1) SC MELKART PRODIMPEX SRL, CIF:4726333	A1
35834 / 09/08/2023		
Act Notarial nr. 177- contract de vanzare-cumparare, din 08/08/2023 emis de BOTA LAURA DANIELA;		
B3	Intabulare, drept de PROPRIETATE, dobandit prin Conventie, cota actuala 1/2 1) SC MELKART PRODIMPEX SRL, CIF:4726333	A1

C. Partea III. SARCINI .

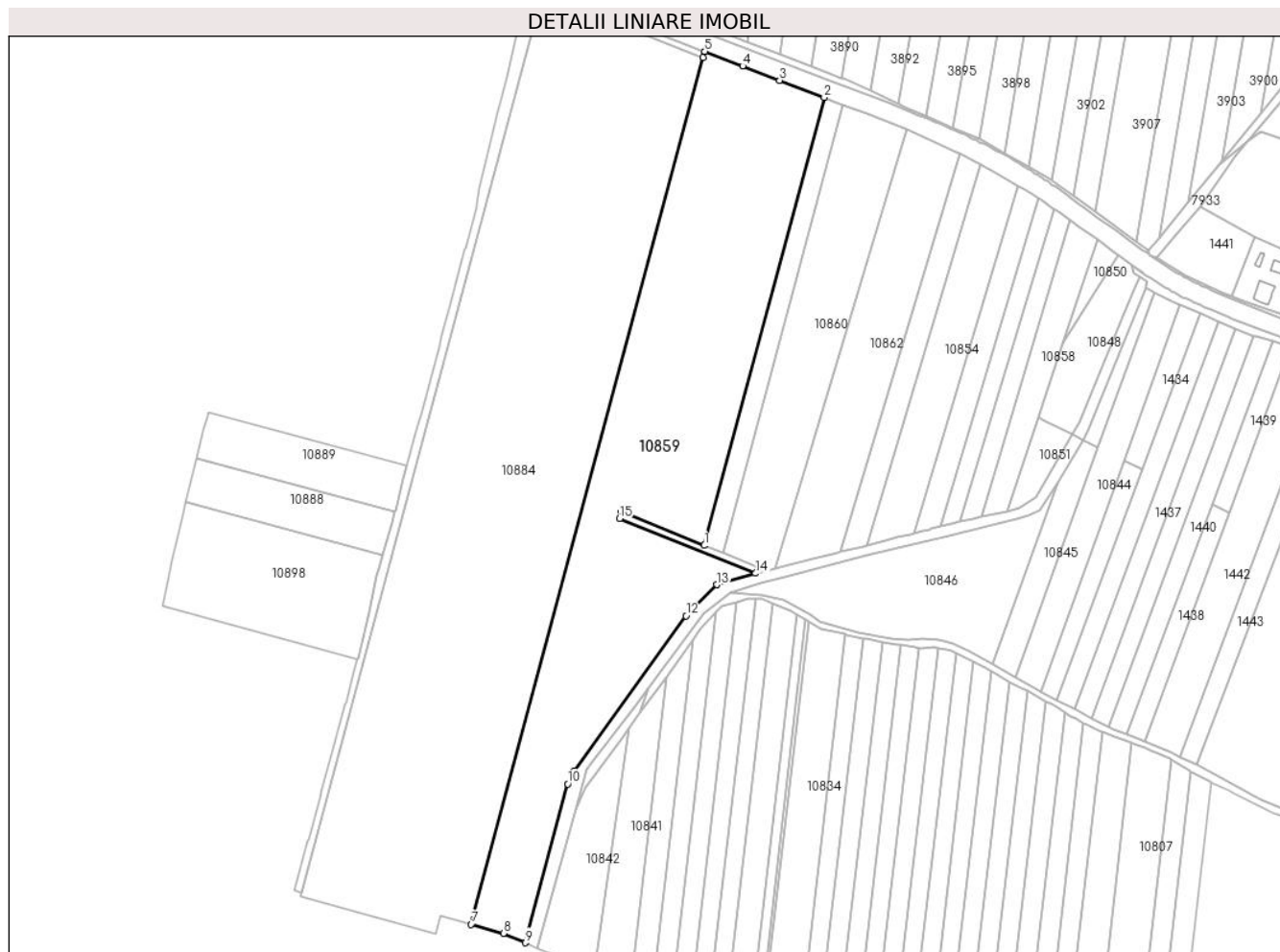
Inscrieri privind dezmembramintele dreptului de proprietate, drepturi reale de garanție și sarcini	Referințe
NU SUNT	

Anexa Nr. 1 La Partea I

Teren

Nr cadastral	Suprafața (mp)*	Observații / Referințe
63241	30.000	

* Suprafața este determinată în planul de proiecție Stereo 70.



Date referitoare la teren

Crt	Categorie folosință	Intra vilan	Suprafața (mp)	Tarla	Parcelă	Nr. topo	Observații / Referințe
1	arabil	DA	30.000	67	1048/65	-	

Lungime Segmente

1) Valorile lungimilor segmentelor sunt obținute din proiecție în plan.

Punct început	X / Y	Punct sfârșit	X / Y	Lungime segment (** (m)
1	321.702,996 495.475,29	2	321.769,704 495.724,478	257.962
2	321.769,704 495.724,478	3	321.744,937 495.734,041	26.549
3	321.744,937 495.734,041	4	321.724,322 495.742,001	22.099
4	321.724,322 495.742,001	5	321.703,145 495.750,152	22.691
5	321.703,145 495.750,152	6	321.702,269 495.746,879	3.388

Punct început	X / Y	Punct sfârșit	X / Y	Lungime segment (** (m)
6	321.702,269 495.746,879	7	321.573,126 495.264,462	499.404
7	321.573,126 495.264,462	8	321.591,088 495.259,532	18.626
8	321.591,088 495.259,532	9	321.603,177 495.254,26	13.189
9	321.603,177 495.254,26	10	321.626,848 495.342,67	91.524
10	321.626,848 495.342,67	11	321.630,52 495.349,785	8.007
11	321.630,52 495.349,785	12	321.692,754 495.436,109	106.419
12	321.692,754 495.436,109	13	321.709,797 495.453,48	24.335
13	321.709,797 495.453,48	14	321.731,486 495.459,82	22.596
14	321.731,486 495.459,82	15	321.655,775 495.490,251	81.597
15	321.655,775 495.490,251	16	321.656,931 495.494,081	4.001
16	321.656,931 495.494,081	1	321.702,996 495.475,29	49.75

** Lungimile segmentelor sunt determinate în planul de proiecție Stereo 70 și sunt rotunjite la 1 milimetru.

*** Distanța dintre puncte este formată din segmente cumulate ce sunt mai mici decât valoarea 1 milimetru.

**DATE DESPRE IMOBILUL NR. 10860**

Oficiul de Cadastru și Publicitate Imobiliară HUNEDOARA
Biroul de Cadastru și Publicitate Imobiliară Deva

A. Partea I. Descrierea imobilului

TEREN Intravilan

Adresa: Loc. Bretea Muresana, Jud. Hunedoara

Nr. Crt	Nr cadastral Nr. topografic	Suprafața* (mp)	Observații / Referințe
A1	63242	8.700	Sector cadastral:70 Teren neimprejmuit;

B. Partea II. Proprietari și acte

Inscrieri privitoare la dreptul de proprietate și alte drepturi reale		Referințe
38676 / 06/09/2019		
Act Notarial nr. 786-Contract de vanzare-cumparare, din 05/09/2019 emis de BOTA LAURA DANIELA;		
B2	Intabulare, drept de PROPRIETATE, dobandit prin Conventie, cota actuala 1/2 1) SC MELKART PRODIMPEX SRL, CIF:4726333	A1
35831 / 09/08/2023		
Act Notarial nr. 177-Contract de vanzare-cumparare, din 08/08/2023 emis de BOTA LAURA DANIELA;		
B3	Intabulare, drept de PROPRIETATE, dobandit prin Conventie, cota actuala 1/2 1) SC MELKART PRODIMPEX SRL, CIF:4726333	A1

C. Partea III. SARCINI .

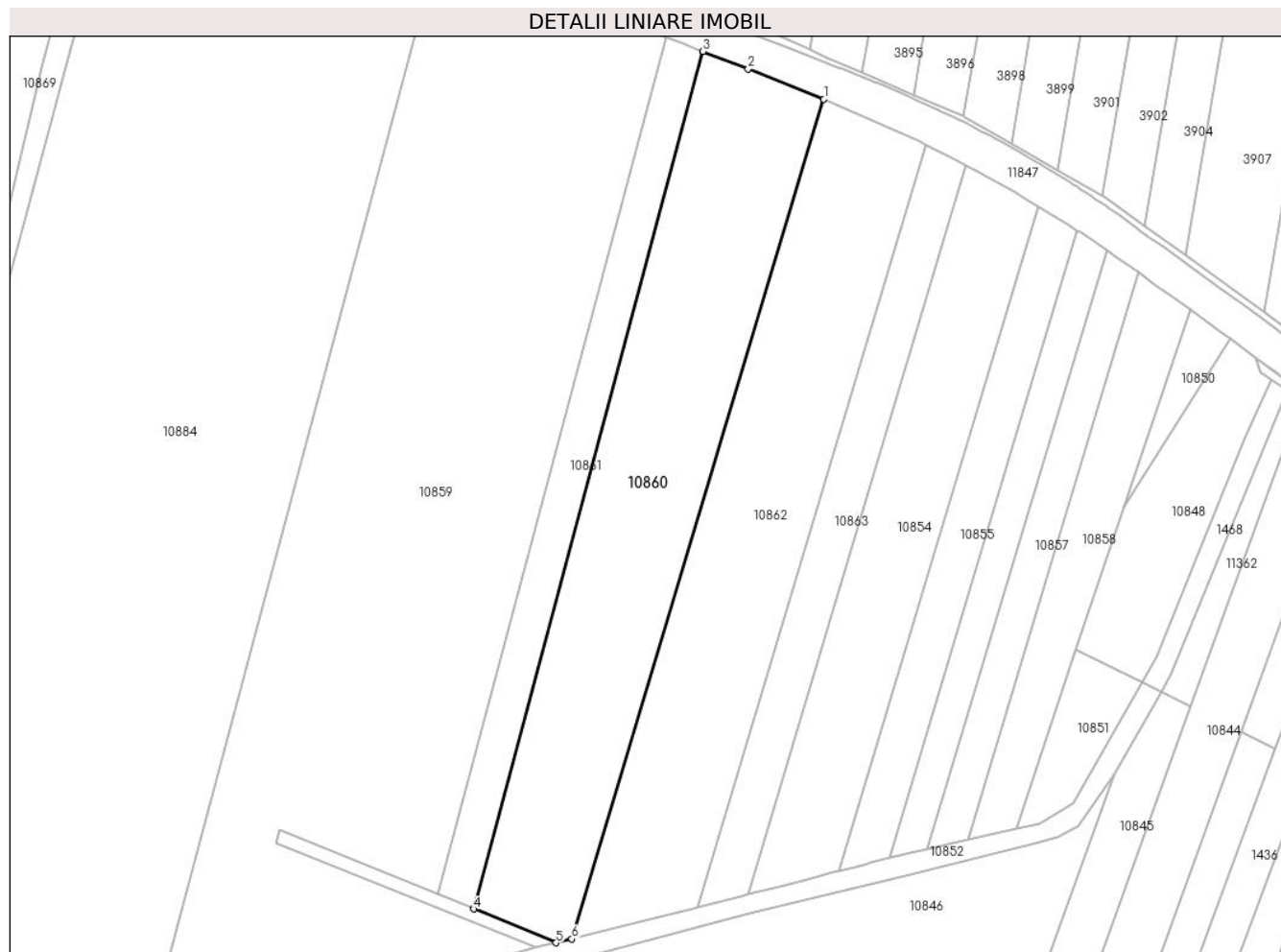
Inscrieri privind dezmembramintele dreptului de proprietate, drepturi reale de garanție și sarcini	Referințe
NU SUNT	

Anexa Nr. 1 La Partea I

Teren

Nr cadastral	Suprafața (mp)*	Observații / Referințe
63242	8.700	

* Suprafața este determinată în planul de proiecție Stereo 70.



Date referitoare la teren

Crt	Categorie folosință	Intravilan	Suprafața (mp)	Tarla	Parcelă	Nr. topo	Observații / Referințe
1	arabil	DA	8.700	67	1048/63	-	

Lungime Segmente

1) Valorile lungimilor segmentelor sunt obținute din proiecție în plan.

Punct început	X / Y	Punct sfârșit	X / Y	Lungime segment (** (m)
1	321.815,416 495.706,507	2	321.793,429 495.715,294	23.678
2	321.793,429 495.715,294	3	321.780,242 495.720,402	14.142
3	321.780,242 495.720,402	4	321.713,487 495.471,011	258.17
4	321.713,487 495.471,011	5	321.737,506 495.461,213	25.941
5	321.737,506 495.461,213	6	321.742,088 495.462,274	4.703

Punct început	X / Y	Punct sfârșit	X / Y	Lungime segment (** (m)
6	321.742,088 495.462,274	1	321.815,416 495.706,507	255.003

** Lungimile segmentelor sunt determinate în planul de proiecție Stereo 70 și sunt rotunjite la 1 milimetru.

*** Distanța dintre puncte este formată din segmente cumulate ce sunt mai mici decât valoarea 1 milimetru.

**DATE DESPRE IMOBILUL NR. 10861**

Oficiul de Cadastru și Publicitate Imobiliară HUNEDOARA
Biroul de Cadastru și Publicitate Imobiliară Deva

A. Partea I. Descrierea imobilului

TEREN Intravilan

Adresa: Loc. Bretea Muresana, Jud. Hunedoara

Nr. Crt	Nr cadastral Nr. topografic	Suprafața* (mp)	Observații / Referințe
A1	63453	2.900	Sector cadastral:70 Teren neimprejmuit;

B. Partea II. Proprietari și acte

Inscrieri privitoare la dreptul de proprietate și alte drepturi reale		Referințe
15809 / 04/05/2020		
Act Notarial nr. contract de vanzare aut nr. 572, din 29/04/2020 emis de Stoica Elena;		
B1	Intabulare, drept de PROPRIETATEcumparare, dobandit prin Conventie, cota actuala 1/2 1) SC MELKART PRODIMPEX SRL, CIF:4726333	A1
35837 / 09/08/2023		
Act Notarial nr. contract de vanzare aut nr. 177, din 08/08/2023 emis de BOTA LAURA DANIELA;		
B2	Intabulare, drept de PROPRIETATEcumparare, dobandit prin Conventie, cota actuala 1/2 1) SC MELKART PRODIMPEX SRL, CIF:4726333	A1

C. Partea III. SARCINI .

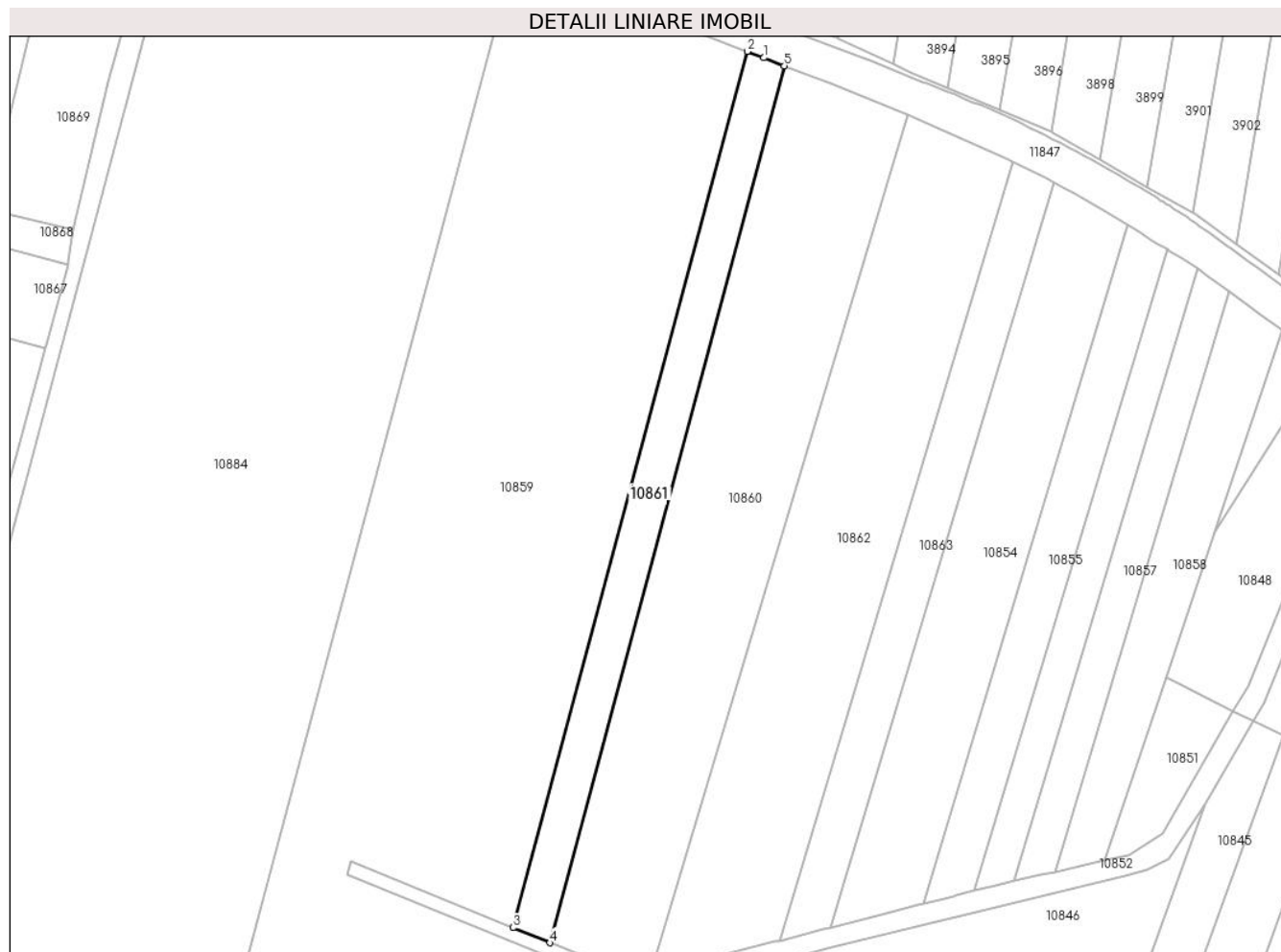
Inscrieri privind dezmembramintele dreptului de proprietate, drepturi reale de garanție și sarcini	Referințe
NU SUNT	

Anexa Nr. 1 La Partea I

Teren

Nr cadastral	Suprafața (mp)*	Observații / Referințe
63453	2.900	

* Suprafața este determinată în planul de proiecție Stereo 70.



Date referitoare la teren

Crt	Categorie folosință	Intra vilan	Suprafața (mp)	Tarla	Parcelă	Nr. topo	Observații / Referințe
1	arabil	DA	2.900	67	1048/64	-	

Lungime Segmente

1) Valorile lungimilor segmentelor sunt obținute din proiecție în plan.

Punct început	X / Y	Punct sfârșit	X / Y	Lungime segment (** (m)
1	321.774,418 495.722,655	2	321.769,704 495.724,478	5.055
2	321.769,704 495.724,478	3	321.702,996 495.475,29	257.962
3	321.702,996 495.475,29	4	321.713,487 495.471,011	11.33
4	321.713,487 495.471,011	5	321.780,242 495.720,402	258.17
5	321.780,242 495.720,402	1	321.774,418 495.722,655	6.244

**** Lungimile segmentelor sunt determinate în planul de proiecție Stereo 70 și sunt rotunjite la 1 milimetru.**

***** Distanța dintre puncte este formată din segmente cumulate ce sunt mai mici decât valoarea 1 milimetru.**

**DATE DESPRE IMOBILUL NR. 10862**

Oficiul de Cadastru și Publicitate Imobiliară HUNEDOARA
Biroul de Cadastru și Publicitate Imobiliară Deva

A. Partea I. Descrierea imobilului

TEREN Extravilan

Adresa: Jud. Hunedoara

Nr. Crt	Nr cadastral Nr. topografic	Suprafața* (mp)	Observații / Referințe
A1		7.900	Sector cadastral:70 Teren neimprejmuit;

B. Partea II. Proprietari și acte

Inscrieri privitoare la dreptul de proprietate și alte drepturi reale	Referințe
1 / 08/02/2023	
Act Normativ nr. 7, din 13/03/1996 emis de PARLAMENTUL ROMÂNIEI;	
B1	A1
Intabulare, drept de PROPRIETATE, dobandit prin Lege, cota actuala 1/1 1) COMUNA ILIA, REZERVA COMISIEI LOCALE DE FOND FUNCJAR, CIF:4374164	

C. Partea III. SARCINI .

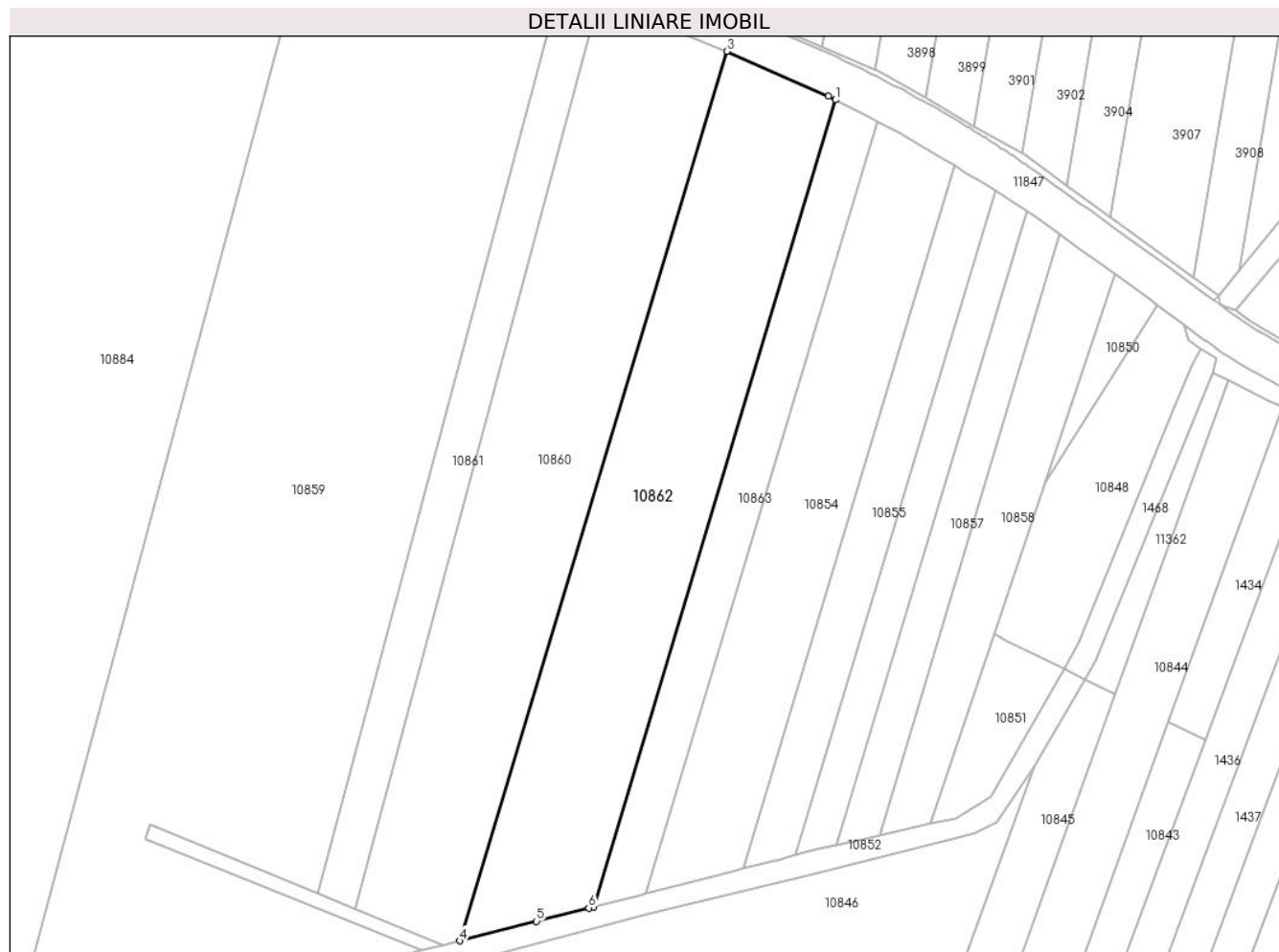
Inscrieri privind dezmembramintele dreptului de proprietate, drepturi reale de garanție și sarcini	Referințe
NU SUNT	

Anexa Nr. 1 La Partea I

Teren

Nr cadastral	Suprafața (mp)*	Observații / Referințe
	7.900	

* Suprafața este determinată în planul de proiecție Stereo 70.



Date referitoare la teren

Crt	Categorie folosință	Intravilan	Suprafața (mp)	Tarla	Parcelă	Nr. topo	Observații / Referințe
1	arabil	NU	7.900	-	1048/62/2	-	

Lungime Segmente

1) Valorile lungimilor segmentelor sunt obținute din proiecție în plan.

Punct început	X / Y	Punct sfârșit	X / Y	Lungime segment (** (m)
1	321.845,327 495.693,175	2	321.843,349 495.694,174	2.217
2	321.843,349 495.694,174	3	321.815,416 495.706,507	30.534
3	321.815,416 495.706,507	4	321.742,088 495.462,274	255.003
4	321.742,088 495.462,274	5	321.763,163 495.467,644	21.749
5	321.763,163 495.467,644	6	321.777,526 495.471,303	14.822

Punct început	X / Y	Punct sfârșit	X / Y	Lungime segment (** (m)
6	321.777,526 495.471,303	7	321.778,811 495.471,63	1.326
7	321.778,811 495.471,63	1	321.845,327 495.693,175	231.314

** Lungimile segmentelor sunt determinate în planul de proiecție Stereo 70 și sunt rotunjite la 1 milimetru.

*** Distanța dintre puncte este formată din segmente cumulate ce sunt mai mici decât valoarea 1 milimetru.

**DATE DESPRE IMOBILUL NR. 10863**

Oficiul de Cadastru și Publicitate Imobiliară HUNEDOARA
Biroul de Cadastru și Publicitate Imobiliară Deva

A. Partea I. Descrierea imobilului

TEREN Extravilan

Adresa: Jud. Hunedoara

Nr. Crt	Nr cadastral Nr. topografic	Suprafața* (mp)	Observații / Referințe
A1		2.900	Sector cadastral:70 Teren neimprejmuit;

B. Partea II. Proprietari și acte

Inscrieri privitoare la dreptul de proprietate și alte drepturi reale	Referințe
1 / 08/02/2023	
Act Administrativ nr. 14034/81, din 18/09/2002 emis de CJPSDPAT HUNEDOARA;	
B1	A1
Intabulare, drept de PROPRIETATE, dobandit prin Reconstituire, cota actuala 1/1 1) SORINCA OCTAVIAN	

C. Partea III. SARCINI .

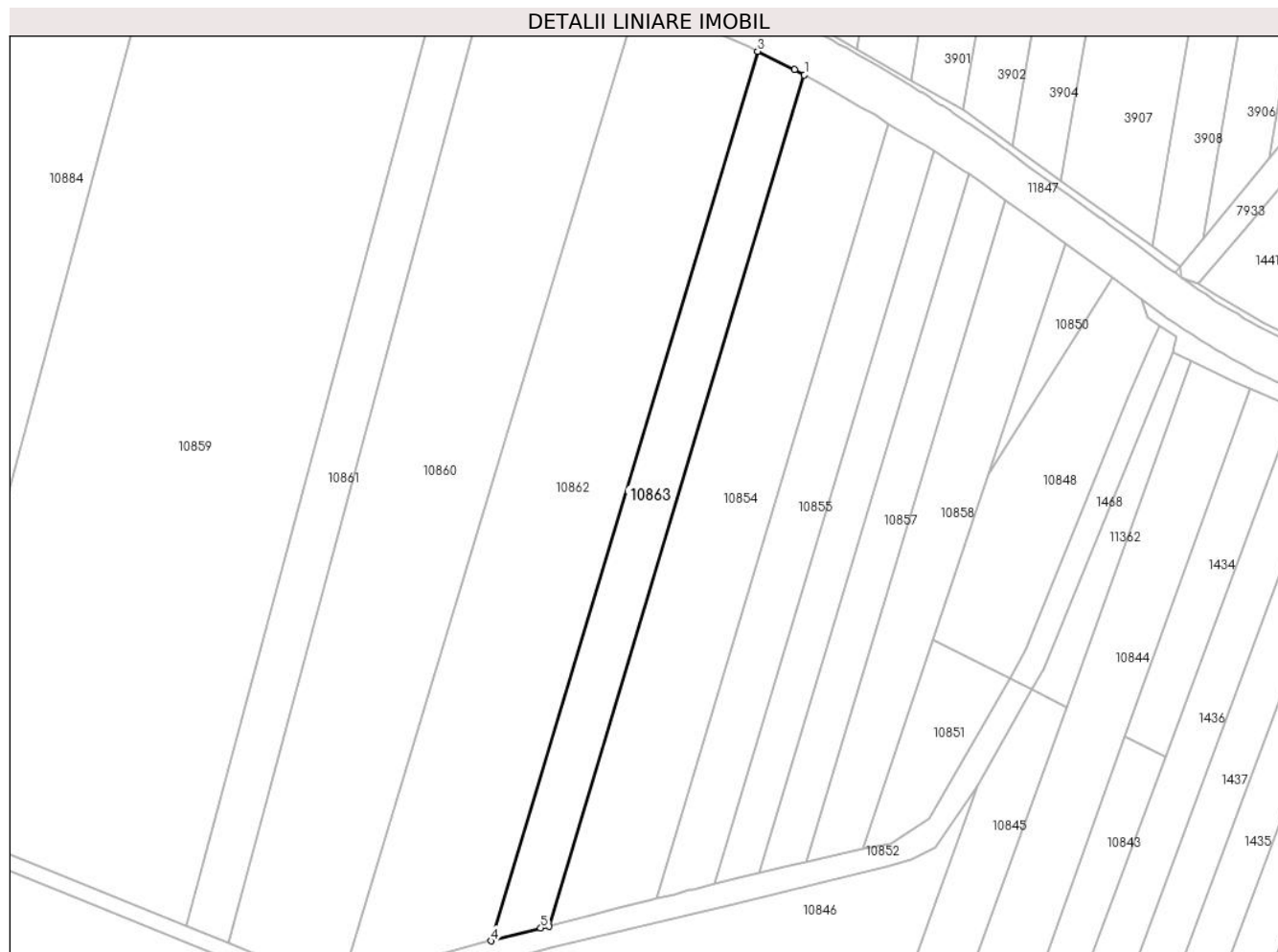
Inscrieri privind dezmembramintele dreptului de proprietate, drepturi reale de garanție și sarcini	Referințe
NU SUNT	

Anexa Nr. 1 La Partea I

Teren

Nr cadastral	Suprafața (mp)*	Observații / Referințe
	2.900	

* Suprafața este determinată în planul de proiecție Stereo 70.



Date referitoare la teren

Crt	Categorie folosință	Intra vilan	Suprafața (mp)	Tarla	Parcelă	Nr. topo	Observații / Referințe
1	arabil	NU	2.900	67	1048/62/1	-	

Lungime Segmente

1) Valorile lungimilor segmentelor sunt obținute din proiecție în plan.

Punct început	X / Y	Punct sfârșit	X / Y	Lungime segment (** (m)
1	321.856,939 495.687,289	2	321.854,434 495.688,576	2.816
2	321.854,434 495.688,576	3	321.845,327 495.693,175	10.203
3	321.845,327 495.693,175	4	321.778,811 495.471,63	231.314
4	321.778,811 495.471,63	5	321.791,226 495.474,793	12.811
5	321.791,226 495.474,793	6	321.793,298 495.475,321	2.138

Punct început	X / Y	Punct sfârșit	X / Y	Lungime segment (** (m)
6	321.793,298 495.475,321	1	321.856,939 495.687,289	221.316

** Lungimile segmentelor sunt determinate în planul de proiecție Stereo 70 și sunt rotunjite la 1 milimetru.

*** Distanța dintre puncte este formată din segmente cumulate ce sunt mai mici decât valoarea 1 milimetru.

**DATE DESPRE IMOBILUL NR. 10864**

Oficiul de Cadastru și Publicitate Imobiliară HUNEDOARA
Biroul de Cadastru și Publicitate Imobiliară Deva

A. Partea I. Descrierea imobilului

TEREN Extravilan

Adresa: Jud. Hunedoara

Nr. Crt	Nr cadastral Nr. topografic	Suprafața* (mp)	Observații / Referințe
A1		318	Sector cadastral:70 Teren neimprejmuit;

B. Partea II. Proprietari și acte

Inscrieri privitoare la dreptul de proprietate și alte drepturi reale	Referințe
1 / 08/02/2023	
Act Normativ nr. 7, din 13/03/1996 emis de PARLAMENTUL ROMÂNIEI;	
B1	A1
1) COMUNA ILIA, REZERVA COMISIEI LOCALE DE FOND FUNCJAR, CIF:4374164	

C. Partea III. SARCINI .

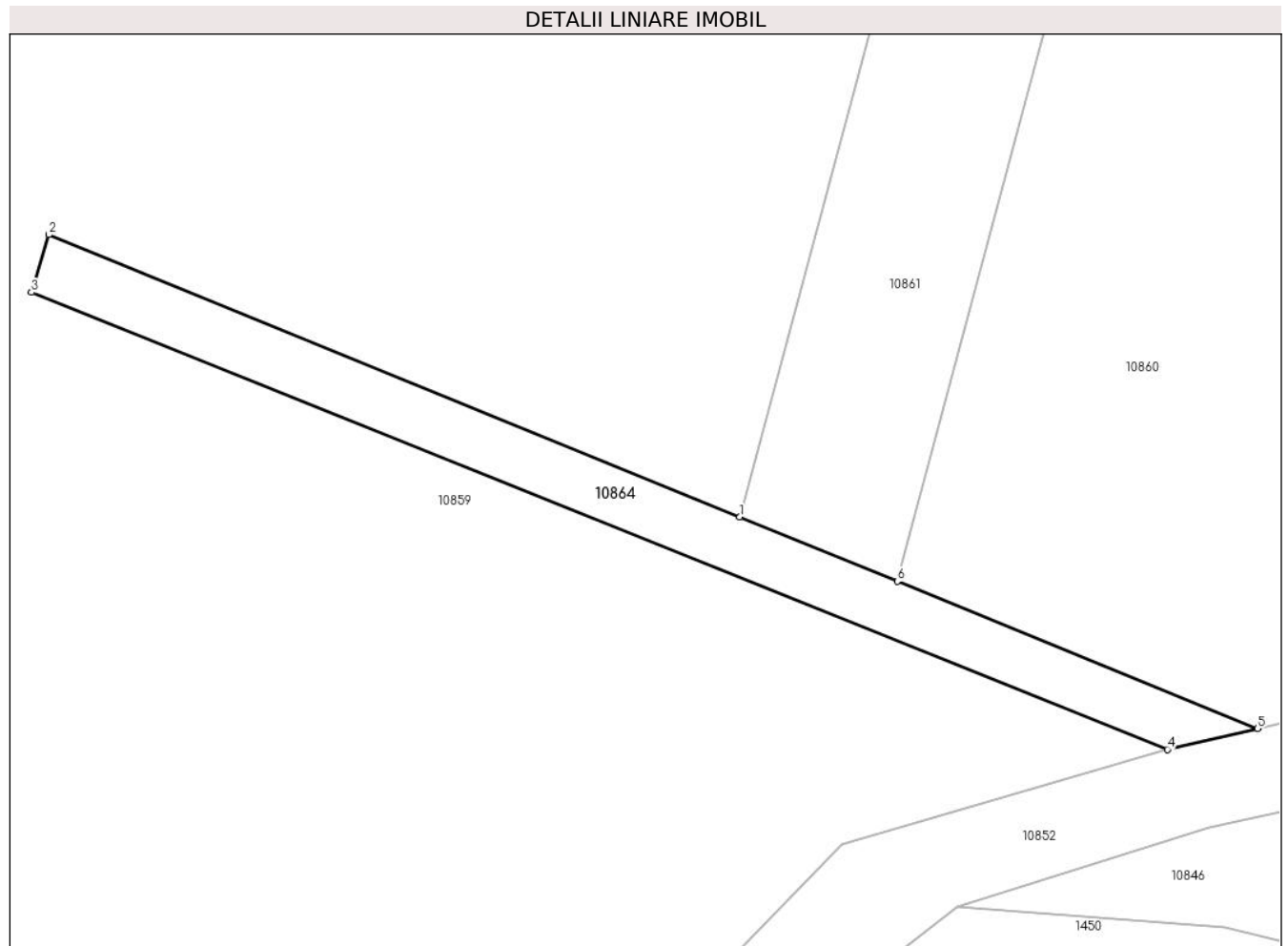
Inscrieri privind dezmembramintele dreptului de proprietate, drepturi reale de garanție și sarcini	Referințe
NU SUNT	

Anexa Nr. 1 La Partea I

Teren

Nr cadastral	Suprafața (mp)*	Observații / Referințe
	318	

* Suprafața este determinată în planul de proiecție Stereo 70.



Date referitoare la teren

Crt	Categorie folosință	Intravilan	Suprafața (mp)	Tarla	Parcelă	Nr. topo	Observații / Referințe
1	arabil	NU	318	-	-	-	

Lungime Segmente

1) Valorile lungimilor segmentelor sunt obținute din proiecție în plan.

Punct început	X / Y	Punct sfârșit	X / Y	Lungime segment (** (m)
1	321.702,996 495.475,29	2	321.656,931 495.494,081	49.75
2	321.656,931 495.494,081	3	321.655,775 495.490,251	4.001
3	321.655,775 495.490,251	4	321.731,486 495.459,82	81.597
4	321.731,486 495.459,82	5	321.737,506 495.461,213	6.18
5	321.737,506 495.461,213	6	321.713,487 495.471,011	25.941

Punct început	X / Y	Punct sfârșit	X / Y	Lungime segment (** (m)
6	321.713,487 495.471,011	1	321.702,996 495.475,29	11.33

** Lungimile segmentelor sunt determinate în planul de proiecție Stereo 70 și sunt rotunjite la 1 milimetru.

*** Distanța dintre puncte este formată din segmente cumulate ce sunt mai mici decât valoarea 1 milimetru.

**DATE DESPRE IMOBILUL NR. 10865**

Oficiul de Cadastru și Publicitate Imobiliară HUNEDOARA
Biroul de Cadastru și Publicitate Imobiliară Deva

A. Partea I. Descrierea imobilului

TEREN Extravilan

Adresa: Jud. Hunedoara

Nr. Crt	Nr cadastral Nr. topografic	Suprafața* (mp)	Observații / Referințe
A1		2.900	Sector cadastral:70 Teren neimprejmuit;

B. Partea II. Proprietari și acte

Inscrieri privitoare la dreptul de proprietate și alte drepturi reale	Referințe
1 / 07/02/2023	
Act Normativ nr. 7, din 13/03/1996 emis de PARLAMENTUL ROMÂNIEI;	
B1	A1
1) COMUNA ILIA, REZERVA COMISIEI LOCALE DE FOND FUNCJAR, CIF:4374164	

C. Partea III. SARCINI .

Inscrieri privind dezmembramintele dreptului de proprietate, drepturi reale de garanție și sarcini	Referințe
NU SUNT	

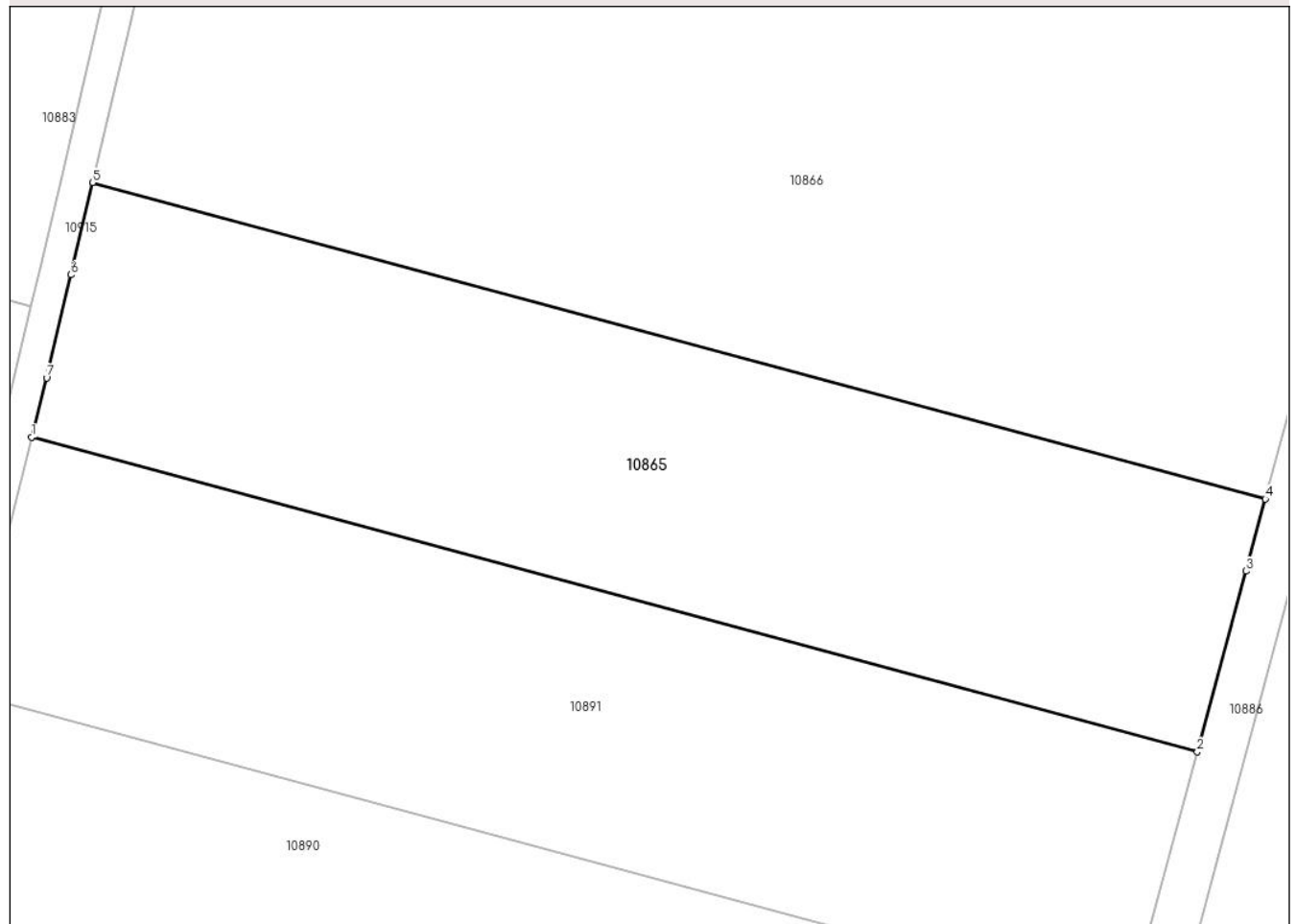
Anexa Nr. 1 La Partea I

Teren

Nr cadastral	Suprafața (mp)*	Observații / Referințe
	2.900	

* Suprafața este determinată în planul de proiecție Stereo 70.

DETALII LINIARE IMOBIL



Date referitoare la teren

Crt	Categorie folosință	Intravilan	Suprafața (mp)	Tarla	Parcelă	Nr. topo	Observații / Referințe
1	arabil	NU	2.900	-	1048/77	-	

Lungime Segmente

1) Valorile lungimilor segmentelor sunt obținute din proiecție în plan.

Punct început	X / Y	Punct sfârșit	X / Y	Lungime segment (** (m)
1	321.438,845 495.598,248	2	321.550,406 495.568,185	115.541
2	321.550,406 495.568,185	3	321.555,061 495.585,468	17.898
3	321.555,061 495.585,468	4	321.556,916 495.592,354	7.132
4	321.556,916 495.592,354	5	321.444,67 495.622,6	116.25
5	321.444,67 495.622,6	6	321.442,594 495.613,789	9.052

Punct început	X / Y	Punct sfârșit	X / Y	Lungime segment (** (m)
6	321.442,594 495.613,789	7	321.440,276 495.603,944	10.115
7	321.440,276 495.603,944	1	321.438,845 495.598,248	5.873

** Lungimile segmentelor sunt determinate în planul de proiecție Stereo 70 și sunt rotunjite la 1 milimetru.

*** Distanța dintre puncte este formată din segmente cumulate ce sunt mai mici decât valoarea 1 milimetru.

**DATE DESPRE IMOBILUL NR. 10866**

Oficiul de Cadastru și Publicitate Imobiliară HUNEDOARA
Biroul de Cadastru și Publicitate Imobiliară Deva

A. Partea I. Descrierea imobilului

TEREN Extravilan

Adresa: Jud. Hunedoara

Nr. Crt	Nr cadastral Nr. topografic	Suprafața* (mp)	Observații / Referințe
A1		5.800	Sector cadastral:70 Teren neimprejmuit;

B. Partea II. Proprietari și acte

Inscrieri privitoare la dreptul de proprietate și alte drepturi reale	Referințe
1 / 07/02/2023	
Act Administrativ nr. 14034/13, din 14/06/2002 emis de CJPSDPAT HUNEDOARA;	
B1	A1
Intabulare, drept de PROPRIETATE, dobandit prin Reconstituire, cota actuala 1/1 1) ISTER PETRU	

C. Partea III. SARCINI .

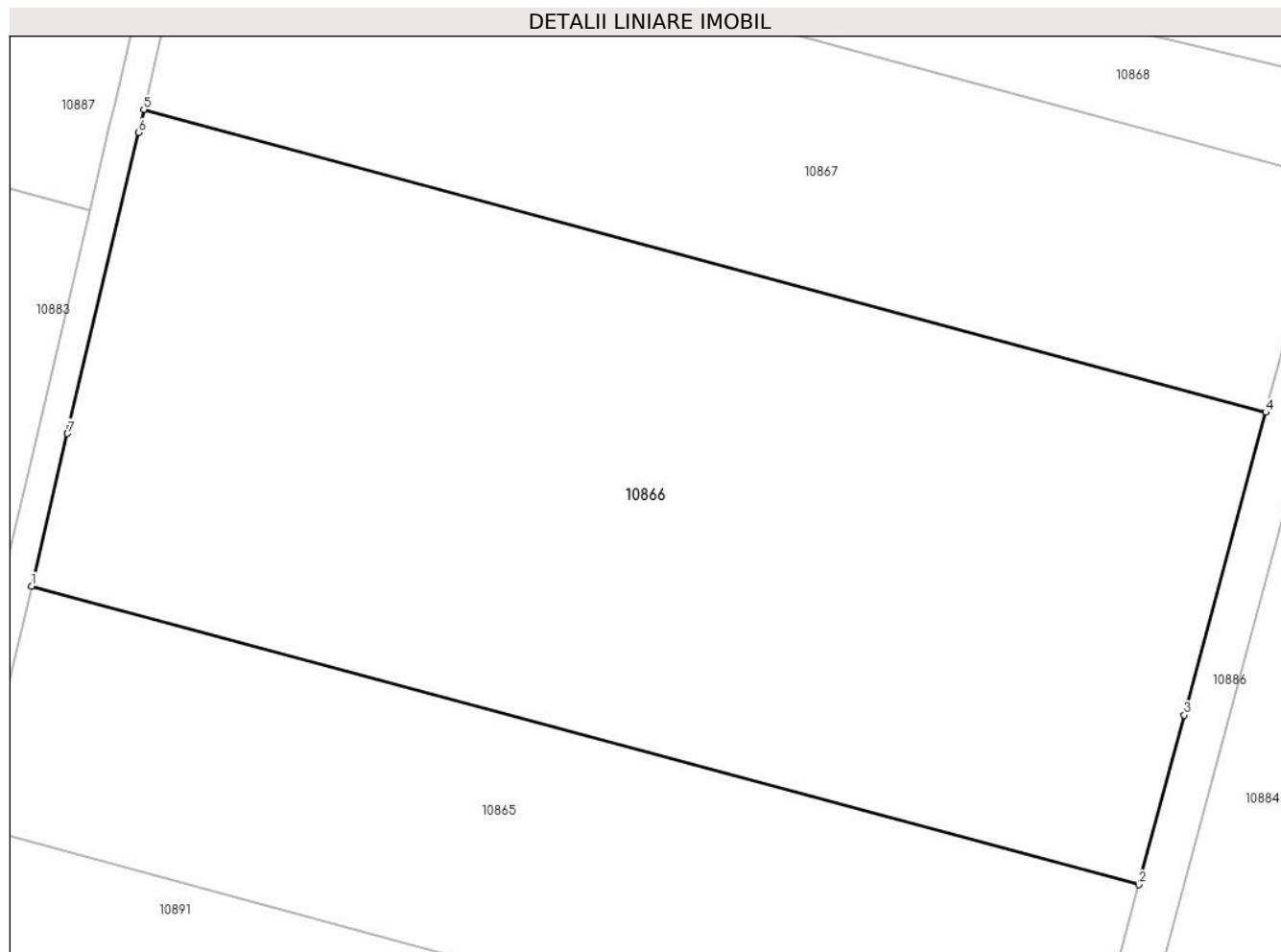
Inscrieri privind dezmembramintele dreptului de proprietate, drepturi reale de garanție și sarcini	Referințe
NU SUNT	

Anexa Nr. 1 La Partea I

Teren

Nr cadastral	Suprafața (mp)*	Observații / Referințe
	5.800	

* Suprafața este determinată în planul de proiecție Stereo 70.



Date referitoare la teren

Crt	Categorie folosință	Intravilan	Suprafața (mp)	Tarla	Parcelă	Nr. topo	Observații / Referințe
1	faneata	NU	5.800	67	1048/76	-	

Lungime Segmente

1) Valorile lungimilor segmentelor sunt obținute din proiecție în plan.

Punct început	X / Y	Punct sfârșit	X / Y	Lungime segment (** (m)
1	321.444,67 495.622,6	2	321.556,916 495.592,354	116.25
2	321.556,916 495.592,354	3	321.561,543 495.609,533	17.791
3	321.561,543 495.609,533	4	321.569,804 495.640,205	31.765
4	321.569,804 495.640,205	5	321.456,036 495.670,862	117.826
5	321.456,036 495.670,862	6	321.455,484 495.668,517	2.408

Punct început	X / Y	Punct sfârșit	X / Y	Lungime segment (** (m)
6	321.455,484 495.668,517	7	321.448,308 495.638,048	31.303
7	321.448,308 495.638,048	1	321.444,67 495.622,6	15.87

** Lungimile segmentelor sunt determinate în planul de proiecție Stereo 70 și sunt rotunjite la 1 milimetru.

*** Distanța dintre puncte este formată din segmente cumulate ce sunt mai mici decât valoarea 1 milimetru.

**DATE DESPRE IMOBILUL NR. 10867**

Oficiul de Cadastru și Publicitate Imobiliară HUNEDOARA
Biroul de Cadastru și Publicitate Imobiliară Deva

A. Partea I. Descrierea imobilului

TEREN Extravilan

Adresa: Jud. Hunedoara

Nr. Crt	Nr cadastral Nr. topografic	Suprafața* (mp)	Observații / Referințe
A1	62580	2.900	Sector cadastral:70 Teren neimprejmuit;

B. Partea II. Proprietari și acte

Inscrieri privitoare la dreptul de proprietate și alte drepturi reale		Referințe
43622 / 03/08/2015		
Act Administrativ nr. Titlu de proprietate nr. 89856/449, din 08/01/2004 emis de Comisia Judeteana HD;		
B1	Intabulare, drept de PROPRIETATE, dobandit prin Reconstituire, cota actuala 1/1 1) ROZ ELENA 2) ROZ MIRON	A1

C. Partea III. SARCINI .

Inscrieri privind dezmembramintele dreptului de proprietate, drepturi reale de garanție și sarcini	Referințe
NU SUNT	

Anexa Nr. 1 La Partea I

Teren

Nr cadastral	Suprafața (mp)*	Observații / Referințe
62580	2.900	

* Suprafața este determinată în planul de proiecție Stereo 70.



Date referitoare la teren

Crt	Categorie folosință	Intravilan	Suprafața (mp)	Tarla	Parcelă	Nr. topo	Observații / Referințe
1	arabil	NU	2.900	67	1048/75	-	

Lungime Segmente

1) Valorile lungimilor segmentelor sunt obținute din proiecție în plan.

Punct început	X / Y	Punct sfârșit	X / Y	Lungime segment (** (m)
1	321.456,036 495.670,862	2	321.569,804 495.640,205	117.826
2	321.569,804 495.640,205	3	321.570,058 495.641,146	0.975
3	321.570,058 495.641,146	4	321.576,185 495.663,897	23.562
4	321.576,185 495.663,897	5	321.462,158 495.694,624	118.094
5	321.462,158 495.694,624	6	321.461,109 495.692,401	2.458

Punct început	X / Y	Punct sfârșit	X / Y	Lungime segment (** (m)
6	321.461,109 495.692,401	1	321.456,036 495.670,862	22.129

** Lungimile segmentelor sunt determinate în planul de proiecție Stereo 70 și sunt rotunjite la 1 milimetru.

*** Distanța dintre puncte este formată din segmente cumulate ce sunt mai mici decât valoarea 1 milimetru.

**DATE DESPRE IMOBILUL NR. 10868**

Oficiul de Cadastru și Publicitate Imobiliară HUNEDOARA
Biroul de Cadastru și Publicitate Imobiliară Deva

A. Partea I. Descrierea imobilului

TEREN Extravilan

Adresa: Jud. Hunedoara

Nr. Crt	Nr cadastral Nr. topografic	Suprafața* (mp)	Observații / Referințe
A1		940	Sector cadastral:70 Teren neimprejmuit;

B. Partea II. Proprietari și acte

Inscrieri privitoare la dreptul de proprietate și alte drepturi reale	Referințe
1 / 07/02/2023	
Act Normativ nr. 7, din 13/03/1996 emis de PARLAMENTUL ROMÂNIEI;	
B1	A1
Intabulare, drept de PROPRIETATE, dobandit prin Lege, cota actuala 1/1 1) COMUNA ILIA, REZERVA COMISIEI LOCALE DE FOND FUNCJAR, CIF:4374164	

C. Partea III. SARCINI .

Inscrieri privind dezmembramintele dreptului de proprietate, drepturi reale de garanție și sarcini	Referințe
NU SUNT	

Anexa Nr. 1 La Partea I

Teren

Nr cadastral	Suprafața (mp)*	Observații / Referințe
	940	

* Suprafața este determinată în planul de proiecție Stereo 70.



Date referitoare la teren

Crt	Categorie folosință	Intravilan	Suprafața (mp)	Tarla	Parcelă	Nr. topo	Observații / Referințe
1	arabil	NU	940	-	-	-	

Lungime Segmente

1) Valorile lungimilor segmentelor sunt obținute din proiecție în plan.

Punct început	X / Y	Punct sfârșit	X / Y	Lungime segment (** (m)
1	321.485,978 495.695,295	2	321.464,821 495.700,262	21.733
2	321.464,821 495.700,262	3	321.462,158 495.694,624	6.235
3	321.462,158 495.694,624	4	321.576,185 495.663,897	118.094
4	321.576,185 495.663,897	5	321.576,442 495.664,849	0.986
5	321.576,442 495.664,849	6	321.577,699 495.673,765	9.004

Punct început	X / Y	Punct sfârșit	X / Y	Lungime segment (** (m)
6	321.577,699 495.673,765	7	321.553,31 495.679,49	25.052
7	321.553,31 495.679,49	8	321.530,926 495.684,744	22.992
8	321.530,926 495.684,744	9	321.508,155 495.690,089	23.39
9	321.508,155 495.690,089	1	321.485,978 495.695,295	22.779

** Lungimile segmentelor sunt determinate în planul de proiecție Stereo 70 și sunt rotunjite la 1 milimetru.

*** Distanța dintre puncte este formată din segmente cumulate ce sunt mai mici decât valoarea 1 milimetru.

**DATE DESPRE IMOBILUL NR. 10869**

Oficiul de Cadastru și Publicitate Imobiliară HUNEDOARA
Biroul de Cadastru și Publicitate Imobiliară Deva

A. Partea I. Descrierea imobilului

TEREN Extravilan

Adresa: Jud. Hunedoara, localitate Bretea Muresana

Nr. Crt	Nr cadastral Nr. topografic	Suprafața* (mp)	Observații / Referințe
A1	63697	2.900	Sector cadastral:70 Teren neimprejmuit;

B. Partea II. Proprietari și acte

Inscrieri privitoare la dreptul de proprietate și alte drepturi reale	Referințe
55319 / 24/11/2021	
Act Notarial nr. CNTRCT DE DONATIE AUT NR 3843, din 22/11/2021 emis de Stef Ovidiu Ioan;	
B1	A1
Intabulare, drept de PROPRIETATE, dobandit prin Conventie, cota actuala 1/1 1) SORCA MIRABELA-DANA, bun propriu	

C. Partea III. SARCINI .

Inscrieri privind dezmembramintele dreptului de proprietate, drepturi reale de garanție și sarcini	Referințe
NU SUNT	

Anexa Nr. 1 La Partea I

Teren

Nr cadastral	Suprafața (mp)*	Observații / Referințe
63697	2.900	

* Suprafața este determinată în planul de proiecție Stereo 70.



Date referitoare la teren

Crt	Categorie folosință	Intravilan	Suprafața (mp)	Tarla	Parcelă	Nr. topo	Observații / Referințe
1	faneata	NU	2.900	67	1048/69	-	

Lungime Segmente

1) Valorile lungimilor segmentelor sunt obținute din proiecție în plan.

Punct început	X / Y	Punct sfârșit	X / Y	Lungime segment (** (m)
1	321.577,699 495.673,765	2	321.587,865 495.715,739	43.188
2	321.587,865 495.715,739	3	321.593,111 495.735,805	20.74
3	321.593,111 495.735,805	4	321.603,574 495.784,727	50.028
4	321.603,574 495.784,727	5	321.599,12 495.786,612	4.837
5	321.599,12 495.786,612	6	321.581,27 495.794,936	19.696

Punct început	X / Y	Punct sfârșit	X / Y	Lungime segment (** (m)
6	321.581,27 495.794,936	7	321.553,31 495.679,49	118.784
7	321.553,31 495.679,49	1	321.577,699 495.673,765	25.052

** Lungimile segmentelor sunt determinate în planul de proiecție Stereo 70 și sunt rotunjite la 1 milimetru.

*** Distanța dintre puncte este formată din segmente cumulate ce sunt mai mici decât valoarea 1 milimetru.

**DATE DESPRE IMOBILUL NR. 10870**

Oficiul de Cadastru și Publicitate Imobiliară HUNEDOARA
Biroul de Cadastru și Publicitate Imobiliară Deva

A. Partea I. Descrierea imobilului

TEREN Extravilan

Nr. CF vechi:545N
Nr. cadastral vechi:794

Adresa: Jud. Hunedoara

Nr. Crt	Nr cadastral Nr. topografic	Suprafața* (mp)	Observații / Referințe
A1	62201	Din acte: 2.900 Masurata: 2.775	Sector cadastral:70 Teren neimprejmuit;

B. Partea II. Proprietari și acte

Inscrieri privitoare la dreptul de proprietate și alte drepturi reale	Referințe
31689 / 16/07/2019	
Act Notarial nr. CONTRACT DE VANZARE AUT NR 802, din 15/07/2019 emis de CHINDRIȘ DIANA-MARIA;	
B1	A1
Intabulare, drept de PROPRIETATE, dobandit prin Conventie, cota actuala 1/1	
1) SORCA MIRABELA-DANA, bun comun cu sotul	
2) SORCA DORIN	

C. Partea III. SARCINI .

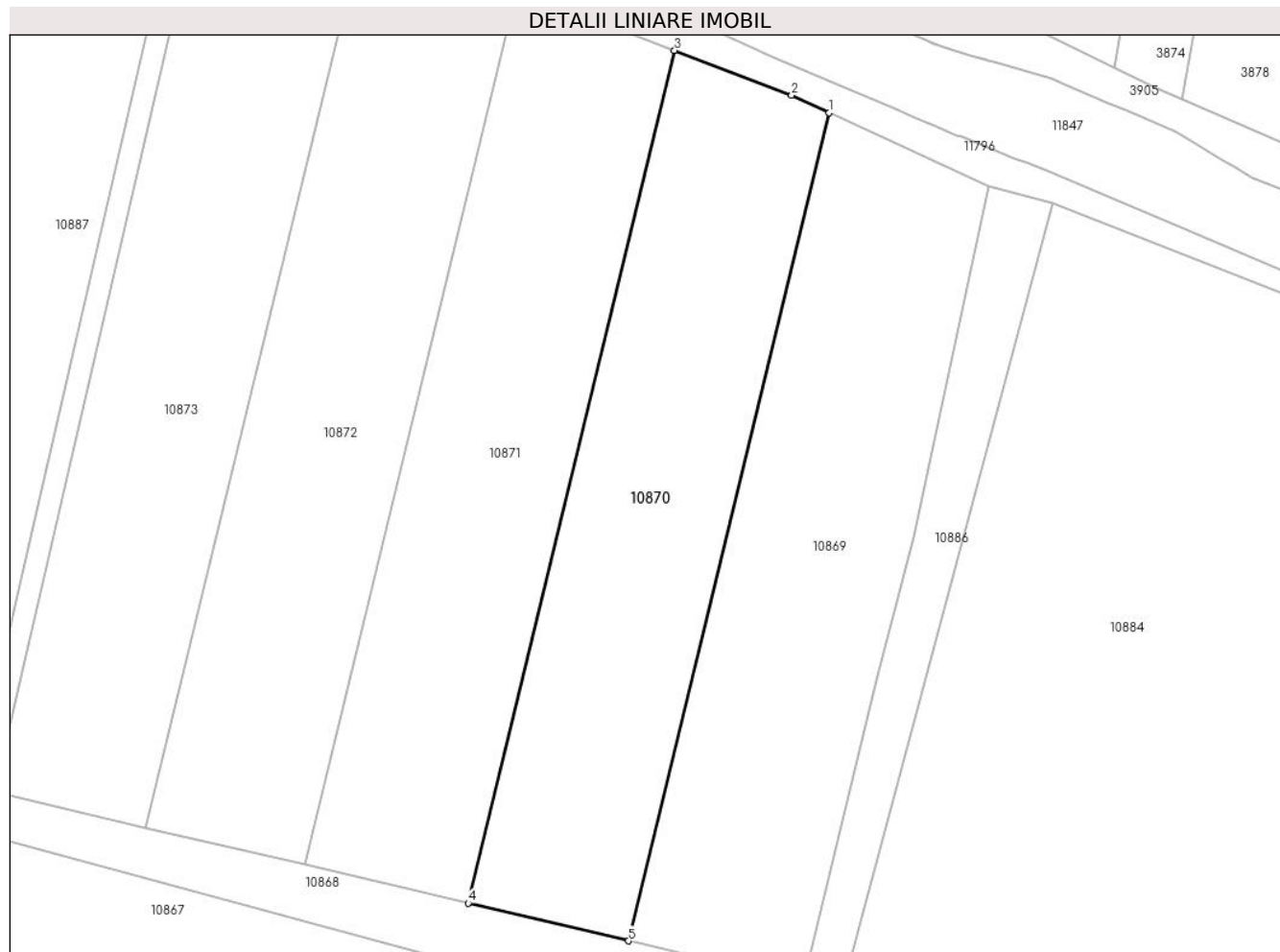
Inscrieri privind dezmembramintele dreptului de proprietate, drepturi reale de garanție și sarcini	Referințe
NU SUNT	

Anexa Nr. 1 La Partea I

Teren

Nr cadastral	Suprafața (mp)*	Observații / Referințe
62201	Din acte: 2.900 Masurata: 2.775	

* Suprafața este determinată în planul de proiecție Stereo 70.



Date referitoare la teren

Crt	Categorie folosință	Intra vilan	Suprafața (mp)	Tarla	Parcelă	Nr. topo	Observații / Referințe
1	arabil	NU	2.775	-	1048/70	-	

Lungime Segmente

1) Valorile lungimilor segmentelor sunt obținute din proiecție în plan.

Punct început	X / Y	Punct sfârșit	X / Y	Lungime segment (** (m)
1	321.581,27 495.794,936	2	321.576,03 495.797,38	5.782
2	321.576,03 495.797,38	3	321.559,712 495.803,601	17.464
3	321.559,712 495.803,601	4	321.530,926 495.684,744	122.293
4	321.530,926 495.684,744	5	321.553,31 495.679,49	22.992
5	321.553,31 495.679,49	1	321.581,27 495.794,936	118.784

**** Lungimile segmentelor sunt determinate în planul de proiecție Stereo 70 și sunt rotunjite la 1 milimetru.**

***** Distanța dintre puncte este formată din segmente cumulate ce sunt mai mici decât valoarea 1 milimetru.**

**DATE DESPRE IMOBILUL NR. 10871**

Oficiul de Cadastru și Publicitate Imobiliară HUNEDOARA
Biroul de Cadastru și Publicitate Imobiliară Deva

A. Partea I. Descrierea imobilului

TEREN Extravilan

Adresa: Jud. Hunedoara, localitate Bretea Muresana

Nr. Crt	Nr cadastral Nr. topografic	Suprafața* (mp)	Observații / Referințe
A1	63698	2.900	Sector cadastral:70 Teren neimprejmuit;

B. Partea II. Proprietari și acte

Inscrieri privitoare la dreptul de proprietate și alte drepturi reale		Referințe
55320 / 24/11/2021		
Act Notarial nr. CNTRCT DE DONATIE AUT NR 3843, din 22/11/2021 emis de Stef Ovidiu Ioan;		
B1	Intabulare, drept de PROPRIETATE, dobandit prin Conventie, cota actuala 1/1 1) SORCA MIRABELA-DANA, bun propriu	A1

C. Partea III. SARCINI .

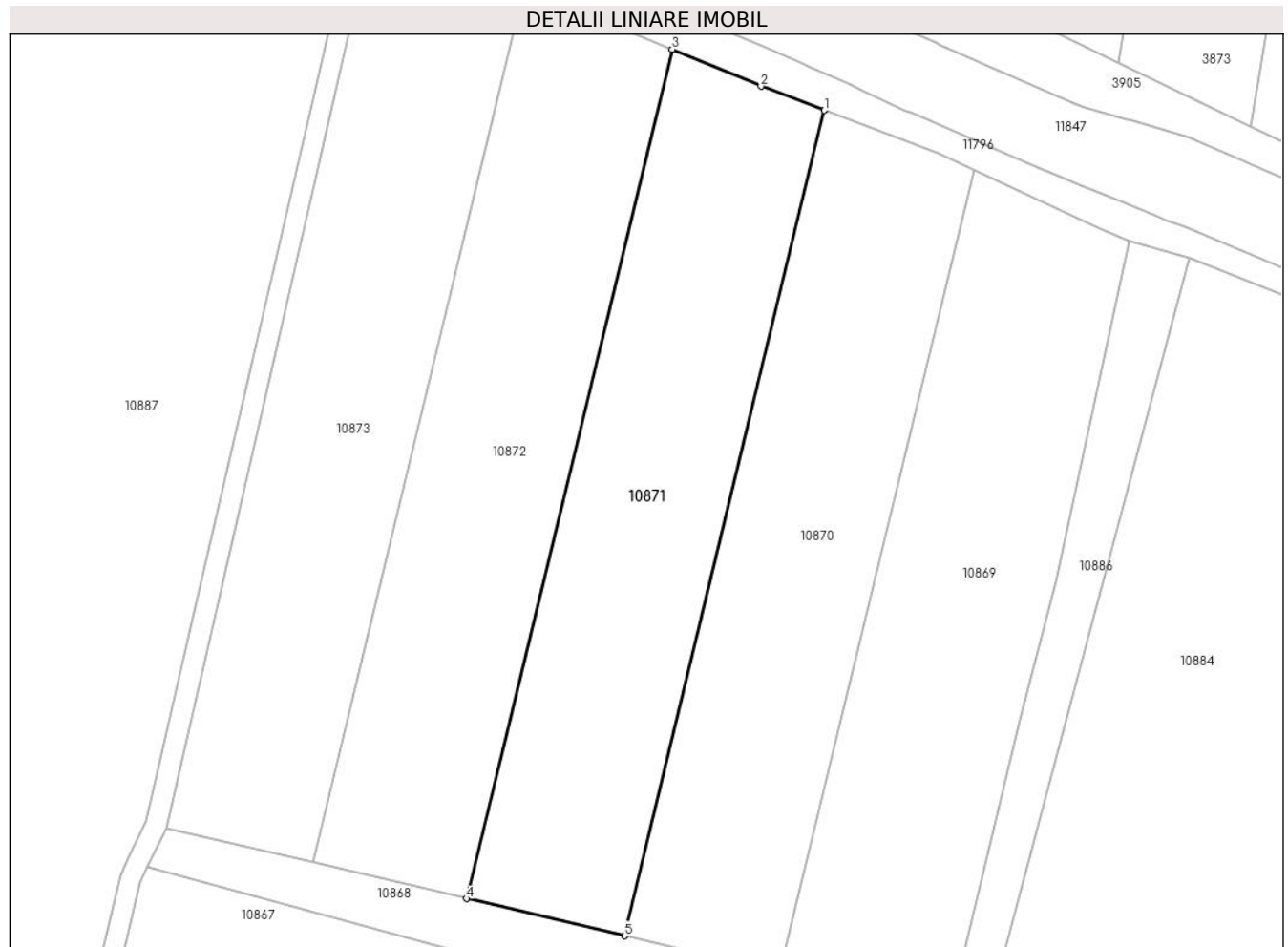
Inscrieri privind dezmembramintele dreptului de proprietate, drepturi reale de garanție și sarcini	Referințe
NU SUNT	

Anexa Nr. 1 La Partea I

Teren

Nr cadastral	Suprafața (mp)*	Observații / Referințe
63698	2.900	

* Suprafața este determinată în planul de proiecție Stereo 70.



Date referitoare la teren

Crt	Categorie folosință	Intravilan	Suprafața (mp)	Tarla	Parcelă	Nr. topo	Observații / Referințe
1	faneata	NU	2.900	67	1048/71	-	

Lungime Segmente

1) Valorile lungimilor segmentelor sunt obținute din proiecție în plan.

Punct început	X / Y	Punct sfârșit	X / Y	Lungime segment (** (m)
1	321.559,712 495.803,601	2	321.550,585 495.807,082	9.769
2	321.550,585 495.807,082	3	321.537,778 495.812,403	13.868
3	321.537,778 495.812,403	4	321.508,155 495.690,089	125.849
4	321.508,155 495.690,089	5	321.530,926 495.684,744	23.39
5	321.530,926 495.684,744	1	321.559,712 495.803,601	122.293

**** Lungimile segmentelor sunt determinate în planul de proiecție Stereo 70 și sunt rotunjite la 1 milimetru.**

***** Distanța dintre puncte este formată din segmente cumulate ce sunt mai mici decât valoarea 1 milimetru.**

**DATE DESPRE IMOBILUL NR. 10872**

Oficiul de Cadastru și Publicitate Imobiliară HUNEDOARA
Biroul de Cadastru și Publicitate Imobiliară Deva

A. Partea I. Descrierea imobilului

TEREN Extravilan

Adresa: Jud. Hunedoara

Nr. Crt	Nr cadastral Nr. topografic	Suprafața* (mp)	Observații / Referințe
A1		2.900	Sector cadastral:70 Teren neimprejmuit;

B. Partea II. Proprietari și acte

Inscrieri privitoare la dreptul de proprietate și alte drepturi reale	Referințe
1 / 07/02/2023	
Act Normativ nr. 7, din 13/03/1996 emis de PARLAMENTUL ROMÂNIEI;	
B1	A1
1) COMUNA ILIA, REZERVA COMISIEI LOCALE DE FOND FUNCJAR, CIF:4374164	

C. Partea III. SARCINI .

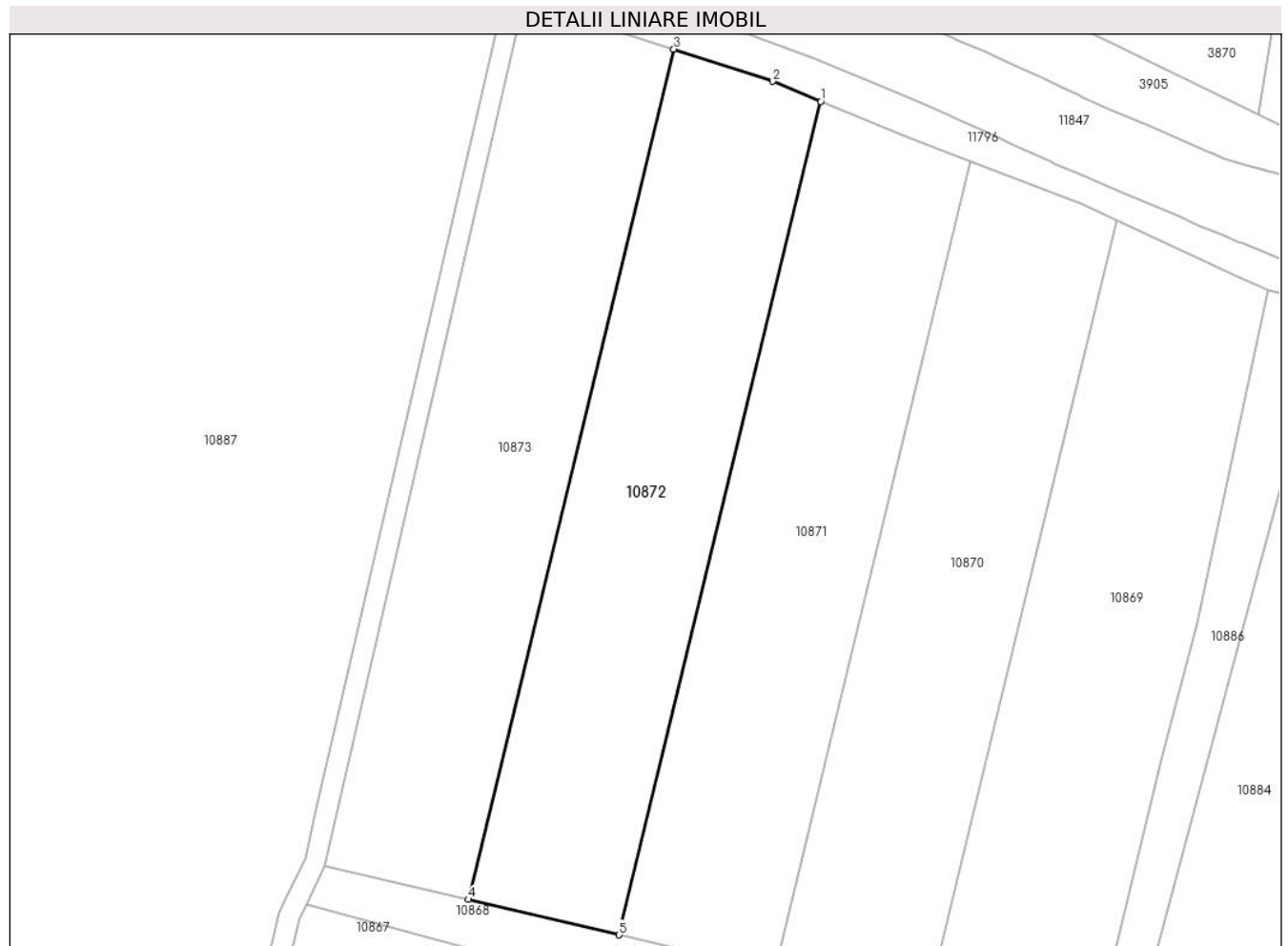
Inscrieri privind dezmembramintele dreptului de proprietate, drepturi reale de garanție și sarcini	Referințe
NU SUNT	

Anexa Nr. 1 La Partea I

Teren

Nr cadastral	Suprafața (mp)*	Observații / Referințe
	2.900	

* Suprafața este determinată în planul de proiecție Stereo 70.



Date referitoare la teren

Crt	Categorie folosință	Intra vilan	Suprafața (mp)	Tarla	Parcelă	Nr. topo	Observații / Referințe
1	arabil	NU	2.900	-	1048/68	-	

Lungime Segmente

1) Valorile lungimilor segmentelor sunt obținute din proiecție în plan.

Punct început	X / Y	Punct sfârșit	X / Y	Lungime segment (** (m)
1	321.537,778 495.812,403	2	321.530,724 495.815,333	7.638
2	321.530,724 495.815,333	3	321.516,195 495.820,056	15.278
3	321.516,195 495.820,056	4	321.485,978 495.695,295	128.368
4	321.485,978 495.695,295	5	321.508,155 495.690,089	22.779
5	321.508,155 495.690,089	1	321.537,778 495.812,403	125.849

**** Lungimile segmentelor sunt determinate în planul de proiecție Stereo 70 și sunt rotunjite la 1 milimetru.**

***** Distanța dintre puncte este formată din segmente cumulate ce sunt mai mici decât valoarea 1 milimetru.**

**DATE DESPRE IMOBILUL NR. 10873**

Oficiul de Cadastru și Publicitate Imobiliară HUNEDOARA
Biroul de Cadastru și Publicitate Imobiliară Deva

A. Partea I. Descrierea imobilului

TEREN Extravilan

Adresa: Jud. Hunedoara, localitate Bretea Muresana

Nr. Crt	Nr cadastral Nr. topografic	Suprafața* (mp)	Observații / Referințe
A1	63970	2.900	Sector cadastral:70 Teren neimprejmuit;

B. Partea II. Proprietari și acte

Inscrieri privitoare la dreptul de proprietate și alte drepturi reale		Referințe
22042 / 11/05/2022		
Act Notarial nr. Certificat de mostenitor nr.91, din 22/03/2022 emis de BNP Stef Ovidiu Ioan (10_Certificat de mostenitor nr.91_2022 ; act administrativ nr Certificat fiscal nr.185 din 11.04.2022, emis de Primaria Comunei Ilia);		
B1	Intabulare, drept de PROPRIETATE, dobandit prin Succesiune, cota actuala 1/1 1) SAS DALIOLA-LAURA	A1

C. Partea III. SARCINI .

Inscrieri privind dezmembramintele dreptului de proprietate, drepturi reale de garanție și sarcini	Referințe
NU SUNT	

Anexa Nr. 1 La Partea I

Teren

Nr cadastral	Suprafața (mp)*	Observații / Referințe
63970	2.900	

* Suprafața este determinată în planul de proiecție Stereo 70.



Date referitoare la teren

Crt	Categorie folosință	Intravilan	Suprafața (mp)	Tarla	Parcelă	Nr. topo	Observații / Referințe
1	faneata	NU	2.900	67	1048/67	-	

Lungime Segmente

1) Valorile lungimilor segmentelor sunt obținute din proiecție în plan.

Punct început	X / Y	Punct sfârșit	X / Y	Lungime segment (** (m)
1	321.516,195 495.820,056	2	321.494,144 495.827,224	23.186
2	321.494,144 495.827,224	3	321.464,821 495.700,262	130.304
3	321.464,821 495.700,262	4	321.485,978 495.695,295	21.733
4	321.485,978 495.695,295	1	321.516,195 495.820,056	128.368

** Lungimile segmentelor sunt determinate în planul de proiecție Stereo 70 și sunt rotunjite la 1 milimetru.

***** Distanţa dintre puncte este formată din segmente cumulate ce sunt mai mici decât valoarea 1 milimetru.**

**DATE DESPRE IMOBILUL NR. 10874**

Oficiul de Cadastru și Publicitate Imobiliară HUNEDOARA
Biroul de Cadastru și Publicitate Imobiliară Deva

A. Partea I. Descrierea imobilului

TEREN Extravilan

Adresa: Jud. Hunedoara

Nr. Crt	Nr cadastral Nr. topografic	Suprafața* (mp)	Observații / Referințe
A1		8.700	Sector cadastral:70 Teren neimprijmit;

B. Partea II. Proprietari și acte

Inscrieri privitoare la dreptul de proprietate și alte drepturi reale	Referințe
1 / 06/02/2023	
Act Administrativ nr. 89856/447, din 07/01/2004 emis de CJPSDPAT HUNEDOARA;	
B1	A1
Intabulare, drept de PROPRIETATE, dobandit prin Reconstituire, cota actuala 1/1 1) PETRESC RUSALINA	

C. Partea III. SARCINI .

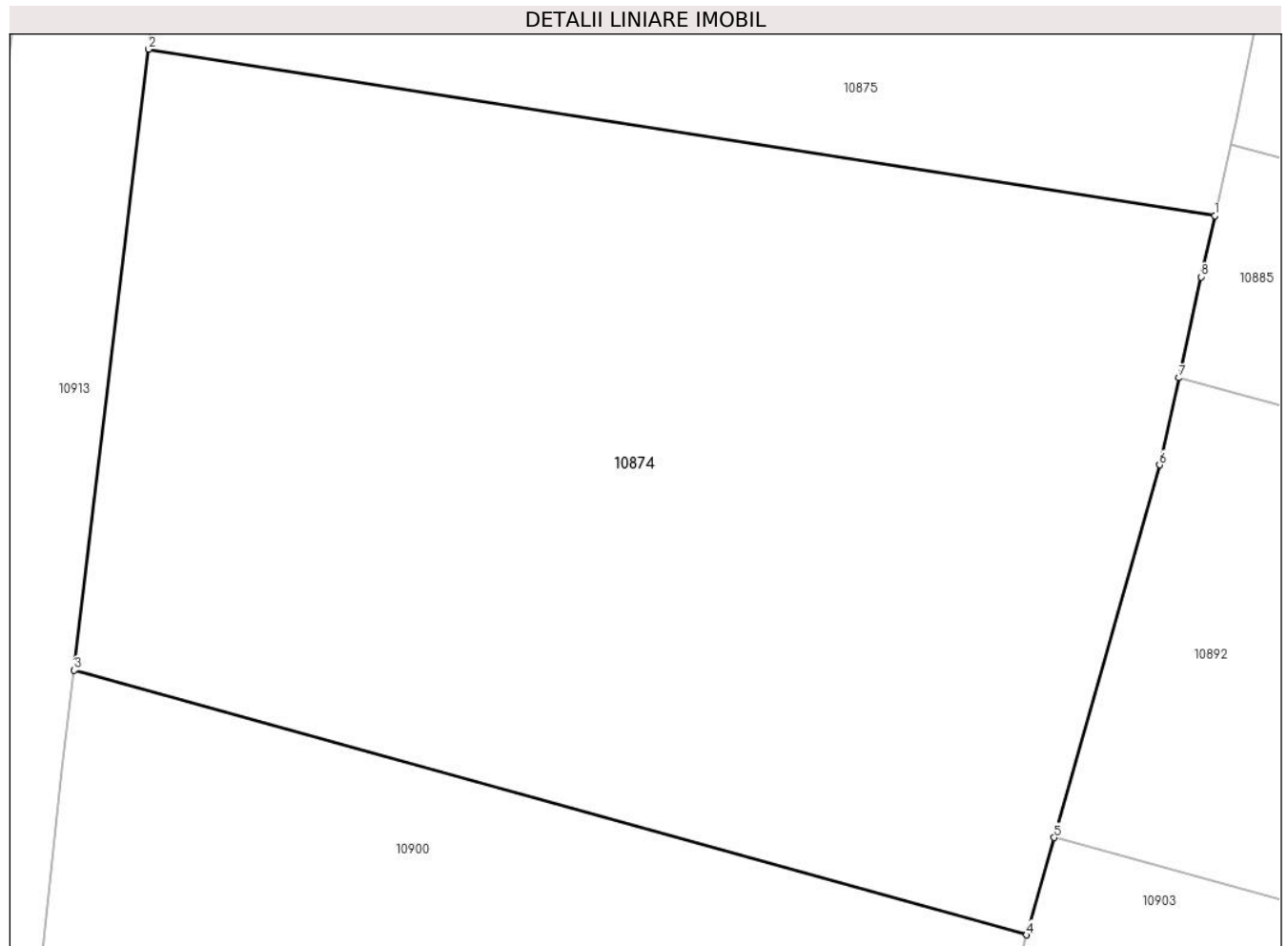
Inscrieri privind dezmembramintele dreptului de proprietate, drepturi reale de garanție și sarcini	Referințe
NU SUNT	

Anexa Nr. 1 La Partea I

Teren

Nr cadastral	Suprafața (mp)*	Observații / Referințe
	8.700	

* Suprafața este determinată în planul de proiecție Stereo 70.



Date referitoare la teren

Crt	Categorie folosință	Intra vilan	Suprafața (mp)	Tarla	Parcelă	Nr. topo	Observații / Referințe
1	faneata	NU	8.700	67	1045/8	-	

Lungime Segmente

1) Valorile lungimilor segmentelor sunt obținute din proiecție în plan.

Punct început	X / Y	Punct sfârșit	X / Y	Lungime segment (** (m)
1	321.324,355 495.606,358	2	321.206,12 495.624,796	119.664
2	321.206,12 495.624,796	3	321.197,872 495.555,998	69.291
3	321.197,872 495.555,998	4	321.303,473 495.526,699	109.59
4	321.303,473 495.526,699	5	321.306,53 495.537,47	11.196
5	321.306,53 495.537,47	6	321.318,244 495.578,744	42.904

Punct început	X / Y	Punct sfârșit	X / Y	Lungime segment (** (m)
6	321.318,244 495.578,744	7	321.320,381 495.588,401	9.891
7	321.320,381 495.588,401	8	321.322,853 495.599,57	11.439
8	321.322,853 495.599,57	1	321.324,355 495.606,358	6.952

** Lungimile segmentelor sunt determinate în planul de proiecție Stereo 70 și sunt rotunjite la 1 milimetru.

*** Distanța dintre puncte este formată din segmente cumulate ce sunt mai mici decât valoarea 1 milimetru.

**DATE DESPRE IMOBILUL NR. 10875**

Oficiul de Cadastru și Publicitate Imobiliară HUNEDOARA
Biroul de Cadastru și Publicitate Imobiliară Deva

A. Partea I. Descrierea imobilului

TEREN Extravilan

Adresa: Jud. Hunedoara

Nr. Crt	Nr cadastral Nr. topografic	Suprafața* (mp)	Observații / Referințe
A1		2.900	Sector cadastral:70 Teren neimprejmuit;

B. Partea II. Proprietari și acte

Inscrieri privitoare la dreptul de proprietate și alte drepturi reale		Referințe
1 / 06/02/2023		
Act Administrativ nr. 13930/90, din 07/06/2002 emis de CJPSDPAT HUNEDOARA;		
B1	Intabulare, drept de PROPRIETATE, dobandit prin Reconstituire, cota actuala 1/1 1) HUI MIHAI	A1

C. Partea III. SARCINI .

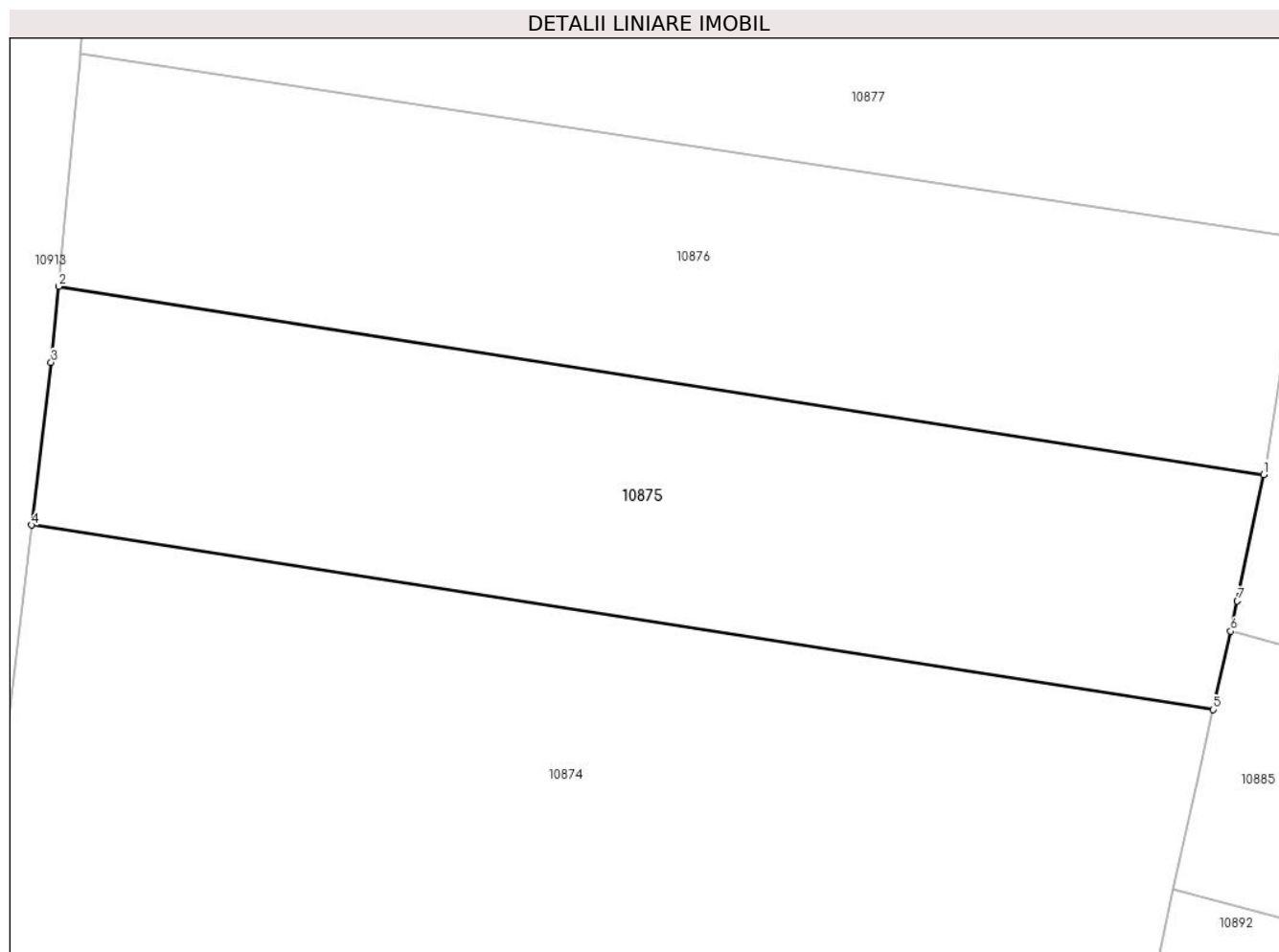
Inscrieri privind dezmembramintele dreptului de proprietate, drepturi reale de garanție și sarcini	Referințe
NU SUNT	

Anexa Nr. 1 La Partea I

Teren

Nr cadastral	Suprafața (mp)*	Observații / Referințe
	2.900	

* Suprafața este determinată în planul de proiecție Stereo 70.



Date referitoare la teren

Crt	Categorie folosință	Intravilan	Suprafața (mp)	Tarla	Parcelă	Nr. topo	Observații / Referințe
1	arabil	NU	2.900	67	1045/7	-	

Lungime Segmente

1) Valorile lungimilor segmentelor sunt obținute din proiecție în plan.

Punct început	X / Y	Punct sfârșit	X / Y	Lungime segment (** (m)
1	321.329,409 495.629,859	2	321.208,808 495.648,666	122.059
2	321.208,808 495.648,666	3	321.208,071 495.641,074	7.628
3	321.208,071 495.641,074	4	321.206,12 495.624,796	16.395
4	321.206,12 495.624,796	5	321.324,355 495.606,358	119.664
5	321.324,355 495.606,358	6	321.326,09 495.614,197	8.029

Punct început	X / Y	Punct sfârșit	X / Y	Lungime segment (** (m)
6	321.326,09 495.614,197	7	321.326,757 495.617,212	3.088
7	321.326,757 495.617,212	1	321.329,409 495.629,859	12.922

** Lungimile segmentelor sunt determinate în planul de proiecție Stereo 70 și sunt rotunjite la 1 milimetru.

*** Distanța dintre puncte este formată din segmente cumulate ce sunt mai mici decât valoarea 1 milimetru.

**DATE DESPRE IMOBILUL NR. 10876**

Oficiul de Cadastru și Publicitate Imobiliară HUNEDOARA
Biroul de Cadastru și Publicitate Imobiliară Deva

A. Partea I. Descrierea imobilului

TEREN Extravilan

Adresa: Jud. Hunedoara

Nr. Crt	Nr cadastral Nr. topografic	Suprafața* (mp)	Observații / Referințe
A1	63263	2.900	Sector cadastral:70 Teren neimprejmuit;

B. Partea II. Proprietari și acte

Inscrieri privitoare la dreptul de proprietate și alte drepturi reale		Referințe
19716 / 19/04/2019		
Act Notarial nr. 24 certificat de mostenitor, din 16/04/2019 emis de MANE-SIGARTAU MIRONA (act notarial nr 484 decl stabilire cote din 16.04.2019, emis de MANE-SIGARTAU MIRONA);		
B3	Intabulare, drept de PROPRIETATE, dobandit prin Succesiune, cota actuala 1/4 1) DAN MARIUS	A1
Act Notarial nr. 486 act de partaj cu constituire uzufruct, din 16/04/2019 emis de MANE-SIGARTAU MIRONA;		
B4	Intabulare, drept de PROPRIETATE, dobandit prin Succesiune, cota actuala 3/4 1) DAN MARIUS	A1

C. Partea III. SARCINI .

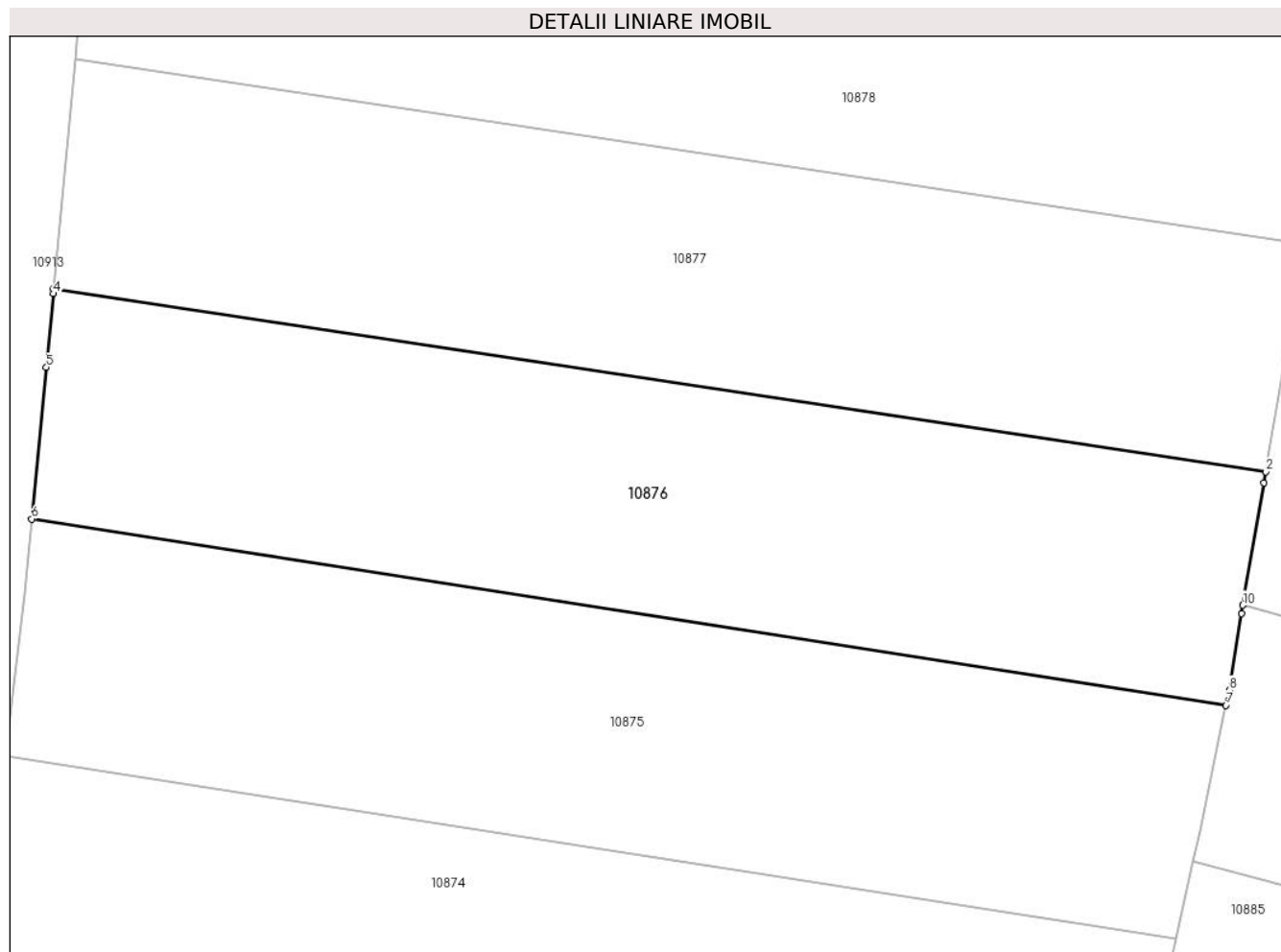
Inscrieri privind dezmembramintele dreptului de proprietate, drepturi reale de garanție și sarcini	Referințe
NU SUNT	

Anexa Nr. 1 La Partea I

Teren

Nr cadastral	Suprafața (mp)*	Observații / Referințe
63263	2.900	

* Suprafața este determinată în planul de proiecție Stereo 70.



Date referitoare la teren

Crt	Categorie folosință	Intravilan	Suprafața (mp)	Tarla	Parcelă	Nr. topo	Observații / Referințe
1	faneata	NU	2.900	67	1045/6	-	

Lungime Segmente

1) Valorile lungimilor segmentelor sunt obținute din proiecție în plan.

Punct început	X / Y	Punct sfârșit	X / Y	Lungime segment (** (m)
1	321.333,222 495.652,327	2	321.333,413 495.653,43	1.119
2	321.333,413 495.653,43	3	321.211,028 495.671,886	123.769
3	321.211,028 495.671,886	4	321.210,982 495.671,39	0.498
4	321.210,982 495.671,39	5	321.210,291 495.663,967	7.455
5	321.210,291 495.663,967	6	321.208,808 495.648,666	15.372

Punct început	X / Y	Punct sfârșit	X / Y	Lungime segment (** (m)
6	321.208,808 495.648,666	7	321.329,409 495.629,859	122.059
7	321.329,409 495.629,859	8	321.329,732 495.631,398	1.572
8	321.329,732 495.631,398	9	321.330,95 495.639,154	7.852
9	321.330,95 495.639,154	10	321.331,089 495.639,962	0.82
10	321.331,089 495.639,962	1	321.333,222 495.652,327	12.548

** Lungimile segmentelor sunt determinate în planul de proiecție Stereo 70 și sunt rotunjite la 1 milimetru.

*** Distanța dintre puncte este formată din segmente cumulate ce sunt mai mici decât valoarea 1 milimetru.

**DATE DESPRE IMOBILUL NR. 10877**

Oficiul de Cadastru și Publicitate Imobiliară HUNEDOARA
Biroul de Cadastru și Publicitate Imobiliară Deva

A. Partea I. Descrierea imobilului

TEREN Extravilan

Adresa: Jud. Hunedoara

Nr. Crt	Nr cadastral Nr. topografic	Suprafața* (mp)	Observații / Referințe
A1		2.900	Sector cadastral:70 Teren neimprejmuit;

B. Partea II. Proprietari și acte

Inscrieri privitoare la dreptul de proprietate și alte drepturi reale	Referințe
1 / 06/02/2023	
Act Administrativ nr. 14034/62, din 30/08/2002 emis de CJPSDPAT HUNEDOARA;	
B1	A1
Intabulare, drept de PROPRIETATE, dobandit prin Reconstituire, cota actuala 1/1 1) NIȚĂ MIRCEA	

C. Partea III. SARCINI .

Inscrieri privind dezmembramintele dreptului de proprietate, drepturi reale de garanție și sarcini	Referințe
NU SUNT	

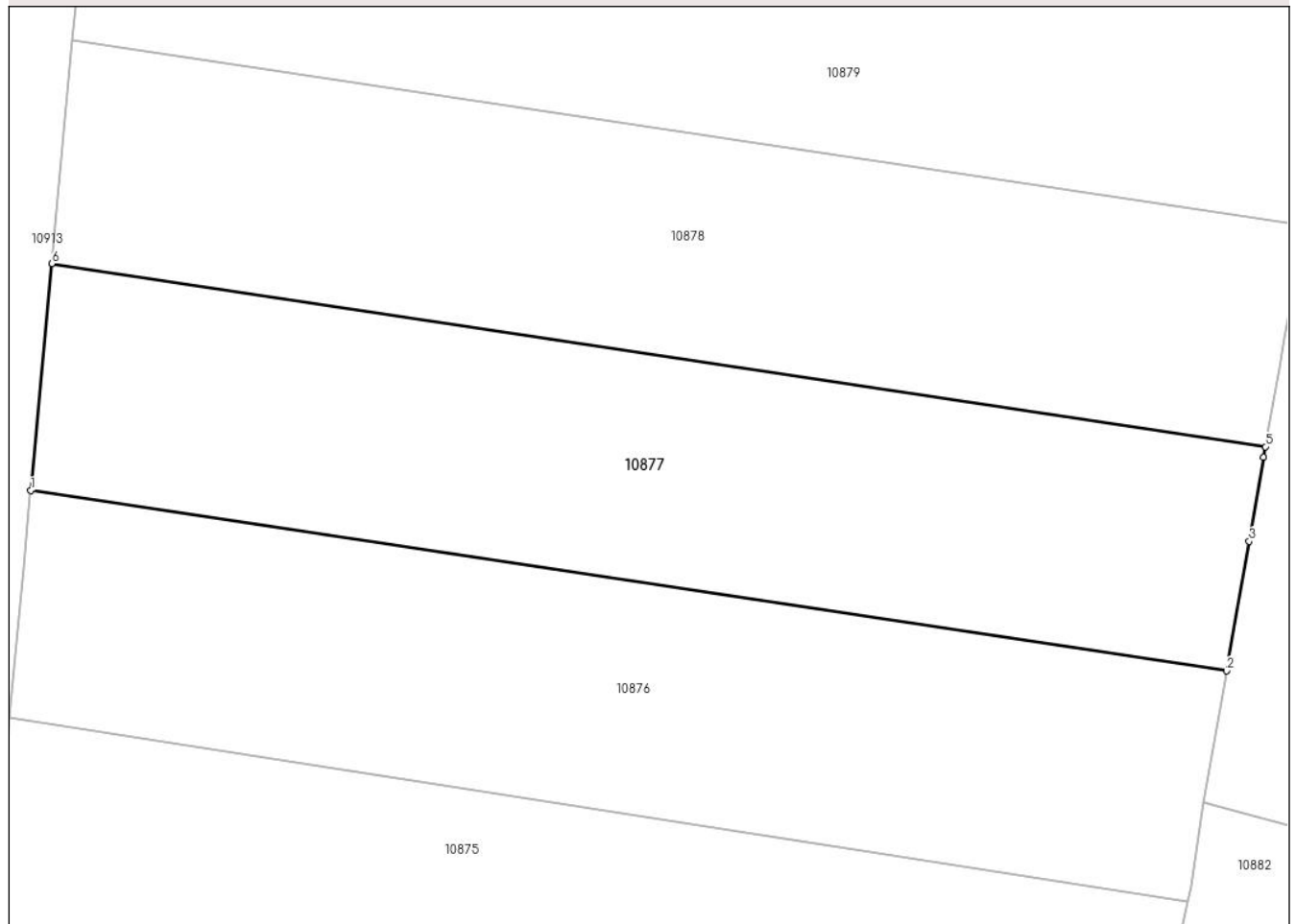
Anexa Nr. 1 La Partea I

Teren

Nr cadastral	Suprafața (mp)*	Observații / Referințe
	2.900	

* Suprafața este determinată în planul de proiecție Stereo 70.

DETALII LINIARE IMOBIL



Date referitoare la teren

Crt	Categorie folosință	Intra vilan	Suprafața (mp)	Tarla	Parcelă	Nr. topo	Observații / Referințe
1	faneata	NU	2.900	67	1045/5	-	

Lungime Segmente

1) Valorile lungimilor segmentelor sunt obținute din proiecție în plan.

Punct început	X / Y	Punct sfârșit	X / Y	Lungime segment (** (m)
1	321.211,028 495.671,886	2	321.333,413 495.653,43	123.769
2	321.333,413 495.653,43	3	321.335,7 495.666,687	13.453
3	321.335,7 495.666,687	4	321.337,179 495.675,26	8.7
4	321.337,179 495.675,26	5	321.337,368 495.676,356	1.112
5	321.337,368 495.676,356	6	321.213,184 495.695,084	125.588

Punct început	X / Y	Punct sfârșit	X / Y	Lungime segment (** (m)
6	321.213,184 495.695,084	1	321.211,028 495.671,886	23.298

** Lungimile segmentelor sunt determinate în planul de proiecție Stereo 70 și sunt rotunjite la 1 milimetru.

*** Distanța dintre puncte este formată din segmente cumulate ce sunt mai mici decât valoarea 1 milimetru.

**DATE DESPRE IMOBILUL NR. 10878**

Oficiul de Cadastru și Publicitate Imobiliară HUNEDOARA
Biroul de Cadastru și Publicitate Imobiliară Deva

A. Partea I. Descrierea imobilului

TEREN Extravilan

Adresa: Jud. Hunedoara

Nr. Crt	Nr cadastral Nr. topografic	Suprafața* (mp)	Observații / Referințe
A1		2.900	Sector cadastral:70 Teren neimprejmuit;

B. Partea II. Proprietari și acte

Inscrieri privitoare la dreptul de proprietate și alte drepturi reale		Referințe
1 / 06/02/2023		
Act Administrativ nr. 14034/5, din 14/06/2002 emis de CJPSDPAT HUNEDOARA;		
B1	Intabulare, drept de PROPRIETATE, dobandit prin Reconstituire, cota actuala 1/1 1) CĂCI IOAN	A1

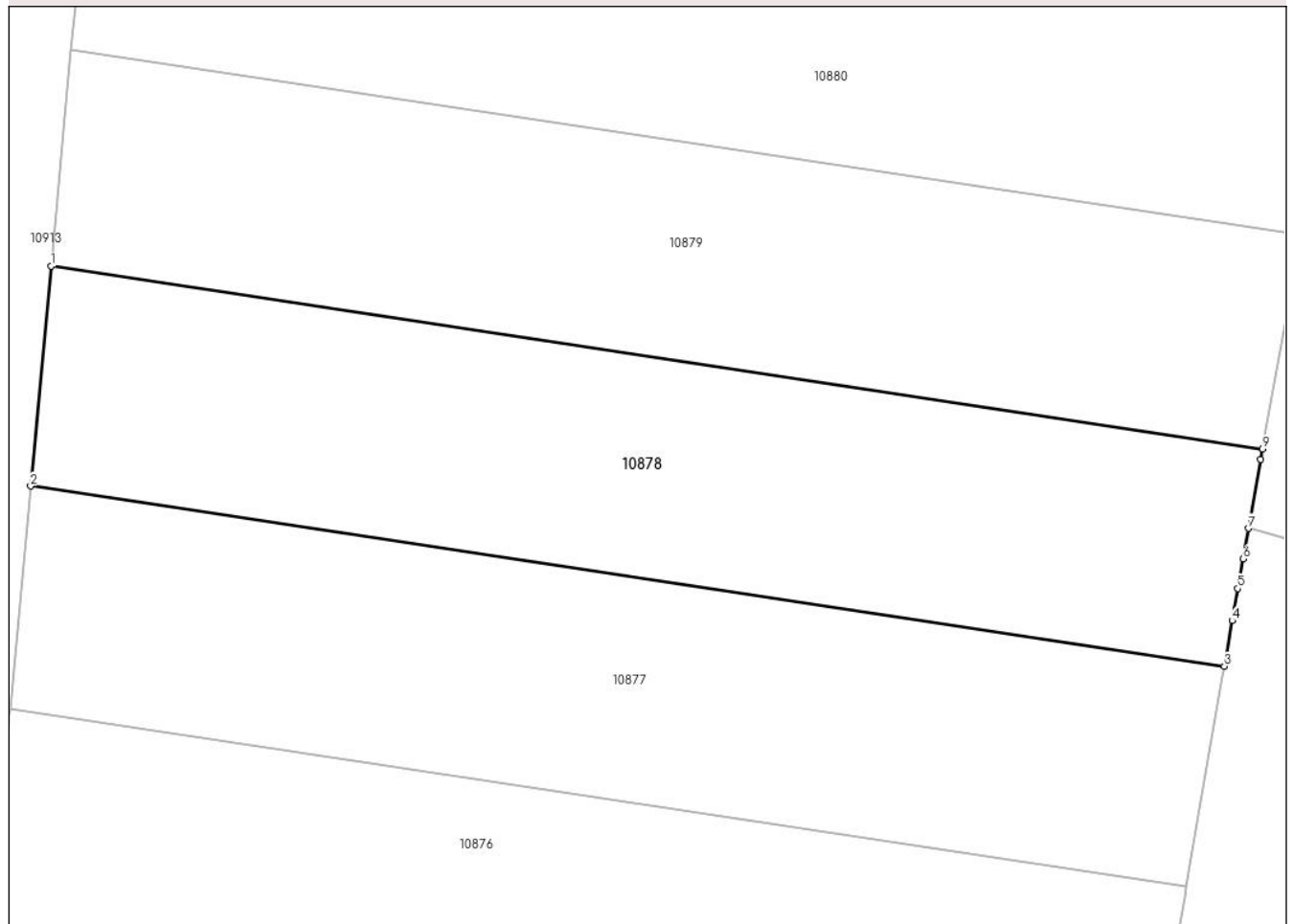
C. Partea III. SARCINI .

Inscrieri privind dezmembramintele dreptului de proprietate, drepturi reale de garanție și sarcini	Referințe
NU SUNT	

Anexa Nr. 1 La Partea I**Teren**

Nr cadastral	Suprafața (mp)*	Observații / Referințe
	2.900	

* Suprafața este determinată în planul de proiecție Stereo 70.

DETALII LINIARE IMOBIL**Date referitoare la teren**

Crt	Categorie folosință	Intra vilan	Suprafața (mp)	Tarla	Parcelă	Nr. topo	Observații / Referințe
1	faneata	NU	2.900	67	1045/4	-	

Lungime Segmente

1) Valorile lungimilor segmentelor sunt obținute din proiecție în plan.

Punct început	X / Y	Punct sfârșit	X / Y	Lungime segment (** (m)
1	321.215,31 495.717,946	2	321.213,184 495.695,084	22.961
2	321.213,184 495.695,084	3	321.337,368 495.676,356	125.588
3	321.337,368 495.676,356	4	321.338,187 495.681,103	4.817
4	321.338,187 495.681,103	5	321.338,764 495.684,444	3.39
5	321.338,764 495.684,444	6	321.339,311 495.687,528	3.133

Punct început	X / Y	Punct sfârșit	X / Y	Lungime segment (** (m)
6	321.339,311 495.687,528	7	321.339,872 495.690,691	3.212
7	321.339,872 495.690,691	8	321.341,143 495.697,853	7.274
8	321.341,143 495.697,853	9	321.341,336 495.698,94	1.105
9	321.341,336 495.698,94	1	321.215,31 495.717,946	127.451

** Lungimile segmentelor sunt determinate în planul de proiecție Stereo 70 și sunt rotunjite la 1 milimetru.

*** Distanța dintre puncte este formată din segmente cumulate ce sunt mai mici decât valoarea 1 milimetru.

**DATE DESPRE IMOBILUL NR. 10879**

Oficiul de Cadastru și Publicitate Imobiliară HUNEDOARA
Biroul de Cadastru și Publicitate Imobiliară Deva

A. Partea I. Descrierea imobilului

TEREN Extravilan

Adresa: Jud. Hunedoara

Nr. Crt	Nr cadastral Nr. topografic	Suprafața* (mp)	Observații / Referințe
A1		2.900	Sector cadastral:70 Teren neimprejmuit;

B. Partea II. Proprietari și acte

Inscrieri privitoare la dreptul de proprietate și alte drepturi reale	Referințe
1 / 06/02/2023	
Act Normativ nr. 7, din 13/03/1996 emis de PARLAMENTUL ROMÂNIEI;	
B1	A1
Intabulare, drept de PROPRIETATE, dobandit prin Lege, cota actuala 1/1 1) COMUNA ILIA, REZERVA COMISIEI LOCALE DE FOND FUNCJAR, CIF:4374164	

C. Partea III. SARCINI .

Inscrieri privind dezmembramintele dreptului de proprietate, drepturi reale de garanție și sarcini	Referințe
NU SUNT	

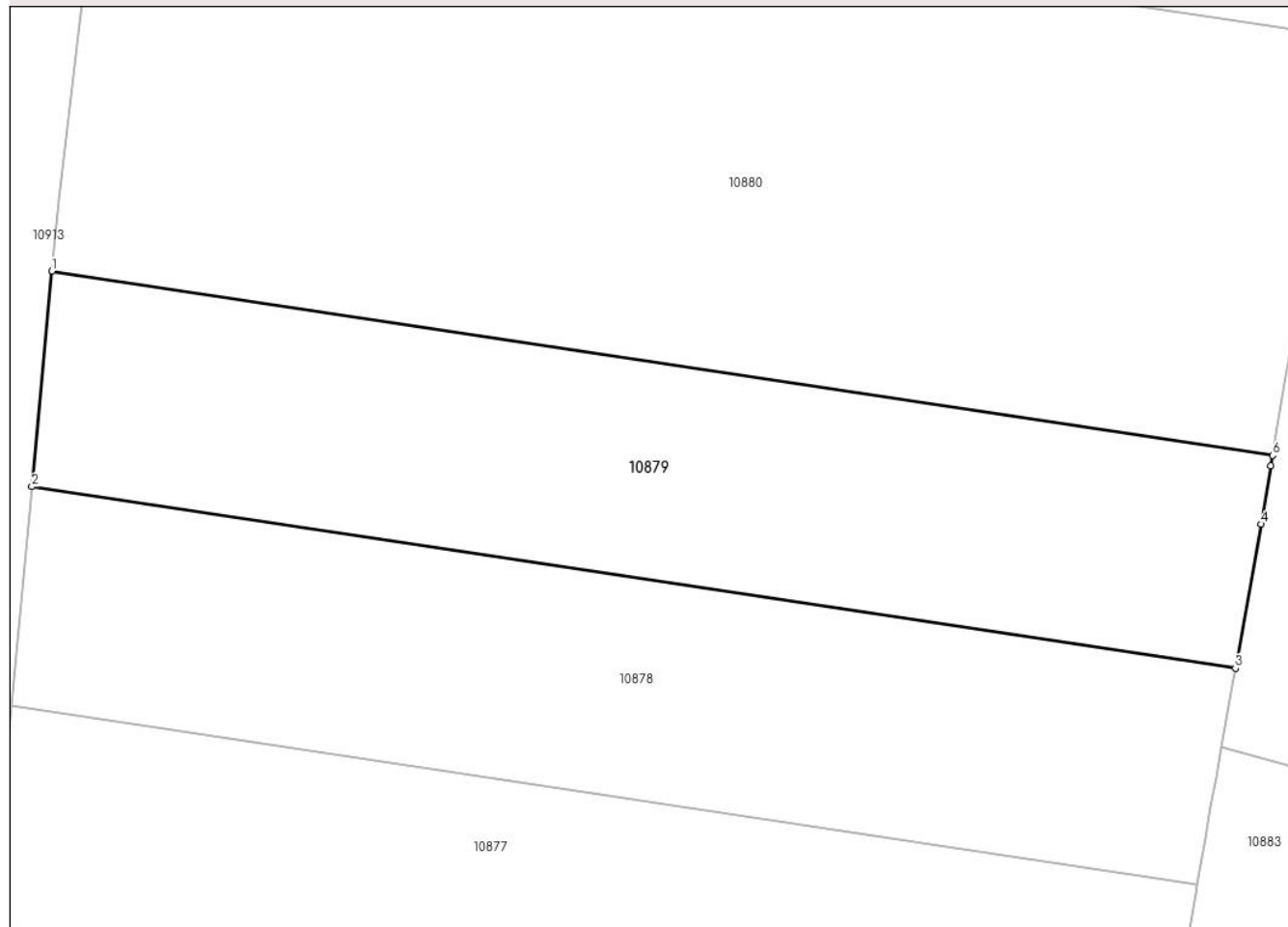
Anexa Nr. 1 La Partea I

Teren

Nr cadastral	Suprafața (mp)*	Observații / Referințe
	2.900	

* Suprafața este determinată în planul de proiecție Stereo 70.

DETALII LINIARE IMOBIL



Date referitoare la teren

Crt	Categorie folosință	Intra vilan	Suprafața (mp)	Tarla	Parcelă	Nr. topo	Observații / Referințe
1	faneata	NU	2.900	67	1045/3	-	

Lungime Segmente

1) Valorile lungimilor segmentelor sunt obținute din proiecție în plan.

Punct început	X / Y	Punct sfârșit	X / Y	Lungime segment (** (m)
1	321.217,404 495.740,475	2	321.215,31 495.717,946	22.626
2	321.215,31 495.717,946	3	321.341,336 495.698,94	127.451
3	321.341,336 495.698,94	4	321.344,01 495.714,011	15.306
4	321.344,01 495.714,011	5	321.345,053 495.720,114	6.192
5	321.345,053 495.720,114	6	321.345,238 495.721,197	1.098

Punct început	X / Y	Punct sfârșit	X / Y	Lungime segment (** (m)
6	321.345,238 495.721,197	1	321.217,404 495.740,475	129.279

** Lungimile segmentelor sunt determinate în planul de proiecție Stereo 70 și sunt rotunjite la 1 milimetru.

*** Distanța dintre puncte este formată din segmente cumulate ce sunt mai mici decât valoarea 1 milimetru.

**DATE DESPRE IMOBILUL NR. 10880**

Oficiul de Cadastru și Publicitate Imobiliară HUNEDOARA
Biroul de Cadastru și Publicitate Imobiliară Deva

A. Partea I. Descrierea imobilului

TEREN Extravilan

Adresa: Jud. Hunedoara

Nr. Crt	Nr cadastral Nr. topografic	Suprafața* (mp)	Observații / Referințe
A1		5.800	Sector cadastral:70 Teren neimprejmuit;

B. Partea II. Proprietari și acte

Inscrieri privitoare la dreptul de proprietate și alte drepturi reale	Referințe
1 / 06/02/2023	
Act Administrativ nr. 13930/89, din 07/06/2002 emis de CJPSDPAT HUNEDOARA;	
B1	A1
Intabulare, drept de PROPRIETATE, dobandit prin Reconstituire, cota actuala 1/1 1) ANDRICA ARON	

C. Partea III. SARCINI .

Inscrieri privind dezmembramintele dreptului de proprietate, drepturi reale de garanție și sarcini	Referințe
NU SUNT	

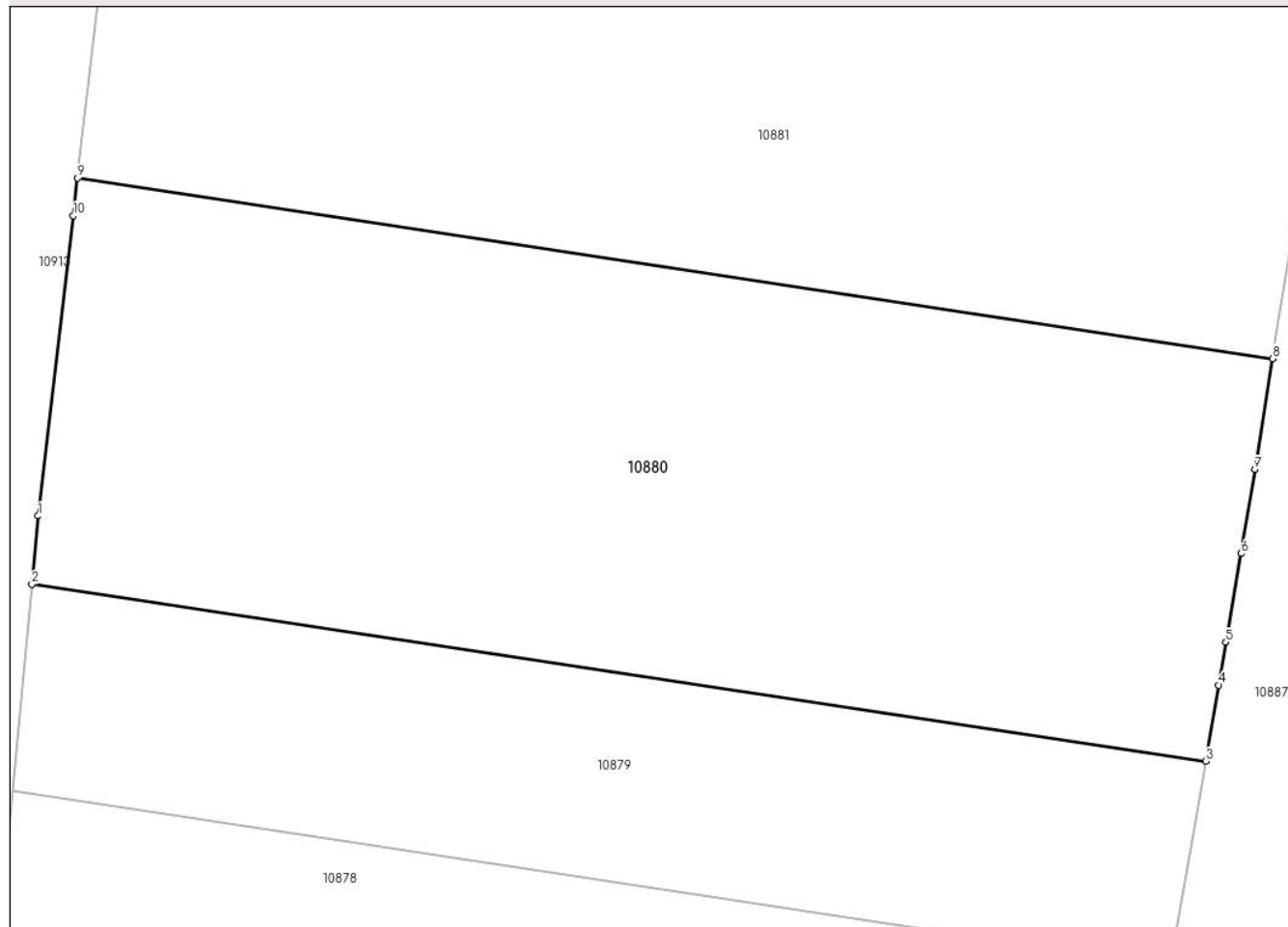
Anexa Nr. 1 La Partea I

Teren

Nr cadastral	Suprafața (mp)*	Observații / Referințe
	5.800	

* Suprafața este determinată în planul de proiecție Stereo 70.

DETALII LINIARE IMOBIL



Date referitoare la teren

Crt	Categorie folosință	Intravilan	Suprafața (mp)	Tarla	Parcelă	Nr. topo	Observații / Referințe
1	faneata	NU	5.800	67	1045/2	-	

Lungime Segmente

1) Valorile lungimilor segmentelor sunt obținute din proiecție în plan.

Punct început	X / Y	Punct sfârșit	X / Y	Lungime segment (** (m)
1	321.218,094 495.747,893	2	321.217,404 495.740,475	7.45
2	321.217,404 495.740,475	3	321.345,238 495.721,197	129.279
3	321.345,238 495.721,197	4	321.346,655 495.729,49	8.414
4	321.346,655 495.729,49	5	321.347,452 495.734,156	4.733
5	321.347,452 495.734,156	6	321.349,101 495.743,808	9.793

Punct început	X / Y	Punct sfârșit	X / Y	Lungime segment (** (m)
6	321.349,101 495.743,808	7	321.350,598 495.752,962	9.276
7	321.350,598 495.752,962	8	321.352,543 495.765,018	12.211
8	321.352,543 495.765,018	9	321.222,398 495.784,645	131.617
9	321.222,398 495.784,645	10	321.221,921 495.780,571	4.102
10	321.221,921 495.780,571	1	321.218,094 495.747,893	32.901

** Lungimile segmentelor sunt determinate în planul de proiecție Stereo 70 și sunt rotunjite la 1 milimetru.

*** Distanța dintre puncte este formată din segmente cumulate ce sunt mai mici decât valoarea 1 milimetru.

**DATE DESPRE IMOBILUL NR. 10881**

Oficiul de Cadastru și Publicitate Imobiliară HUNEDOARA
Biroul de Cadastru și Publicitate Imobiliară Deva

A. Partea I. Descrierea imobilului

TEREN Extravilan

Adresa: Jud. Hunedoara

Nr. Crt	Nr cadastral Nr. topografic	Suprafața* (mp)	Observații / Referințe
A1		9.965	Sector cadastral:70 Teren neimprejmuit;

B. Partea II. Proprietari și acte

Inscrieri privitoare la dreptul de proprietate și alte drepturi reale	Referințe
1 / 06/02/2023	
Act Normativ nr. 7, din 13/03/1996 emis de PARLAMENTUL ROMÂNIEI;	
B1	A1
Intabulare, drept de PROPRIETATE, dobândit prin Lege, cota actuala 1/1 1) COMUNA ILIA, REZERVA COMISIEI LOCALE DE FOND FUNCJAR, CIF:4374164	

C. Partea III. SARCINI .

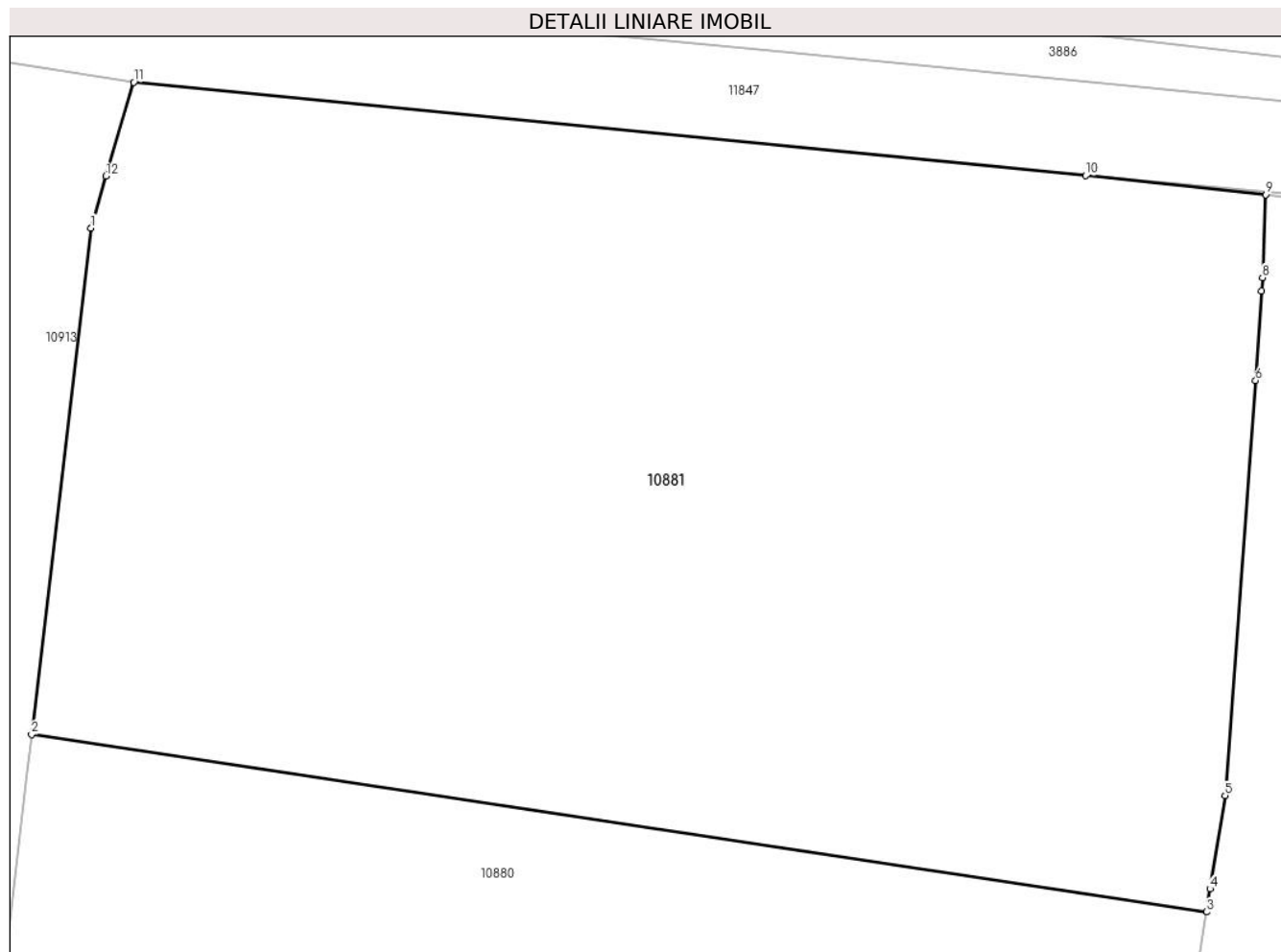
Inscrieri privind dezmembramintele dreptului de proprietate, drepturi reale de garanție și sarcini	Referințe
NU SUNT	

Anexa Nr. 1 La Partea I

Teren

Nr cadastral	Suprafața (mp)*	Observații / Referințe
	9.965	

* Suprafața este determinată în planul de proiecție Stereo 70.



Date referitoare la teren

Crt	Categorie folosință	Intra vilan	Suprafața (mp)	Tarla	Parcelă	Nr. topo	Observații / Referințe
1	faneata	NU	9.965	67	-	-	

Lungime Segmente

1) Valorile lungimilor segmentelor sunt obținute din proiecție în plan.

Punct început	X / Y	Punct sfârșit	X / Y	Lungime segment (** (m)
1	321.228,962 495.840,689	2	321.222,398 495.784,645	56.427
2	321.222,398 495.784,645	3	321.352,543 495.765,018	131.617
3	321.352,543 495.765,018	4	321.352,955 495.767,574	2.589
4	321.352,955 495.767,574	5	321.354,618 495.777,882	10.442
5	321.354,618 495.777,882	6	321.357,991 495.823,837	46.079

Punct început	X / Y	Punct sfârșit	X / Y	Lungime segment (** (m)
6	321.357,991 495.823,837	7	321.358,651 495.833,735	9.92
7	321.358,651 495.833,735	8	321.358,751 495.835,224	1.492
8	321.358,751 495.835,224	9	321.359,116 495.844,4	9.183
9	321.359,116 495.844,4	10	321.339,178 495.846,5	20.048
10	321.339,178 495.846,5	11	321.233,696 495.856,841	105.987
11	321.233,696 495.856,841	12	321.230,645 495.846,432	10.847
12	321.230,645 495.846,432	1	321.228,962 495.840,689	5.985

** Lungimile segmentelor sunt determinate în planul de proiecție Stereo 70 și sunt rotunjite la 1 milimetru.

*** Distanța dintre puncte este formată din segmente cumulate ce sunt mai mici decât valoarea 1 milimetru.

**DATE DESPRE IMOBILUL NR. 10882**

Oficiul de Cadastru și Publicitate Imobiliară HUNEDOARA
Biroul de Cadastru și Publicitate Imobiliară Deva

A. Partea I. Descrierea imobilului

TEREN Extravilan

Adresa: Jud. Hunedoara

Nr. Crt	Nr cadastral Nr. topografic	Suprafața* (mp)	Observații / Referințe
A1		2.900	Sector cadastral:70 Teren neimprejmuit;

B. Partea II. Proprietari și acte

Inscrieri privitoare la dreptul de proprietate și alte drepturi reale	Referințe
1 / 05/02/2023	
Act Administrativ nr. 89856/183, din 22/05/2003 emis de CJPSDPAT HUNEDOARA;	
B1	A1
Intabulare, drept de PROPRIETATE, dobandit prin Reconstituire, cota actuala 1/1 1) CĂRBUNE LUCREȚIA	

C. Partea III. SARCINI .

Inscrieri privind dezmembramintele dreptului de proprietate, drepturi reale de garanție și sarcini	Referințe
NU SUNT	

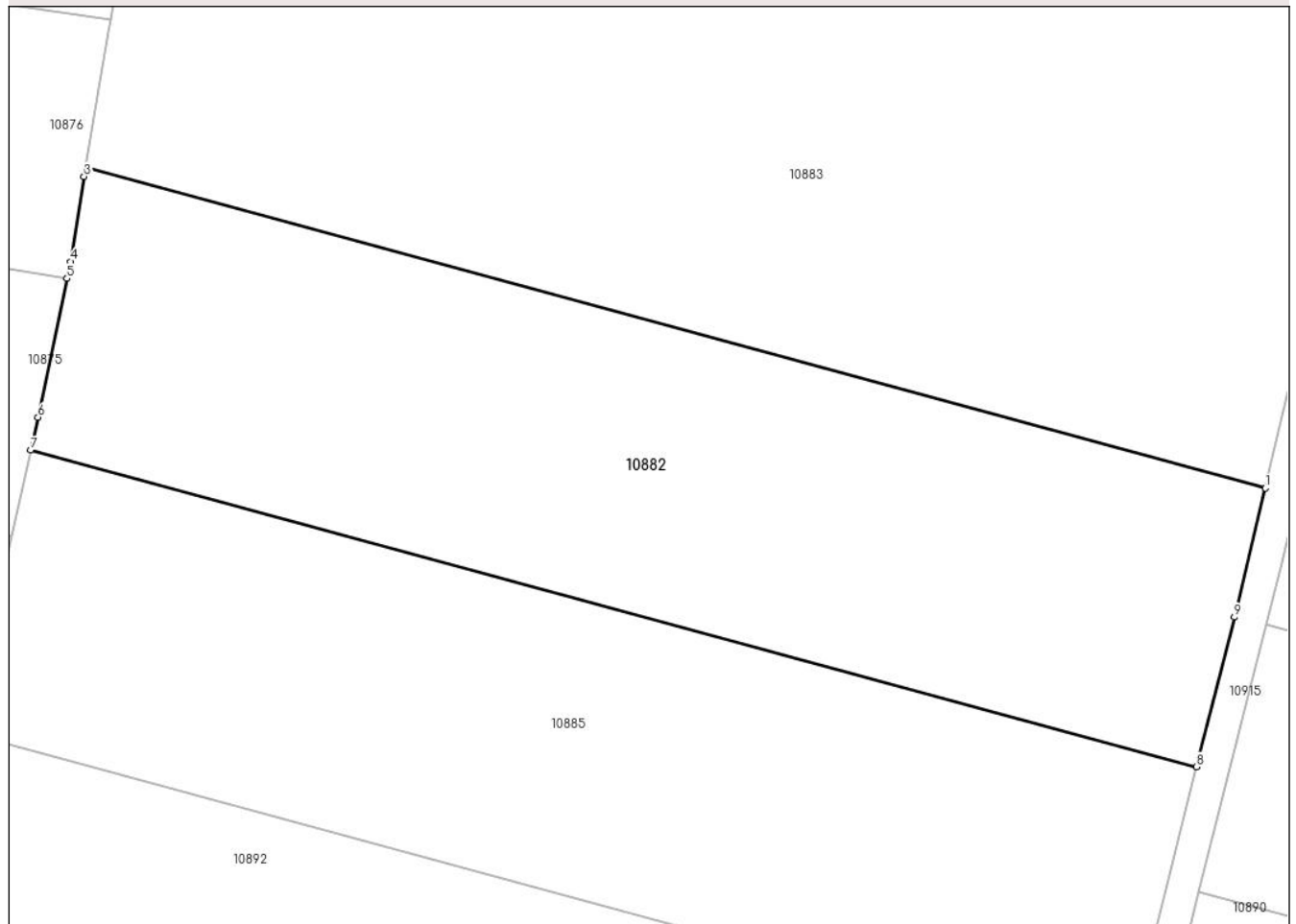
Anexa Nr. 1 La Partea I

Teren

Nr cadastral	Suprafața (mp)*	Observații / Referințe
	2.900	

* Suprafața este determinată în planul de proiecție Stereo 70.

DETALII LINIARE IMOBIL



Date referitoare la teren

Crt	Categorie folosință	Intravilan	Suprafața (mp)	Tarla	Parcelă	Nr. topo	Observații / Referințe
1	faneata	NU	2.900	67	1045/20	-	

Lungime Segmente

1) Valorile lungimilor segmentelor sunt obținute din proiecție în plan.

Punct început	X / Y	Punct sfârșit	X / Y	Lungime segment (** (m)
1	321.438,772 495.610,738	2	321.331,089 495.639,962	111.578
2	321.331,089 495.639,962	3	321.330,95 495.639,154	0.82
3	321.330,95 495.639,154	4	321.329,732 495.631,398	7.852
4	321.329,732 495.631,398	5	321.329,409 495.629,859	1.572
5	321.329,409 495.629,859	6	321.326,757 495.617,212	12.922

Punct început	X / Y	Punct sfârșit	X / Y	Lungime segment (** (m)
6	321.326,757 495.617,212	7	321.326,09 495.614,197	3.088
7	321.326,09 495.614,197	8	321.432,503 495.585,318	110.262
8	321.432,503 495.585,318	9	321.435,932 495.598,965	14.071
9	321.435,932 495.598,965	1	321.438,772 495.610,738	12.111

** Lungimile segmentelor sunt determinate în planul de proiecție Stereo 70 și sunt rotunjite la 1 milimetru.

*** Distanța dintre puncte este formată din segmente cumulate ce sunt mai mici decât valoarea 1 milimetru.

**DATE DESPRE IMOBILUL NR. 10883**

Oficiul de Cadastru și Publicitate Imobiliară HUNEDOARA
Biroul de Cadastru și Publicitate Imobiliară Deva

A. Partea I. Descrierea imobilului

TEREN Extravilan

Adresa: Jud. Hunedoara

Nr. Crt	Nr cadastral Nr. topografic	Suprafața* (mp)	Observații / Referințe
A1		5.800	Sector cadastral:70 Teren neimprejmuit;

B. Partea II. Proprietari și acte

Inscrieri privitoare la dreptul de proprietate și alte drepturi reale	Referințe
1 / 06/02/2023	
Act Administrativ nr. 89856/12, din 15/10/2002 emis de CJPSDPAT HUNEDOARA;	
B1	A1
Intabulare, drept de PROPRIETATE, dobandit prin Reconstituire, cota actuala 1/1 1) ROȘU PETRU	

C. Partea III. SARCINI .

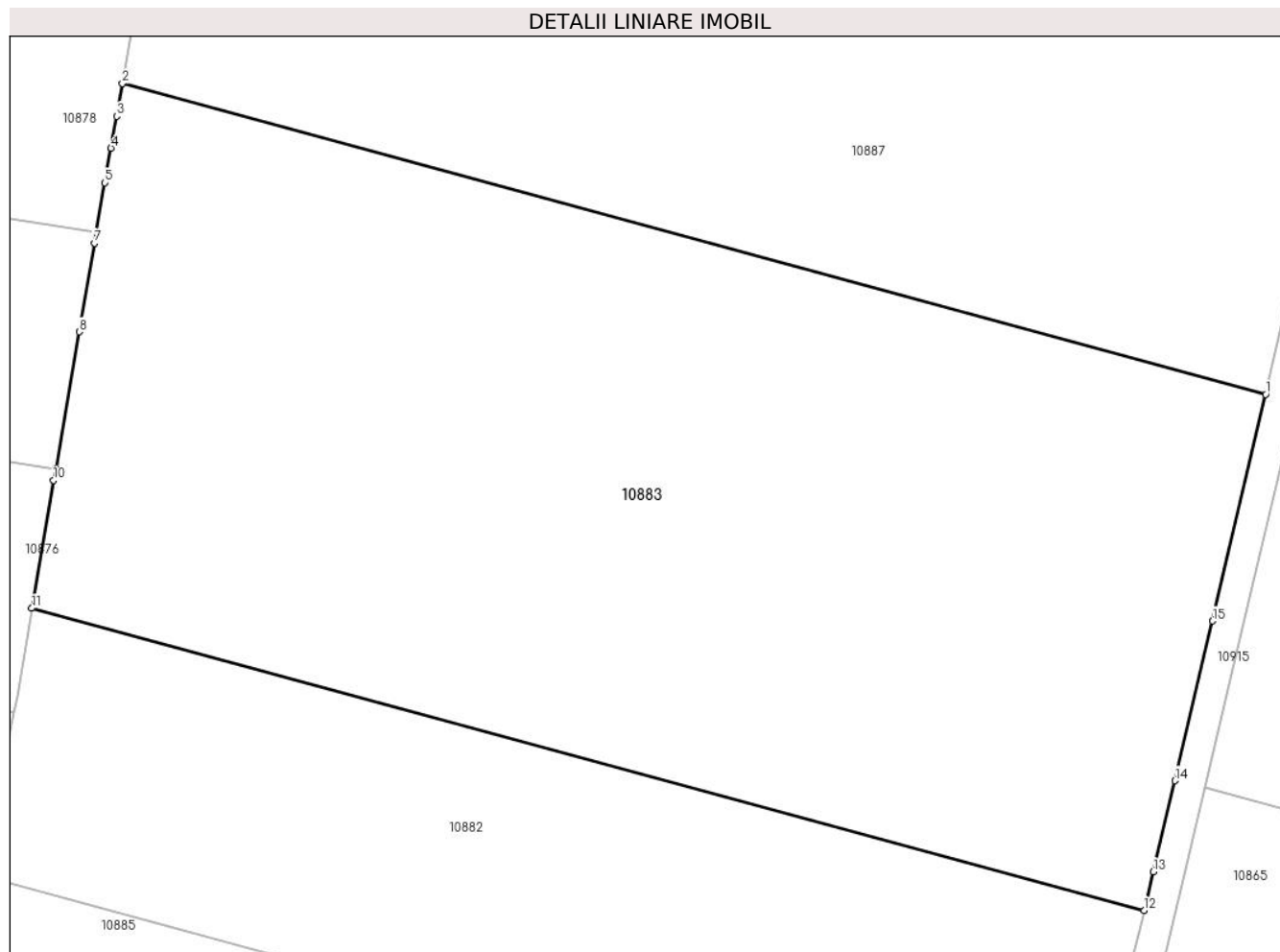
Inscrieri privind dezmembramintele dreptului de proprietate, drepturi reale de garanție și sarcini	Referințe
NU SUNT	

Anexa Nr. 1 La Partea I

Teren

Nr cadastral	Suprafața (mp)*	Observații / Referințe
	5.800	

* Suprafața este determinată în planul de proiecție Stereo 70.



Date referitoare la teren

Crt	Categorie folosință	Intravilan	Suprafața (mp)	Tarla	Parcelă	Nr. topo	Observații / Referințe
1	faneata	NU	5.800	-	1045/21	-	

Lungime Segmente

1) Valorile lungimilor segmentelor sunt obținute din proiecție în plan.

Punct început	X / Y	Punct sfârșit	X / Y	Lungime segment (** (m)
1	321.450,55 495.660,654	2	321.339,872 495.690,691	114.681
2	321.339,872 495.690,691	3	321.339,311 495.687,528	3.212
3	321.339,311 495.687,528	4	321.338,764 495.684,444	3.133
4	321.338,764 495.684,444	5	321.338,187 495.681,103	3.39
5	321.338,187 495.681,103	6	321.337,368 495.676,356	4.817

Punct început	X / Y	Punct sfârșit	X / Y	Lungime segment (** (m)
6	321.337,368 495.676,356	7	321.337,179 495.675,26	1.112
7	321.337,179 495.675,26	8	321.335,7 495.666,687	8.7
8	321.335,7 495.666,687	9	321.333,413 495.653,43	13.453
9	321.333,413 495.653,43	10	321.333,222 495.652,327	1.119
10	321.333,222 495.652,327	11	321.331,089 495.639,962	12.548
11	321.331,089 495.639,962	12	321.438,772 495.610,738	111.578
12	321.438,772 495.610,738	13	321.439,676 495.614,485	3.855
13	321.439,676 495.614,485	14	321.441,75 495.623,288	9.044
14	321.441,75 495.623,288	15	321.445,388 495.638,736	15.87
15	321.445,388 495.638,736	1	321.450,55 495.660,654	22.518

** Lungimile segmentelor sunt determinate în planul de proiecție Stereo 70 și sunt rotunjite la 1 milimetru.

*** Distanța dintre puncte este formată din segmente cumulate ce sunt mai mici decât valoarea 1 milimetru.

**DATE DESPRE IMOBILUL NR. 10884**

Oficiul de Cadastru și Publicitate Imobiliară HUNEDOARA
Biroul de Cadastru și Publicitate Imobiliară Deva

A. Partea I. Descrierea imobilului

TEREN Extravilan

Adresa: Jud. Hunedoara

Nr. Crt	Nr cadastral Nr. topografic	Suprafața* (mp)	Observații / Referințe
A1	60411	49.244	Sector cadastral:70 Teren neimprejmuit; RESTUL DE SUPRAFAȚĂ SE REGĂSEȘTE SUB CORIDORUL DE EXPROPIERE IE 63186

B. Partea II. Proprietari și acte

Inscrieri privitoare la dreptul de proprietate și alte drepturi reale	Referințe
32900 / 09/12/2010	
Act Notarial nr. 1504, din 07/12/2010 emis de MARGA AMALIA NICOLETA;	
B2	A1
Intabulare, drept de PROPRIETATE, dobandit prin Conventie, cota actuala 1/1	
1) DARAMUS AURELIAN IOAN, ca bun comun	
2) DARAMUS CARMEN EMILIA	

C. Partea III. SARCINI .

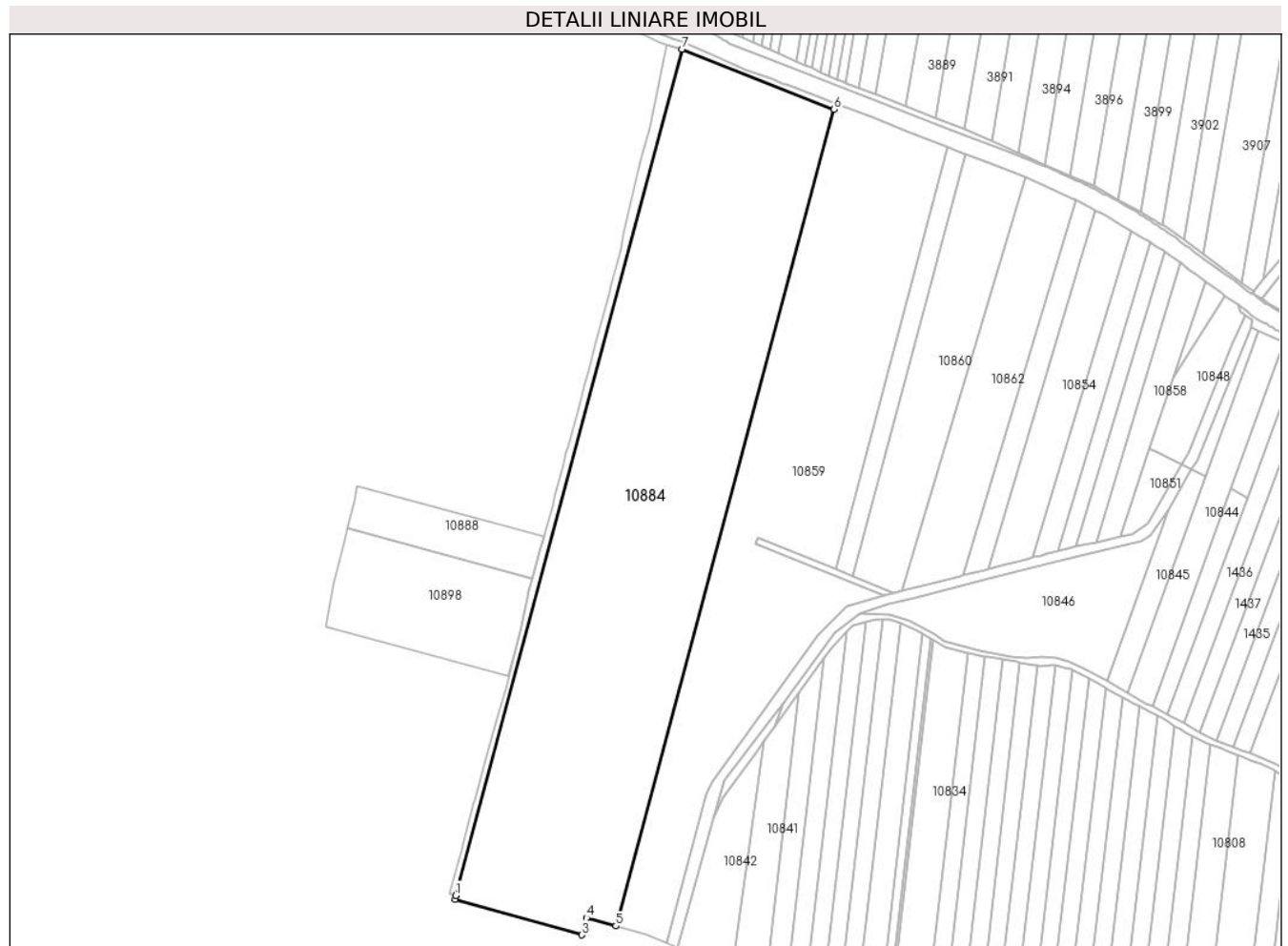
Inscrieri privind dezmembramintele dreptului de proprietate, drepturi reale de garanție și sarcini	Referințe
NU SUNT	

Anexa Nr. 1 La Partea I

Teren

Nr cadastral	Suprafața (mp)*	Observații / Referințe
60411	49.244	RESTUL DE SUPRAFAȚĂ SE REGĂSEȘTE SUB CORIDORUL DE EXPROPIERE IE 63186

* Suprafața este determinată în planul de proiecție Stereo 70.



Date referitoare la teren

Crt	Categorie folosință	Intra vilan	Suprafața (mp)	Tarla	Parcelă	Nr. topo	Observații / Referințe
1	arabil	NU	49.244	67	1048/66	-	

Lungime Segmente

1) Valorile lungimilor segmentelor sunt obținute din proiecție în plan.

Punct început	X / Y	Punct sfârșit	X / Y	Lungime segment (** (m)
1	321.478,548 495.282,385	2	321.477,931 495.280,078	2.388
2	321.477,931 495.280,078	3	321.553,075 495.259,144	78.005
3	321.553,075 495.259,144	4	321.555,838 495.269,208	10.436
4	321.555,838 495.269,208	5	321.573,126 495.264,462	17.928
5	321.573,126 495.264,462	6	321.702,269 495.746,879	499.404

Punct început	X / Y	Punct sfârșit	X / Y	Lungime segment (** (m)
6	321.702,269 495.746,879	7	321.612,392 495.782,361	96.627
7	321.612,392 495.782,361	1	321.478,548 495.282,385	517.581

** Lungimile segmentelor sunt determinate în planul de proiecție Stereo 70 și sunt rotunjite la 1 milimetru.

*** Distanța dintre puncte este formată din segmente cumulate ce sunt mai mici decât valoarea 1 milimetru.

**DATE DESPRE IMOBILUL NR. 10885**

Oficiul de Cadastru și Publicitate Imobiliară HUNEDOARA
Biroul de Cadastru și Publicitate Imobiliară Deva

A. Partea I. Descrierea imobilului

TEREN Extravilan

Adresa: Jud. Hunedoara

Nr. Crt	Nr cadastral Nr. topografic	Suprafața* (mp)	Observații / Referințe
A1		2.900	Sector cadastral:70 Teren neimprejmuit;

B. Partea II. Proprietari și acte

Inscrieri privitoare la dreptul de proprietate și alte drepturi reale	Referințe
1 / 06/02/2023	
Act Administrativ nr. 14034/12, din 14/06/2002 emis de CJPSDPAT HUNEDOARA;	
B1	A1
Intabulare, drept de PROPRIETATE, dobandit prin Reconstituire, cota actuala 1/1 1) DOBREI RODICA	

C. Partea III. SARCINI .

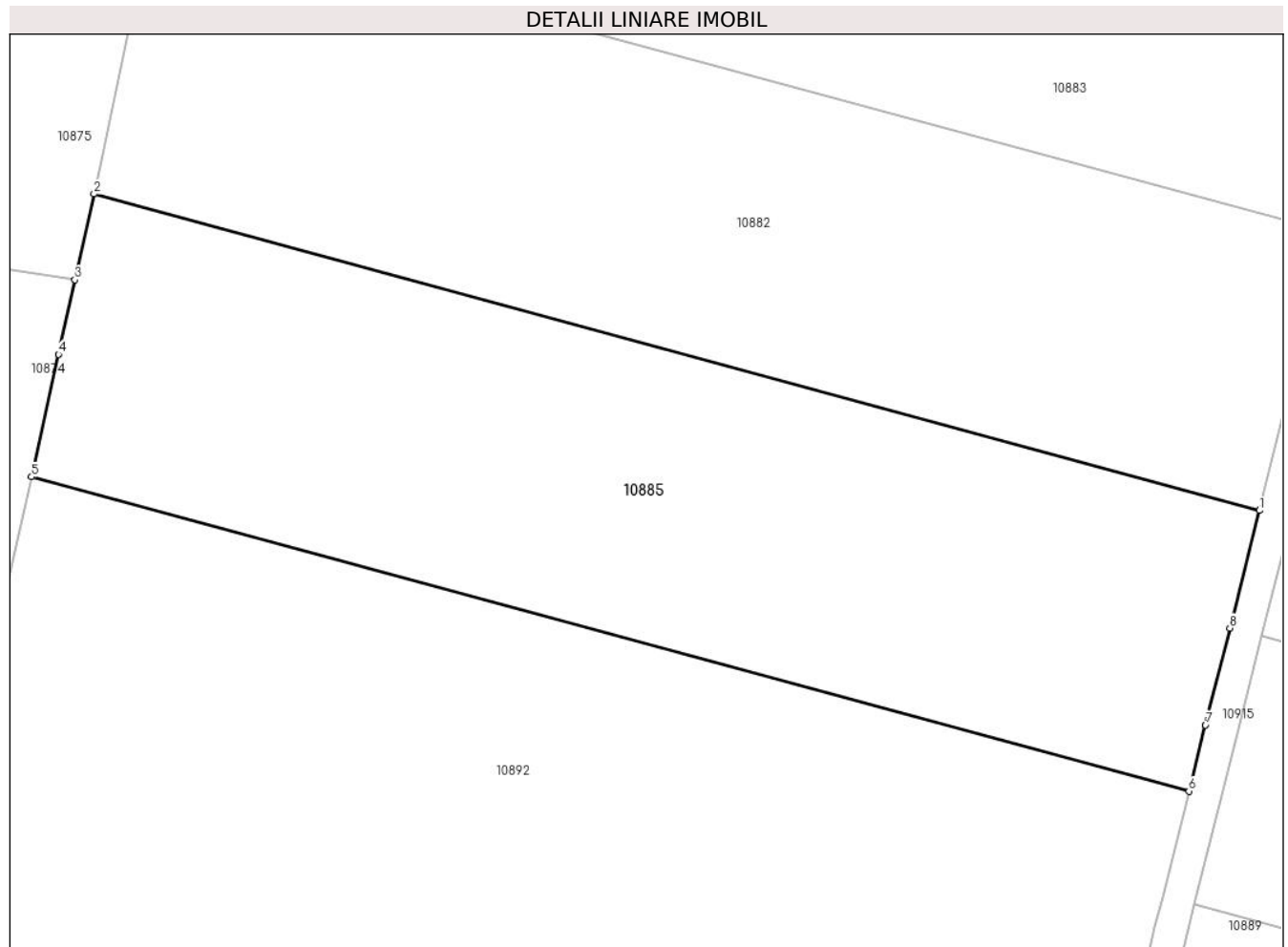
Inscrieri privind dezmembramintele dreptului de proprietate, drepturi reale de garanție și sarcini	Referințe
NU SUNT	

Anexa Nr. 1 La Partea I

Teren

Nr cadastral	Suprafața (mp)*	Observații / Referințe
	2.900	

* Suprafața este determinată în planul de proiecție Stereo 70.



Date referitoare la teren

Crt	Categorie folosință	Intra vilan	Suprafața (mp)	Tarla	Parcelă	Nr. topo	Observații / Referințe
1	faneata	NU	2.900	67	1045/19	-	

Lungime Segmente

1) Valorile lungimilor segmentelor sunt obținute din proiecție în plan.

Punct început	X / Y	Punct sfârșit	X / Y	Lungime segment (** (m)
1	321.432,503 495.585,318	2	321.326,09 495.614,197	110.262
2	321.326,09 495.614,197	3	321.324,355 495.606,358	8.029
3	321.324,355 495.606,358	4	321.322,853 495.599,57	6.952
4	321.322,853 495.599,57	5	321.320,381 495.588,401	11.439
5	321.320,381 495.588,401	6	321.426,071 495.559,718	109.513

Punct început	X / Y	Punct sfârșit	X / Y	Lungime segment (** (m)
6	321.426,071 495.559,718	7	321.427,586 495.565,747	6.216
7	321.427,586 495.565,747	8	321.429,807 495.574,587	9.115
8	321.429,807 495.574,587	1	321.432,503 495.585,318	11.064

** Lungimile segmentelor sunt determinate în planul de proiecție Stereo 70 și sunt rotunjite la 1 milimetru.

*** Distanța dintre puncte este formată din segmente cumulate ce sunt mai mici decât valoarea 1 milimetru.

**DATE DESPRE IMOBILUL NR. 10886**

Oficiul de Cadastru și Publicitate Imobiliară HUNEDOARA
Biroul de Cadastru și Publicitate Imobiliară Deva

A. Partea I. Descrierea imobilului

TEREN Extravilan

Adresa: Jud. Hunedoara

Nr. Crt	Nr cadastral Nr. topografic	Suprafața* (mp)	Observații / Referințe
A1		2.453	Sector cadastral:70 Teren neimprejmuit; RESTUL DE SUPRAFAȚĂ SE REGĂSEȘTE SUB CORIDORUL DE EXPROPIERE IE 63186

B. Partea II. Proprietari și acte

Inscrieri privitoare la dreptul de proprietate și alte drepturi reale		Referințe
1 / 07/02/2023		
Act Normativ nr. 7, din 13/03/1996 emis de PARLAMENTUL ROMÂNIEI;		
B1	Inscrierea provizorie, drept de PROPRIETATE, dobandit prin Lege, cota actuala 1/1 1) COMUNA ILIA, CIF:4374164	A1

C. Partea III. SARCINI .

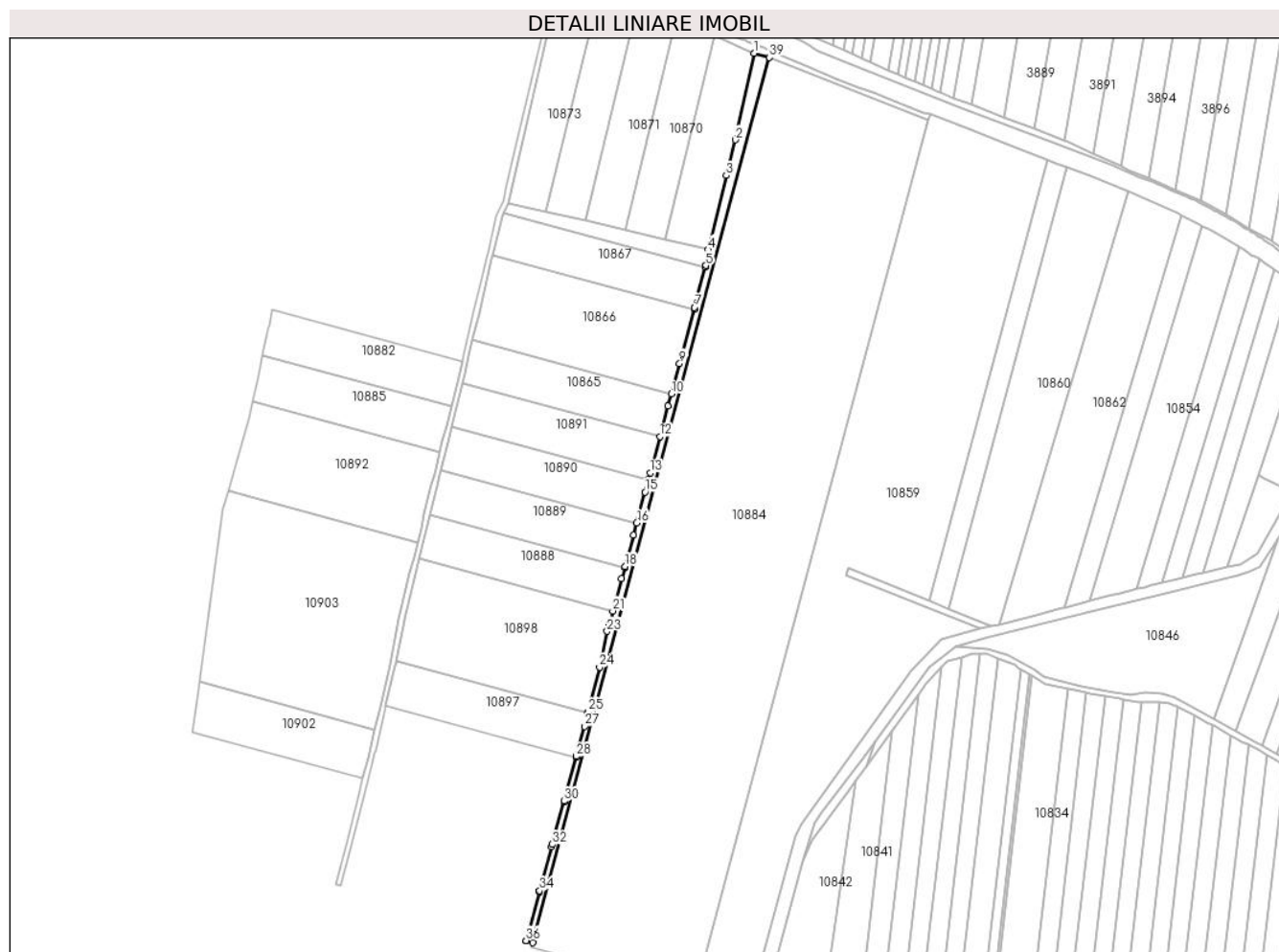
Inscrieri privind dezmembramintele dreptului de proprietate, drepturi reale de garanție și sarcini	Referințe
NU SUNT	

Anexa Nr. 1 La Partea I

Teren

Nr cadastral	Suprafața (mp)*	Observații / Referințe
	2.453	RESTUL DE SUPRAFAȚĂ SE REGĂSEȘTE SUB CORIDORUL DE EXPROPIERE IE 63186

* Suprafața este determinată în planul de proiecție Stereo 70.



Date referitoare la teren

Crt	Categorie folosință	Intravilan	Suprafața (mp)	Tarla	Parcelă	Nr. topo	Observații / Referințe
1	ape curgătoare	NU	2.453	-	-	-	CANAL

Lungime Segmente

1) Valorile lungimilor segmentelor sunt obținute din proiecție în plan.

Punct început	X / Y	Punct sfârșit	X / Y	Lungime segment (** (m)
1	321.603,574 495.784,727	2	321.593,111 495.735,805	50.028
3	321.587,865 495.715,739	4	321.577,699 495.673,765	43.188
5	321.576,442 495.664,849	6	321.576,185 495.663,897	0.986
7	321.570,058 495.641,146	8	321.569,804 495.640,205	0.975
9	321.561,543 495.609,533	10	321.556,916 495.592,354	17.791

Punct început	X / Y	Punct sfârșit	X / Y	Lungime segment (** (m)
2	321.593,111 495.735,805	3	321.587,865 495.715,739	20.74
4	321.577,699 495.673,765	5	321.576,442 495.664,849	9.004
6	321.576,185 495.663,897	7	321.570,058 495.641,146	23.562
8	321.569,804 495.640,205	9	321.561,543 495.609,533	31.765
10	321.556,916 495.592,354	11	321.555,061 495.585,468	7.132

Punct început	X / Y	Punct sfârșit	X / Y	Lungime segment (** (m))
11	321.555,061 495.585,468	12	321.550,406 495.568,185	17.898
13	321.544,933 495.547,862	14	321.543,874 495.543,903	4.098
15	321.542,011 495.536,933	16	321.537,359 495.519,527	18.018
17	321.535,488 495.512,527	18	321.530,803 495.494,998	18.144
19	321.530,609 495.494,296	20	321.528,88 495.488,026	6.504
21	321.523,837 495.469,732	22	321.521,882 495.462,643	7.353
23	321.520,666 495.458,231	24	321.516,357 495.438,054	20.631
25	321.509,929 495.412,746	26	321.509,786 495.412,185	0.58
27	321.507,852 495.404,568	28	321.503,238 495.387,683	17.504
29	321.503,088 495.387,134	30	321.496,341 495.362,441	25.599
31	321.496,194 495.361,903	32	321.489,637 495.337,907	24.876
33	321.489,251 495.336,496	34	321.482,523 495.311,872	25.526
35	321.482,282 495.310,991	36	321.474,809 495.283,64	28.353
37	321.474,721 495.283,304	38	321.478,548 495.282,385	3.936
39	321.612,392 495.782,361	1	321.603,574 495.784,727	9.129

Punct început	X / Y	Punct sfârșit	X / Y	Lungime segment (** (m))
12	321.550,406 495.568,185	13	321.544,933 495.547,862	21.047
14	321.543,874 495.543,903	15	321.542,011 495.536,933	7.214
16	321.537,359 495.519,527	17	321.535,488 495.512,527	7.246
18	321.530,803 495.494,998	19	321.530,609 495.494,296	0.729
20	321.528,88 495.488,026	21	321.523,837 495.469,732	18.977
22	321.521,882 495.462,643	23	321.520,666 495.458,231	4.577
24	321.516,357 495.438,054	25	321.509,929 495.412,746	26.112
26	321.509,786 495.412,185	27	321.507,852 495.404,568	7.859
28	321.503,238 495.387,683	29	321.503,088 495.387,134	0.569
30	321.496,341 495.362,441	31	321.496,194 495.361,903	0.558
32	321.489,637 495.337,907	33	321.489,251 495.336,496	1.462
34	321.482,523 495.311,872	35	321.482,282 495.310,991	0.914
36	321.474,809 495.283,64	37	321.474,721 495.283,304	0.348
38	321.478,548 495.282,385	39	321.612,392 495.782,361	517.581

** Lungimile segmentelor sunt determinate în planul de proiecție Stereo 70 și sunt rotunjite la 1 milimetru.

*** Distanța dintre puncte este formată din segmente cumulate ce sunt mai mici decât valoarea 1 milimetru.

**DATE DESPRE IMOBILUL NR. 10887**

Oficiul de Cadastru și Publicitate Imobiliară HUNEDOARA
Biroul de Cadastru și Publicitate Imobiliară Deva

A. Partea I. Descrierea imobilului

TEREN Extravilan

Adresa: Jud. Hunedoara

Nr. Crt	Nr cadastral Nr. topografic	Suprafața* (mp)	Observații / Referințe
A1		19.959	Sector cadastral:70 Teren neimprejmuit;

B. Partea II. Proprietari și acte

Inscrieri privitoare la dreptul de proprietate și alte drepturi reale	Referințe
1 / 06/02/2023	
Act Normativ nr. 7, din 13/03/1996 emis de PARLAMENTUL ROMÂNIEI;	
B1	A1
Intabulare, drept de PROPRIETATE, dobandit prin Lege, cota actuala 1/1 1) COMUNA ILIA, REZERVA COMISIEI LOCALE DE FOND FUNCJAR, CIF:4374164	

C. Partea III. SARCINI .

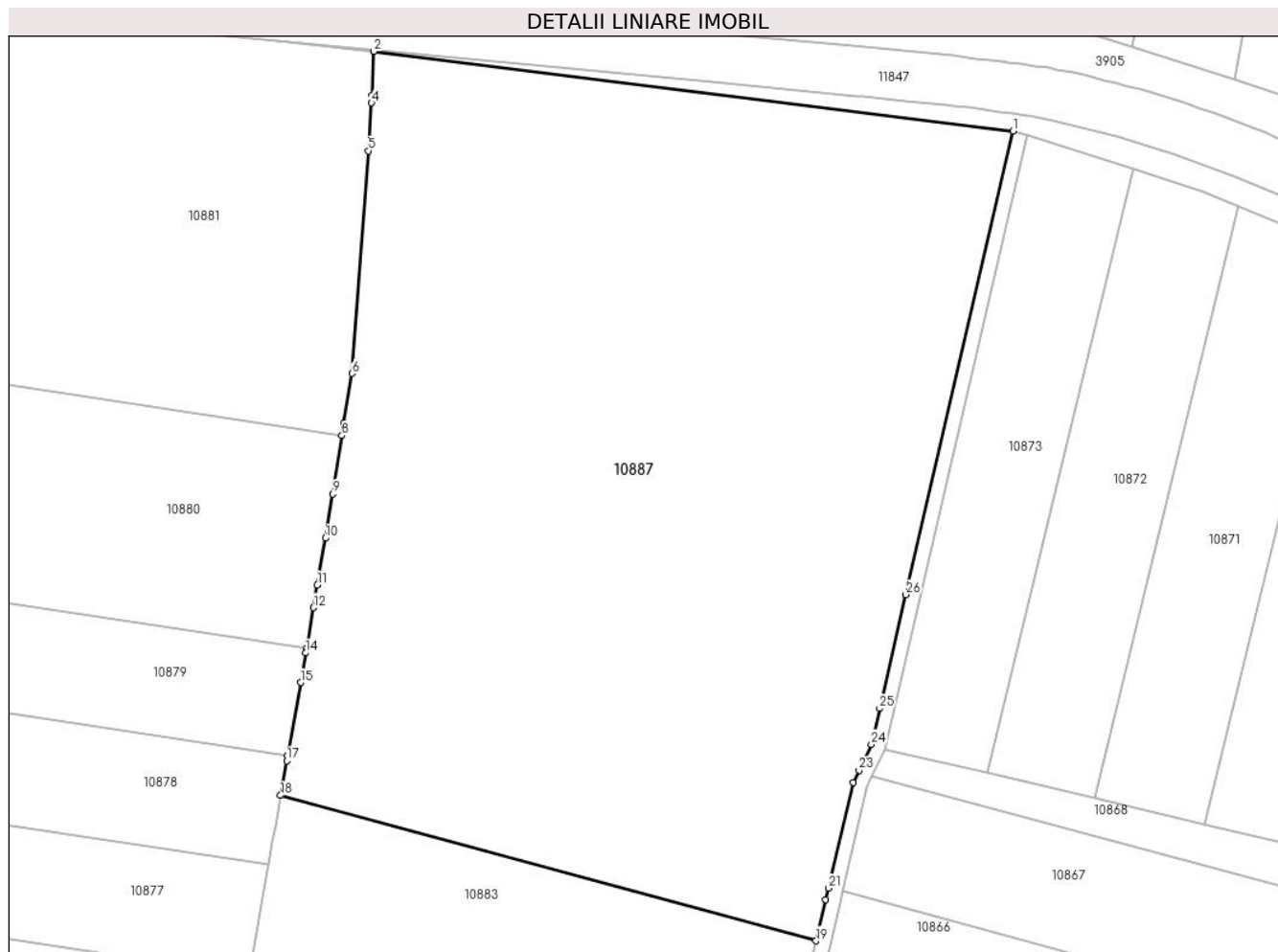
Inscrieri privind dezmembramintele dreptului de proprietate, drepturi reale de garanție și sarcini	Referințe
NU SUNT	

Anexa Nr. 1 La Partea I

Teren

Nr cadastral	Suprafața (mp)*	Observații / Referințe
	19.959	

* Suprafața este determinată în planul de proiecție Stereo 70.



Date referitoare la teren

Crt	Categorie folosință	Intra vilan	Suprafața (mp)	Tarla	Parcelă	Nr. topo	Observații / Referințe
1	arabil	NU	19.959	-	-	-	

Lungime Segmente

1) Valorile lungimilor segmentelor sunt obținute din proiecție în plan.

Punct început	X / Y	Punct sfârșit	X / Y	Lungime segment (** (m)
1	321.491,221 495.827,899	2	321.359,116 495.844,4	133.132
3	321.358,751 495.835,224	4	321.358,651 495.833,735	1.492
5	321.357,991 495.823,837	6	321.354,618 495.777,882	46.079
7	321.352,955 495.767,574	8	321.352,543 495.765,018	2.589
9	321.350,598 495.752,962	10	321.349,101 495.743,808	9.276

Punct început	X / Y	Punct sfârșit	X / Y	Lungime segment (** (m)
2	321.359,116 495.844,4	3	321.358,751 495.835,224	9.183
4	321.358,651 495.833,735	5	321.357,991 495.823,837	9.92
6	321.354,618 495.777,882	7	321.352,955 495.767,574	10.442
8	321.352,543 495.765,018	9	321.350,598 495.752,962	12.211
10	321.349,101 495.743,808	11	321.347,452 495.734,156	9.793

Punct început	X / Y	Punct sfârșit	X / Y	Lungime segment (** (m)
11	321.347,452 495.734,156	12	321.346,655 495.729,49	4.733
13	321.345,238 495.721,197	14	321.345,053 495.720,114	1.098
15	321.344,01 495.714,011	16	321.341,336 495.698,94	15.306
17	321.341,143 495.697,853	18	321.339,872 495.690,691	7.274
19	321.450,55 495.660,654	20	321.452,564 495.669,205	8.785
21	321.453,116 495.671,549	22	321.458,261 495.693,396	22.445
23	321.459,446 495.695,905	24	321.461,97 495.701,251	5.912
25	321.463,681 495.708,656	26	321.469,115 495.732,185	24.149

Punct început	X / Y	Punct sfârșit	X / Y	Lungime segment (** (m)
12	321.346,655 495.729,49	13	321.345,238 495.721,197	8.414
14	321.345,053 495.720,114	15	321.344,01 495.714,011	6.192
16	321.341,336 495.698,94	17	321.341,143 495.697,853	1.105
18	321.339,872 495.690,691	19	321.450,55 495.660,654	114.681
20	321.452,564 495.669,205	21	321.453,116 495.671,549	2.408
22	321.458,261 495.693,396	23	321.459,446 495.695,905	2.774
24	321.461,97 495.701,251	25	321.463,681 495.708,656	7.6
26	321.469,115 495.732,185	1	321.491,221 495.827,899	98.233

** Lungimile segmentelor sunt determinate în planul de proiecție Stereo 70 și sunt rotunjite la 1 milimetru.

*** Distanța dintre puncte este formată din segmente cumulate ce sunt mai mici decât valoarea 1 milimetru.

**DATE DESPRE IMOBILUL NR. 10888**

Oficiul de Cadastru și Publicitate Imobiliară HUNEDOARA
Biroul de Cadastru și Publicitate Imobiliară Deva

A. Partea I. Descrierea imobilului

TEREN Extravilan

Adresa: Jud. Hunedoara

Nr. Crt	Nr cadastral Nr. topografic	Suprafața* (mp)	Observații / Referințe
A1		2.900	Sector cadastral:70 Teren neimprejmuit;

B. Partea II. Proprietari și acte

Inscrieri privitoare la dreptul de proprietate și alte drepturi reale	Referințe
1 / 07/02/2023	
Act Normativ nr. 7, din 13/03/1996 emis de PARLAMENTUL ROMÂNIEI;	
B1	A1
Intabulare, drept de PROPRIETATE, dobandit prin Lege, cota actuala 1/1 1) COMUNA ILIA, REZERVA COMISIEI LOCALE DE FOND FUNCJAR, CIF:4374164	

C. Partea III. SARCINI .

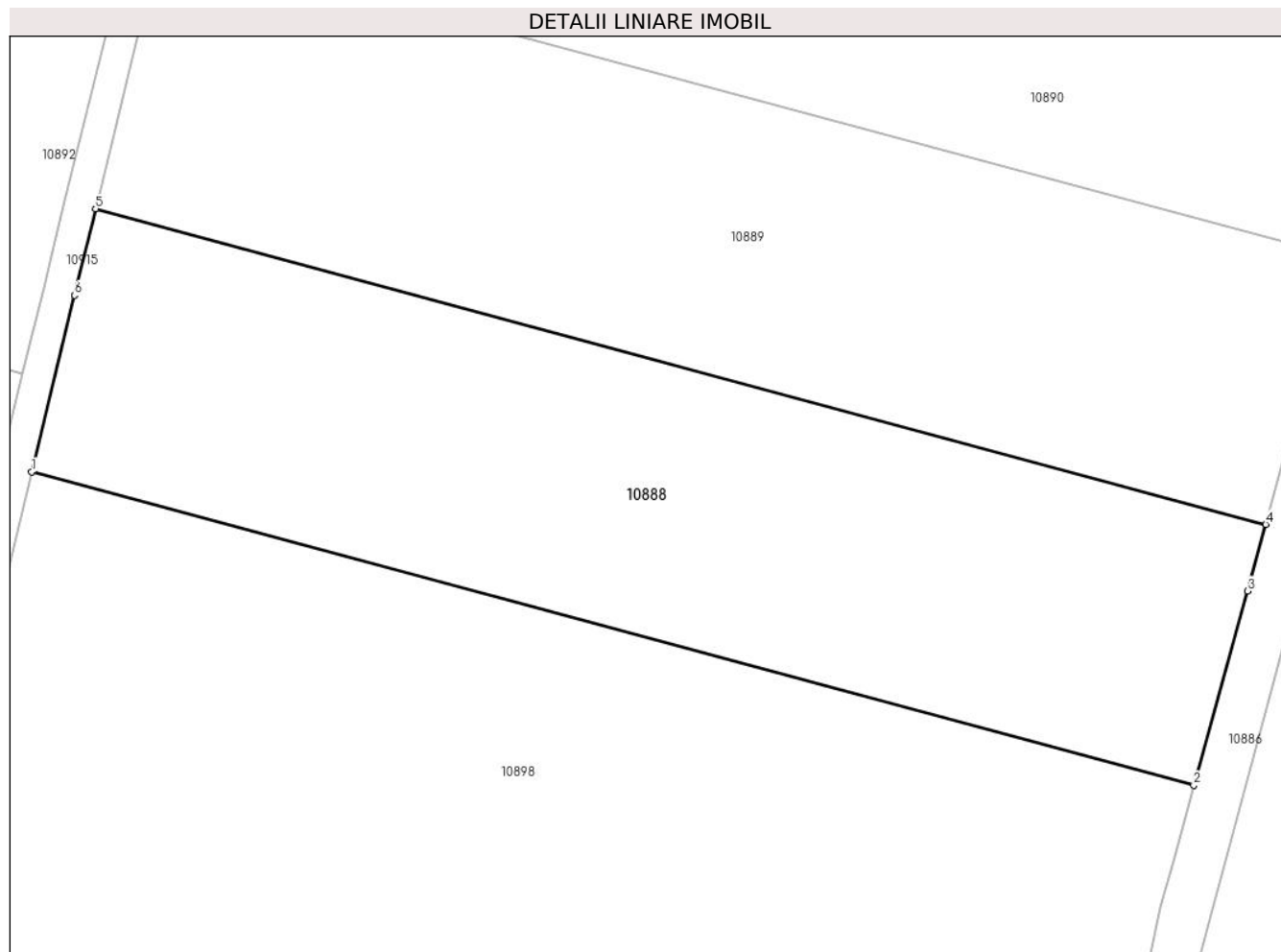
Inscrieri privind dezmembramintele dreptului de proprietate, drepturi reale de garanție și sarcini	Referințe
NU SUNT	

Anexa Nr. 1 La Partea I

Teren

Nr cadastral	Suprafața (mp)*	Observații / Referințe
	2.900	

* Suprafața este determinată în planul de proiecție Stereo 70.



Date referitoare la teren

Crt	Categorie folosință	Intra vilan	Suprafața (mp)	Tarla	Parcelă	Nr. topo	Observații / Referințe
1	arabil	NU	2.900	-	1048/79/2	-	

Lungime Segmente

1) Valorile lungimilor segmentelor sunt obținute din proiecție în plan.

Punct început	X / Y	Punct sfârșit	X / Y	Lungime segment (** (m)
1	321.414,319 495.499,243	2	321.523,837 495.469,732	113.425
2	321.523,837 495.469,732	3	321.528,88 495.488,026	18.977
3	321.528,88 495.488,026	4	321.530,609 495.494,296	6.504
4	321.530,609 495.494,296	5	321.420,346 495.524,008	114.196
5	321.420,346 495.524,008	6	321.418,355 495.515,859	8.389

Punct început	X / Y	Punct sfârșit	X / Y	Lungime segment (** (m)
6	321.418,355 495.515,859	1	321.414,319 495.499,243	17.099

** Lungimile segmentelor sunt determinate în planul de proiecție Stereo 70 și sunt rotunjite la 1 milimetru.

*** Distanța dintre puncte este formată din segmente cumulate ce sunt mai mici decât valoarea 1 milimetru.

**DATE DESPRE IMOBILUL NR. 10889**

Oficiul de Cadastru și Publicitate Imobiliară HUNEDOARA
Biroul de Cadastru și Publicitate Imobiliară Deva

A. Partea I. Descrierea imobilului

TEREN Extravilan

Adresa: Jud. Hunedoara

Nr. Crt	Nr cadastral Nr. topografic	Suprafața* (mp)	Observații / Referințe
A1		2.990	Sector cadastral:70 Teren neimpregmuit;

B. Partea II. Proprietari și acte

Inscrieri privitoare la dreptul de proprietate și alte drepturi reale	Referințe
1 / 07/02/2023	
Act Administrativ nr. 14034/69, din 30/08/2002 emis de CJPSDPAT HUNEDOARA;	
B1	A1
Intabulare, drept de PROPRIETATE, dobandit prin Reconstituire, cota actuala 1/1 1) MUNTEN MIHAI	

C. Partea III. SARCINI .

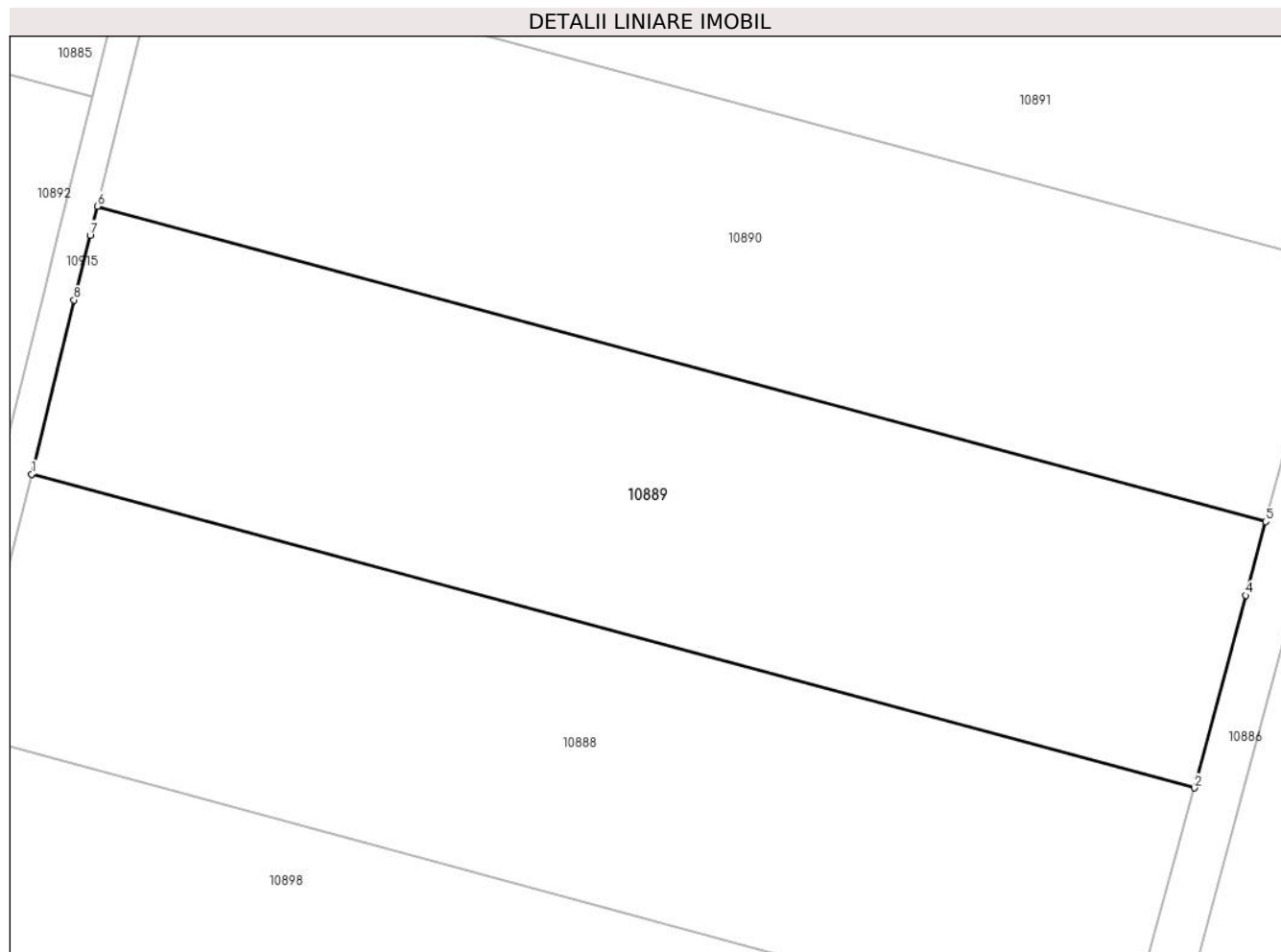
Inscrieri privind dezmembramintele dreptului de proprietate, drepturi reale de garanție și sarcini	Referințe
NU SUNT	

Anexa Nr. 1 La Partea I

Teren

Nr cadastral	Suprafața (mp)*	Observații / Referințe
	2.990	

* Suprafața este determinată în planul de proiecție Stereo 70.



Date referitoare la teren

Crt	Categorie folosință	Intra vilan	Suprafața (mp)	Tarla	Parcelă	Nr. topo	Observații / Referințe
1	faneata	NU	2.990	67	1048/79/2	-	

Lungime Segmente

1) Valorile lungimilor segmentelor sunt obținute din proiecție în plan.

Punct început	X / Y	Punct sfârșit	X / Y	Lungime segment (** (m)
1	321.420,346 495.524,008	2	321.530,609 495.494,296	114.196
2	321.530,609 495.494,296	3	321.530,803 495.494,998	0.729
3	321.530,803 495.494,998	4	321.535,488 495.512,527	18.144
4	321.535,488 495.512,527	5	321.537,359 495.519,527	7.246
5	321.537,359 495.519,527	6	321.426,567 495.549,381	114.744

Punct început	X / Y	Punct sfârșit	X / Y	Lungime segment (** (m)
6	321.426,567 495.549,381	7	321.425,879 495.546,641	2.825
7	321.425,879 495.546,641	8	321.424,379 495.540,506	6.315
8	321.424,379 495.540,506	1	321.420,346 495.524,008	16.984

** Lungimile segmentelor sunt determinate în planul de proiecție Stereo 70 și sunt rotunjite la 1 milimetru.

*** Distanța dintre puncte este formată din segmente cumulate ce sunt mai mici decât valoarea 1 milimetru.

**DATE DESPRE IMOBILUL NR. 10890**

Oficiul de Cadastru și Publicitate Imobiliară HUNEDOARA
Biroul de Cadastru și Publicitate Imobiliară Deva

A. Partea I. Descrierea imobilului

TEREN Extravilan

Adresa: Jud. Hunedoara

Nr. Crt	Nr cadastral Nr. topografic	Suprafața* (mp)	Observații / Referințe
A1		2.900	Sector cadastral:70 Teren neimprejmuit;

B. Partea II. Proprietari și acte

Inscrieri privitoare la dreptul de proprietate și alte drepturi reale	Referințe
1 / 07/02/2023	
Act Administrativ nr. 14034/54, din 31/07/2002 emis de CJPSDPAT HUNEDOARA;	
B1	A1
Intabulare, drept de PROPRIETATE, dobandit prin Reconstituire, cota actuala 1/1 1) PAVEL MARIA	

C. Partea III. SARCINI .

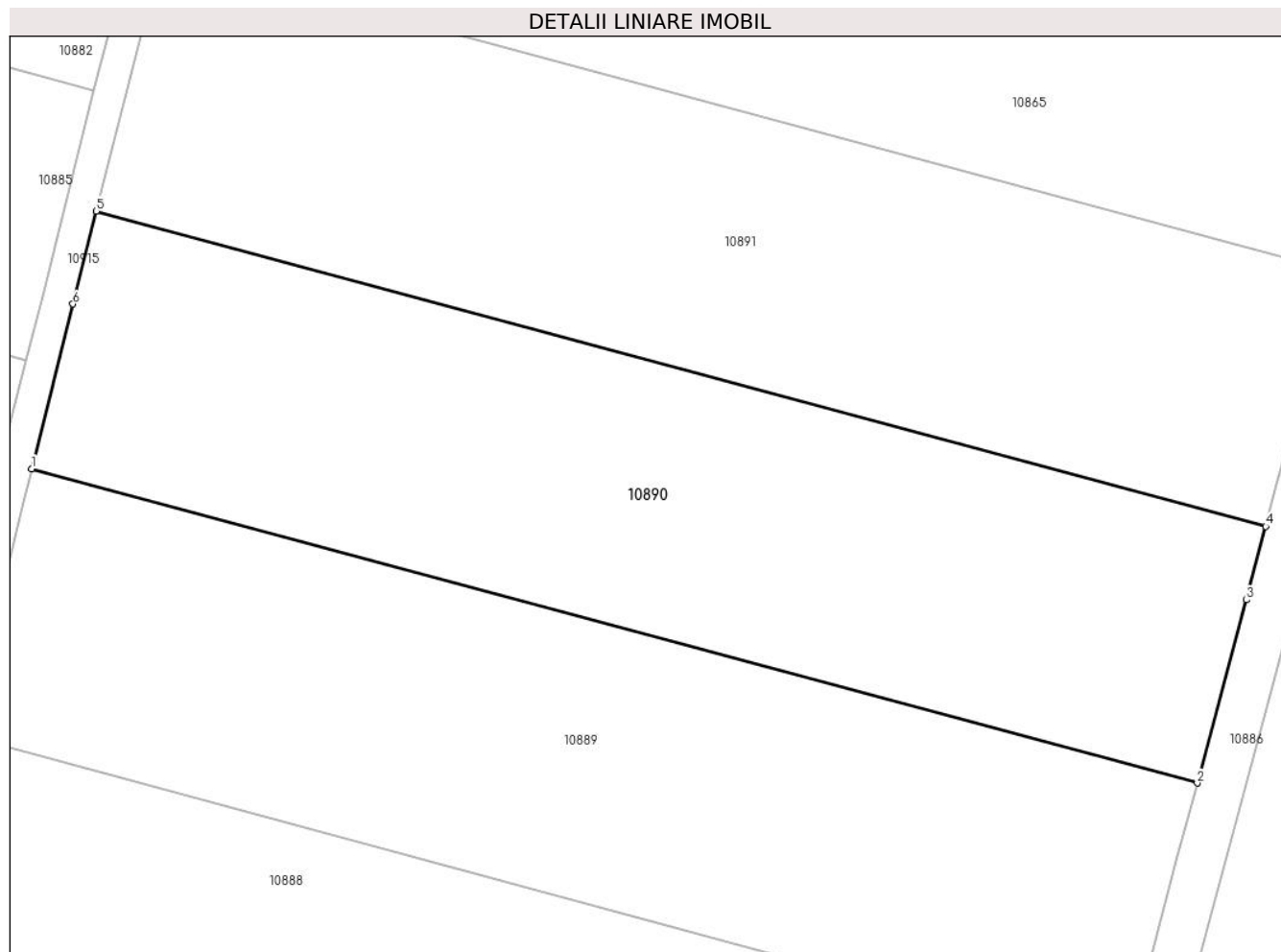
Inscrieri privind dezmembramintele dreptului de proprietate, drepturi reale de garanție și sarcini	Referințe
NU SUNT	

Anexa Nr. 1 La Partea I

Teren

Nr cadastral	Suprafața (mp)*	Observații / Referințe
	2.900	

* Suprafața este determinată în planul de proiecție Stereo 70.



Date referitoare la teren

Crt	Categorie folosință	Intravilan	Suprafața (mp)	Tarla	Parcelă	Nr. topo	Observații / Referințe
1	arabil	NU	2.900	67	1048/79	-	

Lungime Segmente

1) Valorile lungimilor segmentelor sunt obținute din proiecție în plan.

Punct început	X / Y	Punct sfârșit	X / Y	Lungime segment (** (m)
1	321.426,567 495.549,381	2	321.537,359 495.519,527	114.744
2	321.537,359 495.519,527	3	321.542,011 495.536,933	18.018
3	321.542,011 495.536,933	4	321.543,874 495.543,903	7.214
4	321.543,874 495.543,903	5	321.432,716 495.573,856	115.123
5	321.432,716 495.573,856	6	321.430,495 495.565,016	9.115

Punct început	X / Y	Punct sfârșit	X / Y	Lungime segment (** (m)
6	321.430,495 495.565,016	1	321.426,567 495.549,381	16.12

** Lungimile segmentelor sunt determinate în planul de proiecție Stereo 70 și sunt rotunjite la 1 milimetru.

*** Distanța dintre puncte este formată din segmente cumulate ce sunt mai mici decât valoarea 1 milimetru.

**DATE DESPRE IMOBILUL NR. 10891**

Oficiul de Cadastru și Publicitate Imobiliară HUNEDOARA
Biroul de Cadastru și Publicitate Imobiliară Deva

A. Partea I. Descrierea imobilului

TEREN Extravilan

Adresa: Jud. Hunedoara

Nr. Crt	Nr cadastral Nr. topografic	Suprafața* (mp)	Observații / Referințe
A1		2.900	Sector cadastral:70 Teren neimprejmuit;

B. Partea II. Proprietari și acte

Inscrieri privitoare la dreptul de proprietate și alte drepturi reale		Referințe
1 / 07/02/2023		
Act Administrativ nr. 89856/72, din 21/05/2003 emis de CJPSDPAT HUNEDOARA;		
B1	Intabulare, drept de PROPRIETATE, dobandit prin Reconstituire, cota actuala 1/1 1) GABOR ANDRONIC	A1

C. Partea III. SARCINI .

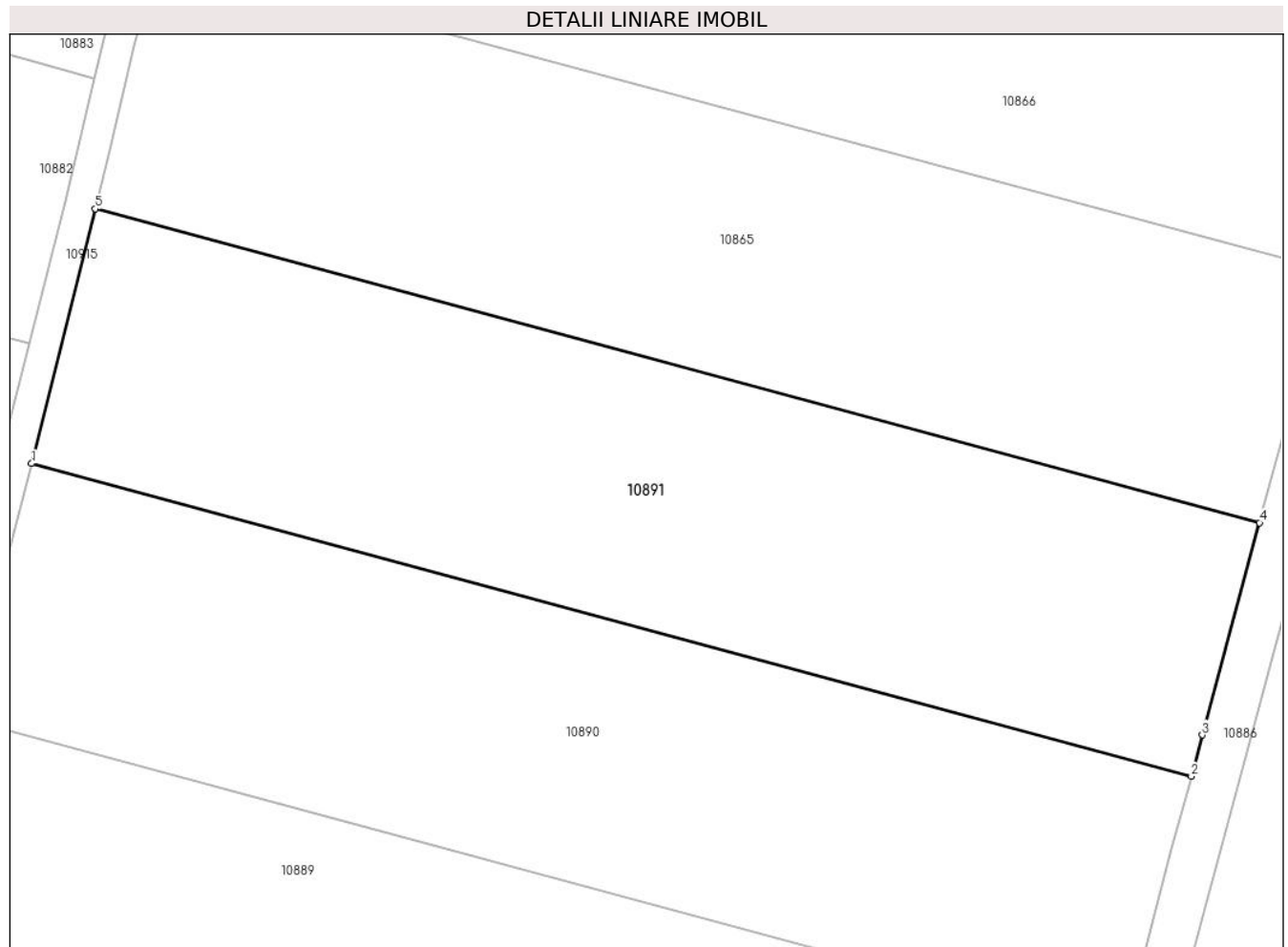
Inscrieri privind dezmembramintele dreptului de proprietate, drepturi reale de garanție și sarcini	Referințe
NU SUNT	

Anexa Nr. 1 La Partea I

Teren

Nr cadastral	Suprafața (mp)*	Observații / Referințe
	2.900	

* Suprafața este determinată în planul de proiecție Stereo 70.



Date referitoare la teren

Crt	Categorie folosință	Intra vilan	Suprafața (mp)	Tarla	Parcelă	Nr. topo	Observații / Referințe
1	faneata	NU	2.900	67	1048/78	-	

Lungime Segmente

1) Valorile lungimilor segmentelor sunt obținute din proiecție în plan.

Punct început	X / Y	Punct sfârșit	X / Y	Lungime segment (** (m)
1	321.432,716 495.573,856	2	321.543,874 495.543,903	115.123
2	321.543,874 495.543,903	3	321.544,933 495.547,862	4.098
3	321.544,933 495.547,862	4	321.550,406 495.568,185	21.047
4	321.550,406 495.568,185	5	321.438,845 495.598,248	115.541
5	321.438,845 495.598,248	1	321.432,716 495.573,856	25.149

**** Lungimile segmentelor sunt determinate în planul de proiecție Stereo 70 și sunt rotunjite la 1 milimetru.**

***** Distanța dintre puncte este formată din segmente cumulate ce sunt mai mici decât valoarea 1 milimetru.**

**DATE DESPRE IMOBILUL NR. 10892**

Oficiul de Cadastru și Publicitate Imobiliară HUNEDOARA
Biroul de Cadastru și Publicitate Imobiliară Deva

A. Partea I. Descrierea imobilului

TEREN Extravilan

Adresa: Jud. Hunedoara

Nr. Crt	Nr cadastral Nr. topografic	Suprafața* (mp)	Observații / Referințe
A1		5.800	Sector cadastral:70 Teren neimpregmuit;

B. Partea II. Proprietari și acte

Inscrieri privitoare la dreptul de proprietate și alte drepturi reale	Referințe
1 / 06/02/2023	
Act Administrativ nr. 89856/447, din 07/01/2004 emis de CJPSDPAT HUNEDOARA;	
B1	A1
Intabulare, drept de PROPRIETATE, dobandit prin Reconstituire, cota actuala 1/1 1) PETRESC RUSALINA	

C. Partea III. SARCINI .

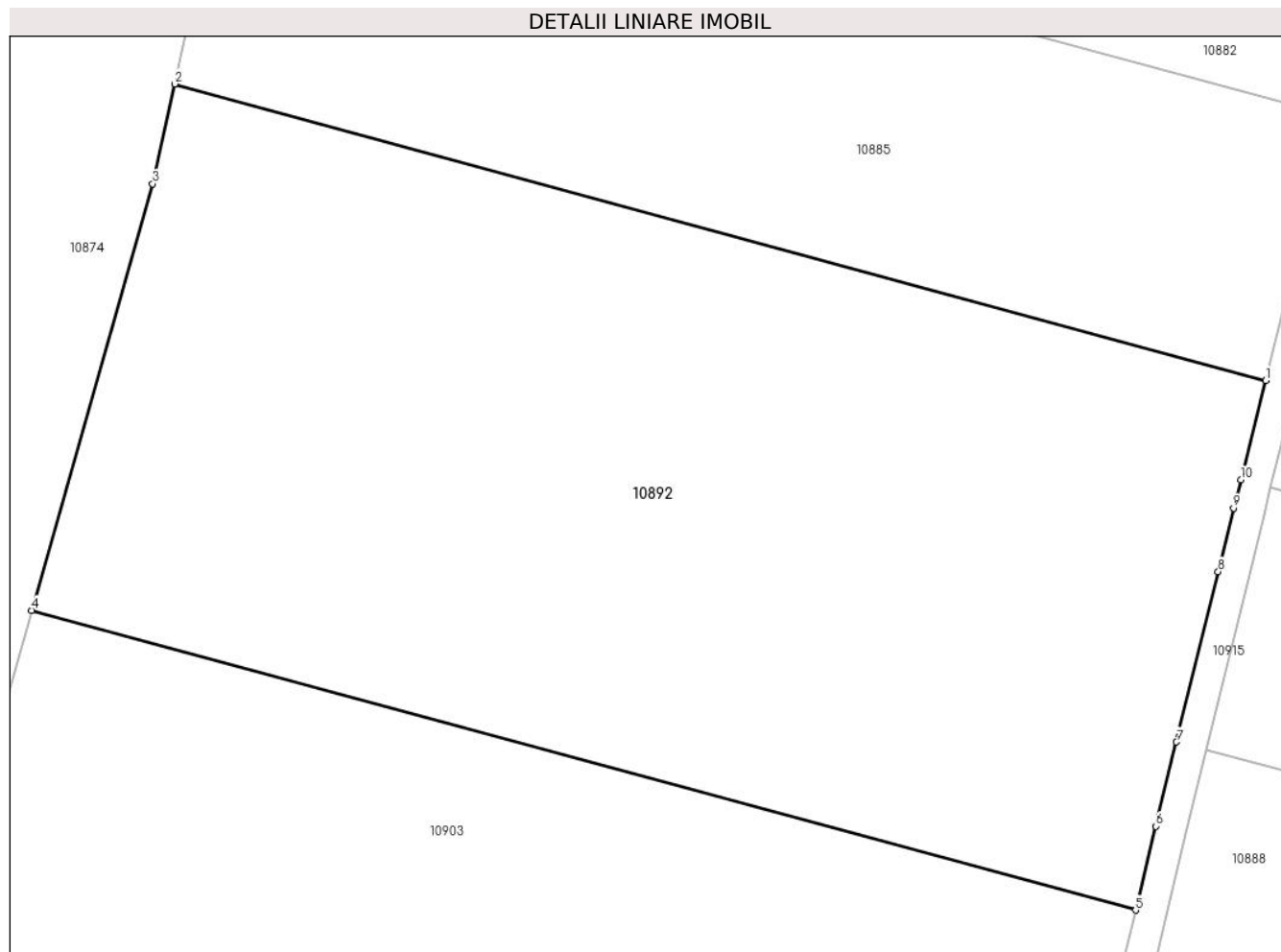
Inscrieri privind dezmembramintele dreptului de proprietate, drepturi reale de garanție și sarcini	Referințe
NU SUNT	

Anexa Nr. 1 La Partea I

Teren

Nr cadastral	Suprafața (mp)*	Observații / Referințe
	5.800	

* Suprafața este determinată în planul de proiecție Stereo 70.



Date referitoare la teren

Crt	Categorie folosință	Intravilan	Suprafața (mp)	Tarla	Parcelă	Nr. topo	Observații / Referințe
1	faneata	NU	5.800	67	1045/17	-	

Lungime Segmente

1) Valorile lungimilor segmentelor sunt obținute din proiecție în plan.

Punct început	X / Y	Punct sfârșit	X / Y	Lungime segment (** (m)
1	321.426,071 495.559,718	2	321.320,381 495.588,401	109.513
2	321.320,381 495.588,401	3	321.318,244 495.578,744	9.891
3	321.318,244 495.578,744	4	321.306,53 495.537,47	42.904
4	321.306,53 495.537,47	5	321.413,467 495.508,448	110.806
5	321.413,467 495.508,448	6	321.415,44 495.516,569	8.358

Punct început	X / Y	Punct sfârșit	X / Y	Lungime segment (** (m)
6	321.415,44 495.516,569	7	321.417,432 495.524,72	8.391
7	321.417,432 495.524,72	8	321.421,465 495.541,219	16.984
8	321.421,465 495.541,219	9	321.422,967 495.547,363	6.325
9	321.422,967 495.547,363	10	321.423,658 495.550,112	2.835
10	321.423,658 495.550,112	1	321.426,071 495.559,718	9.904

** Lungimile segmentelor sunt determinate în planul de proiecție Stereo 70 și sunt rotunjite la 1 milimetru.

*** Distanța dintre puncte este formată din segmente cumulate ce sunt mai mici decât valoarea 1 milimetru.

**DATE DESPRE IMOBILUL NR. 10894**

Oficiul de Cadastru și Publicitate Imobiliară HUNEDOARA
Biroul de Cadastru și Publicitate Imobiliară Deva

A. Partea I. Descrierea imobilului

TEREN Extravilan

Adresa: Jud. Hunedoara

Nr. Crt	Nr cadastral Nr. topografic	Suprafața* (mp)	Observații / Referințe
A1		2.800	Sector cadastral:70 Teren neimprejmuit;

B. Partea II. Proprietari și acte

Inscrieri privitoare la dreptul de proprietate și alte drepturi reale		Referințe
1 / 07/02/2023		
Act Administrativ nr. 13930/37, din 04/04/2001 emis de CJPSDPAT HUNEDOARA;		
B1	Intabulare, drept de PROPRIETATE, dobandit prin Reconstituire, cota actuala 1/1 1) CACEU VALENTINA	A1

C. Partea III. SARCINI .

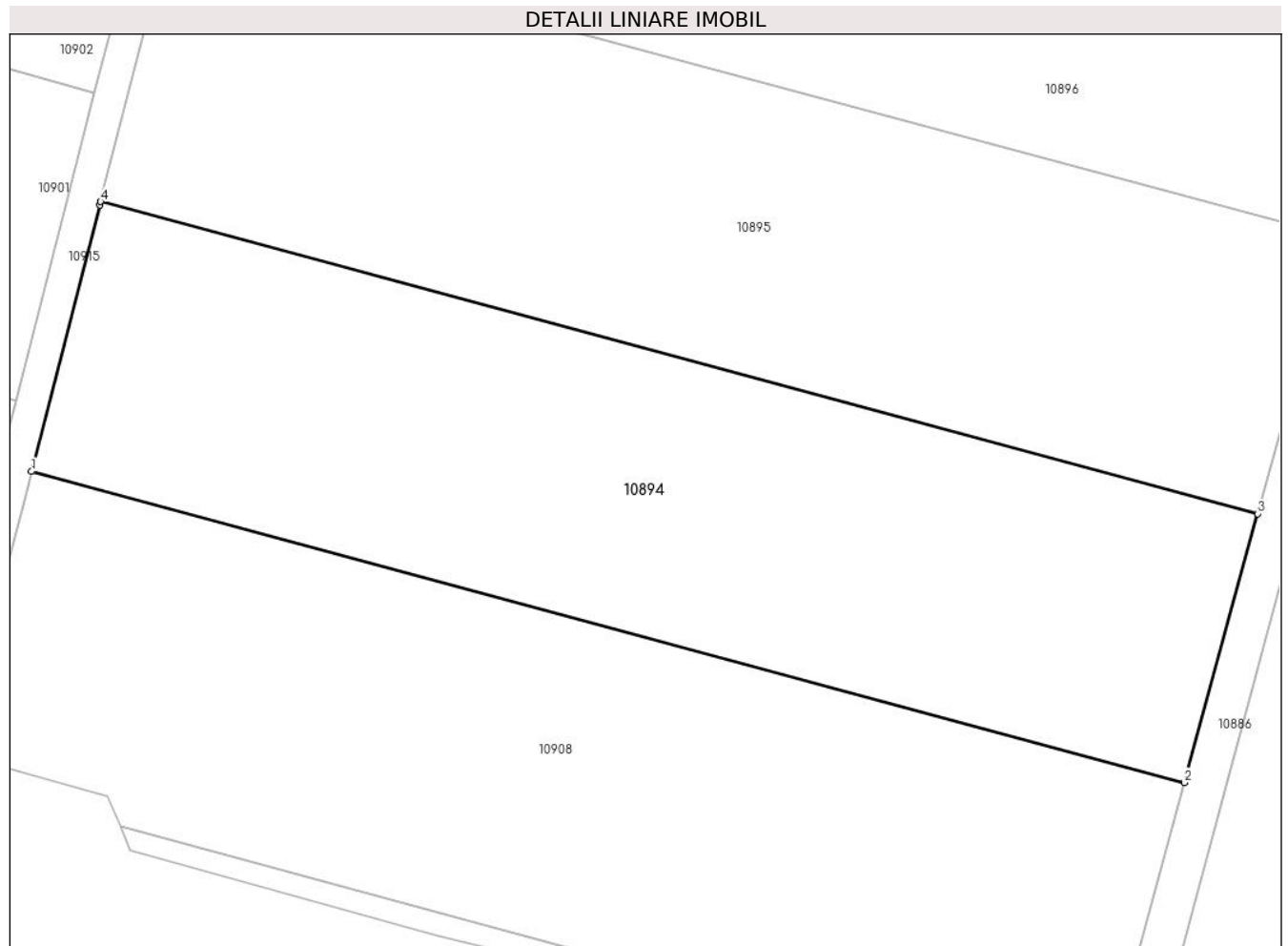
Inscrieri privind dezmembramintele dreptului de proprietate, drepturi reale de garanție și sarcini	Referințe
NU SUNT	

Anexa Nr. 1 La Partea I

Teren

Nr cadastral	Suprafața (mp)*	Observații / Referințe
	2.800	

* Suprafața este determinată în planul de proiecție Stereo 70.



Date referitoare la teren

Crt	Categorie folosință	Intravilan	Suprafața (mp)	Tarla	Parcelă	Nr. topo	Observații / Referințe
1	faneata	NU	2.800	-	1048/84	-	

Lungime Segmente

1) Valorile lungimilor segmentelor sunt obținute din proiecție în plan.

Punct început	X / Y	Punct sfârșit	X / Y	Lungime segment (** (m)
1	321.376,803 495.340,36	2	321.482,523 495.311,872	109.491
2	321.482,523 495.311,872	3	321.489,251 495.336,496	25.526
3	321.489,251 495.336,496	4	321.383,143 495.365,088	109.893
4	321.383,143 495.365,088	5	321.383,056 495.364,746	0.353
5	321.383,056 495.364,746	1	321.376,803 495.340,36	25.175

**** Lungimile segmentelor sunt determinate în planul de proiecție Stereo 70 și sunt rotunjite la 1 milimetru.**

***** Distanța dintre puncte este formată din segmente cumulate ce sunt mai mici decât valoarea 1 milimetru.**

**DATE DESPRE IMOBILUL NR. 10895**

Oficiul de Cadastru și Publicitate Imobiliară HUNEDOARA
Biroul de Cadastru și Publicitate Imobiliară Deva

A. Partea I. Descrierea imobilului

TEREN Extravilan

Adresa: Jud. Hunedoara

Nr. Crt	Nr cadastral Nr. topografic	Suprafața* (mp)	Observații / Referințe
A1		2.900	Sector cadastral:70 Teren neimprejmuit;

B. Partea II. Proprietari și acte

Inscrieri privitoare la dreptul de proprietate și alte drepturi reale		Referințe
1 / 07/02/2023		
Act Administrativ nr. 89856/12, din 15/10/2002 emis de CJPSDPAT HUNEDOARA;		
B1	Intabulare, drept de PROPRIETATE, dobandit prin Reconstituire, cota actuala 1/1 1) ROȘU PETRU	A1

C. Partea III. SARCINI .

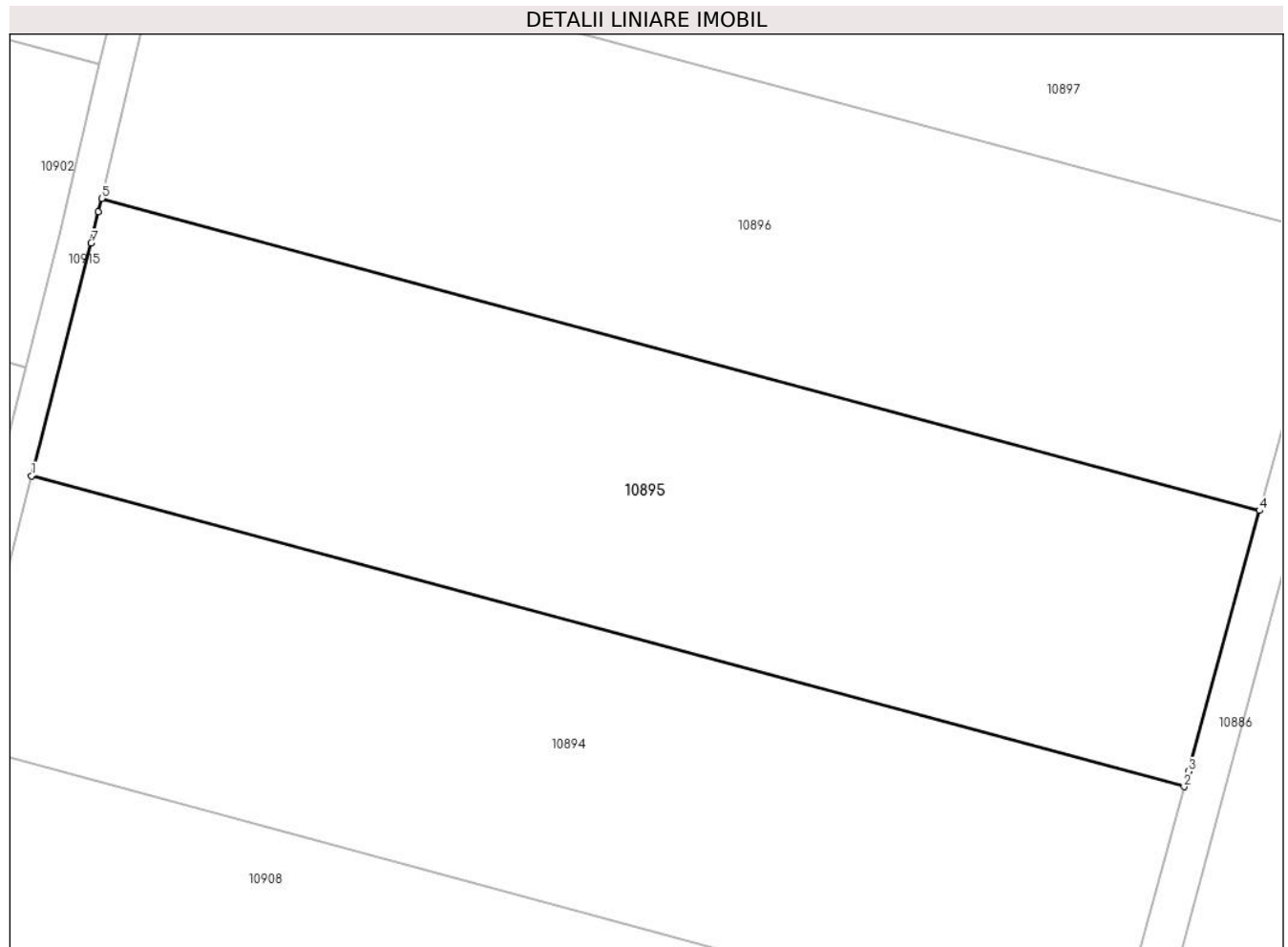
Inscrieri privind dezmembramintele dreptului de proprietate, drepturi reale de garanție și sarcini	Referințe
NU SUNT	

Anexa Nr. 1 La Partea I

Teren

Nr cadastral	Suprafața (mp)*	Observații / Referințe
	2.900	

* Suprafața este determinată în planul de proiecție Stereo 70.



Date referitoare la teren

Crt	Categorie folosință	Intra vilan	Suprafața (mp)	Tarla	Parcelă	Nr. topo	Observații / Referințe
1	faneata	NU	2.900	-	1048/83	-	

Lungime Segmente

1) Valorile lungimilor segmentelor sunt obținute din proiecție în plan.

Punct început	X / Y	Punct sfârșit	X / Y	Lungime segment (** (m)
1	321.383,143 495.365,088	2	321.489,251 495.336,496	109.893
2	321.489,251 495.336,496	3	321.489,637 495.337,907	1.462
3	321.489,637 495.337,907	4	321.496,194 495.361,903	24.876
4	321.496,194 495.361,903	5	321.389,601 495.390,626	110.395
5	321.389,601 495.390,626	6	321.389,312 495.389,393	1.266

Punct început	X / Y	Punct sfârșit	X / Y	Lungime segment (** (m)
6	321.389,312 495.389,393	7	321.388,636 495.386,509	2.963
7	321.388,636 495.386,509	1	321.383,143 495.365,088	22.113

** Lungimile segmentelor sunt determinate în planul de proiecție Stereo 70 și sunt rotunjite la 1 milimetru.

*** Distanța dintre puncte este formată din segmente cumulate ce sunt mai mici decât valoarea 1 milimetru.

**DATE DESPRE IMOBILUL NR. 10896**

Oficiul de Cadastru și Publicitate Imobiliară HUNEDOARA
Biroul de Cadastru și Publicitate Imobiliară Deva

A. Partea I. Descrierea imobilului

TEREN Extravilan

Adresa: Jud. Hunedoara

Nr. Crt	Nr cadastral Nr. topografic	Suprafața* (mp)	Observații / Referințe
A1		2.900	Sector cadastral:70 Teren neimprejmuit;

B. Partea II. Proprietari și acte

Inscrieri privitoare la dreptul de proprietate și alte drepturi reale	Referințe
1 / 07/02/2023	
Act Administrativ nr. 89856/501, din 21/05/2004 emis de CJPSDPAT HUNEDOARA;	
B1	A1
Intabulare, drept de PROPRIETATE, dobandit prin Reconstituire, cota actuala 1/1 1) BRINDUȘA VALERIA SAVIA	

C. Partea III. SARCINI .

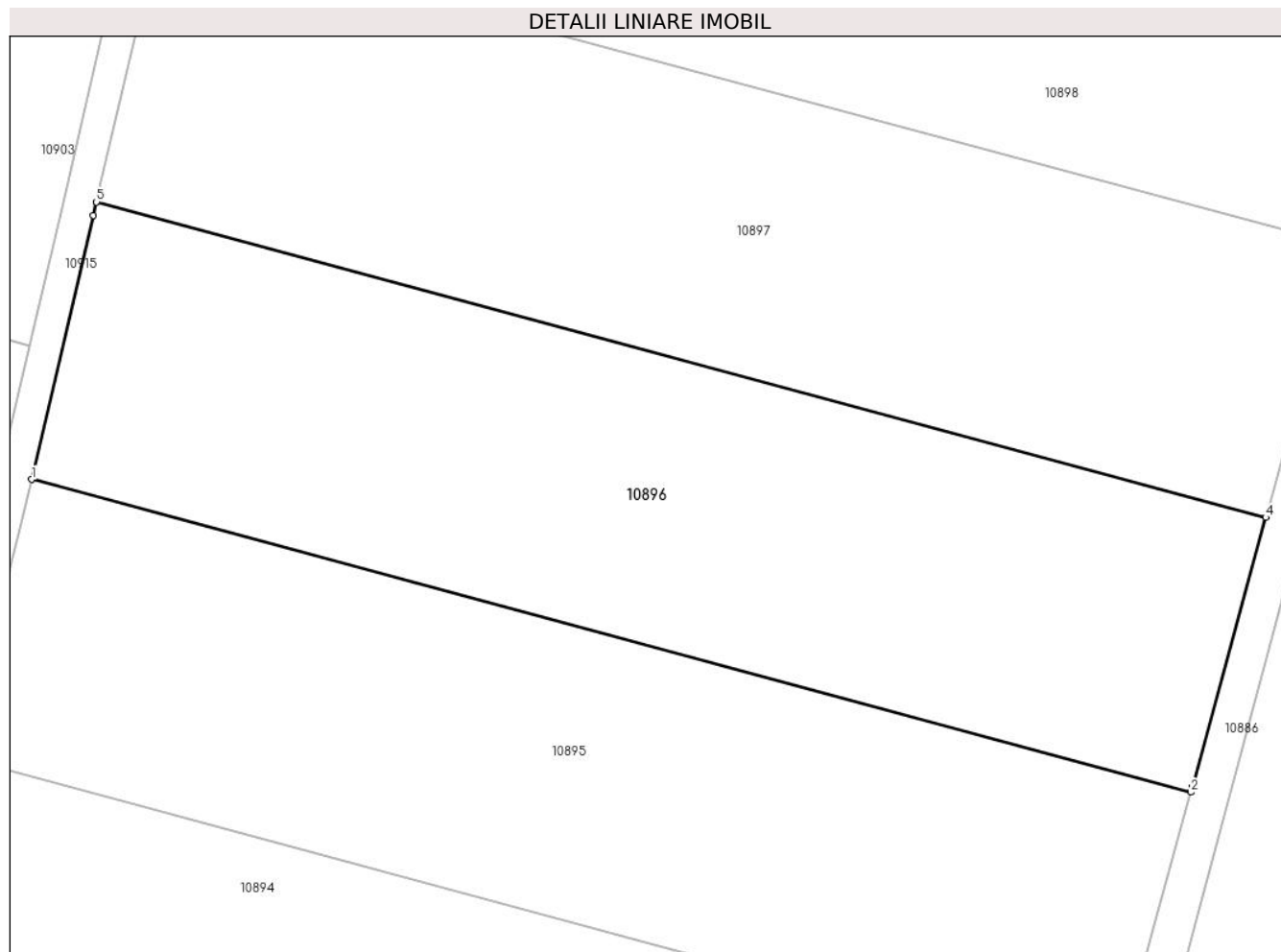
Inscrieri privind dezmembramintele dreptului de proprietate, drepturi reale de garanție și sarcini	Referințe
NU SUNT	

Anexa Nr. 1 La Partea I

Teren

Nr cadastral	Suprafața (mp)*	Observații / Referințe
	2.900	

* Suprafața este determinată în planul de proiecție Stereo 70.



Date referitoare la teren

Crt	Categorie folosință	Intra vilan	Suprafața (mp)	Tarla	Parcelă	Nr. topo	Observații / Referințe
1	faneata	NU	2.900	67	1045/82	-	

Lungime Segmente

1) Valorile lungimilor segmentelor sunt obținute din proiecție în plan.

Punct început	X / Y	Punct sfârșit	X / Y	Lungime segment (** (m)
1	321.389,601 495.390,626	2	321.496,194 495.361,903	110.395
2	321.496,194 495.361,903	3	321.496,341 495.362,441	0.558
3	321.496,341 495.362,441	4	321.503,088 495.387,134	25.599
4	321.503,088 495.387,134	5	321.395,572 495.416,106	111.351
5	321.395,572 495.416,106	6	321.395,285 495.414,868	1.271

Punct început	X / Y	Punct sfârșit	X / Y	Lungime segment (** (m)
6	321.395,285 495.414,868	1	321.389,601 495.390,626	24.9

** Lungimile segmentelor sunt determinate în planul de proiecție Stereo 70 și sunt rotunjite la 1 milimetru.

*** Distanța dintre puncte este formată din segmente cumulate ce sunt mai mici decât valoarea 1 milimetru.

**DATE DESPRE IMOBILUL NR. 10897**

Oficiul de Cadastru și Publicitate Imobiliară HUNEDOARA
Biroul de Cadastru și Publicitate Imobiliară Deva

A. Partea I. Descrierea imobilului

TEREN Extravilan

Adresa: Jud. Hunedoara

Nr. Crt	Nr cadastral Nr. topografic	Suprafața* (mp)	Observații / Referințe
A1		2.900	Sector cadastral:70 Teren neimprejmuit;

B. Partea II. Proprietari și acte

Inscrieri privitoare la dreptul de proprietate și alte drepturi reale	Referințe
1 / 07/02/2023	
Act Administrativ nr. 14034/28, din 14/06/2002 emis de CJPSDPAT HUNEDOARA;	
B1	A1
Intabulare, drept de PROPRIETATE, dobandit prin Reconstituire, cota actuala 1/1 1) ALBA SILVIA	

C. Partea III. SARCINI .

Inscrieri privind dezmembramintele dreptului de proprietate, drepturi reale de garanție și sarcini	Referințe
NU SUNT	

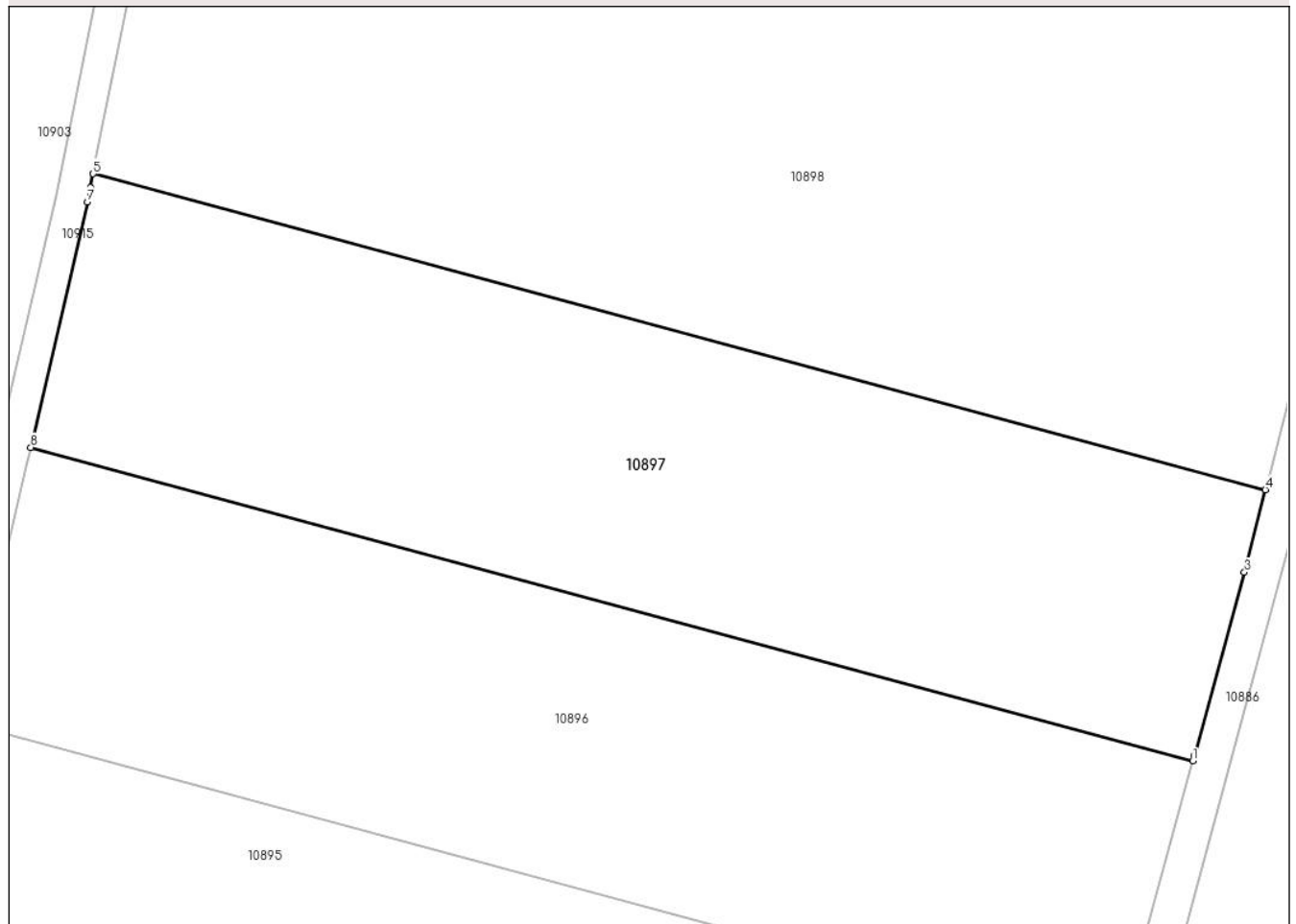
Anexa Nr. 1 La Partea I

Teren

Nr cadastral	Suprafața (mp)*	Observații / Referințe
	2.900	

* Suprafața este determinată în planul de proiecție Stereo 70.

DETALII LINIARE IMOBIL



Date referitoare la teren

Crt	Categorie folosință	Intra vilan	Suprafața (mp)	Tarla	Parcelă	Nr. topo	Observații / Referințe
1	faneata	NU	2.900	67	1048/81	-	

Lungime Segmente

1) Valorile lungimilor segmentelor sunt obținute din proiecție în plan.

Punct început	X / Y	Punct sfârșit	X / Y	Lungime segment (** (m)
1	321.503,088 495.387,134	2	321.503,238 495.387,683	0.569
2	321.503,238 495.387,683	3	321.507,852 495.404,568	17.504
3	321.507,852 495.404,568	4	321.509,786 495.412,185	7.859
4	321.509,786 495.412,185	5	321.401,358 495.441,403	112.296
5	321.401,358 495.441,403	6	321.401,106 495.440,151	1.277

Punct început	X / Y	Punct sfârșit	X / Y	Lungime segment (** (m)
6	321.401,106 495.440,151	7	321.400,839 495.438,816	1.361
7	321.400,839 495.438,816	8	321.395,572 495.416,106	23.312
8	321.395,572 495.416,106	1	321.503,088 495.387,134	111.351

** Lungimile segmentelor sunt determinate în planul de proiecție Stereo 70 și sunt rotunjite la 1 milimetru.

*** Distanța dintre puncte este formată din segmente cumulate ce sunt mai mici decât valoarea 1 milimetru.

**DATE DESPRE IMOBILUL NR. 10898**

Oficiul de Cadastru și Publicitate Imobiliară HUNEDOARA
Biroul de Cadastru și Publicitate Imobiliară Deva

A. Partea I. Descrierea imobilului

TEREN Extravilan

Adresa: Jud. Hunedoara

Nr. Crt	Nr cadastral Nr. topografic	Suprafața* (mp)	Observații / Referințe
A1		6.700	Sector cadastral:70 Teren neimprejmuit;

B. Partea II. Proprietari și acte

Inscrieri privitoare la dreptul de proprietate și alte drepturi reale	Referințe
1 / 07/02/2023	
Act Normativ nr. 7, din 13/03/1996 emis de PARLAMENTUL ROMÂNIEI;	
B1	A1
Intabulare, drept de PROPRIETATE, dobandit prin Lege, cota actuala 1/1 1) COMUNA ILIA, REZERVA COMISIEI LOCALE DE FOND FUNCJAR, CIF:4374164	

C. Partea III. SARCINI .

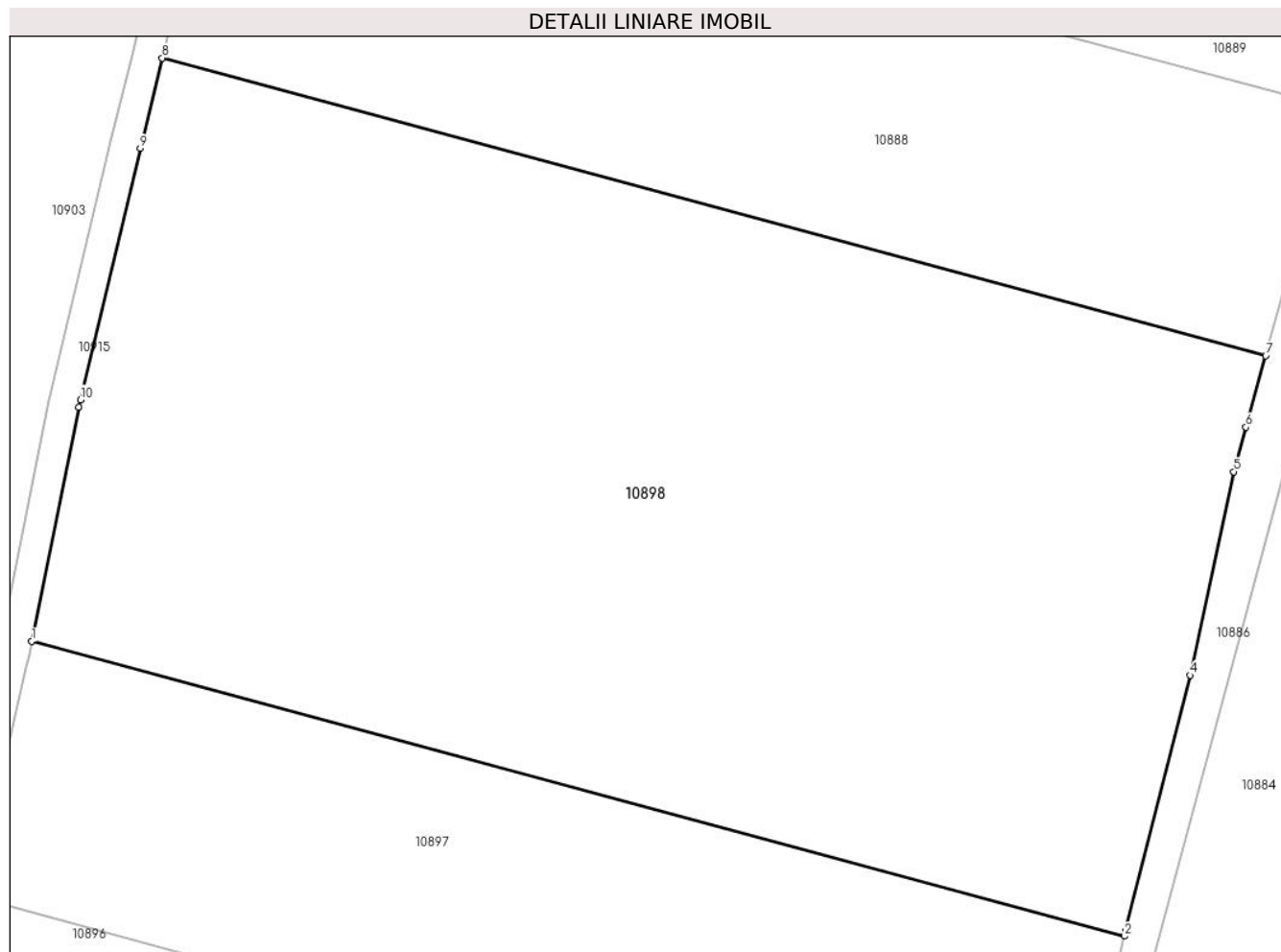
Inscrieri privind dezmembramintele dreptului de proprietate, drepturi reale de garanție și sarcini	Referințe
NU SUNT	

Anexa Nr. 1 La Partea I

Teren

Nr cadastral	Suprafața (mp)*	Observații / Referințe
	6.700	

* Suprafața este determinată în planul de proiecție Stereo 70.



Date referitoare la teren

Crt	Categorie folosință	Intravilan	Suprafața (mp)	Tarla	Parcelă	Nr. topo	Observații / Referințe
1	arabil	NU	6.700	-	1048/80	-	

Lungime Segmente

1) Valorile lungimilor segmentelor sunt obținute din proiecție în plan.

Punct început	X / Y	Punct sfârșit	X / Y	Lungime segment (** (m)
1	321.401,358 495.441,403	2	321.509,786 495.412,185	112.296
2	321.509,786 495.412,185	3	321.509,929 495.412,746	0.58
3	321.509,929 495.412,746	4	321.516,357 495.438,054	26.112
4	321.516,357 495.438,054	5	321.520,666 495.458,231	20.631
5	321.520,666 495.458,231	6	321.521,882 495.462,643	4.577

Punct început	X / Y	Punct sfârșit	X / Y	Lungime segment (** (m)
6	321.521,882 495.462,643	7	321.523,837 495.469,732	7.353
7	321.523,837 495.469,732	8	321.414,319 495.499,243	113.425
8	321.414,319 495.499,243	9	321.412,141 495.490,278	9.226
9	321.412,141 495.490,278	10	321.406,194 495.465,365	25.614
10	321.406,194 495.465,365	11	321.406,021 495.464,638	0.746
11	321.406,021 495.464,638	1	321.401,358 495.441,403	23.699

** Lungimile segmentelor sunt determinate în planul de proiecție Stereo 70 și sunt rotunjite la 1 milimetru.

*** Distanța dintre puncte este formată din segmente cumulate ce sunt mai mici decât valoarea 1 milimetru.

**DATE DESPRE IMOBILUL NR. 10899**

Oficiul de Cadastru și Publicitate Imobiliară HUNEDOARA
Biroul de Cadastru și Publicitate Imobiliară Deva

A. Partea I. Descrierea imobilului

TEREN Extravilan

Adresa: Jud. Hunedoara, localitate Bretea Muresana

Nr. Crt	Nr cadastral Nr. topografic	Suprafața* (mp)	Observații / Referințe
A1	63878	Din acte: 4.300 Masurata: 4.295	Sector cadastral:70 Teren neimprejmuit; RESTUL DE SUPRAFAȚĂ SE REGĂSEȘTE SUB CORIDORUL DE EXPROPIERE IE 63186

B. Partea II. Proprietari și acte

Inscrieri privitoare la dreptul de proprietate și alte drepturi reale		Referințe
53782 / 15/11/2021		
Act Notarial nr. Act de partaj nr.190, din 15/11/2021 emis de BNP Mane Sigartau Mirona (11_Act de partaj nr. 190 2020 ; act administrativ nr Certificat fiscal nr.638 din 11.11.2021, emis de Primaria Comunei Ilia);		
B5	Intabulare, drept de PROPRIETATE, dobandit prin Conventie, cota actuala 1/1 1) HUI ZORITA	A1

C. Partea III. SARCINI .

Inscrieri privind dezmembramintele dreptului de proprietate, drepturi reale de garanție și sarcini	Referințe
NU SUNT	

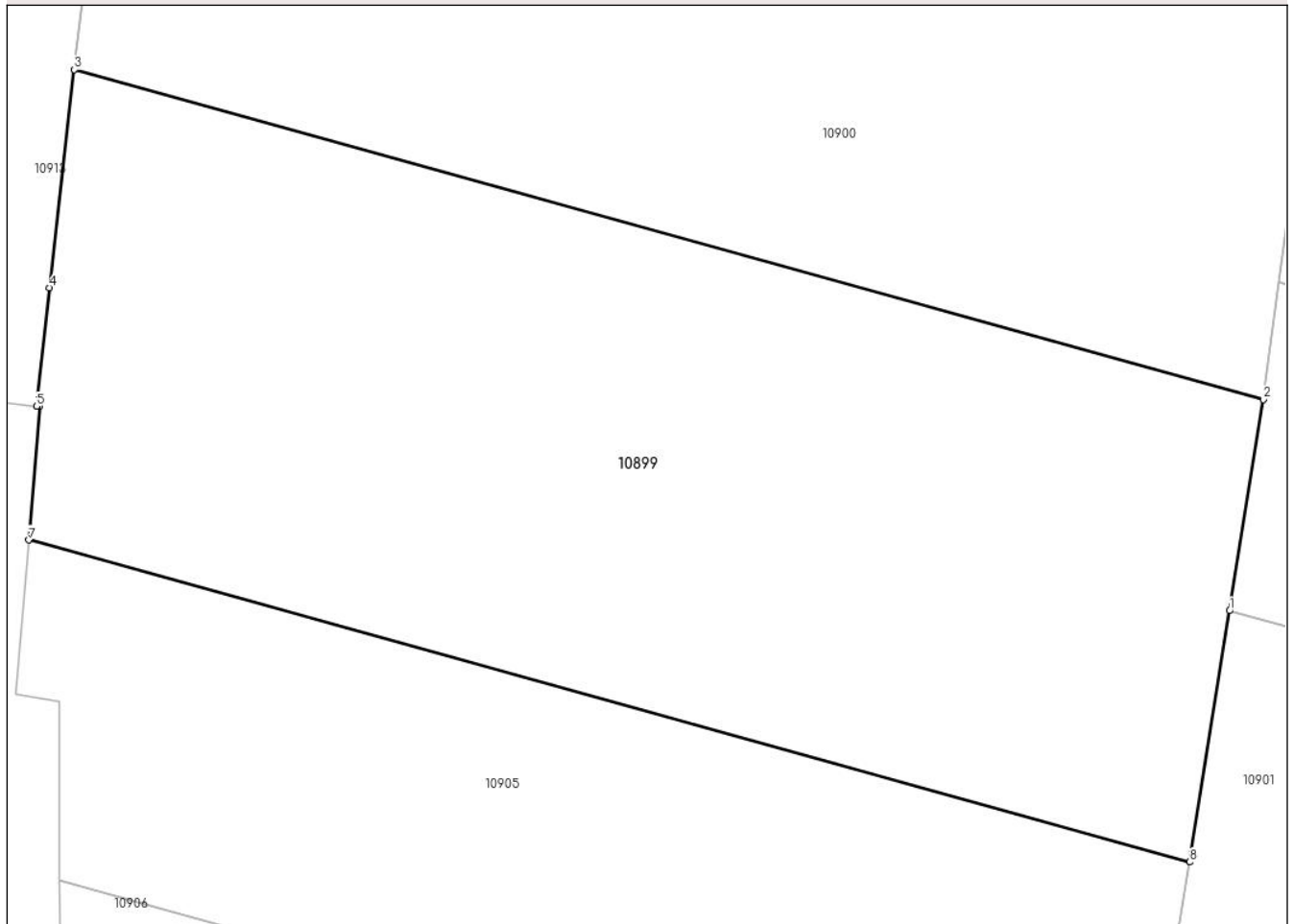
Anexa Nr. 1 La Partea I

Teren

Nr cadastral	Suprafața (mp)*	Observații / Referințe
63878	Din acte: 4.300 Masurata: 4.295	RESTUL DE SUPRAFAȚĂ SE REGĂSEȘTE SUB CORIDORUL DE EXPROPIERE IE 63186

* Suprafața este determinată în planul de proiecție Stereo 70.

DETALII LINIARE IMOBIL



Date referitoare la teren

Crt	Categorie folosință	Intra vilan	Suprafața (mp)	Tarla	Parcelă	Nr. topo	Observații / Referințe
1	arabil	NU	4.295	67	1045/10	-	Teren fără împrejmuire.

Lungime Segmente

1) Valorile lungimilor segmentelor sunt obținute din proiecție în plan.

Punct început	X / Y	Punct sfârșit	X / Y	Lungime segment (** (m)
1	321.286,158 495.401,257	2	321.289,089 495.419,629	18.605
2	321.289,089 495.419,629	3	321.185,776 495.448,297	107.217
3	321.185,776 495.448,297	4	321.183,604 495.429,338	19.083
4	321.183,604 495.429,338	5	321.182,484 495.419,042	10.357
5	321.182,484 495.419,042	6	321.182,772 495.419,012	0.29

Punct început	X / Y	Punct sfârșit	X / Y	Lungime segment (** (m)
6	321.182,772 495.419,012	7	321.181,815 495.407,403	11.648
7	321.181,815 495.407,403	8	321.282,674 495.379,42	104.669
8	321.282,674 495.379,42	1	321.286,158 495.401,257	22.113

** Lungimile segmentelor sunt determinate în planul de proiecție Stereo 70 și sunt rotunjite la 1 milimetru.

*** Distanța dintre puncte este formată din segmente cumulate ce sunt mai mici decât valoarea 1 milimetru.

**DATE DESPRE IMOBILUL NR. 10900**

Oficiul de Cadastru și Publicitate Imobiliară HUNEDOARA
Biroul de Cadastru și Publicitate Imobiliară Deva

A. Partea I. Descrierea imobilului

TEREN Extravilan

Adresa: Jud. Hunedoara

Nr. Crt	Nr cadastral Nr. topografic	Suprafața* (mp)	Observații / Referințe
A1	61474	11.600	Sector cadastral:70 Teren neimprejmuit;

B. Partea II. Proprietari și acte

Inscrieri privitoare la dreptul de proprietate și alte drepturi reale	Referințe
10655 / 19/04/2012	
Act Notarial nr. 318, din 18/04/2012 emis de CIASCAI EMILIA DORINA;	
B4	A1
Intabulare, drept de PROPRIETATEcumparare, dobandit prin Conventie, cota actuala 1/1	
1) Nistor Andreea Ioana , casatorita, ca bun propriu	

C. Partea III. SARCINI .

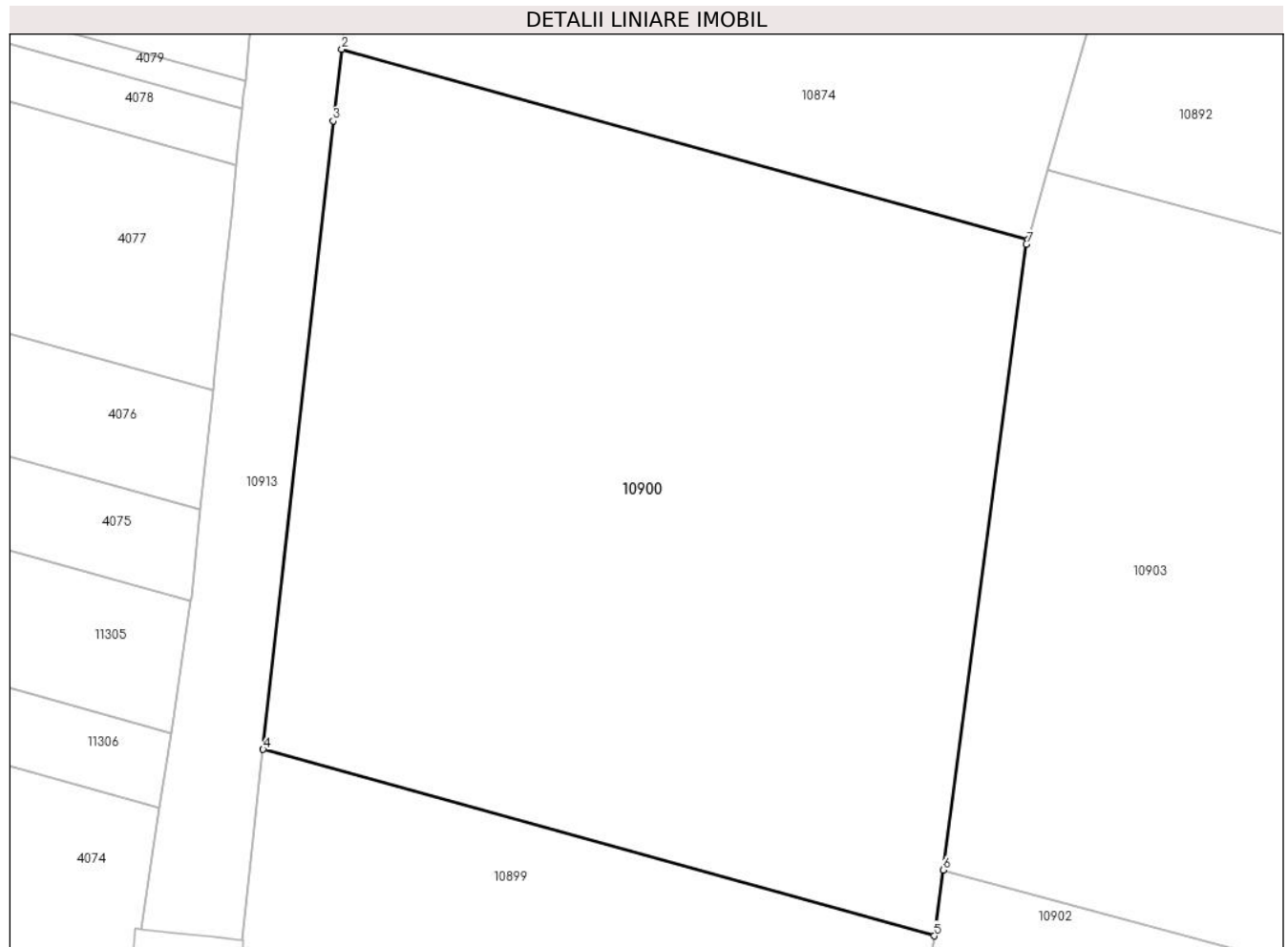
Inscrieri privind dezmembramintele dreptului de proprietate, drepturi reale de garanție și sarcini	Referințe
NU SUNT	

Anexa Nr. 1 La Partea I

Teren

Nr cadastral	Suprafața (mp)*	Observații / Referințe
61474	11.600	

* Suprafața este determinată în planul de proiecție Stereo 70.



Date referitoare la teren

Crt	Categorie folosință	Intravilan	Suprafața (mp)	Tarla	Parcelă	Nr. topo	Observații / Referințe
1	arabil	NU	11.600	67	1045/9	-	

Lungime Segmente

1) Valorile lungimilor segmentelor sunt obținute din proiecție în plan.

Punct început	X / Y	Punct sfârșit	X / Y	Lungime segment (** (m)
1	321.303,473 495.526,699	2	321.197,872 495.555,998	109.59
2	321.197,872 495.555,998	3	321.196,552 495.544,988	11.089
3	321.196,552 495.544,988	4	321.185,776 495.448,297	97.29
4	321.185,776 495.448,297	5	321.289,089 495.419,629	107.217
5	321.289,089 495.419,629	6	321.290,452 495.429,777	10.239

Punct început	X / Y	Punct sfârșit	X / Y	Lungime segment (** (m)
6	321.290,452 495.429,777	7	321.303,276 495.526,005	97.079
7	321.303,276 495.526,005	1	321.303,473 495.526,699	0.722

** Lungimile segmentelor sunt determinate în planul de proiecție Stereo 70 și sunt rotunjite la 1 milimetru.

*** Distanța dintre puncte este formată din segmente cumulate ce sunt mai mici decât valoarea 1 milimetru.

**DATE DESPRE IMOBILUL NR. 10901**

Oficiul de Cadastru și Publicitate Imobiliară HUNEDOARA
Biroul de Cadastru și Publicitate Imobiliară Deva

A. Partea I. Descrierea imobilului

TEREN Extravilan

Adresa: Jud. Hunedoara

Nr. Crt	Nr cadastral Nr. topografic	Suprafața* (mp)	Observații / Referințe
A1		2.877	Sector cadastral:70 Teren neimpregmuit;

B. Partea II. Proprietari și acte

Inscrieri privitoare la dreptul de proprietate și alte drepturi reale	Referințe
1 / 06/02/2023	
Act Administrativ nr. 14034/68, din 30/08/2002 emis de CJPSDPAT HUNEDOARA;	
B1	A1
Intabulare, drept de PROPRIETATE, dobandit prin Reconstituire, cota actuala 1/1 1) HUI LAUREAN	

C. Partea III. SARCINI .

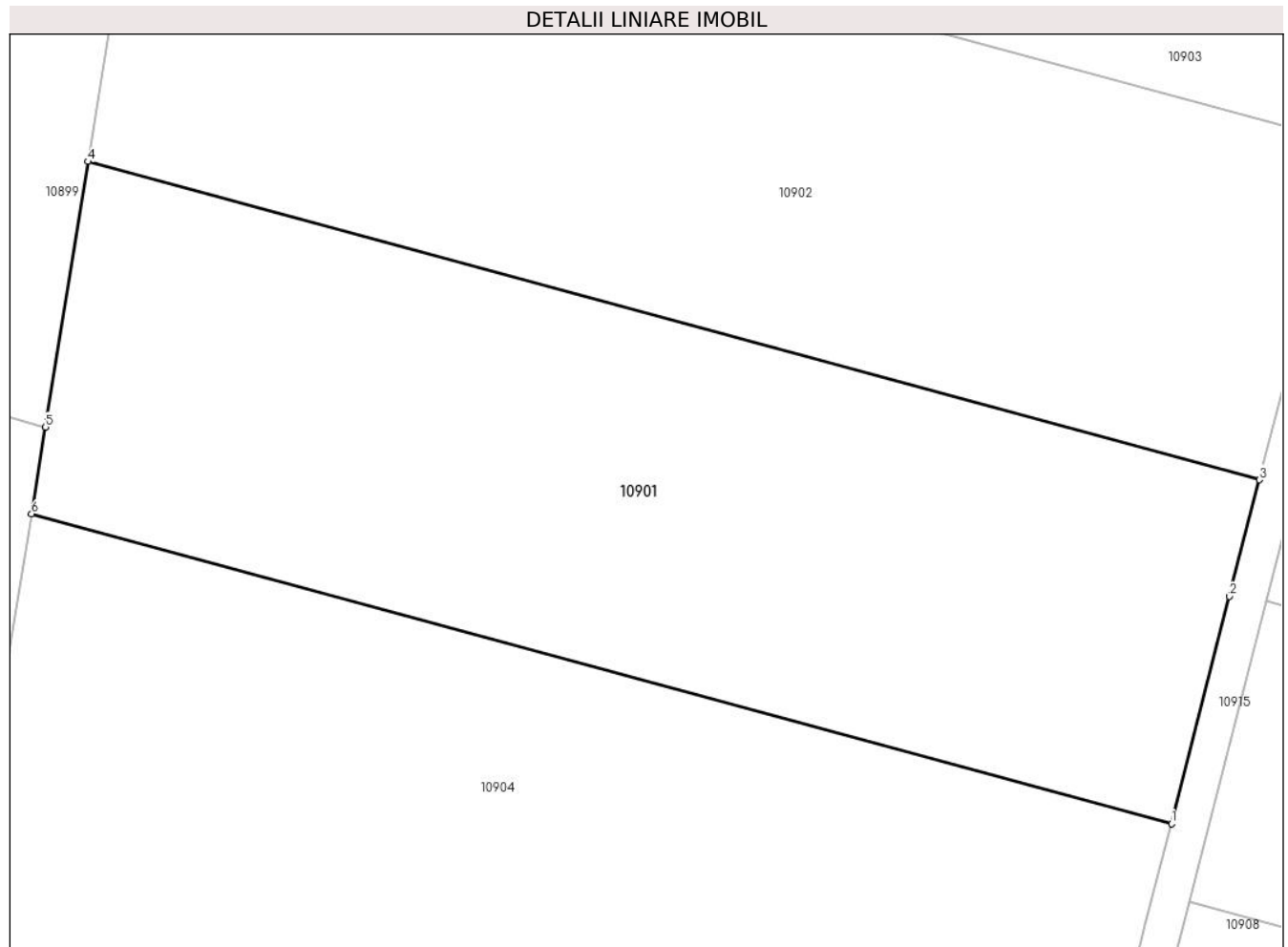
Inscrieri privind dezmembramintele dreptului de proprietate, drepturi reale de garanție și sarcini	Referințe
NU SUNT	

Anexa Nr. 1 La Partea I

Teren

Nr cadastral	Suprafața (mp)*	Observații / Referințe
	2.877	

* Suprafața este determinată în planul de proiecție Stereo 70.



Date referitoare la teren

Crt	Categorie folosință	Intra vilan	Suprafața (mp)	Tarla	Parcelă	Nr. topo	Observații / Referințe
1	arabil	NU	2.877	67	1045/14	-	

Lungime Segmente

1) Valorile lungimilor segmentelor sunt obținute din proiecție în plan.

Punct început	X / Y	Punct sfârșit	X / Y	Lungime segment (** (m)
1	321.375,359 495.346,809	2	321.380,15 495.365,492	19.287
2	321.380,15 495.365,492	3	321.382,608 495.375,081	9.9
3	321.382,608 495.375,081	4	321.286,158 495.401,257	99.939
4	321.286,158 495.401,257	5	321.282,674 495.379,42	22.113
5	321.282,674 495.379,42	6	321.281,521 495.372,276	7.237

Punct început	X / Y	Punct sfârşit	X / Y	Lungime segment (** (m)
6	321.281,521 495.372,276	1	321.375,359 495.346,809	97.233

** Lungimile segmentelor sunt determinate în planul de proiecţie Stereo 70 şi sunt rotunjite la 1 milimetru.

*** Distanţa dintre puncte este formată din segmente cumulate ce sunt mai mici decât valoarea 1 milimetru.

**DATE DESPRE IMOBILUL NR. 10902**

Oficiul de Cadastru și Publicitate Imobiliară HUNEDOARA
Biroul de Cadastru și Publicitate Imobiliară Deva

A. Partea I. Descrierea imobilului

TEREN Extravilan

Adresa: Jud. Hunedoara

Nr. Crt	Nr cadastral Nr. topografic	Suprafața* (mp)	Observații / Referințe
A1	62321	2.900	Sector cadastral:70 Teren neimprejmuit;

B. Partea II. Proprietari și acte

Inscrieri privitoare la dreptul de proprietate și alte drepturi reale		Referințe
39211 / 29/08/2014		
Act Administrativ nr. T.P. nr. 89856/550, din 25/10/2005 emis de Comisia Judeteana;		
B1	Intabulare, drept de PROPRIETATE, dobandit prin Reconstituire, cota actuala 1/1 1) POPA IOAN ILIE 2) POPA MARIA	A1

C. Partea III. SARCINI .

Inscrieri privind dezmembramintele dreptului de proprietate, drepturi reale de garanție și sarcini	Referințe
NU SUNT	

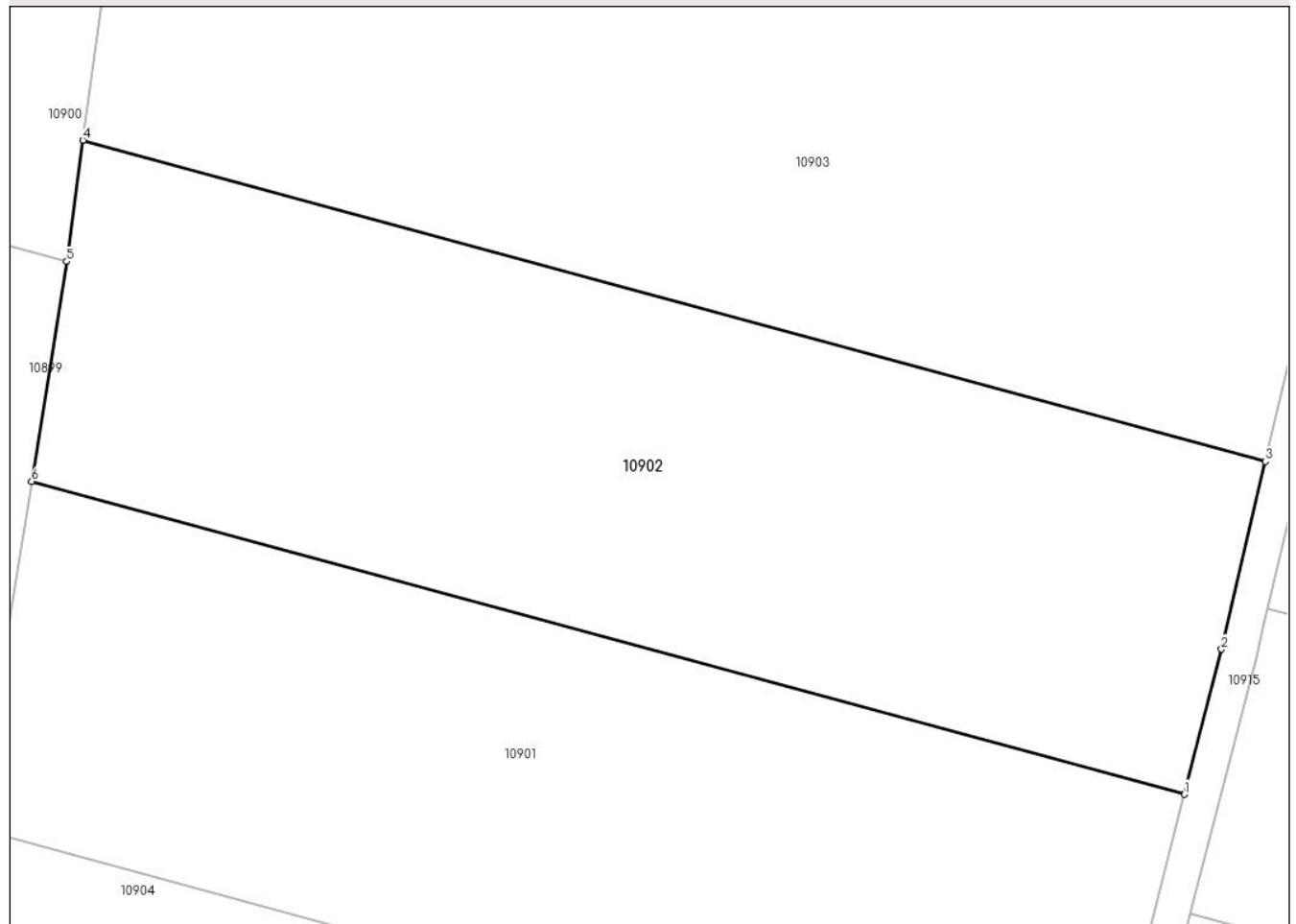
Anexa Nr. 1 La Partea I

Teren

Nr cadastral	Suprafața (mp)*	Observații / Referințe
62321	2.900	

* Suprafața este determinată în planul de proiecție Stereo 70.

DETALII LINIARE IMOBIL



Date referitoare la teren

Crt	Categorie folosință	Intra vilan	Suprafața (mp)	Tarla	Parcelă	Nr. topo	Observații / Referințe
1	faneata	NU	2.900	67	1045/15	-	

Lungime Segmente

1) Valorile lungimilor segmentelor sunt obținute din proiecție în plan.

Punct început	X / Y	Punct sfârșit	X / Y	Lungime segment (** (m)
1	321.382,608 495.375,081	2	321.385,722 495.387,224	12.536
2	321.385,722 495.387,224	3	321.389,403 495.402,922	16.124
3	321.389,403 495.402,922	4	321.290,452 495.429,777	102.53
4	321.290,452 495.429,777	5	321.289,089 495.419,629	10.239
5	321.289,089 495.419,629	6	321.286,158 495.401,257	18.605

Punct început	X / Y	Punct sfârșit	X / Y	Lungime segment (** (m)
6	321.286,158 495.401,257	1	321.382,608 495.375,081	99.939

** Lungimile segmentelor sunt determinate în planul de proiecție Stereo 70 și sunt rotunjite la 1 milimetru.

*** Distanța dintre puncte este formată din segmente cumulate ce sunt mai mici decât valoarea 1 milimetru.

**DATE DESPRE IMOBILUL NR. 10903**

Oficiul de Cadastru și Publicitate Imobiliară HUNEDOARA
Biroul de Cadastru și Publicitate Imobiliară Deva

A. Partea I. Descrierea imobilului

TEREN Extravilan

Adresa: Jud. Hunedoara

Nr. Crt	Nr cadastral Nr. topografic	Suprafața* (mp)	Observații / Referințe
A1		11.605	Sector cadastral:70 Teren neimprejmuit;

B. Partea II. Proprietari și acte

Inscrieri privitoare la dreptul de proprietate și alte drepturi reale	Referințe
1 / 06/02/2023	
Act Normativ nr. 7, din 13/03/1996 emis de PARLAMENTUL ROMÂNIEI;	
B1	A1
Intabulare, drept de PROPRIETATE, dobandit prin Lege, cota actuala 1/1	
1) COMUNA ILIA, REZERVA COMISIEI LOCALE DE FOND FUNCJAR, CIF:4374164	

C. Partea III. SARCINI .

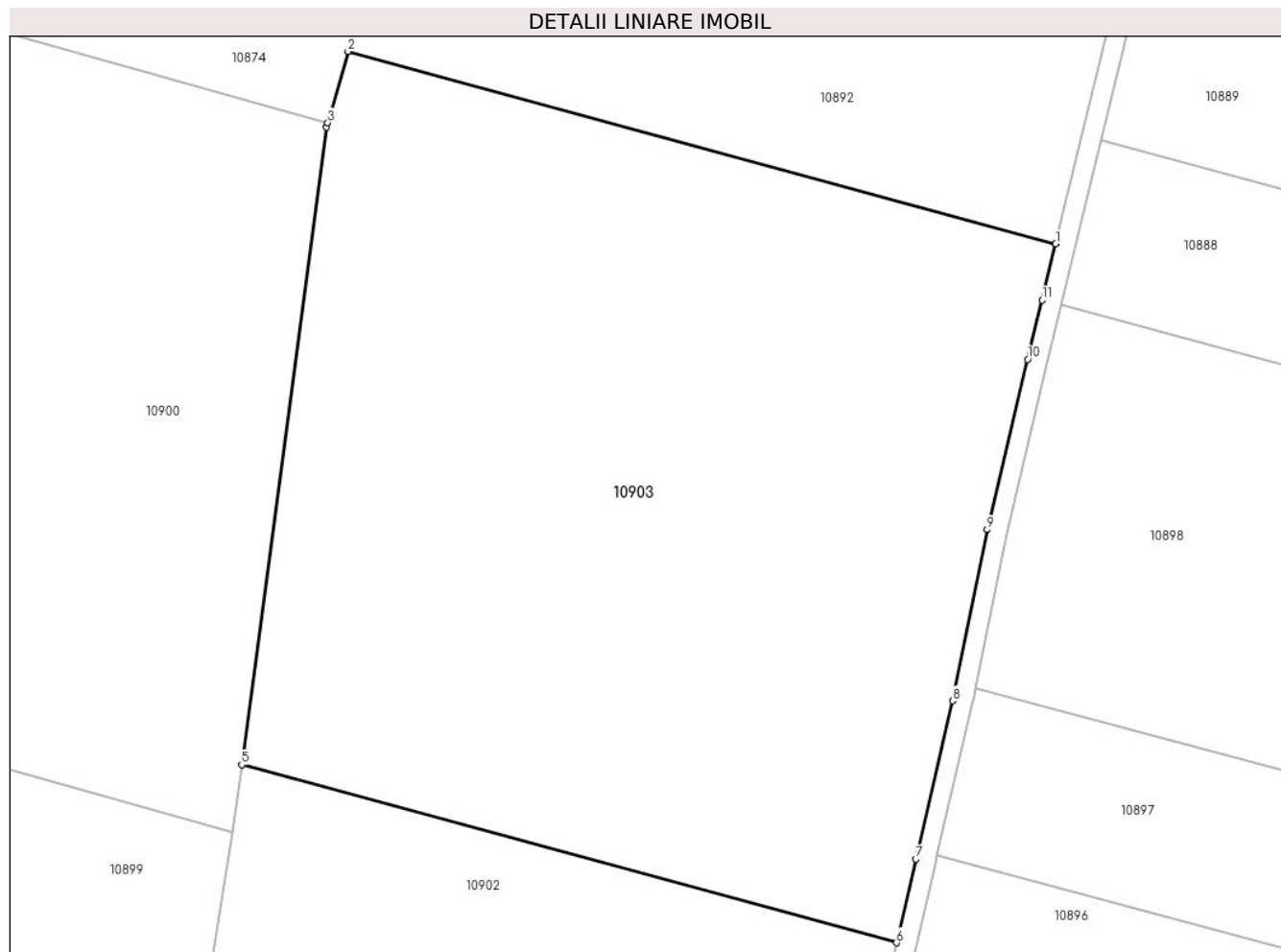
Inscrieri privind dezmembramintele dreptului de proprietate, drepturi reale de garanție și sarcini	Referințe
NU SUNT	

Anexa Nr. 1 La Partea I

Teren

Nr cadastral	Suprafața (mp)*	Observații / Referințe
	11.605	

* Suprafața este determinată în planul de proiecție Stereo 70.



Date referitoare la teren

Crt	Categorie folosință	Intravilan	Suprafața (mp)	Tarla	Parcelă	Nr. topo	Observații / Referințe
1	arabil	NU	11.605	-	1045/16	-	

Lungime Segmente

1) Valorile lungimilor segmentelor sunt obținute din proiecție în plan.

Punct început	X / Y	Punct sfârșit	X / Y	Lungime segment (** (m)
1	321.413,467 495.508,448	2	321.306,53 495.537,47	110.806
2	321.306,53 495.537,47	3	321.303,473 495.526,699	11.196
3	321.303,473 495.526,699	4	321.303,276 495.526,005	0.722
4	321.303,276 495.526,005	5	321.290,452 495.429,777	97.079
5	321.290,452 495.429,777	6	321.389,403 495.402,922	102.53

Punct început	X / Y	Punct sfârșit	X / Y	Lungime segment (** (m)
6	321.389,403 495.402,922	7	321.392,363 495.415,549	12.969
7	321.392,363 495.415,549	8	321.397,906 495.439,45	24.535
8	321.397,906 495.439,45	9	321.403,09 495.465,282	26.347
9	321.403,09 495.465,282	10	321.409,224 495.490,981	26.421
10	321.409,224 495.490,981	11	321.411,403 495.499,951	9.232
11	321.411,403 495.499,951	1	321.413,467 495.508,448	8.744

** Lungimile segmentelor sunt determinate în planul de proiecție Stereo 70 și sunt rotunjite la 1 milimetru.

*** Distanța dintre puncte este formată din segmente cumulate ce sunt mai mici decât valoarea 1 milimetru.

**DATE DESPRE IMOBILUL NR. 10904**

Oficiul de Cadastru și Publicitate Imobiliară HUNEDOARA
Biroul de Cadastru și Publicitate Imobiliară Deva

A. Partea I. Descrierea imobilului

TEREN Extravilan

Adresa: Jud. Hunedoara

Nr. Crt	Nr cadastral Nr. topografic	Suprafața* (mp)	Observații / Referințe
A1		3.477	Sector cadastral:70 Teren neimprejmuit; RESTUL DE SUPRAFAȚĂ DE 2323 MP SE REGĂSEȘTE SUB CORIDORUL DE EXPROPIERE IE 63186

B. Partea II. Proprietari și acte

Inscrieri privitoare la dreptul de proprietate și alte drepturi reale	Referințe
1 / 06/02/2023	
Act Administrativ nr. 14034/97, din 18/09/2002 emis de CJPSDPAT HUNEDOARA;	
B1	A1
Intabulare, drept de PROPRIETATE, dobandit prin Reconstituire, cota actuala 1/1 1) STOINESCU VIOREL	

C. Partea III. SARCINI .

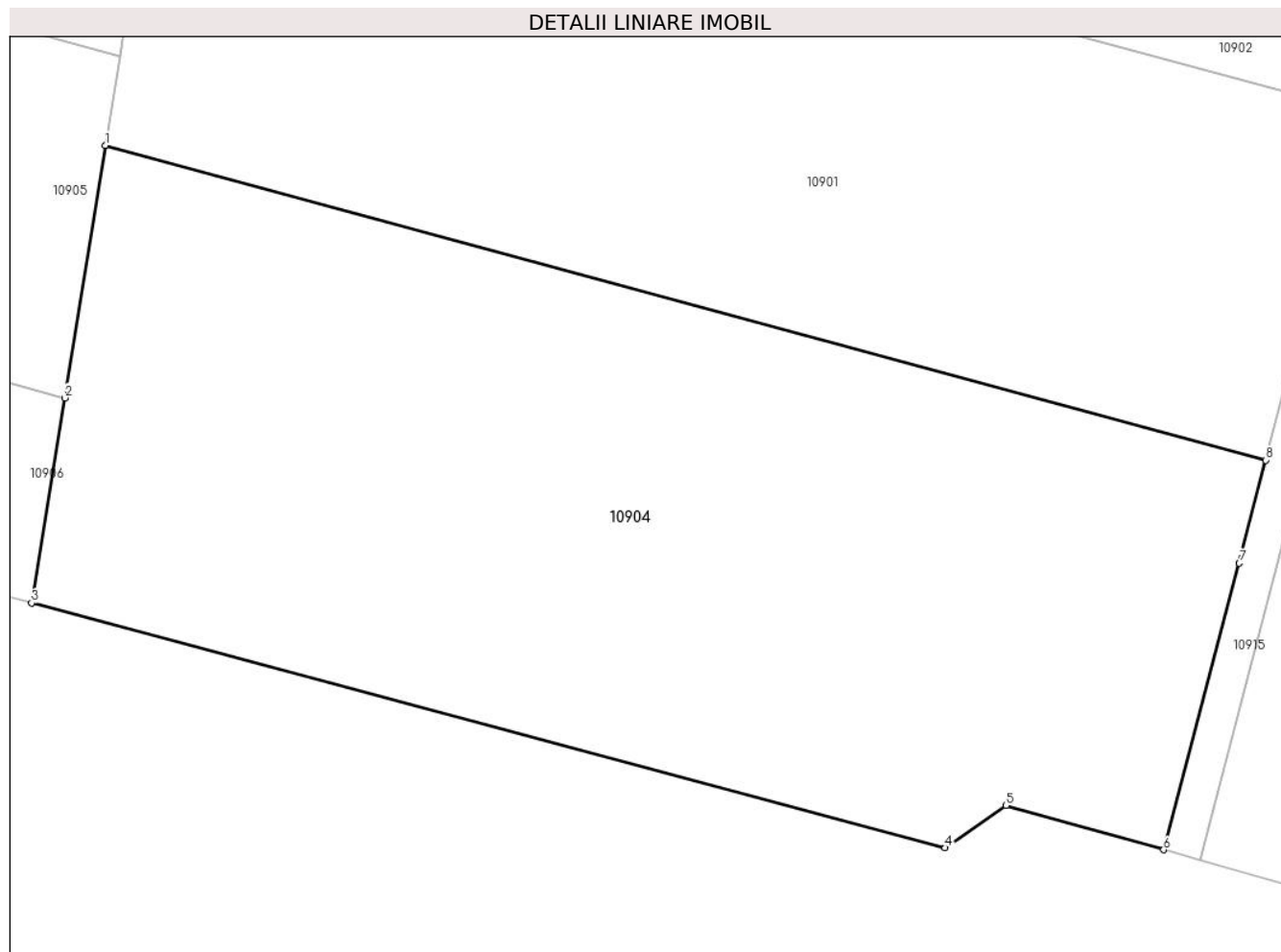
Inscrieri privind dezmembramintele dreptului de proprietate, drepturi reale de garanție și sarcini	Referințe
NU SUNT	

Anexa Nr. 1 La Partea I

Teren

Nr cadastral	Suprafața (mp)*	Observații / Referințe
	3.477	RESTUL DE SUPRAFAȚĂ DE 2323 MP SE REGĂSEȘTE SUB CORIDORUL DE EXPROPIERE IE 63186

* Suprafața este determinată în planul de proiecție Stereo 70.



Date referitoare la teren

Crt	Categorie folosință	Intra vilan	Suprafața (mp)	Tarla	Parcelă	Nr. topo	Observații / Referințe
1	faneata	NU	3.477	67	1045/13	-	

Lungime Segmente

1) Valorile lungimilor segmentelor sunt obținute din proiecție în plan.

Punct început	X / Y	Punct sfârșit	X / Y	Lungime segment (** (m)
1	321.281,521 495.372,276	2	321.278,224 495.351,846	20.694
2	321.278,224 495.351,846	3	321.275,547 495.335,254	16.807
3	321.275,547 495.335,254	4	321.349,437 495.315,461	76.495
4	321.349,437 495.315,461	5	321.354,352 495.318,881	5.988
5	321.354,352 495.318,881	6	321.367,104 495.315,299	13.246

Punct început	X / Y	Punct sfârșit	X / Y	Lungime segment (** (m)
6	321.367,104 495.315,299	7	321.373,223 495.338,479	23.974
7	321.373,223 495.338,479	8	321.375,359 495.346,809	8.6
8	321.375,359 495.346,809	1	321.281,521 495.372,276	97.233

** Lungimile segmentelor sunt determinate în planul de proiecție Stereo 70 și sunt rotunjite la 1 milimetru.

*** Distanța dintre puncte este formată din segmente cumulate ce sunt mai mici decât valoarea 1 milimetru.

**DATE DESPRE IMOBILUL NR. 10905**

Oficiul de Cadastru și Publicitate Imobiliară HUNEDOARA
Biroul de Cadastru și Publicitate Imobiliară Deva

A. Partea I. Descrierea imobilului

TEREN Extravilan

Adresa: Jud. Hunedoara

Nr. Crt	Nr cadastral Nr. topografic	Suprafața* (mp)	Observații / Referințe
A1		Din acte: 2.818 Masurata: 2.808	Sector cadastral:70 Teren neimprejmuit; RESTUL DE SUPRAFAȚĂ SE REGĂSEȘTE SUB CORIDORUL DE EXPROPIERE IE 63186

B. Partea II. Proprietari și acte

Inscrieri privitoare la dreptul de proprietate și alte drepturi reale	Referințe
1 / 06/02/2023	
Act Administrativ nr. 13930/39, din 07/06/2002 emis de CJPSDPAT HUNEDOARA;	
B1	A1
Intabulare, drept de PROPRIETATE, dobandit prin Reconstituire, cota actuala 1/1 1) ARDELEAN VICTOR	

C. Partea III. SARCINI .

Inscrieri privind dezmembramintele dreptului de proprietate, drepturi reale de garanție și sarcini	Referințe
NU SUNT	

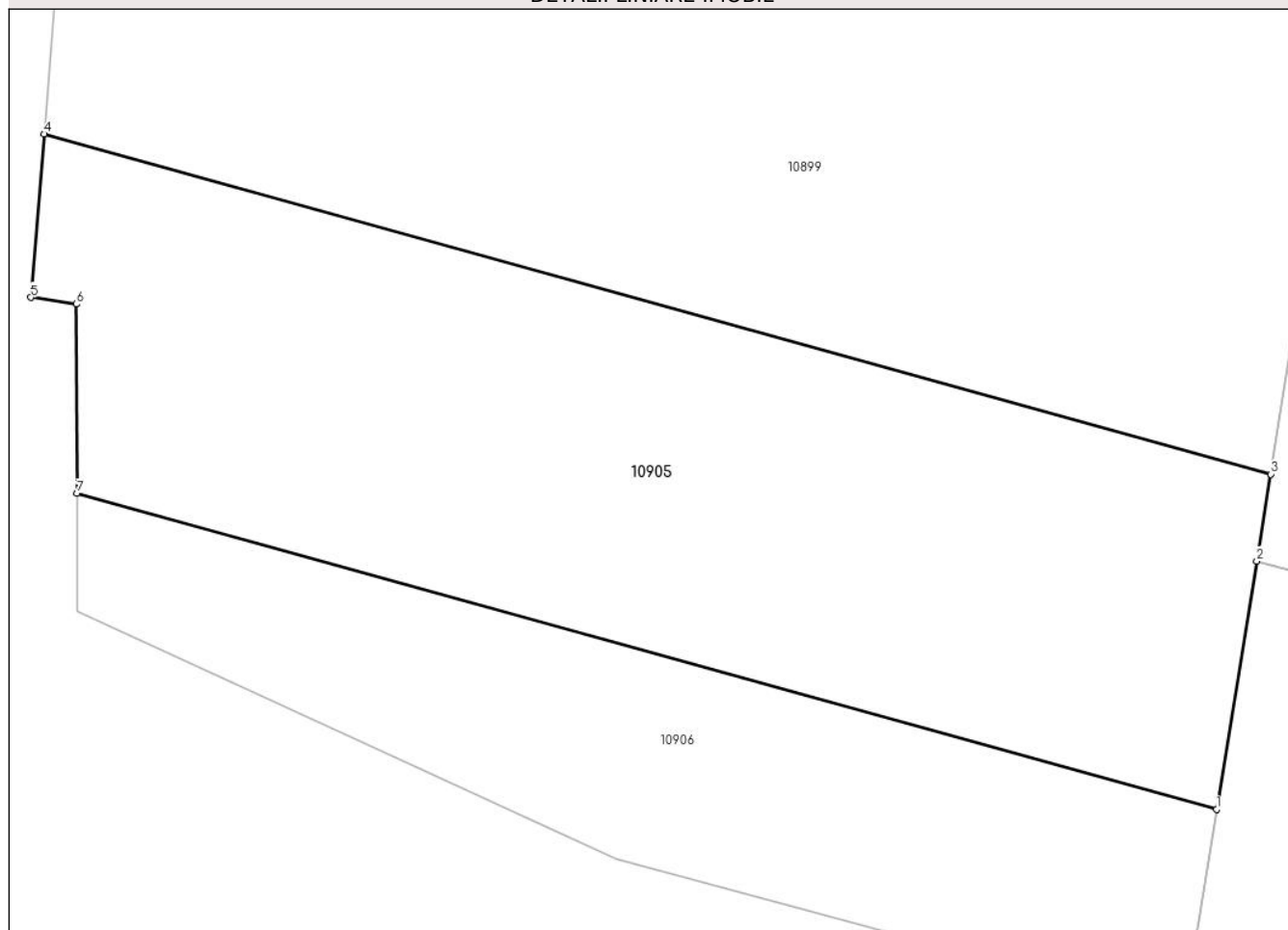
Anexa Nr. 1 La Partea I

Teren

Nr cadastral	Suprafața (mp)*	Observații / Referințe
	Din acte: 2.818 Masurata: 2.808	RESTUL DE SUPRAFAȚĂ SE REGĂSEȘTE SUB CORIDORUL DE EXPROPIERE IE 63186

* Suprafața este determinată în planul de proiecție Stereo 70.

DETALII LINIARE IMOBIL



Date referitoare la teren

Crt	Categorie folosință	Intra vilan	Suprafața (mp)	Tarla	Parcelă	Nr. topo	Observații / Referințe
1	arabil	NU	2.808	67	1045/11	-	

Lungime Segmente

1) Valorile lungimilor segmentelor sunt obținute din proiecție în plan.

Punct început	X / Y	Punct sfârșit	X / Y	Lungime segment (** (m)
1	321.278,224 495.351,846	2	321.281,521 495.372,276	20.694
2	321.281,521 495.372,276	3	321.282,674 495.379,42	7.237
3	321.282,674 495.379,42	4	321.181,815 495.407,403	104.669
4	321.181,815 495.407,403	5	321.180,707 495.393,968	13.481
5	321.180,707 495.393,968	6	321.184,436 495.393,406	3.771

Punct început	X / Y	Punct sfârșit	X / Y	Lungime segment (** (m)
6	321.184,436 495.393,406	7	321.184,519 495.377,845	15.561
7	321.184,519 495.377,845	1	321.278,224 495.351,846	97.245

** Lungimile segmentelor sunt determinate în planul de proiecție Stereo 70 și sunt rotunjite la 1 milimetru.

*** Distanța dintre puncte este formată din segmente cumulate ce sunt mai mici decât valoarea 1 milimetru.

**DATE DESPRE IMOBILUL NR. 10906**

Oficiul de Cadastru și Publicitate Imobiliară HUNEDOARA
Biroul de Cadastru și Publicitate Imobiliară Deva

A. Partea I. Descrierea imobilului

TEREN Extravilan

Adresa: Jud. Hunedoara

Nr. Crt	Nr cadastral Nr. topografic	Suprafața* (mp)	Observații / Referințe
A1		1.451	Sector cadastral:70 Teren neimprejmuit; RESTUL DE SUPRAFAȚĂ SE REGĂSEȘTE SUB CORIDORUL DE EXPROPIERE IE 63186

B. Partea II. Proprietari și acte

Inscrieri privitoare la dreptul de proprietate și alte drepturi reale		Referințe
1 / 05/02/2023		
Act Administrativ nr. 20/297, din 31/07/2007 emis de CJPSDPAT HUNEDOARA;		
B1	Intabulare, drept de PROPRIETATE, dobandit prin Reconstituire, cota actuala 1/1 1) SONOC RODICA 2) SONOC CORNEL PETRU 3) SONOC VERGHELIA 4) BRÂNDUȘA VALERIA SAVIA	A1

C. Partea III. SARCINI .

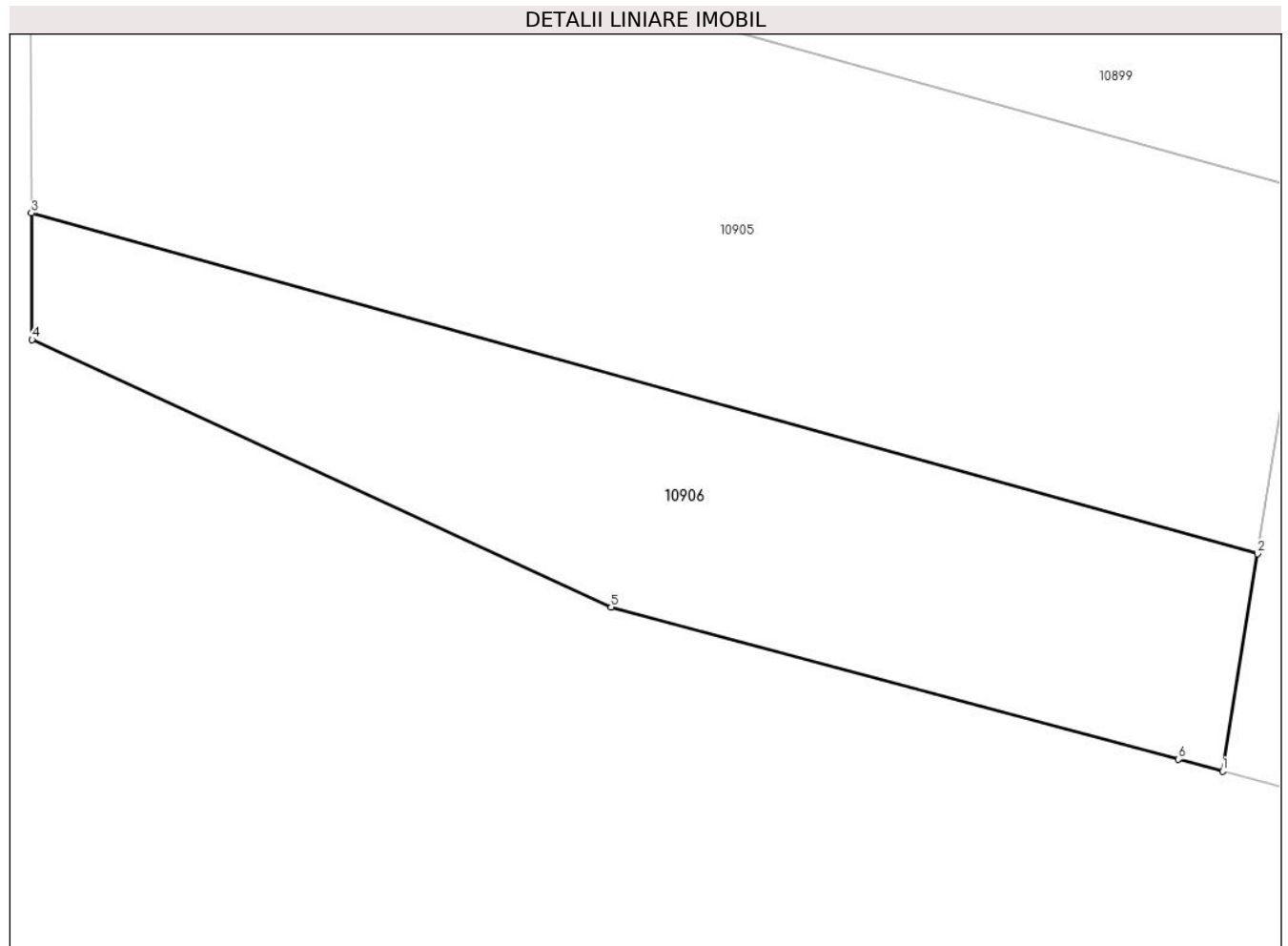
Inscrieri privind dezmembramintele dreptului de proprietate, drepturi reale de garanție și sarcini	Referințe
NU SUNT	

Anexa Nr. 1 La Partea I

Teren

Nr cadastral	Suprafața (mp)*	Observații / Referințe
	1.451	RESTUL DE SUPRAFAȚĂ SE REGĂSEȘTE SUB CORIDORUL DE EXPROPIERE IE 63186

* Suprafața este determinată în planul de proiecție Stereo 70.



Date referitoare la teren

Crt	Categorie folosință	Intra vilan	Suprafața (mp)	Tarla	Parcelă	Nr. topo	Observații / Referințe
1	vie	NU	1.451	-	1045/12	-	

Lungime Segmente

1) Valorile lungimilor segmentelor sunt obținute din proiecție în plan.

Punct început	X / Y	Punct sfârșit	X / Y	Lungime segment (** (m)
1	321.275,547 495.335,254	2	321.278,224 495.351,846	16.807
2	321.278,224 495.351,846	3	321.184,519 495.377,845	97.245
3	321.184,519 495.377,845	4	321.184,57 495.368,19	9.655
4	321.184,57 495.368,19	5	321.228,823 495.347,769	48.738
5	321.228,823 495.347,769	6	321.272,179 495.336,156	44.884

Punct început	X / Y	Punct sfârșit	X / Y	Lungime segment (** (m)
6	321.272,179 495.336,156	1	321.275,547 495.335,254	3.487

** Lungimile segmentelor sunt determinate în planul de proiecție Stereo 70 și sunt rotunjite la 1 milimetru.

*** Distanța dintre puncte este formată din segmente cumulate ce sunt mai mici decât valoarea 1 milimetru.

**DATE DESPRE IMOBILUL NR. 10907**

Oficiul de Cadastru și Publicitate Imobiliară HUNEDOARA
Biroul de Cadastru și Publicitate Imobiliară Deva

A. Partea I. Descrierea imobilului

TEREN Extravilan

Adresa: Jud. Hunedoara

Nr. Crt	Nr cadastral Nr. topografic	Suprafața* (mp)	Observații / Referințe
A1		133	Sector cadastral:70 Teren neimprejmuit; RESTUL DE SUPRAFAȚĂ SE REGĂSEȘTE SUB CORIDORUL DE EXPROPIERE IE 63186

B. Partea II. Proprietari și acte

Inscrieri privitoare la dreptul de proprietate și alte drepturi reale	Referințe
1 / 07/02/2023	
Act Administrativ nr. 89856/2, din 15/10/2002 emis de CJPSDPAT HUNEDOARA;	
B1	A1
Intabulare, drept de PROPRIETATE, dobandit prin Reconstituire, cota actuala 1/1 1) HUI MATEI	

C. Partea III. SARCINI .

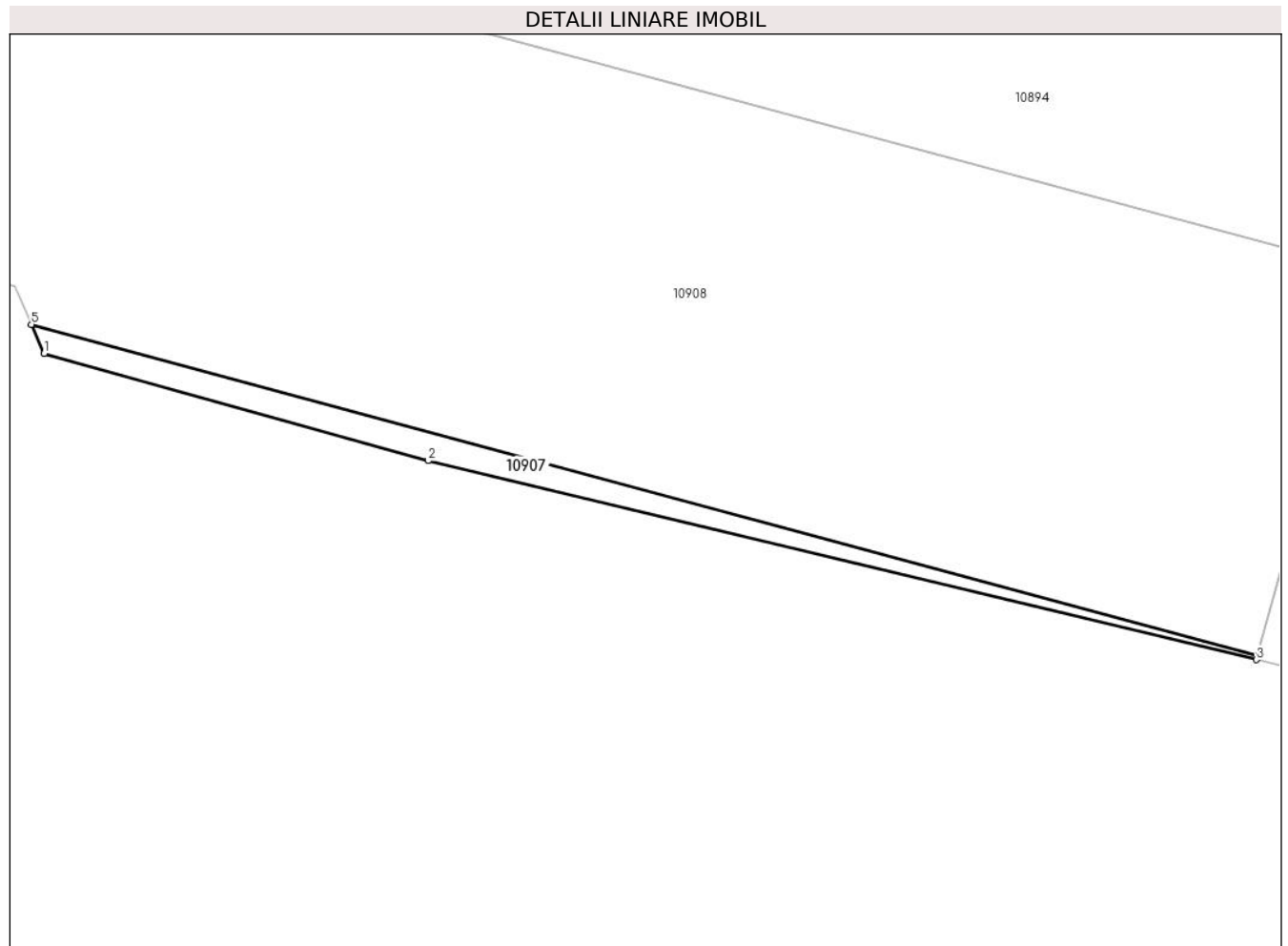
Inscrieri privind dezmembramintele dreptului de proprietate, drepturi reale de garanție și sarcini	Referințe
NU SUNT	

Anexa Nr. 1 La Partea I

Teren

Nr cadastral	Suprafața (mp)*	Observații / Referințe
	133	RESTUL DE SUPRAFAȚĂ SE REGĂSEȘTE SUB CORIDORUL DE EXPROPIERE IE 63186

* Suprafața este determinată în planul de proiecție Stereo 70.



Date referitoare la teren

Crt	Categorie folosință	Intravilan	Suprafața (mp)	Tarla	Parcelă	Nr. topo	Observații / Referințe
1	faneata	NU	133	76	1048/86	-	

Lungime Segmente

1) Valorile lungimilor segmentelor sunt obținute din proiecție în plan.

Punct început	X / Y	Punct sfârșit	X / Y	Lungime segment (** (m)
1	321.385,896 495.305,717	2	321.414,032 495.297,879	29.207
2	321.414,032 495.297,879	3	321.474,721 495.283,304	62.415
3	321.474,721 495.283,304	4	321.474,809 495.283,64	0.348
4	321.474,809 495.283,64	5	321.384,963 495.307,851	93.051
5	321.384,963 495.307,851	1	321.385,896 495.305,717	2.329

**** Lungimile segmentelor sunt determinate în planul de proiecție Stereo 70 și sunt rotunjite la 1 milimetru.**

***** Distanța dintre puncte este formată din segmente cumulate ce sunt mai mici decât valoarea 1 milimetru.**

**DATE DESPRE IMOBILUL NR. 10908**

Oficiul de Cadastru și Publicitate Imobiliară HUNEDOARA
Biroul de Cadastru și Publicitate Imobiliară Deva

A. Partea I. Descrierea imobilului

TEREN Extravilan

Adresa: Jud. Hunedoara

Nr. Crt	Nr cadastral Nr. topografic	Suprafața* (mp)	Observații / Referințe
A1		3.163	Sector cadastral:70 Teren neimprejmuit; RESTUL DE SUPRAFAȚĂ SE REGĂSEȘTE SUB CORIDORUL DE EXPROPIERE IE 63186

B. Partea II. Proprietari și acte

Inscrieri privitoare la dreptul de proprietate și alte drepturi reale	Referințe
1 / 07/02/2023	
Act Normativ nr. 7, din 13/03/1996 emis de PARLAMENTUL ROMÂNIEI;	
B1	A1
Intabulare, drept de PROPRIETATE, dobândit prin Lege, cota actuala 1/1 1) COMUNA ILIA, REZERVA COMISIEI LOCALE DE FOND FUNCJAR, CIF:4374164	

C. Partea III. SARCINI .

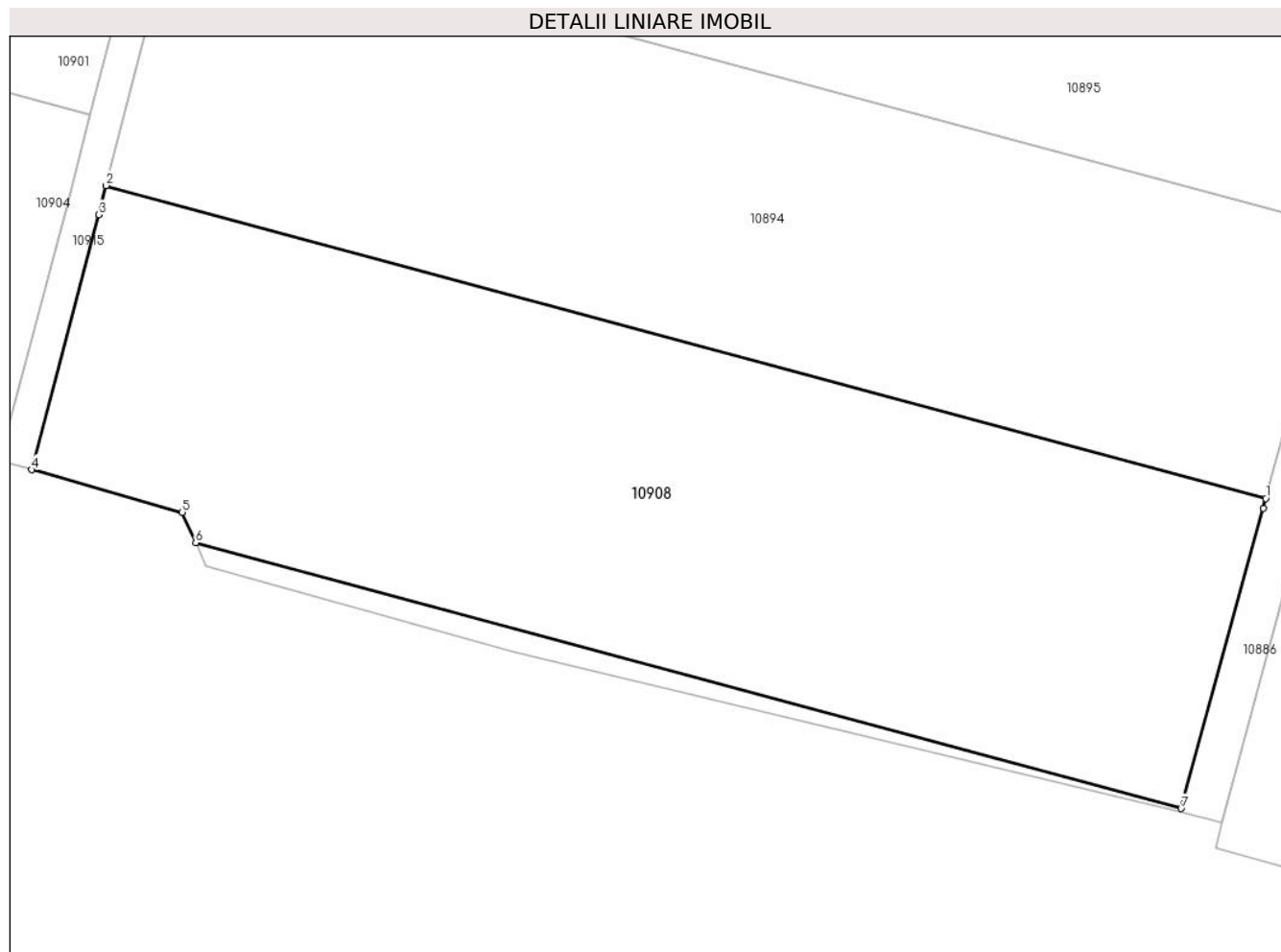
Inscrieri privind dezmembramintele dreptului de proprietate, drepturi reale de garanție și sarcini	Referințe
NU SUNT	

Anexa Nr. 1 La Partea I

Teren

Nr cadastral	Suprafața (mp)*	Observații / Referințe
	3.163	RESTUL DE SUPRAFAȚĂ SE REGĂSEȘTE SUB CORIDORUL DE EXPROPIERE IE 63186

* Suprafața este determinată în planul de proiecție Stereo 70.



Date referitoare la teren

Crt	Categorie folosință	Intra vilan	Suprafața (mp)	Tarla	Parcelă	Nr. topo	Observații / Referințe
1	arabil	NU	3.163	-	1048/85	-	

Lungime Segmente

1) Valorile lungimilor segmentelor sunt obținute din proiecție în plan.

Punct început	X / Y	Punct sfârșit	X / Y	Lungime segment (** (m)
1	321.482,523 495.311,872	2	321.376,803 495.340,36	109.491
2	321.376,803 495.340,36	3	321.376,127 495.337,723	2.723
3	321.376,127 495.337,723	4	321.370,01 495.314,483	24.032
4	321.370,01 495.314,483	5	321.383,751 495.310,623	14.273
5	321.383,751 495.310,623	6	321.384,963 495.307,851	3.026

Punct început	X / Y	Punct sfârșit	X / Y	Lungime segment (** (m)
6	321.384,963 495.307,851	7	321.474,809 495.283,64	93.051
7	321.474,809 495.283,64	8	321.482,282 495.310,991	28.353
8	321.482,282 495.310,991	1	321.482,523 495.311,872	0.914

** Lungimile segmentelor sunt determinate în planul de proiecție Stereo 70 și sunt rotunjite la 1 milimetru.

*** Distanța dintre puncte este formată din segmente cumulate ce sunt mai mici decât valoarea 1 milimetru.

**DATE DESPRE IMOBILUL NR. 10909**

Oficiul de Cadastru și Publicitate Imobiliară HUNEDOARA
Biroul de Cadastru și Publicitate Imobiliară Deva

A. Partea I. Descrierea imobilului

TEREN Extravilan

Adresa: Jud. Hunedoara

Nr. Crt	Nr cadastral Nr. topografic	Suprafața* (mp)	Observații / Referințe
A1		835	Sector cadastral:94 Teren neimprejmuit;

B. Partea II. Proprietari și acte

Inscrieri privitoare la dreptul de proprietate și alte drepturi reale		Referințe
1 / 08/02/2023		
Act Normativ nr. 7, din 13/03/1996 emis de PARLAMENTUL ROMÂNIEI;		
B1	Inscrierea provizorie, drept de PROPRIETATE, dobandit prin Lege, cota actuala 1/1 1) COMUNA ILIA, CIF:4374164	A1

C. Partea III. SARCINI .

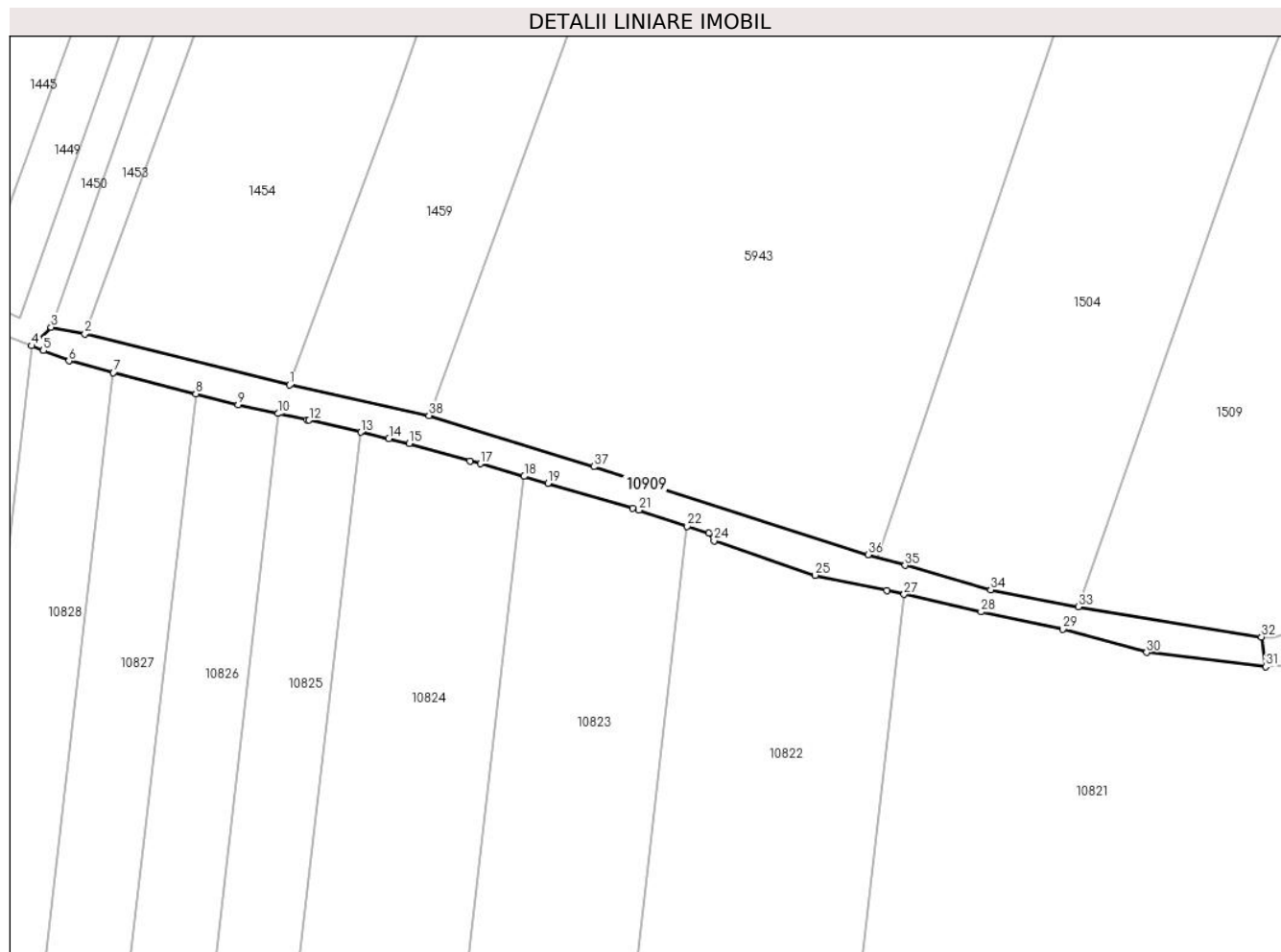
Inscrieri privind dezmembramintele dreptului de proprietate, drepturi reale de garanție și sarcini	Referințe
NU SUNT	

Anexa Nr. 1 La Partea I

Teren

Nr cadastral	Suprafața (mp)*	Observații / Referințe
	835	

* Suprafața este determinată în planul de proiecție Stereo 70.



Date referitoare la teren

Crt	Categorie folosință	Intravilan	Suprafața (mp)	Tarla	Parcelă	Nr. topo	Observații / Referințe
1	drum	NU	835	68	1052	-	DRUM

Lungime Segmente

1) Valorile lungimilor segmentelor sunt obținute din proiecție în plan.

Punct început	X / Y	Punct sfârșit	X / Y	Lungime segment (** (m)
1	322.082,212 495.311,99	2	322.051,821 495.319,569	31.322
3	322.046,826 495.320,533	4	322.043,943 495.317,794	3.977
5	322.045,677 495.317,09	6	322.049,468 495.315,551	4.092
7	322.056,073 495.313,836	8	322.068,296 495.310,663	12.628
9	322.074,581 495.309,032	10	322.080,533 495.307,748	6.089

Punct început	X / Y	Punct sfârșit	X / Y	Lungime segment (** (m)
2	322.051,821 495.319,569	3	322.046,826 495.320,533	5.088
4	322.043,943 495.317,794	5	322.045,677 495.317,09	1.872
6	322.049,468 495.315,551	7	322.056,073 495.313,836	6.824
8	322.068,296 495.310,663	9	322.074,581 495.309,032	6.494
10	322.080,533 495.307,748	11	322.084,803 495.306,827	4.368

Punct început	X / Y	Punct sfârșit	X / Y	Lungime segment (** (m))
11	322.084,803 495.306,827	12	322.085,109 495.306,761	0.314
13	322.092,752 495.304,99	14	322.096,954 495.304,017	4.312
15	322.099,978 495.303,316	16	322.108,972 495.300,741	9.355
17	322.110,502 495.300,303	18	322.117,016 495.298,438	6.775
19	322.120,546 495.297,428	20	322.133,078 495.293,714	13.071
21	322.134,038 495.293,429	22	322.141,228 495.291,057	7.571
23	322.144,438 495.289,998	24	322.145,201 495.288,889	1.346
25	322.160,166 495.283,784	26	322.170,829 495.281,499	10.905
27	322.173,402 495.280,934	28	322.184,812 495.278,35	11.699
29	322.196,942 495.275,779	30	322.209,385 495.272,346	12.908
31	322.227,052 495.270,204	32	322.226,428 495.274,653	4.493
33	322.199,224 495.279,096	34	322.186,244 495.281,632	13.226
35	322.173,559 495.285,252	36	322.168,033 495.286,829	5.747
37	322.127,351 495.299,879	38	322.102,893 495.307,45	25.603

Punct început	X / Y	Punct sfârșit	X / Y	Lungime segment (** (m))
12	322.085,109 495.306,761	13	322.092,752 495.304,99	7.846
14	322.096,954 495.304,017	15	322.099,978 495.303,316	3.104
16	322.108,972 495.300,741	17	322.110,502 495.300,303	1.592
18	322.117,016 495.298,438	19	322.120,546 495.297,428	3.672
20	322.133,078 495.293,714	21	322.134,038 495.293,429	1.001
22	322.141,228 495.291,057	23	322.144,438 495.289,998	3.381
24	322.145,201 495.288,889	25	322.160,166 495.283,784	15.812
26	322.170,829 495.281,499	27	322.173,402 495.280,934	2.635
28	322.184,812 495.278,35	29	322.196,942 495.275,779	12.399
30	322.209,385 495.272,346	31	322.227,052 495.270,204	17.797
32	322.226,428 495.274,653	33	322.199,224 495.279,096	27.564
34	322.186,244 495.281,632	35	322.173,559 495.285,252	13.191
36	322.168,033 495.286,829	37	322.127,351 495.299,879	42.724
38	322.102,893 495.307,45	1	322.082,212 495.311,99	21.174

** Lungimile segmentelor sunt determinate în planul de proiecție Stereo 70 și sunt rotunjite la 1 milimetru.

*** Distanța dintre puncte este formată din segmente cumulate ce sunt mai mici decât valoarea 1 milimetru.

**DATE DESPRE IMOBILUL NR. 10910**

Oficiul de Cadastru și Publicitate Imobiliară HUNEDOARA
Biroul de Cadastru și Publicitate Imobiliară Deva

A. Partea I. Descrierea imobilului

TEREN Intravilan

Adresa: Loc. Bretea Muresana, Jud. Hunedoara

Nr. Crt	Nr cadastral Nr. topografic	Suprafața* (mp)	Observații / Referințe
A1		709	Sector cadastral:93 Teren neimprejmuit;

B. Partea II. Proprietari și acte

Inscrieri privitoare la dreptul de proprietate și alte drepturi reale		Referințe
1 / 08/02/2023		
Act Normativ nr. 7, din 13/03/1996 emis de PARLAMENTUL ROMÂNIEI;		
B1	Intabulare, drept de PROPRIETATE, dobandit prin Lege, cota actuala 1/1	A1
1) COMUNA ILIA, REZERVA COMISIEI LOCALE DE FOND FUNCJAR, CIF:4374164		

C. Partea III. SARCINI .

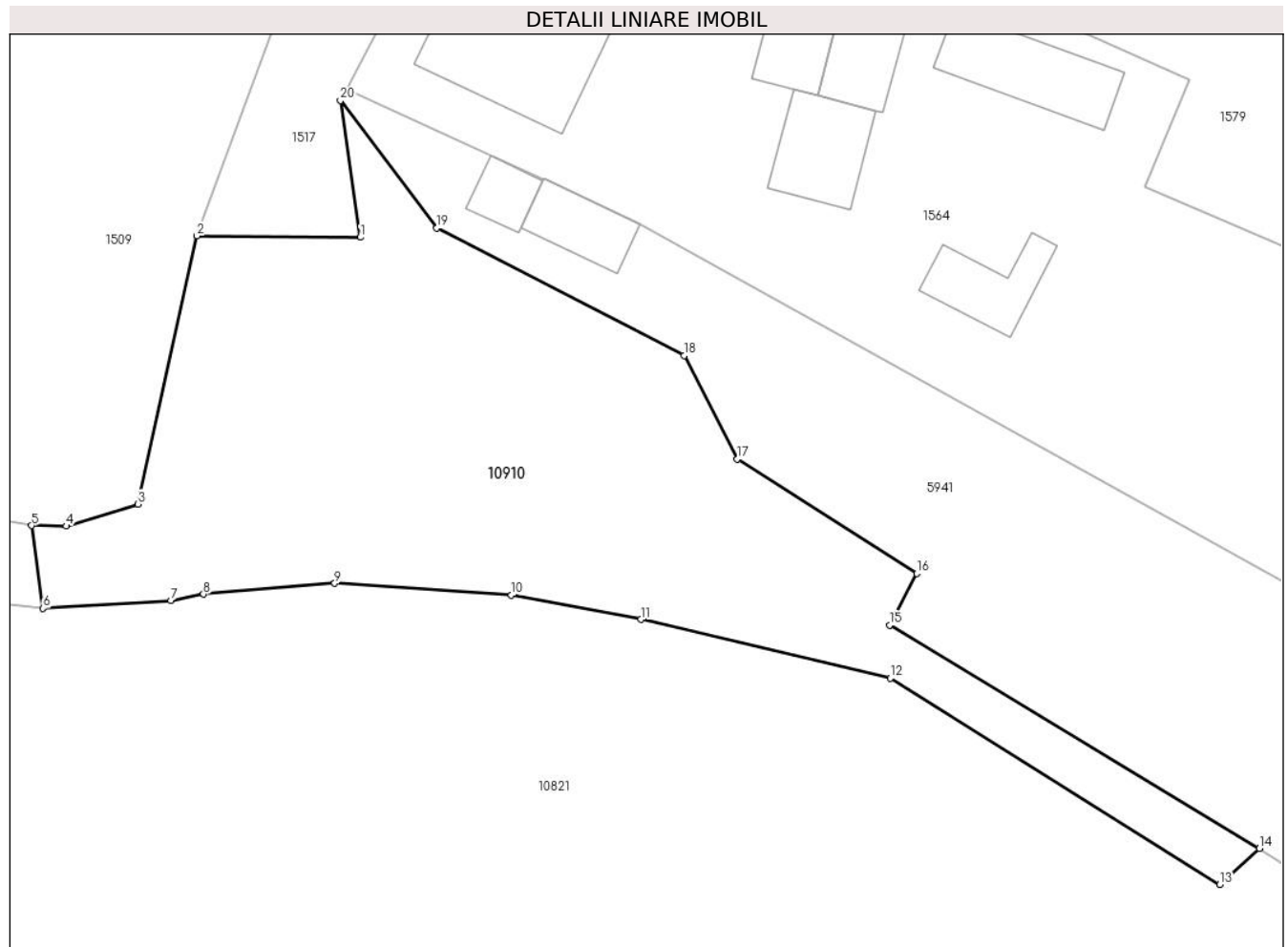
Inscrieri privind dezmembramintele dreptului de proprietate, drepturi reale de garanție și sarcini	Referințe
NU SUNT	

Anexa Nr. 1 La Partea I

Teren

Nr cadastral	Suprafața (mp)*	Observații / Referințe
	709	

* Suprafața este determinată în planul de proiecție Stereo 70.



Date referitoare la teren

Crt	Categorie folosință	Intravilan	Suprafața (mp)	Tarla	Parcelă	Nr. topo	Observații / Referințe
1	arabil	DA	709	67	-	-	

Lungime Segmente

1) Valorile lungimilor segmentelor sunt obținute din proiecție în plan.

Punct început	X / Y	Punct sfârșit	X / Y	Lungime segment (** (m)
1	322.244,085 495.290,116	2	322.235,311 495.290,198	8.774
2	322.235,311 495.290,198	3	322.232,151 495.275,796	14.744
3	322.232,151 495.275,796	4	322.228,288 495.274,624	4.037
4	322.228,288 495.274,624	5	322.226,428 495.274,653	1.86
5	322.226,428 495.274,653	6	322.227,052 495.270,204	4.493

Punct început	X / Y	Punct sfârșit	X / Y	Lungime segment (** (m)
6	322.227,052 495.270,204	7	322.233,904 495.270,635	6.866
7	322.233,904 495.270,635	8	322.235,66 495.270,973	1.788
8	322.235,66 495.270,973	9	322.242,707 495.271,555	7.071
9	322.242,707 495.271,555	10	322.252,196 495.270,917	9.51
10	322.252,196 495.270,917	11	322.259,148 495.269,615	7.073
11	322.259,148 495.269,615	12	322.272,544 495.266,459	13.762
12	322.272,544 495.266,459	13	322.290,223 495.255,391	20.858
13	322.290,223 495.255,391	14	322.292,359 495.257,328	2.883
14	322.292,359 495.257,328	15	322.272,501 495.269,312	23.193
15	322.272,501 495.269,312	16	322.273,966 495.272,076	3.128
16	322.273,966 495.272,076	17	322.264,328 495.278,223	11.431
17	322.264,328 495.278,223	18	322.261,474 495.283,776	6.243
18	322.261,474 495.283,776	19	322.248,188 495.290,612	14.941
19	322.248,188 495.290,612	20	322.243,014 495.297,452	8.577
20	322.243,014 495.297,452	1	322.244,085 495.290,116	7.413

** Lungimile segmentelor sunt determinate în planul de proiecție Stereo 70 și sunt rotunjite la 1 milimetru.

*** Distanța dintre puncte este formată din segmente cumulate ce sunt mai mici decât valoarea 1 milimetru.

**DATE DESPRE IMOBILUL NR. 10911**

Oficiul de Cadastru și Publicitate Imobiliară HUNEDOARA
Biroul de Cadastru și Publicitate Imobiliară Deva

A. Partea I. Descrierea imobilului

TEREN Extravilan

Adresa: Jud. Hunedoara

Nr. Crt	Nr cadastral Nr. topografic	Suprafața* (mp)	Observații / Referințe
A1		586	Sector cadastral:94 Teren neimprejmuit; Restul de suprafata se regasese sub culoarul de expropriere inscris in CF 63186 Ilia

B. Partea II. Proprietari și acte

Inscrieri privitoare la dreptul de proprietate și alte drepturi reale	Referințe
1 / 08/02/2023	
Act Normativ nr. 7, din 13/03/1996 emis de PARLAMENTUL ROMÂNIEI;	
B1	A1
Intabulare, drept de PROPRIETATE, dobandit prin Lege, cota actuala 1/1 1) COMUNA ILIA, REZERVA COMISIEI LOCALE DE FOND FUNCJAR, CIF:4374164	

C. Partea III. SARCINI .

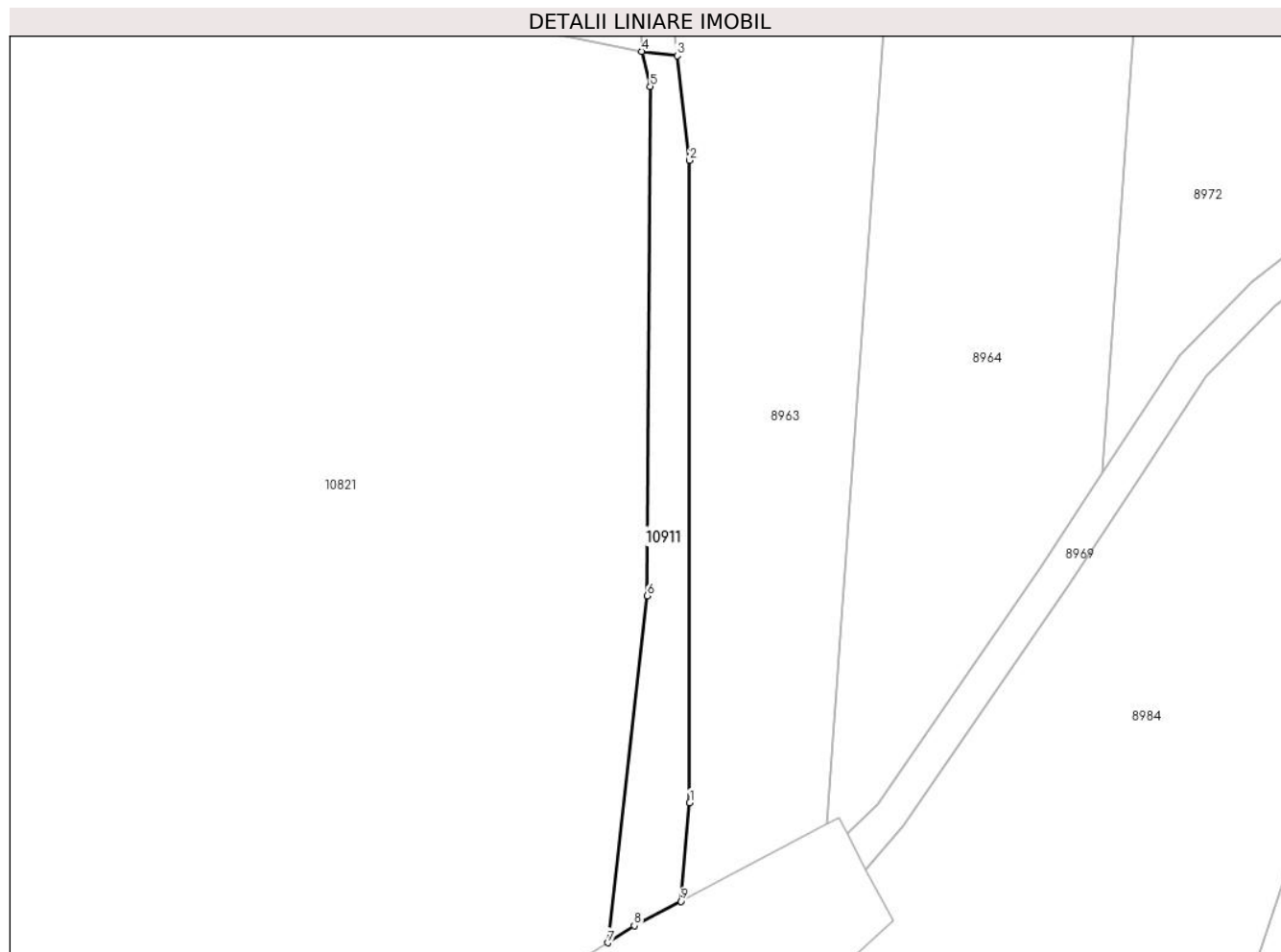
Inscrieri privind dezmembramintele dreptului de proprietate, drepturi reale de garanție și sarcini	Referințe
NU SUNT	

Anexa Nr. 1 La Partea I

Teren

Nr cadastral	Suprafața (mp)*	Observații / Referințe
	586	Restul de suprafața se regăsește sub culoarul de expropriere înscris în CF 63186 Ilia

* Suprafața este determinată în planul de proiecție Stereo 70.



Date referitoare la teren

Crt	Categorie folosință	Intravilan	Suprafața (mp)	Tarla	Parcelă	Nr. topo	Observații / Referințe
1	arabil	NU	586	-	-	-	

Lungime Segmente

1) Valorile lungimilor segmentelor sunt obținute din proiecție în plan.

Punct început	X / Y	Punct sfârșit	X / Y	Lungime segment (** (m)
1	322.477,075 495.082,862	2	322.477,075 495.159,752	76.89
2	322.477,075 495.159,752	3	322.475,569 495.172,306	12.644
3	322.475,569 495.172,306	4	322.471,334 495.172,805	4.265
4	322.471,334 495.172,805	5	322.472,327 495.168,613	4.308
5	322.472,327 495.168,613	6	322.471,983 495.107,639	60.975

Punct început	X / Y	Punct sfârșit	X / Y	Lungime segment (** (m)
6	322.471,983 495.107,639	7	322.467,257 495.066,087	41.82
7	322.467,257 495.066,087	8	322.470,451 495.068,118	3.785
8	322.470,451 495.068,118	9	322.476,025 495.071,056	6.3
9	322.476,025 495.071,056	1	322.477,075 495.082,862	11.853

** Lungimile segmentelor sunt determinate în planul de proiecție Stereo 70 și sunt rotunjite la 1 milimetru.

*** Distanța dintre puncte este formată din segmente cumulate ce sunt mai mici decât valoarea 1 milimetru.

**DATE DESPRE IMOBILUL NR. 10912**

Oficiul de Cadastru și Publicitate Imobiliară HUNEDOARA
Biroul de Cadastru și Publicitate Imobiliară Deva

A. Partea I. Descrierea imobilului

TEREN Extravilan

Adresa: Jud. Hunedoara

Nr. Crt	Nr cadastral Nr. topografic	Suprafața* (mp)	Observații / Referințe
A1		2.900	Sector cadastral:68 Teren neimprejmuit;

B. Partea II. Proprietari și acte

Inscrieri privitoare la dreptul de proprietate și alte drepturi reale	Referințe
1 / 08/02/2023	
Act Normativ nr. 7, din 13/03/1996 emis de PARLAMENTUL ROMÂNIEI;	
B1	A1
Intabulare, drept de PROPRIETATE, dobandit prin Lege, cota actuala 1/1 1) COMUNA ILIA, REZERVA COMISIEI LOCALE DE FOND FUNCJAR, CIF:4374164	

C. Partea III. SARCINI .

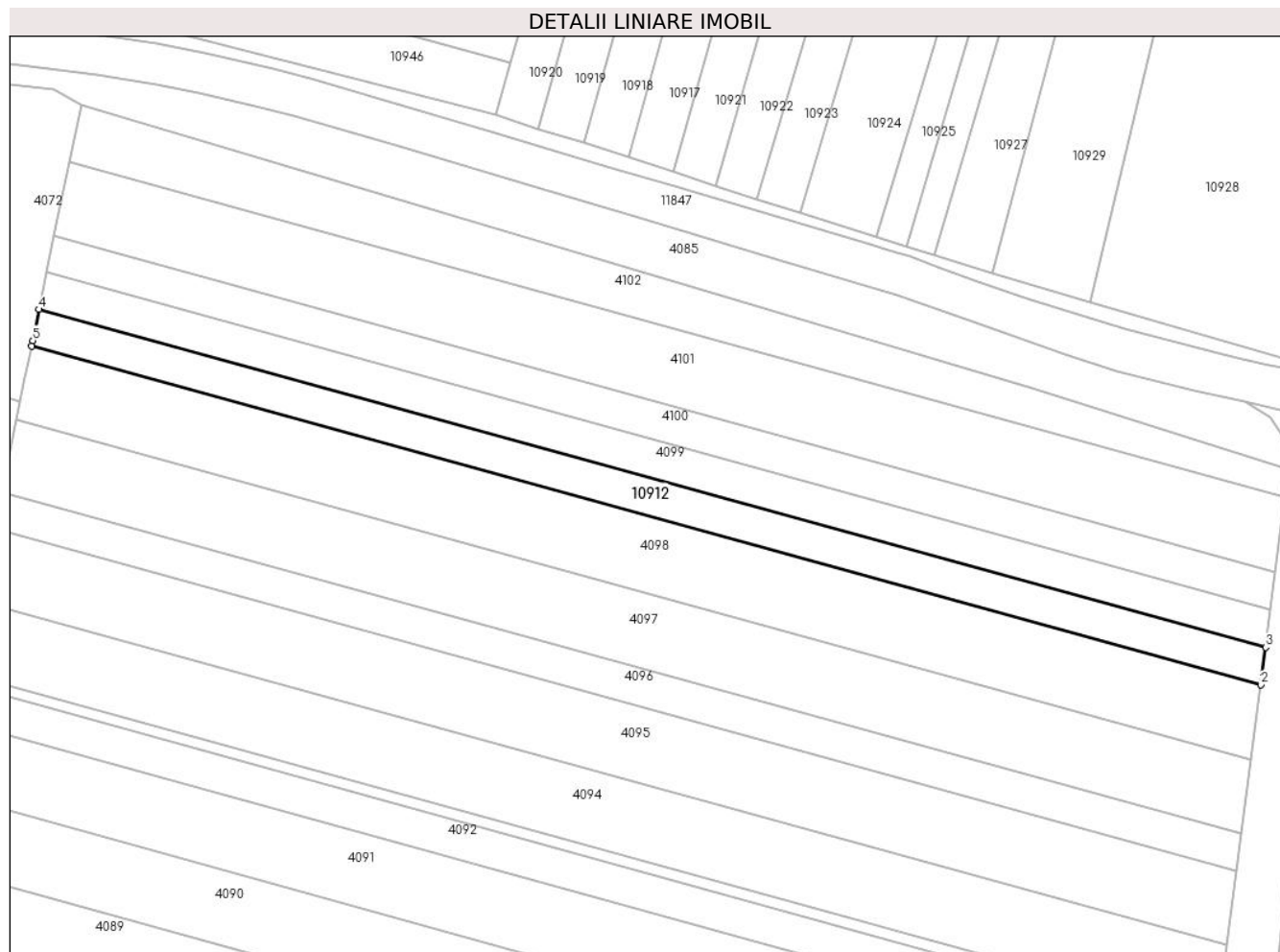
Inscrieri privind dezmembramintele dreptului de proprietate, drepturi reale de garanție și sarcini	Referințe
NU SUNT	

Anexa Nr. 1 La Partea I

Teren

Nr cadastral	Suprafața (mp)*	Observații / Referințe
	2.900	

* Suprafața este determinată în planul de proiecție Stereo 70.



Date referitoare la teren

Crt	Categorie folosință	Intravilan	Suprafața (mp)	Tarla	Parcelă	Nr. topo	Observații / Referințe
1	arabil	NU	2.900	67	1039/4	-	

Lungime Segmente

1) Valorile lungimilor segmentelor sunt obținute din proiecție în plan.

Punct început	X / Y	Punct sfârșit	X / Y	Lungime segment (** (m)
1	320.908,122 495.875,433	2	321.211,461 495.791,939	314.62
2	321.211,461 495.791,939	3	321.212,655 495.801,181	9.319
3	321.212,655 495.801,181	4	320.909,974 495.884,494	313.937
4	320.909,974 495.884,494	5	320.908,401 495.876,795	7.858
5	320.908,401 495.876,795	1	320.908,122 495.875,433	1.391

**** Lungimile segmentelor sunt determinate în planul de proiecție Stereo 70 și sunt rotunjite la 1 milimetru.**

***** Distanța dintre puncte este formată din segmente cumulate ce sunt mai mici decât valoarea 1 milimetru.**

**DATE DESPRE IMOBILUL NR. 10913**

Oficiul de Cadastru și Publicitate Imobiliară HUNEDOARA
Biroul de Cadastru și Publicitate Imobiliară Deva

A. Partea I. Descrierea imobilului

TEREN Extravilan

Adresa: Jud. Hunedoara

Nr. Crt	Nr cadastral Nr. topografic	Suprafața* (mp)	Observații / Referințe
A1		6.070	Sector cadastral:68 Teren neimprejmuit;

B. Partea II. Proprietari și acte

Inscrieri privitoare la dreptul de proprietate și alte drepturi reale		Referințe
1 / 08/02/2023		
Act Normativ nr. 7, din 13/03/1996 emis de PARLAMENTUL ROMÂNIEI;		
B1	Inscrierea provizorie, drept de PROPRIETATE, dobandit prin Lege, cota actuala 1/1 1) COMUNA ILIA, CIF:4374164	A1

C. Partea III. SARCINI .

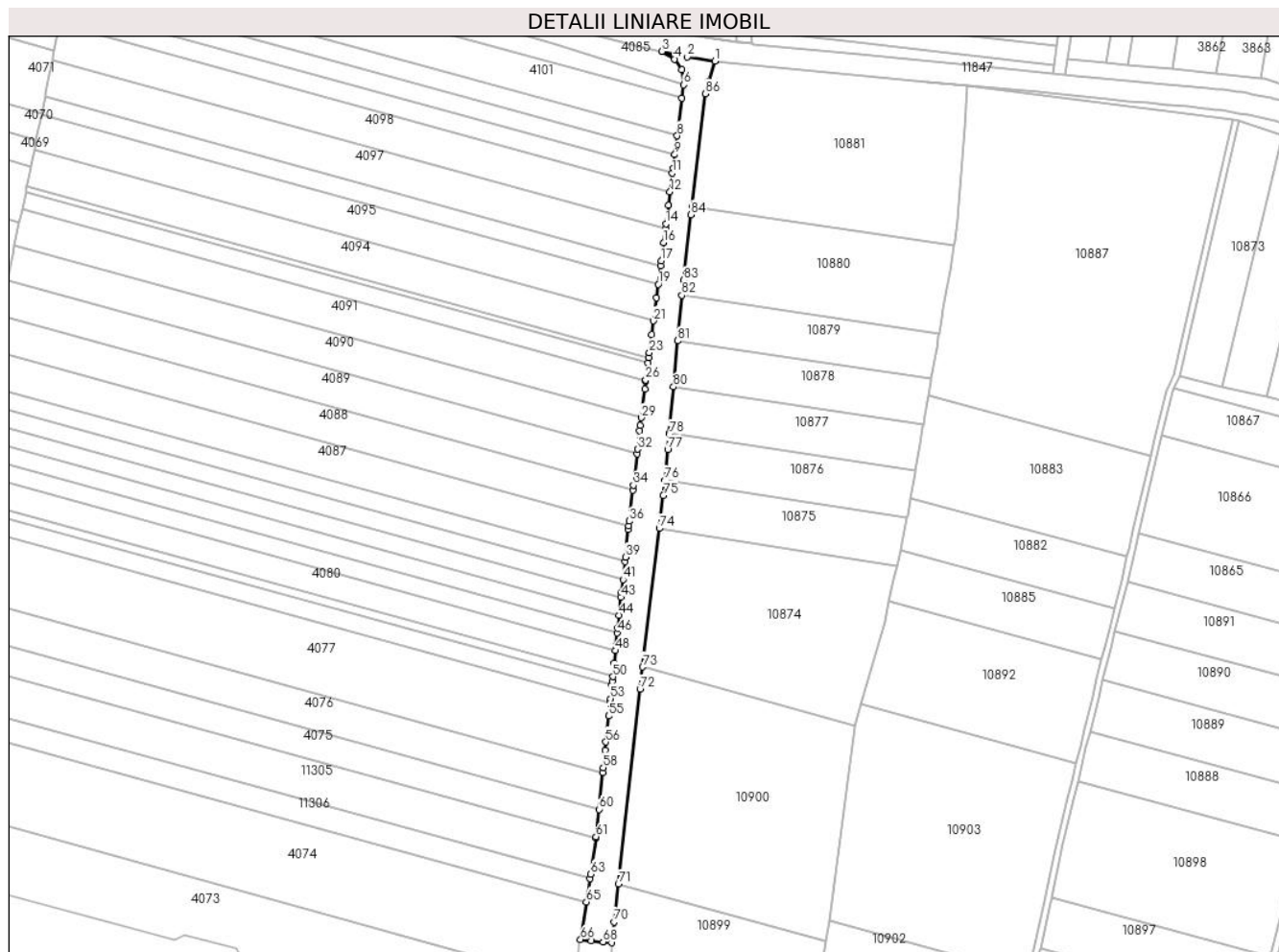
Inscrieri privind dezmembramintele dreptului de proprietate, drepturi reale de garanție și sarcini	Referințe
NU SUNT	

Anexa Nr. 1 La Partea I

Teren

Nr cadastral	Suprafața (mp)*	Observații / Referințe
	6.070	

* Suprafața este determinată în planul de proiecție Stereo 70.



Date referitoare la teren

Crt	Categorie folosință	Intravilan	Suprafața (mp)	Tarla	Parcelă	Nr. topo	Observații / Referințe
1	drum	NU	6.070	-	-	-	

Lungime Segmente

1) Valorile lungimilor segmentelor sunt obținute din proiecție în plan.

Punct început	X / Y	Punct sfârșit	X / Y	Lungime segment	Punct început	X / Y	Punct sfârșit	X / Y	Lungime segment	Punct început	X / Y	Punct sfârșit	X / Y	Lungime segment
1	321.233,696 495.856,841	2	321.220,082 495.858,938	13.775	2	321.220,082 495.858,938	3	321.207,472 495.861,636	12.896	3	321.207,472 495.861,636	4	321.213,72 495.857,817	7.323
4	321.213,72 495.857,817	5	321.217,292 495.852,567	6.35	5	321.217,292 495.852,567	6	321.218,315 495.845,02	7.616	6	321.218,315 495.845,02	7	321.217,454 495.838,353	6.722
7	321.217,454 495.838,353	8	321.215,049 495.819,726	18.781	8	321.215,049 495.819,726	9	321.213,851 495.810,444	9.36	9	321.213,851 495.810,444	10	321.212,972 495.803,636	6.864
10	321.212,972 495.803,636	11	321.212,655 495.801,181	2.476	11	321.212,655 495.801,181	12	321.211,461 495.791,939	9.319	12	321.211,461 495.791,939	13	321.210,584 495.785,146	6.85
13	321.210,584 495.785,146	14	321.209,395 495.775,94	9.282	14	321.209,395 495.775,94	15	321.209,082 495.773,515	2.446	15	321.209,082 495.773,515	16	321.208,209 495.766,755	6.816
16	321.208,209 495.766,755	17	321.207,026 495.757,589	9.242	17	321.207,026 495.757,589	18	321.206,713 495.755,169	2.44	18	321.206,713 495.755,169	19	321.205,532 495.746,026	9.219

Punct început	X / Y	Punct sfârșit	X / Y	Lungime segment	Punct început	X / Y	Punct sfârșit	X / Y	Lungime segment	Punct început	X / Y	Punct sfârșit	X / Y	Lungime segment
19	321.205,532 495.746,026	20	321.204,666 495.739,316	6.766	20	321.204,666 495.739,316	21	321.203,179 495.727,797	11.614	21	321.203,179 495.727,797	22	321.202,316 495.721,12	6.733
22	321.202,316 495.721,12	23	321.201,145 495.712,051	9.145	23	321.201,145 495.712,051	24	321.200,835 495.709,645	2.426	24	321.200,835 495.709,645	25	321.200,472 495.706,835	2.833
25	321.200,472 495.706,835	26	321.199,393 495.698,478	8.427	26	321.199,393 495.698,478	27	321.199,312 495.697,791	0.691	27	321.199,312 495.697,791	28	321.198,862 495.693,955	3.863
28	321.198,862 495.693,955	29	321.197,19 495.679,714	14.339	29	321.197,19 495.679,714	30	321.196,742 495.675,901	3.839	30	321.196,742 495.675,901	31	321.196,414 495.673,107	2.813
31	321.196,414 495.673,107	32	321.195,358 495.664,119	9.05	32	321.195,358 495.664,119	33	321.195,077 495.661,722	2.413	33	321.195,077 495.661,722	34	321.193,255 495.646,206	15.623
34	321.193,255 495.646,206	35	321.192,974 495.643,816	2.407	35	321.192,974 495.643,816	36	321.191,162 495.628,377	15.545	36	321.191,162 495.628,377	37	321.190,882 495.625,992	2.401
37	321.190,882 495.625,992	38	321.190,674 495.624,222	1.782	38	321.190,674 495.624,222	39	321.189,246 495.610,588	13.709	39	321.189,246 495.610,588	40	321.188,996 495.608,202	2.399
40	321.188,996 495.608,202	41	321.188,067 495.599,339	8.911	41	321.188,067 495.599,339	42	321.187,391 495.592,879	6.496	42	321.187,391 495.592,879	43	321.187,142 495.590,5	2.392
43	321.187,142 495.590,5	44	321.186,218 495.581,683	8.865	44	321.186,218 495.581,683	45	321.185,545 495.575,262	6.456	45	321.185,545 495.575,262	46	321.185,297 495.572,889	2.386
46	321.185,297 495.572,889	47	321.184,626 495.566,488	6.437	47	321.184,626 495.566,488	48	321.184,378 495.564,118	2.382	48	321.184,378 495.564,118	49	321.183,709 495.557,736	6.417
49	321.183,709 495.557,736	50	321.183,02 495.551,154	6.618	50	321.183,02 495.551,154	51	321.182,795 495.549,006	2.16	51	321.182,795 495.549,006	52	321.182,579 495.546,944	2.074
52	321.182,579 495.546,944	53	321.181,883 495.540,299	6.681	53	321.181,883 495.540,299	54	321.181,667 495.538,239	2.071	54	321.181,667 495.538,239	55	321.180,973 495.531,614	6.661
55	321.180,973 495.531,614	56	321.179,628 495.518,776	12.908	56	321.179,628 495.518,776	57	321.179,192 495.514,606	4.192	57	321.179,192 495.514,606	58	321.178,288 495.505,985	8.668
58	321.178,288 495.505,985	59	321.178,043 495.503,638	2.361	59	321.178,043 495.503,638	60	321.176,12 495.485,284	18.454	60	321.176,12 495.485,284	61	321.174,698 495.471,713	13.645
61	321.174,698 495.471,713	62	321.174,615 495.471,148	0.572	62	321.174,615 495.471,148	63	321.171,962 495.453,167	18.176	63	321.171,962 495.453,167	64	321.171,61 495.450,856	2.337
64	321.171,61 495.450,856	65	321.169,854 495.439,318	11.671	65	321.169,854 495.439,318	66	321.167,014 495.420,651	18.881	66	321.167,014 495.420,651	67	321.172,194 495.420,107	5.208
67	321.172,194 495.420,107	68	321.178,162 495.419,489	6.0	68	321.178,162 495.419,489	69	321.182,484 495.419,042	4.346	69	321.182,484 495.419,042	70	321.183,604 495.429,338	10.357
70	321.183,604 495.429,338	71	321.185,775 495.448,293	19.08	71	321.185,775 495.448,293	72	321.196,552 495.544,988	97.293	72	321.196,552 495.544,988	73	321.197,872 495.555,998	11.089
73	321.197,872 495.555,998	74	321.206,12 495.624,796	69.291	74	321.206,12 495.624,796	75	321.208,071 495.641,074	16.395	75	321.208,071 495.641,074	76	321.208,808 495.648,666	7.628
76	321.208,808 495.648,666	77	321.210,291 495.663,967	15.372	77	321.210,291 495.663,967	78	321.210,982 495.671,39	7.455	78	321.210,982 495.671,39	79	321.211,028 495.671,886	0.498
79	321.211,028 495.671,886	80	321.213,184 495.695,084	23.298	80	321.213,184 495.695,084	81	321.215,31 495.717,946	22.961	81	321.215,31 495.717,946	82	321.217,404 495.740,475	22.626
82	321.217,404 495.740,475	83	321.218,094 495.747,893	7.45	83	321.218,094 495.747,893	84	321.221,921 495.780,571	32.901	84	321.221,921 495.780,571	85	321.222,398 495.784,645	4.102
85	321.222,398 495.784,645	86	321.228,962 495.840,689	56.427	86	321.228,962 495.840,689	87	321.230,645 495.846,432	5.985	87	321.230,645 495.846,432	1	321.233,696 495.856,841	10.847

** Lungimile segmentelor sunt determinate în planul de proiecție Stereo 70 și sunt rotunjite la 1 milimetru.

*** Distanța dintre puncte este formată din segmente cumulate ce sunt mai mici decât valoarea 1 milimetru.

**DATE DESPRE IMOBILUL NR. 10915**

Oficiul de Cadastru și Publicitate Imobiliară HUNEDOARA
Biroul de Cadastru și Publicitate Imobiliară Deva

A. Partea I. Descrierea imobilului

TEREN Extravilan

Adresa: Jud. Hunedoara

Nr. Crt	Nr cadastral Nr. topografic	Suprafața* (mp)	Observații / Referințe
A1		1.584	Sector cadastral:70 Teren neimprejmuit; RESTUL DE SUPRAFAȚĂ SE REGĂSEȘTE SUB CORIDORUL DE EXPROPIERE IE 63186

B. Partea II. Proprietari și acte

Inscrieri privitoare la dreptul de proprietate și alte drepturi reale	Referințe
1 / 06/02/2023	
Act Normativ nr. 7, din 13/03/1996 emis de PARLAMENTUL ROMÂNIEI;	
B1	A1
Inscrierea provizorie, drept de PROPRIETATE, dobandit prin Lege, cota actuala 1/1 1) COMUNA ILIA, CIF:4374164	

C. Partea III. SARCINI .

Inscrieri privind dezmembramintele dreptului de proprietate, drepturi reale de garanție și sarcini	Referințe
NU SUNT	

Anexa Nr. 1 La Partea I

Teren

Nr cadastral	Suprafața (mp)*	Observații / Referințe
	1.584	RESTUL DE SUPRAFAȚĂ SE REGĂSEȘTE SUB CORIDORUL DE EXPROPIERE IE 63186

* Suprafața este determinată în planul de proiecție Stereo 70.



Date referitoare la teren

Crt	Categorie folosință	Intravilan	Suprafața (mp)	Tarla	Parcelă	Nr. topo	Observații / Referințe
1	ape curgătoare	NU	1.584	-	-	-	CANAL

Lungime Segmente

1) Valorile lungimilor segmentelor sunt obținute din proiecție în plan.

Punct început	X / Y	Punct sfârșit	X / Y	Lungime segment	Punct început	X / Y	Punct sfârșit	X / Y	Lungime segment	Punct început	X / Y	Punct sfârșit	X / Y	Lungime segment
1	321.432,716 495.573,856	2	321.438,845 495.598,248	25.149	2	321.438,845 495.598,248	3	321.440,276 495.603,944	5.873	3	321.440,276 495.603,944	4	321.442,594 495.613,789	10.115
4	321.442,594 495.613,789	5	321.444,67 495.622,6	9.052	5	321.444,67 495.622,6	6	321.448,308 495.638,048	15.87	6	321.448,308 495.638,048	7	321.455,484 495.668,517	31.303
7	321.455,484 495.668,517	8	321.456,036 495.670,862	2.408	8	321.456,036 495.670,862	9	321.461,109 495.692,401	22.129	9	321.461,109 495.692,401	10	321.462,158 495.694,624	2.458
10	321.462,158 495.694,624	11	321.464,821 495.700,262	6.235	11	321.464,821 495.700,262	12	321.494,144 495.827,224	130.304	12	321.494,144 495.827,224	13	321.491,221 495.827,899	3.0
13	321.491,221 495.827,899	14	321.469,115 495.732,185	98.233	14	321.469,115 495.732,185	15	321.463,681 495.708,656	24.149	15	321.463,681 495.708,656	16	321.461,97 495.701,251	7.6

Punct început	X / Y	Punct sfârșit	X / Y	Lungime segment	Punct început	X / Y	Punct sfârșit	X / Y	Lungime segment	Punct început	X / Y	Punct sfârșit	X / Y	Lungime segment
16	321.461,97 495.701,251	17	321.459,446 495.695,905	5.912	17	321.459,446 495.695,905	18	321.458,261 495.693,396	2.774	18	321.458,261 495.693,396	19	321.453,116 495.671,549	22.445
19	321.453,116 495.671,549	20	321.452,564 495.669,205	2.408	20	321.452,564 495.669,205	21	321.450,55 495.660,654	8.785	21	321.450,55 495.660,654	22	321.445,388 495.638,736	22.518
22	321.445,388 495.638,736	23	321.441,75 495.623,288	15.87	23	321.441,75 495.623,288	24	321.439,676 495.614,485	9.044	24	321.439,676 495.614,485	25	321.438,772 495.610,738	3.855
25	321.438,772 495.610,738	26	321.435,932 495.598,965	12.111	26	321.435,932 495.598,965	27	321.432,503 495.585,318	14.071	27	321.432,503 495.585,318	28	321.429,807 495.574,587	11.064
28	321.429,807 495.574,587	29	321.427,586 495.565,747	9.115	29	321.427,586 495.565,747	30	321.426,071 495.559,718	6.216	30	321.426,071 495.559,718	31	321.423,658 495.550,112	9.904
31	321.423,658 495.550,112	32	321.422,967 495.547,363	2.835	32	321.422,967 495.547,363	33	321.421,465 495.541,219	6.325	33	321.421,465 495.541,219	34	321.417,432 495.524,72	16.984
34	321.417,432 495.524,72	35	321.415,44 495.516,569	8.391	35	321.415,44 495.516,569	36	321.413,467 495.508,448	8.358	36	321.413,467 495.508,448	37	321.411,403 495.499,951	8.744
37	321.411,403 495.499,951	38	321.409,224 495.490,981	9.232	38	321.409,224 495.490,981	39	321.403,09 495.465,282	26.421	39	321.403,09 495.465,282	40	321.397,906 495.439,45	26.347
40	321.397,906 495.439,45	41	321.392,363 495.415,549	24.535	41	321.392,363 495.415,549	42	321.389,403 495.402,922	12.969	42	321.389,403 495.402,922	43	321.385,722 495.387,224	16.124
43	321.385,722 495.387,224	44	321.382,608 495.375,081	12.536	44	321.382,608 495.375,081	45	321.380,15 495.365,492	9.9	45	321.380,15 495.365,492	46	321.375,359 495.346,809	19.287
46	321.375,359 495.346,809	47	321.373,223 495.338,479	8.6	47	321.373,223 495.338,479	48	321.367,104 495.315,299	23.974	48	321.367,104 495.315,299	49	321.370,01 495.314,483	3.018
49	321.370,01 495.314,483	50	321.376,127 495.337,723	24.032	50	321.376,127 495.337,723	51	321.376,803 495.340,36	2.723	51	321.376,803 495.340,36	52	321.383,056 495.364,746	25.175
52	321.383,056 495.364,746	53	321.383,143 495.365,088	0.353	53	321.383,143 495.365,088	54	321.388,636 495.386,509	22.113	54	321.388,636 495.386,509	55	321.389,312 495.389,393	2.963
55	321.389,312 495.389,393	56	321.389,601 495.390,626	1.266	56	321.389,601 495.390,626	57	321.395,285 495.414,868	24.9	57	321.395,285 495.414,868	58	321.395,572 495.416,106	1.271
58	321.395,572 495.416,106	59	321.400,839 495.438,816	23.312	59	321.400,839 495.438,816	60	321.401,106 495.440,151	1.361	60	321.401,106 495.440,151	61	321.401,358 495.441,403	1.277
61	321.401,358 495.441,403	62	321.406,021 495.464,638	23.699	62	321.406,021 495.464,638	63	321.406,194 495.465,365	0.746	63	321.406,194 495.465,365	64	321.412,141 495.490,278	25.614
64	321.412,141 495.490,278	65	321.414,319 495.499,243	9.226	65	321.414,319 495.499,243	66	321.418,355 495.515,859	17.099	66	321.418,355 495.515,859	67	321.420,346 495.524,008	8.389
67	321.420,346 495.524,008	68	321.424,379 495.540,506	16.984	68	321.424,379 495.540,506	69	321.425,879 495.546,641	6.315	69	321.425,879 495.546,641	70	321.426,567 495.549,381	2.825
70	321.426,567 495.549,381	71	321.430,495 495.565,016	16.12	71	321.430,495 495.565,016	1	321.432,716 495.573,856	9.115					

** Lungimile segmentelor sunt determinate în planul de proiecție Stereo 70 și sunt rotunjite la 1 milimetru.

*** Distanța dintre puncte este formată din segmente cumulate ce sunt mai mici decât valoarea 1 milimetru.

**DATE DESPRE IMOBILUL NR. 10916**

Oficiul de Cadastru și Publicitate Imobiliară HUNEDOARA
Biroul de Cadastru și Publicitate Imobiliară Deva

A. Partea I. Descrierea imobilului

TEREN Extravilan

Adresa: Jud. Hunedoara

Nr. Crt	Nr cadastral Nr. topografic	Suprafața* (mp)	Observații / Referințe
A1	61866	78.068	Sector cadastral:24 Teren neimprejmuit;

B. Partea II. Proprietari și acte

Inscrieri privitoare la dreptul de proprietate și alte drepturi reale		Referințe
9887 / 06/03/2014		
Act Administrativ nr. 89856/441, din 06/01/2004 emis de CJPSDPAT HUNEDOARA;		
B1	Intabulare, drept de PROPRIETATE, dobandit prin Lege, cota actuala 1/1 1) BISERICA ORTODOXA ROMANA BRETEA MURESANA, CIF:10789875	A1

C. Partea III. SARCINI .

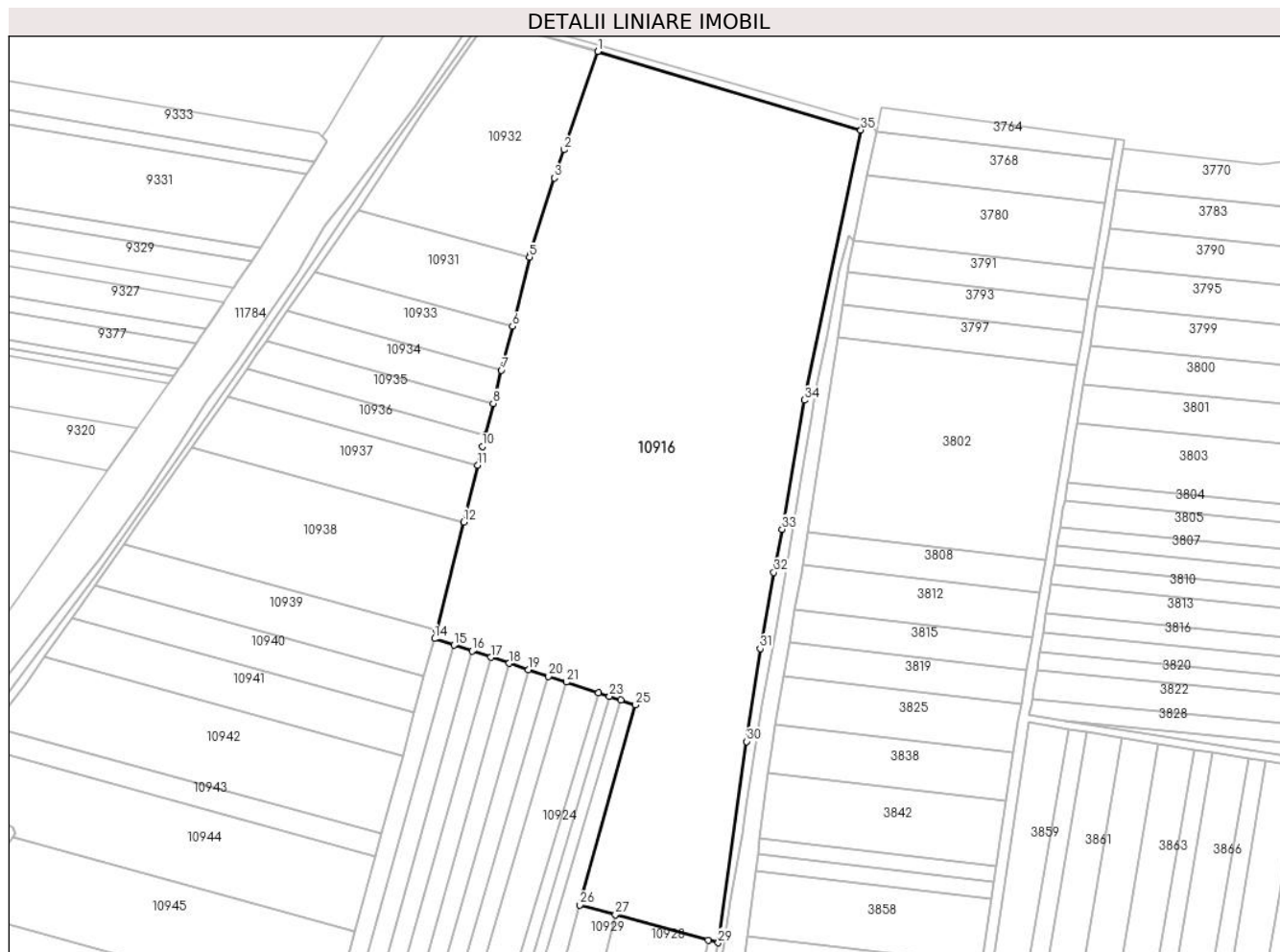
Inscrieri privind dezmembramintele dreptului de proprietate, drepturi reale de garanție și sarcini	Referințe
NU SUNT	

Anexa Nr. 1 La Partea I

Teren

Nr cadastral	Suprafața (mp)*	Observații / Referințe
61866	78.068	

* Suprafața este determinată în planul de proiecție Stereo 70.



Date referitoare la teren

Crt	Categorie folosință	Intravilan	Suprafața (mp)	Tarla	Parcelă	Nr. topo	Observații / Referințe
1	arabil	NU	78.068	55	933/1/12	-	

Lungime Segmente

1) Valorile lungimilor segmentelor sunt obținute din proiecție în plan.

Punct început	X / Y	Punct sfârșit	X / Y	Lungime segment (** (m)
1	321.187,18 496.527,611	2	321.166,717 496.468,041	62.987
3	321.160,876 496.451,038	4	321.146,335 496.404,863	48.41
5	321.145,876 496.403,022	6	321.135,472 496.361,33	42.97
7	321.128,818 496.334,664	8	321.123,779 496.314,473	20.81
9	321.119,005 496.295,342	10	321.117,297 496.288,497	7.054

Punct început	X / Y	Punct sfârșit	X / Y	Lungime segment (** (m)
2	321.166,717 496.468,041	3	321.160,876 496.451,038	17.978
4	321.146,335 496.404,863	5	321.145,876 496.403,022	1.898
6	321.135,472 496.361,33	7	321.128,818 496.334,664	27.483
8	321.123,779 496.314,473	9	321.119,005 496.295,342	19.718
10	321.117,297 496.288,497	11	321.114,46 496.277,129	11.716

Punct început	X / Y	Punct sfârșit	X / Y	Lungime segment (** (m)
11	321.114,46 496.277,129	12	321.105,889 496.242,782	35.401
13	321.089,465 496.176,965	14	321.088,259 496.172,131	4.982
15	321.100,207 496.168,196	16	321.111,07 496.164,617	11.437
17	321.122,432 496.160,875	18	321.133,547 496.157,214	11.702
19	321.145,295 496.153,344	20	321.157,373 496.149,366	12.716
21	321.168,163 496.145,812	22	321.187,758 496.139,358	20.631
23	321.194,336 496.137,191	24	321.201,303 496.134,896	7.335
25	321.210,145 496.131,984	26	321.176,381 496.010,985	125.622
27	321.197,906 496.005,098	28	321.254,117 495.989,725	58.276
29	321.260,286 495.988,038	30	321.277,487 496.109,803	122.974
31	321.285,641 496.166,05	32	321.293,927 496.212,256	46.943
33	321.298,969 496.238,394	34	321.312,344 496.316,543	79.286
35	321.346,676 496.479,966	1	321.187,18 496.527,611	166.46

Punct început	X / Y	Punct sfârșit	X / Y	Lungime segment (** (m)
12	321.105,889 496.242,782	13	321.089,465 496.176,965	67.835
14	321.088,259 496.172,131	15	321.100,207 496.168,196	12.58
16	321.111,07 496.164,617	17	321.122,432 496.160,875	11.962
18	321.133,547 496.157,214	19	321.145,295 496.153,344	12.369
20	321.157,373 496.149,366	21	321.168,163 496.145,812	11.36
22	321.187,758 496.139,358	23	321.194,336 496.137,191	6.926
24	321.201,303 496.134,896	25	321.210,145 496.131,984	9.309
26	321.176,381 496.010,985	27	321.197,906 496.005,098	22.315
28	321.254,117 495.989,725	29	321.260,286 495.988,038	6.396
30	321.277,487 496.109,803	31	321.285,641 496.166,05	56.835
32	321.293,927 496.212,256	33	321.298,969 496.238,394	26.62
34	321.312,344 496.316,543	35	321.346,676 496.479,966	166.99

** Lungimile segmentelor sunt determinate în planul de proiecție Stereo 70 și sunt rotunjite la 1 milimetru.

*** Distanța dintre puncte este formată din segmente cumulate ce sunt mai mici decât valoarea 1 milimetru.

**DATE DESPRE IMOBILUL NR. 10917**

Oficiul de Cadastru și Publicitate Imobiliară HUNEDOARA
Biroul de Cadastru și Publicitate Imobiliară Deva

A. Partea I. Descrierea imobilului

TEREN Extravilan

Adresa: Jud. Hunedoara

Nr. Crt	Nr cadastral Nr. topografic	Suprafața* (mp)	Observații / Referințe
A1	62598	2.900	Sector cadastral:24 Teren neimprejmuit;

B. Partea II. Proprietari și acte

Inscrieri privitoare la dreptul de proprietate și alte drepturi reale		Referințe
18969 / 22/04/2016		
Act Notarial nr. 47, din 21/04/2016 emis de MANE-SIGARTAU MIRONA;		
B1	Intabulare, drept de PROPRIETATE, dobandit prin Conventie, cota actuala 1/1 1) DAMIAN DAN-EMIL 2) DAMIAN ALINA-IOANA , ca bun comun	A1

C. Partea III. SARCINI .

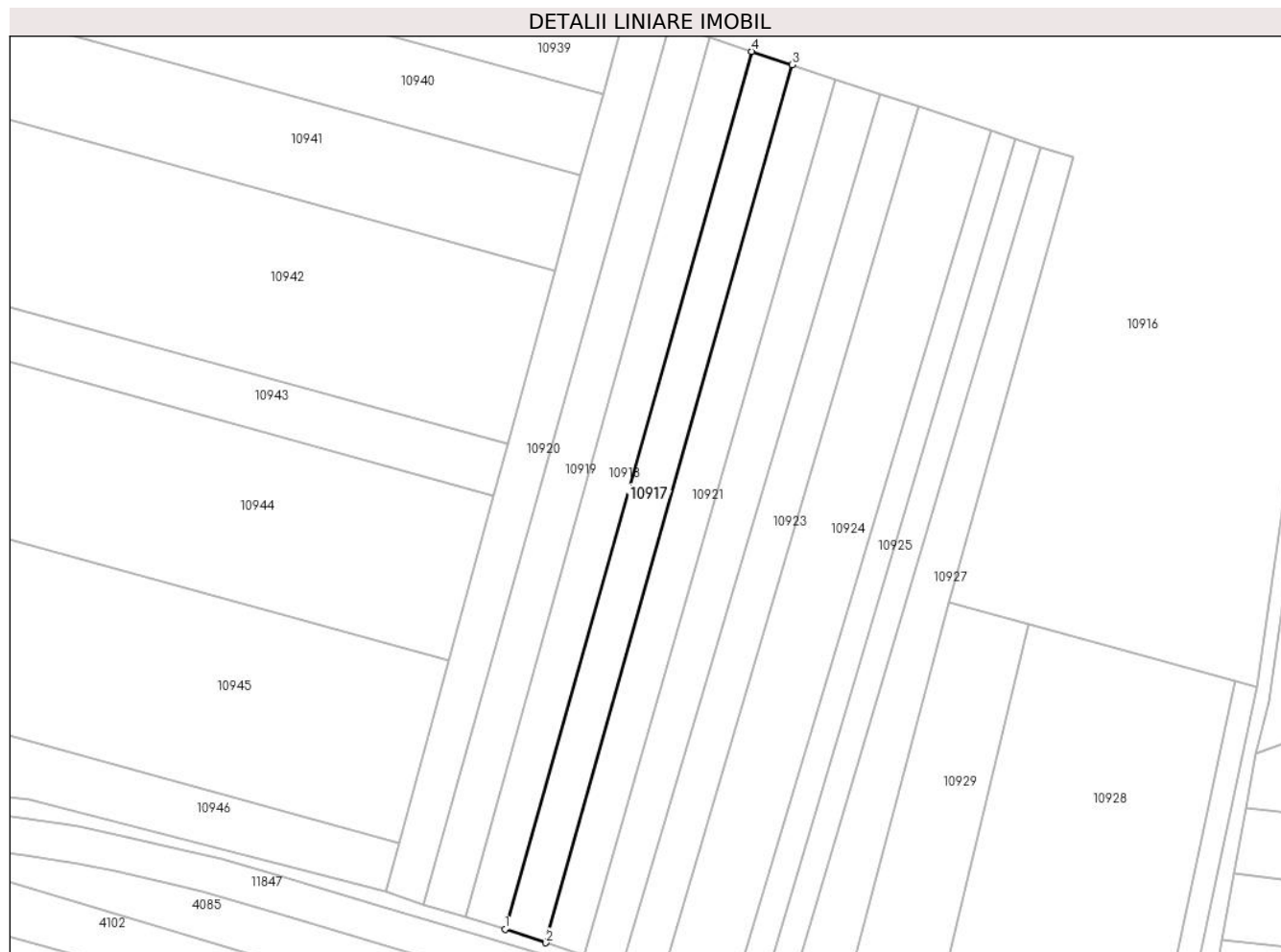
Inscrieri privind dezmembramintele dreptului de proprietate, drepturi reale de garanție și sarcini	Referințe
NU SUNT	

Anexa Nr. 1 La Partea I

Teren

Nr cadastral	Suprafața (mp)*	Observații / Referințe
62598	2.900	

* Suprafața este determinată în planul de proiecție Stereo 70.



Date referitoare la teren

Crt	Categorie folosință	Intra vilan	Suprafața (mp)	Tarla	Parcelă	Nr. topo	Observații / Referințe
1	arabil	NU	2.900	55	933/1/4	-	

Lungime Segmente

1) Valorile lungimilor segmentelor sunt obținute din proiecție în plan.

Punct început	X / Y	Punct sfârșit	X / Y	Lungime segment (** (m)
1	321.055,351 495.922,065	2	321.066,452 495.918,356	11.704
2	321.066,452 495.918,356	3	321.133,547 496.157,214	248.103
3	321.133,547 496.157,214	4	321.122,432 496.160,875	11.702
4	321.122,432 496.160,875	1	321.055,351 495.922,065	248.053

** Lungimile segmentelor sunt determinate în planul de proiecție Stereo 70 și sunt rotunjite la 1 milimetru.

***** Distanţa dintre puncte este formată din segmente cumulate ce sunt mai mici decât valoarea 1 milimetru.**

**DATE DESPRE IMOBILUL NR. 10918**

Oficiul de Cadastru și Publicitate Imobiliară HUNEDOARA
Biroul de Cadastru și Publicitate Imobiliară Deva

A. Partea I. Descrierea imobilului

TEREN Extravilan

Adresa: Jud. Hunedoara

Nr. Crt	Nr cadastral Nr. topografic	Suprafața* (mp)	Observații / Referințe
A1		2.900	Sector cadastral:24 Teren neimprejmuit;

B. Partea II. Proprietari și acte

Inscrieri privitoare la dreptul de proprietate și alte drepturi reale		Referințe
1 / 09/02/2023		
Act Administrativ nr. 14034/100, din 18/09/2002 emis de CJPSDPAT HUNEDOARA;		
B1	Intabulare, drept de PROPRIETATE, dobandit prin Reconstituire, cota actuala 1/1 1) SORCA EMIL	A1

C. Partea III. SARCINI .

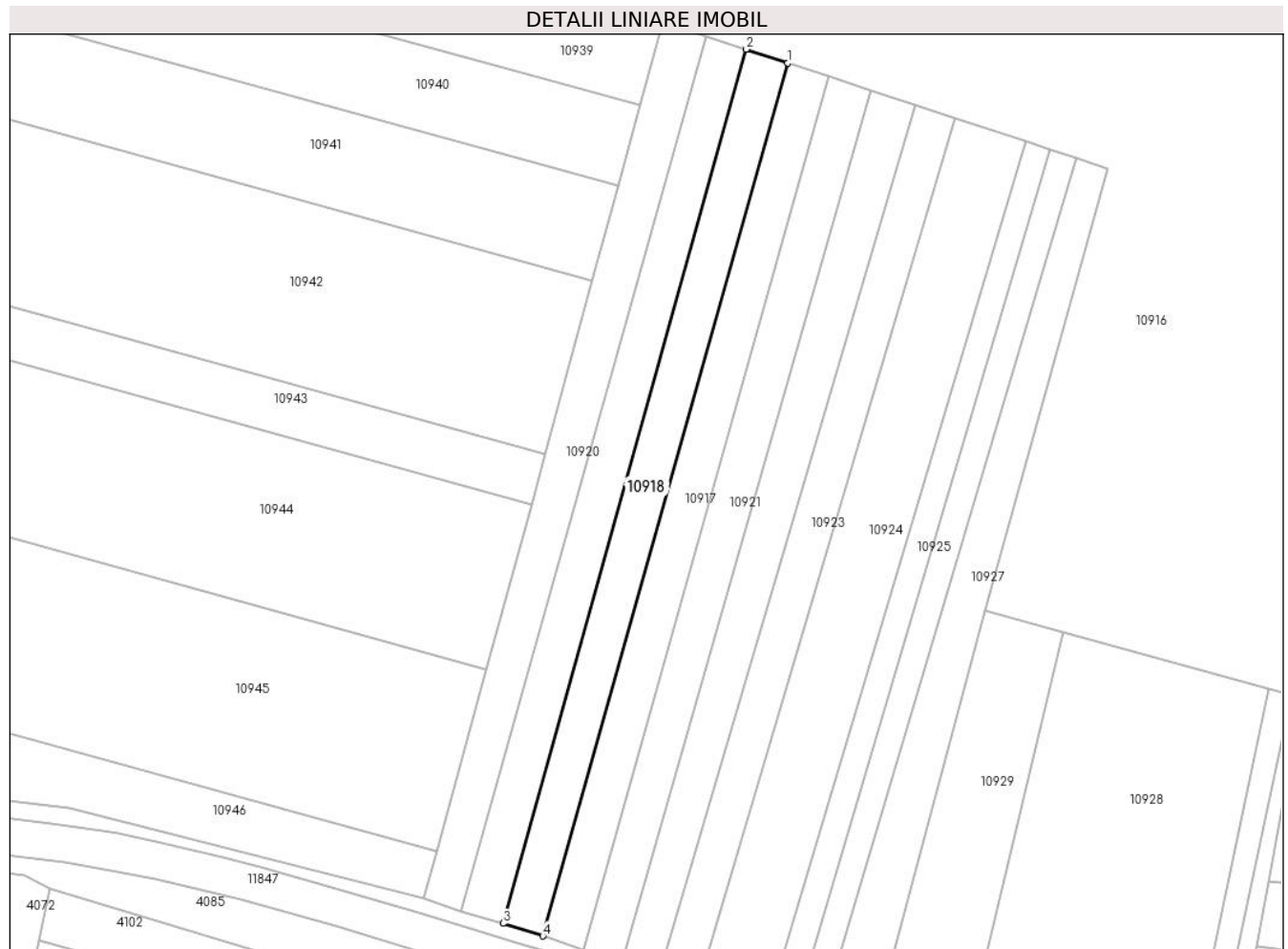
Inscrieri privind dezmembramintele dreptului de proprietate, drepturi reale de garanție și sarcini	Referințe
NU SUNT	

Anexa Nr. 1 La Partea I

Teren

Nr cadastral	Suprafața (mp)*	Observații / Referințe
	2.900	

* Suprafața este determinată în planul de proiecție Stereo 70.



Date referitoare la teren

Crt	Categorie folosință	Intra vilan	Suprafața (mp)	Tarla	Parcelă	Nr. topo	Observații / Referințe
1	arabil	NU	2.900	55	933/1/3	-	

Lungime Segmente

1) Valorile lungimilor segmentelor sunt obținute din proiecție în plan.

Punct început	X / Y	Punct sfârșit	X / Y	Lungime segment (** (m)
1	321.122,432 496.160,875	2	321.111,07 496.164,617	11.962
2	321.111,07 496.164,617	3	321.044,451 495.925,51	248.215
3	321.044,451 495.925,51	4	321.055,351 495.922,065	11.431
4	321.055,351 495.922,065	1	321.122,432 496.160,875	248.053

** Lungimile segmentelor sunt determinate în planul de proiecție Stereo 70 și sunt rotunjite la 1 milimetru.

***** Distanţa dintre puncte este formată din segmente cumulate ce sunt mai mici decât valoarea 1 milimetru.**

**DATE DESPRE IMOBILUL NR. 10919**

Oficiul de Cadastru și Publicitate Imobiliară HUNEDOARA
Biroul de Cadastru și Publicitate Imobiliară Deva

A. Partea I. Descrierea imobilului

TEREN Extravilan

Adresa: Jud. Hunedoara

Nr. Crt	Nr cadastral Nr. topografic	Suprafața* (mp)	Observații / Referințe
A1		2.900	Sector cadastral:24 Teren neimprejmuit;

B. Partea II. Proprietari și acte

Inscrieri privitoare la dreptul de proprietate și alte drepturi reale	Referințe
1 / 09/02/2023	
Act Administrativ nr. 14034/98, din 18/09/2002 emis de CJPSDPAT HUNEDOARA;	
B1	A1
Intabulare, drept de PROPRIETATE, dobandit prin Reconstituire, cota actuala 1/1 1) COZMA IOAN	

C. Partea III. SARCINI .

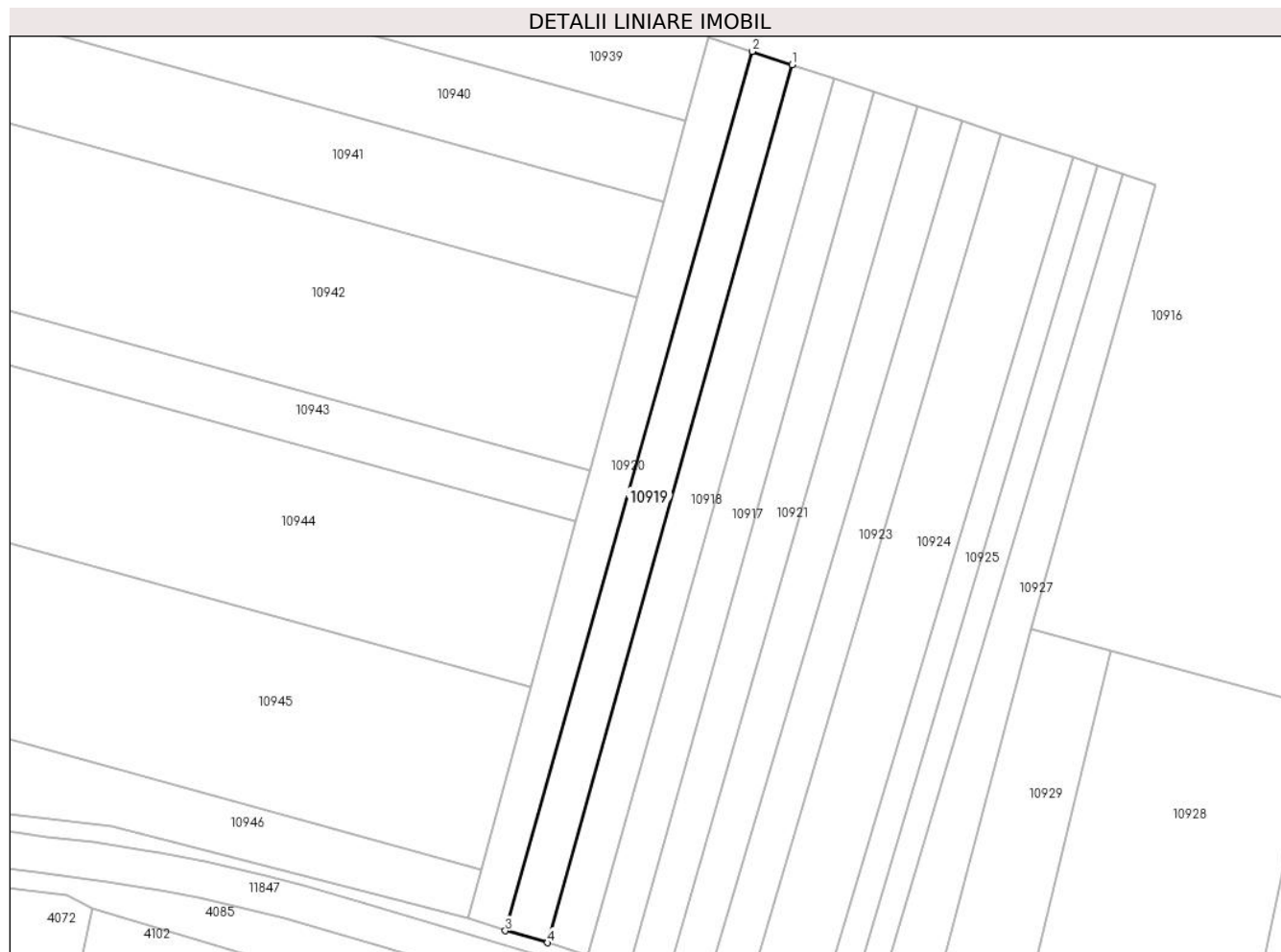
Inscrieri privind dezmembramintele dreptului de proprietate, drepturi reale de garanție și sarcini	Referințe
NU SUNT	

Anexa Nr. 1 La Partea I

Teren

Nr cadastral	Suprafața (mp)*	Observații / Referințe
	2.900	

* Suprafața este determinată în planul de proiecție Stereo 70.



Date referitoare la teren

Crt	Categorie folosință	Intra vilan	Suprafața (mp)	Tarla	Parcelă	Nr. topo	Observații / Referințe
1	arabil	NU	2.900	55	933/1/2	-	

Lungime Segmente

1) Valorile lungimilor segmentelor sunt obținute din proiecție în plan.

Punct început	X / Y	Punct sfârșit	X / Y	Lungime segment (** (m)
1	321.111,07 496.164,617	2	321.100,207 496.168,196	11.437
2	321.100,207 496.168,196	3	321.032,981 495.928,757	248.697
3	321.032,981 495.928,757	4	321.044,451 495.925,51	11.92
4	321.044,451 495.925,51	1	321.111,07 496.164,617	248.215

** Lungimile segmentelor sunt determinate în planul de proiecție Stereo 70 și sunt rotunjite la 1 milimetru.

***** Distanţa dintre puncte este formată din segmente cumulate ce sunt mai mici decât valoarea 1 milimetru.**

**DATE DESPRE IMOBILUL NR. 10920**

Oficiul de Cadastru și Publicitate Imobiliară HUNEDOARA
Biroul de Cadastru și Publicitate Imobiliară Deva

A. Partea I. Descrierea imobilului

TEREN Extravilan

Adresa: Jud. Hunedoara

Nr. Crt	Nr cadastral Nr. topografic	Suprafața* (mp)	Observații / Referințe
A1		2.900	Sector cadastral:24 Teren neimprejmuit;

B. Partea II. Proprietari și acte

Inscrieri privitoare la dreptul de proprietate și alte drepturi reale	Referințe
1 / 09/02/2023	
Act Normativ nr. 7, din 13/03/1996 emis de PARLAMENTUL ROMÂNIEI;	
B1	A1
Intabulare, drept de PROPRIETATE, dobandit prin Lege, cota actuala 1/1 1) COMUNA ILIA, REZERVA COMISIEI LOCALE DE FOND FUNCJAR, CIF:4374164	

C. Partea III. SARCINI .

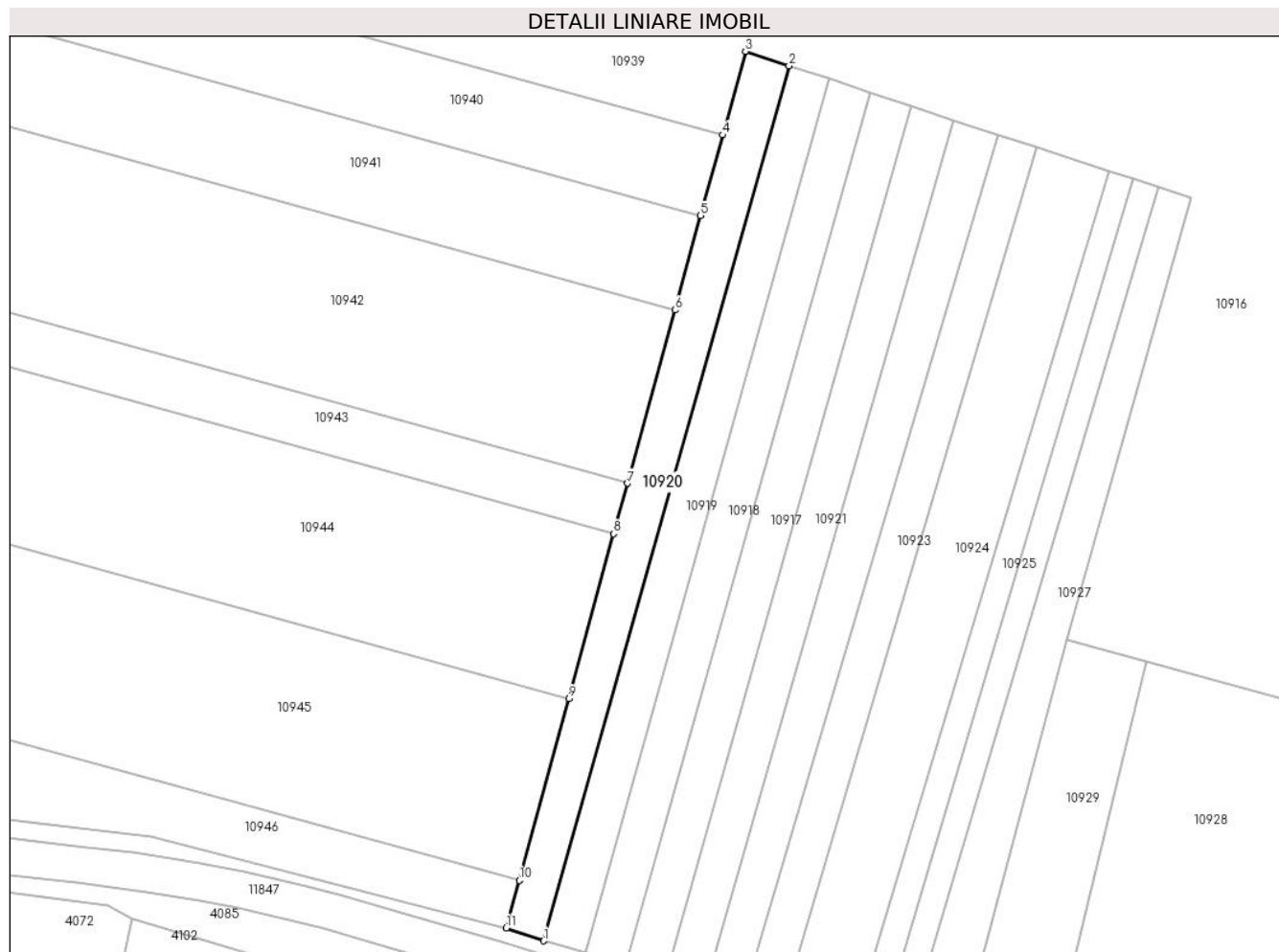
Inscrieri privind dezmembramintele dreptului de proprietate, drepturi reale de garanție și sarcini	Referințe
NU SUNT	

Anexa Nr. 1 La Partea I

Teren

Nr cadastral	Suprafața (mp)*	Observații / Referințe
	2.900	

* Suprafața este determinată în planul de proiecție Stereo 70.



Date referitoare la teren

Crt	Categorie folosință	Intravilan	Suprafața (mp)	Tarla	Parcelă	Nr. topo	Observații / Referințe
1	arabil	NU	2.900	-	933/1/1	-	

Lungime Segmente

1) Valorile lungimilor segmentelor sunt obținute din proiecție în plan.

Punct început	X / Y	Punct sfârșit	X / Y	Lungime segment (** (m)
1	321.032,981 495.928,757	2	321.100,207 496.168,196	248.697
2	321.100,207 496.168,196	3	321.088,259 496.172,131	12.58
3	321.088,259 496.172,131	4	321.082,008 496.149,232	23.737
4	321.082,008 496.149,232	5	321.075,99 496.127,182	22.857
5	321.075,99 496.127,182	6	321.068,936 496.101,339	26.788

Punct început	X / Y	Punct sfârșit	X / Y	Lungime segment (** (m)
6	321.068,936 496.101,339	7	321.056,004 496.053,964	49.108
7	321.056,004 496.053,964	8	321.052,222 496.040,108	14.363
8	321.052,222 496.040,108	9	321.039,917 495.995,028	46.73
9	321.039,917 495.995,028	10	321.026,343 495.945,301	51.546
10	321.026,343 495.945,301	11	321.022,797 495.932,308	13.469
11	321.022,797 495.932,308	1	321.032,981 495.928,757	10.786

** Lungimile segmentelor sunt determinate în planul de proiecție Stereo 70 și sunt rotunjite la 1 milimetru.

*** Distanța dintre puncte este formată din segmente cumulate ce sunt mai mici decât valoarea 1 milimetru.

**DATE DESPRE IMOBILUL NR. 10921**

Oficiul de Cadastru și Publicitate Imobiliară HUNEDOARA
Biroul de Cadastru și Publicitate Imobiliară Deva

A. Partea I. Descrierea imobilului

TEREN Extravilan

Adresa: Jud. Hunedoara

Nr. Crt	Nr cadastral Nr. topografic	Suprafața* (mp)	Observații / Referințe
A1		2.900	Sector cadastral:24 Teren neimprejmuit;

B. Partea II. Proprietari și acte

Inscrieri privitoare la dreptul de proprietate și alte drepturi reale	Referințe
1 / 09/02/2023	
Act Normativ nr. 7, din 13/03/1996 emis de PARLAMENTUL ROMÂNIEI;	
B1	A1
Intabulare, drept de PROPRIETATE, dobandit prin Lege, cota actuala 1/1 1) COMUNA ILIA, REZERVA COMISIEI LOCALE DE FOND FUNCJAR, CIF:4374164	

C. Partea III. SARCINI .

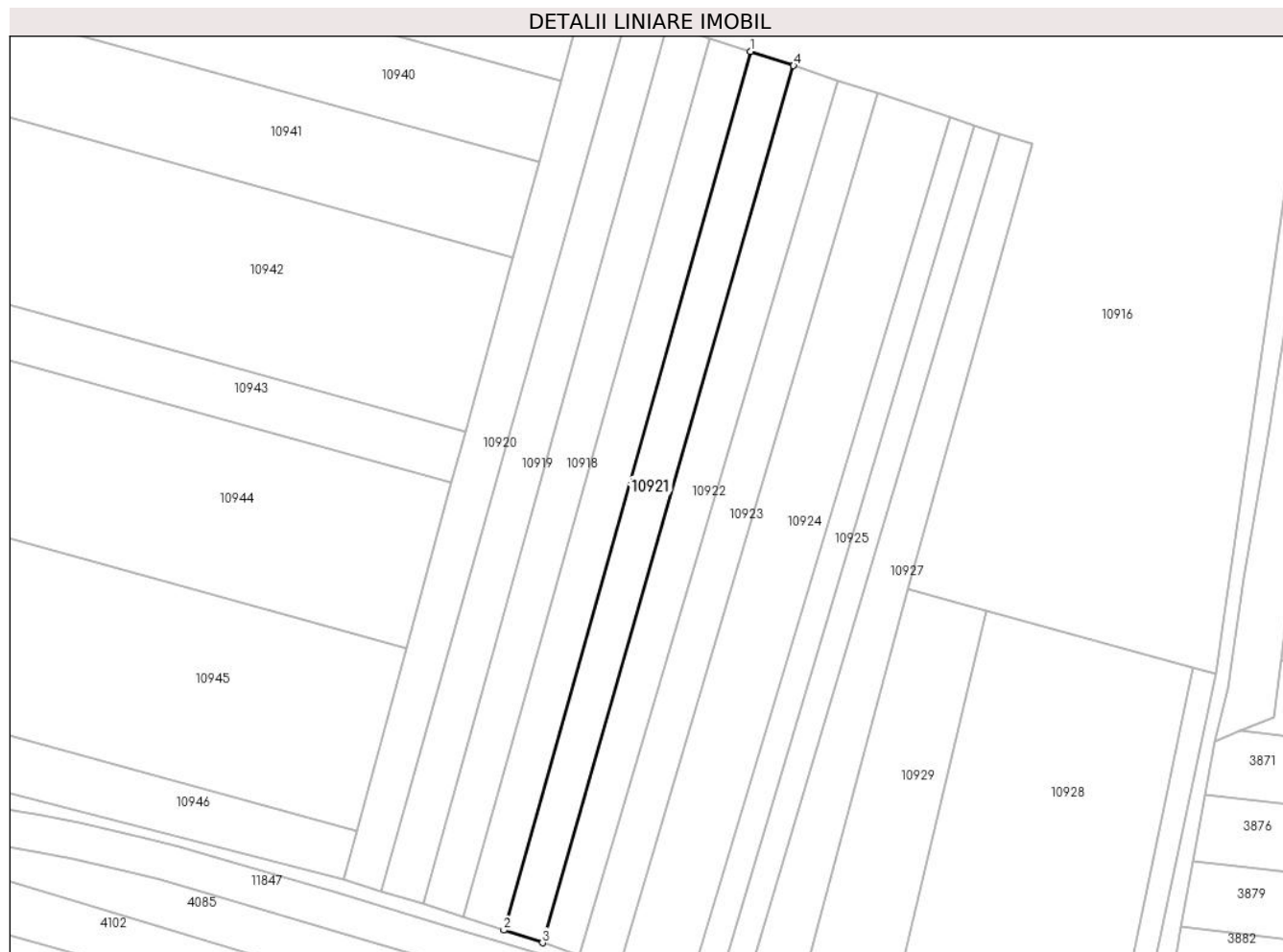
Inscrieri privind dezmembramintele dreptului de proprietate, drepturi reale de garanție și sarcini	Referințe
NU SUNT	

Anexa Nr. 1 La Partea I

Teren

Nr cadastral	Suprafața (mp)*	Observații / Referințe
	2.900	

* Suprafața este determinată în planul de proiecție Stereo 70.



Date referitoare la teren

Crt	Categorie folosință	Intravilan	Suprafața (mp)	Tarla	Parcelă	Nr. topo	Observații / Referințe
1	arabil	NU	2.900	-	933/1/5	-	

Lungime Segmente

1) Valorile lungimilor segmentelor sunt obținute din proiecție în plan.

Punct început	X / Y	Punct sfârșit	X / Y	Lungime segment (** (m)
1	321.133,547 496.157,214	2	321.066,452 495.918,356	248.103
2	321.066,452 495.918,356	3	321.076,944 495.914,943	11.033
3	321.076,944 495.914,943	4	321.145,295 496.153,344	248.007
4	321.145,295 496.153,344	1	321.133,547 496.157,214	12.369

** Lungimile segmentelor sunt determinate în planul de proiecție Stereo 70 și sunt rotunjite la 1 milimetru.

***** Distanţa dintre puncte este formată din segmente cumulate ce sunt mai mici decât valoarea 1 milimetru.**

**DATE DESPRE IMOBILUL NR. 10922**

Oficiul de Cadastru și Publicitate Imobiliară HUNEDOARA
Biroul de Cadastru și Publicitate Imobiliară Deva

A. Partea I. Descrierea imobilului

TEREN Extravilan

Adresa: Jud. Hunedoara

Nr. Crt	Nr cadastral Nr. topografic	Suprafața* (mp)	Observații / Referințe
A1		2.900	Sector cadastral:24 Teren neimprejmuit;

B. Partea II. Proprietari și acte

Inscrieri privitoare la dreptul de proprietate și alte drepturi reale	Referințe
1 / 09/02/2023	
Act Administrativ nr. 14034/47, din 19/07/2002 emis de CJPSDPAT HUNEDOARA;	
B1	A1
Intabulare, drept de PROPRIETATE, dobandit prin Reconstituire, cota actuala 1/1 1) CRĂCIUN CONSTANTIN	

C. Partea III. SARCINI .

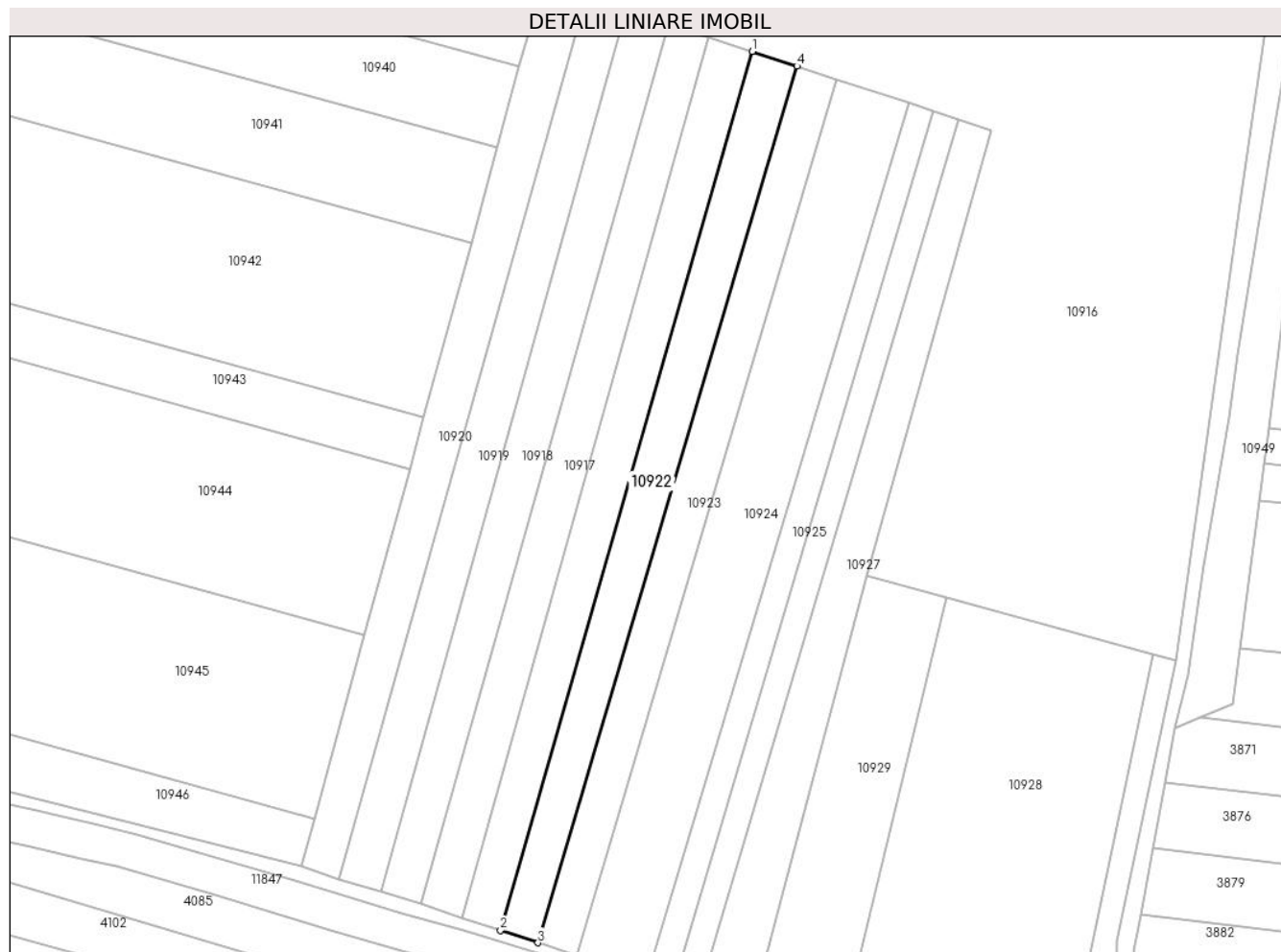
Inscrieri privind dezmembramintele dreptului de proprietate, drepturi reale de garanție și sarcini	Referințe
NU SUNT	

Anexa Nr. 1 La Partea I

Teren

Nr cadastral	Suprafața (mp)*	Observații / Referințe
	2.900	

* Suprafața este determinată în planul de proiecție Stereo 70.



Date referitoare la teren

Crt	Categorie folosință	Intravilan	Suprafața (mp)	Tarla	Parcelă	Nr. topo	Observații / Referințe
1	arabil	NU	2.900	55	933/1/6	-	

Lungime Segmente

1) Valorile lungimilor segmentelor sunt obținute din proiecție în plan.

Punct început	X / Y	Punct sfârșit	X / Y	Lungime segment (** (m)
1	321.145,295 496.153,344	2	321.076,944 495.914,943	248.007
2	321.076,944 495.914,943	3	321.087,086 495.911,564	10.69
3	321.087,086 495.911,564	4	321.157,373 496.149,366	247.972
4	321.157,373 496.149,366	1	321.145,295 496.153,344	12.716

** Lungimile segmentelor sunt determinate în planul de proiecție Stereo 70 și sunt rotunjite la 1 milimetru.

***** Distanţa dintre puncte este formată din segmente cumulate ce sunt mai mici decât valoarea 1 milimetru.**

**DATE DESPRE IMOBILUL NR. 10923**

Oficiul de Cadastru și Publicitate Imobiliară HUNEDOARA
Biroul de Cadastru și Publicitate Imobiliară Deva

A. Partea I. Descrierea imobilului

TEREN Extravilan

Adresa: Jud. Hunedoara

Nr. Crt	Nr cadastral Nr. topografic	Suprafața* (mp)	Observații / Referințe
A1		2.800	Sector cadastral:24 Teren neimprejmuit;

B. Partea II. Proprietari și acte

Inscrieri privitoare la dreptul de proprietate și alte drepturi reale		Referințe
1 / 09/02/2023		
Act Administrativ nr. 14034/37, din 19/07/2002 emis de CJPSDPAT HUNEDOARA;		
B1	Intabulare, drept de PROPRIETATE, dobandit prin Reconstituire, cota actuala 1/1 1) TOC GHEORGHE	A1

C. Partea III. SARCINI .

Inscrieri privind dezmembramintele dreptului de proprietate, drepturi reale de garanție și sarcini	Referințe
NU SUNT	

Anexa Nr. 1 La Partea I

Teren

Nr cadastral	Suprafața (mp)*	Observații / Referințe
	2.800	

* Suprafața este determinată în planul de proiecție Stereo 70.



Date referitoare la teren

Crt	Categorie folosință	Intravilan	Suprafața (mp)	Tarla	Parcelă	Nr. topo	Observații / Referințe
1	arabil	NU	2.800	55	933/1/7	-	

Lungime Segmente

1) Valorile lungimilor segmentelor sunt obținute din proiecție în plan.

Punct început	X / Y	Punct sfârșit	X / Y	Lungime segment (** (m)
1	321.087,086 495.911,564	2	321.097,798 495.908,173	11.237
2	321.097,798 495.908,173	3	321.168,163 496.145,812	247.838
3	321.168,163 496.145,812	4	321.157,373 496.149,366	11.36
4	321.157,373 496.149,366	1	321.087,086 495.911,564	247.972

** Lungimile segmentelor sunt determinate în planul de proiecție Stereo 70 și sunt rotunjite la 1 milimetru.

***** Distanţa dintre puncte este formată din segmente cumulate ce sunt mai mici decât valoarea 1 milimetru.**

**DATE DESPRE IMOBILUL NR. 10924**

Oficiul de Cadastru și Publicitate Imobiliară HUNEDOARA
Biroul de Cadastru și Publicitate Imobiliară Deva

A. Partea I. Descrierea imobilului

TEREN Extravilan

Adresa: Jud. Hunedoara

Nr. Crt	Nr cadastral Nr. topografic	Suprafața* (mp)	Observații / Referințe
A1		5.000	Sector cadastral:24 Teren neimpregmuit;

B. Partea II. Proprietari și acte

Inscrieri privitoare la dreptul de proprietate și alte drepturi reale	Referințe
1 / 09/02/2023	
Act Administrativ nr. 14034/42, din 19/07/2002 emis de CJPSDPAT HUNEDOARA;	
B1	A1
Intabulare, drept de PROPRIETATE, dobandit prin Reconstituire, cota actuala 1/1 1) CRIȘAN AUREL	

C. Partea III. SARCINI .

Inscrieri privind dezmembramintele dreptului de proprietate, drepturi reale de garanție și sarcini	Referințe
NU SUNT	

Anexa Nr. 1 La Partea I

Teren

Nr cadastral	Suprafața (mp)*	Observații / Referințe
	5.000	

* Suprafața este determinată în planul de proiecție Stereo 70.



Date referitoare la teren

Crt	Categorie folosință	Intravilan	Suprafața (mp)	Tarla	Parcelă	Nr. topo	Observații / Referințe
1	arabil	NU	5.000	55	933/1/8	-	

Lungime Segmente

1) Valorile lungimilor segmentelor sunt obținute din proiecție în plan.

Punct început	X / Y	Punct sfârșit	X / Y	Lungime segment (** (m)
1	321.168,163 496.145,812	2	321.097,798 495.908,173	247.838
2	321.097,798 495.908,173	3	321.116,656 495.902,283	19.756
3	321.116,656 495.902,283	4	321.187,758 496.139,358	247.508
4	321.187,758 496.139,358	1	321.168,163 496.145,812	20.631

** Lungimile segmentelor sunt determinate în planul de proiecție Stereo 70 și sunt rotunjite la 1 milimetru.

***** Distanţa dintre puncte este formată din segmente cumulate ce sunt mai mici decât valoarea 1 milimetru.**

**DATE DESPRE IMOBILUL NR. 10925**

Oficiul de Cadastru și Publicitate Imobiliară HUNEDOARA
Biroul de Cadastru și Publicitate Imobiliară Deva

A. Partea I. Descrierea imobilului

TEREN Extravilan

Adresa: Jud. Hunedoara

Nr. Crt	Nr cadastral Nr. topografic	Suprafața* (mp)	Observații / Referințe
A1		1.800	Sector cadastral:24 Teren neimpregmuit;

B. Partea II. Proprietari și acte

Inscrieri privitoare la dreptul de proprietate și alte drepturi reale		Referințe
1 / 09/02/2023		
Act Administrativ nr. 14034/48, din 19/07/2002 emis de CJPSDPAT HUNEDOARA;		
B1	Intabulare, drept de PROPRIETATE, dobandit prin Reconstituire, cota actuala 1/1 1) CRIȘAN PARTENIE	A1

C. Partea III. SARCINI .

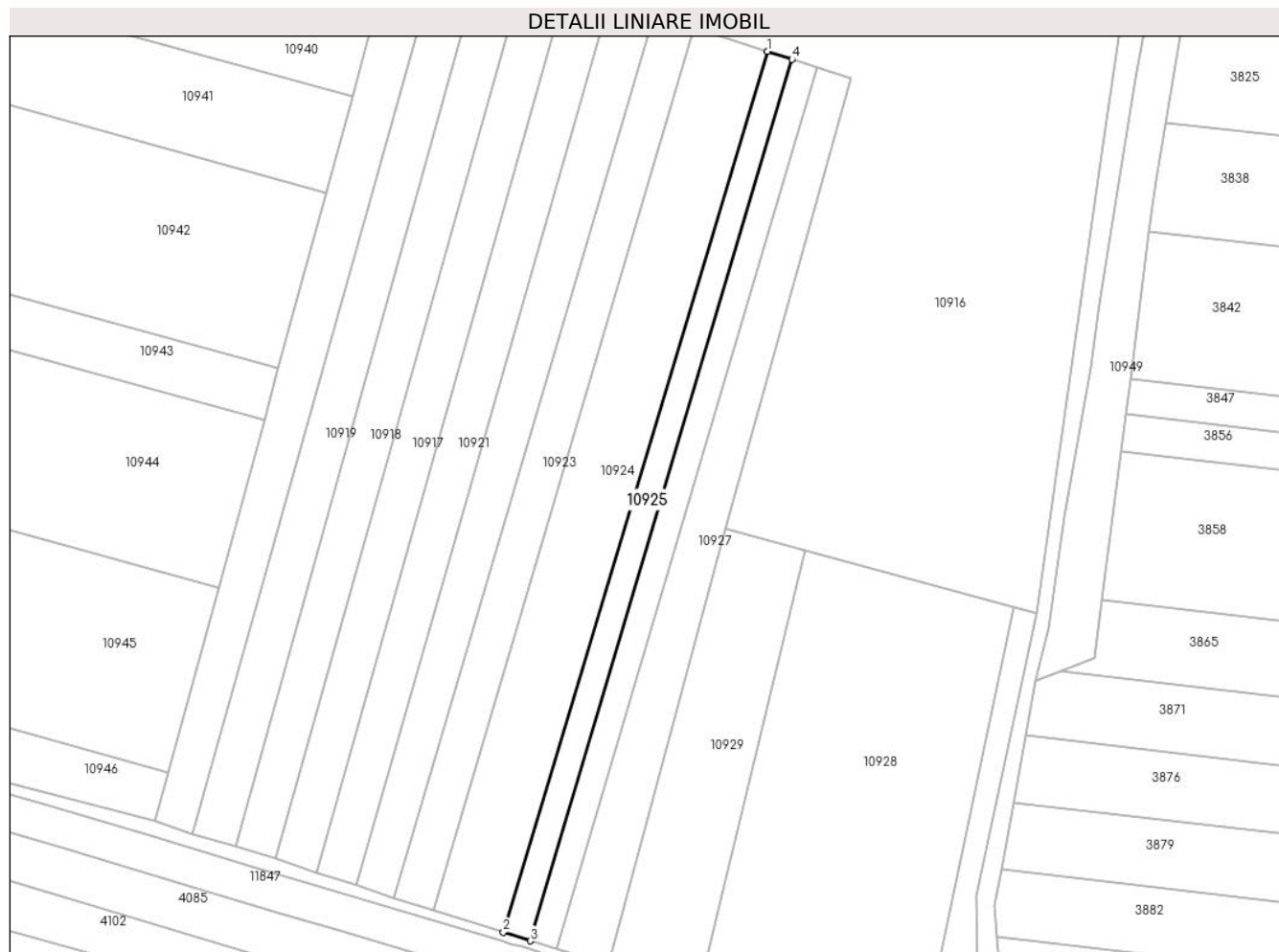
Inscrieri privind dezmembramintele dreptului de proprietate, drepturi reale de garanție și sarcini	Referințe
NU SUNT	

Anexa Nr. 1 La Partea I

Teren

Nr cadastral	Suprafața (mp)*	Observații / Referințe
	1.800	

* Suprafața este determinată în planul de proiecție Stereo 70.



Date referitoare la teren

Crt	Categorie folosință	Intravilan	Suprafața (mp)	Tarla	Parcelă	Nr. topo	Observații / Referințe
1	arabil	NU	1.800	55	933/1/9	-	

Lungime Segmente

1) Valorile lungimilor segmentelor sunt obținute din proiecție în plan.

Punct început	X / Y	Punct sfârșit	X / Y	Lungime segment (** (m)
1	321.187,758 496.139,358	2	321.116,656 495.902,283	247.508
2	321.116,656 495.902,283	3	321.123,911 495.899,938	7.625
3	321.123,911 495.899,938	4	321.194,336 496.137,191	247.485
4	321.194,336 496.137,191	1	321.187,758 496.139,358	6.926

** Lungimile segmentelor sunt determinate în planul de proiecție Stereo 70 și sunt rotunjite la 1 milimetru.

***** Distanţa dintre puncte este formată din segmente cumulate ce sunt mai mici decât valoarea 1 milimetru.**

**DATE DESPRE IMOBILUL NR. 10926**

Oficiul de Cadastru și Publicitate Imobiliară HUNEDOARA
Biroul de Cadastru și Publicitate Imobiliară Deva

A. Partea I. Descrierea imobilului

TEREN Extravilan

Adresa: Jud. Hunedoara

Nr. Crt	Nr cadastral Nr. topografic	Suprafața* (mp)	Observații / Referințe
A1		1.800	Sector cadastral:24 Teren neimprejmuit;

B. Partea II. Proprietari și acte

Inscrieri privitoare la dreptul de proprietate și alte drepturi reale	Referințe
1 / 09/02/2023	
Act Normativ nr. 7, din 13/03/1996 emis de PARLAMENTUL ROMÂNIEI;	
B1	A1
Intabulare, drept de PROPRIETATE, dobandit prin Lege, cota actuala 1/1 1) COMUNA ILIA, REZERVA COMISIEI LOCALE DE FOND FUNCJAR, CIF:4374164	

C. Partea III. SARCINI .

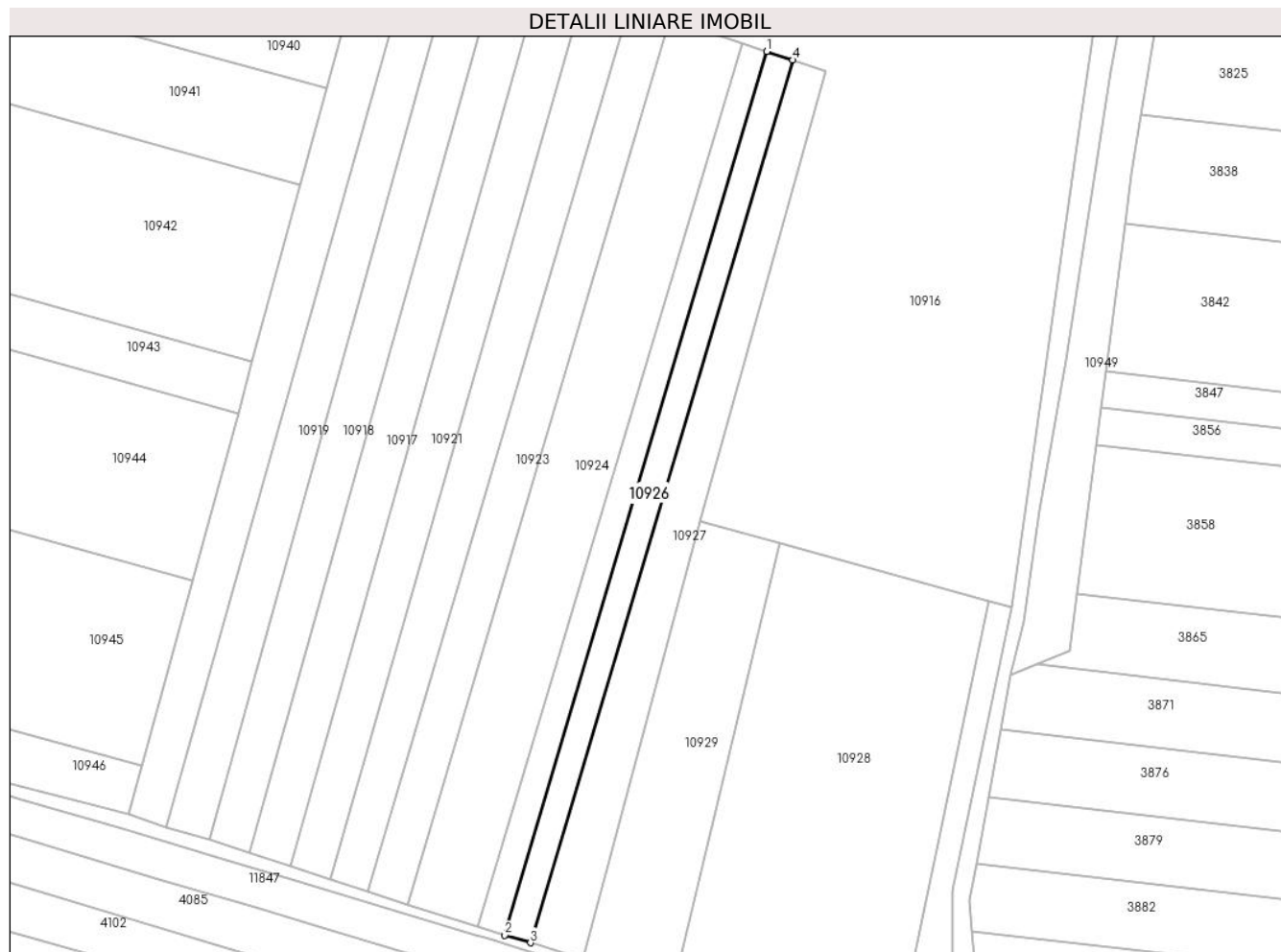
Inscrieri privind dezmembramintele dreptului de proprietate, drepturi reale de garanție și sarcini	Referințe
NU SUNT	

Anexa Nr. 1 La Partea I

Teren

Nr cadastral	Suprafața (mp)*	Observații / Referințe
	1.800	

* Suprafața este determinată în planul de proiecție Stereo 70.



Date referitoare la teren

Crt	Categorie folosință	Intravilan	Suprafața (mp)	Tarla	Parcelă	Nr. topo	Observații / Referințe
1	arabil	NU	1.800	-	933/1/10	-	

Lungime Segmente

1) Valorile lungimilor segmentelor sunt obținute din proiecție în plan.

Punct început	X / Y	Punct sfârșit	X / Y	Lungime segment (** (m)
1	321.194,336 496.137,191	2	321.123,911 495.899,938	247.485
2	321.123,911 495.899,938	3	321.130,835 495.897,885	7.221
3	321.130,835 495.897,885	4	321.201,303 496.134,896	247.266
4	321.201,303 496.134,896	1	321.194,336 496.137,191	7.335

** Lungimile segmentelor sunt determinate în planul de proiecție Stereo 70 și sunt rotunjite la 1 milimetru.

***** Distanţa dintre puncte este formată din segmente cumulate ce sunt mai mici decât valoarea 1 milimetru.**

**DATE DESPRE IMOBILUL NR. 10927**

Oficiul de Cadastru și Publicitate Imobiliară HUNEDOARA
Biroul de Cadastru și Publicitate Imobiliară Deva

A. Partea I. Descrierea imobilului

TEREN Extravilan

Adresa: Jud. Hunedoara

Nr. Crt	Nr cadastral Nr. topografic	Suprafața* (mp)	Observații / Referințe
A1		2.900	Sector cadastral:24 Teren neimprejmuit;

B. Partea II. Proprietari și acte

Inscrieri privitoare la dreptul de proprietate și alte drepturi reale	Referințe
1 / 09/02/2023	
Act Normativ nr. 7, din 13/03/1996 emis de PARLAMENTUL ROMÂNIEI;	
B1	A1
Intabulare, drept de PROPRIETATE, dobandit prin Lege, cota actuala 1/1	
1) COMUNA ILIA, REZERVA COMISIEI LOCALE DE FOND FUNCJAR, CIF:4374164	

C. Partea III. SARCINI .

Inscrieri privind dezmembramintele dreptului de proprietate, drepturi reale de garanție și sarcini	Referințe
NU SUNT	

Anexa Nr. 1 La Partea I

Teren

Nr cadastral	Suprafața (mp)*	Observații / Referințe
	2.900	

* Suprafața este determinată în planul de proiecție Stereo 70.



Date referitoare la teren

Crt	Categorie folosință	Intravilan	Suprafața (mp)	Tarla	Parcelă	Nr. topo	Observații / Referințe
1	arabil	NU	2.900	-	9333/1/11	-	

Lungime Segmente

1) Valorile lungimilor segmentelor sunt obținute din proiecție în plan.

Punct început	X / Y	Punct sfârșit	X / Y	Lungime segment (** (m)
1	321.201,303 496.134,896	2	321.130,835 495.897,885	247.266
2	321.130,835 495.897,885	3	321.145,058 495.893,524	14.877
3	321.145,058 495.893,524	4	321.176,381 496.010,985	121.566
4	321.176,381 496.010,985	5	321.210,145 496.131,984	125.622
5	321.210,145 496.131,984	1	321.201,303 496.134,896	9.309

**** Lungimile segmentelor sunt determinate în planul de proiecție Stereo 70 și sunt rotunjite la 1 milimetru.**

***** Distanța dintre puncte este formată din segmente cumulate ce sunt mai mici decât valoarea 1 milimetru.**

**DATE DESPRE IMOBILUL NR. 10928**

Oficiul de Cadastru și Publicitate Imobiliară HUNEDOARA
Biroul de Cadastru și Publicitate Imobiliară Deva

A. Partea I. Descrierea imobilului

TEREN Extravilan

Nr. CF vechi:226N
Nr. cadastral vechi:463

Adresa: Jud. Hunedoara

Nr. Crt	Nr cadastral Nr. topografic	Suprafața* (mp)	Observații / Referințe
A1	62450	7.370	Sector cadastral:24 Teren neimprejmuit;

B. Partea II. Proprietari și acte

Inscrieri privitoare la dreptul de proprietate și alte drepturi reale		Referințe
57640 / 19/12/2023		
Act Notarial nr. 1642, Act de partaj voluntar, din 18/12/2023 emis de Oproescu Bianca Mihaela;		
B1	Intabulare, drept de PROPRIETATE, dobandit prin lesire Din Indiviziune, cota actuala 1/1 1) LUDOȘEAN IOAN, bun propriu	A1

C. Partea III. SARCINI .

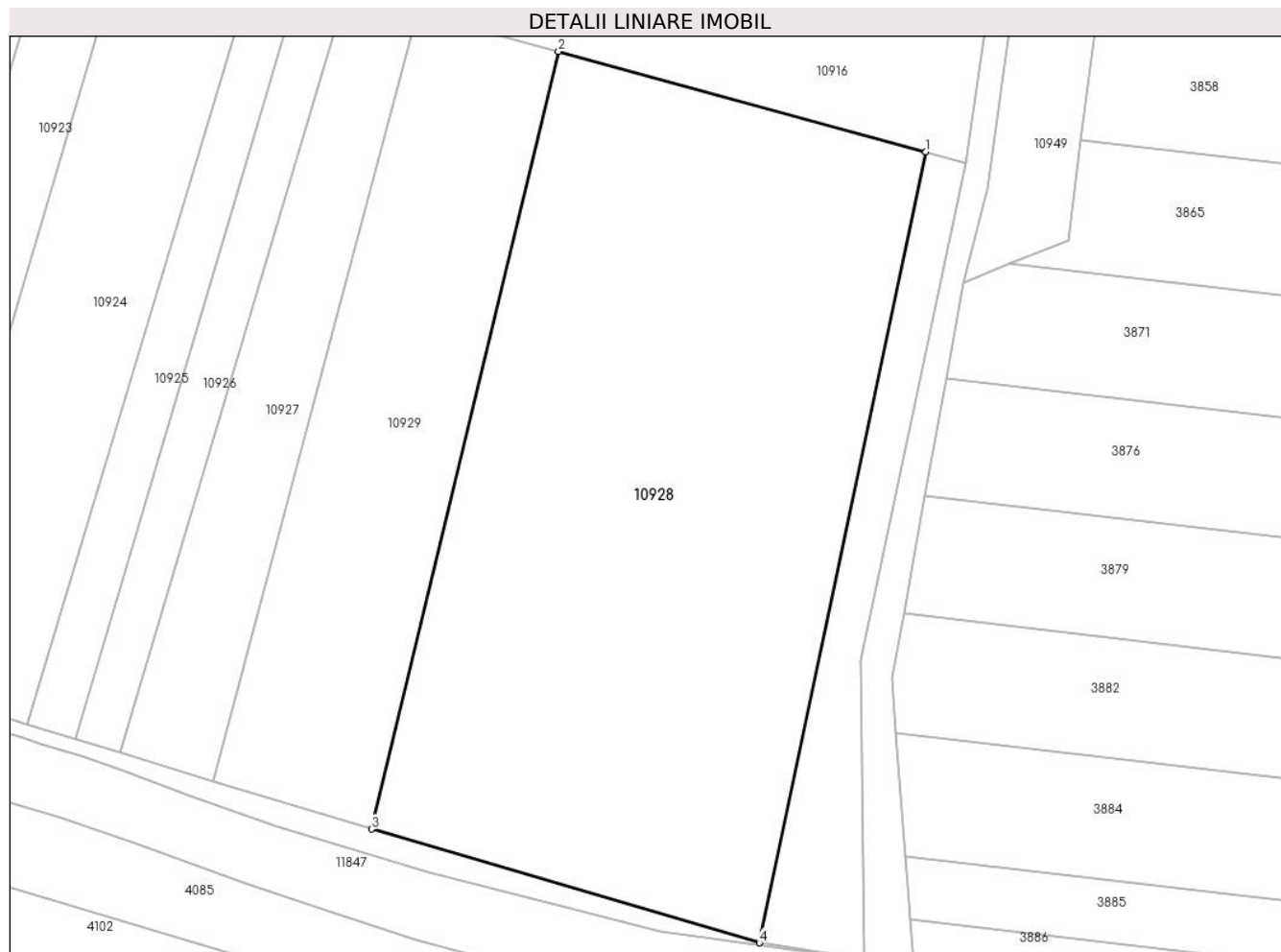
Inscrieri privind dezmembramintele dreptului de proprietate, drepturi reale de garanție și sarcini	Referințe
NU SUNT	

Anexa Nr. 1 La Partea I

Teren

Nr cadastral	Suprafața (mp)*	Observații / Referințe
62450	7.370	

* Suprafața este determinată în planul de proiecție Stereo 70.



Date referitoare la teren

Crt	Categorie folosință	Intra vilan	Suprafața (mp)	Tarla	Parcelă	Nr. topo	Observații / Referințe
1	arabil	NU	7.370	82	933/1/13/2	-	Nr tarla greșit 55, corect 82

Lungime Segmente

1) Valorile lungimilor segmentelor sunt obținute din proiecție în plan.

Punct început	X / Y	Punct sfârșit	X / Y	Lungime segment (** (m)
1	321.254,117 495.989,725	2	321.197,906 496.005,098	58.276
2	321.197,906 496.005,098	3	321.169,268 495.886,216	122.283
3	321.169,268 495.886,216	4	321.228,63 495.868,855	61.848
4	321.228,63 495.868,855	1	321.254,117 495.989,725	123.528

** Lungimile segmentelor sunt determinate în planul de proiecție Stereo 70 și sunt rotunjite la 1 milimetru.

***** Distanţa dintre puncte este formată din segmente cumulate ce sunt mai mici decât valoarea 1 milimetru.**

**DATE DESPRE IMOBILUL NR. 10929**

Oficiul de Cadastru și Publicitate Imobiliară HUNEDOARA
Biroul de Cadastru și Publicitate Imobiliară Deva

A. Partea I. Descrierea imobilului

TEREN Extravilan

Adresa: Jud. Hunedoara

Nr. Crt	Nr cadastral Nr. topografic	Suprafața* (mp)	Observații / Referințe
A1		2.900	Sector cadastral:24 Teren neimprejmuit;

B. Partea II. Proprietari și acte

Inscrieri privitoare la dreptul de proprietate și alte drepturi reale	Referințe
1 / 09/02/2023	
Act Administrativ nr. 89856/489, din 06/05/2004 emis de CJPSDPAT HUNEDOARA;	
B1	A1
Intabulare, drept de PROPRIETATE, dobandit prin Reconstituire, cota actuala 1/1 1) NAN OCTAVIAN	

C. Partea III. SARCINI .

Inscrieri privind dezmembramintele dreptului de proprietate, drepturi reale de garanție și sarcini	Referințe
NU SUNT	

Anexa Nr. 1 La Partea I

Teren

Nr cadastral	Suprafața (mp)*	Observații / Referințe
	2.900	

* Suprafața este determinată în planul de proiecție Stereo 70.



Date referitoare la teren

Crt	Categorie folosință	Intravilan	Suprafața (mp)	Tarla	Parcelă	Nr. topo	Observații / Referințe
1	arabil	NU	2.900	55	9333/1/13	-	

Lungime Segmente

1) Valorile lungimilor segmentelor sunt obținute din proiecție în plan.

Punct început	X / Y	Punct sfârșit	X / Y	Lungime segment (** (m)
1	321.197,906 496.005,098	2	321.176,381 496.010,985	22.315
2	321.176,381 496.010,985	3	321.145,058 495.893,524	121.566
3	321.145,058 495.893,524	4	321.169,268 495.886,216	25.289
4	321.169,268 495.886,216	1	321.197,906 496.005,098	122.283

** Lungimile segmentelor sunt determinate în planul de proiecție Stereo 70 și sunt rotunjite la 1 milimetru.

***** Distanţa dintre puncte este formată din segmente cumulate ce sunt mai mici decât valoarea 1 milimetru.**

**DATE DESPRE IMOBILUL NR. 10930**

Oficiul de Cadastru și Publicitate Imobiliară HUNEDOARA
Biroul de Cadastru și Publicitate Imobiliară Deva

A. Partea I. Descrierea imobilului

TEREN Extravilan

Adresa: Jud. Hunedoara

Nr. Crt	Nr cadastral Nr. topografic	Suprafața* (mp)	Observații / Referințe
A1		1.003	Sector cadastral:24 Teren neimprejmuit;

B. Partea II. Proprietari și acte

Inscrieri privitoare la dreptul de proprietate și alte drepturi reale	Referințe
1 / 09/02/2023	
Act Normativ nr. 7, din 13/03/1996 emis de PARLAMENTUL ROMÂNIEI;	
B1	A1
Intabulare, drept de PROPRIETATE, dobandit prin Lege, cota actuala 1/1 1) COMUNA ILIA, REZERVA COMISIEI LOCALE DE FOND FUNCJAR, CIF:4374164	

C. Partea III. SARCINI .

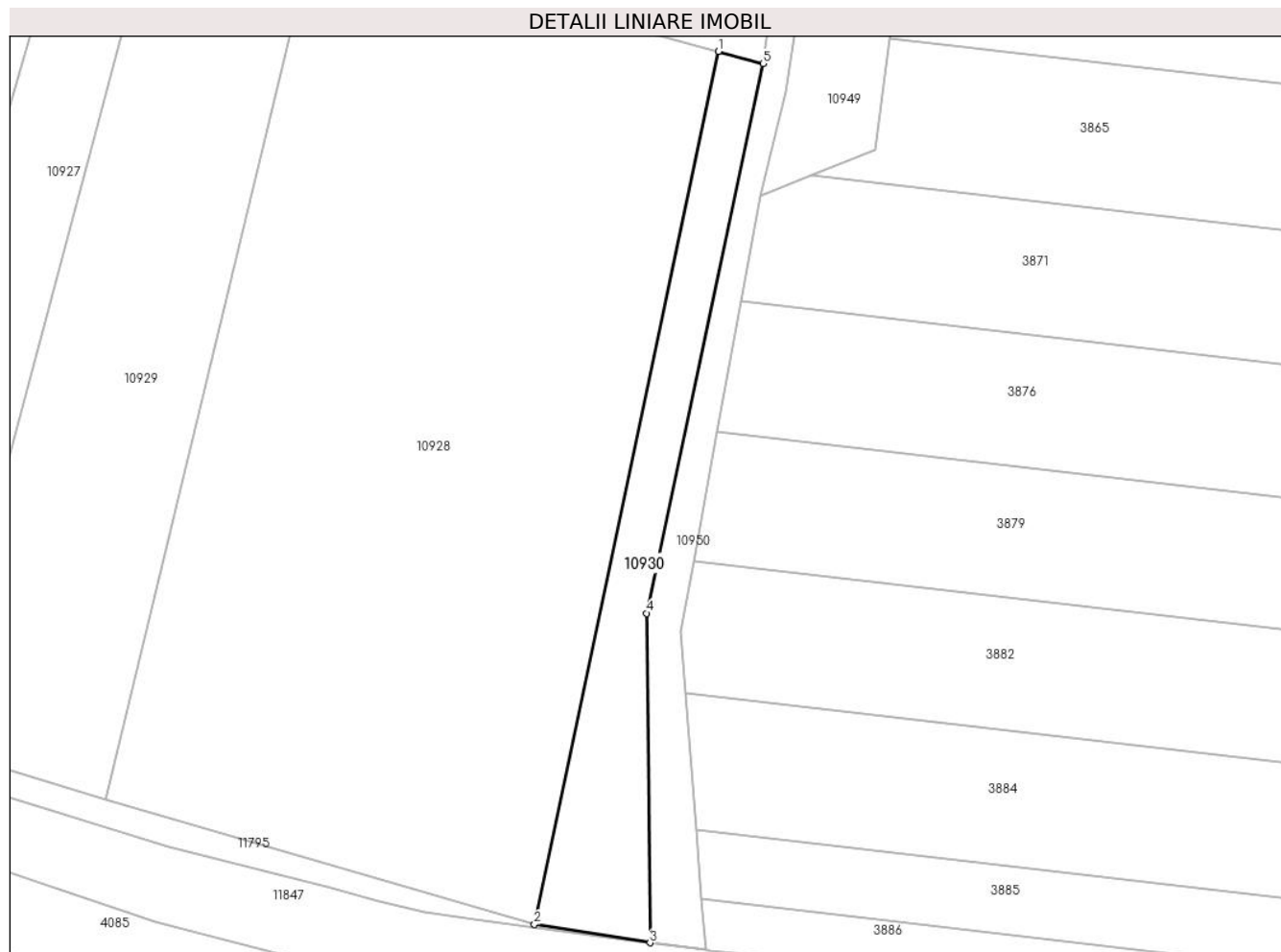
Inscrieri privind dezmembramintele dreptului de proprietate, drepturi reale de garanție și sarcini	Referințe
NU SUNT	

Anexa Nr. 1 La Partea I

Teren

Nr cadastral	Suprafața (mp)*	Observații / Referințe
	1.003	

* Suprafața este determinată în planul de proiecție Stereo 70.



Date referitoare la teren

Crt	Categorie folosință	Intravilan	Suprafața (mp)	Tarla	Parcelă	Nr. topo	Observații / Referințe
1	arabil	NU	1.003	-	9333/1/13/3	-	

Lungime Segmente

1) Valorile lungimilor segmentelor sunt obținute din proiecție în plan.

Punct început	X / Y	Punct sfârșit	X / Y	Lungime segment (** (m)
1	321.254,117 495.989,725	2	321.228,63 495.868,855	123.528
2	321.228,63 495.868,855	3	321.244,647 495.866,342	16.213
3	321.244,647 495.866,342	4	321.244,178 495.911,949	45.609
4	321.244,178 495.911,949	5	321.260,286 495.988,038	77.775
5	321.260,286 495.988,038	1	321.254,117 495.989,725	6.396

**** Lungimile segmentelor sunt determinate în planul de proiecție Stereo 70 și sunt rotunjite la 1 milimetru.**

***** Distanța dintre puncte este formată din segmente cumulate ce sunt mai mici decât valoarea 1 milimetru.**

**DATE DESPRE IMOBILUL NR. 10931**

Oficiul de Cadastru și Publicitate Imobiliară HUNEDOARA
Biroul de Cadastru și Publicitate Imobiliară Deva

A. Partea I. Descrierea imobilului

TEREN Extravilan

Adresa: Jud. Hunedoara

Nr. Crt	Nr cadastral Nr. topografic	Suprafața* (mp)	Observații / Referințe
A1	60451	Din acte: 5.000 Masurata: 4.984	Sector cadastral:24 Teren neimprejmit;

B. Partea II. Proprietari și acte

Inscrieri privitoare la dreptul de proprietate și alte drepturi reale		Referințe
13736 / 18/03/2022		
Act Notarial nr. Contract de întreținere aut. 6, din 21/01/2022 emis de MANE-SIGARTAU MIRONA;		
B1	Intabulare, drept de PROPRIETATE, dobandit prin Conventie, cota actuala 1/1 1) Colta Dumitru-Adrian 2) COLȚA ANDREEA-TAVITA, bun comun	A1

C. Partea III. SARCINI

Inscrieri privind dezmembramintele dreptului de proprietate, drepturi reale de garanție și sarcini		Referințe
13736 / 18/03/2022		
Act Notarial nr. Contract de întreținere aut. 6, din 21/01/2022 emis de MANE-SIGARTAU MIRONA;		
C1	Intabulare, drept de IPOTECA LEGALA, Valoare:0 pentru plata rentei în bani corespunzătoare întreținerii neexecutate, conform art. 2386 pct. 4 din Codul Civil 1) PETRESC ANGELA-ANIȘOARA	A1

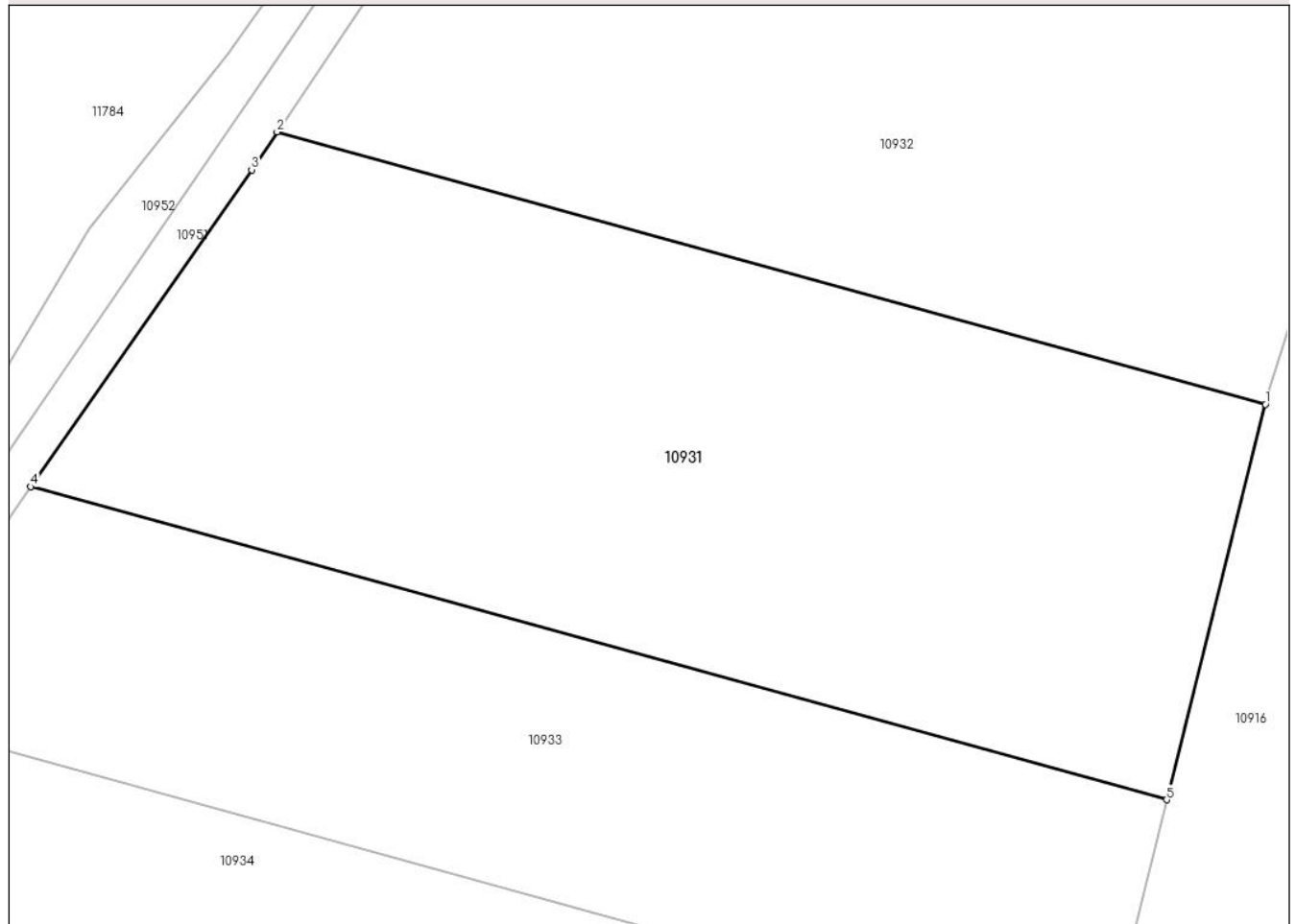
Anexa Nr. 1 La Partea I

Teren

Nr cadastral	Suprafața (mp)*	Observații / Referințe
60451	Din acte: 5.000 Masurata: 4.984	

* Suprafața este determinată în planul de proiecție Stereo 70.

DETALII LINIARE IMOBIL



Date referitoare la teren

Crt	Categorie folosință	Intra vilan	Suprafața (mp)	Tarla	Parcelă	Nr. topo	Observații / Referințe
1	arabil	NU	4.984	82	1270/1	-	

Lungime Segmente

1) Valorile lungimilor segmentelor sunt obținute din proiecție în plan.

Punct început	X / Y	Punct sfârșit	X / Y	Lungime segment (** (m)
1	321.145,876 496.403,022	2	321.041,763 496.431,728	107.997
2	321.041,763 496.431,728	3	321.039,081 496.427,728	4.816
3	321.039,081 496.427,728	4	321.015,808 496.394,325	40.712
4	321.015,808 496.394,325	5	321.135,472 496.361,33	124.13
5	321.135,472 496.361,33	1	321.145,876 496.403,022	42.97

**** Lungimile segmentelor sunt determinate în planul de proiecție Stereo 70 și sunt rotunjite la 1 milimetru.**

***** Distanța dintre puncte este formată din segmente cumulate ce sunt mai mici decât valoarea 1 milimetru.**

**DATE DESPRE IMOBILUL NR. 10932**

Oficiul de Cadastru și Publicitate Imobiliară HUNEDOARA
Biroul de Cadastru și Publicitate Imobiliară Deva

A. Partea I. Descrierea imobilului

TEREN Extravilan

Adresa: Jud. Hunedoara

Nr. Crt	Nr cadastral Nr. topografic	Suprafața* (mp)	Observații / Referințe
A1		11.659	Sector cadastral:24 Teren neimprejmuit;

B. Partea II. Proprietari și acte

Inscrieri privitoare la dreptul de proprietate și alte drepturi reale		Referințe
1 / 10/02/2023		
Act Administrativ nr. 41755/5, din 23/02/1996 emis de CJPSDPAT HUNEDOARA;		
B1	Intabulare, drept de PROPRIETATE, dobandit prin Reconstituire, cota actuala 1/1 1) POPA ARON	A1

C. Partea III. SARCINI .

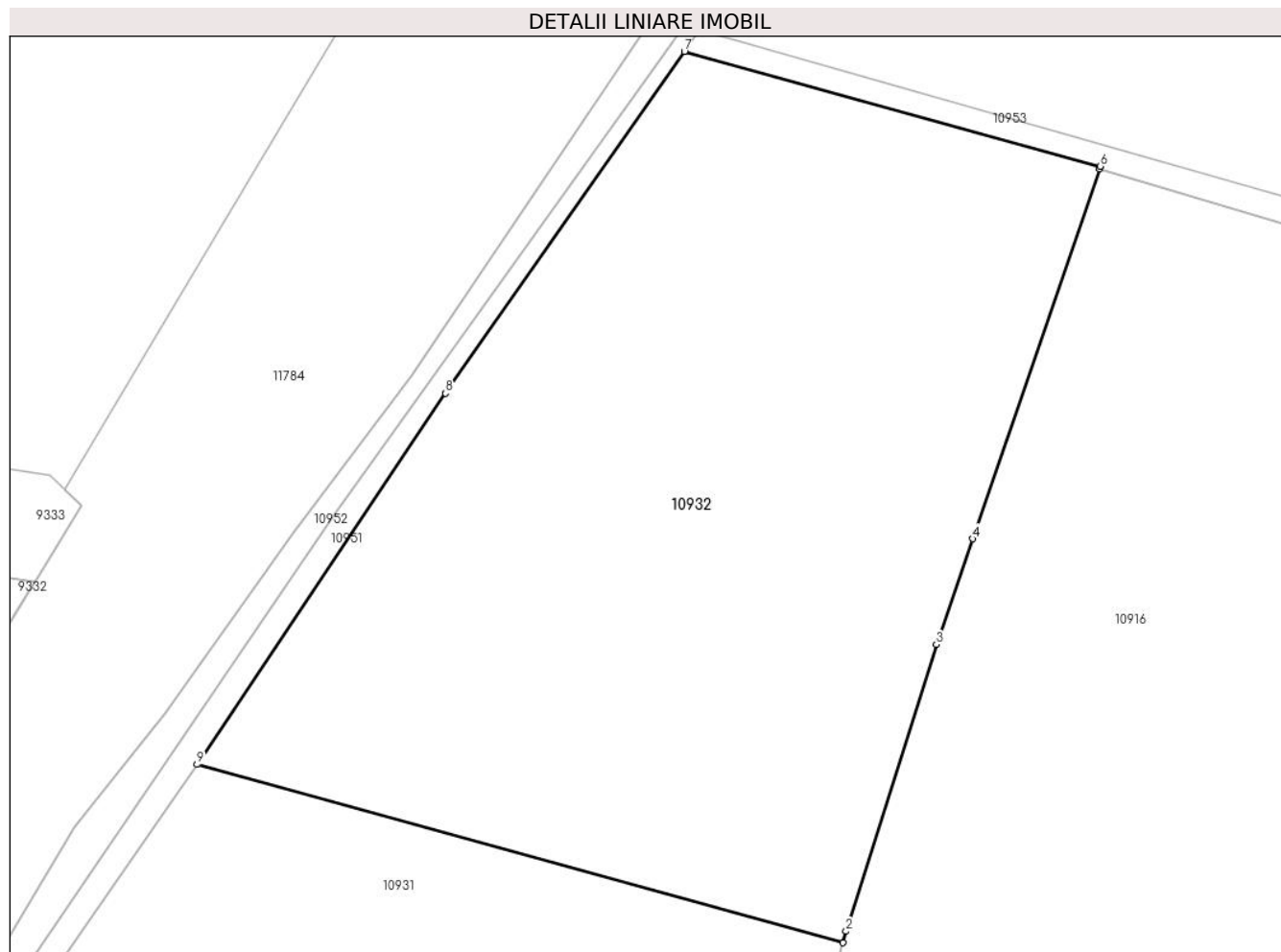
Inscrieri privind dezmembramintele dreptului de proprietate, drepturi reale de garanție și sarcini	Referințe
NU SUNT	

Anexa Nr. 1 La Partea I

Teren

Nr cadastral	Suprafața (mp)*	Observații / Referințe
	11.659	

* Suprafața este determinată în planul de proiecție Stereo 70.



Date referitoare la teren

Crt	Categorie folosință	Intravilan	Suprafața (mp)	Tarla	Parcelă	Nr. topo	Observații / Referințe
1	arabil	NU	11.659	82	1270/2	-	

Lungime Segmente

1) Valorile lungimilor segmentelor sunt obținute din proiecție în plan.

Punct început	X / Y	Punct sfârșit	X / Y	Lungime segment (** (m)
1	321.145,876 496.403,022	2	321.146,335 496.404,863	1.898
2	321.146,335 496.404,863	3	321.160,876 496.451,038	48.41
3	321.160,876 496.451,038	4	321.166,717 496.468,041	17.978
4	321.166,717 496.468,041	5	321.187,18 496.527,611	62.987
5	321.187,18 496.527,611	6	321.187,315 496.528,005	0.417

Punct început	X / Y	Punct sfârșit	X / Y	Lungime segment (** (m)
6	321.187,315 496.528,005	7	321.120,289 496.546,486	69.527
7	321.120,289 496.546,486	8	321.081,814 496.491,451	67.151
8	321.081,814 496.491,451	9	321.041,763 496.431,728	71.909
9	321.041,763 496.431,728	1	321.145,876 496.403,022	107.997

** Lungimile segmentelor sunt determinate în planul de proiecție Stereo 70 și sunt rotunjite la 1 milimetru.

*** Distanța dintre puncte este formată din segmente cumulate ce sunt mai mici decât valoarea 1 milimetru.

**DATE DESPRE IMOBILUL NR. 10933**

Oficiul de Cadastru și Publicitate Imobiliară HUNEDOARA
Biroul de Cadastru și Publicitate Imobiliară Deva

A. Partea I. Descrierea imobilului

TEREN Extravilan

Adresa: Jud. Hunedoara

Nr. Crt	Nr cadastral Nr. topografic	Suprafața* (mp)	Observații / Referințe
A1		3.553	Sector cadastral:24 Teren neimprejmuit;

B. Partea II. Proprietari și acte

Inscrieri privitoare la dreptul de proprietate și alte drepturi reale		Referințe
1 / 10/02/2023		
Act Administrativ nr. 5953/12, din 28/12/1993 emis de CJPSDPAT HUNEDOARA;		
B1	Intabulare, drept de PROPRIETATE, dobandit prin Reconstituire, cota actuala 1/1 1) SUBA GHEORGHE JR	A1

C. Partea III. SARCINI .

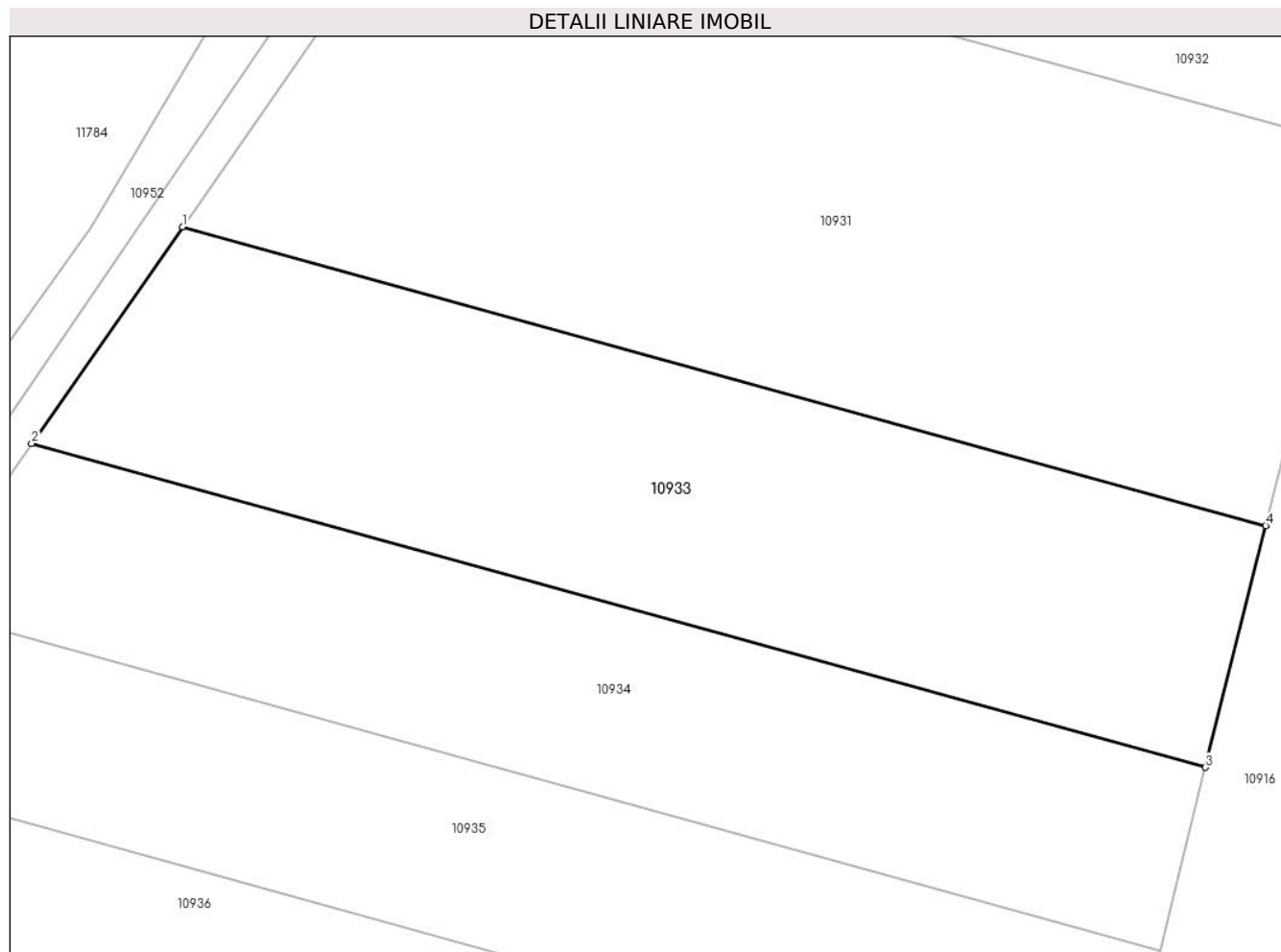
Inscrieri privind dezmembramintele dreptului de proprietate, drepturi reale de garanție și sarcini	Referințe
NU SUNT	

Anexa Nr. 1 La Partea I

Teren

Nr cadastral	Suprafața (mp)*	Observații / Referințe
	3.553	

* Suprafața este determinată în planul de proiecție Stereo 70.



Date referitoare la teren

Crt	Categorie folosință	Intra vilan	Suprafața (mp)	Tarla	Parcelă	Nr. topo	Observații / Referințe
1	arabil	NU	3.553	82	1270/3	-	

Lungime Segmente

1) Valorile lungimilor segmentelor sunt obținute din proiecție în plan.

Punct început	X / Y	Punct sfârșit	X / Y	Lungime segment (** (m)
1	321.015,808 496.394,325	2	320.999,15 496.370,417	29.138
2	320.999,15 496.370,417	3	321.128,818 496.334,664	134.506
3	321.128,818 496.334,664	4	321.135,472 496.361,33	27.483
4	321.135,472 496.361,33	1	321.015,808 496.394,325	124.13

** Lungimile segmentelor sunt determinate în planul de proiecție Stereo 70 și sunt rotunjite la 1 milimetru.

***** Distanţa dintre puncte este formată din segmente cumulate ce sunt mai mici decât valoarea 1 milimetru.**

**DATE DESPRE IMOBILUL NR. 10934**

Oficiul de Cadastru și Publicitate Imobiliară HUNEDOARA
Biroul de Cadastru și Publicitate Imobiliară Deva

A. Partea I. Descrierea imobilului

TEREN Extravilan

Adresa: Jud. Hunedoara

Nr. Crt	Nr cadastral Nr. topografic	Suprafața* (mp)	Observații / Referințe
A1		2.880	Sector cadastral:24 Teren neimprejmuit;

B. Partea II. Proprietari și acte

Inscrieri privitoare la dreptul de proprietate și alte drepturi reale	Referințe
1 / 10/02/2023	
Act Administrativ nr. 41755/15, din 23/02/1996 emis de CJPSDPAT HUNEDOARA;	
B1	A1
Intabulare, drept de PROPRIETATE, dobandit prin Reconstituire, cota actuala 1/1 1) PÎRVA IOAN	

C. Partea III. SARCINI .

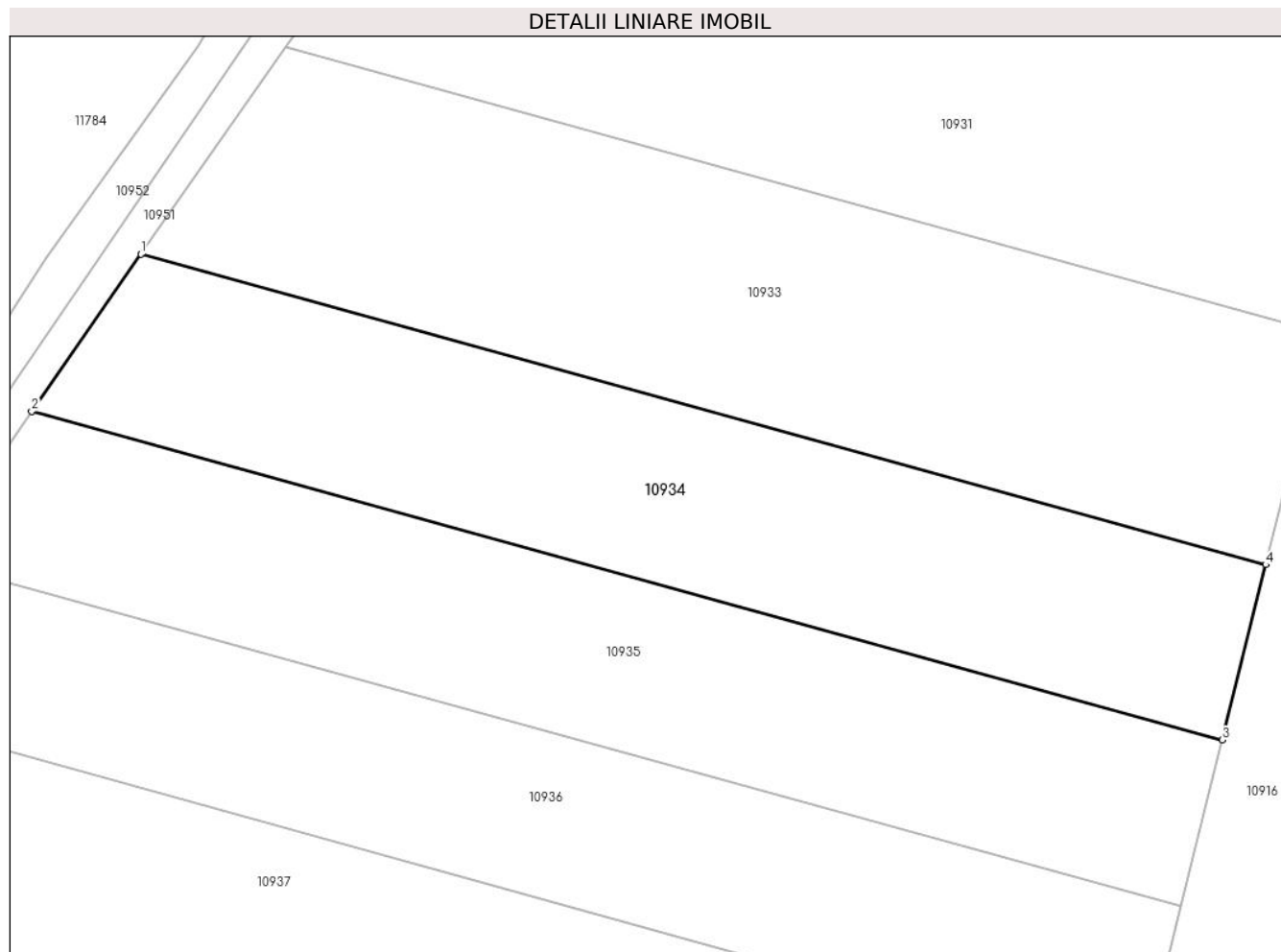
Inscrieri privind dezmembramintele dreptului de proprietate, drepturi reale de garanție și sarcini	Referințe
NU SUNT	

Anexa Nr. 1 La Partea I

Teren

Nr cadastral	Suprafața (mp)*	Observații / Referințe
	2.880	

* Suprafața este determinată în planul de proiecție Stereo 70.



Date referitoare la teren

Crt	Categorie folosință	Intravilan	Suprafața (mp)	Tarla	Parcelă	Nr. topo	Observații / Referințe
1	arabil	NU	2.880	82	1270/3/1	-	

Lungime Segmente

1) Valorile lungimilor segmentelor sunt obținute din proiecție în plan.

Punct început	X / Y	Punct sfârșit	X / Y	Lungime segment (** (m)
1	320.999,15 496.370,417	2	320.986,538 496.352,314	22.063
2	320.986,538 496.352,314	3	321.123,779 496.314,473	142.363
3	321.123,779 496.314,473	4	321.128,818 496.334,664	20.81
4	321.128,818 496.334,664	1	320.999,15 496.370,417	134.506

** Lungimile segmentelor sunt determinate în planul de proiecție Stereo 70 și sunt rotunjite la 1 milimetru.

***** Distanţa dintre puncte este formată din segmente cumulate ce sunt mai mici decât valoarea 1 milimetru.**

**DATE DESPRE IMOBILUL NR. 10935**

Oficiul de Cadastru și Publicitate Imobiliară HUNEDOARA
Biroul de Cadastru și Publicitate Imobiliară Deva

A. Partea I. Descrierea imobilului

TEREN Extravilan

Adresa: Jud. Hunedoara

Nr. Crt	Nr cadastral Nr. topografic	Suprafața* (mp)	Observații / Referințe
A1		2.880	Sector cadastral:24 Teren neimprejmuit;

B. Partea II. Proprietari și acte

Inscrieri privitoare la dreptul de proprietate și alte drepturi reale		Referințe
1 / 10/02/2023		
Act Administrativ nr. 41755/16, din 23/02/1996 emis de CJPSDPAT HUNEDOARA;		
B1	Intabulare, drept de PROPRIETATE, dobandit prin Adjudecare, cota actuala 1/1 1) CĂȚA VERSEVIA 2) CĂȚA IOAN 3) OLARIU JENICA	A1

C. Partea III. SARCINI .

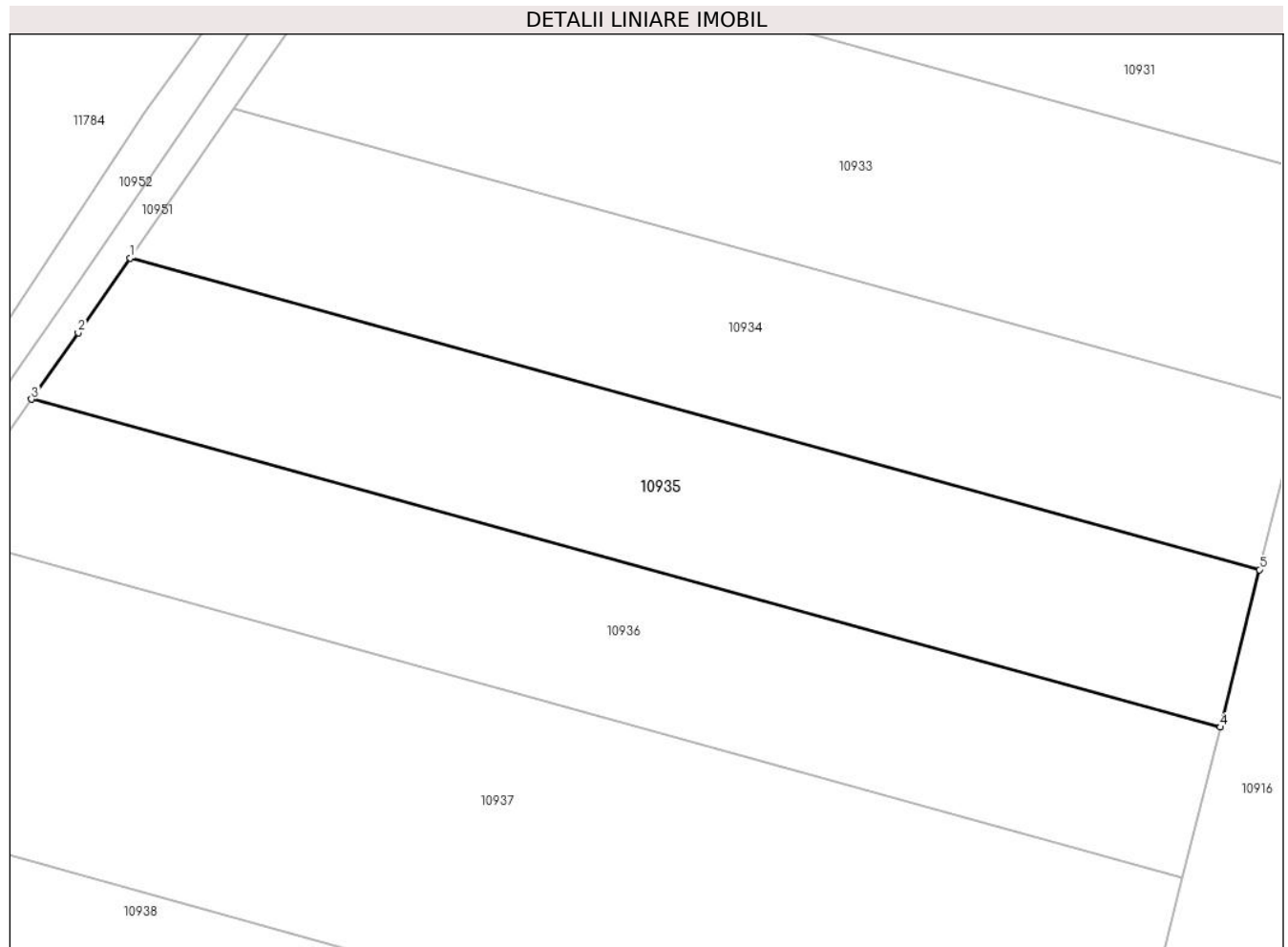
Inscrieri privind dezmembramintele dreptului de proprietate, drepturi reale de garanție și sarcini	Referințe
NU SUNT	

Anexa Nr. 1 La Partea I

Teren

Nr cadastral	Suprafața (mp)*	Observații / Referințe
	2.880	

* Suprafața este determinată în planul de proiecție Stereo 70.



Date referitoare la teren

Crt	Categorie folosință	Intravilan	Suprafața (mp)	Tarla	Parcelă	Nr. topo	Observații / Referințe
1	arabil	NU	2.880	82	1270/3/2	-	

Lungime Segmente

1) Valorile lungimilor segmentelor sunt obținute din proiecție în plan.

Punct început	X / Y	Punct sfârșit	X / Y	Lungime segment (** (m)
1	320.986,538 496.352,314	2	320.980,206 496.343,226	11.076
2	320.980,206 496.343,226	3	320.974,526 496.335,178	9.851
3	320.974,526 496.335,178	4	321.119,005 496.295,342	149.87
4	321.119,005 496.295,342	5	321.123,779 496.314,473	19.718
5	321.123,779 496.314,473	1	320.986,538 496.352,314	142.363

**** Lungimile segmentelor sunt determinate în planul de proiecție Stereo 70 și sunt rotunjite la 1 milimetru.**

***** Distanța dintre puncte este formată din segmente cumulate ce sunt mai mici decât valoarea 1 milimetru.**

**DATE DESPRE IMOBILUL NR. 10936**

Oficiul de Cadastru și Publicitate Imobiliară HUNEDOARA
Biroul de Cadastru și Publicitate Imobiliară Deva

A. Partea I. Descrierea imobilului

TEREN Extravilan

Adresa: Jud. Hunedoara

Nr. Crt	Nr cadastral Nr. topografic	Suprafața* (mp)	Observații / Referințe
A1		2.880	Sector cadastral:24 Teren neimprejmuit;

B. Partea II. Proprietari și acte

Inscrieri privitoare la dreptul de proprietate și alte drepturi reale	Referințe
1 / 10/02/2023	
Act Normativ nr. 7, din 13/03/1996 emis de PARLAMENTUL ROMÂNIEI;	
B1	A1
Intabulare, drept de PROPRIETATE, dobandit prin Lege, cota actuala 1/1 1) COMUNA ILIA, REZERVA COMISIEI LOCALE DE FOND FUNCJAR, CIF:4374164	

C. Partea III. SARCINI .

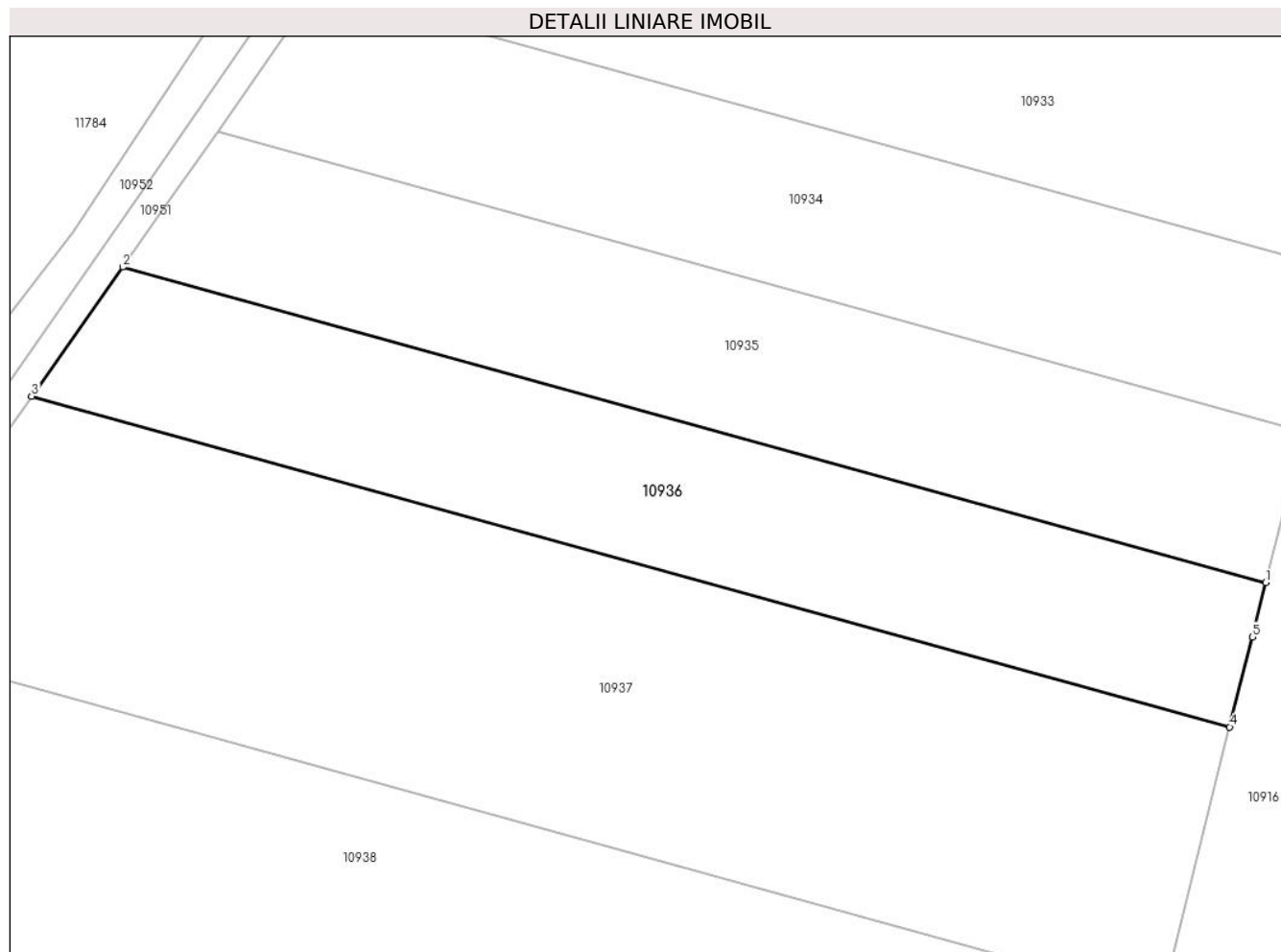
Inscrieri privind dezmembramintele dreptului de proprietate, drepturi reale de garanție și sarcini	Referințe
NU SUNT	

Anexa Nr. 1 La Partea I

Teren

Nr cadastral	Suprafața (mp)*	Observații / Referințe
	2.880	

* Suprafața este determinată în planul de proiecție Stereo 70.



Date referitoare la teren

Crt	Categorie folosință	Intravilan	Suprafața (mp)	Tarla	Parcelă	Nr. topo	Observații / Referințe
1	arabil	NU	2.880	-	1270/4	-	

Lungime Segmente

1) Valorile lungimilor segmentelor sunt obținute din proiecție în plan.

Punct început	X / Y	Punct sfârșit	X / Y	Lungime segment (** (m)
1	321.119,005 496.295,342	2	320.974,526 496.335,178	149.87
2	320.974,526 496.335,178	3	320.963,027 496.318,883	19.943
3	320.963,027 496.318,883	4	321.114,46 496.277,129	157.084
4	321.114,46 496.277,129	5	321.117,297 496.288,497	11.716
5	321.117,297 496.288,497	1	321.119,005 496.295,342	7.054

**** Lungimile segmentelor sunt determinate în planul de proiecție Stereo 70 și sunt rotunjite la 1 milimetru.**

***** Distanța dintre puncte este formată din segmente cumulate ce sunt mai mici decât valoarea 1 milimetru.**

**DATE DESPRE IMOBILUL NR. 10937**

Oficiul de Cadastru și Publicitate Imobiliară HUNEDOARA
Biroul de Cadastru și Publicitate Imobiliară Deva

A. Partea I. Descrierea imobilului

TEREN Extravilan

Adresa: Jud. Hunedoara

Nr. Crt	Nr cadastral Nr. topografic	Suprafața* (mp)	Observații / Referințe
A1		5.800	Sector cadastral:24 Teren neimpregmuit;

B. Partea II. Proprietari și acte

Inscrieri privitoare la dreptul de proprietate și alte drepturi reale	Referințe
1 / 10/02/2023	
Act Administrativ nr. 43483/26, din 06/04/1999 emis de CJPSDPAT HUNEDOARA;	
B1	A1
Intabulare, drept de PROPRIETATE, dobandit prin Reconstituire, cota actuala 1/1 1) POPA IOAN-VIOREL	

C. Partea III. SARCINI .

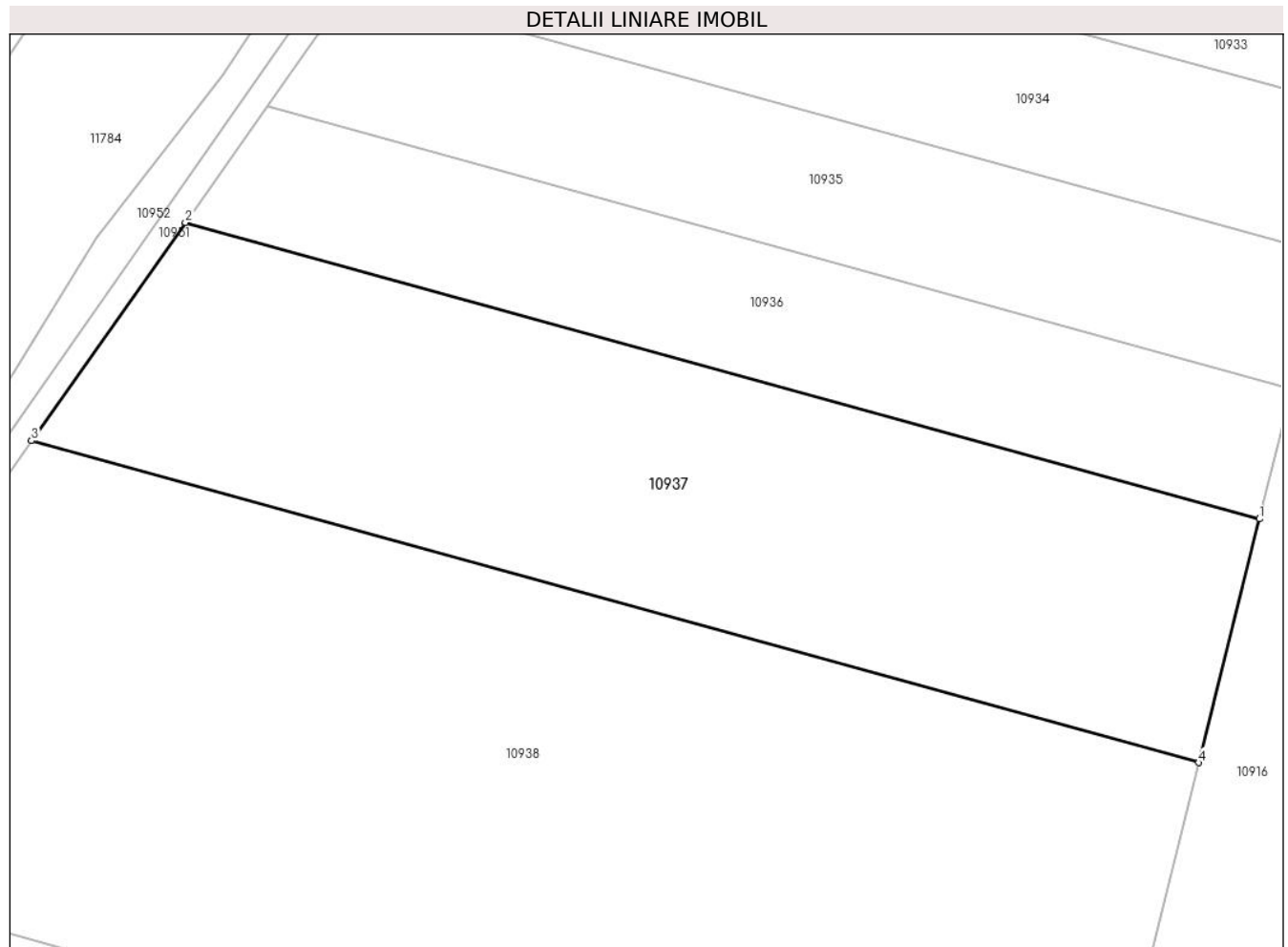
Inscrieri privind dezmembramintele dreptului de proprietate, drepturi reale de garanție și sarcini	Referințe
NU SUNT	

Anexa Nr. 1 La Partea I

Teren

Nr cadastral	Suprafața (mp)*	Observații / Referințe
	5.800	

* Suprafața este determinată în planul de proiecție Stereo 70.



Date referitoare la teren

Crt	Categorie folosință	Intra vilan	Suprafața (mp)	Tarla	Parcelă	Nr. topo	Observații / Referințe
1	arabil	NU	5.800	82	1270/5	-	

Lungime Segmente

1) Valorile lungimilor segmentelor sunt obținute din proiecție în plan.

Punct început	X / Y	Punct sfârșit	X / Y	Lungime segment (** (m)
1	321.114,46 496.277,129	2	320.963,027 496.318,883	157.084
2	320.963,027 496.318,883	3	320.941,341 496.288,152	37.613
3	320.941,341 496.288,152	4	321.105,889 496.242,782	170.689
4	321.105,889 496.242,782	1	321.114,46 496.277,129	35.401

** Lungimile segmentelor sunt determinate în planul de proiecție Stereo 70 și sunt rotunjite la 1 milimetru.

***** Distanța dintre puncte este formată din segmente cumulate ce sunt mai mici decât valoarea 1 milimetru.**

**DATE DESPRE IMOBILUL NR. 10938**

Oficiul de Cadastru și Publicitate Imobiliară HUNEDOARA
Biroul de Cadastru și Publicitate Imobiliară Deva

A. Partea I. Descrierea imobilului

TEREN Extravilan

Adresa: Jud. Hunedoara

Nr. Crt	Nr cadastral Nr. topografic	Suprafața* (mp)	Observații / Referințe
A1		12.459	Sector cadastral:24 Teren neimprejmuit;

B. Partea II. Proprietari și acte

Inscrieri privitoare la dreptul de proprietate și alte drepturi reale		Referințe
1 / 09/02/2023		
Act Administrativ nr. 41755/62, din 02/07/1996 emis de CJPSDPAT HUNEDOARA;		
B1	Intabulare, drept de PROPRIETATE, dobandit prin Reconstituire, cota actuala 1/1 1) LUP LUCREȚIA	A1

C. Partea III. SARCINI .

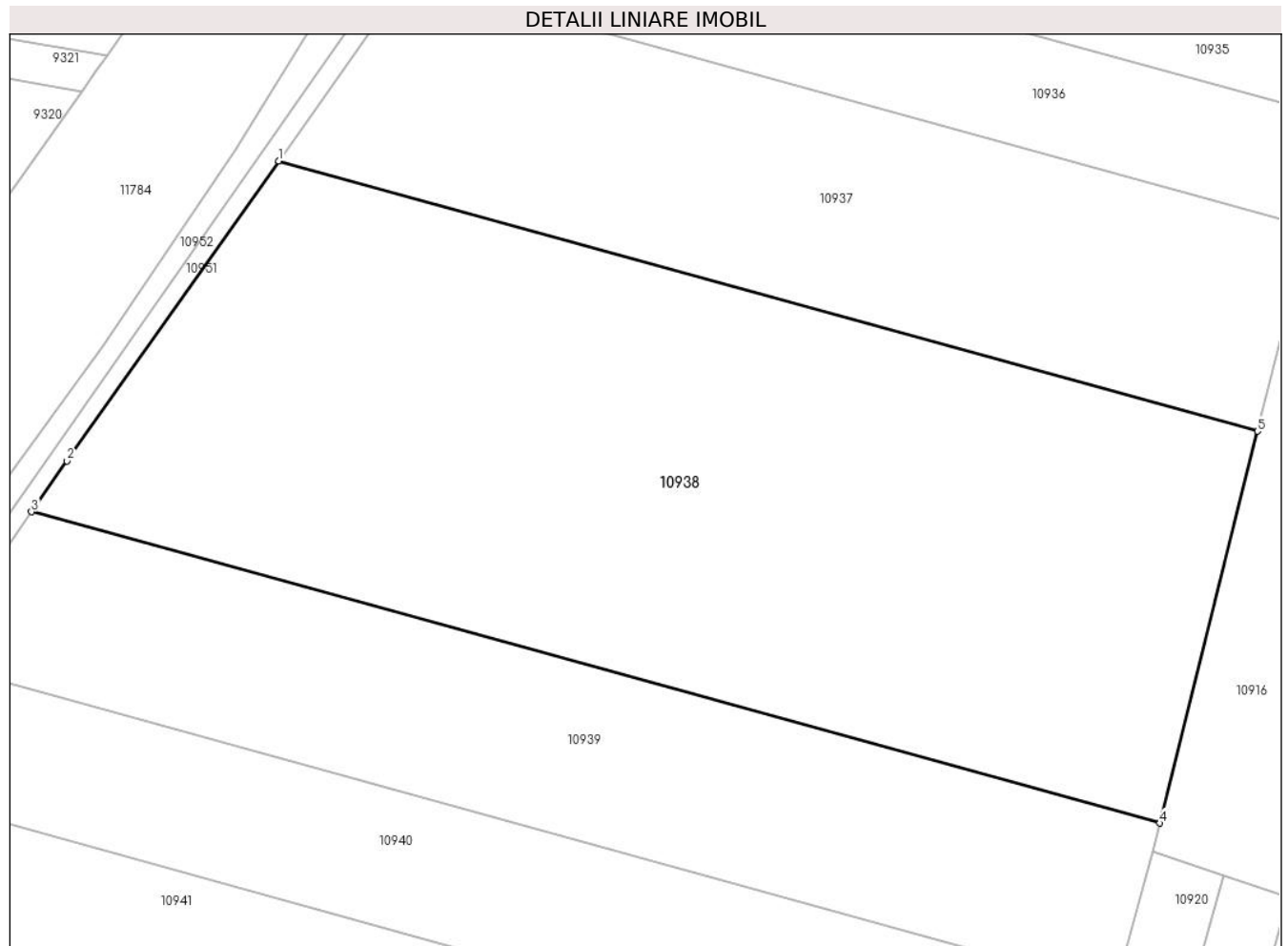
Inscrieri privind dezmembramintele dreptului de proprietate, drepturi reale de garanție și sarcini	Referințe
NU SUNT	

Anexa Nr. 1 La Partea I

Teren

Nr cadastral	Suprafața (mp)*	Observații / Referințe
	12.459	

* Suprafața este determinată în planul de proiecție Stereo 70.



Date referitoare la teren

Crt	Categorie folosință	Intravilan	Suprafața (mp)	Tarla	Parcelă	Nr. topo	Observații / Referințe
1	arabil	NU	12.459	82	1270/6	-	

Lungime Segmente

1) Valorile lungimilor segmentelor sunt obținute din proiecție în plan.

Punct început	X / Y	Punct sfârșit	X / Y	Lungime segment (** (m)
1	320.941,341 496.288,152	2	320.905,796 496.237,783	61.648
2	320.905,796 496.237,783	3	320.899,821 496.229,255	10.413
3	320.899,821 496.229,255	4	321.089,465 496.176,965	196.721
4	321.089,465 496.176,965	5	321.105,889 496.242,782	67.835
5	321.105,889 496.242,782	1	320.941,341 496.288,152	170.689

**** Lungimile segmentelor sunt determinate în planul de proiecție Stereo 70 și sunt rotunjite la 1 milimetru.**

***** Distanța dintre puncte este formată din segmente cumulate ce sunt mai mici decât valoarea 1 milimetru.**

**DATE DESPRE IMOBILUL NR. 10939**

Oficiul de Cadastru și Publicitate Imobiliară HUNEDOARA
Biroul de Cadastru și Publicitate Imobiliară Deva

A. Partea I. Descrierea imobilului

TEREN Extravilan

Adresa: Jud. Hunedoara

Nr. Crt	Nr cadastral Nr. topografic	Suprafața* (mp)	Observații / Referințe
A1		5.800	Sector cadastral:24 Teren neimprejmuit;

B. Partea II. Proprietari și acte

Inscrieri privitoare la dreptul de proprietate și alte drepturi reale	Referințe
1 / 09/02/2023	
Act Normativ nr. 7, din 13/03/1996 emis de PARLAMENTUL ROMÂNIEI;	
B1	A1
Intabulare, drept de PROPRIETATE, dobandit prin Lege, cota actuala 1/1 1) COMUNA ILIA, REZERVA COMISIEI LOCALE DE FOND FUNCJAR, CIF:4374164	

C. Partea III. SARCINI .

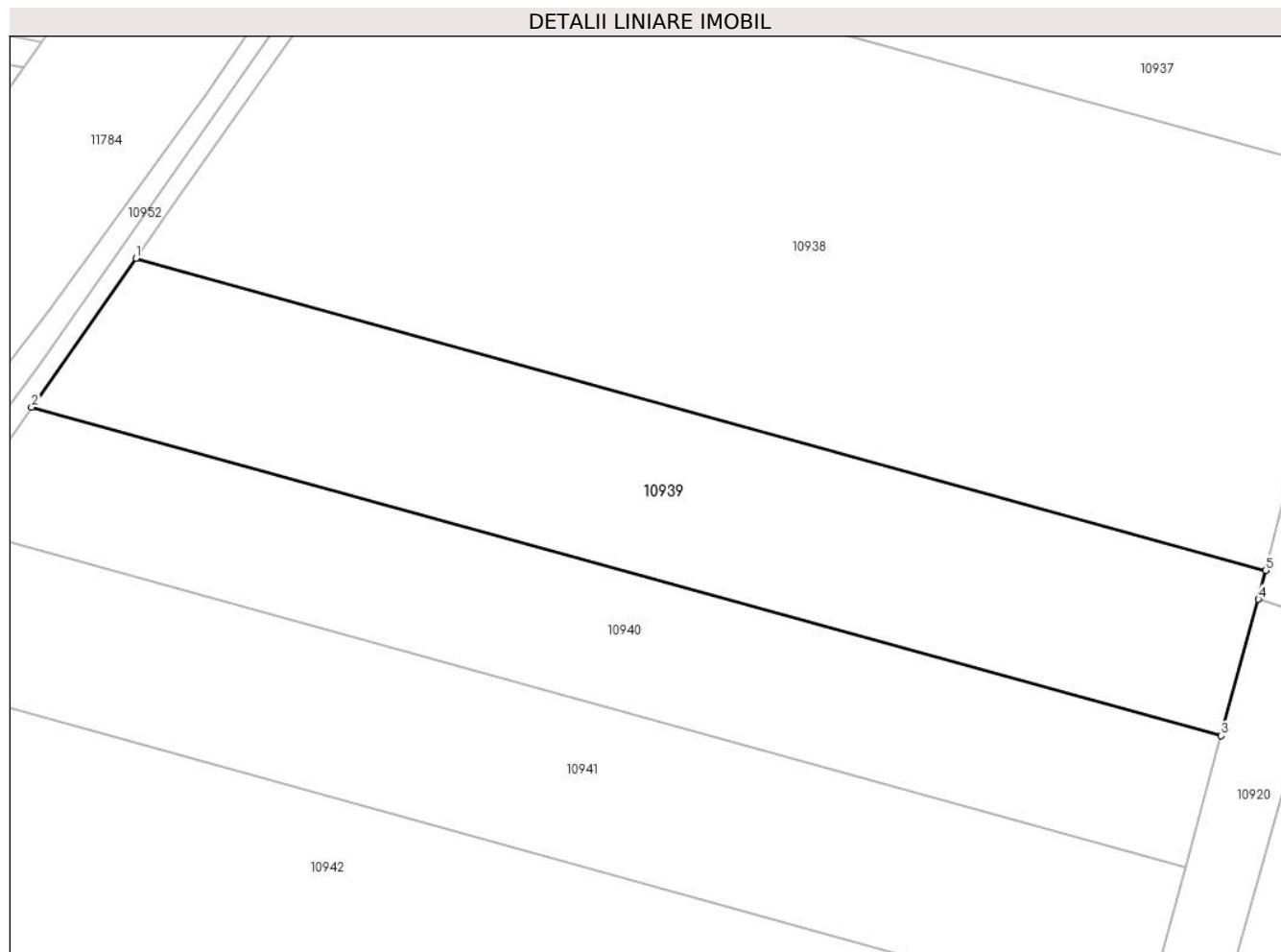
Inscrieri privind dezmembramintele dreptului de proprietate, drepturi reale de garanție și sarcini	Referințe
NU SUNT	

Anexa Nr. 1 La Partea I

Teren

Nr cadastral	Suprafața (mp)*	Observații / Referințe
	5.800	

* Suprafața este determinată în planul de proiecție Stereo 70.



Date referitoare la teren

Crt	Categorie folosință	Intra vilan	Suprafața (mp)	Tarla	Parcelă	Nr. topo	Observații / Referințe
1	arabil	NU	5.800	-	1270/7	-	

Lungime Segmente

1) Valorile lungimilor segmentelor sunt obținute din proiecție în plan.

Punct început	X / Y	Punct sfârșit	X / Y	Lungime segment (** (m)
1	320.899,821 496.229,255	2	320.882,329 496.204,289	30.484
2	320.882,329 496.204,289	3	321.082,008 496.149,232	207.131
3	321.082,008 496.149,232	4	321.088,259 496.172,131	23.737
4	321.088,259 496.172,131	5	321.089,465 496.176,965	4.982
5	321.089,465 496.176,965	1	320.899,821 496.229,255	196.721

**** Lungimile segmentelor sunt determinate în planul de proiecție Stereo 70 și sunt rotunjite la 1 milimetru.**

***** Distanța dintre puncte este formată din segmente cumulate ce sunt mai mici decât valoarea 1 milimetru.**

**DATE DESPRE IMOBILUL NR. 10940**

Oficiul de Cadastru și Publicitate Imobiliară HUNEDOARA
Biroul de Cadastru și Publicitate Imobiliară Deva

A. Partea I. Descrierea imobilului

TEREN Extravilan

Adresa: Jud. Hunedoara

Nr. Crt	Nr cadastral Nr. topografic	Suprafața* (mp)	Observații / Referințe
A1		4.828	Sector cadastral:24 Teren neimprejmuit;

B. Partea II. Proprietari și acte

Inscrieri privitoare la dreptul de proprietate și alte drepturi reale		Referințe
1 / 09/02/2023		
Act Administrativ nr. 41755/68, din 02/07/1996 emis de CJPSDPAT HUNEDOARA;		
B1	Intabulare, drept de PROPRIETATE, dobandit prin Reconstituire, cota actuala 1/1 1) SUCIU ARON	A1

C. Partea III. SARCINI .

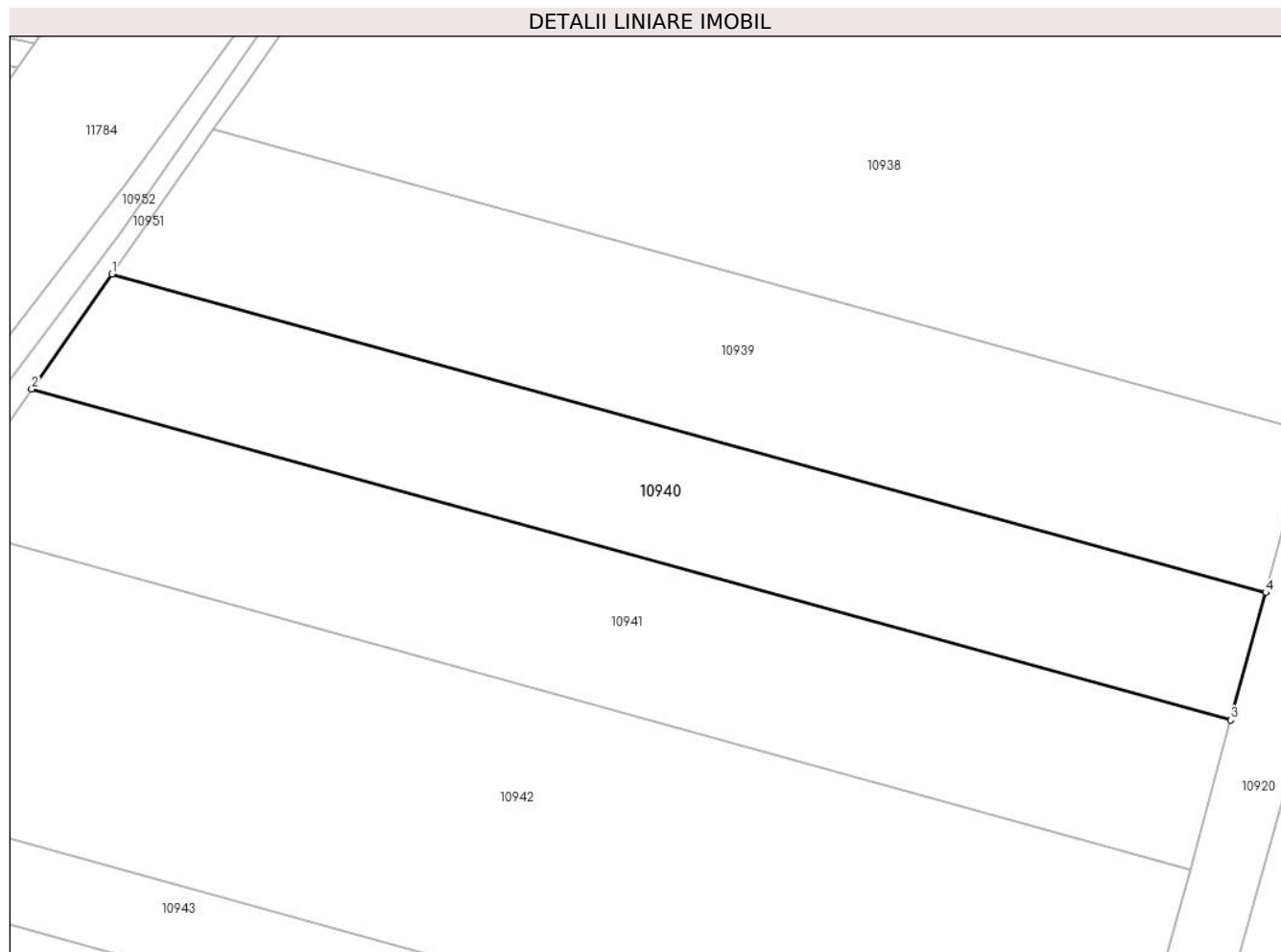
Inscrieri privind dezmembramintele dreptului de proprietate, drepturi reale de garanție și sarcini	Referințe
NU SUNT	

Anexa Nr. 1 La Partea I

Teren

Nr cadastral	Suprafața (mp)*	Observații / Referințe
	4.828	

* Suprafața este determinată în planul de proiecție Stereo 70.



Date referitoare la teren

Crt	Categorie folosință	Intravilan	Suprafața (mp)	Tarla	Parcelă	Nr. topo	Observații / Referințe
1	arabil	NU	4.828	82	1270/8	-	

Lungime Segmente

1) Valorile lungimilor segmentelor sunt obținute din proiecție în plan.

Punct început	X / Y	Punct sfârșit	X / Y	Lungime segment (** (m)
1	320.882,329 496.204,289	2	320.868,407 496.184,418	24.263
2	320.868,407 496.184,418	3	321.075,99 496.127,182	215.329
3	321.075,99 496.127,182	4	321.082,008 496.149,232	22.857
4	321.082,008 496.149,232	1	320.882,329 496.204,289	207.131

** Lungimile segmentelor sunt determinate în planul de proiecție Stereo 70 și sunt rotunjite la 1 milimetru.

***** Distanţa dintre puncte este formată din segmente cumulate ce sunt mai mici decât valoarea 1 milimetru.**

**DATE DESPRE IMOBILUL NR. 10941**

Oficiul de Cadastru și Publicitate Imobiliară HUNEDOARA
Biroul de Cadastru și Publicitate Imobiliară Deva

A. Partea I. Descrierea imobilului

TEREN Extravilan

Adresa: Jud. Hunedoara

Nr. Crt	Nr cadastral Nr. topografic	Suprafața* (mp)	Observații / Referințe
A1		5.897	Sector cadastral:24 Teren neimprejmuit;

B. Partea II. Proprietari și acte

Inscrieri privitoare la dreptul de proprietate și alte drepturi reale		Referințe
1 / 09/02/2023		
Act Administrativ nr. 5882/96, din 11/07/1994 emis de CJPSDPAT HUNEDOARA;		
B1	Intabulare, drept de PROPRIETATE, dobandit prin Reconstituire, cota actuala 1/1 1) STANCIU MĂRIOARA 2) POENAR PETRU	A1

C. Partea III. SARCINI .

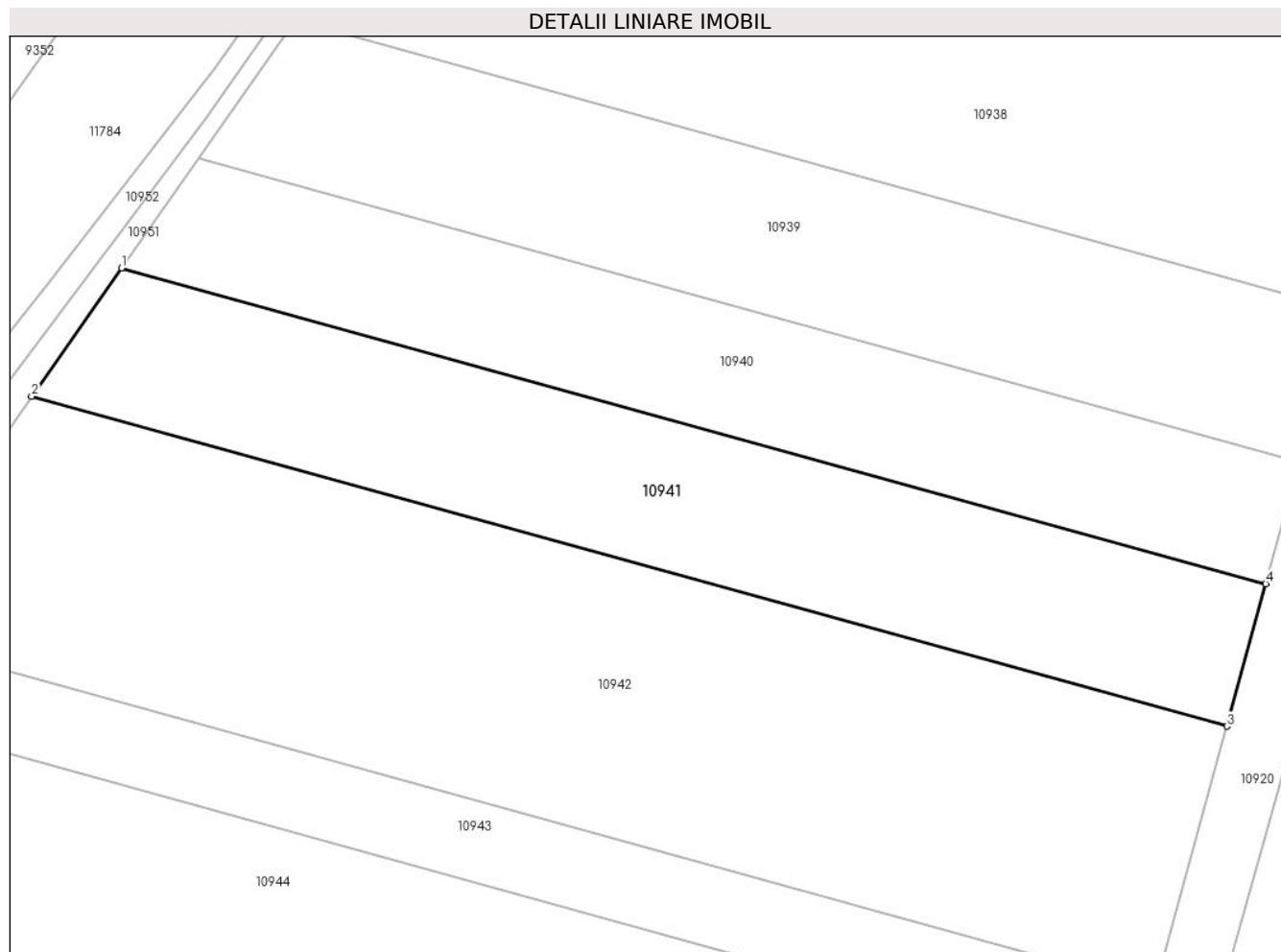
Inscrieri privind dezmembramintele dreptului de proprietate, drepturi reale de garanție și sarcini	Referințe
NU SUNT	

Anexa Nr. 1 La Partea I

Teren

Nr cadastral	Suprafața (mp)*	Observații / Referințe
	5.897	

* Suprafața este determinată în planul de proiecție Stereo 70.



Date referitoare la teren

Crt	Categorie folosință	Intravilan	Suprafața (mp)	Tarla	Parcelă	Nr. topo	Observații / Referințe
1	arabil	NU	5.897	82	1270/9	-	

Lungime Segmente

1) Valorile lungimilor segmentelor sunt obținute din proiecție în plan.

Punct început	X / Y	Punct sfârșit	X / Y	Lungime segment (** (m)
1	320.868,407 496.184,418	2	320.852,09 496.161,129	28.436
2	320.852,09 496.161,129	3	321.068,936 496.101,339	224.938
3	321.068,936 496.101,339	4	321.075,99 496.127,182	26.788
4	321.075,99 496.127,182	1	320.868,407 496.184,418	215.329

** Lungimile segmentelor sunt determinate în planul de proiecție Stereo 70 și sunt rotunjite la 1 milimetru.

***** Distanţa dintre puncte este formată din segmente cumulate ce sunt mai mici decât valoarea 1 milimetru.**

**DATE DESPRE IMOBILUL NR. 10942**

Oficiul de Cadastru și Publicitate Imobiliară HUNEDOARA
Biroul de Cadastru și Publicitate Imobiliară Deva

A. Partea I. Descrierea imobilului

TEREN Extravilan

Nr. CF vechi:11N
Nr. cadastral vechi:307

Adresa: Jud. Hunedoara

Nr. Crt	Nr cadastral Nr. topografic	Suprafața* (mp)	Observații / Referințe
A1	62055	11.510	Sector cadastral:24 Teren neimprejmuit;

B. Partea II. Proprietari și acte

Inscrieri privitoare la dreptul de proprietate și alte drepturi reale		Referințe
1162 / 21/09/2000		
Act Notarial nr. CVC 206/2000, din 19/09/2000 emis de BNP Roman F V;		
B1	Intabulare, drept de PROPRIETATE, dobandit prin Conventie, cota actuala 1/1 1) DAMIAN GHEORGHE, si sotia 2) DAMIAN VIORICA	A1

C. Partea III. SARCINI .

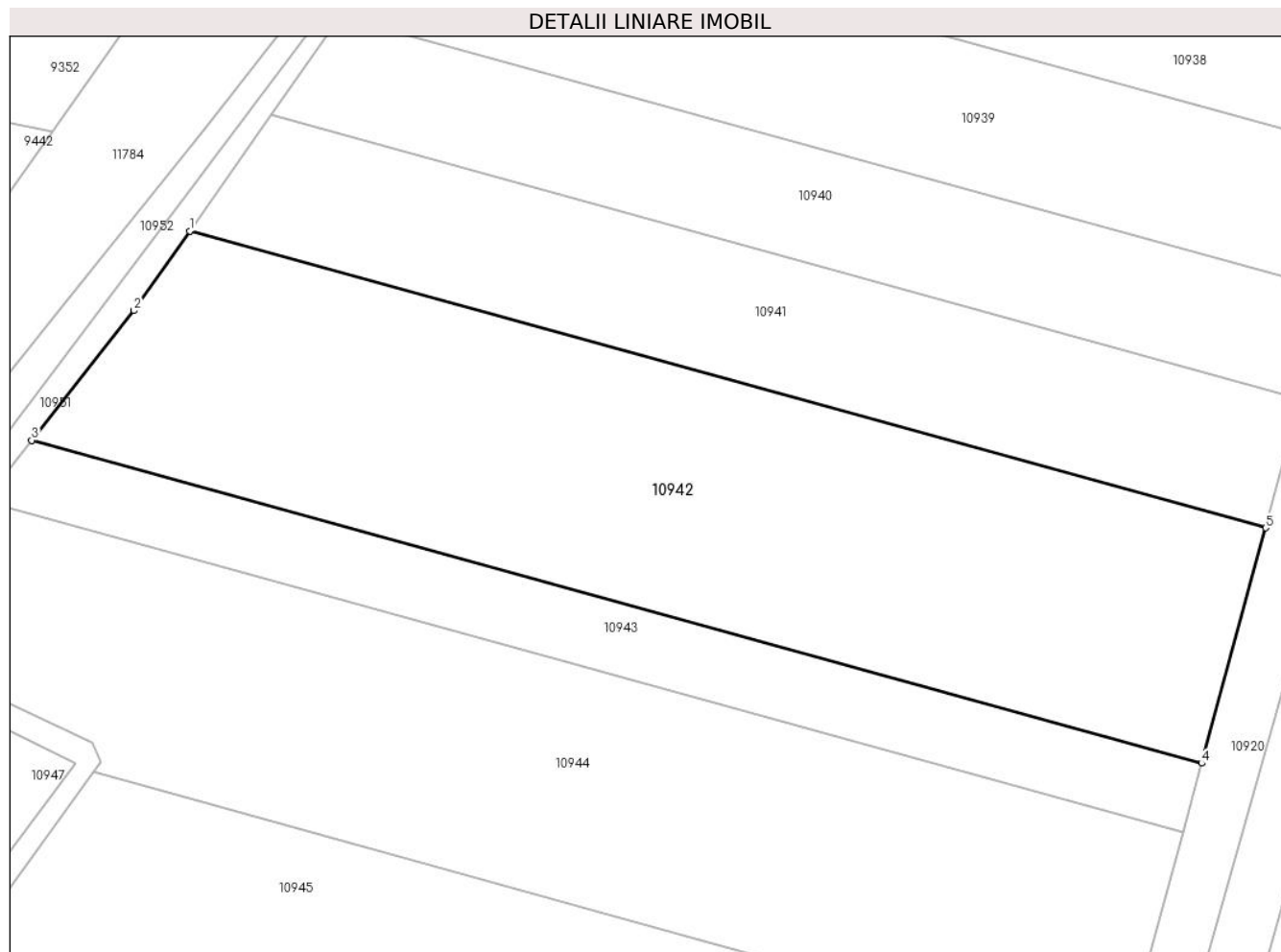
Inscrieri privind dezmembramintele dreptului de proprietate, drepturi reale de garanție și sarcini	Referințe
NU SUNT	

Anexa Nr. 1 La Partea I

Teren

Nr cadastral	Suprafața (mp)*	Observații / Referințe
62055	11.510	

* Suprafața este determinată în planul de proiecție Stereo 70.



Date referitoare la teren

Crt	Categorie folosință	Intravilan	Suprafața (mp)	Tarla	Parcelă	Nr. topo	Observații / Referințe
1	arabil	NU	11.510	82	1270/10	-	

Lungime Segmente

1) Valorile lungimilor segmentelor sunt obținute din proiecție în plan.

Punct început	X / Y	Punct sfârșit	X / Y	Lungime segment (** (m)
1	320.852,09 496.161,129	2	320.840,834 496.145,064	19.616
2	320.840,834 496.145,064	3	320.820,208 496.118,98	33.254
3	320.820,208 496.118,98	4	321.056,004 496.053,964	244.595
4	321.056,004 496.053,964	5	321.068,936 496.101,339	49.108
5	321.068,936 496.101,339	1	320.852,09 496.161,129	224.938

**** Lungimile segmentelor sunt determinate în planul de proiecție Stereo 70 și sunt rotunjite la 1 milimetru.**

***** Distanța dintre puncte este formată din segmente cumulate ce sunt mai mici decât valoarea 1 milimetru.**

**DATE DESPRE IMOBILUL NR. 10943**

Oficiul de Cadastru și Publicitate Imobiliară HUNEDOARA
Biroul de Cadastru și Publicitate Imobiliară Deva

A. Partea I. Descrierea imobilului

TEREN Extravilan

Adresa: Jud. Hunedoara

Nr. Crt	Nr cadastral Nr. topografic	Suprafața* (mp)	Observații / Referințe
A1		3.557	Sector cadastral:24 Teren neimpregmuit;

B. Partea II. Proprietari și acte

Inscrieri privitoare la dreptul de proprietate și alte drepturi reale		Referințe
1 / 09/02/2023		
Act Administrativ nr. 41755/62, din 02/07/1996 emis de CJPSDPAT HUNEDOARA;		
B1	Intabulare, drept de PROPRIETATE, dobandit prin Reconstituire, cota actuala 1/1 1) LUP LUCREȚIA	A1

C. Partea III. SARCINI .

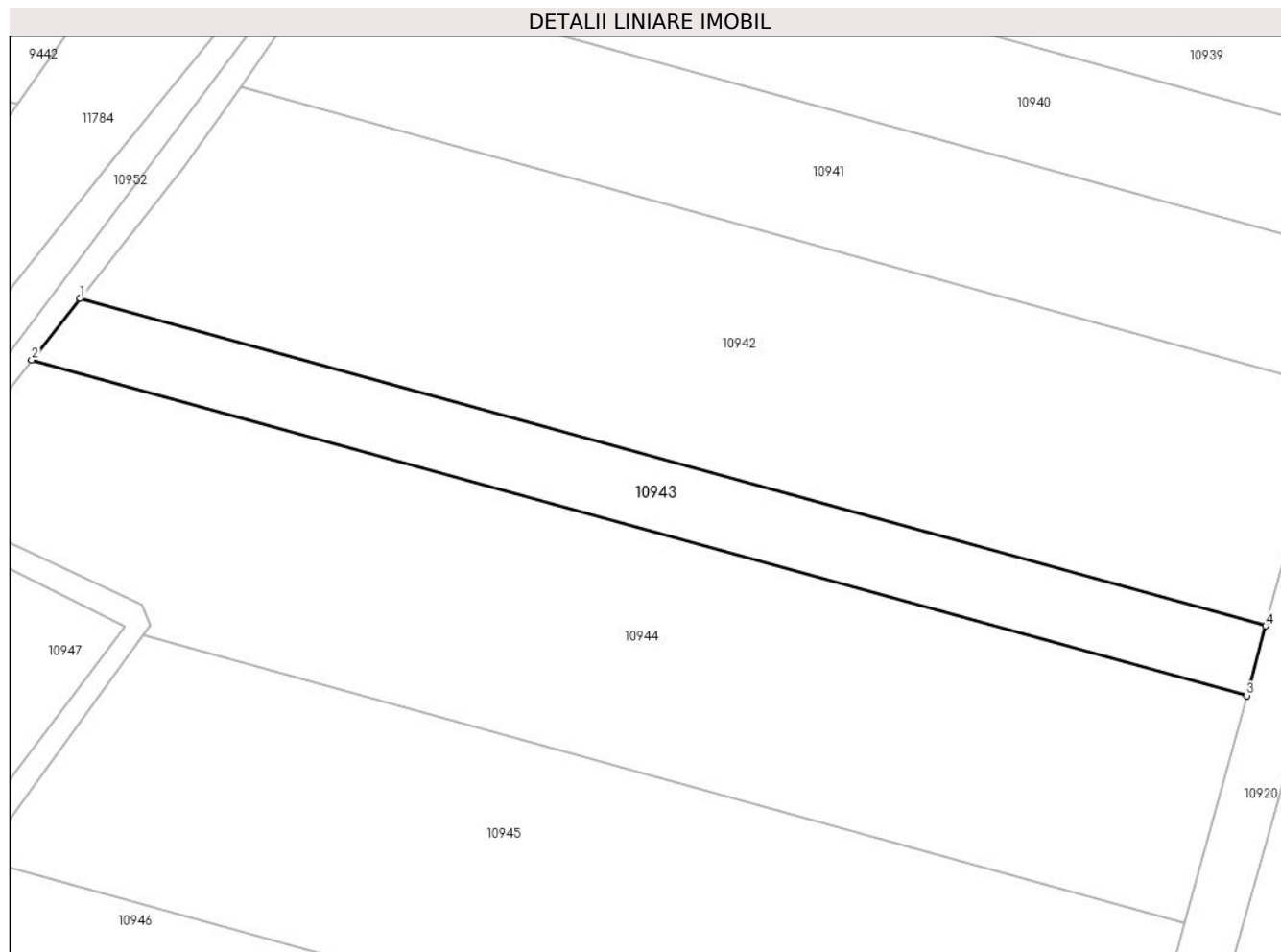
Inscrieri privind dezmembramintele dreptului de proprietate, drepturi reale de garanție și sarcini	Referințe
NU SUNT	

Anexa Nr. 1 La Partea I

Teren

Nr cadastral	Suprafața (mp)*	Observații / Referințe
	3.557	

* Suprafața este determinată în planul de proiecție Stereo 70.



Date referitoare la teren

Crt	Categorie folosință	Intra vilan	Suprafața (mp)	Tarla	Parcelă	Nr. topo	Observații / Referințe
1	arabil	NU	3.557	82	1270/11	-	

Lungime Segmente

1) Valorile lungimilor segmentelor sunt obținute din proiecție în plan.

Punct început	X / Y	Punct sfârșit	X / Y	Lungime segment (** (m)
1	320.820,208 496.118,98	2	320.810,535 496.106,748	15.594
2	320.810,535 496.106,748	3	321.052,222 496.040,108	250.705
3	321.052,222 496.040,108	4	321.056,004 496.053,964	14.363
4	321.056,004 496.053,964	1	320.820,208 496.118,98	244.595

** Lungimile segmentelor sunt determinate în planul de proiecție Stereo 70 și sunt rotunjite la 1 milimetru.

***** Distanţa dintre puncte este formată din segmente cumulate ce sunt mai mici decât valoarea 1 milimetru.**

**DATE DESPRE IMOBILUL NR. 10944**

Oficiul de Cadastru și Publicitate Imobiliară HUNEDOARA
Biroul de Cadastru și Publicitate Imobiliară Deva

A. Partea I. Descrierea imobilului

TEREN Extravilan

Adresa: Jud. Hunedoara

Nr. Crt	Nr cadastral Nr. topografic	Suprafața* (mp)	Observații / Referințe
A1		11.567	Sector cadastral:24 Teren neimprejmuit;

B. Partea II. Proprietari și acte

Inscrieri privitoare la dreptul de proprietate și alte drepturi reale		Referințe
1 / 09/02/2023		
Act Administrativ nr. 5982/93, din 20/07/1995 emis de CJPSDPAT HUNEDOARA;		
B1	Intabulare, drept de PROPRIETATE, dobandit prin Reconstituire, cota actuala 1/1 1) CRIȘAN VIRGINIA 2) RUS DORICA	A1

C. Partea III. SARCINI .

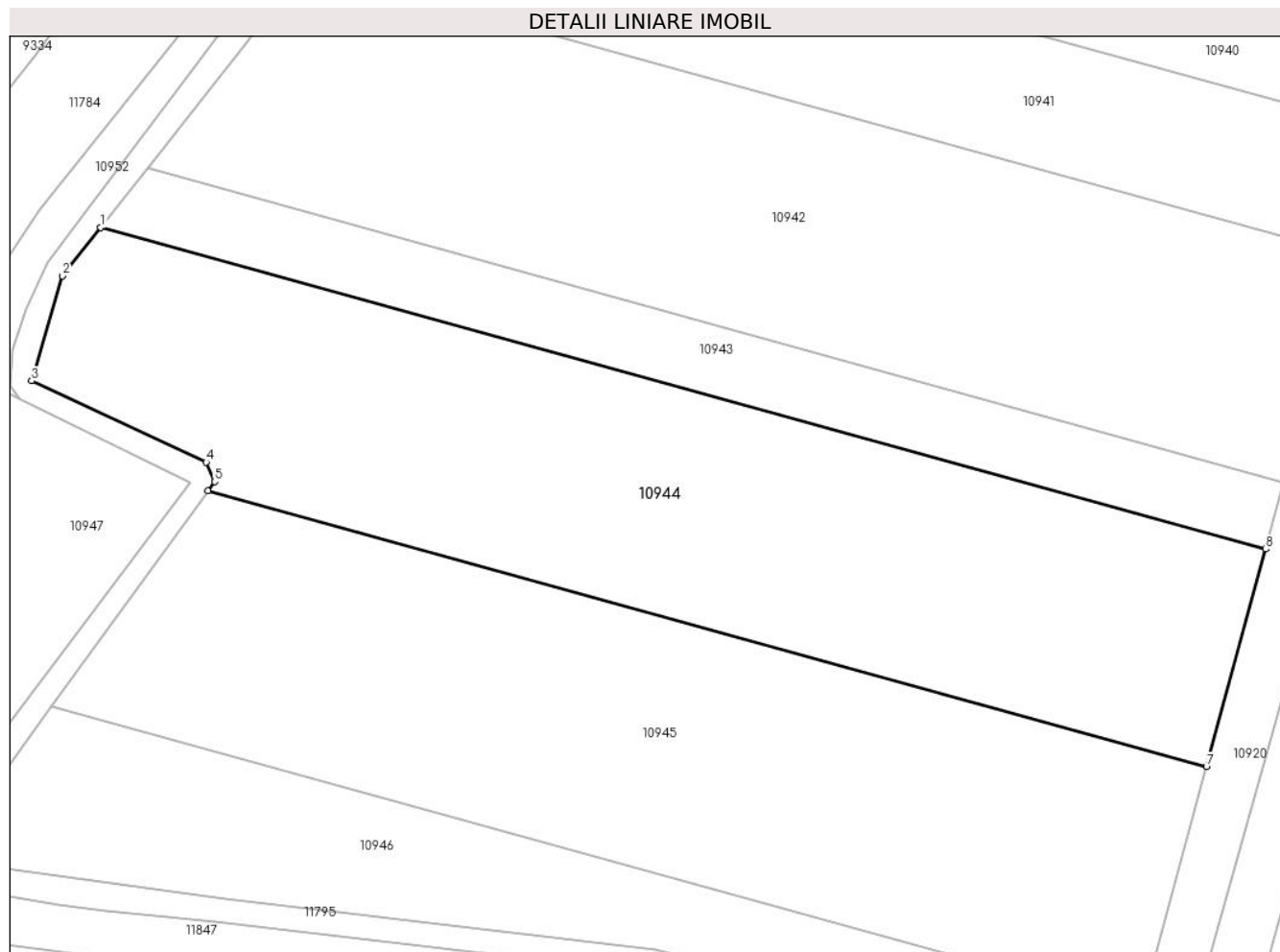
Inscrieri privind dezmembramintele dreptului de proprietate, drepturi reale de garanție și sarcini	Referințe
NU SUNT	

Anexa Nr. 1 La Partea I

Teren

Nr cadastral	Suprafața (mp)*	Observații / Referințe
	11.567	

* Suprafața este determinată în planul de proiecție Stereo 70.



Date referitoare la teren

Crt	Categorie folosință	Intravilan	Suprafața (mp)	Tarla	Parcelă	Nr. topo	Observații / Referințe
1	arabil	NU	11.567	82	1270/12	-	

Lungime Segmente

1) Valorile lungimilor segmentelor sunt obținute din proiecție în plan.

Punct început	X / Y	Punct sfârșit	X / Y	Lungime segment (** (m)
1	320.810,535 496.106,748	2	320.802,605 496.096,718	12.786
2	320.802,605 496.096,718	3	320.796,2 496.074,974	22.668
3	320.796,2 496.074,974	4	320.832,406 496.058,135	39.93
4	320.832,406 496.058,135	5	320.834,184 496.054,103	4.407
5	320.834,184 496.054,103	6	320.832,76 496.052,146	2.42

Punct început	X / Y	Punct sfârșit	X / Y	Lungime segment (** (m)
6	320.832,76 496.052,146	7	321.039,917 495.995,028	214.887
7	321.039,917 495.995,028	8	321.052,222 496.040,108	46.73
8	321.052,222 496.040,108	1	320.810,535 496.106,748	250.705

** Lungimile segmentelor sunt determinate în planul de proiecție Stereo 70 și sunt rotunjite la 1 milimetru.

*** Distanța dintre puncte este formată din segmente cumulate ce sunt mai mici decât valoarea 1 milimetru.

**DATE DESPRE IMOBILUL NR. 10945**

Oficiul de Cadastru și Publicitate Imobiliară HUNEDOARA
Biroul de Cadastru și Publicitate Imobiliară Deva

A. Partea I. Descrierea imobilului

TEREN Extravilan

Adresa: Jud. Hunedoara

Nr. Crt	Nr cadastral Nr. topografic	Suprafața* (mp)	Observații / Referințe
A1		11.580	Sector cadastral:24 Teren neimprejmuit;

B. Partea II. Proprietari și acte

Inscrieri privitoare la dreptul de proprietate și alte drepturi reale	Referințe
1 / 09/02/2023	
Act Administrativ nr. 5996/11, din 25/08/1994 emis de CJPSDPAT HUNEDOARA;	
B1	A1
Intabulare, drept de PROPRIETATE, dobandit prin Reconstituire, cota actuala 1/1 1) CRIȘAN VIRGINIA	

C. Partea III. SARCINI .

Inscrieri privind dezmembramintele dreptului de proprietate, drepturi reale de garanție și sarcini	Referințe
NU SUNT	

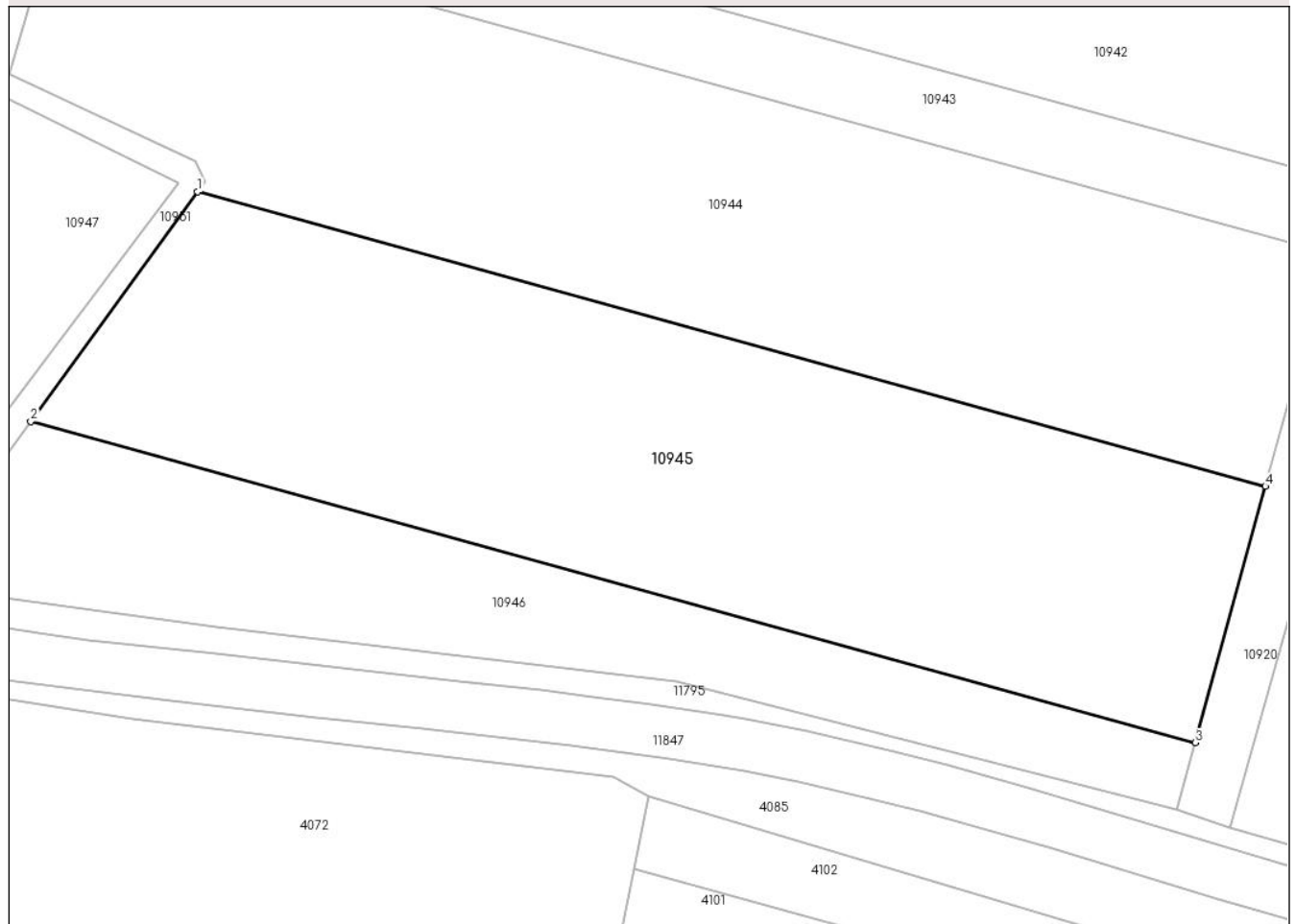
Anexa Nr. 1 La Partea I

Teren

Nr cadastral	Suprafața (mp)*	Observații / Referințe
	11.580	

* Suprafața este determinată în planul de proiecție Stereo 70.

DETALII LINIARE IMOBIL



Date referitoare la teren

Crt	Categorie folosință	Intra vilan	Suprafața (mp)	Tarla	Parcelă	Nr. topo	Observații / Referințe
1	arabil	NU	11.580	82	1270/13	-	

Lungime Segmente

1) Valorile lungimilor segmentelor sunt obținute din proiecție în plan.

Punct început	X / Y	Punct sfârșit	X / Y	Lungime segment (** (m)
1	320.832,76 496.052,146	2	320.800,353 496.007,613	55.077
2	320.800,353 496.007,613	3	321.026,343 495.945,301	234.423
3	321.026,343 495.945,301	4	321.039,917 495.995,028	51.546
4	321.039,917 495.995,028	1	320.832,76 496.052,146	214.887

** Lungimile segmentelor sunt determinate în planul de proiecție Stereo 70 și sunt rotunjite la 1 milimetru.

***** Distanţa dintre puncte este formată din segmente cumulate ce sunt mai mici decât valoarea 1 milimetru.**

**DATE DESPRE IMOBILUL NR. 10946**

Oficiul de Cadastru și Publicitate Imobiliară HUNEDOARA
Biroul de Cadastru și Publicitate Imobiliară Deva

A. Partea I. Descrierea imobilului

TEREN Extravilan

Adresa: Jud. Hunedoara

Nr. Crt	Nr cadastral Nr. topografic	Suprafața* (mp)	Observații / Referințe
A1		5.096	Sector cadastral:24 Teren neimprejmuit;

B. Partea II. Proprietari și acte

Inscrieri privitoare la dreptul de proprietate și alte drepturi reale	Referințe
1 / 09/02/2023	
Act Normativ nr. 7, din 13/03/1996 emis de PARLAMENTUL ROMÂNIEI;	
B1	A1
Intabulare, drept de PROPRIETATE, dobandit prin Lege, cota actuala 1/1 1) COMUNA ILIA, REZERVA COMISIEI LOCALE DE FOND FUNCJAR, CIF:4374164	

C. Partea III. SARCINI .

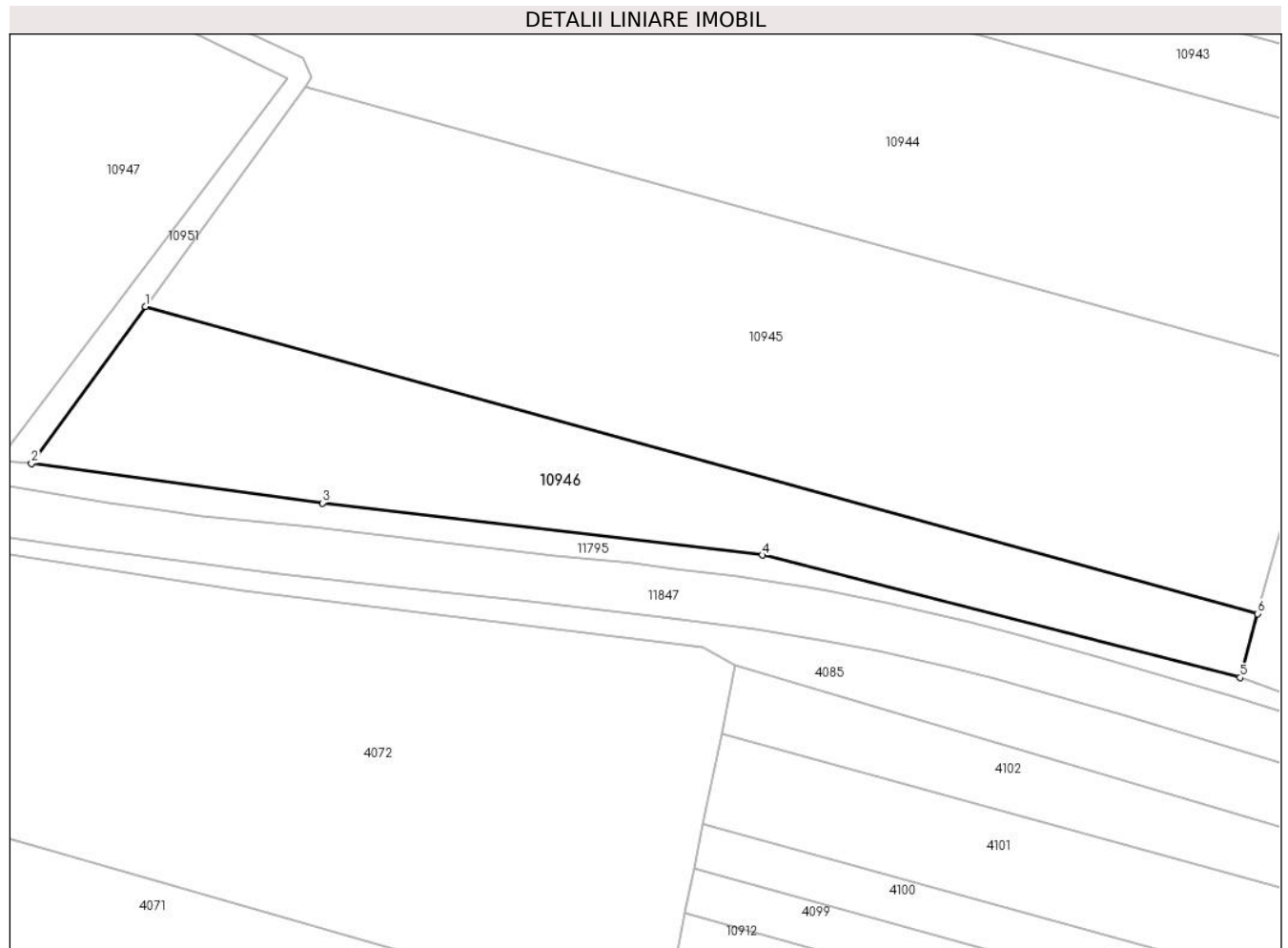
Inscrieri privind dezmembramintele dreptului de proprietate, drepturi reale de garanție și sarcini	Referințe
NU SUNT	

Anexa Nr. 1 La Partea I

Teren

Nr cadastral	Suprafața (mp)*	Observații / Referințe
	5.096	

* Suprafața este determinată în planul de proiecție Stereo 70.



Date referitoare la teren

Crt	Categorie folosință	Intravilan	Suprafața (mp)	Tarla	Parcelă	Nr. topo	Observații / Referințe
1	arabil	NU	5.096	-	-	-	

Lungime Segmente

1) Valorile lungimilor segmentelor sunt obținute din proiecție în plan.

Punct început	X / Y	Punct sfârșit	X / Y	Lungime segment (** (m)
1	320.800,353 496.007,613	2	320.777,192 495.975,784	39.364
2	320.777,192 495.975,784	3	320.836,302 495.967,759	59.653
3	320.836,302 495.967,759	4	320.925,672 495.957,156	89.996
4	320.925,672 495.957,156	5	321.022,797 495.932,308	100.253
5	321.022,797 495.932,308	6	321.026,343 495.945,301	13.469

Punct început	X / Y	Punct sfârșit	X / Y	Lungime segment (** (m)
6	321.026,343 495.945,301	1	320.800,353 496.007,613	234.423

** Lungimile segmentelor sunt determinate în planul de proiecție Stereo 70 și sunt rotunjite la 1 milimetru.

*** Distanța dintre puncte este formată din segmente cumulate ce sunt mai mici decât valoarea 1 milimetru.

**DATE DESPRE IMOBILUL NR. 10947**

Oficiul de Cadastru și Publicitate Imobiliară HUNEDOARA
Biroul de Cadastru și Publicitate Imobiliară Deva

A. Partea I. Descrierea imobilului

TEREN Extravilan

Adresa: Jud. Hunedoara

Nr. Crt	Nr cadastral Nr. topografic	Suprafața* (mp)	Observații / Referințe
A1		5.350	Sector cadastral:24 Teren neimprejmuit;

B. Partea II. Proprietari și acte

Inscrieri privitoare la dreptul de proprietate și alte drepturi reale	Referințe
1 / 10/02/2023	
Act Normativ nr. 7, din 13/03/1996 emis de PARLAMENTUL ROMÂNIEI;	
B1	A1
Intabulare, drept de PROPRIETATE, dobandit prin Lege, cota actuala 1/1 1) COMUNA ILIA, REZERVA COMISIEI LOCALE DE FOND FUNCJAR, CIF:4374164	

C. Partea III. SARCINI .

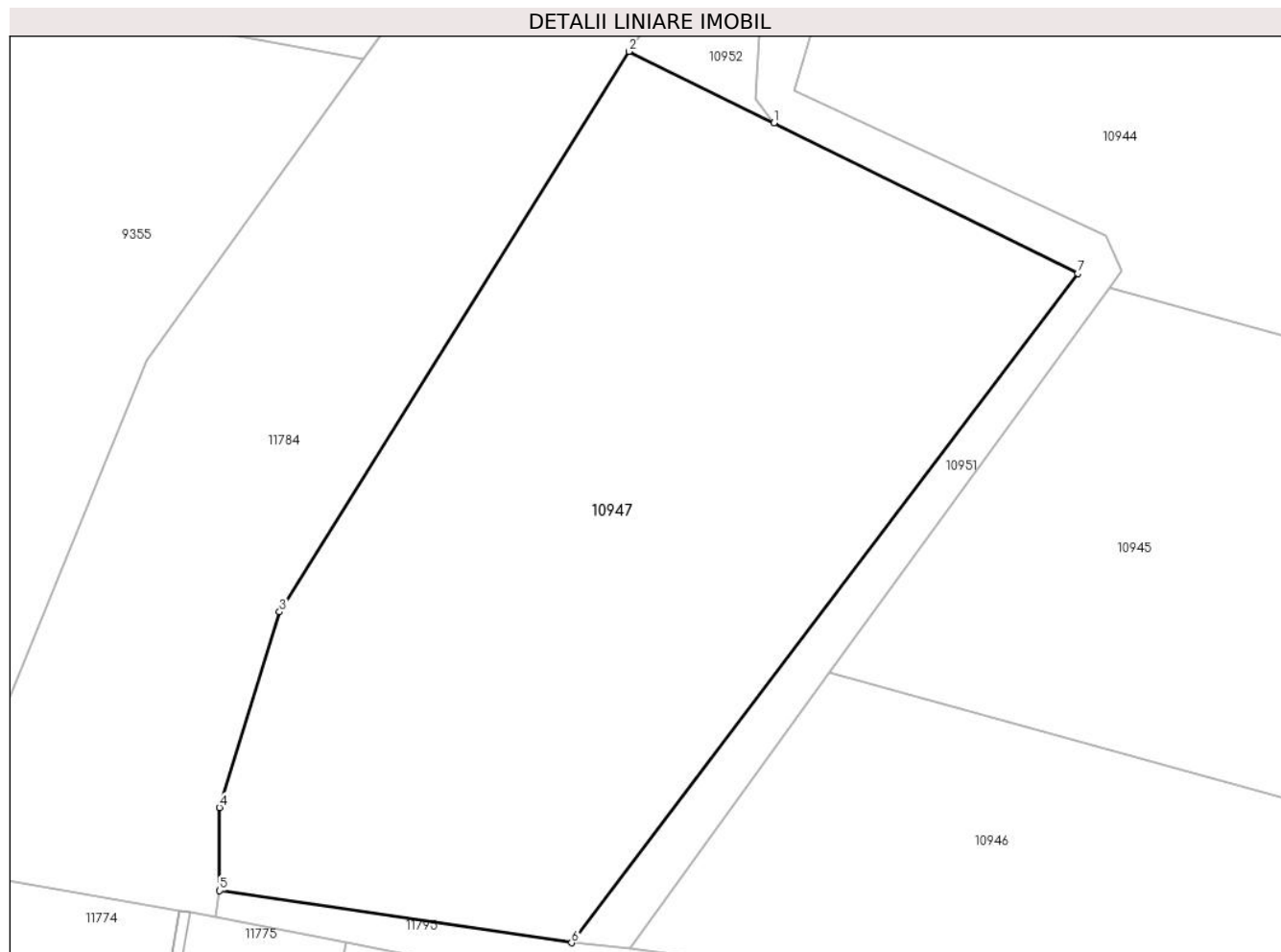
Inscrieri privind dezmembramintele dreptului de proprietate, drepturi reale de garanție și sarcini	Referințe
NU SUNT	

Anexa Nr. 1 La Partea I

Teren

Nr cadastral	Suprafața (mp)*	Observații / Referințe
	5.350	

* Suprafața este determinată în planul de proiecție Stereo 70.



Date referitoare la teren

Crt	Categorie folosință	Intra vilan	Suprafața (mp)	Tarla	Parcelă	Nr. topo	Observații / Referințe
1	arabil	NU	5.350	-	1270/14	-	

Lungime Segmente

1) Valorile lungimilor segmentelor sunt obținute din proiecție în plan.

Punct început	X / Y	Punct sfârșit	X / Y	Lungime segment (** (m)
1	320.793,877 496.071,241	2	320.777,107 496.079,526	18.704
2	320.777,107 496.079,526	3	320.736,605 496.014,682	76.453
3	320.736,605 496.014,682	4	320.729,658 495.992,035	23.689
4	320.729,658 495.992,035	5	320.729,675 495.982,436	9.599
5	320.729,675 495.982,436	6	320.770,444 495.976,4	41.214

Punct început	X / Y	Punct sfârșit	X / Y	Lungime segment (** (m)
6	320.770,444 495.976,4	7	320.829,088 496.053,847	97.146
7	320.829,088 496.053,847	1	320.793,877 496.071,241	39.274

** Lungimile segmentelor sunt determinate în planul de proiecție Stereo 70 și sunt rotunjite la 1 milimetru.

*** Distanța dintre puncte este formată din segmente cumulate ce sunt mai mici decât valoarea 1 milimetru.

**DATE DESPRE IMOBILUL NR. 10948**

Oficiul de Cadastru și Publicitate Imobiliară HUNEDOARA
Biroul de Cadastru și Publicitate Imobiliară Deva

A. Partea I. Descrierea imobilului

TEREN Extravilan

Adresa: Jud. Hunedoara

Nr. Crt	Nr cadastral Nr. topografic	Suprafața* (mp)	Observații / Referințe
A1		5.458	Sector cadastral:24 Teren neimpregmuit;

B. Partea II. Proprietari și acte

Inscrieri privitoare la dreptul de proprietate și alte drepturi reale	Referințe
1 / 09/02/2023	
Act Normativ nr. 7, din 13/03/1996 emis de PARLAMENTUL ROMÂNIEI;	
B1	A1
Intabulare, drept de PROPRIETATE, dobândit prin Lege, cota actuala 1/1 1) COMUNA ILIA, CIF:4374164	

C. Partea III. SARCINI .

Inscrieri privind dezmembramintele dreptului de proprietate, drepturi reale de garanție și sarcini	Referințe
NU SUNT	

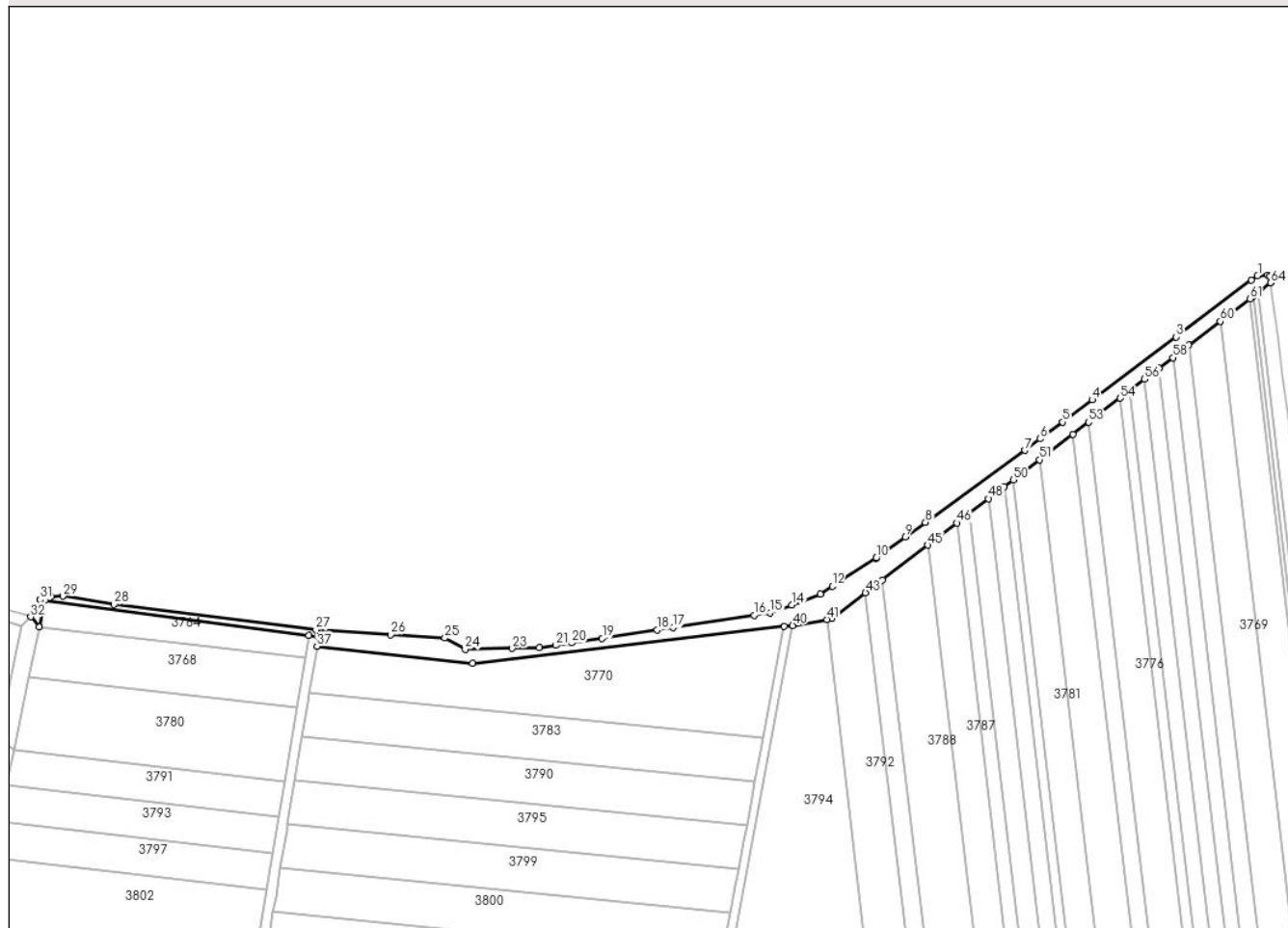
Anexa Nr. 1 La Partea I

Teren

Nr cadastral	Suprafața (mp)*	Observații / Referințe
	5.458	

* Suprafața este determinată în planul de proiecție Stereo 70.

DETALII LINIARE IMOBIL



Date referitoare la teren

Crt	Categorie folosință	Intravilan	Suprafața (mp)	Tarla	Parcelă	Nr. topo	Observații / Referințe
1	ape curgătoare	NU	5.458	-	-	-	CANAL

Lungime Segmente

1) Valorile lungimilor segmentelor sunt obținute din proiecție în plan.

Punct început	X / Y	Punct sfârșit	X / Y	Lungime segment	Punct început	X / Y	Punct sfârșit	X / Y	Lungime segment	Punct început	X / Y	Punct sfârșit	X / Y	Lungime segment
1	322.010,847 496.667,956	2	322.007,602 496.665,515	4.061	2	322.007,602 496.665,515	3	321.966,986 496.635,054	50.769	3	321.966,986 496.635,054	4	321.921,894 496.601,236	56.364
4	321.921,894 496.601,236	5	321.905,999 496.589,315	19.869	5	321.905,999 496.589,315	6	321.893,922 496.580,258	15.096	6	321.893,922 496.580,258	7	321.885,663 496.574,063	10.324
7	321.885,663 496.574,063	8	321.832,307 496.535,479	65.845	8	321.832,307 496.535,479	9	321.821,364 496.527,566	13.504	9	321.821,364 496.527,566	10	321.805,774 496.516,292	19.239
10	321.805,774 496.516,292	11	321.805,725 496.516,26	0.059	11	321.805,725 496.516,26	12	321.782,24 496.501,074	27.967	12	321.782,24 496.501,074	13	321.775,746 496.496,874	7.734
13	321.775,746 496.496,874	14	321.760,363 496.491,13	16.42	14	321.760,363 496.491,13	15	321.748,795 496.486,81	12.348	15	321.748,795 496.486,81	16	321.740,166 496.485,5	8.728

Punct început	X / Y	Punct sfârșit	X / Y	Lungime segment	Punct început	X / Y	Punct sfârșit	X / Y	Lungime segment	Punct început	X / Y	Punct sfârșit	X / Y	Lungime segment
16	321.740,166 496.485,5	17	321.696,628 496.478,887	44.037	17	321.696,628 496.478,887	18	321.687,982 496.477,574	8.745	18	321.687,982 496.477,574	19	321.658,49 496.473,095	29.83
19	321.658,49 496.473,095	20	321.642,11 496.470,607	16.568	20	321.642,11 496.470,607	21	321.633,707 496.469,331	8.499	21	321.633,707 496.469,331	22	321.624,888 496.467,991	8.92
22	321.624,888 496.467,991	23	321.610,243 496.467,733	14.647	23	321.610,243 496.467,733	24	321.584,947 496.467,288	25.3	24	321.584,947 496.467,288	25	321.574,003 496.473,248	12.461
25	321.574,003 496.473,248	26	321.544,9 496.475,1	29.162	26	321.544,9 496.475,1	27	321.504,683 496.477,66	40.299	27	321.504,683 496.477,66	28	321.396,196 496.491,317	109.343
28	321.396,196 496.491,317	29	321.368,69 496.495,788	27.867	29	321.368,69 496.495,788	30	321.362,257 496.495,581	6.436	30	321.362,257 496.495,581	31	321.356,392 496.493,915	6.097
31	321.356,392 496.493,915	32	321.351,41 496.484,704	10.472	32	321.351,41 496.484,704	33	321.355,922 496.479,077	7.213	33	321.355,922 496.479,077	34	321.358,897 496.493,433	14.661
34	321.358,897 496.493,433	35	321.500,839 496.474,673	143.176	35	321.500,839 496.474,673	36	321.506,08 496.473,981	5.286	36	321.506,08 496.473,981	37	321.505,236 496.468,921	5.13
37	321.505,236 496.468,921	38	321.588,866 496.459,59	84.149	38	321.588,866 496.459,59	39	321.756,427 496.479,454	168.734	39	321.756,427 496.479,454	40	321.760,942 496.480,047	4.553
40	321.760,942 496.480,047	41	321.779,298 496.483,274	18.639	41	321.779,298 496.483,274	42	321.782,082 496.483,764	2.826	42	321.782,082 496.483,764	43	321.800,12 496.497,559	22.709
43	321.800,12 496.497,559	44	321.809,143 496.504,46	11.36	44	321.809,143 496.504,46	45	321.833,676 496.523,223	30.885	45	321.833,676 496.523,223	46	321.849,174 496.535,076	19.512
46	321.849,174 496.535,076	47	321.855,833 496.540,169	8.384	47	321.855,833 496.540,169	48	321.866,212 496.548,106	13.065	48	321.866,212 496.548,106	49	321.874,848 496.554,712	10.873
49	321.874,848 496.554,712	50	321.879,571 496.558,324	5.946	50	321.879,571 496.558,324	51	321.893,614 496.569,064	17.679	51	321.893,614 496.569,064	52	321.911,527 496.582,764	22.552
52	321.911,527 496.582,764	53	321.920,025 496.589,263	10.698	53	321.920,025 496.589,263	54	321.936,892 496.602,163	21.234	54	321.936,892 496.602,163	55	321.942,353 496.606,34	6.875
55	321.942,353 496.606,34	56	321.950,148 496.612,301	9.813	56	321.950,148 496.612,301	57	321.957,804 496.618,157	9.639	57	321.957,804 496.618,157	58	321.965,319 496.623,904	9.461
58	321.965,319 496.623,904	59	321.973,966 496.630,518	10.887	59	321.973,966 496.630,518	60	321.990,831 496.643,416	21.231	60	321.990,831 496.643,416	61	322.006,677 496.655,535	19.95
61	322.006,677 496.655,535	62	322.008,557 496.656,973	2.366	62	322.008,557 496.656,973	63	322.010,893 496.658,76	2.942	63	322.010,893 496.658,76	64	322.017,901 496.664,12	8.823
64	322.017,901 496.664,12	65	322.017,912 496.664,128	0.014	65	322.017,912 496.664,128	66	322.017,455 496.667,61	3.512	66	322.017,455 496.667,61	67	322.016,385 496.668,249	1.246
67	322.016,385 496.668,249	1	322.010,847 496.667,956	5.546										

** Lungimile segmentelor sunt determinate în planul de proiecție Stereo 70 și sunt rotunjite la 1 milimetru.

*** Distanța dintre puncte este formată din segmente cumulate ce sunt mai mici decât valoarea 1 milimetru.

**DATE DESPRE IMOBILUL NR. 10949**

Oficiul de Cadastru și Publicitate Imobiliară HUNEDOARA
Biroul de Cadastru și Publicitate Imobiliară Deva

A. Partea I. Descrierea imobilului

TEREN Extravilan

Adresa: Jud. Hunedoara

Nr. Crt	Nr cadastral Nr. topografic	Suprafața* (mp)	Observații / Referințe
A1		4.132	Sector cadastral:24 Teren neimprejmuit;

B. Partea II. Proprietari și acte

Inscrieri privitoare la dreptul de proprietate și alte drepturi reale	Referințe
1 / 09/02/2023	
Act Normativ nr. 7, din 13/03/1996 emis de PARLAMENTUL ROMÂNIEI;	
B1	A1
Intabulare, drept de PROPRIETATE, dobândit prin Lege, cota actuala 1/1 1) COMUNA ILIA, CIF:4374164	

C. Partea III. SARCINI .

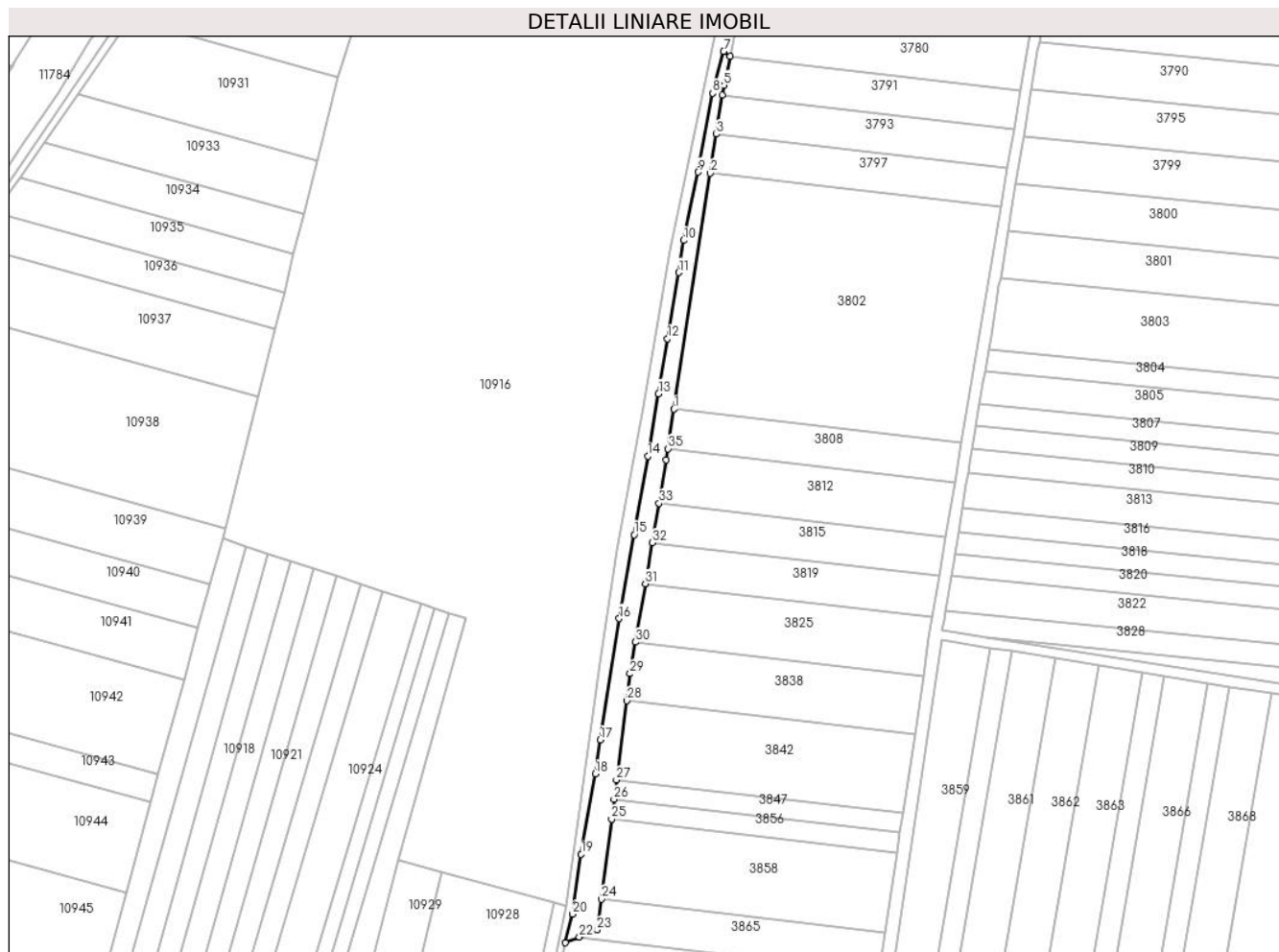
Inscrieri privind dezmembramintele dreptului de proprietate, drepturi reale de garanție și sarcini	Referințe
NU SUNT	

Anexa Nr. 1 La Partea I

Teren

Nr cadastral	Suprafața (mp)*	Observații / Referințe
	4.132	

* Suprafața este determinată în planul de proiecție Stereo 70.



Date referitoare la teren

Crt	Categorie folosință	Intravilan	Suprafața (mp)	Tarla	Parcelă	Nr. topo	Observații / Referințe
1	ape curgătoare	NU	4.132	-	-	-	CANAL

Lungime Segmente

1) Valorile lungimilor segmentelor sunt obținute din proiecție în plan.

Punct început	X / Y	Punct sfârșit	X / Y	Lungime segment (** (m)
1	321.314,35 496.236,775	2	321.332,523 496.354,849	119.465
3	321.335,534 496.374,411	4	321.338,54 496.393,94	19.759
5	321.339,292 496.398,825	6	321.342,309 496.413,386	14.87
7	321.339,103 496.415,746	8	321.333,699 496.394,854	21.58
9	321.326,296 496.355,307	10	321.319,094 496.321,162	34.897

Punct început	X / Y	Punct sfârșit	X / Y	Lungime segment (** (m)
2	321.332,523 496.354,849	3	321.335,534 496.374,411	19.792
4	321.338,54 496.393,94	5	321.339,292 496.398,825	4.942
6	321.342,309 496.413,386	7	321.339,103 496.415,746	3.981
8	321.333,699 496.394,854	9	321.326,296 496.355,307	40.233
10	321.319,094 496.321,162	11	321.316,69 496.305,073	16.268

Punct început	X / Y	Punct sfârșit	X / Y	Lungime segment (** (m)
11	321.316,69 496.305,073	12	321.311,089 496.271,983	33.561
13	321.306,555 496.244,434	14	321.301,149 496.213,28	31.619
15	321.294,374 496.174,0	16	321.286,818 496.131,958	42.715
17	321.277,242 496.071,276	18	321.274,796 496.054,265	17.186
19	321.267,77 496.014,113	20	321.263,516 495.984,131	30.283
21	321.259,922 495.969,788	22	321.266,915 495.972,592	7.534
23	321.275,874 495.976,183	24	321.277,846 495.991,59	15.533
25	321.282,973 496.031,633	26	321.284,25 496.041,608	10.056
27	321.285,481 496.051,226	28	321.290,564 496.090,928	40.027
29	321.292,29 496.104,412	30	321.294,965 496.120,178	15.992
31	321.299,932 496.149,453	32	321.303,402 496.169,903	20.742
33	321.306,758 496.189,679	34	321.310,455 496.211,469	22.101
35	321.311,303 496.216,977	1	321.314,35 496.236,775	20.031

Punct început	X / Y	Punct sfârșit	X / Y	Lungime segment (** (m)
12	321.311,089 496.271,983	13	321.306,555 496.244,434	27.919
14	321.301,149 496.213,28	15	321.294,374 496.174,0	39.86
16	321.286,818 496.131,958	17	321.277,242 496.071,276	61.433
18	321.274,796 496.054,265	19	321.267,77 496.014,113	40.761
20	321.263,516 495.984,131	21	321.259,922 495.969,788	14.786
22	321.266,915 495.972,592	23	321.275,874 495.976,183	9.652
24	321.277,846 495.991,59	25	321.282,973 496.031,633	40.37
26	321.284,25 496.041,608	27	321.285,481 496.051,226	9.696
28	321.290,564 496.090,928	29	321.292,29 496.104,412	13.594
30	321.294,965 496.120,178	31	321.299,932 496.149,453	29.693
32	321.303,402 496.169,903	33	321.306,758 496.189,679	20.059
34	321.310,455 496.211,469	35	321.311,303 496.216,977	5.573

** Lungimile segmentelor sunt determinate în planul de proiecție Stereo 70 și sunt rotunjite la 1 milimetru.

*** Distanța dintre puncte este formată din segmente cumulate ce sunt mai mici decât valoarea 1 milimetru.

**DATE DESPRE IMOBILUL NR. 10950**

Oficiul de Cadastru și Publicitate Imobiliară HUNEDOARA
Biroul de Cadastru și Publicitate Imobiliară Deva

A. Partea I. Descrierea imobilului

TEREN Extravilan

Adresa: Jud. Hunedoara

Nr. Crt	Nr cadastral Nr. topografic	Suprafața* (mp)	Observații / Referințe
A1		3.738	Sector cadastral:24 Teren neimprejmuit;

B. Partea II. Proprietari și acte

Inscrieri privitoare la dreptul de proprietate și alte drepturi reale	Referințe
1 / 09/02/2023	
Act Normativ nr. 7, din 13/03/1996 emis de PARLAMENTUL ROMÂNIEI;	
B1	A1
Intabulare, drept de PROPRIETATE, dobândit prin Lege, cota actuala 1/1 1) COMUNA ILIA, CIF:4374164	

C. Partea III. SARCINI .

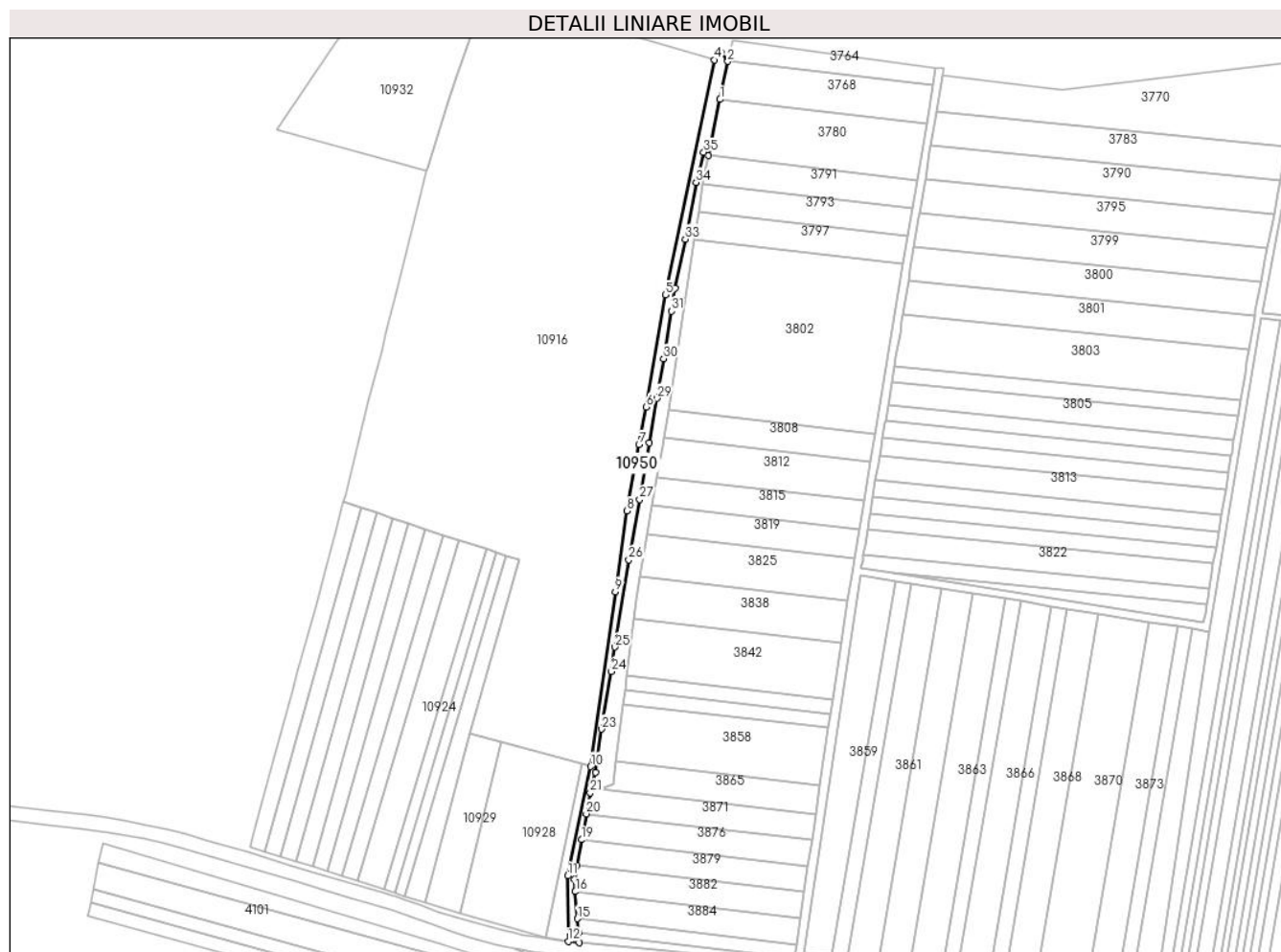
Inscrieri privind dezmembramintele dreptului de proprietate, drepturi reale de garanție și sarcini	Referințe
NU SUNT	

Anexa Nr. 1 La Partea I

Teren

Nr cadastral	Suprafața (mp)*	Observații / Referințe
	3.738	

* Suprafața este determinată în planul de proiecție Stereo 70.



Date referitoare la teren

Crt	Categorie folosință	Intravilan	Suprafața (mp)	Tarla	Parcelă	Nr. topo	Observații / Referințe
1	drum	NU	3.738	-	-	-	

Lungime Segmente

1) Valorile lungimilor segmentelor sunt obținute din proiecție în plan.

Punct început	X / Y	Punct sfârșit	X / Y	Lungime segment (** (m)
1	321.350,419 496.452,522	2	321.355,922 496.479,077	27.119
3	321.351,41 496.484,704	4	321.346,676 496.479,966	6.698
5	321.312,344 496.316,543	6	321.298,969 496.238,394	79.286
7	321.293,927 496.212,256	8	321.285,641 496.166,05	46.943
9	321.277,487 496.109,803	10	321.260,286 495.988,038	122.974

Punct început	X / Y	Punct sfârșit	X / Y	Lungime segment (** (m)
2	321.355,922 496.479,077	3	321.351,41 496.484,704	7.213
4	321.346,676 496.479,966	5	321.312,344 496.316,543	166.99
6	321.298,969 496.238,394	7	321.293,927 496.212,256	26.62
8	321.285,641 496.166,05	9	321.277,487 496.109,803	56.835
10	321.260,286 495.988,038	11	321.244,178 495.911,949	77.775

Punct început	X / Y	Punct sfârșit	X / Y	Lungime segment (** (m)
11	321.244,178 495.911,949	12	321.244,647 495.866,342	45.609
13	321.252,344 495.865,344	14	321.251,799 495.872,393	7.07
15	321.251,052 495.882,049	16	321.249,588 495.900,964	18.972
17	321.248,932 495.909,444	18	321.250,702 495.919,168	9.884
19	321.253,974 495.937,131	20	321.257,258 495.955,161	18.327
21	321.259,922 495.969,788	22	321.263,516 495.984,131	14.786
23	321.267,77 496.014,113	24	321.274,796 496.054,265	40.761
25	321.277,242 496.071,276	26	321.286,818 496.131,958	61.433
27	321.294,374 496.174,0	28	321.301,149 496.213,28	39.86
29	321.306,555 496.244,434	30	321.311,089 496.271,983	27.919
31	321.316,69 496.305,073	32	321.319,094 496.321,162	16.268
33	321.326,296 496.355,307	34	321.333,699 496.394,854	40.233
35	321.339,103 496.415,746	36	321.342,309 496.413,386	3.981

Punct început	X / Y	Punct sfârșit	X / Y	Lungime segment (** (m)
12	321.244,647 495.866,342	13	321.252,344 495.865,344	7.762
14	321.251,799 495.872,393	15	321.251,052 495.882,049	9.685
16	321.249,588 495.900,964	17	321.248,932 495.909,444	8.506
18	321.250,702 495.919,168	19	321.253,974 495.937,131	18.259
20	321.257,258 495.955,161	21	321.259,922 495.969,788	14.868
22	321.263,516 495.984,131	23	321.267,77 496.014,113	30.283
24	321.274,796 496.054,265	25	321.277,242 496.071,276	17.186
26	321.286,818 496.131,958	27	321.294,374 496.174,0	42.715
28	321.301,149 496.213,28	29	321.306,555 496.244,434	31.619
30	321.311,089 496.271,983	31	321.316,69 496.305,073	33.561
32	321.319,094 496.321,162	33	321.326,296 496.355,307	34.897
34	321.333,699 496.394,854	35	321.339,103 496.415,746	21.58
36	321.342,309 496.413,386	1	321.350,419 496.452,522	39.967

** Lungimile segmentelor sunt determinate în planul de proiecție Stereo 70 și sunt rotunjite la 1 milimetru.

*** Distanța dintre puncte este formată din segmente cumulate ce sunt mai mici decât valoarea 1 milimetru.

**DATE DESPRE IMOBILUL NR. 10951**

Oficiul de Cadastru și Publicitate Imobiliară HUNEDOARA
Biroul de Cadastru și Publicitate Imobiliară Deva

A. Partea I. Descrierea imobilului

TEREN Extravilan

Adresa: Jud. Hunedoara

Nr. Crt	Nr cadastral Nr. topografic	Suprafața* (mp)	Observații / Referințe
A1		3.234	Sector cadastral:24 Teren neimpregmuit;

B. Partea II. Proprietari și acte

Inscrieri privitoare la dreptul de proprietate și alte drepturi reale	Referințe
1 / 10/02/2023	
Act Normativ nr. 7, din 13/03/1996 emis de PARLAMENTUL ROMÂNIEI;	
B1	A1
Intabulare, drept de PROPRIETATE, dobândit prin Lege, cota actuala 1/1 1) COMUNA ILIA, CIF:4374164	

C. Partea III. SARCINI .

Inscrieri privind dezmembramintele dreptului de proprietate, drepturi reale de garanție și sarcini	Referințe
NU SUNT	

Anexa Nr. 1 La Partea I

Teren

Nr cadastral	Suprafața (mp)*	Observații / Referințe
	3.234	

* Suprafața este determinată în planul de proiecție Stereo 70.

DETALII LINIARE IMOBIL



Date referitoare la teren

Crt	Categorie folosință	Intravilan	Suprafața (mp)	Tarla	Parcelă	Nr. topo	Observații / Referințe
1	drum	NU	3.234	-	-	-	

Lungime Segmente

1) Valorile lungimilor segmentelor sunt obținute din proiecție în plan.

Punct început	X / Y	Punct sfârșit	X / Y	Lungime segment	Punct început	X / Y	Punct sfârșit	X / Y	Lungime segment	Punct început	X / Y	Punct sfârșit	X / Y	Lungime segment
1	321.153,971 496.596,357	2	321.173,722 496.625,842	35.489	2	321.173,722 496.625,842	3	321.169,285 496.626,654	4.511	3	321.169,285 496.626,654	4	321.158,538 496.611,6	18.496
4	321.158,538 496.611,6	5	321.135,5 496.577,598	41.072	5	321.135,5 496.577,598	6	321.131,898 496.571,492	7.089	6	321.131,898 496.571,492	7	321.122,108 496.553,332	20.631
7	321.122,108 496.553,332	8	321.118,578 496.548,147	6.272	8	321.118,578 496.548,147	9	321.064,236 496.472,455	93.18	9	321.064,236 496.472,455	10	320.979,264 496.347,964	150.725
10	320.979,264 496.347,964	11	320.883,681 496.211,424	166.671	11	320.883,681 496.211,424	12	320.799,405 496.099,589	140.034	12	320.799,405 496.099,589	13	320.794,998 496.089,731	10.798
13	320.794,998 496.089,731	14	320.792,181 496.081,352	8.841	14	320.792,181 496.081,352	15	320.791,735 496.074,001	7.364	15	320.791,735 496.074,001	16	320.793,877 496.071,241	3.493
16	320.793,877 496.071,241	17	320.829,088 496.053,847	39.274	17	320.829,088 496.053,847	18	320.770,444 495.976,4	97.146	18	320.770,444 495.976,4	19	320.777,192 495.975,784	6.776

Punct început	X / Y	Punct sfârșit	X / Y	Lungime segment	Punct început	X / Y	Punct sfârșit	X / Y	Lungime segment	Punct început	X / Y	Punct sfârșit	X / Y	Lungime segment
19	320.777,192 495.975,784	20	320.800,353 496.007,613	39.364	20	320.800,353 496.007,613	21	320.832,76 496.052,146	55.077	21	320.832,76 496.052,146	22	320.834,184 496.054,103	2.42
22	320.834,184 496.054,103	23	320.832,406 496.058,135	4.407	23	320.832,406 496.058,135	24	320.796,2 496.074,974	39.93	24	320.796,2 496.074,974	25	320.802,605 496.096,718	22.668
25	320.802,605 496.096,718	26	320.810,535 496.106,748	12.786	26	320.810,535 496.106,748	27	320.820,208 496.118,98	15.594	27	320.820,208 496.118,98	28	320.840,834 496.145,064	33.254
28	320.840,834 496.145,064	29	320.852,09 496.161,129	19.616	29	320.852,09 496.161,129	30	320.868,407 496.184,418	28.436	30	320.868,407 496.184,418	31	320.882,329 496.204,289	24.263
31	320.882,329 496.204,289	32	320.899,821 496.229,255	30.484	32	320.899,821 496.229,255	33	320.905,796 496.237,783	10.413	33	320.905,796 496.237,783	34	320.941,341 496.288,152	61.648
34	320.941,341 496.288,152	35	320.963,027 496.318,883	37.613	35	320.963,027 496.318,883	36	320.974,526 496.335,178	19.943	36	320.974,526 496.335,178	37	320.980,206 496.343,226	9.851
37	320.980,206 496.343,226	38	320.986,538 496.352,314	11.076	38	320.986,538 496.352,314	39	320.999,15 496.370,417	22.063	39	320.999,15 496.370,417	40	321.015,808 496.394,325	29.138
40	321.015,808 496.394,325	41	321.039,081 496.427,728	40.712	41	321.039,081 496.427,728	42	321.041,763 496.431,728	4.816	42	321.041,763 496.431,728	43	321.081,814 496.491,451	71.909
43	321.081,814 496.491,451	44	321.120,289 496.546,486	67.151	44	321.120,289 496.546,486	45	321.120,776 496.547,182	0.849	45	321.120,776 496.547,182	46	321.122,712 496.549,952	3.379
46	321.122,712 496.549,952	47	321.136,543 496.573,348	27.179	47	321.136,543 496.573,348	1	321.153,971 496.596,357	28.865					

** Lungimile segmentelor sunt determinate în planul de proiecție Stereo 70 și sunt rotunjite la 1 milimetru.

*** Distanța dintre puncte este formată din segmente cumulate ce sunt mai mici decât valoarea 1 milimetru.

**DATE DESPRE IMOBILUL NR. 10952**

Oficiul de Cadastru și Publicitate Imobiliară HUNEDOARA
Biroul de Cadastru și Publicitate Imobiliară Deva

A. Partea I. Descrierea imobilului

TEREN Extravilan

Adresa: Jud. Hunedoara

Nr. Crt	Nr cadastral Nr. topografic	Suprafața* (mp)	Observații / Referințe
A1		3.172	Sector cadastral:24 Teren neimpregmuit;

B. Partea II. Proprietari și acte

Inscrieri privitoare la dreptul de proprietate și alte drepturi reale	Referințe
1 / 10/02/2023	
Act Normativ nr. 7, din 13/03/1996 emis de PARLAMENTUL ROMÂNIEI;	
B1	A1
Intabulare, drept de PROPRIETATE, dobandit prin Lege, cota actuala 1/1 1) COMUNA ILIA, REZERVA COMISIEI LOCALE DE FOND FUNCJAR, CIF:4374164	

C. Partea III. SARCINI .

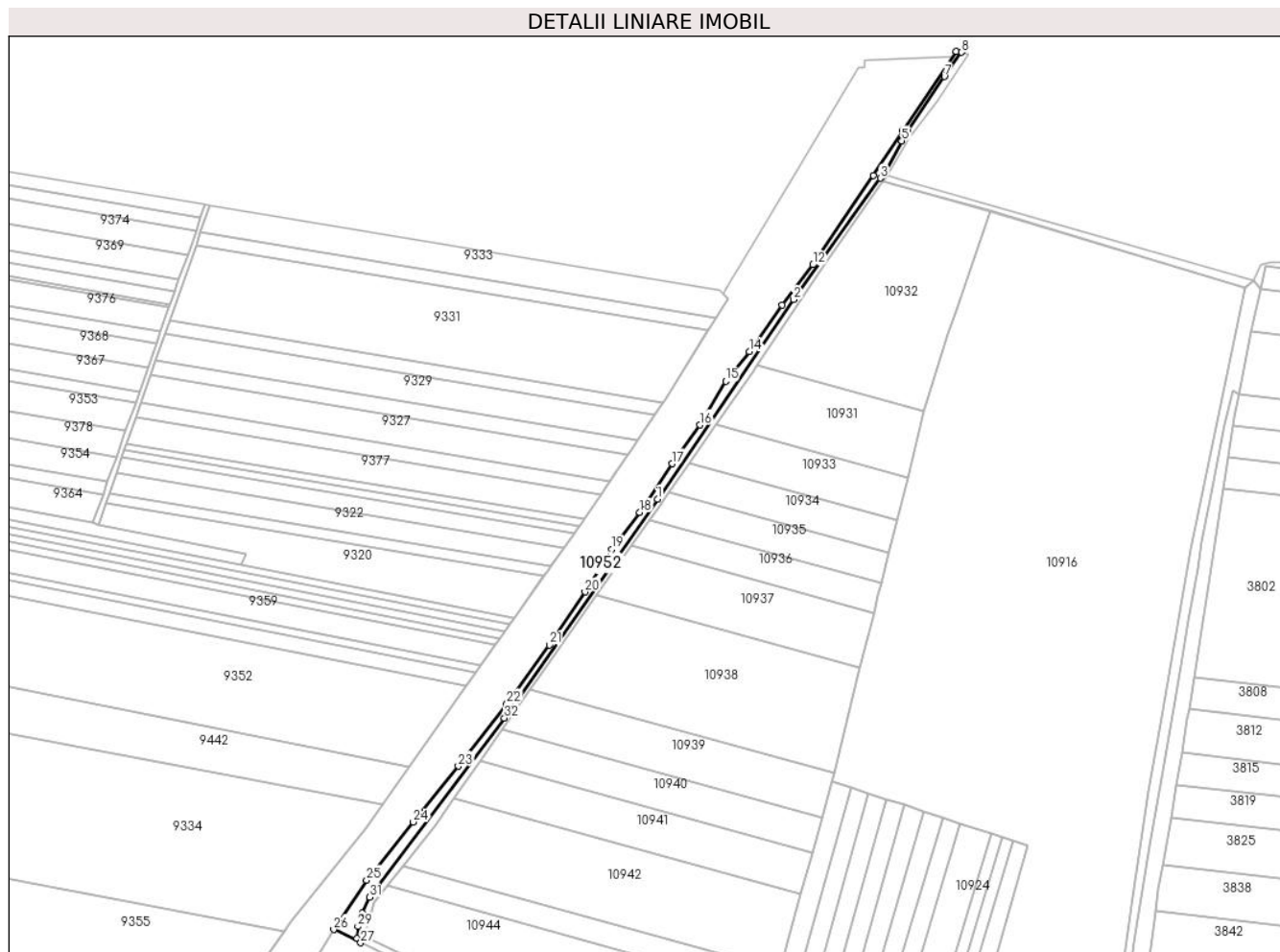
Inscrieri privind dezmembramintele dreptului de proprietate, drepturi reale de garanție și sarcini	Referințe
NU SUNT	

Anexa Nr. 1 La Partea I

Teren

Nr cadastral	Suprafața (mp)*	Observații / Referințe
	3.172	

* Suprafața este determinată în planul de proiecție Stereo 70.



Date referitoare la teren

Crt	Categorie folosință	Intravilan	Suprafața (mp)	Tarla	Parcelă	Nr. topo	Observații / Referințe
1	arabil	NU	3.172	-	-	-	

Lungime Segmente

1) Valorile lungimilor segmentelor sunt obținute din proiecție în plan.

Punct început	X / Y	Punct sfârșit	X / Y	Lungime segment (** (m)
1	320.979,264 496.347,964	2	321.064,236 496.472,455	150.725
3	321.118,578 496.548,147	4	321.122,108 496.553,332	6.272
5	321.131,898 496.571,492	6	321.135,5 496.577,598	7.089
7	321.158,538 496.611,6	8	321.169,285 496.626,654	18.496
9	321.165,868 496.627,279	10	321.132,608 496.577,98	59.47

Punct început	X / Y	Punct sfârșit	X / Y	Lungime segment (** (m)
2	321.064,236 496.472,455	3	321.118,578 496.548,147	93.18
4	321.122,108 496.553,332	5	321.131,898 496.571,492	20.631
6	321.135,5 496.577,598	7	321.158,538 496.611,6	41.072
8	321.169,285 496.626,654	9	321.165,868 496.627,279	3.474
10	321.132,608 496.577,98	11	321.113,939 496.550,018	33.622

Punct început	X / Y	Punct sfârșit	X / Y	Lungime segment (** (m)
11	321.113,939 496.550,018	12	321.076,308 496.494,196	67.321
13	321.057,18 496.468,9	14	321.036,59 496.439,989	35.493
15	321.021,932 496.421,55	16	321.005,657 496.394,247	31.785
17	320.988,304 496.370,023	18	320.968,248 496.339,635	36.41
19	320.950,581 496.316,722	20	320.934,081 496.290,121	31.302
21	320.911,716 496.256,96	22	320.885,186 496.220,555	45.046
23	320.854,954 496.181,376	24	320.826,804 496.146,589	44.75
25	320.797,715 496.110,33	26	320.777,107 496.079,526	37.062
27	320.793,877 496.071,241	28	320.791,735 496.074,001	3.493
29	320.792,181 496.081,352	30	320.794,998 496.089,731	8.841
31	320.799,405 496.099,589	32	320.883,681 496.211,424	140.034

Punct început	X / Y	Punct sfârșit	X / Y	Lungime segment (** (m)
12	321.076,308 496.494,196	13	321.057,18 496.468,9	31.714
14	321.036,59 496.439,989	15	321.021,932 496.421,55	23.556
16	321.005,657 496.394,247	17	320.988,304 496.370,023	29.798
18	320.968,248 496.339,635	19	320.950,581 496.316,722	28.933
20	320.934,081 496.290,121	21	320.911,716 496.256,96	39.998
22	320.885,186 496.220,555	23	320.854,954 496.181,376	49.488
24	320.826,804 496.146,589	25	320.797,715 496.110,33	46.486
26	320.777,107 496.079,526	27	320.793,877 496.071,241	18.704
28	320.791,735 496.074,001	29	320.792,181 496.081,352	7.364
30	320.794,998 496.089,731	31	320.799,405 496.099,589	10.798
32	320.883,681 496.211,424	1	320.979,264 496.347,964	166.671

** Lungimile segmentelor sunt determinate în planul de proiecție Stereo 70 și sunt rotunjite la 1 milimetru.

*** Distanța dintre puncte este formată din segmente cumulate ce sunt mai mici decât valoarea 1 milimetru.

**DATE DESPRE IMOBILUL NR. 10953**

Oficiul de Cadastru și Publicitate Imobiliară HUNEDOARA
Biroul de Cadastru și Publicitate Imobiliară Deva

A. Partea I. Descrierea imobilului

TEREN Extravilan

Adresa: Jud. Hunedoara

Nr. Crt	Nr cadastral Nr. topografic	Suprafața* (mp)	Observații / Referințe
A1		1.066	Sector cadastral:24 Teren neimprejmuit;

B. Partea II. Proprietari și acte

Inscrieri privitoare la dreptul de proprietate și alte drepturi reale	Referințe
10953 / 09/02/2023	
Act Normativ nr. 7, din 13/03/1996 emis de PARLAMENTUL ROMÂNIEI;	
B1	A1
Intabulare, drept de PROPRIETATE, dobandit prin Lege, cota actuala 1/1	
1) COMUNA ILIA, REZERVA COMISIEI LOCALE DE FOND FUNCJAR, CIF:4374164	

C. Partea III. SARCINI .

Inscrieri privind dezmembramintele dreptului de proprietate, drepturi reale de garanție și sarcini	Referințe
NU SUNT	

Anexa Nr. 1 La Partea I

Teren

Nr cadastral	Suprafața (mp)*	Observații / Referințe
	1.066	

* Suprafața este determinată în planul de proiecție Stereo 70.

DETALII LINIARE IMOBIL



Date referitoare la teren

Crt	Categorie folosință	Intravilan	Suprafața (mp)	Tarla	Parcelă	Nr. topo	Observații / Referințe
1	arabil	NU	1.066	-	-	-	

Lungime Segmente

1) Valorile lungimilor segmentelor sunt obținute din proiecție în plan.

Punct început	X / Y	Punct sfârșit	X / Y	Lungime segment (** (m)
1	321.129,613 496.547,983	2	321.122,712 496.549,952	7.177
2	321.122,712 496.549,952	3	321.120,776 496.547,182	3.379
3	321.120,776 496.547,182	4	321.120,289 496.546,486	0.849
4	321.120,289 496.546,486	5	321.187,315 496.528,005	69.527
5	321.187,315 496.528,005	6	321.187,18 496.527,611	0.417

Punct început	X / Y	Punct sfârșit	X / Y	Lungime segment (** (m)
6	321.187,18 496.527,611	7	321.346,676 496.479,966	166.46
7	321.346,676 496.479,966	8	321.351,41 496.484,704	6.698
8	321.351,41 496.484,704	1	321.129,613 496.547,983	230.647

** Lungimile segmentelor sunt determinate în planul de proiecție Stereo 70 și sunt rotunjite la 1 milimetru.

*** Distanța dintre puncte este formată din segmente cumulate ce sunt mai mici decât valoarea 1 milimetru.

**DATE DESPRE IMOBILUL NR. 10954**

Oficiul de Cadastru și Publicitate Imobiliară HUNEDOARA
Biroul de Cadastru și Publicitate Imobiliară Deva

A. Partea I. Descrierea imobilului

TEREN Intravilan

Nr. CF vechi:407N
Nr. cadastral vechi:644

Adresa: Loc. Bretea Muresana, Jud. Hunedoara

Nr. Crt	Nr cadastral Nr. topografic	Suprafața* (mp)	Observații / Referințe
A1	62007	599	Sector cadastral:89 Teren neimprejmuit;

B. Partea II. Proprietari și acte

Inscrieri privitoare la dreptul de proprietate și alte drepturi reale		Referințe
15702 / 19/06/2008		
Act Notarial nr. 156/2004, din 22/12/2004 emis de STOICA E.;		
B1	Intabulare, drept de PROPRIETATE, dobandit prin Succesiune, cota actuala 1/4 1) Haida Veta <i>OBSERVATII: (provenita din conversia CF 407N)</i>	A1
B2	Intabulare, drept de PROPRIETATE, dobandit prin Succesiune, cota actuala 3/4 1) BOTICI MIHAELA <i>OBSERVATII: (provenita din conversia CF 407N)</i>	A1

C. Partea III. SARCINI .

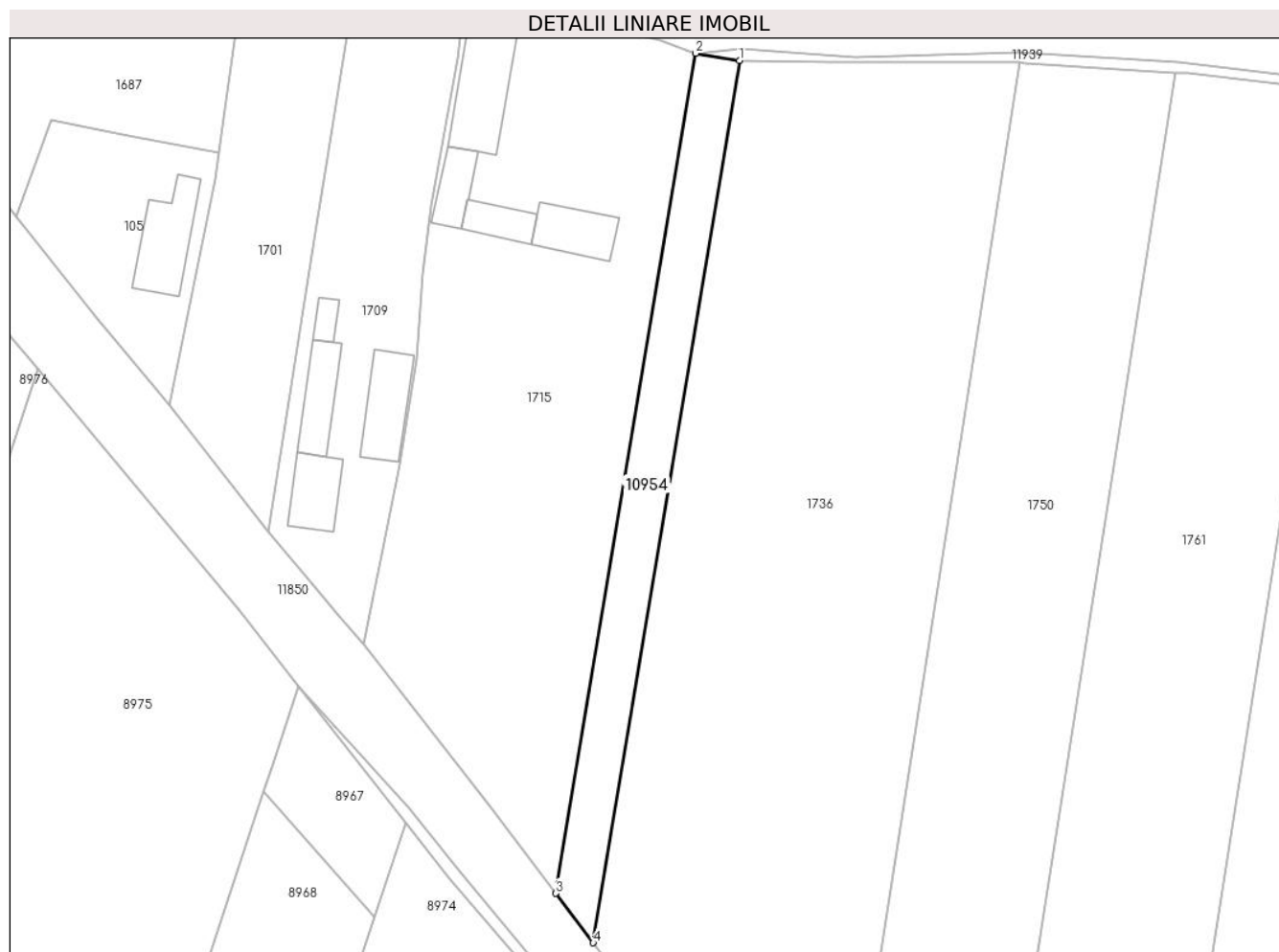
Inscrieri privind dezmembramintele dreptului de proprietate, drepturi reale de garanție și sarcini	Referințe
NU SUNT	

Anexa Nr. 1 La Partea I

Teren

Nr cadastral	Suprafața (mp)*	Observații / Referințe
62007	599	

* Suprafața este determinată în planul de proiecție Stereo 70.



Date referitoare la teren

Crt	Categorie folosință	Intravilan	Suprafața (mp)	Tarla	Parcelă	Nr. topo	Observații / Referințe
1	arabil	DA	599	-	-	1220/1	

Lungime Segmente

1) Valorile lungimilor segmentelor sunt obținute din proiecție în plan.

Punct început	X / Y	Punct sfârșit	X / Y	Lungime segment (** (m)
1	322.789,313 495.191,658	2	322.783,875 495.192,577	5.515
2	322.783,875 495.192,577	3	322.766,559 495.088,44	105.567
3	322.766,559 495.088,44	4	322.771,177 495.082,308	7.676
4	322.771,177 495.082,308	1	322.789,313 495.191,658	110.844

** Lungimile segmentelor sunt determinate în planul de proiecție Stereo 70 și sunt rotunjite la 1 milimetru.

***** Distanţa dintre puncte este formată din segmente cumulate ce sunt mai mici decât valoarea 1 milimetru.**

**DATE DESPRE IMOBILUL NR. 10955**

Oficiul de Cadastru și Publicitate Imobiliară HUNEDOARA
Biroul de Cadastru și Publicitate Imobiliară Deva

A. Partea I. Descrierea imobilului

TEREN Necunoscut

Adresa: Loc. Bretea Muresana, Jud. Hunedoara

Nr. Crt	Nr cadastral Nr. topografic	Suprafața* (mp)	Observații / Referințe
A1		1.400	Sector cadastral:78 Teren neimpregmuit;

B. Partea II. Proprietari și acte

Inscrieri privitoare la dreptul de proprietate și alte drepturi reale		Referințe
1 / 18/11/2022		
Act Administrativ nr. 13930/40, din 07/06/2002 emis de CJPSDPAT HUNEDOARA;		
B1	Intabulare, drept de PROPRIETATE, dobandit prin Reconstituire, cota actuala 1/1 1) VASII NICOLAE	A1

C. Partea III. SARCINI .

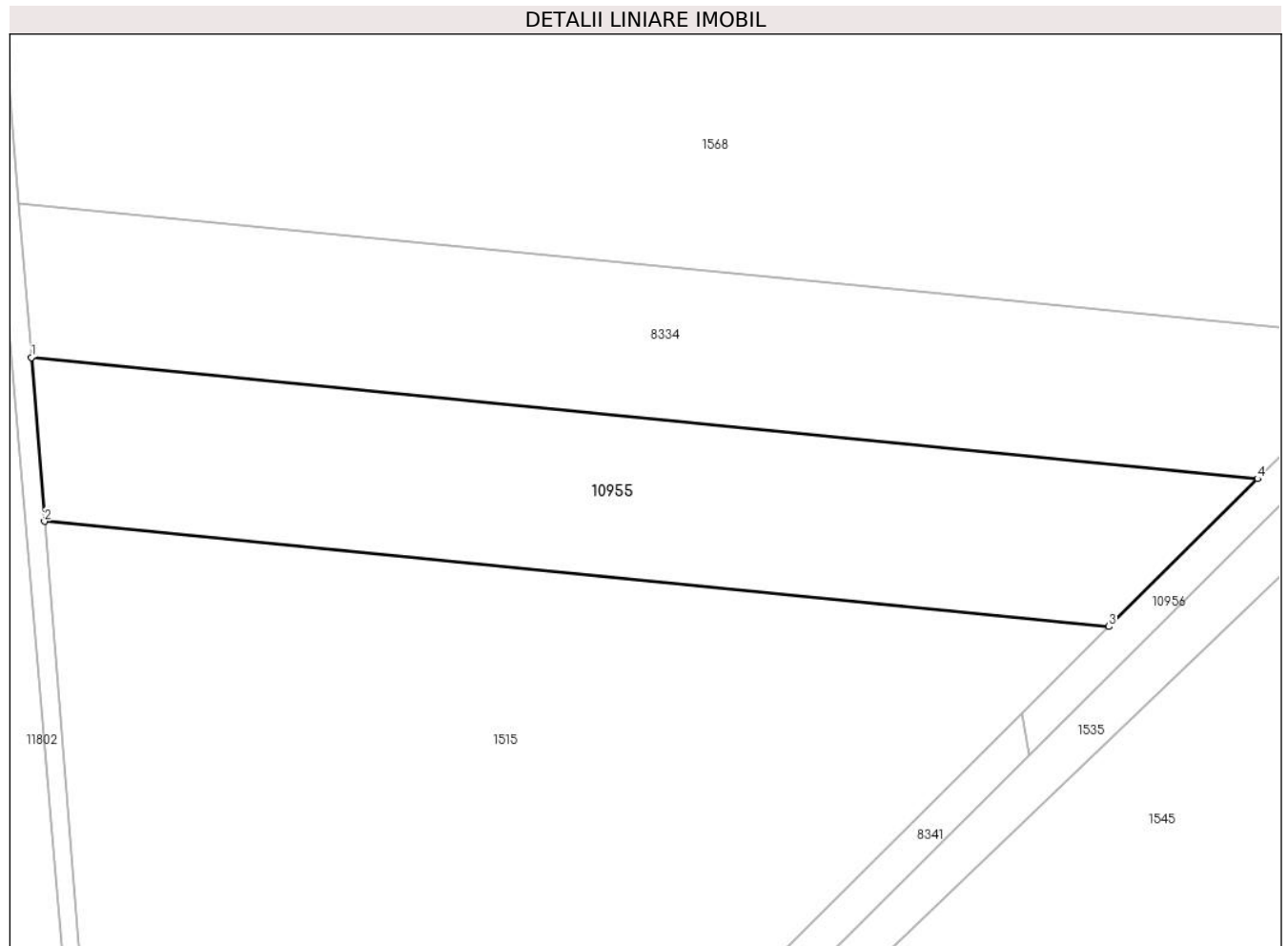
Inscrieri privind dezmembramintele dreptului de proprietate, drepturi reale de garanție și sarcini	Referințe
NU SUNT	

Anexa Nr. 1 La Partea I

Teren

Nr cadastral	Suprafața (mp)*	Observații / Referințe
	1.400	

* Suprafața este determinată în planul de proiecție Stereo 70.



Date referitoare la teren

Crt	Categorie folosință	Intravilan	Suprafața (mp)	Tarla	Parcelă	Nr. topo	Observații / Referințe
1	arabil	DA	1.160	65	1029/3	-	
2	arabil	NU	240	65	1029/3	-	

Lungime Segmente

1) Valorile lungimilor segmentelor sunt obținute din proiecție în plan.

Punct început	X / Y	Punct sfârșit	X / Y	Lungime segment (** (m))
1	322.228,048 496.187,342	2	322.229,181 496.173,139	14.247
2	322.229,181 496.173,139	3	322.321,526 496.164,025	92.793
3	322.321,526 496.164,025	4	322.334,423 496.176,842	18.183
4	322.334,423 496.176,842	1	322.228,048 496.187,342	106.892

**** Lungimile segmentelor sunt determinate în planul de proiecție Stereo 70 și sunt rotunjite la 1 milimetru.**

***** Distanța dintre puncte este formată din segmente cumulate ce sunt mai mici decât valoarea 1 milimetru.**

**DATE DESPRE IMOBILUL NR. 10956**

Oficiul de Cadastru și Publicitate Imobiliară HUNEDOARA
Biroul de Cadastru și Publicitate Imobiliară Deva

A. Partea I. Descrierea imobilului

TEREN Extravilan

Adresa: Jud. Hunedoara

Nr. Crt	Nr cadastral Nr. topografic	Suprafața* (mp)	Observații / Referințe
A1		790	Sector cadastral:78 Teren neimprejmuit;

B. Partea II. Proprietari și acte

Inscrieri privitoare la dreptul de proprietate și alte drepturi reale		Referințe
1 / 18/11/2022		
Act Normativ nr. 7, din 13/03/1996 emis de PARLAMENTUL ROMÂNIEI;		
B1	Inscrierea provizorie, drept de PROPRIETATE, dobandit prin Lege, cota actuala 1/1 1) COMUNA ILIA, CIF:4374164	A1

C. Partea III. SARCINI .

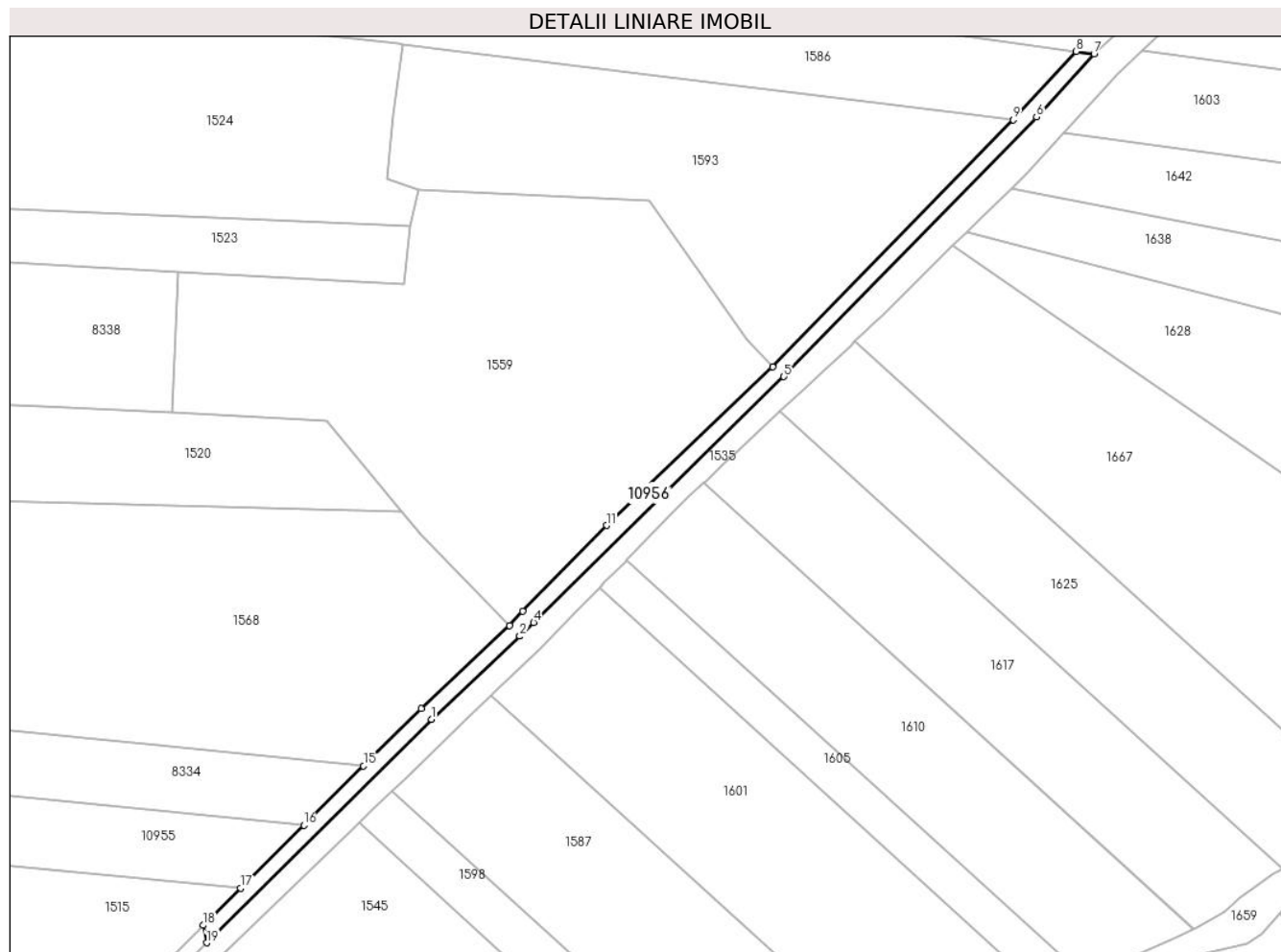
Inscrieri privind dezmembramintele dreptului de proprietate, drepturi reale de garanție și sarcini	Referințe
NU SUNT	

Anexa Nr. 1 La Partea I

Teren

Nr cadastral	Suprafața (mp)*	Observații / Referințe
	790	

* Suprafața este determinată în planul de proiecție Stereo 70.



Date referitoare la teren

Crt	Categorie folosință	Intravilan	Suprafața (mp)	Tarla	Parcelă	Nr. topo	Observații / Referințe
1	ape curgătoare	NU	790	-	-	-	

Lungime Segmente

1) Valorile lungimilor segmentelor sunt obținute din proiecție în plan.

Punct început	X / Y	Punct sfârșit	X / Y	Lungime segment (** (m)
1	322.360,397 496.198,425	2	322.378,405 496.215,323	24.695
2	322.378,405 496.215,323	3	322.378,43 496.215,346	0.034
3	322.378,43 496.215,346	4	322.381,251 496.218,115	3.954
4	322.381,251 496.218,115	5	322.432,227 496.268,149	71.427
5	322.432,227 496.268,149	6	322.483,725 496.321,032	73.815

Punct început	X / Y	Punct sfârșit	X / Y	Lungime segment (** (m)
6	322.483,725 496.321,032	7	322.495,456 496.333,864	17.387
7	322.495,456 496.333,864	8	322.491,836 496.334,351	3.653
8	322.491,836 496.334,351	9	322.478,978 496.320,458	18.93
9	322.478,978 496.320,458	10	322.429,941 496.270,114	70.279
10	322.429,941 496.270,114	11	322.396,093 496.237,858	46.756
11	322.396,093 496.237,858	12	322.378,993 496.220,416	24.426
12	322.378,993 496.220,416	13	322.376,352 496.217,51	3.926
13	322.376,352 496.217,51	14	322.358,312 496.200,583	24.738
14	322.358,312 496.200,583	15	322.346,575 496.188,918	16.548
15	322.346,575 496.188,918	16	322.334,423 496.176,842	17.132
16	322.334,423 496.176,842	17	322.321,526 496.164,025	18.183
17	322.321,526 496.164,025	18	322.313,934 496.156,48	10.704
18	322.313,934 496.156,48	19	322.314,608 496.152,921	3.622
19	322.314,608 496.152,921	1	322.360,397 496.198,425	64.554

** Lungimile segmentelor sunt determinate în planul de proiecție Stereo 70 și sunt rotunjite la 1 milimetru.

*** Distanța dintre puncte este formată din segmente cumulate ce sunt mai mici decât valoarea 1 milimetru.

**DATE DESPRE IMOBILUL NR. 10957**

Oficiul de Cadastru și Publicitate Imobiliară HUNEDOARA
Biroul de Cadastru și Publicitate Imobiliară Deva

A. Partea I. Descrierea imobilului

TEREN Extravilan

Adresa: Jud. Hunedoara

Nr. Crt	Nr cadastral Nr. topografic	Suprafața* (mp)	Observații / Referințe
A1		9.408	Sector cadastral:87 Teren neimprejmuit; DIFERENȚA DE SUPRAFAȚĂ SE REGĂSEȘTE SUB CULOARUL DE EXPROPRIERE IE 63186

B. Partea II. Proprietari și acte

Inscrieri privitoare la dreptul de proprietate și alte drepturi reale	Referințe
1 / 21/02/2023	
Act Normativ nr. 7, din 13/03/1996 emis de PARLAMENTUL ROMÂNIEI;	
B1	A1
Intabulare, drept de PROPRIETATE, dobândit prin Lege, cota actuala 1/1 1) COMUNA ILIA, REZERVA COMISIEI LOCALE DE FOND FUNCJAR, CIF:4374164	

C. Partea III. SARCINI .

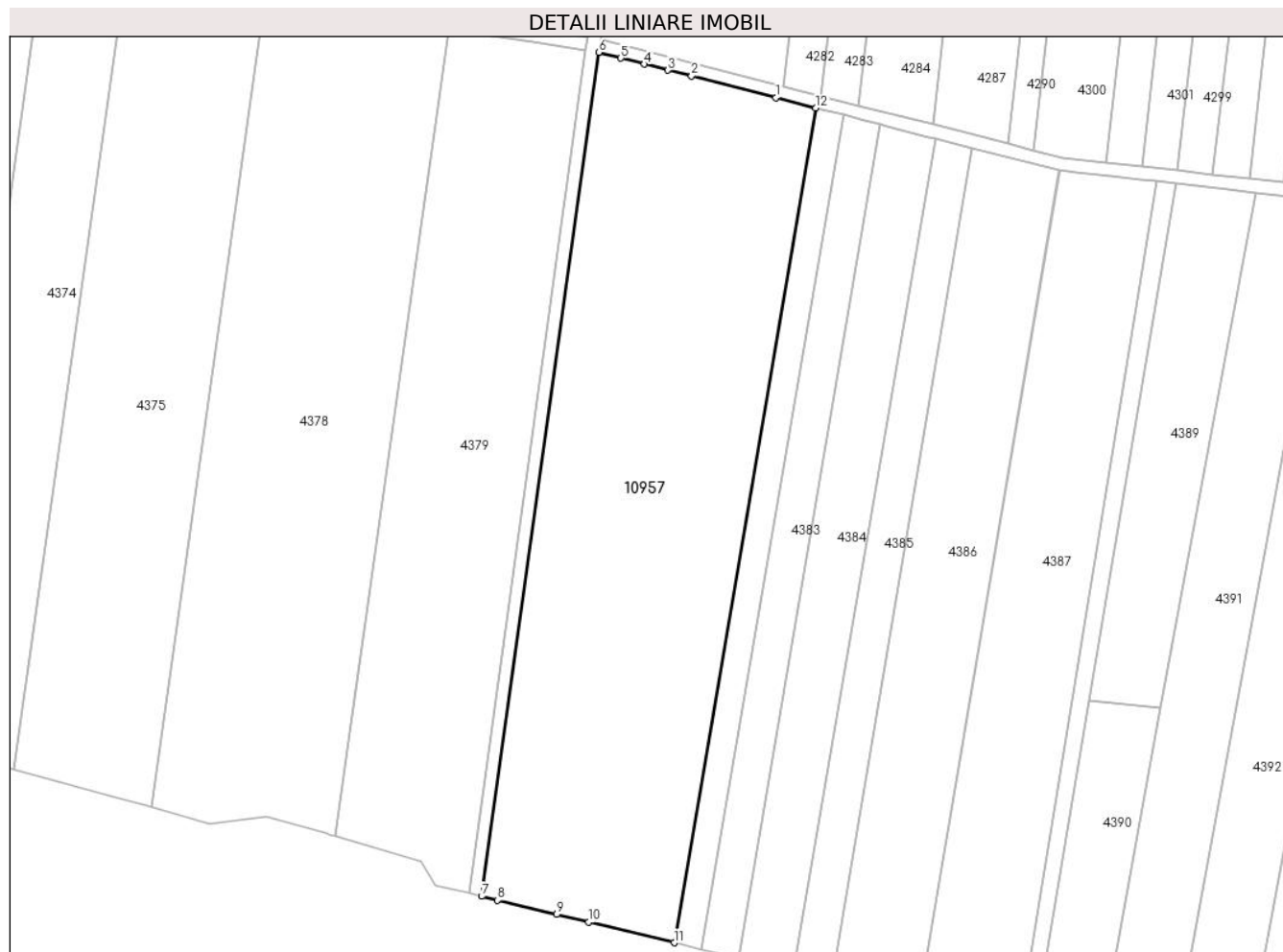
Inscrieri privind dezmembramintele dreptului de proprietate, drepturi reale de garanție și sarcini	Referințe
NU SUNT	

Anexa Nr. 1 La Partea I

Teren

Nr cadastral	Suprafața (mp)*	Observații / Referințe
	9.408	DIFERENȚA DE SUPRAFAȚĂ SE REGĂSEȘTE SUB CULOARUL DE EXPROPRIERE IE 63186

* Suprafața este determinată în planul de proiecție Stereo 70.



Date referitoare la teren

Crt	Categorie folosință	Intra vilan	Suprafața (mp)	Tarla	Parcelă	Nr. topo	Observații / Referințe
1	arabil	NU	9.408	-	-	-	

Lungime Segmente

1) Valorile lungimilor segmentelor sunt obținute din proiecție în plan.

Punct început	X / Y	Punct sfârșit	X / Y	Lungime segment (** (m)
1	323.498,002 494.923,962	2	323.478,635 494.928,919	19.991
2	323.478,635 494.928,919	3	323.473,226 494.930,304	5.583
3	323.473,226 494.930,304	4	323.467,815 494.931,688	5.586
4	323.467,815 494.931,688	5	323.462,402 494.933,074	5.587
5	323.462,402 494.933,074	6	323.457,309 494.934,378	5.258

Punct început	X / Y	Punct sfârșit	X / Y	Lungime segment (** (m)
6	323.457,309 494.934,378	7	323.430,445 494.740,654	195.577
7	323.430,445 494.740,654	8	323.434,105 494.739,772	3.765
8	323.434,105 494.739,772	9	323.447,638 494.736,511	13.92
9	323.447,638 494.736,511	10	323.455,026 494.734,731	7.599
10	323.455,026 494.734,731	11	323.474,634 494.730,006	20.169
11	323.474,634 494.730,006	12	323.507,167 494.921,616	194.353
12	323.507,167 494.921,616	1	323.498,002 494.923,962	9.461

** Lungimile segmentelor sunt determinate în planul de proiecție Stereo 70 și sunt rotunjite la 1 milimetru.

*** Distanța dintre puncte este formată din segmente cumulate ce sunt mai mici decât valoarea 1 milimetru.

**DATE DESPRE IMOBILUL NR. 10958**

Oficiul de Cadastru și Publicitate Imobiliară HUNEDOARA
Biroul de Cadastru și Publicitate Imobiliară Deva

A. Partea I. Descrierea imobilului

TEREN Extravilan

Adresa: Jud. Hunedoara

Nr. Crt	Nr cadastral Nr. topografic	Suprafața* (mp)	Observații / Referințe
A1		10.200	Sector cadastral:87 Teren neimprejmuit;

B. Partea II. Proprietari și acte

Inscrieri privitoare la dreptul de proprietate și alte drepturi reale		Referințe
1 / 20/02/2023		
Act Administrativ nr. 13930/37, din 04/04/2001 emis de CJPSDPAT HUNEDOARA;		
B1	Intabulare, drept de PROPRIETATE, dobandit prin Reconstituire, cota actuala 1/1 1) CĂCEU VALENTINA	A1

C. Partea III. SARCINI .

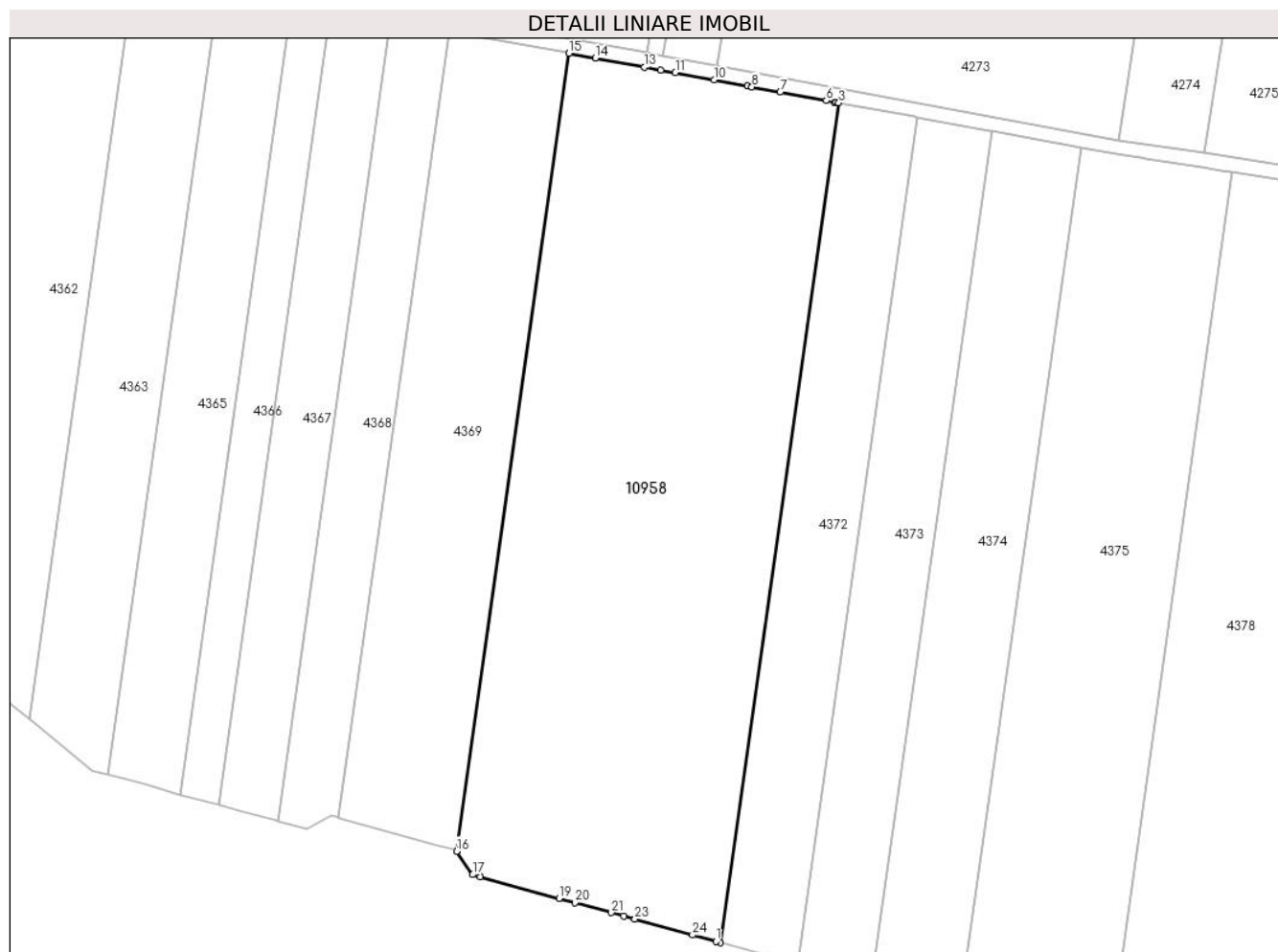
Inscrieri privind dezmembramintele dreptului de proprietate, drepturi reale de garanție și sarcini	Referințe
NU SUNT	

Anexa Nr. 1 La Partea I

Teren

Nr cadastral	Suprafața (mp)*	Observații / Referințe
	10.200	

* Suprafața este determinată în planul de proiecție Stereo 70.



Date referitoare la teren

Crt	Categorie folosință	Intravilan	Suprafața (mp)	Tarla	Parcelă	Nr. topo	Observații / Referințe
1	arabil	NU	10.200	68	1075/13	-	

Lungime Segmente

1) Valorile lungimilor segmentelor sunt obținute din proiecție în plan.

Punct început	X / Y	Punct sfârșit	X / Y	Lungime segment (** (m)
1	323.271,645 494.783,889	2	323.272,628 494.783,619	1.02
3	323.297,567 494.960,735	4	323.297,057 494.960,829	0.519
5	323.296,572 494.960,918	6	323.294,918 494.961,223	1.681
7	323.285,23 494.963,008	8	323.279,225 494.964,114	6.106
9	323.278,285 494.964,287	10	323.271,247 494.965,584	7.157

Punct început	X / Y	Punct sfârșit	X / Y	Lungime segment (** (m)
2	323.272,628 494.783,619	3	323.297,567 494.960,735	178.863
4	323.297,057 494.960,829	5	323.296,572 494.960,918	0.493
6	323.294,918 494.961,223	7	323.285,23 494.963,008	9.851
8	323.279,225 494.964,114	9	323.278,285 494.964,287	0.955
10	323.271,247 494.965,584	11	323.263,057 494.967,102	8.329

Punct început	X / Y	Punct sfârșit	X / Y	Lungime segment (** (m)
11	323.263,057 494.967,102	12	323.259,956 494.967,676	3.154
13	323.256,592 494.968,299	14	323.246,19 494.970,19	10.573
15	323.240,591 494.971,208	16	323.216,895 494.802,921	169.946
17	323.220,309 494.797,979	18	323.221,881 494.797,548	1.63
19	323.238,539 494.792,976	20	323.241,869 494.792,062	3.453
21	323.249,555 494.789,952	22	323.252,218 494.789,221	2.762
23	323.254,51 494.788,592	24	323.266,697 494.785,247	12.637

Punct început	X / Y	Punct sfârșit	X / Y	Lungime segment (** (m)
12	323.259,956 494.967,676	13	323.256,592 494.968,299	3.421
14	323.246,19 494.970,19	15	323.240,591 494.971,208	5.691
16	323.216,895 494.802,921	17	323.220,309 494.797,979	6.007
18	323.221,881 494.797,548	19	323.238,539 494.792,976	17.274
20	323.241,869 494.792,062	21	323.249,555 494.789,952	7.97
22	323.252,218 494.789,221	23	323.254,51 494.788,592	2.377
24	323.266,697 494.785,247	1	323.271,645 494.783,889	5.131

** Lungimile segmentelor sunt determinate în planul de proiecție Stereo 70 și sunt rotunjite la 1 milimetru.

*** Distanța dintre puncte este formată din segmente cumulate ce sunt mai mici decât valoarea 1 milimetru.

**DATE DESPRE IMOBILUL NR. 10959**

Oficiul de Cadastru și Publicitate Imobiliară HUNEDOARA
Biroul de Cadastru și Publicitate Imobiliară Deva

A. Partea I. Descrierea imobilului

TEREN Extravilan

Adresa: Jud. Hunedoara

Nr. Crt	Nr cadastral Nr. topografic	Suprafața* (mp)	Observații / Referințe
A1		Din acte: 4.300 Masurata: 3.922	Sector cadastral:87 Teren neimprejmuit; DIFERENȚA DE SUPRAFAȚĂ SE REGĂSEȘTE SUB CULOARUL DE EXPROPRIERE IE 63186

B. Partea II. Proprietari și acte

Inscrieri privitoare la dreptul de proprietate și alte drepturi reale		Referințe
1 / 22/02/2023		
Act Administrativ nr. 5885/47, din 08/04/1996 emis de CJPSDPAT HUNEDOARA;		
B1	Intabulare, drept de PROPRIETATE, dobandit prin Reconstituire, cota actuala 1/1 1) LUCACI ELENA 2) POPA MIHAI 3) TĂMAȘ MINODORA	A1

C. Partea III. SARCINI .

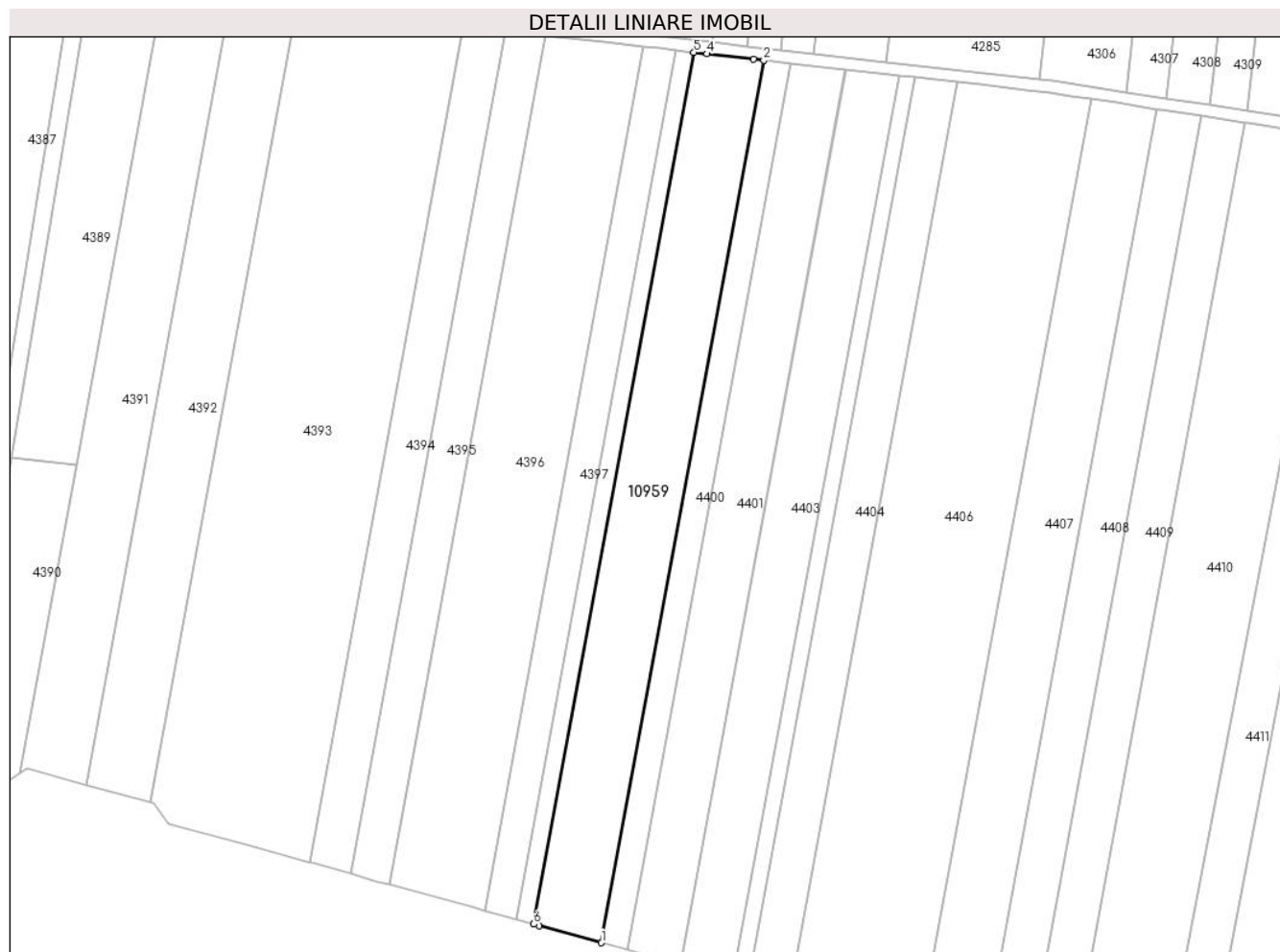
Inscrieri privind dezmembramintele dreptului de proprietate, drepturi reale de garanție și sarcini	Referințe
NU SUNT	

Anexa Nr. 1 La Partea I

Teren

Nr cadastral	Suprafața (mp)*	Observații / Referințe
	Din acte: 4.300 Masurata: 3.922	DIFERENȚA DE SUPRAFAȚĂ SE REGĂSEȘTE SUB CULOARUL DE EXPROPRIERE IE 63186

* Suprafața este determinată în planul de proiecție Stereo 70.



Date referitoare la teren

Crt	Categorie folosință	Intra vilan	Suprafața (mp)	Tarla	Parcelă	Nr. topo	Observații / Referințe
1	arabil	NU	3.922	68	1105/15	-	

Lungime Segmente

1) Valorile lungimilor segmentelor sunt obținute din proiecție în plan.

Punct început	X / Y	Punct sfârșit	X / Y	Lungime segment (** (m)
1	323.717,96 494.664,002	2	323.758,633 494.885,221	224.927
2	323.758,633 494.885,221	3	323.756,058 494.885,512	2.592
3	323.756,058 494.885,512	4	323.744,371 494.886,831	11.761
4	323.744,371 494.886,831	5	323.741,158 494.887,194	3.234
5	323.741,158 494.887,194	6	323.700,979 494.668,669	222.187

Punct început	X / Y	Punct sfârșit	X / Y	Lungime segment (** (m)
6	323.700,979 494.668,669	7	323.702,268 494.668,315	1.336
7	323.702,268 494.668,315	1	323.717,96 494.664,002	16.274

** Lungimile segmentelor sunt determinate în planul de proiecție Stereo 70 și sunt rotunjite la 1 milimetru.

*** Distanța dintre puncte este formată din segmente cumulate ce sunt mai mici decât valoarea 1 milimetru.

**DATE DESPRE IMOBILUL NR. 10961**

Oficiul de Cadastru și Publicitate Imobiliară HUNEDOARA
Biroul de Cadastru și Publicitate Imobiliară Deva

A. Partea I. Descrierea imobilului

TEREN Extravilan

Adresa: Jud. Hunedoara

Nr. Crt	Nr cadastral Nr. topografic	Suprafața* (mp)	Observații / Referințe
A1		915	Sector cadastral:87 Teren neimprejmuit; DIFERENȚA DE SUPRAFAȚA SE REGASEȘTE SUB CULOARUL DE EXPROPRIERE

B. Partea II. Proprietari și acte

Inscrieri privitoare la dreptul de proprietate și alte drepturi reale		Referințe
1 / 22/02/2023		
Act Normativ nr. 7, din 13/03/1996 emis de PARLAMENTUL ROMÂNIEI;		
B1	Intabulare, drept de PROPRIETATE, dobandit prin Lege, cota actuala 1/1	A1
1) COMUNA ILIA, REZERVA COMISIEI LOCALE DE FOND FUNCJAR, CIF:4374164		

C. Partea III. SARCINI .

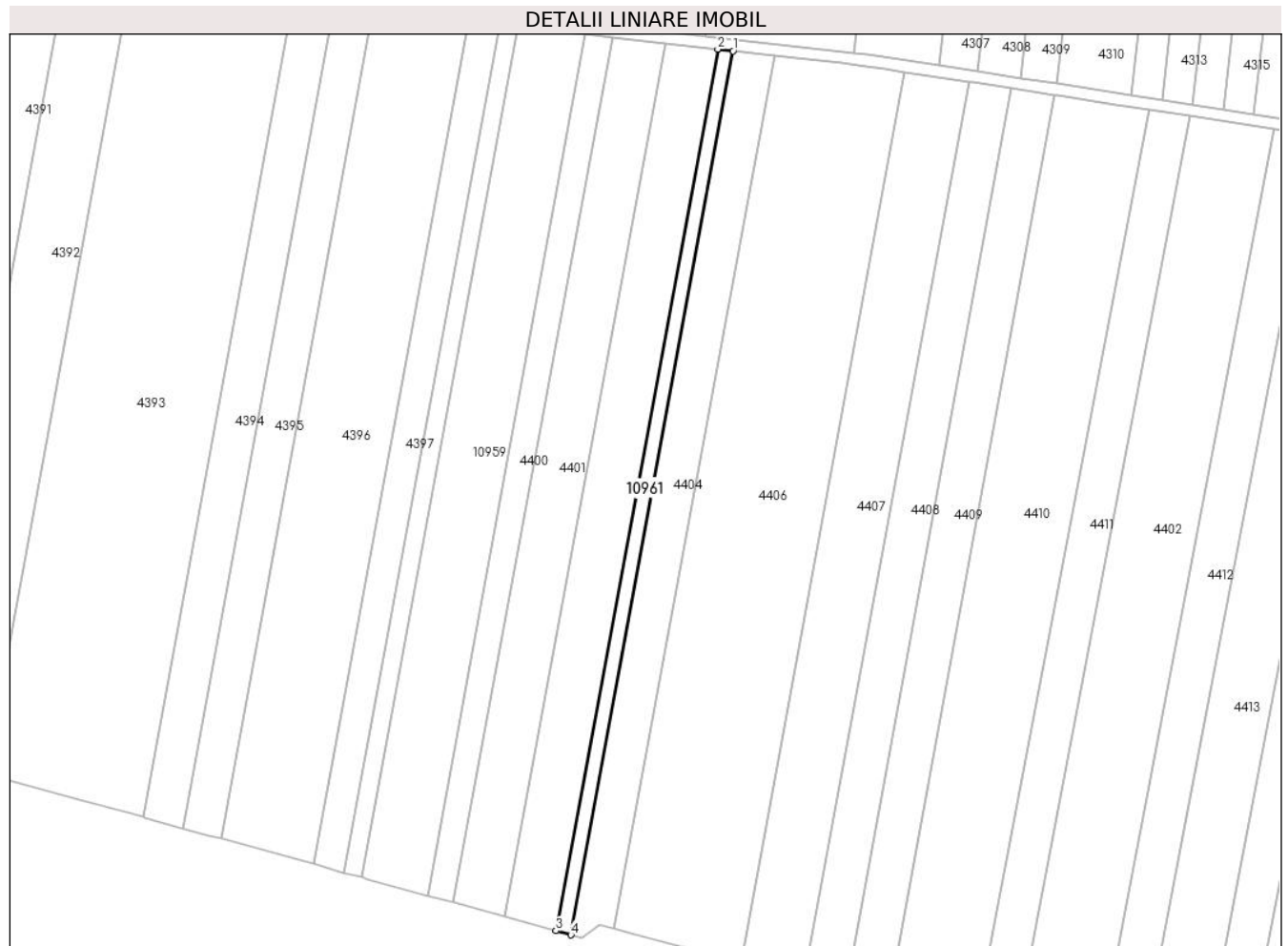
Inscrieri privind dezmembramintele dreptului de proprietate, drepturi reale de garanție și sarcini	Referințe
NU SUNT	

Anexa Nr. 1 La Partea I

Teren

Nr cadastral	Suprafața (mp)*	Observații / Referințe
	915	DIFERENȚA DE SUPRAFAȚĂ SE REGASEȘTE SUB CULOARUL DE EXPROPRIERE

* Suprafața este determinată în planul de proiecție Stereo 70.



Date referitoare la teren

Crt	Categorie folosință	Intravilan	Suprafața (mp)	Tarla	Parcelă	Nr. topo	Observații / Referințe
1	arabil	NU	915	-	1105/19	-	

Lungime Segmente

1) Valorile lungimilor segmentelor sunt obținute din proiecție în plan.

Punct început	X / Y	Punct sfârșit	X / Y	Lungime segment (** (m)
1	323.796,586 494.880,936	2	323.792,632 494.881,383	3.979
2	323.792,632 494.881,383	3	323.750,994 494.654,923	230.256
3	323.750,994 494.654,923	4	323.754,836 494.653,867	3.984
4	323.754,836 494.653,867	1	323.796,586 494.880,936	230.876

** Lungimile segmentelor sunt determinate în planul de proiecție Stereo 70 și sunt rotunjite la 1 milimetru.

***** Distanţa dintre puncte este formată din segmente cumulate ce sunt mai mici decât valoarea 1 milimetru.**

**DATE DESPRE IMOBILUL NR. 10962**

Oficiul de Cadastru și Publicitate Imobiliară HUNEDOARA
Biroul de Cadastru și Publicitate Imobiliară Deva

A. Partea I. Descrierea imobilului

TEREN Extravilan

Adresa: Jud. Hunedoara

Nr. Crt	Nr cadastral Nr. topografic	Suprafața* (mp)	Observații / Referințe
A1		1.109	Sector cadastral:87 Teren neimprejmuit; DIFERENȚA DE SUPRAFAȚĂ SE REGĂSEȘTE SUB CULOARUL DE EXPROPRIERE IE 63186

B. Partea II. Proprietari și acte

Inscrieri privitoare la dreptul de proprietate și alte drepturi reale	Referințe
1 / 22/02/2023	
Act Normativ nr. 7, din 13/03/1996 emis de PARLAMENTUL ROMÂNIEI;	
B1	A1
Intabulare, drept de PROPRIETATE, dobândit prin Lege, cota actuala 1/1 1) COMUNA ILIA, REZERVA COMISIEI LOCALE DE FOND FUNCICIAR, CIF:4374164	

C. Partea III. SARCINI .

Inscrieri privind dezmembramintele dreptului de proprietate, drepturi reale de garanție și sarcini	Referințe
NU SUNT	

Anexa Nr. 1 La Partea I

Teren

Nr cadastral	Suprafața (mp)*	Observații / Referințe
	1.109	DIFERENȚA DE SUPRAFAȚĂ SE REGĂSEȘTE SUB CULOARUL DE EXPROPRIERE IE 63186

* Suprafața este determinată în planul de proiecție Stereo 70.



Date referitoare la teren

Crt	Categorie folosință	Intra vilan	Suprafața (mp)	Tarla	Parcelă	Nr. topo	Observații / Referințe
1	arabil	NU	1.109	-	1105/39	-	

Lungime Segmente

1) Valorile lungimilor segmentelor sunt obținute din proiecție în plan.

Punct început	X / Y	Punct sfârșit	X / Y	Lungime segment (** (m)
1	324.130,819 494.830,82	2	324.128,698 494.831,147	2.147
2	324.128,698 494.831,147	3	324.078,734 494.565,501	270.304
3	324.078,734 494.565,501	4	324.082,701 494.564,409	4.115
4	324.082,701 494.564,409	5	324.132,753 494.830,522	270.778
5	324.132,753 494.830,522	1	324.130,819 494.830,82	1.956

**** Lungimile segmentelor sunt determinate în planul de proiecție Stereo 70 și sunt rotunjite la 1 milimetru.**

***** Distanța dintre puncte este formată din segmente cumulate ce sunt mai mici decât valoarea 1 milimetru.**

**DATE DESPRE IMOBILUL NR. 10963**

Oficiul de Cadastru și Publicitate Imobiliară HUNEDOARA
Biroul de Cadastru și Publicitate Imobiliară Deva

A. Partea I. Descrierea imobilului

TEREN Extravilan

Adresa: Jud. Hunedoara

Nr. Crt	Nr cadastral Nr. topografic	Suprafața* (mp)	Observații / Referințe
A1		1.311	Sector cadastral:87 Teren neimprejmuit; DIFERENȚA DE SUPRAFAȚĂ SE REGĂSEȘTE SUB CULOARUL DE EXPROPRIERE IE 63186

B. Partea II. Proprietari și acte

Inscrieri privitoare la dreptul de proprietate și alte drepturi reale	Referințe
1 / 23/02/2023	
Act Normativ nr. 7, din 13/03/1996 emis de PARLAMENTUL ROMÂNIEI;	
B1	A1
Intabulare, drept de PROPRIETATE, dobândit prin Lege, cota actuala 1/1 1) COMUNA ILIA, REZERVA COMISIEI LOCALE DE FOND FUNCICIAR, CIF:4374164	

C. Partea III. SARCINI .

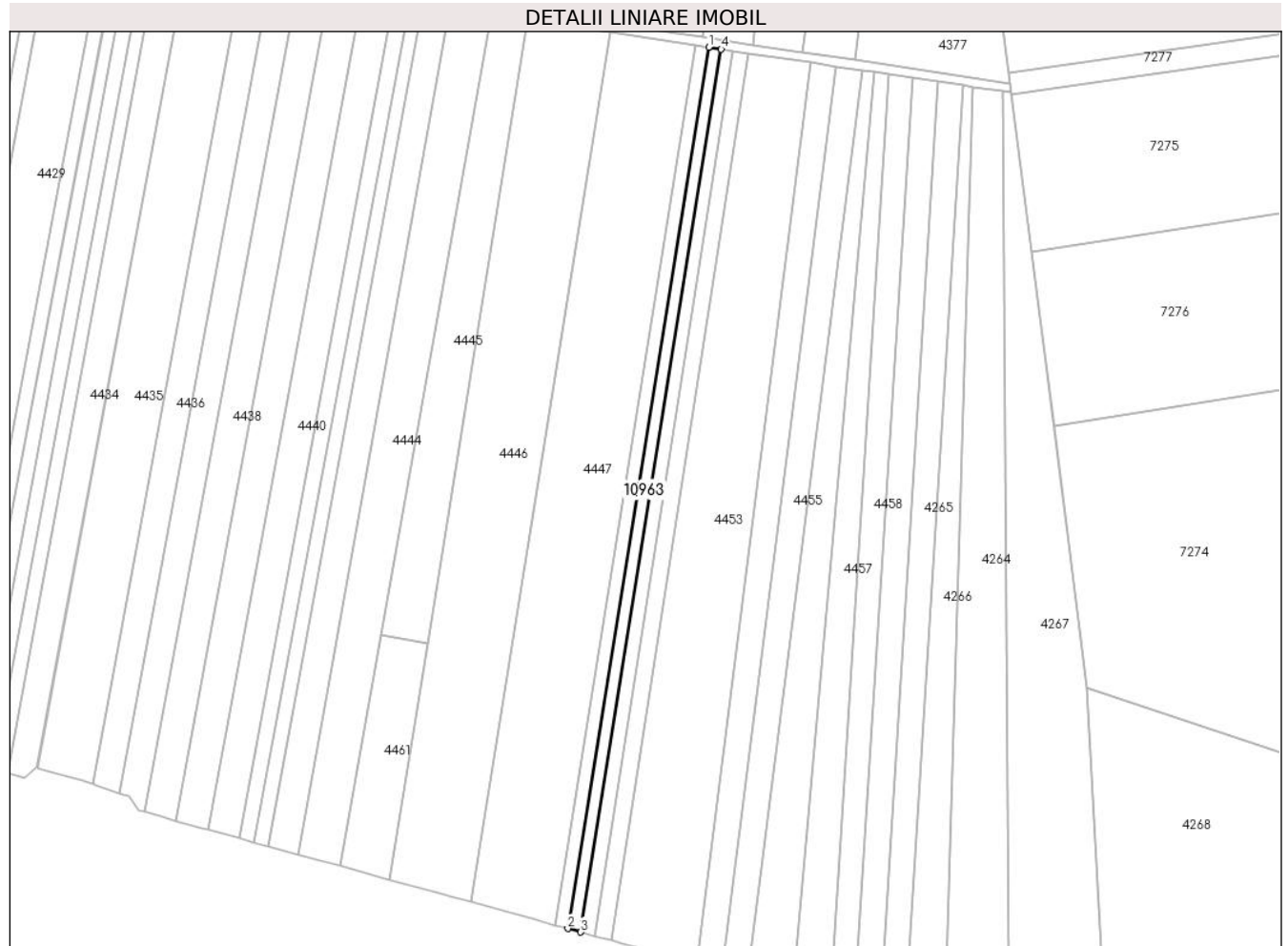
Inscrieri privind dezmembramintele dreptului de proprietate, drepturi reale de garanție și sarcini	Referințe
NU SUNT	

Anexa Nr. 1 La Partea I

Teren

Nr cadastral	Suprafața (mp)*	Observații / Referințe
	1.311	DIFERENȚA DE SUPRAFAȚĂ SE REGĂSEȘTE SUB CULOARUL DE EXPROPRIERE IE 63186

* Suprafața este determinată în planul de proiecție Stereo 70.



Date referitoare la teren

Crt	Categorie folosință	Intra vilan	Suprafața (mp)	Tarla	Parcelă	Nr. topo	Observații / Referințe
1	arabil	NU	1.311	-	1105/63	-	

Lungime Segmente

1) Valorile lungimilor segmentelor sunt obținute din proiecție în plan.

Punct început	X / Y	Punct sfârșit	X / Y	Lungime segment (** (m)
1	324.379,187 494.793,049	2	324.331,62 494.495,685	301.144
2	324.331,62 494.495,685	3	324.335,947 494.494,494	4.488
3	324.335,947 494.494,494	4	324.383,378 494.792,42	301.678
4	324.383,378 494.792,42	1	324.379,187 494.793,049	4.238

**** Lungimile segmentelor sunt determinate în planul de proiecție Stereo 70 și sunt rotunjite la 1 milimetru.**

***** Distanța dintre puncte este formată din segmente cumulate ce sunt mai mici decât valoarea 1 milimetru.**

**DATE DESPRE IMOBILUL NR. 10990**

Oficiul de Cadastru și Publicitate Imobiliară HUNEDOARA
Biroul de Cadastru și Publicitate Imobiliară Deva

A. Partea I. Descrierea imobilului

TEREN Extravilan

Adresa: Jud. Hunedoara

Nr. Crt	Nr cadastral Nr. topografic	Suprafața* (mp)	Observații / Referințe
A1		2.225	Sector cadastral:95 Teren neimprejmuit;

B. Partea II. Proprietari și acte

Inscrieri privitoare la dreptul de proprietate și alte drepturi reale		Referințe
1 / 01/03/2023		
Act Normativ nr. 7, din 13/03/1996 emis de PARLAMENTUL ROMÂNIEI;		
B1	Inscrierea provizorie, drept de PROPRIETATE, dobandit prin Lege, cota actuala 1/1 1) COMUNA ILIA, CIF:4374164	A1

C. Partea III. SARCINI .

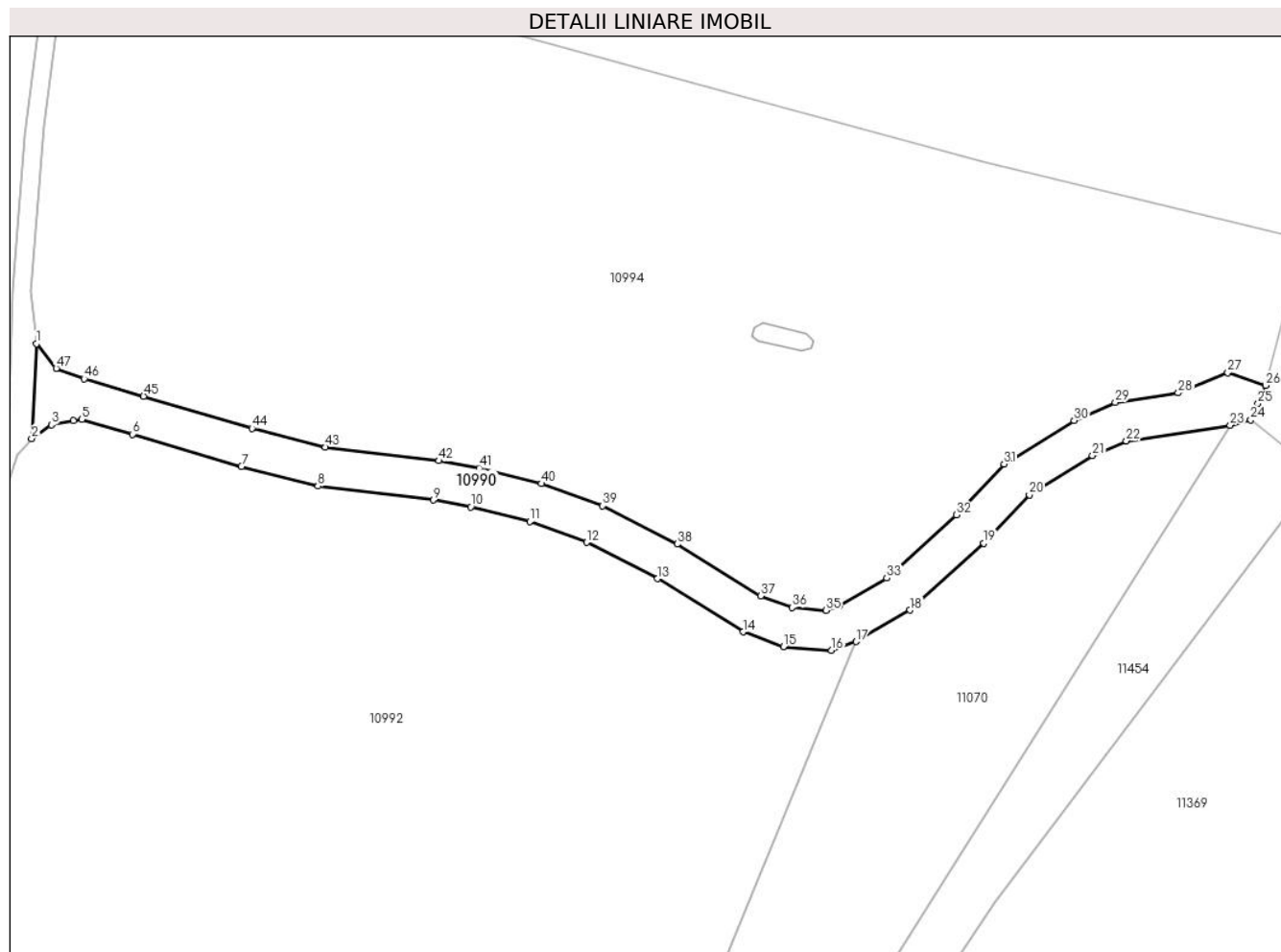
Inscrieri privind dezmembramintele dreptului de proprietate, drepturi reale de garanție și sarcini	Referințe
NU SUNT	

Anexa Nr. 1 La Partea I

Teren

Nr cadastral	Suprafața (mp)*	Observații / Referințe
	2.225	

* Suprafața este determinată în planul de proiecție Stereo 70.



Date referitoare la teren

Crt	Categorie folosință	Intravilan	Suprafața (mp)	Tarla	Parcelă	Nr. topo	Observații / Referințe
1	drum	NU	2.225	76	1136	-	

Lungime Segmente

1) Valorile lungimilor segmentelor sunt obținute din proiecție în plan.

Punct început	X / Y	Punct sfârșit	X / Y	Lungime segment
1	322.186,285 494.955,095	2	322.185,32 494.935,962	19.158
4	322.193,778 494.939,518	5	322.195,45 494.939,816	1.698
7	322.227,724 494.930,297	8	322.243,221 494.926,325	15.998
10	322.274,1 494.922,144	11	322.286,021 494.919,165	12.287
13	322.311,85 494.907,647	14	322.329,135 494.896,922	20.342
16	322.347,016 494.893,149	17	322.351,983 494.894,936	5.279
2	322.185,32 494.935,962	3	322.189,291 494.938,717	4.833
5	322.195,45 494.939,816	6	322.205,69 494.936,796	10.677
8	322.243,221 494.926,325	9	322.266,466 494.923,544	23.411
11	322.286,021 494.919,165	12	322.297,545 494.914,995	12.255
14	322.329,135 494.896,922	15	322.337,281 494.893,943	8.673
17	322.351,983 494.894,936	18	322.362,911 494.901,291	12.641
3	322.189,291 494.938,717	4	322.193,778 494.939,518	4.558
6	322.205,69 494.936,796	7	322.227,724 494.930,297	22.971
9	322.266,466 494.923,544	10	322.274,1 494.922,144	7.761
12	322.297,545 494.914,995	13	322.311,85 494.907,647	16.082
15	322.337,281 494.893,943	16	322.347,016 494.893,149	9.768
18	322.362,911 494.901,291	19	322.377,812 494.914,796	20.11

Punct început	X / Y	Punct sfârșit	X / Y	Lungime segment	Punct început	X / Y	Punct sfârșit	X / Y	Lungime segment	Punct început	X / Y	Punct sfârșit	X / Y	Lungime segment
19	322.377,812 494.914,796	20	322.386,98 494.924,592	13.417	20	322.386,98 494.924,592	21	322.399,773 494.932,487	15.033	21	322.399,773 494.932,487	22	322.406,608 494.935,468	7.458
22	322.406,608 494.935,468	23	322.427,598 494.938,643	21.228	23	322.427,598 494.938,643	24	322.431,757 494.939,742	4.302	24	322.431,757 494.939,742	25	322.433,23 494.942,984	3.561
25	322.433,23 494.942,984	26	322.434,775 494.946,674	4.0	26	322.434,775 494.946,674	27	322.427,108 494.949,264	8.093	27	322.427,108 494.949,264	28	322.417,121 494.945,15	10.801
28	322.417,121 494.945,15	29	322.404,373 494.943,221	12.893	29	322.404,373 494.943,221	30	322.396,047 494.939,59	9.084	30	322.396,047 494.939,59	31	322.381,888 494.930,814	16.659
31	322.381,888 494.930,814	32	322.372,202 494.920,509	14.142	32	322.372,202 494.920,509	33	322.358,162 494.907,784	18.948	33	322.358,162 494.907,784	34	322.348,59 494.902,217	11.073
34	322.348,59 494.902,217	35	322.345,939 494.901,263	2.818	35	322.345,939 494.901,263	36	322.339,011 494.901,829	6.951	36	322.339,011 494.901,829	37	322.332,654 494.904,153	6.769
37	322.332,654 494.904,153	38	322.315,793 494.914,615	19.843	38	322.315,793 494.914,615	39	322.300,746 494.922,344	16.915	39	322.300,746 494.922,344	40	322.288,358 494.926,827	13.175
40	322.288,358 494.926,827	41	322.275,793 494.929,967	12.951	41	322.275,793 494.929,967	42	322.267,664 494.931,458	8.265	42	322.267,664 494.931,458	43	322.244,695 494.934,206	23.133
43	322.244,695 494.934,206	44	322.229,849 494.938,011	15.326	44	322.229,849 494.938,011	45	322.207,954 494.944,469	22.828	45	322.207,954 494.944,469	46	322.195,902 494.948,023	12.565
46	322.195,902 494.948,023	47	322.190,274 494.950,096	5.998	47	322.190,274 494.950,096	1	322.186,285 494.955,095	6.395					

** Lungimile segmentelor sunt determinate în planul de proiecție Stereo 70 și sunt rotunjite la 1 milimetru.

*** Distanța dintre puncte este formată din segmente cumulate ce sunt mai mici decât valoarea 1 milimetru.

**DATE DESPRE IMOBILUL NR. 10991**

Oficiul de Cadastru și Publicitate Imobiliară HUNEDOARA
Biroul de Cadastru și Publicitate Imobiliară Deva

A. Partea I. Descrierea imobilului

TEREN Extravilan

Adresa: Jud. Hunedoara

Nr. Crt	Nr cadastral Nr. topografic	Suprafața* (mp)	Observații / Referințe
A1		5.813	Sector cadastral:95 Teren neimprijmit;

B. Partea II. Proprietari și acte

Inscrieri privitoare la dreptul de proprietate și alte drepturi reale		Referințe
1 / 01/03/2023		
Act Normativ nr. 7, din 13/03/1996 emis de PARLAMENTUL ROMÂNIEI;		
B1	Inscrierea provizorie, drept de PROPRIETATE, dobandit prin Lege, cota actuala 1/1 1) COMUNA ILIA, CIF:4374164	A1

C. Partea III. SARCINI .

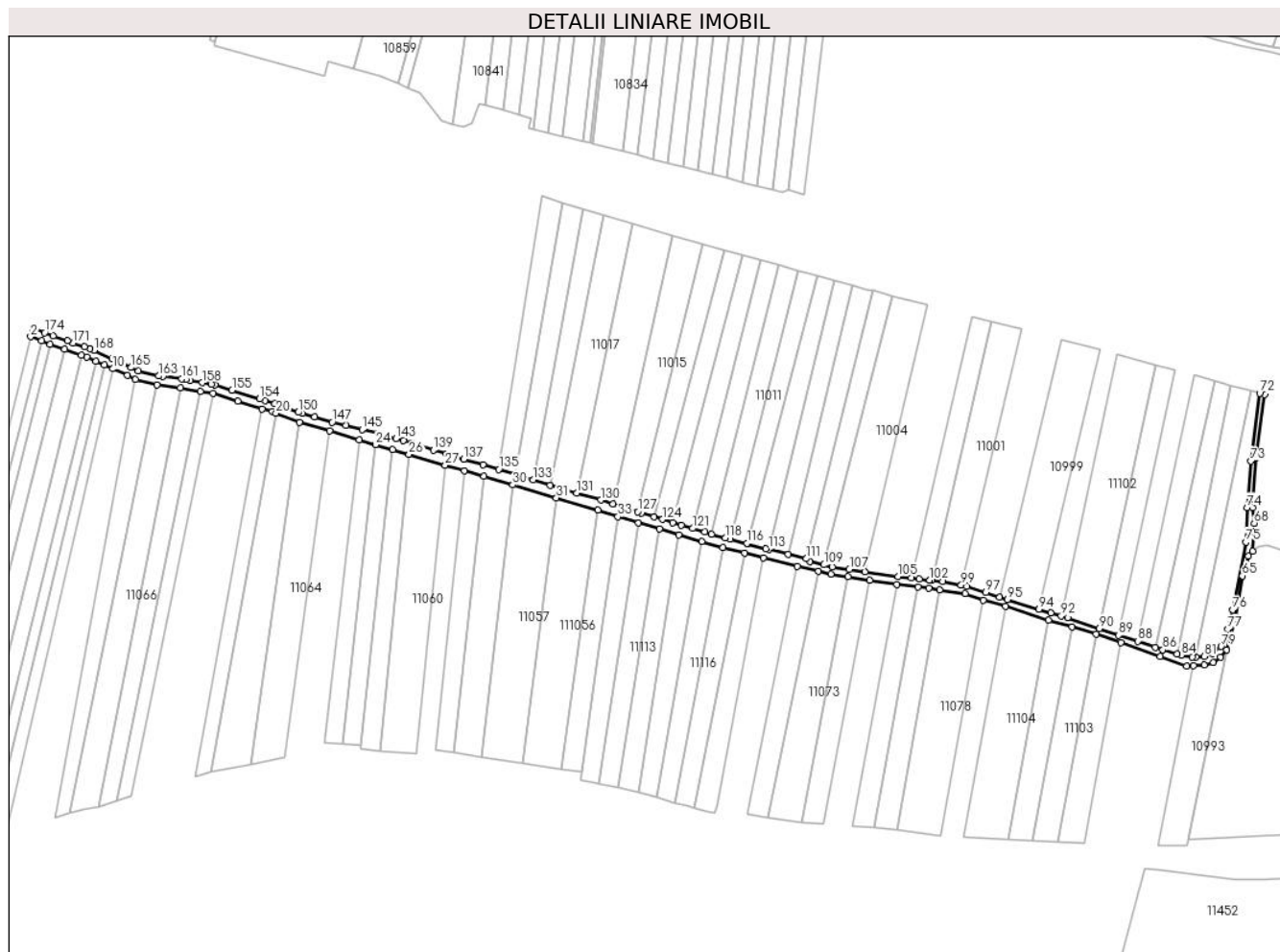
Inscrieri privind dezmembramintele dreptului de proprietate, drepturi reale de garanție și sarcini	Referințe
NU SUNT	

Anexa Nr. 1 La Partea I

Teren

Nr cadastral	Suprafața (mp)*	Observații / Referințe
	5.813	

* Suprafața este determinată în planul de proiecție Stereo 70.



Date referitoare la teren

Crt	Categorie folosință	Intravilan	Suprafața (mp)	Tarla	Parcelă	Nr. topo	Observații / Referințe
1	drum	NU	5.813	76	-	-	

Lungime Segmente

1) Valorile lungimilor segmentelor sunt obținute din proiecție în plan.

Punct început	X / Y	Punct sfârșit	X / Y	Lungime segment
1	321.354,446 495.087,77	2	321.353,002 495.081,886	6.059
4	321.366,136 495.076,64	5	321.376,005 495.073,338	10.407
7	321.391,184 495.068,258	8	321.397,451 495.065,343	6.912
10	321.408,794 495.060,068	11	321.418,898 495.055,534	11.074
13	321.438,92 495.049,311	14	321.454,869 495.047,273	16.078
16	321.477,156 495.043,422	17	321.494,085 495.037,983	17.782
2	321.353,002 495.081,886	3	321.360,268 495.078,984	7.824
5	321.376,005 495.073,338	6	321.387,689 495.069,428	12.327
8	321.397,451 495.065,343	9	321.403,174 495.062,681	6.312
11	321.418,898 495.055,534	12	321.424,26 495.052,875	5.985
14	321.454,869 495.047,273	15	321.468,749 495.044,717	14.114
17	321.494,085 495.037,983	18	321.510,726 495.032,881	17.405
3	321.360,268 495.078,984	4	321.366,136 495.076,64	6.319
6	321.387,689 495.069,428	7	321.391,184 495.068,258	3.686
9	321.403,174 495.062,681	10	321.408,794 495.060,068	6.198
12	321.424,26 495.052,875	13	321.438,92 495.049,311	15.087
15	321.468,749 495.044,717	16	321.477,156 495.043,422	8.506
18	321.510,726 495.032,881	19	321.517,417 495.030,83	6.998

Punct început	X / Y	Punct sfârșit	X / Y	Lungime segment	Punct început	X / Y	Punct sfârșit	X / Y	Lungime segment	Punct început	X / Y	Punct sfârșit	X / Y	Lungime segment
118	321.826,075 494.945,0	119	321.816,729 494.947,659	9.717	119	321.816,729 494.947,659	120	321.812,016 494.949,0	4.9	120	321.812,016 494.949,0	121	321.803,692 494.951,454	8.678
121	321.803,692 494.951,454	122	321.796,221 494.953,657	7.789	122	321.796,221 494.953,657	123	321.790,307 494.955,419	6.171	123	321.790,307 494.955,419	124	321.783,232 494.957,604	7.405
124	321.783,232 494.957,604	125	321.777,598 494.959,361	5.901	125	321.777,598 494.959,361	126	321.768,999 494.962,041	9.007	126	321.768,999 494.962,041	127	321.766,415 494.962,834	2.703
127	321.766,415 494.962,834	128	321.755,434 494.966,205	11.487	128	321.755,434 494.966,205	129	321.749,38 494.968,148	6.358	129	321.749,38 494.968,148	130	321.741,26 494.970,754	8.528
130	321.741,26 494.970,754	131	321.724,797 494.975,675	17.184	131	321.724,797 494.975,675	132	321.706,951 494.981,011	18.626	132	321.706,951 494.981,011	133	321.695,077 494.984,564	12.394
133	321.695,077 494.984,564	134	321.683,279 494.988,095	12.315	134	321.683,279 494.988,095	135	321.671,781 494.991,58	12.014	135	321.671,781 494.991,58	136	321.661,165 494.994,771	11.085
136	321.661,165 494.994,771	137	321.647,834 494.998,664	13.888	137	321.647,834 494.998,664	138	321.636,112 495.002,114	12.219	138	321.636,112 495.002,114	139	321.627,237 495.004,879	9.296
139	321.627,237 495.004,879	140	321.617,269 495.007,985	10.44	140	321.617,269 495.007,985	141	321.612,571 495.009,449	4.921	141	321.612,571 495.009,449	142	321.606,917 495.011,096	5.889
142	321.606,917 495.011,096	143	321.601,753 495.012,6	5.379	143	321.601,753 495.012,6	144	321.589,588 495.016,147	12.671	144	321.589,588 495.016,147	145	321.578,84 495.018,659	11.038
145	321.578,84 495.018,659	146	321.567,666 495.021,416	11.509	146	321.567,666 495.021,416	147	321.558,26 495.023,738	9.688	147	321.558,26 495.023,738	148	321.546,221 495.027,25	12.541
148	321.546,221 495.027,25	149	321.537,973 495.029,657	8.592	149	321.537,973 495.029,657	150	321.535,298 495.030,429	2.785	150	321.535,298 495.030,429	151	321.522,761 495.035,213	13.419
151	321.522,761 495.035,213	152	321.519,368 495.036,507	3.631	152	321.519,368 495.036,507	153	321.512,485 495.038,618	7.2	153	321.512,485 495.038,618	154	321.508,967 495.039,696	3.68
154	321.508,967 495.039,696	155	321.490,19 495.045,537	19.665	155	321.490,19 495.045,537	156	321.478,538 495.049,28	12.238	156	321.478,538 495.049,28	157	321.476,062 495.049,661	2.506
157	321.476,062 495.049,661	158	321.469,749 495.050,633	6.387	158	321.469,749 495.050,633	159	321.461,732 495.052,11	8.152	159	321.461,732 495.052,11	160	321.458,643 495.052,679	3.142
160	321.458,643 495.052,679	161	321.455,793 495.053,204	2.898	161	321.455,793 495.053,204	162	321.442,935 495.054,846	12.962	162	321.442,935 495.054,846	163	321.440,013 495.055,22	2.946
163	321.440,013 495.055,22	164	321.426,327 495.058,547	14.084	164	321.426,327 495.058,547	165	321.421,46 495.060,96	5.432	165	321.421,46 495.060,96	166	321.411,288 495.065,525	11.149
166	321.411,288 495.065,525	167	321.408,616 495.066,768	2.946	167	321.408,616 495.066,768	168	321.396,057 495.072,609	13.851	168	321.396,057 495.072,609	169	321.393,408 495.073,841	2.921
169	321.393,408 495.073,841	170	321.389,595 495.075,117	4.021	170	321.389,595 495.075,117	171	321.381,982 495.077,664	8.028	171	321.381,982 495.077,664	172	321.377,909 495.079,028	4.295
172	321.377,909 495.079,028	173	321.368,203 495.082,276	10.236	173	321.368,203 495.082,276	174	321.362,493 495.084,556	6.149	174	321.362,493 495.084,556	1	321.354,446 495.087,77	8.665

** Lungimile segmentelor sunt determinate în planul de proiecție Stereo 70 și sunt rotunjite la 1 milimetru.

*** Distanța dintre puncte este formată din segmente cumulate ce sunt mai mici decât valoarea 1 milimetru.

**DATE DESPRE IMOBILUL NR. 10992**

Oficiul de Cadastru și Publicitate Imobiliară HUNEDOARA
Biroul de Cadastru și Publicitate Imobiliară Deva

A. Partea I. Descrierea imobilului

TEREN Extravilan

Adresa: Jud. Hunedoara

Nr. Crt	Nr cadastral Nr. topografic	Suprafața* (mp)	Observații / Referințe
A1		29.000	Sector cadastral:95 Teren neimprejmuit;

B. Partea II. Proprietari și acte

Inscrieri privitoare la dreptul de proprietate și alte drepturi reale	Referințe
1 / 01/03/2023	
Act Administrativ nr. 5885/14, din 02/11/1994 emis de CJPSDPAT HUNEDOARA;	
B1	A1
Intabulare, drept de PROPRIETATE, dobandit prin Reconstituire, cota actuala 1/1 1) POP FELICIA FLORICA	

C. Partea III. SARCINI .

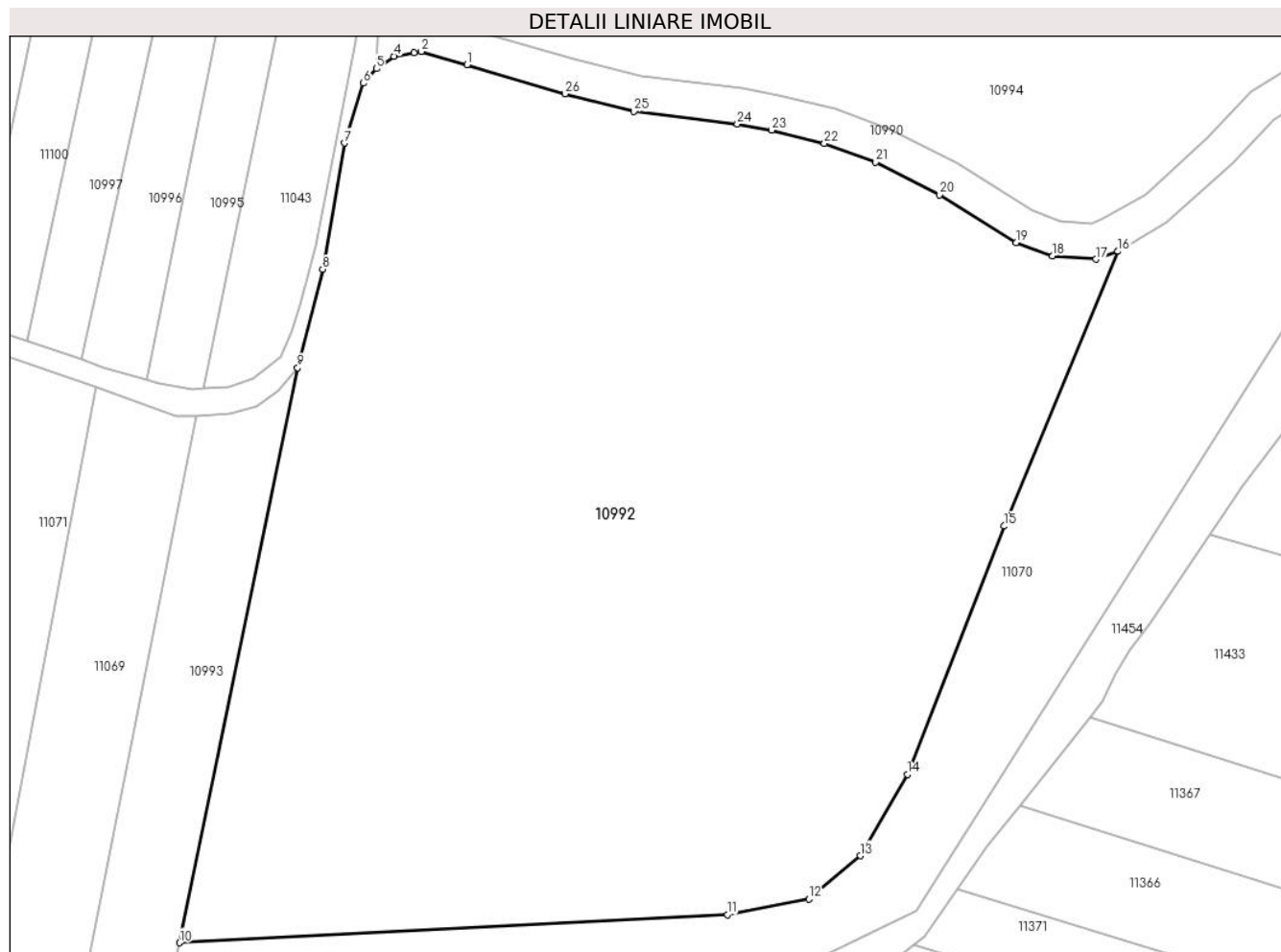
Inscrieri privind dezmembramintele dreptului de proprietate, drepturi reale de garanție și sarcini	Referințe
NU SUNT	

Anexa Nr. 1 La Partea I

Teren

Nr cadastral	Suprafața (mp)*	Observații / Referințe
	29.000	

* Suprafața este determinată în planul de proiecție Stereo 70.



Date referitoare la teren

Crt	Categorie folosință	Intra vilan	Suprafața (mp)	Tarla	Parcelă	Nr. topo	Observații / Referințe
1	arabil	NU	29.000	76	1141/1	-	

Lungime Segmente

1) Valorile lungimilor segmentelor sunt obținute din proiecție în plan.

Punct început	X / Y	Punct sfârșit	X / Y	Lungime segment (** (m)
1	322.205,69 494.936,796	2	322.195,45 494.939,816	10.677
3	322.193,778 494.939,518	4	322.189,291 494.938,717	4.558
5	322.185,32 494.935,962	6	322.182,39 494.932,681	4.398
7	322.178,11 494.919,238	8	322.173,233 494.890,913	28.742
9	322.167,644 494.868,824	10	322.141,059 494.739,719	131.814

Punct început	X / Y	Punct sfârșit	X / Y	Lungime segment (** (m)
2	322.195,45 494.939,816	3	322.193,778 494.939,518	1.698
4	322.189,291 494.938,717	5	322.185,32 494.935,962	4.833
6	322.182,39 494.932,681	7	322.178,11 494.919,238	14.108
8	322.173,233 494.890,913	9	322.167,644 494.868,824	22.785
10	322.141,059 494.739,719	11	322.264,182 494.746,048	123.285

Punct început	X / Y	Punct sfârșit	X / Y	Lungime segment (** (m)
11	322.264,182 494.746,048	12	322.282,526 494.749,499	18.666
13	322.294,082 494.759,274	14	322.304,684 494.777,479	21.067
15	322.326,452 494.833,25	16	322.351,983 494.894,936	66.761
17	322.347,016 494.893,149	18	322.337,281 494.893,943	9.768
19	322.329,135 494.896,922	20	322.311,85 494.907,647	20.342
21	322.297,545 494.914,995	22	322.286,021 494.919,165	12.255
23	322.274,1 494.922,144	24	322.266,466 494.923,544	7.761
25	322.243,221 494.926,325	26	322.227,724 494.930,297	15.998

Punct început	X / Y	Punct sfârșit	X / Y	Lungime segment (** (m)
12	322.282,526 494.749,499	13	322.294,082 494.759,274	15.136
14	322.304,684 494.777,479	15	322.326,452 494.833,25	59.869
16	322.351,983 494.894,936	17	322.347,016 494.893,149	5.279
18	322.337,281 494.893,943	19	322.329,135 494.896,922	8.673
20	322.311,85 494.907,647	21	322.297,545 494.914,995	16.082
22	322.286,021 494.919,165	23	322.274,1 494.922,144	12.287
24	322.266,466 494.923,544	25	322.243,221 494.926,325	23.411
26	322.227,724 494.930,297	1	322.205,69 494.936,796	22.971

** Lungimile segmentelor sunt determinate în planul de proiecție Stereo 70 și sunt rotunjite la 1 milimetru.

*** Distanța dintre puncte este formată din segmente cumulate ce sunt mai mici decât valoarea 1 milimetru.

**DATE DESPRE IMOBILUL NR. 10993**

Oficiul de Cadastru și Publicitate Imobiliară HUNEDOARA
Biroul de Cadastru și Publicitate Imobiliară Deva

A. Partea I. Descrierea imobilului

TEREN Extravilan

Adresa: Jud. Hunedoara

Nr. Crt	Nr cadastral Nr. topografic	Suprafața* (mp)	Observații / Referințe
A1		2.500	Sector cadastral:95 Teren neimprejmuit;

B. Partea II. Proprietari și acte

Inscrieri privitoare la dreptul de proprietate și alte drepturi reale		Referințe
1 / 01/03/2023		
Act Administrativ nr. 13930/5, din 28/03/1997 emis de CJPSDPAT HUNEDOARA;		
B1	Intabulare, drept de PROPRIETATE, dobandit prin Reconstituire, cota actuala 1/1 1) GABOR ANETA	A1

C. Partea III. SARCINI .

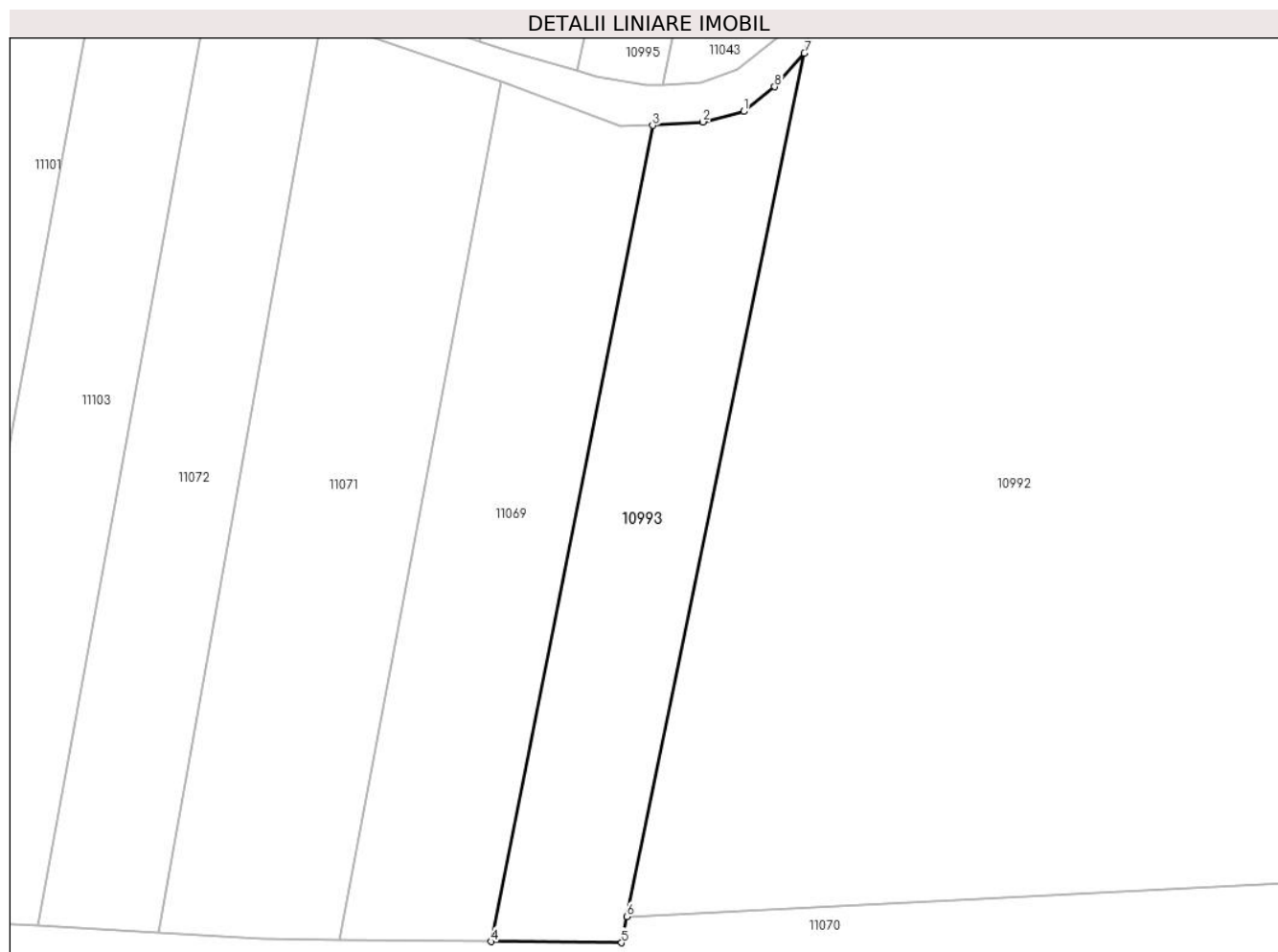
Inscrieri privind dezmembramintele dreptului de proprietate, drepturi reale de garanție și sarcini	Referințe
NU SUNT	

Anexa Nr. 1 La Partea I

Teren

Nr cadastral	Suprafața (mp)*	Observații / Referințe
	2.500	

* Suprafața este determinată în planul de proiecție Stereo 70.



Date referitoare la teren

Crt	Categorie folosință	Intravilan	Suprafața (mp)	Tarla	Parcelă	Nr. topo	Observații / Referințe
1	arabil	NU	2.500	76	1156/39	-	

Lungime Segmente

1) Valorile lungimilor segmentelor sunt obținute din proiecție în plan.

Punct început	X / Y	Punct sfârșit	X / Y	Lungime segment (** (m)
1	322.158,531 494.860,106	2	322.152,464 494.858,552	6.262
2	322.152,464 494.858,552	3	322.144,922 494.858,018	7.562
3	322.144,922 494.858,018	4	322.120,715 494.735,968	124.427
4	322.120,715 494.735,968	5	322.140,253 494.735,801	19.538
5	322.140,253 494.735,801	6	322.141,059 494.739,719	4.0

Punct început	X / Y	Punct sfârșit	X / Y	Lungime segment (** (m)
6	322.141,059 494.739,719	7	322.167,644 494.868,824	131.814
7	322.167,644 494.868,824	8	322.163,186 494.863,8	6.717
8	322.163,186 494.863,8	1	322.158,531 494.860,106	5.943

** Lungimile segmentelor sunt determinate în planul de proiecție Stereo 70 și sunt rotunjite la 1 milimetru.

*** Distanța dintre puncte este formată din segmente cumulate ce sunt mai mici decât valoarea 1 milimetru.

**DATE DESPRE IMOBILUL NR. 10994**

Oficiul de Cadastru și Publicitate Imobiliară HUNEDOARA
Biroul de Cadastru și Publicitate Imobiliară Deva

A. Partea I. Descrierea imobilului

TEREN Necunoscut

Adresa: Loc. Bretea Muresana, Jud. Hunedoara

Nr. Crt	Nr cadastral Nr. topografic	Suprafața* (mp)	Observații / Referințe
A1		20.000	Sector cadastral:95 Teren neimprejmuit; CIMITIR ORTODOX

B. Partea II. Proprietari și acte

Inscrieri privitoare la dreptul de proprietate și alte drepturi reale		Referințe
1 / 01/03/2023		
Act Normativ nr. 7, din 13/03/1996 emis de PARLAMENTUL ROMÂNIEI;		
B1	Inscrierea provizorie, drept de PROPRIETATE, dobandit prin Lege, cota actuala 1/1 1) COMUNA ILIA, CIF:4374164	A1

C. Partea III. SARCINI .

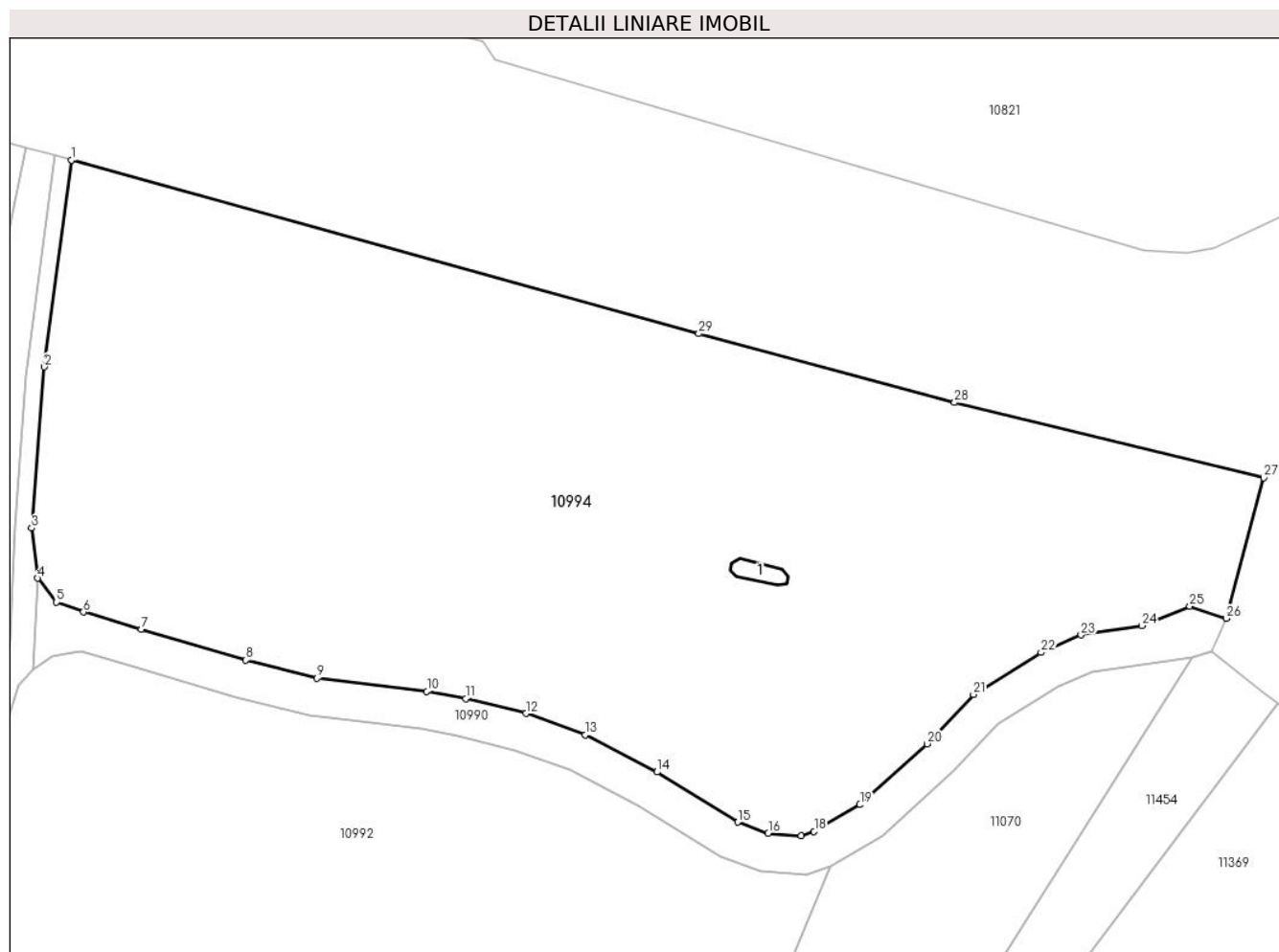
Inscrieri privind dezmembramintele dreptului de proprietate, drepturi reale de garanție și sarcini	Referințe
NU SUNT	

Anexa Nr. 1 La Partea I

Teren

Nr cadastral	Suprafața (mp)*	Observații / Referințe
	20.000	CIMITIR ORTODOX

* Suprafața este determinată în planul de proiecție Stereo 70.



Date referitoare la teren

Crt	Categorie folosință	Intra vilan	Suprafața (mp)	Tarla	Parcelă	Nr. topo	Observații / Referințe
1	curți constructii	DA	10.014	76	1143	-	CIMITIR
2	curți constructii	NU	9.986	76	1143	-	CIMITIR

Date referitoare la construcții

Crt	Număr	Destinație construcție	Supraf. (mp)	Situație juridică	Observații / Referințe
A1.1		construcții administrative și social culturale	41	Fara acte	Nr. niveluri:1; S. construita la sol:41 mp; S. construita desfasurata:41 mp; BISERICA DIN LEMN SFANTUL DUMITRU

Lungime Segmente

1) Valorile lungimilor segmentelor sunt obținute din proiecție în plan.

Punct început	X / Y	Punct sfârșit	X / Y	Lungime segment (** (m)
1	322.193,415 495.042,412	2	322.187,728 494.999,207	43.578
3	322.185,049 494.965,562	4	322.186,285 494.955,095	10.54

Punct început	X / Y	Punct sfârșit	X / Y	Lungime segment (** (m)
2	322.187,728 494.999,207	3	322.185,049 494.965,562	33.751
4	322.186,285 494.955,095	5	322.190,274 494.950,096	6.395

Punct început	X / Y	Punct sfârșit	X / Y	Lungime segment (** (m)
5	322.190,274 494.950,096	6	322.195,902 494.948,023	5.998
7	322.207,954 494.944,469	8	322.229,849 494.938,011	22.828
9	322.244,695 494.934,206	10	322.267,664 494.931,458	23.133
11	322.275,793 494.929,967	12	322.288,358 494.926,827	12.951
13	322.300,746 494.922,344	14	322.315,793 494.914,615	16.915
15	322.332,654 494.904,153	16	322.339,011 494.901,829	6.769
17	322.345,939 494.901,263	18	322.348,59 494.902,217	2.818
19	322.358,162 494.907,784	20	322.372,202 494.920,509	18.948
21	322.381,888 494.930,814	22	322.396,047 494.939,59	16.659
23	322.404,373 494.943,221	24	322.417,121 494.945,15	12.893
25	322.427,108 494.949,264	26	322.434,775 494.946,674	8.093
27	322.442,579 494.976,051	28	322.377,925 494.991,79	66.542
29	322.324,482 495.006,157	1	322.193,415 495.042,412	135.989

Punct început	X / Y	Punct sfârșit	X / Y	Lungime segment (** (m)
6	322.195,902 494.948,023	7	322.207,954 494.944,469	12.565
8	322.229,849 494.938,011	9	322.244,695 494.934,206	15.326
10	322.267,664 494.931,458	11	322.275,793 494.929,967	8.265
12	322.288,358 494.926,827	13	322.300,746 494.922,344	13.175
14	322.315,793 494.914,615	15	322.332,654 494.904,153	19.843
16	322.339,011 494.901,829	17	322.345,939 494.901,263	6.951
18	322.348,59 494.902,217	19	322.358,162 494.907,784	11.073
20	322.372,202 494.920,509	21	322.381,888 494.930,814	14.142
22	322.396,047 494.939,59	23	322.404,373 494.943,221	9.084
24	322.417,121 494.945,15	25	322.427,108 494.949,264	10.801
26	322.434,775 494.946,674	27	322.442,579 494.976,051	30.396
28	322.377,925 494.991,79	29	322.324,482 495.006,157	55.34

** Lungimile segmentelor sunt determinate în planul de proiecție Stereo 70 și sunt rotunjite la 1 milimetru.

*** Distanța dintre puncte este formată din segmente cumulate ce sunt mai mici decât valoarea 1 milimetru.

**DATE DESPRE IMOBILUL NR. 10995**

Oficiul de Cadastru și Publicitate Imobiliară HUNEDOARA
Biroul de Cadastru și Publicitate Imobiliară Deva

A. Partea I. Descrierea imobilului

TEREN Extravilan

Adresa: Jud. Hunedoara

Nr. Crt	Nr cadastral Nr. topografic	Suprafața* (mp)	Observații / Referințe
A1		2.500	Sector cadastral:95 Teren neimprejmuit;

B. Partea II. Proprietari și acte

Inscrieri privitoare la dreptul de proprietate și alte drepturi reale	Referințe
1 / 01/03/2023	
Act Administrativ nr. 20/2877, din 09/04/2008 emis de CJPSDPAT HUNEDOARA;	
B1	A1
Intabulare, drept de PROPRIETATE, dobandit prin Reconstituire, cota actuala 1/1 1) RAI VICTOR	

C. Partea III. SARCINI .

Inscrieri privind dezmembramintele dreptului de proprietate, drepturi reale de garanție și sarcini	Referințe
NU SUNT	

Anexa Nr. 1 La Partea I

Teren

Nr cadastral	Suprafața (mp)*	Observații / Referințe
	2.500	

* Suprafața este determinată în planul de proiecție Stereo 70.



Date referitoare la teren

Crt	Categorie folosință	Intra vilan	Suprafața (mp)	Tarla	Parcelă	Nr. topo	Observații / Referințe
1	arabil	NU	2.500	76	1141/3	-	

Lungime Segmente

1) Valorile lungimilor segmentelor sunt obținute din proiecție în plan.

Punct început	X / Y	Punct sfârșit	X / Y	Lungime segment (** (m)
1	322.170,408 495.048,777	2	322.133,65 494.866,152	186.287
2	322.133,65 494.866,152	3	322.136,51 494.865,335	2.974
3	322.136,51 494.865,335	4	322.143,96 494.863,98	7.573
4	322.143,96 494.863,98	5	322.146,448 494.864,113	2.491
5	322.146,448 494.864,113	6	322.183,889 495.045,047	184.768

Punct început	X / Y	Punct sfârșit	X / Y	Lungime segment (** (m)
6	322.183,889 495.045,047	1	322.170,408 495.048,777	13.988

** Lungimile segmentelor sunt determinate în planul de proiecție Stereo 70 și sunt rotunjite la 1 milimetru.

*** Distanța dintre puncte este formată din segmente cumulate ce sunt mai mici decât valoarea 1 milimetru.

**DATE DESPRE IMOBILUL NR. 10996**

Oficiul de Cadastru și Publicitate Imobiliară HUNEDOARA
Biroul de Cadastru și Publicitate Imobiliară Deva

A. Partea I. Descrierea imobilului

TEREN Extravilan

Adresa: Jud. Hunedoara

Nr. Crt	Nr cadastral Nr. topografic	Suprafața* (mp)	Observații / Referințe
A1		2.500	Sector cadastral:95 Teren neimprijmuit;

B. Partea II. Proprietari și acte

Inscrieri privitoare la dreptul de proprietate și alte drepturi reale	Referințe
1 / 01/03/2023	
Act Administrativ nr. 13930/71, din 07/06/2002 emis de CJPSDPAT HUNEDOARA;	
B1	A1
Intabulare, drept de PROPRIETATE, dobandit prin Reconstituire, cota actuala 1/1 1) LAZAR LUCREȚIA	

C. Partea III. SARCINI .

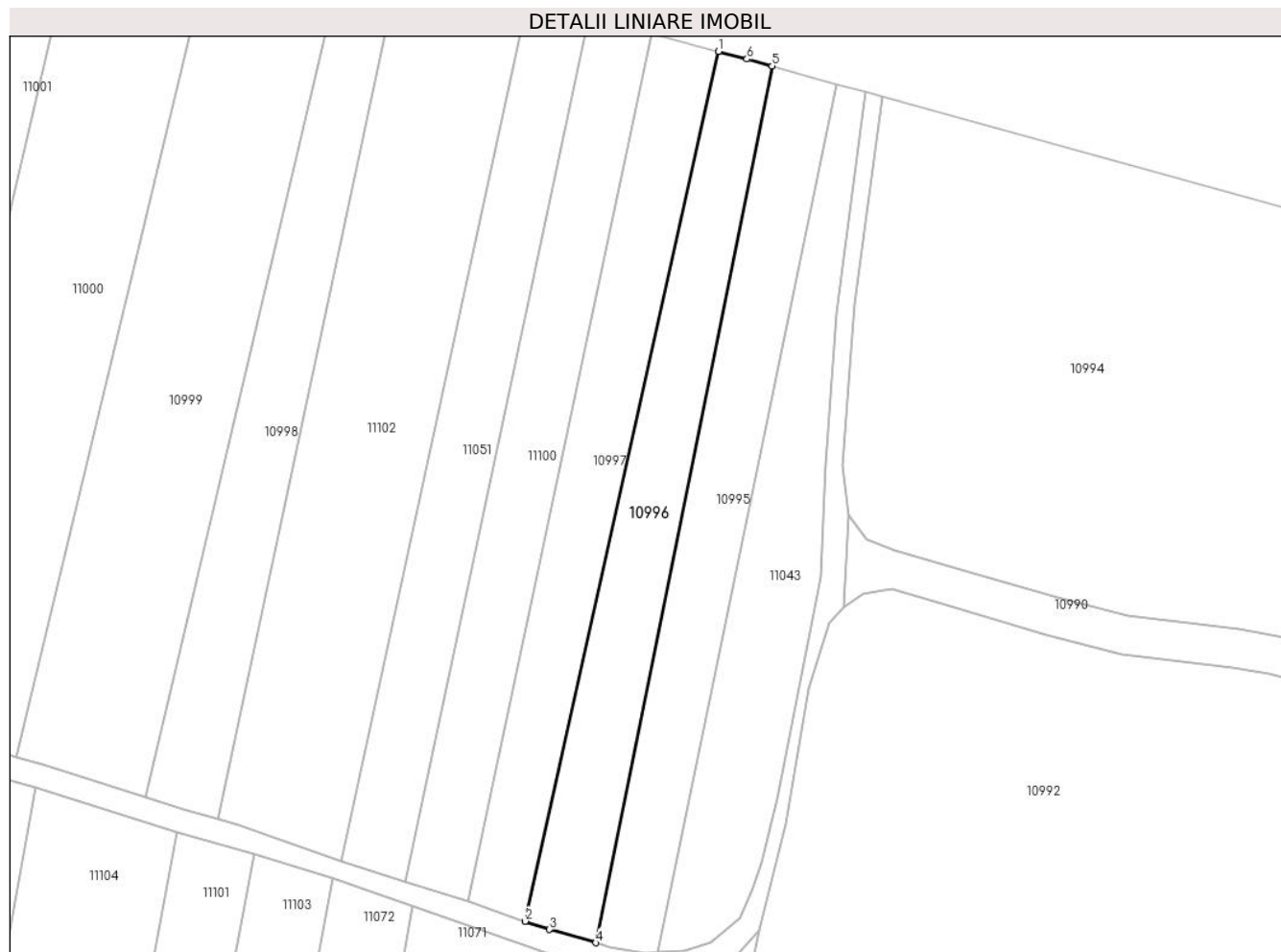
Inscrieri privind dezmembramintele dreptului de proprietate, drepturi reale de garanție și sarcini	Referințe
NU SUNT	

Anexa Nr. 1 La Partea I

Teren

Nr cadastral	Suprafața (mp)*	Observații / Referințe
	2.500	

* Suprafața este determinată în planul de proiecție Stereo 70.



Date referitoare la teren

Crt	Categorie folosință	Intravilan	Suprafața (mp)	Tarla	Parcelă	Nr. topo	Observații / Referințe
1	arabil	NU	2.500	76	1141/1	-	

Lungime Segmente

1) Valorile lungimilor segmentelor sunt obținute din proiecție în plan.

Punct început	X / Y	Punct sfârșit	X / Y	Lungime segment (** (m)
1	322.159,246 495.051,828	2	322.118,939 494.870,649	185.609
2	322.118,939 494.870,649	3	322.123,996 494.868,907	5.349
3	322.123,996 494.868,907	4	322.133,65 494.866,152	10.039
4	322.133,65 494.866,152	5	322.170,408 495.048,777	186.287
5	322.170,408 495.048,777	6	322.165,134 495.050,236	5.472

Punct început	X / Y	Punct sfârșit	X / Y	Lungime segment (** (m)
6	322.165,134 495.050,236	1	322.159,246 495.051,828	6.099

** Lungimile segmentelor sunt determinate în planul de proiecție Stereo 70 și sunt rotunjite la 1 milimetru.

*** Distanța dintre puncte este formată din segmente cumulate ce sunt mai mici decât valoarea 1 milimetru.

**DATE DESPRE IMOBILUL NR. 10997**

Oficiul de Cadastru și Publicitate Imobiliară HUNEDOARA
Biroul de Cadastru și Publicitate Imobiliară Deva

A. Partea I. Descrierea imobilului

TEREN Extravilan

Adresa: Jud. Hunedoara

Nr. Crt	Nr cadastral Nr. topografic	Suprafața* (mp)	Observații / Referințe
A1		2.500	Sector cadastral:95 Teren neimprejmuit;

B. Partea II. Proprietari și acte

Inscrieri privitoare la dreptul de proprietate și alte drepturi reale	Referințe
1 / 01/03/2023	
Act Administrativ nr. 14034/7, din 14/06/2002 emis de CJPSDPAT HUNEDOARA;	
B1	A1
Intabulare, drept de PROPRIETATE, dobandit prin Reconstituire, cota actuala 1/1 1) ISTER IOAN OCTAVIAN	

C. Partea III. SARCINI .

Inscrieri privind dezmembramintele dreptului de proprietate, drepturi reale de garanție și sarcini	Referințe
NU SUNT	

Anexa Nr. 1 La Partea I

Teren

Nr cadastral	Suprafața (mp)*	Observații / Referințe
	2.500	

* Suprafața este determinată în planul de proiecție Stereo 70.



Date referitoare la teren

Crt	Categorie folosință	Intravilan	Suprafața (mp)	Tarla	Parcelă	Nr. topo	Observații / Referințe
1	arabil	NU	2.500	76	1141/5	-	

Lungime Segmente

1) Valorile lungimilor segmentelor sunt obținute din proiecție în plan.

Punct început	X / Y	Punct sfârșit	X / Y	Lungime segment (** (m)
1	322.106,894 494.874,796	2	322.118,939 494.870,649	12.739
2	322.118,939 494.870,649	3	322.159,246 495.051,828	185.609
3	322.159,246 495.051,828	4	322.145,383 495.055,581	14.363
4	322.145,383 495.055,581	1	322.106,894 494.874,796	184.837

** Lungimile segmentelor sunt determinate în planul de proiecție Stereo 70 și sunt rotunjite la 1 milimetru.

***** Distanţa dintre puncte este formată din segmente cumulate ce sunt mai mici decât valoarea 1 milimetru.**

**DATE DESPRE IMOBILUL NR. 10998**

Oficiul de Cadastru și Publicitate Imobiliară HUNEDOARA
Biroul de Cadastru și Publicitate Imobiliară Deva

A. Partea I. Descrierea imobilului

TEREN Extravilan

Adresa: Jud. Hunedoara

Nr. Crt	Nr cadastral Nr. topografic	Suprafața* (mp)	Observații / Referințe
A1		2.500	Sector cadastral:95 Teren neimprejmuit;

B. Partea II. Proprietari și acte

Inscrieri privitoare la dreptul de proprietate și alte drepturi reale	Referințe
1 / 01/03/2023	
Act Administrativ nr. 14034/5, din 14/06/2002 emis de CJPSDPAT HUNEDOARA;	
B1	A1
Intabulare, drept de PROPRIETATE, dobandit prin Reconstituire, cota actuala 1/1 1) CĂCI IOAN	

C. Partea III. SARCINI .

Inscrieri privind dezmembramintele dreptului de proprietate, drepturi reale de garanție și sarcini	Referințe
NU SUNT	

Anexa Nr. 1 La Partea I

Teren

Nr cadastral	Suprafața (mp)*	Observații / Referințe
	2.500	

* Suprafața este determinată în planul de proiecție Stereo 70.



Date referitoare la teren

Crt	Categorie folosință	Intravilan	Suprafața (mp)	Tarla	Parcelă	Nr. topo	Observații / Referințe
1	arabil	NU	2.500	76	1141/9	-	

Lungime Segmente

1) Valorile lungimilor segmentelor sunt obținute din proiecție în plan.

Punct început	X / Y	Punct sfârșit	X / Y	Lungime segment (** (m)
1	322.081,332 495.072,911	2	322.039,644 494.896,399	181.368
2	322.039,644 494.896,399	3	322.047,62 494.893,869	8.368
3	322.047,62 494.893,869	4	322.054,81 494.891,899	7.454
4	322.054,81 494.891,899	5	322.092,668 495.069,844	181.928
5	322.092,668 495.069,844	1	322.081,332 495.072,911	11.744

**** Lungimile segmentelor sunt determinate în planul de proiecție Stereo 70 și sunt rotunjite la 1 milimetru.**

***** Distanța dintre puncte este formată din segmente cumulate ce sunt mai mici decât valoarea 1 milimetru.**

**DATE DESPRE IMOBILUL NR. 10999**

Oficiul de Cadastru și Publicitate Imobiliară HUNEDOARA
Biroul de Cadastru și Publicitate Imobiliară Deva

A. Partea I. Descrierea imobilului

TEREN Extravilan

Adresa: Jud. Hunedoara

Nr. Crt	Nr cadastral Nr. topografic	Suprafața* (mp)	Observații / Referințe
A1		5.000	Sector cadastral:95 Teren neimprejmuit;

B. Partea II. Proprietari și acte

Inscrieri privitoare la dreptul de proprietate și alte drepturi reale		Referințe
1 / 01/03/2023		
Act Administrativ nr. 13930/92, din 07/06/2002 emis de CJPSDPAT HUNEDOARA;		
B1	Intabulare, drept de PROPRIETATE, dobandit prin Reconstituire, cota actuala 1/1 1) BOZAN LUCRETIA 2) RUS ANDREI 3) RUS CORNEL	A1

C. Partea III. SARCINI .

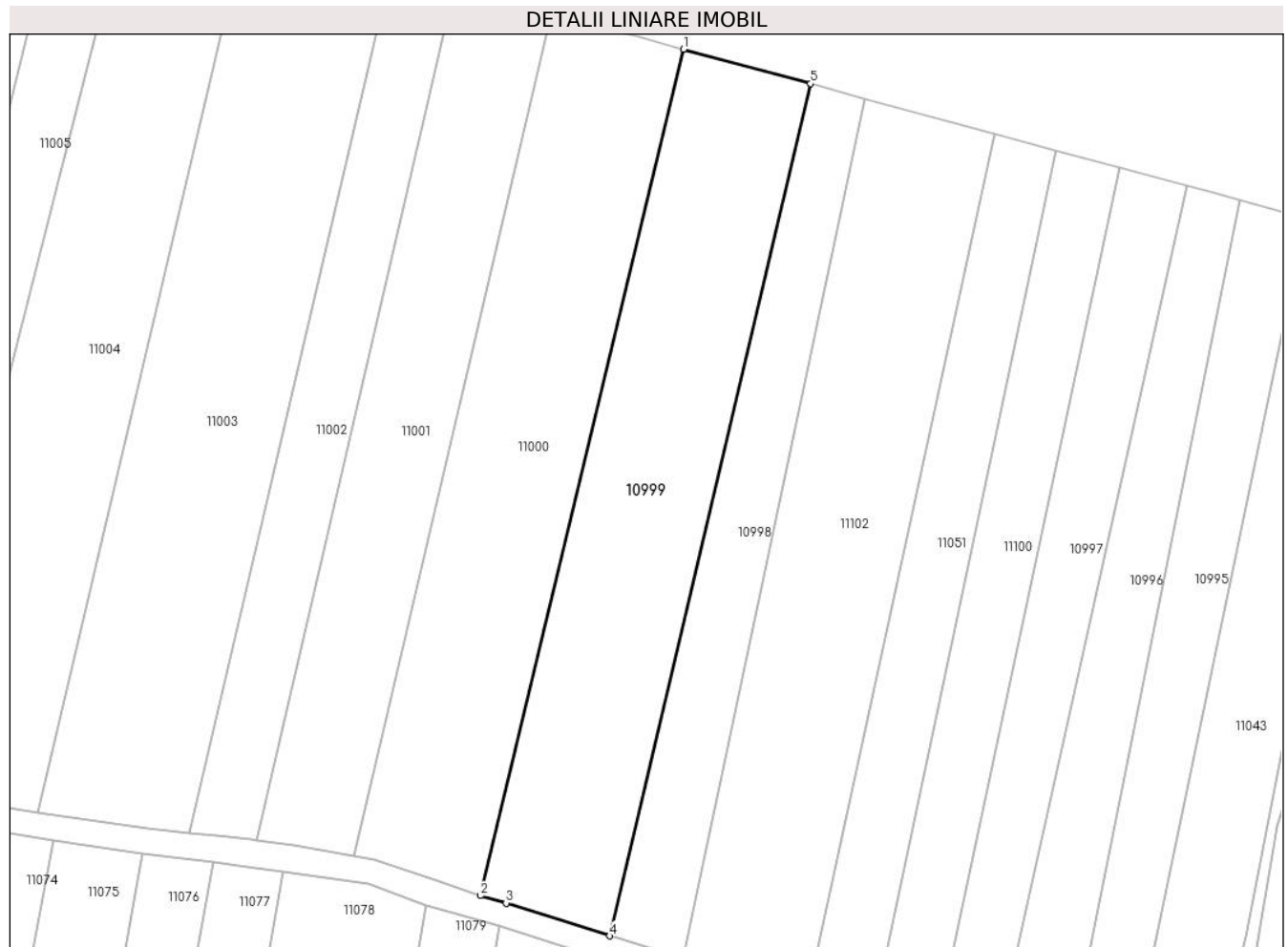
Inscrieri privind dezmembramintele dreptului de proprietate, drepturi reale de garanție și sarcini	Referințe
NU SUNT	

Anexa Nr. 1 La Partea I

Teren

Nr cadastral	Suprafața (mp)*	Observații / Referințe
	5.000	

* Suprafața este determinată în planul de proiecție Stereo 70.



Date referitoare la teren

Crt	Categorie folosință	Intravilan	Suprafața (mp)	Tarla	Parcelă	Nr. topo	Observații / Referințe
1	arabil	NU	5.000	76	1141/10	-	

Lungime Segmente

1) Valorile lungimilor segmentelor sunt obținute din proiecție în plan.

Punct început	X / Y	Punct sfârșit	X / Y	Lungime segment (** (m)
1	322.054,96 495.080,047	2	322.012,833 494.904,731	180.306
2	322.012,833 494.904,731	3	322.018,195 494.903,203	5.575
3	322.018,195 494.903,203	4	322.039,644 494.896,399	22.503
4	322.039,644 494.896,399	5	322.081,332 495.072,911	181.368
5	322.081,332 495.072,911	1	322.054,96 495.080,047	27.32

**** Lungimile segmentelor sunt determinate în planul de proiecție Stereo 70 și sunt rotunjite la 1 milimetru.**

***** Distanța dintre puncte este formată din segmente cumulate ce sunt mai mici decât valoarea 1 milimetru.**

**DATE DESPRE IMOBILUL NR. 11000**

Oficiul de Cadastru și Publicitate Imobiliară HUNEDOARA
Biroul de Cadastru și Publicitate Imobiliară Deva

A. Partea I. Descrierea imobilului

TEREN Extravilan

Adresa: Jud. Hunedoara

Nr. Crt	Nr cadastral Nr. topografic	Suprafața* (mp)	Observații / Referințe
A1		5.000	Sector cadastral:95 Teren neimprejmuit;

B. Partea II. Proprietari și acte

Inscrieri privitoare la dreptul de proprietate și alte drepturi reale	Referințe
1 / 01/03/2023	
Act Normativ nr. 7, din 13/03/1996 emis de PARLAMENTUL ROMÂNIEI;	
B1	A1
Intabulare, drept de PROPRIETATE, dobandit prin Lege, cota actuala 1/1 1) COMUNA ILIA, REZERVA COMISIEI LOCALE DE FOND FUNCJAR, CIF:4374164	

C. Partea III. SARCINI .

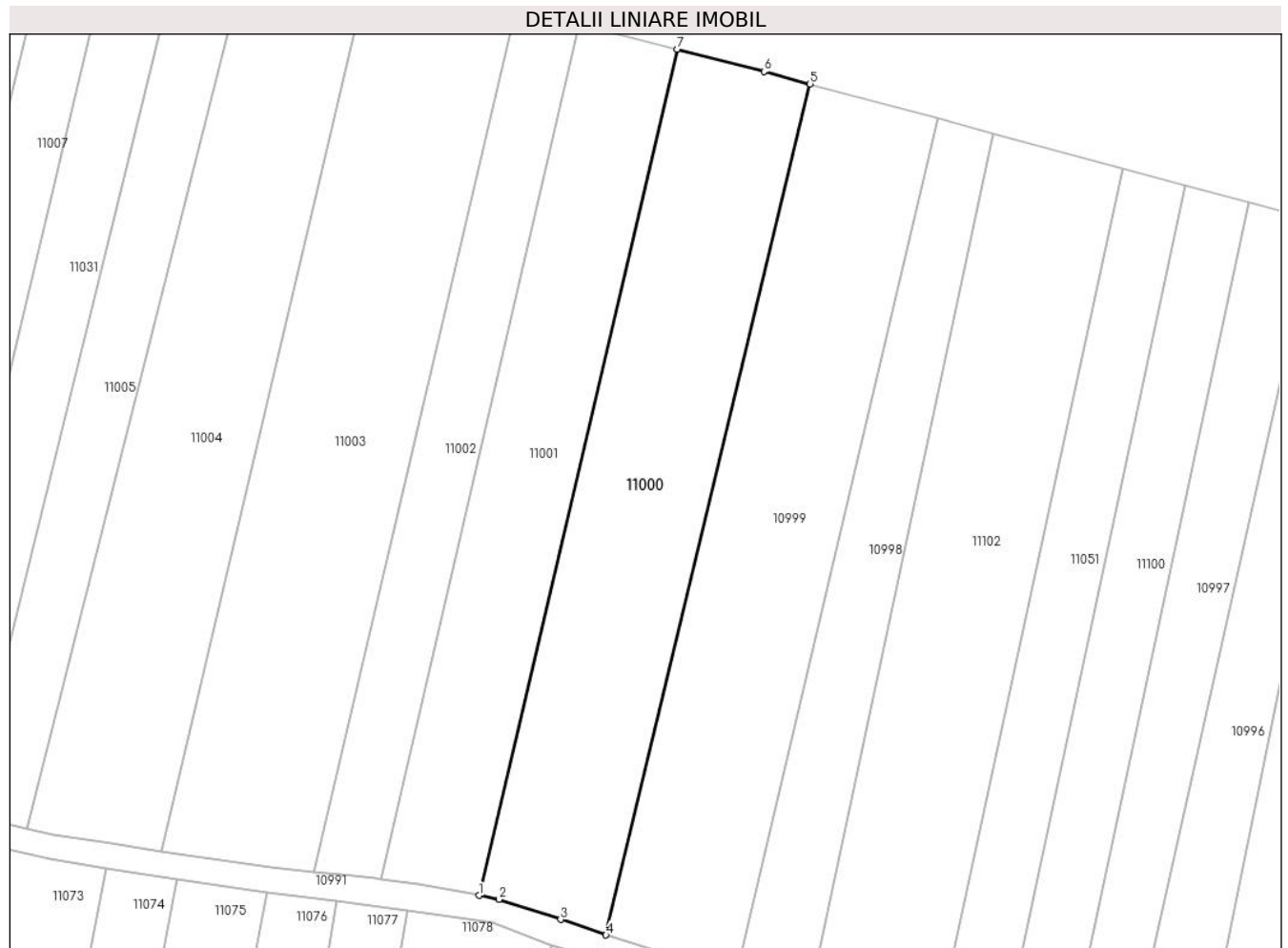
Inscrieri privind dezmembramintele dreptului de proprietate, drepturi reale de garanție și sarcini	Referințe
NU SUNT	

Anexa Nr. 1 La Partea I

Teren

Nr cadastral	Suprafața (mp)*	Observații / Referințe
	5.000	

* Suprafața este determinată în planul de proiecție Stereo 70.



Date referitoare la teren

Crt	Categorie folosință	Intravilan	Suprafața (mp)	Tarla	Parcelă	Nr. topo	Observații / Referințe
1	arabil	NU	5.000	76	1141/11	-	

Lungime Segmente

1) Valorile lungimilor segmentelor sunt obținute din proiecție în plan.

Punct început	X / Y	Punct sfârșit	X / Y	Lungime segment (** (m)
1	321.986,619 494.912,878	2	321.990,775 494.912,089	4.231
2	321.990,775 494.912,089	3	322.003,477 494.907,939	13.363
3	322.003,477 494.907,939	4	322.012,833 494.904,731	9.891
4	322.012,833 494.904,731	5	322.054,96 495.080,047	180.306
5	322.054,96 495.080,047	6	322.045,432 495.082,625	9.87

Punct început	X / Y	Punct sfârșit	X / Y	Lungime segment (** (m)
6	322.045,432 495.082,625	7	322.027,538 495.087,212	18.472
7	322.027,538 495.087,212	1	321.986,619 494.912,878	179.072

** Lungimile segmentelor sunt determinate în planul de proiecție Stereo 70 și sunt rotunjite la 1 milimetru.

*** Distanța dintre puncte este formată din segmente cumulate ce sunt mai mici decât valoarea 1 milimetru.

**DATE DESPRE IMOBILUL NR. 11001**

Oficiul de Cadastru și Publicitate Imobiliară HUNEDOARA
Biroul de Cadastru și Publicitate Imobiliară Deva

A. Partea I. Descrierea imobilului

TEREN Extravilan

Adresa: Jud. Hunedoara

Nr. Crt	Nr cadastral Nr. topografic	Suprafața* (mp)	Observații / Referințe
A1		3.700	Sector cadastral:95 Teren neimpregmuit;

B. Partea II. Proprietari și acte

Inscrieri privitoare la dreptul de proprietate și alte drepturi reale	Referințe
1 / 01/03/2023	
Act Administrativ nr. 13930/21, din 13/04/1998 emis de CJPSDPAT HUNEDOARA;	
B1	A1
Intabulare, drept de PROPRIETATE, dobandit prin Reconstituire, cota actuala 1/1 1) STOINESC ALEXANDRU	

C. Partea III. SARCINI .

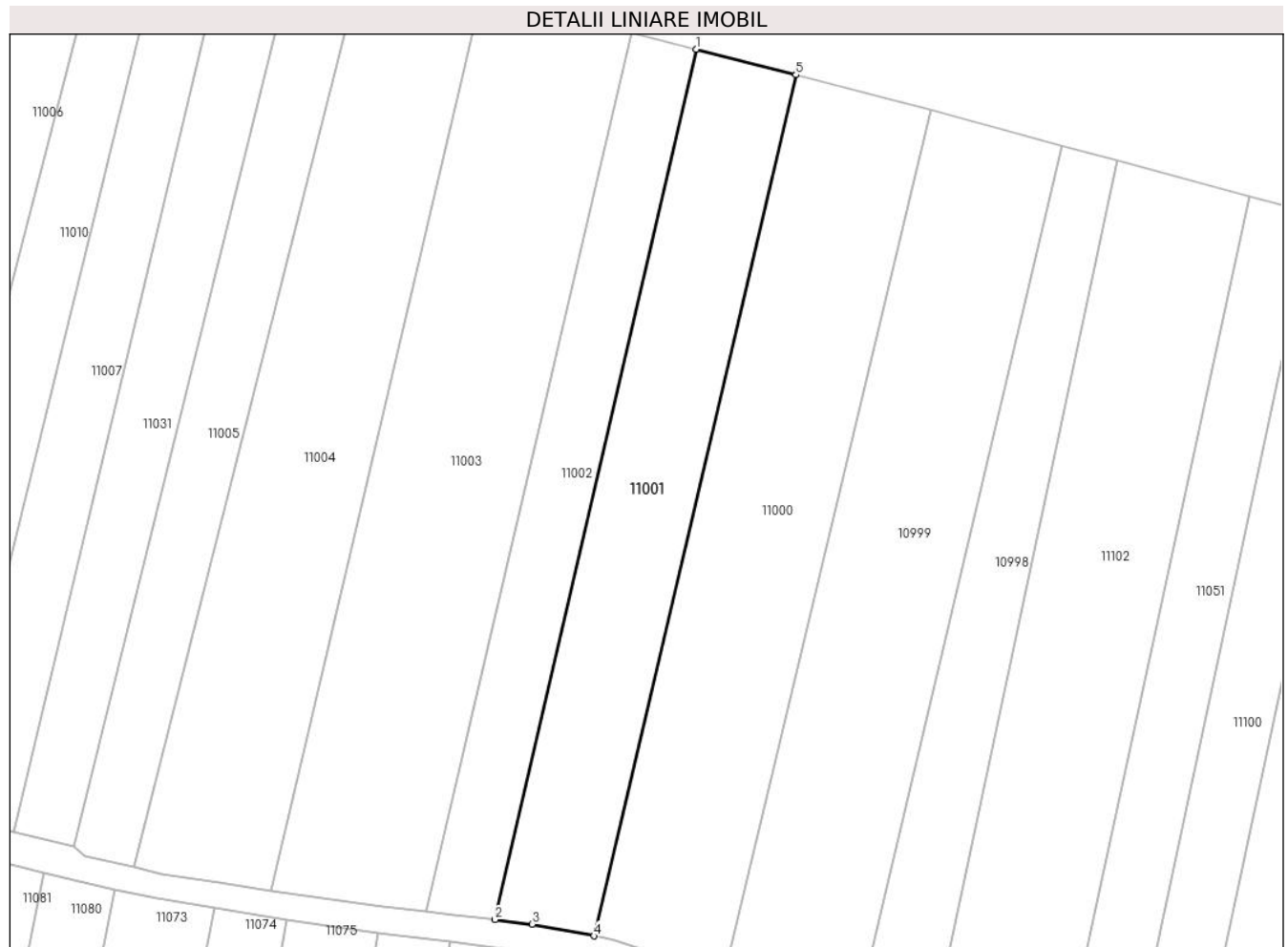
Inscrieri privind dezmembramintele dreptului de proprietate, drepturi reale de garanție și sarcini	Referințe
NU SUNT	

Anexa Nr. 1 La Partea I

Teren

Nr cadastral	Suprafața (mp)*	Observații / Referințe
	3.700	

* Suprafața este determinată în planul de proiecție Stereo 70.



Date referitoare la teren

Crt	Categorie folosință	Intravilan	Suprafața (mp)	Tarla	Parcelă	Nr. topo	Observații / Referințe
1	arabil	NU	3.700	76	1141/12	-	

Lungime Segmente

1) Valorile lungimilor segmentelor sunt obținute din proiecție în plan.

Punct început	X / Y	Punct sfârșit	X / Y	Lungime segment (** (m)
1	322.007,332 495.092,391	2	321.966,547 494.916,189	180.861
2	321.966,547 494.916,189	3	321.974,068 494.915,262	7.578
3	321.974,068 494.915,262	4	321.986,619 494.912,878	12.776
4	321.986,619 494.912,878	5	322.027,538 495.087,212	179.072
5	322.027,538 495.087,212	1	322.007,332 495.092,391	20.859

**** Lungimile segmentelor sunt determinate în planul de proiecție Stereo 70 și sunt rotunjite la 1 milimetru.**

***** Distanța dintre puncte este formată din segmente cumulate ce sunt mai mici decât valoarea 1 milimetru.**

**DATE DESPRE IMOBILUL NR. 11002**

Oficiul de Cadastru și Publicitate Imobiliară HUNEDOARA
Biroul de Cadastru și Publicitate Imobiliară Deva

A. Partea I. Descrierea imobilului

TEREN Extravilan

Adresa: Jud. Hunedoara

Nr. Crt	Nr cadastral Nr. topografic	Suprafața* (mp)	Observații / Referințe
A1		2.500	Sector cadastral:95 Teren neimpregmuit;

B. Partea II. Proprietari și acte

Inscrieri privitoare la dreptul de proprietate și alte drepturi reale		Referințe
1 / 01/03/2023		
Act Administrativ nr. 14034/30, din 14/06/2002 emis de CJPSDPAT HUNEDOARA;		
B1	Intabulare, drept de PROPRIETATE, dobandit prin Reconstituire, cota actuala 1/1 1) MARC MARIA	A1

C. Partea III. SARCINI .

Inscrieri privind dezmembramintele dreptului de proprietate, drepturi reale de garanție și sarcini	Referințe
NU SUNT	

Anexa Nr. 1 La Partea I

Teren

Nr cadastral	Suprafața (mp)*	Observații / Referințe
	2.500	

* Suprafața este determinată în planul de proiecție Stereo 70.



Date referitoare la teren

Crt	Categorie folosință	Intravilan	Suprafața (mp)	Tarla	Parcelă	Nr. topo	Observații / Referințe
1	arabil	NU	2.500	76	1141/13	-	

Lungime Segmente

1) Valorile lungimilor segmentelor sunt obținute din proiecție în plan.

Punct început	X / Y	Punct sfârșit	X / Y	Lungime segment (** (m)
1	321.994,185 495.095,762	2	321.952,611 494.917,783	182.769
2	321.952,611 494.917,783	3	321.958,268 494.917,164	5.69
3	321.958,268 494.917,164	4	321.965,309 494.916,341	7.089
4	321.965,309 494.916,341	5	321.966,547 494.916,189	1.247
5	321.966,547 494.916,189	6	322.007,332 495.092,391	180.861

Punct început	X / Y	Punct sfârșit	X / Y	Lungime segment (** (m)
6	322.007,332 495.092,391	1	321.994,185 495.095,762	13.572

** Lungimile segmentelor sunt determinate în planul de proiecție Stereo 70 și sunt rotunjite la 1 milimetru.

*** Distanța dintre puncte este formată din segmente cumulate ce sunt mai mici decât valoarea 1 milimetru.

**DATE DESPRE IMOBILUL NR. 11003**

Oficiul de Cadastru și Publicitate Imobiliară HUNEDOARA
Biroul de Cadastru și Publicitate Imobiliară Deva

A. Partea I. Descrierea imobilului

TEREN Extravilan

Adresa: Jud. Hunedoara

Nr. Crt	Nr cadastral Nr. topografic	Suprafața* (mp)	Observații / Referințe
A1		5.800	Sector cadastral:95 Teren neimprejmuit;

B. Partea II. Proprietari și acte

Inscrieri privitoare la dreptul de proprietate și alte drepturi reale	Referințe
1 / 01/03/2023	
Act Normativ nr. 7, din 13/03/1996 emis de PARLAMENTUL ROMÂNIEI;	
B1	A1
1) COMUNA ILIA, REZERVA COMISIEI LOCALE DE FOND FUNCJAR, CIF:4374164	

C. Partea III. SARCINI .

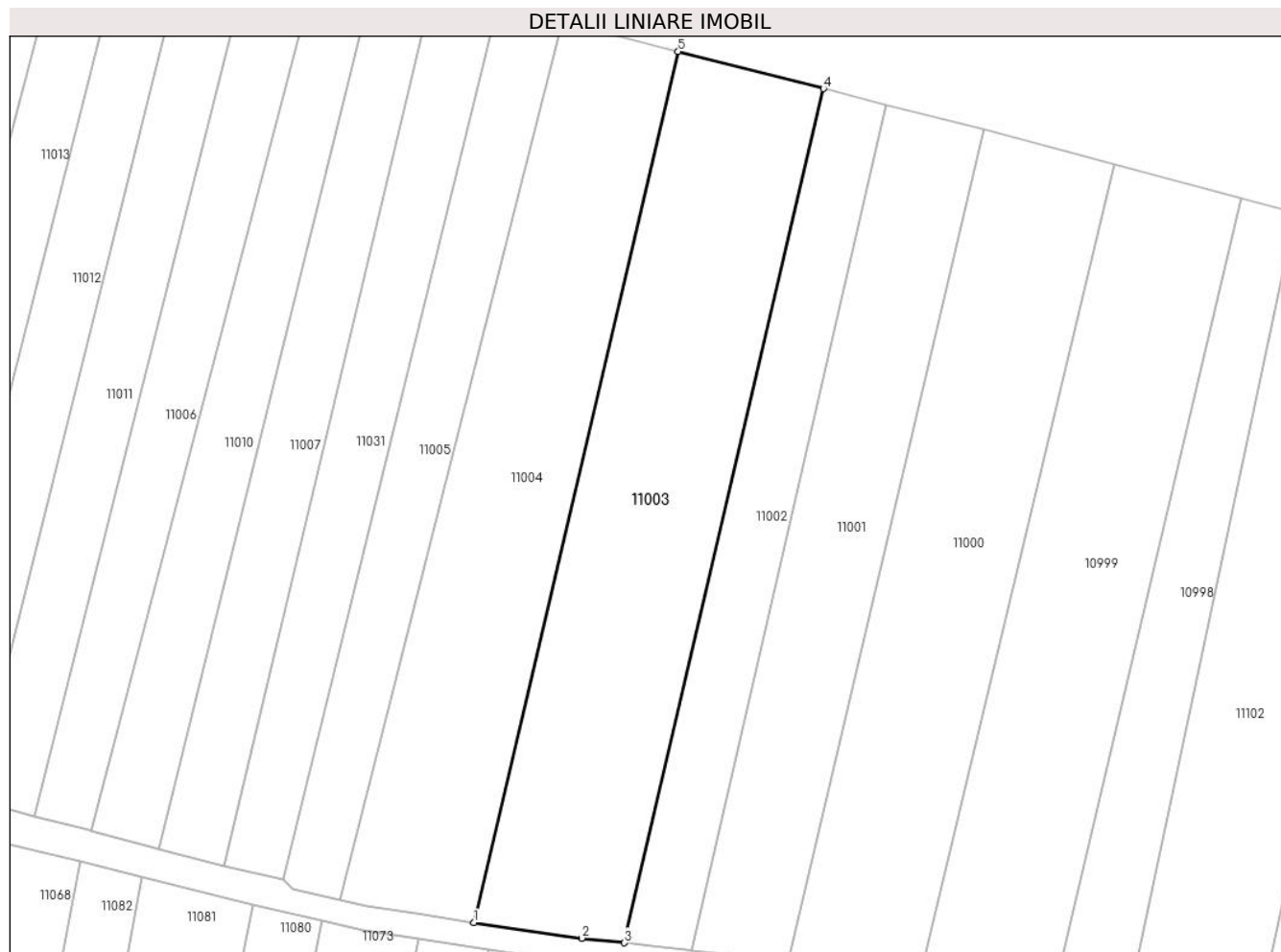
Inscrieri privind dezmembramintele dreptului de proprietate, drepturi reale de garanție și sarcini	Referințe
NU SUNT	

Anexa Nr. 1 La Partea I

Teren

Nr cadastral	Suprafața (mp)*	Observații / Referințe
	5.800	

* Suprafața este determinată în planul de proiecție Stereo 70.



Date referitoare la teren

Crt	Categorie folosință	Intravilan	Suprafața (mp)	Tarla	Parcelă	Nr. topo	Observații / Referințe
1	arabil	NU	5.800	76	1141/14	-	

Lungime Segmente

1) Valorile lungimilor segmentelor sunt obținute din proiecție în plan.

Punct început	X / Y	Punct sfârșit	X / Y	Lungime segment (** (m)
1	321.921,227 494.921,954	2	321.943,749 494.918,753	22.749
2	321.943,749 494.918,753	3	321.952,611 494.917,783	8.915
3	321.952,611 494.917,783	4	321.994,185 495.095,762	182.769
4	321.994,185 495.095,762	5	321.963,878 495.103,53	31.288
5	321.963,878 495.103,53	1	321.921,227 494.921,954	186.518

**** Lungimile segmentelor sunt determinate în planul de proiecție Stereo 70 și sunt rotunjite la 1 milimetru.**

***** Distanța dintre puncte este formată din segmente cumulate ce sunt mai mici decât valoarea 1 milimetru.**

**DATE DESPRE IMOBILUL NR. 11004**

Oficiul de Cadastru și Publicitate Imobiliară HUNEDOARA
Biroul de Cadastru și Publicitate Imobiliară Deva

A. Partea I. Descrierea imobilului

TEREN Extravilan

Adresa: Jud. Hunedoara

Nr. Crt	Nr cadastral Nr. topografic	Suprafața* (mp)	Observații / Referințe
A1		5.000	Sector cadastral:95 Teren neimprejmuit;

B. Partea II. Proprietari și acte

Inscrieri privitoare la dreptul de proprietate și alte drepturi reale		Referințe
1 / 01/03/2023		
Act Administrativ nr. 20/3914, din 16/09/2008 emis de CJPSDPAT HUNEDOARA;		
B1	Intabulare, drept de PROPRIETATE, dobandit prin Reconstituire, cota actuala 1/1 1) BOLEA VICTORIA 2) FILIPESCU TANASE	A1

C. Partea III. SARCINI .

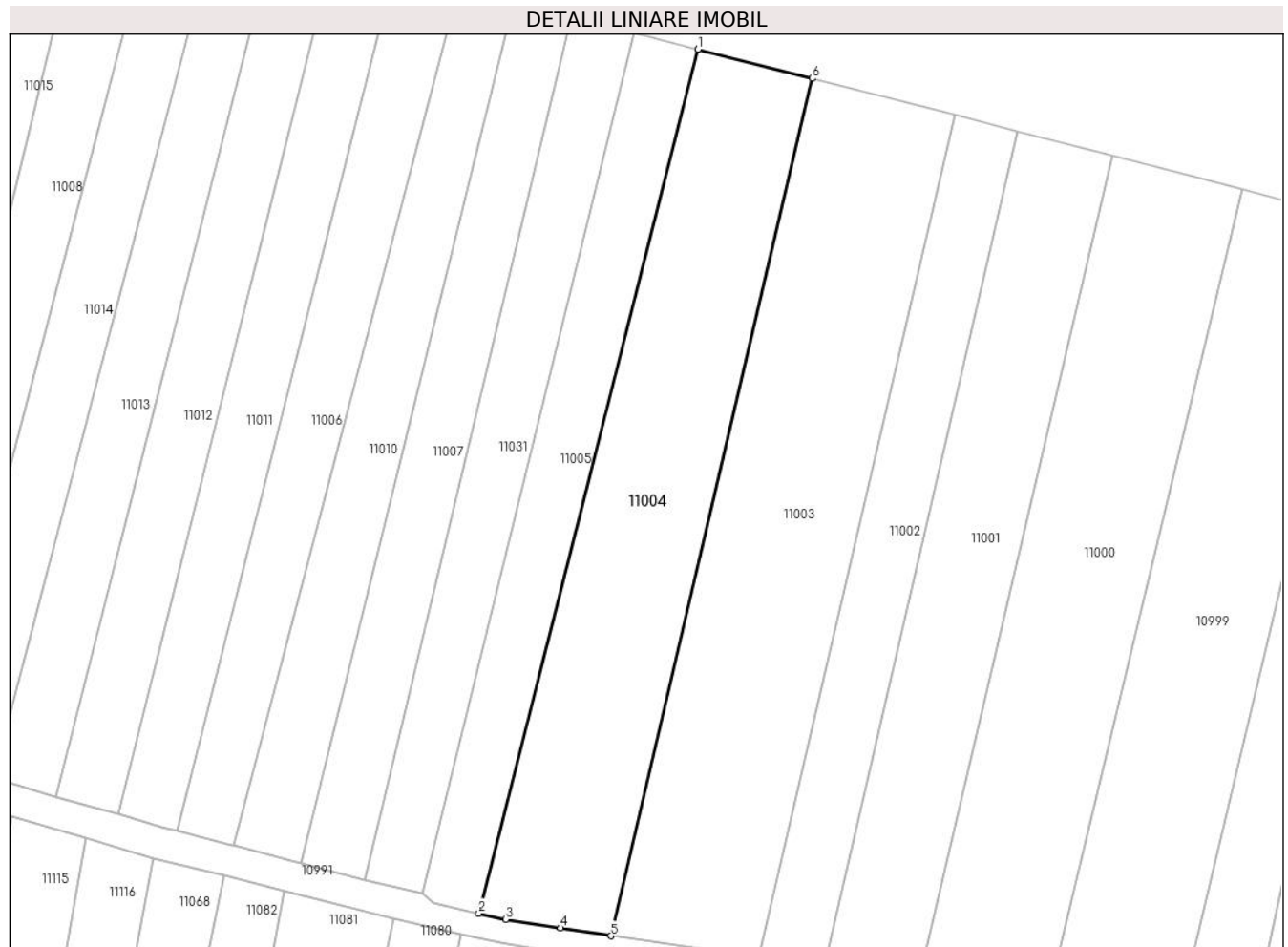
Inscrieri privind dezmembramintele dreptului de proprietate, drepturi reale de garanție și sarcini	Referințe
NU SUNT	

Anexa Nr. 1 La Partea I

Teren

Nr cadastral	Suprafața (mp)*	Observații / Referințe
	5.000	

* Suprafața este determinată în planul de proiecție Stereo 70.



Date referitoare la teren

Crt	Categorie folosință	Intravilan	Suprafața (mp)	Tarla	Parcelă	Nr. topo	Observații / Referințe
1	arabil	NU	5.000	76	1141/15	-	

Lungime Segmente

1) Valorile lungimilor segmentelor sunt obținute din proiecție în plan.

Punct început	X / Y	Punct sfârșit	X / Y	Lungime segment (** (m)
1	321.939,698 495.109,729	2	321.893,276 494.926,734	188.791
2	321.893,276 494.926,734	3	321.898,943 494.925,47	5.806
3	321.898,943 494.925,47	4	321.910,601 494.923,62	11.804
4	321.910,601 494.923,62	5	321.921,227 494.921,954	10.756
5	321.921,227 494.921,954	6	321.963,878 495.103,53	186.518

Punct început	X / Y	Punct sfârșit	X / Y	Lungime segment (** (m)
6	321.963,878 495.103,53	1	321.939,698 495.109,729	24.962

** Lungimile segmentelor sunt determinate în planul de proiecție Stereo 70 și sunt rotunjite la 1 milimetru.

*** Distanța dintre puncte este formată din segmente cumulate ce sunt mai mici decât valoarea 1 milimetru.

**DATE DESPRE IMOBILUL NR. 11005**

Oficiul de Cadastru și Publicitate Imobiliară HUNEDOARA
Biroul de Cadastru și Publicitate Imobiliară Deva

A. Partea I. Descrierea imobilului

TEREN Extravilan

Adresa: Jud. Hunedoara

Nr. Crt	Nr cadastral Nr. topografic	Suprafața* (mp)	Observații / Referințe
A1		2.500	Sector cadastral:95 Teren neimprejmuit;

B. Partea II. Proprietari și acte

Inscrieri privitoare la dreptul de proprietate și alte drepturi reale	Referințe
1 / 01/03/2023	
Act Administrativ nr. 13930/40, din 07/06/2002 emis de CJPSDPAT HUNEDOARA;	
B1	A1
Intabulare, drept de PROPRIETATE, dobandit prin Reconstituire, cota actuala 1/1 1) VISII NICOLAE	

C. Partea III. SARCINI .

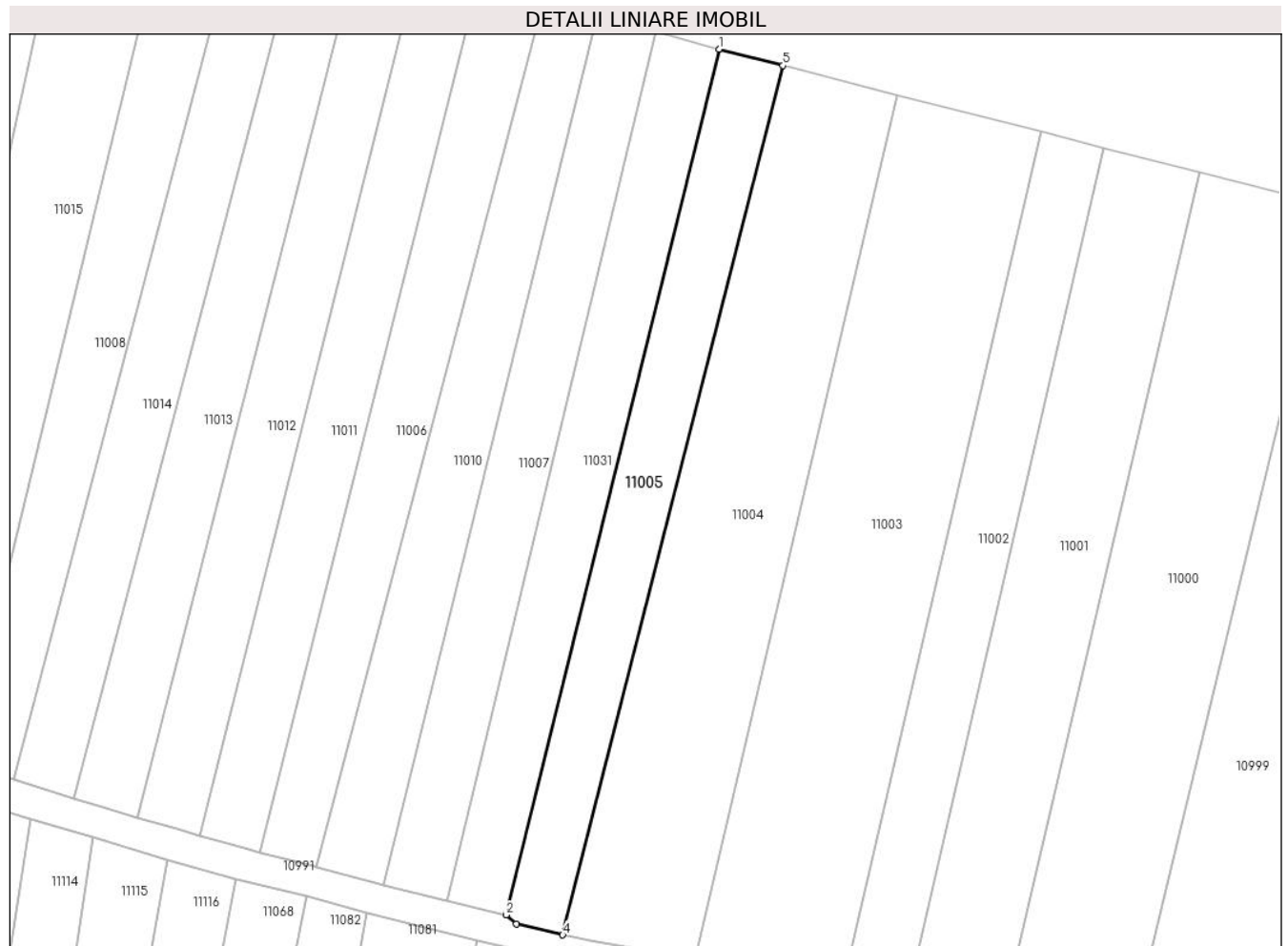
Inscrieri privind dezmembramintele dreptului de proprietate, drepturi reale de garanție și sarcini	Referințe
NU SUNT	

Anexa Nr. 1 La Partea I

Teren

Nr cadastral	Suprafața (mp)*	Observații / Referințe
	2.500	

* Suprafața este determinată în planul de proiecție Stereo 70.



Date referitoare la teren

Crt	Categorie folosință	Intra vilan	Suprafața (mp)	Tarla	Parcelă	Nr. topo	Observații / Referințe
1	arabil	NU	2.500	76	1141/16	-	

Lungime Segmente

1) Valorile lungimilor segmentelor sunt obținute din proiecție în plan.

Punct început	X / Y	Punct sfârșit	X / Y	Lungime segment (** (m)
1	321.926,241 495.113,178	2	321.881,338 494.930,927	187.702
2	321.881,338 494.930,927	3	321.883,509 494.929,03	2.883
3	321.883,509 494.929,03	4	321.893,276 494.926,734	10.034
4	321.893,276 494.926,734	5	321.939,698 495.109,729	188.791
5	321.939,698 495.109,729	1	321.926,241 495.113,178	13.891

**** Lungimile segmentelor sunt determinate în planul de proiecție Stereo 70 și sunt rotunjite la 1 milimetru.**

***** Distanța dintre puncte este formată din segmente cumulate ce sunt mai mici decât valoarea 1 milimetru.**

**DATE DESPRE IMOBILUL NR. 11006**

Oficiul de Cadastru și Publicitate Imobiliară HUNEDOARA
Biroul de Cadastru și Publicitate Imobiliară Deva

A. Partea I. Descrierea imobilului

TEREN Extravilan

Adresa: Jud. Hunedoara

Nr. Crt	Nr cadastral Nr. topografic	Suprafața* (mp)	Observații / Referințe
A1		2.500	Sector cadastral:95 Teren neimprejmuit;

B. Partea II. Proprietari și acte

Inscrieri privitoare la dreptul de proprietate și alte drepturi reale		Referințe
1 / 01/03/2023		
Act Administrativ nr. 58885/90, din 26/08/1997 emis de CJPSDPAT HUNEDOARA;		
B1	Intabulare, drept de PROPRIETATE, dobandit prin Reconstituire, cota actuala 1/1 1) SONOC IOSIF	A1

C. Partea III. SARCINI .

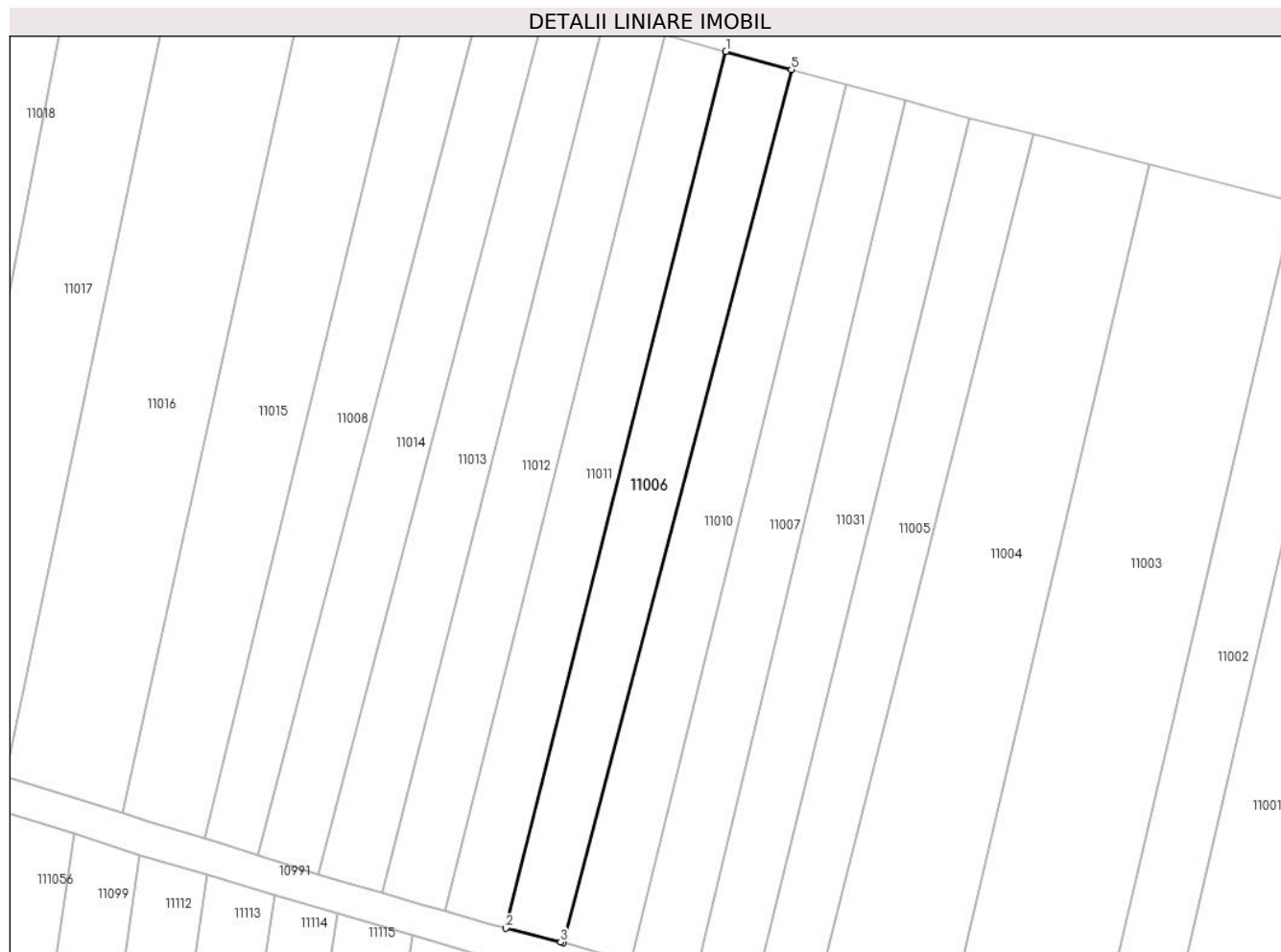
Inscrieri privind dezmembramintele dreptului de proprietate, drepturi reale de garanție și sarcini	Referințe
NU SUNT	

Anexa Nr. 1 La Partea I

Teren

Nr cadastral	Suprafața (mp)*	Observații / Referințe
	2.500	

* Suprafața este determinată în planul de proiecție Stereo 70.



Date referitoare la teren

Crt	Categorie folosință	Intravilan	Suprafața (mp)	Tarla	Parcelă	Nr. topo	Observații / Referințe
1	arabil	NU	2.500	76	1141/20	-	

Lungime Segmente

1) Valorile lungimilor segmentelor sunt obținute din proiecție în plan.

Punct început	X / Y	Punct sfârșit	X / Y	Lungime segment (** (m)
1	321.875,401 495.127,106	2	321.829,458 494.944,144	188.642
2	321.829,458 494.944,144	3	321.840,838 494.941,266	11.738
3	321.840,838 494.941,266	4	321.841,433 494.941,102	0.618
4	321.841,433 494.941,102	5	321.889,066 495.123,35	188.37
5	321.889,066 495.123,35	1	321.875,401 495.127,106	14.172

**** Lungimile segmentelor sunt determinate în planul de proiecție Stereo 70 și sunt rotunjite la 1 milimetru.**

***** Distanța dintre puncte este formată din segmente cumulate ce sunt mai mici decât valoarea 1 milimetru.**

**DATE DESPRE IMOBILUL NR. 11007**

Oficiul de Cadastru și Publicitate Imobiliară HUNEDOARA
Biroul de Cadastru și Publicitate Imobiliară Deva

A. Partea I. Descrierea imobilului

TEREN Extravilan

Adresa: Jud. Hunedoara

Nr. Crt	Nr cadastral Nr. topografic	Suprafața* (mp)	Observații / Referințe
A1		2.500	Sector cadastral:95 Teren neimprejmuit;

B. Partea II. Proprietari și acte

Inscrieri privitoare la dreptul de proprietate și alte drepturi reale		Referințe
1 / 01/03/2023		
Act Administrativ nr. 13930/21, din 13/04/1998 emis de CJPSDPAT HUNEDOARA;		
B1	Intabulare, drept de PROPRIETATE, dobandit prin Reconstituire, cota actuala 1/1 1) STOINESC ALEXANDRU	A1

C. Partea III. SARCINI .

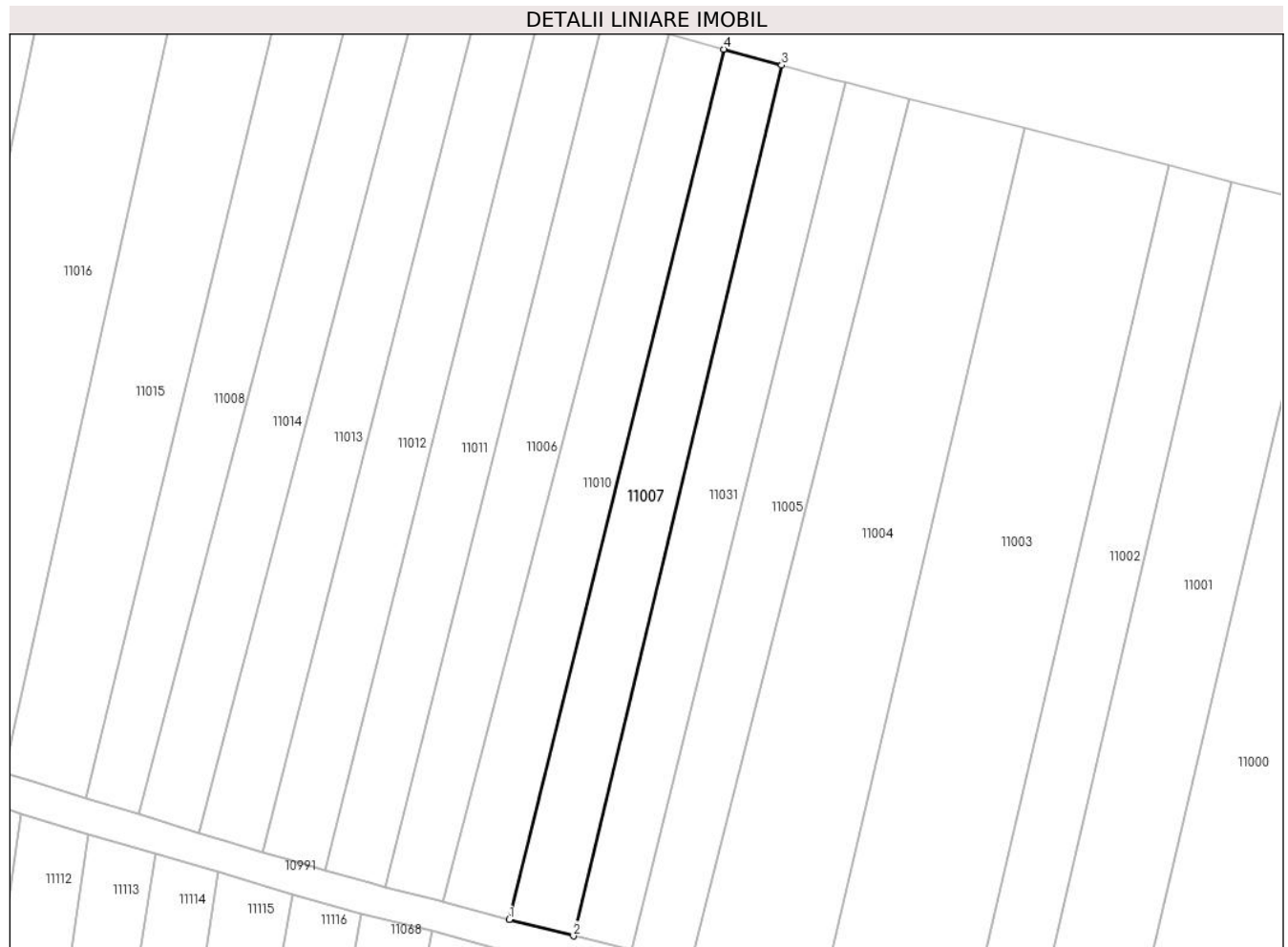
Inscrieri privind dezmembramintele dreptului de proprietate, drepturi reale de garanție și sarcini	Referințe
NU SUNT	

Anexa Nr. 1 La Partea I

Teren

Nr cadastral	Suprafața (mp)*	Observații / Referințe
	2.500	

* Suprafața este determinată în planul de proiecție Stereo 70.



Date referitoare la teren

Crt	Categorie folosință	Intravilan	Suprafața (mp)	Tarla	Parcelă	Nr. topo	Observații / Referințe
1	arabil	NU	2.500	76	1141/18	-	

Lungime Segmente

1) Valorile lungimilor segmentelor sunt obținute din proiecție în plan.

Punct început	X / Y	Punct sfârșit	X / Y	Lungime segment (** (m)
1	321.855,502 494.937,278	2	321.868,987 494.933,847	13.914
2	321.868,987 494.933,847	3	321.912,803 495.116,824	188.15
3	321.912,803 495.116,824	4	321.900,604 495.120,178	12.652
4	321.900,604 495.120,178	1	321.855,502 494.937,278	188.378

** Lungimile segmentelor sunt determinate în planul de proiecție Stereo 70 și sunt rotunjite la 1 milimetru.

***** Distanţa dintre puncte este formată din segmente cumulate ce sunt mai mici decât valoarea 1 milimetru.**

**DATE DESPRE IMOBILUL NR. 11008**

Oficiul de Cadastru și Publicitate Imobiliară HUNEDOARA
Biroul de Cadastru și Publicitate Imobiliară Deva

A. Partea I. Descrierea imobilului

TEREN Extravilan

Adresa: Jud. Hunedoara

Nr. Crt	Nr cadastral Nr. topografic	Suprafața* (mp)	Observații / Referințe
A1		2.500	Sector cadastral:95 Teren neimprejmuit;

B. Partea II. Proprietari și acte

Inscrieri privitoare la dreptul de proprietate și alte drepturi reale	Referințe
1 / 01/01/2023	
Act Administrativ nr. 13930/95, din 07/06/2002 emis de CJPSDPAT HUNEDOARA;	
B1	A1
Intabulare, drept de PROPRIETATE, dobandit prin Reconstituire, cota actuala 1/1 1) CARBUNE MARIA	

C. Partea III. SARCINI .

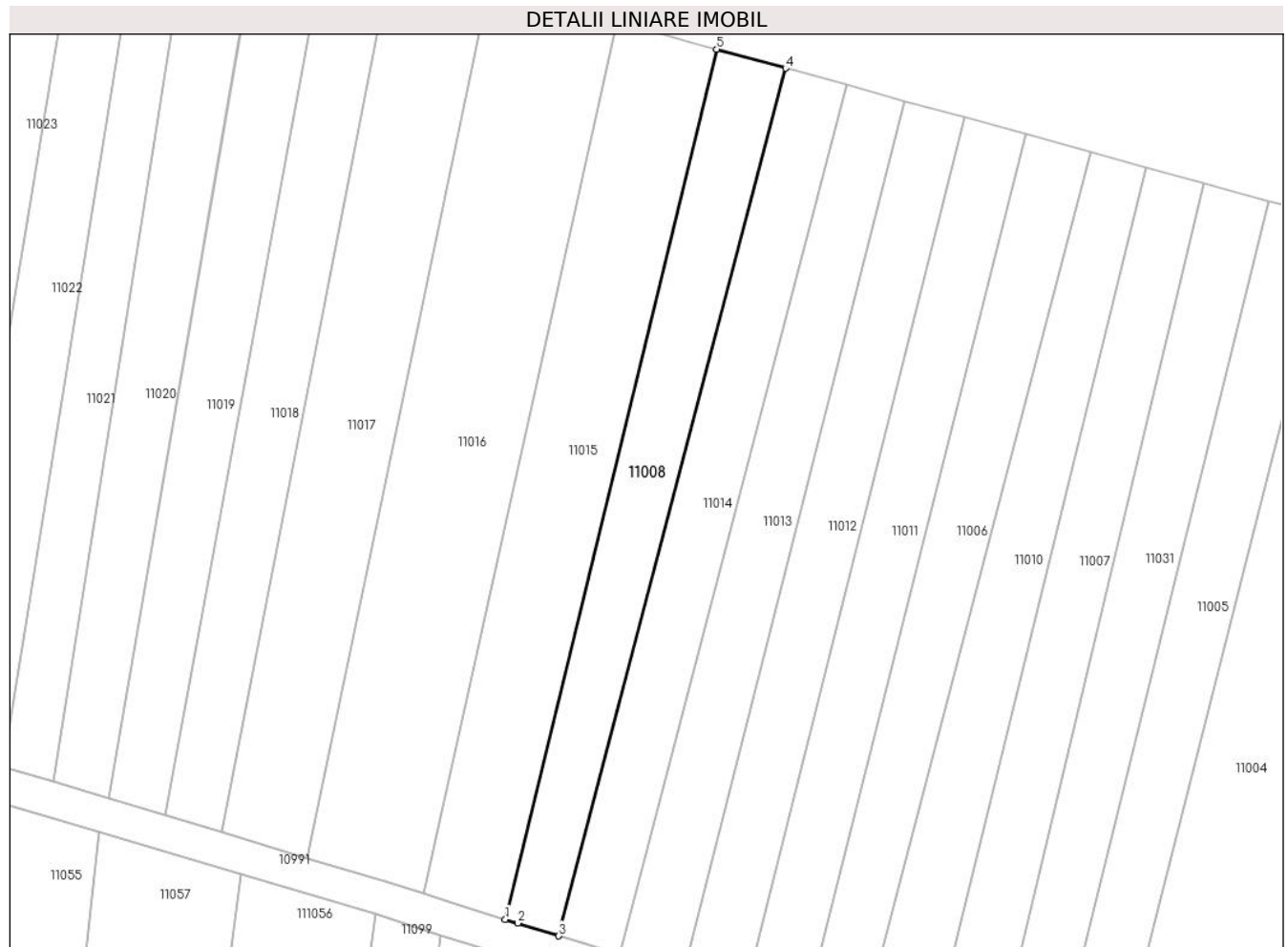
Inscrieri privind dezmembramintele dreptului de proprietate, drepturi reale de garanție și sarcini	Referințe
NU SUNT	

Anexa Nr. 1 La Partea I

Teren

Nr cadastral	Suprafața (mp)*	Observații / Referințe
	2.500	

* Suprafața este determinată în planul de proiecție Stereo 70.



Date referitoare la teren

Crt	Categorie folosință	Intravilan	Suprafața (mp)	Tarla	Parcelă	Nr. topo	Observații / Referințe
1	arabil	NU	2.500	76	1141/25	-	

Lungime Segmente

1) Valorile lungimilor segmentelor sunt obținute din proiecție în plan.

Punct început	X / Y	Punct sfârșit	X / Y	Lungime segment (** (m)
1	321.766,415 494.962,834	2	321.768,999 494.962,041	2.703
2	321.768,999 494.962,041	3	321.777,598 494.959,361	9.007
3	321.777,598 494.959,361	4	321.825,081 495.140,94	187.685
4	321.825,081 495.140,94	5	321.810,641 495.144,91	14.976
5	321.810,641 495.144,91	1	321.766,415 494.962,834	187.37

**** Lungimile segmentelor sunt determinate în planul de proiecție Stereo 70 și sunt rotunjite la 1 milimetru.**

***** Distanța dintre puncte este formată din segmente cumulate ce sunt mai mici decât valoarea 1 milimetru.**

**DATE DESPRE IMOBILUL NR. 11009**

Oficiul de Cadastru și Publicitate Imobiliară HUNEDOARA
Biroul de Cadastru și Publicitate Imobiliară Deva

A. Partea I. Descrierea imobilului

TEREN Extravilan

Adresa: Jud. Hunedoara

Nr. Crt	Nr cadastral Nr. topografic	Suprafața* (mp)	Observații / Referințe
A1		1.892	Sector cadastral:95 Teren neimprejmuit; DIFERENȚA DE SUPRAFAȚĂ SE REGĂSEȘTE SUB CORIDORUL DE EXPROPRIERE ÎNTABULAT ÎN CF 63186 ILIA

B. Partea II. Proprietari și acte

Inscrieri privitoare la dreptul de proprietate și alte drepturi reale	Referințe
1 / 01/03/2023	
Act Normativ nr. 7, din 13/03/1996 emis de PARLAMENTUL ROMÂNIEI;	
B1	A1
Intabulare, drept de PROPRIETATE, dobândit prin Lege, cota actuala 1/1 1) COMUNA ILIA, REZERVA COMISIEI LOCALE DE FOND FUNCICIAR, CIF:4374164	

C. Partea III. SARCINI .

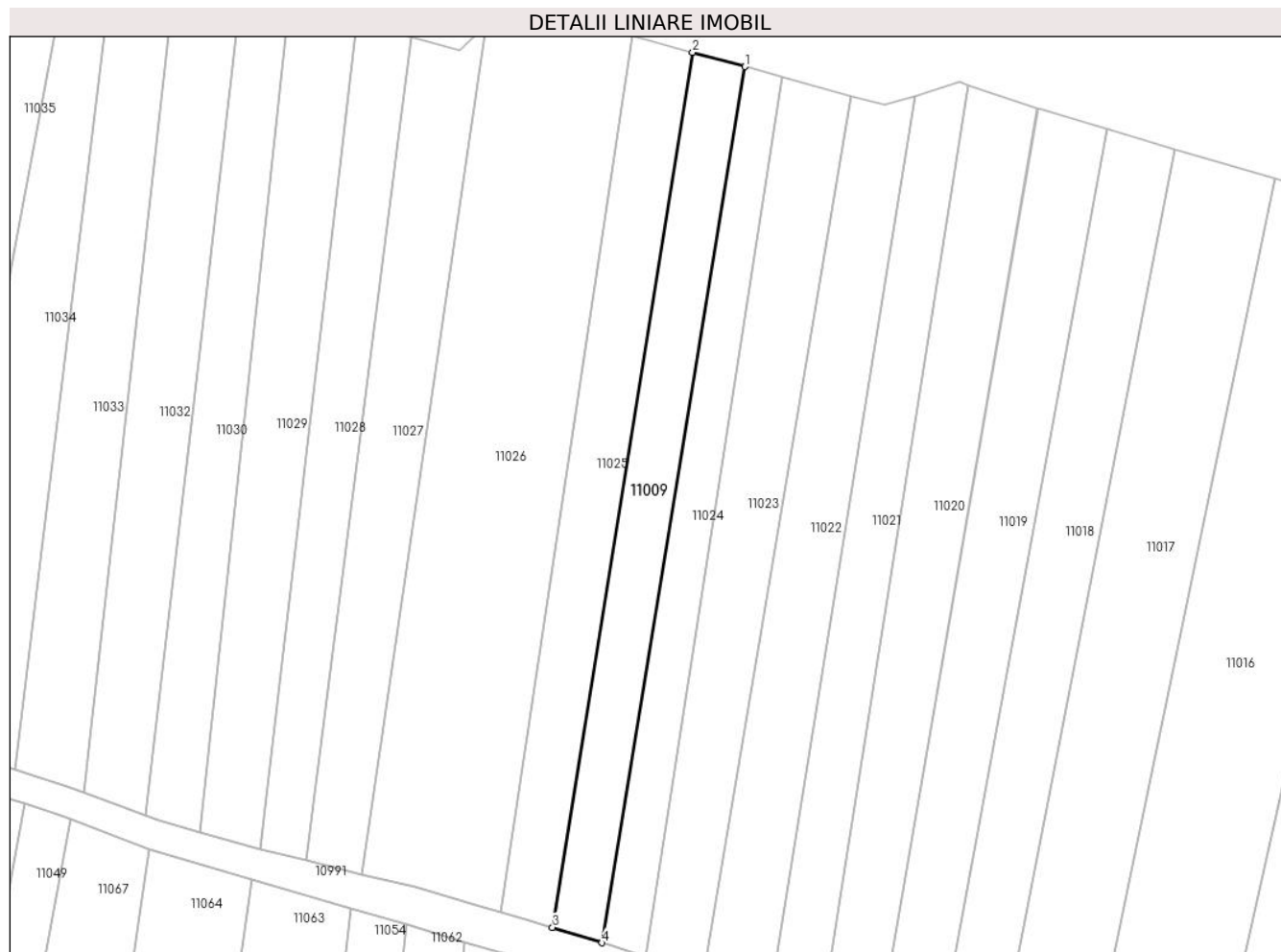
Inscrieri privind dezmembramintele dreptului de proprietate, drepturi reale de garanție și sarcini	Referințe
NU SUNT	

Anexa Nr. 1 La Partea I

Teren

Nr cadastral	Suprafața (mp)*	Observații / Referințe
	1.892	DIFERENȚA DE SUPRAFAȚĂ SE REGĂSEȘTE SUB CORIDORUL DE EXPROPRIERE ÎNTABULAT ÎN CF 63186 ILIA

* Suprafața este determinată în planul de proiecție Stereo 70.



Date referitoare la teren

Crt	Categorie folosință	Intra vilan	Suprafața (mp)	Tarla	Parcelă	Nr. topo	Observații / Referințe
1	arabil	NU	1.892	76	1141/37	-	

Lungime Segmente

1) Valorile lungimilor segmentelor sunt obținute din proiecție în plan.

Punct început	X / Y	Punct sfârșit	X / Y	Lungime segment (** (m)
1	321.656,048 495.181,508	2	321.645,548 495.184,391	10.889
2	321.645,548 495.184,391	3	321.617,269 495.007,985	178.658
3	321.617,269 495.007,985	4	321.627,237 495.004,879	10.44
4	321.627,237 495.004,879	1	321.656,048 495.181,508	178.964

**** Lungimile segmentelor sunt determinate în planul de proiecție Stereo 70 și sunt rotunjite la 1 milimetru.**

***** Distanța dintre puncte este formată din segmente cumulate ce sunt mai mici decât valoarea 1 milimetru.**

**DATE DESPRE IMOBILUL NR. 11010**

Oficiul de Cadastru și Publicitate Imobiliară HUNEDOARA
Biroul de Cadastru și Publicitate Imobiliară Deva

A. Partea I. Descrierea imobilului

TEREN Extravilan

Adresa: Jud. Hunedoara

Nr. Crt	Nr cadastral Nr. topografic	Suprafața* (mp)	Observații / Referințe
A1		2.500	Sector cadastral:95 Teren neimprejmuit;

B. Partea II. Proprietari și acte

Inscrieri privitoare la dreptul de proprietate și alte drepturi reale	Referințe
1 / 01/03/2023	
Act Administrativ nr. 13930/99, din 07/06/2002 emis de CJPSDPAT HUNEDOARA;	
B1	A1
Intabulare, drept de PROPRIETATE, dobandit prin Reconstituire, cota actuala 1/1 1) VASII DAVID	

C. Partea III. SARCINI .

Inscrieri privind dezmembramintele dreptului de proprietate, drepturi reale de garanție și sarcini	Referințe
NU SUNT	

Anexa Nr. 1 La Partea I

Teren

Nr cadastral	Suprafața (mp)*	Observații / Referințe
	2.500	

* Suprafața este determinată în planul de proiecție Stereo 70.



Date referitoare la teren

Crt	Categorie folosință	Intravilan	Suprafața (mp)	Tarla	Parcelă	Nr. topo	Observații / Referințe
1	arabil	NU	2.500	76	1141/19	-	

Lungime Segmente

1) Valorile lungimilor segmentelor sunt obținute din proiecție în plan.

Punct început	X / Y	Punct sfârșit	X / Y	Lungime segment (** (m)
1	321.889,066 495.123,35	2	321.841,433 494.941,102	188.37
2	321.841,433 494.941,102	3	321.853,614 494.937,759	12.631
3	321.853,614 494.937,759	4	321.855,502 494.937,278	1.949
4	321.855,502 494.937,278	5	321.900,604 495.120,178	188.378
5	321.900,604 495.120,178	1	321.889,066 495.123,35	11.967

**** Lungimile segmentelor sunt determinate în planul de proiecție Stereo 70 și sunt rotunjite la 1 milimetru.**

***** Distanța dintre puncte este formată din segmente cumulate ce sunt mai mici decât valoarea 1 milimetru.**

**DATE DESPRE IMOBILUL NR. 11011**

Oficiul de Cadastru și Publicitate Imobiliară HUNEDOARA
Biroul de Cadastru și Publicitate Imobiliară Deva

A. Partea I. Descrierea imobilului

TEREN Extravilan

Adresa: Jud. Hunedoara

Nr. Crt	Nr cadastral Nr. topografic	Suprafața* (mp)	Observații / Referințe
A1		2.500	Sector cadastral:95 Teren neimpregmuit;

B. Partea II. Proprietari și acte

Inscrieri privitoare la dreptul de proprietate și alte drepturi reale	Referințe
1 / 01/03/2023	
Act Administrativ nr. 13930/88, din 07/06/2002 emis de CJPSDPAT HUNEDOARA;	
B1	A1
Intabulare, drept de PROPRIETATE, dobandit prin Reconstituire, cota actuala 1/1 1) BULZ CATIȚA	

C. Partea III. SARCINI .

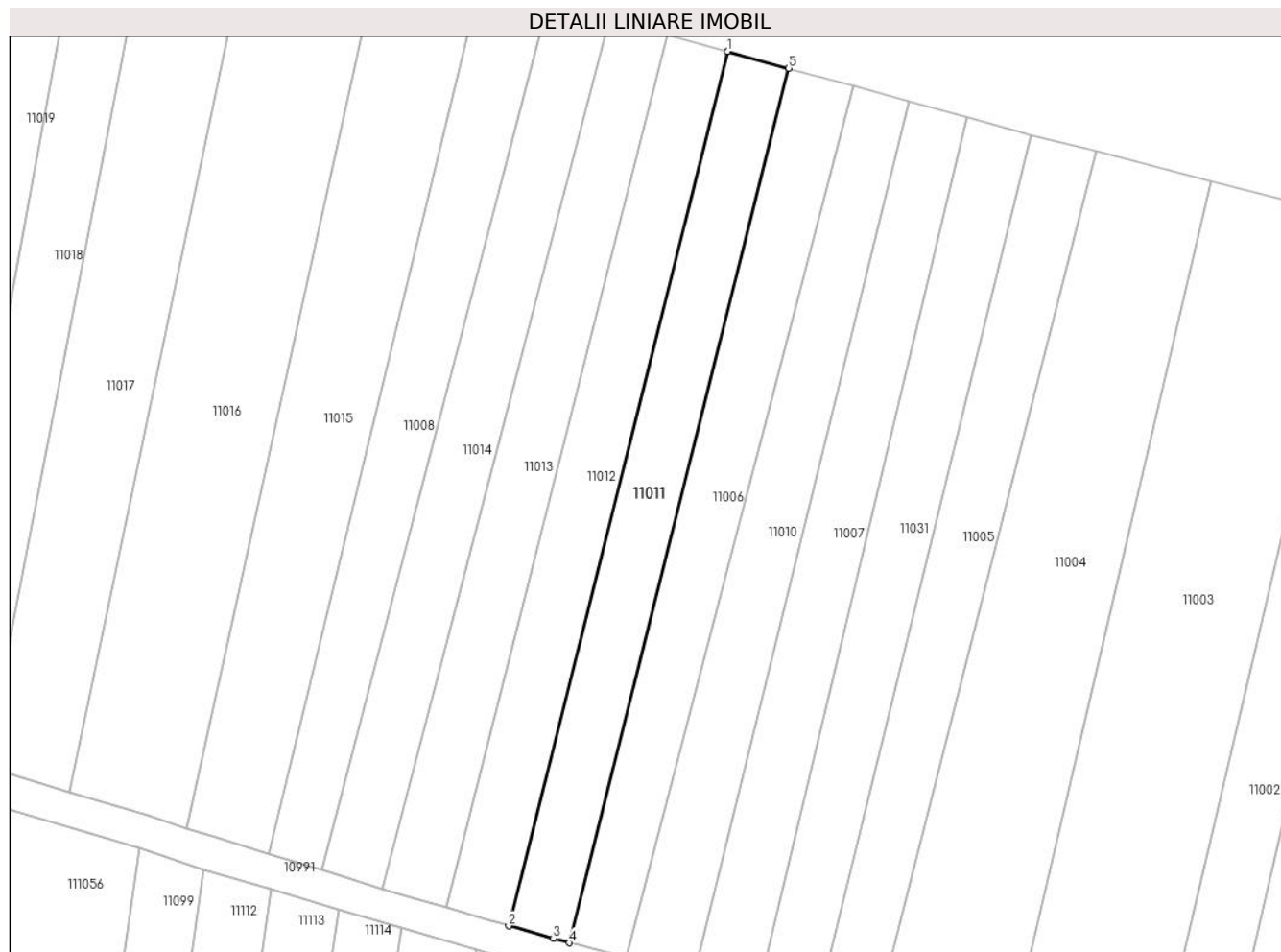
Inscrieri privind dezmembramintele dreptului de proprietate, drepturi reale de garanție și sarcini	Referințe
NU SUNT	

Anexa Nr. 1 La Partea I

Teren

Nr cadastral	Suprafața (mp)*	Observații / Referințe
	2.500	

* Suprafața este determinată în planul de proiecție Stereo 70.



Date referitoare la teren

Crt	Categorie folosință	Intravilan	Suprafața (mp)	Tarla	Parcelă	Nr. topo	Observații / Referințe
1	arabil	NU	2.500	76	1141/21	-	

Lungime Segmente

1) Valorile lungimilor segmentelor sunt obținute din proiecție în plan.

Punct început	X / Y	Punct sfârșit	X / Y	Lungime segment (** (m)
1	321.862,574 495.130,633	2	321.816,729 494.947,659	188.629
2	321.816,729 494.947,659	3	321.826,075 494.945,0	9.717
3	321.826,075 494.945,0	4	321.829,458 494.944,144	3.49
4	321.829,458 494.944,144	5	321.875,401 495.127,106	188.642
5	321.875,401 495.127,106	1	321.862,574 495.130,633	13.302

**** Lungimile segmentelor sunt determinate în planul de proiecție Stereo 70 și sunt rotunjite la 1 milimetru.**

***** Distanța dintre puncte este formată din segmente cumulate ce sunt mai mici decât valoarea 1 milimetru.**

**DATE DESPRE IMOBILUL NR. 11012**

Oficiul de Cadastru și Publicitate Imobiliară HUNEDOARA
Biroul de Cadastru și Publicitate Imobiliară Deva

A. Partea I. Descrierea imobilului

TEREN Extravilan

Adresa: Jud. Hunedoara

Nr. Crt	Nr cadastral Nr. topografic	Suprafața* (mp)	Observații / Referințe
A1		2.500	Sector cadastral:95 Teren neimpregmuit;

B. Partea II. Proprietari și acte

Inscrieri privitoare la dreptul de proprietate și alte drepturi reale	Referințe
1 / 01/03/2023	
Act Administrativ nr. 14034/57, din 31/07/2002 emis de CJPSDPAT HUNEDOARA;	
B1	A1
Intabulare, drept de PROPRIETATE, dobandit prin Reconstituire, cota actuala 1/1 1) HERCI TOMA	

C. Partea III. SARCINI .

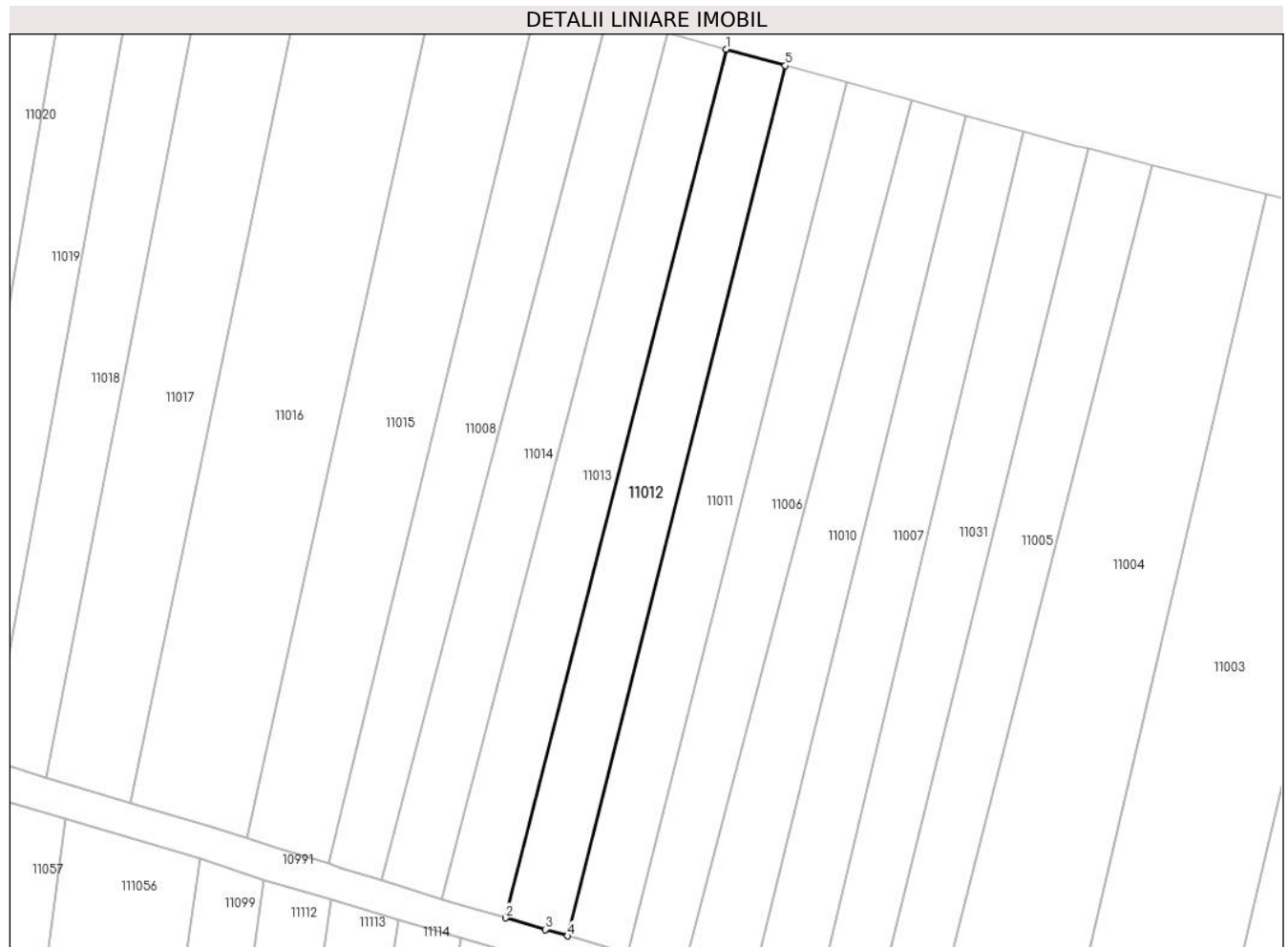
Inscrieri privind dezmembramintele dreptului de proprietate, drepturi reale de garanție și sarcini	Referințe
NU SUNT	

Anexa Nr. 1 La Partea I

Teren

Nr cadastral	Suprafața (mp)*	Observații / Referințe
	2.500	

* Suprafața este determinată în planul de proiecție Stereo 70.



Date referitoare la teren

Crt	Categorie folosință	Intravilan	Suprafața (mp)	Tarla	Parcelă	Nr. topo	Observații / Referințe
1	arabil	NU	2.500	76	1141/22	-	

Lungime Segmente

1) Valorile lungimilor segmentelor sunt obținute din proiecție în plan.

Punct început	X / Y	Punct sfârșit	X / Y	Lungime segment (** (m)
1	321.850,083 495.134,067	2	321.803,692 494.951,454	188.413
2	321.803,692 494.951,454	3	321.812,016 494.949,0	8.678
3	321.812,016 494.949,0	4	321.816,729 494.947,659	4.9
4	321.816,729 494.947,659	5	321.862,574 495.130,633	188.629
5	321.862,574 495.130,633	1	321.850,083 495.134,067	12.955

**** Lungimile segmentelor sunt determinate în planul de proiecție Stereo 70 și sunt rotunjite la 1 milimetru.**

***** Distanța dintre puncte este formată din segmente cumulate ce sunt mai mici decât valoarea 1 milimetru.**

**DATE DESPRE IMOBILUL NR. 11013**

Oficiul de Cadastru și Publicitate Imobiliară HUNEDOARA
Biroul de Cadastru și Publicitate Imobiliară Deva

A. Partea I. Descrierea imobilului

TEREN Extravilan

Adresa: Jud. Hunedoara

Nr. Crt	Nr cadastral Nr. topografic	Suprafața* (mp)	Observații / Referințe
A1		2.500	Sector cadastral:95 Teren neimprejmuit;

B. Partea II. Proprietari și acte

Inscrieri privitoare la dreptul de proprietate și alte drepturi reale	Referințe
1 / 01/03/2023	
Act Administrativ nr. 89856/7, din 15/10/2002 emis de CJPSDPAT HUNEDOARA;	
B1	A1
Intabulare, drept de PROPRIETATE, dobandit prin Reconstituire, cota actuala 1/1 1) HANTA SABIN	

C. Partea III. SARCINI .

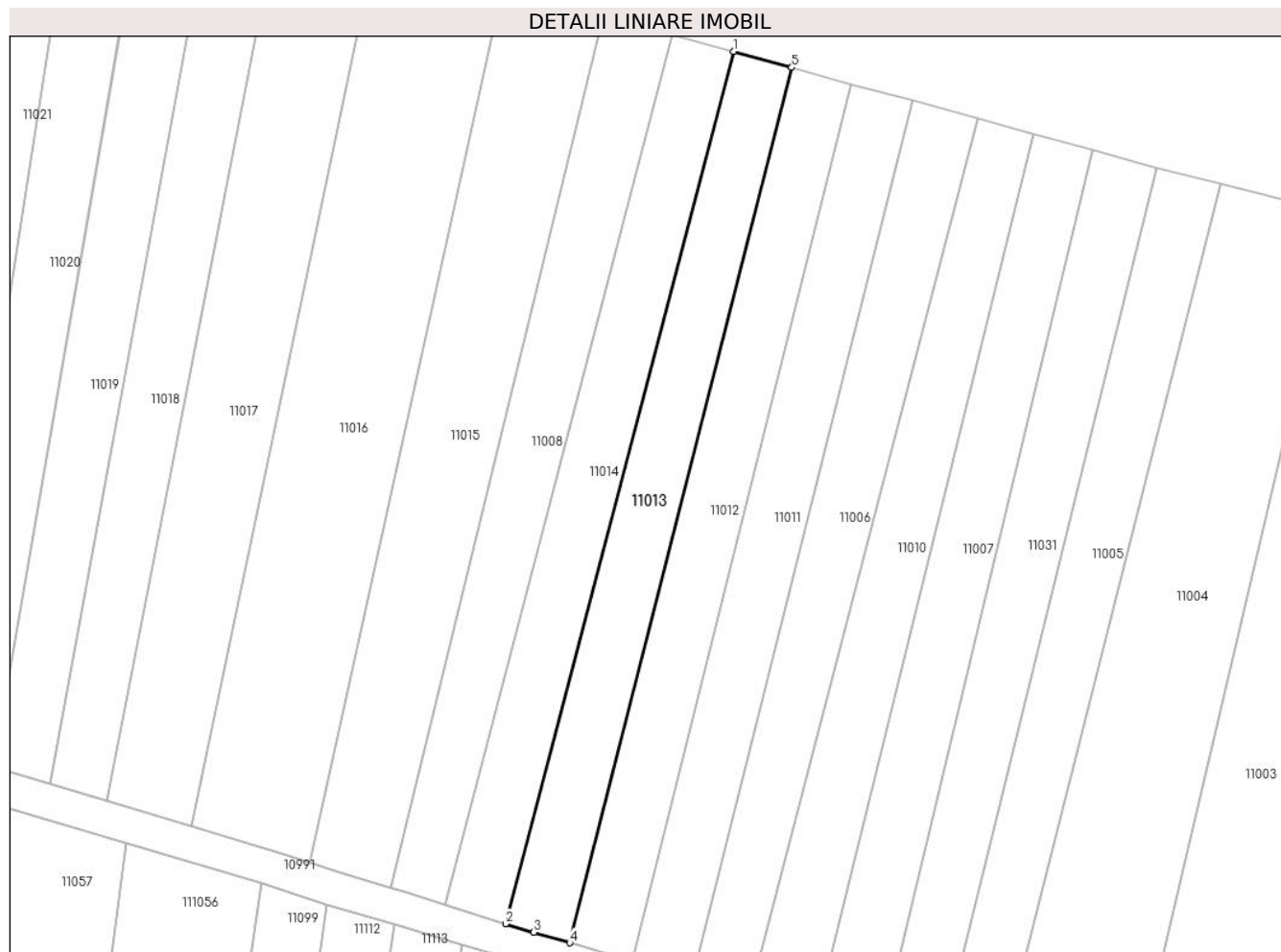
Inscrieri privind dezmembramintele dreptului de proprietate, drepturi reale de garanție și sarcini	Referințe
NU SUNT	

Anexa Nr. 1 La Partea I

Teren

Nr cadastral	Suprafața (mp)*	Observații / Referințe
	2.500	

* Suprafața este determinată în planul de proiecție Stereo 70.



Date referitoare la teren

Crt	Categorie folosință	Intravilan	Suprafața (mp)	Tarla	Parcelă	Nr. topo	Observații / Referințe
1	arabil	NU	2.500	76	1141/23	-	

Lungime Segmente

1) Valorile lungimilor segmentelor sunt obținute din proiecție în plan.

Punct început	X / Y	Punct sfârșit	X / Y	Lungime segment (** (m)
1	321.837,924 495.137,409	2	321.790,307 494.955,419	188.117
2	321.790,307 494.955,419	3	321.796,221 494.953,657	6.171
3	321.796,221 494.953,657	4	321.803,692 494.951,454	7.789
4	321.803,692 494.951,454	5	321.850,083 495.134,067	188.413
5	321.850,083 495.134,067	1	321.837,924 495.137,409	12.61

**** Lungimile segmentelor sunt determinate în planul de proiecție Stereo 70 și sunt rotunjite la 1 milimetru.**

***** Distanța dintre puncte este formată din segmente cumulate ce sunt mai mici decât valoarea 1 milimetru.**

**DATE DESPRE IMOBILUL NR. 11014**

Oficiul de Cadastru și Publicitate Imobiliară HUNEDOARA
Biroul de Cadastru și Publicitate Imobiliară Deva

A. Partea I. Descrierea imobilului

TEREN Extravilan

Adresa: Jud. Hunedoara

Nr. Crt	Nr cadastral Nr. topografic	Suprafața* (mp)	Observații / Referințe
A1		2.500	Sector cadastral:95 Teren neimprejmuit;

B. Partea II. Proprietari și acte

Inscrieri privitoare la dreptul de proprietate și alte drepturi reale	Referințe
1 / 01/03/2023	
Act Administrativ nr. 14034/68, din 30/08/2002 emis de CJPSDPAT HUNEDOARA;	
B1	A1
Intabulare, drept de PROPRIETATE, dobandit prin Reconstituire, cota actuala 1/1 1) HUI LAUREAN	

C. Partea III. SARCINI .

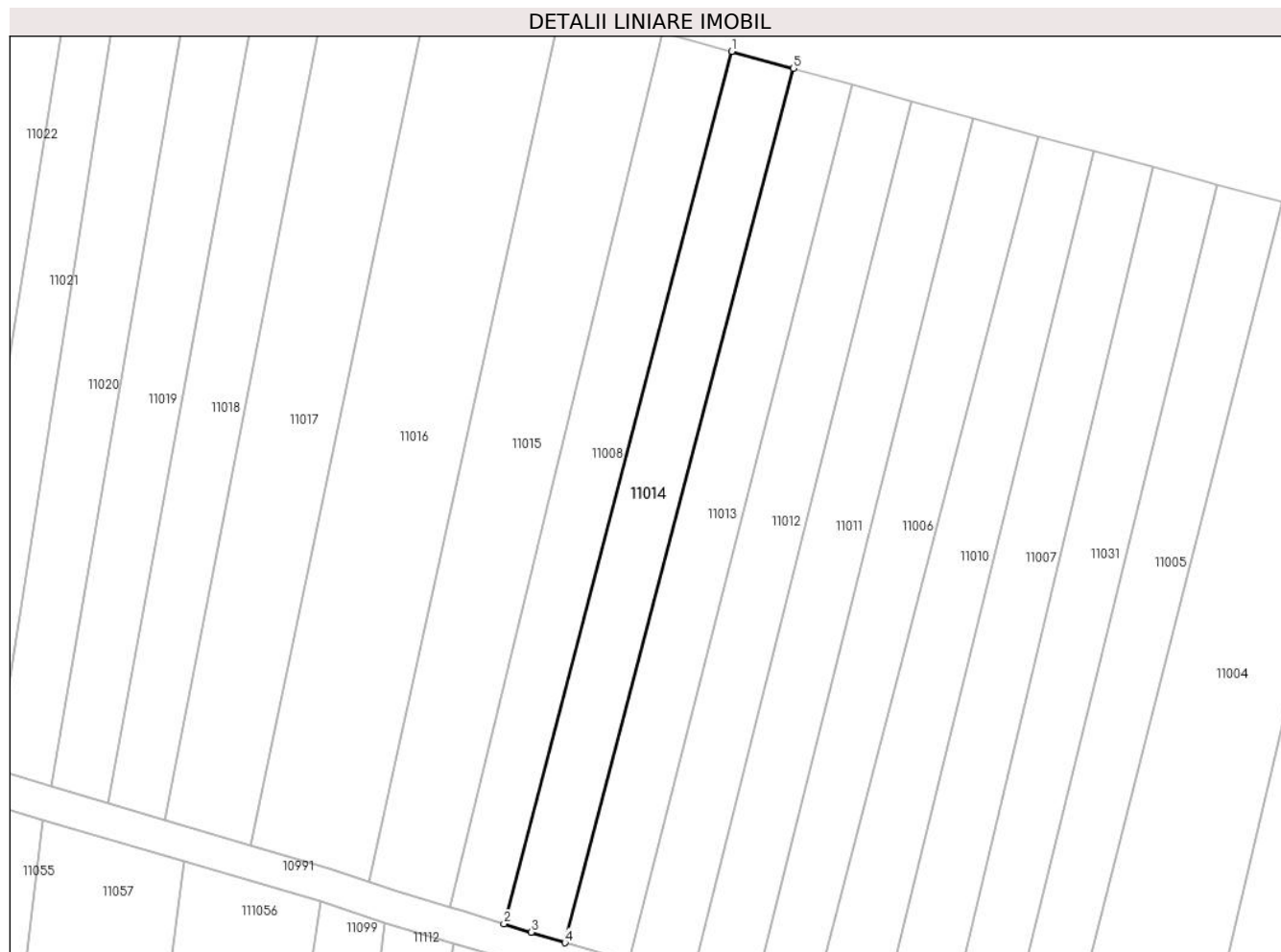
Inscrieri privind dezmembramintele dreptului de proprietate, drepturi reale de garanție și sarcini	Referințe
NU SUNT	

Anexa Nr. 1 La Partea I

Teren

Nr cadastral	Suprafața (mp)*	Observații / Referințe
	2.500	

* Suprafața este determinată în planul de proiecție Stereo 70.



Date referitoare la teren

Crt	Categorie folosință	Intravilan	Suprafața (mp)	Tarla	Parcelă	Nr. topo	Observații / Referințe
1	arabil	NU	2.500	76	1141/24	-	

Lungime Segmente

1) Valorile lungimilor segmentelor sunt obținute din proiecție în plan.

Punct început	X / Y	Punct sfârșit	X / Y	Lungime segment (** (m)
1	321.825,081 495.140,94	2	321.777,598 494.959,361	187.685
2	321.777,598 494.959,361	3	321.783,232 494.957,604	5.901
3	321.783,232 494.957,604	4	321.790,307 494.955,419	7.405
4	321.790,307 494.955,419	5	321.837,924 495.137,409	188.117
5	321.837,924 495.137,409	1	321.825,081 495.140,94	13.319

**** Lungimile segmentelor sunt determinate în planul de proiecție Stereo 70 și sunt rotunjite la 1 milimetru.**

***** Distanța dintre puncte este formată din segmente cumulate ce sunt mai mici decât valoarea 1 milimetru.**

**DATE DESPRE IMOBILUL NR. 11015**

Oficiul de Cadastru și Publicitate Imobiliară HUNEDOARA
Biroul de Cadastru și Publicitate Imobiliară Deva

A. Partea I. Descrierea imobilului

TEREN Extravilan

Adresa: Jud. Hunedoara

Nr. Crt	Nr cadastral Nr. topografic	Suprafața* (mp)	Observații / Referințe
A1		3.700	Sector cadastral:95 Teren neimpregmuit;

B. Partea II. Proprietari și acte

Inscrieri privitoare la dreptul de proprietate și alte drepturi reale		Referințe
1 / 01/03/2023		
Act Administrativ nr. 89856/188, din 22/05/2003 emis de CJPSDPAT HUNEDOARA;		
B1	Intabulare, drept de PROPRIETATE, dobandit prin Reconstituire, cota actuala 1/1 1) SONOC ROMAN	A1

C. Partea III. SARCINI .

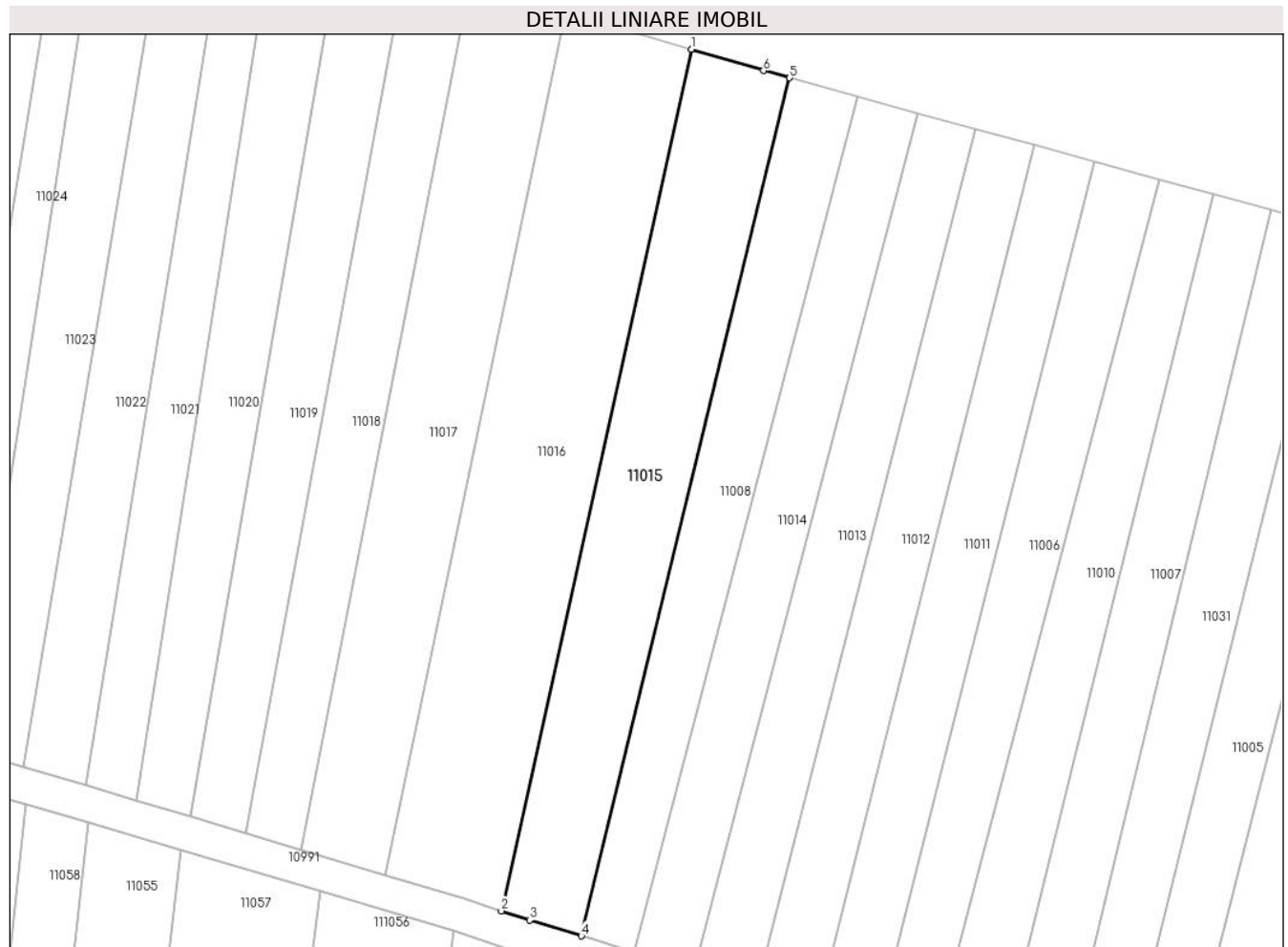
Inscrieri privind dezmembramintele dreptului de proprietate, drepturi reale de garanție și sarcini	Referințe
NU SUNT	

Anexa Nr. 1 La Partea I

Teren

Nr cadastral	Suprafața (mp)*	Observații / Referințe
	3.700	

* Suprafața este determinată în planul de proiecție Stereo 70.



Date referitoare la teren

Crt	Categorie folosință	Intravilan	Suprafața (mp)	Tarla	Parcelă	Nr. topo	Observații / Referințe
1	arabil	NU	3.700	76	1141/26	-	

Lungime Segmente

1) Valorile lungimilor segmentelor sunt obținute din proiecție în plan.

Punct început	X / Y	Punct sfârșit	X / Y	Lungime segment (** (m)
1	321.789,753 495.150,982	2	321.749,38 494.968,148	187.239
2	321.749,38 494.968,148	3	321.755,434 494.966,205	6.358
3	321.755,434 494.966,205	4	321.766,415 494.962,834	11.487
4	321.766,415 494.962,834	5	321.810,641 495.144,91	187.37
5	321.810,641 495.144,91	6	321.805,102 495.146,433	5.745

Punct început	X / Y	Punct sfârșit	X / Y	Lungime segment (** (m)
6	321.805,102 495.146,433	1	321.789,753 495.150,982	16.009

** Lungimile segmentelor sunt determinate în planul de proiecție Stereo 70 și sunt rotunjite la 1 milimetru.

*** Distanța dintre puncte este formată din segmente cumulate ce sunt mai mici decât valoarea 1 milimetru.

**DATE DESPRE IMOBILUL NR. 11016**

Oficiul de Cadastru și Publicitate Imobiliară HUNEDOARA
Biroul de Cadastru și Publicitate Imobiliară Deva

A. Partea I. Descrierea imobilului

TEREN Extravilan

Adresa: Jud. Hunedoara

Nr. Crt	Nr cadastral Nr. topografic	Suprafața* (mp)	Observații / Referințe
A1		5.000	Sector cadastral:95 Teren neimpregmuit;

B. Partea II. Proprietari și acte

Inscrieri privitoare la dreptul de proprietate și alte drepturi reale	Referințe
1 / 01/03/2023	
Act Administrativ nr. 14034/94, din 18/09/2002 emis de CJPSDPAT HUNEDOARA;	
B1	A1
Intabulare, drept de PROPRIETATE, dobandit prin Reconstituire, cota actuala 1/1 1) OPREAN LUCREȚIA	

C. Partea III. SARCINI .

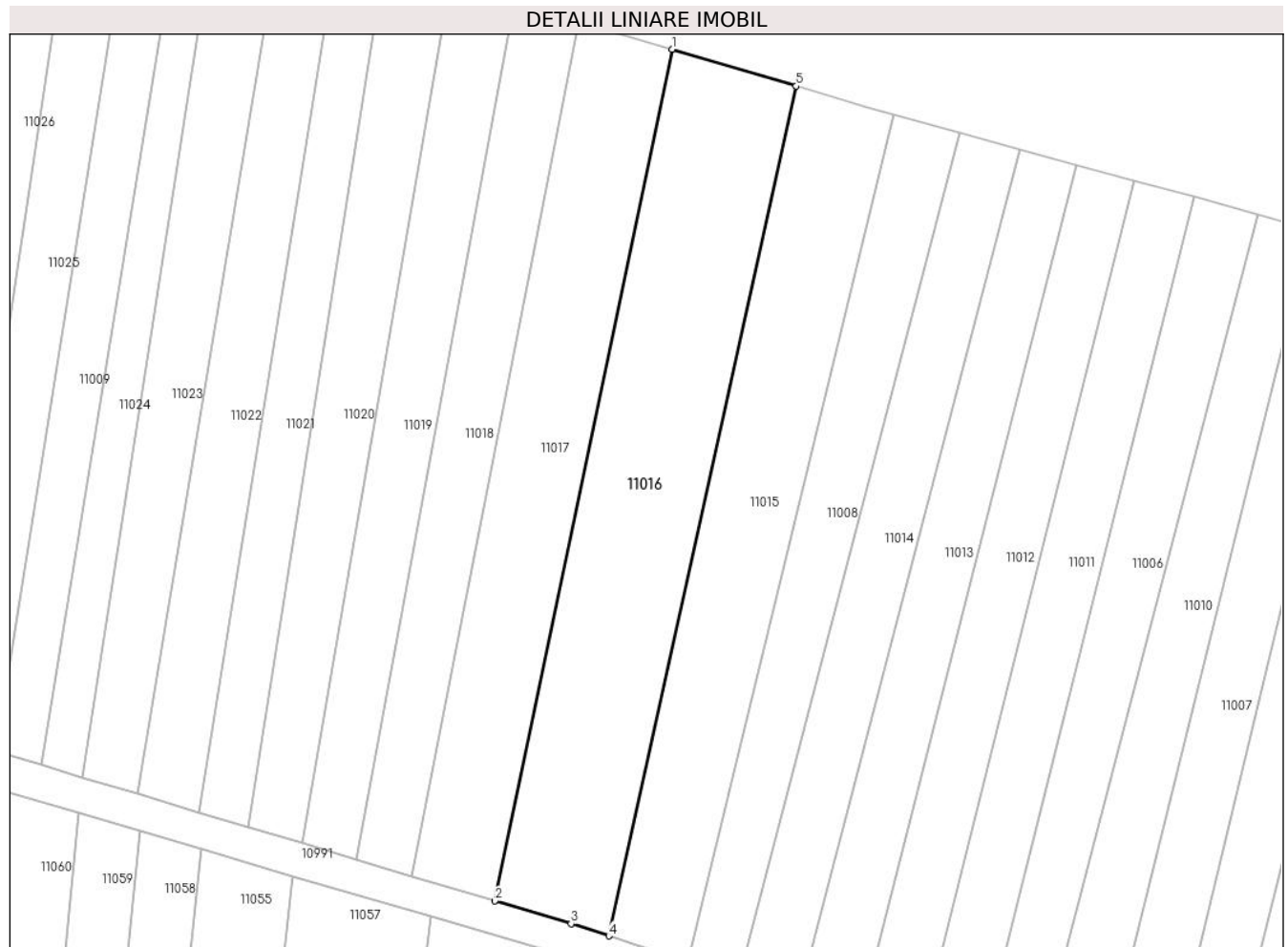
Inscrieri privind dezmembramintele dreptului de proprietate, drepturi reale de garanție și sarcini	Referințe
NU SUNT	

Anexa Nr. 1 La Partea I

Teren

Nr cadastral	Suprafața (mp)*	Observații / Referințe
	5.000	

* Suprafața este determinată în planul de proiecție Stereo 70.



Date referitoare la teren

Crt	Categorie folosință	Intra vilan	Suprafața (mp)	Tarla	Parcelă	Nr. topo	Observații / Referințe
1	arabil	NU	5.000	76	1141/28	-	

Lungime Segmente

1) Valorile lungimilor segmentelor sunt obținute din proiecție în plan.

Punct început	X / Y	Punct sfârșit	X / Y	Lungime segment (** (m)
1	321.763,003 495.158,912	2	321.724,797 494.975,675	187.177
2	321.724,797 494.975,675	3	321.741,26 494.970,754	17.184
3	321.741,26 494.970,754	4	321.749,38 494.968,148	8.528
4	321.749,38 494.968,148	5	321.789,753 495.150,982	187.239
5	321.789,753 495.150,982	1	321.763,003 495.158,912	27.9

**** Lungimile segmentelor sunt determinate în planul de proiecție Stereo 70 și sunt rotunjite la 1 milimetru.**

***** Distanța dintre puncte este formată din segmente cumulate ce sunt mai mici decât valoarea 1 milimetru.**

**DATE DESPRE IMOBILUL NR. 11017**

Oficiul de Cadastru și Publicitate Imobiliară HUNEDOARA
Biroul de Cadastru și Publicitate Imobiliară Deva

A. Partea I. Descrierea imobilului

TEREN Extravilan

Adresa: Jud. Hunedoara

Nr. Crt	Nr cadastral Nr. topografic	Suprafața* (mp)	Observații / Referințe
A1		3.700	Sector cadastral:95 Teren neimpregmuit;

B. Partea II. Proprietari și acte

Inscrieri privitoare la dreptul de proprietate și alte drepturi reale		Referințe
1 / 01/03/2023		
Act Administrativ nr. 13930/68, din 07/06/2002 emis de CJPSDPAT HUNEDOARA;		
B1	Intabulare, drept de PROPRIETATE, dobandit prin Reconstituire, cota actuala 1/1 1) NOJOGAN ANA	A1

C. Partea III. SARCINI .

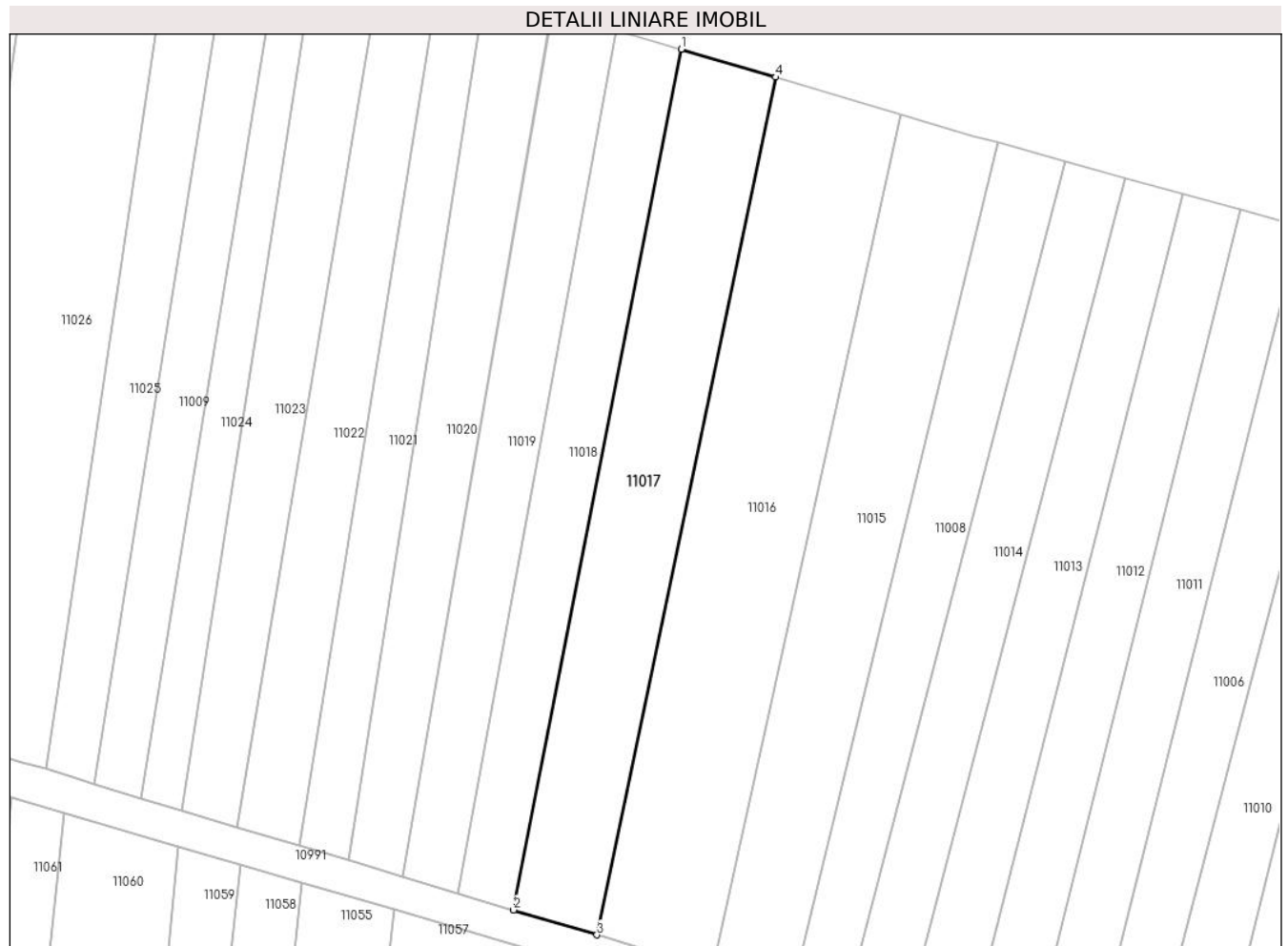
Inscrieri privind dezmembramintele dreptului de proprietate, drepturi reale de garanție și sarcini	Referințe
NU SUNT	

Anexa Nr. 1 La Partea I

Teren

Nr cadastral	Suprafața (mp)*	Observații / Referințe
	3.700	

* Suprafața este determinată în planul de proiecție Stereo 70.



Date referitoare la teren

Crt	Categorie folosință	Intravilan	Suprafața (mp)	Tarla	Parcelă	Nr. topo	Observații / Referințe
1	arabil	NU	3.700	76	1141/29	-	

Lungime Segmente

1) Valorile lungimilor segmentelor sunt obținute din proiecție în plan.

Punct început	X / Y	Punct sfârșit	X / Y	Lungime segment (** (m)
1	321.742,819 495.164,895	2	321.706,951 494.981,011	187.35
2	321.706,951 494.981,011	3	321.724,797 494.975,675	18.626
3	321.724,797 494.975,675	4	321.763,003 495.158,912	187.177
4	321.763,003 495.158,912	1	321.742,819 495.164,895	21.052

** Lungimile segmentelor sunt determinate în planul de proiecție Stereo 70 și sunt rotunjite la 1 milimetru.

***** Distanţa dintre puncte este formată din segmente cumulate ce sunt mai mici decât valoarea 1 milimetru.**

**DATE DESPRE IMOBILUL NR. 11018**

Oficiul de Cadastru și Publicitate Imobiliară HUNEDOARA
Biroul de Cadastru și Publicitate Imobiliară Deva

A. Partea I. Descrierea imobilului

TEREN Extravilan

Adresa: Jud. Hunedoara

Nr. Crt	Nr cadastral Nr. topografic	Suprafața* (mp)	Observații / Referințe
A1		2.500	Sector cadastral:95 Teren neimprejmuit;

B. Partea II. Proprietari și acte

Inscrieri privitoare la dreptul de proprietate și alte drepturi reale	Referințe
1 / 01/03/2023	
Act Administrativ nr. 89856/392, din 10/11/2003 emis de CJPSDPAT HUNEDOARA;	
B1	A1
Intabulare, drept de PROPRIETATE, dobandit prin Reconstituire, cota actuala 1/1 1) VALUNGAN MIHAI	

C. Partea III. SARCINI .

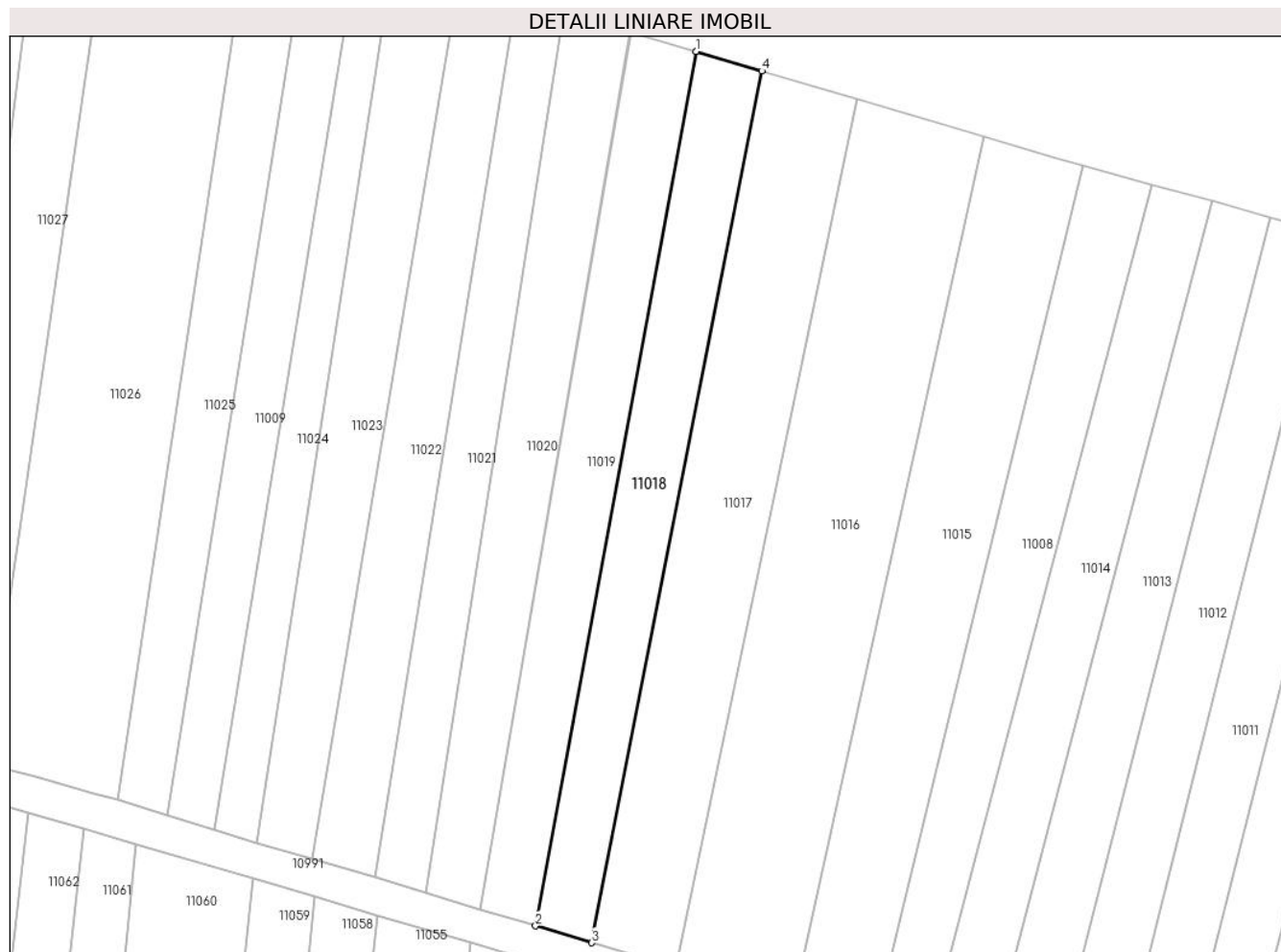
Inscrieri privind dezmembramintele dreptului de proprietate, drepturi reale de garanție și sarcini	Referințe
NU SUNT	

Anexa Nr. 1 La Partea I

Teren

Nr cadastral	Suprafața (mp)*	Observații / Referințe
	2.500	

* Suprafața este determinată în planul de proiecție Stereo 70.



Date referitoare la teren

Crt	Categorie folosință	Intravilan	Suprafața (mp)	Tarla	Parcelă	Nr. topo	Observații / Referințe
1	arabil	NU	2.500	76	1411/30	-	

Lungime Segmente

1) Valorile lungimilor segmentelor sunt obținute din proiecție în plan.

Punct început	X / Y	Punct sfârșit	X / Y	Lungime segment (** (m)
1	321.728,991 495.168,994	2	321.695,077 494.984,564	187.522
2	321.695,077 494.984,564	3	321.706,951 494.981,011	12.394
3	321.706,951 494.981,011	4	321.742,819 495.164,895	187.35
4	321.742,819 495.164,895	1	321.728,991 495.168,994	14.423

** Lungimile segmentelor sunt determinate în planul de proiecție Stereo 70 și sunt rotunjite la 1 milimetru.

***** Distanţa dintre puncte este formată din segmente cumulate ce sunt mai mici decât valoarea 1 milimetru.**

**DATE DESPRE IMOBILUL NR. 11019**

Oficiul de Cadastru și Publicitate Imobiliară HUNEDOARA
Biroul de Cadastru și Publicitate Imobiliară Deva

A. Partea I. Descrierea imobilului

TEREN Extravilan

Adresa: Jud. Hunedoara

Nr. Crt	Nr cadastral Nr. topografic	Suprafața* (mp)	Observații / Referințe
A1		2.500	Sector cadastral:95 Teren neimprejmuit;

B. Partea II. Proprietari și acte

Inscrieri privitoare la dreptul de proprietate și alte drepturi reale	Referințe
1 / 01/03/2023	
Act Administrativ nr. 5885/67, din 09/01/1997 emis de CJPSDPAT HUNEDOARA;	
B1	A1
Intabulare, drept de PROPRIETATE, dobandit prin Reconstituire, cota actuala 1/1 1) GOGOAȘA MARIA	

C. Partea III. SARCINI .

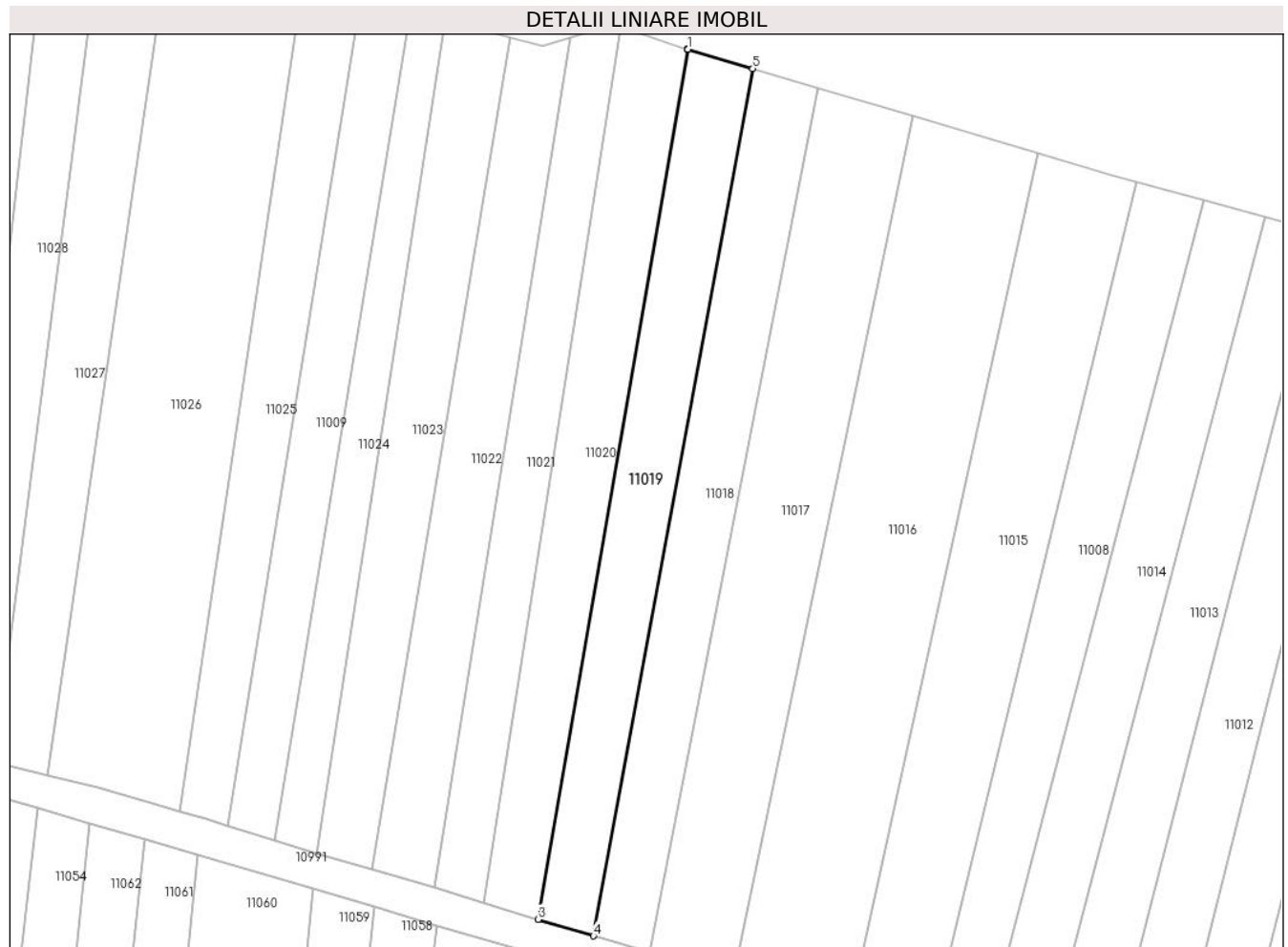
Inscrieri privind dezmembramintele dreptului de proprietate, drepturi reale de garanție și sarcini	Referințe
NU SUNT	

Anexa Nr. 1 La Partea I

Teren

Nr cadastral	Suprafața (mp)*	Observații / Referințe
	2.500	

* Suprafața este determinată în planul de proiecție Stereo 70.



Date referitoare la teren

Crt	Categorie folosință	Intravilan	Suprafața (mp)	Tarla	Parcelă	Nr. topo	Observații / Referințe
1	arabil	NU	2.500	76	1141/31	-	

Lungime Segmente

1) Valorile lungimilor segmentelor sunt obținute din proiecție în plan.

Punct început	X / Y	Punct sfârșit	X / Y	Lungime segment (** (m)
1	321.715,218 495.173,077	2	321.715,083 495.173,121	0.141
2	321.715,083 495.173,121	3	321.683,279 494.988,095	187.739
3	321.683,279 494.988,095	4	321.695,077 494.984,564	12.315
4	321.695,077 494.984,564	5	321.728,991 495.168,994	187.522
5	321.728,991 495.168,994	1	321.715,218 495.173,077	14.366

**** Lungimile segmentelor sunt determinate în planul de proiecție Stereo 70 și sunt rotunjite la 1 milimetru.**

***** Distanța dintre puncte este formată din segmente cumulate ce sunt mai mici decât valoarea 1 milimetru.**

**DATE DESPRE IMOBILUL NR. 11020**

Oficiul de Cadastru și Publicitate Imobiliară HUNEDOARA
Biroul de Cadastru și Publicitate Imobiliară Deva

A. Partea I. Descrierea imobilului

TEREN Extravilan

Adresa: Jud. Hunedoara

Nr. Crt	Nr cadastral Nr. topografic	Suprafața* (mp)	Observații / Referințe
A1		2.500	Sector cadastral:95 Teren neimprejmuit;

B. Partea II. Proprietari și acte

Inscrieri privitoare la dreptul de proprietate și alte drepturi reale	Referințe
1 / 01/03/2023	
Act Administrativ nr. 5885/91, din 26/08/1997 emis de CJPSDPAT HUNEDOARA;	
B1	A1
Intabulare, drept de PROPRIETATE, dobandit prin Reconstituire, cota actuala 1/1 1) NICULA VIOREL	

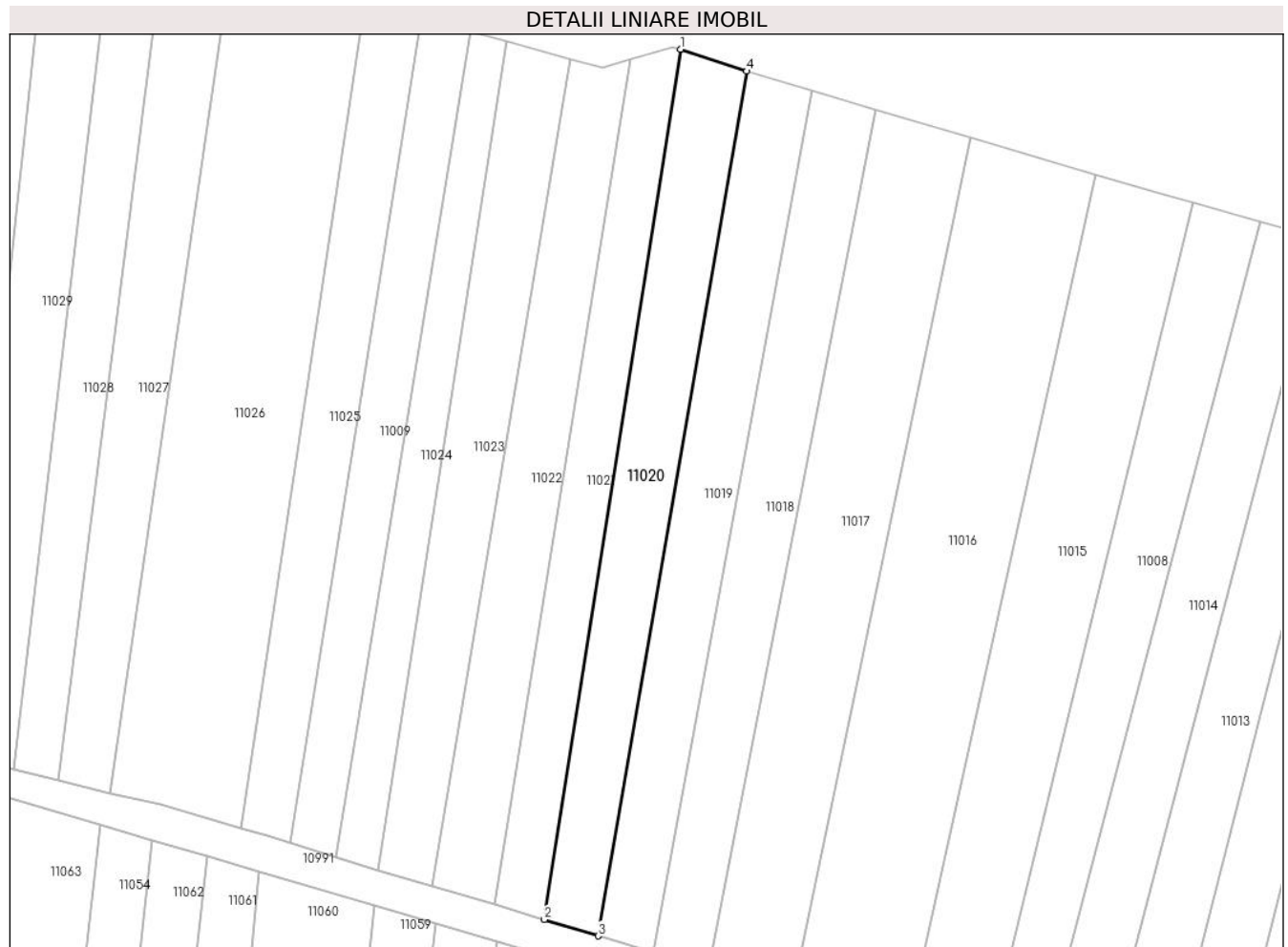
C. Partea III. SARCINI .

Inscrieri privind dezmembramintele dreptului de proprietate, drepturi reale de garanție și sarcini	Referințe
NU SUNT	

Anexa Nr. 1 La Partea I**Teren**

Nr cadastral	Suprafața (mp)*	Observații / Referințe
	2.500	

* Suprafața este determinată în planul de proiecție Stereo 70.

**Date referitoare la teren**

Crt	Categorie folosință	Intravilan	Suprafața (mp)	Tarla	Parcelă	Nr. topo	Observații / Referințe
1	arabil	NU	2.500	76	1141/32	-	PARCELA SCRISA IN MOD ERONAT CA FIIND 1141/31, IN LOC DE 1141/32

Lungime Segmente

1) Valorile lungimilor segmentelor sunt obținute din proiecție în plan.

Punct început	X / Y	Punct sfârșit	X / Y	Lungime segment (** (m)
1	321.700,986 495.177,8	2	321.671,781 494.991,58	188.497
2	321.671,781 494.991,58	3	321.683,279 494.988,095	12.014
3	321.683,279 494.988,095	4	321.715,083 495.173,121	187.739
4	321.715,083 495.173,121	1	321.700,986 495.177,8	14.853

**** Lungimile segmentelor sunt determinate în planul de proiecție Stereo 70 și sunt rotunjite la 1 milimetru.**

***** Distanța dintre puncte este formată din segmente cumulate ce sunt mai mici decât valoarea 1 milimetru.**

**DATE DESPRE IMOBILUL NR. 11021**

Oficiul de Cadastru și Publicitate Imobiliară HUNEDOARA
Biroul de Cadastru și Publicitate Imobiliară Deva

A. Partea I. Descrierea imobilului

TEREN Extravilan

Adresa: Jud. Hunedoara

Nr. Crt	Nr cadastral Nr. topografic	Suprafața* (mp)	Observații / Referințe
A1		1.976	Sector cadastral:95 Teren neimprejmuit; DIFERENȚA DE SUPRAFAȚĂ SE AFLĂ SUB CORIDORUL DE EXPROPRIERE INTABULAT ÎN CF 63186 ILIA

B. Partea II. Proprietari și acte

Inscrieri privitoare la dreptul de proprietate și alte drepturi reale	Referințe
1 / 01/03/2023	
Act Administrativ nr. 89856/72, din 21/05/2003 emis de CJPSDPAT HUNEDOARA;	
B1	A1
Intabulare, drept de PROPRIETATE, dobandit prin Reconstituire, cota actuala 1/1 1) GABOR ANDRONIC	

C. Partea III. SARCINI .

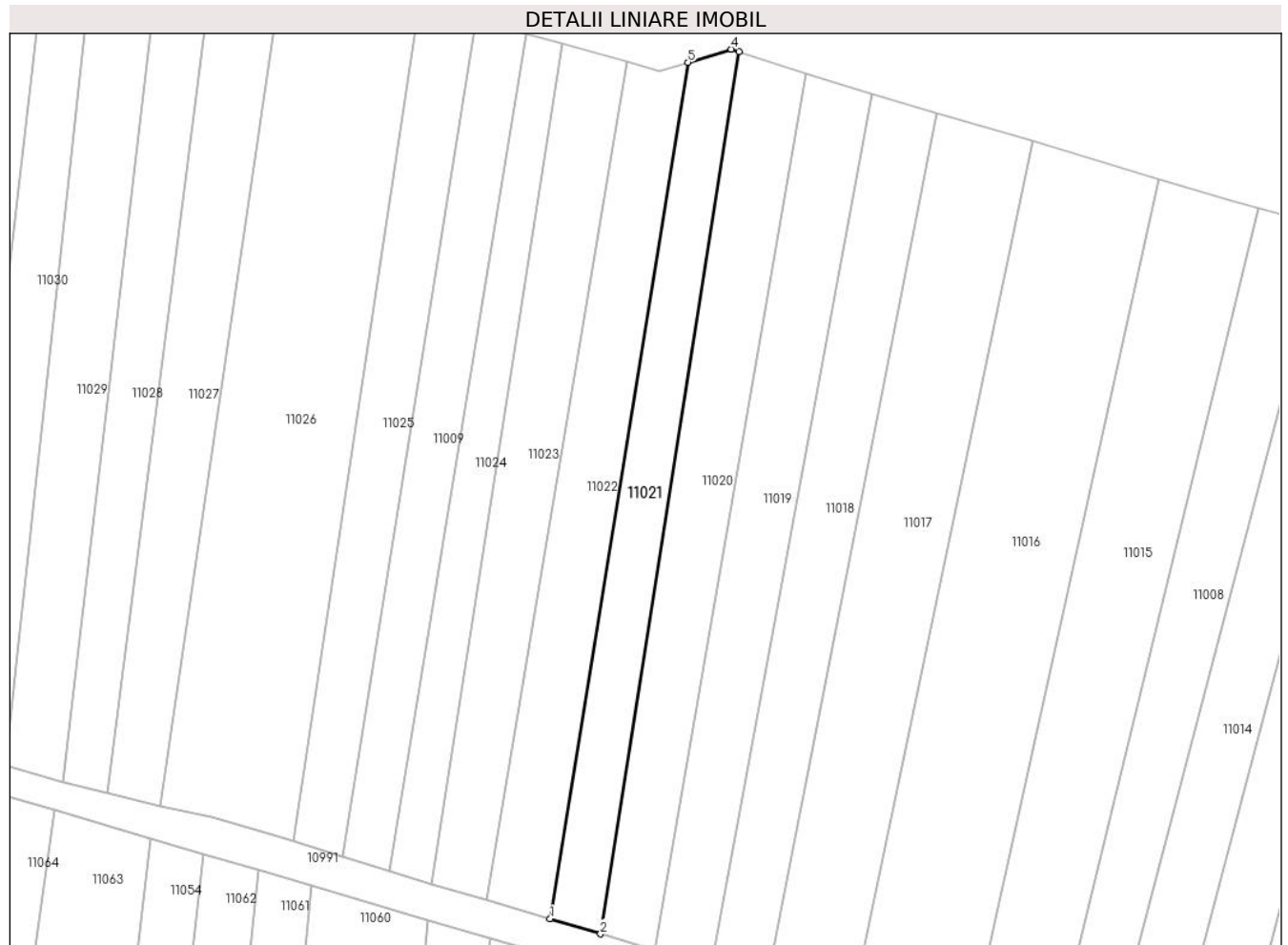
Inscrieri privind dezmembramintele dreptului de proprietate, drepturi reale de garanție și sarcini	Referințe
NU SUNT	

Anexa Nr. 1 La Partea I

Teren

Nr cadastral	Suprafața (mp)*	Observații / Referințe
	1.976	DIFERENȚA DE SUPRAFAȚĂ SE AFLĂ SUB CORIDORUL DE EXPROPRIERE INTABULAT ÎN CF 63186 ILIA

* Suprafața este determinată în planul de proiecție Stereo 70.



Date referitoare la teren

Crt	Categorie folosință	Intra vilan	Suprafața (mp)	Tarla	Parcelă	Nr. topo	Observații / Referințe
1	arabil	NU	1.976	76	1141/33	-	

Lungime Segmente

1) Valorile lungimilor segmentelor sunt obținute din proiecție în plan.

Punct început	X / Y	Punct sfârșit	X / Y	Lungime segment (** (m)
1	321.661,165 494.994,771	2	321.671,781 494.991,58	11.085
2	321.671,781 494.991,58	3	321.700,986 495.177,8	188.497
3	321.700,986 495.177,8	4	321.699,334 495.178,349	1.741
4	321.699,334 495.178,349	5	321.690,268 495.175,576	9.48
5	321.690,268 495.175,576	1	321.661,165 494.994,771	183.133

**** Lungimile segmentelor sunt determinate în planul de proiecție Stereo 70 și sunt rotunjite la 1 milimetru.**

***** Distanța dintre puncte este formată din segmente cumulate ce sunt mai mici decât valoarea 1 milimetru.**

**DATE DESPRE IMOBILUL NR. 11022**

Oficiul de Cadastru și Publicitate Imobiliară HUNEDOARA
Biroul de Cadastru și Publicitate Imobiliară Deva

A. Partea I. Descrierea imobilului

TEREN Extravilan

Adresa: Jud. Hunedoara

Nr. Crt	Nr cadastral Nr. topografic	Suprafața* (mp)	Observații / Referințe
A1		2.392	Sector cadastral:95 Teren neimprejmuit; DIFERENȚA DE SUPRAFAȚĂ SE AFLĂ SUB CORIDORUL DE EXPROPRIERE INTABULAT ÎN CF 63186 ILIA

B. Partea II. Proprietari și acte

Inscrieri privitoare la dreptul de proprietate și alte drepturi reale	Referințe
1 / 01/03/2023	
Act Administrativ nr. 13930/38, din 04/04/2001 emis de CJPSDPAT HUNEDOARA;	
B1	A1
Intabulare, drept de PROPRIETATE, dobandit prin Reconstituire, cota actuala 1/1 1) SONOC IOAN	

C. Partea III. SARCINI .

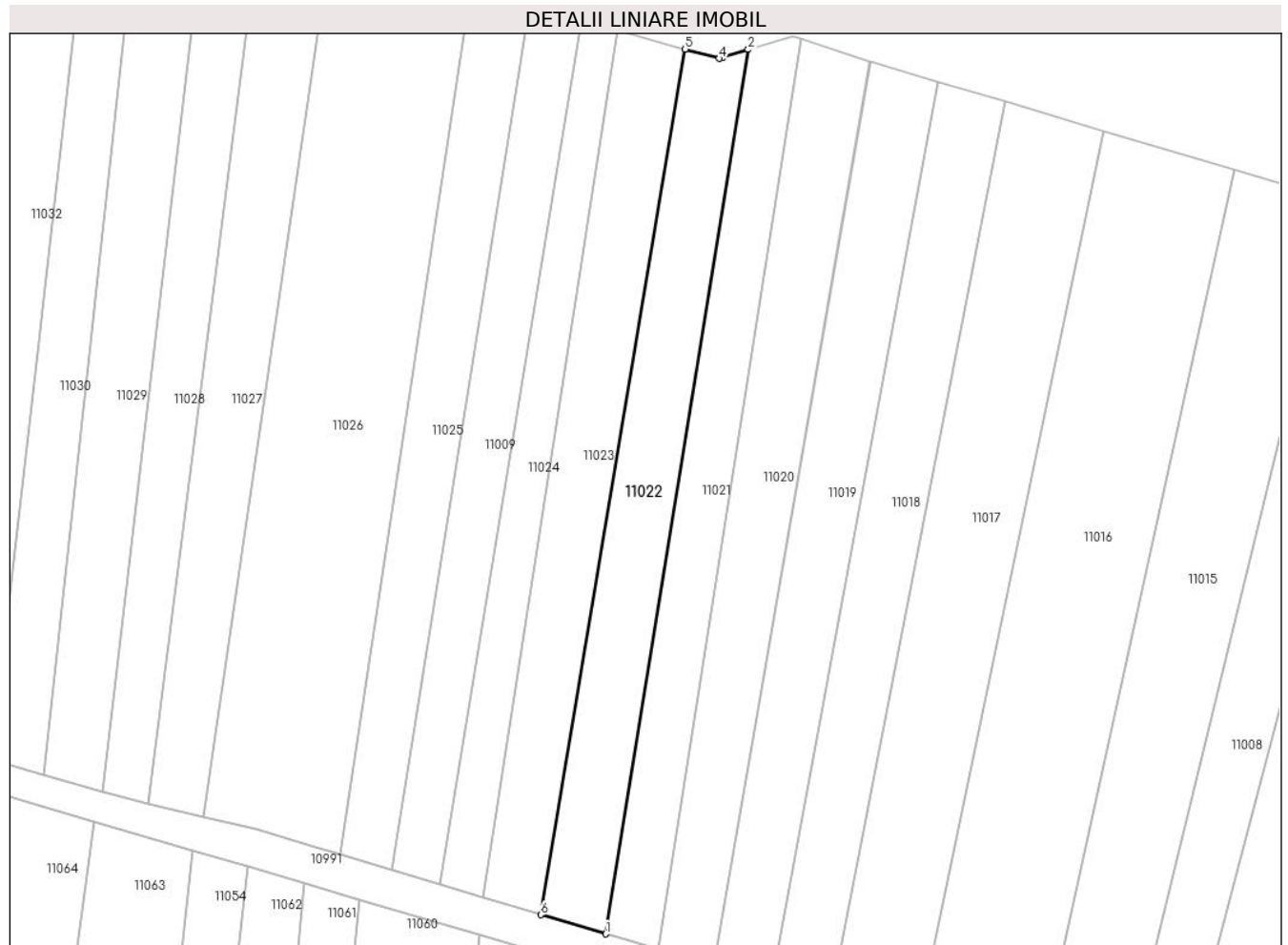
Inscrieri privind dezmembramintele dreptului de proprietate, drepturi reale de garanție și sarcini	Referințe
NU SUNT	

Anexa Nr. 1 La Partea I

Teren

Nr cadastral	Suprafața (mp)*	Observații / Referințe
	2.392	DIFERENȚA DE SUPRAFAȚĂ SE AFLĂ SUB CORIDORUL DE EXPROPRIERE INTABULAT ÎN CF 63186 ILIA

* Suprafața este determinată în planul de proiecție Stereo 70.



Date referitoare la teren

Crt	Categorie folosință	Intra vilan	Suprafața (mp)	Tarla	Parcelă	Nr. topo	Observații / Referințe
1	arabil	NU	2.392	76	1141/34	-	

Lungime Segmente

1) Valorile lungimilor segmentelor sunt obținute din proiecție în plan.

Punct început	X / Y	Punct sfârșit	X / Y	Lungime segment (** (m)
1	321.661,165 494.994,771	2	321.690,268 495.175,576	183.133
2	321.690,268 495.175,576	3	321.685,065 495.173,985	5.441
3	321.685,065 495.173,985	4	321.684,329 495.173,746	0.774
4	321.684,329 495.173,746	5	321.677,378 495.175,654	7.208
5	321.677,378 495.175,654	6	321.647,834 494.998,664	179.438

Punct început	X / Y	Punct sfârșit	X / Y	Lungime segment (** (m)
6	321.647,834 494.998,664	1	321.661,165 494.994,771	13.888

** Lungimile segmentelor sunt determinate în planul de proiecție Stereo 70 și sunt rotunjite la 1 milimetru.

*** Distanța dintre puncte este formată din segmente cumulate ce sunt mai mici decât valoarea 1 milimetru.

**DATE DESPRE IMOBILUL NR. 11023**

Oficiul de Cadastru și Publicitate Imobiliară HUNEDOARA
Biroul de Cadastru și Publicitate Imobiliară Deva

A. Partea I. Descrierea imobilului

TEREN Extravilan

Adresa: Jud. Hunedoara

Nr. Crt	Nr cadastral Nr. topografic	Suprafața* (mp)	Observații / Referințe
A1		2.360	Sector cadastral:95 Teren neimprejmuit; DIFERENȚA DE SUPRAFAȚĂ SE AFLĂ SUB CORIDORUL DE EXPROPRIERE INTABULAT ÎN CF 63186 ILIA

B. Partea II. Proprietari și acte

Inscrieri privitoare la dreptul de proprietate și alte drepturi reale	Referințe
1 / 01/03/2023	
Act Administrativ nr. 13930/44, din 07/06/2002 emis de CJPSDPAT HUNEDOARA;	
B1	A1
Intabulare, drept de PROPRIETATE, dobandit prin Reconstituire, cota actuala 1/1 1) ARDELEAN SILVIU	

C. Partea III. SARCINI .

Inscrieri privind dezmembramintele dreptului de proprietate, drepturi reale de garanție și sarcini	Referințe
NU SUNT	

Anexa Nr. 1 La Partea I**Teren**

Nr cadastral	Suprafața (mp)*	Observații / Referințe
	2.360	DIFERENȚA DE SUPRAFAȚĂ SE AFLĂ SUB CORIDORUL DE EXPROPRIERE INTABULAT ÎN CF 63186 ILIA

* Suprafața este determinată în planul de proiecție Stereo 70.

**Date referitoare la teren**

Crt	Categorie folosință	Intravilan	Suprafața (mp)	Tarla	Parcelă	Nr. topo	Observații / Referințe
1	arabil	NU	2.360	76	141/35	-	

Lungime Segmente

1) Valorile lungimilor segmentelor sunt obținute din proiecție în plan.

Punct început	X / Y	Punct sfârșit	X / Y	Lungime segment (** (m)
1	321.677,378 495.175,654	2	321.663,616 495.179,431	14.271
2	321.663,616 495.179,431	3	321.636,112 495.002,114	179.438
3	321.636,112 495.002,114	4	321.647,834 494.998,664	12.219
4	321.647,834 494.998,664	1	321.677,378 495.175,654	179.438

**** Lungimile segmentelor sunt determinate în planul de proiecție Stereo 70 și sunt rotunjite la 1 milimetru.**

***** Distanța dintre puncte este formată din segmente cumulate ce sunt mai mici decât valoarea 1 milimetru.**

**DATE DESPRE IMOBILUL NR. 11024**

Oficiul de Cadastru și Publicitate Imobiliară HUNEDOARA
Biroul de Cadastru și Publicitate Imobiliară Deva

A. Partea I. Descrierea imobilului

TEREN Extravilan

Adresa: Jud. Hunedoara

Nr. Crt	Nr cadastral Nr. topografic	Suprafața* (mp)	Observații / Referințe
A1		1.523	Sector cadastral:95 Teren neimprejmuit; DIFERENȚA DE SUPRAFAȚĂ SE REGĂSEȘTE SUB CORIDORUL DE EXPROPRIERE ÎNTABULAT ÎN CF 63186 ILIA

B. Partea II. Proprietari și acte

Inscrieri privitoare la dreptul de proprietate și alte drepturi reale	Referințe
1 / 01/03/2023	
Act Normativ nr. 7, din 13/03/1996 emis de PARLAMENTUL ROMÂNIEI;	
B1	A1
Intabulare, drept de PROPRIETATE, dobândit prin Lege, cota actuala 1/1 1) COMUNA ILIA, REZERVA COMISIEI LOCALE DE FOND FUNCICIAR, CIF:4374164	

C. Partea III. SARCINI .

Inscrieri privind dezmembramintele dreptului de proprietate, drepturi reale de garanție și sarcini	Referințe
NU SUNT	

Anexa Nr. 1 La Partea I

Teren

Nr cadastral	Suprafața (mp)*	Observații / Referințe
	1.523	DIFERENȚA DE SUPRAFAȚĂ SE REGĂSEȘTE SUB CORIDORUL DE EXPROPRIERE ÎNTABULAT ÎN CF 63186 ILIA

* Suprafața este determinată în planul de proiecție Stereo 70.



Date referitoare la teren

Crt	Categorie folosință	Intra vilan	Suprafața (mp)	Tarla	Parcelă	Nr. topo	Observații / Referințe
1	arabil	NU	1.523	76	1141/36	-	

Lungime Segmente

1) Valorile lungimilor segmentelor sunt obținute din proiecție în plan.

Punct început	X / Y	Punct sfârșit	X / Y	Lungime segment (** (m)
1	321.627,237 495.004,879	2	321.636,112 495.002,114	9.296
2	321.636,112 495.002,114	3	321.663,616 495.179,431	179.438
3	321.663,616 495.179,431	4	321.656,048 495.181,508	7.848
4	321.656,048 495.181,508	1	321.627,237 495.004,879	178.964

**** Lungimile segmentelor sunt determinate în planul de proiecție Stereo 70 și sunt rotunjite la 1 milimetru.**

***** Distanța dintre puncte este formată din segmente cumulate ce sunt mai mici decât valoarea 1 milimetru.**

**DATE DESPRE IMOBILUL NR. 11025**

Oficiul de Cadastru și Publicitate Imobiliară HUNEDOARA
Biroul de Cadastru și Publicitate Imobiliară Deva

A. Partea I. Descrierea imobilului

TEREN Extravilan

Adresa: Jud. Hunedoara

Nr. Crt	Nr cadastral Nr. topografic	Suprafața* (mp)	Observații / Referințe
A1		2.075	Sector cadastral:95 Teren neimprejmuit; DIFERENȚA DE SUPRAFAȚĂ SE REGĂSEȘTE SUB CORIDORUL DE EXPROPRIERE ÎNTABULAT ÎN CF 63186 ILIA

B. Partea II. Proprietari și acte

Inscrieri privitoare la dreptul de proprietate și alte drepturi reale	Referințe
1 / 01/03/2023	
Act Normativ nr. 7, din 13/03/1996 emis de PARLAMENTUL ROMÂNIEI;	
B1	A1
Intabulare, drept de PROPRIETATE, dobândit prin Lege, cota actuala 1/1 1) COMUNA ILIA, REZERVA COMISIEI LOCALE DE FOND FUNCICIAR, CIF:4374164	

C. Partea III. SARCINI .

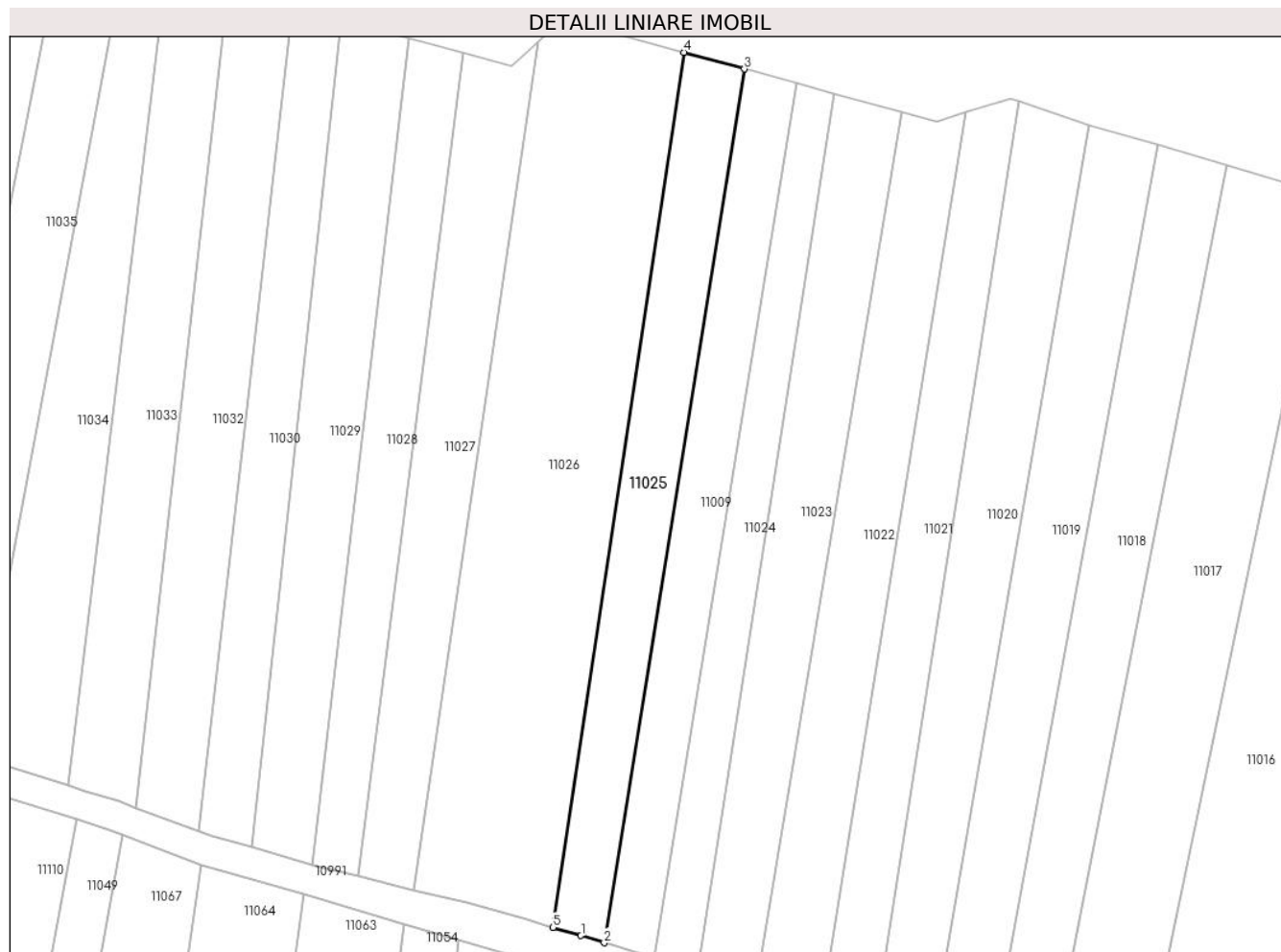
Inscrieri privind dezmembramintele dreptului de proprietate, drepturi reale de garanție și sarcini	Referințe
NU SUNT	

Anexa Nr. 1 La Partea I

Teren

Nr cadastral	Suprafața (mp)*	Observații / Referințe
	2.075	DIFERENȚA DE SUPRAFAȚĂ SE REGĂSEȘTE SUB CORIDORUL DE EXPROPRIERE ÎNTABULAT ÎN CF 63186 ILIA

* Suprafața este determinată în planul de proiecție Stereo 70.



Date referitoare la teren

Crt	Categorie folosință	Intra vilan	Suprafața (mp)	Tarla	Parcelă	Nr. topo	Observații / Referințe
1	arabil	NU	2.075	76	1141/38	-	

Lungime Segmente

1) Valorile lungimilor segmentelor sunt obținute din proiecție în plan.

Punct început	X / Y	Punct sfârșit	X / Y	Lungime segment (** (m)
1	321.612,571 495.009,449	2	321.617,269 495.007,985	4.921
2	321.617,269 495.007,985	3	321.645,548 495.184,391	178.658
3	321.645,548 495.184,391	4	321.633,382 495.187,73	12.615
4	321.633,382 495.187,73	5	321.606,917 495.011,096	178.606
5	321.606,917 495.011,096	1	321.612,571 495.009,449	5.889

**** Lungimile segmentelor sunt determinate în planul de proiecție Stereo 70 și sunt rotunjite la 1 milimetru.**

***** Distanța dintre puncte este formată din segmente cumulate ce sunt mai mici decât valoarea 1 milimetru.**

**DATE DESPRE IMOBILUL NR. 11026**

Oficiul de Cadastru și Publicitate Imobiliară HUNEDOARA
Biroul de Cadastru și Publicitate Imobiliară Deva

A. Partea I. Descrierea imobilului

TEREN Extravilan

Adresa: Jud. Hunedoara

Nr. Crt	Nr cadastral Nr. topografic	Suprafața* (mp)	Observații / Referințe
A1		5.199	Sector cadastral:95 Teren neimprejmuit; DIFERENȚA DE SUPRAFAȚĂ DE 301 MP SE AFLĂ SUB CORIDORUL DE EXPROPRIERE INTABULAT ÎN CF 63186 ILIA

B. Partea II. Proprietari și acte

Inscrieri privitoare la dreptul de proprietate și alte drepturi reale	Referințe
1 / 01/03/2023	
Act Administrativ nr. 5885/70, din 10/01/1997 emis de CJPSDPAT HUNEDOARA;	
B1	A1
Intabulare, drept de PROPRIETATE, dobandit prin Reconstituire, cota actuala 1/1 1) CAENANT SILVIU	

C. Partea III. SARCINI .

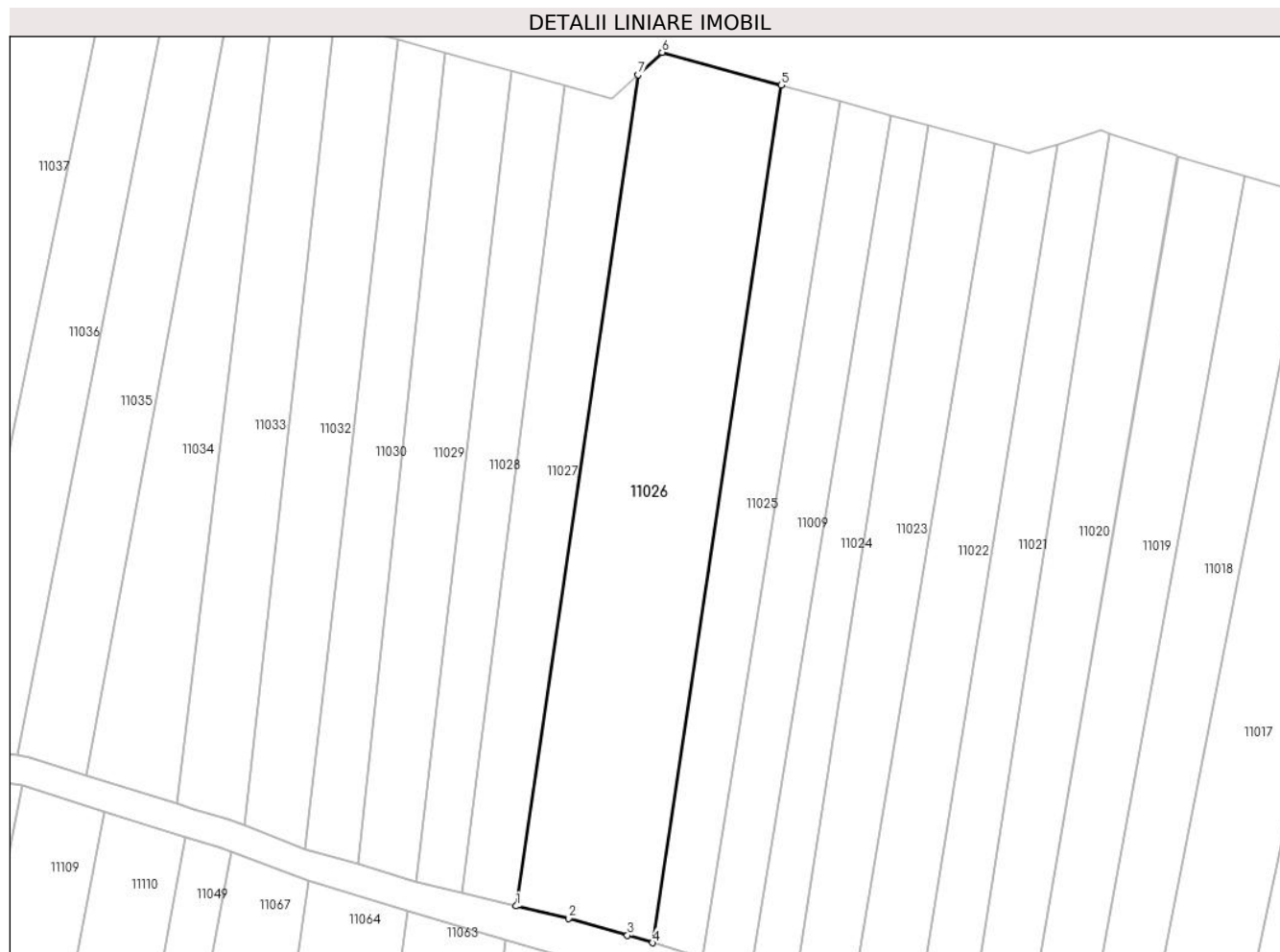
Inscrieri privind dezmembramintele dreptului de proprietate, drepturi reale de garanție și sarcini	Referințe
NU SUNT	

Anexa Nr. 1 La Partea I

Teren

Nr cadastral	Suprafața (mp)*	Observații / Referințe
	5.199	DIFERENȚA DE SUPRAFAȚĂ DE 301 MP SE AFLĂ SUB CORIDORUL DE EXPROPRIERE INTABULAT ÎN CF 63186 ILIA

* Suprafața este determinată în planul de proiecție Stereo 70.



Date referitoare la teren

Crt	Categorie folosință	Intra vilan	Suprafața (mp)	Tarla	Parcelă	Nr. topo	Observații / Referințe
1	arabil	NU	5.199	76	1141/39	-	

Lungime Segmente

1) Valorile lungimilor segmentelor sunt obținute din proiecție în plan.

Punct început	X / Y	Punct sfârșit	X / Y	Lungime segment (** (m)
1	321.578,84 495.018,659	2	321.589,588 495.016,147	11.038
2	321.589,588 495.016,147	3	321.601,753 495.012,6	12.671
3	321.601,753 495.012,6	4	321.606,917 495.011,096	5.379
4	321.606,917 495.011,096	5	321.633,382 495.187,73	178.606
5	321.633,382 495.187,73	6	321.608,865 495.194,459	25.424

Punct început	X / Y	Punct sfârșit	X / Y	Lungime segment (** (m)
6	321.608,865 495.194,459	7	321.603,879 495.189,825	6.807
7	321.603,879 495.189,825	1	321.578,84 495.018,659	172.987

** Lungimile segmentelor sunt determinate în planul de proiecție Stereo 70 și sunt rotunjite la 1 milimetru.

*** Distanța dintre puncte este formată din segmente cumulate ce sunt mai mici decât valoarea 1 milimetru.

**DATE DESPRE IMOBILUL NR. 11027**

Oficiul de Cadastru și Publicitate Imobiliară HUNEDOARA
Biroul de Cadastru și Publicitate Imobiliară Deva

A. Partea I. Descrierea imobilului

TEREN Extravilan

Adresa: Jud. Hunedoara

Nr. Crt	Nr cadastral Nr. topografic	Suprafața* (mp)	Observații / Referințe
A1		2.193	Sector cadastral:95 Teren neimprejmuit; DIFERENȚA DE SUPRAFAȚĂ SE AFLĂ SUB CORIDORUL DE EXPROPRIERE INTABULAT ÎN CF 63186 ILIA

B. Partea II. Proprietari și acte

Inscrieri privitoare la dreptul de proprietate și alte drepturi reale	Referințe
1 / 01/03/2023	
Act Administrativ nr. 14034/18, din 14/02/2002 emis de CJPSDPAT HUNEDOARA;	
B1	A1
Intabulare, drept de PROPRIETATE, dobandit prin Reconstituire, cota actuala 1/1 1) PĂRĂU DAVID	

C. Partea III. SARCINI .

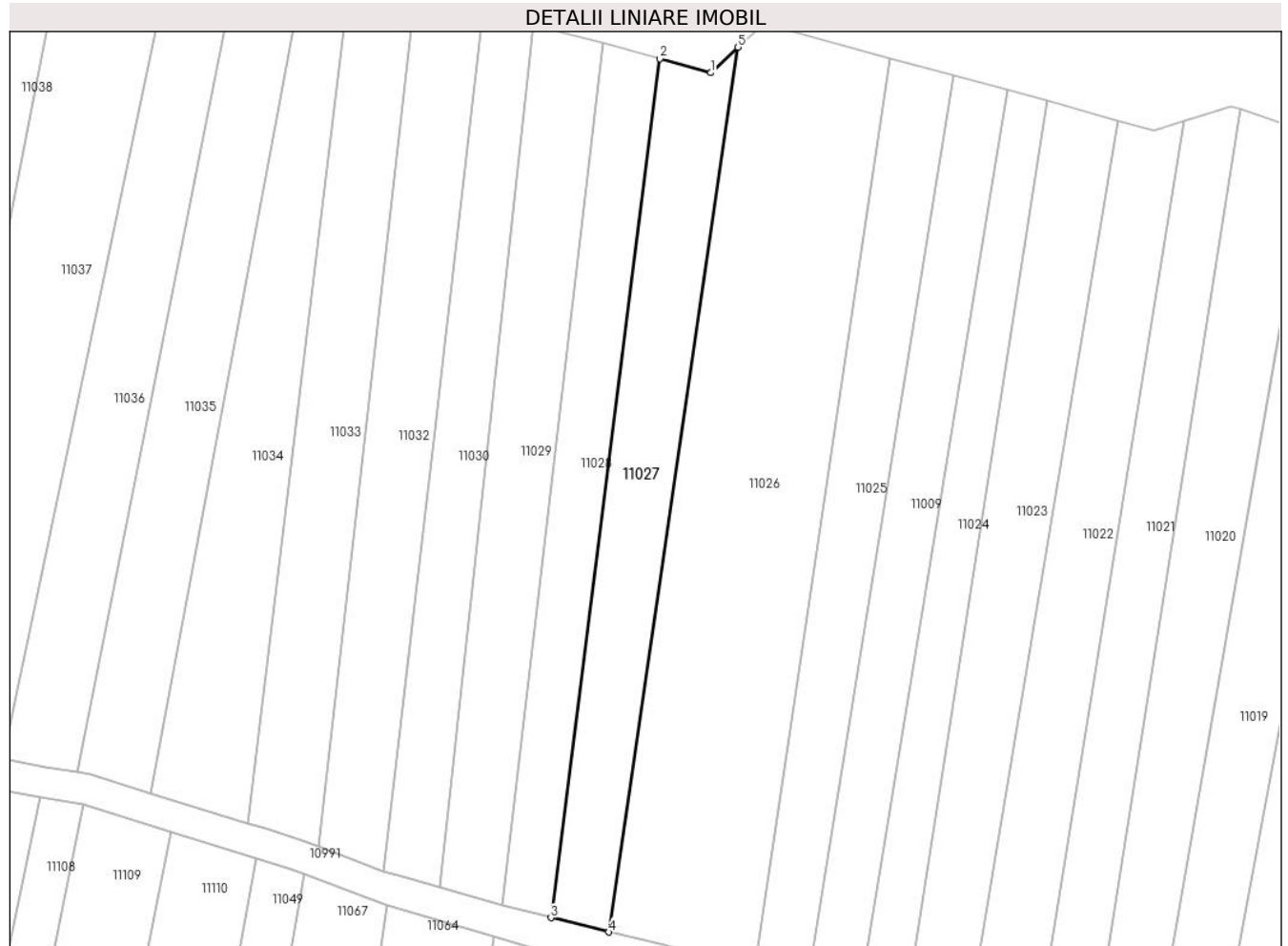
Inscrieri privind dezmembramintele dreptului de proprietate, drepturi reale de garanție și sarcini	Referințe
NU SUNT	

Anexa Nr. 1 La Partea I

Teren

Nr cadastral	Suprafața (mp)*	Observații / Referințe
	2.193	DIFERENȚA DE SUPRAFAȚĂ SE AFLĂ SUB CORIDORUL DE EXPROPRIERE INTABULAT ÎN CF 63186 ILIA

* Suprafața este determinată în planul de proiecție Stereo 70.



Date referitoare la teren

Crt	Categorie folosință	Intra vilan	Suprafața (mp)	Tarla	Parcelă	Nr. topo	Observații / Referințe
1	arabil	NU	2.193	76	1141/40	-	

Lungime Segmente

1) Valorile lungimilor segmentelor sunt obținute din proiecție în plan.

Punct început	X / Y	Punct sfârșit	X / Y	Lungime segment (** (m)
1	321.598,573 495.184,893	2	321.588,754 495.187,588	10.182
2	321.588,754 495.187,588	3	321.567,666 495.021,416	167.504
3	321.567,666 495.021,416	4	321.578,84 495.018,659	11.509
4	321.578,84 495.018,659	5	321.603,879 495.189,825	172.987
5	321.603,879 495.189,825	1	321.598,573 495.184,893	7.244

**** Lungimile segmentelor sunt determinate în planul de proiecție Stereo 70 și sunt rotunjite la 1 milimetru.**

***** Distanța dintre puncte este formată din segmente cumulate ce sunt mai mici decât valoarea 1 milimetru.**

**DATE DESPRE IMOBILUL NR. 11028**

Oficiul de Cadastru și Publicitate Imobiliară HUNEDOARA
Biroul de Cadastru și Publicitate Imobiliară Deva

A. Partea I. Descrierea imobilului

TEREN Extravilan

Adresa: Jud. Hunedoara

Nr. Crt	Nr cadastral Nr. topografic	Suprafața* (mp)	Observații / Referințe
A1		1.754	Sector cadastral:95 Teren neimprejmuit; DIFERENȚA DE SUPRAFAȚĂ SE REGĂSEȘTE SUB CORIDORUL DE EXPROPRIERE ÎNTABULAT ÎN CF 63186 ILIA

B. Partea II. Proprietari și acte

Inscrieri privitoare la dreptul de proprietate și alte drepturi reale	Referințe
1 / 01/03/2023	
Act Normativ nr. 7, din 13/03/1996 emis de PARLAMENTUL ROMÂNIEI;	
B1	A1
Intabulare, drept de PROPRIETATE, dobândit prin Lege, cota actuala 1/1 1) COMUNA ILIA, REZERVA COMISIEI LOCALE DE FOND FUNCICIAR, CIF:4374164	

C. Partea III. SARCINI .

Inscrieri privind dezmembramintele dreptului de proprietate, drepturi reale de garanție și sarcini	Referințe
NU SUNT	

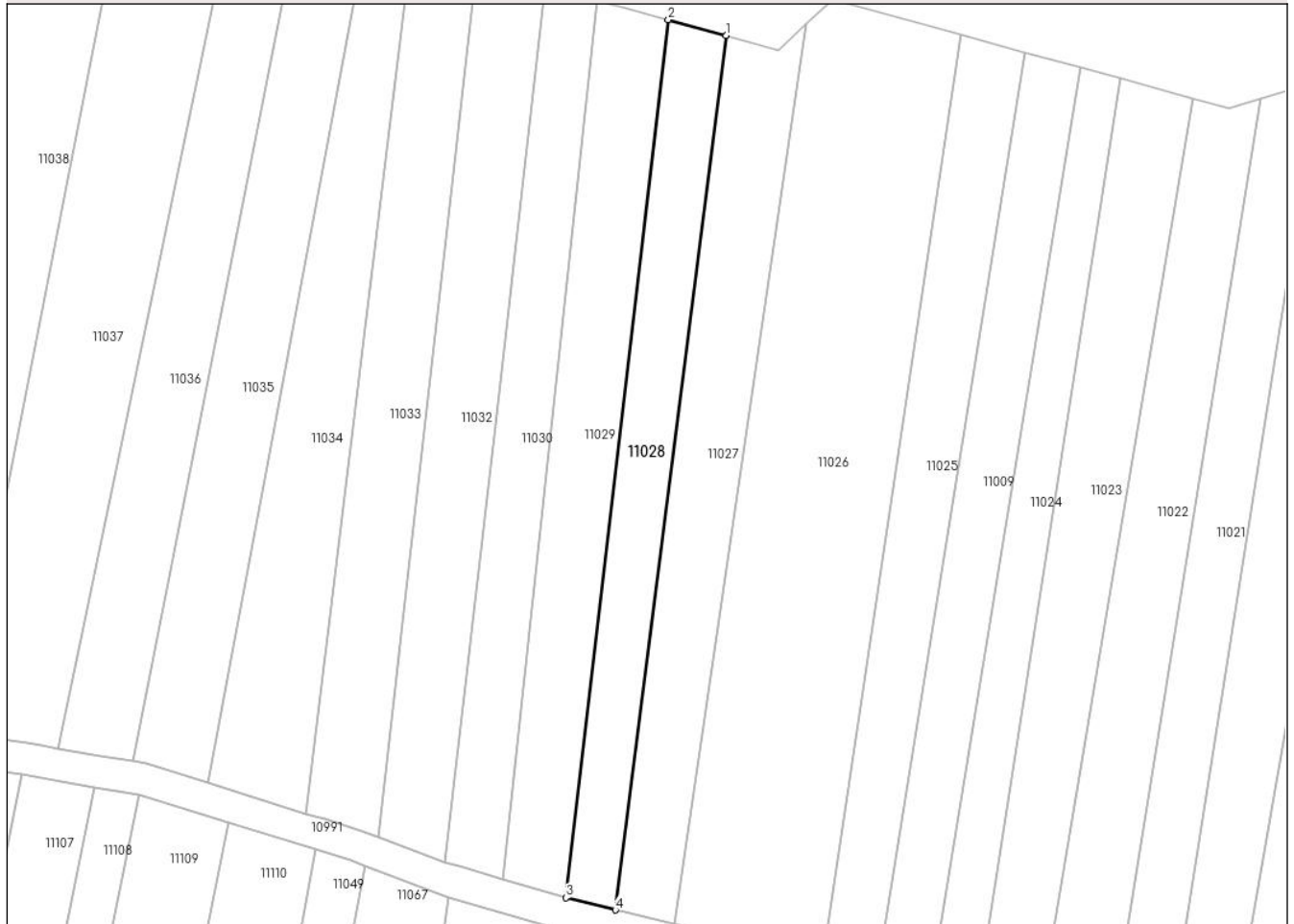
Anexa Nr. 1 La Partea I

Teren

Nr cadastral	Suprafața (mp)*	Observații / Referințe
	1.754	DIFERENȚA DE SUPRAFAȚĂ SE REGĂSEȘTE SUB CORIDORUL DE EXPROPRIERE ÎNTABULAT ÎN CF 63186 ILIA

* Suprafața este determinată în planul de proiecție Stereo 70.

DETALII LINIARE IMOBIL



Date referitoare la teren

Crt	Categorie folosință	Intra vilan	Suprafața (mp)	Tarla	Parcelă	Nr. topo	Observații / Referințe
1	arabil	NU	1.754	76	1141/41	-	

Lungime Segmente

1) Valorile lungimilor segmentelor sunt obținute din proiecție în plan.

Punct început	X / Y	Punct sfârșit	X / Y	Lungime segment (** (m)
1	321.588,754 495.187,588	2	321.577,75 495.190,609	11.411
2	321.577,75 495.190,609	3	321.558,26 495.023,738	168.005
3	321.558,26 495.023,738	4	321.567,666 495.021,416	9.688
4	321.567,666 495.021,416	1	321.588,754 495.187,588	167.504

**** Lungimile segmentelor sunt determinate în planul de proiecție Stereo 70 și sunt rotunjite la 1 milimetru.**

***** Distanța dintre puncte este formată din segmente cumulate ce sunt mai mici decât valoarea 1 milimetru.**

**DATE DESPRE IMOBILUL NR. 11029**

Oficiul de Cadastru și Publicitate Imobiliară HUNEDOARA
Biroul de Cadastru și Publicitate Imobiliară Deva

A. Partea I. Descrierea imobilului

TEREN Extravilan

Adresa: Jud. Hunedoara

Nr. Crt	Nr cadastral Nr. topografic	Suprafața* (mp)	Observații / Referințe
A1		2.199	Sector cadastral:95 Teren neimprejmuit; DIFERENȚA DE SUPRAFAȚĂ SE AFLĂ SUB CORIDORUL DE EXPROPRIERE INTABULAT ÎN CF 63186 ILIA

B. Partea II. Proprietari și acte

Inscrieri privitoare la dreptul de proprietate și alte drepturi reale	Referințe
1 / 01/03/2023	
Act Administrativ nr. 13930/65, din 07/06/2002 emis de CJPSDPAT HUNEDOARA;	
B1	A1
Intabulare, drept de PROPRIETATE, dobandit prin Reconstituire, cota actuala 1/1 1) SONOC MATEI	

C. Partea III. SARCINI .

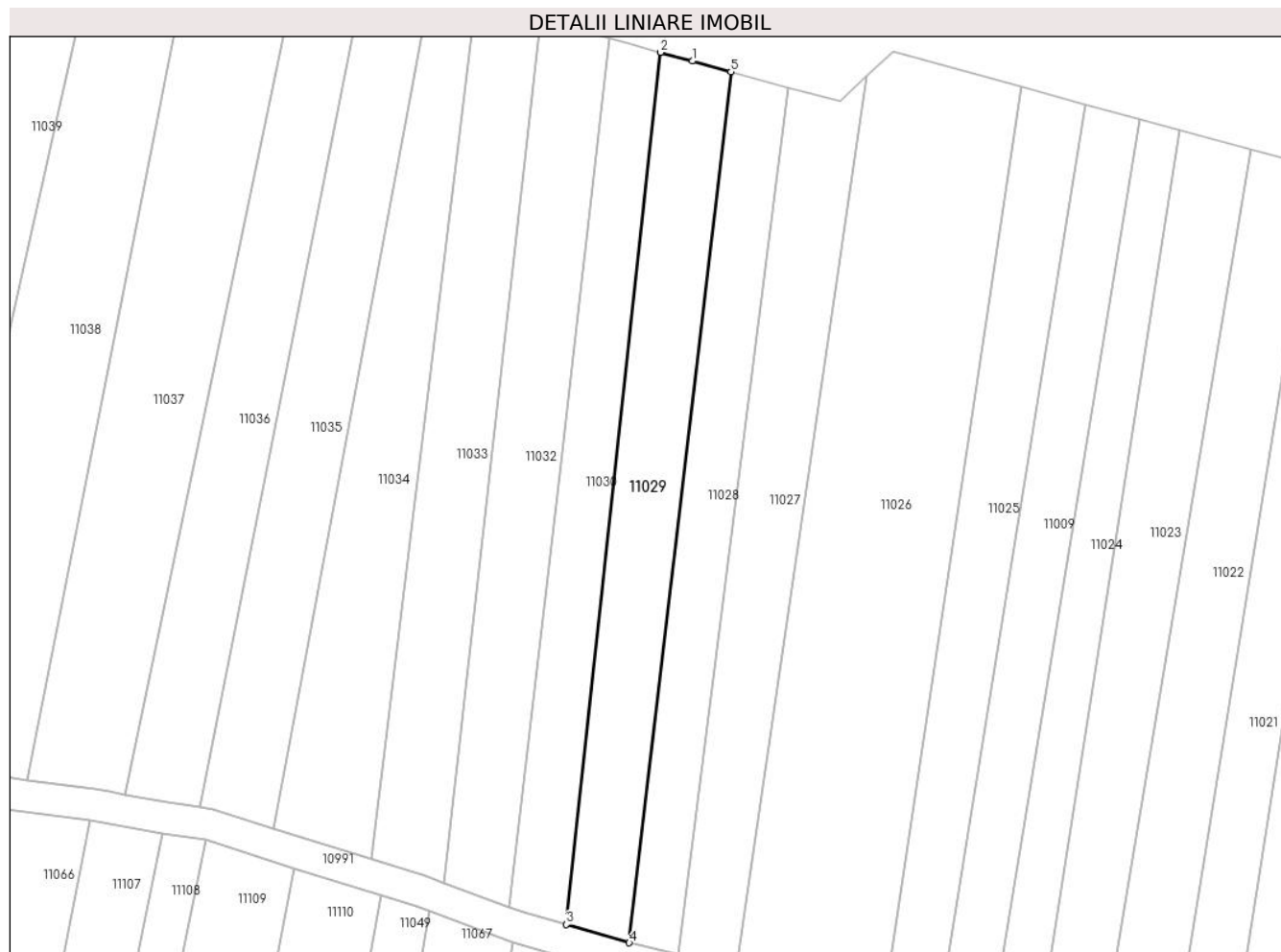
Inscrieri privind dezmembramintele dreptului de proprietate, drepturi reale de garanție și sarcini	Referințe
NU SUNT	

Anexa Nr. 1 La Partea I

Teren

Nr cadastral	Suprafața (mp)*	Observații / Referințe
	2.199	DIFERENȚA DE SUPRAFAȚĂ SE AFLĂ SUB CORIDORUL DE EXPROPRIERE INTABULAT ÎN CF 63186 ILIA

* Suprafața este determinată în planul de proiecție Stereo 70.



Date referitoare la teren

Crt	Categorie folosință	Intra vilan	Suprafața (mp)	Tarla	Parcelă	Nr. topo	Observații / Referințe
1	arabil	NU	2.199	76	1141/42	-	

Lungime Segmente

1) Valorile lungimilor segmentelor sunt obținute din proiecție în plan.

Punct început	X / Y	Punct sfârșit	X / Y	Lungime segment (** (m)
1	321.570,376 495.192,633	2	321.564,255 495.194,313	6.347
2	321.564,255 495.194,313	3	321.546,221 495.027,25	168.033
3	321.546,221 495.027,25	4	321.558,26 495.023,738	12.541
4	321.558,26 495.023,738	5	321.577,75 495.190,609	168.005
5	321.577,75 495.190,609	1	321.570,376 495.192,633	7.647

**** Lungimile segmentelor sunt determinate în planul de proiecție Stereo 70 și sunt rotunjite la 1 milimetru.**

***** Distanța dintre puncte este formată din segmente cumulate ce sunt mai mici decât valoarea 1 milimetru.**

**DATE DESPRE IMOBILUL NR. 11030**

Oficiul de Cadastru și Publicitate Imobiliară HUNEDOARA
Biroul de Cadastru și Publicitate Imobiliară Deva

A. Partea I. Descrierea imobilului

TEREN Extravilan

Adresa: Jud. Hunedoara

Nr. Crt	Nr cadastral Nr. topografic	Suprafața* (mp)	Observații / Referințe
A1		1.777	Sector cadastral:95 Teren neimprejmuit; DIFERENȚA DE SUPRAFAȚĂ SE REGĂSEȘTE SUB CORIDORUL DE EXPROPRIERE ÎNTABULAT ÎN CF 63186 ILIA

B. Partea II. Proprietari și acte

Inscrieri privitoare la dreptul de proprietate și alte drepturi reale	Referințe
1 / 01/03/2023	
Act Normativ nr. 7, din 13/03/1996 emis de PARLAMENTUL ROMÂNIEI;	
B1	A1
Intabulare, drept de PROPRIETATE, dobândit prin Lege, cota actuala 1/1 1) COMUNA ILIA, REZERVA COMISIEI LOCALE DE FOND FUNCICIAR, CIF:4374164	

C. Partea III. SARCINI .

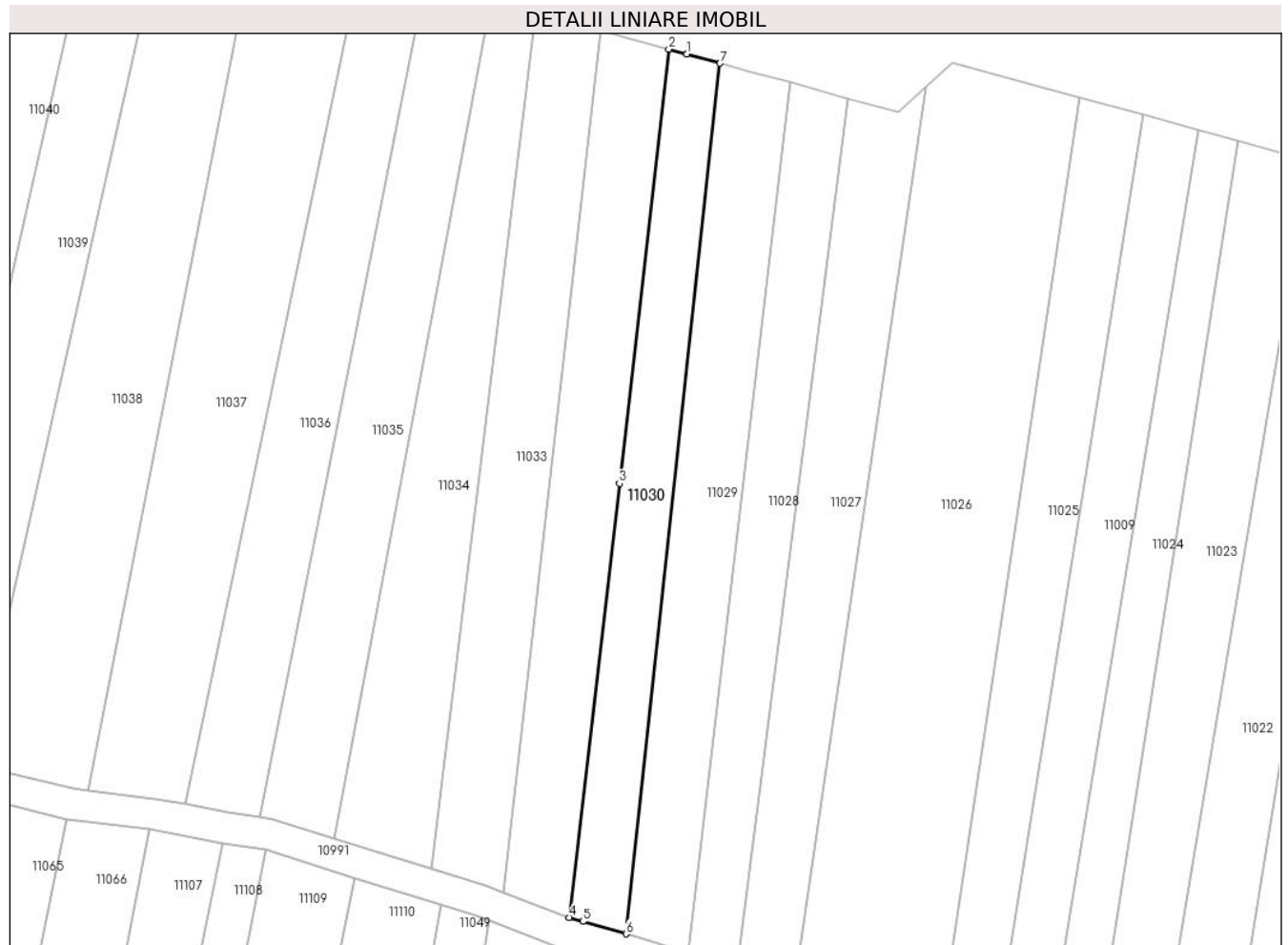
Inscrieri privind dezmembramintele dreptului de proprietate, drepturi reale de garanție și sarcini	Referințe
NU SUNT	

Anexa Nr. 1 La Partea I

Teren

Nr cadastral	Suprafața (mp)*	Observații / Referințe
	1.777	DIFERENȚA DE SUPRAFAȚĂ SE REGĂSEȘTE SUB CORIDORUL DE EXPROPRIERE ÎNTABULAT ÎN CF 63186 ILIA

* Suprafața este determinată în planul de proiecție Stereo 70.



Date referitoare la teren

Crt	Categorie folosință	Intra vilan	Suprafața (mp)	Tarla	Parcelă	Nr. topo	Observații / Referințe
1	arabil	NU	1.777	76	1141/43	-	

Lungime Segmente

1) Valorile lungimilor segmentelor sunt obținute din proiecție în plan.

Punct început	X / Y	Punct sfârșit	X / Y	Lungime segment (** (m)
1	321.557,859 495.196,068	2	321.554,438 495.197,007	3.548
2	321.554,438 495.197,007	3	321.544,956 495.113,7	83.845
3	321.544,956 495.113,7	4	321.535,298 495.030,429	83.83
4	321.535,298 495.030,429	5	321.537,973 495.029,657	2.785
5	321.537,973 495.029,657	6	321.546,221 495.027,25	8.592

Punct început	X / Y	Punct sfârșit	X / Y	Lungime segment (** (m)
6	321.546,221 495.027,25	7	321.564,255 495.194,313	168.033
7	321.564,255 495.194,313	1	321.557,859 495.196,068	6.633

** Lungimile segmentelor sunt determinate în planul de proiecție Stereo 70 și sunt rotunjite la 1 milimetru.

*** Distanța dintre puncte este formată din segmente cumulate ce sunt mai mici decât valoarea 1 milimetru.

**DATE DESPRE IMOBILUL NR. 11031**

Oficiul de Cadastru și Publicitate Imobiliară HUNEDOARA
Biroul de Cadastru și Publicitate Imobiliară Deva

A. Partea I. Descrierea imobilului

TEREN Extravilan

Adresa: Jud. Hunedoara, localitatea Bretea-Muresana

Nr. Crt	Nr cadastral Nr. topografic	Suprafața* (mp)	Observații / Referințe
A1	63832	2.500	Sector cadastral:95 Teren neimprejmuit;

B. Partea II. Proprietari și acte

Inscrieri privitoare la dreptul de proprietate și alte drepturi reale		Referințe
45466 / 22/09/2021		
Act Notarial nr. Certificat de moștenitor nr. 57, din 25/05/2007 emis de BNP ORSA MARIUS (act notarial nr Încheiere de rectificare nr. 6 din 11.02.2021, emis de BIN ORSA MARIUS);		
B1	Intabulare, drept de PROPRIETATE, dobandit prin Succesiune, cota actuala 1/2 1) LUCACI ZOIȚA	A1
B2	Intabulare, drept de PROPRIETATE, dobandit prin Succesiune, cota actuala 1/2 1) LUCACI MARIN-ȘTEFAN	A1

C. Partea III. SARCINI .

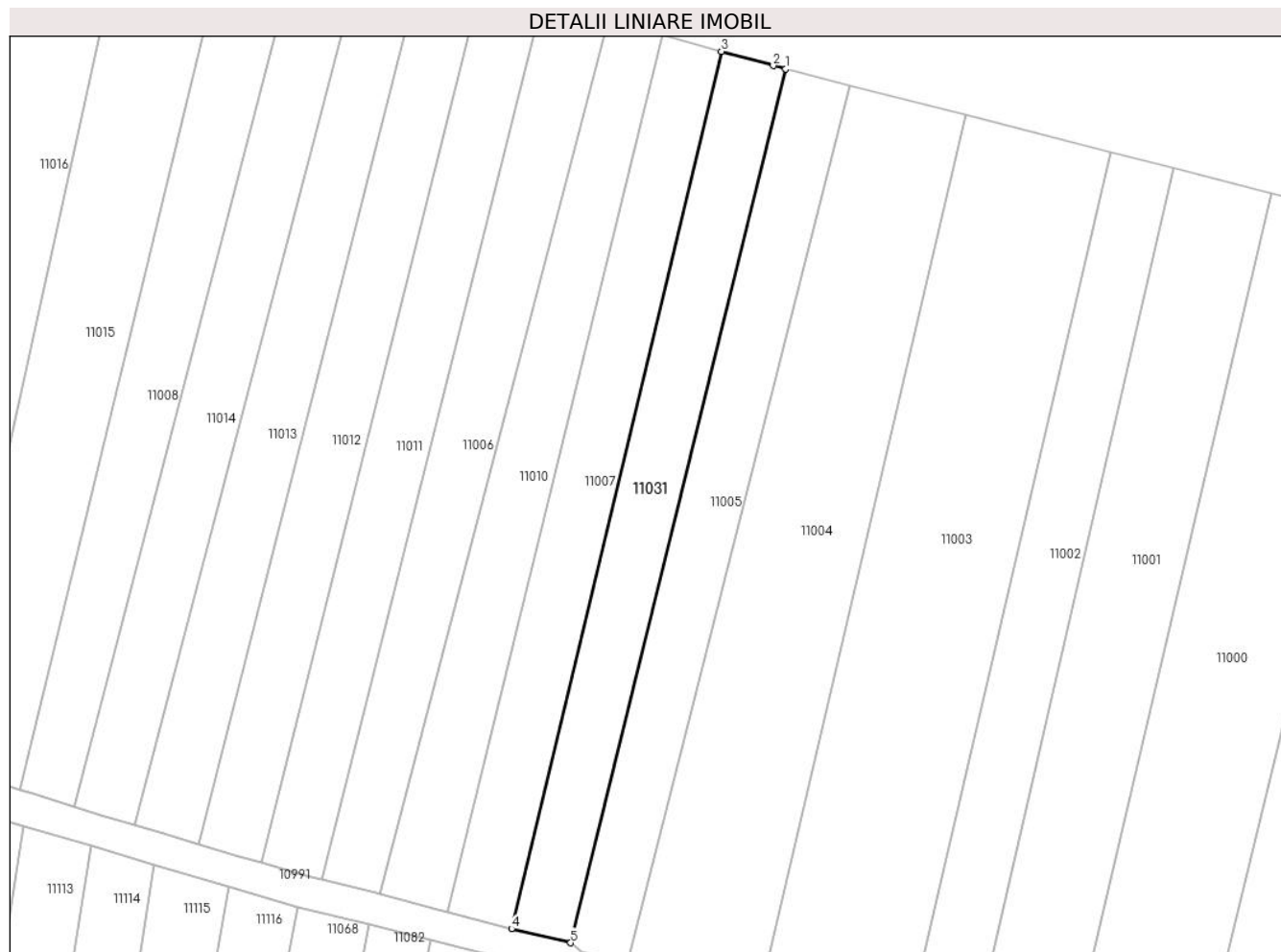
Inscrieri privind dezmembramintele dreptului de proprietate, drepturi reale de garanție și sarcini	Referințe
NU SUNT	

Anexa Nr. 1 La Partea I

Teren

Nr cadastral	Suprafața (mp)*	Observații / Referințe
63832	2.500	

* Suprafața este determinată în planul de proiecție Stereo 70.



Date referitoare la teren

Crt	Categorie folosință	Intravilan	Suprafața (mp)	Tarla	Parcelă	Nr. topo	Observații / Referințe
1	arabil	NU	2.500	76	1141/17	-	

Lungime Segmente

1) Valorile lungimilor segmentelor sunt obținute din proiecție în plan.

Punct început	X / Y	Punct sfârșit	X / Y	Lungime segment (** (m)
1	321.926,241 495.113,178	2	321.923,623 495.113,849	2.703
2	321.923,623 495.113,849	3	321.912,803 495.116,824	11.221
3	321.912,803 495.116,824	4	321.868,987 494.933,847	188.15
4	321.868,987 494.933,847	5	321.881,338 494.930,927	12.691
5	321.881,338 494.930,927	1	321.926,241 495.113,178	187.702

**** Lungimile segmentelor sunt determinate în planul de proiecție Stereo 70 și sunt rotunjite la 1 milimetru.**

***** Distanța dintre puncte este formată din segmente cumulate ce sunt mai mici decât valoarea 1 milimetru.**

**DATE DESPRE IMOBILUL NR. 11032**

Oficiul de Cadastru și Publicitate Imobiliară HUNEDOARA
Biroul de Cadastru și Publicitate Imobiliară Deva

A. Partea I. Descrierea imobilului

TEREN Extravilan

Adresa: Jud. Hunedoara

Nr. Crt	Nr cadastral Nr. topografic	Suprafața* (mp)	Observații / Referințe
A1	62827	Din acte: 2.500 Masurata: 2.211	Sector cadastral:95 Teren neimprejmuit; DIFERENȚA DE SUPRAFAȚĂ DE 289 MP SE REGĂSEȘTE SUB CORIDORUL DE EXPROPRIERE ÎNTABULAT ÎN CF 63186 ILIA

B. Partea II. Proprietari și acte

Inscrieri privitoare la dreptul de proprietate și alte drepturi reale	Referințe
46135 / 27/10/2016	
Act Notarial nr. 28, din 09/06/2016 emis de BIROUL NOTARIAL OPRUTA SI PETRUICA;	
B2	A1
Intabulare, drept de PROPRIETATE, dobandit prin Succesiune, cota actuala 1/1 1) DOANĂ DELIA-MARIA	

C. Partea III. SARCINI .

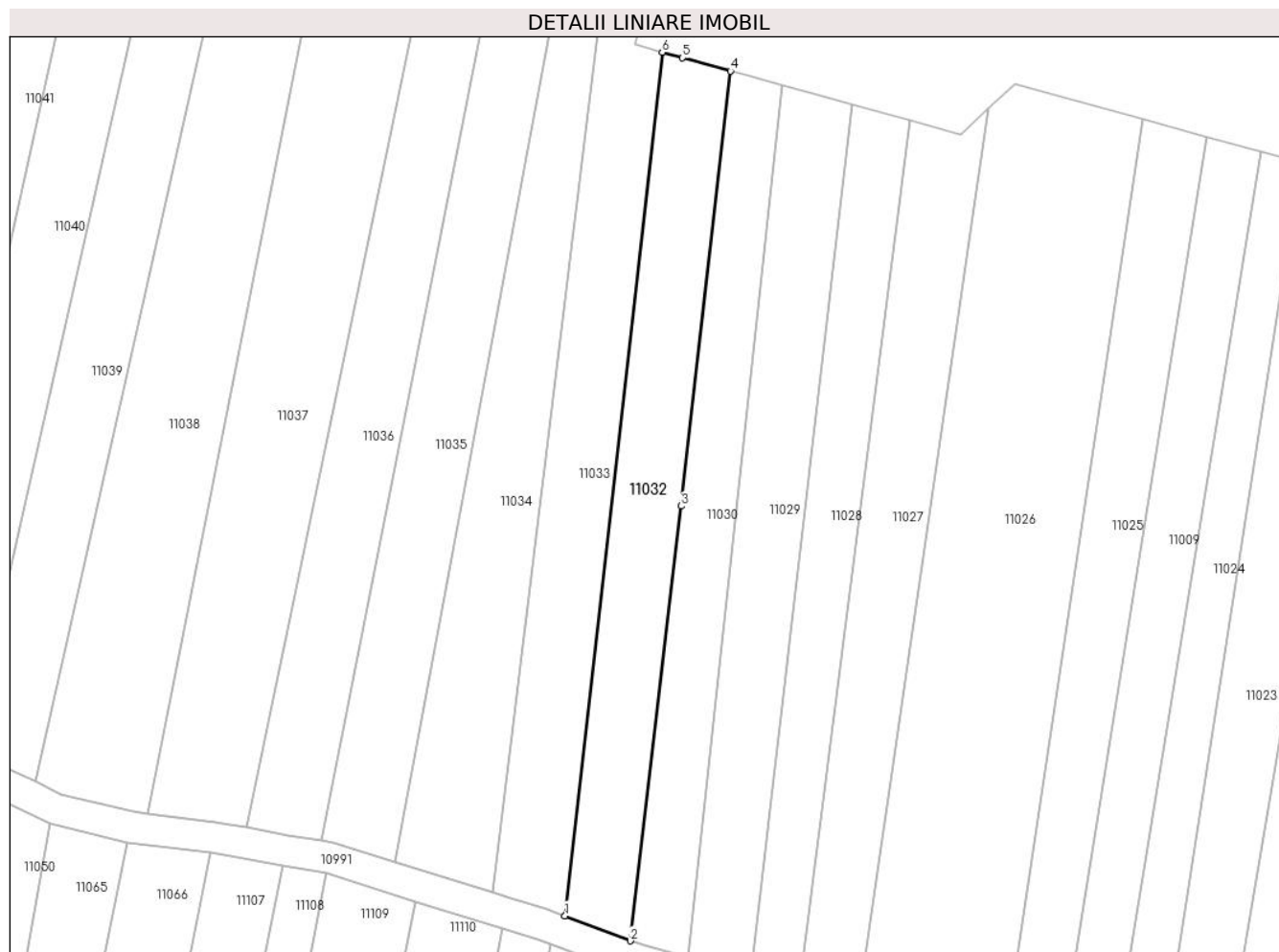
Inscrieri privind dezmembramintele dreptului de proprietate, drepturi reale de garanție și sarcini	Referințe
NU SUNT	

Anexa Nr. 1 La Partea I

Teren

Nr cadastral	Suprafața (mp)*	Observații / Referințe
62827	Din acte: 2.500 Masurata: 2.211	DIFERENȚA DE SUPRAFAȚĂ DE 289 MP SE REGĂSEȘTE SUB CORIDORUL DE EXPROPRIERE ÎNTABULAT ÎN CF 63186 ILIA

* Suprafața este determinată în planul de proiecție Stereo 70.



Date referitoare la teren

Crt	Categorie folosință	Intra vilan	Suprafața (mp)	Tarla	Parcelă	Nr. topo	Observații / Referințe
1	arabil	NU	2.211	76	1141/44	-	

Lungime Segmente

1) Valorile lungimilor segmentelor sunt obținute din proiecție în plan.

Punct început	X / Y	Punct sfârșit	X / Y	Lungime segment (** (m)
1	321.522,761 495.035,213	2	321.535,298 495.030,429	13.419
2	321.535,298 495.030,429	3	321.544,956 495.113,7	83.83
3	321.544,956 495.113,7	4	321.554,438 495.197,007	83.845
4	321.554,438 495.197,007	5	321.545,288 495.199,519	9.488
5	321.545,288 495.199,519	6	321.541,371 495.200,594	4.062

Punct început	X / Y	Punct sfârșit	X / Y	Lungime segment (** (m)
6	321.541,371 495.200,594	1	321.522,761 495.035,213	166.425

** Lungimile segmentelor sunt determinate în planul de proiecție Stereo 70 și sunt rotunjite la 1 milimetru.

*** Distanța dintre puncte este formată din segmente cumulate ce sunt mai mici decât valoarea 1 milimetru.

**DATE DESPRE IMOBILUL NR. 11033**

Oficiul de Cadastru și Publicitate Imobiliară HUNEDOARA
Biroul de Cadastru și Publicitate Imobiliară Deva

A. Partea I. Descrierea imobilului

TEREN Extravilan

Adresa: Jud. Hunedoara

Nr. Crt	Nr cadastral Nr. topografic	Suprafața* (mp)	Observații / Referințe
A1		2.341	Sector cadastral:95 Teren neimprejmuit; DIFERENȚA DE SUPRAFAȚĂ SE AFLĂ SUB CORIDORUL DE EXPROPRIERE INTABULAT ÎN CF 63186 ILIA

B. Partea II. Proprietari și acte

Inscrieri privitoare la dreptul de proprietate și alte drepturi reale	Referințe
1 / 01/03/2023	
Act Administrativ nr. 14034/17, din 14/06/2002 emis de CJPSDPAT HUNEDOARA;	
B1	A1
Intabulare, drept de PROPRIETATE, dobandit prin Reconstituire, cota actuala 1/1 1) MAREAN MARIA	

C. Partea III. SARCINI .

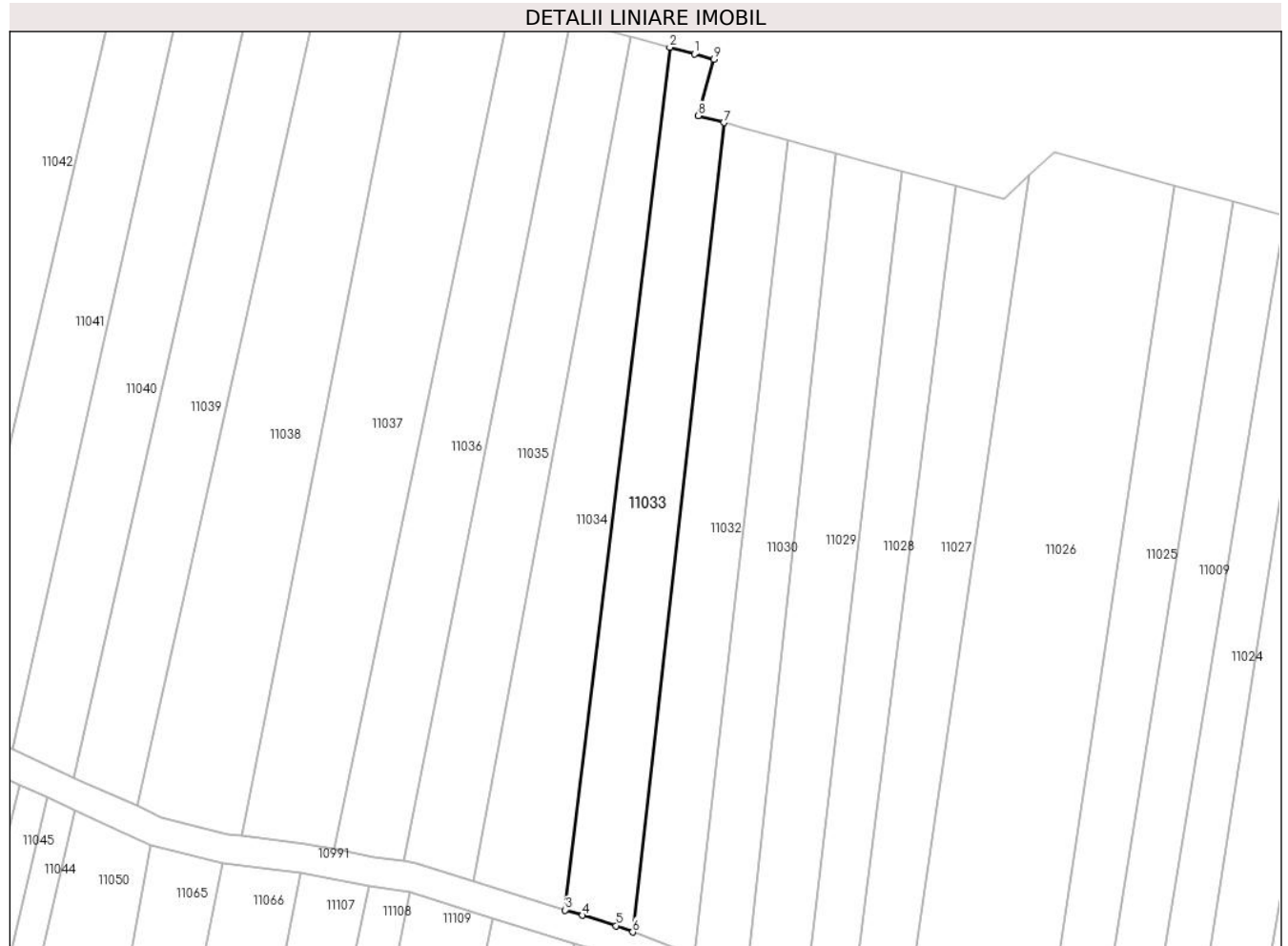
Inscrieri privind dezmembramintele dreptului de proprietate, drepturi reale de garanție și sarcini	Referințe
NU SUNT	

Anexa Nr. 1 La Partea I

Teren

Nr cadastral	Suprafața (mp)*	Observații / Referințe
	2.341	DIFERENȚA DE SUPRAFAȚĂ SE AFLĂ SUB CORIDORUL DE EXPROPRIERE INTABULAT ÎN CF 63186 ILIA

* Suprafața este determinată în planul de proiecție Stereo 70.



Date referitoare la teren

Crt	Categorie folosință	Intra vilan	Suprafața (mp)	Tarla	Parcelă	Nr. topo	Observații / Referințe
1	arabil	NU	2.341	76	1141/45	-	

Lungime Segmente

1) Valorile lungimilor segmentelor sunt obținute din proiecție în plan.

Punct început	X / Y	Punct sfârșit	X / Y	Lungime segment (** (m)
1	321.535,362 495.214,635	2	321.530,347 495.216,011	5.2
2	321.530,347 495.216,011	3	321.508,967 495.039,696	177.606
3	321.508,967 495.039,696	4	321.512,485 495.038,618	3.68
4	321.512,485 495.038,618	5	321.519,368 495.036,507	7.2
5	321.519,368 495.036,507	6	321.522,761 495.035,213	3.631

Punct început	X / Y	Punct sfârșit	X / Y	Lungime segment (** (m)
6	321.522,761 495.035,213	7	321.541,371 495.200,594	166.425
7	321.541,371 495.200,594	8	321.536,153 495.202,026	5.411
8	321.536,153 495.202,026	9	321.539,316 495.213,549	11.949
9	321.539,316 495.213,549	1	321.535,362 495.214,635	4.1

** Lungimile segmentelor sunt determinate în planul de proiecție Stereo 70 și sunt rotunjite la 1 milimetru.

*** Distanța dintre puncte este formată din segmente cumulate ce sunt mai mici decât valoarea 1 milimetru.

**DATE DESPRE IMOBILUL NR. 11034**

Oficiul de Cadastru și Publicitate Imobiliară HUNEDOARA
Biroul de Cadastru și Publicitate Imobiliară Deva

A. Partea I. Descrierea imobilului

TEREN Extravilan

Adresa: Jud. Hunedoara

Nr. Crt	Nr cadastral Nr. topografic	Suprafața* (mp)	Observații / Referințe
A1		2.436	Sector cadastral:95 Teren neimprejmuit; DIFERENȚA DE SUPRAFAȚĂ SE AFLĂ SUB CORIDORUL DE EXPROPRIERE INTABULAT ÎN CF 63186 ILIA

B. Partea II. Proprietari și acte

Inscrieri privitoare la dreptul de proprietate și alte drepturi reale	Referințe
1 / 01/03/2023	
Act Administrativ nr. 5885/84, din 12/02/1997 emis de CJSPDPAT HUNEDOARA;	
B1	A1
Intabulare, drept de PROPRIETATE, dobandit prin Reconstituire, cota actuala 1/1 1) MUNTEAN ARON	

C. Partea III. SARCINI .

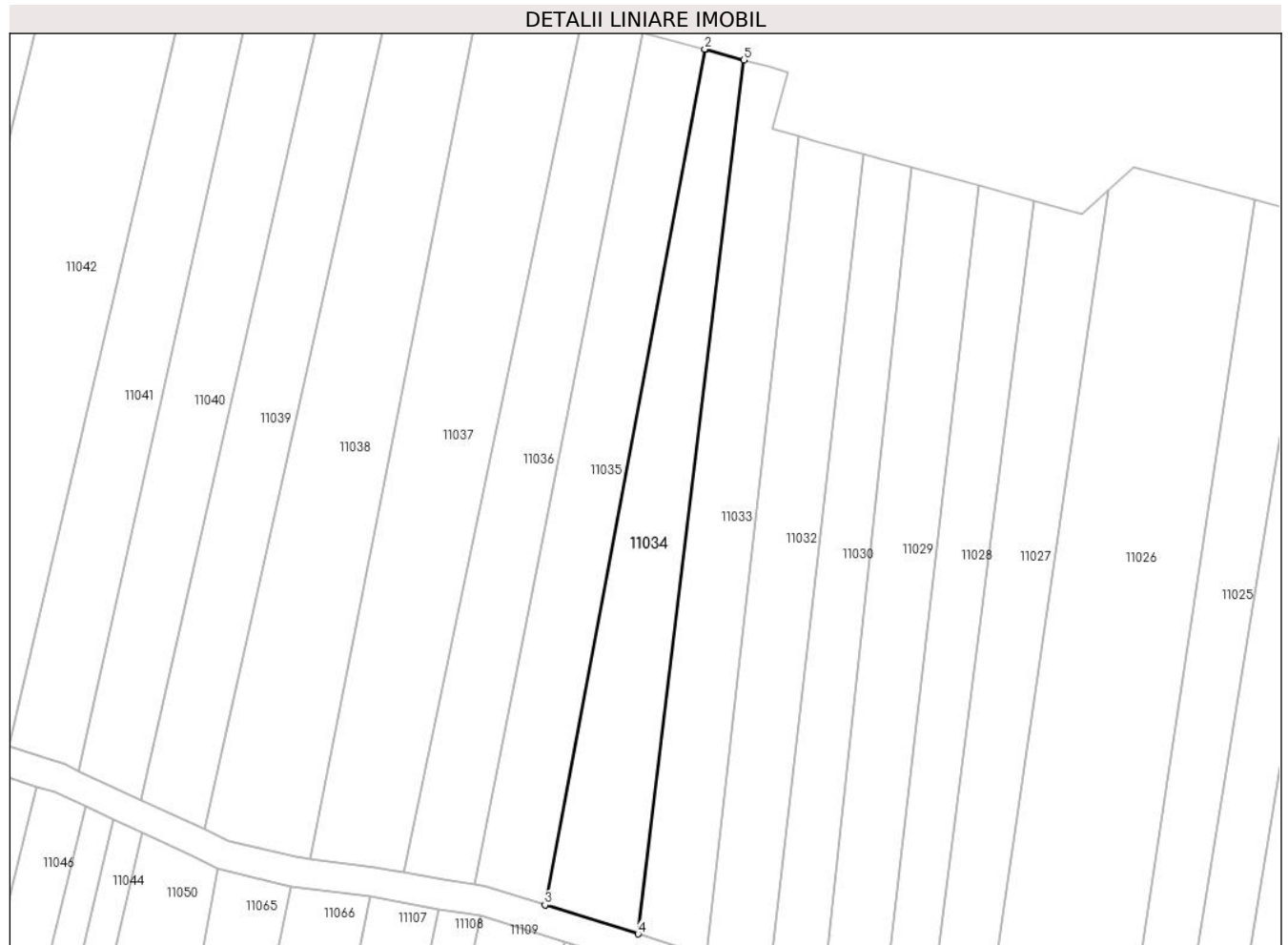
Inscrieri privind dezmembramintele dreptului de proprietate, drepturi reale de garanție și sarcini	Referințe
NU SUNT	

Anexa Nr. 1 La Partea I

Teren

Nr cadastral	Suprafața (mp)*	Observații / Referințe
	2.436	DIFERENȚA DE SUPRAFAȚĂ SE AFLĂ SUB CORIDORUL DE EXPROPRIERE INTABULAT ÎN CF 63186 ILIA

* Suprafața este determinată în planul de proiecție Stereo 70.



Date referitoare la teren

Crt	Categorie folosință	Intra vilan	Suprafața (mp)	Tarla	Parcelă	Nr. topo	Observații / Referințe
1	arabil	NU	2.436	76	1141/46	-	

Lungime Segmente

1) Valorile lungimilor segmentelor sunt obținute din proiecție în plan.

Punct început	X / Y	Punct sfârșit	X / Y	Lungime segment (** (m)
1	321.522,688 495.218,113	2	321.522,431 495.218,184	0.267
2	321.522,431 495.218,184	3	321.490,19 495.045,537	175.632
3	321.490,19 495.045,537	4	321.508,967 495.039,696	19.665
4	321.508,967 495.039,696	5	321.530,347 495.216,011	177.606
5	321.530,347 495.216,011	1	321.522,688 495.218,113	7.942

**** Lungimile segmentelor sunt determinate în planul de proiecție Stereo 70 și sunt rotunjite la 1 milimetru.**

***** Distanța dintre puncte este formată din segmente cumulate ce sunt mai mici decât valoarea 1 milimetru.**

**DATE DESPRE IMOBILUL NR. 11035**

Oficiul de Cadastru și Publicitate Imobiliară HUNEDOARA
Biroul de Cadastru și Publicitate Imobiliară Deva

A. Partea I. Descrierea imobilului

TEREN Extravilan

Adresa: Jud. Hunedoara

Nr. Crt	Nr cadastral Nr. topografic	Suprafața* (mp)	Observații / Referințe
A1		2.413	Sector cadastral:95 Teren neimprejmuit; DIFERENȚA DE SUPRAFAȚĂ SE AFLĂ SUB CORIDORUL DE EXPROPRIERE INTABULAT ÎN CF 63186 ILIA

B. Partea II. Proprietari și acte

Inscrieri privitoare la dreptul de proprietate și alte drepturi reale	Referințe
1 / 01/03/2023	
Act Administrativ nr. 89856/562, din 14/03/2006 emis de CJPSDPAT HUNEDOARA;	
B1	A1
Intabulare, drept de PROPRIETATE, dobandit prin Reconstituire, cota actuala 1/1 1) ARDELEAN AURELIA	

C. Partea III. SARCINI .

Inscrieri privind dezmembramintele dreptului de proprietate, drepturi reale de garanție și sarcini	Referințe
NU SUNT	

Anexa Nr. 1 La Partea I

Teren

Nr cadastral	Suprafața (mp)*	Observații / Referințe
	2.413	DIFERENȚA DE SUPRAFAȚĂ SE AFLĂ SUB CORIDORUL DE EXPROPRIERE INTABULAT ÎN CF 63186 ILIA

* Suprafața este determinată în planul de proiecție Stereo 70.



Date referitoare la teren

Crt	Categorie folosință	Intra vilan	Suprafața (mp)	Tarla	Parcelă	Nr. topo	Observații / Referințe
1	arabil	NU	2.413	76	1141/47	-	

Lungime Segmente

1) Valorile lungimilor segmentelor sunt obținute din proiecție în plan.

Punct început	X / Y	Punct sfârșit	X / Y	Lungime segment (** (m)
1	321.522,431 495.218,184	2	321.509,974 495.221,603	12.918
2	321.509,974 495.221,603	3	321.476,062 495.049,661	175.254
3	321.476,062 495.049,661	4	321.478,538 495.049,28	2.506
4	321.478,538 495.049,28	5	321.490,19 495.045,537	12.238
5	321.490,19 495.045,537	1	321.522,431 495.218,184	175.632

**** Lungimile segmentelor sunt determinate în planul de proiecție Stereo 70 și sunt rotunjite la 1 milimetru.**

***** Distanța dintre puncte este formată din segmente cumulate ce sunt mai mici decât valoarea 1 milimetru.**

**DATE DESPRE IMOBILUL NR. 11036**

Oficiul de Cadastru și Publicitate Imobiliară HUNEDOARA
Biroul de Cadastru și Publicitate Imobiliară Deva

A. Partea I. Descrierea imobilului

TEREN Extravilan

Adresa: Jud. Hunedoara

Nr. Crt	Nr cadastral Nr. topografic	Suprafața* (mp)	Observații / Referințe
A1		2.391	Sector cadastral:95 Teren neimprejmuit; DIFERENȚA DE SUPRAFAȚĂ SE AFLĂ SUB CORIDORUL DE EXPROPRIERE INTABULAT ÎN CF 63186 ILIA

B. Partea II. Proprietari și acte

Inscrieri privitoare la dreptul de proprietate și alte drepturi reale	Referințe
1 / 01/03/2023	
Act Administrativ nr. 5885/76, din 12/02/1997 emis de CJPSDPAT HUNEDOARA;	
B1	A1
Intabulare, drept de PROPRIETATE, dobandit prin Reconstituire, cota actuala 1/1 1) VALUNGAN IOAN	

C. Partea III. SARCINI .

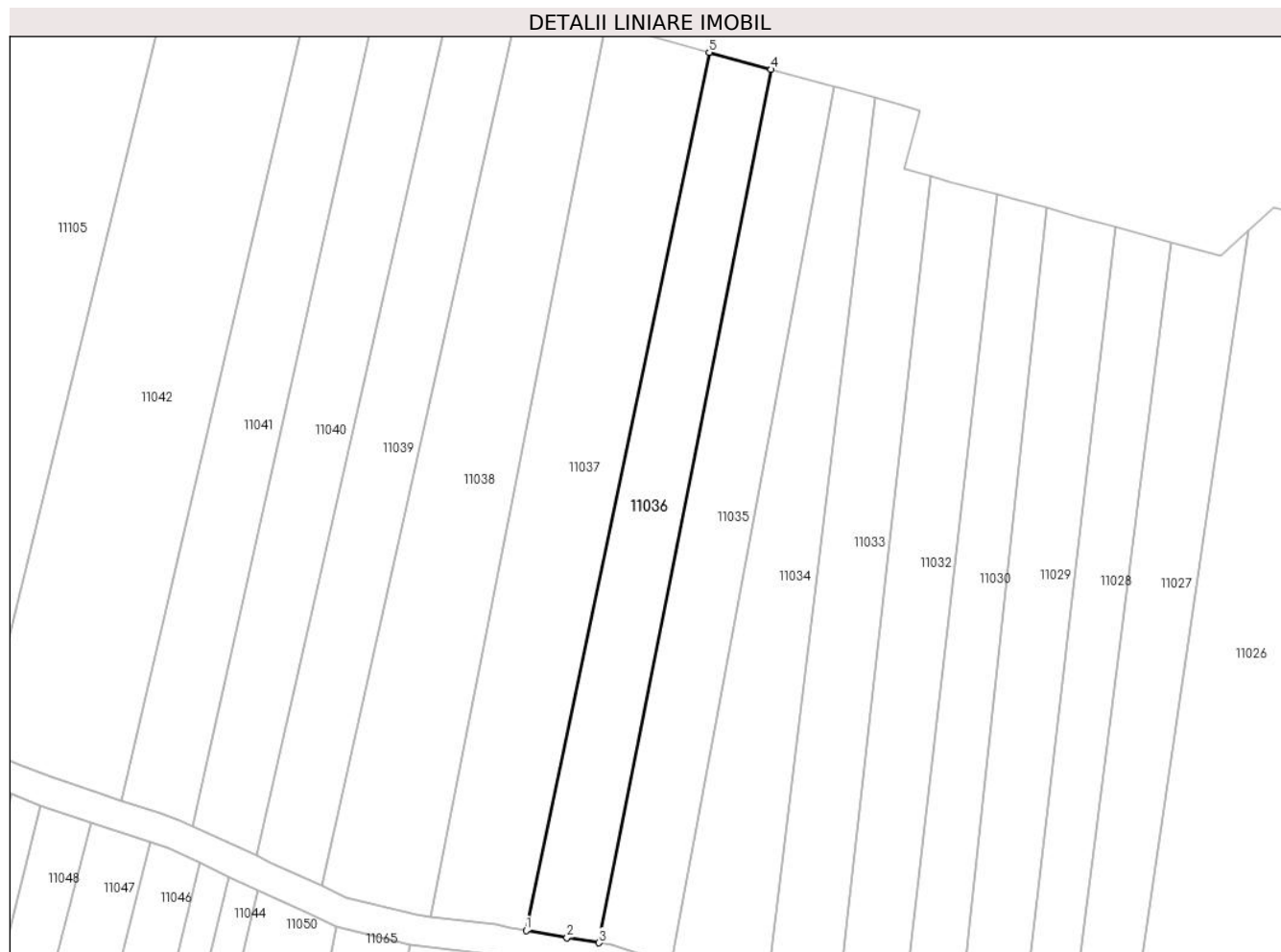
Inscrieri privind dezmembramintele dreptului de proprietate, drepturi reale de garanție și sarcini	Referințe
NU SUNT	

Anexa Nr. 1 La Partea I

Teren

Nr cadastral	Suprafața (mp)*	Observații / Referințe
	2.391	DIFERENȚA DE SUPRAFAȚĂ SE AFLĂ SUB CORIDORUL DE EXPROPRIERE INTABULAT ÎN CF 63186 ILIA

* Suprafața este determinată în planul de proiecție Stereo 70.



Date referitoare la teren

Crt	Categorie folosință	Intra vilan	Suprafața (mp)	Tarla	Parcelă	Nr. topo	Observații / Referințe
1	arabil	NU	2.391	76	1141/48	-	

Lungime Segmente

1) Valorile lungimilor segmentelor sunt obținute din proiecție în plan.

Punct început	X / Y	Punct sfârșit	X / Y	Lungime segment (** (m)
1	321.461,732 495.052,11	2	321.469,749 495.050,633	8.152
2	321.469,749 495.050,633	3	321.476,062 495.049,661	6.387
3	321.476,062 495.049,661	4	321.509,974 495.221,603	175.254
4	321.509,974 495.221,603	5	321.497,753 495.224,958	12.673
5	321.497,753 495.224,958	1	321.461,732 495.052,11	176.561

**** Lungimile segmentelor sunt determinate în planul de proiecție Stereo 70 și sunt rotunjite la 1 milimetru.**

***** Distanța dintre puncte este formată din segmente cumulate ce sunt mai mici decât valoarea 1 milimetru.**

**DATE DESPRE IMOBILUL NR. 11037**

Oficiul de Cadastru și Publicitate Imobiliară HUNEDOARA
Biroul de Cadastru și Publicitate Imobiliară Deva

A. Partea I. Descrierea imobilului

TEREN Extravilan

Adresa: Jud. Hunedoara

Nr. Crt	Nr cadastral Nr. topografic	Suprafața* (mp)	Observații / Referințe
A1		3.548	Sector cadastral:95 Teren neimprejmuit; DIFERENȚA DE SUPRAFAȚĂ SE AFLĂ SUB CORIDORUL DE EXPROPRIERE INTABULAT ÎN CF 63186 ILIA

B. Partea II. Proprietari și acte

Inscrieri privitoare la dreptul de proprietate și alte drepturi reale	Referințe
1 / 01/03/2023	
Act Administrativ nr. 13930/50, din 07/06/2002 emis de CJPSDPAT HUNEDOARA;	
B1	A1
Intabulare, drept de PROPRIETATE, dobandit prin Reconstituire, cota actuala 1/1 1) TĂMAȘ CAROLINA	

C. Partea III. SARCINI .

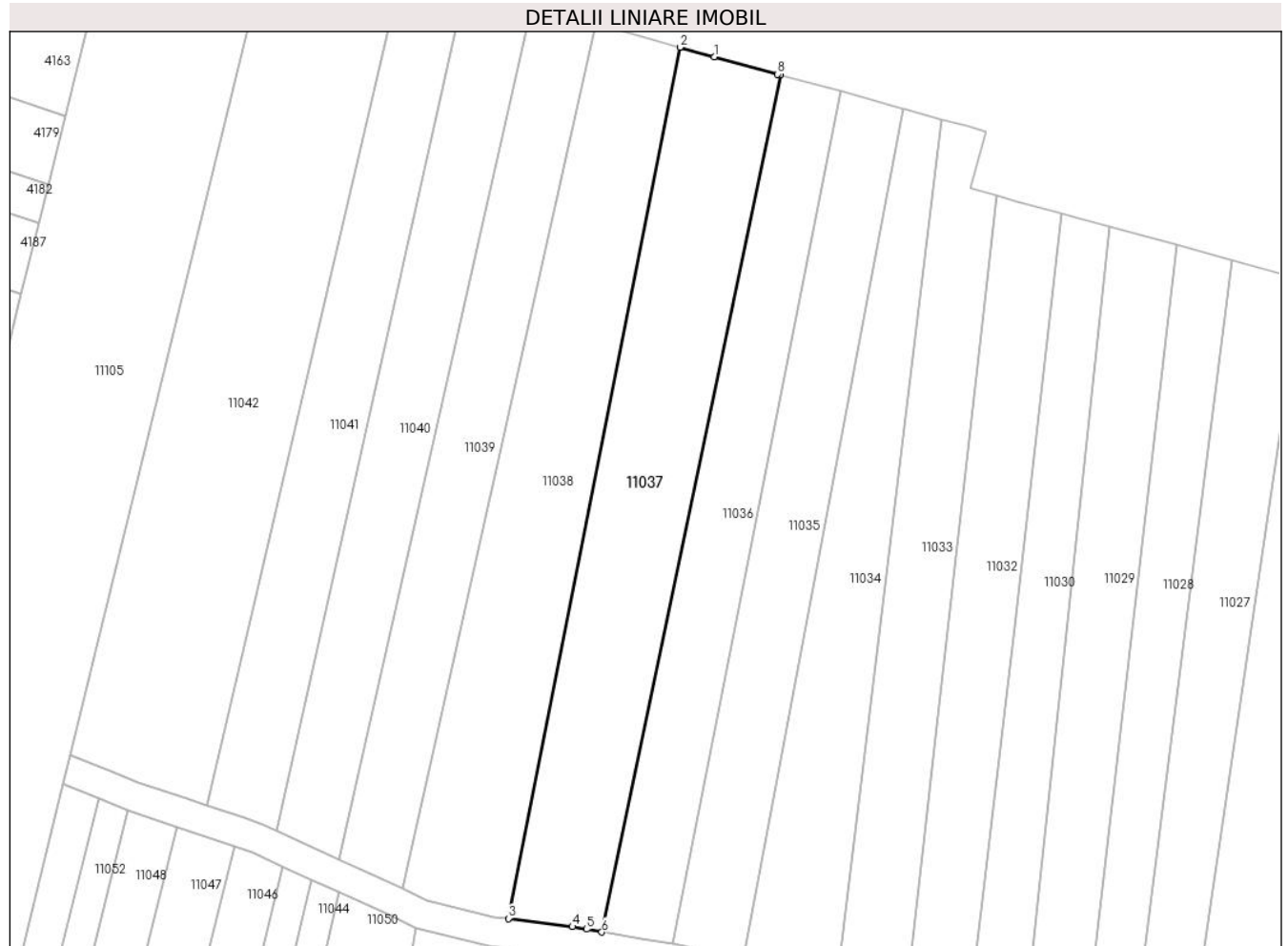
Inscrieri privind dezmembramintele dreptului de proprietate, drepturi reale de garanție și sarcini	Referințe
NU SUNT	

Anexa Nr. 1 La Partea I

Teren

Nr cadastral	Suprafața (mp)*	Observații / Referințe
	3.548	DIFERENȚA DE SUPRAFAȚĂ SE AFLĂ SUB CORIDORUL DE EXPROPRIERE INTABULAT ÎN CF 63186 ILIA

* Suprafața este determinată în planul de proiecție Stereo 70.



Date referitoare la teren

Crt	Categorie folosință	Intra vilan	Suprafața (mp)	Tarla	Parcelă	Nr. topo	Observații / Referințe
1	arabil	NU	3.548	76	1141/49	-	

Lungime Segmente

1) Valorile lungimilor segmentelor sunt obținute din proiecție în plan.

Punct început	X / Y	Punct sfârșit	X / Y	Lungime segment (** (m)
1	321.484,412 495.228,619	2	321.477,489 495.230,519	7.179
2	321.477,489 495.230,519	3	321.442,935 495.054,846	179.039
3	321.442,935 495.054,846	4	321.455,793 495.053,204	12.962
4	321.455,793 495.053,204	5	321.458,643 495.052,679	2.898
5	321.458,643 495.052,679	6	321.461,732 495.052,11	3.142

Punct început	X / Y	Punct sfârșit	X / Y	Lungime segment (** (m)
6	321.461,732 495.052,11	7	321.497,753 495.224,958	176.561
7	321.497,753 495.224,958	8	321.497,216 495.225,105	0.557
8	321.497,216 495.225,105	1	321.484,412 495.228,619	13.277

** Lungimile segmentelor sunt determinate în planul de proiecție Stereo 70 și sunt rotunjite la 1 milimetru.

*** Distanța dintre puncte este formată din segmente cumulate ce sunt mai mici decât valoarea 1 milimetru.

**DATE DESPRE IMOBILUL NR. 11038**

Oficiul de Cadastru și Publicitate Imobiliară HUNEDOARA
Biroul de Cadastru și Publicitate Imobiliară Deva

A. Partea I. Descrierea imobilului

TEREN Extravilan

Adresa: Jud. Hunedoara

Nr. Crt	Nr cadastral Nr. topografic	Suprafața* (mp)	Observații / Referințe
A1		3.580	Sector cadastral:95 Teren neimprejmuit; DIFERENȚA DE SUPRAFAȚĂ SE AFLĂ SUB CORIDORUL DE EXPROPRIERE INTABULAT ÎN CF 63186 ILIA

B. Partea II. Proprietari și acte

Inscrieri privitoare la dreptul de proprietate și alte drepturi reale	Referințe
1 / 01/03/2023	
Act Administrativ nr. 14034/30, din 14/06/2002 emis de CJPSDPAT HUNEDOARA;	
B1	A1
Intabulare, drept de PROPRIETATE, dobandit prin Reconstituire, cota actuala 1/1 1) MARC MARIA	

C. Partea III. SARCINI .

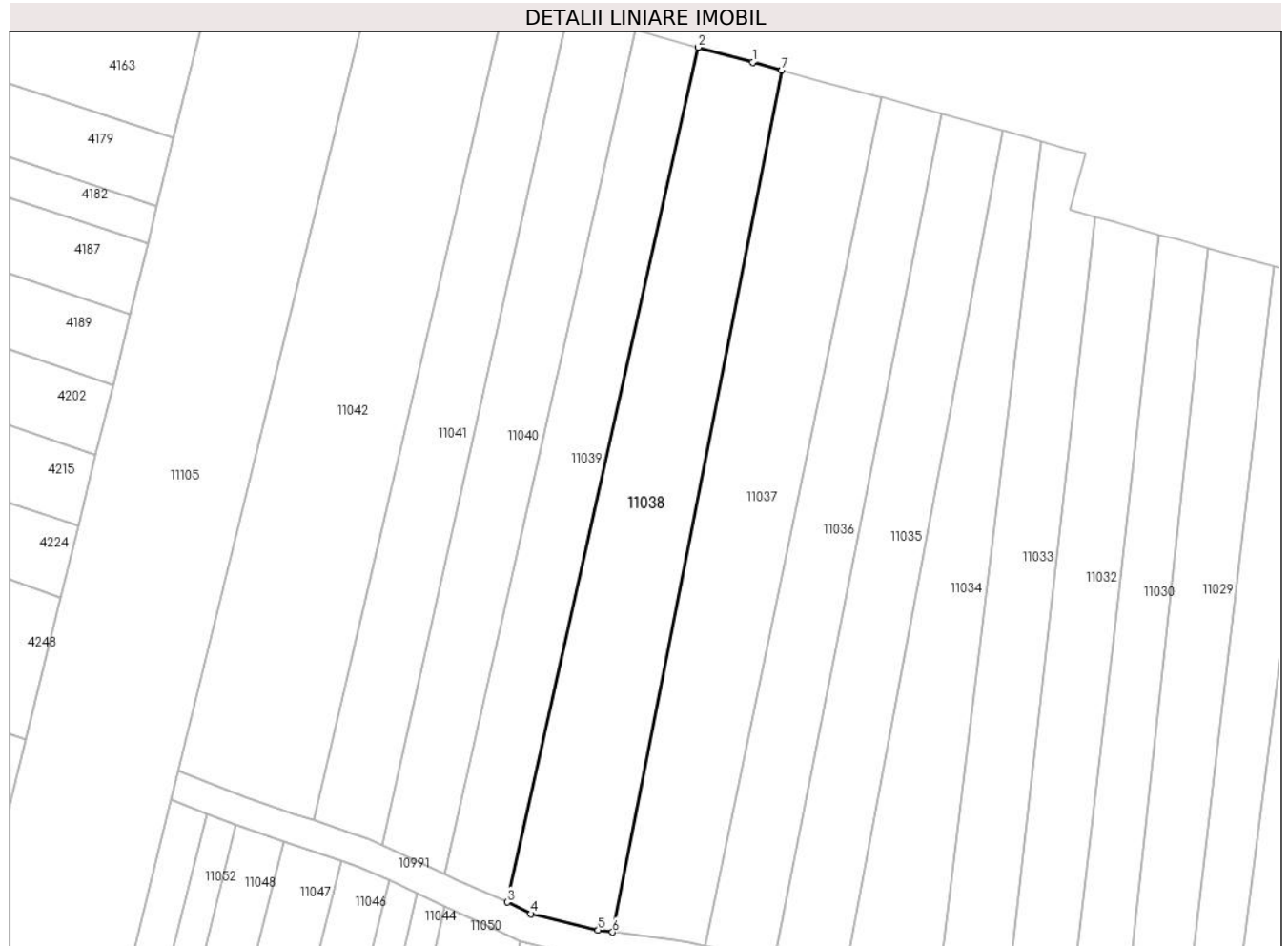
Inscrieri privind dezmembramintele dreptului de proprietate, drepturi reale de garanție și sarcini	Referințe
NU SUNT	

Anexa Nr. 1 La Partea I

Teren

Nr cadastral	Suprafața (mp)*	Observații / Referințe
	3.580	DIFERENȚA DE SUPRAFAȚĂ SE AFLĂ SUB CORIDORUL DE EXPROPRIERE INTABULAT ÎN CF 63186 ILIA

* Suprafața este determinată în planul de proiecție Stereo 70.



Date referitoare la teren

Crt	Categorie folosință	Intra vilan	Suprafața (mp)	Tarla	Parcelă	Nr. topo	Observații / Referințe
1	arabil	NU	3.580	76	1141/50	-	

Lungime Segmente

1) Valorile lungimilor segmentelor sunt obținute din proiecție în plan.

Punct început	X / Y	Punct sfârșit	X / Y	Lungime segment (** (m)
1	321.471,563 495.232,146	2	321.460,464 495.235,193	11.51
2	321.460,464 495.235,193	3	321.421,46 495.060,96	178.545
3	321.421,46 495.060,96	4	321.426,327 495.058,547	5.432
4	321.426,327 495.058,547	5	321.440,013 495.055,22	14.084
5	321.440,013 495.055,22	6	321.442,935 495.054,846	2.946

Punct început	X / Y	Punct sfârșit	X / Y	Lungime segment (** (m)
6	321.442,935 495.054,846	7	321.477,489 495.230,519	179.039
7	321.477,489 495.230,519	1	321.471,563 495.232,146	6.145

** Lungimile segmentelor sunt determinate în planul de proiecție Stereo 70 și sunt rotunjite la 1 milimetru.

*** Distanța dintre puncte este formată din segmente cumulate ce sunt mai mici decât valoarea 1 milimetru.

**DATE DESPRE IMOBILUL NR. 11039**

Oficiul de Cadastru și Publicitate Imobiliară HUNEDOARA
Biroul de Cadastru și Publicitate Imobiliară Deva

A. Partea I. Descrierea imobilului

TEREN Extravilan

Adresa: Jud. Hunedoara

Nr. Crt	Nr cadastral Nr. topografic	Suprafața* (mp)	Observații / Referințe
A1		2.412	Sector cadastral:95 Teren neimprejmuit; DIFERENȚA DE SUPRAFAȚĂ SE AFLĂ SUB CORIDORUL DE EXPROPRIERE INTABULAT ÎN CF 63186 ILIA

B. Partea II. Proprietari și acte

Inscrieri privitoare la dreptul de proprietate și alte drepturi reale	Referințe
1 / 01/03/2023	
Act Administrativ nr. 13930/90, din 07/06/2002 emis de CJPSDPAT HUNEDOARA;	
B1	A1
Intabulare, drept de PROPRIETATE, dobandit prin Reconstituire, cota actuala 1/1 1) HUI MIHAI	

C. Partea III. SARCINI .

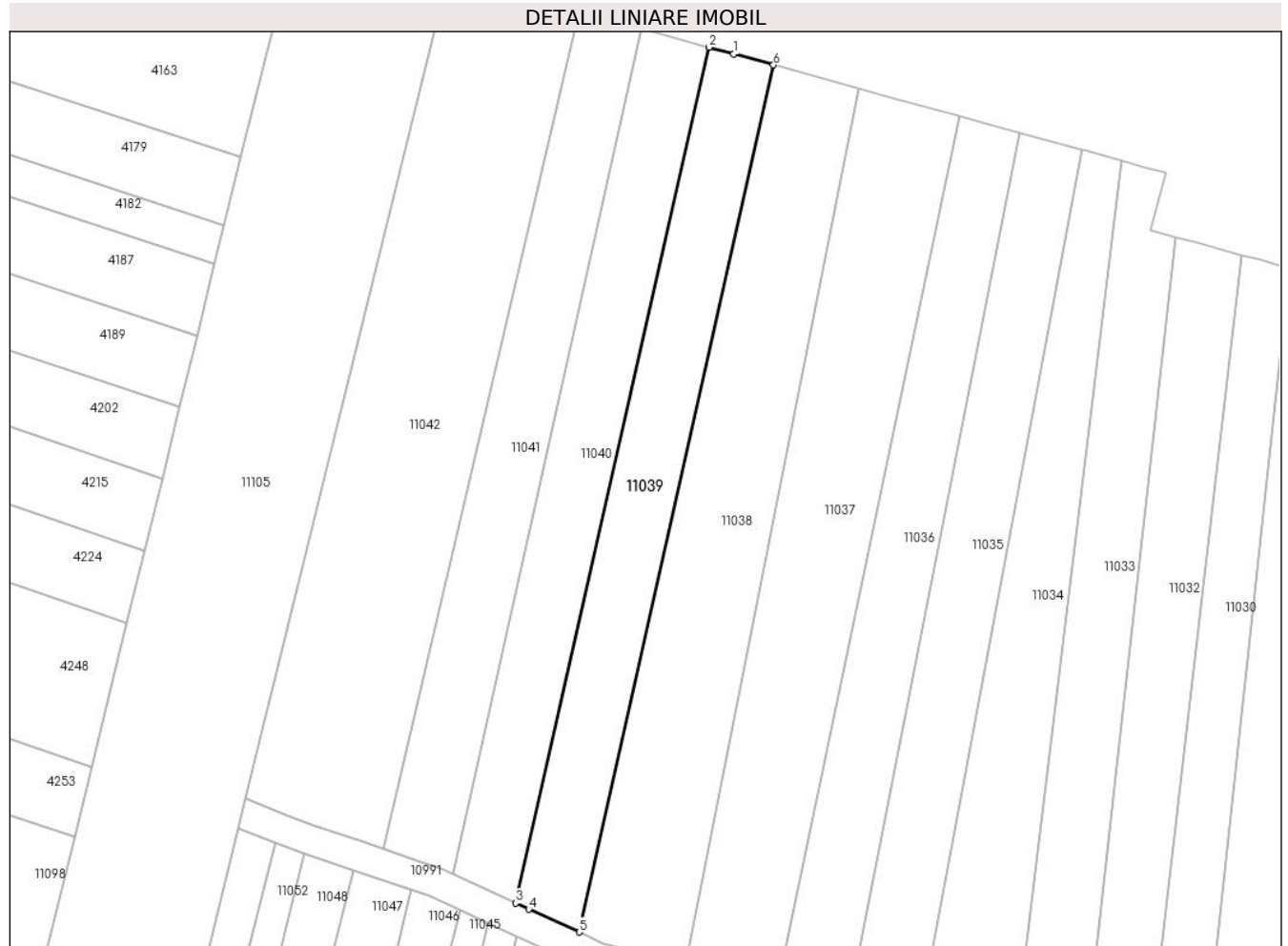
Inscrieri privind dezmembramintele dreptului de proprietate, drepturi reale de garanție și sarcini	Referințe
NU SUNT	

Anexa Nr. 1 La Partea I

Teren

Nr cadastral	Suprafața (mp)*	Observații / Referințe
	2.412	DIFERENȚA DE SUPRAFAȚĂ SE AFLĂ SUB CORIDORUL DE EXPROPRIERE INTABULAT ÎN CF 63186 ILIA

* Suprafața este determinată în planul de proiecție Stereo 70.



Date referitoare la teren

Crt	Categorie folosință	Intra vilan	Suprafața (mp)	Tarla	Parcelă	Nr. topo	Observații / Referințe
1	arabil	NU	2.412	76	1141/51	-	

Lungime Segmente

1) Valorile lungimilor segmentelor sunt obținute din proiecție în plan.

Punct început	X / Y	Punct sfârșit	X / Y	Lungime segment (** (m)
1	321.452,462 495.237,389	2	321.447,543 495.238,739	5.101
2	321.447,543 495.238,739	3	321.408,616 495.066,768	176.322
3	321.408,616 495.066,768	4	321.411,288 495.065,525	2.946
4	321.411,288 495.065,525	5	321.421,46 495.060,96	11.149
5	321.421,46 495.060,96	6	321.460,464 495.235,193	178.545

Punct început	X / Y	Punct sfârșit	X / Y	Lungime segment (** (m)
6	321.460,464 495.235,193	1	321.452,462 495.237,389	8.298

** Lungimile segmentelor sunt determinate în planul de proiecție Stereo 70 și sunt rotunjite la 1 milimetru.

*** Distanța dintre puncte este formată din segmente cumulate ce sunt mai mici decât valoarea 1 milimetru.

**DATE DESPRE IMOBILUL NR. 11040**

Oficiul de Cadastru și Publicitate Imobiliară HUNEDOARA
Biroul de Cadastru și Publicitate Imobiliară Deva

A. Partea I. Descrierea imobilului

TEREN Extravilan

Adresa: Jud. Hunedoara

Nr. Crt	Nr cadastral Nr. topografic	Suprafața* (mp)	Observații / Referințe
A1		2.412	Sector cadastral:95 Teren neimprejmuit; DIFERENȚA DE SUPRAFAȚĂ SE AFLĂ SUB CORIDORUL DE EXPROPRIERE INTABULAT ÎN CF 63186 ILIA

B. Partea II. Proprietari și acte

Inscrieri privitoare la dreptul de proprietate și alte drepturi reale	Referințe
1 / 01/03/2023	
Act Administrativ nr. 13930/83, din 07/06/2002 emis de CJPSDPAT HUNEDOARA;	
B1	A1
Intabulare, drept de PROPRIETATE, dobandit prin Reconstituire, cota actuala 1/1 1) PĂRĂU GHEORGHE	

C. Partea III. SARCINI .

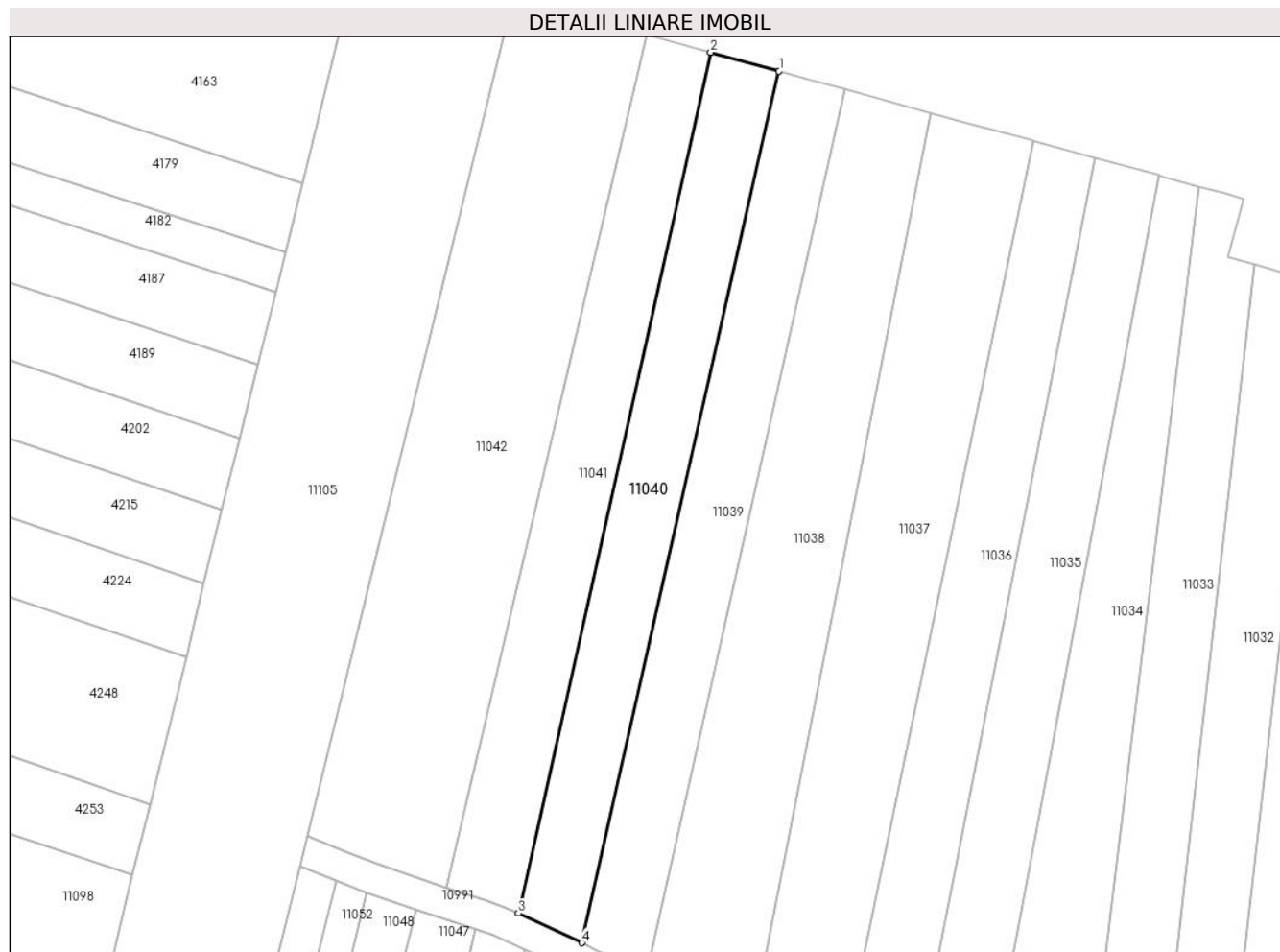
Inscrieri privind dezmembramintele dreptului de proprietate, drepturi reale de garanție și sarcini	Referințe
NU SUNT	

Anexa Nr. 1 La Partea I

Teren

Nr cadastral	Suprafața (mp)*	Observații / Referințe
	2.412	DIFERENȚA DE SUPRAFAȚĂ SE AFLĂ SUB CORIDORUL DE EXPROPRIERE INTABULAT ÎN CF 63186 ILIA

* Suprafața este determinată în planul de proiecție Stereo 70.



Date referitoare la teren

Crt	Categorie folosință	Intra vilan	Suprafața (mp)	Tarla	Parcelă	Nr. topo	Observații / Referințe
1	arabil	NU	2.412	76	1141/52	-	

Lungime Segmente

1) Valorile lungimilor segmentelor sunt obținute din proiecție în plan.

Punct început	X / Y	Punct sfârșit	X / Y	Lungime segment (** (m)
1	321.447,543 495.238,739	2	321.434,024 495.242,45	14.019
2	321.434,024 495.242,45	3	321.396,057 495.072,609	174.033
3	321.396,057 495.072,609	4	321.408,616 495.066,768	13.851
4	321.408,616 495.066,768	1	321.447,543 495.238,739	176.322

**** Lungimile segmentelor sunt determinate în planul de proiecție Stereo 70 și sunt rotunjite la 1 milimetru.**

***** Distanța dintre puncte este formată din segmente cumulate ce sunt mai mici decât valoarea 1 milimetru.**

**DATE DESPRE IMOBILUL NR. 11041**

Oficiul de Cadastru și Publicitate Imobiliară HUNEDOARA
Biroul de Cadastru și Publicitate Imobiliară Deva

A. Partea I. Descrierea imobilului

TEREN Extravilan

Adresa: Jud. Hunedoara

Nr. Crt	Nr cadastral Nr. topografic	Suprafața* (mp)	Observații / Referințe
A1		2.422	Sector cadastral:95 Teren neimprejmuit; DIFERENȚA DE SUPRAFAȚĂ SE REGĂSEȘTE SUB CORIDORUL DE EXPROPRIERE ÎNTABULAT ÎN CF 63186 ILIA

B. Partea II. Proprietari și acte

Inscrieri privitoare la dreptul de proprietate și alte drepturi reale	Referințe
1 / 01/03/2023	
Act Normativ nr. 7, din 13/03/1996 emis de PARLAMENTUL ROMÂNIEI;	
B1	A1
Intabulare, drept de PROPRIETATE, dobândit prin Lege, cota actuala 1/1 1) COMUNA ILIA, REZERVA COMISIEI LOCALE DE FOND FUNCICIAR, CIF:4374164	

C. Partea III. SARCINI .

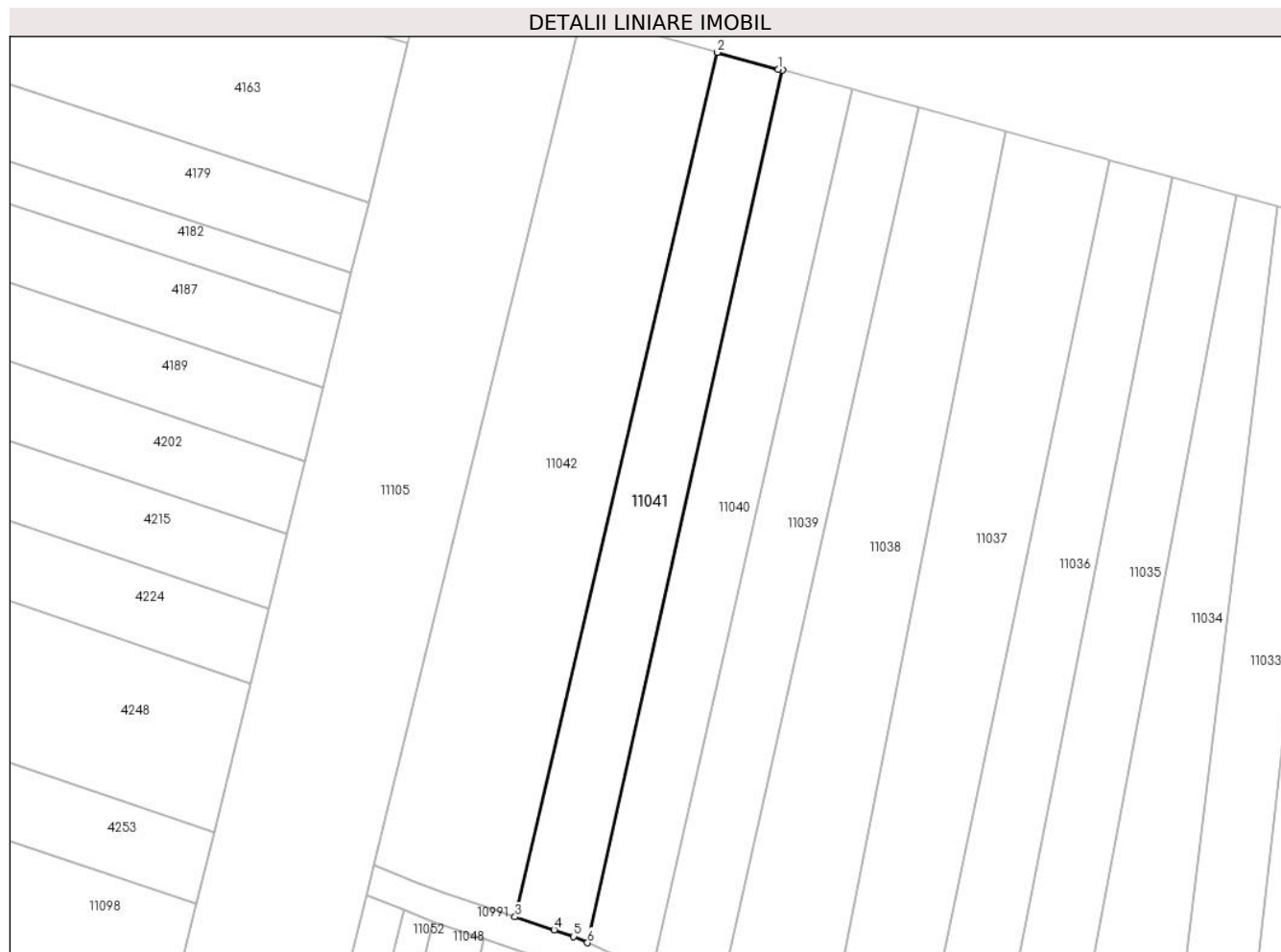
Inscrieri privind dezmembramintele dreptului de proprietate, drepturi reale de garanție și sarcini	Referințe
NU SUNT	

Anexa Nr. 1 La Partea I

Teren

Nr cadastral	Suprafața (mp)*	Observații / Referințe
	2.422	DIFERENȚA DE SUPRAFAȚĂ SE REGĂSEȘTE SUB CORIDORUL DE EXPROPRIERE ÎNTABULAT ÎN CF 63186 ILIA

* Suprafața este determinată în planul de proiecție Stereo 70.



Date referitoare la teren

Crt	Categorie folosință	Intra vilan	Suprafața (mp)	Tarla	Parcelă	Nr. topo	Observații / Referințe
1	arabil	NU	2.422	-	1141/53	-	

Lungime Segmente

1) Valorile lungimilor segmentelor sunt obținute din proiecție în plan.

Punct început	X / Y	Punct sfârșit	X / Y	Lungime segment (** (m)
1	321.433,258 495.242,66	2	321.421,377 495.245,921	12.321
2	321.421,377 495.245,921	3	321.381,982 495.077,664	172.807
3	321.381,982 495.077,664	4	321.389,595 495.075,117	8.028
4	321.389,595 495.075,117	5	321.393,408 495.073,841	4.021
5	321.393,408 495.073,841	6	321.396,057 495.072,609	2.921

Punct început	X / Y	Punct sfârșit	X / Y	Lungime segment (** (m)
6	321.396,057 495.072,609	7	321.434,024 495.242,45	174.033
7	321.434,024 495.242,45	1	321.433,258 495.242,66	0.794

** Lungimile segmentelor sunt determinate în planul de proiecție Stereo 70 și sunt rotunjite la 1 milimetru.

*** Distanța dintre puncte este formată din segmente cumulate ce sunt mai mici decât valoarea 1 milimetru.

**DATE DESPRE IMOBILUL NR. 11042**

Oficiul de Cadastru și Publicitate Imobiliară HUNEDOARA
Biroul de Cadastru și Publicitate Imobiliară Deva

A. Partea I. Descrierea imobilului

TEREN Extravilan

Adresa: Jud. Hunedoara

Nr. Crt	Nr cadastral Nr. topografic	Suprafața* (mp)	Observații / Referințe
A1		4.847	Sector cadastral:95 Teren neimprejmuit; DIFERENȚA DE SUPRAFAȚĂ SE REGĂSEȘTE SUB CORIDORUL DE EXPROPRIERE ÎNTABULAT ÎN CF 63186 ILIA

B. Partea II. Proprietari și acte

Inscrieri privitoare la dreptul de proprietate și alte drepturi reale	Referințe
1 / 01/03/2023	
Act Normativ nr. 7, din 13/03/1996 emis de PARLAMENTUL ROMÂNIEI;	
B1	A1
Intabulare, drept de PROPRIETATE, dobândit prin Lege, cota actuala 1/1 1) COMUNA ILIA, REZERVA COMISIEI LOCALE DE FOND FUNCICIAR, CIF:4374164	

C. Partea III. SARCINI .

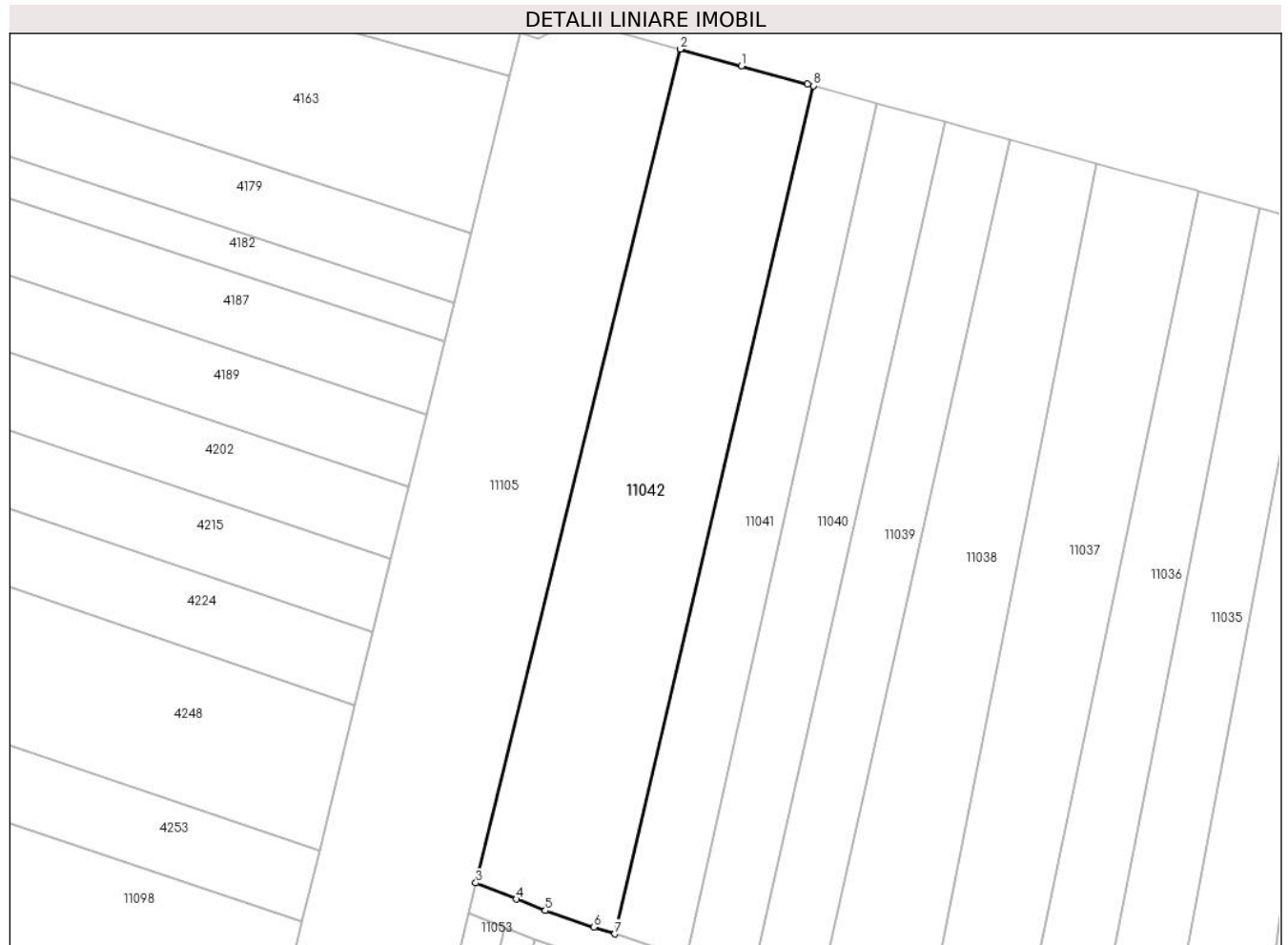
Inscrieri privind dezmembramintele dreptului de proprietate, drepturi reale de garanție și sarcini	Referințe
NU SUNT	

Anexa Nr. 1 La Partea I

Teren

Nr cadastral	Suprafața (mp)*	Observații / Referințe
	4.847	DIFERENȚA DE SUPRAFAȚĂ SE REGĂSEȘTE SUB CORIDORUL DE EXPROPRIERE ÎNTABULAT ÎN CF 63186 ILIA

* Suprafața este determinată în planul de proiecție Stereo 70.



Date referitoare la teren

Crt	Categorie folosință	Intra vilan	Suprafața (mp)	Tarla	Parcelă	Nr. topo	Observații / Referințe
1	arabil	NU	4.847	-	1141/54	-	

Lungime Segmente

1) Valorile lungimilor segmentelor sunt obținute din proiecție în plan.

Punct început	X / Y	Punct sfârșit	X / Y	Lungime segment (** (m)
1	321.407,14 495.249,829	2	321.395,028 495.253,154	12.56
2	321.395,028 495.253,154	3	321.354,446 495.087,77	170.29
3	321.354,446 495.087,77	4	321.362,493 495.084,556	8.665
4	321.362,493 495.084,556	5	321.368,203 495.082,276	6.149
5	321.368,203 495.082,276	6	321.377,909 495.079,028	10.236

Punct început	X / Y	Punct sfârșit	X / Y	Lungime segment (** (m)
6	321.377,909 495.079,028	7	321.381,982 495.077,664	4.295
7	321.381,982 495.077,664	8	321.421,377 495.245,921	172.807
8	321.421,377 495.245,921	9	321.420,223 495.246,238	1.196
9	321.420,223 495.246,238	1	321.407,14 495.249,829	13.567

** Lungimile segmentelor sunt determinate în planul de proiecție Stereo 70 și sunt rotunjite la 1 milimetru.

*** Distanța dintre puncte este formată din segmente cumulate ce sunt mai mici decât valoarea 1 milimetru.

**DATE DESPRE IMOBILUL NR. 11043**

Oficiul de Cadastru și Publicitate Imobiliară HUNEDOARA
Biroul de Cadastru și Publicitate Imobiliară Deva

A. Partea I. Descrierea imobilului

TEREN Extravilan

Adresa: Jud. Hunedoara

Nr. Crt	Nr cadastral Nr. topografic	Suprafața* (mp)	Observații / Referințe
A1		2.500	Sector cadastral:95 Teren neimprejmuit;

B. Partea II. Proprietari și acte

Inscrieri privitoare la dreptul de proprietate și alte drepturi reale	Referințe
1 / 01/03/2023	
Act Administrativ nr. 5885/75, din 10/02/1997 emis de CJPSDPAT HUNEDOARA;	
B1	A1
Intabulare, drept de PROPRIETATE, dobandit prin Reconstituire, cota actuala 1/1 1) LUCACI MARIA	

C. Partea III. SARCINI .

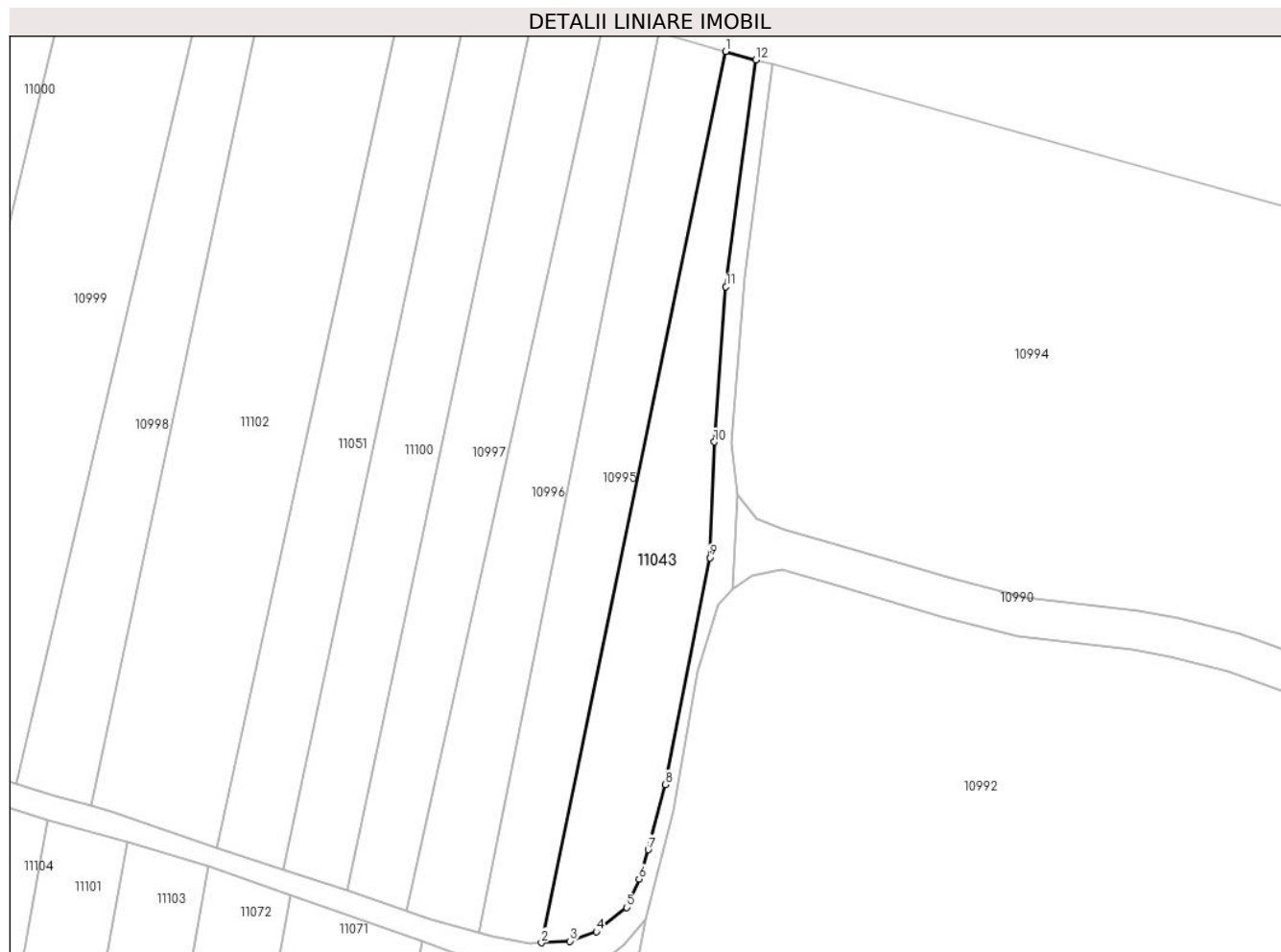
Inscrieri privind dezmembramintele dreptului de proprietate, drepturi reale de garanție și sarcini	Referințe
NU SUNT	

Anexa Nr. 1 La Partea I

Teren

Nr cadastral	Suprafața (mp)*	Observații / Referințe
	2.500	

* Suprafața este determinată în planul de proiecție Stereo 70.



Date referitoare la teren

Crt	Categorie folosință	Intravilan	Suprafața (mp)	Tarla	Parcelă	Nr. topo	Observații / Referințe
1	arabil	NU	2.500	76	1141/2	-	PARCELA SCRISA IN MOD ERONAT CA FIIND 1141/1, IN LOC DE 1141/2

Lungime Segmente

1) Valorile lungimilor segmentelor sunt obținute din proiecție în plan.

Punct început	X / Y	Punct sfârșit	X / Y	Lungime segment (** (m)
1	322.183,889 495.045,047	2	322.146,448 494.864,113	184.768
2	322.146,448 494.864,113	3	322.152,206 494.864,42	5.766
3	322.152,206 494.864,42	4	322.157,608 494.866,337	5.733
4	322.157,608 494.866,337	5	322.163,711 494.871,28	7.853
5	322.163,711 494.871,28	6	322.166,271 494.877,075	6.336

Punct început	X / Y	Punct sfârșit	X / Y	Lungime segment (** (m)
6	322.166,271 494.877,075	7	322.168,145 494.882,988	6.202
7	322.168,145 494.882,988	8	322.171,618 494.896,239	13.699
8	322.171,618 494.896,239	9	322.180,635 494.942,292	46.928
9	322.180,635 494.942,292	10	322.181,554 494.965,77	23.495
10	322.181,554 494.965,77	11	322.183,923 494.997,28	31.599
11	322.183,923 494.997,28	12	322.190,009 495.043,354	46.474
12	322.190,009 495.043,354	1	322.183,889 495.045,047	6.35

** Lungimile segmentelor sunt determinate în planul de proiecție Stereo 70 și sunt rotunjite la 1 milimetru.

*** Distanța dintre puncte este formată din segmente cumulate ce sunt mai mici decât valoarea 1 milimetru.

**DATE DESPRE IMOBILUL NR. 11044**

Oficiul de Cadastru și Publicitate Imobiliară HUNEDOARA
Biroul de Cadastru și Publicitate Imobiliară Deva

A. Partea I. Descrierea imobilului

TEREN Extravilan

Adresa: Jud. Hunedoara

Nr. Crt	Nr cadastral Nr. topografic	Suprafața* (mp)	Observații / Referințe
A1		2.500	Sector cadastral:95 Teren neimprejmuit;

B. Partea II. Proprietari și acte

Inscrieri privitoare la dreptul de proprietate și alte drepturi reale	Referințe
1 / 28/02/2023	
Act Administrativ nr. 14034/55, din 31/07/2002 emis de CJPSDPAT HUNEDOARA;	
B1	A1
Intabulare, drept de PROPRIETATE, dobandit prin Reconstituire, cota actuala 1/1 1) ISTER ADAM	

C. Partea III. SARCINI .

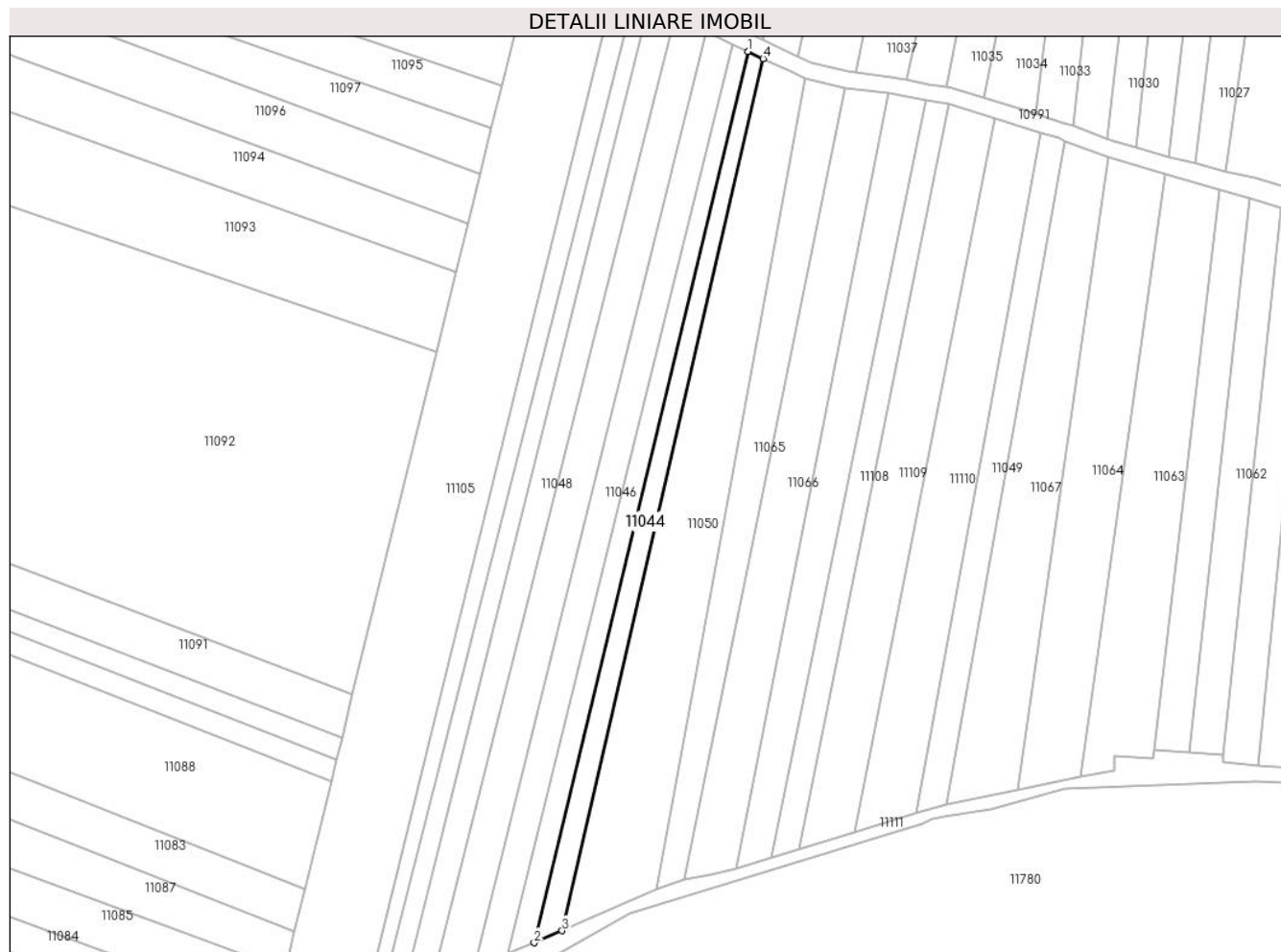
Inscrieri privind dezmembramintele dreptului de proprietate, drepturi reale de garanție și sarcini	Referințe
NU SUNT	

Anexa Nr. 1 La Partea I

Teren

Nr cadastral	Suprafața (mp)*	Observații / Referințe
	2.500	

* Suprafața este determinată în planul de proiecție Stereo 70.



Date referitoare la teren

Crt	Categorie folosință	Intravilan	Suprafața (mp)	Tarla	Parcelă	Nr. topo	Observații / Referințe
1	arabil	NU	2.500	76	1141/59	-	

Lungime Segmente

1) Valorile lungimilor segmentelor sunt obținute din proiecție în plan.

Punct început	X / Y	Punct sfârșit	X / Y	Lungime segment (** (m)
1	321.403,174 495.062,681	2	321.324,546 494.735,07	336.915
2	321.324,546 494.735,07	3	321.334,78 494.739,494	11.149
3	321.334,78 494.739,494	4	321.408,794 495.060,068	329.007
4	321.408,794 495.060,068	1	321.403,174 495.062,681	6.198

** Lungimile segmentelor sunt determinate în planul de proiecție Stereo 70 și sunt rotunjite la 1 milimetru.

***** Distanţa dintre puncte este formată din segmente cumulate ce sunt mai mici decât valoarea 1 milimetru.**

**DATE DESPRE IMOBILUL NR. 11045**

Oficiul de Cadastru și Publicitate Imobiliară HUNEDOARA
Biroul de Cadastru și Publicitate Imobiliară Deva

A. Partea I. Descrierea imobilului

TEREN Extravilan

Adresa: Jud. Hunedoara

Nr. Crt	Nr cadastral Nr. topografic	Suprafața* (mp)	Observații / Referințe
A1		2.500	Sector cadastral:95 Teren neimprejmuit;

B. Partea II. Proprietari și acte

Inscrieri privitoare la dreptul de proprietate și alte drepturi reale	Referințe
1 / 28/02/2023	
Act Administrativ nr. 14034/26, din 14/06/2002 emis de CJPSDPAT HUNEDOARA;	
B1	A1
Intabulare, drept de PROPRIETATE, dobandit prin Reconstituire, cota actuala 1/1 1) VASIU ROZALIA	

C. Partea III. SARCINI .

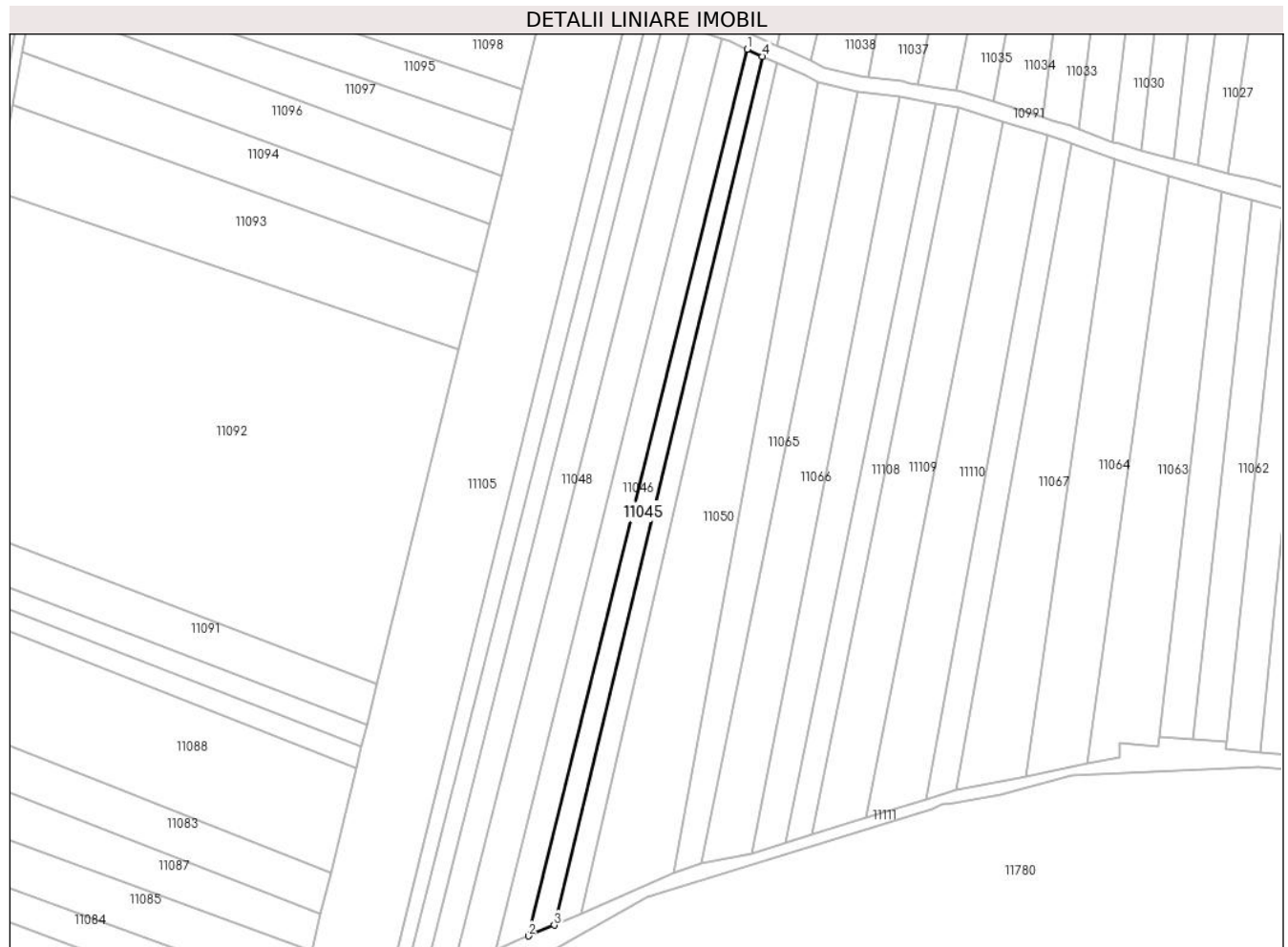
Inscrieri privind dezmembramintele dreptului de proprietate, drepturi reale de garanție și sarcini	Referințe
NU SUNT	

Anexa Nr. 1 La Partea I

Teren

Nr cadastral	Suprafața (mp)*	Observații / Referințe
	2.500	

* Suprafața este determinată în planul de proiecție Stereo 70.



Date referitoare la teren

Crt	Categorie folosință	Intra vilan	Suprafața (mp)	Tarla	Parcelă	Nr. topo	Observații / Referințe
1	arabil	NU	2.500	76	1141/58	-	

Lungime Segmente

1) Valorile lungimilor segmentelor sunt obținute din proiecție în plan.

Punct început	X / Y	Punct sfârșit	X / Y	Lungime segment (** (m)
1	321.397,451 495.065,343	2	321.314,82 494.731,007	344.396
2	321.314,82 494.731,007	3	321.324,546 494.735,07	10.54
3	321.324,546 494.735,07	4	321.403,174 495.062,681	336.915
4	321.403,174 495.062,681	1	321.397,451 495.065,343	6.312

** Lungimile segmentelor sunt determinate în planul de proiecție Stereo 70 și sunt rotunjite la 1 milimetru.

***** Distanţa dintre puncte este formată din segmente cumulate ce sunt mai mici decât valoarea 1 milimetru.**

**DATE DESPRE IMOBILUL NR. 11046**

Oficiul de Cadastru și Publicitate Imobiliară HUNEDOARA
Biroul de Cadastru și Publicitate Imobiliară Deva

A. Partea I. Descrierea imobilului

TEREN Extravilan

Adresa: Jud. Hunedoara

Nr. Crt	Nr cadastral Nr. topografic	Suprafața* (mp)	Observații / Referințe
A1		3.700	Sector cadastral:95 Teren neimprejmuit;

B. Partea II. Proprietari și acte

Inscrieri privitoare la dreptul de proprietate și alte drepturi reale	Referințe
1 / 28/02/2023	
Act Administrativ nr. 13930/99, din 07/06/2002 emis de CJPSDPAT HUNEDOARA;	
B1	A1
Intabulare, drept de PROPRIETATE, dobandit prin Reconstituire, cota actuala 1/1 1) VASII DAVID	

C. Partea III. SARCINI .

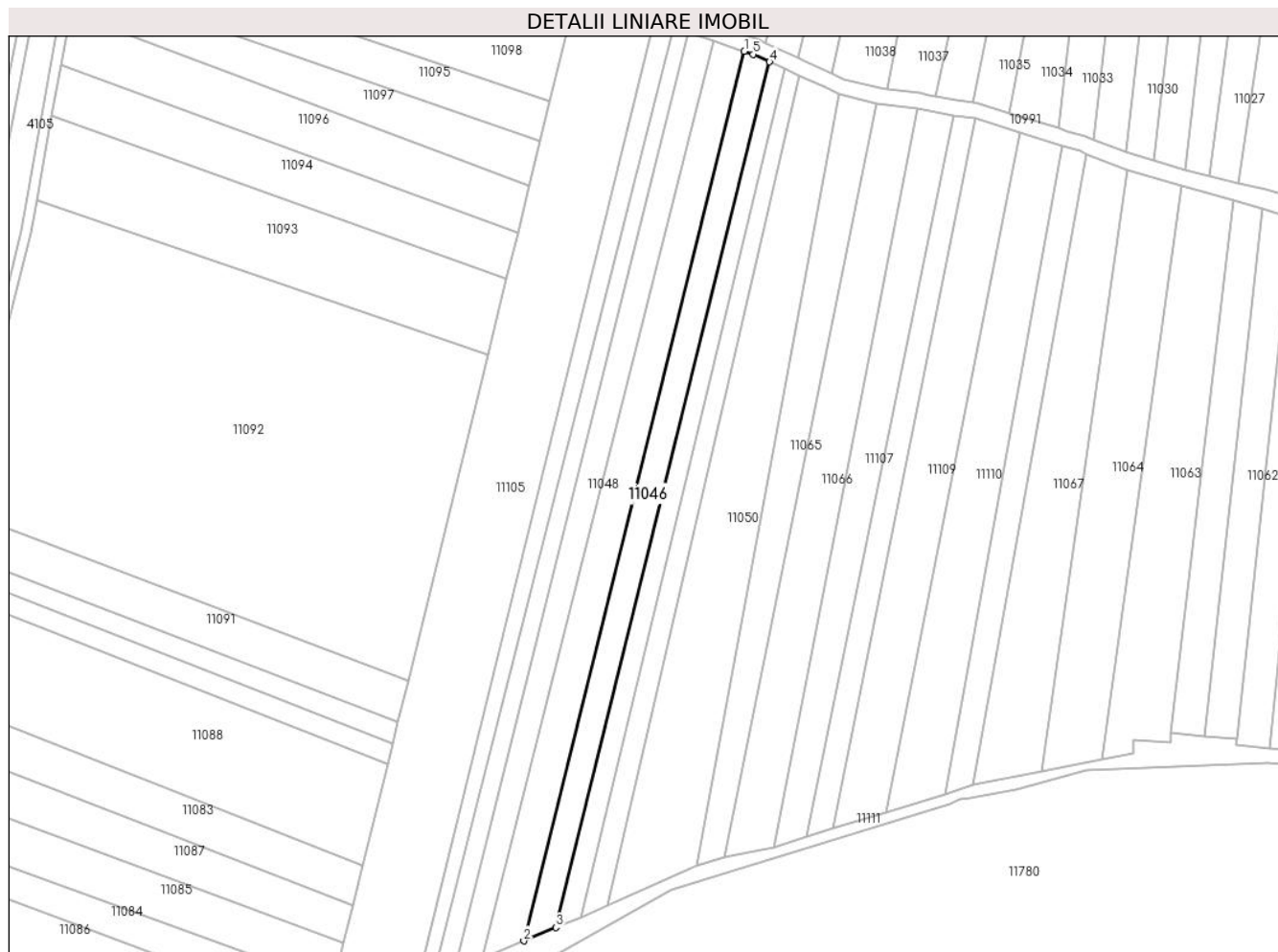
Inscrieri privind dezmembramintele dreptului de proprietate, drepturi reale de garanție și sarcini	Referințe
NU SUNT	

Anexa Nr. 1 La Partea I

Teren

Nr cadastral	Suprafața (mp)*	Observații / Referințe
	3.700	

* Suprafața este determinată în planul de proiecție Stereo 70.



Date referitoare la teren

Crt	Categorie folosință	Intravilan	Suprafața (mp)	Tarla	Parcelă	Nr. topo	Observații / Referințe
1	arabil	NU	3.700	76	1141/57	-	

Lungime Segmente

1) Valorile lungimilor segmentelor sunt obținute din proiecție în plan.

Punct început	X / Y	Punct sfârșit	X / Y	Lungime segment (** (m)
1	321.387,689 495.069,428	2	321.302,495 494.725,858	353.974
2	321.302,495 494.725,858	3	321.314,82 494.731,007	13.357
3	321.314,82 494.731,007	4	321.397,451 495.065,343	344.396
4	321.397,451 495.065,343	5	321.391,184 495.068,258	6.912
5	321.391,184 495.068,258	1	321.387,689 495.069,428	3.686

**** Lungimile segmentelor sunt determinate în planul de proiecție Stereo 70 și sunt rotunjite la 1 milimetru.**

***** Distanța dintre puncte este formată din segmente cumulate ce sunt mai mici decât valoarea 1 milimetru.**

**DATE DESPRE IMOBILUL NR. 11047**

Oficiul de Cadastru și Publicitate Imobiliară HUNEDOARA
Biroul de Cadastru și Publicitate Imobiliară Deva

A. Partea I. Descrierea imobilului

TEREN Extravilan

Adresa: Jud. Hunedoara

Nr. Crt	Nr cadastral Nr. topografic	Suprafața* (mp)	Observații / Referințe
A1		4.700	Sector cadastral:95 Teren neimprejmuit;

B. Partea II. Proprietari și acte

Inscrieri privitoare la dreptul de proprietate și alte drepturi reale	Referințe
1 / 28/02/2023	
Act Administrativ nr. 20/1325, din 10/10/2007 emis de CJPSDPAT HUNEDOARA;	
B1	A1
Intabulare, drept de PROPRIETATE, dobandit prin Reconstituire, cota actuala 1/1 1) VASIU IOAN	

C. Partea III. SARCINI .

Inscrieri privind dezmembramintele dreptului de proprietate, drepturi reale de garanție și sarcini	Referințe
NU SUNT	

Anexa Nr. 1 La Partea I

Teren

Nr cadastral	Suprafața (mp)*	Observații / Referințe
	4.700	

* Suprafața este determinată în planul de proiecție Stereo 70.



Date referitoare la teren

Crt	Categorie folosință	Intravilan	Suprafața (mp)	Tarla	Parcelă	Nr. topo	Observații / Referințe
1	arabil	NU	4.700	76	1141/56	-	

Lungime Segmente

1) Valorile lungimilor segmentelor sunt obținute din proiecție în plan.

Punct început	X / Y	Punct sfârșit	X / Y	Lungime segment (** (m)
1	321.376,005 495.073,338	2	321.286,544 494.719,195	365.268
2	321.286,544 494.719,195	3	321.302,495 494.725,858	17.287
3	321.302,495 494.725,858	4	321.387,689 495.069,428	353.974
4	321.387,689 495.069,428	1	321.376,005 495.073,338	12.32

** Lungimile segmentelor sunt determinate în planul de proiecție Stereo 70 și sunt rotunjite la 1 milimetru.

***** Distanţa dintre puncte este formată din segmente cumulate ce sunt mai mici decât valoarea 1 milimetru.**

**DATE DESPRE IMOBILUL NR. 11048**

Oficiul de Cadastru și Publicitate Imobiliară HUNEDOARA
Biroul de Cadastru și Publicitate Imobiliară Deva

A. Partea I. Descrierea imobilului

TEREN Extravilan

Adresa: Jud. Hunedoara

Nr. Crt	Nr cadastral Nr. topografic	Suprafața* (mp)	Observații / Referințe
A1		3.700	Sector cadastral:95 Teren neimprejmuit;

B. Partea II. Proprietari și acte

Inscrieri privitoare la dreptul de proprietate și alte drepturi reale		Referințe
1 / 28/02/2023		
Act Administrativ nr. 89856/454, din 08/01/2004 emis de CJPSDPAT HUNEDOARA;		
B1	Intabulare, drept de PROPRIETATE, dobandit prin Reconstituire, cota actuala 1/1 1) BRIZNICAN IONEL	A1

C. Partea III. SARCINI .

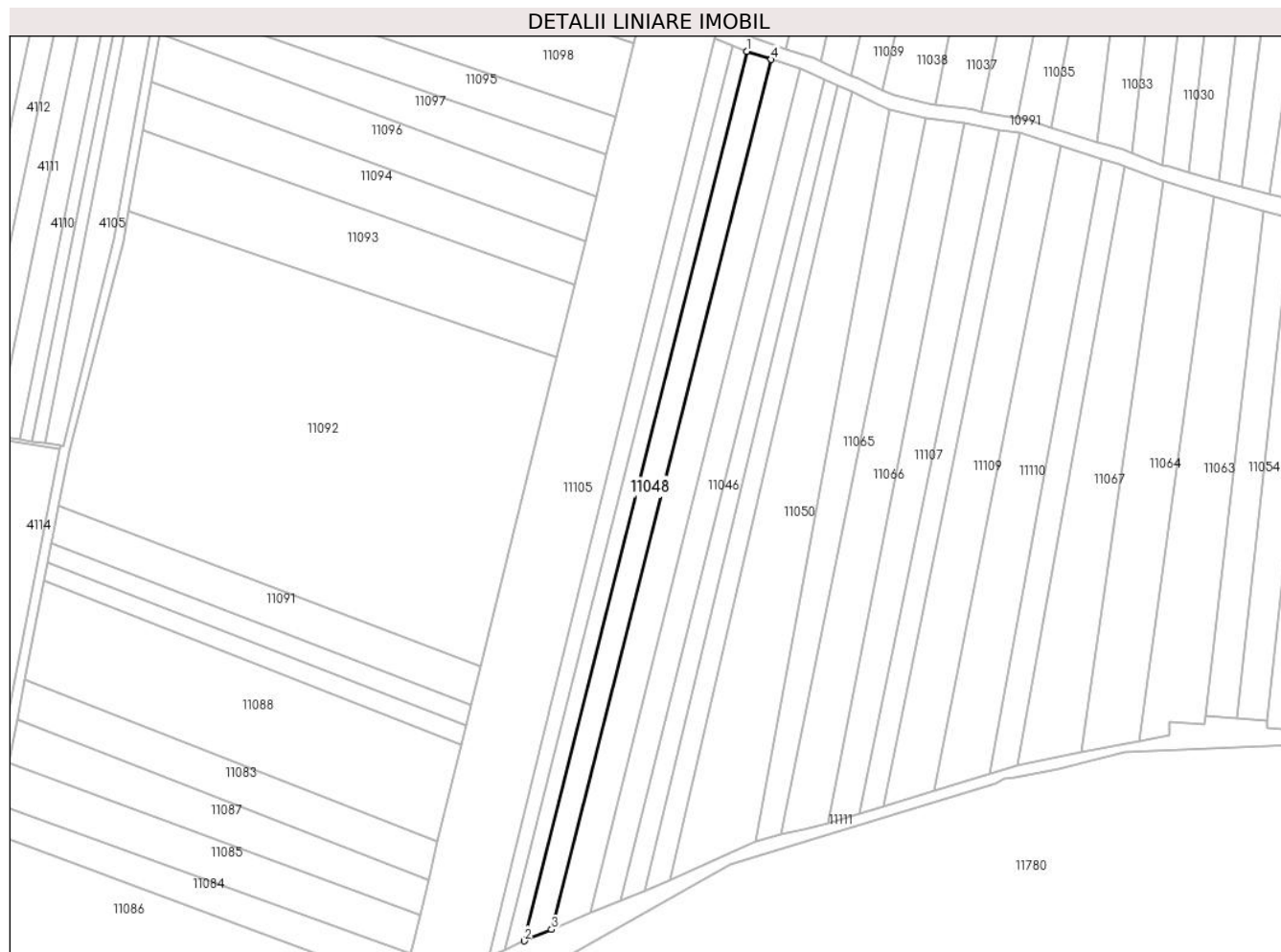
Inscrieri privind dezmembramintele dreptului de proprietate, drepturi reale de garanție și sarcini	Referințe
NU SUNT	

Anexa Nr. 1 La Partea I

Teren

Nr cadastral	Suprafața (mp)*	Observații / Referințe
	3.700	

* Suprafața este determinată în planul de proiecție Stereo 70.



Date referitoare la teren

Crt	Categorie folosință	Intra vilan	Suprafața (mp)	Tarla	Parcelă	Nr. topo	Observații / Referințe
1	arabil	NU	3.700	76	1141/55	-	

Lungime Segmente

1) Valorile lungimilor segmentelor sunt obținute din proiecție în plan.

Punct început	X / Y	Punct sfârșit	X / Y	Lungime segment (** (m)
1	321.366,136 495.076,64	2	321.275,41 494.714,544	373.29
2	321.275,41 494.714,544	3	321.286,544 494.719,195	12.067
3	321.286,544 494.719,195	4	321.376,005 495.073,338	365.268
4	321.376,005 495.073,338	1	321.366,136 495.076,64	10.407

** Lungimile segmentelor sunt determinate în planul de proiecție Stereo 70 și sunt rotunjite la 1 milimetru.

***** Distanţa dintre puncte este formată din segmente cumulate ce sunt mai mici decât valoarea 1 milimetru.**

**DATE DESPRE IMOBILUL NR. 11049**

Oficiul de Cadastru și Publicitate Imobiliară HUNEDOARA
Biroul de Cadastru și Publicitate Imobiliară Deva

A. Partea I. Descrierea imobilului

TEREN Extravilan

Adresa: Jud. Hunedoara

Nr. Crt	Nr cadastral Nr. topografic	Suprafața* (mp)	Observații / Referințe
A1		2.500	Sector cadastral:95 Teren neimprejmuit;

B. Partea II. Proprietari și acte

Inscrieri privitoare la dreptul de proprietate și alte drepturi reale	Referințe
1 / 28/02/2023	
Act Administrativ nr. 5885/86, din 03/06/1997 emis de CJPSDPAT HUNEDOARA;	
B1	A1
Intabulare, drept de PROPRIETATE, dobandit prin Reconstituire, cota actuala 1/1 1) CACI MIHAI	

C. Partea III. SARCINI .

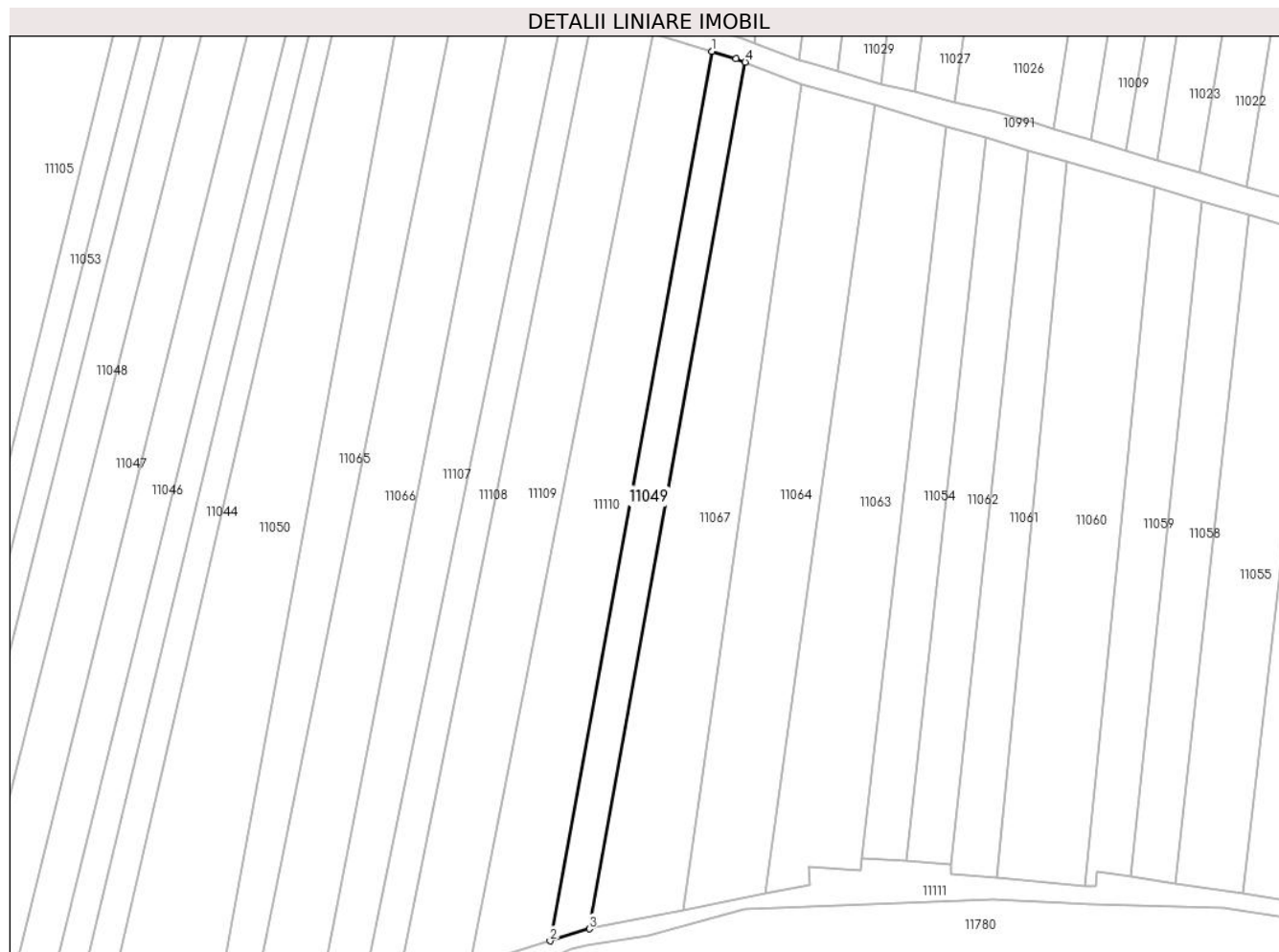
Inscrieri privind dezmembramintele dreptului de proprietate, drepturi reale de garanție și sarcini	Referințe
NU SUNT	

Anexa Nr. 1 La Partea I

Teren

Nr cadastral	Suprafața (mp)*	Observații / Referințe
	2.500	

* Suprafața este determinată în planul de proiecție Stereo 70.



Date referitoare la teren

Crt	Categorie folosință	Intra vilan	Suprafața (mp)	Tarla	Parcelă	Nr. topo	Observații / Referințe
1	arabil	NU	2.500	76	1141/67	-	

Lungime Segmente

1) Valorile lungimilor segmentelor sunt obținute din proiecție în plan.

Punct început	X / Y	Punct sfârșit	X / Y	Lungime segment (** (m)
1	321.510,726 495.032,881	2	321.465,142 494.782,657	254.342
2	321.465,142 494.782,657	3	321.476,14 494.786,052	11.509
3	321.476,14 494.786,052	4	321.520,029 495.029,833	247.701
4	321.520,029 495.029,833	5	321.517,417 495.030,83	2.796
5	321.517,417 495.030,83	1	321.510,726 495.032,881	6.998

**** Lungimile segmentelor sunt determinate în planul de proiecție Stereo 70 și sunt rotunjite la 1 milimetru.**

***** Distanța dintre puncte este formată din segmente cumulate ce sunt mai mici decât valoarea 1 milimetru.**

**DATE DESPRE IMOBILUL NR. 11050**

Oficiul de Cadastru și Publicitate Imobiliară HUNEDOARA
Biroul de Cadastru și Publicitate Imobiliară Deva

A. Partea I. Descrierea imobilului

TEREN Extravilan

Adresa: Jud. Hunedoara

Nr. Crt	Nr cadastral Nr. topografic	Suprafața* (mp)	Observații / Referințe
A1		7.500	Sector cadastral:95 Teren neimprejmuit;

B. Partea II. Proprietari și acte

Inscrieri privitoare la dreptul de proprietate și alte drepturi reale	Referințe
1 / 28/02/2023	
Act Normativ nr. 7, din 13/03/1996 emis de PARLAMENTUL ROMÂNIEI;	
B1	A1
Intabulare, drept de PROPRIETATE, dobandit prin Lege, cota actuala 1/1 1) COMUNA ILIA, REZERVA COMISIEI LOCALE DE FOND FUNCJAR, CIF:4374164	

C. Partea III. SARCINI .

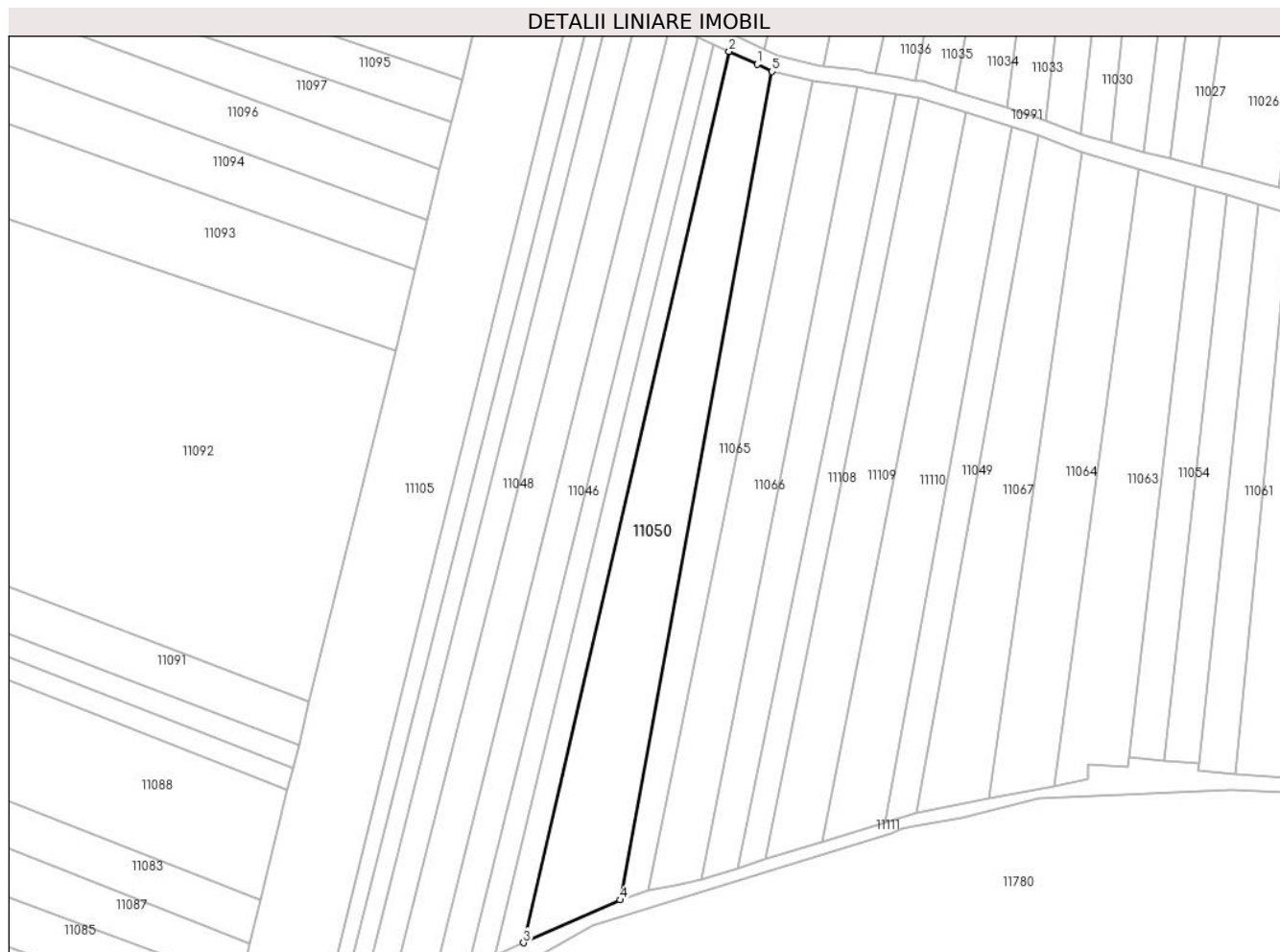
Inscrieri privind dezmembramintele dreptului de proprietate, drepturi reale de garanție și sarcini	Referințe
NU SUNT	

Anexa Nr. 1 La Partea I

Teren

Nr cadastral	Suprafața (mp)*	Observații / Referințe
	7.500	

* Suprafața este determinată în planul de proiecție Stereo 70.



Date referitoare la teren

Crt	Categorie folosință	Intra vilan	Suprafața (mp)	Tarla	Parcelă	Nr. topo	Observații / Referințe
1	arabil	NU	7.500	76	1141/60	-	

Lungime Segmente

1) Valorile lungimilor segmentelor sunt obținute din proiecție în plan.

Punct început	X / Y	Punct sfârșit	X / Y	Lungime segment (** (m)
1	321.418,898 495.055,534	2	321.408,794 495.060,068	11.074
2	321.408,794 495.060,068	3	321.334,78 494.739,494	329.007
3	321.334,78 494.739,494	4	321.369,523 494.754,924	38.016
4	321.369,523 494.754,924	5	321.424,26 495.052,875	302.937
5	321.424,26 495.052,875	1	321.418,898 495.055,534	5.985

**** Lungimile segmentelor sunt determinate în planul de proiecție Stereo 70 și sunt rotunjite la 1 milimetru.**

***** Distanța dintre puncte este formată din segmente cumulate ce sunt mai mici decât valoarea 1 milimetru.**

**DATE DESPRE IMOBILUL NR. 11051**

Oficiul de Cadastru și Publicitate Imobiliară HUNEDOARA
Biroul de Cadastru și Publicitate Imobiliară Deva

A. Partea I. Descrierea imobilului

TEREN Extravilan

Adresa: Jud. Hunedoara

Nr. Crt	Nr cadastral Nr. topografic	Suprafața* (mp)	Observații / Referințe
A1		2.500	Sector cadastral:95 Teren neimprejmuit;

B. Partea II. Proprietari și acte

Inscrieri privitoare la dreptul de proprietate și alte drepturi reale	Referințe
1 / 01/03/2023	
Act Administrativ nr. 20/2052, din 09/01/2008 emis de CJPSDPAT HUNEDOARA;	
B1	A1
Intabulare, drept de PROPRIETATE, dobandit prin Reconstituire, cota actuala 1/1	
1) MUNTEAN ROMAN	

C. Partea III. SARCINI .

Inscrieri privind dezmembramintele dreptului de proprietate, drepturi reale de garanție și sarcini	Referințe
NU SUNT	

Anexa Nr. 1 La Partea I

Teren

Nr cadastral	Suprafața (mp)*	Observații / Referințe
	2.500	

* Suprafața este determinată în planul de proiecție Stereo 70.



Date referitoare la teren

Crt	Categorie folosință	Intravilan	Suprafața (mp)	Tarla	Parcelă	Nr. topo	Observații / Referințe
1	arabil	NU	2.500	76	1141/7	-	

Lungime Segmente

1) Valorile lungimilor segmentelor sunt obținute din proiecție în plan.

Punct început	X / Y	Punct sfârșit	X / Y	Lungime segment (** (m)
1	322.119,51 495.062,58	2	322.080,56 494.883,239	183.523
2	322.080,56 494.883,239	3	322.093,947 494.878,874	14.08
3	322.093,947 494.878,874	4	322.132,255 495.059,132	184.284
4	322.132,255 495.059,132	1	322.119,51 495.062,58	13.203

** Lungimile segmentelor sunt determinate în planul de proiecție Stereo 70 și sunt rotunjite la 1 milimetru.

***** Distanţa dintre puncte este formată din segmente cumulate ce sunt mai mici decât valoarea 1 milimetru.**

**DATE DESPRE IMOBILUL NR. 11052**

Oficiul de Cadastru și Publicitate Imobiliară HUNEDOARA
Biroul de Cadastru și Publicitate Imobiliară Deva

A. Partea I. Descrierea imobilului

TEREN Extravilan

Adresa: Jud. Hunedoara

Nr. Crt	Nr cadastral Nr. topografic	Suprafața* (mp)	Observații / Referințe
A1	63441	2.500	Sector cadastral:95 Teren neimprejmit;

B. Partea II. Proprietari și acte

Inscrieri privitoare la dreptul de proprietate și alte drepturi reale		Referințe
49382 / 18/10/2021		
Act Notarial nr. Contract de donație aut. 225, din 27/08/2021 emis de MANE-SIGARTAU MIRONA;		
B1	Se respinge cererea înaintata de catre SONOC PETRIȘOR pentru motivele aratate în încheiere. 1) LUCACI PETRU-ILIE	A1
15458 / 29/03/2022		
Act Notarial nr. Contract de donație aut. 225, din 27/08/2021 emis de MANE-SIGARTAU MIRONA (act notarial nr Declarație aut. 97 din 28.02.2022, emis de MANE-SIGARTAU MIRONA);		
B2	Intabulare, drept de PROPRIETATEcu titlu de drept dona\U+021Bie, dobandit prin Conventie, cota actuala 1/1 1) LUCACI PETRU-ILIE 2) LUCACI GRETI-TAVIA, bun comun	A1

C. Partea III. SARCINI .

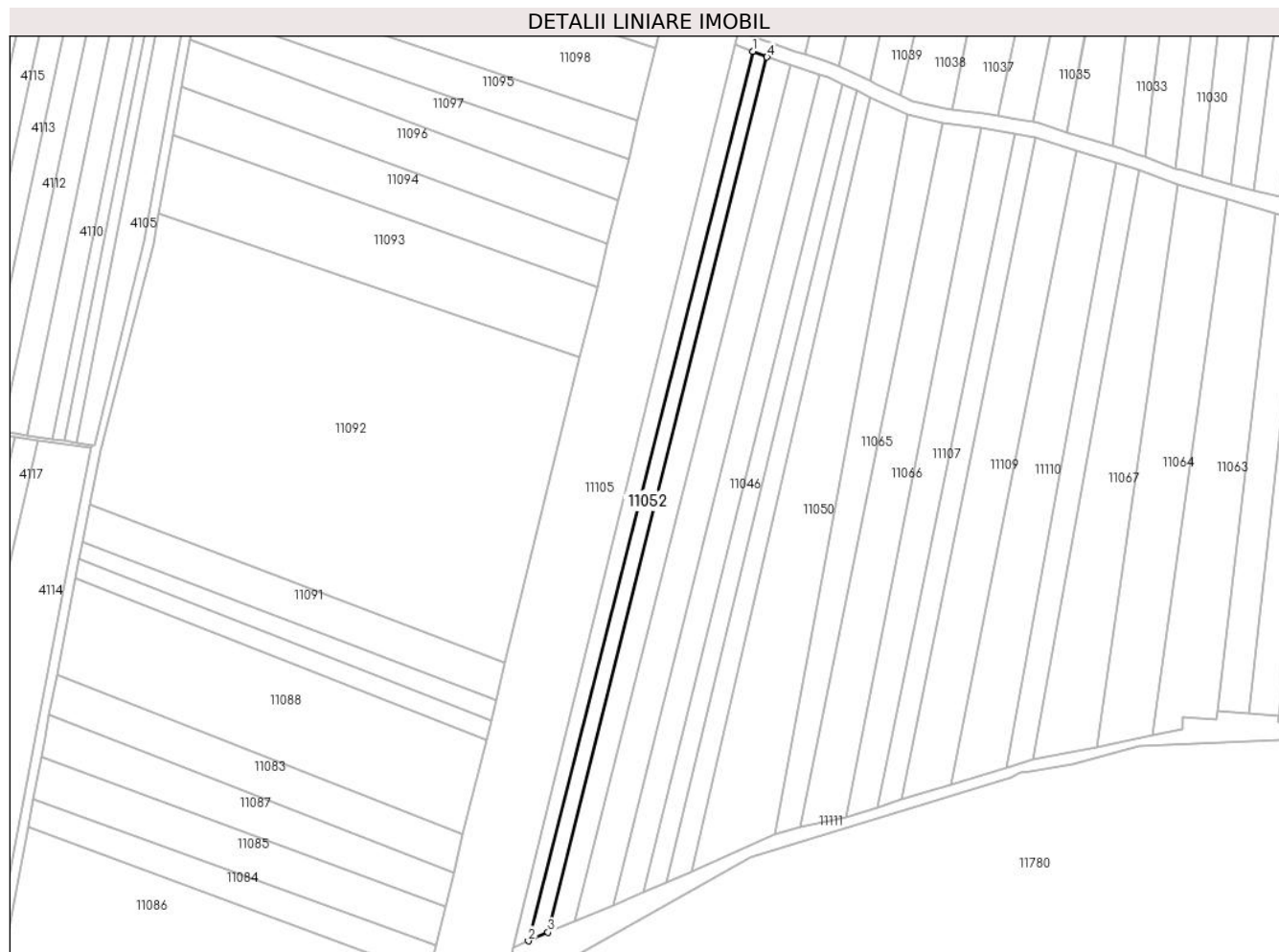
Inscrieri privind dezmembramintele dreptului de proprietate, drepturi reale de garanție și sarcini	Referințe
NU SUNT	

Anexa Nr. 1 La Partea I

Teren

Nr cadastral	Suprafața (mp)*	Observații / Referințe
63441	2.500	

* Suprafața este determinată în planul de proiecție Stereo 70.



Date referitoare la teren

Crt	Categorie folosință	Intra vilan	Suprafața (mp)	Tarla	Parcelă	Nr. topo	Observații / Referințe
1	arabil	NU	2.500	76	1141/10	-	

Lungime Segmente

1) Valorile lungimilor segmentelor sunt obținute din proiecție în plan.

Punct început	X / Y	Punct sfârșit	X / Y	Lungime segment (** (m)
1	321.360,268 495.078,984	2	321.267,27 494.710,962	379.591
2	321.267,27 494.710,962	3	321.275,41 494.714,544	8.893
3	321.275,41 494.714,544	4	321.366,136 495.076,64	373.29
4	321.366,136 495.076,64	1	321.360,268 495.078,984	6.319

** Lungimile segmentelor sunt determinate în planul de proiecție Stereo 70 și sunt rotunjite la 1 milimetru.

***** Distanța dintre puncte este formată din segmente cumulate ce sunt mai mici decât valoarea 1 milimetru.**

**DATE DESPRE IMOBILUL NR. 11053**

Oficiul de Cadastru și Publicitate Imobiliară HUNEDOARA
Biroul de Cadastru și Publicitate Imobiliară Deva

A. Partea I. Descrierea imobilului

TEREN Extravilan

Adresa: Jud. Hunedoara

Nr. Crt	Nr cadastral Nr. topografic	Suprafața* (mp)	Observații / Referințe
A1		2.500	Sector cadastral:95 Teren neimprejmuit;

B. Partea II. Proprietari și acte

Inscrieri privitoare la dreptul de proprietate și alte drepturi reale		Referințe
1 / 28/02/2023		
Act Administrativ nr. 5585/64, din 29/07/1996 emis de CJPSDPAT HUNEDOARA;		
B1	Intabulare, drept de PROPRIETATE, dobandit prin Reconstituire, cota actuala 1/1 1) STANILA NICOLAE	A1

C. Partea III. SARCINI .

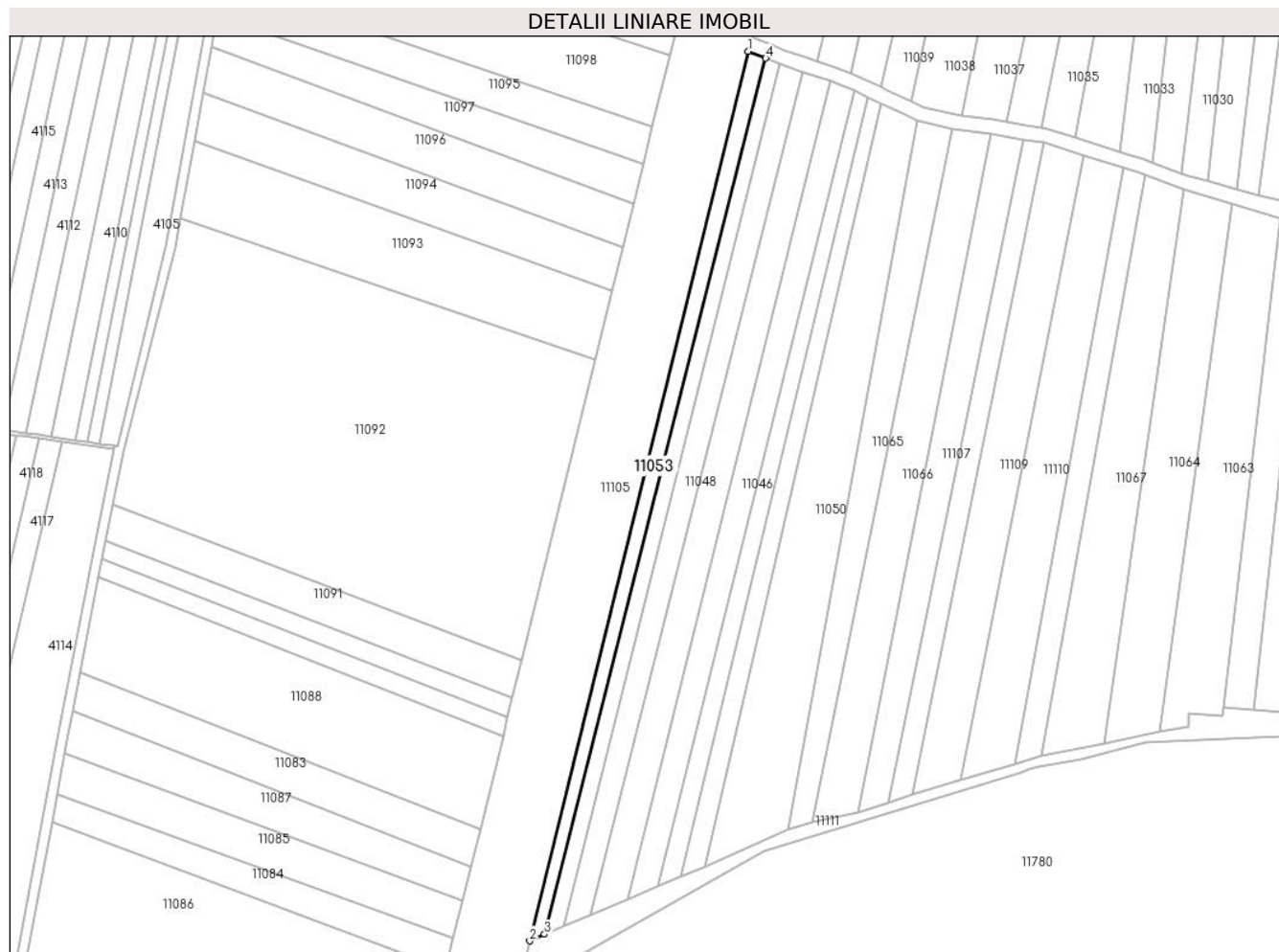
Inscrieri privind dezmembramintele dreptului de proprietate, drepturi reale de garanție și sarcini	Referințe
NU SUNT	

Anexa Nr. 1 La Partea I

Teren

Nr cadastral	Suprafața (mp)*	Observații / Referințe
	2.500	

* Suprafața este determinată în planul de proiecție Stereo 70.



Date referitoare la teren

Crt	Categorie folosință	Intra vilan	Suprafața (mp)	Tarla	Parcelă	Nr. topo	Observații / Referințe
1	arabil	NU	2.500	76	1152/2	-	PARCELA SCRISA IN MOD ERONAT CA FIIND 1156/2, IN LOC DE 1152/22

Lungime Segmente

1) Valorile lungimilor segmentelor sunt obținute din proiecție în plan.

Punct început	X / Y	Punct sfârșit	X / Y	Lungime segment (** (m)
1	321.353,002 495.081,886	2	321.261,088 494.708,2	384.824
2	321.261,088 494.708,2	3	321.267,27 494.710,962	6.771
3	321.267,27 494.710,962	4	321.360,268 495.078,984	379.591
4	321.360,268 495.078,984	1	321.353,002 495.081,886	7.824

**** Lungimile segmentelor sunt determinate în planul de proiecție Stereo 70 și sunt rotunjite la 1 milimetru.**

***** Distanța dintre puncte este formată din segmente cumulate ce sunt mai mici decât valoarea 1 milimetru.**

**DATE DESPRE IMOBILUL NR. 11054**

Oficiul de Cadastru și Publicitate Imobiliară HUNEDOARA
Biroul de Cadastru și Publicitate Imobiliară Deva

A. Partea I. Descrierea imobilului

TEREN Extravilan

Adresa: Jud. Hunedoara

Nr. Crt	Nr cadastral Nr. topografic	Suprafața* (mp)	Observații / Referințe
A1		2.500	Sector cadastral:95 Teren neimprejmuit;

B. Partea II. Proprietari și acte

Inscrieri privitoare la dreptul de proprietate și alte drepturi reale		Referințe
1 / 28/02/2023		
Act Administrativ nr. 89856/502, din 21/05/2004 emis de CJPSDPAT HUNEDOARA;		
B1	Intabulare, drept de PROPRIETATE, dobandit prin Reconstituire, cota actuala 1/1 1) CURUI EMIL 2) CURUI FLORIN 3) CURUI TRANDAFIR	A1

C. Partea III. SARCINI .

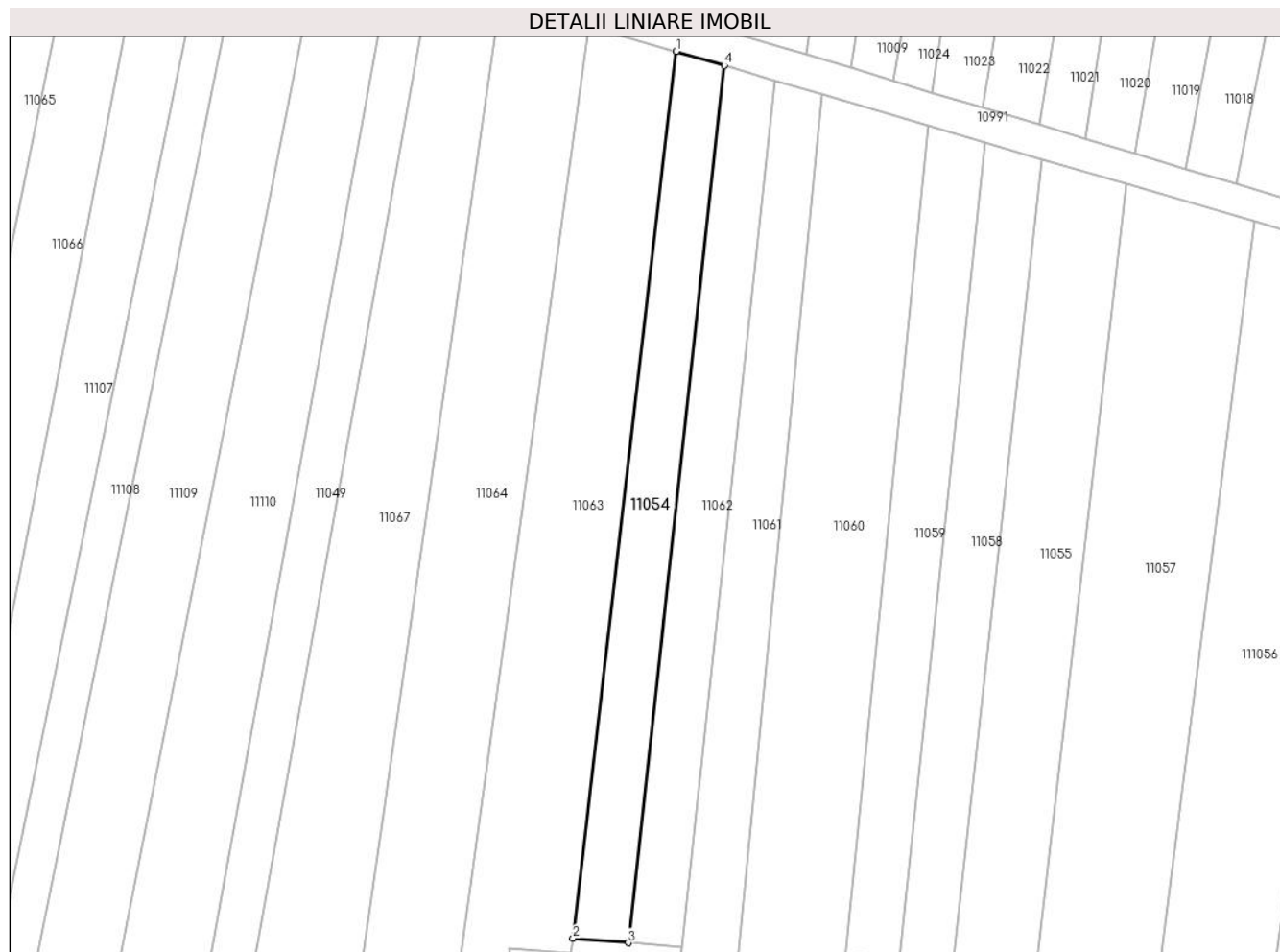
Inscrieri privind dezmembramintele dreptului de proprietate, drepturi reale de garanție și sarcini	Referințe
NU SUNT	

Anexa Nr. 1 La Partea I

Teren

Nr cadastral	Suprafața (mp)*	Observații / Referințe
	2.500	

* Suprafața este determinată în planul de proiecție Stereo 70.



Date referitoare la teren

Crt	Categorie folosință	Intra vilan	Suprafața (mp)	Tarla	Parcelă	Nr. topo	Observații / Referințe
1	arabil	NU	2.500	76	1156/2	-	

Lungime Segmente

1) Valorile lungimilor segmentelor sunt obținute din proiecție în plan.

Punct început	X / Y	Punct sfârșit	X / Y	Lungime segment (** (m)
1	321.576,734 495.011,78	2	321.552,769 494.806,038	207.133
2	321.552,769 494.806,038	3	321.565,564 494.805,027	12.835
3	321.565,564 494.805,027	4	321.587,89 495.008,504	204.698
4	321.587,89 495.008,504	1	321.576,734 495.011,78	11.627

** Lungimile segmentelor sunt determinate în planul de proiecție Stereo 70 și sunt rotunjite la 1 milimetru.

***** Distanţa dintre puncte este formată din segmente cumulate ce sunt mai mici decât valoarea 1 milimetru.**

**DATE DESPRE IMOBILUL NR. 11055**

Oficiul de Cadastru și Publicitate Imobiliară HUNEDOARA
Biroul de Cadastru și Publicitate Imobiliară Deva

A. Partea I. Descrierea imobilului

TEREN Extravilan

Adresa: Jud. Hunedoara

Nr. Crt	Nr cadastral Nr. topografic	Suprafața* (mp)	Observații / Referințe
A1		3.700	Sector cadastral:95 Teren neimprejmuit;

B. Partea II. Proprietari și acte

Inscrieri privitoare la dreptul de proprietate și alte drepturi reale		Referințe
1 / 28/02/2023		
Act Administrativ nr. 89856/451, din 08/01/2004 emis de CJPSDPAT HUNEDOARA;		
B1	Intabulare, drept de PROPRIETATE, dobandit prin Reconstituire, cota actuala 1/1 1) VALUNGAN MILI 2) SONOC ELENA	A1

C. Partea III. SARCINI .

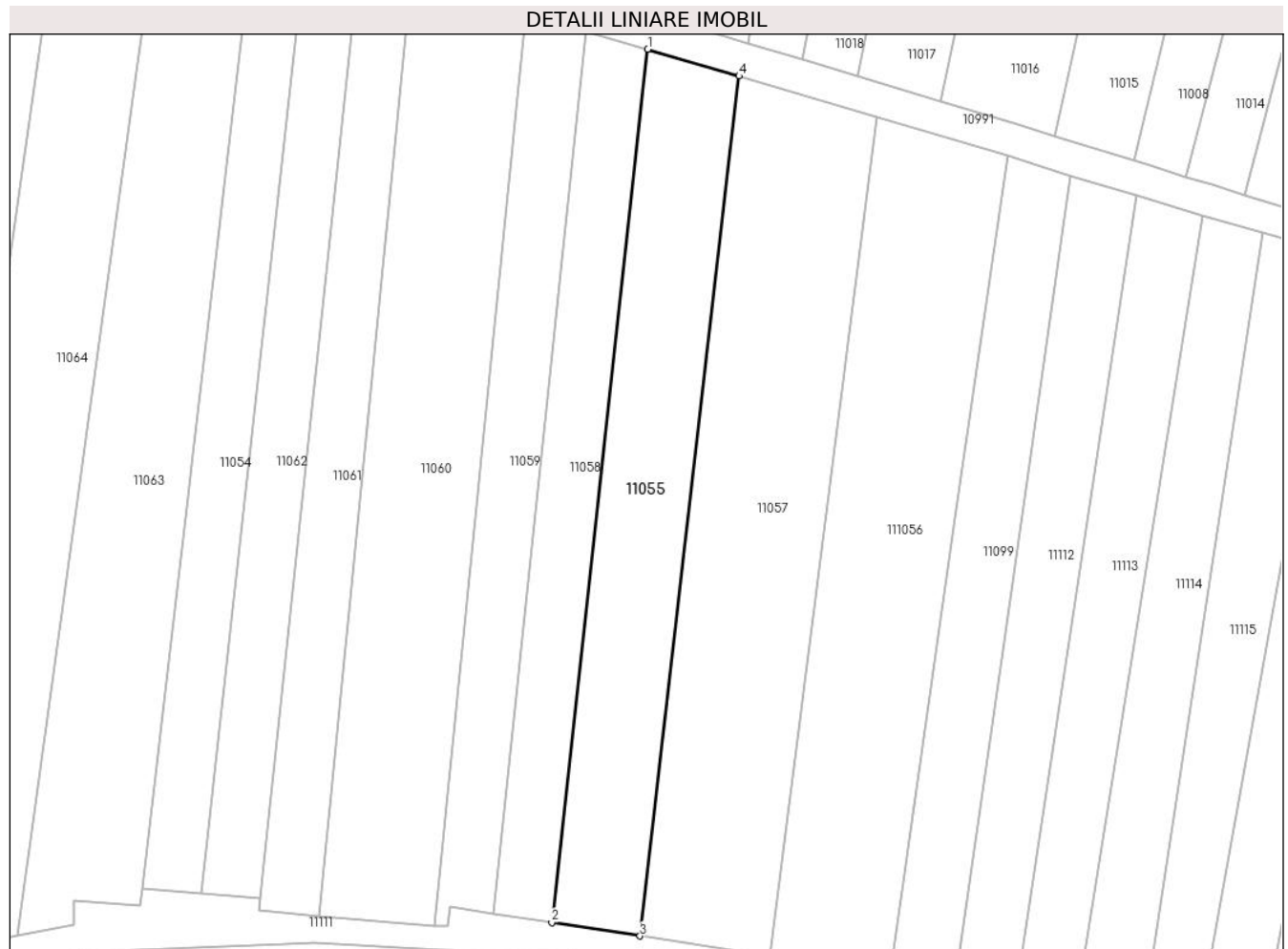
Inscrieri privind dezmembramintele dreptului de proprietate, drepturi reale de garanție și sarcini	Referințe
NU SUNT	

Anexa Nr. 1 La Partea I

Teren

Nr cadastral	Suprafața (mp)*	Observații / Referințe
	3.700	

* Suprafața este determinată în planul de proiecție Stereo 70.



Date referitoare la teren

Crt	Categorie folosință	Intra vilan	Suprafața (mp)	Tarla	Parcelă	Nr. topo	Observații / Referințe
1	arabil	NU	3.700	76	1156/8	-	

Lungime Segmente

1) Valorile lungimilor segmentelor sunt obținute din proiecție în plan.

Punct început	X / Y	Punct sfârșit	X / Y	Lungime segment (** (m)
1	321.661,716 494.986,824	2	321.641,022 494.798,877	189.083
2	321.641,022 494.798,877	3	321.660,033 494.795,942	19.236
3	321.660,033 494.795,942	4	321.681,397 494.981,045	186.332
4	321.681,397 494.981,045	1	321.661,716 494.986,824	20.512

** Lungimile segmentelor sunt determinate în planul de proiecție Stereo 70 și sunt rotunjite la 1 milimetru.

***** Distanţa dintre puncte este formată din segmente cumulate ce sunt mai mici decât valoarea 1 milimetru.**

**DATE DESPRE IMOBILUL NR. 11057**

Oficiul de Cadastru și Publicitate Imobiliară HUNEDOARA
Biroul de Cadastru și Publicitate Imobiliară Deva

A. Partea I. Descrierea imobilului

TEREN Extravilan

Adresa: Jud. Hunedoara

Nr. Crt	Nr cadastral Nr. topografic	Suprafața* (mp)	Observații / Referințe
A1		5.400	Sector cadastral:95 Teren neimprejmuit;

B. Partea II. Proprietari și acte

Inscrieri privitoare la dreptul de proprietate și alte drepturi reale		Referințe
1 / 28/02/2023		
Act Administrativ nr. 5885/57, din 19/07/1997 emis de CJPSDPAT HUNEDOARA;		
B1	Intabulare, drept de PROPRIETATE, dobandit prin Reconstituire, cota actuala 1/1 1) SONOC NICOLAE 2) SABAU MARIA 3) SONOC MIHAI	A1

C. Partea III. SARCINI .

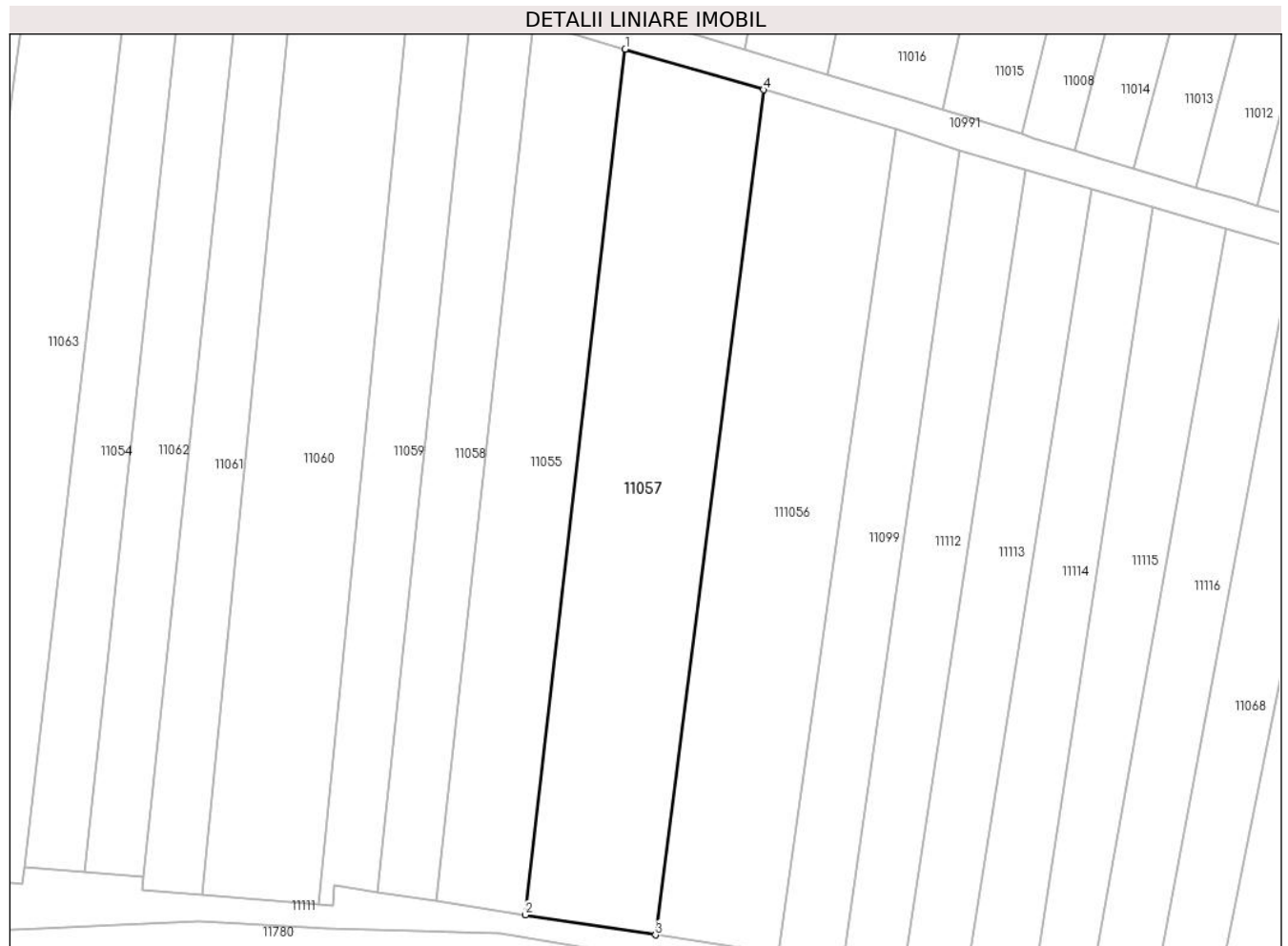
Inscrieri privind dezmembramintele dreptului de proprietate, drepturi reale de garanție și sarcini	Referințe
NU SUNT	

Anexa Nr. 1 La Partea I

Teren

Nr cadastral	Suprafața (mp)*	Observații / Referințe
	5.400	

* Suprafața este determinată în planul de proiecție Stereo 70.



Date referitoare la teren

Crt	Categorie folosință	Intravilan	Suprafața (mp)	Tarla	Parcelă	Nr. topo	Observații / Referințe
1	arabil	NU	5.400	76	1156/9	-	PARCELA SCRISA IN MOD ERONAT CA FIIND 1156/3, IN LOC DE 1156/9

Lungime Segmente

1) Valorile lungimilor segmentelor sunt obținute din proiecție în plan.

Punct început	X / Y	Punct sfârșit	X / Y	Lungime segment (** (m)
1	321.681,397 494.981,045	2	321.660,033 494.795,942	186.332
2	321.660,033 494.795,942	3	321.687,89 494.791,651	28.186
3	321.687,89 494.791,651	4	321.711,008 494.972,35	182.171
4	321.711,008 494.972,35	1	321.681,397 494.981,045	30.861

**** Lungimile segmentelor sunt determinate în planul de proiecție Stereo 70 și sunt rotunjite la 1 milimetru.**

***** Distanța dintre puncte este formată din segmente cumulate ce sunt mai mici decât valoarea 1 milimetru.**

**DATE DESPRE IMOBILUL NR. 11058**

Oficiul de Cadastru și Publicitate Imobiliară HUNEDOARA
Biroul de Cadastru și Publicitate Imobiliară Deva

A. Partea I. Descrierea imobilului

TEREN Extravilan

Adresa: Jud. Hunedoara

Nr. Crt	Nr cadastral Nr. topografic	Suprafața* (mp)	Observații / Referințe
A1		2.500	Sector cadastral:95 Teren neimprejmuit;

B. Partea II. Proprietari și acte

Inscrieri privitoare la dreptul de proprietate și alte drepturi reale		Referințe
1 / 28/02/2023		
Act Administrativ nr. 5885/68, din 09/01/1997 emis de CJPSDPAT HUNEDOARA;		
B1	Intabulare, drept de PROPRIETATE, dobandit prin Reconstituire, cota actuala 1/1 1) BULZ SIMINA 2) BULZ CORNEL	A1

C. Partea III. SARCINI .

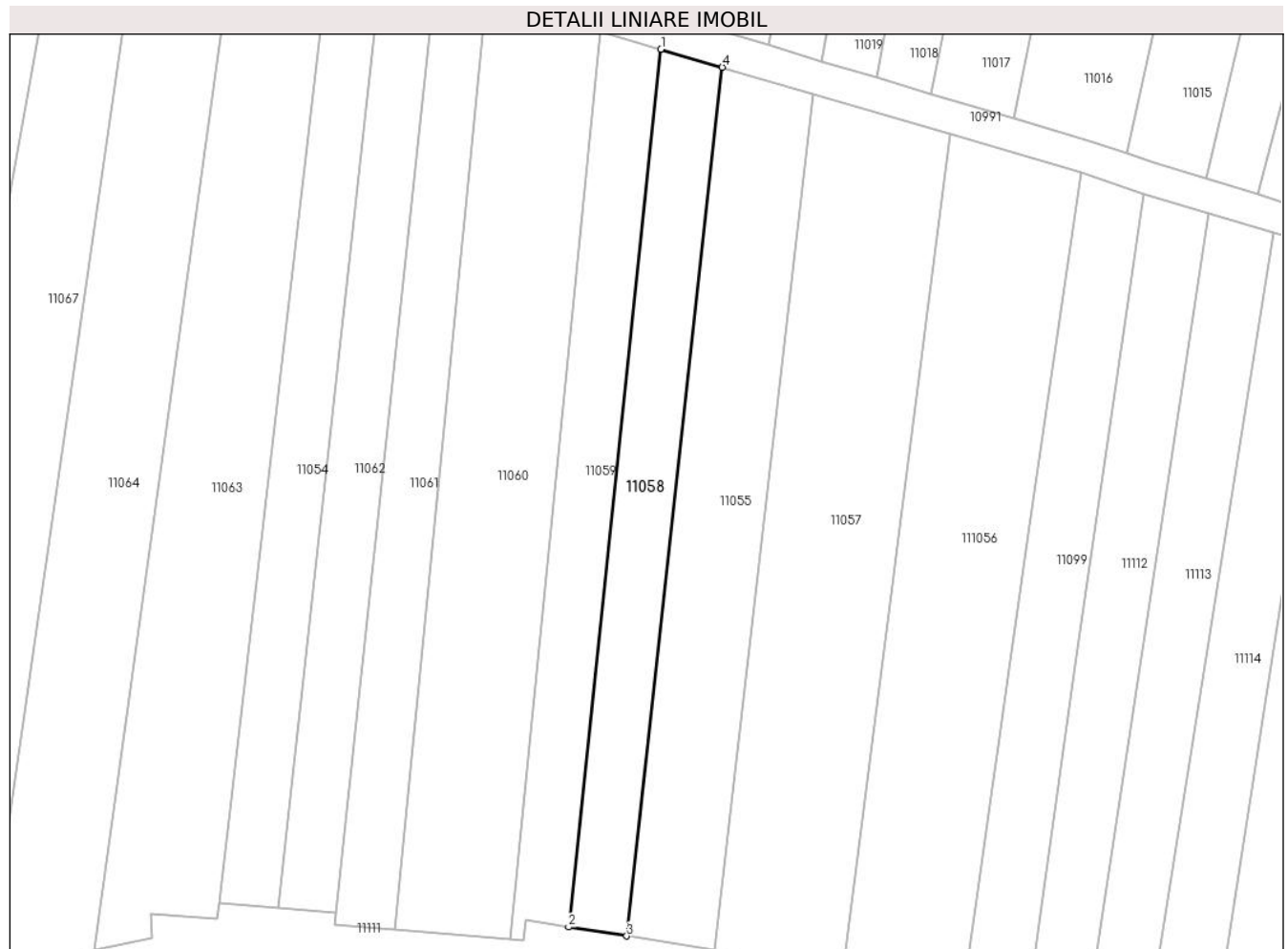
Inscrieri privind dezmembramintele dreptului de proprietate, drepturi reale de garanție și sarcini	Referințe
NU SUNT	

Anexa Nr. 1 La Partea I

Teren

Nr cadastral	Suprafața (mp)*	Observații / Referințe
	2.500	

* Suprafața este determinată în planul de proiecție Stereo 70.



Date referitoare la teren

Crt	Categorie folosință	Intra vilan	Suprafața (mp)	Tarla	Parcelă	Nr. topo	Observații / Referințe
1	arabil	NU	2.500	76	1156/7	-	

Lungime Segmente

1) Valorile lungimilor segmentelor sunt obținute din proiecție în plan.

Punct început	X / Y	Punct sfârșit	X / Y	Lungime segment (** (m)
1	321.648,449 494.990,721	2	321.628,452 494.800,818	190.952
2	321.628,452 494.800,818	3	321.641,022 494.798,877	12.719
3	321.641,022 494.798,877	4	321.661,716 494.986,824	189.083
4	321.661,716 494.986,824	1	321.648,449 494.990,721	13.827

** Lungimile segmentelor sunt determinate în planul de proiecție Stereo 70 și sunt rotunjite la 1 milimetru.

***** Distanţa dintre puncte este formată din segmente cumulate ce sunt mai mici decât valoarea 1 milimetru.**

**DATE DESPRE IMOBILUL NR. 11059**

Oficiul de Cadastru și Publicitate Imobiliară HUNEDOARA
Biroul de Cadastru și Publicitate Imobiliară Deva

A. Partea I. Descrierea imobilului

TEREN Extravilan

Adresa: Jud. Hunedoara

Nr. Crt	Nr cadastral Nr. topografic	Suprafața* (mp)	Observații / Referințe
A1		2.500	Sector cadastral:95 Teren neimprejmuit;

B. Partea II. Proprietari și acte

Inscrieri privitoare la dreptul de proprietate și alte drepturi reale	Referințe
1 / 28/02/2023	
Act Normativ nr. 7, din 13/03/1996 emis de PARLAMENTUL ROMÂNIEI;	
B1	A1
Intabulare, drept de PROPRIETATE, dobândit prin Lege, cota actuala 1/1 1) COMUNA ILIA, REZERVA COMISIEI LOCALE DE FOND FUNCJAR, CIF:4374164	

C. Partea III. SARCINI .

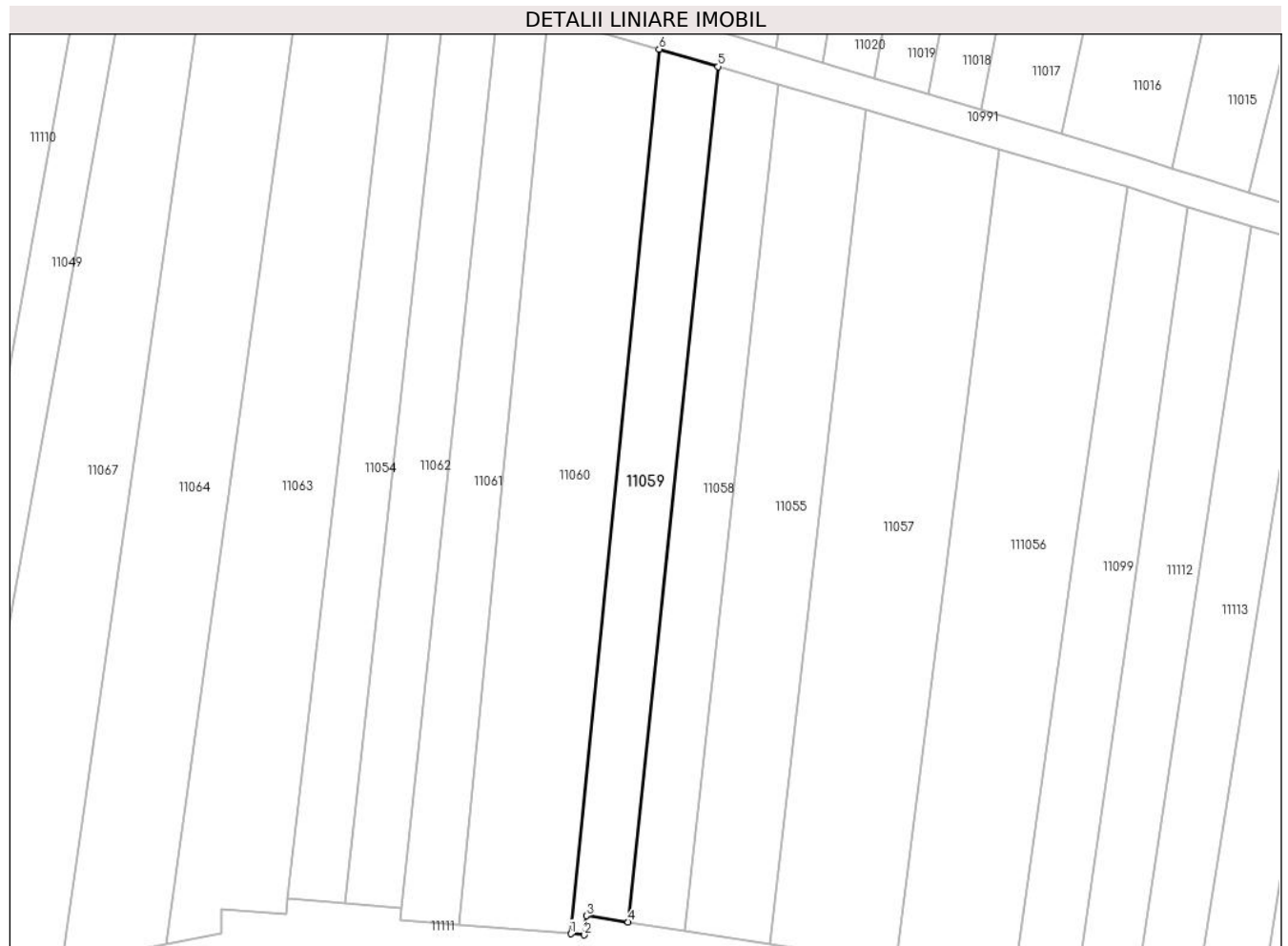
Inscrieri privind dezmembramintele dreptului de proprietate, drepturi reale de garanție și sarcini	Referințe
NU SUNT	

Anexa Nr. 1 La Partea I

Teren

Nr cadastral	Suprafața (mp)*	Observații / Referințe
	2.500	

* Suprafața este determinată în planul de proiecție Stereo 70.



Date referitoare la teren

Crt	Categorie folosință	Intra vilan	Suprafața (mp)	Tarla	Parcelă	Nr. topo	Observații / Referințe
1	arabil	NU	2.500	76	1156/6	-	

Lungime Segmente

1) Valorile lungimilor segmentelor sunt obținute din proiecție în plan.

Punct început	X / Y	Punct sfârșit	X / Y	Lungime segment (** (m)
1	321.615,669 494.798,226	2	321.618,704 494.797,975	3.046
2	321.618,704 494.797,975	3	321.619,133 494.802,243	4.29
3	321.619,133 494.802,243	4	321.628,452 494.800,818	9.428
4	321.628,452 494.800,818	5	321.648,449 494.990,721	190.952
5	321.648,449 494.990,721	6	321.635,32 494.994,576	13.683

Punct început	X / Y	Punct sfârșit	X / Y	Lungime segment (** (m)
6	321.635,32 494.994,576	1	321.615,669 494.798,226	197.331

** Lungimile segmentelor sunt determinate în planul de proiecție Stereo 70 și sunt rotunjite la 1 milimetru.

*** Distanța dintre puncte este formată din segmente cumulate ce sunt mai mici decât valoarea 1 milimetru.

**DATE DESPRE IMOBILUL NR. 11060**

Oficiul de Cadastru și Publicitate Imobiliară HUNEDOARA
Biroul de Cadastru și Publicitate Imobiliară Deva

A. Partea I. Descrierea imobilului

TEREN Extravilan

Adresa: Jud. Hunedoara

Nr. Crt	Nr cadastral Nr. topografic	Suprafața* (mp)	Observații / Referințe
A1		5.000	Sector cadastral:95 Teren neimprejmuit;

B. Partea II. Proprietari și acte

Inscrieri privitoare la dreptul de proprietate și alte drepturi reale		Referințe
1 / 28/02/2023		
Act Administrativ nr. 13930/84, din 07/06/2002 emis de CJPSDPAT HUNEDOARA;		
B1	Intabulare, drept de PROPRIETATE, dobandit prin Reconstituire, cota actuala 1/1 1) MOȚIU IOAN	A1

C. Partea III. SARCINI .

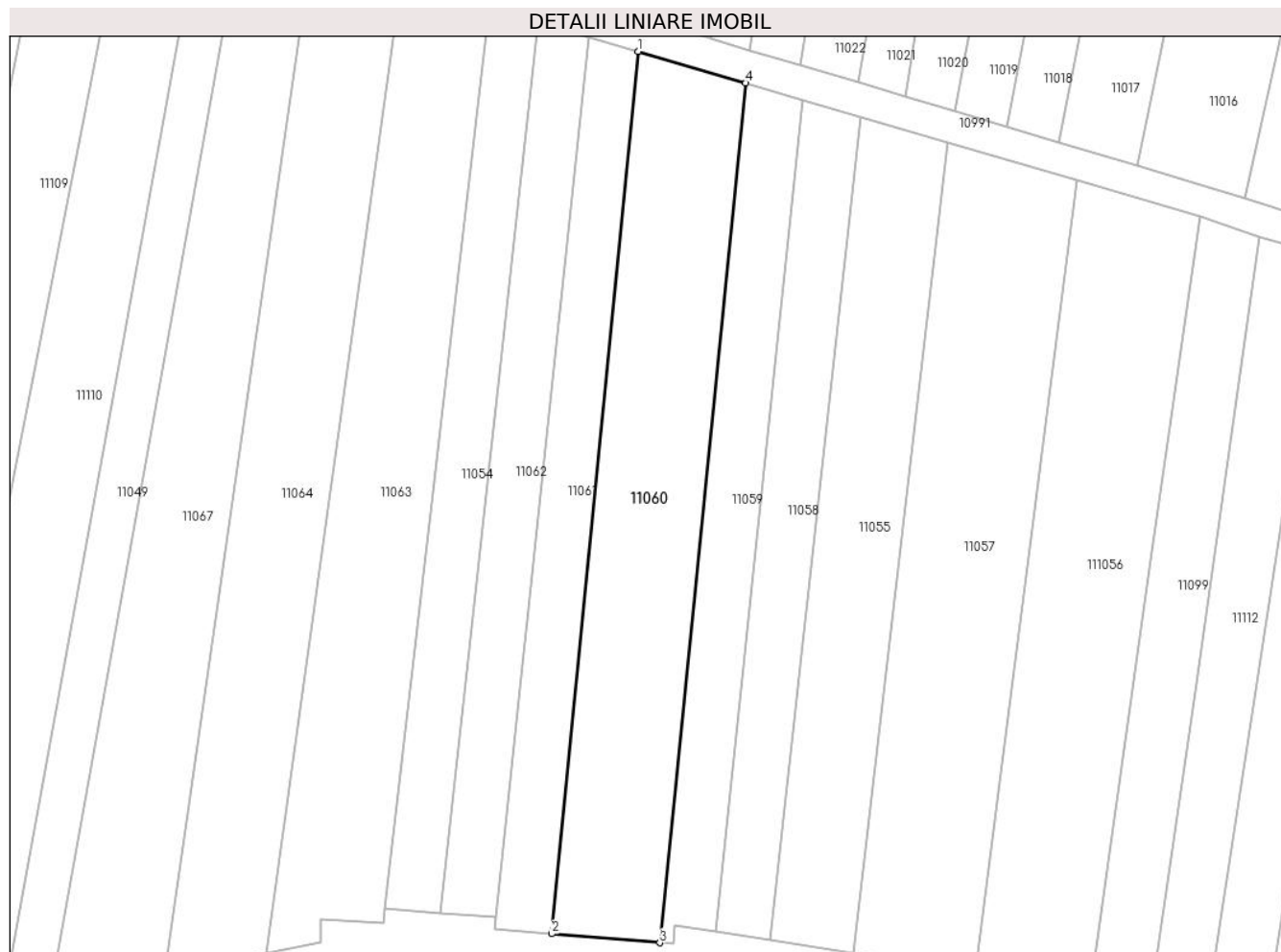
Inscrieri privind dezmembramintele dreptului de proprietate, drepturi reale de garanție și sarcini	Referințe
NU SUNT	

Anexa Nr. 1 La Partea I

Teren

Nr cadastral	Suprafața (mp)*	Observații / Referințe
	5.000	

* Suprafața este determinată în planul de proiecție Stereo 70.



Date referitoare la teren

Crt	Categorie folosință	Intravilan	Suprafața (mp)	Tarla	Parcelă	Nr. topo	Observații / Referințe
1	arabil	NU	5.000	76	1156/5	-	

Lungime Segmente

1) Valorile lungimilor segmentelor sunt obținute din proiecție în plan.

Punct început	X / Y	Punct sfârșit	X / Y	Lungime segment (** (m)
1	321.610,711 495.001,803	2	321.590,931 494.800,269	202.503
2	321.590,931 494.800,269	3	321.615,669 494.798,226	24.823
3	321.615,669 494.798,226	4	321.635,32 494.994,576	197.331
4	321.635,32 494.994,576	1	321.610,711 495.001,803	25.649

** Lungimile segmentelor sunt determinate în planul de proiecție Stereo 70 și sunt rotunjite la 1 milimetru.

***** Distanţa dintre puncte este formată din segmente cumulate ce sunt mai mici decât valoarea 1 milimetru.**

**DATE DESPRE IMOBILUL NR. 11061**

Oficiul de Cadastru și Publicitate Imobiliară HUNEDOARA
Biroul de Cadastru și Publicitate Imobiliară Deva

A. Partea I. Descrierea imobilului

TEREN Extravilan

Adresa: Jud. Hunedoara

Nr. Crt	Nr cadastral Nr. topografic	Suprafața* (mp)	Observații / Referințe
A1		2.500	Sector cadastral:95 Teren neimprejmuit;

B. Partea II. Proprietari și acte

Inscrieri privitoare la dreptul de proprietate și alte drepturi reale		Referințe
1 / 28/02/2023		
Act Administrativ nr. 14034/9, din 14/06/2002 emis de CJPSDPAT HUNEDOARA;		
B1	Intabulare, drept de PROPRIETATE, dobandit prin Reconstituire, cota actuala 1/1 1) NISTOR IZIDOR	A1

C. Partea III. SARCINI .

Inscrieri privind dezmembramintele dreptului de proprietate, drepturi reale de garanție și sarcini	Referințe
NU SUNT	

Anexa Nr. 1 La Partea I

Teren

Nr cadastral	Suprafața (mp)*	Observații / Referințe
	2.500	

* Suprafața este determinată în planul de proiecție Stereo 70.



Date referitoare la teren

Crt	Categorie folosință	Intravilan	Suprafața (mp)	Tarla	Parcelă	Nr. topo	Observații / Referințe
1	arabil	NU	2.500	76	1156/4	-	

Lungime Segmente

1) Valorile lungimilor segmentelor sunt obținute din proiecție în plan.

Punct început	X / Y	Punct sfârșit	X / Y	Lungime segment (** (m)
1	321.599,575 495.005,073	2	321.578,122 494.804,035	202.18
2	321.578,122 494.804,035	3	321.577,876 494.801,347	2.699
3	321.577,876 494.801,347	4	321.590,931 494.800,269	13.099
4	321.590,931 494.800,269	5	321.610,711 495.001,803	202.503
5	321.610,711 495.001,803	1	321.599,575 495.005,073	11.606

**** Lungimile segmentelor sunt determinate în planul de proiecție Stereo 70 și sunt rotunjite la 1 milimetru.**

***** Distanța dintre puncte este formată din segmente cumulate ce sunt mai mici decât valoarea 1 milimetru.**

**DATE DESPRE IMOBILUL NR. 11062**

Oficiul de Cadastru și Publicitate Imobiliară HUNEDOARA
Biroul de Cadastru și Publicitate Imobiliară Deva

A. Partea I. Descrierea imobilului

TEREN Extravilan

Adresa: Jud. Hunedoara

Nr. Crt	Nr cadastral Nr. topografic	Suprafața* (mp)	Observații / Referințe
A1		2.500	Sector cadastral:95 Teren neimprejmuit;

B. Partea II. Proprietari și acte

Inscrieri privitoare la dreptul de proprietate și alte drepturi reale		Referințe
1 / 28/02/2023		
Act Administrativ nr. 13930/38, din 04/04/2001 emis de CJPSDPAT HUNEDOARA;		
B1	Intabulare, drept de PROPRIETATE, dobandit prin Reconstituire, cota actuala 1/1 1) SONOC IOAN	A1

C. Partea III. SARCINI .

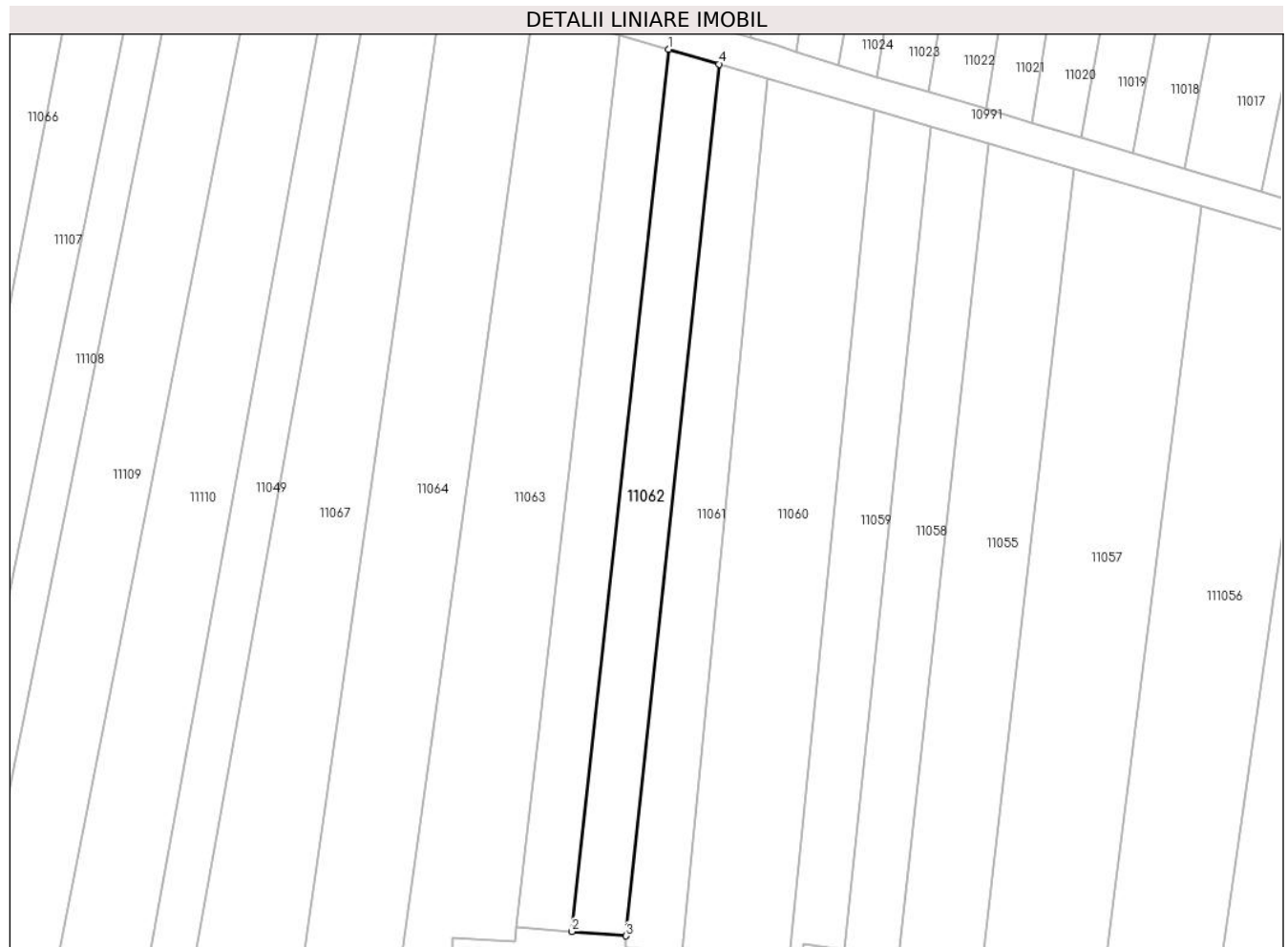
Inscrieri privind dezmembramintele dreptului de proprietate, drepturi reale de garanție și sarcini	Referințe
NU SUNT	

Anexa Nr. 1 La Partea I

Teren

Nr cadastral	Suprafața (mp)*	Observații / Referințe
	2.500	

* Suprafața este determinată în planul de proiecție Stereo 70.



Date referitoare la teren

Crt	Categorie folosință	Intra vilan	Suprafața (mp)	Tarla	Parcelă	Nr. topo	Observații / Referințe
1	arabil	NU	2.500	76	1156/3	-	

Lungime Segmente

1) Valorile lungimilor segmentelor sunt obținute din proiecție în plan.

Punct început	X / Y	Punct sfârșit	X / Y	Lungime segment (** (m)
1	321.587,89 495.008,504	2	321.565,564 494.805,027	204.698
2	321.565,564 494.805,027	3	321.578,122 494.804,035	12.597
3	321.578,122 494.804,035	4	321.599,575 495.005,073	202.18
4	321.599,575 495.005,073	1	321.587,89 495.008,504	12.179

** Lungimile segmentelor sunt determinate în planul de proiecție Stereo 70 și sunt rotunjite la 1 milimetru.

***** Distanţa dintre puncte este formată din segmente cumulate ce sunt mai mici decât valoarea 1 milimetru.**

**DATE DESPRE IMOBILUL NR. 11063**

Oficiul de Cadastru și Publicitate Imobiliară HUNEDOARA
Biroul de Cadastru și Publicitate Imobiliară Deva

A. Partea I. Descrierea imobilului

TEREN Extravilan

Adresa: Jud. Hunedoara

Nr. Crt	Nr cadastral Nr. topografic	Suprafața* (mp)	Observații / Referințe
A1		5.000	Sector cadastral:95 Teren neimprejmuit;

B. Partea II. Proprietari și acte

Inscrieri privitoare la dreptul de proprietate și alte drepturi reale	Referințe
1 / 28/02/2023	
Act Normativ nr. 7, din 13/03/1996 emis de PARLAMENTUL ROMÂNIEI;	
B1	A1
Intabulare, drept de PROPRIETATE, dobandit prin Lege, cota actuala 1/1 1) COMUNA ILIA, REZERVA COMISIEI LOCALE DE FOND FUNCJAR, CIF:4374164	

C. Partea III. SARCINI .


Inscrieri privind dezmembramintele dreptului de proprietate, drepturi reale de garanție și sarcini	Referințe
NU SUNT	

Anexa Nr. 1 La Partea I

Teren

Nr cadastral	Suprafața (mp)*	Observații / Referințe
	5.000	

* Suprafața este determinată în planul de proiecție Stereo 70.



Date referitoare la teren

Crt	Categorie folosință	Intravilan	Suprafața (mp)	Tarla	Parcelă	Nr. topo	Observații / Referințe
1	arabil	NU	5.000	76	1141/70	-	

Lungime Segmente

1) Valorile lungimilor segmentelor sunt obținute din proiecție în plan.

Punct început	X / Y	Punct sfârșit	X / Y	Lungime segment (** (m)
1	321.525,795 494.795,926	2	321.538,137 494.798,392	12.586
2	321.538,137 494.798,392	3	321.538,048 494.803,663	5.272
3	321.538,048 494.803,663	4	321.552,372 494.802,635	14.361
4	321.552,372 494.802,635	5	321.552,769 494.806,038	3.426
5	321.552,769 494.806,038	6	321.576,734 495.011,78	207.133

Punct început	X / Y	Punct sfârșit	X / Y	Lungime segment (** (m)
6	321.576,734 495.011,78	7	321.556,532 495.017,713	21.056
7	321.556,532 495.017,713	1	321.525,795 494.795,926	223.907

** Lungimile segmentelor sunt determinate în planul de proiecție Stereo 70 și sunt rotunjite la 1 milimetru.

*** Distanța dintre puncte este formată din segmente cumulate ce sunt mai mici decât valoarea 1 milimetru.

**DATE DESPRE IMOBILUL NR. 11064**

Oficiul de Cadastru și Publicitate Imobiliară HUNEDOARA
Biroul de Cadastru și Publicitate Imobiliară Deva

A. Partea I. Descrierea imobilului

TEREN Extravilan

Adresa: Jud. Hunedoara

Nr. Crt	Nr cadastral Nr. topografic	Suprafața* (mp)	Observații / Referințe
A1		5.000	Sector cadastral:95 Teren neimprejmuit;

B. Partea II. Proprietari și acte

Inscrieri privitoare la dreptul de proprietate și alte drepturi reale	Referințe
1 / 28/02/2023	
Act Administrativ nr. 13930/89, din 06/06/2002 emis de CJPSDPAT HUNEDOARA;	
B1	A1
Intabulare, drept de PROPRIETATE, dobandit prin Reconstituire, cota actuala 1/1 1) ANDRICA ARON	

C. Partea III. SARCINI .

Inscrieri privind dezmembramintele dreptului de proprietate, drepturi reale de garanție și sarcini	Referințe
NU SUNT	

Anexa Nr. 1 La Partea I

Teren

Nr cadastral	Suprafața (mp)*	Observații / Referințe
	5.000	

* Suprafața este determinată în planul de proiecție Stereo 70.



Date referitoare la teren

Crt	Categorie folosință	Intravilan	Suprafața (mp)	Tarla	Parcelă	Nr. topo	Observații / Referințe
1	arabil	NU	5.000	76	1141/69	-	

Lungime Segmente

1) Valorile lungimilor segmentelor sunt obținute din proiecție în plan.

Punct început	X / Y	Punct sfârșit	X / Y	Lungime segment (** (m)
1	321.535,955 495.023,756	2	321.502,541 494.791,281	234.864
2	321.502,541 494.791,281	3	321.525,795 494.795,926	23.713
3	321.525,795 494.795,926	4	321.556,532 495.017,713	223.907
4	321.556,532 495.017,713	1	321.535,955 495.023,756	21.446

** Lungimile segmentelor sunt determinate în planul de proiecție Stereo 70 și sunt rotunjite la 1 milimetru.

***** Distanţa dintre puncte este formată din segmente cumulate ce sunt mai mici decât valoarea 1 milimetru.**

**DATE DESPRE IMOBILUL NR. 11065**

Oficiul de Cadastru și Publicitate Imobiliară HUNEDOARA
Biroul de Cadastru și Publicitate Imobiliară Deva

A. Partea I. Descrierea imobilului

TEREN Intravilan

Adresa: Loc. Bretea Muresana, Jud. Hunedoara

Nr. Crt	Nr cadastral Nr. topografic	Suprafața* (mp)	Observații / Referințe
A1	62612	3.700	Sector cadastral:95 Teren neimprejmuit;

B. Partea II. Proprietari și acte

Inscrieri privitoare la dreptul de proprietate și alte drepturi reale		Referințe
54741 / 15/10/2015		
Act Notarial nr. certificat de mostenitor nr. 07, din 26/01/2015 emis de BIROUL NOTARIAL CHINDRIS;		
B1	Intabulare, drept de PROPRIETATE, dobandit prin Succesiune, cota actuala 1/1 1) ANDRICA FLORIN-CORNEL	A1

C. Partea III. SARCINI .

Inscrieri privind dezmembramintele dreptului de proprietate, drepturi reale de garanție și sarcini	Referințe
NU SUNT	

Anexa Nr. 1 La Partea I

Teren

Nr cadastral	Suprafața (mp)*	Observații / Referințe
62612	3.700	

* Suprafața este determinată în planul de proiecție Stereo 70.



Date referitoare la teren

Crt	Categorie folosință	Intravilan	Suprafața (mp)	Tarla	Parcelă	Nr. topo	Observații / Referințe
1	arabil	DA	3.700	76	1141/61	-	

Lungime Segmente

1) Valorile lungimilor segmentelor sunt obținute din proiecție în plan.

Punct început	X / Y	Punct sfârșit	X / Y	Lungime segment (** (m)
1	321.379,925 494.758,17	2	321.438,92 495.049,311	297.058
2	321.438,92 495.049,311	3	321.424,26 495.052,875	15.087
3	321.424,26 495.052,875	4	321.369,523 494.754,924	302.937
4	321.369,523 494.754,924	1	321.379,925 494.758,17	10.896

** Lungimile segmentelor sunt determinate în planul de proiecție Stereo 70 și sunt rotunjite la 1 milimetru.

***** Distanţa dintre puncte este formată din segmente cumulate ce sunt mai mici decât valoarea 1 milimetru.**

**DATE DESPRE IMOBILUL NR. 11066**

Oficiul de Cadastru și Publicitate Imobiliară HUNEDOARA
Biroul de Cadastru și Publicitate Imobiliară Deva

A. Partea I. Descrierea imobilului

TEREN Extravilan

Adresa: Jud. Hunedoara

Nr. Crt	Nr cadastral Nr. topografic	Suprafața* (mp)	Observații / Referințe
A1	61904	5.000	Sector cadastral:95 Teren neimprejmuit;

B. Partea II. Proprietari și acte

Inscrieri privitoare la dreptul de proprietate și alte drepturi reale	Referințe
24897 / 02/06/2014	
Act Notarial nr. 613, din 30/05/2014 emis de CHINDRIS ELENA;	
B1	A1
Intabulare, drept de PROPRIETATEcu titlu cumparare, dobandit prin Conventie, cota actuala 1/1 1) SOCIETATEA "AGRO LEO CAR" SRL, CIF:21619590	

C. Partea III. SARCINI .

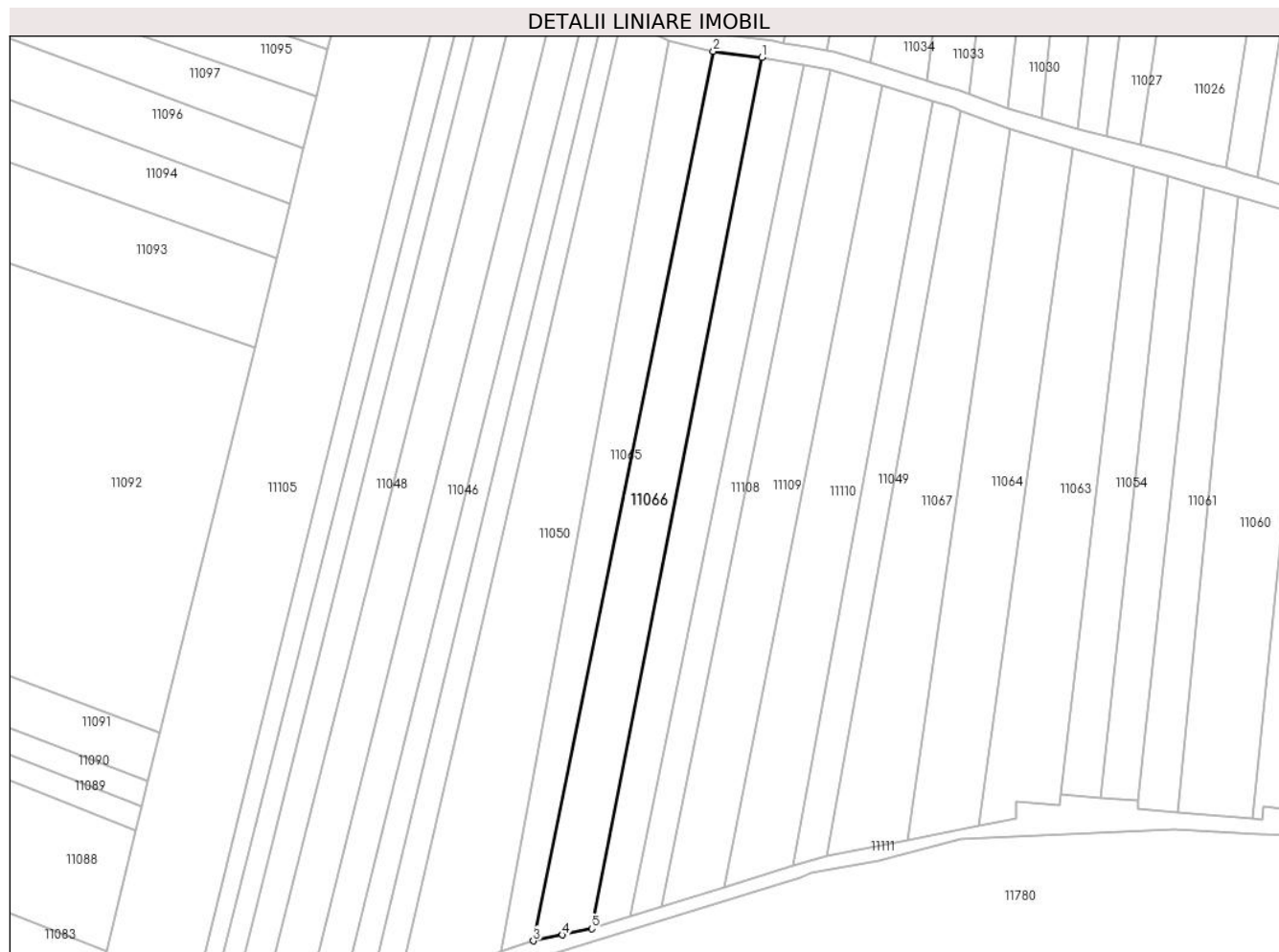
Inscrieri privind dezmembramintele dreptului de proprietate, drepturi reale de garanție și sarcini	Referințe
NU SUNT	

Anexa Nr. 1 La Partea I

Teren

Nr cadastral	Suprafața (mp)*	Observații / Referințe
61904	5.000	

* Suprafața este determinată în planul de proiecție Stereo 70.



Date referitoare la teren

Crt	Categorie folosință	Intra vilan	Suprafața (mp)	Tarla	Parcelă	Nr. topo	Observații / Referințe
1	arabil	NU	5.000	76	1141/62	-	

Lungime Segmente

1) Valorile lungimilor segmentelor sunt obținute din proiecție în plan.

Punct început	X / Y	Punct sfârșit	X / Y	Lungime segment (** (m)
1	321.454,869 495.047,273	2	321.438,92 495.049,311	16.078
2	321.438,92 495.049,311	3	321.379,925 494.758,17	297.058
3	321.379,925 494.758,17	4	321.389,511 494.760,107	9.78
4	321.389,511 494.760,107	5	321.399,067 494.762,154	9.773
5	321.399,067 494.762,154	1	321.454,869 495.047,273	290.528

**** Lungimile segmentelor sunt determinate în planul de proiecție Stereo 70 și sunt rotunjite la 1 milimetru.**

***** Distanța dintre puncte este formată din segmente cumulate ce sunt mai mici decât valoarea 1 milimetru.**

**DATE DESPRE IMOBILUL NR. 11067**

Oficiul de Cadastru și Publicitate Imobiliară HUNEDOARA
Biroul de Cadastru și Publicitate Imobiliară Deva

A. Partea I. Descrierea imobilului

TEREN Extravilan

Nr. CF vechi:114N
Nr. cadastral vechi:367

Adresa: Jud. Hunedoara

Nr. Crt	Nr cadastral Nr. topografic	Suprafața* (mp)	Observații / Referințe
A1	62099	5.056	Sector cadastral:95 Teren neimprejmuit;

B. Partea II. Proprietari și acte

Inscrieri privitoare la dreptul de proprietate și alte drepturi reale	Referințe
10141 / 04/08/2006	
Act Notarial nr. 724/2006, din 01/01/2006 emis de BNP Opruta Tatiana;	
B1	A1
Intabulare, drept de PROPRIETATE, dobandit prin Conventie, cota actuala 1/1	
1) LUDOSEAN IOAN, si sotia	
2) LUDOSEAN LUCIA	
OBSERVATII: (provenita din conversia CF 114N)	

C. Partea III. SARCINI .

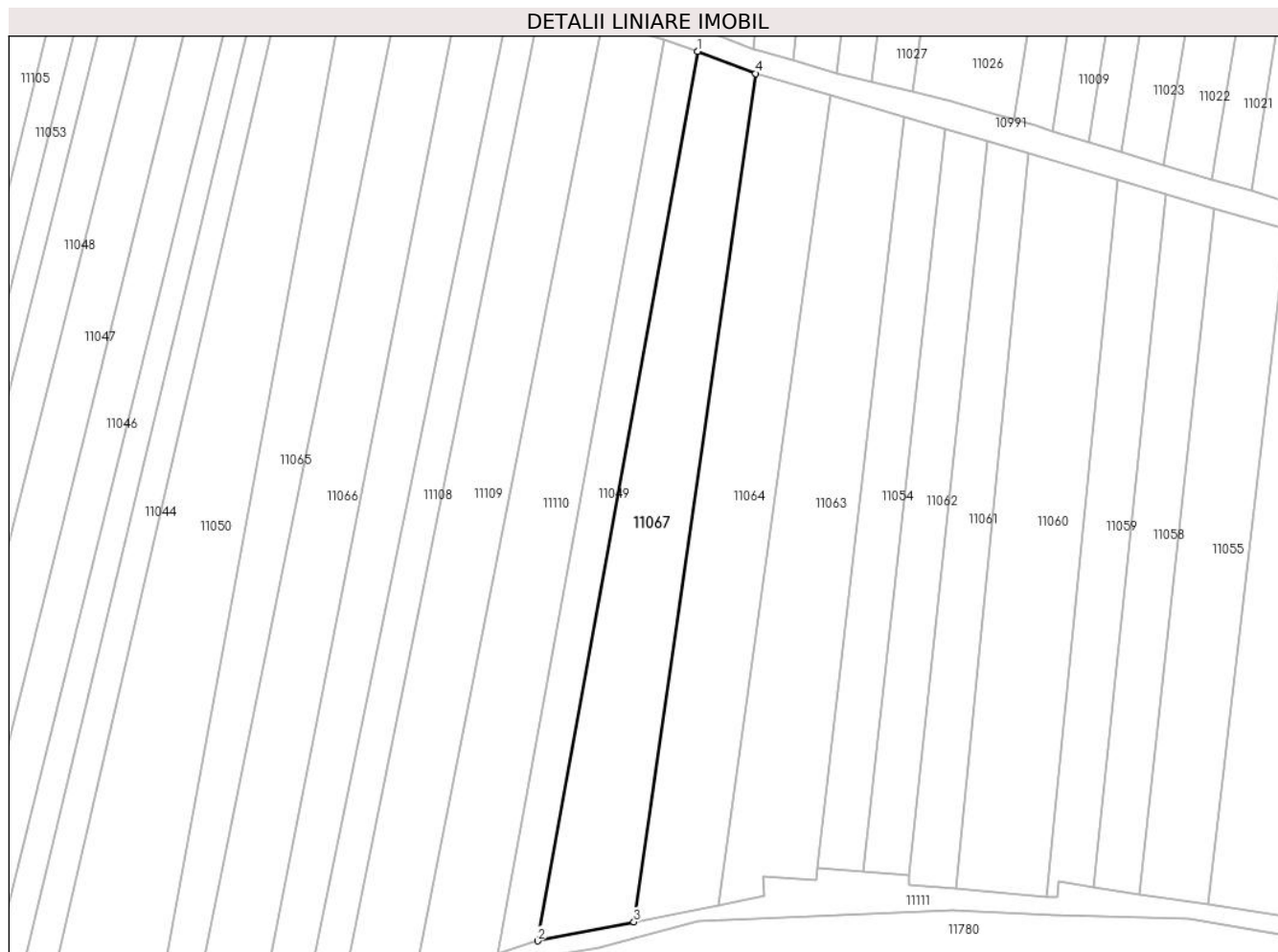
Inscrieri privind dezmembramintele dreptului de proprietate, drepturi reale de garanție și sarcini	Referințe
NU SUNT	

Anexa Nr. 1 La Partea I

Teren

Nr cadastral	Suprafața (mp)*	Observații / Referințe
62099	5.056	

* Suprafața este determinată în planul de proiecție Stereo 70.



Date referitoare la teren

Crt	Categorie folosință	Intra vilan	Suprafața (mp)	Tarla	Parcelă	Nr. topo	Observații / Referințe
1	arabil	NU	5.056	76	1141/68	-	

Lungime Segmente

1) Valorile lungimilor segmentelor sunt obținute din proiecție în plan.

Punct început	X / Y	Punct sfârșit	X / Y	Lungime segment (** (m)
1	321.520,029 495.029,833	2	321.476,14 494.786,052	247.701
2	321.476,14 494.786,052	3	321.502,541 494.791,281	26.915
3	321.502,541 494.791,281	4	321.535,955 495.023,756	234.864
4	321.535,955 495.023,756	1	321.520,029 495.029,833	17.046

** Lungimile segmentelor sunt determinate în planul de proiecție Stereo 70 și sunt rotunjite la 1 milimetru.

***** Distanţa dintre puncte este formată din segmente cumulate ce sunt mai mici decât valoarea 1 milimetru.**

**DATE DESPRE IMOBILUL NR. 11068**

Oficiul de Cadastru și Publicitate Imobiliară HUNEDOARA
Biroul de Cadastru și Publicitate Imobiliară Deva

A. Partea I. Descrierea imobilului

TEREN Extravilan

Adresa: Jud. Hunedoara

Nr. Crt	Nr cadastral Nr. topografic	Suprafața* (mp)	Observații / Referințe
A1	61814	2.500	Sector cadastral:95 Teren neimprejmuit;

B. Partea II. Proprietari și acte

Inscrieri privitoare la dreptul de proprietate și alte drepturi reale	Referințe
22066 / 16/05/2014	
Act Notarial nr. 547, din 16/05/2014 emis de Chindris Elena;	
B1	A1
Intabulare, drept de PROPRIETATEcu titlu cumparare, dobandit prin Conventie, cota actuala 1/1 1) LUCACI PETRU-ILIE, bun comun cu	

C. Partea III. SARCINI .

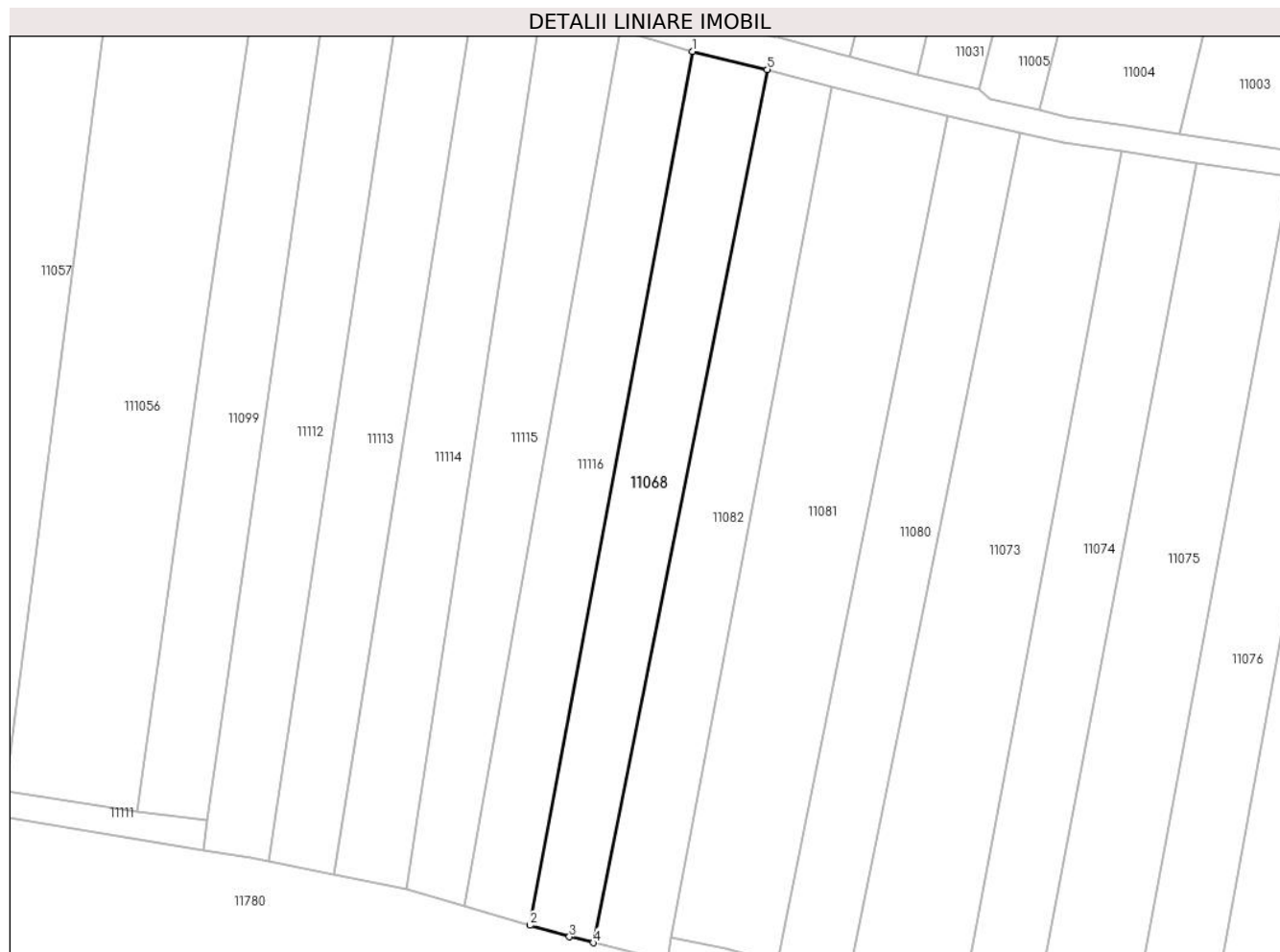
Inscrieri privind dezmembramintele dreptului de proprietate, drepturi reale de garanție și sarcini	Referințe
NU SUNT	

Anexa Nr. 1 La Partea I

Teren

Nr cadastral	Suprafața (mp)*	Observații / Referințe
61814	2.500	

* Suprafața este determinată în planul de proiecție Stereo 70.



Date referitoare la teren

Crt	Categorie folosință	Intravilan	Suprafața (mp)	Tarla	Parcelă	Nr. topo	Observații / Referințe
1	arabil	NU	2.500	76	1156/20	-	

Lungime Segmente

1) Valorile lungimilor segmentelor sunt obținute din proiecție în plan.

Punct început	X / Y	Punct sfârșit	X / Y	Lungime segment (** (m)
1	321.824,325 494.938,413	2	321.792,05 494.764,967	176.423
2	321.792,05 494.764,967	3	321.799,871 494.762,69	8.146
3	321.799,871 494.762,69	4	321.804,609 494.761,498	4.885
4	321.804,609 494.761,498	5	321.839,235 494.934,835	176.762
5	321.839,235 494.934,835	1	321.824,325 494.938,413	15.333

**** Lungimile segmentelor sunt determinate în planul de proiecție Stereo 70 și sunt rotunjite la 1 milimetru.**

***** Distanța dintre puncte este formată din segmente cumulate ce sunt mai mici decât valoarea 1 milimetru.**

**DATE DESPRE IMOBILUL NR. 11069**

Oficiul de Cadastru și Publicitate Imobiliară HUNEDOARA
Biroul de Cadastru și Publicitate Imobiliară Deva

A. Partea I. Descrierea imobilului

TEREN Extravilan

Adresa: Jud. Hunedoara

Nr. Crt	Nr cadastral Nr. topografic	Suprafața* (mp)	Observații / Referințe
A1		2.900	Sector cadastral:95 Teren neimprejmuit;

B. Partea II. Proprietari și acte

Inscrieri privitoare la dreptul de proprietate și alte drepturi reale	Referințe
1 / 01/03/2023	
Act Normativ nr. 7, din 13/03/1996 emis de PARLAMENTUL ROMÂNIEI;	
B1	A1
Intabulare, drept de PROPRIETATE, dobandit prin Lege, cota actuala 1/1	
1) COMUNA ILIA, REZERVA COMISIEI LOCALE DE FOND FUNCJAR, CIF:4374164	

C. Partea III. SARCINI .

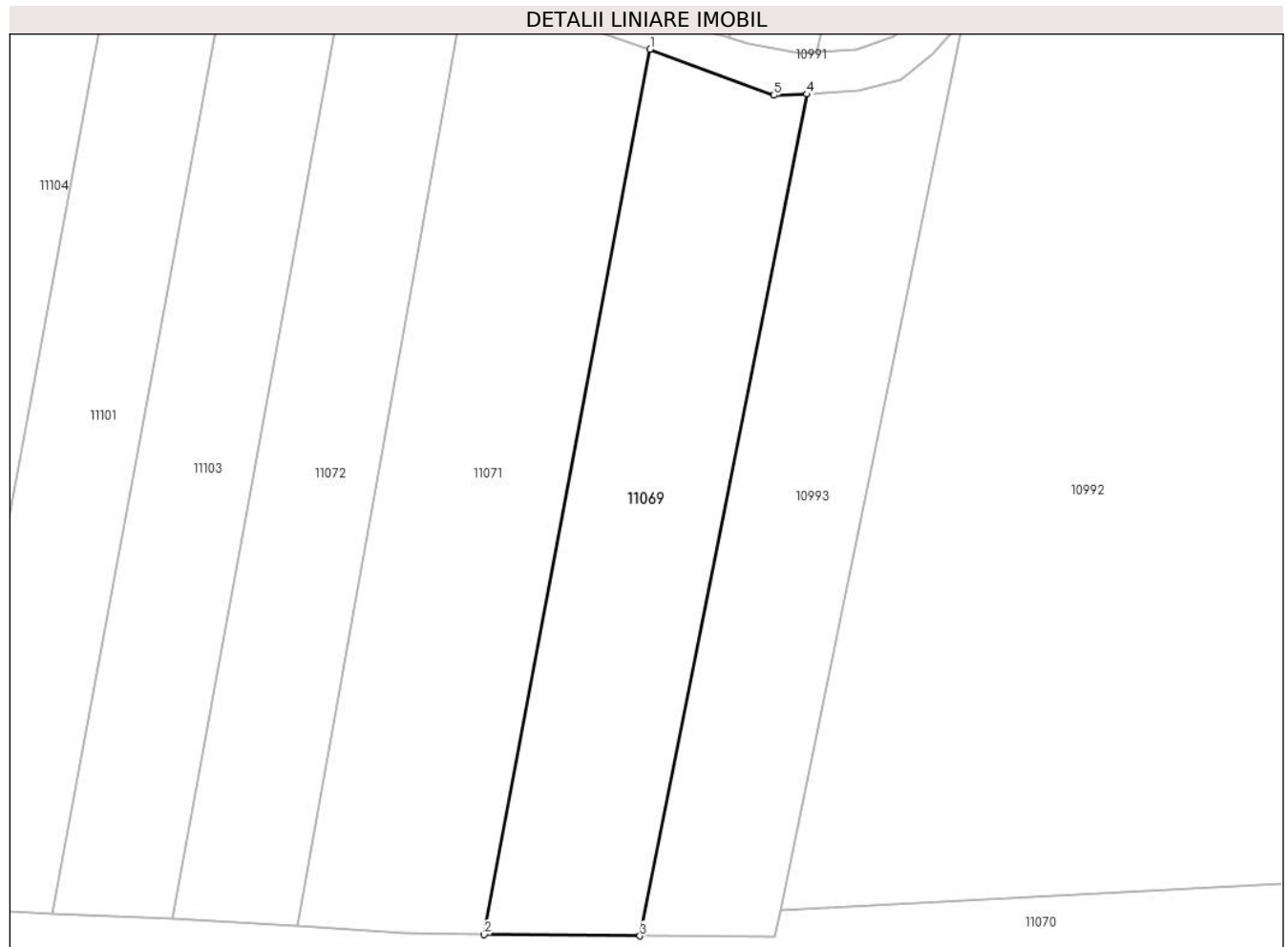
Inscrieri privind dezmembramintele dreptului de proprietate, drepturi reale de garanție și sarcini	Referințe
NU SUNT	

Anexa Nr. 1 La Partea I

Teren

Nr cadastral	Suprafața (mp)*	Observații / Referințe
	2.900	

* Suprafața este determinată în planul de proiecție Stereo 70.



Date referitoare la teren

Crt	Categorie folosință	Intravilan	Suprafața (mp)	Tarla	Parcelă	Nr. topo	Observații / Referințe
1	arabil	NU	2.900	-	1156/36, 01156/37	-	

Lungime Segmente

1) Valorile lungimilor segmentelor sunt obținute din proiecție în plan.

Punct început	X / Y	Punct sfârșit	X / Y	Lungime segment (** (m)
1	322.122,214 494.864,527	2	322.098,111 494.736,162	130.609
2	322.098,111 494.736,162	3	322.120,715 494.735,968	22.605
3	322.120,715 494.735,968	4	322.144,922 494.858,018	124.427
4	322.144,922 494.858,018	5	322.140,162 494.857,838	4.763
5	322.140,162 494.857,838	1	322.122,214 494.864,527	19.154

**** Lungimile segmentelor sunt determinate în planul de proiecție Stereo 70 și sunt rotunjite la 1 milimetru.**

***** Distanța dintre puncte este formată din segmente cumulate ce sunt mai mici decât valoarea 1 milimetru.**

**DATE DESPRE IMOBILUL NR. 11070**

Oficiul de Cadastru și Publicitate Imobiliară HUNEDOARA
Biroul de Cadastru și Publicitate Imobiliară Deva

A. Partea I. Descrierea imobilului

TEREN Extravilan

Adresa: Jud. Hunedoara

Nr. Crt	Nr cadastral Nr. topografic	Suprafața* (mp)	Observații / Referințe
A1		12.289	Sector cadastral:95 Teren neimprejmuit;

B. Partea II. Proprietari și acte

Inscrieri privitoare la dreptul de proprietate și alte drepturi reale	Referințe
1 / 01/03/2023	
Act Normativ nr. 7, din 13/03/1996 emis de PARLAMENTUL ROMÂNIEI;	
B1	A1
Intabulare, drept de PROPRIETATE, dobandit prin Lege, cota actuala 1/1 1) COMUNA ILIA, REZERVA COMISIEI LOCALE DE FOND FUNCJAR, CIF:4374164	

C. Partea III. SARCINI .

Inscrieri privind dezmembramintele dreptului de proprietate, drepturi reale de garanție și sarcini	Referințe
NU SUNT	

Anexa Nr. 1 La Partea I

Teren

Nr cadastral	Suprafața (mp)*	Observații / Referințe
	12.289	

* Suprafața este determinată în planul de proiecție Stereo 70.

DETALII LINIARE IMOBIL



Date referitoare la teren

Crt	Categorie folosință	Intravilan	Suprafața (mp)	Tarla	Parcelă	Nr. topo	Observații / Referințe
1	padure	NU	12.289	76	1137	-	PDT

Lungime Segmente

1) Valorile lungimilor segmentelor sunt obținute din proiecție în plan.

Punct început	X / Y	Punct sfârșit	X / Y	Lungime segment	Punct început	X / Y	Punct sfârșit	X / Y	Lungime segment	Punct început	X / Y	Punct sfârșit	X / Y	Lungime segment
1	322.362,911 494.901,291	2	322.351,983 494.894,936	12.64 1	2	322.351,983 494.894,936	3	322.326,452 494.833,25	66.76 1	3	322.326,452 494.833,25	4	322.304,684 494.777,479	59.86 9
4	322.304,684 494.777,479	5	322.294,082 494.759,274	21.06 7	5	322.294,082 494.759,274	6	322.282,526 494.749,499	15.13 6	6	322.282,526 494.749,499	7	322.264,182 494.746,048	18.66 6
7	322.264,182 494.746,048	8	322.141,059 494.739,719	123.2 85	8	322.141,059 494.739,719	9	322.140,253 494.735,801	4.0	9	322.140,253 494.735,801	10	322.120,715 494.735,968	19.53 8
10	322.120,715 494.735,968	11	322.098,111 494.736,162	22.60 5	11	322.098,111 494.736,162	12	322.086,466 494.736,451	11.64 9	12	322.086,466 494.736,451	13	322.070,947 494.737,371	15.54 6
13	322.070,947 494.737,371	14	322.052,874 494.738,442	18.10 5	14	322.052,874 494.738,442	15	322.035,5 494.739,134	17.38 7	15	322.035,5 494.739,134	16	322.018,652 494.740,236	16.88 5
16	322.018,652 494.740,236	17	321.988,55 494.741,251	30.11 8	17	321.988,55 494.741,251	18	321.973,099 494.742,717	15.52 1	18	321.973,099 494.742,717	19	321.943,213 494.746,34	30.10 5

Punct început	X / Y	Punct sfârșit	X / Y	Lungime segment	Punct început	X / Y	Punct sfârșit	X / Y	Lungime segment	Punct început	X / Y	Punct sfârșit	X / Y	Lungime segment
19	321.943,213 494.746,34	20	321.927,832 494.748,139	15.486	20	321.927,832 494.748,139	21	321.912,308 494.748,696	15.534	21	321.912,308 494.748,696	22	321.892,955 494.750,836	19.471
22	321.892,955 494.750,836	23	321.878,171 494.751,433	14.796	23	321.878,171 494.751,433	24	321.855,434 494.754,729	22.974	24	321.855,434 494.754,729	25	321.841,282 494.757,499	14.42
25	321.841,282 494.757,499	26	321.830,788 494.760,429	10.896	26	321.830,788 494.760,429	27	321.820,169 494.762,634	10.846	27	321.820,169 494.762,634	28	321.819,253 494.757,779	4.94
28	321.819,253 494.757,779	29	321.853,924 494.748,838	35.806	29	321.853,924 494.748,838	30	321.893,345 494.730,425	43.509	30	321.893,345 494.730,425	31	321.921,484 494.732,535	28.219
31	321.921,484 494.732,535	32	321.979,216 494.736,864	57.894	32	321.979,216 494.736,864	33	322.054,302 494.729,633	75.433	33	322.054,302 494.729,633	34	322.142,957 494.724,211	88.821
34	322.142,957 494.724,211	35	322.253,324 494.721,499	110.4	35	322.253,324 494.721,499	36	322.289,936 494.738,858	40.519	36	322.289,936 494.738,858	37	322.306,698 494.746,805	18.55
37	322.306,698 494.746,805	38	322.427,598 494.938,643	226.757	38	322.427,598 494.938,643	39	322.406,608 494.935,468	21.228	39	322.406,608 494.935,468	40	322.399,773 494.932,487	7.458
40	322.399,773 494.932,487	41	322.386,98 494.924,592	15.033	41	322.386,98 494.924,592	42	322.377,812 494.914,796	13.417	42	322.377,812 494.914,796	1	322.362,911 494.901,291	20.11

** Lungimile segmentelor sunt determinate în planul de proiecție Stereo 70 și sunt rotunjite la 1 milimetru.

*** Distanța dintre puncte este formată din segmente cumulate ce sunt mai mici decât valoarea 1 milimetru.

**DATE DESPRE IMOBILUL NR. 11071**

Oficiul de Cadastru și Publicitate Imobiliară HUNEDOARA
Biroul de Cadastru și Publicitate Imobiliară Deva

A. Partea I. Descrierea imobilului

TEREN Extravilan

Adresa: Jud. Hunedoara

Nr. Crt	Nr cadastral Nr. topografic	Suprafața* (mp)	Observații / Referințe
A1		3.700	Sector cadastral:95 Teren neimprejmuit;

B. Partea II. Proprietari și acte

Inscrieri privitoare la dreptul de proprietate și alte drepturi reale		Referințe
1 / 01/03/2023		
Act Administrativ nr. 20/1563, din 04/12/2007 emis de CJPSDPAT HUNEDOARA;		
B1	Intabulare, drept de PROPRIETATE, dobandit prin Reconstituire, cota actuala 1/1	A1
	1) NEGRILĂ LUCREȚIA, decedat 2) NEGRILĂ VICTOR 3) STOIENESC ELENA	

C. Partea III. SARCINI .

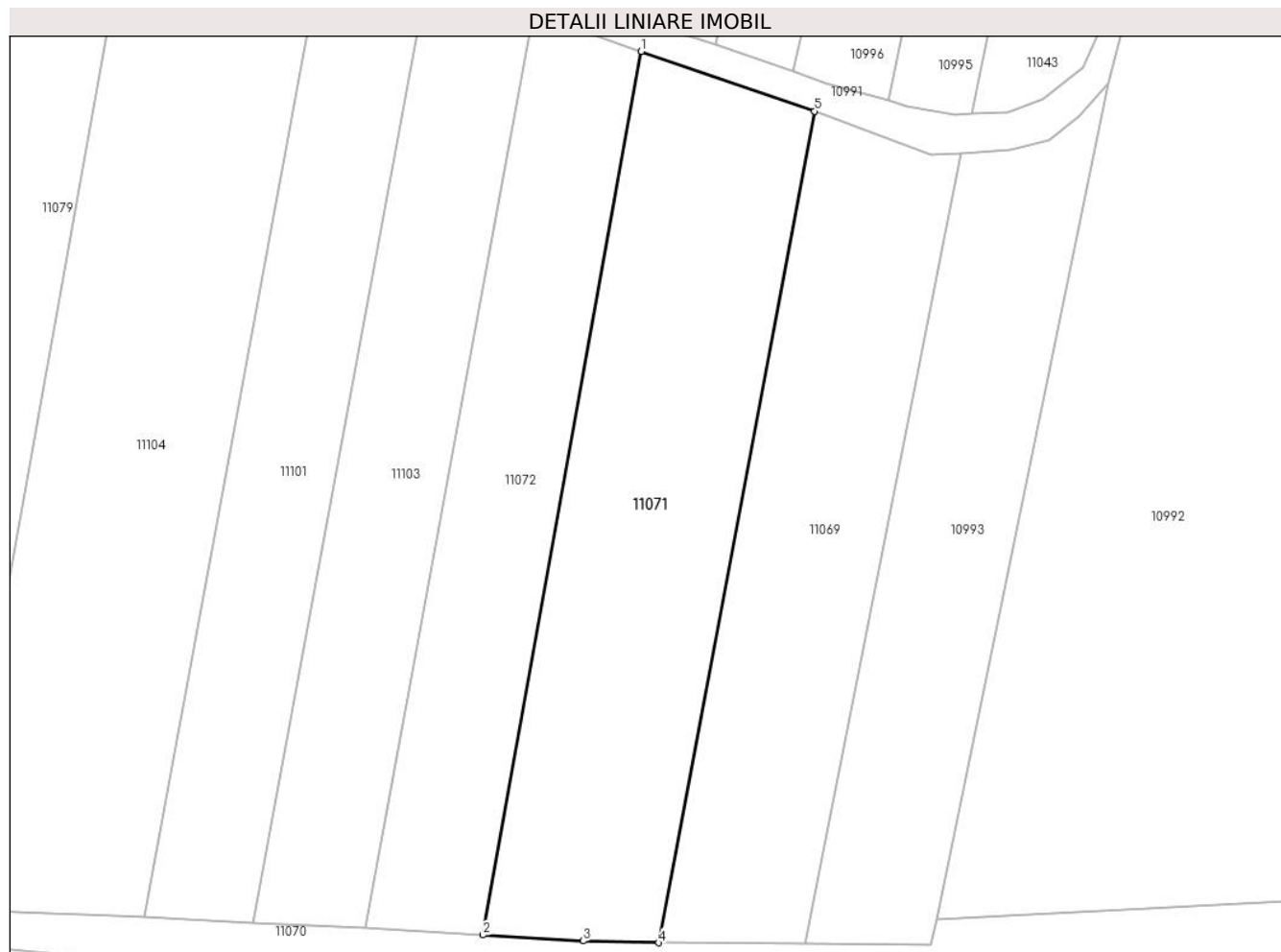
Inscrieri privind dezmembramintele dreptului de proprietate, drepturi reale de garanție și sarcini	Referințe
NU SUNT	

Anexa Nr. 1 La Partea I

Teren

Nr cadastral	Suprafața (mp)*	Observații / Referințe
	3.700	

* Suprafața este determinată în planul de proiecție Stereo 70.



Date referitoare la teren

Crt	Categorie folosință	Intravilan	Suprafața (mp)	Tarla	Parcelă	Nr. topo	Observații / Referințe
1	arabil	NU	3.700	76	1156/35	-	

Lungime Segmente

1) Valorile lungimilor segmentelor sunt obținute din proiecție în plan.

Punct început	X / Y	Punct sfârșit	X / Y	Lungime segment (** (m)
1	322.095,436 494.873,749	2	322.070,947 494.737,371	138.56
2	322.070,947 494.737,371	3	322.086,466 494.736,451	15.546
3	322.086,466 494.736,451	4	322.098,111 494.736,162	11.649
4	322.098,111 494.736,162	5	322.122,214 494.864,527	130.609
5	322.122,214 494.864,527	1	322.095,436 494.873,749	28.321

**** Lungimile segmentelor sunt determinate în planul de proiecție Stereo 70 și sunt rotunjite la 1 milimetru.**

***** Distanța dintre puncte este formată din segmente cumulate ce sunt mai mici decât valoarea 1 milimetru.**

**DATE DESPRE IMOBILUL NR. 11072**

Oficiul de Cadastru și Publicitate Imobiliară HUNEDOARA
Biroul de Cadastru și Publicitate Imobiliară Deva

A. Partea I. Descrierea imobilului

TEREN Extravilan

Adresa: Jud. Hunedoara

Nr. Crt	Nr cadastral Nr. topografic	Suprafața* (mp)	Observații / Referințe
A1		2.500	Sector cadastral:95 Teren neimprejmuit;

B. Partea II. Proprietari și acte

Inscrieri privitoare la dreptul de proprietate și alte drepturi reale	Referințe
1 / 01/03/2023	
Act Administrativ nr. 20/9471, din 20/10/2011 emis de CJPSDPAT HUNEDOARA;	
B1	A1
Intabulare, drept de PROPRIETATE, dobandit prin Reconstituire, cota actuala 1/1 1) CIRCI NICOLAE	

C. Partea III. SARCINI .

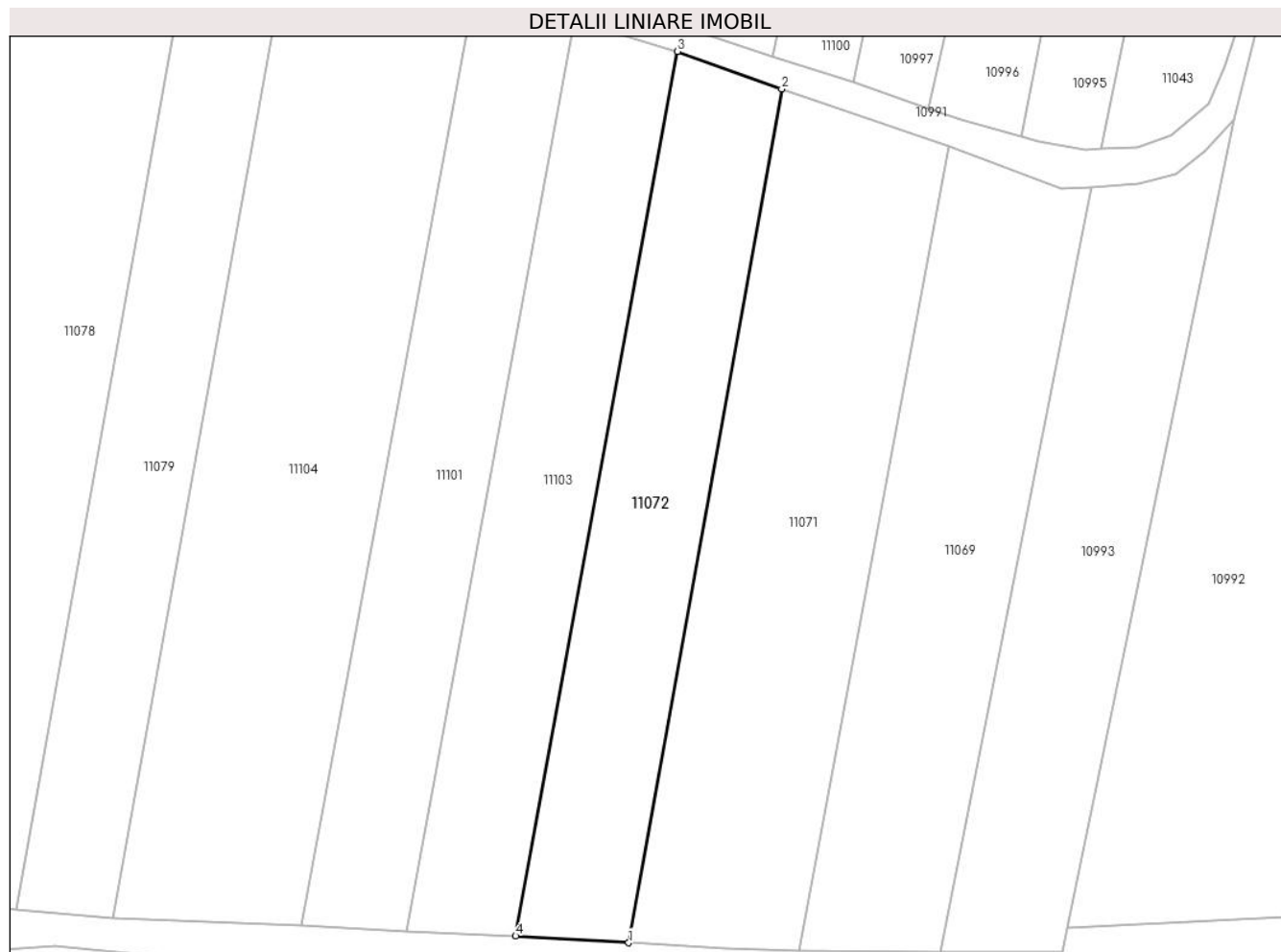
Inscrieri privind dezmembramintele dreptului de proprietate, drepturi reale de garanție și sarcini	Referințe
NU SUNT	

Anexa Nr. 1 La Partea I

Teren

Nr cadastral	Suprafața (mp)*	Observații / Referințe
	2.500	

* Suprafața este determinată în planul de proiecție Stereo 70.



Date referitoare la teren

Crt	Categorie folosință	Intravilan	Suprafața (mp)	Tarla	Parcelă	Nr. topo	Observații / Referințe
1	arabil	NU	2.500	76	1156/34	-	

Lungime Segmente

1) Valorile lungimilor segmentelor sunt obținute din proiecție în plan.

Punct început	X / Y	Punct sfârșit	X / Y	Lungime segment (** (m)
1	322.070,947 494.737,371	2	322.095,436 494.873,749	138.56
2	322.095,436 494.873,749	3	322.078,768 494.879,71	17.701
3	322.078,768 494.879,71	4	322.052,874 494.738,442	143.622
4	322.052,874 494.738,442	1	322.070,947 494.737,371	18.105

** Lungimile segmentelor sunt determinate în planul de proiecție Stereo 70 și sunt rotunjite la 1 milimetru.

***** Distanţa dintre puncte este formată din segmente cumulate ce sunt mai mici decât valoarea 1 milimetru.**

**DATE DESPRE IMOBILUL NR. 11073**

Oficiul de Cadastru și Publicitate Imobiliară HUNEDOARA
Biroul de Cadastru și Publicitate Imobiliară Deva

A. Partea I. Descrierea imobilului

TEREN Extravilan

Adresa: Jud. Hunedoara

Nr. Crt	Nr cadastral Nr. topografic	Suprafața* (mp)	Observații / Referințe
A1		3.700	Sector cadastral:95 Teren neimpregmuit;

B. Partea II. Proprietari și acte

Inscrieri privitoare la dreptul de proprietate și alte drepturi reale	Referințe
1 / 28/02/2023	
Act Administrativ nr. 13930/33, din 02/11/2000 emis de CJPSDPAT HUNEDOARA;	
B1	A1
Intabulare, drept de PROPRIETATE, dobandit prin Reconstituire, cota actuala 1/1 1) GOȚ CORNELIA	

C. Partea III. SARCINI .

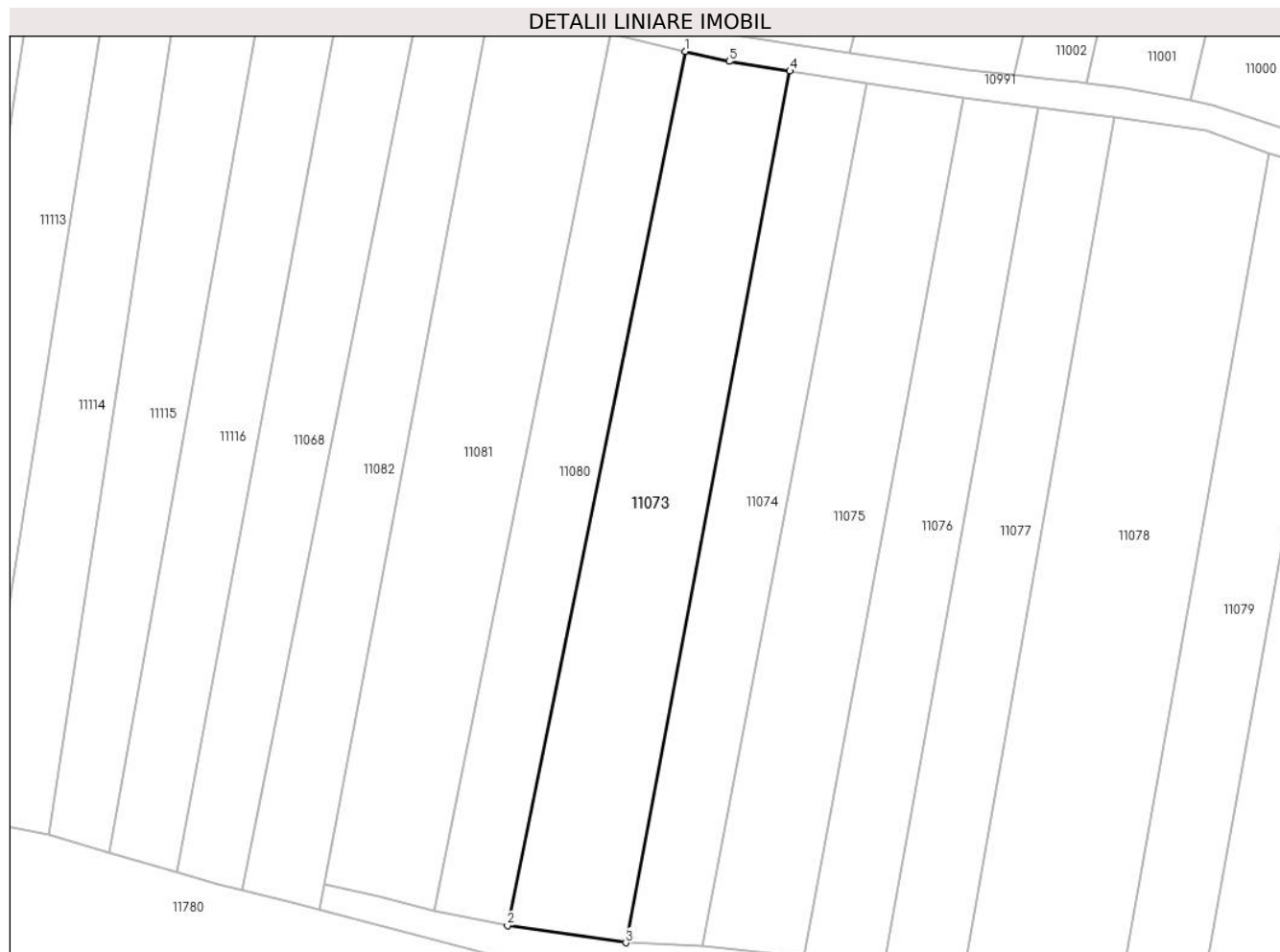
Inscrieri privind dezmembramintele dreptului de proprietate, drepturi reale de garanție și sarcini	Referințe
NU SUNT	

Anexa Nr. 1 La Partea I

Teren

Nr cadastral	Suprafața (mp)*	Observații / Referințe
	3.700	

* Suprafața este determinată în planul de proiecție Stereo 70.



Date referitoare la teren

Crt	Categorie folosință	Intravilan	Suprafața (mp)	Tarla	Parcelă	Nr. topo	Observații / Referințe
1	arabil	NU	3.700	76	1156/24	-	

Lungime Segmente

1) Valorile lungimilor segmentelor sunt obținute din proiecție în plan.

Punct început	X / Y	Punct sfârșit	X / Y	Lungime segment (** (m)
1	321.889,522 494.922,333	2	321.855,434 494.754,729	171.035
2	321.855,434 494.754,729	3	321.878,171 494.751,433	22.974
3	321.878,171 494.751,433	4	321.909,659 494.918,564	170.071
4	321.909,659 494.918,564	5	321.897,986 494.920,397	11.816
5	321.897,986 494.920,397	1	321.889,522 494.922,333	8.682

**** Lungimile segmentelor sunt determinate în planul de proiecție Stereo 70 și sunt rotunjite la 1 milimetru.**

***** Distanța dintre puncte este formată din segmente cumulate ce sunt mai mici decât valoarea 1 milimetru.**

**DATE DESPRE IMOBILUL NR. 11074**

Oficiul de Cadastru și Publicitate Imobiliară HUNEDOARA
Biroul de Cadastru și Publicitate Imobiliară Deva

A. Partea I. Descrierea imobilului

TEREN Extravilan

Adresa: Jud. Hunedoara

Nr. Crt	Nr cadastral Nr. topografic	Suprafața* (mp)	Observații / Referințe
A1		2.500	Sector cadastral:95 Teren neimprejmuit;

B. Partea II. Proprietari și acte

Inscrieri privitoare la dreptul de proprietate și alte drepturi reale	Referințe
1 / 28/02/2023	
Act Administrativ nr. 5885/98, din 27/08/1997 emis de CJPSDPAT HUNEDOARA;	
B1	A1
Intabulare, drept de PROPRIETATE, dobandit prin Reconstituire, cota actuala 1/1 1) TOMA MATILDA	

C. Partea III. SARCINI .

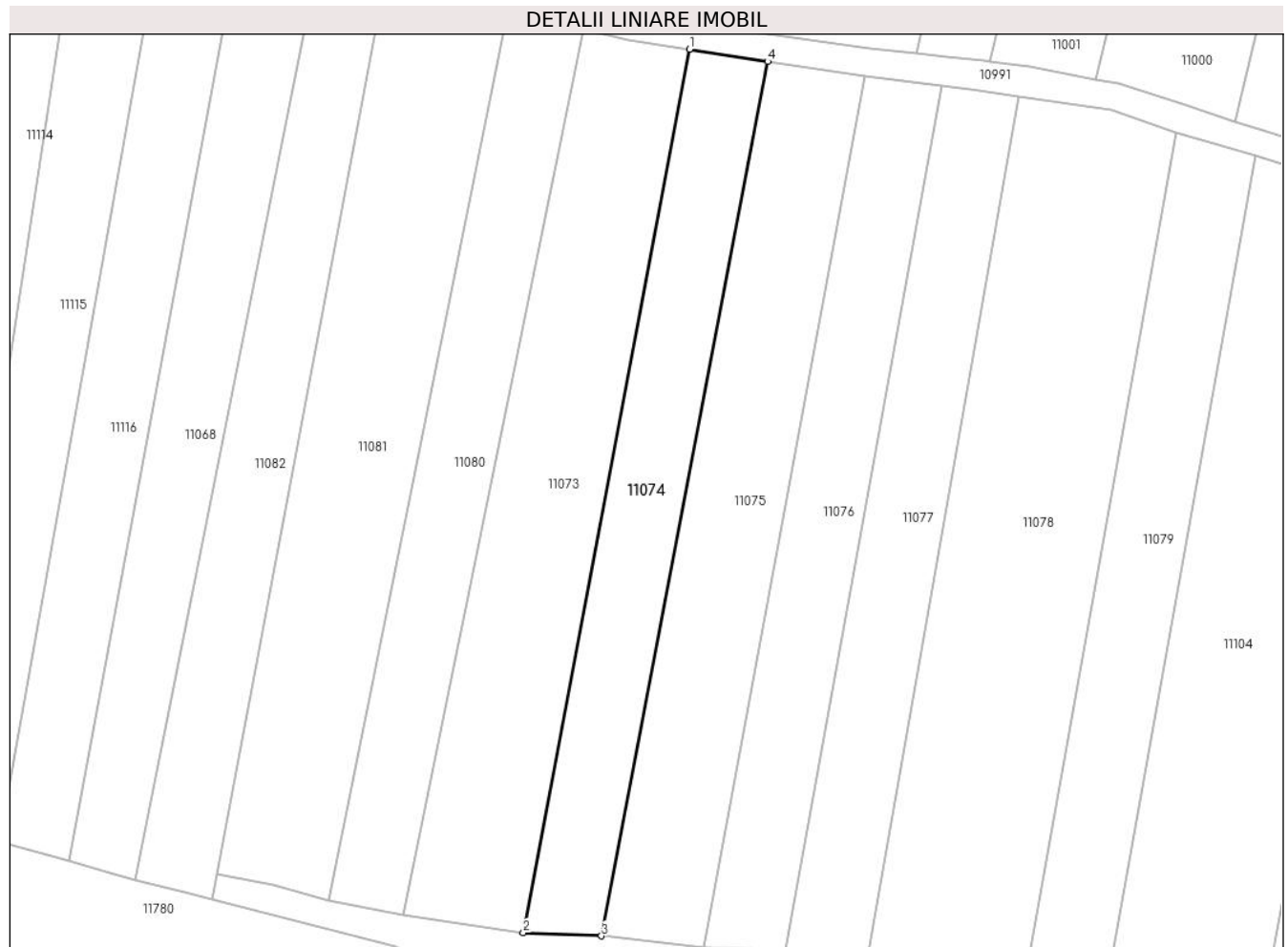
Inscrieri privind dezmembramintele dreptului de proprietate, drepturi reale de garanție și sarcini	Referințe
NU SUNT	

Anexa Nr. 1 La Partea I

Teren

Nr cadastral	Suprafața (mp)*	Observații / Referințe
	2.500	

* Suprafața este determinată în planul de proiecție Stereo 70.



Date referitoare la teren

Crt	Categorie folosință	Intravilan	Suprafața (mp)	Tarla	Parcelă	Nr. topo	Observații / Referințe
1	arabil	NU	2.500	76	1156/25	-	

Lungime Segmente

1) Valorile lungimilor segmentelor sunt obținute din proiecție în plan.

Punct început	X / Y	Punct sfârșit	X / Y	Lungime segment (** (m)
1	321.909,659 494.918,564	2	321.878,171 494.751,433	170.071
2	321.878,171 494.751,433	3	321.892,955 494.750,836	14.796
3	321.892,955 494.750,836	4	321.924,396 494.916,248	168.374
4	321.924,396 494.916,248	1	321.909,659 494.918,564	14.918

** Lungimile segmentelor sunt determinate în planul de proiecție Stereo 70 și sunt rotunjite la 1 milimetru.

***** Distanţa dintre puncte este formată din segmente cumulate ce sunt mai mici decât valoarea 1 milimetru.**

**DATE DESPRE IMOBILUL NR. 11075**

Oficiul de Cadastru și Publicitate Imobiliară HUNEDOARA
Biroul de Cadastru și Publicitate Imobiliară Deva

A. Partea I. Descrierea imobilului

TEREN Extravilan

Adresa: Jud. Hunedoara

Nr. Crt	Nr cadastral Nr. topografic	Suprafața* (mp)	Observații / Referințe
A1		3.200	Sector cadastral:95 Teren neimprejmuit;

B. Partea II. Proprietari și acte

Inscrieri privitoare la dreptul de proprietate și alte drepturi reale	Referințe
1 / 28/02/2023	
Act Normativ nr. 7, din 13/03/1996 emis de PARLAMENTUL ROMÂNIEI;	
B1	A1
Intabulare, drept de PROPRIETATE, dobandit prin Lege, cota actuala 1/1 1) COMUNA ILIA, REZERVA COMISIEI LOCALE DE FOND FUNCJAR, CIF:4374164	

C. Partea III. SARCINI .

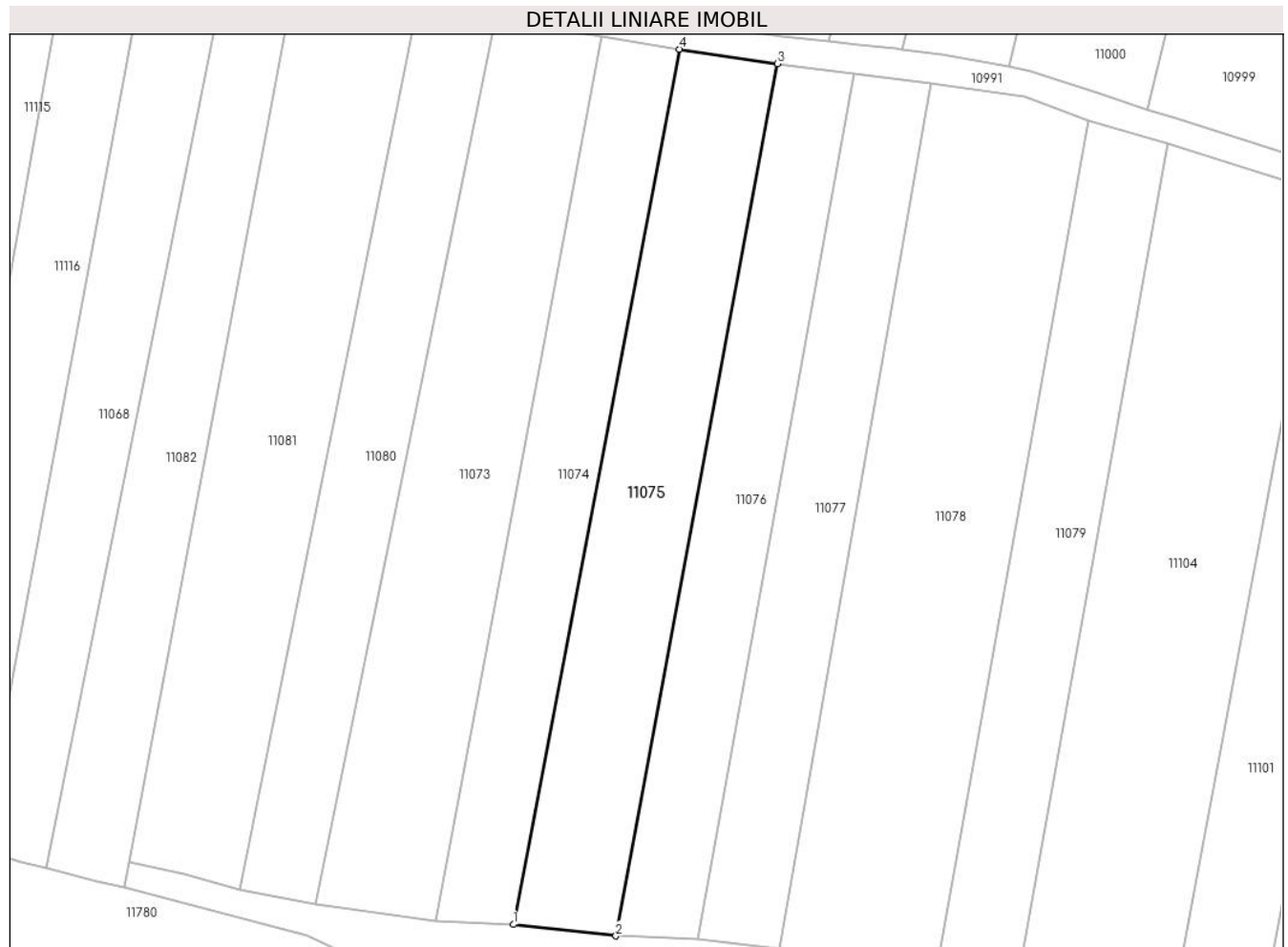
Inscrieri privind dezmembramintele dreptului de proprietate, drepturi reale de garanție și sarcini	Referințe
NU SUNT	

Anexa Nr. 1 La Partea I

Teren

Nr cadastral	Suprafața (mp)*	Observații / Referințe
	3.200	

* Suprafața este determinată în planul de proiecție Stereo 70.



Date referitoare la teren

Crt	Categorie folosință	Intra vilan	Suprafața (mp)	Tarla	Parcelă	Nr. topo	Observații / Referințe
1	arabil	NU	3.200	76	1156/26	-	

Lungime Segmente

1) Valorile lungimilor segmentelor sunt obținute din proiecție în plan.

Punct început	X / Y	Punct sfârșit	X / Y	Lungime segment (** (m)
1	321.892,955 494.750,836	2	321.912,308 494.748,696	19.471
2	321.912,308 494.748,696	3	321.942,888 494.913,491	167.608
3	321.942,888 494.913,491	4	321.924,396 494.916,248	18.696
4	321.924,396 494.916,248	1	321.892,955 494.750,836	168.374

** Lungimile segmentelor sunt determinate în planul de proiecție Stereo 70 și sunt rotunjite la 1 milimetru.

***** Distanţa dintre puncte este formată din segmente cumulate ce sunt mai mici decât valoarea 1 milimetru.**

**DATE DESPRE IMOBILUL NR. 11076**

Oficiul de Cadastru și Publicitate Imobiliară HUNEDOARA
Biroul de Cadastru și Publicitate Imobiliară Deva

A. Partea I. Descrierea imobilului

TEREN Extravilan

Adresa: Jud. Hunedoara

Nr. Crt	Nr cadastral Nr. topografic	Suprafața* (mp)	Observații / Referințe
A1		2.500	Sector cadastral:95 Teren neimprejmuit;

B. Partea II. Proprietari și acte

Inscrieri privitoare la dreptul de proprietate și alte drepturi reale	Referințe
1 / 28/02/2023	
Act Administrativ nr. 5885/91, din 26/08/1997 emis de CJPSDPAT HUNEDOARA;	
B1	A1
Intabulare, drept de PROPRIETATE, dobandit prin Reconstituire, cota actuala 1/1 1) NICULA VIOREL	

C. Partea III. SARCINI .

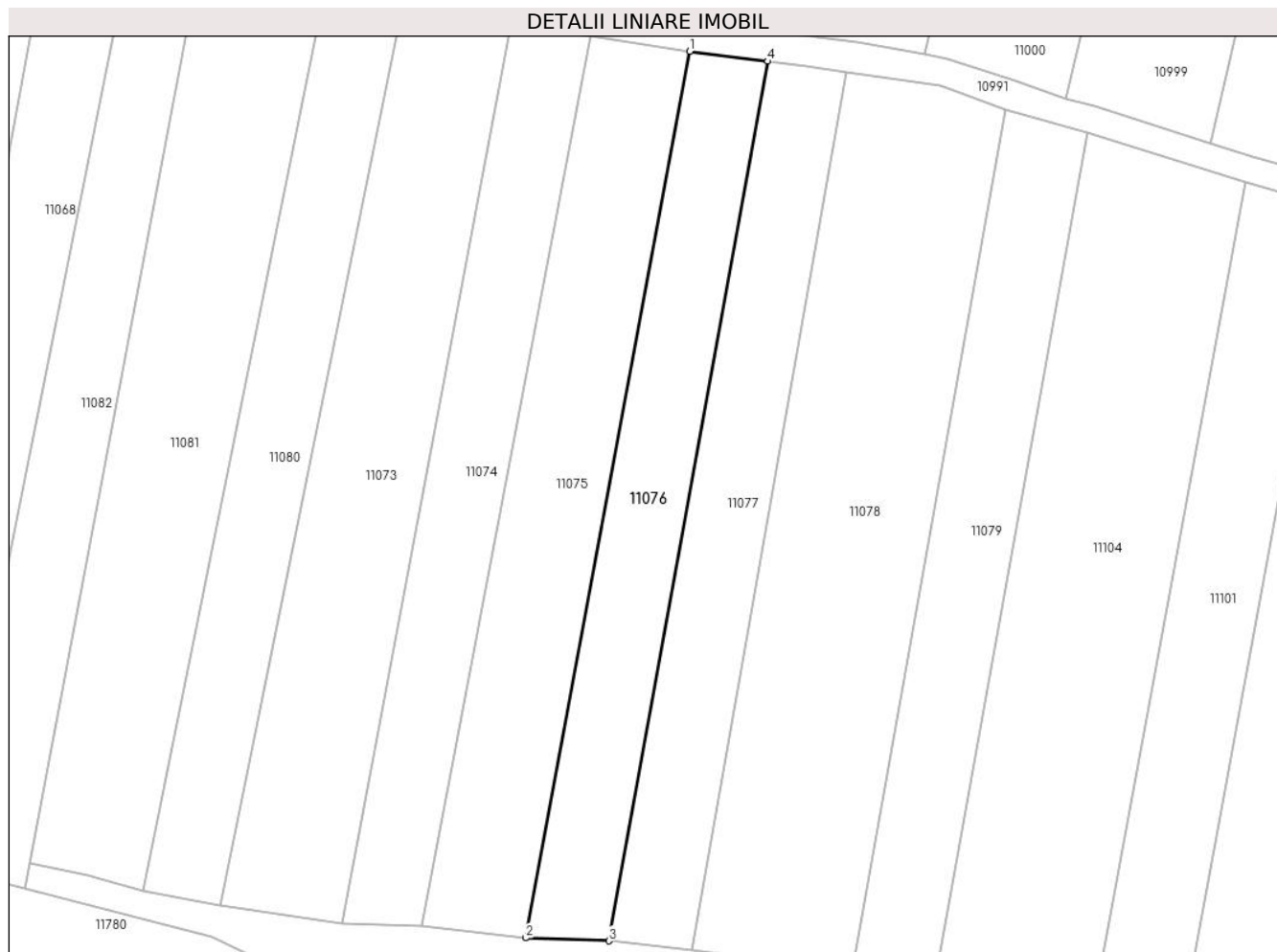
Inscrieri privind dezmembramintele dreptului de proprietate, drepturi reale de garanție și sarcini	Referințe
NU SUNT	

Anexa Nr. 1 La Partea I

Teren

Nr cadastral	Suprafața (mp)*	Observații / Referințe
	2.500	

* Suprafața este determinată în planul de proiecție Stereo 70.



Date referitoare la teren

Crt	Categorie folosință	Intravilan	Suprafața (mp)	Tarla	Parcelă	Nr. topo	Observații / Referințe
1	arabil	NU	2.500	76	1156/91	-	

Lungime Segmente

1) Valorile lungimilor segmentelor sunt obținute din proiecție în plan.

Punct început	X / Y	Punct sfârșit	X / Y	Lungime segment (** (m)
1	321.942,888 494.913,491	2	321.912,308 494.748,696	167.608
2	321.912,308 494.748,696	3	321.927,832 494.748,139	15.534
3	321.927,832 494.748,139	4	321.957,385 494.911,653	166.163
4	321.957,385 494.911,653	1	321.942,888 494.913,491	14.613

** Lungimile segmentelor sunt determinate în planul de proiecție Stereo 70 și sunt rotunjite la 1 milimetru.

***** Distanţa dintre puncte este formată din segmente cumulate ce sunt mai mici decât valoarea 1 milimetru.**

**DATE DESPRE IMOBILUL NR. 11077**

Oficiul de Cadastru și Publicitate Imobiliară HUNEDOARA
Biroul de Cadastru și Publicitate Imobiliară Deva

A. Partea I. Descrierea imobilului

TEREN Extravilan

Adresa: Jud. Hunedoara

Nr. Crt	Nr cadastral Nr. topografic	Suprafața* (mp)	Observații / Referințe
A1		2.500	Sector cadastral:95 Teren neimprejmuit;

B. Partea II. Proprietari și acte

Inscrieri privitoare la dreptul de proprietate și alte drepturi reale	Referințe
1 / 28/02/2023	
Act Administrativ nr. 5885/87, din 03/06/1997 emis de CJPSDPAT HUNEDOARA;	
B1	A1
Intabulare, drept de PROPRIETATE, dobandit prin Reconstituire, cota actuala 1/1 1) BARBUȚ TEODOR	

C. Partea III. SARCINI .

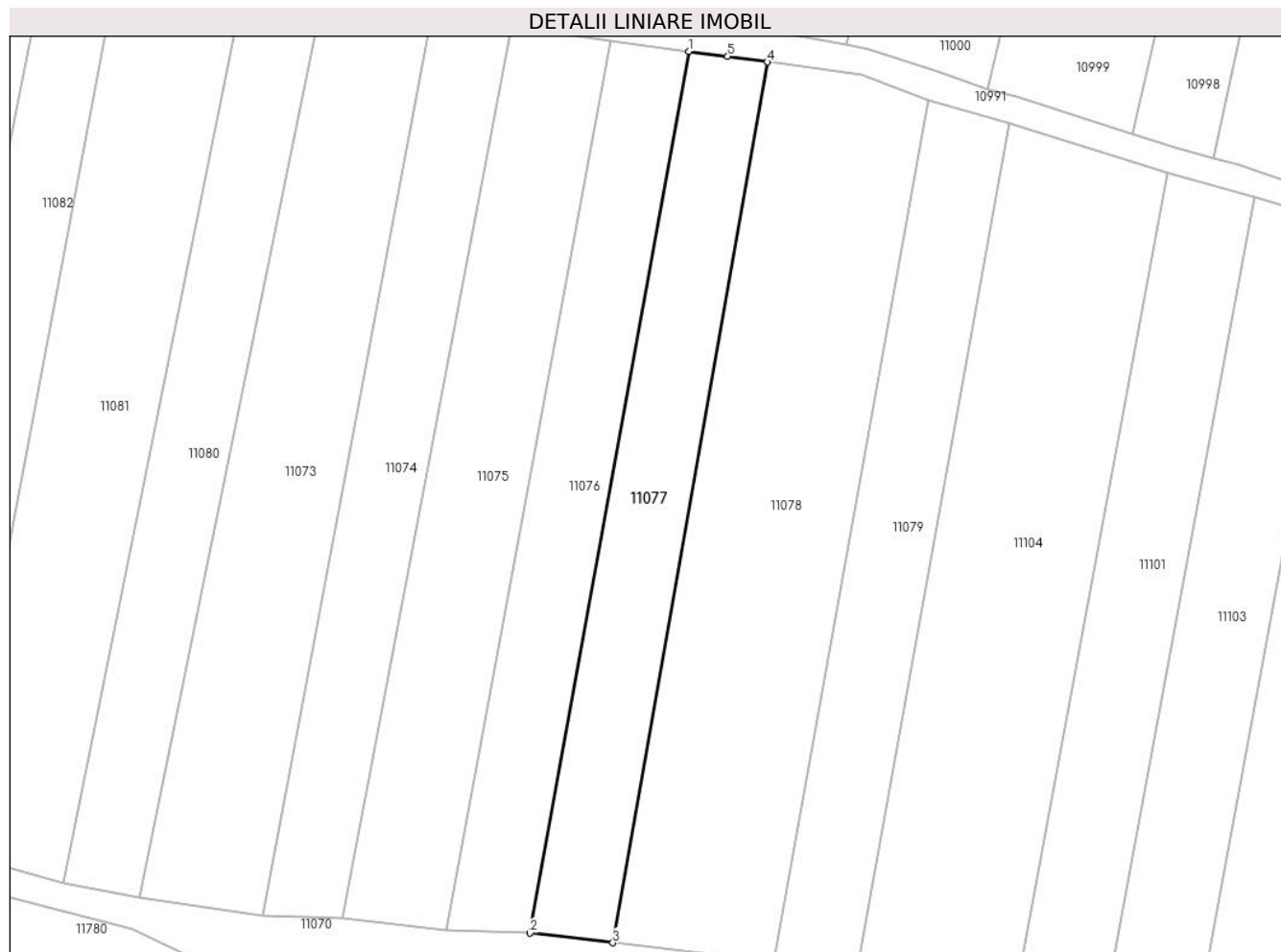
Inscrieri privind dezmembramintele dreptului de proprietate, drepturi reale de garanție și sarcini	Referințe
NU SUNT	

Anexa Nr. 1 La Partea I

Teren

Nr cadastral	Suprafața (mp)*	Observații / Referințe
	2.500	

* Suprafața este determinată în planul de proiecție Stereo 70.



Date referitoare la teren

Crt	Categorie folosință	Intravilan	Suprafața (mp)	Tarla	Parcelă	Nr. topo	Observații / Referințe
1	arabil	NU	2.500	76	1156/28	-	

Lungime Segmente

1) Valorile lungimilor segmentelor sunt obținute din proiecție în plan.

Punct început	X / Y	Punct sfârșit	X / Y	Lungime segment (** (m)
1	321.957,385 494.911,653	2	321.927,832 494.748,139	166.163
2	321.927,832 494.748,139	3	321.943,213 494.746,34	15.486
3	321.943,213 494.746,34	4	321.971,924 494.909,703	165.867
4	321.971,924 494.909,703	5	321.964,55 494.910,745	7.448
5	321.964,55 494.910,745	1	321.957,385 494.911,653	7.222

**** Lungimile segmentelor sunt determinate în planul de proiecție Stereo 70 și sunt rotunjite la 1 milimetru.**

***** Distanța dintre puncte este formată din segmente cumulate ce sunt mai mici decât valoarea 1 milimetru.**

**DATE DESPRE IMOBILUL NR. 11078**

Oficiul de Cadastru și Publicitate Imobiliară HUNEDOARA
Biroul de Cadastru și Publicitate Imobiliară Deva

A. Partea I. Descrierea imobilului

TEREN Extravilan

Adresa: Jud. Hunedoara

Nr. Crt	Nr cadastral Nr. topografic	Suprafața* (mp)	Observații / Referințe
A1		5.000	Sector cadastral:95 Teren neimprejmuit;

B. Partea II. Proprietari și acte

Inscrieri privitoare la dreptul de proprietate și alte drepturi reale		Referințe
1 / 28/02/2023		
Act Administrativ nr. 14034/50, din 31/07/2002 emis de CJPSDPAT HUNEDOARA;		
B1	Intabulare, drept de PROPRIETATE, dobandit prin Reconstituire, cota actuala 1/1 1) TAMAS IOAN	A1

C. Partea III. SARCINI .

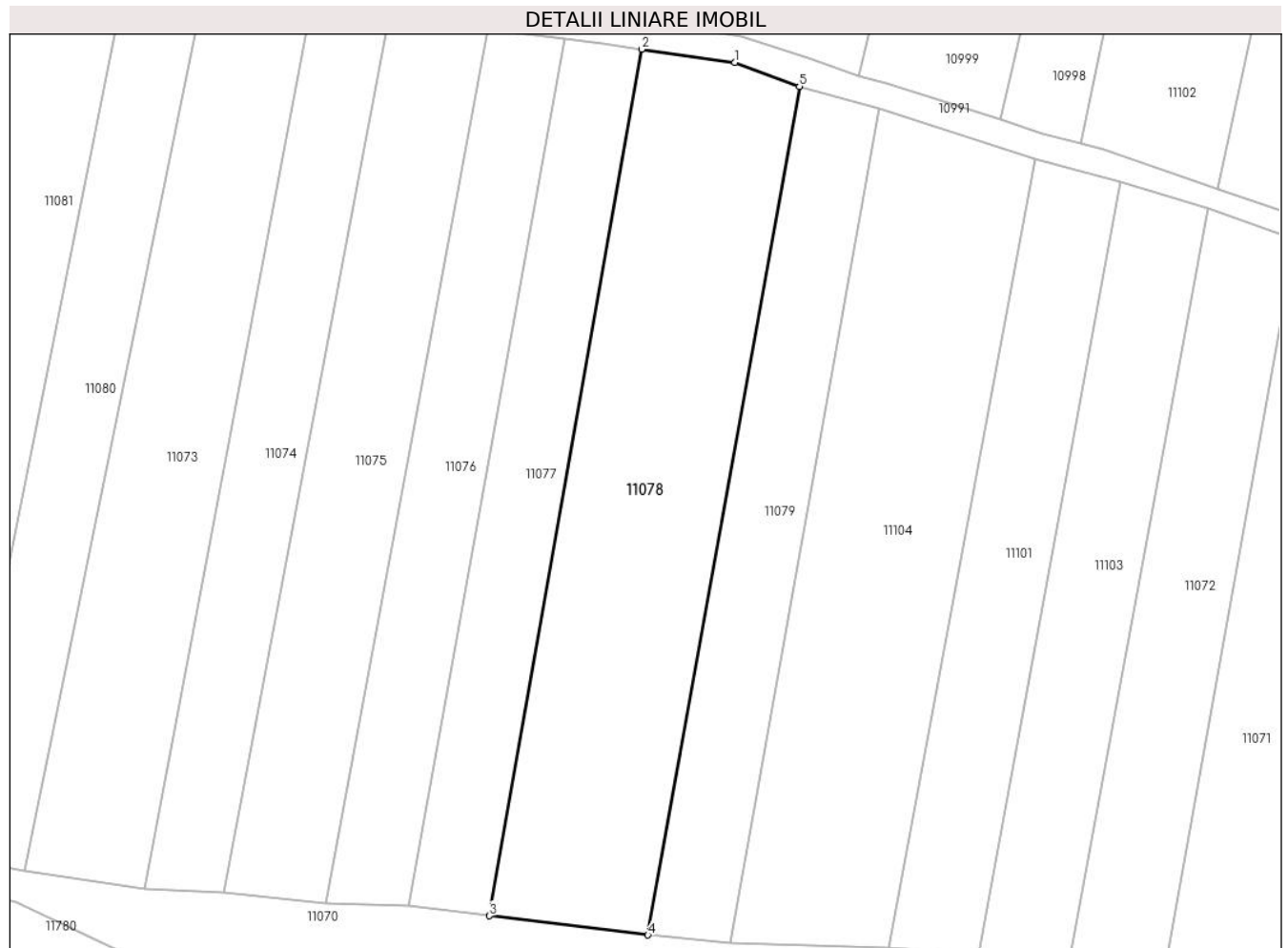
Inscrieri privind dezmembramintele dreptului de proprietate, drepturi reale de garanție și sarcini	Referințe
NU SUNT	

Anexa Nr. 1 La Partea I

Teren

Nr cadastral	Suprafața (mp)*	Observații / Referințe
	5.000	

* Suprafața este determinată în planul de proiecție Stereo 70.



Date referitoare la teren

Crt	Categorie folosință	Intra vilan	Suprafața (mp)	Tarla	Parcelă	Nr. topo	Observații / Referințe
1	arabil	NU	5.000	76	1156/29	-	

Lungime Segmente

1) Valorile lungimilor segmentelor sunt obținute din proiecție în plan.

Punct început	X / Y	Punct sfârșit	X / Y	Lungime segment (** (m)
1	321.989,542 494.907,213	2	321.971,924 494.909,703	17.792
2	321.971,924 494.909,703	3	321.943,213 494.746,34	165.867
3	321.943,213 494.746,34	4	321.973,099 494.742,717	30.105
4	321.973,099 494.742,717	5	322.001,704 494.902,703	162.524
5	322.001,704 494.902,703	1	321.989,542 494.907,213	12.972

**** Lungimile segmentelor sunt determinate în planul de proiecție Stereo 70 și sunt rotunjite la 1 milimetru.**

***** Distanța dintre puncte este formată din segmente cumulate ce sunt mai mici decât valoarea 1 milimetru.**

**DATE DESPRE IMOBILUL NR. 11079**

Oficiul de Cadastru și Publicitate Imobiliară HUNEDOARA
Biroul de Cadastru și Publicitate Imobiliară Deva

A. Partea I. Descrierea imobilului

TEREN Extravilan

Adresa: Jud. Hunedoara

Nr. Crt	Nr cadastral Nr. topografic	Suprafața* (mp)	Observații / Referințe
A1		2.500	Sector cadastral:95 Teren neimprejmuit;

B. Partea II. Proprietari și acte

Inscrieri privitoare la dreptul de proprietate și alte drepturi reale	Referințe
1 / 28/02/2023	
Act Normativ nr. 7, din 13/03/1996 emis de PARLAMENTUL ROMÂNIEI;	
B1	A1
Intabulare, drept de PROPRIETATE, dobandit prin Lege, cota actuala 1/1 1) COMUNA ILIA, REZERVA COMISIEI LOCALE DE FOND FUNCJAR, CIF:4374164	

C. Partea III. SARCINI .

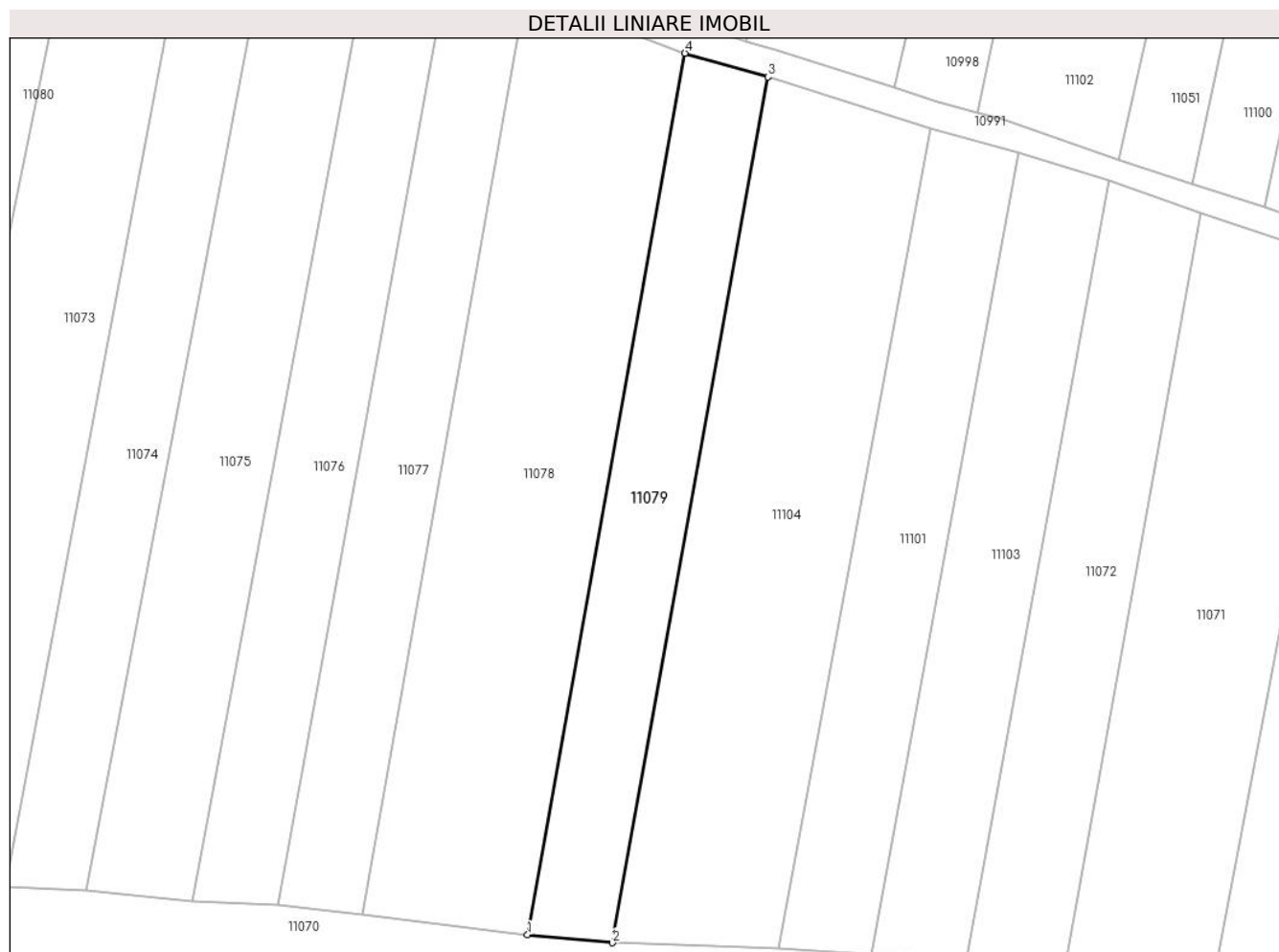
Inscrieri privind dezmembramintele dreptului de proprietate, drepturi reale de garanție și sarcini	Referințe
NU SUNT	

Anexa Nr. 1 La Partea I

Teren

Nr cadastral	Suprafața (mp)*	Observații / Referințe
	2.500	

* Suprafața este determinată în planul de proiecție Stereo 70.



Date referitoare la teren

Crt	Categorie folosință	Intravilan	Suprafața (mp)	Tarla	Parcelă	Nr. topo	Observații / Referințe
1	arabil	NU	2.500	76	1156/30	-	

Lungime Segmente

1) Valorile lungimilor segmentelor sunt obținute din proiecție în plan.

Punct început	X / Y	Punct sfârșit	X / Y	Lungime segment (** (m)
1	321.973,099 494.742,717	2	321.988,55 494.741,251	15.521
2	321.988,55 494.741,251	3	322.016,753 494.898,415	159.674
3	322.016,753 494.898,415	4	322.001,704 494.902,703	15.648
4	322.001,704 494.902,703	1	321.973,099 494.742,717	162.524

** Lungimile segmentelor sunt determinate în planul de proiecție Stereo 70 și sunt rotunjite la 1 milimetru.

***** Distanţa dintre puncte este formată din segmente cumulate ce sunt mai mici decât valoarea 1 milimetru.**

**DATE DESPRE IMOBILUL NR. 11080**

Oficiul de Cadastru și Publicitate Imobiliară HUNEDOARA
Biroul de Cadastru și Publicitate Imobiliară Deva

A. Partea I. Descrierea imobilului

TEREN Extravilan

Adresa: Jud. Hunedoara

Nr. Crt	Nr cadastral Nr. topografic	Suprafața* (mp)	Observații / Referințe
A1		2.500	Sector cadastral:95 Teren neimprejmuit;

B. Partea II. Proprietari și acte

Inscrieri privitoare la dreptul de proprietate și alte drepturi reale	Referințe
1 / 28/02/2023	
Act Administrativ nr. 13930/17, din 25/02/1998 emis de CJPSDPAT HUNEDOARA;	
B1	A1
Intabulare, drept de PROPRIETATE, dobandit prin Reconstituire, cota actuala 1/1 1) VESA MARIA	

C. Partea III. SARCINI .

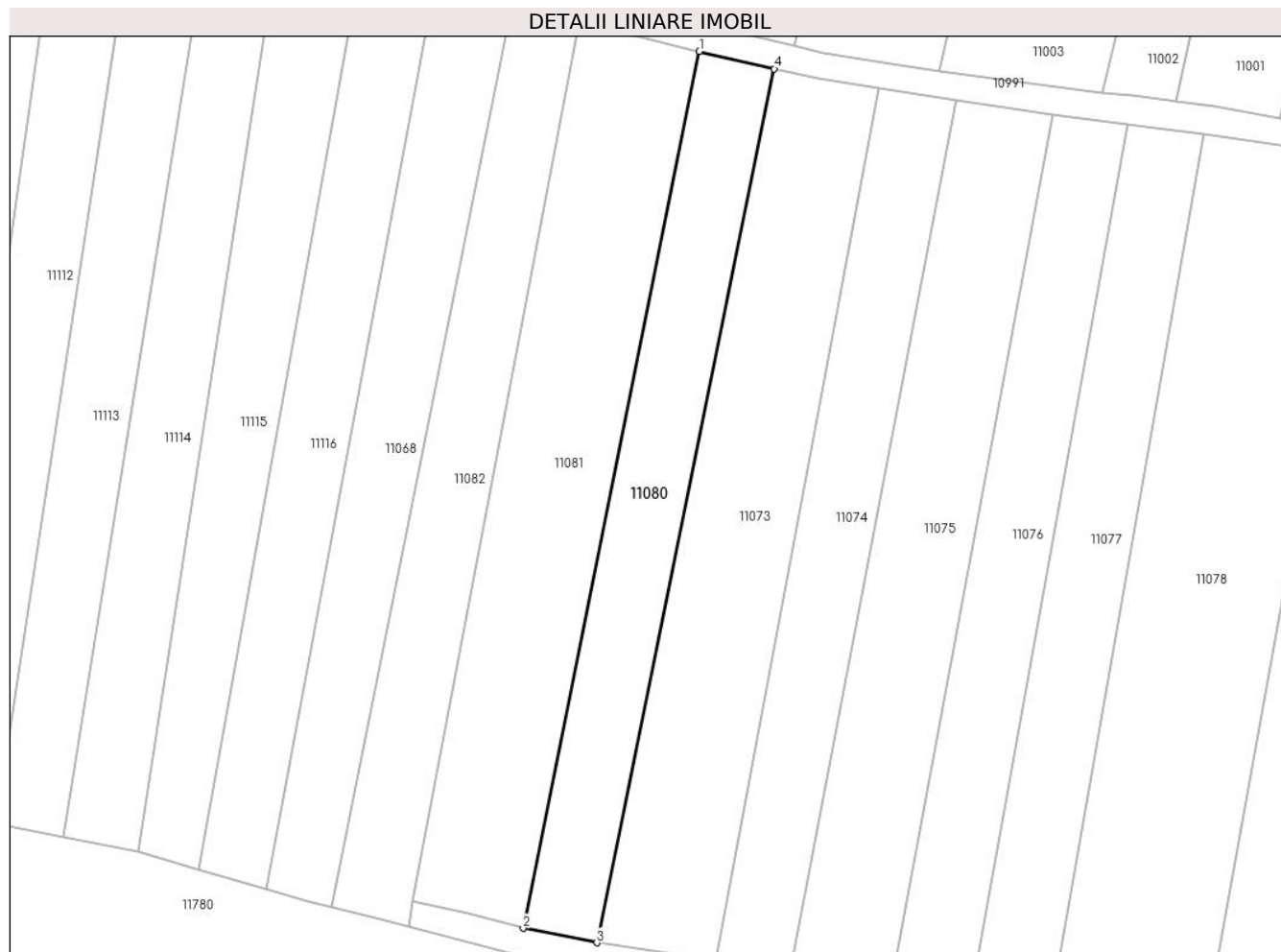
Inscrieri privind dezmembramintele dreptului de proprietate, drepturi reale de garanție și sarcini	Referințe
NU SUNT	

Anexa Nr. 1 La Partea I

Teren

Nr cadastral	Suprafața (mp)*	Observații / Referințe
	2.500	

* Suprafața este determinată în planul de proiecție Stereo 70.



Date referitoare la teren

Crt	Categorie folosință	Intravilan	Suprafața (mp)	Tarla	Parcelă	Nr. topo	Observații / Referințe
1	arabil	NU	2.500	76	1156/23	-	

Lungime Segmente

1) Valorile lungimilor segmentelor sunt obținute din proiecție în plan.

Punct început	X / Y	Punct sfârșit	X / Y	Lungime segment (** (m)
1	321.875,129 494.925,677	2	321.841,282 494.757,499	171.549
2	321.841,282 494.757,499	3	321.855,434 494.754,729	14.42
3	321.855,434 494.754,729	4	321.889,522 494.922,333	171.035
4	321.889,522 494.922,333	1	321.875,129 494.925,677	14.776

** Lungimile segmentelor sunt determinate în planul de proiecție Stereo 70 și sunt rotunjite la 1 milimetru.

***** Distanţa dintre puncte este formată din segmente cumulate ce sunt mai mici decât valoarea 1 milimetru.**

**DATE DESPRE IMOBILUL NR. 11081**

Oficiul de Cadastru și Publicitate Imobiliară HUNEDOARA
Biroul de Cadastru și Publicitate Imobiliară Deva

A. Partea I. Descrierea imobilului

TEREN Extravilan

Nr. CF vechi:58N
Nr. cadastral vechi:294

Adresa: Jud. Hunedoara

Nr. Crt	Nr cadastral Nr. topografic	Suprafața* (mp)	Observații / Referințe
A1	62279	3.900	Sector cadastral:95 Teren neimprejmuit;

B. Partea II. Proprietari și acte

Inscrieri privitoare la dreptul de proprietate și alte drepturi reale		Referințe
57633 / 19/12/2023		
Act Notarial nr. 1642 Act de partaj voluntar, din 18/12/2023 emis de BNP Oproescu Bianca Mihaela;		
B1	Intabulare, drept de PROPRIETATEcu titlu de drept partaj voluntar, dobandit prin Conventie, cota actuala 1/1 1) LUDOȘEAN IOAN	A1

C. Partea III. SARCINI .

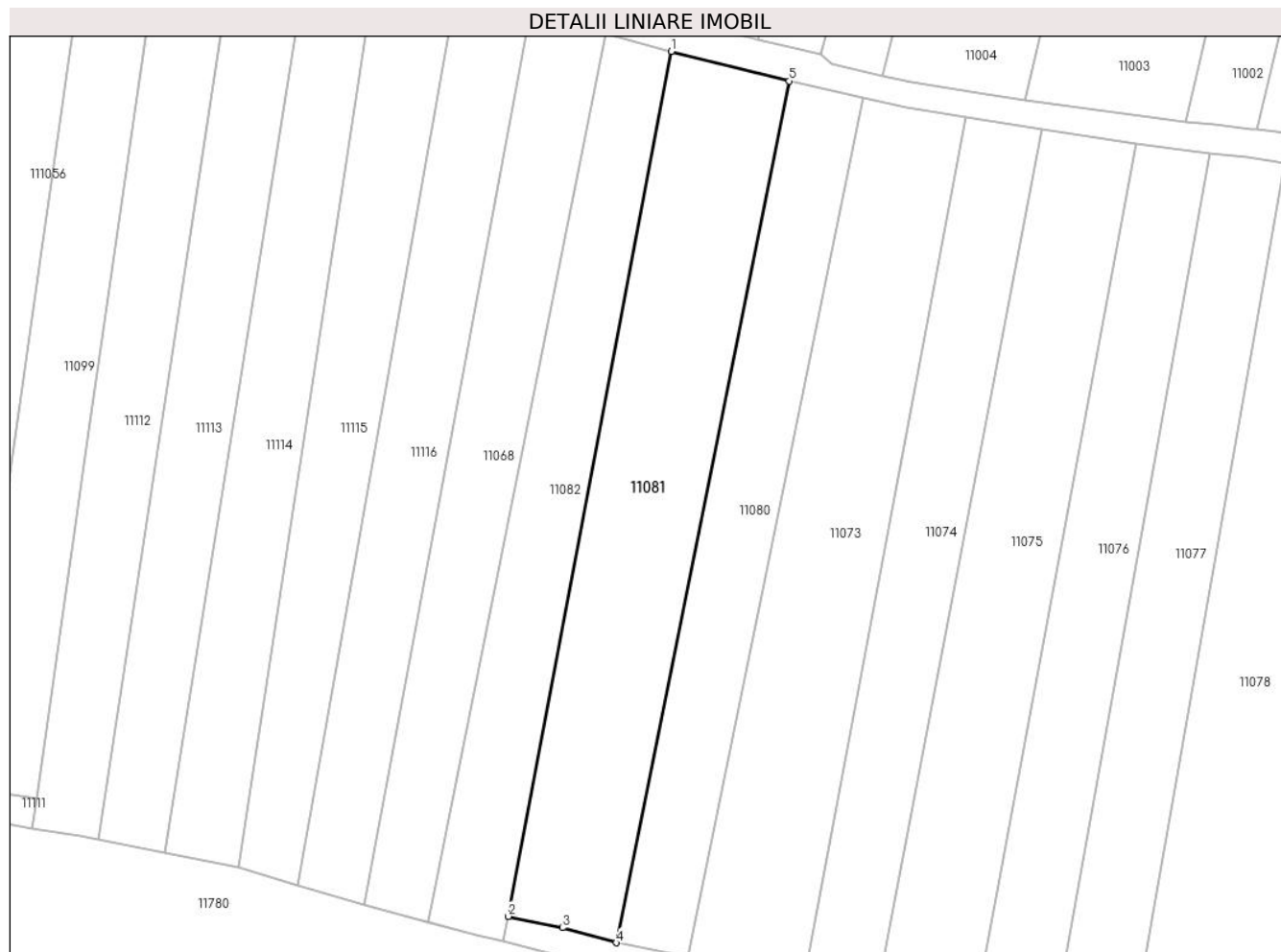
Inscrieri privind dezmembramintele dreptului de proprietate, drepturi reale de garanție și sarcini	Referințe
NU SUNT	

Anexa Nr. 1 La Partea I

Teren

Nr cadastral	Suprafața (mp)*	Observații / Referințe
62279	3.900	

* Suprafața este determinată în planul de proiecție Stereo 70.



Date referitoare la teren

Crt	Categorie folosință	Intravilan	Suprafața (mp)	Tarla	Parcelă	Nr. topo	Observații / Referințe
1	arabil	NU	3.900	76	1156/22	-	

Lungime Segmente

1) Valorile lungimilor segmentelor sunt obținute din proiecție în plan.

Punct început	X / Y	Punct sfârșit	X / Y	Lungime segment (** (m)
1	321.852,031 494.931,451	2	321.820,169 494.762,634	171.798
2	321.820,169 494.762,634	3	321.830,788 494.760,429	10.846
3	321.830,788 494.760,429	4	321.841,282 494.757,499	10.896
4	321.841,282 494.757,499	5	321.875,129 494.925,677	171.549
5	321.875,129 494.925,677	1	321.852,031 494.931,451	23.809

**** Lungimile segmentelor sunt determinate în planul de proiecție Stereo 70 și sunt rotunjite la 1 milimetru.**

***** Distanța dintre puncte este formată din segmente cumulate ce sunt mai mici decât valoarea 1 milimetru.**

**DATE DESPRE IMOBILUL NR. 11082**

Oficiul de Cadastru și Publicitate Imobiliară HUNEDOARA
Biroul de Cadastru și Publicitate Imobiliară Deva

A. Partea I. Descrierea imobilului

TEREN Extravilan

Adresa: Jud. Hunedoara

Nr. Crt	Nr cadastral Nr. topografic	Suprafața* (mp)	Observații / Referințe
A1		2.500	Sector cadastral:95 Teren neimprejmuit;

B. Partea II. Proprietari și acte

Inscrieri privitoare la dreptul de proprietate și alte drepturi reale		Referințe
1 / 28/02/2023		
Act Administrativ nr. 89856/268, din 12/08/2003 emis de CJPSDPAT HUNEDOARA;		
B1	Intabulare, drept de PROPRIETATE, dobandit prin Reconstituire, cota actuala 1/1 1) CRISAN MARIA 2) FUSA RAFILA	A1

C. Partea III. SARCINI .

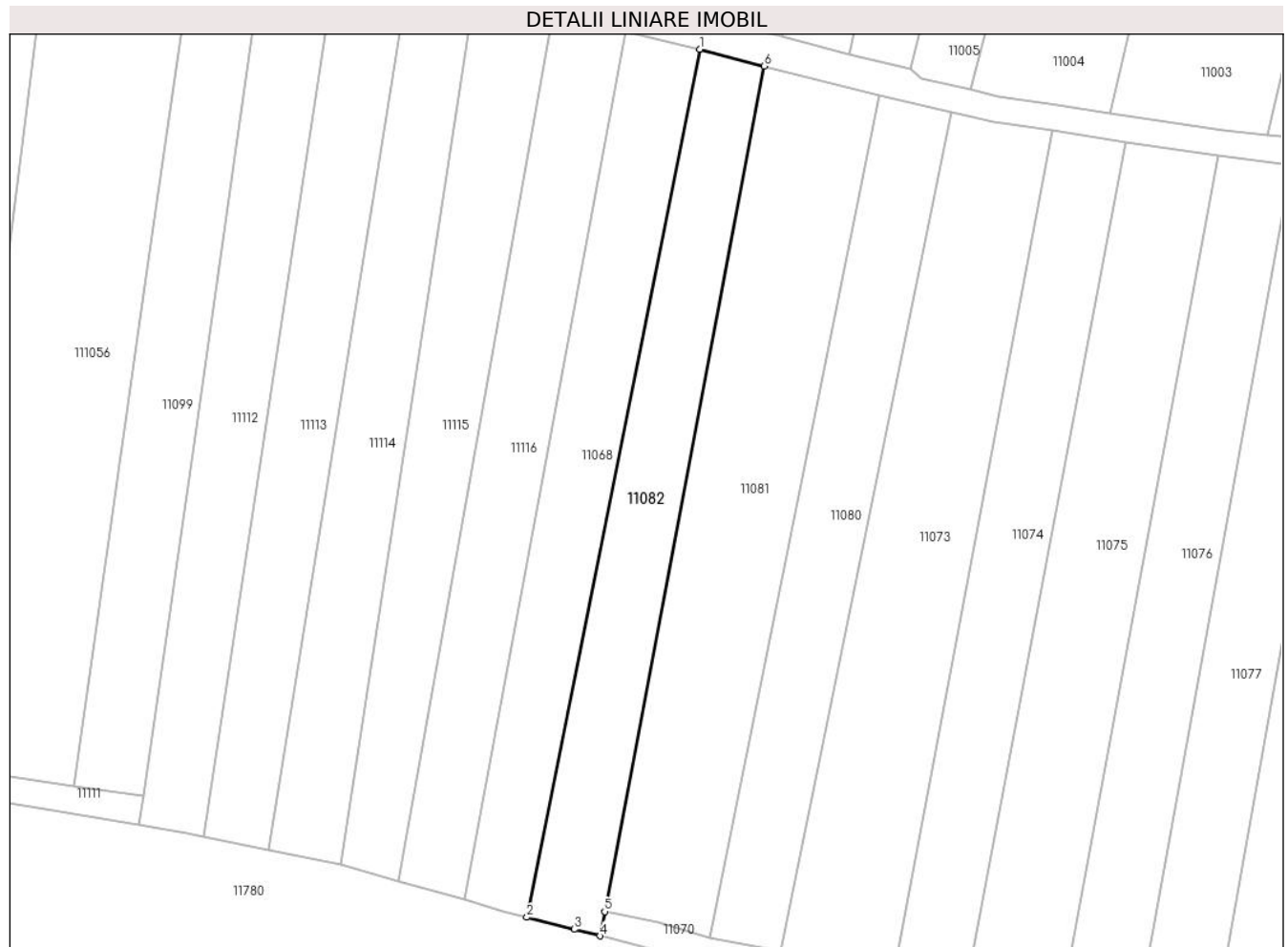
Inscrieri privind dezmembramintele dreptului de proprietate, drepturi reale de garanție și sarcini	Referințe
NU SUNT	

Anexa Nr. 1 La Partea I

Teren

Nr cadastral	Suprafața (mp)*	Observații / Referințe
	2.500	

* Suprafața este determinată în planul de proiecție Stereo 70.



Date referitoare la teren

Crt	Categorie folosință	Intravilan	Suprafața (mp)	Tarla	Parcelă	Nr. topo	Observații / Referințe
1	arabil	NU	2.500	76	1156/18	-	

Lungime Segmente

1) Valorile lungimilor segmentelor sunt obținute din proiecție în plan.

Punct început	X / Y	Punct sfârșit	X / Y	Lungime segment (** (m)
1	321.839,235 494.934,835	2	321.804,609 494.761,498	176.762
2	321.804,609 494.761,498	3	321.814,087 494.759,111	9.774
3	321.814,087 494.759,111	4	321.819,253 494.757,779	5.334
4	321.819,253 494.757,779	5	321.820,169 494.762,634	4.94
5	321.820,169 494.762,634	6	321.852,031 494.931,451	171.798

Punct început	X / Y	Punct sfârșit	X / Y	Lungime segment (** (m)
6	321.852,031 494.931,451	1	321.839,235 494.934,835	13.236

** Lungimile segmentelor sunt determinate în planul de proiecție Stereo 70 și sunt rotunjite la 1 milimetru.

*** Distanța dintre puncte este formată din segmente cumulate ce sunt mai mici decât valoarea 1 milimetru.

**DATE DESPRE IMOBILUL NR. 11083**

Oficiul de Cadastru și Publicitate Imobiliară HUNEDOARA
Biroul de Cadastru și Publicitate Imobiliară Deva

A. Partea I. Descrierea imobilului

TEREN Extravilan

Adresa: Jud. Hunedoara

Nr. Crt	Nr cadastral Nr. topografic	Suprafața* (mp)	Observații / Referințe
A1		2.900	Sector cadastral:95 Teren neimprejmuit;

B. Partea II. Proprietari și acte

Inscrieri privitoare la dreptul de proprietate și alte drepturi reale	Referințe
1 / 28/02/2023	
Act Administrativ nr. 89856/457, din 09/01/2004 emis de CJPSDPAT HUNEDOARA;	
B1	A1
Intabulare, drept de PROPRIETATE, dobandit prin Reconstituire, cota actuala 1/1 1) FLORE LUCRETIA	

C. Partea III. SARCINI .

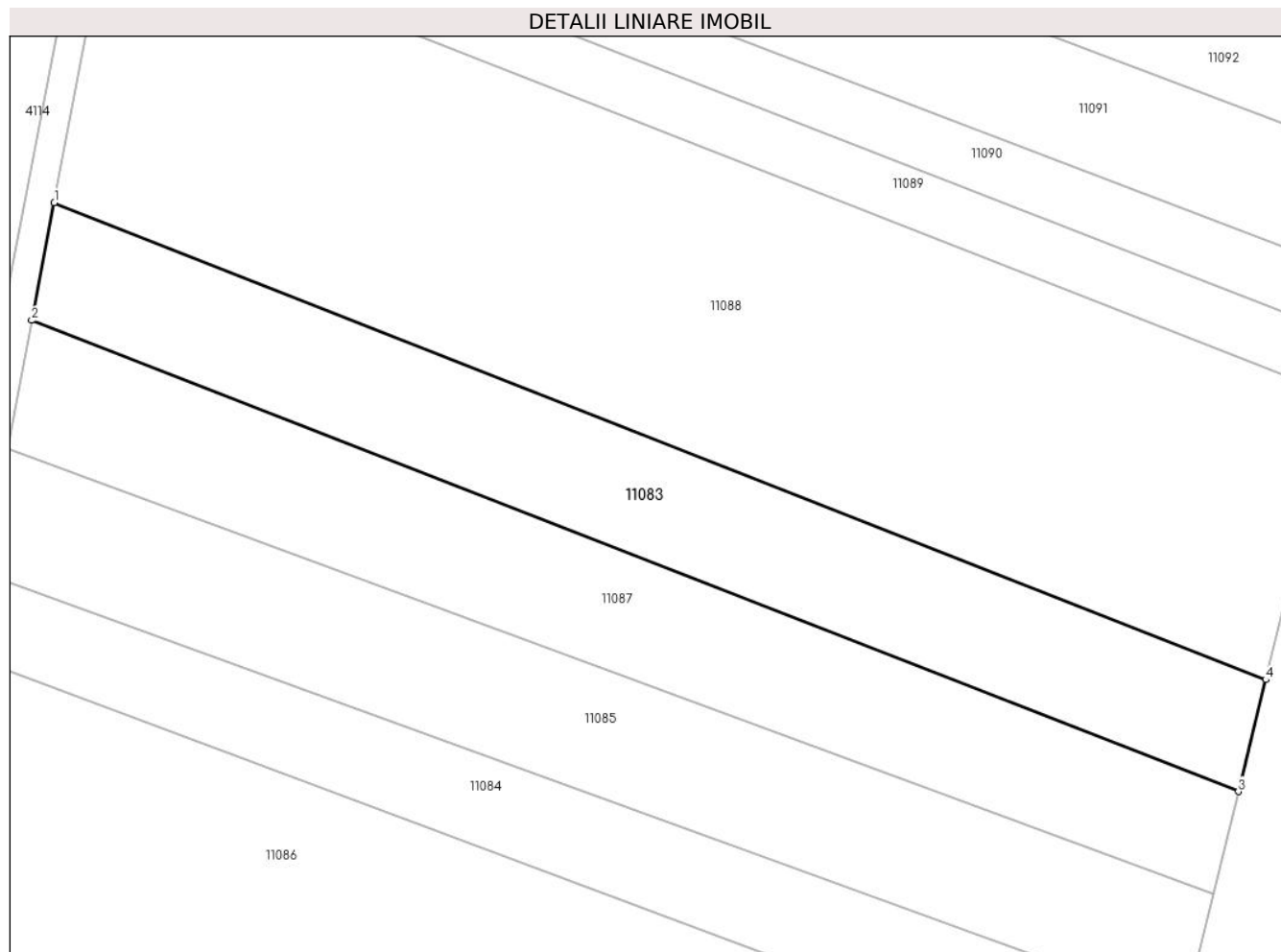
Inscrieri privind dezmembramintele dreptului de proprietate, drepturi reale de garanție și sarcini	Referințe
NU SUNT	

Anexa Nr. 1 La Partea I

Teren

Nr cadastral	Suprafața (mp)*	Observații / Referințe
	2.900	

* Suprafața este determinată în planul de proiecție Stereo 70.



Date referitoare la teren

Crt	Categorie folosință	Intra vilan	Suprafața (mp)	Tarla	Parcelă	Nr. topo	Observații / Referințe
1	arabil	NU	2.900	76	1156/1/6	-	PARCELA SCRISA IN MOD ERONAT CA FIIND 1156/6, IN LOC DE 1156/1/6

Lungime Segmente

1) Valorile lungimilor segmentelor sunt obținute din proiecție în plan.

Punct început	X / Y	Punct sfârșit	X / Y	Lungime segment (** (m)
1	321.072,021 494.821,01	2	321.068,892 494.804,673	16.634
2	321.068,892 494.804,673	3	321.236,395 494.739,344	179.792
3	321.236,395 494.739,344	4	321.240,198 494.754,85	15.965
4	321.240,198 494.754,85	1	321.072,021 494.821,01	180.722

**** Lungimile segmentelor sunt determinate în planul de proiecție Stereo 70 și sunt rotunjite la 1 milimetru.**

***** Distanța dintre puncte este formată din segmente cumulate ce sunt mai mici decât valoarea 1 milimetru.**

**DATE DESPRE IMOBILUL NR. 11084**

Oficiul de Cadastru și Publicitate Imobiliară HUNEDOARA
Biroul de Cadastru și Publicitate Imobiliară Deva

A. Partea I. Descrierea imobilului

TEREN Extravilan

Adresa: Jud. Hunedoara

Nr. Crt	Nr cadastral Nr. topografic	Suprafața* (mp)	Observații / Referințe
A1		2.177	Sector cadastral:95 Teren neimpregmuit;

B. Partea II. Proprietari și acte

Inscrieri privitoare la dreptul de proprietate și alte drepturi reale	Referințe
1 / 28/02/2023	
Act Normativ nr. 7, din 13/03/1996 emis de PARLAMENTUL ROMÂNIEI;	
B1	A1
Intabulare, drept de PROPRIETATE, dobândit prin Lege, cota actuala 1/1 1) COMUNA ILIA, REZERVA COMISIEI LOCALE DE FOND FUNCJAR, CIF:4374164	

C. Partea III. SARCINI .

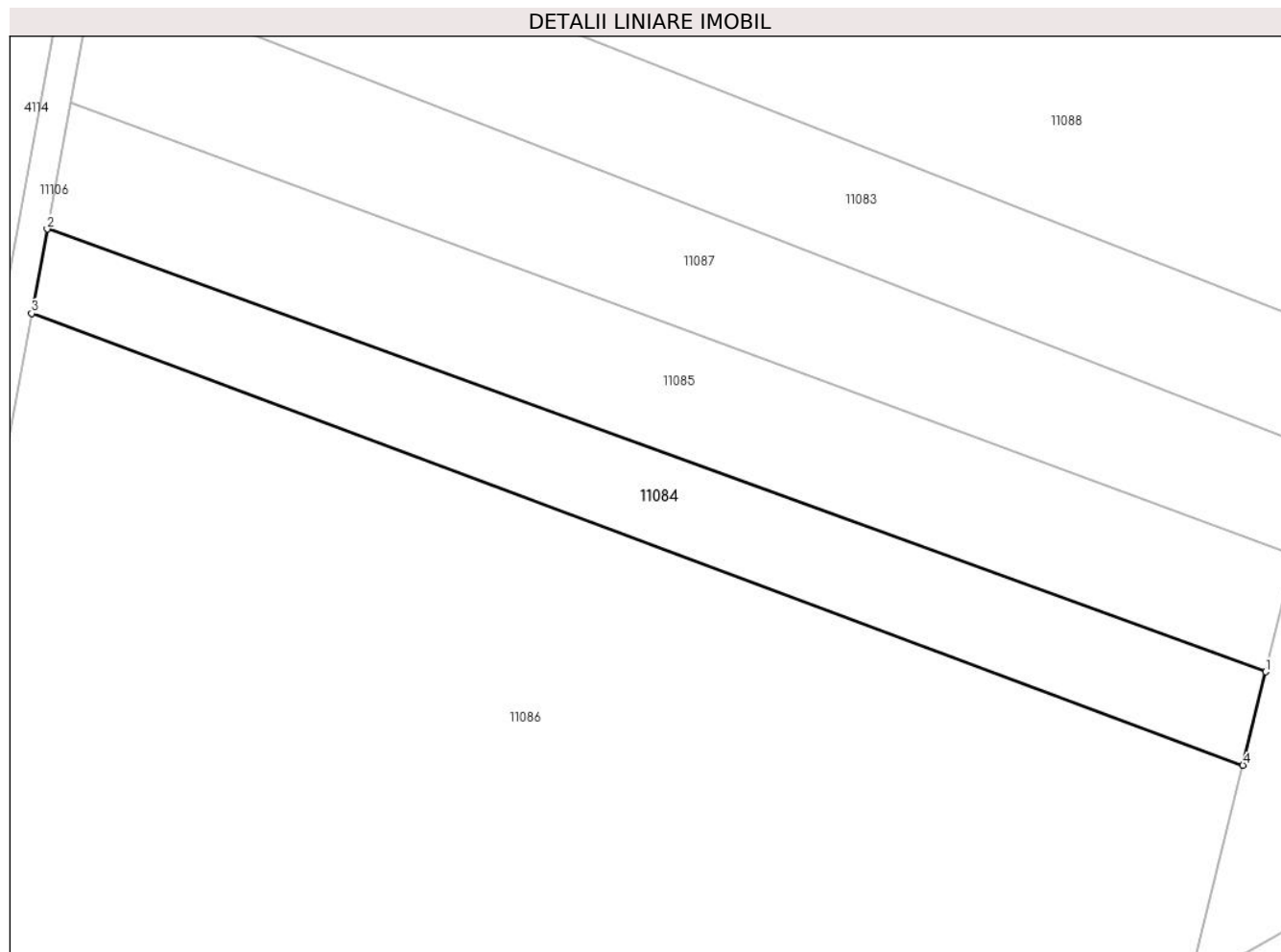
Inscrieri privind dezmembramintele dreptului de proprietate, drepturi reale de garanție și sarcini	Referințe
NU SUNT	

Anexa Nr. 1 La Partea I

Teren

Nr cadastral	Suprafața (mp)*	Observații / Referințe
	2.177	

* Suprafața este determinată în planul de proiecție Stereo 70.



Date referitoare la teren

Crt	Categorie folosință	Intra vilan	Suprafața (mp)	Tarla	Parcelă	Nr. topo	Observații / Referințe
1	arabil	NU	2.177	-	76	1156/1/2	

Lungime Segmente

1) Valorile lungimilor segmentelor sunt obținute din proiecție în plan.

Punct început	X / Y	Punct sfârșit	X / Y	Lungime segment (** (m)
1	321.228,992 494.709,158	2	321.062,346 494.769,628	177.278
2	321.062,346 494.769,628	3	321.060,217 494.758,118	11.706
3	321.060,217 494.758,118	4	321.225,863 494.696,401	176.77
4	321.225,863 494.696,401	1	321.228,992 494.709,158	13.135

** Lungimile segmentelor sunt determinate în planul de proiecție Stereo 70 și sunt rotunjite la 1 milimetru.

***** Distanţa dintre puncte este formată din segmente cumulate ce sunt mai mici decât valoarea 1 milimetru.**

**DATE DESPRE IMOBILUL NR. 11085**

Oficiul de Cadastru și Publicitate Imobiliară HUNEDOARA
Biroul de Cadastru și Publicitate Imobiliară Deva

A. Partea I. Descrierea imobilului

TEREN Extravilan

Nr. CF vechi:156N
Nr. cadastral vechi:406

Adresa: Jud. Hunedoara

Nr. Crt	Nr cadastral Nr. topografic	Suprafața* (mp)	Observații / Referințe
A1	61992	2.988	Sector cadastral:95 Teren neimprejmuit;

B. Partea II. Proprietari și acte

Inscrieri privitoare la dreptul de proprietate și alte drepturi reale		Referințe
312 / 11/01/2007		
Act Notarial nr. 172/2007, din 01/01/2007 emis de ORSA M.;		
B1	Intabulare, drept de PROPRIETATE, dobandit prin Conventie, cota actuala 1/1 1) POP RADU-VASILE 2) POP ALINA-LARISA <i>OBSERVATII: (provenita din conversia CF 156N)</i>	A1

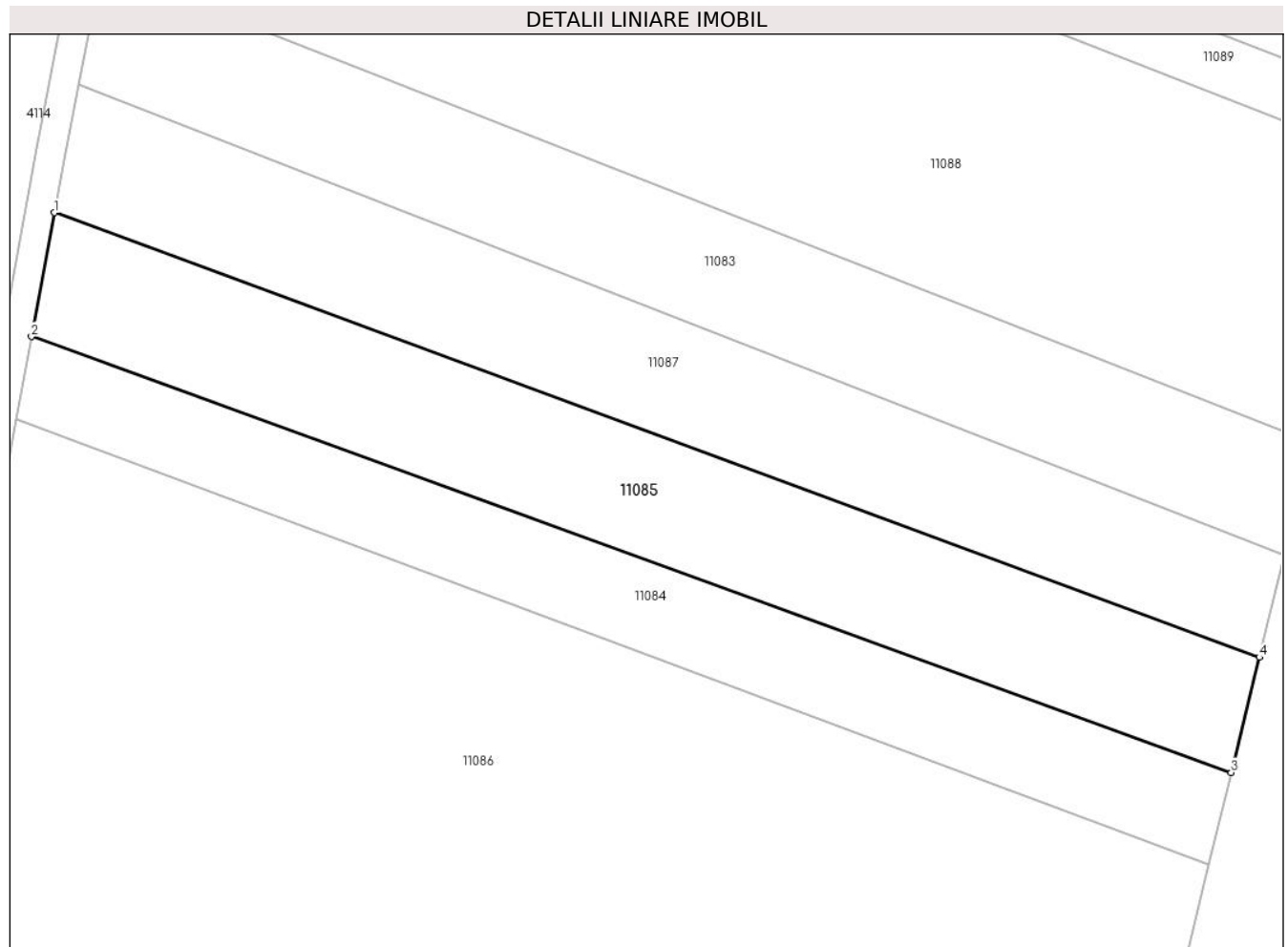
C. Partea III. SARCINI .

Inscrieri privind dezmembramintele dreptului de proprietate, drepturi reale de garanție și sarcini	Referințe
NU SUNT	

Anexa Nr. 1 La Partea I**Teren**

Nr cadastral	Suprafața (mp)*	Observații / Referințe
61992	2.988	

* Suprafața este determinată în planul de proiecție Stereo 70.

**Date referitoare la teren**

Crt	Categorie folosință	Intra vilan	Suprafața (mp)	Tarla	Parcelă	Nr. topo	Observații / Referințe
1	arabil	NU	2.988	76	1156/1/4	-	PARCELA SCRISA IN MOD ERONAT CA FIIND 1156/4, IN LOC DE 1156/1/4

Lungime Segmente

1) Valorile lungimilor segmentelor sunt obținute din proiecție în plan.

Punct început	X / Y	Punct sfârșit	X / Y	Lungime segment (** (m)
1	321.065,53 494.786,836	2	321.062,346 494.769,628	17.499
2	321.062,346 494.769,628	3	321.228,992 494.709,158	177.278
3	321.228,992 494.709,158	4	321.232,91 494.725,135	16.451
4	321.232,91 494.725,135	1	321.065,53 494.786,836	178.391

**** Lungimile segmentelor sunt determinate în planul de proiecție Stereo 70 și sunt rotunjite la 1 milimetru.**

***** Distanța dintre puncte este formată din segmente cumulate ce sunt mai mici decât valoarea 1 milimetru.**

**DATE DESPRE IMOBILUL NR. 11086**

Oficiul de Cadastru și Publicitate Imobiliară HUNEDOARA
Biroul de Cadastru și Publicitate Imobiliară Deva

A. Partea I. Descrierea imobilului

TEREN Extravilan

Adresa: Jud. Hunedoara

Nr. Crt	Nr cadastral Nr. topografic	Suprafața* (mp)	Observații / Referințe
A1		20.000	Sector cadastral:95 Teren neimprejmuit;

B. Partea II. Proprietari și acte

Inscrieri privitoare la dreptul de proprietate și alte drepturi reale	Referințe
1 / 28/02/2023	
Act Administrativ nr. 5885/49, din 31/05/1996 emis de CJPSDPAT HUNEDOARA;	
B1	A1
Intabulare, drept de PROPRIETATE, dobandit prin Reconstituire, cota actuala 1/1 1) RASADEAN FLORIN	

C. Partea III. SARCINI .

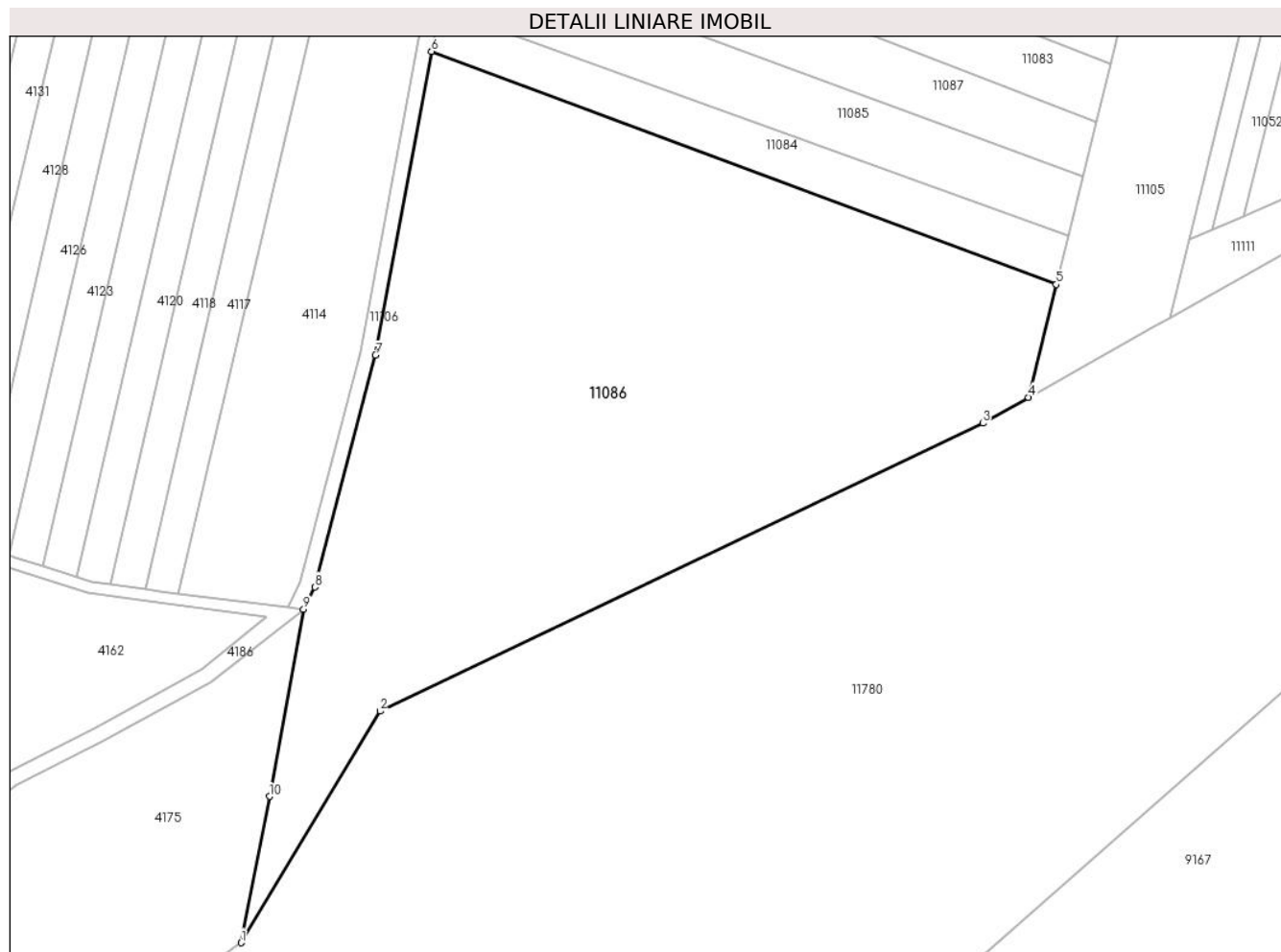
Inscrieri privind dezmembramintele dreptului de proprietate, drepturi reale de garanție și sarcini	Referințe
NU SUNT	

Anexa Nr. 1 La Partea I

Teren

Nr cadastral	Suprafața (mp)*	Observații / Referințe
	20.000	

* Suprafața este determinată în planul de proiecție Stereo 70.



Date referitoare la teren

Crt	Categorie folosință	Intra vilan	Suprafața (mp)	Tarla	Parcelă	Nr. topo	Observații / Referințe
1	neproductiv	NU	20.000	76	1156/1/1	-	PARCELA SCRISA IN MOD ERONAT CA FIIND 1156/1, IN LOC DE 1156/1/1

Lungime Segmente

1) Valorile lungimilor segmentelor sunt obținute din proiecție în plan.

Punct început	X / Y	Punct sfârșit	X / Y	Lungime segment (** (m)
1	321.009,702 494.522,047	2	321.046,558 494.583,386	71.56
2	321.046,558 494.583,386	3	321.206,382 494.659,646	177.086
3	321.206,382 494.659,646	4	321.218,523 494.666,472	13.928
4	321.218,523 494.666,472	5	321.225,863 494.696,401	30.816
5	321.225,863 494.696,401	6	321.060,217 494.758,118	176.77

Punct început	X / Y	Punct sfârșit	X / Y	Lungime segment (** (m)
6	321.060,217 494.758,118	7	321.045,337 494.677,684	81.798
7	321.045,337 494.677,684	8	321.029,234 494.616,236	63.523
8	321.029,234 494.616,236	9	321.026,274 494.610,367	6.573
9	321.026,274 494.610,367	10	321.017,21 494.560,792	50.398
10	321.017,21 494.560,792	1	321.009,702 494.522,047	39.466

** Lungimile segmentelor sunt determinate în planul de proiecție Stereo 70 și sunt rotunjite la 1 milimetru.

*** Distanța dintre puncte este formată din segmente cumulate ce sunt mai mici decât valoarea 1 milimetru.

**DATE DESPRE IMOBILUL NR. 11087**

Oficiul de Cadastru și Publicitate Imobiliară HUNEDOARA
Biroul de Cadastru și Publicitate Imobiliară Deva

A. Partea I. Descrierea imobilului

TEREN Extravilan

Adresa: Jud. Hunedoara

Nr. Crt	Nr cadastral Nr. topografic	Suprafața* (mp)	Observații / Referințe
A1		2.901	Sector cadastral:95 Teren neimprejmuit;

B. Partea II. Proprietari și acte

Inscrieri privitoare la dreptul de proprietate și alte drepturi reale	Referințe
1 / 28/02/2023	
Act Administrativ nr. 14034/59, din 31/07/2002 emis de CJPSDPAT HUNEDOARA;	
B1	A1
Intabulare, drept de PROPRIETATE, dobandit prin Reconstituire, cota actuala 1/1 1) ȘOANCA ILIANA	

C. Partea III. SARCINI .

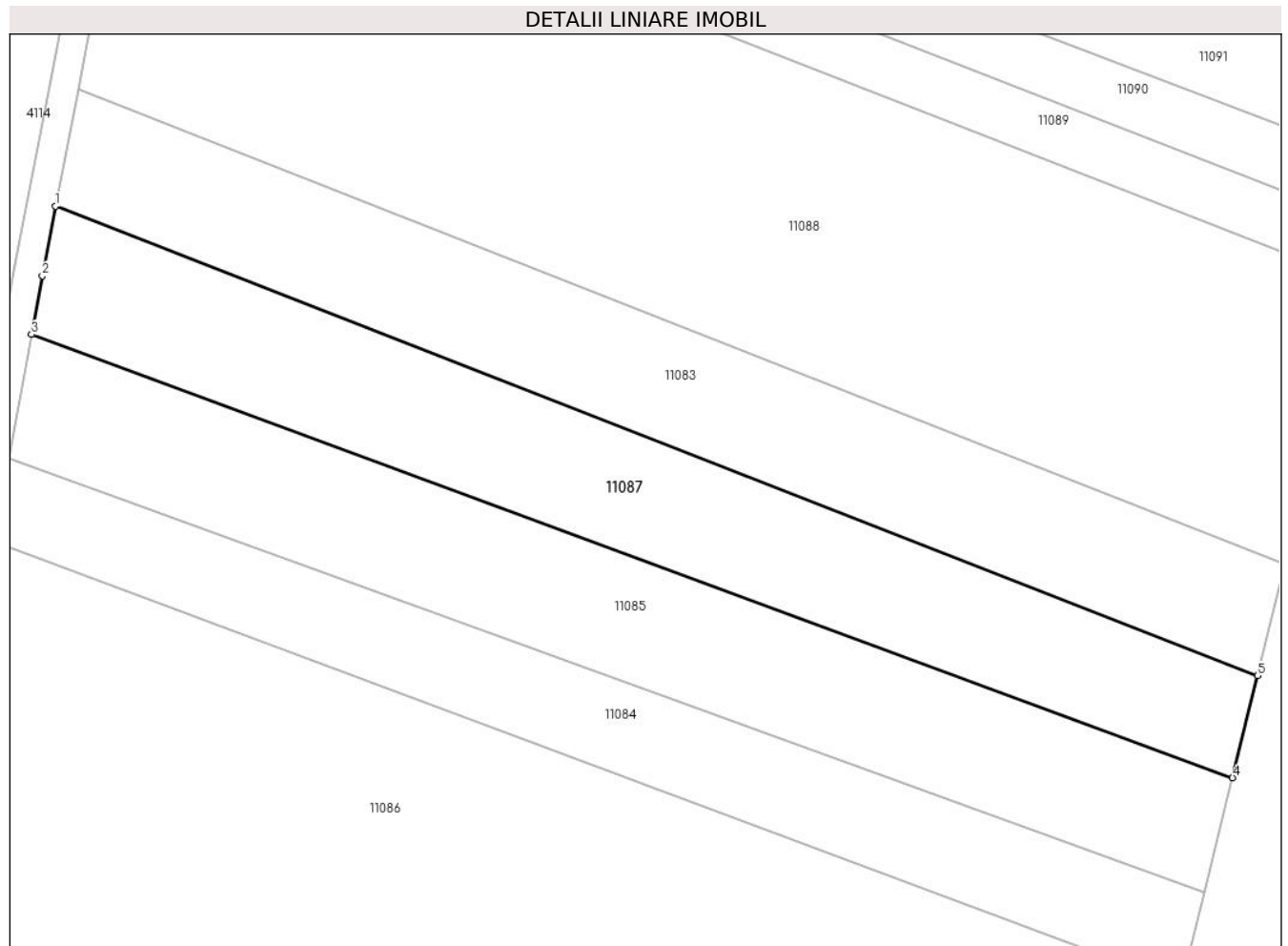
Inscrieri privind dezmembramintele dreptului de proprietate, drepturi reale de garanție și sarcini	Referințe
NU SUNT	

Anexa Nr. 1 La Partea I

Teren

Nr cadastral	Suprafața (mp)*	Observații / Referințe
	2.901	

* Suprafața este determinată în planul de proiecție Stereo 70.



Date referitoare la teren

Crt	Categorie folosință	Intra vilan	Suprafața (mp)	Tarla	Parcelă	Nr. topo	Observații / Referințe
1	arabil	NU	2.901	76	1156/1/5	-	PARCELA SCRISA IN MOD ERONAT CA FIIND 1156/5, IN OC DE 1156/1/5

Lungime Segmente

1) Valorile lungimilor segmentelor sunt obținute din proiecție în plan.

Punct început	X / Y	Punct sfârșit	X / Y	Lungime segment (** (m)
1	321.068,892 494.804,673	2	321.067,043 494.795,019	9.83
2	321.067,043 494.795,019	3	321.065,53 494.786,836	8.322
3	321.065,53 494.786,836	4	321.232,91 494.725,135	178.391
4	321.232,91 494.725,135	5	321.236,395 494.739,344	14.63
5	321.236,395 494.739,344	1	321.068,892 494.804,673	179.792

**** Lungimile segmentelor sunt determinate în planul de proiecție Stereo 70 și sunt rotunjite la 1 milimetru.**

***** Distanța dintre puncte este formată din segmente cumulate ce sunt mai mici decât valoarea 1 milimetru.**

**DATE DESPRE IMOBILUL NR. 11088**

Oficiul de Cadastru și Publicitate Imobiliară HUNEDOARA
Biroul de Cadastru și Publicitate Imobiliară Deva

A. Partea I. Descrierea imobilului

TEREN Extravilan

Adresa: Jud. Hunedoara

Nr. Crt	Nr cadastral Nr. topografic	Suprafața* (mp)	Observații / Referințe
A1		7.300	Sector cadastral:95 Teren neimprejmuit;

B. Partea II. Proprietari și acte

Inscrieri privitoare la dreptul de proprietate și alte drepturi reale	Referințe
1 / 28/02/2023	
Act Normativ nr. 7, din 13/03/1996 emis de PARLAMENTUL ROMÂNIEI;	
B1	A1
Intabulare, drept de PROPRIETATE, dobandit prin Lege, cota actuala 1/1 1) COMUNA ILIA, REZERVA COMISIEI LOCALE DE FOND FUNCJAR, CIF:4374164	

C. Partea III. SARCINI .

Inscrieri privind dezmembramintele dreptului de proprietate, drepturi reale de garanție și sarcini	Referințe
NU SUNT	

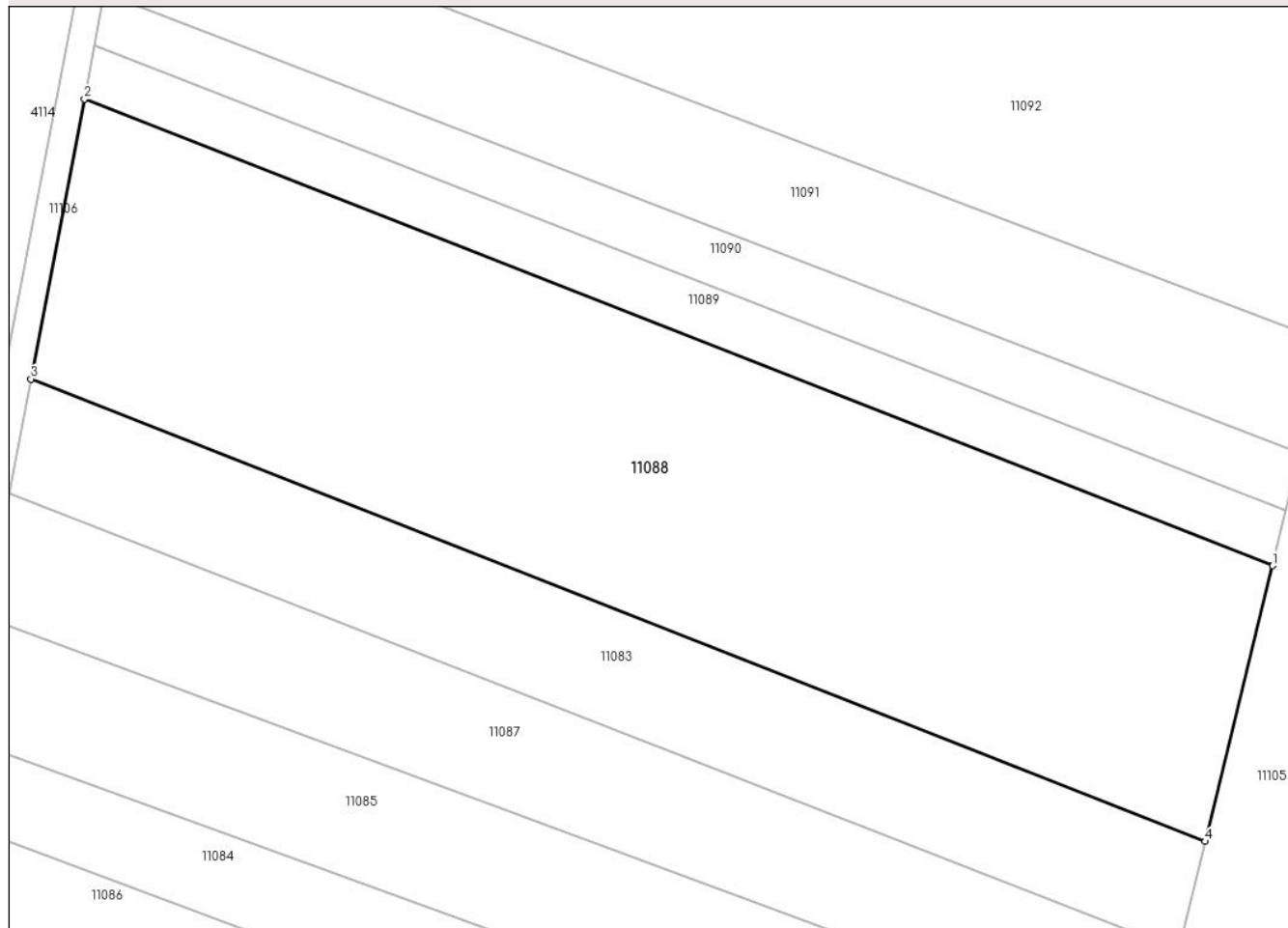
Anexa Nr. 1 La Partea I

Teren

Nr cadastral	Suprafața (mp)*	Observații / Referințe
	7.300	

* Suprafața este determinată în planul de proiecție Stereo 70.

DETALII LINIARE IMOBIL



Date referitoare la teren

Crt	Categorie folosință	Intra vilan	Suprafața (mp)	Tarla	Parcelă	Nr. topo	Observații / Referințe
1	arabil	NU	7.300	76	1156/1/8	-	

Lungime Segmente

1) Valorile lungimilor segmentelor sunt obținute din proiecție în plan.

Punct început	X / Y	Punct sfârșit	X / Y	Lungime segment (** (m)
1	321.249,873 494.794,29	2	321.079,691 494.861,056	182.81
2	321.079,691 494.861,056	3	321.072,021 494.821,01	40.773
3	321.072,021 494.821,01	4	321.240,198 494.754,85	180.722
4	321.240,198 494.754,85	1	321.249,873 494.794,29	40.61

** Lungimile segmentelor sunt determinate în planul de proiecție Stereo 70 și sunt rotunjite la 1 milimetru.

***** Distanţa dintre puncte este formată din segmente cumulate ce sunt mai mici decât valoarea 1 milimetru.**

**DATE DESPRE IMOBILUL NR. 11089**

Oficiul de Cadastru și Publicitate Imobiliară HUNEDOARA
Biroul de Cadastru și Publicitate Imobiliară Deva

A. Partea I. Descrierea imobilului

TEREN Extravilan

Adresa: Jud. Hunedoara

Nr. Crt	Nr cadastral Nr. topografic	Suprafața* (mp)	Observații / Referințe
A1		1.450	Sector cadastral:95 Teren neimprejmuit;

B. Partea II. Proprietari și acte

Inscrieri privitoare la dreptul de proprietate și alte drepturi reale	Referințe
1 / 28/02/2023	
Act Administrativ nr. 89856/444, din 06/01/2004 emis de CJPSDPAT HUNEDOARA;	
B1	A1
Intabulare, drept de PROPRIETATE, dobandit prin Reconstituire, cota actuala 1/1 1) BOZAN EVA	

C. Partea III. SARCINI .

Inscrieri privind dezmembramintele dreptului de proprietate, drepturi reale de garanție și sarcini	Referințe
NU SUNT	

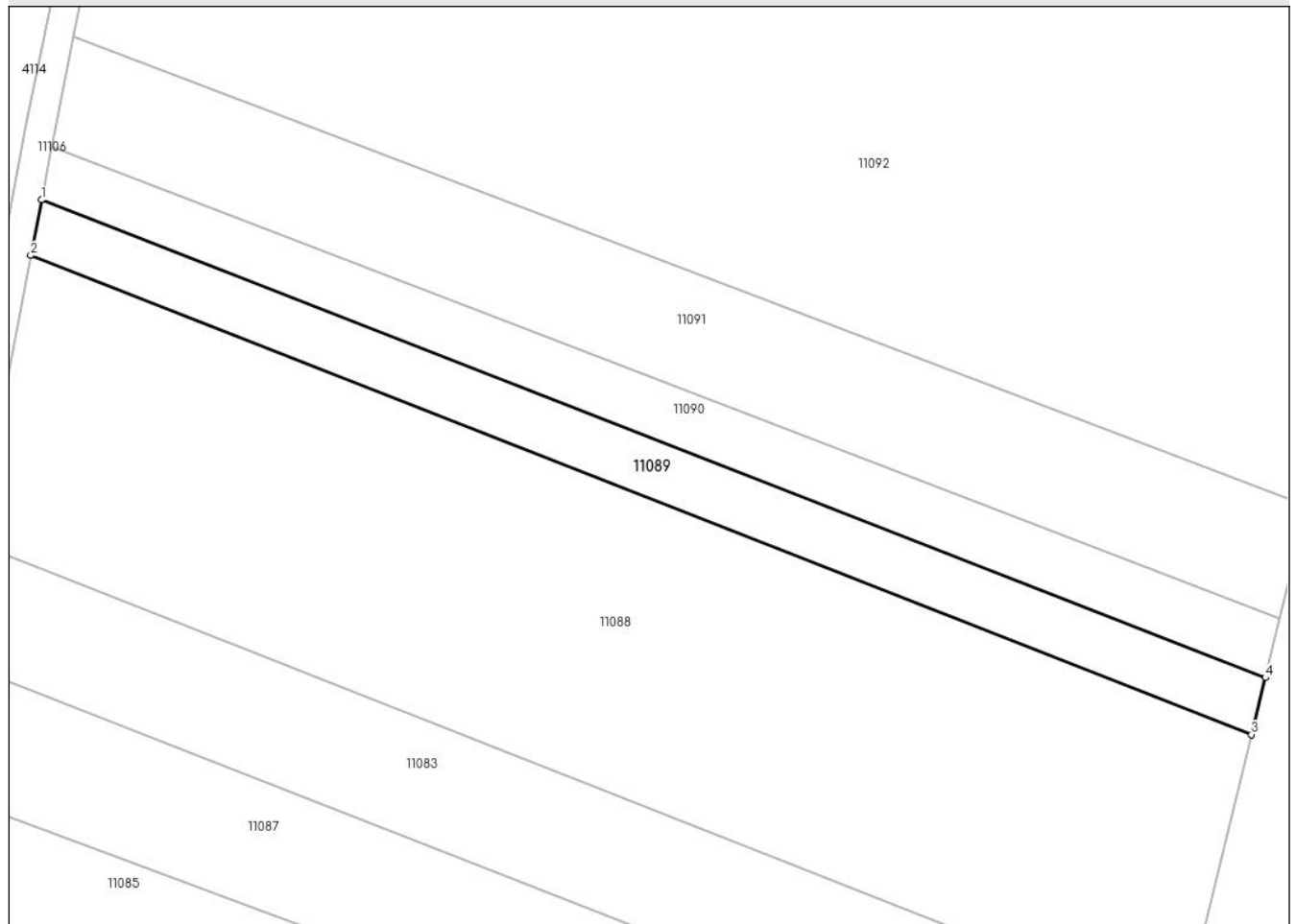
Anexa Nr. 1 La Partea I

Teren

Nr cadastral	Suprafața (mp)*	Observații / Referințe
	1.450	

* Suprafața este determinată în planul de proiecție Stereo 70.

DETALII LINIARE IMOBIL



Date referitoare la teren

Crt	Categorie folosință	Intra vilan	Suprafața (mp)	Tarla	Parcelă	Nr. topo	Observații / Referințe
1	arabil	NU	1.450	76	1156/1/9/2	-	

Lungime Segmente

1) Valorile lungimilor segmentelor sunt obținute din proiecție în plan.

Punct început	X / Y	Punct sfârșit	X / Y	Lungime segment (** (m)
1	321.081,175 494.868,802	2	321.079,691 494.861,056	7.887
2	321.079,691 494.861,056	3	321.249,873 494.794,29	182.81
3	321.249,873 494.794,29	4	321.251,817 494.802,221	8.165
4	321.251,817 494.802,221	1	321.081,175 494.868,802	183.172

** Lungimile segmentelor sunt determinate în planul de proiecție Stereo 70 și sunt rotunjite la 1 milimetru.

***** Distanţa dintre puncte este formată din segmente cumulate ce sunt mai mici decât valoarea 1 milimetru.**

**DATE DESPRE IMOBILUL NR. 11090**

Oficiul de Cadastru și Publicitate Imobiliară HUNEDOARA
Biroul de Cadastru și Publicitate Imobiliară Deva

A. Partea I. Descrierea imobilului

TEREN Extravilan

Adresa: Jud. Hunedoara

Nr. Crt	Nr cadastral Nr. topografic	Suprafața* (mp)	Observații / Referințe
A1		1.450	Sector cadastral:95 Teren neimprejmuit;

B. Partea II. Proprietari și acte

Inscrieri privitoare la dreptul de proprietate și alte drepturi reale		Referințe
1 / 28/02/2023		
Act Administrativ nr. 89856/391, din 10/11/2003 emis de CJPSDPAT HUNEDOARA;		
B1	Intabulare, drept de PROPRIETATE, dobandit prin Reconstituire, cota actuala 1/1 1) SONOC ALEXA	A1

C. Partea III. SARCINI .

Inscrieri privind dezmembramintele dreptului de proprietate, drepturi reale de garanție și sarcini	Referințe
NU SUNT	

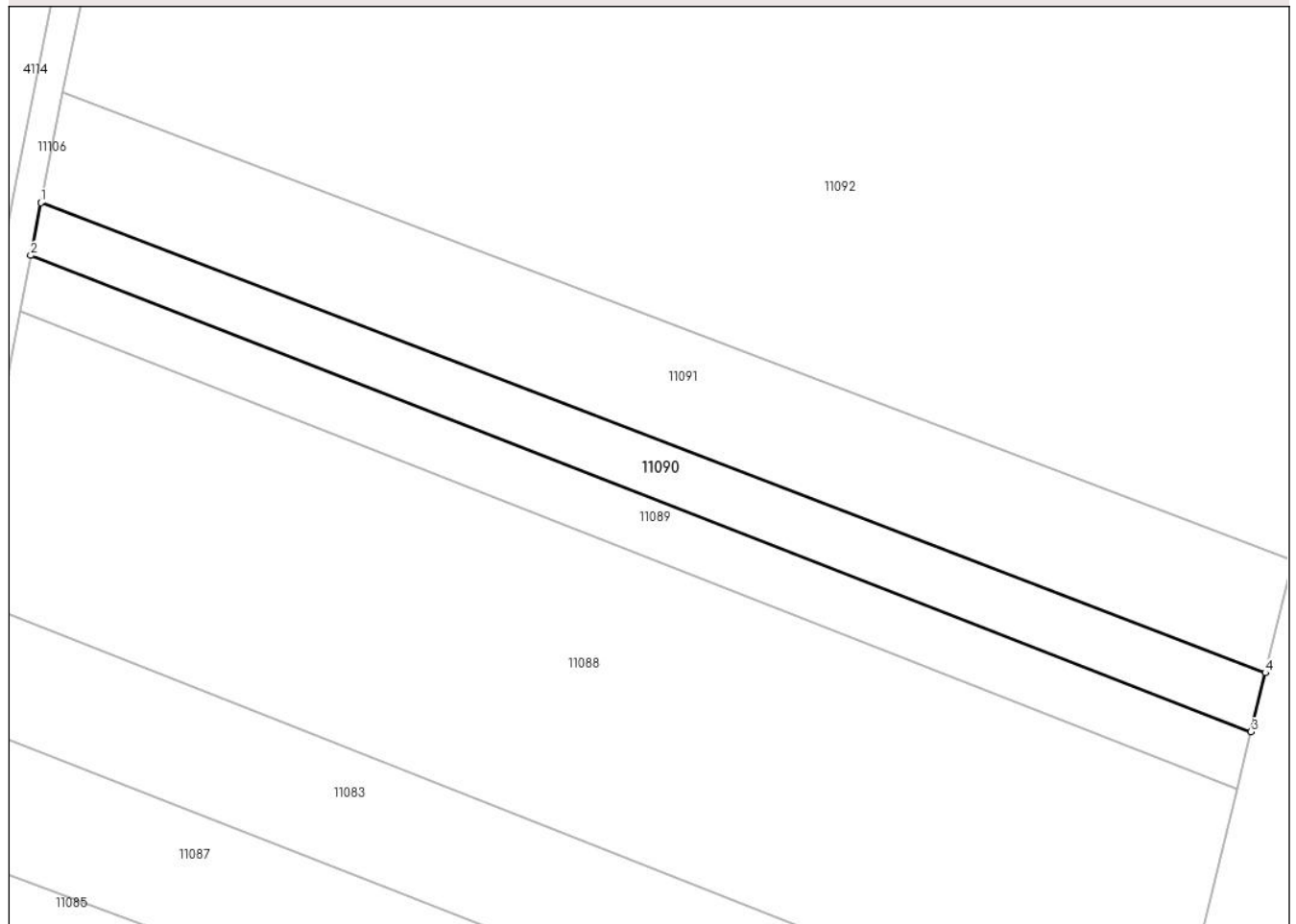
Anexa Nr. 1 La Partea I

Teren

Nr cadastral	Suprafața (mp)*	Observații / Referințe
	1.450	

* Suprafața este determinată în planul de proiecție Stereo 70.

DETALII LINIARE IMOBIL



Date referitoare la teren

Crt	Categorie folosință	Intra vilan	Suprafața (mp)	Tarla	Parcelă	Nr. topo	Observații / Referințe
1	arabil	NU	1.450	76	1156/1/91/1	-	PARCELA SCRISA IN MOD ERONAT CA FIIND 1156/9, IN LOC DE 1156/1/9/1

Lungime Segmente

1) Valorile lungimilor segmentelor sunt obținute din proiecție în plan.

Punct început	X / Y	Punct sfârșit	X / Y	Lungime segment (** (m)
1	321.082,588 494.876,184	2	321.081,175 494.868,802	7.516
2	321.081,175 494.868,802	3	321.251,817 494.802,221	183.172
3	321.251,817 494.802,221	4	321.253,84 494.810,474	8.497
4	321.253,84 494.810,474	1	321.082,588 494.876,184	183.426

**** Lungimile segmentelor sunt determinate în planul de proiecție Stereo 70 și sunt rotunjite la 1 milimetru.**

***** Distanța dintre puncte este formată din segmente cumulate ce sunt mai mici decât valoarea 1 milimetru.**

**DATE DESPRE IMOBILUL NR. 11091**

Oficiul de Cadastru și Publicitate Imobiliară HUNEDOARA
Biroul de Cadastru și Publicitate Imobiliară Deva

A. Partea I. Descrierea imobilului

TEREN Extravilan

Adresa: Jud. Hunedoara

Nr. Crt	Nr cadastral Nr. topografic	Suprafața* (mp)	Observații / Referințe
A1		2.900	Sector cadastral:95 Teren neimprejmuit;

B. Partea II. Proprietari și acte

Inscrieri privitoare la dreptul de proprietate și alte drepturi reale		Referințe
1 / 28/02/2023		
Act Administrativ nr. 13930/45, din 07/06/2002 emis de CJPSDPAT HUNEDOARA;		
B1	Intabulare, drept de PROPRIETATE, dobandit prin Reconstituire, cota actuala 1/1 1) SAV MARIA	A1

C. Partea III. SARCINI .

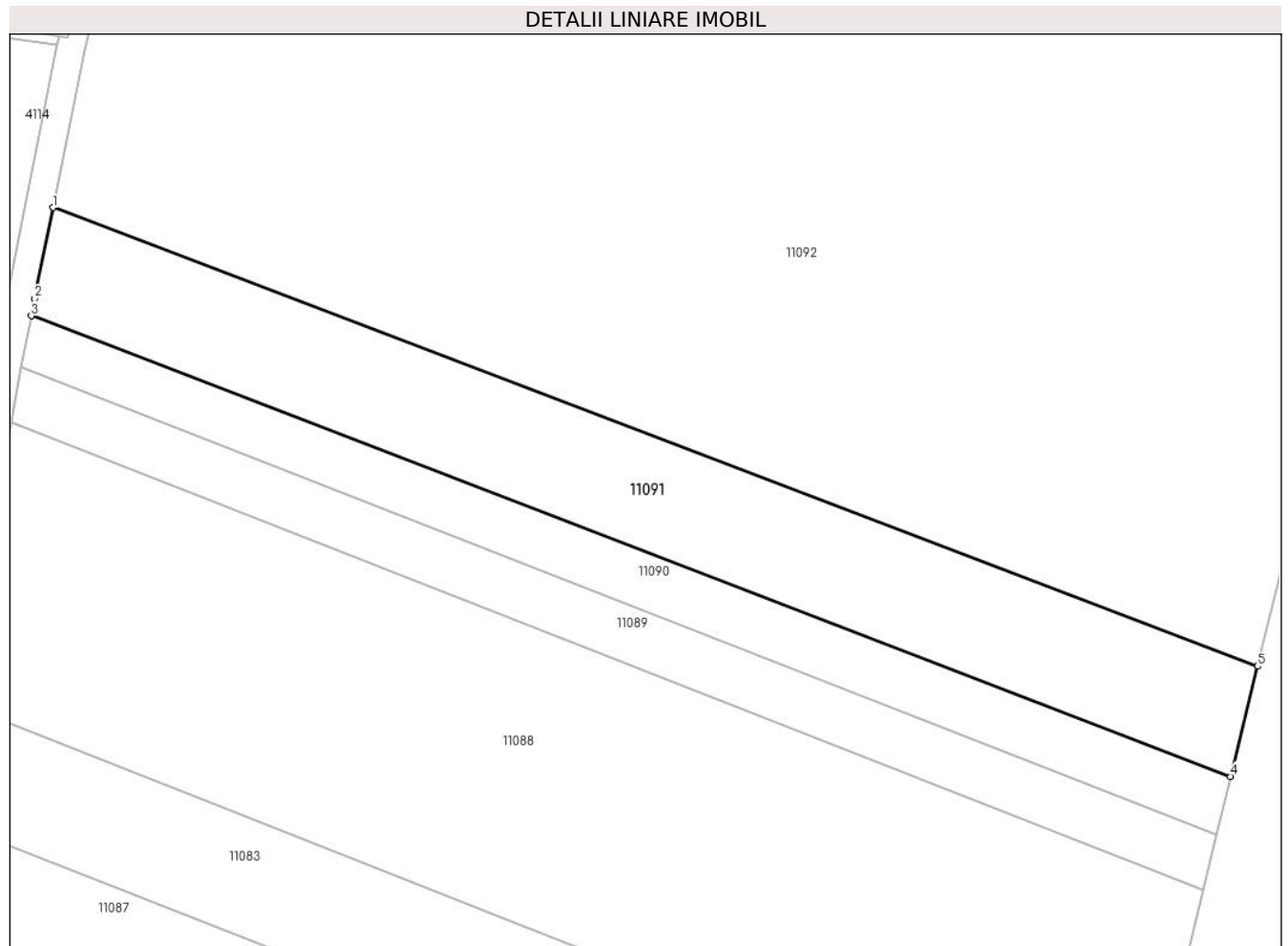
Inscrieri privind dezmembramintele dreptului de proprietate, drepturi reale de garanție și sarcini	Referințe
NU SUNT	

Anexa Nr. 1 La Partea I

Teren

Nr cadastral	Suprafața (mp)*	Observații / Referințe
	2.900	

* Suprafața este determinată în planul de proiecție Stereo 70.



Date referitoare la teren

Crt	Categorie folosință	Intravilan	Suprafața (mp)	Tarla	Parcelă	Nr. topo	Observații / Referințe
1	arabil	NU	2.900	76	1156/1/10	-	PARCELA SCRISA IN MOD ERONAT CA FIIND 1156/10, IN LOC DE 1156/1/10

Lungime Segmente

1) Valorile lungimilor segmentelor sunt obținute din proiecție în plan.

Punct început	X / Y	Punct sfârșit	X / Y	Lungime segment (** (m)
1	321.085,664 494.891,61	2	321.083,056 494.878,624	13.245
2	321.083,056 494.878,624	3	321.082,588 494.876,184	2.484
3	321.082,588 494.876,184	4	321.253,84 494.810,474	183.426
4	321.253,84 494.810,474	5	321.257,694 494.826,19	16.183
5	321.257,694 494.826,19	1	321.085,664 494.891,61	184.049

**** Lungimile segmentelor sunt determinate în planul de proiecție Stereo 70 și sunt rotunjite la 1 milimetru.**

***** Distanța dintre puncte este formată din segmente cumulate ce sunt mai mici decât valoarea 1 milimetru.**

**DATE DESPRE IMOBILUL NR. 11092**

Oficiul de Cadastru și Publicitate Imobiliară HUNEDOARA
Biroul de Cadastru și Publicitate Imobiliară Deva

A. Partea I. Descrierea imobilului

TEREN Extravilan

Adresa: Jud. Hunedoara

Nr. Crt	Nr cadastral Nr. topografic	Suprafața* (mp)	Observații / Referințe
A1		23.200	Sector cadastral:95 Teren neimprejmuit;

B. Partea II. Proprietari și acte

Inscrieri privitoare la dreptul de proprietate și alte drepturi reale		Referințe
1 / 28/02/2023		
Act Administrativ nr. 20/297, din 31/07/2007 emis de CJPSDPAT HUNEDOARA;		
B1	Intabulare, drept de PROPRIETATE, dobandit prin Reconstituire, cota actuala 1/1 1) SONOC RODICA 2) SONOC CORNEL PETRU 3) SONOC VERGHELIA 4) BRÂNDUȘA VALERIA SAVIA	A1

C. Partea III. SARCINI .

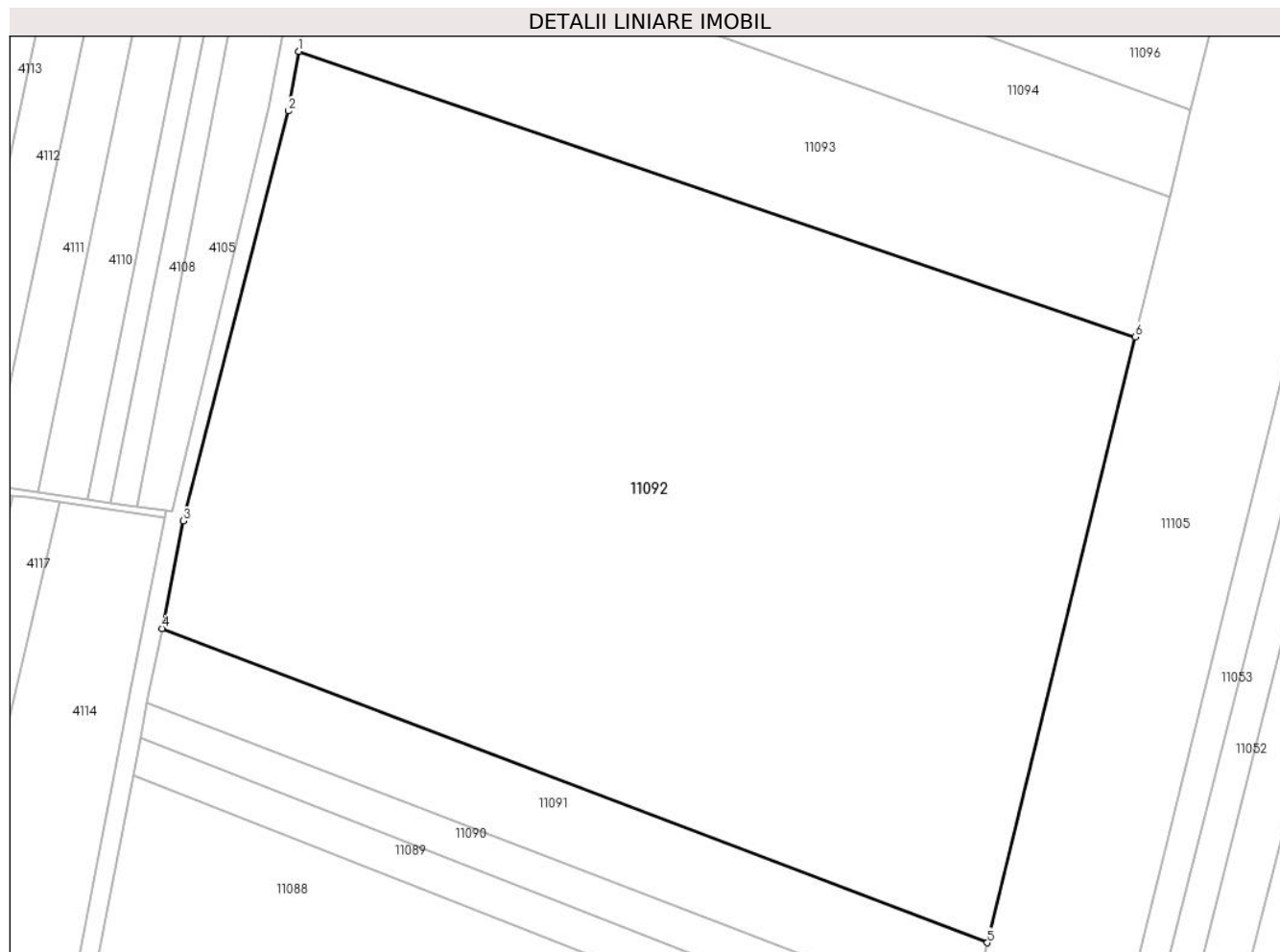
Inscrieri privind dezmembramintele dreptului de proprietate, drepturi reale de garanție și sarcini	Referințe
NU SUNT	

Anexa Nr. 1 La Partea I

Teren

Nr cadastral	Suprafața (mp)*	Observații / Referințe
	23.200	

* Suprafața este determinată în planul de proiecție Stereo 70.



Date referitoare la teren

Crt	Categorie folosință	Intravilan	Suprafața (mp)	Tarla	Parcelă	Nr. topo	Observații / Referințe
1	arabil	NU	23.200	76	1156/1/11	-	

Lungime Segmente

1) Valorile lungimilor segmentelor sunt obținute din proiecție în plan.

Punct început	X / Y	Punct sfârșit	X / Y	Lungime segment (** (m)
1	321.114,216 495.011,776	2	321.111,989 494.999,37	12.603
2	321.111,989 494.999,37	3	321.090,162 494.913,998	88.118
3	321.090,162 494.913,998	4	321.085,664 494.891,61	22.836
4	321.085,664 494.891,61	5	321.257,694 494.826,19	184.049
5	321.257,694 494.826,19	6	321.288,634 494.952,341	129.89

Punct început	X / Y	Punct sfârşit	X / Y	Lungime segment (** (m)
6	321.288,634 494.952,341	1	321.114,216 495.011,776	184.266

** Lungimile segmentelor sunt determinate în planul de proiecţie Stereo 70 şi sunt rotunjite la 1 milimetru.

*** Distanţa dintre puncte este formată din segmente cumulate ce sunt mai mici decât valoarea 1 milimetru.

**DATE DESPRE IMOBILUL NR. 11093**

Oficiul de Cadastru și Publicitate Imobiliară HUNEDOARA
Biroul de Cadastru și Publicitate Imobiliară Deva

A. Partea I. Descrierea imobilului

TEREN Extravilan

Adresa: Jud. Hunedoara

Nr. Crt	Nr cadastral Nr. topografic	Suprafața* (mp)	Observații / Referințe
A1		5.800	Sector cadastral:95 Teren neimprejmuit;

B. Partea II. Proprietari și acte

Inscrieri privitoare la dreptul de proprietate și alte drepturi reale		Referințe
1 / 28/02/2023		
Act Normativ nr. 7, din 13/03/1996 emis de PARLAMENTUL ROMÂNIEI;		
B1	Intabulare, drept de PROPRIETATE, dobândit prin Lege, cota actuala 1/1	A1
1) COMUNA ILIA, REZERVA COMISIEI LOCALE DE FOND FUNCJAR, CIF:4374164		

C. Partea III. SARCINI .

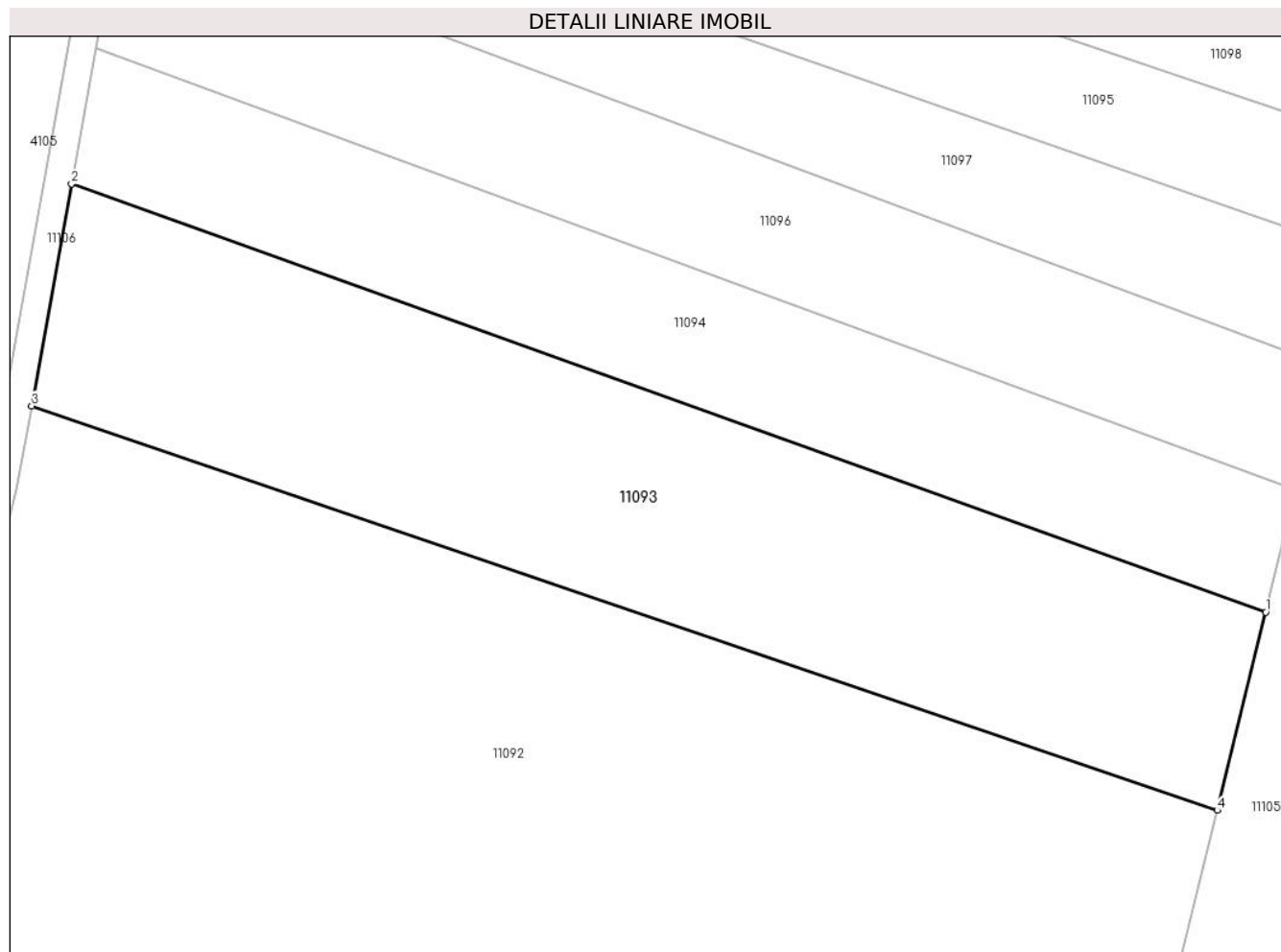
Inscrieri privind dezmembramintele dreptului de proprietate, drepturi reale de garanție și sarcini	Referințe
NU SUNT	

Anexa Nr. 1 La Partea I

Teren

Nr cadastral	Suprafața (mp)*	Observații / Referințe
	5.800	

* Suprafața este determinată în planul de proiecție Stereo 70.



Date referitoare la teren

Crt	Categorie folosință	Intra vilan	Suprafața (mp)	Tarla	Parcelă	Nr. topo	Observații / Referințe
1	arabil	NU	5.800	76	1156/1/12	-	

Lungime Segmente

1) Valorile lungimilor segmentelor sunt obținute din proiecție în plan.

Punct început	X / Y	Punct sfârșit	X / Y	Lungime segment (** (m)
1	321.295,772 494.981,453	2	321.120,07 495.044,387	186.632
2	321.120,07 495.044,387	3	321.114,216 495.011,776	33.133
3	321.114,216 495.011,776	4	321.288,634 494.952,341	184.266
4	321.288,634 494.952,341	1	321.295,772 494.981,453	29.974

** Lungimile segmentelor sunt determinate în planul de proiecție Stereo 70 și sunt rotunjite la 1 milimetru.

***** Distanţa dintre puncte este formată din segmente cumulate ce sunt mai mici decât valoarea 1 milimetru.**

**DATE DESPRE IMOBILUL NR. 11094**

Oficiul de Cadastru și Publicitate Imobiliară HUNEDOARA
Biroul de Cadastru și Publicitate Imobiliară Deva

A. Partea I. Descrierea imobilului

TEREN Extravilan

Adresa: Jud. Hunedoara

Nr. Crt	Nr cadastral Nr. topografic	Suprafața* (mp)	Observații / Referințe
A1		3.600	Sector cadastral:95 Teren neimprejmuit;

B. Partea II. Proprietari și acte

Inscrieri privitoare la dreptul de proprietate și alte drepturi reale		Referințe
1 / 28/02/2023		
Act Administrativ nr. 14034/24, din 14/06/2002 emis de CJPSDPAT HUNEDOARA;		
B1	Intabulare, drept de PROPRIETATE, dobandit prin Reconstituire, cota actuala 1/1 1) TAMAȘ NICOLAE 2) IȘTOC MARIA	A1

C. Partea III. SARCINI .

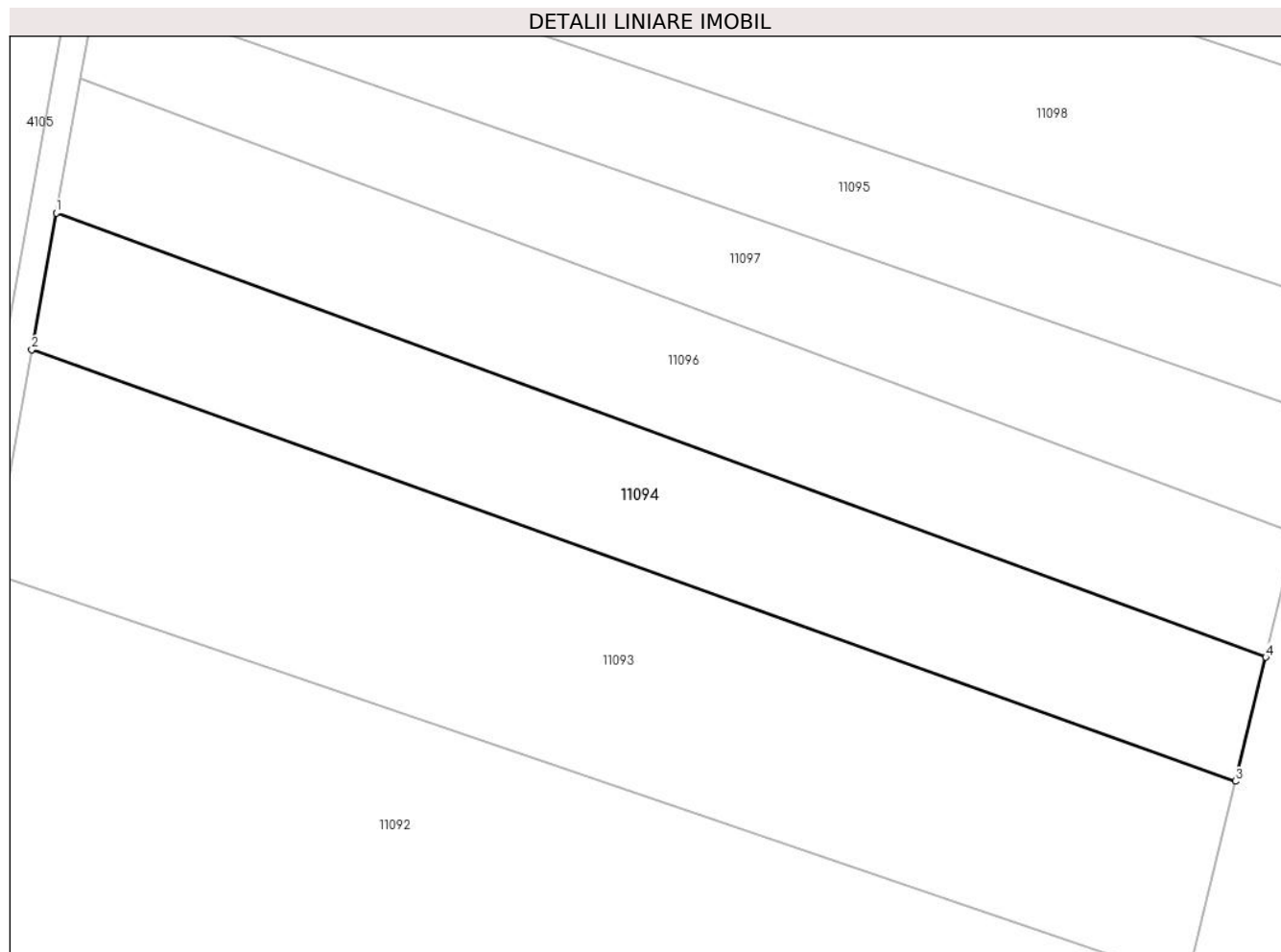
Inscrieri privind dezmembramintele dreptului de proprietate, drepturi reale de garanție și sarcini	Referințe
NU SUNT	

Anexa Nr. 1 La Partea I

Teren

Nr cadastral	Suprafața (mp)*	Observații / Referințe
	3.600	

* Suprafața este determinată în planul de proiecție Stereo 70.



Date referitoare la teren

Crt	Categorie folosință	Intravilan	Suprafața (mp)	Tarla	Parcelă	Nr. topo	Observații / Referințe
1	arabil	NU	3.600	76	1156/1/13	-	

Lungime Segmente

1) Valorile lungimilor segmentelor sunt obținute din proiecție în plan.

Punct început	X / Y	Punct sfârșit	X / Y	Lungime segment (** (m)
1	321.123,646 495.064,308	2	321.120,07 495.044,387	20.239
2	321.120,07 495.044,387	3	321.295,772 494.981,453	186.632
3	321.295,772 494.981,453	4	321.300,199 494.999,51	18.593
4	321.300,199 494.999,51	1	321.123,646 495.064,308	188.068

** Lungimile segmentelor sunt determinate în planul de proiecție Stereo 70 și sunt rotunjite la 1 milimetru.

***** Distanţa dintre puncte este formată din segmente cumulate ce sunt mai mici decât valoarea 1 milimetru.**

**DATE DESPRE IMOBILUL NR. 11095**

Oficiul de Cadastru și Publicitate Imobiliară HUNEDOARA
Biroul de Cadastru și Publicitate Imobiliară Deva

A. Partea I. Descrierea imobilului

TEREN Extravilan

Adresa: Jud. Hunedoara

Nr. Crt	Nr cadastral Nr. topografic	Suprafața* (mp)	Observații / Referințe
A1		2.900	Sector cadastral:95 Teren neimprejmuit;

B. Partea II. Proprietari și acte

Inscrieri privitoare la dreptul de proprietate și alte drepturi reale		Referințe
1 / 28/02/2023		
Act Administrativ nr. 13930/76, din 07/06/2002 emis de CJPSDPAT HUNEDOARA;		
B1	Intabulare, drept de PROPRIETATE, dobandit prin Reconstituire, cota actuala 1/1 1) ISTER CATALINA	A1

C. Partea III. SARCINI .

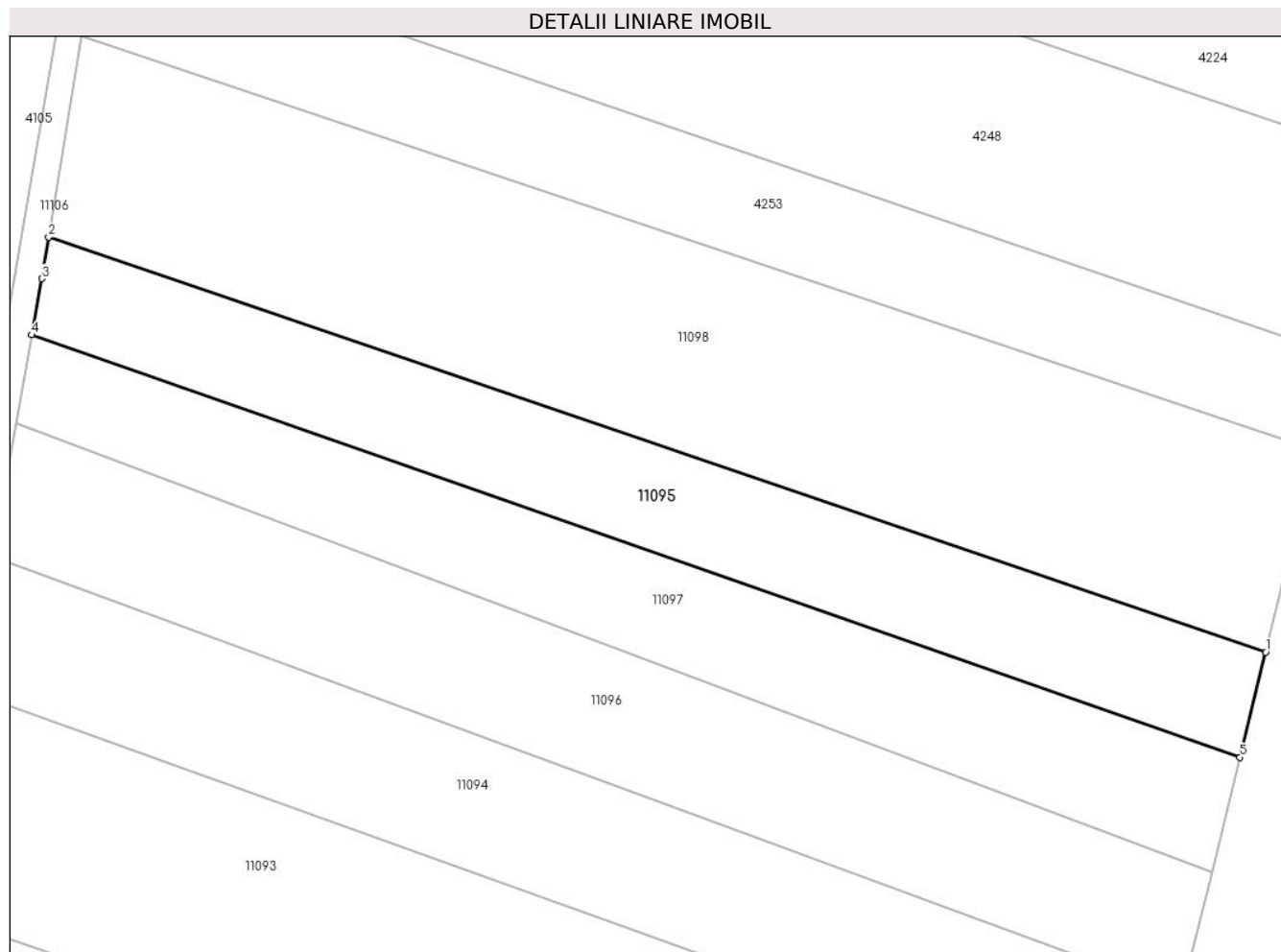
Inscrieri privind dezmembramintele dreptului de proprietate, drepturi reale de garanție și sarcini	Referințe
NU SUNT	

Anexa Nr. 1 La Partea I

Teren

Nr cadastral	Suprafața (mp)*	Observații / Referințe
	2.900	

* Suprafața este determinată în planul de proiecție Stereo 70.



Date referitoare la teren

Crt	Categorie folosință	Intra vilan	Suprafața (mp)	Tarla	Parcelă	Nr. topo	Observații / Referințe
1	arabil	NU	2.900	76	1156/1/16	-	PARCELA SCRISA IN MOD ERONAT CA FIIND 1156/16, IN LOC DE 1156/1/16

Lungime Segmente

1) Valorile lungimilor segmentelor sunt obținute din proiecție în plan.

Punct început	X / Y	Punct sfârșit	X / Y	Lungime segment (** (m)
1	321.312,606 495.050,118	2	321.132,06 495.111,648	190.743
2	321.132,06 495.111,648	3	321.131,035 495.105,468	6.265
3	321.131,035 495.105,468	4	321.129,541 495.097,146	8.455
4	321.129,541 495.097,146	5	321.308,791 495.034,561	189.861
5	321.308,791 495.034,561	1	321.312,606 495.050,118	16.018

**** Lungimile segmentelor sunt determinate în planul de proiecție Stereo 70 și sunt rotunjite la 1 milimetru.**

***** Distanța dintre puncte este formată din segmente cumulate ce sunt mai mici decât valoarea 1 milimetru.**

**DATE DESPRE IMOBILUL NR. 11096**

Oficiul de Cadastru și Publicitate Imobiliară HUNEDOARA
Biroul de Cadastru și Publicitate Imobiliară Deva

A. Partea I. Descrierea imobilului

TEREN Intravilan

Adresa: Loc. Bretea Muresana, Jud. Hunedoara

Nr. Crt	Nr cadastral Nr. topografic	Suprafața* (mp)	Observații / Referințe
A1	62679	3.600	Sector cadastral:95 Teren neimprejmuit;

B. Partea II. Proprietari și acte

Inscrieri privitoare la dreptul de proprietate și alte drepturi reale		Referințe
30563 / 14/07/2016		
Act Notarial nr. 1972, din 13/07/2016 emis de Orsa Marius;		
B1	Intabulare, drept de PROPRIETATE, dobandit prin Conventie, cota actuala 1/1 1) PETRUSE MARIUS DANIEL, ca bun comun 2) PETRUSE GABRIELA SIMONA	A1

C. Partea III. SARCINI .

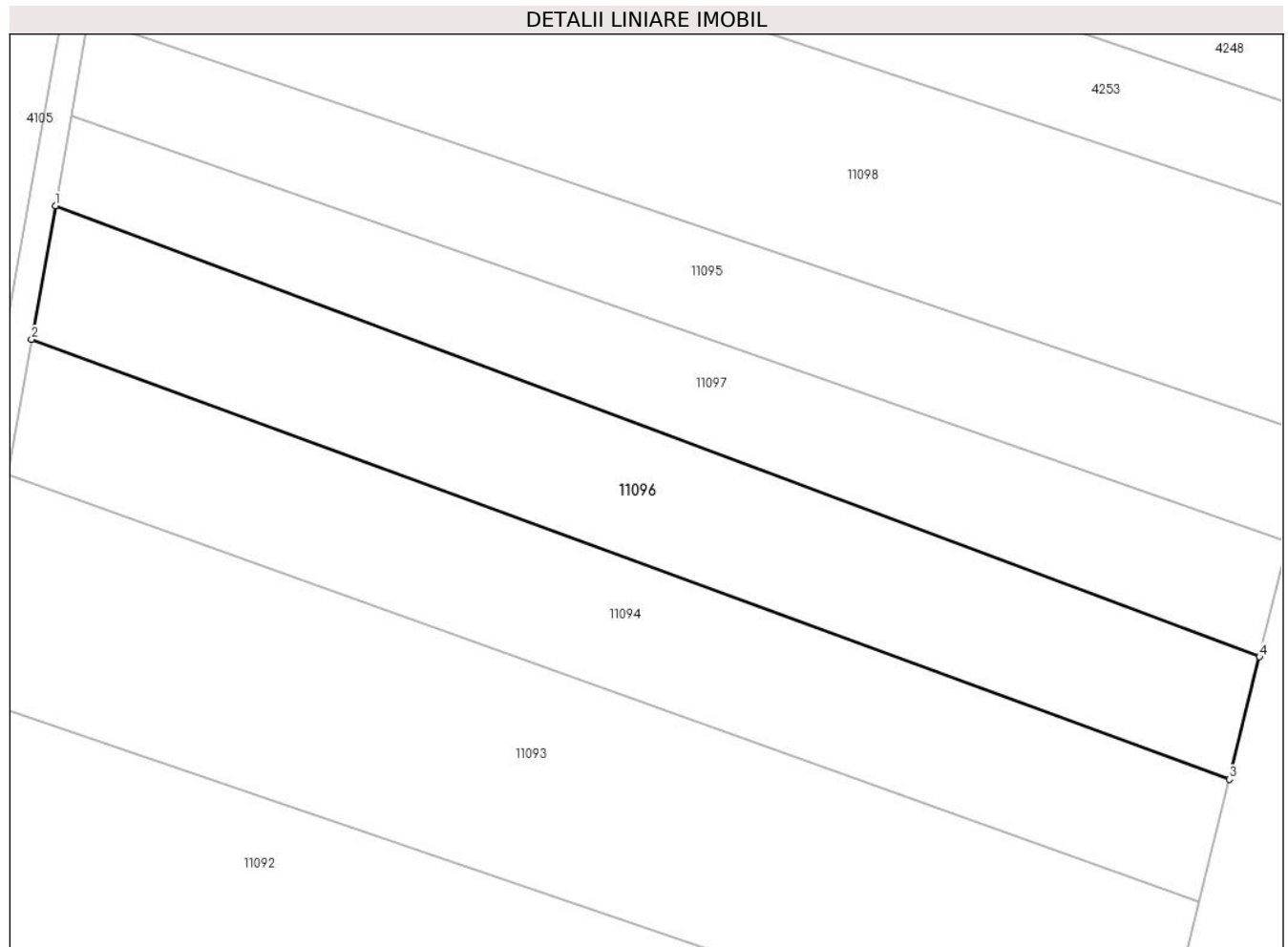
Inscrieri privind dezmembramintele dreptului de proprietate, drepturi reale de garanție și sarcini	Referințe
NU SUNT	

Anexa Nr. 1 La Partea I

Teren

Nr cadastral	Suprafața (mp)*	Observații / Referințe
62679	3.600	

* Suprafața este determinată în planul de proiecție Stereo 70.



Date referitoare la teren

Crt	Categorie folosință	Intra vilan	Suprafața (mp)	Tarla	Parcelă	Nr. topo	Observații / Referințe
1	arabil	DA	3.600	76	1156/1/14	-	PARCELA INSCRISA IN MOD ERONAT CA FIIND 1156/4, IN LOC DE 1156/1/4

Lungime Segmente

1) Valorile lungimilor segmentelor sunt obținute din proiecție în plan.

Punct început	X / Y	Punct sfârșit	X / Y	Lungime segment (** (m)
1	321.127,177 495.083,978	2	321.123,646 495.064,308	19.985
2	321.123,646 495.064,308	3	321.300,199 494.999,51	188.068
3	321.300,199 494.999,51	4	321.304,627 495.017,568	18.593
4	321.304,627 495.017,568	1	321.127,177 495.083,978	189.469

**** Lungimile segmentelor sunt determinate în planul de proiecție Stereo 70 și sunt rotunjite la 1 milimetru.**

***** Distanța dintre puncte este formată din segmente cumulate ce sunt mai mici decât valoarea 1 milimetru.**

**DATE DESPRE IMOBILUL NR. 11097**

Oficiul de Cadastru și Publicitate Imobiliară HUNEDOARA
Biroul de Cadastru și Publicitate Imobiliară Deva

A. Partea I. Descrierea imobilului

TEREN Extravilan

Adresa: Jud. Hunedoara

Nr. Crt	Nr cadastral Nr. topografic	Suprafața* (mp)	Observații / Referințe
A1		2.900	Sector cadastral:95 Teren neimprejmuit;

B. Partea II. Proprietari și acte

Inscrieri privitoare la dreptul de proprietate și alte drepturi reale	Referințe
1 / 28/02/2023	
Act Administrativ nr. 89856/188, din 22/05/2003 emis de CJPSDPAT HUNEDOARA;	
B1	A1
Intabulare, drept de PROPRIETATE, dobandit prin Reconstituire, cota actuala 1/1 1) SONOC ROMAN	

C. Partea III. SARCINI .

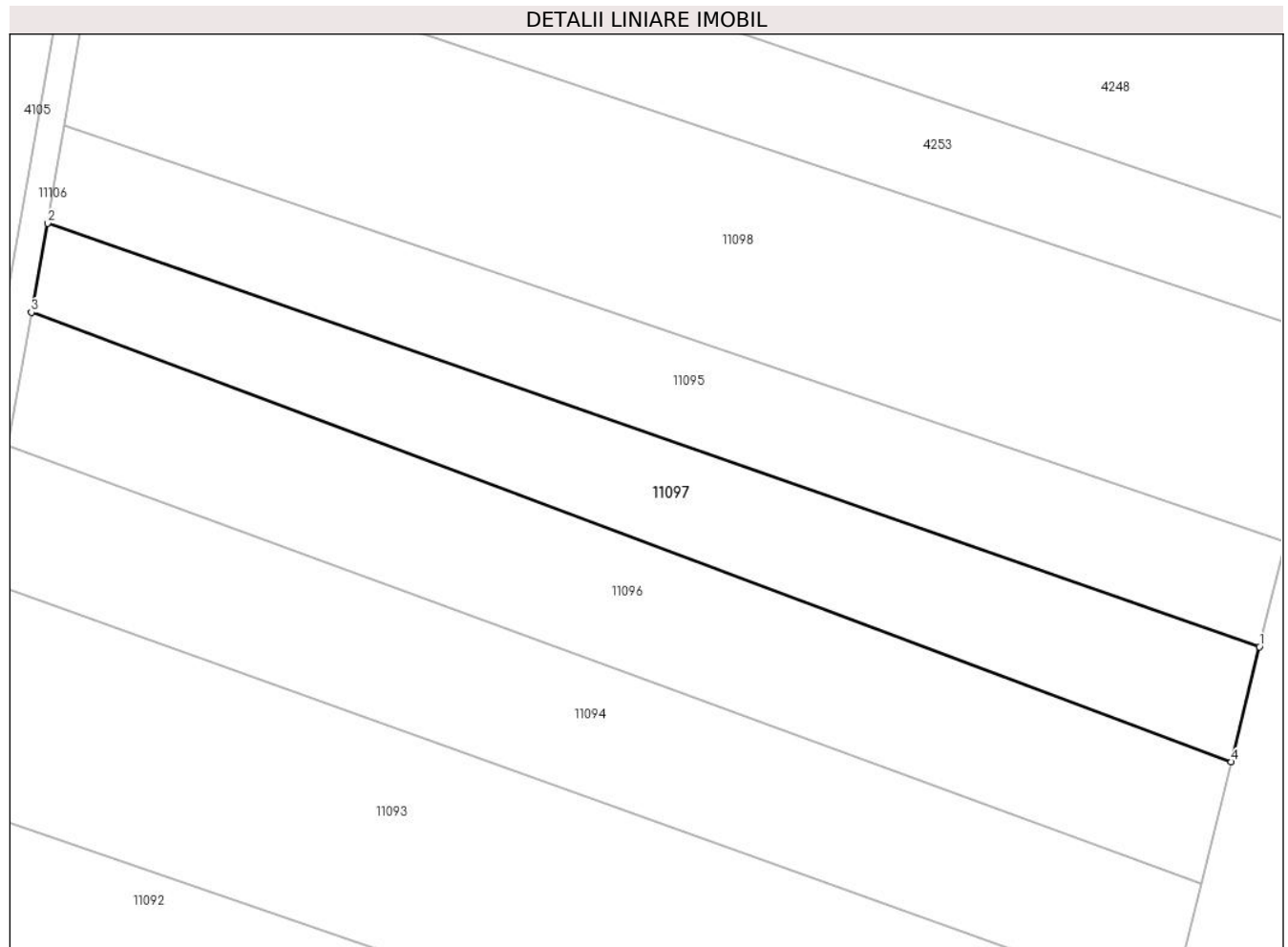
Inscrieri privind dezmembramintele dreptului de proprietate, drepturi reale de garanție și sarcini	Referințe
NU SUNT	

Anexa Nr. 1 La Partea I

Teren

Nr cadastral	Suprafața (mp)*	Observații / Referințe
	2.900	

* Suprafața este determinată în planul de proiecție Stereo 70.



Date referitoare la teren

Crt	Categorie folosință	Intra vilan	Suprafața (mp)	Tarla	Parcelă	Nr. topo	Observații / Referințe
1	arabil	NU	2.900	76	1156/1/15	-	PARCELA SCRISA IN MOD ERONAT CA FIIND 1156/15, IN LOC DE 1156/1/15

Lungime Segmente

1) Valorile lungimilor segmentelor sunt obținute din proiecție în plan.

Punct început	X / Y	Punct sfârșit	X / Y	Lungime segment (** (m)
1	321.308,791 495.034,561	2	321.129,541 495.097,146	189.861
2	321.129,541 495.097,146	3	321.127,177 495.083,978	13.378
3	321.127,177 495.083,978	4	321.304,627 495.017,568	189.469
4	321.304,627 495.017,568	1	321.308,791 495.034,561	17.496

**** Lungimile segmentelor sunt determinate în planul de proiecție Stereo 70 și sunt rotunjite la 1 milimetru.**

***** Distanța dintre puncte este formată din segmente cumulate ce sunt mai mici decât valoarea 1 milimetru.**

**DATE DESPRE IMOBILUL NR. 11098**

Oficiul de Cadastru și Publicitate Imobiliară HUNEDOARA
Biroul de Cadastru și Publicitate Imobiliară Deva

A. Partea I. Descrierea imobilului

TEREN Extravilan

Adresa: Jud. Hunedoara

Nr. Crt	Nr cadastral Nr. topografic	Suprafața* (mp)	Observații / Referințe
A1		5.800	Sector cadastral:95 Teren neimprejmuit;

B. Partea II. Proprietari și acte

Inscrieri privitoare la dreptul de proprietate și alte drepturi reale	Referințe
1 / 28/02/2023	
Act Administrativ nr. 89856/501, din 21/05/2004 emis de CJPSDPAT HUNEDOARA;	
B1	A1
Intabulare, drept de PROPRIETATE, dobandit prin Reconstituire, cota actuala 1/1 1) BRINDUSA VALERIA SAVIA	

C. Partea III. SARCINI .

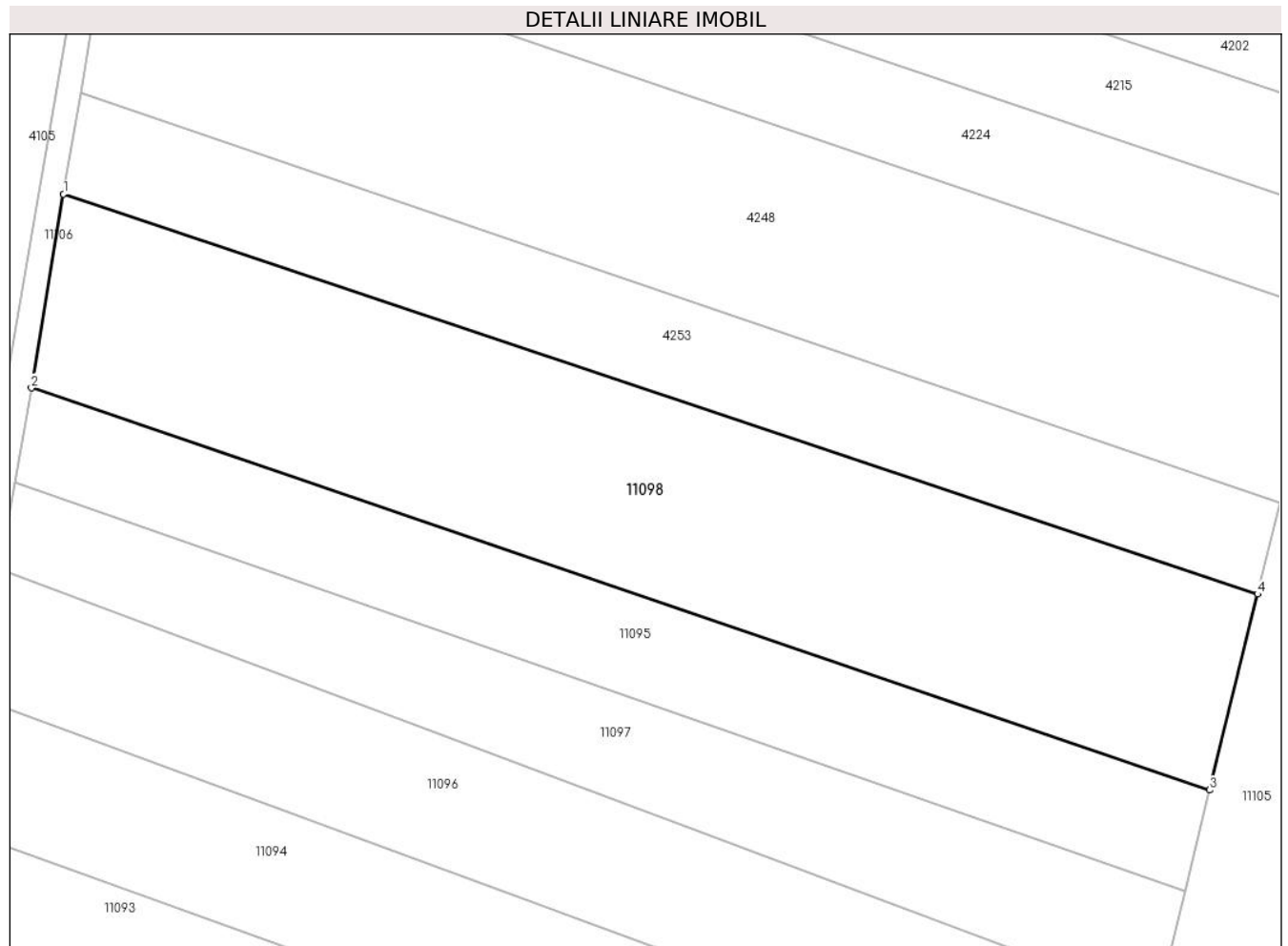
Inscrieri privind dezmembramintele dreptului de proprietate, drepturi reale de garanție și sarcini	Referințe
NU SUNT	

Anexa Nr. 1 La Partea I

Teren

Nr cadastral	Suprafața (mp)*	Observații / Referințe
	5.800	

* Suprafața este determinată în planul de proiecție Stereo 70.



Date referitoare la teren

Crt	Categorie folosință	Intravilan	Suprafața (mp)	Tarla	Parcelă	Nr. topo	Observații / Referințe
1	arabil	NU	5.800	76	1156/1/17	-	PARCELA SCRISA IN MOD ERONAT CA FIIND 1156/17, IN LOC DE 1156/1/17

Lungime Segmente

1) Valorile lungimilor segmentelor sunt obținute din proiecție în plan.

Punct început	X / Y	Punct sfârșit	X / Y	Lungime segment (** (m)
1	321.136,982 495.141,339	2	321.132,06 495.111,648	30.096
2	321.132,06 495.111,648	3	321.312,606 495.050,118	190.743
3	321.312,606 495.050,118	4	321.319,959 495.080,102	30.872
4	321.319,959 495.080,102	1	321.136,982 495.141,339	192.953

**** Lungimile segmentelor sunt determinate în planul de proiecție Stereo 70 și sunt rotunjite la 1 milimetru.**

***** Distanța dintre puncte este formată din segmente cumulate ce sunt mai mici decât valoarea 1 milimetru.**

**DATE DESPRE IMOBILUL NR. 11099**

Oficiul de Cadastru și Publicitate Imobiliară HUNEDOARA
Biroul de Cadastru și Publicitate Imobiliară Deva

A. Partea I. Descrierea imobilului

TEREN Extravilan

Adresa: Jud. Hunedoara

Nr. Crt	Nr cadastral Nr. topografic	Suprafața* (mp)	Observații / Referințe
A1	63857	2.500	Sector cadastral:95 Teren neimprejmuit;

B. Partea II. Proprietari și acte

Inscrieri privitoare la dreptul de proprietate și alte drepturi reale		Referințe
6330 / 11/02/2022		
Act Notarial nr. CONTRACT DE DONAȚIE 376, din 19/11/2021 emis de NP MANE-SIGARTAU MIRONA;		
B1	Intabulare, drept de PROPRIETATEcu titlu de drept donație, dobandit prin Conventie, cota actuala 1/2 1) PARAOAN FLORICA	A1
B2	Intabulare, drept de PROPRIETATEcu titlu de drept donație, dobandit prin Conventie, cota actuala 1/2 1) VLAD ANCA-ALINA	A1

C. Partea III. SARCINI .

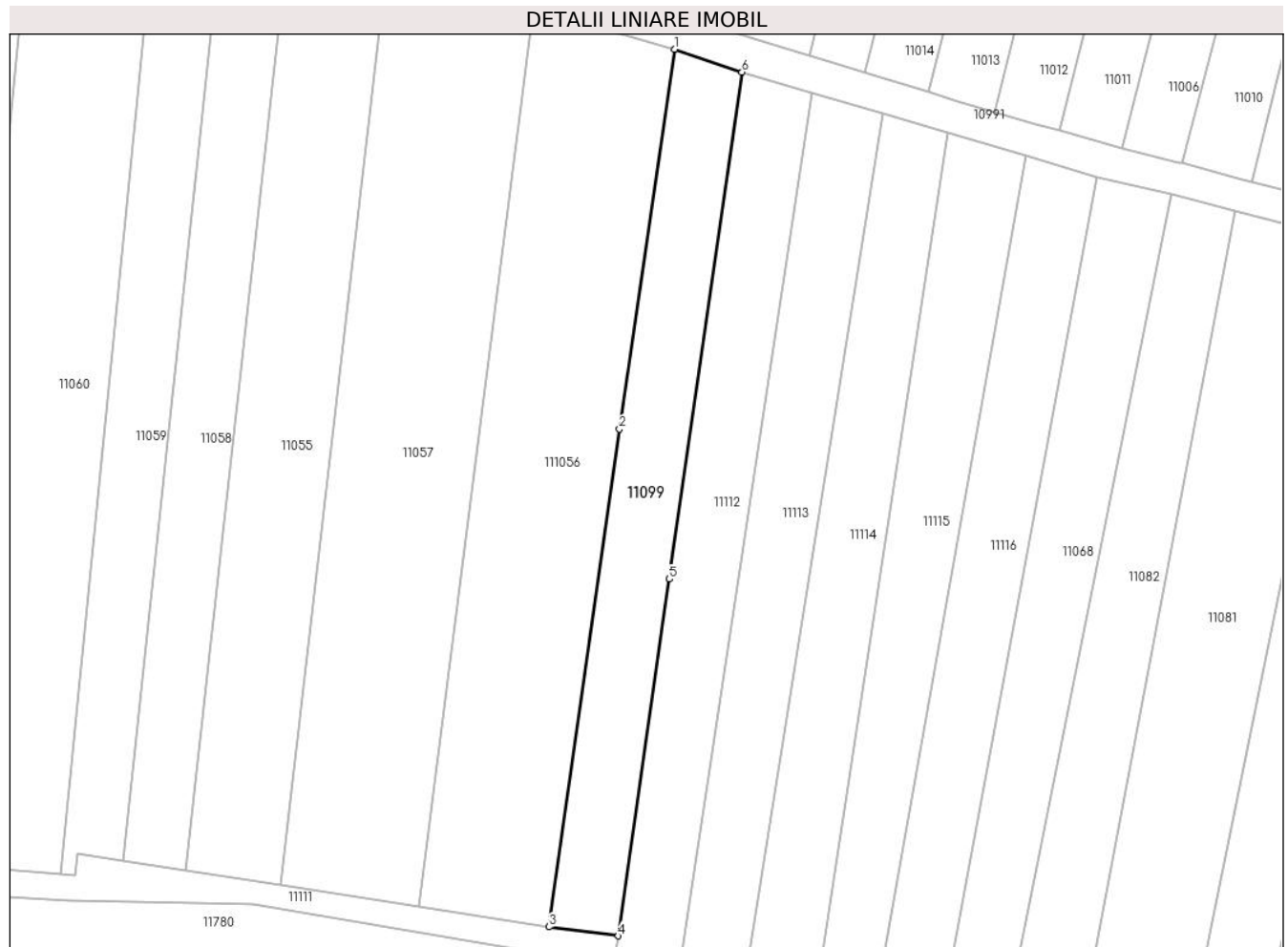
Inscrieri privind dezmembramintele dreptului de proprietate, drepturi reale de garanție și sarcini	Referințe
NU SUNT	

Anexa Nr. 1 La Partea I

Teren

Nr cadastral	Suprafața (mp)*	Observații / Referințe
63857	2.500	

* Suprafața este determinată în planul de proiecție Stereo 70.



Date referitoare la teren

Crt	Categorie folosință	Intra vilan	Suprafața (mp)	Tarla	Parcelă	Nr. topo	Observații / Referințe
1	arabil	NU	2.500	76	1156/25	-	PARCELA SCRISA IN MOD ERONAT CA FIIND1156/25, IN LOC DE 1156/12

Lungime Segmente

1) Valorile lungimilor segmentelor sunt obținute din proiecție în plan.

Punct început	X / Y	Punct sfârșit	X / Y	Lungime segment (** (m)
1	321.739,324 494.964,034	2	321.728,234 494.887,677	77.158
2	321.728,234 494.887,677	3	321.714,047 494.787,6	101.078
3	321.714,047 494.787,6	4	321.727,992 494.785,786	14.062
4	321.727,992 494.785,786	5	321.738,268 494.857,492	72.438
5	321.738,268 494.857,492	6	321.752,873 494.959,423	102.972

Punct început	X / Y	Punct sfârșit	X / Y	Lungime segment (** (m)
6	321.752,873 494.959,423	1	321.739,324 494.964,034	14.312

** Lungimile segmentelor sunt determinate în planul de proiecție Stereo 70 și sunt rotunjite la 1 milimetru.

*** Distanța dintre puncte este formată din segmente cumulate ce sunt mai mici decât valoarea 1 milimetru.

**DATE DESPRE IMOBILUL NR. 11100**

Oficiul de Cadastru și Publicitate Imobiliară HUNEDOARA
Biroul de Cadastru și Publicitate Imobiliară Deva

A. Partea I. Descrierea imobilului

TEREN Extravilan

Adresa: Jud. Hunedoara

Nr. Crt	Nr cadastral Nr. topografic	Suprafața* (mp)	Observații / Referințe
A1	63653	2.500	Sector cadastral:95 Teren neimprejmuit;

B. Partea II. Proprietari și acte

Inscrieri privitoare la dreptul de proprietate și alte drepturi reale		Referințe
14582 / 16/03/2021		
Act Notarial nr. certificat de mostenitor nr 15, din 01/03/2021 emis de MANE-SIGARTAU MIRONA;		
B1	Intabulare, drept de PROPRIETATE, dobandit prin Succesiune, cota actuala 1/2 1) DAN MARIUS	A1
Act Notarial nr. act de partaj succesoral nr 234, din 26/02/2021 emis de MANE-SIGARTAU MIRONA;		
B2	Intabulare, drept de PROPRIETATE, dobandit prin PARTAJ, cota actuala 1/2 1) DAN MARIUS	A1

C. Partea III. SARCINI .

Inscrieri privind dezmembramintele dreptului de proprietate, drepturi reale de garanție și sarcini	Referințe
NU SUNT	

Anexa Nr. 1 La Partea I

Teren

Nr cadastral	Suprafața (mp)*	Observații / Referințe
63653	2.500	

* Suprafața este determinată în planul de proiecție Stereo 70.



Date referitoare la teren

Crt	Categorie folosință	Intravilan	Suprafața (mp)	Tarla	Parcelă	Nr. topo	Observații / Referințe
1	arabil	NU	2.500	76	1411/6	-	

Lungime Segmente

1) Valorile lungimilor segmentelor sunt obținute din proiecție în plan.

Punct început	X / Y	Punct sfârșit	X / Y	Lungime segment (** (m)
1	322.093,947 494.878,874	2	322.106,894 494.874,796	13.574
2	322.106,894 494.874,796	3	322.145,383 495.055,581	184.837
3	322.145,383 495.055,581	4	322.132,255 495.059,132	13.6
4	322.132,255 495.059,132	1	322.093,947 494.878,874	184.284

** Lungimile segmentelor sunt determinate în planul de proiecție Stereo 70 și sunt rotunjite la 1 milimetru.

***** Distanţa dintre puncte este formată din segmente cumulate ce sunt mai mici decât valoarea 1 milimetru.**

**DATE DESPRE IMOBILUL NR. 11101**

Oficiul de Cadastru și Publicitate Imobiliară HUNEDOARA
Biroul de Cadastru și Publicitate Imobiliară Deva

A. Partea I. Descrierea imobilului

TEREN Extravilan

Adresa: Jud. Hunedoara, localitate Bretea Muresana

Nr. Crt	Nr cadastral Nr. topografic	Suprafața* (mp)	Observații / Referințe
A1	63415	2.500	Sector cadastral:95 Teren neimprejmuit;

B. Partea II. Proprietari și acte

Inscrieri privitoare la dreptul de proprietate și alte drepturi reale		Referințe
40378 / 08/10/2020		
Act Notarial nr. contract vanzare aut 198, din 07/10/2020 emis de Napau Diana Elena;		
B1	Intabulare, drept de PROPRIETATE, dobandit prin Conventie, cota actuala 1/1 1) FUSA LACRAMIOARA ANCA	A1

C. Partea III. SARCINI .

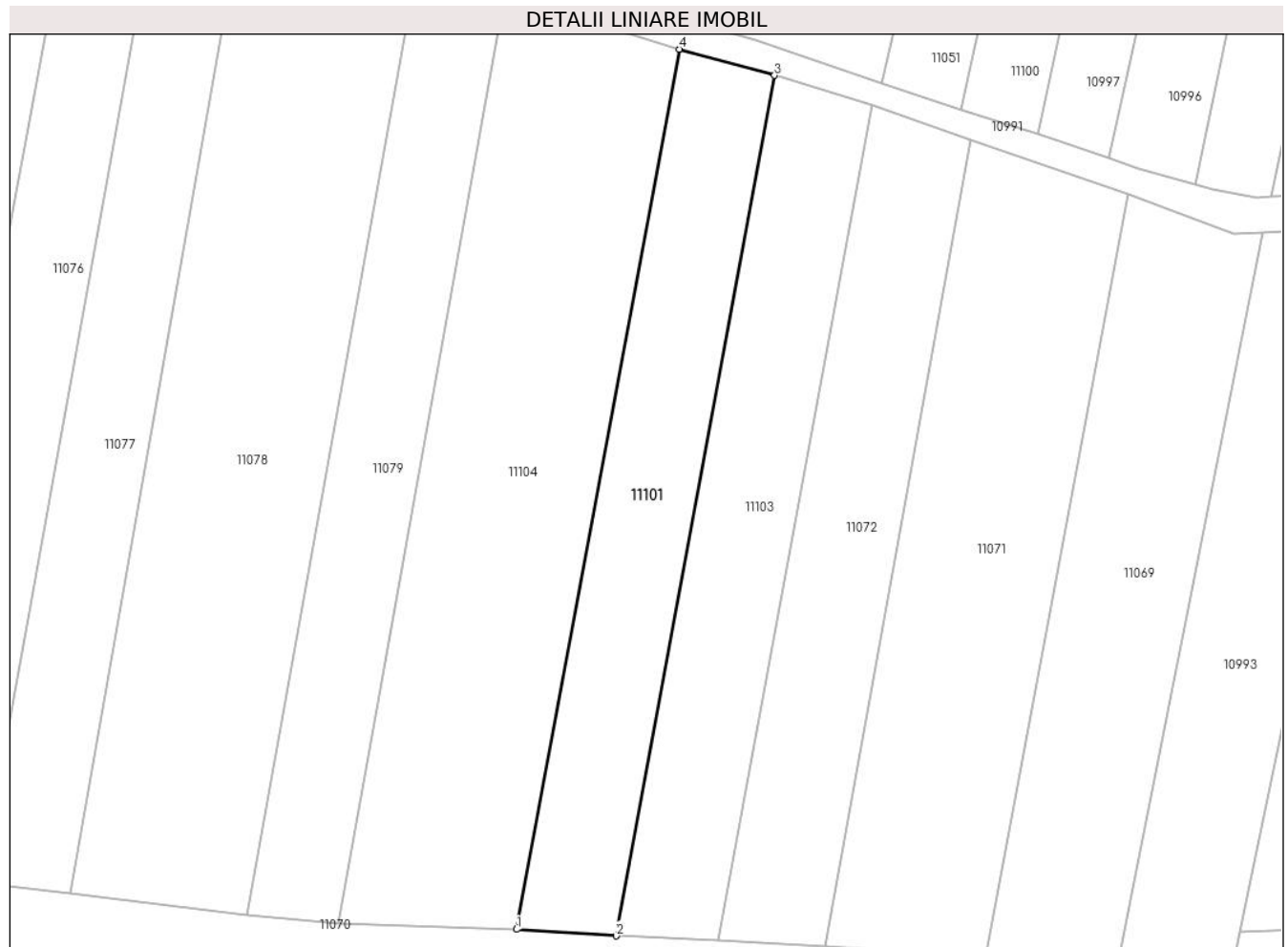
Inscrieri privind dezmembramintele dreptului de proprietate, drepturi reale de garanție și sarcini	Referințe
NU SUNT	

Anexa Nr. 1 La Partea I

Teren

Nr cadastral	Suprafața (mp)*	Observații / Referințe
63415	2.500	

* Suprafața este determinată în planul de proiecție Stereo 70.



Date referitoare la teren

Crt	Categorie folosință	Intra vilan	Suprafața (mp)	Tarla	Parcelă	Nr. topo	Observații / Referințe
1	arabil	NU	2.500	76	1156/32	-	

Lungime Segmente

1) Valorile lungimilor segmentelor sunt obținute din proiecție în plan.

Punct început	X / Y	Punct sfârșit	X / Y	Lungime segment (** (m)
1	322.018,652 494.740,236	2	322.035,5 494.739,134	16.885
2	322.035,5 494.739,134	3	322.062,309 494.884,659	147.974
3	322.062,309 494.884,659	4	322.046,203 494.889,073	16.7
4	322.046,203 494.889,073	1	322.018,652 494.740,236	151.366

** Lungimile segmentelor sunt determinate în planul de proiecție Stereo 70 și sunt rotunjite la 1 milimetru.

***** Distanţa dintre puncte este formată din segmente cumulate ce sunt mai mici decât valoarea 1 milimetru.**

**DATE DESPRE IMOBILUL NR. 11102**

Oficiul de Cadastru și Publicitate Imobiliară HUNEDOARA
Biroul de Cadastru și Publicitate Imobiliară Deva

A. Partea I. Descrierea imobilului

TEREN Extravilan

Adresa: Jud. Hunedoara

Nr. Crt	Nr cadastral Nr. topografic	Suprafața* (mp)	Observații / Referințe
A1	62615	5.000	Sector cadastral:95 Teren neimprejmuit;

B. Partea II. Proprietari și acte

Inscrieri privitoare la dreptul de proprietate și alte drepturi reale		Referințe
7719 / 23/02/2016		
Act Notarial nr. Conventie de partaj voluntat aut.302, din 23/02/2016 emis de Chindris Elena;		
B1	Intabulare, drept de PROPRIETATEpartaj voluntar, dobandit prin Succesiune, cota actuala 1/1 1) ANDRICA FLORIN CORNEL	A1

C. Partea III. SARCINI .

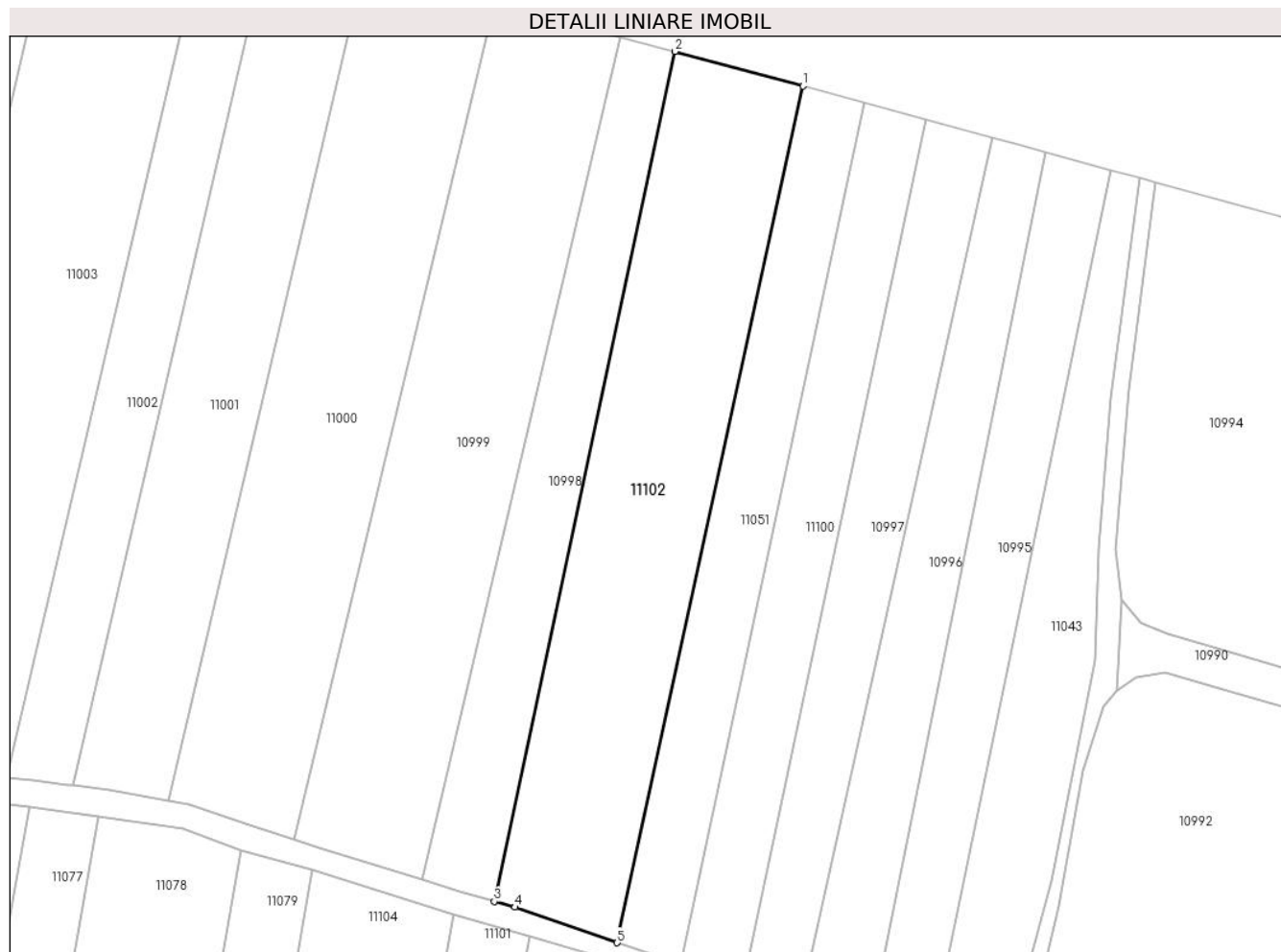
Inscrieri privind dezmembramintele dreptului de proprietate, drepturi reale de garanție și sarcini	Referințe
NU SUNT	

Anexa Nr. 1 La Partea I

Teren

Nr cadastral	Suprafața (mp)*	Observații / Referințe
62615	5.000	

* Suprafața este determinată în planul de proiecție Stereo 70.



Date referitoare la teren

Crt	Categorie folosință	Intravilan	Suprafața (mp)	Tarla	Parcelă	Nr. topo	Observații / Referințe
1	arabil	NU	5.000	76	1141/8	-	

Lungime Segmente

1) Valorile lungimilor segmentelor sunt obținute din proiecție în plan.

Punct început	X / Y	Punct sfârșit	X / Y	Lungime segment (** (m)
1	322.119,51 495.062,58	2	322.092,668 495.069,844	27.808
2	322.092,668 495.069,844	3	322.054,81 494.891,899	181.928
3	322.054,81 494.891,899	4	322.059,143 494.890,711	4.493
4	322.059,143 494.890,711	5	322.080,56 494.883,239	22.684
5	322.080,56 494.883,239	1	322.119,51 495.062,58	183.523

**** Lungimile segmentelor sunt determinate în planul de proiecție Stereo 70 și sunt rotunjite la 1 milimetru.**

***** Distanța dintre puncte este formată din segmente cumulate ce sunt mai mici decât valoarea 1 milimetru.**

**DATE DESPRE IMOBILUL NR. 11103**

Oficiul de Cadastru și Publicitate Imobiliară HUNEDOARA
Biroul de Cadastru și Publicitate Imobiliară Deva

A. Partea I. Descrierea imobilului

TEREN Extravilan

Adresa: Jud. Hunedoara

Nr. Crt	Nr cadastral Nr. topografic	Suprafața* (mp)	Observații / Referințe
A1	62390	2.500	Sector cadastral:95 Teren neimprejmuit;

B. Partea II. Proprietari și acte

Inscrieri privitoare la dreptul de proprietate și alte drepturi reale	Referințe
50770 / 11/11/2014	
Act Administrativ nr. 89856/228, din 22/07/2003 emis de CJSIPT HUNEDOARA;	
B1	A1
Intabulare, drept de PROPRIETATE, dobandit prin Reconstituire, cota actuala 1/1 1) FUSA MAGDALENA	

C. Partea III. SARCINI .

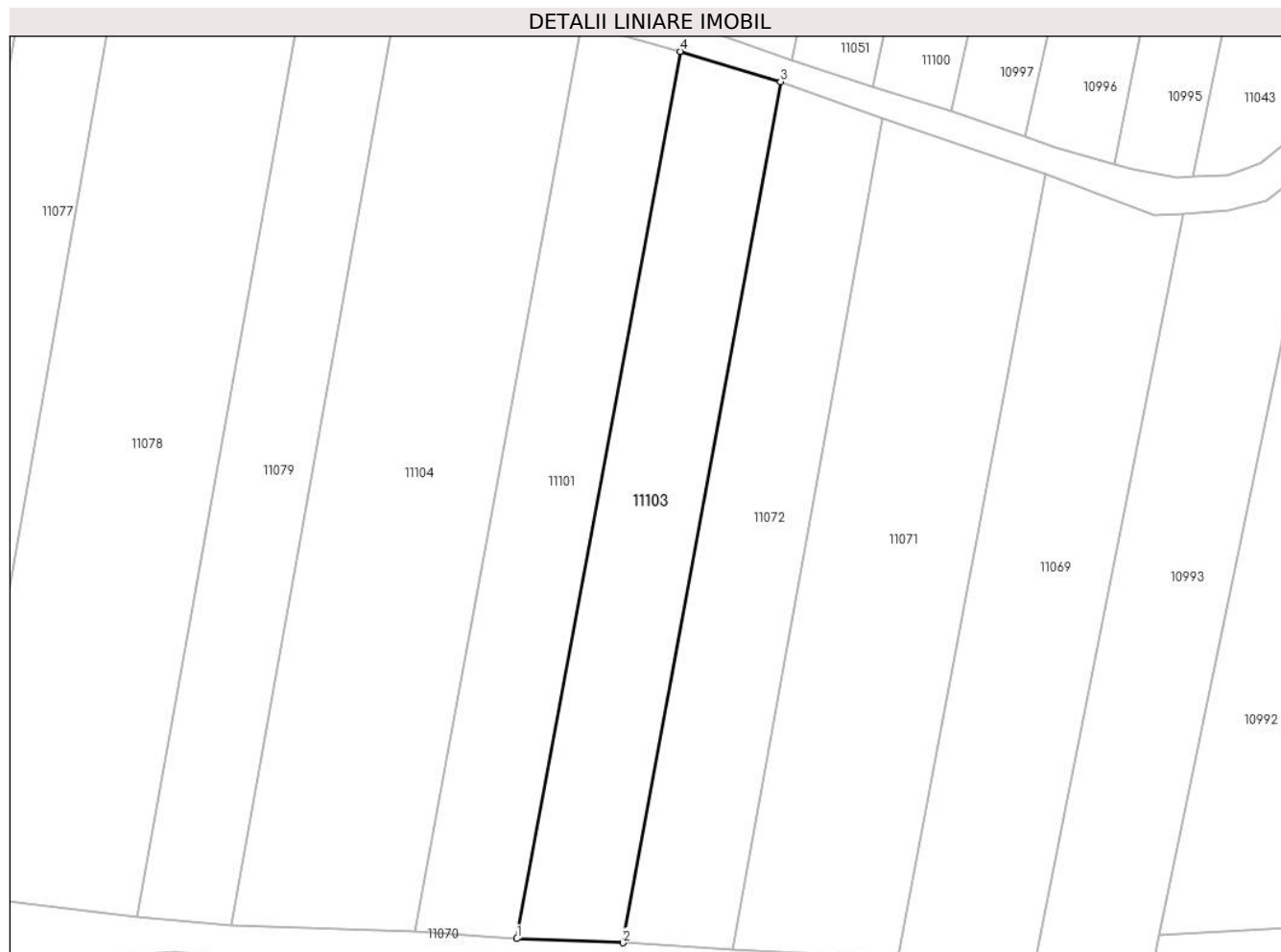
Inscrieri privind dezmembramintele dreptului de proprietate, drepturi reale de garanție și sarcini	Referințe
NU SUNT	

Anexa Nr. 1 La Partea I

Teren

Nr cadastral	Suprafața (mp)*	Observații / Referințe
62390	2.500	

* Suprafața este determinată în planul de proiecție Stereo 70.



Date referitoare la teren

Crt	Categorie folosință	Intra vilan	Suprafața (mp)	Tarla	Parcelă	Nr. topo	Observații / Referințe
1	arabil	NU	2.500	76	1156/33	-	

Lungime Segmente

1) Valorile lungimilor segmentelor sunt obținute din proiecție în plan.

Punct început	X / Y	Punct sfârșit	X / Y	Lungime segment (** (m)
1	322.035,5 494.739,134	2	322.052,874 494.738,442	17.387
2	322.052,874 494.738,442	3	322.078,768 494.879,71	143.622
3	322.078,768 494.879,71	4	322.062,309 494.884,659	17.187
4	322.062,309 494.884,659	1	322.035,5 494.739,134	147.974

** Lungimile segmentelor sunt determinate în planul de proiecție Stereo 70 și sunt rotunjite la 1 milimetru.

***** Distanţa dintre puncte este formată din segmente cumulate ce sunt mai mici decât valoarea 1 milimetru.**

**DATE DESPRE IMOBILUL NR. 11104**

Oficiul de Cadastru și Publicitate Imobiliară HUNEDOARA
Biroul de Cadastru și Publicitate Imobiliară Deva

A. Partea I. Descrierea imobilului

TEREN Extravilan

Adresa: Jud. Hunedoara

Nr. Crt	Nr cadastral Nr. topografic	Suprafața* (mp)	Observații / Referințe
A1	61675	4.700	Sector cadastral:95 Teren neimprejmuit;

B. Partea II. Proprietari și acte

Inscrieri privitoare la dreptul de proprietate și alte drepturi reale		Referințe
14331 / 24/04/2013		
Act Notarial nr. 510, din 24/04/2013 emis de CHINDRIS DIANA MARIA;		
B1	Intabulare, drept de PROPRIETATEcumparare, dobandit prin Conventie, cota actuala 1/1 1) PETRUSE MARIUS DANIEL , ca bun comun	A1

C. Partea III. SARCINI .

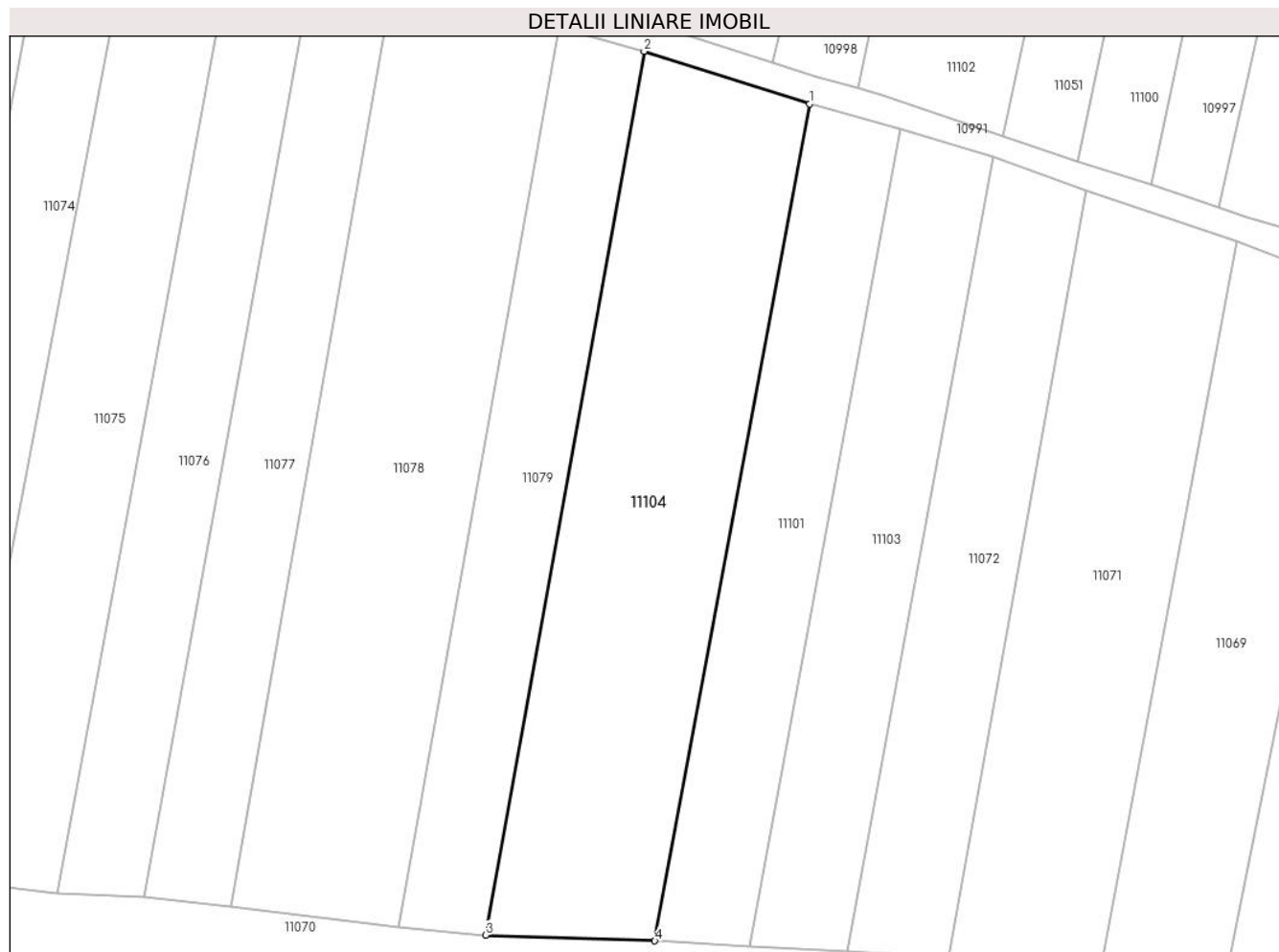
Inscrieri privind dezmembramintele dreptului de proprietate, drepturi reale de garanție și sarcini	Referințe
NU SUNT	

Anexa Nr. 1 La Partea I

Teren

Nr cadastral	Suprafața (mp)*	Observații / Referințe
61675	4.700	

* Suprafața este determinată în planul de proiecție Stereo 70.



Date referitoare la teren

Crt	Categorie folosință	Intravilan	Suprafața (mp)	Tarla	Parcelă	Nr. topo	Observații / Referințe
1	arabil	NU	4.700	76	1156/31	-	

Lungime Segmente

1) Valorile lungimilor segmentelor sunt obținute din proiecție în plan.

Punct început	X / Y	Punct sfârșit	X / Y	Lungime segment (** (m)
1	322.046,203 494.889,073	2	322.016,753 494.898,415	30.896
2	322.016,753 494.898,415	3	321.988,55 494.741,251	159.674
3	321.988,55 494.741,251	4	322.018,652 494.740,236	30.118
4	322.018,652 494.740,236	1	322.046,203 494.889,073	151.366

** Lungimile segmentelor sunt determinate în planul de proiecție Stereo 70 și sunt rotunjite la 1 milimetru.

***** Distanţa dintre puncte este formată din segmente cumulate ce sunt mai mici decât valoarea 1 milimetru.**

**DATE DESPRE IMOBILUL NR. 11105**

Oficiul de Cadastru și Publicitate Imobiliară HUNEDOARA
Biroul de Cadastru și Publicitate Imobiliară Deva

A. Partea I. Descrierea imobilului

TEREN Extravilan

Adresa: Jud. Hunedoara

Nr. Crt	Nr cadastral Nr. topografic	Suprafața* (mp)	Observații / Referințe
A1	60389	18.827	Sector cadastral:95 Teren neimprejmuit; DIFERENTA DE SUPRAFATA DE 173 MP SE AFLA SUB CORIDORUL DE EXPROPRIERE INTABULAT IN CF 63186 ILIA

B. Partea II. Proprietari și acte

Inscrieri privitoare la dreptul de proprietate și alte drepturi reale	Referințe
47960 / 06/11/2018	
Act Notarial nr. CONTRACT DE VANZARE AUT NR 1385, din 05/11/2018 emis de CHINDRIȘ DIANA-MARIA;	
B2	A1
Intabulare, drept de PROPRIETATEcumparare, dobandit prin Conventie, cota actuala 1/1	
1) SOCIETATEA "AGRO LEO CAR" SRL, CIF:21619590	

C. Partea III. SARCINI .

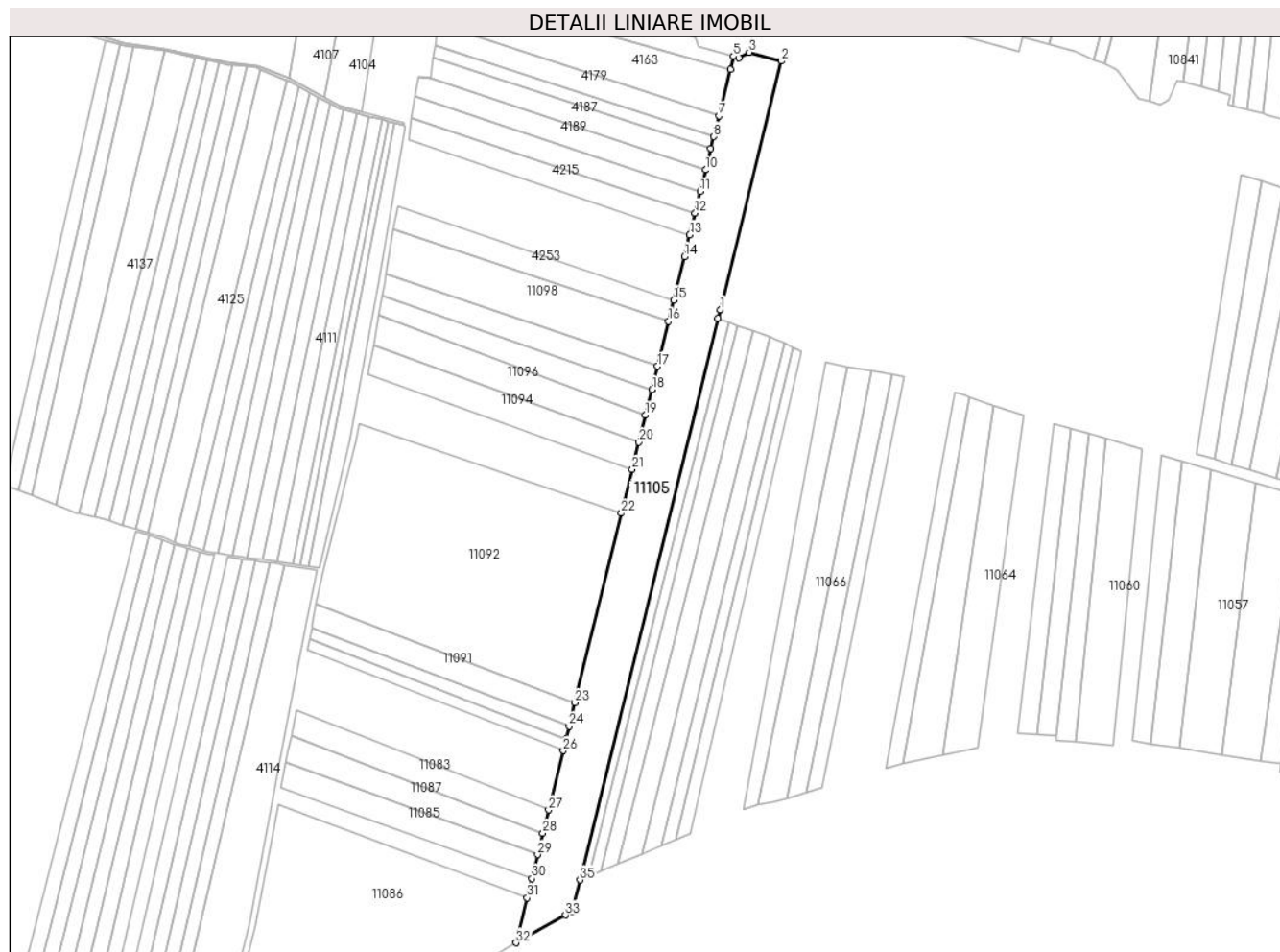
Inscrieri privind dezmembramintele dreptului de proprietate, drepturi reale de garanție și sarcini	Referințe
NU SUNT	

Anexa Nr. 1 La Partea I

Teren

Nr cadastral	Suprafața (mp)*	Observații / Referințe
60389	18.827	DIFERENȚA DE SUPRAFAȚA DE 173 MP SE AFLA SUB CORIDORUL DE EXPROPRIERE INTABULAT IN CF 63186 ILIA

* Suprafața este determinată în planul de proiecție Stereo 70.



Date referitoare la teren

Crt	Categorie folosință	Intravilan	Suprafața (mp)	Tarla	Parcelă	Nr. topo	Observații / Referințe
1	arabil	NU	18.827	76	1152/1	-	

Lungime Segmente

1) Valorile lungimilor segmentelor sunt obținute din proiecție în plan.

Punct început	X / Y	Punct sfârșit	X / Y	Lungime segment (** (m)	Punct început	X / Y	Punct sfârșit	X / Y	Lungime segment (** (m)
1	321.354,446 495.087,77	2	321.395,028 495.253,154	170.29	2	321.395,028 495.253,154	3	321.373,705 495.259,006	22.112
3	321.373,705 495.259,006	4	321.366,893 495.255,329	7.741	4	321.366,893 495.255,329	5	321.363,181 495.256,348	3.849
5	321.363,181 495.256,348	6	321.361,091 495.247,825	8.775	6	321.361,091 495.247,825	7	321.353,462 495.216,714	32.033
7	321.353,462 495.216,714	8	321.350,077 495.202,906	14.217	8	321.350,077 495.202,906	9	321.348,172 495.195,14	7.996
9	321.348,172 495.195,14	10	321.344,636 495.180,728	14.839	10	321.344,636 495.180,728	11	321.341,122 495.166,398	14.754

Punct început	X / Y	Punct sfârșit	X / Y	Lungime segment (** (m)
11	321.341,122 495.166,398	12	321.337,624 495.152,137	14.684
13	321.334,052 495.137,57	14	321.330,504 495.123,099	14.9
15	321.323,402 495.094,142	16	321.319,959 495.080,102	14.456
17	321.312,606 495.050,118	18	321.308,791 495.034,561	16.018
19	321.304,627 495.017,568	20	321.300,199 494.999,51	18.593
21	321.295,772 494.981,453	22	321.288,634 494.952,341	29.974
23	321.257,694 494.826,19	24	321.253,84 494.810,474	16.183
25	321.251,817 494.802,221	26	321.249,873 494.794,29	8.165
27	321.240,198 494.754,85	28	321.236,395 494.739,344	15.965
29	321.232,91 494.725,135	30	321.228,992 494.709,158	16.451
31	321.225,863 494.696,401	32	321.218,523 494.666,472	30.816
33	321.251,302 494.684,901	34	321.256,013 494.687,55	5.405
35	321.261,088 494.708,2	36	321.353,002 495.081,886	384.824

Punct început	X / Y	Punct sfârșit	X / Y	Lungime segment (** (m)
12	321.337,624 495.152,137	13	321.334,052 495.137,57	14.998
14	321.330,504 495.123,099	15	321.323,402 495.094,142	29.815
16	321.319,959 495.080,102	17	321.312,606 495.050,118	30.872
18	321.308,791 495.034,561	19	321.304,627 495.017,568	17.496
20	321.300,199 494.999,51	21	321.295,772 494.981,453	18.593
22	321.288,634 494.952,341	23	321.257,694 494.826,19	129.89
24	321.253,84 494.810,474	25	321.251,817 494.802,221	8.497
26	321.249,873 494.794,29	27	321.240,198 494.754,85	40.61
28	321.236,395 494.739,344	29	321.232,91 494.725,135	14.63
30	321.228,992 494.709,158	31	321.225,863 494.696,401	13.135
32	321.218,523 494.666,472	33	321.251,302 494.684,901	37.604
34	321.256,013 494.687,55	35	321.261,088 494.708,2	21.265
36	321.353,002 495.081,886	1	321.354,446 495.087,77	6.059

** Lungimile segmentelor sunt determinate în planul de proiecție Stereo 70 și sunt rotunjite la 1 milimetru.

*** Distanța dintre puncte este formată din segmente cumulate ce sunt mai mici decât valoarea 1 milimetru.

**DATE DESPRE IMOBILUL NR. 11106**

Oficiul de Cadastru și Publicitate Imobiliară HUNEDOARA
Biroul de Cadastru și Publicitate Imobiliară Deva

A. Partea I. Descrierea imobilului

TEREN Extravilan

Adresa: Jud. Hunedoara

Nr. Crt	Nr cadastral Nr. topografic	Suprafața* (mp)	Observații / Referințe
A1		Din acte: 2.759 Masurata: 2.516	Sector cadastral:95 Teren neimprejmuit; DIFERENȚA DE SUPRAFAȚĂ SE AFLĂ SUB CORIDORUL DE EXPROPRIERE ÎNTABULAT ÎN CF 63186 ILIA

B. Partea II. Proprietari și acte

Inscrieri privitoare la dreptul de proprietate și alte drepturi reale		Referințe
1 / 28/02/2023		
Act Normativ nr. 7, din 13/03/1996 emis de PARLAMENTUL ROMÂNIEI;		
B1	Inscrierea provizorie, drept de PROPRIETATE, dobandit prin Lege, cota actuala 1/1 1) COMUNA ILIA, CIF:4374164	A1

C. Partea III. SARCINI .

Inscrieri privind dezmembramintele dreptului de proprietate, drepturi reale de garanție și sarcini	Referințe
NU SUNT	

Anexa Nr. 1 La Partea I

Teren

Nr cadastral	Suprafața (mp)*	Observații / Referințe
	Din acte: 2.759 Masurata: 2.516	DIFERENȚA DE SUPRAFAȚĂ SE AFLĂ SUB CORIDORUL DE EXPROPRIERE ÎNTABULAT ÎN CF 63186 ILIA

* Suprafața este determinată în planul de proiecție Stereo 70.



Date referitoare la teren

Crt	Categorie folosință	Intra vilan	Suprafața (mp)	Tarla	Parcelă	Nr. topo	Observații / Referințe
1	drum	NU	2.516	-	1157	-	DE

Lungime Segmente

1) Valorile lungimilor segmentelor sunt obținute din proiecție în plan.

Punct început	X / Y	Punct sfârșit	X / Y	Lungime segment	Punct început	X / Y	Punct sfârșit	X / Y	Lungime segment	Punct început	X / Y	Punct sfârșit	X / Y	Lungime segment
1	321.148,988 495.243,628	2	321.144,028 495.211,729	32.28 2	2	321.144,028 495.211,729	3	321.143,783 495.210,262	1.488	3	321.143,783 495.210,262	4	321.144,879 495.209,968	1.134
4	321.144,879 495.209,968	5	321.127,095 495.106,159	105.3 21	5	321.127,095 495.106,159	6	321.108,073 495.000,194	107.6 59	6	321.108,073 495.000,194	7	321.087,747 494.915,924	86.68 7
7	321.087,747 494.915,924	8	321.086,517 494.916,106	1.244	8	321.086,517 494.916,106	9	321.086,241 494.914,786	1.348	9	321.086,241 494.914,786	10	321.079,13 494.879,394	36.09 9
10	321.079,13 494.879,394	11	321.063,112 494.795,759	85.15 6	11	321.063,112 494.795,759	12	321.041,43 494.678,556	119.1 91	12	321.041,43 494.678,556	13	321.025,457 494.617,601	63.01 4
13	321.025,457 494.617,601	14	321.022,303 494.610,852	7.449	14	321.022,303 494.610,852	15	321.026,274 494.610,367	4.0	15	321.026,274 494.610,367	16	321.029,234 494.616,236	6.573

Punct început	X / Y	Punct sfârșit	X / Y	Lungime segment	Punct început	X / Y	Punct sfârșit	X / Y	Lungime segment	Punct început	X / Y	Punct sfârșit	X / Y	Lungime segment
16	321.029,234 494.616,236	17	321.045,337 494.677,684	63.523	17	321.045,337 494.677,684	18	321.060,217 494.758,118	81.798	18	321.060,217 494.758,118	19	321.062,346 494.769,628	11.706
19	321.062,346 494.769,628	20	321.065,53 494.786,836	17.499	20	321.065,53 494.786,836	21	321.067,043 494.795,019	8.322	21	321.067,043 494.795,019	22	321.068,892 494.804,673	9.83
22	321.068,892 494.804,673	23	321.072,021 494.821,01	16.634	23	321.072,021 494.821,01	24	321.079,691 494.861,056	40.773	24	321.079,691 494.861,056	25	321.081,175 494.868,802	7.887
25	321.081,175 494.868,802	26	321.082,588 494.876,184	7.516	26	321.082,588 494.876,184	27	321.083,056 494.878,624	2.484	27	321.083,056 494.878,624	28	321.085,664 494.891,61	13.245
28	321.085,664 494.891,61	29	321.090,162 494.913,998	22.836	29	321.090,162 494.913,998	30	321.111,989 494.999,37	88.118	30	321.111,989 494.999,37	31	321.114,216 495.011,776	12.603
31	321.114,216 495.011,776	32	321.120,07 495.044,387	33.133	32	321.120,07 495.044,387	33	321.123,646 495.064,308	20.239	33	321.123,646 495.064,308	34	321.127,177 495.083,978	19.985
34	321.127,177 495.083,978	35	321.129,541 495.097,146	13.378	35	321.129,541 495.097,146	36	321.131,035 495.105,468	8.455	36	321.131,035 495.105,468	37	321.132,06 495.111,648	6.265
37	321.132,06 495.111,648	38	321.136,982 495.141,339	30.096	38	321.136,982 495.141,339	39	321.139,559 495.156,888	15.761	39	321.139,559 495.156,888	40	321.144,478 495.186,556	30.072
40	321.144,478 495.186,556	41	321.146,895 495.201,14	14.783	41	321.146,895 495.201,14	42	321.149,18 495.215,479	14.52	42	321.149,18 495.215,479	43	321.151,348 495.229,987	14.669
43	321.151,348 495.229,987	44	321.153,298 495.243,042	13.2	44	321.153,298 495.243,042	1	321.148,988 495.243,628	4.349					

** Lungimile segmentelor sunt determinate în planul de proiecție Stereo 70 și sunt rotunjite la 1 milimetru.

*** Distanța dintre puncte este formată din segmente cumulate ce sunt mai mici decât valoarea 1 milimetru.

**DATE DESPRE IMOBILUL NR. 11107**

Oficiul de Cadastru și Publicitate Imobiliară HUNEDOARA
Biroul de Cadastru și Publicitate Imobiliară Deva

A. Partea I. Descrierea imobilului

TEREN Extravilan

Adresa: Jud. Hunedoara

Nr. Crt	Nr cadastral Nr. topografic	Suprafața* (mp)	Observații / Referințe
A1		3.700	Sector cadastral:95 Teren neimpregmuit;

B. Partea II. Proprietari și acte

Inscrieri privitoare la dreptul de proprietate și alte drepturi reale	Referințe
1 / 28/02/2023	
Act Administrativ nr. 14034/95, din 18/09/2002 emis de CJPSDPAT HUNEDOARA;	
B1	A1
Intabulare, drept de PROPRIETATE, dobandit prin Reconstituire, cota actuala 1/1 1) HOLDEAN EMANOIL	

C. Partea III. SARCINI .

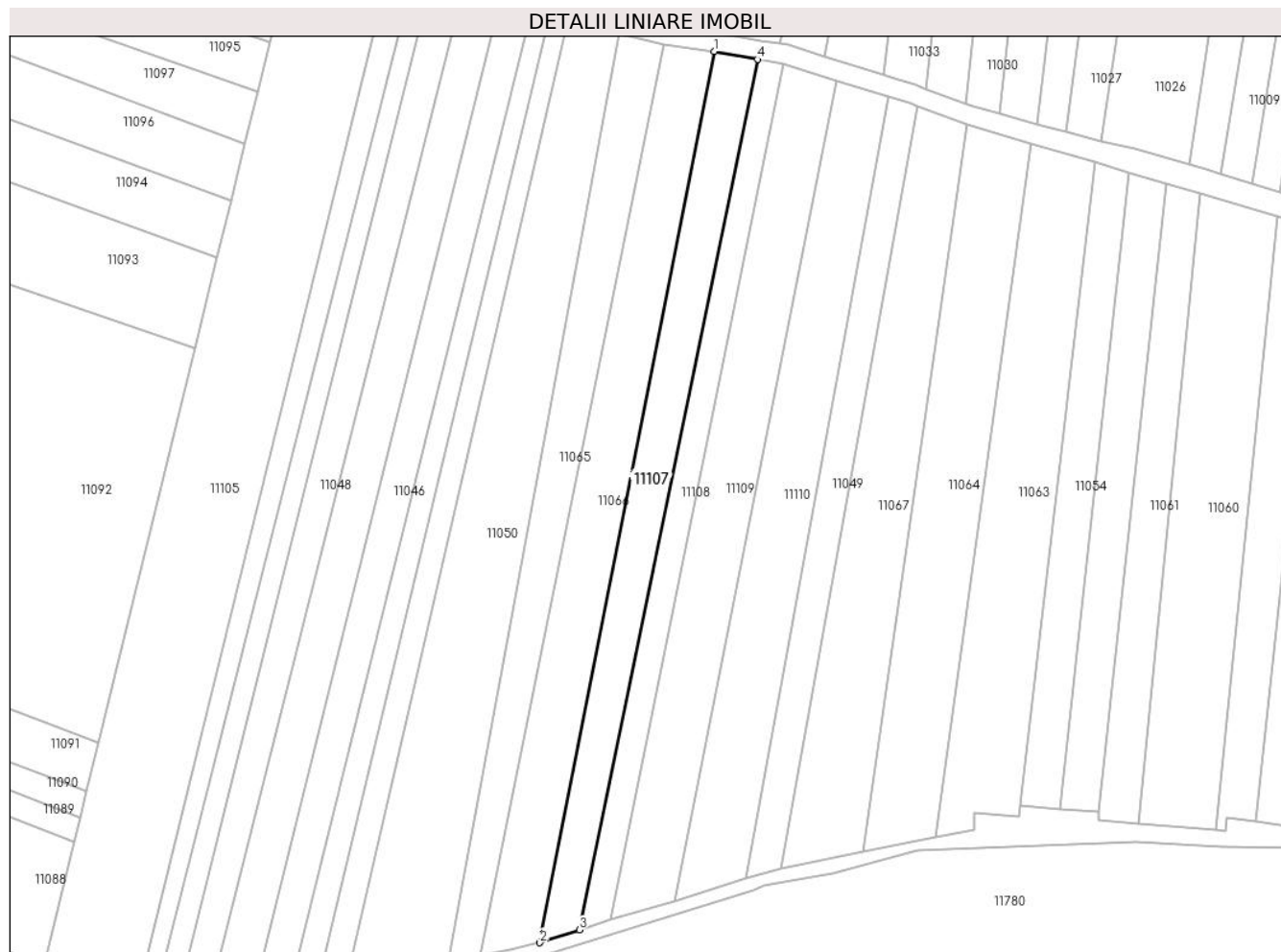
Inscrieri privind dezmembramintele dreptului de proprietate, drepturi reale de garanție și sarcini	Referințe
NU SUNT	

Anexa Nr. 1 La Partea I

Teren

Nr cadastral	Suprafața (mp)*	Observații / Referințe
	3.700	

* Suprafața este determinată în planul de proiecție Stereo 70.



Date referitoare la teren

Crt	Categorie folosință	Intra vilan	Suprafața (mp)	Tarla	Parcelă	Nr. topo	Observații / Referințe
1	arabil	NU	3.700	76	1141/63	-	

Lungime Segmente

1) Valorile lungimilor segmentelor sunt obținute din proiecție în plan.

Punct început	X / Y	Punct sfârșit	X / Y	Lungime segment (** (m)
1	321.454,869 495.047,273	2	321.399,067 494.762,154	290.528
2	321.399,067 494.762,154	3	321.411,754 494.766,243	13.329
3	321.411,754 494.766,243	4	321.468,749 495.044,717	284.247
4	321.468,749 495.044,717	1	321.454,869 495.047,273	14.114

** Lungimile segmentelor sunt determinate în planul de proiecție Stereo 70 și sunt rotunjite la 1 milimetru.

***** Distanţa dintre puncte este formată din segmente cumulate ce sunt mai mici decât valoarea 1 milimetru.**

**DATE DESPRE IMOBILUL NR. 11108**

Oficiul de Cadastru și Publicitate Imobiliară HUNEDOARA
Biroul de Cadastru și Publicitate Imobiliară Deva

A. Partea I. Descrierea imobilului

TEREN Extravilan

Adresa: Jud. Hunedoara

Nr. Crt	Nr cadastral Nr. topografic	Suprafața* (mp)	Observații / Referințe
A1		2.500	Sector cadastral:95 Teren neimprejmuit;

B. Partea II. Proprietari și acte

Inscrieri privitoare la dreptul de proprietate și alte drepturi reale		Referințe
1 / 28/02/2023		
Act Administrativ nr. 14034/8, din 14/06/2002 emis de CJPSDPAT HUNEDOARA;		
B1	Intabulare, drept de PROPRIETATE, dobandit prin Reconstituire, cota actuala 1/1 1) HOLDEAN LUCREȚIA	A1

C. Partea III. SARCINI .

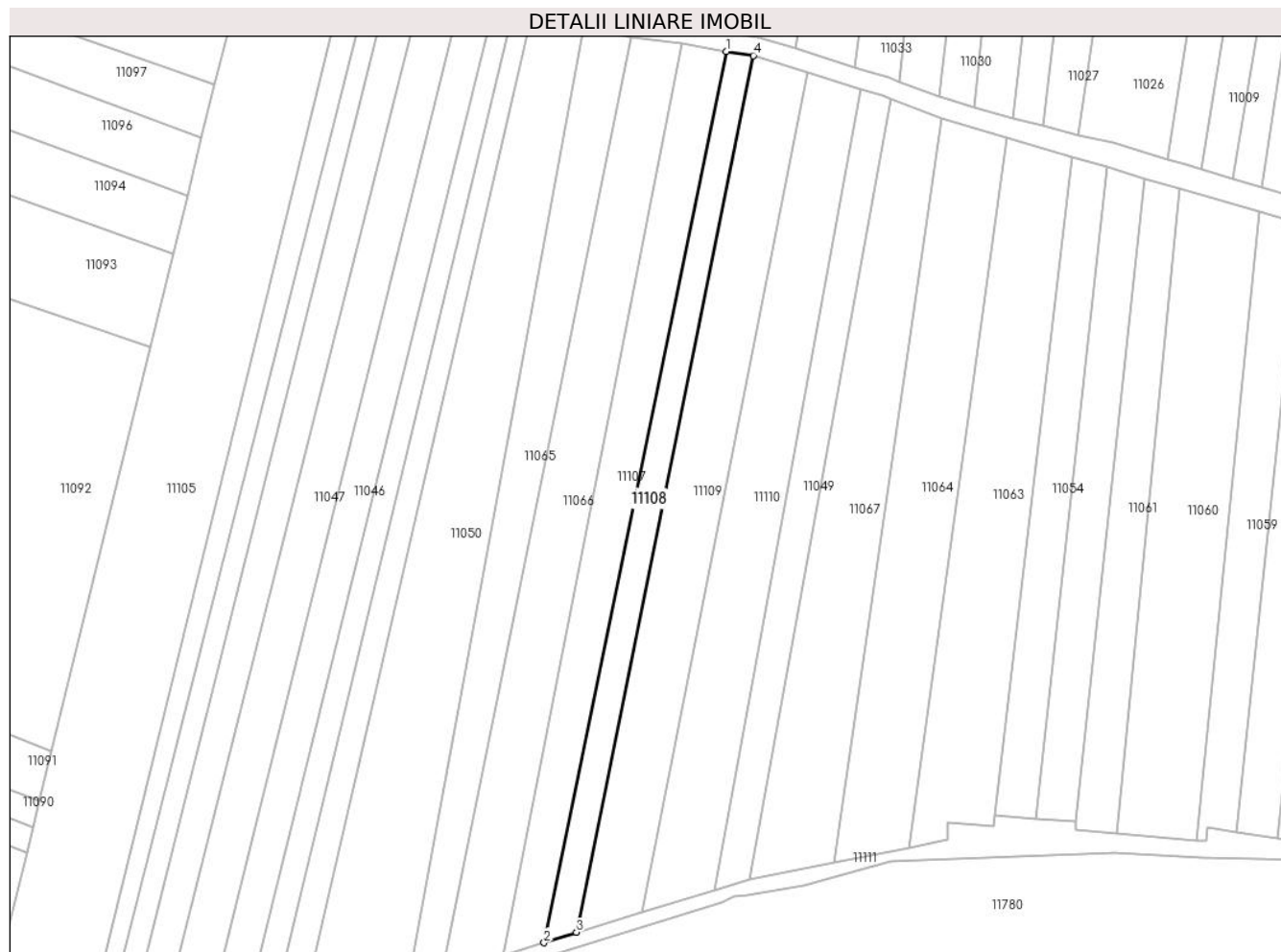
Inscrieri privind dezmembramintele dreptului de proprietate, drepturi reale de garanție și sarcini	Referințe
NU SUNT	

Anexa Nr. 1 La Partea I

Teren

Nr cadastral	Suprafața (mp)*	Observații / Referințe
	2.500	

* Suprafața este determinată în planul de proiecție Stereo 70.



Date referitoare la teren

Crt	Categorie folosință	Intra vilan	Suprafața (mp)	Tarla	Parcelă	Nr. topo	Observații / Referințe
1	arabil	NU	2.500	76	1141/64	-	

Lungime Segmente

1) Valorile lungimilor segmentelor sunt obținute din proiecție în plan.

Punct început	X / Y	Punct sfârșit	X / Y	Lungime segment (** (m)
1	321.468,749 495.044,717	2	321.411,754 494.766,243	284.247
2	321.411,754 494.766,243	3	321.421,852 494.769,51	10.613
3	321.421,852 494.769,51	4	321.477,156 495.043,422	279.439
4	321.477,156 495.043,422	1	321.468,749 495.044,717	8.506

** Lungimile segmentelor sunt determinate în planul de proiecție Stereo 70 și sunt rotunjite la 1 milimetru.

***** Distanţa dintre puncte este formată din segmente cumulate ce sunt mai mici decât valoarea 1 milimetru.**

**DATE DESPRE IMOBILUL NR. 11109**

Oficiul de Cadastru și Publicitate Imobiliară HUNEDOARA
Biroul de Cadastru și Publicitate Imobiliară Deva

A. Partea I. Descrierea imobilului

TEREN Extravilan

Nr. CF vechi:225N
Nr. cadastral vechi:462

Adresa: Jud. Hunedoara

Nr. Crt	Nr cadastral Nr. topografic	Suprafața* (mp)	Observații / Referințe
A1	62131	5.006	Sector cadastral:95 Teren neimprejmuit;

B. Partea II. Proprietari și acte

Inscrieri privitoare la dreptul de proprietate și alte drepturi reale		Referințe
57623 / 19/12/2023		
Act Notarial nr. 1642 Act de partaj voluntar, din 18/12/2023 emis de BNP Oproescu Bianca Mihaela;		
B1	Intabulare, drept de PROPRIETATE, dobandit prin lesire Din Indiviziune, cota actuala 1/1 1) LUDOȘEAN IOAN, Necasatorit, ca bun propriu	A1

C. Partea III. SARCINI .

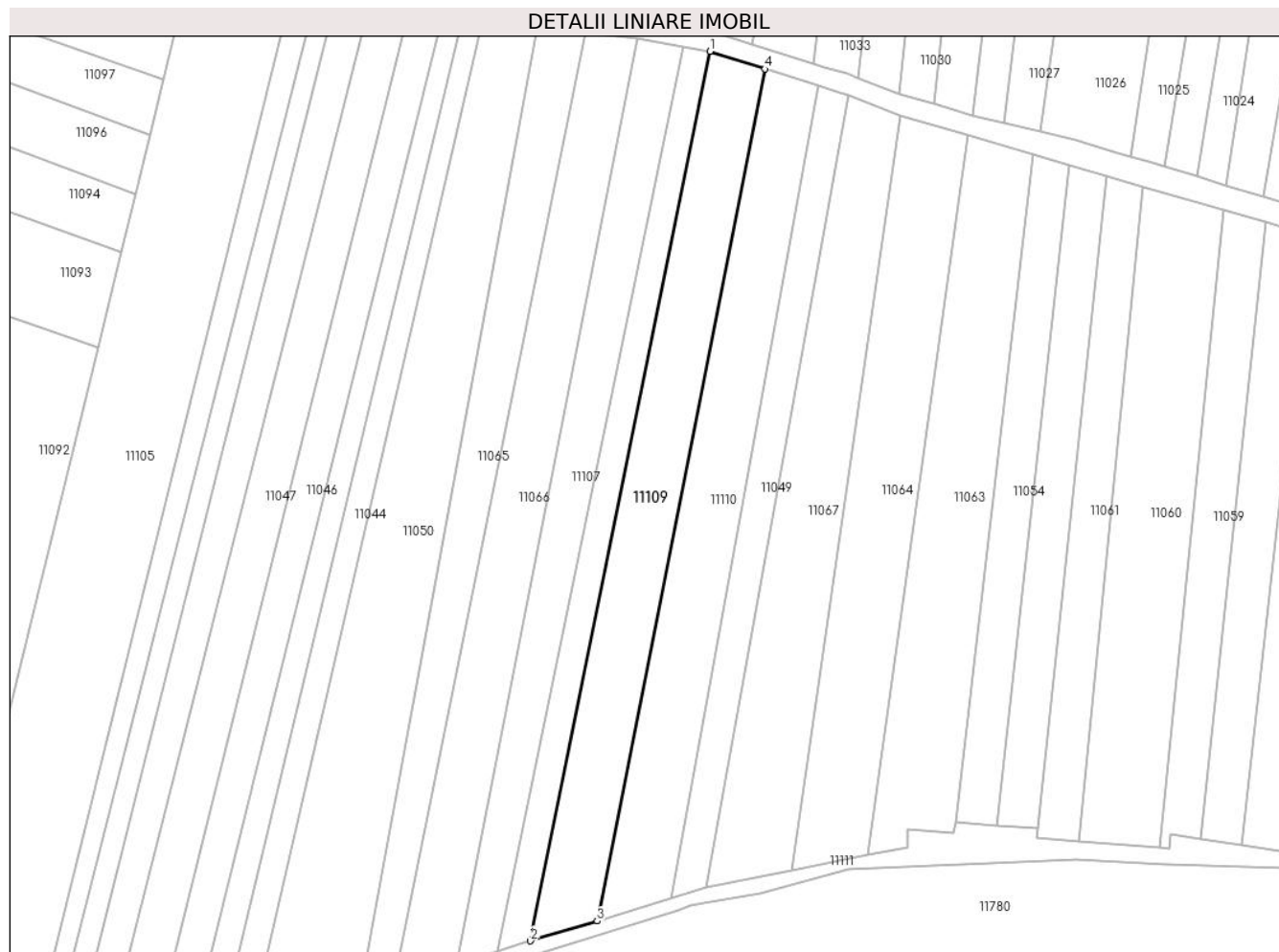
Inscrieri privind dezmembramintele dreptului de proprietate, drepturi reale de garanție și sarcini	Referințe
NU SUNT	

Anexa Nr. 1 La Partea I

Teren

Nr cadastral	Suprafața (mp)*	Observații / Referințe
62131	5.006	

* Suprafața este determinată în planul de proiecție Stereo 70.



Date referitoare la teren

Crt	Categorie folosință	Intravilan	Suprafața (mp)	Tarla	Parcelă	Nr. topo	Observații / Referințe
1	arabil	NU	5.006	76	1141/65	-	

Lungime Segmente

1) Valorile lungimilor segmentelor sunt obținute din proiecție în plan.

Punct început	X / Y	Punct sfârșit	X / Y	Lungime segment (** (m)
1	321.477,156 495.043,422	2	321.421,852 494.769,51	279.439
2	321.421,852 494.769,51	3	321.442,4 494.775,638	21.443
3	321.442,4 494.775,638	4	321.494,085 495.037,983	267.388
4	321.494,085 495.037,983	1	321.477,156 495.043,422	17.782

** Lungimile segmentelor sunt determinate în planul de proiecție Stereo 70 și sunt rotunjite la 1 milimetru.

***** Distanţa dintre puncte este formată din segmente cumulate ce sunt mai mici decât valoarea 1 milimetru.**

**DATE DESPRE IMOBILUL NR. 11110**

Oficiul de Cadastru și Publicitate Imobiliară HUNEDOARA
Biroul de Cadastru și Publicitate Imobiliară Deva

A. Partea I. Descrierea imobilului

TEREN Extravilan

Adresa: Jud. Hunedoara

Nr. Crt	Nr cadastral Nr. topografic	Suprafața* (mp)	Observații / Referințe
A1		5.000	Sector cadastral:95 Teren neimprejmuit;

B. Partea II. Proprietari și acte

Inscrieri privitoare la dreptul de proprietate și alte drepturi reale	Referințe
1 / 28/02/2023	
Act Normativ nr. 7, din 13/03/1996 emis de PARLAMENTUL ROMÂNIEI;	
B1	A1
Intabulare, drept de PROPRIETATE, dobandit prin Lege, cota actuala 1/1	
1) COMUNA ILIA, REZERVA COMISIEI LOCALE DE FOND FUNCJAR, CIF:4374164	

C. Partea III. SARCINI .

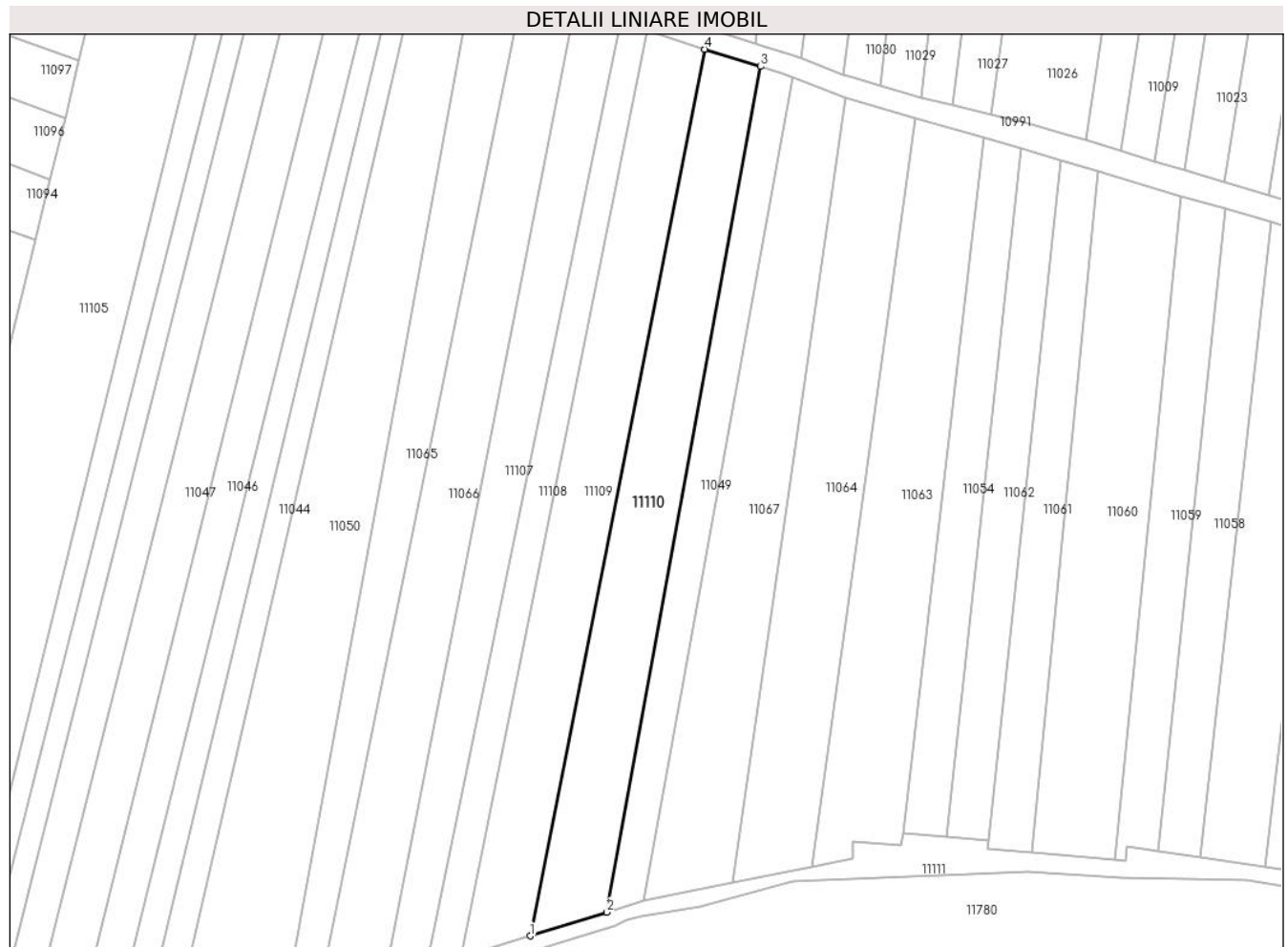
Inscrieri privind dezmembramintele dreptului de proprietate, drepturi reale de garanție și sarcini	Referințe
NU SUNT	

Anexa Nr. 1 La Partea I

Teren

Nr cadastral	Suprafața (mp)*	Observații / Referințe
	5.000	

* Suprafața este determinată în planul de proiecție Stereo 70.



Date referitoare la teren

Crt	Categorie folosință	Intra vilan	Suprafața (mp)	Tarla	Parcelă	Nr. topo	Observații / Referințe
1	arabil	NU	5.000	76	1141/66	-	

Lungime Segmente

1) Valorile lungimilor segmentelor sunt obținute din proiecție în plan.

Punct început	X / Y	Punct sfârșit	X / Y	Lungime segment (** (m)
1	321.442,4 494.775,638	2	321.465,142 494.782,657	23.8
2	321.465,142 494.782,657	3	321.510,726 495.032,881	254.342
3	321.510,726 495.032,881	4	321.494,085 495.037,983	17.405
4	321.494,085 495.037,983	1	321.442,4 494.775,638	267.388

** Lungimile segmentelor sunt determinate în planul de proiecție Stereo 70 și sunt rotunjite la 1 milimetru.

***** Distanţa dintre puncte este formată din segmente cumulate ce sunt mai mici decât valoarea 1 milimetru.**

**DATE DESPRE IMOBILUL NR. 11111**

Oficiul de Cadastru și Publicitate Imobiliară HUNEDOARA
Biroul de Cadastru și Publicitate Imobiliară Deva

A. Partea I. Descrierea imobilului

TEREN Extravilan

Adresa: Jud. Hunedoara

Nr. Crt	Nr cadastral Nr. topografic	Suprafața* (mp)	Observații / Referințe
A1		3.297	Sector cadastral:95 Teren neimprijmit;

B. Partea II. Proprietari și acte

Inscrieri privitoare la dreptul de proprietate și alte drepturi reale	Referințe
1 / 28/02/2023	
Act Normativ nr. 7, din 13/03/1996 emis de PARLAMENTUL ROMÂNIEI;	
B1	A1
Intabulare, drept de PROPRIETATE, dobandit prin Lege, cota actuala 1/1 1) COMUNA ILIA, REZERVA COMISIEI LOCALE DE FOND FUNCJAR, CIF:4374164	

C. Partea III. SARCINI .

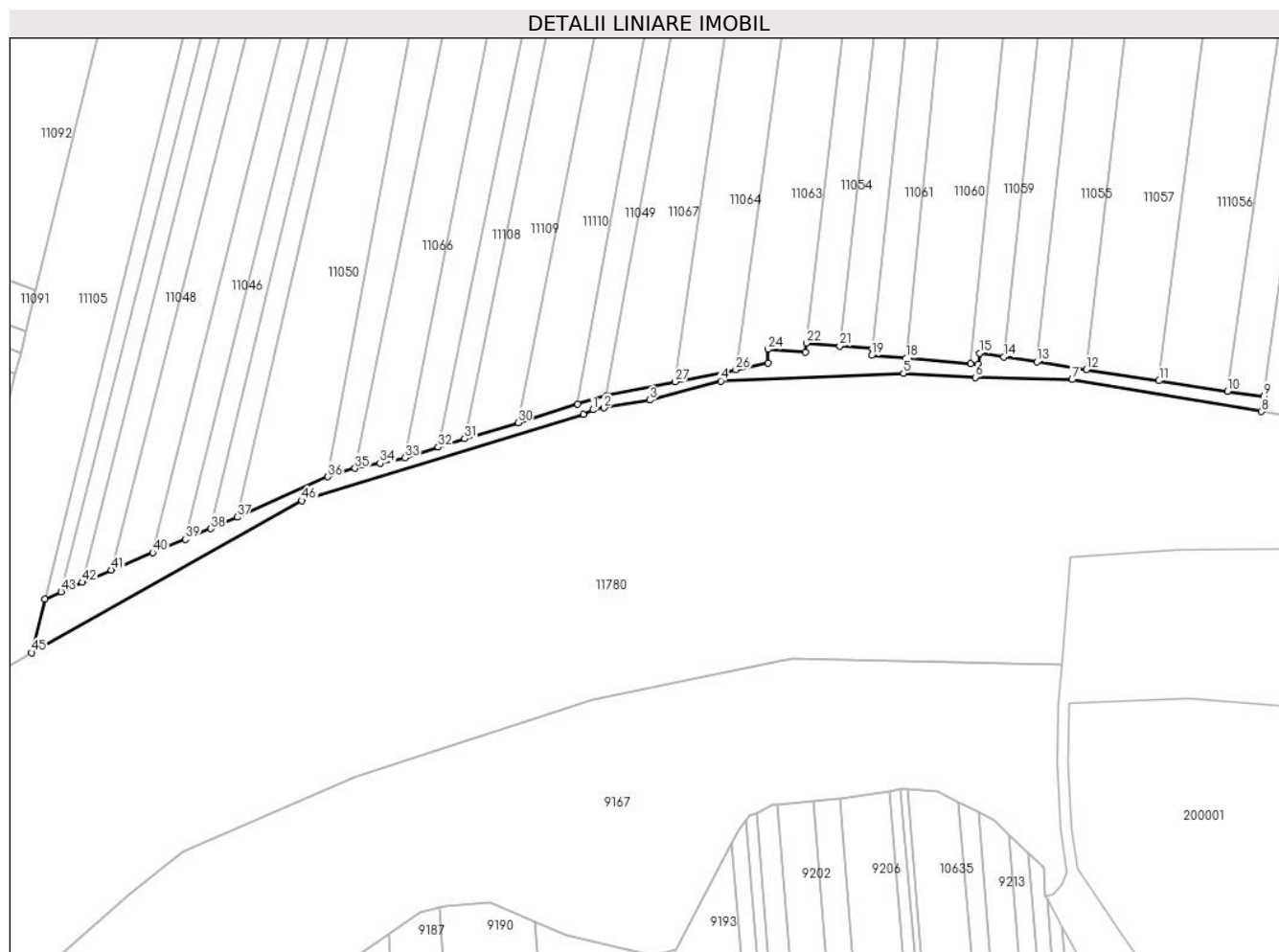
Inscrieri privind dezmembramintele dreptului de proprietate, drepturi reale de garanție și sarcini	Referințe
NU SUNT	

Anexa Nr. 1 La Partea I

Teren

Nr cadastral	Suprafața (mp)*	Observații / Referințe
	3.297	

* Suprafața este determinată în planul de proiecție Stereo 70.



Date referitoare la teren

Crt	Categorie folosință	Intravilan	Suprafața (mp)	Tarla	Parcelă	Nr. topo	Observații / Referințe
1	padure	NU	3.297	76	1140	-	PDT

Lungime Segmente

1) Valorile lungimilor segmentelor sunt obținute din proiecție în plan.

Punct început	X / Y	Punct sfârșit	X / Y	Lungime segment	Punct început	X / Y	Punct sfârșit	X / Y	Lungime segment	Punct început	X / Y	Punct sfârșit	X / Y	Lungime segment
1	321.470,981 494.780,553	2	321.475,281 494.781,283	4.362	2	321.475,281 494.781,283	3	321.492,866 494.784,269	17.837	3	321.492,866 494.784,269	4	321.520,031 494.791,623	28.143
4	321.520,031 494.791,623	5	321.589,965 494.794,487	69.993	5	321.589,965 494.794,487	6	321.617,473 494.792,997	27.548	6	321.617,473 494.792,997	7	321.654,6 494.792,1	37.138
7	321.654,6 494.792,1	8	321.727,146 494.779,882	73.568	8	321.727,146 494.779,882	9	321.727,992 494.785,786	5.964	9	321.727,992 494.785,786	10	321.714,047 494.787,6	14.062
10	321.714,047 494.787,6	11	321.687,89 494.791,651	26.469	11	321.687,89 494.791,651	12	321.660,033 494.795,942	28.186	12	321.660,033 494.795,942	13	321.641,022 494.798,877	19.236
13	321.641,022 494.798,877	14	321.628,452 494.800,818	12.719	14	321.628,452 494.800,818	15	321.619,133 494.802,243	9.428	15	321.619,133 494.802,243	16	321.618,704 494.797,975	4.29
16	321.618,704 494.797,975	17	321.615,669 494.798,226	3.046	17	321.615,669 494.798,226	18	321.590,931 494.800,269	24.823	18	321.590,931 494.800,269	19	321.577,876 494.801,347	13.099

Punct început	X / Y	Punct sfârșit	X / Y	Lungime segment	Punct început	X / Y	Punct sfârșit	X / Y	Lungime segment	Punct început	X / Y	Punct sfârșit	X / Y	Lungime segment
19	321.577,876 494.801,347	20	321.578,122 494.804,035	2.699	20	321.578,122 494.804,035	21	321.565,564 494.805,027	12.597	21	321.565,564 494.805,027	22	321.552,769 494.806,038	12.835
22	321.552,769 494.806,038	23	321.552,372 494.802,635	3.426	23	321.552,372 494.802,635	24	321.538,048 494.803,663	14.361	24	321.538,048 494.803,663	25	321.538,137 494.798,392	5.272
25	321.538,137 494.798,392	26	321.525,795 494.795,926	12.586	26	321.525,795 494.795,926	27	321.502,541 494.791,281	23.713	27	321.502,541 494.791,281	28	321.476,14 494.786,052	26.915
28	321.476,14 494.786,052	29	321.465,142 494.782,657	11.509	29	321.465,142 494.782,657	30	321.442,4 494.775,638	23.8	30	321.442,4 494.775,638	31	321.421,852 494.769,51	21.443
31	321.421,852 494.769,51	32	321.411,754 494.766,243	10.613	32	321.411,754 494.766,243	33	321.399,067 494.762,154	13.329	33	321.399,067 494.762,154	34	321.389,511 494.760,107	9.773
34	321.389,511 494.760,107	35	321.379,925 494.758,17	9.78	35	321.379,925 494.758,17	36	321.369,523 494.754,924	10.896	36	321.369,523 494.754,924	37	321.334,78 494.739,494	38.016
37	321.334,78 494.739,494	38	321.324,546 494.735,07	11.149	38	321.324,546 494.735,07	39	321.314,82 494.731,007	10.54	39	321.314,82 494.731,007	40	321.302,495 494.725,858	13.357
40	321.302,495 494.725,858	41	321.286,544 494.719,195	17.287	41	321.286,544 494.719,195	42	321.275,41 494.714,544	12.067	42	321.275,41 494.714,544	43	321.267,27 494.710,962	8.893
43	321.267,27 494.710,962	44	321.261,088 494.708,2	6.771	44	321.261,088 494.708,2	45	321.256,013 494.687,55	21.265	45	321.256,013 494.687,55	46	321.359,601 494.745,789	118.837
46	321.359,601 494.745,789	47	321.467,375 494.778,762	112.705	47	321.467,375 494.778,762	1	321.470,981 494.780,553	4.026					

** Lungimile segmentelor sunt determinate în planul de proiecție Stereo 70 și sunt rotunjite la 1 milimetru.

*** Distanța dintre puncte este formată din segmente cumulate ce sunt mai mici decât valoarea 1 milimetru.

**DATE DESPRE IMOBILUL NR. 11112**

Oficiul de Cadastru și Publicitate Imobiliară HUNEDOARA
Biroul de Cadastru și Publicitate Imobiliară Deva

A. Partea I. Descrierea imobilului

TEREN Extravilan

Adresa: Jud. Hunedoara

Nr. Crt	Nr cadastral Nr. topografic	Suprafața* (mp)	Observații / Referințe
A1		2.500	Sector cadastral:95 Teren neimprejmuit;

B. Partea II. Proprietari și acte

Inscrieri privitoare la dreptul de proprietate și alte drepturi reale		Referințe
1 / 28/02/2023		
Act Administrativ nr. 13930/41, din 07/06/2002 emis de CJPSDPAT HUNEDOARA;		
B1	Intabulare, drept de PROPRIETATE, dobandit prin Reconstituire, cota actuala 1/1 1) STOIENESC DORINA 2) STOINESCU SILVIU 3) STOIENESC MINODORA	A1

C. Partea III. SARCINI .

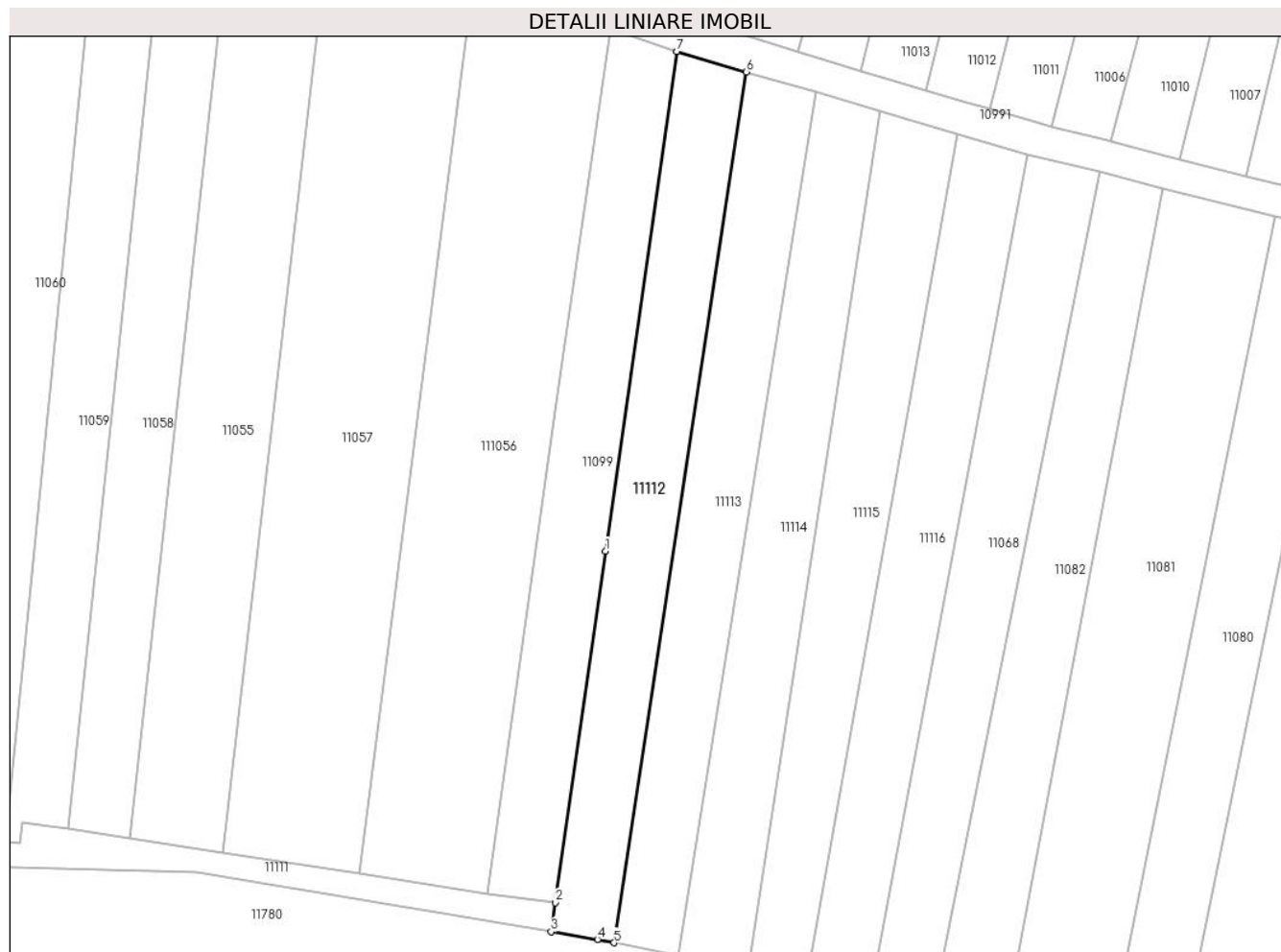
Inscrieri privind dezmembramintele dreptului de proprietate, drepturi reale de garanție și sarcini	Referințe
NU SUNT	

Anexa Nr. 1 La Partea I

Teren

Nr cadastral	Suprafața (mp)*	Observații / Referințe
	2.500	

* Suprafața este determinată în planul de proiecție Stereo 70.



Date referitoare la teren

Crt	Categorie folosință	Intravilan	Suprafața (mp)	Tarla	Parcelă	Nr. topo	Observații / Referințe
1	arabil	NU	2.500	76	1156/13	-	

Lungime Segmente

1) Valorile lungimilor segmentelor sunt obținute din proiecție în plan.

Punct început	X / Y	Punct sfârșit	X / Y	Lungime segment (** (m)
1	321.738,268 494.857,492	2	321.727,992 494.785,786	72.438
2	321.727,992 494.785,786	3	321.727,146 494.779,882	5.964
3	321.727,146 494.779,882	4	321.736,614 494.778,288	9.601
4	321.736,614 494.778,288	5	321.740,041 494.777,604	3.494
5	321.740,041 494.777,604	6	321.767,029 494.955,26	179.695

Punct început	X / Y	Punct sfârșit	X / Y	Lungime segment (** (m)
6	321.767,029 494.955,26	7	321.752,873 494.959,423	14.756
7	321.752,873 494.959,423	1	321.738,268 494.857,492	102.972

** Lungimile segmentelor sunt determinate în planul de proiecție Stereo 70 și sunt rotunjite la 1 milimetru.

*** Distanța dintre puncte este formată din segmente cumulate ce sunt mai mici decât valoarea 1 milimetru.

**DATE DESPRE IMOBILUL NR. 11113**

Oficiul de Cadastru și Publicitate Imobiliară HUNEDOARA
Biroul de Cadastru și Publicitate Imobiliară Deva

A. Partea I. Descrierea imobilului

TEREN Extravilan

Adresa: Jud. Hunedoara

Nr. Crt	Nr cadastral Nr. topografic	Suprafața* (mp)	Observații / Referințe
A1		2.500	Sector cadastral:95 Teren neimprejmuit;

B. Partea II. Proprietari și acte

Inscrieri privitoare la dreptul de proprietate și alte drepturi reale		Referințe
1 / 28/02/2023		
Act Administrativ nr. 13930/73, din 07/06/2002 emis de CJPSDPAT HUNEDOARA;		
B1	Intabulare, drept de PROPRIETATE, dobandit prin Reconstituire, cota actuala 1/1 1) TAMAȘ NORICA 2) STOENESC MATILDA	A1

C. Partea III. SARCINI .


Inscrieri privind dezmembramintele dreptului de proprietate, drepturi reale de garanție și sarcini	Referințe
NU SUNT	

Anexa Nr. 1 La Partea I

Teren

Nr cadastral	Suprafața (mp)*	Observații / Referințe
	2.500	

* Suprafața este determinată în planul de proiecție Stereo 70.



Date referitoare la teren

Crt	Categorie folosință	Intravilan	Suprafața (mp)	Tarla	Parcelă	Nr. topo	Observații / Referințe
1	arabil	NU	2.500	76	1156/14	-	

Lungime Segmente

1) Valorile lungimilor segmentelor sunt obținute din proiecție în plan.

Punct început	X / Y	Punct sfârșit	X / Y	Lungime segment (** (m)
1	321.767,029 494.955,26	2	321.740,041 494.777,604	179.695
2	321.740,041 494.777,604	3	321.753,106 494.774,996	13.323
3	321.753,106 494.774,996	4	321.781,179 494.951,1	178.328
4	321.781,179 494.951,1	1	321.767,029 494.955,26	14.749

** Lungimile segmentelor sunt determinate în planul de proiecție Stereo 70 și sunt rotunjite la 1 milimetru.

***** Distanţa dintre puncte este formată din segmente cumulate ce sunt mai mici decât valoarea 1 milimetru.**

**DATE DESPRE IMOBILUL NR. 11114**

Oficiul de Cadastru și Publicitate Imobiliară HUNEDOARA
Biroul de Cadastru și Publicitate Imobiliară Deva

A. Partea I. Descrierea imobilului

TEREN Extravilan

Adresa: Jud. Hunedoara

Nr. Crt	Nr cadastral Nr. topografic	Suprafața* (mp)	Observații / Referințe
A1		2.500	Sector cadastral:95 Teren neimpregmuit;

B. Partea II. Proprietari și acte

Inscrieri privitoare la dreptul de proprietate și alte drepturi reale	Referințe
1 / 28/02/2023	
Act Administrativ nr. 89856/183, din 22/05/2003 emis de CJPSDPAT HUNEDOARA;	
B1	A1
Intabulare, drept de PROPRIETATE, dobandit prin Reconstituire, cota actuala 1/1 1) CARBUNE LUCREȚIA	

C. Partea III. SARCINI .

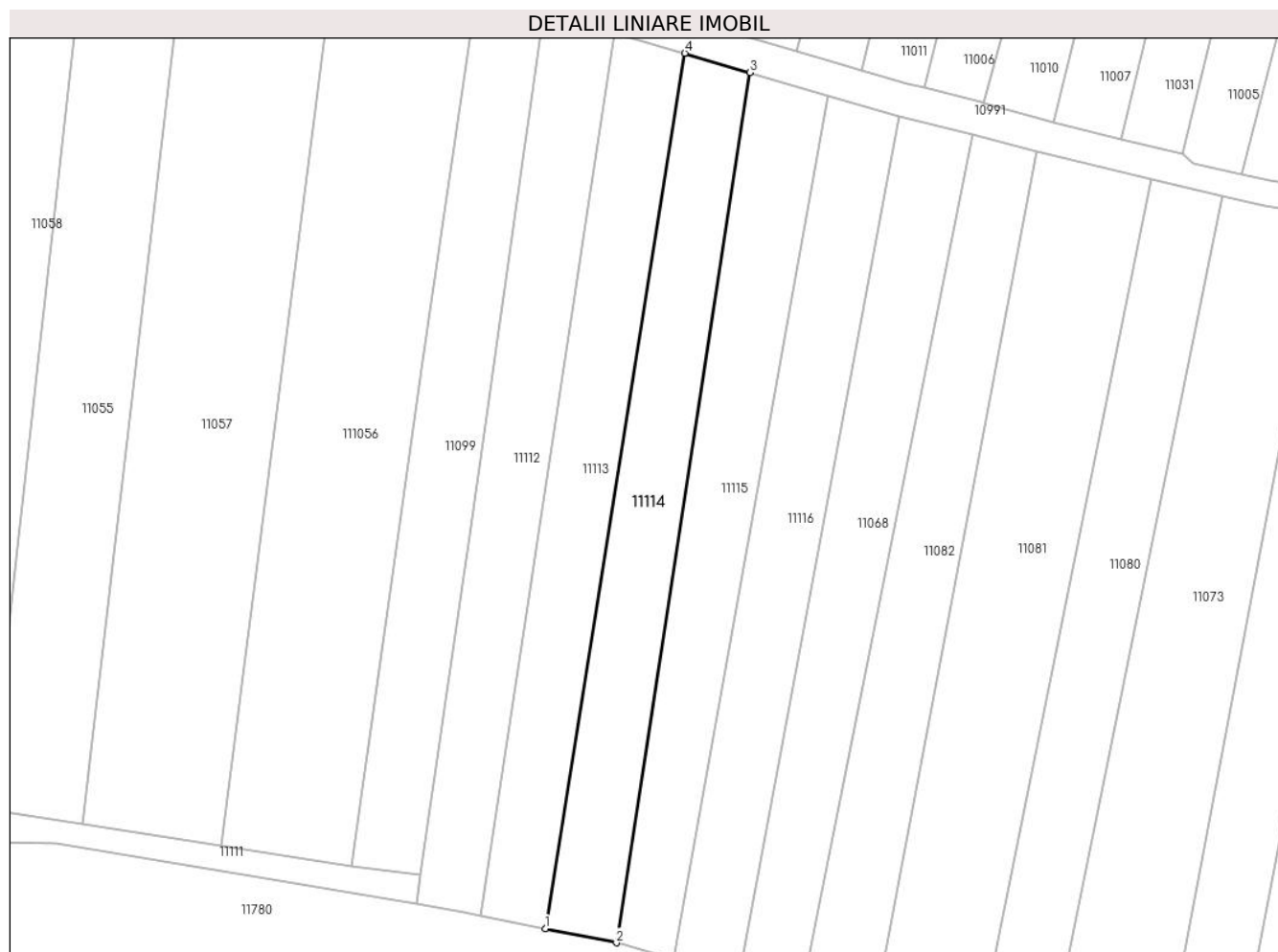
Inscrieri privind dezmembramintele dreptului de proprietate, drepturi reale de garanție și sarcini	Referințe
NU SUNT	

Anexa Nr. 1 La Partea I

Teren

Nr cadastral	Suprafața (mp)*	Observații / Referințe
	2.500	

* Suprafața este determinată în planul de proiecție Stereo 70.



Date referitoare la teren

Crt	Categorie folosință	Intravilan	Suprafața (mp)	Tarla	Parcelă	Nr. topo	Observații / Referințe
1	arabil	NU	2.500	76	1156/15	-	

Lungime Segmente

1) Valorile lungimilor segmentelor sunt obținute din proiecție în plan.

Punct început	X / Y	Punct sfârșit	X / Y	Lungime segment (** (m)
1	321.753,106 494.774,996	2	321.767,415 494.772,139	14.592
2	321.767,415 494.772,139	3	321.794,293 494.947,244	177.156
3	321.794,293 494.947,244	4	321.781,179 494.951,1	13.669
4	321.781,179 494.951,1	1	321.753,106 494.774,996	178.328

** Lungimile segmentelor sunt determinate în planul de proiecție Stereo 70 și sunt rotunjite la 1 milimetru.

***** Distanţa dintre puncte este formată din segmente cumulate ce sunt mai mici decât valoarea 1 milimetru.**

**DATE DESPRE IMOBILUL NR. 11115**

Oficiul de Cadastru și Publicitate Imobiliară HUNEDOARA
Biroul de Cadastru și Publicitate Imobiliară Deva

A. Partea I. Descrierea imobilului

TEREN Extravilan

Adresa: Jud. Hunedoara

Nr. Crt	Nr cadastral Nr. topografic	Suprafața* (mp)	Observații / Referințe
A1		2.500	Sector cadastral:95 Teren neimprejmuit;

B. Partea II. Proprietari și acte

Inscrieri privitoare la dreptul de proprietate și alte drepturi reale	Referințe
1 / 28/02/2023	
Act Administrativ nr. 13930/93, din 07/06/2002 emis de CJPSDPAT HUNEDOARA;	
B1	A1
Intabulare, drept de PROPRIETATE, dobandit prin Reconstituire, cota actuala 1/1 1) ALBA MARIA	

C. Partea III. SARCINI .

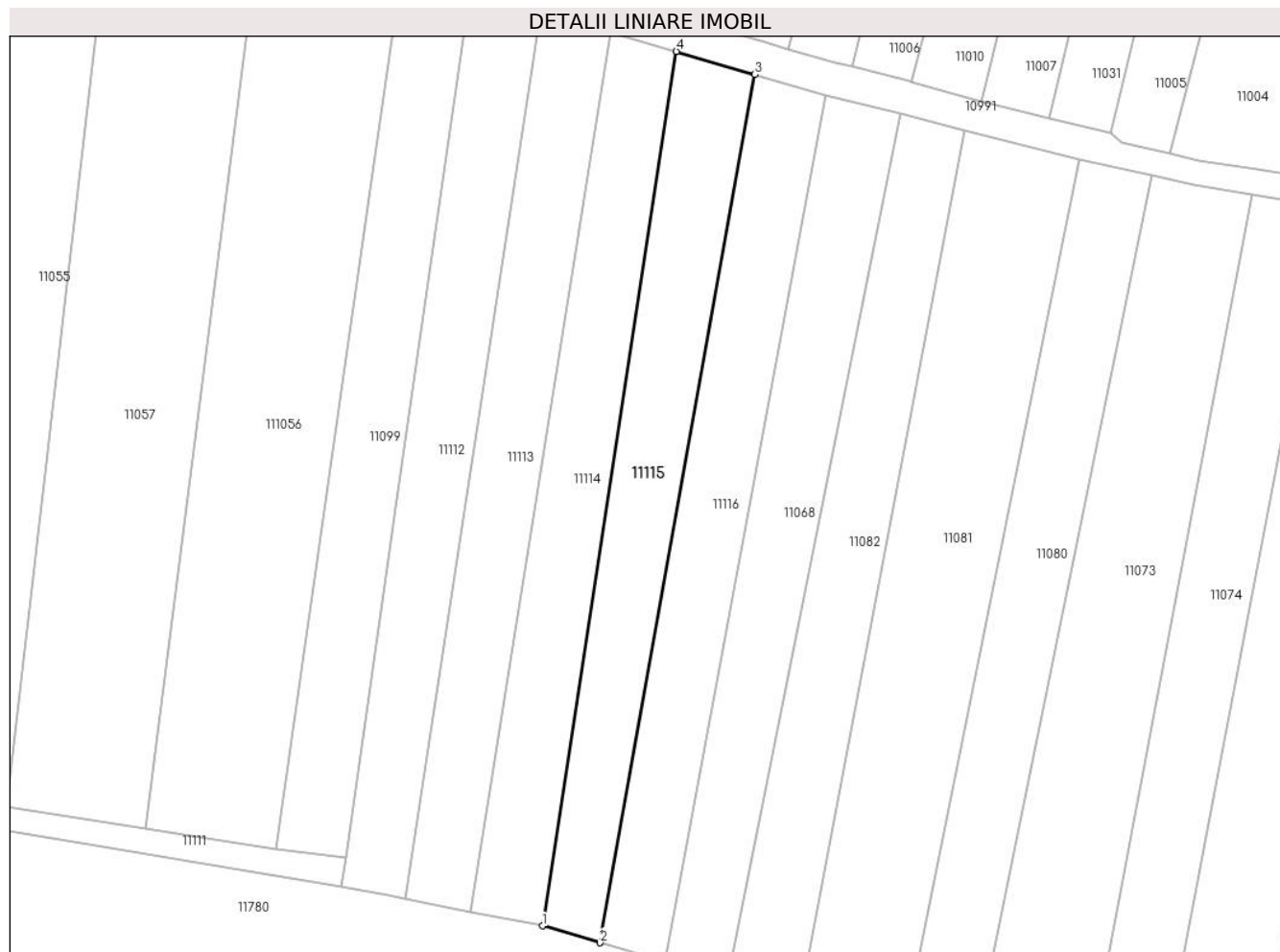
Inscrieri privind dezmembramintele dreptului de proprietate, drepturi reale de garanție și sarcini	Referințe
NU SUNT	

Anexa Nr. 1 La Partea I

Teren

Nr cadastral	Suprafața (mp)*	Observații / Referințe
	2.500	

* Suprafața este determinată în planul de proiecție Stereo 70.



Date referitoare la teren

Crt	Categorie folosință	Intravilan	Suprafața (mp)	Tarla	Parcelă	Nr. topo	Observații / Referințe
1	arabil	NU	2.500	76	1156/16	-	

Lungime Segmente

1) Valorile lungimilor segmentelor sunt obținute din proiecție în plan.

Punct început	X / Y	Punct sfârșit	X / Y	Lungime segment (** (m)
1	321.767,415 494.772,139	2	321.779,0 494.768,766	12.066
2	321.779,0 494.768,766	3	321.810,038 494.942,614	176.597
3	321.810,038 494.942,614	4	321.794,293 494.947,244	16.411
4	321.794,293 494.947,244	1	321.767,415 494.772,139	177.156

** Lungimile segmentelor sunt determinate în planul de proiecție Stereo 70 și sunt rotunjite la 1 milimetru.

***** Distanţa dintre puncte este formată din segmente cumulate ce sunt mai mici decât valoarea 1 milimetru.**

**DATE DESPRE IMOBILUL NR. 11116**

Oficiul de Cadastru și Publicitate Imobiliară HUNEDOARA
Biroul de Cadastru și Publicitate Imobiliară Deva

A. Partea I. Descrierea imobilului

TEREN Extravilan

Adresa: Jud. Hunedoara

Nr. Crt	Nr cadastral Nr. topografic	Suprafața* (mp)	Observații / Referințe
A1		2.500	Sector cadastral:95 Teren neimprejmuit;

B. Partea II. Proprietari și acte

Inscrieri privitoare la dreptul de proprietate și alte drepturi reale		Referințe
1 / 28/02/2023		
Act Administrativ nr. 5885/79, din 12/02/1997 emis de CJPSDPAT HUNEDOARA;		
B1	Intabulare, drept de PROPRIETATE, dobandit prin Reconstituire, cota actuala 1/1 1) DRAGOI TICA	A1

C. Partea III. SARCINI .

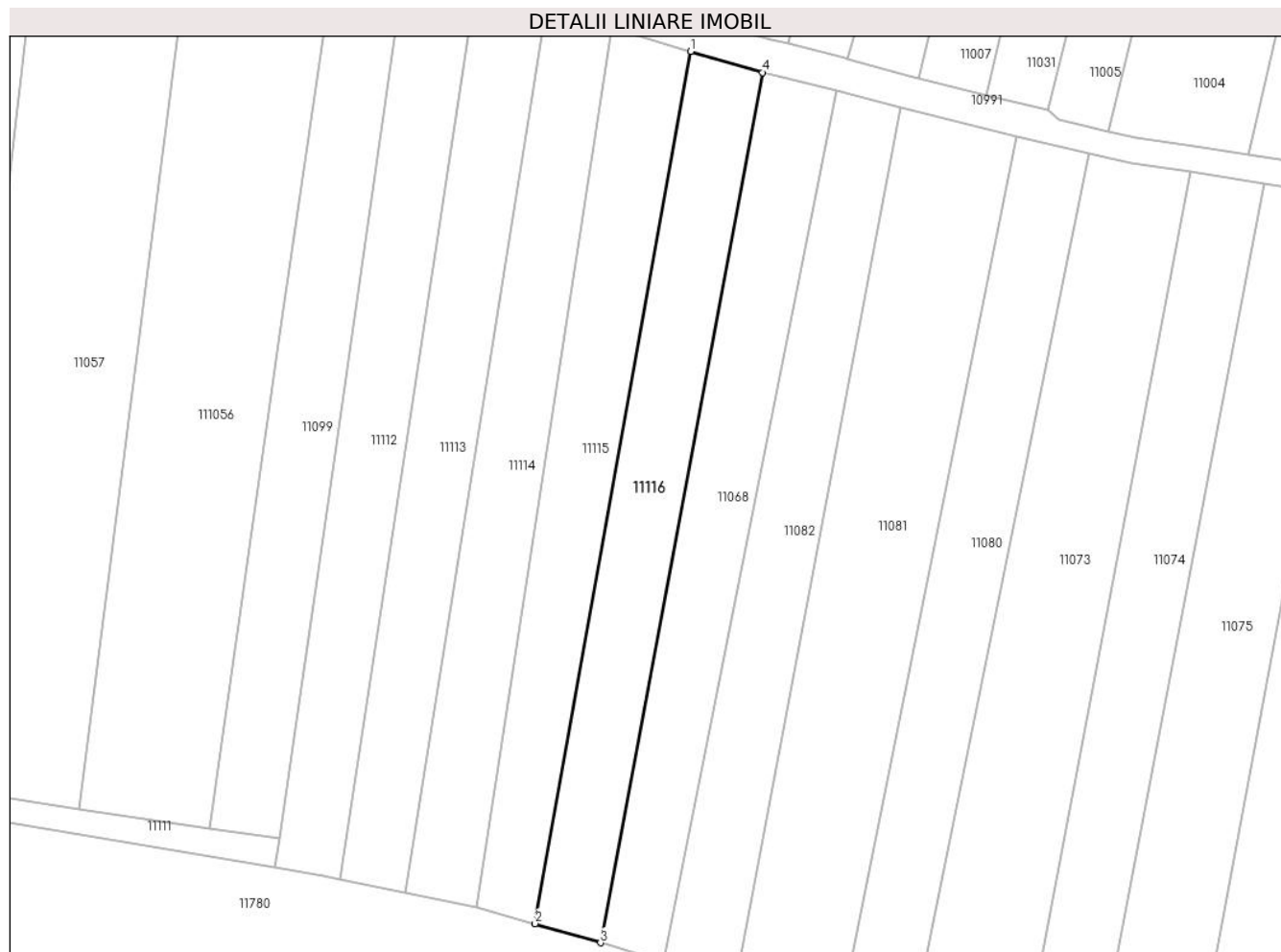
Inscrieri privind dezmembramintele dreptului de proprietate, drepturi reale de garanție și sarcini	Referințe
NU SUNT	

Anexa Nr. 1 La Partea I

Teren

Nr cadastral	Suprafața (mp)*	Observații / Referințe
	2.500	

* Suprafața este determinată în planul de proiecție Stereo 70.



Date referitoare la teren

Crt	Categorie folosință	Intra vilan	Suprafața (mp)	Tarla	Parcelă	Nr. topo	Observații / Referințe
1	arabil	NU	2.500	76	1156/17	-	

Lungime Segmente

1) Valorile lungimilor segmentelor sunt obținute din proiecție în plan.

Punct început	X / Y	Punct sfârșit	X / Y	Lungime segment (** (m)
1	321.810,038 494.942,614	2	321.779,0 494.768,766	176.597
2	321.779,0 494.768,766	3	321.792,05 494.764,967	13.591
3	321.792,05 494.764,967	4	321.824,325 494.938,413	176.423
4	321.824,325 494.938,413	1	321.810,038 494.942,614	14.892

** Lungimile segmentelor sunt determinate în planul de proiecție Stereo 70 și sunt rotunjite la 1 milimetru.

***** Distanţa dintre puncte este formată din segmente cumulate ce sunt mai mici decât valoarea 1 milimetru.**

**DATE DESPRE IMOBILUL NR. 11123**

Oficiul de Cadastru și Publicitate Imobiliară HUNEDOARA
Biroul de Cadastru și Publicitate Imobiliară Deva

A. Partea I. Descrierea imobilului

TEREN Intravilan

Adresa: Loc. Bretea Muresana, Jud. Hunedoara

Nr. Crt	Nr cadastral Nr. topografic	Suprafața* (mp)	Observații / Referințe
A1		2.900	Sector cadastral:83 Teren neimprejmuit;

B. Partea II. Proprietari și acte

Inscrieri privitoare la dreptul de proprietate și alte drepturi reale		Referințe
1 / 30/10/2022		
Act Administrativ nr. 20/2877, din 09/04/2008 emis de CJPSDPAT HUNEDOARA;		
B1	Intabulare, drept de PROPRIETATE, dobandit prin Reconstituire, cota actuala 1/1 1) RAI VICTOR	A1

C. Partea III. SARCINI .

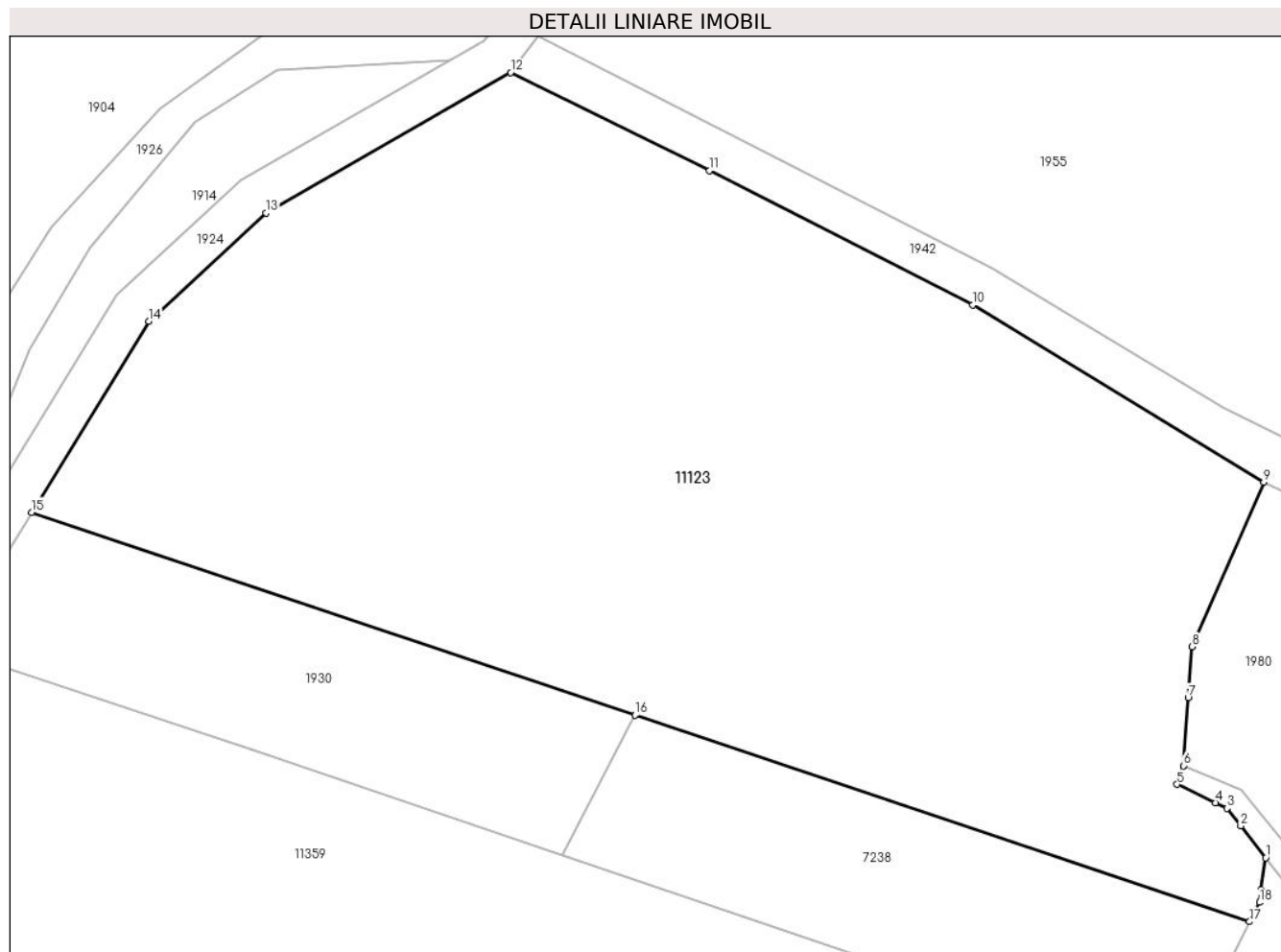
Inscrieri privind dezmembramintele dreptului de proprietate, drepturi reale de garanție și sarcini	Referințe
NU SUNT	

Anexa Nr. 1 La Partea I

Teren

Nr cadastral	Suprafața (mp)*	Observații / Referințe
	2.900	

* Suprafața este determinată în planul de proiecție Stereo 70.



Date referitoare la teren

Crt	Categorie folosință	Intravilan	Suprafața (mp)	Tarla	Parcelă	Nr. topo	Observații / Referințe
1	pasune	DA	2.900	7	918/3	-	

Lungime Segmente

1) Valorile lungimilor segmentelor sunt obținute din proiecție în plan.

Punct început	X / Y	Punct sfârșit	X / Y	Lungime segment (** (m)
1	323.178,964 496.047,038	2	323.177,152 496.049,342	2.932
2	323.177,152 496.049,342	3	323.176,149 496.050,616	1.621
3	323.176,149 496.050,616	4	323.175,306 496.051,024	0.937
4	323.175,306 496.051,024	5	323.172,536 496.052,364	3.077
5	323.172,536 496.052,364	6	323.172,982 496.053,71	1.418

Punct început	X / Y	Punct sfârșit	X / Y	Lungime segment (** (m)
6	323.172,982 496.053,71	7	323.173,333 496.058,653	4.955
7	323.173,333 496.058,653	8	323.173,596 496.062,35	3.707
8	323.173,596 496.062,35	9	323.178,819 496.074,278	13.022
9	323.178,819 496.074,278	10	323.157,71 496.087,124	24.711
10	323.157,71 496.087,124	11	323.138,573 496.096,863	21.473
11	323.138,573 496.096,863	12	323.124,144 496.103,981	16.089
12	323.124,144 496.103,981	13	323.106,38 496.093,78	20.485
13	323.106,38 496.093,78	14	323.097,872 496.085,953	11.561
14	323.097,872 496.085,953	15	323.089,373 496.072,088	16.263
15	323.089,373 496.072,088	16	323.133,188 496.057,377	46.219
16	323.133,188 496.057,377	17	323.177,79 496.042,402	47.049
17	323.177,79 496.042,402	18	323.178,504 496.043,802	1.572
18	323.178,504 496.043,802	19	323.178,631 496.044,697	0.904
19	323.178,631 496.044,697	1	323.178,964 496.047,038	2.364

** Lungimile segmentelor sunt determinate în planul de proiecție Stereo 70 și sunt rotunjite la 1 milimetru.

*** Distanța dintre puncte este formată din segmente cumulate ce sunt mai mici decât valoarea 1 milimetru.

**DATE DESPRE IMOBILUL NR. 11124**

Oficiul de Cadastru și Publicitate Imobiliară HUNEDOARA
Biroul de Cadastru și Publicitate Imobiliară Deva

A. Partea I. Descrierea imobilului

TEREN Extravilan

Adresa: Jud. Hunedoara

Nr. Crt	Nr cadastral Nr. topografic	Suprafața* (mp)	Observații / Referințe
A1		9.410	Sector cadastral:90 Teren neimprejmuit;

B. Partea II. Proprietari și acte

Inscrieri privitoare la dreptul de proprietate și alte drepturi reale		Referințe
1 / 01/03/2023		
Act Normativ nr. 7, din 13/03/1996 emis de PARLAMENTUL ROMÂNIEI;		
B1	Inscrierea provizorie, drept de PROPRIETATE, dobandit prin Lege, cota actuala 1/1 1) COMUNA ILIA, CIF:4374164	A1

C. Partea III. SARCINI .

Inscrieri privind dezmembramintele dreptului de proprietate, drepturi reale de garanție și sarcini	Referințe
NU SUNT	

Anexa Nr. 1 La Partea I

Teren

Nr cadastral	Suprafața (mp)*	Observații / Referințe
	9.410	

* Suprafața este determinată în planul de proiecție Stereo 70.



Date referitoare la teren

Crt	Categorie folosință	Intravilan	Suprafața (mp)	Tarla	Parcelă	Nr. topo	Observații / Referințe
1	drum	NU	9.410	75/2	-	-	

Lungime Segmente

1) Valorile lungimilor segmentelor sunt obținute din proiecție în plan.

Punct început	X / Y	Punct sfârșit	X / Y	Lungime segment	Punct început	X / Y	Punct sfârșit	X / Y	Lungime segment	Punct început	X / Y	Punct sfârșit	X / Y	Lungime segment
1	323.037,076 494.094,643	2	323.019,394 494.100,437	18.607	2	323.019,394 494.100,437	3	323.025,708 494.092,058	10.492	3	323.025,708 494.092,058	4	323.027,838 494.086,752	5.718
4	323.027,838 494.086,752	5	323.020,599 494.062,015	25.774	5	323.020,599 494.062,015	6	322.996,246 493.981,634	83.989	6	322.996,246 493.981,634	7	322.988,596 493.956,43	26.339
7	322.988,596 493.956,43	8	322.983,687 493.934,014	22.947	8	322.983,687 493.934,014	9	322.979,269 493.919,686	14.994	9	322.979,269 493.919,686	10	322.973,038 493.907,777	13.44
10	322.973,038 493.907,777	11	322.966,752 493.894,813	14.408	11	322.966,752 493.894,813	12	322.962,545 493.886,136	9.643	12	322.962,545 493.886,136	13	323.026,125 493.851,854	72.233
13	323.026,125 493.851,854	14	323.174,131 493.769,101	169.57	14	323.174,131 493.769,101	15	323.274,534 493.713,618	114.713	15	323.274,534 493.713,618	16	323.336,622 493.680,573	70.335
16	323.336,622 493.680,573	17	323.373,502 493.660,278	42.095	17	323.373,502 493.660,278	18	323.401,636 493.656,665	28.365	18	323.401,636 493.656,665	19	323.423,712 493.654,119	22.223

Punct început	X / Y	Punct sfârşit	X / Y	Lungime segment	Punct început	X / Y	Punct sfârşit	X / Y	Lungime segment	Punct început	X / Y	Punct sfârşit	X / Y	Lungime segment
19	323.423,712 493.654,119	20	323.482,411 493.653,932	58.69 8	20	323.482,411 493.653,932	21	323.505,054 493.656,62	22.80 2	21	323.505,054 493.656,62	22	323.528,262 493.662,561	23.95 7
22	323.528,262 493.662,561	23	323.559,255 493.674,16	33.09 2	23	323.559,255 493.674,16	24	323.621,442 493.705,602	69.68 3	24	323.621,442 493.705,602	25	323.642,669 493.717,484	24.32 7
25	323.642,669 493.717,484	26	323.667,905 493.732,088	29.15 7	26	323.667,905 493.732,088	27	323.683,755 493.744,536	20.15 4	27	323.683,755 493.744,536	28	323.698,19 493.758,54	20.11 2
28	323.698,19 493.758,54	29	323.710,688 493.769,75	16.78 8	29	323.710,688 493.769,75	30	323.739,133 493.788,28	33.94 9	30	323.739,133 493.788,28	31	323.785,742 493.823,417	58.36 9
31	323.785,742 493.823,417	32	323.808,101 493.839,543	27.56 8	32	323.808,101 493.839,543	33	323.828,338 493.851,425	23.46 8	33	323.828,338 493.851,425	34	323.857,475 493.868,434	33.73 8
34	323.857,475 493.868,434	35	323.869,713 493.876,058	14.41 9	35	323.869,713 493.876,058	36	323.880,652 493.884,603	13.88	36	323.880,652 493.884,603	37	323.887,809 493.891,612	10.01 8
37	323.887,809 493.891,612	38	323.889,539 493.899,615	8.188	38	323.889,539 493.899,615	39	323.886,668 493.897,356	3.654	39	323.886,668 493.897,356	40	323.884,528 493.895,673	2.722
40	323.884,528 493.895,673	41	323.880,715 493.892,908	4.711	41	323.880,715 493.892,908	42	323.879,625 493.892,118	1.346	42	323.879,625 493.892,118	43	323.861,635 493.879,074	22.22 1
43	323.861,635 493.879,074	44	323.859,639 493.877,509	2.536	44	323.859,639 493.877,509	45	323.849,73 493.869,74	12.59 1	45	323.849,73 493.869,74	46	323.818,263 493.852,461	35.89 9
46	323.818,263 493.852,461	47	323.797,821 493.839,451	24.23 1	47	323.797,821 493.839,451	48	323.766,462 493.815,432	39.5	48	323.766,462 493.815,432	49	323.742,399 493.798,66	29.33 1
49	323.742,399 493.798,66	50	323.706,633 493.773,599	43.67 3	50	323.706,633 493.773,599	51	323.699,331 493.768,448	8.936	51	323.699,331 493.768,448	52	323.690,38 493.759,632	12.56 3
52	323.690,38 493.759,632	53	323.688,376 493.757,658	2.814	53	323.688,376 493.757,658	54	323.666,119 493.738,14	29.60 3	54	323.666,119 493.738,14	55	323.664,479 493.737,183	1.898
55	323.664,479 493.737,183	56	323.644,256 493.725,384	23.41 4	56	323.644,256 493.725,384	57	323.636,314 493.720,747	9.197	57	323.636,314 493.720,747	58	323.624,886 493.715,076	12.75 8
58	323.624,886 493.715,076	59	323.620,13 493.712,716	5.309	59	323.620,13 493.712,716	60	323.603,972 493.704,704	18.03 6	60	323.603,972 493.704,704	61	323.594,068 493.699,783	11.05 9
61	323.594,068 493.699,783	62	323.588,599 493.697,039	6.119	62	323.588,599 493.697,039	63	323.573,52 493.689,472	16.87 1	63	323.573,52 493.689,472	64	323.563,09 493.684,239	11.67
64	323.563,09 493.684,239	65	323.559,818 493.682,597	3.66	65	323.559,818 493.682,597	66	323.549,352 493.677,345	11.71	66	323.549,352 493.677,345	67	323.545,209 493.675,266	4.635
67	323.545,209 493.675,266	68	323.544,665 493.675,083	0.574	68	323.544,665 493.675,083	69	323.536,586 493.672,361	8.525	69	323.536,586 493.672,361	70	323.533,025 493.671,161	3.758
70	323.533,025 493.671,161	71	323.520,165 493.666,849	13.56 3	71	323.520,165 493.666,849	72	323.509,899 493.664,508	10.53	72	323.509,899 493.664,508	73	323.497,038 493.662,382	13.03 6
73	323.497,038 493.662,382	74	323.493,594 493.662,068	3.458	74	323.493,594 493.662,068	75	323.491,034 493.661,834	2.571	75	323.491,034 493.661,834	76	323.488,816 493.661,631	2.228
76	323.488,816 493.661,631	77	323.483,318 493.661,128	5.52	77	323.483,318 493.661,128	78	323.478,054 493.660,647	5.286	78	323.478,054 493.660,647	79	323.473,413 493.660,223	4.661
79	323.473,413 493.660,223	80	323.467,741 493.659,705	5.696	80	323.467,741 493.659,705	81	323.466,858 493.659,624	0.886	81	323.466,858 493.659,624	82	323.458,052 493.659,887	8.81
82	323.458,052 493.659,887	83	323.457,805 493.659,895	0.247	83	323.457,805 493.659,895	84	323.447,959 493.660,189	9.85	84	323.447,959 493.660,189	85	323.443,032 493.660,336	4.929
85	323.443,032 493.660,336	86	323.441,536 493.660,381	1.496	86	323.441,536 493.660,381	87	323.438,194 493.660,481	3.343	87	323.438,194 493.660,481	88	323.434,046 493.660,605	4.15
88	323.434,046 493.660,605	89	323.428,501 493.660,77	5.547	89	323.428,501 493.660,77	90	323.424,177 493.660,9	4.327	90	323.424,177 493.660,9	91	323.418,881 493.661,058	5.298
91	323.418,881 493.661,058	92	323.418,364 493.661,073	0.517	92	323.418,364 493.661,073	93	323.409,558 493.662,172	8.874	93	323.409,558 493.662,172	94	323.395,877 493.663,879	13.78 8
94	323.395,877 493.663,879	95	323.392,547 493.664,294	3.356	95	323.392,547 493.664,294	96	323.391,508 493.664,647	1.097	96	323.391,508 493.664,647	97	323.387,315 493.666,069	4.428
97	323.387,315 493.666,069	98	323.385,973 493.666,524	1.417	98	323.385,973 493.666,524	99	323.378,628 493.669,015	7.756	99	323.378,628 493.669,015	100	323.377,178 493.669,507	1.532
100	323.377,178 493.669,507	101	323.370,558 493.671,759	6.993	101	323.370,558 493.671,759	102	323.365,791 493.673,572	5.1	102	323.365,791 493.673,572	103	323.364,052 493.674,234	1.861
103	323.364,052 493.674,234	104	323.357,65 493.677,643	7.253	104	323.357,65 493.677,643	105	323.353,338 493.679,938	4.884	105	323.353,338 493.679,938	106	323.349,958 493.681,738	3.83
106	323.349,958 493.681,738	107	323.344,914 493.684,424	5.714	107	323.344,914 493.684,424	108	323.336,424 493.688,944	9.618	108	323.336,424 493.688,944	109	323.331,784 493.691,414	5.257
109	323.331,784 493.691,414	110	323.318,598 493.698,435	14.93 9	110	323.318,598 493.698,435	111	323.315,77 493.700,349	3.415	111	323.315,77 493.700,349	112	323.301,066 493.710,281	17.74 3
112	323.301,066 493.710,281	113	323.298,517 493.712,003	3.076	113	323.298,517 493.712,003	114	323.294,683 493.714,592	4.627	114	323.294,683 493.714,592	115	323.292,368 493.715,788	2.606
115	323.292,368 493.715,788	116	323.285,556 493.719,306	7.667	116	323.285,556 493.719,306	117	323.281,383 493.721,462	4.697	117	323.281,383 493.721,462	118	323.278,699 493.722,753	2.979

Punct început	X / Y	Punct sfârșit	X / Y	Lungime segment	Punct început	X / Y	Punct sfârșit	X / Y	Lungime segment	Punct început	X / Y	Punct sfârșit	X / Y	Lungime segment
118	323.278,699 493.722,753	119	323.271,779 493.726,083	7.679	119	323.271,779 493.726,083	120	323.267,162 493.728,305	5.124	120	323.267,162 493.728,305	121	323.261,494 493.731,018	6.284
121	323.261,494 493.731,018	122	323.258,424 493.732,532	3.424	122	323.258,424 493.732,532	123	323.257,934 493.732,773	0.546	123	323.257,934 493.732,773	124	323.248,819 493.737,267	10.163
124	323.248,819 493.737,267	125	323.239,961 493.741,633	9.875	125	323.239,961 493.741,633	126	323.230,146 493.746,471	10.943	126	323.230,146 493.746,471	127	323.221,301 493.750,831	9.861
127	323.221,301 493.750,831	128	323.214,45 493.754,208	7.638	128	323.214,45 493.754,208	129	323.211,169 493.755,744	3.623	129	323.211,169 493.755,744	130	323.207,285 493.757,578	4.295
130	323.207,285 493.757,578	131	323.197,763 493.762,073	10.53	131	323.197,763 493.762,073	132	323.193,127 493.764,262	5.127	132	323.193,127 493.764,262	133	323.188,209 493.766,601	5.446
133	323.188,209 493.766,601	134	323.183,397 493.768,889	5.328	134	323.183,397 493.768,889	135	323.174,178 493.775,138	11.137	135	323.174,178 493.775,138	136	323.169,621 493.779,002	5.975
136	323.169,621 493.779,002	137	323.165,202 493.782,748	5.793	137	323.165,202 493.782,748	138	323.156,088 493.790,939	12.253	138	323.156,088 493.790,939	139	323.151,008 493.794,868	6.422
139	323.151,008 493.794,868	140	323.146,225 493.798,565	6.046	140	323.146,225 493.798,565	141	323.135,966 493.804,185	11.697	141	323.135,966 493.804,185	142	323.131,569 493.806,594	5.014
142	323.131,569 493.806,594	143	323.131,308 493.806,711	0.286	143	323.131,308 493.806,711	144	323.130,967 493.806,864	0.374	144	323.130,967 493.806,864	145	323.120,662 493.811,494	11.297
145	323.120,662 493.811,494	146	323.120,278 493.811,666	0.42	146	323.120,278 493.811,666	147	323.117,826 493.812,768	2.689	147	323.117,826 493.812,768	148	323.110,285 493.817,478	8.891
148	323.110,285 493.817,478	149	323.104,652 493.820,998	6.643	149	323.104,652 493.820,998	150	323.102,359 493.822,43	2.703	150	323.102,359 493.822,43	151	323.099,889 493.823,9	2.875
151	323.099,889 493.823,9	152	323.094,124 493.827,332	6.709	152	323.094,124 493.827,332	153	323.089,325 493.830,188	5.584	153	323.089,325 493.830,188	154	323.083,523 493.833,641	6.752
154	323.083,523 493.833,641	155	323.081,254 493.834,991	2.64	155	323.081,254 493.834,991	156	323.078,67 493.836,633	3.061	156	323.078,67 493.836,633	157	323.072,838 493.840,338	6.91
157	323.072,838 493.840,338	158	323.067,954 493.843,441	5.786	158	323.067,954 493.843,441	159	323.062,721 493.846,766	6.2	159	323.062,721 493.846,766	160	323.062,243 493.847,069	0.566
160	323.062,243 493.847,069	161	323.045,293 493.854,237	18.403	161	323.045,293 493.854,237	162	323.043,828 493.854,857	1.591	162	323.043,828 493.854,857	163	323.041,299 493.855,926	2.746
163	323.041,299 493.855,926	164	323.033,69 493.859,372	8.352	164	323.033,69 493.859,372	165	323.021,917 493.864,704	12.924	165	323.021,917 493.864,704	166	323.020,719 493.865,247	1.315
166	323.020,719 493.865,247	167	323.020,182 493.865,533	0.609	167	323.020,182 493.865,533	168	323.010,136 493.870,883	11.382	168	323.010,136 493.870,883	169	322.997,046 493.877,855	14.831
169	322.997,046 493.877,855	170	322.989,292 493.881,984	8.785	170	322.989,292 493.881,984	171	322.976,977 493.890,133	14.767	171	322.976,977 493.890,133	172	323.006,821 493.995,464	109.478
172	323.006,821 493.995,464	173	323.026,197 494.060,168	67.543	173	323.026,197 494.060,168	174	323.033,911 494.089,863	30.68	174	323.033,911 494.089,863	1	323.037,076 494.094,643	5.733

** Lungimile segmentelor sunt determinate în planul de proiecție Stereo 70 și sunt rotunjite la 1 milimetru.

*** Distanța dintre puncte este formată din segmente cumulate ce sunt mai mici decât valoarea 1 milimetru.

**DATE DESPRE IMOBILUL NR. 11125**

Oficiul de Cadastru și Publicitate Imobiliară HUNEDOARA
Biroul de Cadastru și Publicitate Imobiliară Deva

A. Partea I. Descrierea imobilului

TEREN Extravilan

Adresa: Jud. Hunedoara

Nr. Crt	Nr cadastral Nr. topografic	Suprafața* (mp)	Observații / Referințe
A1		1.833	Sector cadastral:90 Teren neimprejmuit;

B. Partea II. Proprietari și acte

Inscrieri privitoare la dreptul de proprietate și alte drepturi reale	Referințe
1 / 20/02/2023	
Act Normativ nr. 7, din 13/03/1996 emis de PARLAMENTUL ROMÂNIEI;	
B1	A1
Intabulare, drept de PROPRIETATE, dobandit prin Lege, cota actuala 1/1 1) COMUNA ILIA, REZERVA COMISIEI LOCALE DE FOND FUNCJAR, CIF:4374164	

C. Partea III. SARCINI .

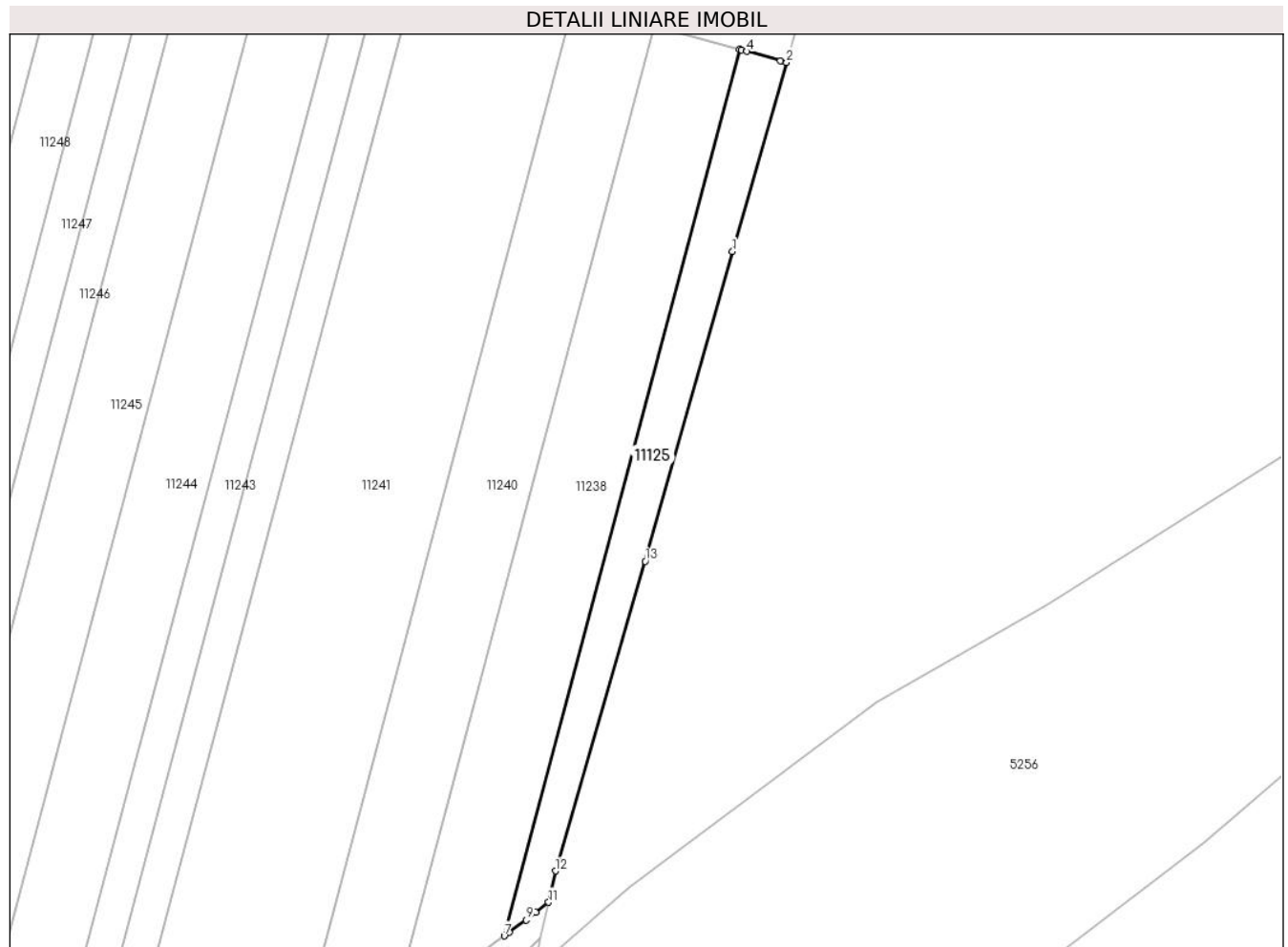
Inscrieri privind dezmembramintele dreptului de proprietate, drepturi reale de garanție și sarcini	Referințe
NU SUNT	

Anexa Nr. 1 La Partea I

Teren

Nr cadastral	Suprafața (mp)*	Observații / Referințe
	1.833	

* Suprafața este determinată în planul de proiecție Stereo 70.



Date referitoare la teren

Crt	Categorie folosință	Intra vilan	Suprafața (mp)	Tarla	Parcelă	Nr. topo	Observații / Referințe
1	arabil	NU	1.833	75/2	1119/98	-	

Lungime Segmente

1) Valorile lungimilor segmentelor sunt obținute din proiecție în plan.

Punct început	X / Y	Punct sfârșit	X / Y	Lungime segment (** (m)
1	323.930,698 494.045,11	2	323.942,801 494.087,389	43.977
2	323.942,801 494.087,389	3	323.941,451 494.087,763	1.401
3	323.941,451 494.087,763	4	323.933,908 494.089,85	7.827
4	323.933,908 494.089,85	5	323.932,642 494.090,2	1.313
5	323.932,642 494.090,2	6	323.932,22 494.090,317	0.439

Punct început	X / Y	Punct sfârșit	X / Y	Lungime segment (** (m)
6	323.932,22 494.090,317	7	323.879,625 493.892,118	205.059
7	323.879,625 493.892,118	8	323.880,715 493.892,908	1.346
8	323.880,715 493.892,908	9	323.884,528 493.895,673	4.711
9	323.884,528 493.895,673	10	323.886,668 493.897,356	2.722
10	323.886,668 493.897,356	11	323.889,539 493.899,615	3.654
11	323.889,539 493.899,615	12	323.891,053 493.906,615	7.162
12	323.891,053 493.906,615	13	323.911,165 493.975,863	72.109
13	323.911,165 493.975,863	1	323.930,698 494.045,11	71.95

** Lungimile segmentelor sunt determinate în planul de proiecție Stereo 70 și sunt rotunjite la 1 milimetru.

*** Distanța dintre puncte este formată din segmente cumulate ce sunt mai mici decât valoarea 1 milimetru.

**DATE DESPRE IMOBILUL NR. 11126**

Oficiul de Cadastru și Publicitate Imobiliară HUNEDOARA
Biroul de Cadastru și Publicitate Imobiliară Deva

A. Partea I. Descrierea imobilului

TEREN Extravilan

Adresa: Jud. Hunedoara

Nr. Crt	Nr cadastral Nr. topografic	Suprafața* (mp)	Observații / Referințe
A1		4.201	Sector cadastral:90 Teren neimprejmuit;

B. Partea II. Proprietari și acte

Inscrieri privitoare la dreptul de proprietate și alte drepturi reale		Referințe
1 / 01/03/2023		
Act Normativ nr. 7, din 13/03/1996 emis de PARLAMENTUL ROMÂNIEI;		
B1	Inscrierea provizorie, drept de PROPRIETATE, dobandit prin Lege, cota actuala 1/1 1) COMUNA ILIA, CIF:4374164	A1

C. Partea III. SARCINI .

Inscrieri privind dezmembramintele dreptului de proprietate, drepturi reale de garanție și sarcini	Referințe
NU SUNT	

Anexa Nr. 1 La Partea I

Teren

Nr cadastral	Suprafața (mp)*	Observații / Referințe
	4.201	

* Suprafața este determinată în planul de proiecție Stereo 70.



Date referitoare la teren

Crt	Categorie folosință	Intravilan	Suprafața (mp)	Tarla	Parcelă	Nr. topo	Observații / Referințe
1	drum	NU	4.201	-	-	-	

Lungime Segmente

1) Valorile lungimilor segmentelor sunt obținute din proiecție în plan.

Punct început	X / Y	Punct sfârșit	X / Y	Lungime segment
1	323.615,678 494.413,994	2	323.614,291 494.414,377	1.44
4	323.604,879 494.416,798	5	323.597,126 494.419,018	8.064
7	323.584,96 494.421,906	8	323.584,789 494.421,933	0.173
10	323.573,013 494.423,792	11	323.572,675 494.423,818	0.339
13	323.559,981 494.424,841	14	323.551,924 494.425,676	8.1
16	323.535,306 494.428,319	17	323.535,114 494.428,355	0.195
2	323.614,291 494.414,377	3	323.606,382 494.416,412	8.166
5	323.597,126 494.419,018	6	323.595,637 494.419,445	1.549
8	323.584,789 494.421,933	9	323.578,727 494.422,89	6.137
11	323.572,675 494.423,818	12	323.560,53 494.424,784	12.183
14	323.551,924 494.425,676	15	323.541,599 494.427,146	10.43
17	323.535,114 494.428,355	18	323.523,3 494.430,941	12.095
3	323.606,382 494.416,412	4	323.604,879 494.416,798	1.552
6	323.595,637 494.419,445	7	323.584,96 494.421,906	10.957
9	323.578,727 494.422,89	10	323.573,013 494.423,792	5.785
12	323.560,53 494.424,784	13	323.559,981 494.424,841	0.552
15	323.541,599 494.427,146	16	323.535,306 494.428,319	6.401
18	323.523,3 494.430,941	19	323.521,7 494.431,291	1.637

Punct început	X / Y	Punct sfârşit	X / Y	Lungime segment	Punct început	X / Y	Punct sfârşit	X / Y	Lungime segment	Punct început	X / Y	Punct sfârşit	X / Y	Lungime segment
19	323.521,7 494.431,291	20	323.511,384 494.433,8	10.617	20	323.511,384 494.433,8	21	323.509,789 494.434,188	1.642	21	323.509,789 494.434,188	22	323.503,559 494.435,848	6.447
22	323.503,559 494.435,848	23	323.499,626 494.437,201	4.159	23	323.499,626 494.437,201	24	323.498,071 494.437,736	1.644	24	323.498,071 494.437,736	25	323.488,198 494.442,01	10.758
25	323.488,198 494.442,01	26	323.486,212 494.442,87	2.165	26	323.486,212 494.442,87	27	323.475,669 494.447,584	11.548	27	323.475,669 494.447,584	28	323.465,194 494.452,199	11.447
28	323.465,194 494.452,199	29	323.464,425 494.452,538	0.841	29	323.464,425 494.452,538	30	323.451,592 494.457,553	13.778	30	323.451,592 494.457,553	31	323.441,49 494.461,16	10.726
31	323.441,49 494.461,16	32	323.428,036 494.465,965	14.286	32	323.428,036 494.465,965	33	323.417,417 494.469,66	11.244	33	323.417,417 494.469,66	34	323.404,928 494.474,006	13.224
34	323.404,928 494.474,006	35	323.400,252 494.475,608	4.943	35	323.400,252 494.475,608	36	323.385,072 494.480,809	16.046	36	323.385,072 494.480,809	37	323.382,476 494.481,76	2.765
37	323.382,476 494.481,76	38	323.360,946 494.489,648	22.929	38	323.360,946 494.489,648	39	323.345,427 494.495,707	16.659	39	323.345,427 494.495,707	40	323.333,066 494.500,668	13.32
40	323.333,066 494.500,668	41	323.330,499 494.501,612	2.735	41	323.330,499 494.501,612	42	323.320,063 494.505,449	11.119	42	323.320,063 494.505,449	43	323.304,484 494.511,269	16.631
43	323.304,484 494.511,269	44	323.294,729 494.514,605	10.309	44	323.294,729 494.514,605	45	323.286,87 494.517,09	8.242	45	323.286,87 494.517,09	46	323.283,841 494.518,048	3.177
46	323.283,841 494.518,048	47	323.277,01 494.519,808	7.054	47	323.277,01 494.519,808	48	323.275,435 494.520,214	1.627	48	323.275,435 494.520,214	49	323.265,397 494.522,185	10.229
49	323.265,397 494.522,185	50	323.259,126 494.523,987	6.525	50	323.259,126 494.523,987	51	323.247,646 494.526,358	11.722	51	323.247,646 494.526,358	52	323.240,71 494.527,387	7.012
52	323.240,71 494.527,387	53	323.227,338 494.528,284	13.402	53	323.227,338 494.528,284	54	323.220,091 494.528,605	7.254	54	323.220,091 494.528,605	55	323.206,602 494.530,63	13.64
55	323.206,602 494.530,63	56	323.197,559 494.532,104	9.162	56	323.197,559 494.532,104	57	323.196,36 494.532,259	1.209	57	323.196,36 494.532,259	58	323.187,426 494.533,418	9.009
58	323.187,426 494.533,418	59	323.177,598 494.534,774	9.921	59	323.177,598 494.534,774	60	323.169,479 494.535,895	8.197	60	323.169,479 494.535,895	61	323.152,303 494.537,973	17.301
61	323.152,303 494.537,973	62	323.146,034 494.538,732	6.315	62	323.146,034 494.538,732	63	323.144,272 494.538,945	1.774	63	323.144,272 494.538,945	64	323.139,874 494.539,806	4.481
64	323.139,874 494.539,806	65	323.136,43 494.540,48	3.51	65	323.136,43 494.540,48	66	323.127,707 494.542,365	8.925	66	323.127,707 494.542,365	67	323.119,971 494.544,035	7.914
67	323.119,971 494.544,035	68	323.115,618 494.545,062	4.472	68	323.115,618 494.545,062	69	323.107,941 494.546,872	7.888	69	323.107,941 494.546,872	70	323.067,659 494.556,098	41.325
70	323.067,659 494.556,098	71	323.060,031 494.557,846	7.826	71	323.060,031 494.557,846	72	323.054,255 494.559,168	5.926	72	323.054,255 494.559,168	73	323.048,218 494.560,706	6.229
73	323.048,218 494.560,706	74	323.044,109 494.562,08	4.333	74	323.044,109 494.562,08	75	323.044,005 494.562,125	0.113	75	323.044,005 494.562,125	76	323.039,078 494.564,243	5.363
76	323.039,078 494.564,243	77	323.036,83 494.565,543	2.597	77	323.036,83 494.565,543	78	323.030,738 494.568,452	6.75	78	323.030,738 494.568,452	79	323.023,555 494.573,529	8.796
79	323.023,555 494.573,529	80	323.022,055 494.575,358	2.366	80	323.022,055 494.575,358	81	323.019,246 494.578,782	4.429	81	323.019,246 494.578,782	82	323.017,048 494.582,713	4.503
82	323.017,048 494.582,713	83	323.016,55 494.585,599	2.929	83	323.016,55 494.585,599	84	323.016,28 494.586,55	0.989	84	323.016,28 494.586,55	85	323.018,076 494.598,658	12.24
85	323.018,076 494.598,658	86	323.013,47 494.581,798	17.477	86	323.013,47 494.581,798	87	323.014,17 494.579,33	2.566	87	323.014,17 494.579,33	88	323.016,17 494.576,894	3.152
88	323.016,17 494.576,894	89	323.017,47 494.575,43	1.957	89	323.017,47 494.575,43	90	323.020,125 494.572,695	3.812	90	323.020,125 494.572,695	91	323.023,6 494.569,548	4.687
91	323.023,6 494.569,548	92	323.026,973 494.566,89	4.295	92	323.026,973 494.566,89	93	323.030,688 494.564,345	4.503	93	323.030,688 494.564,345	94	323.034,419 494.562,143	4.332
94	323.034,419 494.562,143	95	323.036,35 494.561,129	2.182	95	323.036,35 494.561,129	96	323.042,303 494.558,488	6.512	96	323.042,303 494.558,488	97	323.044,938 494.557,537	2.801
97	323.044,938 494.557,537	98	323.048,336 494.556,492	3.556	98	323.048,336 494.556,492	99	323.051,486 494.555,699	3.247	99	323.051,486 494.555,699	100	323.059,097 494.554,215	7.754
100	323.059,097 494.554,215	101	323.115,586 494.541,185	57.972	101	323.115,586 494.541,185	102	323.121,802 494.539,451	6.454	102	323.121,802 494.539,451	103	323.129,851 494.537,422	8.3
103	323.129,851 494.537,422	104	323.135,656 494.535,959	5.987	104	323.135,656 494.535,959	105	323.138,916 494.535,564	3.284	105	323.138,916 494.535,564	106	323.148,091 494.534,454	9.242
106	323.148,091 494.534,454	107	323.161,555 494.532,825	13.562	107	323.161,555 494.532,825	108	323.168,116 494.532,031	6.609	108	323.168,116 494.532,031	109	323.185,682 494.529,905	17.694
109	323.185,682 494.529,905	110	323.185,824 494.529,888	0.143	110	323.185,824 494.529,888	111	323.202,336 494.526,725	16.812	111	323.202,336 494.526,725	112	323.205,021 494.526,211	2.734
112	323.205,021 494.526,211	113	323.219,451 494.524,486	14.532	113	323.219,451 494.524,486	114	323.228,55 494.523,398	9.164	114	323.228,55 494.523,398	115	323.253,283 494.520,441	24.91
115	323.253,283 494.520,441	116	323.253,56 494.520,408	0.279	116	323.253,56 494.520,408	117	323.253,894 494.520,368	0.336	117	323.253,894 494.520,368	118	323.267,047 494.517,748	13.412

Punct început	X / Y	Punct sfârșit	X / Y	Lungime segment	Punct început	X / Y	Punct sfârșit	X / Y	Lungime segment	Punct început	X / Y	Punct sfârșit	X / Y	Lungime segment
118	323.267,047 494.517,748	119	323.292,313 494.509,843	26.473	119	323.292,313 494.509,843	120	323.304,533 494.505,952	12.824	120	323.304,533 494.505,952	121	323.311,469 494.503,743	7.279
121	323.311,469 494.503,743	122	323.319,046 494.501,33	7.952	122	323.319,046 494.501,33	123	323.325,538 494.498,844	6.952	123	323.325,538 494.498,844	124	323.360,684 494.485,429	37.619
124	323.360,684 494.485,429	125	323.366,927 494.483,053	6.679	125	323.366,927 494.483,053	126	323.372,456 494.480,884	5.94	126	323.372,456 494.480,884	127	323.381,755 494.477,236	9.989
127	323.381,755 494.477,236	128	323.384,972 494.476,108	3.409	128	323.384,972 494.476,108	129	323.394,746 494.472,682	10.358	129	323.394,746 494.472,682	130	323.409,714 494.467,436	15.861
130	323.409,714 494.467,436	131	323.429,515 494.460,532	20.97	131	323.429,515 494.460,532	132	323.449,538 494.453,623	21.182	132	323.449,538 494.453,623	133	323.464,159 494.448,443	15.511
133	323.464,159 494.448,443	134	323.479,704 494.441,749	16.926	134	323.479,704 494.441,749	135	323.485,938 494.438,726	6.928	135	323.485,938 494.438,726	136	323.490,547 494.436,49	5.122
136	323.490,547 494.436,49	137	323.498,86 494.433,235	8.928	137	323.498,86 494.433,235	138	323.498,955 494.433,198	0.102	138	323.498,955 494.433,198	139	323.502,948 494.432,192	4.118
139	323.502,948 494.432,192	140	323.503,249 494.432,116	0.31	140	323.503,249 494.432,116	141	323.508,322 494.430,838	5.232	141	323.508,322 494.430,838	142	323.511,626 494.430,115	3.382
142	323.511,626 494.430,115	143	323.521,491 494.427,969	10.095	143	323.521,491 494.427,969	144	323.536,509 494.424,702	15.37	144	323.536,509 494.424,702	145	323.538,553 494.424,293	2.084
145	323.538,553 494.424,293	146	323.542,079 494.423,589	3.595	146	323.542,079 494.423,589	147	323.547,75 494.422,455	5.784	147	323.547,75 494.422,455	148	323.551,664 494.422,076	3.933
148	323.551,664 494.422,076	149	323.557,542 494.421,506	5.905	149	323.557,542 494.421,506	150	323.561,985 494.421,112	4.461	150	323.561,985 494.421,112	151	323.569,922 494.420,407	7.968
151	323.569,922 494.420,407	152	323.572,246 494.420,034	2.354	152	323.572,246 494.420,034	153	323.580,678 494.418,672	8.541	153	323.580,678 494.418,672	154	323.584,501 494.418,054	3.872
154	323.584,501 494.418,054	155	323.594,292 494.415,545	10.107	155	323.594,292 494.415,545	156	323.598,14 494.414,559	3.972	156	323.598,14 494.414,559	157	323.617,883 494.409,791	20.311
157	323.617,883 494.409,791	158	323.630,659 494.406,571	13.175	158	323.630,659 494.406,571	159	323.633,878 494.405,759	3.32	159	323.633,878 494.405,759	160	323.654,942 494.400,052	21.824
160	323.654,942 494.400,052	161	323.656,12 494.399,66	1.242	161	323.656,12 494.399,66	162	323.666,682 494.396,156	11.128	162	323.666,682 494.396,156	163	323.687,309 494.389,982	21.531
163	323.687,309 494.389,982	164	323.704,322 494.385,31	17.643	164	323.704,322 494.385,31	165	323.718,651 494.382,232	14.656	165	323.718,651 494.382,232	166	323.720,186 494.381,903	1.57
166	323.720,186 494.381,903	167	323.736,972 494.379,356	16.978	167	323.736,972 494.379,356	168	323.748,285 494.377,504	11.463	168	323.748,285 494.377,504	169	323.772,348 494.372,178	24.646
169	323.772,348 494.372,178	170	323.781,757 494.369,864	9.69	170	323.781,757 494.369,864	171	323.794,928 494.365,817	13.778	171	323.794,928 494.365,817	172	323.797,23 494.365,005	2.442
172	323.797,23 494.365,005	173	323.803,658 494.362,713	6.824	173	323.803,658 494.362,713	174	323.819,758 494.357,314	16.981	174	323.819,758 494.357,314	175	323.823,735 494.356,174	4.137
175	323.823,735 494.356,174	176	323.826,902 494.355,266	3.294	176	323.826,902 494.355,266	177	323.845,009 494.350,515	18.721	177	323.845,009 494.350,515	178	323.850,536 494.348,826	5.779
178	323.850,536 494.348,826	179	323.862,495 494.345,172	12.505	179	323.862,495 494.345,172	180	323.875,397 494.340,472	13.731	180	323.875,397 494.340,472	181	323.880,455 494.338,566	5.405
181	323.880,455 494.338,566	182	323.894,793 494.333,772	15.118	182	323.894,793 494.333,772	183	323.927,438 494.322,521	34.529	183	323.927,438 494.322,521	184	323.944,453 494.316,294	18.119
184	323.944,453 494.316,294	185	323.953,037 494.313,777	8.945	185	323.953,037 494.313,777	186	323.954,772 494.313,184	1.834	186	323.954,772 494.313,184	187	323.967,572 494.309,517	13.315
187	323.967,572 494.309,517	188	323.969,129 494.309,06	1.623	188	323.969,129 494.309,06	189	323.969,184 494.309,051	0.056	189	323.969,184 494.309,051	190	324.003,574 494.300,382	35.466
190	324.003,574 494.300,382	191	324.004,59 494.304,29	4.038	191	324.004,59 494.304,29	192	323.994,538 494.307,406	10.524	192	323.994,538 494.307,406	193	323.988,232 494.309,361	6.601
193	323.988,232 494.309,361	194	323.977,872 494.311,612	10.602	194	323.977,872 494.311,612	195	323.970,034 494.312,963	7.953	195	323.970,034 494.312,963	196	323.969,969 494.312,982	0.068
196	323.969,969 494.312,982	197	323.955,891 494.317,109	14.671	197	323.955,891 494.317,109	198	323.955,888 494.317,11	0.002	198	323.955,888 494.317,11	199	323.941,83 494.321,505	14.729
199	323.941,83 494.321,505	200	323.941,827 494.321,506	0.003	200	323.941,827 494.321,506	201	323.933,214 494.324,642	9.166	201	323.933,214 494.324,642	202	323.932,557 494.324,881	0.699
202	323.932,557 494.324,881	203	323.920,768 494.328,739	12.404	203	323.920,768 494.328,739	204	323.915,949 494.330,316	5.071	204	323.915,949 494.330,316	205	323.905,878 494.334,045	10.739
205	323.905,878 494.334,045	206	323.904,709 494.334,478	1.246	206	323.904,709 494.334,478	207	323.899,136 494.336,606	5.965	207	323.899,136 494.336,606	208	323.893,044 494.338,742	6.456
208	323.893,044 494.338,742	209	323.885,249 494.341,058	8.132	209	323.885,249 494.341,058	210	323.879,132 494.343,261	6.501	210	323.879,132 494.343,261	211	323.878,298 494.343,562	0.887
211	323.878,298 494.343,562	212	323.869,929 494.347,01	9.052	212	323.869,929 494.347,01	213	323.862,165 494.349,388	8.12	213	323.862,165 494.349,388	214	323.852,8 494.352,255	9.794
214	323.852,8 494.352,255	215	323.850,288 494.353,024	2.627	215	323.850,288 494.353,024	216	323.840,328 494.355,699	10.313	216	323.840,328 494.355,699	217	323.839,8 494.355,84	0.547

Punct început	X / Y	Punct sfârșit	X / Y	Lungime segment	Punct început	X / Y	Punct sfârșit	X / Y	Lungime segment	Punct început	X / Y	Punct sfârșit	X / Y	Lungime segment
217	323.839,8 494.355,84	218	323.826,025 494.359,15	14.167	218	323.826,025 494.359,15	219	323.825,319 494.359,32	0.727	219	323.825,319 494.359,32	220	323.816,427 494.361,948	9.272
220	323.816,427 494.361,948	221	323.812,495 494.363,61	4.269	221	323.812,495 494.363,61	222	323.811,802 494.363,902	0.752	222	323.811,802 494.363,902	223	323.802,326 494.367,177	10.026
223	323.802,326 494.367,177	224	323.793,347 494.370,206	9.475	224	323.793,347 494.370,206	225	323.784,51 494.372,898	9.238	225	323.784,51 494.372,898	226	323.781,378 494.373,84	3.27
226	323.781,378 494.373,84	227	323.780,468 494.374,113	0.95	227	323.780,468 494.374,113	228	323.768,079 494.376,98	12.716	228	323.768,079 494.376,98	229	323.749,411 494.380,94	19.084
229	323.749,411 494.380,94	230	323.748,373 494.381,161	1.06	230	323.748,373 494.381,161	231	323.736,726 494.383,192	11.823	231	323.736,726 494.383,192	232	323.735,532 494.383,4	1.212
232	323.735,532 494.383,4	233	323.719,329 494.386,238	16.45	233	323.719,329 494.386,238	234	323.718,157 494.386,443	1.19	234	323.718,157 494.386,443	235	323.708,986 494.388,198	9.337
235	323.708,986 494.388,198	236	323.702,203 494.389,858	6.983	236	323.702,203 494.389,858	237	323.700,692 494.390,228	1.555	237	323.700,692 494.390,228	238	323.690,043 494.393,355	11.099
238	323.690,043 494.393,355	239	323.688,921 494.393,684	1.169	239	323.688,921 494.393,684	240	323.679,399 494.396,526	9.937	240	323.679,399 494.396,526	241	323.669,2 494.399,465	10.614
241	323.669,2 494.399,465	242	323.665,754 494.400,627	3.637	242	323.665,754 494.400,627	243	323.663,614 494.401,348	2.258	243	323.663,614 494.401,348	244	323.656,662 494.403,49	7.275
244	323.656,662 494.403,49	245	323.653,602 494.404,357	3.18	245	323.653,602 494.404,357	246	323.650,066 494.405,36	3.676	246	323.650,066 494.405,36	247	323.646,823 494.406,161	3.34
247	323.646,823 494.406,161	248	323.639,573 494.407,954	7.468	248	323.639,573 494.407,954	249	323.628,758 494.410,698	11.158	249	323.628,758 494.410,698	250	323.619,826 494.412,852	9.187
250	323.619,826 494.412,852	1	323.615,678 494.413,994	4.302										

** Lungimile segmentelor sunt determinate în planul de proiecție Stereo 70 și sunt rotunjite la 1 milimetru.

*** Distanța dintre puncte este formată din segmente cumulate ce sunt mai mici decât valoarea 1 milimetru.

**DATE DESPRE IMOBILUL NR. 11127**

Oficiul de Cadastru și Publicitate Imobiliară HUNEDOARA
Biroul de Cadastru și Publicitate Imobiliară Deva

A. Partea I. Descrierea imobilului

TEREN Extravilan

Adresa: Jud. Hunedoara

Nr. Crt	Nr cadastral Nr. topografic	Suprafața* (mp)	Observații / Referințe
A1		Din acte: 2.200 Masurata: 2.138	Sector cadastral:90 Teren neimprejmuit;

B. Partea II. Proprietari și acte

Inscrieri privitoare la dreptul de proprietate și alte drepturi reale		Referințe
1 / 01/03/2023		
Act Administrativ nr. 89856/452, din 08/01/2004 emis de CJPSDPAT HUNEDOARA;		
B1	Intabulare, drept de PROPRIETATE, dobandit prin Reconstituire, cota actuala 1/1 1) LUCACI JOSIN 2) DRĂGAN ANA	A1

C. Partea III. SARCINI .

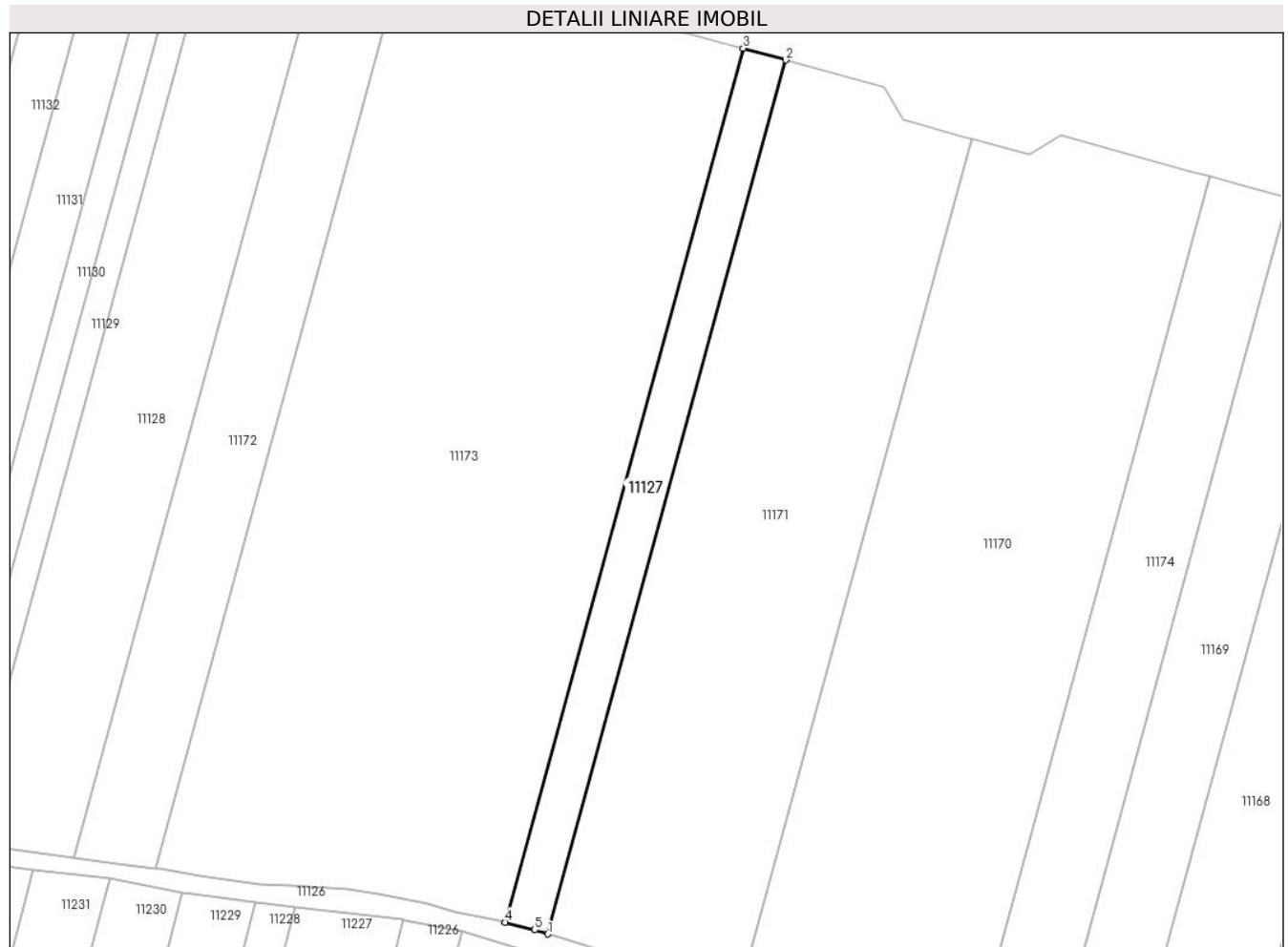
Inscrieri privind dezmembramintele dreptului de proprietate, drepturi reale de garanție și sarcini	Referințe
NU SUNT	

Anexa Nr. 1 La Partea I

Teren

Nr cadastral	Suprafața (mp)*	Observații / Referințe
	Din acte: 2.200 Masurata: 2.138	

* Suprafața este determinată în planul de proiecție Stereo 70.



Date referitoare la teren

Crt	Categorie folosință	Intravilan	Suprafața (mp)	Tarla	Parcelă	Nr. topo	Observații / Referințe
1	arabil	NU	2.138	75/2	1116/2/10	-	Restul de teren se regasesc sub culoarul de expropriere IE 63186

Lungime Segmente

1) Valorile lungimilor segmentelor sunt obținute din proiecție în plan.

Punct început	X / Y	Punct sfârșit	X / Y	Lungime segment (** (m)
1	323.286,87 494.517,09	2	323.341,768 494.718,809	209.056
2	323.341,768 494.718,809	3	323.331,905 494.721,517	10.228
3	323.331,905 494.721,517	4	323.277,01 494.519,808	209.045
4	323.277,01 494.519,808	5	323.283,841 494.518,048	7.054
5	323.283,841 494.518,048	1	323.286,87 494.517,09	3.177

**** Lungimile segmentelor sunt determinate în planul de proiecție Stereo 70 și sunt rotunjite la 1 milimetru.**

***** Distanța dintre puncte este formată din segmente cumulate ce sunt mai mici decât valoarea 1 milimetru.**

**DATE DESPRE IMOBILUL NR. 11128**

Oficiul de Cadastru și Publicitate Imobiliară HUNEDOARA
Biroul de Cadastru și Publicitate Imobiliară Deva

A. Partea I. Descrierea imobilului

TEREN Extravilan

Adresa: Jud. Hunedoara

Nr. Crt	Nr cadastral Nr. topografic	Suprafața* (mp)	Observații / Referințe
A1		Din acte: 5.800 Masurata: 5.622	Sector cadastral:90 Teren neimprejmuit;

B. Partea II. Proprietari și acte

Inscrieri privitoare la dreptul de proprietate și alte drepturi reale		Referințe
1 / 01/03/2023		
Act Administrativ nr. 89856/445, din 07/01/2004 emis de CJPSDPAT HUNEDOARA;		
B1	Intabulare, drept de PROPRIETATE, dobandit prin Reconstituire, cota actuala 1/1 1) BOZAN MIHAI	A1

C. Partea III. SARCINI .

Inscrieri privind dezmembramintele dreptului de proprietate, drepturi reale de garanție și sarcini	Referințe
NU SUNT	

Anexa Nr. 1 La Partea I

Teren

Nr cadastral	Suprafața (mp)*	Observații / Referințe
	Din acte: 5.800 Masurata: 5.622	

* Suprafața este determinată în planul de proiecție Stereo 70.



Date referitoare la teren

Crt	Categorie folosință	Intra vilan	Suprafața (mp)	Tarla	Parcelă	Nr. topo	Observații / Referințe
1	arabil	NU	5.622	75/2	1116/2/7	-	Restul de teren se regasesete sub culoarul de expropriere IE 63186

Lungime Segmente

1) Valorile lungimilor segmentelor sunt obținute din proiecție în plan.

Punct început	X / Y	Punct sfârșit	X / Y	Lungime segment (** (m)
1	323.224,188 494.751,083	2	323.211,266 494.754,63	13.4
2	323.211,266 494.754,63	3	323.152,303 494.537,973	224.536
3	323.152,303 494.537,973	4	323.169,479 494.535,895	17.301
4	323.169,479 494.535,895	5	323.177,598 494.534,774	8.197
5	323.177,598 494.534,774	6	323.235,613 494.747,947	220.926

Punct început	X / Y	Punct sfârșit	X / Y	Lungime segment (** (m)
6	323.235,613 494.747,947	1	323.224,188 494.751,083	11.847

** Lungimile segmentelor sunt determinate în planul de proiecție Stereo 70 și sunt rotunjite la 1 milimetru.

*** Distanța dintre puncte este formată din segmente cumulate ce sunt mai mici decât valoarea 1 milimetru.

**DATE DESPRE IMOBILUL NR. 11129**

Oficiul de Cadastru și Publicitate Imobiliară HUNEDOARA
Biroul de Cadastru și Publicitate Imobiliară Deva

A. Partea I. Descrierea imobilului

TEREN Extravilan

Adresa: Jud. Hunedoara

Nr. Crt	Nr cadastral Nr. topografic	Suprafața* (mp)	Observații / Referințe
A1		Din acte: 1.450 Masurata: 1.397	Sector cadastral:90 Teren neimprejmuit;

B. Partea II. Proprietari și acte

Inscrieri privitoare la dreptul de proprietate și alte drepturi reale		Referințe
1 / 01/03/2023		
Act Administrativ nr. 89856/444, din 06/01/2004 emis de CJPSDPAT HUNEDOARA;		
B1	Intabulare, drept de PROPRIETATE, dobandit prin Reconstituire, cota actuala 1/1 1) BOZAN EVA	A1

C. Partea III. SARCINI .

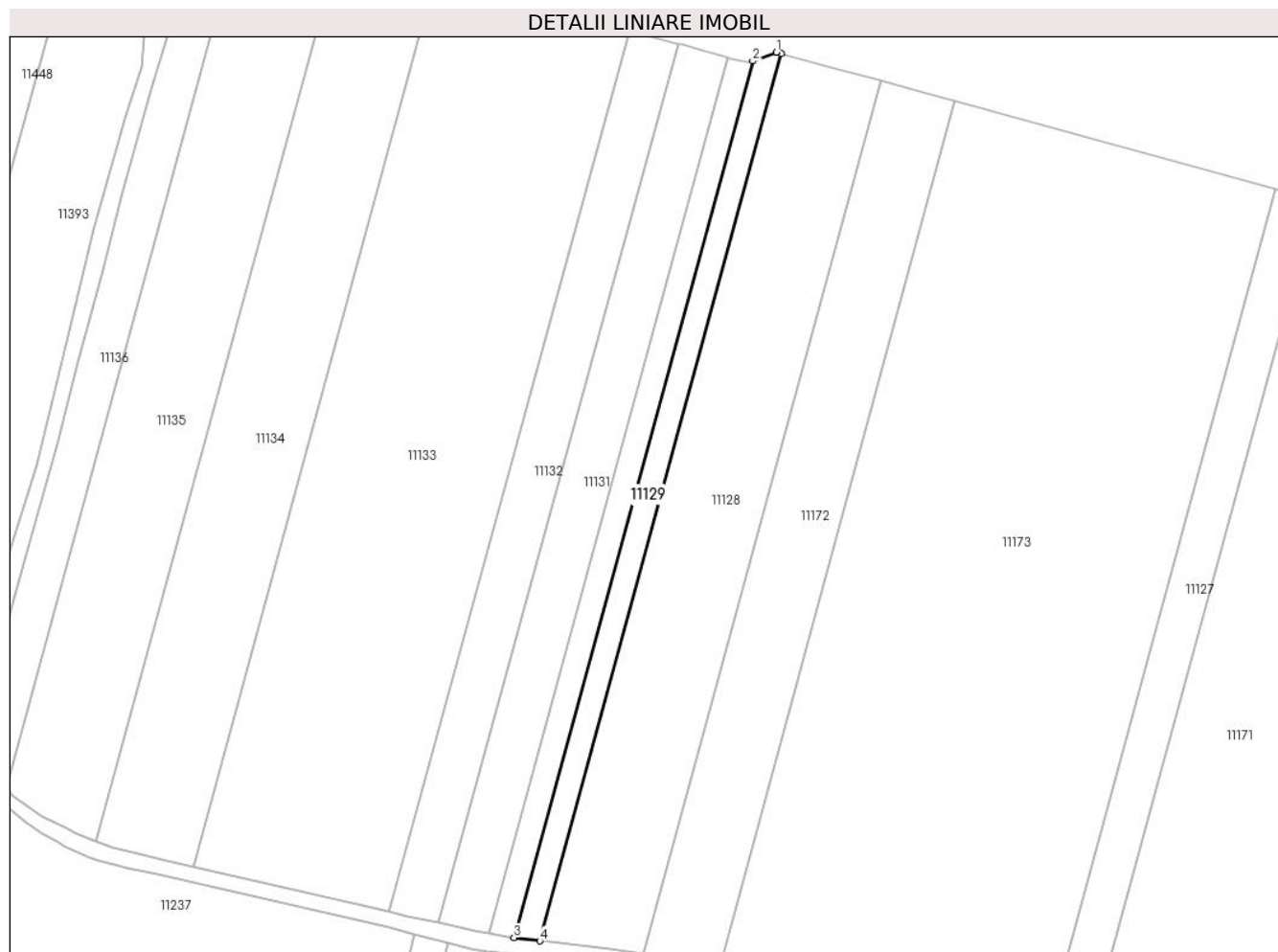
Inscrieri privind dezmembramintele dreptului de proprietate, drepturi reale de garanție și sarcini	Referințe
NU SUNT	

Anexa Nr. 1 La Partea I

Teren

Nr cadastral	Suprafața (mp)*	Observații / Referințe
	Din acte: 1.450 Masurata: 1.397	

* Suprafața este determinată în planul de proiecție Stereo 70.



Date referitoare la teren

Crt	Categorie folosință	Intra vilan	Suprafața (mp)	Tarla	Parcelă	Nr. topo	Observații / Referințe
1	arabil	NU	1.397	75/2	1116/2/6/2	-	Restul de teren se regasesc sub culoarul de expropriere IE 63186

Lungime Segmente

1) Valorile lungimilor segmentelor sunt obținute din proiecție în plan.

Punct început	X / Y	Punct sfârșit	X / Y	Lungime segment (** (m)
1	323.210,091 494.754,952	2	323.204,294 494.752,808	6.181
2	323.204,294 494.752,808	3	323.146,034 494.538,732	221.862
3	323.146,034 494.538,732	4	323.152,303 494.537,973	6.315
4	323.152,303 494.537,973	5	323.211,266 494.754,63	224.536
5	323.211,266 494.754,63	1	323.210,091 494.754,952	1.218

**** Lungimile segmentelor sunt determinate în planul de proiecție Stereo 70 și sunt rotunjite la 1 milimetru.**

***** Distanța dintre puncte este formată din segmente cumulate ce sunt mai mici decât valoarea 1 milimetru.**

**DATE DESPRE IMOBILUL NR. 11130**

Oficiul de Cadastru și Publicitate Imobiliară HUNEDOARA
Biroul de Cadastru și Publicitate Imobiliară Deva

A. Partea I. Descrierea imobilului

TEREN Extravilan

Adresa: Jud. Hunedoara

Nr. Crt	Nr cadastral Nr. topografic	Suprafața* (mp)	Observații / Referințe
A1		Din acte: 1.450 Masurata: 1.379	Sector cadastral:90 Teren neimprejmuit;

B. Partea II. Proprietari și acte

Inscrieri privitoare la dreptul de proprietate și alte drepturi reale		Referințe
1 / 20/02/2023		
Act Administrativ nr. 89856/391 , din 10/11/2003 emis de CJPSDPAT HUNEDOARA;		
B1	Intabulare, drept de PROPRIETATE, dobandit prin Reconstituire, cota actuala 1/1 1) SONOC ALEXA	A1

C. Partea III. SARCINI .

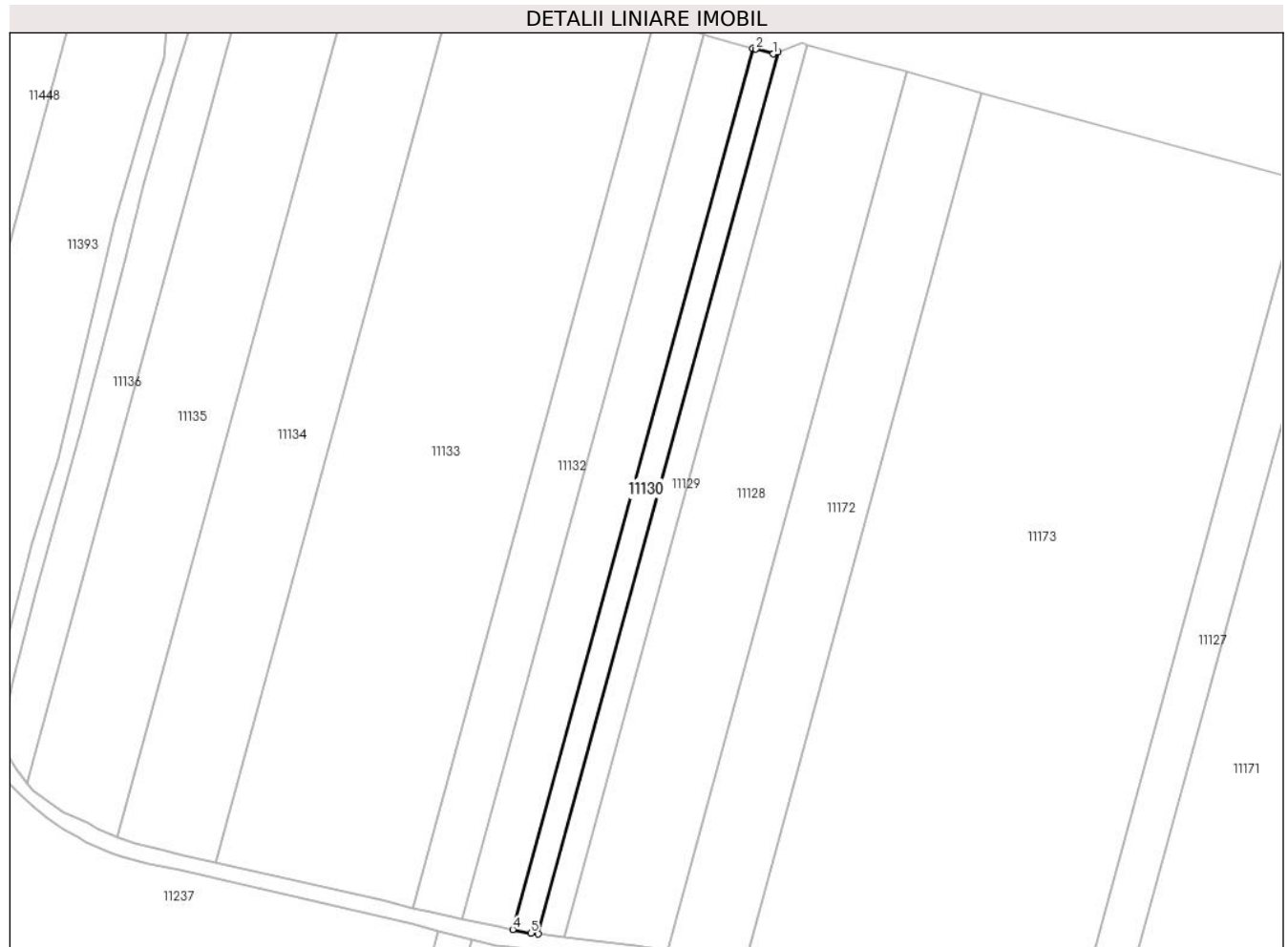
Inscrieri privind dezmembramintele dreptului de proprietate, drepturi reale de garanție și sarcini	Referințe
NU SUNT	

Anexa Nr. 1 La Partea I

Teren

Nr cadastral	Suprafața (mp)*	Observații / Referințe
	Din acte: 1.450 Masurata: 1.379	

* Suprafața este determinată în planul de proiecție Stereo 70.



Date referitoare la teren

Crt	Categorie folosință	Intra vilan	Suprafața (mp)	Tarla	Parcelă	Nr. topo	Observații / Referințe
1	arabil	NU	1.379	75/2	1116/2/6/1	-	Restul de teren se regasese sub culoarul de expropriere IE 63186

Lungime Segmente

1) Valorile lungimilor segmentelor sunt obținute din proiecție în plan.

Punct început	X / Y	Punct sfârșit	X / Y	Lungime segment (** (m)
1	323.203,091 494.752,363	2	323.198,904 494.753,512	4.342
2	323.198,904 494.753,512	3	323.198,094 494.753,734	0.84
3	323.198,094 494.753,734	4	323.139,874 494.539,806	221.709
4	323.139,874 494.539,806	5	323.144,272 494.538,945	4.481
5	323.144,272 494.538,945	6	323.146,034 494.538,732	1.774

Punct început	X / Y	Punct sfârșit	X / Y	Lungime segment (** (m)
6	323.146,034 494.538,732	7	323.204,294 494.752,808	221.862
7	323.204,294 494.752,808	1	323.203,091 494.752,363	1.283

** Lungimile segmentelor sunt determinate în planul de proiecție Stereo 70 și sunt rotunjite la 1 milimetru.

*** Distanța dintre puncte este formată din segmente cumulate ce sunt mai mici decât valoarea 1 milimetru.

**DATE DESPRE IMOBILUL NR. 11131**

Oficiul de Cadastru și Publicitate Imobiliară HUNEDOARA
Biroul de Cadastru și Publicitate Imobiliară Deva

A. Partea I. Descrierea imobilului

TEREN Extravilan

Adresa: Jud. Hunedoara

Nr. Crt	Nr cadastral Nr. topografic	Suprafața* (mp)	Observații / Referințe
A1		Din acte: 2.900 Masurata: 2.757	Sector cadastral:90 Teren neimprejmuit;

B. Partea II. Proprietari și acte

Inscrieri privitoare la dreptul de proprietate și alte drepturi reale		Referințe
1 / 01/03/2023		
Act Administrativ nr. 89856/7, din 15/10/2002 emis de CJPSDPAT HUNEDOARA;		
B1	Intabulare, drept de PROPRIETATE, dobandit prin Reconstituire, cota actuala 1/1 1) HANTA SABIN	A1

C. Partea III. SARCINI .

Inscrieri privind dezmembramintele dreptului de proprietate, drepturi reale de garanție și sarcini	Referințe
NU SUNT	

Anexa Nr. 1 La Partea I

Teren

Nr cadastral	Suprafața (mp)*	Observații / Referințe
	Din acte: 2.900 Masurata: 2.757	

* Suprafața este determinată în planul de proiecție Stereo 70.



Date referitoare la teren

Crt	Categorie folosință	Intra vilan	Suprafața (mp)	Tarla	Parcelă	Nr. topo	Observații / Referințe
1	arabil	NU	2.757	75/2	1116/2/4	-	Restul de teren se regasese sub culoarul de expropriere IE 63186

Lungime Segmente

1) Valorile lungimilor segmentelor sunt obținute din proiecție în plan.

Punct început	X / Y	Punct sfârșit	X / Y	Lungime segment (** (m)
1	323.192,892 494.755,162	2	323.186,902 494.756,806	6.212
2	323.186,902 494.756,806	3	323.186,124 494.757,019	0.806
3	323.186,124 494.757,019	4	323.127,707 494.542,365	222.462
4	323.127,707 494.542,365	5	323.136,43 494.540,48	8.925
5	323.136,43 494.540,48	6	323.139,874 494.539,806	3.51

Punct început	X / Y	Punct sfârșit	X / Y	Lungime segment (** (m)
6	323.139,874 494.539,806	7	323.198,094 494.753,734	221.709
7	323.198,094 494.753,734	1	323.192,892 494.755,162	5.395

** Lungimile segmentelor sunt determinate în planul de proiecție Stereo 70 și sunt rotunjite la 1 milimetru.

*** Distanța dintre puncte este formată din segmente cumulate ce sunt mai mici decât valoarea 1 milimetru.

**DATE DESPRE IMOBILUL NR. 11132**

Oficiul de Cadastru și Publicitate Imobiliară HUNEDOARA
Biroul de Cadastru și Publicitate Imobiliară Deva

A. Partea I. Descrierea imobilului

TEREN Extravilan

Adresa: Jud. Hunedoara

Nr. Crt	Nr cadastral Nr. topografic	Suprafața* (mp)	Observații / Referințe
A1		Din acte: 2.900 Masurata: 2.759	Sector cadastral:90 Teren neimprejmuit;

B. Partea II. Proprietari și acte

Inscrieri privitoare la dreptul de proprietate și alte drepturi reale		Referințe
1 / 01/03/2023		
Act Administrativ nr. 5885/72, din 10/02/1997 emis de CJPSDPAT HUNEDOARA;		
B1	Intabulare, drept de PROPRIETATE, dobandit prin Reconstituire, cota actuala 1/1 1) HUI ILIE	A1

C. Partea III. SARCINI .

Inscrieri privind dezmembramintele dreptului de proprietate, drepturi reale de garanție și sarcini	Referințe
NU SUNT	

Anexa Nr. 1 La Partea I

Teren

Nr cadastral	Suprafața (mp)*	Observații / Referințe
	Din acte: 2.900 Masurata: 2.759	

* Suprafața este determinată în planul de proiecție Stereo 70.



Date referitoare la teren

Crt	Categorie folosință	Intra vilan	Suprafața (mp)	Tarla	Parcelă	Nr. topo	Observații / Referințe
1	arabil	NU	2.759	75/2	1116/2/3	-	Restul de teren se regasese sub culoarul de expropriere IE 63186

Lungime Segmente

1) Valorile lungimilor segmentelor sunt obținute din proiecție în plan.

Punct început	X / Y	Punct sfârșit	X / Y	Lungime segment (** (m)
1	323.127,707 494.542,365	2	323.186,124 494.757,019	222.462
2	323.186,124 494.757,019	3	323.176,416 494.759,683	10.067
3	323.176,416 494.759,683	4	323.174,858 494.762,736	3.428
4	323.174,858 494.762,736	5	323.115,618 494.545,062	225.592
5	323.115,618 494.545,062	6	323.119,971 494.544,035	4.472

Punct început	X / Y	Punct sfârșit	X / Y	Lungime segment (** (m)
6	323.119,971 494.544,035	1	323.127,707 494.542,365	7.914

** Lungimile segmentelor sunt determinate în planul de proiecție Stereo 70 și sunt rotunjite la 1 milimetru.

*** Distanța dintre puncte este formată din segmente cumulate ce sunt mai mici decât valoarea 1 milimetru.

**DATE DESPRE IMOBILUL NR. 11133**

Oficiul de Cadastru și Publicitate Imobiliară HUNEDOARA
Biroul de Cadastru și Publicitate Imobiliară Deva

A. Partea I. Descrierea imobilului

TEREN Extravilan

Adresa: Jud. Hunedoara

Nr. Crt	Nr cadastral Nr. topografic	Suprafața* (mp)	Observații / Referințe
A1	61381	11.148	Sector cadastral:90 Teren neimprejmuit; Restul de teren se regaseste sub culoarul de expropriere IE 63186

B. Partea II. Proprietari și acte

Inscrieri privitoare la dreptul de proprietate și alte drepturi reale		Referințe
11358 / 25/04/2012		
Act Notarial nr. contract de donatie aut. nr. 339, din 24/04/2012 emis de CIASCAI EMILIA DORINA;		
B1	Intabulare, drept de PROPRIETATE, dobandit prin Conventie, cota actuala 1/1 1) Nistor Andreea Ioana, - bun propriu	A1

C. Partea III. SARCINI .

Inscrieri privind dezmembramintele dreptului de proprietate, drepturi reale de garanție și sarcini	Referințe
NU SUNT	

Anexa Nr. 1 La Partea I

Teren

Nr cadastral	Suprafața (mp)*	Observații / Referințe
61381	11.148	Restul de teren se regasese sub culoarul de expropriere IE 63186

* Suprafața este determinată în planul de proiecție Stereo 70.



Date referitoare la teren

Crt	Categorie folosință	Intravilan	Suprafața (mp)	Tarla	Parcelă	Nr. topo	Observații / Referințe
1	arabil	NU	11.148	75/2	1116/2/2/1	-	

Lungime Segmente

1) Valorile lungimilor segmentelor sunt obținute din proiecție în plan.

Punct început	X / Y	Punct sfârșit	X / Y	Lungime segment (** (m)
1	323.174,858 494.762,736	2	323.173,739 494.764,93	2.462
2	323.173,739 494.764,93	3	323.164,172 494.767,556	9.921
3	323.164,172 494.767,556	4	323.147,36 494.772,171	17.434
4	323.147,36 494.772,171	5	323.134,915 494.770,664	12.536
5	323.134,915 494.770,664	6	323.126,339 494.769,625	8.639

Punct început	X / Y	Punct sfârșit	X / Y	Lungime segment (** (m)
6	323.126,339 494.769,625	7	323.125,751 494.769,554	0.592
7	323.125,751 494.769,554	8	323.067,659 494.556,098	221.219
8	323.067,659 494.556,098	9	323.107,941 494.546,872	41.325
9	323.107,941 494.546,872	10	323.115,618 494.545,062	7.888
10	323.115,618 494.545,062	1	323.174,858 494.762,736	225.592

** Lungimile segmentelor sunt determinate în planul de proiecție Stereo 70 și sunt rotunjite la 1 milimetru.

*** Distanța dintre puncte este formată din segmente cumulate ce sunt mai mici decât valoarea 1 milimetru.

**DATE DESPRE IMOBILUL NR. 11134**

Oficiul de Cadastru și Publicitate Imobiliară HUNEDOARA
Biroul de Cadastru și Publicitate Imobiliară Deva

A. Partea I. Descrierea imobilului

TEREN Extravilan

Adresa: Jud. Hunedoara

Nr. Crt	Nr cadastral Nr. topografic	Suprafața* (mp)	Observații / Referințe
A1		Din acte: 5.800 Masurata: 5.364	Sector cadastral:90 Teren neimprejmuit; Restul de teren se regaseste sub culoarul de expropriere IE 63186

B. Partea II. Proprietari și acte

Inscrieri privitoare la dreptul de proprietate și alte drepturi reale		Referințe
1 / 20/02/2023		
Act Administrativ nr. 5982/79 , din 20/07/1995 emis de CJPSDPAT HUNEDOARA;		
B1	Intabulare, drept de PROPRIETATE, dobandit prin Reconstituire, cota actuala 1/1 1) ȘUBA TRAIAN	A1

C. Partea III. SARCINI .

Inscrieri privind dezmembramintele dreptului de proprietate, drepturi reale de garanție și sarcini	Referințe
NU SUNT	

Anexa Nr. 1 La Partea I

Teren

Nr cadastral	Suprafața (mp)*	Observații / Referințe
	Din acte: 5.800 Masurata: 5.364	Restul de teren se regasese sub culoarul de expropriere IE 63186

* Suprafața este determinată în planul de proiecție Stereo 70.



Date referitoare la teren

Crt	Categorie folosință	Intra vilan	Suprafața (mp)	Tarla	Parcelă	Nr. topo	Observații / Referințe
1	arabil	NU	5.364	75/2	1116/2/1	-	

Lungime Segmente

1) Valorile lungimilor segmentelor sunt obținute din proiecție în plan.

Punct început	X / Y	Punct sfârșit	X / Y	Lungime segment (** (m)
1	323.125,751 494.769,554	2	323.123,781 494.769,316	1.984
2	323.123,781 494.769,316	3	323.123,239 494.769,372	0.545
3	323.123,239 494.769,372	4	323.114,576 494.770,275	8.71
4	323.114,576 494.770,275	5	323.101,591 494.773,721	13.435
5	323.101,591 494.773,721	6	323.044,005 494.562,125	219.292

Punct început	X / Y	Punct sfârșit	X / Y	Lungime segment (** (m)
6	323.044,005 494.562,125	7	323.044,109 494.562,08	0.113
7	323.044,109 494.562,08	8	323.048,218 494.560,706	4.333
8	323.048,218 494.560,706	9	323.054,255 494.559,168	6.229
9	323.054,255 494.559,168	10	323.060,031 494.557,846	5.926
10	323.060,031 494.557,846	11	323.067,659 494.556,098	7.826
11	323.067,659 494.556,098	1	323.125,751 494.769,554	221.219

** Lungimile segmentelor sunt determinate în planul de proiecție Stereo 70 și sunt rotunjite la 1 milimetru.

*** Distanța dintre puncte este formată din segmente cumulate ce sunt mai mici decât valoarea 1 milimetru.

**DATE DESPRE IMOBILUL NR. 11135**

Oficiul de Cadastru și Publicitate Imobiliară HUNEDOARA
Biroul de Cadastru și Publicitate Imobiliară Deva

A. Partea I. Descrierea imobilului

TEREN Extravilan

Nr. CF vechi:53N
Nr. cadastral vechi:231

Adresa: Jud. Hunedoara

Nr. Crt	Nr cadastral Nr. topografic	Suprafața* (mp)	Observații / Referințe
A1	60019	Din acte: 5.800 Masurata: 5.340	Sector cadastral:90 Teren neimprejmuit; Restul de teren se regaseste sub culoarul de expropriere IE 63186

B. Partea II. Proprietari și acte

Inscrieri privitoare la dreptul de proprietate și alte drepturi reale	Referințe
8496 / 24/04/2009	
Act Notarial nr. 19, din 23/04/2009 emis de BNP OPRUTA;	
B3	A1
Intabulare, drept de PROPRIETATE, dobandit prin Succesiune, cota actuala 3/8 1) BREBU ANDREEA IOANA	
11361 / 25/04/2012	
Act Notarial nr. contract de donatie 339, din 24/04/2012 emis de CIASCAI EMILIA DORINA;	
B4	A1
Intabulare, drept de PROPRIETATE, dobandit prin Conventie, cota actuala 5/8 1) Nistor Andreea Ioana, - bun propriu	

C. Partea III. SARCINI .

Inscrieri privind dezmembramintele dreptului de proprietate, drepturi reale de garanție și sarcini	Referințe
NU SUNT	

Anexa Nr. 1 La Partea I

Teren

Nr cadastral	Suprafața (mp)*	Observații / Referințe
60019	Din acte: 5.800 Masurata: 5.340	Restul de teren se regasese sub culoarul de expropriere IE 63186

* Suprafața este determinată în planul de proiecție Stereo 70.



Date referitoare la teren

Crt	Categorie folosință	Intra vilan	Suprafața (mp)	Tarla	Parcelă	Nr. topo	Observații / Referințe
1	arabil	NU	5.340	75/2	1116/2/1	-	

Lungime Segmente

1) Valorile lungimilor segmentelor sunt obținute din proiecție în plan.

Punct început	X / Y	Punct sfârșit	X / Y	Lungime segment (** (m)
1	323.101,591 494.773,721	2	323.090,936 494.776,549	11.023
2	323.090,936 494.776,549	3	323.077,76 494.780,046	13.632
3	323.077,76 494.780,046	4	323.022,055 494.575,358	212.132
4	323.022,055 494.575,358	5	323.023,555 494.573,529	2.366
5	323.023,555 494.573,529	6	323.030,738 494.568,452	8.796

Punct început	X / Y	Punct sfârșit	X / Y	Lungime segment (** (m)
6	323.030,738 494.568,452	7	323.036,83 494.565,543	6.75
7	323.036,83 494.565,543	8	323.039,078 494.564,243	2.597
8	323.039,078 494.564,243	9	323.044,005 494.562,125	5.363
9	323.044,005 494.562,125	1	323.101,591 494.773,721	219.292

** Lungimile segmentelor sunt determinate în planul de proiecție Stereo 70 și sunt rotunjite la 1 milimetru.

*** Distanța dintre puncte este formată din segmente cumulate ce sunt mai mici decât valoarea 1 milimetru.

**DATE DESPRE IMOBILUL NR. 11136**

Oficiul de Cadastru și Publicitate Imobiliară HUNEDOARA
Biroul de Cadastru și Publicitate Imobiliară Deva

A. Partea I. Descrierea imobilului

TEREN Extravilan

Adresa: Jud. Hunedoara

Nr. Crt	Nr cadastral Nr. topografic	Suprafața* (mp)	Observații / Referințe
A1		2.092	Sector cadastral:90 Teren neimprejmuit; Restul de teren se regaseste sub culoarul de expropriere IE 63186

B. Partea II. Proprietari și acte

Inscrieri privitoare la dreptul de proprietate și alte drepturi reale		Referințe
1 / 20/02/2023		
Act Normativ nr. 7, din 13/03/1996 emis de PARLAMENTUL ROMÂNIEI;		
B1	Intabulare, drept de PROPRIETATE, dobandit prin Lege, cota actuala 1/1	A1
1) COMUNA ILIA, REZERVA COMISIEI LOCALE DE FOND FUNCJAR, CIF:4374164		

C. Partea III. SARCINI .

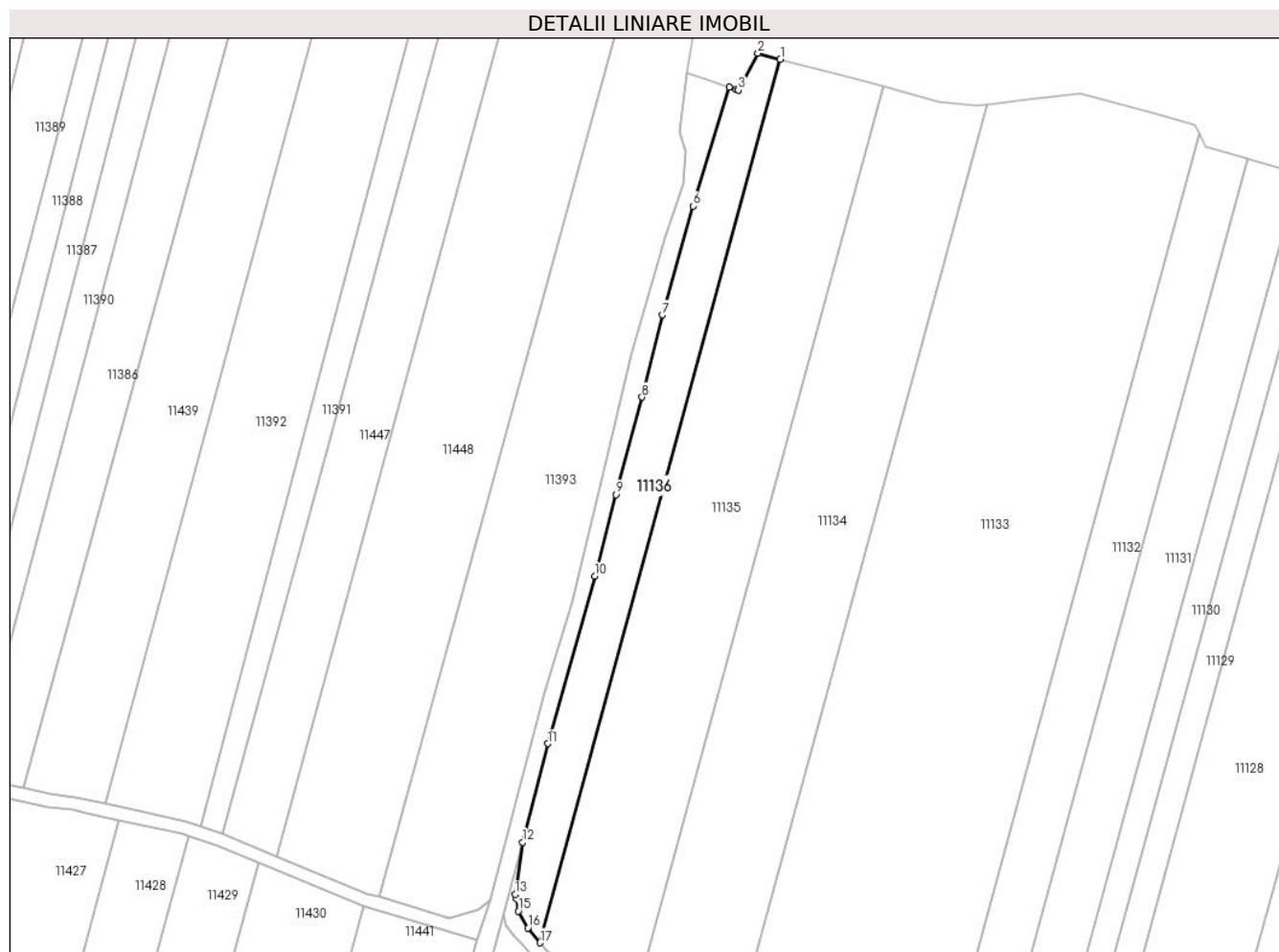
Inscrieri privind dezmembramintele dreptului de proprietate, drepturi reale de garanție și sarcini	Referințe
NU SUNT	

Anexa Nr. 1 La Partea I

Teren

Nr cadastral	Suprafața (mp)*	Observații / Referințe
	2.092	Restul de teren se regasesce sub culoarul de expropriere IE 63186

* Suprafața este determinată în planul de proiecție Stereo 70.



Date referitoare la teren

Crt	Categorie folosință	Intravilan	Suprafața (mp)	Tarla	Parcelă	Nr. topo	Observații / Referințe
1	arabil	NU	2.092	-	-	-	

Lungime Segmente

1) Valorile lungimilor segmentelor sunt obținute din proiecție în plan.

Punct început	X / Y	Punct sfârșit	X / Y	Lungime segment (** (m)
1	323.077,76 494.780,046	2	323.072,57 494.781,423	5.369
2	323.072,57 494.781,423	3	323.068,042 494.772,867	9.68
3	323.068,042 494.772,867	4	323.067,559 494.773,03	0.51
4	323.067,559 494.773,03	5	323.065,895 494.773,589	1.755
5	323.065,895 494.773,589	6	323.057,511 494.746,054	28.783

Punct început	X / Y	Punct sfârșit	X / Y	Lungime segment (** (m)
6	323.057,511 494.746,054	7	323.050,399 494.720,794	26.242
7	323.050,399 494.720,794	8	323.045,693 494.701,761	19.606
8	323.045,693 494.701,761	9	323.039,64 494.679,17	23.388
9	323.039,64 494.679,17	10	323.034,737 494.660,289	19.507
10	323.034,737 494.660,289	11	323.023,897 494.621,47	40.304
11	323.023,897 494.621,47	12	323.018,076 494.598,658	23.544
12	323.018,076 494.598,658	13	323.016,28 494.586,55	12.24
13	323.016,28 494.586,55	14	323.016,55 494.585,599	0.989
14	323.016,55 494.585,599	15	323.017,048 494.582,713	2.929
15	323.017,048 494.582,713	16	323.019,246 494.578,782	4.503
16	323.019,246 494.578,782	17	323.022,055 494.575,358	4.429
17	323.022,055 494.575,358	1	323.077,76 494.780,046	212.132

** Lungimile segmentelor sunt determinate în planul de proiecție Stereo 70 și sunt rotunjite la 1 milimetru.

*** Distanța dintre puncte este formată din segmente cumulate ce sunt mai mici decât valoarea 1 milimetru.

**DATE DESPRE IMOBILUL NR. 11137**

Oficiul de Cadastru și Publicitate Imobiliară HUNEDOARA
Biroul de Cadastru și Publicitate Imobiliară Deva

A. Partea I. Descrierea imobilului

TEREN Extravilan

Adresa: Jud. Hunedoara

Nr. Crt	Nr cadastral Nr. topografic	Suprafața* (mp)	Observații / Referințe
A1		Din acte: 5.800 Masurata: 5.643	Sector cadastral:90 Teren neimprejmuit;

B. Partea II. Proprietari și acte

Inscrieri privitoare la dreptul de proprietate și alte drepturi reale		Referințe
1 / 20/02/2023		
Act Administrativ nr. 20/297, din 31/07/2007 emis de CJPSDPAT HUNEDOARA;		
B1	Intabulare, drept de PROPRIETATE, dobandit prin Reconstituire, cota actuala 1/1 1) BRÂNDUȘA VALERIA SAVIA 2) SONOC VERGHELIA 3) SONOC CORNEL PETRU 4) SONOC RODICA	A1

C. Partea III. SARCINI .

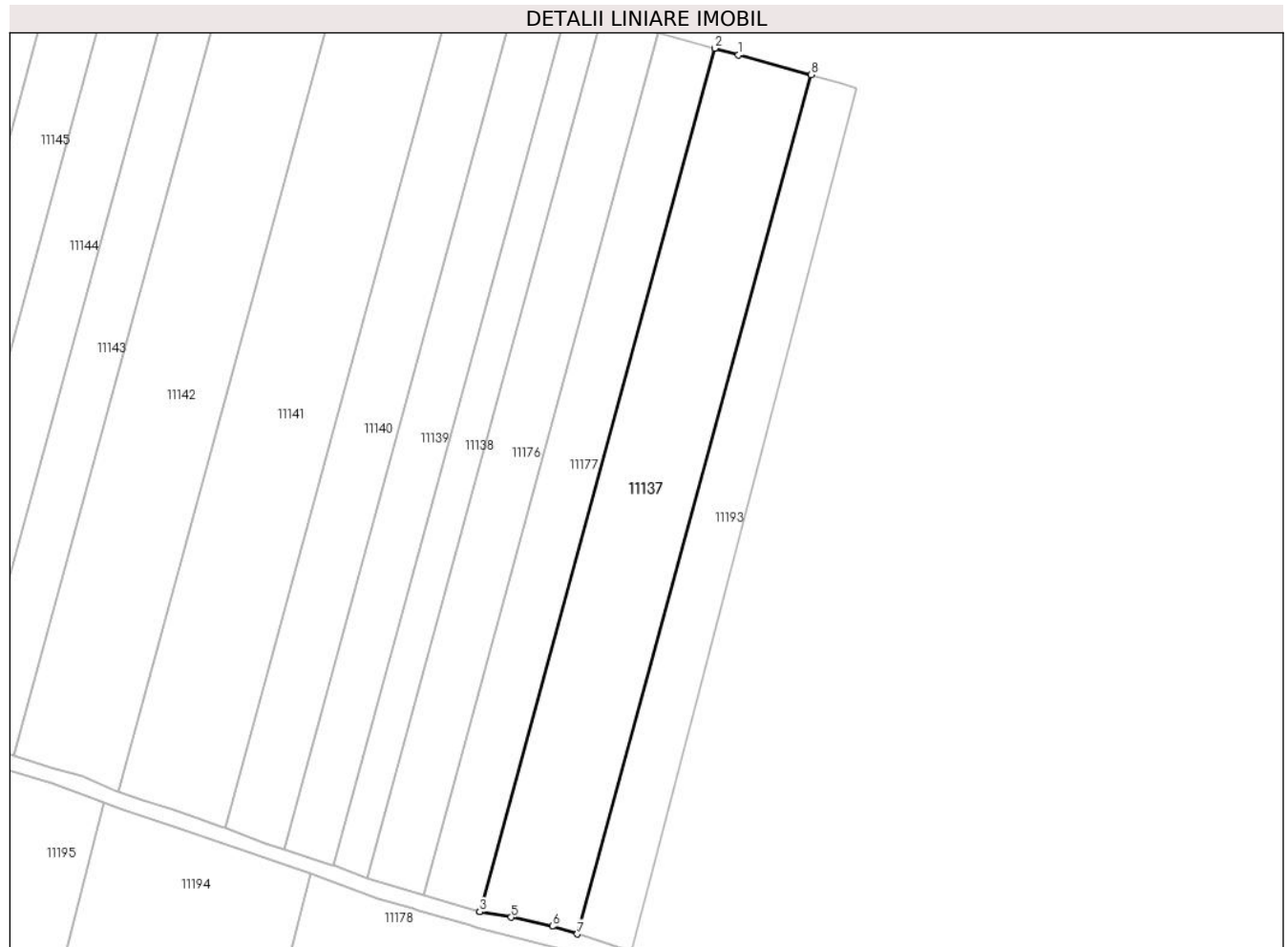
Inscrieri privind dezmembramintele dreptului de proprietate, drepturi reale de garanție și sarcini	Referințe
NU SUNT	

Anexa Nr. 1 La Partea I

Teren

Nr cadastral	Suprafața (mp)*	Observații / Referințe
	Din acte: 5.800 Masurata: 5.643	

* Suprafața este determinată în planul de proiecție Stereo 70.



Date referitoare la teren

Crt	Categorie folosință	Intra vilan	Suprafața (mp)	Tarla	Parcelă	Nr. topo	Observații / Referințe
1	arabil	NU	5.643	-	1116/2/47	-	Restul de teren se regasese sub culoarul de expropriere IE 63186

Lungime Segmente

1) Valorile lungimilor segmentelor sunt obținute din proiecție în plan.

Punct început	X / Y	Punct sfârșit	X / Y	Lungime segment (** (m)
1	324.035,06 494.528,513	2	324.029,072 494.530,157	6.209
2	324.029,072 494.530,157	3	323.969,969 494.312,982	225.073
3	323.969,969 494.312,982	4	323.970,034 494.312,963	0.068
4	323.970,034 494.312,963	5	323.977,872 494.311,612	7.953
5	323.977,872 494.311,612	6	323.988,232 494.309,361	10.602

Punct început	X / Y	Punct sfârșit	X / Y	Lungime segment (** (m)
6	323.988,232 494.309,361	7	323.994,538 494.307,406	6.601
7	323.994,538 494.307,406	8	324.053,346 494.523,494	223.947
8	324.053,346 494.523,494	1	324.035,06 494.528,513	18.962

** Lungimile segmentelor sunt determinate în planul de proiecție Stereo 70 și sunt rotunjite la 1 milimetru.

*** Distanța dintre puncte este formată din segmente cumulate ce sunt mai mici decât valoarea 1 milimetru.

**DATE DESPRE IMOBILUL NR. 11138**

Oficiul de Cadastru și Publicitate Imobiliară HUNEDOARA
Biroul de Cadastru și Publicitate Imobiliară Deva

A. Partea I. Descrierea imobilului

TEREN Extravilan

Adresa: Jud. Hunedoara

Nr. Crt	Nr cadastral Nr. topografic	Suprafața* (mp)	Observații / Referințe
A1		Din acte: 2.100 Masurata: 2.045	Sector cadastral:90 Teren neimprejmuit;

B. Partea II. Proprietari și acte

Inscrieri privitoare la dreptul de proprietate și alte drepturi reale		Referințe
1 / 01/03/2023		
Act Administrativ nr. 13930/95 , din 07/06/2002 emis de CJPSDPAT HUNEDOARA;		
B1	Intabulare, drept de PROPRIETATE, dobandit prin Reconstituire, cota actuala 1/1 1) CĂRBUNE MARIA	A1

C. Partea III. SARCINI .

Inscrieri privind dezmembramintele dreptului de proprietate, drepturi reale de garanție și sarcini	Referințe
NU SUNT	

Anexa Nr. 1 La Partea I

Teren

Nr cadastral	Suprafața (mp)*	Observații / Referințe
	Din acte: 2.100 Masurata: 2.045	

* Suprafața este determinată în planul de proiecție Stereo 70.



Date referitoare la teren

Crt	Categorie folosință	Intra vilan	Suprafața (mp)	Tarla	Parcelă	Nr. topo	Observații / Referințe
1	arabil	NU	2.045	75/2	1116/2/44/2	-	Restul de teren se regasese sub culoarul de expropriere IE 63186

Lungime Segmente

1) Valorile lungimilor segmentelor sunt obținute din proiecție în plan.

Punct început	X / Y	Punct sfârșit	X / Y	Lungime segment (** (m)
1	323.998,355 494.538,588	2	323.991,92 494.540,354	6.674
2	323.991,92 494.540,354	3	323.933,214 494.324,642	223.558
3	323.933,214 494.324,642	4	323.941,827 494.321,506	9.166
4	323.941,827 494.321,506	5	324.000,728 494.537,937	224.302
5	324.000,728 494.537,937	1	323.998,355 494.538,588	2.461

**** Lungimile segmentelor sunt determinate în planul de proiecție Stereo 70 și sunt rotunjite la 1 milimetru.**

***** Distanța dintre puncte este formată din segmente cumulate ce sunt mai mici decât valoarea 1 milimetru.**

**DATE DESPRE IMOBILUL NR. 11139**

Oficiul de Cadastru și Publicitate Imobiliară HUNEDOARA
Biroul de Cadastru și Publicitate Imobiliară Deva

A. Partea I. Descrierea imobilului

TEREN Extravilan

Adresa: Jud. Hunedoara

Nr. Crt	Nr cadastral Nr. topografic	Suprafața* (mp)	Observații / Referințe
A1		Din acte: 3.000 Masurata: 2.912	Sector cadastral:90 Teren neimprejmuit;

B. Partea II. Proprietari și acte

Inscrieri privitoare la dreptul de proprietate și alte drepturi reale		Referințe
1 / 01/03/2023		
Act Administrativ nr. 89856/444, din 06/01/2004 emis de CJPSDPAT HUNEDOARA;		
B1	Intabulare, drept de PROPRIETATE, dobandit prin Reconstituire, cota actuala 1/1 1) BOZAN EVA	A1

C. Partea III. SARCINI .

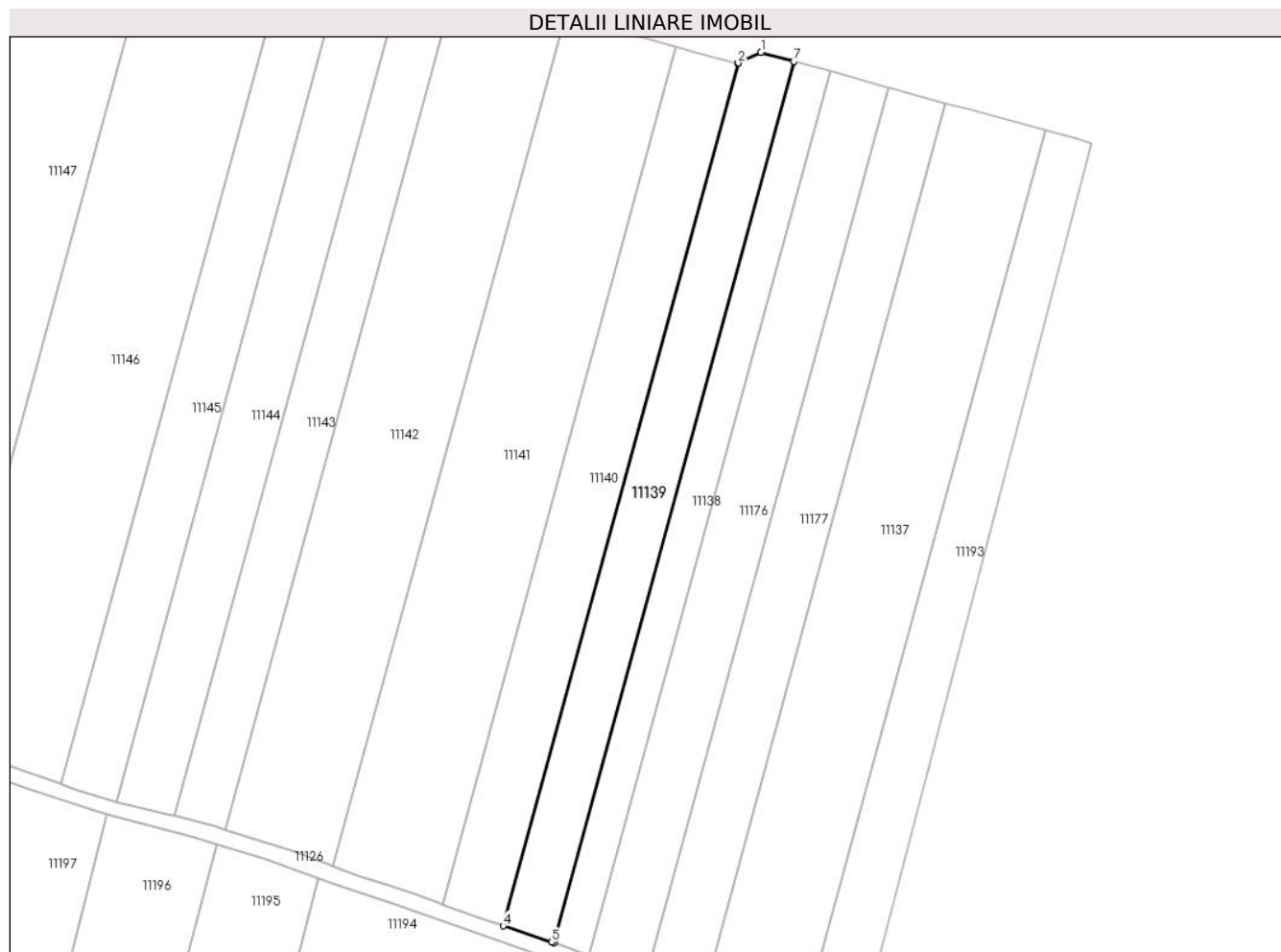
Inscrieri privind dezmembramintele dreptului de proprietate, drepturi reale de garanție și sarcini	Referințe
NU SUNT	

Anexa Nr. 1 La Partea I

Teren

Nr cadastral	Suprafața (mp)*	Observații / Referințe
	Din acte: 3.000 Masurata: 2.912	

* Suprafața este determinată în planul de proiecție Stereo 70.



Date referitoare la teren

Crt	Categorie folosință	Intra vilan	Suprafața (mp)	Tarla	Parcelă	Nr. topo	Observații / Referințe
1	arabil	NU	2.912	75/2	1116/2/43/2	-	Restul de teren se regaseste sub culoarul de expropriere IE 63186

Lungime Segmente

1) Valorile lungimilor segmentelor sunt obținute din proiecție în plan.

Punct început	X / Y	Punct sfârșit	X / Y	Lungime segment (** (m)
1	323.983,829 494.542,575	2	323.978,259 494.539,989	6.141
2	323.978,259 494.539,989	3	323.978,224 494.539,861	0.133
3	323.978,224 494.539,861	4	323.920,768 494.328,739	218.8
4	323.920,768 494.328,739	5	323.932,557 494.324,881	12.404
5	323.932,557 494.324,881	6	323.933,214 494.324,642	0.699

Punct început	X / Y	Punct sfârșit	X / Y	Lungime segment (** (m)
6	323.933,214 494.324,642	7	323.991,92 494.540,354	223.558
7	323.991,92 494.540,354	1	323.983,829 494.542,575	8.39

** Lungimile segmentelor sunt determinate în planul de proiecție Stereo 70 și sunt rotunjite la 1 milimetru.

*** Distanța dintre puncte este formată din segmente cumulate ce sunt mai mici decât valoarea 1 milimetru.

**DATE DESPRE IMOBILUL NR. 11140**

Oficiul de Cadastru și Publicitate Imobiliară HUNEDOARA
Biroul de Cadastru și Publicitate Imobiliară Deva

A. Partea I. Descrierea imobilului

TEREN Extravilan

Adresa: Jud. Hunedoara

Nr. Crt	Nr cadastral Nr. topografic	Suprafața* (mp)	Observații / Referințe
A1		Din acte: 3.600 Masurata: 3.440	Sector cadastral:90 Teren neimprejmuit;

B. Partea II. Proprietari și acte

Inscrieri privitoare la dreptul de proprietate și alte drepturi reale		Referințe
1 / 20/02/2023		
Act Administrativ nr. 89856/391 , din 10/11/2003 emis de CJPSDPAT HUNEDOARA;		
B1	Intabulare, drept de PROPRIETATE, dobandit prin Reconstituire, cota actuala 1/1 1) SONOC ALEXA	A1

C. Partea III. SARCINI .

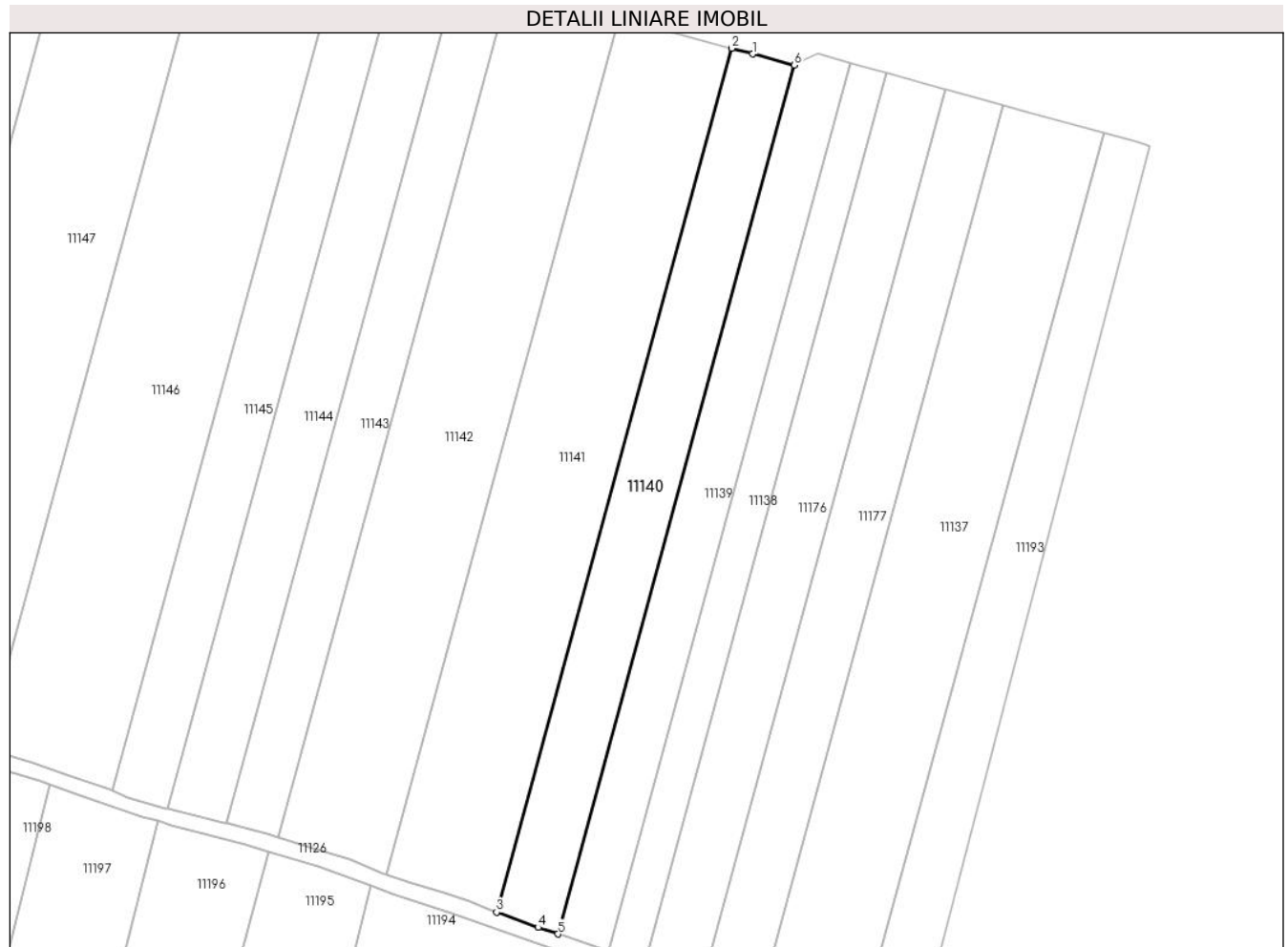
Inscrieri privind dezmembramintele dreptului de proprietate, drepturi reale de garanție și sarcini	Referințe
NU SUNT	

Anexa Nr. 1 La Partea I

Teren

Nr cadastral	Suprafața (mp)*	Observații / Referințe
	Din acte: 3.600 Masurata: 3.440	

* Suprafața este determinată în planul de proiecție Stereo 70.



Date referitoare la teren

Crt	Categorie folosință	Intra vilan	Suprafața (mp)	Tarla	Parcelă	Nr. topo	Observații / Referințe
1	arabil	NU	3.440	75/2	1116/2/43/1	-	Restul de teren se regaseste sub culoarul de expropriere IE 63186

Lungime Segmente

1) Valorile lungimilor segmentelor sunt obținute din proiecție în plan.

Punct început	X / Y	Punct sfârșit	X / Y	Lungime segment (** (m)
1	323.968,126 494.542,588	2	323.963,008 494.543,97	5.301
2	323.963,008 494.543,97	3	323.905,878 494.334,045	217.56
3	323.905,878 494.334,045	4	323.915,949 494.330,316	10.739
4	323.915,949 494.330,316	5	323.920,768 494.328,739	5.071
5	323.920,768 494.328,739	6	323.978,224 494.539,861	218.8

Punct început	X / Y	Punct sfârșit	X / Y	Lungime segment (** (m)
6	323.978,224 494.539,861	1	323.968,126 494.542,588	10.46

** Lungimile segmentelor sunt determinate în planul de proiecție Stereo 70 și sunt rotunjite la 1 milimetru.

*** Distanța dintre puncte este formată din segmente cumulate ce sunt mai mici decât valoarea 1 milimetru.

**DATE DESPRE IMOBILUL NR. 11141**

Oficiul de Cadastru și Publicitate Imobiliară HUNEDOARA
Biroul de Cadastru și Publicitate Imobiliară Deva

A. Partea I. Descrierea imobilului

TEREN Extravilan

Adresa: Jud. Hunedoara

Nr. Crt	Nr cadastral Nr. topografic	Suprafața* (mp)	Observații / Referințe
A1		Din acte: 6.400 Masurata: 6.122	Sector cadastral:90 Teren neimprejmuit;

B. Partea II. Proprietari și acte

Inscrieri privitoare la dreptul de proprietate și alte drepturi reale		Referințe
1 / 01/03/2023		
Act Administrativ nr. 89856/2 , din 15/10/2002 emis de CJPSDPAT HUNEDOARA;		
B1	Intabulare, drept de PROPRIETATE, dobandit prin Reconstituire, cota actuala 1/1 1) HUI MATEI	A1

C. Partea III. SARCINI .

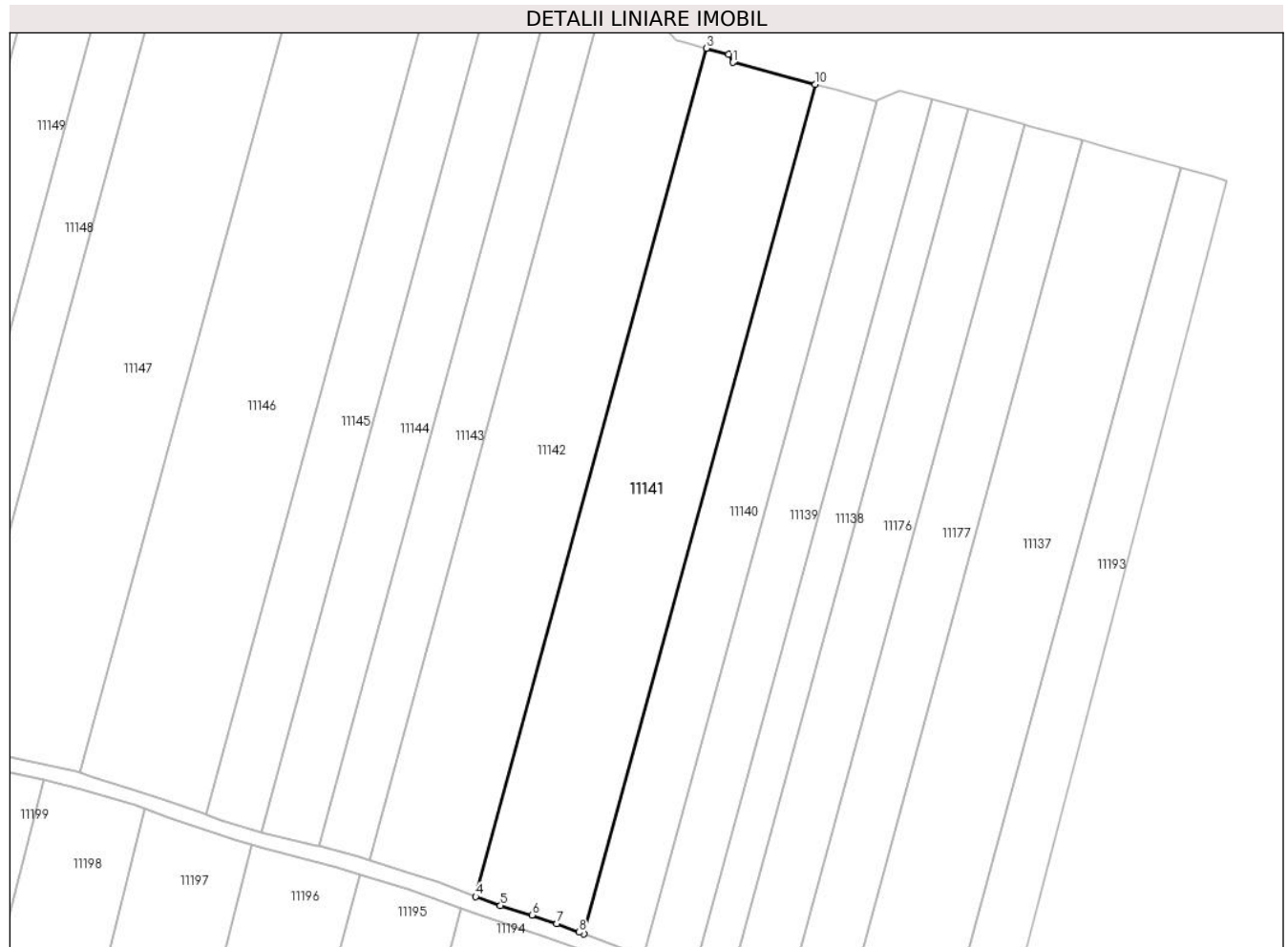
Inscrieri privind dezmembramintele dreptului de proprietate, drepturi reale de garanție și sarcini	Referințe
NU SUNT	

Anexa Nr. 1 La Partea I

Teren

Nr cadastral	Suprafața (mp)*	Observații / Referințe
	Din acte: 6.400 Masurata: 6.122	

* Suprafața este determinată în planul de proiecție Stereo 70.



Date referitoare la teren

Crt	Categorie folosință	Intra vilan	Suprafața (mp)	Tarla	Parcelă	Nr. topo	Observații / Referințe
1	arabil	NU	6.122	75/2	1116/2/42	-	Restul de teren se regasese sub culoarul de expropriere IE 63186

Lungime Segmente

1) Valorile lungimilor segmentelor sunt obținute din proiecție în plan.

Punct început	X / Y	Punct sfârșit	X / Y	Lungime segment (** (m)
1	323.942,715 494.549,452	2	323.941,676 494.551,439	2.242
2	323.941,676 494.551,439	3	323.936,194 494.552,933	5.682
3	323.936,194 494.552,933	4	323.879,132 494.343,261	217.298
4	323.879,132 494.343,261	5	323.885,249 494.341,058	6.501
5	323.885,249 494.341,058	6	323.893,044 494.338,742	8.132

Punct început	X / Y	Punct sfârșit	X / Y	Lungime segment (** (m)
6	323.893,044 494.338,742	7	323.899,136 494.336,606	6.456
7	323.899,136 494.336,606	8	323.904,709 494.334,478	5.965
8	323.904,709 494.334,478	9	323.905,878 494.334,045	1.246
9	323.905,878 494.334,045	10	323.963,008 494.543,97	217.56
10	323.963,008 494.543,97	1	323.942,715 494.549,452	21.02

** Lungimile segmentelor sunt determinate în planul de proiecție Stereo 70 și sunt rotunjite la 1 milimetru.

*** Distanța dintre puncte este formată din segmente cumulate ce sunt mai mici decât valoarea 1 milimetru.

**DATE DESPRE IMOBILUL NR. 11142**

Oficiul de Cadastru și Publicitate Imobiliară HUNEDOARA
Biroul de Cadastru și Publicitate Imobiliară Deva

A. Partea I. Descrierea imobilului

TEREN Extravilan

Adresa: Jud. Hunedoara

Nr. Crt	Nr cadastral Nr. topografic	Suprafața* (mp)	Observații / Referințe
A1		Din acte: 6.242 Masurata: 6.049	Sector cadastral:90 Teren neimprejmuit;

B. Partea II. Proprietari și acte

Inscrieri privitoare la dreptul de proprietate și alte drepturi reale		Referințe
1 / 01/03/2023		
Act Administrativ nr. 89856/380, din 21/11/2003 emis de CJPSDPAT HUNEDOARA;		
B1	Intabulare, drept de PROPRIETATE, dobandit prin Reconstituire, cota actuala 1/1 1) OLARIU MARIAN-ALEXANDRU 2) POPA ELENA 3) LAIBER SMARANDA	A1

C. Partea III. SARCINI .

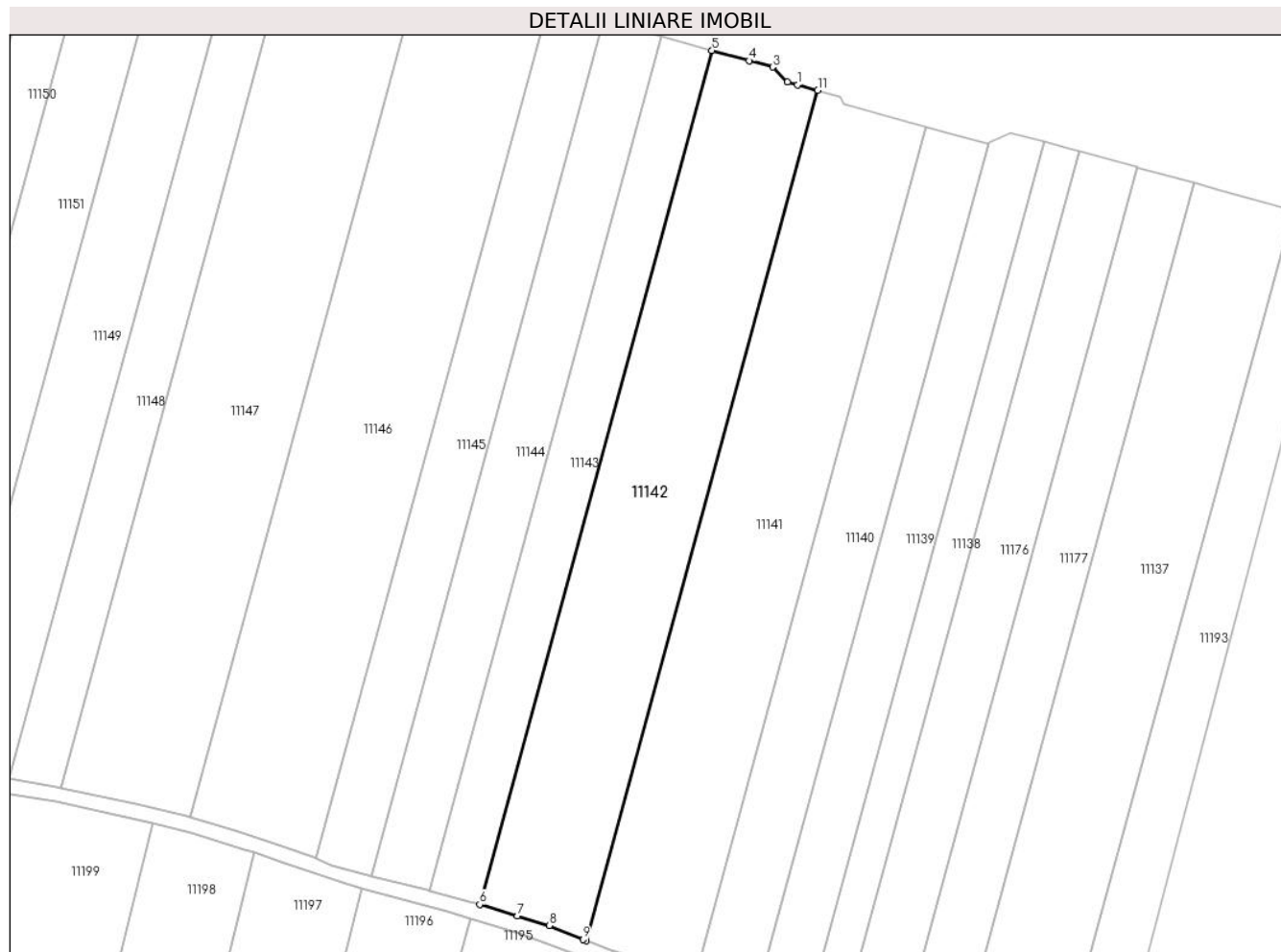
Inscrieri privind dezmembramintele dreptului de proprietate, drepturi reale de garanție și sarcini	Referințe
NU SUNT	

Anexa Nr. 1 La Partea I

Teren

Nr cadastral	Suprafața (mp)*	Observații / Referințe
	Din acte: 6.242 Masurata: 6.049	

* Suprafața este determinată în planul de proiecție Stereo 70.



Date referitoare la teren

Crt	Categorie folosință	Intravilan	Suprafața (mp)	Tarla	Parcelă	Nr. topo	Observații / Referințe
1	arabil	NU	6.049	75/2	1116/2/40/1	-	Restul de suprafata de 193 mp se regasesc sub culoarul de expropriere IE 63186

Lungime Segmente

1) Valorile lungimilor segmentelor sunt obținute din proiecție în plan.

Punct început	X / Y	Punct sfârșit	X / Y	Lungime segment (** (m)
1	323.931,162 494.554,304	2	323.928,651 494.554,989	2.603
2	323.928,651 494.554,989	3	323.925,05 494.558,709	5.177
3	323.925,05 494.558,709	4	323.919,273 494.560,297	5.991
4	323.919,273 494.560,297	5	323.910,104 494.562,817	9.509

Punct început	X / Y	Punct sfârșit	X / Y	Lungime segment (** (m)
5	323.910,104 494.562,817	6	323.852,8 494.352,255	218.22
6	323.852,8 494.352,255	7	323.862,165 494.349,388	9.794
7	323.862,165 494.349,388	8	323.869,929 494.347,01	8.12
8	323.869,929 494.347,01	9	323.878,298 494.343,562	9.052
9	323.878,298 494.343,562	10	323.879,132 494.343,261	0.887
10	323.879,132 494.343,261	11	323.936,194 494.552,933	217.298
11	323.936,194 494.552,933	1	323.931,162 494.554,304	5.216

** Lungimile segmentelor sunt determinate în planul de proiecție Stereo 70 și sunt rotunjite la 1 milimetru.

*** Distanța dintre puncte este formată din segmente cumulate ce sunt mai mici decât valoarea 1 milimetru.

**DATE DESPRE IMOBILUL NR. 11143**

Oficiul de Cadastru și Publicitate Imobiliară HUNEDOARA
Biroul de Cadastru și Publicitate Imobiliară Deva

A. Partea I. Descrierea imobilului

TEREN Extravilan

Adresa: Jud. Hunedoara

Nr. Crt	Nr cadastral Nr. topografic	Suprafața* (mp)	Observații / Referințe
A1	63767	Din acte: 2.900 Masurata: 2.823	Sector cadastral:90 Teren neimprejmuit;

B. Partea II. Proprietari și acte

Inscrieri privitoare la dreptul de proprietate și alte drepturi reale		Referințe
39005 / 25/08/2022		
Act Notarial nr. aut. 937 - Contract de vânzare, din 24/08/2022 emis de CHINDRIȘ DIANA-MARIA;		
B1	Intabulare, drept de PROPRIETATE, dobândit prin Conventie, cota actuala 1/1 1) AGRO LEO CAR SRL, CIF:21619590	A1

C. Partea III. SARCINI .

Inscrieri privind dezmembramintele dreptului de proprietate, drepturi reale de garanție și sarcini	Referințe
NU SUNT	

Anexa Nr. 1 La Partea I**Teren**

Nr cadastral	Suprafața (mp)*	Observații / Referințe
63767	Din acte: 2.900 Masurata: 2.823	

* Suprafața este determinată în planul de proiecție Stereo 70.

**Date referitoare la teren**

Crt	Categorie folosință	Intra vilan	Suprafața (mp)	Tarla	Parcelă	Nr. topo	Observații / Referințe
1	arabil	NU	2.823	75/2	1116/2/39/1	-	Restul de teren se regasese sub culoarul de expropriere IE 63186

Lungime Segmente

1) Valorile lungimilor segmentelor sunt obținute din proiecție în plan.

Punct început	X / Y	Punct sfârșit	X / Y	Lungime segment (** (m)
1	323.897,628 494.566,245	2	323.840,328 494.355,699	218.204
2	323.840,328 494.355,699	3	323.850,288 494.353,024	10.313
3	323.850,288 494.353,024	4	323.852,8 494.352,255	2.627
4	323.852,8 494.352,255	5	323.910,104 494.562,817	218.22
5	323.910,104 494.562,817	1	323.897,628 494.566,245	12.938

**** Lungimile segmentelor sunt determinate în planul de proiecție Stereo 70 și sunt rotunjite la 1 milimetru.**

***** Distanța dintre puncte este formată din segmente cumulate ce sunt mai mici decât valoarea 1 milimetru.**

**DATE DESPRE IMOBILUL NR. 11144**

Oficiul de Cadastru și Publicitate Imobiliară HUNEDOARA
Biroul de Cadastru și Publicitate Imobiliară Deva

A. Partea I. Descrierea imobilului

TEREN Extravilan

Adresa: Jud. Hunedoara

Nr. Crt	Nr cadastral Nr. topografic	Suprafața* (mp)	Observații / Referințe
A1		Din acte: 3.300 Masurata: 3.213	Sector cadastral:90 Teren neimprejmuit;

B. Partea II. Proprietari și acte

Inscrieri privitoare la dreptul de proprietate și alte drepturi reale		Referințe
1 / 20/02/2023		
Act Administrativ nr. 89856/12 , din 15/10/2002 emis de CJPSDPAT HUNEDOARA;		
B1	Intabulare, drept de PROPRIETATE, dobandit prin Reconstituire, cota actuala 1/1 1) ROȘU PETRU	A1

C. Partea III. SARCINI .

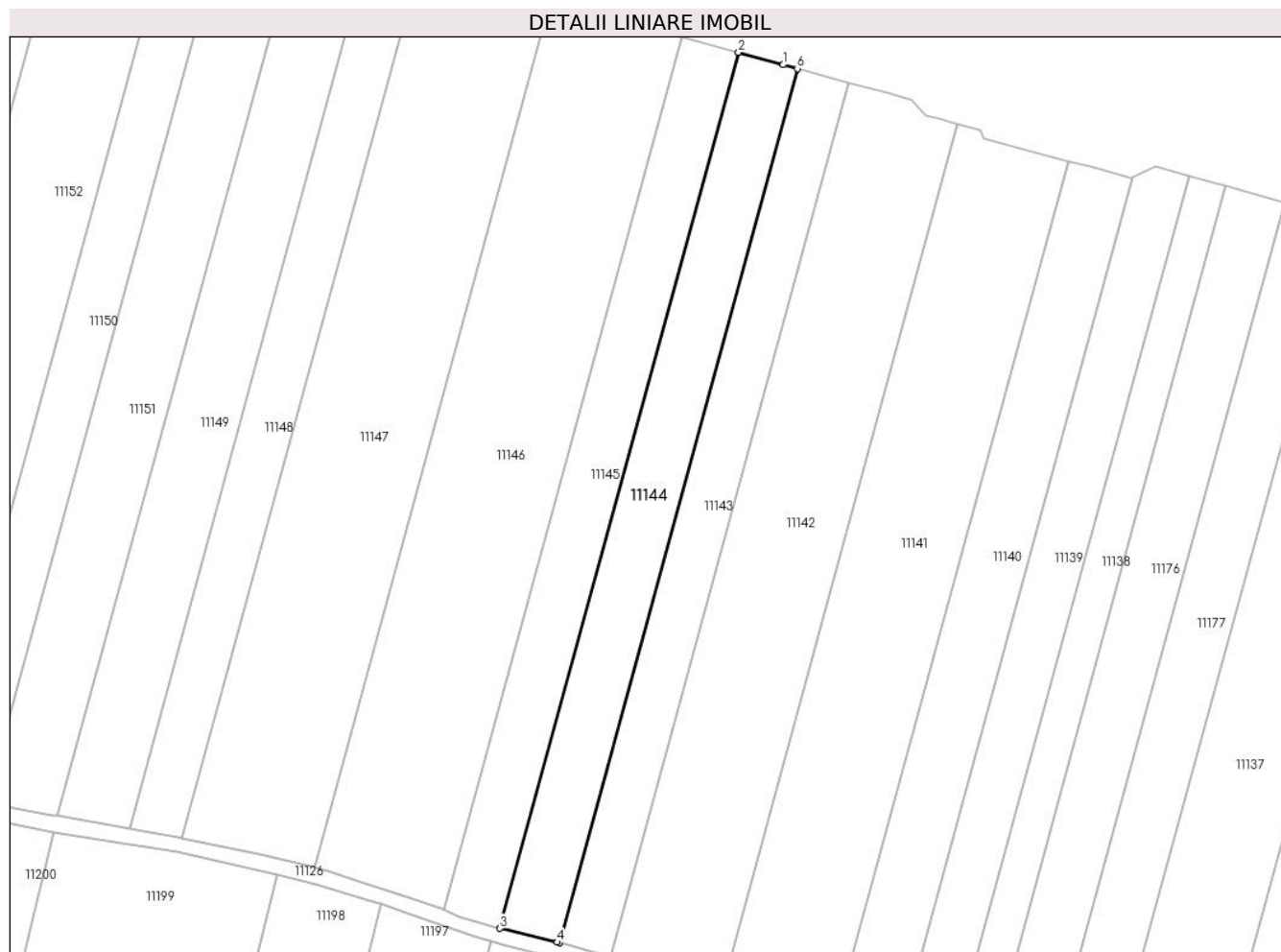
Inscrieri privind dezmembramintele dreptului de proprietate, drepturi reale de garanție și sarcini	Referințe
NU SUNT	

Anexa Nr. 1 La Partea I

Teren

Nr cadastral	Suprafața (mp)*	Observații / Referințe
	Din acte: 3.300 Masurata: 3.213	

* Suprafața este determinată în planul de proiecție Stereo 70.



Date referitoare la teren

Crt	Categorie folosință	Intra vilan	Suprafața (mp)	Tarla	Parcelă	Nr. topo	Observații / Referințe
1	arabil	NU	3.213	75/2	1116/2/39	-	Restul de teren se regasese sub culoarul de expropriere IE 63186

Lungime Segmente

1) Valorile lungimilor segmentelor sunt obținute din proiecție în plan.

Punct început	X / Y	Punct sfârșit	X / Y	Lungime segment (** (m)
1	323.894,238 494.567,177	2	323.883,447 494.570,143	11.192
2	323.883,447 494.570,143	3	323.826,025 494.359,15	218.667
3	323.826,025 494.359,15	4	323.839,8 494.355,84	14.167
4	323.839,8 494.355,84	5	323.840,328 494.355,699	0.547
5	323.840,328 494.355,699	6	323.897,628 494.566,245	218.204

Punct început	X / Y	Punct sfârșit	X / Y	Lungime segment (** (m)
6	323.897,628 494.566,245	1	323.894,238 494.567,177	3.516

** Lungimile segmentelor sunt determinate în planul de proiecție Stereo 70 și sunt rotunjite la 1 milimetru.

*** Distanța dintre puncte este formată din segmente cumulate ce sunt mai mici decât valoarea 1 milimetru.

**DATE DESPRE IMOBILUL NR. 11145**

Oficiul de Cadastru și Publicitate Imobiliară HUNEDOARA
Biroul de Cadastru și Publicitate Imobiliară Deva

A. Partea I. Descrierea imobilului

TEREN Extravilan

Adresa: Jud. Hunedoara

Nr. Crt	Nr cadastral Nr. topografic	Suprafața* (mp)	Observații / Referințe
A1		3.109	Sector cadastral:90 Teren neimprejmuit;

B. Partea II. Proprietari și acte

Inscrieri privitoare la dreptul de proprietate și alte drepturi reale	Referințe
1 / 20/02/2023	
Act Normativ nr. 7, din 13/03/1996 emis de PARLAMENTUL ROMÂNIEI;	
B1	A1
Intabulare, drept de PROPRIETATE, dobândit prin Lege, cota actuala 1/1 1) COMUNA ILIA, REZERVA COMISIEI LOCALE DE FOND FUNCJAR, CIF:4374164	

C. Partea III. SARCINI .

Inscrieri privind dezmembramintele dreptului de proprietate, drepturi reale de garanție și sarcini	Referințe
NU SUNT	

Anexa Nr. 1 La Partea I

Teren

Nr cadastral	Suprafața (mp)*	Observații / Referințe
	3.109	

* Suprafața este determinată în planul de proiecție Stereo 70.



Date referitoare la teren

Crt	Categorie folosință	Intravilan	Suprafața (mp)	Tarla	Parcelă	Nr. topo	Observații / Referințe
1	arabil	NU	3.109	75/2	1116//2/38	-	

Lungime Segmente

1) Valorile lungimilor segmentelor sunt obținute din proiecție în plan.

Punct început	X / Y	Punct sfârșit	X / Y	Lungime segment (** (m)
1	323.869,728 494.573,913	2	323.812,495 494.363,61	217.953
2	323.812,495 494.363,61	3	323.816,427 494.361,948	4.269
3	323.816,427 494.361,948	4	323.825,319 494.359,32	9.272
4	323.825,319 494.359,32	5	323.826,025 494.359,15	0.727
5	323.826,025 494.359,15	6	323.883,447 494.570,143	218.667

Punct început	X / Y	Punct sfârșit	X / Y	Lungime segment (** (m)
6	323.883,447 494.570,143	1	323.869,728 494.573,913	14.227

** Lungimile segmentelor sunt determinate în planul de proiecție Stereo 70 și sunt rotunjite la 1 milimetru.

*** Distanța dintre puncte este formată din segmente cumulate ce sunt mai mici decât valoarea 1 milimetru.

**DATE DESPRE IMOBILUL NR. 11146**

Oficiul de Cadastru și Publicitate Imobiliară HUNEDOARA
Biroul de Cadastru și Publicitate Imobiliară Deva

A. Partea I. Descrierea imobilului

TEREN Extravilan

Adresa: Jud. Hunedoara

Nr. Crt	Nr cadastral Nr. topografic	Suprafața* (mp)	Observații / Referințe
A1	62393	Din acte: 7.346 Masurata: 7.097	Sector cadastral:90 Teren neimprejmuit;

B. Partea II. Proprietari și acte

Inscrieri privitoare la dreptul de proprietate și alte drepturi reale	Referințe
50927 / 12/11/2014	
Act Notarial nr. 1556, din 23/03/2004 emis de BNP ORSA ANA (act notarial nr. 3698/22-07-2004 emis de ORSA ANA);	
B1	A1
Intabulare, drept de PROPRIETATE, dobandit prin Conventie, cota actuala 1/1 1) TAMAS IOSIF	

C. Partea III. SARCINI .

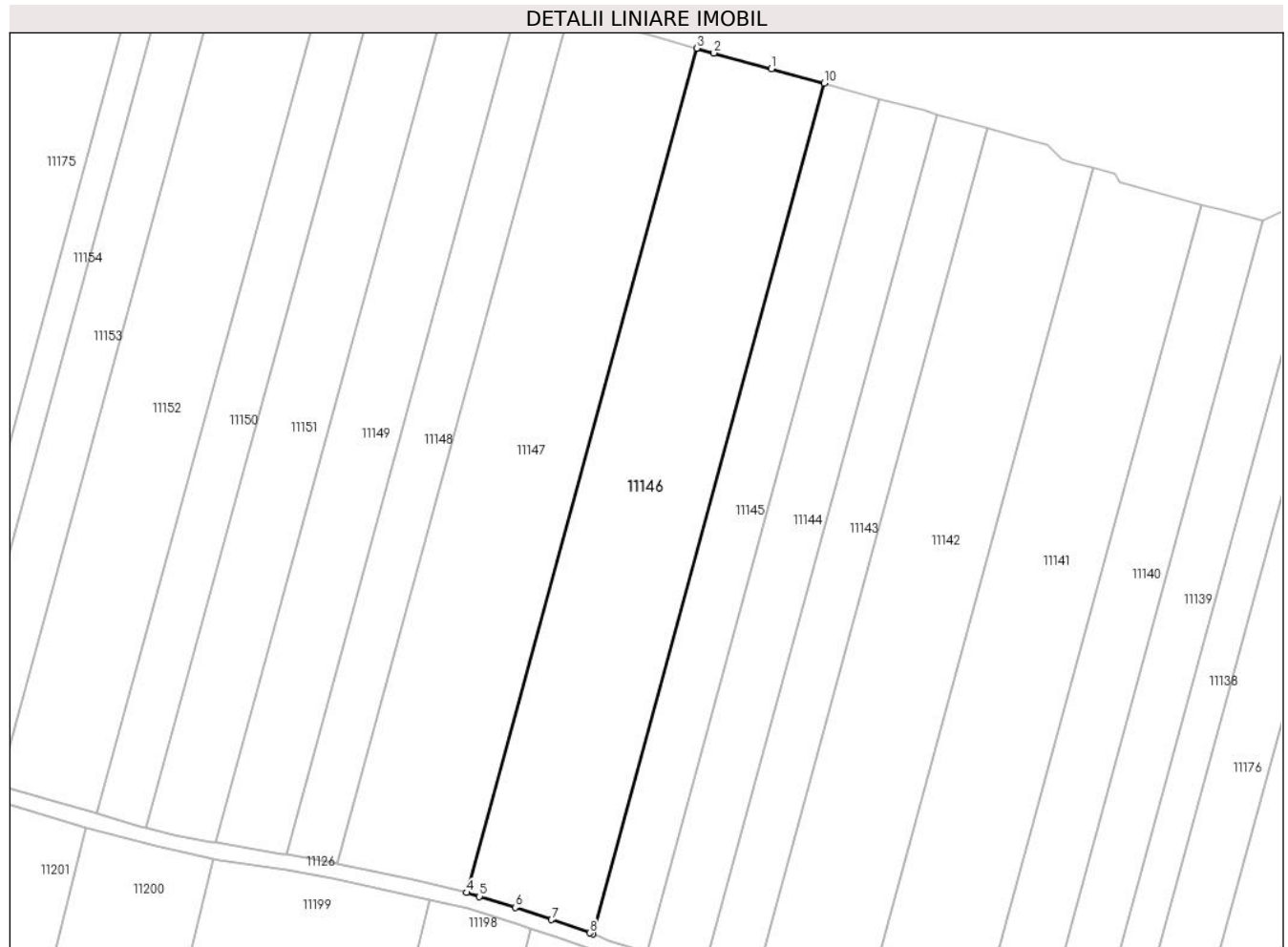
Inscrieri privind dezmembramintele dreptului de proprietate, drepturi reale de garanție și sarcini	Referințe
NU SUNT	

Anexa Nr. 1 La Partea I

Teren

Nr cadastral	Suprafața (mp)*	Observații / Referințe
62393	Din acte: 7.346 Masurata: 7.097	

* Suprafața este determinată în planul de proiecție Stereo 70.



Date referitoare la teren

Crt	Categorie folosință	Intra vilan	Suprafața (mp)	Tarla	Parcelă	Nr. topo	Observații / Referințe
1	arabil	NU	7.097	75/2	1116/2/37/2	-	Restul de teren se regasesc sub culoarul de expropriere IE 63186

Lungime Segmente

1) Valorile lungimilor segmentelor sunt obținute din proiecție în plan.

Punct început	X / Y	Punct sfârșit	X / Y	Lungime segment (** (m)
1	323.856,715 494.577,49	2	323.842,47 494.581,406	14.773
2	323.842,47 494.581,406	3	323.838,187 494.582,583	4.442
3	323.838,187 494.582,583	4	323.781,378 494.373,84	216.336
4	323.781,378 494.373,84	5	323.784,51 494.372,898	3.27
5	323.784,51 494.372,898	6	323.793,347 494.370,206	9.238

Punct început	X / Y	Punct sfârșit	X / Y	Lungime segment (** (m)
6	323.793,347 494.370,206	7	323.802,326 494.367,177	9.475
7	323.802,326 494.367,177	8	323.811,802 494.363,902	10.026
8	323.811,802 494.363,902	9	323.812,495 494.363,61	0.752
9	323.812,495 494.363,61	10	323.869,728 494.573,913	217.953
10	323.869,728 494.573,913	1	323.856,715 494.577,49	13.496

** Lungimile segmentelor sunt determinate în planul de proiecție Stereo 70 și sunt rotunjite la 1 milimetru.

*** Distanța dintre puncte este formată din segmente cumulate ce sunt mai mici decât valoarea 1 milimetru.

**DATE DESPRE IMOBILUL NR. 11147**

Oficiul de Cadastru și Publicitate Imobiliară HUNEDOARA
Biroul de Cadastru și Publicitate Imobiliară Deva

A. Partea I. Descrierea imobilului

TEREN Extravilan

Adresa: Jud. Hunedoara

Nr. Crt	Nr cadastral Nr. topografic	Suprafața* (mp)	Observații / Referințe
A1	62396	Din acte: 7.346 Masurata: 7.100	Sector cadastral:90 Teren neimprejmuit;

B. Partea II. Proprietari și acte

Inscrieri privitoare la dreptul de proprietate și alte drepturi reale		Referințe
56644 / 19/12/2014		
Act Notarial nr. CONTRACT DE DONATIE IMOBILIARA AUT.326, din 18/12/2014 emis de AIOANEI LAVINIA;		
B1	Intabulare, drept de PROPRIETATE, dobandit prin Conventie, cota actuala 1/1 1) TAMAS IOSIF, bun propriu	A1

C. Partea III. SARCINI .

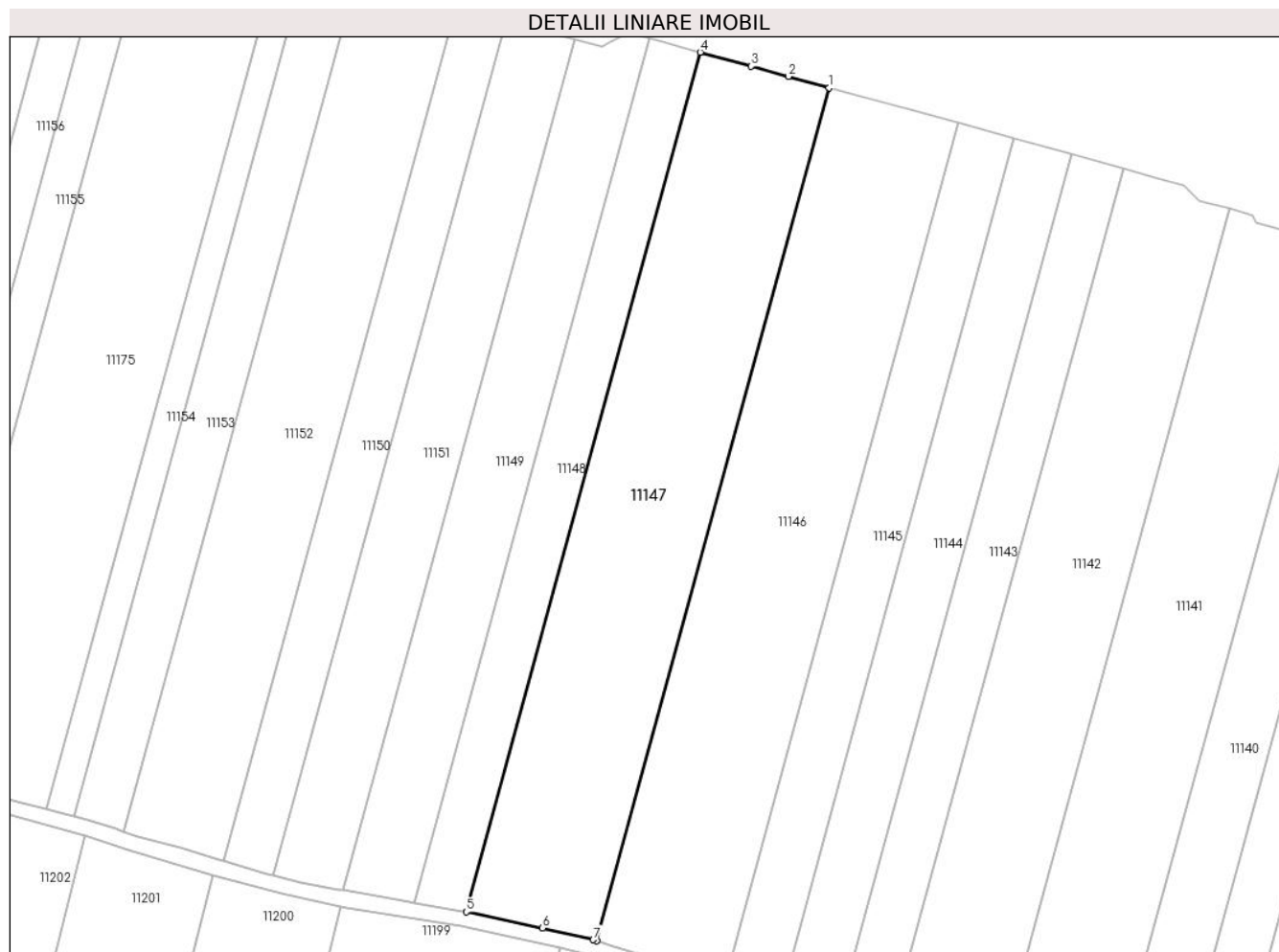
Inscrieri privind dezmembramintele dreptului de proprietate, drepturi reale de garanție și sarcini	Referințe
NU SUNT	

Anexa Nr. 1 La Partea I

Teren

Nr cadastral	Suprafața (mp)*	Observații / Referințe
62396	Din acte: 7.346 Masurata: 7.100	

* Suprafața este determinată în planul de proiecție Stereo 70.



Date referitoare la teren

Crt	Categorie folosință	Intravilan	Suprafața (mp)	Tarla	Parcelă	Nr. topo	Observații / Referințe
1	arabil	NU	7.100	75/2	1116/2/37/1	-	Restul de suprafața de 246 mp se regăsește sub culoarul de expropriere IE 63186

Lungime Segmente

1) Valorile lungimilor segmentelor sunt obținute din proiecție în plan.

Punct început	X / Y	Punct sfârșit	X / Y	Lungime segment (** (m)
1	323.838,187 494.582,583	2	323.828,185 494.585,332	10.373
2	323.828,185 494.585,332	3	323.819,106 494.587,827	9.416
3	323.819,106 494.587,827	4	323.806,646 494.591,252	12.922
4	323.806,646 494.591,252	5	323.749,411 494.380,94	217.96

Punct început	X / Y	Punct sfârșit	X / Y	Lungime segment (** (m)
5	323.749,411 494.380,94	6	323.768,079 494.376,98	19.084
6	323.768,079 494.376,98	7	323.780,468 494.374,113	12.716
7	323.780,468 494.374,113	8	323.781,378 494.373,84	0.95
8	323.781,378 494.373,84	1	323.838,187 494.582,583	216.336

** Lungimile segmentelor sunt determinate în planul de proiecție Stereo 70 și sunt rotunjite la 1 milimetru.

*** Distanța dintre puncte este formată din segmente cumulate ce sunt mai mici decât valoarea 1 milimetru.

**DATE DESPRE IMOBILUL NR. 11148**

Oficiul de Cadastru și Publicitate Imobiliară HUNEDOARA
Biroul de Cadastru și Publicitate Imobiliară Deva

A. Partea I. Descrierea imobilului

TEREN Extravilan

Adresa: Jud. Hunedoara

Nr. Crt	Nr cadastral Nr. topografic	Suprafața* (mp)	Observații / Referințe
A1	61834	Din acte: 2.900 Masurata: 2.804	Sector cadastral:90 Teren neimprejmuit;

B. Partea II. Proprietari și acte

Inscrieri privitoare la dreptul de proprietate și alte drepturi reale		Referințe
2247 / 21/01/2014		
Act Notarial nr. 62, din 20/01/2014 emis de Chindris Diana Maria;		
B1	Intabulare, drept de PROPRIETATE, dobandit prin Conventie, cota actuala 1/1 1) SOCIETATEA "AGRO LEO CAR" SRL, CIF:21619590	A1

C. Partea III. SARCINI .

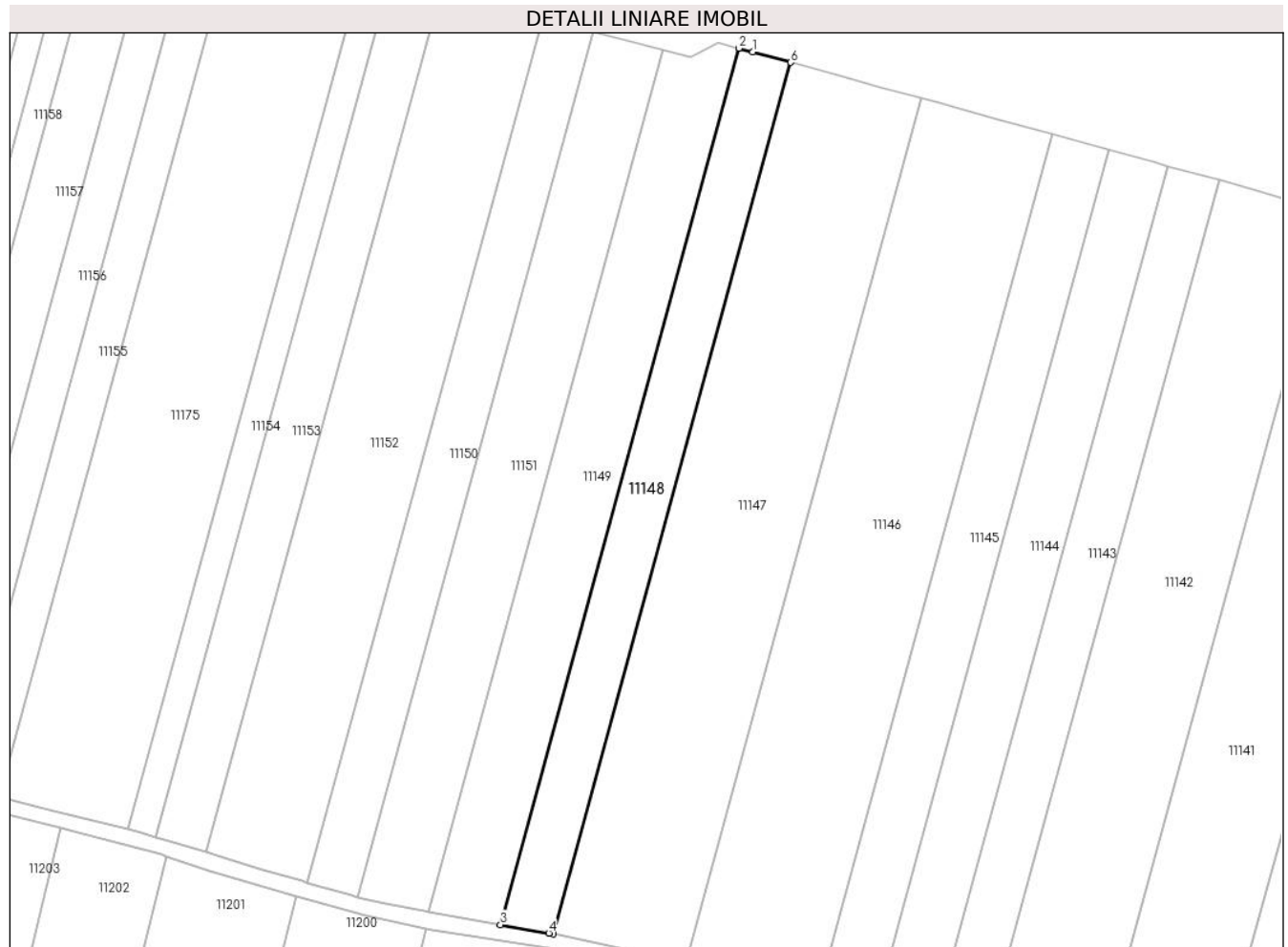
Inscrieri privind dezmembramintele dreptului de proprietate, drepturi reale de garanție și sarcini	Referințe
NU SUNT	

Anexa Nr. 1 La Partea I

Teren

Nr cadastral	Suprafața (mp)*	Observații / Referințe
61834	Din acte: 2.900 Masurata: 2.804	

* Suprafața este determinată în planul de proiecție Stereo 70.



Date referitoare la teren

Crt	Categorie folosință	Intra vilan	Suprafața (mp)	Tarla	Parcelă	Nr. topo	Observații / Referințe
1	arabil	NU	2.804	75/2	1116/2/36	-	Restul de teren se regasesete sub culoarul de expropriere IE 63186

Lungime Segmente

1) Valorile lungimilor segmentelor sunt obținute din proiecție în plan.

Punct început	X / Y	Punct sfârșit	X / Y	Lungime segment (** (m)
1	323.797,552 494.593,751	2	323.794,274 494.594,652	3.399
2	323.794,274 494.594,652	3	323.736,726 494.383,192	219.151
3	323.736,726 494.383,192	4	323.748,373 494.381,161	11.823
4	323.748,373 494.381,161	5	323.749,411 494.380,94	1.06
5	323.749,411 494.380,94	6	323.806,646 494.591,252	217.96

Punct început	X / Y	Punct sfârșit	X / Y	Lungime segment (** (m)
6	323.806,646 494.591,252	1	323.797,552 494.593,751	9.431

** Lungimile segmentelor sunt determinate în planul de proiecție Stereo 70 și sunt rotunjite la 1 milimetru.

*** Distanța dintre puncte este formată din segmente cumulate ce sunt mai mici decât valoarea 1 milimetru.

**DATE DESPRE IMOBILUL NR. 11149**

Oficiul de Cadastru și Publicitate Imobiliară HUNEDOARA
Biroul de Cadastru și Publicitate Imobiliară Deva

A. Partea I. Descrierea imobilului

TEREN Extravilan

Adresa: Jud. Hunedoara

Nr. Crt	Nr cadastral Nr. topografic	Suprafața* (mp)	Observații / Referințe
A1		Din acte: 4.000 Masurata: 3.819	Sector cadastral:90 Teren neimprejmuit;

B. Partea II. Proprietari și acte

Inscrieri privitoare la dreptul de proprietate și alte drepturi reale		Referințe
1 / 01/03/2023		
Act Administrativ nr. 89856/571, din 03/11/2006 emis de CJPSDPAT HUNEDOARA;		
B1	Intabulare, drept de PROPRIETATE, dobandit prin Reconstituire, cota actuala 1/1 1) LUCACIU ALEXA	A1

C. Partea III. SARCINI .

Inscrieri privind dezmembramintele dreptului de proprietate, drepturi reale de garanție și sarcini	Referințe
NU SUNT	

Anexa Nr. 1 La Partea I

Teren

Nr cadastral	Suprafața (mp)*	Observații / Referințe
	Din acte: 4.000 Masurata: 3.819	

* Suprafața este determinată în planul de proiecție Stereo 70.



Date referitoare la teren

Crt	Categorie folosință	Intra vilan	Suprafața (mp)	Tarla	Parcelă	Nr. topo	Observații / Referințe
1	arabil	NU	3.819	75/2	1116/2/35	-	Restul de teren se regasese sub culoarul de expropriere IE 63186

Lungime Segmente

1) Valorile lungimilor segmentelor sunt obținute din proiecție în plan.

Punct început	X / Y	Punct sfârșit	X / Y	Lungime segment (** (m)
1	323.789,129 494.596,066	2	323.783,66 494.593,077	6.233
2	323.783,66 494.593,077	3	323.782,652 494.592,526	1.149
3	323.782,652 494.592,526	4	323.775,949 494.594,287	6.931
4	323.775,949 494.594,287	5	323.719,329 494.386,238	215.616
5	323.719,329 494.386,238	6	323.735,532 494.383,4	16.45

Punct început	X / Y	Punct sfârșit	X / Y	Lungime segment (** (m)
6	323.735,532 494.383,4	7	323.736,726 494.383,192	1.212
7	323.736,726 494.383,192	8	323.794,274 494.594,652	219.151
8	323.794,274 494.594,652	1	323.789,129 494.596,066	5.336

** Lungimile segmentelor sunt determinate în planul de proiecție Stereo 70 și sunt rotunjite la 1 milimetru.

*** Distanța dintre puncte este formată din segmente cumulate ce sunt mai mici decât valoarea 1 milimetru.

**DATE DESPRE IMOBILUL NR. 11150**

Oficiul de Cadastru și Publicitate Imobiliară HUNEDOARA
Biroul de Cadastru și Publicitate Imobiliară Deva

A. Partea I. Descrierea imobilului

TEREN Extravilan

Adresa: Jud. Hunedoara

Nr. Crt	Nr cadastral Nr. topografic	Suprafața* (mp)	Observații / Referințe
A1		Din acte: 2.900 Masurata: 2.771	Sector cadastral:90 Teren neimprejmuit;

B. Partea II. Proprietari și acte

Inscrieri privitoare la dreptul de proprietate și alte drepturi reale		Referințe
1 / 01/03/2023		
Act Administrativ nr. 14034/74, din 18/09/2002 emis de CJPSDPAT HUNEDOARA;		
B1	Intabulare, drept de PROPRIETATE, dobandit prin Reconstituire, cota actuala 1/1 1) HUI SABIN	A1

C. Partea III. SARCINI .

Inscrieri privind dezmembramintele dreptului de proprietate, drepturi reale de garanție și sarcini	Referințe
NU SUNT	

Anexa Nr. 1 La Partea I

Teren

Nr cadastral	Suprafața (mp)*	Observații / Referințe
	Din acte: 2.900 Masurata: 2.771	

* Suprafața este determinată în planul de proiecție Stereo 70.



Date referitoare la teren

Crt	Categorie folosință	Intra vilan	Suprafața (mp)	Tarla	Parcelă	Nr. topo	Observații / Referințe
1	arabil	NU	2.771	75/2	1116/2/33	-	Restul de suprafata de 129 mp se regasesc sub culoarul de expropriere IE 63186

Lungime Segmente

1) Valorile lungimilor segmentelor sunt obținute din proiecție în plan.

Punct început	X / Y	Punct sfârșit	X / Y	Lungime segment (** (m)
1	323.755,153 494.599,752	2	323.752,029 494.606,2	7.165
2	323.752,029 494.606,2	3	323.748,25 494.607,237	3.919
3	323.748,25 494.607,237	4	323.690,043 494.393,355	221.662
4	323.690,043 494.393,355	5	323.700,692 494.390,228	11.099

Punct început	X / Y	Punct sfârșit	X / Y	Lungime segment (** (m)
5	323.700,692 494.390,228	6	323.702,203 494.389,858	1.555
6	323.702,203 494.389,858	7	323.759,046 494.598,729	216.467
7	323.759,046 494.598,729	1	323.755,153 494.599,752	4.025

** Lungimile segmentelor sunt determinate în planul de proiecție Stereo 70 și sunt rotunjite la 1 milimetru.

*** Distanța dintre puncte este formată din segmente cumulate ce sunt mai mici decât valoarea 1 milimetru.

**DATE DESPRE IMOBILUL NR. 11151**

Oficiul de Cadastru și Publicitate Imobiliară HUNEDOARA
Biroul de Cadastru și Publicitate Imobiliară Deva

A. Partea I. Descrierea imobilului

TEREN Extravilan

Adresa: Jud. Hunedoara

Nr. Crt	Nr cadastral Nr. topografic	Suprafața* (mp)	Observații / Referințe
A1		Din acte: 4.000 Masurata: 3.778	Sector cadastral:90 Teren neimprejmuit;

B. Partea II. Proprietari și acte

Inscrieri privitoare la dreptul de proprietate și alte drepturi reale		Referințe
1 / 01/03/2023		
Act Administrativ nr. 14034/41, din 19/07/2002 emis de CJPSDPAT HUNEDOARA;		
B1	Intabulare, drept de PROPRIETATE, dobandit prin Reconstituire, cota actuala 1/1 1) GUIE VALERIA	A1

C. Partea III. SARCINI .

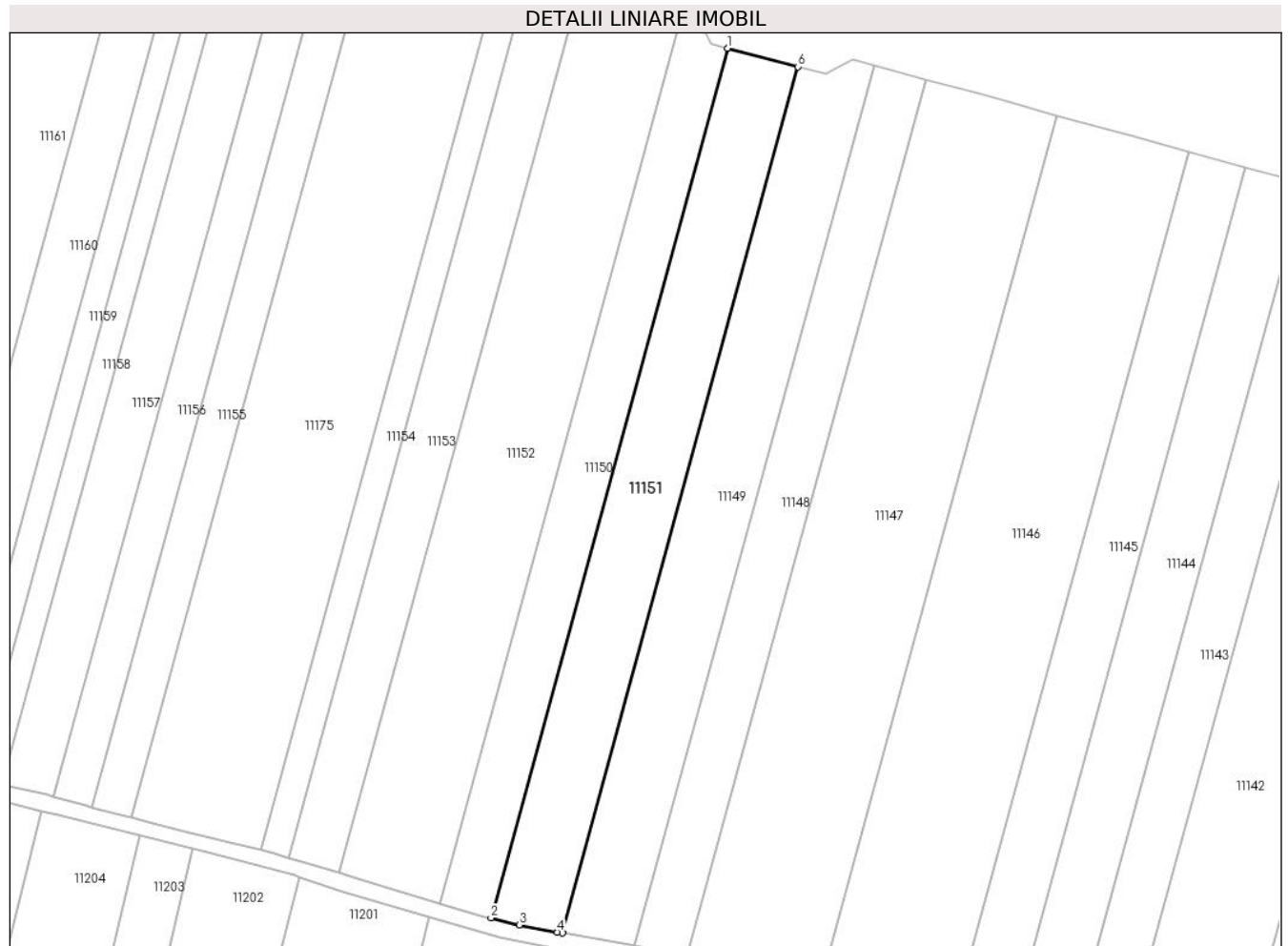
Inscrieri privind dezmembramintele dreptului de proprietate, drepturi reale de garanție și sarcini	Referințe
NU SUNT	

Anexa Nr. 1 La Partea I

Teren

Nr cadastral	Suprafața (mp)*	Observații / Referințe
	Din acte: 4.000 Masurata: 3.778	

* Suprafața este determinată în planul de proiecție Stereo 70.



Date referitoare la teren

Crt	Categorie folosință	Intra vilan	Suprafața (mp)	Tarla	Parcelă	Nr. topo	Observații / Referințe
1	arabil	NU	3.778	75/2	1116/2/34	-	Restul de teren se regasese sub culoarul de expropriere IE 63186

Lungime Segmente

1) Valorile lungimilor segmentelor sunt obținute din proiecție în plan.

Punct început	X / Y	Punct sfârșit	X / Y	Lungime segment (** (m)
1	323.759,046 494.598,729	2	323.702,203 494.389,858	216.467
2	323.702,203 494.389,858	3	323.708,986 494.388,198	6.983
3	323.708,986 494.388,198	4	323.718,157 494.386,443	9.337
4	323.718,157 494.386,443	5	323.719,329 494.386,238	1.19
5	323.719,329 494.386,238	6	323.775,949 494.594,287	215.616

Punct început	X / Y	Punct sfârșit	X / Y	Lungime segment (** (m)
6	323.775,949 494.594,287	1	323.759,046 494.598,729	17.477

** Lungimile segmentelor sunt determinate în planul de proiecție Stereo 70 și sunt rotunjite la 1 milimetru.

*** Distanța dintre puncte este formată din segmente cumulate ce sunt mai mici decât valoarea 1 milimetru.

**DATE DESPRE IMOBILUL NR. 11152**

Oficiul de Cadastru și Publicitate Imobiliară HUNEDOARA
Biroul de Cadastru și Publicitate Imobiliară Deva

A. Partea I. Descrierea imobilului

TEREN Extravilan

Adresa: Jud. Hunedoara

Nr. Crt	Nr cadastral Nr. topografic	Suprafața* (mp)	Observații / Referințe
A1		Din acte: 5.800 Masurata: 5.612	Sector cadastral:90 Teren neimprejmuit;

B. Partea II. Proprietari și acte

Inscrieri privitoare la dreptul de proprietate și alte drepturi reale		Referințe
1 / 01/03/2023		
Act Administrativ nr. 14034/94, din 18/09/2002 emis de CJPSDPAT HUNEDOARA;		
B1	Intabulare, drept de PROPRIETATE, dobandit prin Reconstituire, cota actuala 1/1 1) OPREAN LUCREȚIA	A1

C. Partea III. SARCINI .

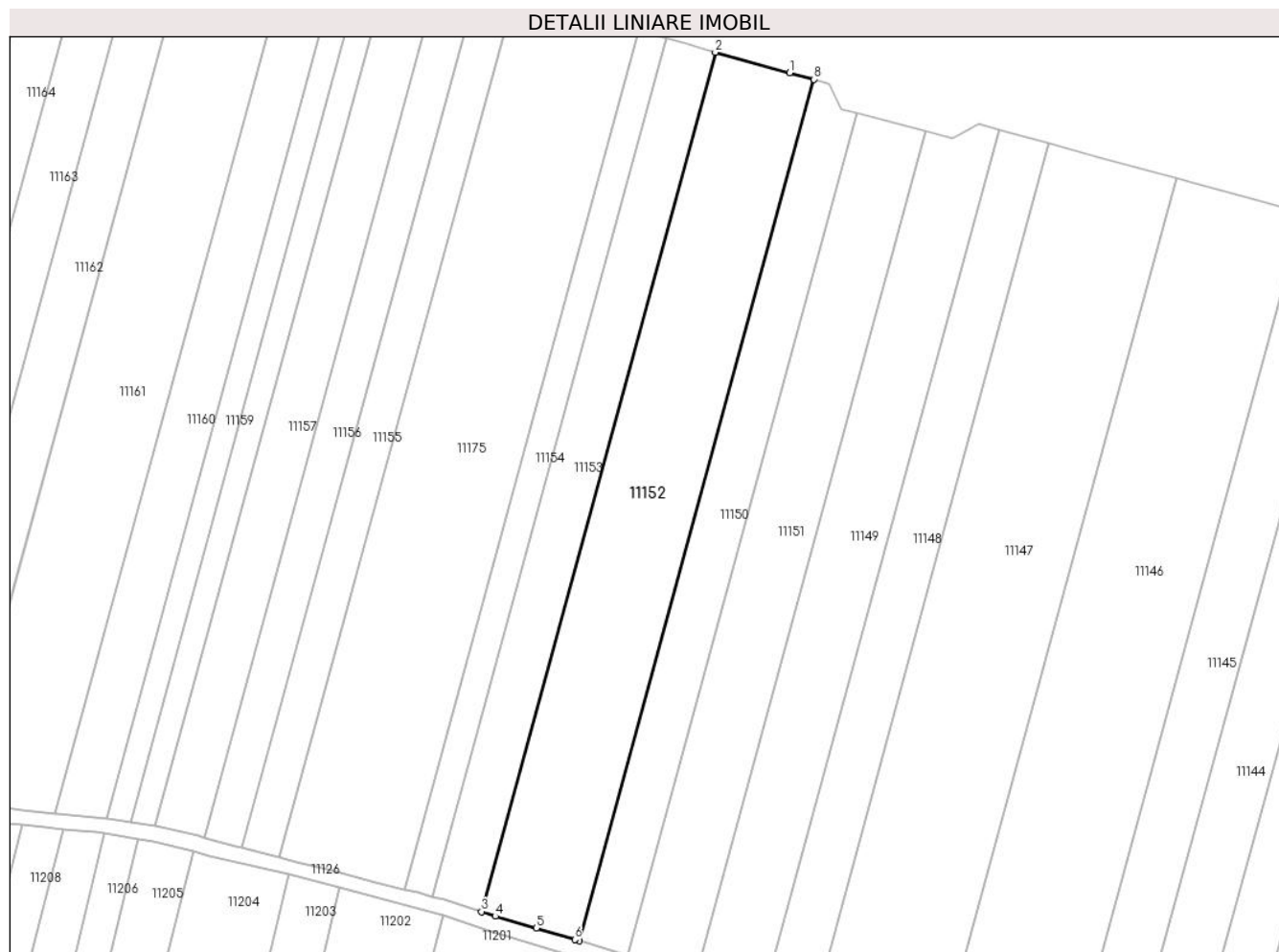
Inscrieri privind dezmembramintele dreptului de proprietate, drepturi reale de garanție și sarcini	Referințe
NU SUNT	

Anexa Nr. 1 La Partea I

Teren

Nr cadastral	Suprafața (mp)*	Observații / Referințe
	Din acte: 5.800 Masurata: 5.612	

* Suprafața este determinată în planul de proiecție Stereo 70.



Date referitoare la teren

Crt	Categorie folosință	Intra vilan	Suprafața (mp)	Tarla	Parcelă	Nr. topo	Observații / Referințe
1	arabil	NU	5.612	75/2	1116/2/32	-	Restul de teren se regasese sub culoarul de expropriere IE 63186

Lungime Segmente

1) Valorile lungimilor segmentelor sunt obținute din proiecție în plan.

Punct început	X / Y	Punct sfârșit	X / Y	Lungime segment (** (m)
1	323.742,24 494.608,887	2	323.723,808 494.613,946	19.114
2	323.723,808 494.613,946	3	323.665,754 494.400,627	221.078
3	323.665,754 494.400,627	4	323.669,2 494.399,465	3.637
4	323.669,2 494.399,465	5	323.679,399 494.396,526	10.614
5	323.679,399 494.396,526	6	323.688,921 494.393,684	9.937

Punct început	X / Y	Punct sfârșit	X / Y	Lungime segment (** (m)
6	323.688,921 494.393,684	7	323.690,043 494.393,355	1.169
7	323.690,043 494.393,355	8	323.748,25 494.607,237	221.662
8	323.748,25 494.607,237	1	323.742,24 494.608,887	6.232

** Lungimile segmentelor sunt determinate în planul de proiecție Stereo 70 și sunt rotunjite la 1 milimetru.

*** Distanța dintre puncte este formată din segmente cumulate ce sunt mai mici decât valoarea 1 milimetru.

**DATE DESPRE IMOBILUL NR. 11153**

Oficiul de Cadastru și Publicitate Imobiliară HUNEDOARA
Biroul de Cadastru și Publicitate Imobiliară Deva

A. Partea I. Descrierea imobilului

TEREN Extravilan

Adresa: Jud. Hunedoara

Nr. Crt	Nr cadastral Nr. topografic	Suprafața* (mp)	Observații / Referințe
A1		Din acte: 2.900 Masurata: 2.806	Sector cadastral:90 Teren neimprejmuit;

B. Partea II. Proprietari și acte

Inscrieri privitoare la dreptul de proprietate și alte drepturi reale		Referințe
1 / 01/03/2023		
Act Administrativ nr. 14034/74, din 18/09/2002 emis de CJPSDPAT HUNEDOARA;		
B1	Intabulare, drept de PROPRIETATE, dobandit prin Reconstituire, cota actuala 1/1 1) HUI SABIN	A1

C. Partea III. SARCINI .

Inscrieri privind dezmembramintele dreptului de proprietate, drepturi reale de garanție și sarcini	Referințe
NU SUNT	

Anexa Nr. 1 La Partea I

Teren

Nr cadastral	Suprafața (mp)*	Observații / Referințe
	Din acte: 2.900 Masurata: 2.806	

* Suprafața este determinată în planul de proiecție Stereo 70.



Date referitoare la teren

Crt	Categorie folosință	Intra vilan	Suprafața (mp)	Tarla	Parcelă	Nr. topo	Observații / Referințe
1	arabil	NU	2.806	75/2	1116/2/31	-	Restul de teren se regasese sub culoarul de expropriere IE 63186

Lungime Segmente

1) Valorile lungimilor segmentelor sunt obținute din proiecție în plan.

Punct început	X / Y	Punct sfârșit	X / Y	Lungime segment (** (m)
1	323.715,999 494.616,09	2	323.711,556 494.617,309	4.607
2	323.711,556 494.617,309	3	323.653,602 494.404,357	220.697
3	323.653,602 494.404,357	4	323.656,662 494.403,49	3.18
4	323.656,662 494.403,49	5	323.663,614 494.401,348	7.275
5	323.663,614 494.401,348	6	323.665,754 494.400,627	2.258

Punct început	X / Y	Punct sfârșit	X / Y	Lungime segment (** (m)
6	323.665,754 494.400,627	7	323.723,808 494.613,946	221.078
7	323.723,808 494.613,946	1	323.715,999 494.616,09	8.098

** Lungimile segmentelor sunt determinate în planul de proiecție Stereo 70 și sunt rotunjite la 1 milimetru.

*** Distanța dintre puncte este formată din segmente cumulate ce sunt mai mici decât valoarea 1 milimetru.

**DATE DESPRE IMOBILUL NR. 11154**

Oficiul de Cadastru și Publicitate Imobiliară HUNEDOARA
Biroul de Cadastru și Publicitate Imobiliară Deva

A. Partea I. Descrierea imobilului

TEREN Extravilan

Adresa: Jud. Hunedoara

Nr. Crt	Nr cadastral Nr. topografic	Suprafața* (mp)	Observații / Referințe
A1		1.548	Sector cadastral:90 Teren neimprejmuit;

B. Partea II. Proprietari și acte

Inscrieri privitoare la dreptul de proprietate și alte drepturi reale	Referințe
1 / 20/02/2023	
Act Normativ nr. 7, din 13/03/1996 emis de PARLAMENTUL ROMÂNIEI;	
B1	A1
Intabulare, drept de PROPRIETATE, dobandit prin Lege, cota actuala 1/1 1) COMUNA ILIA, REZERVA COMISIEI LOCALE DE FOND FUNCJAR, CIF:4374164	

C. Partea III. SARCINI .

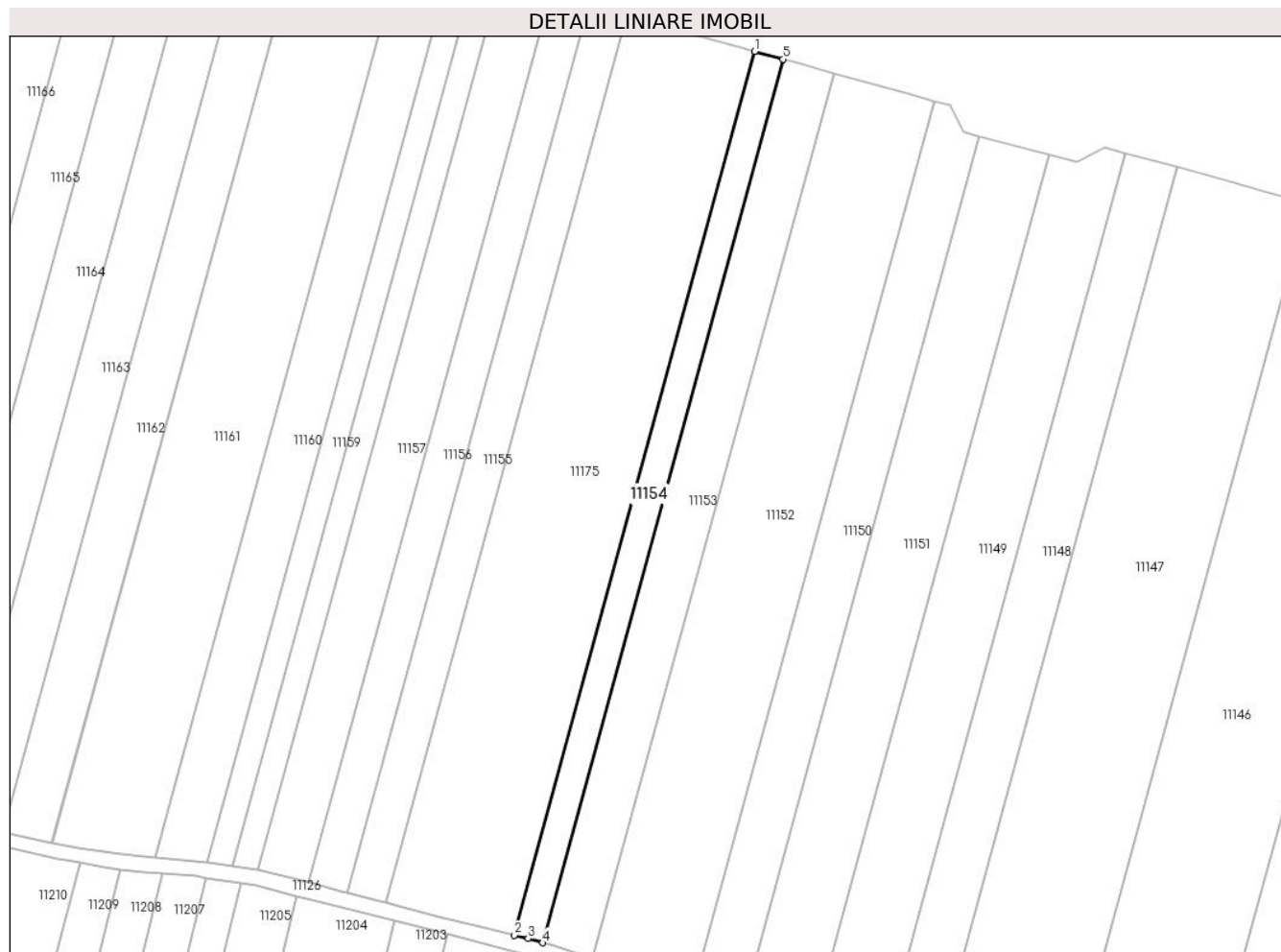
Inscrieri privind dezmembramintele dreptului de proprietate, drepturi reale de garanție și sarcini	Referințe
NU SUNT	

Anexa Nr. 1 La Partea I

Teren

Nr cadastral	Suprafața (mp)*	Observații / Referințe
	1.548	

* Suprafața este determinată în planul de proiecție Stereo 70.



Date referitoare la teren

Crt	Categorie folosință	Intravilan	Suprafața (mp)	Tarla	Parcelă	Nr. topo	Observații / Referințe
1	arabil	NU	1.548	-	1116/2/30/2	-	

Lungime Segmente

1) Valorile lungimilor segmentelor sunt obținute din proiecție în plan.

Punct început	X / Y	Punct sfârșit	X / Y	Lungime segment (** (m)
1	323.704,791 494.619,166	2	323.646,823 494.406,161	220.751
2	323.646,823 494.406,161	3	323.650,066 494.405,36	3.34
3	323.650,066 494.405,36	4	323.653,602 494.404,357	3.676
4	323.653,602 494.404,357	5	323.711,556 494.617,309	220.697
5	323.711,556 494.617,309	1	323.704,791 494.619,166	7.015

**** Lungimile segmentelor sunt determinate în planul de proiecție Stereo 70 și sunt rotunjite la 1 milimetru.**

***** Distanța dintre puncte este formată din segmente cumulate ce sunt mai mici decât valoarea 1 milimetru.**

**DATE DESPRE IMOBILUL NR. 11155**

Oficiul de Cadastru și Publicitate Imobiliară HUNEDOARA
Biroul de Cadastru și Publicitate Imobiliară Deva

A. Partea I. Descrierea imobilului

TEREN Extravilan

Adresa: Jud. Hunedoara

Nr. Crt	Nr cadastral Nr. topografic	Suprafața* (mp)	Observații / Referințe
A1		Din acte: 2.200 Masurata: 2.127	Sector cadastral:90 Teren neimprejmuit;

B. Partea II. Proprietari și acte

Inscrieri privitoare la dreptul de proprietate și alte drepturi reale		Referințe
1 / 20/02/2023		
Act Administrativ nr. 14034/56, din 31/07/2002 emis de CJPSDPAT HUNEDOARA;		
B1	Intabulare, drept de PROPRIETATE, dobandit prin Reconstituire, cota actuala 1/1 1) POPA DAVID	A1

C. Partea III. SARCINI .

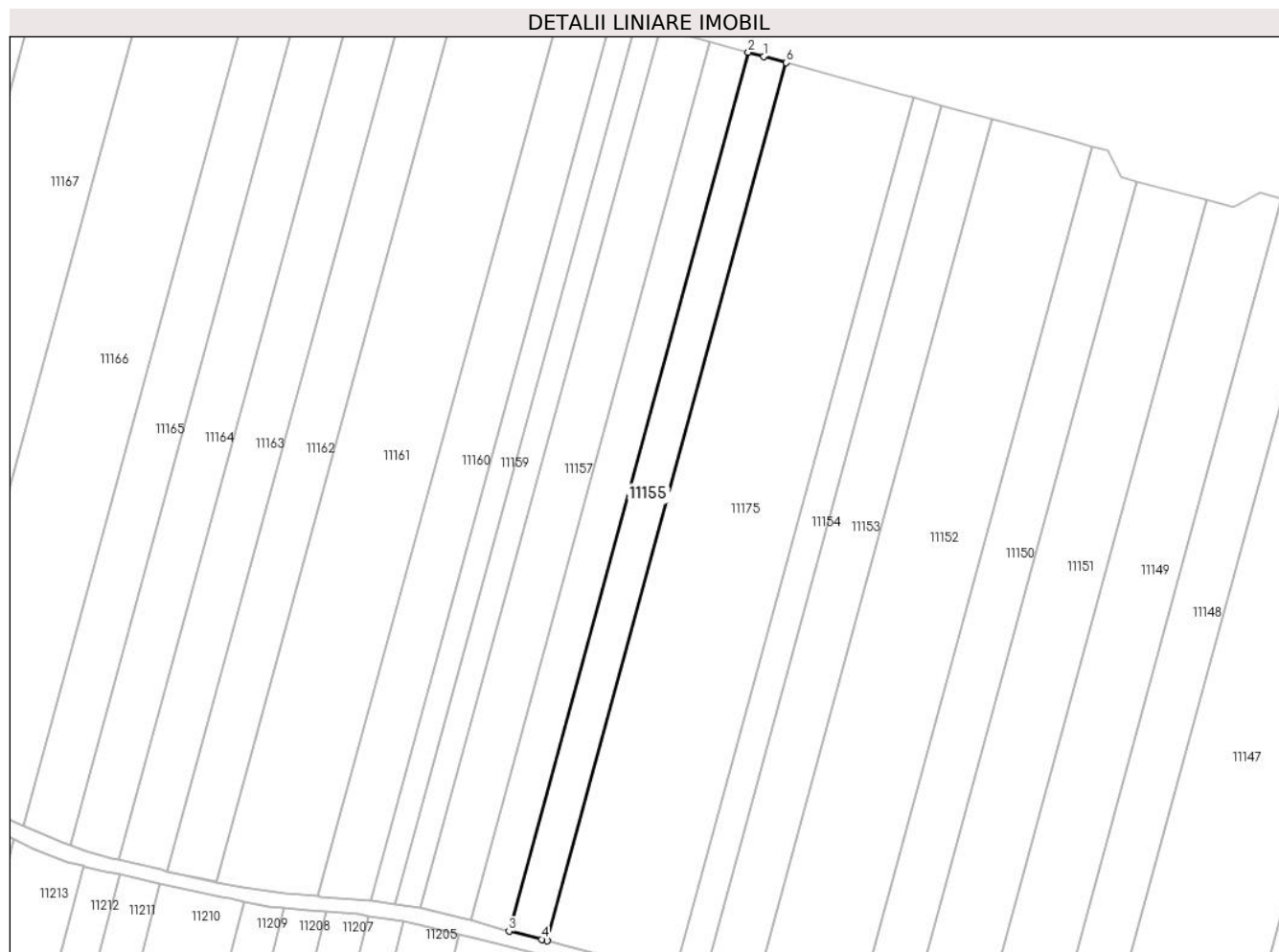
Inscrieri privind dezmembramintele dreptului de proprietate, drepturi reale de garanție și sarcini	Referințe
NU SUNT	

Anexa Nr. 1 La Partea I

Teren

Nr cadastral	Suprafața (mp)*	Observații / Referințe
	Din acte: 2.200 Masurata: 2.127	

* Suprafața este determinată în planul de proiecție Stereo 70.



Date referitoare la teren

Crt	Categorie folosință	Intra vilan	Suprafața (mp)	Tarla	Parcelă	Nr. topo	Observații / Referințe
1	arabil	NU	2.127	75/2	1116/2/29	-	Restul de teren se regasese sub culoarul de expropriere IE 63186

Lungime Segmente

1) Valorile lungimilor segmentelor sunt obținute din proiecție în plan.

Punct început	X / Y	Punct sfârșit	X / Y	Lungime segment (** (m)
1	323.668,344 494.629,17	2	323.664,566 494.630,207	3.918
2	323.664,566 494.630,207	3	323.606,382 494.416,412	221.571
3	323.606,382 494.416,412	4	323.614,291 494.414,377	8.166
4	323.614,291 494.414,377	5	323.615,678 494.413,994	1.44
5	323.615,678 494.413,994	6	323.673,828 494.627,665	221.441

Punct început	X / Y	Punct sfârșit	X / Y	Lungime segment (** (m)
6	323.673,828 494.627,665	1	323.668,344 494.629,17	5.687

** Lungimile segmentelor sunt determinate în planul de proiecție Stereo 70 și sunt rotunjite la 1 milimetru.

*** Distanța dintre puncte este formată din segmente cumulate ce sunt mai mici decât valoarea 1 milimetru.

**DATE DESPRE IMOBILUL NR. 11156**

Oficiul de Cadastru și Publicitate Imobiliară HUNEDOARA
Biroul de Cadastru și Publicitate Imobiliară Deva

A. Partea I. Descrierea imobilului

TEREN Extravilan

Adresa: Jud. Hunedoara

Nr. Crt	Nr cadastral Nr. topografic	Suprafața* (mp)	Observații / Referințe
A1		2.130	Sector cadastral:90 Teren neimprejmuit;

B. Partea II. Proprietari și acte

Inscrieri privitoare la dreptul de proprietate și alte drepturi reale	Referințe
1 / 20/02/2023	
Act Normativ nr. 7, din 13/03/1996 emis de PARLAMENTUL ROMÂNIEI;	
B1	A1
Intabulare, drept de PROPRIETATE, dobandit prin Lege, cota actuala 1/1 1) COMUNA ILIA, REZERVA COMISIEI LOCALE DE FOND FUNCJAR, CIF:4374164	

C. Partea III. SARCINI .

Inscrieri privind dezmembramintele dreptului de proprietate, drepturi reale de garanție și sarcini	Referințe
NU SUNT	

Anexa Nr. 1 La Partea I

Teren

Nr cadastral	Suprafața (mp)*	Observații / Referințe
	2.130	

* Suprafața este determinată în planul de proiecție Stereo 70.



Date referitoare la teren

Crt	Categorie folosință	Intravilan	Suprafața (mp)	Tarla	Parcelă	Nr. topo	Observații / Referințe
1	arabil	NU	2.130	-	1116/2/28	-	Restul de teren se regăsește sub culoarul de expropriere IE 63186

Lungime Segmente

1) Valorile lungimilor segmentelor sunt obținute din proiecție în plan.

Punct început	X / Y	Punct sfârșit	X / Y	Lungime segment (** (m)
1	323.655,293 494.632,752	2	323.597,126 494.419,018	221.508
2	323.597,126 494.419,018	3	323.604,879 494.416,798	8.064
3	323.604,879 494.416,798	4	323.606,382 494.416,412	1.552
4	323.606,382 494.416,412	5	323.664,566 494.630,207	221.571
5	323.664,566 494.630,207	1	323.655,293 494.632,752	9.616

**** Lungimile segmentelor sunt determinate în planul de proiecție Stereo 70 și sunt rotunjite la 1 milimetru.**

***** Distanța dintre puncte este formată din segmente cumulate ce sunt mai mici decât valoarea 1 milimetru.**

**DATE DESPRE IMOBILUL NR. 11157**

Oficiul de Cadastru și Publicitate Imobiliară HUNEDOARA
Biroul de Cadastru și Publicitate Imobiliară Deva

A. Partea I. Descrierea imobilului

TEREN Extravilan

Adresa: Jud. Hunedoara

Nr. Crt	Nr cadastral Nr. topografic	Suprafața* (mp)	Observații / Referințe
A1		Din acte: 2.900 Masurata: 2.809	Sector cadastral:90 Teren neimprejmuit;

B. Partea II. Proprietari și acte

Inscrieri privitoare la dreptul de proprietate și alte drepturi reale		Referințe
1 / 20/02/2023		
Act Administrativ nr. 13930/41, din 07/06/2002 emis de CJPSDPAT HUNEDOARA;		
B1	Intabulare, drept de PROPRIETATE, dobandit prin Reconstituire, cota actuala 1/1 1) STOIENESC DORINA 2) STOINESCU SILVIU 3) STOIENESC MINODORA	A1

C. Partea III. SARCINI .

Inscrieri privind dezmembramintele dreptului de proprietate, drepturi reale de garanție și sarcini	Referințe
NU SUNT	

Anexa Nr. 1 La Partea I

Teren

Nr cadastral	Suprafața (mp)*	Observații / Referințe
	Din acte: 2.900 Masurata: 2.809	

* Suprafața este determinată în planul de proiecție Stereo 70.



Date referitoare la teren

Crt	Categorie folosință	Intra vilan	Suprafața (mp)	Tarla	Parcelă	Nr. topo	Observații / Referințe
1	arabil	NU	2.809	75/2	1116/2/27	-	Restul de teren se regasese sub culoarul de expropriere IE 63186

Lungime Segmente

1) Valorile lungimilor segmentelor sunt obținute din proiecție în plan.

Punct început	X / Y	Punct sfârșit	X / Y	Lungime segment (** (m)
1	323.643,075 494.636,106	2	323.584,789 494.421,933	221.963
2	323.584,789 494.421,933	3	323.584,96 494.421,906	0.173
3	323.584,96 494.421,906	4	323.595,637 494.419,445	10.957
4	323.595,637 494.419,445	5	323.597,126 494.419,018	1.549
5	323.597,126 494.419,018	6	323.655,293 494.632,752	221.508

Punct început	X / Y	Punct sfârșit	X / Y	Lungime segment (** (m)
6	323.655,293 494.632,752	1	323.643,075 494.636,106	12.669

** Lungimile segmentelor sunt determinate în planul de proiecție Stereo 70 și sunt rotunjite la 1 milimetru.

*** Distanța dintre puncte este formată din segmente cumulate ce sunt mai mici decât valoarea 1 milimetru.

**DATE DESPRE IMOBILUL NR. 11158**

Oficiul de Cadastru și Publicitate Imobiliară HUNEDOARA
Biroul de Cadastru și Publicitate Imobiliară Deva

A. Partea I. Descrierea imobilului

TEREN Extravilan

Adresa: Jud. Hunedoara

Nr. Crt	Nr cadastral Nr. topografic	Suprafața* (mp)	Observații / Referințe
A1		Din acte: 1.400 Masurata: 1.356	Sector cadastral:90 Teren neimprejmuit;

B. Partea II. Proprietari și acte

Inscrieri privitoare la dreptul de proprietate și alte drepturi reale		Referințe
1 / 20/02/2023		
Act Administrativ nr. 13930/46, din 07/06/2002 emis de CJPSDPAT HUNEDOARA;		
B1	Intabulare, drept de PROPRIETATE, dobandit prin Reconstituire, cota actuala 1/1 1) URSA PETRU	A1

C. Partea III. SARCINI .

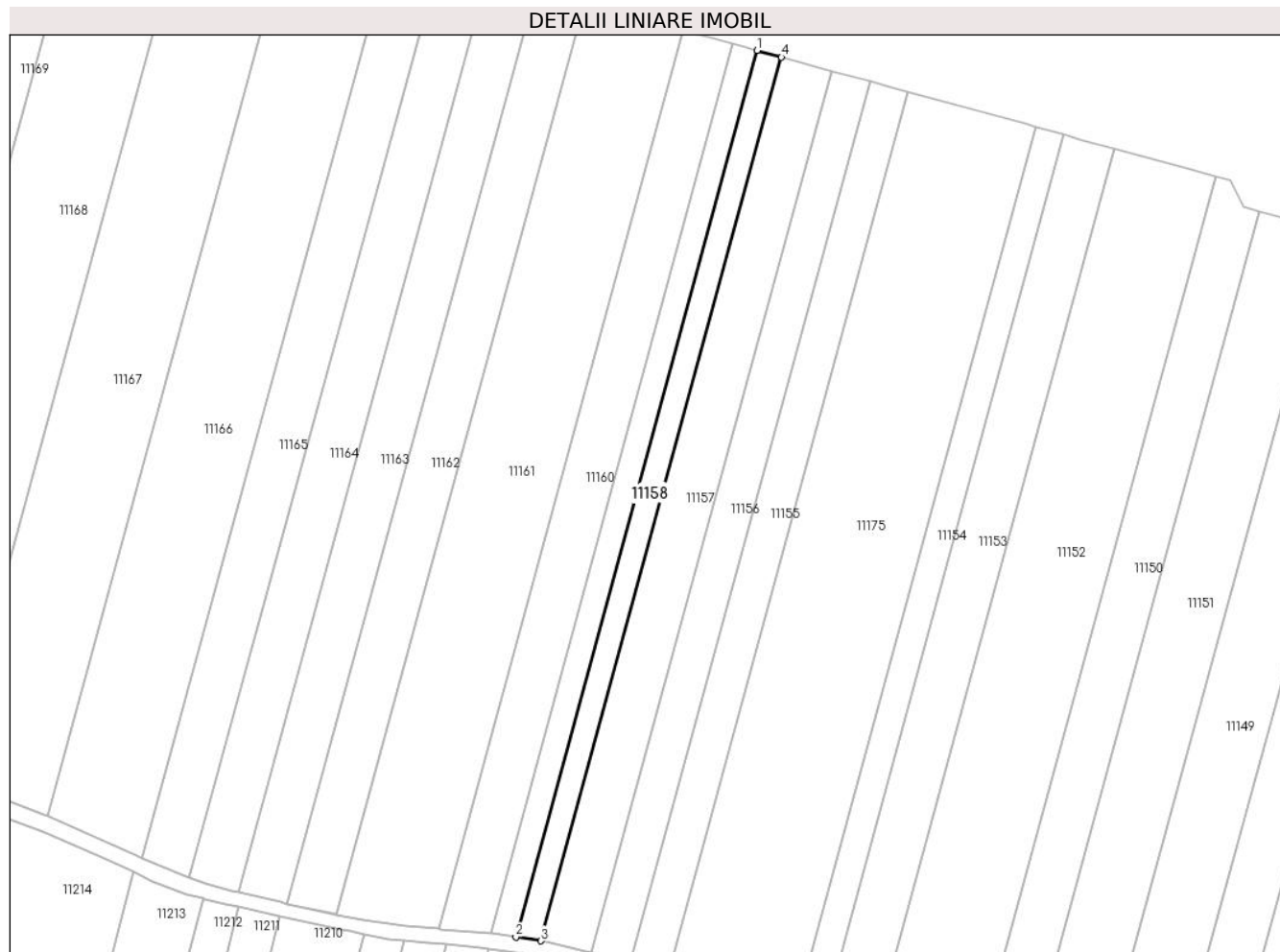
Inscrieri privind dezmembramintele dreptului de proprietate, drepturi reale de garanție și sarcini	Referințe
NU SUNT	

Anexa Nr. 1 La Partea I

Teren

Nr cadastral	Suprafața (mp)*	Observații / Referințe
	Din acte: 1.400 Masurata: 1.356	

* Suprafața este determinată în planul de proiecție Stereo 70.



Date referitoare la teren

Crt	Categorie folosință	Intra vilan	Suprafața (mp)	Tarla	Parcelă	Nr. topo	Observații / Referințe
1	arabil	NU	1.356	75/2	1116/2/26	-	Restul de teren se regasesc sub culoarul de expropriere IE 63186

Lungime Segmente

1) Valorile lungimilor segmentelor sunt obținute din proiecție în plan.

Punct început	X / Y	Punct sfârșit	X / Y	Lungime segment (** (m))
1	323.637,192 494.637,721	2	323.578,727 494.422,89	222.645
2	323.578,727 494.422,89	3	323.584,789 494.421,933	6.137
3	323.584,789 494.421,933	4	323.643,075 494.636,106	221.963
4	323.643,075 494.636,106	1	323.637,192 494.637,721	6.101

**** Lungimile segmentelor sunt determinate în planul de proiecție Stereo 70 și sunt rotunjite la 1 milimetru.**

***** Distanța dintre puncte este formată din segmente cumulate ce sunt mai mici decât valoarea 1 milimetru.**

**DATE DESPRE IMOBILUL NR. 11159**

Oficiul de Cadastru și Publicitate Imobiliară HUNEDOARA
Biroul de Cadastru și Publicitate Imobiliară Deva

A. Partea I. Descrierea imobilului

TEREN Extravilan

Adresa: Jud. Hunedoara

Nr. Crt	Nr cadastral Nr. topografic	Suprafața* (mp)	Observații / Referințe
A1		Din acte: 1.400 Masurata: 1.356	Sector cadastral:90 Teren neimprejmuit;

B. Partea II. Proprietari și acte

Inscrieri privitoare la dreptul de proprietate și alte drepturi reale		Referințe
1 / 01/03/2023		
Act Administrativ nr. 14034/9, din 14/06/2002 emis de CJPSDPAT HUNEDOARA;		
B1	Intabulare, drept de PROPRIETATE, dobandit prin Reconstituire, cota actuala 1/1 1) NISTOR IZODOR	A1

C. Partea III. SARCINI .

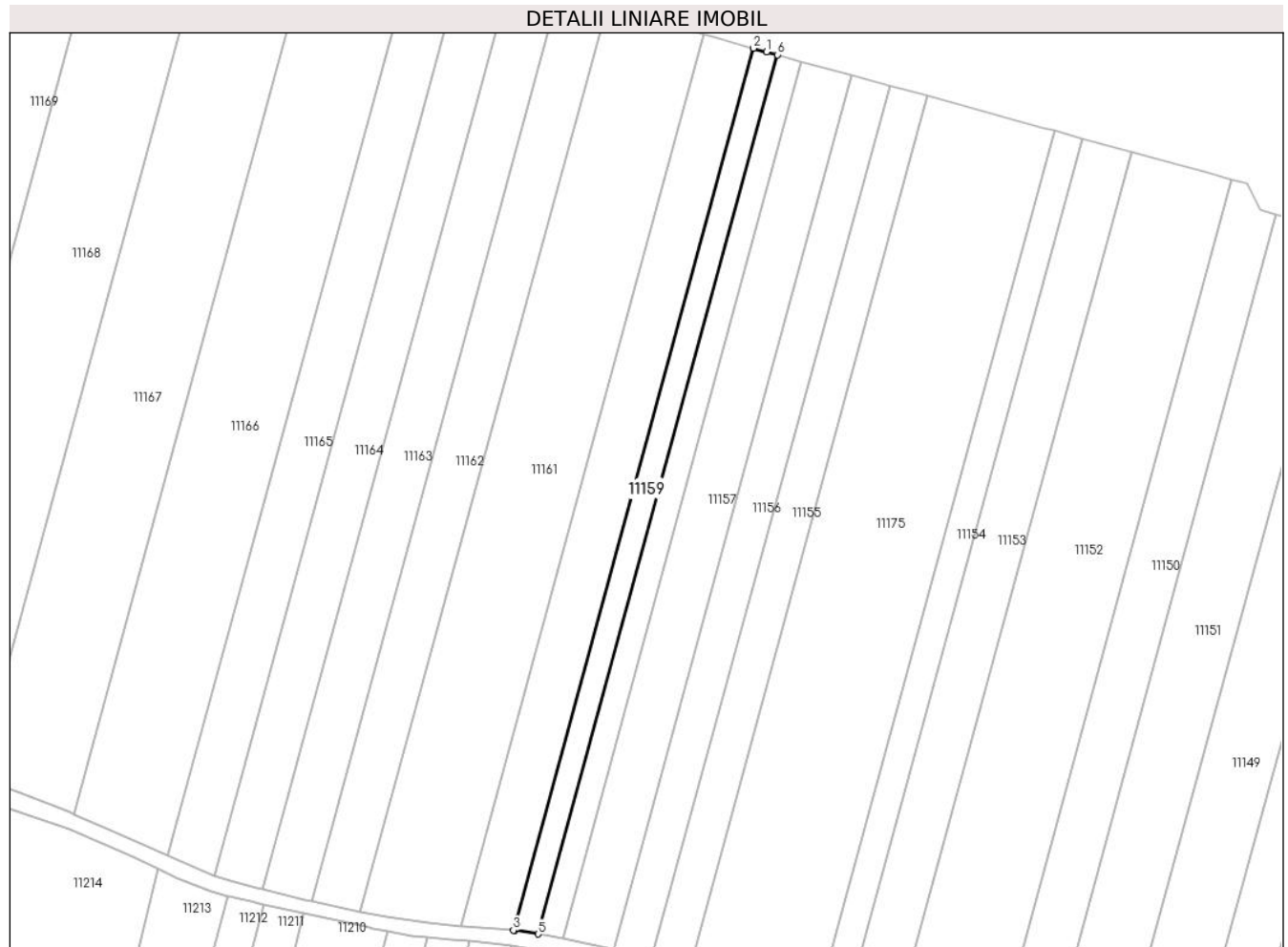
Inscrieri privind dezmembramintele dreptului de proprietate, drepturi reale de garanție și sarcini	Referințe
NU SUNT	

Anexa Nr. 1 La Partea I

Teren

Nr cadastral	Suprafața (mp)*	Observații / Referințe
	Din acte: 1.400 Masurata: 1.356	

* Suprafața este determinată în planul de proiecție Stereo 70.



Date referitoare la teren

Crt	Categorie folosință	Intra vilan	Suprafața (mp)	Tarla	Parcelă	Nr. topo	Observații / Referințe
1	arabil	NU	1.356	75/2	1116/2/25	-	Restul de teren se regasese sub culoarul de expropriere IE 63186

Lungime Segmente

1) Valorile lungimilor segmentelor sunt obținute din proiecție în plan.

Punct început	X / Y	Punct sfârșit	X / Y	Lungime segment (** (m)
1	323.634,54 494.638,449	2	323.631,326 494.639,331	3.333
2	323.631,326 494.639,331	3	323.572,675 494.423,818	223.351
3	323.572,675 494.423,818	4	323.573,013 494.423,792	0.339
4	323.573,013 494.423,792	5	323.578,727 494.422,89	5.785
5	323.578,727 494.422,89	6	323.637,192 494.637,721	222.645

Punct început	X / Y	Punct sfârșit	X / Y	Lungime segment (** (m)
6	323.637,192 494.637,721	1	323.634,54 494.638,449	2.75

** Lungimile segmentelor sunt determinate în planul de proiecție Stereo 70 și sunt rotunjite la 1 milimetru.

*** Distanța dintre puncte este formată din segmente cumulate ce sunt mai mici decât valoarea 1 milimetru.

**DATE DESPRE IMOBILUL NR. 11160**

Oficiul de Cadastru și Publicitate Imobiliară HUNEDOARA
Biroul de Cadastru și Publicitate Imobiliară Deva

A. Partea I. Descrierea imobilului

TEREN Extravilan

Adresa: Jud. Hunedoara

Nr. Crt	Nr cadastral Nr. topografic	Suprafața* (mp)	Observații / Referințe
A1		2.811	Sector cadastral:90 Teren neimprejmuit;

B. Partea II. Proprietari și acte

Inscrieri privitoare la dreptul de proprietate și alte drepturi reale	Referințe
1 / 20/02/2023	
Act Normativ nr. 7, din 13/03/1996 emis de PARLAMENTUL ROMÂNIEI;	
B1	A1
Intabulare, drept de PROPRIETATE, dobandit prin Lege, cota actuala 1/1 1) COMUNA ILIA, REZERVA COMISIEI LOCALE DE FOND FUNCJAR, CIF:4374164	

C. Partea III. SARCINI .

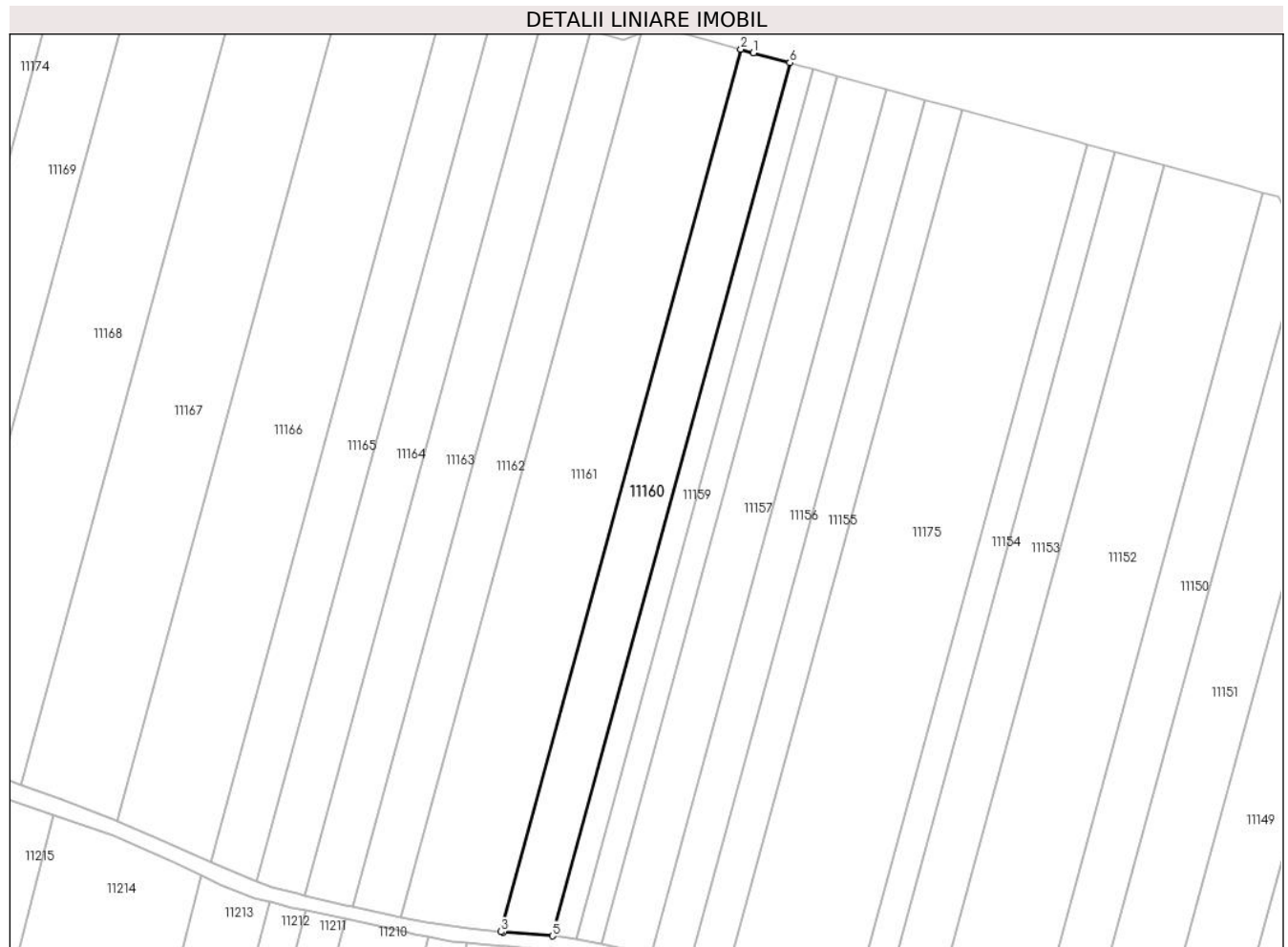
Inscrieri privind dezmembramintele dreptului de proprietate, drepturi reale de garanție și sarcini	Referințe
NU SUNT	

Anexa Nr. 1 La Partea I

Teren

Nr cadastral	Suprafața (mp)*	Observații / Referințe
	2.811	

* Suprafața este determinată în planul de proiecție Stereo 70.



Date referitoare la teren

Crt	Categorie folosință	Intravilan	Suprafața (mp)	Tarla	Parcelă	Nr. topo	Observații / Referințe
1	arabil	NU	2.811	-	1116/2/24	-	Restul de teren se regăsește sub culoarul de expropriere IE 63186

Lungime Segmente

1) Valorile lungimilor segmentelor sunt obținute din proiecție în plan.

Punct început	X / Y	Punct sfârșit	X / Y	Lungime segment (** (m)
1	323.622,338 494.641,798	2	323.619,256 494.642,644	3.197
2	323.619,256 494.642,644	3	323.559,981 494.424,841	225.725
3	323.559,981 494.424,841	4	323.560,53 494.424,784	0.552
4	323.560,53 494.424,784	5	323.572,675 494.423,818	12.183
5	323.572,675 494.423,818	6	323.631,326 494.639,331	223.351

Punct început	X / Y	Punct sfârșit	X / Y	Lungime segment (** (m)
6	323.631,326 494.639,331	1	323.622,338 494.641,798	9.321

** Lungimile segmentelor sunt determinate în planul de proiecție Stereo 70 și sunt rotunjite la 1 milimetru.

*** Distanța dintre puncte este formată din segmente cumulate ce sunt mai mici decât valoarea 1 milimetru.

**DATE DESPRE IMOBILUL NR. 11161**

Oficiul de Cadastru și Publicitate Imobiliară HUNEDOARA
Biroul de Cadastru și Publicitate Imobiliară Deva

A. Partea I. Descrierea imobilului

TEREN Extravilan

Adresa: Jud. Hunedoara

Nr. Crt	Nr cadastral Nr. topografic	Suprafața* (mp)	Observații / Referințe
A1		Din acte: 5.800 Masurata: 5.619	Sector cadastral:90 Teren neimprejmuit;

B. Partea II. Proprietari și acte

Inscrieri privitoare la dreptul de proprietate și alte drepturi reale		Referințe
1 / 01/03/2023		
Act Administrativ nr. 89856/460 , din 09/01/2004 emis de CJPSDPAT HUNEDOARA;		
B1	Intabulare, drept de PROPRIETATE, dobandit prin Reconstituire, cota actuala 1/1 1) HETES ANA	A1

C. Partea III. SARCINI .

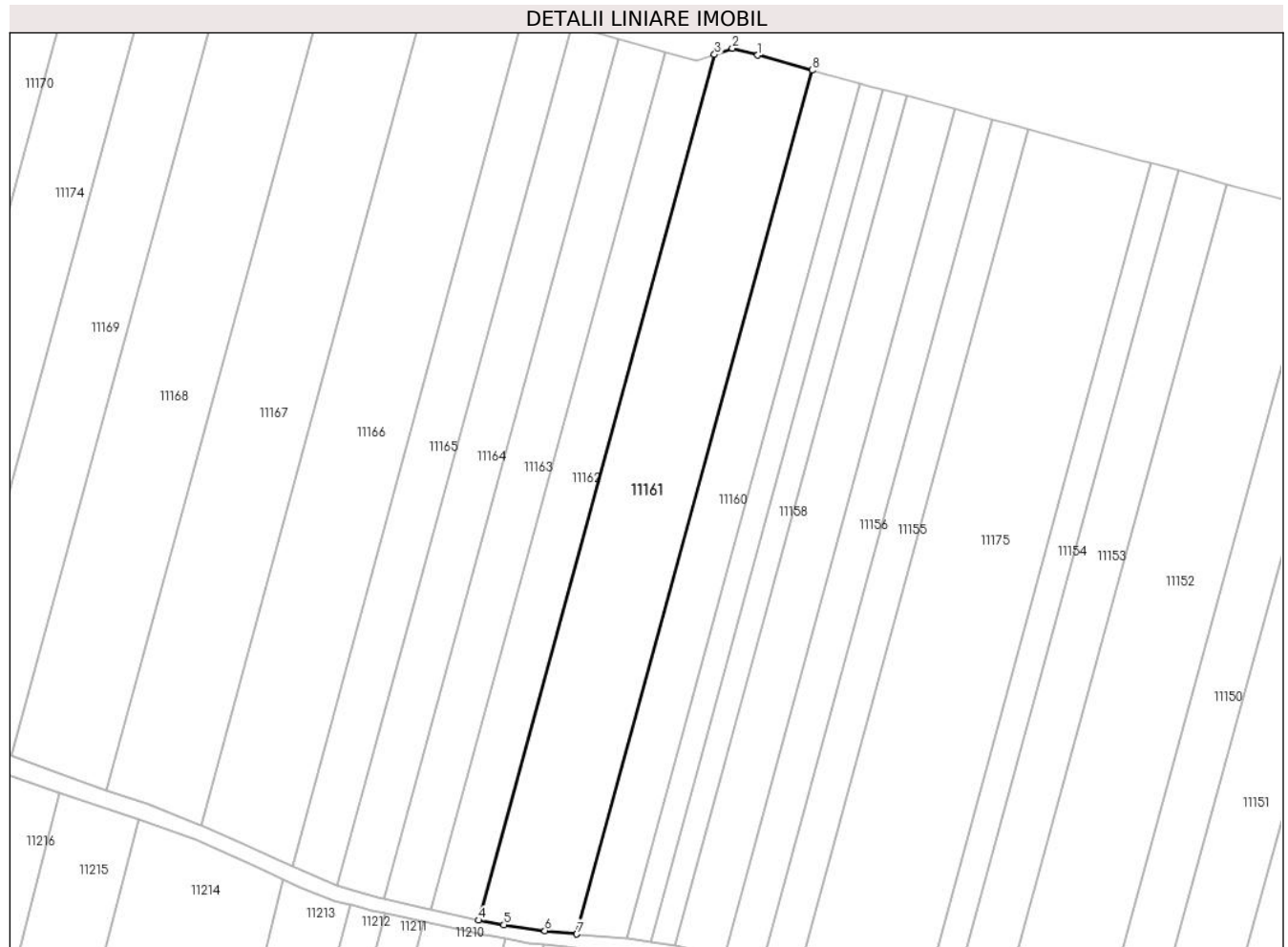
Inscrieri privind dezmembramintele dreptului de proprietate, drepturi reale de garanție și sarcini	Referințe
NU SUNT	

Anexa Nr. 1 La Partea I

Teren

Nr cadastral	Suprafața (mp)*	Observații / Referințe
	Din acte: 5.800 Masurata: 5.619	

* Suprafața este determinată în planul de proiecție Stereo 70.



Date referitoare la teren

Crt	Categorie folosință	Intra vilan	Suprafața (mp)	Tarla	Parcelă	Nr. topo	Observații / Referințe
1	arabil	NU	5.619	75/2	1116/2/23	-	Restul de teren se regasese sub culoarul de expropriere IE 63186

Lungime Segmente

1) Valorile lungimilor segmentelor sunt obținute din proiecție în plan.

Punct început	X / Y	Punct sfârșit	X / Y	Lungime segment (** (m)
1	323.605,598 494.646,393	2	323.599,18 494.648,154	6.655
2	323.599,18 494.648,154	3	323.594,7 494.646,561	4.754
3	323.594,7 494.646,561	4	323.535,306 494.428,319	226.18
4	323.535,306 494.428,319	5	323.541,599 494.427,146	6.401
5	323.541,599 494.427,146	6	323.551,924 494.425,676	10.43

Punct început	X / Y	Punct sfârșit	X / Y	Lungime segment (** (m)
6	323.551,924 494.425,676	7	323.559,981 494.424,841	8.1
7	323.559,981 494.424,841	8	323.619,256 494.642,644	225.725
8	323.619,256 494.642,644	1	323.605,598 494.646,393	14.163

** Lungimile segmentelor sunt determinate în planul de proiecție Stereo 70 și sunt rotunjite la 1 milimetru.

*** Distanța dintre puncte este formată din segmente cumulate ce sunt mai mici decât valoarea 1 milimetru.

**DATE DESPRE IMOBILUL NR. 11162**

Oficiul de Cadastru și Publicitate Imobiliară HUNEDOARA
Biroul de Cadastru și Publicitate Imobiliară Deva

A. Partea I. Descrierea imobilului

TEREN Extravilan

Adresa: Jud. Hunedoara

Nr. Crt	Nr cadastral Nr. topografic	Suprafața* (mp)	Observații / Referințe
A1		Din acte: 2.900 Masurata: 2.752	Sector cadastral:90 Teren neimprejmuit;

B. Partea II. Proprietari și acte

Inscrieri privitoare la dreptul de proprietate și alte drepturi reale		Referințe
1 / 01/03/2023		
Act Administrativ nr. 5885/86, din 03/06/1997 emis de CJPSDPAT HUNEDOARA;		
B1	Intabulare, drept de PROPRIETATE, dobandit prin Reconstituire, cota actuala 1/1 1) CĂCI MIHAI	A1

C. Partea III. SARCINI .

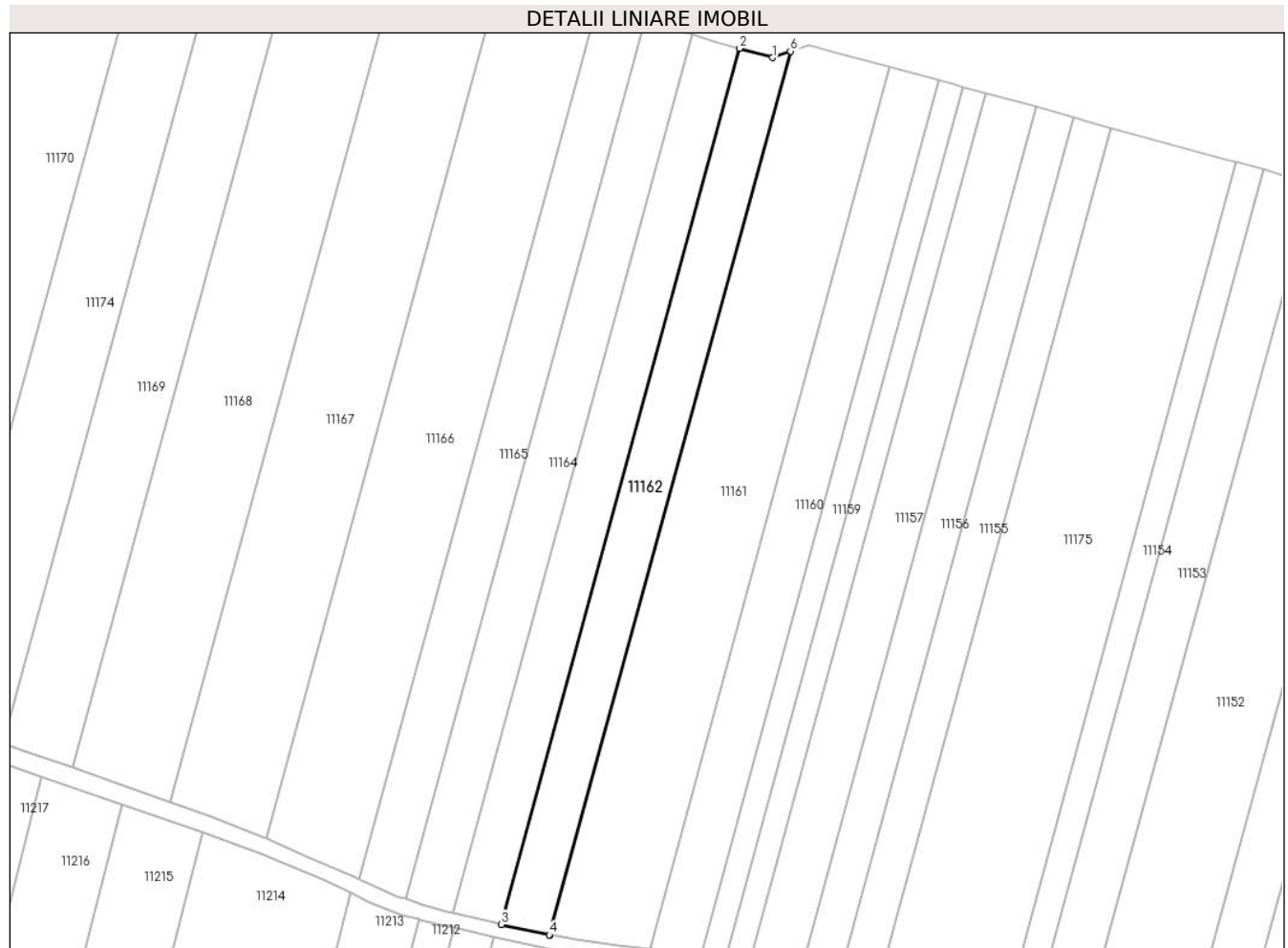
Inscrieri privind dezmembramintele dreptului de proprietate, drepturi reale de garanție și sarcini	Referințe
NU SUNT	

Anexa Nr. 1 La Partea I

Teren

Nr cadastral	Suprafața (mp)*	Observații / Referințe
	Din acte: 2.900 Masurata: 2.752	

* Suprafața este determinată în planul de proiecție Stereo 70.



Date referitoare la teren

Crt	Categorie folosință	Intra vilan	Suprafața (mp)	Tarla	Parcelă	Nr. topo	Observații / Referințe
1	arabil	NU	2.752	75/2	1116/2/22	-	Restul de teren se regasese sub culoarul de expropriere IE 63186

Lungime Segmente

1) Valorile lungimilor segmentelor sunt obținute din proiecție în plan.

Punct început	X / Y	Punct sfârșit	X / Y	Lungime segment (** (m)
1	323.590,231 494.644,971	2	323.582,172 494.647,267	8.379
2	323.582,172 494.647,267	3	323.523,3 494.430,941	224.194
3	323.523,3 494.430,941	4	323.535,114 494.428,355	12.095
4	323.535,114 494.428,355	5	323.535,306 494.428,319	0.195
5	323.535,306 494.428,319	6	323.594,7 494.646,561	226.18

Punct început	X / Y	Punct sfârșit	X / Y	Lungime segment (** (m)
6	323.594,7 494.646,561	1	323.590,231 494.644,971	4.744

** Lungimile segmentelor sunt determinate în planul de proiecție Stereo 70 și sunt rotunjite la 1 milimetru.

*** Distanța dintre puncte este formată din segmente cumulate ce sunt mai mici decât valoarea 1 milimetru.

**DATE DESPRE IMOBILUL NR. 11163**

Oficiul de Cadastru și Publicitate Imobiliară HUNEDOARA
Biroul de Cadastru și Publicitate Imobiliară Deva

A. Partea I. Descrierea imobilului

TEREN Extravilan

Adresa: Jud. Hunedoara

Nr. Crt	Nr cadastral Nr. topografic	Suprafața* (mp)	Observații / Referințe
A1		Din acte: 2.900 Masurata: 2.749	Sector cadastral:90 Teren neimprejmuit;

B. Partea II. Proprietari și acte

Inscrieri privitoare la dreptul de proprietate și alte drepturi reale		Referințe
1 / 01/03/2023		
Act Administrativ nr. 89856/446 , din 07/01/2004 emis de CJPSDPAT HUNEDOARA;		
B1	Intabulare, drept de PROPRIETATE, dobandit prin Reconstituire, cota actuala 1/1 1) BOZAN MIHAI	A1

C. Partea III. SARCINI .

Inscrieri privind dezmembramintele dreptului de proprietate, drepturi reale de garanție și sarcini	Referințe
NU SUNT	

Anexa Nr. 1 La Partea I

Teren

Nr cadastral	Suprafața (mp)*	Observații / Referințe
	Din acte: 2.900 Masurata: 2.749	

* Suprafața este determinată în planul de proiecție Stereo 70.



Date referitoare la teren

Crt	Categorie folosință	Intra vilan	Suprafața (mp)	Tarla	Parcelă	Nr. topo	Observații / Referințe
1	arabil	NU	2.749	75/2	1116/2/21	-	Restul de teren se regasese sub culoarul de expropriere IE 63186

Lungime Segmente

1) Valorile lungimilor segmentelor sunt obținute din proiecție în plan.

Punct început	X / Y	Punct sfârșit	X / Y	Lungime segment (** (m)
1	323.575,842 494.649,071	2	323.570,392 494.650,624	5.667
2	323.570,392 494.650,624	3	323.511,384 494.433,8	224.71
3	323.511,384 494.433,8	4	323.521,7 494.431,291	10.617
4	323.521,7 494.431,291	5	323.523,3 494.430,941	1.637
5	323.523,3 494.430,941	6	323.582,172 494.647,267	224.194

Punct început	X / Y	Punct sfârșit	X / Y	Lungime segment (** (m)
6	323.582,172 494.647,267	1	323.575,842 494.649,071	6.582

** Lungimile segmentelor sunt determinate în planul de proiecție Stereo 70 și sunt rotunjite la 1 milimetru.

*** Distanța dintre puncte este formată din segmente cumulate ce sunt mai mici decât valoarea 1 milimetru.

**DATE DESPRE IMOBILUL NR. 11164**

Oficiul de Cadastru și Publicitate Imobiliară HUNEDOARA
Biroul de Cadastru și Publicitate Imobiliară Deva

A. Partea I. Descrierea imobilului

TEREN Extravilan

Adresa: Jud. Hunedoara

Nr. Crt	Nr cadastral Nr. topografic	Suprafața* (mp)	Observații / Referințe
A1		Din acte: 2.900 Masurata: 2.756	Sector cadastral:90 Teren neimprejmuit;

B. Partea II. Proprietari și acte

Inscrieri privitoare la dreptul de proprietate și alte drepturi reale		Referințe
1 / 01/03/2023		
Act Administrativ nr. 5885/72, din 10/02/1997 emis de CJPSDPAT HUNEDOARA;		
B1	Intabulare, drept de PROPRIETATE, dobandit prin Reconstituire, cota actuala 1/1 1) HUI ILIE	A1

C. Partea III. SARCINI .

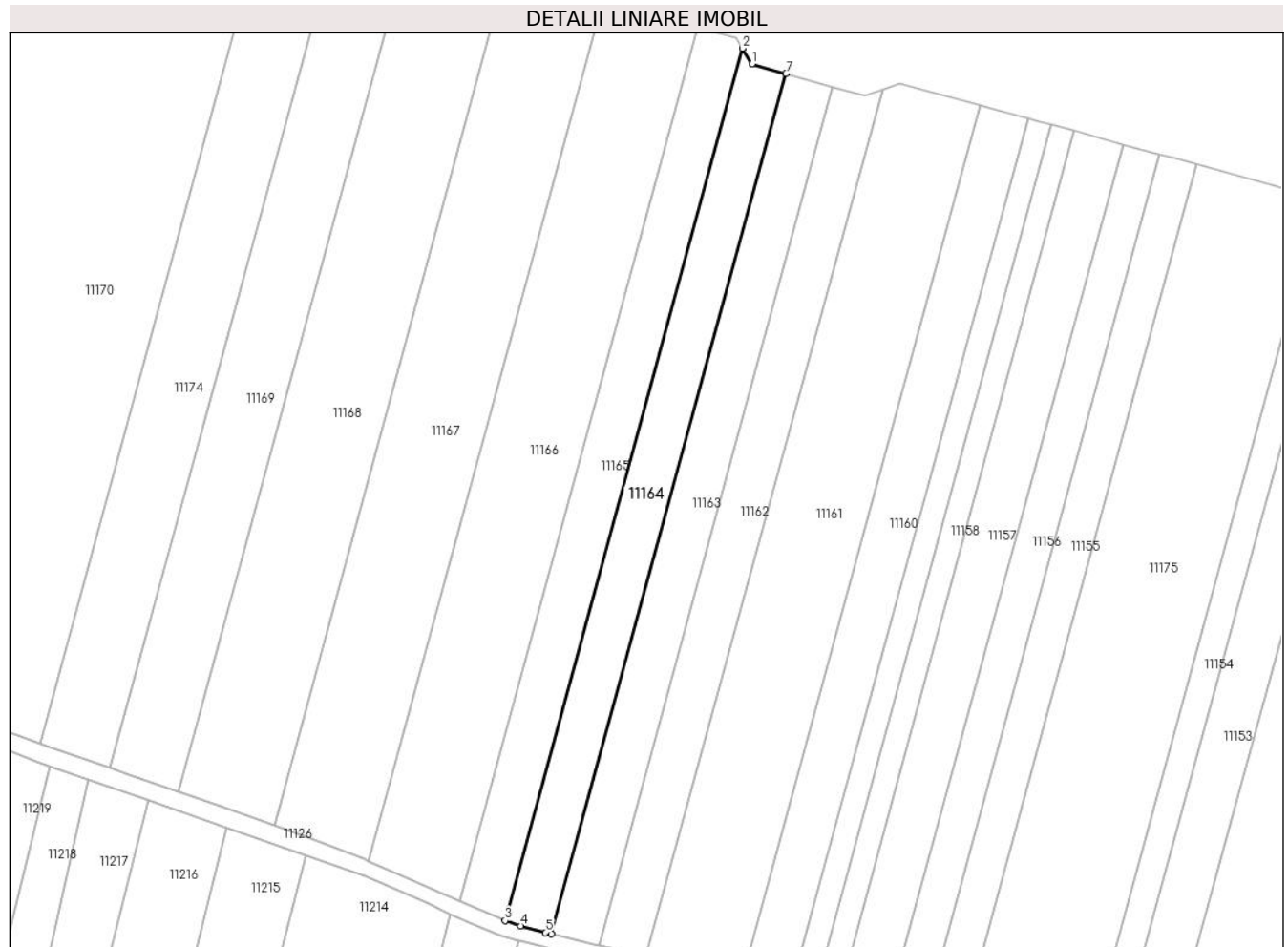
Inscrieri privind dezmembramintele dreptului de proprietate, drepturi reale de garanție și sarcini	Referințe
NU SUNT	

Anexa Nr. 1 La Partea I

Teren

Nr cadastral	Suprafața (mp)*	Observații / Referințe
	Din acte: 2.900 Masurata: 2.756	

* Suprafața este determinată în planul de proiecție Stereo 70.



Date referitoare la teren

Crt	Categorie folosință	Intra vilan	Suprafața (mp)	Tarla	Parcelă	Nr. topo	Observații / Referințe
1	arabil	NU	2.756	75/2	1116/2/20	-	Restul de teren se regasese sub culoarul de expropriere IE 63186

Lungime Segmente

1) Valorile lungimilor segmentelor sunt obținute din proiecție în plan.

Punct început	X / Y	Punct sfârșit	X / Y	Lungime segment (** (m)
1	323.561,895 494.653,045	2	323.559,432 494.656,956	4.622
2	323.559,432 494.656,956	3	323.499,626 494.437,201	227.748
3	323.499,626 494.437,201	4	323.503,559 494.435,848	4.159
4	323.503,559 494.435,848	5	323.509,789 494.434,188	6.447
5	323.509,789 494.434,188	6	323.511,384 494.433,8	1.642

Punct început	X / Y	Punct sfârșit	X / Y	Lungime segment (** (m)
6	323.511,384 494.433,8	7	323.570,392 494.650,624	224.71
7	323.570,392 494.650,624	1	323.561,895 494.653,045	8.836

** Lungimile segmentelor sunt determinate în planul de proiecție Stereo 70 și sunt rotunjite la 1 milimetru.

*** Distanța dintre puncte este formată din segmente cumulate ce sunt mai mici decât valoarea 1 milimetru.

**DATE DESPRE IMOBILUL NR. 11165**

Oficiul de Cadastru și Publicitate Imobiliară HUNEDOARA
Biroul de Cadastru și Publicitate Imobiliară Deva

A. Partea I. Descrierea imobilului

TEREN Extravilan

Adresa: Jud. Hunedoara

Nr. Crt	Nr cadastral Nr. topografic	Suprafața* (mp)	Observații / Referințe
A1		Din acte: 2.900 Masurata: 2.812	Sector cadastral:90 Teren neimprejmuit;

B. Partea II. Proprietari și acte

Inscrieri privitoare la dreptul de proprietate și alte drepturi reale		Referințe
1 / 01/03/2023		
Act Administrativ nr. 13930/92, din 07/06/2002 emis de CJPSDPAT HUNEDOARA;		
B1	Intabulare, drept de PROPRIETATE, dobandit prin Reconstituire, cota actuala 1/1 1) BOZAN LUCRETIA 2) RUS ANDREI 3) RUS CORNEL	A1

C. Partea III. SARCINI .

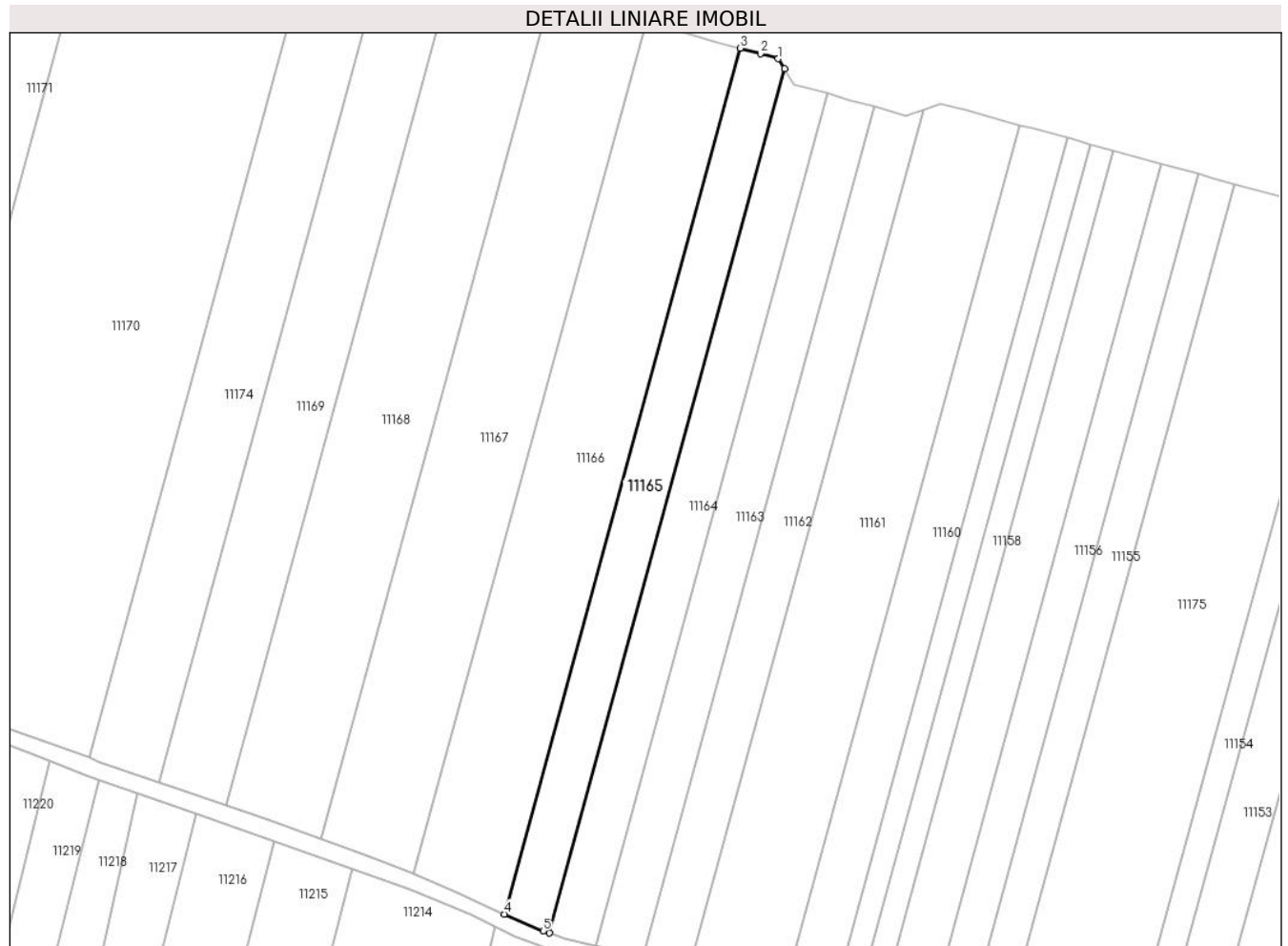
Inscrieri privind dezmembramintele dreptului de proprietate, drepturi reale de garanție și sarcini	Referințe
NU SUNT	

Anexa Nr. 1 La Partea I

Teren

Nr cadastral	Suprafața (mp)*	Observații / Referințe
	Din acte: 2.900 Masurata: 2.812	

* Suprafața este determinată în planul de proiecție Stereo 70.



Date referitoare la teren

Crt	Categorie folosință	Intra vilan	Suprafața (mp)	Tarla	Parcelă	Nr. topo	Observații / Referințe
1	arabil	NU	2.812	75/2	1116/2/19	-	Restul de teren se regasese sub culoarul de expropriere IE 63186

Lungime Segmente

1) Valorile lungimilor segmentelor sunt obținute din proiecție în plan.

Punct început	X / Y	Punct sfârșit	X / Y	Lungime segment (** (m)
1	323.557,827 494.659,505	2	323.553,281 494.660,753	4.714
2	323.553,281 494.660,753	3	323.548,115 494.662,171	5.357
3	323.548,115 494.662,171	4	323.488,198 494.442,01	228.169
4	323.488,198 494.442,01	5	323.498,071 494.437,736	10.758
5	323.498,071 494.437,736	6	323.499,626 494.437,201	1.644

Punct început	X / Y	Punct sfârșit	X / Y	Lungime segment (** (m)
6	323.499,626 494.437,201	7	323.559,432 494.656,956	227.748
7	323.559,432 494.656,956	1	323.557,827 494.659,505	3.012

** Lungimile segmentelor sunt determinate în planul de proiecție Stereo 70 și sunt rotunjite la 1 milimetru.

*** Distanța dintre puncte este formată din segmente cumulate ce sunt mai mici decât valoarea 1 milimetru.

**DATE DESPRE IMOBILUL NR. 11166**

Oficiul de Cadastru și Publicitate Imobiliară HUNEDOARA
Biroul de Cadastru și Publicitate Imobiliară Deva

A. Partea I. Descrierea imobilului

TEREN Extravilan

Adresa: Jud. Hunedoara

Nr. Crt	Nr cadastral Nr. topografic	Suprafața* (mp)	Observații / Referințe
A1		Din acte: 5.800 Masurata: 5.629	Sector cadastral:90 Teren neimprejmuit;

B. Partea II. Proprietari și acte

Inscrieri privitoare la dreptul de proprietate și alte drepturi reale		Referințe
1 / 01/03/2023		
Act Administrativ nr. 13930/10 , din 28/08/1997 emis de CJPSDPAT HUNEDOARA;		
B1	Intabulare, drept de PROPRIETATE, dobandit prin Reconstituire, cota actuala 1/1 1) GUIA ELENA	A1

C. Partea III. SARCINI .

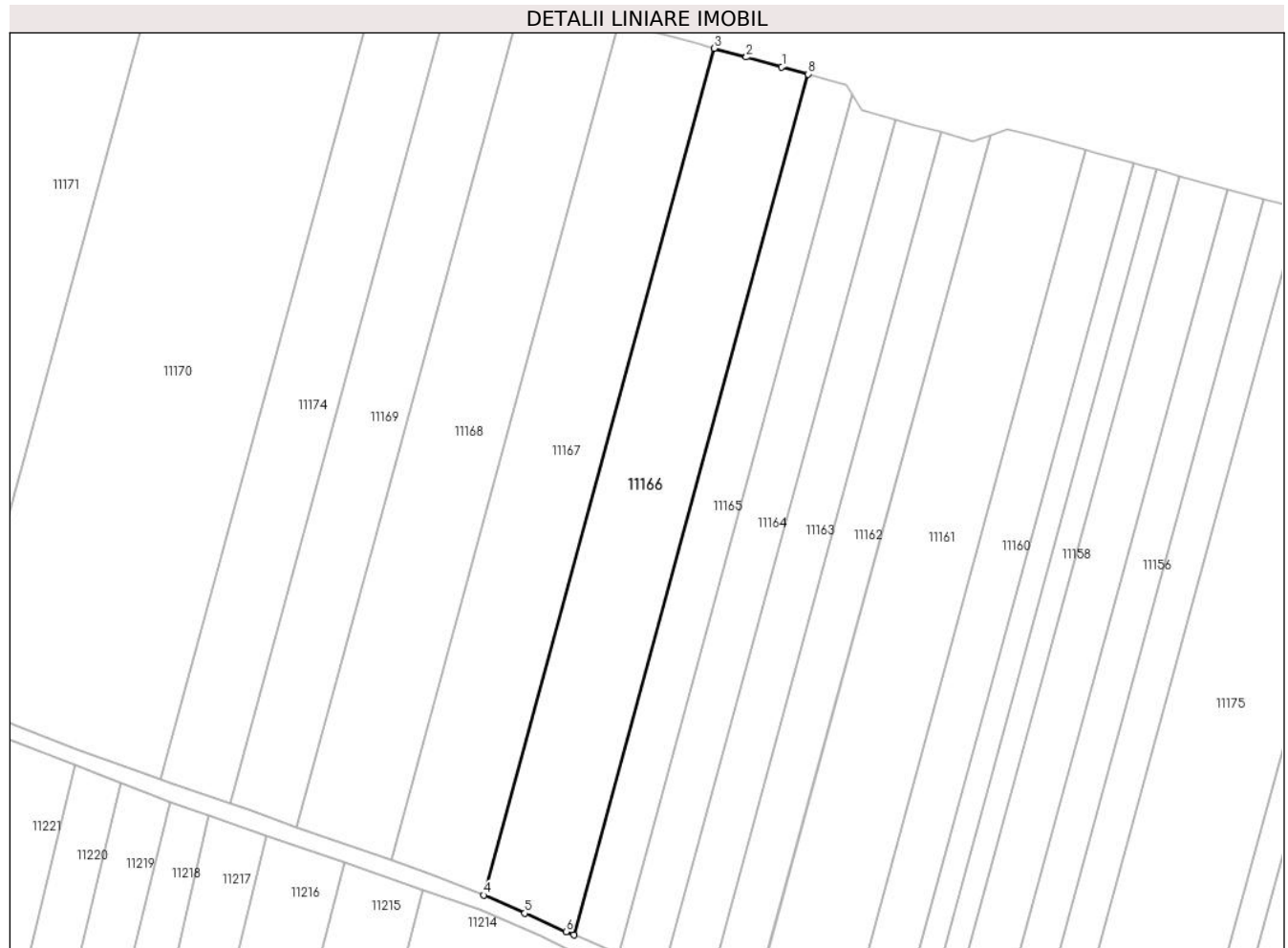
Inscrieri privind dezmembramintele dreptului de proprietate, drepturi reale de garanție și sarcini	Referințe
NU SUNT	

Anexa Nr. 1 La Partea I

Teren

Nr cadastral	Suprafața (mp)*	Observații / Referințe
	Din acte: 5.800 Masurata: 5.629	

* Suprafața este determinată în planul de proiecție Stereo 70.



Date referitoare la teren

Crt	Categorie folosință	Intra vilan	Suprafața (mp)	Tarla	Parcelă	Nr. topo	Observații / Referințe
1	arabil	NU	5.629	75/2	1116/2/18	-	Restul de teren se regasese sub culoarul de expropriere IE 63186

Lungime Segmente

1) Valorile lungimilor segmentelor sunt obținute din proiecție în plan.

Punct început	X / Y	Punct sfârșit	X / Y	Lungime segment (** (m)
1	323.541,392 494.664,016	2	323.532,341 494.666,5	9.386
2	323.532,341 494.666,5	3	323.524,129 494.668,754	8.516
3	323.524,129 494.668,754	4	323.465,194 494.452,199	224.431
4	323.465,194 494.452,199	5	323.475,669 494.447,584	11.447
5	323.475,669 494.447,584	6	323.486,212 494.442,87	11.548

Punct început	X / Y	Punct sfârșit	X / Y	Lungime segment (** (m)
6	323.486,212 494.442,87	7	323.488,198 494.442,01	2.165
7	323.488,198 494.442,01	8	323.548,115 494.662,171	228.169
8	323.548,115 494.662,171	1	323.541,392 494.664,016	6.971

** Lungimile segmentelor sunt determinate în planul de proiecție Stereo 70 și sunt rotunjite la 1 milimetru.

*** Distanța dintre puncte este formată din segmente cumulate ce sunt mai mici decât valoarea 1 milimetru.

**DATE DESPRE IMOBILUL NR. 11167**

Oficiul de Cadastru și Publicitate Imobiliară HUNEDOARA
Biroul de Cadastru și Publicitate Imobiliară Deva

A. Partea I. Descrierea imobilului

TEREN Extravilan

Adresa: Jud. Hunedoara

Nr. Crt	Nr cadastral Nr. topografic	Suprafața* (mp)	Observații / Referințe
A1		Din acte: 5.800 Masurata: 5.629	Sector cadastral:90 Teren neimprejmuit;

B. Partea II. Proprietari și acte

Inscrieri privitoare la dreptul de proprietate și alte drepturi reale		Referințe
1 / 01/03/2023		
Act Administrativ nr. 14034/32 , din 14/06/2002 emis de CJPSDPAT HUNEDOARA;		
B1	Intabulare, drept de PROPRIETATE, dobandit prin Reconstituire, cota actuala 1/1 1) MOȚ MINERVA	A1

C. Partea III. SARCINI .

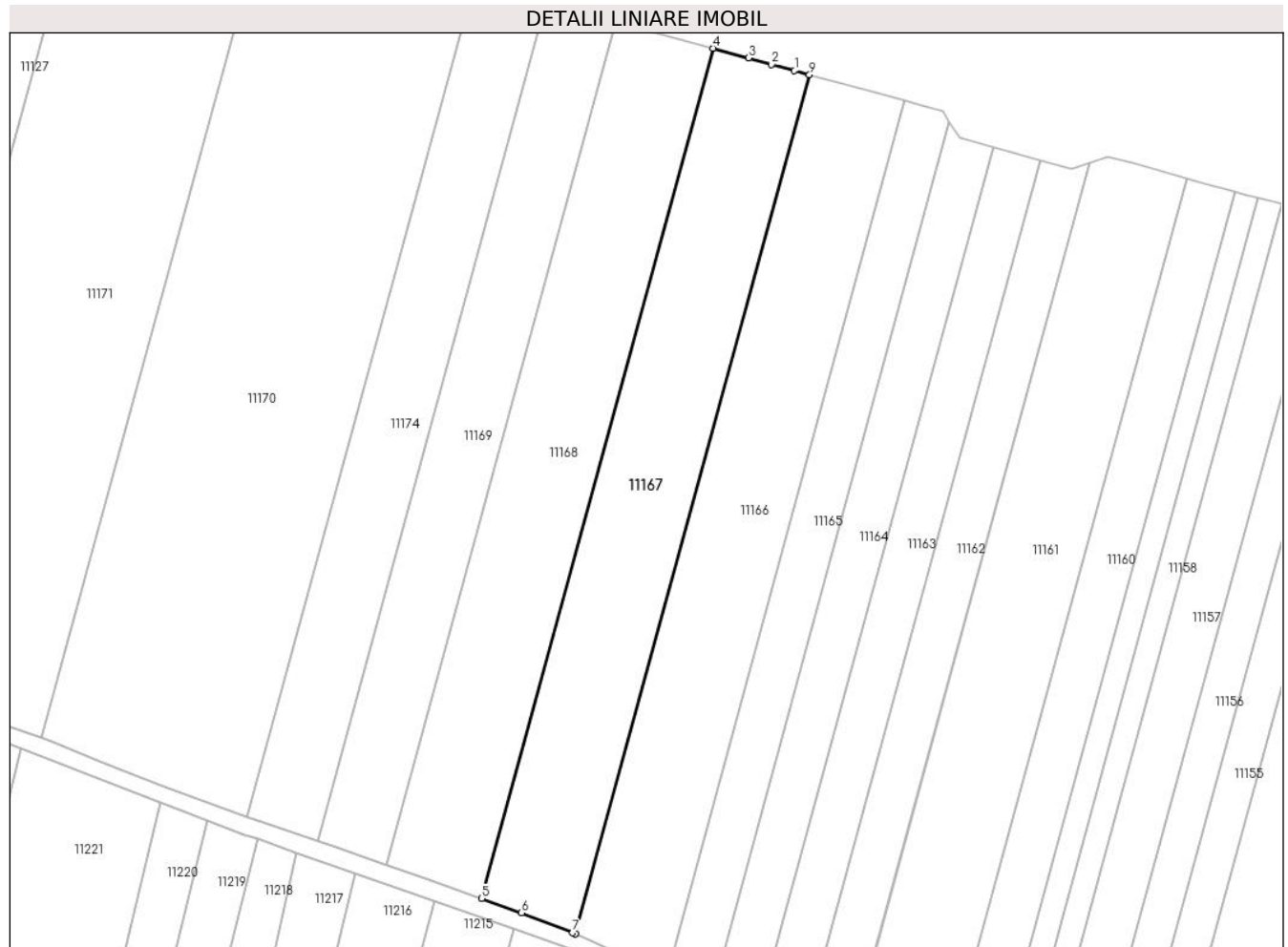
Inscrieri privind dezmembramintele dreptului de proprietate, drepturi reale de garanție și sarcini	Referințe
NU SUNT	

Anexa Nr. 1 La Partea I

Teren

Nr cadastral	Suprafața (mp)*	Observații / Referințe
	Din acte: 5.800 Masurata: 5.629	

* Suprafața este determinată în planul de proiecție Stereo 70.



Date referitoare la teren

Crt	Categorie folosință	Intra vilan	Suprafața (mp)	Tarla	Parcelă	Nr. topo	Observații / Referințe
1	arabil	NU	5.629	75/2	1116/2/17	-	Restul de teren se regasese sub culoarul de expropriere IE 63186

Lungime Segmente

1) Valorile lungimilor segmentelor sunt obținute din proiecție în plan.

Punct început	X / Y	Punct sfârșit	X / Y	Lungime segment (** (m)
1	323.520,363 494.669,788	2	323.514,557 494.671,382	6.021
2	323.514,557 494.671,382	3	323.508,729 494.672,981	6.043
3	323.508,729 494.672,981	4	323.499,804 494.675,431	9.256
4	323.499,804 494.675,431	5	323.441,49 494.461,16	222.064
5	323.441,49 494.461,16	6	323.451,592 494.457,553	10.726

Punct început	X / Y	Punct sfârșit	X / Y	Lungime segment (** (m)
6	323.451,592 494.457,553	7	323.464,425 494.452,538	13.778
7	323.464,425 494.452,538	8	323.465,194 494.452,199	0.841
8	323.465,194 494.452,199	9	323.524,129 494.668,754	224.431
9	323.524,129 494.668,754	1	323.520,363 494.669,788	3.905

** Lungimile segmentelor sunt determinate în planul de proiecție Stereo 70 și sunt rotunjite la 1 milimetru.

*** Distanța dintre puncte este formată din segmente cumulate ce sunt mai mici decât valoarea 1 milimetru.

**DATE DESPRE IMOBILUL NR. 11168**

Oficiul de Cadastru și Publicitate Imobiliară HUNEDOARA
Biroul de Cadastru și Publicitate Imobiliară Deva

A. Partea I. Descrierea imobilului

TEREN Extravilan

Adresa: Jud. Hunedoara

Nr. Crt	Nr cadastral Nr. topografic	Suprafața* (mp)	Observații / Referințe
A1		Din acte: 5.800 Masurata: 5.630	Sector cadastral:90 Teren neimprejmuit;

B. Partea II. Proprietari și acte

Inscrieri privitoare la dreptul de proprietate și alte drepturi reale		Referințe
1 / 01/03/2023		
Act Notarial nr. 21, din 06/05/2014 emis de BIN ROMAN FLORINA VIOLETA;		
B1	Intabulare, drept de PROPRIETATE, dobandit prin Succesiune, cota actuala 1/1 1) CIMPEAN MARINELA	A1

C. Partea III. SARCINI .

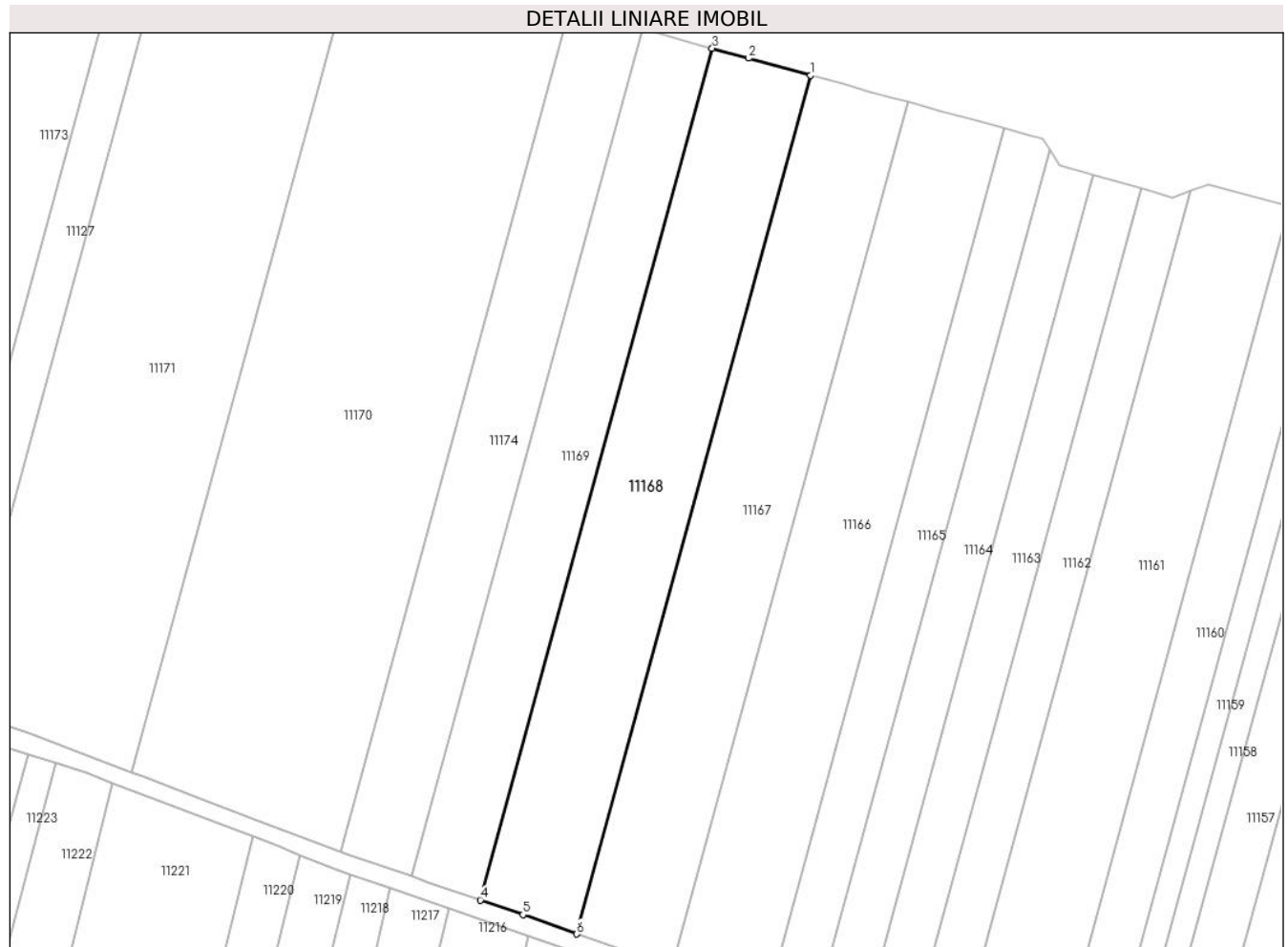
Inscrieri privind dezmembramintele dreptului de proprietate, drepturi reale de garanție și sarcini	Referințe
NU SUNT	

Anexa Nr. 1 La Partea I

Teren

Nr cadastral	Suprafața (mp)*	Observații / Referințe
	Din acte: 5.800 Masurata: 5.630	

* Suprafața este determinată în planul de proiecție Stereo 70.



Date referitoare la teren

Crt	Categorie folosință	Intravilan	Suprafața (mp)	Tarla	Parcelă	Nr. topo	Observații / Referințe
1	arabil	NU	5.630	75/2	1116/2/16	-	Restul de teren de 170 mp se regasesc sub culoarul de expropriere IE 63186

Lungime Segmente

1) Valorile lungimilor segmentelor sunt obținute din proiecție în plan.

Punct început	X / Y	Punct sfârșit	X / Y	Lungime segment (** (m)
1	323.499,804 494.675,431	2	323.484,327 494.679,679	16.049
2	323.484,327 494.679,679	3	323.475,251 494.682,17	9.412
3	323.475,251 494.682,17	4	323.417,417 494.469,66	220.239
4	323.417,417 494.469,66	5	323.428,036 494.465,965	11.244

Punct început	X / Y	Punct sfârșit	X / Y	Lungime segment (** (m)
5	323.428,036 494.465,965	6	323.441,49 494.461,16	14.286
6	323.441,49 494.461,16	1	323.499,804 494.675,431	222.064

** Lungimile segmentelor sunt determinate în planul de proiecție Stereo 70 și sunt rotunjite la 1 milimetru.

*** Distanța dintre puncte este formată din segmente cumulate ce sunt mai mici decât valoarea 1 milimetru.

**DATE DESPRE IMOBILUL NR. 11169**

Oficiul de Cadastru și Publicitate Imobiliară HUNEDOARA
Biroul de Cadastru și Publicitate Imobiliară Deva

A. Partea I. Descrierea imobilului

TEREN Extravilan

Adresa: Jud. Hunedoara

Nr. Crt	Nr cadastral Nr. topografic	Suprafața* (mp)	Observații / Referințe
A1		3.981	Sector cadastral:90 Teren neimprejmuit;

B. Partea II. Proprietari și acte

Inscrieri privitoare la dreptul de proprietate și alte drepturi reale	Referințe
1 / 20/02/2023	
Act Normativ nr. 7, din 13/03/1996 emis de PARLAMENTUL ROMÂNIEI;	
B1	A1
Intabulare, drept de PROPRIETATE, dobandit prin Lege, cota actuala 1/1 1) COMUNA ILIA, REZERVA COMISIEI LOCALE DE FOND FUNCJAR, CIF:4374164	

C. Partea III. SARCINI .

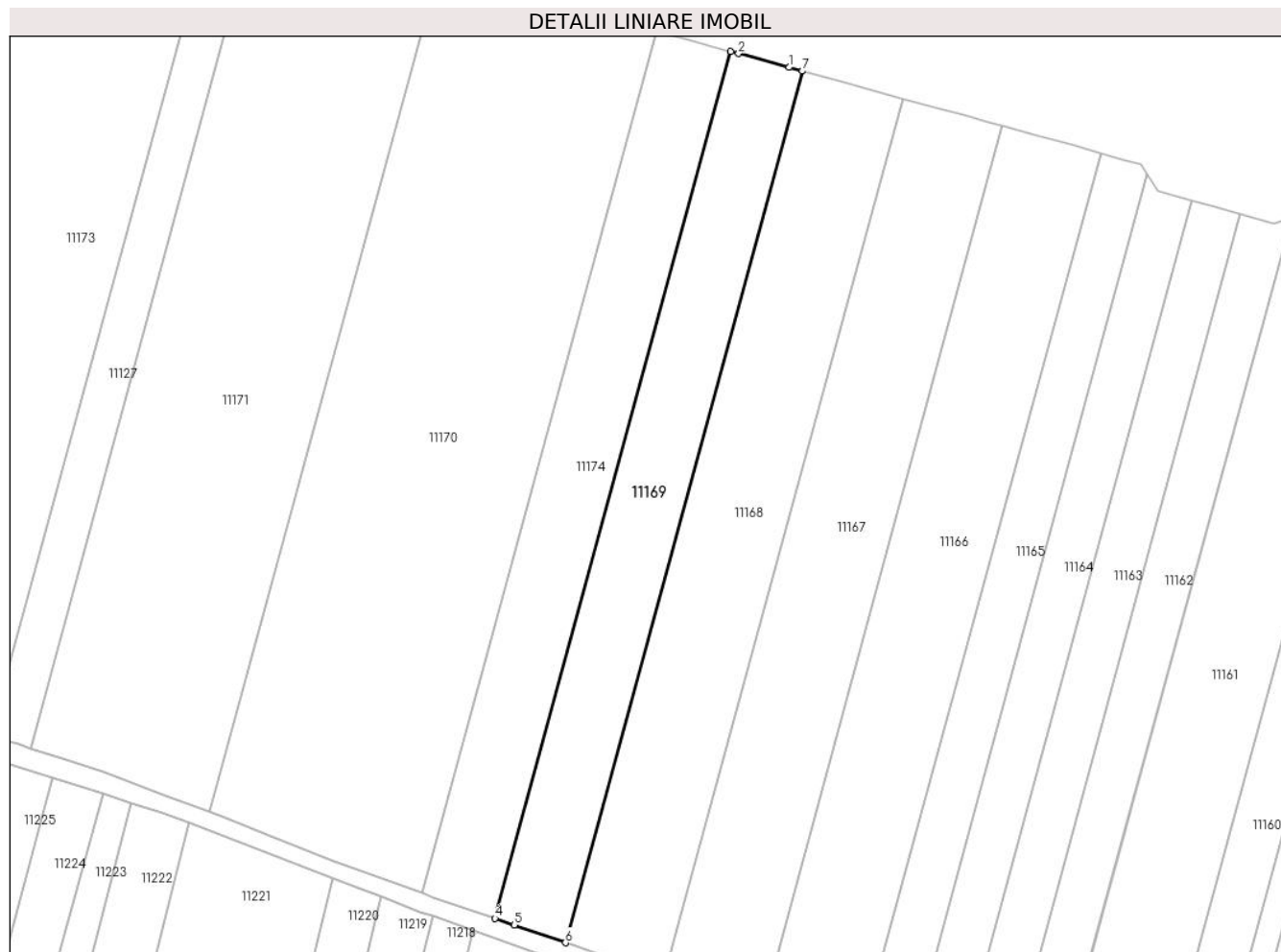
Inscrieri privind dezmembramintele dreptului de proprietate, drepturi reale de garanție și sarcini	Referințe
NU SUNT	

Anexa Nr. 1 La Partea I

Teren

Nr cadastral	Suprafața (mp)*	Observații / Referințe
	3.981	

* Suprafața este determinată în planul de proiecție Stereo 70.



Date referitoare la teren

Crt	Categorie folosință	Intra vilan	Suprafața (mp)	Tarla	Parcelă	Nr. topo	Observații / Referințe
1	arabil	NU	3.981	-	1116/2/15	-	Restul de teren se regasesc sub culoarul de expropriere IE 63186

Lungime Segmente

1) Valorile lungimilor segmentelor sunt obținute din proiecție în plan.

Punct început	X / Y	Punct sfârșit	X / Y	Lungime segment (** (m)
1	323.472,02 494.683,057	2	323.459,686 494.686,443	12.79
2	323.459,686 494.686,443	3	323.457,773 494.686,968	1.984
3	323.457,773 494.686,968	4	323.400,252 494.475,608	219.047
4	323.400,252 494.475,608	5	323.404,928 494.474,006	4.943
5	323.404,928 494.474,006	6	323.417,417 494.469,66	13.224

Punct început	X / Y	Punct sfârșit	X / Y	Lungime segment (** (m)
6	323.417,417 494.469,66	7	323.475,251 494.682,17	220.239
7	323.475,251 494.682,17	1	323.472,02 494.683,057	3.35

** Lungimile segmentelor sunt determinate în planul de proiecție Stereo 70 și sunt rotunjite la 1 milimetru.

*** Distanța dintre puncte este formată din segmente cumulate ce sunt mai mici decât valoarea 1 milimetru.

**DATE DESPRE IMOBILUL NR. 11170**

Oficiul de Cadastru și Publicitate Imobiliară HUNEDOARA
Biroul de Cadastru și Publicitate Imobiliară Deva

A. Partea I. Descrierea imobilului

TEREN Extravilan

Adresa: Jud. Hunedoara

Nr. Crt	Nr cadastral Nr. topografic	Suprafața* (mp)	Observații / Referințe
A1		Din acte: 12.269 Masurata: 11.816	Sector cadastral:90 Teren neimprejmut;

B. Partea II. Proprietari și acte

Inscrieri privitoare la dreptul de proprietate și alte drepturi reale		Referințe
1 / 01/03/2023		
Act Administrativ nr. 5885/83, din 11/02/1997 emis de CJPSDPAT HUNEDOARA;		
B1	Intabulare, drept de PROPRIETATE, dobandit prin Reconstituire, cota actuala 1/1 1) PETRESC CORNEL 2) FAUR MINODORA-SILVIA	A1

C. Partea III. SARCINI .

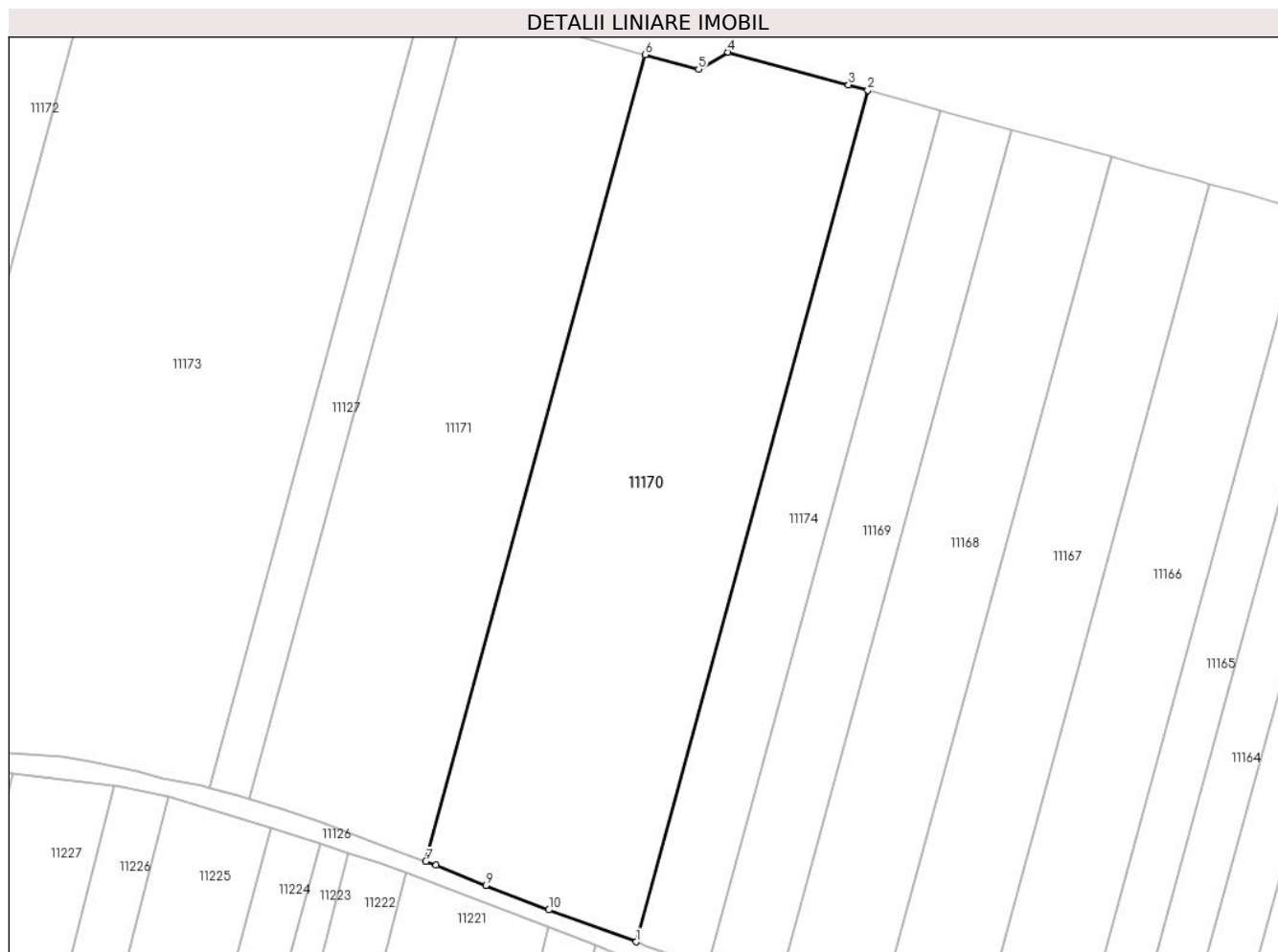
Inscrieri privind dezmembramintele dreptului de proprietate, drepturi reale de garanție și sarcini	Referințe
NU SUNT	

Anexa Nr. 1 La Partea I

Teren

Nr cadastral	Suprafața (mp)*	Observații / Referințe
	Din acte: 12.269 Masurata: 11.816	

* Suprafața este determinată în planul de proiecție Stereo 70.



Date referitoare la teren

Crt	Categorie folosință	Intravilan	Suprafața (mp)	Tarla	Parcelă	Nr. topo	Observații / Referințe
1	arabil	NU	11.816	75/2	1116/2/12	-	Restul de teren se regasesc sub culoarul de expropriere IE 63186

Lungime Segmente

1) Valorile lungimilor segmentelor sunt obținute din proiecție în plan.

Punct început	X / Y	Punct sfârșit	X / Y	Lungime segment (** (m)
1	323.382,476 494.481,76	2	323.439,674 494.691,936	217.82
2	323.439,674 494.691,936	3	323.434,917 494.693,242	4.933
3	323.434,917 494.693,242	4	323.405,179 494.701,308	30.812
4	323.405,179 494.701,308	5	323.397,901 494.697,082	8.416

Punct început	X / Y	Punct sfârșit	X / Y	Lungime segment (** (m)
5	323.397,901 494.697,082	6	323.384,674 494.700,679	13.707
6	323.384,674 494.700,679	7	323.330,499 494.501,612	206.308
7	323.330,499 494.501,612	8	323.333,066 494.500,668	2.735
8	323.333,066 494.500,668	9	323.345,427 494.495,707	13.32
9	323.345,427 494.495,707	10	323.360,946 494.489,648	16.659
10	323.360,946 494.489,648	1	323.382,476 494.481,76	22.929

** Lungimile segmentelor sunt determinate în planul de proiecție Stereo 70 și sunt rotunjite la 1 milimetru.

*** Distanța dintre puncte este formată din segmente cumulate ce sunt mai mici decât valoarea 1 milimetru.

**DATE DESPRE IMOBILUL NR. 11171**

Oficiul de Cadastru și Publicitate Imobiliară HUNEDOARA
Biroul de Cadastru și Publicitate Imobiliară Deva

A. Partea I. Descrierea imobilului

TEREN Extravilan

Nr. CF vechi:302N
Nr. cadastral vechi:546

Adresa: Jud. Hunedoara

Nr. Crt	Nr cadastral Nr. topografic	Suprafața* (mp)	Observații / Referințe
A1	62438	Din acte: 10.000 Masurata: 9.598	Sector cadastral:90 Teren neimprejmuit;

B. Partea II. Proprietari și acte

Inscrieri privitoare la dreptul de proprietate și alte drepturi reale	Referințe
72 / 07/01/2008	
Act Notarial nr. 1900/2007, din 01/01/2007 emis de BNP;	
B1	A1
Intabulare, drept de PROPRIETATE, dobandit prin Conventie, cota actuala 1/1 1) ȘOANCĂ ANDREI-MARIUS	

C. Partea III. SARCINI .

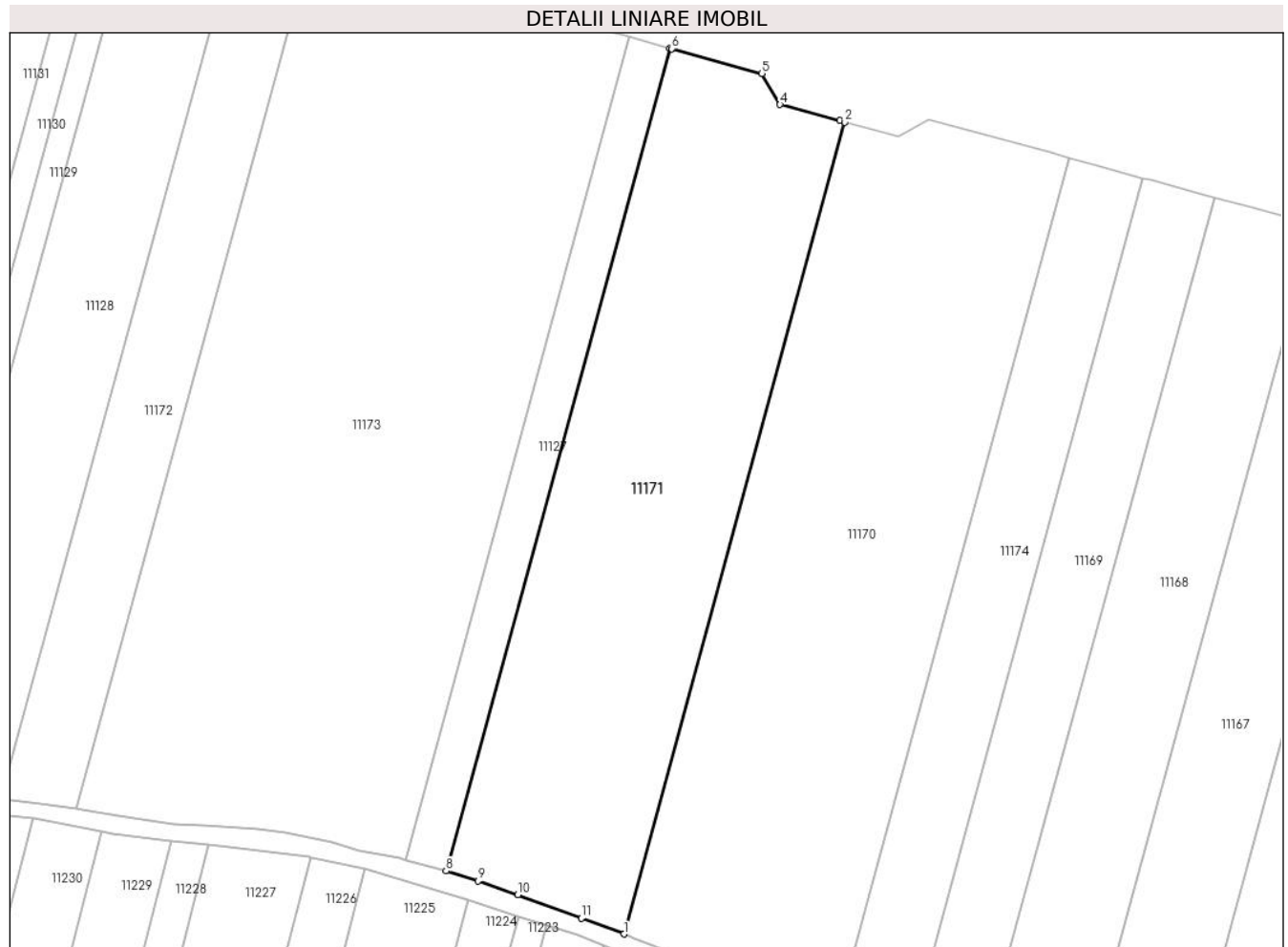
Inscrieri privind dezmembramintele dreptului de proprietate, drepturi reale de garanție și sarcini	Referințe
NU SUNT	

Anexa Nr. 1 La Partea I

Teren

Nr cadastral	Suprafața (mp)*	Observații / Referințe
62438	Din acte: 10.000 Masurata: 9.598	

* Suprafața este determinată în planul de proiecție Stereo 70.



Date referitoare la teren

Crt	Categorie folosință	Intra vilan	Suprafața (mp)	Tarla	Parcelă	Nr. topo	Observații / Referințe
1	arabil	NU	9.598	75/2	1116/2/10/1	-	Restul de teren se regasesc sub culoarul de expropriere IE 63186

Lungime Segmente

1) Valorile lungimilor segmentelor sunt obținute din proiecție în plan.

Punct început	X / Y	Punct sfârșit	X / Y	Lungime segment (** (m))
1	323.330,499 494.501,612	2	323.384,674 494.700,679	206.308
2	323.384,674 494.700,679	3	323.383,414 494.701,022	1.306
3	323.383,414 494.701,022	4	323.368,76 494.705,007	15.186
4	323.368,76 494.705,007	5	323.364,319 494.712,619	8.813
5	323.364,319 494.712,619	6	323.342,203 494.718,69	22.934

Punct început	X / Y	Punct sfârșit	X / Y	Lungime segment (** (m)
6	323.342,203 494.718,69	7	323.341,768 494.718,809	0.451
7	323.341,768 494.718,809	8	323.286,87 494.517,09	209.056
8	323.286,87 494.517,09	9	323.294,729 494.514,605	8.242
9	323.294,729 494.514,605	10	323.304,484 494.511,269	10.309
10	323.304,484 494.511,269	11	323.320,063 494.505,449	16.631
11	323.320,063 494.505,449	1	323.330,499 494.501,612	11.119

** Lungimile segmentelor sunt determinate în planul de proiecție Stereo 70 și sunt rotunjite la 1 milimetru.

*** Distanța dintre puncte este formată din segmente cumulate ce sunt mai mici decât valoarea 1 milimetru.

**DATE DESPRE IMOBILUL NR. 11172**

Oficiul de Cadastru și Publicitate Imobiliară HUNEDOARA
Biroul de Cadastru și Publicitate Imobiliară Deva

A. Partea I. Descrierea imobilului

TEREN Extravilan

Adresa: Jud. Hunedoara

Nr. Crt	Nr cadastral Nr. topografic	Suprafața* (mp)	Observații / Referințe
A1	63267	4.122	Sector cadastral:90 Teren neimprejmuit;

B. Partea II. Proprietari și acte

Inscrieri privitoare la dreptul de proprietate și alte drepturi reale		Referințe
32391 / 22/07/2019		
Act Notarial nr. 838, din 19/07/2019 emis de CHINDRIȘ DIANA-MARIA;		
B1	Intabulare, drept de PROPRIETATE, dobândit prin Convenție, cota actuala 1/1 1) AGRO LEO CAR SRL, CIF:21619590	A1

C. Partea III. SARCINI .

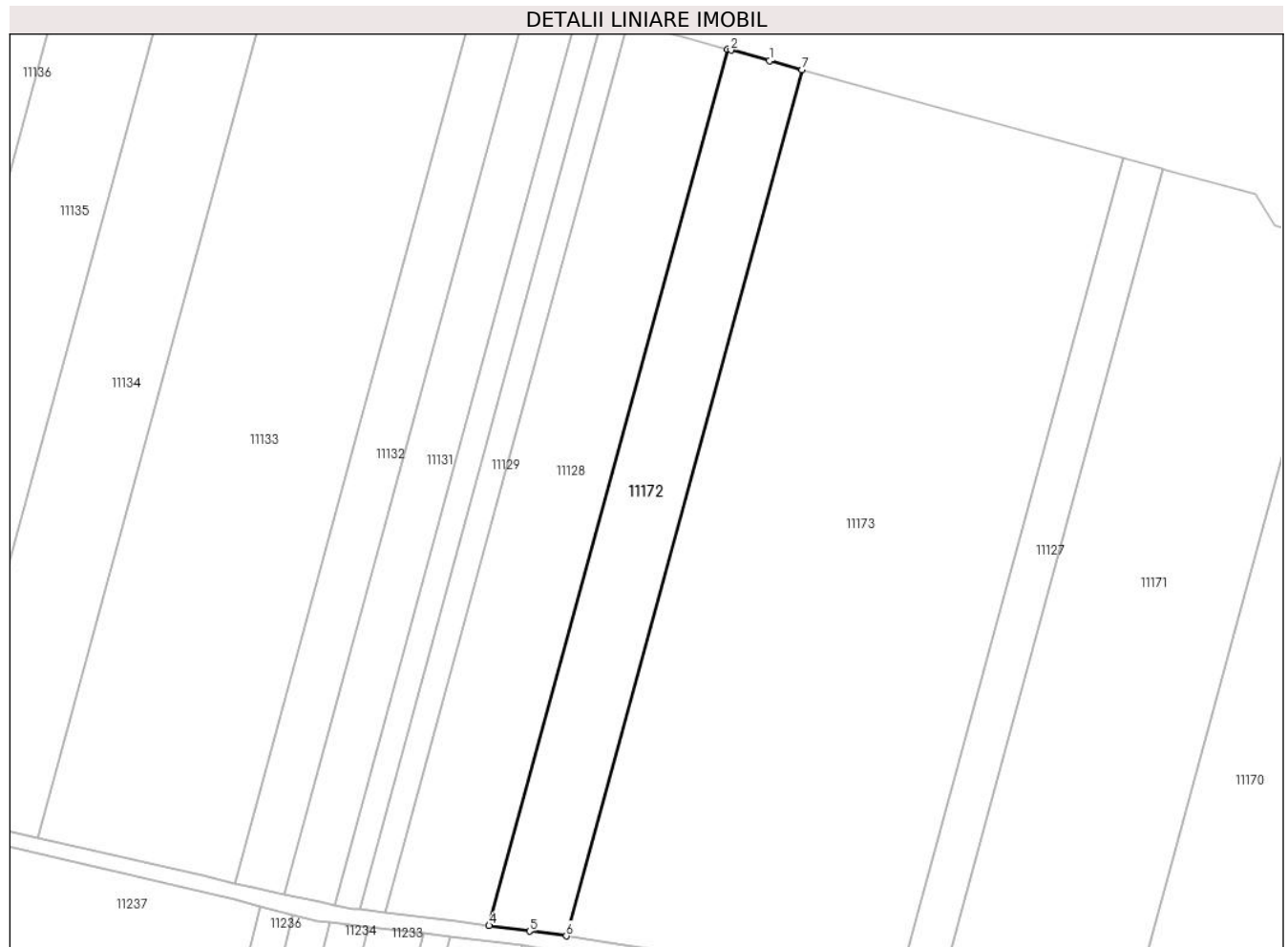
Inscrieri privind dezmembramintele dreptului de proprietate, drepturi reale de garanție și sarcini	Referințe
NU SUNT	

Anexa Nr. 1 La Partea I

Teren

Nr cadastral	Suprafața (mp)*	Observații / Referințe
63267	4.122	

* Suprafața este determinată în planul de proiecție Stereo 70.



Date referitoare la teren

Crt	Categorie folosință	Intra vilan	Suprafața (mp)	Tarla	Parcelă	Nr. topo	Observații / Referințe
1	arabil	NU	4.122	75/2	1116/2/8	-	

Lungime Segmente

1) Valorile lungimilor segmentelor sunt obținute din proiecție în plan.

Punct început	X / Y	Punct sfârșit	X / Y	Lungime segment (** (m)
1	323.245,836 494.745,141	2	323.236,462 494.747,714	9.721
2	323.236,462 494.747,714	3	323.235,613 494.747,947	0.881
3	323.235,613 494.747,947	4	323.177,598 494.534,774	220.926
4	323.177,598 494.534,774	5	323.187,426 494.533,418	9.921
5	323.187,426 494.533,418	6	323.196,36 494.532,259	9.009

Punct început	X / Y	Punct sfârșit	X / Y	Lungime segment (** (m)
6	323.196,36 494.532,259	7	323.253,708 494.742,98	218.385
7	323.253,708 494.742,98	1	323.245,836 494.745,141	8.163

** Lungimile segmentelor sunt determinate în planul de proiecție Stereo 70 și sunt rotunjite la 1 milimetru.

*** Distanța dintre puncte este formată din segmente cumulate ce sunt mai mici decât valoarea 1 milimetru.

**DATE DESPRE IMOBILUL NR. 11173**

Oficiul de Cadastru și Publicitate Imobiliară HUNEDOARA
Biroul de Cadastru și Publicitate Imobiliară Deva

A. Partea I. Descrierea imobilului

TEREN Extravilan

Adresa: Jud. Hunedoara

Nr. Crt	Nr cadastral Nr. topografic	Suprafața* (mp)	Observații / Referințe
A1	63144	17.265	Sector cadastral:90 Teren neimprejmuit;

B. Partea II. Proprietari și acte

Inscrieri privitoare la dreptul de proprietate și alte drepturi reale		Referințe
36359 / 20/08/2018		
Act Notarial nr. CONTRACT DE VANZARE AUT.975, din 13/08/2018 emis de CHINDRIȘ DIANA-MARIA;		
B1	Intabulare, drept de PROPRIETATE, dobandit prin Conventie, cota actuala 1/1 1) SOCIETATEA "AGRO LEO CAR" SRL, CIF:21619590	A1

C. Partea III. SARCINI .

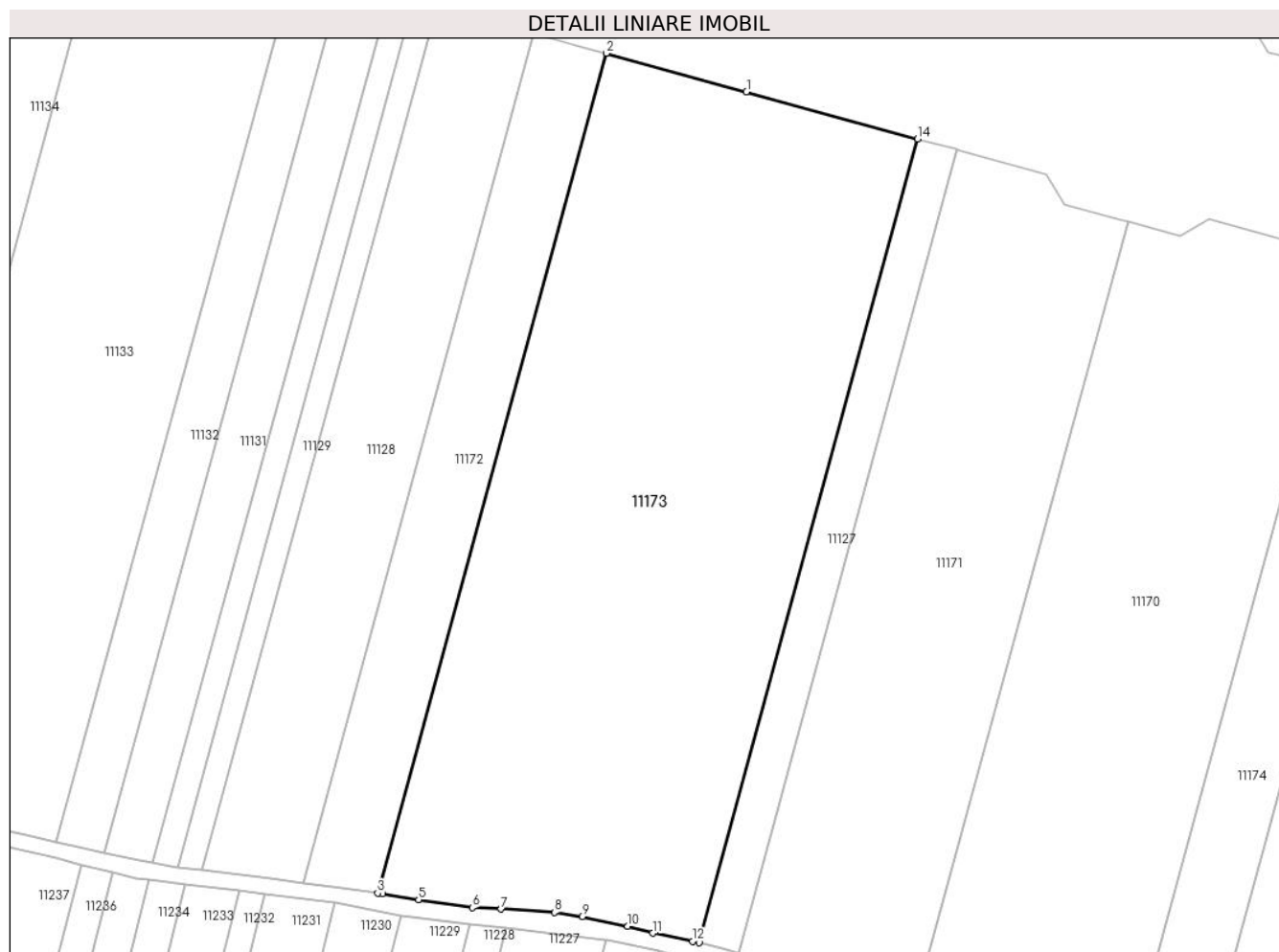
Inscrieri privind dezmembramintele dreptului de proprietate, drepturi reale de garanție și sarcini	Referințe
NU SUNT	

Anexa Nr. 1 La Partea I

Teren

Nr cadastral	Suprafața (mp)*	Observații / Referințe
63144	17.265	

* Suprafața este determinată în planul de proiecție Stereo 70.



Date referitoare la teren

Crt	Categorie folosință	Intravilan	Suprafața (mp)	Tarla	Parcelă	Nr. topo	Observații / Referințe
1	arabil	NU	17.265	75/2	1116/2/9	-	

Lungime Segmente

1) Valorile lungimilor segmentelor sunt obținute din proiecție în plan.

Punct început	X / Y	Punct sfârșit	X / Y	Lungime segment (** (m)
1	323.288,937 494.733,31	2	323.253,708 494.742,98	36.533
2	323.253,708 494.742,98	3	323.196,36 494.532,259	218.385
3	323.196,36 494.532,259	4	323.197,559 494.532,104	1.209
4	323.197,559 494.532,104	5	323.206,602 494.530,63	9.162
5	323.206,602 494.530,63	6	323.220,091 494.528,605	13.64

Punct început	X / Y	Punct sfârșit	X / Y	Lungime segment (** (m)
6	323.220,091 494.528,605	7	323.227,338 494.528,284	7.254
7	323.227,338 494.528,284	8	323.240,71 494.527,387	13.402
8	323.240,71 494.527,387	9	323.247,646 494.526,358	7.012
9	323.247,646 494.526,358	10	323.259,126 494.523,987	11.722
10	323.259,126 494.523,987	11	323.265,397 494.522,185	6.525
11	323.265,397 494.522,185	12	323.275,435 494.520,214	10.229
12	323.275,435 494.520,214	13	323.277,01 494.519,808	1.627
13	323.277,01 494.519,808	14	323.331,905 494.721,517	209.045
14	323.331,905 494.721,517	1	323.288,937 494.733,31	44.557

** Lungimile segmentelor sunt determinate în planul de proiecție Stereo 70 și sunt rotunjite la 1 milimetru.

*** Distanța dintre puncte este formată din segmente cumulate ce sunt mai mici decât valoarea 1 milimetru.

**DATE DESPRE IMOBILUL NR. 11174**

Oficiul de Cadastru și Publicitate Imobiliară HUNEDOARA
Biroul de Cadastru și Publicitate Imobiliară Deva

A. Partea I. Descrierea imobilului

TEREN Extravilan

Adresa: Jud. Hunedoara

Nr. Crt	Nr cadastral Nr. topografic	Suprafața* (mp)	Observații / Referințe
A1	61835	4.100	Sector cadastral:90 Teren neimprejmuit;

B. Partea II. Proprietari și acte

Inscrieri privitoare la dreptul de proprietate și alte drepturi reale		Referințe
2248 / 21/01/2014		
Act Notarial nr. 62, din 20/01/2014 emis de Chindris Diana Maria;		
B1	Intabulare, drept de PROPRIETATE, dobandit prin Conventie, cota actuala 1/1 1) SOCIETATEA "AGRO LEO CAR" SRL, CIF:21619590	A1

C. Partea III. SARCINI .

Inscrieri privind dezmembramintele dreptului de proprietate, drepturi reale de garanție și sarcini	Referințe
NU SUNT	

Anexa Nr. 1 La Partea I

Teren

Nr cadastral	Suprafața (mp)*	Observații / Referințe
61835	4.100	

* Suprafața este determinată în planul de proiecție Stereo 70.



Date referitoare la teren

Crt	Categorie folosință	Intravilan	Suprafața (mp)	Tarla	Parcelă	Nr. topo	Observații / Referințe
1	arabil	NU	4.100	75/2	1116/2/14	-	

Lungime Segmente

1) Valorile lungimilor segmentelor sunt obținute din proiecție în plan.

Punct început	X / Y	Punct sfârșit	X / Y	Lungime segment (** (m)
1	323.439,674 494.691,936	2	323.382,476 494.481,76	217.82
2	323.382,476 494.481,76	3	323.385,072 494.480,809	2.765
3	323.385,072 494.480,809	4	323.400,252 494.475,608	16.046
4	323.400,252 494.475,608	5	323.457,773 494.686,968	219.047
5	323.457,773 494.686,968	6	323.447,325 494.689,836	10.834

Punct început	X / Y	Punct sfârșit	X / Y	Lungime segment (** (m)
6	323.447,325 494.689,836	1	323.439,674 494.691,936	7.934

** Lungimile segmentelor sunt determinate în planul de proiecție Stereo 70 și sunt rotunjite la 1 milimetru.

*** Distanța dintre puncte este formată din segmente cumulate ce sunt mai mici decât valoarea 1 milimetru.

**DATE DESPRE IMOBILUL NR. 11175**

Oficiul de Cadastru și Publicitate Imobiliară HUNEDOARA
Biroul de Cadastru și Publicitate Imobiliară Deva

A. Partea I. Descrierea imobilului

TEREN Extravilan

Adresa: Jud. Hunedoara

Nr. Crt	Nr cadastral Nr. topografic	Suprafața* (mp)	Observații / Referințe
A1	63729	7.100	Sector cadastral:90 Teren neimprejmuit;

B. Partea II. Proprietari și acte

Inscrieri privitoare la dreptul de proprietate și alte drepturi reale	Referințe
18651 / 07/04/2021	
Act Administrativ nr. 20/16144, din 22/02/2021 emis de CJPSDPAT HUNEDOARA;	
B1	A1
Intabulare, drept de PROPRIETATE, dobandit prin Reconstituire, cota actuala 1/1 1) ANDRICA OCTAVIAN	

C. Partea III. SARCINI .

Inscrieri privind dezmembramintele dreptului de proprietate, drepturi reale de garanție și sarcini	Referințe
NU SUNT	

Anexa Nr. 1 La Partea I

Teren

Nr cadastral	Suprafața (mp)*	Observații / Referințe
63729	7.100	

* Suprafața este determinată în planul de proiecție Stereo 70.



Date referitoare la teren

Crt	Categorie folosință	Intravilan	Suprafața (mp)	Tarla	Parcelă	Nr. topo	Observații / Referințe
1	arabil	NU	7.100	75/2	1116/2/30/1	-	

Lungime Segmente

1) Valorile lungimilor segmentelor sunt obținute din proiecție în plan.

Punct început	X / Y	Punct sfârșit	X / Y	Lungime segment (** (m)
1	323.704,791 494.619,166	2	323.702,101 494.619,904	2.79
2	323.702,101 494.619,904	3	323.673,828 494.627,665	29.319
3	323.673,828 494.627,665	4	323.615,678 494.413,994	221.441
4	323.615,678 494.413,994	5	323.619,826 494.412,852	4.302
5	323.619,826 494.412,852	6	323.628,758 494.410,698	9.187

Punct început	X / Y	Punct sfârșit	X / Y	Lungime segment (** (m)
6	323.628,758 494.410,698	7	323.639,573 494.407,954	11.158
7	323.639,573 494.407,954	8	323.646,823 494.406,161	7.468
8	323.646,823 494.406,161	1	323.704,791 494.619,166	220.751

** Lungimile segmentelor sunt determinate în planul de proiecție Stereo 70 și sunt rotunjite la 1 milimetru.

*** Distanța dintre puncte este formată din segmente cumulate ce sunt mai mici decât valoarea 1 milimetru.

**DATE DESPRE IMOBILUL NR. 11176**

Oficiul de Cadastru și Publicitate Imobiliară HUNEDOARA
Biroul de Cadastru și Publicitate Imobiliară Deva

A. Partea I. Descrierea imobilului

TEREN Extravilan

Adresa: Jud. Hunedoara

Nr. Crt	Nr cadastral Nr. topografic	Suprafața* (mp)	Observații / Referințe
A1	60138	3.306	Sector cadastral:90 Teren neimprejmuit;

B. Partea II. Proprietari și acte

Inscrieri privitoare la dreptul de proprietate și alte drepturi reale		Referințe
54231 / 22/12/2020		
Act Notarial nr. CONTRACT DE DONATIE AUT NR 1265, din 18/12/2020 emis de CHINDRIȘ DIANA-MARIA;		
B1	Intabulare, drept de PROPRIETATE, dobandit prin Conventie, cota actuala 1/1 1) SORCA MIRABELA-DANA, ca bun propriu	A1

C. Partea III. SARCINI .

Inscrieri privind dezmembramintele dreptului de proprietate, drepturi reale de garanție și sarcini	Referințe
NU SUNT	

Anexa Nr. 1 La Partea I

Teren

Nr cadastral	Suprafața (mp)*	Observații / Referințe
60138	3.306	

* Suprafața este determinată în planul de proiecție Stereo 70.



Date referitoare la teren

Crt	Categorie folosință	Intra vilan	Suprafața (mp)	Tarla	Parcelă	Nr. topo	Observații / Referințe
1	arabil	NU	3.306	75/2	1116/2/45	-	

Lungime Segmente

1) Valorile lungimilor segmentelor sunt obținute din proiecție în plan.

Punct început	X / Y	Punct sfârșit	X / Y	Lungime segment (** (m)
1	324.000,728 494.537,937	2	323.941,827 494.321,506	224.302
2	323.941,827 494.321,506	3	323.941,83 494.321,505	0.003
3	323.941,83 494.321,505	4	323.955,888 494.317,11	14.729
4	323.955,888 494.317,11	5	324.014,925 494.534,04	224.82
5	324.014,925 494.534,04	1	324.000,728 494.537,937	14.722

**** Lungimile segmentelor sunt determinate în planul de proiecție Stereo 70 și sunt rotunjite la 1 milimetru.**

***** Distanța dintre puncte este formată din segmente cumulate ce sunt mai mici decât valoarea 1 milimetru.**

**DATE DESPRE IMOBILUL NR. 11177**

Oficiul de Cadastru și Publicitate Imobiliară HUNEDOARA
Biroul de Cadastru și Publicitate Imobiliară Deva

A. Partea I. Descrierea imobilului

TEREN Extravilan

Adresa: Jud. Hunedoara

Nr. Crt	Nr cadastral Nr. topografic	Suprafața* (mp)	Observații / Referințe
A1	62577	3.300	Sector cadastral:90 Teren neimprejmuit;

B. Partea II. Proprietari și acte

Inscrieri privitoare la dreptul de proprietate și alte drepturi reale		Referințe
43448 / 31/07/2015		
Act Administrativ nr. Titlu de proprietate nr. 89856/449, din 08/01/2004 emis de CJPSDPAT HUNEDOARA;		
B1	Intabulare, drept de PROPRIETATE, dobandit prin Reconstituire, cota actuala 1/1 1) ROZ ELENA 2) ROZ MIRON	A1

C. Partea III. SARCINI .

Inscrieri privind dezmembramintele dreptului de proprietate, drepturi reale de garanție și sarcini	Referințe
NU SUNT	

Anexa Nr. 1 La Partea I

Teren

Nr cadastral	Suprafața (mp)*	Observații / Referințe
62577	3.300	

* Suprafața este determinată în planul de proiecție Stereo 70.



Date referitoare la teren

Crt	Categorie folosință	Intravilan	Suprafața (mp)	Tarla	Parcelă	Nr. topo	Observații / Referințe
1	arabil	NU	3.300	75/2	1116/2/46	-	

Lungime Segmente

1) Valorile lungimilor segmentelor sunt obținute din proiecție în plan.

Punct început	X / Y	Punct sfârșit	X / Y	Lungime segment (** (m)
1	324.029,072 494.530,157	2	324.015,257 494.533,949	14.326
2	324.015,257 494.533,949	3	324.014,925 494.534,04	0.344
3	324.014,925 494.534,04	4	323.955,888 494.317,11	224.82
4	323.955,888 494.317,11	5	323.955,891 494.317,109	0.002
5	323.955,891 494.317,109	6	323.969,969 494.312,982	14.671

Punct început	X / Y	Punct sfârșit	X / Y	Lungime segment (** (m)
6	323.969,969 494.312,982	1	324.029,072 494.530,157	225.073

** Lungimile segmentelor sunt determinate în planul de proiecție Stereo 70 și sunt rotunjite la 1 milimetru.

*** Distanța dintre puncte este formată din segmente cumulate ce sunt mai mici decât valoarea 1 milimetru.

**DATE DESPRE IMOBILUL NR. 11178**

Oficiul de Cadastru și Publicitate Imobiliară HUNEDOARA
Biroul de Cadastru și Publicitate Imobiliară Deva

A. Partea I. Descrierea imobilului

TEREN Extravilan

Adresa: Jud. Hunedoara

Nr. Crt	Nr cadastral Nr. topografic	Suprafața* (mp)	Observații / Referințe
A1		16.821	Sector cadastral:90 Teren neimprejmuit;

B. Partea II. Proprietari și acte

Inscrieri privitoare la dreptul de proprietate și alte drepturi reale	Referințe
1 / 20/02/2023	
Act Normativ nr. 7, din 13/03/1996 emis de PARLAMENTUL ROMÂNIEI;	
B1	A1
Intabulare, drept de PROPRIETATE, dobândit prin Lege, cota actuala 1/1 1) COMUNA ILIA, REZERVA COMISIEI LOCALE DE FOND FUNCJAR, CIF:4374164	

C. Partea III. SARCINI .

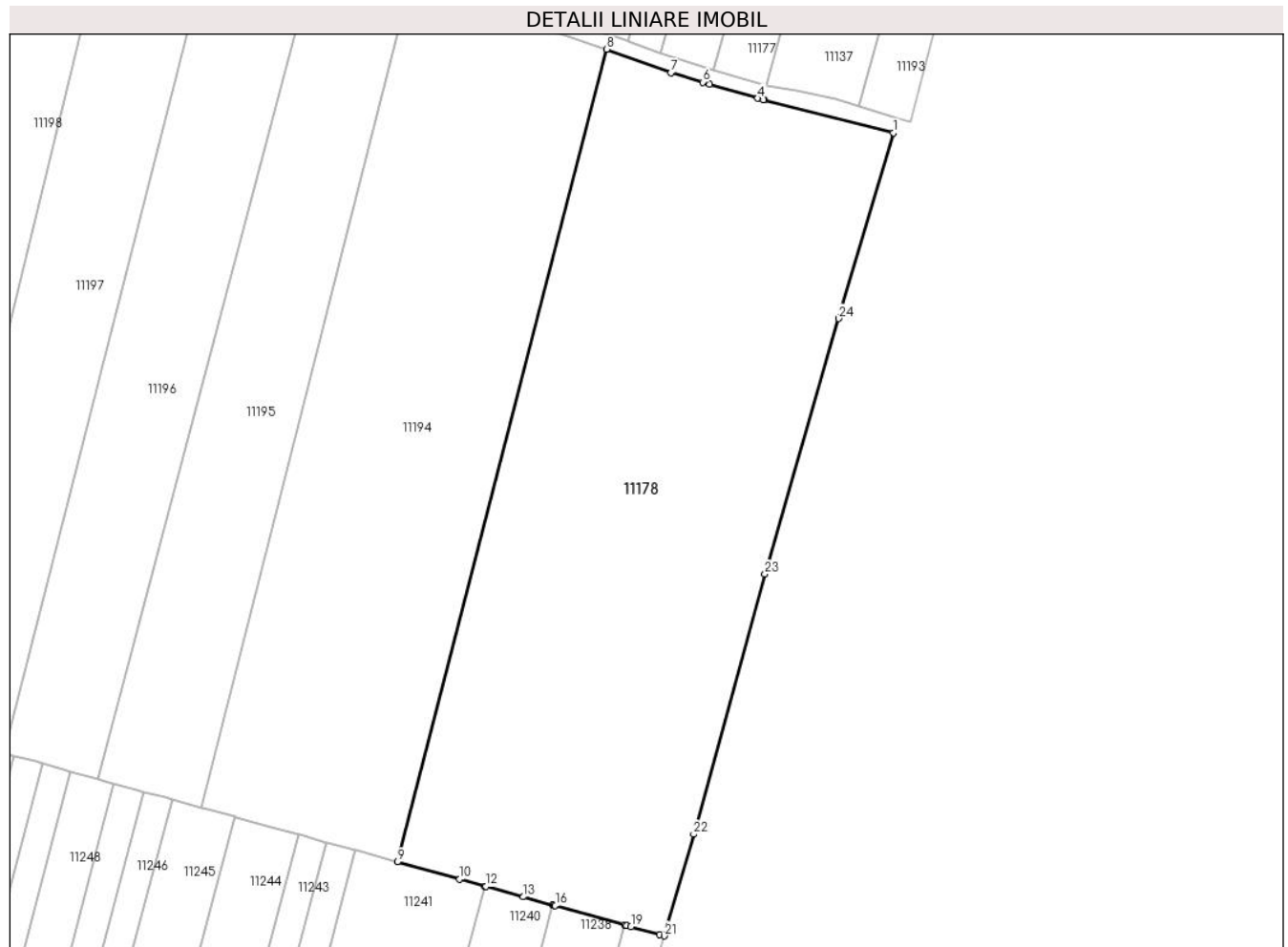
Inscrieri privind dezmembramintele dreptului de proprietate, drepturi reale de garanție și sarcini	Referințe
NU SUNT	

Anexa Nr. 1 La Partea I

Teren

Nr cadastral	Suprafața (mp)*	Observații / Referințe
	16.821	

* Suprafața este determinată în planul de proiecție Stereo 70.



Date referitoare la teren

Crt	Categorie folosință	Intravilan	Suprafața (mp)	Tarla	Parcelă	Nr. topo	Observații / Referințe
1	arabil	NU	16.821	-	-	-	

Lungime Segmente

1) Valorile lungimilor segmentelor sunt obținute din proiecție în plan.

Punct început	X / Y	Punct sfârșit	X / Y	Lungime segment (** (m)
1	324.003,574 494.300,382	2	323.969,184 494.309,051	35.466
3	323.969,129 494.309,06	4	323.967,572 494.309,517	1.623
5	323.954,772 494.313,184	6	323.953,037 494.313,777	1.834
7	323.944,453 494.316,294	8	323.927,438 494.322,521	18.119
9	323.871,918 494.107,003	10	323.888,43 494.102,434	17.132

Punct început	X / Y	Punct sfârșit	X / Y	Lungime segment (** (m)
2	323.969,184 494.309,051	3	323.969,129 494.309,06	0.056
4	323.967,572 494.309,517	5	323.954,772 494.313,184	13.315
6	323.953,037 494.313,777	7	323.944,453 494.316,294	8.945
8	323.927,438 494.322,521	9	323.871,918 494.107,003	222.555
10	323.888,43 494.102,434	11	323.895,144 494.100,576	6.966

Punct început	X / Y	Punct sfârșit	X / Y	Lungime segment (** (m)
11	323.895,144 494.100,576	12	323.895,459 494.100,489	0.327
13	323.905,356 494.097,751	14	323.913,121 494.095,602	8.056
15	323.913,463 494.095,507	16	323.913,793 494.095,416	0.342
17	323.932,22 494.090,317	18	323.932,642 494.090,2	0.439
19	323.933,908 494.089,85	20	323.941,451 494.087,763	7.827
21	323.942,801 494.087,389	22	323.950,521 494.114,357	28.051
23	323.969,475 494.183,316	24	323.989,009 494.251,117	70.559

Punct început	X / Y	Punct sfârșit	X / Y	Lungime segment (** (m)
12	323.895,459 494.100,489	13	323.905,356 494.097,751	10.269
14	323.913,121 494.095,602	15	323.913,463 494.095,507	0.355
16	323.913,793 494.095,416	17	323.932,22 494.090,317	19.119
18	323.932,642 494.090,2	19	323.933,908 494.089,85	1.313
20	323.941,451 494.087,763	21	323.942,801 494.087,389	1.401
22	323.950,521 494.114,357	23	323.969,475 494.183,316	71.516
24	323.989,009 494.251,117	1	324.003,574 494.300,382	51.372

** Lungimile segmentelor sunt determinate în planul de proiecție Stereo 70 și sunt rotunjite la 1 milimetru.

*** Distanța dintre puncte este formată din segmente cumulate ce sunt mai mici decât valoarea 1 milimetru.

**DATE DESPRE IMOBILUL NR. 11179**

Oficiul de Cadastru și Publicitate Imobiliară HUNEDOARA
Biroul de Cadastru și Publicitate Imobiliară Deva

A. Partea I. Descrierea imobilului

TEREN Extravilan

Adresa: Jud. Hunedoara

Nr. Crt	Nr cadastral Nr. topografic	Suprafața* (mp)	Observații / Referințe
A1		4.945	Sector cadastral:90 Teren neimprejmuit;

B. Partea II. Proprietari și acte

Inscrieri privitoare la dreptul de proprietate și alte drepturi reale		Referințe
1 / 01/03/2023		
Act Normativ nr. 7, din 13/03/1996 emis de PARLAMENTUL ROMÂNIEI;		
B1	Inscrierea provizorie, drept de PROPRIETATE, dobandit prin Lege, cota actuala 1/1 1) COMUNA ILIA, CIF:4374164	A1

C. Partea III. SARCINI .

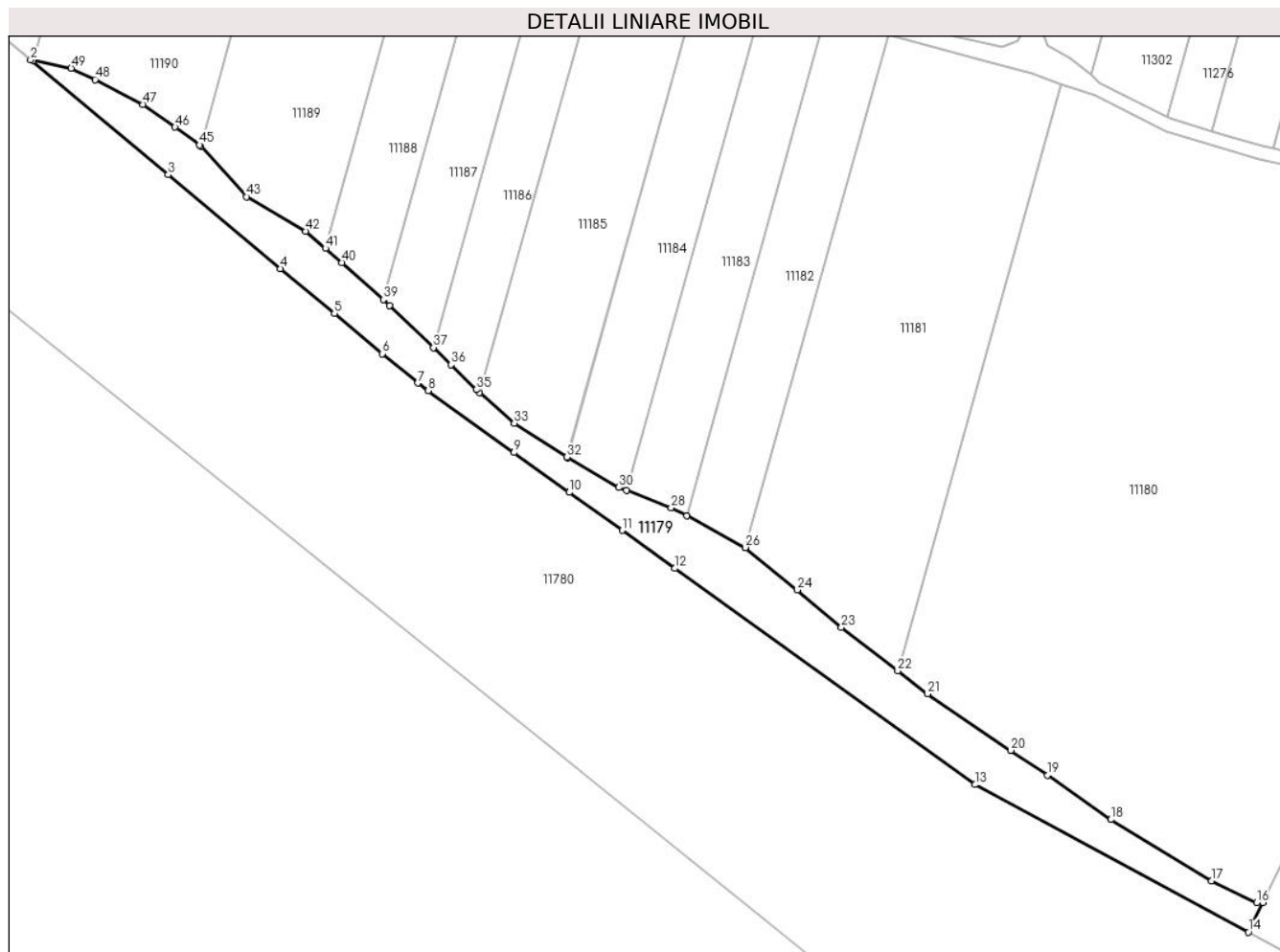
Inscrieri privind dezmembramintele dreptului de proprietate, drepturi reale de garanție și sarcini	Referințe
NU SUNT	

Anexa Nr. 1 La Partea I

Teren

Nr cadastral	Suprafața (mp)*	Observații / Referințe
	4.945	

* Suprafața este determinată în planul de proiecție Stereo 70.



Date referitoare la teren

Crt	Categorie folosință	Intravilan	Suprafața (mp)	Tarla	Parcelă	Nr. topo	Observații / Referințe
1	drum	NU	4.945	-	-	-	

Lungime Segmente

1) Valorile lungimilor segmentelor sunt obținute din proiecție în plan.

Punct început	X / Y	Punct sfârșit	X / Y	Lungime segment
1	322.608,93 494.139,65	2	322.608,22 494.139,794	0.725
4	322.680,939 494.079,105	5	322.696,587 494.066,046	20.381
7	322.720,827 494.045,816	8	322.723,922 494.043,587	3.814
10	322.764,936 494.014,049	11	322.780,323 494.002,967	18.962
13	322.882,956 493.929,051	14	322.962,545 493.886,136	90.422
16	322.964,962 493.894,794	17	322.951,834 493.901,087	14.558
2	322.608,22 494.139,794	3	322.648,234 494.106,399	52.119
5	322.696,587 494.066,046	6	322.710,593 494.054,357	18.243
8	322.723,922 494.043,587	9	322.748,873 494.025,617	30.748
11	322.780,323 494.002,967	12	322.795,631 493.991,942	18.864
14	322.962,545 493.886,136	15	322.966,752 493.894,813	9.643
17	322.951,834 493.901,087	18	322.922,513 493.918,914	34.315
3	322.648,234 494.106,399	4	322.680,939 494.079,105	42.598
6	322.710,593 494.054,357	7	322.720,827 494.045,816	13.33
9	322.748,873 494.025,617	10	322.764,936 494.014,049	19.795
12	322.795,631 493.991,942	13	322.882,956 493.929,051	107.615
15	322.966,752 493.894,813	16	322.964,962 493.894,794	1.79
18	322.922,513 493.918,914	19	322.904,161 493.931,768	22.406

Punct început	X / Y	Punct sfârșit	X / Y	Lungime segment	Punct început	X / Y	Punct sfârșit	X / Y	Lungime segment	Punct început	X / Y	Punct sfârșit	X / Y	Lungime segment
19	322.904,161 493.931,768	20	322.893,384 493.939,018	12.989	20	322.893,384 493.939,018	21	322.869,26 493.955,454	29.191	21	322.869,26 493.955,454	22	322.860,536 493.962,17	11.009
22	322.860,536 493.962,17	23	322.844,139 493.974,794	20.693	23	322.844,139 493.974,794	24	322.831,351 493.985,648	16.774	24	322.831,351 493.985,648	25	322.816,246 493.997,984	19.502
25	322.816,246 493.997,984	26	322.816,189 493.998,03	0.073	26	322.816,189 493.998,03	27	322.799,076 494.007,21	19.419	27	322.799,076 494.007,21	28	322.794,591 494.009,616	5.09
28	322.794,591 494.009,616	29	322.781,618 494.014,608	13.901	29	322.781,618 494.014,608	30	322.779,374 494.015,472	2.404	30	322.779,374 494.015,472	31	322.764,355 494.024,187	17.364
31	322.764,355 494.024,187	32	322.764,203 494.024,276	0.176	32	322.764,203 494.024,276	33	322.748,909 494.034,137	18.197	33	322.748,909 494.034,137	34	322.738,858 494.043,017	13.411
34	322.738,858 494.043,017	35	322.737,835 494.043,921	1.365	35	322.737,835 494.043,921	36	322.730,572 494.051,145	10.245	36	322.730,572 494.051,145	37	322.725,414 494.056,134	7.175
37	322.725,414 494.056,134	38	322.712,698 494.068,435	17.693	38	322.712,698 494.068,435	39	322.710,855 494.070,082	2.472	39	322.710,855 494.070,082	40	322.698,811 494.080,844	16.152
40	322.698,811 494.080,844	41	322.693,999 494.085,024	6.373	41	322.693,999 494.085,024	42	322.688,237 494.090,03	7.633	42	322.688,237 494.090,03	43	322.671,024 494.100,026	19.906
43	322.671,024 494.100,026	44	322.657,692 494.114,761	19.87	44	322.657,692 494.114,761	45	322.657,406 494.115,077	0.426	45	322.657,406 494.115,077	46	322.650,243 494.120,268	8.847
46	322.650,243 494.120,268	47	322.640,892 494.126,884	11.455	47	322.640,892 494.126,884	48	322.626,995 494.134,07	15.645	48	322.626,995 494.134,07	49	322.620,008 494.137,407	7.742
49	322.620,008 494.137,407	1	322.608,93 494.139,65	11.303										

** Lungimile segmentelor sunt determinate în planul de proiecție Stereo 70 și sunt rotunjite la 1 milimetru.

*** Distanța dintre puncte este formată din segmente cumulate ce sunt mai mici decât valoarea 1 milimetru.

**DATE DESPRE IMOBILUL NR. 11180**

Oficiul de Cadastru și Publicitate Imobiliară HUNEDOARA
Biroul de Cadastru și Publicitate Imobiliară Deva

A. Partea I. Descrierea imobilului

TEREN Extravilan

Adresa: Jud. Hunedoara

Nr. Crt	Nr cadastral Nr. topografic	Suprafața* (mp)	Observații / Referințe
A1		24.485	Sector cadastral:90 Teren neimprejmuit;

B. Partea II. Proprietari și acte

Inscrieri privitoare la dreptul de proprietate și alte drepturi reale	Referințe
1 / 20/02/2023	
Act Normativ nr. 7, din 13/03/1996 emis de PARLAMENTUL ROMÂNIEI;	
B1	A1
Intabulare, drept de PROPRIETATE, dobândit prin Lege, cota actuala 1/1 1) COMUNA ILIA, REZERVA COMISIEI LOCALE DE FOND FUNCJAR, CIF:4374164	

C. Partea III. SARCINI .

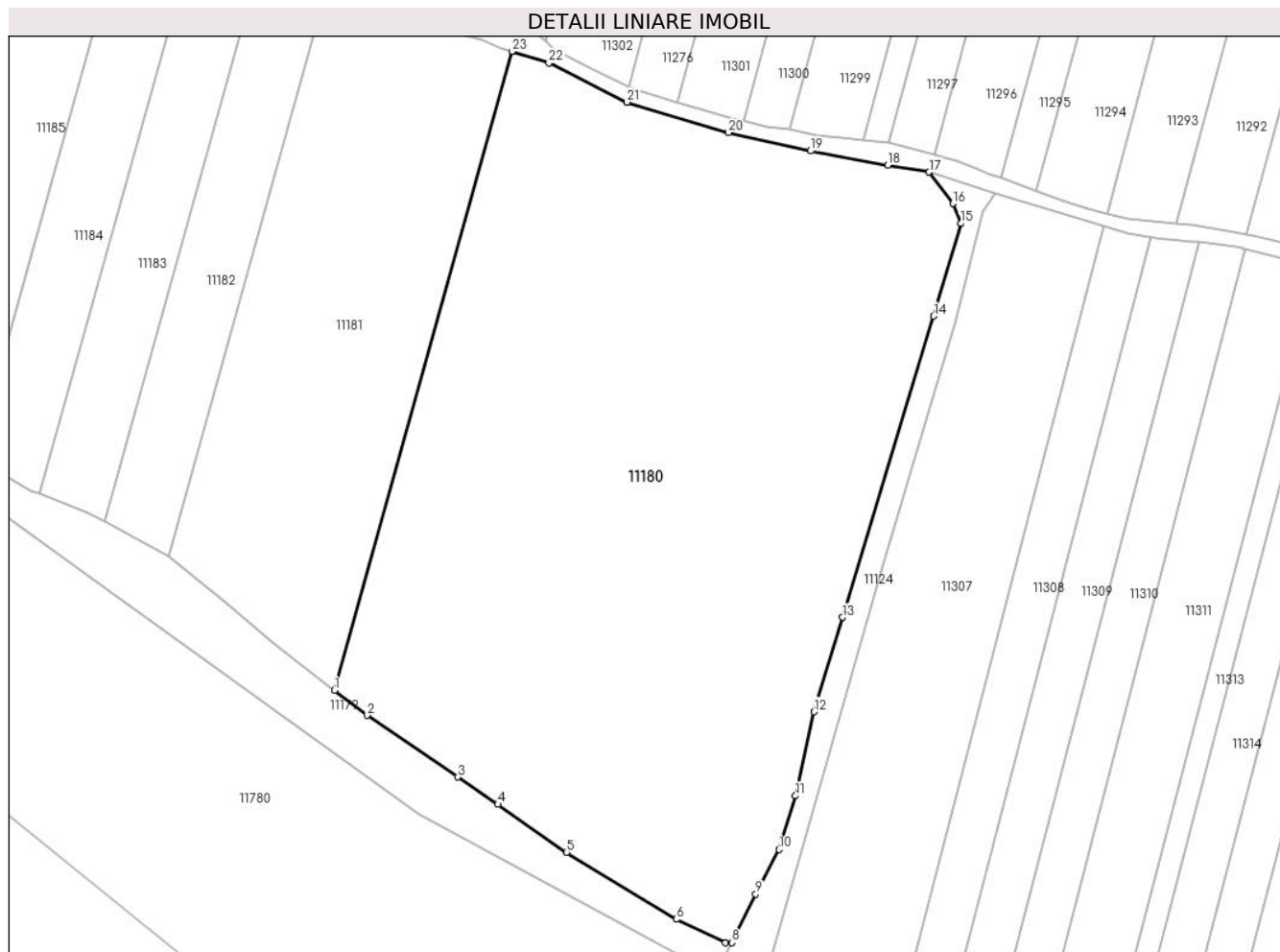
Inscrieri privind dezmembramintele dreptului de proprietate, drepturi reale de garanție și sarcini	Referințe
NU SUNT	

Anexa Nr. 1 La Partea I

Teren

Nr cadastral	Suprafața (mp)*	Observații / Referințe
	24.485	

* Suprafața este determinată în planul de proiecție Stereo 70.



Date referitoare la teren

Crt	Categorie folosință	Intravilan	Suprafața (mp)	Tarla	Parcelă	Nr. topo	Observații / Referințe
1	arabil	NU	24.485	-	-	-	

Lungime Segmente

1) Valorile lungimilor segmentelor sunt obținute din proiecție în plan.

Punct început	X / Y	Punct sfârșit	X / Y	Lungime segment (** (m)
1	322.860,536 493.962,17	2	322.869,26 493.955,454	11.009
3	322.893,384 493.939,018	4	322.904,161 493.931,768	12.989
5	322.922,513 493.918,914	6	322.951,834 493.901,087	34.315
7	322.964,962 493.894,794	8	322.966,752 493.894,813	1.79
9	322.973,038 493.907,777	10	322.979,269 493.919,686	13.44

Punct început	X / Y	Punct sfârșit	X / Y	Lungime segment (** (m)
2	322.869,26 493.955,454	3	322.893,384 493.939,018	29.191
4	322.904,161 493.931,768	5	322.922,513 493.918,914	22.406
6	322.951,834 493.901,087	7	322.964,962 493.894,794	14.558
8	322.966,752 493.894,813	9	322.973,038 493.907,777	14.408
10	322.979,269 493.919,686	11	322.983,687 493.934,014	14.994

Punct început	X / Y	Punct sfârșit	X / Y	Lungime segment (** (m)
11	322.983,687 493.934,014	12	322.988,596 493.956,43	22.947
13	322.996,246 493.981,634	14	323.020,599 494.062,015	83.989
15	323.027,838 494.086,752	16	323.025,708 494.092,058	5.718
17	323.019,394 494.100,437	18	323.008,352 494.102,321	11.202
19	322.987,711 494.106,101	20	322.965,747 494.110,992	22.502
21	322.938,644 494.119,126	22	322.917,778 494.129,555	23.327
23	322.907,949 494.132,673	1	322.860,536 493.962,17	176.972

Punct început	X / Y	Punct sfârșit	X / Y	Lungime segment (** (m)
12	322.988,596 493.956,43	13	322.996,246 493.981,634	26.339
14	323.020,599 494.062,015	15	323.027,838 494.086,752	25.774
16	323.025,708 494.092,058	17	323.019,394 494.100,437	10.492
18	323.008,352 494.102,321	19	322.987,711 494.106,101	20.984
20	322.965,747 494.110,992	21	322.938,644 494.119,126	28.298
22	322.917,778 494.129,555	23	322.907,949 494.132,673	10.311

** Lungimile segmentelor sunt determinate în planul de proiecție Stereo 70 și sunt rotunjite la 1 milimetru.

*** Distanța dintre puncte este formată din segmente cumulate ce sunt mai mici decât valoarea 1 milimetru.

**DATE DESPRE IMOBILUL NR. 11181**

Oficiul de Cadastru și Publicitate Imobiliară HUNEDOARA
Biroul de Cadastru și Publicitate Imobiliară Deva

A. Partea I. Descrierea imobilului

TEREN Extravilan

Adresa: Jud. Hunedoara

Nr. Crt	Nr cadastral Nr. topografic	Suprafața* (mp)	Observații / Referințe
A1		8.700	Sector cadastral:90 Teren neimpregmuit;

B. Partea II. Proprietari și acte

Inscrieri privitoare la dreptul de proprietate și alte drepturi reale		Referințe
1 / 01/03/2023		
Act Administrativ nr. 89856/187, din 22/05/2003 emis de CJPSDPAT HUNEDOARA;		
B1	Intabulare, drept de PROPRIETATE, dobandit prin Reconstituire, cota actuala 1/1 1) HUI NICOLAE	A1

C. Partea III. SARCINI .

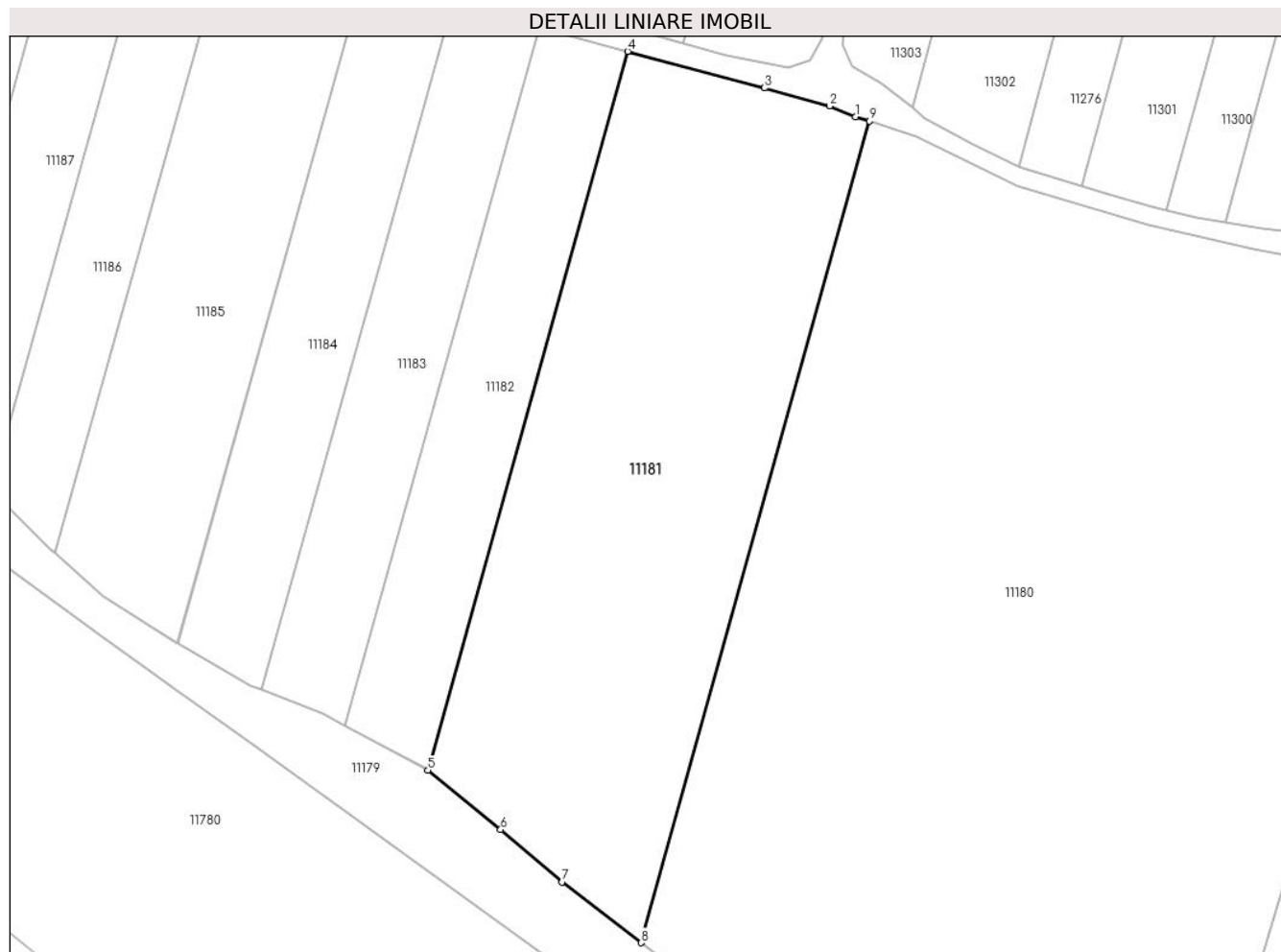
Inscrieri privind dezmembramintele dreptului de proprietate, drepturi reale de garanție și sarcini	Referințe
NU SUNT	

Anexa Nr. 1 La Partea I

Teren

Nr cadastral	Suprafața (mp)*	Observații / Referințe
	8.700	

* Suprafața este determinată în planul de proiecție Stereo 70.



Date referitoare la teren

Crt	Categorie folosință	Intra vilan	Suprafața (mp)	Tarla	Parcelă	Nr. topo	Observații / Referințe
1	arabil	NU	8.700	75	1125	-	

Lungime Segmente

1) Valorile lungimilor segmentelor sunt obținute din proiecție în plan.

Punct început	X / Y	Punct sfârșit	X / Y	Lungime segment (** (m)
1	322.905,089 494.133,58	2	322.899,706 494.135,8	5.822
2	322.899,706 494.135,8	3	322.886,138 494.139,504	14.065
3	322.886,138 494.139,504	4	322.857,711 494.147,1	29.424
4	322.857,711 494.147,1	5	322.816,246 493.997,984	154.773
5	322.816,246 493.997,984	6	322.831,351 493.985,648	19.502

Punct început	X / Y	Punct sfârșit	X / Y	Lungime segment (** (m)
6	322.831,351 493.985,648	7	322.844,139 493.974,794	16.774
7	322.844,139 493.974,794	8	322.860,536 493.962,17	20.693
8	322.860,536 493.962,17	9	322.907,949 494.132,673	176.972
9	322.907,949 494.132,673	1	322.905,089 494.133,58	3.0

** Lungimile segmentelor sunt determinate în planul de proiecție Stereo 70 și sunt rotunjite la 1 milimetru.

*** Distanța dintre puncte este formată din segmente cumulate ce sunt mai mici decât valoarea 1 milimetru.

**DATE DESPRE IMOBILUL NR. 11182**

Oficiul de Cadastru și Publicitate Imobiliară HUNEDOARA
Biroul de Cadastru și Publicitate Imobiliară Deva

A. Partea I. Descrierea imobilului

TEREN Extravilan

Adresa: Jud. Hunedoara

Nr. Crt	Nr cadastral Nr. topografic	Suprafața* (mp)	Observații / Referințe
A1		2.900	Sector cadastral:90 Teren neimprejmuit;

B. Partea II. Proprietari și acte

Inscrieri privitoare la dreptul de proprietate și alte drepturi reale		Referințe
1 / 01/03/2023		
Act Administrativ nr. 89856/266, din 12/08/2003 emis de CJPSDPAT HUNEDOARA;		
B1	Intabulare, drept de PROPRIETATE, dobandit prin Reconstituire, cota actuala 1/1 1) OPREAN VERGHELIA	A1

C. Partea III. SARCINI .

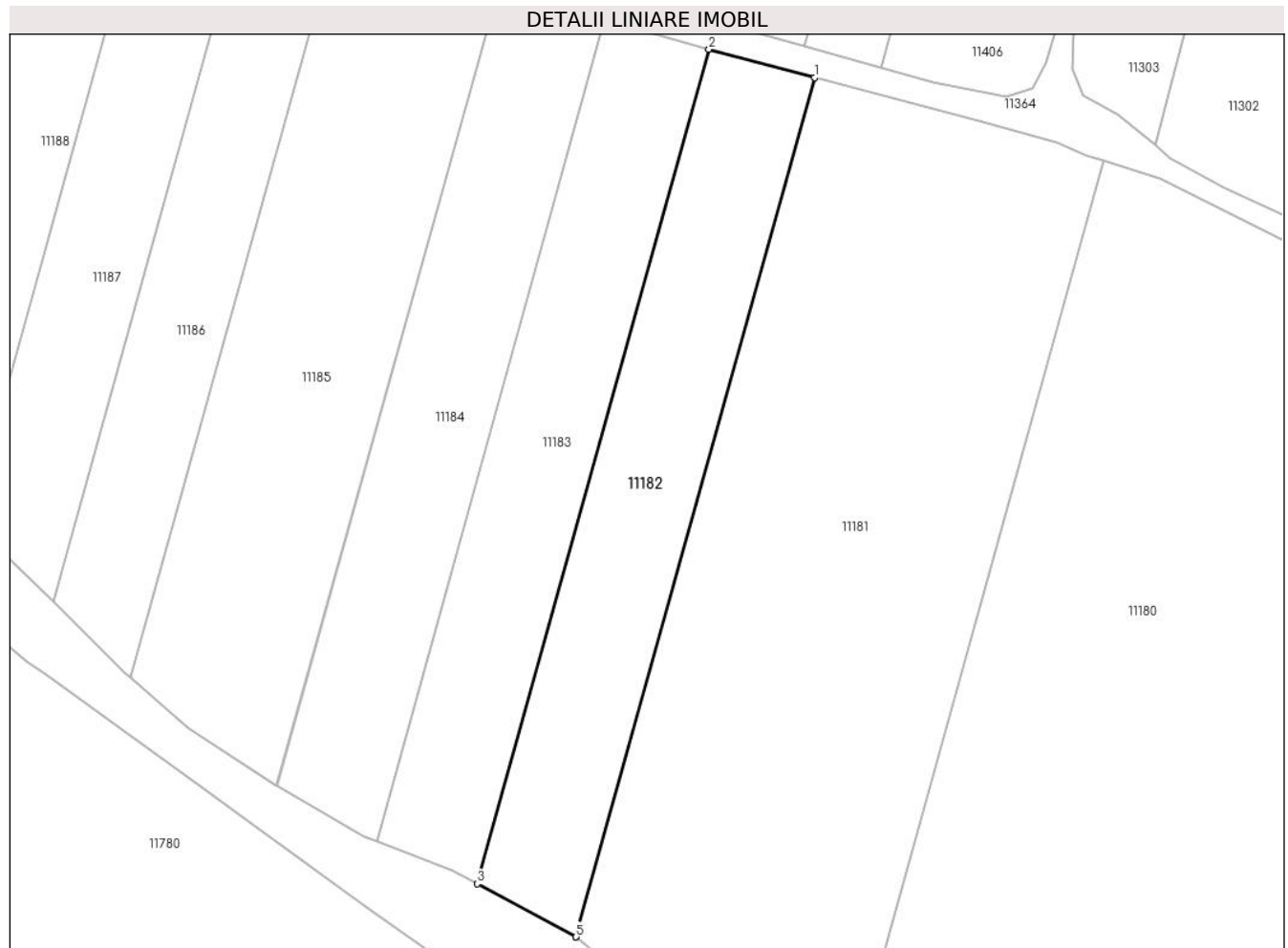
Inscrieri privind dezmembramintele dreptului de proprietate, drepturi reale de garanție și sarcini	Referințe
NU SUNT	

Anexa Nr. 1 La Partea I

Teren

Nr cadastral	Suprafața (mp)*	Observații / Referințe
	2.900	

* Suprafața este determinată în planul de proiecție Stereo 70.



Date referitoare la teren

Crt	Categorie folosință	Intravilan	Suprafața (mp)	Tarla	Parcelă	Nr. topo	Observații / Referințe
1	arabil	NU	2.900	75	1125/4	-	

Lungime Segmente

1) Valorile lungimilor segmentelor sunt obținute din proiecție în plan.

Punct început	X / Y	Punct sfârșit	X / Y	Lungime segment (** (m)
1	322.857,711 494.147,1	2	322.839,341 494.152,008	19.014
2	322.839,341 494.152,008	3	322.799,076 494.007,21	150.293
3	322.799,076 494.007,21	4	322.816,189 493.998,03	19.419
4	322.816,189 493.998,03	5	322.816,246 493.997,984	0.073
5	322.816,246 493.997,984	1	322.857,711 494.147,1	154.773

**** Lungimile segmentelor sunt determinate în planul de proiecție Stereo 70 și sunt rotunjite la 1 milimetru.**

***** Distanța dintre puncte este formată din segmente cumulate ce sunt mai mici decât valoarea 1 milimetru.**

**DATE DESPRE IMOBILUL NR. 11183**

Oficiul de Cadastru și Publicitate Imobiliară HUNEDOARA
Biroul de Cadastru și Publicitate Imobiliară Deva

A. Partea I. Descrierea imobilului

TEREN Extravilan

Adresa: Jud. Hunedoara

Nr. Crt	Nr cadastral Nr. topografic	Suprafața* (mp)	Observații / Referințe
A1		2.800	Sector cadastral:90 Teren neimprejmuit;

B. Partea II. Proprietari și acte

Inscrieri privitoare la dreptul de proprietate și alte drepturi reale	Referințe
1 / 01/03/2023	
Act Administrativ nr. 13930/49, din 07/06/2002 emis de CJPSDPAT HUNEDOARA;	
B1	A1
Intabulare, drept de PROPRIETATE, dobandit prin Reconstituire, cota actuala 1/1 1) DOBREI AUREL	

C. Partea III. SARCINI .

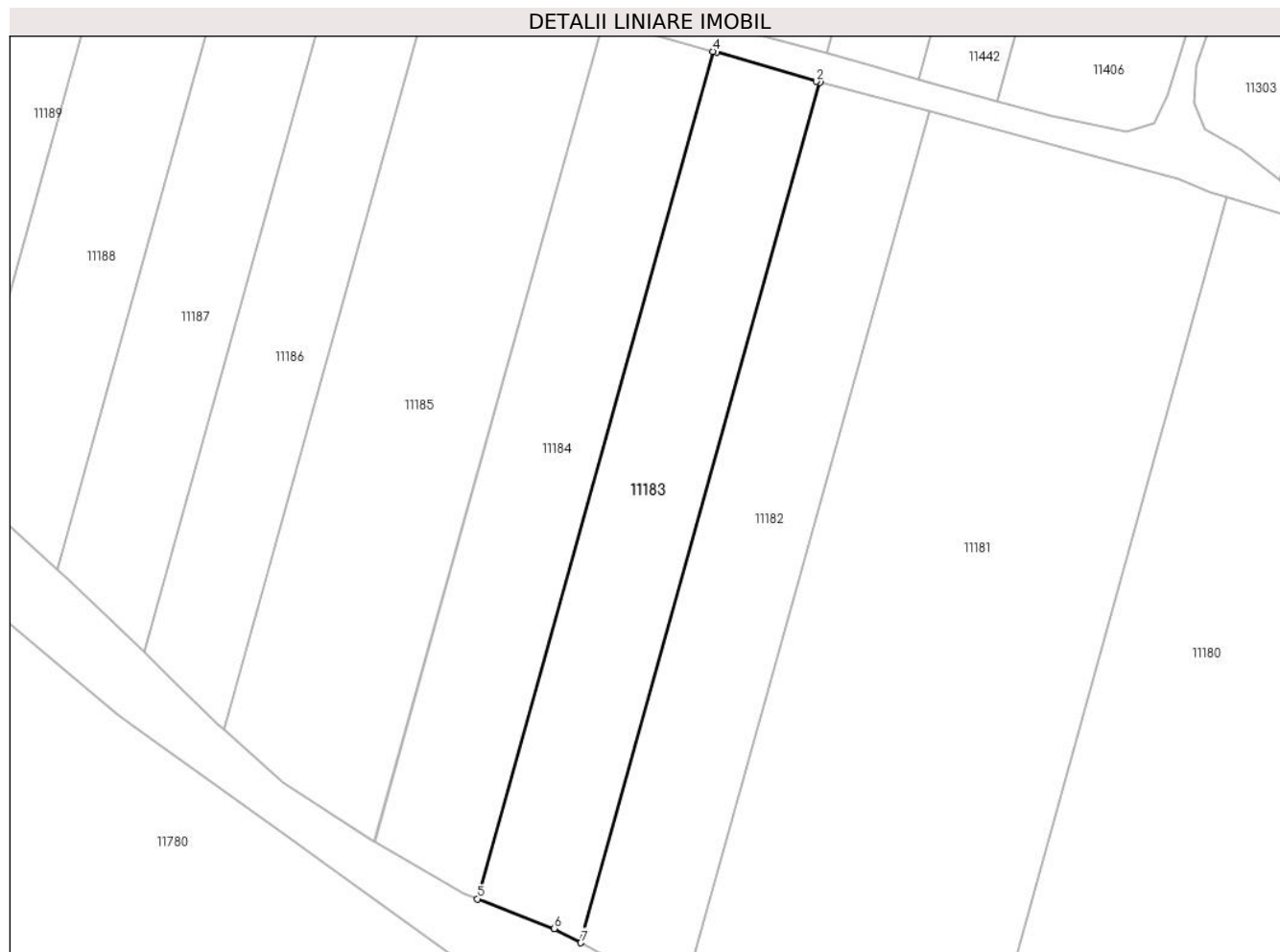
Inscrieri privind dezmembramintele dreptului de proprietate, drepturi reale de garanție și sarcini	Referințe
NU SUNT	

Anexa Nr. 1 La Partea I

Teren

Nr cadastral	Suprafața (mp)*	Observații / Referințe
	2.800	

* Suprafața este determinată în planul de proiecție Stereo 70.



Date referitoare la teren

Crt	Categorie folosință	Intravilan	Suprafața (mp)	Tarla	Parcelă	Nr. topo	Observații / Referințe
1	arabil	NU	2.800	75	1125/5	-	

Lungime Segmente

1) Valorile lungimilor segmentelor sunt obținute din proiecție în plan.

Punct început	X / Y	Punct sfârșit	X / Y	Lungime segment (** (m)
1	322.839,341 494.152,008	2	322.838,77 494.152,161	0.591
2	322.838,77 494.152,161	3	322.821,882 494.157,037	17.578
3	322.821,882 494.157,037	4	322.821,27 494.157,205	0.635
4	322.821,27 494.157,205	5	322.781,618 494.014,608	148.007
5	322.781,618 494.014,608	6	322.794,591 494.009,616	13.901

Punct început	X / Y	Punct sfârşit	X / Y	Lungime segment (** (m)
6	322.794,591 494.009,616	7	322.799,076 494.007,21	5.09
7	322.799,076 494.007,21	1	322.839,341 494.152,008	150.293

** Lungimile segmentelor sunt determinate în planul de proiecție Stereo 70 și sunt rotunjite la 1 milimetru.

*** Distanța dintre puncte este formată din segmente cumulate ce sunt mai mici decât valoarea 1 milimetru.

**DATE DESPRE IMOBILUL NR. 11184**

Oficiul de Cadastru și Publicitate Imobiliară HUNEDOARA
Biroul de Cadastru și Publicitate Imobiliară Deva

A. Partea I. Descrierea imobilului

TEREN Extravilan

Adresa: Jud. Hunedoara

Nr. Crt	Nr cadastral Nr. topografic	Suprafața* (mp)	Observații / Referințe
A1		2.800	Sector cadastral:90 Teren neimprejmuit;

B. Partea II. Proprietari și acte

Inscrieri privitoare la dreptul de proprietate și alte drepturi reale	Referințe
1 / 20/02/2023	
Act Administrativ nr. 13930/48, din 07/06/2002 emis de CJPSDPAT HUNEDOARA;	
B1	A1
Intabulare, drept de PROPRIETATE, dobandit prin Reconstituire, cota actuala 1/1 1) RAI MARIA	

C. Partea III. SARCINI .

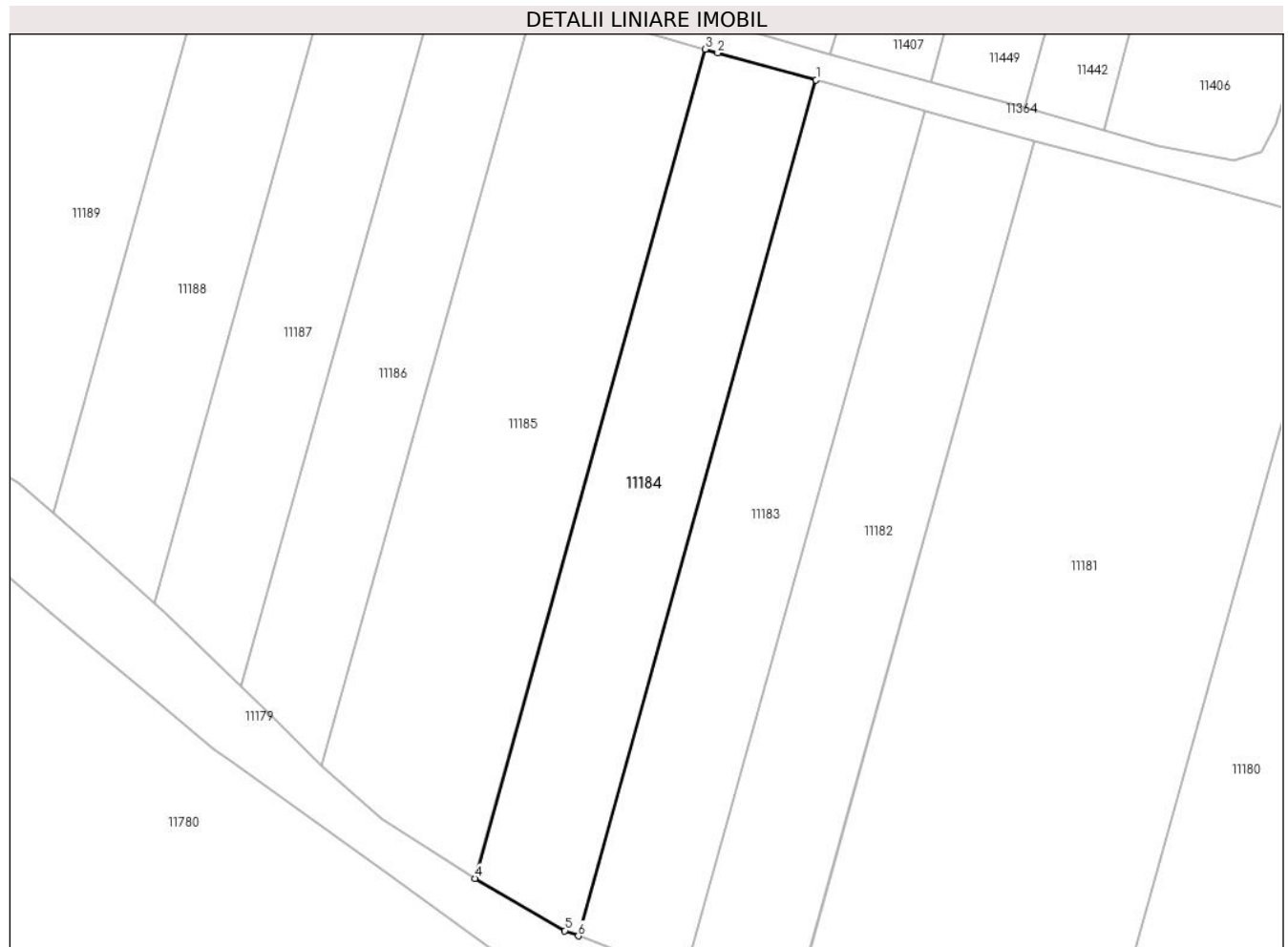
Inscrieri privind dezmembramintele dreptului de proprietate, drepturi reale de garanție și sarcini	Referințe
NU SUNT	

Anexa Nr. 1 La Partea I

Teren

Nr cadastral	Suprafața (mp)*	Observații / Referințe
	2.800	

* Suprafața este determinată în planul de proiecție Stereo 70.



Date referitoare la teren

Crt	Categorie folosință	Intravilan	Suprafața (mp)	Tarla	Parcelă	Nr. topo	Observații / Referințe
1	arabil	NU	2.800	75	1125/6	-	

Lungime Segmente

1) Valorile lungimilor segmentelor sunt obținute din proiecție în plan.

Punct început	X / Y	Punct sfârșit	X / Y	Lungime segment (** (m)
1	322.821,27 494.157,205	2	322.804,842 494.161,722	17.038
2	322.804,842 494.161,722	3	322.802,768 494.162,326	2.16
3	322.802,768 494.162,326	4	322.764,355 494.024,187	143.381
4	322.764,355 494.024,187	5	322.779,374 494.015,472	17.364
5	322.779,374 494.015,472	6	322.781,618 494.014,608	2.404

Punct început	X / Y	Punct sfârșit	X / Y	Lungime segment (** (m)
6	322.781,618 494.014,608	1	322.821,27 494.157,205	148.007

** Lungimile segmentelor sunt determinate în planul de proiecție Stereo 70 și sunt rotunjite la 1 milimetru.

*** Distanța dintre puncte este formată din segmente cumulate ce sunt mai mici decât valoarea 1 milimetru.

**DATE DESPRE IMOBILUL NR. 11185**

Oficiul de Cadastru și Publicitate Imobiliară HUNEDOARA
Biroul de Cadastru și Publicitate Imobiliară Deva

A. Partea I. Descrierea imobilului

TEREN Extravilan

Adresa: Jud. Hunedoara

Nr. Crt	Nr cadastral Nr. topografic	Suprafața* (mp)	Observații / Referințe
A1		4.100	Sector cadastral:90 Teren neimprejmuit;

B. Partea II. Proprietari și acte

Inscrieri privitoare la dreptul de proprietate și alte drepturi reale	Referințe
1 / 20/02/2023	
Act Normativ nr. 7, din 13/03/1996 emis de PARLAMENTUL ROMÂNIEI;	
B1	A1
Intabulare, drept de PROPRIETATE, dobandit prin Lege, cota actuala 1/1 1) COMUNA ILIA, REZERVA COMISIEI LOCALE DE FOND FUNCJAR, CIF:4374164	

C. Partea III. SARCINI .

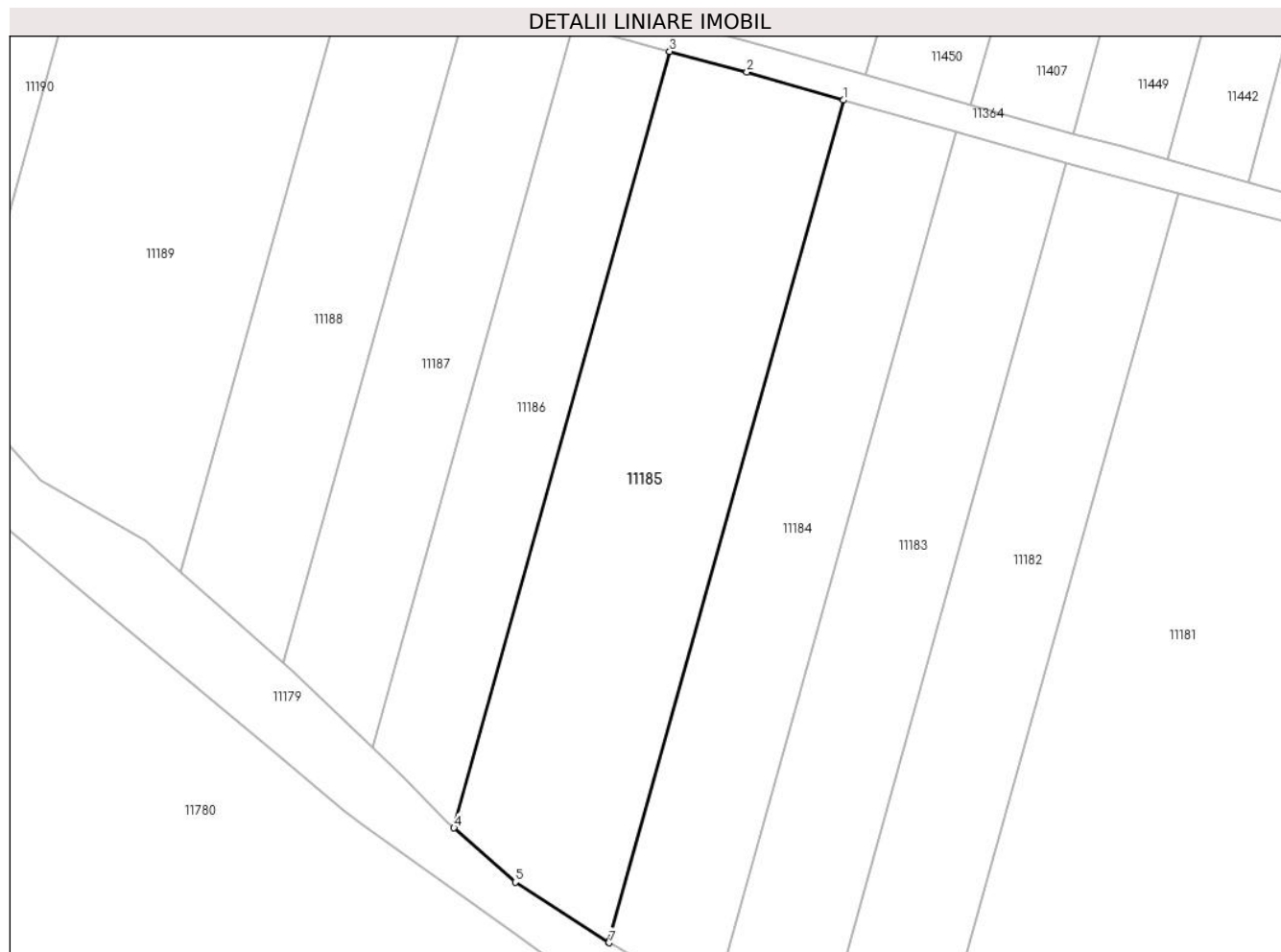
Inscrieri privind dezmembramintele dreptului de proprietate, drepturi reale de garanție și sarcini	Referințe
NU SUNT	

Anexa Nr. 1 La Partea I

Teren

Nr cadastral	Suprafața (mp)*	Observații / Referințe
	4.100	

* Suprafața este determinată în planul de proiecție Stereo 70.



Date referitoare la teren

Crt	Categorie folosință	Intravilan	Suprafața (mp)	Tarla	Parcelă	Nr. topo	Observații / Referințe
1	arabil	NU	4.100	-	1125/7	-	

Lungime Segmente

1) Valorile lungimilor segmentelor sunt obținute din proiecție în plan.

Punct început	X / Y	Punct sfârșit	X / Y	Lungime segment (** (m)
1	322.802,768 494.162,326	2	322.786,927 494.166,942	16.5
2	322.786,927 494.166,942	3	322.774,257 494.170,317	13.112
3	322.774,257 494.170,317	4	322.738,858 494.043,017	132.13
4	322.738,858 494.043,017	5	322.748,909 494.034,137	13.411
5	322.748,909 494.034,137	6	322.764,203 494.024,276	18.197

Punct început	X / Y	Punct sfârșit	X / Y	Lungime segment (** (m)
6	322.764,203 494.024,276	7	322.764,355 494.024,187	0.176
7	322.764,355 494.024,187	1	322.802,768 494.162,326	143.381

** Lungimile segmentelor sunt determinate în planul de proiecție Stereo 70 și sunt rotunjite la 1 milimetru.

*** Distanța dintre puncte este formată din segmente cumulate ce sunt mai mici decât valoarea 1 milimetru.

**DATE DESPRE IMOBILUL NR. 11186**

Oficiul de Cadastru și Publicitate Imobiliară HUNEDOARA
Biroul de Cadastru și Publicitate Imobiliară Deva

A. Partea I. Descrierea imobilului

TEREN Extravilan

Adresa: Jud. Hunedoara

Nr. Crt	Nr cadastral Nr. topografic	Suprafața* (mp)	Observații / Referințe
A1		2.100	Sector cadastral:90 Teren neimprejmuit;

B. Partea II. Proprietari și acte

Inscrieri privitoare la dreptul de proprietate și alte drepturi reale	Referințe
1 / 01/03/2023	
Act Administrativ nr. 13930/51, din 07/06/2002 emis de CJPSDPAT HUNEDOARA;	
B1	A1
Intabulare, drept de PROPRIETATE, dobandit prin Reconstituire, cota actuala 1/1 1) BRUMAR CĂTĂLINA	

C. Partea III. SARCINI .

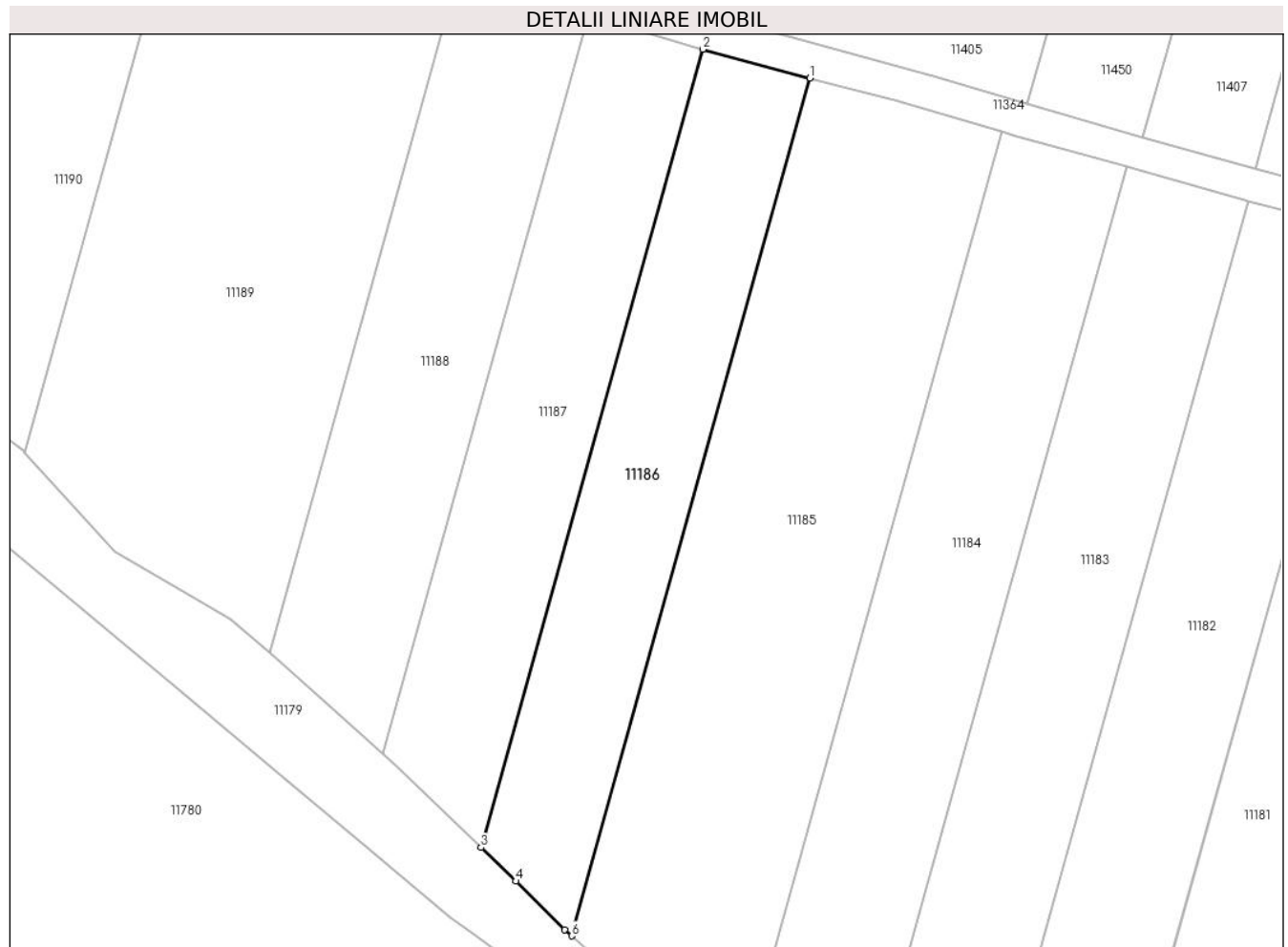
Inscrieri privind dezmembramintele dreptului de proprietate, drepturi reale de garanție și sarcini	Referințe
NU SUNT	

Anexa Nr. 1 La Partea I

Teren

Nr cadastral	Suprafața (mp)*	Observații / Referințe
	2.100	

* Suprafața este determinată în planul de proiecție Stereo 70.



Date referitoare la teren

Crt	Categorie folosință	Intra vilan	Suprafața (mp)	Tarla	Parcelă	Nr. topo	Observații / Referințe
1	arabil	NU	2.100	75	1125/8	-	

Lungime Segmente

1) Valorile lungimilor segmentelor sunt obținute din proiecție în plan.

Punct început	X / Y	Punct sfârșit	X / Y	Lungime segment (** (m)
1	322.774,257 494.170,317	2	322.758,35 494.174,576	16.467
2	322.758,35 494.174,576	3	322.725,414 494.056,134	122.936
3	322.725,414 494.056,134	4	322.730,572 494.051,145	7.175
4	322.730,572 494.051,145	5	322.737,835 494.043,921	10.245
5	322.737,835 494.043,921	6	322.738,858 494.043,017	1.365

Punct început	X / Y	Punct sfârșit	X / Y	Lungime segment (** (m)
6	322.738,858 494.043,017	1	322.774,257 494.170,317	132.13

** Lungimile segmentelor sunt determinate în planul de proiecție Stereo 70 și sunt rotunjite la 1 milimetru.

*** Distanța dintre puncte este formată din segmente cumulate ce sunt mai mici decât valoarea 1 milimetru.

**DATE DESPRE IMOBILUL NR. 11187**

Oficiul de Cadastru și Publicitate Imobiliară HUNEDOARA
Biroul de Cadastru și Publicitate Imobiliară Deva

A. Partea I. Descrierea imobilului

TEREN Extravilan

Adresa: Jud. Hunedoara

Nr. Crt	Nr cadastral Nr. topografic	Suprafața* (mp)	Observații / Referințe
A1		2.100	Sector cadastral:90 Teren neimprejmuit;

B. Partea II. Proprietari și acte

Inscrieri privitoare la dreptul de proprietate și alte drepturi reale	Referințe
1 / 01/03/2023	
Act Administrativ nr. 89856/73, din 21/05/2003 emis de CJPSDPAT HUNEDOARA;	
B1	A1
Intabulare, drept de PROPRIETATE, dobandit prin Reconstituire, cota actuala 1/1 1) HUI PETRU	

C. Partea III. SARCINI .

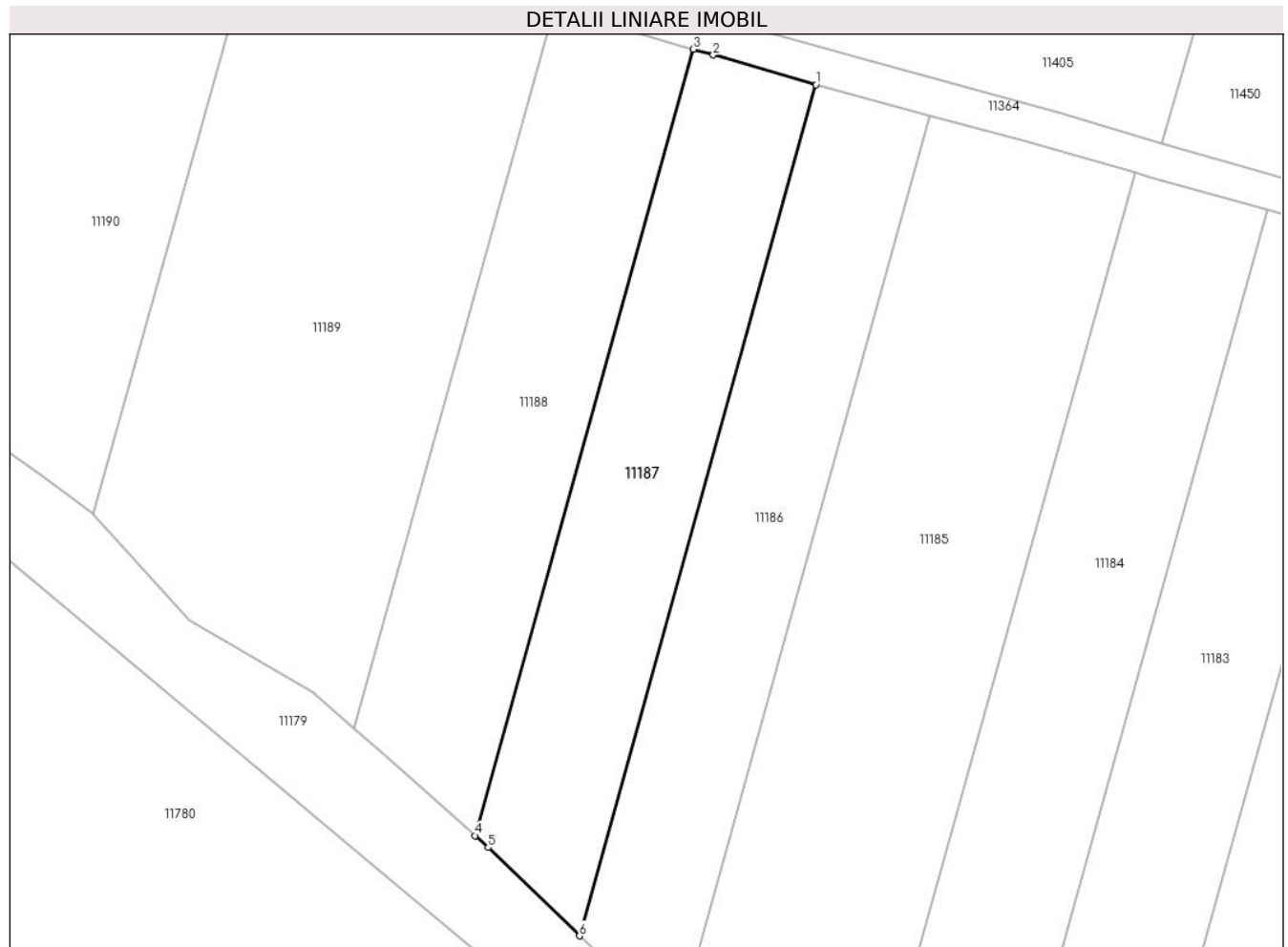
Inscrieri privind dezmembramintele dreptului de proprietate, drepturi reale de garanție și sarcini	Referințe
NU SUNT	

Anexa Nr. 1 La Partea I

Teren

Nr cadastral	Suprafața (mp)*	Observații / Referințe
	2.100	

* Suprafața este determinată în planul de proiecție Stereo 70.



Date referitoare la teren

Crt	Categorie folosință	Intravilan	Suprafața (mp)	Tarla	Parcelă	Nr. topo	Observații / Referințe
1	arabil	NU	2.100	75	1125/9	-	

Lungime Segmente

1) Valorile lungimilor segmentelor sunt obținute din proiecție în plan.

Punct început	X / Y	Punct sfârșit	X / Y	Lungime segment (** (m)
1	322.758,35 494.174,576	2	322.744,049 494.178,719	14.889
2	322.744,049 494.178,719	3	322.741,285 494.179,514	2.876
3	322.741,285 494.179,514	4	322.710,855 494.070,082	113.584
4	322.710,855 494.070,082	5	322.712,698 494.068,435	2.472
5	322.712,698 494.068,435	6	322.725,414 494.056,134	17.693

Punct început	X / Y	Punct sfârșit	X / Y	Lungime segment (** (m)
6	322.725,414 494.056,134	1	322.758,35 494.174,576	122.936

** Lungimile segmentelor sunt determinate în planul de proiecție Stereo 70 și sunt rotunjite la 1 milimetru.

*** Distanța dintre puncte este formată din segmente cumulate ce sunt mai mici decât valoarea 1 milimetru.

**DATE DESPRE IMOBILUL NR. 11188**

Oficiul de Cadastru și Publicitate Imobiliară HUNEDOARA
Biroul de Cadastru și Publicitate Imobiliară Deva

A. Partea I. Descrierea imobilului

TEREN Extravilan

Adresa: Jud. Hunedoara

Nr. Crt	Nr cadastral Nr. topografic	Suprafața* (mp)	Observații / Referințe
A1		2.200	Sector cadastral:90 Teren neimprejmuit;

B. Partea II. Proprietari și acte

Inscrieri privitoare la dreptul de proprietate și alte drepturi reale		Referințe
1 / 01/03/2023		
Act Administrativ nr. 5885/72, din 10/02/1997 emis de CJPSDPAT HUNEDOARA;		
B1	Intabulare, drept de PROPRIETATE, dobandit prin Reconstituire, cota actuala 1/1 1) HUI ILIE	A1

C. Partea III. SARCINI .

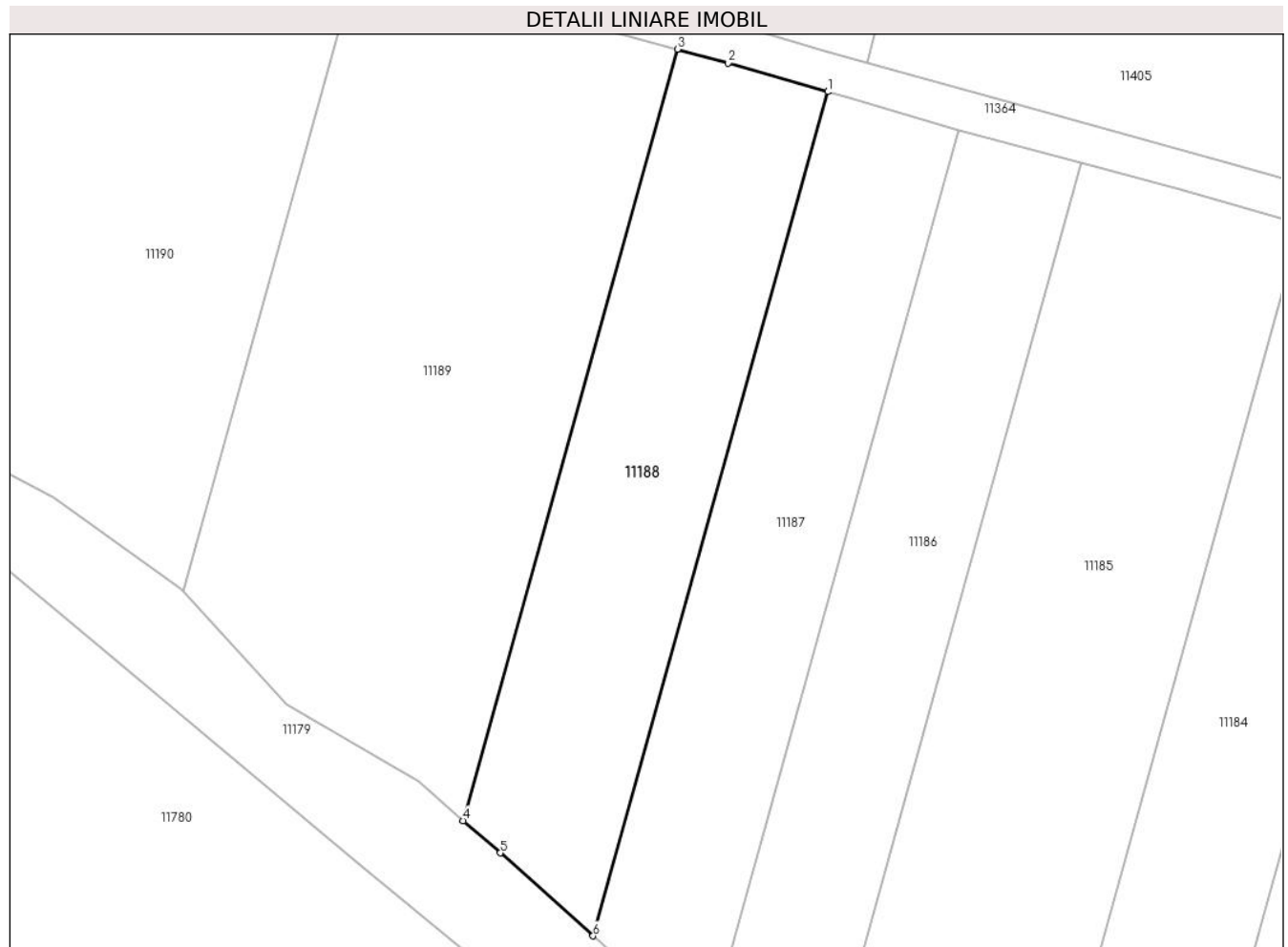
Inscrieri privind dezmembramintele dreptului de proprietate, drepturi reale de garanție și sarcini	Referințe
NU SUNT	

Anexa Nr. 1 La Partea I

Teren

Nr cadastral	Suprafața (mp)*	Observații / Referințe
	2.200	

* Suprafața este determinată în planul de proiecție Stereo 70.



Date referitoare la teren

Crt	Categorie folosință	Intra vilan	Suprafața (mp)	Tarla	Parcelă	Nr. topo	Observații / Referințe
1	arabil	NU	2.200	75	1125/10	-	

Lungime Segmente

1) Valorile lungimilor segmentelor sunt obținute din proiecție în plan.

Punct început	X / Y	Punct sfârșit	X / Y	Lungime segment (** (m)
1	322.741,285 494.179,514	2	322.728,348 494.183,236	13.462
2	322.728,348 494.183,236	3	322.721,808 494.185,027	6.781
3	322.721,808 494.185,027	4	322.693,999 494.085,024	103.797
4	322.693,999 494.085,024	5	322.698,811 494.080,844	6.373
5	322.698,811 494.080,844	6	322.710,855 494.070,082	16.152

Punct început	X / Y	Punct sfârșit	X / Y	Lungime segment (** (m)
6	322.710,855 494.070,082	1	322.741,285 494.179,514	113.584

** Lungimile segmentelor sunt determinate în planul de proiecție Stereo 70 și sunt rotunjite la 1 milimetru.

*** Distanța dintre puncte este formată din segmente cumulate ce sunt mai mici decât valoarea 1 milimetru.

**DATE DESPRE IMOBILUL NR. 11189**

Oficiul de Cadastru și Publicitate Imobiliară HUNEDOARA
Biroul de Cadastru și Publicitate Imobiliară Deva

A. Partea I. Descrierea imobilului

TEREN Extravilan

Adresa: Jud. Hunedoara

Nr. Crt	Nr cadastral Nr. topografic	Suprafața* (mp)	Observații / Referințe
A1		4.100	Sector cadastral:90 Teren neimprejmuit;

B. Partea II. Proprietari și acte

Inscrieri privitoare la dreptul de proprietate și alte drepturi reale	Referințe
1 / 01/03/2023	
Act Administrativ nr. 89856/72, din 21/05/2003 emis de CJPSDPAT HUNEDOARA;	
B1	A1
Intabulare, drept de PROPRIETATE, dobandit prin Reconstituire, cota actuala 1/1 1) GABOR ANDRONIC	

C. Partea III. SARCINI .

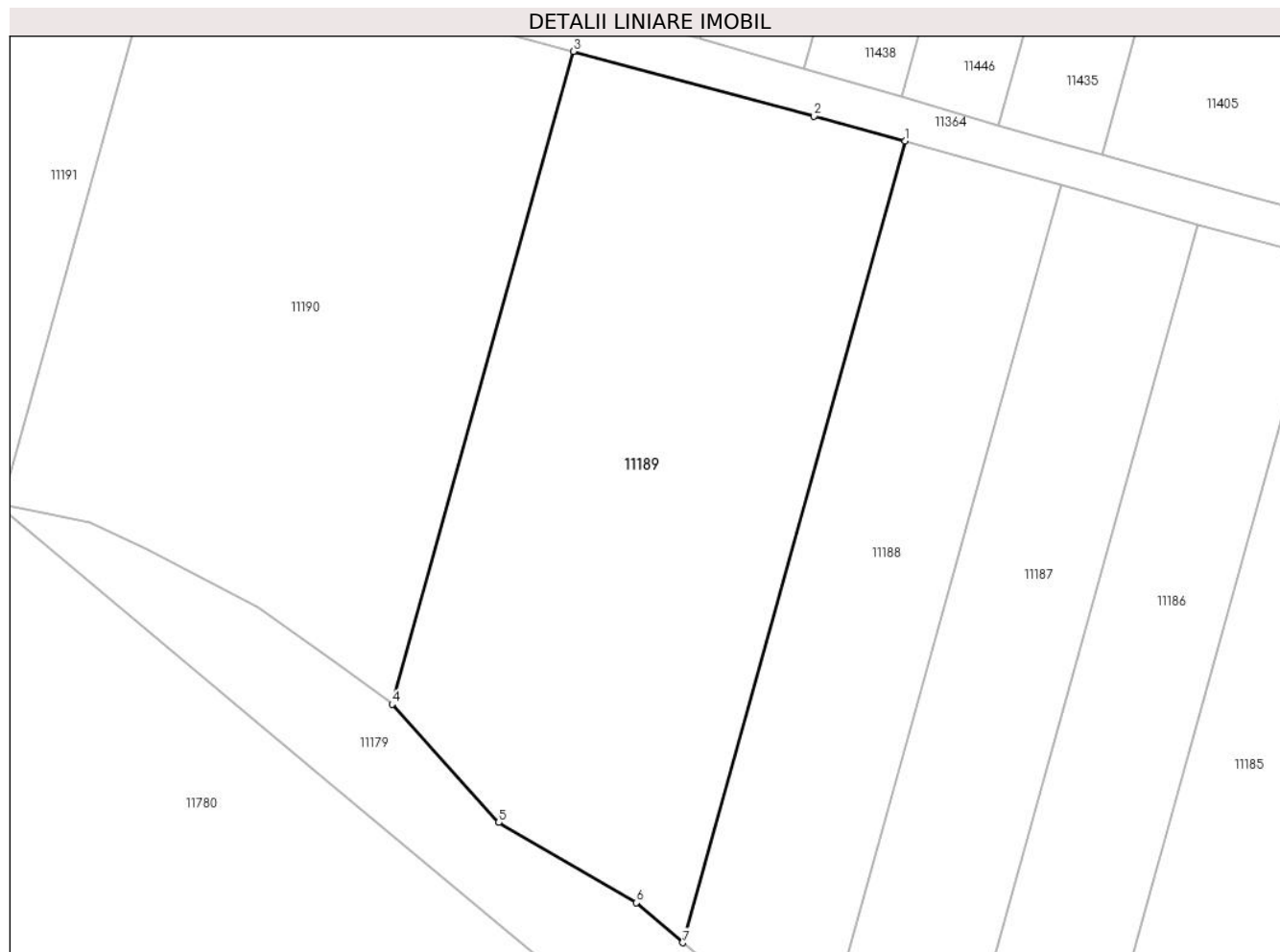
Inscrieri privind dezmembramintele dreptului de proprietate, drepturi reale de garanție și sarcini	Referințe
NU SUNT	

Anexa Nr. 1 La Partea I

Teren

Nr cadastral	Suprafața (mp)*	Observații / Referințe
	4.100	

* Suprafața este determinată în planul de proiecție Stereo 70.



Date referitoare la teren

Crt	Categorie folosință	Intravilan	Suprafața (mp)	Tarla	Parcelă	Nr. topo	Observații / Referințe
1	arabil	NU	4.100	75	1125/11	-	

Lungime Segmente

1) Valorile lungimilor segmentelor sunt obținute din proiecție în plan.

Punct început	X / Y	Punct sfârșit	X / Y	Lungime segment (** (m)
1	322.721,808 494.185,027	2	322.710,417 494.188,145	11.81
2	322.710,417 494.188,145	3	322.680,339 494.196,2	31.138
3	322.680,339 494.196,2	4	322.657,692 494.114,761	84.53
4	322.657,692 494.114,761	5	322.671,024 494.100,026	19.87
5	322.671,024 494.100,026	6	322.688,237 494.090,03	19.906

Punct început	X / Y	Punct sfârșit	X / Y	Lungime segment (** (m)
6	322.688,237 494.090,03	7	322.693,999 494.085,024	7.633
7	322.693,999 494.085,024	1	322.721,808 494.185,027	103.797

** Lungimile segmentelor sunt determinate în planul de proiecție Stereo 70 și sunt rotunjite la 1 milimetru.

*** Distanța dintre puncte este formată din segmente cumulate ce sunt mai mici decât valoarea 1 milimetru.

**DATE DESPRE IMOBILUL NR. 11190**

Oficiul de Cadastru și Publicitate Imobiliară HUNEDOARA
Biroul de Cadastru și Publicitate Imobiliară Deva

A. Partea I. Descrierea imobilului

TEREN Extravilan

Adresa: Jud. Hunedoara

Nr. Crt	Nr cadastral Nr. topografic	Suprafața* (mp)	Observații / Referințe
A1		4.100	Sector cadastral:90 Teren neimprejmuit;

B. Partea II. Proprietari și acte

Inscrieri privitoare la dreptul de proprietate și alte drepturi reale	Referințe
1 / 20/02/2023	
Act Administrativ nr. 13930/52, din 07/06/2002 emis de CJPSDPAT HUNEDOARA;	
B1	A1
Intabulare, drept de PROPRIETATE, dobandit prin Reconstituire, cota actuala 1/1 1) TOTOR GHEORGHE	

C. Partea III. SARCINI .

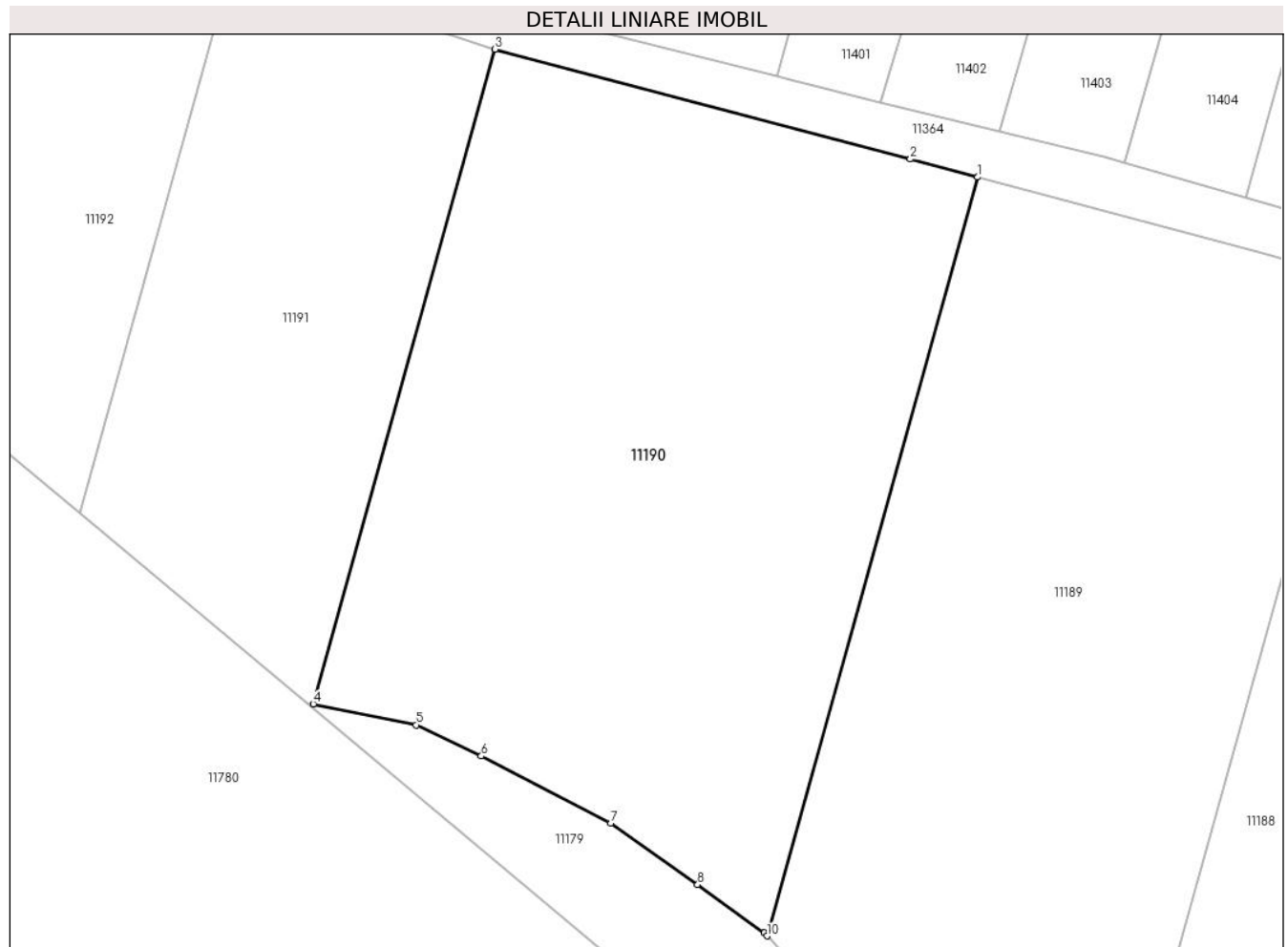
Inscrieri privind dezmembramintele dreptului de proprietate, drepturi reale de garanție și sarcini	Referințe
NU SUNT	

Anexa Nr. 1 La Partea I

Teren

Nr cadastral	Suprafața (mp)*	Observații / Referințe
	4.100	

* Suprafața este determinată în planul de proiecție Stereo 70.



Date referitoare la teren

Crt	Categorie folosință	Intravilan	Suprafața (mp)	Tarla	Parcelă	Nr. topo	Observații / Referințe
1	arabil	NU	4.100	75	1125/12	-	

Lungime Segmente

1) Valorile lungimilor segmentelor sunt obținute din proiecție în plan.

Punct început	X / Y	Punct sfârșit	X / Y	Lungime segment (** (m)
1	322.680,339 494.196,2	2	322.673,086 494.198,143	7.508
2	322.673,086 494.198,143	3	322.628,474 494.209,932	46.144
3	322.628,474 494.209,932	4	322.608,93 494.139,65	72.949
4	322.608,93 494.139,65	5	322.620,008 494.137,407	11.303
5	322.620,008 494.137,407	6	322.626,995 494.134,07	7.742

Punct început	X / Y	Punct sfârșit	X / Y	Lungime segment (** (m)
6	322.626,995 494.134,07	7	322.640,892 494.126,884	15.645
7	322.640,892 494.126,884	8	322.650,243 494.120,268	11.455
8	322.650,243 494.120,268	9	322.657,406 494.115,077	8.847
9	322.657,406 494.115,077	10	322.657,692 494.114,761	0.426
10	322.657,692 494.114,761	1	322.680,339 494.196,2	84.53

** Lungimile segmentelor sunt determinate în planul de proiecție Stereo 70 și sunt rotunjite la 1 milimetru.

*** Distanța dintre puncte este formată din segmente cumulate ce sunt mai mici decât valoarea 1 milimetru.

**DATE DESPRE IMOBILUL NR. 11191**

Oficiul de Cadastru și Publicitate Imobiliară HUNEDOARA
Biroul de Cadastru și Publicitate Imobiliară Deva

A. Partea I. Descrierea imobilului

TEREN Extravilan

Adresa: Jud. Hunedoara

Nr. Crt	Nr cadastral Nr. topografic	Suprafața* (mp)	Observații / Referințe
A1		2.000	Sector cadastral:90 Teren neimprejmuit;

B. Partea II. Proprietari și acte

Inscrieri privitoare la dreptul de proprietate și alte drepturi reale	Referințe
1 / 01/03/2023	
Act Administrativ nr. 89856/382, din 21/11/2003 emis de CJPSDPAT HUNEDOARA;	
B1	A1
Intabulare, drept de PROPRIETATE, dobandit prin Reconstituire, cota actuala 1/1 1) ANDREI ELISAVETA	

C. Partea III. SARCINI .

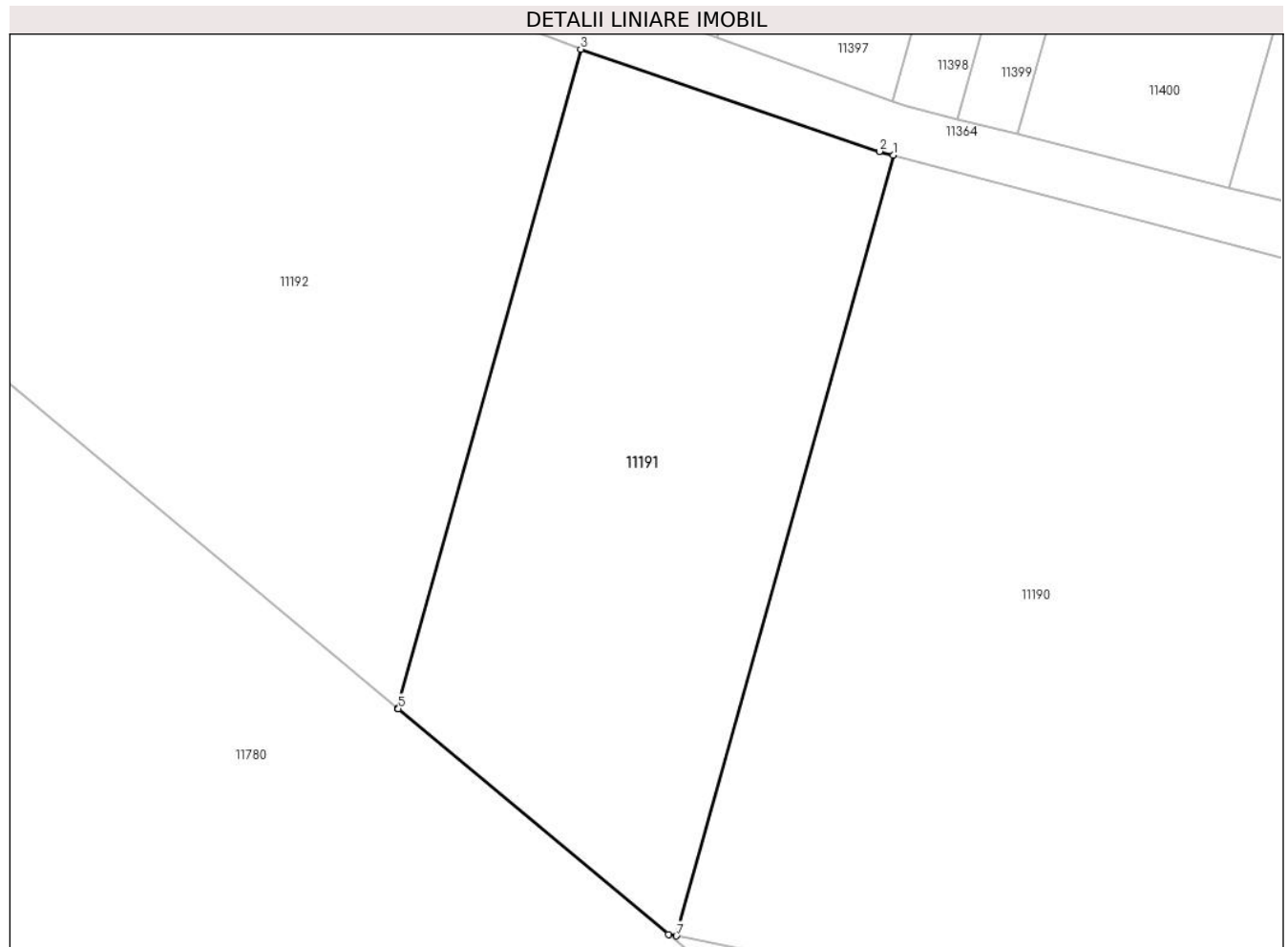
Inscrieri privind dezmembramintele dreptului de proprietate, drepturi reale de garanție și sarcini	Referințe
NU SUNT	

Anexa Nr. 1 La Partea I

Teren

Nr cadastral	Suprafața (mp)*	Observații / Referințe
	2.000	

* Suprafața este determinată în planul de proiecție Stereo 70.



Date referitoare la teren

Crt	Categorie folosință	Intra vilan	Suprafața (mp)	Tarla	Parcelă	Nr. topo	Observații / Referințe
1	arabil	NU	2.000	75	1125/13	-	

Lungime Segmente

1) Valorile lungimilor segmentelor sunt obținute din proiecție în plan.

Punct început	X / Y	Punct sfârșit	X / Y	Lungime segment (** (m)
1	322.628,474 494.209,932	2	322.627,239 494.210,258	1.277
2	322.627,239 494.210,258	3	322.600,317 494.219,451	28.448
3	322.600,317 494.219,451	4	322.583,827 494.160,151	61.551
4	322.583,827 494.160,151	5	322.583,887 494.160,1	0.079
5	322.583,887 494.160,1	6	322.608,22 494.139,794	31.692

Punct început	X / Y	Punct sfârșit	X / Y	Lungime segment (** (m)
6	322.608,22 494.139,794	7	322.608,93 494.139,65	0.725
7	322.608,93 494.139,65	1	322.628,474 494.209,932	72.949

** Lungimile segmentelor sunt determinate în planul de proiecție Stereo 70 și sunt rotunjite la 1 milimetru.

*** Distanța dintre puncte este formată din segmente cumulate ce sunt mai mici decât valoarea 1 milimetru.

**DATE DESPRE IMOBILUL NR. 11192**

Oficiul de Cadastru și Publicitate Imobiliară HUNEDOARA
Biroul de Cadastru și Publicitate Imobiliară Deva

A. Partea I. Descrierea imobilului

TEREN Extravilan

Adresa: Jud. Hunedoara

Nr. Crt	Nr cadastral Nr. topografic	Suprafața* (mp)	Observații / Referințe
A1		2.969	Sector cadastral:90 Teren neimprejmuit;

B. Partea II. Proprietari și acte

Inscrieri privitoare la dreptul de proprietate și alte drepturi reale	Referințe
1 / 20/02/2023	
Act Normativ nr. 7, din 13/03/1996 emis de PARLAMENTUL ROMÂNIEI;	
B1	A1
1) COMUNA ILIA, REZERVA COMISIEI LOCALE DE FOND FUNCJAR, CIF:4374164	

C. Partea III. SARCINI .

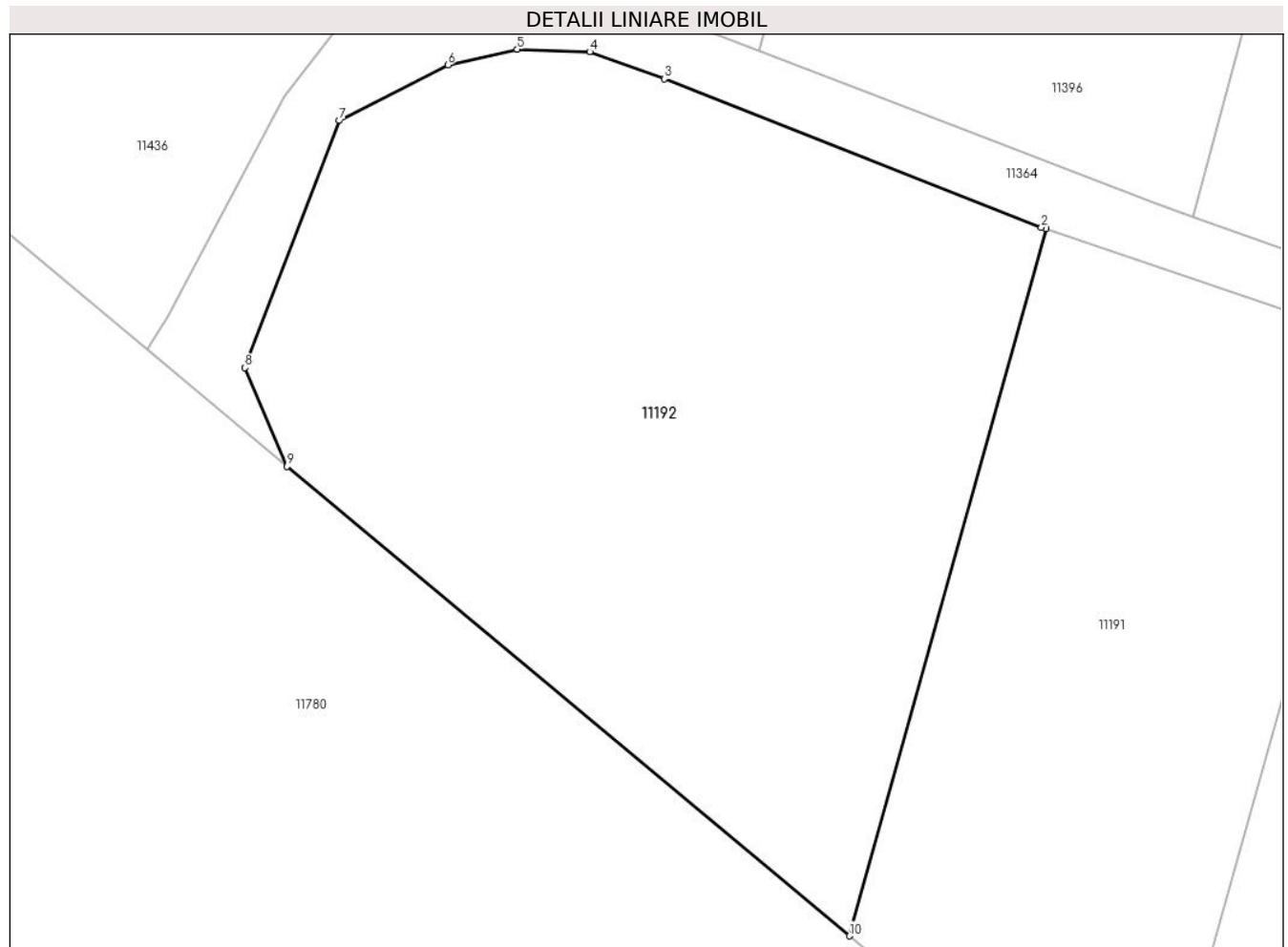
Inscrieri privind dezmembramintele dreptului de proprietate, drepturi reale de garanție și sarcini	Referințe
NU SUNT	

Anexa Nr. 1 La Partea I

Teren

Nr cadastral	Suprafața (mp)*	Observații / Referințe
	2.969	

* Suprafața este determinată în planul de proiecție Stereo 70.



Date referitoare la teren

Crt	Categorie folosință	Intravilan	Suprafața (mp)	Tarla	Parcelă	Nr. topo	Observații / Referințe
1	arabil	NU	2.969	-	1125/14	-	

Lungime Segmente

1) Valorile lungimilor segmentelor sunt obținute din proiecție în plan.

Punct început	X / Y	Punct sfârșit	X / Y	Lungime segment (** (m)
1	322.600,317 494.219,451	2	322.599,944 494.219,579	0.395
2	322.599,944 494.219,579	3	322.568,302 494.232,04	34.007
3	322.568,302 494.232,04	4	322.562,033 494.234,303	6.665
4	322.562,033 494.234,303	5	322.555,939 494.234,512	6.098
5	322.555,939 494.234,512	6	322.550,123 494.233,189	5.965

Punct început	X / Y	Punct sfârșit	X / Y	Lungime segment (** (m)
6	322.550,123 494.233,189	7	322.541,028 494.228,523	10.222
7	322.541,028 494.228,523	8	322.533,114 494.207,804	22.18
8	322.533,114 494.207,804	9	322.536,644 494.199,528	8.997
9	322.536,644 494.199,528	10	322.583,827 494.160,151	61.455
10	322.583,827 494.160,151	1	322.600,317 494.219,451	61.551

** Lungimile segmentelor sunt determinate în planul de proiecție Stereo 70 și sunt rotunjite la 1 milimetru.

*** Distanța dintre puncte este formată din segmente cumulate ce sunt mai mici decât valoarea 1 milimetru.

**DATE DESPRE IMOBILUL NR. 11193**

Oficiul de Cadastru și Publicitate Imobiliară HUNEDOARA
Biroul de Cadastru și Publicitate Imobiliară Deva

A. Partea I. Descrierea imobilului

TEREN Extravilan

Adresa: Jud. Hunedoara

Nr. Crt	Nr cadastral Nr. topografic	Suprafața* (mp)	Observații / Referințe
A1	63819	2.900	Sector cadastral:90 Teren neimprejmuit;

B. Partea II. Proprietari și acte

Inscrieri privitoare la dreptul de proprietate și alte drepturi reale		Referințe
39003 / 25/08/2022		
Act Notarial nr. CVC AUT NR 936, din 24/08/2022 emis de CHINDRIȘ DIANA-MARIA;		
B1	Intabulare, drept de PROPRIETATE, dobândit prin Conventie, cota actuala 1/1 1) AGRO LEO CAR SRL, CIF:21619590	A1

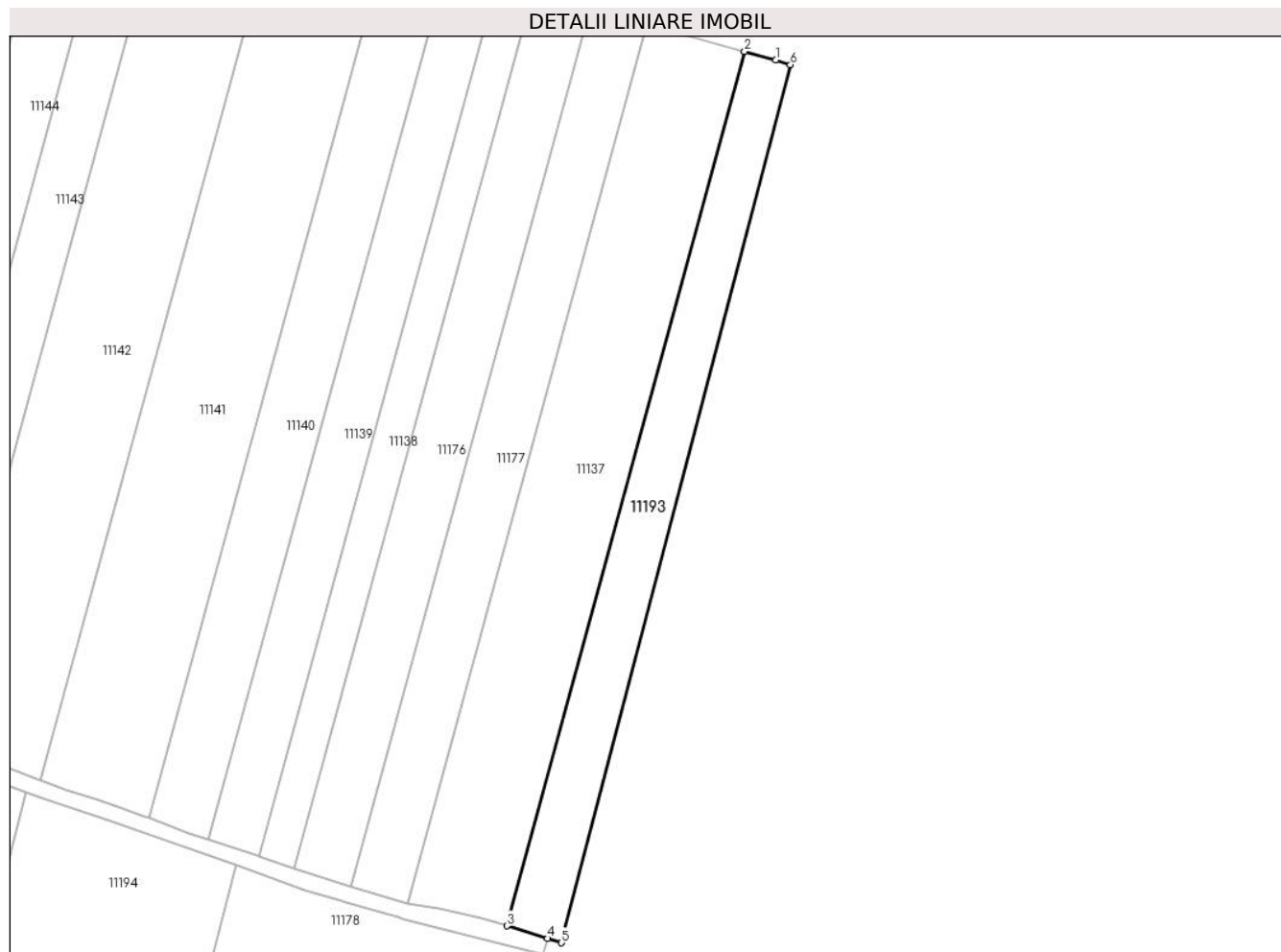
C. Partea III. SARCINI .

Inscrieri privind dezmembramintele dreptului de proprietate, drepturi reale de garanție și sarcini	Referințe
NU SUNT	

Anexa Nr. 1 La Partea I**Teren**

Nr cadastral	Suprafața (mp)*	Observații / Referințe
63819	2.900	

* Suprafața este determinată în planul de proiecție Stereo 70.

**Date referitoare la teren**

Crt	Categorie folosință	Intravilan	Suprafața (mp)	Tarla	Parcelă	Nr. topo	Observații / Referințe
1	arabil	NU	2.900	75/2	1116/2/48	-	imobil strabatut de limita de UAT BRANISCA

Lungime Segmente

1) Valorile lungimilor segmentelor sunt obținute din proiecție în plan.

Punct început	X / Y	Punct sfârșit	X / Y	Lungime segment (** (m)
1	324.061,037 494.521,383	2	324.053,346 494.523,494	7.976
2	324.053,346 494.523,494	3	323.994,538 494.307,406	223.947
3	323.994,538 494.307,406	4	324.004,59 494.304,29	10.524
4	324.004,59 494.304,29	5	324.008,039 494.303,221	3.611
5	324.008,039 494.303,221	6	324.064,633 494.520,207	224.245

Punct început	X / Y	Punct sfârșit	X / Y	Lungime segment (** (m)
6	324.064,633 494.520,207	1	324.061,037 494.521,383	3.783

** Lungimile segmentelor sunt determinate în planul de proiecție Stereo 70 și sunt rotunjite la 1 milimetru.

*** Distanța dintre puncte este formată din segmente cumulate ce sunt mai mici decât valoarea 1 milimetru.

**DATE DESPRE IMOBILUL NR. 11194**

Oficiul de Cadastru și Publicitate Imobiliară HUNEDOARA
Biroul de Cadastru și Publicitate Imobiliară Deva

A. Partea I. Descrierea imobilului

TEREN Extravilan

Adresa: Jud. Hunedoara

Nr. Crt	Nr cadastral Nr. topografic	Suprafața* (mp)	Observații / Referințe
A1		12.200	Sector cadastral:90 Teren neimprejmuit;

B. Partea II. Proprietari și acte

Inscrieri privitoare la dreptul de proprietate și alte drepturi reale		Referințe
1 / 01/03/2023		
Act Administrativ nr. 89856/452, din 08/01/2004 emis de CJPSDPAT HUNEDOARA;		
B1	Intabulare, drept de PROPRIETATE, dobandit prin Reconstituire, cota actuala 1/1 1) LUCACI JOSIN 2) DRĂGAN ANA	A1

C. Partea III. SARCINI .

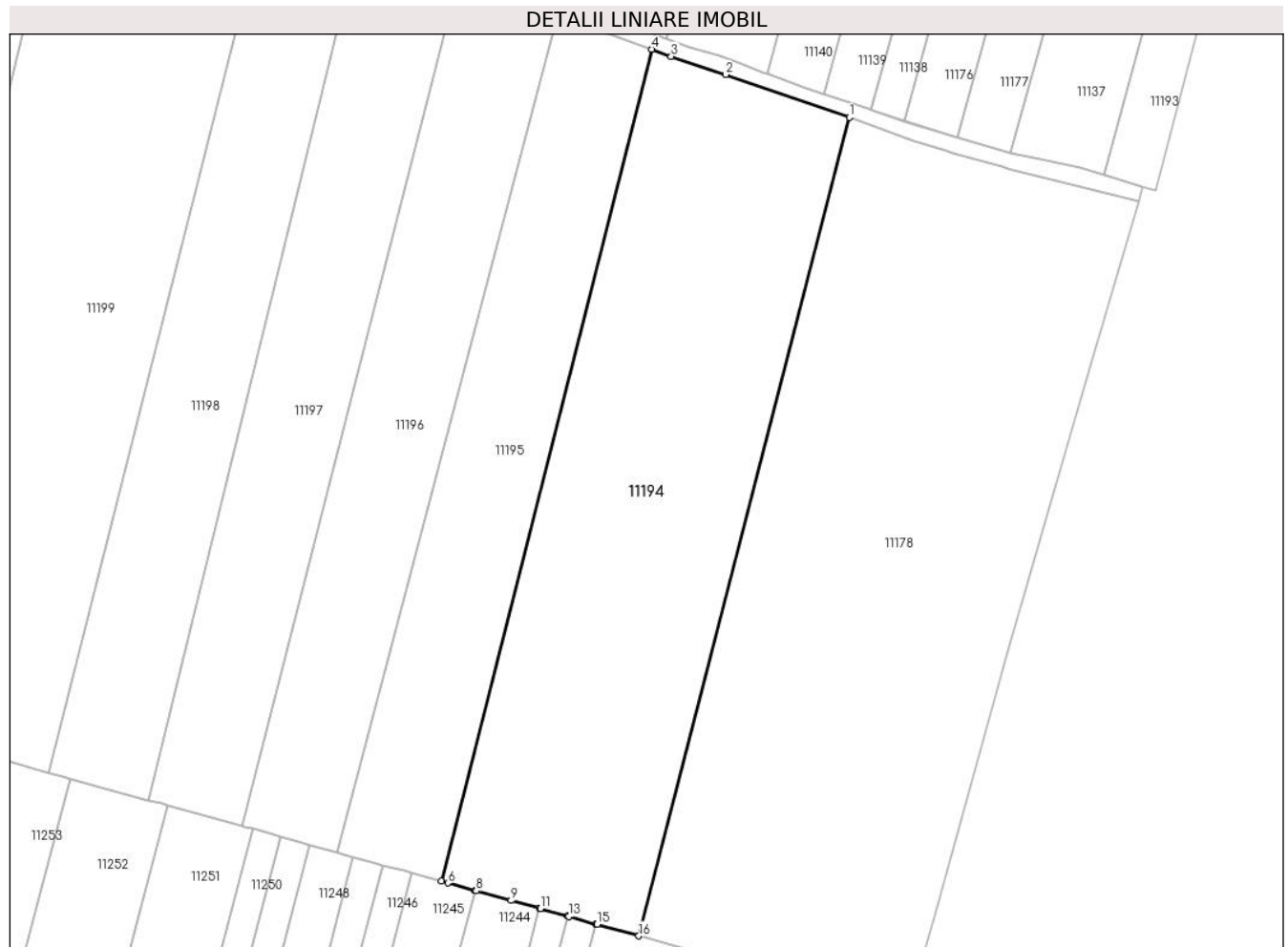
Inscrieri privind dezmembramintele dreptului de proprietate, drepturi reale de garanție și sarcini	Referințe
NU SUNT	

Anexa Nr. 1 La Partea I

Teren

Nr cadastral	Suprafața (mp)*	Observații / Referințe
	12.200	

* Suprafața este determinată în planul de proiecție Stereo 70.



Date referitoare la teren

Crt	Categorie folosință	Intravilan	Suprafața (mp)	Tarla	Parcelă	Nr. topo	Observații / Referințe
1	arabil	NU	12.200	75/2	1119/35	-	

Lungime Segmente

1) Valorile lungimilor segmentelor sunt obținute din proiecție în plan.

Punct început	X / Y	Punct sfârșit	X / Y	Lungime segment (** (m)
1	323.927,438 494.322,521	2	323.894,793 494.333,772	34.529
2	323.894,793 494.333,772	3	323.880,455 494.338,566	15.118
3	323.880,455 494.338,566	4	323.875,397 494.340,472	5.405
4	323.875,397 494.340,472	5	323.819,915 494.121,392	225.996
5	323.819,915 494.121,392	6	323.821,602 494.120,926	1.751

Punct început	X / Y	Punct sfârșit	X / Y	Lungime segment (** (m)
6	323.821,602 494.120,926	7	323.828,751 494.118,948	7.418
7	323.828,751 494.118,948	8	323.829,033 494.118,87	0.292
8	323.829,033 494.118,87	9	323.838,292 494.116,307	9.607
9	323.838,292 494.116,307	10	323.845,694 494.114,259	7.68
10	323.845,694 494.114,259	11	323.845,958 494.114,186	0.273
11	323.845,958 494.114,186	12	323.853,184 494.112,187	7.497
12	323.853,184 494.112,187	13	323.853,466 494.112,109	0.293
13	323.853,466 494.112,109	14	323.860,675 494.110,114	7.48
14	323.860,675 494.110,114	15	323.860,958 494.110,036	0.294
15	323.860,958 494.110,036	16	323.871,918 494.107,003	11.372
16	323.871,918 494.107,003	1	323.927,438 494.322,521	222.555

** Lungimile segmentelor sunt determinate în planul de proiecție Stereo 70 și sunt rotunjite la 1 milimetru.

*** Distanța dintre puncte este formată din segmente cumulate ce sunt mai mici decât valoarea 1 milimetru.

**DATE DESPRE IMOBILUL NR. 11195**

Oficiul de Cadastru și Publicitate Imobiliară HUNEDOARA
Biroul de Cadastru și Publicitate Imobiliară Deva

A. Partea I. Descrierea imobilului

TEREN Extravilan

Adresa: Jud. Hunedoara

Nr. Crt	Nr cadastral Nr. topografic	Suprafața* (mp)	Observații / Referințe
A1	60140	6.207	Sector cadastral:90 Teren neimprejmuit;

B. Partea II. Proprietari și acte

Inscrieri privitoare la dreptul de proprietate și alte drepturi reale	Referințe
54237 / 22/12/2020	
Act Notarial nr. CONTRACT DE DONATIE AUT NR 1265, din 18/12/2020 emis de CHINDRIȘ DIANA-MARIA;	
B1	A1
Intabulare, drept de PROPRIETATE, dobandit prin Conventie, cota actuala 1/1 1) SORCA MIRABELA-DANA, casatorita	

C. Partea III. SARCINI .

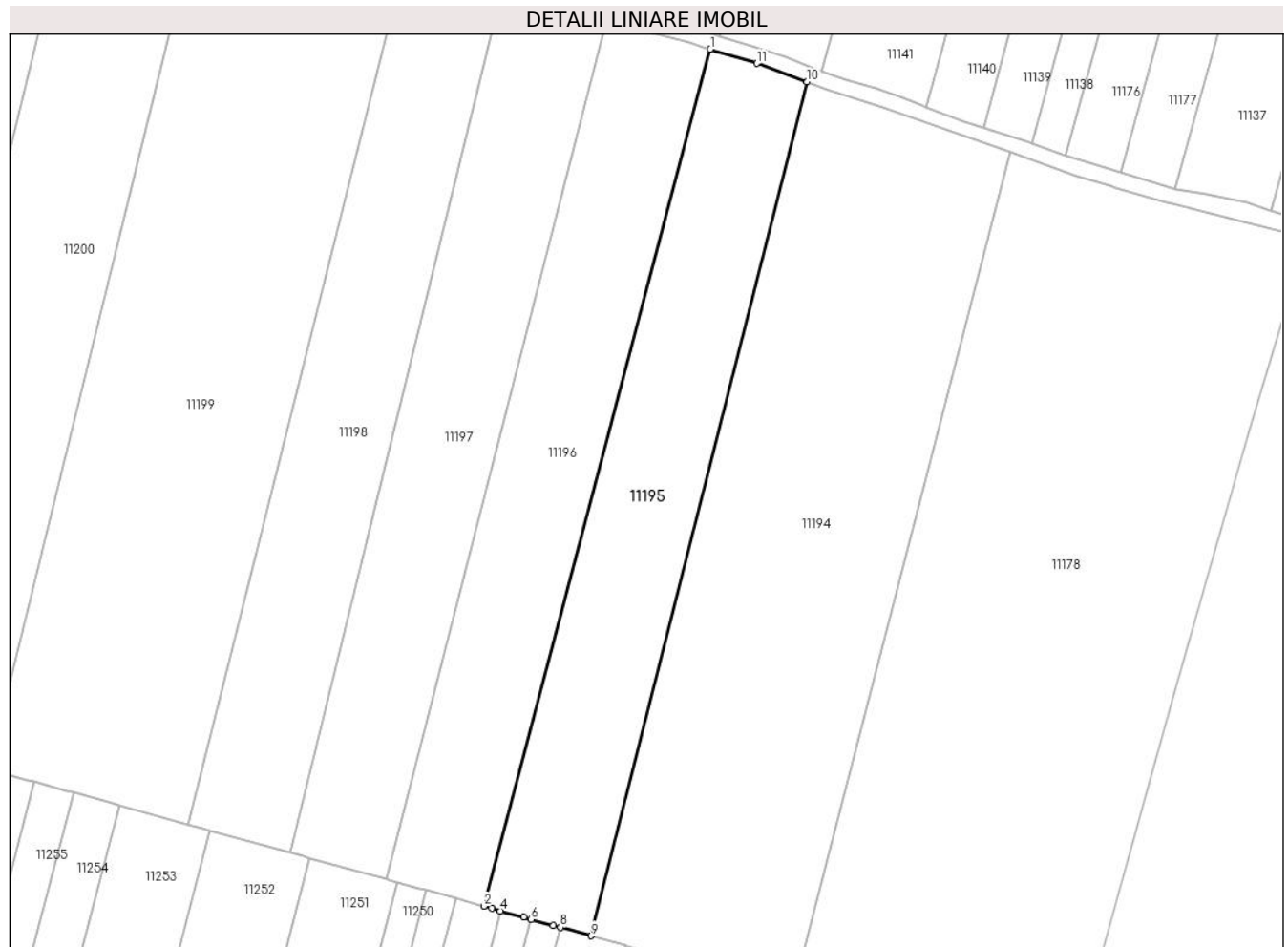
Inscrieri privind dezmembramintele dreptului de proprietate, drepturi reale de garanție și sarcini	Referințe
NU SUNT	

Anexa Nr. 1 La Partea I

Teren

Nr cadastral	Suprafața (mp)*	Observații / Referințe
60140	6.207	

* Suprafața este determinată în planul de proiecție Stereo 70.



Date referitoare la teren

Crt	Categorie folosință	Intravilan	Suprafața (mp)	Tarla	Parcelă	Nr. topo	Observații / Referințe
1	arabil	NU	6.207	75/2	1119/34	-	

Lungime Segmente

1) Valorile lungimilor segmentelor sunt obținute din proiecție în plan.

Punct început	X / Y	Punct sfârșit	X / Y	Lungime segment (** (m)
1	323.850,536 494.348,826	2	323.792,383 494.129,011	227.378
2	323.792,383 494.129,011	3	323.794,403 494.128,452	2.096
3	323.794,403 494.128,452	4	323.796,674 494.127,823	2.356
4	323.796,674 494.127,823	5	323.802,653 494.126,169	6.204
5	323.802,653 494.126,169	6	323.804,57 494.125,638	1.989

Punct început	X / Y	Punct sfârșit	X / Y	Lungime segment (** (m)
6	323.804,57 494.125,638	7	323.810,16 494.124,092	5.8
7	323.810,16 494.124,092	8	323.812,072 494.123,563	1.984
8	323.812,072 494.123,563	9	323.819,915 494.121,392	8.137
9	323.819,915 494.121,392	10	323.875,397 494.340,472	225.996
10	323.875,397 494.340,472	11	323.862,495 494.345,172	13.731
11	323.862,495 494.345,172	1	323.850,536 494.348,826	12.505

** Lungimile segmentelor sunt determinate în planul de proiecție Stereo 70 și sunt rotunjite la 1 milimetru.

*** Distanța dintre puncte este formată din segmente cumulate ce sunt mai mici decât valoarea 1 milimetru.

**DATE DESPRE IMOBILUL NR. 11196**

Oficiul de Cadastru și Publicitate Imobiliară HUNEDOARA
Biroul de Cadastru și Publicitate Imobiliară Deva

A. Partea I. Descrierea imobilului

TEREN Extravilan

Adresa: Jud. Hunedoara

Nr. Crt	Nr cadastral Nr. topografic	Suprafața* (mp)	Observații / Referințe
A1		6.100	Sector cadastral:90 Teren neimprejmuit;

B. Partea II. Proprietari și acte

Inscrieri privitoare la dreptul de proprietate și alte drepturi reale		Referințe
1 / 20/02/2023		
Act Administrativ nr. 13930/36, din 19/12/2000 emis de CJPSDPAT HUNEDOARA;		
B1	Intabulare, drept de PROPRIETATE, dobandit prin Reconstituire, cota actuala 1/1 1) POPA ILIE IOAN 2) POPA MARIA	A1

C. Partea III. SARCINI .

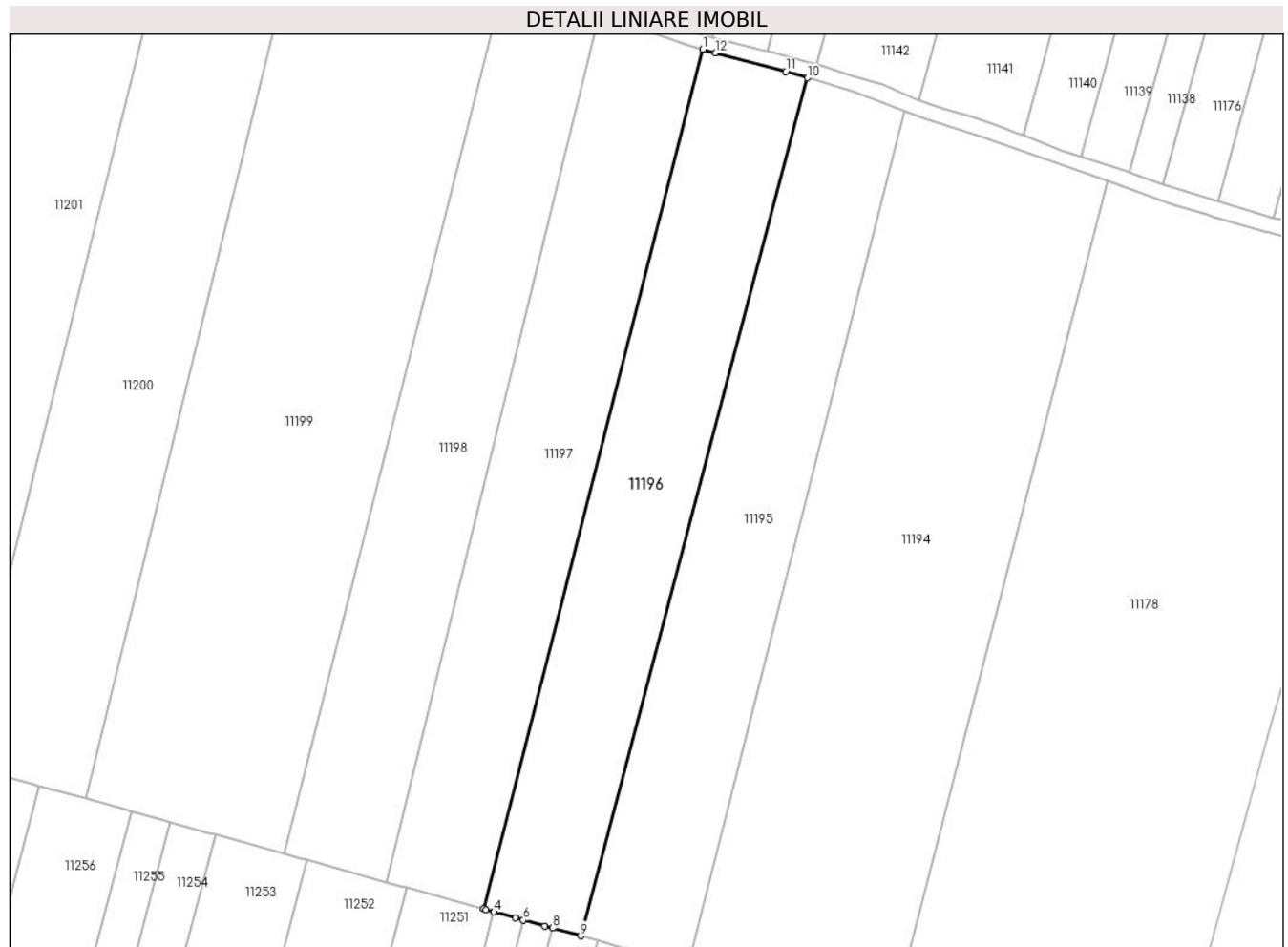
Inscrieri privind dezmembramintele dreptului de proprietate, drepturi reale de garanție și sarcini	Referințe
NU SUNT	

Anexa Nr. 1 La Partea I

Teren

Nr cadastral	Suprafața (mp)*	Observații / Referințe
	6.100	

* Suprafața este determinată în planul de proiecție Stereo 70.



Date referitoare la teren

Crt	Categorie folosință	Intra vilan	Suprafața (mp)	Tarla	Parcelă	Nr. topo	Observații / Referințe
1	arabil	NU	6.100	75/2	1119/33	-	

Lungime Segmente

1) Valorile lungimilor segmentelor sunt obținute din proiecție în plan.

Punct început	X / Y	Punct sfârșit	X / Y	Lungime segment (** (m)
1	323.823,735 494.356,174	2	323.767,458 494.135,907	227.342
2	323.767,458 494.135,907	3	323.768,099 494.135,73	0.665
3	323.768,099 494.135,73	4	323.770,131 494.135,168	2.108
4	323.770,131 494.135,168	5	323.775,667 494.133,636	5.744
5	323.775,667 494.133,636	6	323.777,681 494.133,079	2.09

Punct început	X / Y	Punct sfârșit	X / Y	Lungime segment (** (m)
6	323.777,681 494.133,079	7	323.783,2 494.131,552	5.727
7	323.783,2 494.131,552	8	323.785,209 494.130,996	2.084
8	323.785,209 494.130,996	9	323.792,383 494.129,011	7.443
9	323.792,383 494.129,011	10	323.850,536 494.348,826	227.378
10	323.850,536 494.348,826	11	323.845,009 494.350,515	5.779
11	323.845,009 494.350,515	12	323.826,902 494.355,266	18.721
12	323.826,902 494.355,266	1	323.823,735 494.356,174	3.294

** Lungimile segmentelor sunt determinate în planul de proiecție Stereo 70 și sunt rotunjite la 1 milimetru.

*** Distanța dintre puncte este formată din segmente cumulate ce sunt mai mici decât valoarea 1 milimetru.

**DATE DESPRE IMOBILUL NR. 11197**

Oficiul de Cadastru și Publicitate Imobiliară HUNEDOARA
Biroul de Cadastru și Publicitate Imobiliară Deva

A. Partea I. Descrierea imobilului

TEREN Extravilan

Adresa: Jud. Hunedoara

Nr. Crt	Nr cadastral Nr. topografic	Suprafața* (mp)	Observații / Referințe
A1	63200	6.100	Sector cadastral:90 Teren neimprejmuit;

B. Partea II. Proprietari și acte

Inscrieri privitoare la dreptul de proprietate și alte drepturi reale	Referințe
22511 / 14/05/2019	
Act Notarial nr. CONTRACT DE VANZARE AUT NR 563, din 10/05/2019 emis de CHINDRIȘ DIANA-MARIA;	
B1	A1
Intabulare, drept de PROPRIETATE, dobandit prin Conventie, cota actuala 1/1	
1) SOCIETATEA "AGRO LEO CAR" SRL, CIF:21619590	

C. Partea III. SARCINI .

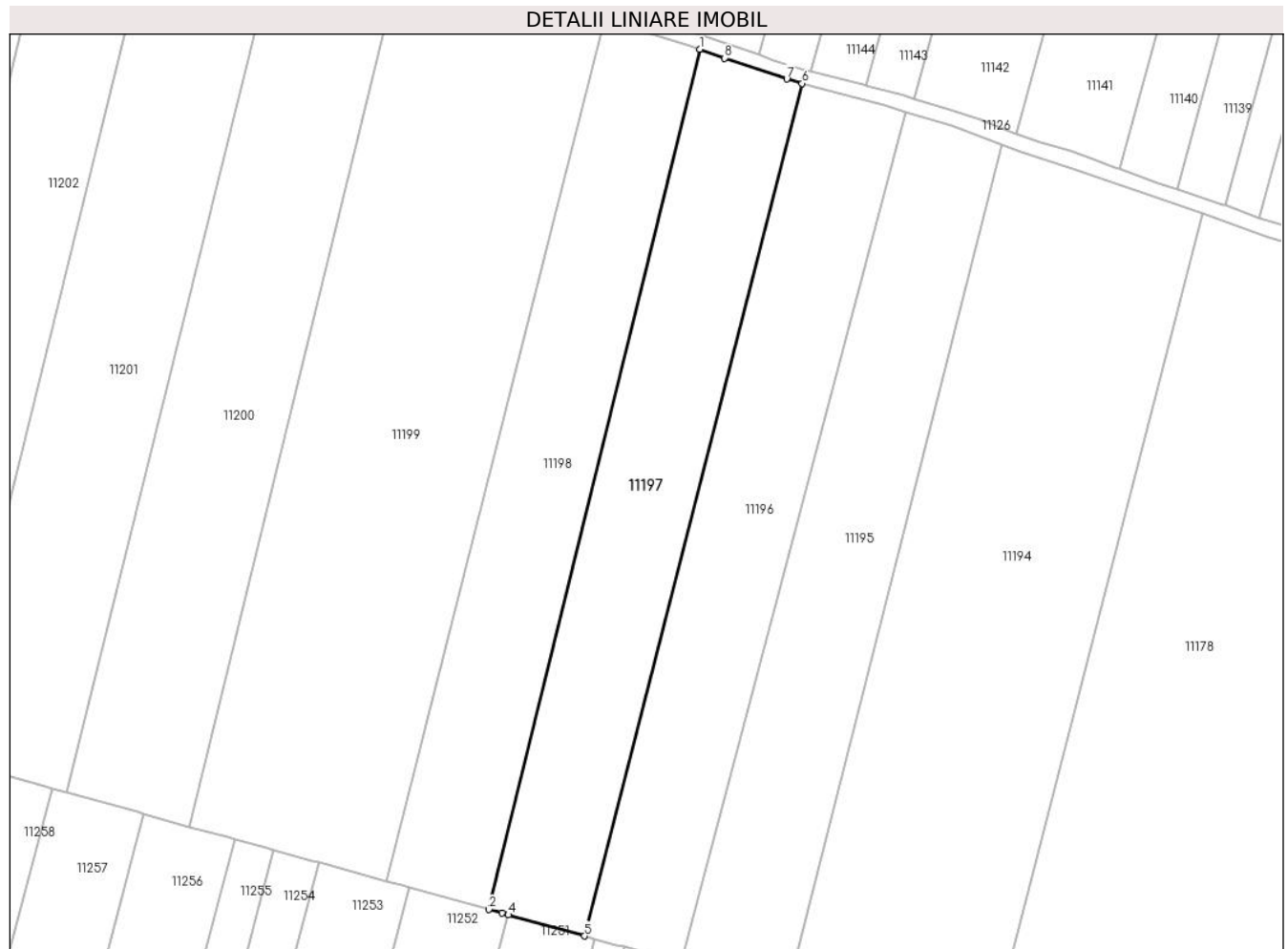
Inscrieri privind dezmembramintele dreptului de proprietate, drepturi reale de garanție și sarcini	Referințe
NU SUNT	

Anexa Nr. 1 La Partea I

Teren

Nr cadastral	Suprafața (mp)*	Observații / Referințe
63200	6.100	

* Suprafața este determinată în planul de proiecție Stereo 70.



Date referitoare la teren

Crt	Categorie folosință	Intra vilan	Suprafața (mp)	Tarla	Parcelă	Nr. topo	Observații / Referințe
1	arabil	NU	6.100	75/2	1119/32	-	

Lungime Segmente

1) Valorile lungimilor segmentelor sunt obținute din proiecție în plan.

Punct început	X / Y	Punct sfârșit	X / Y	Lungime segment (** (m)
1	323.797,23 494.365,005	2	323.742,716 494.142,754	228.84
2	323.742,716 494.142,754	3	323.746,09 494.141,82	3.5
3	323.746,09 494.141,82	4	323.747,767 494.141,356	1.74
4	323.747,767 494.141,356	5	323.767,458 494.135,907	20.431
5	323.767,458 494.135,907	6	323.823,735 494.356,174	227.342

Punct început	X / Y	Punct sfârșit	X / Y	Lungime segment (** (m)
6	323.823,735 494.356,174	7	323.819,758 494.357,314	4.137
7	323.819,758 494.357,314	8	323.803,658 494.362,713	16.981
8	323.803,658 494.362,713	1	323.797,23 494.365,005	6.824

** Lungimile segmentelor sunt determinate în planul de proiecție Stereo 70 și sunt rotunjite la 1 milimetru.

*** Distanța dintre puncte este formată din segmente cumulate ce sunt mai mici decât valoarea 1 milimetru.

**DATE DESPRE IMOBILUL NR. 11198**

Oficiul de Cadastru și Publicitate Imobiliară HUNEDOARA
Biroul de Cadastru și Publicitate Imobiliară Deva

A. Partea I. Descrierea imobilului

TEREN Extravilan

Adresa: Jud. Hunedoara

Nr. Crt	Nr cadastral Nr. topografic	Suprafața* (mp)	Observații / Referințe
A1		6.100	Sector cadastral:90 Teren neimprejmuit;

B. Partea II. Proprietari și acte

Inscrieri privitoare la dreptul de proprietate și alte drepturi reale	Referințe
1 / 20/02/2023	
Act Normativ nr. 7, din 13/03/1996 emis de PARLAMENTUL ROMÂNIEI;	
B1	A1
Intabulare, drept de PROPRIETATE, dobandit prin Lege, cota actuala 1/1 1) COMUNA ILIA, REZERVA COMISIEI LOCALE DE FOND FUNCJAR, CIF:4374164	

C. Partea III. SARCINI .

Inscrieri privind dezmembramintele dreptului de proprietate, drepturi reale de garanție și sarcini	Referințe
NU SUNT	

Anexa Nr. 1 La Partea I

Teren

Nr cadastral	Suprafața (mp)*	Observații / Referințe
	6.100	

* Suprafața este determinată în planul de proiecție Stereo 70.



Date referitoare la teren

Crt	Categorie folosință	Intravilan	Suprafața (mp)	Tarla	Parcelă	Nr. topo	Observații / Referințe
1	arabil	NU	6.100	-	1119/31	-	

Lungime Segmente

1) Valorile lungimilor segmentelor sunt obținute din proiecție în plan.

Punct început	X / Y	Punct sfârșit	X / Y	Lungime segment (** (m)
1	323.772,348 494.372,178	2	323.716,34 494.150,052	229.079
2	323.716,34 494.150,052	3	323.720,307 494.148,954	4.116
3	323.720,307 494.148,954	4	323.722,098 494.148,459	1.858
4	323.722,098 494.148,459	5	323.742,716 494.142,754	21.393
5	323.742,716 494.142,754	6	323.797,23 494.365,005	228.84

Punct început	X / Y	Punct sfârșit	X / Y	Lungime segment (** (m)
6	323.797,23 494.365,005	7	323.794,928 494.365,817	2.442
7	323.794,928 494.365,817	8	323.781,757 494.369,864	13.778
8	323.781,757 494.369,864	1	323.772,348 494.372,178	9.69

** Lungimile segmentelor sunt determinate în planul de proiecție Stereo 70 și sunt rotunjite la 1 milimetru.

*** Distanța dintre puncte este formată din segmente cumulate ce sunt mai mici decât valoarea 1 milimetru.

**DATE DESPRE IMOBILUL NR. 11199**

Oficiul de Cadastru și Publicitate Imobiliară HUNEDOARA
Biroul de Cadastru și Publicitate Imobiliară Deva

A. Partea I. Descrierea imobilului

TEREN Extravilan

Adresa: Jud. Hunedoara

Nr. Crt	Nr cadastral Nr. topografic	Suprafața* (mp)	Observații / Referințe
A1		12.200	Sector cadastral:90 Teren neimprejmuț;

B. Partea II. Proprietari și acte

Inscrieri privitoare la dreptul de proprietate și alte drepturi reale		Referințe
1 / 20/02/2023		
Act Administrativ nr. 89856/461, din 09/01/2004 emis de CJPSDPAT HUNEDOARA;		
B1	Intabulare, drept de PROPRIETATE, dobandit prin Reconstituire, cota actuala 1/1 1) PETRESC COSTICA 2) PETRESC MONICA 3) RAI TUDORITA 4) GOT ANA	A1

C. Partea III. SARCINI .

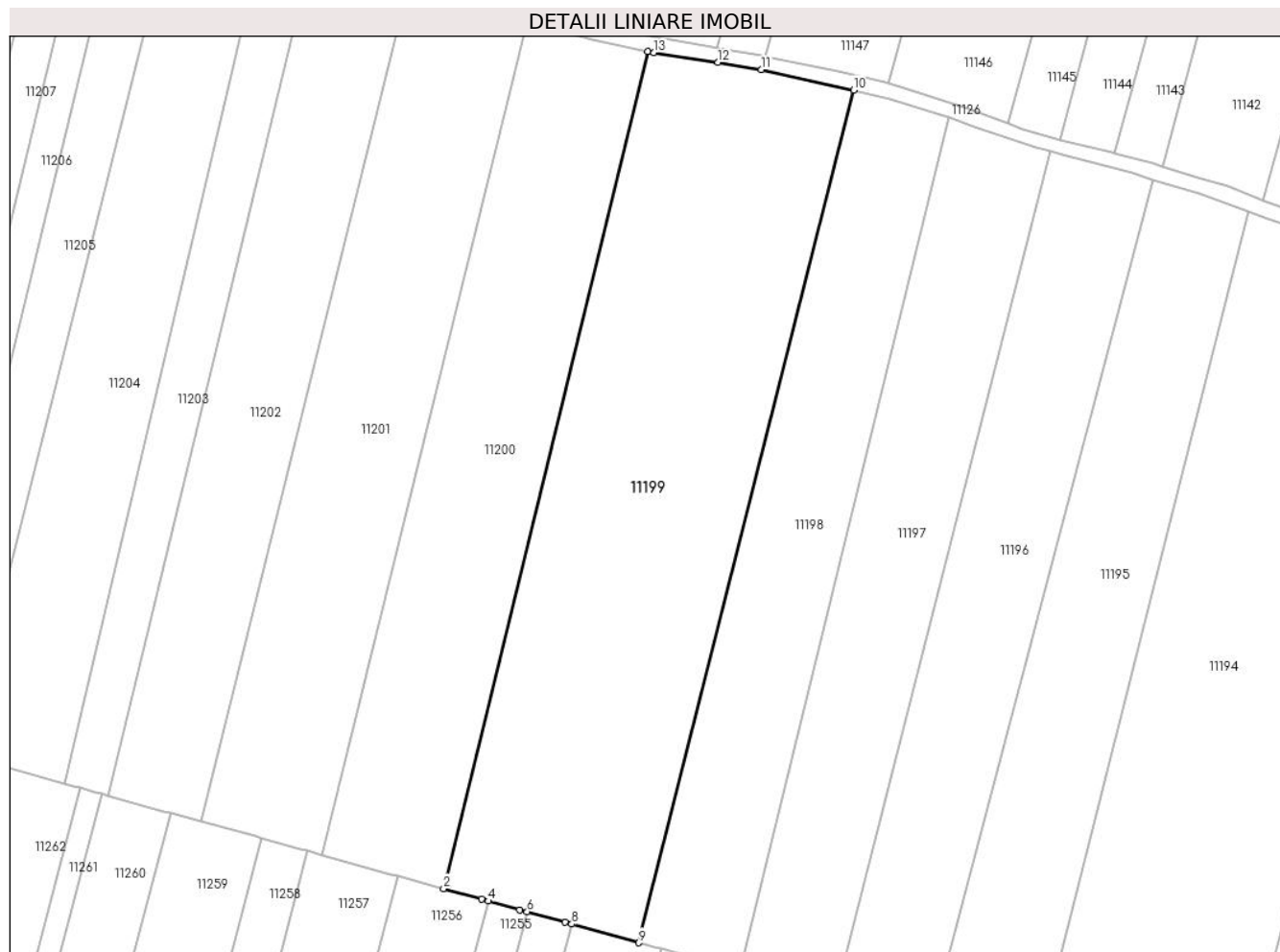
Inscrieri privind dezmembramintele dreptului de proprietate, drepturi reale de garanție și sarcini	Referințe
NU SUNT	

Anexa Nr. 1 La Partea I

Teren

Nr cadastral	Suprafața (mp)*	Observații / Referințe
	12.200	

* Suprafața este determinată în planul de proiecție Stereo 70.



Date referitoare la teren

Crt	Categorie folosință	Intravilan	Suprafața (mp)	Tarla	Parcelă	Nr. topo	Observații / Referințe
1	arabil	NU	12.200	75/2	1119/30	-	

Lungime Segmente

1) Valorile lungimilor segmentelor sunt obținute din proiecție în plan.

Punct început	X / Y	Punct sfârșit	X / Y	Lungime segment (** (m)
1	323.718,651 494.382,232	2	323.665,375 494.164,154	224.492
2	323.665,375 494.164,154	3	323.675,235 494.161,426	10.231
3	323.675,235 494.161,426	4	323.677,096 494.160,911	1.93
4	323.677,096 494.160,911	5	323.685,284 494.158,645	8.496
5	323.685,284 494.158,645	6	323.687,16 494.158,126	1.946

Punct început	X / Y	Punct sfârșit	X / Y	Lungime segment (** (m)
6	323.687,16 494.158,126	7	323.697,029 494.155,396	10.24
7	323.697,029 494.155,396	8	323.698,812 494.154,902	1.85
8	323.698,812 494.154,902	9	323.716,34 494.150,052	18.186
9	323.716,34 494.150,052	10	323.772,348 494.372,178	229.079
10	323.772,348 494.372,178	11	323.748,285 494.377,504	24.646
11	323.748,285 494.377,504	12	323.736,972 494.379,356	11.463
12	323.736,972 494.379,356	13	323.720,186 494.381,903	16.978
13	323.720,186 494.381,903	1	323.718,651 494.382,232	1.57

** Lungimile segmentelor sunt determinate în planul de proiecție Stereo 70 și sunt rotunjite la 1 milimetru.

*** Distanța dintre puncte este formată din segmente cumulate ce sunt mai mici decât valoarea 1 milimetru.

**DATE DESPRE IMOBILUL NR. 11200**

Oficiul de Cadastru și Publicitate Imobiliară HUNEDOARA
Biroul de Cadastru și Publicitate Imobiliară Deva

A. Partea I. Descrierea imobilului

TEREN Extravilan

Adresa: Jud. Hunedoara

Nr. Crt	Nr cadastral Nr. topografic	Suprafața* (mp)	Observații / Referințe
A1		7.300	Sector cadastral:90 Teren neimprejmuit;

B. Partea II. Proprietari și acte

Inscrieri privitoare la dreptul de proprietate și alte drepturi reale	Referințe
1 / 20/02/2023	
Act Normativ nr. 7, din 13/03/1996 emis de PARLAMENTUL ROMÂNIEI;	
B1	A1
Intabulare, drept de PROPRIETATE, dobândit prin Lege, cota actuala 1/1 1) COMUNA ILIA, REZERVA COMISIEI LOCALE DE FOND FUNCJAR, CIF:4374164	

C. Partea III. SARCINI .

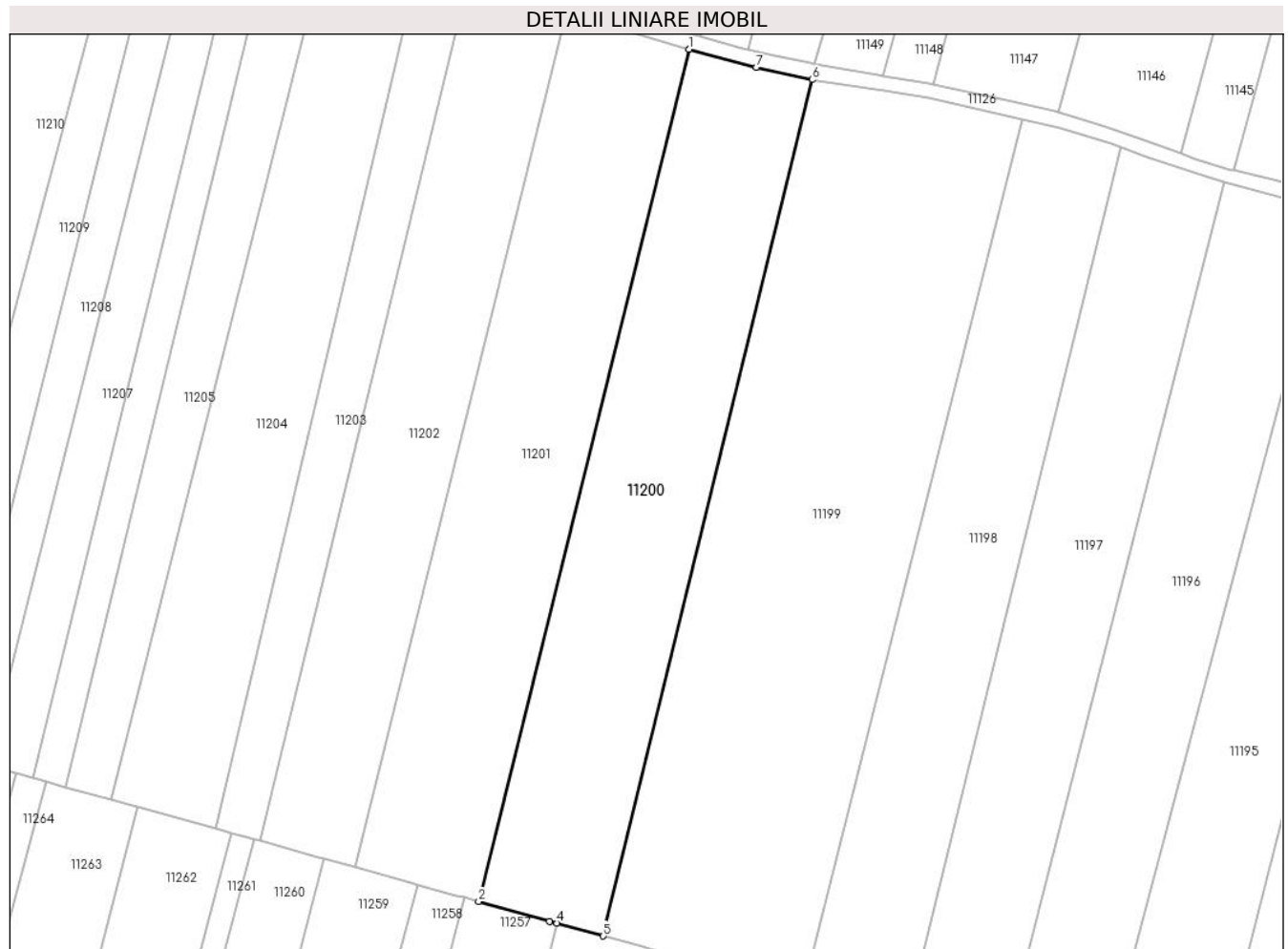
Inscrieri privind dezmembramintele dreptului de proprietate, drepturi reale de garanție și sarcini	Referințe
NU SUNT	

Anexa Nr. 1 La Partea I

Teren

Nr cadastral	Suprafața (mp)*	Observații / Referințe
	7.300	

* Suprafața este determinată în planul de proiecție Stereo 70.



Date referitoare la teren

Crt	Categorie folosință	Intravilan	Suprafața (mp)	Tarla	Parcelă	Nr. topo	Observații / Referințe
1	arabil	NU	7.300	-	1119/29	-	

Lungime Segmente

1) Valorile lungimilor segmentelor sunt obținute din proiecție în plan.

Punct început	X / Y	Punct sfârșit	X / Y	Lungime segment (** (m)
1	323.687,309 494.389,982	2	323.633,607 494.172,944	223.582
2	323.633,607 494.172,944	3	323.651,747 494.167,925	18.821
3	323.651,747 494.167,925	4	323.653,587 494.167,416	1.909
4	323.653,587 494.167,416	5	323.665,375 494.164,154	12.23
5	323.665,375 494.164,154	6	323.718,651 494.382,232	224.492

Punct început	X / Y	Punct sfârșit	X / Y	Lungime segment (** (m)
6	323.718,651 494.382,232	7	323.704,322 494.385,31	14.656
7	323.704,322 494.385,31	1	323.687,309 494.389,982	17.643

** Lungimile segmentelor sunt determinate în planul de proiecție Stereo 70 și sunt rotunjite la 1 milimetru.

*** Distanța dintre puncte este formată din segmente cumulate ce sunt mai mici decât valoarea 1 milimetru.

**DATE DESPRE IMOBILUL NR. 11201**

Oficiul de Cadastru și Publicitate Imobiliară HUNEDOARA
Biroul de Cadastru și Publicitate Imobiliară Deva

A. Partea I. Descrierea imobilului

TEREN Extravilan

Adresa: Jud. Hunedoara

Nr. Crt	Nr cadastral Nr. topografic	Suprafața* (mp)	Observații / Referințe
A1	62874	7.300	Sector cadastral:90 Teren neimprejmuit;

B. Partea II. Proprietari și acte

Inscrieri privitoare la dreptul de proprietate și alte drepturi reale		Referințe
38079 / 15/09/2017		
Act Notarial nr. 45, din 14/09/2017 emis de MANE-SIGARTAU MIRONA;		
B1	Intabulare, drept de PROPRIETATE, dobandit prin Succesiune, cota actuala 1/2 1) ARDELEAN GHEORGHE-ANDREI	A1
B2	Intabulare, drept de PROPRIETATE, dobandit prin Succesiune, cota actuala 1/2 1) ARDELEAN REMUS	A1

C. Partea III. SARCINI .

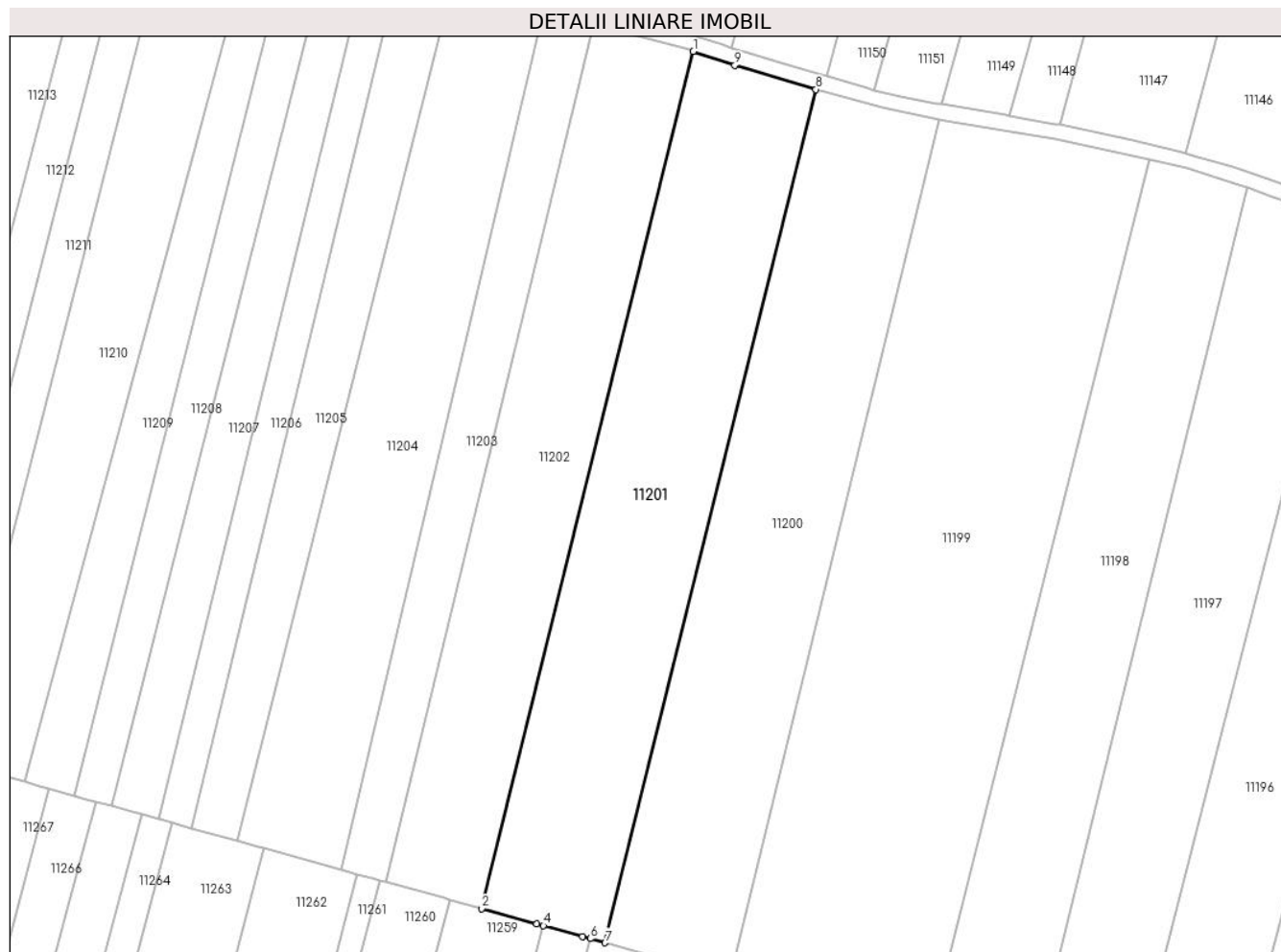
Inscrieri privind dezmembramintele dreptului de proprietate, drepturi reale de garanție și sarcini	Referințe
NU SUNT	

Anexa Nr. 1 La Partea I

Teren

Nr cadastral	Suprafața (mp)*	Observații / Referințe
62874	7.300	

* Suprafața este determinată în planul de proiecție Stereo 70.



Date referitoare la teren

Crt	Categorie folosință	Intravilan	Suprafața (mp)	Tarla	Parcelă	Nr. topo	Observații / Referințe
1	arabil	NU	7.300	75/2	1119/28	-	

Lungime Segmente

1) Valorile lungimilor segmentelor sunt obținute din proiecție în plan.

Punct început	X / Y	Punct sfârșit	X / Y	Lungime segment (** (m)
1	323.656,12 494.399,66	2	323.602,191 494.181,638	224.594
2	323.602,191 494.181,638	3	323.616,177 494.177,768	14.511
3	323.616,177 494.177,768	4	323.617,957 494.177,275	1.847
4	323.617,957 494.177,275	5	323.627,912 494.174,52	10.329
5	323.627,912 494.174,52	6	323.629,858 494.173,982	2.019

Punct început	X / Y	Punct sfârșit	X / Y	Lungime segment (** (m)
6	323.629,858 494.173,982	7	323.633,607 494.172,944	3.89
7	323.633,607 494.172,944	8	323.687,309 494.389,982	223.582
8	323.687,309 494.389,982	9	323.666,682 494.396,156	21.531
9	323.666,682 494.396,156	1	323.656,12 494.399,66	11.128

** Lungimile segmentelor sunt determinate în planul de proiecție Stereo 70 și sunt rotunjite la 1 milimetru.

*** Distanța dintre puncte este formată din segmente cumulate ce sunt mai mici decât valoarea 1 milimetru.

**DATE DESPRE IMOBILUL NR. 11202**

Oficiul de Cadastru și Publicitate Imobiliară HUNEDOARA
Biroul de Cadastru și Publicitate Imobiliară Deva

A. Partea I. Descrierea imobilului

TEREN Extravilan

Adresa: Jud. Hunedoara

Nr. Crt	Nr cadastral Nr. topografic	Suprafața* (mp)	Observații / Referințe
A1		5.800	Sector cadastral:90 Teren neimprejmuit;

B. Partea II. Proprietari și acte

Inscrieri privitoare la dreptul de proprietate și alte drepturi reale		Referințe
1 / 01/03/2023		
Act Administrativ nr. 20/9541, din 16/12/2011 emis de CJPSDPAT HUNEDOARA;		
B1	Intabulare, drept de PROPRIETATE, dobandit prin Reconstituire, cota actuala 1/1 1) NISTOR ELENA 2) MURARIU VALERIA	A1

C. Partea III. SARCINI .

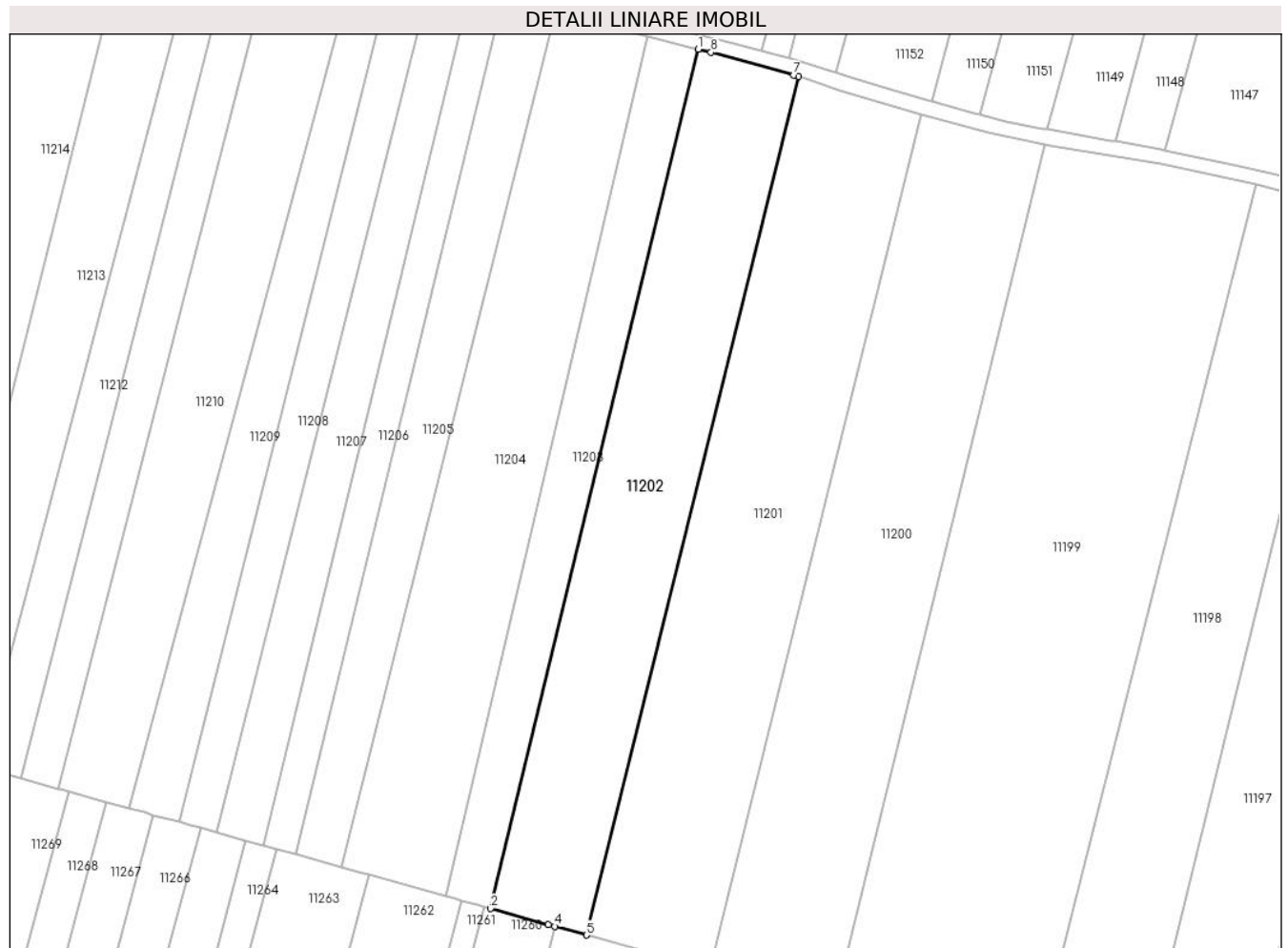
Inscrieri privind dezmembramintele dreptului de proprietate, drepturi reale de garanție și sarcini	Referințe
NU SUNT	

Anexa Nr. 1 La Partea I

Teren

Nr cadastral	Suprafața (mp)*	Observații / Referințe
	5.800	

* Suprafața este determinată în planul de proiecție Stereo 70.



Date referitoare la teren

Crt	Categorie folosință	Intravilan	Suprafața (mp)	Tarla	Parcelă	Nr. topo	Observații / Referințe
1	arabil	NU	5.800	75/2	1119/27/1	-	

Lungime Segmente

1) Valorile lungimilor segmentelor sunt obținute din proiecție în plan.

Punct început	X / Y	Punct sfârșit	X / Y	Lungime segment (** (m)
1	323.630,659 494.406,571	2	323.577,823 494.188,38	224.497
2	323.577,823 494.188,38	3	323.592,5 494.184,319	15.228
3	323.592,5 494.184,319	4	323.594,214 494.183,845	1.778
4	323.594,214 494.183,845	5	323.602,191 494.181,638	8.277
5	323.602,191 494.181,638	6	323.656,12 494.399,66	224.594

Punct început	X / Y	Punct sfârșit	X / Y	Lungime segment (** (m)
6	323.656,12 494.399,66	7	323.654,942 494.400,052	1.242
7	323.654,942 494.400,052	8	323.633,878 494.405,759	21.824
8	323.633,878 494.405,759	1	323.630,659 494.406,571	3.32

** Lungimile segmentelor sunt determinate în planul de proiecție Stereo 70 și sunt rotunjite la 1 milimetru.

*** Distanța dintre puncte este formată din segmente cumulate ce sunt mai mici decât valoarea 1 milimetru.

**DATE DESPRE IMOBILUL NR. 11203**

Oficiul de Cadastru și Publicitate Imobiliară HUNEDOARA
Biroul de Cadastru și Publicitate Imobiliară Deva

A. Partea I. Descrierea imobilului

TEREN Extravilan

Adresa: Jud. Hunedoara

Nr. Crt	Nr cadastral Nr. topografic	Suprafața* (mp)	Observații / Referințe
A1	63458	2.800	Sector cadastral:90 Teren neimprejmuit;

B. Partea II. Proprietari și acte

Inscrieri privitoare la dreptul de proprietate și alte drepturi reale		Referințe
9855 / 05/03/2020		
Act Notarial nr. 44, din 14/05/2018 emis de BNP HOTOIU IOAN;		
B1	Intabulare, drept de PROPRIETATE, dobandit prin Succesiune, cota actuala 1/2 1) ALBA FLORINA	A1
B2	Intabulare, drept de PROPRIETATE, dobandit prin Succesiune, cota actuala 1/2 1) IONESCU DANIELA	A1

C. Partea III. SARCINI .

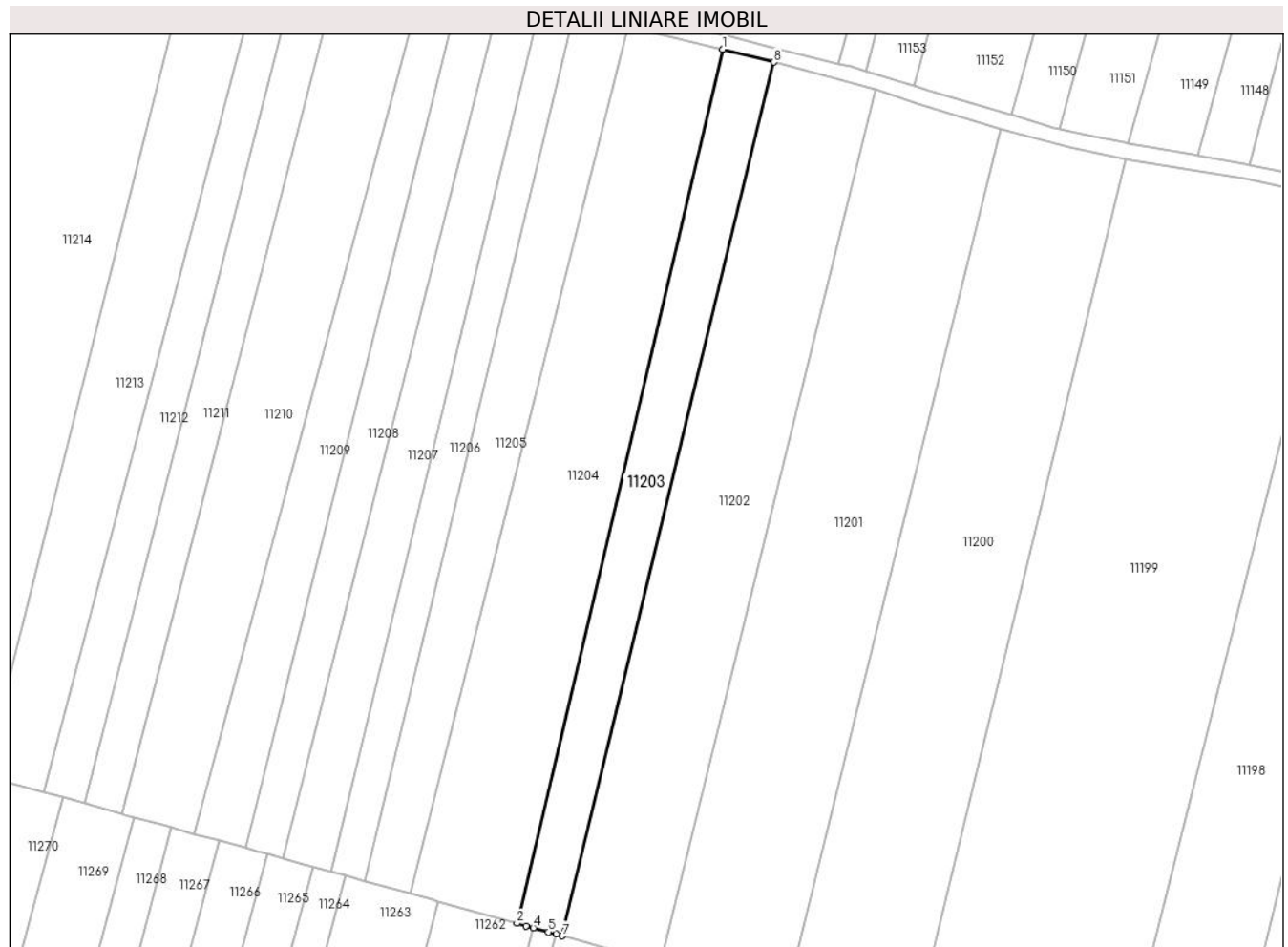
Inscrieri privind dezmembramintele dreptului de proprietate, drepturi reale de garanție și sarcini	Referințe
NU SUNT	

Anexa Nr. 1 La Partea I

Teren

Nr cadastral	Suprafața (mp)*	Observații / Referințe
63458	2.800	

* Suprafața este determinată în planul de proiecție Stereo 70.



Date referitoare la teren

Crt	Categorie folosință	Intravilan	Suprafața (mp)	Tarla	Parcelă	Nr. topo	Observații / Referințe
1	arabil	NU	2.800	75/2	1119/26/1	-	

Lungime Segmente

1) Valorile lungimilor segmentelor sunt obținute din proiecție în plan.

Punct început	X / Y	Punct sfârșit	X / Y	Lungime segment (** (m)
1	323.617,883 494.409,791	2	323.566,457 494.191,525	224.242
2	323.566,457 494.191,525	3	323.568,763 494.190,887	2.392
3	323.568,763 494.190,887	4	323.570,531 494.190,398	1.835
4	323.570,531 494.190,398	5	323.574,347 494.189,342	3.959
5	323.574,347 494.189,342	6	323.576,243 494.188,817	1.967

Punct început	X / Y	Punct sfârșit	X / Y	Lungime segment (** (m)
6	323.576,243 494.188,817	7	323.577,823 494.188,38	1.64
7	323.577,823 494.188,38	8	323.630,659 494.406,571	224.497
8	323.630,659 494.406,571	1	323.617,883 494.409,791	13.175

** Lungimile segmentelor sunt determinate în planul de proiecție Stereo 70 și sunt rotunjite la 1 milimetru.

*** Distanța dintre puncte este formată din segmente cumulate ce sunt mai mici decât valoarea 1 milimetru.

**DATE DESPRE IMOBILUL NR. 11204**

Oficiul de Cadastru și Publicitate Imobiliară HUNEDOARA
Biroul de Cadastru și Publicitate Imobiliară Deva

A. Partea I. Descrierea imobilului

TEREN Extravilan

Adresa: Jud. Hunedoara

Nr. Crt	Nr cadastral Nr. topografic	Suprafața* (mp)	Observații / Referințe
A1	63456	5.800	Sector cadastral:90 Teren neimprejmuit;

B. Partea II. Proprietari și acte

Inscrieri privitoare la dreptul de proprietate și alte drepturi reale		Referințe
9854 / 05/03/2020		
Act Notarial nr. 44, din 14/05/2018 emis de BNP HOTOIU IOAN;		
B1	Intabulare, drept de PROPRIETATE, dobandit prin Succesiune, cota actuala 1/2 1) ALBA FLORINA	A1
B2	Intabulare, drept de PROPRIETATE, dobandit prin Succesiune, cota actuala 1/2 1) IONESCU DANIELA	A1

C. Partea III. SARCINI .

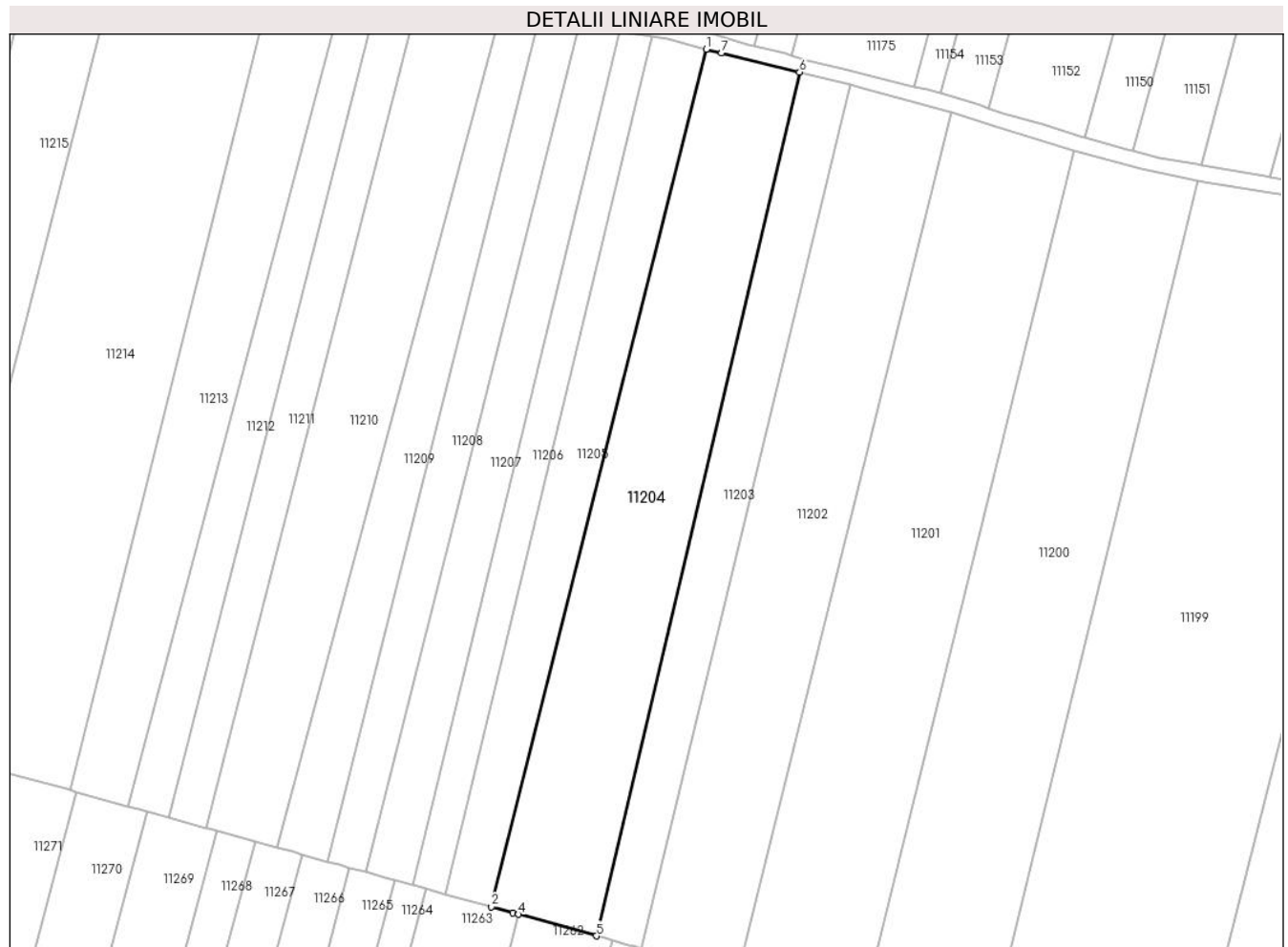
Inscrieri privind dezmembramintele dreptului de proprietate, drepturi reale de garanție și sarcini	Referințe
NU SUNT	

Anexa Nr. 1 La Partea I

Teren

Nr cadastral	Suprafața (mp)*	Observații / Referințe
63456	5.800	

* Suprafața este determinată în planul de proiecție Stereo 70.



Date referitoare la teren

Crt	Categorie folosință	Intravilan	Suprafața (mp)	Tarla	Parcelă	Nr. topo	Observații / Referințe
1	arabil	NU	5.800	75/2	1119/26	-	

Lungime Segmente

1) Valorile lungimilor segmentelor sunt obținute din proiecție în plan.

Punct început	X / Y	Punct sfârșit	X / Y	Lungime segment (** (m)
1	323.594,292 494.415,545	2	323.539,891 494.198,876	223.394
2	323.539,891 494.198,876	3	323.545,318 494.197,374	5.631
3	323.545,318 494.197,374	4	323.546,803 494.196,964	1.541
4	323.546,803 494.196,964	5	323.566,457 494.191,525	20.393
5	323.566,457 494.191,525	6	323.617,883 494.409,791	224.242

Punct început	X / Y	Punct sfârșit	X / Y	Lungime segment (** (m)
6	323.617,883 494.409,791	7	323.598,14 494.414,559	20.311
7	323.598,14 494.414,559	1	323.594,292 494.415,545	3.972

** Lungimile segmentelor sunt determinate în planul de proiecție Stereo 70 și sunt rotunjite la 1 milimetru.

*** Distanța dintre puncte este formată din segmente cumulate ce sunt mai mici decât valoarea 1 milimetru.

**DATE DESPRE IMOBILUL NR. 11205**

Oficiul de Cadastru și Publicitate Imobiliară HUNEDOARA
Biroul de Cadastru și Publicitate Imobiliară Deva

A. Partea I. Descrierea imobilului

TEREN Extravilan

Adresa: Jud. Hunedoara

Nr. Crt	Nr cadastral Nr. topografic	Suprafața* (mp)	Observații / Referințe
A1		2.900	Sector cadastral:90 Teren neimprejmuit;

B. Partea II. Proprietari și acte

Inscrieri privitoare la dreptul de proprietate și alte drepturi reale	Referințe
1 / 20/02/2023	
Act Normativ nr. 7, din 13/03/1996 emis de PARLAMENTUL ROMÂNIEI;	
B1	A1
1) COMUNA ILIA, REZERVA COMISIEI LOCALE DE FOND FUNCJAR, CIF:4374164	

C. Partea III. SARCINI .

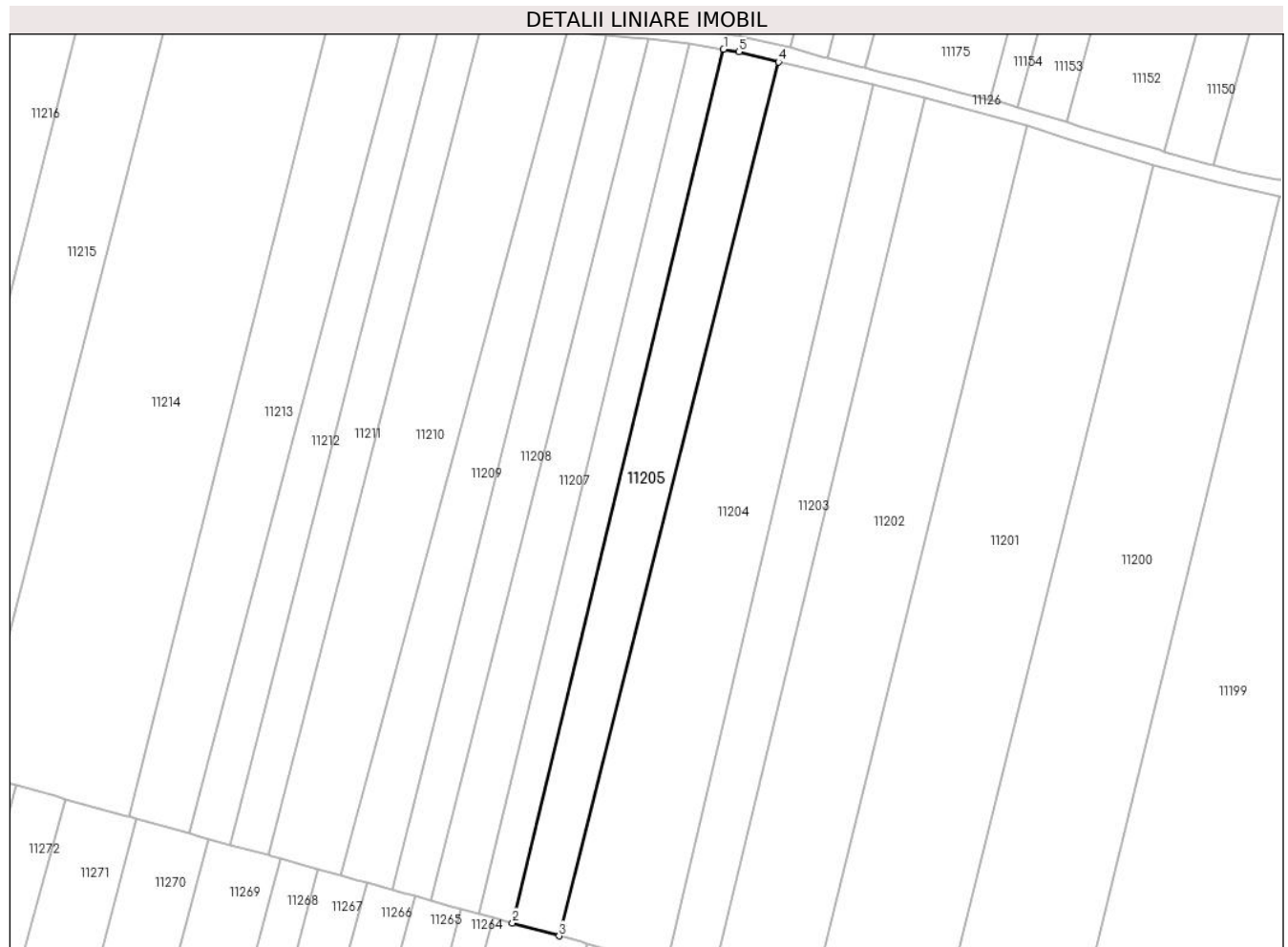
Inscrieri privind dezmembramintele dreptului de proprietate, drepturi reale de garanție și sarcini	Referințe
NU SUNT	

Anexa Nr. 1 La Partea I

Teren

Nr cadastral	Suprafața (mp)*	Observații / Referințe
	2.900	

* Suprafața este determinată în planul de proiecție Stereo 70.



Date referitoare la teren

Crt	Categorie folosință	Intravilan	Suprafața (mp)	Tarla	Parcelă	Nr. topo	Observații / Referințe
1	arabil	NU	2.900	-	1119/25	-	

Lungime Segmente

1) Valorile lungimilor segmentelor sunt obținute din proiecție în plan.

Punct început	X / Y	Punct sfârșit	X / Y	Lungime segment (** (m)
1	323.580,678 494.418,672	2	323.528,307 494.202,081	222.832
2	323.528,307 494.202,081	3	323.539,891 494.198,876	12.019
3	323.539,891 494.198,876	4	323.594,292 494.415,545	223.394
4	323.594,292 494.415,545	5	323.584,501 494.418,054	10.107
5	323.584,501 494.418,054	1	323.580,678 494.418,672	3.872

**** Lungimile segmentelor sunt determinate în planul de proiecție Stereo 70 și sunt rotunjite la 1 milimetru.**

***** Distanța dintre puncte este formată din segmente cumulate ce sunt mai mici decât valoarea 1 milimetru.**

**DATE DESPRE IMOBILUL NR. 11206**

Oficiul de Cadastru și Publicitate Imobiliară HUNEDOARA
Biroul de Cadastru și Publicitate Imobiliară Deva

A. Partea I. Descrierea imobilului

TEREN Extravilan

Adresa: Jud. Hunedoara

Nr. Crt	Nr cadastral Nr. topografic	Suprafața* (mp)	Observații / Referințe
A1		1.900	Sector cadastral:90 Teren neimprejmuit;

B. Partea II. Proprietari și acte

Inscrieri privitoare la dreptul de proprietate și alte drepturi reale	Referințe
1 / 20/02/2023	
Act Normativ nr. 7, din 13/03/1996 emis de PARLAMENTUL ROMÂNIEI;	
B1	A1
Intabulare, drept de PROPRIETATE, dobândit prin Lege, cota actuala 1/1 1) COMUNA ILIA, REZERVA COMISIEI LOCALE DE FOND FUNCJAR, CIF:4374164	

C. Partea III. SARCINI .

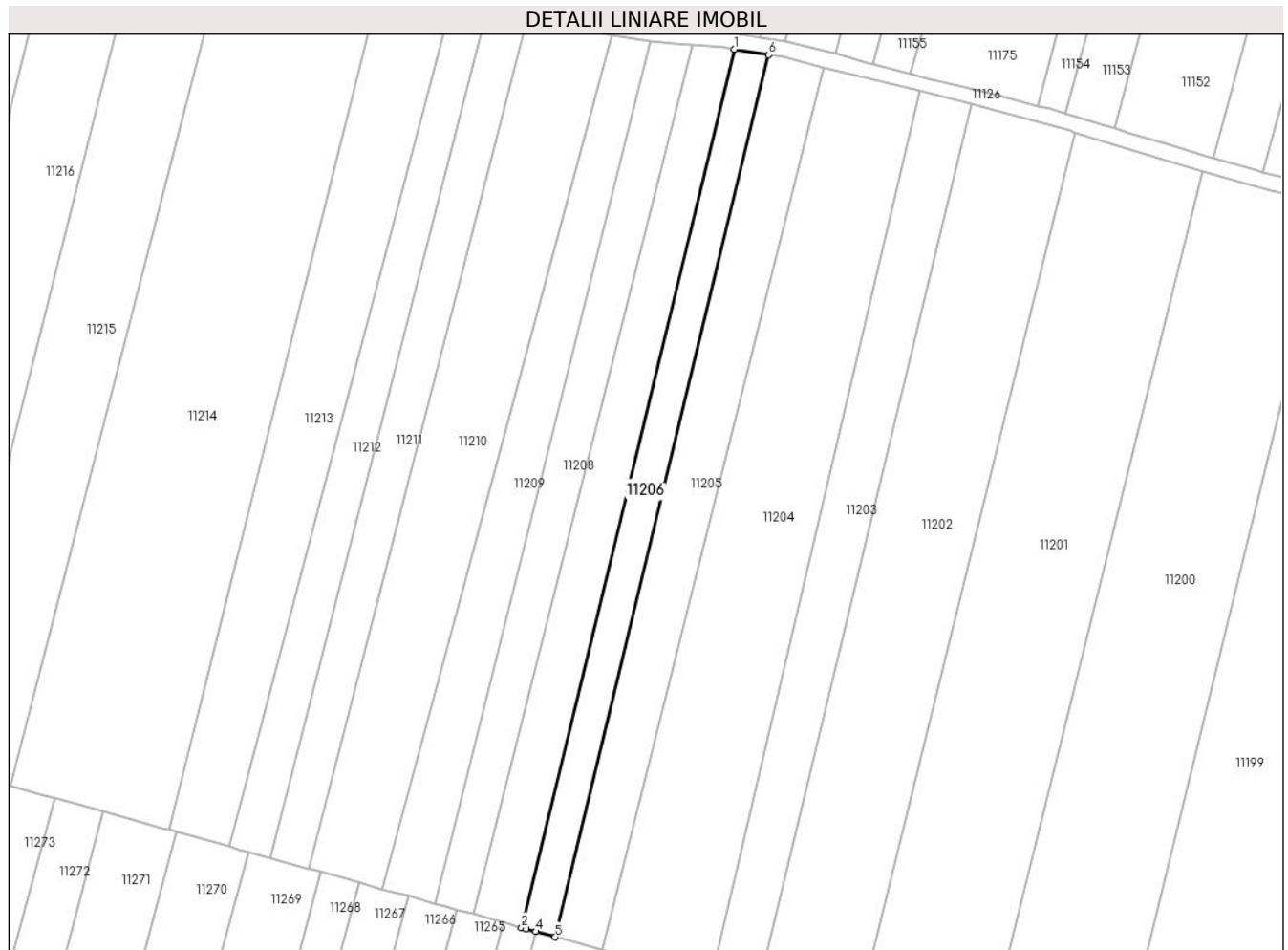
Inscrieri privind dezmembramintele dreptului de proprietate, drepturi reale de garanție și sarcini	Referințe
NU SUNT	

Anexa Nr. 1 La Partea I

Teren

Nr cadastral	Suprafața (mp)*	Observații / Referințe
	1.900	

* Suprafața este determinată în planul de proiecție Stereo 70.



Date referitoare la teren

Crt	Categorie folosință	Intravilan	Suprafața (mp)	Tarla	Parcelă	Nr. topo	Observații / Referințe
1	arabil	NU	1.900	-	1119/24	-	

Lungime Segmente

1) Valorile lungimilor segmentelor sunt obținute din proiecție în plan.

Punct început	X / Y	Punct sfârșit	X / Y	Lungime segment (** (m)
1	323.572,246 494.420,034	2	323.520,039 494.204,369	221.894
2	323.520,039 494.204,369	3	323.521,187 494.204,052	1.191
3	323.521,187 494.204,052	4	323.523,48 494.203,417	2.379
4	323.523,48 494.203,417	5	323.528,307 494.202,081	5.009
5	323.528,307 494.202,081	6	323.580,678 494.418,672	222.832

Punct început	X / Y	Punct sfârșit	X / Y	Lungime segment (** (m)
6	323.580,678 494.418,672	1	323.572,246 494.420,034	8.541

** Lungimile segmentelor sunt determinate în planul de proiecție Stereo 70 și sunt rotunjite la 1 milimetru.

*** Distanța dintre puncte este formată din segmente cumulate ce sunt mai mici decât valoarea 1 milimetru.

**DATE DESPRE IMOBILUL NR. 11207**

Oficiul de Cadastru și Publicitate Imobiliară HUNEDOARA
Biroul de Cadastru și Publicitate Imobiliară Deva

A. Partea I. Descrierea imobilului

TEREN Extravilan

Adresa: Jud. Hunedoara

Nr. Crt	Nr cadastral Nr. topografic	Suprafața* (mp)	Observații / Referințe
A1		2.500	Sector cadastral:90 Teren neimpregmuit;

B. Partea II. Proprietari și acte

Inscrieri privitoare la dreptul de proprietate și alte drepturi reale		Referințe
1 / 01/03/2023		
Act Administrativ nr. 14034/69, din 30/08/2002 emis de CJPSDPAT HUNEDOARA;		
B1	Intabulare, drept de PROPRIETATE, dobandit prin Reconstituire, cota actuala 1/1 1) MUNTEAN MIHAI	A1

C. Partea III. SARCINI .

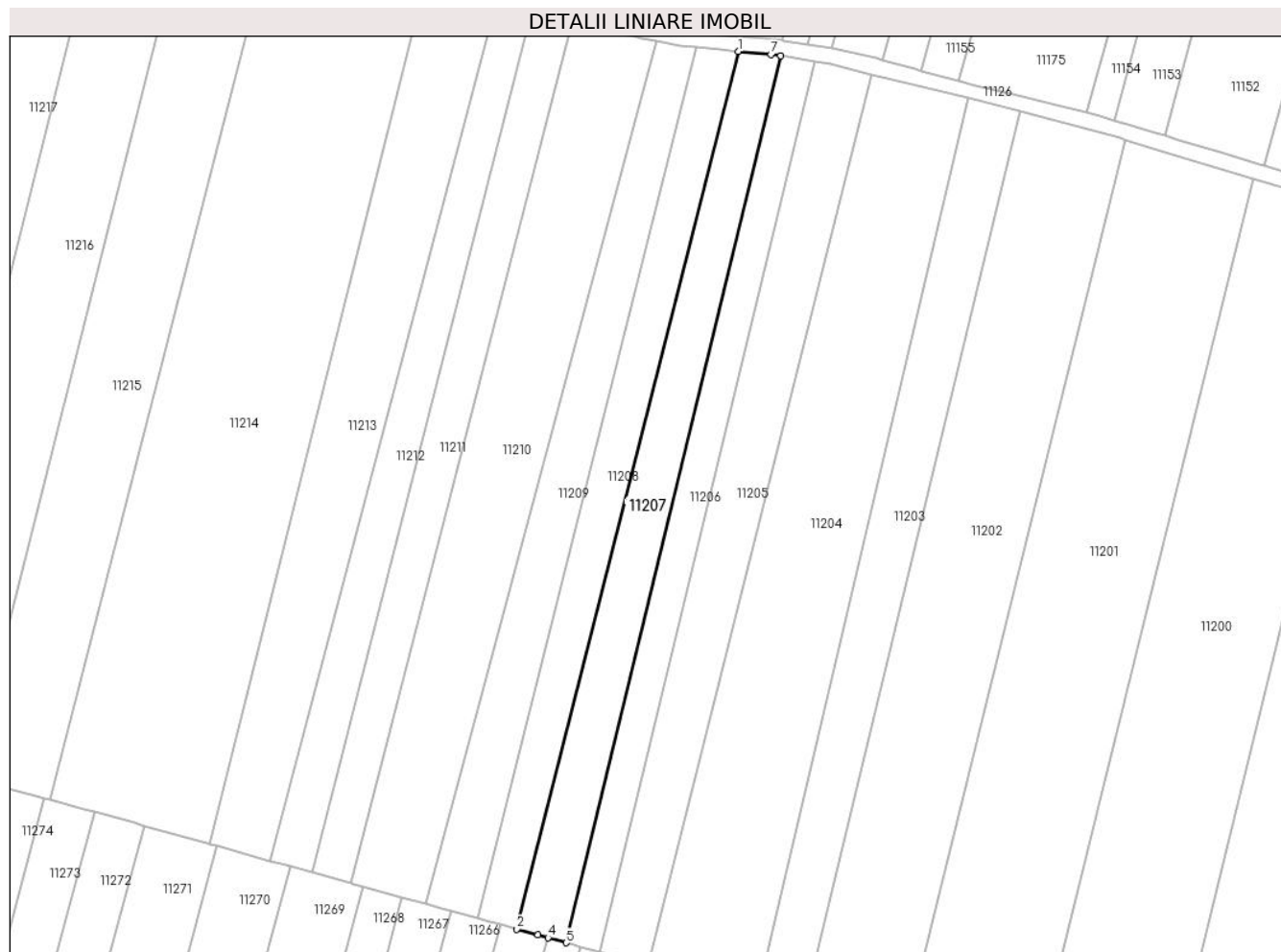
Inscrieri privind dezmembramintele dreptului de proprietate, drepturi reale de garanție și sarcini	Referințe
NU SUNT	

Anexa Nr. 1 La Partea I

Teren

Nr cadastral	Suprafața (mp)*	Observații / Referințe
	2.500	

* Suprafața este determinată în planul de proiecție Stereo 70.



Date referitoare la teren

Crt	Categorie folosință	Intravilan	Suprafața (mp)	Tarla	Parcelă	Nr. topo	Observații / Referințe
1	arabil	NU	2.500	75/2	1119/23	-	

Lungime Segmente

1) Valorile lungimilor segmentelor sunt obținute din proiecție în plan.

Punct început	X / Y	Punct sfârșit	X / Y	Lungime segment (** (m)
1	323.561,985 494.421,112	2	323.508,086 494.207,677	220.135
2	323.508,086 494.207,677	3	323.513,209 494.206,259	5.316
3	323.513,209 494.206,259	4	323.515,634 494.205,588	2.515
4	323.515,634 494.205,588	5	323.520,039 494.204,369	4.571
5	323.520,039 494.204,369	6	323.572,246 494.420,034	221.894

Punct început	X / Y	Punct sfârșit	X / Y	Lungime segment (** (m)
6	323.572,246 494.420,034	7	323.569,922 494.420,407	2.354
7	323.569,922 494.420,407	1	323.561,985 494.421,112	7.968

** Lungimile segmentelor sunt determinate în planul de proiecție Stereo 70 și sunt rotunjite la 1 milimetru.

*** Distanța dintre puncte este formată din segmente cumulate ce sunt mai mici decât valoarea 1 milimetru.

**DATE DESPRE IMOBILUL NR. 11208**

Oficiul de Cadastru și Publicitate Imobiliară HUNEDOARA
Biroul de Cadastru și Publicitate Imobiliară Deva

A. Partea I. Descrierea imobilului

TEREN Extravilan

Adresa: Jud. Hunedoara

Nr. Crt	Nr cadastral Nr. topografic	Suprafața* (mp)	Observații / Referințe
A1		2.200	Sector cadastral:90 Teren neimprejmuit;

B. Partea II. Proprietari și acte

Inscrieri privitoare la dreptul de proprietate și alte drepturi reale		Referințe
1 / 01/03/2023		
Act Administrativ nr. 5885/84, din 12/02/1997 emis de CJPSDPAT HUNEDOARA;		
B1	Intabulare, drept de PROPRIETATE, dobandit prin Reconstituire, cota actuala 1/1 1) MUNTEAN ARON	A1

C. Partea III. SARCINI .

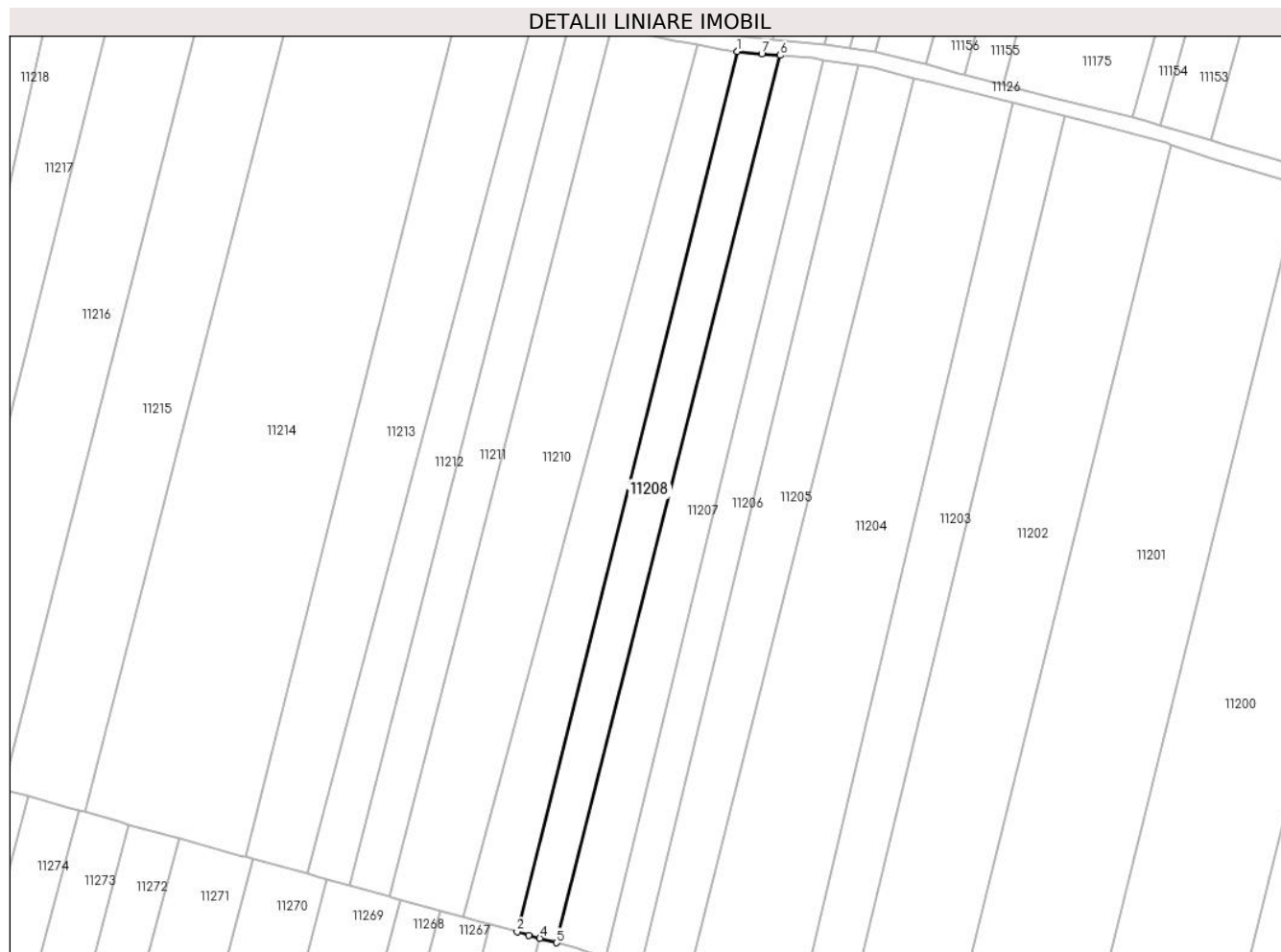
Inscrieri privind dezmembramintele dreptului de proprietate, drepturi reale de garanție și sarcini	Referințe
NU SUNT	

Anexa Nr. 1 La Partea I

Teren

Nr cadastral	Suprafața (mp)*	Observații / Referințe
	2.200	

* Suprafața este determinată în planul de proiecție Stereo 70.



Date referitoare la teren

Crt	Categorie folosință	Intravilan	Suprafața (mp)	Tarla	Parcelă	Nr. topo	Observații / Referințe
1	arabil	NU	2.200	75/2	1119/22	-	

Lungime Segmente

1) Valorile lungimilor segmentelor sunt obținute din proiecție în plan.

Punct început	X / Y	Punct sfârșit	X / Y	Lungime segment (** (m)
1	323.551,664 494.422,076	2	323.498,612 494.210,298	218.321
2	323.498,612 494.210,298	3	323.501,429 494.209,519	2.923
3	323.501,429 494.209,519	4	323.504,077 494.208,786	2.747
4	323.504,077 494.208,786	5	323.508,086 494.207,677	4.16
5	323.508,086 494.207,677	6	323.561,985 494.421,112	220.135

Punct început	X / Y	Punct sfârșit	X / Y	Lungime segment (** (m)
6	323.561,985 494.421,112	7	323.557,542 494.421,506	4.461
7	323.557,542 494.421,506	1	323.551,664 494.422,076	5.905

** Lungimile segmentelor sunt determinate în planul de proiecție Stereo 70 și sunt rotunjite la 1 milimetru.

*** Distanța dintre puncte este formată din segmente cumulate ce sunt mai mici decât valoarea 1 milimetru.

**DATE DESPRE IMOBILUL NR. 11209**

Oficiul de Cadastru și Publicitate Imobiliară HUNEDOARA
Biroul de Cadastru și Publicitate Imobiliară Deva

A. Partea I. Descrierea imobilului

TEREN Extravilan

Adresa: Jud. Hunedoara

Nr. Crt	Nr cadastral Nr. topografic	Suprafața* (mp)	Observații / Referințe
A1		2.500	Sector cadastral:90 Teren neimprejmuit;

B. Partea II. Proprietari și acte

Inscrieri privitoare la dreptul de proprietate și alte drepturi reale	Referințe
1 / 01/03/2023	
Act Administrativ nr. 14034/17 , din 14/06/2002 emis de CJPSDPAT HUNEDOARA;	
B1 Intabulare, drept de PROPRIETATE, dobandit prin Reconstituire, cota actuala 1/1 1) MAREAN MARIA	A1

C. Partea III. SARCINI .

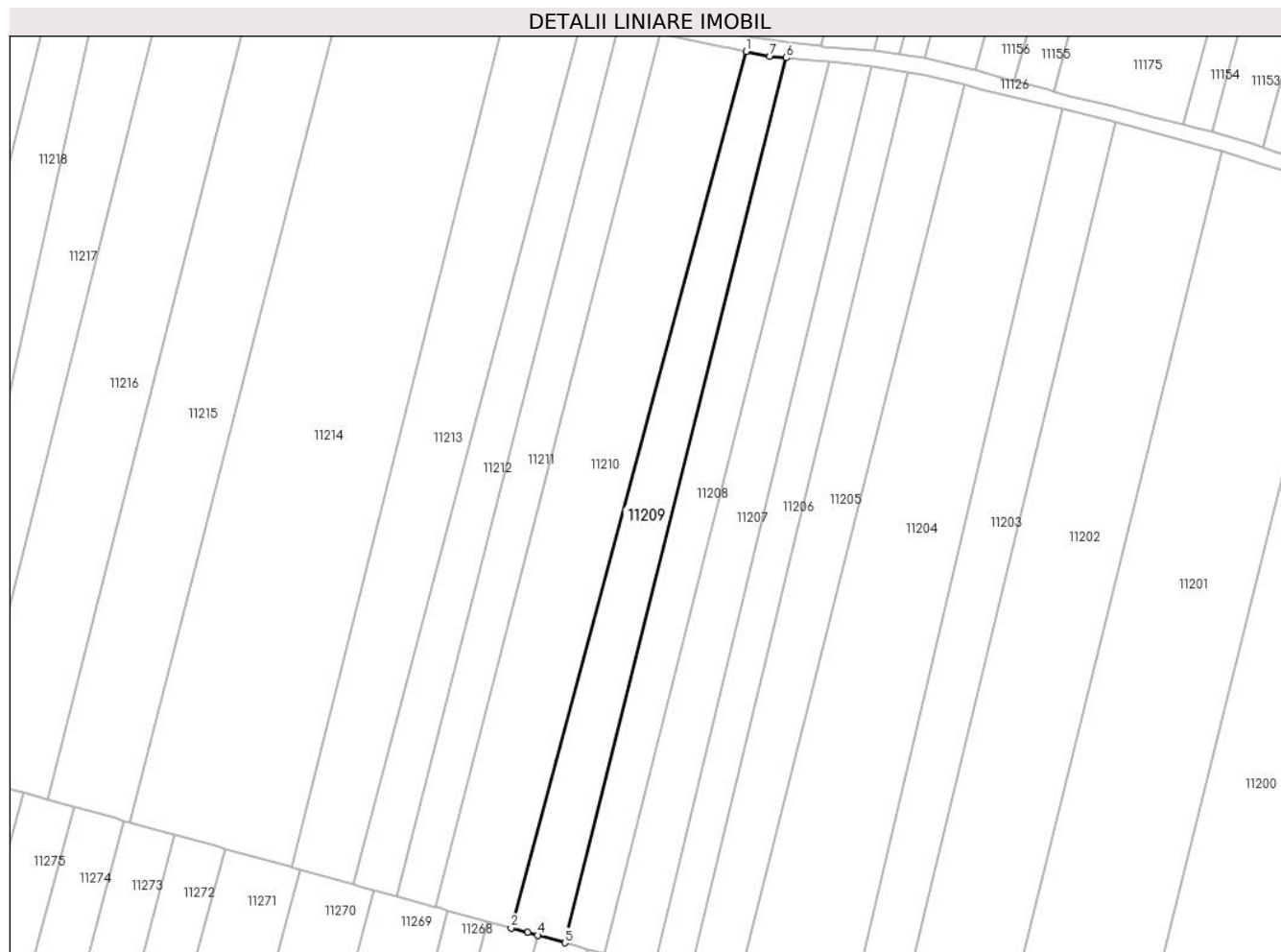
Inscrieri privind dezmembramintele dreptului de proprietate, drepturi reale de garanție și sarcini	Referințe
NU SUNT	

Anexa Nr. 1 La Partea I

Teren

Nr cadastral	Suprafața (mp)*	Observații / Referințe
	2.500	

* Suprafața este determinată în planul de proiecție Stereo 70.



Date referitoare la teren

Crt	Categorie folosință	Intra vilan	Suprafața (mp)	Tarla	Parcelă	Nr. topo	Observații / Referințe
1	arabil	NU	2.500	75/2	1119/21	-	

Lungime Segmente

1) Valorile lungimilor segmentelor sunt obținute din proiecție în plan.

Punct început	X / Y	Punct sfârșit	X / Y	Lungime segment (** (m)
1	323.542,079 494.423,589	2	323.485,776 494.213,85	217.164
2	323.485,776 494.213,85	3	323.489,697 494.212,765	4.068
3	323.489,697 494.212,765	4	323.492,113 494.212,096	2.507
4	323.492,113 494.212,096	5	323.498,612 494.210,298	6.743
5	323.498,612 494.210,298	6	323.551,664 494.422,076	218.321

Punct început	X / Y	Punct sfârșit	X / Y	Lungime segment (** (m)
6	323.551,664 494.422,076	7	323.547,75 494.422,455	3.933
7	323.547,75 494.422,455	1	323.542,079 494.423,589	5.784

** Lungimile segmentelor sunt determinate în planul de proiecție Stereo 70 și sunt rotunjite la 1 milimetru.

*** Distanța dintre puncte este formată din segmente cumulate ce sunt mai mici decât valoarea 1 milimetru.

**DATE DESPRE IMOBILUL NR. 11210**

Oficiul de Cadastru și Publicitate Imobiliară HUNEDOARA
Biroul de Cadastru și Publicitate Imobiliară Deva

A. Partea I. Descrierea imobilului

TEREN Extravilan

Adresa: Jud. Hunedoara

Nr. Crt	Nr cadastral Nr. topografic	Suprafața* (mp)	Observații / Referințe
A1		4.300	Sector cadastral:90 Teren neimprejmuit;

B. Partea II. Proprietari și acte

Inscrieri privitoare la dreptul de proprietate și alte drepturi reale	Referințe
1 / 01/03/2023	
Act Administrativ nr. 5885/72, din 10/02/1997 emis de CJPSDPAT HUNEDOARA;	
B1	A1
Intabulare, drept de PROPRIETATE, dobandit prin Reconstituire, cota actuala 1/1 1) HUI ILIE	

C. Partea III. SARCINI .

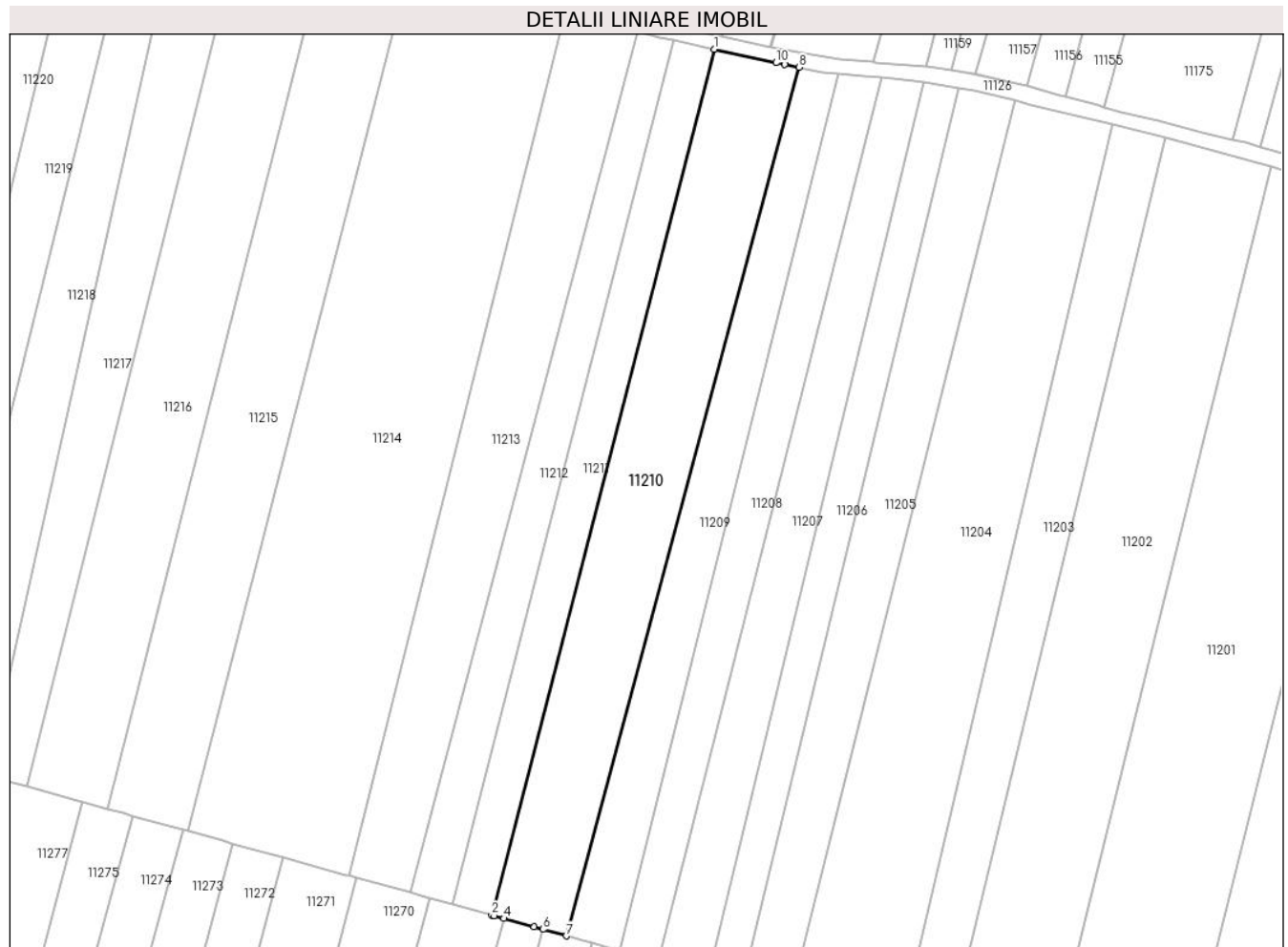
Inscrieri privind dezmembramintele dreptului de proprietate, drepturi reale de garanție și sarcini	Referințe
NU SUNT	

Anexa Nr. 1 La Partea I

Teren

Nr cadastral	Suprafața (mp)*	Observații / Referințe
	4.300	

* Suprafața este determinată în planul de proiecție Stereo 70.



Date referitoare la teren

Crt	Categorie folosință	Intravilan	Suprafața (mp)	Tarla	Parcelă	Nr. topo	Observații / Referințe
1	arabil	NU	4.300	75/2	1119/20	-	

Lungime Segmente

1) Valorile lungimilor segmentelor sunt obținute din proiecție în plan.

Punct început	X / Y	Punct sfârșit	X / Y	Lungime segment (** (m)
1	323.521,491 494.427,969	2	323.467,755 494.218,836	215.926
2	323.467,755 494.218,836	3	323.468,403 494.218,657	0.672
3	323.468,403 494.218,657	4	323.470,644 494.218,037	2.325
4	323.470,644 494.218,037	5	323.478,037 494.215,991	7.671
5	323.478,037 494.215,991	6	323.480,143 494.215,408	2.185

Punct început	X / Y	Punct sfârșit	X / Y	Lungime segment (** (m)
6	323.480,143 494.215,408	7	323.485,776 494.213,85	5.845
7	323.485,776 494.213,85	8	323.542,079 494.423,589	217.164
8	323.542,079 494.423,589	9	323.538,553 494.424,293	3.595
9	323.538,553 494.424,293	10	323.536,509 494.424,702	2.084
10	323.536,509 494.424,702	1	323.521,491 494.427,969	15.37

** Lungimile segmentelor sunt determinate în planul de proiecție Stereo 70 și sunt rotunjite la 1 milimetru.

*** Distanța dintre puncte este formată din segmente cumulate ce sunt mai mici decât valoarea 1 milimetru.

**DATE DESPRE IMOBILUL NR. 11211**

Oficiul de Cadastru și Publicitate Imobiliară HUNEDOARA
Biroul de Cadastru și Publicitate Imobiliară Deva

A. Partea I. Descrierea imobilului

TEREN Extravilan

Adresa: Jud. Hunedoara

Nr. Crt	Nr cadastral Nr. topografic	Suprafața* (mp)	Observații / Referințe
A1		2.150	Sector cadastral:90 Teren neimpregmuit;

B. Partea II. Proprietari și acte

Inscrieri privitoare la dreptul de proprietate și alte drepturi reale	Referințe
1 / 01/03/2023	
Act Administrativ nr. 89856/457, din 09/01/2004 emis de CJPSDPAT HUNEDOARA;	
B1	A1
Intabulare, drept de PROPRIETATE, dobandit prin Reconstituire, cota actuala 1/1	
1) FLORE LUCRETIA	

C. Partea III. SARCINI .

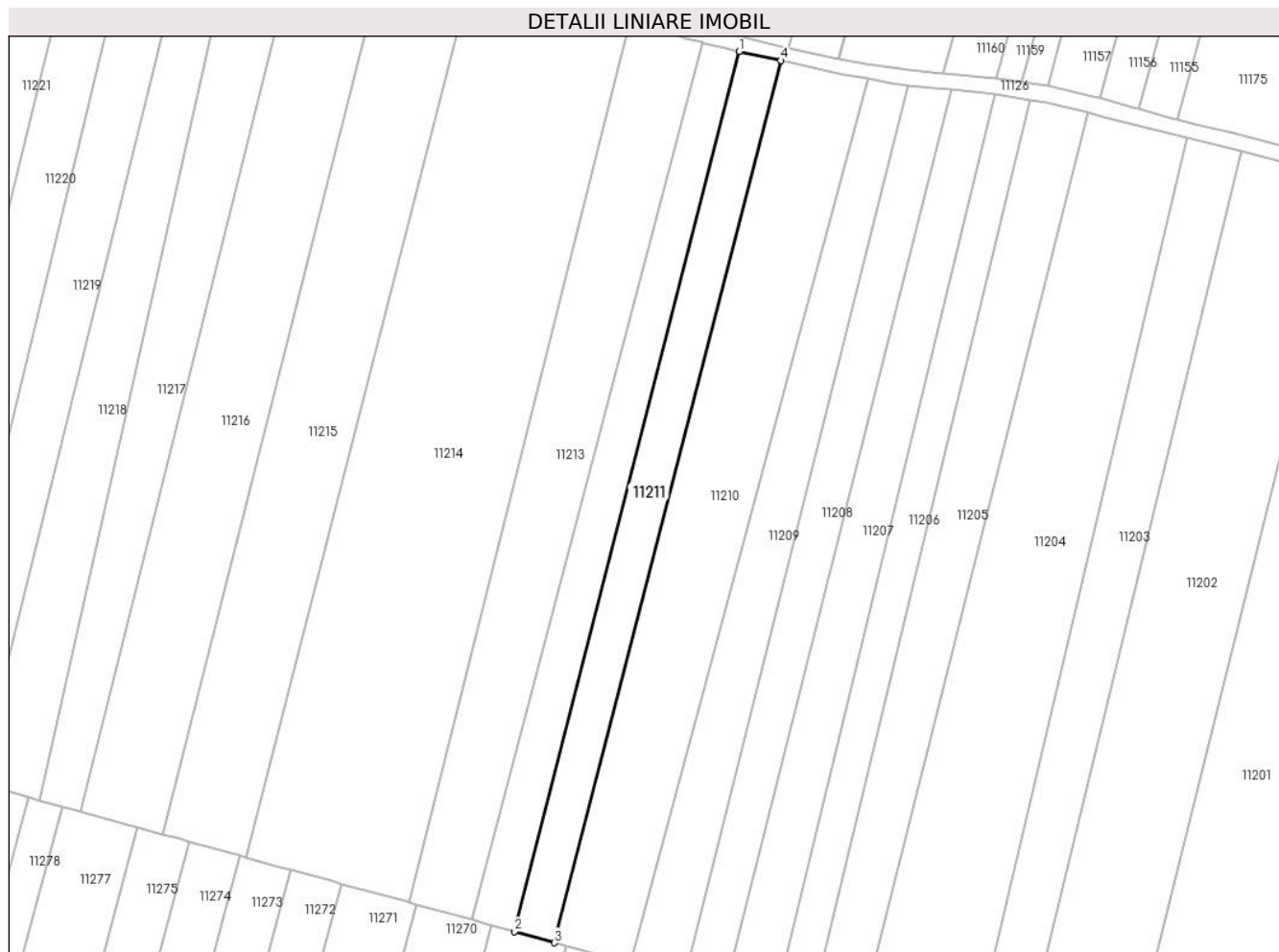
Inscrieri privind dezmembramintele dreptului de proprietate, drepturi reale de garanție și sarcini	Referințe
NU SUNT	

Anexa Nr. 1 La Partea I

Teren

Nr cadastral	Suprafața (mp)*	Observații / Referințe
	2.150	

* Suprafața este determinată în planul de proiecție Stereo 70.



Date referitoare la teren

Crt	Categorie folosință	Intravilan	Suprafața (mp)	Tarla	Parcelă	Nr. topo	Observații / Referințe
1	arabil	NU	2.150	75/2	1119/19/2	-	

Lungime Segmente

1) Valorile lungimilor segmentelor sunt obținute din proiecție în plan.

Punct început	X / Y	Punct sfârșit	X / Y	Lungime segment (** (m)
1	323.511,626 494.430,115	2	323.458,258 494.221,464	215.368
2	323.458,258 494.221,464	3	323.467,755 494.218,836	9.854
3	323.467,755 494.218,836	4	323.521,491 494.427,969	215.926
4	323.521,491 494.427,969	1	323.511,626 494.430,115	10.095

** Lungimile segmentelor sunt determinate în planul de proiecție Stereo 70 și sunt rotunjite la 1 milimetru.

***** Distanţa dintre puncte este formată din segmente cumulate ce sunt mai mici decât valoarea 1 milimetru.**

**DATE DESPRE IMOBILUL NR. 11212**

Oficiul de Cadastru și Publicitate Imobiliară HUNEDOARA
Biroul de Cadastru și Publicitate Imobiliară Deva

A. Partea I. Descrierea imobilului

TEREN Extravilan

Adresa: Jud. Hunedoara

Nr. Crt	Nr cadastral Nr. topografic	Suprafața* (mp)	Observații / Referințe
A1		2.100	Sector cadastral:90 Teren neimprejmuit;

B. Partea II. Proprietari și acte

Inscrieri privitoare la dreptul de proprietate și alte drepturi reale		Referințe
1 / 01/03/2023		
Act Administrativ nr. 13930/94, din 07/06/2002 emis de CJPSDPAT HUNEDOARA;		
B1	Intabulare, drept de PROPRIETATE, dobandit prin Reconstituire, cota actuala 1/1 1) ARDELEAN MIHAI 2) ARDELEAN DAVID	A1

C. Partea III. SARCINI .

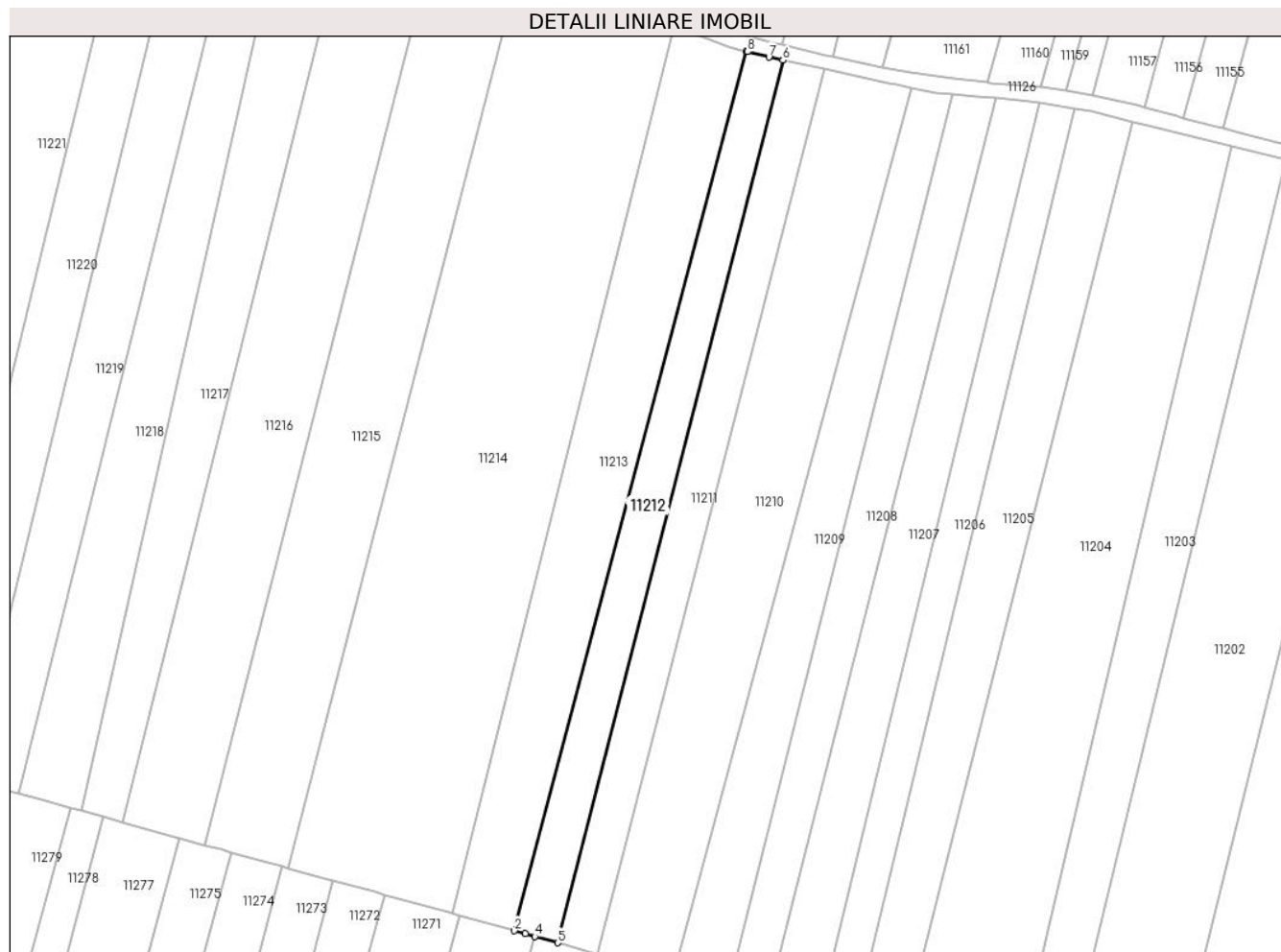
Inscrieri privind dezmembramintele dreptului de proprietate, drepturi reale de garanție și sarcini	Referințe
NU SUNT	

Anexa Nr. 1 La Partea I

Teren

Nr cadastral	Suprafața (mp)*	Observații / Referințe
	2.100	

* Suprafața este determinată în planul de proiecție Stereo 70.



Date referitoare la teren

Crt	Categorie folosință	Intravilan	Suprafața (mp)	Tarla	Parcelă	Nr. topo	Observații / Referințe
1	arabil	NU	2.100	75/2	1119/19/2	-	

Lungime Segmente

1) Valorile lungimilor segmentelor sunt obținute din proiecție în plan.

Punct început	X / Y	Punct sfârșit	X / Y	Lungime segment (** (m)
1	323.502,948 494.432,192	2	323.448,042 494.224,291	215.029
2	323.448,042 494.224,291	3	323.450,662 494.223,566	2.719
3	323.450,662 494.223,566	4	323.452,872 494.222,954	2.293
4	323.452,872 494.222,954	5	323.458,258 494.221,464	5.588
5	323.458,258 494.221,464	6	323.511,626 494.430,115	215.368

Punct început	X / Y	Punct sfârșit	X / Y	Lungime segment (** (m)
6	323.511,626 494.430,115	7	323.508,322 494.430,838	3.382
7	323.508,322 494.430,838	8	323.503,249 494.432,116	5.232
8	323.503,249 494.432,116	1	323.502,948 494.432,192	0.31

** Lungimile segmentelor sunt determinate în planul de proiecție Stereo 70 și sunt rotunjite la 1 milimetru.

*** Distanța dintre puncte este formată din segmente cumulate ce sunt mai mici decât valoarea 1 milimetru.

**DATE DESPRE IMOBILUL NR. 11213**

Oficiul de Cadastru și Publicitate Imobiliară HUNEDOARA
Biroul de Cadastru și Publicitate Imobiliară Deva

A. Partea I. Descrierea imobilului

TEREN Extravilan

Adresa: Jud. Hunedoara

Nr. Crt	Nr cadastral Nr. topografic	Suprafața* (mp)	Observații / Referințe
A1		3.600	Sector cadastral:90 Teren neimprejmuit;

B. Partea II. Proprietari și acte

Inscrieri privitoare la dreptul de proprietate și alte drepturi reale		Referințe
1 / 20/02/2023		
Act Administrativ nr. 89856/515, din 06/07/2004 emis de CJPSDPAT HUNEDOARA;		
B1	Intabulare, drept de PROPRIETATE, dobandit prin Reconstituire, cota actuala 1/1 1) SONOC PETRIȘOR 2) SONOC IUSTIN	A1

C. Partea III. SARCINI .

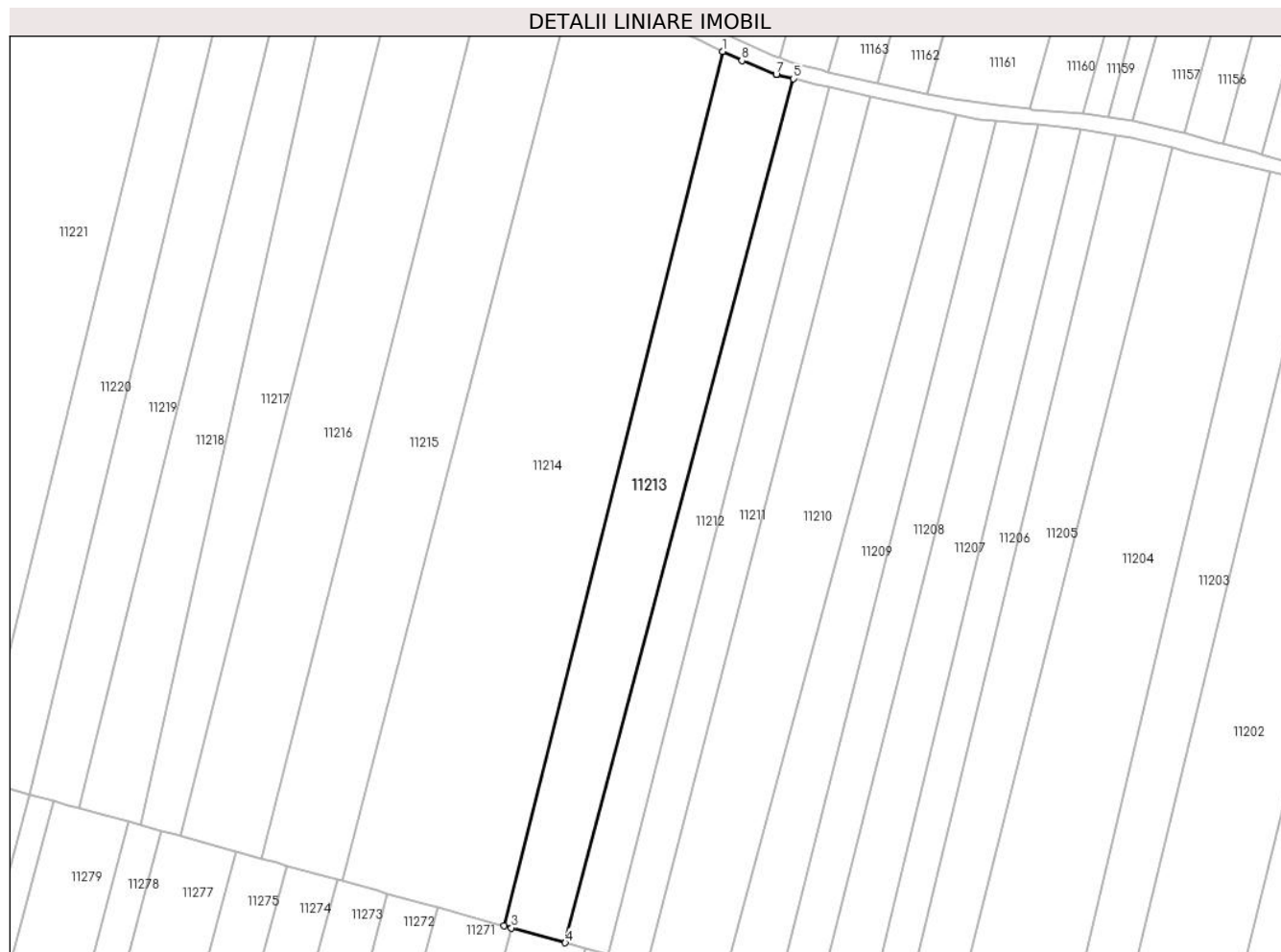
Inscrieri privind dezmembramintele dreptului de proprietate, drepturi reale de garanție și sarcini	Referințe
NU SUNT	

Anexa Nr. 1 La Partea I

Teren

Nr cadastral	Suprafața (mp)*	Observații / Referințe
	3.600	

* Suprafața este determinată în planul de proiecție Stereo 70.



Date referitoare la teren

Crt	Categorie folosință	Intravilan	Suprafața (mp)	Tarla	Parcelă	Nr. topo	Observații / Referințe
1	arabil	NU	3.600	75/2	1119/19	-	

Lungime Segmente

1) Valorile lungimilor segmentelor sunt obținute din proiecție în plan.

Punct început	X / Y	Punct sfârșit	X / Y	Lungime segment (** (m)
1	323.485,938 494.438,726	2	323.433,292 494.228,372	216.841
2	323.433,292 494.228,372	3	323.435,084 494.227,876	1.859
3	323.435,084 494.227,876	4	323.448,042 494.224,291	13.444
4	323.448,042 494.224,291	5	323.502,948 494.432,192	215.029
5	323.502,948 494.432,192	6	323.498,955 494.433,198	4.118

Punct început	X / Y	Punct sfârșit	X / Y	Lungime segment (** (m)
6	323.498,955 494.433,198	7	323.498,86 494.433,235	0.102
7	323.498,86 494.433,235	8	323.490,547 494.436,49	8.928
8	323.490,547 494.436,49	1	323.485,938 494.438,726	5.122

** Lungimile segmentelor sunt determinate în planul de proiecție Stereo 70 și sunt rotunjite la 1 milimetru.

*** Distanța dintre puncte este formată din segmente cumulate ce sunt mai mici decât valoarea 1 milimetru.

**DATE DESPRE IMOBILUL NR. 11214**

Oficiul de Cadastru și Publicitate Imobiliară HUNEDOARA
Biroul de Cadastru și Publicitate Imobiliară Deva

A. Partea I. Descrierea imobilului

TEREN Extravilan

Adresa: Jud. Hunedoara

Nr. Crt	Nr cadastral Nr. topografic	Suprafața* (mp)	Observații / Referințe
A1		8.700	Sector cadastral:90 Teren neimprejmuit;

B. Partea II. Proprietari și acte

Inscrieri privitoare la dreptul de proprietate și alte drepturi reale		Referințe
1 / 20/02/2023		
Act Administrativ nr. 20/297, din 31/07/2007 emis de CJPSDPAT HUNEDOARA;		
B1	Intabulare, drept de PROPRIETATE, dobandit prin Reconstituire, cota actuala 1/1	A1
	1) SONOC RODICA 2) SONOC CORNEL PETRU 3) SONOC VERGHELIA 4) BRÂNDUȘA VALERIA SAVIA	

C. Partea III. SARCINI .

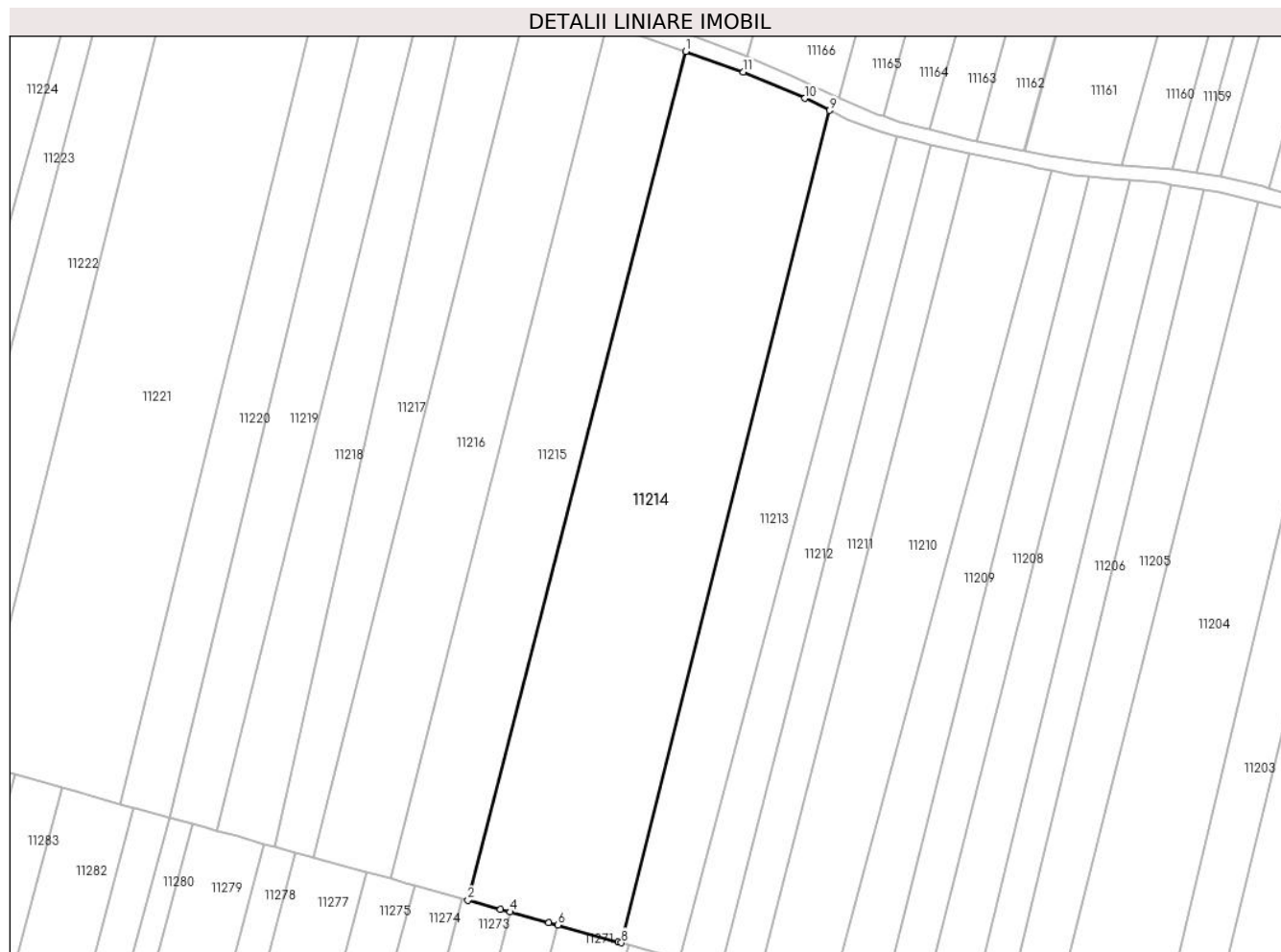
Inscrieri privind dezmembramintele dreptului de proprietate, drepturi reale de garanție și sarcini	Referințe
NU SUNT	

Anexa Nr. 1 La Partea I

Teren

Nr cadastral	Suprafața (mp)*	Observații / Referințe
	8.700	

* Suprafața este determinată în planul de proiecție Stereo 70.



Date referitoare la teren

Crt	Categorie folosință	Intravilan	Suprafața (mp)	Tarla	Parcelă	Nr. topo	Observații / Referințe
1	arabil	NU	8.700	75/2	1119/18	-	

Lungime Segmente

1) Valorile lungimilor segmentelor sunt obținute din proiecție în plan.

Punct început	X / Y	Punct sfârșit	X / Y	Lungime segment (** (m)
1	323.449,538 494.453,623	2	323.394,447 494.239,121	221.464
2	323.394,447 494.239,121	3	323.402,72 494.236,832	8.583
3	323.402,72 494.236,832	4	323.405,191 494.236,148	2.564
4	323.405,191 494.236,148	5	323.414,926 494.233,454	10.1
5	323.414,926 494.233,454	6	323.417,254 494.232,81	2.416

Punct început	X / Y	Punct sfârșit	X / Y	Lungime segment (** (m)
6	323.417,254 494.232,81	7	323.432,538 494.228,581	15.858
7	323.432,538 494.228,581	8	323.433,292 494.228,372	0.783
8	323.433,292 494.228,372	9	323.485,938 494.438,726	216.841
9	323.485,938 494.438,726	10	323.479,704 494.441,749	6.928
10	323.479,704 494.441,749	11	323.464,159 494.448,443	16.926
11	323.464,159 494.448,443	1	323.449,538 494.453,623	15.511

** Lungimile segmentelor sunt determinate în planul de proiecție Stereo 70 și sunt rotunjite la 1 milimetru.

*** Distanța dintre puncte este formată din segmente cumulate ce sunt mai mici decât valoarea 1 milimetru.

**DATE DESPRE IMOBILUL NR. 11215**

Oficiul de Cadastru și Publicitate Imobiliară HUNEDOARA
Biroul de Cadastru și Publicitate Imobiliară Deva

A. Partea I. Descrierea imobilului

TEREN Extravilan

Adresa: Jud. Hunedoara

Nr. Crt	Nr cadastral Nr. topografic	Suprafața* (mp)	Observații / Referințe
A1		4.600	Sector cadastral:90 Teren neimprejmuit;

B. Partea II. Proprietari și acte

Inscrieri privitoare la dreptul de proprietate și alte drepturi reale		Referințe
1 / 01/03/2023		
Act Administrativ nr. 5885/72, din 10/02/1997 emis de CJPSDPAT HUNEDOARA;		
B1	Intabulare, drept de PROPRIETATE, dobandit prin Reconstituire, cota actuala 1/1 1) HUI ILIE	A1

C. Partea III. SARCINI .

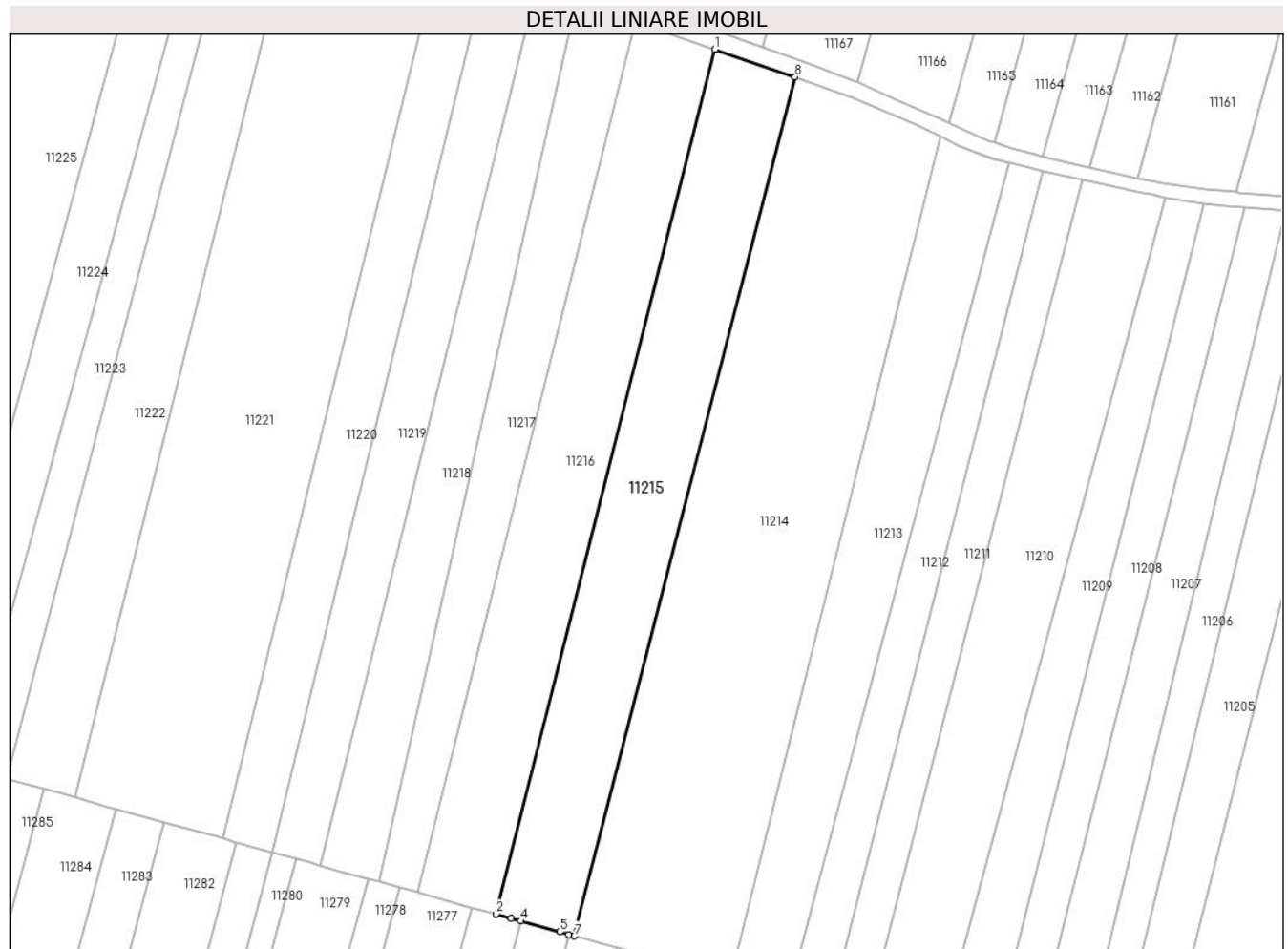
Inscrieri privind dezmembramintele dreptului de proprietate, drepturi reale de garanție și sarcini	Referințe
NU SUNT	

Anexa Nr. 1 La Partea I

Teren

Nr cadastral	Suprafața (mp)*	Observații / Referințe
	4.600	

* Suprafața este determinată în planul de proiecție Stereo 70.



Date referitoare la teren

Crt	Categorie folosință	Intravilan	Suprafața (mp)	Tarla	Parcelă	Nr. topo	Observații / Referințe
1	arabil	NU	4.600	75/2	1119/17	-	

Lungime Segmente

1) Valorile lungimilor segmentelor sunt obținute din proiecție în plan.

Punct început	X / Y	Punct sfârșit	X / Y	Lungime segment (** (m)
1	323.429,515 494.460,532	2	323.374,871 494.244,538	222.799
2	323.374,871 494.244,538	3	323.378,658 494.243,49	3.93
3	323.378,658 494.243,49	4	323.380,98 494.242,847	2.409
4	323.380,98 494.242,847	5	323.390,801 494.240,13	10.19
5	323.390,801 494.240,13	6	323.393,099 494.239,494	2.384

Punct început	X / Y	Punct sfârșit	X / Y	Lungime segment (** (m)
6	323.393,099 494.239,494	7	323.394,447 494.239,121	1.399
7	323.394,447 494.239,121	8	323.449,538 494.453,623	221.464
8	323.449,538 494.453,623	1	323.429,515 494.460,532	21.182

** Lungimile segmentelor sunt determinate în planul de proiecție Stereo 70 și sunt rotunjite la 1 milimetru.

*** Distanța dintre puncte este formată din segmente cumulate ce sunt mai mici decât valoarea 1 milimetru.

**DATE DESPRE IMOBILUL NR. 11216**

Oficiul de Cadastru și Publicitate Imobiliară HUNEDOARA
Biroul de Cadastru și Publicitate Imobiliară Deva

A. Partea I. Descrierea imobilului

TEREN Extravilan

Nr. CF vechi:532N
Nr. cadastral vechi:779

Adresa: Jud. Hunedoara

Nr. Crt	Nr cadastral Nr. topografic	Suprafața* (mp)	Observații / Referințe
A1	60015	4.600	Sector cadastral:90 Teren neimprejmuit;

B. Partea II. Proprietari și acte

Inscrieri privitoare la dreptul de proprietate și alte drepturi reale		Referințe
8027 / 15/04/2009		
Act Notarial nr. 318, din 14/04/2009 emis de BNP ORSA ANA;		
B1	Intabulare, drept de PROPRIETATE, dobandit prin Conventie, cota actuala 1/1 1) FLOREA ALIN-CLAUDIU, si sotia 2) FLOREA IOANA VIORICA	A1

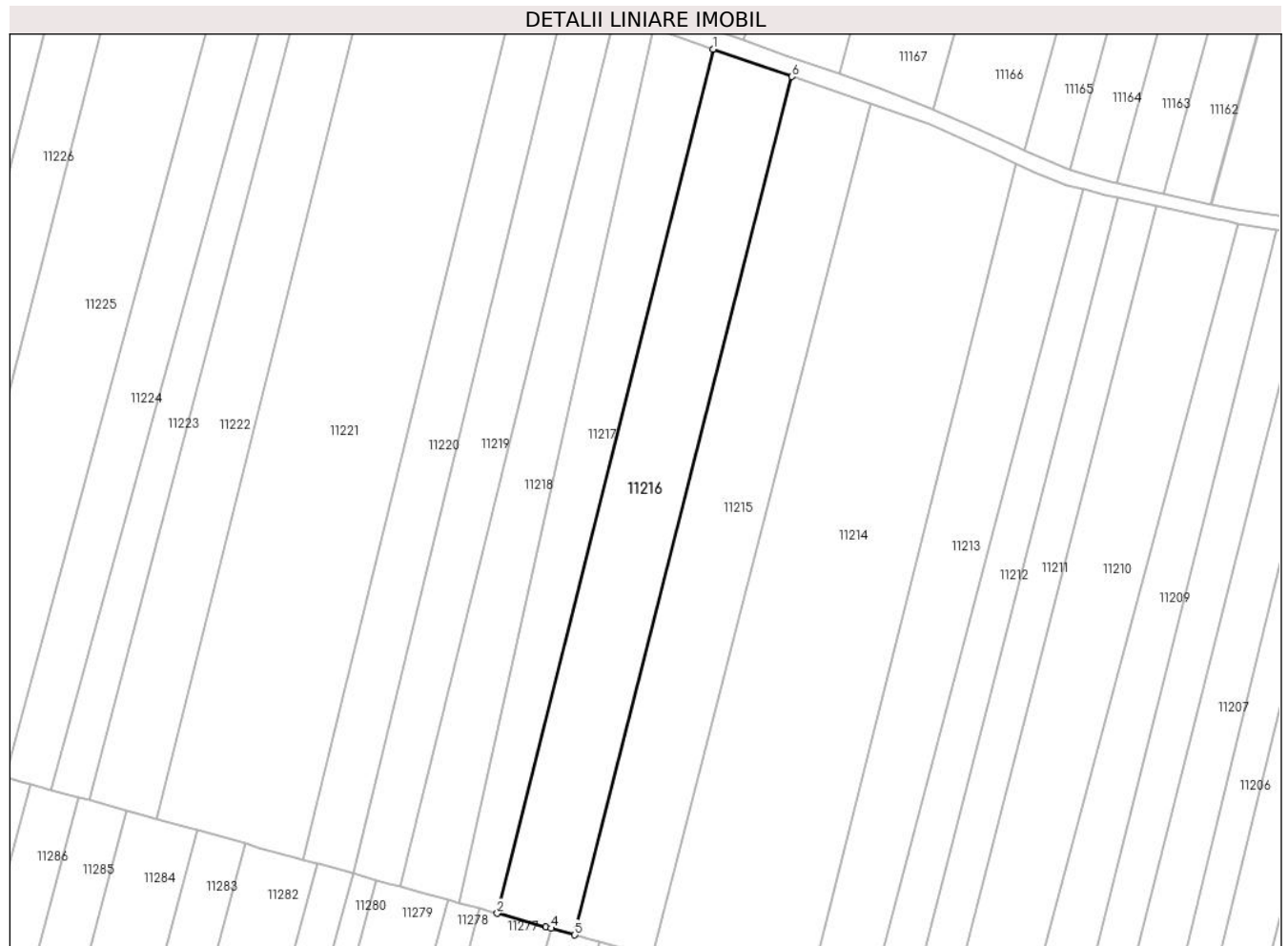
C. Partea III. SARCINI .

Inscrieri privind dezmembramintele dreptului de proprietate, drepturi reale de garanție și sarcini	Referințe
NU SUNT	

Anexa Nr. 1 La Partea I**Teren**

Nr cadastral	Suprafața (mp)*	Observații / Referințe
60015	4.600	

* Suprafața este determinată în planul de proiecție Stereo 70.

**Date referitoare la teren**

Crt	Categorie folosință	Intra vilan	Suprafața (mp)	Tarla	Parcelă	Nr. topo	Observații / Referințe
1	arabil	NU	4.600	-	1119/16	-	sat Bretea Muresana

Lungime Segmente

1) Valorile lungimilor segmentelor sunt obținute din proiecție în plan.

Punct început	X / Y	Punct sfârșit	X / Y	Lungime segment (** (m)
1	323.409,714 494.467,436	2	323.355,321 494.249,947	224.187
2	323.355,321 494.249,947	3	323.367,562 494.246,56	12.7
3	323.367,562 494.246,56	4	323.368,85 494.246,204	1.337
4	323.368,85 494.246,204	5	323.374,871 494.244,538	6.247
5	323.374,871 494.244,538	6	323.429,515 494.460,532	222.799

Punct început	X / Y	Punct sfârșit	X / Y	Lungime segment (** (m)
6	323.429,515 494.460,532	1	323.409,714 494.467,436	20.97

** Lungimile segmentelor sunt determinate în planul de proiecție Stereo 70 și sunt rotunjite la 1 milimetru.

*** Distanța dintre puncte este formată din segmente cumulate ce sunt mai mici decât valoarea 1 milimetru.

**DATE DESPRE IMOBILUL NR. 11217**

Oficiul de Cadastru și Publicitate Imobiliară HUNEDOARA
Biroul de Cadastru și Publicitate Imobiliară Deva

A. Partea I. Descrierea imobilului

TEREN Extravilan

Adresa: Jud. Hunedoara

Nr. Crt	Nr cadastral Nr. topografic	Suprafața* (mp)	Observații / Referințe
A1		2.900	Sector cadastral:90 Teren neimprejmuit;

B. Partea II. Proprietari și acte

Inscrieri privitoare la dreptul de proprietate și alte drepturi reale		Referințe
1 / 01/03/2023		
Act Notarial nr. 457, din 24/04/2000 emis de BNP HOTOIU IOAN;		
B1	Intabulare, drept de PROPRIETATE, dobandit prin Conventie, cota actuala 1/1 1) BLAGAILA MARIANA 2) BLAGAILA FLORIAN-DAMIAN, SI SOTIA	A1

C. Partea III. SARCINI

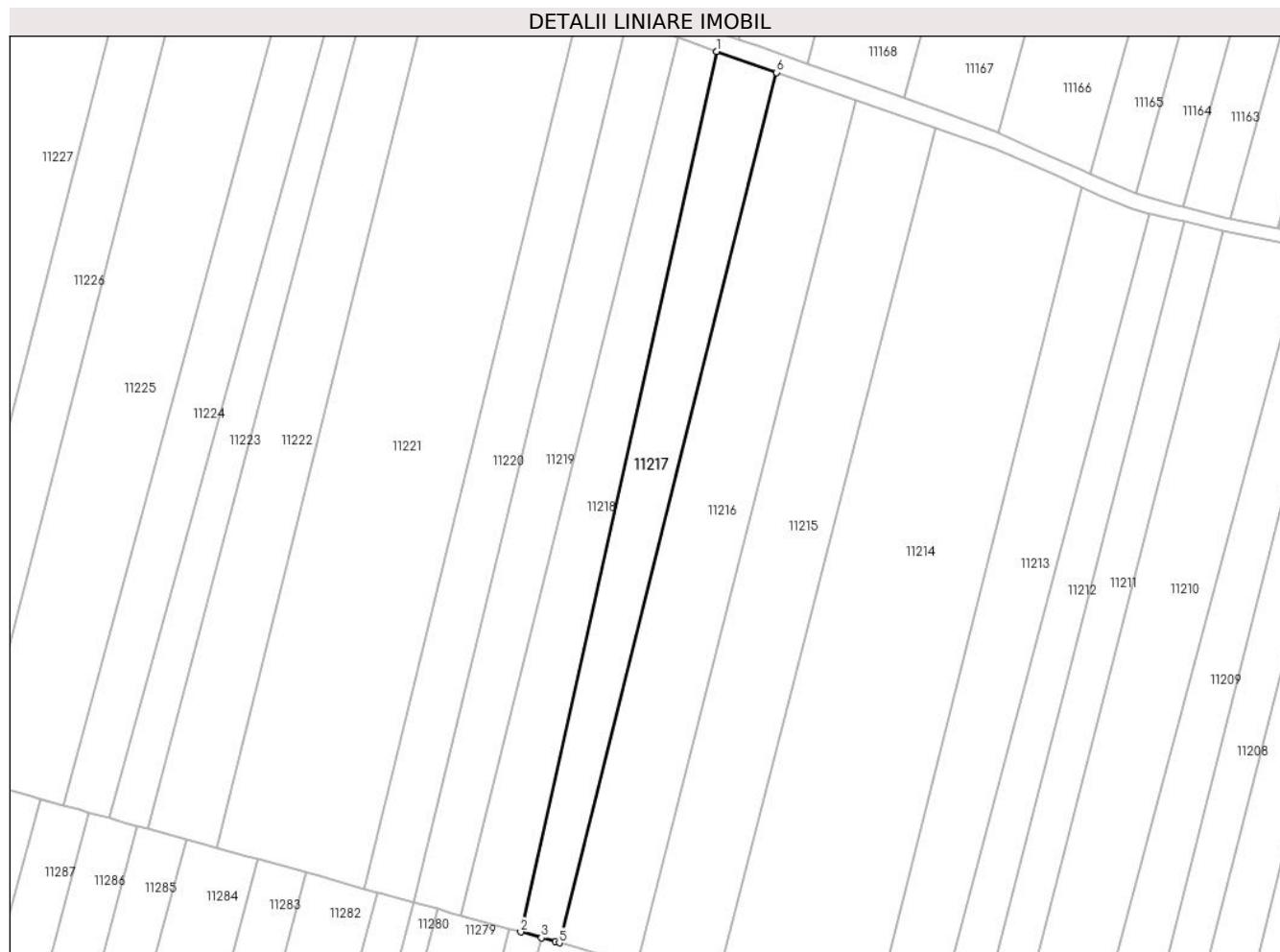
Inscrieri privind dezmembramintele dreptului de proprietate, drepturi reale de garanție și sarcini		Referințe
1 / 01/03/2023		
Act Notarial nr. 457, din 24/04/2000 emis de BNP HOTOIU IOAN;		
C1	Intabulare, drept de UZUFRUCT VIAGER, dobandit prin Conventie, cota actuala 1/1, cota initiala 1/1 1) CIOANCA EVA	A1

Anexa Nr. 1 La Partea I

Teren

Nr cadastral	Suprafața (mp)*	Observații / Referințe
	2.900	

* Suprafața este determinată în planul de proiecție Stereo 70.



Date referitoare la teren

Crt	Categorie folosință	Intravilan	Suprafața (mp)	Tarla	Parcelă	Nr. topo	Observații / Referințe
1	arabil	NU	2.900	75/2	1119/15	-	

Lungime Segmente

1) Valorile lungimilor segmentelor sunt obținute din proiecție în plan.

Punct început	X / Y	Punct sfârșit	X / Y	Lungime segment (** (m)
1	323.394,746 494.472,682	2	323.345,651 494.252,623	225.469
2	323.345,651 494.252,623	3	323.350,849 494.251,185	5.394
3	323.350,849 494.251,185	4	323.354,368 494.250,211	3.651
4	323.354,368 494.250,211	5	323.355,321 494.249,947	0.989
5	323.355,321 494.249,947	6	323.409,714 494.467,436	224.187

Punct început	X / Y	Punct sfârșit	X / Y	Lungime segment (** (m)
6	323.409,714 494.467,436	1	323.394,746 494.472,682	15.861

** Lungimile segmentelor sunt determinate în planul de proiecție Stereo 70 și sunt rotunjite la 1 milimetru.

*** Distanța dintre puncte este formată din segmente cumulate ce sunt mai mici decât valoarea 1 milimetru.

**DATE DESPRE IMOBILUL NR. 11218**

Oficiul de Cadastru și Publicitate Imobiliară HUNEDOARA
Biroul de Cadastru și Publicitate Imobiliară Deva

A. Partea I. Descrierea imobilului

TEREN Extravilan

Adresa: Jud. Hunedoara

Nr. Crt	Nr cadastral Nr. topografic	Suprafața* (mp)	Observații / Referințe
A1		2.900	Sector cadastral:90 Teren neimprejmuit;

B. Partea II. Proprietari și acte

Inscrieri privitoare la dreptul de proprietate și alte drepturi reale	Referințe
1 / 01/03/2023	
Act Administrativ nr. 89856/186, din 22/05/2003 emis de CJPSDPAT HUNEDOARA;	
B1	A1
Intabulare, drept de PROPRIETATE, dobandit prin Reconstituire, cota actuala 1/1 1) DEAC IULIANA	

C. Partea III. SARCINI .

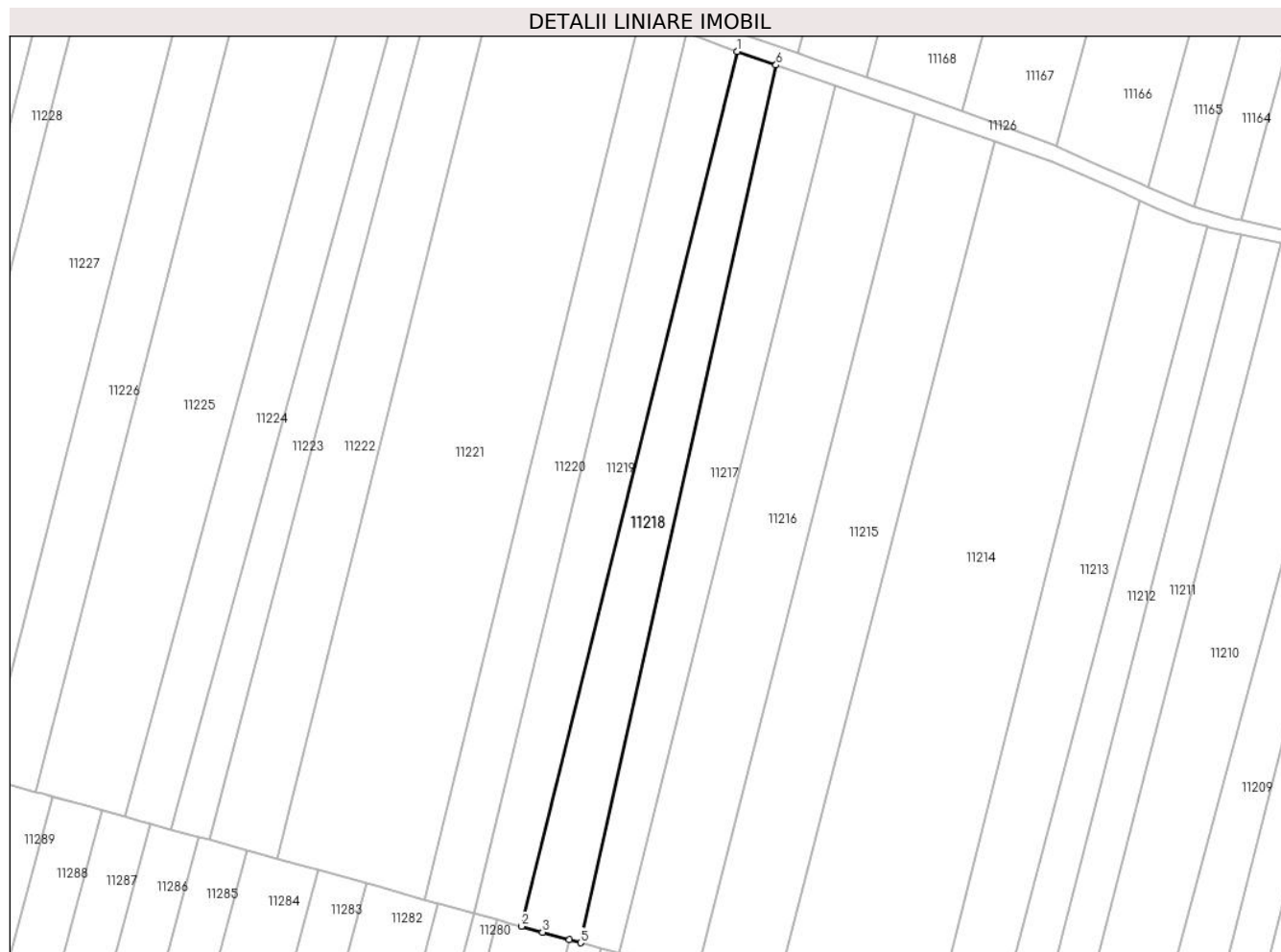
Inscrieri privind dezmembramintele dreptului de proprietate, drepturi reale de garanție și sarcini	Referințe
NU SUNT	

Anexa Nr. 1 La Partea I

Teren

Nr cadastral	Suprafața (mp)*	Observații / Referințe
	2.900	

* Suprafața este determinată în planul de proiecție Stereo 70.



Date referitoare la teren

Crt	Categorie folosință	Intravilan	Suprafața (mp)	Tarla	Parcelă	Nr. topo	Observații / Referințe
1	arabil	NU	2.900	75/2	1119/14	-	

Lungime Segmente

1) Valorile lungimilor segmentelor sunt obținute din proiecție în plan.

Punct început	X / Y	Punct sfârșit	X / Y	Lungime segment (** (m)
1	323.384,972 494.476,108	2	323.330,799 494.256,733	225.966
2	323.330,799 494.256,733	3	323.336,126 494.255,258	5.528
3	323.336,126 494.255,258	4	323.342,894 494.253,386	7.022
4	323.342,894 494.253,386	5	323.345,651 494.252,623	2.86
5	323.345,651 494.252,623	6	323.394,746 494.472,682	225.469

Punct început	X / Y	Punct sfârșit	X / Y	Lungime segment (** (m)
6	323.394,746 494.472,682	1	323.384,972 494.476,108	10.358

** Lungimile segmentelor sunt determinate în planul de proiecție Stereo 70 și sunt rotunjite la 1 milimetru.

*** Distanța dintre puncte este formată din segmente cumulate ce sunt mai mici decât valoarea 1 milimetru.

**DATE DESPRE IMOBILUL NR. 11219**

Oficiul de Cadastru și Publicitate Imobiliară HUNEDOARA
Biroul de Cadastru și Publicitate Imobiliară Deva

A. Partea I. Descrierea imobilului

TEREN Extravilan

Adresa: Jud. Hunedoara

Nr. Crt	Nr cadastral Nr. topografic	Suprafața* (mp)	Observații / Referințe
A1	63823	2.900	Sector cadastral:90 Teren neimprejmuit;

B. Partea II. Proprietari și acte

Inscrieri privitoare la dreptul de proprietate și alte drepturi reale		Referințe
45687 / 23/09/2021		
Act Notarial nr. Certificat de mostenitor nr. 37_2016, din 22/04/2016 emis de BNP Diana-Maria Chindris (10_Certificat de mostenitor nr. 37_2016 ; act administrativ nr Certificat fiscal nr. 461 din 24.08.2021, emis de Primaria Comunei Ilia);		
B1	Intabulare, drept de PROPRIETATE, dobandit prin Succesiune, cota actuala 1/1 1) POPA LUCREȚIA	A1

C. Partea III. SARCINI .

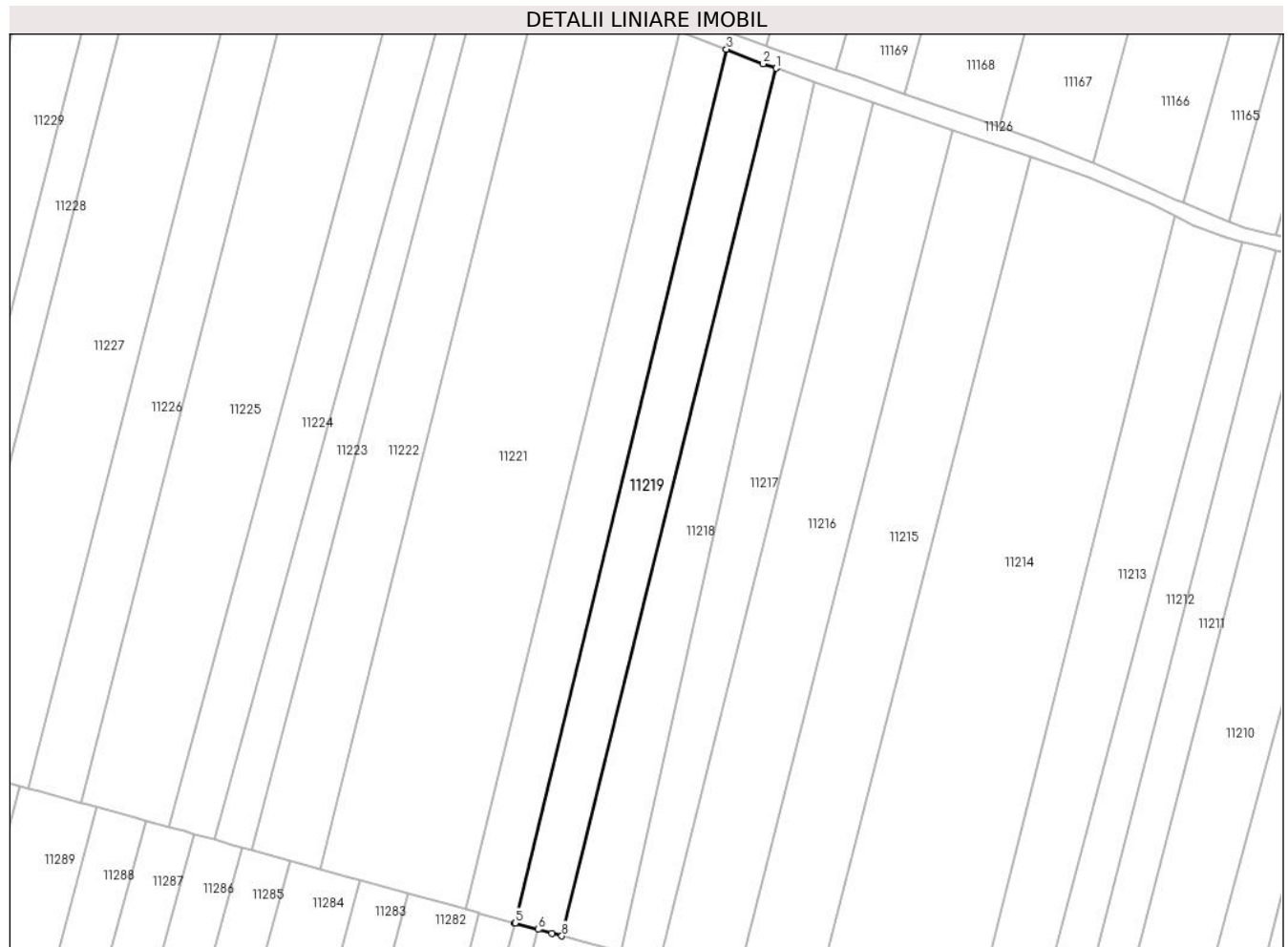
Inscrieri privind dezmembramintele dreptului de proprietate, drepturi reale de garanție și sarcini	Referințe
NU SUNT	

Anexa Nr. 1 La Partea I

Teren

Nr cadastral	Suprafața (mp)*	Observații / Referințe
63823	2.900	

* Suprafața este determinată în planul de proiecție Stereo 70.



Date referitoare la teren

Crt	Categorie folosință	Intravilan	Suprafața (mp)	Tarla	Parcelă	Nr. topo	Observații / Referințe
1	arabil	NU	2.900	75/2	1119/13	-	Teren neîmprejmuit.

Lungime Segmente

1) Valorile lungimilor segmentelor sunt obținute din proiecție în plan.

Punct început	X / Y	Punct sfârșit	X / Y	Lungime segment (** (m)
1	323.384,972 494.476,108	2	323.381,755 494.477,236	3.409
2	323.381,755 494.477,236	3	323.372,456 494.480,884	9.989
3	323.372,456 494.480,884	4	323.318,931 494.260,016	227.261
4	323.318,931 494.260,016	5	323.318,955 494.260,01	0.025
5	323.318,955 494.260,01	6	323.324,84 494.258,382	6.106

Punct început	X / Y	Punct sfârșit	X / Y	Lungime segment (** (m)
6	323.324,84 494.258,382	7	323.328,284 494.257,428	3.573
7	323.328,284 494.257,428	8	323.330,799 494.256,733	2.609
8	323.330,799 494.256,733	1	323.384,972 494.476,108	225.966

** Lungimile segmentelor sunt determinate în planul de proiecție Stereo 70 și sunt rotunjite la 1 milimetru.

*** Distanța dintre puncte este formată din segmente cumulate ce sunt mai mici decât valoarea 1 milimetru.

**DATE DESPRE IMOBILUL NR. 11220**

Oficiul de Cadastru și Publicitate Imobiliară HUNEDOARA
Biroul de Cadastru și Publicitate Imobiliară Deva

A. Partea I. Descrierea imobilului

TEREN Extravilan

Adresa: Jud. Hunedoara

Nr. Crt	Nr cadastral Nr. topografic	Suprafața* (mp)	Observații / Referințe
A1		2.900	Sector cadastral:90 Teren neimprejmuit;

B. Partea II. Proprietari și acte

Inscrieri privitoare la dreptul de proprietate și alte drepturi reale	Referințe
1 / 01/03/2023	
Act Administrativ nr. 14034/28, din 14/06/2002 emis de CJPSDPAT HUNEDOARA;	
B1	A1
Intabulare, drept de PROPRIETATE, dobandit prin Reconstituire, cota actuala 1/1 1) ALBA SILVIA	

C. Partea III. SARCINI .

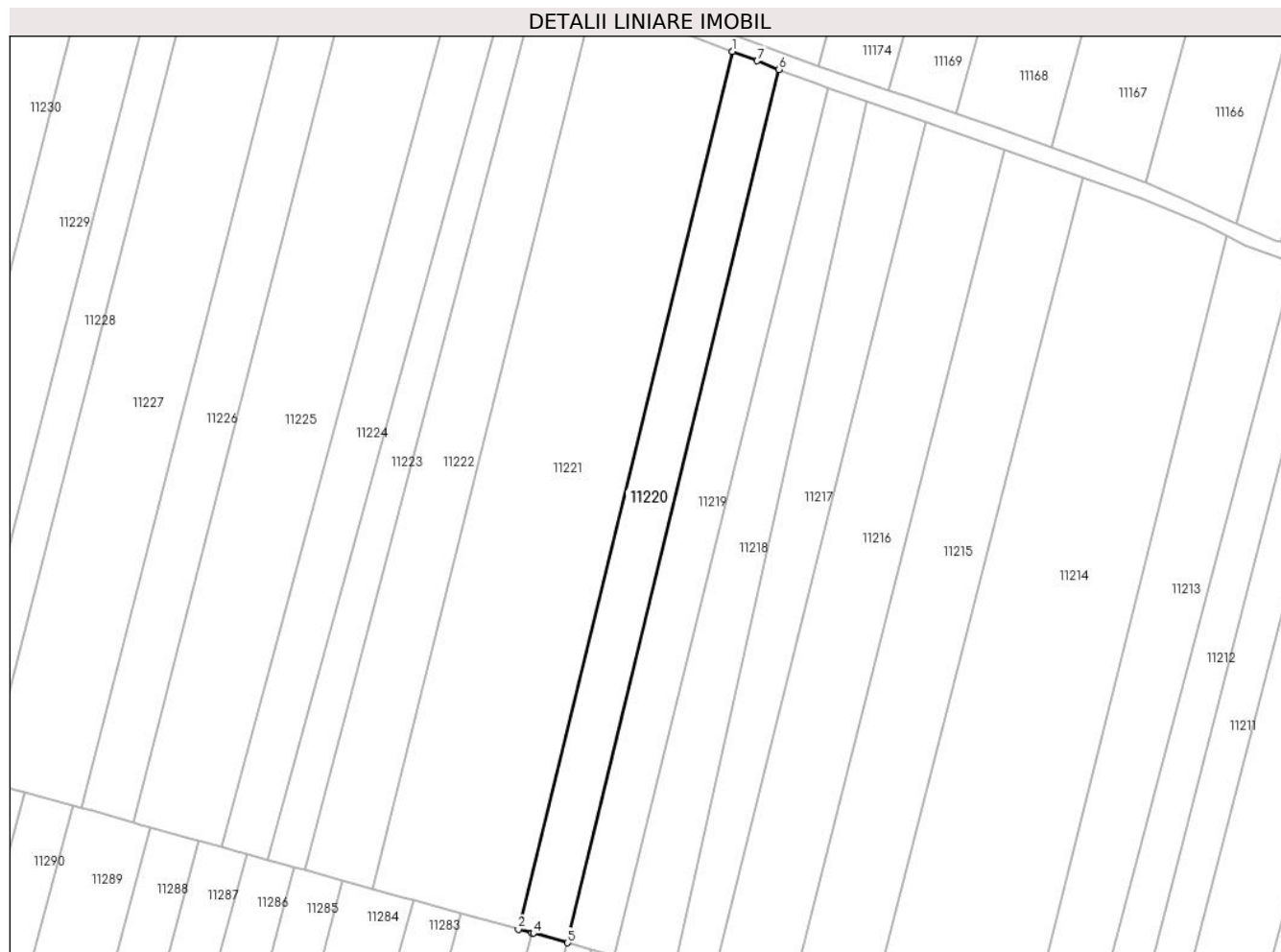
Inscrieri privind dezmembramintele dreptului de proprietate, drepturi reale de garanție și sarcini	Referințe
NU SUNT	

Anexa Nr. 1 La Partea I

Teren

Nr cadastral	Suprafața (mp)*	Observații / Referințe
	2.900	

* Suprafața este determinată în planul de proiecție Stereo 70.



Date referitoare la teren

Crt	Categorie folosință	Intravilan	Suprafața (mp)	Tarla	Parcelă	Nr. topo	Observații / Referințe
1	arabil	NU	2.900	75/2	1119/12	-	

Lungime Segmente

1) Valorile lungimilor segmentelor sunt obținute din proiecție în plan.

Punct început	X / Y	Punct sfârșit	X / Y	Lungime segment (** (m)
1	323.360,684 494.485,429	2	323.306,455 494.263,469	228.489
2	323.306,455 494.263,469	3	323.309,92 494.262,51	3.595
3	323.309,92 494.262,51	4	323.310,246 494.262,42	0.337
4	323.310,246 494.262,42	5	323.318,931 494.260,016	9.012
5	323.318,931 494.260,016	6	323.372,456 494.480,884	227.261

Punct început	X / Y	Punct sfârșit	X / Y	Lungime segment (** (m)
6	323.372,456 494.480,884	7	323.366,927 494.483,053	5.94
7	323.366,927 494.483,053	1	323.360,684 494.485,429	6.679

** Lungimile segmentelor sunt determinate în planul de proiecție Stereo 70 și sunt rotunjite la 1 milimetru.

*** Distanța dintre puncte este formată din segmente cumulate ce sunt mai mici decât valoarea 1 milimetru.

**DATE DESPRE IMOBILUL NR. 11221**

Oficiul de Cadastru și Publicitate Imobiliară HUNEDOARA
Biroul de Cadastru și Publicitate Imobiliară Deva

A. Partea I. Descrierea imobilului

TEREN Extravilan

Adresa: Jud. Hunedoara

Nr. Crt	Nr cadastral Nr. topografic	Suprafața* (mp)	Observații / Referințe
A1		8.700	Sector cadastral:90 Teren neimpregmuit;

B. Partea II. Proprietari și acte

Inscrieri privitoare la dreptul de proprietate și alte drepturi reale	Referințe
1 / 20/02/2023	
Act Administrativ nr. 13930/42, din 07/06/2002 emis de CJPSDPAT HUNEDOARA;	
B1	A1
Intabulare, drept de PROPRIETATE, dobandit prin Reconstituire, cota actuala 1/1 1) PETRESC ELENA	

C. Partea III. SARCINI .

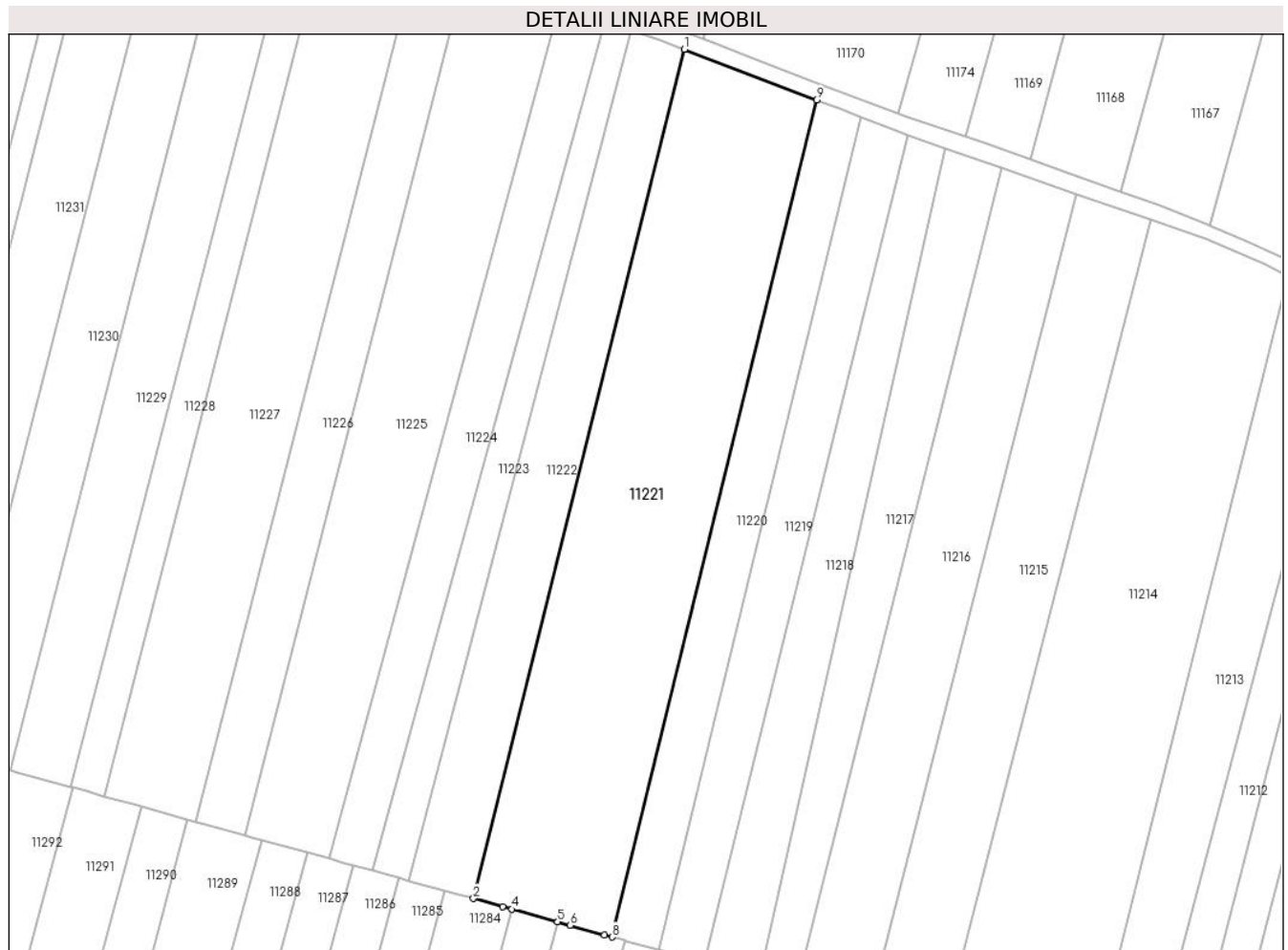
Inscrieri privind dezmembramintele dreptului de proprietate, drepturi reale de garanție și sarcini	Referințe
NU SUNT	

Anexa Nr. 1 La Partea I

Teren

Nr cadastral	Suprafața (mp)*	Observații / Referințe
	8.700	

* Suprafața este determinată în planul de proiecție Stereo 70.



Date referitoare la teren

Crt	Categorie folosință	Intravilan	Suprafața (mp)	Tarla	Parcelă	Nr. topo	Observații / Referințe
1	arabil	NU	8.700	75/2	1119/11	-	

Lungime Segmente

1) Valorile lungimilor segmentelor sunt obținute din proiecție în plan.

Punct început	X / Y	Punct sfârșit	X / Y	Lungime segment (** (m)
1	323.325,538 494.498,844	2	323.269,591 494.273,669	232.021
2	323.269,591 494.273,669	3	323.277,336 494.271,526	8.036
3	323.277,336 494.271,526	4	323.279,842 494.270,833	2.6
4	323.279,842 494.270,833	5	323.291,931 494.267,488	12.544
5	323.291,931 494.267,488	6	323.295,235 494.266,573	3.428

Punct început	X / Y	Punct sfârșit	X / Y	Lungime segment (** (m)
6	323.295,235 494.266,573	7	323.304,395 494.264,039	9.505
7	323.304,395 494.264,039	8	323.306,455 494.263,469	2.137
8	323.306,455 494.263,469	9	323.360,684 494.485,429	228.489
9	323.360,684 494.485,429	1	323.325,538 494.498,844	37.619

** Lungimile segmentelor sunt determinate în planul de proiecție Stereo 70 și sunt rotunjite la 1 milimetru.

*** Distanța dintre puncte este formată din segmente cumulate ce sunt mai mici decât valoarea 1 milimetru.

**DATE DESPRE IMOBILUL NR. 11222**

Oficiul de Cadastru și Publicitate Imobiliară HUNEDOARA
Biroul de Cadastru și Publicitate Imobiliară Deva

A. Partea I. Descrierea imobilului

TEREN Extravilan

Adresa: Jud. Hunedoara

Nr. Crt	Nr cadastral Nr. topografic	Suprafața* (mp)	Observații / Referințe
A1		3.800	Sector cadastral:90 Teren neimprejmuit;

B. Partea II. Proprietari și acte

Inscrieri privitoare la dreptul de proprietate și alte drepturi reale		Referințe
1 / 20/02/2023		
Act Administrativ nr. 20/297, din 31/07/2007 emis de CJPSDPAT HUNEDOARA;		
B1	Intabulare, drept de PROPRIETATE, dobandit prin Reconstituire, cota actuala 1/1	A1
	1) BRÂNDUȘA VALERIA SAVIA 2) SONOC VERGHELIA 3) SONOC CORNEL PETRU 4) SONOC RODICA	

C. Partea III. SARCINI .

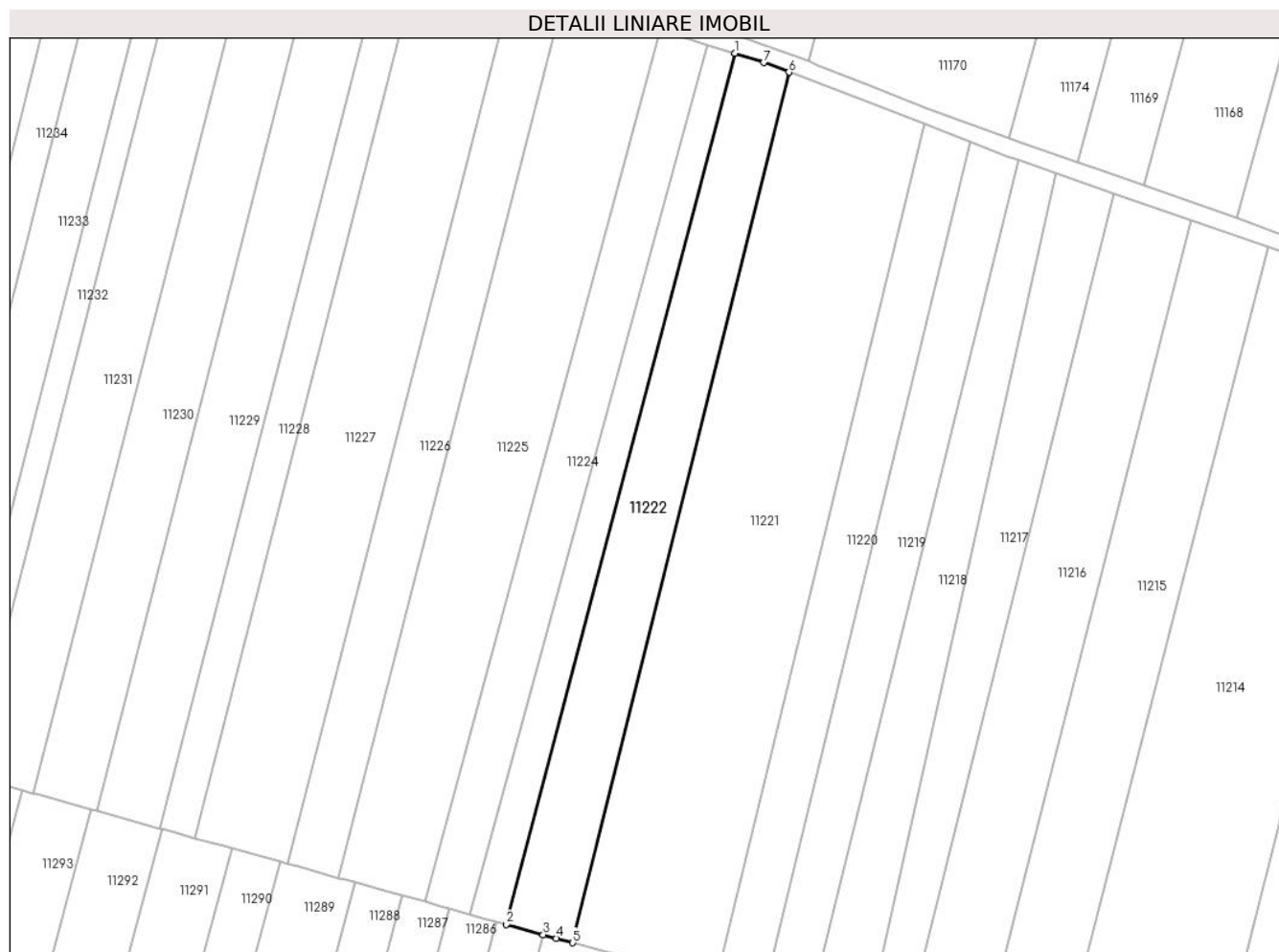
Inscrieri privind dezmembramintele dreptului de proprietate, drepturi reale de garanție și sarcini	Referințe
NU SUNT	

Anexa Nr. 1 La Partea I

Teren

Nr cadastral	Suprafața (mp)*	Observații / Referințe
	3.800	

* Suprafața este determinată în planul de proiecție Stereo 70.



Date referitoare la teren

Crt	Categorie folosință	Intravilan	Suprafața (mp)	Tarla	Parcelă	Nr. topo	Observații / Referințe
1	arabil	NU	3.800	-	1119/10	-	

Lungime Segmente

1) Valorile lungimilor segmentelor sunt obținute din proiecție în plan.

Punct început	X / Y	Punct sfârșit	X / Y	Lungime segment (** (m)
1	323.311,469 494.503,743	2	323.252,4 494.278,426	232.931
2	323.252,4 494.278,426	3	323.261,939 494.275,786	9.898
3	323.261,939 494.275,786	4	323.265,33 494.274,848	3.518
4	323.265,33 494.274,848	5	323.269,591 494.273,669	4.422
5	323.269,591 494.273,669	6	323.325,538 494.498,844	232.021

Punct început	X / Y	Punct sfârșit	X / Y	Lungime segment (** (m)
6	323.325,538 494.498,844	7	323.319,046 494.501,33	6.952
7	323.319,046 494.501,33	1	323.311,469 494.503,743	7.952

** Lungimile segmentelor sunt determinate în planul de proiecție Stereo 70 și sunt rotunjite la 1 milimetru.

*** Distanța dintre puncte este formată din segmente cumulate ce sunt mai mici decât valoarea 1 milimetru.

**DATE DESPRE IMOBILUL NR. 11223**

Oficiul de Cadastru și Publicitate Imobiliară HUNEDOARA
Biroul de Cadastru și Publicitate Imobiliară Deva

A. Partea I. Descrierea imobilului

TEREN Extravilan

Adresa: Jud. Hunedoara

Nr. Crt	Nr cadastral Nr. topografic	Suprafața* (mp)	Observații / Referințe
A1		2.000	Sector cadastral:90 Teren neimprejmuit;

B. Partea II. Proprietari și acte

Inscrieri privitoare la dreptul de proprietate și alte drepturi reale		Referințe
1 / 01/03/2023		
Act Notarial nr. 21, din 06/05/2014 emis de BIN ROMAN FLORINA VIOLETA;		
B1	Intabulare, drept de PROPRIETATE, dobandit prin Succesiune, cota actuala 1/1 1) CÎMPAN MARINELA	A1

C. Partea III. SARCINI .

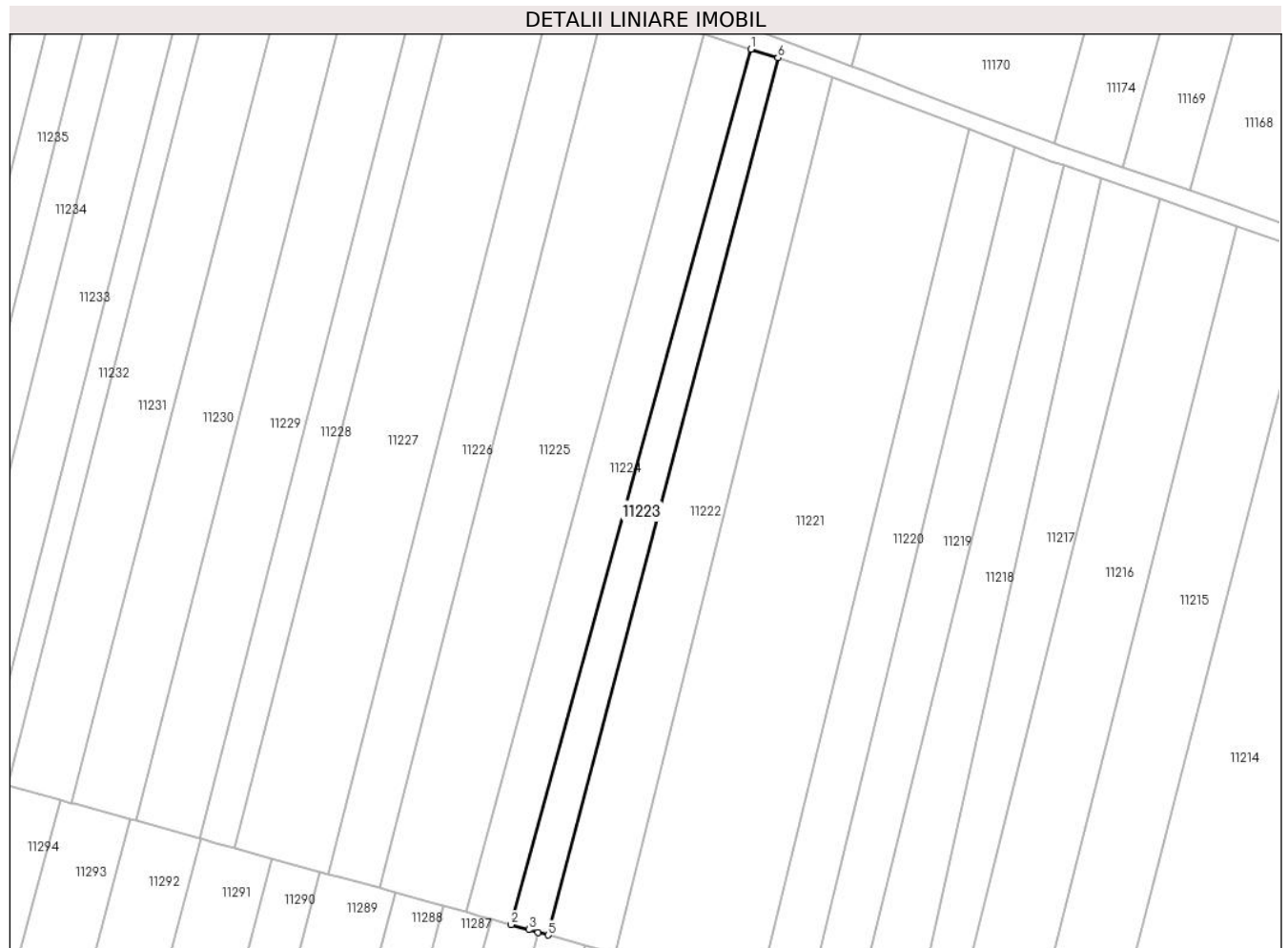
Inscrieri privind dezmembramintele dreptului de proprietate, drepturi reale de garanție și sarcini	Referințe
NU SUNT	

Anexa Nr. 1 La Partea I

Teren

Nr cadastral	Suprafața (mp)*	Observații / Referințe
	2.000	

* Suprafața este determinată în planul de proiecție Stereo 70.



Date referitoare la teren

Crt	Categorie folosință	Intravilan	Suprafața (mp)	Tarla	Parcelă	Nr. topo	Observații / Referințe
1	arabil	NU	2.000	75/2	1119/9	-	

Lungime Segmente

1) Valorile lungimilor segmentelor sunt obținute din proiecție în plan.

Punct început	X / Y	Punct sfârșit	X / Y	Lungime segment (** (m)
1	323.304,533 494.505,952	2	323.242,866 494.281,064	233.19
2	323.242,866 494.281,064	3	323.247,414 494.279,806	4.719
3	323.247,414 494.279,806	4	323.249,821 494.279,14	2.497
4	323.249,821 494.279,14	5	323.252,4 494.278,426	2.676
5	323.252,4 494.278,426	6	323.311,469 494.503,743	232.931

Punct început	X / Y	Punct sfârșit	X / Y	Lungime segment (** (m)
6	323.311,469 494.503,743	1	323.304,533 494.505,952	7.279

** Lungimile segmentelor sunt determinate în planul de proiecție Stereo 70 și sunt rotunjite la 1 milimetru.

*** Distanța dintre puncte este formată din segmente cumulate ce sunt mai mici decât valoarea 1 milimetru.

**DATE DESPRE IMOBILUL NR. 11224**

Oficiul de Cadastru și Publicitate Imobiliară HUNEDOARA
Biroul de Cadastru și Publicitate Imobiliară Deva

A. Partea I. Descrierea imobilului

TEREN Extravilan

Adresa: Jud. Hunedoara

Nr. Crt	Nr cadastral Nr. topografic	Suprafața* (mp)	Observații / Referințe
A1		2.900	Sector cadastral:90 Teren neimprejmuit;

B. Partea II. Proprietari și acte

Inscrieri privitoare la dreptul de proprietate și alte drepturi reale	Referințe
1 / 01/03/2023	
Act Administrativ nr. 14034/73, din 18/09/2002 emis de CJPSDPAT HUNEDOARA;	
B1	A1
Intabulare, drept de PROPRIETATE, dobandit prin Reconstituire, cota actuala 1/1 1) HUI PETRU	

C. Partea III. SARCINI .

Inscrieri privind dezmembramintele dreptului de proprietate, drepturi reale de garanție și sarcini	Referințe
NU SUNT	

Anexa Nr. 1 La Partea I

Teren

Nr cadastral	Suprafața (mp)*	Observații / Referințe
	2.900	

* Suprafața este determinată în planul de proiecție Stereo 70.



Date referitoare la teren

Crt	Categorie folosință	Intravilan	Suprafața (mp)	Tarla	Parcelă	Nr. topo	Observații / Referințe
1	arabil	NU	2.900	75/2	1119/8/1	-	

Lungime Segmente

1) Valorile lungimilor segmentelor sunt obținute din proiecție în plan.

Punct început	X / Y	Punct sfârșit	X / Y	Lungime segment (** (m)
1	323.292,313 494.509,843	2	323.231,268 494.284,273	233.684
2	323.231,268 494.284,273	3	323.235,159 494.283,196	4.038
3	323.235,159 494.283,196	4	323.237,667 494.282,503	2.602
4	323.237,667 494.282,503	5	323.242,866 494.281,064	5.394
5	323.242,866 494.281,064	6	323.304,533 494.505,952	233.19

Punct început	X / Y	Punct sfârșit	X / Y	Lungime segment (** (m)
6	323.304,533 494.505,952	1	323.292,313 494.509,843	12.824

** Lungimile segmentelor sunt determinate în planul de proiecție Stereo 70 și sunt rotunjite la 1 milimetru.

*** Distanța dintre puncte este formată din segmente cumulate ce sunt mai mici decât valoarea 1 milimetru.

**DATE DESPRE IMOBILUL NR. 11225**

Oficiul de Cadastru și Publicitate Imobiliară HUNEDOARA
Biroul de Cadastru și Publicitate Imobiliară Deva

A. Partea I. Descrierea imobilului

TEREN Extravilan

Adresa: Jud. Hunedoara

Nr. Crt	Nr cadastral Nr. topografic	Suprafața* (mp)	Observații / Referințe
A1		5.800	Sector cadastral:90 Teren neimprejmuit;

B. Partea II. Proprietari și acte

Inscrieri privitoare la dreptul de proprietate și alte drepturi reale		Referințe
1 / 20/02/2023		
Act Administrativ nr. 5885/25, din 23/01/1996 emis de CJPSDPAT HUNEDOARA;		
B1	Intabulare, drept de PROPRIETATE, dobandit prin Reconstituire, cota actuala 1/1 1) RAI MARICICA-TUDORIȚA	A1

C. Partea III. SARCINI .

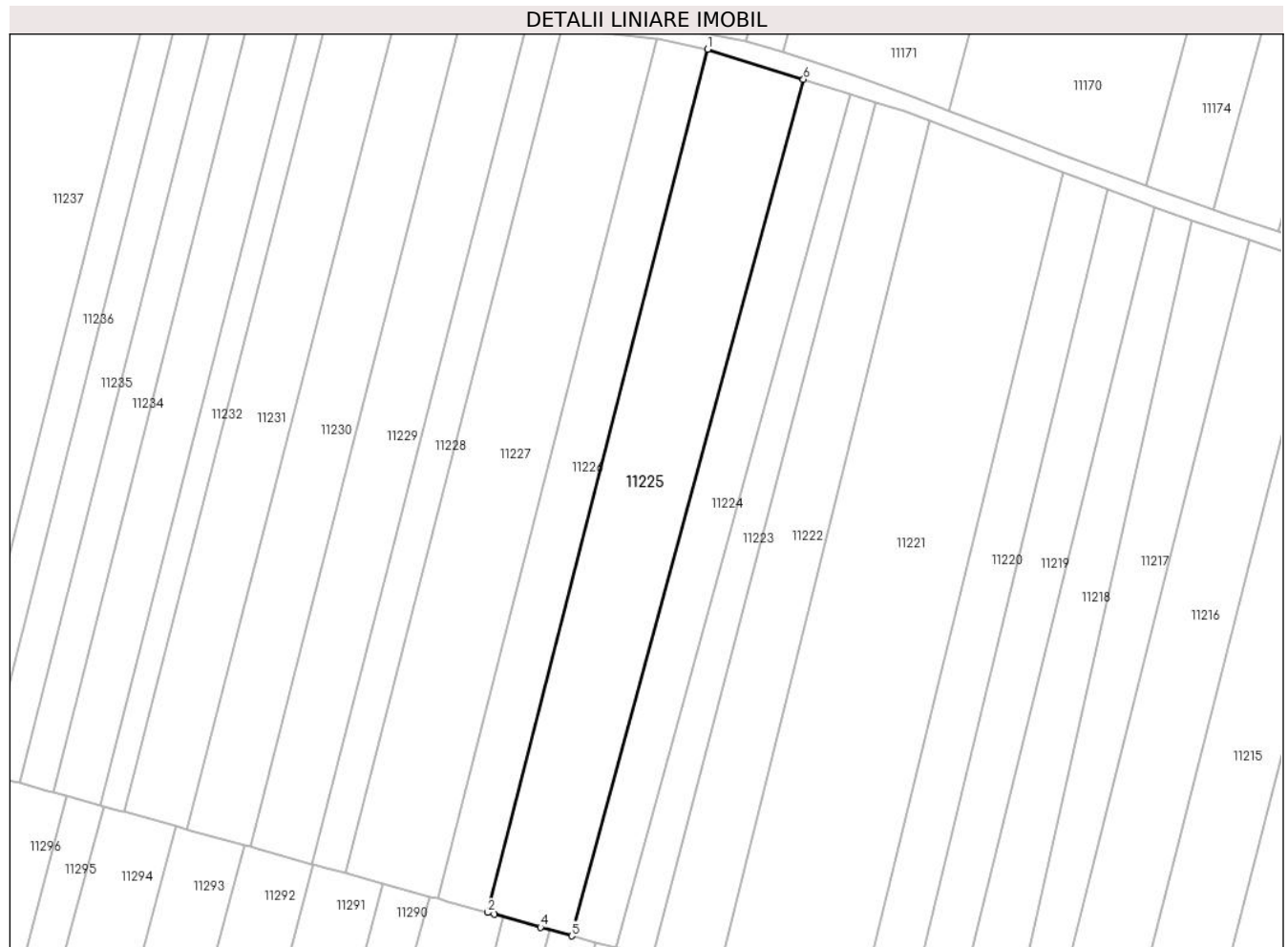
Inscrieri privind dezmembramintele dreptului de proprietate, drepturi reale de garanție și sarcini	Referințe
NU SUNT	

Anexa Nr. 1 La Partea I

Teren

Nr cadastral	Suprafața (mp)*	Observații / Referințe
	5.800	

* Suprafața este determinată în planul de proiecție Stereo 70.



Date referitoare la teren

Crt	Categorie folosință	Intravilan	Suprafața (mp)	Tarla	Parcelă	Nr. topo	Observații / Referințe
1	arabil	NU	5.800	75/2	1119/8	-	

Lungime Segmente

1) Valorile lungimilor segmentelor sunt obținute din proiecție în plan.

Punct început	X / Y	Punct sfârșit	X / Y	Lungime segment (** (m)
1	323.267,047 494.517,748	2	323.209,004 494.290,434	234.608
2	323.209,004 494.290,434	3	323.210,803 494.289,936	1.866
3	323.210,803 494.289,936	4	323.222,96 494.286,572	12.614
4	323.222,96 494.286,572	5	323.231,268 494.284,273	8.62
5	323.231,268 494.284,273	6	323.292,313 494.509,843	233.684

Punct început	X / Y	Punct sfârșit	X / Y	Lungime segment (** (m)
6	323.292,313 494.509,843	1	323.267,047 494.517,748	26.473

** Lungimile segmentelor sunt determinate în planul de proiecție Stereo 70 și sunt rotunjite la 1 milimetru.

*** Distanța dintre puncte este formată din segmente cumulate ce sunt mai mici decât valoarea 1 milimetru.

**DATE DESPRE IMOBILUL NR. 11226**

Oficiul de Cadastru și Publicitate Imobiliară HUNEDOARA
Biroul de Cadastru și Publicitate Imobiliară Deva

A. Partea I. Descrierea imobilului

TEREN Extravilan

Adresa: Jud. Hunedoara

Nr. Crt	Nr cadastral Nr. topografic	Suprafața* (mp)	Observații / Referințe
A1		3.200	Sector cadastral:90 Teren neimprejmuit;

B. Partea II. Proprietari și acte

Inscrieri privitoare la dreptul de proprietate și alte drepturi reale	Referințe
1 / 01/03/2023	
Act Administrativ nr. 89856/73, din 21/05/2003 emis de CJPSDPAT HUNEDOARA;	
B1	A1
Intabulare, drept de PROPRIETATE, dobandit prin Reconstituire, cota actuala 1/1 1) HUI PETRU	

C. Partea III. SARCINI .

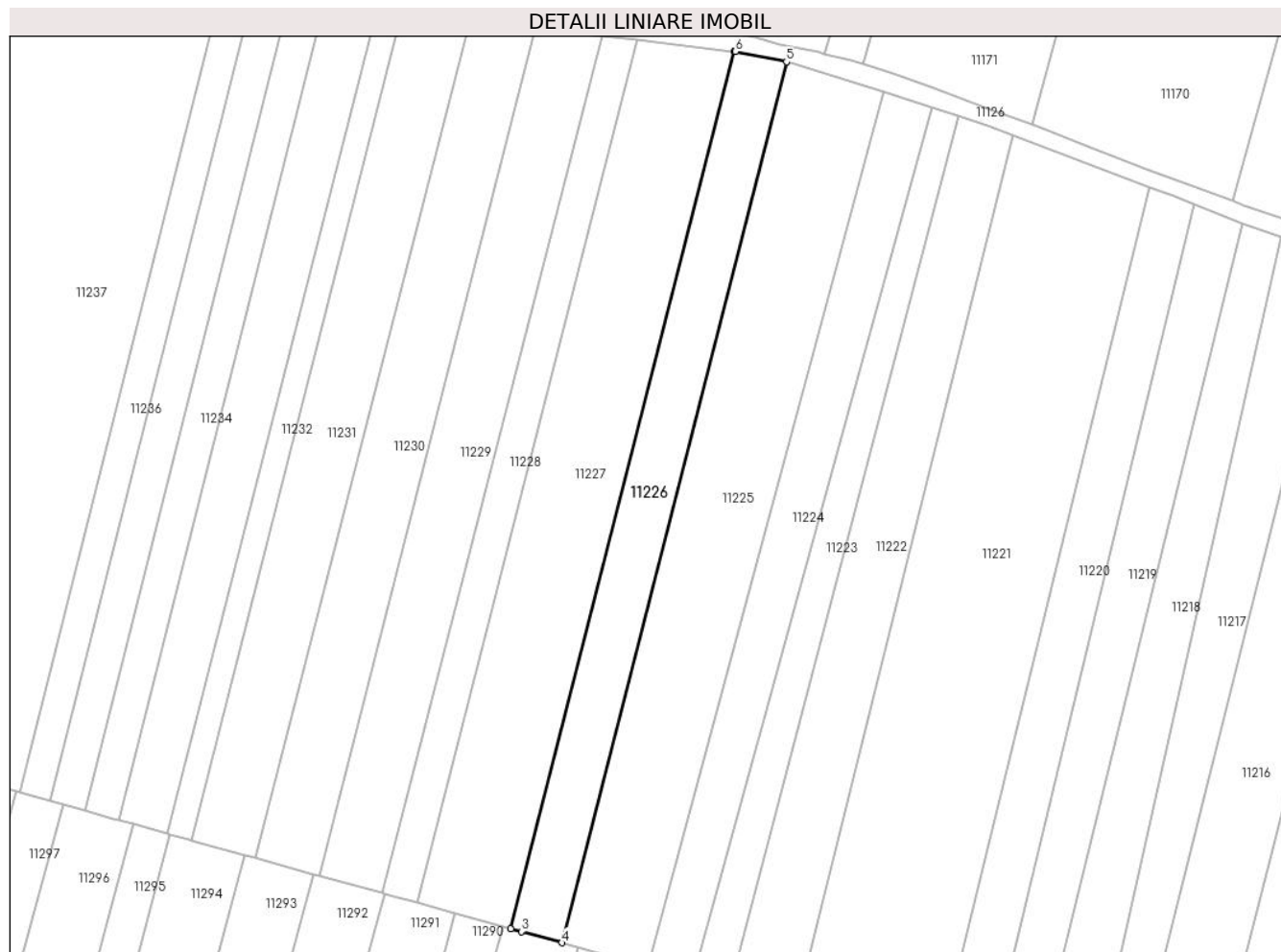
Inscrieri privind dezmembramintele dreptului de proprietate, drepturi reale de garanție și sarcini	Referințe
NU SUNT	

Anexa Nr. 1 La Partea I

Teren

Nr cadastral	Suprafața (mp)*	Observații / Referințe
	3.200	

* Suprafața este determinată în planul de proiecție Stereo 70.



Date referitoare la teren

Crt	Categorie folosință	Intravilan	Suprafața (mp)	Tarla	Parcelă	Nr. topo	Observații / Referințe
1	arabil	NU	3.200	75/2	1119/8	-	

Lungime Segmente

1) Valorile lungimilor segmentelor sunt obținute din proiecție în plan.

Punct început	X / Y	Punct sfârșit	X / Y	Lungime segment (** (m)
1	323.253,56 494.520,408	2	323.195,883 494.294,064	233.577
2	323.195,883 494.294,064	3	323.198,554 494.293,325	2.772
3	323.198,554 494.293,325	4	323.209,004 494.290,434	10.843
4	323.209,004 494.290,434	5	323.267,047 494.517,748	234.608
5	323.267,047 494.517,748	6	323.253,894 494.520,368	13.412

Punct început	X / Y	Punct sfârșit	X / Y	Lungime segment (** (m)
6	323.253,894 494.520,368	1	323.253,56 494.520,408	0.336

** Lungimile segmentelor sunt determinate în planul de proiecție Stereo 70 și sunt rotunjite la 1 milimetru.

*** Distanța dintre puncte este formată din segmente cumulate ce sunt mai mici decât valoarea 1 milimetru.

**DATE DESPRE IMOBILUL NR. 11227**

Oficiul de Cadastru și Publicitate Imobiliară HUNEDOARA
Biroul de Cadastru și Publicitate Imobiliară Deva

A. Partea I. Descrierea imobilului

TEREN Extravilan

Adresa: Jud. Hunedoara

Nr. Crt	Nr cadastral Nr. topografic	Suprafața* (mp)	Observații / Referințe
A1		5.800	Sector cadastral:90 Teren neimpregmuit;

B. Partea II. Proprietari și acte

Inscrieri privitoare la dreptul de proprietate și alte drepturi reale		Referințe
1 / 20/02/2023		
Act Administrativ nr. 14034/24, din 14/06/2002 emis de CJPSDPAT HUNEDOARA;		
B1	Intabulare, drept de PROPRIETATE, dobandit prin Reconstituire, cota actuala 1/1 1) TĂMAȘ NICOLAE 2) IȘTOC MARIA	A1

C. Partea III. SARCINI .

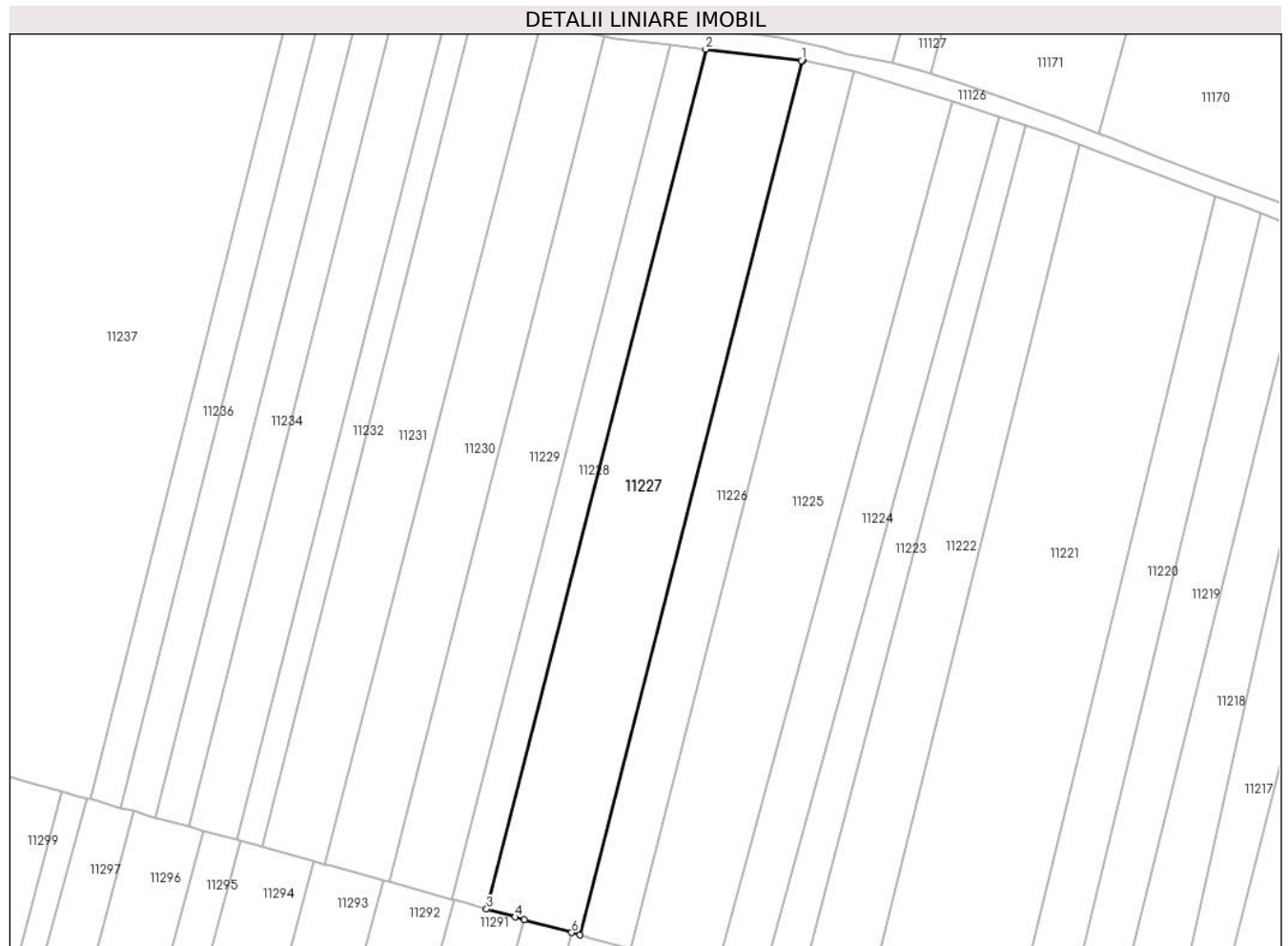
Inscrieri privind dezmembramintele dreptului de proprietate, drepturi reale de garanție și sarcini	Referințe
NU SUNT	

Anexa Nr. 1 La Partea I

Teren

Nr cadastral	Suprafața (mp)*	Observații / Referințe
	5.800	

* Suprafața este determinată în planul de proiecție Stereo 70.



Date referitoare la teren

Crt	Categorie folosință	Intravilan	Suprafața (mp)	Tarla	Parcelă	Nr. topo	Observații / Referințe
1	arabil	NU	5.800	75/2	1119/7/1	-	

Lungime Segmente

1) Valorile lungimilor segmentelor sunt obținute din proiecție în plan.

Punct început	X / Y	Punct sfârșit	X / Y	Lungime segment (** (m)
1	323.253,283 494.520,441	2	323.228,55 494.523,398	24.91
2	323.228,55 494.523,398	3	323.171,69 494.300,758	229.785
3	323.171,69 494.300,758	4	323.179,094 494.298,71	7.681
4	323.179,094 494.298,71	5	323.181,438 494.298,061	2.432
5	323.181,438 494.298,061	6	323.193,756 494.294,653	12.781

Punct început	X / Y	Punct sfârșit	X / Y	Lungime segment (** (m)
6	323.193,756 494.294,653	7	323.195,883 494.294,064	2.207
7	323.195,883 494.294,064	8	323.253,56 494.520,408	233.577
8	323.253,56 494.520,408	1	323.253,283 494.520,441	0.279

** Lungimile segmentelor sunt determinate în planul de proiecție Stereo 70 și sunt rotunjite la 1 milimetru.

*** Distanța dintre puncte este formată din segmente cumulate ce sunt mai mici decât valoarea 1 milimetru.

**DATE DESPRE IMOBILUL NR. 11228**

Oficiul de Cadastru și Publicitate Imobiliară HUNEDOARA
Biroul de Cadastru și Publicitate Imobiliară Deva

A. Partea I. Descrierea imobilului

TEREN Extravilan

Adresa: Jud. Hunedoara

Nr. Crt	Nr cadastral Nr. topografic	Suprafața* (mp)	Observații / Referințe
A1		2.100	Sector cadastral:90 Teren neimprejmuit;

B. Partea II. Proprietari și acte

Inscrieri privitoare la dreptul de proprietate și alte drepturi reale		Referințe
1 / 01/03/2023		
Act Administrativ nr. 5885/22, din 23/01/1996 emis de CJPSDPAT HUNEDOARA;		
B1	Intabulare, drept de PROPRIETATE, dobandit prin Reconstituire, cota actuala 1/1	A1
	1) MUNTEAN CATITA	
	2) PETRESC GEORGETA	

C. Partea III. SARCINI .

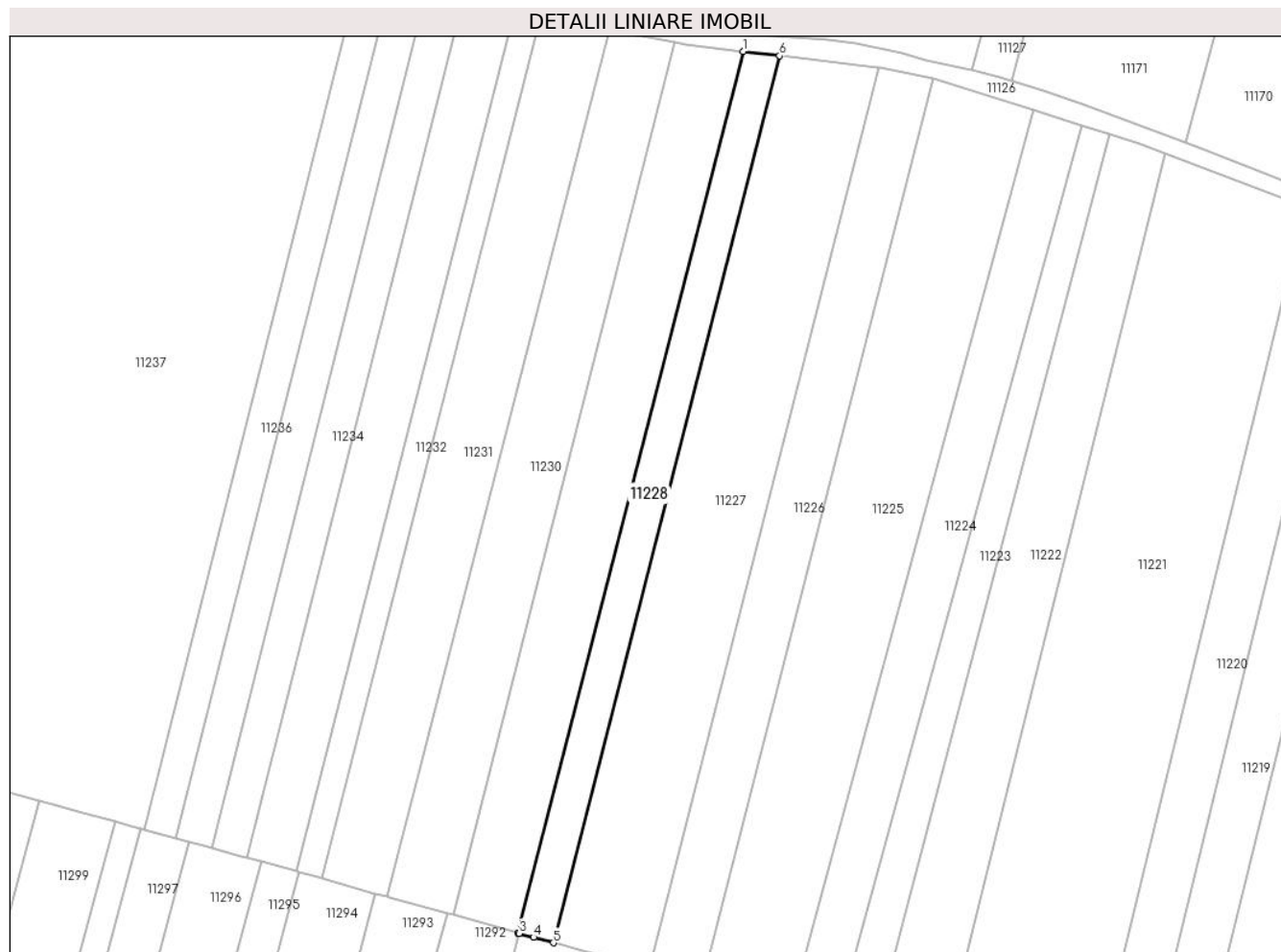
Inscrieri privind dezmembramintele dreptului de proprietate, drepturi reale de garanție și sarcini	Referințe
NU SUNT	

Anexa Nr. 1 La Partea I

Teren

Nr cadastral	Suprafața (mp)*	Observații / Referințe
	2.100	

* Suprafața este determinată în planul de proiecție Stereo 70.



Date referitoare la teren

Crt	Categorie folosință	Intravilan	Suprafața (mp)	Tarla	Parcelă	Nr. topo	Observații / Referințe
1	arabil	NU	2.100	75/2	1119/7	-	

Lungime Segmente

1) Valorile lungimilor segmentelor sunt obținute din proiecție în plan.

Punct început	X / Y	Punct sfârșit	X / Y	Lungime segment (** (m)
1	323.219,451 494.524,486	2	323.162,776 494.303,225	228.404
2	323.162,776 494.303,225	3	323.163,156 494.303,12	0.395
3	323.163,156 494.303,12	4	323.166,7 494.302,139	3.677
4	323.166,7 494.302,139	5	323.171,69 494.300,758	5.178
5	323.171,69 494.300,758	6	323.228,55 494.523,398	229.785

Punct început	X / Y	Punct sfârșit	X / Y	Lungime segment (** (m)
6	323.228,55 494.523,398	1	323.219,451 494.524,486	9.164

** Lungimile segmentelor sunt determinate în planul de proiecție Stereo 70 și sunt rotunjite la 1 milimetru.

*** Distanța dintre puncte este formată din segmente cumulate ce sunt mai mici decât valoarea 1 milimetru.

**DATE DESPRE IMOBILUL NR. 11229**

Oficiul de Cadastru și Publicitate Imobiliară HUNEDOARA
Biroul de Cadastru și Publicitate Imobiliară Deva

A. Partea I. Descrierea imobilului

TEREN Extravilan

Adresa: Jud. Hunedoara

Nr. Crt	Nr cadastral Nr. topografic	Suprafața* (mp)	Observații / Referințe
A1	62871	3.860	Sector cadastral:90 Teren neimprejmuit;

B. Partea II. Proprietari și acte

Inscrieri privitoare la dreptul de proprietate și alte drepturi reale	Referințe
600 / 11/01/2017	
Act Administrativ nr. 89856/442, din 06/01/2004 emis de CJPSDPAT HUNEDOARA;	
B1	A1
Intabulare, drept de PROPRIETATE, dobandit prin Reconstituire, cota actuala 1/1 1) DAN S NORA	

C. Partea III. SARCINI .

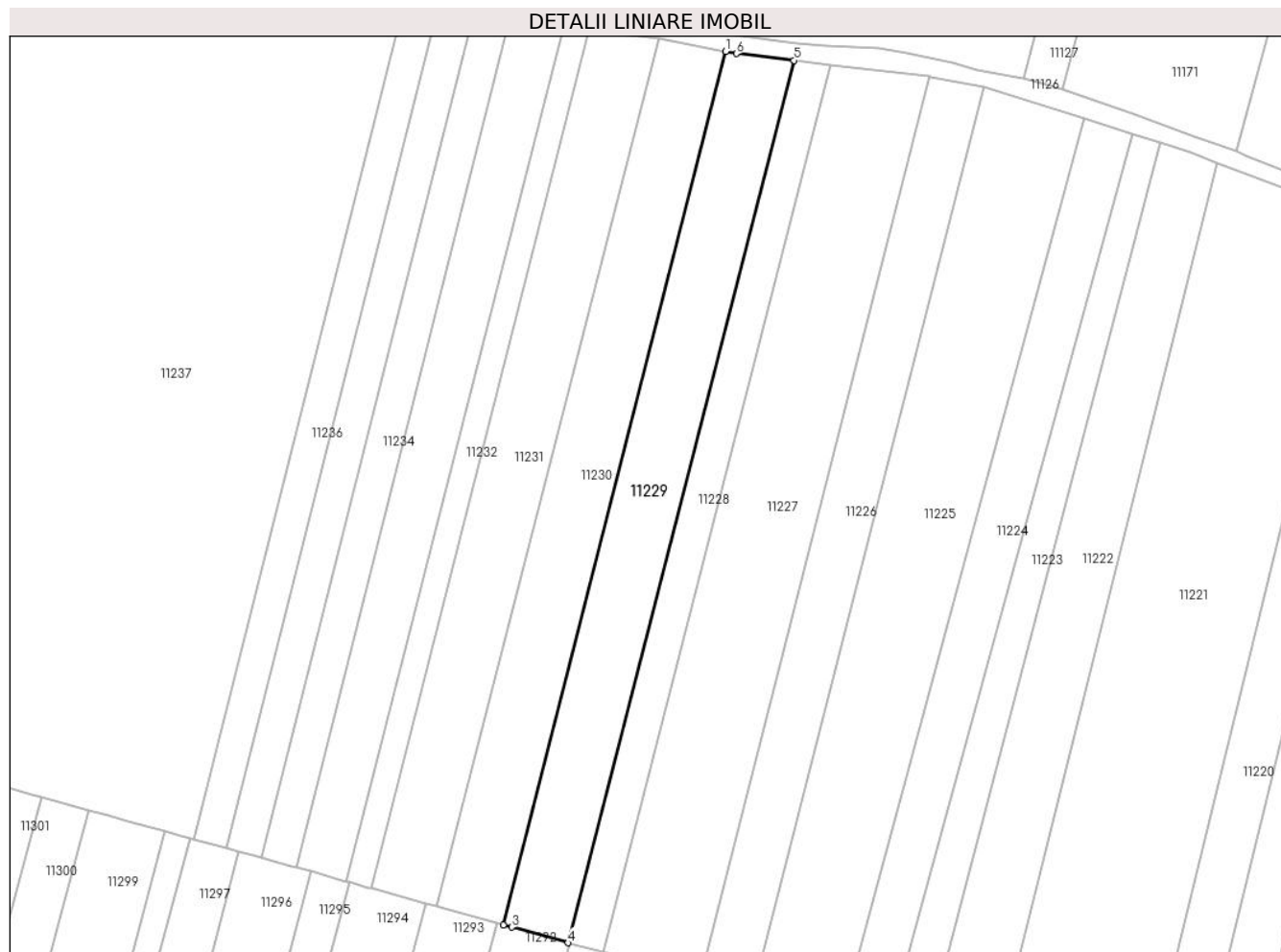
Inscrieri privind dezmembramintele dreptului de proprietate, drepturi reale de garanție și sarcini	Referințe
NU SUNT	

Anexa Nr. 1 La Partea I

Teren

Nr cadastral	Suprafața (mp)*	Observații / Referințe
62871	3.860	

* Suprafața este determinată în planul de proiecție Stereo 70.



Date referitoare la teren

Crt	Categorie folosință	Intravilan	Suprafața (mp)	Tarla	Parcelă	Nr. topo	Observații / Referințe
1	arabil	NU	3.860	75/2	1119/6/3	-	

Lungime Segmente

1) Valorile lungimilor segmentelor sunt obținute din proiecție în plan.

Punct început	X / Y	Punct sfârșit	X / Y	Lungime segment (** (m)
1	323.202,336 494.526,725	2	323.146,528 494.307,721	226.003
2	323.146,528 494.307,721	3	323.148,614 494.307,144	2.164
3	323.148,614 494.307,144	4	323.162,776 494.303,225	14.694
4	323.162,776 494.303,225	5	323.219,451 494.524,486	228.404
5	323.219,451 494.524,486	6	323.205,021 494.526,211	14.532

Punct început	X / Y	Punct sfârșit	X / Y	Lungime segment (** (m)
6	323.205,021 494.526,211	1	323.202,336 494.526,725	2.734

** Lungimile segmentelor sunt determinate în planul de proiecție Stereo 70 și sunt rotunjite la 1 milimetru.

*** Distanța dintre puncte este formată din segmente cumulate ce sunt mai mici decât valoarea 1 milimetru.

**DATE DESPRE IMOBILUL NR. 11230**

Oficiul de Cadastru și Publicitate Imobiliară HUNEDOARA
Biroul de Cadastru și Publicitate Imobiliară Deva

A. Partea I. Descrierea imobilului

TEREN Extravilan

Adresa: Jud. Hunedoara

Nr. Crt	Nr cadastral Nr. topografic	Suprafața* (mp)	Observații / Referințe
A1	62872	3.860	Sector cadastral:90 Teren neimprejmuit;

B. Partea II. Proprietari și acte

Inscrieri privitoare la dreptul de proprietate și alte drepturi reale		Referințe
38077 / 15/09/2017		
Act Notarial nr. 45, din 14/09/2017 emis de MANE-SIGARTAU MIRONA;		
B1	Intabulare, drept de PROPRIETATE, dobandit prin Succesiune, cota actuala 1/2 1) ARDELEAN GHEORGHE-ANDREI	A1
B2	Intabulare, drept de PROPRIETATE, dobandit prin Succesiune, cota actuala 1/2 1) ARDELEAN REMUS	A1

C. Partea III. SARCINI .

Inscrieri privind dezmembramintele dreptului de proprietate, drepturi reale de garanție și sarcini	Referințe
NU SUNT	

Anexa Nr. 1 La Partea I

Teren

Nr cadastral	Suprafața (mp)*	Observații / Referințe
62872	3.860	

* Suprafața este determinată în planul de proiecție Stereo 70.



Date referitoare la teren

Crt	Categorie folosință	Intravilan	Suprafața (mp)	Tarla	Parcelă	Nr. topo	Observații / Referințe
1	arabil	NU	3.860	75/2	1119/6/2	-	

Lungime Segmente

1) Valorile lungimilor segmentelor sunt obținute din proiecție în plan.

Punct început	X / Y	Punct sfârșit	X / Y	Lungime segment (** (m)
1	323.185,682 494.529,905	2	323.129,812 494.312,346	224.618
2	323.129,812 494.312,346	3	323.130,692 494.312,103	0.913
3	323.130,692 494.312,103	4	323.144,985 494.308,148	14.83
4	323.144,985 494.308,148	5	323.146,528 494.307,721	1.602
5	323.146,528 494.307,721	6	323.202,336 494.526,725	226.003

Punct început	X / Y	Punct sfârșit	X / Y	Lungime segment (** (m)
6	323.202,336 494.526,725	7	323.185,824 494.529,888	16.812
7	323.185,824 494.529,888	1	323.185,682 494.529,905	0.143

** Lungimile segmentelor sunt determinate în planul de proiecție Stereo 70 și sunt rotunjite la 1 milimetru.

*** Distanța dintre puncte este formată din segmente cumulate ce sunt mai mici decât valoarea 1 milimetru.

**DATE DESPRE IMOBILUL NR. 11231**

Oficiul de Cadastru și Publicitate Imobiliară HUNEDOARA
Biroul de Cadastru și Publicitate Imobiliară Deva

A. Partea I. Descrierea imobilului

TEREN Extravilan

Adresa: Jud. Hunedoara

Nr. Crt	Nr cadastral Nr. topografic	Suprafața* (mp)	Observații / Referințe
A1		3.860	Sector cadastral:90 Teren neimprejmuit;

B. Partea II. Proprietari și acte

Inscrieri privitoare la dreptul de proprietate și alte drepturi reale	Referințe
1 / 01/03/2023	
Act Administrativ nr. 13930/67, din 07/06/2002 emis de CJPSDPAT HUNEDOARA;	
B1	A1
Intabulare, drept de PROPRIETATE, dobandit prin Reconstituire, cota actuala 1/1 1) CAINANȚ TUDOSE	

C. Partea III. SARCINI .

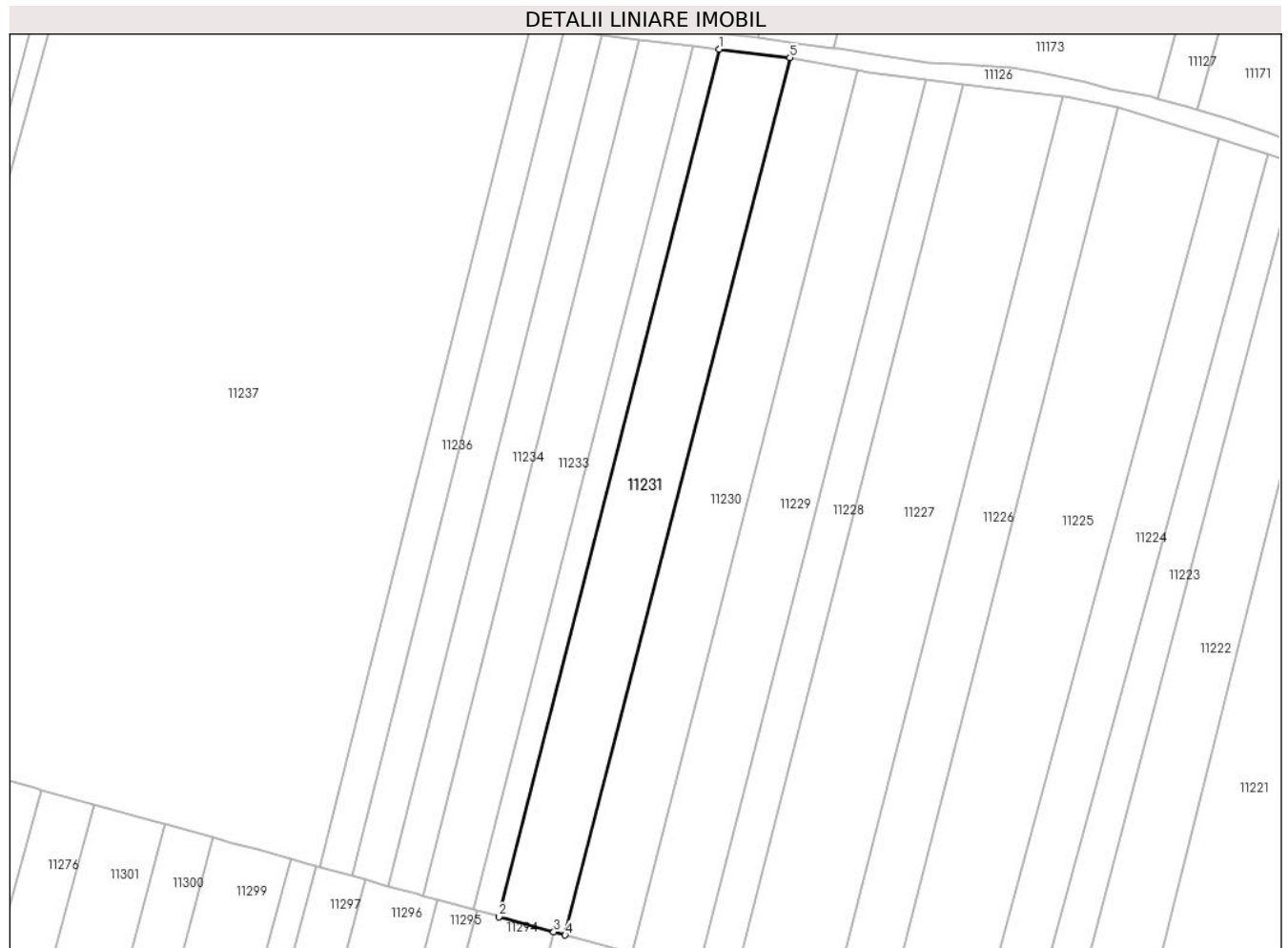
Inscrieri privind dezmembramintele dreptului de proprietate, drepturi reale de garanție și sarcini	Referințe
NU SUNT	

Anexa Nr. 1 La Partea I

Teren

Nr cadastral	Suprafața (mp)*	Observații / Referințe
	3.860	

* Suprafața este determinată în planul de proiecție Stereo 70.



Date referitoare la teren

Crt	Categorie folosință	Intravilan	Suprafața (mp)	Tarla	Parcelă	Nr. topo	Observații / Referințe
1	arabil	NU	3.860	75/2	1119/6/1	-	

Lungime Segmente

1) Valorile lungimilor segmentelor sunt obținute din proiecție în plan.

Punct început	X / Y	Punct sfârșit	X / Y	Lungime segment (** (m)
1	323.168,116 494.532,031	2	323.113,399 494.316,888	221.992
2	323.113,399 494.316,888	3	323.127,017 494.313,12	14.129
3	323.127,017 494.313,12	4	323.129,812 494.312,346	2.9
4	323.129,812 494.312,346	5	323.185,682 494.529,905	224.618
5	323.185,682 494.529,905	1	323.168,116 494.532,031	17.694

**** Lungimile segmentelor sunt determinate în planul de proiecție Stereo 70 și sunt rotunjite la 1 milimetru.**

***** Distanța dintre puncte este formată din segmente cumulate ce sunt mai mici decât valoarea 1 milimetru.**

**DATE DESPRE IMOBILUL NR. 11232**

Oficiul de Cadastru și Publicitate Imobiliară HUNEDOARA
Biroul de Cadastru și Publicitate Imobiliară Deva

A. Partea I. Descrierea imobilului

TEREN Extravilan

Adresa: Jud. Hunedoara

Nr. Crt	Nr cadastral Nr. topografic	Suprafața* (mp)	Observații / Referințe
A1		1.450	Sector cadastral:90 Teren neimprejmuit;

B. Partea II. Proprietari și acte

Inscrieri privitoare la dreptul de proprietate și alte drepturi reale		Referințe
1 / 01/03/2023		
Act Administrativ nr. 5885/47, din 08/04/1996 emis de CJPSDPAT HUNEDOARA;		
B1	Intabulare, drept de PROPRIETATE, dobandit prin Reconstituire, cota actuala 1/1 1) LUCACI ELENA 2) POPA MIHAI 3) TĂMAȘ MINODORA	A1

C. Partea III. SARCINI .

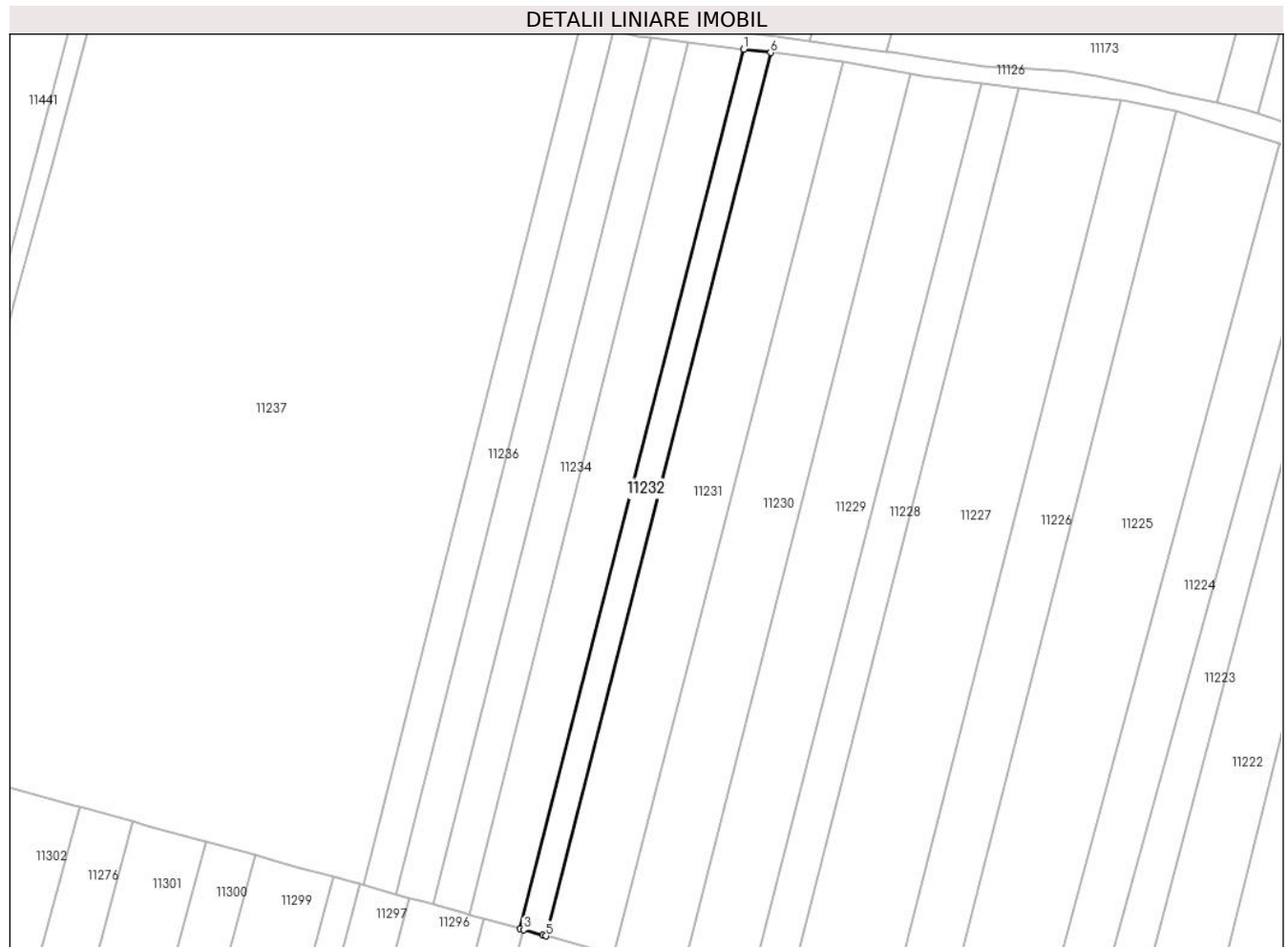
Inscrieri privind dezmembramintele dreptului de proprietate, drepturi reale de garanție și sarcini	Referințe
NU SUNT	

Anexa Nr. 1 La Partea I

Teren

Nr cadastral	Suprafața (mp)*	Observații / Referințe
	1.450	

* Suprafața este determinată în planul de proiecție Stereo 70.



Date referitoare la teren

Crt	Categorie folosință	Intravilan	Suprafața (mp)	Tarla	Parcelă	Nr. topo	Observații / Referințe
1	arabil	NU	1.450	75/2	1119/5	-	

Lungime Segmente

1) Valorile lungimilor segmentelor sunt obținute din proiecție în plan.

Punct început	X / Y	Punct sfârșit	X / Y	Lungime segment (** (m)
1	323.161,555 494.532,825	2	323.107,096 494.318,632	221.007
2	323.107,096 494.318,632	3	323.107,867 494.318,419	0.8
3	323.107,867 494.318,419	4	323.112,577 494.317,115	4.887
4	323.112,577 494.317,115	5	323.113,399 494.316,888	0.853
5	323.113,399 494.316,888	6	323.168,116 494.532,031	221.992

Punct început	X / Y	Punct sfârșit	X / Y	Lungime segment (** (m)
6	323.168,116 494.532,031	1	323.161,555 494.532,825	6.609

** Lungimile segmentelor sunt determinate în planul de proiecție Stereo 70 și sunt rotunjite la 1 milimetru.

*** Distanța dintre puncte este formată din segmente cumulate ce sunt mai mici decât valoarea 1 milimetru.

**DATE DESPRE IMOBILUL NR. 11233**

Oficiul de Cadastru și Publicitate Imobiliară HUNEDOARA
Biroul de Cadastru și Publicitate Imobiliară Deva

A. Partea I. Descrierea imobilului

TEREN Extravilan

Adresa: Jud. Hunedoara

Nr. Crt	Nr cadastral Nr. topografic	Suprafața* (mp)	Observații / Referințe
A1		2.900	Sector cadastral:90 Teren neimprejmuit;

B. Partea II. Proprietari și acte

Inscrieri privitoare la dreptul de proprietate și alte drepturi reale		Referințe
1 / 01/03/2023		
Act Administrativ nr. 20/2052, din 09/01/2008 emis de CJPSDPAT HUNEDOARA;		
B1	Intabulare, drept de PROPRIETATE, dobandit prin Reconstituire, cota actuala 1/1 1) MUNTEAN ROMAN	A1

C. Partea III. SARCINI .

Inscrieri privind dezmembramintele dreptului de proprietate, drepturi reale de garanție și sarcini	Referințe
NU SUNT	

Anexa Nr. 1 La Partea I

Teren

Nr cadastral	Suprafața (mp)*	Observații / Referințe
	2.900	

* Suprafața este determinată în planul de proiecție Stereo 70.



Date referitoare la teren

Crt	Categorie folosință	Intra vilan	Suprafața (mp)	Tarla	Parcelă	Nr. topo	Observații / Referințe
1	arabil	NU	2.900	75/2	1119/4	-	

Lungime Segmente

1) Valorile lungimilor segmentelor sunt obținute din proiecție în plan.

Punct început	X / Y	Punct sfârșit	X / Y	Lungime segment (** (m)
1	323.148,091 494.534,454	2	323.094,649 494.322,076	218.999
2	323.094,649 494.322,076	3	323.098,251 494.321,08	3.737
3	323.098,251 494.321,08	4	323.107,096 494.318,632	9.177
4	323.107,096 494.318,632	5	323.161,555 494.532,825	221.007
5	323.161,555 494.532,825	1	323.148,091 494.534,454	13.562

**** Lungimile segmentelor sunt determinate în planul de proiecție Stereo 70 și sunt rotunjite la 1 milimetru.**

***** Distanța dintre puncte este formată din segmente cumulate ce sunt mai mici decât valoarea 1 milimetru.**

**DATE DESPRE IMOBILUL NR. 11234**

Oficiul de Cadastru și Publicitate Imobiliară HUNEDOARA
Biroul de Cadastru și Publicitate Imobiliară Deva

A. Partea I. Descrierea imobilului

TEREN Extravilan

Adresa: Jud. Hunedoara

Nr. Crt	Nr cadastral Nr. topografic	Suprafața* (mp)	Observații / Referințe
A1	61389	2.000	Sector cadastral:90 Teren neimprejmuit;

B. Partea II. Proprietari și acte

Inscrieri privitoare la dreptul de proprietate și alte drepturi reale		Referințe
2717 / 01/02/2013		
Act Notarial nr. 100, din 25/01/2013 emis de CIASCAI EMILIA DORINA (act notarial nr. 7/25-01-2013 emis de CIASCAI EMILIA DORINA;);		
B1	Intabulare, drept de PROPRIETATE, dobandit prin Succesiune, cota actuala 1/2 1) BREBU MONICA VIRGINIA	A1
B2	Intabulare, drept de PROPRIETATE, dobandit prin Succesiune, cota actuala 1/2 1) DAN VIRGIL-OCTAVIAN	A1

C. Partea III. SARCINI .

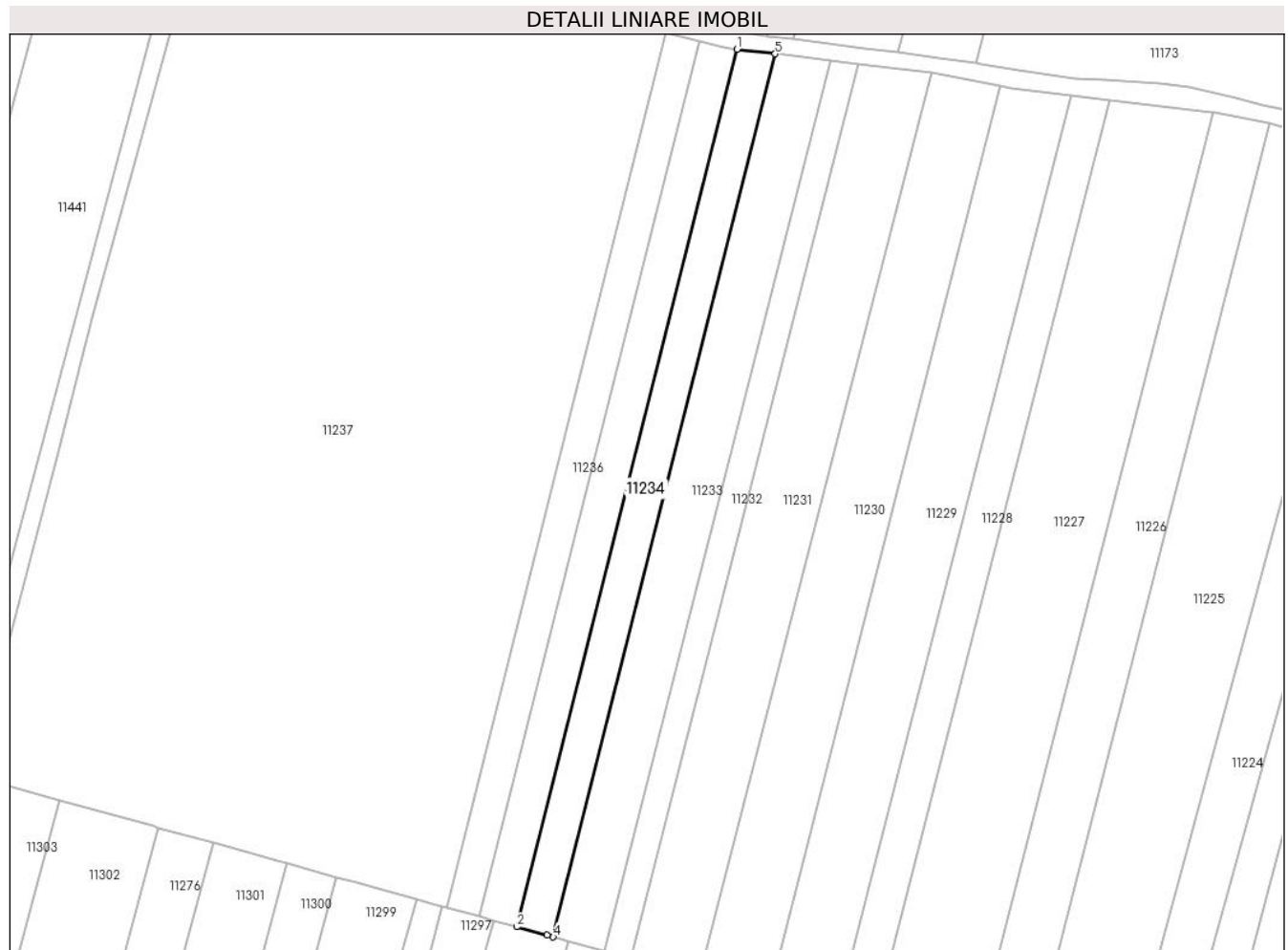
Inscrieri privind dezmembramintele dreptului de proprietate, drepturi reale de garanție și sarcini	Referințe
NU SUNT	

Anexa Nr. 1 La Partea I

Teren

Nr cadastral	Suprafața (mp)*	Observații / Referințe
61389	2.000	

* Suprafața este determinată în planul de proiecție Stereo 70.



Date referitoare la teren

Crt	Categorie folosință	Intravilan	Suprafața (mp)	Tarla	Parcelă	Nr. topo	Observații / Referințe
1	arabil	NU	2.000	75/2	119/3/1	-	

Lungime Segmente

1) Valorile lungimilor segmentelor sunt obținute din proiecție în plan.

Punct început	X / Y	Punct sfârșit	X / Y	Lungime segment (** (m)
1	323.138,916 494.535,564	2	323.085,824 494.324,518	217.622
2	323.085,824 494.324,518	3	323.093,176 494.322,484	7.628
3	323.093,176 494.322,484	4	323.094,649 494.322,076	1.528
4	323.094,649 494.322,076	5	323.148,091 494.534,454	218.999
5	323.148,091 494.534,454	1	323.138,916 494.535,564	9.242

**** Lungimile segmentelor sunt determinate în planul de proiecție Stereo 70 și sunt rotunjite la 1 milimetru.**

***** Distanța dintre puncte este formată din segmente cumulate ce sunt mai mici decât valoarea 1 milimetru.**

**DATE DESPRE IMOBILUL NR. 11235**

Oficiul de Cadastru și Publicitate Imobiliară HUNEDOARA
Biroul de Cadastru și Publicitate Imobiliară Deva

A. Partea I. Descrierea imobilului

TEREN Extravilan

Adresa: Jud. Hunedoara

Nr. Crt	Nr cadastral Nr. topografic	Suprafața* (mp)	Observații / Referințe
A1	60139	2.007	Sector cadastral:90 Teren neimprejmuit;

B. Partea II. Proprietari și acte

Inscrieri privitoare la dreptul de proprietate și alte drepturi reale	Referințe
17582 / 31/03/2021	
Act Notarial nr. CONTRACT DE DONATIE AUT NR 279, din 26/03/2021 emis de CHINDRIȘ DIANA-MARIA;	
B1	A1
Intabulare, drept de PROPRIETATE, dobândit prin Conventie, cota actuala 1/1	
1) SORCA MIRABELA-DANA, bun propriu	

C. Partea III. SARCINI .

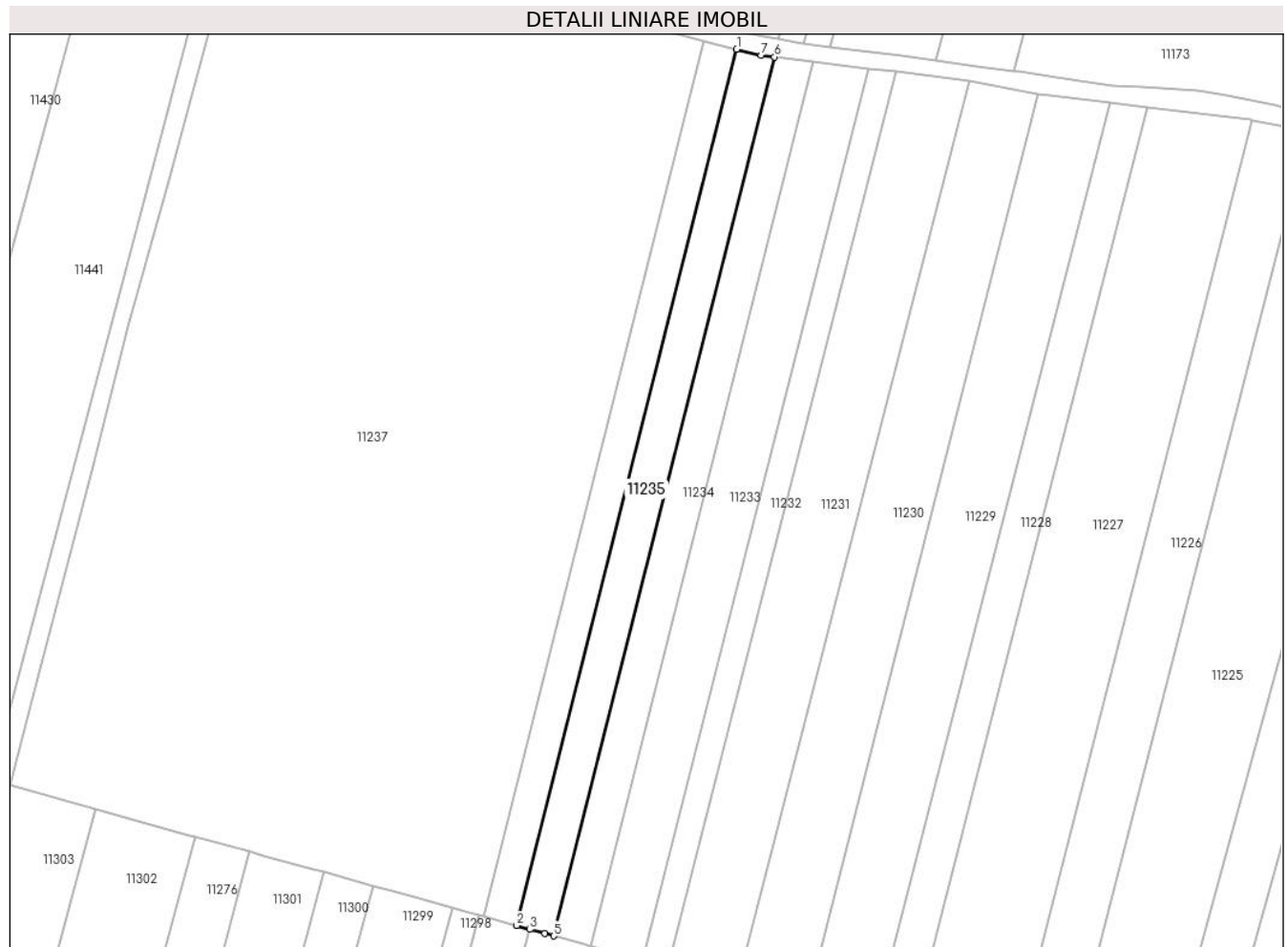
Inscrieri privind dezmembramintele dreptului de proprietate, drepturi reale de garanție și sarcini	Referințe
NU SUNT	

Anexa Nr. 1 La Partea I

Teren

Nr cadastral	Suprafața (mp)*	Observații / Referințe
60139	2.007	

* Suprafața este determinată în planul de proiecție Stereo 70.



Date referitoare la teren

Crt	Categorie folosință	Intravilan	Suprafața (mp)	Tarla	Parcelă	Nr. topo	Observații / Referințe
1	arabil	NU	2.007	75/2	1119/2/1	-	

Lungime Segmente

1) Valorile lungimilor segmentelor sunt obținute din proiecție în plan.

Punct început	X / Y	Punct sfârșit	X / Y	Lungime segment (** (m)
1	323.129,851 494.537,422	2	323.076,917 494.326,983	216.995
2	323.076,917 494.326,983	3	323.080,175 494.326,081	3.38
3	323.080,175 494.326,081	4	323.083,758 494.325,09	3.718
4	323.083,758 494.325,09	5	323.085,824 494.324,518	2.143
5	323.085,824 494.324,518	6	323.138,916 494.535,564	217.622

Punct început	X / Y	Punct sfârșit	X / Y	Lungime segment (** (m)
6	323.138,916 494.535,564	7	323.135,656 494.535,959	3.284
7	323.135,656 494.535,959	1	323.129,851 494.537,422	5.987

** Lungimile segmentelor sunt determinate în planul de proiecție Stereo 70 și sunt rotunjite la 1 milimetru.

*** Distanța dintre puncte este formată din segmente cumulate ce sunt mai mici decât valoarea 1 milimetru.

**DATE DESPRE IMOBILUL NR. 11236**

Oficiul de Cadastru și Publicitate Imobiliară HUNEDOARA
Biroul de Cadastru și Publicitate Imobiliară Deva

A. Partea I. Descrierea imobilului

TEREN Extravilan

Adresa: Jud. Hunedoara

Nr. Crt	Nr cadastral Nr. topografic	Suprafața* (mp)	Observații / Referințe
A1	61826	1.800	Sector cadastral:90 Teren neimprejmuit;

B. Partea II. Proprietari și acte

Inscrieri privitoare la dreptul de proprietate și alte drepturi reale		Referințe
45324 / 16/12/2013		
Act Notarial nr. 1600, din 13/12/2013 emis de Chindris Diana Maria;		
B1	Intabulare, drept de PROPRIETATE, dobandit prin Conventie, cota actuala 1/1 1) SOCIETATEA "AGRO LEO CAR" SRL, CIF:21619590	A1

C. Partea III. SARCINI .

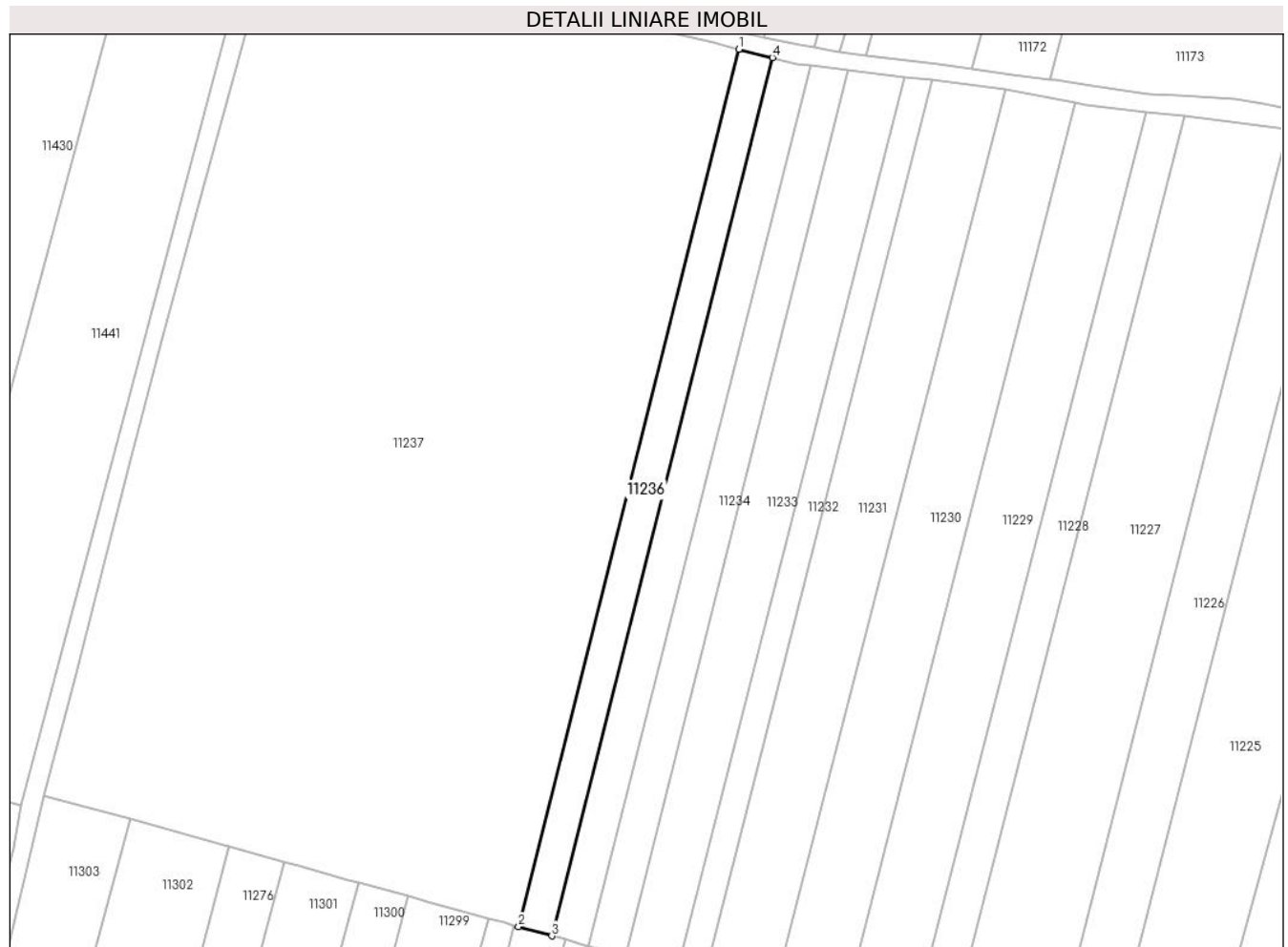
Inscrieri privind dezmembramintele dreptului de proprietate, drepturi reale de garanție și sarcini	Referințe
NU SUNT	

Anexa Nr. 1 La Partea I

Teren

Nr cadastral	Suprafața (mp)*	Observații / Referințe
61826	1.800	

* Suprafața este determinată în planul de proiecție Stereo 70.



Date referitoare la teren

Crt	Categorie folosință	Intravilan	Suprafața (mp)	Tarla	Parcelă	Nr. topo	Observații / Referințe
1	arabil	NU	1.800	75/2	1119/2	-	

Lungime Segmente

1) Valorile lungimilor segmentelor sunt obținute din proiecție în plan.

Punct început	X / Y	Punct sfârșit	X / Y	Lungime segment (** (m)
1	323.121,802 494.539,451	2	323.068,918 494.329,196	216.804
2	323.068,918 494.329,196	3	323.076,917 494.326,983	8.3
3	323.076,917 494.326,983	4	323.129,851 494.537,422	216.995
4	323.129,851 494.537,422	1	323.121,802 494.539,451	8.3

** Lungimile segmentelor sunt determinate în planul de proiecție Stereo 70 și sunt rotunjite la 1 milimetru.

***** Distanţa dintre puncte este formată din segmente cumulate ce sunt mai mici decât valoarea 1 milimetru.**

**DATE DESPRE IMOBILUL NR. 11237**

Oficiul de Cadastru și Publicitate Imobiliară HUNEDOARA
Biroul de Cadastru și Publicitate Imobiliară Deva

A. Partea I. Descrierea imobilului

TEREN Extravilan

Adresa: Jud. Hunedoara

Nr. Crt	Nr cadastral Nr. topografic	Suprafața* (mp)	Observații / Referințe
A1		25.300	Sector cadastral:90 Teren neimprejmuit;

B. Partea II. Proprietari și acte

Inscrieri privitoare la dreptul de proprietate și alte drepturi reale		Referințe
1 / 01/03/2023		
Act Administrativ nr. 89856/227, din 22/07/2003 emis de CJPSDPAT HUNEDOARA;		
B1	Intabulare, drept de PROPRIETATE, dobandit prin Reconstituire, cota actuala 1/1 1) CĂCI ILIE	A1

C. Partea III. SARCINI .

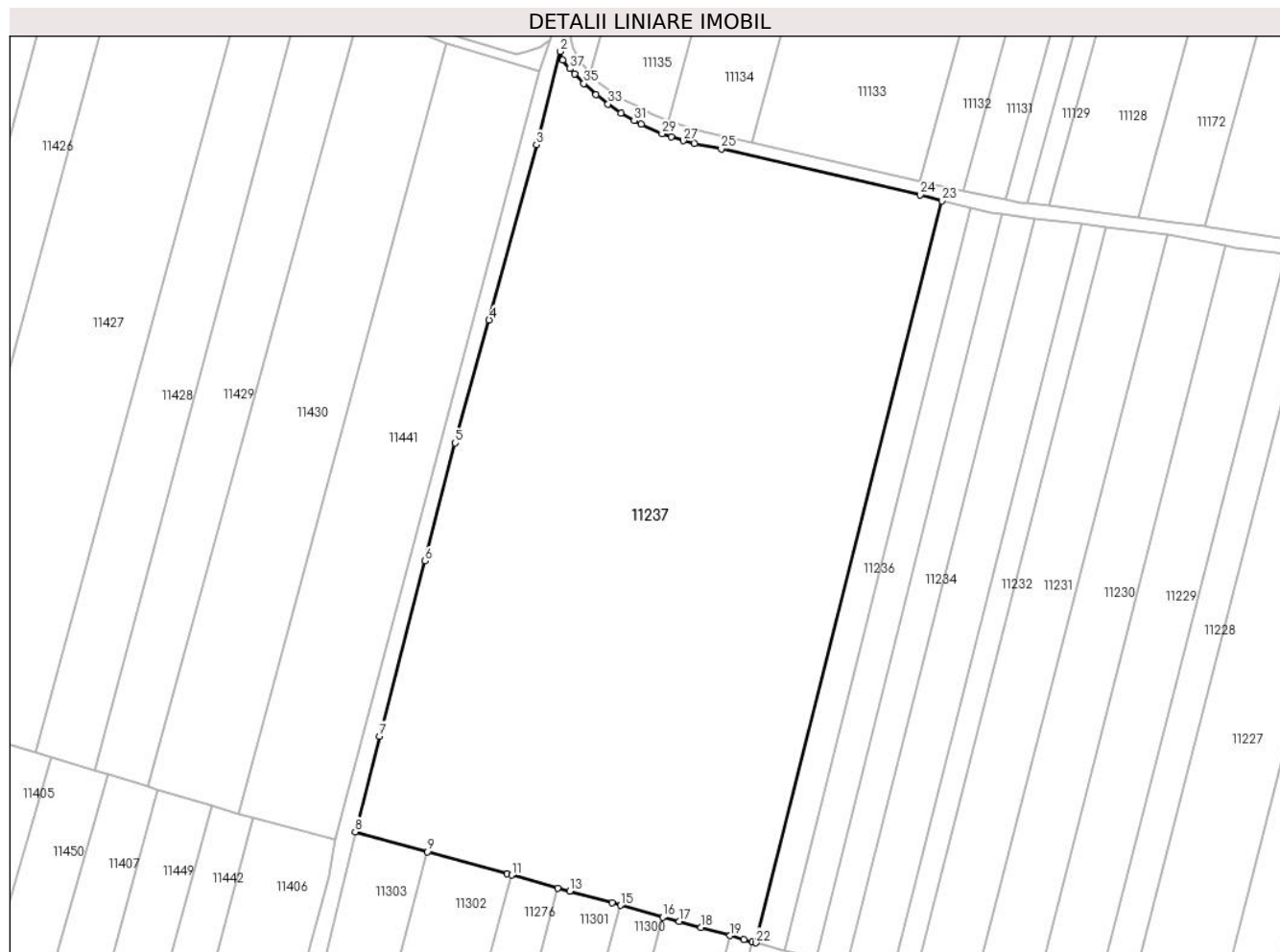
Inscrieri privind dezmembramintele dreptului de proprietate, drepturi reale de garanție și sarcini	Referințe
NU SUNT	

Anexa Nr. 1 La Partea I

Teren

Nr cadastral	Suprafața (mp)*	Observații / Referințe
	25.300	

* Suprafața este determinată în planul de proiecție Stereo 70.



Date referitoare la teren

Crt	Categorie folosință	Intravilan	Suprafața (mp)	Tarla	Parcelă	Nr. topo	Observații / Referințe
1	arabil	NU	25.300	75/2	1119/1	-	

Lungime Segmente

1) Valorile lungimilor segmentelor sunt obținute din proiecție în plan.

Punct început	X / Y	Punct sfârșit	X / Y	Lungime segment (** (m)
1	323.014,17 494.579,33	2	323.013,47 494.581,798	2.566
3	323.006,645 494.555,388	4	322.993,255 494.505,707	51.454
5	322.983,622 494.470,84	6	322.975,081 494.437,414	34.5
7	322.962,194 494.387,73	8	322.955,226 494.360,655	27.957
9	322.975,785 494.354,966	10	322.998,378 494.348,715	23.443

Punct început	X / Y	Punct sfârșit	X / Y	Lungime segment (** (m)
2	323.013,47 494.581,798	3	323.006,645 494.555,388	27.278
4	322.993,255 494.505,707	5	322.983,622 494.470,84	36.173
6	322.975,081 494.437,414	7	322.962,194 494.387,73	51.328
8	322.955,226 494.360,655	9	322.975,785 494.354,966	21.332
10	322.998,378 494.348,715	11	322.999,616 494.348,372	1.284

Punct început	X / Y	Punct sfârșit	X / Y	Lungime segment (** (m)
11	322.999,616 494.348,372	12	323.012,76 494.344,735	13.637
13	323.016,136 494.343,801	14	323.028,109 494.340,488	12.422
15	323.030,496 494.339,828	16	323.042,487 494.336,51	12.442
17	323.047,158 494.335,217	18	323.053,344 494.333,505	6.418
19	323.061,649 494.331,208	20	323.065,569 494.330,123	4.067
21	323.067,952 494.329,463	22	323.068,918 494.329,196	1.002
23	323.121,802 494.539,451	24	323.115,586 494.541,185	6.454
25	323.059,097 494.554,215	26	323.051,486 494.555,699	7.754
27	323.048,336 494.556,492	28	323.044,938 494.557,537	3.556
29	323.042,303 494.558,488	30	323.036,35 494.561,129	6.512
31	323.034,419 494.562,143	32	323.030,688 494.564,345	4.332
33	323.026,973 494.566,89	34	323.023,6 494.569,548	4.295
35	323.020,125 494.572,695	36	323.017,47 494.575,43	3.812
37	323.016,17 494.576,894	1	323.014,17 494.579,33	3.152

Punct început	X / Y	Punct sfârșit	X / Y	Lungime segment (** (m)
12	323.012,76 494.344,735	13	323.016,136 494.343,801	3.503
14	323.028,109 494.340,488	15	323.030,496 494.339,828	2.477
16	323.042,487 494.336,51	17	323.047,158 494.335,217	4.847
18	323.053,344 494.333,505	19	323.061,649 494.331,208	8.617
20	323.065,569 494.330,123	21	323.067,952 494.329,463	2.473
22	323.068,918 494.329,196	23	323.121,802 494.539,451	216.804
24	323.115,586 494.541,185	25	323.059,097 494.554,215	57.972
26	323.051,486 494.555,699	27	323.048,336 494.556,492	3.247
28	323.044,938 494.557,537	29	323.042,303 494.558,488	2.801
30	323.036,35 494.561,129	31	323.034,419 494.562,143	2.182
32	323.030,688 494.564,345	33	323.026,973 494.566,89	4.503
34	323.023,6 494.569,548	35	323.020,125 494.572,695	4.687
36	323.017,47 494.575,43	37	323.016,17 494.576,894	1.957

** Lungimile segmentelor sunt determinate în planul de proiecție Stereo 70 și sunt rotunjite la 1 milimetru.

*** Distanța dintre puncte este formată din segmente cumulate ce sunt mai mici decât valoarea 1 milimetru.

**DATE DESPRE IMOBILUL NR. 11238**

Oficiul de Cadastru și Publicitate Imobiliară HUNEDOARA
Biroul de Cadastru și Publicitate Imobiliară Deva

A. Partea I. Descrierea imobilului

TEREN Extravilan

Adresa: Jud. Hunedoara

Nr. Crt	Nr cadastral Nr. topografic	Suprafața* (mp)	Observații / Referințe
A1	63262	4.300	Sector cadastral:90 Teren neimprejmuit;

B. Partea II. Proprietari și acte

Inscrieri privitoare la dreptul de proprietate și alte drepturi reale	Referințe
19712 / 19/04/2019	
Act Notarial nr. 484, din 16/04/2019 emis de MANE-SIGARTAU MIRONA;	
B1	se stabilesc cotele indivize ale coproprietarilor la cite 1/2 parte, pentru fiecare. A1
Act Notarial nr. 486 act de partaj cu constituire uzufruct, din 16/04/2019 emis de MANE-SIGARTAU MIRONA;	
B2	Intabulare, drept de PROPRIETATE, dobandit prin lesire Din Indiviziune, cota actuala 1/1 A1
	1) DAN MARIUS

C. Partea III. SARCINI .

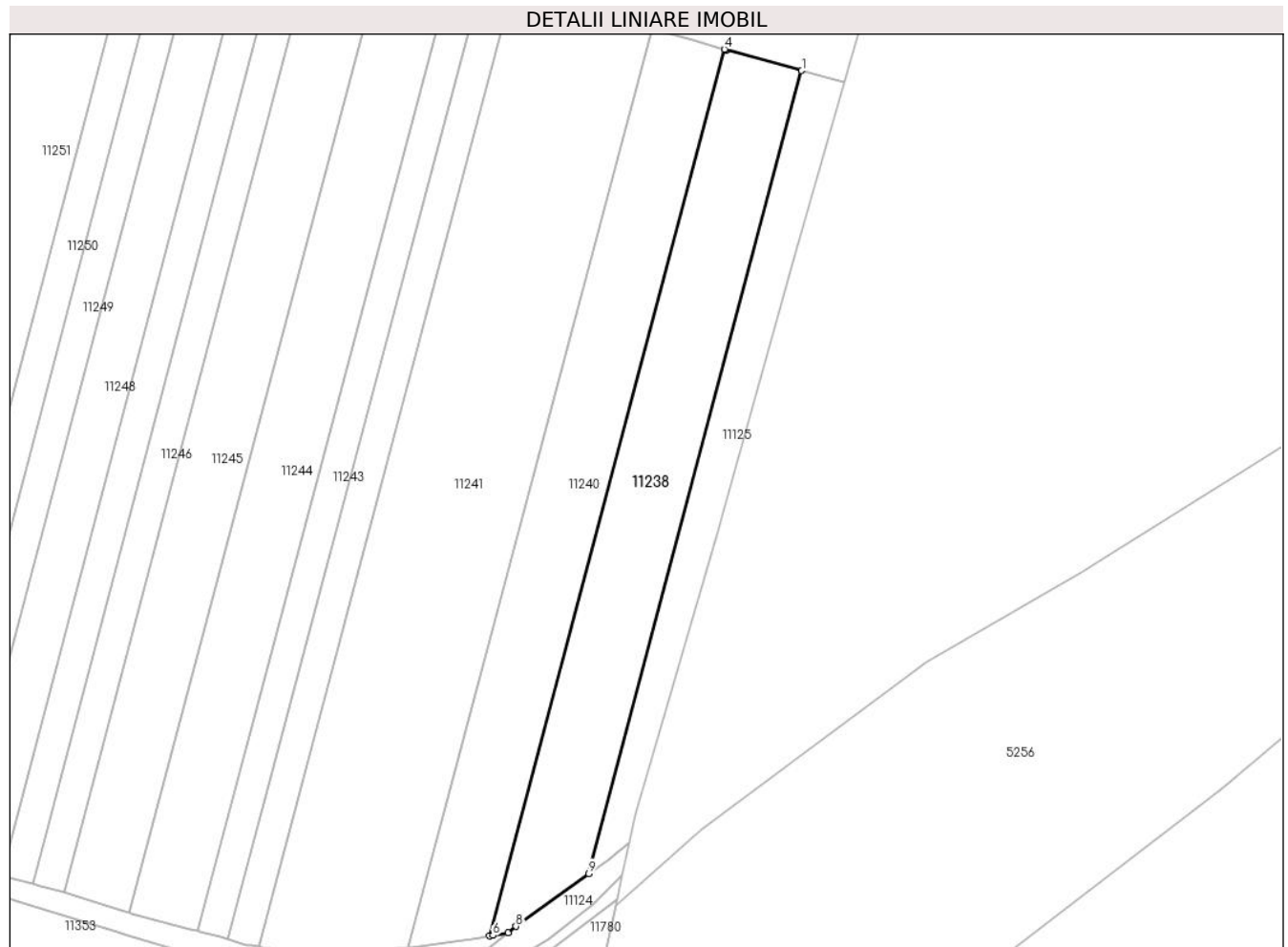
Inscrieri privind dezmembramintele dreptului de proprietate, drepturi reale de garanție și sarcini	Referințe
NU SUNT	

Anexa Nr. 1 La Partea I

Teren

Nr cadastral	Suprafața (mp)*	Observații / Referințe
63262	4.300	

* Suprafața este determinată în planul de proiecție Stereo 70.



Date referitoare la teren

Crt	Categorie folosință	Intravilan	Suprafața (mp)	Tarla	Parcelă	Nr. topo	Observații / Referințe
1	arabil	NU	4.300	75/2	1119/97	-	

Lungime Segmente

1) Valorile lungimilor segmentelor sunt obținute din proiecție în plan.

Punct început	X / Y	Punct sfârșit	X / Y	Lungime segment (** (m)
1	323.932,22 494.090,317	2	323.913,793 494.095,416	19.119
2	323.913,793 494.095,416	3	323.913,463 494.095,507	0.342
3	323.913,463 494.095,507	4	323.913,121 494.095,602	0.355
4	323.913,121 494.095,602	5	323.855,042 493.876,737	226.44
5	323.855,042 493.876,737	6	323.855,921 493.876,885	0.891

Punct început	X / Y	Punct sfârșit	X / Y	Lungime segment (** (m)
6	323.855,921 493.876,885	7	323.859,639 493.877,509	3.771
7	323.859,639 493.877,509	8	323.861,635 493.879,074	2.536
8	323.861,635 493.879,074	9	323.879,625 493.892,118	22.221
9	323.879,625 493.892,118	1	323.932,22 494.090,317	205.059

** Lungimile segmentelor sunt determinate în planul de proiecție Stereo 70 și sunt rotunjite la 1 milimetru.

*** Distanța dintre puncte este formată din segmente cumulate ce sunt mai mici decât valoarea 1 milimetru.

**DATE DESPRE IMOBILUL NR. 11240**

Oficiul de Cadastru și Publicitate Imobiliară HUNEDOARA
Biroul de Cadastru și Publicitate Imobiliară Deva

A. Partea I. Descrierea imobilului

TEREN Extravilan

Adresa: Jud. Hunedoara

Nr. Crt	Nr cadastral Nr. topografic	Suprafața* (mp)	Observații / Referințe
A1		4.300	Sector cadastral:90 Teren neimprejmuit;

B. Partea II. Proprietari și acte

Inscrieri privitoare la dreptul de proprietate și alte drepturi reale	Referințe
1 / 01/03/2023	
Act Administrativ nr. 89856/456, din 09/01/2004 emis de CJPSDPAT HUNEDOARA;	
B1	A1
Intabulare, drept de PROPRIETATE, dobandit prin Reconstituire, cota actuala 1/1 1) MUNTEAN CATITA	

C. Partea III. SARCINI .

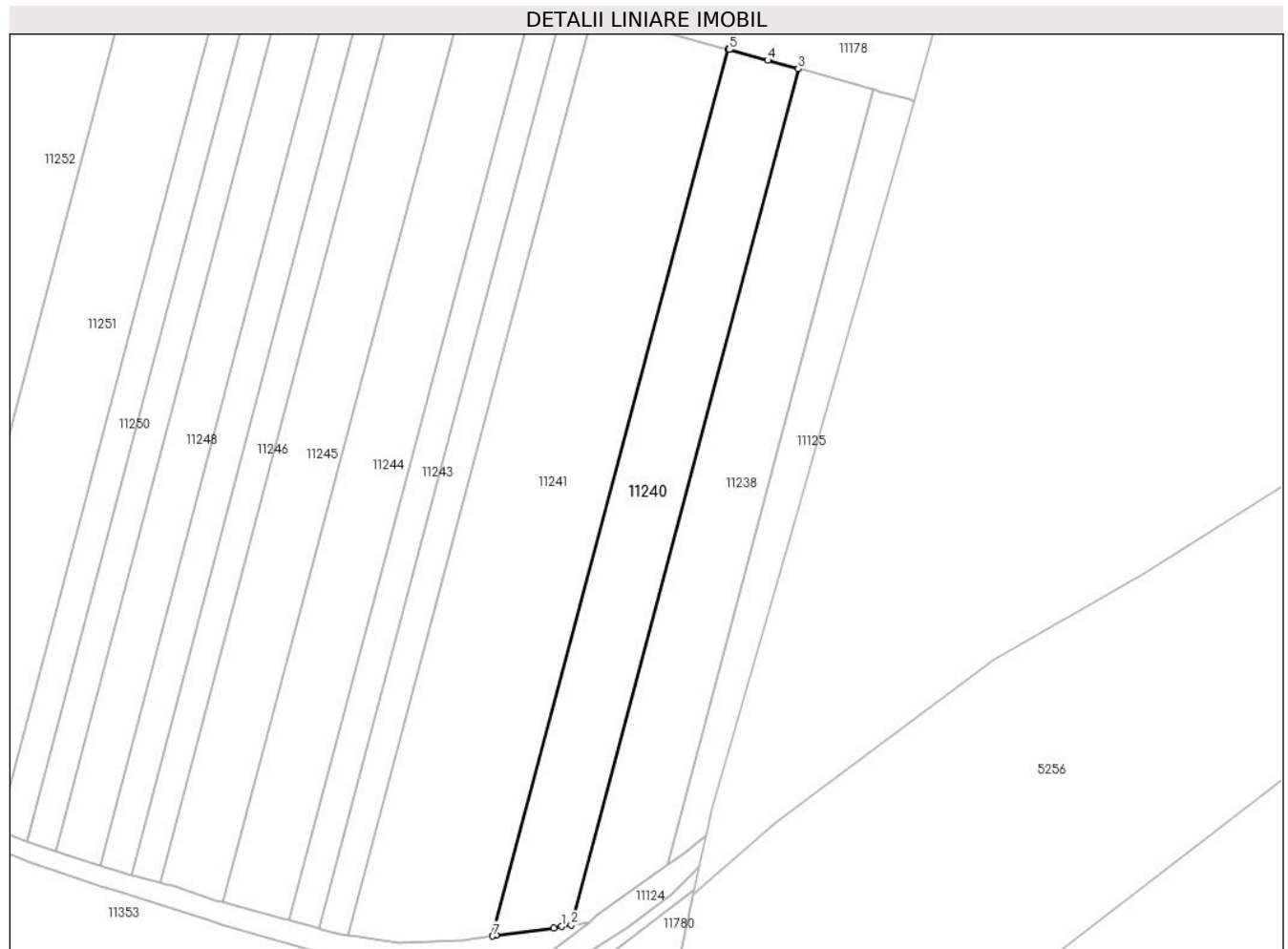
Inscrieri privind dezmembramintele dreptului de proprietate, drepturi reale de garanție și sarcini	Referințe
NU SUNT	

Anexa Nr. 1 La Partea I

Teren

Nr cadastral	Suprafața (mp)*	Observații / Referințe
	4.300	

* Suprafața este determinată în planul de proiecție Stereo 70.



Date referitoare la teren

Crt	Categorie folosință	Intra vilan	Suprafața (mp)	Tarla	Parcelă	Nr. topo	Observații / Referințe
1	arabil	NU	4.300	75/2	1119/95	-	

Lungime Segmente

1) Valorile lungimilor segmentelor sunt obținute din proiecție în plan.

Punct început	X / Y	Punct sfârșit	X / Y	Lungime segment (** (m)
1	323.852,652 493.876,336	2	323.855,042 493.876,737	2.424
2	323.855,042 493.876,737	3	323.913,121 494.095,602	226.44
3	323.913,121 494.095,602	4	323.905,356 494.097,751	8.056
4	323.905,356 494.097,751	5	323.895,459 494.100,489	10.269
5	323.895,459 494.100,489	6	323.895,144 494.100,576	0.327

Punct început	X / Y	Punct sfârșit	X / Y	Lungime segment (** (m)
6	323.895,144 494.100,576	7	323.834,989 493.873,889	234.533
7	323.834,989 493.873,889	8	323.835,847 493.874,004	0.866
8	323.835,847 493.874,004	9	323.850,575 493.875,987	14.861
9	323.850,575 493.875,987	1	323.852,652 493.876,336	2.106

** Lungimile segmentelor sunt determinate în planul de proiecție Stereo 70 și sunt rotunjite la 1 milimetru.

*** Distanța dintre puncte este formată din segmente cumulate ce sunt mai mici decât valoarea 1 milimetru.

**DATE DESPRE IMOBILUL NR. 11241**

Oficiul de Cadastru și Publicitate Imobiliară HUNEDOARA
Biroul de Cadastru și Publicitate Imobiliară Deva

A. Partea I. Descrierea imobilului

TEREN Extravilan

Adresa: Jud. Hunedoara

Nr. Crt	Nr cadastral Nr. topografic	Suprafața* (mp)	Observații / Referințe
A1	62864	8.600	Sector cadastral:90 Teren neimprejmuit;

B. Partea II. Proprietari și acte

Inscrieri privitoare la dreptul de proprietate și alte drepturi reale	Referințe
605 / 11/01/2017	
Act Administrativ nr. 89856/442, din 06/01/2004 emis de CJPSDPAT HUNEDOARA;	
B1	A1
Intabulare, drept de PROPRIETATE, dobandit prin Reconstituire, cota actuala 1/1 1) DAN NORA	

C. Partea III. SARCINI .

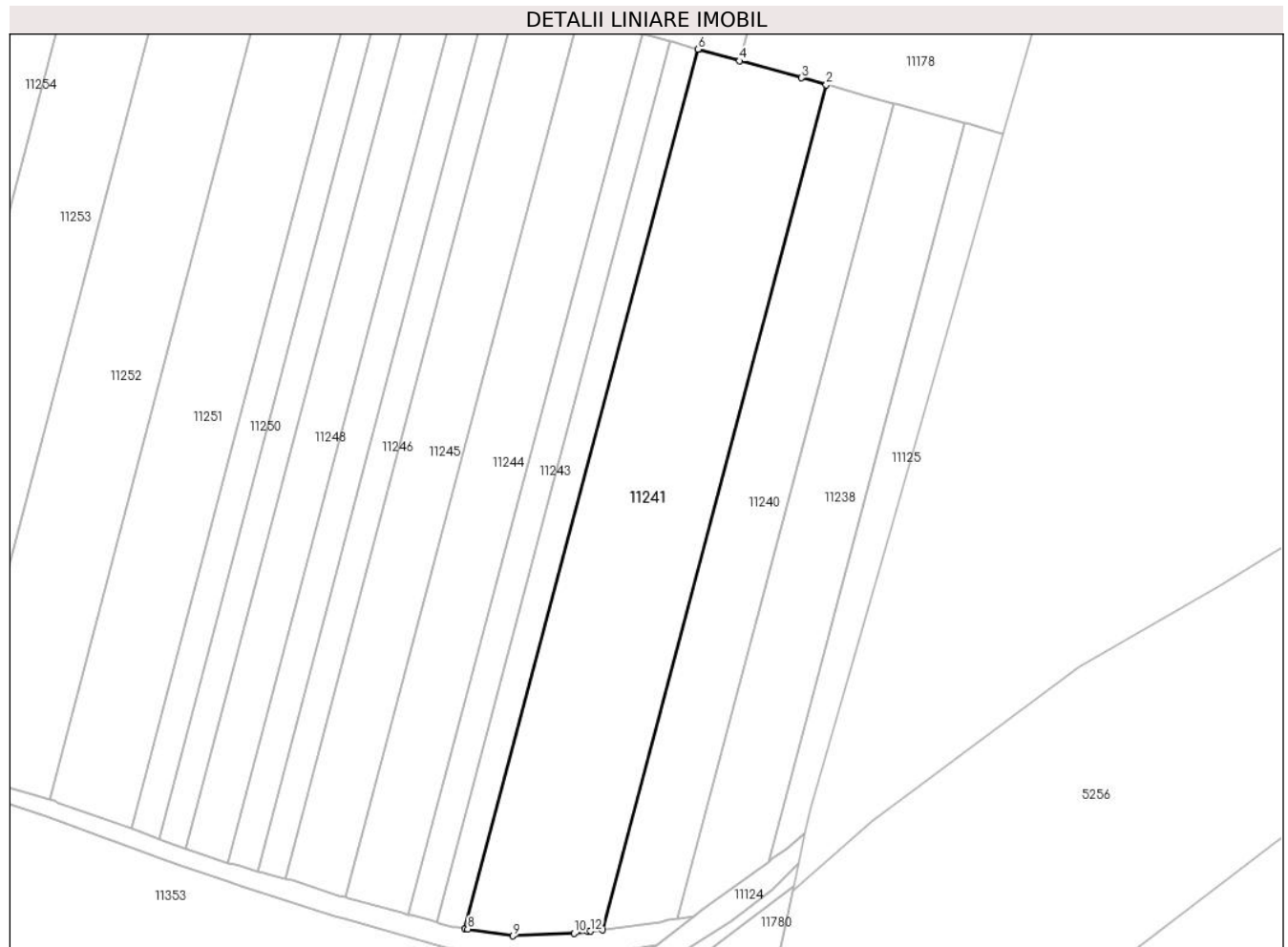
Inscrieri privind dezmembramintele dreptului de proprietate, drepturi reale de garanție și sarcini	Referințe
NU SUNT	

Anexa Nr. 1 La Partea I

Teren

Nr cadastral	Suprafața (mp)*	Observații / Referințe
62864	8.600	

* Suprafața este determinată în planul de proiecție Stereo 70.



Date referitoare la teren

Crt	Categorie folosință	Intra vilan	Suprafața (mp)	Tarla	Parcelă	Nr. topo	Observații / Referințe
1	arabil	NU	8.600	75/2	1119/94	-	

Lungime Segmente

1) Valorile lungimilor segmentelor sunt obținute din proiecție în plan.

Punct început	X / Y	Punct sfârșit	X / Y	Lungime segment (** (m)
1	323.834,989 493.873,889	2	323.895,144 494.100,576	234.533
2	323.895,144 494.100,576	3	323.888,43 494.102,434	6.966
3	323.888,43 494.102,434	4	323.871,918 494.107,003	17.132
4	323.871,918 494.107,003	5	323.860,958 494.110,036	11.372
5	323.860,958 494.110,036	6	323.860,675 494.110,114	0.294

Punct început	X / Y	Punct sfârșit	X / Y	Lungime segment (** (m)
6	323.860,675 494.110,114	7	323.798,05 493.874,119	244.162
7	323.798,05 493.874,119	8	323.798,834 493.874,002	0.792
8	323.798,834 493.874,002	9	323.810,993 493.872,172	12.296
9	323.810,993 493.872,172	10	323.827,42 493.872,855	16.441
10	323.827,42 493.872,855	11	323.831,11 493.873,367	3.725
11	323.831,11 493.873,367	12	323.831,833 493.873,464	0.73
12	323.831,833 493.873,464	1	323.834,989 493.873,889	3.185

** Lungimile segmentelor sunt determinate în planul de proiecție Stereo 70 și sunt rotunjite la 1 milimetru.

*** Distanța dintre puncte este formată din segmente cumulate ce sunt mai mici decât valoarea 1 milimetru.

**DATE DESPRE IMOBILUL NR. 11242**

Oficiul de Cadastru și Publicitate Imobiliară HUNEDOARA
Biroul de Cadastru și Publicitate Imobiliară Deva

A. Partea I. Descrierea imobilului

TEREN Extravilan

Adresa: Jud. Hunedoara

Nr. Crt	Nr cadastral Nr. topografic	Suprafața* (mp)	Observații / Referințe
A1		1.900	Sector cadastral:90 Teren neimprejmuit;

B. Partea II. Proprietari și acte

Inscrieri privitoare la dreptul de proprietate și alte drepturi reale	Referințe
1 / 20/02/2023	
Act Normativ nr. 7, din 13/03/1996 emis de PARLAMENTUL ROMÂNIEI;	
B1	A1
Intabulare, drept de PROPRIETATE, dobandit prin Lege, cota actuala 1/1 1) COMUNA ILIA, REZERVA COMISIEI LOCALE DE FOND FUNCJAR, CIF:4374164	

C. Partea III. SARCINI .

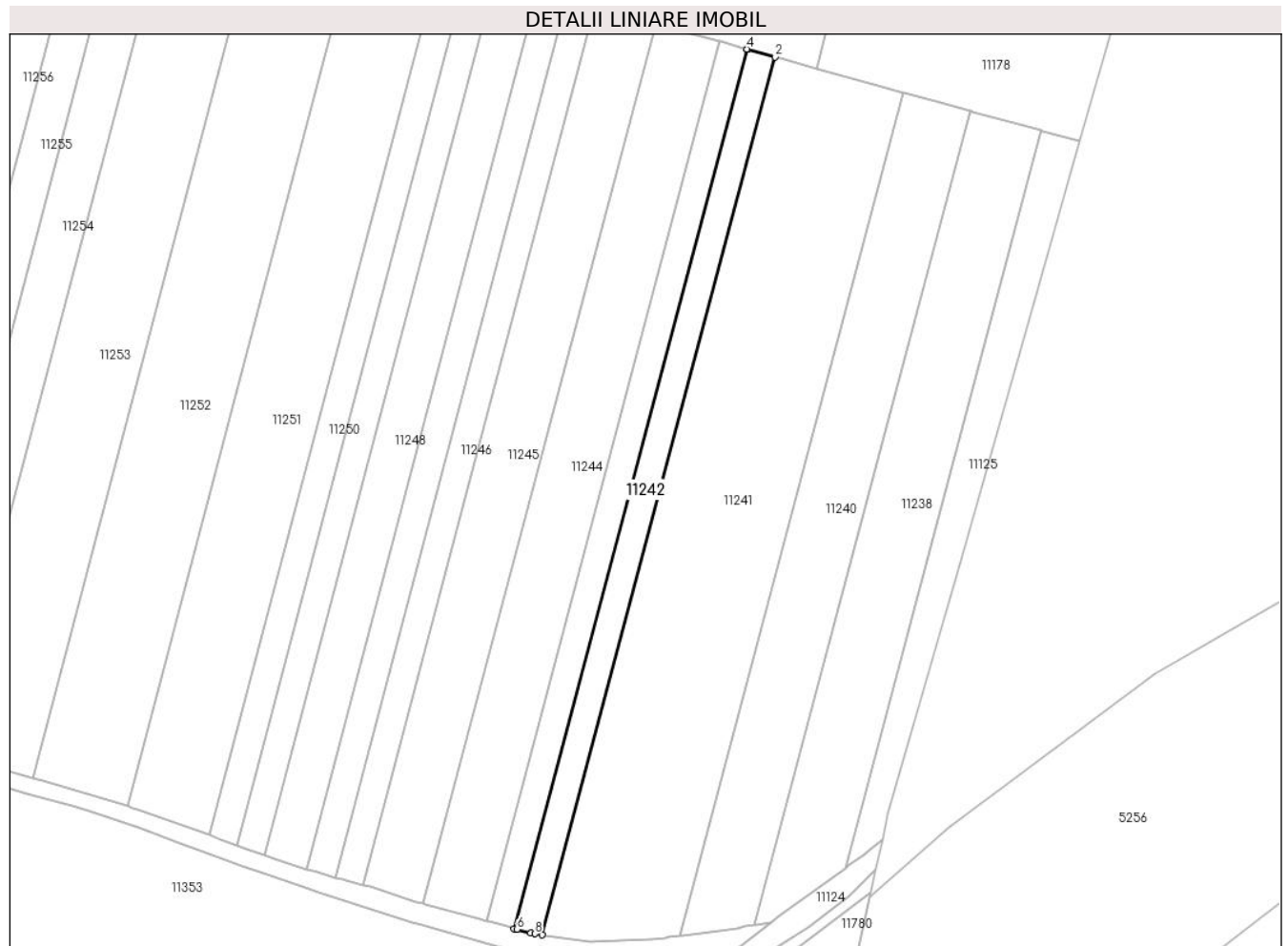
Inscrieri privind dezmembramintele dreptului de proprietate, drepturi reale de garanție și sarcini	Referințe
NU SUNT	

Anexa Nr. 1 La Partea I

Teren

Nr cadastral	Suprafața (mp)*	Observații / Referințe
	1.900	

* Suprafața este determinată în planul de proiecție Stereo 70.



Date referitoare la teren

Crt	Categorie folosință	Intra vilan	Suprafața (mp)	Tarla	Parcelă	Nr. topo	Observații / Referințe
1	arabil	NU	1.900	75/2	1119/93	-	

Lungime Segmente

1) Valorile lungimilor segmentelor sunt obținute din proiecție în plan.

Punct început	X / Y	Punct sfârșit	X / Y	Lungime segment (** (m)
1	323.798,05 493.874,119	2	323.860,675 494.110,114	244.162
2	323.860,675 494.110,114	3	323.853,466 494.112,109	7.48
3	323.853,466 494.112,109	4	323.853,184 494.112,187	0.293
4	323.853,184 494.112,187	5	323.790,467 493.875,843	244.524
5	323.790,467 493.875,843	6	323.791,224 493.875,629	0.787

Punct început	X / Y	Punct sfârșit	X / Y	Lungime segment (** (m)
6	323.791,224 493.875,629	7	323.794,891 493.874,595	3.811
7	323.794,891 493.874,595	8	323.796,077 493.874,416	1.199
8	323.796,077 493.874,416	1	323.798,05 493.874,119	1.996

** Lungimile segmentelor sunt determinate în planul de proiecție Stereo 70 și sunt rotunjite la 1 milimetru.

*** Distanța dintre puncte este formată din segmente cumulate ce sunt mai mici decât valoarea 1 milimetru.

**DATE DESPRE IMOBILUL NR. 11243**

Oficiul de Cadastru și Publicitate Imobiliară HUNEDOARA
Biroul de Cadastru și Publicitate Imobiliară Deva

A. Partea I. Descrierea imobilului

TEREN Extravilan

Adresa: Jud. Hunedoara

Nr. Crt	Nr cadastral Nr. topografic	Suprafața* (mp)	Observații / Referințe
A1		1.900	Sector cadastral:90 Teren neimprejmuit;

B. Partea II. Proprietari și acte

Inscrieri privitoare la dreptul de proprietate și alte drepturi reale	Referințe
1 / 20/02/2023	
Act Normativ nr. 7, din 13/03/1996 emis de PARLAMENTUL ROMÂNIEI;	
B1	A1
Intabulare, drept de PROPRIETATE, dobandit prin Lege, cota actuala 1/1	
1) COMUNA ILIA, REZERVA COMISIEI LOCALE DE FOND FUNCJAR, CIF:4374164	

C. Partea III. SARCINI .

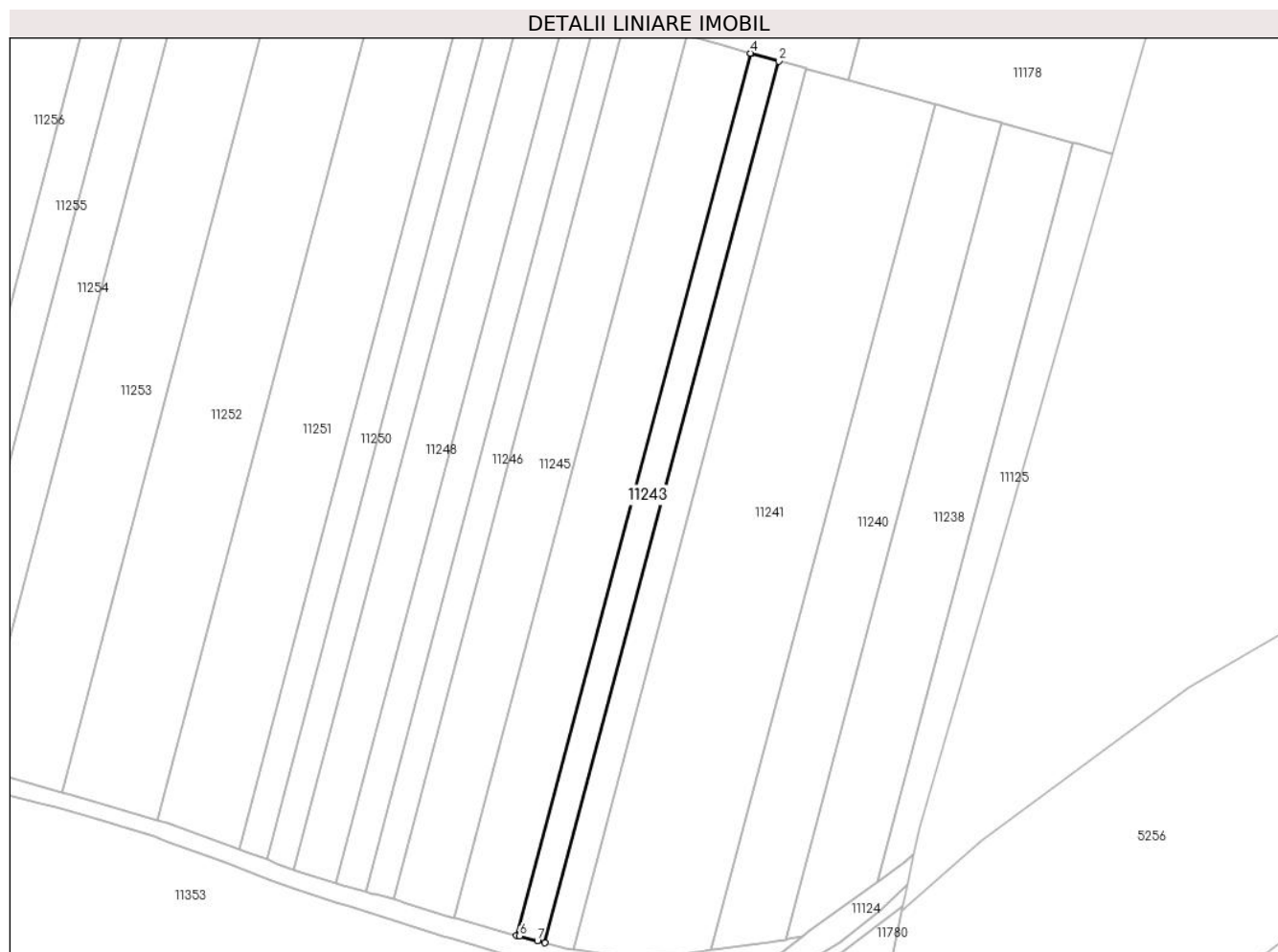
Inscrieri privind dezmembramintele dreptului de proprietate, drepturi reale de garanție și sarcini	Referințe
NU SUNT	

Anexa Nr. 1 La Partea I

Teren

Nr cadastral	Suprafața (mp)*	Observații / Referințe
	1.900	

* Suprafața este determinată în planul de proiecție Stereo 70.



Date referitoare la teren

Crt	Categorie folosință	Intra vilan	Suprafața (mp)	Tarla	Parcelă	Nr. topo	Observații / Referințe
1	arabil	NU	1.900	75/2	1119/92	-	

Lungime Segmente

1) Valorile lungimilor segmentelor sunt obținute din proiecție în plan.

Punct început	X / Y	Punct sfârșit	X / Y	Lungime segment (** (m)
1	323.790,467 493.875,843	2	323.853,184 494.112,187	244.524
2	323.853,184 494.112,187	3	323.845,958 494.114,186	7.497
3	323.845,958 494.114,186	4	323.845,694 494.114,259	0.273
4	323.845,694 494.114,259	5	323.782,97 493.877,887	244.553
5	323.782,97 493.877,887	6	323.783,73 493.877,683	0.787

Punct început	X / Y	Punct sfârşit	X / Y	Lungime segment (** (m)
6	323.783,73 493.877,683	7	323.788,501 493.876,398	4.941
7	323.788,501 493.876,398	1	323.790,467 493.875,843	2.042

** Lungimile segmentelor sunt determinate în planul de proiecţie Stereo 70 şi sunt rotunjite la 1 milimetru.

*** Distanţa dintre puncte este formată din segmente cumulate ce sunt mai mici decât valoarea 1 milimetru.

**DATE DESPRE IMOBILUL NR. 11244**

Oficiul de Cadastru și Publicitate Imobiliară HUNEDOARA
Biroul de Cadastru și Publicitate Imobiliară Deva

A. Partea I. Descrierea imobilului

TEREN Extravilan

Adresa: Jud. Hunedoara

Nr. Crt	Nr cadastral Nr. topografic	Suprafața* (mp)	Observații / Referințe
A1		4.300	Sector cadastral:90 Teren neimprejmuit;

B. Partea II. Proprietari și acte

Inscrieri privitoare la dreptul de proprietate și alte drepturi reale		Referințe
1 / 01/03/2023		
Act Administrativ nr. 89856/520, din 04/02/2005 emis de CJPSDPAT HUNEDOARA;		
B1	Intabulare, drept de PROPRIETATE, dobandit prin Reconstituire, cota actuala 1/1 1) BOZAN ANTONIE 2) CARMAZAN AURELIA	A1

C. Partea III. SARCINI .

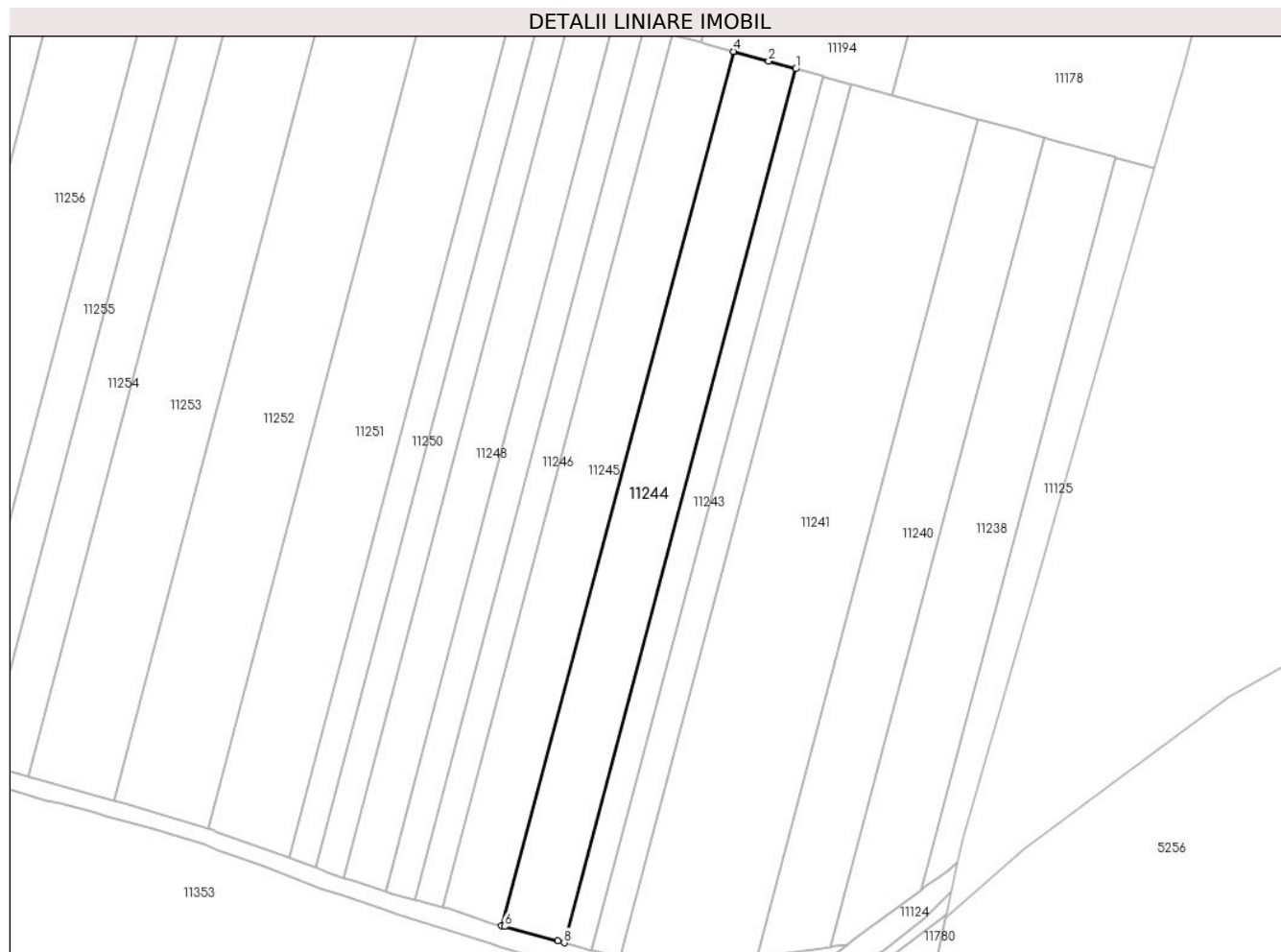
Inscrieri privind dezmembramintele dreptului de proprietate, drepturi reale de garanție și sarcini	Referințe
NU SUNT	

Anexa Nr. 1 La Partea I

Teren

Nr cadastral	Suprafața (mp)*	Observații / Referințe
	4.300	

* Suprafața este determinată în planul de proiecție Stereo 70.



Date referitoare la teren

Crt	Categorie folosință	Intra vilan	Suprafața (mp)	Tarla	Parcelă	Nr. topo	Observații / Referințe
1	arabil	NU	4.300	75/2	1119/91	-	

Lungime Segmente

1) Valorile lungimilor segmentelor sunt obținute din proiecție în plan.

Punct început	X / Y	Punct sfârșit	X / Y	Lungime segment (** (m)
1	323.845,694 494.114,259	2	323.838,292 494.116,307	7.68
2	323.838,292 494.116,307	3	323.829,033 494.118,87	9.607
3	323.829,033 494.118,87	4	323.828,751 494.118,948	0.292
4	323.828,751 494.118,948	5	323.766,0 493.882,475	244.657
5	323.766,0 493.882,475	6	323.766,759 493.882,27	0.787

Punct început	X / Y	Punct sfârșit	X / Y	Lungime segment (** (m)
6	323.766,759 493.882,27	7	323.781,177 493.878,37	14.936
7	323.781,177 493.878,37	8	323.782,97 493.877,887	1.857
8	323.782,97 493.877,887	1	323.845,694 494.114,259	244.553

** Lungimile segmentelor sunt determinate în planul de proiecție Stereo 70 și sunt rotunjite la 1 milimetru.

*** Distanța dintre puncte este formată din segmente cumulate ce sunt mai mici decât valoarea 1 milimetru.

**DATE DESPRE IMOBILUL NR. 11245**

Oficiul de Cadastru și Publicitate Imobiliară HUNEDOARA
Biroul de Cadastru și Publicitate Imobiliară Deva

A. Partea I. Descrierea imobilului

TEREN Extravilan

Nr. CF vechi:320N
Nr. cadastral vechi:560

Adresa: Jud. Hunedoara

Nr. Crt	Nr cadastral Nr. topografic	Suprafața* (mp)	Observații / Referințe
A1	62219	Din acte: 4.300 Masurata: 4.168	Sector cadastral:90 Teren neimprejmuit;

B. Partea II. Proprietari și acte

Inscrieri privitoare la dreptul de proprietate și alte drepturi reale	Referințe
12683 / 31/03/2017	
Act Notarial nr. contract de vanzare aut. nr. 48, din 30/03/2017 emis de MANE-SIGARTAU MIRONA;	
B2	A1
Intabulare, drept de PROPRIETATE, dobandit prin Conventie, cota actuala 1/1	
1) LUCACIU CRISTIAN-ADRIAN, si sotia, bun comun	
2) LUCACIU LOREDANA-ELENA	

C. Partea III. SARCINI .

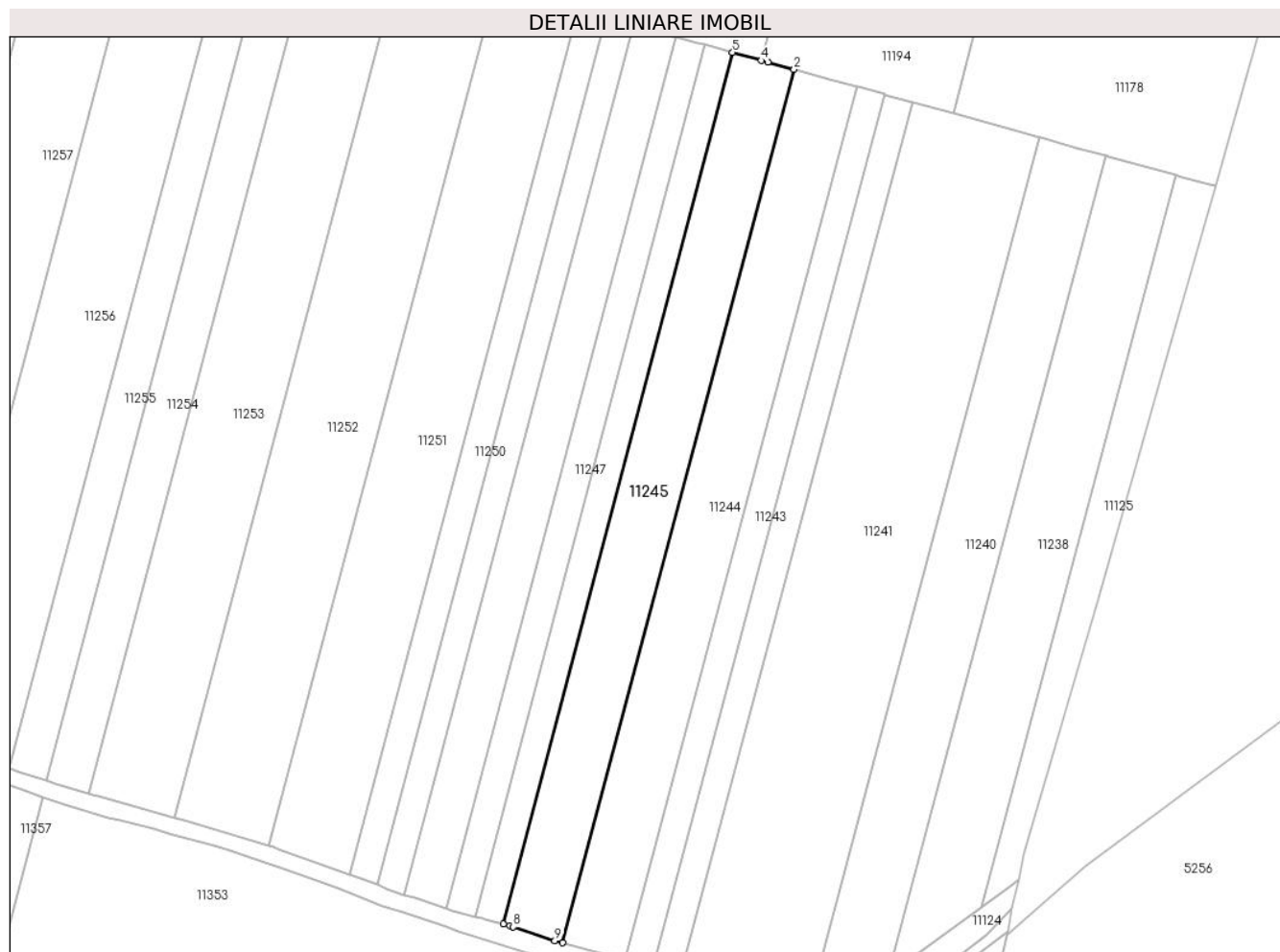
Inscrieri privind dezmembramintele dreptului de proprietate, drepturi reale de garanție și sarcini	Referințe
NU SUNT	

Anexa Nr. 1 La Partea I

Teren

Nr cadastral	Suprafața (mp)*	Observații / Referințe
62219	Din acte: 4.300 Masurata: 4.168	

* Suprafața este determinată în planul de proiecție Stereo 70.



Date referitoare la teren

Crt	Categorie folosință	Intra vilan	Suprafața (mp)	Tarla	Parcelă	Nr. topo	Observații / Referințe
1	arabil	NU	4.168	75/3	1119/90	-	numar parcela gresit in TP 1119/54, corect 1119/90

Lungime Segmente

1) Valorile lungimilor segmentelor sunt obținute din proiecție în plan.

Punct început	X / Y	Punct sfârșit	X / Y	Lungime segment (** (m)
1	323.766,0 493.882,475	2	323.828,751 494.118,948	244.657
2	323.828,751 494.118,948	3	323.821,602 494.120,926	7.418
3	323.821,602 494.120,926	4	323.819,915 494.121,392	1.751
4	323.819,915 494.121,392	5	323.812,072 494.123,563	8.137
5	323.812,072 494.123,563	6	323.749,953 493.887,548	244.053

Punct început	X / Y	Punct sfârșit	X / Y	Lungime segment (** (m)
6	323.749,953 493.887,548	7	323.751,787 493.887,072	1.895
7	323.751,787 493.887,072	8	323.752,664 493.886,776	0.926
8	323.752,664 493.886,776	9	323.763,957 493.883,028	11.899
9	323.763,957 493.883,028	1	323.766,0 493.882,475	2.116

** Lungimile segmentelor sunt determinate în planul de proiecție Stereo 70 și sunt rotunjite la 1 milimetru.

*** Distanța dintre puncte este formată din segmente cumulate ce sunt mai mici decât valoarea 1 milimetru.

**DATE DESPRE IMOBILUL NR. 11246**

Oficiul de Cadastru și Publicitate Imobiliară HUNEDOARA
Biroul de Cadastru și Publicitate Imobiliară Deva

A. Partea I. Descrierea imobilului

TEREN Extravilan

Adresa: Jud. Hunedoara

Nr. Crt	Nr cadastral Nr. topografic	Suprafața* (mp)	Observații / Referințe
A1		1.900	Sector cadastral:90 Teren neimprejmuit;

B. Partea II. Proprietari și acte

Inscrieri privitoare la dreptul de proprietate și alte drepturi reale	Referințe
1 / 01/03/2023	
Act Administrativ nr. 14034/74, din 18/09/2002 emis de CJPSDPAT HUNEDOARA;	
B1	A1
Intabulare, drept de PROPRIETATE, dobandit prin Reconstituire, cota actuala 1/1 1) HUI SABIN	

C. Partea III. SARCINI .

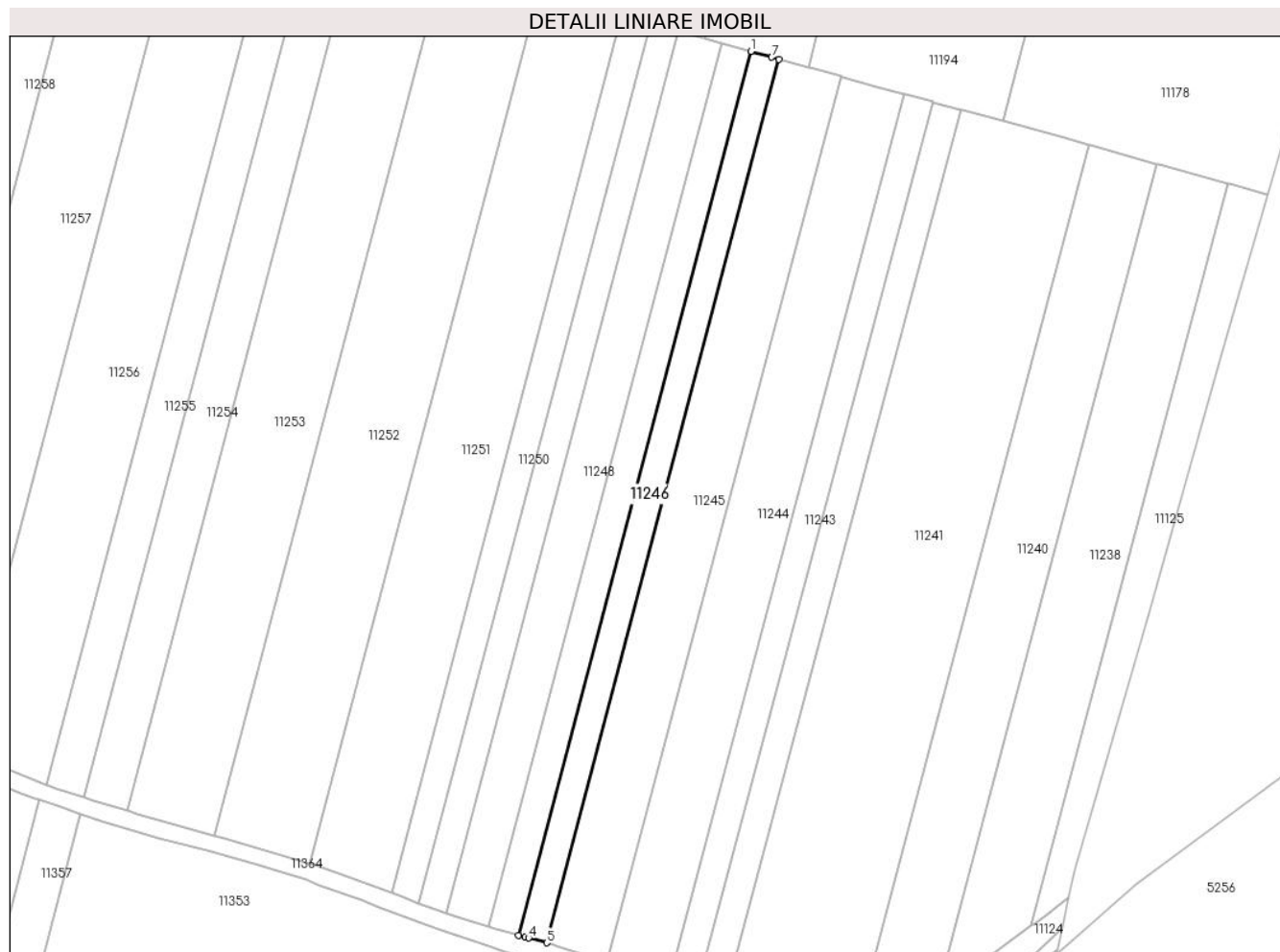
Inscrieri privind dezmembramintele dreptului de proprietate, drepturi reale de garanție și sarcini	Referințe
NU SUNT	

Anexa Nr. 1 La Partea I

Teren

Nr cadastral	Suprafața (mp)*	Observații / Referințe
	1.900	

* Suprafața este determinată în planul de proiecție Stereo 70.



Date referitoare la teren

Crt	Categorie folosință	Intravilan	Suprafața (mp)	Tarla	Parcelă	Nr. topo	Observații / Referințe
1	arabil	NU	1.900	75/2	1119/89	-	

Lungime Segmente

1) Valorile lungimilor segmentelor sunt obținute din proiecție în plan.

Punct început	X / Y	Punct sfârșit	X / Y	Lungime segment (** (m)
1	323.804,57 494.125,638	2	323.742,427 493.889,534	244.146
2	323.742,427 493.889,534	3	323.744,229 493.889,032	1.871
3	323.744,229 493.889,032	4	323.745,15 493.888,793	0.951
4	323.745,15 493.888,793	5	323.749,953 493.887,548	4.962
5	323.749,953 493.887,548	6	323.812,072 494.123,563	244.053

Punct început	X / Y	Punct sfârșit	X / Y	Lungime segment (** (m)
6	323.812,072 494.123,563	7	323.810,16 494.124,092	1.984
7	323.810,16 494.124,092	1	323.804,57 494.125,638	5.8

** Lungimile segmentelor sunt determinate în planul de proiecție Stereo 70 și sunt rotunjite la 1 milimetru.

*** Distanța dintre puncte este formată din segmente cumulate ce sunt mai mici decât valoarea 1 milimetru.

**DATE DESPRE IMOBILUL NR. 11247**

Oficiul de Cadastru și Publicitate Imobiliară HUNEDOARA
Biroul de Cadastru și Publicitate Imobiliară Deva

A. Partea I. Descrierea imobilului

TEREN Extravilan

Adresa: Jud. Hunedoara

Nr. Crt	Nr cadastral Nr. topografic	Suprafața* (mp)	Observații / Referințe
A1	62307	2.000	Sector cadastral:90 Teren neimprejmuit;

B. Partea II. Proprietari și acte

Inscrieri privitoare la dreptul de proprietate și alte drepturi reale		Referințe
39210 / 29/08/2014		
Act Administrativ nr. 89856/550, din 25/10/2005 emis de CJPSDPAT HUNEDOARA;		
B1	Intabulare, drept de PROPRIETATE, dobandit prin Reconstituire, cota actuala 1/1 1) POPA MARIA 2) POPA IOAN ILIE	A1

C. Partea III. SARCINI .

Inscrieri privind dezmembramintele dreptului de proprietate, drepturi reale de garanție și sarcini	Referințe
NU SUNT	

Anexa Nr. 1 La Partea I

Teren

Nr cadastral	Suprafața (mp)*	Observații / Referințe
62307	2.000	

* Suprafața este determinată în planul de proiecție Stereo 70.



Date referitoare la teren

Crt	Categorie folosință	Intra vilan	Suprafața (mp)	Tarla	Parcelă	Nr. topo	Observații / Referințe
1	arabil	NU	2.000	75/2	1119/88	-	

Lungime Segmente

1) Valorile lungimilor segmentelor sunt obținute din proiecție în plan.

Punct început	X / Y	Punct sfârșit	X / Y	Lungime segment (** (m)
1	323.796,674 494.127,823	2	323.734,552 493.891,8	244.061
2	323.734,552 493.891,8	3	323.736,306 493.891,236	1.842
3	323.736,306 493.891,236	4	323.737,606 493.890,874	1.35
4	323.737,606 493.890,874	5	323.742,427 493.889,534	5.004
5	323.742,427 493.889,534	6	323.804,57 494.125,638	244.146

Punct început	X / Y	Punct sfârșit	X / Y	Lungime segment (** (m)
6	323.804,57 494.125,638	7	323.802,653 494.126,169	1.989
7	323.802,653 494.126,169	1	323.796,674 494.127,823	6.204

** Lungimile segmentelor sunt determinate în planul de proiecție Stereo 70 și sunt rotunjite la 1 milimetru.

*** Distanța dintre puncte este formată din segmente cumulate ce sunt mai mici decât valoarea 1 milimetru.

**DATE DESPRE IMOBILUL NR. 11248**

Oficiul de Cadastru și Publicitate Imobiliară HUNEDOARA
Biroul de Cadastru și Publicitate Imobiliară Deva

A. Partea I. Descrierea imobilului

TEREN Extravilan

Adresa: Jud. Hunedoara

Nr. Crt	Nr cadastral Nr. topografic	Suprafața* (mp)	Observații / Referințe
A1		2.900	Sector cadastral:90 Teren neimprejmuit;

B. Partea II. Proprietari și acte

Inscrieri privitoare la dreptul de proprietate și alte drepturi reale	Referințe
1 / 01/03/2023	
Act Administrativ nr. 14034/28, din 14/06/2002 emis de CJPSDPAT HUNEDOARA;	
B1	A1
Intabulare, drept de PROPRIETATE, dobandit prin Reconstituire, cota actuala 1/1 1) ALBA SILVIA	

C. Partea III. SARCINI .

Inscrieri privind dezmembramintele dreptului de proprietate, drepturi reale de garanție și sarcini	Referințe
NU SUNT	

Anexa Nr. 1 La Partea I

Teren

Nr cadastral	Suprafața (mp)*	Observații / Referințe
	2.900	

* Suprafața este determinată în planul de proiecție Stereo 70.



Date referitoare la teren

Crt	Categorie folosință	Intravilan	Suprafața (mp)	Tarla	Parcelă	Nr. topo	Observații / Referințe
1	arabil	NU	2.900	75/2	1119/87	-	

Lungime Segmente

1) Valorile lungimilor segmentelor sunt obținute din proiecție în plan.

Punct început	X / Y	Punct sfârșit	X / Y	Lungime segment (** (m)
1	323.785,209 494.130,996	2	323.723,227 493.895,502	243.514
2	323.723,227 493.895,502	3	323.725,997 493.894,554	2.928
3	323.725,997 493.894,554	4	323.734,552 493.891,8	8.987
4	323.734,552 493.891,8	5	323.796,674 494.127,823	244.061
5	323.796,674 494.127,823	6	323.794,403 494.128,452	2.356

Punct început	X / Y	Punct sfârșit	X / Y	Lungime segment (** (m)
6	323.794,403 494.128,452	7	323.792,383 494.129,011	2.096
7	323.792,383 494.129,011	1	323.785,209 494.130,996	7.443

** Lungimile segmentelor sunt determinate în planul de proiecție Stereo 70 și sunt rotunjite la 1 milimetru.

*** Distanța dintre puncte este formată din segmente cumulate ce sunt mai mici decât valoarea 1 milimetru.

**DATE DESPRE IMOBILUL NR. 11249**

Oficiul de Cadastru și Publicitate Imobiliară HUNEDOARA
Biroul de Cadastru și Publicitate Imobiliară Deva

A. Partea I. Descrierea imobilului

TEREN Extravilan

Adresa: Jud. Hunedoara

Nr. Crt	Nr cadastral Nr. topografic	Suprafața* (mp)	Observații / Referințe
A1		1.900	Sector cadastral:90 Teren neimprejmuit;

B. Partea II. Proprietari și acte

Inscrieri privitoare la dreptul de proprietate și alte drepturi reale		Referințe
1 / 01/03/2023		
Act Notarial nr. 21, din 06/05/2014 emis de BIN ROMAN FLORINA VIOLETA;		
B1	Intabulare, drept de PROPRIETATE, dobandit prin Succesiune, cota actuala 1/1 1) CÎMPAN MARINELA	A1

C. Partea III. SARCINI .

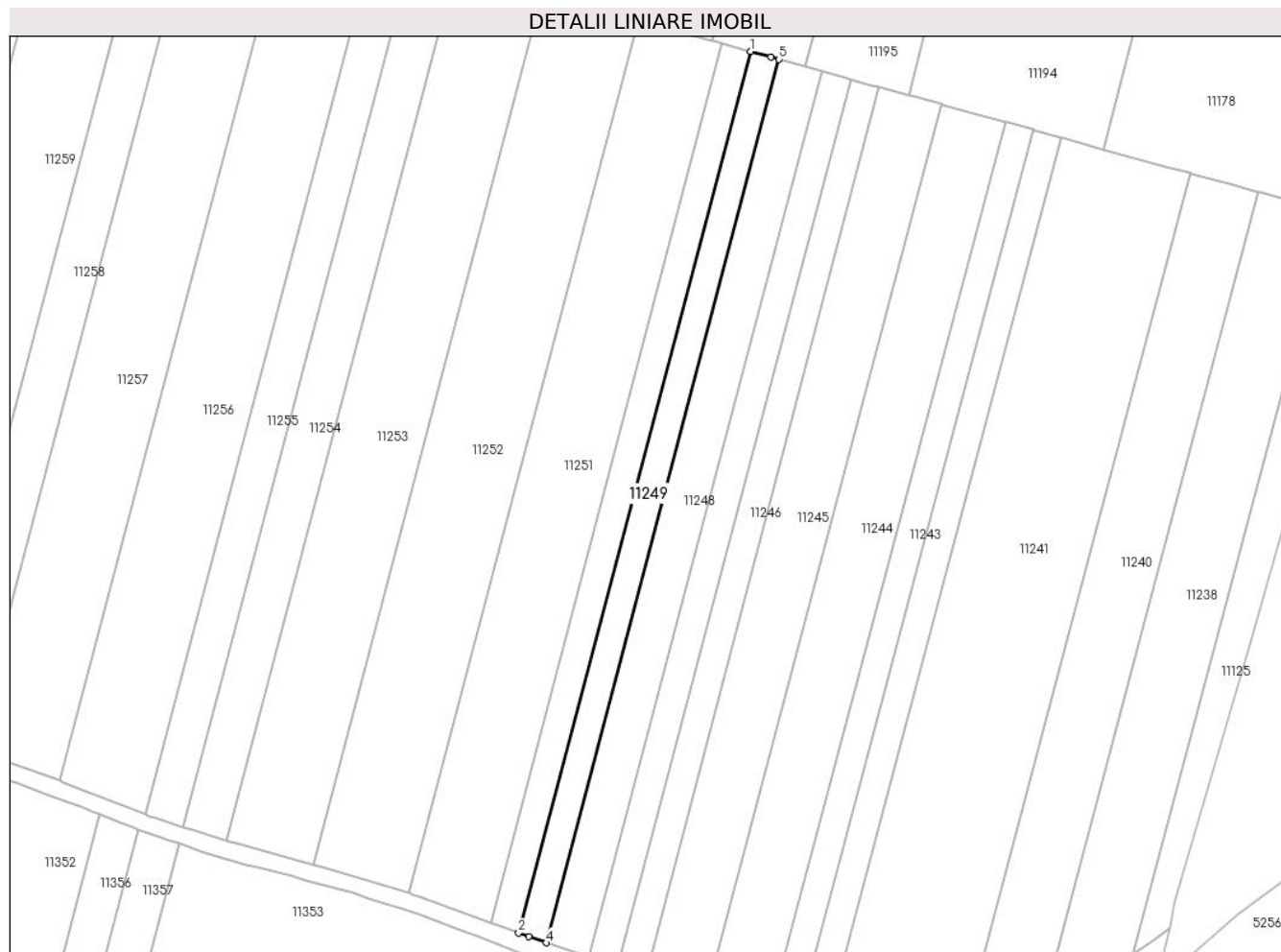
Inscrieri privind dezmembramintele dreptului de proprietate, drepturi reale de garanție și sarcini	Referințe
NU SUNT	

Anexa Nr. 1 La Partea I

Teren

Nr cadastral	Suprafața (mp)*	Observații / Referințe
	1.900	

* Suprafața este determinată în planul de proiecție Stereo 70.



Date referitoare la teren

Crt	Categorie folosință	Intra vilan	Suprafața (mp)	Tarla	Parcelă	Nr. topo	Observații / Referințe
1	arabil	NU	1.900	75/2	1119/86	-	

Lungime Segmente

1) Valorile lungimilor segmentelor sunt obținute din proiecție în plan.

Punct început	X / Y	Punct sfârșit	X / Y	Lungime segment (** (m)
1	323.777,681 494.133,079	2	323.715,846 493.898,145	242.935
2	323.715,846 493.898,145	3	323.718,596 493.897,087	2.946
3	323.718,596 493.897,087	4	323.723,227 493.895,502	4.895
4	323.723,227 493.895,502	5	323.785,209 494.130,996	243.514
5	323.785,209 494.130,996	6	323.783,2 494.131,552	2.084

Punct început	X / Y	Punct sfârșit	X / Y	Lungime segment (** (m)
6	323.783,2 494.131,552	1	323.777,681 494.133,079	5.727

** Lungimile segmentelor sunt determinate în planul de proiecție Stereo 70 și sunt rotunjite la 1 milimetru.

*** Distanța dintre puncte este formată din segmente cumulate ce sunt mai mici decât valoarea 1 milimetru.

**DATE DESPRE IMOBILUL NR. 11250**

Oficiul de Cadastru și Publicitate Imobiliară HUNEDOARA
Biroul de Cadastru și Publicitate Imobiliară Deva

A. Partea I. Descrierea imobilului

TEREN Extravilan

Adresa: Jud. Hunedoara

Nr. Crt	Nr cadastral Nr. topografic	Suprafața* (mp)	Observații / Referințe
A1		1.900	Sector cadastral:90 Teren neimprejmuit;

B. Partea II. Proprietari și acte

Inscrieri privitoare la dreptul de proprietate și alte drepturi reale	Referințe
1 / 20/02/2023	
Act Normativ nr. 7, din 13/03/1996 emis de PARLAMENTUL ROMÂNIEI;	
B1	A1
Intabulare, drept de PROPRIETATE, dobandit prin Lege, cota actuala 1/1 1) COMUNA ILIA, REZERVA COMISIEI LOCALE DE FOND FUNCJAR, CIF:4374164	

C. Partea III. SARCINI .

Inscrieri privind dezmembramintele dreptului de proprietate, drepturi reale de garanție și sarcini	Referințe
NU SUNT	

Anexa Nr. 1 La Partea I

Teren

Nr cadastral	Suprafața (mp)*	Observații / Referințe
	1.900	

* Suprafața este determinată în planul de proiecție Stereo 70.



Date referitoare la teren

Crt	Categorie folosință	Intravilan	Suprafața (mp)	Tarla	Parcelă	Nr. topo	Observații / Referințe
1	arabil	NU	1.900	75/2	1119/85	-	

Lungime Segmente

1) Valorile lungimilor segmentelor sunt obținute din proiecție în plan.

Punct început	X / Y	Punct sfârșit	X / Y	Lungime segment (** (m)
1	323.770,131 494.135,168	2	323.708,475 493.900,913	242.233
2	323.708,475 493.900,913	3	323.711,259 493.899,91	2.96
3	323.711,259 493.899,91	4	323.715,846 493.898,145	4.914
4	323.715,846 493.898,145	5	323.777,681 494.133,079	242.935
5	323.777,681 494.133,079	6	323.775,667 494.133,636	2.09

Punct început	X / Y	Punct sfârșit	X / Y	Lungime segment (** (m)
6	323.775,667 494.133,636	1	323.770,131 494.135,168	5.744

** Lungimile segmentelor sunt determinate în planul de proiecție Stereo 70 și sunt rotunjite la 1 milimetru.

*** Distanța dintre puncte este formată din segmente cumulate ce sunt mai mici decât valoarea 1 milimetru.

**DATE DESPRE IMOBILUL NR. 11251**

Oficiul de Cadastru și Publicitate Imobiliară HUNEDOARA
Biroul de Cadastru și Publicitate Imobiliară Deva

A. Partea I. Descrierea imobilului

TEREN Extravilan

Adresa: Jud. Hunedoara

Nr. Crt	Nr cadastral Nr. topografic	Suprafața* (mp)	Observații / Referințe
A1		5.600	Sector cadastral:90 Teren neimprejmuit;

B. Partea II. Proprietari și acte

Inscrieri privitoare la dreptul de proprietate și alte drepturi reale	Referințe
1 / 01/03/2023	
Act Administrativ nr. 5885/86, din 03/06/1997 emis de CJPSDPAT HUNEDOARA;	
B1	A1
Intabulare, drept de PROPRIETATE, dobandit prin Reconstituire, cota actuala 1/1 1) CĂCI MIHAI	

C. Partea III. SARCINI .

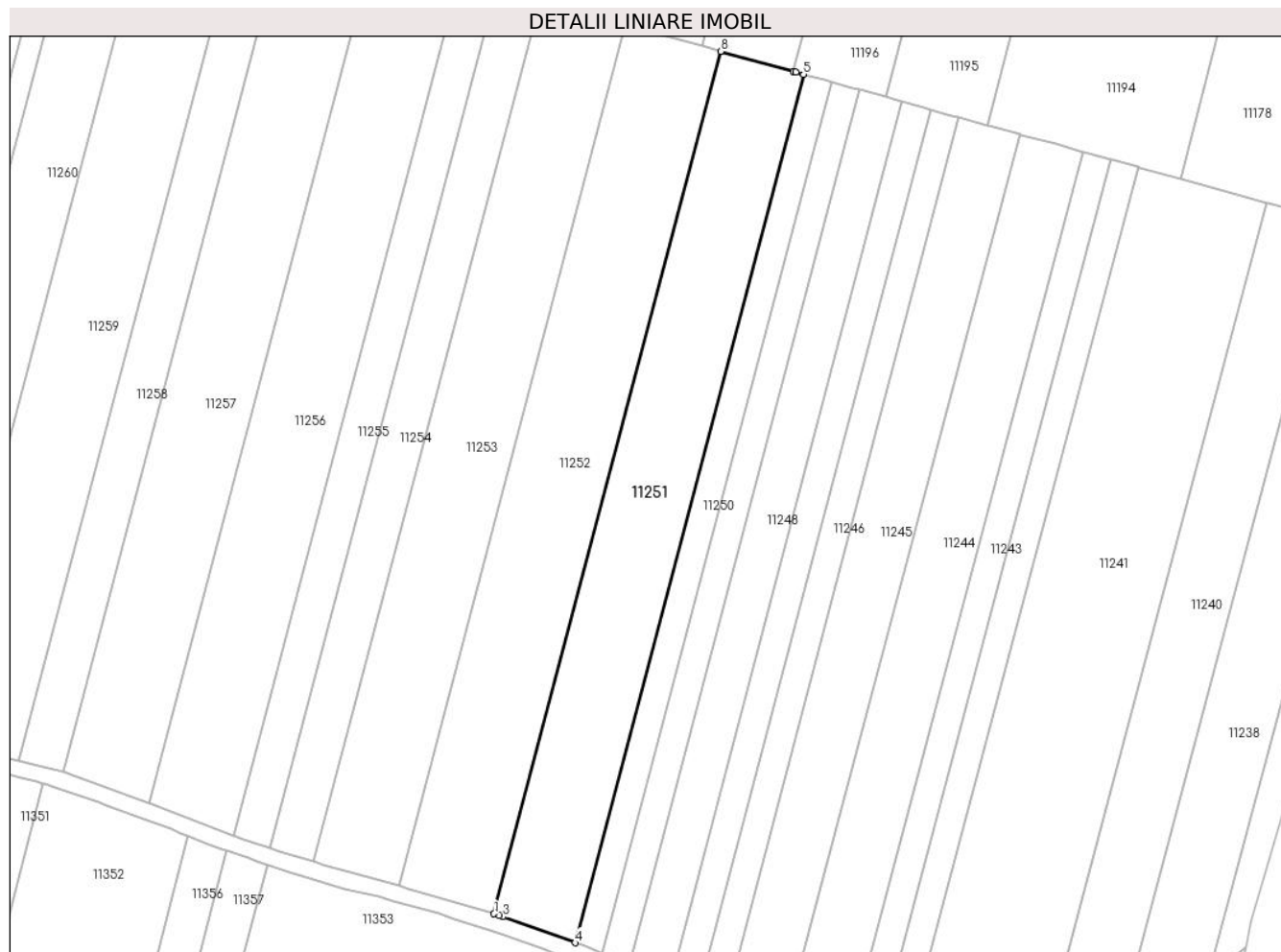
Inscrieri privind dezmembramintele dreptului de proprietate, drepturi reale de garanție și sarcini	Referințe
NU SUNT	

Anexa Nr. 1 La Partea I

Teren

Nr cadastral	Suprafața (mp)*	Observații / Referințe
	5.600	

* Suprafața este determinată în planul de proiecție Stereo 70.



Date referitoare la teren

Crt	Categorie folosință	Intravilan	Suprafața (mp)	Tarla	Parcelă	Nr. topo	Observații / Referințe
1	arabil	NU	5.600	75/2	1119/84	-	

Lungime Segmente

1) Valorile lungimilor segmentelor sunt obținute din proiecție în plan.

Punct început	X / Y	Punct sfârșit	X / Y	Lungime segment (** (m)
1	323.686,538 493.908,728	2	323.687,908 493.908,323	1.428
2	323.687,908 493.908,323	3	323.689,002 493.907,931	1.162
3	323.689,002 493.907,931	4	323.708,475 493.900,913	20.699
4	323.708,475 493.900,913	5	323.770,131 494.135,168	242.233
5	323.770,131 494.135,168	6	323.768,099 494.135,73	2.108

Punct început	X / Y	Punct sfârșit	X / Y	Lungime segment (** (m)
6	323.768,099 494.135,73	7	323.767,458 494.135,907	0.665
7	323.767,458 494.135,907	8	323.747,767 494.141,356	20.431
8	323.747,767 494.141,356	1	323.686,538 493.908,728	240.551

** Lungimile segmentelor sunt determinate în planul de proiecție Stereo 70 și sunt rotunjite la 1 milimetru.

*** Distanța dintre puncte este formată din segmente cumulate ce sunt mai mici decât valoarea 1 milimetru.

**DATE DESPRE IMOBILUL NR. 11252**

Oficiul de Cadastru și Publicitate Imobiliară HUNEDOARA
Biroul de Cadastru și Publicitate Imobiliară Deva

A. Partea I. Descrierea imobilului

TEREN Extravilan

Adresa: Jud. Hunedoara

Nr. Crt	Nr cadastral Nr. topografic	Suprafața* (mp)	Observații / Referințe
A1		6.400	Sector cadastral:90 Teren neimprejmuit;

B. Partea II. Proprietari și acte

Inscrieri privitoare la dreptul de proprietate și alte drepturi reale	Referințe
1 / 20/02/2023	
Act Administrativ nr. 89856/447, din 07/01/2004 emis de CJPSDPAT HUNEDOARA;	
B1	A1
Intabulare, drept de PROPRIETATE, dobandit prin Reconstituire, cota actuala 1/1 1) PETRESC RUSALINA	

C. Partea III. SARCINI .

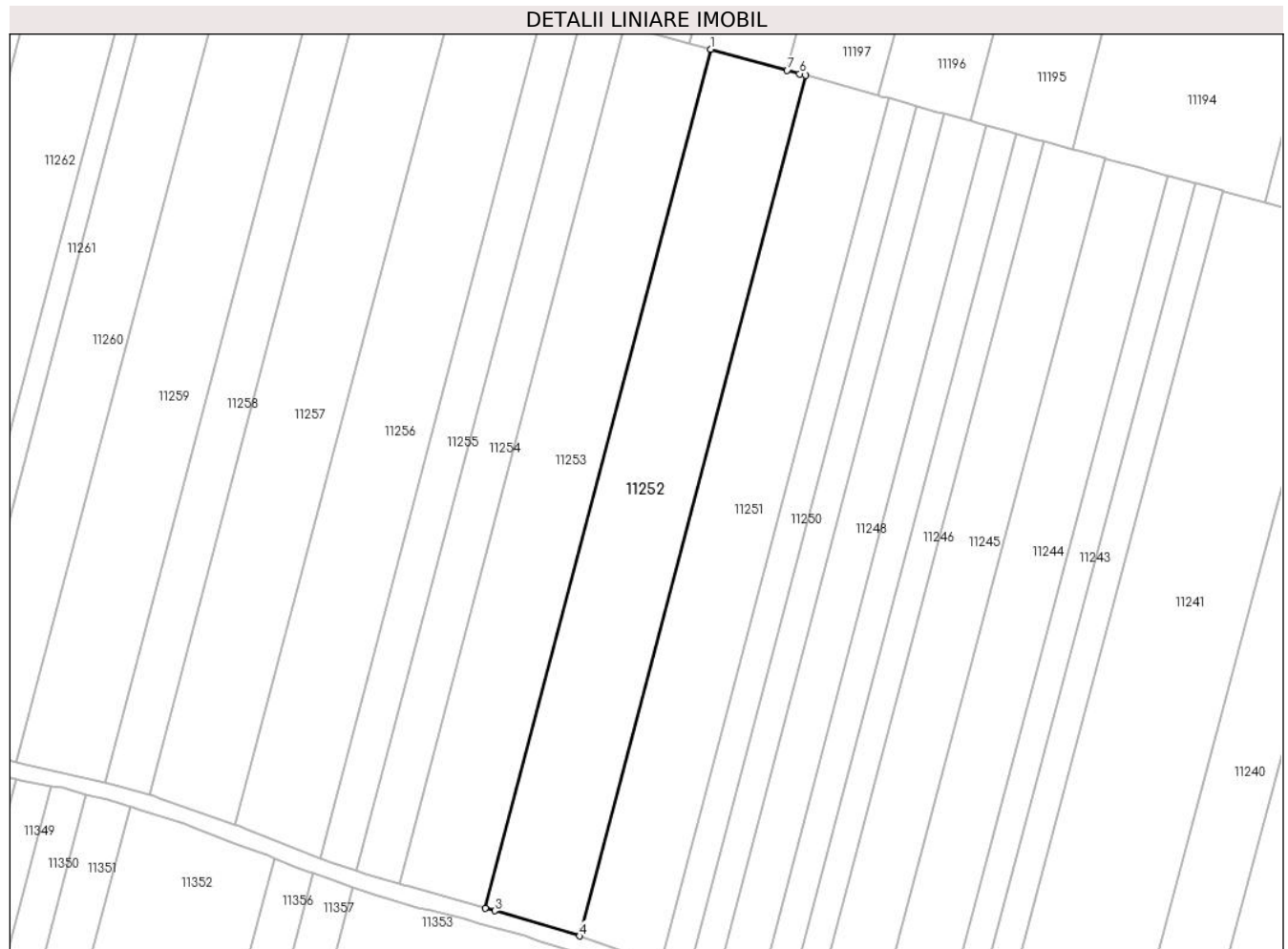
Inscrieri privind dezmembramintele dreptului de proprietate, drepturi reale de garanție și sarcini	Referințe
NU SUNT	

Anexa Nr. 1 La Partea I

Teren

Nr cadastral	Suprafața (mp)*	Observații / Referințe
	6.400	

* Suprafața este determinată în planul de proiecție Stereo 70.



Date referitoare la teren

Crt	Categorie folosință	Intravilan	Suprafața (mp)	Tarla	Parcelă	Nr. topo	Observații / Referințe
1	arabil	NU	6.400	75/2	1119/83	-	

Lungime Segmente

1) Valorile lungimilor segmentelor sunt obținute din proiecție în plan.

Punct început	X / Y	Punct sfârșit	X / Y	Lungime segment (** (m)
1	323.722,098 494.148,459	2	323.660,979 493.916,243	240.125
2	323.660,979 493.916,243	3	323.663,581 493.915,512	2.703
3	323.663,581 493.915,512	4	323.686,538 493.908,728	23.939
4	323.686,538 493.908,728	5	323.747,767 494.141,356	240.551
5	323.747,767 494.141,356	6	323.746,09 494.141,82	1.74

Punct început	X / Y	Punct sfârșit	X / Y	Lungime segment (** (m)
6	323.746,09 494.141,82	7	323.742,716 494.142,754	3.5
7	323.742,716 494.142,754	1	323.722,098 494.148,459	21.393

** Lungimile segmentelor sunt determinate în planul de proiecție Stereo 70 și sunt rotunjite la 1 milimetru.

*** Distanța dintre puncte este formată din segmente cumulate ce sunt mai mici decât valoarea 1 milimetru.

**DATE DESPRE IMOBILUL NR. 11253**

Oficiul de Cadastru și Publicitate Imobiliară HUNEDOARA
Biroul de Cadastru și Publicitate Imobiliară Deva

A. Partea I. Descrierea imobilului

TEREN Extravilan

Adresa: Jud. Hunedoara

Nr. Crt	Nr cadastral Nr. topografic	Suprafața* (mp)	Observații / Referințe
A1		5.800	Sector cadastral:90 Teren neimprejmuit;

B. Partea II. Proprietari și acte

Inscrieri privitoare la dreptul de proprietate și alte drepturi reale	Referințe
1 / 20/02/2023	
Act Normativ nr. 7, din 13/03/1996 emis de PARLAMENTUL ROMÂNIEI;	
B1	A1
Intabulare, drept de PROPRIETATE, dobandit prin Lege, cota actuala 1/1 1) COMUNA ILIA, REZERVA COMISIEI LOCALE DE FOND FUNCJAR, CIF:4374164	

C. Partea III. SARCINI .

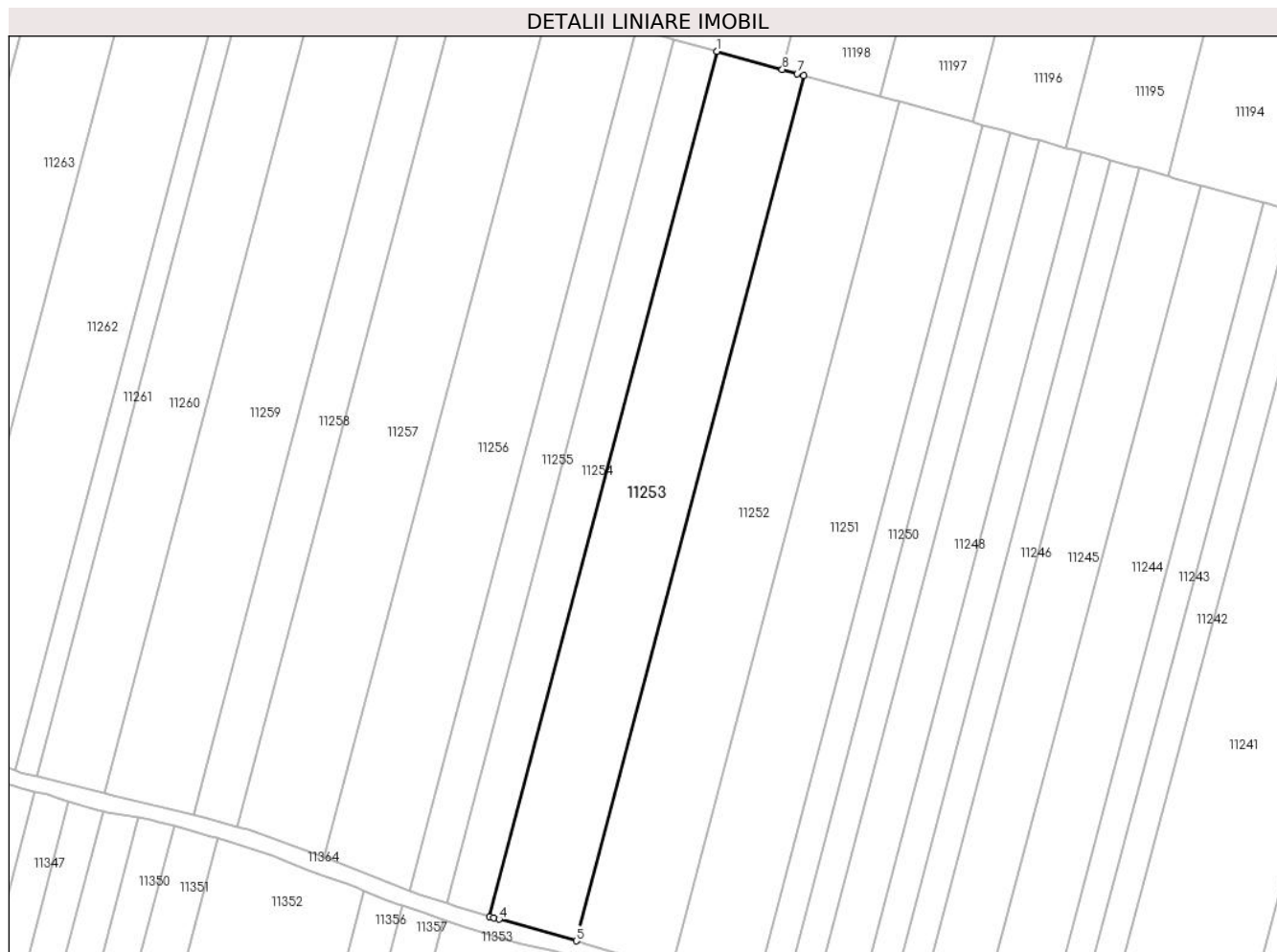
Inscrieri privind dezmembramintele dreptului de proprietate, drepturi reale de garanție și sarcini	Referințe
NU SUNT	

Anexa Nr. 1 La Partea I

Teren

Nr cadastral	Suprafața (mp)*	Observații / Referințe
	5.800	

* Suprafața este determinată în planul de proiecție Stereo 70.



Date referitoare la teren

Crt	Categorie folosință	Intravilan	Suprafața (mp)	Tarla	Parcelă	Nr. topo	Observații / Referințe
1	arabil	NU	5.800	75/2	1119/82	-	

Lungime Segmente

1) Valorile lungimilor segmentelor sunt obținute din proiecție în plan.

Punct început	X / Y	Punct sfârșit	X / Y	Lungime segment (** (m)
1	323.698,812 494.154,902	2	323.637,722 493.922,797	240.01
2	323.637,722 493.922,797	3	323.638,841 493.922,462	1.168
3	323.638,841 493.922,462	4	323.640,312 493.922,05	1.528
4	323.640,312 493.922,05	5	323.660,979 493.916,243	21.467
5	323.660,979 493.916,243	6	323.722,098 494.148,459	240.125

Punct început	X / Y	Punct sfârșit	X / Y	Lungime segment (** (m)
6	323.722,098 494.148,459	7	323.720,307 494.148,954	1.858
7	323.720,307 494.148,954	8	323.716,34 494.150,052	4.116
8	323.716,34 494.150,052	1	323.698,812 494.154,902	18.186

** Lungimile segmentelor sunt determinate în planul de proiecție Stereo 70 și sunt rotunjite la 1 milimetru.

*** Distanța dintre puncte este formată din segmente cumulate ce sunt mai mici decât valoarea 1 milimetru.

**DATE DESPRE IMOBILUL NR. 11254**

Oficiul de Cadastru și Publicitate Imobiliară HUNEDOARA
Biroul de Cadastru și Publicitate Imobiliară Deva

A. Partea I. Descrierea imobilului

TEREN Extravilan

Adresa: Jud. Hunedoara

Nr. Crt	Nr cadastral Nr. topografic	Suprafața* (mp)	Observații / Referințe
A1	63260	2.900	Sector cadastral:90 Teren neimprejmuit;

B. Partea II. Proprietari și acte

Inscrieri privitoare la dreptul de proprietate și alte drepturi reale	Referințe
19725 / 19/04/2019	
Act Notarial nr. 486 act de partaj cu constituire uzufruct, din 16/04/2019 emis de MANE-SIGARTAU MIRONA;	
B1	A1
Intabulare, drept de PROPRIETATE, dobandit prin lesire Din Indiviziune, cota actuala 1/1 1) DAN CORNEL	

C. Partea III. SARCINI .

Inscrieri privind dezmembramintele dreptului de proprietate, drepturi reale de garanție și sarcini	Referințe
NU SUNT	

Anexa Nr. 1 La Partea I

Teren

Nr cadastral	Suprafața (mp)*	Observații / Referințe
63260	2.900	

* Suprafața este determinată în planul de proiecție Stereo 70.



Date referitoare la teren

Crt	Categorie folosință	Intravilan	Suprafața (mp)	Tarla	Parcelă	Nr. topo	Observații / Referințe
1	arabil	NU	2.900	75/2	1119/81	-	

Lungime Segmente

1) Valorile lungimilor segmentelor sunt obținute din proiecție în plan.

Punct început	X / Y	Punct sfârșit	X / Y	Lungime segment (** (m)
1	323.687,16 494.158,126	2	323.626,152 493.926,337	239.684
2	323.626,152 493.926,337	3	323.628,811 493.925,467	2.797
3	323.628,811 493.925,467	4	323.637,722 493.922,797	9.303
4	323.637,722 493.922,797	5	323.698,812 494.154,902	240.01
5	323.698,812 494.154,902	6	323.697,029 494.155,396	1.85

Punct început	X / Y	Punct sfârșit	X / Y	Lungime segment (** (m)
6	323.697,029 494.155,396	1	323.687,16 494.158,126	10.24

** Lungimile segmentelor sunt determinate în planul de proiecție Stereo 70 și sunt rotunjite la 1 milimetru.

*** Distanța dintre puncte este formată din segmente cumulate ce sunt mai mici decât valoarea 1 milimetru.

**DATE DESPRE IMOBILUL NR. 11255**

Oficiul de Cadastru și Publicitate Imobiliară HUNEDOARA
Biroul de Cadastru și Publicitate Imobiliară Deva

A. Partea I. Descrierea imobilului

TEREN Extravilan

Adresa: Jud. Hunedoara

Nr. Crt	Nr cadastral Nr. topografic	Suprafața* (mp)	Observații / Referințe
A1		2.500	Sector cadastral:90 Teren neimprejmuit;

B. Partea II. Proprietari și acte

Inscrieri privitoare la dreptul de proprietate și alte drepturi reale	Referințe
1 / 20/02/2023	
Act Normativ nr. 7, din 13/03/1996 emis de PARLAMENTUL ROMÂNIEI;	
B1	A1
Intabulare, drept de PROPRIETATE, dobandit prin Lege, cota actuala 1/1 1) COMUNA ILIA, REZERVA COMISIEI LOCALE DE FOND FUNCJAR, CIF:4374164	

C. Partea III. SARCINI .

Inscrieri privind dezmembramintele dreptului de proprietate, drepturi reale de garanție și sarcini	Referințe
NU SUNT	

Anexa Nr. 1 La Partea I

Teren

Nr cadastral	Suprafața (mp)*	Observații / Referințe
	2.500	

* Suprafața este determinată în planul de proiecție Stereo 70.



Date referitoare la teren

Crt	Categorie folosință	Intravilan	Suprafața (mp)	Tarla	Parcelă	Nr. topo	Observații / Referințe
1	arabil	NU	2.500	75/2	1119/80	-	

Lungime Segmente

1) Valorile lungimilor segmentelor sunt obținute din proiecție în plan.

Punct început	X / Y	Punct sfârșit	X / Y	Lungime segment (** (m)
1	323.677,096 494.160,911	2	323.616,23 493.929,661	239.126
2	323.616,23 493.929,661	3	323.617,211 493.929,271	1.055
3	323.617,211 493.929,271	4	323.618,857 493.928,724	1.735
4	323.618,857 493.928,724	5	323.626,152 493.926,337	7.676
5	323.626,152 493.926,337	6	323.687,16 494.158,126	239.684

Punct început	X / Y	Punct sfârșit	X / Y	Lungime segment (** (m)
6	323.687,16 494.158,126	7	323.685,284 494.158,645	1.946
7	323.685,284 494.158,645	1	323.677,096 494.160,911	8.496

** Lungimile segmentelor sunt determinate în planul de proiecție Stereo 70 și sunt rotunjite la 1 milimetru.

*** Distanța dintre puncte este formată din segmente cumulate ce sunt mai mici decât valoarea 1 milimetru.

**DATE DESPRE IMOBILUL NR. 11256**

Oficiul de Cadastru și Publicitate Imobiliară HUNEDOARA
Biroul de Cadastru și Publicitate Imobiliară Deva

A. Partea I. Descrierea imobilului

TEREN Extravilan

Adresa: Jud. Hunedoara

Nr. Crt	Nr cadastral Nr. topografic	Suprafața* (mp)	Observații / Referințe
A1		5.800	Sector cadastral:90 Teren neimprejmuit;

B. Partea II. Proprietari și acte

Inscrieri privitoare la dreptul de proprietate și alte drepturi reale	Referințe
1 / 20/02/2023	
Act Normativ nr. 7, din 13/03/1996 emis de PARLAMENTUL ROMÂNIEI;	
B1	A1
1) COMUNA ILIA, REZERVA COMISIEI LOCALE DE FOND FUNCJAR, CIF:4374164	

C. Partea III. SARCINI .

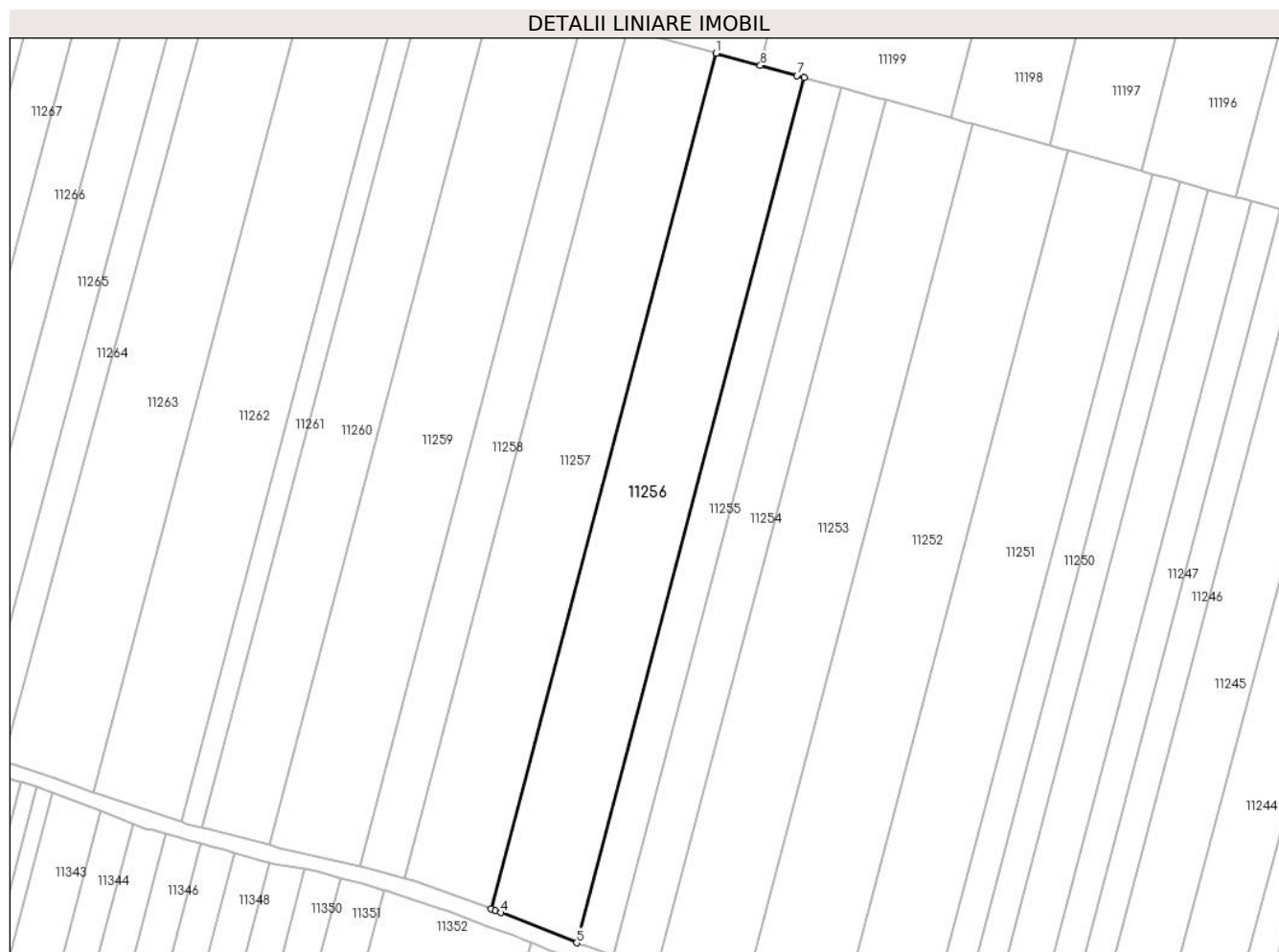
Inscrieri privind dezmembramintele dreptului de proprietate, drepturi reale de garanție și sarcini	Referințe
NU SUNT	

Anexa Nr. 1 La Partea I

Teren

Nr cadastral	Suprafața (mp)*	Observații / Referințe
	5.800	

* Suprafața este determinată în planul de proiecție Stereo 70.



Date referitoare la teren

Crt	Categorie folosință	Intravilan	Suprafața (mp)	Tarla	Parcelă	Nr. topo	Observații / Referințe
1	arabil	NU	5.800	75/2	1119/79	-	

Lungime Segmente

1) Valorile lungimilor segmentelor sunt obținute din proiecție în plan.

Punct început	X / Y	Punct sfârșit	X / Y	Lungime segment (** (m)
1	323.653,587 494.167,416	2	323.593,386 493.938,69	236.516
2	323.593,386 493.938,69	3	323.594,448 493.938,308	1.128
3	323.594,448 493.938,308	4	323.595,987 493.937,697	1.656
4	323.595,987 493.937,697	5	323.616,23 493.929,661	21.78
5	323.616,23 493.929,661	6	323.677,096 494.160,911	239.126

Punct început	X / Y	Punct sfârșit	X / Y	Lungime segment (** (m)
6	323.677,096 494.160,911	7	323.675,235 494.161,426	1.93
7	323.675,235 494.161,426	8	323.665,375 494.164,154	10.231
8	323.665,375 494.164,154	1	323.653,587 494.167,416	12.23

** Lungimile segmentelor sunt determinate în planul de proiecție Stereo 70 și sunt rotunjite la 1 milimetru.

*** Distanța dintre puncte este formată din segmente cumulate ce sunt mai mici decât valoarea 1 milimetru.

**DATE DESPRE IMOBILUL NR. 11257**

Oficiul de Cadastru și Publicitate Imobiliară HUNEDOARA
Biroul de Cadastru și Publicitate Imobiliară Deva

A. Partea I. Descrierea imobilului

TEREN Extravilan

Adresa: Jud. Hunedoara

Nr. Crt	Nr cadastral Nr. topografic	Suprafața* (mp)	Observații / Referințe
A1		5.800	Sector cadastral:90 Teren neimprejmuit;

B. Partea II. Proprietari și acte

Inscrieri privitoare la dreptul de proprietate și alte drepturi reale	Referințe
1 / 01/03/2023	
Act Administrativ nr. 14034/74, din 18/09/2002 emis de CJPSDPAT HUNEDOARA;	
B1	A1
Intabulare, drept de PROPRIETATE, dobandit prin Reconstituire, cota actuala 1/1 1) HUI SABIN	

C. Partea III. SARCINI .

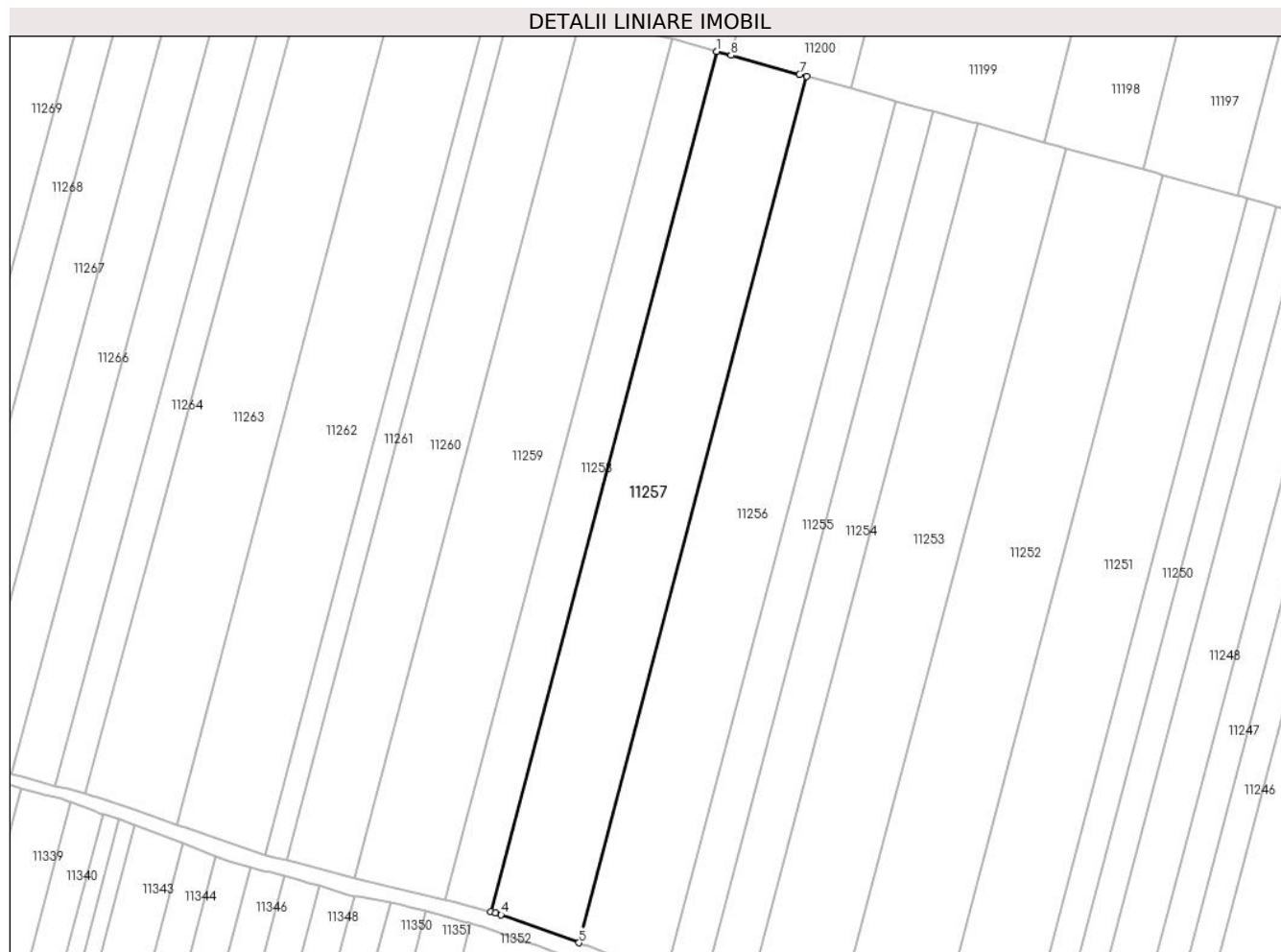
Inscrieri privind dezmembramintele dreptului de proprietate, drepturi reale de garanție și sarcini	Referințe
NU SUNT	

Anexa Nr. 1 La Partea I

Teren

Nr cadastral	Suprafața (mp)*	Observații / Referințe
	5.800	

* Suprafața este determinată în planul de proiecție Stereo 70.



Date referitoare la teren

Crt	Categorie folosință	Intravilan	Suprafața (mp)	Tarla	Parcelă	Nr. topo	Observații / Referințe
1	arabil	NU	5.800	75/2	1119/78/1	-	

Lungime Segmente

1) Valorile lungimilor segmentelor sunt obținute din proiecție în plan.

Punct început	X / Y	Punct sfârșit	X / Y	Lungime segment (** (m)
1	323.629,858 494.173,982	2	323.570,099 493.946,935	234.779
2	323.570,099 493.946,935	3	323.571,391 493.946,598	1.335
3	323.571,391 493.946,598	4	323.572,853 493.946,072	1.554
4	323.572,853 493.946,072	5	323.593,386 493.938,69	21.82
5	323.593,386 493.938,69	6	323.653,587 494.167,416	236.516

Punct început	X / Y	Punct sfârșit	X / Y	Lungime segment (** (m)
6	323.653,587 494.167,416	7	323.651,747 494.167,925	1.909
7	323.651,747 494.167,925	8	323.633,607 494.172,944	18.821
8	323.633,607 494.172,944	1	323.629,858 494.173,982	3.89

** Lungimile segmentelor sunt determinate în planul de proiecție Stereo 70 și sunt rotunjite la 1 milimetru.

*** Distanța dintre puncte este formată din segmente cumulate ce sunt mai mici decât valoarea 1 milimetru.

**DATE DESPRE IMOBILUL NR. 11258**

Oficiul de Cadastru și Publicitate Imobiliară HUNEDOARA
Biroul de Cadastru și Publicitate Imobiliară Deva

A. Partea I. Descrierea imobilului

TEREN Extravilan

Adresa: Jud. Hunedoara

Nr. Crt	Nr cadastral Nr. topografic	Suprafața* (mp)	Observații / Referințe
A1		2.900	Sector cadastral:90 Teren neimprejmuit;

B. Partea II. Proprietari și acte

Inscrieri privitoare la dreptul de proprietate și alte drepturi reale	Referințe
1 / 20/02/2023	
Act Normativ nr. 7, din 13/03/1996 emis de PARLAMENTUL ROMÂNIEI;	
B1	A1
Intabulare, drept de PROPRIETATE, dobandit prin Lege, cota actuala 1/1 1) COMUNA ILIA, REZERVA COMISIEI LOCALE DE FOND FUNCJAR, CIF:4374164	

C. Partea III. SARCINI .

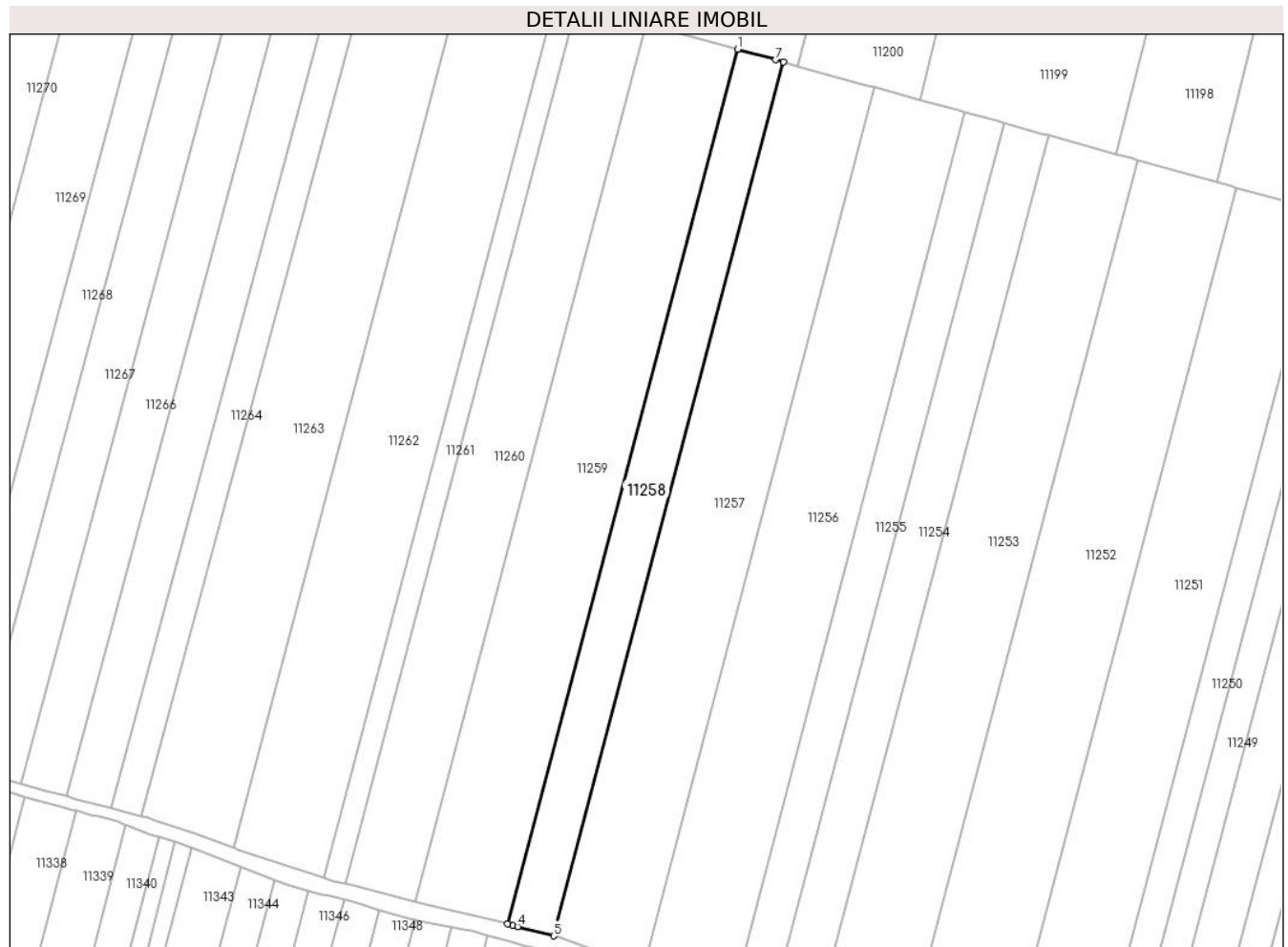
Inscrieri privind dezmembramintele dreptului de proprietate, drepturi reale de garanție și sarcini	Referințe
NU SUNT	

Anexa Nr. 1 La Partea I

Teren

Nr cadastral	Suprafața (mp)*	Observații / Referințe
	2.900	

* Suprafața este determinată în planul de proiecție Stereo 70.



Date referitoare la teren

Crt	Categorie folosință	Intravilan	Suprafața (mp)	Tarla	Parcelă	Nr. topo	Observații / Referințe
1	arabil	NU	2.900	75/2	1119/77	-	

Lungime Segmente

1) Valorile lungimilor segmentelor sunt obținute din proiecție în plan.

Punct început	X / Y	Punct sfârșit	X / Y	Lungime segment (** (m)
1	323.617,957 494.177,275	2	323.558,144 493.950,024	234.991
2	323.558,144 493.950,024	3	323.559,562 493.949,688	1.458
3	323.559,562 493.949,688	4	323.560,773 493.949,372	1.251
4	323.560,773 493.949,372	5	323.570,099 493.946,935	9.639
5	323.570,099 493.946,935	6	323.629,858 494.173,982	234.779

Punct început	X / Y	Punct sfârșit	X / Y	Lungime segment (** (m)
6	323.629,858 494.173,982	7	323.627,912 494.174,52	2.019
7	323.627,912 494.174,52	1	323.617,957 494.177,275	10.329

** Lungimile segmentelor sunt determinate în planul de proiecție Stereo 70 și sunt rotunjite la 1 milimetru.

*** Distanța dintre puncte este formată din segmente cumulate ce sunt mai mici decât valoarea 1 milimetru.

**DATE DESPRE IMOBILUL NR. 11259**

Oficiul de Cadastru și Publicitate Imobiliară HUNEDOARA
Biroul de Cadastru și Publicitate Imobiliară Deva

A. Partea I. Descrierea imobilului

TEREN Extravilan

Adresa: Jud. Hunedoara

Nr. Crt	Nr cadastral Nr. topografic	Suprafața* (mp)	Observații / Referințe
A1		5.800	Sector cadastral:90 Teren neimpregmuit;

B. Partea II. Proprietari și acte

Inscrieri privitoare la dreptul de proprietate și alte drepturi reale		Referințe
1 / 20/02/2023		
Act Administrativ nr. 89856/447, din 07/01/2004 emis de CJPSDPAT HUNEDOARA;		
B1	Intabulare, drept de PROPRIETATE, dobandit prin Reconstituire, cota actuala 1/1 1) PETRESC RUSALINA	A1

C. Partea III. SARCINI .

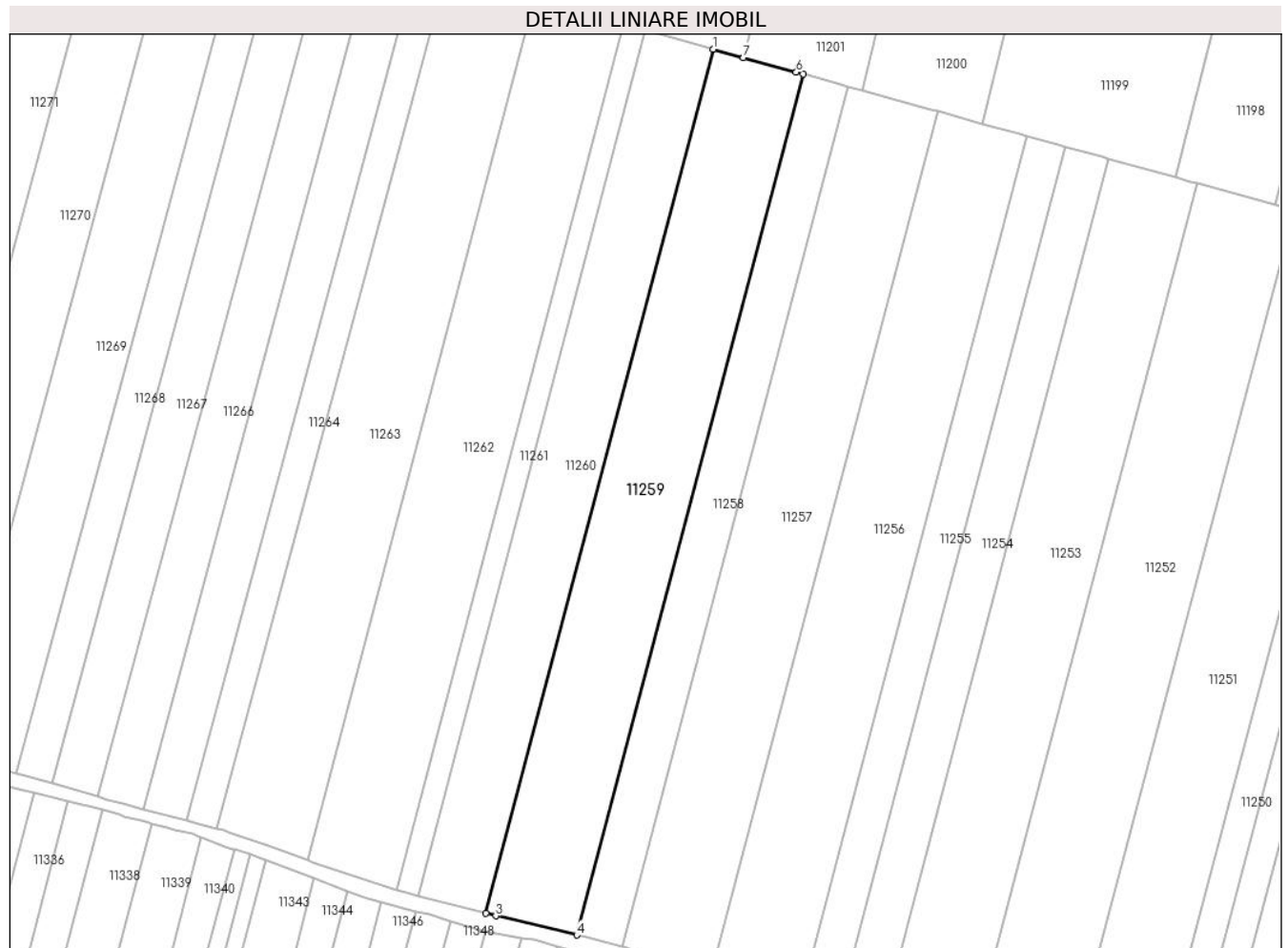
Inscrieri privind dezmembramintele dreptului de proprietate, drepturi reale de garanție și sarcini	Referințe
NU SUNT	

Anexa Nr. 1 La Partea I

Teren

Nr cadastral	Suprafața (mp)*	Observații / Referințe
	5.800	

* Suprafața este determinată în planul de proiecție Stereo 70.



Date referitoare la teren

Crt	Categorie folosință	Intravilan	Suprafața (mp)	Tarla	Parcelă	Nr. topo	Observații / Referințe
1	arabil	NU	5.800	75/2	1119/76	-	

Lungime Segmente

1) Valorile lungimilor segmentelor sunt obținute din proiecție în plan.

Punct început	X / Y	Punct sfârșit	X / Y	Lungime segment (** (m)
1	323.594,214 494.183,845	2	323.534,181 493.955,758	235.855
2	323.534,181 493.955,758	3	323.536,731 493.955,094	2.636
3	323.536,731 493.955,094	4	323.558,144 493.950,024	22.005
4	323.558,144 493.950,024	5	323.617,957 494.177,275	234.991
5	323.617,957 494.177,275	6	323.616,177 494.177,768	1.847

Punct început	X / Y	Punct sfârșit	X / Y	Lungime segment (** (m)
6	323.616,177 494.177,768	7	323.602,191 494.181,638	14.511
7	323.602,191 494.181,638	1	323.594,214 494.183,845	8.277

** Lungimile segmentelor sunt determinate în planul de proiecție Stereo 70 și sunt rotunjite la 1 milimetru.

*** Distanța dintre puncte este formată din segmente cumulate ce sunt mai mici decât valoarea 1 milimetru.

**DATE DESPRE IMOBILUL NR. 11260**

Oficiul de Cadastru și Publicitate Imobiliară HUNEDOARA
Biroul de Cadastru și Publicitate Imobiliară Deva

A. Partea I. Descrierea imobilului

TEREN Extravilan

Adresa: Jud. Hunedoara

Nr. Crt	Nr cadastral Nr. topografic	Suprafața* (mp)	Observații / Referințe
A1		4.400	Sector cadastral:90 Teren neimprejmuit;

B. Partea II. Proprietari și acte

Inscrieri privitoare la dreptul de proprietate și alte drepturi reale	Referințe
1 / 01/03/2023	
Act Administrativ nr. 89856/501, din 21/05/2004 emis de CJPSDPAT HUNEDOARA;	
B1	A1
Intabulare, drept de PROPRIETATE, dobandit prin Reconstituire, cota actuala 1/1 1) BRINDUSA VALERIA SAVIA	

C. Partea III. SARCINI .

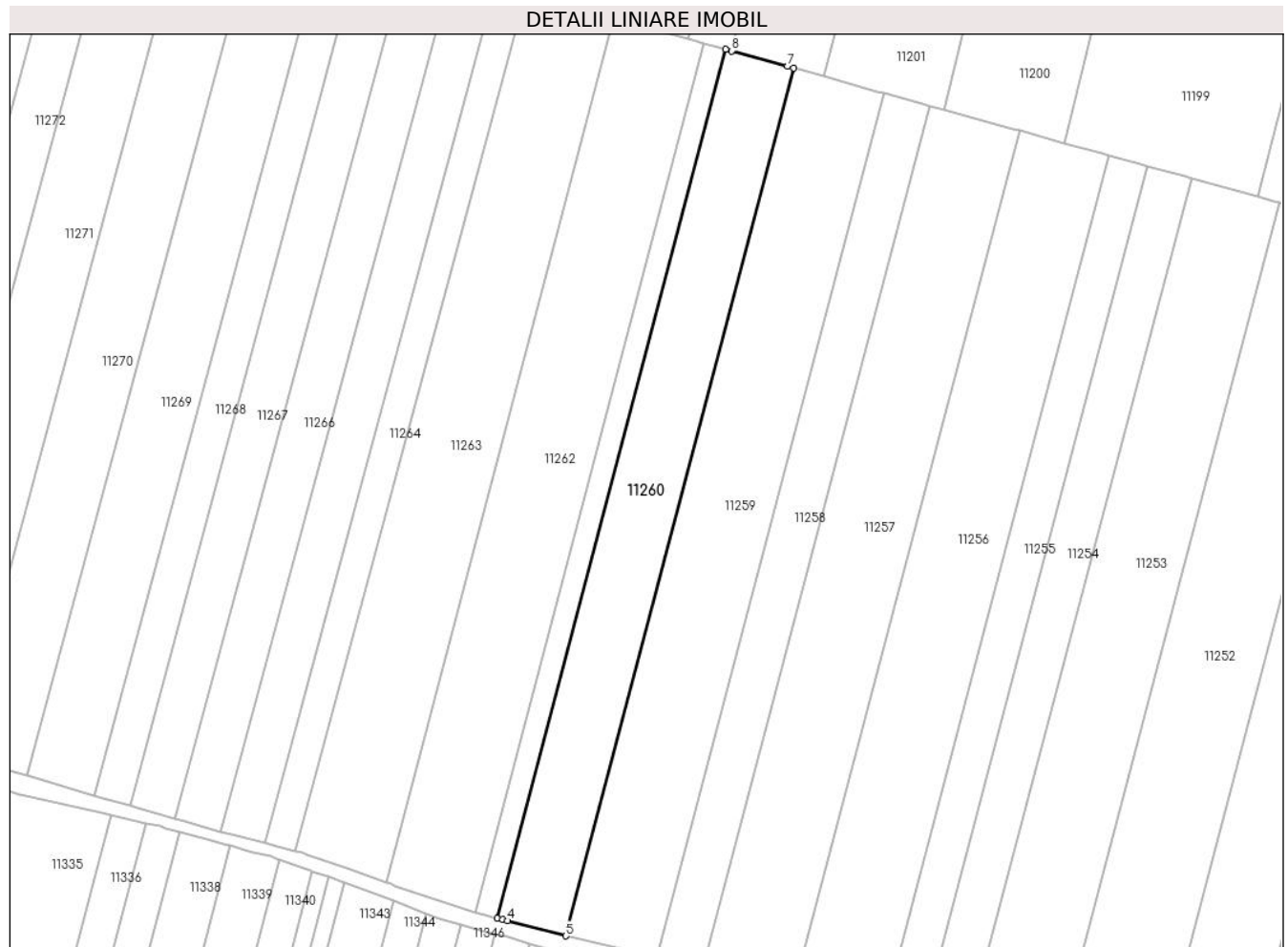
Inscrieri privind dezmembramintele dreptului de proprietate, drepturi reale de garanție și sarcini	Referințe
NU SUNT	

Anexa Nr. 1 La Partea I

Teren

Nr cadastral	Suprafața (mp)*	Observații / Referințe
	4.400	

* Suprafața este determinată în planul de proiecție Stereo 70.



Date referitoare la teren

Crt	Categorie folosință	Intravilan	Suprafața (mp)	Tarla	Parcelă	Nr. topo	Observații / Referințe
1	arabil	NU	4.400	75/2	1119/75	-	

Lungime Segmente

1) Valorile lungimilor segmentelor sunt obținute din proiecție în plan.

Punct început	X / Y	Punct sfârșit	X / Y	Lungime segment (** (m)
1	323.576,243 494.188,817	2	323.516,13 493.960,428	236.168
2	323.516,13 493.960,428	3	323.517,557 493.960,087	1.467
3	323.517,557 493.960,087	4	323.518,87 493.959,745	1.357
4	323.518,87 493.959,745	5	323.534,181 493.955,758	15.822
5	323.534,181 493.955,758	6	323.594,214 494.183,845	235.855

Punct început	X / Y	Punct sfârșit	X / Y	Lungime segment (** (m)
6	323.594,214 494.183,845	7	323.592,5 494.184,319	1.778
7	323.592,5 494.184,319	8	323.577,823 494.188,38	15.228
8	323.577,823 494.188,38	1	323.576,243 494.188,817	1.64

** Lungimile segmentelor sunt determinate în planul de proiecție Stereo 70 și sunt rotunjite la 1 milimetru.

*** Distanța dintre puncte este formată din segmente cumulate ce sunt mai mici decât valoarea 1 milimetru.

**DATE DESPRE IMOBILUL NR. 11261**

Oficiul de Cadastru și Publicitate Imobiliară HUNEDOARA
Biroul de Cadastru și Publicitate Imobiliară Deva

A. Partea I. Descrierea imobilului

TEREN Extravilan

Adresa: Jud. Hunedoara

Nr. Crt	Nr cadastral Nr. topografic	Suprafața* (mp)	Observații / Referințe
A1		1.400	Sector cadastral:90 Teren neimpregmuit;

B. Partea II. Proprietari și acte

Inscrieri privitoare la dreptul de proprietate și alte drepturi reale	Referințe
1 / 01/03/2023	
Act Administrativ nr. 14034/31, din 14/06/2002 emis de CJPSDPAT HUNEDOARA;	
B1	A1
Intabulare, drept de PROPRIETATE, dobandit prin Reconstituire, cota actuala 1/1 1) CRIȘAN MINODORA	

C. Partea III. SARCINI .

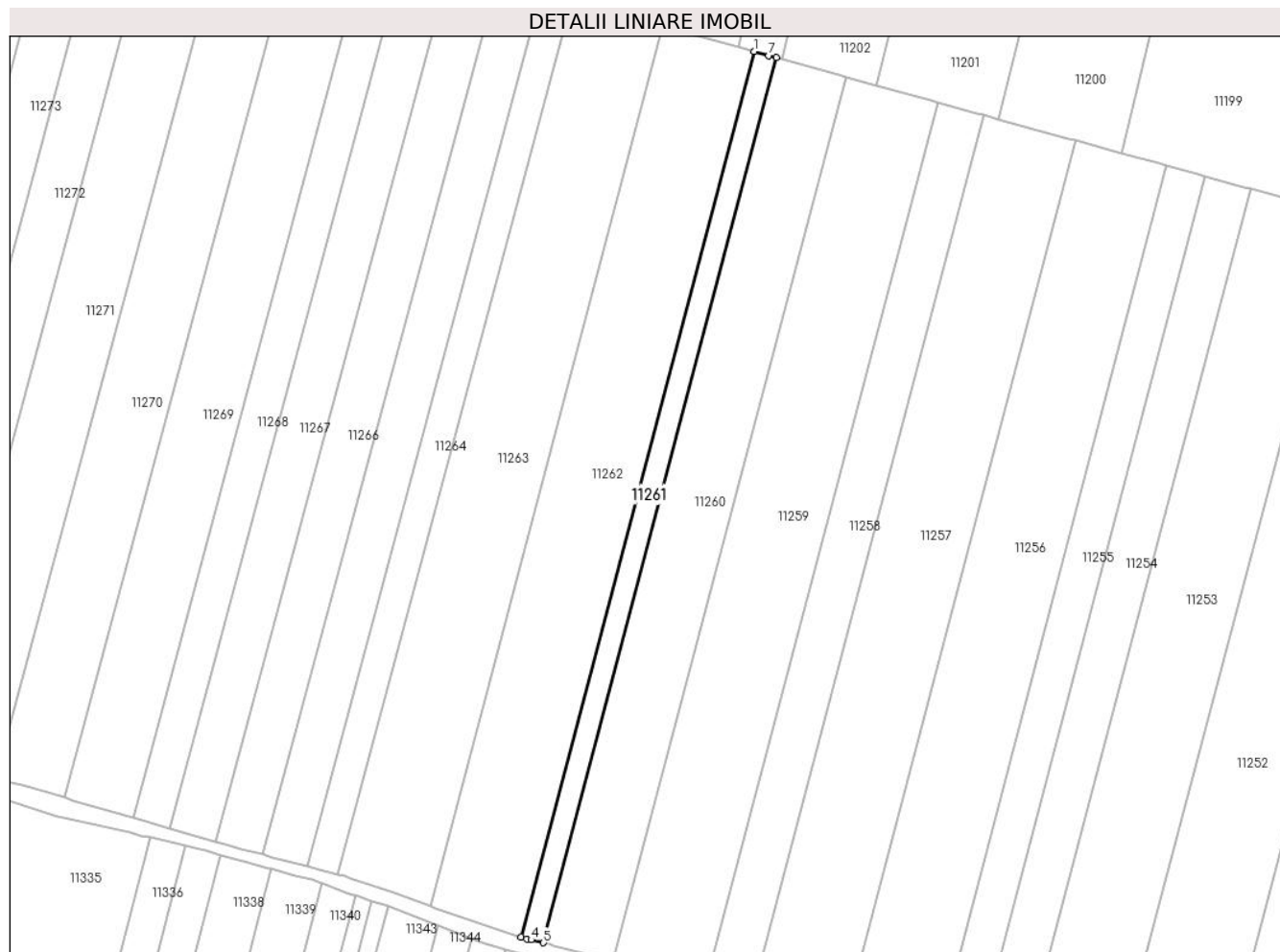
Inscrieri privind dezmembramintele dreptului de proprietate, drepturi reale de garanție și sarcini	Referințe
NU SUNT	

Anexa Nr. 1 La Partea I

Teren

Nr cadastral	Suprafața (mp)*	Observații / Referințe
	1.400	

* Suprafața este determinată în planul de proiecție Stereo 70.



Date referitoare la teren

Crt	Categorie folosință	Intravilan	Suprafața (mp)	Tarla	Parcelă	Nr. topo	Observații / Referințe
1	arabil	NU	1.400	75/2	1119/74	-	

Lungime Segmente

1) Valorile lungimilor segmentelor sunt obținute din proiecție în plan.

Punct început	X / Y	Punct sfârșit	X / Y	Lungime segment (** (m)
1	323.570,531 494.190,398	2	323.510,399 493.961,932	236.246
2	323.510,399 493.961,932	3	323.511,824 493.961,456	1.503
3	323.511,824 493.961,456	4	323.512,983 493.961,179	1.192
4	323.512,983 493.961,179	5	323.516,13 493.960,428	3.236
5	323.516,13 493.960,428	6	323.576,243 494.188,817	236.168

Punct început	X / Y	Punct sfârșit	X / Y	Lungime segment (** (m)
6	323.576,243 494.188,817	7	323.574,347 494.189,342	1.967
7	323.574,347 494.189,342	1	323.570,531 494.190,398	3.959

** Lungimile segmentelor sunt determinate în planul de proiecție Stereo 70 și sunt rotunjite la 1 milimetru.

*** Distanța dintre puncte este formată din segmente cumulate ce sunt mai mici decât valoarea 1 milimetru.

**DATE DESPRE IMOBILUL NR. 11262**

Oficiul de Cadastru și Publicitate Imobiliară HUNEDOARA
Biroul de Cadastru și Publicitate Imobiliară Deva

A. Partea I. Descrierea imobilului

TEREN Extravilan

Adresa: Jud. Hunedoara

Nr. Crt	Nr cadastral Nr. topografic	Suprafața* (mp)	Observații / Referințe
A1	62709	5.800	Sector cadastral:90 Teren neimprejmuit;

B. Partea II. Proprietari și acte

Inscrieri privitoare la dreptul de proprietate și alte drepturi reale		Referințe
54672 / 28/12/2016		
Act Notarial nr. 160, din 22/12/2016 emis de MANE-SIGARTAU MIRONA;		
B1	Intabulare, drept de PROPRIETATE, dobandit prin Conventie, cota actuala 1/1 1) LUCACI PETRU-ILIE, ca bun comun 2) LUCACI GRETI-TAVIA	A1

C. Partea III. SARCINI .

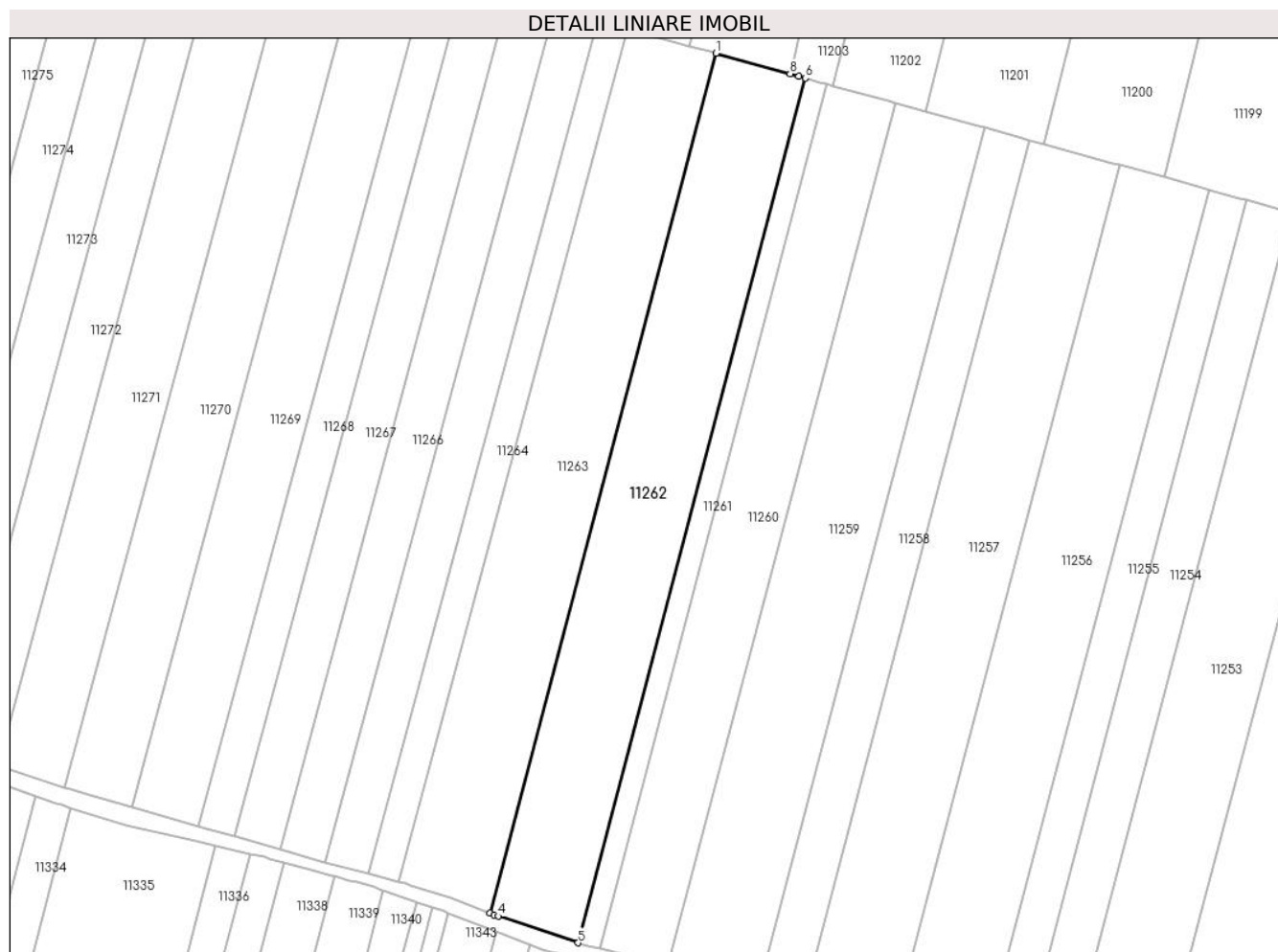
Inscrieri privind dezmembramintele dreptului de proprietate, drepturi reale de garanție și sarcini	Referințe
NU SUNT	

Anexa Nr. 1 La Partea I

Teren

Nr cadastral	Suprafața (mp)*	Observații / Referințe
62709	5.800	

* Suprafața este determinată în planul de proiecție Stereo 70.



Date referitoare la teren

Crt	Categorie folosință	Intravilan	Suprafața (mp)	Tarla	Parcelă	Nr. topo	Observații / Referințe
1	arabil	NU	5.800	75/2	1119/73	-	

Lungime Segmente

1) Valorile lungimilor segmentelor sunt obținute din proiecție în plan.

Punct început	X / Y	Punct sfârșit	X / Y	Lungime segment (** (m)
1	323.546,803 494.196,964	2	323.487,011 493.969,793	234.907
2	323.487,011 493.969,793	3	323.488,264 493.969,327	1.337
3	323.488,264 493.969,327	4	323.489,282 493.968,986	1.074
4	323.489,282 493.968,986	5	323.510,399 493.961,932	22.264
5	323.510,399 493.961,932	6	323.570,531 494.190,398	236.246

Punct început	X / Y	Punct sfârșit	X / Y	Lungime segment (** (m)
6	323.570,531 494.190,398	7	323.568,763 494.190,887	1.835
7	323.568,763 494.190,887	8	323.566,457 494.191,525	2.392
8	323.566,457 494.191,525	1	323.546,803 494.196,964	20.393

** Lungimile segmentelor sunt determinate în planul de proiecție Stereo 70 și sunt rotunjite la 1 milimetru.

*** Distanța dintre puncte este formată din segmente cumulate ce sunt mai mici decât valoarea 1 milimetru.

**DATE DESPRE IMOBILUL NR. 11263**

Oficiul de Cadastru și Publicitate Imobiliară HUNEDOARA
Biroul de Cadastru și Publicitate Imobiliară Deva

A. Partea I. Descrierea imobilului

TEREN Extravilan

Adresa: Jud. Hunedoara

Nr. Crt	Nr cadastral Nr. topografic	Suprafața* (mp)	Observații / Referințe
A1		5.800	Sector cadastral:90 Teren neimpregmuit;

B. Partea II. Proprietari și acte

Inscrieri privitoare la dreptul de proprietate și alte drepturi reale	Referințe
1 / 01/03/2023	
Act Administrativ nr. 13930/39 , din 07/06/2002 emis de CJPSDPAT HUNEDOARA;	
B1	A1
Intabulare, drept de PROPRIETATE, dobandit prin Reconstituire, cota actuala 1/1 1) ARDELEAN VICTOR	

C. Partea III. SARCINI .

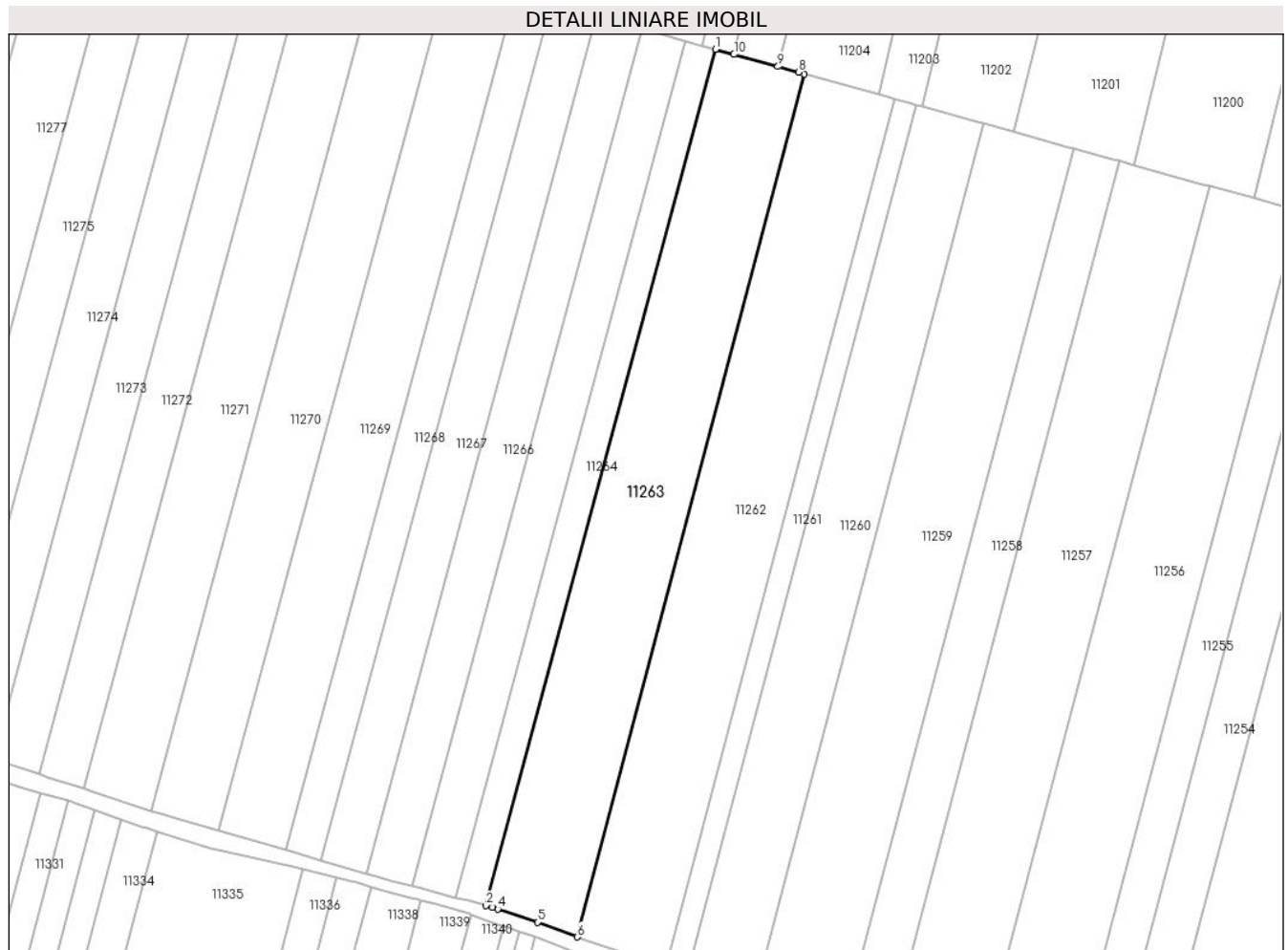
Inscrieri privind dezmembramintele dreptului de proprietate, drepturi reale de garanție și sarcini	Referințe
NU SUNT	

Anexa Nr. 1 La Partea I

Teren

Nr cadastral	Suprafața (mp)*	Observații / Referințe
	5.800	

* Suprafața este determinată în planul de proiecție Stereo 70.



Date referitoare la teren

Crt	Categorie folosință	Intravilan	Suprafața (mp)	Tarla	Parcelă	Nr. topo	Observații / Referințe
1	arabil	NU	5.800	75/2	1119/72	-	

Lungime Segmente

1) Valorile lungimilor segmentelor sunt obținute din proiecție în plan.

Punct început	X / Y	Punct sfârșit	X / Y	Lungime segment (** (m)
1	323.523,48 494.203,417	2	323.462,944 493.978,065	233.341
2	323.462,944 493.978,065	3	323.464,743 493.977,592	1.861
3	323.464,743 493.977,592	4	323.466,061 493.977,156	1.388
4	323.466,061 493.977,156	5	323.476,546 493.973,691	11.044
5	323.476,546 493.973,691	6	323.487,011 493.969,793	11.167

Punct început	X / Y	Punct sfârșit	X / Y	Lungime segment (** (m)
6	323.487,011 493.969,793	7	323.546,803 494.196,964	234.907
7	323.546,803 494.196,964	8	323.545,318 494.197,374	1.541
8	323.545,318 494.197,374	9	323.539,891 494.198,876	5.631
9	323.539,891 494.198,876	10	323.528,307 494.202,081	12.019
10	323.528,307 494.202,081	1	323.523,48 494.203,417	5.009

** Lungimile segmentelor sunt determinate în planul de proiecție Stereo 70 și sunt rotunjite la 1 milimetru.

*** Distanța dintre puncte este formată din segmente cumulate ce sunt mai mici decât valoarea 1 milimetru.

**DATE DESPRE IMOBILUL NR. 11264**

Oficiul de Cadastru și Publicitate Imobiliară HUNEDOARA
Biroul de Cadastru și Publicitate Imobiliară Deva

A. Partea I. Descrierea imobilului

TEREN Extravilan

Adresa: Jud. Hunedoara

Nr. Crt	Nr cadastral Nr. topografic	Suprafața* (mp)	Observații / Referințe
A1		1.900	Sector cadastral:90 Teren neimprejmuit;

B. Partea II. Proprietari și acte

Inscrieri privitoare la dreptul de proprietate și alte drepturi reale	Referințe
1 / 20/02/2023	
Act Normativ nr. 7, din 13/03/1996 emis de PARLAMENTUL ROMÂNIEI;	
B1	A1
1) COMUNA ILIA, REZERVA COMISIEI LOCALE DE FOND FUNCJAR, CIF:4374164	

C. Partea III. SARCINI .

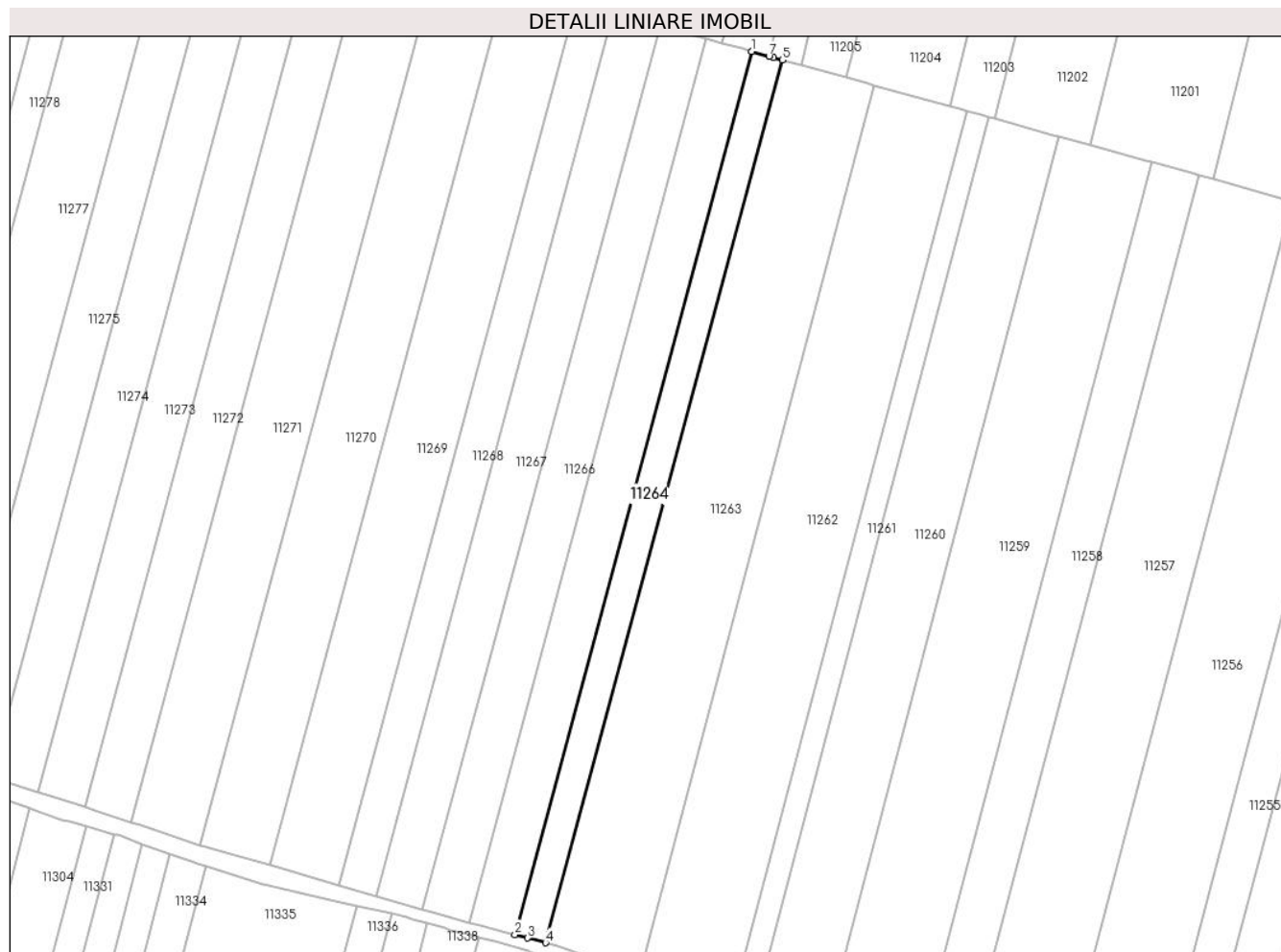
Inscrieri privind dezmembramintele dreptului de proprietate, drepturi reale de garanție și sarcini	Referințe
NU SUNT	

Anexa Nr. 1 La Partea I

Teren

Nr cadastral	Suprafața (mp)*	Observații / Referințe
	1.900	

* Suprafața este determinată în planul de proiecție Stereo 70.



Date referitoare la teren

Crt	Categorie folosință	Intravilan	Suprafața (mp)	Tarla	Parcelă	Nr. topo	Observații / Referințe
1	arabil	NU	1.900	75/2	1119/71	-	

Lungime Segmente

1) Valorile lungimilor segmentelor sunt obținute din proiecție în plan.

Punct început	X / Y	Punct sfârșit	X / Y	Lungime segment (** (m)
1	323.515,634 494.205,588	2	323.455,071 493.980,138	233.443
2	323.455,071 493.980,138	3	323.458,34 493.979,277	3.38
3	323.458,34 493.979,277	4	323.462,944 493.978,065	4.761
4	323.462,944 493.978,065	5	323.523,48 494.203,417	233.341
5	323.523,48 494.203,417	6	323.521,187 494.204,052	2.379

Punct început	X / Y	Punct sfârșit	X / Y	Lungime segment (** (m)
6	323.521,187 494.204,052	7	323.520,039 494.204,369	1.191
7	323.520,039 494.204,369	1	323.515,634 494.205,588	4.571

** Lungimile segmentelor sunt determinate în planul de proiecție Stereo 70 și sunt rotunjite la 1 milimetru.

*** Distanța dintre puncte este formată din segmente cumulate ce sunt mai mici decât valoarea 1 milimetru.

**DATE DESPRE IMOBILUL NR. 11265**

Oficiul de Cadastru și Publicitate Imobiliară HUNEDOARA
Biroul de Cadastru și Publicitate Imobiliară Deva

A. Partea I. Descrierea imobilului

TEREN Extravilan

Adresa: Jud. Hunedoara

Nr. Crt	Nr cadastral Nr. topografic	Suprafața* (mp)	Observații / Referințe
A1		2.800	Sector cadastral:90 Teren neimprejmuit;

B. Partea II. Proprietari și acte

Inscrieri privitoare la dreptul de proprietate și alte drepturi reale	Referințe
1 / 20/02/2023	
Act Administrativ nr. 13930/42, din 07/06/2002 emis de CJPSDPAT HUNEDOARA;	
B1	A1
Intabulare, drept de PROPRIETATE, dobandit prin Reconstituire, cota actuala 1/1 1) PETRESC ELENA	

C. Partea III. SARCINI .

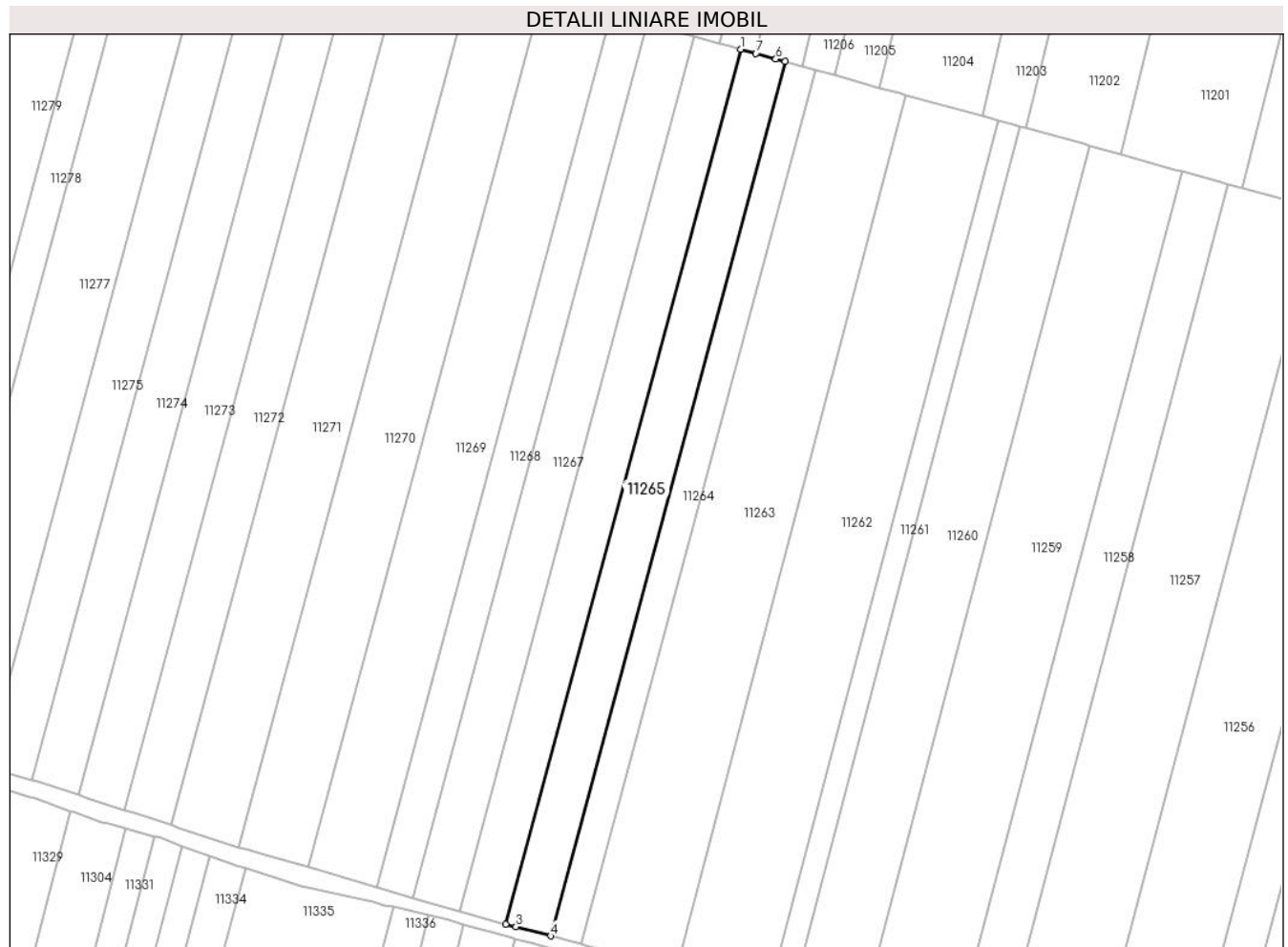
Inscrieri privind dezmembramintele dreptului de proprietate, drepturi reale de garanție și sarcini	Referințe
NU SUNT	

Anexa Nr. 1 La Partea I

Teren

Nr cadastral	Suprafața (mp)*	Observații / Referințe
	2.800	

* Suprafața este determinată în planul de proiecție Stereo 70.



Date referitoare la teren

Crt	Categorie folosință	Intravilan	Suprafața (mp)	Tarla	Parcelă	Nr. topo	Observații / Referințe
1	arabil	NU	2.800	75/2	1119/70	-	

Lungime Segmente

1) Valorile lungimilor segmentelor sunt obținute din proiecție în plan.

Punct început	X / Y	Punct sfârșit	X / Y	Lungime segment (** (m)
1	323.504,077 494.208,786	2	323.443,475 493.983,19	233.594
2	323.443,475 493.983,19	3	323.446,139 493.982,488	2.755
3	323.446,139 493.982,488	4	323.455,071 493.980,138	9.236
4	323.455,071 493.980,138	5	323.515,634 494.205,588	233.443
5	323.515,634 494.205,588	6	323.513,209 494.206,259	2.515

Punct început	X / Y	Punct sfârșit	X / Y	Lungime segment (** (m)
6	323.513,209 494.206,259	7	323.508,086 494.207,677	5.316
7	323.508,086 494.207,677	1	323.504,077 494.208,786	4.16

** Lungimile segmentelor sunt determinate în planul de proiecție Stereo 70 și sunt rotunjite la 1 milimetru.

*** Distanța dintre puncte este formată din segmente cumulate ce sunt mai mici decât valoarea 1 milimetru.

**DATE DESPRE IMOBILUL NR. 11266**

Oficiul de Cadastru și Publicitate Imobiliară HUNEDOARA
Biroul de Cadastru și Publicitate Imobiliară Deva

A. Partea I. Descrierea imobilului

TEREN Extravilan

Adresa: Jud. Hunedoara

Nr. Crt	Nr cadastral Nr. topografic	Suprafața* (mp)	Observații / Referințe
A1		2.900	Sector cadastral:90 Teren neimprejmuit;

B. Partea II. Proprietari și acte

Inscrieri privitoare la dreptul de proprietate și alte drepturi reale	Referințe
1 / 20/02/2023	
Act Normativ nr. 7, din 13/03/1996 emis de PARLAMENTUL ROMÂNIEI;	
B1	A1
Intabulare, drept de PROPRIETATE, dobandit prin Lege, cota actuala 1/1 1) COMUNA ILIA, REZERVA COMISIEI LOCALE DE FOND FUNCJAR, CIF:4374164	

C. Partea III. SARCINI .

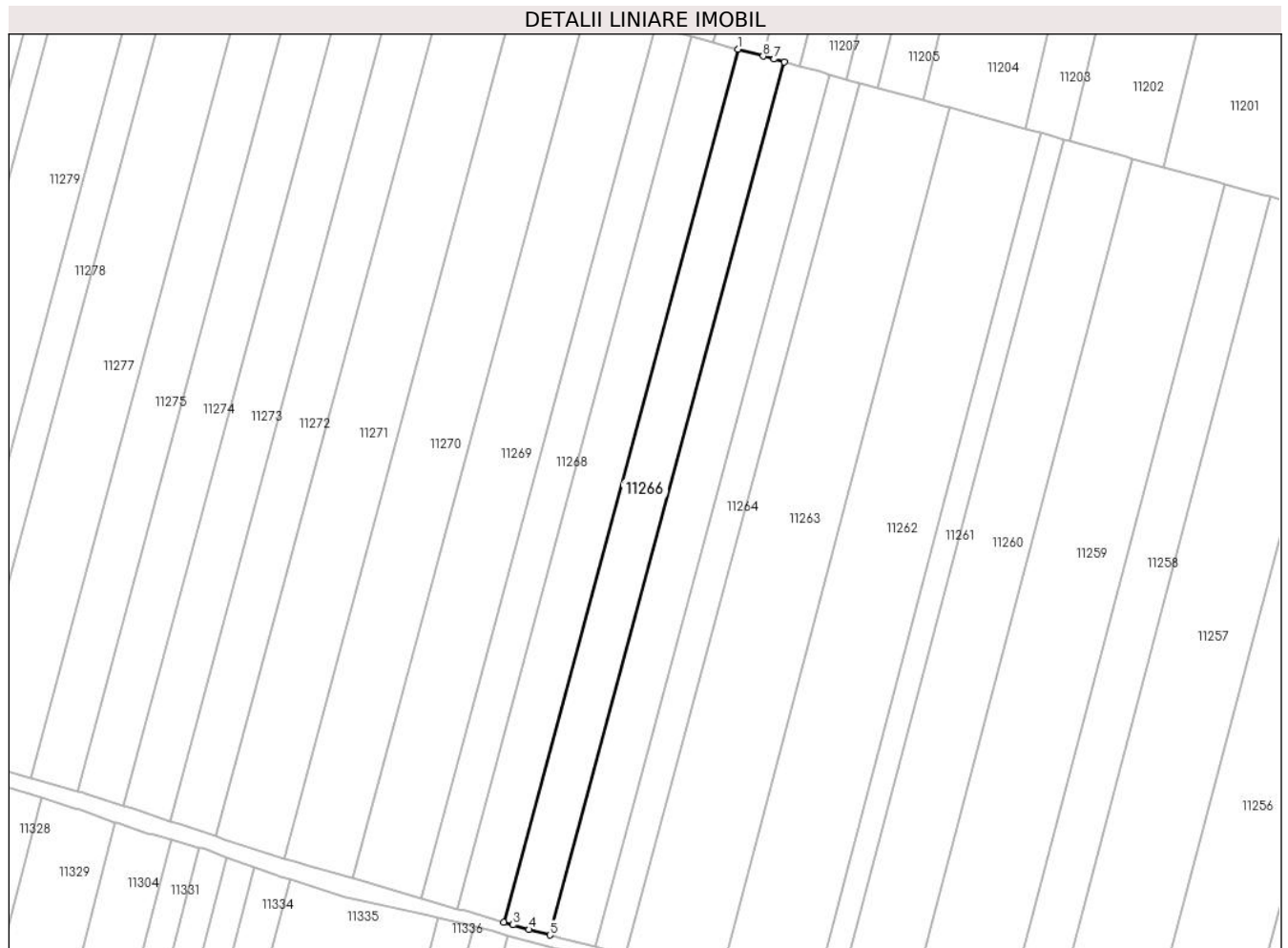
Inscrieri privind dezmembramintele dreptului de proprietate, drepturi reale de garanție și sarcini	Referințe
NU SUNT	

Anexa Nr. 1 La Partea I

Teren

Nr cadastral	Suprafața (mp)*	Observații / Referințe
	2.900	

* Suprafața este determinată în planul de proiecție Stereo 70.



Date referitoare la teren

Crt	Categorie folosință	Intravilan	Suprafața (mp)	Tarla	Parcelă	Nr. topo	Observații / Referințe
1	arabil	NU	2.900	75/2	1119/69	-	

Lungime Segmente

1) Valorile lungimilor segmentelor sunt obținute din proiecție în plan.

Punct început	X / Y	Punct sfârșit	X / Y	Lungime segment (** (m)
1	323.492,113 494.212,096	2	323.431,514 493.986,512	233.582
2	323.431,514 493.986,512	3	323.433,931 493.985,812	2.516
3	323.433,931 493.985,812	4	323.438,057 493.984,616	4.296
4	323.438,057 493.984,616	5	323.443,475 493.983,19	5.603
5	323.443,475 493.983,19	6	323.504,077 494.208,786	233.594

Punct început	X / Y	Punct sfârșit	X / Y	Lungime segment (** (m)
6	323.504,077 494.208,786	7	323.501,429 494.209,519	2.747
7	323.501,429 494.209,519	8	323.498,612 494.210,298	2.923
8	323.498,612 494.210,298	1	323.492,113 494.212,096	6.743

** Lungimile segmentelor sunt determinate în planul de proiecție Stereo 70 și sunt rotunjite la 1 milimetru.

*** Distanța dintre puncte este formată din segmente cumulate ce sunt mai mici decât valoarea 1 milimetru.

**DATE DESPRE IMOBILUL NR. 11267**

Oficiul de Cadastru și Publicitate Imobiliară HUNEDOARA
Biroul de Cadastru și Publicitate Imobiliară Deva

A. Partea I. Descrierea imobilului

TEREN Extravilan

Adresa: Jud. Hunedoara

Nr. Crt	Nr cadastral Nr. topografic	Suprafața* (mp)	Observații / Referințe
A1		2.900	Sector cadastral:90 Teren neimprejmuit;

B. Partea II. Proprietari și acte

Inscrieri privitoare la dreptul de proprietate și alte drepturi reale	Referințe
1 / 20/02/2023	
Act Normativ nr. 7, din 13/03/1996 emis de PARLAMENTUL ROMÂNIEI;	
B1	A1
Intabulare, drept de PROPRIETATE, dobândit prin Lege, cota actuala 1/1 1) COMUNA ILIA, REZERVA COMISIEI LOCALE DE FOND FUNCJAR, CIF:4374164	

C. Partea III. SARCINI .

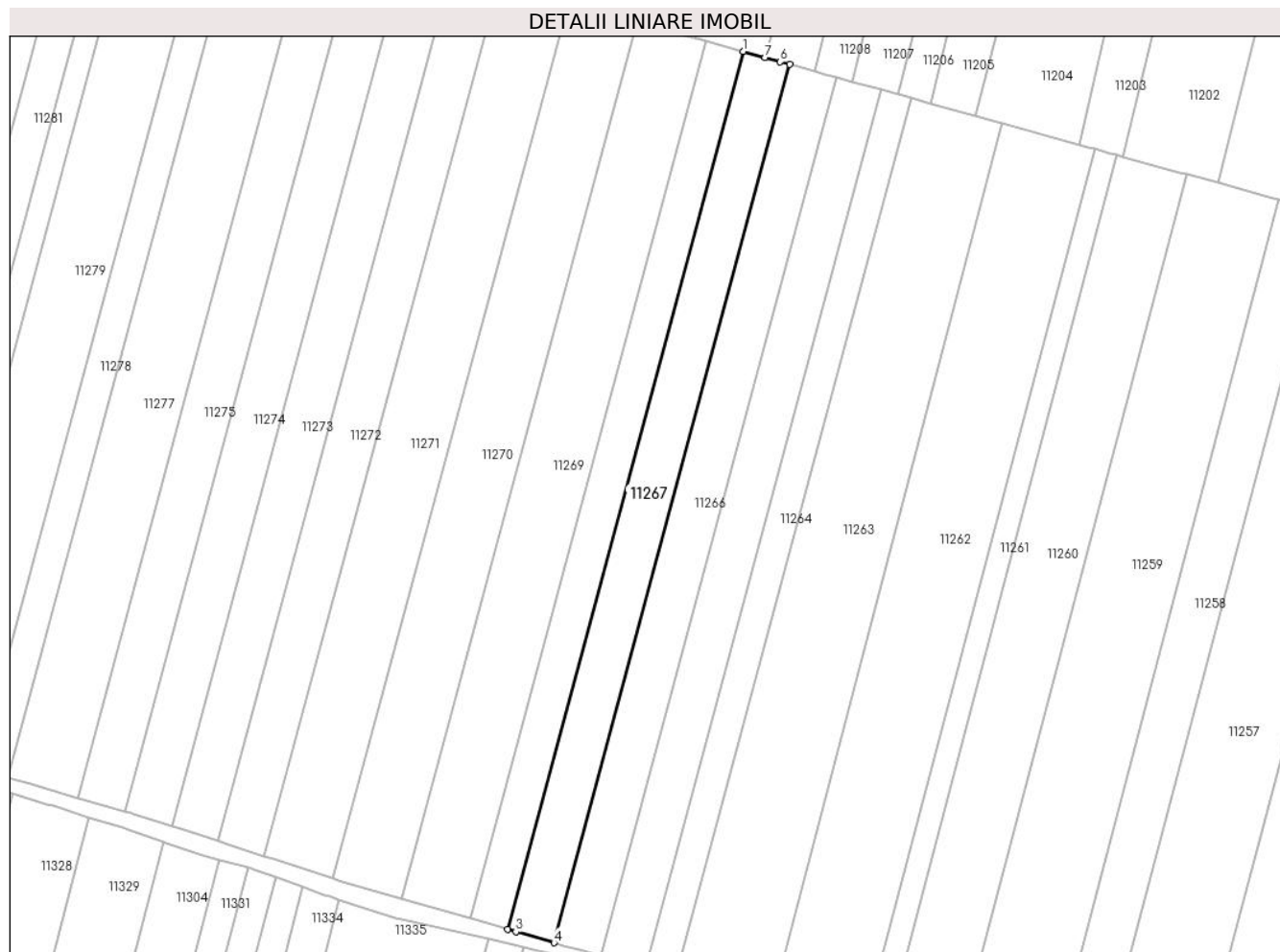
Inscrieri privind dezmembramintele dreptului de proprietate, drepturi reale de garanție și sarcini	Referințe
NU SUNT	

Anexa Nr. 1 La Partea I

Teren

Nr cadastral	Suprafața (mp)*	Observații / Referințe
	2.900	

* Suprafața este determinată în planul de proiecție Stereo 70.



Date referitoare la teren

Crt	Categorie folosință	Intravilan	Suprafața (mp)	Tarla	Parcelă	Nr. topo	Observații / Referințe
1	arabil	NU	2.900	75/2	1119/68	-	

Lungime Segmente

1) Valorile lungimilor segmentelor sunt obținute din proiecție în plan.

Punct început	X / Y	Punct sfârșit	X / Y	Lungime segment (** (m)
1	323.480,143 494.215,408	2	323.419,584 493.989,97	233.43
2	323.419,584 493.989,97	3	323.421,69 493.989,36	2.193
3	323.421,69 493.989,36	4	323.431,514 493.986,512	10.229
4	323.431,514 493.986,512	5	323.492,113 494.212,096	233.582
5	323.492,113 494.212,096	6	323.489,697 494.212,765	2.507

Punct început	X / Y	Punct sfârșit	X / Y	Lungime segment (** (m)
6	323.489,697 494.212,765	7	323.485,776 494.213,85	4.068
7	323.485,776 494.213,85	1	323.480,143 494.215,408	5.845

** Lungimile segmentelor sunt determinate în planul de proiecție Stereo 70 și sunt rotunjite la 1 milimetru.

*** Distanța dintre puncte este formată din segmente cumulate ce sunt mai mici decât valoarea 1 milimetru.

**DATE DESPRE IMOBILUL NR. 11268**

Oficiul de Cadastru și Publicitate Imobiliară HUNEDOARA
Biroul de Cadastru și Publicitate Imobiliară Deva

A. Partea I. Descrierea imobilului

TEREN Extravilan

Adresa: Jud. Hunedoara

Nr. Crt	Nr cadastral Nr. topografic	Suprafața* (mp)	Observații / Referințe
A1		2.300	Sector cadastral:90 Teren neimprejmuit;

B. Partea II. Proprietari și acte

Inscrieri privitoare la dreptul de proprietate și alte drepturi reale		Referințe
1 / 01/03/2023		
Act Administrativ nr. 89856/2 , din 15/10/2002 emis de CJPSDPAT HUNEDOARA;		
B1	Intabulare, drept de PROPRIETATE, dobandit prin Reconstituire, cota actuala 1/1 1) HUI MATEI	A1

C. Partea III. SARCINI .

Inscrieri privind dezmembramintele dreptului de proprietate, drepturi reale de garanție și sarcini	Referințe
NU SUNT	

Anexa Nr. 1 La Partea I

Teren

Nr cadastral	Suprafața (mp)*	Observații / Referințe
	2.300	

* Suprafața este determinată în planul de proiecție Stereo 70.



Date referitoare la teren

Crt	Categorie folosință	Intravilan	Suprafața (mp)	Tarla	Parcelă	Nr. topo	Observații / Referințe
1	arabil	NU	2.300	75/2	1119/67	-	

Lungime Segmente

1) Valorile lungimilor segmentelor sunt obținute din proiecție în plan.

Punct început	X / Y	Punct sfârșit	X / Y	Lungime segment (** (m)
1	323.470,644 494.218,037	2	323.410,116 493.992,715	233.31
2	323.410,116 493.992,715	3	323.412,358 493.992,065	2.334
3	323.412,358 493.992,065	4	323.419,584 493.989,97	7.524
4	323.419,584 493.989,97	5	323.480,143 494.215,408	233.43
5	323.480,143 494.215,408	6	323.478,037 494.215,991	2.185

Punct început	X / Y	Punct sfârșit	X / Y	Lungime segment (** (m)
6	323.478,037 494.215,991	1	323.470,644 494.218,037	7.671

** Lungimile segmentelor sunt determinate în planul de proiecție Stereo 70 și sunt rotunjite la 1 milimetru.

*** Distanța dintre puncte este formată din segmente cumulate ce sunt mai mici decât valoarea 1 milimetru.

**DATE DESPRE IMOBILUL NR. 11269**

Oficiul de Cadastru și Publicitate Imobiliară HUNEDOARA
Biroul de Cadastru și Publicitate Imobiliară Deva

A. Partea I. Descrierea imobilului

TEREN Extravilan

Adresa: Jud. Hunedoara

Nr. Crt	Nr cadastral Nr. topografic	Suprafața* (mp)	Observații / Referințe
A1	61382	4.300	Sector cadastral:90 Teren neimprejmuit;

B. Partea II. Proprietari și acte

Inscrieri privitoare la dreptul de proprietate și alte drepturi reale		Referințe
2720 / 01/02/2013		
Act Notarial nr. 100, din 25/01/2013 emis de CIASCAI EMILIA DORINA (act notarial nr. 7/25-01-2013 emis de CIASCAI EMILIA DORINA;);		
B1	Intabulare, drept de PROPRIETATE, dobandit prin Succesiune, cota actuala 1/2 1) BREBU MONICA VIRGINIA	A1
B2	Intabulare, drept de PROPRIETATE, dobandit prin Succesiune, cota actuala 1/2 1) DAN VIRGIL-OCTAVIAN	A1

C. Partea III. SARCINI .

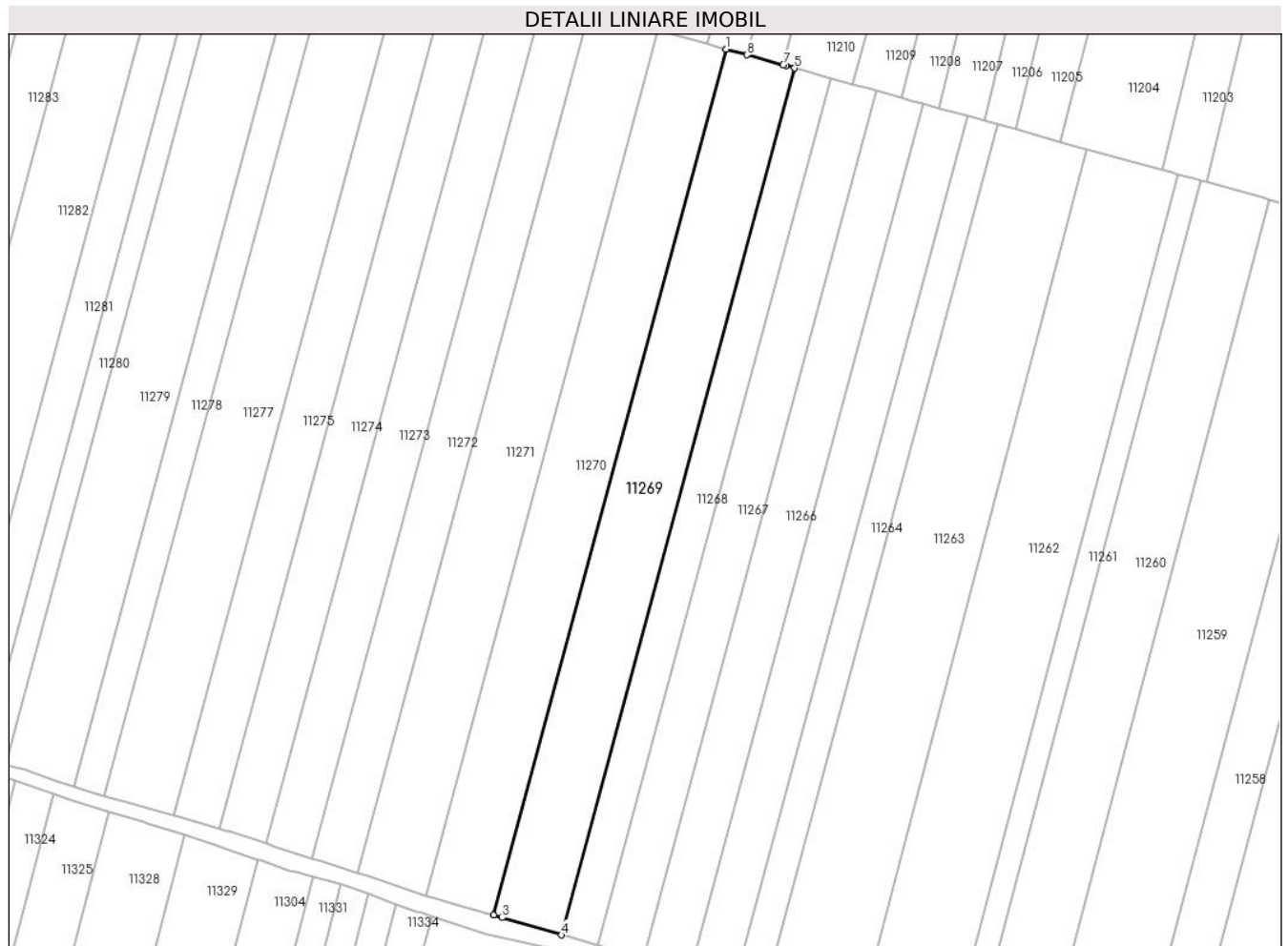
Inscrieri privind dezmembramintele dreptului de proprietate, drepturi reale de garanție și sarcini	Referințe
NU SUNT	

Anexa Nr. 1 La Partea I

Teren

Nr cadastral	Suprafața (mp)*	Observații / Referințe
61382	4.300	

* Suprafața este determinată în planul de proiecție Stereo 70.



Date referitoare la teren

Crt	Categorie folosință	Intravilan	Suprafața (mp)	Tarla	Parcelă	Nr. topo	Observații / Referințe
1	arabil	NU	4.300	75/2	1119/66	-	

Lungime Segmente

1) Valorile lungimilor segmentelor sunt obținute din proiecție în plan.

Punct început	X / Y	Punct sfârșit	X / Y	Lungime segment (** (m)
1	323.452,872 494.222,954	2	323.392,402 493.997,85	233.085
2	323.392,402 493.997,85	3	323.394,612 493.997,209	2.301
3	323.394,612 493.997,209	4	323.410,116 493.992,715	16.142
4	323.410,116 493.992,715	5	323.470,644 494.218,037	233.31
5	323.470,644 494.218,037	6	323.468,403 494.218,657	2.325

Punct început	X / Y	Punct sfârșit	X / Y	Lungime segment (** (m)
6	323.468,403 494.218,657	7	323.467,755 494.218,836	0.672
7	323.467,755 494.218,836	8	323.458,258 494.221,464	9.854
8	323.458,258 494.221,464	1	323.452,872 494.222,954	5.588

** Lungimile segmentelor sunt determinate în planul de proiecție Stereo 70 și sunt rotunjite la 1 milimetru.

*** Distanța dintre puncte este formată din segmente cumulate ce sunt mai mici decât valoarea 1 milimetru.

**DATE DESPRE IMOBILUL NR. 11270**

Oficiul de Cadastru și Publicitate Imobiliară HUNEDOARA
Biroul de Cadastru și Publicitate Imobiliară Deva

A. Partea I. Descrierea imobilului

TEREN Extravilan

Adresa: Jud. Hunedoara

Nr. Crt	Nr cadastral Nr. topografic	Suprafața* (mp)	Observații / Referințe
A1	62884	4.300	Sector cadastral:90 Teren neimprejmuit;

B. Partea II. Proprietari și acte

Inscrieri privitoare la dreptul de proprietate și alte drepturi reale		Referințe
38071 / 15/09/2017		
Act Notarial nr. 45, din 14/09/2017 emis de MANE-SIGARTAU MIRONA;		
B1	Intabulare, drept de PROPRIETATE, dobandit prin Succesiune, cota actuala 1/2 1) ARDELEAN GHEORGHE-ANDREI	A1
B2	Intabulare, drept de PROPRIETATE, dobandit prin Succesiune, cota actuala 1/2 1) ARDELEAN REMUS	A1

C. Partea III. SARCINI .


Inscrieri privind dezmembramintele dreptului de proprietate, drepturi reale de garanție și sarcini	Referințe
NU SUNT	

Anexa Nr. 1 La Partea I

Teren

Nr cadastral	Suprafața (mp)*	Observații / Referințe
62884	4.300	

* Suprafața este determinată în planul de proiecție Stereo 70.



Date referitoare la teren

Crt	Categorie folosință	Intravilan	Suprafața (mp)	Tarla	Parcelă	Nr. topo	Observații / Referințe
1	arabil	NU	4.300	75/2	1119/65	-	

Lungime Segmente

1) Valorile lungimilor segmentelor sunt obținute din proiecție în plan.

Punct început	X / Y	Punct sfârșit	X / Y	Lungime segment (** (m)
1	323.435,084 494.227,876	2	323.374,666 494.002,966	232.885
2	323.374,666 494.002,966	3	323.376,035 494.002,515	1.44
3	323.376,035 494.002,515	4	323.377,203 494.002,194	1.212
4	323.377,203 494.002,194	5	323.381,395 494.001,041	4.348
5	323.381,395 494.001,041	6	323.392,402 493.997,85	11.461

Punct început	X / Y	Punct sfârșit	X / Y	Lungime segment (** (m)
6	323.392,402 493.997,85	7	323.452,872 494.222,954	233.085
7	323.452,872 494.222,954	8	323.450,662 494.223,566	2.293
8	323.450,662 494.223,566	9	323.448,042 494.224,291	2.719
9	323.448,042 494.224,291	1	323.435,084 494.227,876	13.444

** Lungimile segmentelor sunt determinate în planul de proiecție Stereo 70 și sunt rotunjite la 1 milimetru.

*** Distanța dintre puncte este formată din segmente cumulate ce sunt mai mici decât valoarea 1 milimetru.

**DATE DESPRE IMOBILUL NR. 11271**

Oficiul de Cadastru și Publicitate Imobiliară HUNEDOARA
Biroul de Cadastru și Publicitate Imobiliară Deva

A. Partea I. Descrierea imobilului

TEREN Extravilan

Adresa: Jud. Hunedoara

Nr. Crt	Nr cadastral Nr. topografic	Suprafața* (mp)	Observații / Referințe
A1		4.300	Sector cadastral:90 Teren neimprejmuit;

B. Partea II. Proprietari și acte

Inscrieri privitoare la dreptul de proprietate și alte drepturi reale	Referințe
1 / 01/03/2023	
Act Administrativ nr. 89856/227, din 22/07/2003 emis de CJPSDPAT HUNEDOARA;	
B1	A1
Intabulare, drept de PROPRIETATE, dobandit prin Reconstituire, cota actuala 1/1 1) CACI ILIE	

C. Partea III. SARCINI .

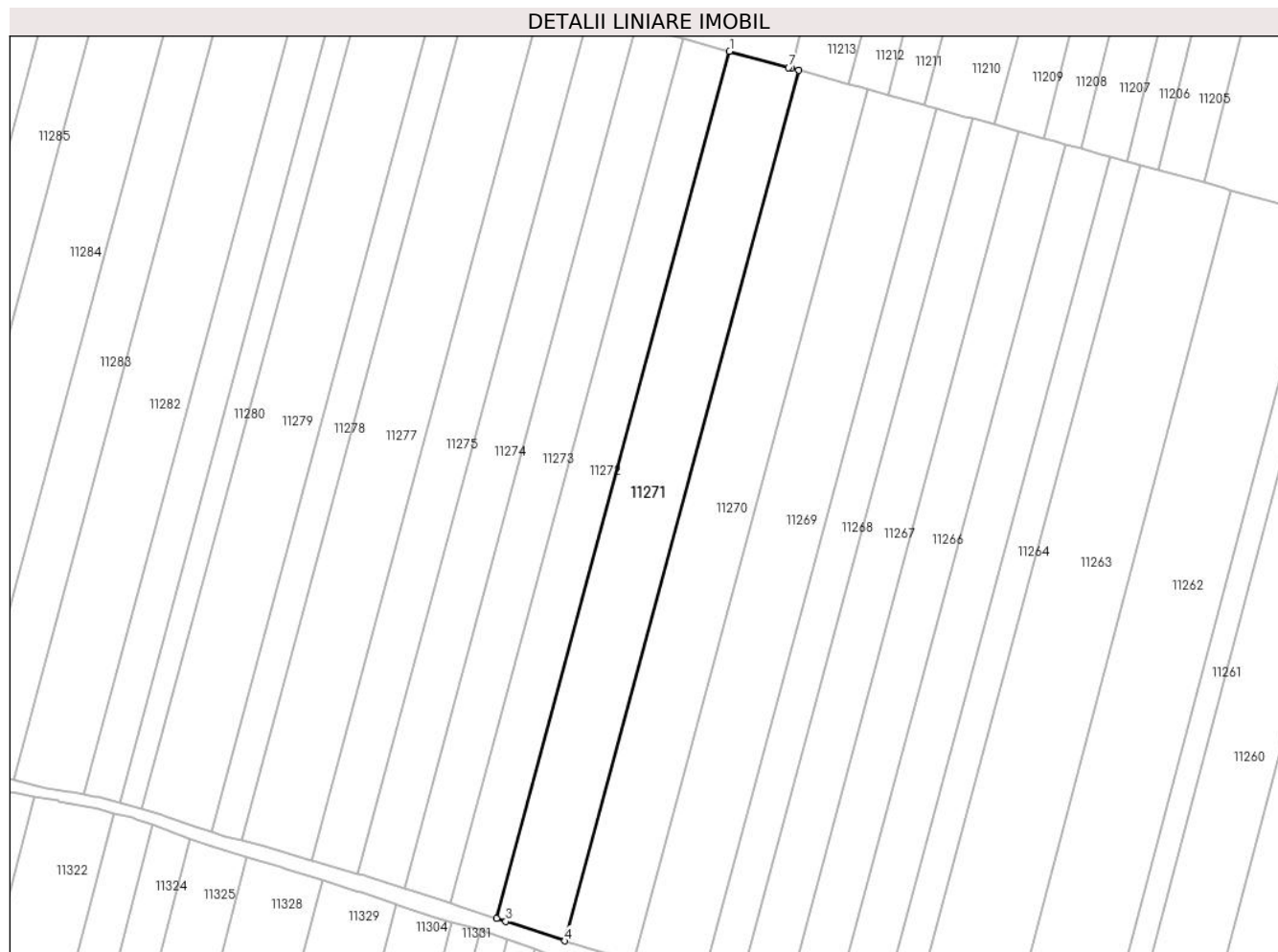
Inscrieri privind dezmembramintele dreptului de proprietate, drepturi reale de garanție și sarcini	Referințe
NU SUNT	

Anexa Nr. 1 La Partea I

Teren

Nr cadastral	Suprafața (mp)*	Observații / Referințe
	4.300	

* Suprafața este determinată în planul de proiecție Stereo 70.



Date referitoare la teren

Crt	Categorie folosință	Intravilan	Suprafața (mp)	Tarla	Parcelă	Nr. topo	Observații / Referințe
1	arabil	NU	4.300	75/2	1119/64	-	

Lungime Segmente

1) Valorile lungimilor segmentelor sunt obținute din proiecție în plan.

Punct început	X / Y	Punct sfârșit	X / Y	Lungime segment (** (m)
1	323.417,254 494.232,81	2	323.357,067 494.008,756	231.998
2	323.357,067 494.008,756	3	323.359,373 494.007,998	2.428
3	323.359,373 494.007,998	4	323.374,666 494.002,966	16.1
4	323.374,666 494.002,966	5	323.435,084 494.227,876	232.885
5	323.435,084 494.227,876	6	323.433,292 494.228,372	1.859

Punct început	X / Y	Punct sfârșit	X / Y	Lungime segment (** (m)
6	323.433,292 494.228,372	7	323.432,538 494.228,581	0.783
7	323.432,538 494.228,581	1	323.417,254 494.232,81	15.858

** Lungimile segmentelor sunt determinate în planul de proiecție Stereo 70 și sunt rotunjite la 1 milimetru.

*** Distanța dintre puncte este formată din segmente cumulate ce sunt mai mici decât valoarea 1 milimetru.

**DATE DESPRE IMOBILUL NR. 11272**

Oficiul de Cadastru și Publicitate Imobiliară HUNEDOARA
Biroul de Cadastru și Publicitate Imobiliară Deva

A. Partea I. Descrierea imobilului

TEREN Extravilan

Adresa: Jud. Hunedoara

Nr. Crt	Nr cadastral Nr. topografic	Suprafața* (mp)	Observații / Referințe
A1		2.900	Sector cadastral:90 Teren neimprejmuit;

B. Partea II. Proprietari și acte

Inscrieri privitoare la dreptul de proprietate și alte drepturi reale	Referințe
1 / 01/03/2023	
Act Administrativ nr. 14034/55, din 31/07/2002 emis de CJPSDPAT HUNEDOARA;	
B1	A1
Intabulare, drept de PROPRIETATE, dobandit prin Reconstituire, cota actuala 1/1 1) ISTER ADAM	

C. Partea III. SARCINI .

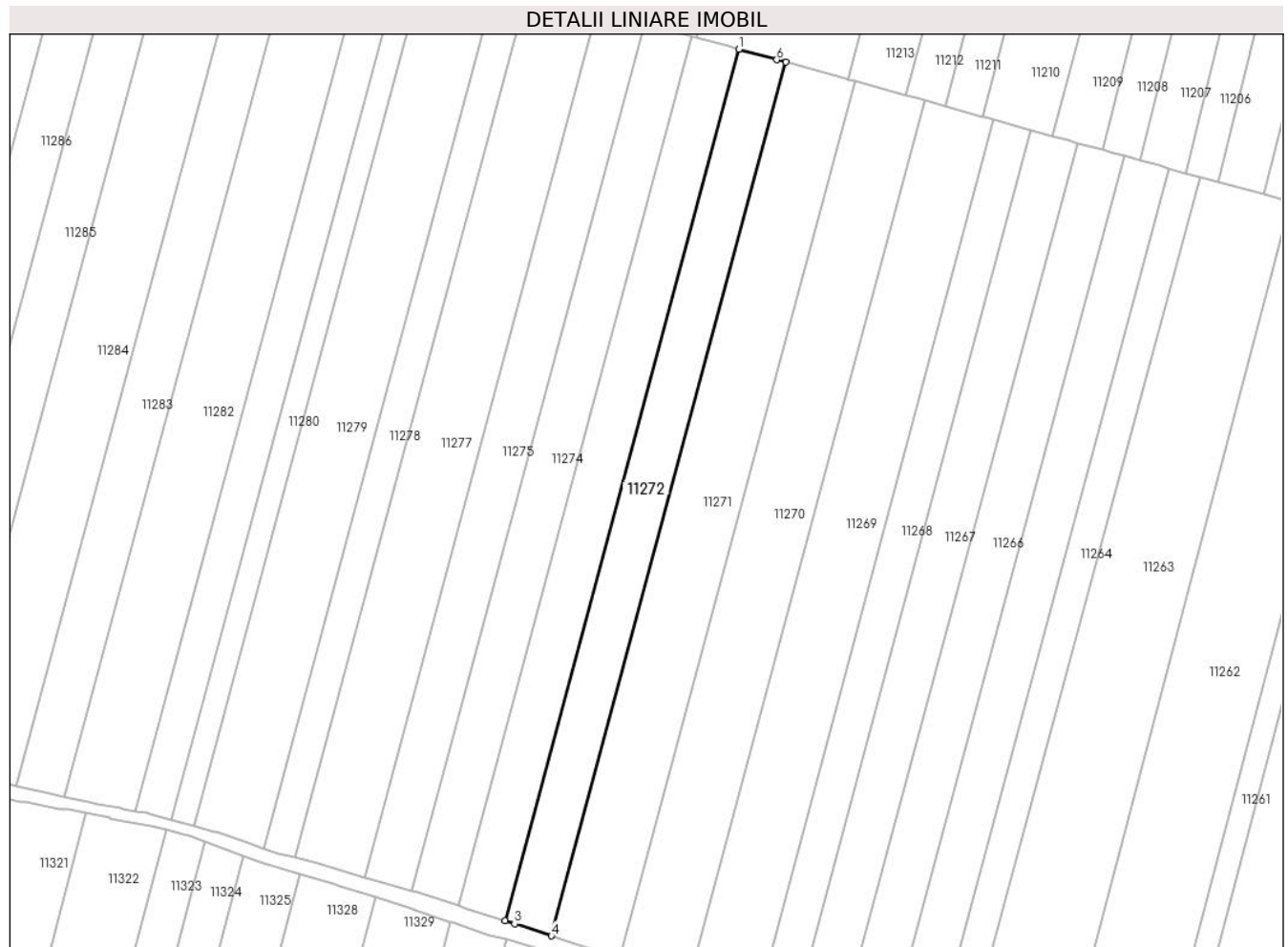
Inscrieri privind dezmembramintele dreptului de proprietate, drepturi reale de garanție și sarcini	Referințe
NU SUNT	

Anexa Nr. 1 La Partea I

Teren

Nr cadastral	Suprafața (mp)*	Observații / Referințe
	2.900	

* Suprafața este determinată în planul de proiecție Stereo 70.



Date referitoare la teren

Crt	Categorie folosință	Intravilan	Suprafața (mp)	Tarla	Parcelă	Nr. topo	Observații / Referințe
1	arabil	NU	2.900	75/2	1119/63	-	

Lungime Segmente

1) Valorile lungimilor segmentelor sunt obținute din proiecție în plan.

Punct început	X / Y	Punct sfârșit	X / Y	Lungime segment (** (m)
1	323.405,191 494.236,148	2	323.345,155 494.012,657	231.415
2	323.345,155 494.012,657	3	323.347,606 494.011,866	2.575
3	323.347,606 494.011,866	4	323.357,067 494.008,756	9.959
4	323.357,067 494.008,756	5	323.417,254 494.232,81	231.998
5	323.417,254 494.232,81	6	323.414,926 494.233,454	2.416

Punct început	X / Y	Punct sfârșit	X / Y	Lungime segment (** (m)
6	323.414,926 494.233,454	1	323.405,191 494.236,148	10.1

** Lungimile segmentelor sunt determinate în planul de proiecție Stereo 70 și sunt rotunjite la 1 milimetru.

*** Distanța dintre puncte este formată din segmente cumulate ce sunt mai mici decât valoarea 1 milimetru.

**DATE DESPRE IMOBILUL NR. 11273**

Oficiul de Cadastru și Publicitate Imobiliară HUNEDOARA
Biroul de Cadastru și Publicitate Imobiliară Deva

A. Partea I. Descrierea imobilului

TEREN Extravilan

Adresa: Jud. Hunedoara

Nr. Crt	Nr cadastral Nr. topografic	Suprafața* (mp)	Observații / Referințe
A1		2.900	Sector cadastral:90 Teren neimprejmuit;

B. Partea II. Proprietari și acte

Inscrieri privitoare la dreptul de proprietate și alte drepturi reale	Referințe
1 / 20/02/2023	
Act Normativ nr. 7, din 13/03/1996 emis de PARLAMENTUL ROMÂNIEI;	
B1	A1
Intabulare, drept de PROPRIETATE, dobandit prin Lege, cota actuala 1/1 1) COMUNA ILIA, REZERVA COMISIEI LOCALE DE FOND FUNCJAR, CIF:4374164	

C. Partea III. SARCINI .

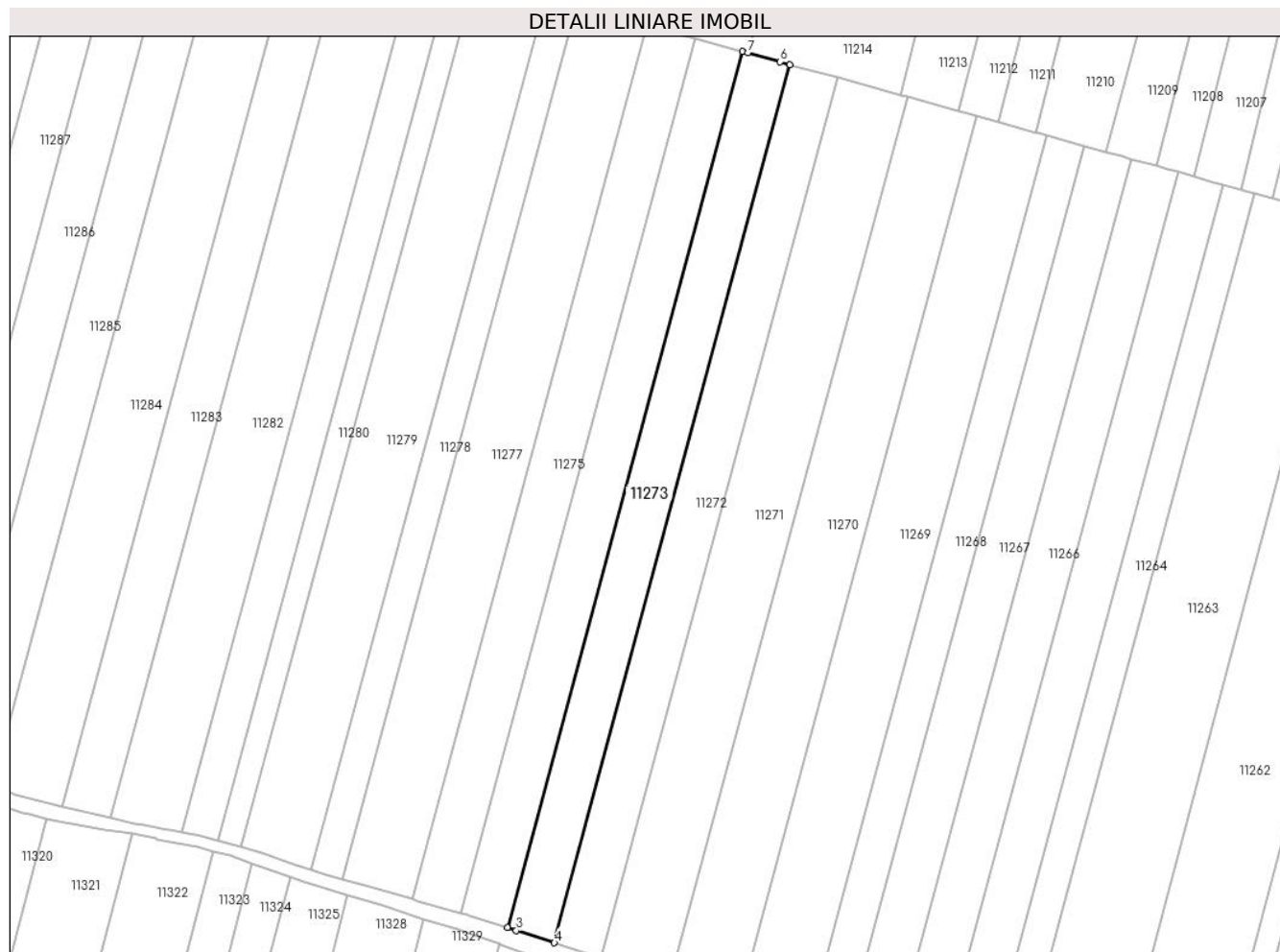
Inscrieri privind dezmembramintele dreptului de proprietate, drepturi reale de garanție și sarcini	Referințe
NU SUNT	

Anexa Nr. 1 La Partea I

Teren

Nr cadastral	Suprafața (mp)*	Observații / Referințe
	2.900	

* Suprafața este determinată în planul de proiecție Stereo 70.



Date referitoare la teren

Crt	Categorie folosință	Intravilan	Suprafața (mp)	Tarla	Parcelă	Nr. topo	Observații / Referințe
1	arabil	NU	2.900	75/2	1119/62	-	

Lungime Segmente

1) Valorile lungimilor segmentelor sunt obținute din proiecție în plan.

Punct început	X / Y	Punct sfârșit	X / Y	Lungime segment (** (m)
1	323.393,099 494.239,494	2	323.333,2 494.016,512	230.888
2	323.333,2 494.016,512	3	323.335,479 494.015,779	2.395
3	323.335,479 494.015,779	4	323.345,155 494.012,657	10.167
4	323.345,155 494.012,657	5	323.405,191 494.236,148	231.415
5	323.405,191 494.236,148	6	323.402,72 494.236,832	2.564

Punct început	X / Y	Punct sfârșit	X / Y	Lungime segment (** (m)
6	323.402,72 494.236,832	7	323.394,447 494.239,121	8.583
7	323.394,447 494.239,121	1	323.393,099 494.239,494	1.399

** Lungimile segmentelor sunt determinate în planul de proiecție Stereo 70 și sunt rotunjite la 1 milimetru.

*** Distanța dintre puncte este formată din segmente cumulate ce sunt mai mici decât valoarea 1 milimetru.

**DATE DESPRE IMOBILUL NR. 11274**

Oficiul de Cadastru și Publicitate Imobiliară HUNEDOARA
Biroul de Cadastru și Publicitate Imobiliară Deva

A. Partea I. Descrierea imobilului

TEREN Extravilan

Adresa: Jud. Hunedoara

Nr. Crt	Nr cadastral Nr. topografic	Suprafața* (mp)	Observații / Referințe
A1		2.900	Sector cadastral:90 Teren neimprejmuit;

B. Partea II. Proprietari și acte

Inscrieri privitoare la dreptul de proprietate și alte drepturi reale	Referințe
1 / 20/02/2023	
Act Normativ nr. 7, din 13/03/1996 emis de PARLAMENTUL ROMÂNIEI;	
B1	A1
Intabulare, drept de PROPRIETATE, dobandit prin Lege, cota actuala 1/1	
1) COMUNA ILIA, REZERVA COMISIEI LOCALE DE FOND FUNCJAR, CIF:4374164	

C. Partea III. SARCINI .

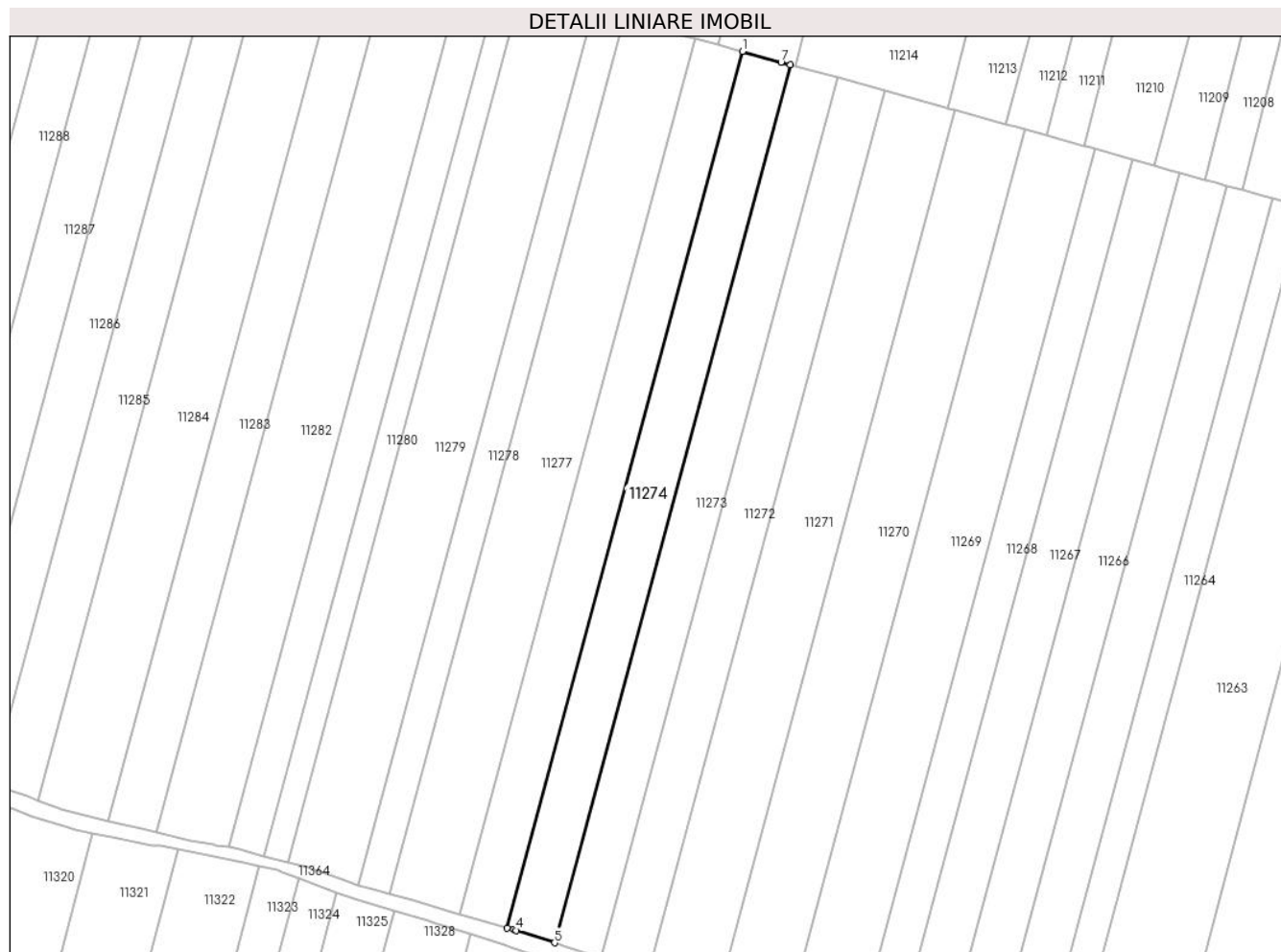
Inscrieri privind dezmembramintele dreptului de proprietate, drepturi reale de garanție și sarcini	Referințe
NU SUNT	

Anexa Nr. 1 La Partea I

Teren

Nr cadastral	Suprafața (mp)*	Observații / Referințe
	2.900	

* Suprafața este determinată în planul de proiecție Stereo 70.



Date referitoare la teren

Crt	Categorie folosință	Intravilan	Suprafața (mp)	Tarla	Parcelă	Nr. topo	Observații / Referințe
1	arabil	NU	2.900	75/2	1119/61	-	

Lungime Segmente

1) Valorile lungimilor segmentelor sunt obținute din proiecție în plan.

Punct început	X / Y	Punct sfârșit	X / Y	Lungime segment (** (m)
1	323.380,98 494.242,847	2	323.321,198 494.020,302	230.435
2	323.321,198 494.020,302	3	323.322,804 494.019,854	1.667
3	323.322,804 494.019,854	4	323.323,518 494.019,624	0.75
4	323.323,518 494.019,624	5	323.333,2 494.016,512	10.17
5	323.333,2 494.016,512	6	323.393,099 494.239,494	230.888

Punct început	X / Y	Punct sfârșit	X / Y	Lungime segment (** (m)
6	323.393,099 494.239,494	7	323.390,801 494.240,13	2.384
7	323.390,801 494.240,13	1	323.380,98 494.242,847	10.19

** Lungimile segmentelor sunt determinate în planul de proiecție Stereo 70 și sunt rotunjite la 1 milimetru.

*** Distanța dintre puncte este formată din segmente cumulate ce sunt mai mici decât valoarea 1 milimetru.

**DATE DESPRE IMOBILUL NR. 11275**

Oficiul de Cadastru și Publicitate Imobiliară HUNEDOARA
Biroul de Cadastru și Publicitate Imobiliară Deva

A. Partea I. Descrierea imobilului

TEREN Extravilan

Adresa: Jud. Hunedoara

Nr. Crt	Nr cadastral Nr. topografic	Suprafața* (mp)	Observații / Referințe
A1		2.900	Sector cadastral:90 Teren neimprejmuit;

B. Partea II. Proprietari și acte

Inscrieri privitoare la dreptul de proprietate și alte drepturi reale	Referințe
1 / 20/02/2023	
Act Normativ nr. 7, din 13/03/1996 emis de PARLAMENTUL ROMÂNIEI;	
B1	A1
Intabulare, drept de PROPRIETATE, dobandit prin Lege, cota actuala 1/1 1) COMUNA ILIA, REZERVA COMISIEI LOCALE DE FOND FUNCJAR, CIF:4374164	

C. Partea III. SARCINI .

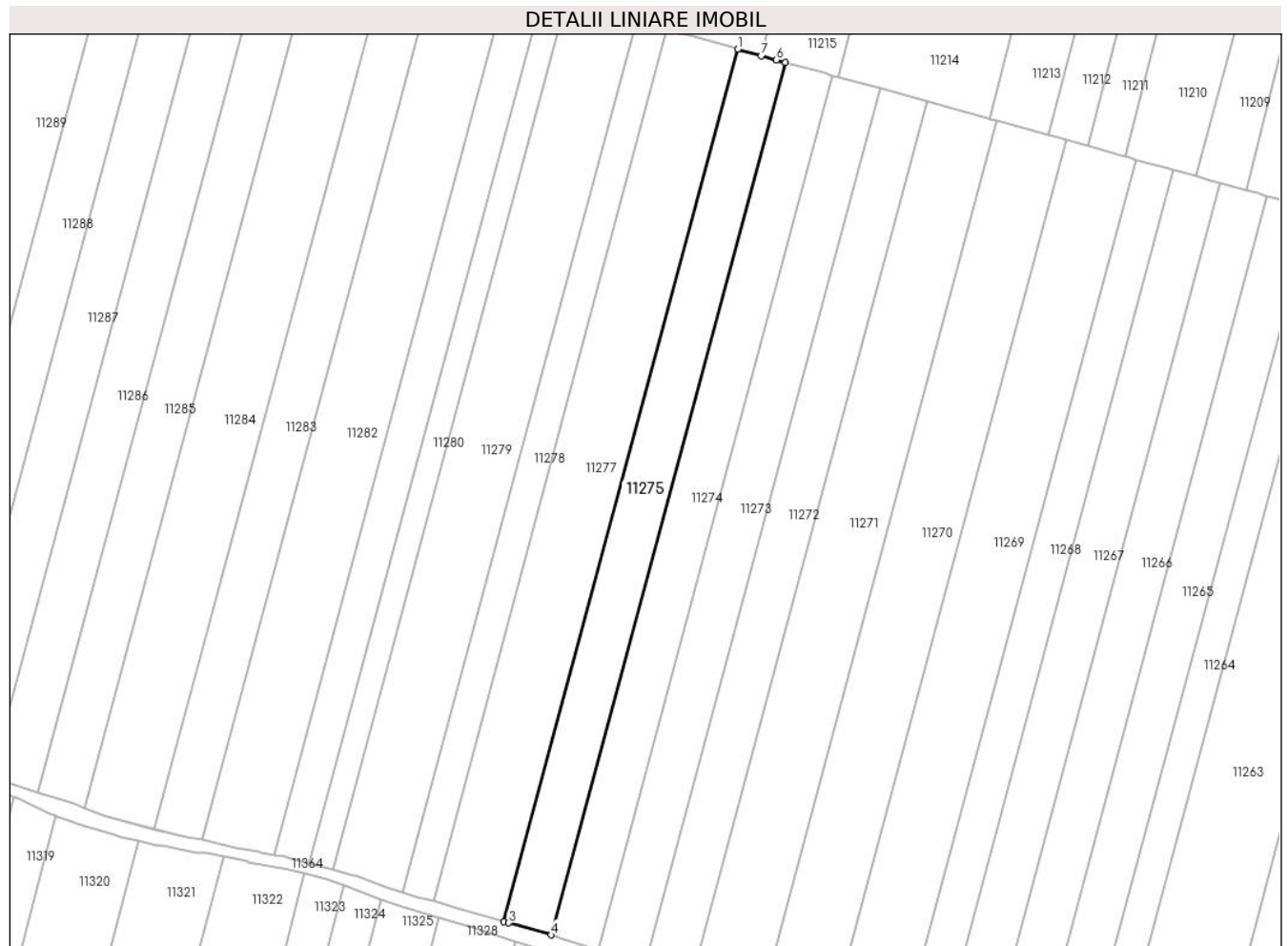
Inscrieri privind dezmembramintele dreptului de proprietate, drepturi reale de garanție și sarcini	Referințe
NU SUNT	

Anexa Nr. 1 La Partea I

Teren

Nr cadastral	Suprafața (mp)*	Observații / Referințe
	2.900	

* Suprafața este determinată în planul de proiecție Stereo 70.



Date referitoare la teren

Crt	Categorie folosință	Intravilan	Suprafața (mp)	Tarla	Parcelă	Nr. topo	Observații / Referințe
1	arabil	NU	2.900	75/2	1119/60	-	

Lungime Segmente

1) Valorile lungimilor segmentelor sunt obținute din proiecție în plan.

Punct început	X / Y	Punct sfârșit	X / Y	Lungime segment (** (m)
1	323.368,85 494.246,204	2	323.309,081 494.023,709	230.383
2	323.309,081 494.023,709	3	323.310,37 494.023,328	1.344
3	323.310,37 494.023,328	4	323.321,198 494.020,302	11.243
4	323.321,198 494.020,302	5	323.380,98 494.242,847	230.435
5	323.380,98 494.242,847	6	323.378,658 494.243,49	2.409

Punct început	X / Y	Punct sfârșit	X / Y	Lungime segment (** (m)
6	323.378,658 494.243,49	7	323.374,871 494.244,538	3.93
7	323.374,871 494.244,538	1	323.368,85 494.246,204	6.247

** Lungimile segmentelor sunt determinate în planul de proiecție Stereo 70 și sunt rotunjite la 1 milimetru.

*** Distanța dintre puncte este formată din segmente cumulate ce sunt mai mici decât valoarea 1 milimetru.

**DATE DESPRE IMOBILUL NR. 11276**

Oficiul de Cadastru și Publicitate Imobiliară HUNEDOARA
Biroul de Cadastru și Publicitate Imobiliară Deva

A. Partea I. Descrierea imobilului

TEREN Extravilan

Adresa: Jud. Hunedoara

Nr. Crt	Nr cadastral Nr. topografic	Suprafața* (mp)	Observații / Referințe
A1	62829	3.182	Sector cadastral:90 Teren neimprejmuit;

B. Partea II. Proprietari și acte

Inscrieri privitoare la dreptul de proprietate și alte drepturi reale	Referințe
46133 / 27/10/2016	
Act Notarial nr. 28, din 09/06/2016 emis de BIROUL NOTARIAL OPRUTA SI PETRUICA;	
B1	A1
Intabulare, drept de PROPRIETATE, dobandit prin Succesiune, cota actuala 1/1 1) DOANA DELIA-MARIA	

C. Partea III. SARCINI .

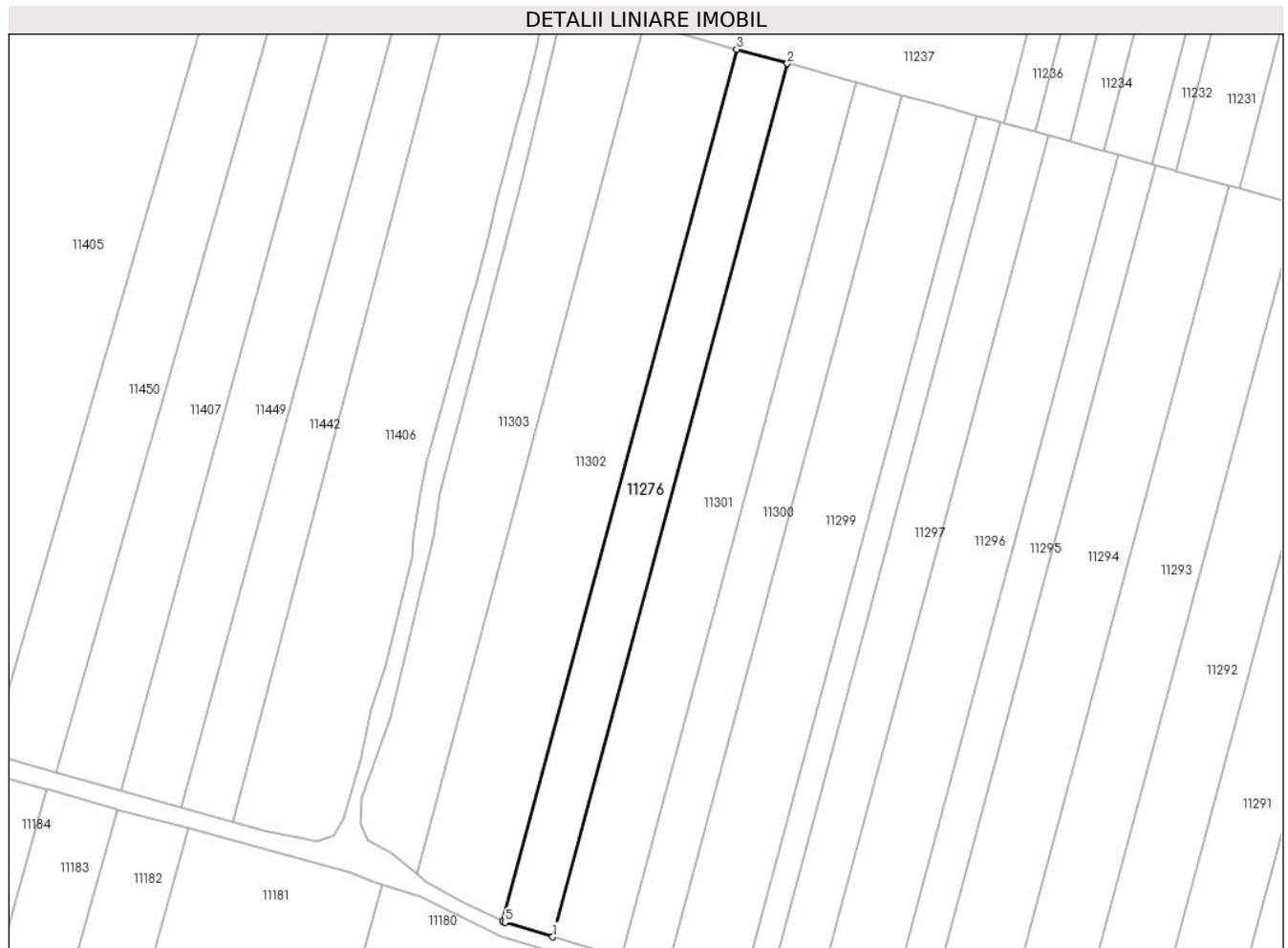
Inscrieri privind dezmembramintele dreptului de proprietate, drepturi reale de garanție și sarcini	Referințe
NU SUNT	

Anexa Nr. 1 La Partea I

Teren

Nr cadastral	Suprafața (mp)*	Observații / Referințe
62829	3.182	

* Suprafața este determinată în planul de proiecție Stereo 70.



Date referitoare la teren

Crt	Categorie folosință	Intra vilan	Suprafața (mp)	Tarla	Parcelă	Nr. topo	Observații / Referințe
1	arabil	NU	3.182	75/2	1119/59/2	-	

Lungime Segmente

1) Valorile lungimilor segmentelor sunt obținute din proiecție în plan.

Punct început	X / Y	Punct sfârșit	X / Y	Lungime segment (** (m)
1	322.952,063 494.119,092	2	323.012,76 494.344,735	233.664
2	323.012,76 494.344,735	3	322.999,616 494.348,372	13.637
3	322.999,616 494.348,372	4	322.939,061 494.123,192	233.18
4	322.939,061 494.123,192	5	322.939,81 494.122,836	0.829
5	322.939,81 494.122,836	1	322.952,063 494.119,092	12.812

**** Lungimile segmentelor sunt determinate în planul de proiecție Stereo 70 și sunt rotunjite la 1 milimetru.**

***** Distanța dintre puncte este formată din segmente cumulate ce sunt mai mici decât valoarea 1 milimetru.**

**DATE DESPRE IMOBILUL NR. 11277**

Oficiul de Cadastru și Publicitate Imobiliară HUNEDOARA
Biroul de Cadastru și Publicitate Imobiliară Deva

A. Partea I. Descrierea imobilului

TEREN Extravilan

Adresa: Jud. Hunedoara

Nr. Crt	Nr cadastral Nr. topografic	Suprafața* (mp)	Observații / Referințe
A1	61825	4.300	Sector cadastral:90 Teren neimprejmuit;

B. Partea II. Proprietari și acte

Inscrieri privitoare la dreptul de proprietate și alte drepturi reale		Referințe
45325 / 16/12/2013		
Act Notarial nr. 1600, din 13/12/2013 emis de Chindris Diana Maria;		
B1	Intabulare, drept de PROPRIETATE, dobandit prin Conventie, cota actuala 1/1 1) SOCIETATEA "AGRO LEO CAR" SRL, CIF:21619590	A1

C. Partea III. SARCINI .

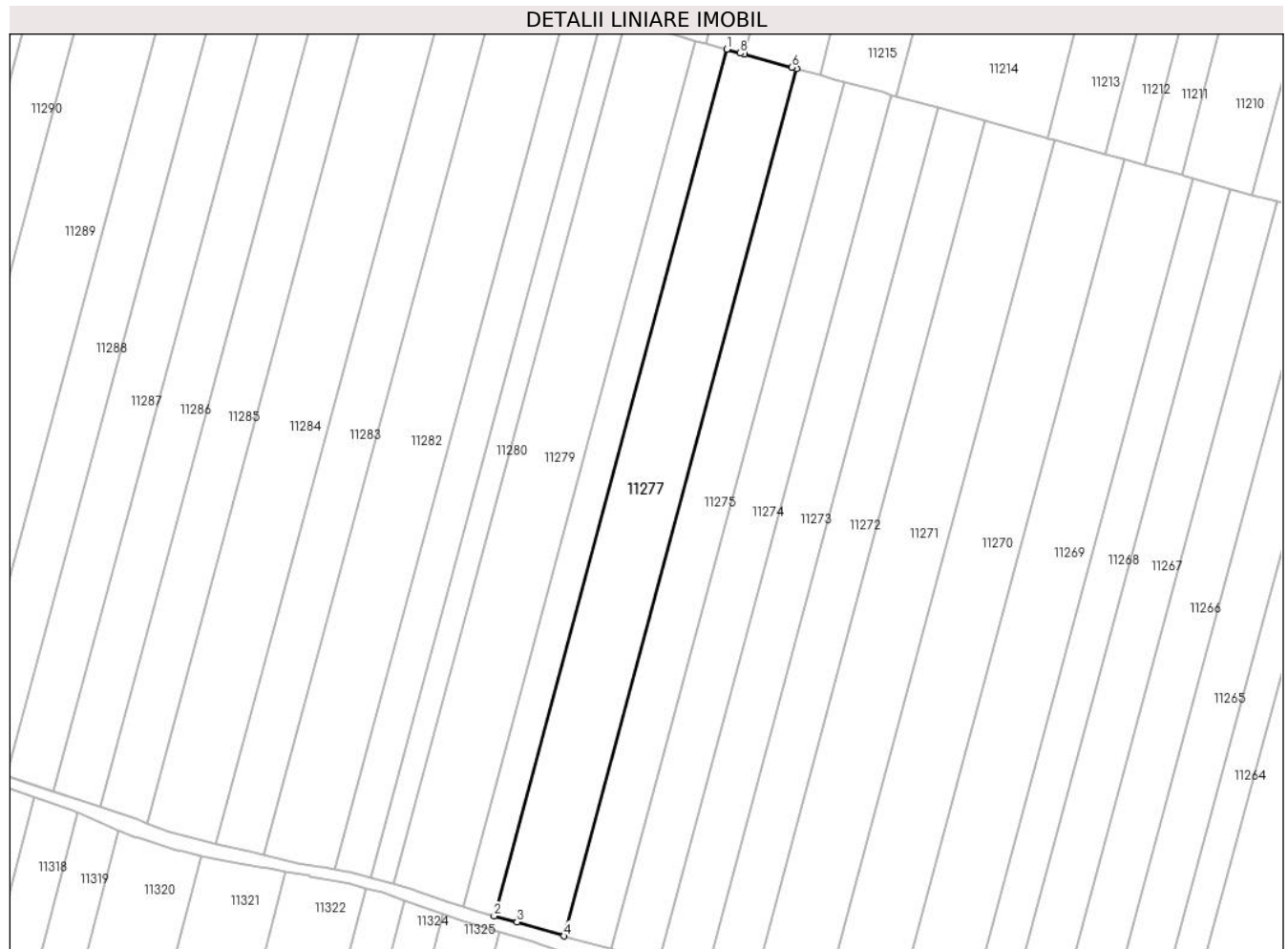
Inscrieri privind dezmembramintele dreptului de proprietate, drepturi reale de garanție și sarcini	Referințe
NU SUNT	

Anexa Nr. 1 La Partea I

Teren

Nr cadastral	Suprafața (mp)*	Observații / Referințe
61825	4.300	

* Suprafața este determinată în planul de proiecție Stereo 70.



Date referitoare la teren

Crt	Categorie folosință	Intravilan	Suprafața (mp)	Tarla	Parcelă	Nr. topo	Observații / Referințe
1	arabil	NU	4.300	75/2	1119/59	-	

Lungime Segmente

1) Valorile lungimilor segmentelor sunt obținute din proiecție în plan.

Punct început	X / Y	Punct sfârșit	X / Y	Lungime segment (** (m)
1	323.350,849 494.251,185	2	323.291,126 494.028,857	230.209
2	323.291,126 494.028,857	3	323.296,99 494.027,292	6.07
3	323.296,99 494.027,292	4	323.309,081 494.023,709	12.611
4	323.309,081 494.023,709	5	323.368,85 494.246,204	230.383
5	323.368,85 494.246,204	6	323.367,562 494.246,56	1.337

Punct început	X / Y	Punct sfârșit	X / Y	Lungime segment (** (m)
6	323.367,562 494.246,56	7	323.355,321 494.249,947	12.7
7	323.355,321 494.249,947	8	323.354,368 494.250,211	0.989
8	323.354,368 494.250,211	1	323.350,849 494.251,185	3.651

** Lungimile segmentelor sunt determinate în planul de proiecție Stereo 70 și sunt rotunjite la 1 milimetru.

*** Distanța dintre puncte este formată din segmente cumulate ce sunt mai mici decât valoarea 1 milimetru.

**DATE DESPRE IMOBILUL NR. 11278**

Oficiul de Cadastru și Publicitate Imobiliară HUNEDOARA
Biroul de Cadastru și Publicitate Imobiliară Deva

A. Partea I. Descrierea imobilului

TEREN Extravilan

Adresa: Jud. Hunedoara

Nr. Crt	Nr cadastral Nr. topografic	Suprafața* (mp)	Observații / Referințe
A1		1.900	Sector cadastral:90 Teren neimprejmuit;

B. Partea II. Proprietari și acte

Inscrieri privitoare la dreptul de proprietate și alte drepturi reale	Referințe
1 / 20/02/2023	
Act Normativ nr. 7, din 13/03/1996 emis de PARLAMENTUL ROMÂNIEI;	
B1	A1
Intabulare, drept de PROPRIETATE, dobandit prin Lege, cota actuala 1/1 1) COMUNA ILIA, REZERVA COMISIEI LOCALE DE FOND FUNCJAR, CIF:4374164	

C. Partea III. SARCINI .

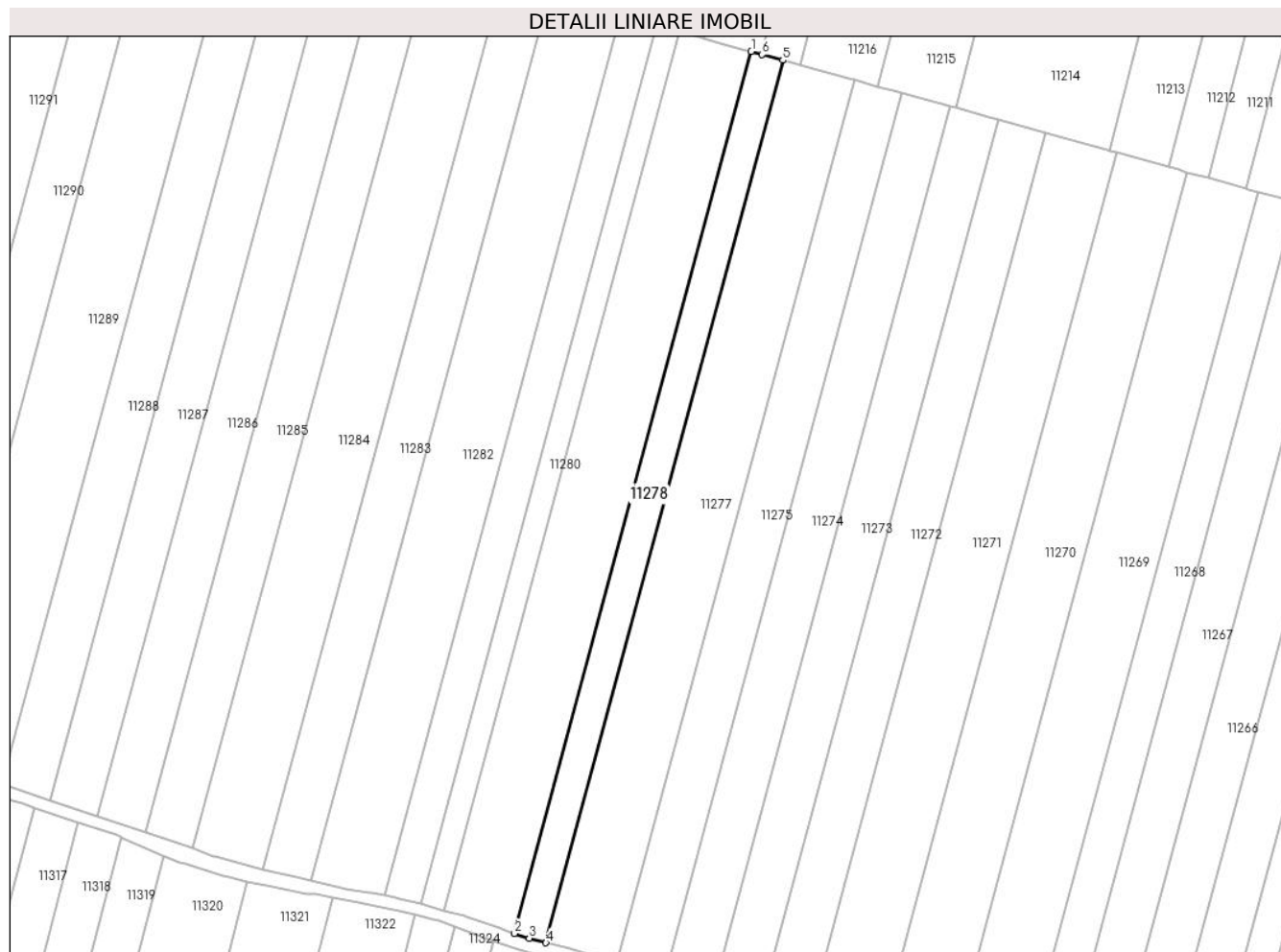
Inscrieri privind dezmembramintele dreptului de proprietate, drepturi reale de garanție și sarcini	Referințe
NU SUNT	

Anexa Nr. 1 La Partea I

Teren

Nr cadastral	Suprafața (mp)*	Observații / Referințe
	1.900	

* Suprafața este determinată în planul de proiecție Stereo 70.



Date referitoare la teren

Crt	Categorie folosință	Intra vilan	Suprafața (mp)	Tarla	Parcelă	Nr. topo	Observații / Referințe
1	arabil	NU	1.900	75/2	1119/58	-	

Lungime Segmente

1) Valorile lungimilor segmentelor sunt obținute din proiecție în plan.

Punct început	X / Y	Punct sfârșit	X / Y	Lungime segment (** (m)
1	323.342,894 494.253,386	2	323.283,21 494.031,207	230.055
2	323.283,21 494.031,207	3	323.286,901 494.029,985	3.888
3	323.286,901 494.029,985	4	323.291,126 494.028,857	4.372
4	323.291,126 494.028,857	5	323.350,849 494.251,185	230.209
5	323.350,849 494.251,185	6	323.345,651 494.252,623	5.394

Punct început	X / Y	Punct sfârșit	X / Y	Lungime segment (** (m)
6	323.345,651 494.252,623	1	323.342,894 494.253,386	2.86

** Lungimile segmentelor sunt determinate în planul de proiecție Stereo 70 și sunt rotunjite la 1 milimetru.

*** Distanța dintre puncte este formată din segmente cumulate ce sunt mai mici decât valoarea 1 milimetru.

**DATE DESPRE IMOBILUL NR. 11279**

Oficiul de Cadastru și Publicitate Imobiliară HUNEDOARA
Biroul de Cadastru și Publicitate Imobiliară Deva

A. Partea I. Descrierea imobilului

TEREN Extravilan

Adresa: Jud. Hunedoara

Nr. Crt	Nr cadastral Nr. topografic	Suprafața* (mp)	Observații / Referințe
A1		4.300	Sector cadastral:90 Teren neimprejmuit;

B. Partea II. Proprietari și acte

Inscrieri privitoare la dreptul de proprietate și alte drepturi reale	Referințe
1 / 01/03/2023	
Act Notarial nr. CM suplimentar 21/2014, din 06/05/2014 emis de BIN ROMAN FLORINA VIOLETA;	
B1	A1
Intabulare, drept de PROPRIETATE, dobandit prin Succesiune, cota actuala 1/1	
1) CÎMPAN MARINELA	

C. Partea III. SARCINI .

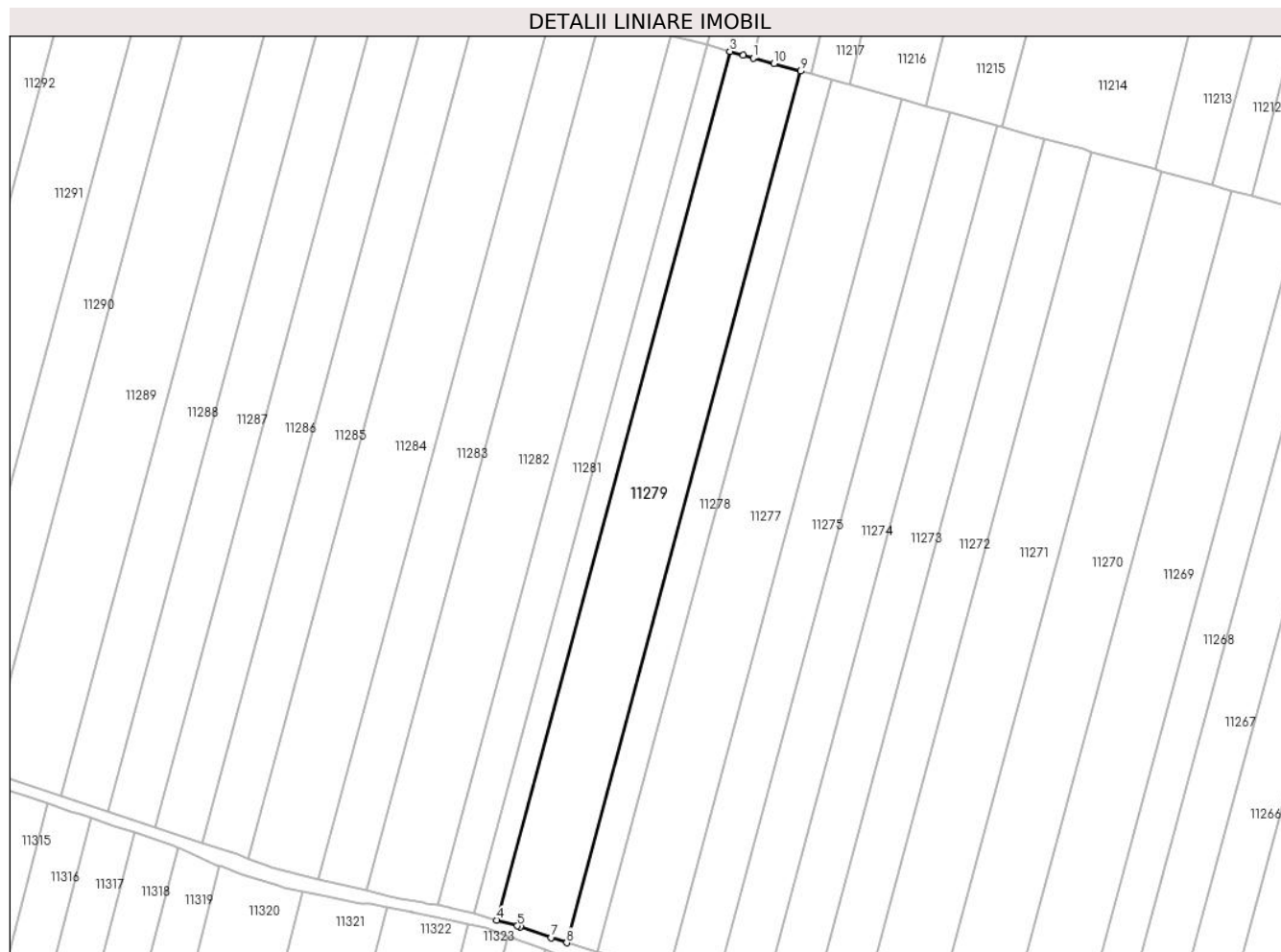
Inscrieri privind dezmembramintele dreptului de proprietate, drepturi reale de garanție și sarcini	Referințe
NU SUNT	

Anexa Nr. 1 La Partea I

Teren

Nr cadastral	Suprafața (mp)*	Observații / Referințe
	4.300	

* Suprafața este determinată în planul de proiecție Stereo 70.



Date referitoare la teren

Crt	Categorie folosință	Intravilan	Suprafața (mp)	Tarla	Parcelă	Nr. topo	Observații / Referințe
1	arabil	NU	4.300	75/2	1119/57	-	

Lungime Segmente

1) Valorile lungimilor segmentelor sunt obținute din proiecție în plan.

Punct început	X / Y	Punct sfârșit	X / Y	Lungime segment (** (m)
1	323.330,799 494.256,733	2	323.328,284 494.257,428	2.609
2	323.328,284 494.257,428	3	323.324,84 494.258,382	3.573
3	323.324,84 494.258,382	4	323.265,36 494.036,962	229.269
4	323.265,36 494.036,962	5	323.270,643 494.035,515	5.478
5	323.270,643 494.035,515	6	323.271,314 494.035,281	0.711

Punct început	X / Y	Punct sfârșit	X / Y	Lungime segment (** (m)
6	323.271,314 494.035,281	7	323.279,29 494.032,506	8.444
7	323.279,29 494.032,506	8	323.283,21 494.031,207	4.13
8	323.283,21 494.031,207	9	323.342,894 494.253,386	230.055
9	323.342,894 494.253,386	10	323.336,126 494.255,258	7.022
10	323.336,126 494.255,258	1	323.330,799 494.256,733	5.528

** Lungimile segmentelor sunt determinate în planul de proiecție Stereo 70 și sunt rotunjite la 1 milimetru.

*** Distanța dintre puncte este formată din segmente cumulate ce sunt mai mici decât valoarea 1 milimetru.

**DATE DESPRE IMOBILUL NR. 11280**

Oficiul de Cadastru și Publicitate Imobiliară HUNEDOARA
Biroul de Cadastru și Publicitate Imobiliară Deva

A. Partea I. Descrierea imobilului

TEREN Extravilan

Adresa: Jud. Hunedoara

Nr. Crt	Nr cadastral Nr. topografic	Suprafața* (mp)	Observații / Referințe
A1		1.400	Sector cadastral:90 Teren neimpregmuit;

B. Partea II. Proprietari și acte

Inscrieri privitoare la dreptul de proprietate și alte drepturi reale		Referințe
1 / 01/03/2023		
Act Administrativ nr. 13930/43, din 07/06/2002 emis de CJPSDPAT HUNEDOARA;		
B1	Intabulare, drept de PROPRIETATE, dobandit prin Reconstituire, cota actuala 1/1 1) BARNEA GHEORGHE	A1

C. Partea III. SARCINI .

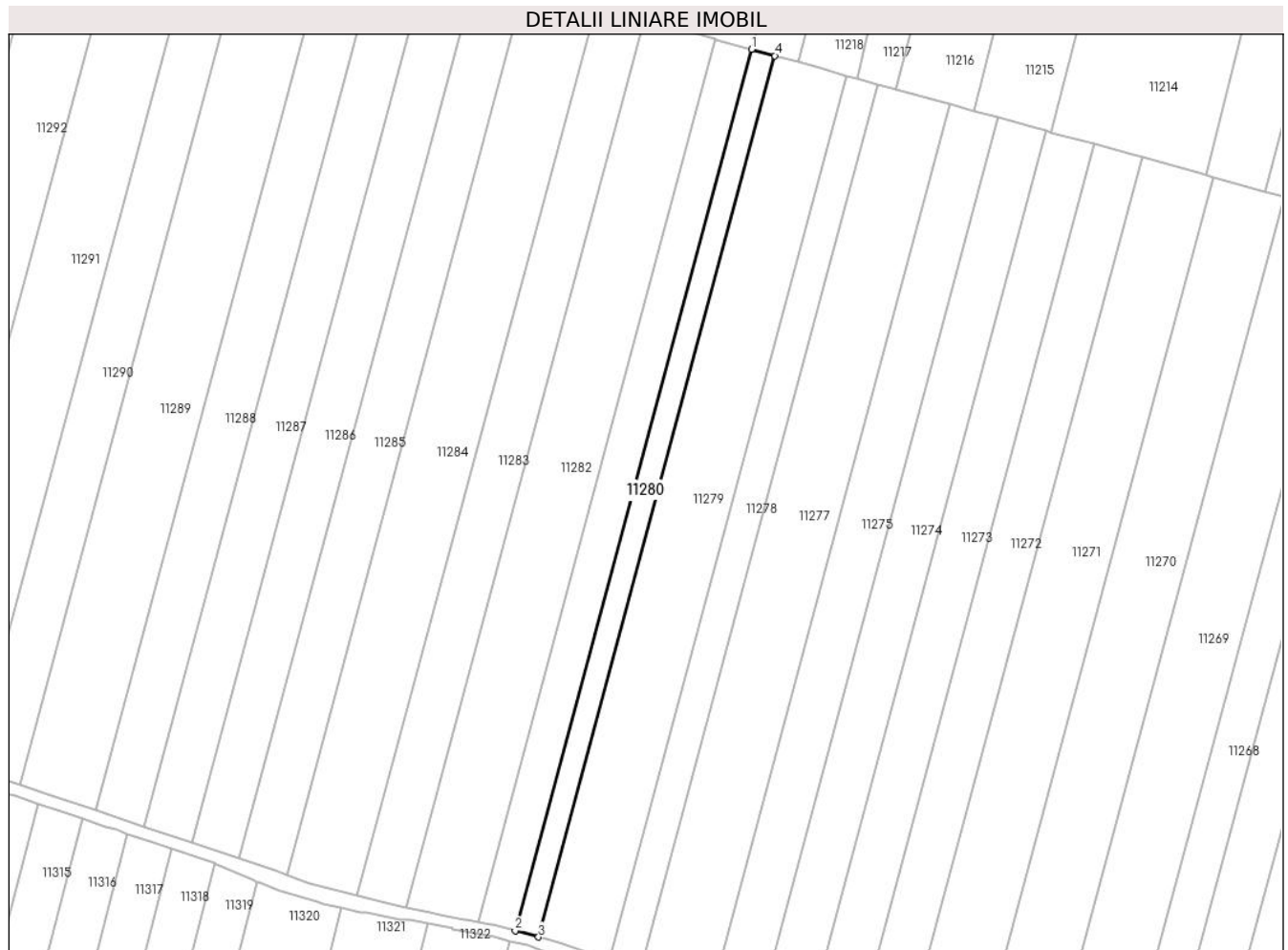
Inscrieri privind dezmembramintele dreptului de proprietate, drepturi reale de garanție și sarcini	Referințe
NU SUNT	

Anexa Nr. 1 La Partea I

Teren

Nr cadastral	Suprafața (mp)*	Observații / Referințe
	1.400	

* Suprafața este determinată în planul de proiecție Stereo 70.



Date referitoare la teren

Crt	Categorie folosință	Intravilan	Suprafața (mp)	Tarla	Parcelă	Nr. topo	Observații / Referințe
1	arabil	NU	1.400	75/2	1119/56/2	-	

Lungime Segmente

1) Valorile lungimilor segmentelor sunt obținute din proiecție în plan.

Punct început	X / Y	Punct sfârșit	X / Y	Lungime segment (** (m)
1	323.318,955 494.260,01	2	323.259,471 494.038,575	229.285
2	323.259,471 494.038,575	3	323.265,36 494.036,962	6.106
3	323.265,36 494.036,962	4	323.324,84 494.258,382	229.269
4	323.324,84 494.258,382	1	323.318,955 494.260,01	6.106

** Lungimile segmentelor sunt determinate în planul de proiecție Stereo 70 și sunt rotunjite la 1 milimetru.

***** Distanţa dintre puncte este formată din segmente cumulate ce sunt mai mici decât valoarea 1 milimetru.**

**DATE DESPRE IMOBILUL NR. 11281**

Oficiul de Cadastru și Publicitate Imobiliară HUNEDOARA
Biroul de Cadastru și Publicitate Imobiliară Deva

A. Partea I. Descrierea imobilului

TEREN Extravilan

Adresa: Jud. Hunedoara

Nr. Crt	Nr cadastral Nr. topografic	Suprafața* (mp)	Observații / Referințe
A1		2.150	Sector cadastral:90 Teren neimprejmut;

B. Partea II. Proprietari și acte

Inscrieri privitoare la dreptul de proprietate și alte drepturi reale		Referințe
1 / 01/03/2023		
Act Notarial nr. 457, din 24/04/2000 emis de BNP HOTOIU IOAN;		
B1	Intabulare, drept de PROPRIETATE, dobandit prin Conventie, cota actuala 1/1 1) BLAGAILA MARIANA 2) BLAGAILA FLORIAN-DAMIAN, SI SOTIA	A1

C. Partea III. SARCINI

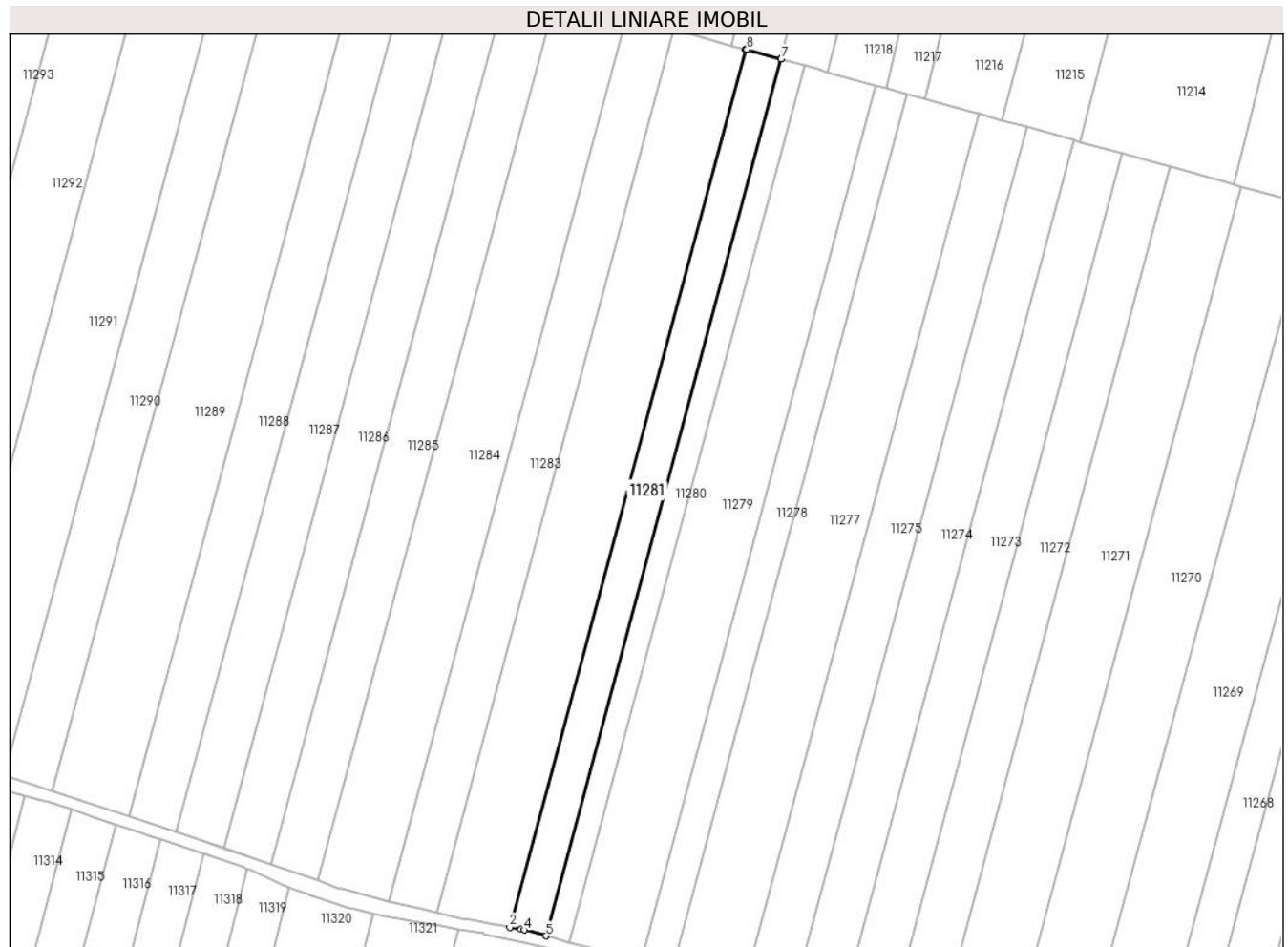
Inscrieri privind dezmembramintele dreptului de proprietate, drepturi reale de garanție și sarcini		Referințe
1 / 01/03/2023		
Act Notarial nr. 457, din 24/04/2000 emis de BNP HOTOIU IOAN;		
C1	Intabulare, drept de UZUFRUCT VIAGER, dobandit prin Conventie, cota actuala 1/1, cota initiala 1/1 1) CIOANCA EVA	A1

Anexa Nr. 1 La Partea I

Teren

Nr cadastral	Suprafața (mp)*	Observații / Referințe
	2.150	

* Suprafața este determinată în planul de proiecție Stereo 70.



Date referitoare la teren

Crt	Categorie folosință	Intravilan	Suprafața (mp)	Tarla	Parcelă	Nr. topo	Observații / Referințe
1	arabil	NU	2.150	75/2	1119/56/1	-	

Lungime Segmente

1) Valorile lungimilor segmentelor sunt obținute din proiecție în plan.

Punct început	X / Y	Punct sfârșit	X / Y	Lungime segment (** (m)
1	323.309,92 494.262,51	2	323.250,346 494.040,738	229.635
2	323.250,346 494.040,738	3	323.253,184 494.040,223	2.884
3	323.253,184 494.040,223	4	323.253,979 494.040,079	0.808
4	323.253,979 494.040,079	5	323.259,471 494.038,575	5.694
5	323.259,471 494.038,575	6	323.318,955 494.260,01	229.285

Punct început	X / Y	Punct sfârșit	X / Y	Lungime segment (** (m)
6	323.318,955 494.260,01	7	323.318,931 494.260,016	0.025
7	323.318,931 494.260,016	8	323.310,246 494.262,42	9.012
8	323.310,246 494.262,42	1	323.309,92 494.262,51	0.337

** Lungimile segmentelor sunt determinate în planul de proiecție Stereo 70 și sunt rotunjite la 1 milimetru.

*** Distanța dintre puncte este formată din segmente cumulate ce sunt mai mici decât valoarea 1 milimetru.

**DATE DESPRE IMOBILUL NR. 11282**

Oficiul de Cadastru și Publicitate Imobiliară HUNEDOARA
Biroul de Cadastru și Publicitate Imobiliară Deva

A. Partea I. Descrierea imobilului

TEREN Extravilan

Adresa: Jud. Hunedoara

Nr. Crt	Nr cadastral Nr. topografic	Suprafața* (mp)	Observații / Referințe
A1	62866	4.300	Sector cadastral:90 Teren neimprejmuit;

B. Partea II. Proprietari și acte

Inscrieri privitoare la dreptul de proprietate și alte drepturi reale		Referințe
38076 / 15/09/2017		
Act Notarial nr. 45, din 14/09/2017 emis de MANE-SIGARTAU MIRONA;		
B1	Intabulare, drept de PROPRIETATE, dobandit prin Succesiune, cota actuala 1/2 1) ARDELEAN GHEORGHE-ANDREI	A1
B2	Intabulare, drept de PROPRIETATE, dobandit prin Succesiune, cota actuala 1/2 1) ARDELEAN REMUS	A1

C. Partea III. SARCINI .

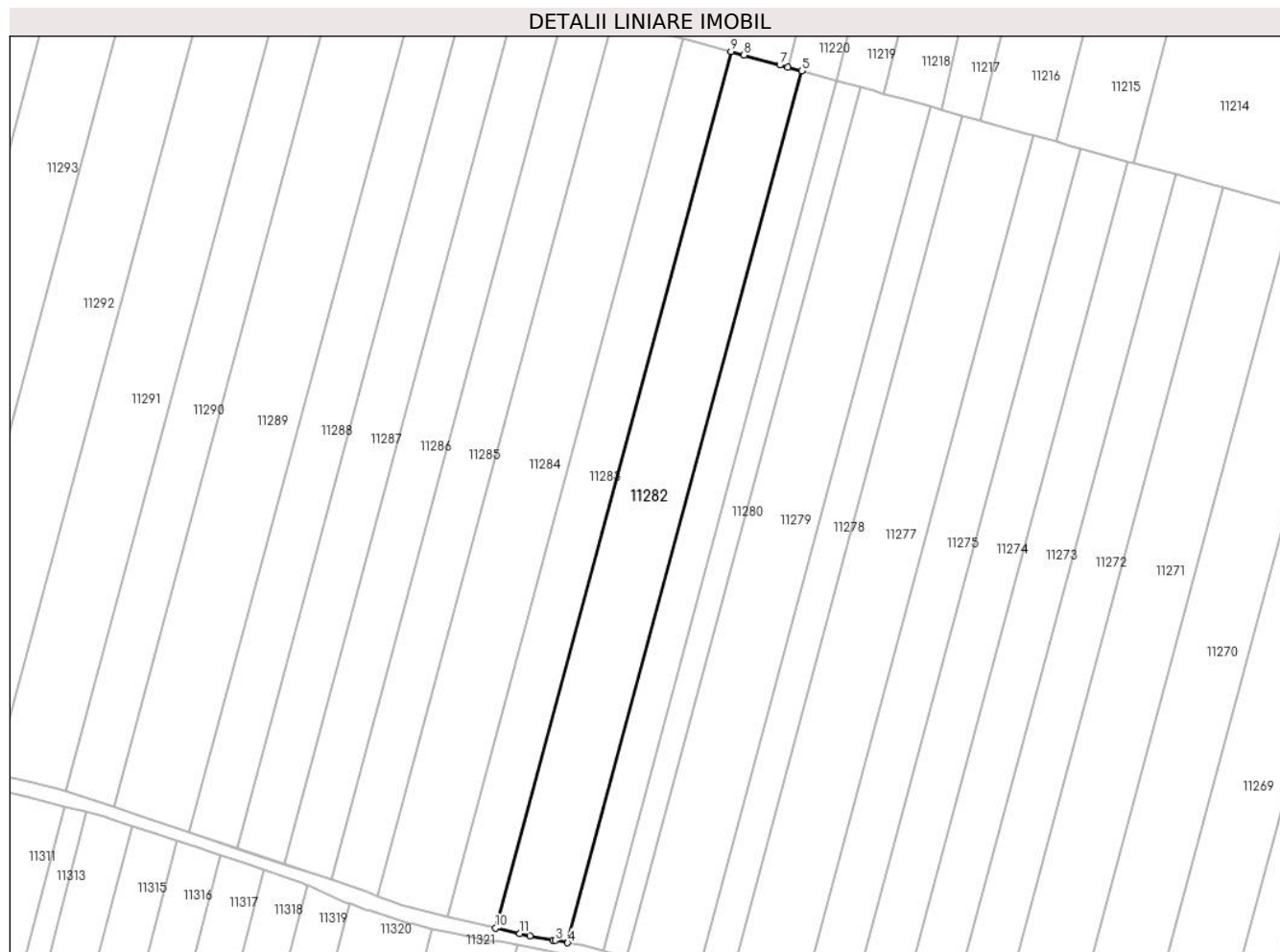
Inscrieri privind dezmembramintele dreptului de proprietate, drepturi reale de garanție și sarcini	Referințe
NU SUNT	

Anexa Nr. 1 La Partea I

Teren

Nr cadastral	Suprafața (mp)*	Observații / Referințe
62866	4.300	

* Suprafața este determinată în planul de proiecție Stereo 70.



Date referitoare la teren

Crt	Categorie folosință	Intravilan	Suprafața (mp)	Tarla	Parcelă	Nr. topo	Observații / Referințe
1	arabil	NU	4.300	75/2	1119/56	-	

Lungime Segmente

1) Valorile lungimilor segmentelor sunt obținute din proiecție în plan.

Punct început	X / Y	Punct sfârșit	X / Y	Lungime segment (** (m)
1	323.240,696 494.042,487	2	323.246,513 494.041,432	5.912
2	323.246,513 494.041,432	3	323.247,144 494.041,318	0.641
3	323.247,144 494.041,318	4	323.250,346 494.040,738	3.254
4	323.250,346 494.040,738	5	323.309,92 494.262,51	229.635
5	323.309,92 494.262,51	6	323.306,455 494.263,469	3.595

Punct început	X / Y	Punct sfârșit	X / Y	Lungime segment (** (m)
6	323.306,455 494.263,469	7	323.304,395 494.264,039	2.137
7	323.304,395 494.264,039	8	323.295,235 494.266,573	9.505
8	323.295,235 494.266,573	9	323.291,931 494.267,488	3.428
9	323.291,931 494.267,488	10	323.232,025 494.044,48	230.913
10	323.232,025 494.044,48	11	323.238,135 494.043,076	6.27
11	323.238,135 494.043,076	1	323.240,696 494.042,487	2.627

** Lungimile segmentelor sunt determinate în planul de proiecție Stereo 70 și sunt rotunjite la 1 milimetru.

*** Distanța dintre puncte este formată din segmente cumulate ce sunt mai mici decât valoarea 1 milimetru.

**DATE DESPRE IMOBILUL NR. 11283**

Oficiul de Cadastru și Publicitate Imobiliară HUNEDOARA
Biroul de Cadastru și Publicitate Imobiliară Deva

A. Partea I. Descrierea imobilului

TEREN Extravilan

Adresa: Jud. Hunedoara

Nr. Crt	Nr cadastral Nr. topografic	Suprafața* (mp)	Observații / Referințe
A1		2.900	Sector cadastral:90 Teren neimprejmuit;

B. Partea II. Proprietari și acte

Inscrieri privitoare la dreptul de proprietate și alte drepturi reale	Referințe
1 / 01/03/2023	
Act Administrativ nr. 13930/55, din 07/06/2002 emis de CJPSDPAT HUNEDOARA;	
B1	A1
Intabulare, drept de PROPRIETATE, dobandit prin Reconstituire, cota actuala 1/1 1) JUȘCA PETRU MIHAIȚA	

C. Partea III. SARCINI .

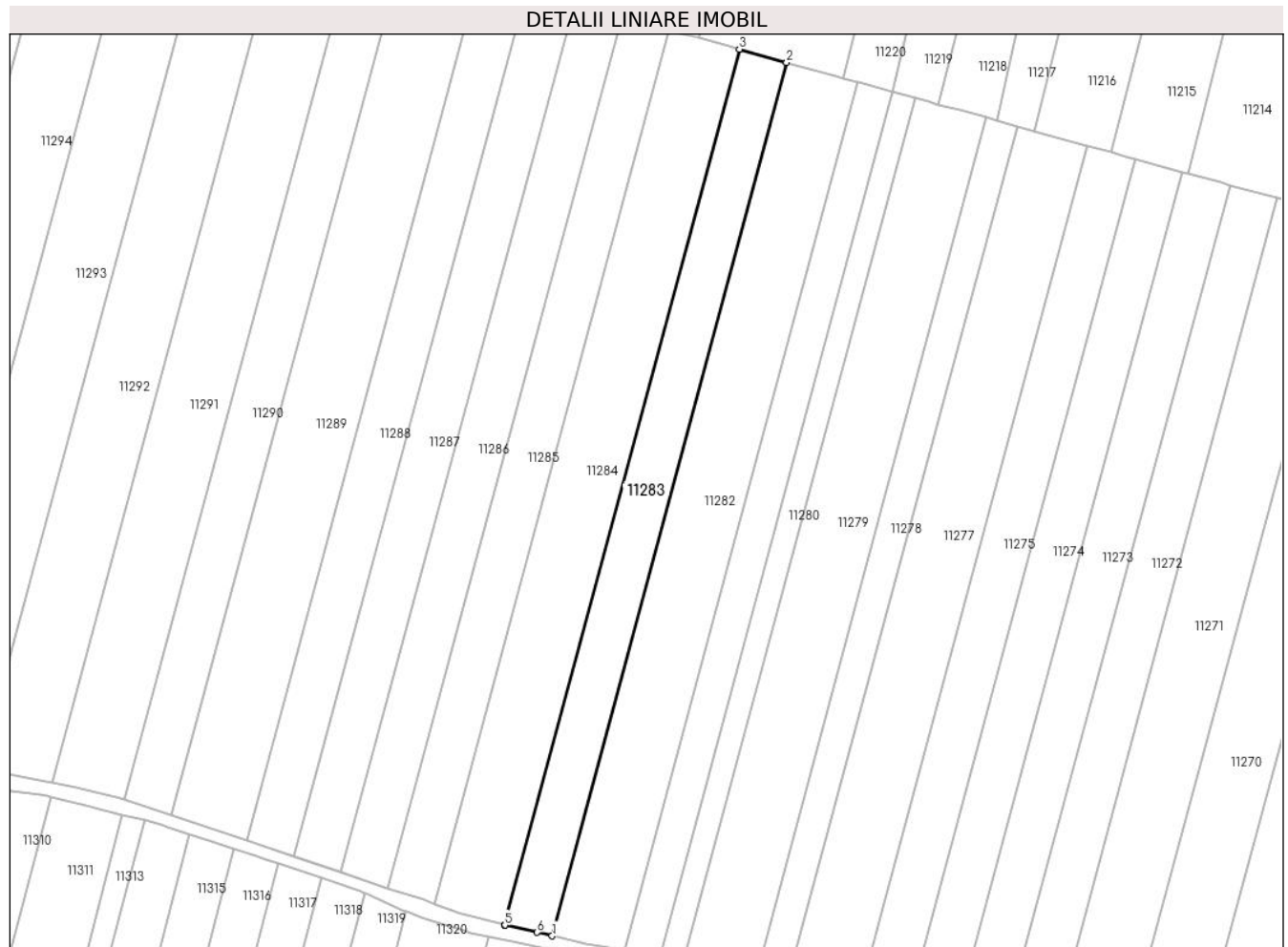
Inscrieri privind dezmembramintele dreptului de proprietate, drepturi reale de garanție și sarcini	Referințe
NU SUNT	

Anexa Nr. 1 La Partea I

Teren

Nr cadastral	Suprafața (mp)*	Observații / Referințe
	2.900	

* Suprafața este determinată în planul de proiecție Stereo 70.



Date referitoare la teren

Crt	Categorie folosință	Intravilan	Suprafața (mp)	Tarla	Parcelă	Nr. topo	Observații / Referințe
1	arabil	NU	2.900	75/2	1119/55	-	

Lungime Segmente

1) Valorile lungimilor segmentelor sunt obținute din proiecție în plan.

Punct început	X / Y	Punct sfârșit	X / Y	Lungime segment (** (m)
1	323.232,025 494.044,48	2	323.291,931 494.267,488	230.913
2	323.291,931 494.267,488	3	323.279,842 494.270,833	12.544
3	323.279,842 494.270,833	4	323.219,785 494.047,263	231.496
4	323.219,785 494.047,263	5	323.219,947 494.047,22	0.168
5	323.219,947 494.047,22	6	323.228,165 494.045,368	8.424

Punct început	X / Y	Punct sfârșit	X / Y	Lungime segment (** (m)
6	323.228,165 494.045,368	1	323.232,025 494.044,48	3.96

** Lungimile segmentelor sunt determinate în planul de proiecție Stereo 70 și sunt rotunjite la 1 milimetru.

*** Distanța dintre puncte este formată din segmente cumulate ce sunt mai mici decât valoarea 1 milimetru.

**DATE DESPRE IMOBILUL NR. 11284**

Oficiul de Cadastru și Publicitate Imobiliară HUNEDOARA
Biroul de Cadastru și Publicitate Imobiliară Deva

A. Partea I. Descrierea imobilului

TEREN Extravilan

Adresa: Jud. Hunedoara

Nr. Crt	Nr cadastral Nr. topografic	Suprafața* (mp)	Observații / Referințe
A1	61832	4.300	Sector cadastral:90 Teren neimprejmuit;

B. Partea II. Proprietari și acte

Inscrieri privitoare la dreptul de proprietate și alte drepturi reale		Referințe
2245 / 21/01/2014		
Act Notarial nr. 62, din 20/01/2014 emis de Chindris Diana Maria;		
B2	Intabulare, drept de PROPRIETATE, dobandit prin Conventie, cota actuala 1/1 1) SOCIETATEA "AGRO LEO CAR" SRL, CIF:21619590	A1

C. Partea III. SARCINI .

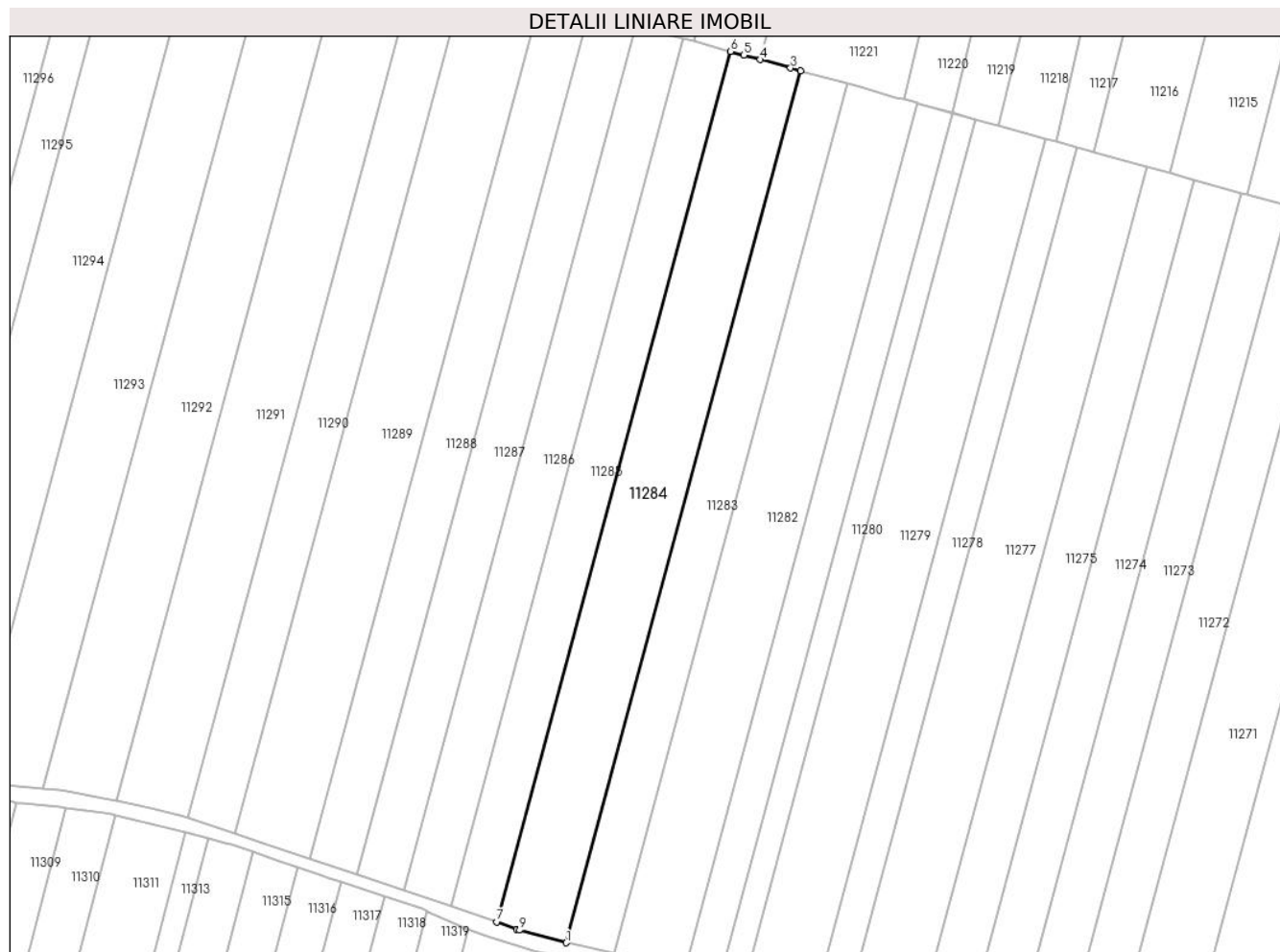
Inscrieri privind dezmembramintele dreptului de proprietate, drepturi reale de garanție și sarcini	Referințe
NU SUNT	

Anexa Nr. 1 La Partea I

Teren

Nr cadastral	Suprafața (mp)*	Observații / Referințe
61832	4.300	

* Suprafața este determinată în planul de proiecție Stereo 70.



Date referitoare la teren

Crt	Categorie folosință	Intravilan	Suprafața (mp)	Tarla	Parcelă	Nr. topo	Observații / Referințe
1	arabil	NU	4.300	75/2	1119/54	-	teren neimprejmuit loc Bretea Muresana ;imobil inregistrat in planul cadastral fara localizare certa datorita lipsei planului parcelar

Lungime Segmente

1) Valorile lungimilor segmentelor sunt obținute din proiecție în plan.

Punct început	X / Y	Punct sfârșit	X / Y	Lungime segment (** (m)
1	323.219,785 494.047,263	2	323.279,842 494.270,833	231.496
2	323.279,842 494.270,833	3	323.277,336 494.271,526	2.6
3	323.277,336 494.271,526	4	323.269,591 494.273,669	8.036
4	323.269,591 494.273,669	5	323.265,33 494.274,848	4.422

Punct început	X / Y	Punct sfârșit	X / Y	Lungime segment (** (m)
5	323.265,33 494.274,848	6	323.261,939 494.275,786	3.518
6	323.261,939 494.275,786	7	323.201,986 494.052,606	231.092
7	323.201,986 494.052,606	8	323.207,065 494.050,671	5.435
8	323.207,065 494.050,671	9	323.207,785 494.050,475	0.746
9	323.207,785 494.050,475	1	323.219,785 494.047,263	12.422

** Lungimile segmentelor sunt determinate în planul de proiecție Stereo 70 și sunt rotunjite la 1 milimetru.

*** Distanța dintre puncte este formată din segmente cumulate ce sunt mai mici decât valoarea 1 milimetru.

**DATE DESPRE IMOBILUL NR. 11285**

Oficiul de Cadastru și Publicitate Imobiliară HUNEDOARA
Biroul de Cadastru și Publicitate Imobiliară Deva

A. Partea I. Descrierea imobilului

TEREN Extravilan

Adresa: Jud. Hunedoara

Nr. Crt	Nr cadastral Nr. topografic	Suprafața* (mp)	Observații / Referințe
A1		2.900	Sector cadastral:90 Teren neimprejmuit;

B. Partea II. Proprietari și acte

Inscrieri privitoare la dreptul de proprietate și alte drepturi reale	Referințe
1 / 20/02/2023	
Act Normativ nr. 7, din 13/03/1996 emis de PARLAMENTUL ROMÂNIEI;	
B1	A1
Intabulare, drept de PROPRIETATE, dobandit prin Lege, cota actuala 1/1	
1) COMUNA ILIA, REZERVA COMISIEI LOCALE DE FOND FUNCJAR, CIF:4374164	

C. Partea III. SARCINI .

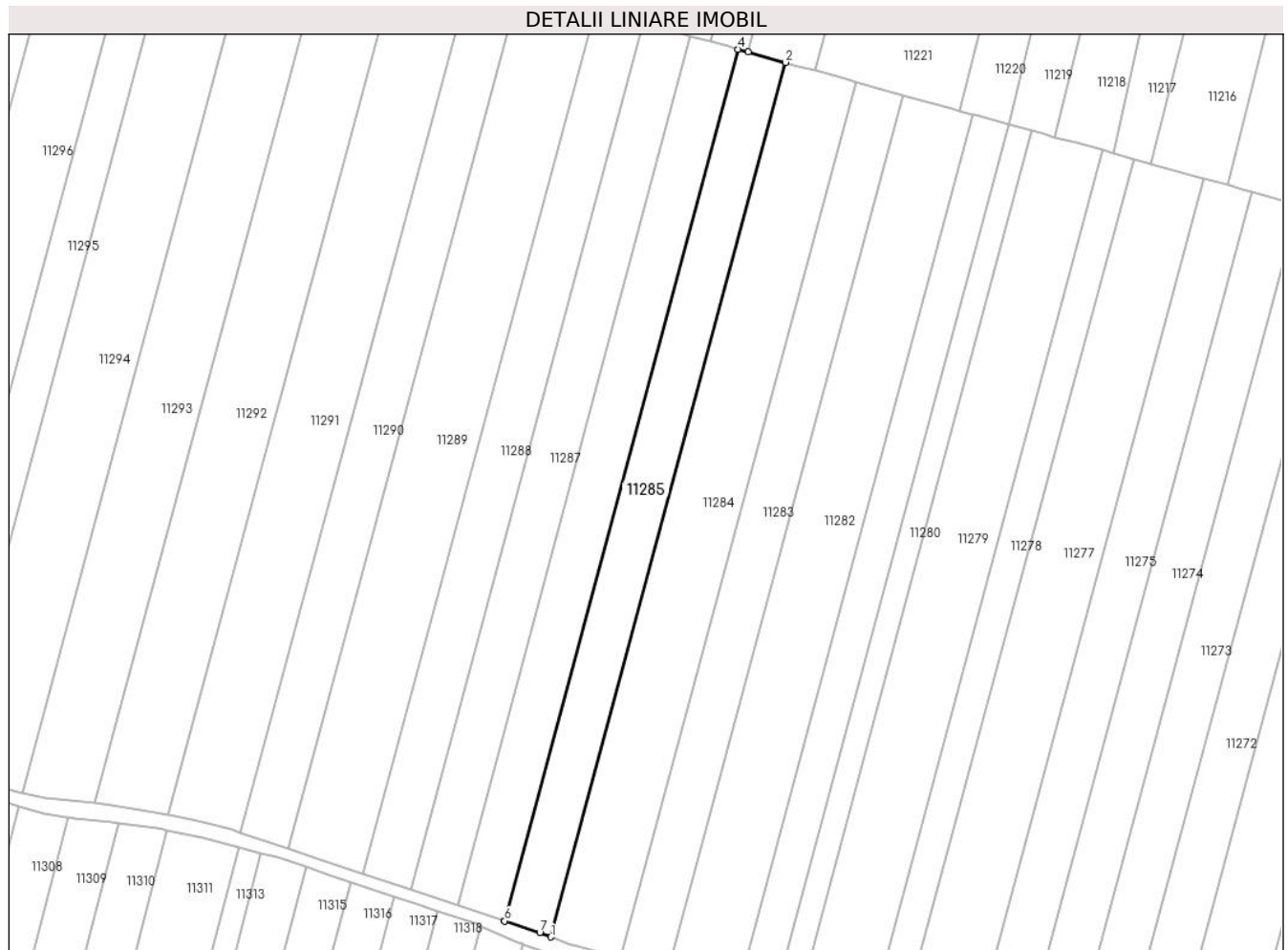
Inscrieri privind dezmembramintele dreptului de proprietate, drepturi reale de garanție și sarcini	Referințe
NU SUNT	

Anexa Nr. 1 La Partea I

Teren

Nr cadastral	Suprafața (mp)*	Observații / Referințe
	2.900	

* Suprafața este determinată în planul de proiecție Stereo 70.



Date referitoare la teren

Crt	Categorie folosință	Intravilan	Suprafața (mp)	Tarla	Parcelă	Nr. topo	Observații / Referințe
1	arabil	NU	2.900	75/2	1119/53	-	

Lungime Segmente

1) Valorile lungimilor segmentelor sunt obținute din proiecție în plan.

Punct început	X / Y	Punct sfârșit	X / Y	Lungime segment (** (m)
1	323.201,986 494.052,606	2	323.261,939 494.275,786	231.092
2	323.261,939 494.275,786	3	323.252,4 494.278,426	9.898
3	323.252,4 494.278,426	4	323.249,821 494.279,14	2.676
4	323.249,821 494.279,14	5	323.190,072 494.056,72	230.304
5	323.190,072 494.056,72	6	323.190,123 494.056,704	0.053

Punct început	X / Y	Punct sfârșit	X / Y	Lungime segment (** (m)
6	323.190,123 494.056,704	7	323.199,129 494.053,695	9.495
7	323.199,129 494.053,695	1	323.201,986 494.052,606	3.058

** Lungimile segmentelor sunt determinate în planul de proiecție Stereo 70 și sunt rotunjite la 1 milimetru.

*** Distanța dintre puncte este formată din segmente cumulate ce sunt mai mici decât valoarea 1 milimetru.

**DATE DESPRE IMOBILUL NR. 11286**

Oficiul de Cadastru și Publicitate Imobiliară HUNEDOARA
Biroul de Cadastru și Publicitate Imobiliară Deva

A. Partea I. Descrierea imobilului

TEREN Extravilan

Adresa: Jud. Hunedoara

Nr. Crt	Nr cadastral Nr. topografic	Suprafața* (mp)	Observații / Referințe
A1	63931	2.900	Sector cadastral:90 Teren neimprejmuit;

B. Partea II. Proprietari și acte

Inscrieri privitoare la dreptul de proprietate și alte drepturi reale	Referințe
15272 / 28/03/2022	
Act Notarial nr. Contract de donație aut. 126, din 18/03/2022 emis de MANE-SIGARTAU MIRONA;	
B3	A1
Intabulare, drept de PROPRIETATE, dobandit prin Conventie, cota actuala 1/1	
1) ARDELEAN MIHAELA-SANDA, bun propriu	

C. Partea III. SARCINI .

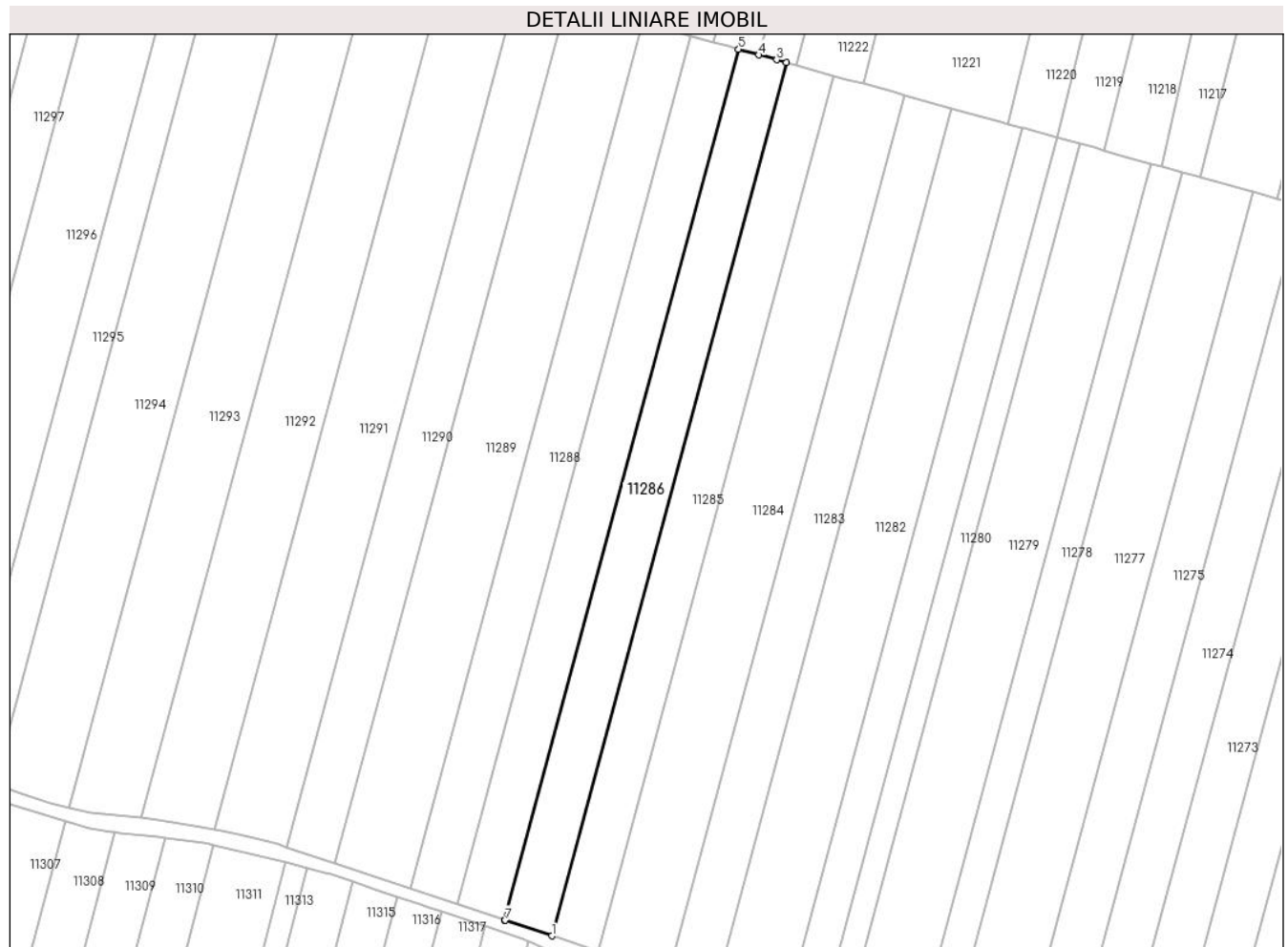
Inscrieri privind dezmembramintele dreptului de proprietate, drepturi reale de garanție și sarcini	Referințe
NU SUNT	

Anexa Nr. 1 La Partea I

Teren

Nr cadastral	Suprafața (mp)*	Observații / Referințe
63931	2.900	

* Suprafața este determinată în planul de proiecție Stereo 70.



Date referitoare la teren

Crt	Categorie folosință	Intravilan	Suprafața (mp)	Tarla	Parcelă	Nr. topo	Observații / Referințe
1	arabil	NU	2.900	75/2	1119/52	-	

Lungime Segmente

1) Valorile lungimilor segmentelor sunt obținute din proiecție în plan.

Punct început	X / Y	Punct sfârșit	X / Y	Lungime segment (** (m)
1	323.190,072 494.056,72	2	323.249,821 494.279,14	230.304
2	323.249,821 494.279,14	3	323.247,414 494.279,806	2.497
3	323.247,414 494.279,806	4	323.242,866 494.281,064	4.719
4	323.242,866 494.281,064	5	323.237,667 494.282,503	5.394
5	323.237,667 494.282,503	6	323.178,09 494.060,723	229.642

Punct început	X / Y	Punct sfârșit	X / Y	Lungime segment (** (m)
6	323.178,09 494.060,723	7	323.178,234 494.060,675	0.151
7	323.178,234 494.060,675	1	323.190,072 494.056,72	12.482

** Lungimile segmentelor sunt determinate în planul de proiecție Stereo 70 și sunt rotunjite la 1 milimetru.

*** Distanța dintre puncte este formată din segmente cumulate ce sunt mai mici decât valoarea 1 milimetru.

**DATE DESPRE IMOBILUL NR. 11287**

Oficiul de Cadastru și Publicitate Imobiliară HUNEDOARA
Biroul de Cadastru și Publicitate Imobiliară Deva

A. Partea I. Descrierea imobilului

TEREN Extravilan

Adresa: Jud. Hunedoara

Nr. Crt	Nr cadastral Nr. topografic	Suprafața* (mp)	Observații / Referințe
A1		2.900	Sector cadastral:90 Teren neimprejmuit;

B. Partea II. Proprietari și acte

Inscrieri privitoare la dreptul de proprietate și alte drepturi reale		Referințe
1 / 20/02/2023		
Act Administrativ nr. 89856/461, din 09/01/2004 emis de CJPSDPAT HUNEDOARA;		
B1	Intabulare, drept de PROPRIETATE, dobandit prin Reconstituire, cota actuala 1/1 1) GOT ANA 2) RAI TUDORITA 3) PETRESC MONICA 4) PETRESC COSTICA	A1

C. Partea III. SARCINI .

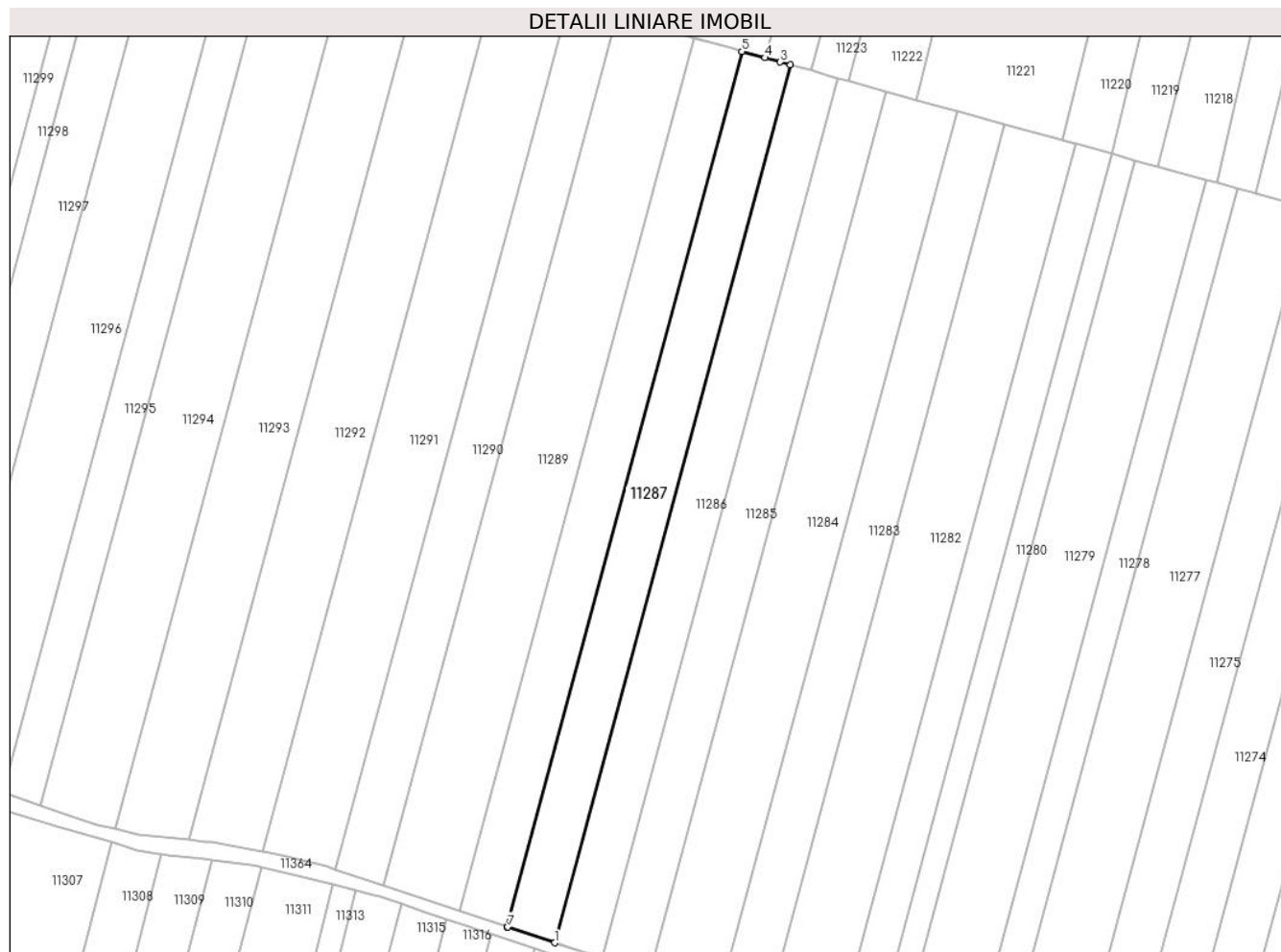
Inscrieri privind dezmembramintele dreptului de proprietate, drepturi reale de garanție și sarcini	Referințe
NU SUNT	

Anexa Nr. 1 La Partea I

Teren

Nr cadastral	Suprafața (mp)*	Observații / Referințe
	2.900	

* Suprafața este determinată în planul de proiecție Stereo 70.



Date referitoare la teren

Crt	Categorie folosință	Intravilan	Suprafața (mp)	Tarla	Parcelă	Nr. topo	Observații / Referințe
1	arabil	NU	2.900	75/2	1119/51	-	

Lungime Segmente

1) Valorile lungimilor segmentelor sunt obținute din proiecție în plan.

Punct început	X / Y	Punct sfârșit	X / Y	Lungime segment (** (m)
1	323.178,09 494.060,723	2	323.237,667 494.282,503	229.642
2	323.237,667 494.282,503	3	323.235,159 494.283,196	2.602
3	323.235,159 494.283,196	4	323.231,268 494.284,273	4.038
4	323.231,268 494.284,273	5	323.225,478 494.285,875	6.007
5	323.225,478 494.285,875	6	323.166,074 494.064,737	228.978

Punct început	X / Y	Punct sfârșit	X / Y	Lungime segment (** (m)
6	323.166,074 494.064,737	7	323.166,22 494.064,688	0.154
7	323.166,22 494.064,688	1	323.178,09 494.060,723	12.515

** Lungimile segmentelor sunt determinate în planul de proiecție Stereo 70 și sunt rotunjite la 1 milimetru.

*** Distanța dintre puncte este formată din segmente cumulate ce sunt mai mici decât valoarea 1 milimetru.

**DATE DESPRE IMOBILUL NR. 11288**

Oficiul de Cadastru și Publicitate Imobiliară HUNEDOARA
Biroul de Cadastru și Publicitate Imobiliară Deva

A. Partea I. Descrierea imobilului

TEREN Extravilan

Adresa: Jud. Hunedoara

Nr. Crt	Nr cadastral Nr. topografic	Suprafața* (mp)	Observații / Referințe
A1		2.900	Sector cadastral:90 Teren neimprejmuit;

B. Partea II. Proprietari și acte

Inscrieri privitoare la dreptul de proprietate și alte drepturi reale		Referințe
1 / 20/02/2023		
Act Administrativ nr. 89856/447, din 07/01/2004 emis de CJPSDPAT HUNEDOARA;		
B1	Intabulare, drept de PROPRIETATE, dobandit prin Reconstituire, cota actuala 1/1 1) PETRESC RUSALINA	A1

C. Partea III. SARCINI .

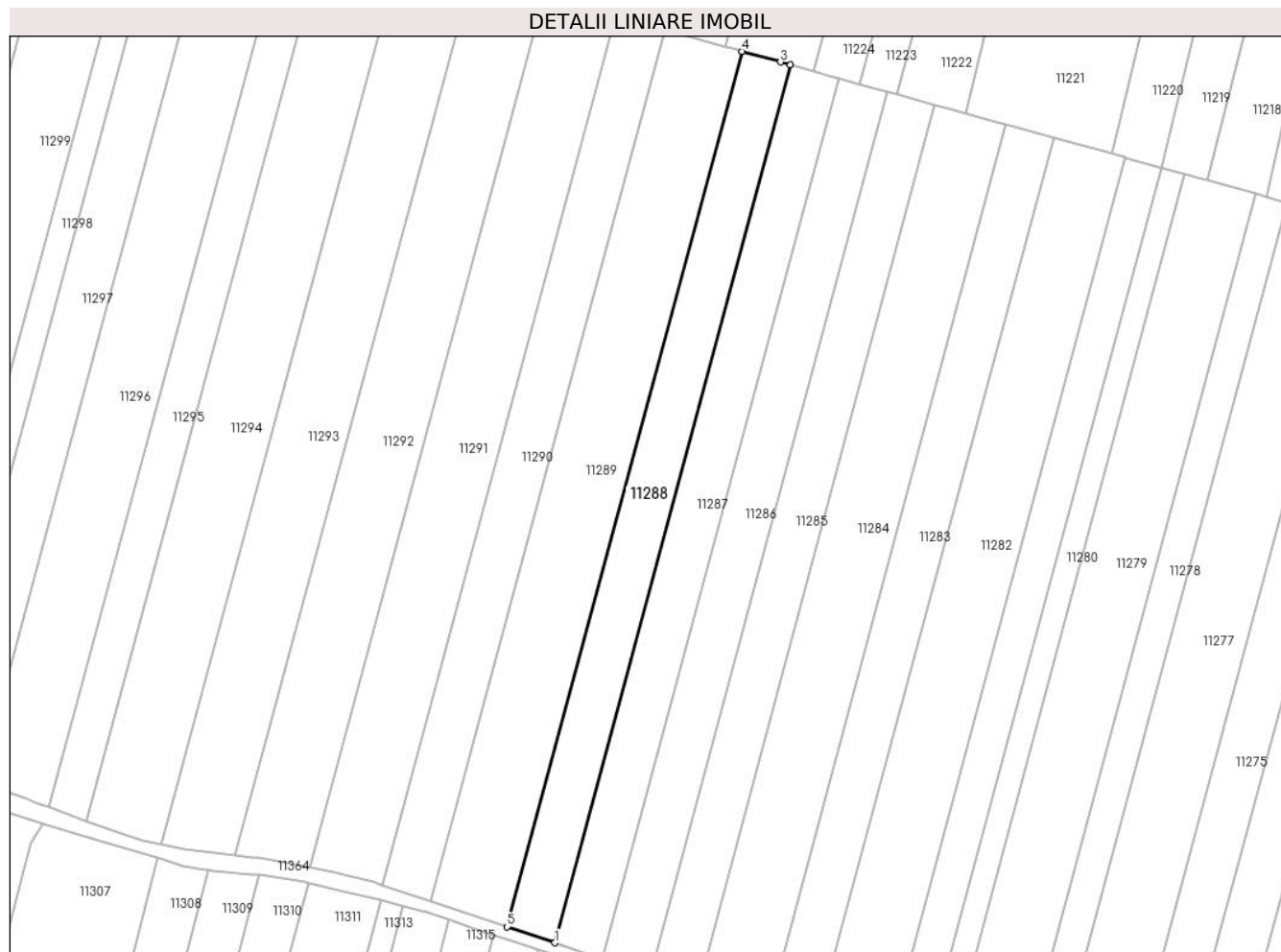
Inscrieri privind dezmembramintele dreptului de proprietate, drepturi reale de garanție și sarcini	Referințe
NU SUNT	

Anexa Nr. 1 La Partea I

Teren

Nr cadastral	Suprafața (mp)*	Observații / Referințe
	2.900	

* Suprafața este determinată în planul de proiecție Stereo 70.



Date referitoare la teren

Crt	Categorie folosință	Intravilan	Suprafața (mp)	Tarla	Parcelă	Nr. topo	Observații / Referințe
1	arabil	NU	2.900	75/2	1119/50	-	

Lungime Segmente

1) Valorile lungimilor segmentelor sunt obținute din proiecție în plan.

Punct început	X / Y	Punct sfârșit	X / Y	Lungime segment (** (m)
1	323.166,074 494.064,737	2	323.225,478 494.285,875	228.978
2	323.225,478 494.285,875	3	323.222,96 494.286,572	2.613
3	323.222,96 494.286,572	4	323.213,254 494.289,258	10.071
4	323.213,254 494.289,258	5	323.154,022 494.068,763	228.312
5	323.154,022 494.068,763	1	323.166,074 494.064,737	12.706

**** Lungimile segmentelor sunt determinate în planul de proiecție Stereo 70 și sunt rotunjite la 1 milimetru.**

***** Distanța dintre puncte este formată din segmente cumulate ce sunt mai mici decât valoarea 1 milimetru.**

**DATE DESPRE IMOBILUL NR. 11289**

Oficiul de Cadastru și Publicitate Imobiliară HUNEDOARA
Biroul de Cadastru și Publicitate Imobiliară Deva

A. Partea I. Descrierea imobilului

TEREN Extravilan

Adresa: Jud. Hunedoara

Nr. Crt	Nr cadastral Nr. topografic	Suprafața* (mp)	Observații / Referințe
A1		4.608	Sector cadastral:90 Teren neimprejmuit;

B. Partea II. Proprietari și acte

Inscrieri privitoare la dreptul de proprietate și alte drepturi reale	Referințe
1 / 01/03/2023	
Act Administrativ nr. 13930/29, din 12/04/2000 emis de CJPSDPAT HUNEDOARA;	
B1	A1
Intabulare, drept de PROPRIETATE, dobandit prin Reconstituire, cota actuala 1/1 1) CARBUNE ELENA	

C. Partea III. SARCINI .

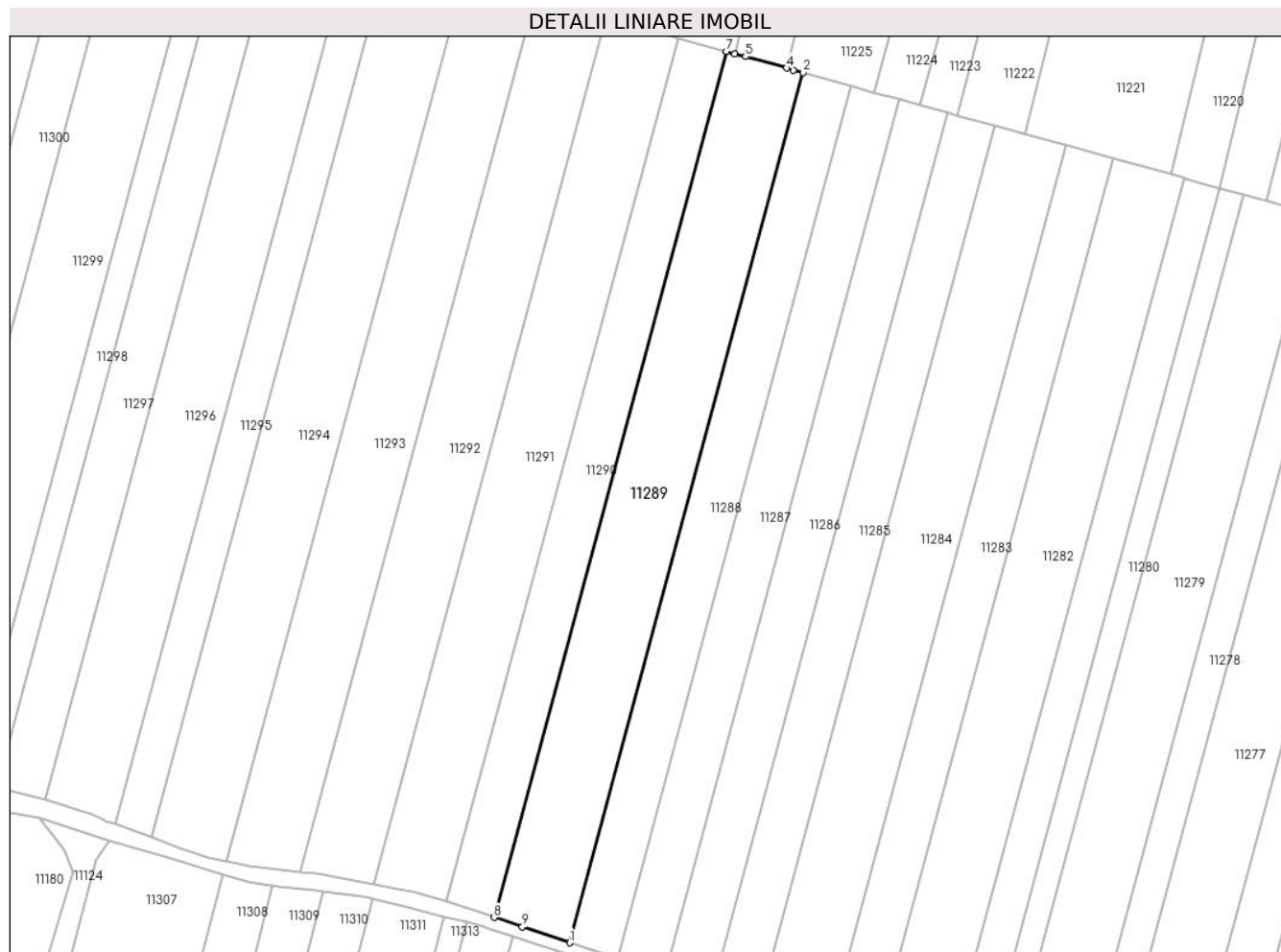
Inscrieri privind dezmembramintele dreptului de proprietate, drepturi reale de garanție și sarcini	Referințe
NU SUNT	

Anexa Nr. 1 La Partea I

Teren

Nr cadastral	Suprafața (mp)*	Observații / Referințe
	4.608	

* Suprafața este determinată în planul de proiecție Stereo 70.



Date referitoare la teren

Crt	Categorie folosință	Intravilan	Suprafața (mp)	Tarla	Parcelă	Nr. topo	Observații / Referințe
1	arabil	NU	4.608	75/2	1119/49	-	

Lungime Segmente

1) Valorile lungimilor segmentelor sunt obținute din proiecție în plan.

Punct început	X / Y	Punct sfârșit	X / Y	Lungime segment (** (m)
1	323.154,022 494.068,763	2	323.213,254 494.289,258	228.312
2	323.213,254 494.289,258	3	323.210,803 494.289,936	2.542
3	323.210,803 494.289,936	4	323.209,004 494.290,434	1.866
4	323.209,004 494.290,434	5	323.198,554 494.293,325	10.843
5	323.198,554 494.293,325	6	323.195,883 494.294,064	2.772

Punct început	X / Y	Punct sfârșit	X / Y	Lungime segment (** (m)
6	323.195,883 494.294,064	7	323.193,756 494.294,653	2.207
7	323.193,756 494.294,653	8	323.134,8 494.075,184	227.25
8	323.134,8 494.075,184	9	323.141,99 494.072,782	7.581
9	323.141,99 494.072,782	1	323.154,022 494.068,763	12.686

** Lungimile segmentelor sunt determinate în planul de proiecție Stereo 70 și sunt rotunjite la 1 milimetru.

*** Distanța dintre puncte este formată din segmente cumulate ce sunt mai mici decât valoarea 1 milimetru.

**DATE DESPRE IMOBILUL NR. 11290**

Oficiul de Cadastru și Publicitate Imobiliară HUNEDOARA
Biroul de Cadastru și Publicitate Imobiliară Deva

A. Partea I. Descrierea imobilului

TEREN Extravilan

Adresa: Jud. Hunedoara

Nr. Crt	Nr cadastral Nr. topografic	Suprafața* (mp)	Observații / Referințe
A1		2.900	Sector cadastral:90 Teren neimprejmuit;

B. Partea II. Proprietari și acte

Inscrieri privitoare la dreptul de proprietate și alte drepturi reale	Referințe
1 / 20/02/2023	
Act Normativ nr. 7, din 13/03/1996 emis de PARLAMENTUL ROMÂNIEI;	
B1	A1
Intabulare, drept de PROPRIETATE, dobandit prin Lege, cota actuala 1/1 1) COMUNA ILIA, REZERVA COMISIEI LOCALE DE FOND FUNCJAR, CIF:4374164	

C. Partea III. SARCINI .

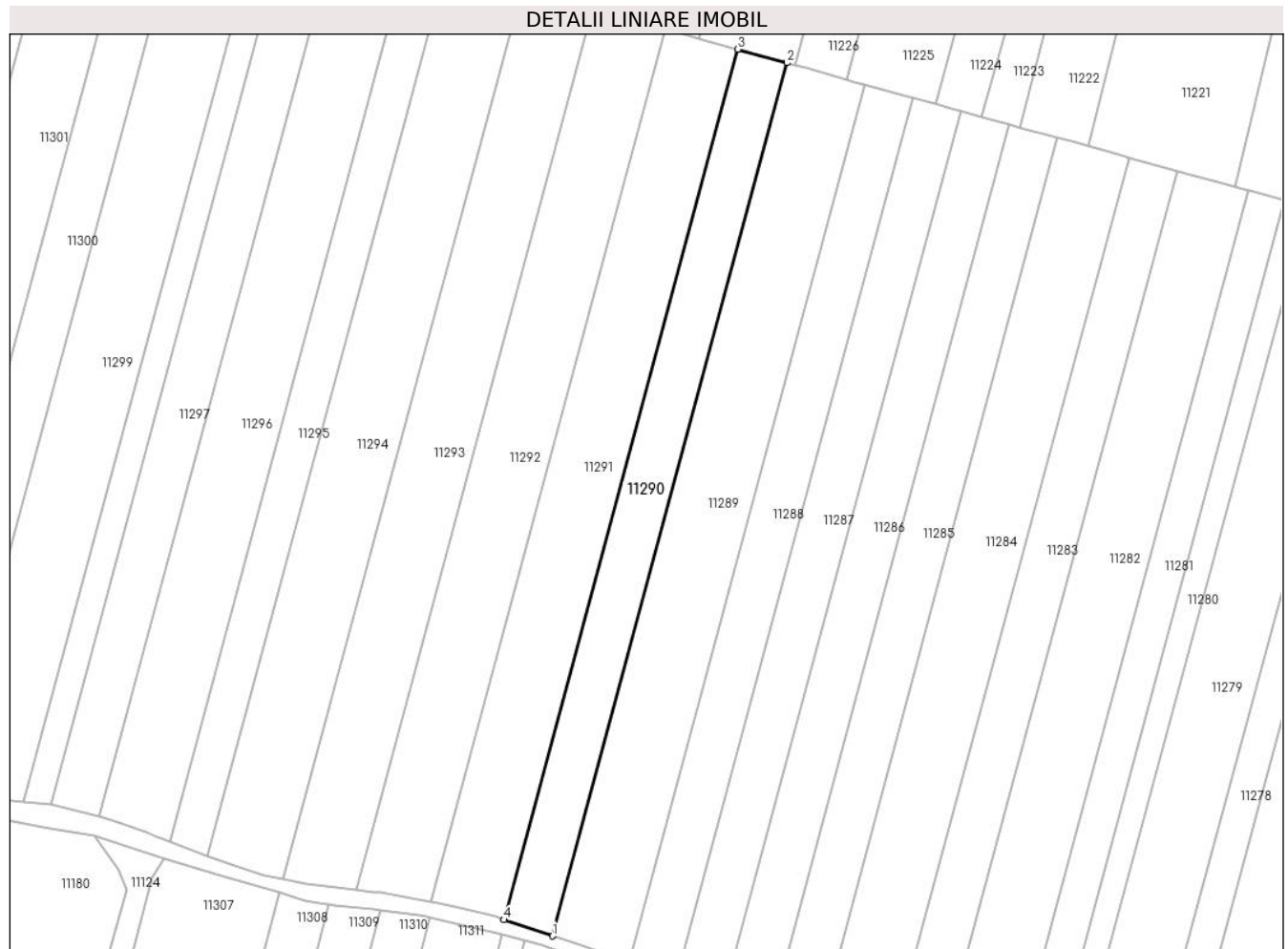
Inscrieri privind dezmembramintele dreptului de proprietate, drepturi reale de garanție și sarcini	Referințe
NU SUNT	

Anexa Nr. 1 La Partea I

Teren

Nr cadastral	Suprafața (mp)*	Observații / Referințe
	2.900	

* Suprafața este determinată în planul de proiecție Stereo 70.



Date referitoare la teren

Crt	Categorie folosință	Intravilan	Suprafața (mp)	Tarla	Parcelă	Nr. topo	Observații / Referințe
1	arabil	NU	2.900	75/2	1119/48	-	

Lungime Segmente

1) Valorile lungimilor segmentelor sunt obținute din proiecție în plan.

Punct început	X / Y	Punct sfârșit	X / Y	Lungime segment (** (m)
1	323.134,8 494.075,184	2	323.193,756 494.294,653	227.25
2	323.193,756 494.294,653	3	323.181,438 494.298,061	12.781
3	323.181,438 494.298,061	4	323.122,656 494.079,24	226.579
4	323.122,656 494.079,24	1	323.134,8 494.075,184	12.803

** Lungimile segmentelor sunt determinate în planul de proiecție Stereo 70 și sunt rotunjite la 1 milimetru.

***** Distanţa dintre puncte este formată din segmente cumulate ce sunt mai mici decât valoarea 1 milimetru.**

**DATE DESPRE IMOBILUL NR. 11291**

Oficiul de Cadastru și Publicitate Imobiliară HUNEDOARA
Biroul de Cadastru și Publicitate Imobiliară Deva

A. Partea I. Descrierea imobilului

TEREN Extravilan

Adresa: Jud. Hunedoara

Nr. Crt	Nr cadastral Nr. topografic	Suprafața* (mp)	Observații / Referințe
A1		4.300	Sector cadastral:90 Teren neimprejmuit;

B. Partea II. Proprietari și acte

Inscrieri privitoare la dreptul de proprietate și alte drepturi reale		Referințe
1 / 20/02/2023		
Act Administrativ nr. 14034/19, din 14/06/2002 emis de CJPSDPAT HUNEDOARA;		
B1	Intabulare, drept de PROPRIETATE, dobandit prin Reconstituire, cota actuala 1/1 1) POPA SABIN	A1

C. Partea III. SARCINI .

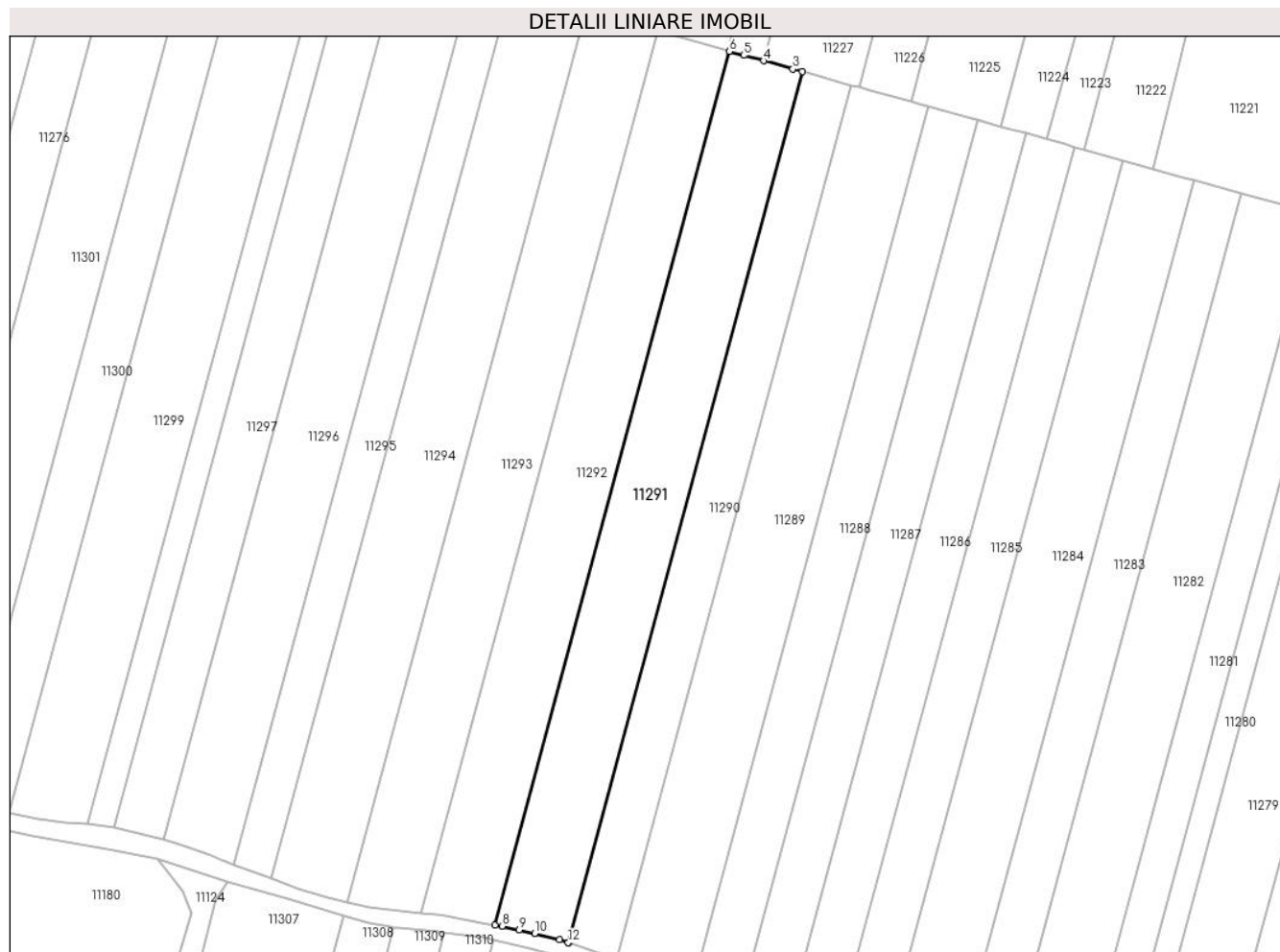
Inscrieri privind dezmembramintele dreptului de proprietate, drepturi reale de garanție și sarcini	Referințe
NU SUNT	

Anexa Nr. 1 La Partea I

Teren

Nr cadastral	Suprafața (mp)*	Observații / Referințe
	4.300	

* Suprafața este determinată în planul de proiecție Stereo 70.



Date referitoare la teren

Crt	Categorie folosință	Intra vilan	Suprafața (mp)	Tarla	Parcelă	Nr. topo	Observații / Referințe
1	arabil	NU	4.300	75/2	1119/47	-	

Lungime Segmente

1) Valorile lungimilor segmentelor sunt obținute din proiecție în plan.

Punct început	X / Y	Punct sfârșit	X / Y	Lungime segment (** (m)
1	323.122,656 494.079,24	2	323.181,438 494.298,061	226.579
2	323.181,438 494.298,061	3	323.179,094 494.298,71	2.432
3	323.179,094 494.298,71	4	323.171,69 494.300,758	7.681
4	323.171,69 494.300,758	5	323.166,7 494.302,139	5.178
5	323.166,7 494.302,139	6	323.163,156 494.303,12	3.677

Punct început	X / Y	Punct sfârșit	X / Y	Lungime segment (** (m)
6	323.163,156 494.303,12	7	323.104,222 494.083,732	227.166
7	323.104,222 494.083,732	8	323.105,949 494.083,427	1.754
8	323.105,949 494.083,427	9	323.110,273 494.082,444	4.434
9	323.110,273 494.082,444	10	323.114,146 494.081,598	3.964
10	323.114,146 494.081,598	11	323.120,415 494.079,989	6.472
11	323.120,415 494.079,989	12	323.122,606 494.079,257	2.31
12	323.122,606 494.079,257	1	323.122,656 494.079,24	0.053

** Lungimile segmentelor sunt determinate în planul de proiecție Stereo 70 și sunt rotunjite la 1 milimetru.

*** Distanța dintre puncte este formată din segmente cumulate ce sunt mai mici decât valoarea 1 milimetru.

**DATE DESPRE IMOBILUL NR. 11292**

Oficiul de Cadastru și Publicitate Imobiliară HUNEDOARA
Biroul de Cadastru și Publicitate Imobiliară Deva

A. Partea I. Descrierea imobilului

TEREN Extravilan

Adresa: Jud. Hunedoara

Nr. Crt	Nr cadastral Nr. topografic	Suprafața* (mp)	Observații / Referințe
A1		4.300	Sector cadastral:90 Teren neimprejmuit;

B. Partea II. Proprietari și acte

Inscrieri privitoare la dreptul de proprietate și alte drepturi reale		Referințe
1 / 01/03/2023		
Act Administrativ nr. 14034/20, din 14/06/2002 emis de CJPSDPAT HUNEDOARA;		
B1	Intabulare, drept de PROPRIETATE, dobandit prin Reconstituire, cota actuala 1/1 1) DEAC GEORGE	A1

C. Partea III. SARCINI .

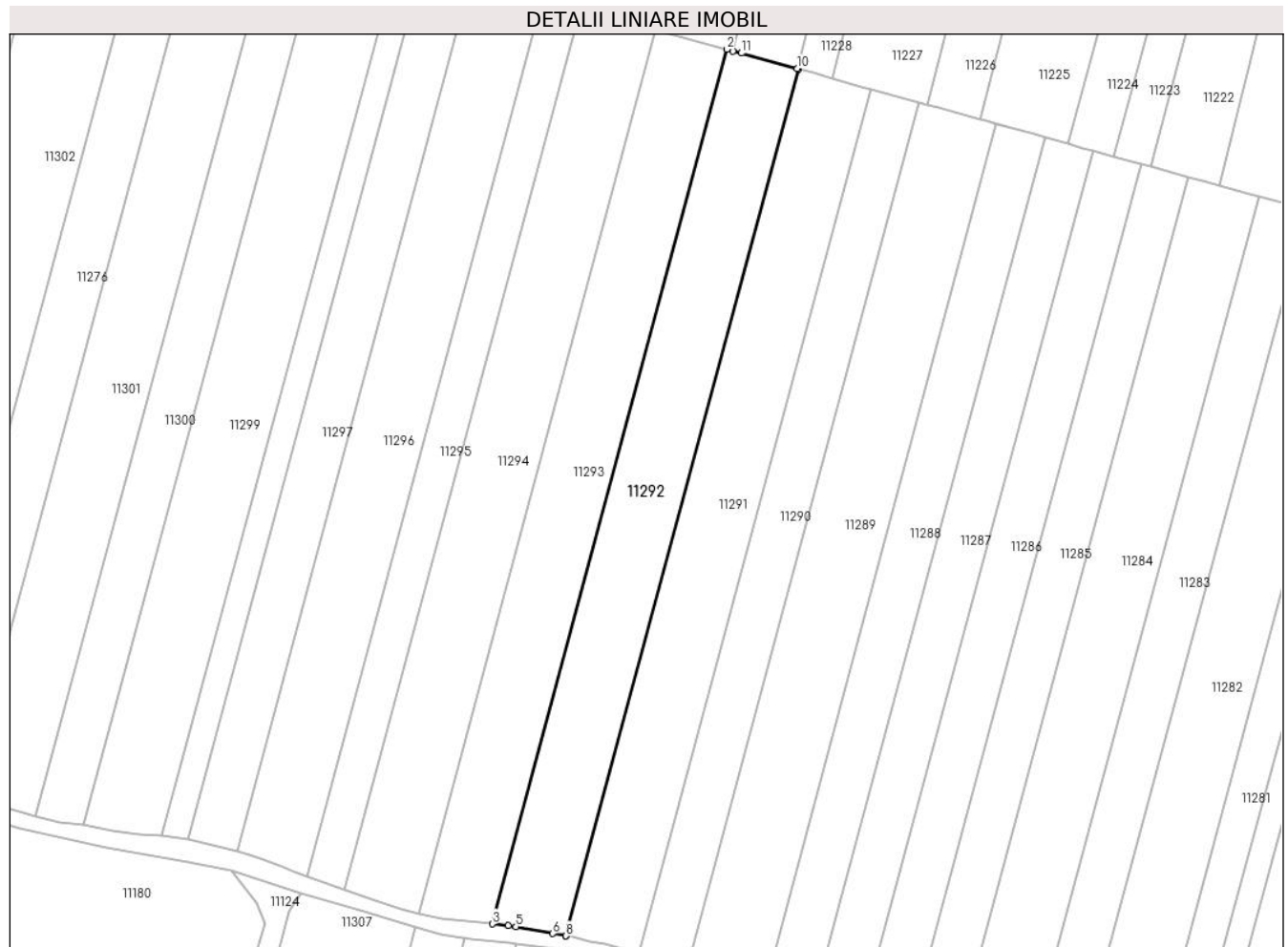
Inscrieri privind dezmembramintele dreptului de proprietate, drepturi reale de garanție și sarcini	Referințe
NU SUNT	

Anexa Nr. 1 La Partea I

Teren

Nr cadastral	Suprafața (mp)*	Observații / Referințe
	4.300	

* Suprafața este determinată în planul de proiecție Stereo 70.



Date referitoare la teren

Crt	Categorie folosință	Intravilan	Suprafața (mp)	Tarla	Parcelă	Nr. topo	Observații / Referințe
1	arabil	NU	4.300	75/2	1119/46	-	

Lungime Segmente

1) Valorile lungimilor segmentelor sunt obținute din proiecție în plan.

Punct început	X / Y	Punct sfârșit	X / Y	Lungime segment (** (m)
1	323.146,528 494.307,721	2	323.144,985 494.308,148	1.602
2	323.144,985 494.308,148	3	323.085,512 494.086,755	229.242
3	323.085,512 494.086,755	4	323.089,569 494.086,312	4.081
4	323.089,569 494.086,312	5	323.091,543 494.086,043	1.992
5	323.091,543 494.086,043	6	323.100,865 494.084,323	9.48

Punct început	X / Y	Punct sfârșit	X / Y	Lungime segment (** (m)
6	323.100,865 494.084,323	7	323.104,216 494.083,733	3.402
7	323.104,216 494.083,733	8	323.104,222 494.083,732	0.006
8	323.104,222 494.083,732	9	323.163,156 494.303,12	227.166
9	323.163,156 494.303,12	10	323.162,776 494.303,225	0.395
10	323.162,776 494.303,225	11	323.148,614 494.307,144	14.694
11	323.148,614 494.307,144	1	323.146,528 494.307,721	2.164

** Lungimile segmentelor sunt determinate în planul de proiecție Stereo 70 și sunt rotunjite la 1 milimetru.

*** Distanța dintre puncte este formată din segmente cumulate ce sunt mai mici decât valoarea 1 milimetru.

**DATE DESPRE IMOBILUL NR. 11293**

Oficiul de Cadastru și Publicitate Imobiliară HUNEDOARA
Biroul de Cadastru și Publicitate Imobiliară Deva

A. Partea I. Descrierea imobilului

TEREN Extravilan

Adresa: Jud. Hunedoara

Nr. Crt	Nr cadastral Nr. topografic	Suprafața* (mp)	Observații / Referințe
A1		4.300	Sector cadastral:90 Teren neimprejmuit;

B. Partea II. Proprietari și acte

Inscrieri privitoare la dreptul de proprietate și alte drepturi reale		Referințe
1 / 01/03/2023		
Act Administrativ nr. 5885/83, din 11/02/1997 emis de CJPSDPAT HUNEDOARA;		
B1	Intabulare, drept de PROPRIETATE, dobandit prin Reconstituire, cota actuala 1/1	A1
	1) PETRESC CORNEL 2) FAUR MINODORA-SILVIA	

C. Partea III. SARCINI .

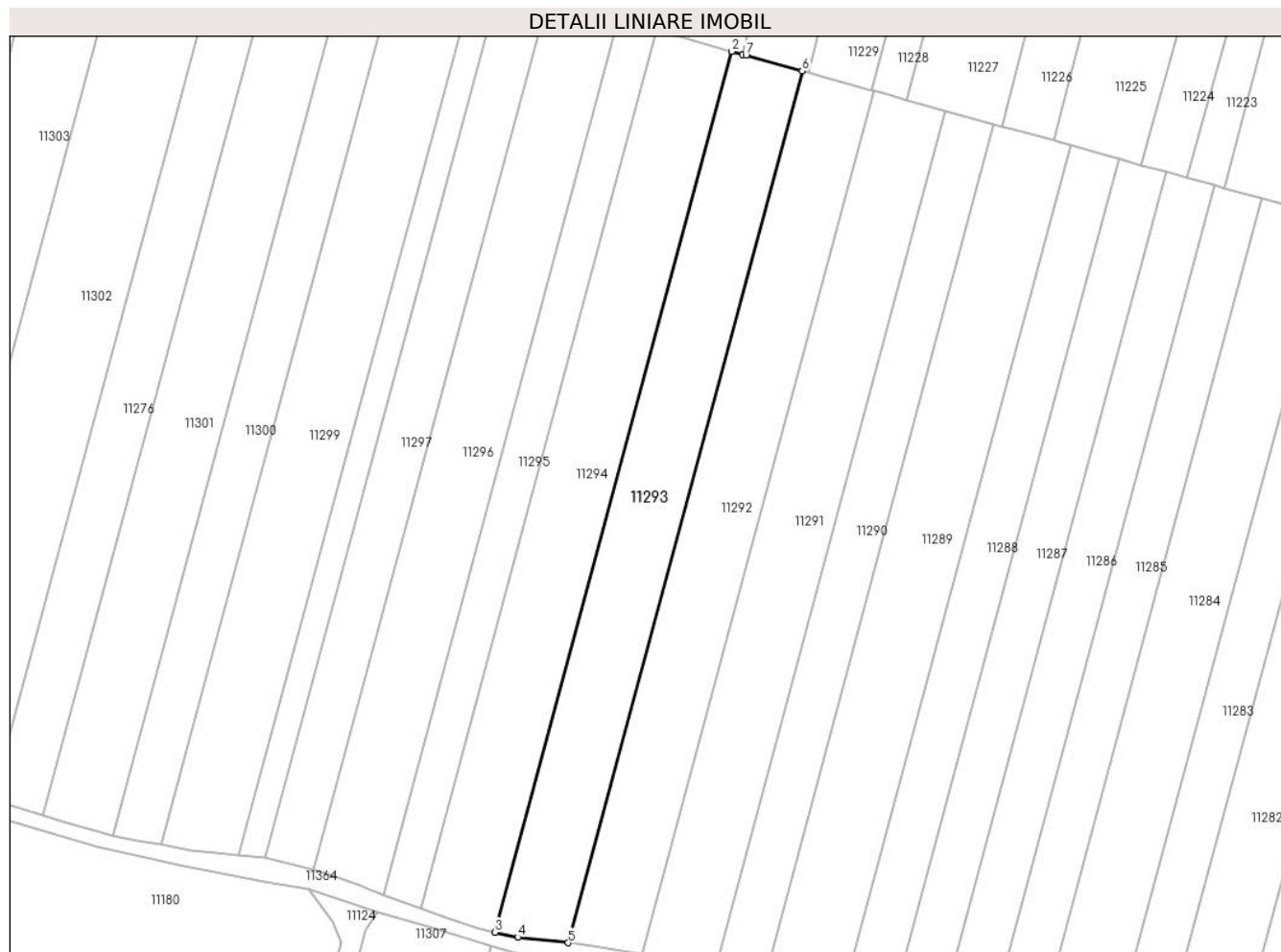
Inscrieri privind dezmembramintele dreptului de proprietate, drepturi reale de garanție și sarcini	Referințe
NU SUNT	

Anexa Nr. 1 La Partea I

Teren

Nr cadastral	Suprafața (mp)*	Observații / Referințe
	4.300	

* Suprafața este determinată în planul de proiecție Stereo 70.



Date referitoare la teren

Crt	Categorie folosință	Intravilan	Suprafața (mp)	Tarla	Parcelă	Nr. topo	Observații / Referințe
1	arabil	NU	4.300	75/2	1119/45	-	

Lungime Segmente

1) Valorile lungimilor segmentelor sunt obținute din proiecție în plan.

Punct început	X / Y	Punct sfârșit	X / Y	Lungime segment (** (m)
1	323.129,812 494.312,346	2	323.127,017 494.313,12	2.9
2	323.127,017 494.313,12	3	323.066,93 494.089,443	231.607
3	323.066,93 494.089,443	4	323.072,642 494.088,16	5.854
4	323.072,642 494.088,16	5	323.085,512 494.086,755	12.946
5	323.085,512 494.086,755	6	323.144,985 494.308,148	229.242

Punct început	X / Y	Punct sfârșit	X / Y	Lungime segment (** (m)
6	323.144,985 494.308,148	7	323.130,692 494.312,103	14.83
7	323.130,692 494.312,103	1	323.129,812 494.312,346	0.913

** Lungimile segmentelor sunt determinate în planul de proiecție Stereo 70 și sunt rotunjite la 1 milimetru.

*** Distanța dintre puncte este formată din segmente cumulate ce sunt mai mici decât valoarea 1 milimetru.

**DATE DESPRE IMOBILUL NR. 11294**

Oficiul de Cadastru și Publicitate Imobiliară HUNEDOARA
Biroul de Cadastru și Publicitate Imobiliară Deva

A. Partea I. Descrierea imobilului

TEREN Extravilan

Adresa: Jud. Hunedoara

Nr. Crt	Nr cadastral Nr. topografic	Suprafața* (mp)	Observații / Referințe
A1		4.600	Sector cadastral:90 Teren neimprejmuit;

B. Partea II. Proprietari și acte

Inscrieri privitoare la dreptul de proprietate și alte drepturi reale	Referințe
1 / 20/02/2023	
Act Normativ nr. 7, din 13/03/1996 emis de PARLAMENTUL ROMÂNIEI;	
B1	A1
Intabulare, drept de PROPRIETATE, dobandit prin Lege, cota actuala 1/1 1) COMUNA ILIA, REZERVA COMISIEI LOCALE DE FOND FUNCJAR, CIF:4374164	

C. Partea III. SARCINI .

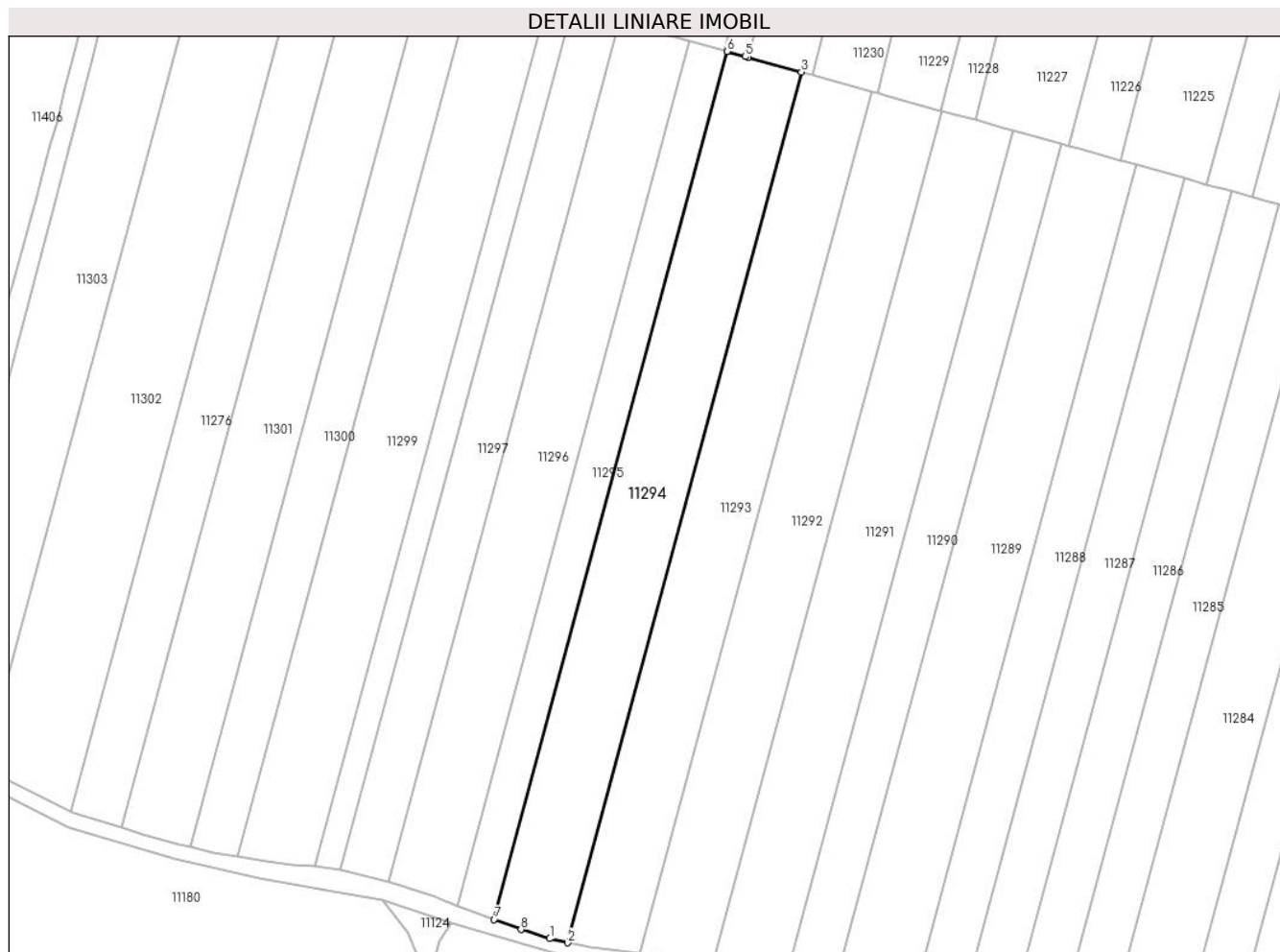
Inscrieri privind dezmembramintele dreptului de proprietate, drepturi reale de garanție și sarcini	Referințe
NU SUNT	

Anexa Nr. 1 La Partea I

Teren

Nr cadastral	Suprafața (mp)*	Observații / Referințe
	4.600	

* Suprafața este determinată în planul de proiecție Stereo 70.



Date referitoare la teren

Crt	Categorie folosință	Intravilan	Suprafața (mp)	Tarla	Parcelă	Nr. topo	Observații / Referințe
1	arabil	NU	4.600	75/2	1119/44	-	

Lungime Segmente

1) Valorile lungimilor segmentelor sunt obținute din proiecție în plan.

Punct început	X / Y	Punct sfârșit	X / Y	Lungime segment (** (m)
1	323.062,289 494.090,485	2	323.066,93 494.089,443	4.757
2	323.066,93 494.089,443	3	323.127,017 494.313,12	231.607
3	323.127,017 494.313,12	4	323.113,399 494.316,888	14.129
4	323.113,399 494.316,888	5	323.112,577 494.317,115	0.853
5	323.112,577 494.317,115	6	323.107,867 494.318,419	4.887

Punct început	X / Y	Punct sfârșit	X / Y	Lungime segment (** (m)
6	323.107,867 494.318,419	7	323.047,957 494.095,398	230.927
7	323.047,957 494.095,398	8	323.054,921 494.092,855	7.414
8	323.054,921 494.092,855	1	323.062,289 494.090,485	7.74

** Lungimile segmentelor sunt determinate în planul de proiecție Stereo 70 și sunt rotunjite la 1 milimetru.

*** Distanța dintre puncte este formată din segmente cumulate ce sunt mai mici decât valoarea 1 milimetru.

**DATE DESPRE IMOBILUL NR. 11295**

Oficiul de Cadastru și Publicitate Imobiliară HUNEDOARA
Biroul de Cadastru și Publicitate Imobiliară Deva

A. Partea I. Descrierea imobilului

TEREN Extravilan

Adresa: Jud. Hunedoara

Nr. Crt	Nr cadastral Nr. topografic	Suprafața* (mp)	Observații / Referințe
A1		2.300	Sector cadastral:90 Teren neimprejmuit;

B. Partea II. Proprietari și acte

Inscrieri privitoare la dreptul de proprietate și alte drepturi reale	Referințe
1 / 01/03/2023	
Act Administrativ nr. 14034/55, din 31/07/2002 emis de CJPSDPAT HUNEDOARA;	
B1	A1
Intabulare, drept de PROPRIETATE, dobandit prin Reconstituire, cota actuala 1/1 1) ISTER ADAM	

C. Partea III. SARCINI .

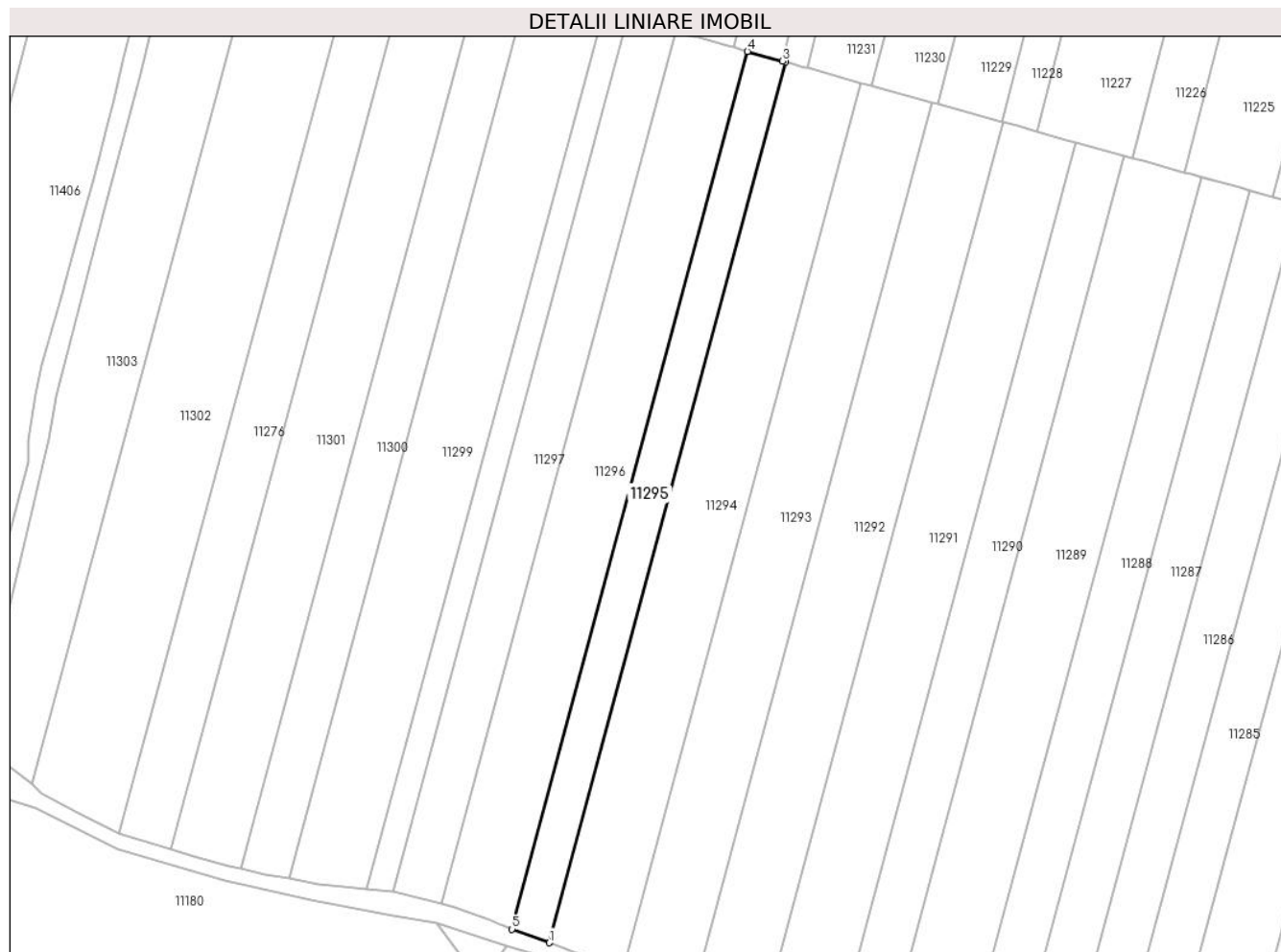
Inscrieri privind dezmembramintele dreptului de proprietate, drepturi reale de garanție și sarcini	Referințe
NU SUNT	

Anexa Nr. 1 La Partea I

Teren

Nr cadastral	Suprafața (mp)*	Observații / Referințe
	2.300	

* Suprafața este determinată în planul de proiecție Stereo 70.



Date referitoare la teren

Crt	Categorie folosință	Intra vilan	Suprafața (mp)	Tarla	Parcelă	Nr. topo	Observații / Referințe
1	arabil	NU	2.300	75/2	1119/43	-	

Lungime Segmente

1) Valorile lungimilor segmentelor sunt obținute din proiecție în plan.

Punct început	X / Y	Punct sfârșit	X / Y	Lungime segment (** (m)
1	323.047,957 494.095,398	2	323.107,867 494.318,419	230.927
2	323.107,867 494.318,419	3	323.107,096 494.318,632	0.8
3	323.107,096 494.318,632	4	323.098,251 494.321,08	9.177
4	323.098,251 494.321,08	5	323.038,549 494.098,834	230.125
5	323.038,549 494.098,834	1	323.047,957 494.095,398	10.016

**** Lungimile segmentelor sunt determinate în planul de proiecție Stereo 70 și sunt rotunjite la 1 milimetru.**

***** Distanța dintre puncte este formată din segmente cumulate ce sunt mai mici decât valoarea 1 milimetru.**

**DATE DESPRE IMOBILUL NR. 11296**

Oficiul de Cadastru și Publicitate Imobiliară HUNEDOARA
Biroul de Cadastru și Publicitate Imobiliară Deva

A. Partea I. Descrierea imobilului

TEREN Extravilan

Adresa: Jud. Hunedoara

Nr. Crt	Nr cadastral Nr. topografic	Suprafața* (mp)	Observații / Referințe
A1		4.300	Sector cadastral:90 Teren neimprejmuit;

B. Partea II. Proprietari și acte

Inscrieri privitoare la dreptul de proprietate și alte drepturi reale	Referințe
1 / 01/03/2023	
Act Administrativ nr. 89856/2 , din 15/10/2002 emis de CJPSDPAT HUNEDOARA;	
B1	A1
Intabulare, drept de PROPRIETATE, dobandit prin Reconstituire, cota actuala 1/1 1) HUI MATEI	

C. Partea III. SARCINI .

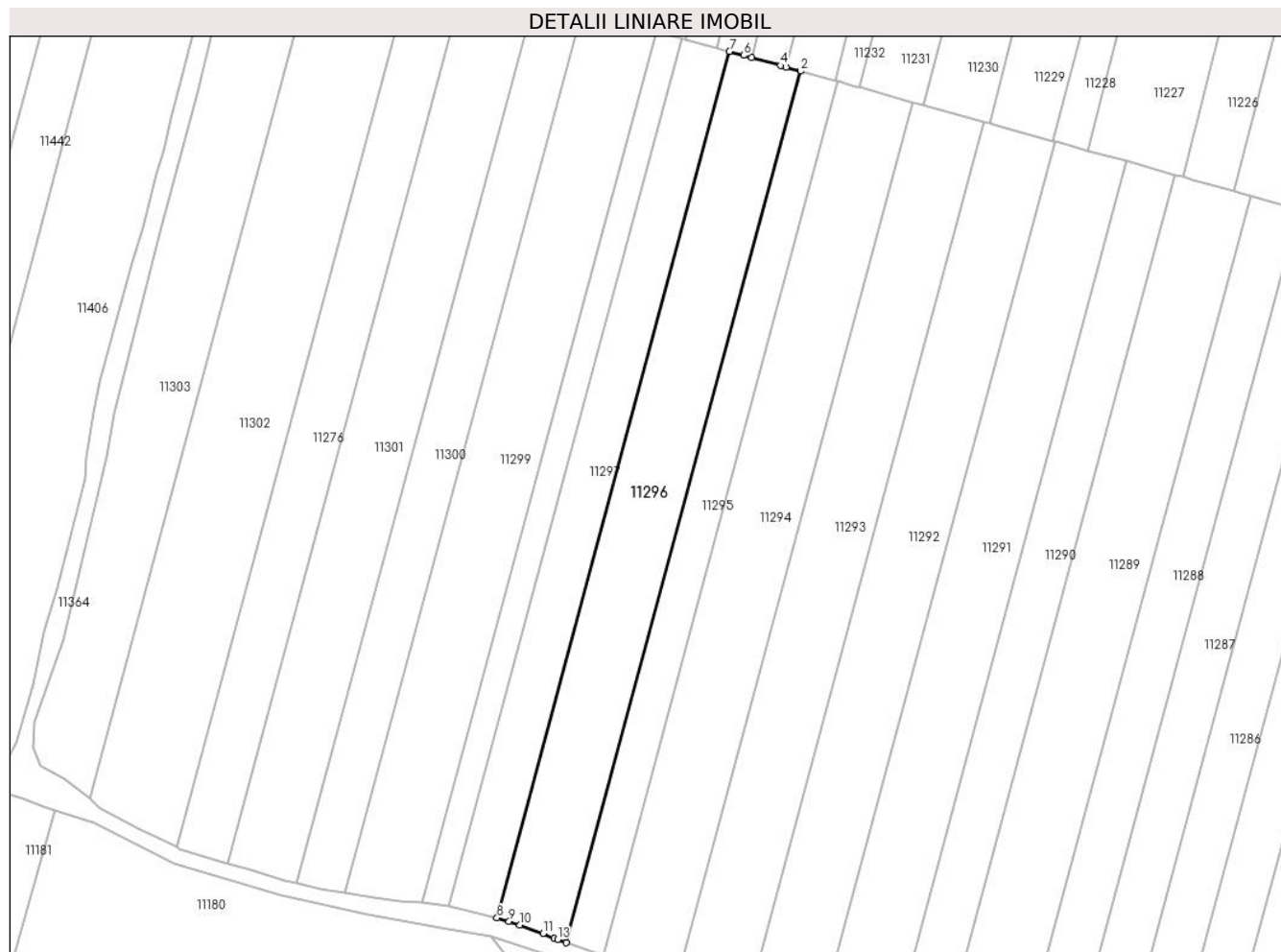
Inscrieri privind dezmembramintele dreptului de proprietate, drepturi reale de garanție și sarcini	Referințe
NU SUNT	

Anexa Nr. 1 La Partea I

Teren

Nr cadastral	Suprafața (mp)*	Observații / Referințe
	4.300	

* Suprafața este determinată în planul de proiecție Stereo 70.



Date referitoare la teren

Crt	Categorie folosință	Intravilan	Suprafața (mp)	Tarla	Parcelă	Nr. topo	Observații / Referințe
1	arabil	NU	4.300	75/2	1119/42	-	

Lungime Segmente

1) Valorile lungimilor segmentelor sunt obținute din proiecție în plan.

Punct început	X / Y	Punct sfârșit	X / Y	Lungime segment (** (m)
1	323.038,549 494.098,834	2	323.098,251 494.321,08	230.125
2	323.098,251 494.321,08	3	323.094,649 494.322,076	3.737
3	323.094,649 494.322,076	4	323.093,176 494.322,484	1.528
4	323.093,176 494.322,484	5	323.085,824 494.324,518	7.628
5	323.085,824 494.324,518	6	323.083,758 494.325,09	2.143

Punct început	X / Y	Punct sfârșit	X / Y	Lungime segment (** (m)
6	323.083,758 494.325,09	7	323.080,175 494.326,081	3.718
7	323.080,175 494.326,081	8	323.020,836 494.105,185	228.728
8	323.020,836 494.105,185	9	323.023,92 494.104,258	3.22
9	323.023,92 494.104,258	10	323.026,616 494.103,348	2.846
10	323.026,616 494.103,348	11	323.032,614 494.101,22	6.364
11	323.032,614 494.101,22	12	323.035,367 494.099,997	3.013
12	323.035,367 494.099,997	13	323.036,285 494.099,661	0.977
13	323.036,285 494.099,661	1	323.038,549 494.098,834	2.411

** Lungimile segmentelor sunt determinate în planul de proiecție Stereo 70 și sunt rotunjite la 1 milimetru.

*** Distanța dintre puncte este formată din segmente cumulate ce sunt mai mici decât valoarea 1 milimetru.

**DATE DESPRE IMOBILUL NR. 11297**

Oficiul de Cadastru și Publicitate Imobiliară HUNEDOARA
Biroul de Cadastru și Publicitate Imobiliară Deva

A. Partea I. Descrierea imobilului

TEREN Extravilan

Adresa: Jud. Hunedoara

Nr. Crt	Nr cadastral Nr. topografic	Suprafața* (mp)	Observații / Referințe
A1		2.900	Sector cadastral:90 Teren neimprejmuit;

B. Partea II. Proprietari și acte

Inscrieri privitoare la dreptul de proprietate și alte drepturi reale		Referințe
1 / 01/03/2023		
Act Administrativ nr. 14034/5, din 14/06/2002 emis de CJPSDPAT HUNEDOARA;		
B1	Intabulare, drept de PROPRIETATE, dobandit prin Reconstituire, cota actuala 1/1 1) CACI IOAN	A1

C. Partea III. SARCINI .

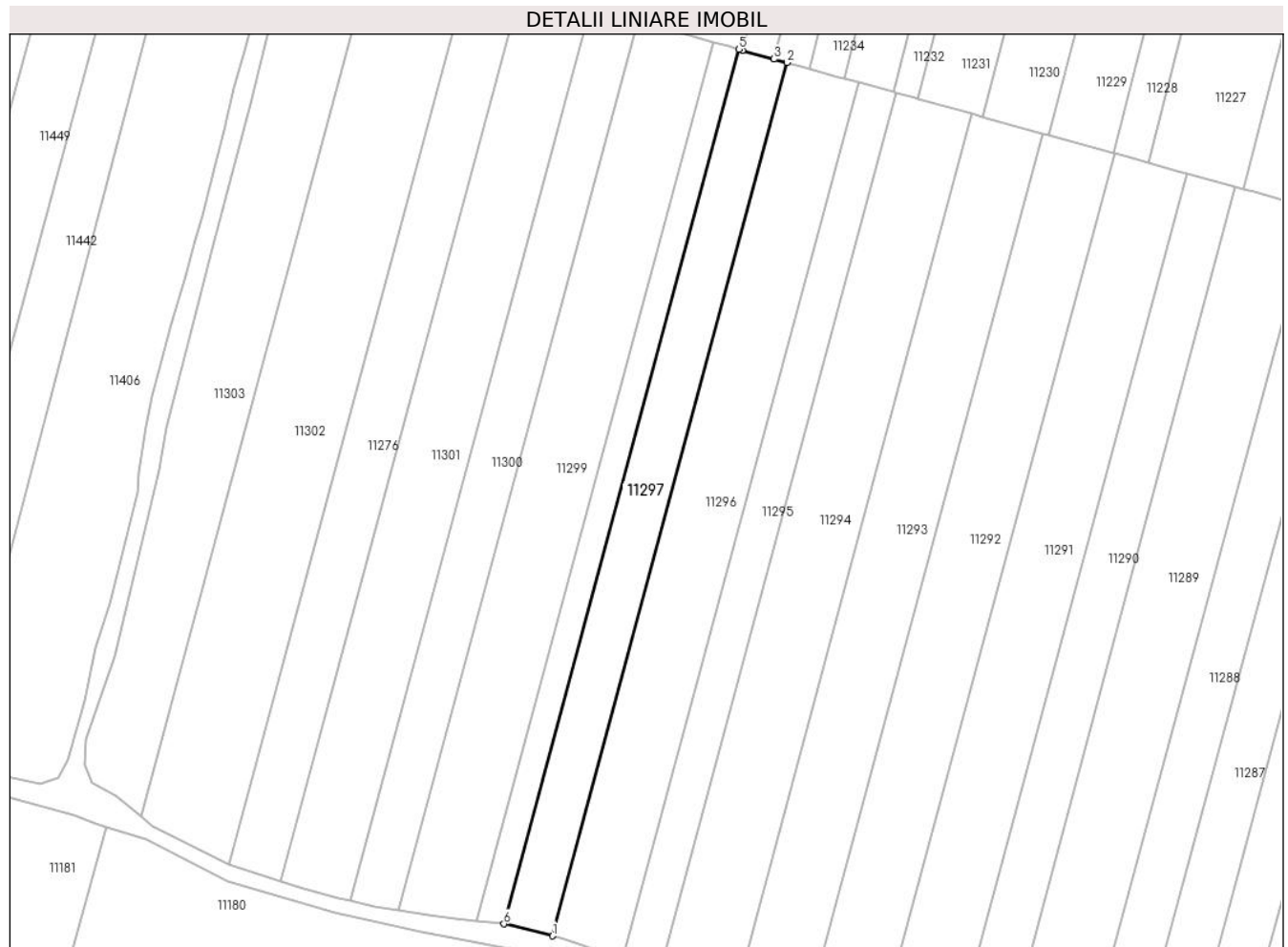
Inscrieri privind dezmembramintele dreptului de proprietate, drepturi reale de garanție și sarcini	Referințe
NU SUNT	

Anexa Nr. 1 La Partea I

Teren

Nr cadastral	Suprafața (mp)*	Observații / Referințe
	2.900	

* Suprafața este determinată în planul de proiecție Stereo 70.



Date referitoare la teren

Crt	Categorie folosință	Intravilan	Suprafața (mp)	Tarla	Parcelă	Nr. topo	Observații / Referințe
1	arabil	NU	2.900	75/2	1119/41	-	

Lungime Segmente

1) Valorile lungimilor segmentelor sunt obținute din proiecție în plan.

Punct început	X / Y	Punct sfârșit	X / Y	Lungime segment (** (m)
1	323.020,836 494.105,185	2	323.080,175 494.326,081	228.728
2	323.080,175 494.326,081	3	323.076,917 494.326,983	3.38
3	323.076,917 494.326,983	4	323.068,918 494.329,196	8.3
4	323.068,918 494.329,196	5	323.067,952 494.329,463	1.002
5	323.067,952 494.329,463	6	323.008,551 494.108,224	229.075

Punct început	X / Y	Punct sfârşit	X / Y	Lungime segment (** (m)
6	323.008,551 494.108,224	1	323.020,836 494.105,185	12.655

** Lungimile segmentelor sunt determinate în planul de proiecţie Stereo 70 şi sunt rotunjite la 1 milimetru.

*** Distanţa dintre puncte este formată din segmente cumulate ce sunt mai mici decât valoarea 1 milimetru.

**DATE DESPRE IMOBILUL NR. 11298**

Oficiul de Cadastru și Publicitate Imobiliară HUNEDOARA
Biroul de Cadastru și Publicitate Imobiliară Deva

A. Partea I. Descrierea imobilului

TEREN Extravilan

Nr. CF vechi:313N
Nr. cadastral vechi:553

Adresa: Jud. Hunedoara

Nr. Crt	Nr cadastral Nr. topografic	Suprafața* (mp)	Observații / Referințe
A1	62220	Din acte: 1.500 Masurata: 1.528	Sector cadastral:90 Teren neimprejmuit;

B. Partea II. Proprietari și acte

Inscrieri privitoare la dreptul de proprietate și alte drepturi reale	Referințe
25023 / 12/12/2007	
Act Notarial nr. 943/2007, din 10/01/2007 emis de BNP;	
B1	A1
Intabulare, drept de PROPRIETATE, dobandit prin Conventie, cota actuala 1/1	
1) LUDOSEAN IOAN	
2) LUDOSEAN LUCIA	

C. Partea III. SARCINI .

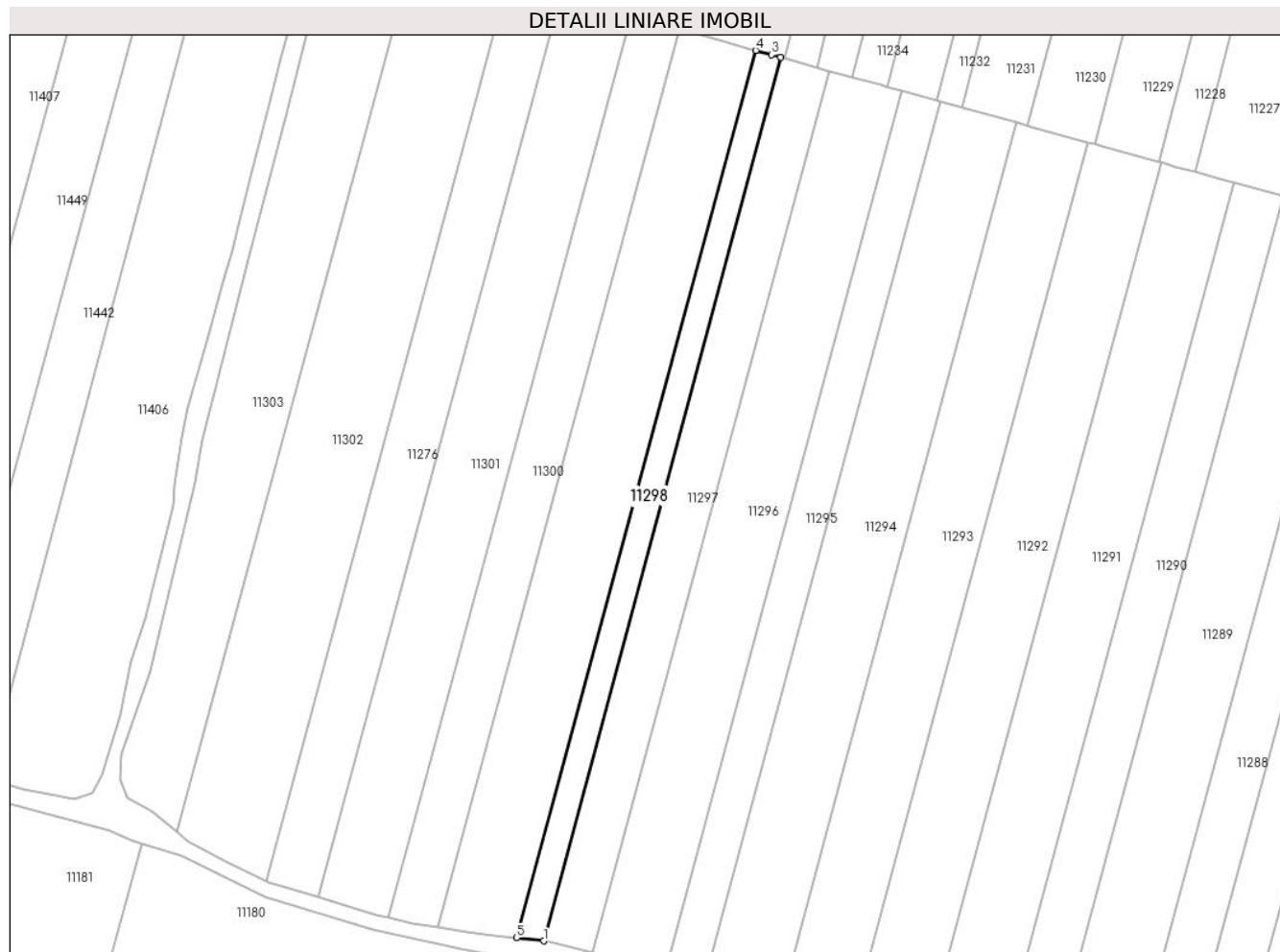
Inscrieri privind dezmembramintele dreptului de proprietate, drepturi reale de garanție și sarcini	Referințe
NU SUNT	

Anexa Nr. 1 La Partea I

Teren

Nr cadastral	Suprafața (mp)*	Observații / Referințe
62220	Din acte: 1.500 Masurata: 1.528	

* Suprafața este determinată în planul de proiecție Stereo 70.



Date referitoare la teren

Crt	Categorie folosință	Intra vilan	Suprafața (mp)	Tarla	Parcelă	Nr. topo	Observații / Referințe
1	arabil	NU	1.528	75/2	1119/40	-	

Lungime Segmente

1) Valorile lungimilor segmentelor sunt obținute din proiecție în plan.

Punct început	X / Y	Punct sfârșit	X / Y	Lungime segment (** (m)
1	323.008,551 494.108,224	2	323.067,952 494.329,463	229.075
2	323.067,952 494.329,463	3	323.065,569 494.330,123	2.473
3	323.065,569 494.330,123	4	323.061,649 494.331,208	4.067
4	323.061,649 494.331,208	5	323.001,75 494.108,986	230.152
5	323.001,75 494.108,986	1	323.008,551 494.108,224	6.843

**** Lungimile segmentelor sunt determinate în planul de proiecție Stereo 70 și sunt rotunjite la 1 milimetru.**

***** Distanța dintre puncte este formată din segmente cumulate ce sunt mai mici decât valoarea 1 milimetru.**

**DATE DESPRE IMOBILUL NR. 11299**

Oficiul de Cadastru și Publicitate Imobiliară HUNEDOARA
Biroul de Cadastru și Publicitate Imobiliară Deva

A. Partea I. Descrierea imobilului

TEREN Extravilan

Adresa: Jud. Hunedoara

Nr. Crt	Nr cadastral Nr. topografic	Suprafața* (mp)	Observații / Referințe
A1		4.600	Sector cadastral:90 Teren neimprejmuit;

B. Partea II. Proprietari și acte

Inscrieri privitoare la dreptul de proprietate și alte drepturi reale		Referințe
1 / 01/03/2023		
Act Administrativ nr. 5885/91, din 26/08/1997 emis de CJPSDPAT HUNEDOARA;		
B1	Intabulare, drept de PROPRIETATE, dobandit prin Reconstituire, cota actuala 1/1 1) NICULA VIOREL	A1

C. Partea III. SARCINI .

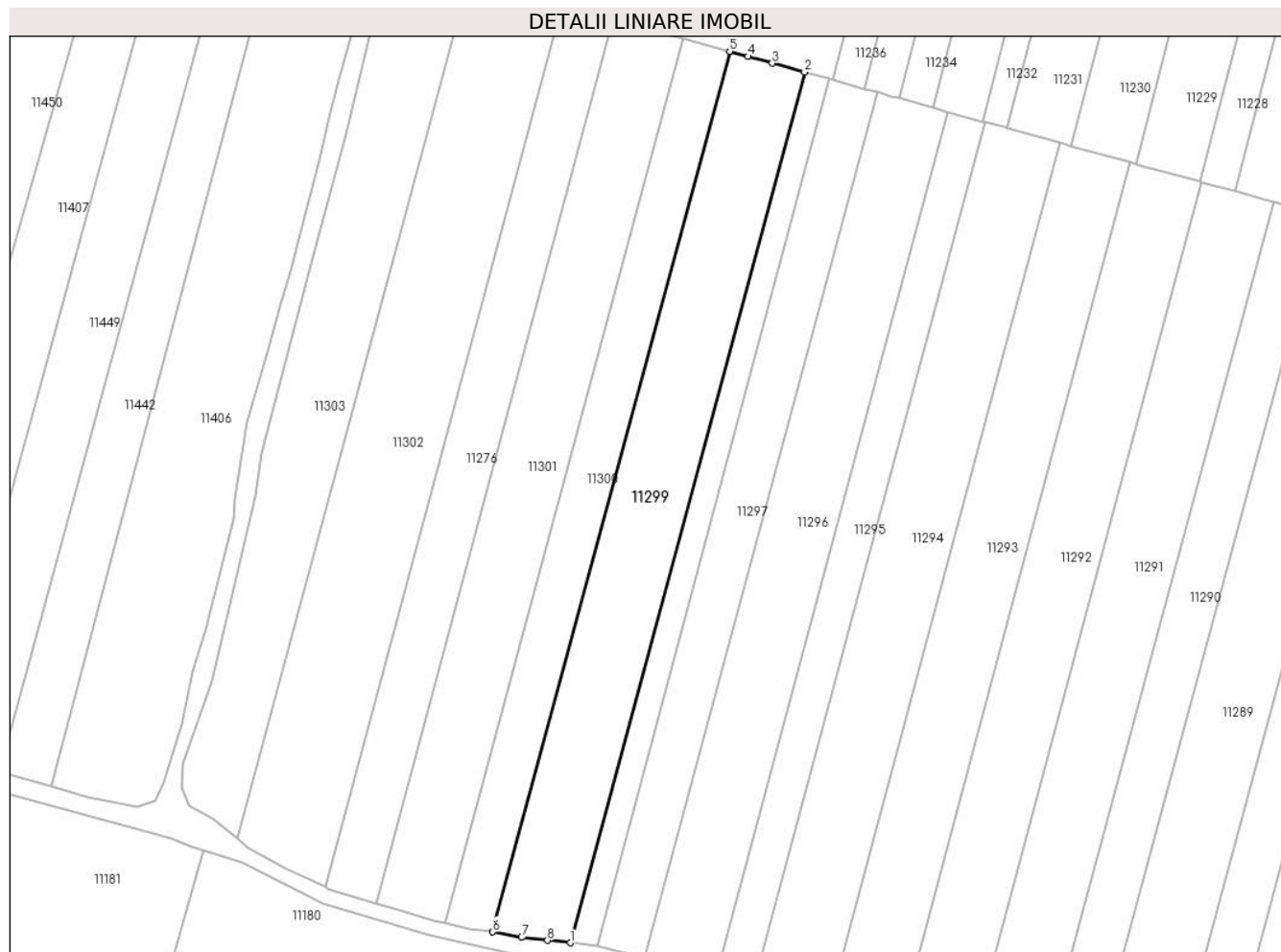
Inscrieri privind dezmembramintele dreptului de proprietate, drepturi reale de garanție și sarcini	Referințe
NU SUNT	

Anexa Nr. 1 La Partea I

Teren

Nr cadastral	Suprafața (mp)*	Observații / Referințe
	4.600	

* Suprafața este determinată în planul de proiecție Stereo 70.



Date referitoare la teren

Crt	Categorie folosință	Intravilan	Suprafața (mp)	Tarla	Parcelă	Nr. topo	Observații / Referințe
1	arabil	NU	4.600	75/2	1119/39	-	

Lungime Segmente

1) Valorile lungimilor segmentelor sunt obținute din proiecție în plan.

Punct început	X / Y	Punct sfârșit	X / Y	Lungime segment (** (m)
1	323.001,75 494.108,986	2	323.061,649 494.331,208	230.152
2	323.061,649 494.331,208	3	323.053,344 494.333,505	8.617
3	323.053,344 494.333,505	4	323.047,158 494.335,217	6.418
4	323.047,158 494.335,217	5	323.042,487 494.336,51	4.847
5	323.042,487 494.336,51	6	322.981,955 494.111,741	232.777

Punct început	X / Y	Punct sfârșit	X / Y	Lungime segment (** (m)
6	322.981,955 494.111,741	7	322.989,338 494.110,332	7.516
7	322.989,338 494.110,332	8	322.995,981 494.109,57	6.686
8	322.995,981 494.109,57	1	323.001,75 494.108,986	5.799

** Lungimile segmentelor sunt determinate în planul de proiecție Stereo 70 și sunt rotunjite la 1 milimetru.

*** Distanța dintre puncte este formată din segmente cumulate ce sunt mai mici decât valoarea 1 milimetru.

**DATE DESPRE IMOBILUL NR. 11300**

Oficiul de Cadastru și Publicitate Imobiliară HUNEDOARA
Biroul de Cadastru și Publicitate Imobiliară Deva

A. Partea I. Descrierea imobilului

TEREN Extravilan

Adresa: Jud. Hunedoara

Nr. Crt	Nr cadastral Nr. topografic	Suprafața* (mp)	Observații / Referințe
A1		2.900	Sector cadastral:90 Teren neimprejmuit;

B. Partea II. Proprietari și acte

Inscrieri privitoare la dreptul de proprietate și alte drepturi reale	Referințe
1 / 20/02/2023	
Act Normativ nr. 7, din 13/03/1996 emis de PARLAMENTUL ROMÂNIEI;	
B1	A1
Intabulare, drept de PROPRIETATE, dobândit prin Lege, cota actuala 1/1 1) COMUNA ILIA, REZERVA COMISIEI LOCALE DE FOND FUNCJAR, CIF:4374164	

C. Partea III. SARCINI .

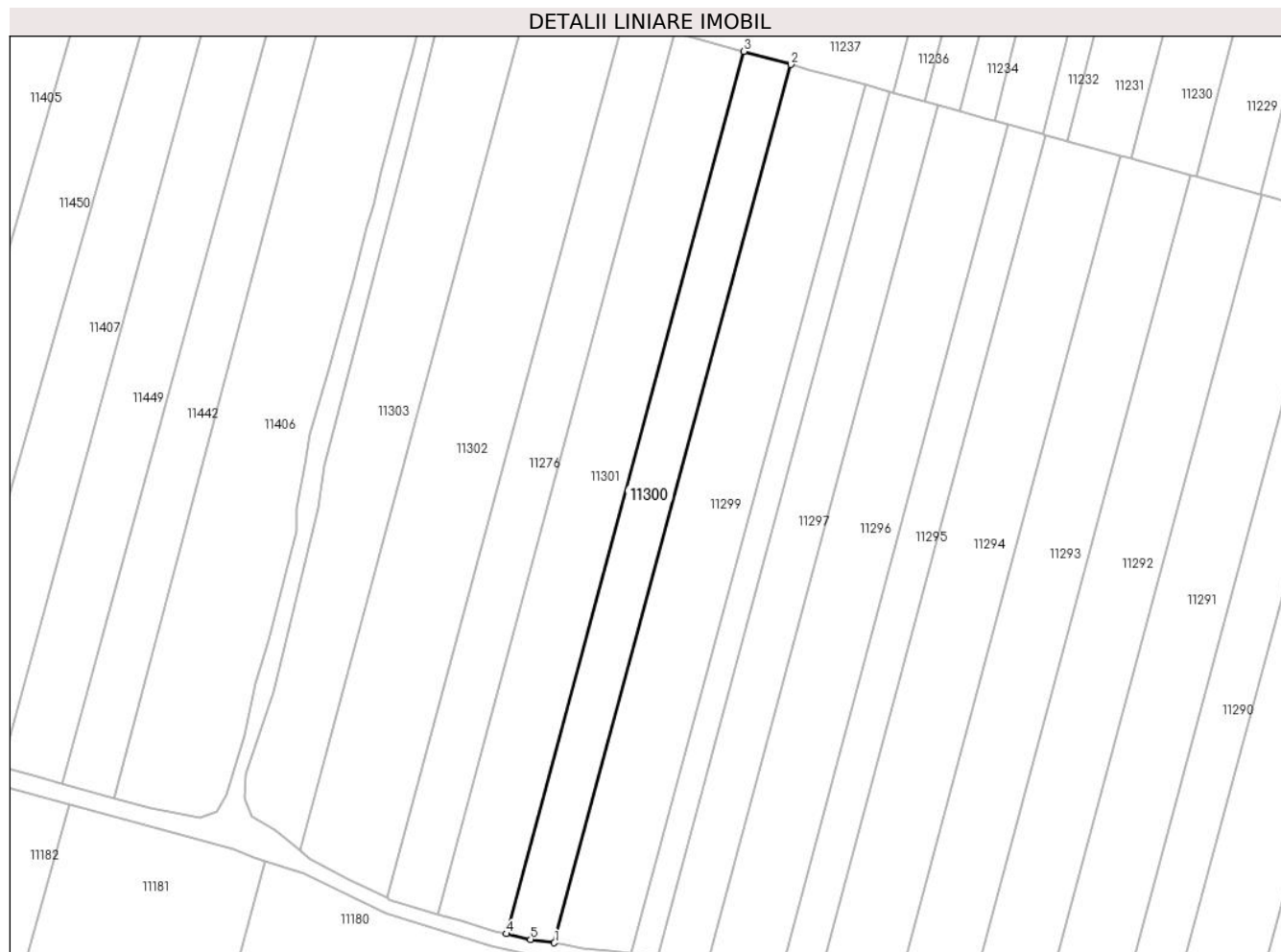
Inscrieri privind dezmembramintele dreptului de proprietate, drepturi reale de garanție și sarcini	Referințe
NU SUNT	

Anexa Nr. 1 La Partea I

Teren

Nr cadastral	Suprafața (mp)*	Observații / Referințe
	2.900	

* Suprafața este determinată în planul de proiecție Stereo 70.



Date referitoare la teren

Crt	Categorie folosință	Intravilan	Suprafața (mp)	Tarla	Parcelă	Nr. topo	Observații / Referințe
1	arabil	NU	2.900	75/2	1119/38	-	

Lungime Segmente

1) Valorile lungimilor segmentelor sunt obținute din proiecție în plan.

Punct început	X / Y	Punct sfârșit	X / Y	Lungime segment (** (m)
1	322.981,955 494.111,741	2	323.042,487 494.336,51	232.777
2	323.042,487 494.336,51	3	323.030,496 494.339,828	12.442
3	323.030,496 494.339,828	4	322.969,731 494.114,043	233.819
4	322.969,731 494.114,043	5	322.975,84 494.112,612	6.274
5	322.975,84 494.112,612	1	322.981,955 494.111,741	6.177

**** Lungimile segmentelor sunt determinate în planul de proiecție Stereo 70 și sunt rotunjite la 1 milimetru.**

***** Distanța dintre puncte este formată din segmente cumulate ce sunt mai mici decât valoarea 1 milimetru.**

**DATE DESPRE IMOBILUL NR. 11301**

Oficiul de Cadastru și Publicitate Imobiliară HUNEDOARA
Biroul de Cadastru și Publicitate Imobiliară Deva

A. Partea I. Descrierea imobilului

TEREN Extravilan

Adresa: Jud. Hunedoara

Nr. Crt	Nr cadastral Nr. topografic	Suprafața* (mp)	Observații / Referințe
A1		4.300	Sector cadastral:90 Teren neimprejmuit;

B. Partea II. Proprietari și acte

Inscrieri privitoare la dreptul de proprietate și alte drepturi reale	Referințe
1 / 01/03/2023	
Act Administrativ nr. 89856/460 , din 09/01/2004 emis de CJPSDPAT HUNEDOARA;	
B1	A1
Intabulare, drept de PROPRIETATE, dobandit prin Reconstituire, cota actuala 1/1 1) HETES ANA	

C. Partea III. SARCINI .

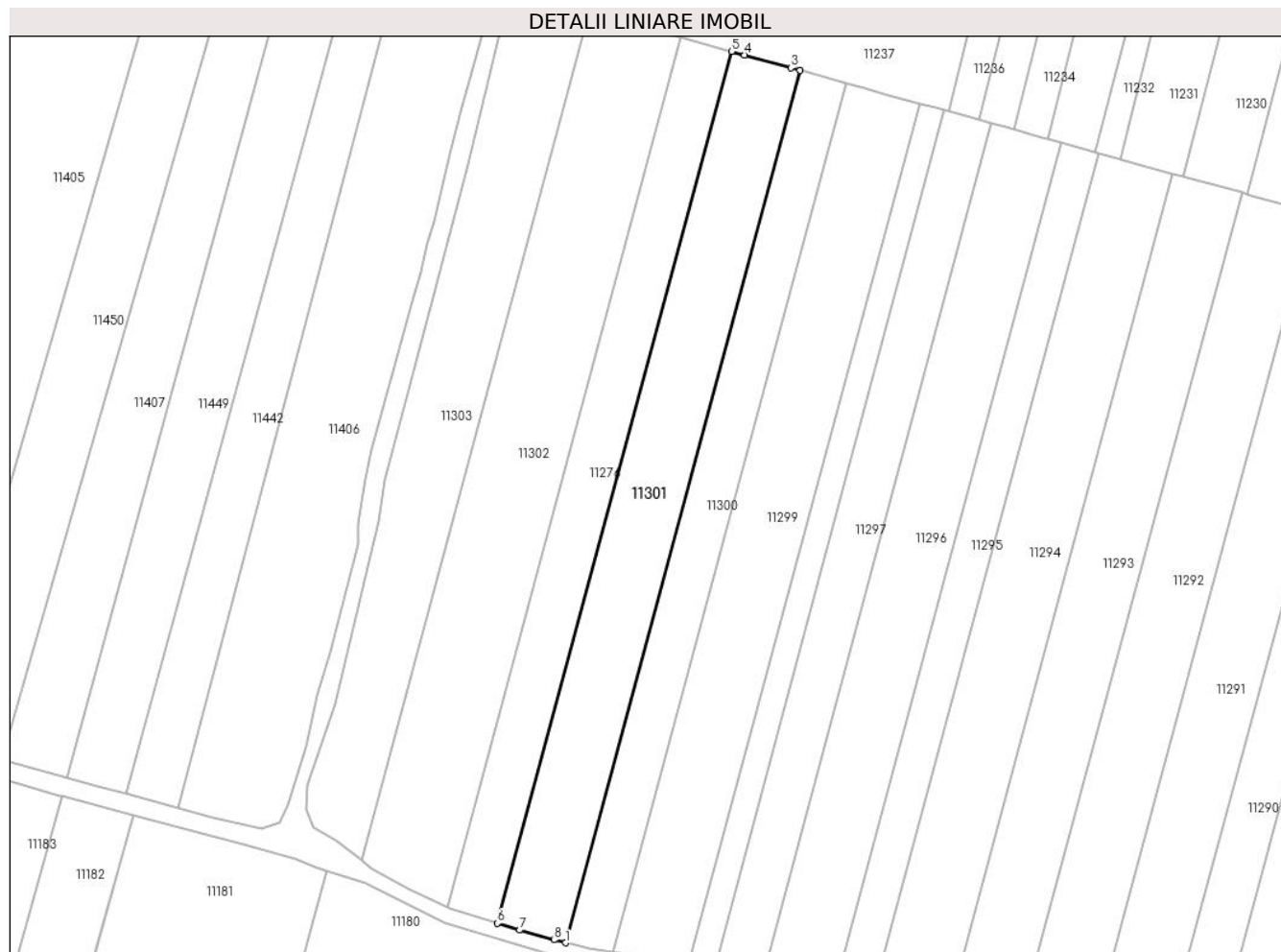
Inscrieri privind dezmembramintele dreptului de proprietate, drepturi reale de garanție și sarcini	Referințe
NU SUNT	

Anexa Nr. 1 La Partea I

Teren

Nr cadastral	Suprafața (mp)*	Observații / Referințe
	4.300	

* Suprafața este determinată în planul de proiecție Stereo 70.



Date referitoare la teren

Crt	Categorie folosință	Intravilan	Suprafața (mp)	Tarla	Parcelă	Nr. topo	Observații / Referințe
1	arabil	NU	4.300	75/2	1119/37/4	-	

Lungime Segmente

1) Valorile lungimilor segmentelor sunt obținute din proiecție în plan.

Punct început	X / Y	Punct sfârșit	X / Y	Lungime segment (** (m)
1	322.969,731 494.114,043	2	323.030,496 494.339,828	233.819
2	323.030,496 494.339,828	3	323.028,109 494.340,488	2.477
3	323.028,109 494.340,488	4	323.016,136 494.343,801	12.422
4	323.016,136 494.343,801	5	323.012,76 494.344,735	3.503
5	323.012,76 494.344,735	6	322.952,063 494.119,092	233.664

Punct început	X / Y	Punct sfârșit	X / Y	Lungime segment (** (m)
6	322.952,063 494.119,092	7	322.957,87 494.117,311	6.074
7	322.957,87 494.117,311	8	322.966,717 494.114,779	9.203
8	322.966,717 494.114,779	1	322.969,731 494.114,043	3.102

** Lungimile segmentelor sunt determinate în planul de proiecție Stereo 70 și sunt rotunjite la 1 milimetru.

*** Distanța dintre puncte este formată din segmente cumulate ce sunt mai mici decât valoarea 1 milimetru.

**DATE DESPRE IMOBILUL NR. 11302**

Oficiul de Cadastru și Publicitate Imobiliară HUNEDOARA
Biroul de Cadastru și Publicitate Imobiliară Deva

A. Partea I. Descrierea imobilului

TEREN Extravilan

Adresa: Jud. Hunedoara

Nr. Crt	Nr cadastral Nr. topografic	Suprafața* (mp)	Observații / Referințe
A1		5.700	Sector cadastral:90 Teren neimpregmuit;

B. Partea II. Proprietari și acte

Inscrieri privitoare la dreptul de proprietate și alte drepturi reale	Referințe
1 / 01/03/2023	
Act Administrativ nr. 14034/31, din 14/06/2002 emis de CJPSDPAT HUNEDOARA;	
B1	A1
Intabulare, drept de PROPRIETATE, dobandit prin Reconstituire, cota actuala 1/1 1) CRIȘAN MINODORA	

C. Partea III. SARCINI .

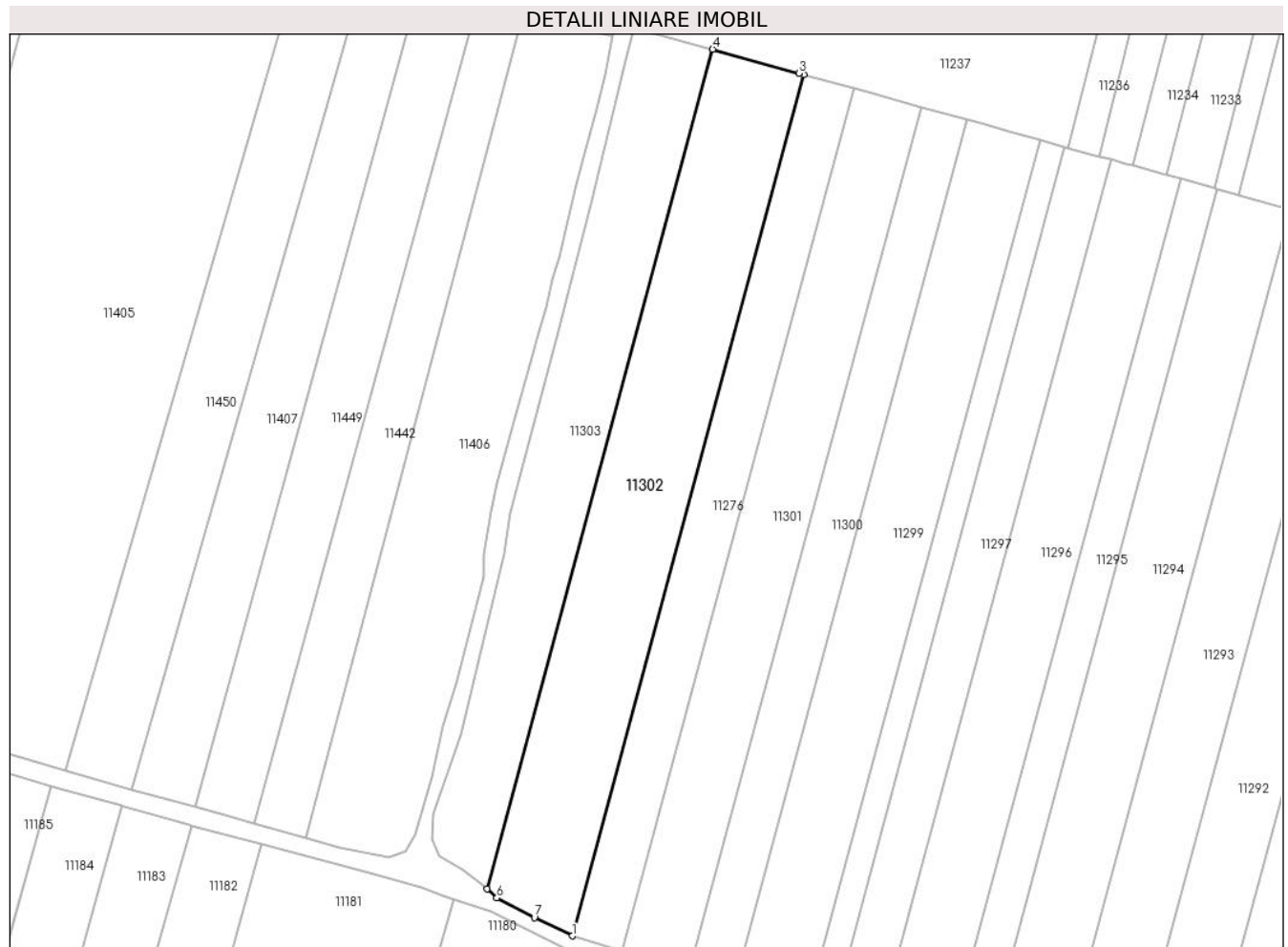
Inscrieri privind dezmembramintele dreptului de proprietate, drepturi reale de garanție și sarcini	Referințe
NU SUNT	

Anexa Nr. 1 La Partea I

Teren

Nr cadastral	Suprafața (mp)*	Observații / Referințe
	5.700	

* Suprafața este determinată în planul de proiecție Stereo 70.



Date referitoare la teren

Crt	Categorie folosință	Intravilan	Suprafața (mp)	Tarla	Parcelă	Nr. topo	Observații / Referințe
1	arabil	NU	5.700	75/2	1119/37	-	

Lungime Segmente

1) Valorile lungimilor segmentelor sunt obținute din proiecție în plan.

Punct început	X / Y	Punct sfârșit	X / Y	Lungime segment (** (m)
1	322.939,061 494.123,192	2	322.999,616 494.348,372	233.18
2	322.999,616 494.348,372	3	322.998,378 494.348,715	1.284
3	322.998,378 494.348,715	4	322.975,785 494.354,966	23.443
4	322.975,785 494.354,966	5	322.916,813 494.135,506	227.246
5	322.916,813 494.135,506	6	322.919,331 494.133,107	3.477

Punct început	X / Y	Punct sfârșit	X / Y	Lungime segment (** (m)
6	322.919,331 494.133,107	7	322.929,13 494.127,983	11.058
7	322.929,13 494.127,983	1	322.939,061 494.123,192	11.026

** Lungimile segmentelor sunt determinate în planul de proiecție Stereo 70 și sunt rotunjite la 1 milimetru.

*** Distanța dintre puncte este formată din segmente cumulate ce sunt mai mici decât valoarea 1 milimetru.

**DATE DESPRE IMOBILUL NR. 11303**

Oficiul de Cadastru și Publicitate Imobiliară HUNEDOARA
Biroul de Cadastru și Publicitate Imobiliară Deva

A. Partea I. Descrierea imobilului

TEREN Extravilan

Adresa: Jud. Hunedoara

Nr. Crt	Nr cadastral Nr. topografic	Suprafața* (mp)	Observații / Referințe
A1		4.300	Sector cadastral:90 Teren neimprejmuit;

B. Partea II. Proprietari și acte

Inscrieri privitoare la dreptul de proprietate și alte drepturi reale	Referințe
1 / 01/03/2023	
Act Administrativ nr. 13930/75 , din 07/06/2002 emis de CJPSDPAT HUNEDOARA;	
B1	A1
Intabulare, drept de PROPRIETATE, dobandit prin Reconstituire, cota actuala 1/1 1) CACI GHEORGHE	

C. Partea III. SARCINI .

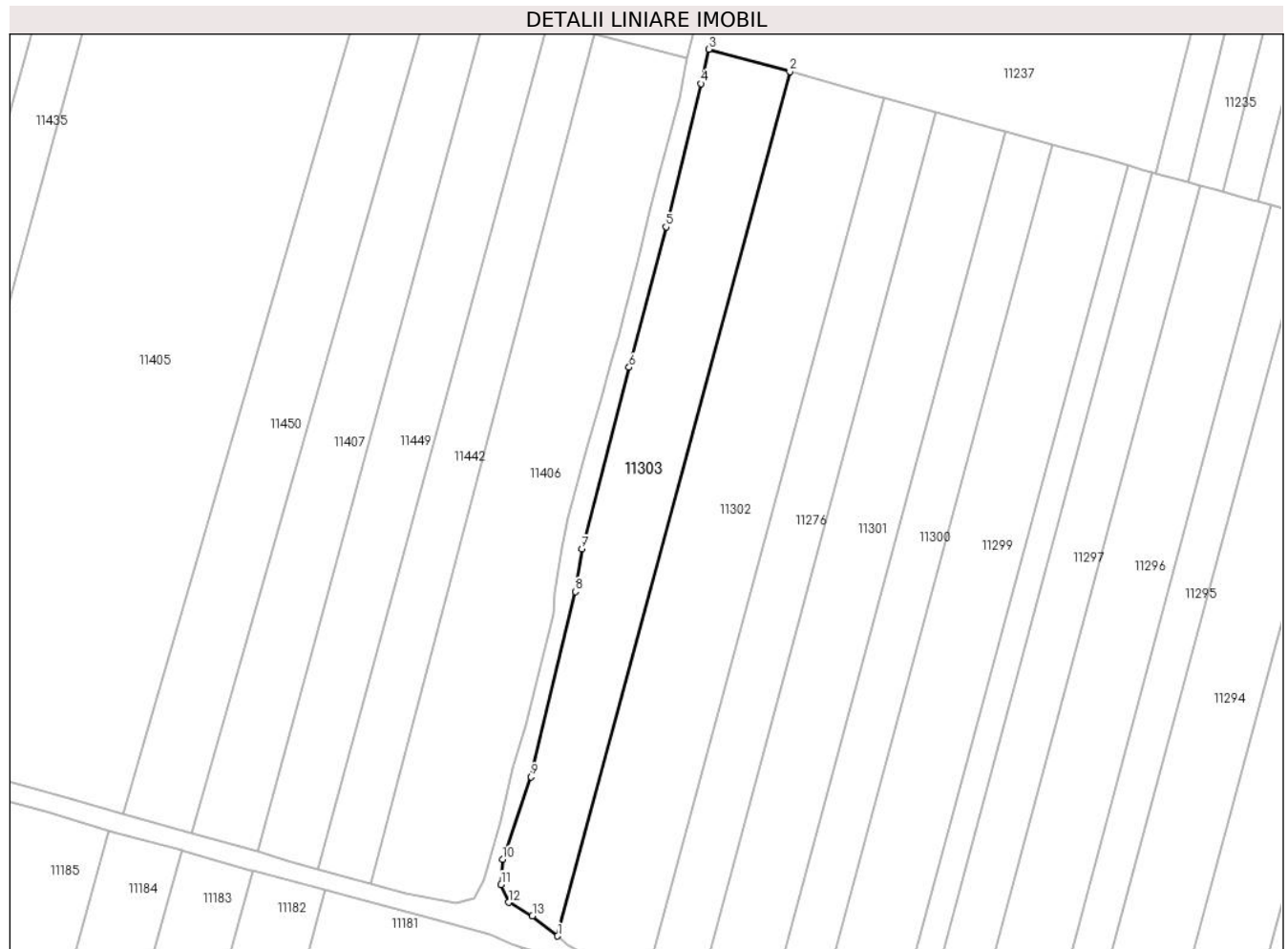
Inscrieri privind dezmembramintele dreptului de proprietate, drepturi reale de garanție și sarcini	Referințe
NU SUNT	

Anexa Nr. 1 La Partea I

Teren

Nr cadastral	Suprafața (mp)*	Observații / Referințe
	4.300	

* Suprafața este determinată în planul de proiecție Stereo 70.



Date referitoare la teren

Crt	Categorie folosință	Intra vilan	Suprafața (mp)	Tarla	Parcelă	Nr. topo	Observații / Referințe
1	arabil	NU	4.300	75/2	1119/36	-	

Lungime Segmente

1) Valorile lungimilor segmentelor sunt obținute din proiecție în plan.

Punct început	X / Y	Punct sfârșit	X / Y	Lungime segment (** (m)
1	322.916,813 494.135,506	2	322.975,785 494.354,966	227.246
2	322.975,785 494.354,966	3	322.955,226 494.360,655	21.332
3	322.955,226 494.360,655	4	322.953,174 494.351,949	8.945
4	322.953,174 494.351,949	5	322.944,342 494.315,551	37.455
5	322.944,342 494.315,551	6	322.934,948 494.279,889	36.878

Punct început	X / Y	Punct sfârșit	X / Y	Lungime segment (** (m)
6	322.934,948 494.279,889	7	322.922,976 494.233,78	47.638
7	322.922,976 494.233,78	8	322.921,314 494.222,974	10.933
8	322.921,314 494.222,974	9	322.910,044 494.175,934	48.371
9	322.910,044 494.175,934	10	322.902,764 494.154,928	22.231
10	322.902,764 494.154,928	11	322.902,455 494.148,594	6.342
11	322.902,455 494.148,594	12	322.904,298 494.144,033	4.919
12	322.904,298 494.144,033	13	322.910,372 494.140,567	6.994
13	322.910,372 494.140,567	1	322.916,813 494.135,506	8.192

** Lungimile segmentelor sunt determinate în planul de proiecție Stereo 70 și sunt rotunjite la 1 milimetru.

*** Distanța dintre puncte este formată din segmente cumulate ce sunt mai mici decât valoarea 1 milimetru.

**DATE DESPRE IMOBILUL NR. 11304**

Oficiul de Cadastru și Publicitate Imobiliară HUNEDOARA
Biroul de Cadastru și Publicitate Imobiliară Deva

A. Partea I. Descrierea imobilului

TEREN Extravilan

Adresa: Jud. Hunedoara

Nr. Crt	Nr cadastral Nr. topografic	Suprafața* (mp)	Observații / Referințe
A1		4.300	Sector cadastral:90 Teren neimprejmuit;

B. Partea II. Proprietari și acte

Inscrieri privitoare la dreptul de proprietate și alte drepturi reale		Referințe
1 / 01/03/2023		
Act Administrativ nr. 14034/13, din 14/06/2002 emis de CJPSDPAT HUNEDOARA;		
B1	Intabulare, drept de PROPRIETATE, dobandit prin Reconstituire, cota actuala 1/1 1) ISTER PETRU	A1

C. Partea III. SARCINI .

Inscrieri privind dezmembramintele dreptului de proprietate, drepturi reale de garanție și sarcini	Referințe
NU SUNT	

Anexa Nr. 1 La Partea I

Teren

Nr cadastral	Suprafața (mp)*	Observații / Referințe
	4.300	

* Suprafața este determinată în planul de proiecție Stereo 70.



Date referitoare la teren

Crt	Categorie folosință	Intravilan	Suprafața (mp)	Tarla	Parcelă	Nr. topo	Observații / Referințe
1	arabil	NU	4.300	75/2	1121	-	

Lungime Segmente

1) Valorile lungimilor segmentelor sunt obținute din proiecție în plan.

Punct început	X / Y	Punct sfârșit	X / Y	Lungime segment (** (m)
1	323.271,779 493.726,083	2	323.345,517 494.007,799	291.206
2	323.345,517 494.007,799	3	323.341,097 494.009,015	4.585
3	323.341,097 494.009,015	4	323.339,289 494.009,512	1.875
4	323.339,289 494.009,512	5	323.331,614 494.012,158	8.118
5	323.331,614 494.012,158	6	323.331,095 494.012,337	0.549

Punct început	X / Y	Punct sfârșit	X / Y	Lungime segment (** (m)
6	323.331,095 494.012,337	7	323.258,424 493.732,532	289.088
7	323.258,424 493.732,532	8	323.261,494 493.731,018	3.424
8	323.261,494 493.731,018	9	323.267,162 493.728,305	6.284
9	323.267,162 493.728,305	1	323.271,779 493.726,083	5.124

** Lungimile segmentelor sunt determinate în planul de proiecție Stereo 70 și sunt rotunjite la 1 milimetru.

*** Distanța dintre puncte este formată din segmente cumulate ce sunt mai mici decât valoarea 1 milimetru.

**DATE DESPRE IMOBILUL NR. 11305**

Oficiul de Cadastru și Publicitate Imobiliară HUNEDOARA
Biroul de Cadastru și Publicitate Imobiliară Deva

A. Partea I. Descrierea imobilului

TEREN Extravilan

Adresa: Jud. Hunedoara

Nr. Crt	Nr cadastral Nr. topografic	Suprafața* (mp)	Observații / Referințe
A1		7.000	Sector cadastral:68 Teren neimpregmuit;

B. Partea II. Proprietari și acte

Inscrieri privitoare la dreptul de proprietate și alte drepturi reale		Referințe
1 / 04/04/2023		
Act Normativ nr. 5885/53, din 15/07/1996 emis de CJPSDPAT HUNEDOARA;		
B1	Intabulare, drept de PROPRIETATE, dobandit prin Reconstituire, cota actuala 1/1 1) KOFÁLUŠI ROZALIA	A1

C. Partea III. SARCINI .

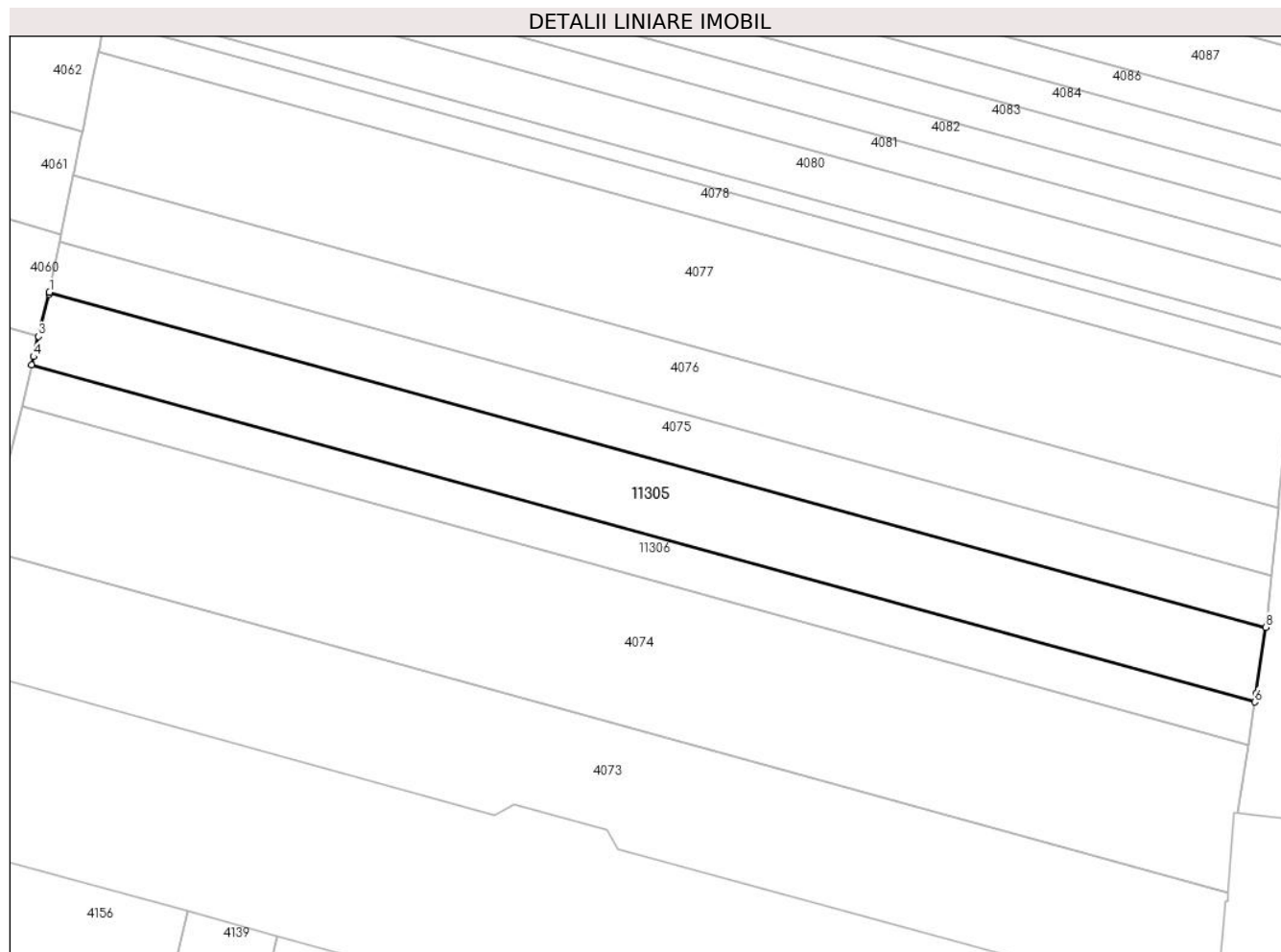
Inscrieri privind dezmembramintele dreptului de proprietate, drepturi reale de garanție și sarcini	Referințe
NU SUNT	

Anexa Nr. 1 La Partea I

Teren

Nr cadastral	Suprafața (mp)*	Observații / Referințe
	7.000	

* Suprafața este determinată în planul de proiecție Stereo 70.



Date referitoare la teren

Crt	Categorie folosință	Intravilan	Suprafața (mp)	Tarla	Parcelă	Nr. topo	Observații / Referințe
1	arabil	NU	7.000	67	1039/27/2	-	

Lungime Segmente

1) Valorile lungimilor segmentelor sunt obținute din proiecție în plan.

Punct început	X / Y	Punct sfârșit	X / Y	Lungime segment (** (m)
1	320.844,09 495.562,124	2	320.843,977 495.561,568	0.568
2	320.843,977 495.561,568	3	320.841,143 495.550,136	11.778
3	320.841,143 495.550,136	4	320.839,771 495.544,602	5.702
4	320.839,771 495.544,602	5	320.839,26 495.542,335	2.324
5	320.839,26 495.542,335	6	321.171,61 495.450,856	344.71

Punct început	X / Y	Punct sfârșit	X / Y	Lungime segment (** (m)
6	321.171,61 495.450,856	7	321.171,962 495.453,167	2.337
7	321.171,962 495.453,167	8	321.174,615 495.471,148	18.176
8	321.174,615 495.471,148	1	320.844,09 495.562,124	342.816

** Lungimile segmentelor sunt determinate în planul de proiecție Stereo 70 și sunt rotunjite la 1 milimetru.

*** Distanța dintre puncte este formată din segmente cumulate ce sunt mai mici decât valoarea 1 milimetru.

**DATE DESPRE IMOBILUL NR. 11306**

Oficiul de Cadastru și Publicitate Imobiliară HUNEDOARA
Biroul de Cadastru și Publicitate Imobiliară Deva

A. Partea I. Descrierea imobilului

TEREN Extravilan

Adresa: Jud. Hunedoara

Nr. Crt	Nr cadastral Nr. topografic	Suprafața* (mp)	Observații / Referințe
A1		4.000	Sector cadastral:68 Teren neimprejmuit;

B. Partea II. Proprietari și acte

Inscrieri privitoare la dreptul de proprietate și alte drepturi reale		Referințe
1 / 04/04/2023		
Act Administrativ nr. 5885/54, din 15/07/1996 emis de CJPSDPAT HUNEDOARA;		
B1	Intabulare, drept de PROPRIETATE, dobandit prin Reconstituire, cota actuala 1/1 1) BUTAȘ EMIL	A1

C. Partea III. SARCINI .

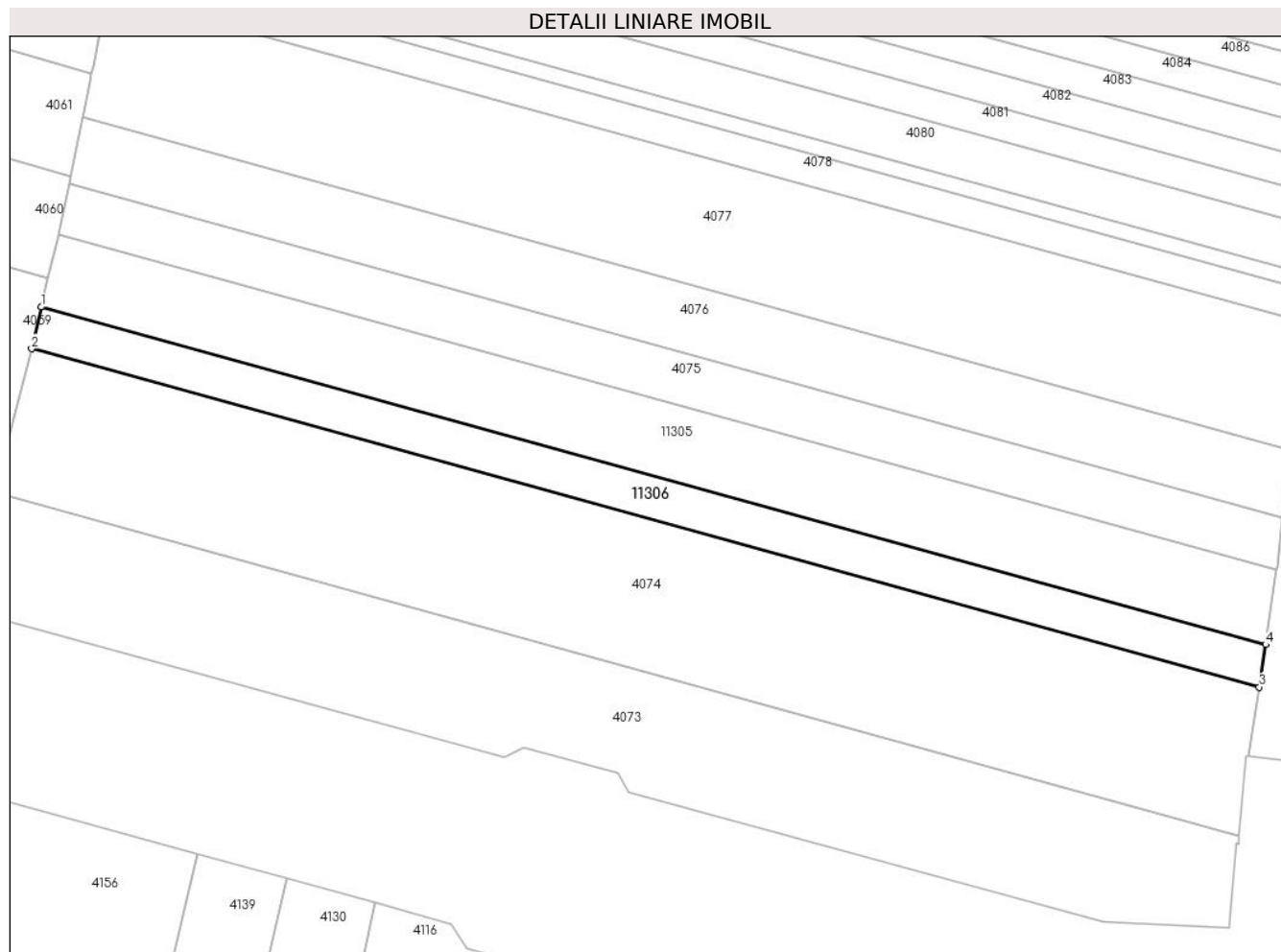
Inscrieri privind dezmembramintele dreptului de proprietate, drepturi reale de garanție și sarcini	Referințe
NU SUNT	

Anexa Nr. 1 La Partea I

Teren

Nr cadastral	Suprafața (mp)*	Observații / Referințe
	4.000	

* Suprafața este determinată în planul de proiecție Stereo 70.



Date referitoare la teren

Crt	Categorie folosință	Intra vilan	Suprafața (mp)	Tarla	Parcelă	Nr. topo	Observații / Referințe
1	arabil	NU	4.000	67	1039/27/3	-	

Lungime Segmente

1) Valorile lungimilor segmentelor sunt obținute din proiecție în plan.

Punct început	X / Y	Punct sfârșit	X / Y	Lungime segment (** (m)
1	320.839,26 495.542,335	2	320.836,707 495.531,016	11.603
2	320.836,707 495.531,016	3	321.169,854 495.439,318	345.537
3	321.169,854 495.439,318	4	321.171,61 495.450,856	11.671
4	321.171,61 495.450,856	1	320.839,26 495.542,335	344.71

** Lungimile segmentelor sunt determinate în planul de proiecție Stereo 70 și sunt rotunjite la 1 milimetru.

***** Distanţa dintre puncte este formată din segmente cumulate ce sunt mai mici decât valoarea 1 milimetru.**

**DATE DESPRE IMOBILUL NR. 11307**

Oficiul de Cadastru și Publicitate Imobiliară HUNEDOARA
Biroul de Cadastru și Publicitate Imobiliară Deva

A. Partea I. Descrierea imobilului

TEREN Extravilan

Adresa: Jud. Hunedoara

Nr. Crt	Nr cadastral Nr. topografic	Suprafața* (mp)	Observații / Referințe
A1		7.500	Sector cadastral:90 Teren neimprejmuit;

B. Partea II. Proprietari și acte

Inscrieri privitoare la dreptul de proprietate și alte drepturi reale	Referințe
1 / 01/03/2023	
Act Administrativ nr. 89856/460 , din 09/01/2004 emis de CJPSDPAT HUNEDOARA;	
B1	A1
Intabulare, drept de PROPRIETATE, dobandit prin Reconstituire, cota actuala 1/1 1) HETES ANA	

C. Partea III. SARCINI .

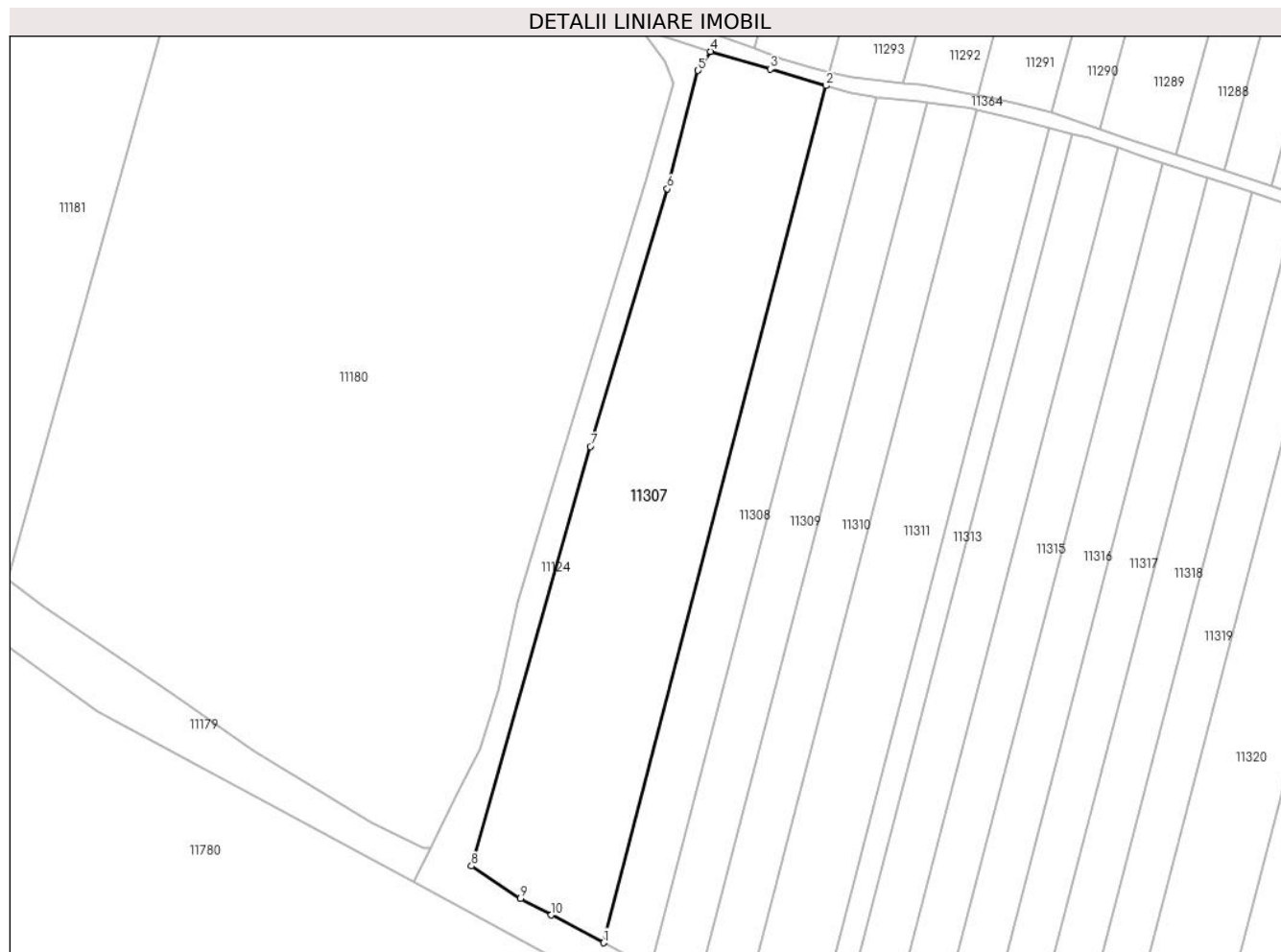
Inscrieri privind dezmembramintele dreptului de proprietate, drepturi reale de garanție și sarcini	Referințe
NU SUNT	

Anexa Nr. 1 La Partea I

Teren

Nr cadastral	Suprafața (mp)*	Observații / Referințe
	7.500	

* Suprafața este determinată în planul de proiecție Stereo 70.



Date referitoare la teren

Crt	Categorie folosință	Intra vilan	Suprafața (mp)	Tarla	Parcelă	Nr. topo	Observații / Referințe
1	arabil	NU	7.500	75/2	1121/3/1	-	

Lungime Segmente

1) Valorile lungimilor segmentelor sunt obținute din proiecție în plan.

Punct început	X / Y	Punct sfârșit	X / Y	Lungime segment (** (m)
1	323.010,136 493.870,883	2	323.066,021 494.086,057	222.313
2	323.066,021 494.086,057	3	323.052,061 494.090,22	14.568
3	323.052,061 494.090,22	4	323.037,076 494.094,643	15.624
4	323.037,076 494.094,643	5	323.033,911 494.089,863	5.733
5	323.033,911 494.089,863	6	323.026,197 494.060,168	30.68

Punct început	X / Y	Punct sfârșit	X / Y	Lungime segment (** (m)
6	323.026,197 494.060,168	7	323.006,821 493.995,464	67.543
7	323.006,821 493.995,464	8	322.976,977 493.890,133	109.478
8	322.976,977 493.890,133	9	322.989,292 493.881,984	14.767
9	322.989,292 493.881,984	10	322.997,046 493.877,855	8.785
10	322.997,046 493.877,855	1	323.010,136 493.870,883	14.831

** Lungimile segmentelor sunt determinate în planul de proiecție Stereo 70 și sunt rotunjite la 1 milimetru.

*** Distanța dintre puncte este formată din segmente cumulate ce sunt mai mici decât valoarea 1 milimetru.

**DATE DESPRE IMOBILUL NR. 11308**

Oficiul de Cadastru și Publicitate Imobiliară HUNEDOARA
Biroul de Cadastru și Publicitate Imobiliară Deva

A. Partea I. Descrierea imobilului

TEREN Extravilan

Adresa: Jud. Hunedoara

Nr. Crt	Nr cadastral Nr. topografic	Suprafața* (mp)	Observații / Referințe
A1		2.900	Sector cadastral:90 Teren neimprejmuit;

B. Partea II. Proprietari și acte

Inscrieri privitoare la dreptul de proprietate și alte drepturi reale	Referințe
1 / 01/03/2023	
Act Administrativ nr. 89856/562 , din 14/03/2006 emis de CJPSDPAT HUNEDOARA;	
B1	A1
Intabulare, drept de PROPRIETATE, dobandit prin Reconstituire, cota actuala 1/1	
1) ARDELEAN AURELIA	

C. Partea III. SARCINI .

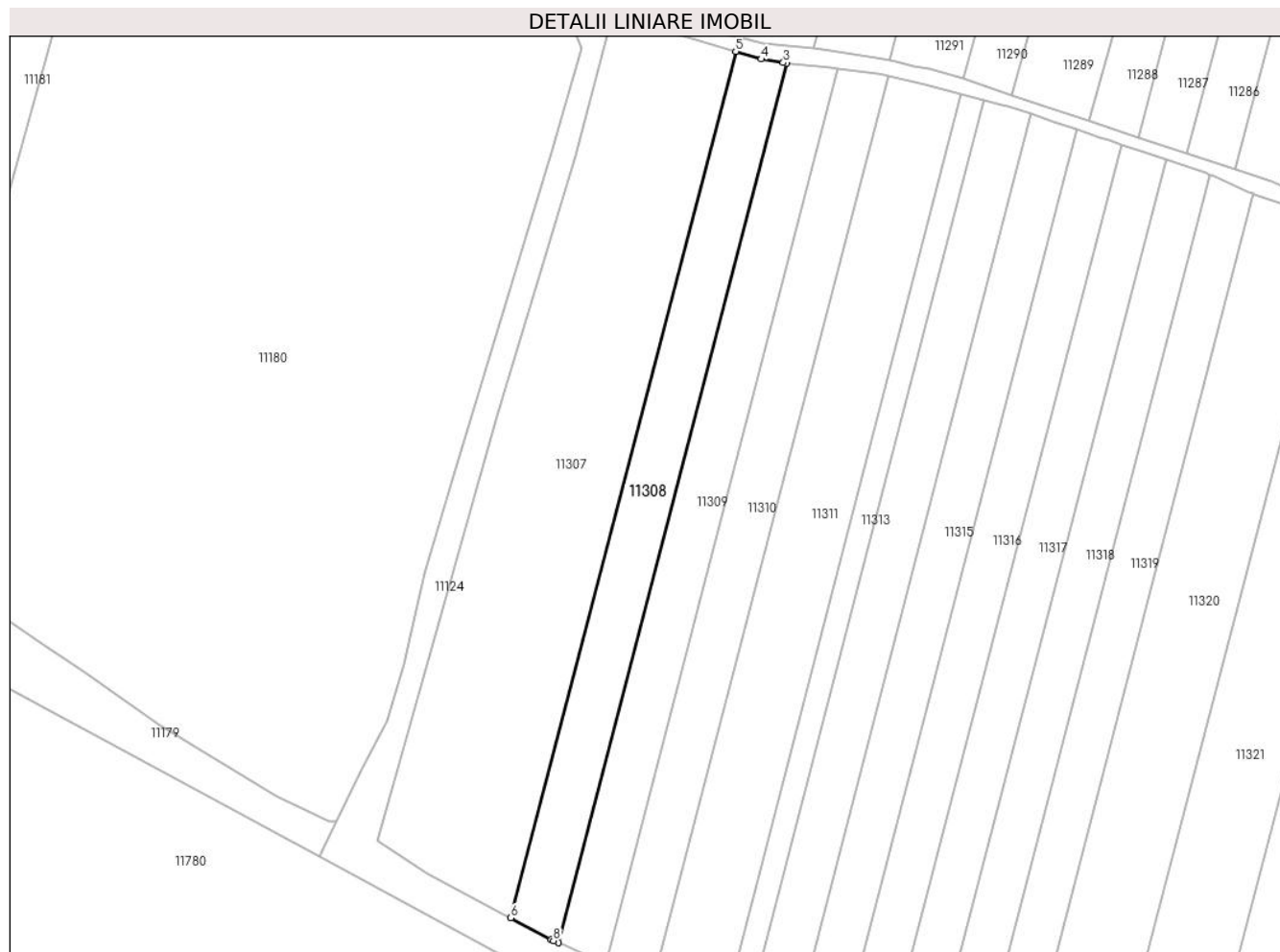
Inscrieri privind dezmembramintele dreptului de proprietate, drepturi reale de garanție și sarcini	Referințe
NU SUNT	

Anexa Nr. 1 La Partea I

Teren

Nr cadastral	Suprafața (mp)*	Observații / Referințe
	2.900	

* Suprafața este determinată în planul de proiecție Stereo 70.



Date referitoare la teren

Crt	Categorie folosință	Intravilan	Suprafața (mp)	Tarla	Parcelă	Nr. topo	Observații / Referințe
1	arabil	NU	2.900	75/2	1121/3/2	-	

Lungime Segmente

1) Valorile lungimilor segmentelor sunt obținute din proiecție în plan.

Punct început	X / Y	Punct sfârșit	X / Y	Lungime segment (** (m)
1	323.021,917 493.864,704	2	323.078,649 494.083,136	225.678
2	323.078,649 494.083,136	3	323.077,882 494.083,253	0.776
3	323.077,882 494.083,253	4	323.072,37 494.084,164	5.586
4	323.072,37 494.084,164	5	323.066,021 494.086,057	6.625
5	323.066,021 494.086,057	6	323.010,136 493.870,883	222.313

Punct început	X / Y	Punct sfârșit	X / Y	Lungime segment (** (m)
6	323.010,136 493.870,883	7	323.020,182 493.865,533	11.382
7	323.020,182 493.865,533	8	323.020,719 493.865,247	0.609
8	323.020,719 493.865,247	1	323.021,917 493.864,704	1.315

** Lungimile segmentelor sunt determinate în planul de proiecție Stereo 70 și sunt rotunjite la 1 milimetru.

*** Distanța dintre puncte este formată din segmente cumulate ce sunt mai mici decât valoarea 1 milimetru.

**DATE DESPRE IMOBILUL NR. 11309**

Oficiul de Cadastru și Publicitate Imobiliară HUNEDOARA
Biroul de Cadastru și Publicitate Imobiliară Deva

A. Partea I. Descrierea imobilului

TEREN Extravilan

Adresa: Jud. Hunedoara

Nr. Crt	Nr cadastral Nr. topografic	Suprafața* (mp)	Observații / Referințe
A1		2.900	Sector cadastral:90 Teren neimprejmuit;

B. Partea II. Proprietari și acte

Inscrieri privitoare la dreptul de proprietate și alte drepturi reale	Referințe
1 / 01/03/2023	
Act Administrativ nr. 13930/10 , din 28/08/1997 emis de CJPSDPAT HUNEDOARA;	
B1	A1
Intabulare, drept de PROPRIETATE, dobandit prin Reconstituire, cota actuala 1/1 1) GUIA ELENA	

C. Partea III. SARCINI .

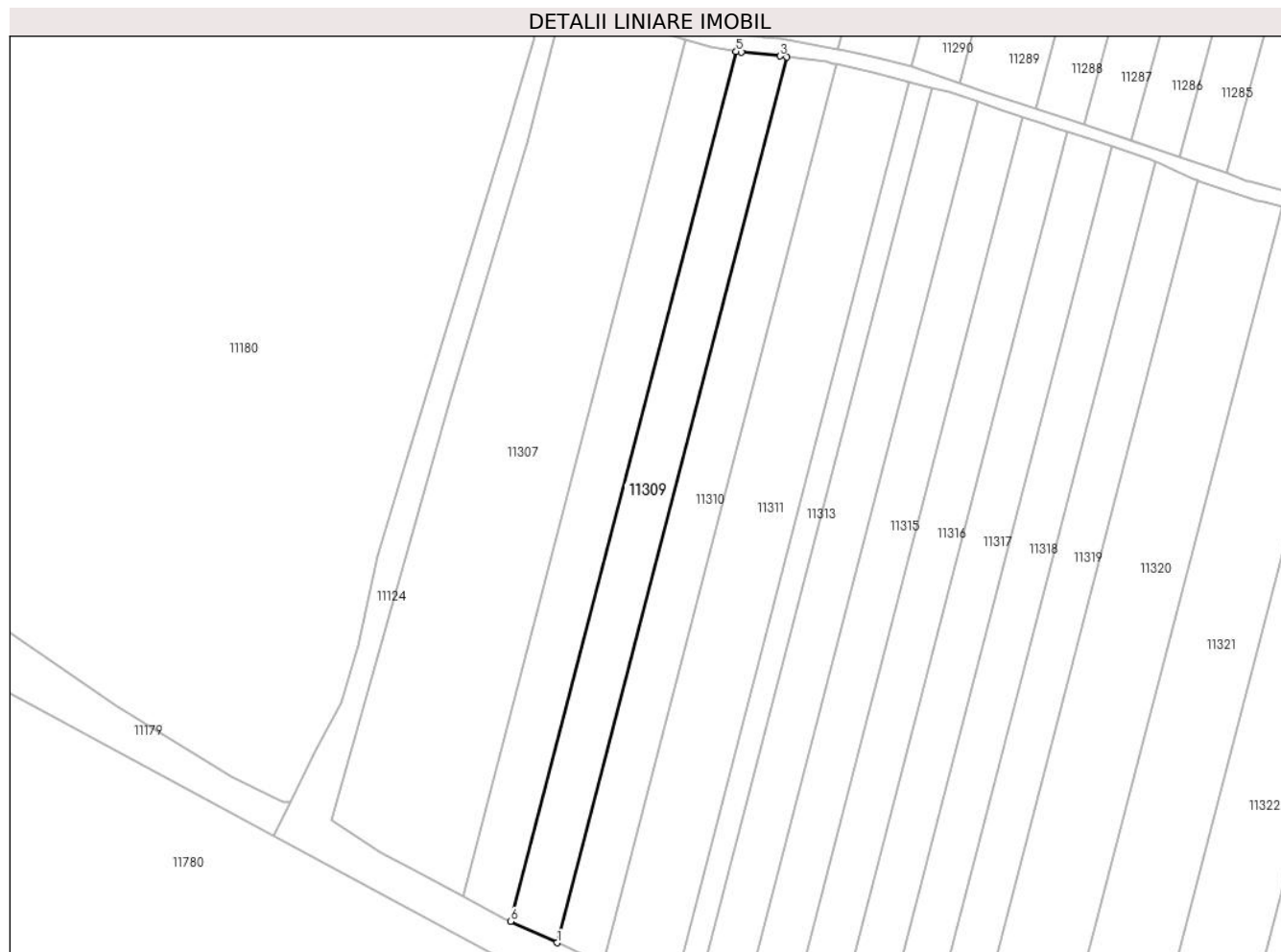
Inscrieri privind dezmembramintele dreptului de proprietate, drepturi reale de garanție și sarcini	Referințe
NU SUNT	

Anexa Nr. 1 La Partea I

Teren

Nr cadastral	Suprafața (mp)*	Observații / Referințe
	2.900	

* Suprafața este determinată în planul de proiecție Stereo 70.



Date referitoare la teren

Crt	Categorie folosință	Intravilan	Suprafața (mp)	Tarla	Parcelă	Nr. topo	Observații / Referințe
1	arabil	NU	2.900	75/2	1121/4	-	

Lungime Segmente

1) Valorile lungimilor segmentelor sunt obținute din proiecție în plan.

Punct început	X / Y	Punct sfârșit	X / Y	Lungime segment (** (m)
1	323.033,69 493.859,372	2	323.091,449 494.081,758	229.764
2	323.091,449 494.081,758	3	323.089,7 494.081,978	1.762
3	323.089,7 494.081,978	4	323.080,054 494.082,921	9.693
4	323.080,054 494.082,921	5	323.078,649 494.083,136	1.421
5	323.078,649 494.083,136	6	323.021,917 493.864,704	225.678

Punct început	X / Y	Punct sfârșit	X / Y	Lungime segment (** (m)
6	323.021,917 493.864,704	1	323.033,69 493.859,372	12.924

** Lungimile segmentelor sunt determinate în planul de proiecție Stereo 70 și sunt rotunjite la 1 milimetru.

*** Distanța dintre puncte este formată din segmente cumulate ce sunt mai mici decât valoarea 1 milimetru.

**DATE DESPRE IMOBILUL NR. 11310**

Oficiul de Cadastru și Publicitate Imobiliară HUNEDOARA
Biroul de Cadastru și Publicitate Imobiliară Deva

A. Partea I. Descrierea imobilului

TEREN Extravilan

Adresa: Jud. Hunedoara

Nr. Crt	Nr cadastral Nr. topografic	Suprafața* (mp)	Observații / Referințe
A1		2.900	Sector cadastral:90 Teren neimprejmuit;

B. Partea II. Proprietari și acte

Inscrieri privitoare la dreptul de proprietate și alte drepturi reale		Referințe
1 / 01/03/2023		
Act Administrativ nr. 5885/47, din 08/04/1996 emis de CJPSDPAT HUNEDOARA;		
B1	Intabulare, drept de PROPRIETATE, dobandit prin Reconstituire, cota actuala 1/1	A1
	1) LUCACI ELENA 2) POPA MIHAI 3) TAMAȘ MINODORA	

C. Partea III. SARCINI .

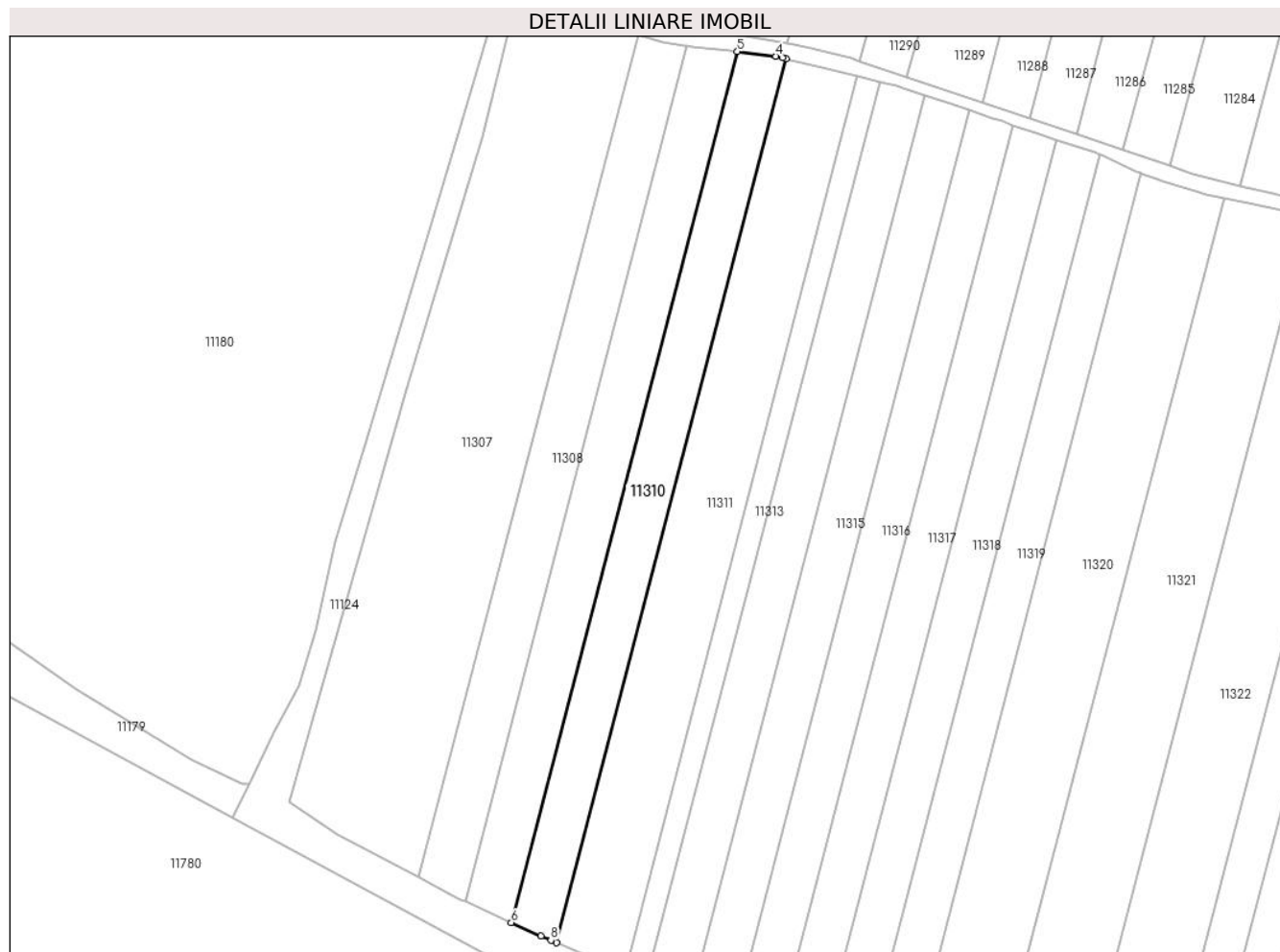
Inscrieri privind dezmembramintele dreptului de proprietate, drepturi reale de garanție și sarcini	Referințe
NU SUNT	

Anexa Nr. 1 La Partea I

Teren

Nr cadastral	Suprafața (mp)*	Observații / Referințe
	2.900	

* Suprafața este determinată în planul de proiecție Stereo 70.



Date referitoare la teren

Crt	Categorie folosință	Intra vilan	Suprafața (mp)	Tarla	Parcelă	Nr. topo	Observații / Referințe
1	arabil	NU	2.900	75/2	1121/5	-	

Lungime Segmente

1) Valorile lungimilor segmentelor sunt obținute din proiecție în plan.

Punct început	X / Y	Punct sfârșit	X / Y	Lungime segment (** (m)
1	323.045,293 493.854,237	2	323.103,906 494.079,911	233.161
2	323.103,906 494.079,911	3	323.102,932 494.080,14	1.0
3	323.102,932 494.080,14	4	323.101,334 494.080,515	1.642
4	323.101,334 494.080,515	5	323.091,449 494.081,758	9.962
5	323.091,449 494.081,758	6	323.033,69 493.859,372	229.764

Punct început	X / Y	Punct sfârșit	X / Y	Lungime segment (** (m)
6	323.033,69 493.859,372	7	323.041,299 493.855,926	8.352
7	323.041,299 493.855,926	8	323.043,828 493.854,857	2.746
8	323.043,828 493.854,857	1	323.045,293 493.854,237	1.591

** Lungimile segmentelor sunt determinate în planul de proiecție Stereo 70 și sunt rotunjite la 1 milimetru.

*** Distanța dintre puncte este formată din segmente cumulate ce sunt mai mici decât valoarea 1 milimetru.

**DATE DESPRE IMOBILUL NR. 11311**

Oficiul de Cadastru și Publicitate Imobiliară HUNEDOARA
Biroul de Cadastru și Publicitate Imobiliară Deva

A. Partea I. Descrierea imobilului

TEREN Extravilan

Adresa: Jud. Hunedoara

Nr. Crt	Nr cadastral Nr. topografic	Suprafața* (mp)	Observații / Referințe
A1		4.400	Sector cadastral:90 Teren neimprejmuit;

B. Partea II. Proprietari și acte

Inscrieri privitoare la dreptul de proprietate și alte drepturi reale	Referințe
1 / 01/03/2023	
Act Administrativ nr. 13930/37 , din 04/04/2001 emis de CJPSDPAT HUNEDOARA;	
B1	A1
Intabulare, drept de PROPRIETATE, dobandit prin Reconstituire, cota actuala 1/1 1) CACEU VALENTINA	

C. Partea III. SARCINI .

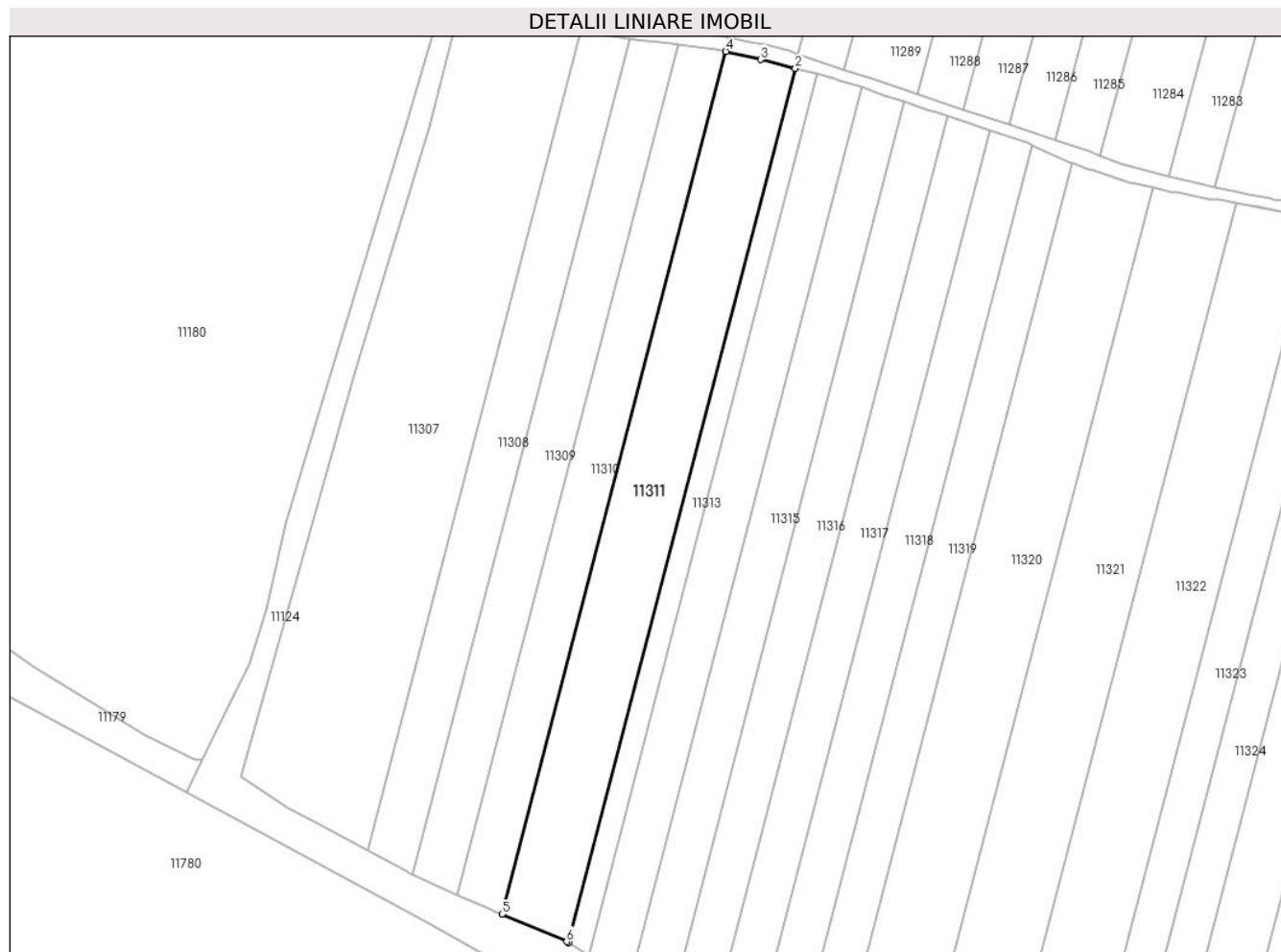
Inscrieri privind dezmembramintele dreptului de proprietate, drepturi reale de garanție și sarcini	Referințe
NU SUNT	

Anexa Nr. 1 La Partea I

Teren

Nr cadastral	Suprafața (mp)*	Observații / Referințe
	4.400	

* Suprafața este determinată în planul de proiecție Stereo 70.



Date referitoare la teren

Crt	Categorie folosință	Intra vilan	Suprafața (mp)	Tarla	Parcelă	Nr. topo	Observații / Referințe
1	arabil	NU	4.400	75/2	1121/6	-	

Lungime Segmente

1) Valorile lungimilor segmentelor sunt obținute din proiecție în plan.

Punct început	X / Y	Punct sfârșit	X / Y	Lungime segment (** (m)
1	323.062,721 493.846,766	2	323.122,116 494.075,453	236.275
2	323.122,116 494.075,453	3	323.112,972 494.077,781	9.436
3	323.112,972 494.077,781	4	323.103,906 494.079,911	9.313
4	323.103,906 494.079,911	5	323.045,293 493.854,237	233.161
5	323.045,293 493.854,237	6	323.062,243 493.847,069	18.403

Punct început	X / Y	Punct sfârșit	X / Y	Lungime segment (** (m)
6	323.062,243 493.847,069	1	323.062,721 493.846,766	0.566

** Lungimile segmentelor sunt determinate în planul de proiecție Stereo 70 și sunt rotunjite la 1 milimetru.

*** Distanța dintre puncte este formată din segmente cumulate ce sunt mai mici decât valoarea 1 milimetru.

**DATE DESPRE IMOBILUL NR. 11313**

Oficiul de Cadastru și Publicitate Imobiliară HUNEDOARA
Biroul de Cadastru și Publicitate Imobiliară Deva

A. Partea I. Descrierea imobilului

TEREN Extravilan

Adresa: Jud. Hunedoara

Nr. Crt	Nr cadastral Nr. topografic	Suprafața* (mp)	Observații / Referințe
A1		1.400	Sector cadastral:90 Teren neimprejmuit;

B. Partea II. Proprietari și acte

Inscrieri privitoare la dreptul de proprietate și alte drepturi reale		Referințe
1 / 01/03/2023		
Act Notarial nr. 21, din 06/05/2014 emis de BIN ROMAN FLORINA VIOLETA;		
B1	Intabulare, drept de PROPRIETATE, dobandit prin Succesiune, cota actuala 1/1 1) CÎMPAN MARINELA	A1

C. Partea III. SARCINI .

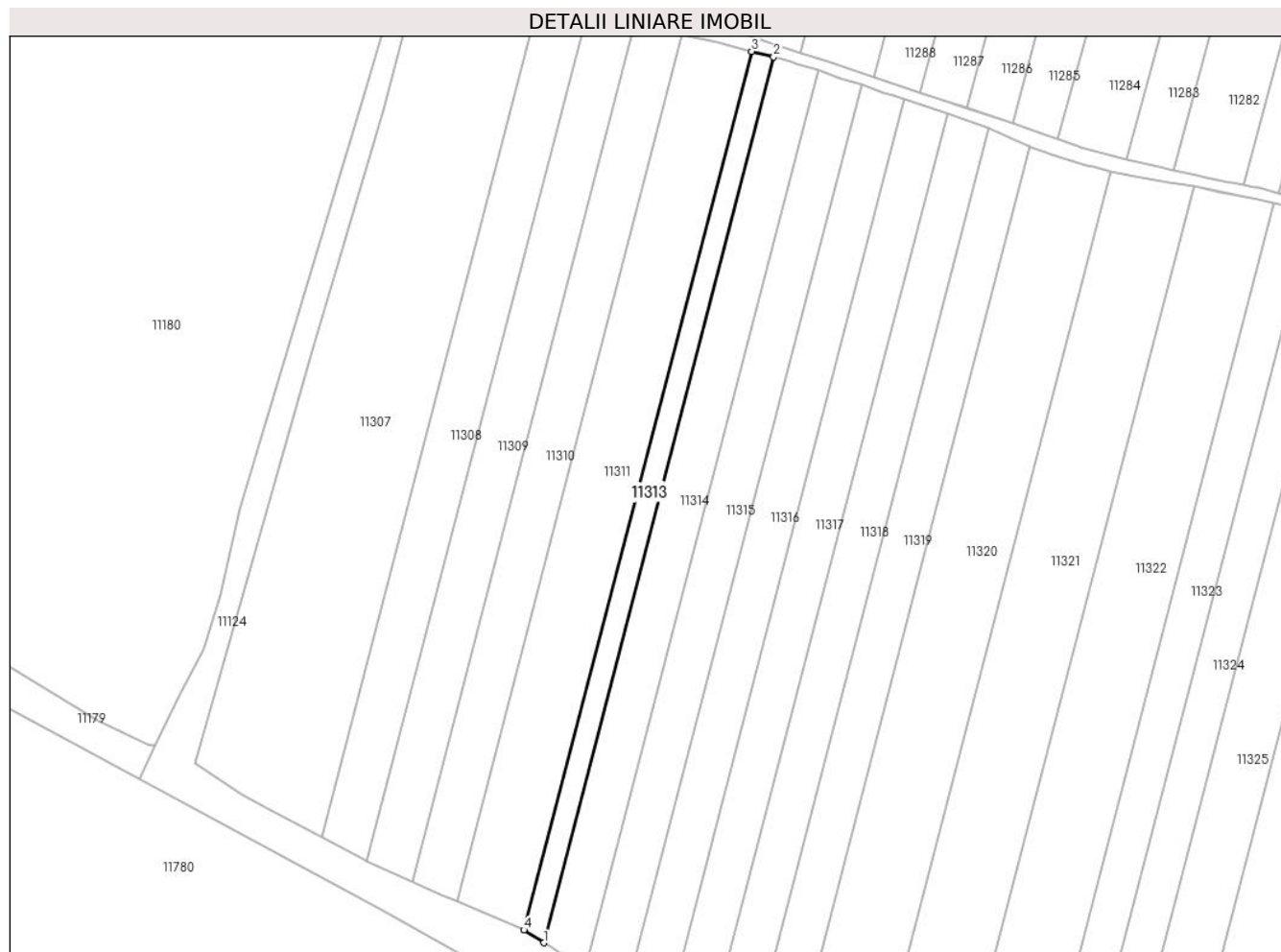
Inscrieri privind dezmembramintele dreptului de proprietate, drepturi reale de garanție și sarcini	Referințe
NU SUNT	

Anexa Nr. 1 La Partea I

Teren

Nr cadastral	Suprafața (mp)*	Observații / Referințe
	1.400	

* Suprafața este determinată în planul de proiecție Stereo 70.



Date referitoare la teren

Crt	Categorie folosință	Intra vilan	Suprafața (mp)	Tarla	Parcelă	Nr. topo	Observații / Referințe
1	arabil	NU	1.400	75/2	1121/8	-	

Lungime Segmente

1) Valorile lungimilor segmentelor sunt obținute din proiecție în plan.

Punct început	X / Y	Punct sfârșit	X / Y	Lungime segment (** (m)
1	323.067,954 493.843,441	2	323.127,835 494.073,997	238.205
2	323.127,835 494.073,997	3	323.122,116 494.075,453	5.901
3	323.122,116 494.075,453	4	323.062,721 493.846,766	236.275
4	323.062,721 493.846,766	1	323.067,954 493.843,441	6.2

** Lungimile segmentelor sunt determinate în planul de proiecție Stereo 70 și sunt rotunjite la 1 milimetru.

***** Distanţa dintre puncte este formată din segmente cumulate ce sunt mai mici decât valoarea 1 milimetru.**

**DATE DESPRE IMOBILUL NR. 11314**

Oficiul de Cadastru și Publicitate Imobiliară HUNEDOARA
Biroul de Cadastru și Publicitate Imobiliară Deva

A. Partea I. Descrierea imobilului

TEREN Extravilan

Adresa: Jud. Hunedoara

Nr. Crt	Nr cadastral Nr. topografic	Suprafața* (mp)	Observații / Referințe
A1		2.900	Sector cadastral:90 Teren neimprejmuit;

B. Partea II. Proprietari și acte

Inscrieri privitoare la dreptul de proprietate și alte drepturi reale		Referințe
1 / 20/02/2023		
Act Administrativ nr. 89856/499 , din 06/05/2004 emis de CJPSDPAT HUNEDOARA;		
B1	Intabulare, drept de PROPRIETATE, dobandit prin Reconstituire, cota actuala 1/1 1) RUS AUREL	A1

C. Partea III. SARCINI .

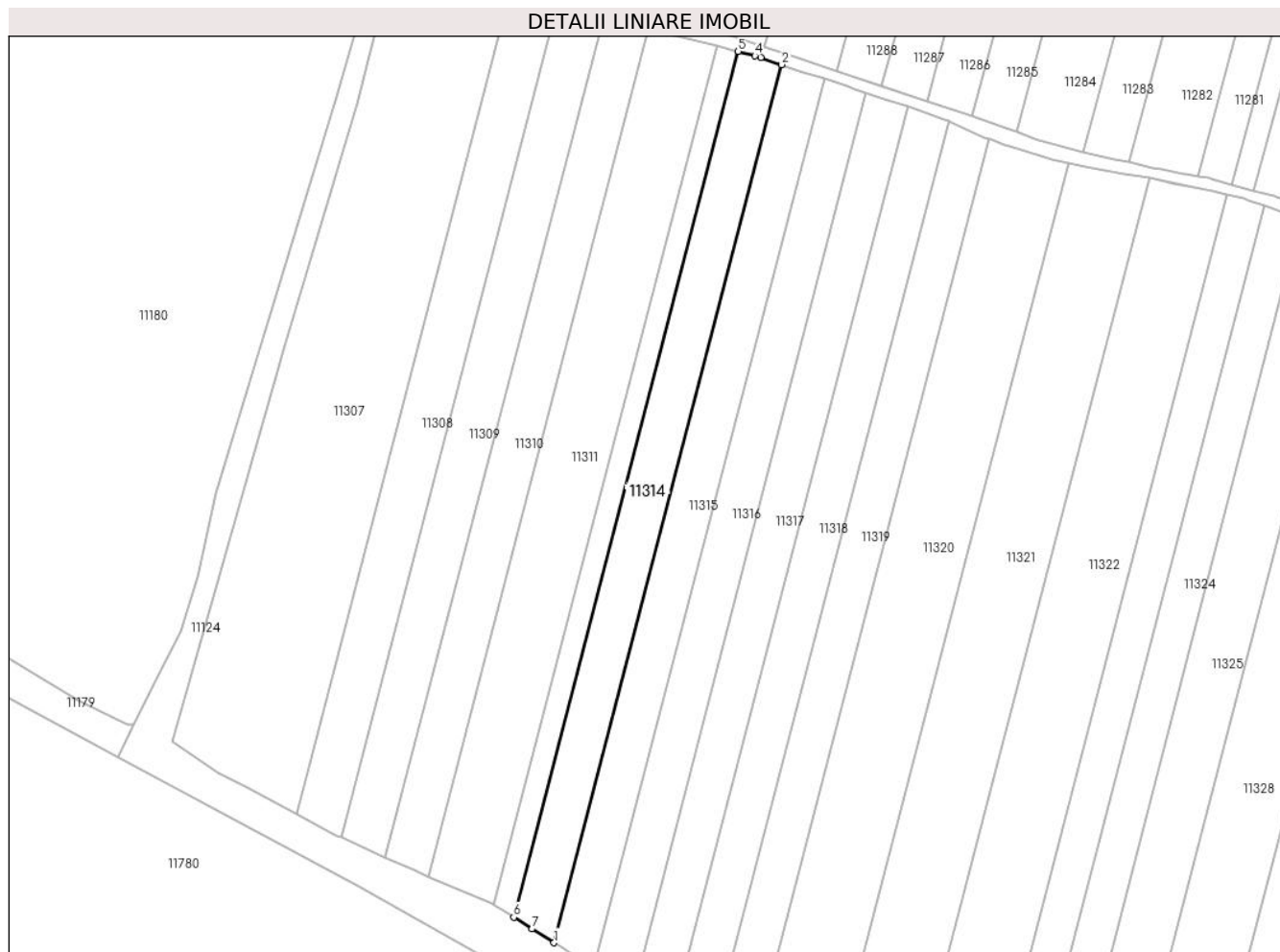
Inscrieri privind dezmembramintele dreptului de proprietate, drepturi reale de garanție și sarcini	Referințe
NU SUNT	

Anexa Nr. 1 La Partea I

Teren

Nr cadastral	Suprafața (mp)*	Observații / Referințe
	2.900	

* Suprafața este determinată în planul de proiecție Stereo 70.



Date referitoare la teren

Crt	Categorie folosință	Intravilan	Suprafața (mp)	Tarla	Parcelă	Nr. topo	Observații / Referințe
1	arabil	NU	2.900	75/2	1121/9	-	

Lungime Segmente

1) Valorile lungimilor segmentelor sunt obținute din proiecție în plan.

Punct început	X / Y	Punct sfârșit	X / Y	Lungime segment (** (m)
1	323.078,67 493.836,633	2	323.139,406 494.070,482	241.608
2	323.139,406 494.070,482	3	323.133,815 494.072,35	5.894
3	323.133,815 494.072,35	4	323.132,245 494.072,874	1.655
4	323.132,245 494.072,874	5	323.127,835 494.073,997	4.551
5	323.127,835 494.073,997	6	323.067,954 493.843,441	238.205

Punct început	X / Y	Punct sfârșit	X / Y	Lungime segment (** (m)
6	323.067,954 493.843,441	7	323.072,838 493.840,338	5.786
7	323.072,838 493.840,338	1	323.078,67 493.836,633	6.91

** Lungimile segmentelor sunt determinate în planul de proiecție Stereo 70 și sunt rotunjite la 1 milimetru.

*** Distanța dintre puncte este formată din segmente cumulate ce sunt mai mici decât valoarea 1 milimetru.

**DATE DESPRE IMOBILUL NR. 11315**

Oficiul de Cadastru și Publicitate Imobiliară HUNEDOARA
Biroul de Cadastru și Publicitate Imobiliară Deva

A. Partea I. Descrierea imobilului

TEREN Extravilan

Adresa: Jud. Hunedoara

Nr. Crt	Nr cadastral Nr. topografic	Suprafața* (mp)	Observații / Referințe
A1		2.900	Sector cadastral:90 Teren neimprejmuit;

B. Partea II. Proprietari și acte

Inscrieri privitoare la dreptul de proprietate și alte drepturi reale		Referințe
1 / 01/03/2023		
Act Administrativ nr. 20/1563 , din 04/12/2007 emis de CJPSDPAT HUNEDOARA;		
B1	Intabulare, drept de PROPRIETATE, dobandit prin Reconstituire, cota actuala 1/1 1) NEGRILA LUCREȚIA, decedat 2) NEGRILA VICTOR 3) STOIENESC ELENA	A1

C. Partea III. SARCINI .

Inscrieri privind dezmembramintele dreptului de proprietate, drepturi reale de garanție și sarcini	Referințe
NU SUNT	

Anexa Nr. 1 La Partea I

Teren

Nr cadastral	Suprafața (mp)*	Observații / Referințe
	2.900	

* Suprafața este determinată în planul de proiecție Stereo 70.



Date referitoare la teren

Crt	Categorie folosință	Intravilan	Suprafața (mp)	Tarla	Parcelă	Nr. topo	Observații / Referințe
1	arabil	NU	2.900	75/2	1121/10	-	

Lungime Segmente

1) Valorile lungimilor segmentelor sunt obținute din proiecție în plan.

Punct început	X / Y	Punct sfârșit	X / Y	Lungime segment (** (m)
1	323.089,325 493.830,188	2	323.150,751 494.066,692	244.351
2	323.150,751 494.066,692	3	323.145,212 494.068,543	5.84
3	323.145,212 494.068,543	4	323.139,406 494.070,482	6.121
4	323.139,406 494.070,482	5	323.078,67 493.836,633	241.608
5	323.078,67 493.836,633	6	323.081,254 493.834,991	3.061

Punct început	X / Y	Punct sfârșit	X / Y	Lungime segment (** (m)
6	323.081,254 493.834,991	7	323.083,523 493.833,641	2.64
7	323.083,523 493.833,641	1	323.089,325 493.830,188	6.752

** Lungimile segmentelor sunt determinate în planul de proiecție Stereo 70 și sunt rotunjite la 1 milimetru.

*** Distanța dintre puncte este formată din segmente cumulate ce sunt mai mici decât valoarea 1 milimetru.

**DATE DESPRE IMOBILUL NR. 11316**

Oficiul de Cadastru și Publicitate Imobiliară HUNEDOARA
Biroul de Cadastru și Publicitate Imobiliară Deva

A. Partea I. Descrierea imobilului

TEREN Extravilan

Adresa: Jud. Hunedoara

Nr. Crt	Nr cadastral Nr. topografic	Suprafața* (mp)	Observații / Referințe
A1		2.900	Sector cadastral:90 Teren neimprejmuit;

B. Partea II. Proprietari și acte

Inscrieri privitoare la dreptul de proprietate și alte drepturi reale	Referințe
1 / 01/03/2023	
Act Administrativ nr. 13930/34, din 06/11/2000 emis de CJPSDPAT HUNEDOARA;	
B1	A1
Intabulare, drept de PROPRIETATE, dobandit prin Reconstituire, cota actuala 1/1 1) BRÎZNICAN ROZALIA	

C. Partea III. SARCINI .

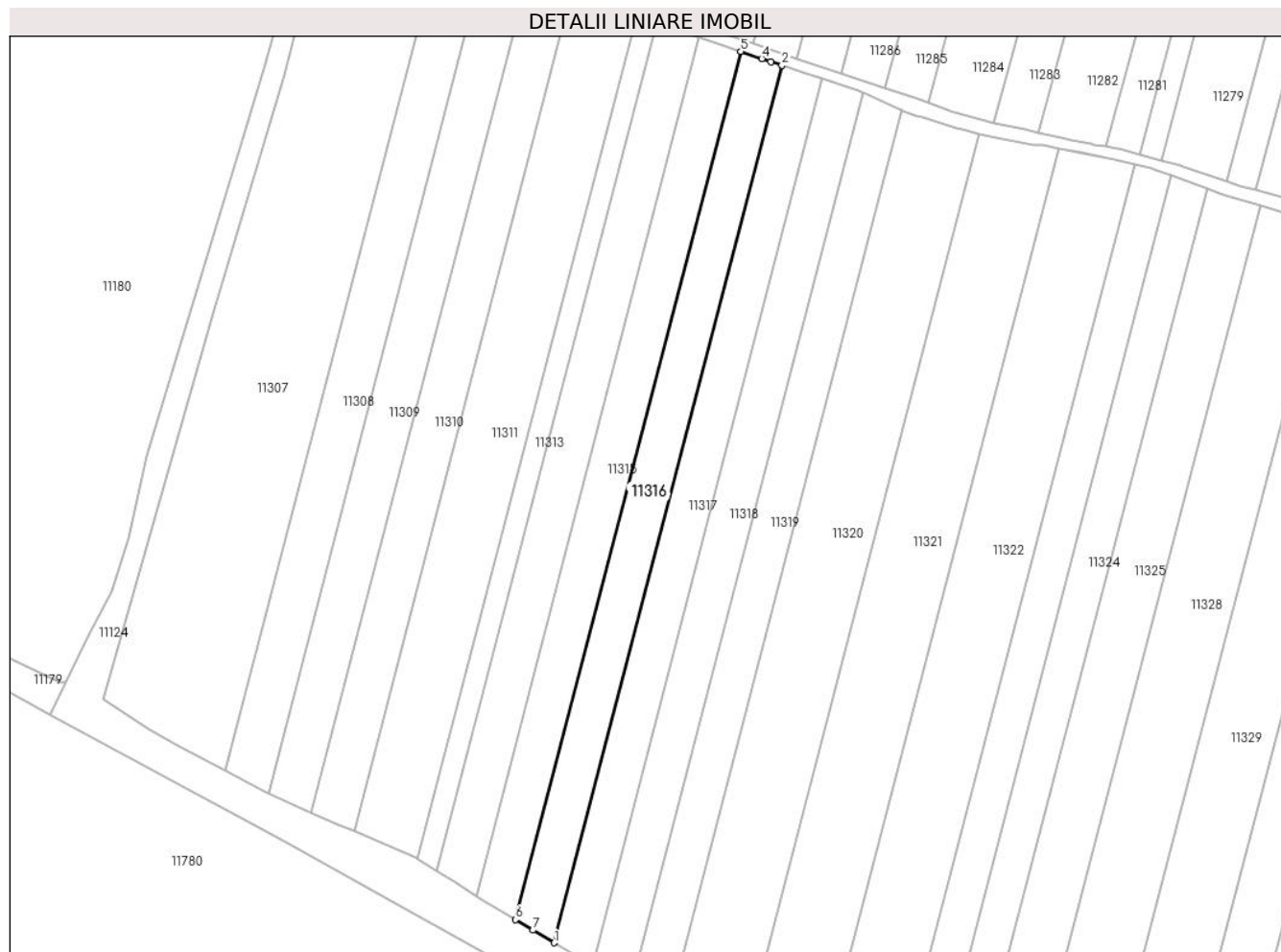
Inscrieri privind dezmembramintele dreptului de proprietate, drepturi reale de garanție și sarcini	Referințe
NU SUNT	

Anexa Nr. 1 La Partea I

Teren

Nr cadastral	Suprafața (mp)*	Observații / Referințe
	2.900	

* Suprafața este determinată în planul de proiecție Stereo 70.



Date referitoare la teren

Crt	Categorie folosință	Intravilan	Suprafața (mp)	Tarla	Parcelă	Nr. topo	Observații / Referințe
1	arabil	NU	2.900	75/2	1121/11	-	

Lungime Segmente

1) Valorile lungimilor segmentelor sunt obținute din proiecție în plan.

Punct început	X / Y	Punct sfârșit	X / Y	Lungime segment (** (m)
1	323.099,889 493.823,9	2	323.161,974 494.062,944	246.974
2	323.161,974 494.062,944	3	323.159,005 494.063,935	3.13
3	323.159,005 494.063,935	4	323.156,52 494.064,765	2.62
4	323.156,52 494.064,765	5	323.150,751 494.066,692	6.083
5	323.150,751 494.066,692	6	323.089,325 493.830,188	244.351

Punct început	X / Y	Punct sfârșit	X / Y	Lungime segment (** (m)
6	323.089,325 493.830,188	7	323.094,124 493.827,332	5.584
7	323.094,124 493.827,332	1	323.099,889 493.823,9	6.709

** Lungimile segmentelor sunt determinate în planul de proiecție Stereo 70 și sunt rotunjite la 1 milimetru.

*** Distanța dintre puncte este formată din segmente cumulate ce sunt mai mici decât valoarea 1 milimetru.

**DATE DESPRE IMOBILUL NR. 11317**

Oficiul de Cadastru și Publicitate Imobiliară HUNEDOARA
Biroul de Cadastru și Publicitate Imobiliară Deva

A. Partea I. Descrierea imobilului

TEREN Extravilan

Adresa: Jud. Hunedoara

Nr. Crt	Nr cadastral Nr. topografic	Suprafața* (mp)	Observații / Referințe
A1		2.900	Sector cadastral:90 Teren neimprejmuit;

B. Partea II. Proprietari și acte

Inscrieri privitoare la dreptul de proprietate și alte drepturi reale		Referințe
1 / 01/03/2023		
Act Administrativ nr. 13930/35, din 06/11/2000 emis de CJPSDPAT HUNEDOARA;		
B1	Intabulare, drept de PROPRIETATE, dobandit prin Reconstituire, cota actuala 1/1 1) PETCU CONSTANTIN GHEORGHE	A1

C. Partea III. SARCINI .

Inscrieri privind dezmembramintele dreptului de proprietate, drepturi reale de garanție și sarcini	Referințe
NU SUNT	

Anexa Nr. 1 La Partea I

Teren

Nr cadastral	Suprafața (mp)*	Observații / Referințe
	2.900	

* Suprafața este determinată în planul de proiecție Stereo 70.



Date referitoare la teren

Crt	Categorie folosință	Intravilan	Suprafața (mp)	Tarla	Parcelă	Nr. topo	Observații / Referințe
1	arabil	NU	2.900	75/2	1121/12	-	

Lungime Segmente

1) Valorile lungimilor segmentelor sunt obținute din proiecție în plan.

Punct început	X / Y	Punct sfârșit	X / Y	Lungime segment (** (m)
1	323.110,285 493.817,478	2	323.173,075 494.059,235	249.778
2	323.173,075 494.059,235	3	323.167,649 494.061,048	5.72
3	323.167,649 494.061,048	4	323.161,974 494.062,944	5.984
4	323.161,974 494.062,944	5	323.099,889 493.823,9	246.974
5	323.099,889 493.823,9	6	323.102,359 493.822,43	2.875

Punct început	X / Y	Punct sfârșit	X / Y	Lungime segment (** (m)
6	323.102,359 493.822,43	7	323.104,652 493.820,998	2.703
7	323.104,652 493.820,998	1	323.110,285 493.817,478	6.643

** Lungimile segmentelor sunt determinate în planul de proiecție Stereo 70 și sunt rotunjite la 1 milimetru.

*** Distanța dintre puncte este formată din segmente cumulate ce sunt mai mici decât valoarea 1 milimetru.

**DATE DESPRE IMOBILUL NR. 11318**

Oficiul de Cadastru și Publicitate Imobiliară HUNEDOARA
Biroul de Cadastru și Publicitate Imobiliară Deva

A. Partea I. Descrierea imobilului

TEREN Extravilan

Adresa: Jud. Hunedoara

Nr. Crt	Nr cadastral Nr. topografic	Suprafața* (mp)	Observații / Referințe
A1		2.900	Sector cadastral:90 Teren neimprejmuit;

B. Partea II. Proprietari și acte

Inscrieri privitoare la dreptul de proprietate și alte drepturi reale		Referințe
1 / 01/03/2023		
Act Administrativ nr. 89856/445, din 07/01/2004 emis de CJPSDPAT HUNEDOARA;		
B1	Intabulare, drept de PROPRIETATE, dobandit prin Reconstituire, cota actuala 1/1 1) BOZAN MIHAI	A1

C. Partea III. SARCINI .

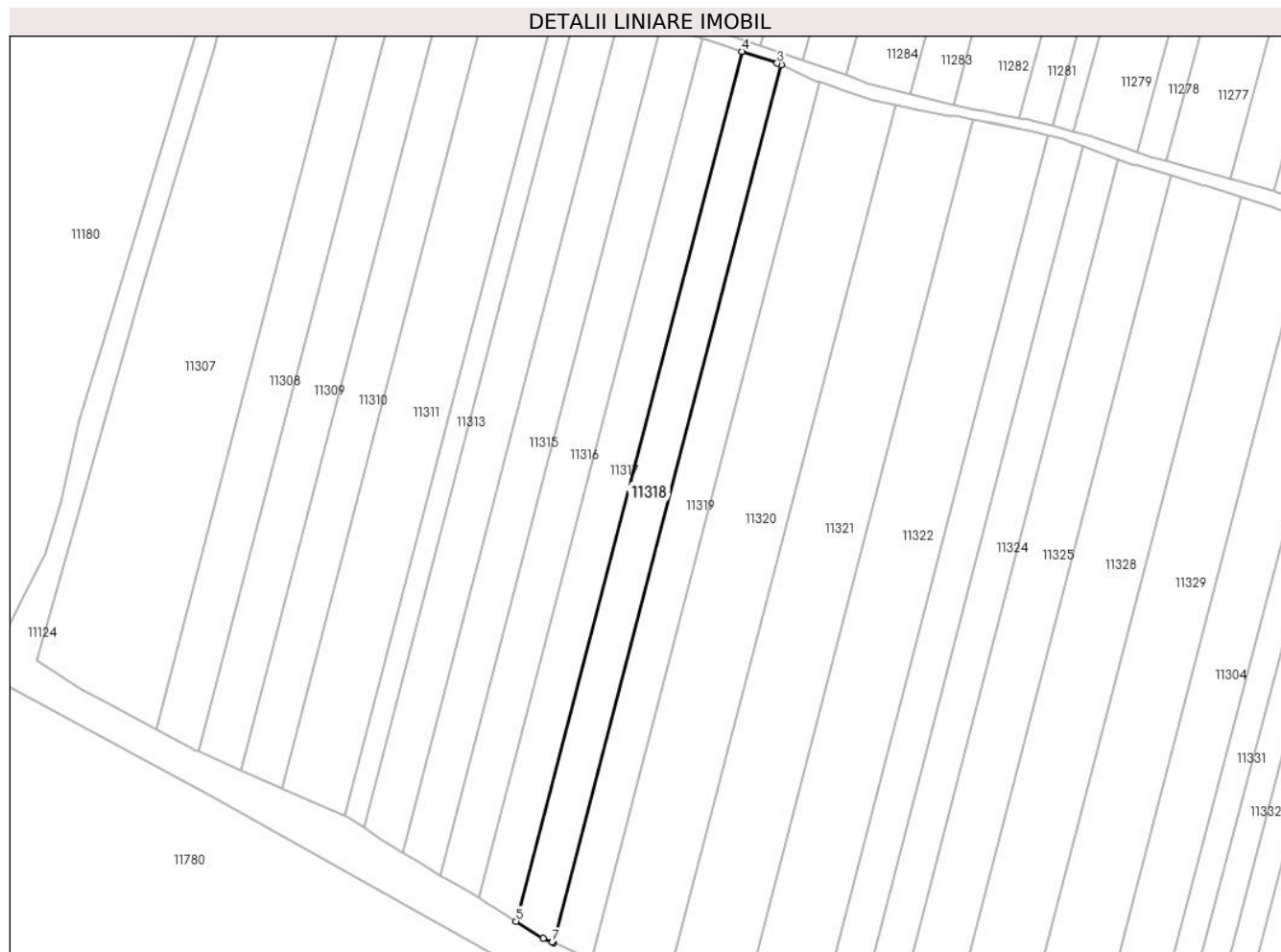
Inscrieri privind dezmembramintele dreptului de proprietate, drepturi reale de garanție și sarcini	Referințe
NU SUNT	

Anexa Nr. 1 La Partea I

Teren

Nr cadastral	Suprafața (mp)*	Observații / Referințe
	2.900	

* Suprafața este determinată în planul de proiecție Stereo 70.



Date referitoare la teren

Crt	Categorie folosință	Intra vilan	Suprafața (mp)	Tarla	Parcelă	Nr. topo	Observații / Referințe
1	arabil	NU	2.900	75/2	1121/13	-	

Lungime Segmente

1) Valorile lungimilor segmentelor sunt obținute din proiecție în plan.

Punct început	X / Y	Punct sfârșit	X / Y	Lungime segment (** (m)
1	323.120,662 493.811,494	2	323.184,022 494.055,447	252.047
2	323.184,022 494.055,447	3	323.182,906 494.055,951	1.225
3	323.182,906 494.055,951	4	323.173,075 494.059,235	10.365
4	323.173,075 494.059,235	5	323.110,285 493.817,478	249.778
5	323.110,285 493.817,478	6	323.117,826 493.812,768	8.891

Punct început	X / Y	Punct sfârșit	X / Y	Lungime segment (** (m)
6	323.117,826 493.812,768	7	323.120,278 493.811,666	2.689
7	323.120,278 493.811,666	1	323.120,662 493.811,494	0.42

** Lungimile segmentelor sunt determinate în planul de proiecție Stereo 70 și sunt rotunjite la 1 milimetru.

*** Distanța dintre puncte este formată din segmente cumulate ce sunt mai mici decât valoarea 1 milimetru.

**DATE DESPRE IMOBILUL NR. 11319**

Oficiul de Cadastru și Publicitate Imobiliară HUNEDOARA
Biroul de Cadastru și Publicitate Imobiliară Deva

A. Partea I. Descrierea imobilului

TEREN Extravilan

Adresa: Jud. Hunedoara

Nr. Crt	Nr cadastral Nr. topografic	Suprafața* (mp)	Observații / Referințe
A1		2.900	Sector cadastral:90 Teren neimprejmuit;

B. Partea II. Proprietari și acte

Inscrieri privitoare la dreptul de proprietate și alte drepturi reale	Referințe
1 / 20/02/2023	
Act Normativ nr. 7, din 13/03/1996 emis de PARLAMENTUL ROMÂNIEI;	
B1	A1
Intabulare, drept de PROPRIETATE, dobândit prin Lege, cota actuala 1/1 1) COMUNA ILIA, REZERVA COMISIEI LOCALE DE FOND FUNCJAR, CIF:4374164	

C. Partea III. SARCINI .

Inscrieri privind dezmembramintele dreptului de proprietate, drepturi reale de garanție și sarcini	Referințe
NU SUNT	

Anexa Nr. 1 La Partea I

Teren

Nr cadastral	Suprafața (mp)*	Observații / Referințe
	2.900	

* Suprafața este determinată în planul de proiecție Stereo 70.



Date referitoare la teren

Crt	Categorie folosință	Intravilan	Suprafața (mp)	Tarla	Parcelă	Nr. topo	Observații / Referințe
1	arabil	NU	2.900	75/2	1121/14	-	

Lungime Segmente

1) Valorile lungimilor segmentelor sunt obținute din proiecție în plan.

Punct început	X / Y	Punct sfârșit	X / Y	Lungime segment (** (m)
1	323.194,682 494.050,721	2	323.193,52 494.051,154	1.24
2	323.193,52 494.051,154	3	323.184,407 494.055,273	10.001
3	323.184,407 494.055,273	4	323.184,022 494.055,447	0.423
4	323.184,022 494.055,447	5	323.120,662 493.811,494	252.047
5	323.120,662 493.811,494	6	323.130,967 493.806,864	11.297

Punct început	X / Y	Punct sfârșit	X / Y	Lungime segment (** (m)
6	323.130,967 493.806,864	7	323.131,308 493.806,711	0.374
7	323.131,308 493.806,711	1	323.194,682 494.050,721	252.106

** Lungimile segmentelor sunt determinate în planul de proiecție Stereo 70 și sunt rotunjite la 1 milimetru.

*** Distanța dintre puncte este formată din segmente cumulate ce sunt mai mici decât valoarea 1 milimetru.

**DATE DESPRE IMOBILUL NR. 11320**

Oficiul de Cadastru și Publicitate Imobiliară HUNEDOARA
Biroul de Cadastru și Publicitate Imobiliară Deva

A. Partea I. Descrierea imobilului

TEREN Extravilan

Adresa: Jud. Hunedoara

Nr. Crt	Nr cadastral Nr. topografic	Suprafața* (mp)	Observații / Referințe
A1		5.605	Sector cadastral:90 Teren neimprijmit;

B. Partea II. Proprietari și acte

Inscrieri privitoare la dreptul de proprietate și alte drepturi reale	Referințe
1 / 01/03/2023	
Act Administrativ nr. 13930/32 , din 01/11/2000 emis de CJPSDPAT HUNEDOARA;	
B1	A1
Intabulare, drept de PROPRIETATE, dobandit prin Reconstituire, cota actuala 1/1 1) CAENANȚ SILVIU	

C. Partea III. SARCINI .

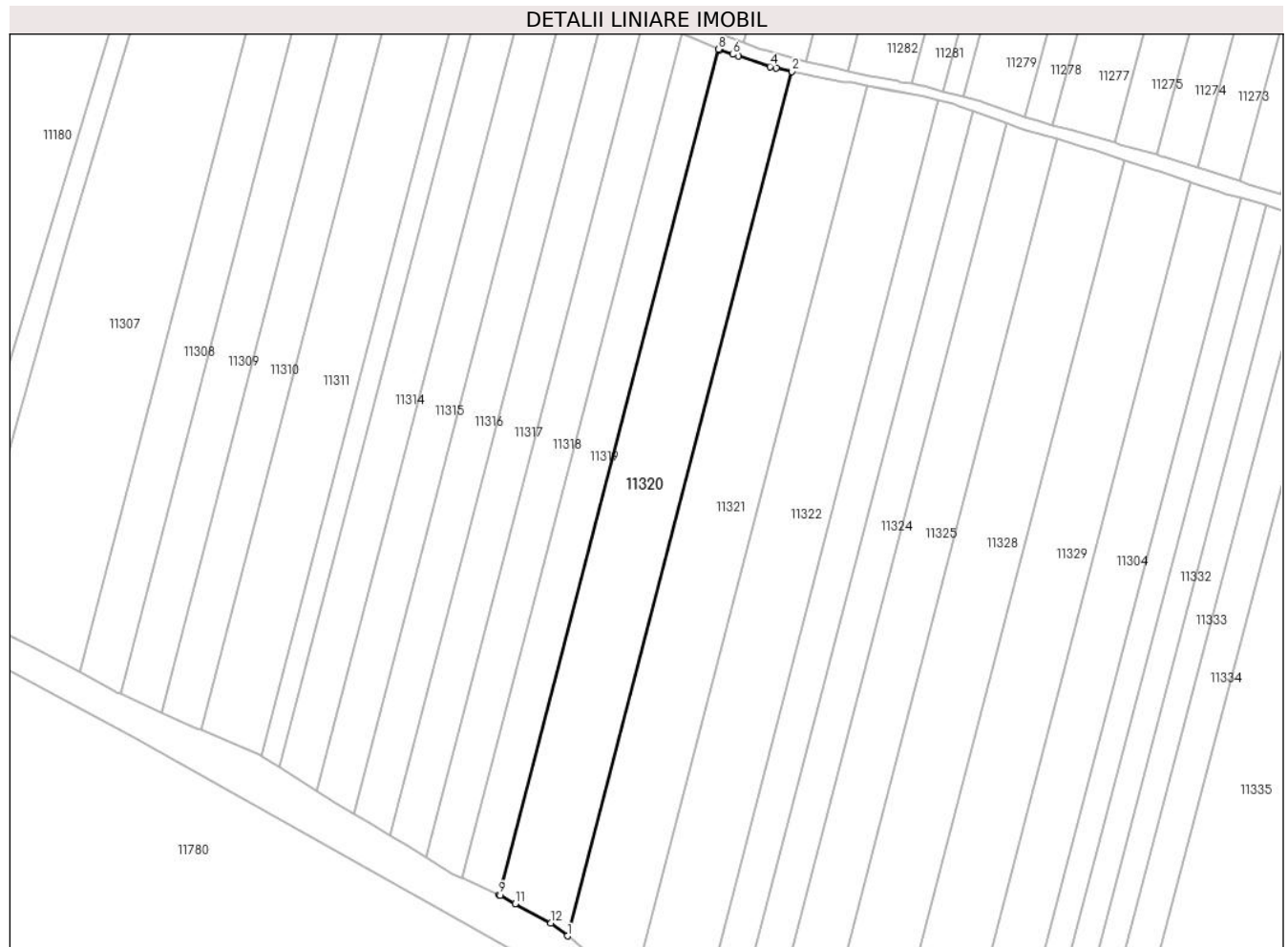
Inscrieri privind dezmembramintele dreptului de proprietate, drepturi reale de garanție și sarcini	Referințe
NU SUNT	

Anexa Nr. 1 La Partea I

Teren

Nr cadastral	Suprafața (mp)*	Observații / Referințe
	5.605	

* Suprafața este determinată în planul de proiecție Stereo 70.



Date referitoare la teren

Crt	Categorie folosință	Intravilan	Suprafața (mp)	Tarla	Parcelă	Nr. topo	Observații / Referințe
1	arabil	NU	5.605	75/2	1121/15	-	

Lungime Segmente

1) Valorile lungimilor segmentelor sunt obținute din proiecție în plan.

Punct început	X / Y	Punct sfârșit	X / Y	Lungime segment (** (m)
1	323.151,008 493.794,868	2	323.215,791 494.044,302	257.71
2	323.215,791 494.044,302	3	323.211,294 494.045,332	4.614
3	323.211,294 494.045,332	4	323.209,553 494.045,731	1.786
4	323.209,553 494.045,731	5	323.200,304 494.048,707	9.716
5	323.200,304 494.048,707	6	323.198,722 494.049,216	1.662

Punct început	X / Y	Punct sfârșit	X / Y	Lungime segment (** (m)
6	323.198,722 494.049,216	7	323.195,032 494.050,591	3.938
7	323.195,032 494.050,591	8	323.194,682 494.050,721	0.373
8	323.194,682 494.050,721	9	323.131,308 493.806,711	252.106
9	323.131,308 493.806,711	10	323.131,569 493.806,594	0.286
10	323.131,569 493.806,594	11	323.135,966 493.804,185	5.014
11	323.135,966 493.804,185	12	323.146,225 493.798,565	11.697
12	323.146,225 493.798,565	1	323.151,008 493.794,868	6.046

** Lungimile segmentelor sunt determinate în planul de proiecție Stereo 70 și sunt rotunjite la 1 milimetru.

*** Distanța dintre puncte este formată din segmente cumulate ce sunt mai mici decât valoarea 1 milimetru.

**DATE DESPRE IMOBILUL NR. 11321**

Oficiul de Cadastru și Publicitate Imobiliară HUNEDOARA
Biroul de Cadastru și Publicitate Imobiliară Deva

A. Partea I. Descrierea imobilului

TEREN Extravilan

Adresa: Jud. Hunedoara

Nr. Crt	Nr cadastral Nr. topografic	Suprafața* (mp)	Observații / Referințe
A1		5.800	Sector cadastral:90 Teren neimprejmuit;

B. Partea II. Proprietari și acte

Inscrieri privitoare la dreptul de proprietate și alte drepturi reale		Referințe
1 / 01/03/2023		
Act Administrativ nr. 14034/8 , din 14/06/2002 emis de CJPSDPAT HUNEDOARA;		
B1	Intabulare, drept de PROPRIETATE, dobandit prin Reconstituire, cota actuala 1/1 1) HOLDEAN LUCREȚIA	A1

C. Partea III. SARCINI .

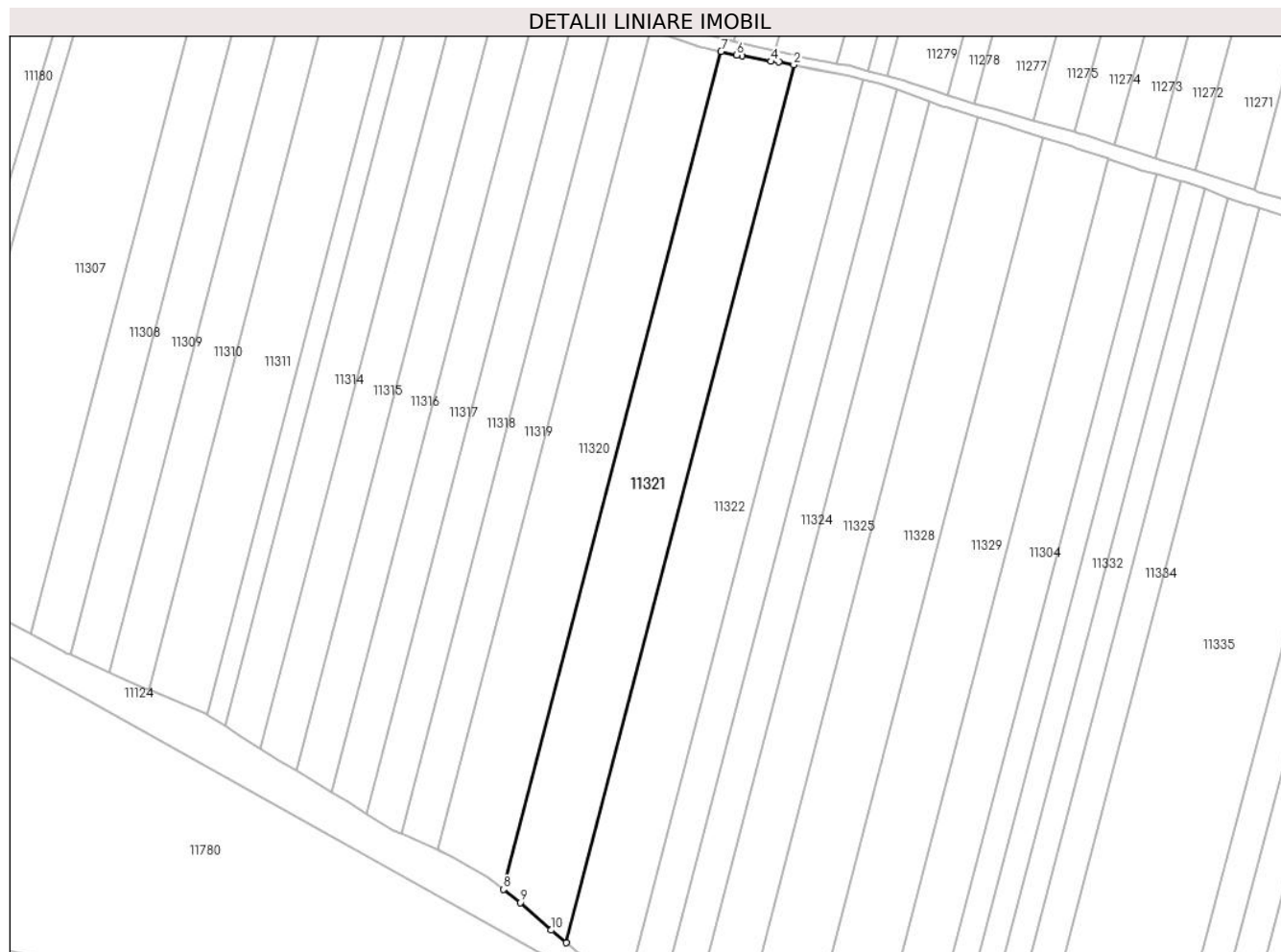
Inscrieri privind dezmembramintele dreptului de proprietate, drepturi reale de garanție și sarcini	Referințe
NU SUNT	

Anexa Nr. 1 La Partea I

Teren

Nr cadastral	Suprafața (mp)*	Observații / Referințe
	5.800	

* Suprafața este determinată în planul de proiecție Stereo 70.



Date referitoare la teren

Crt	Categorie folosință	Intra vilan	Suprafața (mp)	Tarla	Parcelă	Nr. topo	Observații / Referințe
1	arabil	NU	5.800	75/2	1121/16	-	

Lungime Segmente

1) Valorile lungimilor segmentelor sunt obținute din proiecție în plan.

Punct început	X / Y	Punct sfârșit	X / Y	Lungime segment (** (m)
1	323.169,621 493.779,002	2	323.237,492 494.040,325	269.994
2	323.237,492 494.040,325	3	323.233,069 494.041,158	4.501
3	323.233,069 494.041,158	4	323.230,662 494.041,298	2.412
4	323.230,662 494.041,298	5	323.222,069 494.042,978	8.755
5	323.222,069 494.042,978	6	323.220,523 494.043,218	1.565

Punct început	X / Y	Punct sfârșit	X / Y	Lungime segment (** (m)
6	323.220,523 494.043,218	7	323.215,791 494.044,302	4.854
7	323.215,791 494.044,302	8	323.151,008 493.794,868	257.71
8	323.151,008 493.794,868	9	323.156,088 493.790,939	6.422
9	323.156,088 493.790,939	10	323.165,202 493.782,748	12.253
10	323.165,202 493.782,748	1	323.169,621 493.779,002	5.793

** Lungimile segmentelor sunt determinate în planul de proiecție Stereo 70 și sunt rotunjite la 1 milimetru.

*** Distanța dintre puncte este formată din segmente cumulate ce sunt mai mici decât valoarea 1 milimetru.

**DATE DESPRE IMOBILUL NR. 11322**

Oficiul de Cadastru și Publicitate Imobiliară HUNEDOARA
Biroul de Cadastru și Publicitate Imobiliară Deva

A. Partea I. Descrierea imobilului

TEREN Extravilan

Adresa: Jud. Hunedoara

Nr. Crt	Nr cadastral Nr. topografic	Suprafața* (mp)	Observații / Referințe
A1		5.800	Sector cadastral:90 Teren neimprejmuit;

B. Partea II. Proprietari și acte

Inscrieri privitoare la dreptul de proprietate și alte drepturi reale	Referințe
1 / 01/03/2023	
Act Administrativ nr. 14034/6 , din 14/06/2002 emis de CJPSDPAT HUNEDOARA;	
B1	A1
Intabulare, drept de PROPRIETATE, dobandit prin Reconstituire, cota actuala 1/1 1) BULZ IOAN	

C. Partea III. SARCINI .

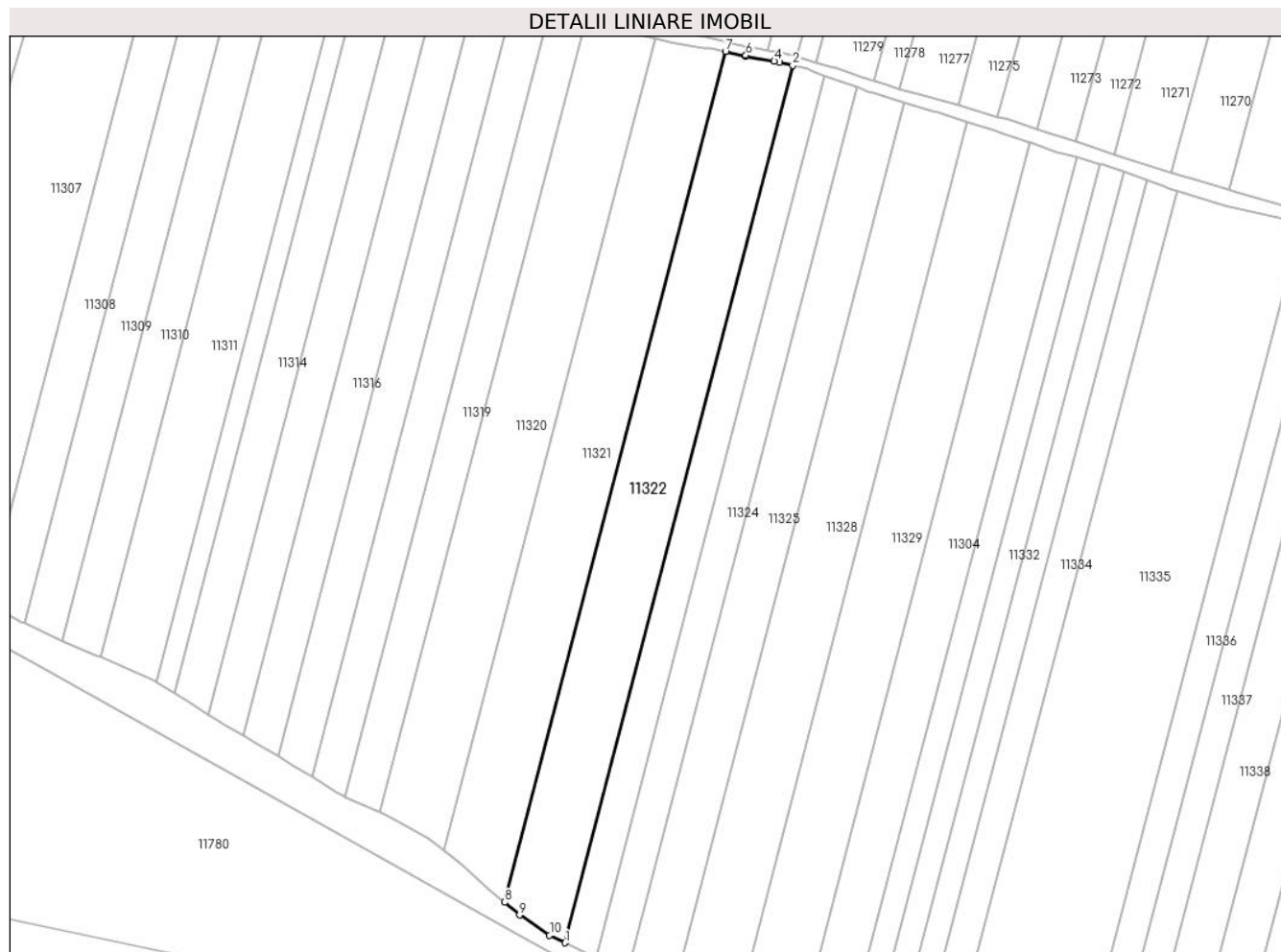
Inscrieri privind dezmembramintele dreptului de proprietate, drepturi reale de garanție și sarcini	Referințe
NU SUNT	

Anexa Nr. 1 La Partea I

Teren

Nr cadastral	Suprafața (mp)*	Observații / Referințe
	5.800	

* Suprafața este determinată în planul de proiecție Stereo 70.



Date referitoare la teren

Crt	Categorie folosință	Intra vilan	Suprafața (mp)	Tarla	Parcelă	Nr. topo	Observații / Referințe
1	arabil	NU	5.800	75/2	1121/17	-	

Lungime Segmente

1) Valorile lungimilor segmentelor sunt obținute din proiecție în plan.

Punct început	X / Y	Punct sfârșit	X / Y	Lungime segment (** (m)
1	323.188,209 493.766,601	2	323.258,173 494.035,984	278.32
2	323.258,173 494.035,984	3	323.254,132 494.036,956	4.157
3	323.254,132 494.036,956	4	323.252,515 494.037,296	1.652
4	323.252,515 494.037,296	5	323.243,702 494.038,893	8.957
5	323.243,702 494.038,893	6	323.243,767 494.039,143	0.258

Punct început	X / Y	Punct sfârșit	X / Y	Lungime segment (** (m)
6	323.243,767 494.039,143	7	323.237,492 494.040,325	6.385
7	323.237,492 494.040,325	8	323.169,621 493.779,002	269.994
8	323.169,621 493.779,002	9	323.174,178 493.775,138	5.975
9	323.174,178 493.775,138	10	323.183,397 493.768,889	11.137
10	323.183,397 493.768,889	1	323.188,209 493.766,601	5.328

** Lungimile segmentelor sunt determinate în planul de proiecție Stereo 70 și sunt rotunjite la 1 milimetru.

*** Distanța dintre puncte este formată din segmente cumulate ce sunt mai mici decât valoarea 1 milimetru.

**DATE DESPRE IMOBILUL NR. 11323**

Oficiul de Cadastru și Publicitate Imobiliară HUNEDOARA
Biroul de Cadastru și Publicitate Imobiliară Deva

A. Partea I. Descrierea imobilului

TEREN Extravilan

Adresa: Jud. Hunedoara

Nr. Crt	Nr cadastral Nr. topografic	Suprafața* (mp)	Observații / Referințe
A1		2.900	Sector cadastral:90 Teren neimprejmuit;

B. Partea II. Proprietari și acte

Inscrieri privitoare la dreptul de proprietate și alte drepturi reale	Referințe
1 / 20/02/2023	
Act Administrativ nr. 13930/42, din 07/06/2002 emis de CJPSDPAT HUNEDOARA;	
B1	A1
Intabulare, drept de PROPRIETATE, dobandit prin Reconstituire, cota actuala 1/1 1) PETRESC ELENA	

C. Partea III. SARCINI .

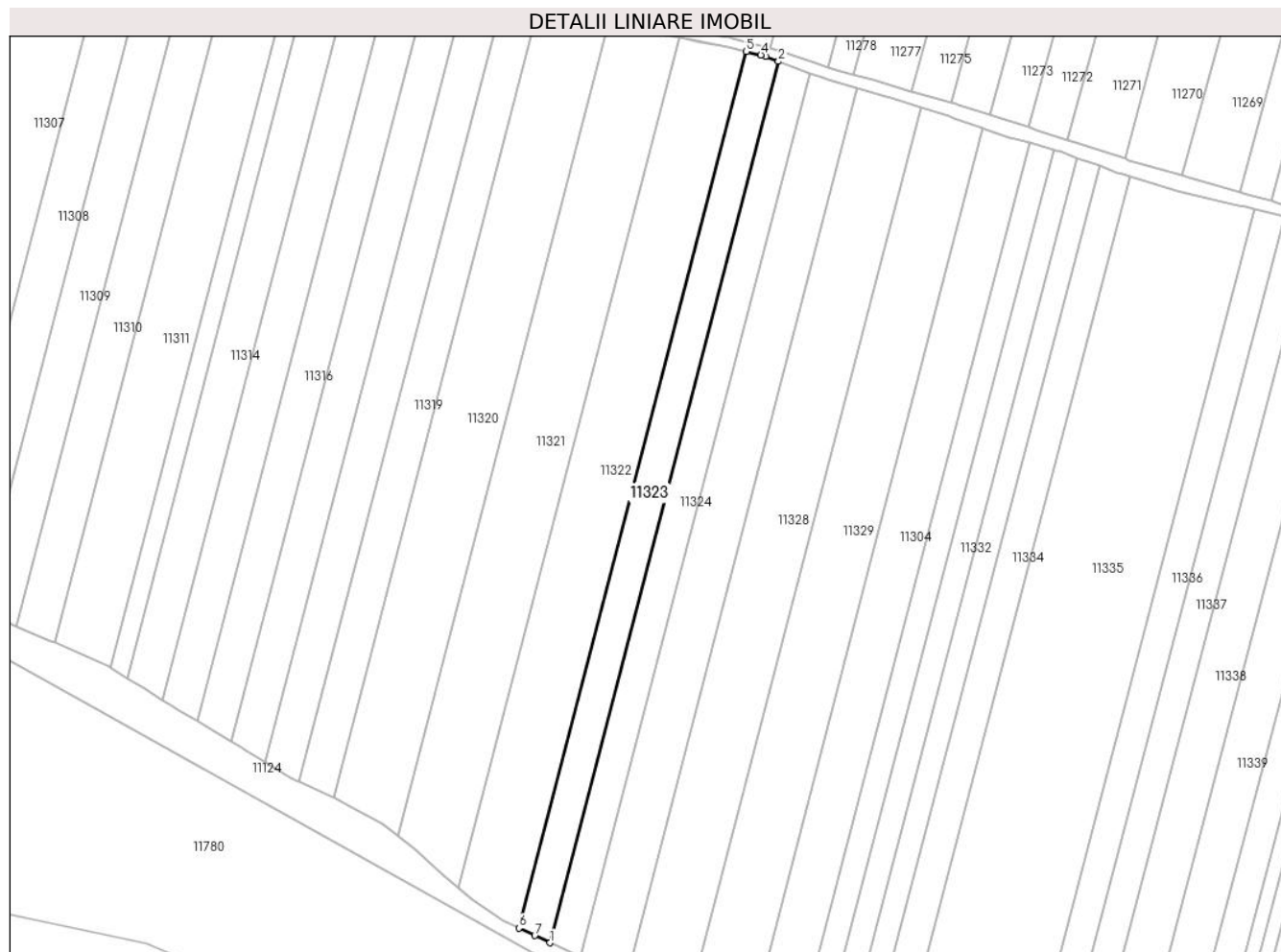
Inscrieri privind dezmembramintele dreptului de proprietate, drepturi reale de garanție și sarcini	Referințe
NU SUNT	

Anexa Nr. 1 La Partea I

Teren

Nr cadastral	Suprafața (mp)*	Observații / Referințe
	2.900	

* Suprafața este determinată în planul de proiecție Stereo 70.



Date referitoare la teren

Crt	Categorie folosință	Intravilan	Suprafața (mp)	Tarla	Parcelă	Nr. topo	Observații / Referințe
1	arabil	NU	2.900	75/2	1121/18	-	

Lungime Segmente

1) Valorile lungimilor segmentelor sunt obținute din proiecție în plan.

Punct început	X / Y	Punct sfârșit	X / Y	Lungime segment (** (m)
1	323.197,763 493.762,073	2	323.268,105 494.032,908	279.82
2	323.268,105 494.032,908	3	323.264,059 494.034,392	4.31
3	323.264,059 494.034,392	4	323.262,67 494.034,902	1.48
4	323.262,67 494.034,902	5	323.258,173 494.035,984	4.625
5	323.258,173 494.035,984	6	323.188,209 493.766,601	278.32

Punct început	X / Y	Punct sfârșit	X / Y	Lungime segment (** (m)
6	323.188,209 493.766,601	7	323.193,127 493.764,262	5.446
7	323.193,127 493.764,262	1	323.197,763 493.762,073	5.127

** Lungimile segmentelor sunt determinate în planul de proiecție Stereo 70 și sunt rotunjite la 1 milimetru.

*** Distanța dintre puncte este formată din segmente cumulate ce sunt mai mici decât valoarea 1 milimetru.

**DATE DESPRE IMOBILUL NR. 11324**

Oficiul de Cadastru și Publicitate Imobiliară HUNEDOARA
Biroul de Cadastru și Publicitate Imobiliară Deva

A. Partea I. Descrierea imobilului

TEREN Extravilan

Adresa: Jud. Hunedoara

Nr. Crt.	Nr cadastral Nr. topografic	Suprafața* (mp)	Observații / Referințe
A1	62974	2.900	Sector cadastral:90 Teren neimprejmuit;

B. Partea II. Proprietari și acte

Inscrieri privitoare la dreptul de proprietate și alte drepturi reale		Referințe
11466 / 08/03/2022		
Act Notarial nr. CERTIFICAT DE MOSTENITOR NR 67, DOSAR NR.77/2022, din 07/03/2022 emis de NP Stef Ovidiu Ioan;		
B1	Intabulare, drept de PROPRIETATEcu titlu de drept întreținere, dobandit prin Succesiune, cota actuala 3/8 1) IOSIP ANA-MARIA	A1
27498 / 16/06/2023		
Act Notarial nr. CONTRACT DE INTRETINERE AUT 1650, din 08/06/2023 emis de Stef Ovidiu Ioan;		
B2	Intabulare, drept de PROPRIETATEcu titlu de drept întreținere, dobandit prin Conventie, cota actuala 5/8 1) LUCACI PETRU-ILIE , căsătorită cu 2) LUCACI GRETI-TAVIA , ca bun comun	A1

C. Partea III. SARCINI

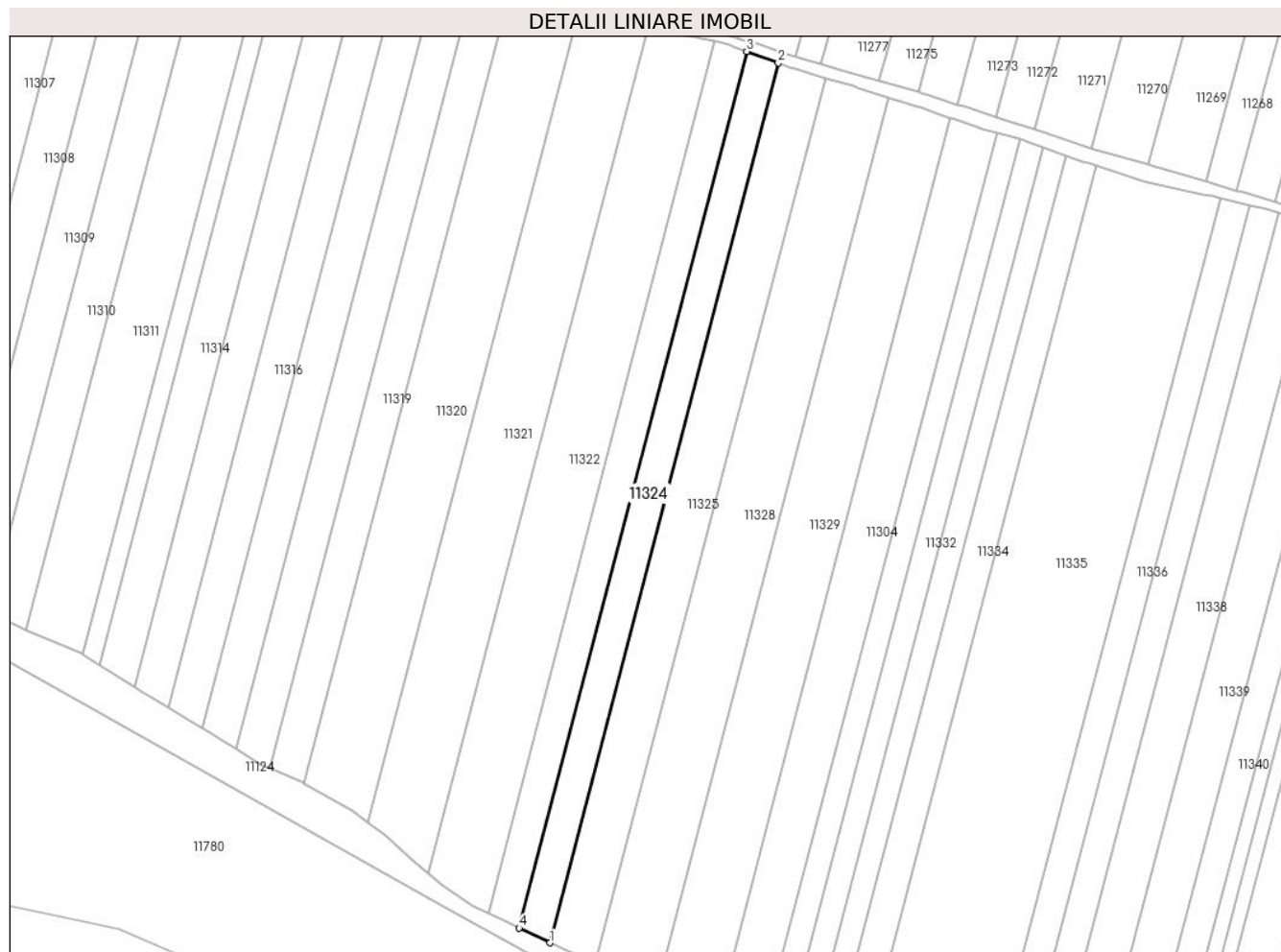
Inscrieri privind dezmembramintele dreptului de proprietate, drepturi reale de garanție și sarcini		Referințe
39057 / 26/08/2022		
Act Administrativ nr. proces-verbal de sechestrul pentru bunuri imobile nr.23906, dosar de executare nr. 2881021203413, din 18/08/2022 emis de ANAF-DGRFP TIMISOARA-AJFP HUNEDOARA;		
C1	Intabulare, drept de IPOTECA LEGALA, Valoare:412030 LEIconform art. 242 alin.6 din Codul de Procedură Fiscală asupra cotei din imobil, aferentă proprietății IOSIP ANA-MARIA de sub B.1 1) ANAF-DGRFP TIMISOARA-AJFP HUNEDOARA , CIF:999999999999	A1
27498 / 16/06/2023		
Act Notarial nr. CONTRACT DE INTRETINERE AUT 1650, din 08/06/2023 emis de Stef Ovidiu Ioan;		
C2	Intabulare, drept de UZUFRUCT VIAGER, dobandit prin Conventie, cota actuala 5/8, cota initiala 5/8 1) STOINESCU EUGENIA	A1
C3	Intabulare, drept de IPOTECA LEGALA, Valoare:0 LEIpentru plata rentei în bani, corespunzătoare întreținerii neexecutate, conform art. 2386 pct. 4 din cod civil, dobandit prin Conventie, cota actuala 5/8, cota initiala 5/8 1) STOINESCU EUGENIA	A1

Anexa Nr. 1 La Partea I

Teren

Nr cadastral	Suprafața (mp)*	Observații / Referințe
62974	2.900	

* Suprafața este determinată în planul de proiecție Stereo 70.



Date referitoare la teren

Crt	Categorie folosință	Intra vilan	Suprafața (mp)	Tarla	Parcelă	Nr. topo	Observații / Referințe
1	arabil	NU	2.900	75/2	1121/19	-	

Lungime Segmente

1) Valorile lungimilor segmentelor sunt obținute din proiecție în plan.

Punct început	X / Y	Punct sfârșit	X / Y	Lungime segment (** (m)
1	323.207,285 493.757,578	2	323.277,864 494.029,327	280.765
2	323.277,864 494.029,327	3	323.268,105 494.032,908	10.396
3	323.268,105 494.032,908	4	323.197,763 493.762,073	279.82
4	323.197,763 493.762,073	1	323.207,285 493.757,578	10.53

** Lungimile segmentelor sunt determinate în planul de proiecție Stereo 70 și sunt rotunjite la 1 milimetru.

***** Distanţa dintre puncte este formată din segmente cumulate ce sunt mai mici decât valoarea 1 milimetru.**

**DATE DESPRE IMOBILUL NR. 11325**

Oficiul de Cadastru și Publicitate Imobiliară HUNEDOARA
Biroul de Cadastru și Publicitate Imobiliară Deva

A. Partea I. Descrierea imobilului

TEREN Extravilan

Adresa: Jud. Hunedoara

Nr. Crt	Nr cadastral Nr. topografic	Suprafața* (mp)	Observații / Referințe
A1		4.300	Sector cadastral:90 Teren neimprejmuit;

B. Partea II. Proprietari și acte

Inscrieri privitoare la dreptul de proprietate și alte drepturi reale		Referințe
1 / 20/02/2023		
Act Administrativ nr. 13930/52, din 07/06/2002 emis de CJPSDPAT HUNEDOARA;		
B1	Intabulare, drept de PROPRIETATE, dobandit prin Reconstituire, cota actuala 1/1 1) TOTOR GHEORGHE	A1

C. Partea III. SARCINI .

Inscrieri privind dezmembramintele dreptului de proprietate, drepturi reale de garanție și sarcini	Referințe
NU SUNT	

Anexa Nr. 1 La Partea I

Teren

Nr cadastral	Suprafața (mp)*	Observații / Referințe
	4.300	

* Suprafața este determinată în planul de proiecție Stereo 70.



Date referitoare la teren

Crt	Categorie folosință	Intra vilan	Suprafața (mp)	Tarla	Parcelă	Nr. topo	Observații / Referințe
1	arabil	NU	4.300	75/2	1121/20	-	

Lungime Segmente

1) Valorile lungimilor segmentelor sunt obținute din proiecție în plan.

Punct început	X / Y	Punct sfârșit	X / Y	Lungime segment (** (m)
1	323.221,301 493.750,831	2	323.292,44 494.024,737	282.993
2	323.292,44 494.024,737	3	323.283,323 494.027,453	9.514
3	323.283,323 494.027,453	4	323.281,449 494.028,011	1.955
4	323.281,449 494.028,011	5	323.277,864 494.029,327	3.818
5	323.277,864 494.029,327	6	323.207,285 493.757,578	280.765

Punct început	X / Y	Punct sfârșit	X / Y	Lungime segment (** (m)
6	323.207,285 493.757,578	7	323.211,169 493.755,744	4.295
7	323.211,169 493.755,744	8	323.214,45 493.754,208	3.623
8	323.214,45 493.754,208	1	323.221,301 493.750,831	7.638

** Lungimile segmentelor sunt determinate în planul de proiecție Stereo 70 și sunt rotunjite la 1 milimetru.

*** Distanța dintre puncte este formată din segmente cumulate ce sunt mai mici decât valoarea 1 milimetru.

**DATE DESPRE IMOBILUL NR. 11326**

Oficiul de Cadastru și Publicitate Imobiliară HUNEDOARA
Biroul de Cadastru și Publicitate Imobiliară Deva

A. Partea I. Descrierea imobilului

TEREN Intravilan

Adresa: Loc. Bretea Muresana, Jud. Hunedoara

Nr. Crt	Nr cadastral Nr. topografic	Suprafața* (mp)	Observații / Referințe
A1		1.148	Sector cadastral:76 Teren neimprejmuit;

B. Partea II. Proprietari și acte

Inscrieri privitoare la dreptul de proprietate și alte drepturi reale		Referințe
1 / 24/07/2022		
Act Normativ nr. 7, din 13/03/1996 emis de PARLAMENTUL ROMÂNIEI;		
B1	Inscrierea provizorie, drept de PROPRIETATE, dobandit prin Lege, cota actuala 1/1	A1
1) COMUNA ILIA , CIF:4374164, PROPRIETAR NEIDENTIFICAT		

C. Partea III. SARCINI .

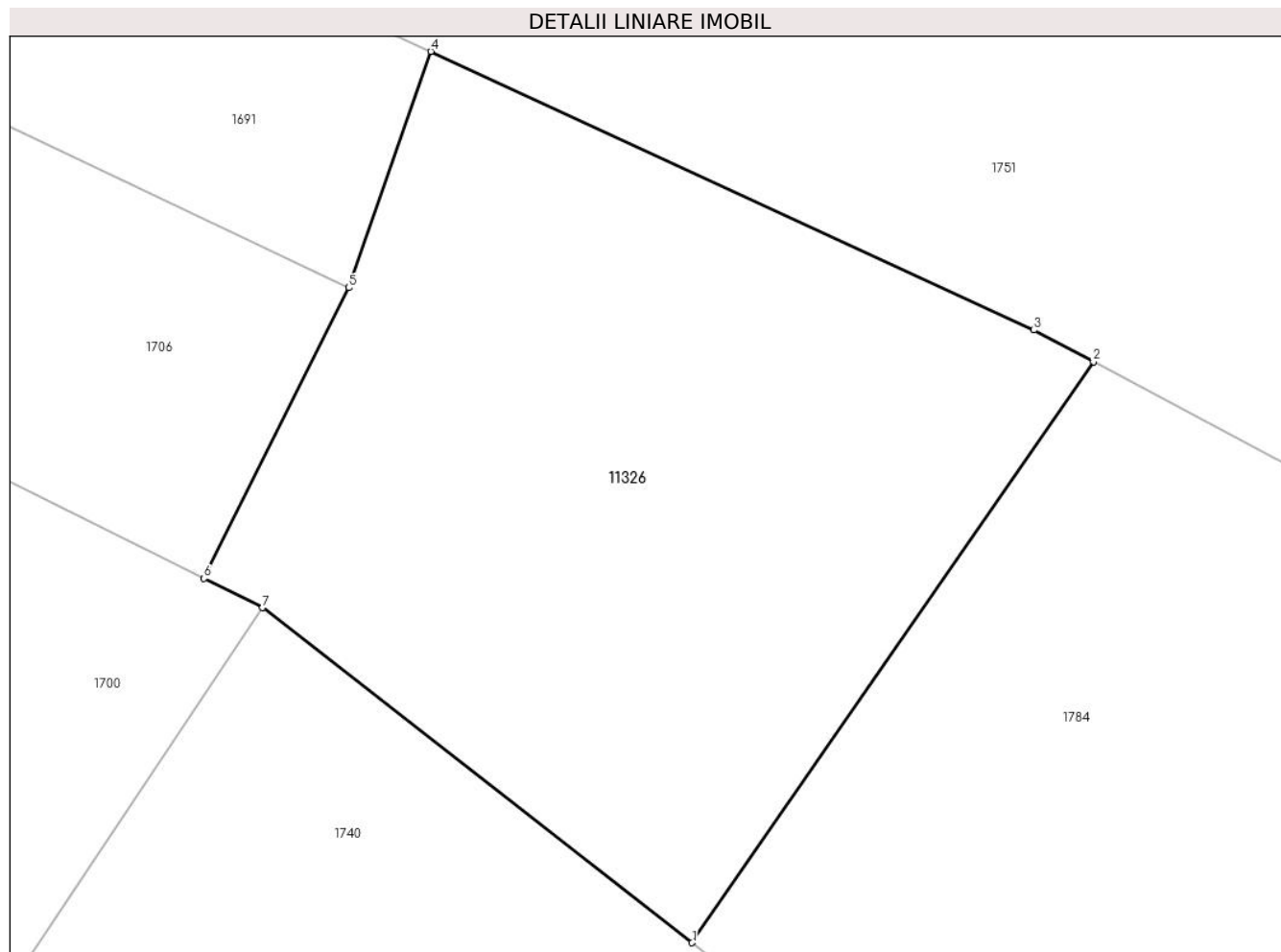
Inscrieri privind dezmembramintele dreptului de proprietate, drepturi reale de garanție și sarcini	Referințe
NU SUNT	

Anexa Nr. 1 La Partea I

Teren

Nr cadastral	Suprafața (mp)*	Observații / Referințe
	1.148	

* Suprafața este determinată în planul de proiecție Stereo 70.



Date referitoare la teren

Crt	Categorie folosință	Intravilan	Suprafața (mp)	Tarla	Parcelă	Nr. topo	Observații / Referințe
1	arabil	DA	1.148	2	317/1	-	

Lungime Segmente

1) Valorile lungimilor segmentelor sunt obținute din proiecție în plan.

Punct început	X / Y	Punct sfârșit	X / Y	Lungime segment (** (m)
1	322.819,942 495.928,944	2	322.841,006 495.959,414	37.041
2	322.841,006 495.959,414	3	322.837,874 495.961,068	3.542
3	322.837,874 495.961,068	4	322.806,226 495.975,681	34.858
4	322.806,226 495.975,681	5	322.801,922 495.963,293	13.115
5	322.801,922 495.963,293	6	322.794,318 495.948,042	17.042

Punct început	X / Y	Punct sfârșit	X / Y	Lungime segment (** (m)
6	322.794,318 495.948,042	7	322.797,389 495.946,511	3.432
7	322.797,389 495.946,511	1	322.819,942 495.928,944	28.587

** Lungimile segmentelor sunt determinate în planul de proiecție Stereo 70 și sunt rotunjite la 1 milimetru.

*** Distanța dintre puncte este formată din segmente cumulate ce sunt mai mici decât valoarea 1 milimetru.

**DATE DESPRE IMOBILUL NR. 11328**

Oficiul de Cadastru și Publicitate Imobiliară HUNEDOARA
Biroul de Cadastru și Publicitate Imobiliară Deva

A. Partea I. Descrierea imobilului

TEREN Extravilan

Adresa: Jud. Hunedoara

Nr. Crt	Nr cadastral Nr. topografic	Suprafața* (mp)	Observații / Referințe
A1		5.800	Sector cadastral:90 Teren neimprejmuț;

B. Partea II. Proprietari și acte

Inscrieri privitoare la dreptul de proprietate și alte drepturi reale		Referințe
1 / 01/03/2023		
Act Administrativ nr. 20/9703 , din 19/03/2012 emis de CJPSDPAT HUNEDOARA;		
B1	Intabulare, drept de PROPRIETATE, dobandit prin Reconstituire, cota actuala 1/1	A1
	1) BULZ VERGHELIA 2) SONOC GHEORGHE 3) ANDRONACHE IUSTINA 4) SONOC MAXIMILIAN	

C. Partea III. SARCINI .

Inscrieri privind dezmembramintele dreptului de proprietate, drepturi reale de garanție și sarcini	Referințe
NU SUNT	

Anexa Nr. 1 La Partea I

Teren

Nr cadastral	Suprafața (mp)*	Observații / Referințe
	5.800	

* Suprafața este determinată în planul de proiecție Stereo 70.



Date referitoare la teren

Crt	Categorie folosință	Intravilan	Suprafața (mp)	Tarla	Parcelă	Nr. topo	Observații / Referințe
1	arabil	NU	5.800	75/2	1121/23	-	

Lungime Segmente

1) Valorile lungimilor segmentelor sunt obținute din proiecție în plan.

Punct început	X / Y	Punct sfârșit	X / Y	Lungime segment (** (m)
1	323.239,961 493.741,633	2	323.311,926 494.018,716	286.277
2	323.311,926 494.018,716	3	323.302,776 494.021,625	9.602
3	323.302,776 494.021,625	4	323.301,102 494.022,157	1.756
4	323.301,102 494.022,157	5	323.292,44 494.024,737	9.038
5	323.292,44 494.024,737	6	323.221,301 493.750,831	282.993

Punct început	X / Y	Punct sfârșit	X / Y	Lungime segment (** (m)
6	323.221,301 493.750,831	7	323.230,146 493.746,471	9.861
7	323.230,146 493.746,471	1	323.239,961 493.741,633	10.943

** Lungimile segmentelor sunt determinate în planul de proiecție Stereo 70 și sunt rotunjite la 1 milimetru.

*** Distanța dintre puncte este formată din segmente cumulate ce sunt mai mici decât valoarea 1 milimetru.

**DATE DESPRE IMOBILUL NR. 11329**

Oficiul de Cadastru și Publicitate Imobiliară HUNEDOARA
Biroul de Cadastru și Publicitate Imobiliară Deva

A. Partea I. Descrierea imobilului

TEREN Extravilan

Adresa: Jud. Hunedoara

Nr. Crt	Nr cadastral Nr. topografic	Suprafața* (mp)	Observații / Referințe
A1		5.800	Sector cadastral:90 Teren neimprejmuit;

B. Partea II. Proprietari și acte

Inscrieri privitoare la dreptul de proprietate și alte drepturi reale		Referințe
1 / 20/02/2023		
Act Administrativ nr. 89856/188 , din 22/05/2003 emis de CJPSDPAT HUNEDOARA;		
B1	Intabulare, drept de PROPRIETATE, dobandit prin Reconstituire, cota actuala 1/1 1) SONOC ROMAN	A1

C. Partea III. SARCINI .

Inscrieri privind dezmembramintele dreptului de proprietate, drepturi reale de garanție și sarcini	Referințe
NU SUNT	

Anexa Nr. 1 La Partea I

Teren

Nr cadastral	Suprafața (mp)*	Observații / Referințe
	5.800	

* Suprafața este determinată în planul de proiecție Stereo 70.



Date referitoare la teren

Crt	Categorie folosință	Intravilan	Suprafața (mp)	Tarla	Parcelă	Nr. topo	Observații / Referințe
1	arabil	NU	5.800	75/2	1121/24	-	

Lungime Segmente

1) Valorile lungimilor segmentelor sunt obținute din proiecție în plan.

Punct început	X / Y	Punct sfârșit	X / Y	Lungime segment (** (m)
1	323.258,424 493.732,532	2	323.331,095 494.012,337	289.088
2	323.331,095 494.012,337	3	323.321,982 494.015,479	9.639
3	323.321,982 494.015,479	4	323.320,442 494.016,01	1.629
4	323.320,442 494.016,01	5	323.311,926 494.018,716	8.936
5	323.311,926 494.018,716	6	323.239,961 493.741,633	286.277

Punct început	X / Y	Punct sfârșit	X / Y	Lungime segment (** (m)
6	323.239,961 493.741,633	7	323.248,819 493.737,267	9.875
7	323.248,819 493.737,267	8	323.257,934 493.732,773	10.163
8	323.257,934 493.732,773	1	323.258,424 493.732,532	0.546

** Lungimile segmentelor sunt determinate în planul de proiecție Stereo 70 și sunt rotunjite la 1 milimetru.

*** Distanța dintre puncte este formată din segmente cumulate ce sunt mai mici decât valoarea 1 milimetru.

**DATE DESPRE IMOBILUL NR. 11330**

Oficiul de Cadastru și Publicitate Imobiliară HUNEDOARA
Biroul de Cadastru și Publicitate Imobiliară Deva

A. Partea I. Descrierea imobilului

TEREN Extravilan

Adresa: Jud. Hunedoara

Nr. Crt	Nr cadastral Nr. topografic	Suprafața* (mp)	Observații / Referințe
A1		383	Sector cadastral:94 Teren neimprejmuit; Restul de suprafata se regasese sub culoarul de expropriere inscris in CF 63186 Ilia

B. Partea II. Proprietari și acte

Inscrieri privitoare la dreptul de proprietate și alte drepturi reale	Referințe
1 / 22/06/2022	
Act Normativ nr. 7, din 13/03/1996 emis de PARLAMENTUL ROMÂNIEI;	
B1	A1
Intabulare, drept de PROPRIETATE, dobandit prin Lege, cota actuala 1/1 1) COMUNA ILIA, REZERVA COMISIEI LOCALE DE FOND FUNCJAR, CIF:4374164	

C. Partea III. SARCINI .

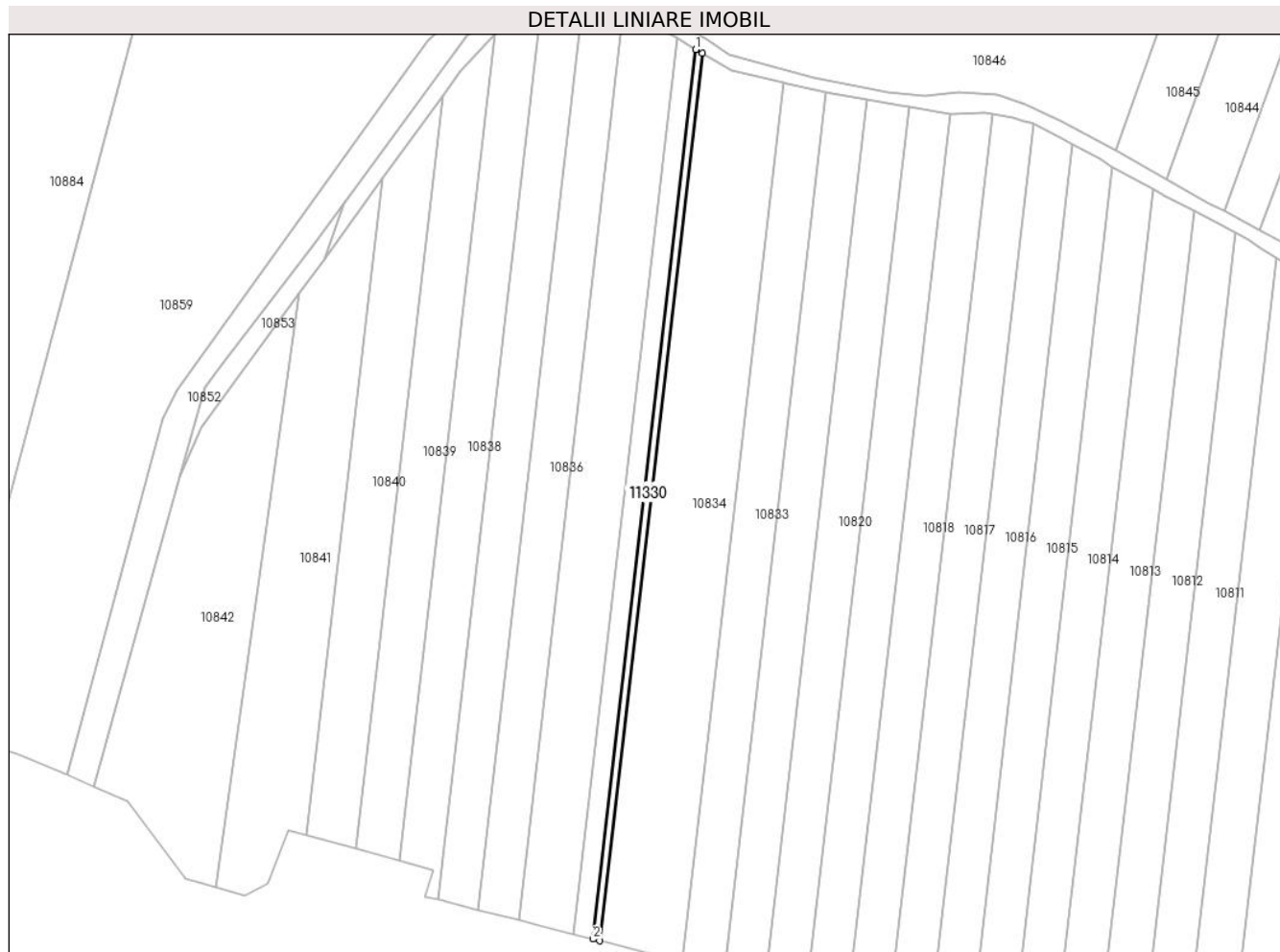
Inscrieri privind dezmembramintele dreptului de proprietate, drepturi reale de garanție și sarcini	Referințe
NU SUNT	

Anexa Nr. 1 La Partea I

Teren

Nr cadastral	Suprafața (mp)*	Observații / Referințe
	383	Restul de suprafața se regăsește sub culoarul de expropriere înscris în CF 63186 Ilia

* Suprafața este determinată în planul de proiecție Stereo 70.



Date referitoare la teren

Crt	Categorie folosință	Intravilan	Suprafața (mp)	Tarla	Parcelă	Nr. topo	Observații / Referințe
1	arabil	NU	383	-	1048/29/1	-	

Lungime Segmente

1) Valorile lungimilor segmentelor sunt obținute din proiecție în plan.

Punct început	X / Y	Punct sfârșit	X / Y	Lungime segment (** (m)
1	321.759,359 495.434,188	2	321.733,843 495.213,593	222.066
2	321.733,843 495.213,593	3	321.735,53 495.213,164	1.741
3	321.735,53 495.213,164	4	321.760,983 495.433,209	221.513
4	321.760,983 495.433,209	1	321.759,359 495.434,188	1.896

** Lungimile segmentelor sunt determinate în planul de proiecție Stereo 70 și sunt rotunjite la 1 milimetru.

***** Distanţa dintre puncte este formată din segmente cumulate ce sunt mai mici decât valoarea 1 milimetru.**

**DATE DESPRE IMOBILUL NR. 11331**

Oficiul de Cadastru și Publicitate Imobiliară HUNEDOARA
Biroul de Cadastru și Publicitate Imobiliară Deva

A. Partea I. Descrierea imobilului

TEREN Extravilan

Adresa: Jud. Hunedoara

Nr. Crt	Nr cadastral Nr. topografic	Suprafața* (mp)	Observații / Referințe
A1	62575	2.200	Sector cadastral:90 Teren neimprejmuit;

B. Partea II. Proprietari și acte

Inscrieri privitoare la dreptul de proprietate și alte drepturi reale		Referințe
43454 / 31/07/2015		
Act Administrativ nr. Titlu de proprietate nr. 89856/449, din 08/01/2004 emis de CJPSDPAT HUNEDOARA;		
B1	Intabulare, drept de PROPRIETATE, dobandit prin Reconstituire, cota actuala 1/1 1) ROZ ELENA 2) ROZ MIRON	A1

C. Partea III. SARCINI .

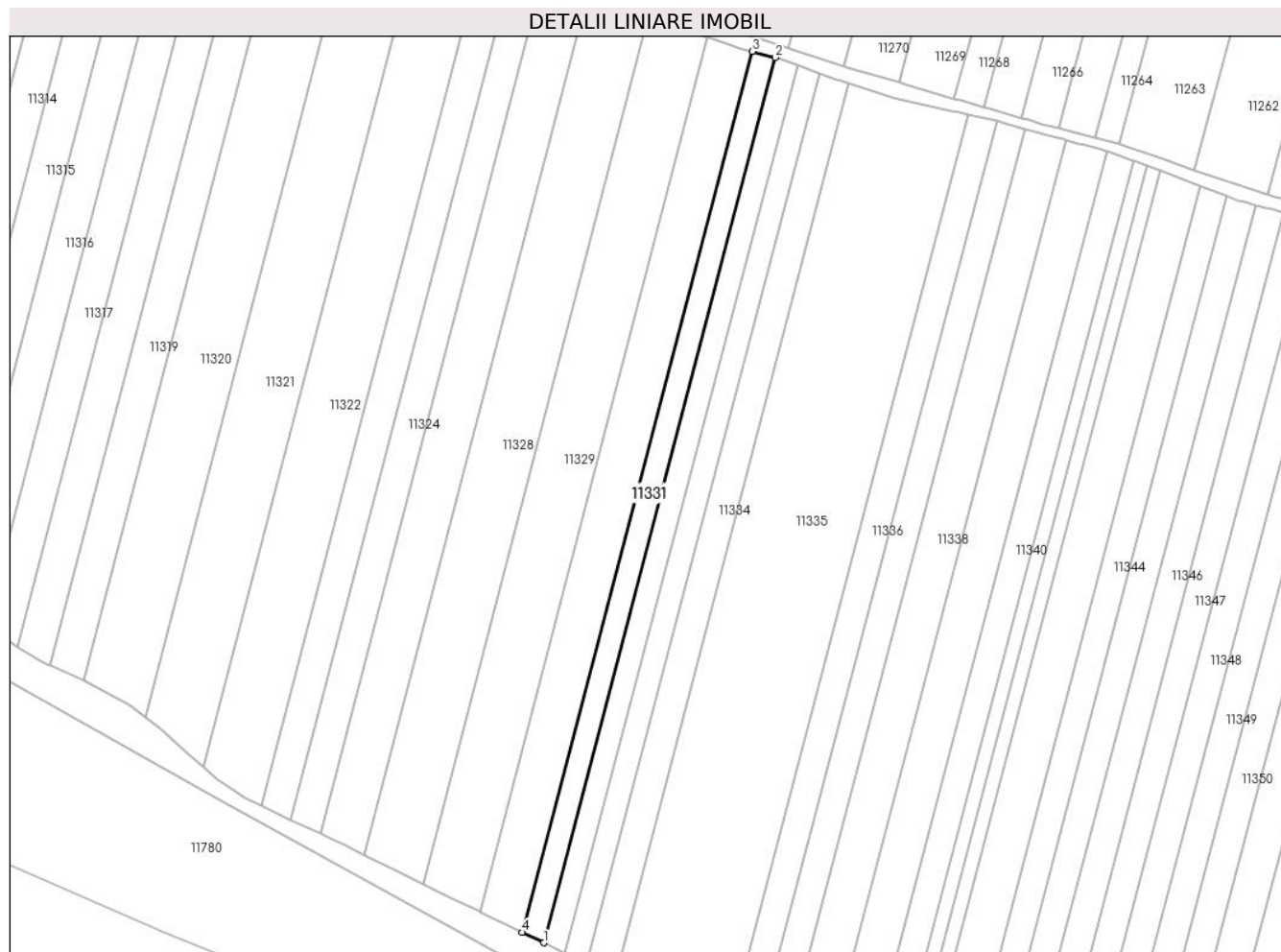
Inscrieri privind dezmembramintele dreptului de proprietate, drepturi reale de garanție și sarcini	Referințe
NU SUNT	

Anexa Nr. 1 La Partea I

Teren

Nr cadastral	Suprafața (mp)*	Observații / Referințe
62575	2.200	

* Suprafața este determinată în planul de proiecție Stereo 70.



Date referitoare la teren

Crt	Categorie folosință	Intra vilan	Suprafața (mp)	Tarla	Parcelă	Nr. topo	Observații / Referințe
1	arabil	NU	2.200	75/2	1121/26	-	

Lungime Segmente

1) Valorile lungimilor segmentelor sunt obținute din proiecție în plan.

Punct început	X / Y	Punct sfârșit	X / Y	Lungime segment (** (m)
1	323.278,699 493.722,753	2	323.352,785 494.005,799	292.581
2	323.352,785 494.005,799	3	323.345,517 494.007,799	7.538
3	323.345,517 494.007,799	4	323.271,779 493.726,083	291.206
4	323.271,779 493.726,083	1	323.278,699 493.722,753	7.679

** Lungimile segmentelor sunt determinate în planul de proiecție Stereo 70 și sunt rotunjite la 1 milimetru.

***** Distanţa dintre puncte este formată din segmente cumulate ce sunt mai mici decât valoarea 1 milimetru.**

**DATE DESPRE IMOBILUL NR. 11332**

Oficiul de Cadastru și Publicitate Imobiliară HUNEDOARA
Biroul de Cadastru și Publicitate Imobiliară Deva

A. Partea I. Descrierea imobilului

TEREN Extravilan

Adresa: Jud. Hunedoara

Nr. Crt	Nr cadastral Nr. topografic	Suprafața* (mp)	Observații / Referințe
A1		2.200	Sector cadastral:90 Teren neimprejmuit;

B. Partea II. Proprietari și acte

Inscrieri privitoare la dreptul de proprietate și alte drepturi reale	Referințe
1 / 20/02/2023	
Act Normativ nr. 7, din 13/03/1996 emis de PARLAMENTUL ROMÂNIEI;	
B1	A1
Intabulare, drept de PROPRIETATE, dobandit prin Lege, cota actuala 1/1	
1) COMUNA ILIA, REZERVA COMISIEI LOCALE DE FOND FUNCJAR, CIF:4374164	

C. Partea III. SARCINI .

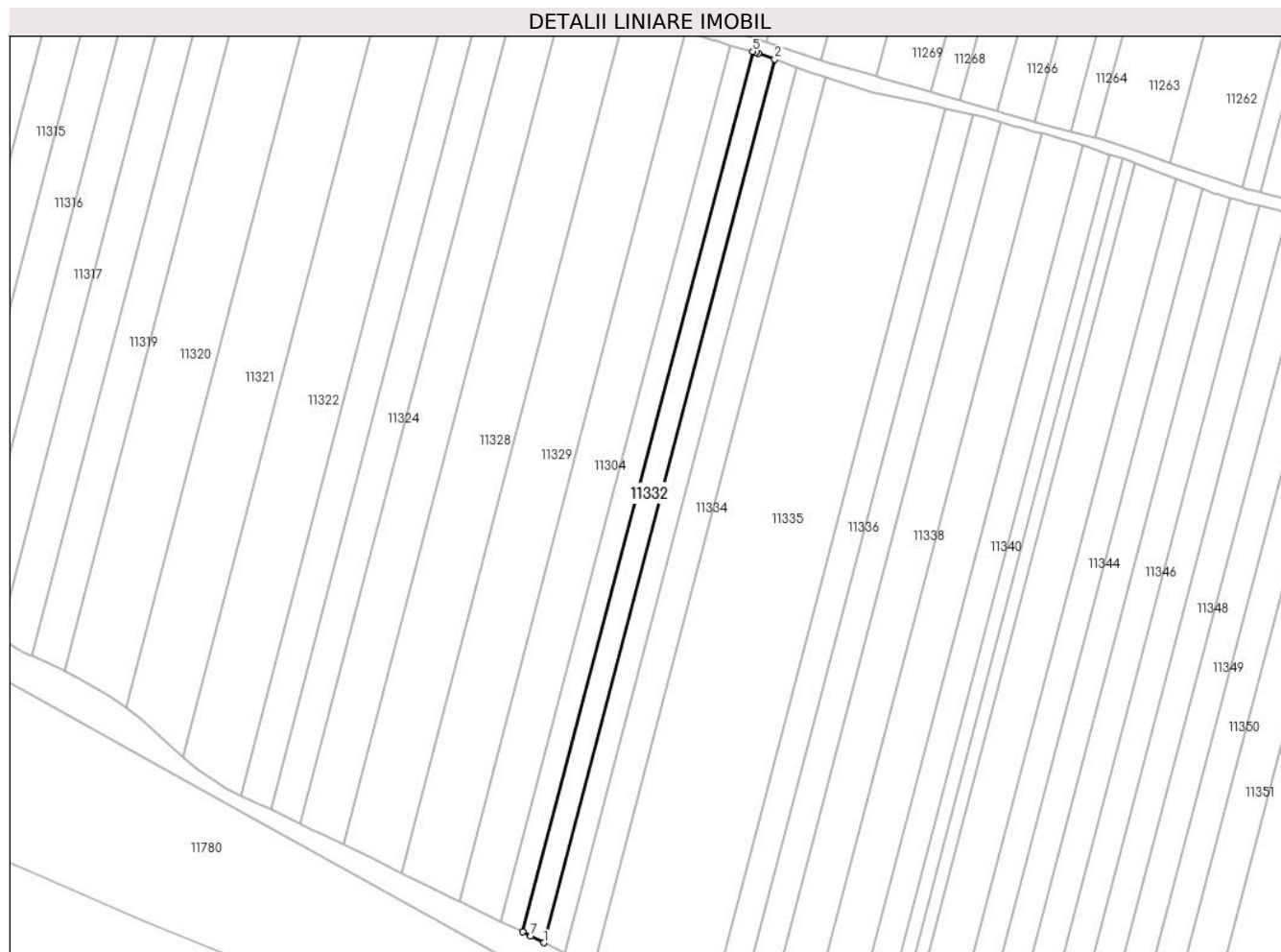
Inscrieri privind dezmembramintele dreptului de proprietate, drepturi reale de garanție și sarcini	Referințe
NU SUNT	

Anexa Nr. 1 La Partea I

Teren

Nr cadastral	Suprafața (mp)*	Observații / Referințe
	2.200	

* Suprafața este determinată în planul de proiecție Stereo 70.



Date referitoare la teren

Crt	Categorie folosință	Intravilan	Suprafața (mp)	Tarla	Parcelă	Nr. topo	Observații / Referințe
1	arabil	NU	2.200	75/2	1121/27	-	

Lungime Segmente

1) Valorile lungimilor segmentelor sunt obținute din proiecție în plan.

Punct început	X / Y	Punct sfârșit	X / Y	Lungime segment (** (m)
1	323.285,556 493.719,306	2	323.359,894 494.003,319	293.58
2	323.359,894 494.003,319	3	323.354,576 494.005,234	5.652
3	323.354,576 494.005,234	4	323.353,719 494.005,542	0.911
4	323.353,719 494.005,542	5	323.352,785 494.005,799	0.969
5	323.352,785 494.005,799	6	323.278,699 493.722,753	292.581

Punct început	X / Y	Punct sfârșit	X / Y	Lungime segment (** (m)
6	323.278,699 493.722,753	7	323.281,383 493.721,462	2.979
7	323.281,383 493.721,462	1	323.285,556 493.719,306	4.697

** Lungimile segmentelor sunt determinate în planul de proiecție Stereo 70 și sunt rotunjite la 1 milimetru.

*** Distanța dintre puncte este formată din segmente cumulate ce sunt mai mici decât valoarea 1 milimetru.

**DATE DESPRE IMOBILUL NR. 11333**

Oficiul de Cadastru și Publicitate Imobiliară HUNEDOARA
Biroul de Cadastru și Publicitate Imobiliară Deva

A. Partea I. Descrierea imobilului

TEREN Extravilan

Adresa: Jud. Hunedoara

Nr. Crt	Nr cadastral Nr. topografic	Suprafața* (mp)	Observații / Referințe
A1	62882	2.200	Sector cadastral:90 Teren neimprejmuit;

B. Partea II. Proprietari și acte

Inscrieri privitoare la dreptul de proprietate și alte drepturi reale		Referințe
38067 / 15/09/2017		
Act Notarial nr. 45, din 14/09/2017 emis de MANE-SIGARTAU MIRONA;		
B1	Intabulare, drept de PROPRIETATE, dobandit prin Succesiune, cota actuala 1/2 1) ARDELEAN GHEORGHE-ANDREI	A1
B2	Intabulare, drept de PROPRIETATE, dobandit prin Succesiune, cota actuala 1/2 1) ARDELEAN REMUS	A1

C. Partea III. SARCINI .

Inscrieri privind dezmembramintele dreptului de proprietate, drepturi reale de garanție și sarcini	Referințe
NU SUNT	

Anexa Nr. 1 La Partea I

Teren

Nr cadastral	Suprafața (mp)*	Observații / Referințe
62882	2.200	

* Suprafața este determinată în planul de proiecție Stereo 70.



Date referitoare la teren

Crt	Categorie folosință	Intra vilan	Suprafața (mp)	Tarla	Parcelă	Nr. topo	Observații / Referințe
1	arabil	NU	2.200	75/2	1121/28	-	

Lungime Segmente

1) Valorile lungimilor segmentelor sunt obținute din proiecție în plan.

Punct început	X / Y	Punct sfârșit	X / Y	Lungime segment (** (m)
1	323.292,368 493.715,788	2	323.366,961 494.000,774	294.587
2	323.366,961 494.000,774	3	323.359,894 494.003,319	7.511
3	323.359,894 494.003,319	4	323.285,556 493.719,306	293.58
4	323.285,556 493.719,306	1	323.292,368 493.715,788	7.667

** Lungimile segmentelor sunt determinate în planul de proiecție Stereo 70 și sunt rotunjite la 1 milimetru.

***** Distanţa dintre puncte este formată din segmente cumulate ce sunt mai mici decât valoarea 1 milimetru.**

**DATE DESPRE IMOBILUL NR. 11334**

Oficiul de Cadastru și Publicitate Imobiliară HUNEDOARA
Biroul de Cadastru și Publicitate Imobiliară Deva

A. Partea I. Descrierea imobilului

TEREN Extravilan

Adresa: Jud. Hunedoara

Nr. Crt	Nr cadastral Nr. topografic	Suprafața* (mp)	Observații / Referințe
A1		Din acte: 5.800 Masurata: 2.900	Sector cadastral:90 Teren neimprejmuit; Restul de teren se regaseste sub culoarul de expropriere IE 63186

B. Partea II. Proprietari și acte

Inscrieri privitoare la dreptul de proprietate și alte drepturi reale		Referințe
1 / 20/02/2023		
Act Administrativ nr. 5982/79 , din 20/07/1995 emis de CJPSDPAT HUNEDOARA;		
B1	Intabulare, drept de PROPRIETATE, dobandit prin Reconstituire, cota actuala 1/1 1) ȘUBA TRAIAN	A1

C. Partea III. SARCINI .

Inscrieri privind dezmembramintele dreptului de proprietate, drepturi reale de garanție și sarcini	Referințe
NU SUNT	

Anexa Nr. 1 La Partea I

Teren

Nr cadastral	Suprafața (mp)*	Observații / Referințe
	Din acte: 5.800 Masurata: 2.900	Restul de teren se regasesc sub culoarul de expropriere IE 63186

* Suprafața este determinată în planul de proiecție Stereo 70.



Date referitoare la teren

Crt	Categorie folosință	Intra vilan	Suprafața (mp)	Tarla	Parcelă	Nr. topo	Observații / Referințe
1	arabil	NU	2.900	75/2	1116/2/1	-	Restul de suprafață se regăsește sub coridorul de expropriere

Lungime Segmente

1) Valorile lungimilor segmentelor sunt obținute din proiecție în plan.

Punct început	X / Y	Punct sfârșit	X / Y	Lungime segment (** (m)
1	323.301,066 493.710,281	2	323.376,264 493.997,574	296.971
2	323.376,264 493.997,574	3	323.373,906 493.998,334	2.477
3	323.373,906 493.998,334	4	323.372,306 493.998,85	1.681
4	323.372,306 493.998,85	5	323.366,961 494.000,774	5.68
5	323.366,961 494.000,774	6	323.292,368 493.715,788	294.587

Punct început	X / Y	Punct sfârșit	X / Y	Lungime segment (** (m)
6	323.292,368 493.715,788	7	323.294,683 493.714,592	2.606
7	323.294,683 493.714,592	8	323.298,517 493.712,003	4.627
8	323.298,517 493.712,003	1	323.301,066 493.710,281	3.076

** Lungimile segmentelor sunt determinate în planul de proiecție Stereo 70 și sunt rotunjite la 1 milimetru.

*** Distanța dintre puncte este formată din segmente cumulate ce sunt mai mici decât valoarea 1 milimetru.

**DATE DESPRE IMOBILUL NR. 11335**

Oficiul de Cadastru și Publicitate Imobiliară HUNEDOARA
Biroul de Cadastru și Publicitate Imobiliară Deva

A. Partea I. Descrierea imobilului

TEREN Extravilan

Adresa: Jud. Hunedoara

Nr. Crt	Nr cadastral Nr. topografic	Suprafața* (mp)	Observații / Referințe
A1		12.000	Sector cadastral:90 Teren neimprejmuit;

B. Partea II. Proprietari și acte

Inscrieri privitoare la dreptul de proprietate și alte drepturi reale		Referințe
1 / 01/03/2023		
Act Administrativ nr. 5885/52, din 09/07/1996 emis de CJPSDPAT HUNEDOARA;		
B1	Intabulare, drept de PROPRIETATE, dobandit prin Reconstituire, cota actuala 1/1 1) GUJA ROZALIA 2) GUJA BENIAMIN 3) GUJA ZENOVICA	A1

C. Partea III. SARCINI .

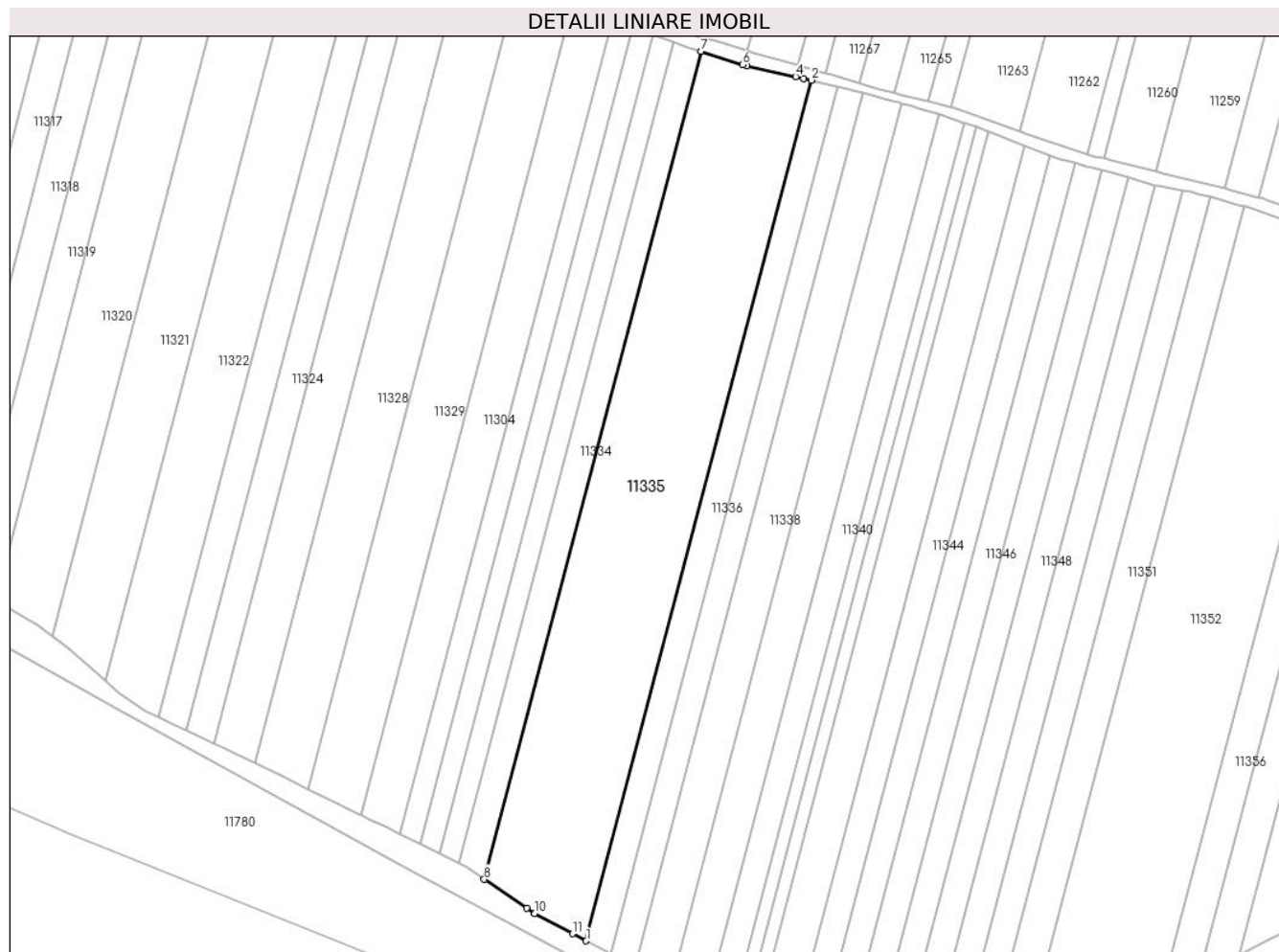
Inscrieri privind dezmembramintele dreptului de proprietate, drepturi reale de garanție și sarcini	Referințe
NU SUNT	

Anexa Nr. 1 La Partea I

Teren

Nr cadastral	Suprafața (mp)*	Observații / Referințe
	12.000	

* Suprafața este determinată în planul de proiecție Stereo 70.



Date referitoare la teren

Crt	Categorie folosință	Intra vilan	Suprafața (mp)	Tarla	Parcelă	Nr. topo	Observații / Referințe
1	arabil	NU	12.000	75/2	1121/30	-	

Lungime Segmente

1) Valorile lungimilor segmentelor sunt obținute din proiecție în plan.

Punct început	X / Y	Punct sfârșit	X / Y	Lungime segment (** (m)
1	323.336,424 493.688,944	2	323.414,582 493.987,549	308.664
2	323.414,582 493.987,549	3	323.411,999 493.988,148	2.652
3	323.411,999 493.988,148	4	323.409,218 493.988,792	2.854
4	323.409,218 493.988,792	5	323.392,197 493.992,586	17.439
5	323.392,197 493.992,586	6	323.390,71 493.992,918	1.524

Punct început	X / Y	Punct sfârșit	X / Y	Lungime segment (** (m)
6	323.390,71 493.992,918	7	323.376,264 493.997,574	15.177
7	323.376,264 493.997,574	8	323.301,066 493.710,281	296.971
8	323.301,066 493.710,281	9	323.315,77 493.700,349	17.743
9	323.315,77 493.700,349	10	323.318,598 493.698,435	3.415
10	323.318,598 493.698,435	11	323.331,784 493.691,414	14.939
11	323.331,784 493.691,414	1	323.336,424 493.688,944	5.257

** Lungimile segmentelor sunt determinate în planul de proiecție Stereo 70 și sunt rotunjite la 1 milimetru.

*** Distanța dintre puncte este formată din segmente cumulate ce sunt mai mici decât valoarea 1 milimetru.

**DATE DESPRE IMOBILUL NR. 11336**

Oficiul de Cadastru și Publicitate Imobiliară HUNEDOARA
Biroul de Cadastru și Publicitate Imobiliară Deva

A. Partea I. Descrierea imobilului

TEREN Extravilan

Adresa: Jud. Hunedoara

Nr. Crt	Nr cadastral Nr. topografic	Suprafața* (mp)	Observații / Referințe
A1		2.900	Sector cadastral:90 Teren neimprejmuit;

B. Partea II. Proprietari și acte

Inscrieri privitoare la dreptul de proprietate și alte drepturi reale	Referințe
1 / 20/02/2023	
Act Normativ nr. 7, din 13/03/1996 emis de PARLAMENTUL ROMÂNIEI;	
B1	A1
Intabulare, drept de PROPRIETATE, dobandit prin Lege, cota actuala 1/1	
1) COMUNA ILIA, REZERVA COMISIEI LOCALE DE FOND FUNCJAR, CIF:4374164	

C. Partea III. SARCINI .

Inscrieri privind dezmembramintele dreptului de proprietate, drepturi reale de garanție și sarcini	Referințe
NU SUNT	

Anexa Nr. 1 La Partea I

Teren

Nr cadastral	Suprafața (mp)*	Observații / Referințe
	2.900	

* Suprafața este determinată în planul de proiecție Stereo 70.



Date referitoare la teren

Crt	Categorie folosință	Intravilan	Suprafața (mp)	Tarla	Parcelă	Nr. topo	Observații / Referințe
1	arabil	NU	2.900	75/2	1121/31	-	

Lungime Segmente

1) Valorile lungimilor segmentelor sunt obținute din proiecție în plan.

Punct început	X / Y	Punct sfârșit	X / Y	Lungime segment (** (m)
1	323.344,914 493.684,424	2	323.423,702 493.985,436	311.152
2	323.423,702 493.985,436	3	323.414,582 493.987,549	9.361
3	323.414,582 493.987,549	4	323.336,424 493.688,944	308.664
4	323.336,424 493.688,944	1	323.344,914 493.684,424	9.618

** Lungimile segmentelor sunt determinate în planul de proiecție Stereo 70 și sunt rotunjite la 1 milimetru.

***** Distanţa dintre puncte este formată din segmente cumulate ce sunt mai mici decât valoarea 1 milimetru.**

**DATE DESPRE IMOBILUL NR. 11337**

Oficiul de Cadastru și Publicitate Imobiliară HUNEDOARA
Biroul de Cadastru și Publicitate Imobiliară Deva

A. Partea I. Descrierea imobilului

TEREN Extravilan

Adresa: Jud. Hunedoara

Nr. Crt	Nr cadastral Nr. topografic	Suprafața* (mp)	Observații / Referințe
A1		2.900	Sector cadastral:90 Teren neimpregmuit;

B. Partea II. Proprietari și acte

Inscrieri privitoare la dreptul de proprietate și alte drepturi reale	Referințe
1 / 01/03/2023	
Act Administrativ nr. 13930/43, din 02/06/2002 emis de CJPSDPAT HUNEDOARA;	
B1	A1
Intabulare, drept de PROPRIETATE, dobandit prin Reconstituire, cota actuala 1/1 1) BARNEA GHEORGHE	

C. Partea III. SARCINI .

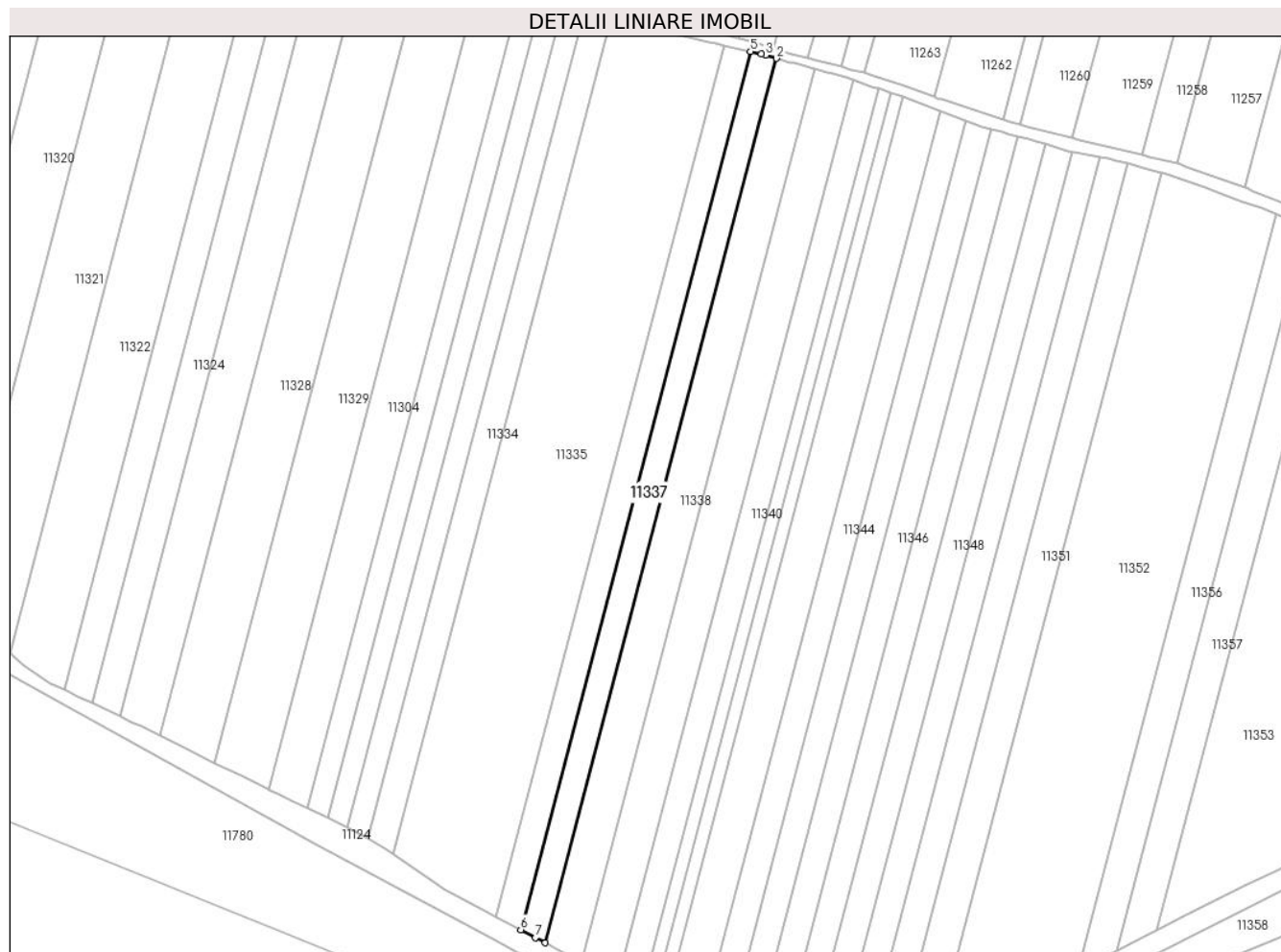
Inscrieri privind dezmembramintele dreptului de proprietate, drepturi reale de garanție și sarcini	Referințe
NU SUNT	

Anexa Nr. 1 La Partea I

Teren

Nr cadastral	Suprafața (mp)*	Observații / Referințe
	2.900	

* Suprafața este determinată în planul de proiecție Stereo 70.



Date referitoare la teren

Crt	Categorie folosință	Intravilan	Suprafața (mp)	Tarla	Parcelă	Nr. topo	Observații / Referințe
1	arabil	NU	2.900	75/2	1121/32	-	

Lungime Segmente

1) Valorile lungimilor segmentelor sunt obținute din proiecție în plan.

Punct început	X / Y	Punct sfârșit	X / Y	Lungime segment (** (m)
1	323.353,338 493.679,938	2	323.432,677 493.983,052	313.325
2	323.432,677 493.983,052	3	323.428,911 493.984,143	3.921
3	323.428,911 493.984,143	4	323.427,445 493.984,568	1.527
4	323.427,445 493.984,568	5	323.423,702 493.985,436	3.842
5	323.423,702 493.985,436	6	323.344,914 493.684,424	311.152

Punct început	X / Y	Punct sfârșit	X / Y	Lungime segment (** (m)
6	323.344,914 493.684,424	7	323.349,958 493.681,738	5.714
7	323.349,958 493.681,738	1	323.353,338 493.679,938	3.83

** Lungimile segmentelor sunt determinate în planul de proiecție Stereo 70 și sunt rotunjite la 1 milimetru.

*** Distanța dintre puncte este formată din segmente cumulate ce sunt mai mici decât valoarea 1 milimetru.

**DATE DESPRE IMOBILUL NR. 11338**

Oficiul de Cadastru și Publicitate Imobiliară HUNEDOARA
Biroul de Cadastru și Publicitate Imobiliară Deva

A. Partea I. Descrierea imobilului

TEREN Extravilan

Adresa: Jud. Hunedoara

Nr. Crt	Nr cadastral Nr. topografic	Suprafața* (mp)	Observații / Referințe
A1		4.300	Sector cadastral:90 Teren neimprejmuit;

B. Partea II. Proprietari și acte

Inscrieri privitoare la dreptul de proprietate și alte drepturi reale	Referințe
1 / 01/03/2023	
Act Administrativ nr. 14034/72, din 18/09/2002 emis de CJPSDPAT HUNEDOARA;	
B1	A1
Intabulare, drept de PROPRIETATE, dobandit prin Reconstituire, cota actuala 1/1 1) MICA IOACHIM	

C. Partea III. SARCINI .

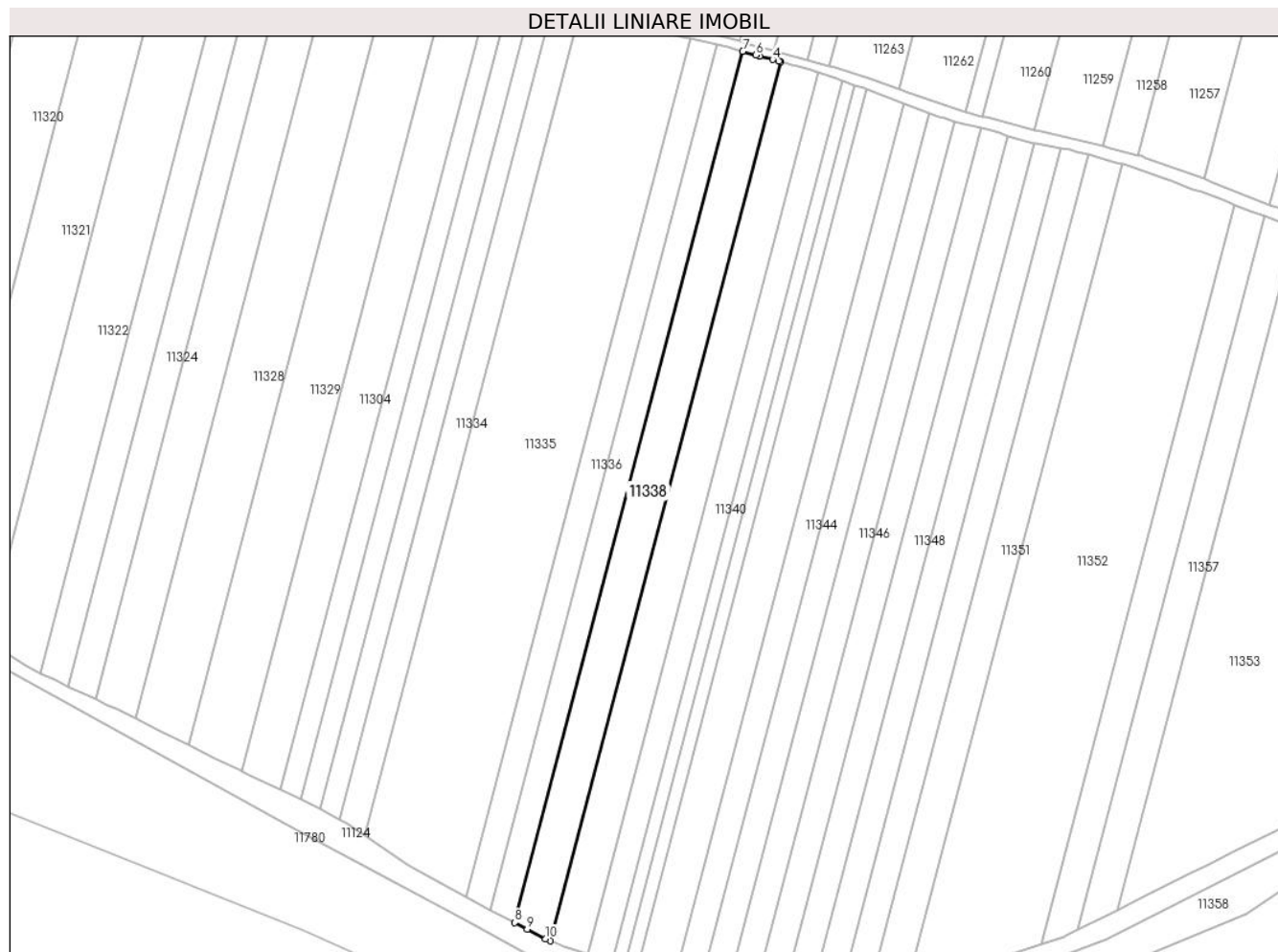
Inscrieri privind dezmembramintele dreptului de proprietate, drepturi reale de garanție și sarcini	Referințe
NU SUNT	

Anexa Nr. 1 La Partea I

Teren

Nr cadastral	Suprafața (mp)*	Observații / Referințe
	4.300	

* Suprafața este determinată în planul de proiecție Stereo 70.



Date referitoare la teren

Crt	Categorie folosință	Intravilan	Suprafața (mp)	Tarla	Parcelă	Nr. topo	Observații / Referințe
1	arabil	NU	4.300	75/2	1121/33	-	

Lungime Segmente

1) Valorile lungimilor segmentelor sunt obținute din proiecție în plan.

Punct început	X / Y	Punct sfârșit	X / Y	Lungime segment (** (m)
1	323.365,791 493.673,572	2	323.445,856 493.979,461	316.194
2	323.445,856 493.979,461	3	323.445,223 493.979,627	0.654
3	323.445,223 493.979,627	4	323.443,094 493.980,188	2.201
4	323.443,094 493.980,188	5	323.438,552 493.981,383	4.697
5	323.438,552 493.981,383	6	323.437,257 493.981,724	1.339

Punct început	X / Y	Punct sfârșit	X / Y	Lungime segment (** (m)
6	323.437,257 493.981,724	7	323.432,677 493.983,052	4.769
7	323.432,677 493.983,052	8	323.353,338 493.679,938	313.325
8	323.353,338 493.679,938	9	323.357,65 493.677,643	4.884
9	323.357,65 493.677,643	10	323.364,052 493.674,234	7.253
10	323.364,052 493.674,234	1	323.365,791 493.673,572	1.861

** Lungimile segmentelor sunt determinate în planul de proiecție Stereo 70 și sunt rotunjite la 1 milimetru.

*** Distanța dintre puncte este formată din segmente cumulate ce sunt mai mici decât valoarea 1 milimetru.

**DATE DESPRE IMOBILUL NR. 11339**

Oficiul de Cadastru și Publicitate Imobiliară HUNEDOARA
Biroul de Cadastru și Publicitate Imobiliară Deva

A. Partea I. Descrierea imobilului

TEREN Extravilan

Adresa: Jud. Hunedoara

Nr. Crt	Nr cadastral Nr. topografic	Suprafața* (mp)	Observații / Referințe
A1		4.300	Sector cadastral:90 Teren neimprejmuit;

B. Partea II. Proprietari și acte

Inscrieri privitoare la dreptul de proprietate și alte drepturi reale	Referințe
1 / 01/03/2023	
Act Administrativ nr. 13930/39 , din 07/06/2002 emis de CJPSDPAT HUNEDOARA;	
B1	A1
Intabulare, drept de PROPRIETATE, dobandit prin Reconstituire, cota actuala 1/1 1) ARDELEAN VICTOR	

C. Partea III. SARCINI .

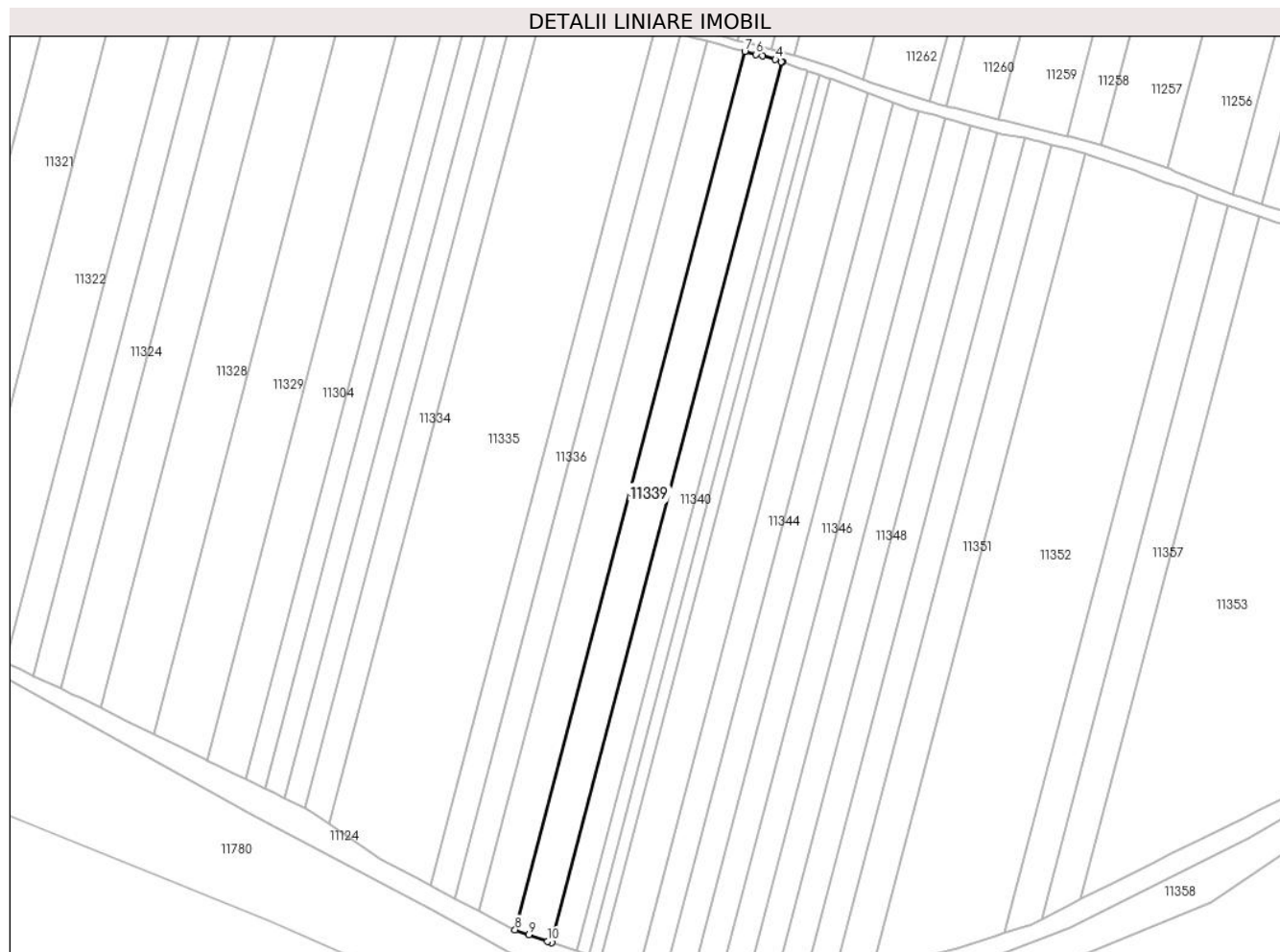
Inscrieri privind dezmembramintele dreptului de proprietate, drepturi reale de garanție și sarcini	Referințe
NU SUNT	

Anexa Nr. 1 La Partea I

Teren

Nr cadastral	Suprafața (mp)*	Observații / Referințe
	4.300	

* Suprafața este determinată în planul de proiecție Stereo 70.



Date referitoare la teren

Crt	Categorie folosință	Intra vilan	Suprafața (mp)	Tarla	Parcelă	Nr. topo	Observații / Referințe
1	arabil	NU	4.300	75/2	1121/34	-	

Lungime Segmente

1) Valorile lungimilor segmentelor sunt obținute din proiecție în plan.

Punct început	X / Y	Punct sfârșit	X / Y	Lungime segment (** (m)
1	323.378,628 493.669,015	2	323.458,919 493.975,765	317.084
2	323.458,919 493.975,765	3	323.458,604 493.975,882	0.335
3	323.458,604 493.975,882	4	323.456,534 493.976,65	2.208
4	323.456,534 493.976,65	5	323.451,979 493.977,849	4.711
5	323.451,979 493.977,849	6	323.449,821 493.978,417	2.232

Punct început	X / Y	Punct sfârșit	X / Y	Lungime segment (** (m)
6	323.449,821 493.978,417	7	323.445,856 493.979,461	4.1
7	323.445,856 493.979,461	8	323.365,791 493.673,572	316.194
8	323.365,791 493.673,572	9	323.370,558 493.671,759	5.1
9	323.370,558 493.671,759	10	323.377,178 493.669,507	6.993
10	323.377,178 493.669,507	1	323.378,628 493.669,015	1.532

** Lungimile segmentelor sunt determinate în planul de proiecție Stereo 70 și sunt rotunjite la 1 milimetru.

*** Distanța dintre puncte este formată din segmente cumulate ce sunt mai mici decât valoarea 1 milimetru.

**DATE DESPRE IMOBILUL NR. 11340**

Oficiul de Cadastru și Publicitate Imobiliară HUNEDOARA
Biroul de Cadastru și Publicitate Imobiliară Deva

A. Partea I. Descrierea imobilului

TEREN Extravilan

Adresa: Jud. Hunedoara

Nr. Crt	Nr cadastral Nr. topografic	Suprafața* (mp)	Observații / Referințe
A1		2.900	Sector cadastral:90 Teren neimprejmuit;

B. Partea II. Proprietari și acte

Inscrieri privitoare la dreptul de proprietate și alte drepturi reale		Referințe
1 / 01/03/2023		
Act Administrativ nr. 20/6574, din 06/10/2009 emis de CJPSDPAT HUNEDOARA;		
B1	Intabulare, drept de PROPRIETATE, dobandit prin Reconstituire, cota actuala 1/1 1) GOE DAVID 2) GOE VALERIA 3) GOE ASINEFTA	A1

C. Partea III. SARCINI .

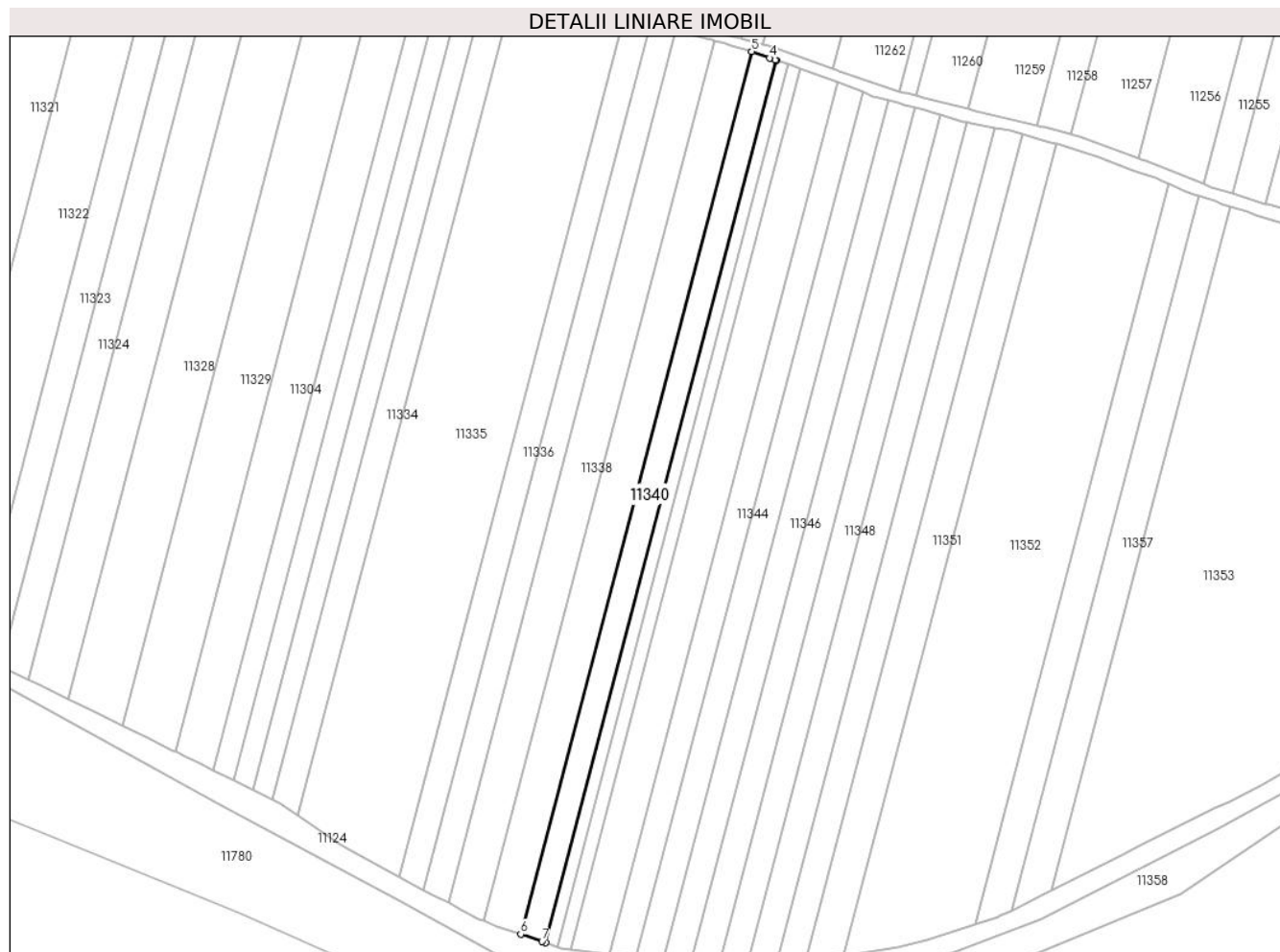
Inscrieri privind dezmembramintele dreptului de proprietate, drepturi reale de garanție și sarcini	Referințe
NU SUNT	

Anexa Nr. 1 La Partea I

Teren

Nr cadastral	Suprafața (mp)*	Observații / Referințe
	2.900	

* Suprafața este determinată în planul de proiecție Stereo 70.



Date referitoare la teren

Crt	Categorie folosință	Intravilan	Suprafața (mp)	Tarla	Parcelă	Nr. topo	Observații / Referințe
1	arabil	NU	2.900	75/2	1121/35	-	

Lungime Segmente

1) Valorile lungimilor segmentelor sunt obținute din proiecție în plan.

Punct început	X / Y	Punct sfârșit	X / Y	Lungime segment (** (m)
1	323.387,315 493.666,069	2	323.467,564 493.972,662	316.921
2	323.467,564 493.972,662	3	323.467,137 493.972,802	0.449
3	323.467,137 493.972,802	4	323.465,14 493.973,456	2.102
4	323.465,14 493.973,456	5	323.458,919 493.975,765	6.636
5	323.458,919 493.975,765	6	323.378,628 493.669,015	317.084

Punct început	X / Y	Punct sfârşit	X / Y	Lungime segment (** (m)
6	323.378,628 493.669,015	7	323.385,973 493.666,524	7.756
7	323.385,973 493.666,524	1	323.387,315 493.666,069	1.417

** Lungimile segmentelor sunt determinate în planul de proiecţie Stereo 70 şi sunt rotunjite la 1 milimetru.

*** Distanţa dintre puncte este formată din segmente cumulate ce sunt mai mici decât valoarea 1 milimetru.

**DATE DESPRE IMOBILUL NR. 11341**

Oficiul de Cadastru și Publicitate Imobiliară HUNEDOARA
Biroul de Cadastru și Publicitate Imobiliară Deva

A. Partea I. Descrierea imobilului

TEREN Extravilan

Adresa: Jud. Hunedoara

Nr. Crt	Nr cadastral Nr. topografic	Suprafața* (mp)	Observații / Referințe
A1		1.400	Sector cadastral:90 Teren neimprejmuit;

B. Partea II. Proprietari și acte

Inscrieri privitoare la dreptul de proprietate și alte drepturi reale	Referințe
1 / 20/02/2023	
Act Normativ nr. 7, din 13/03/1996 emis de PARLAMENTUL ROMÂNIEI;	
B1	A1
Intabulare, drept de PROPRIETATE, dobandit prin Lege, cota actuala 1/1 1) COMUNA ILIA, REZERVA COMISIEI LOCALE DE FOND FUNCJAR, CIF:4374164	

C. Partea III. SARCINI .

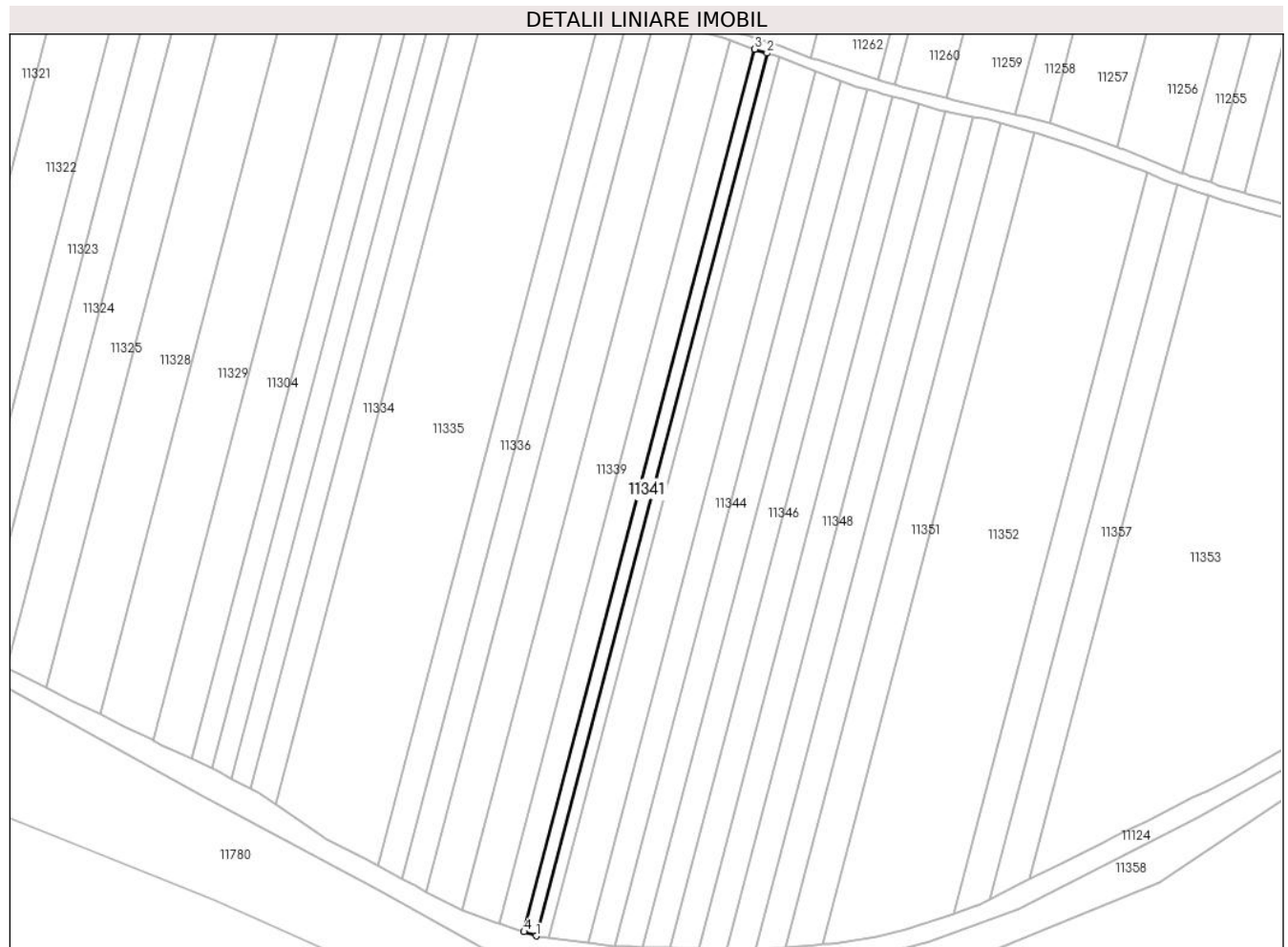
Inscrieri privind dezmembramintele dreptului de proprietate, drepturi reale de garanție și sarcini	Referințe
NU SUNT	

Anexa Nr. 1 La Partea I

Teren

Nr cadastral	Suprafața (mp)*	Observații / Referințe
	1.400	

* Suprafața este determinată în planul de proiecție Stereo 70.



Date referitoare la teren

Crt	Categorie folosință	Intravilan	Suprafața (mp)	Tarla	Parcelă	Nr. topo	Observații / Referințe
1	arabil	NU	1.400	75/2	1121/36	-	

Lungime Segmente

1) Valorile lungimilor segmentelor sunt obținute din proiecție în plan.

Punct început	X / Y	Punct sfârșit	X / Y	Lungime segment (** (m)
1	323.391,508 493.664,647	2	323.471,77 493.971,285	316.968
2	323.471,77 493.971,285	3	323.467,564 493.972,662	4.425
3	323.467,564 493.972,662	4	323.387,315 493.666,069	316.921
4	323.387,315 493.666,069	1	323.391,508 493.664,647	4.428

** Lungimile segmentelor sunt determinate în planul de proiecție Stereo 70 și sunt rotunjite la 1 milimetru.

***** Distanţa dintre puncte este formată din segmente cumulate ce sunt mai mici decât valoarea 1 milimetru.**

**DATE DESPRE IMOBILUL NR. 11342**

Oficiul de Cadastru și Publicitate Imobiliară HUNEDOARA
Biroul de Cadastru și Publicitate Imobiliară Deva

A. Partea I. Descrierea imobilului

TEREN Extravilan

Adresa: Jud. Hunedoara

Nr. Crt	Nr cadastral Nr. topografic	Suprafața* (mp)	Observații / Referințe
A1		1.400	Sector cadastral:90 Teren neimpregmuit;

B. Partea II. Proprietari și acte

Inscrieri privitoare la dreptul de proprietate și alte drepturi reale	Referințe
1 / 20/02/2023	
Act Administrativ nr. 13930/38 , din 04/04/2001 emis de CJPSDPAT HUNEDOARA;	
B1	A1
Intabulare, drept de PROPRIETATE, dobandit prin Reconstituire, cota actuala 1/1 1) SONOC IOAN	

C. Partea III. SARCINI .

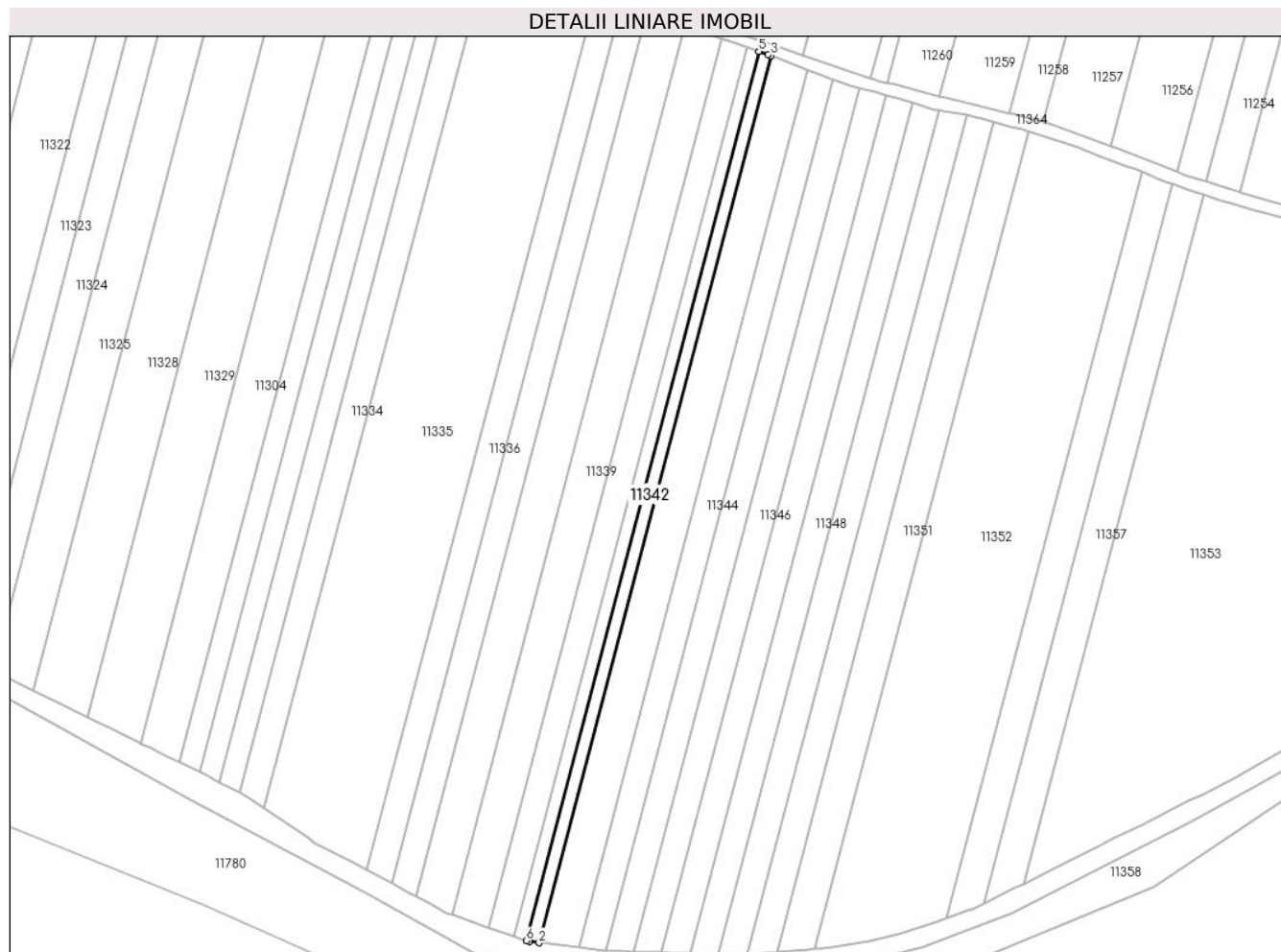
Inscrieri privind dezmembramintele dreptului de proprietate, drepturi reale de garanție și sarcini	Referințe
NU SUNT	

Anexa Nr. 1 La Partea I

Teren

Nr cadastral	Suprafața (mp)*	Observații / Referințe
	1.400	

* Suprafața este determinată în planul de proiecție Stereo 70.



Date referitoare la teren

Crt	Categorie folosință	Intravilan	Suprafața (mp)	Tarla	Parcelă	Nr. topo	Observații / Referințe
1	arabil	NU	1.400	75/2	1121/37	-	

Lungime Segmente

1) Valorile lungimilor segmentelor sunt obținute din proiecție în plan.

Punct început	X / Y	Punct sfârșit	X / Y	Lungime segment (** (m)
1	323.392,547 493.664,294	2	323.395,877 493.663,879	3.356
2	323.395,877 493.663,879	3	323.475,964 493.969,855	316.283
3	323.475,964 493.969,855	4	323.474,998 493.970,228	1.036
4	323.474,998 493.970,228	5	323.471,77 493.971,285	3.397
5	323.471,77 493.971,285	6	323.391,508 493.664,647	316.968

Punct început	X / Y	Punct sfârșit	X / Y	Lungime segment (** (m)
6	323.391,508 493.664,647	1	323.392,547 493.664,294	1.097

** Lungimile segmentelor sunt determinate în planul de proiecție Stereo 70 și sunt rotunjite la 1 milimetru.

*** Distanța dintre puncte este formată din segmente cumulate ce sunt mai mici decât valoarea 1 milimetru.

**DATE DESPRE IMOBILUL NR. 11343**

Oficiul de Cadastru și Publicitate Imobiliară HUNEDOARA
Biroul de Cadastru și Publicitate Imobiliară Deva

A. Partea I. Descrierea imobilului

TEREN Extravilan

Adresa: Jud. Hunedoara

Nr. Crt	Nr cadastral Nr. topografic	Suprafața* (mp)	Observații / Referințe
A1		4.300	Sector cadastral:90 Teren neimprejmuit;

B. Partea II. Proprietari și acte

Inscrieri privitoare la dreptul de proprietate și alte drepturi reale	Referințe
1 / 01/03/2023	
Act Administrativ nr. 14034/6 , din 14/06/2002 emis de CJPSDPAT HUNEDOARA;	
B1	A1
Intabulare, drept de PROPRIETATE, dobandit prin Reconstituire, cota actuala 1/1 1) BULZ IOAN	

C. Partea III. SARCINI .

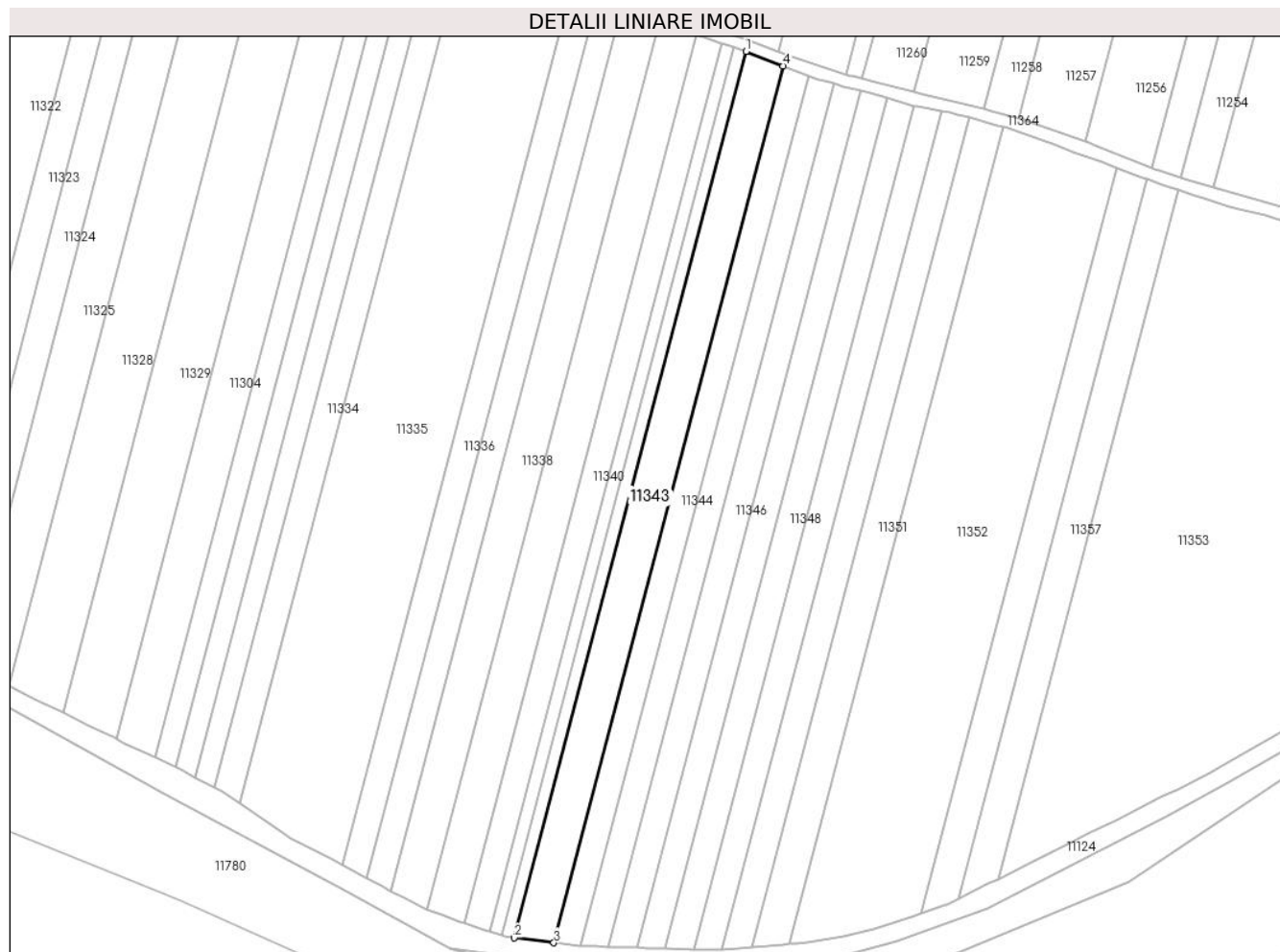
Inscrieri privind dezmembramintele dreptului de proprietate, drepturi reale de garanție și sarcini	Referințe
NU SUNT	

Anexa Nr. 1 La Partea I

Teren

Nr cadastral	Suprafața (mp)*	Observații / Referințe
	4.300	

* Suprafața este determinată în planul de proiecție Stereo 70.



Date referitoare la teren

Crt	Categorie folosință	Intravilan	Suprafața (mp)	Tarla	Parcelă	Nr. topo	Observații / Referințe
1	arabil	NU	4.300	75/2	1121/38	-	

Lungime Segmente

1) Valorile lungimilor segmentelor sunt obținute din proiecție în plan.

Punct început	X / Y	Punct sfârșit	X / Y	Lungime segment (** (m)
1	323.475,964 493.969,855	2	323.395,877 493.663,879	316.283
2	323.395,877 493.663,879	3	323.409,558 493.662,172	13.788
3	323.409,558 493.662,172	4	323.488,797 493.964,907	312.933
4	323.488,797 493.964,907	1	323.475,964 493.969,855	13.754

** Lungimile segmentelor sunt determinate în planul de proiecție Stereo 70 și sunt rotunjite la 1 milimetru.

***** Distanţa dintre puncte este formată din segmente cumulate ce sunt mai mici decât valoarea 1 milimetru.**

**DATE DESPRE IMOBILUL NR. 11344**

Oficiul de Cadastru și Publicitate Imobiliară HUNEDOARA
Biroul de Cadastru și Publicitate Imobiliară Deva

A. Partea I. Descrierea imobilului

TEREN Extravilan

Adresa: Jud. Hunedoara

Nr. Crt	Nr cadastral Nr. topografic	Suprafața* (mp)	Observații / Referințe
A1	63418	2.900	Sector cadastral:90 Teren neimprejmuit;

B. Partea II. Proprietari și acte

Inscrieri privitoare la dreptul de proprietate și alte drepturi reale	Referințe
37999 / 23/09/2020	
Act Notarial nr. Contract intretinere aut 165 Varga, din 22/09/2020 emis de Napau Diana Elena;	
B1	A1
Intabulare, drept de PROPRIETATE, dobandit prin Conventie, cota actuala 1/1	
1) VARGA EMILIAN-ROMEO, bun comun cu	
2) VARGA MIRELA-CORNELIA	

C. Partea III. SARCINI

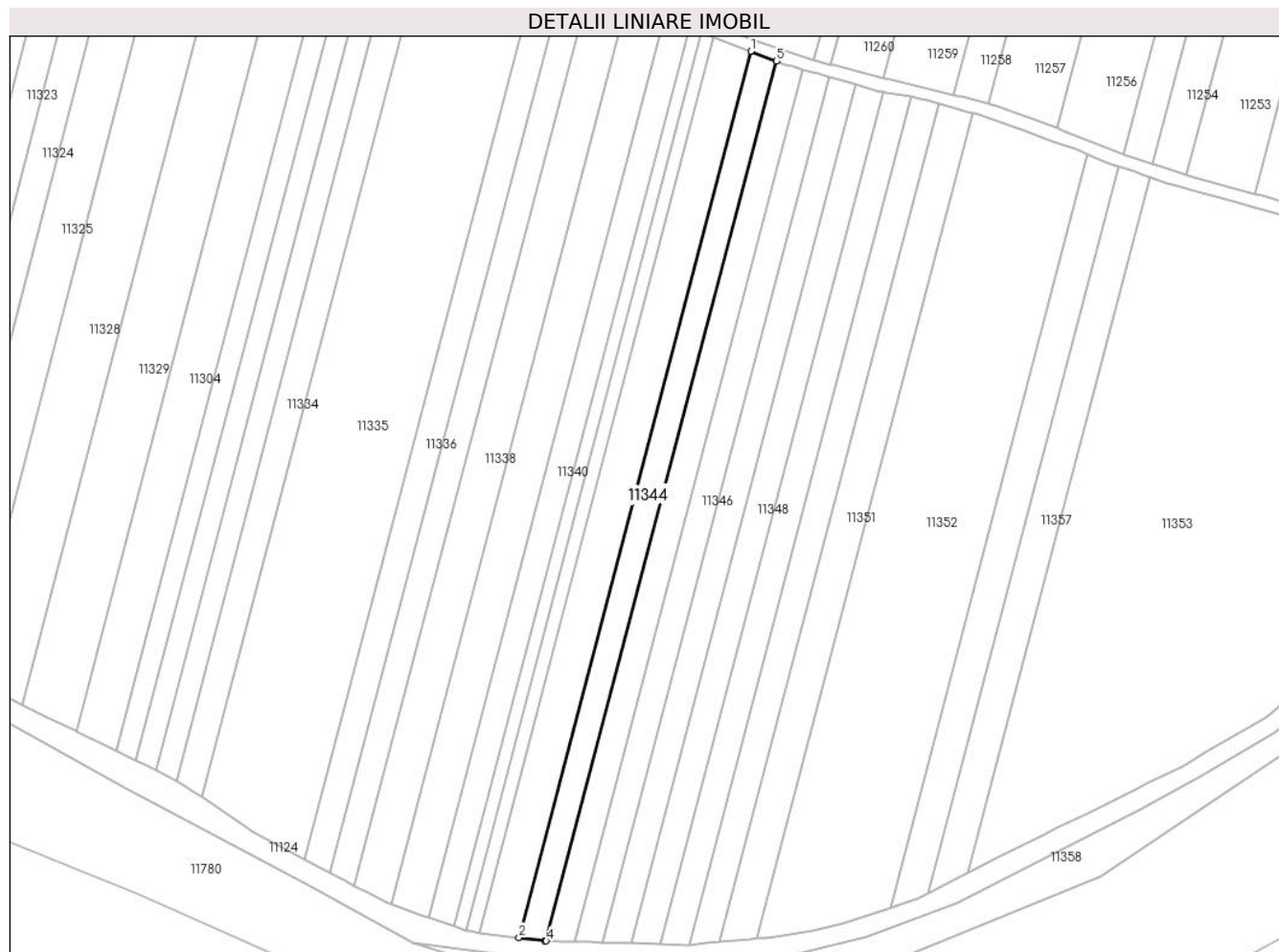
Inscrieri privind dezmembramintele dreptului de proprietate, drepturi reale de garanție și sarcini	Referințe
37999 / 23/09/2020	
Act Notarial nr. Contract intretinere aut 165 Varga, din 22/09/2020 emis de Napau Diana Elena;	
C1	A1
Intabulare, drept de UZUFRACT VIAGER, dobandit prin Conventie, cota actuala 1/1, cota initiala 1/1	
1) HUI M MIHAI	
2) HUI IOANA	
C2	A1
Intabulare, drept de IPOTECA LEGALA, Valoare:0	
1) HUI M MIHAI	
2) HUI IOANA	

Anexa Nr. 1 La Partea I

Teren

Nr cadastral	Suprafața (mp)*	Observații / Referințe
63418	2.900	

* Suprafața este determinată în planul de proiecție Stereo 70.



Date referitoare la teren

Crt	Categorie folosință	Intravilan	Suprafața (mp)	Tarla	Parcelă	Nr. topo	Observații / Referințe
1	arabil	NU	2.900	75/2	1121/39	-	

Lungime Segmente

1) Valorile lungimilor segmentelor sunt obținute din proiecție în plan.

Punct început	X / Y	Punct sfârșit	X / Y	Lungime segment (** (m)
1	323.488,797 493.964,907	2	323.409,558 493.662,172	312.933
2	323.409,558 493.662,172	3	323.418,364 493.661,073	8.874
3	323.418,364 493.661,073	4	323.418,881 493.661,058	0.517
4	323.418,881 493.661,058	5	323.497,53 493.961,539	310.604
5	323.497,53 493.961,539	1	323.488,797 493.964,907	9.36

**** Lungimile segmentelor sunt determinate în planul de proiecție Stereo 70 și sunt rotunjite la 1 milimetru.**

***** Distanța dintre puncte este formată din segmente cumulate ce sunt mai mici decât valoarea 1 milimetru.**

**DATE DESPRE IMOBILUL NR. 11345**

Oficiul de Cadastru și Publicitate Imobiliară HUNEDOARA
Biroul de Cadastru și Publicitate Imobiliară Deva

A. Partea I. Descrierea imobilului

TEREN Extravilan

Nr. CF vechi:123N
Nr. cadastral vechi:383

Adresa: Jud. Hunedoara

Nr. Crt	Nr cadastral Nr. topografic	Suprafața* (mp)	Observații / Referințe
A1	61824	2.900	Sector cadastral:90 Teren neimprejmuit;

B. Partea II. Proprietari și acte

Inscrieri privitoare la dreptul de proprietate și alte drepturi reale		Referințe
43618 / 03/12/2013		
Act Notarial nr. C.V.C. aut. 1559, din 02/12/2013 emis de Chindris Diana Maria;		
B2	Intabulare, drept de PROPRIETATE, dobandit prin Conventie, cota actuala 1/1 1) SOCIETATEA "AGRO LEO CAR" SRL, CIF:21619590	A1

C. Partea III. SARCINI .

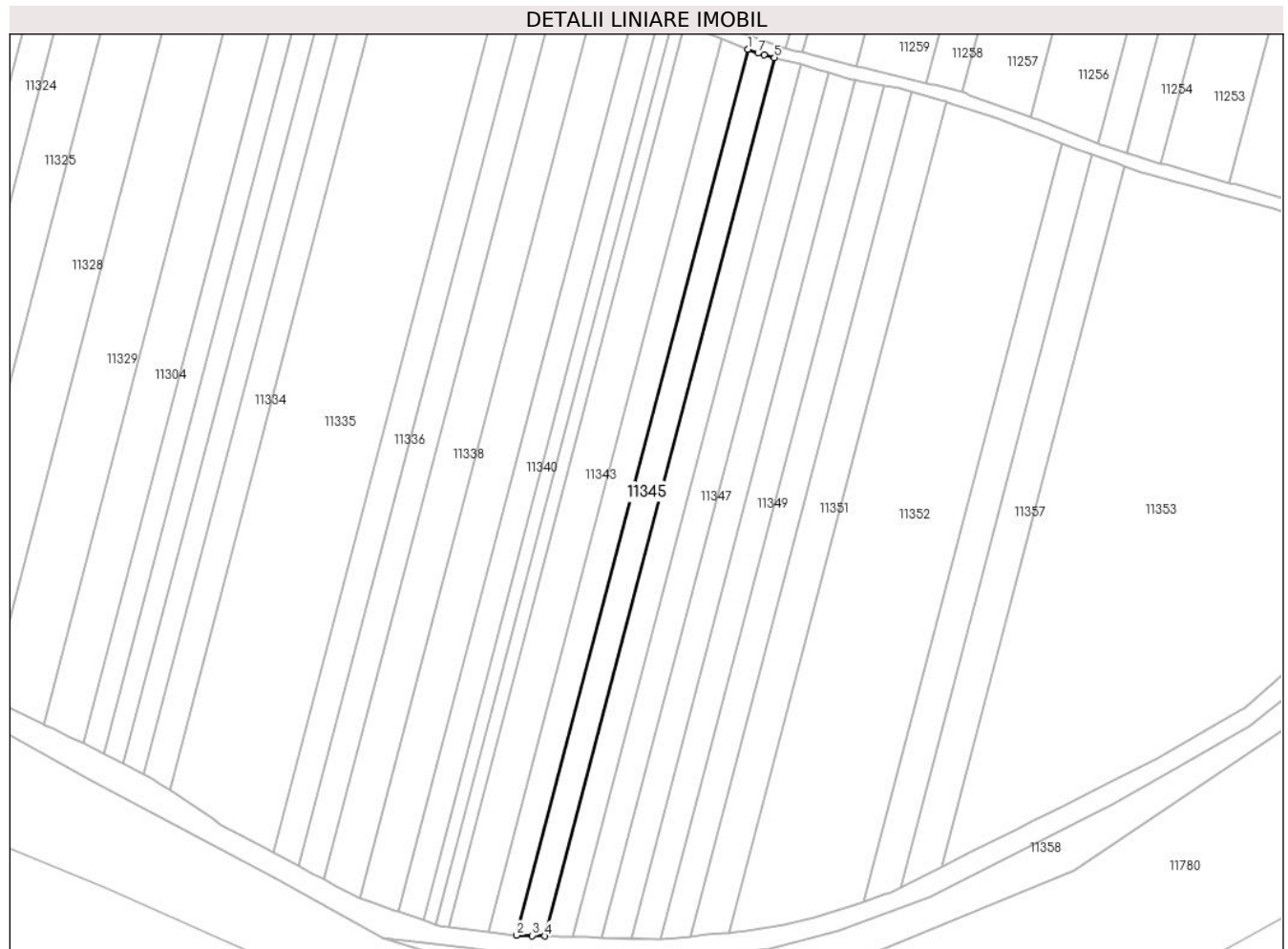
Inscrieri privind dezmembramintele dreptului de proprietate, drepturi reale de garanție și sarcini	Referințe
NU SUNT	

Anexa Nr. 1 La Partea I

Teren

Nr cadastral	Suprafața (mp)*	Observații / Referințe
61824	2.900	

* Suprafața este determinată în planul de proiecție Stereo 70.



Date referitoare la teren

Crt	Categorie folosință	Intra vilan	Suprafața (mp)	Tarla	Parcelă	Nr. topo	Observații / Referințe
1	arabil	NU	2.900	75/2	1121/40	-	

Lungime Segmente

1) Valorile lungimilor segmentelor sunt obținute din proiecție în plan.

Punct început	X / Y	Punct sfârșit	X / Y	Lungime segment (** (m)
1	323.497,53 493.961,539	2	323.418,881 493.661,058	310.604
2	323.418,881 493.661,058	3	323.424,177 493.660,9	5.298
3	323.424,177 493.660,9	4	323.428,501 493.660,77	4.327
4	323.428,501 493.660,77	5	323.506,485 493.958,707	307.973
5	323.506,485 493.958,707	6	323.503,079 493.959,64	3.531

Punct început	X / Y	Punct sfârșit	X / Y	Lungime segment (** (m)
6	323.503,079 493.959,64	7	323.500,918 493.960,233	2.241
7	323.500,918 493.960,233	1	323.497,53 493.961,539	3.631

** Lungimile segmentelor sunt determinate în planul de proiecție Stereo 70 și sunt rotunjite la 1 milimetru.

*** Distanța dintre puncte este formată din segmente cumulate ce sunt mai mici decât valoarea 1 milimetru.

**DATE DESPRE IMOBILUL NR. 11346**

Oficiul de Cadastru și Publicitate Imobiliară HUNEDOARA
Biroul de Cadastru și Publicitate Imobiliară Deva

A. Partea I. Descrierea imobilului

TEREN Extravilan

Adresa: Jud. Hunedoara

Nr. Crt	Nr cadastral Nr. topografic	Suprafața* (mp)	Observații / Referințe
A1		2.900	Sector cadastral:90 Teren neimprejmuit;

B. Partea II. Proprietari și acte

Inscrieri privitoare la dreptul de proprietate și alte drepturi reale		Referințe
1 / 01/03/2023		
Act Administrativ nr. 89856/446 , din 07/01/2004 emis de CJPSDPAT HUNEDOARA;		
B1	Intabulare, drept de PROPRIETATE, dobandit prin Reconstituire, cota actuala 1/1 1) BOZAN MIHAI	A1

C. Partea III. SARCINI .

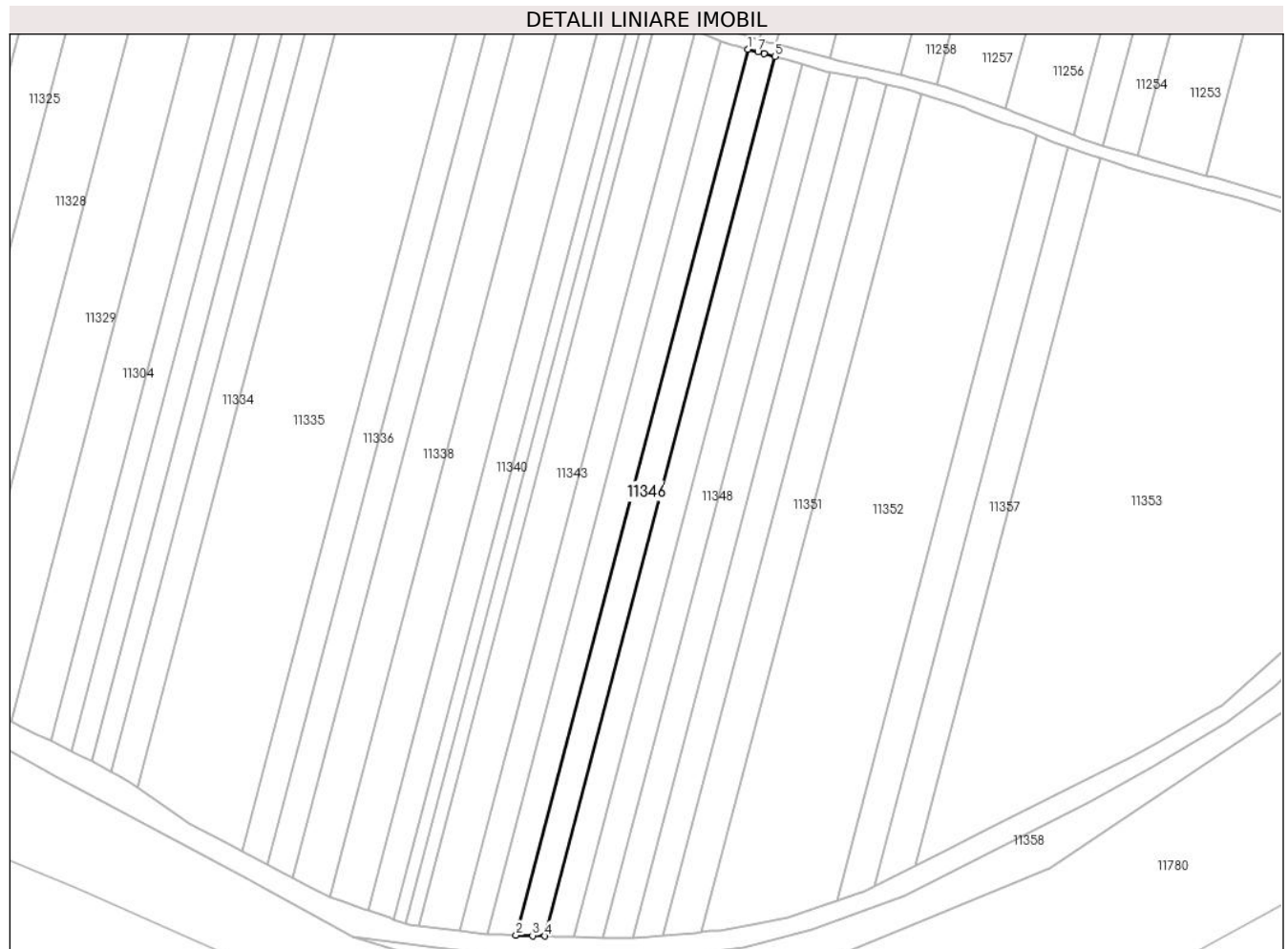
Inscrieri privind dezmembramintele dreptului de proprietate, drepturi reale de garanție și sarcini	Referințe
NU SUNT	

Anexa Nr. 1 La Partea I

Teren

Nr cadastral	Suprafața (mp)*	Observații / Referințe
	2.900	

* Suprafața este determinată în planul de proiecție Stereo 70.



Date referitoare la teren

Crt	Categorie folosință	Intravilan	Suprafața (mp)	Tarla	Parcelă	Nr. topo	Observații / Referințe
1	arabil	NU	2.900	75/2	1121/41/2	-	

Lungime Segmente

1) Valorile lungimilor segmentelor sunt obținute din proiecție în plan.

Punct început	X / Y	Punct sfârșit	X / Y	Lungime segment (** (m)
1	323.506,485 493.958,707	2	323.428,501 493.660,77	307.973
2	323.428,501 493.660,77	3	323.434,046 493.660,605	5.547
3	323.434,046 493.660,605	4	323.438,194 493.660,481	4.15
4	323.438,194 493.660,481	5	323.515,623 493.956,296	305.78
5	323.515,623 493.956,296	6	323.511,985 493.957,233	3.757

Punct început	X / Y	Punct sfârșit	X / Y	Lungime segment (** (m)
6	323.511,985 493.957,233	7	323.509,914 493.957,766	2.139
7	323.509,914 493.957,766	1	323.506,485 493.958,707	3.556

** Lungimile segmentelor sunt determinate în planul de proiecție Stereo 70 și sunt rotunjite la 1 milimetru.

*** Distanța dintre puncte este formată din segmente cumulate ce sunt mai mici decât valoarea 1 milimetru.

**DATE DESPRE IMOBILUL NR. 11347**

Oficiul de Cadastru și Publicitate Imobiliară HUNEDOARA
Biroul de Cadastru și Publicitate Imobiliară Deva

A. Partea I. Descrierea imobilului

TEREN Extravilan

Adresa: Jud. Hunedoara

Nr. Crt	Nr cadastral Nr. topografic	Suprafața* (mp)	Observații / Referințe
A1		2.900	Sector cadastral:90 Teren neimprejmuit;

B. Partea II. Proprietari și acte

Inscrieri privitoare la dreptul de proprietate și alte drepturi reale	Referințe
1 / 20/02/2023	
Act Normativ nr. 7, din 13/03/1996 emis de PARLAMENTUL ROMÂNIEI;	
B1	A1
Intabulare, drept de PROPRIETATE, dobândit prin Lege, cota actuala 1/1 1) COMUNA ILIA, REZERVA COMISIEI LOCALE DE FOND FUNCJAR, CIF:4374164	

C. Partea III. SARCINI .

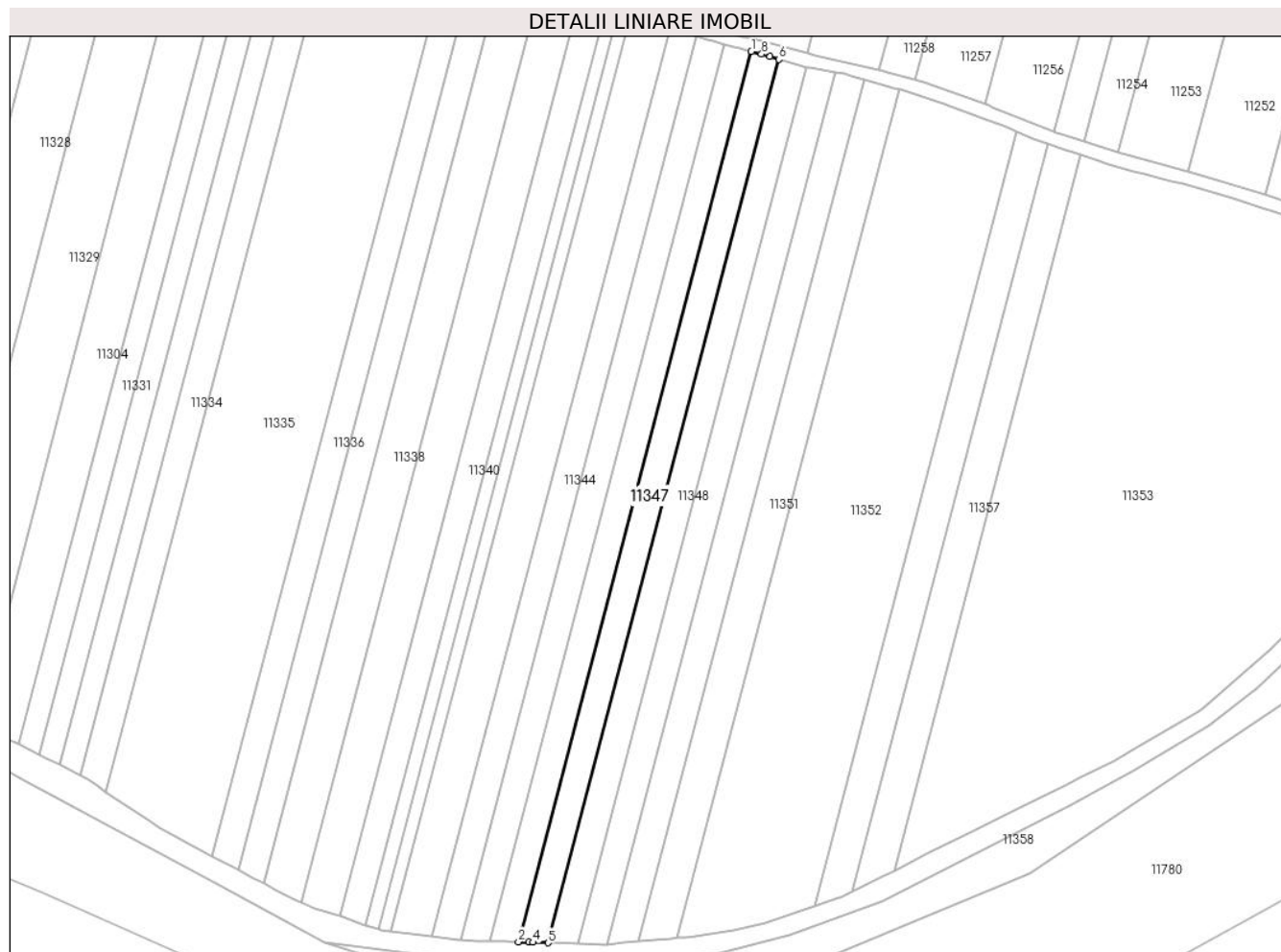
Inscrieri privind dezmembramintele dreptului de proprietate, drepturi reale de garanție și sarcini	Referințe
NU SUNT	

Anexa Nr. 1 La Partea I

Teren

Nr cadastral	Suprafața (mp)*	Observații / Referințe
	2.900	

* Suprafața este determinată în planul de proiecție Stereo 70.



Date referitoare la teren

Crt	Categorie folosință	Intravilan	Suprafața (mp)	Tarla	Parcelă	Nr. topo	Observații / Referințe
1	arabil	NU	2.900	75/2	1121/42	-	

Lungime Segmente

1) Valorile lungimilor segmentelor sunt obținute din proiecție în plan.

Punct început	X / Y	Punct sfârșit	X / Y	Lungime segment (** (m)
1	323.515,623 493.956,296	2	323.438,194 493.660,481	305.78
2	323.438,194 493.660,481	3	323.441,536 493.660,381	3.343
3	323.441,536 493.660,381	4	323.443,032 493.660,336	1.496
4	323.443,032 493.660,336	5	323.447,959 493.660,189	4.929
5	323.447,959 493.660,189	6	323.524,777 493.953,672	303.37

Punct început	X / Y	Punct sfârșit	X / Y	Lungime segment (** (m)
6	323.524,777 493.953,672	7	323.521,85 493.954,561	3.059
7	323.521,85 493.954,561	8	323.519,025 493.955,419	2.953
8	323.519,025 493.955,419	1	323.515,623 493.956,296	3.513

** Lungimile segmentelor sunt determinate în planul de proiecție Stereo 70 și sunt rotunjite la 1 milimetru.

*** Distanța dintre puncte este formată din segmente cumulate ce sunt mai mici decât valoarea 1 milimetru.

**DATE DESPRE IMOBILUL NR. 11348**

Oficiul de Cadastru și Publicitate Imobiliară HUNEDOARA
Biroul de Cadastru și Publicitate Imobiliară Deva

A. Partea I. Descrierea imobilului

TEREN Extravilan

Adresa: Jud. Hunedoara

Nr. Crt	Nr cadastral Nr. topografic	Suprafața* (mp)	Observații / Referințe
A1		2.900	Sector cadastral:90 Teren neimprejmuit;

B. Partea II. Proprietari și acte

Inscrieri privitoare la dreptul de proprietate și alte drepturi reale		Referințe
1 / 01/03/2023		
Act Administrativ nr. 89856/453, din 08/01/2004 emis de CJPSDPAT HUNEDOARA;		
B1	Intabulare, drept de PROPRIETATE, dobandit prin Reconstituire, cota actuala 1/1 1) ACHIM AVEL	A1

C. Partea III. SARCINI .

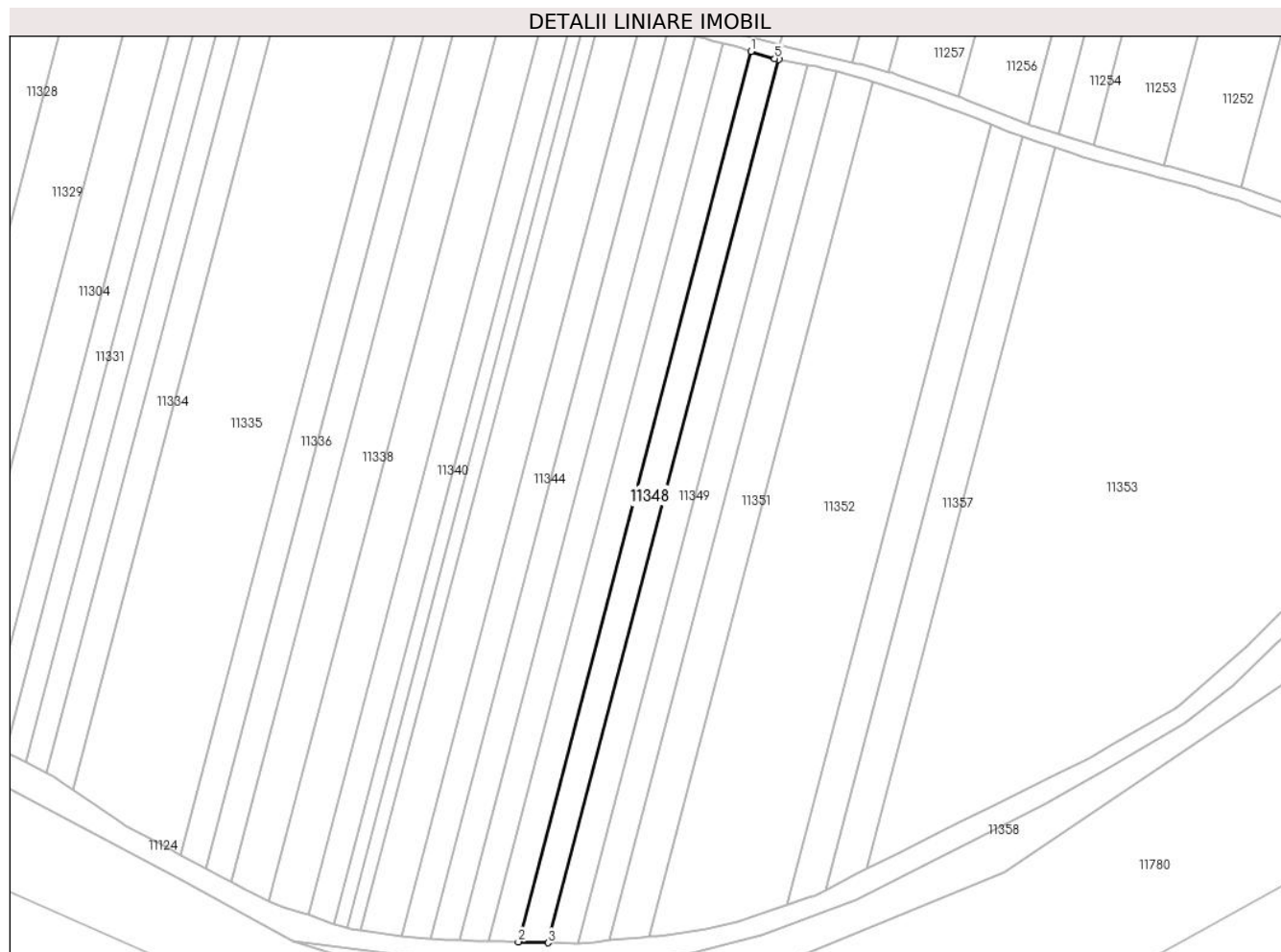
Inscrieri privind dezmembramintele dreptului de proprietate, drepturi reale de garanție și sarcini	Referințe
NU SUNT	

Anexa Nr. 1 La Partea I

Teren

Nr cadastral	Suprafața (mp)*	Observații / Referințe
	2.900	

* Suprafața este determinată în planul de proiecție Stereo 70.



Date referitoare la teren

Crt	Categorie folosință	Intravilan	Suprafața (mp)	Tarla	Parcelă	Nr. topo	Observații / Referințe
1	arabil	NU	2.900	75/2	1121/43/1	-	

Lungime Segmente

1) Valorile lungimilor segmentelor sunt obținute din proiecție în plan.

Punct început	X / Y	Punct sfârșit	X / Y	Lungime segment (** (m)
1	323.524,777 493.953,672	2	323.447,959 493.660,189	303.37
2	323.447,959 493.660,189	3	323.457,805 493.659,895	9.85
3	323.457,805 493.659,895	4	323.534,012 493.951,046	300.96
4	323.534,012 493.951,046	5	323.532,525 493.951,318	1.512
5	323.532,525 493.951,318	1	323.524,777 493.953,672	8.098

**** Lungimile segmentelor sunt determinate în planul de proiecție Stereo 70 și sunt rotunjite la 1 milimetru.**

***** Distanța dintre puncte este formată din segmente cumulate ce sunt mai mici decât valoarea 1 milimetru.**

**DATE DESPRE IMOBILUL NR. 11349**

Oficiul de Cadastru și Publicitate Imobiliară HUNEDOARA
Biroul de Cadastru și Publicitate Imobiliară Deva

A. Partea I. Descrierea imobilului

TEREN Extravilan

Adresa: Jud. Hunedoara

Nr. Crt	Nr cadastral Nr. topografic	Suprafața* (mp)	Observații / Referințe
A1		2.900	Sector cadastral:90 Teren neimprejmuit;

B. Partea II. Proprietari și acte

Inscrieri privitoare la dreptul de proprietate și alte drepturi reale		Referințe
1 / 01/03/2023		
Act Administrativ nr. 13930/44 , din 07/06/2002 emis de CJPSDPAT HUNEDOARA;		
B1	Intabulare, drept de PROPRIETATE, dobandit prin Reconstituire, cota actuala 1/1 1) ARDELEAN SILVIU	A1

C. Partea III. SARCINI .

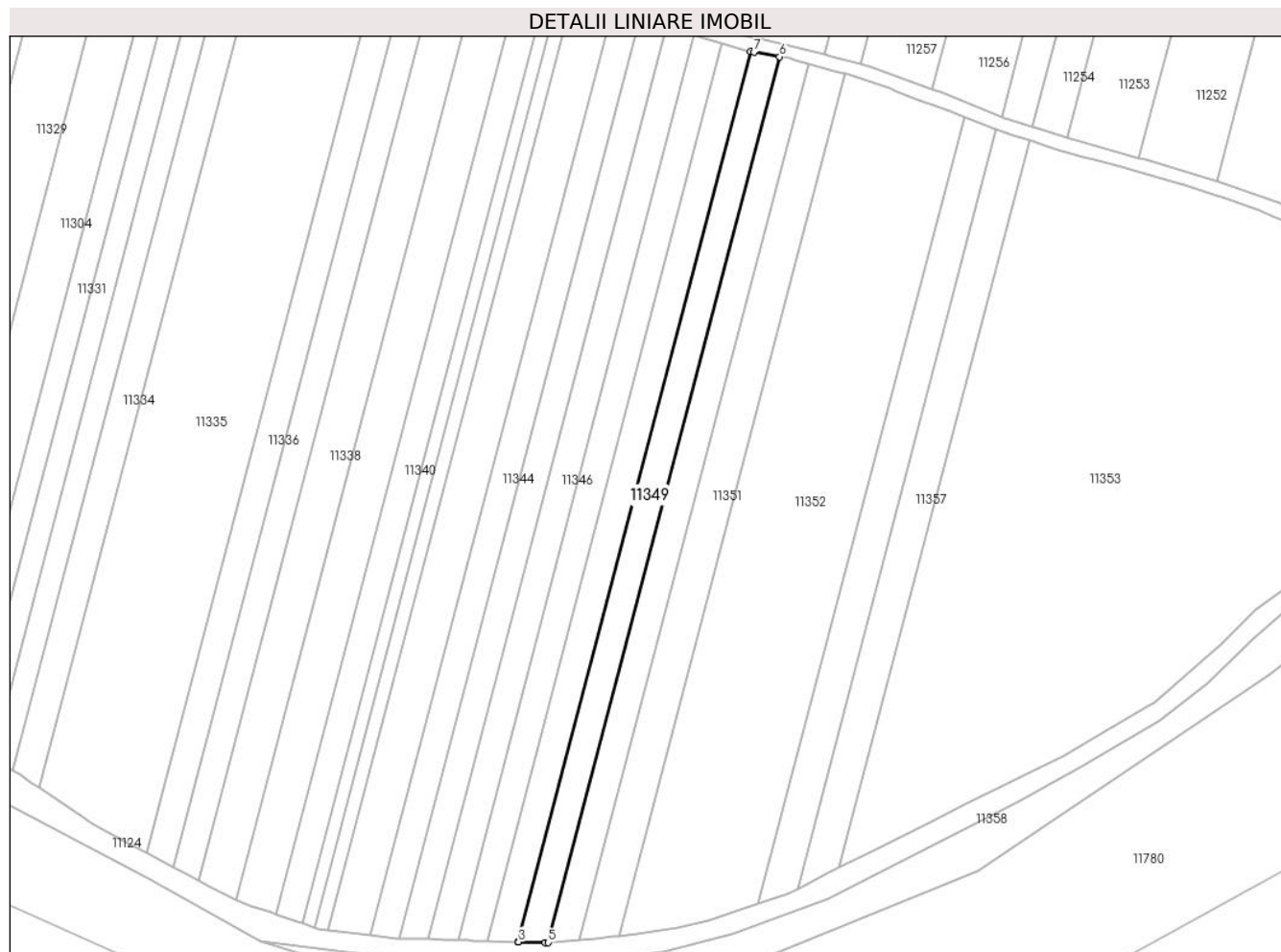
Inscrieri privind dezmembramintele dreptului de proprietate, drepturi reale de garanție și sarcini	Referințe
NU SUNT	

Anexa Nr. 1 La Partea I

Teren

Nr cadastral	Suprafața (mp)*	Observații / Referințe
	2.900	

* Suprafața este determinată în planul de proiecție Stereo 70.



Date referitoare la teren

Crt	Categorie folosință	Intra vilan	Suprafața (mp)	Tarla	Parcelă	Nr. topo	Observații / Referințe
1	arabil	NU	2.900	75/2	1121/44/1	-	

Lungime Segmente

1) Valorile lungimilor segmentelor sunt obținute din proiecție în plan.

Punct început	X / Y	Punct sfârșit	X / Y	Lungime segment (** (m)
1	323.534,012 493.951,046	2	323.457,805 493.659,895	300.96
2	323.457,805 493.659,895	3	323.458,052 493.659,887	0.247
3	323.458,052 493.659,887	4	323.466,858 493.659,624	8.81
4	323.466,858 493.659,624	5	323.467,741 493.659,705	0.886
5	323.467,741 493.659,705	6	323.543,542 493.949,304	299.355

Punct început	X / Y	Punct sfârșit	X / Y	Lungime segment (** (m)
6	323.543,542 493.949,304	7	323.535,126 493.950,843	8.555
7	323.535,126 493.950,843	1	323.534,012 493.951,046	1.132

** Lungimile segmentelor sunt determinate în planul de proiecție Stereo 70 și sunt rotunjite la 1 milimetru.

*** Distanța dintre puncte este formată din segmente cumulate ce sunt mai mici decât valoarea 1 milimetru.

**DATE DESPRE IMOBILUL NR. 11350**

Oficiul de Cadastru și Publicitate Imobiliară HUNEDOARA
Biroul de Cadastru și Publicitate Imobiliară Deva

A. Partea I. Descrierea imobilului

TEREN Extravilan

Adresa: Jud. Hunedoara

Nr. Crt	Nr cadastral Nr. topografic	Suprafața* (mp)	Observații / Referințe
A1		2.900	Sector cadastral:90 Teren neimprejmuit;

B. Partea II. Proprietari și acte

Inscrieri privitoare la dreptul de proprietate și alte drepturi reale	Referințe
1 / 01/03/2023	
Act Administrativ nr. 89856/498, din 06/05/2004 emis de CJPSDPAT HUNEDOARA;	
B1	A1
Intabulare, drept de PROPRIETATE, dobandit prin Reconstituire, cota actuala 1/1 1) BOZAN VERGHELIA	

C. Partea III. SARCINI .

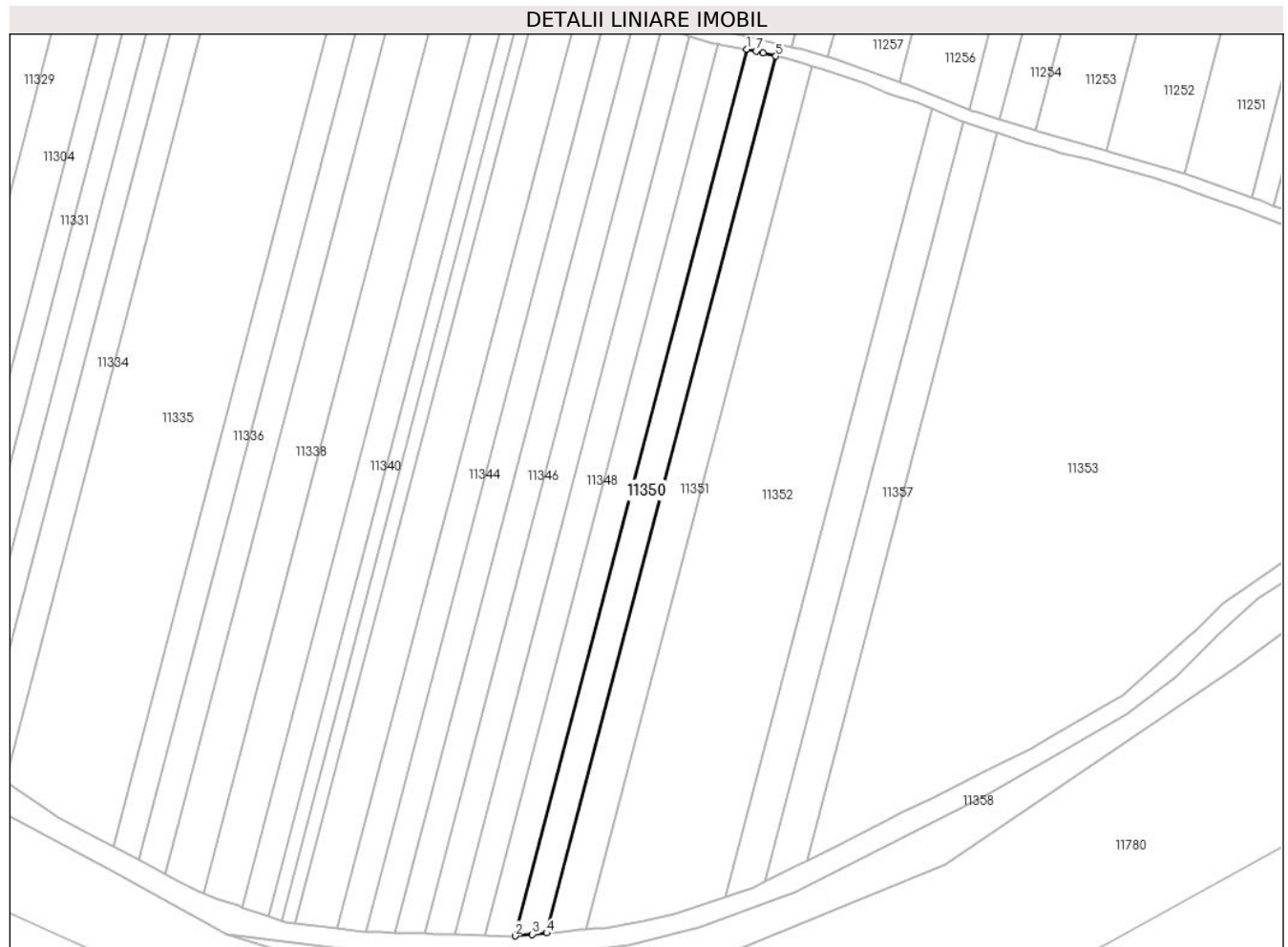
Inscrieri privind dezmembramintele dreptului de proprietate, drepturi reale de garanție și sarcini	Referințe
NU SUNT	

Anexa Nr. 1 La Partea I

Teren

Nr cadastral	Suprafața (mp)*	Observații / Referințe
	2.900	

* Suprafața este determinată în planul de proiecție Stereo 70.



Date referitoare la teren

Crt	Categorie folosință	Intravilan	Suprafața (mp)	Tarla	Parcelă	Nr. topo	Observații / Referințe
1	arabil	NU	2.900	75/2	1121/45	-	

Lungime Segmente

1) Valorile lungimilor segmentelor sunt obținute din proiecție în plan.

Punct început	X / Y	Punct sfârșit	X / Y	Lungime segment (** (m)
1	323.543,542 493.949,304	2	323.467,741 493.659,705	299.355
2	323.467,741 493.659,705	3	323.473,413 493.660,223	5.696
3	323.473,413 493.660,223	4	323.478,054 493.660,647	4.661
4	323.478,054 493.660,647	5	323.553,009 493.947,014	296.014
5	323.553,009 493.947,014	6	323.548,826 493.948,149	4.335

Punct început	X / Y	Punct sfârșit	X / Y	Lungime segment (** (m)
6	323.548,826 493.948,149	7	323.546,619 493.948,741	2.285
7	323.546,619 493.948,741	1	323.543,542 493.949,304	3.128

** Lungimile segmentelor sunt determinate în planul de proiecție Stereo 70 și sunt rotunjite la 1 milimetru.

*** Distanța dintre puncte este formată din segmente cumulate ce sunt mai mici decât valoarea 1 milimetru.

**DATE DESPRE IMOBILUL NR. 11351**

Oficiul de Cadastru și Publicitate Imobiliară HUNEDOARA
Biroul de Cadastru și Publicitate Imobiliară Deva

A. Partea I. Descrierea imobilului

TEREN Extravilan

Adresa: Jud. Hunedoara

Nr. Crt	Nr cadastral Nr. topografic	Suprafața* (mp)	Observații / Referințe
A1		3.600	Sector cadastral:90 Teren neimpregmuit;

B. Partea II. Proprietari și acte

Inscrieri privitoare la dreptul de proprietate și alte drepturi reale	Referințe
1 / 01/03/2023	
Act Administrativ nr. 13930/32 , din 01/11/2000 emis de CJPSDPAT HUNEDOARA;	
B1	A1
Intabulare, drept de PROPRIETATE, dobandit prin Reconstituire, cota actuala 1/1 1) CAENANȚ SILVIU	

C. Partea III. SARCINI .

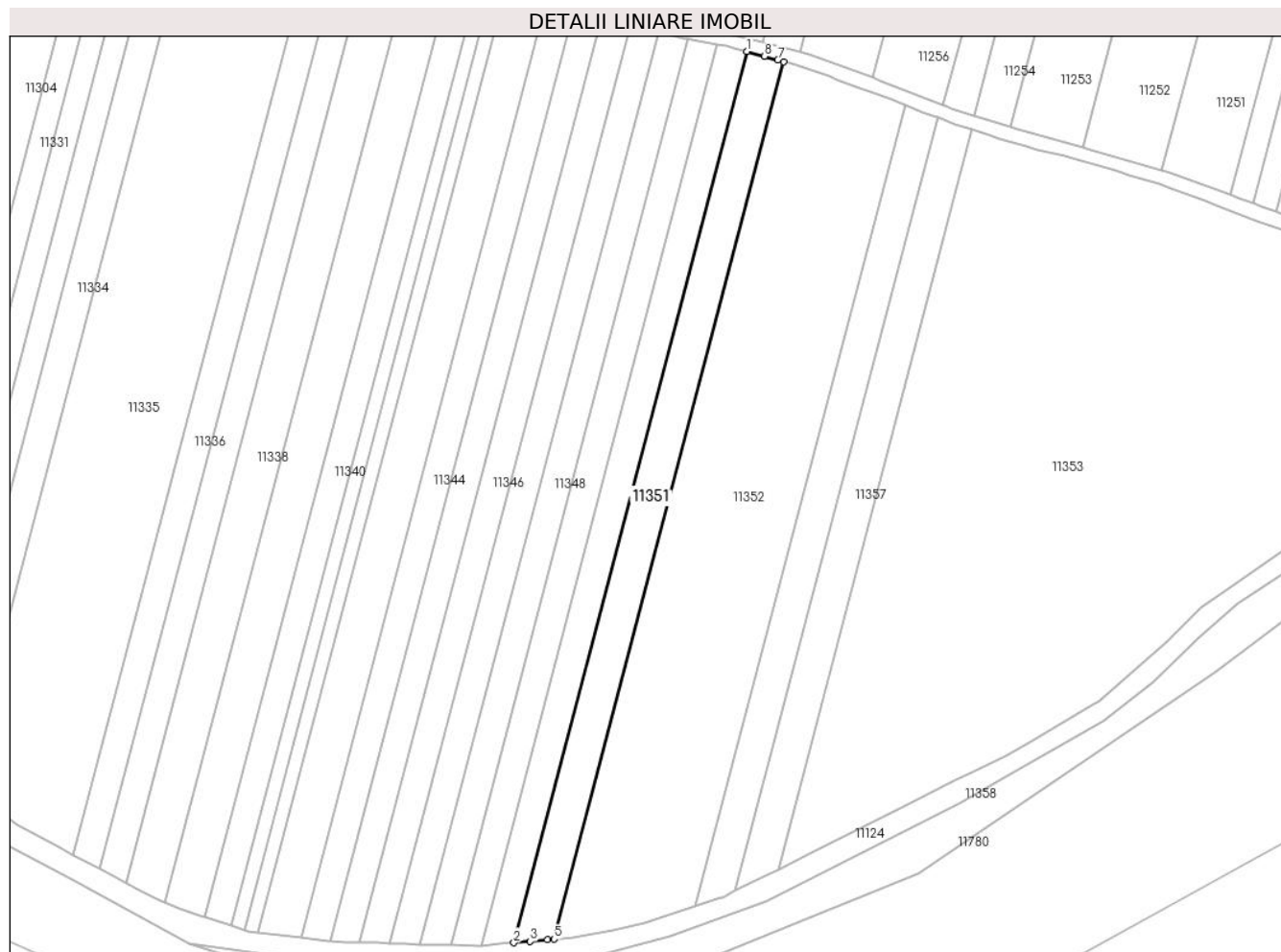
Inscrieri privind dezmembramintele dreptului de proprietate, drepturi reale de garanție și sarcini	Referințe
NU SUNT	

Anexa Nr. 1 La Partea I

Teren

Nr cadastral	Suprafața (mp)*	Observații / Referințe
	3.600	

* Suprafața este determinată în planul de proiecție Stereo 70.



Date referitoare la teren

Crt	Categorie folosință	Intravilan	Suprafața (mp)	Tarla	Parcelă	Nr. topo	Observații / Referințe
1	arabil	NU	3.600	75/2	1121/45	-	

Lungime Segmente

1) Valorile lungimilor segmentelor sunt obținute din proiecție în plan.

Punct început	X / Y	Punct sfârșit	X / Y	Lungime segment (** (m)
1	323.553,009 493.947,014	2	323.478,054 493.660,647	296.014
2	323.478,054 493.660,647	3	323.483,318 493.661,128	5.286
3	323.483,318 493.661,128	4	323.488,816 493.661,631	5.52
4	323.488,816 493.661,631	5	323.491,034 493.661,834	2.228
5	323.491,034 493.661,834	6	323.564,827 493.943,761	291.425

Punct început	X / Y	Punct sfârșit	X / Y	Lungime segment (** (m)
6	323.564,827 493.943,761	7	323.562,928 493.944,29	1.971
7	323.562,928 493.944,29	8	323.558,724 493.945,464	4.365
8	323.558,724 493.945,464	1	323.553,009 493.947,014	5.921

** Lungimile segmentelor sunt determinate în planul de proiecție Stereo 70 și sunt rotunjite la 1 milimetru.

*** Distanța dintre puncte este formată din segmente cumulate ce sunt mai mici decât valoarea 1 milimetru.

**DATE DESPRE IMOBILUL NR. 11352**

Oficiul de Cadastru și Publicitate Imobiliară HUNEDOARA
Biroul de Cadastru și Publicitate Imobiliară Deva

A. Partea I. Descrierea imobilului

TEREN Extravilan

Adresa: Jud. Hunedoara

Nr. Crt	Nr cadastral Nr. topografic	Suprafața* (mp)	Observații / Referințe
A1		11.600	Sector cadastral:90 Teren neimprejmuit;

B. Partea II. Proprietari și acte

Inscrieri privitoare la dreptul de proprietate și alte drepturi reale	Referințe
1 / 20/02/2023	
Act Normativ nr. 7, din 13/03/1996 emis de PARLAMENTUL ROMÂNIEI;	
B1	A1
Intabulare, drept de PROPRIETATE, dobandit prin Lege, cota actuala 1/1 1) COMUNA ILIA, REZERVA COMISIEI LOCALE DE FOND FUNCJAR, CIF:4374164	

C. Partea III. SARCINI .

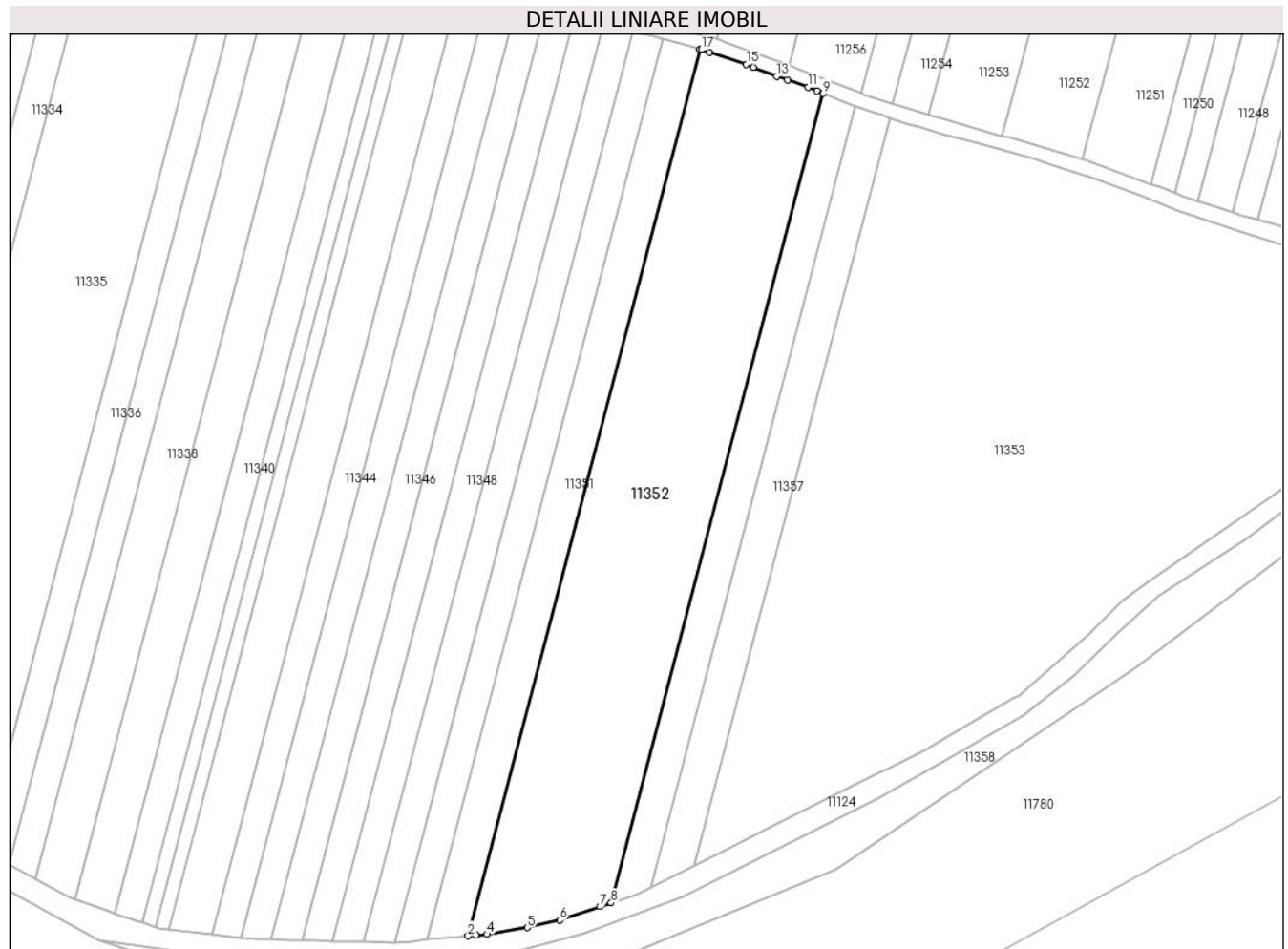
Inscrieri privind dezmembramintele dreptului de proprietate, drepturi reale de garanție și sarcini	Referințe
NU SUNT	

Anexa Nr. 1 La Partea I

Teren

Nr cadastral	Suprafața (mp)*	Observații / Referințe
	11.600	

* Suprafața este determinată în planul de proiecție Stereo 70.



Date referitoare la teren

Crt	Categorie folosință	Intravilan	Suprafața (mp)	Tarla	Parcelă	Nr. topo	Observații / Referințe
1	arabil	NU	11.600	75/2	1121/46	-	

Lungime Segmente

1) Valorile lungimilor segmentelor sunt obținute din proiecție în plan.

Punct început	X / Y	Punct sfârșit	X / Y	Lungime segment (** (m)
1	323.564,827 493.943,761	2	323.491,034 493.661,834	291.425
2	323.491,034 493.661,834	3	323.493,594 493.662,068	2.571
3	323.493,594 493.662,068	4	323.497,038 493.662,382	3.458
4	323.497,038 493.662,382	5	323.509,899 493.664,508	13.036
5	323.509,899 493.664,508	6	323.520,165 493.666,849	10.53

Punct început	X / Y	Punct sfârșit	X / Y	Lungime segment (** (m)
6	323.520,165 493.666,849	7	323.533,025 493.671,161	13.563
7	323.533,025 493.671,161	8	323.536,586 493.672,361	3.758
8	323.536,586 493.672,361	9	323.603,948 493.929,72	266.028
9	323.603,948 493.929,72	10	323.602,042 493.930,524	2.069
10	323.602,042 493.930,524	11	323.599,28 493.931,691	2.999
11	323.599,28 493.931,691	12	323.592,644 493.933,982	7.02
12	323.592,644 493.933,982	13	323.589,233 493.935,159	3.609
13	323.589,233 493.935,159	14	323.581,909 493.938,038	7.87
14	323.581,909 493.938,038	15	323.579,584 493.938,952	2.498
15	323.579,584 493.938,952	16	323.567,813 493.942,806	12.385
16	323.567,813 493.942,806	17	323.565,29 493.943,632	2.656
17	323.565,29 493.943,632	1	323.564,827 493.943,761	0.48

** Lungimile segmentelor sunt determinate în planul de proiecție Stereo 70 și sunt rotunjite la 1 milimetru.

*** Distanța dintre puncte este formată din segmente cumulate ce sunt mai mici decât valoarea 1 milimetru.

**DATE DESPRE IMOBILUL NR. 11353**

Oficiul de Cadastru și Publicitate Imobiliară HUNEDOARA
Biroul de Cadastru și Publicitate Imobiliară Deva

A. Partea I. Descrierea imobilului

TEREN Extravilan

Adresa: Jud. Hunedoara

Nr. Crt	Nr cadastral Nr. topografic	Suprafața* (mp)	Observații / Referințe
A1		27.647	Sector cadastral:90 Teren neimprejmuit;

B. Partea II. Proprietari și acte

Inscrieri privitoare la dreptul de proprietate și alte drepturi reale	Referințe
1 / 20/02/2023	
Act Normativ nr. 7, din 13/03/1996 emis de PARLAMENTUL ROMÂNIEI;	
B1	A1
Intabulare, drept de PROPRIETATE, dobandit prin Lege, cota actuala 1/1 1) COMUNA ILIA, REZERVA COMISIEI LOCALE DE FOND FUNCJAR, CIF:4374164	

C. Partea III. SARCINI .

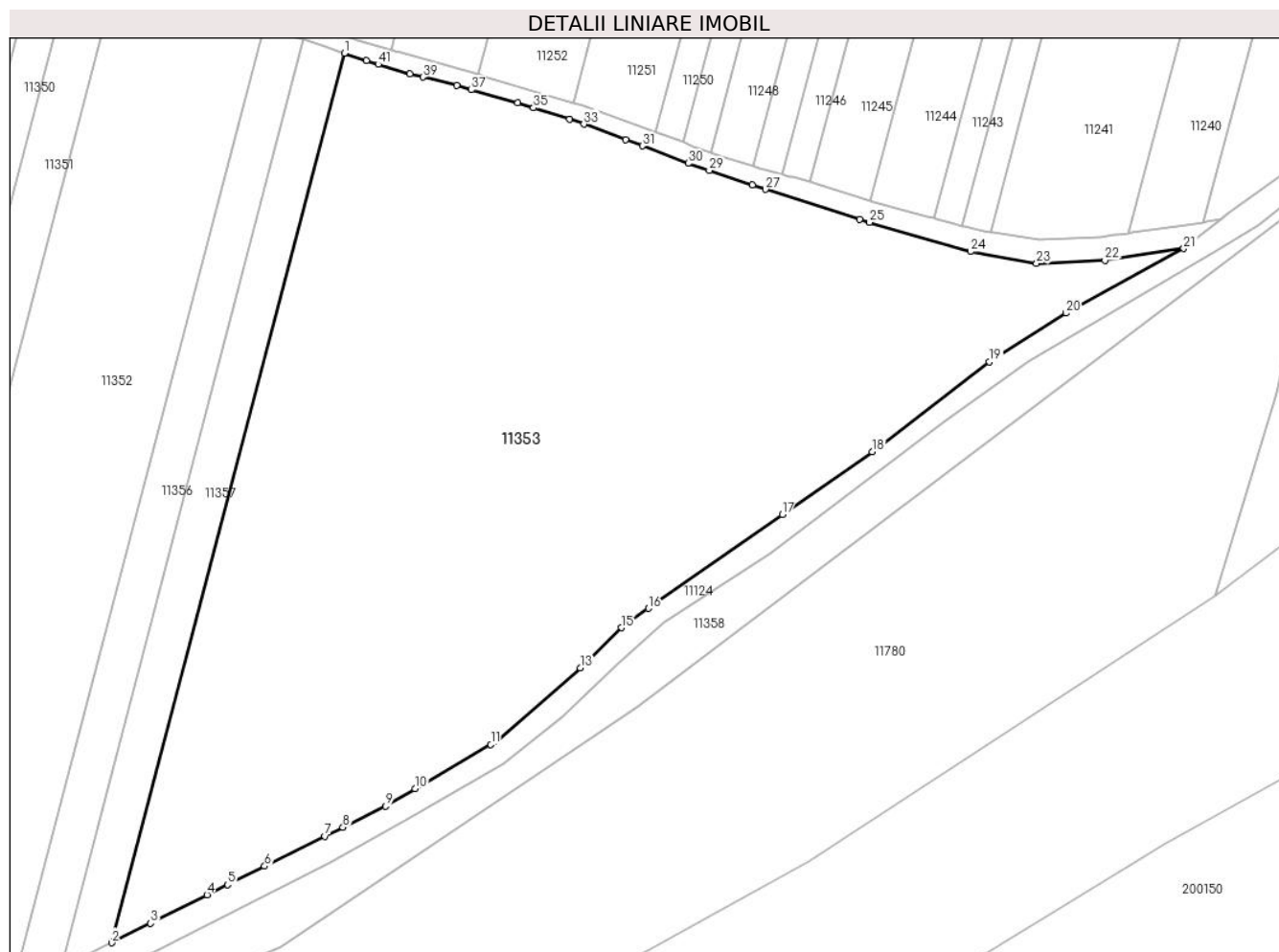
Inscrieri privind dezmembramintele dreptului de proprietate, drepturi reale de garanție și sarcini	Referințe
NU SUNT	

Anexa Nr. 1 La Partea I

Teren

Nr cadastral	Suprafața (mp)*	Observații / Referințe
	27.647	

* Suprafața este determinată în planul de proiecție Stereo 70.



Date referitoare la teren

Crt	Categorie folosință	Intravilan	Suprafața (mp)	Tarla	Parcelă	Nr. topo	Observații / Referințe
1	arabil	NU	27.647	75/2	1121/52	-	

Lungime Segmente

1) Valorile lungimilor segmentelor sunt obținute din proiecție în plan.

Punct început	X / Y	Punct sfârșit	X / Y	Lungime segment
1	323.625,306 493.921,935	2	323.563,09 493.684,239	245.704
2	323.563,09 493.684,239	3	323.573,52 493.689,472	11.67
3	323.573,52 493.689,472	4	323.588,599 493.697,039	16.871
4	323.588,599 493.697,039	5	323.594,068 493.699,783	6.119
5	323.594,068 493.699,783	6	323.603,972 493.704,704	11.059
6	323.603,972 493.704,704	7	323.620,13 493.712,716	18.036
7	323.620,13 493.712,716	8	323.624,886 493.715,076	5.309
8	323.624,886 493.715,076	9	323.636,314 493.720,747	12.758
9	323.636,314 493.720,747	10	323.644,256 493.725,384	9.197
10	323.644,256 493.725,384	11	323.664,479 493.737,183	23.414
11	323.664,479 493.737,183	12	323.666,119 493.738,14	1.898
12	323.666,119 493.738,14	13	323.688,376 493.757,658	29.603
13	323.688,376 493.757,658	14	323.690,38 493.759,632	2.814
14	323.690,38 493.759,632	15	323.699,331 493.768,448	12.563
15	323.699,331 493.768,448	16	323.706,633 493.773,599	8.936
16	323.706,633 493.773,599	17	323.742,399 493.798,66	43.673
17	323.742,399 493.798,66	18	323.766,462 493.815,432	29.331
18	323.766,462 493.815,432	19	323.797,821 493.839,451	39.5

Punct început	X / Y	Punct sfârșit	X / Y	Lungime segment	Punct început	X / Y	Punct sfârșit	X / Y	Lungime segment	Punct început	X / Y	Punct sfârșit	X / Y	Lungime segment
19	323.797,821 493.839,451	20	323.818,263 493.852,461	24.231	20	323.818,263 493.852,461	21	323.849,73 493.869,74	35.899	21	323.849,73 493.869,74	22	323.828,698 493.866,604	21.265
22	323.828,698 493.866,604	23	323.810,382 493.865,736	18.336	23	323.810,382 493.865,736	24	323.792,738 493.868,929	17.931	24	323.792,738 493.868,929	25	323.765,735 493.876,764	28.117
25	323.765,735 493.876,764	26	323.763,123 493.877,591	2.739	26	323.763,123 493.877,591	27	323.737,978 493.885,555	26.376	27	323.737,978 493.885,555	28	323.734,447 493.886,737	3.723
28	323.734,447 493.886,737	29	323.722,87 493.890,612	12.209	29	323.722,87 493.890,612	30	323.717,219 493.892,504	5.959	30	323.717,219 493.892,504	31	323.705,014 493.897,189	13.073
31	323.705,014 493.897,189	32	323.700,532 493.898,91	4.801	32	323.700,532 493.898,91	33	323.689,356 493.902,97	11.891	33	323.689,356 493.902,97	34	323.685,565 493.904,348	4.034
34	323.685,565 493.904,348	35	323.675,879 493.907,371	10.147	35	323.675,879 493.907,371	36	323.671,605 493.908,705	4.478	36	323.671,605 493.908,705	37	323.659,292 493.912,162	12.789
37	323.659,292 493.912,162	38	323.655,308 493.913,28	4.138	38	323.655,308 493.913,28	39	323.646,296 493.915,544	9.292	39	323.646,296 493.915,544	40	323.642,86 493.916,406	3.543
40	323.642,86 493.916,406	41	323.634,377 493.918,968	8.861	41	323.634,377 493.918,968	42	323.631,149 493.919,942	3.372	42	323.631,149 493.919,942	1	323.625,306 493.921,935	6.174

** Lungimile segmentelor sunt determinate în planul de proiecție Stereo 70 și sunt rotunjite la 1 milimetru.

*** Distanța dintre puncte este formată din segmente cumulate ce sunt mai mici decât valoarea 1 milimetru.

**DATE DESPRE IMOBILUL NR. 11354**

Oficiul de Cadastru și Publicitate Imobiliară HUNEDOARA
Biroul de Cadastru și Publicitate Imobiliară Deva

A. Partea I. Descrierea imobilului

TEREN Intravilan

Adresa: Loc. Bretea Muresana, Jud. Hunedoara

Nr. Crt	Nr cadastral Nr. topografic	Suprafața* (mp)	Observații / Referințe
A1		138	Sector cadastral:92 Teren neimprejmuit; Nu se poate face identificare cu carte funciara

B. Partea II. Proprietari și acte

Inscrieri privitoare la dreptul de proprietate și alte drepturi reale		Referințe
1 / 01/02/2023		
Act Normativ nr. 7, din 13/03/1996 emis de PARLAMENTUL ROMÂNIEI;		
B1	Inscrierea provizorie, drept de PROPRIETATE, dobandit prin Lege, cota actuala 1/1 1) COMUNA ILIA, CIF:4374164	A1

C. Partea III. SARCINI .

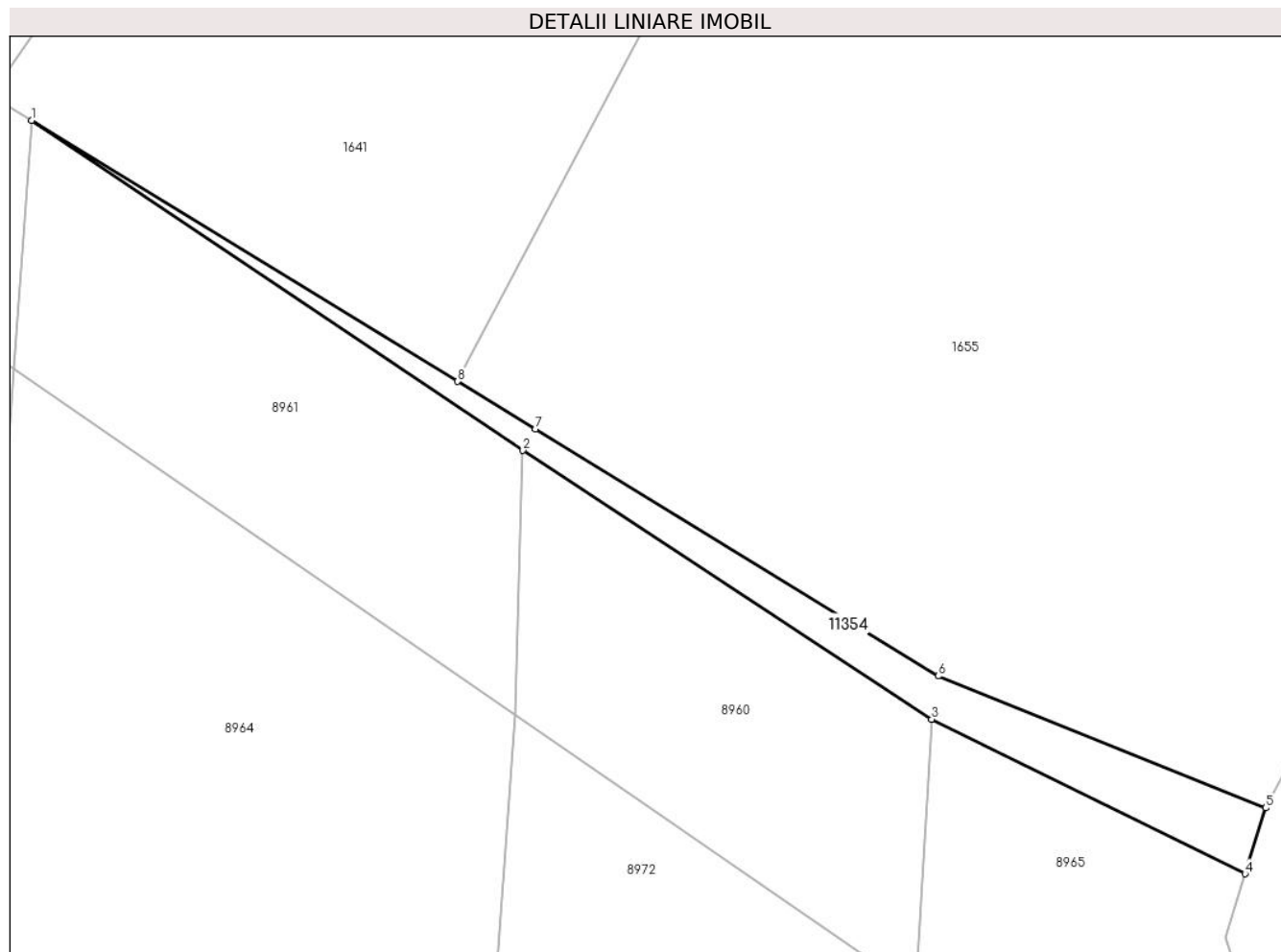
Inscrieri privind dezmembramintele dreptului de proprietate, drepturi reale de garanție și sarcini	Referințe
NU SUNT	

Anexa Nr. 1 La Partea I

Teren

Nr cadastral	Suprafața (mp)*	Observații / Referințe
	138	Nu se poate face identificare cu cartea funciara

* Suprafața este determinată în planul de proiecție Stereo 70.



Date referitoare la teren

Crt	Categorie folosință	Intravilan	Suprafața (mp)	Tarla	Parcelă	Nr. topo	Observații / Referințe
1	arabil	DA	138	68	-	-	

Lungime Segmente

1) Valorile lungimilor segmentelor sunt obținute din proiecție în plan.

Punct început	X / Y	Punct sfârșit	X / Y	Lungime segment (** (m)
1	322.506,243 495.259,715	2	322.534,346 495.240,856	33.845
2	322.534,346 495.240,856	3	322.557,722 495.225,497	27.97
3	322.557,722 495.225,497	4	322.575,648 495.216,662	19.985
4	322.575,648 495.216,662	5	322.576,827 495.220,434	3.952
5	322.576,827 495.220,434	6	322.558,093 495.227,968	20.192

Punct început	X / Y	Punct sfârșit	X / Y	Lungime segment (** (m)
6	322.558,093 495.227,968	7	322.535,054 495.242,074	27.014
7	322.535,054 495.242,074	8	322.530,612 495.244,794	5.208
8	322.530,612 495.244,794	1	322.506,243 495.259,715	28.575

** Lungimile segmentelor sunt determinate în planul de proiecție Stereo 70 și sunt rotunjite la 1 milimetru.

*** Distanța dintre puncte este formată din segmente cumulate ce sunt mai mici decât valoarea 1 milimetru.

**DATE DESPRE IMOBILUL NR. 11355**

Oficiul de Cadastru și Publicitate Imobiliară HUNEDOARA
Biroul de Cadastru și Publicitate Imobiliară Deva

A. Partea I. Descrierea imobilului

TEREN Extravilan

Adresa: Jud. Hunedoara

Nr. Crt	Nr cadastral Nr. topografic	Suprafața* (mp)	Observații / Referințe
A1	61690	1.108	Sector cadastral:94 Teren neimprejmuit; Restul de suprafata se regasese sub culoarul de expropriere inscris in CF 63186 Ilia

B. Partea II. Proprietari și acte

Inscrieri privitoare la dreptul de proprietate și alte drepturi reale	Referințe
16794 / 13/05/2013	
Act Notarial nr. act de dezlipire imobil aut. nr. 569, din 13/05/2013 emis de Chindris Diana Maria;	
B1	A1
Se infiinteaza cartea funciara 61690 a imobilului cu numarul cadastral 61690/Ilia, rezultat din dezmembrarea imobilului cu numarul cadastral 61685 inscris in cartea funciara 61685;	
21046 / 11/06/2013	
Act Notarial nr. 695, din 11/06/2013 emis de Chindris Diana Maria;	
B4	A1
Intabulare, drept de PROPRIETATE, dobandit prin Conventie, cota actuala 1/1 1) SC PROSOLTEC SRL, CIF:30903302	

C. Partea III. SARCINI .

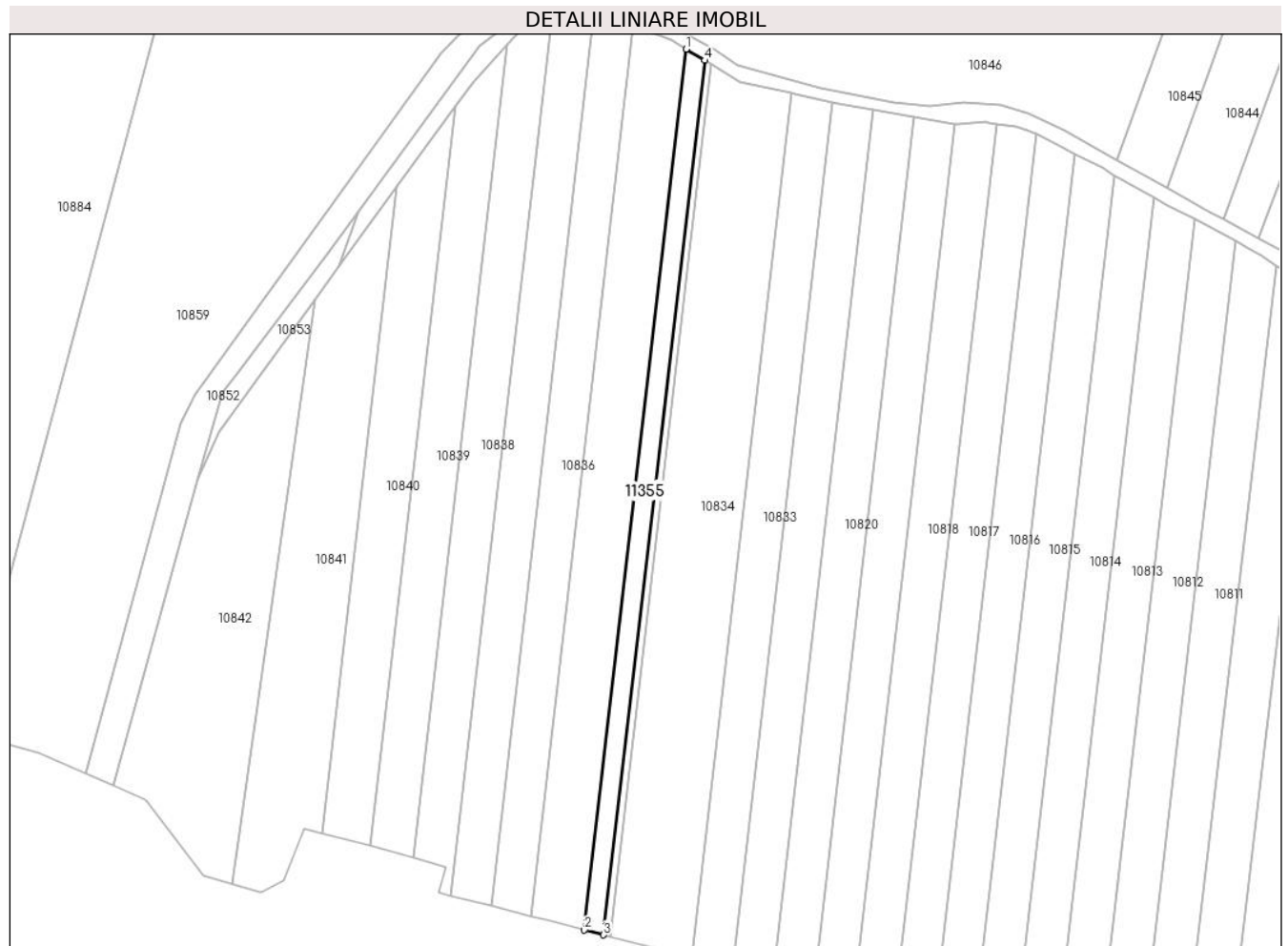
Inscrieri privind dezmembramintele dreptului de proprietate, drepturi reale de garanție și sarcini	Referințe
NU SUNT	

Anexa Nr. 1 La Partea I

Teren

Nr cadastral	Suprafața (mp)*	Observații / Referințe
61690	1.108	Restul de suprafața se regăsește sub culoarul de expropriere înscris în CF 63186 Iliă

* Suprafața este determinată în planul de proiecție Stereo 70.



Date referitoare la teren

Crt	Categorie folosință	Intravilan	Suprafața (mp)	Tarla	Parcelă	Nr. topo	Observații / Referințe
1	arabil	NU	1.108	-	1048/29	Lotul 2	teren neîmprejmuit loc Bretea Muresana

Lungime Segmente

1) Valorile lungimilor segmentelor sunt obținute din proiecție în plan.

Punct început	X / Y	Punct sfârșit	X / Y	Lungime segment (** (m)
1	321.754,68 495.437,007	2	321.728,981 495.214,83	223.659
2	321.728,981 495.214,83	3	321.733,843 495.213,593	5.017
3	321.733,843 495.213,593	4	321.759,359 495.434,188	222.066
4	321.759,359 495.434,188	1	321.754,68 495.437,007	5.462

**** Lungimile segmentelor sunt determinate în planul de proiecție Stereo 70 și sunt rotunjite la 1 milimetru.**

***** Distanța dintre puncte este formată din segmente cumulate ce sunt mai mici decât valoarea 1 milimetru.**

**DATE DESPRE IMOBILUL NR. 11356**

Oficiul de Cadastru și Publicitate Imobiliară HUNEDOARA
Biroul de Cadastru și Publicitate Imobiliară Deva

A. Partea I. Descrierea imobilului

TEREN Extravilan

Adresa: Jud. Hunedoara

Nr. Crt	Nr cadastral Nr. topografic	Suprafața* (mp)	Observații / Referințe
A1		2.900	Sector cadastral:90 Teren neimprejmuit;

B. Partea II. Proprietari și acte

Inscrieri privitoare la dreptul de proprietate și alte drepturi reale	Referințe
1 / 20/02/2023	
Act Administrativ nr. 14034/22, din 14/06/2002 emis de CJPSDPAT HUNEDOARA;	
B1	A1
Intabulare, drept de PROPRIETATE, dobandit prin Reconstituire, cota actuala 1/1 1) TAMAȘ IOAN	

C. Partea III. SARCINI .

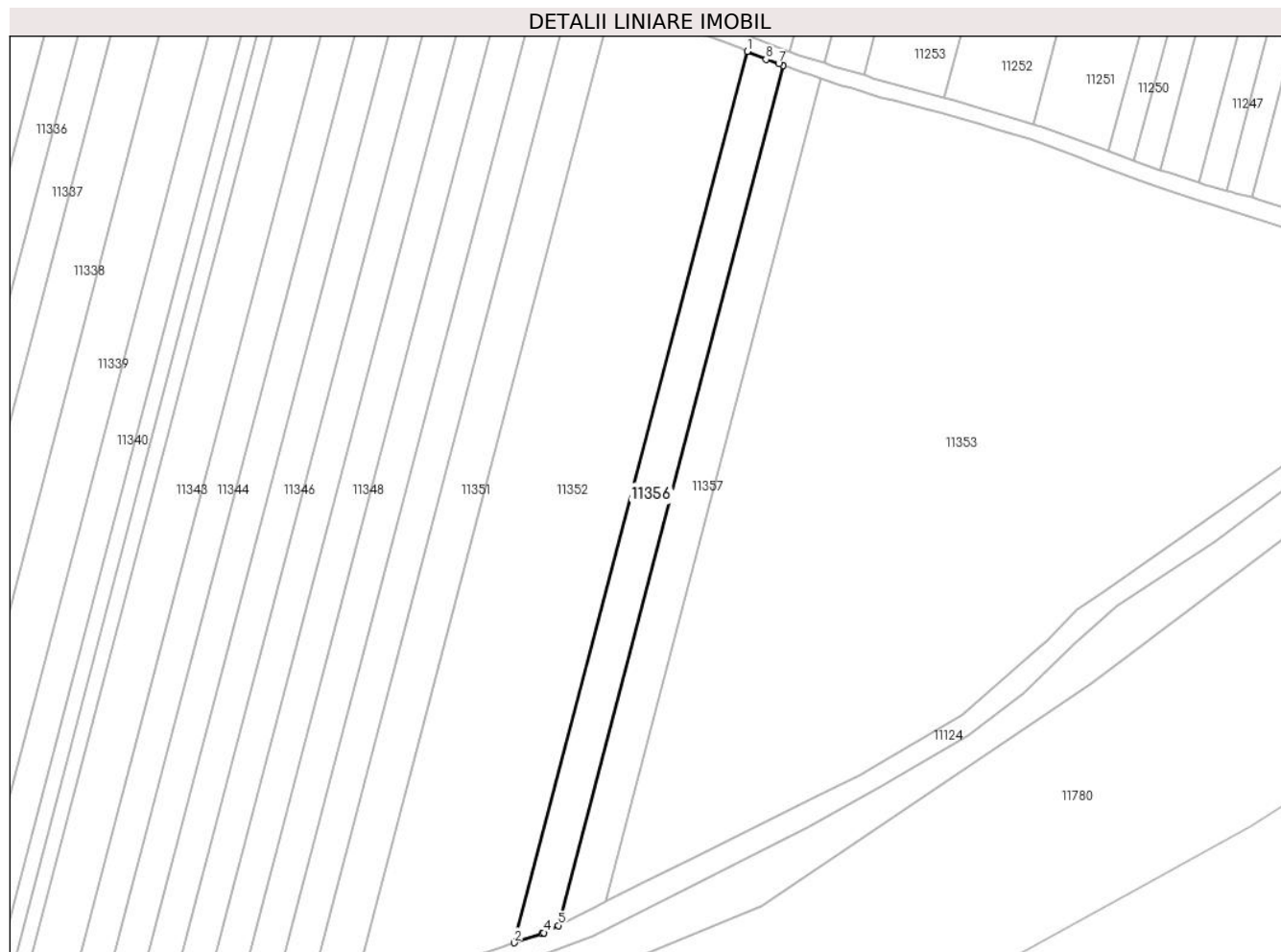
Inscrieri privind dezmembramintele dreptului de proprietate, drepturi reale de garanție și sarcini	Referințe
NU SUNT	

Anexa Nr. 1 La Partea I

Teren

Nr cadastral	Suprafața (mp)*	Observații / Referințe
	2.900	

* Suprafața este determinată în planul de proiecție Stereo 70.



Date referitoare la teren

Crt	Categorie folosință	Intra vilan	Suprafața (mp)	Tarla	Parcelă	Nr. topo	Observații / Referințe
1	arabil	NU	2.900	75/2	1121/50	-	

Lungime Segmente

1) Valorile lungimilor segmentelor sunt obținute din proiecție în plan.

Punct început	X / Y	Punct sfârșit	X / Y	Lungime segment (** (m)
1	323.603,948 493.929,72	2	323.536,586 493.672,361	266.028
2	323.536,586 493.672,361	3	323.544,665 493.675,083	8.525
3	323.544,665 493.675,083	4	323.545,209 493.675,266	0.574
4	323.545,209 493.675,266	5	323.549,352 493.677,345	4.635
5	323.549,352 493.677,345	6	323.614,358 493.925,699	256.721

Punct început	X / Y	Punct sfârșit	X / Y	Lungime segment (** (m)
6	323.614,358 493.925,699	7	323.613,019 493.926,163	1.416
7	323.613,019 493.926,163	8	323.609,407 493.927,414	3.823
8	323.609,407 493.927,414	1	323.603,948 493.929,72	5.925

** Lungimile segmentelor sunt determinate în planul de proiecție Stereo 70 și sunt rotunjite la 1 milimetru.

*** Distanța dintre puncte este formată din segmente cumulate ce sunt mai mici decât valoarea 1 milimetru.

**DATE DESPRE IMOBILUL NR. 11357**

Oficiul de Cadastru și Publicitate Imobiliară HUNEDOARA
Biroul de Cadastru și Publicitate Imobiliară Deva

A. Partea I. Descrierea imobilului

TEREN Extravilan

Adresa: Jud. Hunedoara

Nr. Crt	Nr cadastral Nr. topografic	Suprafața* (mp)	Observații / Referințe
A1		2.900	Sector cadastral:90 Teren neimprejmuit;

B. Partea II. Proprietari și acte

Inscrieri privitoare la dreptul de proprietate și alte drepturi reale	Referințe
1 / 01/03/2023	
Act Administrativ nr. 14034/7, din 14/06/2002 emis de CJPSDPAT HUNEDOARA;	
B1	A1
Intabulare, drept de PROPRIETATE, dobandit prin Reconstituire, cota actuala 1/1 1) ISTER IOAN-OCTAVIAN	

C. Partea III. SARCINI .

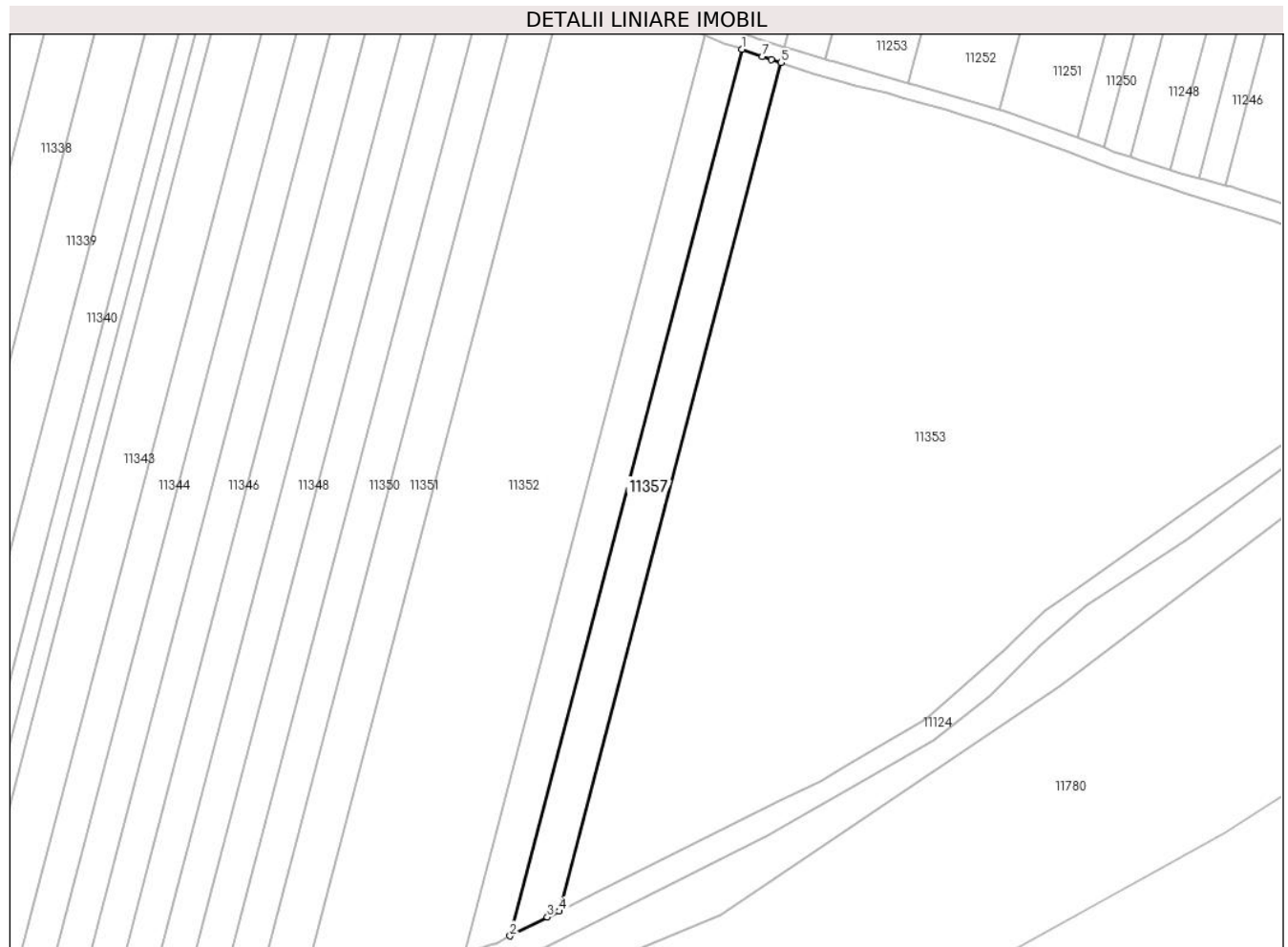
Inscrieri privind dezmembramintele dreptului de proprietate, drepturi reale de garanție și sarcini	Referințe
NU SUNT	

Anexa Nr. 1 La Partea I

Teren

Nr cadastral	Suprafața (mp)*	Observații / Referințe
	2.900	

* Suprafața este determinată în planul de proiecție Stereo 70.



Date referitoare la teren

Crt	Categorie folosință	Intravilan	Suprafața (mp)	Tarla	Parcelă	Nr. topo	Observații / Referințe
1	arabil	NU	2.900	75/2	1121/51	-	

Lungime Segmente

1) Valorile lungimilor segmentelor sunt obținute din proiecție în plan.

Punct început	X / Y	Punct sfârșit	X / Y	Lungime segment (** (m)
1	323.614,358 493.925,699	2	323.549,352 493.677,345	256.721
2	323.549,352 493.677,345	3	323.559,818 493.682,597	11.71
3	323.559,818 493.682,597	4	323.563,09 493.684,239	3.66
4	323.563,09 493.684,239	5	323.625,306 493.921,935	245.704
5	323.625,306 493.921,935	6	323.622,594 493.922,86	2.865

Punct început	X / Y	Punct sfârșit	X / Y	Lungime segment (** (m)
6	323.622,594 493.922,86	7	323.620,05 493.923,727	2.687
7	323.620,05 493.923,727	1	323.614,358 493.925,699	6.025

** Lungimile segmentelor sunt determinate în planul de proiecție Stereo 70 și sunt rotunjite la 1 milimetru.

*** Distanța dintre puncte este formată din segmente cumulate ce sunt mai mici decât valoarea 1 milimetru.

**DATE DESPRE IMOBILUL NR. 11358**

Oficiul de Cadastru și Publicitate Imobiliară HUNEDOARA
Biroul de Cadastru și Publicitate Imobiliară Deva

A. Partea I. Descrierea imobilului

TEREN Extravilan

Adresa: Jud. Hunedoara

Nr. Crt	Nr cadastral Nr. topografic	Suprafața* (mp)	Observații / Referințe
A1		5.546	Sector cadastral:90 Teren neimprejmuit;

B. Partea II. Proprietari și acte

Inscrieri privitoare la dreptul de proprietate și alte drepturi reale	Referințe
1 / 01/03/2023	
Act Normativ nr. 7, din 13/03/1996 emis de PARLAMENTUL ROMÂNIEI;	
B1	A1
Intabulare, drept de PROPRIETATE, dobandit prin Lege, cota actuala 1/1 1) COMUNA ILIA, REZERVA COMISIEI LOCALE DE FOND FUNCJAR, CIF:4374164	

C. Partea III. SARCINI .

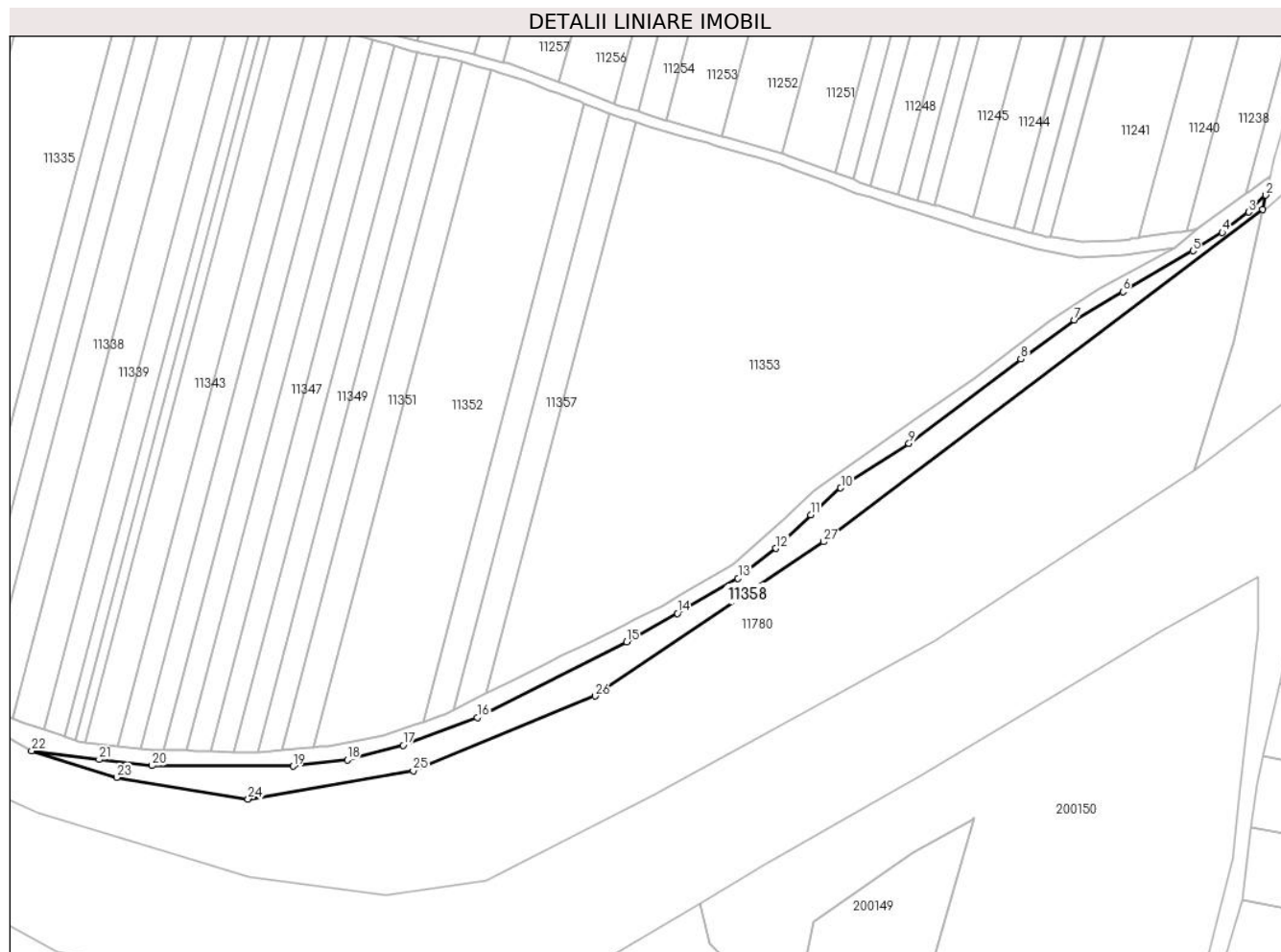
Inscrieri privind dezmembramintele dreptului de proprietate, drepturi reale de garanție și sarcini	Referințe
NU SUNT	

Anexa Nr. 1 La Partea I

Teren

Nr cadastral	Suprafața (mp)*	Observații / Referințe
	5.546	

* Suprafața este determinată în planul de proiecție Stereo 70.



Date referitoare la teren

Crt	Categorie folosință	Intravilan	Suprafața (mp)	Tarla	Parcelă	Nr. topo	Observații / Referințe
1	neproductiv	NU	5.546	-	-	-	

Lungime Segmente

1) Valorile lungimilor segmentelor sunt obținute din proiecție în plan.

Punct început	X / Y	Punct sfârșit	X / Y	Lungime segment (** (m)
1	323.886,523 493.885,669	2	323.887,809 493.891,612	6.081
3	323.880,652 493.884,603	4	323.869,713 493.876,058	13.88
5	323.857,475 493.868,434	6	323.828,338 493.851,425	33.738
7	323.808,101 493.839,543	8	323.785,742 493.823,417	27.568
9	323.739,133 493.788,28	10	323.710,688 493.769,75	33.949

Punct început	X / Y	Punct sfârșit	X / Y	Lungime segment (** (m)
2	323.887,809 493.891,612	3	323.880,652 493.884,603	10.018
4	323.869,713 493.876,058	5	323.857,475 493.868,434	14.419
6	323.828,338 493.851,425	7	323.808,101 493.839,543	23.468
8	323.785,742 493.823,417	9	323.739,133 493.788,28	58.369
10	323.710,688 493.769,75	11	323.698,19 493.758,54	16.788

Punct început	X / Y	Punct sfârșit	X / Y	Lungime segment (** (m)
11	323.698,19 493.758,54	12	323.683,755 493.744,536	20.112
13	323.667,905 493.732,088	14	323.642,669 493.717,484	29.157
15	323.621,442 493.705,602	16	323.559,255 493.674,16	69.683
17	323.528,262 493.662,561	18	323.505,054 493.656,62	23.957
19	323.482,411 493.653,932	20	323.423,712 493.654,119	58.698
21	323.401,636 493.656,665	22	323.373,502 493.660,278	28.365
23	323.409,006 493.649,249	24	323.463,72 493.640,233	55.452
25	323.532,535 493.652,067	26	323.608,26 493.683,104	81.838
27	323.703,586 493.747,342	1	323.886,523 493.885,669	229.348

Punct început	X / Y	Punct sfârșit	X / Y	Lungime segment (** (m)
12	323.683,755 493.744,536	13	323.667,905 493.732,088	20.154
14	323.642,669 493.717,484	15	323.621,442 493.705,602	24.327
16	323.559,255 493.674,16	17	323.528,262 493.662,561	33.092
18	323.505,054 493.656,62	19	323.482,411 493.653,932	22.802
20	323.423,712 493.654,119	21	323.401,636 493.656,665	22.223
22	323.373,502 493.660,278	23	323.409,006 493.649,249	37.178
24	323.463,72 493.640,233	25	323.532,535 493.652,067	69.825
26	323.608,26 493.683,104	27	323.703,586 493.747,342	114.95

** Lungimile segmentelor sunt determinate în planul de proiecție Stereo 70 și sunt rotunjite la 1 milimetru.

*** Distanța dintre puncte este formată din segmente cumulate ce sunt mai mici decât valoarea 1 milimetru.

**DATE DESPRE IMOBILUL NR. 11359**

Oficiul de Cadastru și Publicitate Imobiliară HUNEDOARA
Biroul de Cadastru și Publicitate Imobiliară Deva

A. Partea I. Descrierea imobilului

TEREN Intravilan

Adresa: Loc. Bretea Muresana, Jud. Hunedoara

Nr. Crt	Nr cadastral Nr. topografic	Suprafața* (mp)	Observații / Referințe
A1		3.300	Sector cadastral:83 Teren neimprejmuit; Nu se poate face identificare cu carte funciara

B. Partea II. Proprietari și acte

Inscrieri privitoare la dreptul de proprietate și alte drepturi reale		Referințe
1 / 01/11/2022		
Act Administrativ nr. 14034/31, din 14/06/2002 emis de CJPSDPAT HUNEDOARA;		
B1	Intabulare, drept de PROPRIETATE, dobandit prin Reconstituire, cota actuala 1/1 1) CRIȘAN MINODORA	A1

C. Partea III. SARCINI .

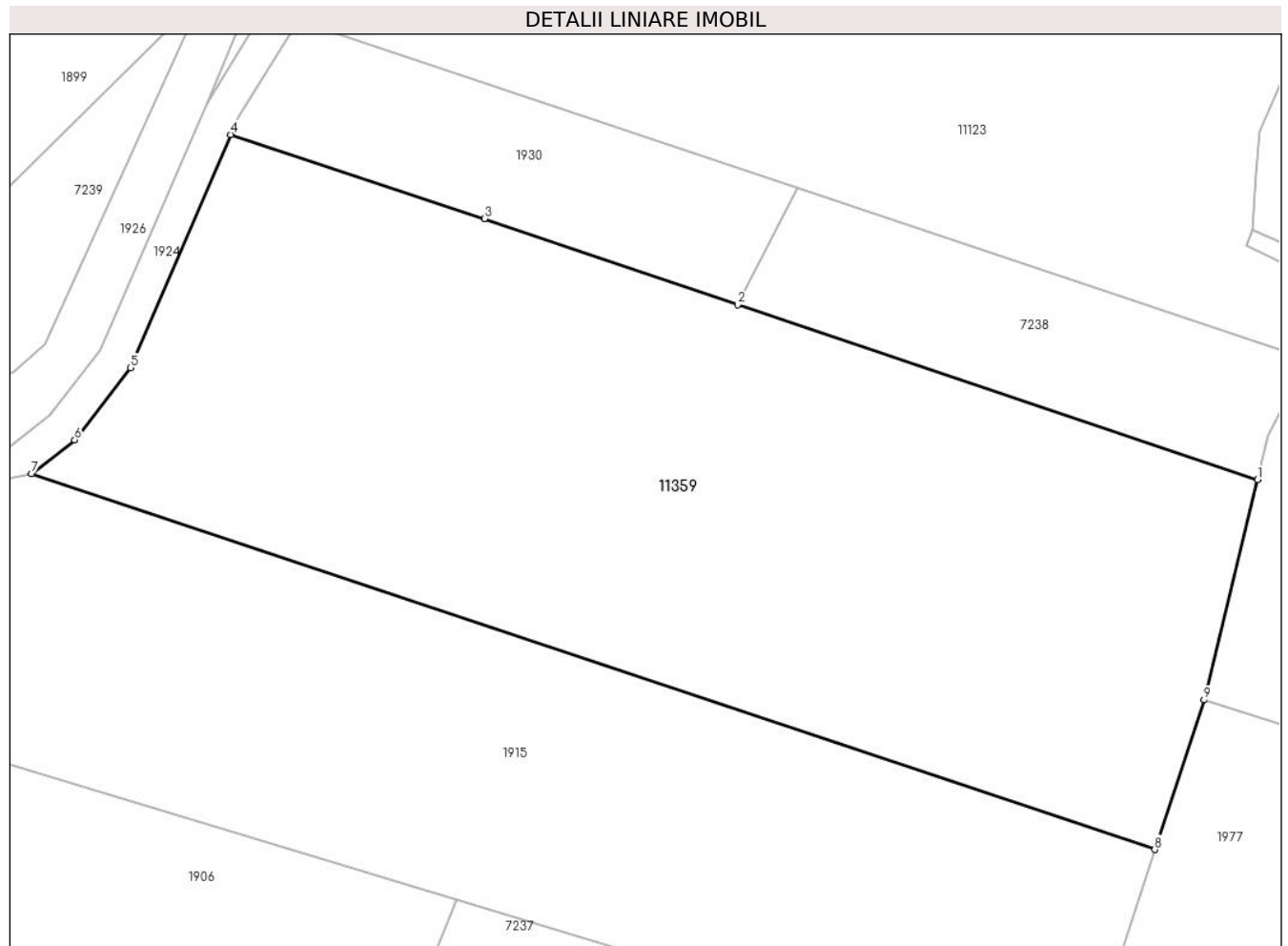
Inscrieri privind dezmembramintele dreptului de proprietate, drepturi reale de garanție și sarcini	Referințe
NU SUNT	

Anexa Nr. 1 La Partea I

Teren

Nr cadastral	Suprafața (mp)*	Observații / Referințe
	3.300	Nu se poate face identificare cu carte funciara

* Suprafața este determinată în planul de proiecție Stereo 70.



Date referitoare la teren

Crt	Categorie folosință	Intra vilan	Suprafața (mp)	Tarla	Parcelă	Nr. topo	Observații / Referințe
1	faneata	DA	3.300	7	918/1	-	

Lungime Segmente

1) Valorile lungimilor segmentelor sunt obținute din proiecție în plan.

Punct început	X / Y	Punct sfârșit	X / Y	Lungime segment (** (m)
1	323.173,465 496.031,887	2	323.127,903 496.047,184	48.061
2	323.127,903 496.047,184	3	323.105,712 496.054,725	23.438
3	323.105,712 496.054,725	4	323.083,494 496.062,095	23.408
4	323.083,494 496.062,095	5	323.074,706 496.041,692	22.215
5	323.074,706 496.041,692	6	323.069,823 496.035,362	7.994

Punct început	X / Y	Punct sfârșit	X / Y	Lungime segment (** (m)
6	323.069,823 496.035,362	7	323.066,032 496.032,426	4.795
7	323.066,032 496.032,426	8	323.164,469 495.999,515	103.793
8	323.164,469 495.999,515	9	323.168,784 496.012,615	13.792
9	323.168,784 496.012,615	1	323.173,465 496.031,887	19.832

** Lungimile segmentelor sunt determinate în planul de proiecție Stereo 70 și sunt rotunjite la 1 milimetru.

*** Distanța dintre puncte este formată din segmente cumulate ce sunt mai mici decât valoarea 1 milimetru.

**DATE DESPRE IMOBILUL NR. 11361**

Oficiul de Cadastru și Publicitate Imobiliară HUNEDOARA
Biroul de Cadastru și Publicitate Imobiliară Deva

A. Partea I. Descrierea imobilului

TEREN Intravilan

Adresa: Loc. Bretea Muresana, Jud. Hunedoara

Nr. Crt	Nr cadastral Nr. topografic	Suprafața* (mp)	Observații / Referințe
A1		158	Sector cadastral:83 Teren neimprejmuit;

B. Partea II. Proprietari și acte

Inscrieri privitoare la dreptul de proprietate și alte drepturi reale		Referințe
1 / 01/03/2023		
Act Normativ nr. 7, din 13/03/1996 emis de PARLAMENTUL ROMÂNIEI;		
B1	Inscrierea provizorie, drept de PROPRIETATE, dobandit prin Lege, cota actuala 1/1 1) COMUNA ILIA, CIF:4374164	A1

C. Partea III. SARCINI .

Inscrieri privind dezmembramintele dreptului de proprietate, drepturi reale de garanție și sarcini	Referințe
NU SUNT	

Anexa Nr. 1 La Partea I

Teren

Nr cadastral	Suprafața (mp)*	Observații / Referințe
	158	

* Suprafața este determinată în planul de proiecție Stereo 70.



Date referitoare la teren

Crt	Categorie folosință	Intravilan	Suprafața (mp)	Tarla	Parcelă	Nr. topo	Observații / Referințe
1	drum	DA	158	-	-	-	

Lungime Segmente

1) Valorile lungimilor segmentelor sunt obținute din proiecție în plan.

Punct început	X / Y	Punct sfârșit	X / Y	Lungime segment (** (m)
1	323.446,183 496.108,393	2	323.446,726 496.108,816	0.688
3	323.448,365 496.115,338	4	323.453,379 496.130,11	15.6
5	323.458,606 496.131,107	6	323.459,296 496.130,855	0.735
7	323.455,862 496.121,308	8	323.455,984 496.119,186	2.126
9	323.457,717 496.115,512	10	323.462,503 496.108,976	8.101

Punct început	X / Y	Punct sfârșit	X / Y	Lungime segment (** (m)
2	323.446,726 496.108,816	3	323.448,365 496.115,338	6.724
4	323.453,379 496.130,11	5	323.458,606 496.131,107	5.321
6	323.459,296 496.130,855	7	323.455,862 496.121,308	10.146
8	323.455,984 496.119,186	9	323.457,717 496.115,512	4.062
10	323.462,503 496.108,976	11	323.466,152 496.105,314	5.17

Punct început	X / Y	Punct sfârșit	X / Y	Lungime segment (** (m)
11	323.466,152 496.105,314	12	323.472,755 496.098,793	9.28
13	323.476,88 496.094,435	14	323.480,104 496.091,441	4.4
15	323.481,683 496.090,214	16	323.484,399 496.088,339	3.3
17	323.492,043 496.083,588	18	323.502,211 496.077,335	11.937
19	323.521,675 496.070,227	20	323.502,412 496.077,469	20.579
21	323.484,416 496.088,857	22	323.481,118 496.090,738	3.796
23	323.472,464 496.099,124	24	323.466,203 496.108,291	11.1
25	323.463,273 496.113,787	26	323.460,888 496.118,177	4.996
27	323.464,325 496.129,436	28	323.459,593 496.131,481	5.155
29	323.452,98 496.130,475	30	323.447,1 496.114,568	16.96
31	323.446,052 496.112,638	1	323.446,183 496.108,393	4.246

Punct început	X / Y	Punct sfârșit	X / Y	Lungime segment (** (m)
12	323.472,755 496.098,793	13	323.476,88 496.094,435	6.0
14	323.480,104 496.091,441	15	323.481,683 496.090,214	2.0
16	323.484,399 496.088,339	17	323.492,043 496.083,588	9.0
18	323.502,211 496.077,335	19	323.521,675 496.070,227	20.721
20	323.502,412 496.077,469	21	323.484,416 496.088,857	21.297
22	323.481,118 496.090,738	23	323.472,464 496.099,124	12.052
24	323.466,203 496.108,291	25	323.463,273 496.113,787	6.228
26	323.460,888 496.118,177	27	323.464,325 496.129,436	11.772
28	323.459,593 496.131,481	29	323.452,98 496.130,475	6.69
30	323.447,1 496.114,568	31	323.446,052 496.112,638	2.196

** Lungimile segmentelor sunt determinate în planul de proiecție Stereo 70 și sunt rotunjite la 1 milimetru.

*** Distanța dintre puncte este formată din segmente cumulate ce sunt mai mici decât valoarea 1 milimetru.

**DATE DESPRE IMOBILUL NR. 11362**

Oficiul de Cadastru și Publicitate Imobiliară HUNEDOARA
Biroul de Cadastru și Publicitate Imobiliară Deva

A. Partea I. Descrierea imobilului

TEREN Intravilan

Adresa: Loc. Bretea Muresana, Jud. Hunedoara

Nr. Crt	Nr cadastral Nr. topografic	Suprafața* (mp)	Observații / Referințe
A1		629	Sector cadastral:94 Teren neimprejmuit;

B. Partea II. Proprietari și acte

Inscrieri privitoare la dreptul de proprietate și alte drepturi reale		Referințe
1 / 10/02/2023		
Act Normativ nr. 7, din 13/03/1996 emis de PARLAMENTUL ROMÂNIEI;		
B1	Inscrierea provizorie, drept de PROPRIETATE, dobandit prin Lege, cota actuala 1/1 1) COMUNA ILIA, CIF:4374164	A1

C. Partea III. SARCINI .

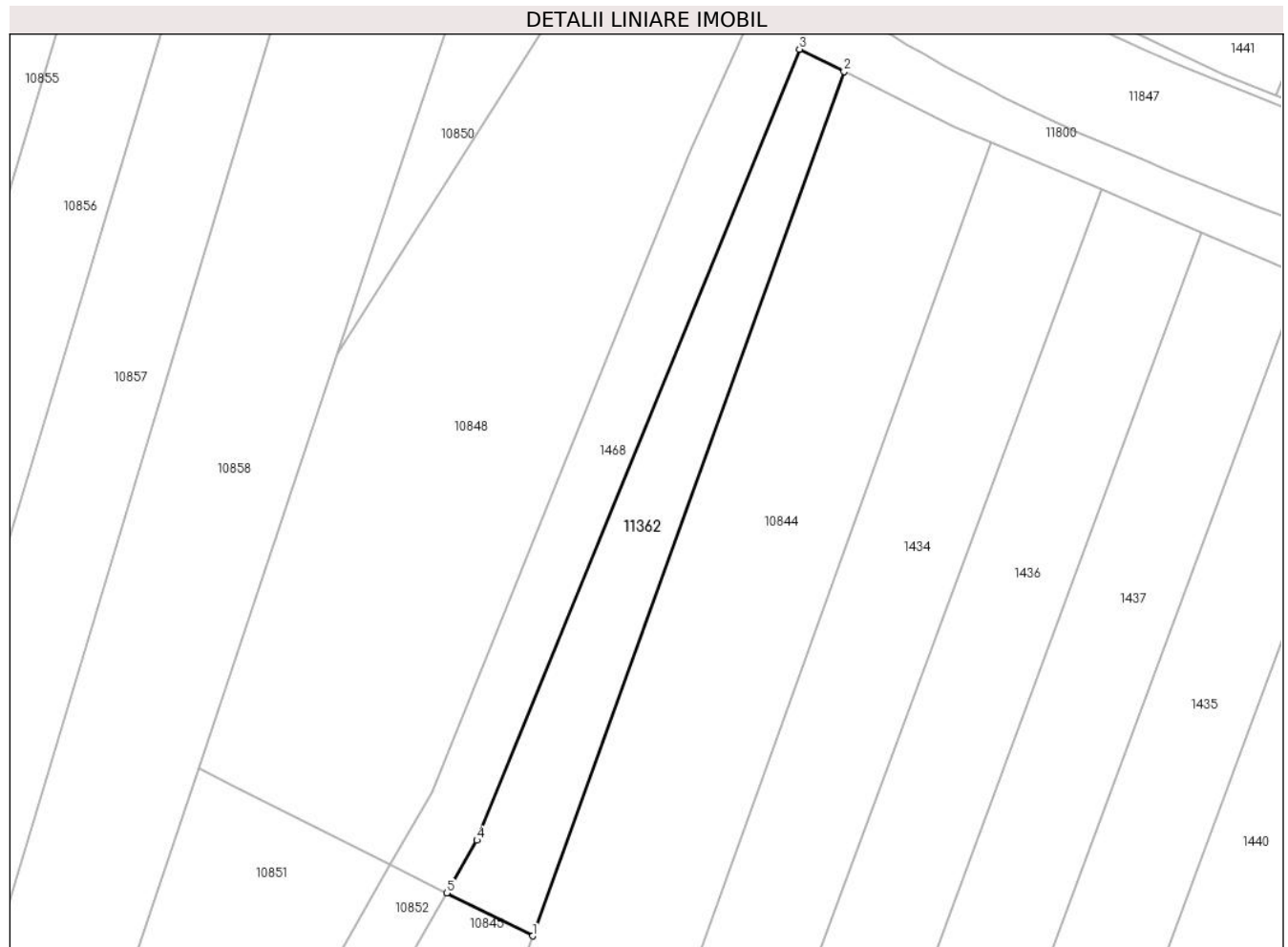
Inscrieri privind dezmembramintele dreptului de proprietate, drepturi reale de garanție și sarcini	Referințe
NU SUNT	

Anexa Nr. 1 La Partea I

Teren

Nr cadastral	Suprafața (mp)*	Observații / Referințe
	629	

* Suprafața este determinată în planul de proiecție Stereo 70.



Date referitoare la teren

Crt	Categorie folosință	Intra vilan	Suprafața (mp)	Tarla	Parcelă	Nr. topo	Observații / Referințe
1	arabil	DA	629	-	1048/49	-	

Lungime Segmente

1) Valorile lungimilor segmentelor sunt obținute din proiecție în plan.

Punct început	X / Y	Punct sfârșit	X / Y	Lungime segment (** (m)
1	321.922,26 495.529,862	2	321.953,364 495.616,095	91.671
2	321.953,364 495.616,095	3	321.948,902 495.618,326	4.989
3	321.948,902 495.618,326	4	321.916,7 495.539,397	85.245
4	321.916,7 495.539,397	5	321.913,692 495.534,147	6.051
5	321.913,692 495.534,147	1	321.922,26 495.529,862	9.58

**** Lungimile segmentelor sunt determinate în planul de proiecție Stereo 70 și sunt rotunjite la 1 milimetru.**

***** Distanța dintre puncte este formată din segmente cumulate ce sunt mai mici decât valoarea 1 milimetru.**

**DATE DESPRE IMOBILUL NR. 11363**

Oficiul de Cadastru și Publicitate Imobiliară HUNEDOARA
Biroul de Cadastru și Publicitate Imobiliară Deva

A. Partea I. Descrierea imobilului

TEREN Extravilan

Adresa: Jud. Hunedoara

Nr. Crt	Nr cadastral Nr. topografic	Suprafața* (mp)	Observații / Referințe
A1		738	Sector cadastral:87 Teren neimprejmuit;

B. Partea II. Proprietari și acte

Inscrieri privitoare la dreptul de proprietate și alte drepturi reale	Referințe
1 / 01/02/2023	
Act Normativ nr. 7, din 13/03/1996 emis de PARLAMENTUL ROMÂNIEI;	
B1	A1
Intabulare, drept de PROPRIETATE, dobândit prin Lege, cota actuala 1/1 1) COMUNA ILIA, CIF:4374164	

C. Partea III. SARCINI .

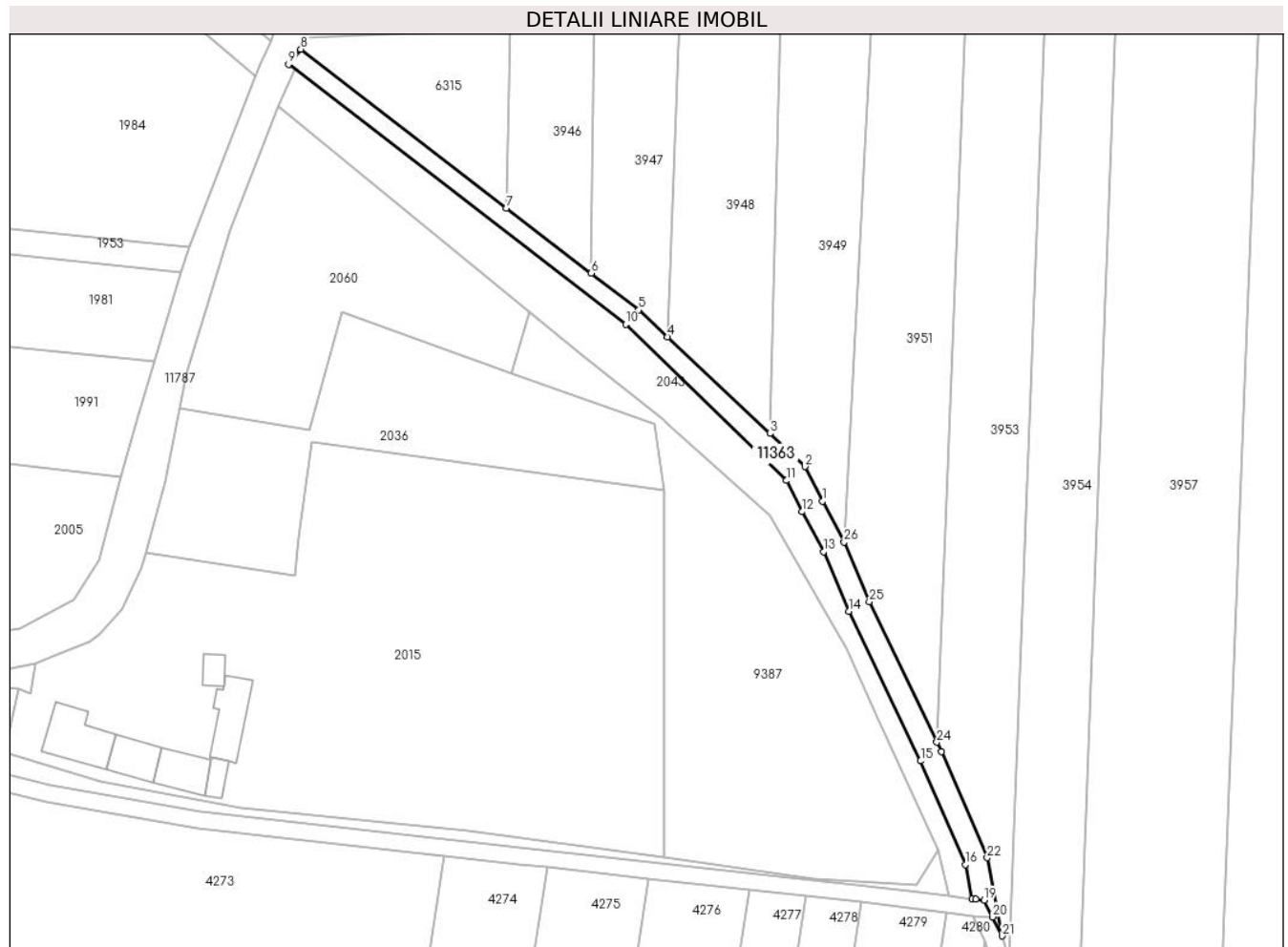
Inscrieri privind dezmembramintele dreptului de proprietate, drepturi reale de garanție și sarcini	Referințe
NU SUNT	

Anexa Nr. 1 La Partea I

Teren

Nr cadastral	Suprafața (mp)*	Observații / Referințe
	738	

* Suprafața este determinată în planul de proiecție Stereo 70.



Date referitoare la teren

Crt	Categorie folosință	Intravilan	Suprafața (mp)	Tarla	Parcelă	Nr. topo	Observații / Referințe
1	drum	NU	738	-	-	-	

Lungime Segmente

1) Valorile lungimilor segmentelor sunt obținute din proiecție în plan.

Punct început	X / Y	Punct sfârșit	X / Y	Lungime segment (** (m)
1	323.451,892 495.201,953	2	323.448,837 495.208,024	6.796
3	323.442,659 495.213,842	4	323.424,628 495.230,82	24.766
5	323.419,627 495.235,53	6	323.411,247 495.241,99	10.581
7	323.396,386 495.253,444	8	323.360,231 495.281,312	45.649
9	323.358,086 495.278,653	10	323.417,309 495.233,003	74.775

Punct început	X / Y	Punct sfârșit	X / Y	Lungime segment (** (m)
2	323.448,837 495.208,024	3	323.442,659 495.213,842	8.486
4	323.424,628 495.230,82	5	323.419,627 495.235,53	6.87
6	323.411,247 495.241,99	7	323.396,386 495.253,444	18.763
8	323.360,231 495.281,312	9	323.358,086 495.278,653	3.416
10	323.417,309 495.233,003	11	323.445,578 495.205,602	39.369

Punct început	X / Y	Punct sfârșit	X / Y	Lungime segment (** (m)
11	323.445,578 495.205,602	12	323.448,339 495.200,115	6.142
13	323.452,071 495.193,096	14	323.456,492 495.182,642	11.35
15	323.469,143 495.156,365	16	323.476,985 495.138,181	19.803
17	323.478,154 495.132,164	18	323.478,795 495.132,078	0.646
19	323.480,282 495.131,91	20	323.481,769 495.128,976	3.289
21	323.483,494 495.125,649	22	323.480,83 495.139,368	13.975
23	323.472,783 495.158,025	24	323.471,996 495.159,66	1.815
25	323.460,138 495.184,29	26	323.455,686 495.194,817	11.43

Punct început	X / Y	Punct sfârșit	X / Y	Lungime segment (** (m)
12	323.448,339 495.200,115	13	323.452,071 495.193,096	7.949
14	323.456,492 495.182,642	15	323.469,143 495.156,365	29.164
16	323.476,985 495.138,181	17	323.478,154 495.132,164	6.13
18	323.478,795 495.132,078	19	323.480,282 495.131,91	1.497
20	323.481,769 495.128,976	21	323.483,494 495.125,649	3.747
22	323.480,83 495.139,368	23	323.472,783 495.158,025	20.318
24	323.471,996 495.159,66	25	323.460,138 495.184,29	27.336
26	323.455,686 495.194,817	1	323.451,892 495.201,953	8.082

** Lungimile segmentelor sunt determinate în planul de proiecție Stereo 70 și sunt rotunjite la 1 milimetru.

*** Distanța dintre puncte este formată din segmente cumulate ce sunt mai mici decât valoarea 1 milimetru.

**DATE DESPRE IMOBILUL NR. 11364**

Oficiul de Cadastru și Publicitate Imobiliară HUNEDOARA
Biroul de Cadastru și Publicitate Imobiliară Deva

A. Partea I. Descrierea imobilului

TEREN Extravilan

Adresa: Jud. Hunedoara

Nr. Crt	Nr cadastral Nr. topografic	Suprafața* (mp)	Observații / Referințe
A1		9.435	Sector cadastral:90 Teren neimprejmuit;

B. Partea II. Proprietari și acte

Inscrieri privitoare la dreptul de proprietate și alte drepturi reale		Referințe
1 / 01/03/2023		
Act Normativ nr. 7, din 13/03/1996 emis de PARLAMENTUL ROMÂNIEI;		
B1	Inscrierea provizorie, drept de PROPRIETATE, dobandit prin Lege, cota actuala 1/1 1) COMUNA ILIA, CIF:4374164	A1

C. Partea III. SARCINI .

Inscrieri privind dezmembramintele dreptului de proprietate, drepturi reale de garanție și sarcini	Referințe
NU SUNT	

Anexa Nr. 1 La Partea I

Teren

Nr cadastral	Suprafața (mp)*	Observații / Referințe
	9.435	

* Suprafața este determinată în planul de proiecție Stereo 70.



Date referitoare la teren

Crt	Categorie folosință	Intravilan	Suprafața (mp)	Tarla	Parcelă	Nr. topo	Observații / Referințe
1	drum	NU	9.435	-	-	-	

Lungime Segmente

1) Valorile lungimilor segmentelor sunt obținute din proiecție în plan.

Punct început	X / Y	Punct sfârșit	X / Y	Lungime segment
1	323.065,895 494.773,589	2	323.062,092 494.774,867	4.012
4	323.054,408 494.763,152	5	323.055,846 494.758,573	4.8
7	323.051,087 494.738,687	8	323.043,341 494.711,57	28.202
10	323.029,478 494.654,23	11	323.023,097 494.633,365	21.818
13	323.007,367 494.576,136	14	322.949,542 494.358,346	225.336
16	322.945,5 494.339,307	17	322.942,747 494.329,182	10.492
2	323.062,092 494.774,867	3	323.055,97 494.776,925	6.459
5	323.055,846 494.758,573	6	323.055,161 494.751,241	7.364
8	323.043,341 494.711,57	9	323.036,88 494.684,447	27.882
11	323.023,097 494.633,365	12	323.010,583 494.585,258	49.708
14	322.949,542 494.358,346	15	322.947,795 494.348,274	10.222
17	322.942,747 494.329,182	18	322.940,239 494.319,638	9.868
3	323.055,97 494.776,925	4	323.054,408 494.763,152	13.861
6	323.055,161 494.751,241	7	323.051,087 494.738,687	13.198
9	323.036,88 494.684,447	10	323.029,478 494.654,23	31.111
12	323.010,583 494.585,258	13	323.007,367 494.576,136	9.672
15	322.947,795 494.348,274	16	322.945,5 494.339,307	9.256
18	322.940,239 494.319,638	19	322.937,639 494.309,056	10.897

Punct început	X / Y	Punct sfârșit	X / Y	Lungime segment	Punct început	X / Y	Punct sfârșit	X / Y	Lungime segment	Punct început	X / Y	Punct sfârșit	X / Y	Lungime segment
19	322.937,639 494.309,056	20	322.935,59 494.300,706	8.599	20	322.935,59 494.300,706	21	322.933,969 494.294,715	6.206	21	322.933,969 494.294,715	22	322.932,133 494.287,494	7.45
22	322.932,133 494.287,494	23	322.930,482 494.281,284	6.426	23	322.930,482 494.281,284	24	322.927,821 494.272,2	9.466	24	322.927,821 494.272,2	25	322.924,428 494.259,816	12.84
25	322.924,428 494.259,816	26	322.919,291 494.241,744	18.78 8	26	322.919,291 494.241,744	27	322.917,913 494.234,154	7.714	27	322.917,913 494.234,154	28	322.915,986 494.222,563	11.75 1
28	322.915,986 494.222,563	29	322.915,842 494.217,203	5.361	29	322.915,842 494.217,203	30	322.908,749 494.189,182	28.90 5	30	322.908,749 494.189,182	31	322.905,225 494.178,166	11.56 6
31	322.905,225 494.178,166	32	322.902,435 494.164,76	13.69 3	32	322.902,435 494.164,76	33	322.897,982 494.149,739	15.66 7	33	322.897,982 494.149,739	34	322.895,585 494.145,192	5.139
34	322.895,585 494.145,192	35	322.891,022 494.143,721	4.795	35	322.891,022 494.143,721	36	322.878,306 494.146,263	12.96 7	36	322.878,306 494.146,263	37	322.869,271 494.148,8	9.385
37	322.869,271 494.148,8	38	322.855,981 494.152,533	13.80 4	38	322.855,981 494.152,533	39	322.848,345 494.154,678	7.931	39	322.848,345 494.154,678	40	322.840,472 494.156,857	8.169
40	322.840,472 494.156,857	41	322.823,651 494.161,512	17.45 3	41	322.823,651 494.161,512	42	322.806,443 494.166,458	17.90 5	42	322.806,443 494.166,458	43	322.792,603 494.170,532	14.42 6
43	322.792,603 494.170,532	44	322.764,568 494.178,211	29.06 8	44	322.764,568 494.178,211	45	322.746,359 494.183,316	18.91 2	45	322.746,359 494.183,316	46	322.740,832 494.184,865	5.74
46	322.740,832 494.184,865	47	322.733,445 494.187,002	7.689	47	322.733,445 494.187,002	48	322.721,327 494.190,508	12.61 5	48	322.721,327 494.190,508	49	322.709,139 494.194,029	12.68 6
49	322.709,139 494.194,029	50	322.696,132 494.197,768	13.53 4	50	322.696,132 494.197,768	51	322.693,841 494.198,426	2.383	51	322.693,841 494.198,426	52	322.682,642 494.201,066	11.50 6
52	322.682,642 494.201,066	53	322.669,931 494.204,223	13.09 7	53	322.669,931 494.204,223	54	322.660,178 494.206,646	10.05	54	322.660,178 494.206,646	55	322.658,743 494.207,008	1.48
55	322.658,743 494.207,008	56	322.639,666 494.211,823	19.67 5	56	322.639,666 494.211,823	57	322.634,289 494.213,18	5.546	57	322.634,289 494.213,18	58	322.629,735 494.214,33	4.697
58	322.629,735 494.214,33	59	322.628,453 494.214,792	1.362	59	322.628,453 494.214,792	60	322.612,632 494.220,494	16.81 7	60	322.612,632 494.220,494	61	322.609,39 494.221,662	3.446
61	322.609,39 494.221,662	62	322.584,416 494.231,214	26.73 8	62	322.584,416 494.231,214	63	322.576,208 494.234,386	8.799	63	322.576,208 494.234,386	64	322.572,776 494.235,712	3.679
64	322.572,776 494.235,712	65	322.568,417 494.237,297	4.639	65	322.568,417 494.237,297	66	322.564,767 494.238,624	3.884	66	322.564,767 494.238,624	67	322.559,308 494.240,609	5.808
67	322.559,308 494.240,609	68	322.556,336 494.241,264	3.043	68	322.556,336 494.241,264	69	322.554,056 494.241,768	2.335	69	322.554,056 494.241,768	70	322.552,217 494.242,173	1.884
70	322.552,217 494.242,173	71	322.547,375 494.241,244	4.93	71	322.547,375 494.241,244	72	322.542,436 494.238,458	5.671	72	322.542,436 494.238,458	73	322.536,369 494.230,58	9.943
73	322.536,369 494.230,58	74	322.526,575 494.212,104	20.91 1	74	322.526,575 494.212,104	75	322.524,874 494.209,35	3.236	75	322.524,874 494.209,35	76	322.536,644 494.199,528	15.33
76	322.536,644 494.199,528	77	322.533,114 494.207,804	8.997	77	322.533,114 494.207,804	78	322.541,028 494.228,523	22.18	78	322.541,028 494.228,523	79	322.550,123 494.233,189	10.22 2
79	322.550,123 494.233,189	80	322.555,939 494.234,512	5.965	80	322.555,939 494.234,512	81	322.562,033 494.234,303	6.098	81	322.562,033 494.234,303	82	322.568,302 494.232,04	6.665
82	322.568,302 494.232,04	83	322.599,944 494.219,579	34.00 7	83	322.599,944 494.219,579	84	322.600,317 494.219,451	0.395	84	322.600,317 494.219,451	85	322.627,239 494.210,258	28.44 8
85	322.627,239 494.210,258	86	322.628,474 494.209,932	1.277	86	322.628,474 494.209,932	87	322.673,086 494.198,143	46.14 4	87	322.673,086 494.198,143	88	322.680,339 494.196,2	7.508
88	322.680,339 494.196,2	89	322.710,417 494.188,145	31.13 8	89	322.710,417 494.188,145	90	322.721,808 494.185,027	11.81	90	322.721,808 494.185,027	91	322.728,348 494.183,236	6.781
91	322.728,348 494.183,236	92	322.741,285 494.179,514	13.46 2	92	322.741,285 494.179,514	93	322.744,049 494.178,719	2.876	93	322.744,049 494.178,719	94	322.758,35 494.174,576	14.88 9
94	322.758,35 494.174,576	95	322.774,257 494.170,317	16.46 7	95	322.774,257 494.170,317	96	322.786,927 494.166,942	13.11 2	96	322.786,927 494.166,942	97	322.802,768 494.162,326	16.5
97	322.802,768 494.162,326	98	322.804,842 494.161,722	2.16	98	322.804,842 494.161,722	99	322.821,27 494.157,205	17.03 8	99	322.821,27 494.157,205	100	322.821,882 494.157,037	0.635
100	322.821,882 494.157,037	101	322.838,77 494.152,161	17.57 8	101	322.838,77 494.152,161	102	322.839,341 494.152,008	0.591	102	322.839,341 494.152,008	103	322.857,711 494.147,1	19.01 4
103	322.857,711 494.147,1	104	322.886,138 494.139,504	29.42 4	104	322.886,138 494.139,504	105	322.899,706 494.135,8	14.06 5	105	322.899,706 494.135,8	106	322.905,089 494.133,58	5.822
106	322.905,089 494.133,58	107	322.907,949 494.132,673	3.0	107	322.907,949 494.132,673	108	322.917,778 494.129,555	10.31 1	108	322.917,778 494.129,555	109	322.938,644 494.119,126	23.32 7
109	322.938,644 494.119,126	110	322.965,747 494.110,992	28.29 8	110	322.965,747 494.110,992	111	322.987,711 494.106,101	22.50 2	111	322.987,711 494.106,101	112	323.008,352 494.102,321	20.98 4
112	323.008,352 494.102,321	113	323.019,394 494.100,437	11.20 2	113	323.019,394 494.100,437	114	323.037,076 494.094,643	18.60 7	114	323.037,076 494.094,643	115	323.052,061 494.090,22	15.62 4
115	323.052,061 494.090,22	116	323.066,021 494.086,057	14.56 8	116	323.066,021 494.086,057	117	323.072,37 494.084,164	6.625	117	323.072,37 494.084,164	118	323.077,882 494.083,253	5.586

Punct început	X / Y	Punct sfârșit	X / Y	Lungime segment	Punct început	X / Y	Punct sfârșit	X / Y	Lungime segment	Punct început	X / Y	Punct sfârșit	X / Y	Lungime segment
118	323.077,882 494.083,253	119	323.078,649 494.083,136	0.776	119	323.078,649 494.083,136	120	323.080,054 494.082,921	1.421	120	323.080,054 494.082,921	121	323.089,7 494.081,978	9.693
121	323.089,7 494.081,978	122	323.091,449 494.081,758	1.762	122	323.091,449 494.081,758	123	323.101,334 494.080,515	9.962	123	323.101,334 494.080,515	124	323.102,932 494.080,14	1.642
124	323.102,932 494.080,14	125	323.103,906 494.079,911	1.0	125	323.103,906 494.079,911	126	323.112,972 494.077,781	9.313	126	323.112,972 494.077,781	127	323.122,116 494.075,453	9.436
127	323.122,116 494.075,453	128	323.127,835 494.073,997	5.901	128	323.127,835 494.073,997	129	323.132,245 494.072,874	4.551	129	323.132,245 494.072,874	130	323.133,815 494.072,35	1.655
130	323.133,815 494.072,35	131	323.139,406 494.070,482	5.894	131	323.139,406 494.070,482	132	323.145,212 494.068,543	6.121	132	323.145,212 494.068,543	133	323.150,751 494.066,692	5.84
133	323.150,751 494.066,692	134	323.156,52 494.064,765	6.083	134	323.156,52 494.064,765	135	323.159,005 494.063,935	2.62	135	323.159,005 494.063,935	136	323.161,974 494.062,944	3.13
136	323.161,974 494.062,944	137	323.167,649 494.061,048	5.984	137	323.167,649 494.061,048	138	323.173,075 494.059,235	5.72	138	323.173,075 494.059,235	139	323.182,906 494.055,951	10.36 5
139	323.182,906 494.055,951	140	323.184,022 494.055,447	1.225	140	323.184,022 494.055,447	141	323.184,407 494.055,273	0.423	141	323.184,407 494.055,273	142	323.193,52 494.051,154	10.00 1
142	323.193,52 494.051,154	143	323.194,682 494.050,721	1.24	143	323.194,682 494.050,721	144	323.195,032 494.050,591	0.373	144	323.195,032 494.050,591	145	323.198,722 494.049,216	3.938
145	323.198,722 494.049,216	146	323.200,304 494.048,707	1.662	146	323.200,304 494.048,707	147	323.209,553 494.045,731	9.716	147	323.209,553 494.045,731	148	323.211,294 494.045,332	1.786
148	323.211,294 494.045,332	149	323.215,791 494.044,302	4.614	149	323.215,791 494.044,302	150	323.220,523 494.043,218	4.854	150	323.220,523 494.043,218	151	323.222,069 494.042,978	1.565
151	323.222,069 494.042,978	152	323.230,662 494.041,298	8.755	152	323.230,662 494.041,298	153	323.233,069 494.041,158	2.412	153	323.233,069 494.041,158	154	323.237,492 494.040,325	4.501
154	323.237,492 494.040,325	155	323.243,767 494.039,143	6.385	155	323.243,767 494.039,143	156	323.243,702 494.038,893	0.258	156	323.243,702 494.038,893	157	323.252,515 494.037,296	8.957
157	323.252,515 494.037,296	158	323.254,132 494.036,956	1.652	158	323.254,132 494.036,956	159	323.258,173 494.035,984	4.157	159	323.258,173 494.035,984	160	323.262,67 494.034,902	4.625
160	323.262,67 494.034,902	161	323.264,059 494.034,392	1.48	161	323.264,059 494.034,392	162	323.268,105 494.032,908	4.31	162	323.268,105 494.032,908	163	323.277,864 494.029,327	10.39 6
163	323.277,864 494.029,327	164	323.281,449 494.028,011	3.818	164	323.281,449 494.028,011	165	323.283,323 494.027,453	1.955	165	323.283,323 494.027,453	166	323.292,44 494.024,737	9.514
166	323.292,44 494.024,737	167	323.301,102 494.022,157	9.038	167	323.301,102 494.022,157	168	323.302,776 494.021,625	1.756	168	323.302,776 494.021,625	169	323.311,926 494.018,716	9.602
169	323.311,926 494.018,716	170	323.320,442 494.016,01	8.936	170	323.320,442 494.016,01	171	323.321,982 494.015,479	1.629	171	323.321,982 494.015,479	172	323.331,095 494.012,337	9.639
172	323.331,095 494.012,337	173	323.331,614 494.012,158	0.549	173	323.331,614 494.012,158	174	323.339,289 494.009,512	8.118	174	323.339,289 494.009,512	175	323.341,097 494.009,015	1.875
175	323.341,097 494.009,015	176	323.345,517 494.007,799	4.585	176	323.345,517 494.007,799	177	323.352,785 494.005,799	7.538	177	323.352,785 494.005,799	178	323.353,719 494.005,542	0.969
178	323.353,719 494.005,542	179	323.354,576 494.005,234	0.911	179	323.354,576 494.005,234	180	323.359,894 494.003,319	5.652	180	323.359,894 494.003,319	181	323.366,961 494.000,774	7.511
181	323.366,961 494.000,774	182	323.372,306 493.998,85	5.68	182	323.372,306 493.998,85	183	323.373,906 493.998,334	1.681	183	323.373,906 493.998,334	184	323.376,264 493.997,574	2.477
184	323.376,264 493.997,574	185	323.390,71 493.992,918	15.17 7	185	323.390,71 493.992,918	186	323.392,197 493.992,586	1.524	186	323.392,197 493.992,586	187	323.409,218 493.988,792	17.43 9
187	323.409,218 493.988,792	188	323.411,999 493.988,148	2.854	188	323.411,999 493.988,148	189	323.414,582 493.987,549	2.652	189	323.414,582 493.987,549	190	323.423,702 493.985,436	9.361
190	323.423,702 493.985,436	191	323.427,445 493.984,568	3.842	191	323.427,445 493.984,568	192	323.428,911 493.984,143	1.527	192	323.428,911 493.984,143	193	323.432,677 493.983,052	3.921
193	323.432,677 493.983,052	194	323.437,257 493.981,724	4.769	194	323.437,257 493.981,724	195	323.438,552 493.981,383	1.339	195	323.438,552 493.981,383	196	323.443,094 493.980,188	4.697
196	323.443,094 493.980,188	197	323.445,223 493.979,627	2.201	197	323.445,223 493.979,627	198	323.445,856 493.979,461	0.654	198	323.445,856 493.979,461	199	323.449,821 493.978,417	4.1
199	323.449,821 493.978,417	200	323.451,979 493.977,849	2.232	200	323.451,979 493.977,849	201	323.456,534 493.976,65	4.711	201	323.456,534 493.976,65	202	323.458,604 493.975,882	2.208
202	323.458,604 493.975,882	203	323.458,919 493.975,765	0.335	203	323.458,919 493.975,765	204	323.465,14 493.973,456	6.636	204	323.465,14 493.973,456	205	323.467,137 493.972,802	2.102
205	323.467,137 493.972,802	206	323.467,564 493.972,662	0.449	206	323.467,564 493.972,662	207	323.471,77 493.971,285	4.425	207	323.471,77 493.971,285	208	323.474,998 493.970,228	3.397
208	323.474,998 493.970,228	209	323.475,964 493.969,855	1.036	209	323.475,964 493.969,855	210	323.488,797 493.964,907	13.75 4	210	323.488,797 493.964,907	211	323.497,53 493.961,539	9.36
211	323.497,53 493.961,539	212	323.500,918 493.960,233	3.631	212	323.500,918 493.960,233	213	323.503,079 493.959,64	2.241	213	323.503,079 493.959,64	214	323.506,485 493.958,707	3.531
214	323.506,485 493.958,707	215	323.509,914 493.957,766	3.556	215	323.509,914 493.957,766	216	323.511,985 493.957,233	2.139	216	323.511,985 493.957,233	217	323.515,623 493.956,296	3.757

Punct început	X / Y	Punct sfârşit	X / Y	Lungime segment	Punct început	X / Y	Punct sfârşit	X / Y	Lungime segment	Punct început	X / Y	Punct sfârşit	X / Y	Lungime segment
217	323.515,623 493.956,296	218	323.519,025 493.955,419	3.513	218	323.519,025 493.955,419	219	323.521,85 493.954,561	2.953	219	323.521,85 493.954,561	220	323.524,777 493.953,672	3.059
220	323.524,777 493.953,672	221	323.532,525 493.951,318	8.098	221	323.532,525 493.951,318	222	323.534,012 493.951,046	1.512	222	323.534,012 493.951,046	223	323.535,126 493.950,843	1.132
223	323.535,126 493.950,843	224	323.543,542 493.949,304	8.555	224	323.543,542 493.949,304	225	323.546,619 493.948,741	3.128	225	323.546,619 493.948,741	226	323.548,826 493.948,149	2.285
226	323.548,826 493.948,149	227	323.553,009 493.947,014	4.335	227	323.553,009 493.947,014	228	323.558,724 493.945,464	5.921	228	323.558,724 493.945,464	229	323.562,928 493.944,29	4.365
229	323.562,928 493.944,29	230	323.564,827 493.943,761	1.971	230	323.564,827 493.943,761	231	323.565,29 493.943,632	0.48	231	323.565,29 493.943,632	232	323.567,813 493.942,806	2.656
232	323.567,813 493.942,806	233	323.579,584 493.938,952	12.385	233	323.579,584 493.938,952	234	323.581,909 493.938,038	2.498	234	323.581,909 493.938,038	235	323.589,233 493.935,159	7.87
235	323.589,233 493.935,159	236	323.592,644 493.933,982	3.609	236	323.592,644 493.933,982	237	323.599,28 493.931,691	7.02	237	323.599,28 493.931,691	238	323.602,042 493.930,524	2.999
238	323.602,042 493.930,524	239	323.603,948 493.929,72	2.069	239	323.603,948 493.929,72	240	323.609,407 493.927,414	5.925	240	323.609,407 493.927,414	241	323.613,019 493.926,163	3.823
241	323.613,019 493.926,163	242	323.614,358 493.925,699	1.416	242	323.614,358 493.925,699	243	323.620,05 493.923,727	6.025	243	323.620,05 493.923,727	244	323.622,594 493.922,86	2.687
244	323.622,594 493.922,86	245	323.625,306 493.921,935	2.865	245	323.625,306 493.921,935	246	323.631,149 493.919,942	6.174	246	323.631,149 493.919,942	247	323.634,377 493.918,968	3.372
247	323.634,377 493.918,968	248	323.642,86 493.916,406	8.861	248	323.642,86 493.916,406	249	323.646,296 493.915,544	3.543	249	323.646,296 493.915,544	250	323.655,308 493.913,28	9.292
250	323.655,308 493.913,28	251	323.659,292 493.912,162	4.138	251	323.659,292 493.912,162	252	323.671,605 493.908,705	12.789	252	323.671,605 493.908,705	253	323.675,879 493.907,371	4.478
253	323.675,879 493.907,371	254	323.685,565 493.904,348	10.147	254	323.685,565 493.904,348	255	323.689,356 493.902,97	4.034	255	323.689,356 493.902,97	256	323.700,532 493.898,91	11.891
256	323.700,532 493.898,91	257	323.705,014 493.897,189	4.801	257	323.705,014 493.897,189	258	323.717,219 493.892,504	13.073	258	323.717,219 493.892,504	259	323.722,87 493.890,612	5.959
259	323.722,87 493.890,612	260	323.734,447 493.886,737	12.209	260	323.734,447 493.886,737	261	323.737,978 493.885,555	3.723	261	323.737,978 493.885,555	262	323.763,123 493.877,591	26.376
262	323.763,123 493.877,591	263	323.765,735 493.876,764	2.739	263	323.765,735 493.876,764	264	323.792,738 493.868,929	28.117	264	323.792,738 493.868,929	265	323.810,382 493.865,736	17.931
265	323.810,382 493.865,736	266	323.828,698 493.866,604	18.336	266	323.828,698 493.866,604	267	323.849,73 493.869,74	21.265	267	323.849,73 493.869,74	268	323.859,639 493.877,509	12.591
268	323.859,639 493.877,509	269	323.855,921 493.876,885	3.771	269	323.855,921 493.876,885	270	323.855,042 493.876,737	0.891	270	323.855,042 493.876,737	271	323.852,652 493.876,336	2.424
271	323.852,652 493.876,336	272	323.850,575 493.875,987	2.106	272	323.850,575 493.875,987	273	323.835,847 493.874,004	14.861	273	323.835,847 493.874,004	274	323.834,989 493.873,889	0.866
274	323.834,989 493.873,889	275	323.831,833 493.873,464	3.185	275	323.831,833 493.873,464	276	323.831,11 493.873,367	0.73	276	323.831,11 493.873,367	277	323.827,42 493.872,855	3.725
277	323.827,42 493.872,855	278	323.810,993 493.872,172	16.441	278	323.810,993 493.872,172	279	323.798,834 493.874,002	12.296	279	323.798,834 493.874,002	280	323.798,05 493.874,119	0.792
280	323.798,05 493.874,119	281	323.796,077 493.874,416	1.996	281	323.796,077 493.874,416	282	323.794,891 493.874,595	1.199	282	323.794,891 493.874,595	283	323.791,224 493.875,629	3.811
283	323.791,224 493.875,629	284	323.790,467 493.875,843	0.787	284	323.790,467 493.875,843	285	323.788,501 493.876,398	2.042	285	323.788,501 493.876,398	286	323.783,73 493.877,683	4.941
286	323.783,73 493.877,683	287	323.782,97 493.877,887	0.787	287	323.782,97 493.877,887	288	323.781,177 493.878,37	1.857	288	323.781,177 493.878,37	289	323.766,759 493.882,27	14.936
289	323.766,759 493.882,27	290	323.766,0 493.882,475	0.787	290	323.766,0 493.882,475	291	323.763,957 493.883,028	2.116	291	323.763,957 493.883,028	292	323.752,664 493.886,776	11.899
292	323.752,664 493.886,776	293	323.751,787 493.887,072	0.926	293	323.751,787 493.887,072	294	323.749,953 493.887,548	1.895	294	323.749,953 493.887,548	295	323.745,15 493.888,793	4.962
295	323.745,15 493.888,793	296	323.744,229 493.889,032	0.951	296	323.744,229 493.889,032	297	323.742,427 493.889,534	1.871	297	323.742,427 493.889,534	298	323.737,606 493.890,874	5.004
298	323.737,606 493.890,874	299	323.736,306 493.891,236	1.35	299	323.736,306 493.891,236	300	323.734,552 493.891,8	1.842	300	323.734,552 493.891,8	301	323.725,997 493.894,554	8.987
301	323.725,997 493.894,554	302	323.723,227 493.895,502	2.928	302	323.723,227 493.895,502	303	323.718,596 493.897,087	4.895	303	323.718,596 493.897,087	304	323.715,846 493.898,145	2.946
304	323.715,846 493.898,145	305	323.711,259 493.899,91	4.914	305	323.711,259 493.899,91	306	323.708,475 493.900,913	2.96	306	323.708,475 493.900,913	307	323.689,002 493.907,931	20.699
307	323.689,002 493.907,931	308	323.687,908 493.908,323	1.162	308	323.687,908 493.908,323	309	323.686,538 493.908,728	1.428	309	323.686,538 493.908,728	310	323.663,581 493.915,512	23.939
310	323.663,581 493.915,512	311	323.660,979 493.916,243	2.703	311	323.660,979 493.916,243	312	323.640,312 493.922,05	21.467	312	323.640,312 493.922,05	313	323.638,841 493.922,462	1.528
313	323.638,841 493.922,462	314	323.637,722 493.922,797	1.168	314	323.637,722 493.922,797	315	323.628,811 493.925,467	9.303	315	323.628,811 493.925,467	316	323.626,152 493.926,337	2.797

Punct început	X / Y	Punct sfârșit	X / Y	Lungime segment	Punct început	X / Y	Punct sfârșit	X / Y	Lungime segment	Punct început	X / Y	Punct sfârșit	X / Y	Lungime segment
316	323.626,152 493.926,337	317	323.618,857 493.928,724	7.676	317	323.618,857 493.928,724	318	323.617,211 493.929,271	1.735	318	323.617,211 493.929,271	319	323.616,23 493.929,661	1.055
319	323.616,23 493.929,661	320	323.595,987 493.937,697	21.78	320	323.595,987 493.937,697	321	323.594,448 493.938,308	1.656	321	323.594,448 493.938,308	322	323.593,386 493.938,69	1.128
322	323.593,386 493.938,69	323	323.572,853 493.946,072	21.82	323	323.572,853 493.946,072	324	323.571,391 493.946,598	1.554	324	323.571,391 493.946,598	325	323.570,099 493.946,935	1.335
325	323.570,099 493.946,935	326	323.560,773 493.949,372	9.639	326	323.560,773 493.949,372	327	323.559,562 493.949,688	1.251	327	323.559,562 493.949,688	328	323.558,144 493.950,024	1.458
328	323.558,144 493.950,024	329	323.536,731 493.955,094	22.00 5	329	323.536,731 493.955,094	330	323.534,181 493.955,758	2.636	330	323.534,181 493.955,758	331	323.518,87 493.959,745	15.82 2
331	323.518,87 493.959,745	332	323.517,557 493.960,087	1.357	332	323.517,557 493.960,087	333	323.516,13 493.960,428	1.467	333	323.516,13 493.960,428	334	323.512,983 493.961,179	3.236
334	323.512,983 493.961,179	335	323.511,824 493.961,456	1.192	335	323.511,824 493.961,456	336	323.510,399 493.961,932	1.503	336	323.510,399 493.961,932	337	323.489,282 493.968,986	22.26 4
337	323.489,282 493.968,986	338	323.488,264 493.969,327	1.074	338	323.488,264 493.969,327	339	323.487,011 493.969,793	1.337	339	323.487,011 493.969,793	340	323.476,546 493.973,691	11.16 7
340	323.476,546 493.973,691	341	323.466,061 493.977,156	11.04 4	341	323.466,061 493.977,156	342	323.464,743 493.977,592	1.388	342	323.464,743 493.977,592	343	323.462,944 493.978,065	1.861
343	323.462,944 493.978,065	344	323.458,34 493.979,277	4.761	344	323.458,34 493.979,277	345	323.455,071 493.980,138	3.38	345	323.455,071 493.980,138	346	323.446,139 493.982,488	9.236
346	323.446,139 493.982,488	347	323.443,475 493.983,19	2.755	347	323.443,475 493.983,19	348	323.438,057 493.984,616	5.603	348	323.438,057 493.984,616	349	323.433,931 493.985,812	4.296
349	323.433,931 493.985,812	350	323.431,514 493.986,512	2.516	350	323.431,514 493.986,512	351	323.421,69 493.989,36	10.22 9	351	323.421,69 493.989,36	352	323.419,584 493.989,97	2.193
352	323.419,584 493.989,97	353	323.412,358 493.992,065	7.524	353	323.412,358 493.992,065	354	323.410,116 493.992,715	2.334	354	323.410,116 493.992,715	355	323.394,612 493.997,209	16.14 2
355	323.394,612 493.997,209	356	323.392,402 493.997,85	2.301	356	323.392,402 493.997,85	357	323.381,395 494.001,041	11.46 1	357	323.381,395 494.001,041	358	323.377,203 494.002,194	4.348
358	323.377,203 494.002,194	359	323.376,035 494.002,515	1.212	359	323.376,035 494.002,515	360	323.374,666 494.002,966	1.44	360	323.374,666 494.002,966	361	323.359,373 494.007,998	16.1
361	323.359,373 494.007,998	362	323.357,067 494.008,756	2.428	362	323.357,067 494.008,756	363	323.347,606 494.011,866	9.959	363	323.347,606 494.011,866	364	323.345,155 494.012,657	2.575
364	323.345,155 494.012,657	365	323.335,479 494.015,779	10.16 7	365	323.335,479 494.015,779	366	323.333,2 494.016,512	2.395	366	323.333,2 494.016,512	367	323.323,518 494.019,624	10.17
367	323.323,518 494.019,624	368	323.322,804 494.019,854	0.75	368	323.322,804 494.019,854	369	323.321,198 494.020,302	1.667	369	323.321,198 494.020,302	370	323.310,37 494.023,328	11.24 3
370	323.310,37 494.023,328	371	323.309,081 494.023,709	1.344	371	323.309,081 494.023,709	372	323.296,99 494.027,292	12.61 1	372	323.296,99 494.027,292	373	323.291,126 494.028,857	6.07
373	323.291,126 494.028,857	374	323.286,901 494.029,985	4.372	374	323.286,901 494.029,985	375	323.283,21 494.031,207	3.888	375	323.283,21 494.031,207	376	323.279,29 494.032,506	4.13
376	323.279,29 494.032,506	377	323.271,314 494.035,281	8.444	377	323.271,314 494.035,281	378	323.270,643 494.035,515	0.711	378	323.270,643 494.035,515	379	323.265,36 494.036,962	5.478
379	323.265,36 494.036,962	380	323.259,471 494.038,575	6.106	380	323.259,471 494.038,575	381	323.253,979 494.040,079	5.694	381	323.253,979 494.040,079	382	323.253,184 494.040,223	0.808
382	323.253,184 494.040,223	383	323.250,346 494.040,738	2.884	383	323.250,346 494.040,738	384	323.247,144 494.041,318	3.254	384	323.247,144 494.041,318	385	323.246,513 494.041,432	0.641
385	323.246,513 494.041,432	386	323.240,696 494.042,487	5.912	386	323.240,696 494.042,487	387	323.238,135 494.043,076	2.627	387	323.238,135 494.043,076	388	323.232,025 494.044,48	6.27
388	323.232,025 494.044,48	389	323.228,165 494.045,368	3.96	389	323.228,165 494.045,368	390	323.219,947 494.047,22	8.424	390	323.219,947 494.047,22	391	323.219,785 494.047,263	0.168
391	323.219,785 494.047,263	392	323.207,785 494.050,475	12.42 2	392	323.207,785 494.050,475	393	323.207,065 494.050,671	0.746	393	323.207,065 494.050,671	394	323.201,986 494.052,606	5.435
394	323.201,986 494.052,606	395	323.199,129 494.053,695	3.058	395	323.199,129 494.053,695	396	323.190,123 494.056,704	9.495	396	323.190,123 494.056,704	397	323.190,072 494.056,72	0.053
397	323.190,072 494.056,72	398	323.178,234 494.060,675	12.48 2	398	323.178,234 494.060,675	399	323.178,09 494.060,723	0.151	399	323.178,09 494.060,723	400	323.166,22 494.064,688	12.51 5
400	323.166,22 494.064,688	401	323.166,074 494.064,737	0.154	401	323.166,074 494.064,737	402	323.154,022 494.068,763	12.70 6	402	323.154,022 494.068,763	403	323.141,99 494.072,782	12.68 6
403	323.141,99 494.072,782	404	323.134,8 494.075,184	7.581	404	323.134,8 494.075,184	405	323.122,656 494.079,24	12.80 3	405	323.122,656 494.079,24	406	323.122,606 494.079,257	0.053
406	323.122,606 494.079,257	407	323.120,415 494.079,989	2.31	407	323.120,415 494.079,989	408	323.114,146 494.081,598	6.472	408	323.114,146 494.081,598	409	323.110,273 494.082,444	3.964
409	323.110,273 494.082,444	410	323.105,949 494.083,427	4.434	410	323.105,949 494.083,427	411	323.104,222 494.083,732	1.754	411	323.104,222 494.083,732	412	323.104,216 494.083,733	0.006
412	323.104,216 494.083,733	413	323.100,865 494.084,323	3.402	413	323.100,865 494.084,323	414	323.091,543 494.086,043	9.48	414	323.091,543 494.086,043	415	323.089,569 494.086,312	1.992

Punct început	X / Y	Punct sfârșit	X / Y	Lungime segment	Punct început	X / Y	Punct sfârșit	X / Y	Lungime segment	Punct început	X / Y	Punct sfârșit	X / Y	Lungime segment
415	323.089,569 494.086,312	416	323.085,512 494.086,755	4.081	416	323.085,512 494.086,755	417	323.072,642 494.088,16	12.946	417	323.072,642 494.088,16	418	323.066,93 494.089,443	5.854
418	323.066,93 494.089,443	419	323.062,289 494.090,485	4.757	419	323.062,289 494.090,485	420	323.054,921 494.092,855	7.74	420	323.054,921 494.092,855	421	323.047,957 494.095,398	7.414
421	323.047,957 494.095,398	422	323.038,549 494.098,834	10.016	422	323.038,549 494.098,834	423	323.036,285 494.099,661	2.411	423	323.036,285 494.099,661	424	323.035,367 494.099,997	0.977
424	323.035,367 494.099,997	425	323.032,614 494.101,22	3.013	425	323.032,614 494.101,22	426	323.026,616 494.103,348	6.364	426	323.026,616 494.103,348	427	323.023,92 494.104,258	2.846
427	323.023,92 494.104,258	428	323.020,836 494.105,185	3.22	428	323.020,836 494.105,185	429	323.008,551 494.108,224	12.655	429	323.008,551 494.108,224	430	323.001,75 494.108,986	6.843
430	323.001,75 494.108,986	431	322.995,981 494.109,57	5.799	431	322.995,981 494.109,57	432	322.989,338 494.110,332	6.686	432	322.989,338 494.110,332	433	322.981,955 494.111,741	7.516
433	322.981,955 494.111,741	434	322.975,84 494.112,612	6.177	434	322.975,84 494.112,612	435	322.969,731 494.114,043	6.274	435	322.969,731 494.114,043	436	322.966,717 494.114,779	3.102
436	322.966,717 494.114,779	437	322.957,87 494.117,311	9.203	437	322.957,87 494.117,311	438	322.952,063 494.119,092	6.074	438	322.952,063 494.119,092	439	322.939,81 494.122,836	12.812
439	322.939,81 494.122,836	440	322.939,061 494.123,192	0.829	440	322.939,061 494.123,192	441	322.929,13 494.127,983	11.026	441	322.929,13 494.127,983	442	322.919,331 494.133,107	11.058
442	322.919,331 494.133,107	443	322.916,813 494.135,506	3.477	443	322.916,813 494.135,506	444	322.910,372 494.140,567	8.192	444	322.910,372 494.140,567	445	322.904,298 494.144,033	6.994
445	322.904,298 494.144,033	446	322.902,455 494.148,594	4.919	446	322.902,455 494.148,594	447	322.902,764 494.154,928	6.342	447	322.902,764 494.154,928	448	322.910,044 494.175,934	22.231
448	322.910,044 494.175,934	449	322.921,314 494.222,974	48.371	449	322.921,314 494.222,974	450	322.922,976 494.233,78	10.933	450	322.922,976 494.233,78	451	322.934,948 494.279,889	47.638
451	322.934,948 494.279,889	452	322.944,342 494.315,551	36.878	452	322.944,342 494.315,551	453	322.953,174 494.351,949	37.455	453	322.953,174 494.351,949	454	322.955,226 494.360,655	8.945
454	322.955,226 494.360,655	455	322.962,194 494.387,73	27.957	455	322.962,194 494.387,73	456	322.975,081 494.437,414	51.328	456	322.975,081 494.437,414	457	322.983,622 494.470,84	34.5
457	322.983,622 494.470,84	458	322.993,255 494.505,707	36.173	458	322.993,255 494.505,707	459	323.006,645 494.555,388	51.454	459	323.006,645 494.555,388	460	323.013,47 494.581,798	27.278
460	323.013,47 494.581,798	461	323.018,076 494.598,658	17.477	461	323.018,076 494.598,658	462	323.023,897 494.621,47	23.544	462	323.023,897 494.621,47	463	323.034,737 494.660,289	40.304
463	323.034,737 494.660,289	464	323.039,64 494.679,17	19.507	464	323.039,64 494.679,17	465	323.045,693 494.701,761	23.388	465	323.045,693 494.701,761	466	323.050,399 494.720,794	19.606
466	323.050,399 494.720,794	467	323.057,511 494.746,054	26.242	467	323.057,511 494.746,054	1	323.065,895 494.773,589	28.783					

** Lungimile segmentelor sunt determinate în planul de proiecție Stereo 70 și sunt rotunjite la 1 milimetru.

*** Distanța dintre puncte este formată din segmente cumulate ce sunt mai mici decât valoarea 1 milimetru.

**DATE DESPRE IMOBILUL NR. 11365**

Oficiul de Cadastru și Publicitate Imobiliară HUNEDOARA
Biroul de Cadastru și Publicitate Imobiliară Deva

A. Partea I. Descrierea imobilului

TEREN Extravilan

Adresa: Jud. Hunedoara

Nr. Crt	Nr cadastral Nr. topografic	Suprafața* (mp)	Observații / Referințe
A1		2.439	Sector cadastral:91 Teren neimpregmuit;

B. Partea II. Proprietari și acte

Inscrieri privitoare la dreptul de proprietate și alte drepturi reale	Referințe
1 / 02/03/2023	
Act Normativ nr. 7, din 13/03/1996 emis de PARLAMENTUL ROMÂNIEI;	
B1	A1
Intabulare, drept de PROPRIETATE, dobândit prin Lege, cota actuala 1/1 1) COMUNA ILIA, CIF:4374164	

C. Partea III. SARCINI .

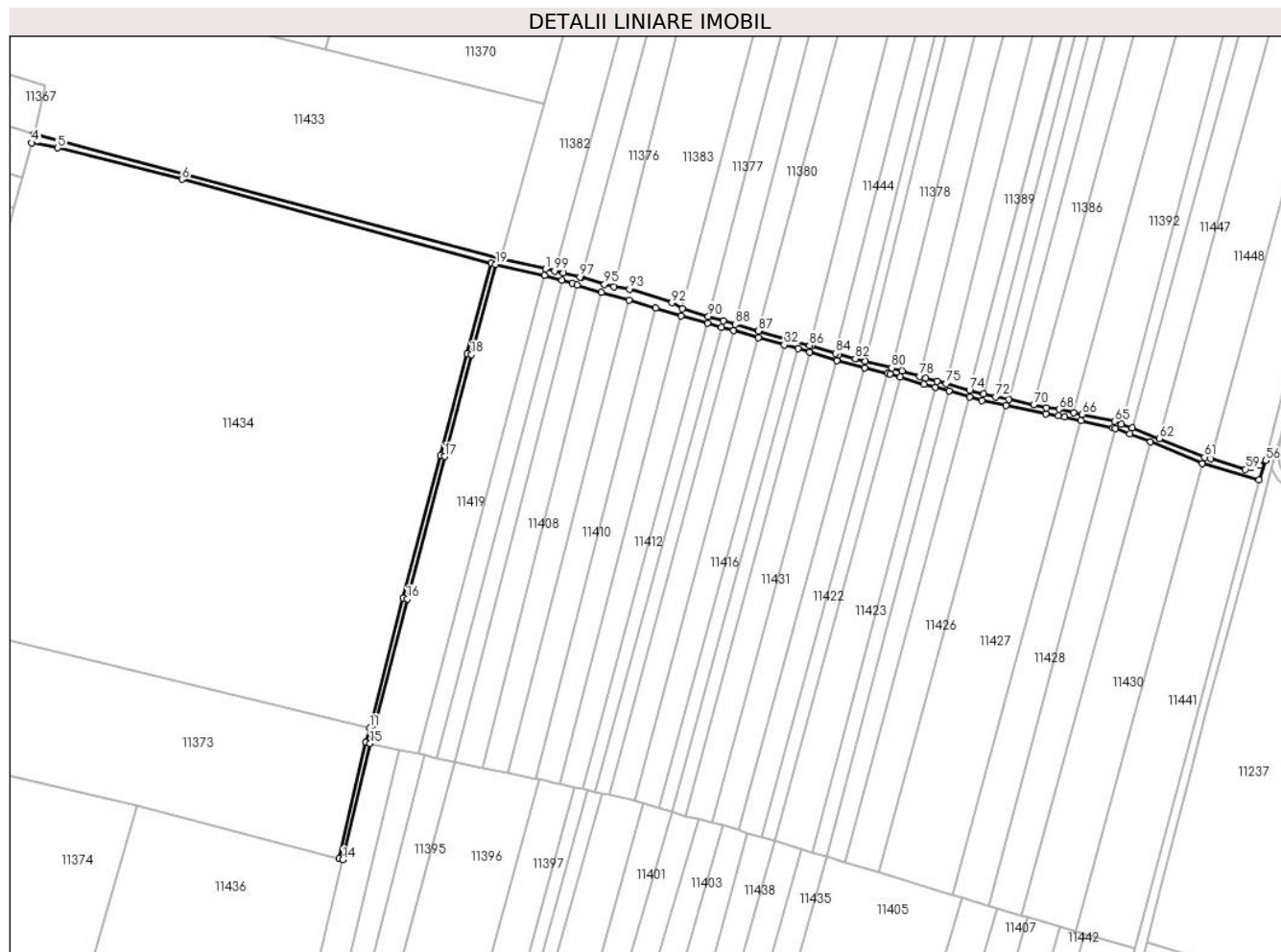
Inscrieri privind dezmembramintele dreptului de proprietate, drepturi reale de garanție și sarcini	Referințe
NU SUNT	

Anexa Nr. 1 La Partea I

Teren

Nr cadastral	Suprafața (mp)*	Observații / Referințe
	2.439	

* Suprafața este determinată în planul de proiecție Stereo 70.



Date referitoare la teren

Crt	Categorie folosință	Intra vilan	Suprafața (mp)	Tarla	Parcelă	Nr. topo	Observații / Referințe
1	drum	NU	2.439	75	-	-	

Lungime Segmente

1) Valorile lungimilor segmentelor sunt obținute din proiecție în plan.

Punct început	X / Y	Punct sfârșit	X / Y	Lungime segment	Punct început	X / Y	Punct sfârșit	X / Y	Lungime segment	Punct început	X / Y	Punct sfârșit	X / Y	Lungime segment
1	322.675,07 494.674,414	2	322.654,045 494.679,283	21.58 2	2	322.654,045 494.679,283	3	322.436,413 494.737,047	225.1 67	3	322.436,413 494.737,047	4	322.435,412 494.733,155	4.019
4	322.435,412 494.733,155	5	322.447,56 494.730,79	12.37 6	5	322.447,56 494.730,79	6	322.505,499 494.716,104	59.77 1	6	322.505,499 494.716,104	7	322.649,798 494.677,016	149.4 99
7	322.649,798 494.677,016	8	322.638,43 494.635,077	43.45 2	8	322.638,43 494.635,077	9	322.626,02 494.587,629	49.04 5	9	322.626,02 494.587,629	10	322.608,584 494.521,242	68.63 8
10	322.608,584 494.521,242	11	322.592,964 494.460,801	62.42 7	11	322.592,964 494.460,801	12	322.591,22 494.454,05	6.972	12	322.591,22 494.454,05	13	322.578,708 494.399,8	55.67 5
13	322.578,708 494.399,8	14	322.580,377 494.399,357	1.727	14	322.580,377 494.399,357	15	322.593,162 494.453,57	55.7	15	322.593,162 494.453,57	16	322.610,52 494.520,738	69.37 4
16	322.610,52 494.520,738	17	322.627,955 494.587,122	68.63 5	17	322.627,955 494.587,122	18	322.640,363 494.634,562	49.03 6	18	322.640,363 494.634,562	19	322.651,745 494.676,439	43.39 6

Punct început	X / Y	Punct sfârșit	X / Y	Lungime segment	Punct început	X / Y	Punct sfârșit	X / Y	Lungime segment	Punct început	X / Y	Punct sfârșit	X / Y	Lungime segment
19	322.651,745 494.676,439	20	322.674,355 494.671,307	23.185	20	322.674,355 494.671,307	21	322.682,484 494.669,16	8.408	21	322.682,484 494.669,16	22	322.687,396 494.667,856	5.082
22	322.687,396 494.667,856	23	322.689,534 494.667,05	2.284	23	322.689,534 494.667,05	24	322.701,006 494.663,617	11.975	24	322.701,006 494.663,617	25	322.713,847 494.659,774	13.405
25	322.713,847 494.659,774	26	322.726,208 494.656,074	12.902	26	322.726,208 494.656,074	27	322.738,176 494.652,493	12.492	27	322.738,176 494.652,493	28	322.750,406 494.649,064	12.702
28	322.750,406 494.649,064	29	322.756,97 494.647,224	6.817	29	322.756,97 494.647,224	30	322.762,513 494.645,67	5.757	30	322.762,513 494.645,67	31	322.773,997 494.642,451	11.927
31	322.773,997 494.642,451	32	322.786,165 494.639,04	12.637	32	322.786,165 494.639,04	33	322.792,542 494.637,252	6.624	33	322.792,542 494.637,252	34	322.798,128 494.635,686	5.801
34	322.798,128 494.635,686	35	322.810,688 494.631,776	13.155	35	322.810,688 494.631,776	36	322.823,589 494.628,467	13.318	36	322.823,589 494.628,467	37	322.834,27 494.625,728	11.027
37	322.834,27 494.625,728	38	322.835,441 494.625,427	1.209	38	322.835,441 494.625,427	39	322.840,287 494.624,01	5.049	39	322.840,287 494.624,01	40	322.851,36 494.620,773	11.537
40	322.851,36 494.620,773	41	322.856,69 494.619,286	5.534	41	322.856,69 494.619,286	42	322.863,134 494.617,488	6.689	42	322.863,134 494.617,488	43	322.872,558 494.614,859	9.784
43	322.872,558 494.614,859	44	322.878,389 494.613,233	6.054	44	322.878,389 494.613,233	45	322.889,392 494.610,884	11.251	45	322.889,392 494.610,884	46	322.908,003 494.606,91	19.031
46	322.908,003 494.606,91	47	322.913,899 494.606,13	5.948	47	322.913,899 494.606,13	48	322.916,946 494.605,398	3.133	48	322.916,946 494.605,398	49	322.924,466 494.603,758	7.697
49	322.924,466 494.603,758	50	322.939,323 494.600,52	15.206	50	322.939,323 494.600,52	51	322.940,538 494.600,089	1.289	51	322.940,538 494.600,089	52	322.947,202 494.597,725	7.071
52	322.947,202 494.597,725	53	322.956,761 494.593,836	10.319	53	322.956,761 494.593,836	54	322.981,067 494.583,946	26.241	54	322.981,067 494.583,946	55	323.007,367 494.576,136	27.436
55	323.007,367 494.576,136	56	323.010,583 494.585,258	9.672	56	323.010,583 494.585,258	57	323.007,771 494.583,062	3.568	57	323.007,771 494.583,062	58	323.003,756 494.581,811	4.205
58	323.003,756 494.581,811	59	323.001,071 494.581,135	2.769	59	323.001,071 494.581,135	60	322.984,859 494.585,95	16.911	60	322.984,859 494.585,95	61	322.982,062 494.586,781	2.918
61	322.982,062 494.586,781	62	322.960,919 494.595,383	22.825	62	322.960,919 494.595,383	63	322.948,315 494.600,511	13.608	63	322.948,315 494.600,511	64	322.943,358 494.602,271	5.26
64	322.943,358 494.602,271	65	322.940,147 494.603,411	3.407	65	322.940,147 494.603,411	66	322.925,114 494.606,688	15.386	66	322.925,114 494.606,688	67	322.921,193 494.607,568	4.019
67	322.921,193 494.607,568	68	322.914,426 494.609,087	6.935	68	322.914,426 494.609,087	69	322.908,514 494.609,869	5.963	69	322.908,514 494.609,869	70	322.902,447 494.611,164	6.204
70	322.902,447 494.611,164	71	322.890,821 494.613,646	11.888	71	322.890,821 494.613,646	72	322.884,746 494.614,943	6.212	72	322.884,746 494.614,943	73	322.879,106 494.616,147	5.767
73	322.879,106 494.616,147	74	322.872,553 494.617,975	6.803	74	322.872,553 494.617,975	75	322.861,637 494.621,021	11.333	75	322.861,637 494.621,021	76	322.857,496 494.622,176	4.298
76	322.857,496 494.622,176	77	322.852,184 494.623,658	5.515	77	322.852,184 494.623,658	78	322.849,376 494.624,479	2.926	78	322.849,376 494.624,479	79	322.841,129 494.626,89	8.592
79	322.841,129 494.626,89	80	322.836,235 494.628,321	5.099	80	322.836,235 494.628,321	81	322.824,031 494.631,451	12.599	81	322.824,031 494.631,451	82	322.819,284 494.632,668	4.901
82	322.819,284 494.632,668	83	322.811,507 494.634,663	8.028	83	322.811,507 494.634,663	84	322.810,199 494.635,07	1.37	84	322.810,199 494.635,07	85	322.798,979 494.638,563	11.751
85	322.798,979 494.638,563	86	322.797,993 494.638,84	1.025	86	322.797,993 494.638,84	87	322.774,145 494.645,525	24.767	87	322.774,145 494.645,525	88	322.763,323 494.648,559	11.239
88	322.763,323 494.648,559	89	322.757,817 494.650,188	5.742	89	322.757,817 494.650,188	90	322.750,817 494.652,399	7.341	90	322.750,817 494.652,399	91	322.738,66 494.655,842	12.635
91	322.738,66 494.655,842	92	322.733,779 494.658,62	5.616	92	322.733,779 494.658,62	93	322.714,032 494.665,031	20.762	93	322.714,032 494.665,031	94	322.706,701 494.665,957	7.389
94	322.706,701 494.665,957	95	322.702,35 494.667,28	4.548	95	322.702,35 494.667,28	96	322.691,533 494.670,46	11.275	96	322.691,533 494.670,46	97	322.691,017 494.670,612	0.538
97	322.691,017 494.670,612	98	322.683,252 494.672,483	7.988	98	322.683,252 494.672,483	99	322.679,113 494.673,458	4.252	99	322.679,113 494.673,458	1	322.675,07 494.674,414	4.154

** Lungimile segmentelor sunt determinate în planul de proiecție Stereo 70 și sunt rotunjite la 1 milimetru.

*** Distanța dintre puncte este formată din segmente cumulate ce sunt mai mici decât valoarea 1 milimetru.

**DATE DESPRE IMOBILUL NR. 11366**

Oficiul de Cadastru și Publicitate Imobiliară HUNEDOARA
Biroul de Cadastru și Publicitate Imobiliară Deva

A. Partea I. Descrierea imobilului

TEREN Extravilan

Adresa: Jud. Hunedoara

Nr. Crt	Nr cadastral Nr. topografic	Suprafața* (mp)	Observații / Referințe
A1		2.500	Sector cadastral:91 Teren neimprejmuit;

B. Partea II. Proprietari și acte

Inscrieri privitoare la dreptul de proprietate și alte drepturi reale		Referințe
1 / 02/03/2023		
Act Administrativ nr. 13930/4, din 28/08/1997 emis de CJPSDPAT HUNEDOARA;		
B1	Intabulare, drept de PROPRIETATE, dobandit prin Reconstituire, cota actuala 1/1 1) JURCA IOVU	A1

C. Partea III. SARCINI .

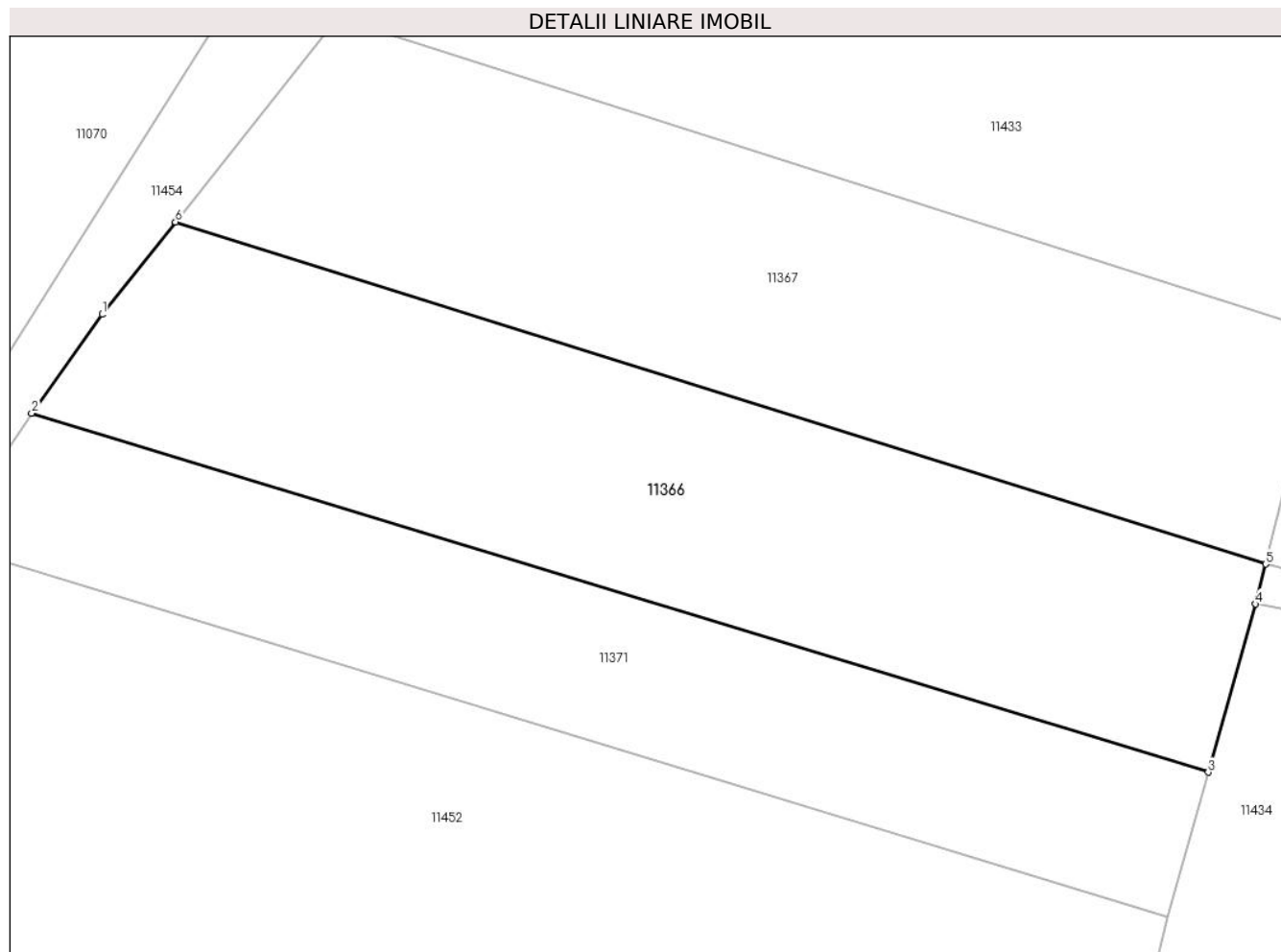
Inscrieri privind dezmembramintele dreptului de proprietate, drepturi reale de garanție și sarcini	Referințe
NU SUNT	

Anexa Nr. 1 La Partea I

Teren

Nr cadastral	Suprafața (mp)*	Observații / Referințe
	2.500	

* Suprafața este determinată în planul de proiecție Stereo 70.



Date referitoare la teren

Crt	Categorie folosință	Intravilan	Suprafața (mp)	Tarla	Parcelă	Nr. topo	Observații / Referințe
1	arabil	NU	2.500	75	1130/34	-	Greșit nr. parcelă 1126/13, corect nr. parcelă 1130/34

Lungime Segmente

1) Valorile lungimilor segmentelor sunt obținute din proiecție în plan.

Punct început	X / Y	Punct sfârșit	X / Y	Lungime segment (** (m)
1	322.322,715 494.761,426	2	322.315,826 494.751,784	11.851
2	322.315,826 494.751,784	3	322.430,792 494.716,728	120.193
3	322.430,792 494.716,728	4	322.435,412 494.733,155	17.064
4	322.435,412 494.733,155	5	322.436,413 494.737,047	4.019
5	322.436,413 494.737,047	6	322.329,879 494.770,455	111.65

Punct început	X / Y	Punct sfârșit	X / Y	Lungime segment (** (m)
6	322.329,879 494.770,455	1	322.322,715 494.761,426	11.526

** Lungimile segmentelor sunt determinate în planul de proiecție Stereo 70 și sunt rotunjite la 1 milimetru.

*** Distanța dintre puncte este formată din segmente cumulate ce sunt mai mici decât valoarea 1 milimetru.

**DATE DESPRE IMOBILUL NR. 11367**

Oficiul de Cadastru și Publicitate Imobiliară HUNEDOARA
Biroul de Cadastru și Publicitate Imobiliară Deva

A. Partea I. Descrierea imobilului

TEREN Extravilan

Adresa: Jud. Hunedoara

Nr. Crt	Nr cadastral Nr. topografic	Suprafața* (mp)	Observații / Referințe
A1		2.500	Sector cadastral:91 Teren neimprejmuit;

B. Partea II. Proprietari și acte

Inscrieri privitoare la dreptul de proprietate și alte drepturi reale	Referințe
1 / 02/03/2023	
Act Administrativ nr. 13930/2, din 28/08/1997 emis de CJPSDPAT HUNEDOARA;	
B1	A1
Intabulare, drept de PROPRIETATE, dobandit prin Reconstituire, cota actuala 1/1 1) UNGUR OTILIA	

C. Partea III. SARCINI .

Inscrieri privind dezmembramintele dreptului de proprietate, drepturi reale de garanție și sarcini	Referințe
NU SUNT	

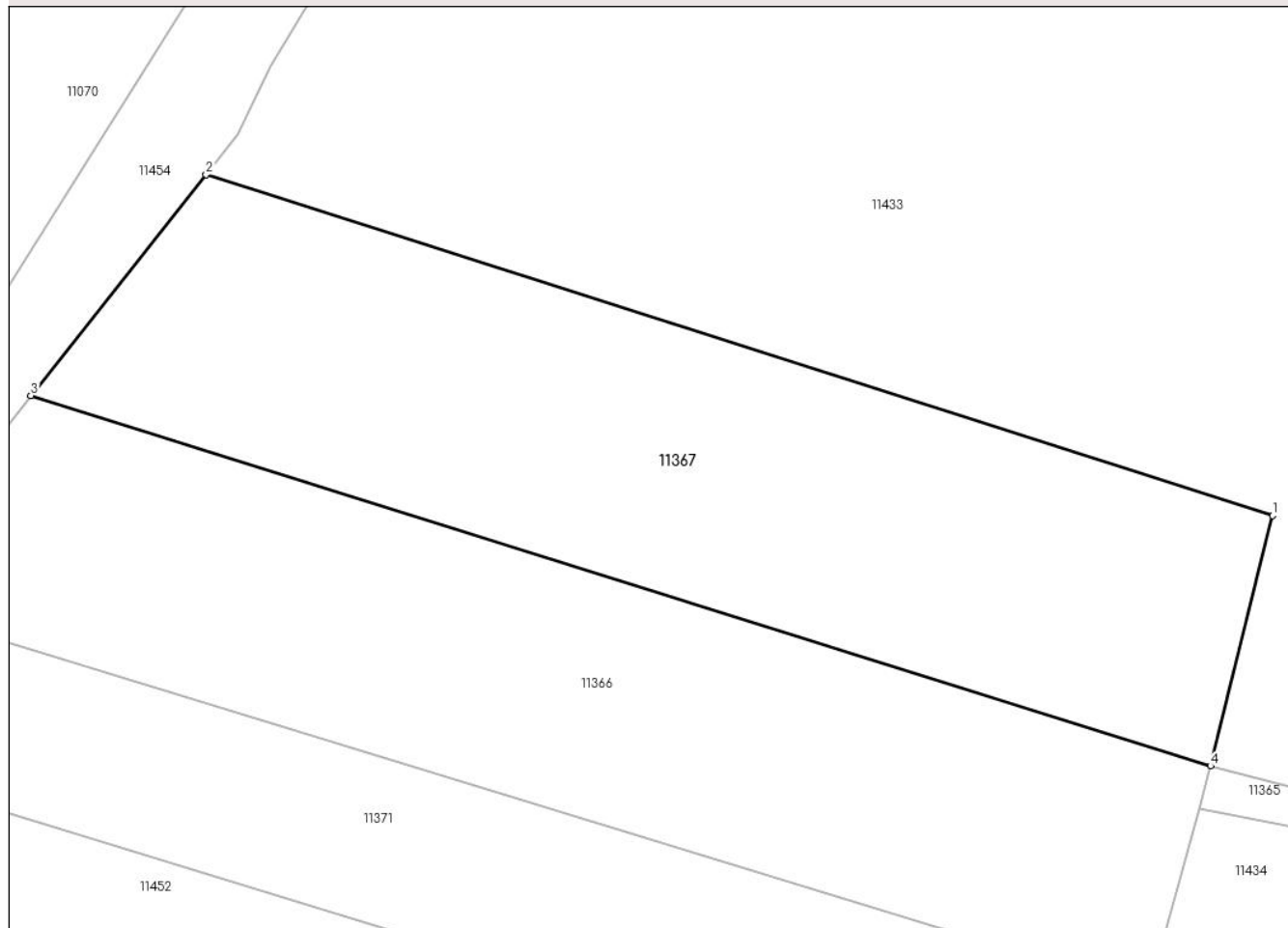
Anexa Nr. 1 La Partea I

Teren

Nr cadastral	Suprafața (mp)*	Observații / Referințe
	2.500	

* Suprafața este determinată în planul de proiecție Stereo 70.

DETALII LINIARE IMOBIL



Date referitoare la teren

Crt	Categorie folosință	Intra vilan	Suprafața (mp)	Tarla	Parcelă	Nr. topo	Observații / Referințe
1	arabil	NU	2.500	75	1130/33	-	Greșit nr. parcelă 1126/12, corect nr. parcelă 1130/33

Lungime Segmente

1) Valorile lungimilor segmentelor sunt obținute din proiecție în plan.

Punct început	X / Y	Punct sfârșit	X / Y	Lungime segment (** (m)
1	322.442,016 494.759,628	2	322.345,699 494.790,394	101.112
2	322.345,699 494.790,394	3	322.329,879 494.770,455	25.452
3	322.329,879 494.770,455	4	322.436,413 494.737,047	111.65
4	322.436,413 494.737,047	1	322.442,016 494.759,628	23.266

**** Lungimile segmentelor sunt determinate în planul de proiecție Stereo 70 și sunt rotunjite la 1 milimetru.**

***** Distanța dintre puncte este formată din segmente cumulate ce sunt mai mici decât valoarea 1 milimetru.**

**DATE DESPRE IMOBILUL NR. 11368**

Oficiul de Cadastru și Publicitate Imobiliară HUNEDOARA
Biroul de Cadastru și Publicitate Imobiliară Deva

A. Partea I. Descrierea imobilului

TEREN Extravilan

Adresa: Jud. Hunedoara

Nr. Crt	Nr cadastral Nr. topografic	Suprafața* (mp)	Observații / Referințe
A1		11.298	Sector cadastral:91 Teren neimprejmuit; DIFERENȚA DE SUPRAFAȚĂ SE AFLĂ SUB CORIDORUL DE EXPROPRIERE INTABULAT ÎN CF 63186 ILIA

B. Partea II. Proprietari și acte

Inscrieri privitoare la dreptul de proprietate și alte drepturi reale	Referințe
1 / 02/03/2023	
Act Normativ nr. 7, din 13/03/1996 emis de PARLAMENTUL ROMÂNIEI;	
B1	A1
Intabulare, drept de PROPRIETATE, dobândit prin Lege, cota actuala 1/1 1) COMUNA ILIA, REZERVA COMISIEI LOCALE DE FOND FUNCICIAR, CIF:4374164	

C. Partea III. SARCINI .

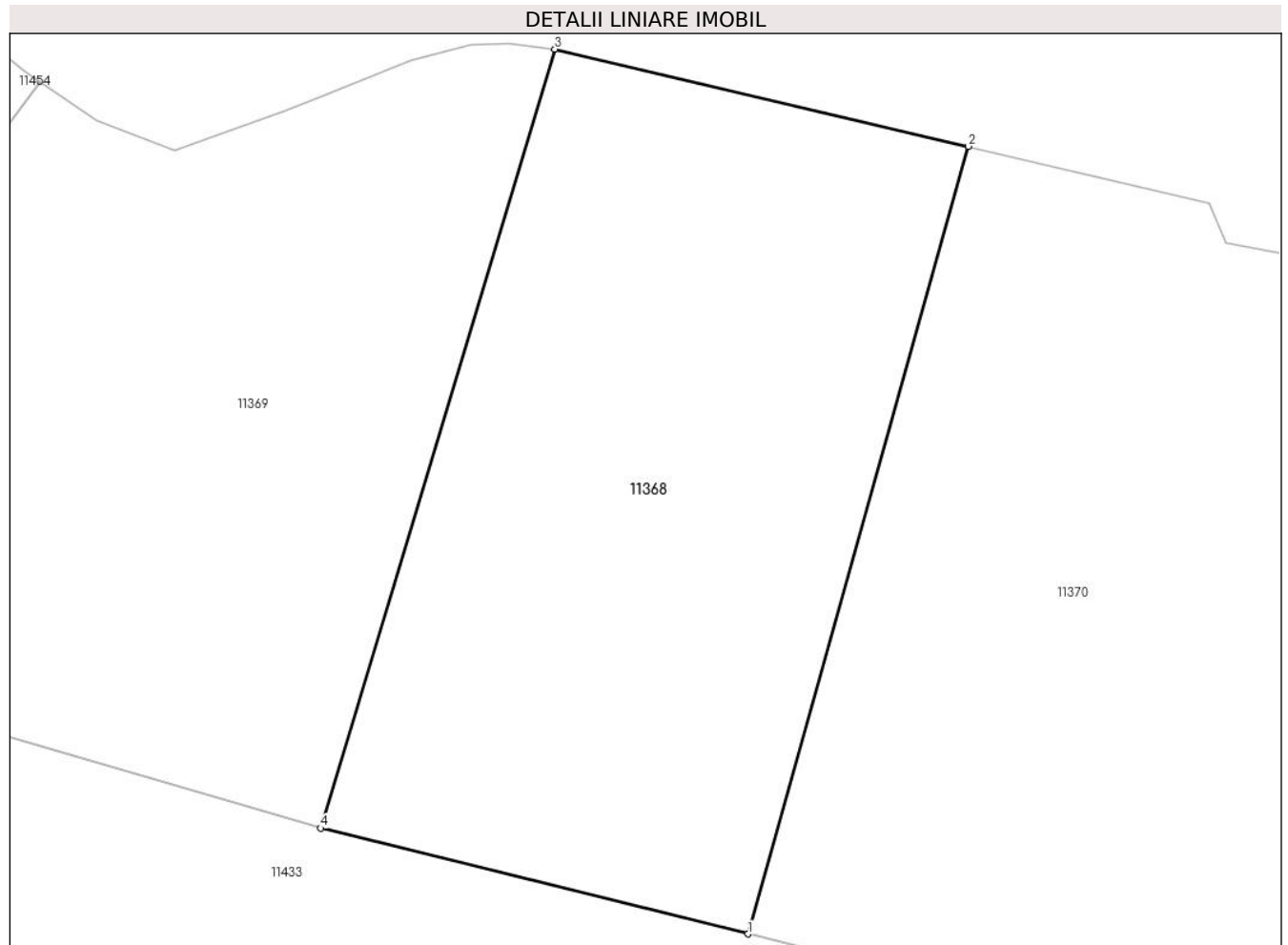
Inscrieri privind dezmembramintele dreptului de proprietate, drepturi reale de garanție și sarcini	Referințe
NU SUNT	

Anexa Nr. 1 La Partea I

Teren

Nr cadastral	Suprafața (mp)*	Observații / Referințe
	11.298	DIFERENȚA DE SUPRAFAȚĂ SE AFLĂ SUB CORIDORUL DE EXPROPRIERE INTABULAT ÎN CF 63186 ILIA

* Suprafața este determinată în planul de proiecție Stereo 70.



Date referitoare la teren

Crt	Categorie folosință	Intra vilan	Suprafața (mp)	Tarla	Parcelă	Nr. topo	Observații / Referințe
1	arabil	NU	11.298	75	1130/26	-	

Lungime Segmente

1) Valorile lungimilor segmentelor sunt obținute din proiecție în plan.

Punct început	X / Y	Punct sfârșit	X / Y	Lungime segment (** (m)
1	322.572,188 494.776,499	2	322.611,633 494.917,519	146.432
2	322.611,633 494.917,519	3	322.537,588 494.934,926	76.064
3	322.537,588 494.934,926	4	322.495,668 494.795,431	145.657
4	322.495,668 494.795,431	1	322.572,188 494.776,499	78.827

**** Lungimile segmentelor sunt determinate în planul de proiecție Stereo 70 și sunt rotunjite la 1 milimetru.**

***** Distanța dintre puncte este formată din segmente cumulate ce sunt mai mici decât valoarea 1 milimetru.**

**DATE DESPRE IMOBILUL NR. 11369**

Oficiul de Cadastru și Publicitate Imobiliară HUNEDOARA
Biroul de Cadastru și Publicitate Imobiliară Deva

A. Partea I. Descrierea imobilului

TEREN Extravilan

Adresa: Jud. Hunedoara

Nr. Crt	Nr cadastral Nr. topografic	Suprafața* (mp)	Observații / Referințe
A1		Din acte: 13.500 Masurata: 13.179	Sector cadastral:91 Teren neimprejmuit; DIFERENȚA DE SUPRAFAȚĂ SE AFLĂ SUB CORIDORUL DE EXPROPRIERE INTABULAT ÎN CF 63186 ILIA

B. Partea II. Proprietari și acte

Inscrieri privitoare la dreptul de proprietate și alte drepturi reale	Referințe
1 / 02/03/2023	
Act Administrativ nr. 20/746, din 09/08/2007 emis de CJPSDPAT HUNEDOARA;	
B1	A1
Intabulare, drept de PROPRIETATE, dobandit prin Reconstituire, cota actuala 1/1	
1) MOISESCU LIA LUCIA	
2) POP VICTOR PETRU	

C. Partea III. SARCINI .

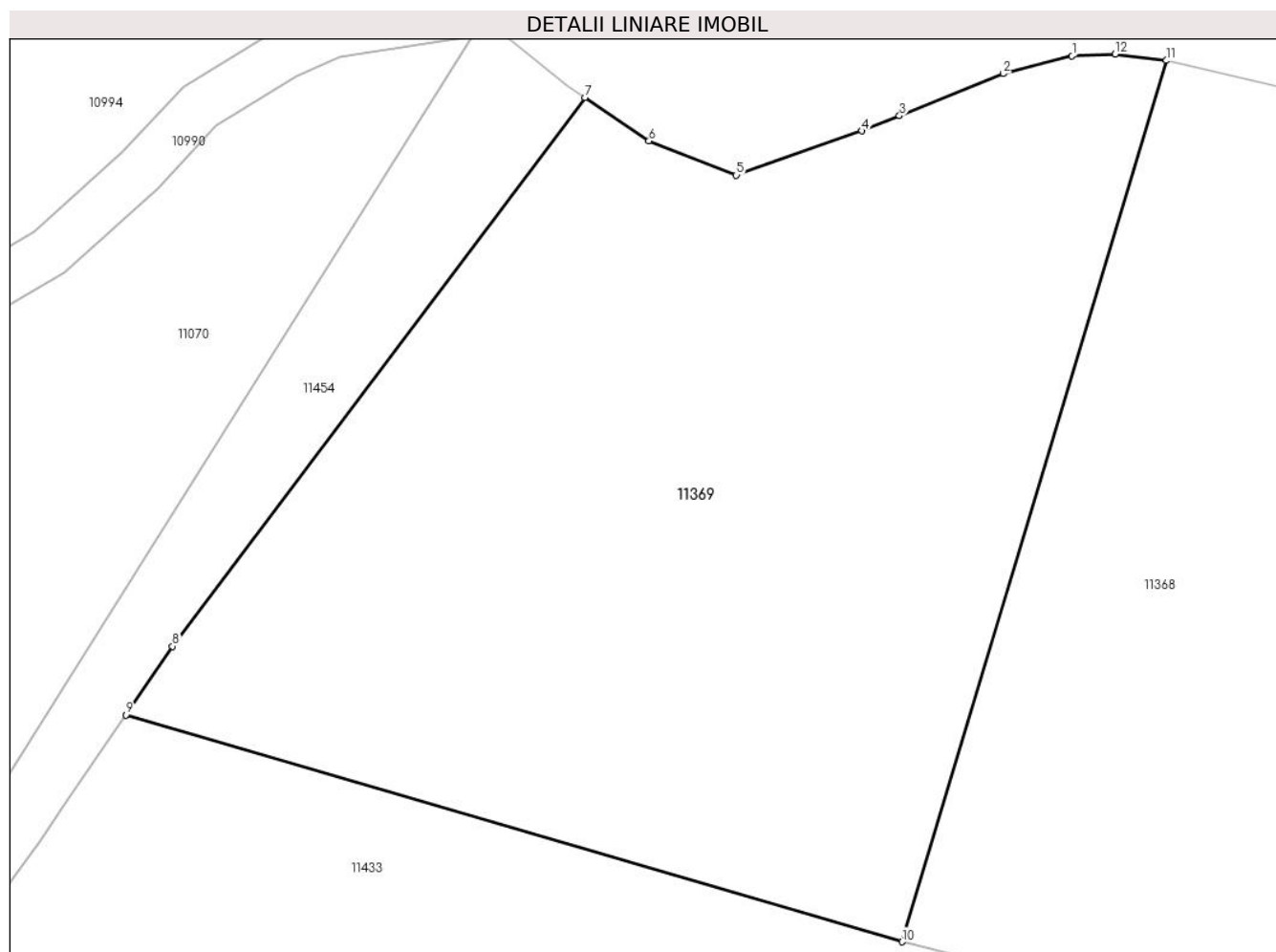
Inscrieri privind dezmembramintele dreptului de proprietate, drepturi reale de garanție și sarcini	Referințe
NU SUNT	

Anexa Nr. 1 La Partea I

Teren

Nr cadastral	Suprafața (mp)*	Observații / Referințe
	Din acte: 13.500 Masurata: 13.179	DIFERENȚA DE SUPRAFAȚĂ SE AFLĂ SUB CORIDORUL DE EXPROPRIERE INTABULAT ÎN CF 63186 ILIA

* Suprafața este determinată în planul de proiecție Stereo 70.



Date referitoare la teren

Crt	Categorie folosință	Intravilan	Suprafața (mp)	Tarla	Parcelă	Nr. topo	Observații / Referințe
1	arabil	NU	13.179	75	1130/27	-	

Lungime Segmente

1) Valorile lungimilor segmentelor sunt obținute din proiecție în plan.

Punct început	X / Y	Punct sfârșit	X / Y	Lungime segment (** (m)
1	322.522,632 494.935,628	2	322.511,754 494.932,837	11.23
2	322.511,754 494.932,837	3	322.495,271 494.926,182	17.776
3	322.495,271 494.926,182	4	322.489,348 494.923,79	6.388
4	322.489,348 494.923,79	5	322.469,43 494.916,787	21.113

Punct început	X / Y	Punct sfârșit	X / Y	Lungime segment (** (m)
5	322.469,43 494.916,787	6	322.455,582 494.922,18	14.861
6	322.455,582 494.922,18	7	322.445,43 494.929,079	12.275
7	322.445,43 494.929,079	8	322.380,096 494.842,218	108.689
8	322.380,096 494.842,218	9	322.372,701 494.831,327	13.165
9	322.372,701 494.831,327	10	322.495,668 494.795,431	128.099
10	322.495,668 494.795,431	11	322.537,588 494.934,926	145.657
11	322.537,588 494.934,926	12	322.529,47 494.935,942	8.181
12	322.529,47 494.935,942	1	322.522,632 494.935,628	6.845

** Lungimile segmentelor sunt determinate în planul de proiecție Stereo 70 și sunt rotunjite la 1 milimetru.

*** Distanța dintre puncte este formată din segmente cumulate ce sunt mai mici decât valoarea 1 milimetru.

**DATE DESPRE IMOBILUL NR. 11370**

Oficiul de Cadastru și Publicitate Imobiliară HUNEDOARA
Biroul de Cadastru și Publicitate Imobiliară Deva

A. Partea I. Descrierea imobilului

TEREN Extravilan

Adresa: Jud. Hunedoara

Nr. Crt	Nr cadastral Nr. topografic	Suprafața* (mp)	Observații / Referințe
A1		Din acte: 15.700 Masurata: 15.200	Sector cadastral:91 Teren neimprejmuit; DIFERENȚA DE SUPRAFAȚĂ SE AFLĂ SUB CORIDORUL DE EXPROPRIERE INTABULAT ÎN CF 63186 ILIA

B. Partea II. Proprietari și acte

Inscrieri privitoare la dreptul de proprietate și alte drepturi reale	Referințe
1 / 02/03/2023	
Act Administrativ nr. 20/746, din 09/08/2007 emis de CJPSDPAT HUNEDOARA;	
B1	A1
Intabulare, drept de PROPRIETATE, dobandit prin Reconstituire, cota actuala 1/1	
1) MOISESCU LIA LUCIA	
2) POP VICTOR PETRU	

C. Partea III. SARCINI .

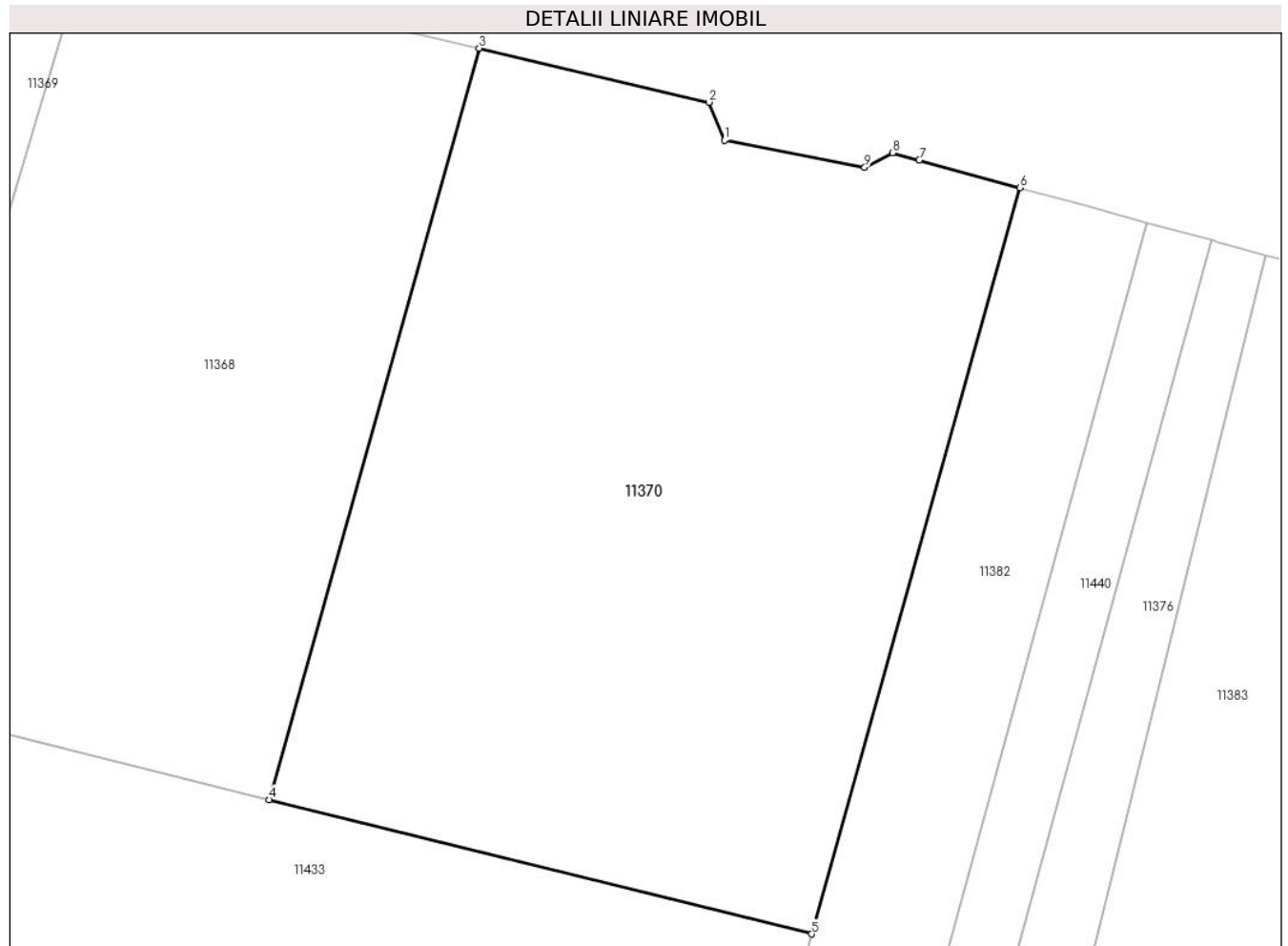
Inscrieri privind dezmembramintele dreptului de proprietate, drepturi reale de garanție și sarcini	Referințe
NU SUNT	

Anexa Nr. 1 La Partea I

Teren

Nr cadastral	Suprafața (mp)*	Observații / Referințe
	Din acte: 15.700 Masurata: 15.200	DIFERENȚA DE SUPRAFAȚĂ SE AFLĂ SUB CORIDORUL DE EXPROPRIERE INTABULAT ÎN CF 63186 ILIA

* Suprafața este determinată în planul de proiecție Stereo 70.



Date referitoare la teren

Crt	Categorie folosință	Intra vilan	Suprafața (mp)	Tarla	Parcelă	Nr. topo	Observații / Referințe
1	arabil	NU	15.200	75	1130/25	-	

Lungime Segmente

1) Valorile lungimilor segmentelor sunt obținute din proiecție în plan.

Punct început	X / Y	Punct sfârșit	X / Y	Lungime segment (** (m)
1	322.657,712 494.900,279	2	322.654,772 494.907,377	7.683
2	322.654,772 494.907,377	3	322.611,633 494.917,519	44.315
3	322.611,633 494.917,519	4	322.572,188 494.776,499	146.432
4	322.572,188 494.776,499	5	322.674,126 494.751,279	105.011

Punct început	X / Y	Punct sfârșit	X / Y	Lungime segment (** (m)
5	322.674,126 494.751,279	6	322.713,194 494.891,347	145.414
6	322.713,194 494.891,347	7	322.694,334 494.896,524	19.558
7	322.694,334 494.896,524	8	322.689,31 494.897,903	5.21
8	322.689,31 494.897,903	9	322.684,075 494.895,135	5.922
9	322.684,075 494.895,135	1	322.657,712 494.900,279	26.86

** Lungimile segmentelor sunt determinate în planul de proiecție Stereo 70 și sunt rotunjite la 1 milimetru.

*** Distanța dintre puncte este formată din segmente cumulate ce sunt mai mici decât valoarea 1 milimetru.

**DATE DESPRE IMOBILUL NR. 11371**

Oficiul de Cadastru și Publicitate Imobiliară HUNEDOARA
Biroul de Cadastru și Publicitate Imobiliară Deva

A. Partea I. Descrierea imobilului

TEREN Extravilan

Adresa: Jud. Hunedoara

Nr. Crt	Nr cadastral Nr. topografic	Suprafața* (mp)	Observații / Referințe
A1		1.800	Sector cadastral:91 Teren neimprejmuit;

B. Partea II. Proprietari și acte

Inscrieri privitoare la dreptul de proprietate și alte drepturi reale	Referințe
1 / 02/03/2023	
Act Normativ nr. 7, din 13/03/1996 emis de PARLAMENTUL ROMÂNIEI;	
B1	A1
Intabulare, drept de PROPRIETATE, dobândit prin Lege, cota actuala 1/1 1) COMUNA ILIA, REZERVA COMISIEI LOCALE DE FOND FUNCJAR, CIF:4374164	

C. Partea III. SARCINI .

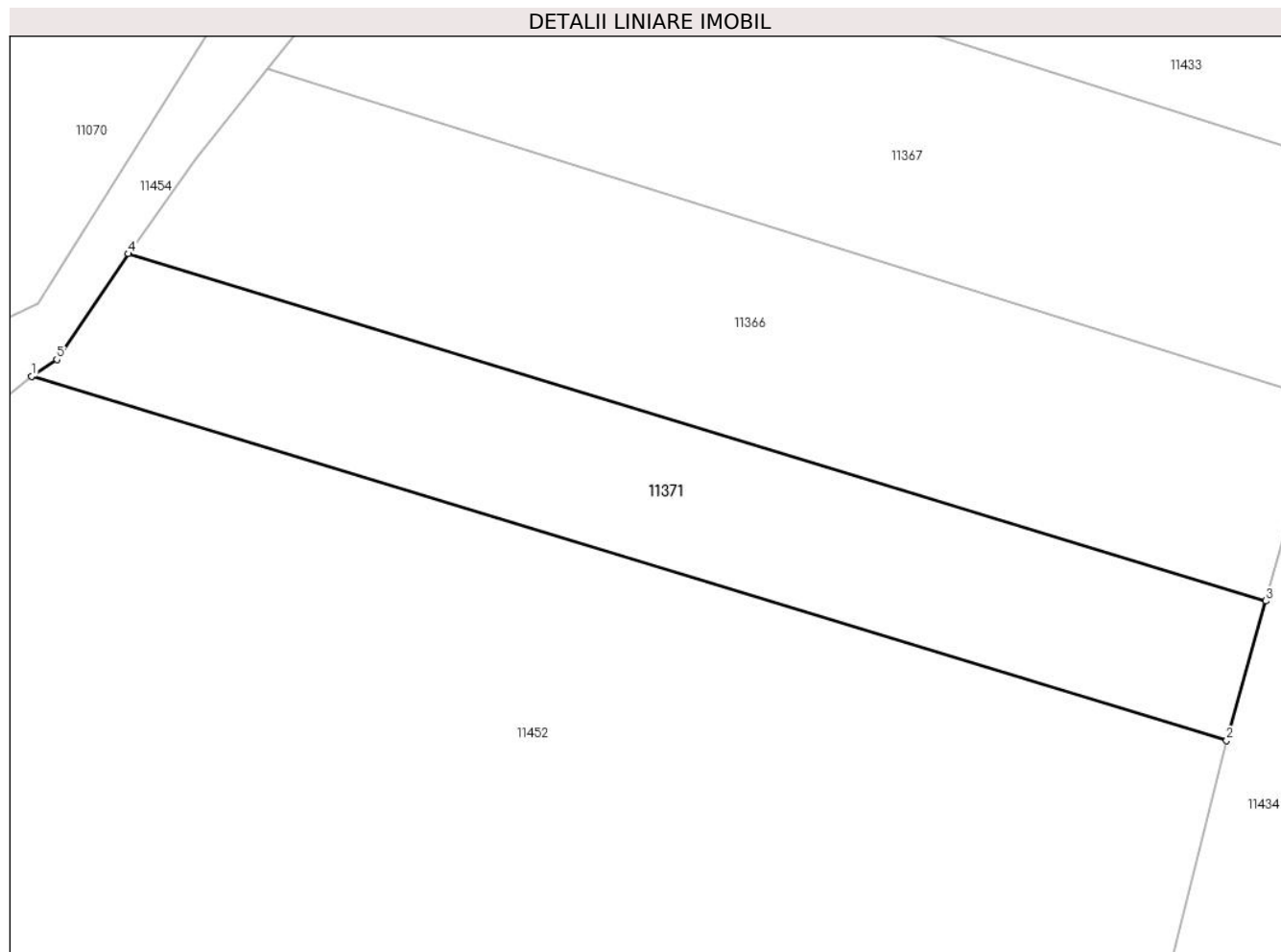
Inscrieri privind dezmembramintele dreptului de proprietate, drepturi reale de garanție și sarcini	Referințe
NU SUNT	

Anexa Nr. 1 La Partea I

Teren

Nr cadastral	Suprafața (mp)*	Observații / Referințe
	1.800	

* Suprafața este determinată în planul de proiecție Stereo 70.



Date referitoare la teren

Crt	Categorie folosință	Intravilan	Suprafața (mp)	Tarla	Parcelă	Nr. topo	Observații / Referințe
1	arabil	NU	1.800	75	1130/35	-	

Lungime Segmente

1) Valorile lungimilor segmentelor sunt obținute din proiecție în plan.

Punct început	X / Y	Punct sfârșit	X / Y	Lungime segment (** (m)
1	322.306,052 494.739,387	2	322.426,831 494.702,641	126.246
2	322.426,831 494.702,641	3	322.430,792 494.716,728	14.633
3	322.430,792 494.716,728	4	322.315,826 494.751,784	120.193
4	322.315,826 494.751,784	5	322.308,598 494.741,115	12.887
5	322.308,598 494.741,115	1	322.306,052 494.739,387	3.077

**** Lungimile segmentelor sunt determinate în planul de proiecție Stereo 70 și sunt rotunjite la 1 milimetru.**

***** Distanța dintre puncte este formată din segmente cumulate ce sunt mai mici decât valoarea 1 milimetru.**

**DATE DESPRE IMOBILUL NR. 11372**

Oficiul de Cadastru și Publicitate Imobiliară HUNEDOARA
Biroul de Cadastru și Publicitate Imobiliară Deva

A. Partea I. Descrierea imobilului

TEREN Extravilan

Adresa: Jud. Hunedoara

Nr. Crt	Nr cadastral Nr. topografic	Suprafața* (mp)	Observații / Referințe
A1		5.000	Sector cadastral:91 Teren neimprejmuit;

B. Partea II. Proprietari și acte

Inscrieri privitoare la dreptul de proprietate și alte drepturi reale	Referințe
1 / 02/03/2023	
Act Administrativ nr. 13930/3, din 28/08/1997 emis de CJPSDPAT HUNEDOARA;	
B1	A1
Intabulare, drept de PROPRIETATE, dobandit prin Reconstituire, cota actuala 1/1 1) PETRUSE NICOLAE	

C. Partea III. SARCINI .

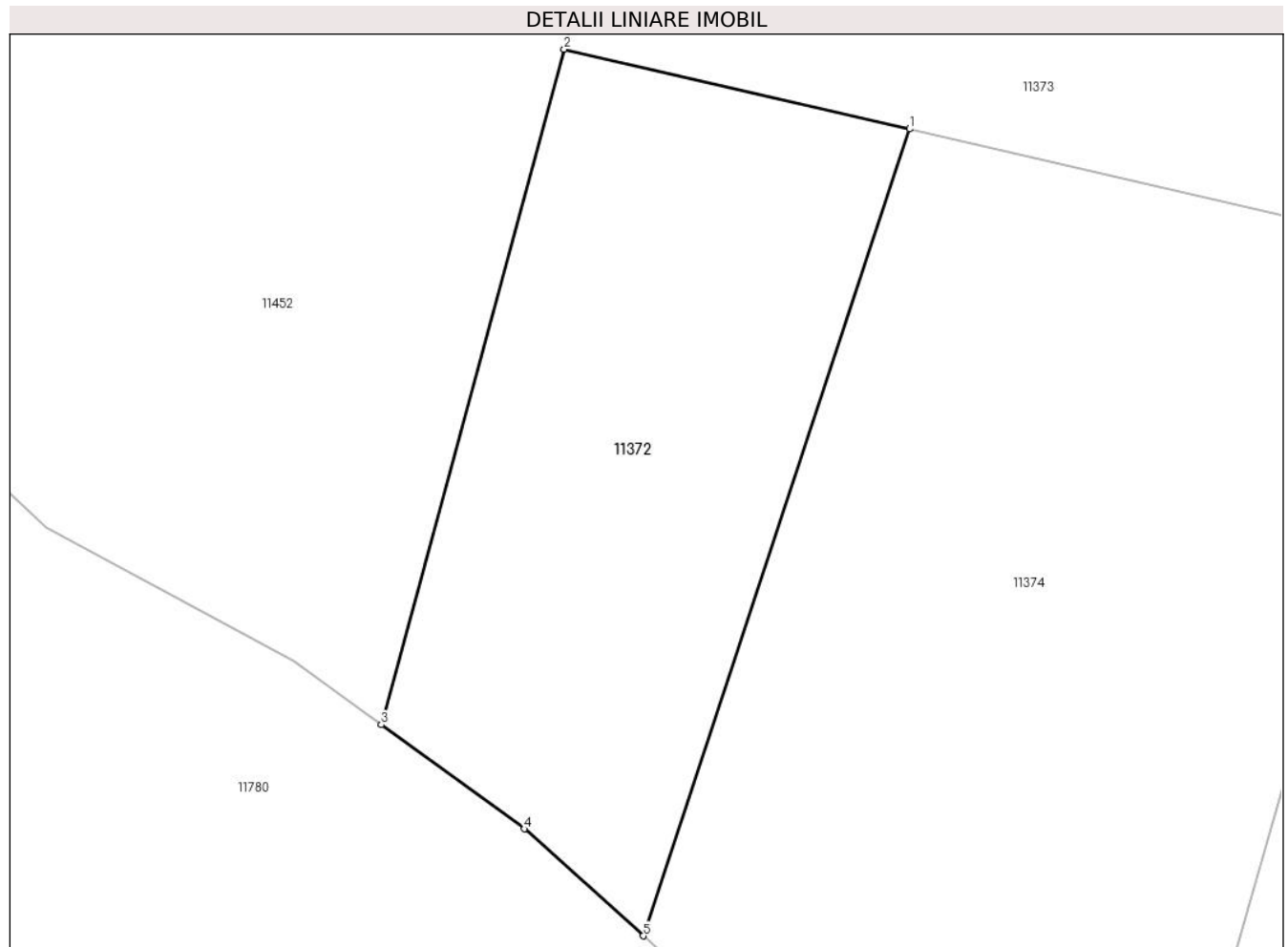
Inscrieri privind dezmembramintele dreptului de proprietate, drepturi reale de garanție și sarcini	Referințe
NU SUNT	

Anexa Nr. 1 La Partea I

Teren

Nr cadastral	Suprafața (mp)*	Observații / Referințe
	5.000	

* Suprafața este determinată în planul de proiecție Stereo 70.



Date referitoare la teren

Crt	Categorie folosință	Intra vilan	Suprafața (mp)	Tarla	Parcelă	Nr. topo	Observații / Referințe
1	arabil	NU	5.000	75	1130/32	-	

Lungime Segmente

1) Valorile lungimilor segmentelor sunt obținute din proiecție în plan.

Punct început	X / Y	Punct sfârșit	X / Y	Lungime segment (** (m)
1	322.411,059 494.441,702	2	322.362,806 494.452,835	49.521
2	322.362,806 494.452,835	3	322.337,24 494.358,513	97.725
3	322.337,24 494.358,513	4	322.357,217 494.343,981	24.704
4	322.357,217 494.343,981	5	322.373,843 494.329,035	22.356
5	322.373,843 494.329,035	1	322.411,059 494.441,702	118.654

**** Lungimile segmentelor sunt determinate în planul de proiecție Stereo 70 și sunt rotunjite la 1 milimetru.**

***** Distanța dintre puncte este formată din segmente cumulate ce sunt mai mici decât valoarea 1 milimetru.**

**DATE DESPRE IMOBILUL NR. 11373**

Oficiul de Cadastru și Publicitate Imobiliară HUNEDOARA
Biroul de Cadastru și Publicitate Imobiliară Deva

A. Partea I. Descrierea imobilului

TEREN Extravilan

Adresa: Jud. Hunedoara

Nr. Crt	Nr cadastral Nr. topografic	Suprafața* (mp)	Observații / Referințe
A1		13.600	Sector cadastral:91 Teren neimprejmuit;

B. Partea II. Proprietari și acte

Inscrieri privitoare la dreptul de proprietate și alte drepturi reale	Referințe
1 / 02/03/2023	
Act Normativ nr. 7, din 13/03/1996 emis de PARLAMENTUL ROMÂNIEI;	
B1	A1
Intabulare, drept de PROPRIETATE, dobândit prin Lege, cota actuala 1/1 1) COMUNA ILIA, REZERVA COMISIEI LOCALE DE FOND FUNCJAR, CIF:4374164	

C. Partea III. SARCINI .

Inscrieri privind dezmembramintele dreptului de proprietate, drepturi reale de garanție și sarcini	Referințe
NU SUNT	

Anexa Nr. 1 La Partea I

Teren

Nr cadastral	Suprafața (mp)*	Observații / Referințe
	13.600	

* Suprafața este determinată în planul de proiecție Stereo 70.

DETALII LINIARE IMOBIL



Date referitoare la teren

Crt	Categorie folosință	Intra vilan	Suprafața (mp)	Tarla	Parcelă	Nr. topo	Observații / Referințe
1	arabil	NU	13.600	75	1130/29	-	

Lungime Segmente

1) Valorile lungimilor segmentelor sunt obținute din proiecție în plan.

Punct început	X / Y	Punct sfârșit	X / Y	Lungime segment (** (m)
1	322.379,064 494.512,82	2	322.362,806 494.452,835	62.149
2	322.362,806 494.452,835	3	322.411,059 494.441,702	49.521
3	322.411,059 494.441,702	4	322.484,598 494.424,736	75.471
4	322.484,598 494.424,736	5	322.578,708 494.399,8	97.357
5	322.578,708 494.399,8	6	322.591,22 494.454,05	55.675

Punct început	X / Y	Punct sfârșit	X / Y	Lungime segment (** (m)
6	322.591,22 494.454,05	7	322.592,964 494.460,801	6.972
7	322.592,964 494.460,801	1	322.379,064 494.512,82	220.135

** Lungimile segmentelor sunt determinate în planul de proiecție Stereo 70 și sunt rotunjite la 1 milimetru.

*** Distanța dintre puncte este formată din segmente cumulate ce sunt mai mici decât valoarea 1 milimetru.

**DATE DESPRE IMOBILUL NR. 11374**

Oficiul de Cadastru și Publicitate Imobiliară HUNEDOARA
Biroul de Cadastru și Publicitate Imobiliară Deva

A. Partea I. Descrierea imobilului

TEREN Extravilan

Adresa: Jud. Hunedoara

Nr. Crt	Nr cadastral Nr. topografic	Suprafața* (mp)	Observații / Referințe
A1		10.900	Sector cadastral:91 Teren neimprejmuit;

B. Partea II. Proprietari și acte

Inscrieri privitoare la dreptul de proprietate și alte drepturi reale		Referințe
1 / 02/03/2023		
Act Administrativ nr. 20/746, din 09/08/2007 emis de CJPSDPAT HUNEDOARA;		
B1	Intabulare, drept de PROPRIETATE, dobandit prin Reconstituire, cota actuala 1/1 1) MOISESCU LIA LUCIA 2) POP VICTOR PETRU	A1

C. Partea III. SARCINI .

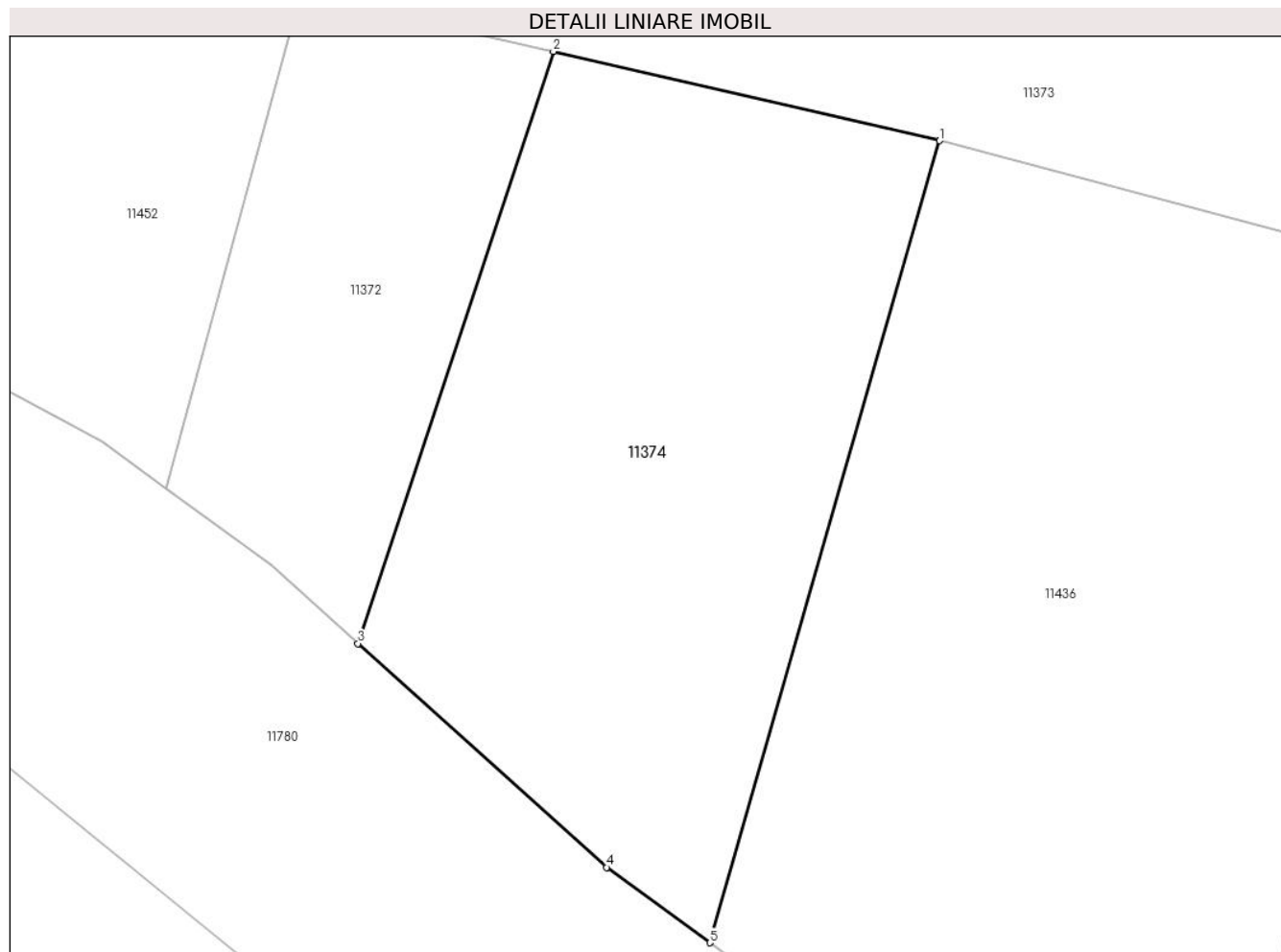
Inscrieri privind dezmembramintele dreptului de proprietate, drepturi reale de garanție și sarcini	Referințe
NU SUNT	

Anexa Nr. 1 La Partea I

Teren

Nr cadastral	Suprafața (mp)*	Observații / Referințe
	10.900	

* Suprafața este determinată în planul de proiecție Stereo 70.



Date referitoare la teren

Crt	Categorie folosință	Intravilan	Suprafața (mp)	Tarla	Parcelă	Nr. topo	Observații / Referințe
1	arabil	NU	10.900	75	1130/31	-	

Lungime Segmente

1) Valorile lungimilor segmentelor sunt obținute din proiecție în plan.

Punct început	X / Y	Punct sfârșit	X / Y	Lungime segment (** (m)
1	322.484,598 494.424,736	2	322.411,059 494.441,702	75.471
2	322.411,059 494.441,702	3	322.373,843 494.329,035	118.654
3	322.373,843 494.329,035	4	322.421,219 494.286,448	63.703
4	322.421,219 494.286,448	5	322.440,909 494.272,094	24.366
5	322.440,909 494.272,094	1	322.484,598 494.424,736	158.771

**** Lungimile segmentelor sunt determinate în planul de proiecție Stereo 70 și sunt rotunjite la 1 milimetru.**

***** Distanța dintre puncte este formată din segmente cumulate ce sunt mai mici decât valoarea 1 milimetru.**

**DATE DESPRE IMOBILUL NR. 11375**

Oficiul de Cadastru și Publicitate Imobiliară HUNEDOARA
Biroul de Cadastru și Publicitate Imobiliară Deva

A. Partea I. Descrierea imobilului

TEREN Extravilan

Adresa: Jud. Hunedoara

Nr. Crt	Nr cadastral Nr. topografic	Suprafața* (mp)	Observații / Referințe
A1		3.000	Sector cadastral:91 Teren neimprejmuit;

B. Partea II. Proprietari și acte

Inscrieri privitoare la dreptul de proprietate și alte drepturi reale	Referințe
1 / 02/03/2023	
Act Administrativ nr. 14034/25, din 14/06/2002 emis de CJPSDPAT HUNEDOARA;	
B1	A1
Intabulare, drept de PROPRIETATE, dobandit prin Reconstituire, cota actuala 1/1 1) CARBUNE LUCREȚIA	

C. Partea III. SARCINI .

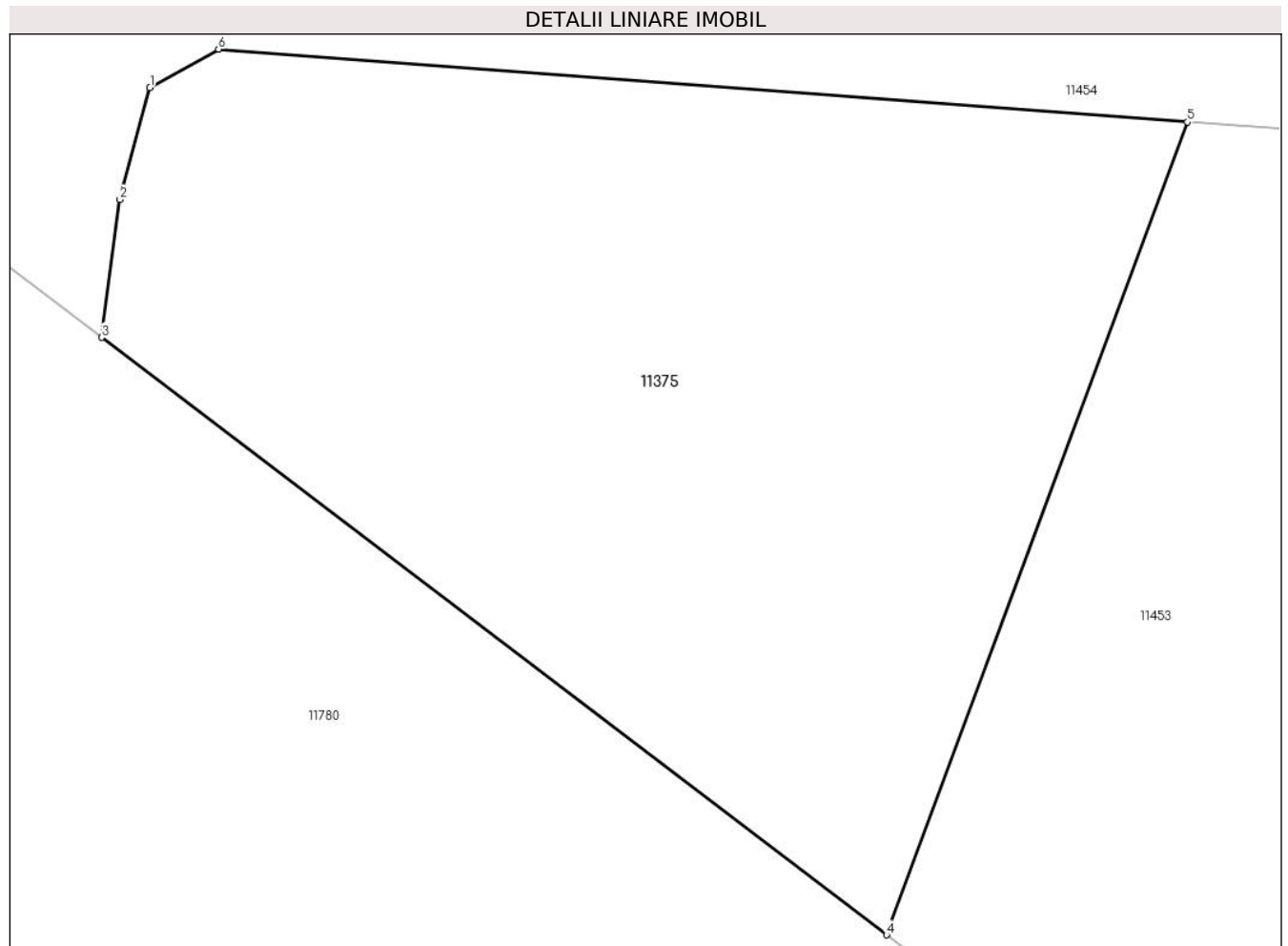
Inscrieri privind dezmembramintele dreptului de proprietate, drepturi reale de garanție și sarcini	Referințe
NU SUNT	

Anexa Nr. 1 La Partea I

Teren

Nr cadastral	Suprafața (mp)*	Observații / Referințe
	3.000	

* Suprafața este determinată în planul de proiecție Stereo 70.



Date referitoare la teren

Crt	Categorie folosință	Intravilan	Suprafața (mp)	Tarla	Parcelă	Nr. topo	Observații / Referințe
1	arabil	NU	3.000	75	1130/2/2	-	Greșit nr. parcelă 1130/1, corect nr. parcelă 1130/2/2

Lungime Segmente

1) Valorile lungimilor segmentelor sunt obținute din proiecție în plan.

Punct început	X / Y	Punct sfârșit	X / Y	Lungime segment (** (m)
1	321.937,866 494.726,985	2	321.935,67 494.718,831	8.445
2	321.935,67 494.718,831	3	321.934,339 494.708,753	10.166
3	321.934,339 494.708,753	4	321.991,759 494.665,102	72.128
4	321.991,759 494.665,102	5	322.013,754 494.724,482	63.322
5	322.013,754 494.724,482	6	321.942,886 494.729,808	71.067

Punct început	X / Y	Punct sfârșit	X / Y	Lungime segment (** (m)
6	321.942,886 494.729,808	1	321.937,866 494.726,985	5.759

** Lungimile segmentelor sunt determinate în planul de proiecție Stereo 70 și sunt rotunjite la 1 milimetru.

*** Distanța dintre puncte este formată din segmente cumulate ce sunt mai mici decât valoarea 1 milimetru.

**DATE DESPRE IMOBILUL NR. 11376**

Oficiul de Cadastru și Publicitate Imobiliară HUNEDOARA
Biroul de Cadastru și Publicitate Imobiliară Deva

A. Partea I. Descrierea imobilului

TEREN Extravilan

Adresa: Jud. Hunedoara

Nr. Crt	Nr cadastral Nr. topografic	Suprafața* (mp)	Observații / Referințe
A1		Din acte: 3.000 Masurata: 2.893	Sector cadastral:91 Teren neimprejmuit; DIFERENȚA DE SUPRAFAȚĂ SE AFLĂ SUB CORIDORUL DE EXPROPRIERE INTABULAT ÎN CF 63186 ILIA

B. Partea II. Proprietari și acte

Inscrieri privitoare la dreptul de proprietate și alte drepturi reale	Referințe
1 / 02/03/2023	
Act Administrativ nr. 89856/381, din 21/11/2003 emis de CJPSDPAT HUNEDOARA;	
B1	A1
Intabulare, drept de PROPRIETATE, dobandit prin Reconstituire, cota actuala 1/1 1) BETEA IOACHIM	

C. Partea III. SARCINI .

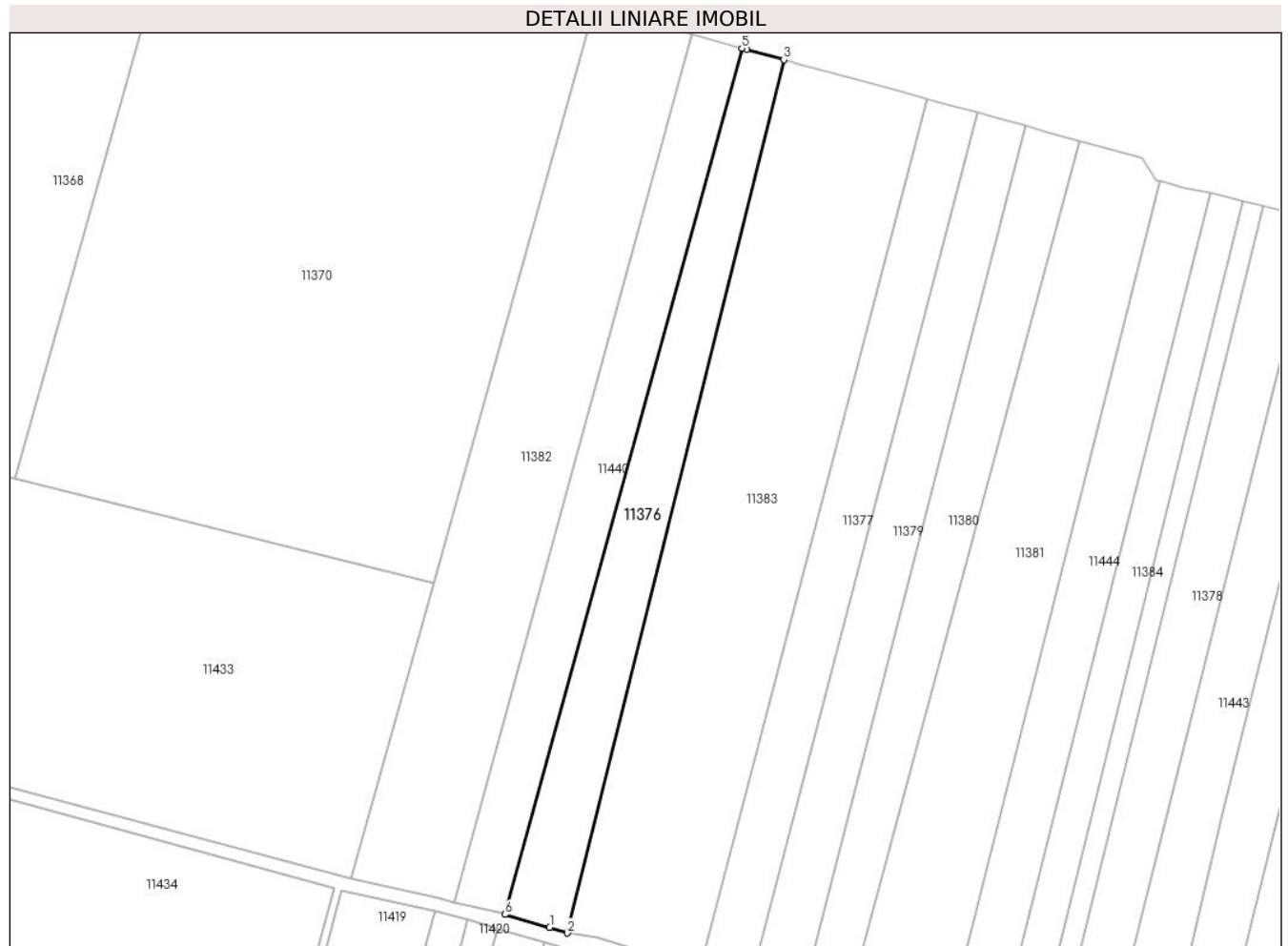
Inscrieri privind dezmembramintele dreptului de proprietate, drepturi reale de garanție și sarcini	Referințe
NU SUNT	

Anexa Nr. 1 La Partea I

Teren

Nr cadastral	Suprafața (mp)*	Observații / Referințe
	Din acte: 3.000 Masurata: 2.893	DIFERENȚA DE SUPRAFAȚĂ SE AFLĂ SUB CORIDORUL DE EXPROPRIERE INTABULAT ÎN CF 63186 ILIA

* Suprafața este determinată în planul de proiecție Stereo 70.



Date referitoare la teren

Crt	Categorie folosință	Intra vilan	Suprafața (mp)	Tarla	Parcelă	Nr. topo	Observații / Referințe
1	arabil	NU	2.893	75	1130/23	-	

Lungime Segmente

1) Valorile lungimilor segmentelor sunt obținute din proiecție în plan.

Punct început	X / Y	Punct sfârșit	X / Y	Lungime segment (** (m)
1	322.702,35 494.667,28	2	322.706,701 494.665,957	4.548
2	322.706,701 494.665,957	3	322.759,428 494.878,654	219.136
3	322.759,428 494.878,654	4	322.750,443 494.881,121	9.318
4	322.750,443 494.881,121	5	322.749,19 494.881,465	1.299
5	322.749,19 494.881,465	6	322.691,533 494.670,46	218.74

Punct început	X / Y	Punct sfârșit	X / Y	Lungime segment (** (m)
6	322.691,533 494.670,46	1	322.702,35 494.667,28	11.275

** Lungimile segmentelor sunt determinate în planul de proiecție Stereo 70 și sunt rotunjite la 1 milimetru.

*** Distanța dintre puncte este formată din segmente cumulate ce sunt mai mici decât valoarea 1 milimetru.

**DATE DESPRE IMOBILUL NR. 11377**

Oficiul de Cadastru și Publicitate Imobiliară HUNEDOARA
Biroul de Cadastru și Publicitate Imobiliară Deva

A. Partea I. Descrierea imobilului

TEREN Extravilan

Adresa: Jud. Hunedoara

Nr. Crt	Nr cadastral Nr. topografic	Suprafața* (mp)	Observații / Referințe
A1		Din acte: 2.900 Masurata: 2.774	Sector cadastral:91 Teren neimprejmuit; DIFERENȚA DE SUPRAFAȚĂ SE AFLĂ SUB CORIDORUL DE EXPROPRIERE INTABULAT ÎN CF 63186 ILIA

B. Partea II. Proprietari și acte

Inscrieri privitoare la dreptul de proprietate și alte drepturi reale	Referințe
1 / 02/03/2023	
Act Administrativ nr. 13930/85, din 07/06/2002 emis de CJPSDPAT HUNEDOARA;	
B1	A1
Intabulare, drept de PROPRIETATE, dobandit prin Reconstituire, cota actuala 1/1 1) MARCU BUJOREL GHEORGHE	

C. Partea III. SARCINI .

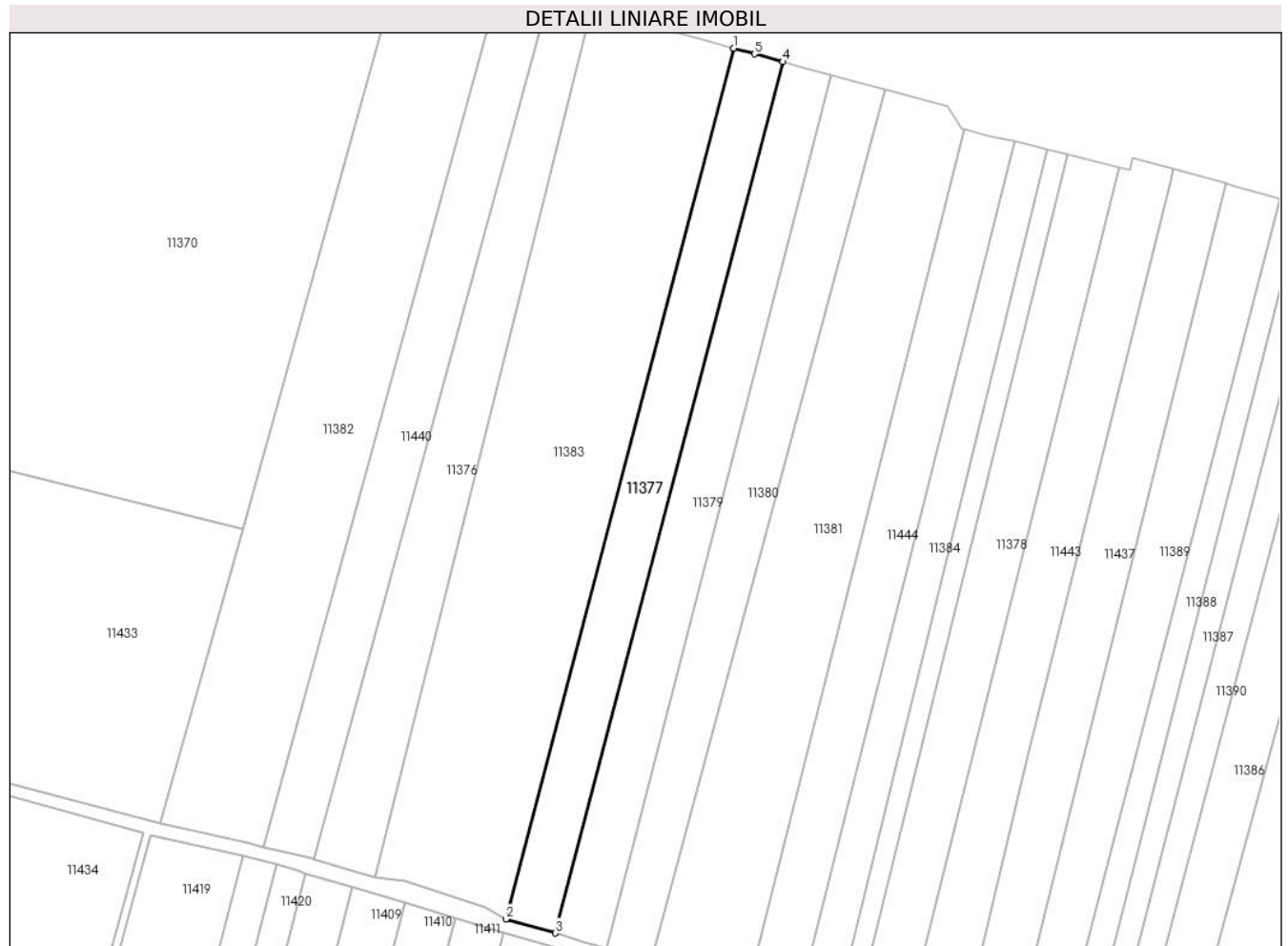
Inscrieri privind dezmembramintele dreptului de proprietate, drepturi reale de garanție și sarcini	Referințe
NU SUNT	

Anexa Nr. 1 La Partea I

Teren

Nr cadastral	Suprafața (mp)*	Observații / Referințe
	Din acte: 2.900 Masurata: 2.774	DIFERENȚA DE SUPRAFAȚĂ SE AFLĂ SUB CORIDORUL DE EXPROPRIERE INTABULAT ÎN CF 63186 ILIA

* Suprafața este determinată în planul de proiecție Stereo 70.



Date referitoare la teren

Crt	Categorie folosință	Intra vilan	Suprafața (mp)	Tarla	Parcelă	Nr. topo	Observații / Referințe
1	arabil	NU	2.774	75	1130/19	-	

Lungime Segmente

1) Valorile lungimilor segmentelor sunt obținute din proiecție în plan.

Punct început	X / Y	Punct sfârșit	X / Y	Lungime segment (** (m)
1	322.794,432 494.869,045	2	322.738,66 494.655,842	220.377
2	322.738,66 494.655,842	3	322.750,817 494.652,399	12.635
3	322.750,817 494.652,399	4	322.806,522 494.865,726	220.481
4	322.806,522 494.865,726	5	322.799,498 494.867,654	7.284
5	322.799,498 494.867,654	1	322.794,432 494.869,045	5.253

**** Lungimile segmentelor sunt determinate în planul de proiecție Stereo 70 și sunt rotunjite la 1 milimetru.**

***** Distanța dintre puncte este formată din segmente cumulate ce sunt mai mici decât valoarea 1 milimetru.**

**DATE DESPRE IMOBILUL NR. 11378**

Oficiul de Cadastru și Publicitate Imobiliară HUNEDOARA
Biroul de Cadastru și Publicitate Imobiliară Deva

A. Partea I. Descrierea imobilului

TEREN Extravilan

Adresa: Jud. Hunedoara

Nr. Crt	Nr cadastral Nr. topografic	Suprafața* (mp)	Observații / Referințe
A1		Din acte: 2.900 Masurata: 2.800	Sector cadastral:91 Teren neimprejmuit; DIFERENȚA DE SUPRAFAȚĂ SE AFLĂ SUB CORIDORUL DE EXPROPRIERE INTABULAT ÎN CF 63186 ILIA

B. Partea II. Proprietari și acte

Inscrieri privitoare la dreptul de proprietate și alte drepturi reale		Referințe
1 / 02/03/2023		
Act Administrativ nr. 5885/47, din 08/04/1996 emis de CJPSDPAT HUNEDOARA;		
B1	Intabulare, drept de PROPRIETATE, dobandit prin Reconstituire, cota actuala 1/1 1) LUCACI ELENA 2) POPA MIHAI 3) TĂMAȘ MINODORA	A1

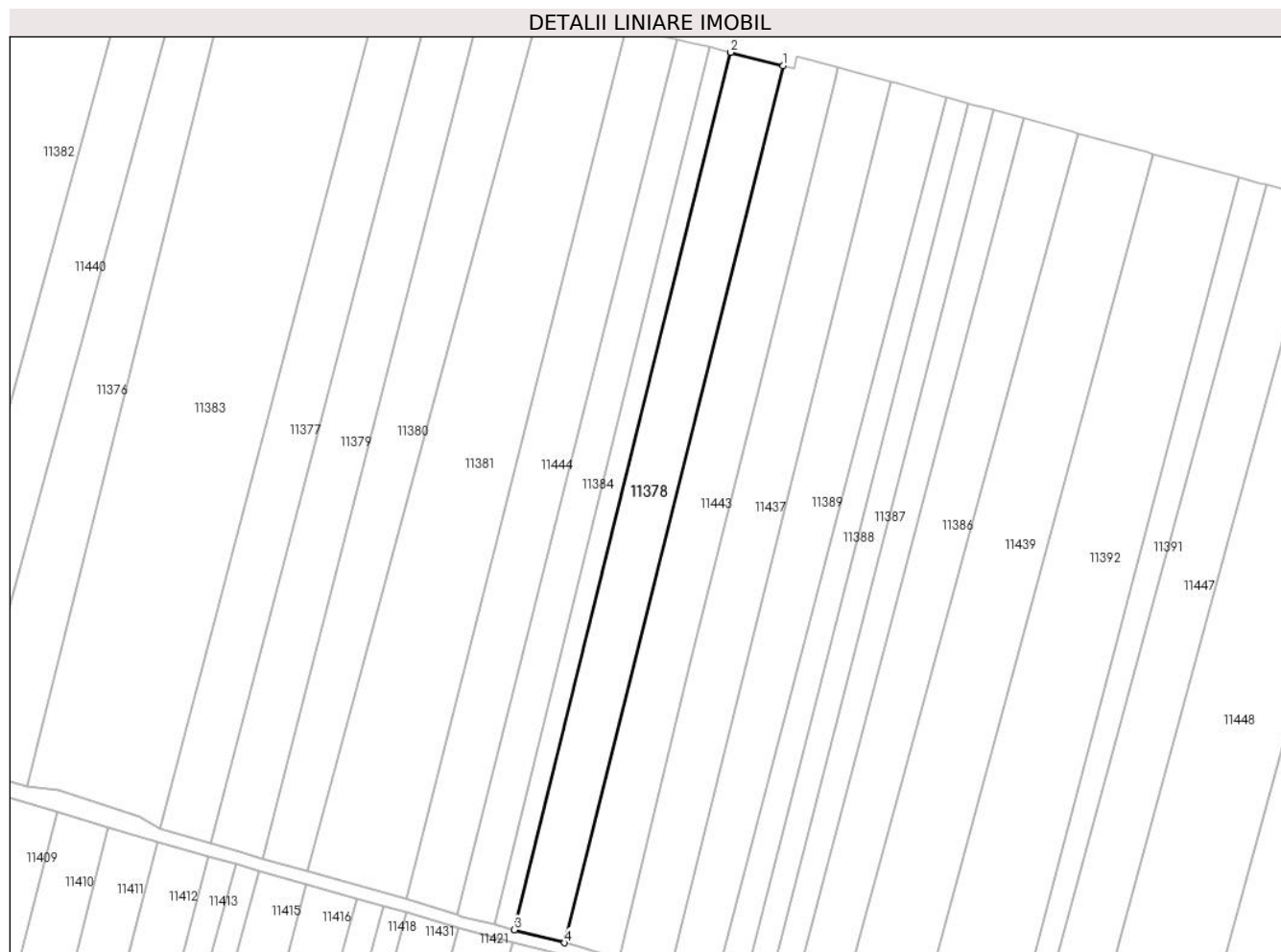
C. Partea III. SARCINI .

Inscrieri privind dezmembramintele dreptului de proprietate, drepturi reale de garanție și sarcini	Referințe
NU SUNT	

Anexa Nr. 1 La Partea I**Teren**

Nr cadastral	Suprafața (mp)*	Observații / Referințe
	Din acte: 2.900 Masurata: 2.800	DIFERENȚA DE SUPRAFAȚĂ SE AFLĂ SUB CORIDORUL DE EXPROPRIERE INTABULAT ÎN CF 63186 ILIA

* Suprafața este determinată în planul de proiecție Stereo 70.

**Date referitoare la teren**

Crt	Categorie folosință	Intra vilan	Suprafața (mp)	Tarla	Parcelă	Nr. topo	Observații / Referințe
1	arabil	NU	2.800	75	1130/13	-	Greșit nr.parcelă 1130/22, corect nr. parcelă 1130/13

Lungime Segmente

1) Valorile lungimilor segmentelor sunt obținute din proiecție în plan.

Punct început	X / Y	Punct sfârșit	X / Y	Lungime segment (** (m)
1	322.888,976 494.839,859	2	322.876,287 494.843,076	13.09
2	322.876,287 494.843,076	3	322.824,031 494.631,451	217.982
3	322.824,031 494.631,451	4	322.836,235 494.628,321	12.599
4	322.836,235 494.628,321	1	322.888,976 494.839,859	218.014

**** Lungimile segmentelor sunt determinate în planul de proiecție Stereo 70 și sunt rotunjite la 1 milimetru.**

***** Distanța dintre puncte este formată din segmente cumulate ce sunt mai mici decât valoarea 1 milimetru.**

**DATE DESPRE IMOBILUL NR. 11379**

Oficiul de Cadastru și Publicitate Imobiliară HUNEDOARA
Biroul de Cadastru și Publicitate Imobiliară Deva

A. Partea I. Descrierea imobilului

TEREN Extravilan

Adresa: Jud. Hunedoara

Nr. Crt	Nr cadastral Nr. topografic	Suprafața* (mp)	Observații / Referințe
A1		Din acte: 2.900 Masurata: 2.779	Sector cadastral:91 Teren neimprejmuit; DIFERENȚA DE SUPRAFAȚĂ SE AFLĂ SUB CORIDORUL DE EXPROPRIERE INTABULAT ÎN CF 63186 ILIA

B. Partea II. Proprietari și acte

Inscrieri privitoare la dreptul de proprietate și alte drepturi reale	Referințe
1 / 02/03/2023	
Act Administrativ nr. 13930/10, din 28/08/1997 emis de CJPSDPAT HUNEDOARA;	
B1	A1
Intabulare, drept de PROPRIETATE, dobandit prin Reconstituire, cota actuala 1/1 1) GUIA ELENA	

C. Partea III. SARCINI .

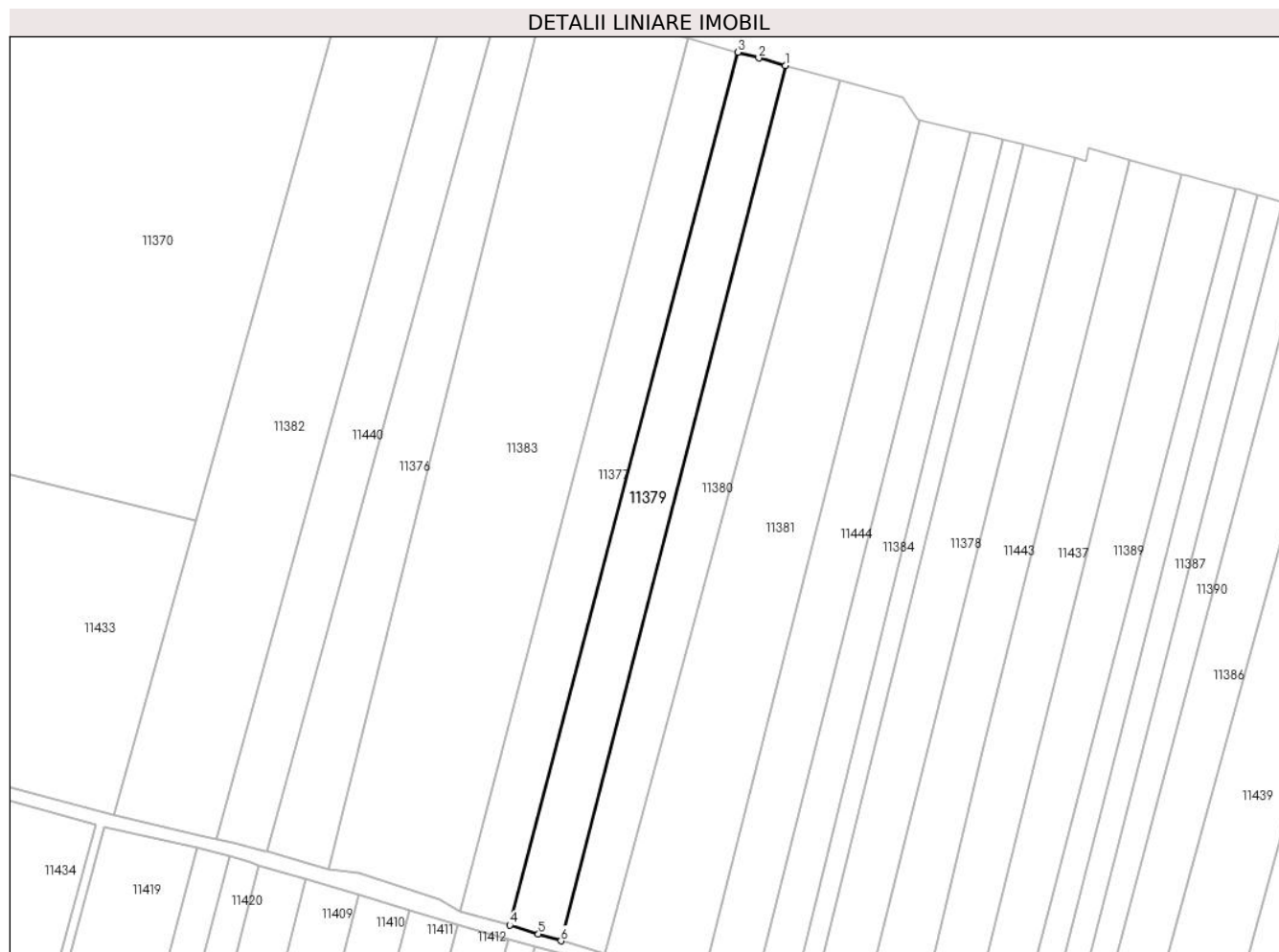
Inscrieri privind dezmembramintele dreptului de proprietate, drepturi reale de garanție și sarcini	Referințe
NU SUNT	

Anexa Nr. 1 La Partea I

Teren

Nr cadastral	Suprafața (mp)*	Observații / Referințe
	Din acte: 2.900 Masurata: 2.779	DIFERENȚA DE SUPRAFAȚĂ SE AFLĂ SUB CORIDORUL DE EXPROPRIERE INTABULAT ÎN CF 63186 ILIA

* Suprafața este determinată în planul de proiecție Stereo 70.



Date referitoare la teren

Crt	Categorie folosință	Intra vilan	Suprafața (mp)	Tarla	Parcelă	Nr. topo	Observații / Referințe
1	arabil	NU	2.779	75	1130/18	-	

Lungime Segmente

1) Valorile lungimilor segmentelor sunt obținute din proiecție în plan.

Punct început	X / Y	Punct sfârșit	X / Y	Lungime segment (** (m)
1	322.818,207 494.862,518	2	322.811,626 494.864,325	6.825
2	322.811,626 494.864,325	3	322.806,522 494.865,726	5.293
3	322.806,522 494.865,726	4	322.750,817 494.652,399	220.481
4	322.750,817 494.652,399	5	322.757,817 494.650,188	7.341
5	322.757,817 494.650,188	6	322.763,323 494.648,559	5.742

Punct început	X / Y	Punct sfârșit	X / Y	Lungime segment (** (m)
6	322.763,323 494.648,559	1	322.818,207 494.862,518	220.887

** Lungimile segmentelor sunt determinate în planul de proiecție Stereo 70 și sunt rotunjite la 1 milimetru.

*** Distanța dintre puncte este formată din segmente cumulate ce sunt mai mici decât valoarea 1 milimetru.

**DATE DESPRE IMOBILUL NR. 11380**

Oficiul de Cadastru și Publicitate Imobiliară HUNEDOARA
Biroul de Cadastru și Publicitate Imobiliară Deva

A. Partea I. Descrierea imobilului

TEREN Extravilan

Adresa: Jud. Hunedoara

Nr. Crt	Nr cadastral Nr. topografic	Suprafața* (mp)	Observații / Referințe
A1		2.763	Sector cadastral:91 Teren neimprejmuit; DIFERENȚA DE SUPRAFAȚĂ SE AFLĂ SUB CORIDORUL DE EXPROPRIERE INTABULAT ÎN CF 63186 ILIA

B. Partea II. Proprietari și acte

Inscrieri privitoare la dreptul de proprietate și alte drepturi reale	Referințe
1 / 02/03/2023	
Act Normativ nr. 7, din 13/03/1996 emis de PARLAMENTUL ROMÂNIEI;	
B1	A1
Intabulare, drept de PROPRIETATE, dobândit prin Lege, cota actuala 1/1 1) COMUNA ILIA, REZERVA COMISIEI LOCALE DE FOND FUNCICIAR, CIF:4374164	

C. Partea III. SARCINI .

Inscrieri privind dezmembramintele dreptului de proprietate, drepturi reale de garanție și sarcini	Referințe
NU SUNT	

Anexa Nr. 1 La Partea I

Teren

Nr cadastral	Suprafața (mp)*	Observații / Referințe
	2.763	DIFERENȚA DE SUPRAFAȚĂ SE AFLĂ SUB CORIDORUL DE EXPROPRIERE INTABULAT ÎN CF 63186 ILIA

* Suprafața este determinată în planul de proiecție Stereo 70.



Date referitoare la teren

Crt	Categorie folosință	Intra vilan	Suprafața (mp)	Tarla	Parcelă	Nr. topo	Observații / Referințe
1	arabil	NU	2.763	75	1130/17	-	

Lungime Segmente

1) Valorile lungimilor segmentelor sunt obținute din proiecție în plan.

Punct început	X / Y	Punct sfârșit	X / Y	Lungime segment (** (m)
1	322.831,495 494.858,871	2	322.823,743 494.860,999	8.039
2	322.823,743 494.860,999	3	322.818,207 494.862,518	5.741
3	322.818,207 494.862,518	4	322.763,323 494.648,559	220.887
4	322.763,323 494.648,559	5	322.774,145 494.645,525	11.239
5	322.774,145 494.645,525	1	322.831,495 494.858,871	220.919

**** Lungimile segmentelor sunt determinate în planul de proiecție Stereo 70 și sunt rotunjite la 1 milimetru.**

***** Distanța dintre puncte este formată din segmente cumulate ce sunt mai mici decât valoarea 1 milimetru.**

**DATE DESPRE IMOBILUL NR. 11381**

Oficiul de Cadastru și Publicitate Imobiliară HUNEDOARA
Biroul de Cadastru și Publicitate Imobiliară Deva

A. Partea I. Descrierea imobilului

TEREN Extravilan

Adresa: Jud. Hunedoara

Nr. Crt	Nr cadastral Nr. topografic	Suprafața* (mp)	Observații / Referințe
A1		Din acte: 5.300 Masurata: 5.079	Sector cadastral:91 Teren neimprejmuit; DIFERENȚA DE SUPRAFAȚĂ SE AFLĂ SUB CORIDORUL DE EXPROPRIERE INTABULAT ÎN CF 63186 ILIA

B. Partea II. Proprietari și acte

Inscrieri privitoare la dreptul de proprietate și alte drepturi reale	Referințe
1 / 02/03/2023	
Act Administrativ nr. 13930/38, din 04/04/2001 emis de CJPSDPAT HUNEDOARA;	
B1	A1
Intabulare, drept de PROPRIETATE, dobandit prin Reconstituire, cota actuala 1/1 1) SONOC IOAN	

C. Partea III. SARCINI .

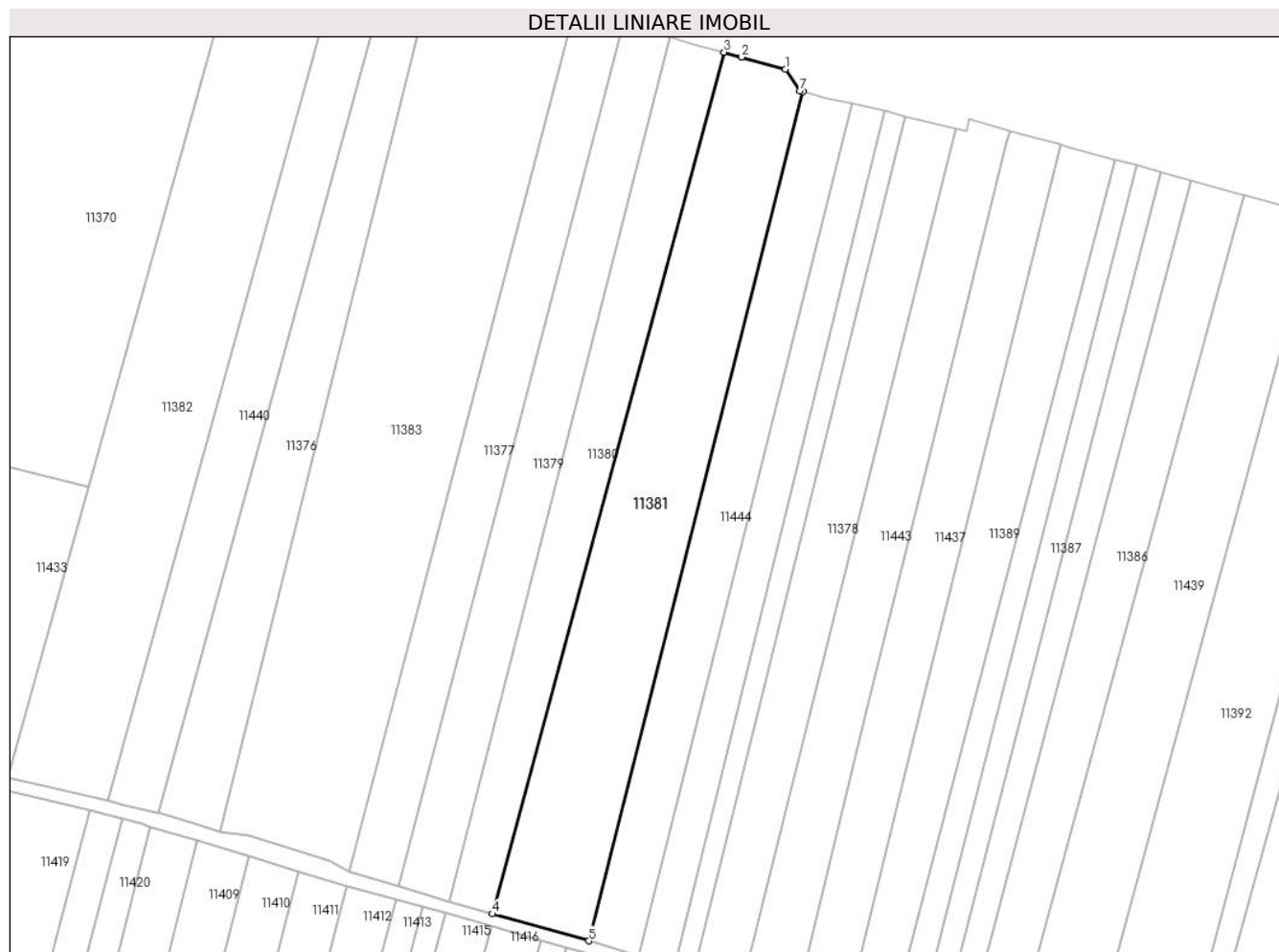
Inscrieri privind dezmembramintele dreptului de proprietate, drepturi reale de garanție și sarcini	Referințe
NU SUNT	

Anexa Nr. 1 La Partea I

Teren

Nr cadastral	Suprafața (mp)*	Observații / Referințe
	Din acte: 5.300 Masurata: 5.079	DIFERENȚA DE SUPRAFAȚĂ SE AFLĂ SUB CORIDORUL DE EXPROPRIERE INTABULAT ÎN CF 63186 ILIA

* Suprafața este determinată în planul de proiecție Stereo 70.



Date referitoare la teren

Crt	Categorie folosință	Intra vilan	Suprafața (mp)	Tarla	Parcelă	Nr. topo	Observații / Referințe
1	arabil	NU	5.079	75	1130/16	-	

Lungime Segmente

1) Valorile lungimilor segmentelor sunt obținute din proiecție în plan.

Punct început	X / Y	Punct sfârșit	X / Y	Lungime segment (** (m)
1	322.846,737 494.854,686	2	322.835,85 494.857,675	11.29
2	322.835,85 494.857,675	3	322.831,495 494.858,871	4.516
3	322.831,495 494.858,871	4	322.774,145 494.645,525	220.919
4	322.774,145 494.645,525	5	322.797,993 494.638,84	24.767
5	322.797,993 494.638,84	6	322.851,024 494.849,114	216.858

Punct început	X / Y	Punct sfârșit	X / Y	Lungime segment (** (m)
6	322.851,024 494.849,114	7	322.850,303 494.849,3	0.744
7	322.850,303 494.849,3	1	322.846,737 494.854,686	6.46

** Lungimile segmentelor sunt determinate în planul de proiecție Stereo 70 și sunt rotunjite la 1 milimetru.

*** Distanța dintre puncte este formată din segmente cumulate ce sunt mai mici decât valoarea 1 milimetru.

**DATE DESPRE IMOBILUL NR. 11382**

Oficiul de Cadastru și Publicitate Imobiliară HUNEDOARA
Biroul de Cadastru și Publicitate Imobiliară Deva

A. Partea I. Descrierea imobilului

TEREN Extravilan

Adresa: Jud. Hunedoara

Nr. Crt	Nr cadastral Nr. topografic	Suprafața* (mp)	Observații / Referințe
A1		Din acte: 5.800 Masurata: 5.545	Sector cadastral:91 Teren neimprejmuit; DIFERENȚA DE SUPRAFAȚĂ SE AFLĂ SUB CORIDORUL DE EXPROPRIERE INTABULAT ÎN CF 63186 ILIA

B. Partea II. Proprietari și acte

Inscrieri privitoare la dreptul de proprietate și alte drepturi reale	Referințe
1 / 02/03/2023	
Act Administrativ nr. 14034/41, din 19/07/2002 emis de CJPSDPAT HUNEDOARA;	
B1	A1
Intabulare, drept de PROPRIETATE, dobandit prin Reconstituire, cota actuala 1/1 1) GUIE VALERIA	

C. Partea III. SARCINI .

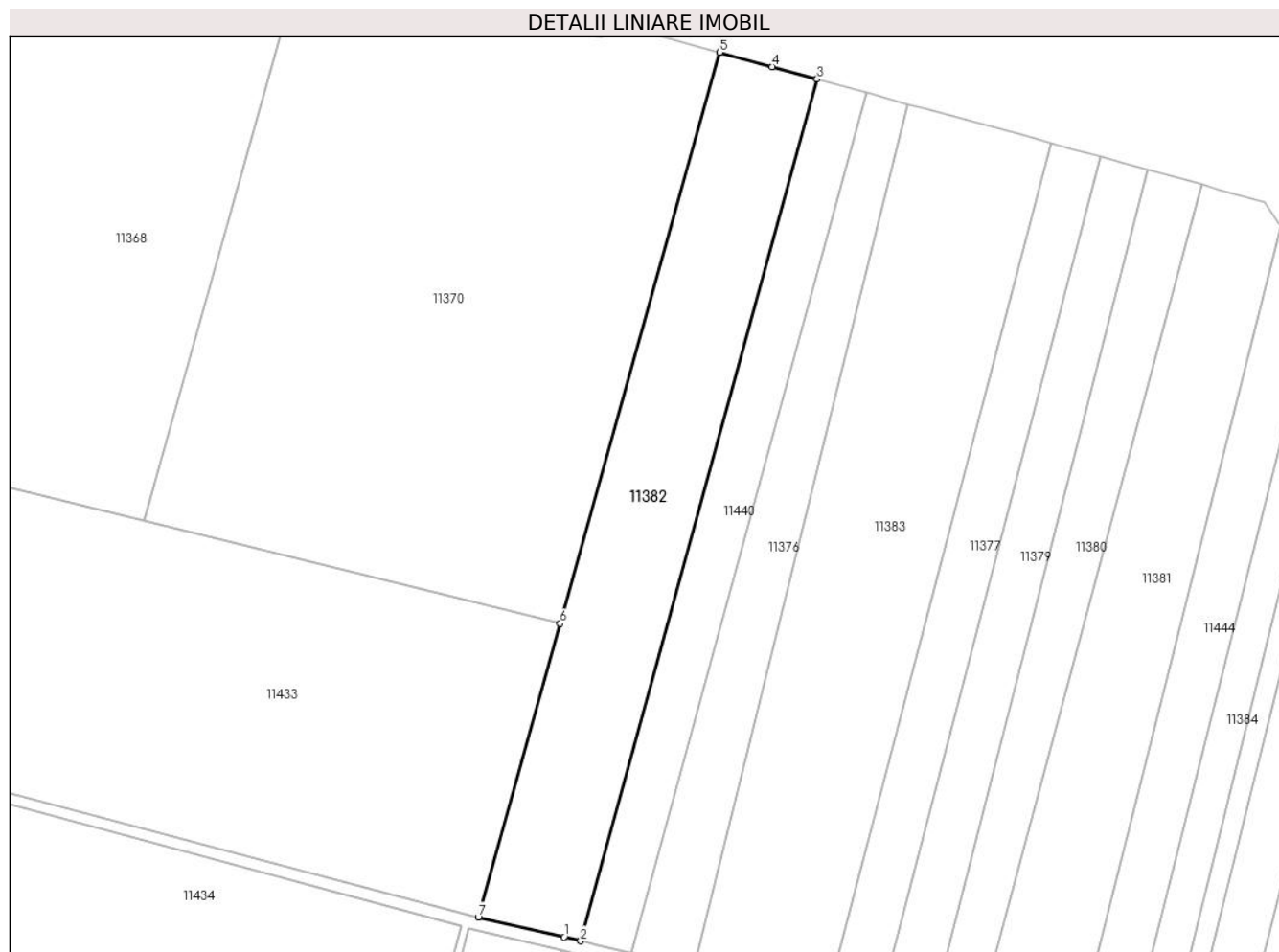
Inscrieri privind dezmembramintele dreptului de proprietate, drepturi reale de garanție și sarcini	Referințe
NU SUNT	

Anexa Nr. 1 La Partea I

Teren

Nr cadastral	Suprafața (mp)*	Observații / Referințe
	Din acte: 5.800 Masurata: 5.545	DIFERENȚA DE SUPRAFAȚĂ SE AFLĂ SUB CORIDORUL DE EXPROPRIERE INTABULAT ÎN CF 63186 ILIA

* Suprafața este determinată în planul de proiecție Stereo 70.



Date referitoare la teren

Crt	Categorie folosință	Intra vilan	Suprafața (mp)	Tarla	Parcelă	Nr. topo	Observații / Referințe
1	arabil	NU	5.545	75	1130/24	-	

Lungime Segmente

1) Valorile lungimilor segmentelor sunt obținute din proiecție în plan.

Punct început	X / Y	Punct sfârșit	X / Y	Lungime segment (** (m)
1	322.675,07 494.674,414	2	322.679,113 494.673,458	4.154
2	322.679,113 494.673,458	3	322.737,09 494.884,787	219.137
3	322.737,09 494.884,787	4	322.726,093 494.887,806	11.404
4	322.726,093 494.887,806	5	322.713,194 494.891,347	13.376
5	322.713,194 494.891,347	6	322.674,126 494.751,279	145.414

Punct început	X / Y	Punct sfârșit	X / Y	Lungime segment (** (m)
6	322.674,126 494.751,279	7	322.654,045 494.679,283	74.744
7	322.654,045 494.679,283	1	322.675,07 494.674,414	21.582

** Lungimile segmentelor sunt determinate în planul de proiecție Stereo 70 și sunt rotunjite la 1 milimetru.

*** Distanța dintre puncte este formată din segmente cumulate ce sunt mai mici decât valoarea 1 milimetru.

**DATE DESPRE IMOBILUL NR. 11383**

Oficiul de Cadastru și Publicitate Imobiliară HUNEDOARA
Biroul de Cadastru și Publicitate Imobiliară Deva

A. Partea I. Descrierea imobilului

TEREN Extravilan

Adresa: Jud. Hunedoara

Nr. Crt	Nr cadastral Nr. topografic	Suprafața* (mp)	Observații / Referințe
A1		7.631	Sector cadastral:91 Teren neimprejmuit; DIFERENȚA DE SUPRAFAȚĂ SE AFLĂ SUB CORIDORUL DE EXPROPRIERE INTABULAT ÎN CF 63186 ILIA

B. Partea II. Proprietari și acte

Inscrieri privitoare la dreptul de proprietate și alte drepturi reale	Referințe
1 / 02/03/2023	
Act Normativ nr. 7, din 13/03/1996 emis de PARLAMENTUL ROMÂNIEI;	
B1	A1
Intabulare, drept de PROPRIETATE, dobândit prin Lege, cota actuala 1/1 1) COMUNA ILIA, REZERVA COMISIEI LOCALE DE FOND FUNCICIAR, CIF:4374164	

C. Partea III. SARCINI .

Inscrieri privind dezmembramintele dreptului de proprietate, drepturi reale de garanție și sarcini	Referințe
NU SUNT	

Anexa Nr. 1 La Partea I**Teren**

Nr cadastral	Suprafața (mp)*	Observații / Referințe
	7.631	DIFERENȚA DE SUPRAFAȚĂ SE AFLĂ SUB CORIDORUL DE EXPROPRIERE INTABULAT ÎN CF 63186 ILIA

* Suprafața este determinată în planul de proiecție Stereo 70.

**Date referitoare la teren**

Crt	Categorie folosință	Intra vilan	Suprafața (mp)	Tarla	Parcelă	Nr. topo	Observații / Referințe
1	arabil	NU	7.631	-	1130/20, 1130/22, 1130/23/1	-	

Lungime Segmente

1) Valorile lungimilor segmentelor sunt obținute din proiecție în plan.

Punct început	X / Y	Punct sfârșit	X / Y	Lungime segment (** (m)
1	322.733,779 494.658,62	2	322.738,66 494.655,842	5.616
2	322.738,66 494.655,842	3	322.794,432 494.869,045	220.377
3	322.794,432 494.869,045	4	322.787,359 494.870,987	7.335
4	322.787,359 494.870,987	5	322.775,207 494.874,323	12.602

Punct început	X / Y	Punct sfârșit	X / Y	Lungime segment (** (m)
5	322.775,207 494.874,323	6	322.763,041 494.877,663	12.616
6	322.763,041 494.877,663	7	322.759,428 494.878,654	3.746
7	322.759,428 494.878,654	8	322.706,701 494.665,957	219.136
8	322.706,701 494.665,957	9	322.714,032 494.665,031	7.389
9	322.714,032 494.665,031	1	322.733,779 494.658,62	20.762

** Lungimile segmentelor sunt determinate în planul de proiecție Stereo 70 și sunt rotunjite la 1 milimetru.

*** Distanța dintre puncte este formată din segmente cumulate ce sunt mai mici decât valoarea 1 milimetru.

**DATE DESPRE IMOBILUL NR. 11384**

Oficiul de Cadastru și Publicitate Imobiliară HUNEDOARA
Biroul de Cadastru și Publicitate Imobiliară Deva

A. Partea I. Descrierea imobilului

TEREN Extravilan

Adresa: Jud. Hunedoara

Nr. Crt	Nr cadastral Nr. topografic	Suprafața* (mp)	Observații / Referințe
A1		Din acte: 2.000 Masurata: 1.912	Sector cadastral:91 Teren neimprejmuit; DIFERENȚA DE SUPRAFAȚĂ SE AFLĂ SUB CORIDORUL DE EXPROPRIERE INTABULAT ÎN CF 63186 ILIA

B. Partea II. Proprietari și acte

Inscrieri privitoare la dreptul de proprietate și alte drepturi reale	Referințe
1 / 02/03/2023	
Act Administrativ nr. 5885/96, din 27/08/1997 emis de CJPSDPAT HUNEDOARA;	
B1	A1
Intabulare, drept de PROPRIETATE, dobandit prin Reconstituire, cota actuala 1/1 1) ZBEGAN DAMASCHIN	

C. Partea III. SARCINI .

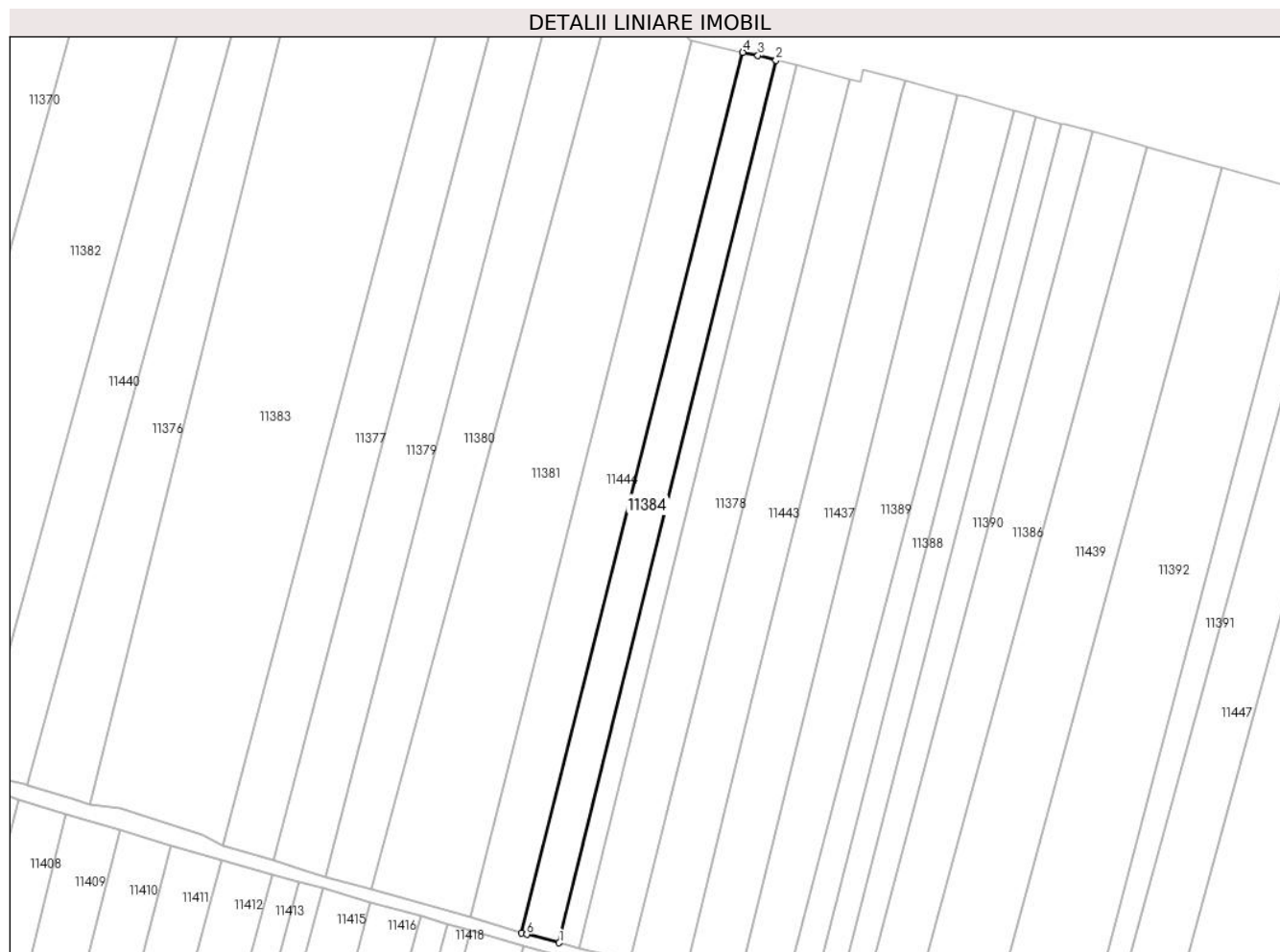
Inscrieri privind dezmembramintele dreptului de proprietate, drepturi reale de garanție și sarcini	Referințe
NU SUNT	

Anexa Nr. 1 La Partea I

Teren

Nr cadastral	Suprafața (mp)*	Observații / Referințe
	Din acte: 2.000 Masurata: 1.912	DIFERENȚA DE SUPRAFAȚĂ SE AFLĂ SUB CORIDORUL DE EXPROPRIERE INTABULAT ÎN CF 63186 ILIA

* Suprafața este determinată în planul de proiecție Stereo 70.



Date referitoare la teren

Crt	Categorie folosință	Intra vilan	Suprafața (mp)	Tarla	Parcelă	Nr. topo	Observații / Referințe
1	arabil	NU	1.912	75	1130/14	-	

Lungime Segmente

1) Valorile lungimilor segmentelor sunt obținute din proiecție în plan.

Punct început	X / Y	Punct sfârșit	X / Y	Lungime segment (** (m)
1	322.819,284 494.632,668	2	322.871,267 494.844,348	217.97
2	322.871,267 494.844,348	3	322.866,954 494.845,442	4.45
3	322.866,954 494.845,442	4	322.863,333 494.846,216	3.703
4	322.863,333 494.846,216	5	322.810,199 494.635,07	217.729
5	322.810,199 494.635,07	6	322.811,507 494.634,663	1.37

Punct început	X / Y	Punct sfârșit	X / Y	Lungime segment (** (m)
6	322.811,507 494.634,663	1	322.819,284 494.632,668	8.028

** Lungimile segmentelor sunt determinate în planul de proiecție Stereo 70 și sunt rotunjite la 1 milimetru.

*** Distanța dintre puncte este formată din segmente cumulate ce sunt mai mici decât valoarea 1 milimetru.

**DATE DESPRE IMOBILUL NR. 11385**

Oficiul de Cadastru și Publicitate Imobiliară HUNEDOARA
Biroul de Cadastru și Publicitate Imobiliară Deva

A. Partea I. Descrierea imobilului

TEREN Extravilan

Adresa: Jud. Hunedoara

Nr. Crt	Nr cadastral Nr. topografic	Suprafața* (mp)	Observații / Referințe
A1		1.099	Sector cadastral:91 Teren neimprejmuit; DIFERENȚA DE SUPRAFAȚĂ SE AFLĂ SUB CORIDORUL DE EXPROPRIERE INTABULAT ÎN CF 63186 ILIA

B. Partea II. Proprietari și acte

Inscrieri privitoare la dreptul de proprietate și alte drepturi reale	Referințe
1 / 02/03/2023	
Act Normativ nr. 7, din 13/03/1996 emis de PARLAMENTUL ROMÂNIEI;	
B1	A1
Intabulare, drept de PROPRIETATE, dobândit prin Lege, cota actuala 1/1 1) COMUNA ILIA, REZERVA COMISIEI LOCALE DE FOND FUNCICIAR, CIF:4374164	

C. Partea III. SARCINI .

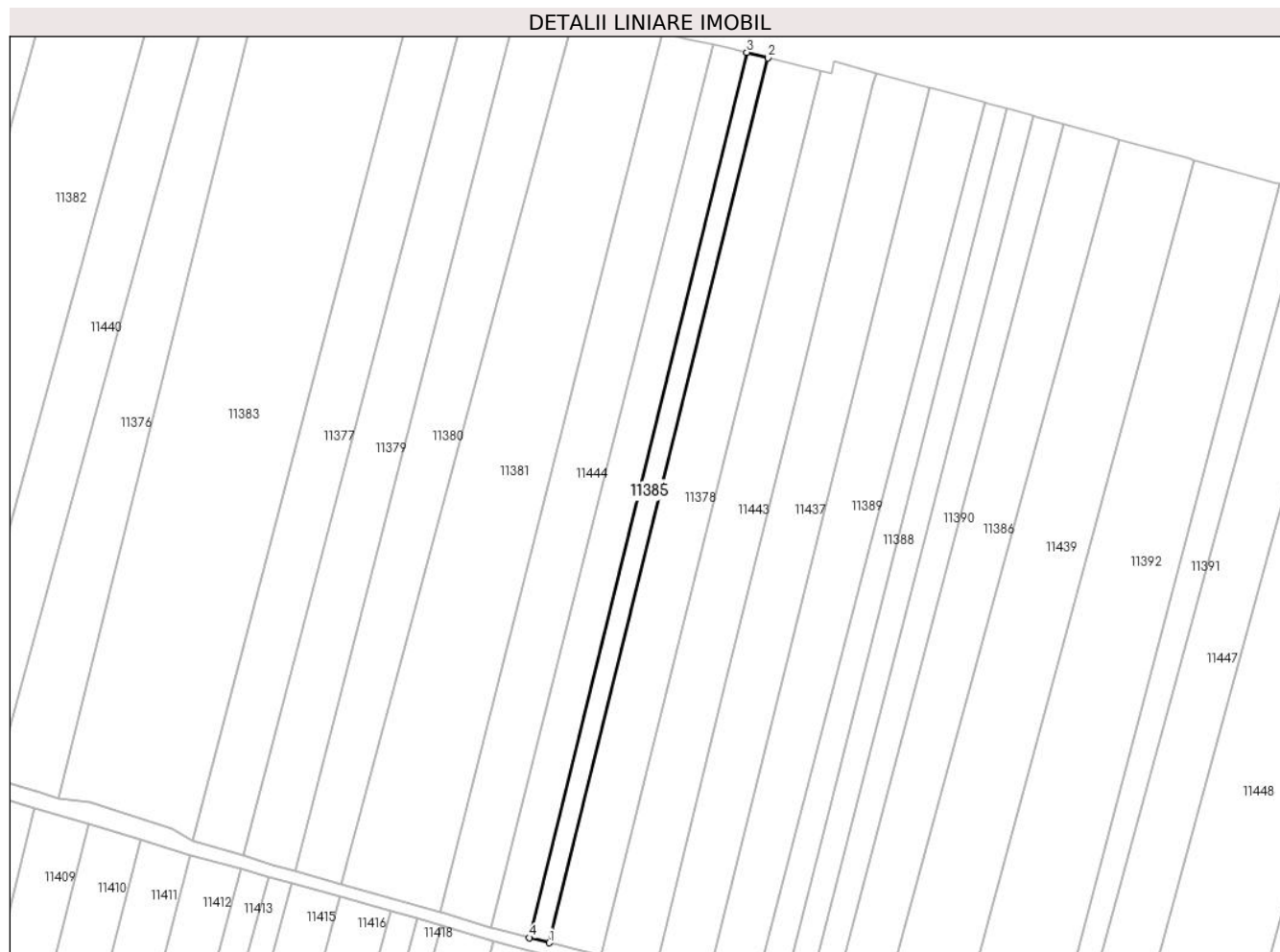
Inscrieri privind dezmembramintele dreptului de proprietate, drepturi reale de garanție și sarcini	Referințe
NU SUNT	

Anexa Nr. 1 La Partea I

Teren

Nr cadastral	Suprafața (mp)*	Observații / Referințe
	1.099	DIFERENȚA DE SUPRAFAȚĂ SE AFLĂ SUB CORIDORUL DE EXPROPRIERE INTABULAT ÎN CF 63186 ILIA

* Suprafața este determinată în planul de proiecție Stereo 70.



Date referitoare la teren

Crt	Categorie folosință	Intra vilan	Suprafața (mp)	Tarla	Parcelă	Nr. topo	Observații / Referințe
1	arabil	NU	1.099	75	1130/13/1	-	

Lungime Segmente

1) Valorile lungimilor segmentelor sunt obținute din proiecție în plan.

Punct început	X / Y	Punct sfârșit	X / Y	Lungime segment (** (m)
1	322.824,031 494.631,451	2	322.876,287 494.843,076	217.982
2	322.876,287 494.843,076	3	322.871,267 494.844,348	5.179
3	322.871,267 494.844,348	4	322.819,284 494.632,668	217.97
4	322.819,284 494.632,668	1	322.824,031 494.631,451	4.901

**** Lungimile segmentelor sunt determinate în planul de proiecție Stereo 70 și sunt rotunjite la 1 milimetru.**

***** Distanța dintre puncte este formată din segmente cumulate ce sunt mai mici decât valoarea 1 milimetru.**

**DATE DESPRE IMOBILUL NR. 11386**

Oficiul de Cadastru și Publicitate Imobiliară HUNEDOARA
Biroul de Cadastru și Publicitate Imobiliară Deva

A. Partea I. Descrierea imobilului

TEREN Extravilan

Adresa: Jud. Hunedoara

Nr. Crt	Nr cadastral Nr. topografic	Suprafața* (mp)	Observații / Referințe
A1		Din acte: 2.900 Masurata: 2.807	Sector cadastral:91 Teren neimprejmuit; DIFERENȚA DE SUPRAFAȚĂ SE AFLĂ SUB CORIDORUL DE EXPROPRIERE INTABULAT ÎN CF 63186 ILIA

B. Partea II. Proprietari și acte

Inscrieri privitoare la dreptul de proprietate și alte drepturi reale		Referințe
1 / 02/03/2023		
Act Administrativ nr. 89856/72, din 21/05/2003 emis de CJPSDPAT HUNEDOARA;		
B1	Intabulare, drept de PROPRIETATE, dobandit prin Reconstituire, cota actuala 1/1 1) GABOR ANDRONIC	A1

C. Partea III. SARCINI .

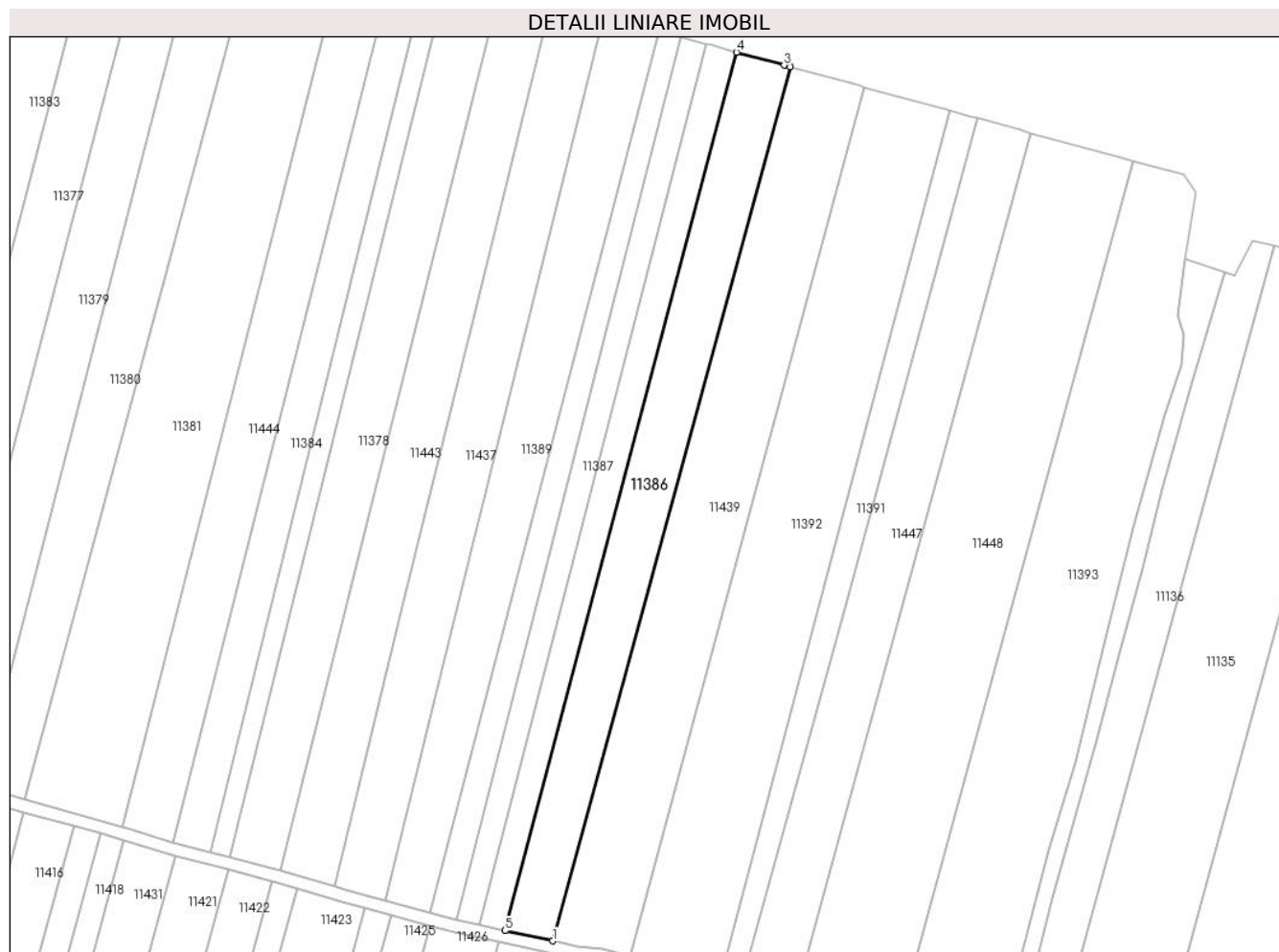
Inscrieri privind dezmembramintele dreptului de proprietate, drepturi reale de garanție și sarcini	Referințe
NU SUNT	

Anexa Nr. 1 La Partea I

Teren

Nr cadastral	Suprafața (mp)*	Observații / Referințe
	Din acte: 2.900 Masurata: 2.807	DIFERENȚA DE SUPRAFAȚĂ SE AFLĂ SUB CORIDORUL DE EXPROPRIERE INTABULAT ÎN CF 63186 ILIA

* Suprafața este determinată în planul de proiecție Stereo 70.



Date referitoare la teren

Crt	Categorie folosință	Intra vilan	Suprafața (mp)	Tarla	Parcelă	Nr. topo	Observații / Referințe
1	arabil	NU	2.807	75	1130/7/1	-	Greșit nr. parcelă 1130/3, corect nr. parcelă 1130/7/1

Lungime Segmente

1) Valorile lungimilor segmentelor sunt obținute din proiecție în plan.

Punct început	X / Y	Punct sfârșit	X / Y	Lungime segment (** (m))
1	322.902,447 494.611,164	2	322.960,218 494.823,538	220.091
2	322.960,218 494.823,538	3	322.958,665 494.823,964	1.61
3	322.958,665 494.823,964	4	322.947,106 494.827,137	11.987
4	322.947,106 494.827,137	5	322.890,821 494.613,646	220.786
5	322.890,821 494.613,646	1	322.902,447 494.611,164	11.888

**** Lungimile segmentelor sunt determinate în planul de proiecție Stereo 70 și sunt rotunjite la 1 milimetru.**

***** Distanța dintre puncte este formată din segmente cumulate ce sunt mai mici decât valoarea 1 milimetru.**

**DATE DESPRE IMOBILUL NR. 11387**

Oficiul de Cadastru și Publicitate Imobiliară HUNEDOARA
Biroul de Cadastru și Publicitate Imobiliară Deva

A. Partea I. Descrierea imobilului

TEREN Extravilan

Adresa: Jud. Hunedoara

Nr. Crt	Nr cadastral Nr. topografic	Suprafața* (mp)	Observații / Referințe
A1		Din acte: 1.400 Masurata: 1.350	Sector cadastral:91 Teren neimprejmuit; DIFERENȚA DE SUPRAFAȚĂ SE AFLĂ SUB CORIDORUL DE EXPROPRIERE INTABULAT ÎN CF 63186 ILIA

B. Partea II. Proprietari și acte

Inscrieri privitoare la dreptul de proprietate și alte drepturi reale	Referințe
1 / 02/03/2023	
Act Administrativ nr. 14034/12, din 14/06/2002 emis de CJPSDPAT HUNEDOARA;	
B1	A1
Intabulare, drept de PROPRIETATE, dobandit prin Reconstituire, cota actuala 1/1 1) DOBREI RODICA	

C. Partea III. SARCINI .

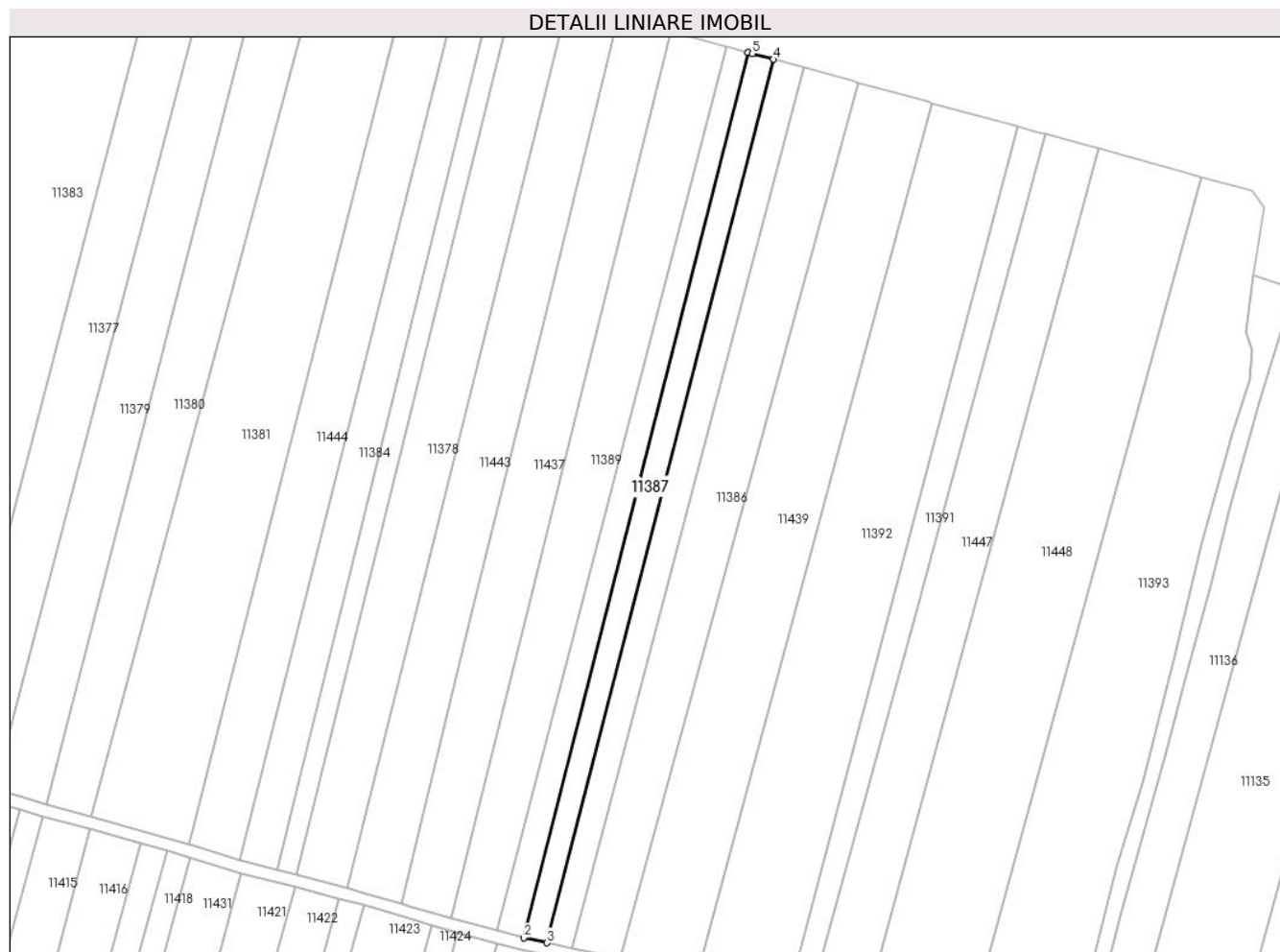
Inscrieri privind dezmembramintele dreptului de proprietate, drepturi reale de garanție și sarcini	Referințe
NU SUNT	

Anexa Nr. 1 La Partea I

Teren

Nr cadastral	Suprafața (mp)*	Observații / Referințe
	Din acte: 1.400 Masurata: 1.350	DIFERENȚA DE SUPRAFAȚĂ SE AFLĂ SUB CORIDORUL DE EXPROPRIERE INTABULAT ÎN CF 63186 ILIA

* Suprafața este determinată în planul de proiecție Stereo 70.



Date referitoare la teren

Crt	Categorie folosință	Intra vilan	Suprafața (mp)	Tarla	Parcelă	Nr. topo	Observații / Referințe
1	arabil	NU	1.350	75	1130/8	-	

Lungime Segmente

1) Valorile lungimilor segmentelor sunt obținute din proiecție în plan.

Punct început	X / Y	Punct sfârșit	X / Y	Lungime segment (** (m)
1	322.933,544 494.830,859	2	322.879,106 494.616,147	221.506
2	322.879,106 494.616,147	3	322.884,746 494.614,943	5.767
3	322.884,746 494.614,943	4	322.939,748 494.829,157	221.162
4	322.939,748 494.829,157	5	322.934,594 494.830,571	5.344
5	322.934,594 494.830,571	1	322.933,544 494.830,859	1.089

**** Lungimile segmentelor sunt determinate în planul de proiecție Stereo 70 și sunt rotunjite la 1 milimetru.**

***** Distanța dintre puncte este formată din segmente cumulate ce sunt mai mici decât valoarea 1 milimetru.**

**DATE DESPRE IMOBILUL NR. 11388**

Oficiul de Cadastru și Publicitate Imobiliară HUNEDOARA
Biroul de Cadastru și Publicitate Imobiliară Deva

A. Partea I. Descrierea imobilului

TEREN Extravilan

Adresa: Jud. Hunedoara

Nr. Crt	Nr cadastral Nr. topografic	Suprafața* (mp)	Observații / Referințe
A1		Din acte: 1.400 Masurata: 1.357	Sector cadastral:91 Teren neimprejmuit; DIFERENȚA DE SUPRAFAȚĂ SE AFLĂ SUB CORIDORUL DE EXPROPRIERE INTABULAT ÎN CF 63186 ILIA

B. Partea II. Proprietari și acte

Inscrieri privitoare la dreptul de proprietate și alte drepturi reale	Referințe
1 / 02/03/2023	
Act Administrativ nr. 14034/1, din 14/06/2002 emis de CJSPDPAT HUNEDOARA;	
B1	A1
Intabulare, drept de PROPRIETATE, dobandit prin Reconstituire, cota actuala 1/1 1) HAIDA MINERVA	

C. Partea III. SARCINI .

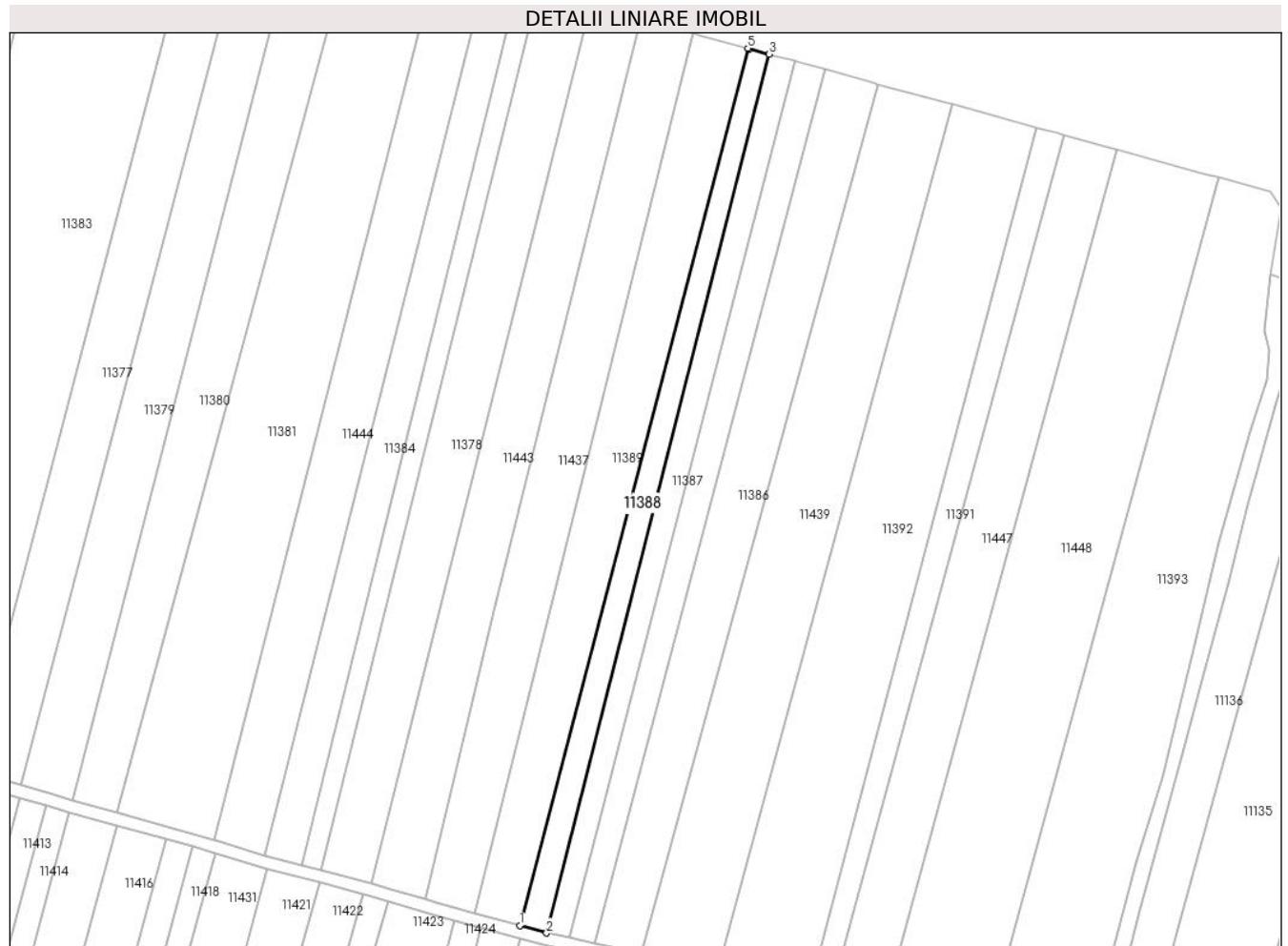
Inscrieri privind dezmembramintele dreptului de proprietate, drepturi reale de garanție și sarcini	Referințe
NU SUNT	

Anexa Nr. 1 La Partea I

Teren

Nr cadastral	Suprafața (mp)*	Observații / Referințe
	Din acte: 1.400 Masurata: 1.357	DIFERENȚA DE SUPRAFAȚĂ SE AFLĂ SUB CORIDORUL DE EXPROPRIERE INTABULAT ÎN CF 63186 ILIA

* Suprafața este determinată în planul de proiecție Stereo 70.



Date referitoare la teren

Crt	Categorie folosință	Intra vilan	Suprafața (mp)	Tarla	Parcelă	Nr. topo	Observații / Referințe
1	arabil	NU	1.357	75	1130/9	-	

Lungime Segmente

1) Valorile lungimilor segmentelor sunt obținute din proiecție în plan.

Punct început	X / Y	Punct sfârșit	X / Y	Lungime segment (** (m)
1	322.872,553 494.617,975	2	322.879,106 494.616,147	6.803
2	322.879,106 494.616,147	3	322.933,544 494.830,859	221.506
3	322.933,544 494.830,859	4	322.928,686 494.832,193	5.037
4	322.928,686 494.832,193	5	322.928,282 494.832,304	0.419
5	322.928,282 494.832,304	1	322.872,553 494.617,975	221.455

**** Lungimile segmentelor sunt determinate în planul de proiecție Stereo 70 și sunt rotunjite la 1 milimetru.**

***** Distanța dintre puncte este formată din segmente cumulate ce sunt mai mici decât valoarea 1 milimetru.**

**DATE DESPRE IMOBILUL NR. 11389**

Oficiul de Cadastru și Publicitate Imobiliară HUNEDOARA
Biroul de Cadastru și Publicitate Imobiliară Deva

A. Partea I. Descrierea imobilului

TEREN Extravilan

Adresa: Jud. Hunedoara

Nr. Crt	Nr cadastral Nr. topografic	Suprafața* (mp)	Observații / Referințe
A1		Din acte: 2.900 Masurata: 2.793	Sector cadastral:91 Teren neimprejmuit; DIFERENȚA DE SUPRAFAȚĂ SE AFLĂ SUB CORIDORUL DE EXPROPRIERE INTABULAT ÎN CF 63186 ILIA

B. Partea II. Proprietari și acte

Inscrieri privitoare la dreptul de proprietate și alte drepturi reale	Referințe
1 / 02/03/2023	
Act Administrativ nr. 89856/512, din 17/06/2004 emis de CJSPDPAT HUNEDOARA;	
B1	A1
Intabulare, drept de PROPRIETATE, dobandit prin Reconstituire, cota actuala 1/1 1) CRIȘAN IOAN	

C. Partea III. SARCINI .

Inscrieri privind dezmembramintele dreptului de proprietate, drepturi reale de garanție și sarcini	Referințe
NU SUNT	

Anexa Nr. 1 La Partea I

Teren

Nr cadastral	Suprafața (mp)*	Observații / Referințe
	Din acte: 2.900 Masurata: 2.793	DIFERENȚA DE SUPRAFAȚĂ SE AFLĂ SUB CORIDORUL DE EXPROPRIERE INTABULAT ÎN CF 63186 ILIA

* Suprafața este determinată în planul de proiecție Stereo 70.



Date referitoare la teren

Crt	Categorie folosință	Intra vilan	Suprafața (mp)	Tarla	Parcelă	Nr. topo	Observații / Referințe
1	arabil	NU	2.793	75	1130/10	-	

Lungime Segmente

1) Valorile lungimilor segmentelor sunt obținute din proiecție în plan.

Punct început	X / Y	Punct sfârșit	X / Y	Lungime segment (** (m)
1	322.861,637 494.621,021	2	322.872,553 494.617,975	11.333
2	322.872,553 494.617,975	3	322.928,282 494.832,304	221.455
3	322.928,282 494.832,304	4	322.916,483 494.835,542	12.235
4	322.916,483 494.835,542	5	322.914,909 494.835,974	1.632
5	322.914,909 494.835,974	6	322.880,277 494.696,358	143.847

Punct început	X / Y	Punct sfârşit	X / Y	Lungime segment (** (m)
6	322.880,277 494.696,358	1	322.861,637 494.621,021	77.609

** Lungimile segmentelor sunt determinate în planul de proiecţie Stereo 70 şi sunt rotunjite la 1 milimetru.

*** Distanţa dintre puncte este formată din segmente cumulate ce sunt mai mici decât valoarea 1 milimetru.

**DATE DESPRE IMOBILUL NR. 11390**

Oficiul de Cadastru și Publicitate Imobiliară HUNEDOARA
Biroul de Cadastru și Publicitate Imobiliară Deva

A. Partea I. Descrierea imobilului

TEREN Extravilan

Adresa: Jud. Hunedoara

Nr. Crt	Nr cadastral Nr. topografic	Suprafața* (mp)	Observații / Referințe
A1		1.529	Sector cadastral:91 Teren neimprejmuit; DIFERENȚA DE SUPRAFAȚĂ SE AFLĂ SUB CORIDORUL DE EXPROPRIERE INTABULAT ÎN CF 63186 ILIA

B. Partea II. Proprietari și acte

Inscrieri privitoare la dreptul de proprietate și alte drepturi reale	Referințe
1 / 02/03/2023	
Act Normativ nr. 7, din 13/03/1996 emis de PARLAMENTUL ROMÂNIEI;	
B1	A1
Intabulare, drept de PROPRIETATE, dobândit prin Lege, cota actuala 1/1 1) COMUNA ILIA, REZERVA COMISIEI LOCALE DE FOND FUNCICIAR, CIF:4374164	

C. Partea III. SARCINI .

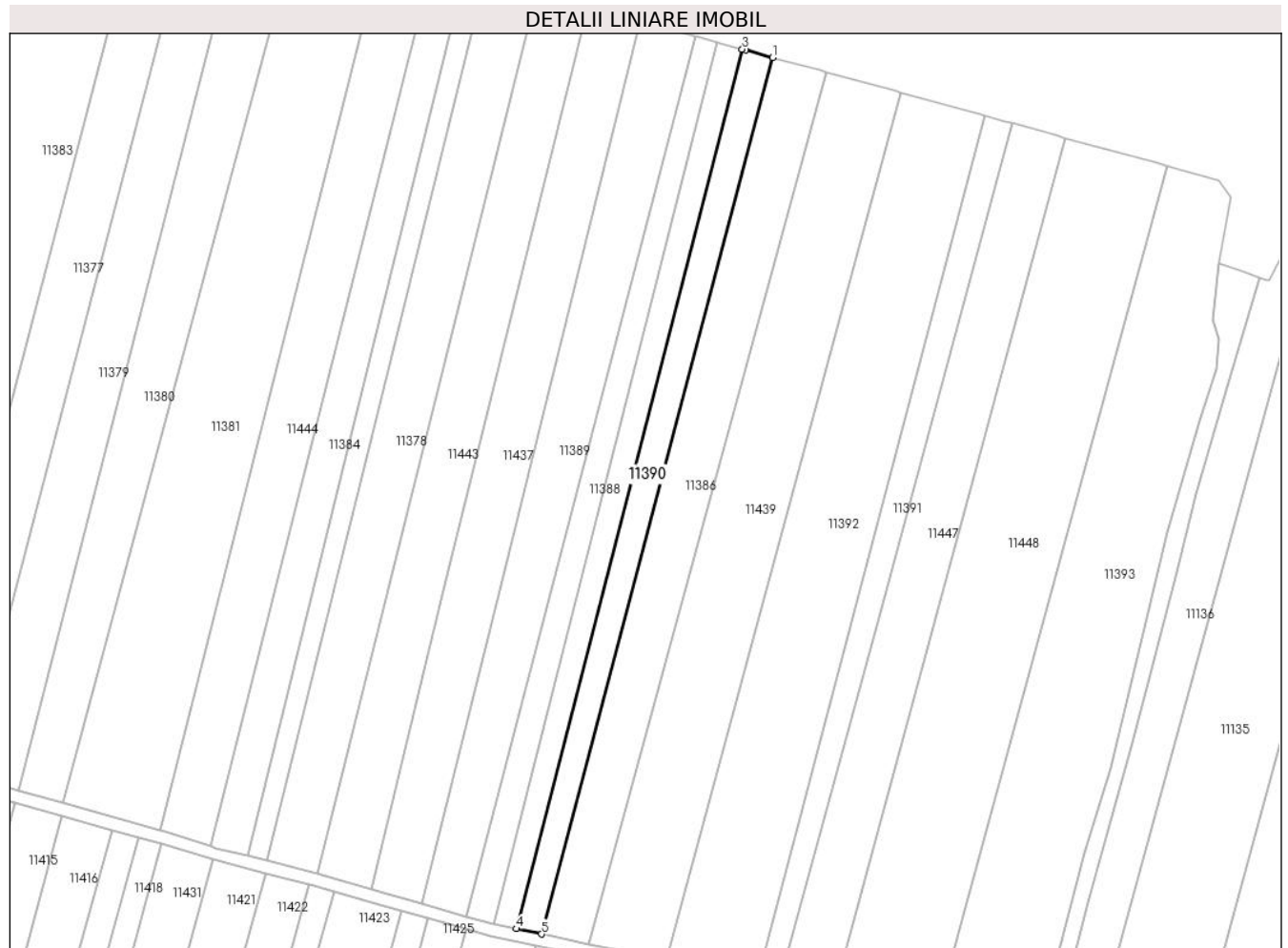
Inscrieri privind dezmembramintele dreptului de proprietate, drepturi reale de garanție și sarcini	Referințe
NU SUNT	

Anexa Nr. 1 La Partea I

Teren

Nr cadastral	Suprafața (mp)*	Observații / Referințe
	1.529	DIFERENȚA DE SUPRAFAȚĂ SE AFLĂ SUB CORIDORUL DE EXPROPRIERE INTABULAT ÎN CF 63186 ILIA

* Suprafața este determinată în planul de proiecție Stereo 70.



Date referitoare la teren

Crt	Categorie folosință	Intra vilan	Suprafața (mp)	Tarla	Parcelă	Nr. topo	Observații / Referințe
1	arabil	NU	1.529	75	1130/7	-	

Lungime Segmente

1) Valorile lungimilor segmentelor sunt obținute din proiecție în plan.

Punct început	X / Y	Punct sfârșit	X / Y	Lungime segment (** (m)
1	322.947,106 494.827,137	2	322.940,504 494.828,949	6.846
2	322.940,504 494.828,949	3	322.939,748 494.829,157	0.784
3	322.939,748 494.829,157	4	322.884,746 494.614,943	221.162
4	322.884,746 494.614,943	5	322.890,821 494.613,646	6.212
5	322.890,821 494.613,646	1	322.947,106 494.827,137	220.786

**** Lungimile segmentelor sunt determinate în planul de proiecție Stereo 70 și sunt rotunjite la 1 milimetru.**

***** Distanța dintre puncte este formată din segmente cumulate ce sunt mai mici decât valoarea 1 milimetru.**

**DATE DESPRE IMOBILUL NR. 11391**

Oficiul de Cadastru și Publicitate Imobiliară HUNEDOARA
Biroul de Cadastru și Publicitate Imobiliară Deva

A. Partea I. Descrierea imobilului

TEREN Extravilan

Adresa: Jud. Hunedoara

Nr. Crt	Nr cadastral Nr. topografic	Suprafața* (mp)	Observații / Referințe
A1		Din acte: 1.400 Masurata: 1.355	Sector cadastral:91 Teren neimprejmuit; DIFERENȚA DE SUPRAFAȚĂ SE AFLĂ SUB CORIDORUL DE EXPROPRIERE INTABULAT ÎN CF 63186 ILIA

B. Partea II. Proprietari și acte

Inscrieri privitoare la dreptul de proprietate și alte drepturi reale		Referințe
1 / 02/03/2023		
Act Administrativ nr. 13930/21, din 13/04/1998 emis de CJPSDPAT HUNEDOARA;		
B1	Intabulare, drept de PROPRIETATE, dobandit prin Reconstituire, cota actuala 1/1 1) STOINESC ALEXANDRU	A1

C. Partea III. SARCINI .

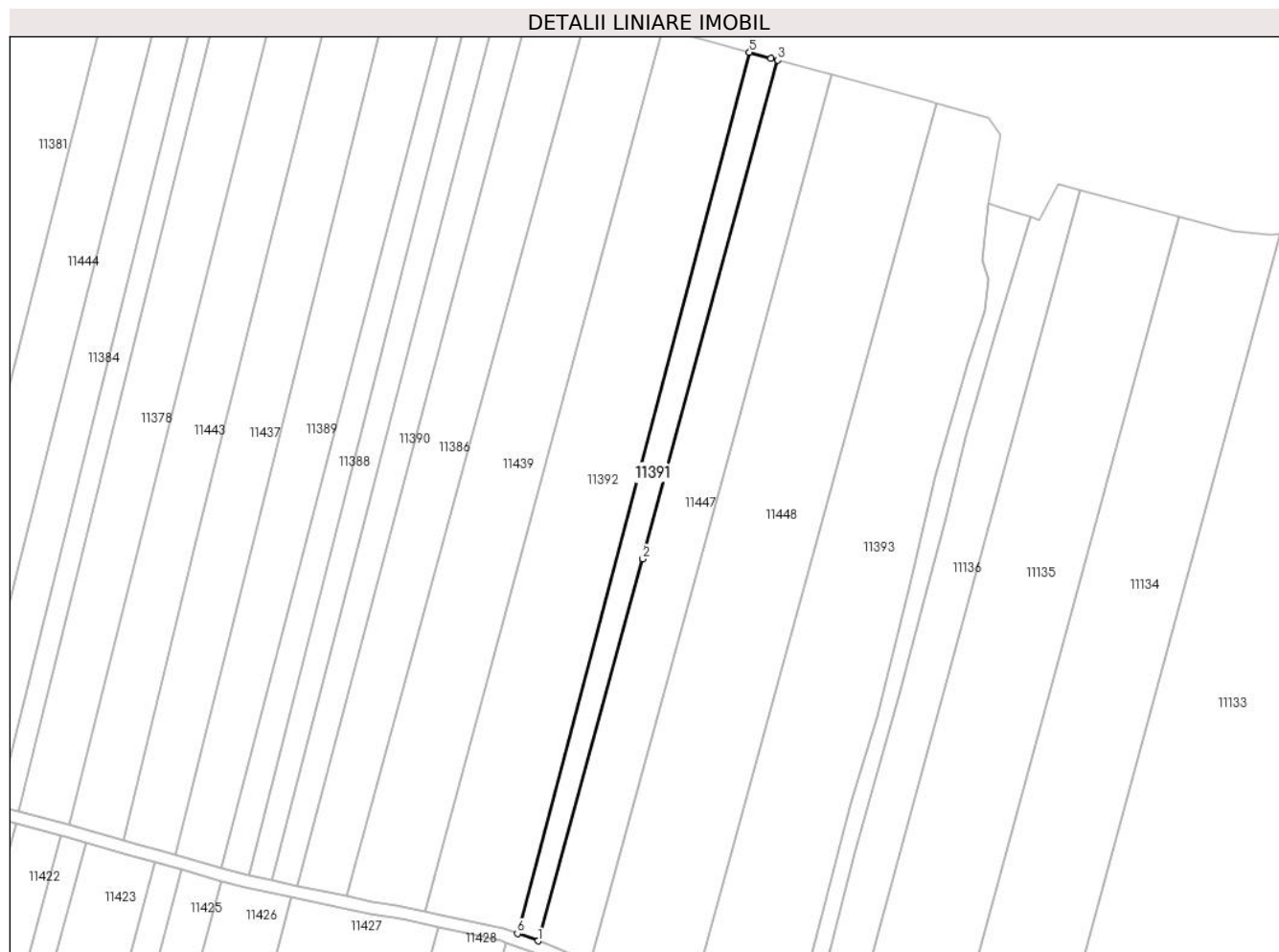
Inscrieri privind dezmembramintele dreptului de proprietate, drepturi reale de garanție și sarcini	Referințe
NU SUNT	

Anexa Nr. 1 La Partea I

Teren

Nr cadastral	Suprafața (mp)*	Observații / Referințe
	Din acte: 1.400 Masurata: 1.355	DIFERENȚA DE SUPRAFAȚĂ SE AFLĂ SUB CORIDORUL DE EXPROPRIERE INTABULAT ÎN CF 63186 ILIA

* Suprafața este determinată în planul de proiecție Stereo 70.



Date referitoare la teren

Crt	Categorie folosință	Intra vilan	Suprafața (mp)	Tarla	Parcelă	Nr. topo	Observații / Referințe
1	arabil	NU	1.355	75	1130/4	-	

Lungime Segmente

1) Valorile lungimilor segmentelor sunt obținute din proiecție în plan.

Punct început	X / Y	Punct sfârșit	X / Y	Lungime segment (** (m)
1	322.948,315 494.600,511	2	322.973,321 494.691,838	94.689
2	322.973,321 494.691,838	3	323.005,617 494.811,076	123.535
3	323.005,617 494.811,076	4	323.003,92 494.811,542	1.76
4	323.003,92 494.811,542	5	322.998,83 494.812,939	5.279
5	322.998,83 494.812,939	6	322.943,358 494.602,271	217.849

Punct început	X / Y	Punct sfârșit	X / Y	Lungime segment (** (m)
6	322.943,358 494.602,271	1	322.948,315 494.600,511	5.26

** Lungimile segmentelor sunt determinate în planul de proiecție Stereo 70 și sunt rotunjite la 1 milimetru.

*** Distanța dintre puncte este formată din segmente cumulate ce sunt mai mici decât valoarea 1 milimetru.

**DATE DESPRE IMOBILUL NR. 11392**

Oficiul de Cadastru și Publicitate Imobiliară HUNEDOARA
Biroul de Cadastru și Publicitate Imobiliară Deva

A. Partea I. Descrierea imobilului

TEREN Extravilan

Adresa: Jud. Hunedoara

Nr. Crt	Nr cadastral Nr. topografic	Suprafața* (mp)	Observații / Referințe
A1		Din acte: 5.000 Masurata: 4.813	Sector cadastral:91 Teren neimprejmuit; DIFERENȚA DE SUPRAFAȚĂ SE AFLĂ SUB CORIDORUL DE EXPROPRIERE INTABULAT ÎN CF 63186 ILIA

B. Partea II. Proprietari și acte

Inscrieri privitoare la dreptul de proprietate și alte drepturi reale	Referințe
1 / 02/03/2023	
Act Administrativ nr. 5885/64, din 29/06/1996 emis de CJPSDPAT HUNEDOARA;	
B1	A1
Intabulare, drept de PROPRIETATE, dobandit prin Reconstituire, cota actuala 1/1 1) STĂNILĂ NICOLAE	

C. Partea III. SARCINI .

Inscrieri privind dezmembramintele dreptului de proprietate, drepturi reale de garanție și sarcini	Referințe
NU SUNT	

Anexa Nr. 1 La Partea I

Teren

Nr cadastral	Suprafața (mp)*	Observații / Referințe
	Din acte: 5.000 Masurata: 4.813	DIFERENȚA DE SUPRAFAȚĂ SE AFLĂ SUB CORIDORUL DE EXPROPRIERE INTABULAT ÎN CF 63186 ILIA

* Suprafața este determinată în planul de proiecție Stereo 70.



Date referitoare la teren

Crt	Categorie folosință	Intra vilan	Suprafața (mp)	Tarla	Parcelă	Nr. topo	Observații / Referințe
1	arabil	NU	4.813	75	1130/5	-	

Lungime Segmente

1) Valorile lungimilor segmentelor sunt obținute din proiecție în plan.

Punct început	X / Y	Punct sfârșit	X / Y	Lungime segment (** (m)
1	322.998,83 494.812,939	2	322.997,993 494.813,169	0.868
2	322.997,993 494.813,169	3	322.978,227 494.818,594	20.497
3	322.978,227 494.818,594	4	322.921,193 494.607,568	218.598
4	322.921,193 494.607,568	5	322.925,114 494.606,688	4.019
5	322.925,114 494.606,688	6	322.940,147 494.603,411	15.386

Punct început	X / Y	Punct sfârșit	X / Y	Lungime segment (** (m)
6	322.940,147 494.603,411	7	322.943,358 494.602,271	3.407
7	322.943,358 494.602,271	1	322.998,83 494.812,939	217.849

** Lungimile segmentelor sunt determinate în planul de proiecție Stereo 70 și sunt rotunjite la 1 milimetru.

*** Distanța dintre puncte este formată din segmente cumulate ce sunt mai mici decât valoarea 1 milimetru.

**DATE DESPRE IMOBILUL NR. 11393**

Oficiul de Cadastru și Publicitate Imobiliară HUNEDOARA
Biroul de Cadastru și Publicitate Imobiliară Deva

A. Partea I. Descrierea imobilului

TEREN Extravilan

Adresa: Jud. Hunedoara

Nr. Crt	Nr cadastral Nr. topografic	Suprafața* (mp)	Observații / Referințe
A1		Din acte: 5.800 Masurata: 5.180	Sector cadastral:91 Teren neimprejmuit; DIFERENȚA DE SUPRAFAȚĂ SE AFLĂ SUB CORIDORUL DE EXPROPRIERE INTABULAT ÎN CF 63186 ILIA

B. Partea II. Proprietari și acte

Inscrieri privitoare la dreptul de proprietate și alte drepturi reale	Referințe
1 / 02/03/2023	
Act Administrativ nr. 14034/74, din 18/09/2002 emis de CJPSDPAT HUNEDOARA;	
B1	A1
Intabulare, drept de PROPRIETATE, dobandit prin Reconstituire, cota actuala 1/1 1) HUI SABIN	

C. Partea III. SARCINI .

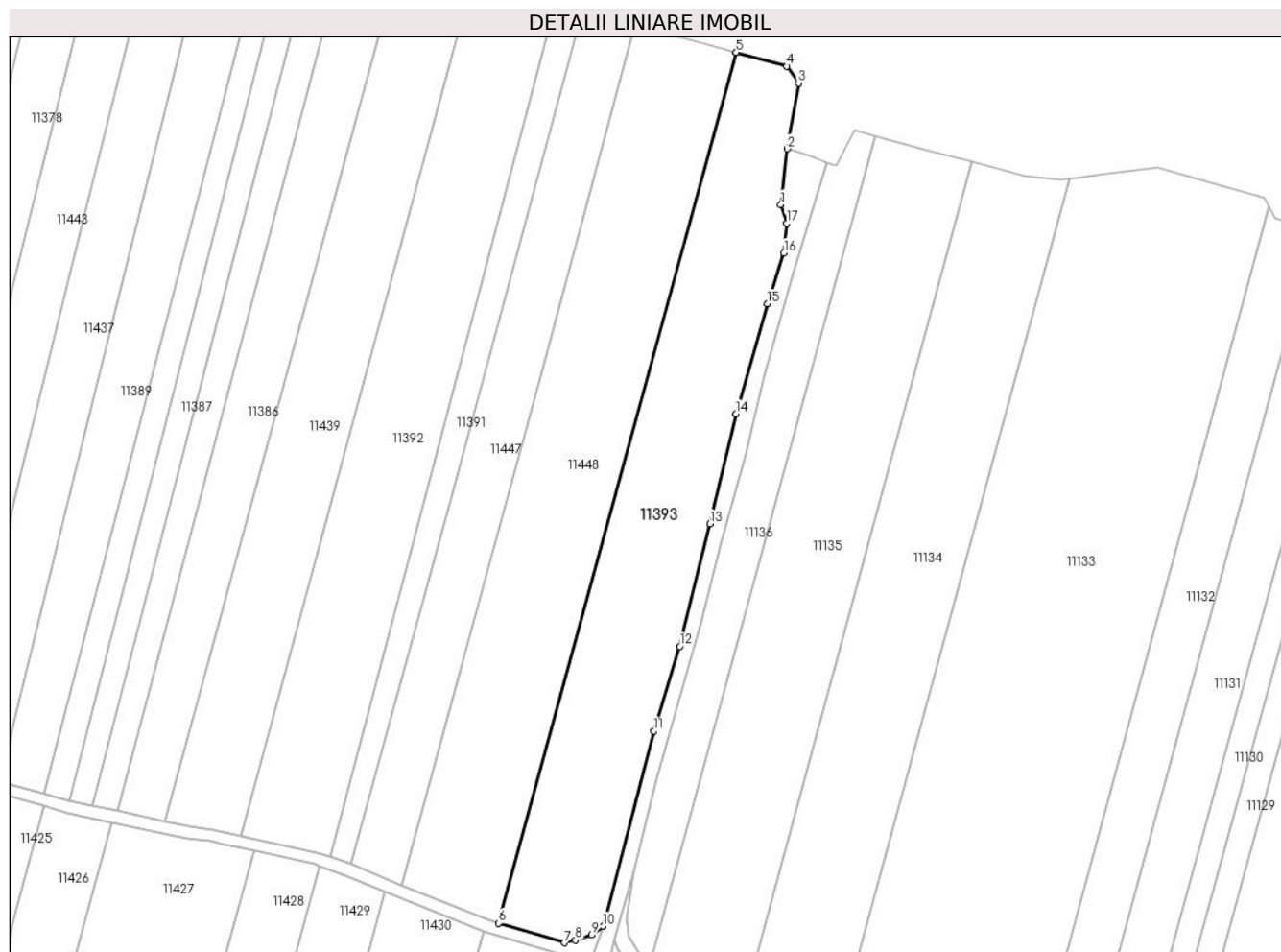
Inscrieri privind dezmembramintele dreptului de proprietate, drepturi reale de garanție și sarcini	Referințe
NU SUNT	

Anexa Nr. 1 La Partea I

Teren

Nr cadastral	Suprafața (mp)*	Observații / Referințe
	Din acte: 5.800 Masurata: 5.180	DIFERENȚA DE SUPRAFAȚĂ SE AFLĂ SUB CORIDORUL DE EXPROPRIERE INTABULAT ÎN CF 63186 ILIA

* Suprafața este determinată în planul de proiecție Stereo 70.



Date referitoare la teren

Crt	Categorie folosință	Intra vilan	Suprafața (mp)	Tarla	Parcelă	Nr. topo	Observații / Referințe
1	arabil	NU	5.180	75	1130/1	-	

Lungime Segmente

1) Valorile lungimilor segmentelor sunt obținute din proiecție în plan.

Punct început	X / Y	Punct sfârșit	X / Y	Lungime segment (** (m)
1	323.054,408 494.763,152	2	323.055,97 494.776,925	13.861
2	323.055,97 494.776,925	3	323.058,778 494.793,12	16.437
3	323.058,778 494.793,12	4	323.055,88 494.797,28	5.07
4	323.055,88 494.797,28	5	323.043,415 494.800,702	12.926
5	323.043,415 494.800,702	6	322.984,859 494.585,95	222.592

Punct început	X / Y	Punct sfârșit	X / Y	Lungime segment (** (m)
6	322.984,859 494.585,95	7	323.001,071 494.581,135	16.911
7	323.001,071 494.581,135	8	323.003,756 494.581,811	2.769
8	323.003,756 494.581,811	9	323.007,771 494.583,062	4.205
9	323.007,771 494.583,062	10	323.010,583 494.585,258	3.568
10	323.010,583 494.585,258	11	323.023,097 494.633,365	49.708
11	323.023,097 494.633,365	12	323.029,478 494.654,23	21.818
12	323.029,478 494.654,23	13	323.036,88 494.684,447	31.111
13	323.036,88 494.684,447	14	323.043,341 494.711,57	27.882
14	323.043,341 494.711,57	15	323.051,087 494.738,687	28.202
15	323.051,087 494.738,687	16	323.055,161 494.751,241	13.198
16	323.055,161 494.751,241	17	323.055,846 494.758,573	7.364
17	323.055,846 494.758,573	1	323.054,408 494.763,152	4.8

** Lungimile segmentelor sunt determinate în planul de proiecție Stereo 70 și sunt rotunjite la 1 milimetru.

*** Distanța dintre puncte este formată din segmente cumulate ce sunt mai mici decât valoarea 1 milimetru.

**DATE DESPRE IMOBILUL NR. 11394**

Oficiul de Cadastru și Publicitate Imobiliară HUNEDOARA
Biroul de Cadastru și Publicitate Imobiliară Deva

A. Partea I. Descrierea imobilului

TEREN Extravilan

Adresa: Jud. Hunedoara

Nr. Crt	Nr cadastral Nr. topografic	Suprafața* (mp)	Observații / Referințe
A1		2.247	Sector cadastral:91 Teren neimprejmuit;

B. Partea II. Proprietari și acte

Inscrieri privitoare la dreptul de proprietate și alte drepturi reale	Referințe
1 / 02/03/2023	
Act Normativ nr. 7, din 13/03/1996 emis de PARLAMENTUL ROMÂNIEI;	
B1	A1
Intabulare, drept de PROPRIETATE, dobândit prin Lege, cota actuala 1/1 1) COMUNA ILIA, REZERVA COMISIEI LOCALE DE FOND FUNCJAR, CIF:4374164	

C. Partea III. SARCINI .

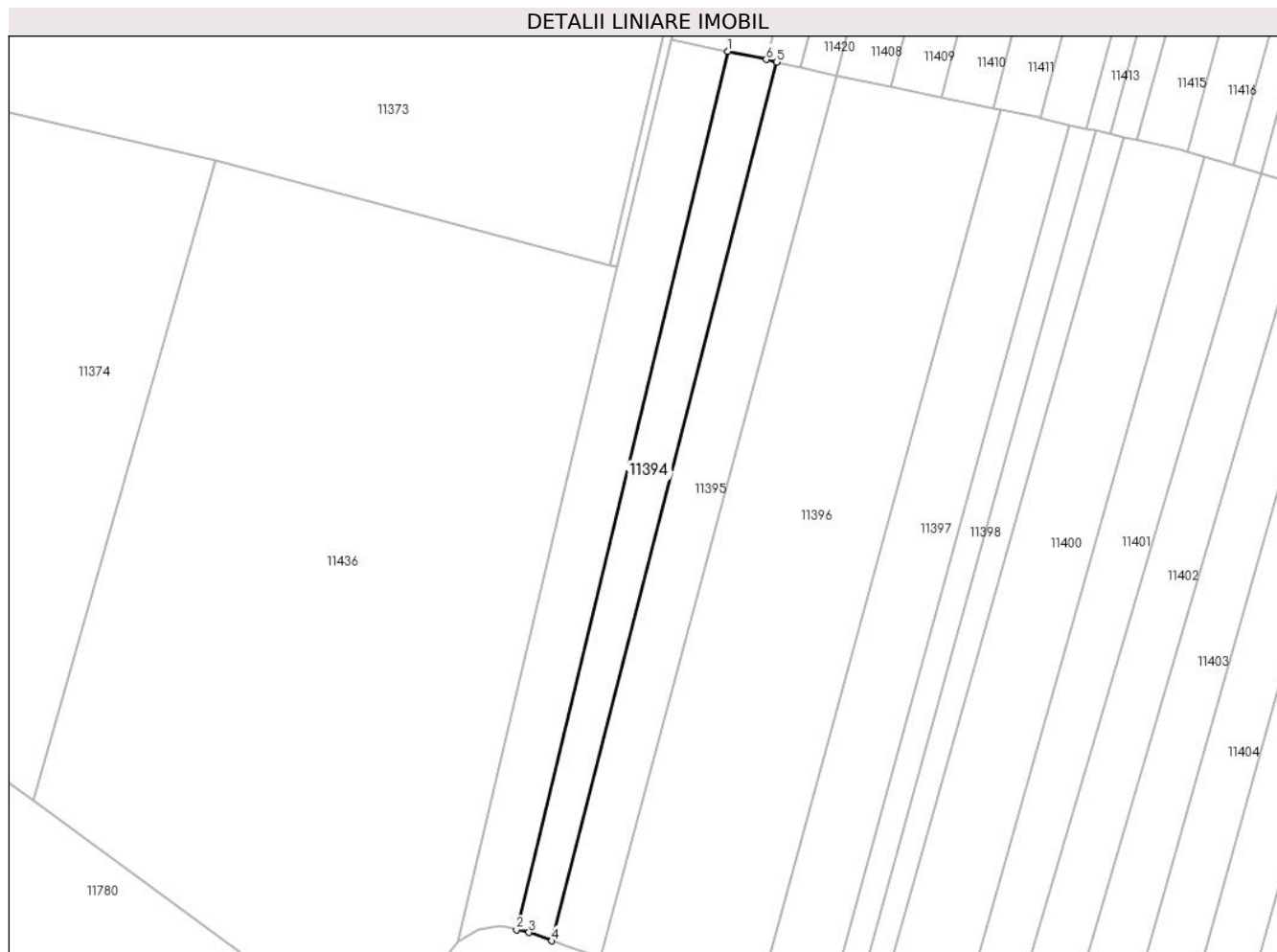
Inscrieri privind dezmembramintele dreptului de proprietate, drepturi reale de garanție și sarcini	Referințe
NU SUNT	

Anexa Nr. 1 La Partea I

Teren

Nr cadastral	Suprafața (mp)*	Observații / Referințe
	2.247	

* Suprafața este determinată în planul de proiecție Stereo 70.



Date referitoare la teren

Crt	Categorie folosință	Intra vilan	Suprafața (mp)	Tarla	Parcelă	Nr. topo	Observații / Referințe
1	arabil	NU	2.247	75	1126/44	-	

Lungime Segmente

1) Valorile lungimilor segmentelor sunt obținute din proiecție în plan.

Punct început	X / Y	Punct sfârșit	X / Y	Lungime segment (** (m)
1	322.606,73 494.450,726	2	322.556,336 494.241,264	215.438
2	322.556,336 494.241,264	3	322.559,308 494.240,609	3.043
3	322.559,308 494.240,609	4	322.564,767 494.238,624	5.808
4	322.564,767 494.238,624	5	322.618,464 494.448,168	216.315
5	322.618,464 494.448,168	6	322.615,958 494.448,791	2.582

Punct început	X / Y	Punct sfârșit	X / Y	Lungime segment (** (m)
6	322.615,958 494.448,791	1	322.606,73 494.450,726	9.429

** Lungimile segmentelor sunt determinate în planul de proiecție Stereo 70 și sunt rotunjite la 1 milimetru.

*** Distanța dintre puncte este formată din segmente cumulate ce sunt mai mici decât valoarea 1 milimetru.

**DATE DESPRE IMOBILUL NR. 11395**

Oficiul de Cadastru și Publicitate Imobiliară HUNEDOARA
Biroul de Cadastru și Publicitate Imobiliară Deva

A. Partea I. Descrierea imobilului

TEREN Extravilan

Adresa: Jud. Hunedoara

Nr. Crt	Nr cadastral Nr. topografic	Suprafața* (mp)	Observații / Referințe
A1		2.900	Sector cadastral:91 Teren neimprejmuit;

B. Partea II. Proprietari și acte

Inscrieri privitoare la dreptul de proprietate și alte drepturi reale		Referințe
1 / 02/03/2023		
Act Administrativ nr. 14034/31, din 14/06/2002 emis de CJPSDPAT HUNEDOARA;		
B1	Intabulare, drept de PROPRIETATE, dobandit prin Reconstituire, cota actuala 1/1 1) CRIȘAN MINODORA	A1

C. Partea III. SARCINI .

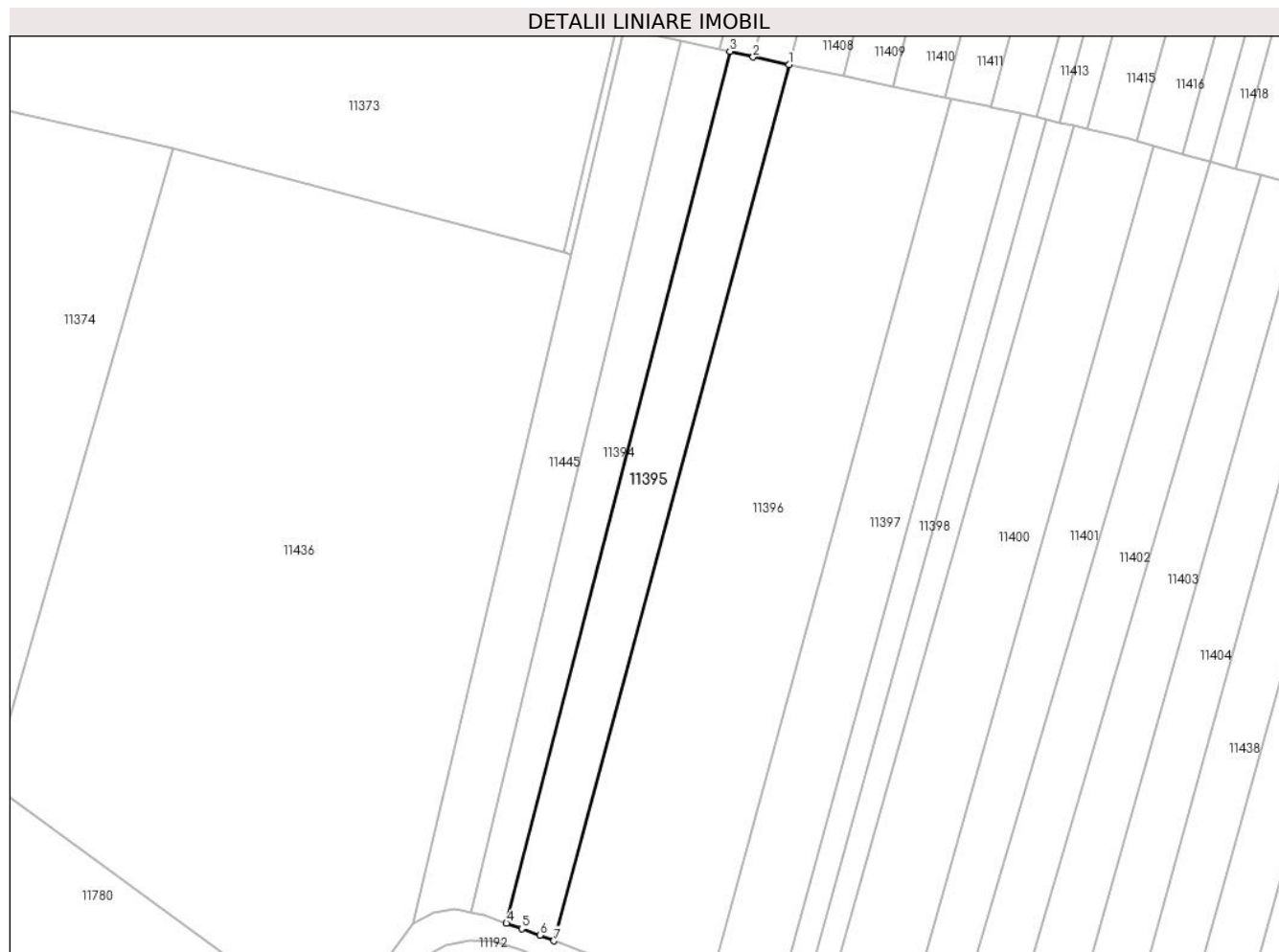
Inscrieri privind dezmembramintele dreptului de proprietate, drepturi reale de garanție și sarcini	Referințe
NU SUNT	

Anexa Nr. 1 La Partea I

Teren

Nr cadastral	Suprafața (mp)*	Observații / Referințe
	2.900	

* Suprafața este determinată în planul de proiecție Stereo 70.



Date referitoare la teren

Crt	Categorie folosință	Intra vilan	Suprafața (mp)	Tarla	Parcelă	Nr. topo	Observații / Referințe
1	arabil	NU	2.900	75	1126/43	-	Greșit nr. parcelă 1128/32/1, corect nr. parcelă 1126/43

Lungime Segmente

1) Valorile lungimilor segmentelor sunt obținute din proiecție în plan.

Punct început	X / Y	Punct sfârșit	X / Y	Lungime segment (** (m)
1	322.632,695 494.444,97	2	322.624,113 494.446,765	8.768
2	322.624,113 494.446,765	3	322.618,464 494.448,168	5.821
3	322.618,464 494.448,168	4	322.564,767 494.238,624	216.315
4	322.564,767 494.238,624	5	322.568,417 494.237,297	3.884
5	322.568,417 494.237,297	6	322.572,776 494.235,712	4.639

Punct început	X / Y	Punct sfârșit	X / Y	Lungime segment (** (m)
6	322.572,776 494.235,712	7	322.576,208 494.234,386	3.679
7	322.576,208 494.234,386	1	322.632,695 494.444,97	218.029

** Lungimile segmentelor sunt determinate în planul de proiecție Stereo 70 și sunt rotunjite la 1 milimetru.

*** Distanța dintre puncte este formată din segmente cumulate ce sunt mai mici decât valoarea 1 milimetru.

**DATE DESPRE IMOBILUL NR. 11396**

Oficiul de Cadastru și Publicitate Imobiliară HUNEDOARA
Biroul de Cadastru și Publicitate Imobiliară Deva

A. Partea I. Descrierea imobilului

TEREN Extravilan

Adresa: Jud. Hunedoara

Nr. Crt	Nr cadastral Nr. topografic	Suprafața* (mp)	Observații / Referințe
A1		8.700	Sector cadastral:91 Teren neimprejmuit;

B. Partea II. Proprietari și acte

Inscrieri privitoare la dreptul de proprietate și alte drepturi reale	Referințe
1 / 02/03/2023	
Act Normativ nr. 7, din 13/03/1996 emis de PARLAMENTUL ROMÂNIEI;	
B1	A1
Intabulare, drept de PROPRIETATE, dobandit prin Lege, cota actuala 1/1 1) COMUNA ILIA, REZERVA COMISIEI LOCALE DE FOND FUNCJAR, CIF:4374164	

C. Partea III. SARCINI .

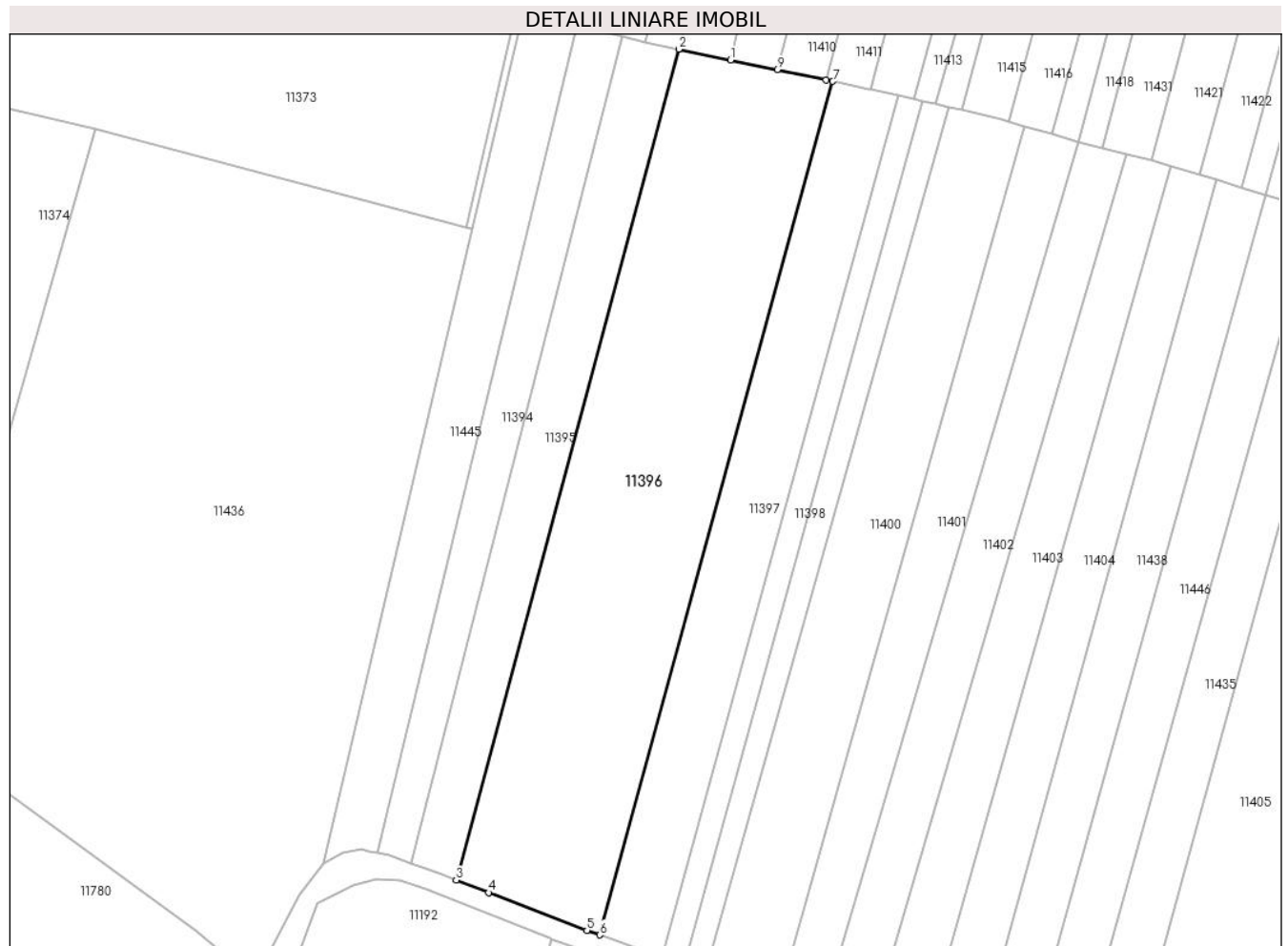
Inscrieri privind dezmembramintele dreptului de proprietate, drepturi reale de garanție și sarcini	Referințe
NU SUNT	

Anexa Nr. 1 La Partea I

Teren

Nr cadastral	Suprafața (mp)*	Observații / Referințe
	8.700	

* Suprafața este determinată în planul de proiecție Stereo 70.



Date referitoare la teren

Crt	Categorie folosință	Intra vilan	Suprafața (mp)	Tarla	Parcelă	Nr. topo	Observații / Referințe
1	arabil	NU	8.700	75	1126/42	-	

Lungime Segmente

1) Valorile lungimilor segmentelor sunt obținute din proiecție în plan.

Punct început	X / Y	Punct sfârșit	X / Y	Lungime segment (** (m)
1	322.645,82 494.442,226	2	322.632,695 494.444,97	13.409
2	322.632,695 494.444,97	3	322.576,208 494.234,386	218.029
3	322.576,208 494.234,386	4	322.584,416 494.231,214	8.799
4	322.584,416 494.231,214	5	322.609,39 494.221,662	26.738
5	322.609,39 494.221,662	6	322.612,632 494.220,494	3.446

Punct început	X / Y	Punct sfârșit	X / Y	Lungime segment (** (m)
6	322.612,632 494.220,494	7	322.671,798 494.436,793	224.245
7	322.671,798 494.436,793	8	322.670,117 494.437,145	1.717
8	322.670,117 494.437,145	9	322.657,664 494.439,749	12.723
9	322.657,664 494.439,749	1	322.645,82 494.442,226	12.1

** Lungimile segmentelor sunt determinate în planul de proiecție Stereo 70 și sunt rotunjite la 1 milimetru.

*** Distanța dintre puncte este formată din segmente cumulate ce sunt mai mici decât valoarea 1 milimetru.

**DATE DESPRE IMOBILUL NR. 11397**

Oficiul de Cadastru și Publicitate Imobiliară HUNEDOARA
Biroul de Cadastru și Publicitate Imobiliară Deva

A. Partea I. Descrierea imobilului

TEREN Extravilan

Adresa: Jud. Hunedoara

Nr. Crt	Nr cadastral Nr. topografic	Suprafața* (mp)	Observații / Referințe
A1		3.800	Sector cadastral:91 Teren neimprejmuit;

B. Partea II. Proprietari și acte

Inscrieri privitoare la dreptul de proprietate și alte drepturi reale		Referințe
1 / 02/03/2023		
Act Administrativ nr. 89856/450, din 08/01/2004 emis de CJPSDPAT HUNEDOARA;		
B1	Intabulare, drept de PROPRIETATE, dobandit prin Reconstituire, cota actuala 1/1 1) NOJOGAN ANDRONIC	A1

C. Partea III. SARCINI .

Inscrieri privind dezmembramintele dreptului de proprietate, drepturi reale de garanție și sarcini	Referințe
NU SUNT	

Anexa Nr. 1 La Partea I

Teren

Nr cadastral	Suprafața (mp)*	Observații / Referințe
	3.800	

* Suprafața este determinată în planul de proiecție Stereo 70.



Date referitoare la teren

Crt	Categorie folosință	Intra vilan	Suprafața (mp)	Tarla	Parcelă	Nr. topo	Observații / Referințe
1	arabil	NU	3.800	75	1126/41	-	

Lungime Segmente

1) Valorile lungimilor segmentelor sunt obținute din proiecție în plan.

Punct început	X / Y	Punct sfârșit	X / Y	Lungime segment (** (m)
1	322.680,679 494.434,936	2	322.671,798 494.436,793	9.072
2	322.671,798 494.436,793	3	322.612,632 494.220,494	224.245
3	322.612,632 494.220,494	4	322.628,453 494.214,792	16.818
4	322.628,453 494.214,792	5	322.688,388 494.433,185	226.468
5	322.688,388 494.433,185	6	322.681,348 494.434,784	7.219

Punct început	X / Y	Punct sfârșit	X / Y	Lungime segment (** (m)
6	322.681,348 494.434,784	1	322.680,679 494.434,936	0.687

** Lungimile segmentelor sunt determinate în planul de proiecție Stereo 70 și sunt rotunjite la 1 milimetru.

*** Distanța dintre puncte este formată din segmente cumulate ce sunt mai mici decât valoarea 1 milimetru.

**DATE DESPRE IMOBILUL NR. 11398**

Oficiul de Cadastru și Publicitate Imobiliară HUNEDOARA
Biroul de Cadastru și Publicitate Imobiliară Deva

A. Partea I. Descrierea imobilului

TEREN Extravilan

Adresa: Jud. Hunedoara

Nr. Crt	Nr cadastral Nr. topografic	Suprafața* (mp)	Observații / Referințe
A1		1.400	Sector cadastral:91 Teren neimprejmuit;

B. Partea II. Proprietari și acte

Inscrieri privitoare la dreptul de proprietate și alte drepturi reale	Referințe
1 / 02/03/2022	
Act Normativ nr. 7, din 13/03/1996 emis de PARLAMENTUL ROMÂNIEI;	
B1	A1
Intabulare, drept de PROPRIETATE, dobandit prin Lege, cota actuala 1/1 1) COMUNA ILIA, REZERVA COMISIEI LOCALE DE FOND FUNCJAR, CIF:4374164	

C. Partea III. SARCINI .

Inscrieri privind dezmembramintele dreptului de proprietate, drepturi reale de garanție și sarcini	Referințe
NU SUNT	

Anexa Nr. 1 La Partea I

Teren

Nr cadastral	Suprafața (mp)*	Observații / Referințe
	1.400	

* Suprafața este determinată în planul de proiecție Stereo 70.



Date referitoare la teren

Crt	Categorie folosință	Intravilan	Suprafața (mp)	Tarla	Parcelă	Nr. topo	Observații / Referințe
1	arabil	NU	1.400	75	1126/40	-	

Lungime Segmente

1) Valorile lungimilor segmentelor sunt obținute din proiecție în plan.

Punct început	X / Y	Punct sfârșit	X / Y	Lungime segment (** (m)
1	322.688,388 494.433,185	2	322.628,453 494.214,792	226.468
2	322.628,453 494.214,792	3	322.629,735 494.214,33	1.362
3	322.629,735 494.214,33	4	322.634,289 494.213,18	4.697
4	322.634,289 494.213,18	5	322.694,537 494.431,788	226.758
5	322.694,537 494.431,788	6	322.692,405 494.432,272	2.186

Punct început	X / Y	Punct sfârşit	X / Y	Lungime segment (** (m)
6	322.692,405 494.432,272	1	322.688,388 494.433,185	4.12

** Lungimile segmentelor sunt determinate în planul de proiecţie Stereo 70 şi sunt rotunjite la 1 milimetru.

*** Distanţa dintre puncte este formată din segmente cumulate ce sunt mai mici decât valoarea 1 milimetru.

**DATE DESPRE IMOBILUL NR. 11399**

Oficiul de Cadastru și Publicitate Imobiliară HUNEDOARA
Biroul de Cadastru și Publicitate Imobiliară Deva

A. Partea I. Descrierea imobilului

TEREN Extravilan

Adresa: Jud. Hunedoara

Nr. Crt	Nr cadastral Nr. topografic	Suprafața* (mp)	Observații / Referințe
A1		1.400	Sector cadastral:91 Teren neimpregmuit;

B. Partea II. Proprietari și acte

Inscrieri privitoare la dreptul de proprietate și alte drepturi reale	Referințe
1 / 02/03/2023	
Act Administrativ nr. 13930/99, din 07/06/2002 emis de CJPSDPAT HUNEDOARA;	
B1	A1
Intabulare, drept de PROPRIETATE, dobandit prin Reconstituire, cota actuala 1/1 1) VASII DAVID	

C. Partea III. SARCINI .

Inscrieri privind dezmembramintele dreptului de proprietate, drepturi reale de garanție și sarcini	Referințe
NU SUNT	

Anexa Nr. 1 La Partea I

Teren

Nr cadastral	Suprafața (mp)*	Observații / Referințe
	1.400	

* Suprafața este determinată în planul de proiecție Stereo 70.



Date referitoare la teren

Crt	Categorie folosință	Intra vilan	Suprafața (mp)	Tarla	Parcelă	Nr. topo	Observații / Referințe
1	arabil	NU	1.400	75	1126/39	-	Greșit nr. parcelă 1126/28, corect nr. parcelă 1126/39

Lungime Segmente

1) Valorile lungimilor segmentelor sunt obținute din proiecție în plan.

Punct început	X / Y	Punct sfârșit	X / Y	Lungime segment (** (m)
1	322.701,175 494.430,281	2	322.697,938 494.431,016	3.319
2	322.697,938 494.431,016	3	322.694,537 494.431,788	3.488
3	322.694,537 494.431,788	4	322.634,289 494.213,18	226.758
4	322.634,289 494.213,18	5	322.639,666 494.211,823	5.546
5	322.639,666 494.211,823	1	322.701,175 494.430,281	226.952

**** Lungimile segmentelor sunt determinate în planul de proiecție Stereo 70 și sunt rotunjite la 1 milimetru.**

***** Distanța dintre puncte este formată din segmente cumulate ce sunt mai mici decât valoarea 1 milimetru.**

**DATE DESPRE IMOBILUL NR. 11400**

Oficiul de Cadastru și Publicitate Imobiliară HUNEDOARA
Biroul de Cadastru și Publicitate Imobiliară Deva

A. Partea I. Descrierea imobilului

TEREN Extravilan

Adresa: Jud. Hunedoara

Nr. Crt	Nr cadastral Nr. topografic	Suprafața* (mp)	Observații / Referințe
A1		4.500	Sector cadastral:91 Teren neimprejmuit;

B. Partea II. Proprietari și acte

Inscrieri privitoare la dreptul de proprietate și alte drepturi reale		Referințe
1 / 02/03/2023		
Act Administrativ nr. 20/297, din 31/07/2007 emis de CJPSDPAT HUNEDOARA;		
B1	Intabulare, drept de PROPRIETATE, dobandit prin Reconstituire, cota actuala 1/1	A1
	1) SONOC RODICA 2) SONOC CORNEL PETRU 3) SONOC VERGHELIA 4) BRÂNDUȘA VALERIA SAVIA	

C. Partea III. SARCINI .

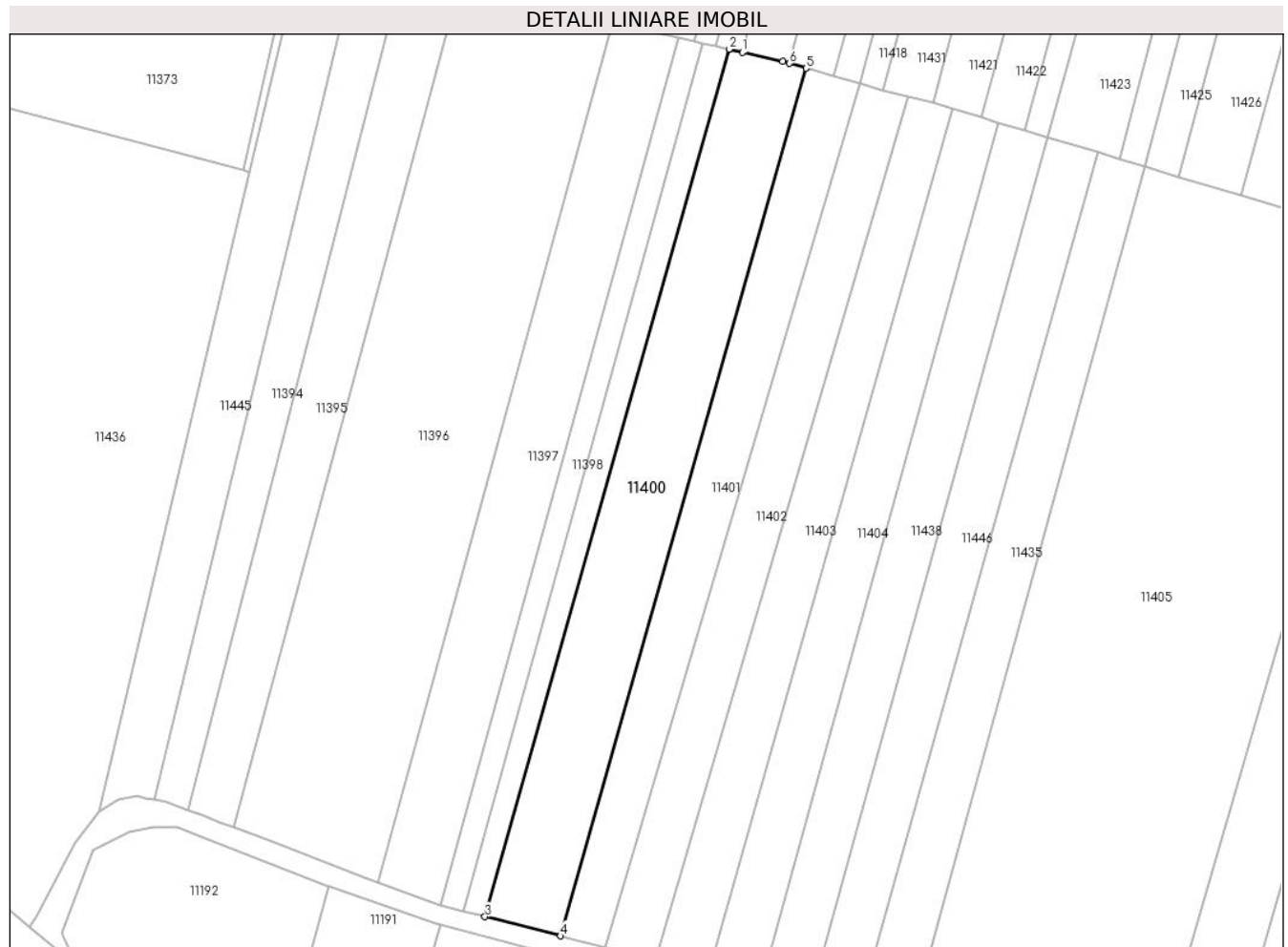
Inscrieri privind dezmembramintele dreptului de proprietate, drepturi reale de garanție și sarcini	Referințe
NU SUNT	

Anexa Nr. 1 La Partea I

Teren

Nr cadastral	Suprafața (mp)*	Observații / Referințe
	4.500	

* Suprafața este determinată în planul de proiecție Stereo 70.



Date referitoare la teren

Crt	Categorie folosință	Intra vilan	Suprafața (mp)	Tarla	Parcelă	Nr. topo	Observații / Referințe
1	arabil	NU	4.500	75	1126/38	-	

Lungime Segmente

1) Valorile lungimilor segmentelor sunt obținute din proiecție în plan.

Punct început	X / Y	Punct sfârșit	X / Y	Lungime segment (** (m)
1	322.704,523 494.429,52	2	322.701,175 494.430,281	3.433
2	322.701,175 494.430,281	3	322.639,666 494.211,823	226.952
3	322.639,666 494.211,823	4	322.658,743 494.207,008	19.675
4	322.658,743 494.207,008	5	322.720,561 494.425,495	227.064
5	322.720,561 494.425,495	6	322.716,435 494.426,703	4.299

Punct început	X / Y	Punct sfârșit	X / Y	Lungime segment (** (m)
6	322.716,435 494.426,703	7	322.714,737 494.427,2	1.77
7	322.714,737 494.427,2	1	322.704,523 494.429,52	10.474

** Lungimile segmentelor sunt determinate în planul de proiecție Stereo 70 și sunt rotunjite la 1 milimetru.

*** Distanța dintre puncte este formată din segmente cumulate ce sunt mai mici decât valoarea 1 milimetru.

**DATE DESPRE IMOBILUL NR. 11401**

Oficiul de Cadastru și Publicitate Imobiliară HUNEDOARA
Biroul de Cadastru și Publicitate Imobiliară Deva

A. Partea I. Descrierea imobilului

TEREN Extravilan

Adresa: Jud. Hunedoara

Nr. Crt	Nr cadastral Nr. topografic	Suprafața* (mp)	Observații / Referințe
A1		2.900	Sector cadastral:91 Teren neimprejmuit;

B. Partea II. Proprietari și acte

Inscrieri privitoare la dreptul de proprietate și alte drepturi reale	Referințe
1 / 02/03/2023	
Act Administrativ nr. 14034/73, din 18/09/2002 emis de CJPSDPAT HUNEDOARA;	
B1	A1
Intabulare, drept de PROPRIETATE, dobandit prin Reconstituire, cota actuala 1/1 1) HUI PETRU	

C. Partea III. SARCINI .

Inscrieri privind dezmembramintele dreptului de proprietate, drepturi reale de garanție și sarcini	Referințe
NU SUNT	

Anexa Nr. 1 La Partea I

Teren

Nr cadastral	Suprafața (mp)*	Observații / Referințe
	2.900	

* Suprafața este determinată în planul de proiecție Stereo 70.



Date referitoare la teren

Crt	Categorie folosință	Intravilan	Suprafața (mp)	Tarla	Parcelă	Nr. topo	Observații / Referințe
1	arabil	NU	2.900	75	1126/37	-	

Lungime Segmente

1) Valorile lungimilor segmentelor sunt obținute din proiecție în plan.

Punct început	X / Y	Punct sfârșit	X / Y	Lungime segment (** (m)
1	322.727,514 494.423,46	2	322.720,561 494.425,495	7.245
2	322.720,561 494.425,495	3	322.658,743 494.207,008	227.064
3	322.658,743 494.207,008	4	322.660,178 494.206,646	1.48
4	322.660,178 494.206,646	5	322.669,931 494.204,223	10.05
5	322.669,931 494.204,223	6	322.734,044 494.421,548	226.585

Punct început	X / Y	Punct sfârșit	X / Y	Lungime segment (** (m)
6	322.734,044 494.421,548	1	322.727,514 494.423,46	6.804

** Lungimile segmentelor sunt determinate în planul de proiecție Stereo 70 și sunt rotunjite la 1 milimetru.

*** Distanța dintre puncte este formată din segmente cumulate ce sunt mai mici decât valoarea 1 milimetru.

**DATE DESPRE IMOBILUL NR. 11402**

Oficiul de Cadastru și Publicitate Imobiliară HUNEDOARA
Biroul de Cadastru și Publicitate Imobiliară Deva

A. Partea I. Descrierea imobilului

TEREN Extravilan

Adresa: Jud. Hunedoara

Nr. Crt	Nr cadastral Nr. topografic	Suprafața* (mp)	Observații / Referințe
A1		2.900	Sector cadastral:91 Teren neimprejmuit;

B. Partea II. Proprietari și acte

Inscrieri privitoare la dreptul de proprietate și alte drepturi reale	Referințe
1 / 02/03/2023	
Act Administrativ nr. 13930/56, din 07/06/2002 emis de CJPSDPAT HUNEDOARA;	
B1	A1
Intabulare, drept de PROPRIETATE, dobandit prin Reconstituire, cota actuala 1/1 1) NICOARA TEOFIL	

C. Partea III. SARCINI .

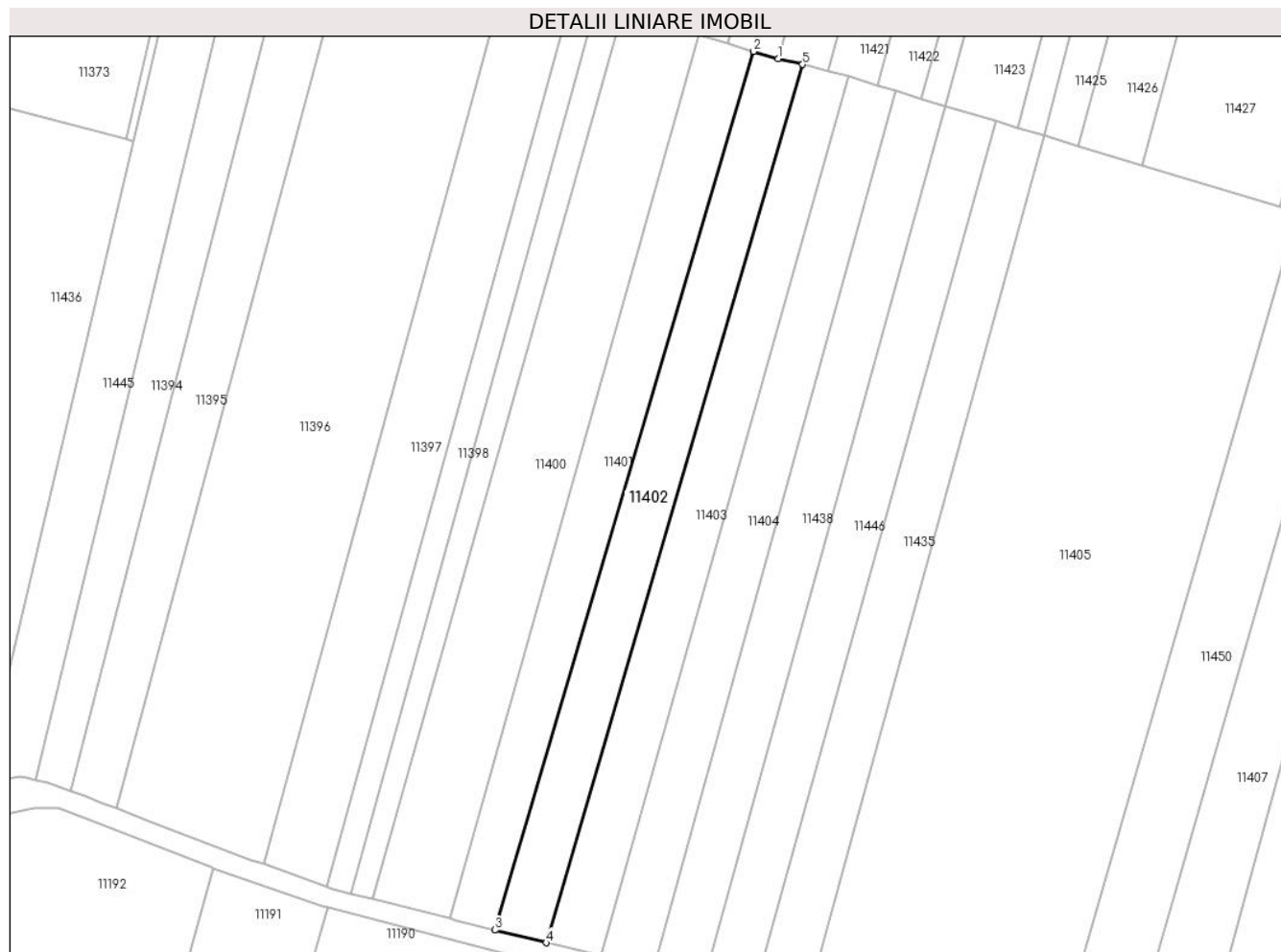
Inscrieri privind dezmembramintele dreptului de proprietate, drepturi reale de garanție și sarcini	Referințe
NU SUNT	

Anexa Nr. 1 La Partea I

Teren

Nr cadastral	Suprafața (mp)*	Observații / Referințe
	2.900	

* Suprafața este determinată în planul de proiecție Stereo 70.



Date referitoare la teren

Crt	Categorie folosință	Intravilan	Suprafața (mp)	Tarla	Parcelă	Nr. topo	Observații / Referințe
1	arabil	NU	2.900	75	1126/36	-	

Lungime Segmente

1) Valorile lungimilor segmentelor sunt obținute din proiecție în plan.

Punct început	X / Y	Punct sfârșit	X / Y	Lungime segment (** (m)
1	322.740,07 494.419,784	2	322.734,044 494.421,548	6.279
2	322.734,044 494.421,548	3	322.669,931 494.204,223	226.585
3	322.669,931 494.204,223	4	322.682,642 494.201,065	13.097
4	322.682,642 494.201,065	5	322.746,162 494.418,331	226.361
5	322.746,162 494.418,331	1	322.740,07 494.419,784	6.263

**** Lungimile segmentelor sunt determinate în planul de proiecție Stereo 70 și sunt rotunjite la 1 milimetru.**

***** Distanța dintre puncte este formată din segmente cumulate ce sunt mai mici decât valoarea 1 milimetru.**

**DATE DESPRE IMOBILUL NR. 11403**

Oficiul de Cadastru și Publicitate Imobiliară HUNEDOARA
Biroul de Cadastru și Publicitate Imobiliară Deva

A. Partea I. Descrierea imobilului

TEREN Extravilan

Adresa: Jud. Hunedoara

Nr. Crt	Nr cadastral Nr. topografic	Suprafața* (mp)	Observații / Referințe
A1		2.900	Sector cadastral:91 Teren neimprejmuit;

B. Partea II. Proprietari și acte

Inscrieri privitoare la dreptul de proprietate și alte drepturi reale		Referințe
1 / 02/03/2023		
Act Administrativ nr. 89856/457, din 09/01/2004 emis de CJPSDPAT HUNEDOARA;		
B1	Intabulare, drept de PROPRIETATE, dobandit prin Reconstituire, cota actuala 1/1 1) FLORE LUCRETIA	A1

C. Partea III. SARCINI .

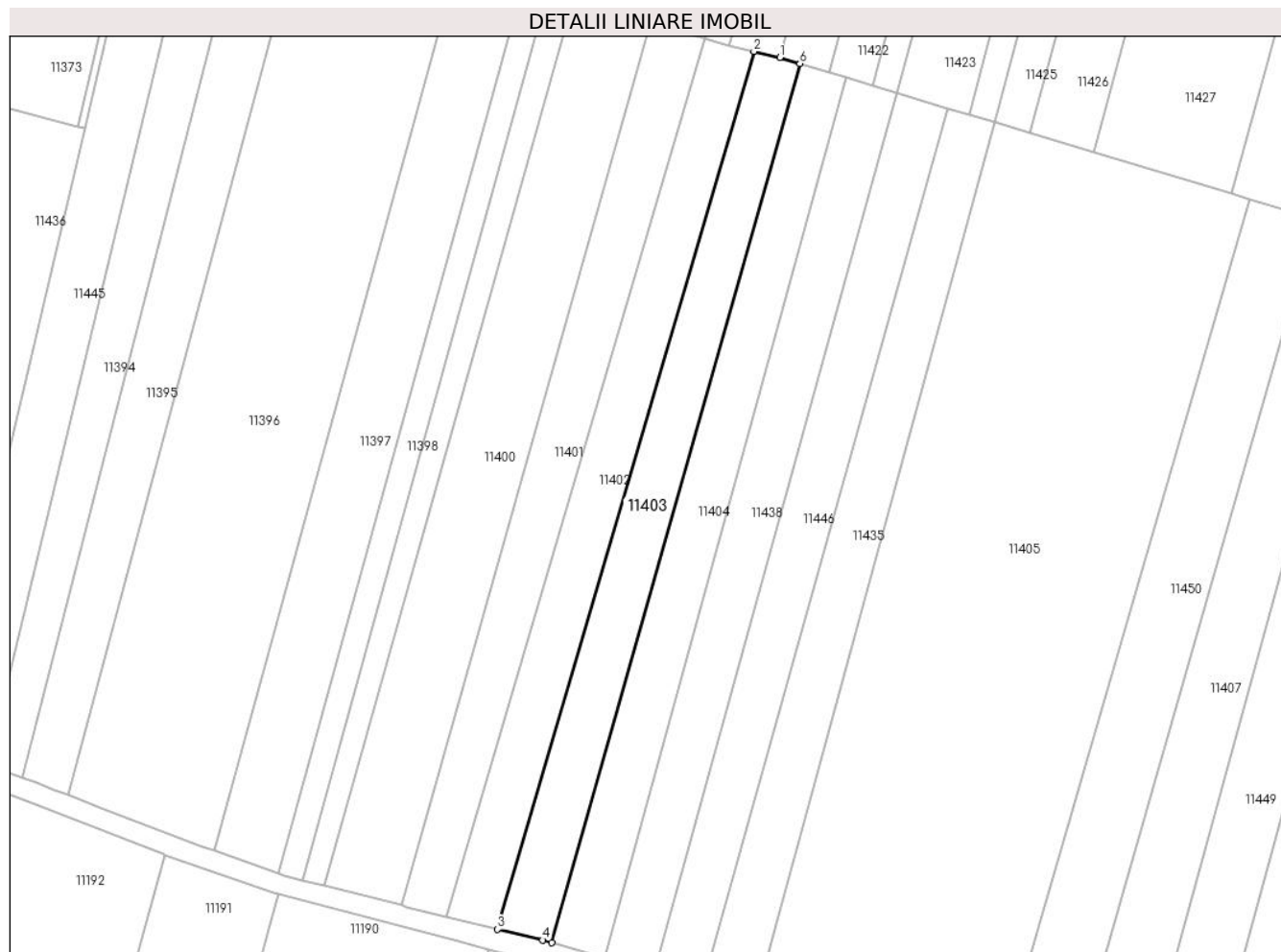
Inscrieri privind dezmembramintele dreptului de proprietate, drepturi reale de garanție și sarcini	Referințe
NU SUNT	

Anexa Nr. 1 La Partea I

Teren

Nr cadastral	Suprafața (mp)*	Observații / Referințe
	2.900	

* Suprafața este determinată în planul de proiecție Stereo 70.



Date referitoare la teren

Crt	Categorie folosință	Intravilan	Suprafața (mp)	Tarla	Parcelă	Nr. topo	Observații / Referințe
1	arabil	NU	2.900	75	1126/35	-	

Lungime Segmente

1) Valorile lungimilor segmentelor sunt obținute din proiecție în plan.

Punct început	X / Y	Punct sfârșit	X / Y	Lungime segment (** (m)
1	322.752,575 494.416,802	2	322.746,162 494.418,331	6.592
2	322.746,162 494.418,331	3	322.682,642 494.201,065	226.361
3	322.682,642 494.201,065	4	322.693,841 494.198,426	11.506
4	322.693,841 494.198,426	5	322.696,132 494.197,768	2.383
5	322.696,132 494.197,768	6	322.757,533 494.415,31	226.041

Punct început	X / Y	Punct sfârșit	X / Y	Lungime segment (** (m)
6	322.757,533 494.415,31	1	322.752,575 494.416,802	5.178

** Lungimile segmentelor sunt determinate în planul de proiecție Stereo 70 și sunt rotunjite la 1 milimetru.

*** Distanța dintre puncte este formată din segmente cumulate ce sunt mai mici decât valoarea 1 milimetru.

**DATE DESPRE IMOBILUL NR. 11404**

Oficiul de Cadastru și Publicitate Imobiliară HUNEDOARA
Biroul de Cadastru și Publicitate Imobiliară Deva

A. Partea I. Descrierea imobilului

TEREN Extravilan

Adresa: Jud. Hunedoara

Nr. Crt	Nr cadastral Nr. topografic	Suprafața* (mp)	Observații / Referințe
A1		2.900	Sector cadastral:91 Teren neimprejmuit;

B. Partea II. Proprietari și acte

Inscrieri privitoare la dreptul de proprietate și alte drepturi reale	Referințe
1 / 02/03/2023	
Act Normativ nr. 7, din 13/03/1996 emis de PARLAMENTUL ROMÂNIEI;	
B1	A1
Intabulare, drept de PROPRIETATE, dobandit prin Lege, cota actuala 1/1 1) COMUNA ILIA, REZERVA COMISIEI LOCALE DE FOND FUNCJAR, CIF:4374164	

C. Partea III. SARCINI .

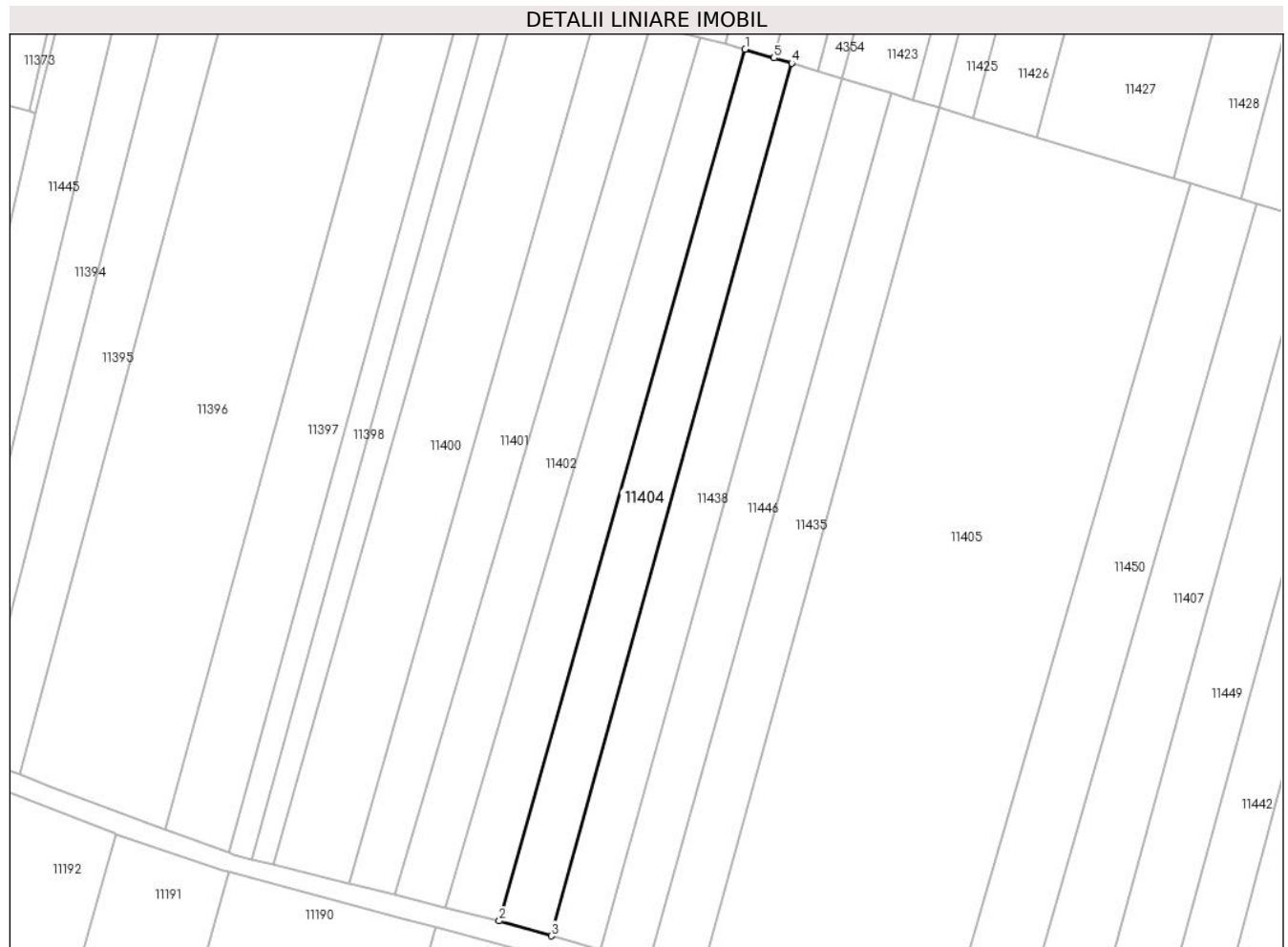
Inscrieri privind dezmembramintele dreptului de proprietate, drepturi reale de garanție și sarcini	Referințe
NU SUNT	

Anexa Nr. 1 La Partea I

Teren

Nr cadastral	Suprafața (mp)*	Observații / Referințe
	2.900	

* Suprafața este determinată în planul de proiecție Stereo 70.



Date referitoare la teren

Crt	Categorie folosință	Intravilan	Suprafața (mp)	Tarla	Parcelă	Nr. topo	Observații / Referințe
1	arabil	NU	2.900	75	1126/34	-	

Lungime Segmente

1) Valorile lungimilor segmentelor sunt obținute din proiecție în plan.

Punct început	X / Y	Punct sfârșit	X / Y	Lungime segment (** (m)
1	322.757,533 494.415,31	2	322.696,132 494.197,768	226.041
2	322.696,132 494.197,768	3	322.709,139 494.194,029	13.534
3	322.709,139 494.194,029	4	322.769,154 494.411,812	225.901
4	322.769,154 494.411,812	5	322.764,738 494.413,141	4.611
5	322.764,738 494.413,141	1	322.757,533 494.415,31	7.525

**** Lungimile segmentelor sunt determinate în planul de proiecție Stereo 70 și sunt rotunjite la 1 milimetru.**

***** Distanța dintre puncte este formată din segmente cumulate ce sunt mai mici decât valoarea 1 milimetru.**

**DATE DESPRE IMOBILUL NR. 11405**

Oficiul de Cadastru și Publicitate Imobiliară HUNEDOARA
Biroul de Cadastru și Publicitate Imobiliară Deva

A. Partea I. Descrierea imobilului

TEREN Extravilan

Adresa: Jud. Hunedoara

Nr. Crt	Nr cadastral Nr. topografic	Suprafața* (mp)	Observații / Referințe
A1		14.400	Sector cadastral:91 Teren neimprejmuit;

B. Partea II. Proprietari și acte

Inscrieri privitoare la dreptul de proprietate și alte drepturi reale		Referințe
1 / 02/03/2023		
Act Administrativ nr. 14034/14, din 14/06/2002 emis de CJPSDPAT HUNEDOARA;		
B1	Intabulare, drept de PROPRIETATE, dobandit prin Reconstituire, cota actuala 1/1 1) FODOR CORNEL 2) FODOR LAURENTIU	A1

C. Partea III. SARCINI .

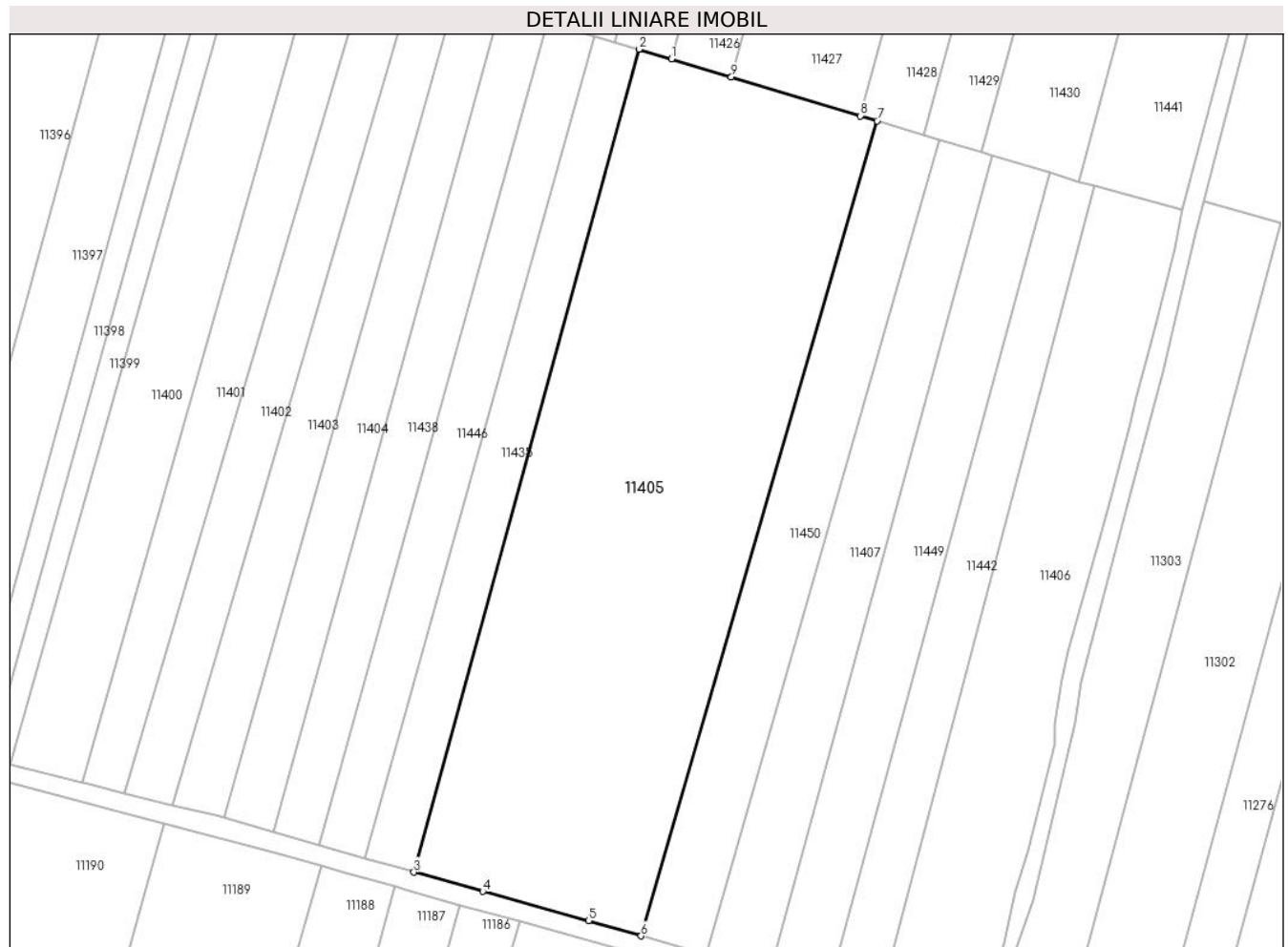
Inscrieri privind dezmembramintele dreptului de proprietate, drepturi reale de garanție și sarcini	Referințe
NU SUNT	

Anexa Nr. 1 La Partea I

Teren

Nr cadastral	Suprafața (mp)*	Observații / Referințe
	14.400	

* Suprafața este determinată în planul de proiecție Stereo 70.



Date referitoare la teren

Crt	Categorie folosință	Intravilan	Suprafața (mp)	Tarla	Parcelă	Nr. topo	Observații / Referințe
1	arabil	NU	14.400	75	1126/30	-	

Lungime Segmente

1) Valorile lungimilor segmentelor sunt obținute din proiecție în plan.

Punct început	X / Y	Punct sfârșit	X / Y	Lungime segment (** (m)
1	322.814,48 494.398,173	2	322.805,908 494.400,752	8.951
2	322.805,908 494.400,752	3	322.746,359 494.183,316	225.444
3	322.746,359 494.183,316	4	322.764,568 494.178,211	18.912
4	322.764,568 494.178,211	5	322.792,603 494.170,532	29.068
5	322.792,603 494.170,532	6	322.806,443 494.166,458	14.426

Punct început	X / Y	Punct sfârșit	X / Y	Lungime segment (** (m)
6	322.806,443 494.166,458	7	322.868,862 494.381,808	224.214
7	322.868,862 494.381,808	8	322.864,474 494.383,129	4.582
8	322.864,474 494.383,129	9	322.830,316 494.393,408	35.671
9	322.830,316 494.393,408	1	322.814,48 494.398,173	16.538

** Lungimile segmentelor sunt determinate în planul de proiecție Stereo 70 și sunt rotunjite la 1 milimetru.

*** Distanța dintre puncte este formată din segmente cumulate ce sunt mai mici decât valoarea 1 milimetru.

**DATE DESPRE IMOBILUL NR. 11406**

Oficiul de Cadastru și Publicitate Imobiliară HUNEDOARA
Biroul de Cadastru și Publicitate Imobiliară Deva

A. Partea I. Descrierea imobilului

TEREN Extravilan

Adresa: Jud. Hunedoara

Nr. Crt	Nr cadastral Nr. topografic	Suprafața* (mp)	Observații / Referințe
A1		5.800	Sector cadastral:91 Teren neimprejmuit;

B. Partea II. Proprietari și acte

Inscrieri privitoare la dreptul de proprietate și alte drepturi reale		Referințe
1 / 02/03/2023		
Act Administrativ nr. 89856/310, din 30/09/2003 emis de CJPSDPAT HUNEDOARA;		
B1	Intabulare, drept de PROPRIETATE, dobandit prin Reconstituire, cota actuala 1/1 1) POPA MINERVA 2) POPA DORINA	A1

C. Partea III. SARCINI .

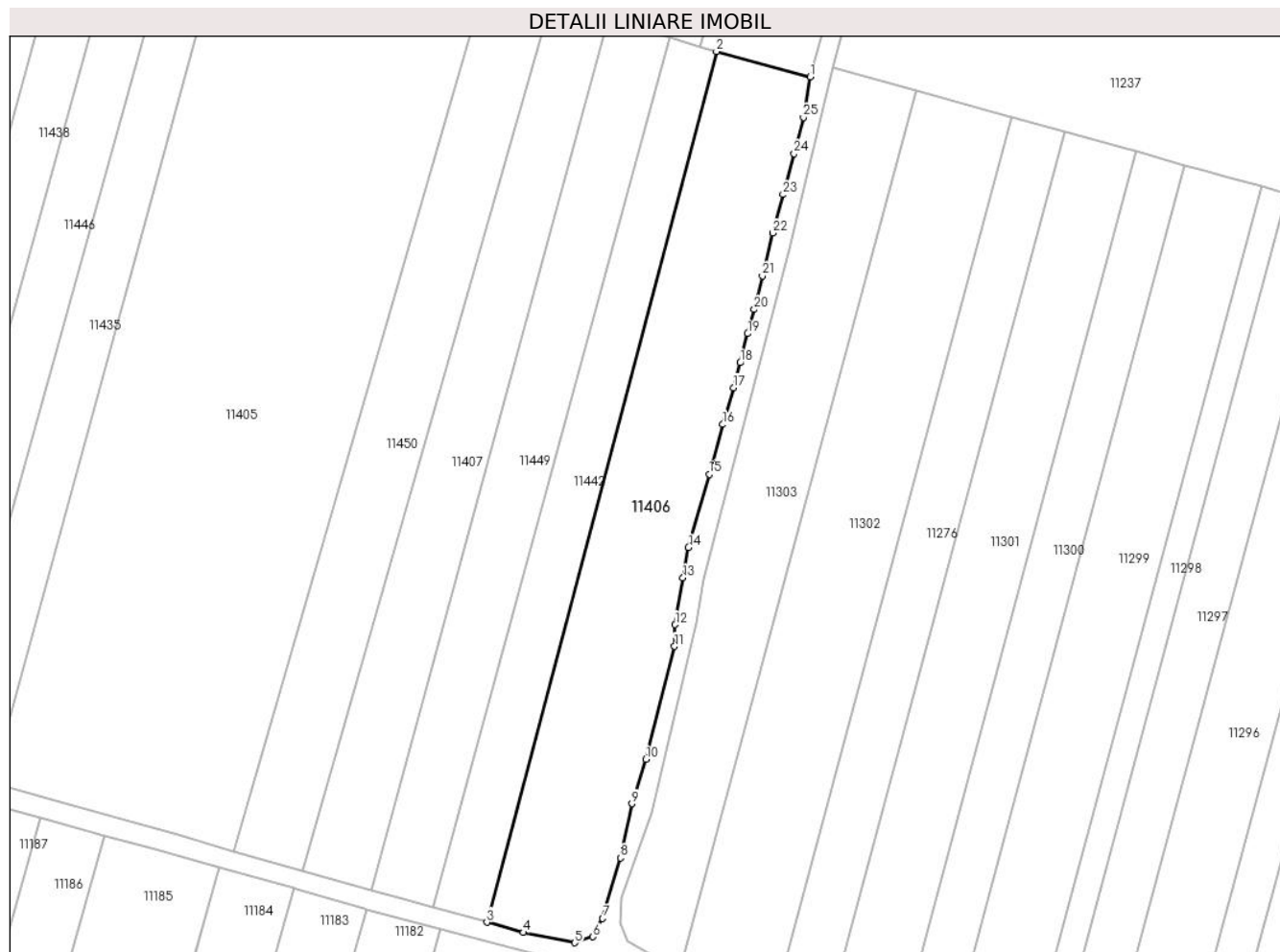
Inscrieri privind dezmembramintele dreptului de proprietate, drepturi reale de garanție și sarcini	Referințe
NU SUNT	

Anexa Nr. 1 La Partea I

Teren

Nr cadastral	Suprafața (mp)*	Observații / Referințe
	5.800	

* Suprafața este determinată în planul de proiecție Stereo 70.



Date referitoare la teren

Crt	Categorie folosință	Intra vilan	Suprafața (mp)	Tarla	Parcelă	Nr. topo	Observații / Referințe
1	arabil	NU	5.800	75	1126/25	-	

Lungime Segmente

1) Valorile lungimilor segmentelor sunt obținute din proiecție în plan.

Punct început	X / Y	Punct sfârșit	X / Y	Lungime segment (** (m)	Punct început	X / Y	Punct sfârșit	X / Y	Lungime segment (** (m)
1	322.949,542 494.358,346	2	322.926,22 494.364,67	24.164	2	322.926,22 494.364,67	3	322.869,271 494.148,8	223.255
3	322.869,271 494.148,8	4	322.878,306 494.146,263	9.385	4	322.878,306 494.146,263	5	322.891,022 494.143,721	12.967
5	322.891,022 494.143,721	6	322.895,585 494.145,192	4.795	6	322.895,585 494.145,192	7	322.897,982 494.149,739	5.139
7	322.897,982 494.149,739	8	322.902,435 494.164,76	15.668	8	322.902,435 494.164,76	9	322.905,225 494.178,166	13.693
9	322.905,225 494.178,166	10	322.908,749 494.189,182	11.566	10	322.908,749 494.189,182	11	322.915,842 494.217,203	28.905

Punct început	X / Y	Punct sfârșit	X / Y	Lungime segment (** (m)
11	322.915,842 494.217,203	12	322.915,986 494.222,563	5.361
13	322.917,913 494.234,154	14	322.919,291 494.241,744	7.714
15	322.924,428 494.259,816	16	322.927,821 494.272,2	12.84
17	322.930,482 494.281,284	18	322.932,133 494.287,494	6.426
19	322.933,969 494.294,715	20	322.935,589 494.300,706	6.206
21	322.937,639 494.309,056	22	322.940,239 494.319,638	10.897
23	322.942,747 494.329,182	24	322.945,5 494.339,307	10.492
25	322.947,795 494.348,274	1	322.949,542 494.358,346	10.222

Punct început	X / Y	Punct sfârșit	X / Y	Lungime segment (** (m)
12	322.915,986 494.222,563	13	322.917,913 494.234,154	11.751
14	322.919,291 494.241,744	15	322.924,428 494.259,816	18.788
16	322.927,821 494.272,2	17	322.930,482 494.281,284	9.466
18	322.932,133 494.287,494	19	322.933,969 494.294,715	7.45
20	322.935,589 494.300,706	21	322.937,639 494.309,056	8.599
22	322.940,239 494.319,638	23	322.942,747 494.329,182	9.868
24	322.945,5 494.339,307	25	322.947,795 494.348,274	9.256

** Lungimile segmentelor sunt determinate în planul de proiecție Stereo 70 și sunt rotunjite la 1 milimetru.

*** Distanța dintre puncte este formată din segmente cumulate ce sunt mai mici decât valoarea 1 milimetru.

**DATE DESPRE IMOBILUL NR. 11407**

Oficiul de Cadastru și Publicitate Imobiliară HUNEDOARA
Biroul de Cadastru și Publicitate Imobiliară Deva

A. Partea I. Descrierea imobilului

TEREN Extravilan

Adresa: Jud. Hunedoara

Nr. Crt	Nr cadastral Nr. topografic	Suprafața* (mp)	Observații / Referințe
A1		3.600	Sector cadastral:91 Teren neimprejmuit;

B. Partea II. Proprietari și acte

Inscrieri privitoare la dreptul de proprietate și alte drepturi reale	Referințe
1 / 02/03/2023	
Act Normativ nr. 7, din 13/03/1996 emis de PARLAMENTUL ROMÂNIEI;	
B1	A1
Intabulare, drept de PROPRIETATE, dobandit prin Lege, cota actuala 1/1 1) COMUNA ILIA, REZERVA COMISIEI LOCALE DE FOND FUNCJAR, CIF:4374164	

C. Partea III. SARCINI .

Inscrieri privind dezmembramintele dreptului de proprietate, drepturi reale de garanție și sarcini	Referințe
NU SUNT	

Anexa Nr. 1 La Partea I

Teren

Nr cadastral	Suprafața (mp)*	Observații / Referințe
	3.600	

* Suprafața este determinată în planul de proiecție Stereo 70.



Date referitoare la teren

Crt	Categorie folosință	Intravilan	Suprafața (mp)	Tarla	Parcelă	Nr. topo	Observații / Referințe
1	arabil	NU	3.600	75	1126/26	-	

Lungime Segmente

1) Valorile lungimilor segmentelor sunt obținute din proiecție în plan.

Punct început	X / Y	Punct sfârșit	X / Y	Lungime segment (** (m)
1	322.885,217 494.376,887	2	322.823,651 494.161,512	224.001
2	322.823,651 494.161,512	3	322.840,472 494.156,857	17.453
3	322.840,472 494.156,857	4	322.899,311 494.372,646	223.667
4	322.899,311 494.372,646	5	322.896,481 494.373,497	2.956
5	322.896,481 494.373,497	1	322.885,217 494.376,887	11.762

**** Lungimile segmentelor sunt determinate în planul de proiecție Stereo 70 și sunt rotunjite la 1 milimetru.**

***** Distanța dintre puncte este formată din segmente cumulate ce sunt mai mici decât valoarea 1 milimetru.**

**DATE DESPRE IMOBILUL NR. 11408**

Oficiul de Cadastru și Publicitate Imobiliară HUNEDOARA
Biroul de Cadastru și Publicitate Imobiliară Deva

A. Partea I. Descrierea imobilului

TEREN Extravilan

Adresa: Jud. Hunedoara

Nr. Crt	Nr cadastral Nr. topografic	Suprafața* (mp)	Observații / Referințe
A1		2.900	Sector cadastral:91 Teren neimprejmuit;

B. Partea II. Proprietari și acte

Inscrieri privitoare la dreptul de proprietate și alte drepturi reale	Referințe
1 / 02/03/2023	
Act Administrativ nr. 89856/256, din 12/08/2003 emis de CJPSDPAT HUNEDOARA;	
B1	A1
Intabulare, drept de PROPRIETATE, dobandit prin Reconstituire, cota actuala 1/1 1) DAN ȘTEFAN	

C. Partea III. SARCINI .

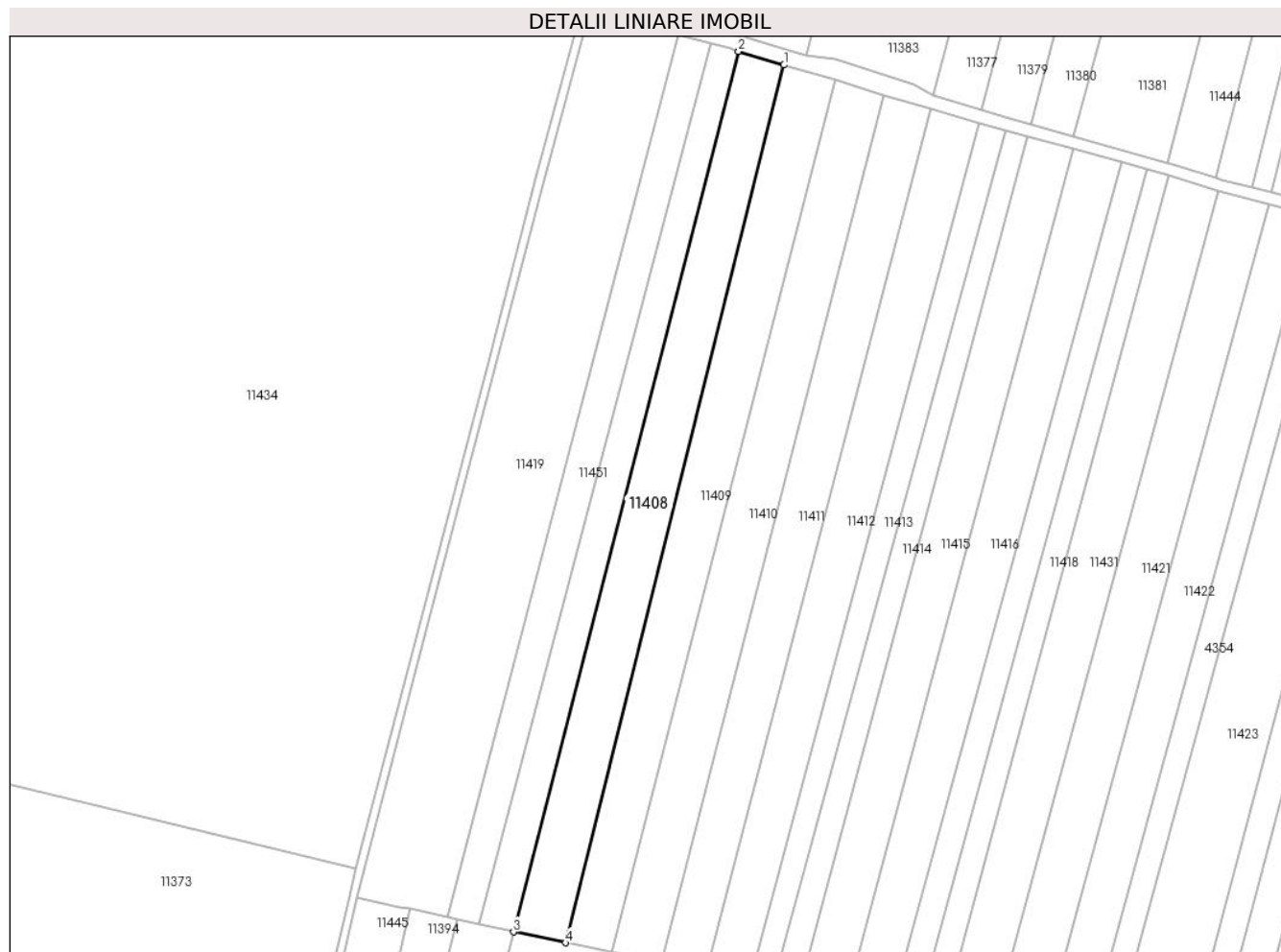
Inscrieri privind dezmembramintele dreptului de proprietate, drepturi reale de garanție și sarcini	Referințe
NU SUNT	

Anexa Nr. 1 La Partea I

Teren

Nr cadastral	Suprafața (mp)*	Observații / Referințe
	2.900	

* Suprafața este determinată în planul de proiecție Stereo 70.



Date referitoare la teren

Crt	Categorie folosință	Intra vilan	Suprafața (mp)	Tarla	Parcelă	Nr. topo	Observații / Referințe
1	arabil	NU	2.900	75	1126/23/1	-	

Lungime Segmente

1) Valorile lungimilor segmentelor sunt obținute din proiecție în plan.

Punct început	X / Y	Punct sfârșit	X / Y	Lungime segment (** (m)
1	322.701,006 494.663,617	2	322.689,534 494.667,05	11.975
2	322.689,534 494.667,05	3	322.632,695 494.444,97	229.238
3	322.632,695 494.444,97	4	322.645,82 494.442,226	13.409
4	322.645,82 494.442,226	1	322.701,006 494.663,617	228.166

** Lungimile segmentelor sunt determinate în planul de proiecție Stereo 70 și sunt rotunjite la 1 milimetru.

***** Distanţa dintre puncte este formată din segmente cumulate ce sunt mai mici decât valoarea 1 milimetru.**

**DATE DESPRE IMOBILUL NR. 11409**

Oficiul de Cadastru și Publicitate Imobiliară HUNEDOARA
Biroul de Cadastru și Publicitate Imobiliară Deva

A. Partea I. Descrierea imobilului

TEREN Extravilan

Adresa: Jud. Hunedoara

Nr. Crt	Nr cadastral Nr. topografic	Suprafața* (mp)	Observații / Referințe
A1		2.900	Sector cadastral:91 Teren neimprejmuit;

B. Partea II. Proprietari și acte

Inscrieri privitoare la dreptul de proprietate și alte drepturi reale		Referințe
1 / 02/03/2023		
Act Administrativ nr. 14034/64, din 30/08/2002 emis de CJPSDPAT HUNEDOARA;		
B1	Intabulare, drept de PROPRIETATE, dobandit prin Reconstituire, cota actuala 1/1 1) DAN ȘTEFAN	A1

C. Partea III. SARCINI .

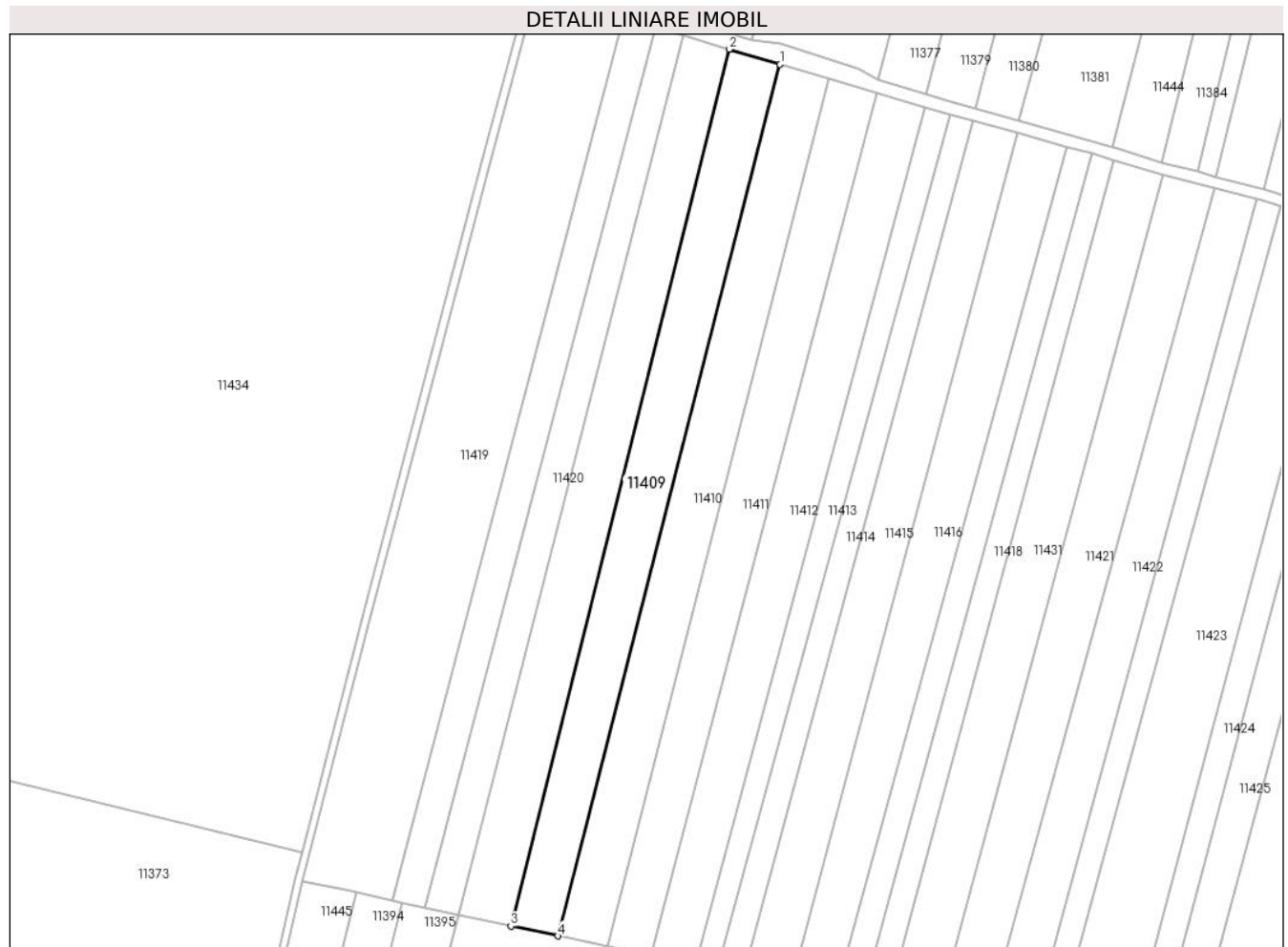
Inscrieri privind dezmembramintele dreptului de proprietate, drepturi reale de garanție și sarcini	Referințe
NU SUNT	

Anexa Nr. 1 La Partea I

Teren

Nr cadastral	Suprafața (mp)*	Observații / Referințe
	2.900	

* Suprafața este determinată în planul de proiecție Stereo 70.



Date referitoare la teren

Crt	Categorie folosință	Intra vilan	Suprafața (mp)	Tarla	Parcelă	Nr. topo	Observații / Referințe
1	arabil	NU	2.900	75	1126/23/1	-	

Lungime Segmente

1) Valorile lungimilor segmentelor sunt obținute din proiecție în plan.

Punct început	X / Y	Punct sfârșit	X / Y	Lungime segment (** (m)
1	322.713,847 494.659,774	2	322.701,006 494.663,617	13.405
2	322.701,006 494.663,617	3	322.645,82 494.442,226	228.166
3	322.645,82 494.442,226	4	322.657,664 494.439,749	12.1
4	322.657,664 494.439,749	1	322.713,847 494.659,774	227.085

** Lungimile segmentelor sunt determinate în planul de proiecție Stereo 70 și sunt rotunjite la 1 milimetru.

***** Distanţa dintre puncte este formată din segmente cumulate ce sunt mai mici decât valoarea 1 milimetru.**

**DATE DESPRE IMOBILUL NR. 11410**

Oficiul de Cadastru și Publicitate Imobiliară HUNEDOARA
Biroul de Cadastru și Publicitate Imobiliară Deva

A. Partea I. Descrierea imobilului

TEREN Extravilan

Adresa: Jud. Hunedoara

Nr. Crt	Nr cadastral Nr. topografic	Suprafața* (mp)	Observații / Referințe
A1		2.900	Sector cadastral:91 Teren neimprejmuit;

B. Partea II. Proprietari și acte

Inscrieri privitoare la dreptul de proprietate și alte drepturi reale	Referințe
1 / 02/03/2023	
Act Administrativ nr. 13930/89, din 07/06/2002 emis de CJPSDPAT HUNEDOARA;	
B1	A1
Intabulare, drept de PROPRIETATE, dobandit prin Reconstituire, cota actuala 1/1 1) ANDRICA ARON	

C. Partea III. SARCINI .

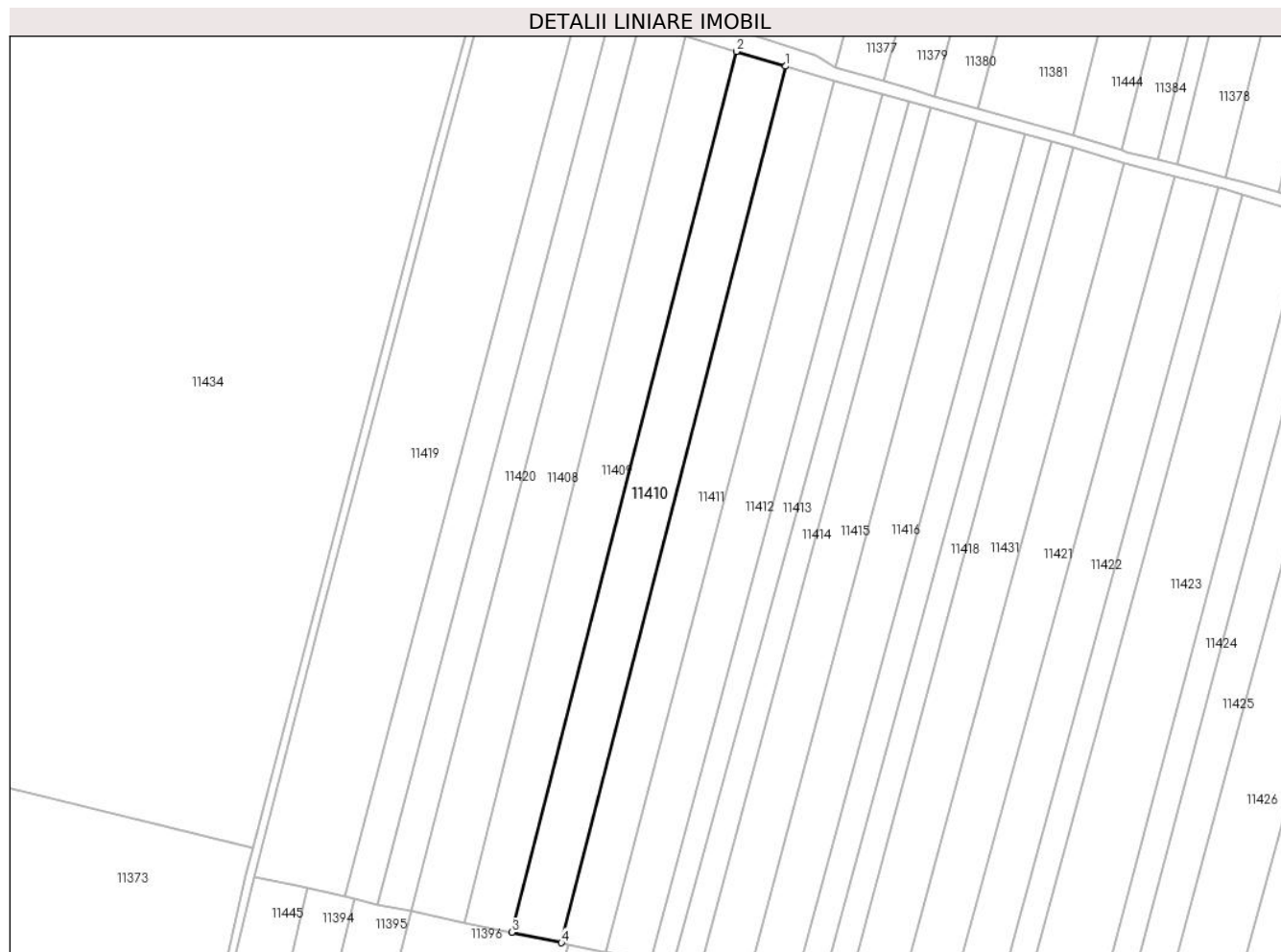
Inscrieri privind dezmembramintele dreptului de proprietate, drepturi reale de garanție și sarcini	Referințe
NU SUNT	

Anexa Nr. 1 La Partea I

Teren

Nr cadastral	Suprafața (mp)*	Observații / Referințe
	2.900	

* Suprafața este determinată în planul de proiecție Stereo 70.



Date referitoare la teren

Crt	Categorie folosință	Intravilan	Suprafața (mp)	Tarla	Parcelă	Nr. topo	Observații / Referințe
1	arabil	NU	2.900	75	1126/22	-	

Lungime Segmente

1) Valorile lungimilor segmentelor sunt obținute din proiecție în plan.

Punct început	X / Y	Punct sfârșit	X / Y	Lungime segment (** (m)
1	322.726,208 494.656,074	2	322.713,847 494.659,774	12.902
2	322.713,847 494.659,774	3	322.657,664 494.439,749	227.085
3	322.657,664 494.439,749	4	322.670,117 494.437,145	12.723
4	322.670,117 494.437,145	1	322.726,208 494.656,074	226.001

** Lungimile segmentelor sunt determinate în planul de proiecție Stereo 70 și sunt rotunjite la 1 milimetru.

***** Distanţa dintre puncte este formată din segmente cumulate ce sunt mai mici decât valoarea 1 milimetru.**

**DATE DESPRE IMOBILUL NR. 11411**

Oficiul de Cadastru și Publicitate Imobiliară HUNEDOARA
Biroul de Cadastru și Publicitate Imobiliară Deva

A. Partea I. Descrierea imobilului

TEREN Extravilan

Adresa: Jud. Hunedoara

Nr. Crt	Nr cadastral Nr. topografic	Suprafața* (mp)	Observații / Referințe
A1		2.700	Sector cadastral:91 Teren neimpregmuit;

B. Partea II. Proprietari și acte

Inscrieri privitoare la dreptul de proprietate și alte drepturi reale	Referințe
1 / 02/03/2023	
Act Normativ nr. 7, din 13/03/1996 emis de PARLAMENTUL ROMÂNIEI;	
B1	A1
Intabulare, drept de PROPRIETATE, dobândit prin Lege, cota actuala 1/1 1) COMUNA ILIA, REZERVA COMISIEI LOCALE DE FOND FUNCJAR, CIF:4374164	

C. Partea III. SARCINI .

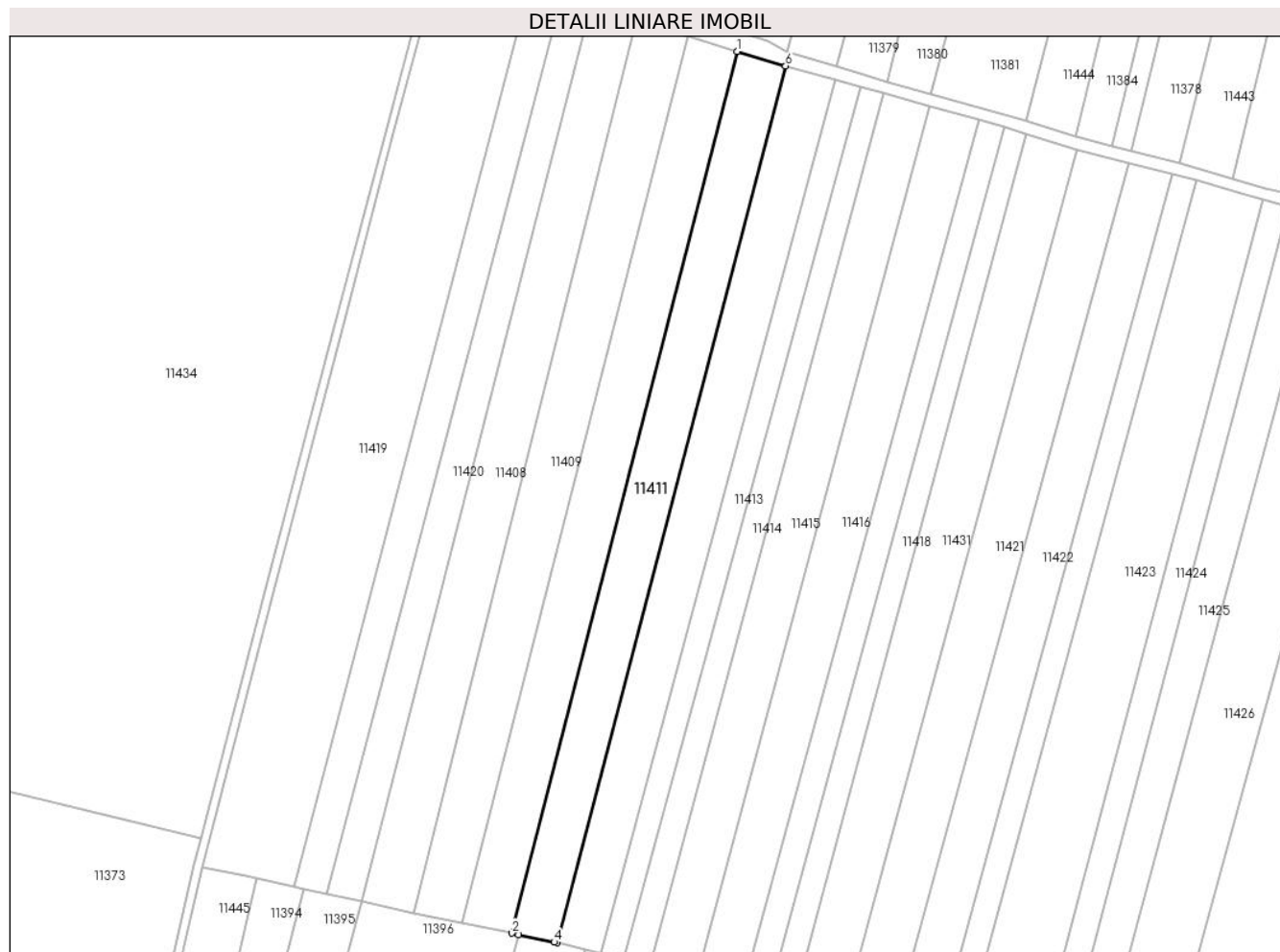
Inscrieri privind dezmembramintele dreptului de proprietate, drepturi reale de garanție și sarcini	Referințe
NU SUNT	

Anexa Nr. 1 La Partea I

Teren

Nr cadastral	Suprafața (mp)*	Observații / Referințe
	2.700	

* Suprafața este determinată în planul de proiecție Stereo 70.



Date referitoare la teren

Crt	Categorie folosință	Intra vilan	Suprafața (mp)	Tarla	Parcelă	Nr. topo	Observații / Referințe
1	arabil	NU	2.700	75	1126/21	-	

Lungime Segmente

1) Valorile lungimilor segmentelor sunt obținute din proiecție în plan.

Punct început	X / Y	Punct sfârșit	X / Y	Lungime segment (** (m)
1	322.726,208 494.656,074	2	322.670,117 494.437,145	226.001
2	322.670,117 494.437,145	3	322.671,798 494.436,793	1.717
3	322.671,798 494.436,793	4	322.680,679 494.434,936	9.072
4	322.680,679 494.434,936	5	322.681,348 494.434,784	0.687
5	322.681,348 494.434,784	6	322.738,176 494.652,493	225.003

Punct început	X / Y	Punct sfârşit	X / Y	Lungime segment (** (m)
6	322.738,176 494.652,493	1	322.726,208 494.656,074	12.492

** Lungimile segmentelor sunt determinate în planul de proiecție Stereo 70 și sunt rotunjite la 1 milimetru.

*** Distanța dintre puncte este formată din segmente cumulate ce sunt mai mici decât valoarea 1 milimetru.

**DATE DESPRE IMOBILUL NR. 11412**

Oficiul de Cadastru și Publicitate Imobiliară HUNEDOARA
Biroul de Cadastru și Publicitate Imobiliară Deva

A. Partea I. Descrierea imobilului

TEREN Extravilan

Adresa: Jud. Hunedoara

Nr. Crt	Nr cadastral Nr. topografic	Suprafața* (mp)	Observații / Referințe
A1		2.700	Sector cadastral:91 Teren neimpregmuit;

B. Partea II. Proprietari și acte

Inscrieri privitoare la dreptul de proprietate și alte drepturi reale	Referințe
1 / 02/03/2023	
Act Normativ nr. 7, din 13/03/1996 emis de PARLAMENTUL ROMÂNIEI;	
B1	A1
Intabulare, drept de PROPRIETATE, dobandit prin Lege, cota actuala 1/1 1) COMUNA ILIA, REZERVA COMISIEI LOCALE DE FOND FUNCJAR, CIF:4374164	

C. Partea III. SARCINI .

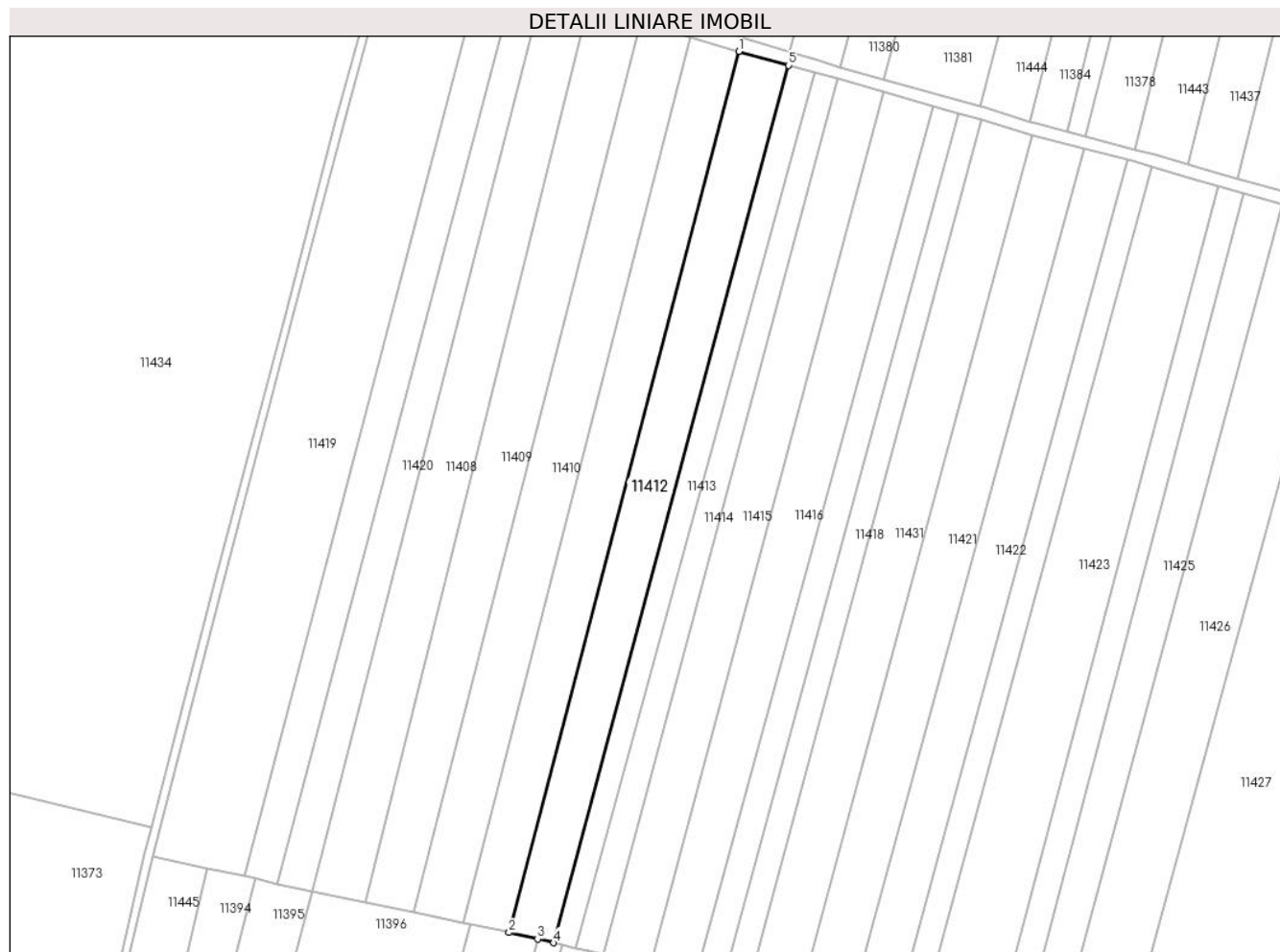
Inscrieri privind dezmembramintele dreptului de proprietate, drepturi reale de garanție și sarcini	Referințe
NU SUNT	

Anexa Nr. 1 La Partea I

Teren

Nr cadastral	Suprafața (mp)*	Observații / Referințe
	2.700	

* Suprafața este determinată în planul de proiecție Stereo 70.



Date referitoare la teren

Crt	Categorie folosință	Intravilan	Suprafața (mp)	Tarla	Parcelă	Nr. topo	Observații / Referințe
1	arabil	NU	2.700	75	1126/20	-	

Lungime Segmente

1) Valorile lungimilor segmentelor sunt obținute din proiecție în plan.

Punct început	X / Y	Punct sfârșit	X / Y	Lungime segment (** (m)
1	322.738,176 494.652,493	2	322.681,348 494.434,784	225.003
2	322.681,348 494.434,784	3	322.688,388 494.433,185	7.219
3	322.688,388 494.433,185	4	322.692,405 494.432,272	4.12
4	322.692,405 494.432,272	5	322.750,406 494.649,064	224.417
5	322.750,406 494.649,064	1	322.738,176 494.652,493	12.702

**** Lungimile segmentelor sunt determinate în planul de proiecție Stereo 70 și sunt rotunjite la 1 milimetru.**

***** Distanța dintre puncte este formată din segmente cumulate ce sunt mai mici decât valoarea 1 milimetru.**

**DATE DESPRE IMOBILUL NR. 11413**

Oficiul de Cadastru și Publicitate Imobiliară HUNEDOARA
Biroul de Cadastru și Publicitate Imobiliară Deva

A. Partea I. Descrierea imobilului

TEREN Extravilan

Adresa: Jud. Hunedoara

Nr. Crt	Nr cadastral Nr. topografic	Suprafața* (mp)	Observații / Referințe
A1		1.400	Sector cadastral:91 Teren neimprejmuit;

B. Partea II. Proprietari și acte

Inscrieri privitoare la dreptul de proprietate și alte drepturi reale	Referințe
1 / 02/03/2023	
Act Normativ nr. 7, din 13/03/1996 emis de PARLAMENTUL ROMÂNIEI;	
B1	A1
Intabulare, drept de PROPRIETATE, dobândit prin Lege, cota actuala 1/1 1) COMUNA ILIA, REZERVA COMISIEI LOCALE DE FOND FUNCJAR, CIF:4374164	

C. Partea III. SARCINI .

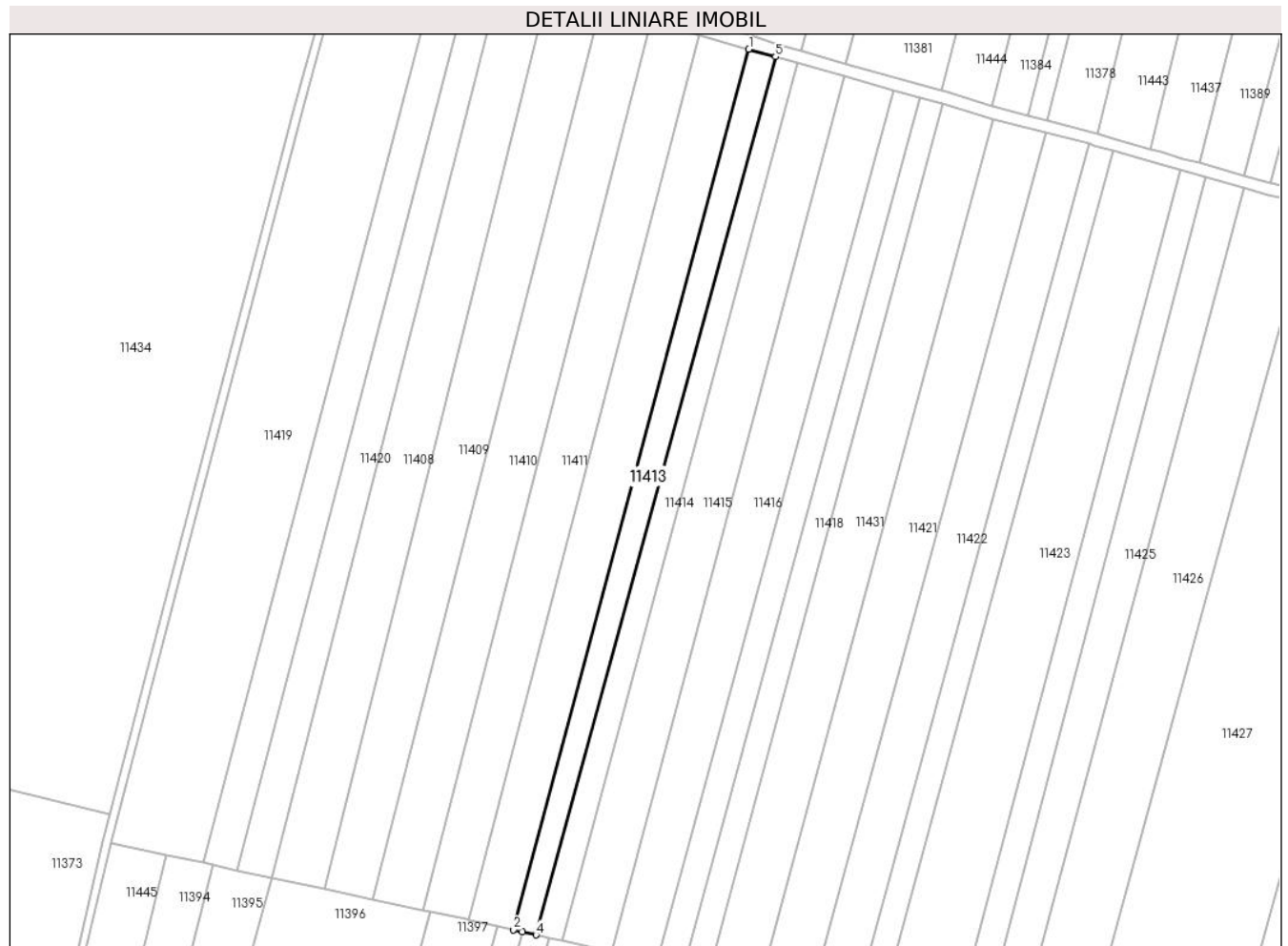
Inscrieri privind dezmembramintele dreptului de proprietate, drepturi reale de garanție și sarcini	Referințe
NU SUNT	

Anexa Nr. 1 La Partea I

Teren

Nr cadastral	Suprafața (mp)*	Observații / Referințe
	1.400	

* Suprafața este determinată în planul de proiecție Stereo 70.



Date referitoare la teren

Crt	Categorie folosință	Intra vilan	Suprafața (mp)	Tarla	Parcelă	Nr. topo	Observații / Referințe
1	arabil	NU	1.400	75	1126/19	-	

Lungime Segmente

1) Valorile lungimilor segmentelor sunt obținute din proiecție în plan.

Punct început	X / Y	Punct sfârșit	X / Y	Lungime segment (** (m)
1	322.750,406 494.649,064	2	322.692,405 494.432,272	224.417
2	322.692,405 494.432,272	3	322.694,537 494.431,788	2.186
3	322.694,537 494.431,788	4	322.697,938 494.431,016	3.488
4	322.697,938 494.431,016	5	322.756,97 494.647,224	224.122
5	322.756,97 494.647,224	1	322.750,406 494.649,064	6.817

**** Lungimile segmentelor sunt determinate în planul de proiecție Stereo 70 și sunt rotunjite la 1 milimetru.**

***** Distanța dintre puncte este formată din segmente cumulate ce sunt mai mici decât valoarea 1 milimetru.**

**DATE DESPRE IMOBILUL NR. 11414**

Oficiul de Cadastru și Publicitate Imobiliară HUNEDOARA
Biroul de Cadastru și Publicitate Imobiliară Deva

A. Partea I. Descrierea imobilului

TEREN Extravilan

Adresa: Jud. Hunedoara

Nr. Crt	Nr cadastral Nr. topografic	Suprafața* (mp)	Observații / Referințe
A1		1.400	Sector cadastral:91 Teren neimprejmuit;

B. Partea II. Proprietari și acte

Inscrieri privitoare la dreptul de proprietate și alte drepturi reale		Referințe
1 / 02/03/2023		
Act Administrativ nr. 5885/66, din 03/06/1997 emis de CJPSDPAT HUNEDOARA;		
B1	Intabulare, drept de PROPRIETATE, dobandit prin Reconstituire, cota actuala 1/1 1) SORINCA IOAN	A1

C. Partea III. SARCINI .

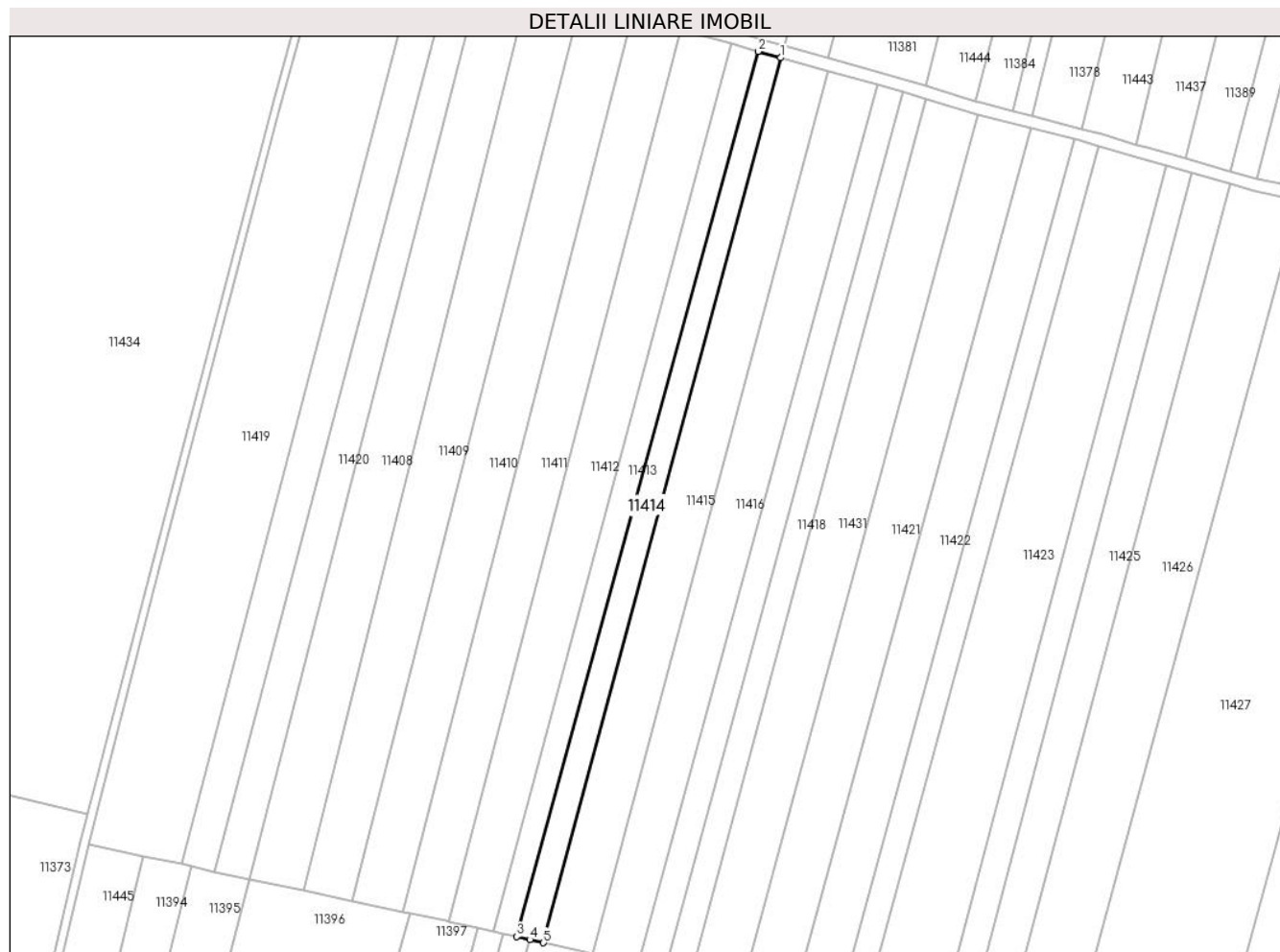
Inscrieri privind dezmembramintele dreptului de proprietate, drepturi reale de garanție și sarcini	Referințe
NU SUNT	

Anexa Nr. 1 La Partea I

Teren

Nr cadastral	Suprafața (mp)*	Observații / Referințe
	1.400	

* Suprafața este determinată în planul de proiecție Stereo 70.



Date referitoare la teren

Crt	Categorie folosință	Intravilan	Suprafața (mp)	Tarla	Parcelă	Nr. topo	Observații / Referințe
1	arabil	NU	1.400	75	1126/18	-	Greșit nr. parcelă 1130/18, corect nr. parcelă 1126/18

Lungime Segmente

1) Valorile lungimilor segmentelor sunt obținute din proiecție în plan.

Punct început	X / Y	Punct sfârșit	X / Y	Lungime segment (** (m)
1	322.762,513 494.645,67	2	322.756,97 494.647,224	5.757
2	322.756,97 494.647,224	3	322.697,938 494.431,016	224.122
3	322.697,938 494.431,016	4	322.701,175 494.430,281	3.319
4	322.701,175 494.430,281	5	322.704,523 494.429,52	3.433
5	322.704,523 494.429,52	1	322.762,513 494.645,67	223.794

**** Lungimile segmentelor sunt determinate în planul de proiecție Stereo 70 și sunt rotunjite la 1 milimetru.**

***** Distanța dintre puncte este formată din segmente cumulate ce sunt mai mici decât valoarea 1 milimetru.**

**DATE DESPRE IMOBILUL NR. 11415**

Oficiul de Cadastru și Publicitate Imobiliară HUNEDOARA
Biroul de Cadastru și Publicitate Imobiliară Deva

A. Partea I. Descrierea imobilului

TEREN Extravilan

Adresa: Jud. Hunedoara

Nr. Crt	Nr cadastral Nr. topografic	Suprafața* (mp)	Observații / Referințe
A1		2.700	Sector cadastral:91 Teren neimpregmuit;

B. Partea II. Proprietari și acte

Inscrieri privitoare la dreptul de proprietate și alte drepturi reale		Referințe
1 / 02/03/2023		
Act Administrativ nr. 13930/82, din 07/06/2002 emis de CJPSDPAT HUNEDOARA;		
B1	Intabulare, drept de PROPRIETATE, dobandit prin Reconstituire, cota actuala 1/1 1) CRIȘAN LOGHIN	A1

C. Partea III. SARCINI .

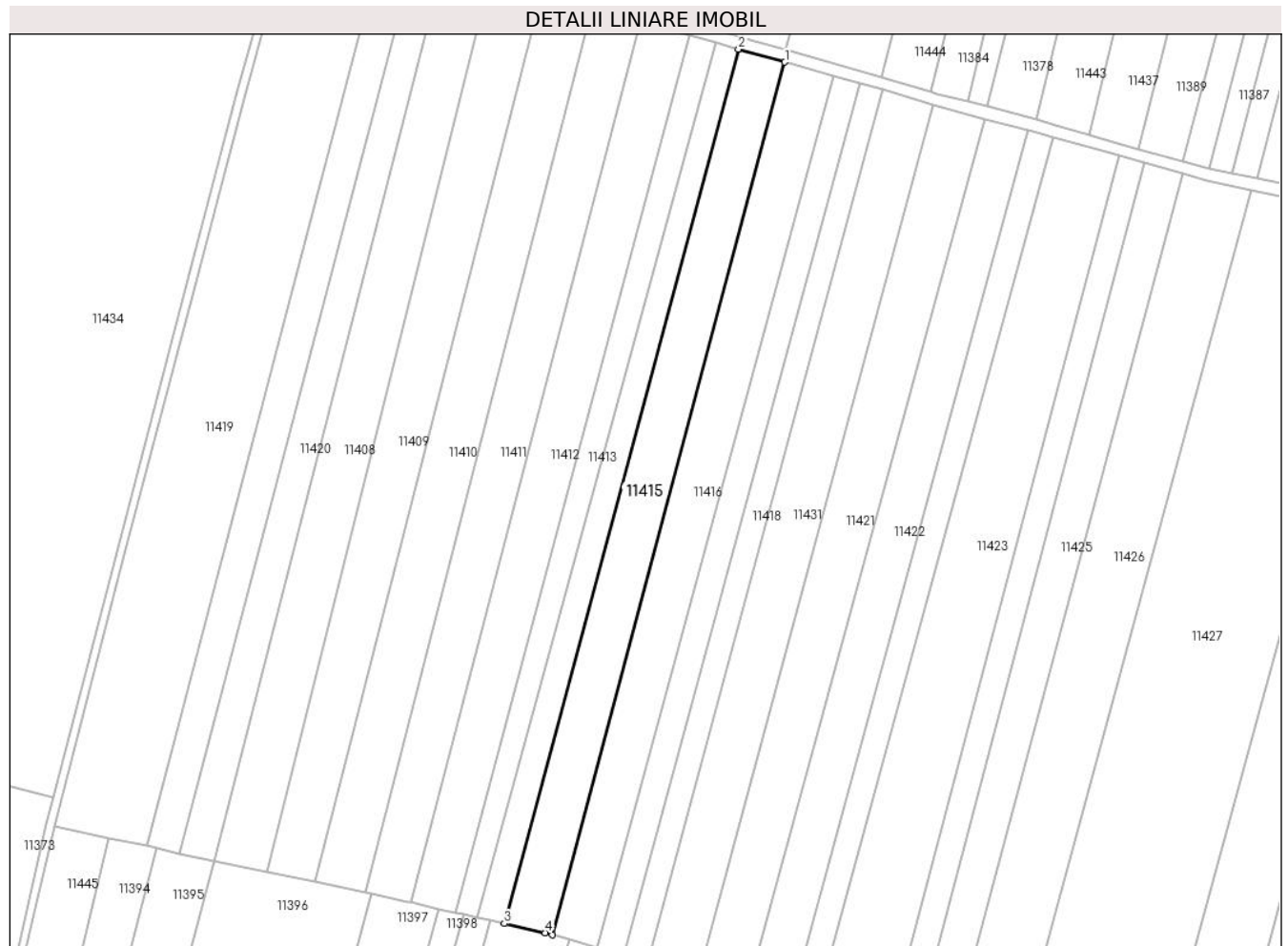
Inscrieri privind dezmembramintele dreptului de proprietate, drepturi reale de garanție și sarcini	Referințe
NU SUNT	

Anexa Nr. 1 La Partea I

Teren

Nr cadastral	Suprafața (mp)*	Observații / Referințe
	2.700	

* Suprafața este determinată în planul de proiecție Stereo 70.



Date referitoare la teren

Crt	Categorie folosință	Intravilan	Suprafața (mp)	Tarla	Parcelă	Nr. topo	Observații / Referințe
1	arabil	NU	2.700	75	1126/17	-	

Lungime Segmente

1) Valorile lungimilor segmentelor sunt obținute din proiecție în plan.

Punct început	X / Y	Punct sfârșit	X / Y	Lungime segment (** (m)
1	322.773,997 494.642,451	2	322.762,513 494.645,67	11.927
2	322.762,513 494.645,67	3	322.704,523 494.429,52	223.794
3	322.704,523 494.429,52	4	322.714,737 494.427,2	10.474
4	322.714,737 494.427,2	5	322.716,435 494.426,703	1.77
5	322.716,435 494.426,703	1	322.773,997 494.642,451	223.295

**** Lungimile segmentelor sunt determinate în planul de proiecție Stereo 70 și sunt rotunjite la 1 milimetru.**

***** Distanța dintre puncte este formată din segmente cumulate ce sunt mai mici decât valoarea 1 milimetru.**

**DATE DESPRE IMOBILUL NR. 11416**

Oficiul de Cadastru și Publicitate Imobiliară HUNEDOARA
Biroul de Cadastru și Publicitate Imobiliară Deva

A. Partea I. Descrierea imobilului

TEREN Extravilan

Adresa: Jud. Hunedoara

Nr. Crt	Nr cadastral Nr. topografic	Suprafața* (mp)	Observații / Referințe
A1		2.700	Sector cadastral:91 Teren neimprejmuit;

B. Partea II. Proprietari și acte

Inscrieri privitoare la dreptul de proprietate și alte drepturi reale	Referințe
1 / 02/03/2023	
Act Normativ nr. 7, din 13/03/1996 emis de PARLAMENTUL ROMÂNIEI;	
B1	A1
Intabulare, drept de PROPRIETATE, dobandit prin Lege, cota actuala 1/1 1) COMUNA ILIA, REZERVA COMISIEI LOCALE DE FOND FUNCJAR, CIF:4374164	

C. Partea III. SARCINI .

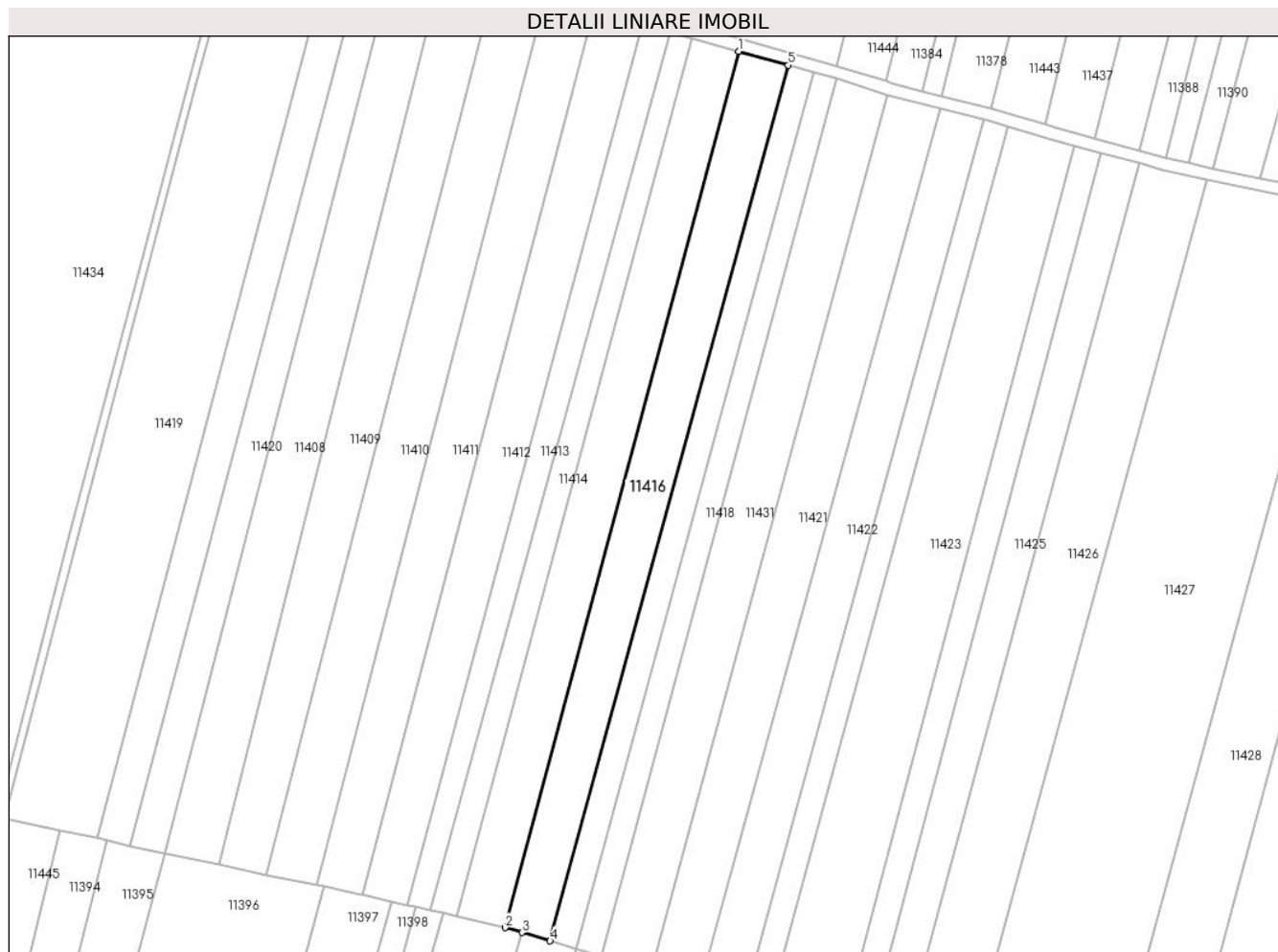
Inscrieri privind dezmembramintele dreptului de proprietate, drepturi reale de garanție și sarcini	Referințe
NU SUNT	

Anexa Nr. 1 La Partea I

Teren

Nr cadastral	Suprafața (mp)*	Observații / Referințe
	2.700	

* Suprafața este determinată în planul de proiecție Stereo 70.



Date referitoare la teren

Crt	Categorie folosință	Intravilan	Suprafața (mp)	Tarla	Parcelă	Nr. topo	Observații / Referințe
1	arabil	NU	2.700	75	1126/16	-	

Lungime Segmente

1) Valorile lungimilor segmentelor sunt obținute din proiecție în plan.

Punct început	X / Y	Punct sfârșit	X / Y	Lungime segment (** (m)
1	322.773,997 494.642,451	2	322.716,435 494.426,703	223.295
2	322.716,435 494.426,703	3	322.720,561 494.425,495	4.299
3	322.720,561 494.425,495	4	322.727,514 494.423,46	7.245
4	322.727,514 494.423,46	5	322.786,165 494.639,04	223.416
5	322.786,165 494.639,04	1	322.773,997 494.642,451	12.637

**** Lungimile segmentelor sunt determinate în planul de proiecție Stereo 70 și sunt rotunjite la 1 milimetru.**

***** Distanța dintre puncte este formată din segmente cumulate ce sunt mai mici decât valoarea 1 milimetru.**

**DATE DESPRE IMOBILUL NR. 11417**

Oficiul de Cadastru și Publicitate Imobiliară HUNEDOARA
Biroul de Cadastru și Publicitate Imobiliară Deva

A. Partea I. Descrierea imobilului

TEREN Extravilan

Adresa: Jud. Hunedoara

Nr. Crt	Nr cadastral Nr. topografic	Suprafața* (mp)	Observații / Referințe
A1		1.500	Sector cadastral:91 Teren neimprejmuit;

B. Partea II. Proprietari și acte

Inscrieri privitoare la dreptul de proprietate și alte drepturi reale	Referințe
1 / 02/03/2022	
Act Administrativ nr. 89856/460, din 09/01/2004 emis de CJPSDPAT HUNEDOARA;	
B1	A1
Intabulare, drept de PROPRIETATE, dobandit prin Reconstituire, cota actuala 1/1 1) HETES ANA	

C. Partea III. SARCINI .

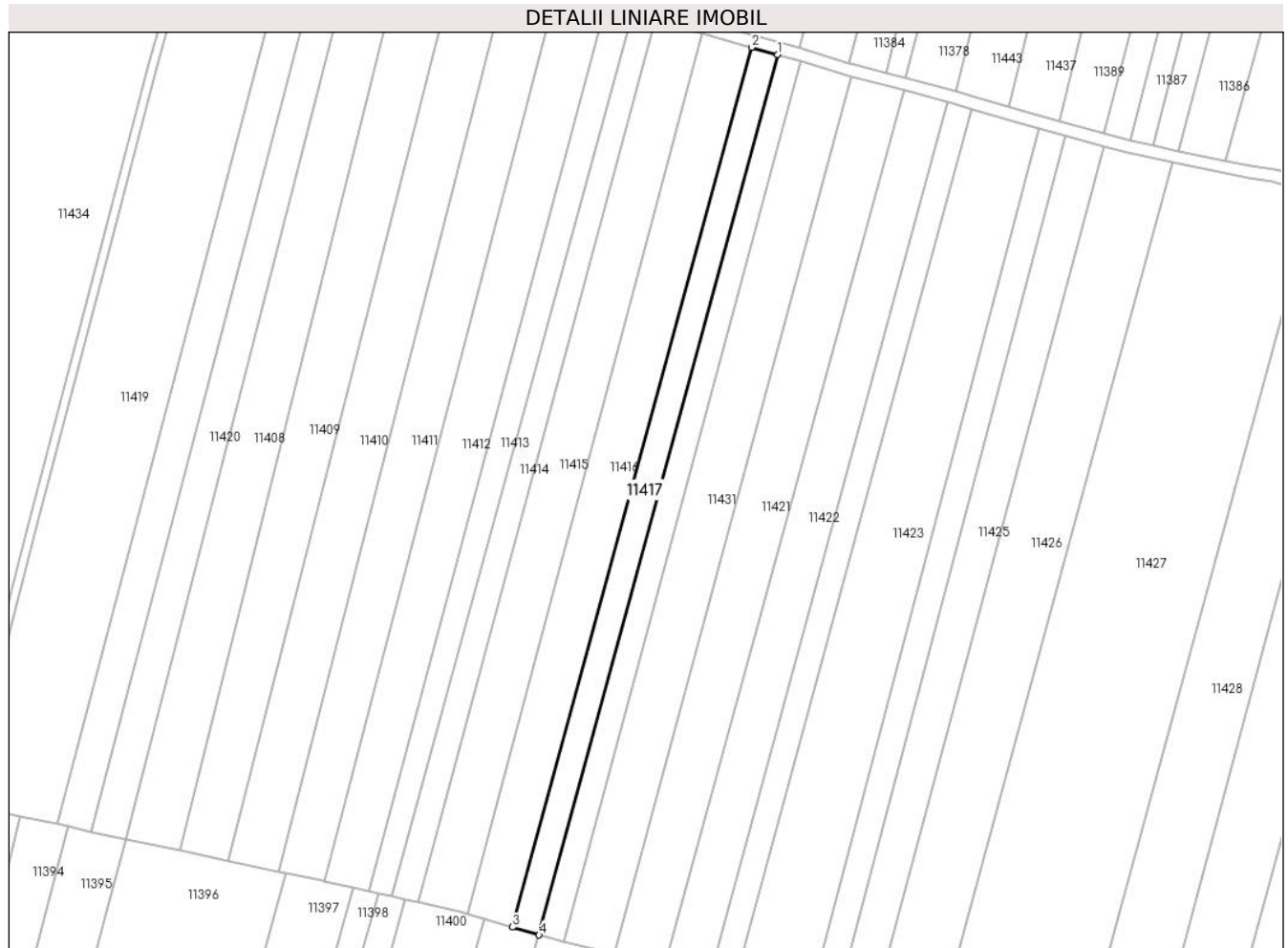
Inscrieri privind dezmembramintele dreptului de proprietate, drepturi reale de garanție și sarcini	Referințe
NU SUNT	

Anexa Nr. 1 La Partea I

Teren

Nr cadastral	Suprafața (mp)*	Observații / Referințe
	1.500	

* Suprafața este determinată în planul de proiecție Stereo 70.



Date referitoare la teren

Crt	Categorie folosință	Intravilan	Suprafața (mp)	Tarla	Parcelă	Nr. topo	Observații / Referințe
1	arabil	NU	1.500	75	1126/15/2	-	

Lungime Segmente

1) Valorile lungimilor segmentelor sunt obținute din proiecție în plan.

Punct început	X / Y	Punct sfârșit	X / Y	Lungime segment (** (m)
1	322.792,542 494.637,252	2	322.786,165 494.639,04	6.624
2	322.786,165 494.639,04	3	322.727,514 494.423,46	223.416
3	322.727,514 494.423,46	4	322.734,044 494.421,548	6.804
4	322.734,044 494.421,548	1	322.792,542 494.637,252	223.496

** Lungimile segmentelor sunt determinate în planul de proiecție Stereo 70 și sunt rotunjite la 1 milimetru.

***** Distanţa dintre puncte este formată din segmente cumulate ce sunt mai mici decât valoarea 1 milimetru.**

**DATE DESPRE IMOBILUL NR. 11418**

Oficiul de Cadastru și Publicitate Imobiliară HUNEDOARA
Biroul de Cadastru și Publicitate Imobiliară Deva

A. Partea I. Descrierea imobilului

TEREN Extravilan

Adresa: Jud. Hunedoara

Nr. Crt	Nr cadastral Nr. topografic	Suprafața* (mp)	Observații / Referințe
A1		1.350	Sector cadastral:91 Teren neimprejmuit;

B. Partea II. Proprietari și acte

Inscrieri privitoare la dreptul de proprietate și alte drepturi reale	Referințe
1 / 02/03/2023	
Act Normativ nr. 7, din 13/03/1996 emis de PARLAMENTUL ROMÂNIEI;	
B1	A1
Intabulare, drept de PROPRIETATE, dobandit prin Lege, cota actuala 1/1 1) COMUNA ILIA, REZERVA COMISIEI LOCALE DE FOND FUNCJAR, CIF:4374164	

C. Partea III. SARCINI .

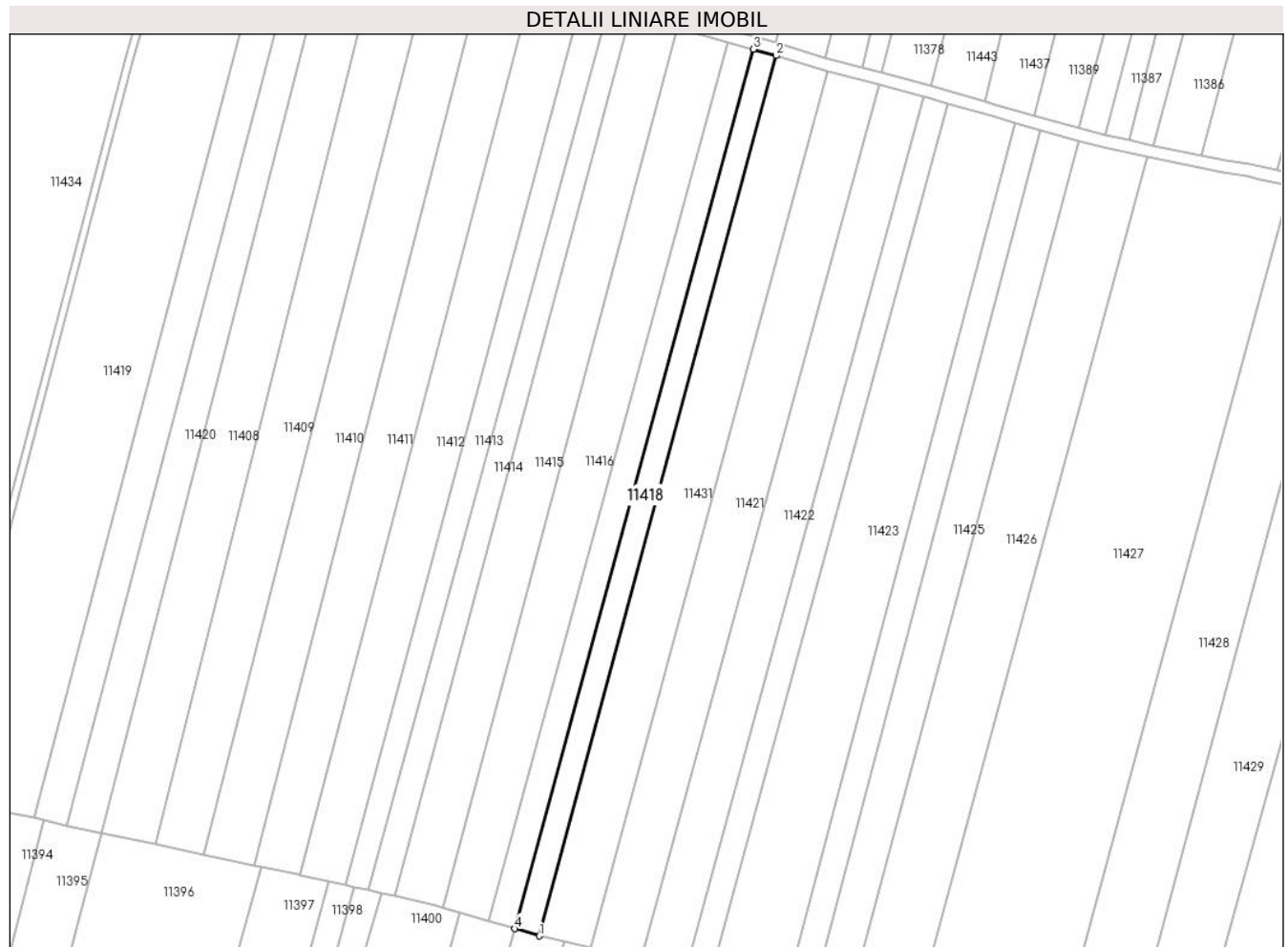
Inscrieri privind dezmembramintele dreptului de proprietate, drepturi reale de garanție și sarcini	Referințe
NU SUNT	

Anexa Nr. 1 La Partea I

Teren

Nr cadastral	Suprafața (mp)*	Observații / Referințe
	1.350	

* Suprafața este determinată în planul de proiecție Stereo 70.



Date referitoare la teren

Crt	Categorie folosință	Intra vilan	Suprafața (mp)	Tarla	Parcelă	Nr. topo	Observații / Referințe
1	arabil	NU	1.350	75	1126/15/1	-	

Lungime Segmente

1) Valorile lungimilor segmentelor sunt obținute din proiecție în plan.

Punct început	X / Y	Punct sfârșit	X / Y	Lungime segment (** (m)
1	322.740,07 494.419,784	2	322.798,128 494.635,686	223.572
2	322.798,128 494.635,686	3	322.792,542 494.637,252	5.801
3	322.792,542 494.637,252	4	322.734,044 494.421,548	223.496
4	322.734,044 494.421,548	1	322.740,07 494.419,784	6.279

** Lungimile segmentelor sunt determinate în planul de proiecție Stereo 70 și sunt rotunjite la 1 milimetru.

***** Distanţa dintre puncte este formată din segmente cumulate ce sunt mai mici decât valoarea 1 milimetru.**

**DATE DESPRE IMOBILUL NR. 11419**

Oficiul de Cadastru și Publicitate Imobiliară HUNEDOARA
Biroul de Cadastru și Publicitate Imobiliară Deva

A. Partea I. Descrierea imobilului

TEREN Extravilan

Adresa: Jud. Hunedoara

Nr. Crt	Nr cadastral Nr. topografic	Suprafața* (mp)	Observații / Referințe
A1		5.400	Sector cadastral:91 Teren neimprejmuit;

B. Partea II. Proprietari și acte

Inscrieri privitoare la dreptul de proprietate și alte drepturi reale		Referințe
1 / 02/03/2023		
Act Administrativ nr. 20/297, din 31/07/2007 emis de CJPSDPAT HUNEDOARA;		
B1	Intabulare, drept de PROPRIETATE, dobandit prin Reconstituire, cota actuala 1/1 1) SONOC RODICA 2) SONOC CORNEL PETRU 3) SONOC VERGHELIA 4) BRÂNDUȘA VALERIA SAVIA	A1

C. Partea III. SARCINI .

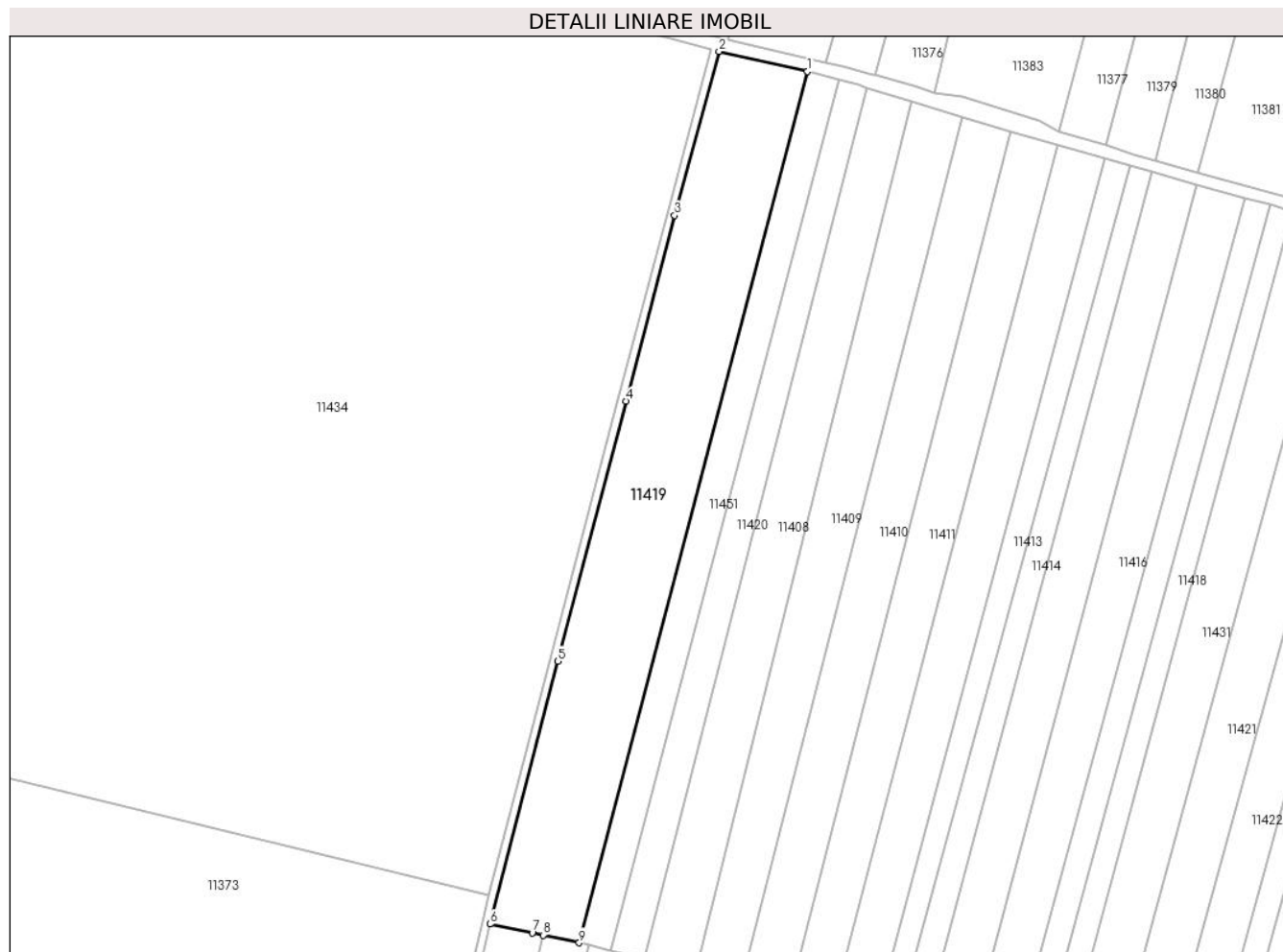
Inscrieri privind dezmembramintele dreptului de proprietate, drepturi reale de garanție și sarcini	Referințe
NU SUNT	

Anexa Nr. 1 La Partea I

Teren

Nr cadastral	Suprafața (mp)*	Observații / Referințe
	5.400	

* Suprafața este determinată în planul de proiecție Stereo 70.



Date referitoare la teren

Crt	Categorie folosință	Intravilan	Suprafața (mp)	Tarla	Parcelă	Nr. topo	Observații / Referințe
1	arabil	NU	5.400	75	126/24	-	

Lungime Segmente

1) Valorile lungimilor segmentelor sunt obținute din proiecție în plan.

Punct început	X / Y	Punct sfârșit	X / Y	Lungime segment (** (m)
1	322.674,355 494.671,307	2	322.651,745 494.676,439	23.185
2	322.651,745 494.676,439	3	322.640,363 494.634,562	43.396
3	322.640,363 494.634,562	4	322.627,955 494.587,122	49.036
4	322.627,955 494.587,122	5	322.610,52 494.520,738	68.635
5	322.610,52 494.520,738	6	322.593,162 494.453,57	69.374

Punct început	X / Y	Punct sfârșit	X / Y	Lungime segment (** (m)
6	322.593,162 494.453,57	7	322.603,972 494.451,304	11.046
7	322.603,972 494.451,304	8	322.606,73 494.450,726	2.818
8	322.606,73 494.450,726	9	322.615,958 494.448,791	9.429
9	322.615,958 494.448,791	1	322.674,355 494.671,307	230.051

** Lungimile segmentelor sunt determinate în planul de proiecție Stereo 70 și sunt rotunjite la 1 milimetru.

*** Distanța dintre puncte este formată din segmente cumulate ce sunt mai mici decât valoarea 1 milimetru.

**DATE DESPRE IMOBILUL NR. 11420**

Oficiul de Cadastru și Publicitate Imobiliară HUNEDOARA
Biroul de Cadastru și Publicitate Imobiliară Deva

A. Partea I. Descrierea imobilului

TEREN Extravilan

Adresa: Jud. Hunedoara

Nr. Crt	Nr cadastral Nr. topografic	Suprafața* (mp)	Observații / Referințe
A1		1.850	Sector cadastral:91 Teren neimprejmuit;

B. Partea II. Proprietari și acte

Inscrieri privitoare la dreptul de proprietate și alte drepturi reale	Referințe
1 / 02/03/2023	
Act Normativ nr. 7, din 13/03/1996 emis de PARLAMENTUL ROMÂNIEI;	
B1	A1
Intabulare, drept de PROPRIETATE, dobandit prin Lege, cota actuala 1/1 1) COMUNA ILIA, REZERVA COMISIEI LOCALE DE FOND FUNCJAR, CIF:4374164	

C. Partea III. SARCINI .

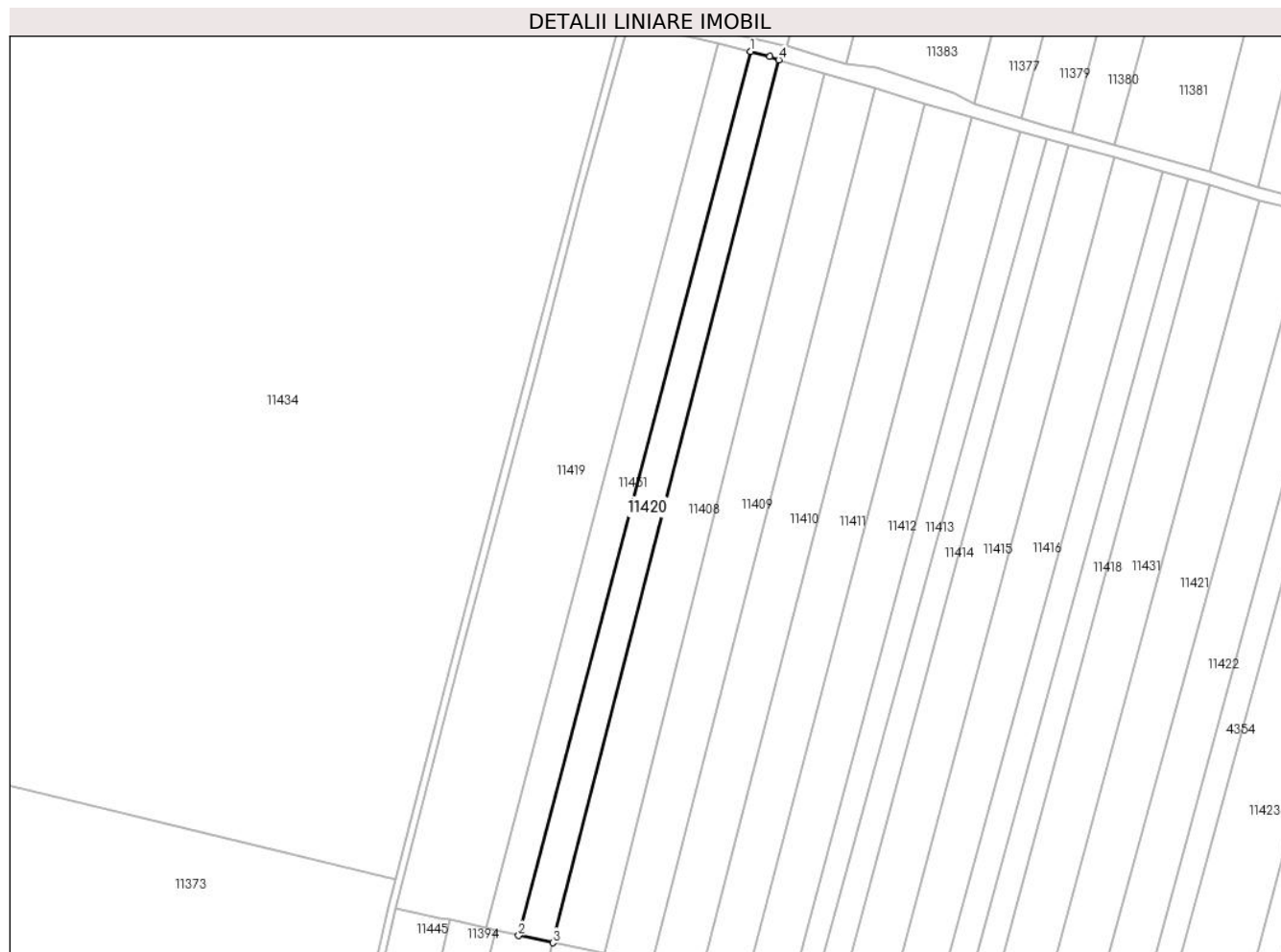
Inscrieri privind dezmembramintele dreptului de proprietate, drepturi reale de garanție și sarcini	Referințe
NU SUNT	

Anexa Nr. 1 La Partea I

Teren

Nr cadastral	Suprafața (mp)*	Observații / Referințe
	1.850	

* Suprafața este determinată în planul de proiecție Stereo 70.



Date referitoare la teren

Crt	Categorie folosință	Intra vilan	Suprafața (mp)	Tarla	Parcelă	Nr. topo	Observații / Referințe
1	arabil	NU	1.850	75	1126/23/2/2	-	

Lungime Segmente

1) Valorile lungimilor segmentelor sunt obținute din proiecție în plan.

Punct început	X / Y	Punct sfârșit	X / Y	Lungime segment (** (m)
1	322.682,484 494.669,16	2	322.624,113 494.446,765	229.928
2	322.624,113 494.446,765	3	322.632,695 494.444,97	8.768
3	322.632,695 494.444,97	4	322.689,534 494.667,05	229.238
4	322.689,534 494.667,05	5	322.687,396 494.667,856	2.284
5	322.687,396 494.667,856	1	322.682,484 494.669,16	5.082

**** Lungimile segmentelor sunt determinate în planul de proiecție Stereo 70 și sunt rotunjite la 1 milimetru.**

***** Distanța dintre puncte este formată din segmente cumulate ce sunt mai mici decât valoarea 1 milimetru.**

**DATE DESPRE IMOBILUL NR. 11421**

Oficiul de Cadastru și Publicitate Imobiliară HUNEDOARA
Biroul de Cadastru și Publicitate Imobiliară Deva

A. Partea I. Descrierea imobilului

TEREN Extravilan

Adresa: Jud. Hunedoara

Nr. Crt	Nr cadastral Nr. topografic	Suprafața* (mp)	Observații / Referințe
A1		2.900	Sector cadastral:91 Teren neimprejmuit;

B. Partea II. Proprietari și acte

Inscrieri privitoare la dreptul de proprietate și alte drepturi reale	Referințe
1 / 02/03/2023	
Act Administrativ nr. 14034/54, din 31/07/2002 emis de CJPSDPAT HUNEDOARA;	
B1	A1
Intabulare, drept de PROPRIETATE, dobandit prin Reconstituire, cota actuala 1/1 1) PAVEL MARIA	

C. Partea III. SARCINI .

Inscrieri privind dezmembramintele dreptului de proprietate, drepturi reale de garanție și sarcini	Referințe
NU SUNT	

Anexa Nr. 1 La Partea I

Teren

Nr cadastral	Suprafața (mp)*	Observații / Referințe
	2.900	

* Suprafața este determinată în planul de proiecție Stereo 70.



Date referitoare la teren

Crt	Categorie folosință	Intravilan	Suprafața (mp)	Tarla	Parcelă	Nr. topo	Observații / Referințe
1	arabil	NU	2.900	75	1126/13	-	

Lungime Segmente

1) Valorile lungimilor segmentelor sunt obținute din proiecție în plan.

Punct început	X / Y	Punct sfârșit	X / Y	Lungime segment (** (m)
1	322.823,589 494.628,467	2	322.810,688 494.631,776	13.318
2	322.810,688 494.631,776	3	322.752,575 494.416,802	222.691
3	322.752,575 494.416,802	4	322.757,533 494.415,31	5.178
4	322.757,533 494.415,31	5	322.764,738 494.413,141	7.525
5	322.764,738 494.413,141	1	322.823,589 494.628,467	223.223

**** Lungimile segmentelor sunt determinate în planul de proiecție Stereo 70 și sunt rotunjite la 1 milimetru.**

***** Distanța dintre puncte este formată din segmente cumulate ce sunt mai mici decât valoarea 1 milimetru.**

**DATE DESPRE IMOBILUL NR. 11422**

Oficiul de Cadastru și Publicitate Imobiliară HUNEDOARA
Biroul de Cadastru și Publicitate Imobiliară Deva

A. Partea I. Descrierea imobilului

TEREN Extravilan

Adresa: Jud. Hunedoara

Nr. Crt	Nr cadastral Nr. topografic	Suprafața* (mp)	Observații / Referințe
A1		2.500	Sector cadastral:91 Teren neimprejmuit;

B. Partea II. Proprietari și acte

Inscrieri privitoare la dreptul de proprietate și alte drepturi reale		Referințe
1 / 02/03/2023		
Act Notarial nr. 13930/2, din 28/08/1997 emis de CJPSDPAT HUNEDOARA;		
B1	Intabulare, drept de PROPRIETATE, dobandit prin Constituire, cota actuala 1/1 1) UNGUR OTILIA	A1

C. Partea III. SARCINI .

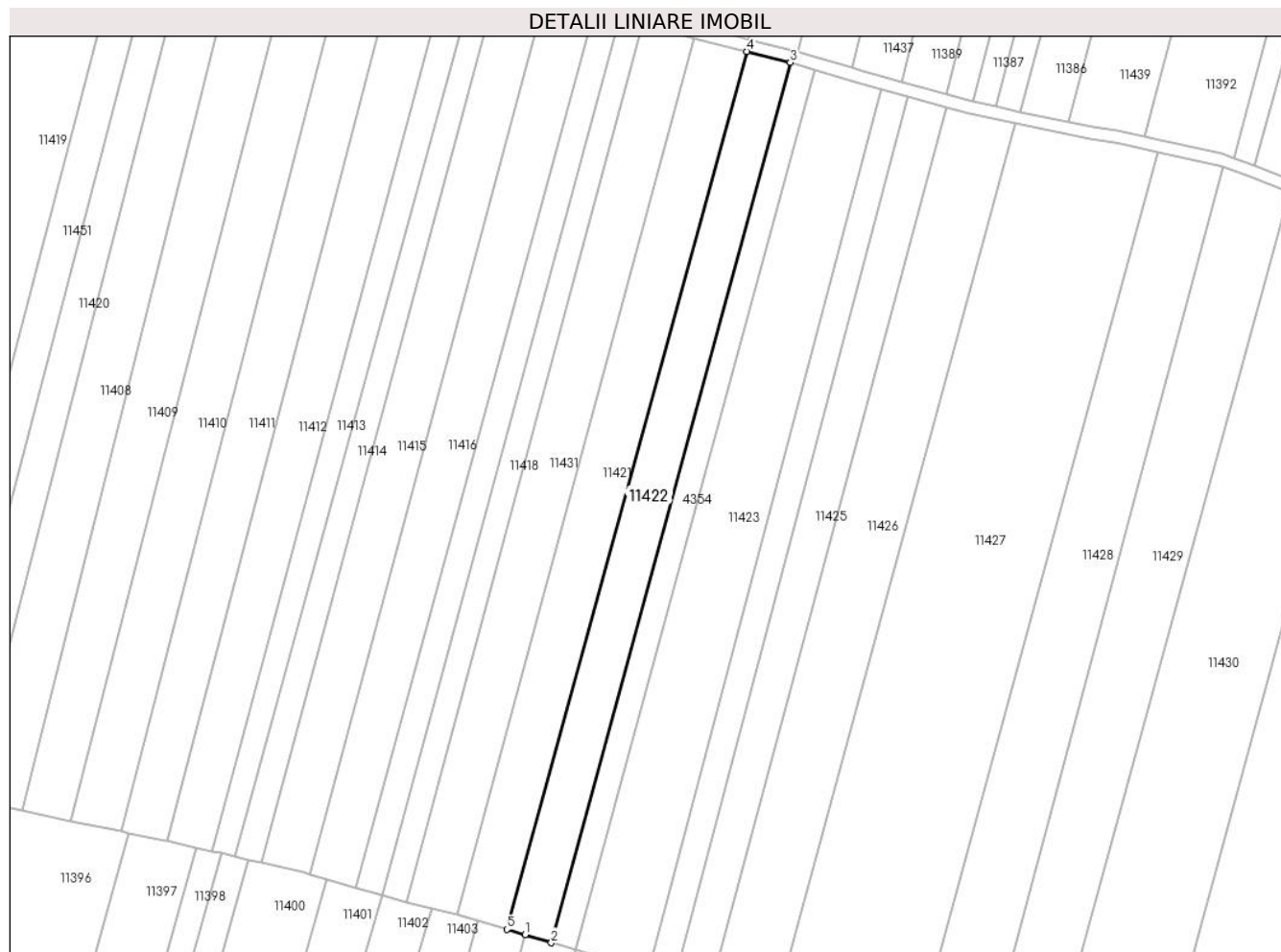
Inscrieri privind dezmembramintele dreptului de proprietate, drepturi reale de garanție și sarcini	Referințe
NU SUNT	

Anexa Nr. 1 La Partea I

Teren

Nr cadastral	Suprafața (mp)*	Observații / Referințe
	2.500	

* Suprafața este determinată în planul de proiecție Stereo 70.



Date referitoare la teren

Crt	Categorie folosință	Intravilan	Suprafața (mp)	Tarla	Parcelă	Nr. topo	Observații / Referințe
1	arabil	NU	2.500	75	1126/12	-	

Lungime Segmente

1) Valorile lungimilor segmentelor sunt obținute din proiecție în plan.

Punct început	X / Y	Punct sfârșit	X / Y	Lungime segment (** (m)
1	322.769,154 494.411,812	2	322.775,611 494.409,87	6.743
2	322.775,611 494.409,87	3	322.834,27 494.625,728	223.686
3	322.834,27 494.625,728	4	322.823,589 494.628,467	11.027
4	322.823,589 494.628,467	5	322.764,738 494.413,141	223.223
5	322.764,738 494.413,141	1	322.769,154 494.411,812	4.611

**** Lungimile segmentelor sunt determinate în planul de proiecție Stereo 70 și sunt rotunjite la 1 milimetru.**

***** Distanța dintre puncte este formată din segmente cumulate ce sunt mai mici decât valoarea 1 milimetru.**

**DATE DESPRE IMOBILUL NR. 11423**

Oficiul de Cadastru și Publicitate Imobiliară HUNEDOARA
Biroul de Cadastru și Publicitate Imobiliară Deva

A. Partea I. Descrierea imobilului

TEREN Extravilan

Adresa: Jud. Hunedoara

Nr. Crt	Nr cadastral Nr. topografic	Suprafața* (mp)	Observații / Referințe
A1		4.000	Sector cadastral:91 Teren neimprejmuit;

B. Partea II. Proprietari și acte

Inscrieri privitoare la dreptul de proprietate și alte drepturi reale	Referințe
1 / 02/03/2023	
Act Normativ nr. 7, din 13/03/1996 emis de PARLAMENTUL ROMÂNIEI;	
B1	A1
Intabulare, drept de PROPRIETATE, dobandit prin Lege, cota actuala 1/1 1) COMUNA ILIA, REZERVA COMISIEI LOCALE DE FOND FUNCJAR, CIF:4374164	

C. Partea III. SARCINI .

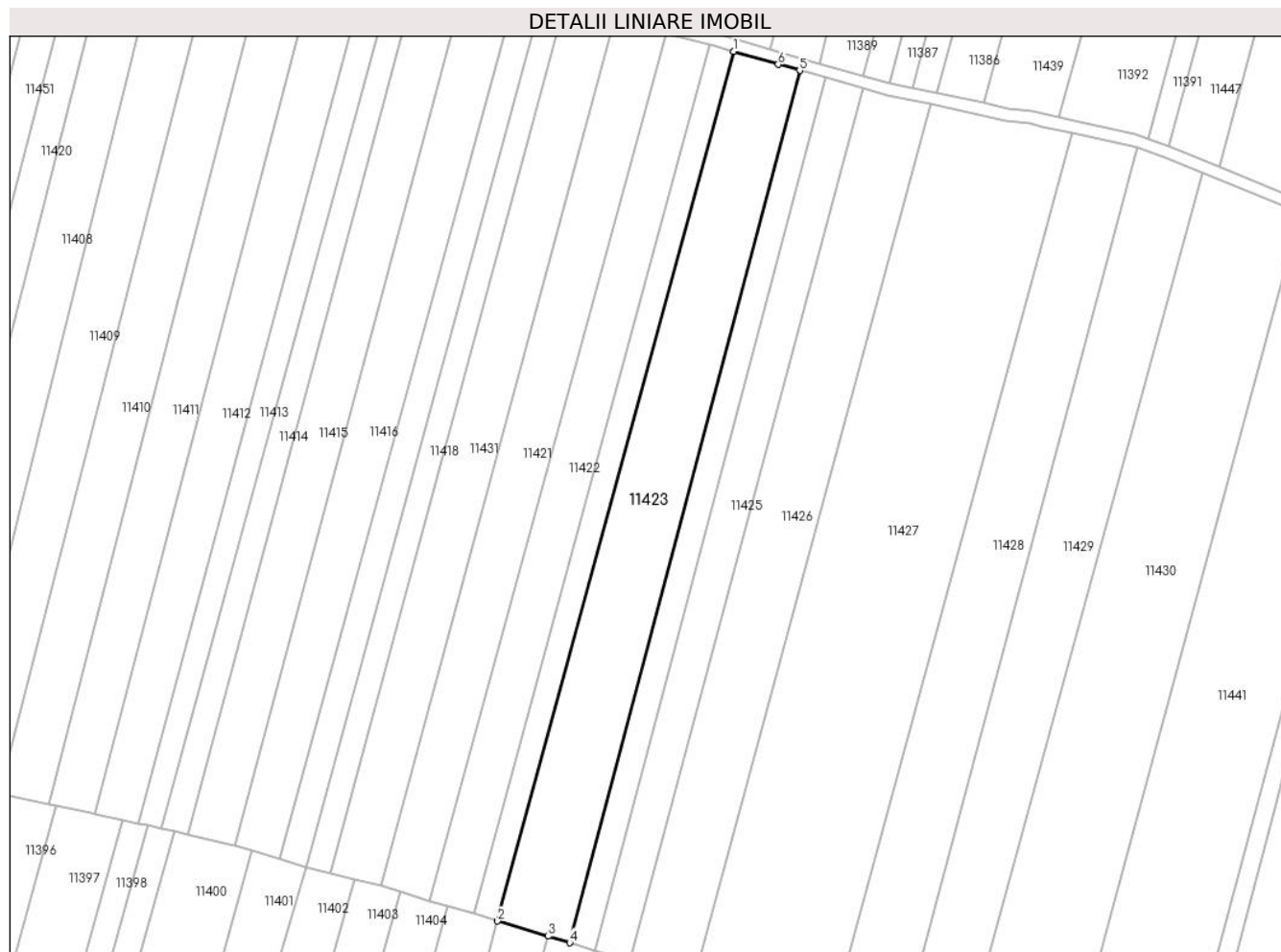
Inscrieri privind dezmembramintele dreptului de proprietate, drepturi reale de garanție și sarcini	Referințe
NU SUNT	

Anexa Nr. 1 La Partea I

Teren

Nr cadastral	Suprafața (mp)*	Observații / Referințe
	4.000	

* Suprafața este determinată în planul de proiecție Stereo 70.



Date referitoare la teren

Crt	Categorie folosință	Intravilan	Suprafața (mp)	Tarla	Parcelă	Nr. topo	Observații / Referințe
1	arabil	NU	4.000	75	1126/11	-	

Lungime Segmente

1) Valorile lungimilor segmentelor sunt obținute din proiecție în plan.

Punct început	X / Y	Punct sfârșit	X / Y	Lungime segment (** (m)
1	322.840,287 494.624,01	2	322.781,605 494.408,066	223.776
2	322.781,605 494.408,066	3	322.794,139 494.404,294	13.089
3	322.794,139 494.404,294	4	322.799,489 494.402,684	5.587
4	322.799,489 494.402,684	5	322.856,69 494.619,286	224.028
5	322.856,69 494.619,286	6	322.851,36 494.620,773	5.534

Punct început	X / Y	Punct sfârșit	X / Y	Lungime segment (** (m)
6	322.851,36 494.620,773	1	322.840,287 494.624,01	11.537

** Lungimile segmentelor sunt determinate în planul de proiecție Stereo 70 și sunt rotunjite la 1 milimetru.

*** Distanța dintre puncte este formată din segmente cumulate ce sunt mai mici decât valoarea 1 milimetru.

**DATE DESPRE IMOBILUL NR. 11424**

Oficiul de Cadastru și Publicitate Imobiliară HUNEDOARA
Biroul de Cadastru și Publicitate Imobiliară Deva

A. Partea I. Descrierea imobilului

TEREN Extravilan

Adresa: Jud. Hunedoara

Nr. Crt	Nr cadastral Nr. topografic	Suprafața* (mp)	Observații / Referințe
A1		1.500	Sector cadastral:91 Teren neimprejmuit;

B. Partea II. Proprietari și acte

Inscrieri privitoare la dreptul de proprietate și alte drepturi reale	Referințe
1 / 02/03/2023	
Act Administrativ nr. 89856/2, din 15/10/2002 emis de CJPSDPAT HUNEDOARA;	
B1	A1
Intabulare, drept de PROPRIETATE, dobandit prin Reconstituire, cota actuala 1/1 1) HUI MATEI	

C. Partea III. SARCINI .

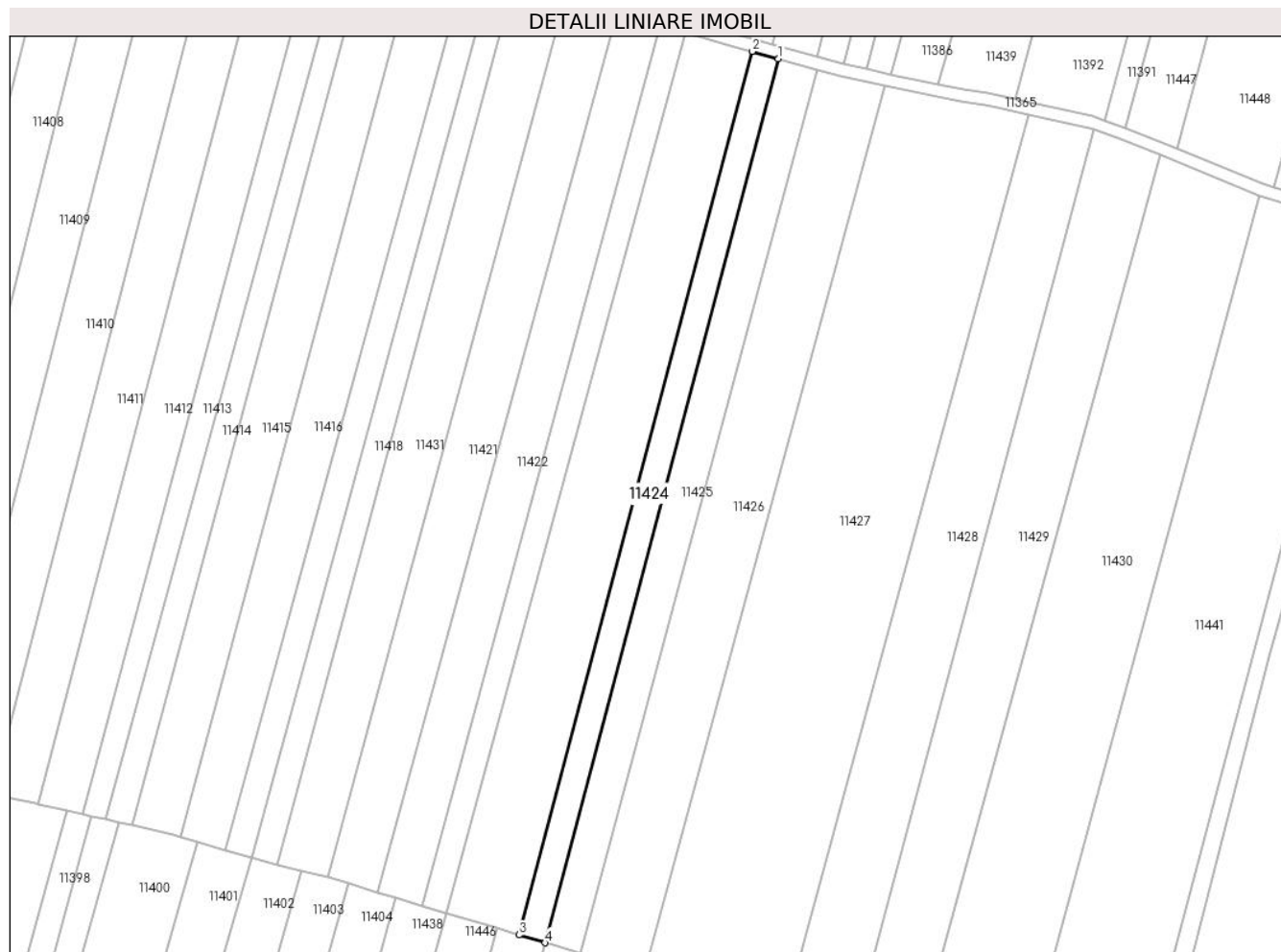
Inscrieri privind dezmembramintele dreptului de proprietate, drepturi reale de garanție și sarcini	Referințe
NU SUNT	

Anexa Nr. 1 La Partea I

Teren

Nr cadastral	Suprafața (mp)*	Observații / Referințe
	1.500	

* Suprafața este determinată în planul de proiecție Stereo 70.



Date referitoare la teren

Crt	Categorie folosință	Intravilan	Suprafața (mp)	Tarla	Parcelă	Nr. topo	Observații / Referințe
1	arabil	NU	1.500	75	1126/10	-	Greșit nr parcelă 1130/3, corect nr parcelă 1126/10

Lungime Segmente

1) Valorile lungimilor segmentelor sunt obținute din proiecție în plan.

Punct început	X / Y	Punct sfârșit	X / Y	Lungime segment (** (m)
1	322.863,134 494.617,488	2	322.856,69 494.619,286	6.689
2	322.856,69 494.619,286	3	322.799,489 494.402,684	224.028
3	322.799,489 494.402,684	4	322.805,908 494.400,752	6.703
4	322.805,908 494.400,752	1	322.863,134 494.617,488	224.163

**** Lungimile segmentelor sunt determinate în planul de proiecție Stereo 70 și sunt rotunjite la 1 milimetru.**

***** Distanța dintre puncte este formată din segmente cumulate ce sunt mai mici decât valoarea 1 milimetru.**

**DATE DESPRE IMOBILUL NR. 11425**

Oficiul de Cadastru și Publicitate Imobiliară HUNEDOARA
Biroul de Cadastru și Publicitate Imobiliară Deva

A. Partea I. Descrierea imobilului

TEREN Extravilan

Adresa: Jud. Hunedoara

Nr. Crt	Nr cadastral Nr. topografic	Suprafața* (mp)	Observații / Referințe
A1		2.100	Sector cadastral:91 Teren neimprejmuit;

B. Partea II. Proprietari și acte

Inscrieri privitoare la dreptul de proprietate și alte drepturi reale	Referințe
1 / 02/03/2023	
Act Normativ nr. 7, din 13/03/1996 emis de PARLAMENTUL ROMÂNIEI;	
B1	A1
Intabulare, drept de PROPRIETATE, dobandit prin Lege, cota actuala 1/1 1) COMUNA ILIA, REZERVA COMISIEI LOCALE DE FOND FUNCJAR, CIF:4374164	

C. Partea III. SARCINI .

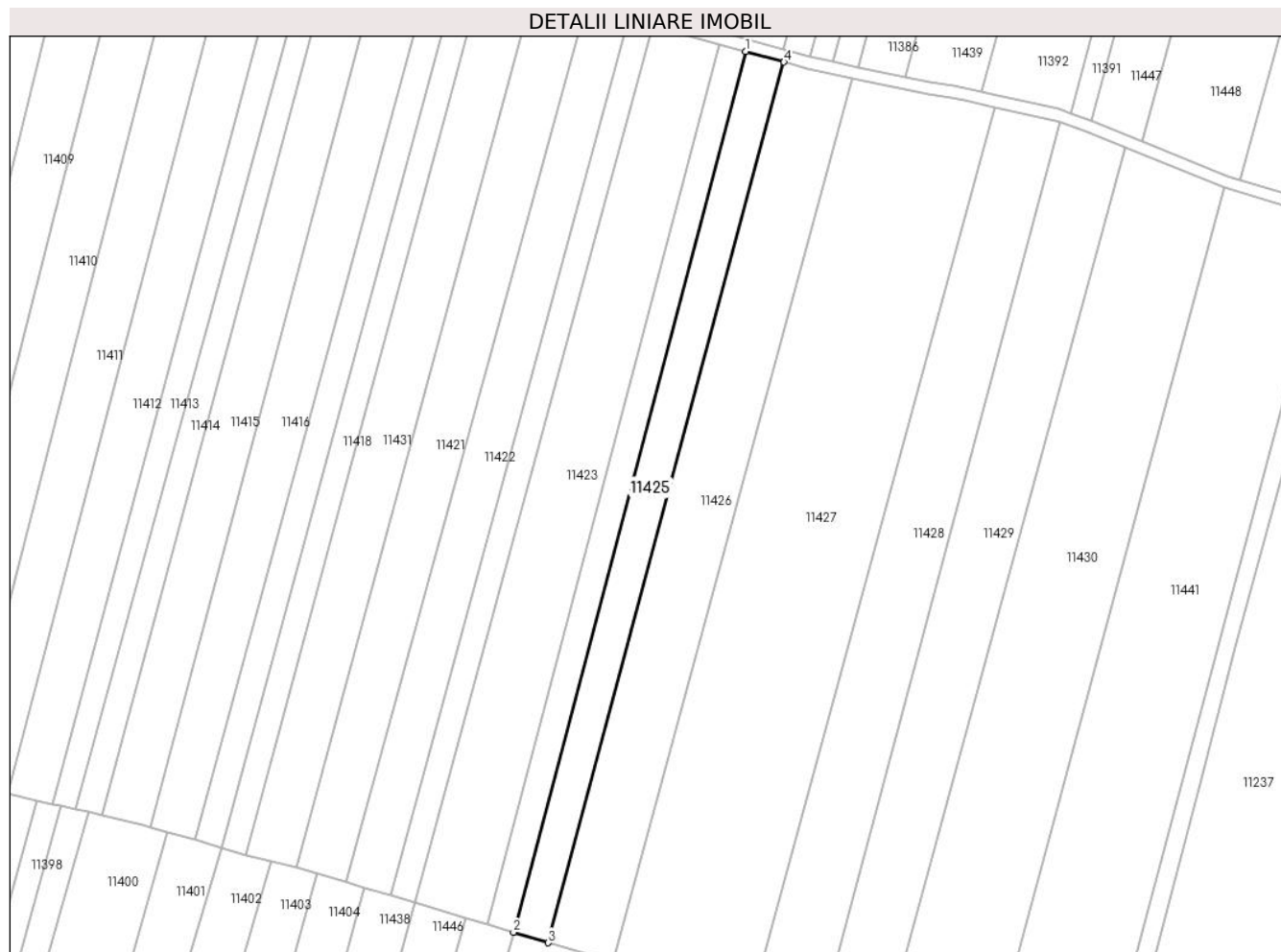
Inscrieri privind dezmembramintele dreptului de proprietate, drepturi reale de garanție și sarcini	Referințe
NU SUNT	

Anexa Nr. 1 La Partea I

Teren

Nr cadastral	Suprafața (mp)*	Observații / Referințe
	2.100	

* Suprafața este determinată în planul de proiecție Stereo 70.



Date referitoare la teren

Crt	Categorie folosință	Intra vilan	Suprafața (mp)	Tarla	Parcelă	Nr. topo	Observații / Referințe
1	arabil	NU	2.100	75	1126/9	-	

Lungime Segmente

1) Valorile lungimilor segmentelor sunt obținute din proiecție în plan.

Punct început	X / Y	Punct sfârșit	X / Y	Lungime segment (** (m)
1	322.863,134 494.617,488	2	322.805,908 494.400,752	224.163
2	322.805,908 494.400,752	3	322.814,48 494.398,173	8.951
3	322.814,48 494.398,173	4	322.872,558 494.614,859	224.335
4	322.872,558 494.614,859	1	322.863,134 494.617,488	9.784

** Lungimile segmentelor sunt determinate în planul de proiecție Stereo 70 și sunt rotunjite la 1 milimetru.

***** Distanţa dintre puncte este formată din segmente cumulate ce sunt mai mici decât valoarea 1 milimetru.**

**DATE DESPRE IMOBILUL NR. 11426**

Oficiul de Cadastru și Publicitate Imobiliară HUNEDOARA
Biroul de Cadastru și Publicitate Imobiliară Deva

A. Partea I. Descrierea imobilului

TEREN Extravilan

Adresa: Jud. Hunedoara

Nr. Crt	Nr cadastral Nr. topografic	Suprafața* (mp)	Observații / Referințe
A1		3.800	Sector cadastral:91 Teren neimprejmuit;

B. Partea II. Proprietari și acte

Inscrieri privitoare la dreptul de proprietate și alte drepturi reale		Referințe
1 / 02/03/2023		
Act Administrativ nr. 89856/448, din 07/01/2004 emis de CJPSDPAT HUNEDOARA;		
B1	Intabulare, drept de PROPRIETATE, dobandit prin Reconstituire, cota actuala 1/1 1) CRISAN LUCA	A1

C. Partea III. SARCINI .

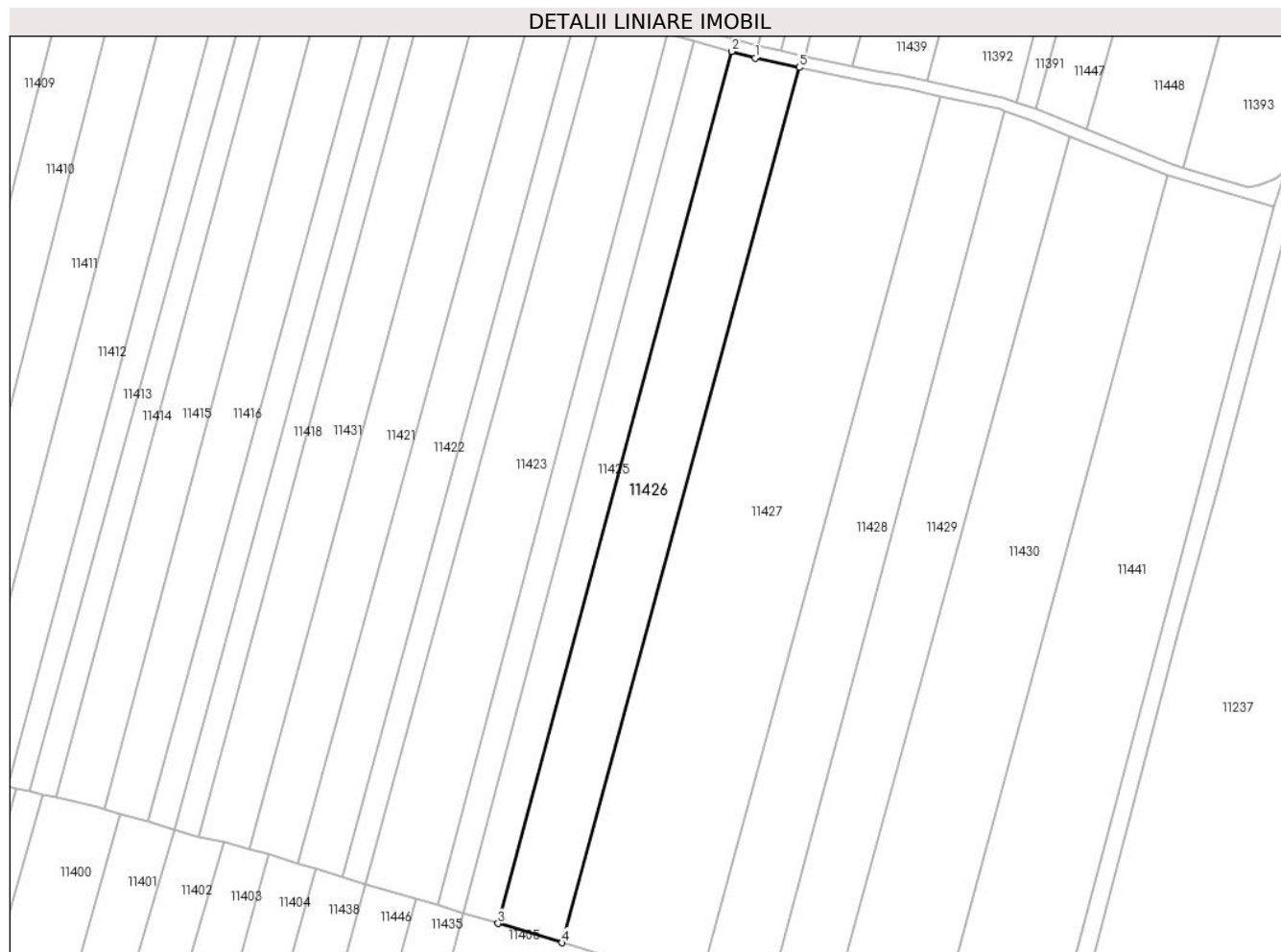
Inscrieri privind dezmembramintele dreptului de proprietate, drepturi reale de garanție și sarcini	Referințe
NU SUNT	

Anexa Nr. 1 La Partea I

Teren

Nr cadastral	Suprafața (mp)*	Observații / Referințe
	3.800	

* Suprafața este determinată în planul de proiecție Stereo 70.



Date referitoare la teren

Crt	Categorie folosință	Intra vilan	Suprafața (mp)	Tarla	Parcelă	Nr. topo	Observații / Referințe
1	arabil	NU	3.800	75	1126/8	-	

Lungime Segmente

1) Valorile lungimilor segmentelor sunt obținute din proiecție în plan.

Punct început	X / Y	Punct sfârșit	X / Y	Lungime segment (** (m)
1	322.878,389 494.613,233	2	322.872,558 494.614,859	6.054
2	322.872,558 494.614,859	3	322.814,48 494.398,173	224.335
3	322.814,48 494.398,173	4	322.830,316 494.393,408	16.538
4	322.830,316 494.393,408	5	322.889,392 494.610,884	225.357
5	322.889,392 494.610,884	1	322.878,389 494.613,233	11.251

**** Lungimile segmentelor sunt determinate în planul de proiecție Stereo 70 și sunt rotunjite la 1 milimetru.**

***** Distanța dintre puncte este formată din segmente cumulate ce sunt mai mici decât valoarea 1 milimetru.**

**DATE DESPRE IMOBILUL NR. 11427**

Oficiul de Cadastru și Publicitate Imobiliară HUNEDOARA
Biroul de Cadastru și Publicitate Imobiliară Deva

A. Partea I. Descrierea imobilului

TEREN Extravilan

Adresa: Jud. Hunedoara

Nr. Crt	Nr cadastral Nr. topografic	Suprafața* (mp)	Observații / Referințe
A1		8.100	Sector cadastral:91 Teren neimprejmuit;

B. Partea II. Proprietari și acte

Inscrieri privitoare la dreptul de proprietate și alte drepturi reale	Referințe
1 / 02/03/2023	
Act Administrativ nr. 89856/447, din 07/01/2004 emis de CJPSDPAT HUNEDOARA;	
B1	A1
Intabulare, drept de PROPRIETATE, dobandit prin Reconstituire, cota actuala 1/1 1) PETRESC RUSALINA	

C. Partea III. SARCINI .

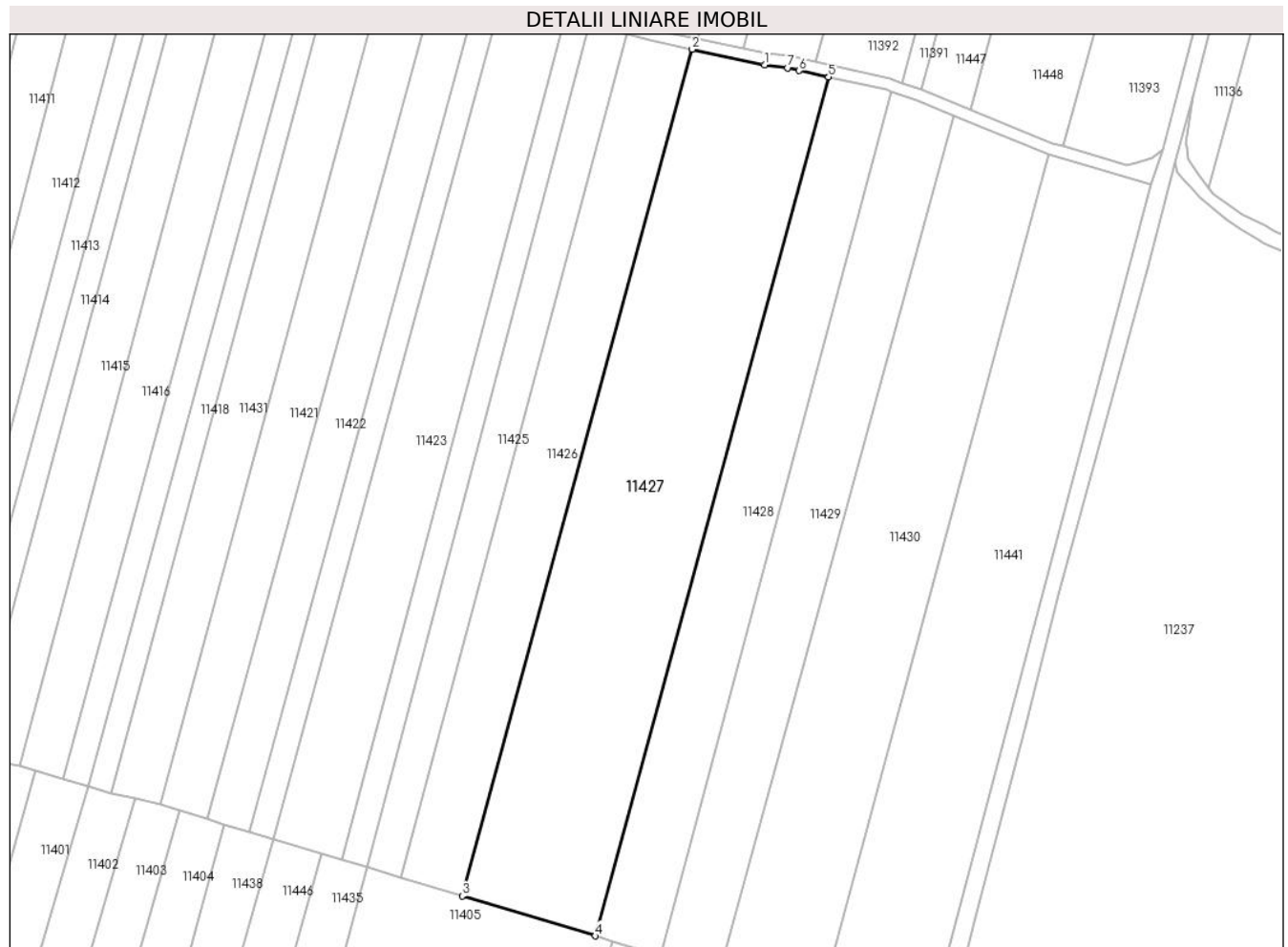
Inscrieri privind dezmembramintele dreptului de proprietate, drepturi reale de garanție și sarcini	Referințe
NU SUNT	

Anexa Nr. 1 La Partea I

Teren

Nr cadastral	Suprafața (mp)*	Observații / Referințe
	8.100	

* Suprafața este determinată în planul de proiecție Stereo 70.



Date referitoare la teren

Crt	Categorie folosință	Intravilan	Suprafața (mp)	Tarla	Parcelă	Nr. topo	Observații / Referințe
1	arabil	NU	8.100	75	1126/7	-	

Lungime Segmente

1) Valorile lungimilor segmentelor sunt obținute din proiecție în plan.

Punct început	X / Y	Punct sfârșit	X / Y	Lungime segment (** (m)
1	322.908,003 494.606,91	2	322.889,392 494.610,884	19.031
2	322.889,392 494.610,884	3	322.830,316 494.393,408	225.357
3	322.830,316 494.393,408	4	322.864,474 494.383,129	35.671
4	322.864,474 494.383,129	5	322.924,466 494.603,758	228.641
5	322.924,466 494.603,758	6	322.916,946 494.605,398	7.697

Punct început	X / Y	Punct sfârșit	X / Y	Lungime segment (** (m)
6	322.916,946 494.605,398	7	322.913,899 494.606,13	3.133
7	322.913,899 494.606,13	1	322.908,003 494.606,91	5.948

** Lungimile segmentelor sunt determinate în planul de proiecție Stereo 70 și sunt rotunjite la 1 milimetru.

*** Distanța dintre puncte este formată din segmente cumulate ce sunt mai mici decât valoarea 1 milimetru.

**DATE DESPRE IMOBILUL NR. 11428**

Oficiul de Cadastru și Publicitate Imobiliară HUNEDOARA
Biroul de Cadastru și Publicitate Imobiliară Deva

A. Partea I. Descrierea imobilului

TEREN Extravilan

Adresa: Jud. Hunedoara

Nr. Crt	Nr cadastral Nr. topografic	Suprafața* (mp)	Observații / Referințe
A1		3.900	Sector cadastral:91 Teren neimprejmuit;

B. Partea II. Proprietari și acte

Inscrieri privitoare la dreptul de proprietate și alte drepturi reale		Referințe
1 / 02/03/2023		
Act Administrativ nr. 89856/452, din 08/01/2004 emis de CJPSDPAT HUNEDOARA;		
B1	Intabulare, drept de PROPRIETATE, dobandit prin Reconstituire, cota actuala 1/1 1) LUCACI JOSIN 2) DRAGAN ANA	A1

C. Partea III. SARCINI .

Inscrieri privind dezmembramintele dreptului de proprietate, drepturi reale de garanție și sarcini	Referințe
NU SUNT	

Anexa Nr. 1 La Partea I

Teren

Nr cadastral	Suprafața (mp)*	Observații / Referințe
	3.900	

* Suprafața este determinată în planul de proiecție Stereo 70.



Date referitoare la teren

Crt	Categorie folosință	Intravilan	Suprafața (mp)	Tarla	Parcelă	Nr. topo	Observații / Referințe
1	arabil	NU	3.900	75	1126/6	-	

Lungime Segmente

1) Valorile lungimilor segmentelor sunt obținute din proiecție în plan.

Punct început	X / Y	Punct sfârșit	X / Y	Lungime segment (** (m)
1	322.939,323 494.600,52	2	322.924,466 494.603,758	15.206
2	322.924,466 494.603,758	3	322.864,474 494.383,129	228.641
3	322.864,474 494.383,129	4	322.868,862 494.381,808	4.582
4	322.868,862 494.381,808	5	322.881,282 494.378,071	12.971
5	322.881,282 494.378,071	6	322.940,538 494.600,089	229.79

Punct început	X / Y	Punct sfârșit	X / Y	Lungime segment (** (m)
6	322.940,538 494.600,089	1	322.939,323 494.600,52	1.289

** Lungimile segmentelor sunt determinate în planul de proiecție Stereo 70 și sunt rotunjite la 1 milimetru.

*** Distanța dintre puncte este formată din segmente cumulate ce sunt mai mici decât valoarea 1 milimetru.

**DATE DESPRE IMOBILUL NR. 11429**

Oficiul de Cadastru și Publicitate Imobiliară HUNEDOARA
Biroul de Cadastru și Publicitate Imobiliară Deva

A. Partea I. Descrierea imobilului

TEREN Extravilan

Adresa: Jud. Hunedoara

Nr. Crt	Nr cadastral Nr. topografic	Suprafața* (mp)	Observații / Referințe
A1		3.800	Sector cadastral:91 Teren neimpregmuit;

B. Partea II. Proprietari și acte

Inscrieri privitoare la dreptul de proprietate și alte drepturi reale	Referințe
1 / 02/03/2023	
Act Administrativ nr. 14034/89, din 18/09/2002 emis de CJPSDPAT HUNEDOARA;	
B1	A1
Intabulare, drept de PROPRIETATE, dobandit prin Reconstituire, cota actuala 1/1 1) ȘOANCA OCTAVIAN	

C. Partea III. SARCINI .

Inscrieri privind dezmembramintele dreptului de proprietate, drepturi reale de garanție și sarcini	Referințe
NU SUNT	

Anexa Nr. 1 La Partea I

Teren

Nr cadastral	Suprafața (mp)*	Observații / Referințe
	3.800	

* Suprafața este determinată în planul de proiecție Stereo 70.



Date referitoare la teren

Crt	Categorie folosință	Intravilan	Suprafața (mp)	Tarla	Parcelă	Nr. topo	Observații / Referințe
1	arabil	NU	3.800	75	1126/5	-	

Lungime Segmente

1) Valorile lungimilor segmentelor sunt obținute din proiecție în plan.

Punct început	X / Y	Punct sfârșit	X / Y	Lungime segment (** (m)
1	322.956,761 494.593,836	2	322.947,202 494.597,725	10.319
2	322.947,202 494.597,725	3	322.940,538 494.600,089	7.071
3	322.940,538 494.600,089	4	322.881,282 494.378,071	229.79
4	322.881,282 494.378,071	5	322.885,217 494.376,887	4.109
5	322.885,217 494.376,887	6	322.896,481 494.373,497	11.762

Punct început	X / Y	Punct sfârşit	X / Y	Lungime segment (** (m)
6	322.896,481 494.373,497	1	322.956,761 494.593,836	228.435

** Lungimile segmentelor sunt determinate în planul de proiecţie Stereo 70 şi sunt rotunjite la 1 milimetru.

*** Distanţa dintre puncte este formată din segmente cumulate ce sunt mai mici decât valoarea 1 milimetru.

**DATE DESPRE IMOBILUL NR. 11430**

Oficiul de Cadastru și Publicitate Imobiliară HUNEDOARA
Biroul de Cadastru și Publicitate Imobiliară Deva

A. Partea I. Descrierea imobilului

TEREN Extravilan

Adresa: Jud. Hunedoara

Nr. Crt	Nr cadastral Nr. topografic	Suprafața* (mp)	Observații / Referințe
A1		6.000	Sector cadastral:91 Teren neimprejmuit;

B. Partea II. Proprietari și acte

Inscrieri privitoare la dreptul de proprietate și alte drepturi reale		Referințe
1 / 02/03/2023		
Act Administrativ nr. 5885/83, din 12/02/1997 emis de CJPSDPAT HUNEDOARA;		
B1	Intabulare, drept de PROPRIETATE, dobandit prin Reconstituire, cota actuala 1/1	A1
	1) PETRESC CORNEL 2) FAUR MINODORA SILVIA	

C. Partea III. SARCINI .

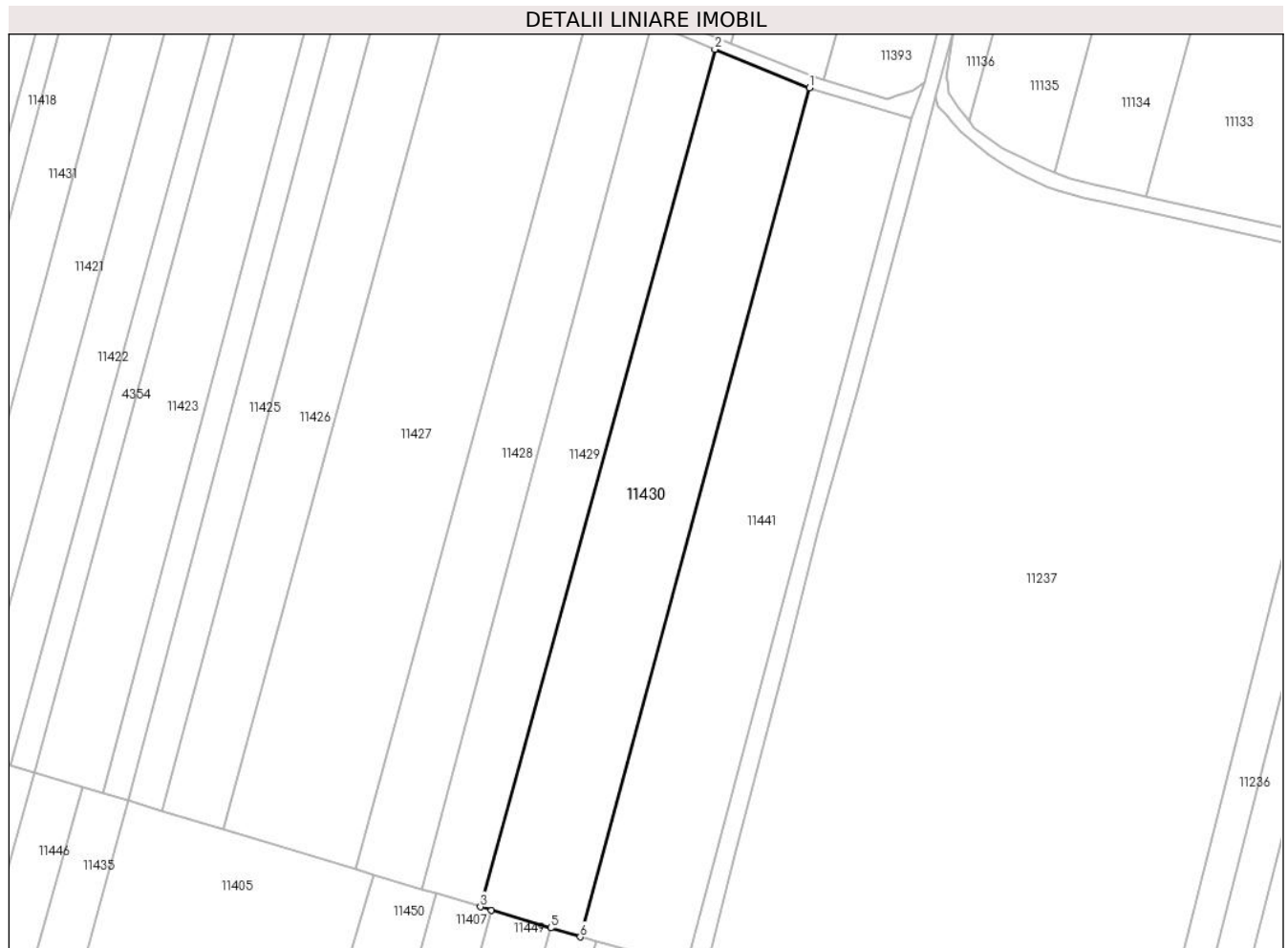
Inscrieri privind dezmembramintele dreptului de proprietate, drepturi reale de garanție și sarcini	Referințe
NU SUNT	

Anexa Nr. 1 La Partea I

Teren

Nr cadastral	Suprafața (mp)*	Observații / Referințe
	6.000	

* Suprafața este determinată în planul de proiecție Stereo 70.



Date referitoare la teren

Crt	Categorie folosință	Intra vilan	Suprafața (mp)	Tarla	Parcelă	Nr. topo	Observații / Referințe
1	arabil	NU	6.000	75	1126/4	-	

Lungime Segmente

1) Valorile lungimilor segmentelor sunt obținute din proiecție în plan.

Punct început	X / Y	Punct sfârșit	X / Y	Lungime segment (** (m)
1	322.981,067 494.583,946	2	322.956,761 494.593,836	26.241
2	322.956,761 494.593,836	3	322.896,481 494.373,497	228.435
3	322.896,481 494.373,497	4	322.899,311 494.372,646	2.956
4	322.899,311 494.372,646	5	322.914,525 494.368,067	15.888
5	322.914,525 494.368,067	6	322.922,12 494.365,782	7.931

Punct început	X / Y	Punct sfârșit	X / Y	Lungime segment (** (m)
6	322.922,12 494.365,782	1	322.981,067 494.583,946	225.988

** Lungimile segmentelor sunt determinate în planul de proiecție Stereo 70 și sunt rotunjite la 1 milimetru.

*** Distanța dintre puncte este formată din segmente cumulate ce sunt mai mici decât valoarea 1 milimetru.

**DATE DESPRE IMOBILUL NR. 11431**

Oficiul de Cadastru și Publicitate Imobiliară HUNEDOARA
Biroul de Cadastru și Publicitate Imobiliară Deva

A. Partea I. Descrierea imobilului

TEREN Extravilan

Adresa: Jud. Hunedoara

Nr. Crt	Nr cadastral Nr. topografic	Suprafața* (mp)	Observații / Referințe
A1	62969	2.900	Sector cadastral:91 Teren neimprejmuit;

B. Partea II. Proprietari și acte

Inscrieri privitoare la dreptul de proprietate și alte drepturi reale		Referințe
11463 / 08/03/2022		
Act Notarial nr. 1629, din 16/12/2003 emis de BNP Hotoiu Ioan;		
B2	Intabulare, drept de PROPRIETATE, dobandit prin Conventie, cota actuala 8/16 1) STOINESCU EUGENIA	A1
Act Notarial nr. CERTIFICAT DE MOSTENITOR NR 67, DOSAR NR.77/2022, din 07/03/2022 emis de NP Stef Ovidiu Ioan;		
B4	Intabulare, drept de PROPRIETATE, dobandit prin Succesiune, cota actuala 3/16 1) IOSIP ANA-MARIA	A1
12434 / 30/03/2017		
Act Notarial nr. CERTIFICAT DE MOSTENITOR NR 67, DOSAR NR.77/2022, din 07/03/2022 emis de NP Stef Ovidiu Ioan;		
B4	Intabulare, drept de PROPRIETATE, dobandit prin Conventie, cota actuala 5/16 1) STOINESCU EUGENIA	A1

C. Partea III. SARCINI .

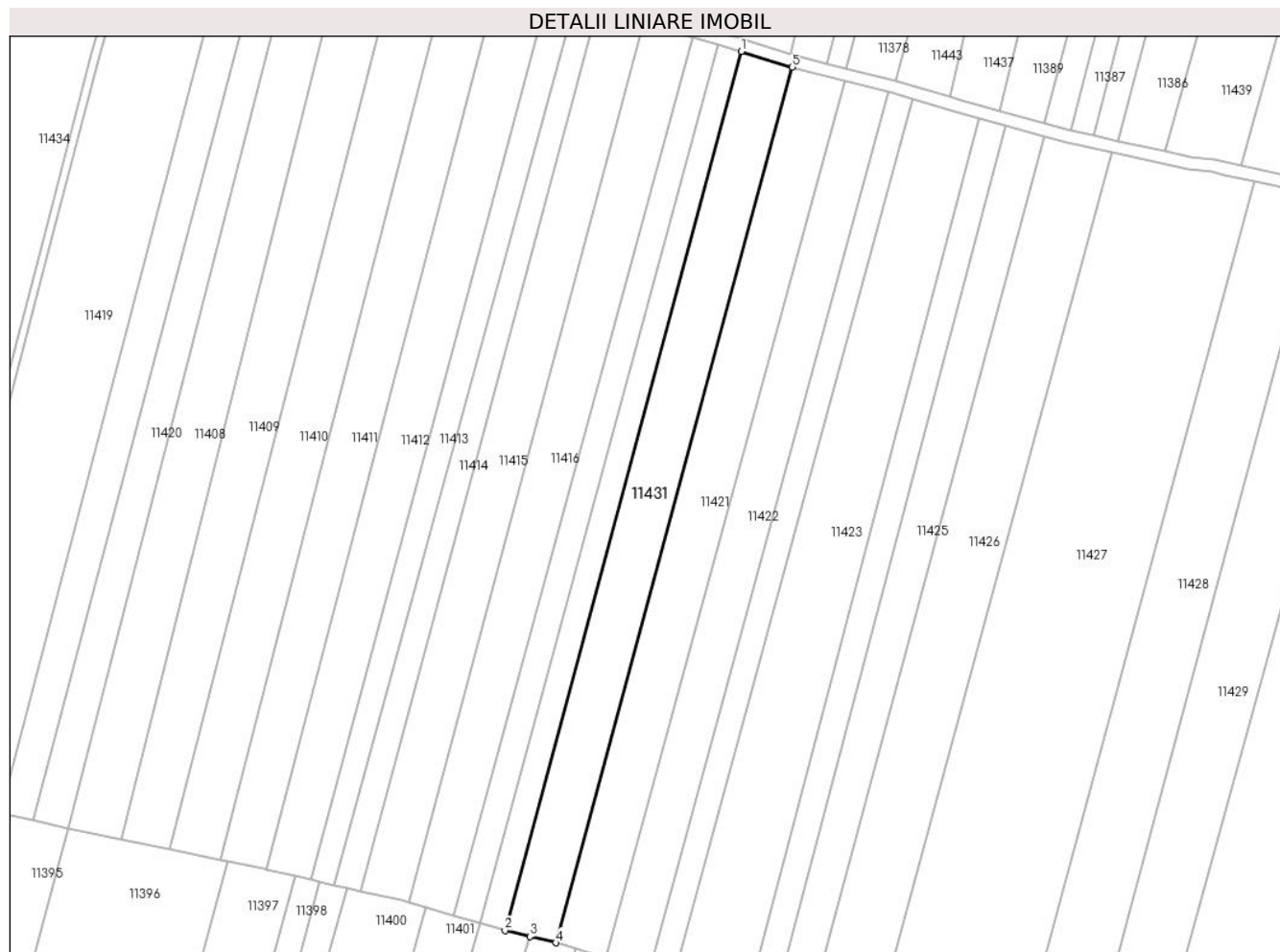
Inscrieri privind dezmembramintele dreptului de proprietate, drepturi reale de garanție și sarcini	Referințe
NU SUNT	

Anexa Nr. 1 La Partea I

Teren

Nr cadastral	Suprafața (mp)*	Observații / Referințe
62969	2.900	

* Suprafața este determinată în planul de proiecție Stereo 70.



Date referitoare la teren

Crt	Categorie folosință	Intra vilan	Suprafața (mp)	Tarla	Parcelă	Nr. topo	Observații / Referințe
1	arabil	NU	2.900	75	1126/14	-	

Lungime Segmente

1) Valorile lungimilor segmentelor sunt obținute din proiecție în plan.

Punct început	X / Y	Punct sfârșit	X / Y	Lungime segment (** (m)
1	322.798,128 494.635,686	2	322.740,07 494.419,784	223.572
2	322.740,07 494.419,784	3	322.746,162 494.418,331	6.263
3	322.746,162 494.418,331	4	322.752,575 494.416,802	6.592
4	322.752,575 494.416,802	5	322.810,688 494.631,776	222.691
5	322.810,688 494.631,776	1	322.798,128 494.635,686	13.155

**** Lungimile segmentelor sunt determinate în planul de proiecție Stereo 70 și sunt rotunjite la 1 milimetru.**

***** Distanța dintre puncte este formată din segmente cumulate ce sunt mai mici decât valoarea 1 milimetru.**

**DATE DESPRE IMOBILUL NR. 11433**

Oficiul de Cadastru și Publicitate Imobiliară HUNEDOARA
Biroul de Cadastru și Publicitate Imobiliară Deva

A. Partea I. Descrierea imobilului

TEREN Extravilan

Adresa: Jud. Hunedoara

Nr. Crt	Nr cadastral Nr. topografic	Suprafața* (mp)	Observații / Referințe
A1		Din acte: 71.000 Masurata: 21.000	Sector cadastral:91 Teren neimprejmuit;

B. Partea II. Proprietari și acte

Inscrieri privitoare la dreptul de proprietate și alte drepturi reale		Referințe
1 / 02/03/2023		
Act Administrativ nr. 5885/14, din 02/11/1994 emis de CJPSDPAT HUNEDOARA;		
B1	Intabulare, drept de PROPRIETATE, dobandit prin Reconstituire, cota actuala 1/1 1) POP FELICIA FLORICA	A1

C. Partea III. SARCINI .

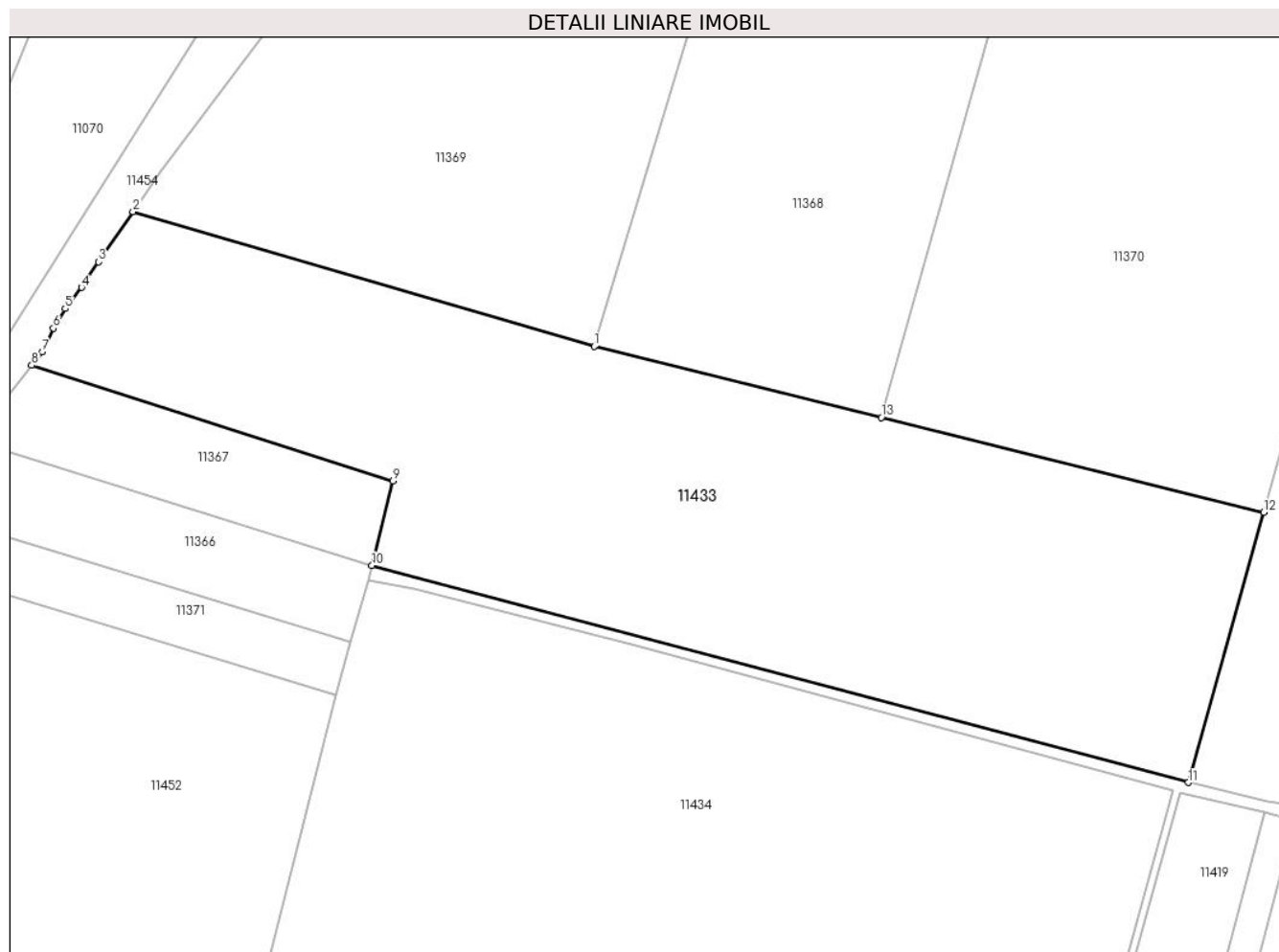
Inscrieri privind dezmembramintele dreptului de proprietate, drepturi reale de garanție și sarcini	Referințe
NU SUNT	

Anexa Nr. 1 La Partea I

Teren

Nr cadastral	Suprafața (mp)*	Observații / Referințe
	Din acte: 71.000 Masurata: 21.000	

* Suprafața este determinată în planul de proiecție Stereo 70.



Date referitoare la teren

Crt	Categorie folosință	Intravilan	Suprafața (mp)	Tarla	Parcelă	Nr. topo	Observații / Referințe
1	arabil	NU	21.000	75	1130/28	-	Imobil despărțit de drum, diferența de suprafață se regăsește la ID 11434, Greșit nr.parcelă 1126/1 corect nr.parcelă 1130/28

Lungime Segmente

1) Valorile lungimilor segmentelor sunt obținute din proiecție în plan.

Punct început	X / Y	Punct sfârșit	X / Y	Lungime segment (** (m)
1	322.495,668 494.795,431	2	322.372,701 494.831,327	128.099
2	322.372,701 494.831,327	3	322.363,596 494.817,916	16.209
3	322.363,596 494.817,916	4	322.358,995 494.811,139	8.192

Punct început	X / Y	Punct sfârșit	X / Y	Lungime segment (** (m)
4	322.358,995 494.811,139	5	322.354,674 494.805,484	7.117
5	322.354,674 494.805,484	6	322.351,506 494.800,224	6.14
6	322.351,506 494.800,224	7	322.348,55 494.793,986	6.904
7	322.348,55 494.793,986	8	322.345,699 494.790,394	4.586
8	322.345,699 494.790,394	9	322.442,016 494.759,628	101.112
9	322.442,016 494.759,628	10	322.436,413 494.737,047	23.266
10	322.436,413 494.737,047	11	322.654,045 494.679,283	225.167
11	322.654,045 494.679,283	12	322.674,126 494.751,279	74.744
12	322.674,126 494.751,279	13	322.572,188 494.776,499	105.011
13	322.572,188 494.776,499	1	322.495,668 494.795,431	78.827

** Lungimile segmentelor sunt determinate în planul de proiecție Stereo 70 și sunt rotunjite la 1 milimetru.

*** Distanța dintre puncte este formată din segmente cumulate ce sunt mai mici decât valoarea 1 milimetru.

**DATE DESPRE IMOBILUL NR. 11434**

Oficiul de Cadastru și Publicitate Imobiliară HUNEDOARA
Biroul de Cadastru și Publicitate Imobiliară Deva

A. Partea I. Descrierea imobilului

TEREN Extravilan

Adresa: Jud. Hunedoara

Nr. Crt	Nr cadastral Nr. topografic	Suprafața* (mp)	Observații / Referințe
A1		Din acte: 71.000 Masurata: 50.000	Sector cadastral:91 Teren neimprejmuit;

B. Partea II. Proprietari și acte

Inscrieri privitoare la dreptul de proprietate și alte drepturi reale		Referințe
1 / 02/03/2023		
Act Administrativ nr. 5885/14, din 02/11/1994 emis de CJPSDPAT HUNEDOARA;		
B1	Intabulare, drept de PROPRIETATE, dobandit prin Reconstituire, cota actuala 1/1 1) POP FELICIA FLORICA	A1

C. Partea III. SARCINI .

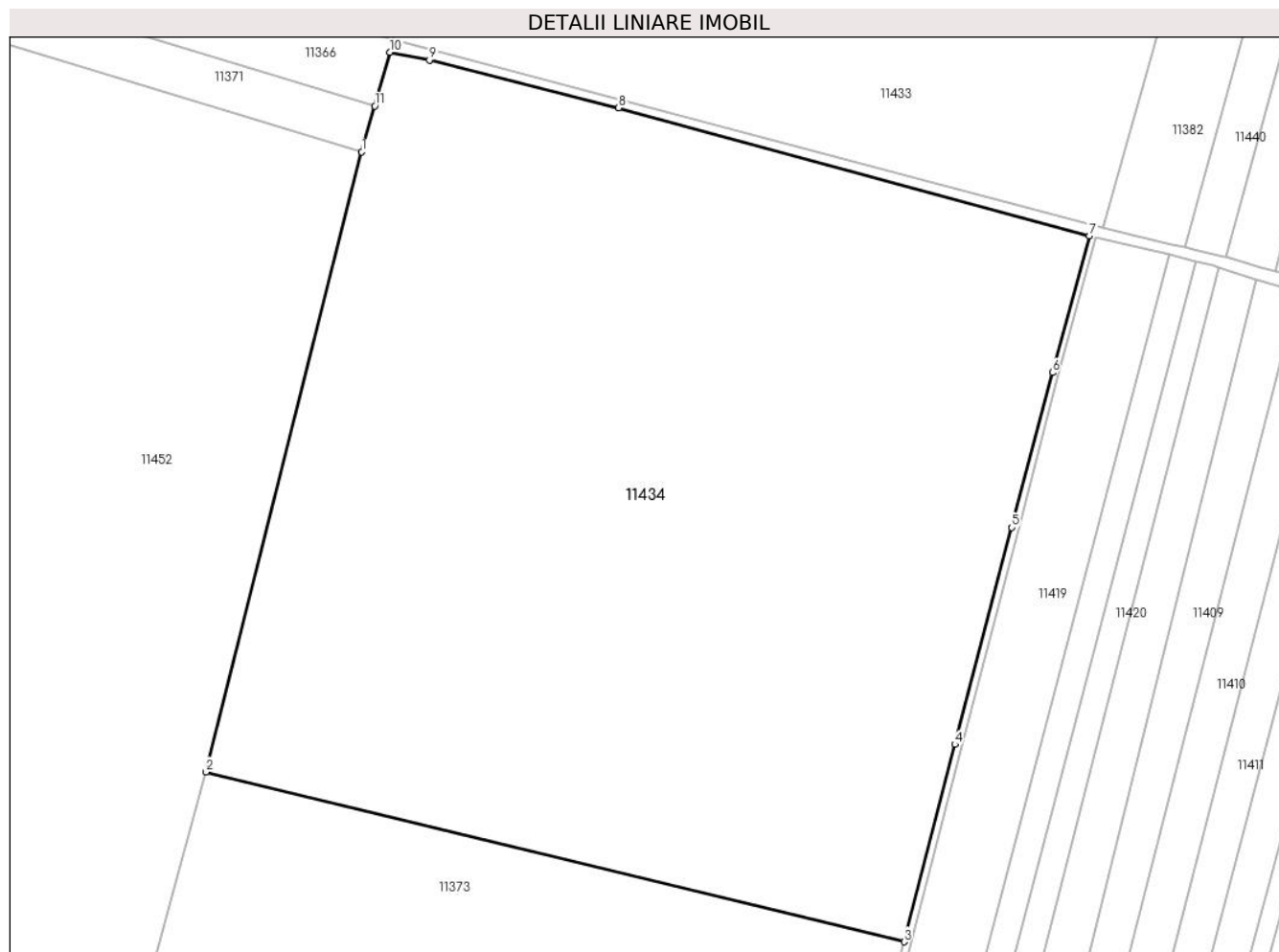
Inscrieri privind dezmembramintele dreptului de proprietate, drepturi reale de garanție și sarcini	Referințe
NU SUNT	

Anexa Nr. 1 La Partea I

Teren

Nr cadastral	Suprafața (mp)*	Observații / Referințe
	Din acte: 71.000 Masurata: 50.000	

* Suprafața este determinată în planul de proiecție Stereo 70.



Date referitoare la teren

Crt	Categorie folosință	Intravilan	Suprafața (mp)	Tarla	Parcelă	Nr. topo	Observații / Referințe
1	arabil	NU	50.000	75	1130/28	-	Imobil despărțit de drum, diferența de suprafață se regăsește la ID 11433, Greșit nr.parcelă 1126/1 corect nr.parcelă 1130/28

Lungime Segmente

1) Valorile lungimilor segmentelor sunt obținute din proiecție în plan.

Punct început	X / Y	Punct sfârșit	X / Y	Lungime segment (** (m)
1	322.426,831 494.702,641	2	322.379,064 494.512,82	195.739
2	322.379,064 494.512,82	3	322.592,964 494.460,801	220.135
3	322.592,964 494.460,801	4	322.608,584 494.521,242	62.427

Punct început	X / Y	Punct sfârșit	X / Y	Lungime segment (** (m)
4	322.608,584 494.521,242	5	322.626,02 494.587,629	68.638
5	322.626,02 494.587,629	6	322.638,43 494.635,077	49.045
6	322.638,43 494.635,077	7	322.649,798 494.677,016	43.452
7	322.649,798 494.677,016	8	322.505,499 494.716,104	149.499
8	322.505,499 494.716,104	9	322.447,56 494.730,79	59.771
9	322.447,56 494.730,79	10	322.435,412 494.733,155	12.376
10	322.435,412 494.733,155	11	322.430,792 494.716,728	17.064
11	322.430,792 494.716,728	1	322.426,831 494.702,641	14.633

** Lungimile segmentelor sunt determinate în planul de proiecție Stereo 70 și sunt rotunjite la 1 milimetru.

*** Distanța dintre puncte este formată din segmente cumulate ce sunt mai mici decât valoarea 1 milimetru.

**DATE DESPRE IMOBILUL NR. 11435**

Oficiul de Cadastru și Publicitate Imobiliară HUNEDOARA
Biroul de Cadastru și Publicitate Imobiliară Deva

A. Partea I. Descrierea imobilului

TEREN Extravilan

Adresa: Jud. Hunedoara

Nr. Crt	Nr cadastral Nr. topografic	Suprafața* (mp)	Observații / Referințe
A1		2.900	Sector cadastral:91 Teren neimprejmuit;

B. Partea II. Proprietari și acte

Inscrieri privitoare la dreptul de proprietate și alte drepturi reale	Referințe
1 / 02/03/2023	
Act Normativ nr. 7, din 13/03/1996 emis de PARLAMENTUL ROMÂNIEI;	
B1	A1
Intabulare, drept de PROPRIETATE, dobandit prin Lege, cota actuala 1/1 1) COMUNA ILIA, REZERVA COMISIEI LOCALE DE FOND FUNCJAR, CIF:4374164	

C. Partea III. SARCINI .

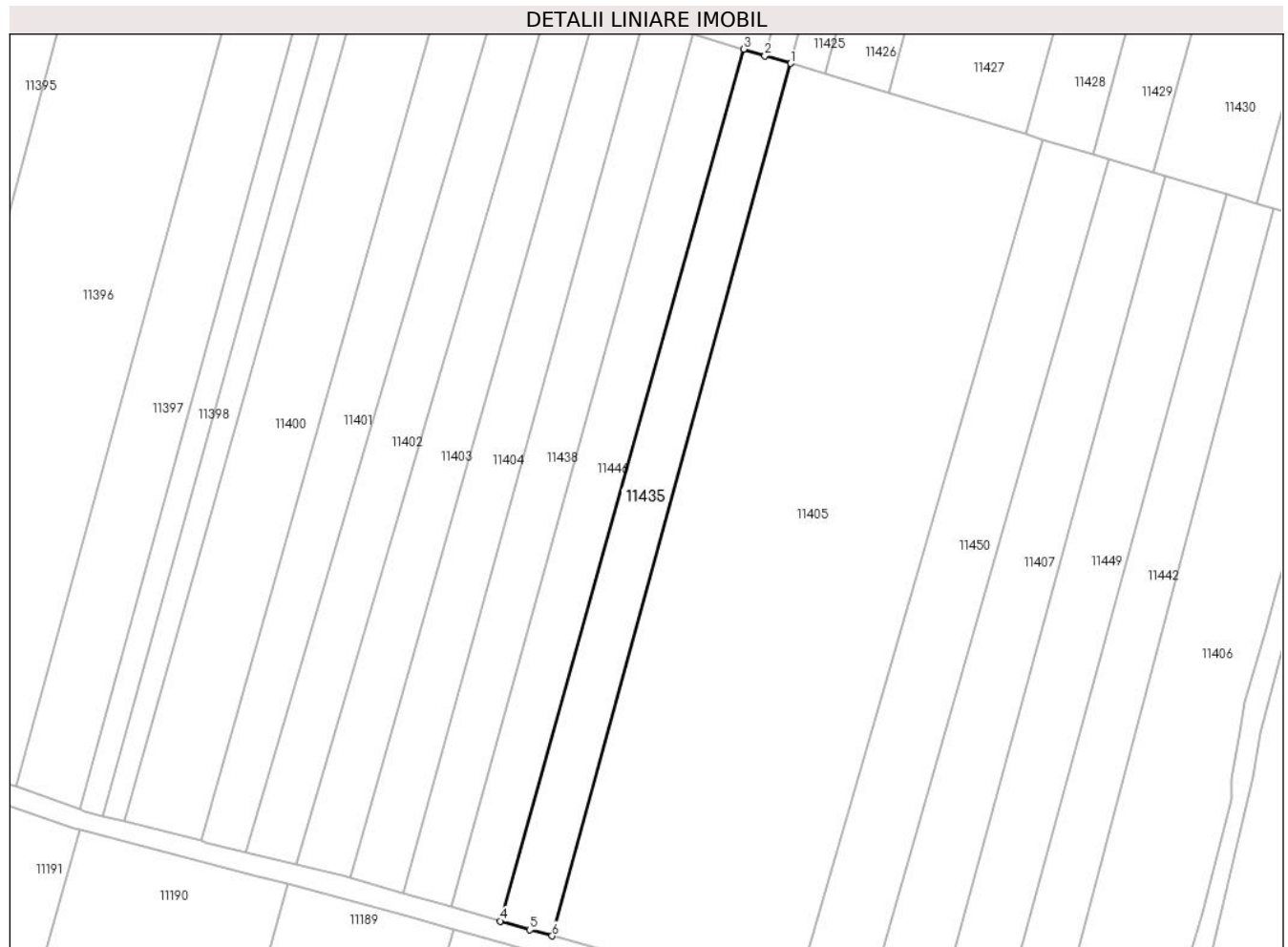
Inscrieri privind dezmembramintele dreptului de proprietate, drepturi reale de garanție și sarcini	Referințe
NU SUNT	

Anexa Nr. 1 La Partea I

Teren

Nr cadastral	Suprafața (mp)*	Observații / Referințe
	2.900	

* Suprafața este determinată în planul de proiecție Stereo 70.



Date referitoare la teren

Crt	Categorie folosință	Intravilan	Suprafața (mp)	Tarla	Parcelă	Nr. topo	Observații / Referințe
1	arabil	NU	2.900	75	1126/31/1	-	

Lungime Segmente

1) Valorile lungimilor segmentelor sunt obținute din proiecție în plan.

Punct început	X / Y	Punct sfârșit	X / Y	Lungime segment (** (m)
1	322.805,908 494.400,752	2	322.799,489 494.402,684	6.703
2	322.799,489 494.402,684	3	322.794,139 494.404,294	5.587
3	322.794,139 494.404,294	4	322.733,445 494.187,002	225.609
4	322.733,445 494.187,002	5	322.740,832 494.184,865	7.689
5	322.740,832 494.184,865	6	322.746,359 494.183,316	5.74

Punct început	X / Y	Punct sfârșit	X / Y	Lungime segment (** (m)
6	322.746,359 494.183,316	1	322.805,908 494.400,752	225.444

** Lungimile segmentelor sunt determinate în planul de proiecție Stereo 70 și sunt rotunjite la 1 milimetru.

*** Distanța dintre puncte este formată din segmente cumulate ce sunt mai mici decât valoarea 1 milimetru.

**DATE DESPRE IMOBILUL NR. 11436**

Oficiul de Cadastru și Publicitate Imobiliară HUNEDOARA
Biroul de Cadastru și Publicitate Imobiliară Deva

A. Partea I. Descrierea imobilului

TEREN Extravilan

Nr. CF vechi:434N
Nr. cadastral vechi:681

Adresa: Jud. Hunedoara

Nr. Crt	Nr cadastral Nr. topografic	Suprafața* (mp)	Observații / Referințe
A1	61806	18.373	Sector cadastral:91 Teren neimprejmuit;

B. Partea II. Proprietari și acte

Inscrieri privitoare la dreptul de proprietate și alte drepturi reale		Referințe
39897 / 15/11/2013		
Act Notarial nr. 1501, din 14/11/2013 emis de Chindris Elena;		
B1	Intabulare, drept de PROPRIETATE, dobandit prin Conventie, cota actuala 1/1 1) SOCIETATEA AGRO LEO CAR SRL, CIF:21619590	A1

C. Partea III. SARCINI .

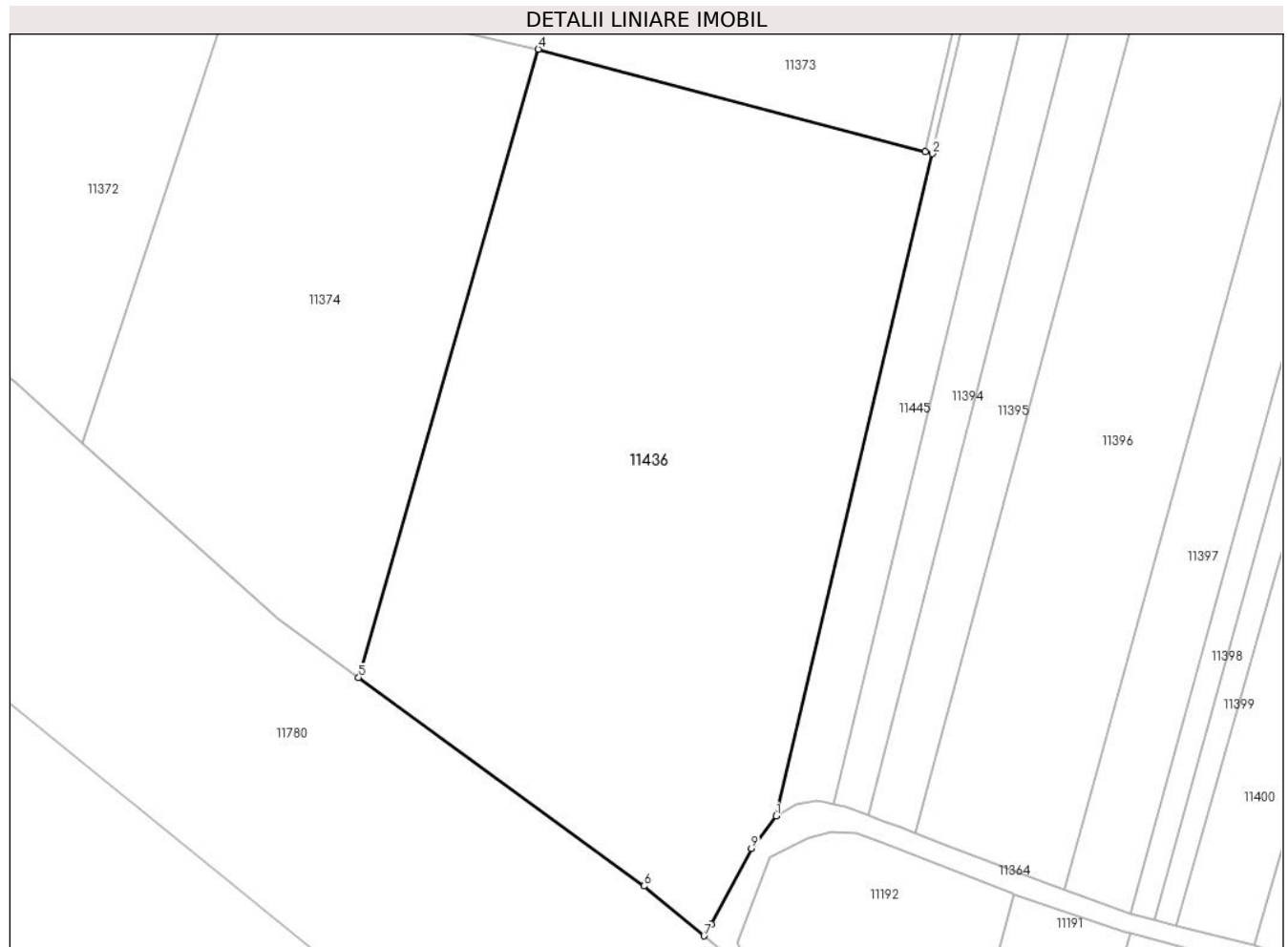
Inscrieri privind dezmembramintele dreptului de proprietate, drepturi reale de garanție și sarcini	Referințe
NU SUNT	

Anexa Nr. 1 La Partea I

Teren

Nr cadastral	Suprafața (mp)*	Observații / Referințe
61806	18.373	

* Suprafața este determinată în planul de proiecție Stereo 70.



Date referitoare la teren

Crt	Categorie folosință	Intravilan	Suprafața (mp)	Tarla	Parcelă	Nr. topo	Observații / Referințe
1	arabil	NU	18.373	75	1130/30	-	

Lungime Segmente

1) Valorile lungimilor segmentelor sunt obținute din proiecție în plan.

Punct început	X / Y	Punct sfârșit	X / Y	Lungime segment (** (m)
1	322.542,436 494.238,458	2	322.580,377 494.399,357	165.312
2	322.580,377 494.399,357	3	322.578,708 494.399,8	1.727
3	322.578,708 494.399,8	4	322.484,598 494.424,736	97.357
4	322.484,598 494.424,736	5	322.440,909 494.272,094	158.771
5	322.440,909 494.272,094	6	322.510,346 494.221,475	85.929

Punct început	X / Y	Punct sfârșit	X / Y	Lungime segment (** (m)
6	322.510,346 494.221,475	7	322.524,874 494.209,35	18.923
7	322.524,874 494.209,35	8	322.526,575 494.212,104	3.236
8	322.526,575 494.212,104	9	322.536,369 494.230,579	20.911
9	322.536,369 494.230,579	1	322.542,436 494.238,458	9.943

** Lungimile segmentelor sunt determinate în planul de proiecție Stereo 70 și sunt rotunjite la 1 milimetru.

*** Distanța dintre puncte este formată din segmente cumulate ce sunt mai mici decât valoarea 1 milimetru.

**DATE DESPRE IMOBILUL NR. 11437**

Oficiul de Cadastru și Publicitate Imobiliară HUNEDOARA
Biroul de Cadastru și Publicitate Imobiliară Deva

A. Partea I. Descrierea imobilului

TEREN Extravilan

Adresa: Jud. Hunedoara

Nr. Crt	Nr cadastral Nr. topografic	Suprafața* (mp)	Observații / Referințe
A1	63895	2.900	Sector cadastral:91 Teren neimprejmuit;

B. Partea II. Proprietari și acte

Inscrieri privitoare la dreptul de proprietate și alte drepturi reale		Referințe
57969 / 10/12/2021		
Act Notarial nr. Certificat de mostenitor suplimentar nr.18, dosar nr.22/2020 conexas cu dosar nr.21/2020, din 21/09/2020 emis de NP Mane Sigartau Mirona;		
B5	Intabulare, drept de PROPRIETATE, dobandit prin Succesiune, cota actuala 3/4 1) HUI ZORITA	A1
Act Notarial nr. Act de partaj aut. nr.190, din 21/09/2020 emis de NP Mane Sigartau Mirona (11_Act de partaj nr.190 2020);		
B6	Intabulare, drept de PROPRIETATE, dobandit prin lesire Din Indiviziune, cota actuala 1/4 1) HUI ZORITA	A1

C. Partea III. SARCINI .

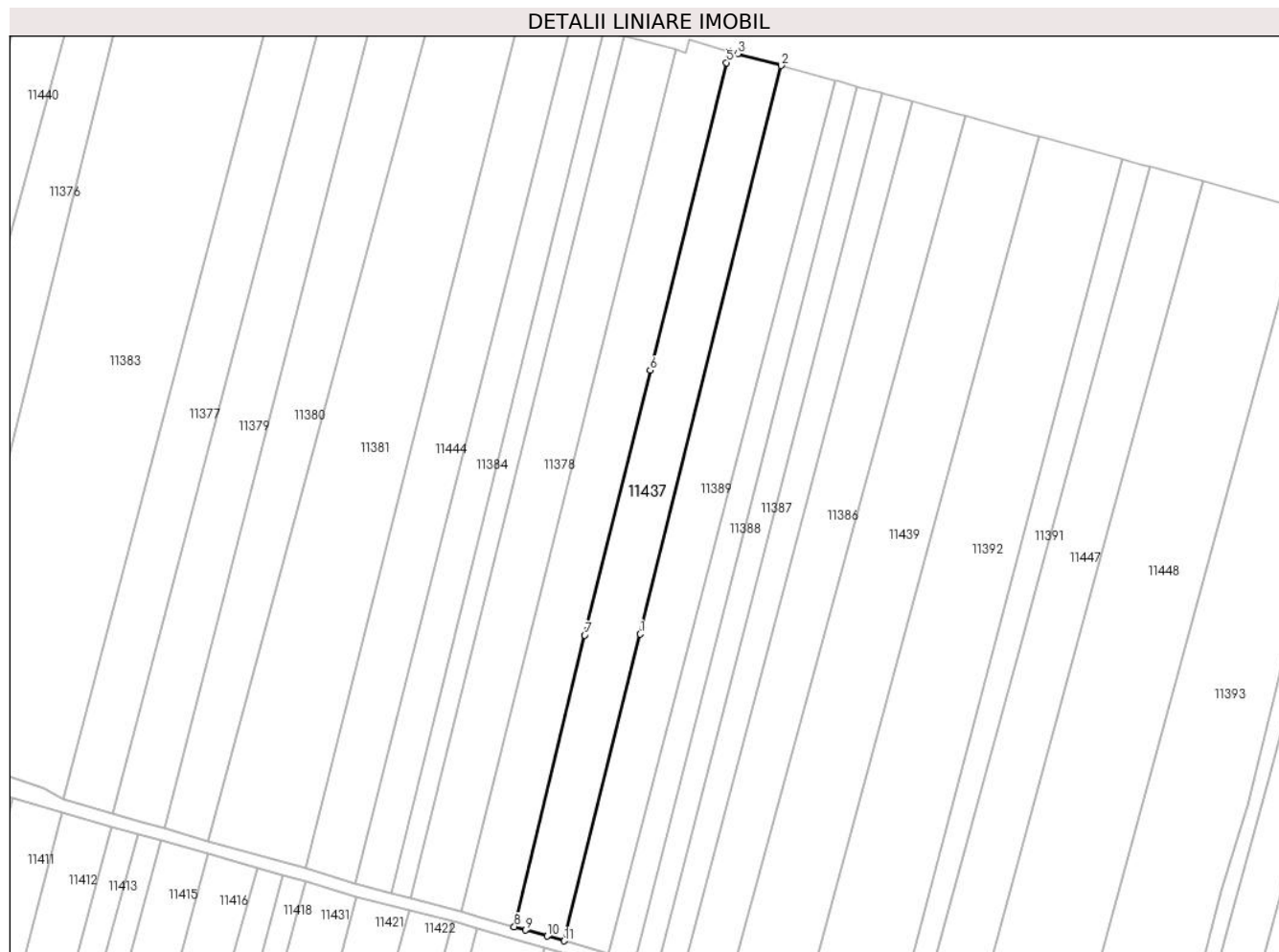
Inscrieri privind dezmembramintele dreptului de proprietate, drepturi reale de garanție și sarcini	Referințe
NU SUNT	

Anexa Nr. 1 La Partea I

Teren

Nr cadastral	Suprafața (mp)*	Observații / Referințe
63895	2.900	

* Suprafața este determinată în planul de proiecție Stereo 70.



Date referitoare la teren

Crt	Categorie folosință	Intravilan	Suprafața (mp)	Tarla	Parcelă	Nr. topo	Observații / Referințe
1	arabil	NU	2.900	75	1130/11	-	

Lungime Segmente

1) Valorile lungimilor segmentelor sunt obținute din proiecție în plan.

Punct început	X / Y	Punct sfârșit	X / Y	Lungime segment (** (m)
1	322.880,277 494.696,358	2	322.914,909 494.835,974	143.847
2	322.914,909 494.835,974	3	322.904,268 494.838,895	11.035
3	322.904,268 494.838,895	4	322.902,198 494.839,463	2.147
4	322.902,198 494.839,463	5	322.901,509 494.836,683	2.864
5	322.901,509 494.836,683	6	322.882,772 494.761,131	77.84

Punct început	X / Y	Punct sfârșit	X / Y	Lungime segment (** (m)
6	322.882,772 494.761,131	7	322.866,651 494.696,099	67.0
7	322.866,651 494.696,099	8	322.849,376 494.624,479	73.674
8	322.849,376 494.624,479	9	322.852,184 494.623,658	2.926
9	322.852,184 494.623,658	10	322.857,496 494.622,176	5.515
10	322.857,496 494.622,176	11	322.861,637 494.621,021	4.298
11	322.861,637 494.621,021	1	322.880,277 494.696,358	77.609

** Lungimile segmentelor sunt determinate în planul de proiecție Stereo 70 și sunt rotunjite la 1 milimetru.

*** Distanța dintre puncte este formată din segmente cumulate ce sunt mai mici decât valoarea 1 milimetru.

**DATE DESPRE IMOBILUL NR. 11438**

Oficiul de Cadastru și Publicitate Imobiliară HUNEDOARA
Biroul de Cadastru și Publicitate Imobiliară Deva

A. Partea I. Descrierea imobilului

TEREN Extravilan

Adresa: Jud. Hunedoara, localitate Bretea Muresana

Nr. Crt	Nr cadastral Nr. topografic	Suprafața* (mp)	Observații / Referințe
A1	63879	2.900	Sector cadastral:91 Teren neimprejmuit;

B. Partea II. Proprietari și acte

Inscrieri privitoare la dreptul de proprietate și alte drepturi reale		Referințe
53737 / 15/11/2021		
Act Notarial nr. Act de partaj nr.190, din 21/09/2020 emis de BNP Mane Sigartau Mirona (11_Act de partaj nr. 190 2020);		
B1	Intabulare, drept de PROPRIETATE, dobandit prin Succesiune, cota actuala 1/1 1) HUI ZORIȚA	A1

C. Partea III. SARCINI .

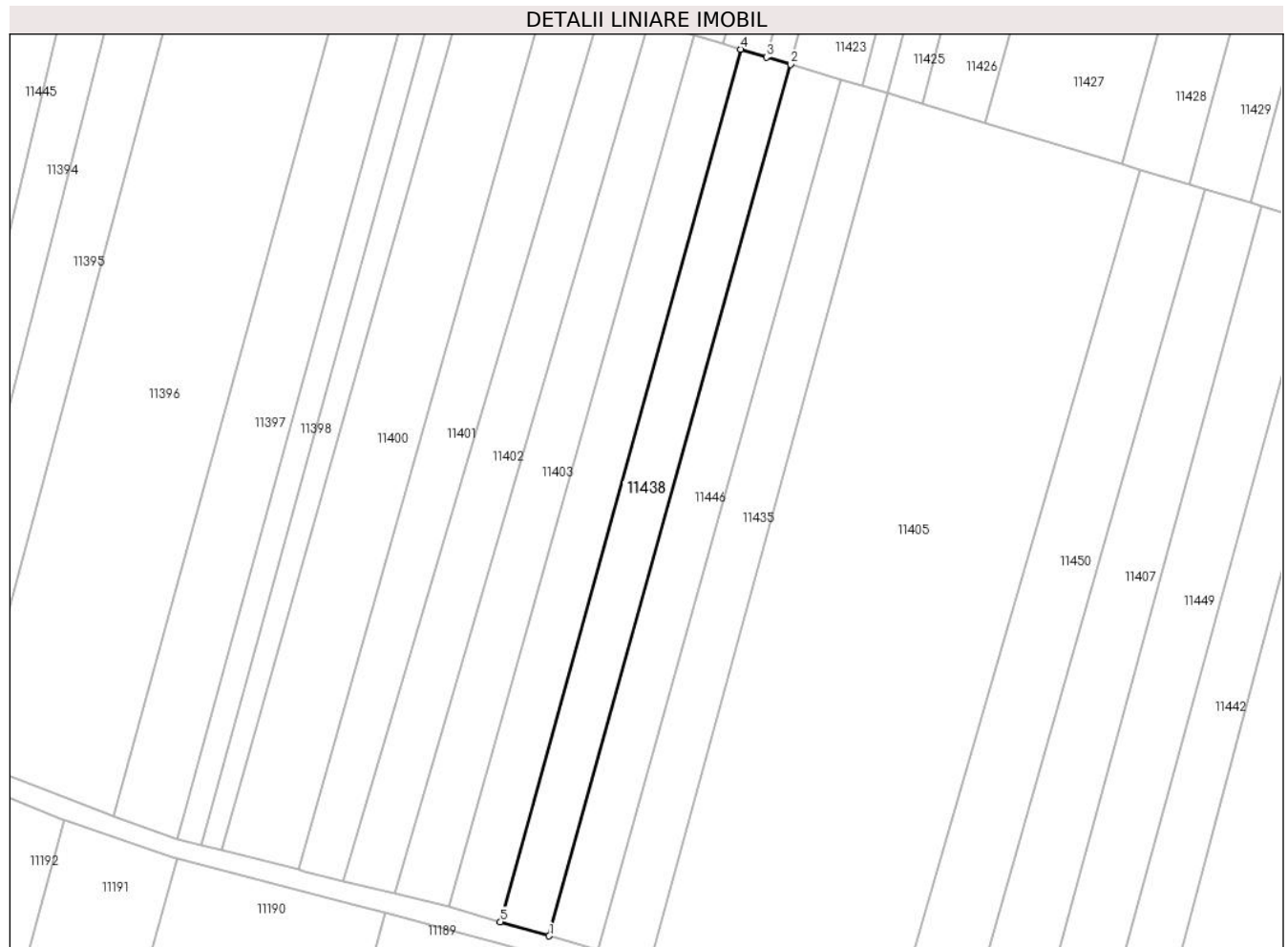
Inscrieri privind dezmembramintele dreptului de proprietate, drepturi reale de garanție și sarcini	Referințe
NU SUNT	

Anexa Nr. 1 La Partea I

Teren

Nr cadastral	Suprafața (mp)*	Observații / Referințe
63879	2.900	

* Suprafața este determinată în planul de proiecție Stereo 70.



Date referitoare la teren

Crt	Categorie folosință	Intra vilan	Suprafața (mp)	Tarla	Parcelă	Nr. topo	Observații / Referințe
1	arabil	NU	2.900	75	1126/32	-	

Lungime Segmente

1) Valorile lungimilor segmentelor sunt obținute din proiecție în plan.

Punct început	X / Y	Punct sfârșit	X / Y	Lungime segment (** (m)
1	322.721,327 494.190,508	2	322.781,605 494.408,066	225.754
2	322.781,605 494.408,066	3	322.775,611 494.409,87	6.259
3	322.775,611 494.409,87	4	322.769,154 494.411,812	6.743
4	322.769,154 494.411,812	5	322.709,139 494.194,029	225.901
5	322.709,139 494.194,029	1	322.721,327 494.190,508	12.686

**** Lungimile segmentelor sunt determinate în planul de proiecție Stereo 70 și sunt rotunjite la 1 milimetru.**

***** Distanța dintre puncte este formată din segmente cumulate ce sunt mai mici decât valoarea 1 milimetru.**

**DATE DESPRE IMOBILUL NR. 11439**

Oficiul de Cadastru și Publicitate Imobiliară HUNEDOARA
Biroul de Cadastru și Publicitate Imobiliară Deva

A. Partea I. Descrierea imobilului

TEREN Extravilan

Adresa: Jud. Hunedoara, localitatea Bretea-Muresana

Nr. Crt	Nr cadastral Nr. topografic	Suprafața* (mp)	Observații / Referințe
A1	63829	Din acte: 4.300 Masurata: 4.135	Sector cadastral:91 Teren neimprejmuț; DIFERENȚA DE SUPRAFAȚĂ SE AFLĂ SUB CORIDORUL DE EXPROPRIERE INTABULAT ÎN CF 63186 ILIA

B. Partea II. Proprietari și acte

Inscrieri privitoare la dreptul de proprietate și alte drepturi reale		Referințe
45465 / 22/09/2021		
Act Notarial nr. 57, din 25/05/2007 emis de BNP ORSA MARIUS (act notarial nr 6 din 11.02.2021, emis de BIN ORSA MARIUS);		
B1	Intabulare, drept de PROPRIETATE, dobandit prin Succesiune, cota actuala 1/2 1) LUCACI ZOIȚA	A1
B2	Intabulare, drept de PROPRIETATE, dobandit prin Succesiune, cota actuala 1/2 1) LUCACI MARIN-ȘTEFAN	A1

C. Partea III. SARCINI .

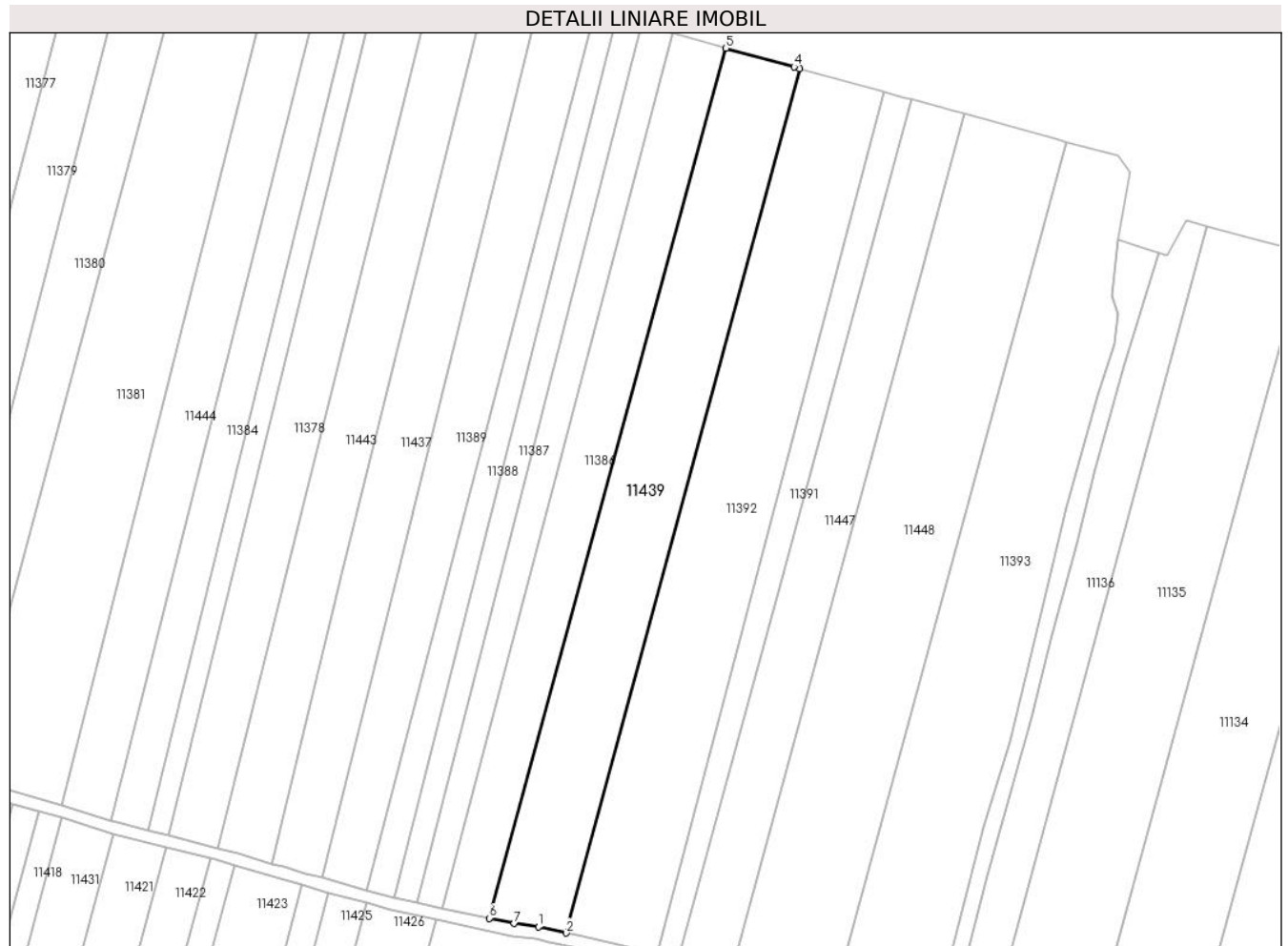
Inscrieri privind dezmembramintele dreptului de proprietate, drepturi reale de garanție și sarcini	Referințe
NU SUNT	

Anexa Nr. 1 La Partea I

Teren

Nr cadastral	Suprafața (mp)*	Observații / Referințe
63829	Din acte: 4.300 Masurata: 4.135	DIFERENȚA DE SUPRAFAȚĂ SE AFLĂ SUB CORIDORUL DE EXPROPRIERE INTABULAT ÎN CF 63186 ILIA

* Suprafața este determinată în planul de proiecție Stereo 70.



Date referitoare la teren

Crt	Categorie folosință	Intra vilan	Suprafața (mp)	Tarla	Parcelă	Nr. topo	Observații / Referințe
1	arabil	NU	4.135	75	1130/6	-	Greșit nr.parcelă 1130/3, corect nr. parcelă 1130/7/1

Lungime Segmente

1) Valorile lungimilor segmentelor sunt obținute din proiecție în plan.

Punct început	X / Y	Punct sfârșit	X / Y	Lungime segment (** (m)
1	322.914,426 494.609,087	2	322.921,193 494.607,568	6.935
2	322.921,193 494.607,568	3	322.978,227 494.818,594	218.598
3	322.978,227 494.818,594	4	322.976,84 494.818,975	1.438
4	322.976,84 494.818,975	5	322.960,218 494.823,538	17.237
5	322.960,218 494.823,538	6	322.902,447 494.611,164	220.091

Punct început	X / Y	Punct sfârșit	X / Y	Lungime segment (** (m)
6	322.902,447 494.611,164	7	322.908,514 494.609,869	6.204
7	322.908,514 494.609,869	1	322.914,426 494.609,087	5.963

** Lungimile segmentelor sunt determinate în planul de proiecție Stereo 70 și sunt rotunjite la 1 milimetru.

*** Distanța dintre puncte este formată din segmente cumulate ce sunt mai mici decât valoarea 1 milimetru.

**DATE DESPRE IMOBILUL NR. 11440**

Oficiul de Cadastru și Publicitate Imobiliară HUNEDOARA
Biroul de Cadastru și Publicitate Imobiliară Deva

A. Partea I. Descrierea imobilului

TEREN Extravilan

Adresa: Jud. Hunedoara, LOC. BRETEA MURESANA

Nr. Crt	Nr cadastral Nr. topografic	Suprafața* (mp)	Observații / Referințe
A1	63364	Din acte: 2.900 Masurata: 2.771	Sector cadastral:91 Teren neimprejmuit; DIFERENȚA DE SUPRAFAȚĂ SE AFLĂ SUB CORIDORUL DE EXPROPRIERE INTABULAT ÎN CF 63186 ILIA

B. Partea II. Proprietari și acte

Inscrieri privitoare la dreptul de proprietate și alte drepturi reale	Referințe
42317 / 01/10/2019	
Act Notarial nr. 155 contract de schimb, din 27/09/2019 emis de MANE-SIGARTAU MIRONA;	
B1	A1
Intabulare, drept de PROPRIETATE, dobandit prin Conventie, cota actuala 1/1	
1) BETEA IOACHIM , si sotia, bun comun	
2) BETEA MARIA	

C. Partea III. SARCINI .

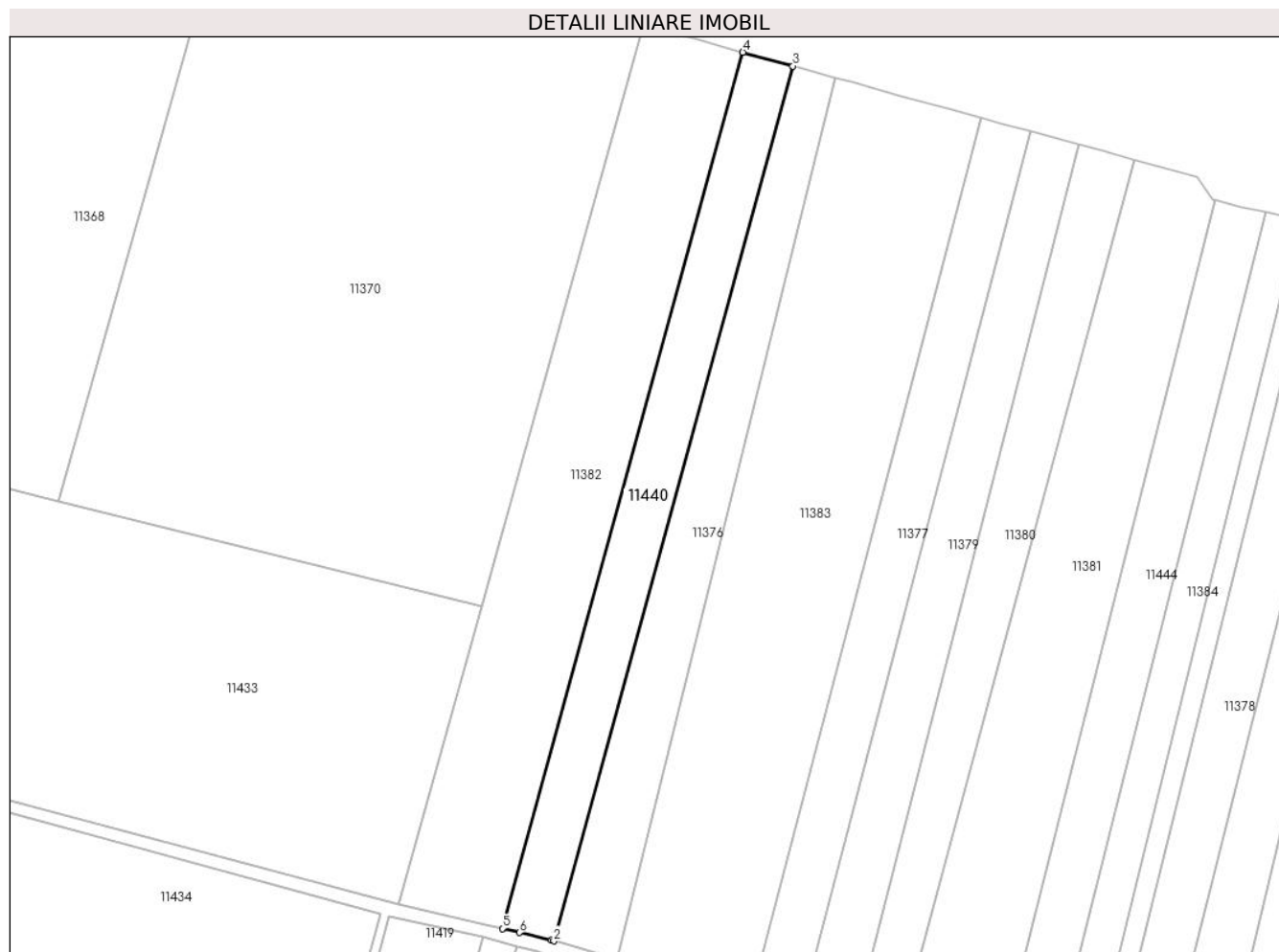
Inscrieri privind dezmembramintele dreptului de proprietate, drepturi reale de garanție și sarcini	Referințe
NU SUNT	

Anexa Nr. 1 La Partea I

Teren

Nr cadastral	Suprafața (mp)*	Observații / Referințe
63364	Din acte: 2.900 Masurata: 2.771	DIFERENȚA DE SUPRAFAȚĂ SE AFLĂ SUB CORIDORUL DE EXPROPRIERE INTABULAT ÎN CF 63186 ILIA

* Suprafața este determinată în planul de proiecție Stereo 70.



Date referitoare la teren

Crt	Categorie folosință	Intra vilan	Suprafața (mp)	Tarla	Parcelă	Nr. topo	Observații / Referințe
1	arabil	NU	2.771	75	1130/21	-	

Lungime Segmente

1) Valorile lungimilor segmentelor sunt obținute din proiecție în plan.

Punct început	X / Y	Punct sfârșit	X / Y	Lungime segment (** (m)
1	322.691,017 494.670,612	2	322.691,533 494.670,46	0.538
2	322.691,533 494.670,46	3	322.749,19 494.881,465	218.74
3	322.749,19 494.881,465	4	322.737,09 494.884,787	12.548
4	322.737,09 494.884,787	5	322.679,113 494.673,458	219.137
5	322.679,113 494.673,458	6	322.683,252 494.672,483	4.252

Punct început	X / Y	Punct sfârșit	X / Y	Lungime segment (** (m)
6	322.683,252 494.672,483	1	322.691,017 494.670,612	7.988

** Lungimile segmentelor sunt determinate în planul de proiecție Stereo 70 și sunt rotunjite la 1 milimetru.

*** Distanța dintre puncte este formată din segmente cumulate ce sunt mai mici decât valoarea 1 milimetru.

**DATE DESPRE IMOBILUL NR. 11441**

Oficiul de Cadastru și Publicitate Imobiliară HUNEDOARA
Biroul de Cadastru și Publicitate Imobiliară Deva

A. Partea I. Descrierea imobilului

TEREN Extravilan

Adresa: Jud. Hunedoara

Nr. Crt	Nr cadastral Nr. topografic	Suprafața* (mp)	Observații / Referințe
A1	62867	6.300	Sector cadastral:91 Teren neimprejmuit;

B. Partea II. Proprietari și acte

Inscrieri privitoare la dreptul de proprietate și alte drepturi reale	Referințe
603 / 11/01/2017	
Act Administrativ nr. 89856/442, din 06/01/2004 emis de CJSIPT HUNEDOARA;	
B1	A1
Intabulare, drept de PROPRIETATE, dobandit prin Reconstituire, cota actuala 1/1 1) DAN NORA	

C. Partea III. SARCINI .

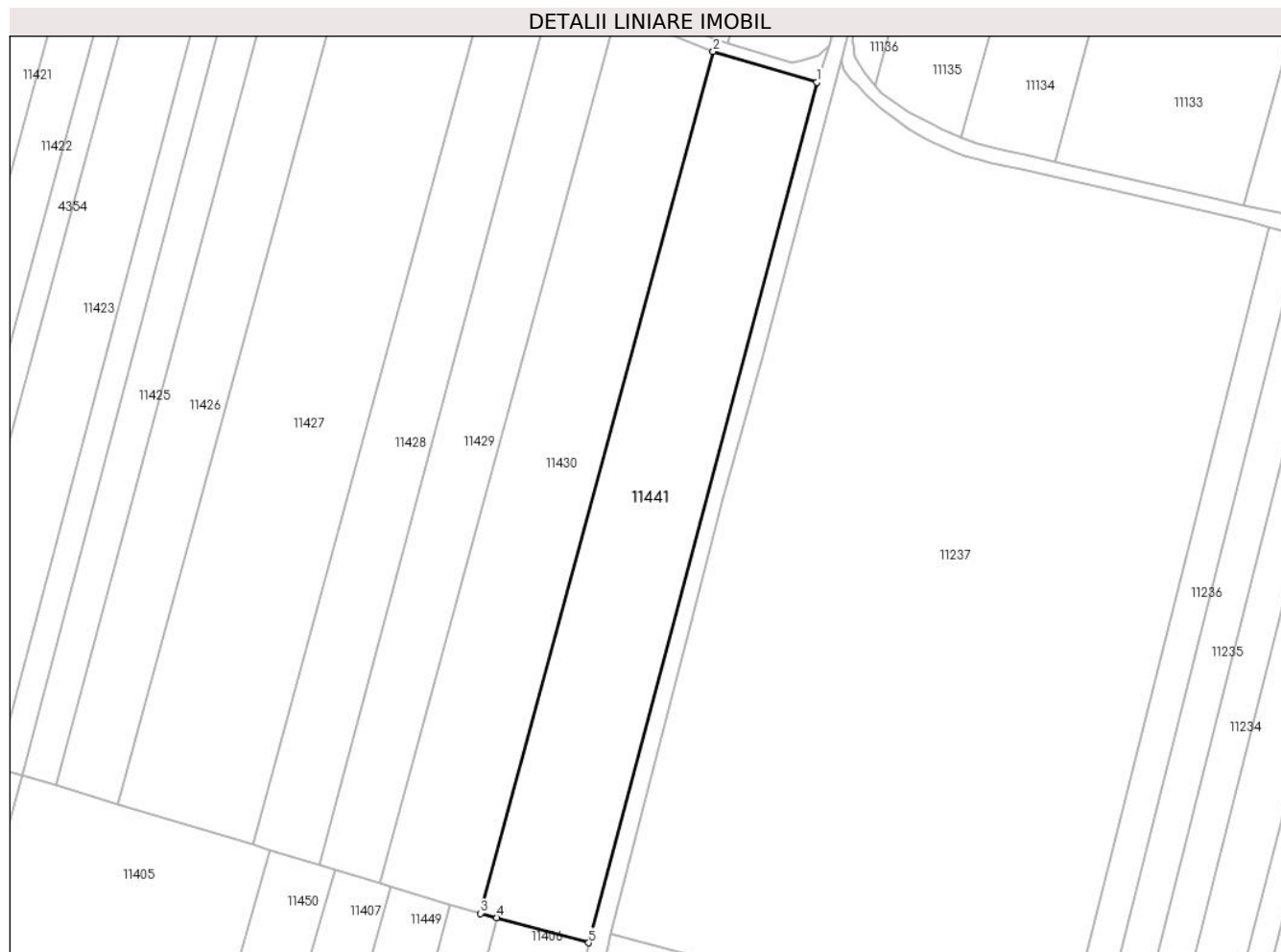
Inscrieri privind dezmembramintele dreptului de proprietate, drepturi reale de garanție și sarcini	Referințe
NU SUNT	

Anexa Nr. 1 La Partea I

Teren

Nr cadastral	Suprafața (mp)*	Observații / Referințe
62867	6.300	

* Suprafața este determinată în planul de proiecție Stereo 70.



Date referitoare la teren

Crt	Categorie folosință	Intravilan	Suprafața (mp)	Tarla	Parcelă	Nr. topo	Observații / Referințe
1	arabil	NU	6.300	75/2	1126/3	-	

Lungime Segmente

1) Valorile lungimilor segmentelor sunt obținute din proiecție în plan.

Punct început	X / Y	Punct sfârșit	X / Y	Lungime segment (** (m)
1	323.007,367 494.576,136	2	322.981,067 494.583,946	27.436
2	322.981,067 494.583,946	3	322.922,12 494.365,782	225.988
3	322.922,12 494.365,782	4	322.926,22 494.364,67	4.248
4	322.926,22 494.364,67	5	322.949,542 494.358,346	24.164
5	322.949,542 494.358,346	1	323.007,367 494.576,136	225.336

**** Lungimile segmentelor sunt determinate în planul de proiecție Stereo 70 și sunt rotunjite la 1 milimetru.**

***** Distanța dintre puncte este formată din segmente cumulate ce sunt mai mici decât valoarea 1 milimetru.**

**DATE DESPRE IMOBILUL NR. 11442**

Oficiul de Cadastru și Publicitate Imobiliară HUNEDOARA
Biroul de Cadastru și Publicitate Imobiliară Deva

A. Partea I. Descrierea imobilului

TEREN Extravilan

Adresa: Jud. Hunedoara

Nr. Crt	Nr cadastral Nr. topografic	Suprafața* (mp)	Observații / Referințe
A1	62865	2.900	Sector cadastral:91 Teren neimprejmuit;

B. Partea II. Proprietari și acte

Inscrieri privitoare la dreptul de proprietate și alte drepturi reale		Referințe
37779 / 15/09/2017		
Act Notarial nr. 45, din 14/09/2017 emis de MANE-SIGARTAU MIRONA;		
B2	Intabulare, drept de PROPRIETATE, dobandit prin Succesiune, cota actuala 1/2 1) ARDELEAN GHEORGHE-ANDREI	A1
B3	Intabulare, drept de PROPRIETATE, dobandit prin Succesiune, cota actuala 1/2 1) ARDELEAN REMUS	A1

C. Partea III. SARCINI .

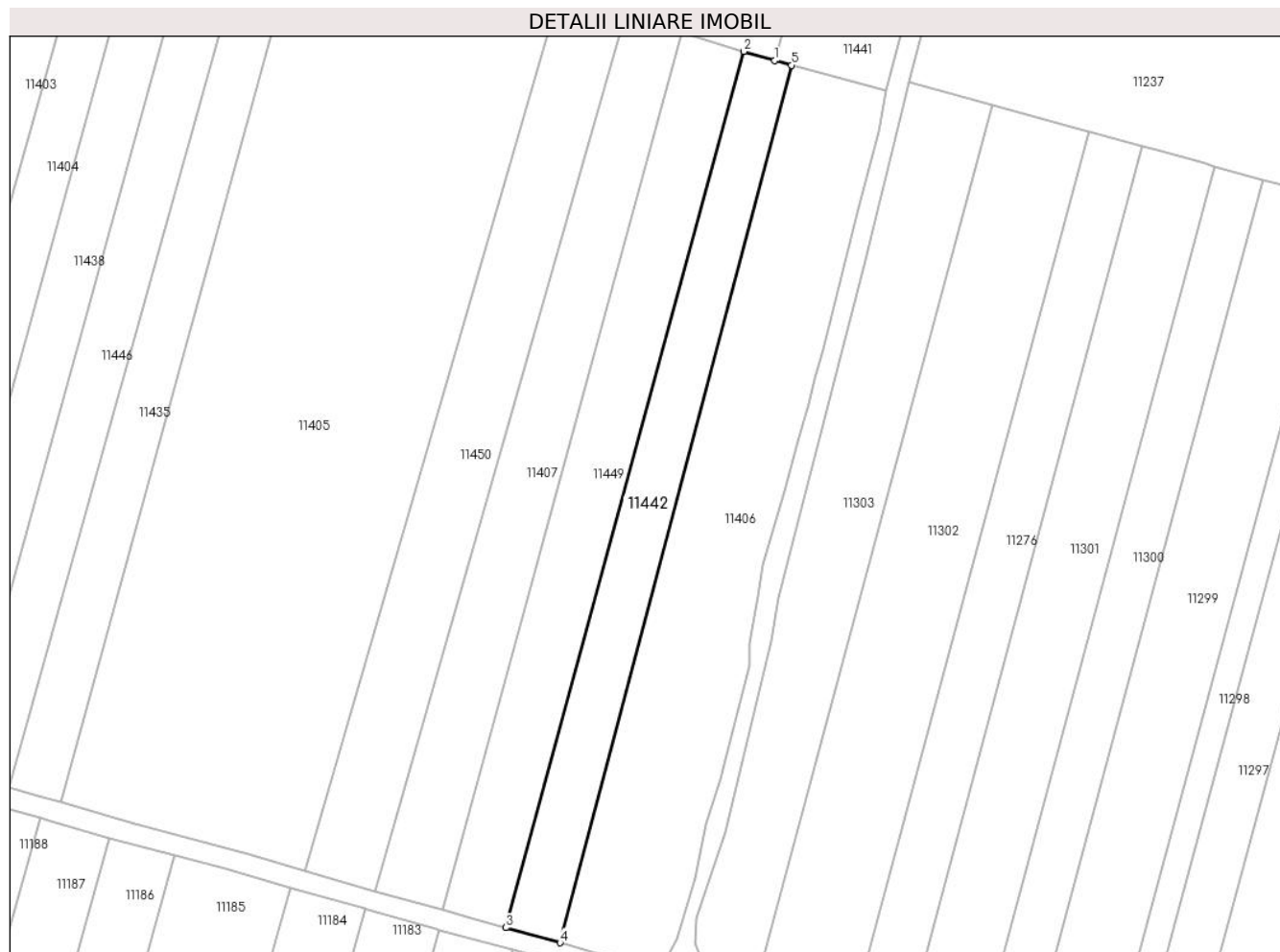
Inscrieri privind dezmembramintele dreptului de proprietate, drepturi reale de garanție și sarcini	Referințe
NU SUNT	

Anexa Nr. 1 La Partea I

Teren

Nr cadastral	Suprafața (mp)*	Observații / Referințe
62865	2.900	

* Suprafața este determinată în planul de proiecție Stereo 70.



Date referitoare la teren

Crt	Categorie folosință	Intra vilan	Suprafața (mp)	Tarla	Parcelă	Nr. topo	Observații / Referințe
1	arabil	NU	2.900	70	1126/28	-	

Lungime Segmente

1) Valorile lungimilor segmentelor sunt obținute din proiecție în plan.

Punct început	X / Y	Punct sfârșit	X / Y	Lungime segment (** (m)
1	322.922,12 494.365,782	2	322.914,525 494.368,067	7.931
2	322.914,525 494.368,067	3	322.855,981 494.152,533	223.344
3	322.855,981 494.152,533	4	322.869,271 494.148,8	13.804
4	322.869,271 494.148,8	5	322.926,22 494.364,67	223.255
5	322.926,22 494.364,67	1	322.922,12 494.365,782	4.248

**** Lungimile segmentelor sunt determinate în planul de proiecție Stereo 70 și sunt rotunjite la 1 milimetru.**

***** Distanța dintre puncte este formată din segmente cumulate ce sunt mai mici decât valoarea 1 milimetru.**

**DATE DESPRE IMOBILUL NR. 11443**

Oficiul de Cadastru și Publicitate Imobiliară HUNEDOARA
Biroul de Cadastru și Publicitate Imobiliară Deva

A. Partea I. Descrierea imobilului

TEREN Extravilan

Adresa: Jud. Hunedoara

Nr. Crt	Nr cadastral Nr. topografic	Suprafața* (mp)	Observații / Referințe
A1	62579	2.900	Sector cadastral:91 Teren neimprejmuit;

B. Partea II. Proprietari și acte

Inscrieri privitoare la dreptul de proprietate și alte drepturi reale		Referințe
43452 / 31/07/2015		
Act Administrativ nr. Titlu de proprietate nr. 89856/449, din 08/01/2004 emis de Comisia Judeteana HD;		
B1	Intabulare, drept de PROPRIETATE, dobandit prin Reconstituire, cota actuala 1/1 1) ROZ ELENA 2) ROZ MIRON	A1

C. Partea III. SARCINI .

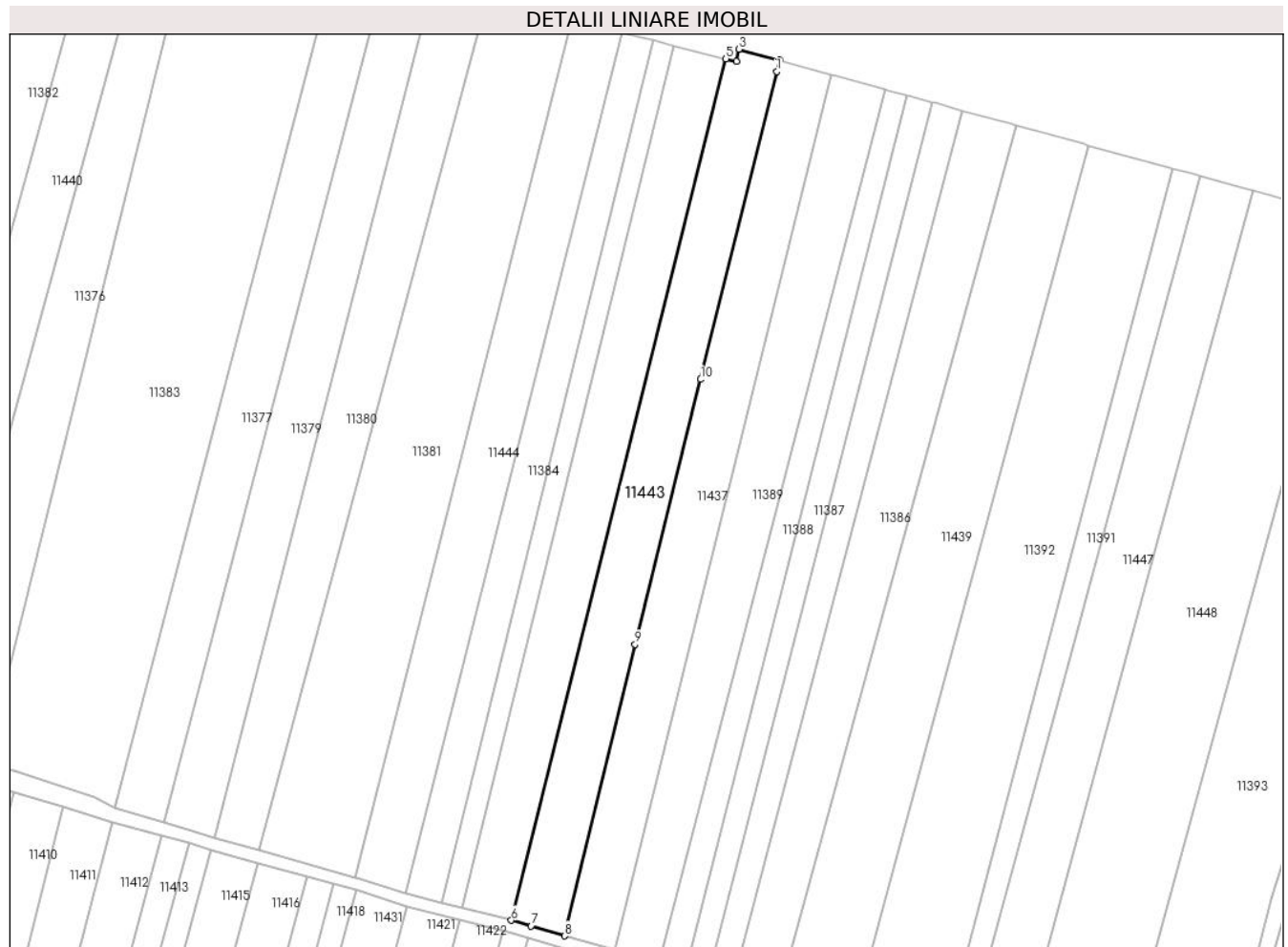
Inscrieri privind dezmembramintele dreptului de proprietate, drepturi reale de garanție și sarcini	Referințe
NU SUNT	

Anexa Nr. 1 La Partea I

Teren

Nr cadastral	Suprafața (mp)*	Observații / Referințe
62579	2.900	

* Suprafața este determinată în planul de proiecție Stereo 70.



Date referitoare la teren

Crt	Categorie folosință	Intravilan	Suprafața (mp)	Tarla	Parcelă	Nr. topo	Observații / Referințe
1	arabil	NU	2.900	75	1130/12	-	

Lungime Segmente

1) Valorile lungimilor segmentelor sunt obținute din proiecție în plan.

Punct început	X / Y	Punct sfârșit	X / Y	Lungime segment (** (m)
1	322.901,509 494.836,683	2	322.902,198 494.839,463	2.864
2	322.902,198 494.839,463	3	322.892,226 494.842,2	10.341
3	322.892,226 494.842,2	4	322.891,544 494.839,209	3.068
4	322.891,544 494.839,209	5	322.888,976 494.839,859	2.649
5	322.888,976 494.839,859	6	322.836,235 494.628,321	218.014

Punct început	X / Y	Punct sfârșit	X / Y	Lungime segment (** (m)
6	322.836,235 494.628,321	7	322.841,129 494.626,89	5.099
7	322.841,129 494.626,89	8	322.849,376 494.624,479	8.592
8	322.849,376 494.624,479	9	322.866,651 494.696,099	73.674
9	322.866,651 494.696,099	10	322.882,772 494.761,131	67.0
10	322.882,772 494.761,131	1	322.901,509 494.836,683	77.84

** Lungimile segmentelor sunt determinate în planul de proiecție Stereo 70 și sunt rotunjite la 1 milimetru.

*** Distanța dintre puncte este formată din segmente cumulate ce sunt mai mici decât valoarea 1 milimetru.

**DATE DESPRE IMOBILUL NR. 11444**

Oficiul de Cadastru și Publicitate Imobiliară HUNEDOARA
Biroul de Cadastru și Publicitate Imobiliară Deva

A. Partea I. Descrierea imobilului

TEREN Extravilan

Adresa: Jud. Hunedoara

Nr. Crt	Nr cadastral Nr. topografic	Suprafața* (mp)	Observații / Referințe
A1	62397	Din acte: 2.900 Masurata: 2.759	Sector cadastral:91 Teren neimprejmuit; DIFERENȚA DE SUPRAFAȚĂ SE AFLĂ SUB CORIDORUL DE EXPROPRIERE INTABULAT ÎN CF 63186 ILIA

B. Partea II. Proprietari și acte

Inscrieri privitoare la dreptul de proprietate și alte drepturi reale	Referințe
50783 / 11/11/2014	
Act Administrativ nr. 89856/228, din 22/07/2003 emis de CJSIPT HUNEDOARA;	
B1	A1
Intabulare, drept de PROPRIETATE, dobandit prin Reconstituire, cota actuala 1/1 1) FUSA MAGDALENA	

C. Partea III. SARCINI .

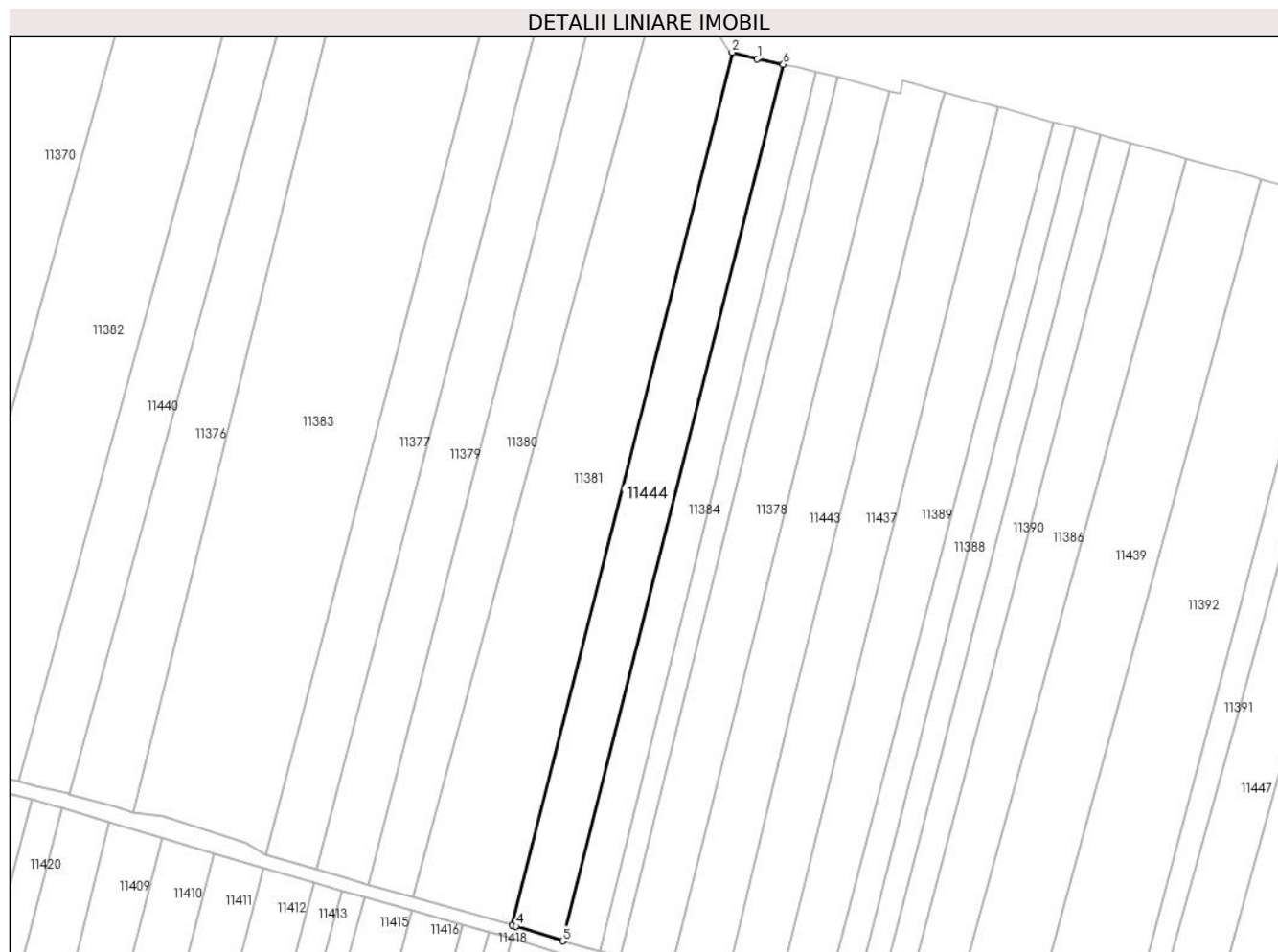
Inscrieri privind dezmembramintele dreptului de proprietate, drepturi reale de garanție și sarcini	Referințe
NU SUNT	

Anexa Nr. 1 La Partea I

Teren

Nr cadastral	Suprafața (mp)*	Observații / Referințe
62397	Din acte: 2.900 Masurata: 2.759	DIFERENȚA DE SUPRAFAȚĂ SE AFLĂ SUB CORIDORUL DE EXPROPRIERE INTABULAT ÎN CF 63186 ILIA

* Suprafața este determinată în planul de proiecție Stereo 70.



Date referitoare la teren

Crt	Categorie folosință	Intra vilan	Suprafața (mp)	Tarla	Parcelă	Nr. topo	Observații / Referințe
1	arabil	NU	2.759	75	1130/15	-	

Lungime Segmente

1) Valorile lungimilor segmentelor sunt obținute din proiecție în plan.

Punct început	X / Y	Punct sfârșit	X / Y	Lungime segment (** (m)
1	322.857,061 494.847,556	2	322.851,024 494.849,114	6.235
2	322.851,024 494.849,114	3	322.797,993 494.638,84	216.858
3	322.797,993 494.638,84	4	322.798,979 494.638,563	1.025
4	322.798,979 494.638,563	5	322.810,199 494.635,07	11.751
5	322.810,199 494.635,07	6	322.863,333 494.846,216	217.729

Punct început	X / Y	Punct sfârșit	X / Y	Lungime segment (** (m)
6	322.863,333 494.846,216	1	322.857,061 494.847,556	6.413

** Lungimile segmentelor sunt determinate în planul de proiecție Stereo 70 și sunt rotunjite la 1 milimetru.

*** Distanța dintre puncte este formată din segmente cumulate ce sunt mai mici decât valoarea 1 milimetru.

**DATE DESPRE IMOBILUL NR. 11445**

Oficiul de Cadastru și Publicitate Imobiliară HUNEDOARA
Biroul de Cadastru și Publicitate Imobiliară Deva

A. Partea I. Descrierea imobilului

TEREN Extravilan

Adresa: Jud. Hunedoara

Nr. Crt	Nr cadastral Nr. topografic	Suprafața* (mp)	Observații / Referințe
A1	61884	2.900	Sector cadastral:91 Teren neimprejmuit;

B. Partea II. Proprietari și acte

Inscrieri privitoare la dreptul de proprietate și alte drepturi reale		Referințe
15018 / 28/03/2014		
Act Notarial nr. 101, din 20/11/2013 emis de BNP STOICA ELENA DEVA;		
B1	Intabulare, drept de PROPRIETATE, dobandit prin Succesiune, cota actuala 1/2 1) CRISAN MARIA	A1
Act Notarial nr. 102, din 20/11/2013 emis de BNP STOICA ELENA;		
B2	Intabulare, drept de PROPRIETATE, dobandit prin Succesiune, cota actuala 1/2 1) CRISAN MARIA	A1

C. Partea III. SARCINI .

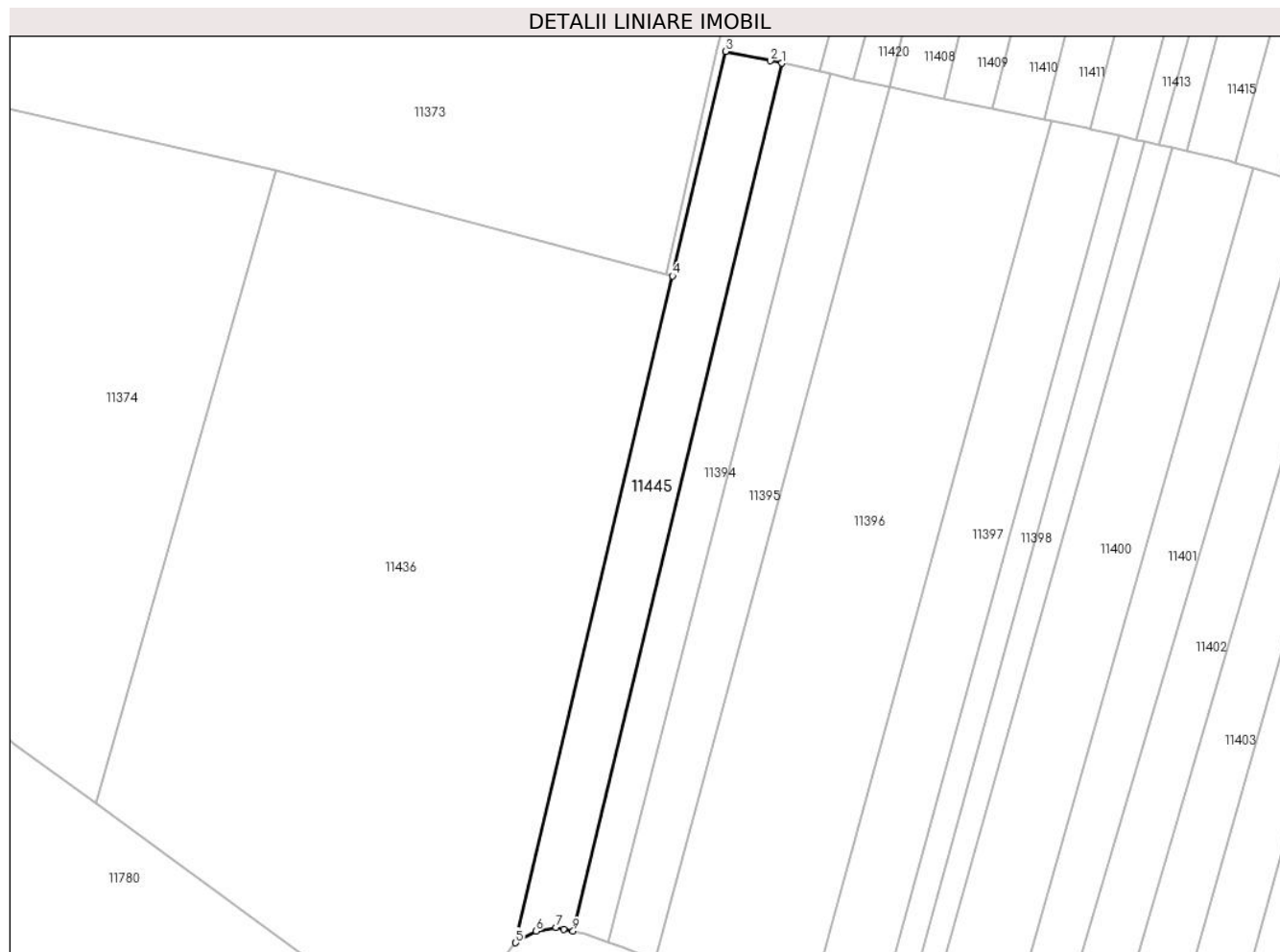
Inscrieri privind dezmembramintele dreptului de proprietate, drepturi reale de garanție și sarcini	Referințe
NU SUNT	

Anexa Nr. 1 La Partea I

Teren

Nr cadastral	Suprafața (mp)*	Observații / Referințe
61884	2.900	

* Suprafața este determinată în planul de proiecție Stereo 70.



Date referitoare la teren

Crt	Categorie folosință	Intravilan	Suprafața (mp)	Tarla	Parcelă	Nr. topo	Observații / Referințe
1	arabil	NU	2.900	75	1126/45	-	

Lungime Segmente

1) Valorile lungimilor segmentelor sunt obținute din proiecție în plan.

Punct început	X / Y	Punct sfârșit	X / Y	Lungime segment (** (m)
1	322.606,73 494.450,726	2	322.603,972 494.451,304	2.818
2	322.603,972 494.451,304	3	322.593,162 494.453,57	11.046
3	322.593,162 494.453,57	4	322.580,377 494.399,357	55.7
4	322.580,377 494.399,357	5	322.542,436 494.238,458	165.312
5	322.542,436 494.238,458	6	322.547,375 494.241,244	5.671

Punct început	X / Y	Punct sfârșit	X / Y	Lungime segment (** (m)
6	322.547,375 494.241,244	7	322.552,217 494.242,173	4.93
7	322.552,217 494.242,173	8	322.554,056 494.241,768	1.884
8	322.554,056 494.241,768	9	322.556,336 494.241,264	2.335
9	322.556,336 494.241,264	1	322.606,73 494.450,726	215.438

** Lungimile segmentelor sunt determinate în planul de proiecție Stereo 70 și sunt rotunjite la 1 milimetru.

*** Distanța dintre puncte este formată din segmente cumulate ce sunt mai mici decât valoarea 1 milimetru.

**DATE DESPRE IMOBILUL NR. 11446**

Oficiul de Cadastru și Publicitate Imobiliară HUNEDOARA
Biroul de Cadastru și Publicitate Imobiliară Deva

A. Partea I. Descrierea imobilului

TEREN Extravilan

Adresa: Jud. Hunedoara

Nr. Crt	Nr cadastral Nr. topografic	Suprafața* (mp)	Observații / Referințe
A1	61833	2.900	Sector cadastral:91 Teren neimprejmuit;

B. Partea II. Proprietari și acte

Inscrieri privitoare la dreptul de proprietate și alte drepturi reale		Referințe
2246 / 21/01/2014		
Act Notarial nr. 62, din 20/01/2014 emis de Chindris Diana Maria;		
B1	Intabulare, drept de PROPRIETATE, dobandit prin Conventie, cota actuala 1/1 1) SOCIETATEA "AGRO LEO CAR" SRL, CIF:21619590	A1

C. Partea III. SARCINI .

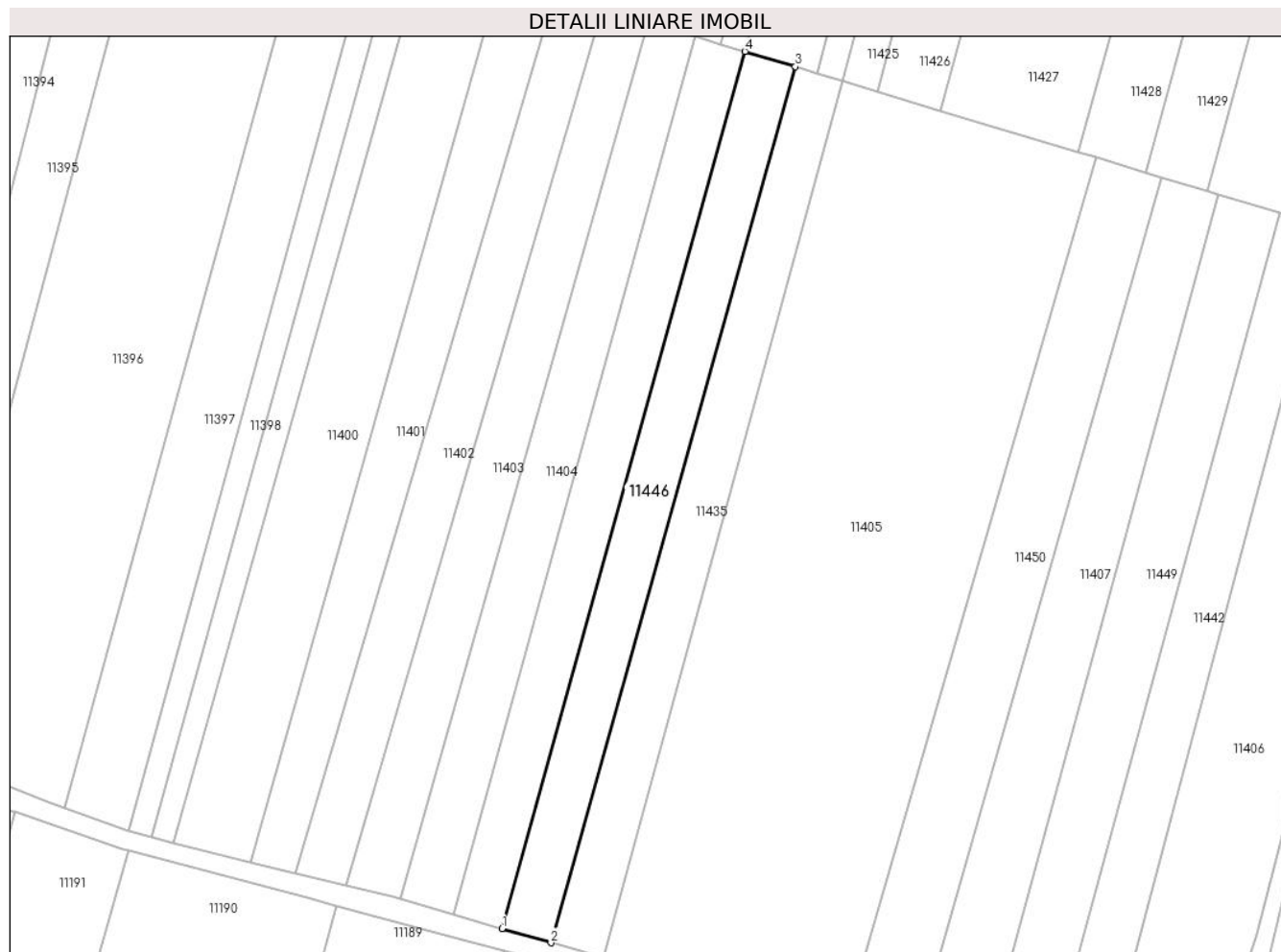
Inscrieri privind dezmembramintele dreptului de proprietate, drepturi reale de garanție și sarcini	Referințe
NU SUNT	

Anexa Nr. 1 La Partea I

Teren

Nr cadastral	Suprafața (mp)*	Observații / Referințe
61833	2.900	

* Suprafața este determinată în planul de proiecție Stereo 70.



Date referitoare la teren

Crt	Categorie folosință	Intra vilan	Suprafața (mp)	Tarla	Parcelă	Nr. topo	Observații / Referințe
1	arabil	NU	2.900	75	1126/31	-	

Lungime Segmente

1) Valorile lungimilor segmentelor sunt obținute din proiecție în plan.

Punct început	X / Y	Punct sfârșit	X / Y	Lungime segment (** (m)
1	322.721,327 494.190,508	2	322.733,445 494.187,002	12.615
2	322.733,445 494.187,002	3	322.794,139 494.404,294	225.609
3	322.794,139 494.404,294	4	322.781,605 494.408,066	13.089
4	322.781,605 494.408,066	1	322.721,327 494.190,508	225.754

** Lungimile segmentelor sunt determinate în planul de proiecție Stereo 70 și sunt rotunjite la 1 milimetru.

***** Distanţa dintre puncte este formată din segmente cumulate ce sunt mai mici decât valoarea 1 milimetru.**

**DATE DESPRE IMOBILUL NR. 11447**

Oficiul de Cadastru și Publicitate Imobiliară HUNEDOARA
Biroul de Cadastru și Publicitate Imobiliară Deva

A. Partea I. Descrierea imobilului

TEREN Extravilan

Adresa: Jud. Hunedoara

Nr. Crt	Nr cadastral Nr. topografic	Suprafața* (mp)	Observații / Referințe
A1	61811	Din acte: 3.000 Masurata: 2.933	Sector cadastral:91 Teren neimprejmuit; DIFERENȚA DE SUPRAFAȚĂ SE AFLĂ SUB CORIDORUL DE EXPROPRIERE INTABULAT ÎN CF 63186 ILIA

B. Partea II. Proprietari și acte

Inscrieri privitoare la dreptul de proprietate și alte drepturi reale	Referințe
4410 / 31/01/2014	
Act Notarial nr. 127, din 31/01/2014 emis de Chindris Elena;	
B1	A1
Intabulare, drept de PROPRIETATE, dobandit prin Conventie, cota actuala 1/1 1) SOCIETATEA "AGRO LEO CAR" SRL, CIF:21619590	

C. Partea III. SARCINI .

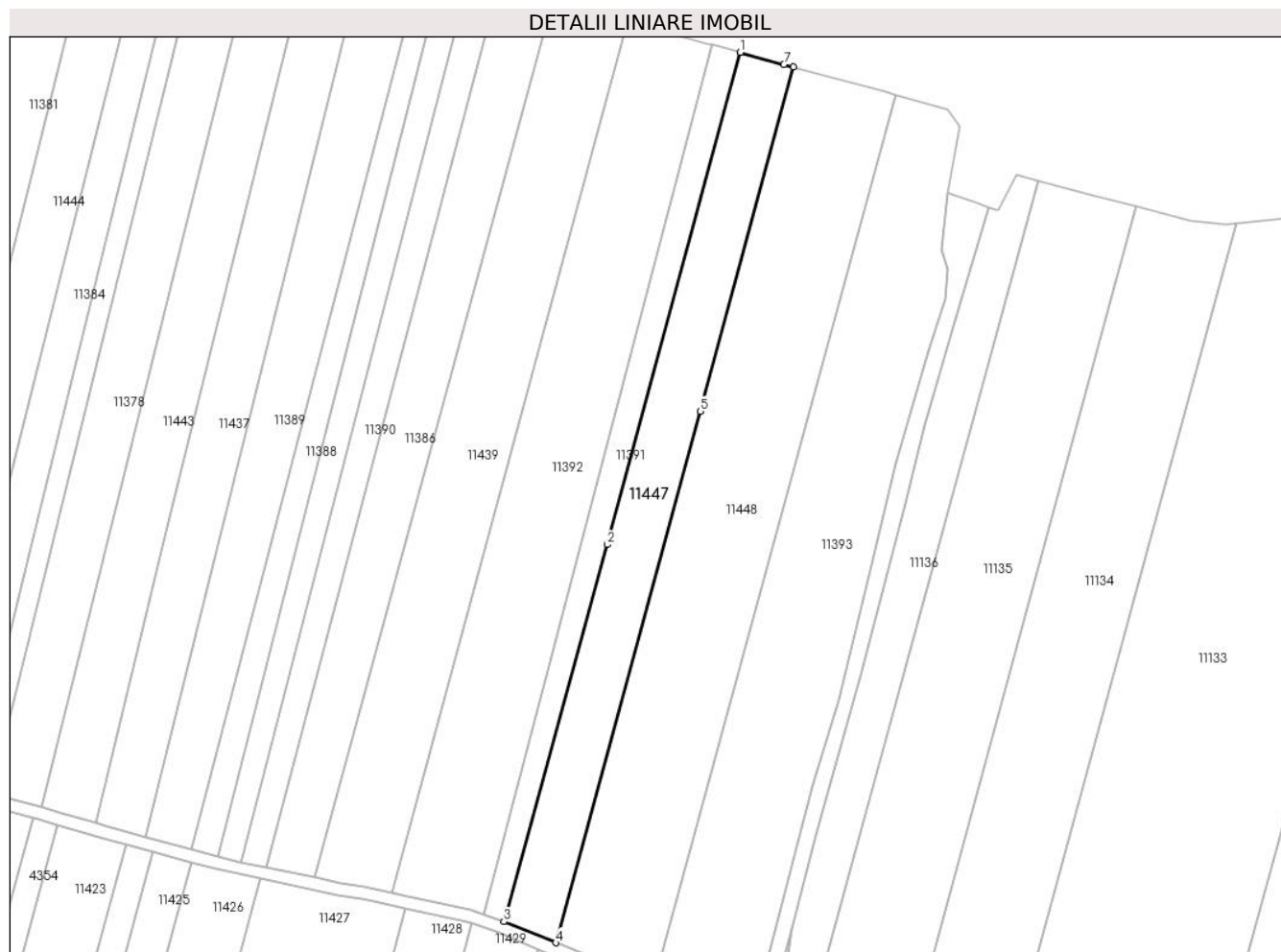
Inscrieri privind dezmembramintele dreptului de proprietate, drepturi reale de garanție și sarcini	Referințe
NU SUNT	

Anexa Nr. 1 La Partea I

Teren

Nr cadastral	Suprafața (mp)*	Observații / Referințe
61811	Din acte: 3.000 Masurata: 2.933	DIFERENȚA DE SUPRAFAȚĂ SE AFLĂ SUB CORIDORUL DE EXPROPRIERE INTABULAT ÎN CF 63186 ILIA

* Suprafața este determinată în planul de proiecție Stereo 70.



Date referitoare la teren

Crt	Categorie folosință	Intra vilan	Suprafața (mp)	Tarla	Parcelă	Nr. topo	Observații / Referințe
1	arabil	NU	2.933	75	1130/3	-	

Lungime Segmente

1) Valorile lungimilor segmentelor sunt obținute din proiecție în plan.

Punct început	X / Y	Punct sfârșit	X / Y	Lungime segment (** (m)
1	323.005,617 494.811,076	2	322.973,321 494.691,838	123.535
2	322.973,321 494.691,838	3	322.948,315 494.600,511	94.689
3	322.948,315 494.600,511	4	322.960,919 494.595,383	13.608
4	322.960,919 494.595,383	5	322.995,924 494.724,138	133.429
5	322.995,924 494.724,138	6	323.018,518 494.807,535	86.404

Punct început	X / Y	Punct sfârșit	X / Y	Lungime segment (** (m)
6	323.018,518 494.807,535	7	323.016,195 494.808,173	2.409
7	323.016,195 494.808,173	1	323.005,617 494.811,076	10.969

** Lungimile segmentelor sunt determinate în planul de proiecție Stereo 70 și sunt rotunjite la 1 milimetru.

*** Distanța dintre puncte este formată din segmente cumulate ce sunt mai mici decât valoarea 1 milimetru.

**DATE DESPRE IMOBILUL NR. 11448**

Oficiul de Cadastru și Publicitate Imobiliară HUNEDOARA
Biroul de Cadastru și Publicitate Imobiliară Deva

A. Partea I. Descrierea imobilului

TEREN Extravilan

Adresa: Jud. Hunedoara

Nr. Crt	Nr cadastral Nr. topografic	Suprafața* (mp)	Observații / Referințe
A1	61393	Din acte: 5.800 Masurata: 5.683	Sector cadastral:91 Teren neimprejmuit; DIFERENȚA DE SUPRAFAȚĂ SE AFLĂ SUB CORIDORUL DE EXPROPRIERE INTABULAT ÎN CF 63186 ILIA

B. Partea II. Proprietari și acte

Inscrieri privitoare la dreptul de proprietate și alte drepturi reale	Referințe
11360 / 25/04/2012	
Act Notarial nr. contract de donatie aut. nr. 339, din 24/04/2012 emis de CIASCAI EMILIA DORINA;	
B1	A1
Intabulare, drept de PROPRIETATE, dobandit prin Conventie, cota actuala 1/1	
1) Nistor Andreea Ioana, - bun propriu	

C. Partea III. SARCINI .

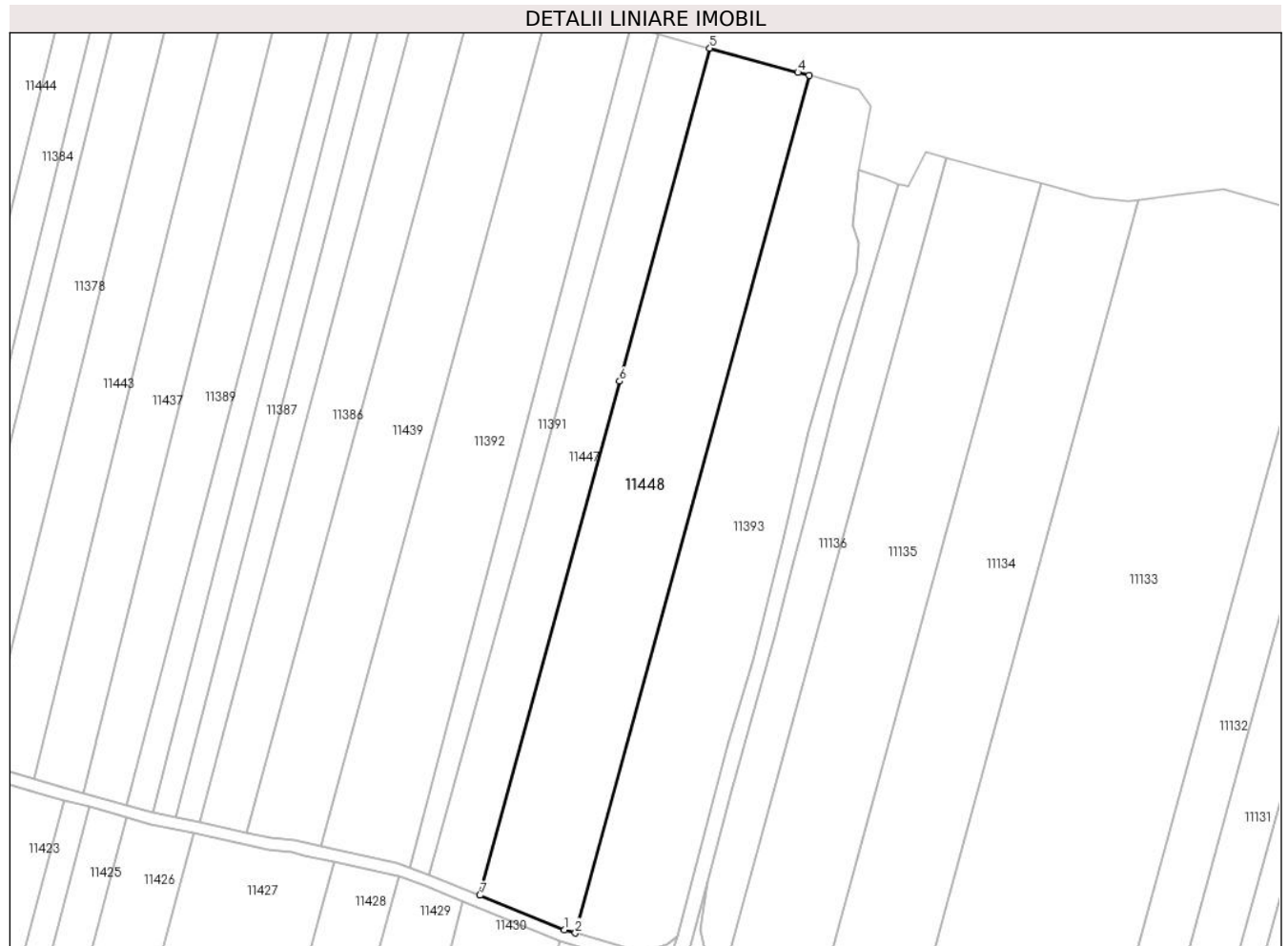
Inscrieri privind dezmembramintele dreptului de proprietate, drepturi reale de garanție și sarcini	Referințe
NU SUNT	

Anexa Nr. 1 La Partea I

Teren

Nr cadastral	Suprafața (mp)*	Observații / Referințe
61393	Din acte: 5.800 Masurata: 5.683	DIFERENȚA DE SUPRAFAȚĂ SE AFLĂ SUB CORIDORUL DE EXPROPRIERE INTABULAT ÎN CF 63186 ILIA

* Suprafața este determinată în planul de proiecție Stereo 70.



Date referitoare la teren

Crt	Categorie folosință	Intra vilan	Suprafața (mp)	Tarla	Parcelă	Nr. topo	Observații / Referințe
1	arabil	NU	5.683	75	1130/2	-	

Lungime Segmente

1) Valorile lungimilor segmentelor sunt obținute din proiecție în plan.

Punct început	X / Y	Punct sfârșit	X / Y	Lungime segment (** (m)
1	322.982,062 494.586,781	2	322.984,859 494.585,95	2.918
2	322.984,859 494.585,95	3	323.043,415 494.800,702	222.592
3	323.043,415 494.800,702	4	323.040,583 494.801,479	2.937
4	323.040,583 494.801,479	5	323.018,518 494.807,535	22.881
5	323.018,518 494.807,535	6	322.995,924 494.724,138	86.404

Punct început	X / Y	Punct sfârșit	X / Y	Lungime segment (** (m)
6	322.995,924 494.724,138	7	322.960,919 494.595,383	133.429
7	322.960,919 494.595,383	1	322.982,062 494.586,781	22.825

** Lungimile segmentelor sunt determinate în planul de proiecție Stereo 70 și sunt rotunjite la 1 milimetru.

*** Distanța dintre puncte este formată din segmente cumulate ce sunt mai mici decât valoarea 1 milimetru.

**DATE DESPRE IMOBILUL NR. 11449**

Oficiul de Cadastru și Publicitate Imobiliară HUNEDOARA
Biroul de Cadastru și Publicitate Imobiliară Deva

A. Partea I. Descrierea imobilului

TEREN Extravilan

Adresa: Jud. Hunedoara

Nr. Crt	Nr cadastral Nr. topografic	Suprafața* (mp)	Observații / Referințe
A1	60377	3.574	Sector cadastral:91 Teren neimprejmuit;

B. Partea II. Proprietari și acte

Inscrieri privitoare la dreptul de proprietate și alte drepturi reale		Referințe
16789 / 01/07/2010		
Act Notarial nr. 67, din 30/10/2009 emis de BNP ELENA CHINDRIS;		
B1	Intabulare, drept de PROPRIETATE, dobandit prin Succesiune, cota actuala 1/1 1) HUI IOAN	A1

C. Partea III. SARCINI .

Inscrieri privind dezmembramintele dreptului de proprietate, drepturi reale de garanție și sarcini	Referințe
NU SUNT	

Anexa Nr. 1 La Partea I

Teren

Nr cadastral	Suprafața (mp)*	Observații / Referințe
60377	3.574	

* Suprafața este determinată în planul de proiecție Stereo 70.



Date referitoare la teren

Crt	Categorie folosință	Intra vilan	Suprafața (mp)	Tarla	Parcelă	Nr. topo	Observații / Referințe
1	arabil	NU	3.574	75	1126/27	-	

Lungime Segmente

1) Valorile lungimilor segmentelor sunt obținute din proiecție în plan.

Punct început	X / Y	Punct sfârșit	X / Y	Lungime segment (** (m)
1	322.848,345 494.154,678	2	322.855,981 494.152,533	7.931
2	322.855,981 494.152,533	3	322.914,525 494.368,067	223.344
3	322.914,525 494.368,067	4	322.899,311 494.372,646	15.888
4	322.899,311 494.372,646	5	322.840,472 494.156,857	223.667
5	322.840,472 494.156,857	1	322.848,345 494.154,678	8.169

**** Lungimile segmentelor sunt determinate în planul de proiecție Stereo 70 și sunt rotunjite la 1 milimetru.**

***** Distanța dintre puncte este formată din segmente cumulate ce sunt mai mici decât valoarea 1 milimetru.**

**DATE DESPRE IMOBILUL NR. 11450**

Oficiul de Cadastru și Publicitate Imobiliară HUNEDOARA
Biroul de Cadastru și Publicitate Imobiliară Deva

A. Partea I. Descrierea imobilului

TEREN Extravilan

Nr. CF vechi:548N
Nr. cadastral vechi:797

Adresa: Jud. Hunedoara

Nr. Crt	Nr cadastral Nr. topografic	Suprafața* (mp)	Observații / Referințe
A1	60347	3.920	Sector cadastral:91 Teren neimprejmuit;

B. Partea II. Proprietari și acte

Inscrieri privitoare la dreptul de proprietate și alte drepturi reale		Referințe
6570 / 27/03/2009		
Act Notarial nr. 76/2008, din 26/03/2009 emis de CERTIFICAT DE MOSTENITOR;		
B1	Intabulare, drept de PROPRIETATE, dobandit prin Succesiune, cota actuala 1/1 1) LUNG MARIN	A1

C. Partea III. SARCINI .

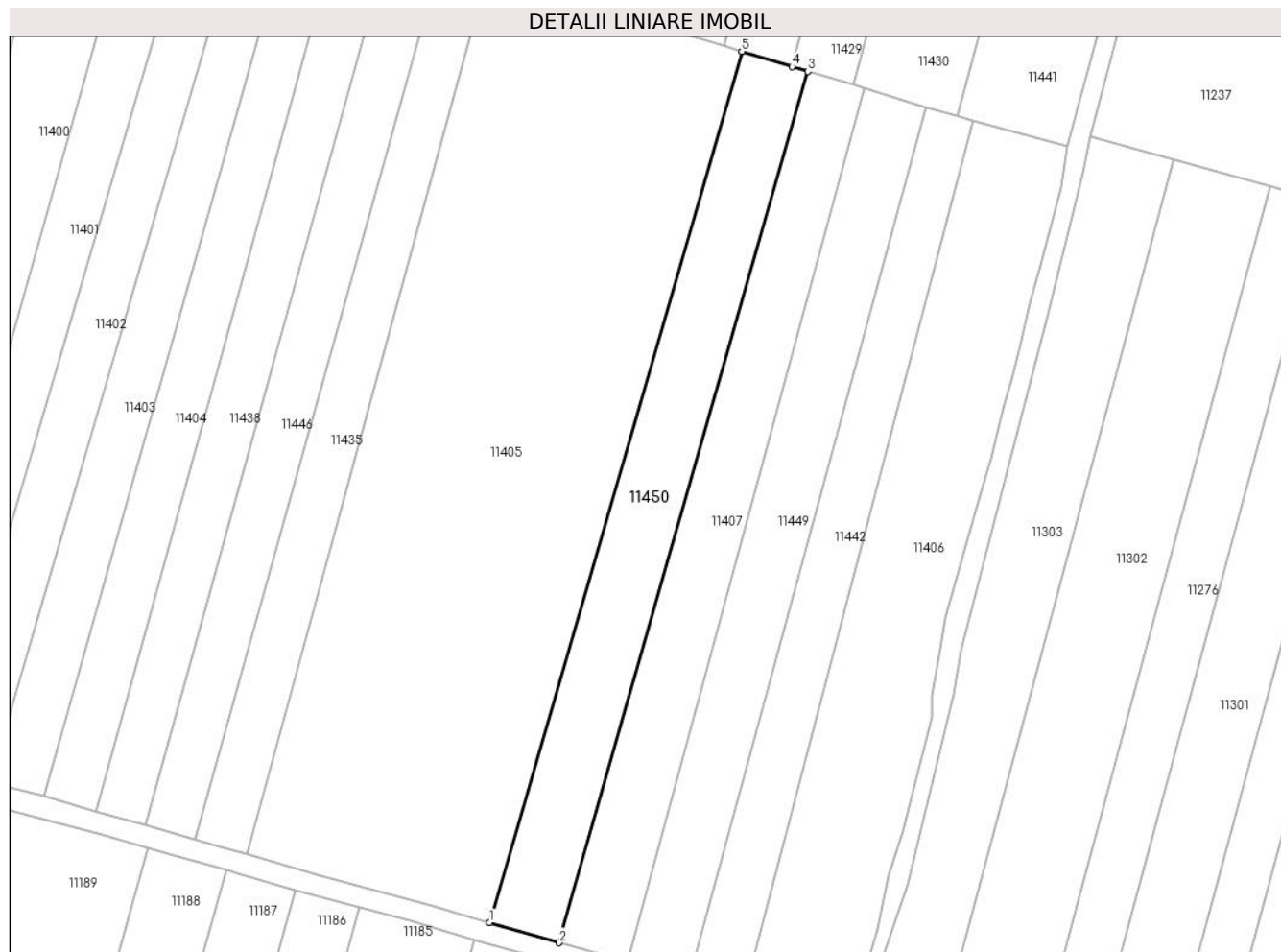
Inscrieri privind dezmembramintele dreptului de proprietate, drepturi reale de garanție și sarcini	Referințe
NU SUNT	

Anexa Nr. 1 La Partea I

Teren

Nr cadastral	Suprafața (mp)*	Observații / Referințe
60347	3.920	

* Suprafața este determinată în planul de proiecție Stereo 70.



Date referitoare la teren

Crt	Categorie folosință	Intravilan	Suprafața (mp)	Tarla	Parcelă	Nr. topo	Observații / Referințe
1	arabil	NU	3.920	-	1126/29	-	

Lungime Segmente

1) Valorile lungimilor segmentelor sunt obținute din proiecție în plan.

Punct început	X / Y	Punct sfârșit	X / Y	Lungime segment (** (m)
1	322.806,443 494.166,458	2	322.823,651 494.161,512	17.905
2	322.823,651 494.161,512	3	322.885,217 494.376,887	224.001
3	322.885,217 494.376,887	4	322.881,282 494.378,071	4.109
4	322.881,282 494.378,071	5	322.868,862 494.381,808	12.971
5	322.868,862 494.381,808	1	322.806,443 494.166,458	224.214

**** Lungimile segmentelor sunt determinate în planul de proiecție Stereo 70 și sunt rotunjite la 1 milimetru.**

***** Distanța dintre puncte este formată din segmente cumulate ce sunt mai mici decât valoarea 1 milimetru.**

**DATE DESPRE IMOBILUL NR. 11451**

Oficiul de Cadastru și Publicitate Imobiliară HUNEDOARA
Biroul de Cadastru și Publicitate Imobiliară Deva

A. Partea I. Descrierea imobilului

TEREN Extravilan

Adresa: Jud. Hunedoara

Nr. Crt	Nr cadastral Nr. topografic	Suprafața* (mp)	Observații / Referințe
A1	60084	1.933	Sector cadastral:91 Teren neimprejmuit;

B. Partea II. Proprietari și acte

Inscrieri privitoare la dreptul de proprietate și alte drepturi reale		Referințe
8348 / 25/02/2016		
Hotarare Judecatoreasca nr. 12737, din 15/12/2015 emis de ORC -TRIBUNALUL HUNEDOARA (hotarare judecatoreasca nr. 2600/24-02-2016 emis de ORC - TRIBUNALUL HUNEDOARA;);		
B1	Intabulare, drept de PROPRIETATE, dobandit prin Hotarare Judecatoreasca, cota actuala 1/1 1) IACOB RAMONA LAURA	A1

C. Partea III. SARCINI .

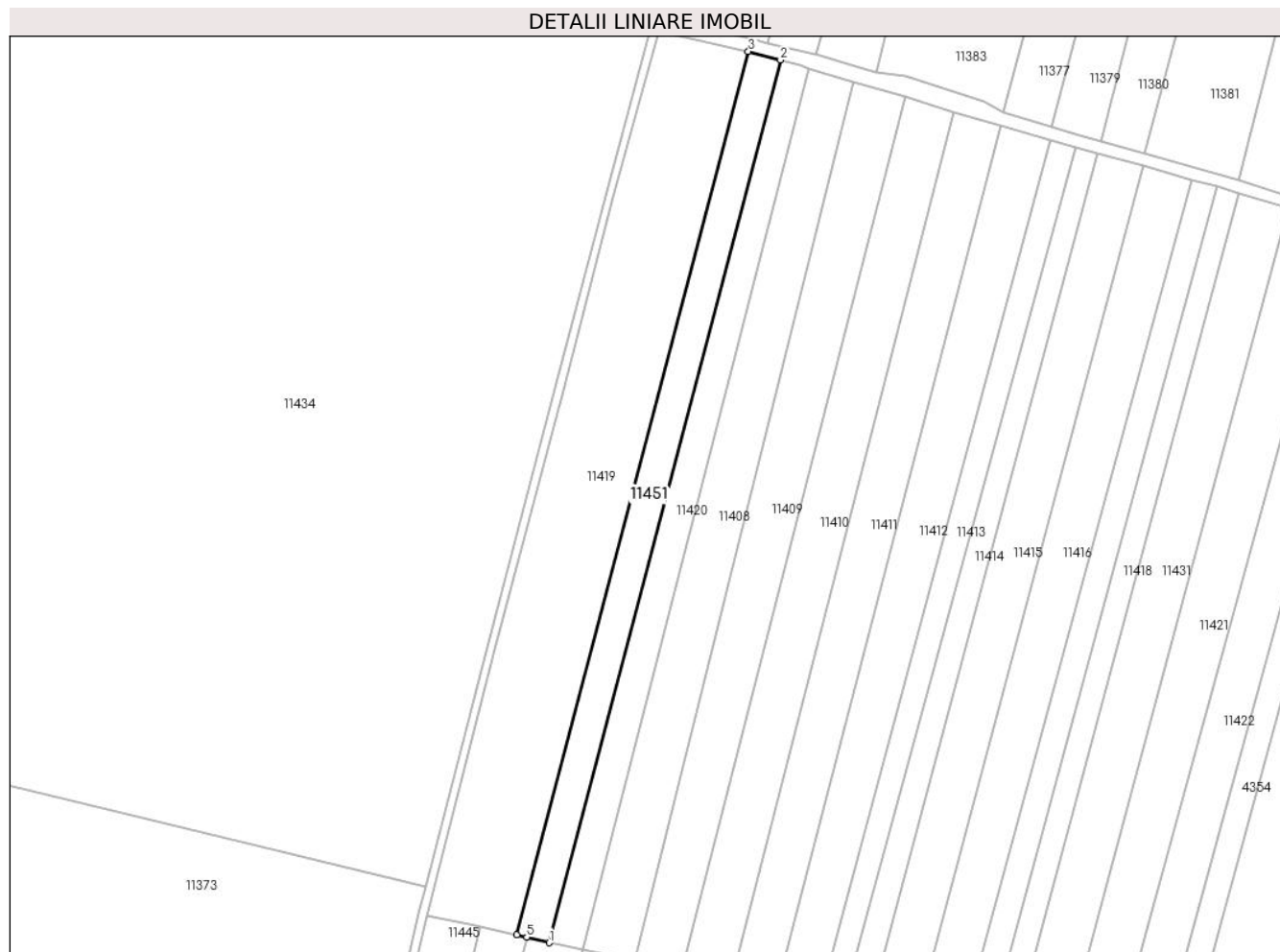
Inscrieri privind dezmembramintele dreptului de proprietate, drepturi reale de garanție și sarcini	Referințe
NU SUNT	

Anexa Nr. 1 La Partea I

Teren

Nr cadastral	Suprafața (mp)*	Observații / Referințe
60084	1.933	

* Suprafața este determinată în planul de proiecție Stereo 70.



Date referitoare la teren

Crt	Categorie folosință	Intravilan	Suprafața (mp)	Tarla	Parcelă	Nr. topo	Observații / Referințe
1	arabil	NU	1.933	75	1126/23/2	-	

Lungime Segmente

1) Valorile lungimilor segmentelor sunt obținute din proiecție în plan.

Punct început	X / Y	Punct sfârșit	X / Y	Lungime segment (** (m)
1	322.624,113 494.446,765	2	322.682,484 494.669,16	229.928
2	322.682,484 494.669,16	3	322.674,355 494.671,307	8.408
3	322.674,355 494.671,307	4	322.615,958 494.448,791	230.051
4	322.615,958 494.448,791	5	322.618,464 494.448,168	2.582
5	322.618,464 494.448,168	1	322.624,113 494.446,765	5.821

**** Lungimile segmentelor sunt determinate în planul de proiecție Stereo 70 și sunt rotunjite la 1 milimetru.**

***** Distanța dintre puncte este formată din segmente cumulate ce sunt mai mici decât valoarea 1 milimetru.**

**DATE DESPRE IMOBILUL NR. 11452**

Oficiul de Cadastru și Publicitate Imobiliară HUNEDOARA
Biroul de Cadastru și Publicitate Imobiliară Deva

A. Partea I. Descrierea imobilului

TEREN Extravilan

Adresa: Jud. Hunedoara

Nr. Crt	Nr cadastral Nr. topografic	Suprafața* (mp)	Observații / Referințe
A1		80.200	Sector cadastral:91 Teren neimprejmuit;

B. Partea II. Proprietari și acte

Inscrieri privitoare la dreptul de proprietate și alte drepturi reale	Referințe
1 / 02/03/2023	
Act Administrativ nr. 20/746, din 09/08/2007 emis de CJPSDPAT HUNEDOARA;	
B1	A1
Intabulare, drept de PROPRIETATE, dobandit prin Reconstituire, cota actuala 1/1	
1) MOISESCU LIA LUCIA	
2) POP VICTOR PETRU	

C. Partea III. SARCINI .

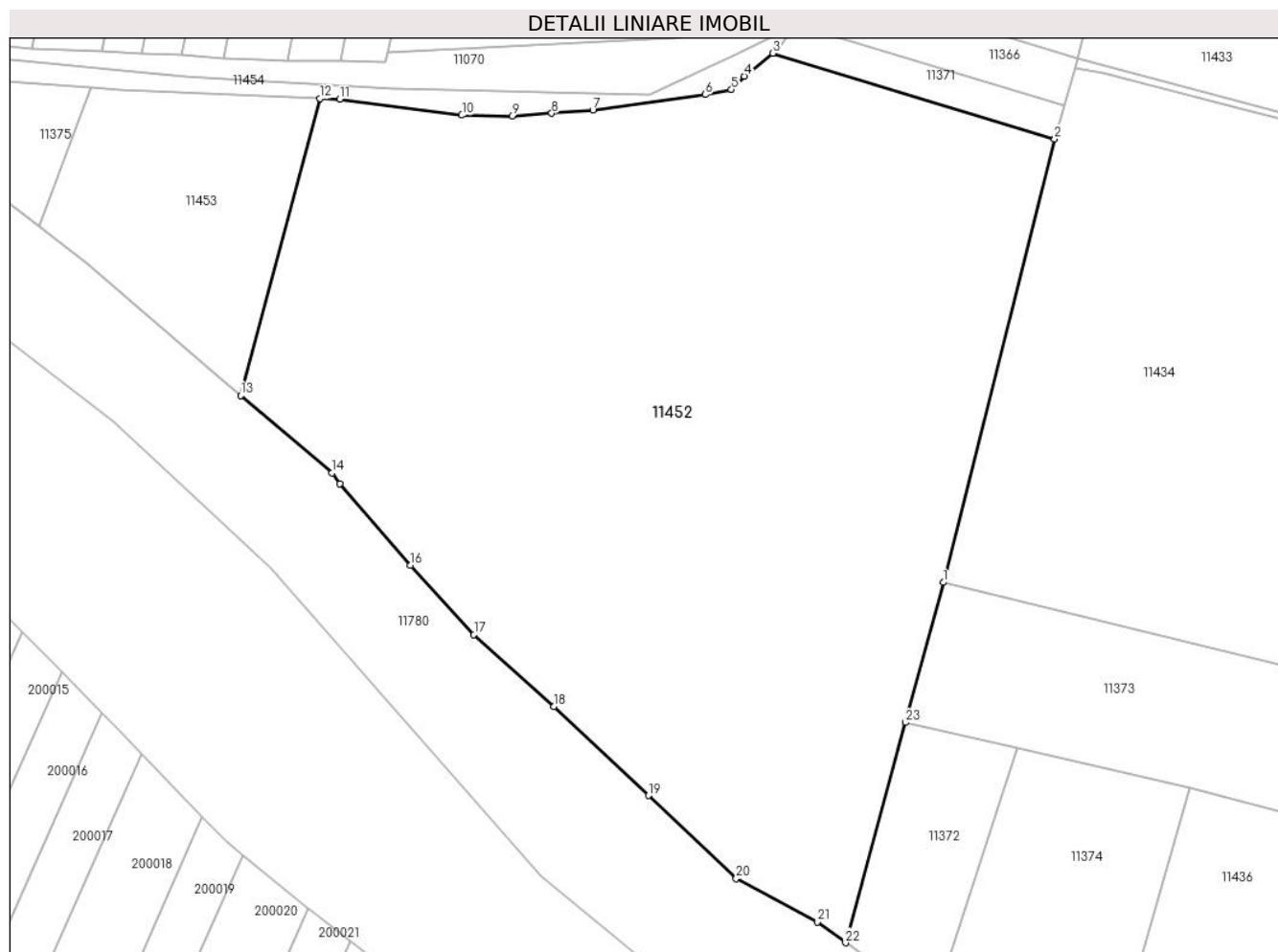
Inscrieri privind dezmembramintele dreptului de proprietate, drepturi reale de garanție și sarcini	Referințe
NU SUNT	

Anexa Nr. 1 La Partea I

Teren

Nr cadastral	Suprafața (mp)*	Observații / Referințe
	80.200	

* Suprafața este determinată în planul de proiecție Stereo 70.



Date referitoare la teren

Crt	Categorie folosință	Intravilan	Suprafața (mp)	Tarla	Parcelă	Nr. topo	Observații / Referințe
1	arabil	NU	80.200	75	1130/36	-	

Lungime Segmente

1) Valorile lungimilor segmentelor sunt obținute din proiecție în plan.

Punct început	X / Y	Punct sfârșit	X / Y	Lungime segment (** (m)
1	322.379,064 494.512,82	2	322.426,831 494.702,641	195.739
3	322.306,052 494.739,387	4	322.293,77 494.729,562	15.728
5	322.288,294 494.723,893	6	322.277,12 494.721,64	11.399
7	322.228,913 494.714,995	8	322.211,311 494.713,626	17.655
9	322.194,296 494.712,453	10	322.172,783 494.712,844	21.517

Punct început	X / Y	Punct sfârșit	X / Y	Lungime segment (** (m)
2	322.426,831 494.702,641	3	322.306,052 494.739,387	126.246
4	322.293,77 494.729,562	5	322.288,294 494.723,893	7.882
6	322.277,12 494.721,64	7	322.228,913 494.714,995	48.663
8	322.211,311 494.713,626	9	322.194,296 494.712,453	17.055
10	322.172,783 494.712,844	11	322.120,565 494.719,686	52.665

Punct început	X / Y	Punct sfârșit	X / Y	Lungime segment (** (m)
11	322.120,565 494.719,686	12	322.112,048 494.720,034	8.525
13	322.078,004 494.592,888	14	322.117,183 494.559,747	51.317
15	322.120,523 494.555,014	16	322.150,844 494.520,154	46.202
17	322.177,942 494.490,469	18	322.212,216 494.459,755	46.022
19	322.252,725 494.421,512	20	322.290,34 494.386,032	51.708
21	322.325,04 494.367,388	22	322.337,24 494.358,513	15.086
23	322.362,806 494.452,835	1	322.379,064 494.512,82	62.149

Punct început	X / Y	Punct sfârșit	X / Y	Lungime segment (** (m)
12	322.112,048 494.720,034	13	322.078,004 494.592,888	131.625
14	322.117,183 494.559,747	15	322.120,523 494.555,014	5.793
16	322.150,844 494.520,154	17	322.177,942 494.490,469	40.193
18	322.212,216 494.459,755	19	322.252,725 494.421,512	55.709
20	322.290,34 494.386,032	21	322.325,04 494.367,388	39.391
22	322.337,24 494.358,513	23	322.362,806 494.452,835	97.725

** Lungimile segmentelor sunt determinate în planul de proiecție Stereo 70 și sunt rotunjite la 1 milimetru.

*** Distanța dintre puncte este formată din segmente cumulate ce sunt mai mici decât valoarea 1 milimetru.

**DATE DESPRE IMOBILUL NR. 11453**

Oficiul de Cadastru și Publicitate Imobiliară HUNEDOARA
Biroul de Cadastru și Publicitate Imobiliară Deva

A. Partea I. Descrierea imobilului

TEREN Extravilan

Adresa: Jud. Hunedoara

Nr. Crt	Nr cadastral Nr. topografic	Suprafața* (mp)	Observații / Referințe
A1		9.595	Sector cadastral:91 Teren neimprijmit;

B. Partea II. Proprietari și acte

Inscrieri privitoare la dreptul de proprietate și alte drepturi reale	Referințe
1 / 02/03/2023	
Act Administrativ nr. 13930/98, din 07/06/2002 emis de CJPSDPAT HUNEDOARA;	
B1	A1
Intabulare, drept de PROPRIETATE, dobandit prin Reconstituire, cota actuala 1/1 1) CARBUNE DUMITRU	

C. Partea III. SARCINI .

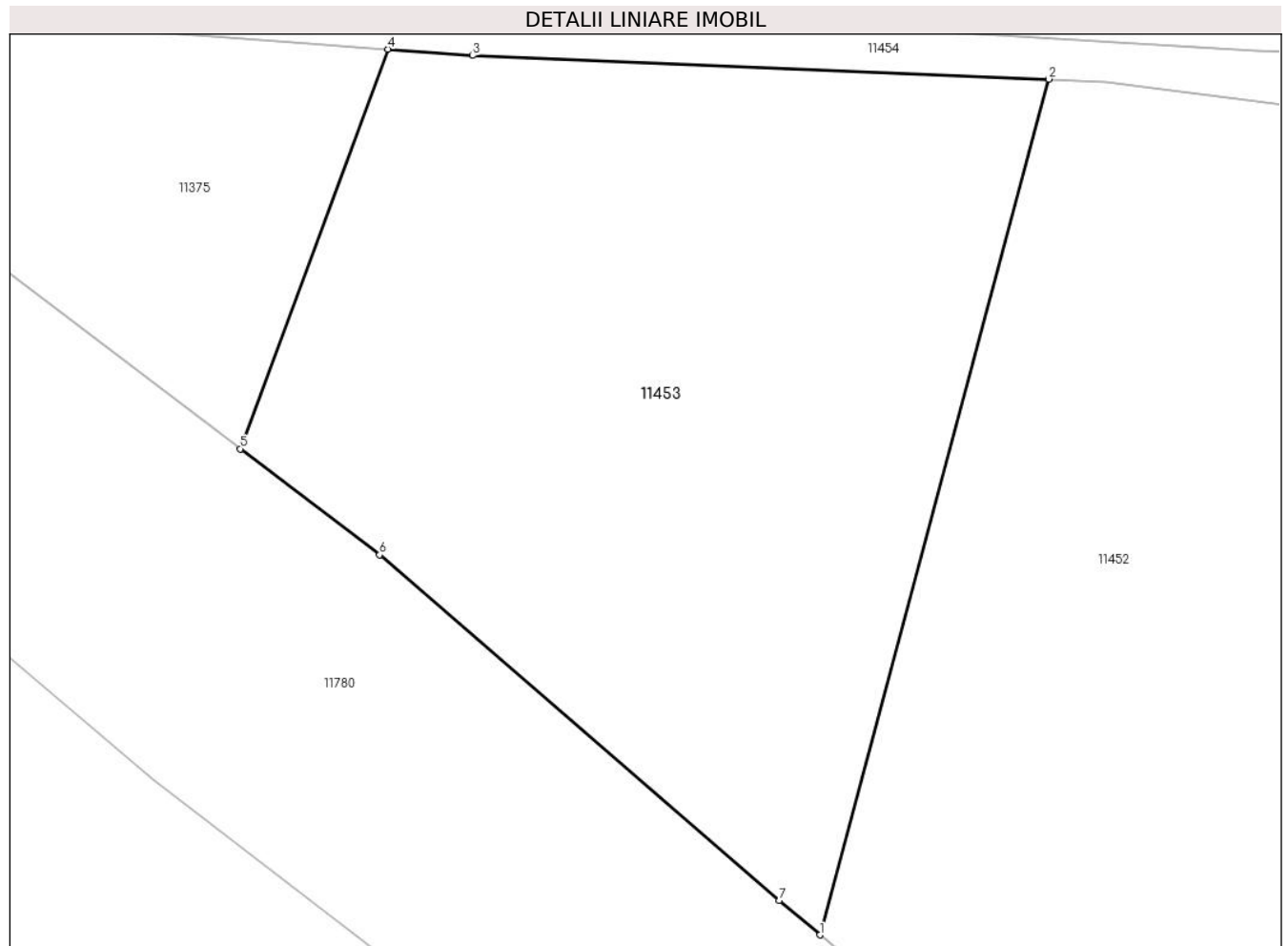
Inscrieri privind dezmembramintele dreptului de proprietate, drepturi reale de garanție și sarcini	Referințe
NU SUNT	

Anexa Nr. 1 La Partea I

Teren

Nr cadastral	Suprafața (mp)*	Observații / Referințe
	9.595	

* Suprafața este determinată în planul de proiecție Stereo 70.



Date referitoare la teren

Crt	Categorie folosință	Intra vilan	Suprafața (mp)	Tarla	Parcelă	Nr. topo	Observații / Referințe
1	arabil	NU	9.595	75	1130/2/1	-	Greșit nr.parcelă 1130/3, corect nr. parcelă 1130/2/1

Lungime Segmente

1) Valorile lungimilor segmentelor sunt obținute din proiecție în plan.

Punct început	X / Y	Punct sfârșit	X / Y	Lungime segment (** (m)
1	322.078,004 494.592,888	2	322.112,048 494.720,034	131.625
2	322.112,048 494.720,034	3	322.026,344 494.723,535	85.775
3	322.026,344 494.723,535	4	322.013,754 494.724,482	12.626
4	322.013,754 494.724,482	5	321.991,759 494.665,102	63.322
5	321.991,759 494.665,102	6	322.012,477 494.649,352	26.025

Punct început	X / Y	Punct sfârșit	X / Y	Lungime segment (** (m)
6	322.012,477 494.649,352	7	322.071,937 494.598,02	78.552
7	322.071,937 494.598,02	1	322.078,004 494.592,888	7.946

** Lungimile segmentelor sunt determinate în planul de proiecție Stereo 70 și sunt rotunjite la 1 milimetru.

*** Distanța dintre puncte este formată din segmente cumulate ce sunt mai mici decât valoarea 1 milimetru.

**DATE DESPRE IMOBILUL NR. 11454**

Oficiul de Cadastru și Publicitate Imobiliară HUNEDOARA
Biroul de Cadastru și Publicitate Imobiliară Deva

A. Partea I. Descrierea imobilului

TEREN Extravilan

Adresa: Jud. Hunedoara

Nr. Crt	Nr cadastral Nr. topografic	Suprafața* (mp)	Observații / Referințe
A1		6.232	Sector cadastral:91 Teren neimprejmuit;

B. Partea II. Proprietari și acte

Inscrieri privitoare la dreptul de proprietate și alte drepturi reale	Referințe
1 / 02/03/2023	
Act Normativ nr. 7, din 13/03/1996 emis de PARLAMENTUL ROMÂNIEI;	
B1	Inscrierea provizorie, drept de PROPRIETATE, dobandit prin Lege, cota actuala 1/1
	1) COMUNA ILIA, CIF:4374164

C. Partea III. SARCINI .

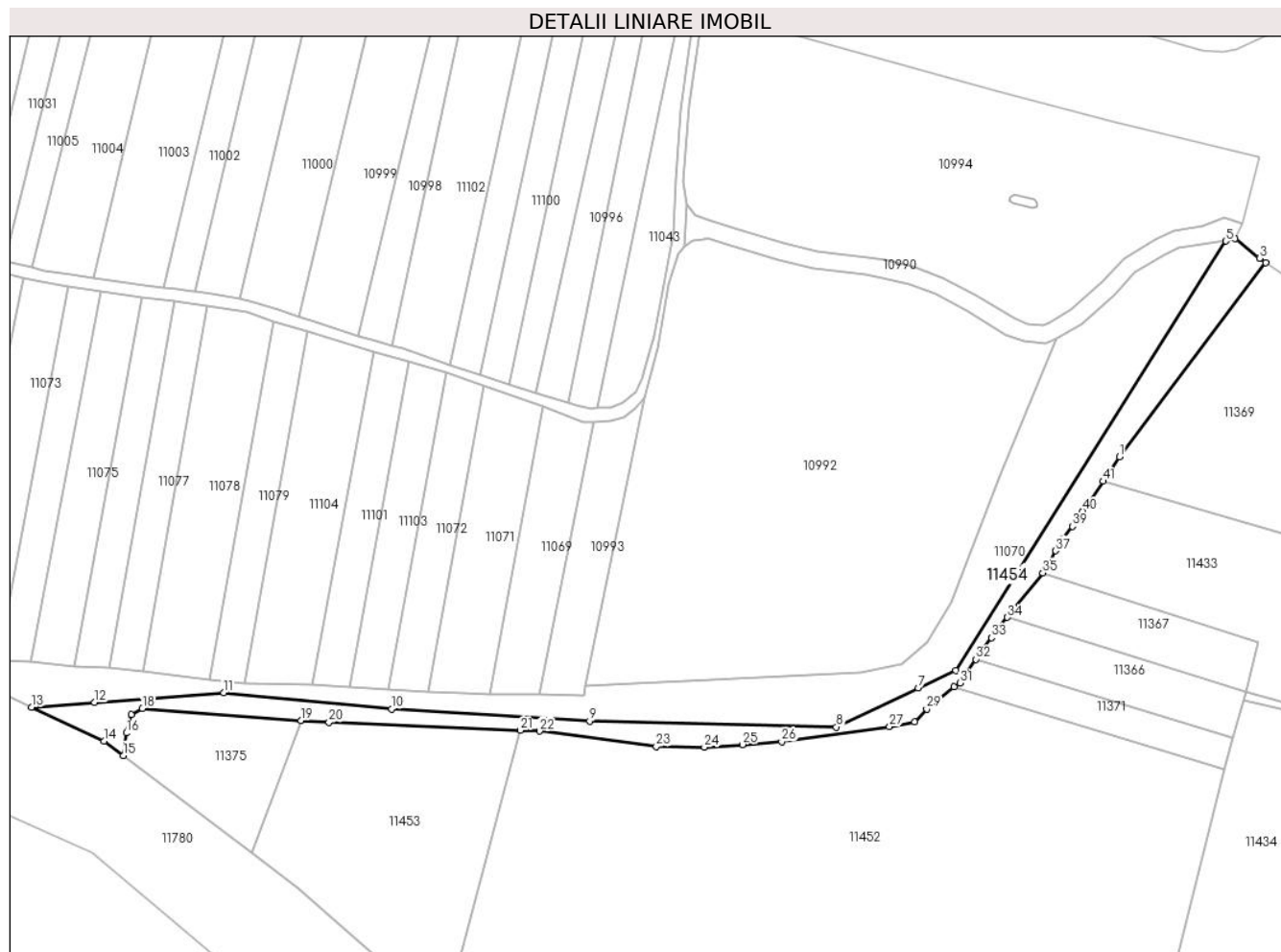
Inscrieri privind dezmembramintele dreptului de proprietate, drepturi reale de garanție și sarcini	Referințe
NU SUNT	

Anexa Nr. 1 La Partea I

Teren

Nr cadastral	Suprafața (mp)*	Observații / Referințe
	6.232	

* Suprafața este determinată în planul de proiecție Stereo 70.



Date referitoare la teren

Crt	Categorie folosință	Intravilan	Suprafața (mp)	Tarla	Parcelă	Nr. topo	Observații / Referințe
1	ape curgătoare	NU	3.116	76	1135	-	CANAL
2	ape curgătoare	NU	3.116	76	1136	-	CANAL

Lungime Segmente

1) Valorile lungimilor segmentelor sunt obținute din proiecție în plan.

Punct început	X / Y	Punct sfârșit	X / Y	Lungime segment
1	322.380,096 494.842,218	2	322.445,43 494.929,079	108.689
2	322.445,43 494.929,079	3	322.442,691 494.930,94	3.311
3	322.442,691 494.930,94	4	322.431,757 494.939,742	14.037
4	322.431,757 494.939,742	5	322.427,598 494.938,643	4.302
5	322.427,598 494.938,643	6	322.306,698 494.746,805	226.757
6	322.306,698 494.746,805	7	322.289,936 494.738,858	18.55
7	322.289,936 494.738,858	8	322.253,324 494.721,499	40.519
8	322.253,324 494.721,499	9	322.142,957 494.724,211	110.4
9	322.142,957 494.724,211	10	322.054,302 494.729,633	88.821
10	322.054,302 494.729,633	11	321.979,216 494.736,864	75.433
11	321.979,216 494.736,864	12	321.921,484 494.732,535	57.894
12	321.921,484 494.732,535	13	321.893,345 494.730,425	28.219

Punct început	X / Y	Punct sfârșit	X / Y	Lungime segment	Punct început	X / Y	Punct sfârșit	X / Y	Lungime segment	Punct început	X / Y	Punct sfârșit	X / Y	Lungime segment
13	321.893,345 494.730,425	14	321.925,728 494.715,299	35.74 2	14	321.925,728 494.715,299	15	321.934,339 494.708,753	10.81 7	15	321.934,339 494.708,753	16	321.935,67 494.718,831	10.16 6
16	321.935,67 494.718,831	17	321.937,866 494.726,985	8.445	17	321.937,866 494.726,985	18	321.942,886 494.729,808	5.759	18	321.942,886 494.729,808	19	322.013,754 494.724,482	71.06 7
19	322.013,754 494.724,482	20	322.026,344 494.723,535	12.62 6	20	322.026,344 494.723,535	21	322.112,048 494.720,034	85.77 5	21	322.112,048 494.720,034	22	322.120,565 494.719,686	8.525
22	322.120,565 494.719,686	23	322.172,783 494.712,844	52.66 5	23	322.172,783 494.712,844	24	322.194,296 494.712,453	21.51 7	24	322.194,296 494.712,453	25	322.211,311 494.713,626	17.05 5
25	322.211,311 494.713,626	26	322.228,913 494.714,995	17.65 5	26	322.228,913 494.714,995	27	322.277,12 494.721,64	48.66 3	27	322.277,12 494.721,64	28	322.288,294 494.723,893	11.39 9
28	322.288,294 494.723,893	29	322.293,77 494.729,562	7.882	29	322.293,77 494.729,562	30	322.306,052 494.739,387	15.72 8	30	322.306,052 494.739,387	31	322.308,598 494.741,115	3.077
31	322.308,598 494.741,115	32	322.315,826 494.751,784	12.88 7	32	322.315,826 494.751,784	33	322.322,715 494.761,426	11.85 1	33	322.322,715 494.761,426	34	322.329,879 494.770,455	11.52 6
34	322.329,879 494.770,455	35	322.345,699 494.790,394	25.45 2	35	322.345,699 494.790,394	36	322.348,55 494.793,986	4.586	36	322.348,55 494.793,986	37	322.351,506 494.800,224	6.904
37	322.351,506 494.800,224	38	322.354,674 494.805,484	6.14	38	322.354,674 494.805,484	39	322.358,995 494.811,139	7.117	39	322.358,995 494.811,139	40	322.363,596 494.817,916	8.192
40	322.363,596 494.817,916	41	322.372,701 494.831,327	16.20 9	41	322.372,701 494.831,327	1	322.380,096 494.842,218	13.16 5					

** Lungimile segmentelor sunt determinate în planul de proiecție Stereo 70 și sunt rotunjite la 1 milimetru.

*** Distanța dintre puncte este formată din segmente cumulate ce sunt mai mici decât valoarea 1 milimetru.

**DATE DESPRE IMOBILUL NR. 11858**

Oficiul de Cadastru și Publicitate Imobiliară HUNEDOARA
Biroul de Cadastru și Publicitate Imobiliară Deva

A. Partea I. Descrierea imobilului

TEREN Intravilan

Adresa: Loc. Bretea Muresana, Jud. Hunedoara

Nr. Crt	Nr cadastral Nr. topografic	Suprafața* (mp)	Observații / Referințe
A1		42	Sector cadastral:76 Teren neimprejmuit;

B. Partea II. Proprietari și acte

Inscrieri privitoare la dreptul de proprietate și alte drepturi reale	Referințe
1 / 22/06/2022	
Act Normativ nr. 7, din 13/03/1996 emis de PARLAMENTUL ROMÂNIEI;	
B1	A1
Intabulare, drept de PROPRIETATE, dobandit prin Lege, cota actuala 1/1	
1) COMUNA ILIA, CIF:4374164, PROPRIETAR NEIDENTIFICAT	

C. Partea III. SARCINI .

Inscrieri privind dezmembramintele dreptului de proprietate, drepturi reale de garanție și sarcini	Referințe
NU SUNT	

Anexa Nr. 1 La Partea I

Teren

Nr cadastral	Suprafața (mp)*	Observații / Referințe
	42	

* Suprafața este determinată în planul de proiecție Stereo 70.



Date referitoare la teren

Crt	Categorie folosință	Intra vilan	Suprafața (mp)	Tarla	Parcelă	Nr. topo	Observații / Referințe
1	arabil	DA	42	-	-	-	

Lungime Segmente

1) Valorile lungimilor segmentelor sunt obținute din proiecție în plan.

Punct început	X / Y	Punct sfârșit	X / Y	Lungime segment (** (m)
1	322.914,198 496.461,212	2	322.910,794 496.487,118	26.129
2	322.910,794 496.487,118	3	322.912,039 496.474,981	12.201
3	322.912,039 496.474,981	4	322.915,323 496.447,239	27.935
4	322.915,323 496.447,239	5	322.918,193 496.408,383	38.962
5	322.918,193 496.408,383	6	322.917,756 496.420,622	12.247

Punct început	X / Y	Punct sfârșit	X / Y	Lungime segment (** (m)
6	322.917,756 496.420,622	7	322.916,906 496.433,398	12.804
7	322.916,906 496.433,398	8	322.916,421 496.448,24	14.85
8	322.916,421 496.448,24	1	322.914,198 496.461,212	13.161

** Lungimile segmentelor sunt determinate în planul de proiecție Stereo 70 și sunt rotunjite la 1 milimetru.

*** Distanța dintre puncte este formată din segmente cumulate ce sunt mai mici decât valoarea 1 milimetru.

**DATE DESPRE IMOBILUL NR. 11859**

Oficiul de Cadastru și Publicitate Imobiliară HUNEDOARA
Biroul de Cadastru și Publicitate Imobiliară Deva

A. Partea I. Descrierea imobilului

TEREN Intravilan

Nr. CF vechi:383N
Nr. cadastral vechi:619

Adresa: Loc. Bretea Muresana, Jud. Hunedoara

Nr. Crt	Nr cadastral Nr. topografic	Suprafața* (mp)	Observații / Referințe
A1	61536	200	Sector cadastral:76 Teren neimprejmuit;

B. Partea II. Proprietari și acte

Inscrieri privitoare la dreptul de proprietate și alte drepturi reale		Referințe
8734 / 04/04/2008		
Act Notarial nr. 1141/2008, din 01/01/2008 emis de np stef o.i.;		
B1	Intabulare, drept de PROPRIETATE, dobandit prin Conventie, cota actuala 1/1 1) GOIDESCU GHEORGHE, bun propriu	A1
B2	Servitute de trecere pietonala si cu orice autovehicol asupra nr. topo. 312/1 cu nr. cad 616 din cf 380N Ilia Bretea Muresana	A1

C. Partea III. SARCINI .

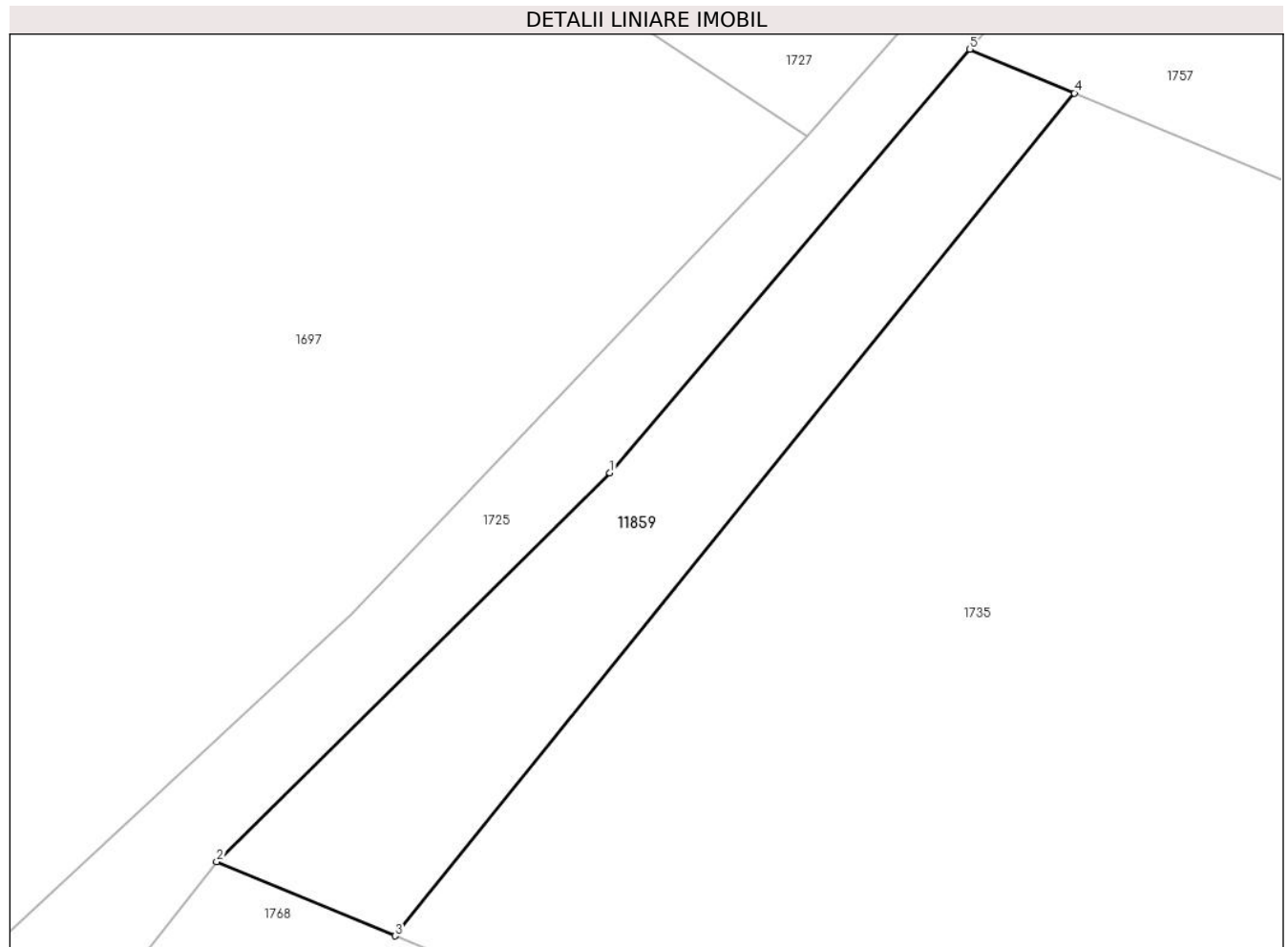
Inscrieri privind dezmembramintele dreptului de proprietate, drepturi reale de garanție și sarcini	Referințe
NU SUNT	

Anexa Nr. 1 La Partea I

Teren

Nr cadastral	Suprafața (mp)*	Observații / Referințe
61536	200	

* Suprafața este determinată în planul de proiecție Stereo 70.



Date referitoare la teren

Crt	Categorie folosință	Intravilan	Suprafața (mp)	Tarla	Parcelă	Nr. topo	Observații / Referințe
1	arabil	DA	200	-	-	-	

Lungime Segmente

1) Valorile lungimilor segmentelor sunt obținute din proiecție în plan.

Punct început	X / Y	Punct sfârșit	X / Y	Lungime segment (** (m)
1	322.733,407 496.095,605	2	322.718,856 496.081,224	20.458
2	322.718,856 496.081,224	3	322.725,46 496.078,482	7.151
3	322.725,46 496.078,482	4	322.750,593 496.109,642	40.032
4	322.750,593 496.109,642	5	322.746,731 496.111,259	4.187
5	322.746,731 496.111,259	1	322.733,407 496.095,605	20.556

**** Lungimile segmentelor sunt determinate în planul de proiecție Stereo 70 și sunt rotunjite la 1 milimetru.**

***** Distanța dintre puncte este formată din segmente cumulate ce sunt mai mici decât valoarea 1 milimetru.**

**DATE DESPRE IMOBILUL NR. 11860**

Oficiul de Cadastru și Publicitate Imobiliară HUNEDOARA
Biroul de Cadastru și Publicitate Imobiliară Deva

A. Partea I. Descrierea imobilului

TEREN Necunoscut

Adresa: Loc. Bretea Muresana, Jud. Hunedoara

Nr. Crt	Nr cadastral Nr. topografic	Suprafața* (mp)	Observații / Referințe
A1		585	Sector cadastral:87 Teren neimprejmuit;

B. Partea II. Proprietari și acte

Inscrieri privitoare la dreptul de proprietate și alte drepturi reale	Referințe
1 / 17/02/2023	
Act Normativ nr. 7, din 13/03/1996 emis de PARLAMENTUL ROMÂNIEI;	
B1	A1
Intabulare, drept de PROPRIETATE, dobândit prin Lege, cota actuala 1/1 1) COMUNA ILIA, CIF:4374164	

C. Partea III. SARCINI .

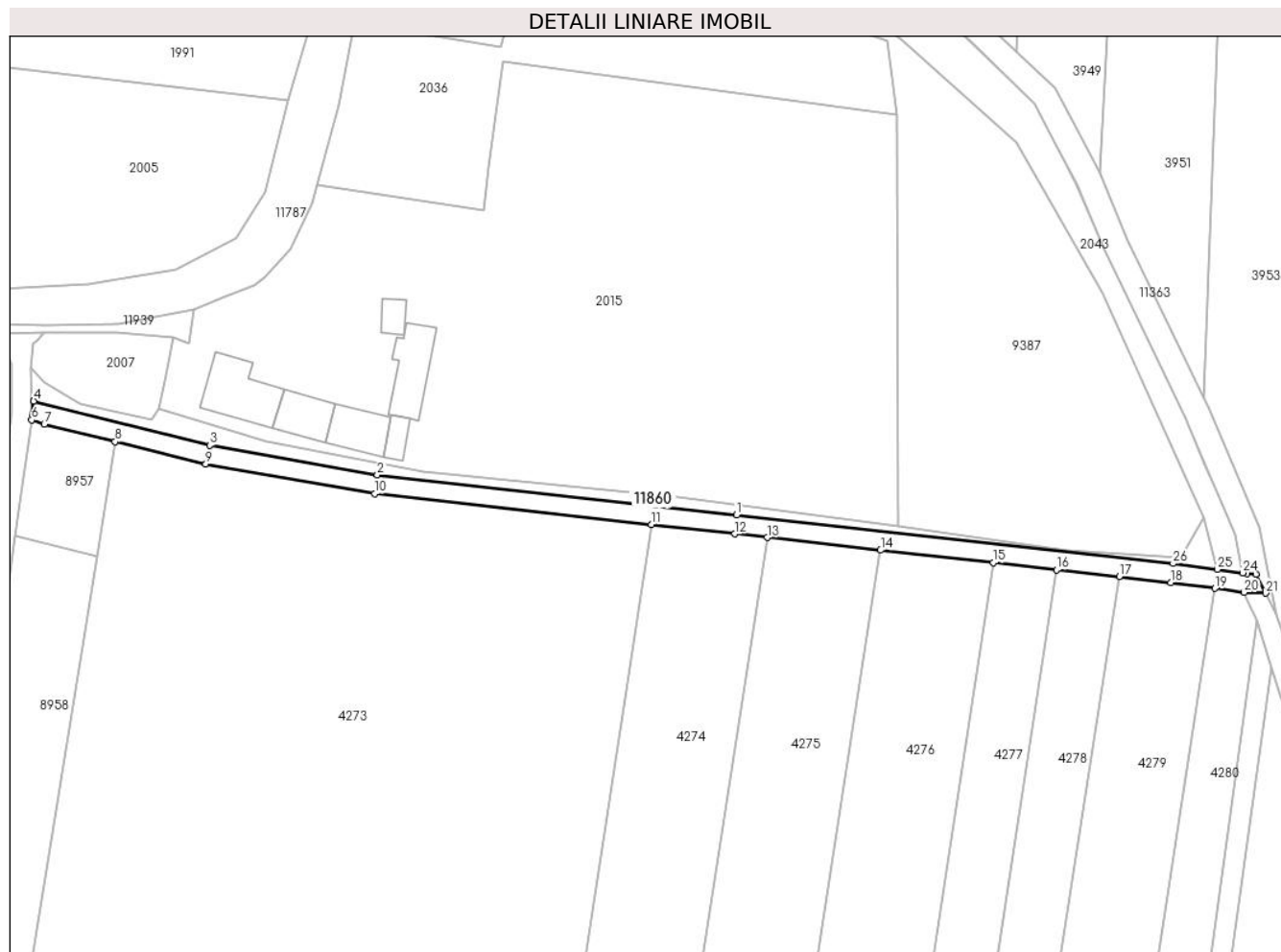
Inscrieri privind dezmembramintele dreptului de proprietate, drepturi reale de garanție și sarcini	Referințe
NU SUNT	

Anexa Nr. 1 La Partea I

Teren

Nr cadastral	Suprafața (mp)*	Observații / Referințe
	585	

* Suprafața este determinată în planul de proiecție Stereo 70.



Date referitoare la teren

Crt	Categorie folosință	Intravilan	Suprafața (mp)	Tarla	Parcelă	Nr. topo	Observații / Referințe
1	drum	DA	260	10	1185	-	DE 1185
2	drum	NU	325	10	1185	-	DE1185

Lungime Segmente

1) Valorile lungimilor segmentelor sunt obținute din proiecție în plan.

Punct început	X / Y	Punct sfârșit	X / Y	Lungime segment (** (m))
1	323.398,807 495.141,237	2	323.342,441 495.147,503	56.714
3	323.316,174 495.152,144	4	323.288,568 495.159,077	28.464
5	323.288,354 495.156,926	6	323.288,242 495.156,128	0.805
7	323.290,228 495.155,467	8	323.301,328 495.152,723	11.434

Punct început	X / Y	Punct sfârșit	X / Y	Lungime segment (** (m))
2	323.342,441 495.147,503	3	323.316,174 495.152,144	26.673
4	323.288,568 495.159,077	5	323.288,354 495.156,926	2.162
6	323.288,242 495.156,128	7	323.290,228 495.155,467	2.094
8	323.301,328 495.152,723	9	323.315,544 495.149,209	14.644

Punct început	X / Y	Punct sfârșit	X / Y	Lungime segment (** (m)
9	323.315,544 495.149,209	10	323.342,013 495.144,532	26.879
11	323.385,456 495.139,703	12	323.398,476 495.138,256	13.1
13	323.403,576 495.137,688	14	323.421,362 495.135,711	17.896
15	323.439,078 495.133,742	16	323.448,948 495.132,645	9.931
17	323.458,796 495.131,55	18	323.466,863 495.130,653	8.116
19	323.473,766 495.129,726	20	323.478,395 495.129,105	4.671
21	323.481,769 495.128,976	22	323.480,282 495.131,91	3.289
23	323.478,795 495.132,078	24	323.478,154 495.132,164	0.646
25	323.474,152 495.132,701	26	323.467,229 495.133,631	6.986

Punct început	X / Y	Punct sfârșit	X / Y	Lungime segment (** (m)
10	323.342,013 495.144,532	11	323.385,456 495.139,703	43.71
12	323.398,476 495.138,256	13	323.403,576 495.137,688	5.132
14	323.421,362 495.135,711	15	323.439,078 495.133,742	17.825
16	323.448,948 495.132,645	17	323.458,796 495.131,55	9.909
18	323.466,863 495.130,653	19	323.473,766 495.129,726	6.964
20	323.478,395 495.129,105	21	323.481,769 495.128,976	3.376
22	323.480,282 495.131,91	23	323.478,795 495.132,078	1.497
24	323.478,154 495.132,164	25	323.474,152 495.132,701	4.038
26	323.467,229 495.133,631	1	323.398,807 495.141,237	68.843

** Lungimile segmentelor sunt determinate în planul de proiecție Stereo 70 și sunt rotunjite la 1 milimetru.

*** Distanța dintre puncte este formată din segmente cumulate ce sunt mai mici decât valoarea 1 milimetru.

**DATE DESPRE IMOBILUL NR. 111056**

Oficiul de Cadastru și Publicitate Imobiliară HUNEDOARA
Biroul de Cadastru și Publicitate Imobiliară Deva

A. Partea I. Descrierea imobilului

TEREN Extravilan

Adresa: Jud. Hunedoara

Nr. Crt	Nr cadastral Nr. topografic	Suprafața* (mp)	Observații / Referințe
A1		5.000	Sector cadastral:95 Teren neimprijmit;

B. Partea II. Proprietari și acte

Inscrieri privitoare la dreptul de proprietate și alte drepturi reale	Referințe
1 / 28/02/2023	
Act Administrativ nr. 14034/16, din 14/06/2002 emis de CJPSDPAT HUNEDOARA;	
B1	A1
Intabulare, drept de PROPRIETATE, dobandit prin Reconstituire, cota actuala 1/1 1) NOJOGAN CATIȚA	

C. Partea III. SARCINI .

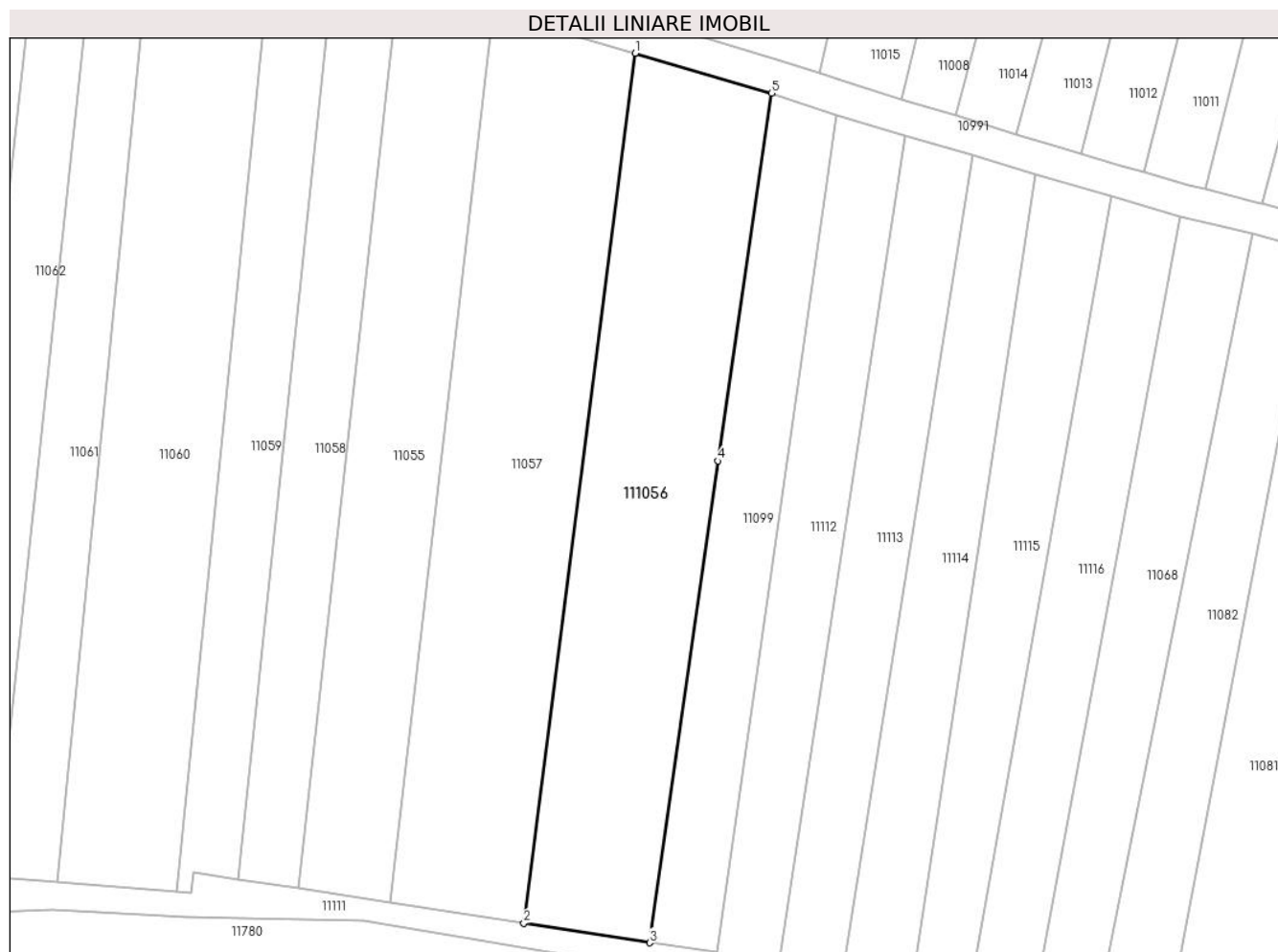
Inscrieri privind dezmembramintele dreptului de proprietate, drepturi reale de garanție și sarcini	Referințe
NU SUNT	

Anexa Nr. 1 La Partea I

Teren

Nr cadastral	Suprafața (mp)*	Observații / Referințe
	5.000	

* Suprafața este determinată în planul de proiecție Stereo 70.



Date referitoare la teren

Crt	Categorie folosință	Intra vilan	Suprafața (mp)	Tarla	Parcelă	Nr. topo	Observații / Referințe
1	arabil	NU	5.000	76	1156/10	-	

Lungime Segmente

1) Valorile lungimilor segmentelor sunt obținute din proiecție în plan.

Punct început	X / Y	Punct sfârșit	X / Y	Lungime segment (** (m)
1	321.711,008 494.972,35	2	321.687,89 494.791,651	182.171
2	321.687,89 494.791,651	3	321.714,047 494.787,6	26.469
3	321.714,047 494.787,6	4	321.728,234 494.887,677	101.078
4	321.728,234 494.887,677	5	321.739,324 494.964,034	77.158
5	321.739,324 494.964,034	1	321.711,008 494.972,35	29.512

**** Lungimile segmentelor sunt determinate în planul de proiecție Stereo 70 și sunt rotunjite la 1 milimetru.**

***** Distanța dintre puncte este formată din segmente cumulate ce sunt mai mici decât valoarea 1 milimetru.**

