

**DATE DESPRE IMOBILUL NR. 6758**

Oficiul de Cadastru și Publicitate Imobiliară HUNEDOARA
Biroul de Cadastru și Publicitate Imobiliară Deva

A. Partea I. Descrierea imobilului

TEREN Extravilan

Adresa: Jud. Hunedoara

Nr. Crt	Nr cadastral Nr. topografic	Suprafața* (mp)	Observații / Referințe
A1		2.627	Sector cadastral:8 Teren neimprejmuit;

B. Partea II. Proprietari și acte

Inscrieri privitoare la dreptul de proprietate și alte drepturi reale	Referințe
1 / 20/10/2022	
Act Normativ nr. 7, din 13/03/1996 emis de PARLAMENTUL ROMÂNIEI;	
B1	A1
Intabulare, drept de PROPRIETATE, dobândit prin Lege, cota actuala 1/1 1) COMUNA ILIA, REZERVA COMISIEI LOCALE DE FOND FUNCJAR, CIF:4374164	

C. Partea III. SARCINI .

Inscrieri privind dezmembramintele dreptului de proprietate, drepturi reale de garanție și sarcini	Referințe
NU SUNT	

Anexa Nr. 1 La Partea I

Teren

Nr cadastral	Suprafața (mp)*	Observații / Referințe
	2.627	

* Suprafața este determinată în planul de proiecție Stereo 70.



Date referitoare la teren

Crt	Categorie folosință	Intravilan	Suprafața (mp)	Tarla	Parcelă	Nr. topo	Observații / Referințe
1	faneata	NU	2.627	-	-	-	

Lungime Segmente

1) Valorile lungimilor segmentelor sunt obținute din proiecție în plan.

Punct început	X / Y	Punct sfârșit	X / Y	Lungime segment (** (m)
1	321.088,187 500.407,099	2	321.063,131 500.467,636	65.517
2	321.063,131 500.467,636	3	321.044,707 500.460,666	19.698
3	321.044,707 500.460,666	4	321.037,117 500.477,254	18.241
4	321.037,117 500.477,254	5	321.030,774 500.474,644	6.859
5	321.030,774 500.474,644	6	321.097,028 500.322,995	165.49

Punct început	X / Y	Punct sfârșit	X / Y	Lungime segment (** (m)
6	321.097,028 500.322,995	7	321.101,272 500.325,02	4.702
7	321.101,272 500.325,02	8	321.106,008 500.327,258	5.238
8	321.106,008 500.327,258	9	321.073,303 500.399,514	79.313
9	321.073,303 500.399,514	10	321.084,623 500.405,283	12.706
10	321.084,623 500.405,283	1	321.088,187 500.407,099	4.0

** Lungimile segmentelor sunt determinate în planul de proiecție Stereo 70 și sunt rotunjite la 1 milimetru.

*** Distanța dintre puncte este formată din segmente cumulate ce sunt mai mici decât valoarea 1 milimetru.

**DATE DESPRE IMOBILUL NR. 6759**

Oficiul de Cadastru și Publicitate Imobiliară HUNEDOARA
Biroul de Cadastru și Publicitate Imobiliară Deva

A. Partea I. Descrierea imobilului

TEREN Extravilan

Adresa: Jud. Hunedoara

Nr. Crt	Nr cadastral Nr. topografic	Suprafața* (mp)	Observații / Referințe
A1		4.289	Sector cadastral:8 Teren neimprejmuit;

B. Partea II. Proprietari și acte

Inscrieri privitoare la dreptul de proprietate și alte drepturi reale	Referințe
1 / 20/10/2022	
Act Normativ nr. 7, din 13/03/1996 emis de PARLAMENTUL ROMÂNIEI;	
B1	A1
1) COMUNA ILIA, REZERVA COMISIEI LOCALE DE FOND FUNCJAR, CIF:4374164	

C. Partea III. SARCINI .

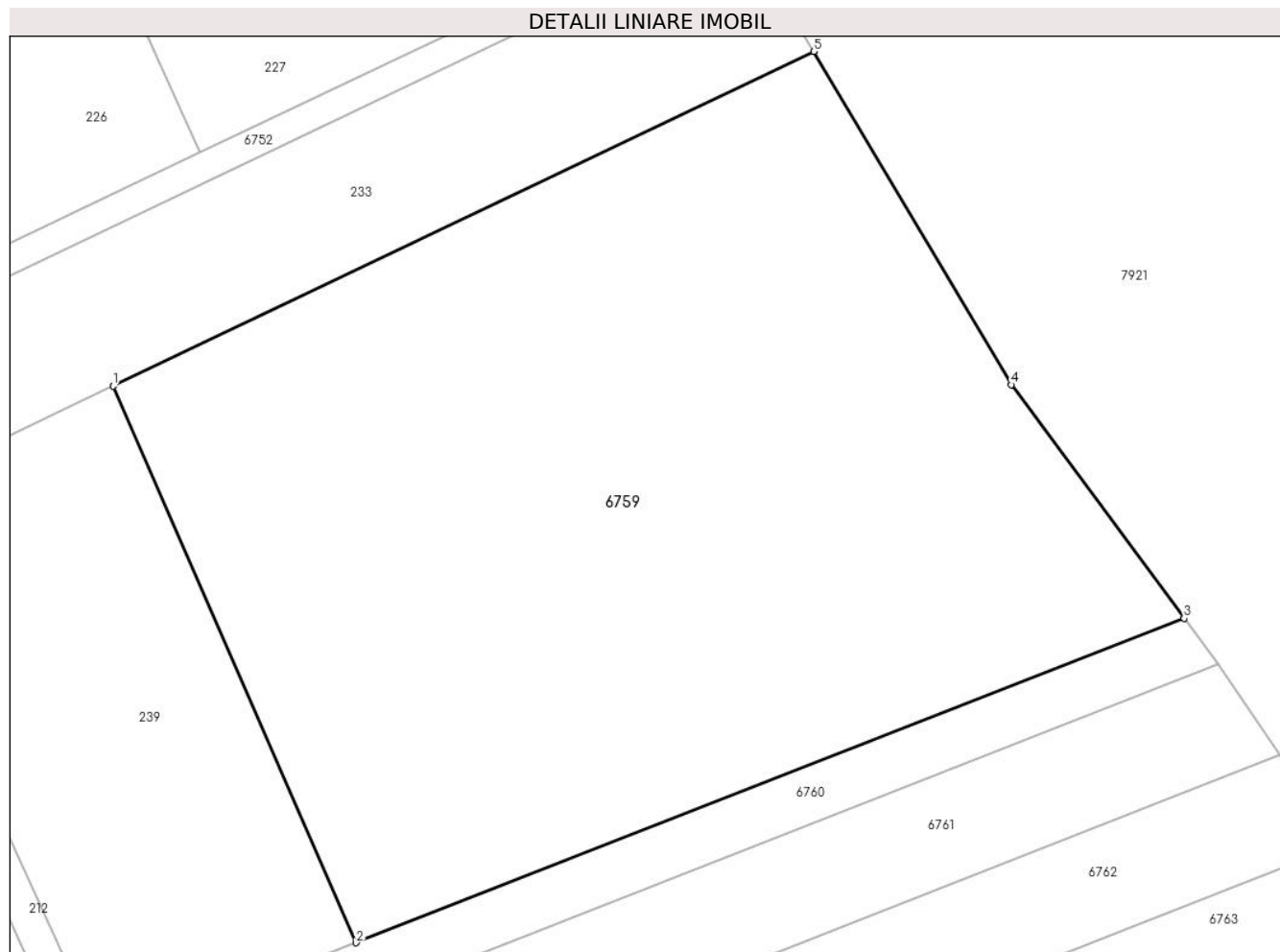
Inscrieri privind dezmembramintele dreptului de proprietate, drepturi reale de garanție și sarcini	Referințe
NU SUNT	

Anexa Nr. 1 La Partea I

Teren

Nr cadastral	Suprafața (mp)*	Observații / Referințe
	4.289	

* Suprafața este determinată în planul de proiecție Stereo 70.



Date referitoare la teren

Crt	Categorie folosință	Intra vilan	Suprafața (mp)	Tarla	Parcelă	Nr. topo	Observații / Referințe
1	faneata	NU	4.289	-	-	-	

Lungime Segmente

1) Valorile lungimilor segmentelor sunt obținute din proiecție în plan.

Punct început	X / Y	Punct sfârșit	X / Y	Lungime segment (** (m)
1	321.111,776 500.289,24	2	321.133,753 500.238,937	54.894
2	321.133,753 500.238,937	3	321.208,647 500.268,246	80.425
3	321.208,647 500.268,246	4	321.193,014 500.289,35	26.263
4	321.193,014 500.289,35	5	321.175,143 500.319,478	35.03
5	321.175,143 500.319,478	1	321.111,776 500.289,24	70.212

**** Lungimile segmentelor sunt determinate în planul de proiecție Stereo 70 și sunt rotunjite la 1 milimetru.**

***** Distanța dintre puncte este formată din segmente cumulate ce sunt mai mici decât valoarea 1 milimetru.**

**DATE DESPRE IMOBILUL NR. 6760**

Oficiul de Cadastru și Publicitate Imobiliară HUNEDOARA
Biroul de Cadastru și Publicitate Imobiliară Deva

A. Partea I. Descrierea imobilului

TEREN Necunoscut

Adresa: Loc. Valea Lunga, Jud. Hunedoara

Nr. Crt	Nr cadastral Nr. topografic	Suprafața* (mp)	Observații / Referințe
A1		525	Sector cadastral:8 Teren neimprejmuit;

B. Partea II. Proprietari și acte

Inscrieri privitoare la dreptul de proprietate și alte drepturi reale		Referințe
1 / 20/10/2022		
Act Administrativ nr. 13993/35, din 16/03/1999 emis de CJPSDPAT HUNEDOARA;		
B1	Intabulare, drept de PROPRIETATE, dobandit prin Reconstituire, cota actuala 1/1 1) ALBA LAURENȚIU	A1

C. Partea III. SARCINI .

Inscrieri privind dezmembramintele dreptului de proprietate, drepturi reale de garanție și sarcini	Referințe
NU SUNT	

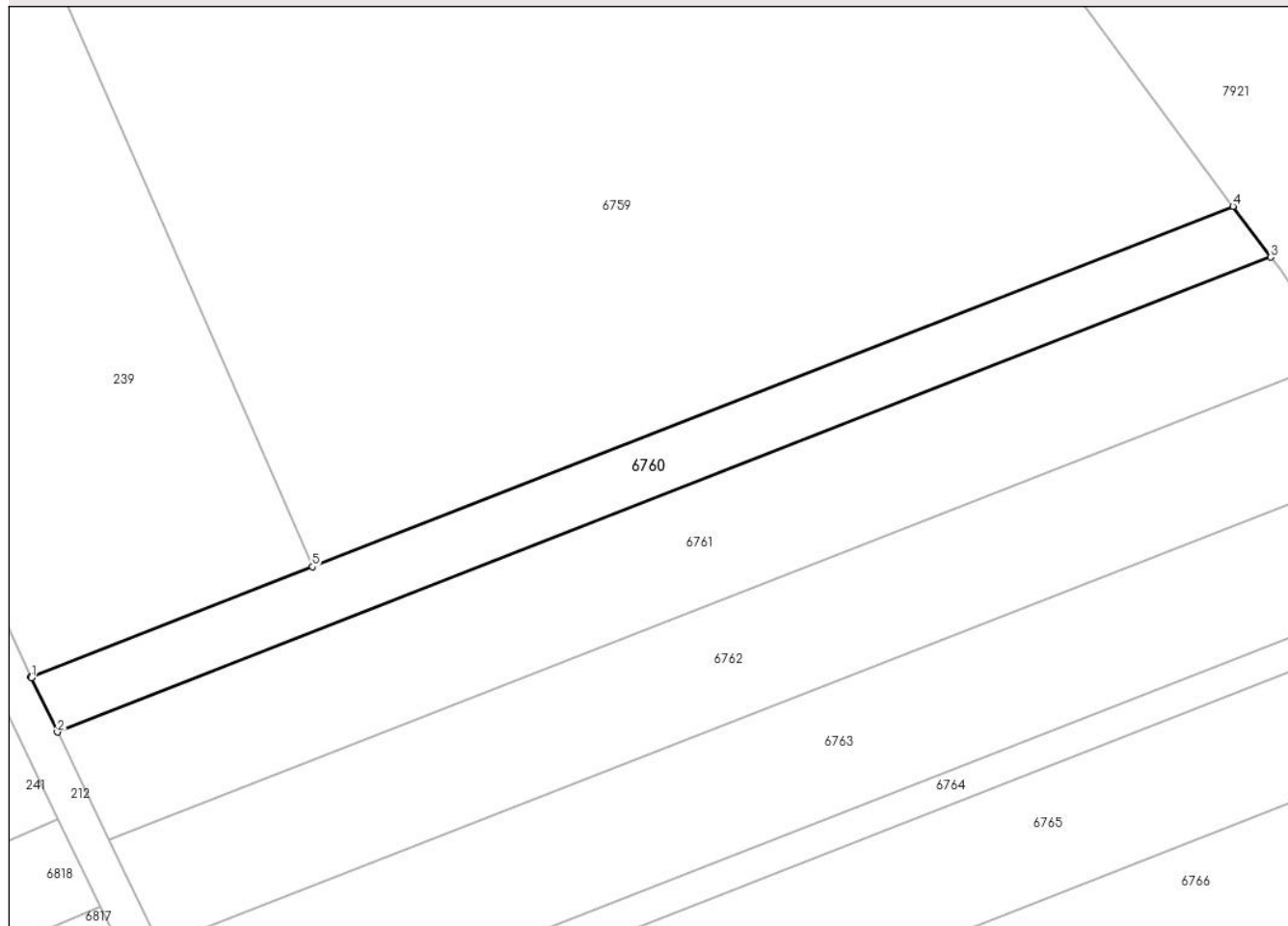
Anexa Nr. 1 La Partea I

Teren

Nr cadastral	Suprafața (mp)*	Observații / Referințe
	525	

* Suprafața este determinată în planul de proiecție Stereo 70.

DETALII LINIARE IMOBIL



Date referitoare la teren

Crt	Categorie folosință	Intra vilan	Suprafața (mp)	Tarla	Parcelă	Nr. topo	Observații / Referințe
1	faneata	DA	122	-	488/6	-	
2	faneata	NU	403	23	488/6	-	

Lungime Segmente

1) Valorile lungimilor segmentelor sunt obținute din proiecție în plan.

Punct început	X / Y	Punct sfârșit	X / Y	Lungime segment (** (m))
1	321.110,884 500.229,909	2	321.113,016 500.225,479	4.917
2	321.113,016 500.225,479	3	321.211,716 500.264,103	105.988
3	321.211,716 500.264,103	4	321.208,647 500.268,246	5.156
4	321.208,647 500.268,246	5	321.133,753 500.238,937	80.425

Punct început	X / Y	Punct sfârșit	X / Y	Lungime segment (** (m)
5	321.133,753 500.238,937	6	321.110,853 500.229,976	24.591
6	321.110,853 500.229,976	1	321.110,884 500.229,909	0.074

** Lungimile segmentelor sunt determinate în planul de proiecție Stereo 70 și sunt rotunjite la 1 milimetru.

*** Distanța dintre puncte este formată din segmente cumulate ce sunt mai mici decât valoarea 1 milimetru.

**DATE DESPRE IMOBILUL NR. 6761**

Oficiul de Cadastru și Publicitate Imobiliară HUNEDOARA
Biroul de Cadastru și Publicitate Imobiliară Deva

A. Partea I. Descrierea imobilului

TEREN Necunoscut

Adresa: Loc. Valea Lunga, Jud. Hunedoara

Nr. Crt	Nr cadastral Nr. topografic	Suprafața* (mp)	Observații / Referințe
A1		1.033	Sector cadastral:8 Teren neimprejmuit;

B. Partea II. Proprietari și acte

Inscrieri privitoare la dreptul de proprietate și alte drepturi reale		Referințe
1 / 20/10/2022		
Act Administrativ nr. 13993/47, din 26/10/2000 emis de CJPSDPAT HUNEDOARA;		
B1	Intabulare, drept de PROPRIETATE, dobandit prin Reconstituire, cota actuala 1/1 1) TRIFAN LIVIUS	A1

C. Partea III. SARCINI .

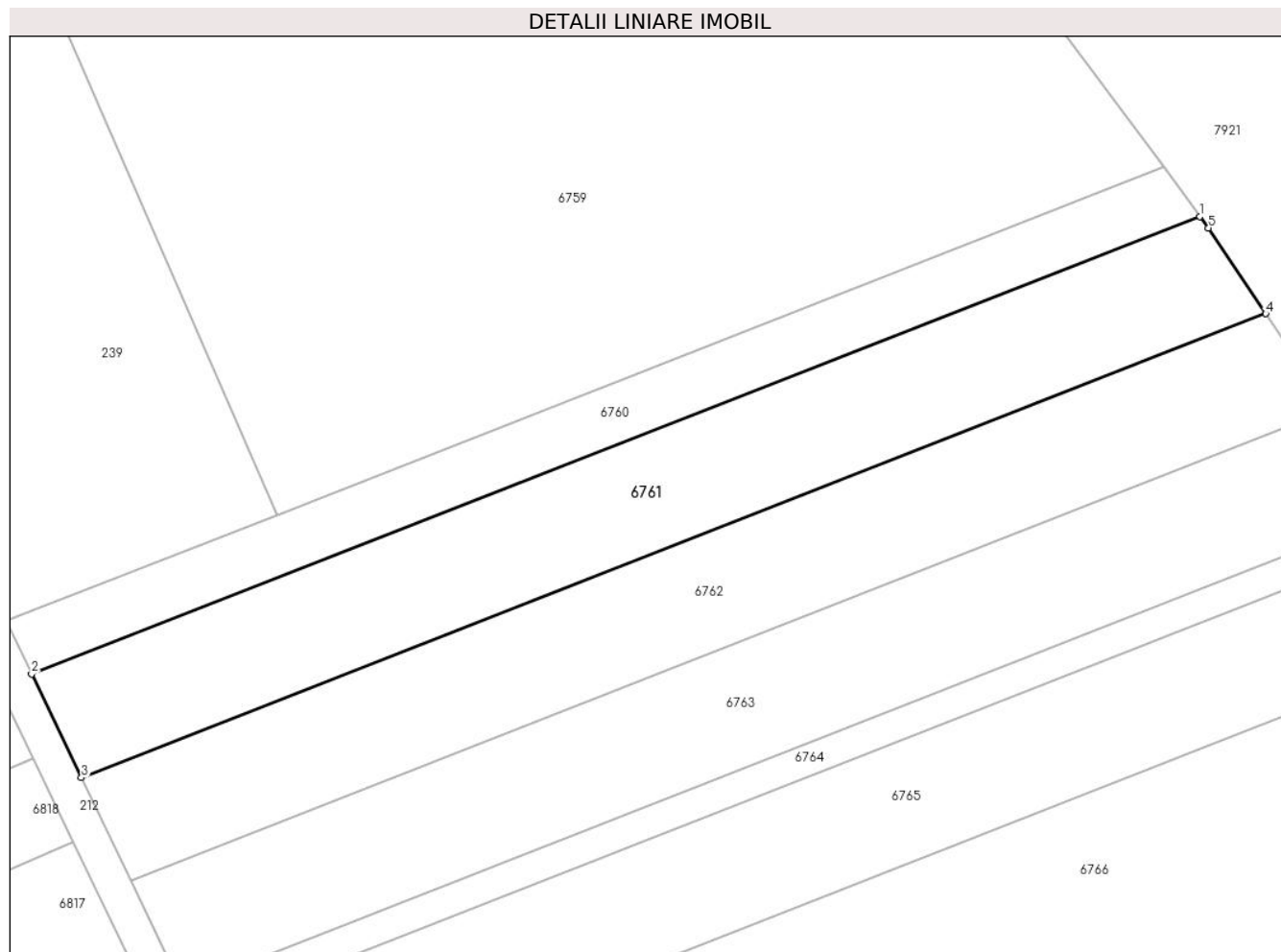
Inscrieri privind dezmembramintele dreptului de proprietate, drepturi reale de garanție și sarcini	Referințe
NU SUNT	

Anexa Nr. 1 La Partea I

Teren

Nr cadastral	Suprafața (mp)*	Observații / Referințe
	1.033	

* Suprafața este determinată în planul de proiecție Stereo 70.



Date referitoare la teren

Crt	Categorie folosință	Intra vilan	Suprafața (mp)	Tarla	Parcelă	Nr. topo	Observații / Referințe
1	faneata	DA	234	23	488/5	-	
2	faneata	NU	799	23	488/5	-	

Lungime Segmente

1) Valorile lungimilor segmentelor sunt obținute din proiecție în plan.

Punct început	X / Y	Punct sfârșit	X / Y	Lungime segment (** (m))
1	321.211,716 500.264,103	2	321.113,016 500.225,479	105.988
2	321.113,016 500.225,479	3	321.117,226 500.216,734	9.705
3	321.117,226 500.216,734	4	321.217,28 500.255,889	107.443
4	321.217,28 500.255,889	5	321.212,441 500.263,125	8.705

Punct început	X / Y	Punct sfârșit	X / Y	Lungime segment (** (m)
5	321.212,441 500.263,125	1	321.211,716 500.264,103	1.218

** Lungimile segmentelor sunt determinate în planul de proiecție Stereo 70 și sunt rotunjite la 1 milimetru.

*** Distanța dintre puncte este formată din segmente cumulate ce sunt mai mici decât valoarea 1 milimetru.

**DATE DESPRE IMOBILUL NR. 6762**

Oficiul de Cadastru și Publicitate Imobiliară HUNEDOARA
Biroul de Cadastru și Publicitate Imobiliară Deva

A. Partea I. Descrierea imobilului

TEREN Necunoscut

Adresa: Loc. Valea Lunga, Jud. Hunedoara

Nr. Crt	Nr cadastral Nr. topografic	Suprafața* (mp)	Observații / Referințe
A1		1.033	Sector cadastral:8 Teren neimprejmuit; NU SE POATE FACE IDENTIFICARE CU CARTE FUNCIARA

B. Partea II. Proprietari și acte

Inscrieri privitoare la dreptul de proprietate și alte drepturi reale		Referințe
1 / 20/10/2022		
Act Administrativ nr. 13993/43, din 19/03/1999 emis de CJPSDPAT HUNEDOARA;		
B1	Intabulare, drept de PROPRIETATE, dobandit prin Reconstituire, cota actuala 1/1 1) JURCA PARTENIE	A1

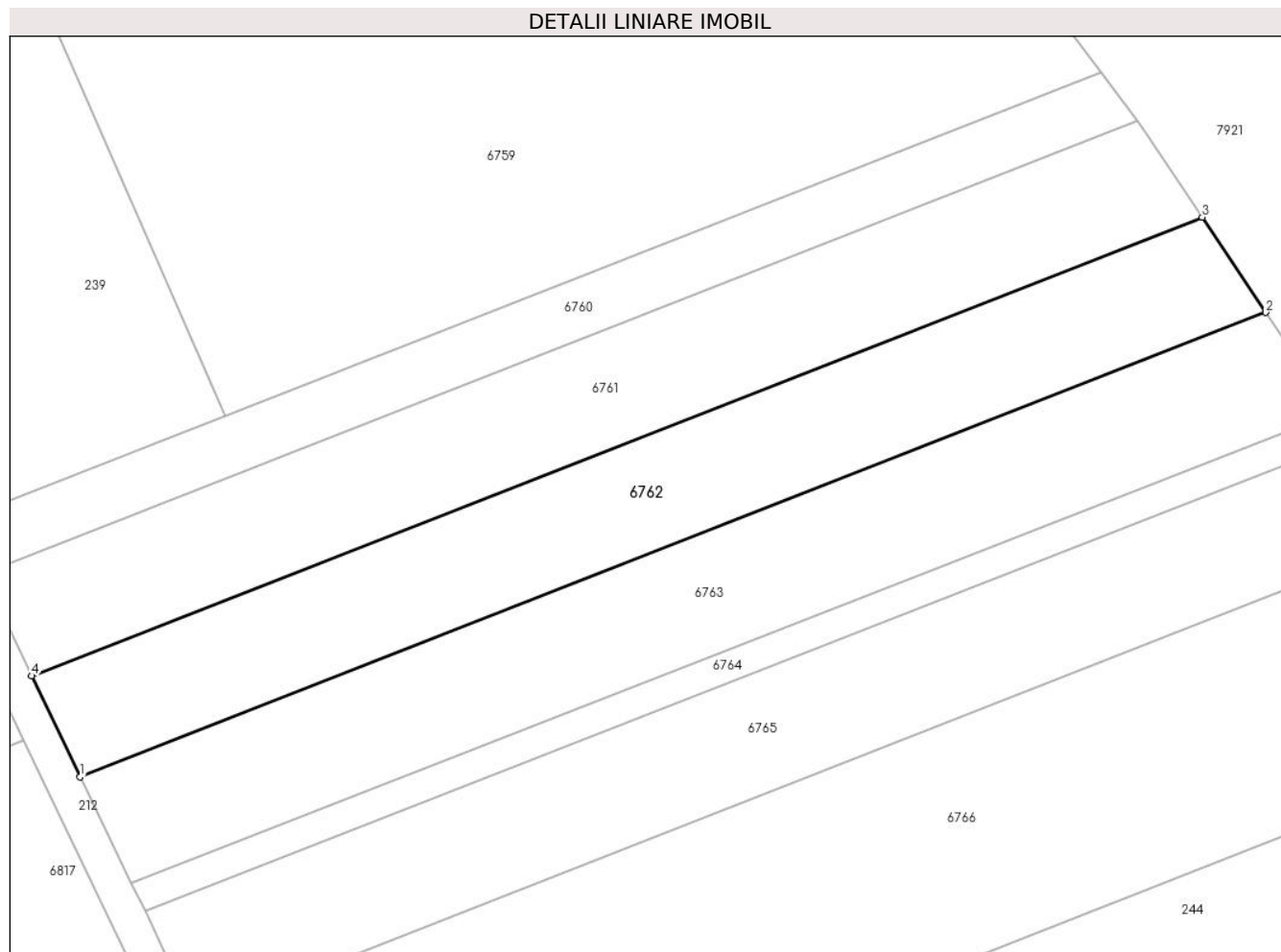
C. Partea III. SARCINI .

Inscrieri privind dezmembramintele dreptului de proprietate, drepturi reale de garanție și sarcini	Referințe
NU SUNT	

Anexa Nr. 1 La Partea I**Teren**

Nr cadastral	Suprafața (mp)*	Observații / Referințe
	1.033	NU SE POATE FACE IDENTIFICARE CU CARTE FUNCIARA

* Suprafața este determinată în planul de proiecție Stereo 70.

**Date referitoare la teren**

Crt	Categorie folosință	Intra vilan	Suprafața (mp)	Tarla	Parcelă	Nr. topo	Observații / Referințe
1	faneata	DA	228	23	488/4	-	
2	faneata	NU	805	23	488/4	-	

Lungime Segmente

1) Valorile lungimilor segmentelor sunt obținute din proiecție în plan.

Punct început	X / Y	Punct sfârșit	X / Y	Lungime segment (** (m)
1	321.121,381 500.208,101	2	321.222,718 500.247,758	108.82
2	321.222,718 500.247,758	3	321.217,28 500.255,889	9.781
3	321.217,28 500.255,889	4	321.117,226 500.216,734	107.443
4	321.117,226 500.216,734	1	321.121,381 500.208,101	9.581

**** Lungimile segmentelor sunt determinate în planul de proiecție Stereo 70 și sunt rotunjite la 1 milimetru.**

***** Distanța dintre puncte este formată din segmente cumulate ce sunt mai mici decât valoarea 1 milimetru.**

**DATE DESPRE IMOBILUL NR. 6763**

Oficiul de Cadastru și Publicitate Imobiliară HUNEDOARA
Biroul de Cadastru și Publicitate Imobiliară Deva

A. Partea I. Descrierea imobilului

TEREN Necunoscut

Adresa: Loc. Valea Lunga, Jud. Hunedoara

Nr. Crt	Nr cadastral Nr. topografic	Suprafața* (mp)	Observații / Referințe
A1		1.104	Sector cadastral:8 Teren neimprejmuit;

B. Partea II. Proprietari și acte

Inscrieri privitoare la dreptul de proprietate și alte drepturi reale	Referințe
1 / 20/10/2022	
Act Administrativ nr. 13993/23, din 10/03/1999 emis de CJPSDPAT HUNEDOARA;	
B1	A1
Intabulare, drept de PROPRIETATE, dobandit prin Reconstituire, cota actuala 1/1 1) RUS MARIOARA	

C. Partea III. SARCINI .

Inscrieri privind dezmembramintele dreptului de proprietate, drepturi reale de garanție și sarcini	Referințe
NU SUNT	

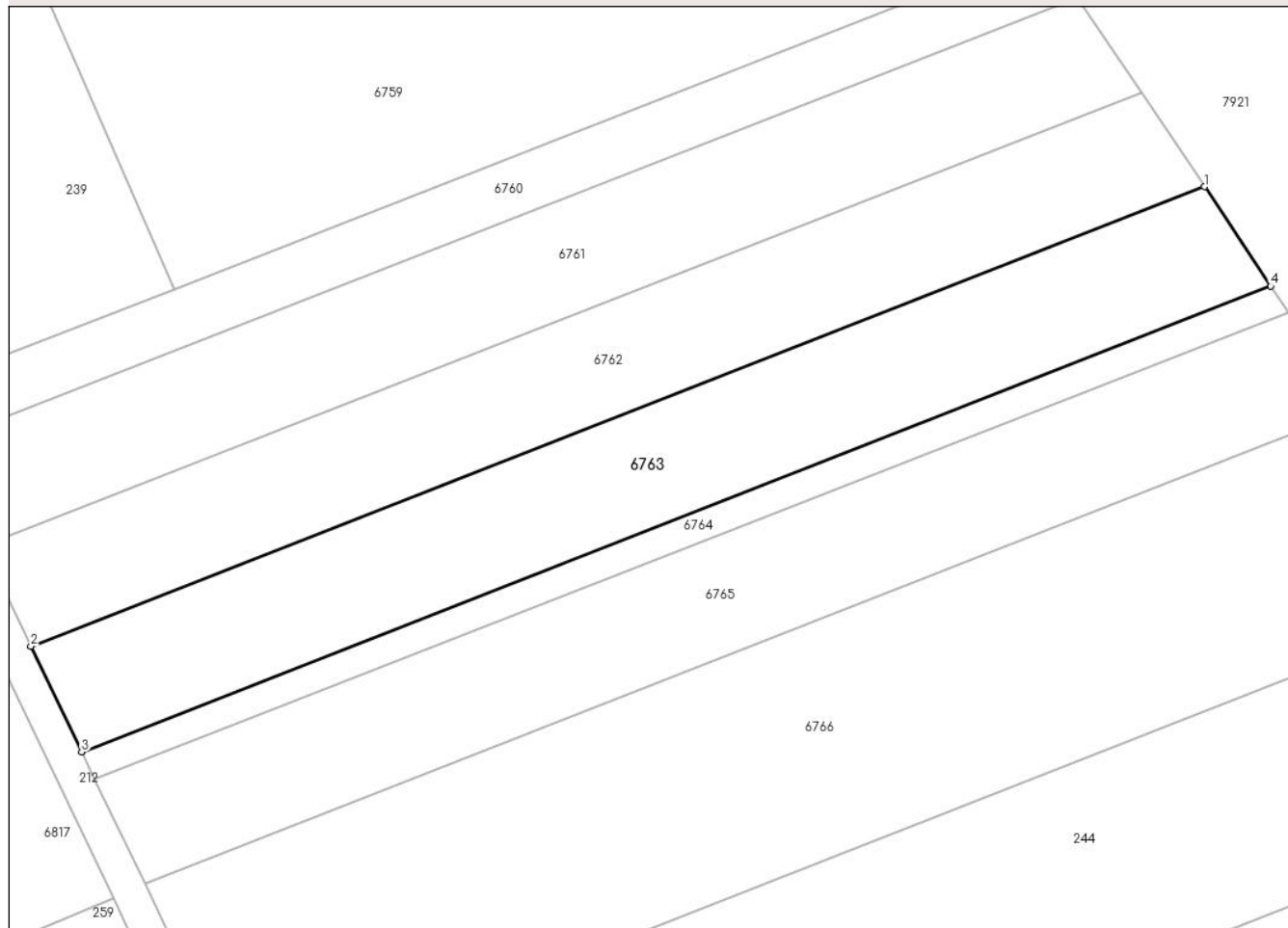
Anexa Nr. 1 La Partea I

Teren

Nr cadastral	Suprafața (mp)*	Observații / Referințe
	1.104	

* Suprafața este determinată în planul de proiecție Stereo 70.

DETALII LINIARE IMOBIL



Date referitoare la teren

Crt	Categorie folosință	Intravilan	Suprafața (mp)	Tarla	Parcelă	Nr. topo	Observații / Referințe
1	faneata	DA	237	23	488/3	-	
2	faneata	NU	867	23	488/3	-	

Lungime Segmente

1) Valorile lungimilor segmentelor sunt obținute din proiecție în plan.

Punct început	X / Y	Punct sfârșit	X / Y	Lungime segment (** (m))
1	321.222,718 500.247,758	2	321.121,381 500.208,101	108.82
2	321.121,381 500.208,101	3	321.125,765 500.198,995	10.107
3	321.125,765 500.198,995	4	321.228,454 500.239,181	110.273
4	321.228,454 500.239,181	1	321.222,718 500.247,758	10.319

**** Lungimile segmentelor sunt determinate în planul de proiecție Stereo 70 și sunt rotunjite la 1 milimetru.**

***** Distanța dintre puncte este formată din segmente cumulate ce sunt mai mici decât valoarea 1 milimetru.**

**DATE DESPRE IMOBILUL NR. 6764**

Oficiul de Cadastru și Publicitate Imobiliară HUNEDOARA
Biroul de Cadastru și Publicitate Imobiliară Deva

A. Partea I. Descrierea imobilului

TEREN Necunoscut

Adresa: Loc. Valea Lunga, Jud. Hunedoara

Nr. Crt	Nr cadastral Nr. topografic	Suprafața* (mp)	Observații / Referințe
A1		291	Sector cadastral:8 Teren neimprejmuit;

B. Partea II. Proprietari și acte

Inscrieri privitoare la dreptul de proprietate și alte drepturi reale	Referințe
1 / 20/10/2022	
Act Administrativ nr. 13993/35, din 16/03/1999 emis de CJPSDPAT HUNEDOARA;	
B1	A1
Intabulare, drept de PROPRIETATE, dobandit prin Reconstituire, cota actuala 1/1 1) ALBA LAURENȚIU	

C. Partea III. SARCINI .

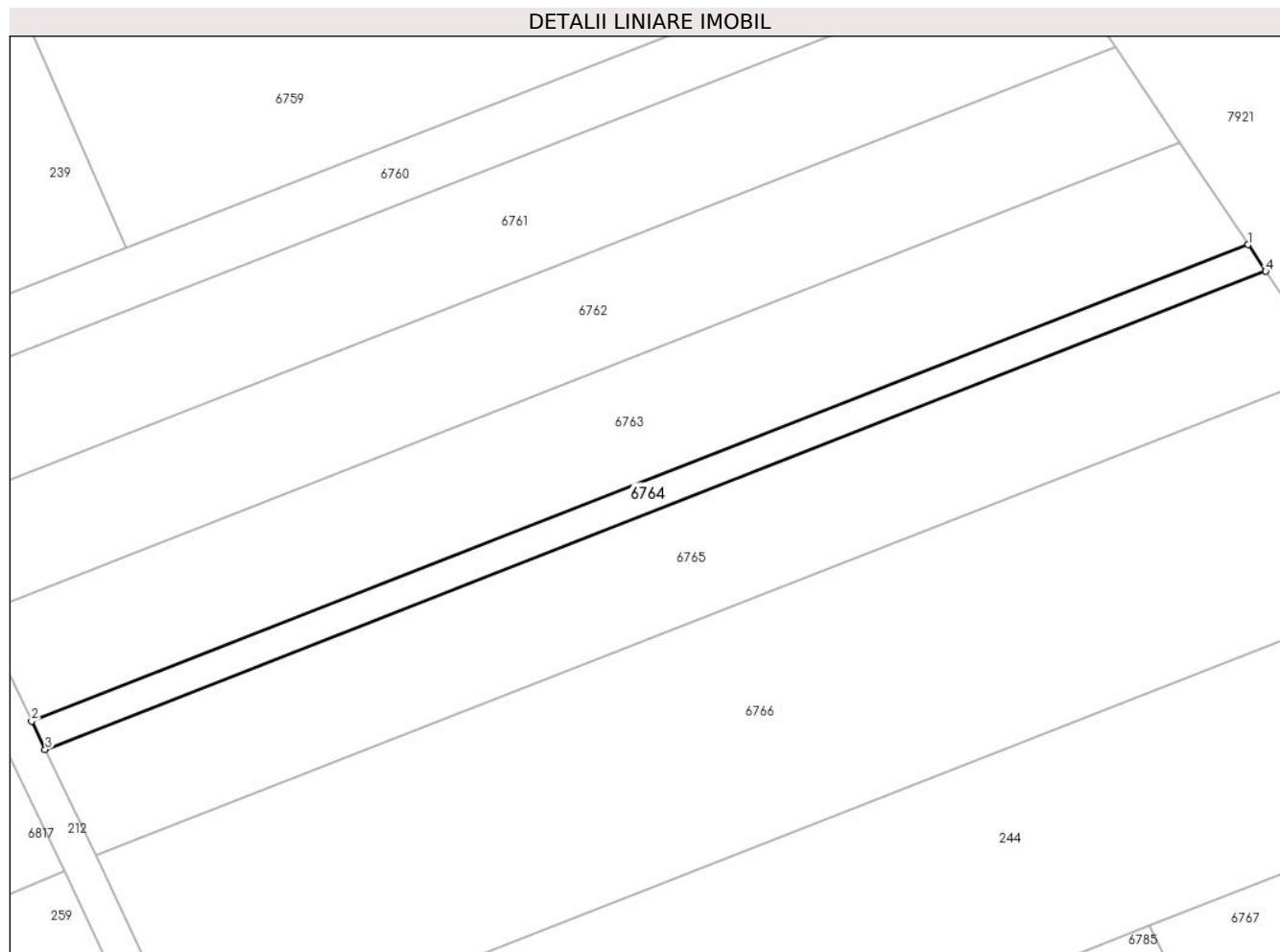
Inscrieri privind dezmembramintele dreptului de proprietate, drepturi reale de garanție și sarcini	Referințe
NU SUNT	

Anexa Nr. 1 La Partea I

Teren

Nr cadastral	Suprafața (mp)*	Observații / Referințe
	291	

* Suprafața este determinată în planul de proiecție Stereo 70.



Date referitoare la teren

Crt	Categorie folosință	Intravilan	Suprafața (mp)	Tarla	Parcelă	Nr. topo	Observații / Referințe
1	faneata	DA	61	23	488/2	-	
2	faneata	NU	230	23	488/2	-	

Lungime Segmente

1) Valorile lungimilor segmentelor sunt obținute din proiecție în plan.

Punct început	X / Y	Punct sfârșit	X / Y	Lungime segment (** (m)
1	321.228,454 500.239,181	2	321.125,765 500.198,995	110.273
2	321.125,765 500.198,995	3	321.126,911 500.196,614	2.642
3	321.126,911 500.196,614	4	321.229,954 500.236,939	110.652
4	321.229,954 500.236,939	1	321.228,454 500.239,181	2.697

**** Lungimile segmentelor sunt determinate în planul de proiecție Stereo 70 și sunt rotunjite la 1 milimetru.**

***** Distanța dintre puncte este formată din segmente cumulate ce sunt mai mici decât valoarea 1 milimetru.**

**DATE DESPRE IMOBILUL NR. 6765**

Oficiul de Cadastru și Publicitate Imobiliară HUNEDOARA
Biroul de Cadastru și Publicitate Imobiliară Deva

A. Partea I. Descrierea imobilului

TEREN Necunoscut

Adresa: Loc. Valea Lunga, Jud. Hunedoara

Nr. Crt	Nr cadastral Nr. topografic	Suprafața* (mp)	Observații / Referințe
A1		1.104	Sector cadastral:8 Teren neimprejmuit;

B. Partea II. Proprietari și acte

Inscrieri privitoare la dreptul de proprietate și alte drepturi reale		Referințe
1 / 20/10/2022		
Act Administrativ nr. 89856/272, din 12/08/2003 emis de CJPSDPAT HUNEDOARA (LEGEA 7/1996 ART 14 ALIN 6/1);		
B1	Intabulare, drept de PROPRIETATE, dobandit prin Reconstituire, cota actuala 1/1 1) PETRESCU MOISĂ	A1
Act Administrativ nr. 89856/484, din 06/05/2004 emis de CJPSDPAT HUNEDOARA (LEGEA 7/1996 ART 14 ALIN 6/1);		
B1	Intabulare, drept de PROPRIETATE, dobandit prin Reconstituire, cota actuala 1/1 1) PETRESCU MOISE	A1

C. Partea III. SARCINI .

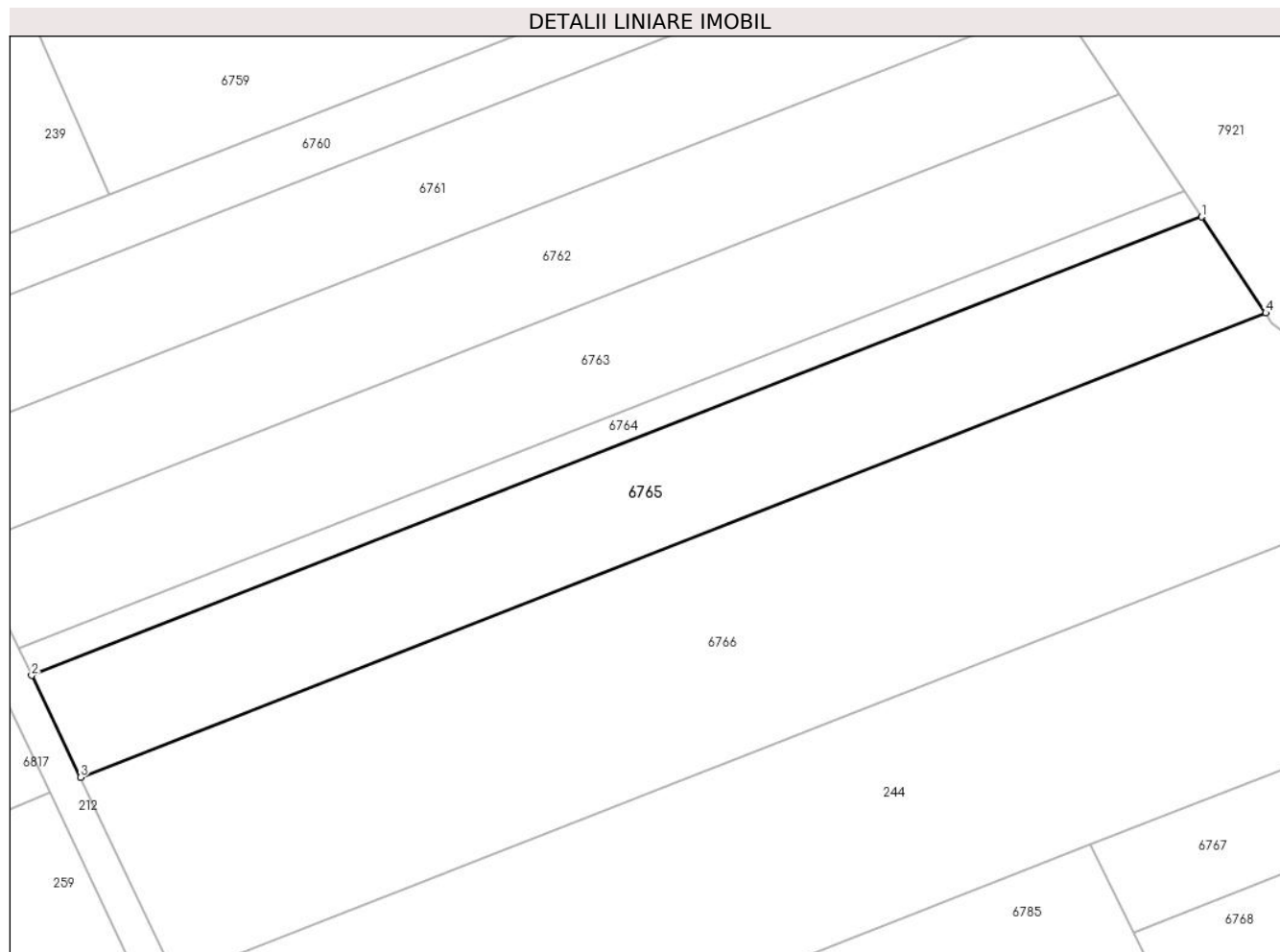
Inscrieri privind dezmembramintele dreptului de proprietate, drepturi reale de garanție și sarcini	Referințe
NU SUNT	

Anexa Nr. 1 La Partea I

Teren

Nr cadastral	Suprafața (mp)*	Observații / Referințe
	1.104	

* Suprafața este determinată în planul de proiecție Stereo 70.



Date referitoare la teren

Crt	Categorie folosință	Intra vilan	Suprafața (mp)	Tarla	Parcelă	Nr. topo	Observații / Referințe
1	faneata	DA	228	23	488/1	-	
2	faneata	NU	876	23	488/1	-	

Lungime Segmente

1) Valorile lungimilor segmentelor sunt obținute din proiecție în plan.

Punct început	X / Y	Punct sfârșit	X / Y	Lungime segment (** (m)
1	321.229,954 500.236,939	2	321.126,911 500.196,614	110.652
2	321.126,911 500.196,614	3	321.131,223 500.187,656	9.942
3	321.131,223 500.187,656	4	321.235,596 500.228,502	112.081
4	321.235,596 500.228,502	1	321.229,954 500.236,939	10.15

**** Lungimile segmentelor sunt determinate în planul de proiecție Stereo 70 și sunt rotunjite la 1 milimetru.**

***** Distanța dintre puncte este formată din segmente cumulate ce sunt mai mici decât valoarea 1 milimetru.**

**DATE DESPRE IMOBILUL NR. 6766**

Oficiul de Cadastru și Publicitate Imobiliară HUNEDOARA
Biroul de Cadastru și Publicitate Imobiliară Deva

A. Partea I. Descrierea imobilului

TEREN Necunoscut

Adresa: Loc. Valea Lunga, Jud. Hunedoara

Nr. Crt	Nr cadastral Nr. topografic	Suprafața* (mp)	Observații / Referințe
A1		2.277	Sector cadastral:8 Teren neimprejmuit;

B. Partea II. Proprietari și acte

Inscrieri privitoare la dreptul de proprietate și alte drepturi reale	Referințe
1 / 20/10/2022	
Act Administrativ nr. 13993/9, din 02/03/1999 emis de CJPSDPAT HUNEDOARA;	
B1	A1
Intabulare, drept de PROPRIETATE, dobandit prin Reconstituire, cota actuala 1/1 1) NISTOR AVRAM	

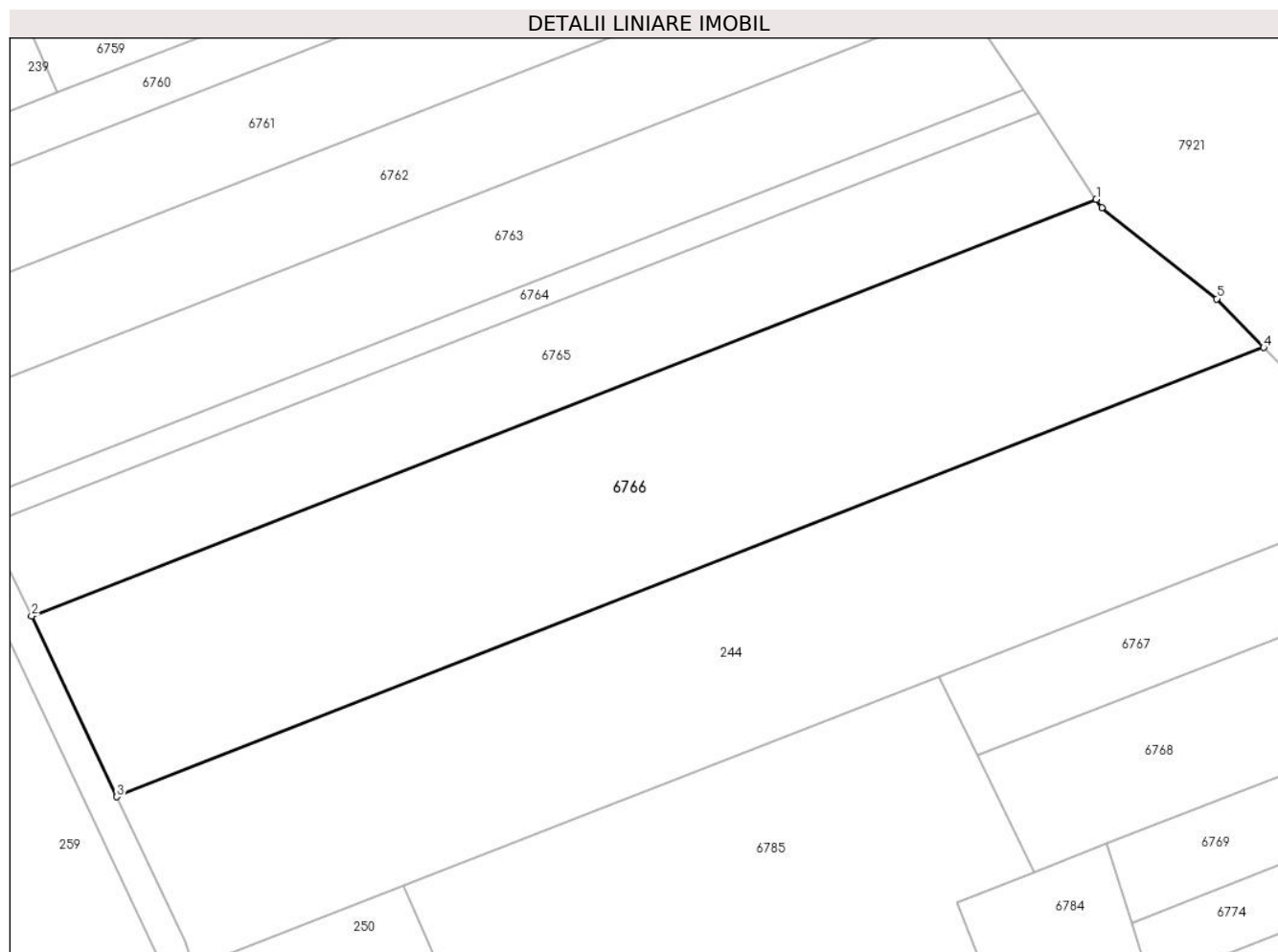
C. Partea III. SARCINI .

Inscrieri privind dezmembramintele dreptului de proprietate, drepturi reale de garanție și sarcini	Referințe
NU SUNT	

Teren

Nr cadastral	Suprafața (mp)*	Observații / Referințe
	2.277	

* Suprafața este determinată în planul de proiecție Stereo 70.



Date referitoare la teren

Crt	Categorie folosință	Intravilan	Suprafața (mp)	Tarla	Parcelă	Nr. topo	Observații / Referințe
1	faneata	DA	441	23	467/8	-	
2	faneata	NU	1.836	23	467/8	-	

Lungime Segmente

1) Valorile lungimilor segmentelor sunt obținute din proiecție în plan.

Punct început	X / Y	Punct sfârșit	X / Y	Lungime segment (** (m)
1	321.235,596 500.228,502	2	321.131,223 500.187,656	112.081
2	321.131,223 500.187,656	3	321.139,579 500.169,956	19.574
3	321.139,579 500.169,956	4	321.252,018 500.213,957	120.742
4	321.252,018 500.213,957	5	321.247,415 500.218,745	6.642

Punct început	X / Y	Punct sfârșit	X / Y	Lungime segment (** (m)
5	321.247,415 500.218,745	6	321.236,15 500.227,674	14.375
6	321.236,15 500.227,674	1	321.235,596 500.228,502	0.995

** Lungimile segmentelor sunt determinate în planul de proiecție Stereo 70 și sunt rotunjite la 1 milimetru.

*** Distanța dintre puncte este formată din segmente cumulate ce sunt mai mici decât valoarea 1 milimetru.

**DATE DESPRE IMOBILUL NR. 6767**

Oficiul de Cadastru și Publicitate Imobiliară HUNEDOARA
Biroul de Cadastru și Publicitate Imobiliară Deva

A. Partea I. Descrierea imobilului

TEREN Extravilan

Adresa: Jud. Hunedoara

Nr. Crt	Nr cadastral Nr. topografic	Suprafața* (mp)	Observații / Referințe
A1		434	Sector cadastral:8 Teren neimprejmuit;

B. Partea II. Proprietari și acte

Inscrieri privitoare la dreptul de proprietate și alte drepturi reale	Referințe
1 / 20/10/2022	
Act Administrativ nr. 89856/483, din 05/05/2004 emis de CJPSDPAT HUNEDOARA;	
B1	A1
Intabulare, drept de PROPRIETATE, dobandit prin Reconstituire, cota actuala 1/1	
1) MAREAN VALERIA	

C. Partea III. SARCINI .

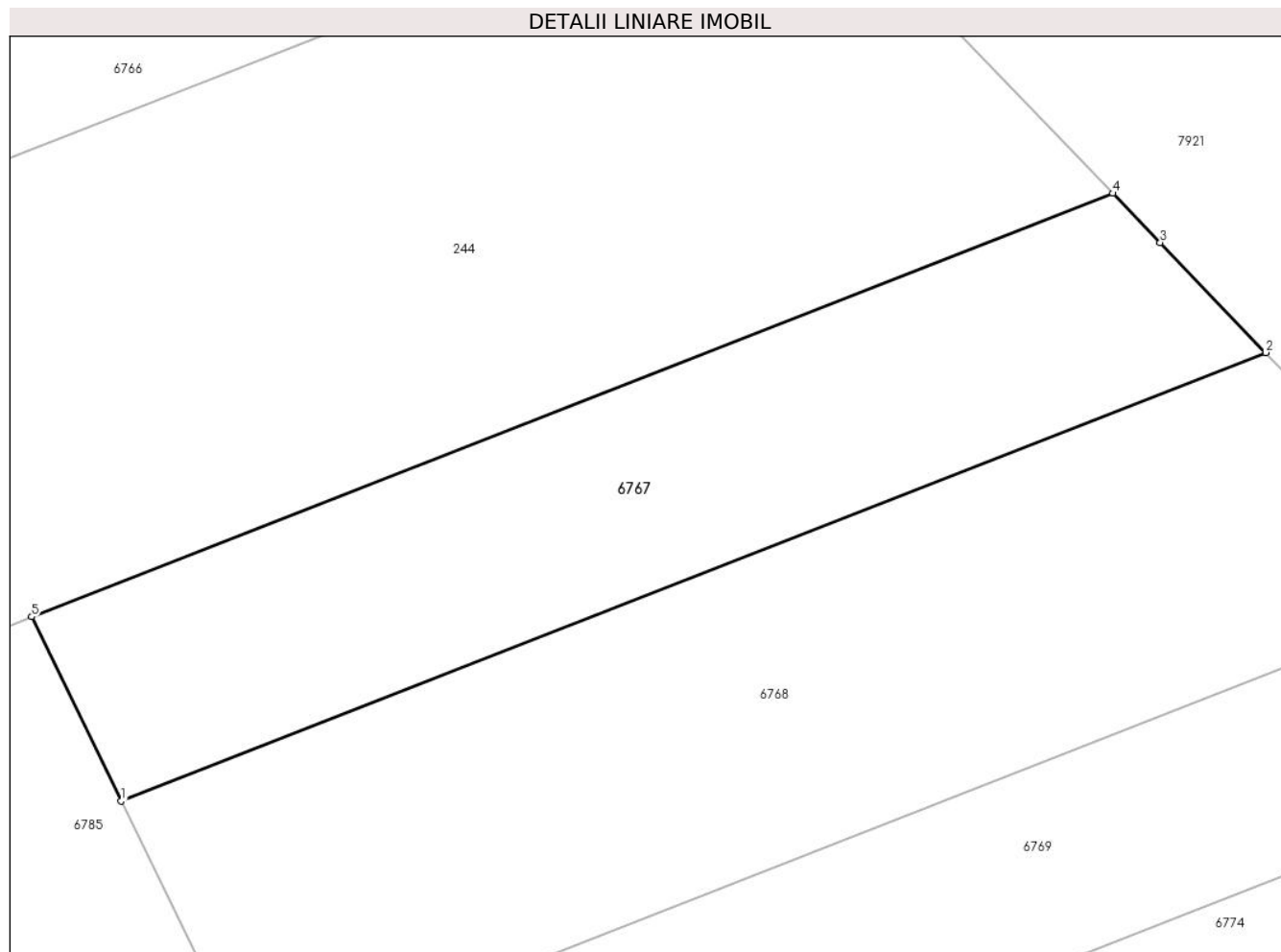
Inscrieri privind dezmembramintele dreptului de proprietate, drepturi reale de garanție și sarcini	Referințe
NU SUNT	

Anexa Nr. 1 La Partea I

Teren

Nr cadastral	Suprafața (mp)*	Observații / Referințe
	434	

* Suprafața este determinată în planul de proiecție Stereo 70.



Date referitoare la teren

Crt	Categorie folosință	Intravilan	Suprafața (mp)	Tarla	Parcelă	Nr. topo	Observații / Referințe
1	arabil	NU	434	23	467/5	-	

Lungime Segmente

1) Valorile lungimilor segmentelor sunt obținute din proiecție în plan.

Punct început	X / Y	Punct sfârșit	X / Y	Lungime segment (** (m)
1	321.223,956 500.174,007	2	321.272,254 500.192,908	51.865
2	321.272,254 500.192,908	3	321.267,801 500.197,54	6.426
3	321.267,801 500.197,54	4	321.265,799 500.199,623	2.889
4	321.265,799 500.199,623	5	321.220,172 500.181,768	48.996
5	321.220,172 500.181,768	1	321.223,956 500.174,007	8.634

**** Lungimile segmentelor sunt determinate în planul de proiecție Stereo 70 și sunt rotunjite la 1 milimetru.**

***** Distanța dintre puncte este formată din segmente cumulate ce sunt mai mici decât valoarea 1 milimetru.**

**DATE DESPRE IMOBILUL NR. 6768**

Oficiul de Cadastru și Publicitate Imobiliară HUNEDOARA
Biroul de Cadastru și Publicitate Imobiliară Deva

A. Partea I. Descrierea imobilului

TEREN Extravilan

Adresa: Jud. Hunedoara

Nr. Crt	Nr cadastral Nr. topografic	Suprafața* (mp)	Observații / Referințe
A1		682	Sector cadastral:8 Teren neimprejmuit;

B. Partea II. Proprietari și acte

Inscrieri privitoare la dreptul de proprietate și alte drepturi reale	Referințe
1 / 20/10/2022	
Act Administrativ nr. 89856/504, din 21/05/2004 emis de CJPSDPAT HUNEDOARA;	
B1	A1
Intabulare, drept de PROPRIETATE, dobandit prin Reconstituire, cota actuala 1/1 1) LAZAR IOAN	

C. Partea III. SARCINI .

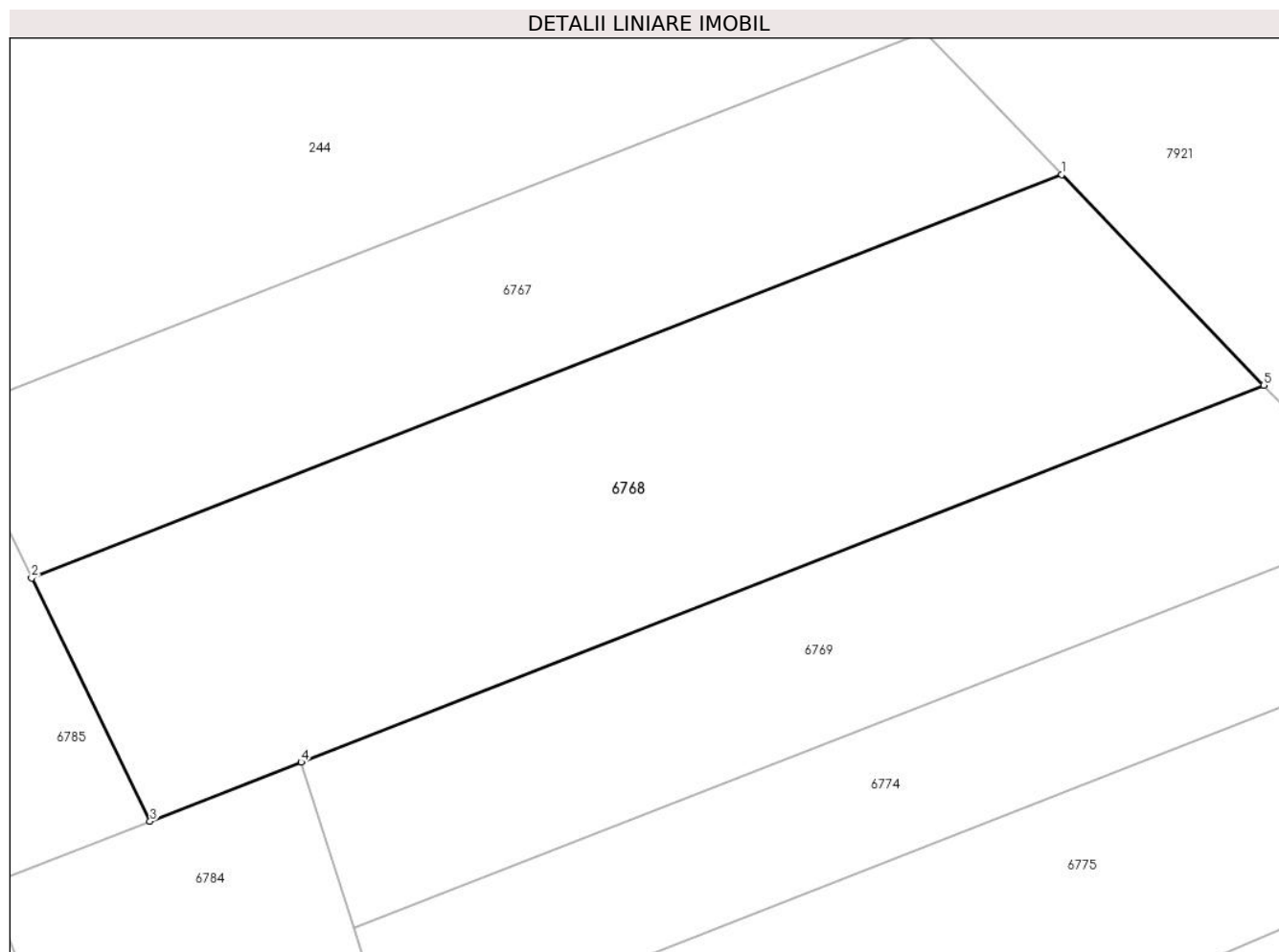
Inscrieri privind dezmembramintele dreptului de proprietate, drepturi reale de garanție și sarcini	Referințe
NU SUNT	

Anexa Nr. 1 La Partea I

Teren

Nr cadastral	Suprafața (mp)*	Observații / Referințe
	682	

* Suprafața este determinată în planul de proiecție Stereo 70.



Date referitoare la teren

Crt	Categorie folosință	Intravilan	Suprafața (mp)	Tarla	Parcelă	Nr. topo	Observații / Referințe
1	arabil	NU	682	23	467/4	-	

Lungime Segmente

1) Valorile lungimilor segmentelor sunt obținute din proiecție în plan.

Punct început	X / Y	Punct sfârșit	X / Y	Lungime segment (** (m)
1	321.272,254 500.192,908	2	321.223,956 500.174,007	51.865
2	321.223,956 500.174,007	3	321.229,511 500.162,612	12.677
3	321.229,511 500.162,612	4	321.236,595 500.165,384	7.607
4	321.236,595 500.165,384	5	321.281,734 500.183,048	48.472
5	321.281,734 500.183,048	1	321.272,254 500.192,908	13.677

**** Lungimile segmentelor sunt determinate în planul de proiecție Stereo 70 și sunt rotunjite la 1 milimetru.**

***** Distanța dintre puncte este formată din segmente cumulate ce sunt mai mici decât valoarea 1 milimetru.**

**DATE DESPRE IMOBILUL NR. 6769**

Oficiul de Cadastru și Publicitate Imobiliară HUNEDOARA
Biroul de Cadastru și Publicitate Imobiliară Deva

A. Partea I. Descrierea imobilului

TEREN Extravilan

Adresa: Jud. Hunedoara

Nr. Crt	Nr cadastral Nr. topografic	Suprafața* (mp)	Observații / Referințe
A1		612	Sector cadastral:8 Teren neimprejmuit;

B. Partea II. Proprietari și acte

Inscrieri privitoare la dreptul de proprietate și alte drepturi reale	Referințe
1 / 20/10/2022	
Act Administrativ nr. 13993/22, din 09/03/1999 emis de CJPSDPAT HUNEDOARA;	
B1	A1
Intabulare, drept de PROPRIETATE, dobandit prin Reconstituire, cota actuala 1/1 1) CĂRMĂZAN VALERIA	

C. Partea III. SARCINI .

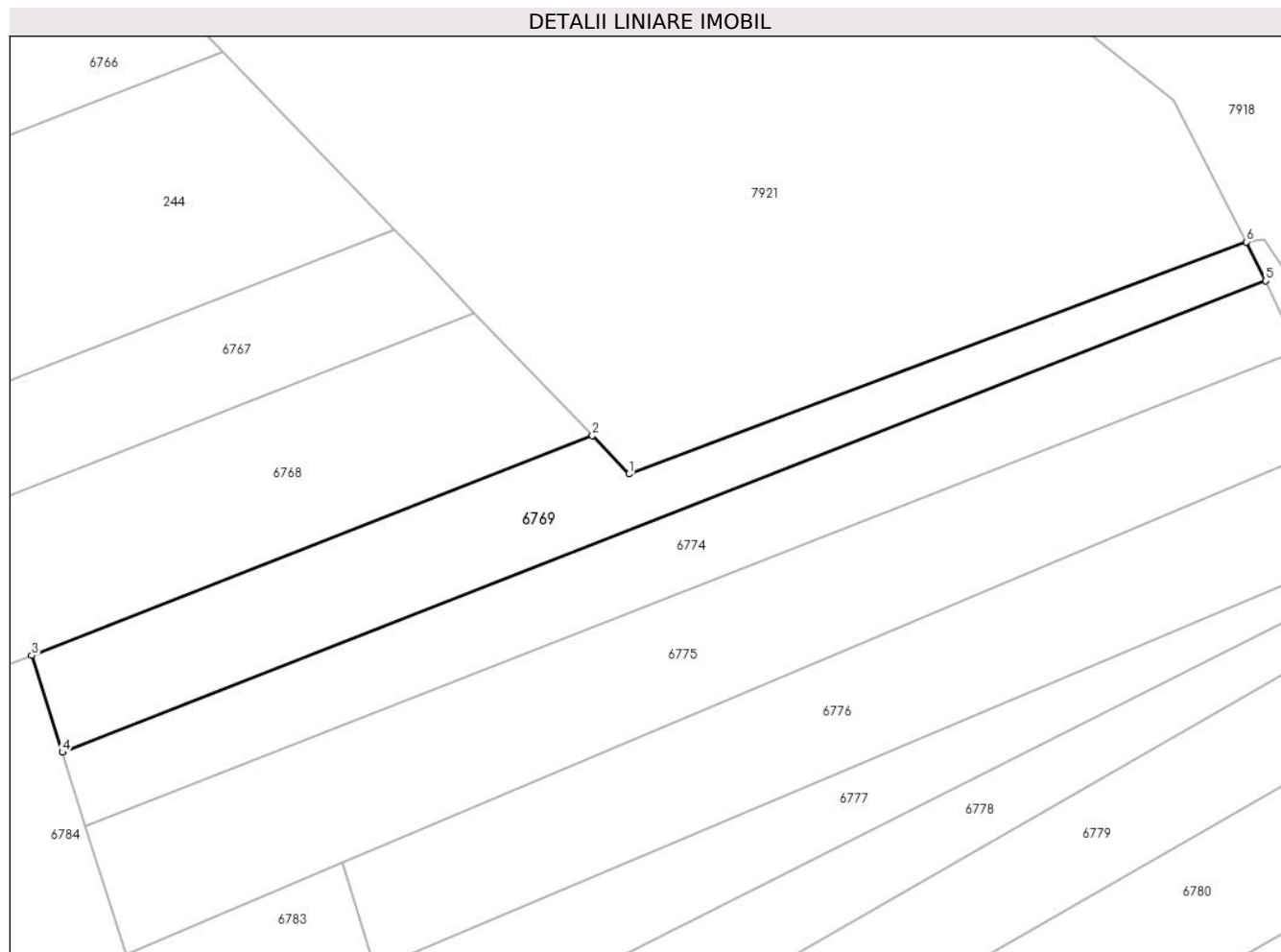
Inscrieri privind dezmembramintele dreptului de proprietate, drepturi reale de garanție și sarcini	Referințe
NU SUNT	

Anexa Nr. 1 La Partea I

Teren

Nr cadastral	Suprafața (mp)*	Observații / Referințe
	612	

* Suprafața este determinată în planul de proiecție Stereo 70.



Date referitoare la teren

Crt	Categorie folosință	Intravilan	Suprafața (mp)	Tarla	Parcelă	Nr. topo	Observații / Referințe
1	arabil	NU	612	23	467/3	-	

Lungime Segmente

1) Valorile lungimilor segmentelor sunt obținute din proiecție în plan.

Punct început	X / Y	Punct sfârșit	X / Y	Lungime segment (** (m)
1	321.284,682 500.179,981	2	321.281,734 500.183,048	4.255
2	321.281,734 500.183,048	3	321.236,595 500.165,384	48.472
3	321.236,595 500.165,384	4	321.239,063 500.157,601	8.165
4	321.239,063 500.157,601	5	321.335,93 500.195,508	104.021
5	321.335,93 500.195,508	6	321.334,368 500.198,637	3.497

Punct început	X / Y	Punct sfârșit	X / Y	Lungime segment (** (m)
6	321.334,368 500.198,637	1	321.284,682 500.179,981	53.073

** Lungimile segmentelor sunt determinate în planul de proiecție Stereo 70 și sunt rotunjite la 1 milimetru.

*** Distanța dintre puncte este formată din segmente cumulate ce sunt mai mici decât valoarea 1 milimetru.

**DATE DESPRE IMOBILUL NR. 6770**

Oficiul de Cadastru și Publicitate Imobiliară HUNEDOARA
Biroul de Cadastru și Publicitate Imobiliară Deva

A. Partea I. Descrierea imobilului

TEREN Extravilan

Adresa: Jud. Hunedoara

Nr. Crt	Nr cadastral Nr. topografic	Suprafața* (mp)	Observații / Referințe
A1		880	Sector cadastral:8 Teren neimprejmuit;

B. Partea II. Proprietari și acte

Inscrieri privitoare la dreptul de proprietate și alte drepturi reale	Referințe
1 / 20/10/2022	
Act Normativ nr. 7, din 13/03/1996 emis de PARLAMENTUL ROMÂNIEI;	
B1	A1
1) COMUNA ILIA, REZERVA COMISIEI LOCALE DE FOND FUNCJAR, CIF:4374164	

C. Partea III. SARCINI .

Inscrieri privind dezmembramintele dreptului de proprietate, drepturi reale de garanție și sarcini	Referințe
NU SUNT	

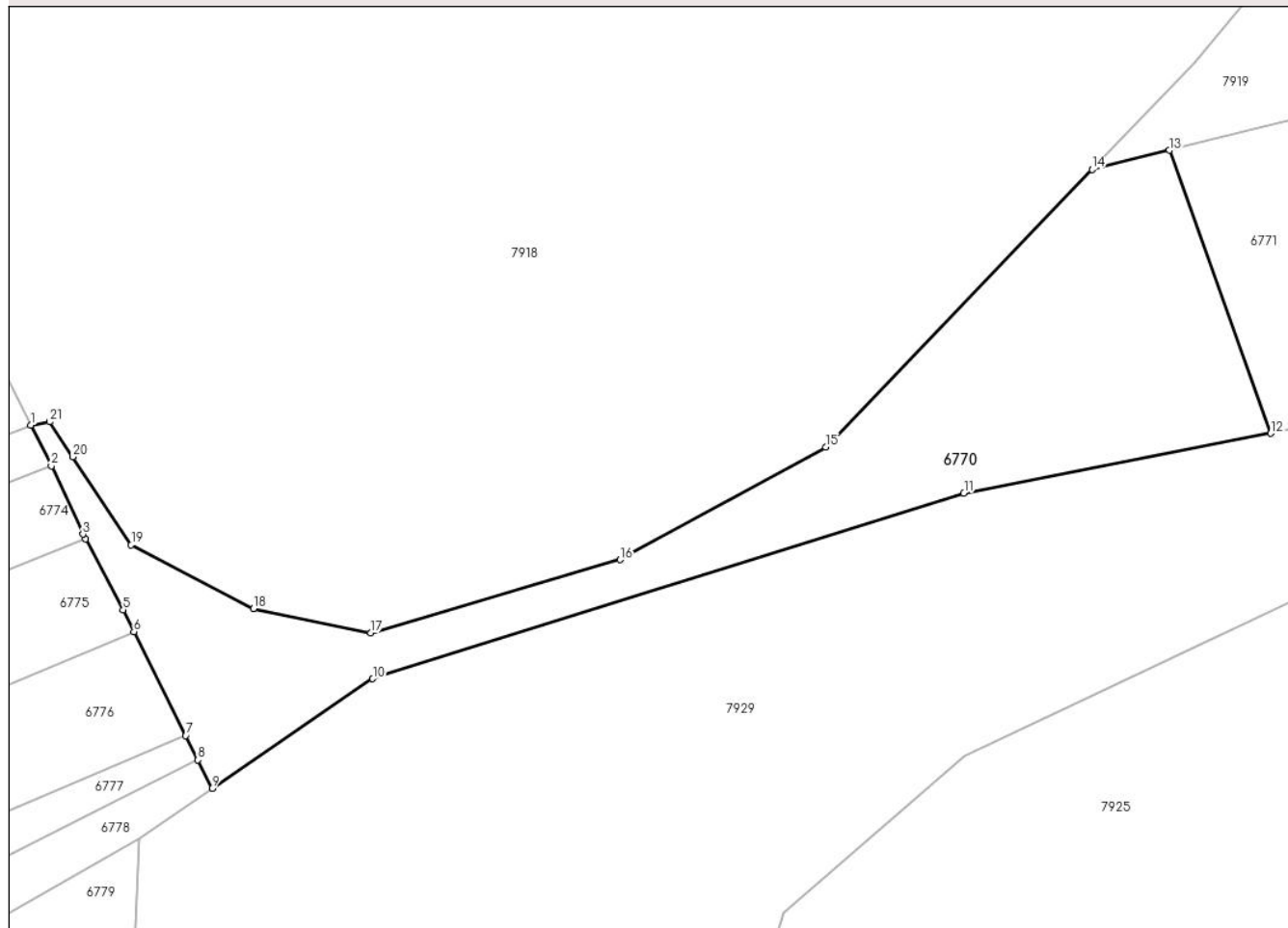
Anexa Nr. 1 La Partea I

Teren

Nr cadastral	Suprafața (mp)*	Observații / Referințe
	880	

* Suprafața este determinată în planul de proiecție Stereo 70.

DETALII LINIARE IMOBIL



Date referitoare la teren

Crt	Categorie folosință	Intra vilan	Suprafața (mp)	Tarla	Parcelă	Nr. topo	Observații / Referințe
1	padure	NU	880	UP 5	UA 100 B	-	

Lungime Segmente

1) Valorile lungimilor segmentelor sunt obținute din proiecție în plan.

Punct început	X / Y	Punct sfârșit	X / Y	Lungime segment (** (m)
1	321.334,368 500.198,637	2	321.335,93 500.195,508	3.497
3	321.338,36 500.190,268	4	321.338,555 500.189,9	0.417
5	321.341,447 500.184,461	6	321.342,276 500.182,801	1.856
7	321.346,247 500.174,847	8	321.347,186 500.172,968	2.1
9	321.348,269 500.170,799	10	321.360,591 500.179,186	14.905

Punct început	X / Y	Punct sfârșit	X / Y	Lungime segment (** (m)
2	321.335,93 500.195,508	3	321.338,36 500.190,268	5.776
4	321.338,555 500.189,9	5	321.341,447 500.184,461	6.16
6	321.342,276 500.182,801	7	321.346,247 500.174,847	8.89
8	321.347,186 500.172,968	9	321.348,269 500.170,799	2.425
10	321.360,591 500.179,186	11	321.405,914 500.193,4	47.5

Punct început	X / Y	Punct sfârșit	X / Y	Lungime segment (** (m)
11	321.405,914 500.193,4	12	321.429,447 500.197,997	23.977
13	321.421,685 500.219,694	14	321.415,747 500.218,232	6.115
15	321.395,32 500.196,944	16	321.379,568 500.188,322	17.958
17	321.360,441 500.182,699	18	321.351,44 500.184,574	9.195
19	321.342,064 500.189,447	20	321.337,564 500.196,194	8.11
21	321.335,821 500.198,88	1	321.334,368 500.198,637	1.473

Punct început	X / Y	Punct sfârșit	X / Y	Lungime segment (** (m)
12	321.429,447 500.197,997	13	321.421,685 500.219,694	23.044
14	321.415,747 500.218,232	15	321.395,32 500.196,944	29.503
16	321.379,568 500.188,322	17	321.360,441 500.182,699	19.936
18	321.351,44 500.184,574	19	321.342,064 500.189,447	10.566
20	321.337,564 500.196,194	21	321.335,821 500.198,88	3.202

** Lungimile segmentelor sunt determinate în planul de proiecție Stereo 70 și sunt rotunjite la 1 milimetru.

*** Distanța dintre puncte este formată din segmente cumulate ce sunt mai mici decât valoarea 1 milimetru.

**DATE DESPRE IMOBILUL NR. 6771**

Oficiul de Cadastru și Publicitate Imobiliară HUNEDOARA
Biroul de Cadastru și Publicitate Imobiliară Deva

A. Partea I. Descrierea imobilului

TEREN Extravilan

Adresa: Jud. Hunedoara

Nr. Crt	Nr cadastral Nr. topografic	Suprafața* (mp)	Observații / Referințe
A1		972	Sector cadastral:8 Teren neimprejmuit;

B. Partea II. Proprietari și acte

Inscrieri privitoare la dreptul de proprietate și alte drepturi reale		Referințe
1 / 20/10/2022		
Act Administrativ nr. 13993/4, din 01/03/1999 emis de CJPSDPAT HUNEDOARA;		
B1	Intabulare, drept de PROPRIETATE, dobandit prin Reconstituire, cota actuala 1/1 1) PETRESCU PARTENIE 2) PETRESCU ILEANA	A1

C. Partea III. SARCINI .

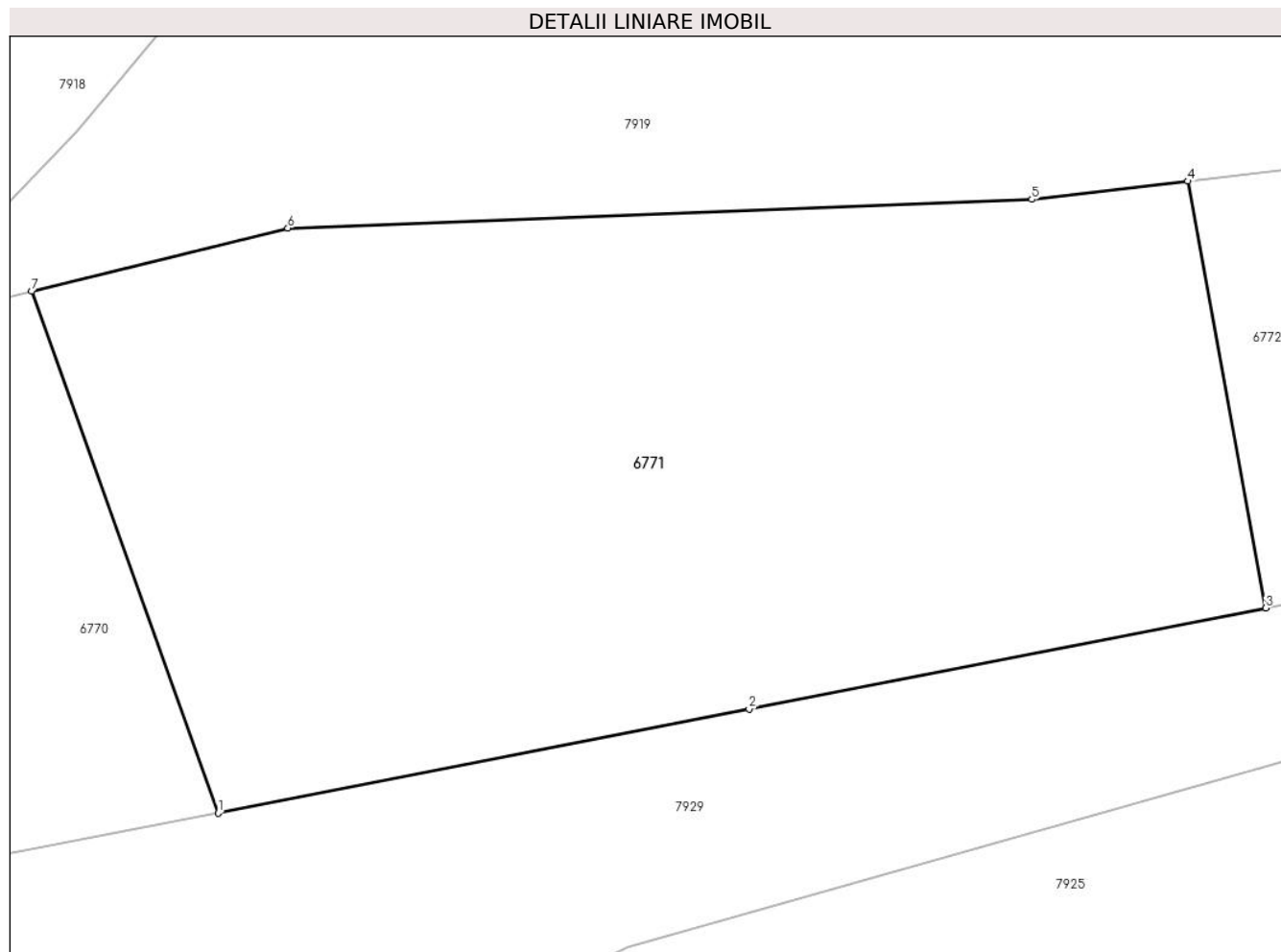
Inscrieri privind dezmembramintele dreptului de proprietate, drepturi reale de garanție și sarcini	Referințe
NU SUNT	

Anexa Nr. 1 La Partea I

Teren

Nr cadastral	Suprafața (mp)*	Observații / Referințe
	972	

* Suprafața este determinată în planul de proiecție Stereo 70.



Date referitoare la teren

Crt	Categorie folosință	Intra vilan	Suprafața (mp)	Tarla	Parcelă	Nr. topo	Observații / Referințe
1	faneata	NU	972	23	464/8	-	

Lungime Segmente

1) Valorile lungimilor segmentelor sunt obținute din proiecție în plan.

Punct început	X / Y	Punct sfârșit	X / Y	Lungime segment (** (m)
1	321.429,447 500.197,997	2	321.451,552 500.202,315	22.523
2	321.451,552 500.202,315	3	321.473,068 500.206,518	21.923
3	321.473,068 500.206,518	4	321.469,832 500.224,27	18.044
4	321.469,832 500.224,27	5	321.463,331 500.223,514	6.545
5	321.463,331 500.223,514	6	321.432,354 500.222,319	31.0

Punct început	X / Y	Punct sfârșit	X / Y	Lungime segment (** (m)
6	321.432,354 500.222,319	7	321.421,685 500.219,694	10.987
7	321.421,685 500.219,694	1	321.429,447 500.197,997	23.044

** Lungimile segmentelor sunt determinate în planul de proiecție Stereo 70 și sunt rotunjite la 1 milimetru.

*** Distanța dintre puncte este formată din segmente cumulate ce sunt mai mici decât valoarea 1 milimetru.

**DATE DESPRE IMOBILUL NR. 6772**

Oficiul de Cadastru și Publicitate Imobiliară HUNEDOARA
Biroul de Cadastru și Publicitate Imobiliară Deva

A. Partea I. Descrierea imobilului

TEREN Extravilan

Adresa: Jud. Hunedoara

Nr. Crt	Nr cadastral Nr. topografic	Suprafața* (mp)	Observații / Referințe
A1		518	Sector cadastral:8 Teren neimprejmuit;

B. Partea II. Proprietari și acte

Inscrieri privitoare la dreptul de proprietate și alte drepturi reale		Referințe
1 / 20/10/2022		
Act Administrativ nr. 89856/476, din 09/01/2004 emis de CJPSDPAT HUNEDOARA (LEGEA 7/1996 ART 14 ALIN 6/1);		
B1	Intabulare, drept de PROPRIETATE, dobandit prin Reconstituire, cota actuala 1/1 1) PITIC EMILIAN	A1
Act Administrativ nr. 89856/504, din 21/05/2004 emis de CJPSDPAT HUNEDOARA (LEGEA 7/1996 ART 14 ALIN 6/1);		
B1	Intabulare, drept de PROPRIETATE, dobandit prin Reconstituire, cota actuala 1/1 1) LAZAR IOAN	A1

C. Partea III. SARCINI .

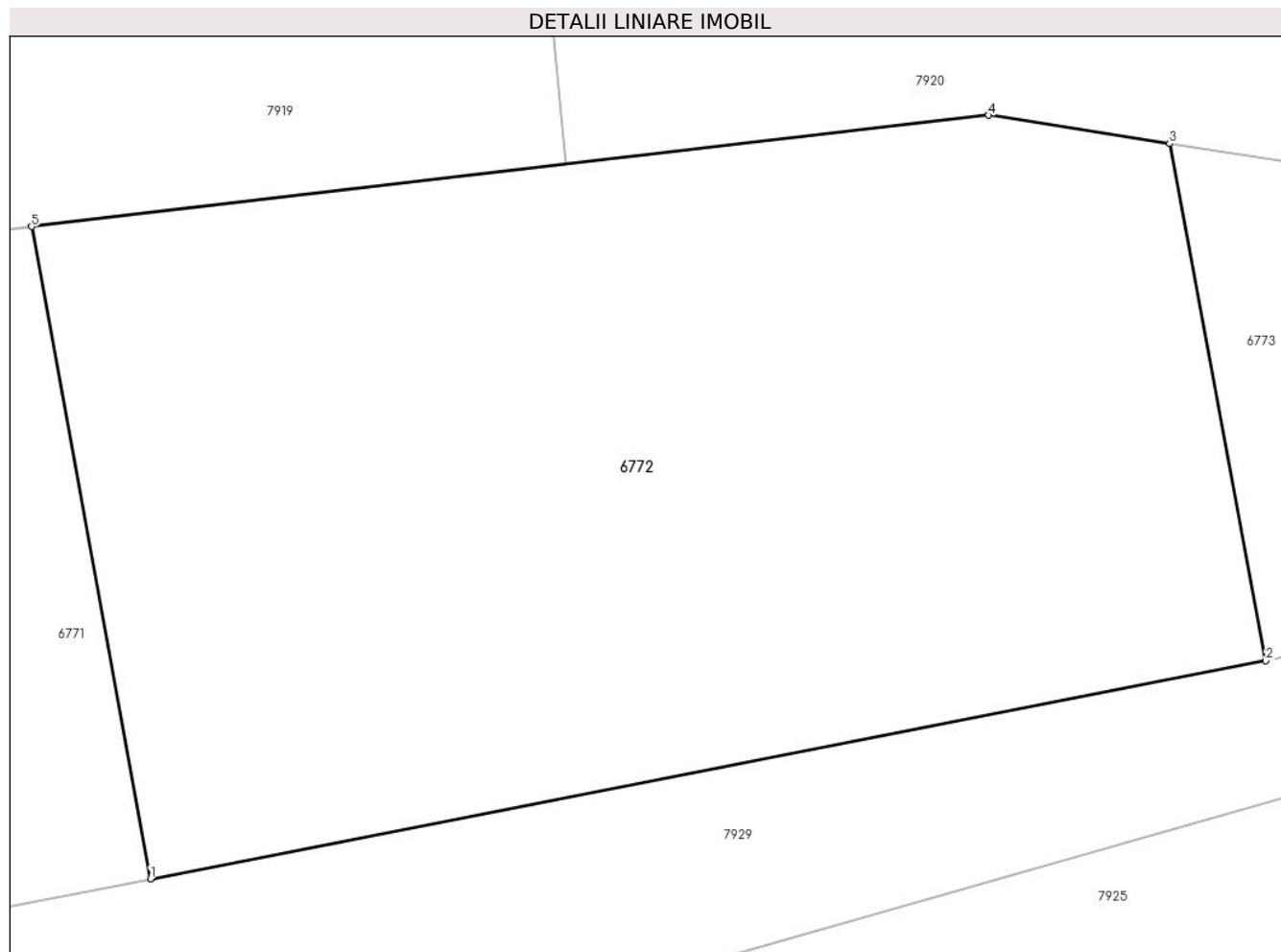
Inscrieri privind dezmembramintele dreptului de proprietate, drepturi reale de garanție și sarcini	Referințe
NU SUNT	

Anexa Nr. 1 La Partea I

Teren

Nr cadastral	Suprafața (mp)*	Observații / Referințe
	518	

* Suprafața este determinată în planul de proiecție Stereo 70.



Date referitoare la teren

Crt	Categorie folosință	Intra vilan	Suprafața (mp)	Tarla	Parcelă	Nr. topo	Observații / Referințe
1	arabil	NU	518	23	464/9	-	

Lungime Segmente

1) Valorile lungimilor segmentelor sunt obținute din proiecție în plan.

Punct început	X / Y	Punct sfârșit	X / Y	Lungime segment (** (m)
1	321.473,068 500.206,518	2	321.503,459 500.212,455	30.966
2	321.503,459 500.212,455	3	321.500,835 500.226,53	14.317
3	321.500,835 500.226,53	4	321.495,911 500.227,301	4.983
4	321.495,911 500.227,301	5	321.469,832 500.224,27	26.255
5	321.469,832 500.224,27	1	321.473,068 500.206,518	18.044

**** Lungimile segmentelor sunt determinate în planul de proiecție Stereo 70 și sunt rotunjite la 1 milimetru.**

***** Distanța dintre puncte este formată din segmente cumulate ce sunt mai mici decât valoarea 1 milimetru.**

**DATE DESPRE IMOBILUL NR. 6773**

Oficiul de Cadastru și Publicitate Imobiliară HUNEDOARA
Biroul de Cadastru și Publicitate Imobiliară Deva

A. Partea I. Descrierea imobilului

TEREN Extravilan

Adresa: Jud. Hunedoara

Nr. Crt	Nr cadastral Nr. topografic	Suprafața* (mp)	Observații / Referințe
A1		129	Sector cadastral:8 Teren neimprejmuit;

B. Partea II. Proprietari și acte

Inscrieri privitoare la dreptul de proprietate și alte drepturi reale		Referințe
1 / 20/10/2022		
Act Administrativ nr. 13993/4, din 01/03/1999 emis de CJPSDPAT HUNEDOARA;		
B1	Intabulare, drept de PROPRIETATE, dobandit prin Reconstituire, cota actuala 1/1 1) PETRESCU PARTENIE 2) PETRESCU ILEANA	A1

C. Partea III. SARCINI .

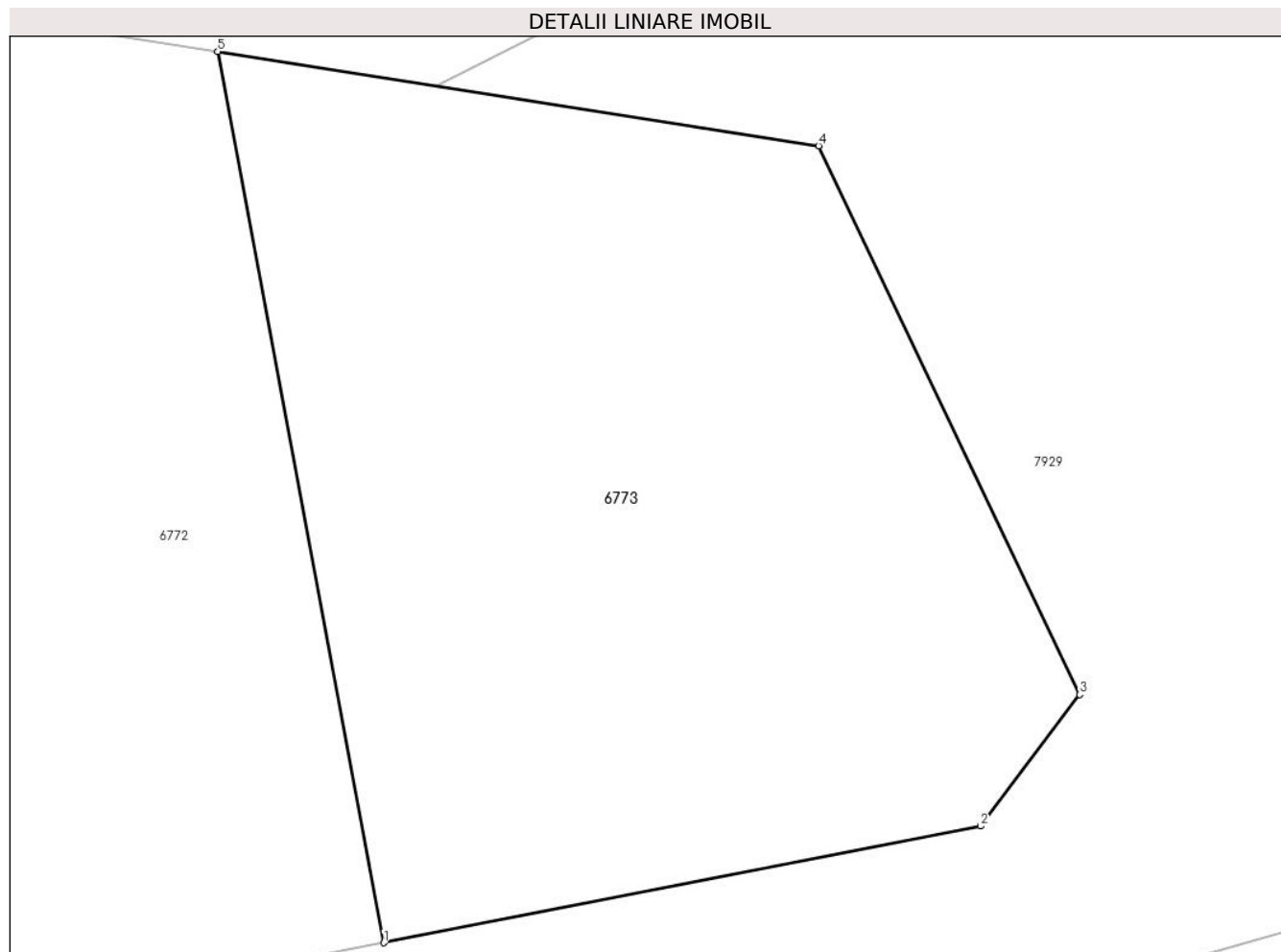
Inscrieri privind dezmembramintele dreptului de proprietate, drepturi reale de garanție și sarcini	Referințe
NU SUNT	

Anexa Nr. 1 La Partea I

Teren

Nr cadastral	Suprafața (mp)*	Observații / Referințe
	129	

* Suprafața este determinată în planul de proiecție Stereo 70.



Date referitoare la teren

Crt	Categorie folosință	Intravilan	Suprafața (mp)	Tarla	Parcelă	Nr. topo	Observații / Referințe
1	arabil	NU	129	23	464/11	-	

Lungime Segmente

1) Valorile lungimilor segmentelor sunt obținute din proiecție în plan.

Punct început	X / Y	Punct sfârșit	X / Y	Lungime segment (** (m)
1	321.503,459 500.212,455	2	321.512,892 500.214,298	9.612
2	321.512,892 500.214,298	3	321.514,46 500.216,372	2.6
3	321.514,46 500.216,372	4	321.510,335 500.225,041	9.6
4	321.510,335 500.225,041	5	321.500,835 500.226,53	9.616
5	321.500,835 500.226,53	1	321.503,459 500.212,455	14.317

**** Lungimile segmentelor sunt determinate în planul de proiecție Stereo 70 și sunt rotunjite la 1 milimetru.**

***** Distanța dintre puncte este formată din segmente cumulate ce sunt mai mici decât valoarea 1 milimetru.**

**DATE DESPRE IMOBILUL NR. 6774**

Oficiul de Cadastru și Publicitate Imobiliară HUNEDOARA
Biroul de Cadastru și Publicitate Imobiliară Deva

A. Partea I. Descrierea imobilului

TEREN Extravilan

Adresa: Jud. Hunedoara

Nr. Crt	Nr cadastral Nr. topografic	Suprafața* (mp)	Observații / Referințe
A1		646	Sector cadastral:8 Teren neimprejmuit;

B. Partea II. Proprietari și acte

Inscrieri privitoare la dreptul de proprietate și alte drepturi reale	Referințe
1 / 20/10/2022	
Act Administrativ nr. 89856/476, din 09/01/2004 emis de CJPSDPAT HUNEDOARA;	
B1	A1
Intabulare, drept de PROPRIETATE, dobandit prin Reconstituire, cota actuala 1/1 1) PITIC EMILIAN	

C. Partea III. SARCINI .

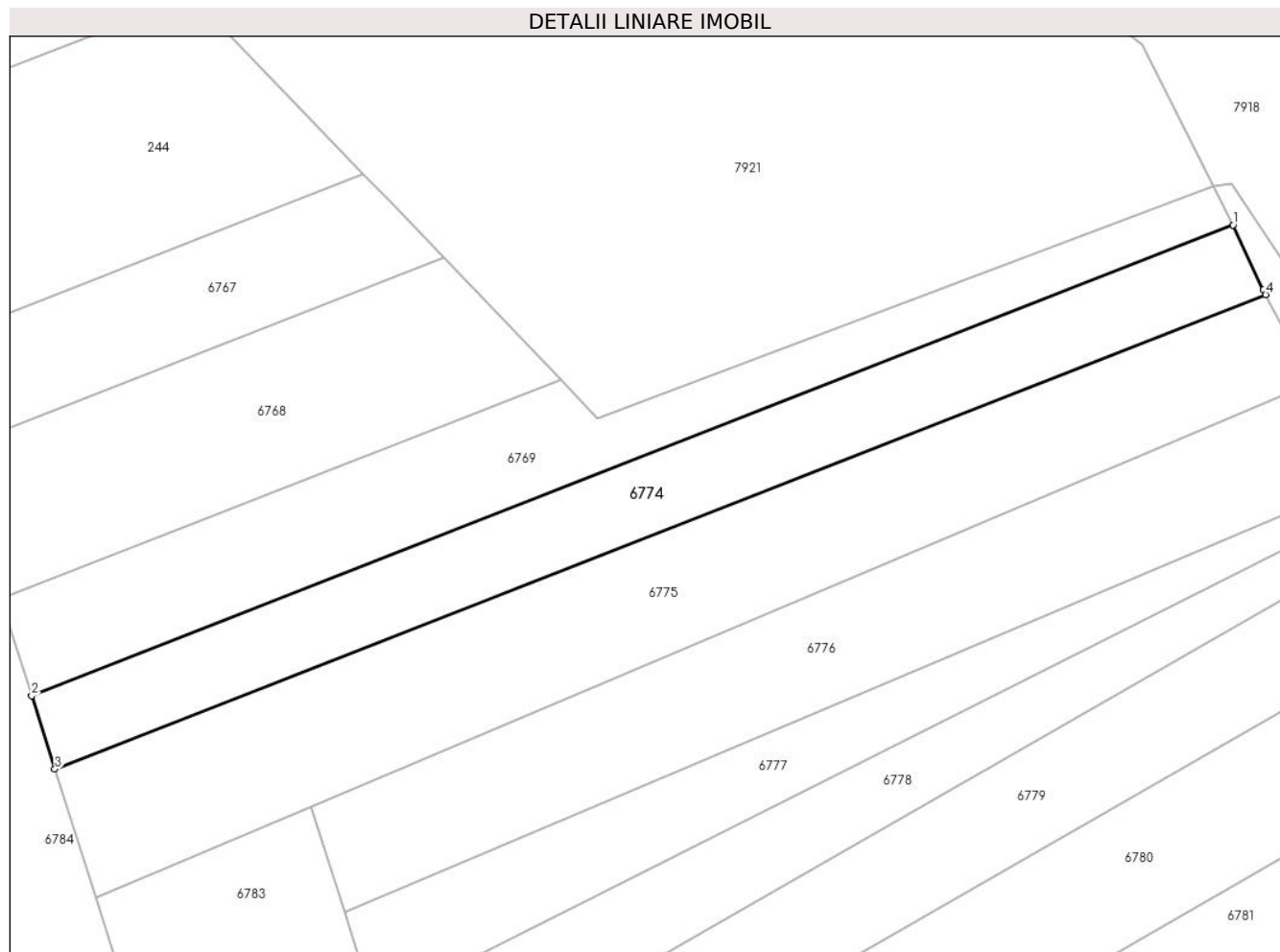
Inscrieri privind dezmembramintele dreptului de proprietate, drepturi reale de garanție și sarcini	Referințe
NU SUNT	

Anexa Nr. 1 La Partea I

Teren

Nr cadastral	Suprafața (mp)*	Observații / Referințe
	646	

* Suprafața este determinată în planul de proiecție Stereo 70.



Date referitoare la teren

Crt	Categorie folosință	Intravilan	Suprafața (mp)	Tarla	Parcelă	Nr. topo	Observații / Referințe
1	arabil	NU	646	23	467/2	-	

Lungime Segmente

1) Valorile lungimilor segmentelor sunt obținute din proiecție în plan.

Punct început	X / Y	Punct sfârșit	X / Y	Lungime segment (** (m)
1	321.335,93 500.195,508	2	321.239,063 500.157,601	104.021
2	321.239,063 500.157,601	3	321.240,937 500.151,69	6.2
3	321.240,937 500.151,69	4	321.338,555 500.189,9	104.83
4	321.338,555 500.189,9	5	321.338,36 500.190,268	0.417
5	321.338,36 500.190,268	1	321.335,93 500.195,508	5.776

**** Lungimile segmentelor sunt determinate în planul de proiecție Stereo 70 și sunt rotunjite la 1 milimetru.**

***** Distanța dintre puncte este formată din segmente cumulate ce sunt mai mici decât valoarea 1 milimetru.**

**DATE DESPRE IMOBILUL NR. 6775**

Oficiul de Cadastru și Publicitate Imobiliară HUNEDOARA
Biroul de Cadastru și Publicitate Imobiliară Deva

A. Partea I. Descrierea imobilului

TEREN Extravilan

Adresa: Jud. Hunedoara

Nr. Crt	Nr cadastral Nr. topografic	Suprafața* (mp)	Observații / Referințe
A1		992	Sector cadastral:8 Teren neimprejmuit;

B. Partea II. Proprietari și acte

Inscrieri privitoare la dreptul de proprietate și alte drepturi reale	Referințe
1 / 20/10/2022	
Act Administrativ nr. 13993/2, din 10/03/1999 emis de CJPSDPAT HUNEDOARA;	
B1	A1
Intabulare, drept de PROPRIETATE, dobandit prin Reconstituire, cota actuala 1/1 1) PĂSCULEȚ MARIA	

C. Partea III. SARCINI .

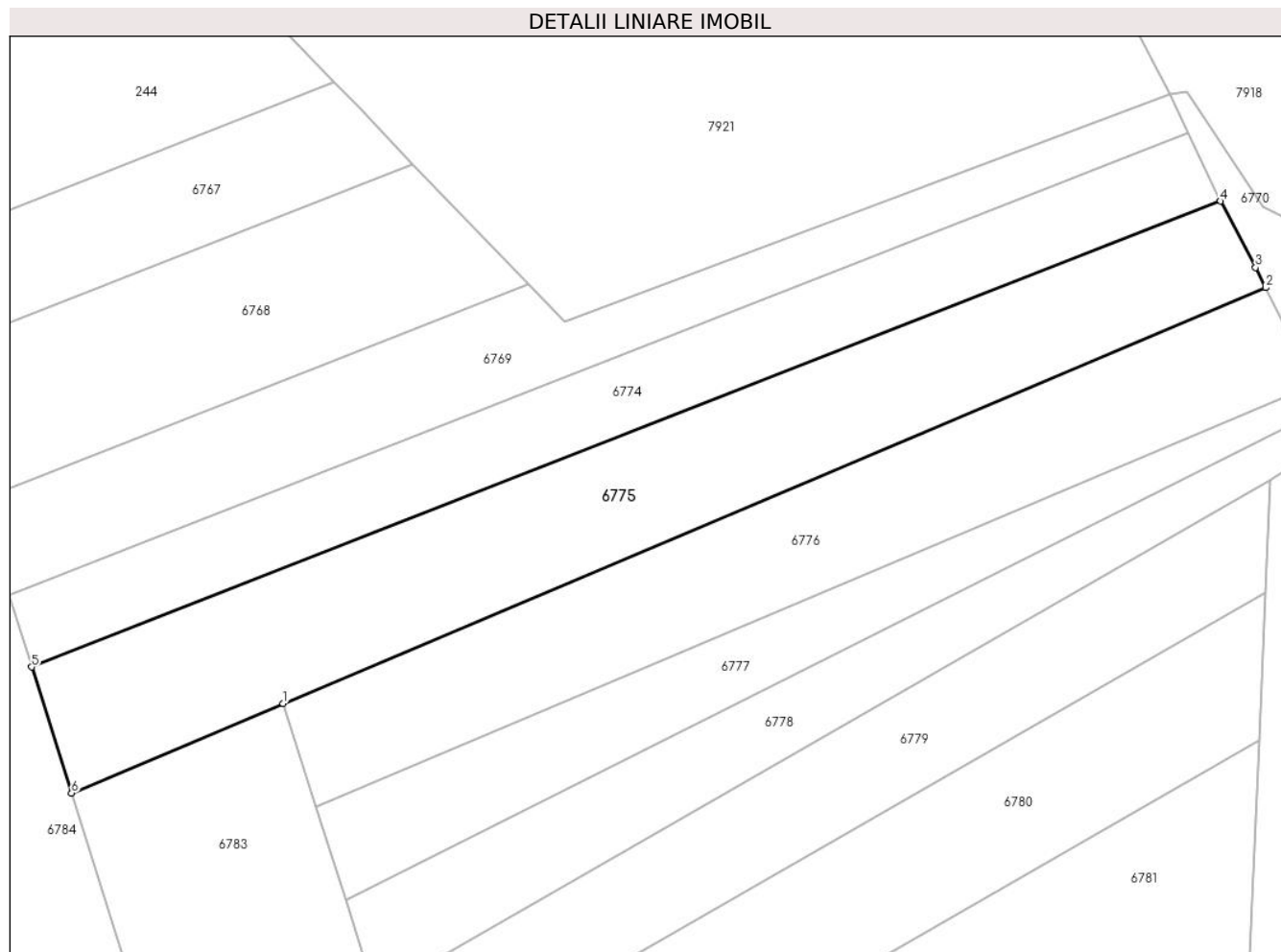
Inscrieri privind dezmembramintele dreptului de proprietate, drepturi reale de garanție și sarcini	Referințe
NU SUNT	

Anexa Nr. 1 La Partea I

Teren

Nr cadastral	Suprafața (mp)*	Observații / Referințe
	992	

* Suprafața este determinată în planul de proiecție Stereo 70.



Date referitoare la teren

Crt	Categorie folosință	Intravilan	Suprafața (mp)	Tarla	Parcelă	Nr. topo	Observații / Referințe
1	faneata	NU	992	23	467/1	-	

Lungime Segmente

1) Valorile lungimilor segmentelor sunt obținute din proiecție în plan.

Punct început	X / Y	Punct sfârșit	X / Y	Lungime segment (** (m)
1	321.261,585 500.148,703	2	321.342,276 500.182,801	87.6
2	321.342,276 500.182,801	3	321.341,447 500.184,461	1.856
3	321.341,447 500.184,461	4	321.338,555 500.189,9	6.16
4	321.338,555 500.189,9	5	321.240,937 500.151,69	104.83
5	321.240,937 500.151,69	6	321.244,213 500.141,359	10.838

Punct început	X / Y	Punct sfârşit	X / Y	Lungime segment (** (m)
6	321.244,213 500.141,359	1	321.261,585 500.148,703	18.861

** Lungimile segmentelor sunt determinate în planul de proiecție Stereo 70 și sunt rotunjite la 1 milimetru.

*** Distanța dintre puncte este formată din segmente cumulate ce sunt mai mici decât valoarea 1 milimetru.

**DATE DESPRE IMOBILUL NR. 6776**

Oficiul de Cadastru și Publicitate Imobiliară HUNEDOARA
Biroul de Cadastru și Publicitate Imobiliară Deva

A. Partea I. Descrierea imobilului

TEREN Extravilan

Adresa: Jud. Hunedoara

Nr. Crt	Nr cadastral Nr. topografic	Suprafața* (mp)	Observații / Referințe
A1		784	Sector cadastral:8 Teren neimprejmuit;

B. Partea II. Proprietari și acte

Inscrieri privitoare la dreptul de proprietate și alte drepturi reale	Referințe
1 / 20/10/2022	
Act Administrativ nr. 13993/29, din 12/03/1999 emis de CJPSDPAT HUNEDOARA;	
B1	A1
Intabulare, drept de PROPRIETATE, dobandit prin Reconstituire, cota actuala 1/1	
1) PETRESC GHEORGHE	

C. Partea III. SARCINI .

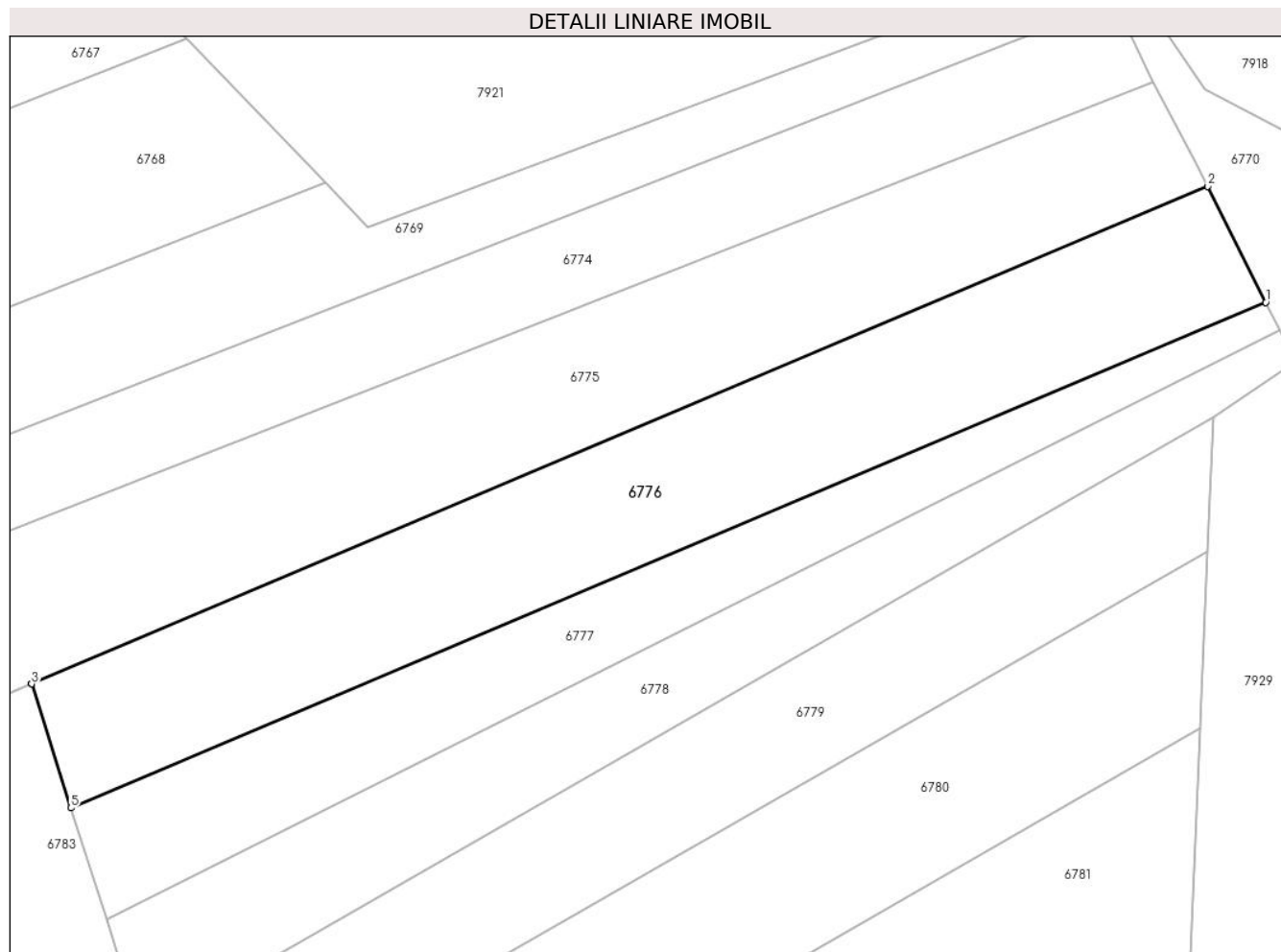
Inscrieri privind dezmembramintele dreptului de proprietate, drepturi reale de garanție și sarcini	Referințe
NU SUNT	

Anexa Nr. 1 La Partea I

Teren

Nr cadastral	Suprafața (mp)*	Observații / Referințe
	784	

* Suprafața este determinată în planul de proiecție Stereo 70.



Date referitoare la teren

Crt	Categorie folosință	Intravilan	Suprafața (mp)	Tarla	Parcelă	Nr. topo	Observații / Referințe
1	arabil	NU	784	23	464/7	-	

Lungime Segmente

1) Valorile lungimilor segmentelor sunt obținute din proiecție în plan.

Punct început	X / Y	Punct sfârșit	X / Y	Lungime segment (** (m)
1	321.346,247 500.174,847	2	321.342,276 500.182,801	8.89
2	321.342,276 500.182,801	3	321.261,585 500.148,703	87.6
3	321.261,585 500.148,703	4	321.261,585 500.148,702	0.001
4	321.261,585 500.148,702	5	321.264,281 500.140,202	8.918
5	321.264,281 500.140,202	1	321.346,247 500.174,847	88.988

**** Lungimile segmentelor sunt determinate în planul de proiecție Stereo 70 și sunt rotunjite la 1 milimetru.**

***** Distanța dintre puncte este formată din segmente cumulate ce sunt mai mici decât valoarea 1 milimetru.**

**DATE DESPRE IMOBILUL NR. 6777**

Oficiul de Cadastru și Publicitate Imobiliară HUNEDOARA
Biroul de Cadastru și Publicitate Imobiliară Deva

A. Partea I. Descrierea imobilului

TEREN Extravilan

Adresa: Jud. Hunedoara

Nr. Crt	Nr cadastral Nr. topografic	Suprafața* (mp)	Observații / Referințe
A1		450	Sector cadastral:8 Teren neimprejmuit;

B. Partea II. Proprietari și acte

Inscrieri privitoare la dreptul de proprietate și alte drepturi reale	Referințe
1 / 25/10/2022	
Act Administrativ nr. 13993/11, din 03/03/1999 emis de CJPSDPAT HUNEDOARA;	
B1	A1
Intabulare, drept de PROPRIETATE, dobandit prin Reconstituire, cota actuala 1/1 1) PETRESCU VIOREL	

C. Partea III. SARCINI .

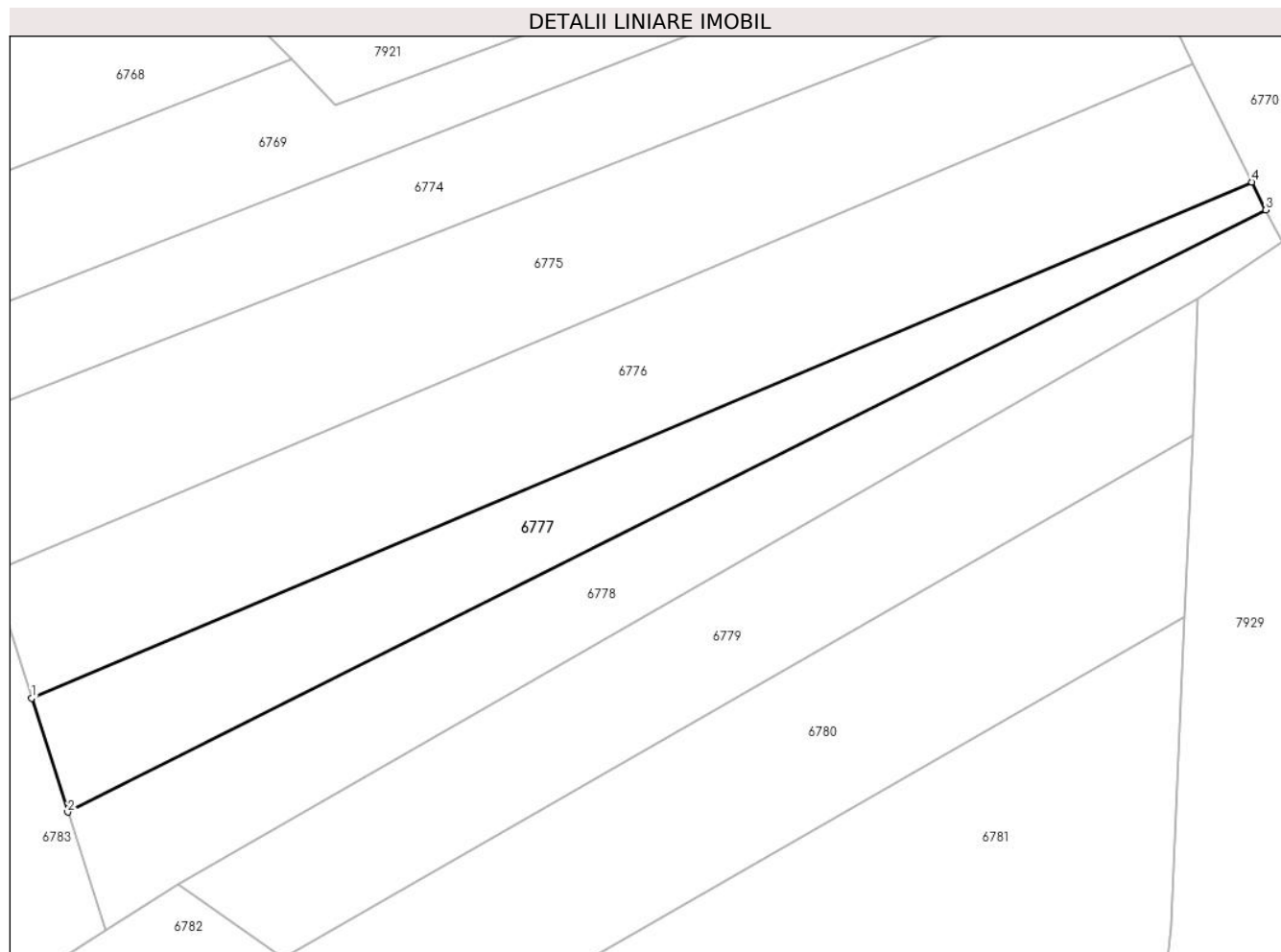
Inscrieri privind dezmembramintele dreptului de proprietate, drepturi reale de garanție și sarcini	Referințe
NU SUNT	

Anexa Nr. 1 La Partea I

Teren

Nr cadastral	Suprafața (mp)*	Observații / Referințe
	450	

* Suprafața este determinată în planul de proiecție Stereo 70.



Date referitoare la teren

Crt	Categorie folosință	Intra vilan	Suprafața (mp)	Tarla	Parcelă	Nr. topo	Observații / Referințe
1	arabil	NU	450	23	464/5	-	

Lungime Segmente

1) Valorile lungimilor segmentelor sunt obținute din proiecție în plan.

Punct început	X / Y	Punct sfârșit	X / Y	Lungime segment (** (m)
1	321.264,281 500.140,202	2	321.266,707 500.132,549	8.028
2	321.266,707 500.132,549	3	321.347,186 500.172,968	90.058
3	321.347,186 500.172,968	4	321.346,247 500.174,847	2.1
4	321.346,247 500.174,847	1	321.264,281 500.140,202	88.988

** Lungimile segmentelor sunt determinate în planul de proiecție Stereo 70 și sunt rotunjite la 1 milimetru.

***** Distanţa dintre puncte este formată din segmente cumulate ce sunt mai mici decât valoarea 1 milimetru.**

**DATE DESPRE IMOBILUL NR. 6778**

Oficiul de Cadastru și Publicitate Imobiliară HUNEDOARA
Biroul de Cadastru și Publicitate Imobiliară Deva

A. Partea I. Descrierea imobilului

TEREN Extravilan

Adresa: Jud. Hunedoara

Nr. Crt	Nr cadastral Nr. topografic	Suprafața* (mp)	Observații / Referințe
A1		494	Sector cadastral:8 Teren neimprejmuit;

B. Partea II. Proprietari și acte

Inscrieri privitoare la dreptul de proprietate și alte drepturi reale	Referințe
1 / 20/10/2022	
Act Normativ nr. 7, din 13/03/1996 emis de PARLAMENTUL ROMÂNIEI;	
B1	A1
Intabulare, drept de PROPRIETATE, dobandit prin Lege, cota actuala 1/1	
1) COMUNA ILIA, REZERVA COMISIEI LOCALE DE FOND FUNCJAR, CIF:4374164	

C. Partea III. SARCINI .

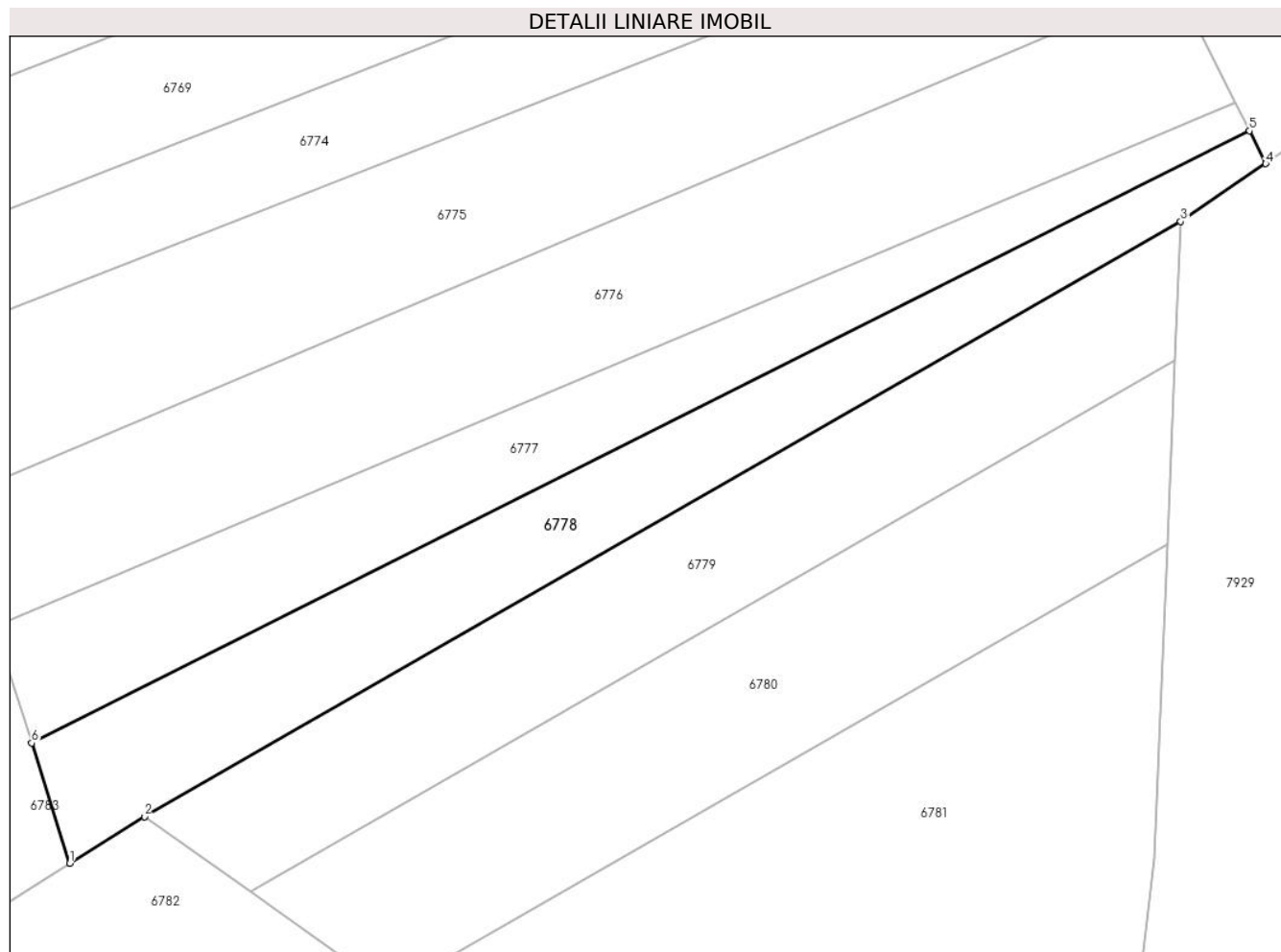
Inscrieri privind dezmembramintele dreptului de proprietate, drepturi reale de garanție și sarcini	Referințe
NU SUNT	

Anexa Nr. 1 La Partea I

Teren

Nr cadastral	Suprafața (mp)*	Observații / Referințe
	494	

* Suprafața este determinată în planul de proiecție Stereo 70.



Date referitoare la teren

Crt	Categorie folosință	Intravilan	Suprafața (mp)	Tarla	Parcelă	Nr. topo	Observații / Referințe
1	faneata	NU	494	-	-	-	

Lungime Segmente

1) Valorile lungimilor segmentelor sunt obținute din proiecție în plan.

Punct început	X / Y	Punct sfârșit	X / Y	Lungime segment (** (m)
1	321.269,228 500.124,601	2	321.274,157 500.127,693	5.819
2	321.274,157 500.127,693	3	321.342,649 500.166,974	78.956
3	321.342,649 500.166,974	4	321.348,269 500.170,799	6.798
4	321.348,269 500.170,799	5	321.347,186 500.172,968	2.425
5	321.347,186 500.172,968	6	321.266,707 500.132,549	90.058

Punct început	X / Y	Punct sfârșit	X / Y	Lungime segment (** (m)
6	321.266,707 500.132,549	1	321.269,228 500.124,601	8.338

** Lungimile segmentelor sunt determinate în planul de proiecție Stereo 70 și sunt rotunjite la 1 milimetru.

*** Distanța dintre puncte este formată din segmente cumulate ce sunt mai mici decât valoarea 1 milimetru.

**DATE DESPRE IMOBILUL NR. 6779**

Oficiul de Cadastru și Publicitate Imobiliară HUNEDOARA
Biroul de Cadastru și Publicitate Imobiliară Deva

A. Partea I. Descrierea imobilului

TEREN Extravilan

Adresa: Jud. Hunedoara

Nr. Crt	Nr cadastral Nr. topografic	Suprafața* (mp)	Observații / Referințe
A1		580	Sector cadastral:8 Teren neimprejmuit;

B. Partea II. Proprietari și acte

Inscrieri privitoare la dreptul de proprietate și alte drepturi reale	Referințe
1 / 20/10/2022	
Act Administrativ nr. 89856/504, din 21/05/2004 emis de CJPSDPAT HUNEDOARA;	
B1	A1
Intabulare, drept de PROPRIETATE, dobandit prin Reconstituire, cota actuala 1/1 1) LAZAR IOAN	

C. Partea III. SARCINI .

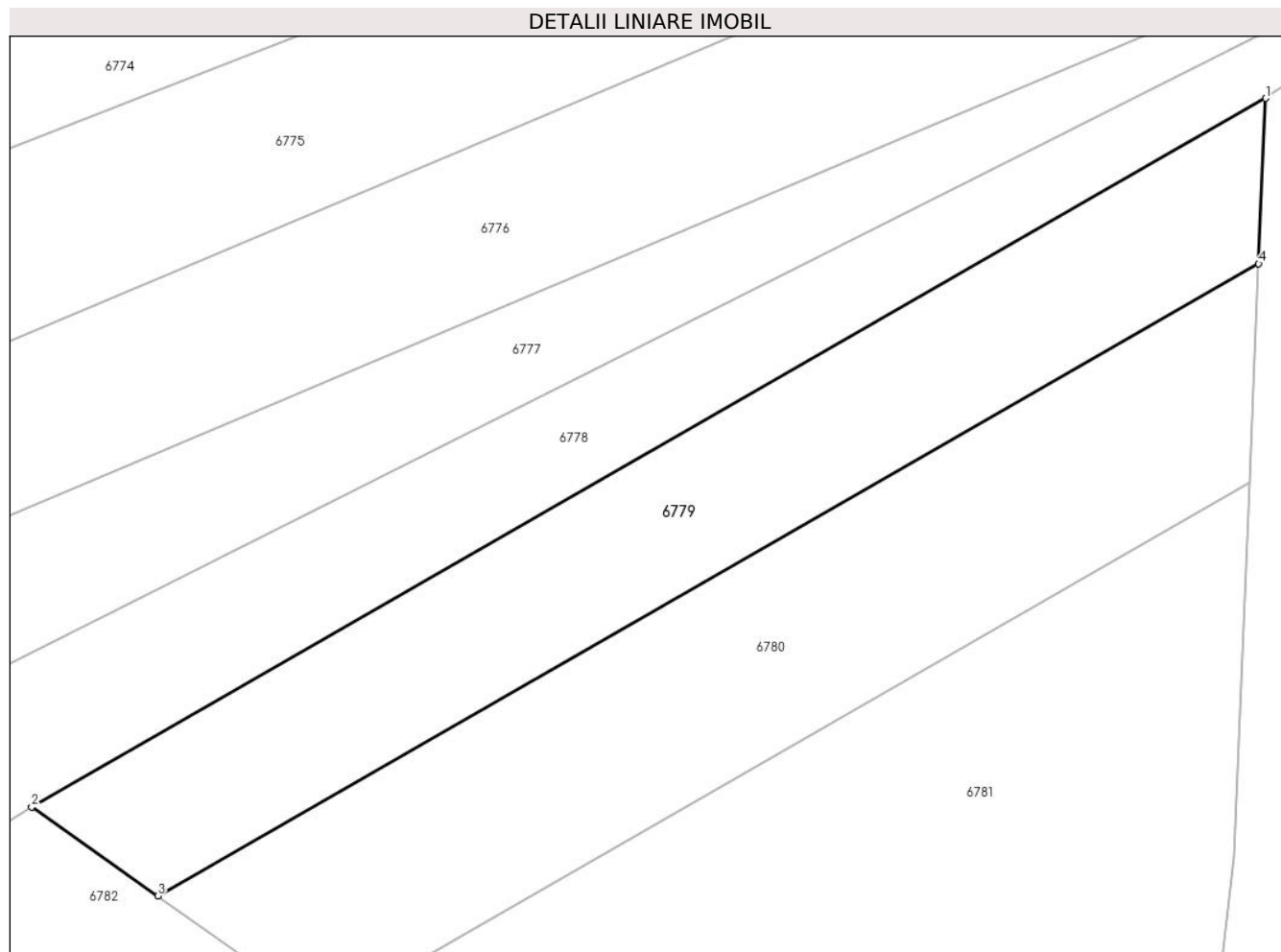
Inscrieri privind dezmembramintele dreptului de proprietate, drepturi reale de garanție și sarcini	Referințe
NU SUNT	

Anexa Nr. 1 La Partea I

Teren

Nr cadastral	Suprafața (mp)*	Observații / Referințe
	580	

* Suprafața este determinată în planul de proiecție Stereo 70.



Date referitoare la teren

Crt	Categorie folosință	Intravilan	Suprafața (mp)	Tarla	Parcelă	Nr. topo	Observații / Referințe
1	arabil	NU	580	23	464/2	-	

Lungime Segmente

1) Valorile lungimilor segmentelor sunt obținute din proiecție în plan.

Punct început	X / Y	Punct sfârșit	X / Y	Lungime segment (** (m)
1	321.342,649 500.166,974	2	321.274,157 500.127,693	78.956
2	321.274,157 500.127,693	3	321.281,155 500.122,755	8.564
3	321.281,155 500.122,755	4	321.342,26 500.157,8	70.441
4	321.342,26 500.157,8	1	321.342,649 500.166,974	9.182

** Lungimile segmentelor sunt determinate în planul de proiecție Stereo 70 și sunt rotunjite la 1 milimetru.

***** Distanţa dintre puncte este formată din segmente cumulate ce sunt mai mici decât valoarea 1 milimetru.**

**DATE DESPRE IMOBILUL NR. 6780**

Oficiul de Cadastru și Publicitate Imobiliară HUNEDOARA
Biroul de Cadastru și Publicitate Imobiliară Deva

A. Partea I. Descrierea imobilului

TEREN Extravilan

Adresa: Jud. Hunedoara

Nr. Crt	Nr cadastral Nr. topografic	Suprafața* (mp)	Observații / Referințe
A1		666	Sector cadastral:8 Teren neimprejmuit;

B. Partea II. Proprietari și acte

Inscrieri privitoare la dreptul de proprietate și alte drepturi reale		Referințe
1 / 20/10/2022		
Act Administrativ nr. 89856/272, din 12/08/2003 emis de CJPSDPAT HUNEDOARA;		
B1	Intabulare, drept de PROPRIETATE, dobandit prin Reconstituire, cota actuala 1/1 1) PETRESCU MOISĂ	A1

C. Partea III. SARCINI .

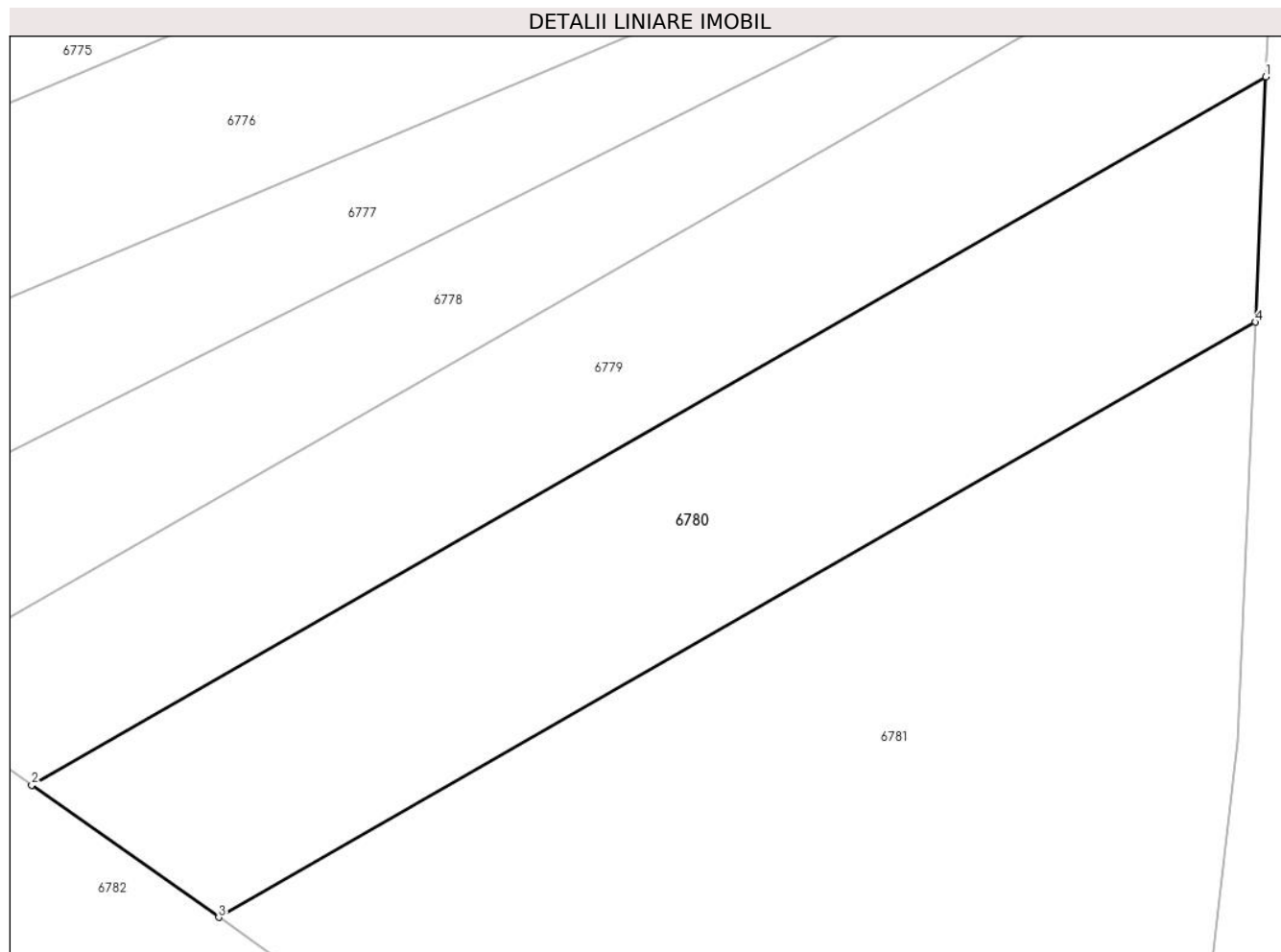
Inscrieri privind dezmembramintele dreptului de proprietate, drepturi reale de garanție și sarcini	Referințe
NU SUNT	

Anexa Nr. 1 La Partea I

Teren

Nr cadastral	Suprafața (mp)*	Observații / Referințe
	666	

* Suprafața este determinată în planul de proiecție Stereo 70.



Date referitoare la teren

Crt	Categorie folosință	Intravilan	Suprafața (mp)	Tarla	Parcelă	Nr. topo	Observații / Referințe
1	arabil	NU	666	23	464/1	-	

Lungime Segmente

1) Valorile lungimilor segmentelor sunt obținute din proiecție în plan.

Punct început	X / Y	Punct sfârșit	X / Y	Lungime segment (** (m)
1	321.342,26 500.157,8	2	321.281,155 500.122,755	70.441
2	321.281,155 500.122,755	3	321.290,416 500.116,22	11.335
3	321.290,416 500.116,22	4	321.341,744 500.145,658	59.171
4	321.341,744 500.145,658	1	321.342,26 500.157,8	12.153

** Lungimile segmentelor sunt determinate în planul de proiecție Stereo 70 și sunt rotunjite la 1 milimetru.

***** Distanţa dintre puncte este formată din segmente cumulate ce sunt mai mici decât valoarea 1 milimetru.**

**DATE DESPRE IMOBILUL NR. 6781**

Oficiul de Cadastru și Publicitate Imobiliară HUNEDOARA
Biroul de Cadastru și Publicitate Imobiliară Deva

A. Partea I. Descrierea imobilului

TEREN Extravilan

Adresa: Jud. Hunedoara

Nr. Crt	Nr cadastral Nr. topografic	Suprafața* (mp)	Observații / Referințe
A1		1.531	Sector cadastral:8 Teren neimprejmuit;

B. Partea II. Proprietari și acte

Inscrieri privitoare la dreptul de proprietate și alte drepturi reale	Referințe
1 / 20/10/2022	
Act Normativ nr. 7, din 13/03/1996 emis de PARLAMENTUL ROMÂNIEI;	
B1	A1
1) COMUNA ILIA, REZERVA COMISIEI LOCALE DE FOND FUNCJAR, CIF:4374164	

C. Partea III. SARCINI .

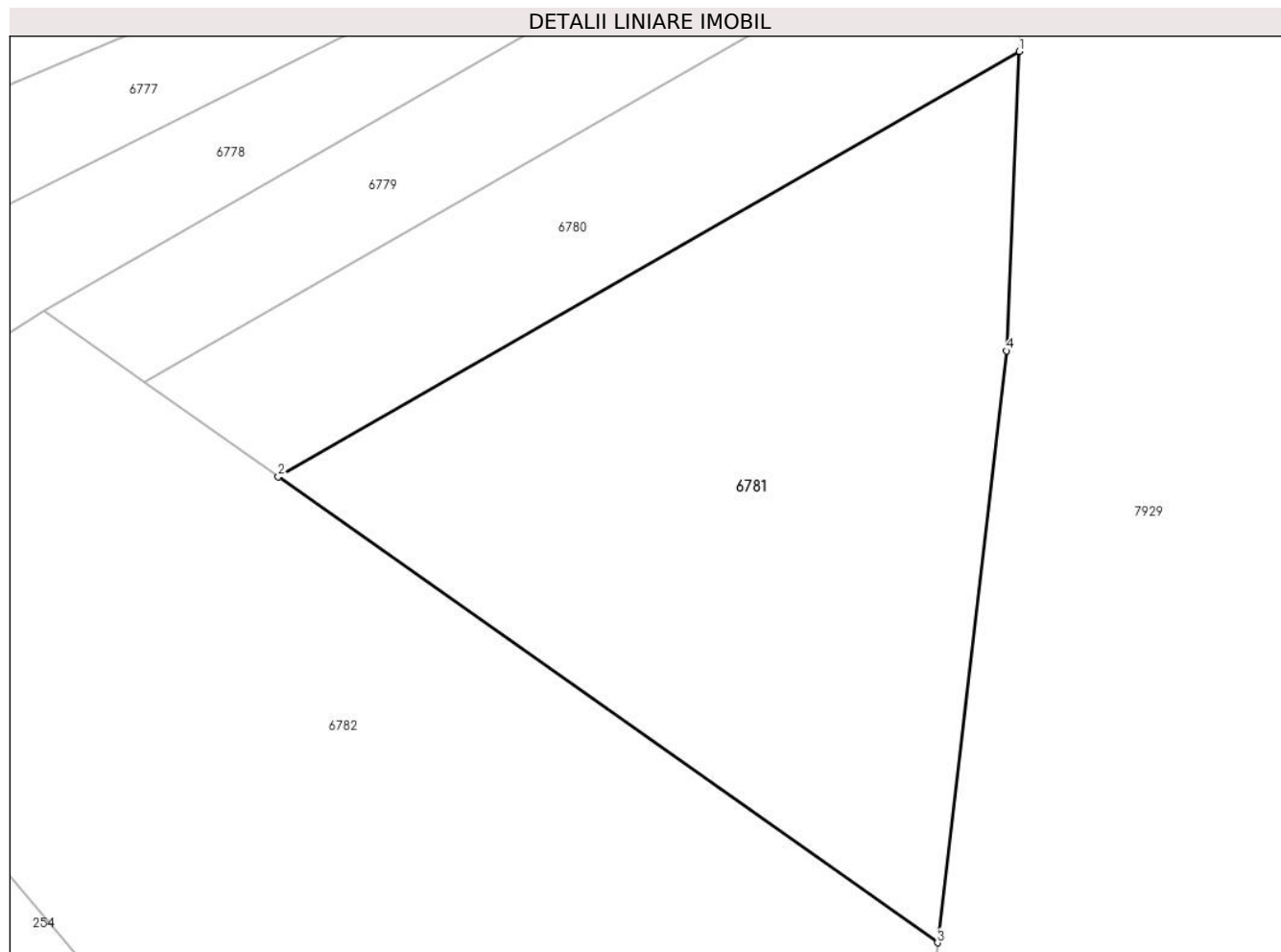
Inscrieri privind dezmembramintele dreptului de proprietate, drepturi reale de garanție și sarcini	Referințe
NU SUNT	

Anexa Nr. 1 La Partea I

Teren

Nr cadastral	Suprafața (mp)*	Observații / Referințe
	1.531	

* Suprafața este determinată în planul de proiecție Stereo 70.



Date referitoare la teren

Crt	Categorie folosință	Intra vilan	Suprafața (mp)	Tarla	Parcelă	Nr. topo	Observații / Referințe
1	faneata	NU	1.531	-	-	-	

Lungime Segmente

1) Valorile lungimilor segmentelor sunt obținute din proiecție în plan.

Punct început	X / Y	Punct sfârșit	X / Y	Lungime segment (** (m)
1	321.341,744 500.145,658	2	321.290,416 500.116,22	59.171
2	321.290,416 500.116,22	3	321.336,089 500.083,99	55.9
3	321.336,089 500.083,99	4	321.340,865 500.124,934	41.222
4	321.340,865 500.124,934	1	321.341,744 500.145,658	20.742

** Lungimile segmentelor sunt determinate în planul de proiecție Stereo 70 și sunt rotunjite la 1 milimetru.

***** Distanţa dintre puncte este formată din segmente cumulate ce sunt mai mici decât valoarea 1 milimetru.**

**DATE DESPRE IMOBILUL NR. 6782**

Oficiul de Cadastru și Publicitate Imobiliară HUNEDOARA
Biroul de Cadastru și Publicitate Imobiliară Deva

A. Partea I. Descrierea imobilului

TEREN Extravilan

Adresa: Jud. Hunedoara

Nr. Crt	Nr cadastral Nr. topografic	Suprafața* (mp)	Observații / Referințe
A1		3.212	Sector cadastral:8 Teren neimprejmuit;

B. Partea II. Proprietari și acte

Inscrieri privitoare la dreptul de proprietate și alte drepturi reale		Referințe
1 / 20/10/2022		
Act Administrativ nr. 13993/47, din 26/10/2000 emis de CJPSDPAT HUNEDOARA;		
B1	Intabulare, drept de PROPRIETATE, dobandit prin Reconstituire, cota actuala 1/1 1) TRIFAN LIVIUS	A1

C. Partea III. SARCINI .

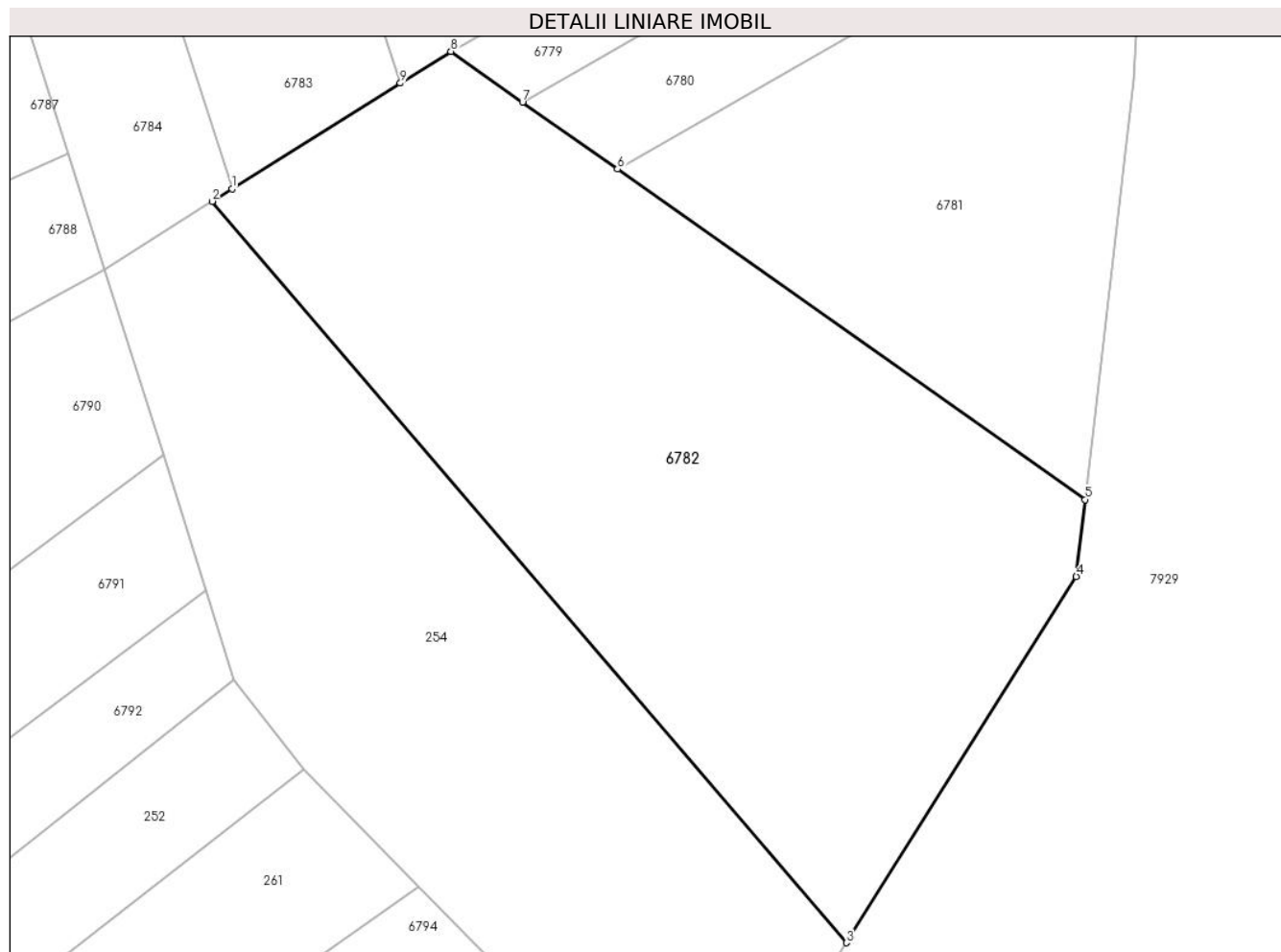
Inscrieri privind dezmembramintele dreptului de proprietate, drepturi reale de garanție și sarcini	Referințe
NU SUNT	

Anexa Nr. 1 La Partea I

Teren

Nr cadastral	Suprafața (mp)*	Observații / Referințe
	3.212	

* Suprafața este determinată în planul de proiecție Stereo 70.



Date referitoare la teren

Crt	Categorie folosință	Intra vilan	Suprafața (mp)	Tarla	Parcelă	Nr. topo	Observații / Referințe
1	faneata	NU	3.212	23	463/13	-	

Lungime Segmente

1) Valorile lungimilor segmentelor sunt obținute din proiecție în plan.

Punct început	X / Y	Punct sfârșit	X / Y	Lungime segment (** (m)
1	321.252,795 500.114,295	2	321.250,844 500.113,071	2.303
2	321.250,844 500.113,071	3	321.312,761 500.040,774	95.187
3	321.312,761 500.040,774	4	321.335,214 500.076,495	42.191
4	321.335,214 500.076,495	5	321.336,089 500.083,99	7.546
5	321.336,089 500.083,99	6	321.290,416 500.116,22	55.9

Punct început	X / Y	Punct sfârșit	X / Y	Lungime segment (** (m)
6	321.290,416 500.116,22	7	321.281,155 500.122,755	11.335
7	321.281,155 500.122,755	8	321.274,157 500.127,693	8.564
8	321.274,157 500.127,693	9	321.269,228 500.124,601	5.819
9	321.269,228 500.124,601	1	321.252,795 500.114,295	19.397

** Lungimile segmentelor sunt determinate în planul de proiecție Stereo 70 și sunt rotunjite la 1 milimetru.

*** Distanța dintre puncte este formată din segmente cumulate ce sunt mai mici decât valoarea 1 milimetru.

**DATE DESPRE IMOBILUL NR. 6783**

Oficiul de Cadastru și Publicitate Imobiliară HUNEDOARA
Biroul de Cadastru și Publicitate Imobiliară Deva

A. Partea I. Descrierea imobilului

TEREN Extravilan

Adresa: Jud. Hunedoara

Nr. Crt	Nr cadastral Nr. topografic	Suprafața* (mp)	Observații / Referințe
A1		504	Sector cadastral:8 Teren neimprejmuit;

B. Partea II. Proprietari și acte

Inscrieri privitoare la dreptul de proprietate și alte drepturi reale	Referințe
1 / 20/10/2022	
Act Administrativ nr. 13993/2, din 10/03/1999 emis de CJPSDPAT HUNEDOARA;	
B1	A1
Intabulare, drept de PROPRIETATE, dobandit prin Reconstituire, cota actuala 1/1	
1) PĂSCULEȚ MARIA	

C. Partea III. SARCINI .

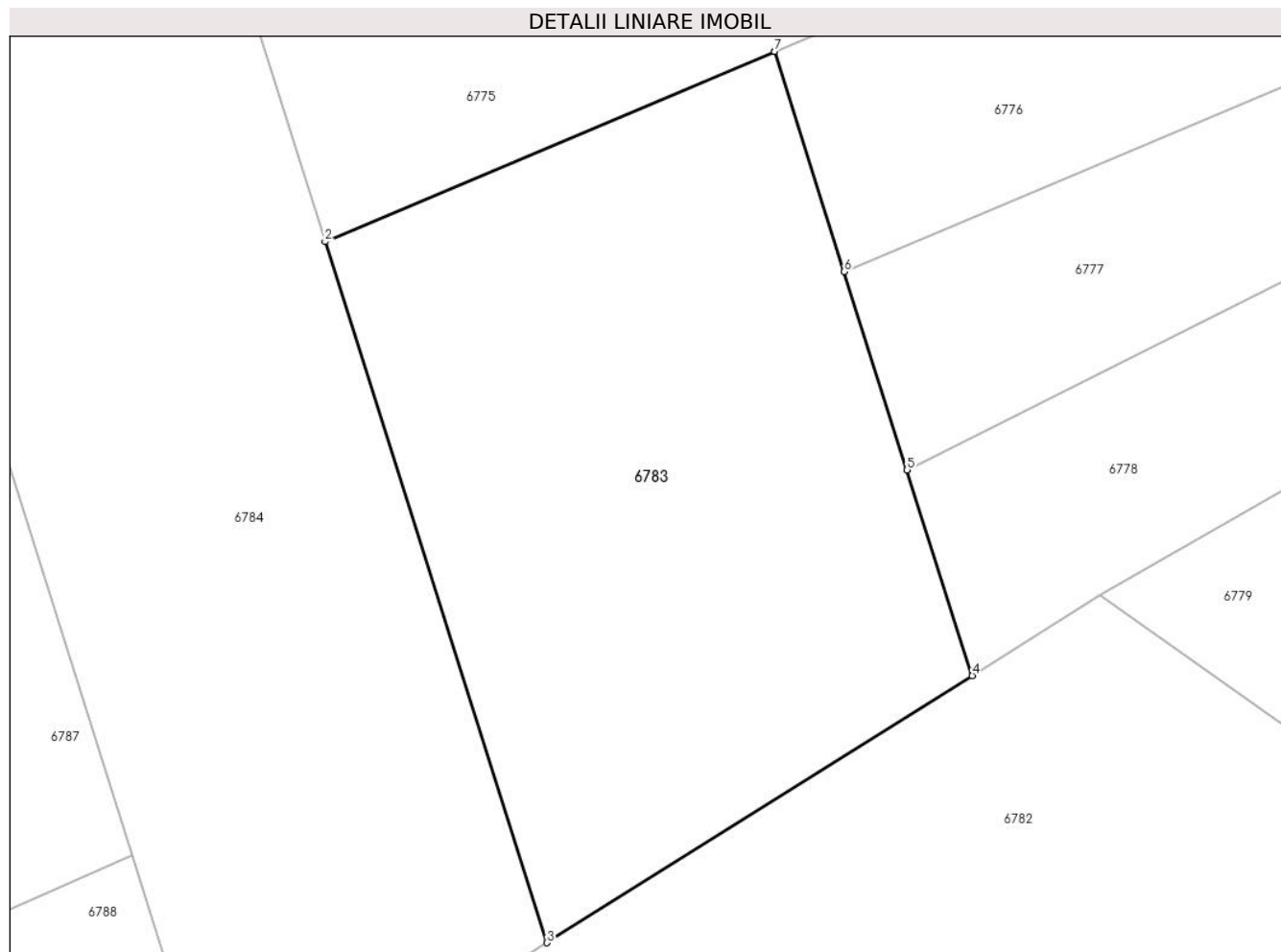
Inscrieri privind dezmembramintele dreptului de proprietate, drepturi reale de garanție și sarcini	Referințe
NU SUNT	

Anexa Nr. 1 La Partea I

Teren

Nr cadastral	Suprafața (mp)*	Observații / Referințe
	504	

* Suprafața este determinată în planul de proiecție Stereo 70.



Date referitoare la teren

Crt	Categorie folosință	Intra vilan	Suprafața (mp)	Tarla	Parcelă	Nr. topo	Observații / Referințe
1	arabil	NU	504	23	464/6	-	

Lungime Segmente

1) Valorile lungimilor segmentelor sunt obținute din proiecție în plan.

Punct început	X / Y	Punct sfârșit	X / Y	Lungime segment (** (m)
1	321.261,585 500.148,703	2	321.244,213 500.141,359	18.861
2	321.244,213 500.141,359	3	321.252,795 500.114,295	28.393
3	321.252,795 500.114,295	4	321.269,228 500.124,601	19.397
4	321.269,228 500.124,601	5	321.266,707 500.132,549	8.338
5	321.266,707 500.132,549	6	321.264,281 500.140,202	8.028

Punct început	X / Y	Punct sfârșit	X / Y	Lungime segment (** (m)
6	321.264,281 500.140,202	7	321.261,585 500.148,702	8.918
7	321.261,585 500.148,702	1	321.261,585 500.148,703	0.001

** Lungimile segmentelor sunt determinate în planul de proiecție Stereo 70 și sunt rotunjite la 1 milimetru.

*** Distanța dintre puncte este formată din segmente cumulate ce sunt mai mici decât valoarea 1 milimetru.

**DATE DESPRE IMOBILUL NR. 6784**

Oficiul de Cadastru și Publicitate Imobiliară HUNEDOARA
Biroul de Cadastru și Publicitate Imobiliară Deva

A. Partea I. Descrierea imobilului

TEREN Extravilan

Adresa: Jud. Hunedoara

Nr. Crt	Nr cadastral Nr. topografic	Suprafața* (mp)	Observații / Referințe
A1		800	Sector cadastral:8 Teren neimprejmuit;

B. Partea II. Proprietari și acte

Inscrieri privitoare la dreptul de proprietate și alte drepturi reale		Referințe
1 / 20/10/2022		
Act Administrativ nr. 13993/3/43, din 19/03/1999 emis de CJPSDPAT HUNEDOARA;		
B1	Intabulare, drept de PROPRIETATE, dobandit prin Reconstituire, cota actuala 1/1 1) JURCA PARTENIE	A1

C. Partea III. SARCINI .

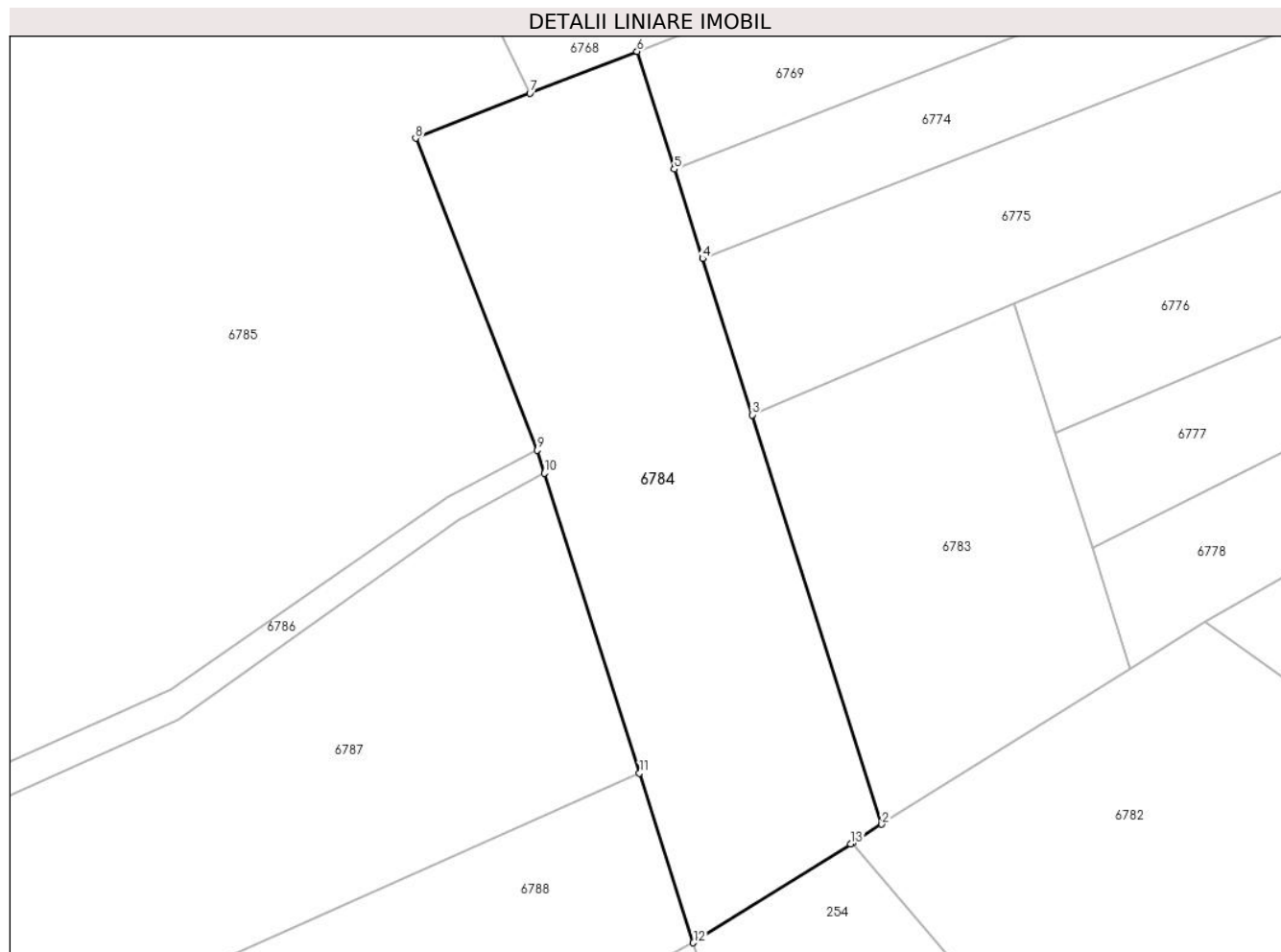
Inscrieri privind dezmembramintele dreptului de proprietate, drepturi reale de garanție și sarcini	Referințe
NU SUNT	

Anexa Nr. 1 La Partea I

Teren

Nr cadastral	Suprafața (mp)*	Observații / Referințe
	800	

* Suprafața este determinată în planul de proiecție Stereo 70.



Date referitoare la teren

Crt	Categorie folosință	Intravilan	Suprafața (mp)	Tarla	Parcelă	Nr. topo	Observații / Referințe
1	arabil	NU	800	23	469/15	-	

Lungime Segmente

1) Valorile lungimilor segmentelor sunt obținute din proiecție în plan.

Punct început	X / Y	Punct sfârșit	X / Y	Lungime segment (** (m)
1	321.250,844 500.113,071	2	321.252,795 500.114,295	2.303
2	321.252,795 500.114,295	3	321.244,213 500.141,359	28.393
3	321.244,213 500.141,359	4	321.240,937 500.151,69	10.838
4	321.240,937 500.151,69	5	321.239,063 500.157,601	6.2
5	321.239,063 500.157,601	6	321.236,595 500.165,384	8.165

Punct început	X / Y	Punct sfârșit	X / Y	Lungime segment (** (m)
6	321.236,595 500.165,384	7	321.229,511 500.162,612	7.607
7	321.229,511 500.162,612	8	321.221,937 500.159,647	8.134
8	321.221,937 500.159,647	9	321.229,991 500.139,024	22.141
9	321.229,991 500.139,024	10	321.230,475 500.137,499	1.6
10	321.230,475 500.137,499	11	321.236,758 500.117,683	20.788
11	321.236,758 500.117,683	12	321.240,315 500.106,468	11.766
12	321.240,315 500.106,468	13	321.250,74 500.113,006	12.306
13	321.250,74 500.113,006	1	321.250,844 500.113,071	0.123

** Lungimile segmentelor sunt determinate în planul de proiecție Stereo 70 și sunt rotunjite la 1 milimetru.

*** Distanța dintre puncte este formată din segmente cumulate ce sunt mai mici decât valoarea 1 milimetru.

**DATE DESPRE IMOBILUL NR. 6785**

Oficiul de Cadastru și Publicitate Imobiliară HUNEDOARA
Biroul de Cadastru și Publicitate Imobiliară Deva

A. Partea I. Descrierea imobilului

TEREN Extravilan

Adresa: Jud. Hunedoara

Nr. Crt	Nr cadastral Nr. topografic	Suprafața* (mp)	Observații / Referințe
A1		2.483	Sector cadastral:8 Teren neimprejmuit;

B. Partea II. Proprietari și acte

Inscrieri privitoare la dreptul de proprietate și alte drepturi reale	Referințe
1 / 20/10/2022	
Act Normativ nr. 7, din 13/03/1996 emis de PARLAMENTUL ROMÂNIEI;	
B1	A1
1) COMUNA ILIA, REZERVA COMISIEI LOCALE DE FOND FUNCJAR, CIF:4374164	

C. Partea III. SARCINI .

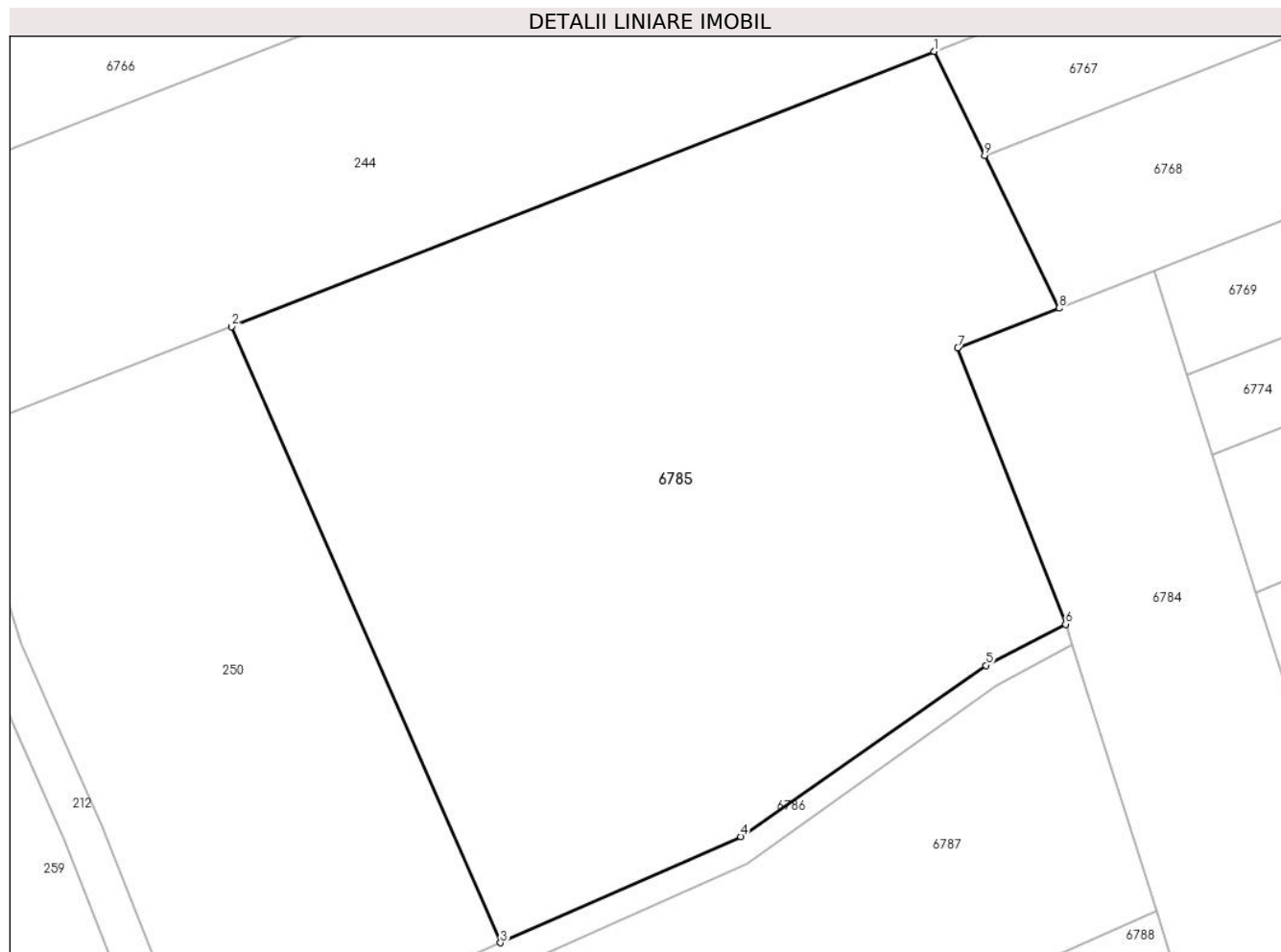
Inscrieri privind dezmembramintele dreptului de proprietate, drepturi reale de garanție și sarcini	Referințe
NU SUNT	

Anexa Nr. 1 La Partea I

Teren

Nr cadastral	Suprafața (mp)*	Observații / Referințe
	2.483	

* Suprafața este determinată în planul de proiecție Stereo 70.



Date referitoare la teren

Crt	Categorie folosință	Intra vilan	Suprafața (mp)	Tarla	Parcelă	Nr. topo	Observații / Referințe
1	faneata	NU	2.483	-	-	-	

Lungime Segmente

1) Valorile lungimilor segmentelor sunt obținute din proiecție în plan.

Punct început	X / Y	Punct sfârșit	X / Y	Lungime segment (** (m)
1	321.220,172 500.181,768	2	321.167,701 500.161,234	56.346
2	321.167,701 500.161,234	3	321.187,786 500.115,262	50.168
3	321.187,786 500.115,262	4	321.205,731 500.123,182	19.615
4	321.205,731 500.123,182	5	321.224,037 500.135,965	22.327
5	321.224,037 500.135,965	6	321.229,991 500.139,024	6.694

Punct început	X / Y	Punct sfârșit	X / Y	Lungime segment (** (m)
6	321.229,991 500.139,024	7	321.221,937 500.159,647	22.141
7	321.221,937 500.159,647	8	321.229,511 500.162,612	8.134
8	321.229,511 500.162,612	9	321.223,956 500.174,007	12.677
9	321.223,956 500.174,007	1	321.220,172 500.181,768	8.634

** Lungimile segmentelor sunt determinate în planul de proiecție Stereo 70 și sunt rotunjite la 1 milimetru.

*** Distanța dintre puncte este formată din segmente cumulate ce sunt mai mici decât valoarea 1 milimetru.

**DATE DESPRE IMOBILUL NR. 6786**

Oficiul de Cadastru și Publicitate Imobiliară HUNEDOARA
Biroul de Cadastru și Publicitate Imobiliară Deva

A. Partea I. Descrierea imobilului

TEREN Necunoscut

Adresa: Loc. Valea Lunga, Jud. Hunedoara

Nr. Crt	Nr cadastral Nr. topografic	Suprafața* (mp)	Observații / Referințe
A1		144	Sector cadastral:8 Teren neimprejmuit;

B. Partea II. Proprietari și acte

Inscrieri privitoare la dreptul de proprietate și alte drepturi reale		Referințe
1 / 20/10/2022		
Act Administrativ nr. 13993/42, din 19/03/1999 emis de CJPSDPAT HUNEDOARA;		
B1	Intabulare, drept de PROPRIETATE, dobandit prin Reconstituire, cota actuala 1/1 1) PETRESCU ARON	A1

C. Partea III. SARCINI .

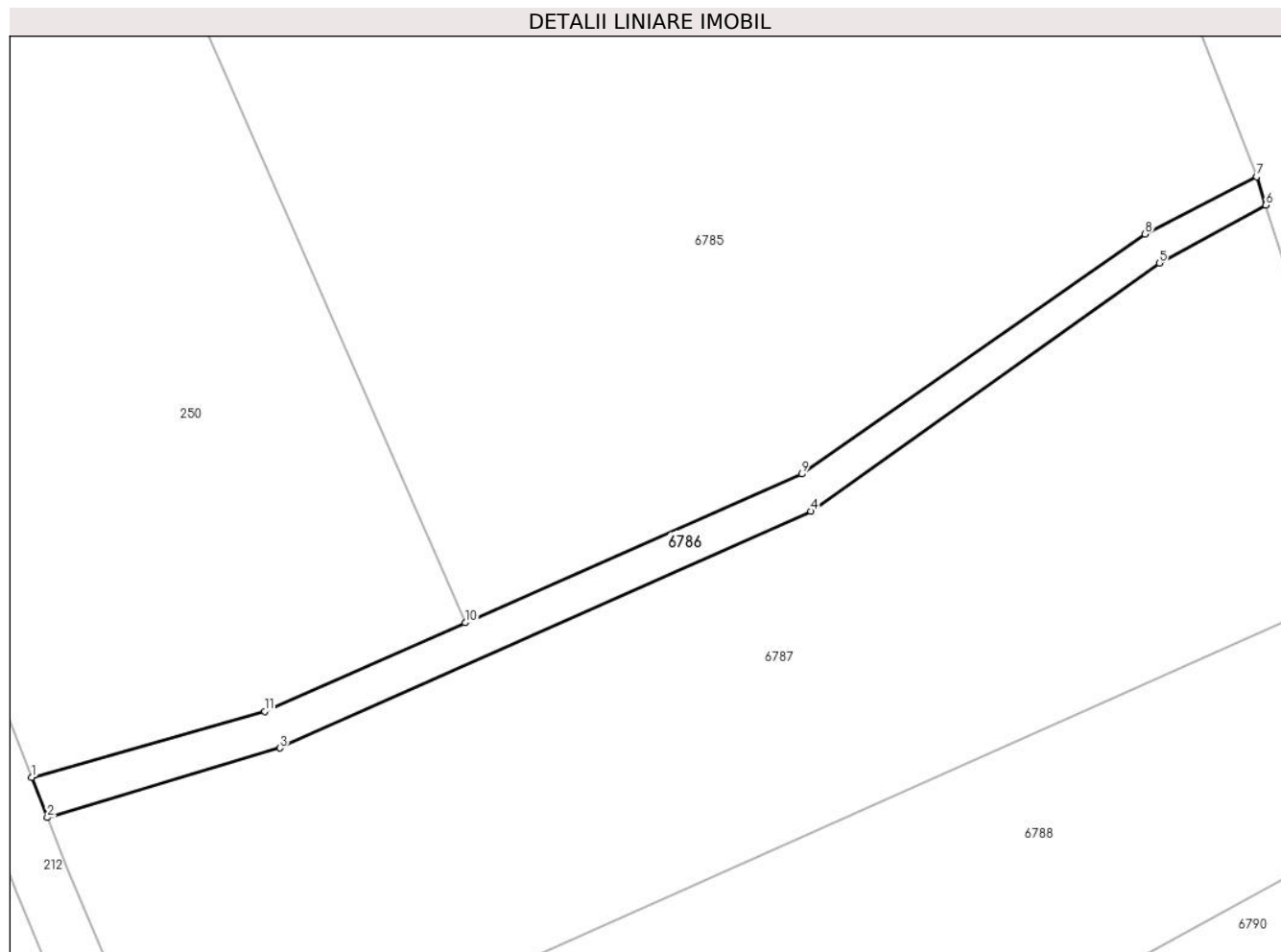
Inscrieri privind dezmembramintele dreptului de proprietate, drepturi reale de garanție și sarcini	Referințe
NU SUNT	

Anexa Nr. 1 La Partea I

Teren

Nr cadastral	Suprafața (mp)*	Observații / Referințe
	144	

* Suprafața este determinată în planul de proiecție Stereo 70.



Date referitoare la teren

Crt	Categorie folosință	Intravilan	Suprafața (mp)	Tarla	Parcelă	Nr. topo	Observații / Referințe
1	faneata	DA	53	-	469/18	-	
2	faneata	NU	91	23	469/18	-	

Lungime Segmente

1) Valorile lungimilor segmentelor sunt obținute din proiecție în plan.

Punct început	X / Y	Punct sfârșit	X / Y	Lungime segment (** (m)
1	321.164,673 500.107,023	2	321.165,509 500.104,891	2.29
2	321.165,509 500.104,891	3	321.177,902 500.108,59	12.934
3	321.177,902 500.108,59	4	321.206,224 500.121,196	31.0
4	321.206,224 500.121,196	5	321.224,795 500.134,423	22.8

Punct început	X / Y	Punct sfârșit	X / Y	Lungime segment (** (m)
5	321.224,795 500.134,423	6	321.230,475 500.137,499	6.459
6	321.230,475 500.137,499	7	321.229,991 500.139,024	1.6
7	321.229,991 500.139,024	8	321.224,037 500.135,965	6.694
8	321.224,037 500.135,965	9	321.205,731 500.123,182	22.327
9	321.205,731 500.123,182	10	321.187,786 500.115,262	19.615
10	321.187,786 500.115,262	11	321.177,099 500.110,546	11.681
11	321.177,099 500.110,546	1	321.164,673 500.107,023	12.916

** Lungimile segmentelor sunt determinate în planul de proiecție Stereo 70 și sunt rotunjite la 1 milimetru.

*** Distanța dintre puncte este formată din segmente cumulate ce sunt mai mici decât valoarea 1 milimetru.

**DATE DESPRE IMOBILUL NR. 6787**

Oficiul de Cadastru și Publicitate Imobiliară HUNEDOARA
Biroul de Cadastru și Publicitate Imobiliară Deva

A. Partea I. Descrierea imobilului

TEREN Necunoscut

Adresa: Loc. Valea Lunga, Jud. Hunedoara

Nr. Crt	Nr cadastral Nr. topografic	Suprafața* (mp)	Observații / Referințe
A1		1.207	Sector cadastral:8 Teren neimprejmuit;

B. Partea II. Proprietari și acte

Inscrieri privitoare la dreptul de proprietate și alte drepturi reale		Referințe
1 / 20/10/2022		
Act Administrativ nr. 89856/505, din 21/05/2004 emis de CJPSDPAT HUNEDOARA;		
B1	Intabulare, drept de PROPRIETATE, dobandit prin Reconstituire, cota actuala 1/1 1) MAREAN PETRU 2) MAREAN CORNEL	A1

C. Partea III. SARCINI .

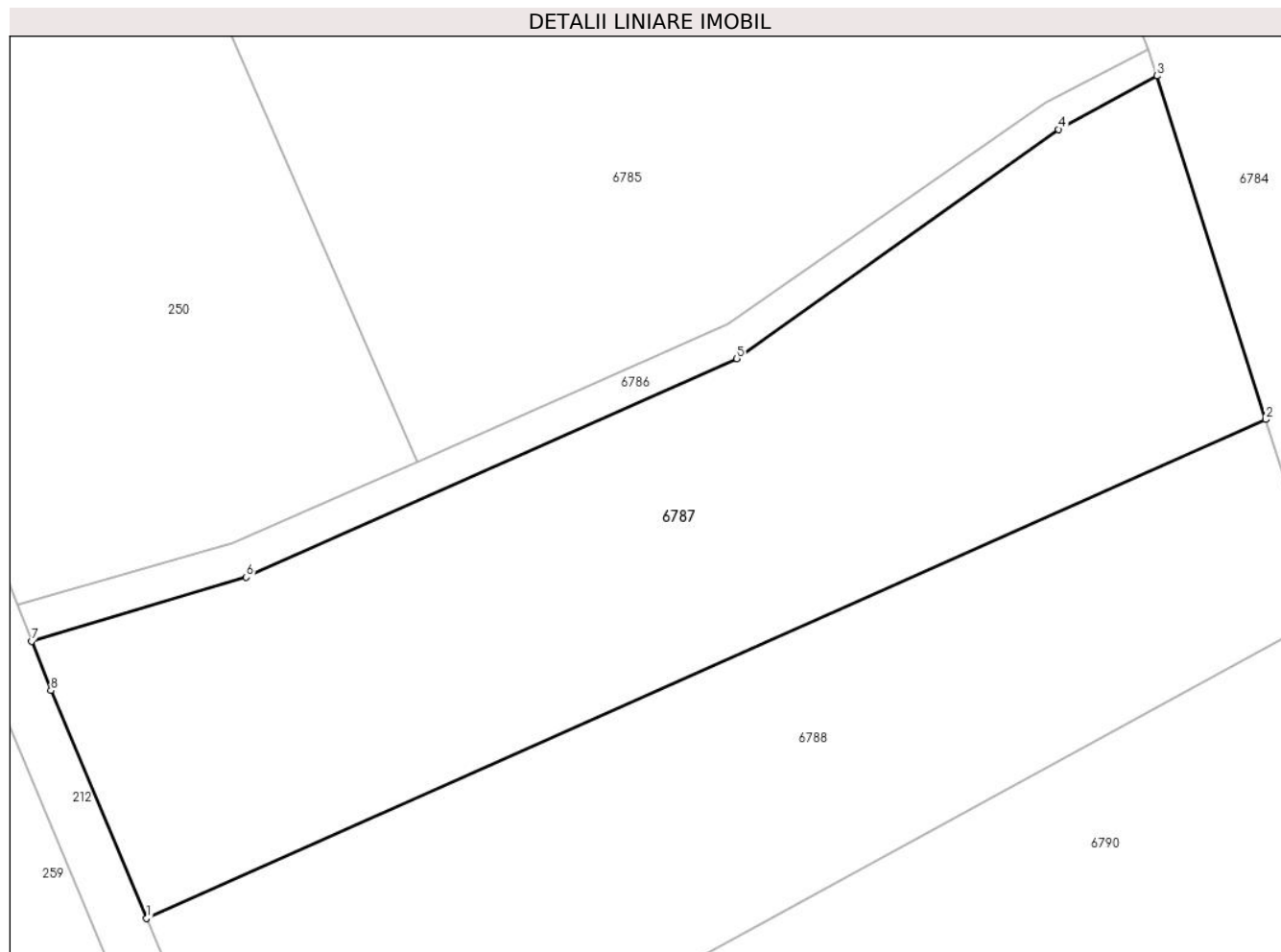
Inscrieri privind dezmembramintele dreptului de proprietate, drepturi reale de garanție și sarcini	Referințe
NU SUNT	

Anexa Nr. 1 La Partea I

Teren

Nr cadastral	Suprafața (mp)*	Observații / Referințe
	1.207	

* Suprafața este determinată în planul de proiecție Stereo 70.



Date referitoare la teren

Crt	Categorie folosință	Intravilan	Suprafața (mp)	Tarla	Parcelă	Nr. topo	Observații / Referințe
1	arabil	DA	398	23	469/14	-	
2	arabil	NU	809	23	469/14	-	

Lungime Segmente

1) Valorile lungimilor segmentelor sunt obținute din proiecție în plan.

Punct început	X / Y	Punct sfârșit	X / Y	Lungime segment (** (m))
1	321.172,15 500.088,926	2	321.236,758 500.117,683	70.719
2	321.236,758 500.117,683	3	321.230,475 500.137,499	20.788
3	321.230,475 500.137,499	4	321.224,795 500.134,423	6.459
4	321.224,795 500.134,423	5	321.206,224 500.121,196	22.8

Punct început	X / Y	Punct sfârșit	X / Y	Lungime segment (** (m)
5	321.206,224 500.121,196	6	321.177,902 500.108,59	31.0
6	321.177,902 500.108,59	7	321.165,509 500.104,891	12.934
7	321.165,509 500.104,891	8	321.166,618 500.102,063	3.037
8	321.166,618 500.102,063	1	321.172,15 500.088,926	14.254

** Lungimile segmentelor sunt determinate în planul de proiecție Stereo 70 și sunt rotunjite la 1 milimetru.

*** Distanța dintre puncte este formată din segmente cumulate ce sunt mai mici decât valoarea 1 milimetru.

**DATE DESPRE IMOBILUL NR. 6788**

Oficiul de Cadastru și Publicitate Imobiliară HUNEDOARA
Biroul de Cadastru și Publicitate Imobiliară Deva

A. Partea I. Descrierea imobilului

TEREN Necunoscut

Adresa: Loc. Valea Lunga, Jud. Hunedoara

Nr. Crt	Nr cadastral Nr. topografic	Suprafața* (mp)	Observații / Referințe
A1		1.016	Sector cadastral:8 Teren neimprejmuit;

B. Partea II. Proprietari și acte

Inscrieri privitoare la dreptul de proprietate și alte drepturi reale		Referințe
1 / 20/10/2022		
Act Administrativ nr. 13993/26, din 11/03/1999 emis de CJPSDPAT HUNEDOARA;		
B1	Intabulare, drept de PROPRIETATE, dobandit prin Reconstituire, cota actuala 1/1 1) PETRESCU MARIN 2) OLAR MARIANA	A1

C. Partea III. SARCINI .

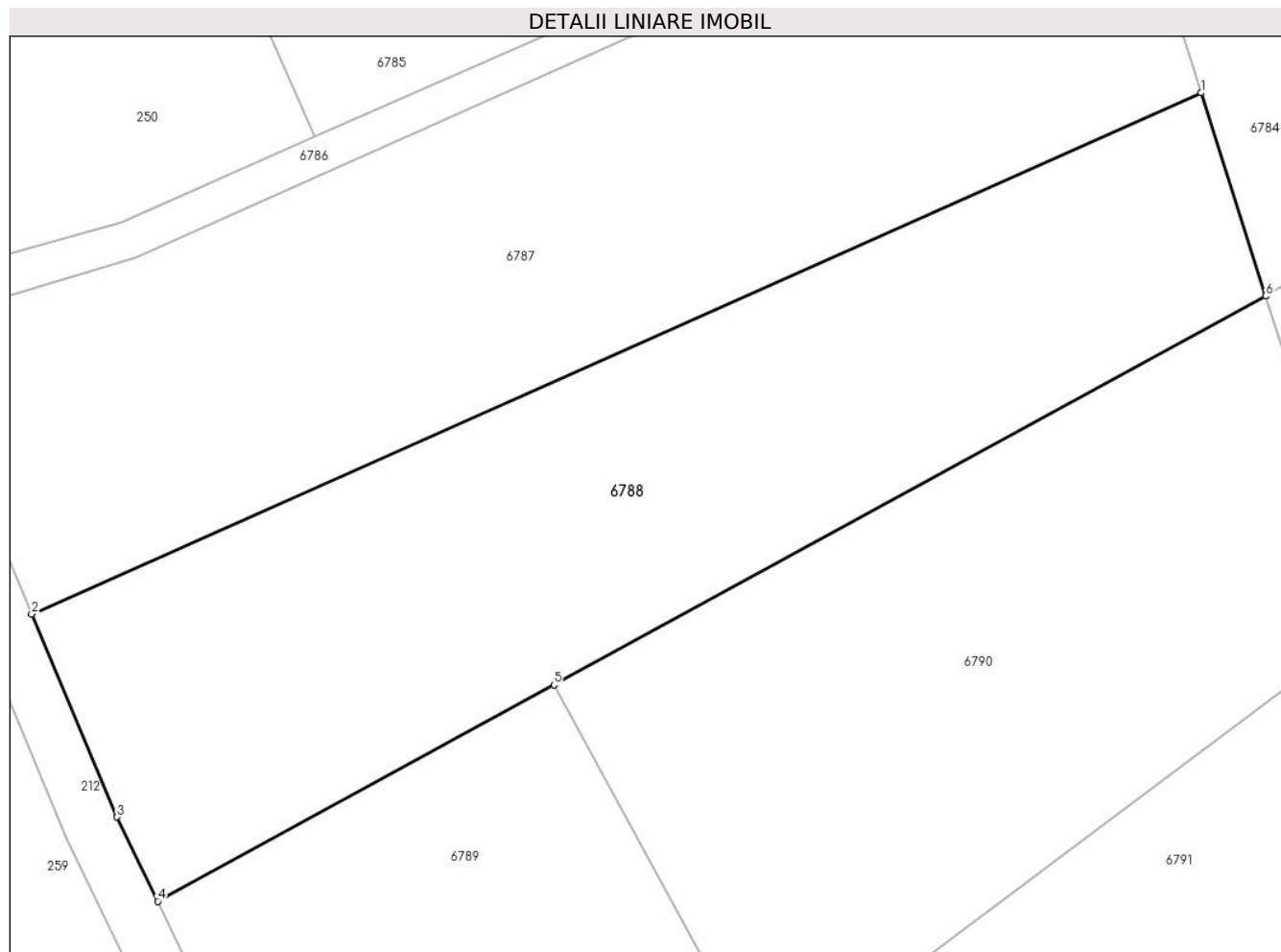
Inscrieri privind dezmembramintele dreptului de proprietate, drepturi reale de garanție și sarcini	Referințe
NU SUNT	

Anexa Nr. 1 La Partea I

Teren

Nr cadastral	Suprafața (mp)*	Observații / Referințe
	1.016	

* Suprafața este determinată în planul de proiecție Stereo 70.



Date referitoare la teren

Crt	Categorie folosință	Intravilan	Suprafața (mp)	Tarla	Parcelă	Nr. topo	Observații / Referințe
1	arabil	DA	407	23	469/13	-	
2	arabil	NU	609	23	469/13	-	

Lungime Segmente

1) Valorile lungimilor segmentelor sunt obținute din proiecție în plan.

Punct început	X / Y	Punct sfârșit	X / Y	Lungime segment (** (m))
1	321.236,758 500.117,683	2	321.172,15 500.088,926	70.719
2	321.172,15 500.088,926	3	321.176,866 500.077,726	12.152
3	321.176,866 500.077,726	4	321.179,107 500.073,082	5.157
4	321.179,107 500.073,082	5	321.200,997 500.085,022	24.935

Punct început	X / Y	Punct sfârșit	X / Y	Lungime segment (** (m)
5	321.200,997 500.085,022	6	321.240,315 500.106,468	44.786
6	321.240,315 500.106,468	1	321.236,758 500.117,683	11.766

** Lungimile segmentelor sunt determinate în planul de proiecție Stereo 70 și sunt rotunjite la 1 milimetru.

*** Distanța dintre puncte este formată din segmente cumulate ce sunt mai mici decât valoarea 1 milimetru.

**DATE DESPRE IMOBILUL NR. 6789**

Oficiul de Cadastru și Publicitate Imobiliară HUNEDOARA
Biroul de Cadastru și Publicitate Imobiliară Deva

A. Partea I. Descrierea imobilului

TEREN Intravilan

Adresa: Loc. Valea Lunga, Jud. Hunedoara

Nr. Crt	Nr cadastral Nr. topografic	Suprafața* (mp)	Observații / Referințe
A1		637	Sector cadastral:8 Teren neimprejmuit;

B. Partea II. Proprietari și acte

Inscrieri privitoare la dreptul de proprietate și alte drepturi reale		Referințe
1 / 20/10/2022		
Act Normativ nr. 7, din 13/03/1996 emis de PARLAMENTUL ROMÂNIEI;		
B1	Inscrierea provizorie, drept de PROPRIETATE, dobandit prin Lege, cota actuala 1/1	A1
1) COMUNA ILIA , CIF:4374164, PROPRIETAR NEIDENTIFICAT		

C. Partea III. SARCINI .

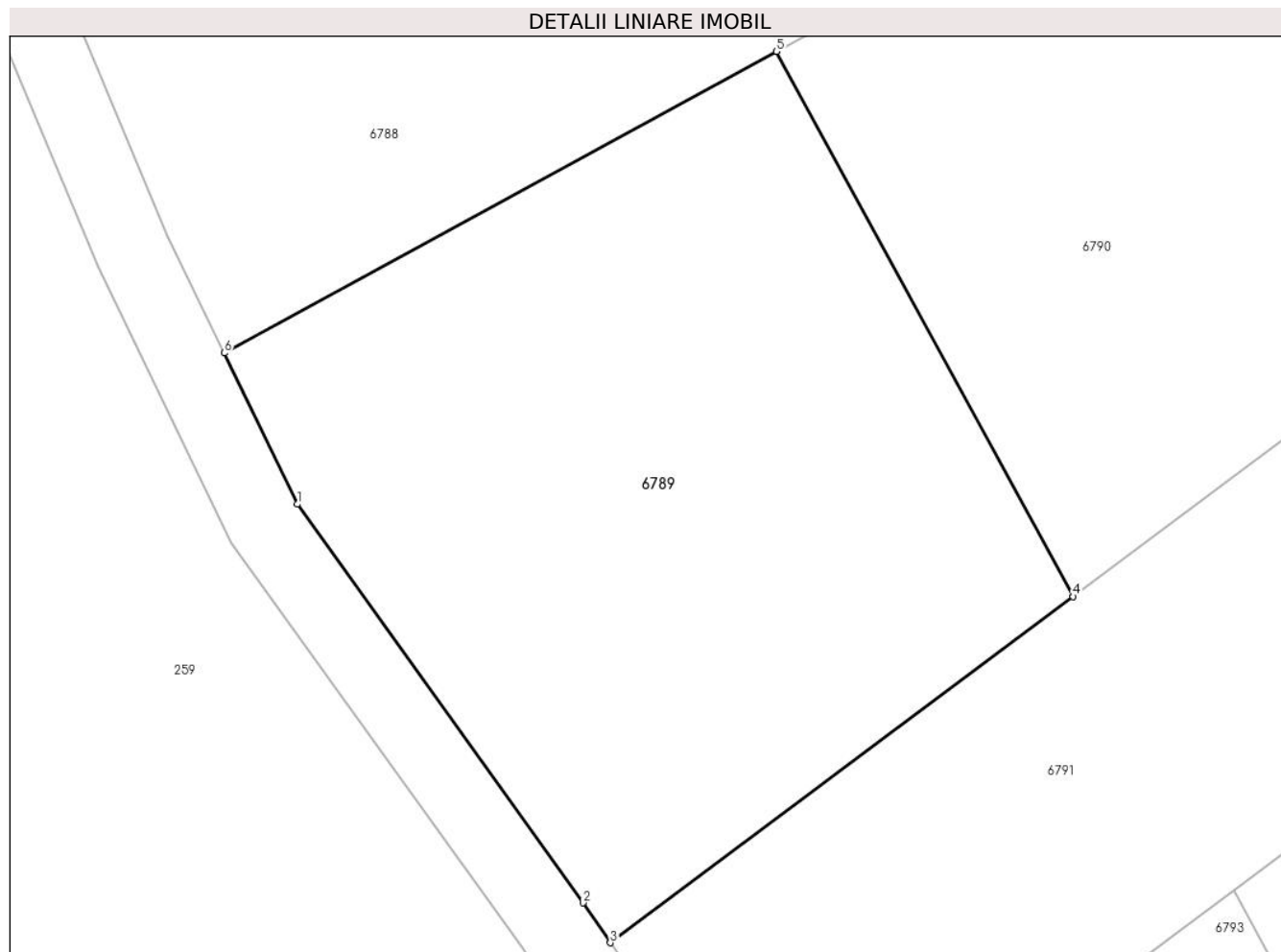
Inscrieri privind dezmembramintele dreptului de proprietate, drepturi reale de garanție și sarcini	Referințe
NU SUNT	

Anexa Nr. 1 La Partea I

Teren

Nr cadastral	Suprafața (mp)*	Observații / Referințe
	637	

* Suprafața este determinată în planul de proiecție Stereo 70.



Date referitoare la teren

Crt	Categorie folosință	Intravilan	Suprafața (mp)	Tarla	Parcelă	Nr. topo	Observații / Referințe
1	faneata	DA	637	-	-	-	

Lungime Segmente

1) Valorile lungimilor segmentelor sunt obținute din proiecție în plan.

Punct început	X / Y	Punct sfârșit	X / Y	Lungime segment (** (m)
1	321.181,996 500.067,094	2	321.193,322 500.051,308	19.429
2	321.193,322 500.051,308	3	321.194,408 500.049,729	1.916
3	321.194,408 500.049,729	4	321.212,755 500.063,438	22.903
4	321.212,755 500.063,438	5	321.200,997 500.085,022	24.579
5	321.200,997 500.085,022	6	321.179,107 500.073,082	24.935

Punct început	X / Y	Punct sfârșit	X / Y	Lungime segment (** (m)
6	321.179,107 500.073,082	1	321.181,996 500.067,094	6.648

** Lungimile segmentelor sunt determinate în planul de proiecție Stereo 70 și sunt rotunjite la 1 milimetru.

*** Distanța dintre puncte este formată din segmente cumulate ce sunt mai mici decât valoarea 1 milimetru.

**DATE DESPRE IMOBILUL NR. 6790**

Oficiul de Cadastru și Publicitate Imobiliară HUNEDOARA
Biroul de Cadastru și Publicitate Imobiliară Deva

A. Partea I. Descrierea imobilului

TEREN Extravilan

Adresa: Jud. Hunedoara

Nr. Crt	Nr cadastral Nr. topografic	Suprafața* (mp)	Observații / Referințe
A1		924	Sector cadastral:8 Teren neimprejmuit;

B. Partea II. Proprietari și acte

Inscrieri privitoare la dreptul de proprietate și alte drepturi reale	Referințe
1 / 20/10/2022	
Act Normativ nr. 7, din 13/03/1996 emis de PARLAMENTUL ROMÂNIEI;	
B1	A1
1) COMUNA ILIA, REZERVA COMISIEI LOCALE DE FOND FUNCJAR, CIF:4374164	

C. Partea III. SARCINI .

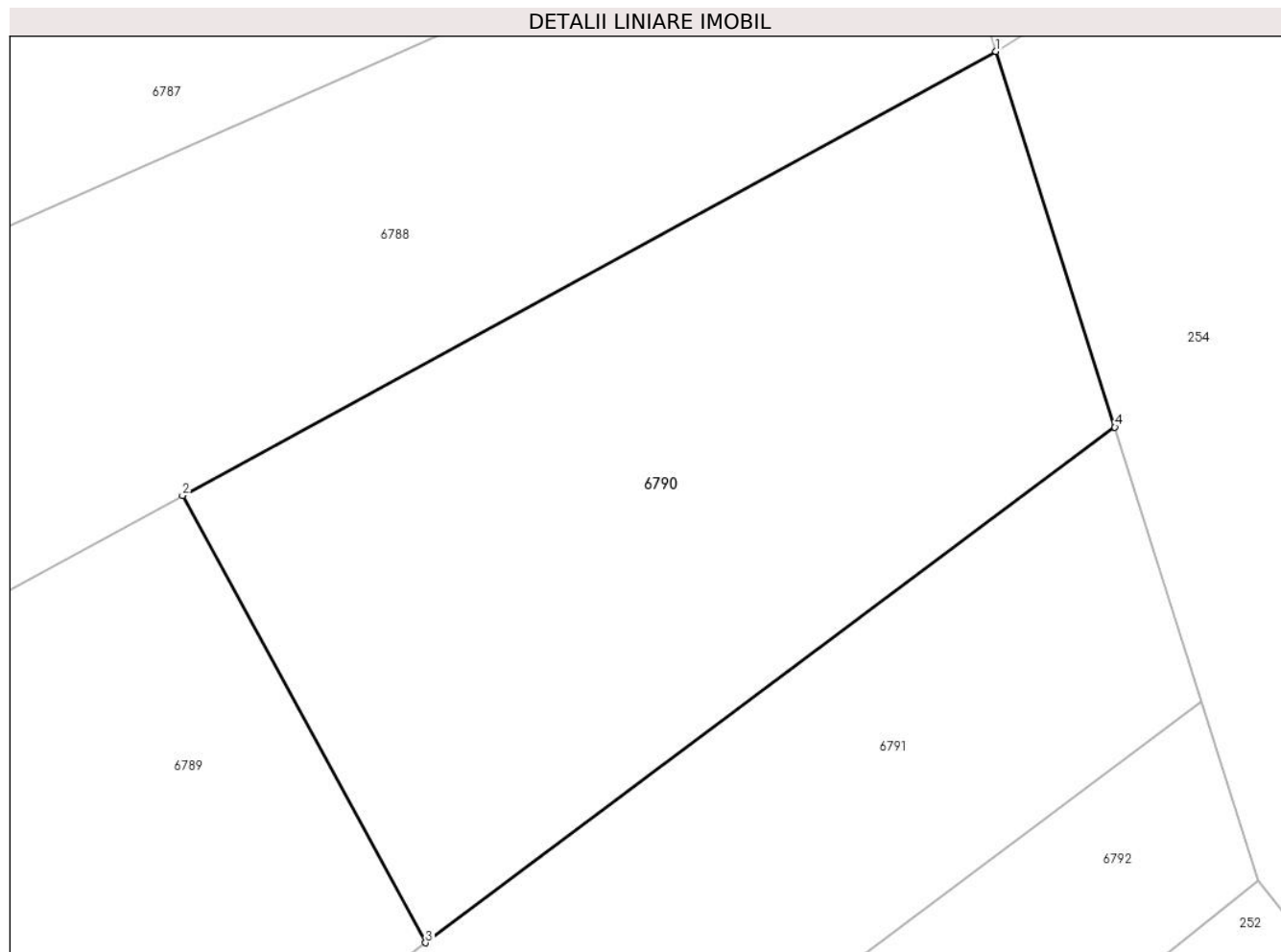
Inscrieri privind dezmembramintele dreptului de proprietate, drepturi reale de garanție și sarcini	Referințe
NU SUNT	

Anexa Nr. 1 La Partea I

Teren

Nr cadastral	Suprafața (mp)*	Observații / Referințe
	924	

* Suprafața este determinată în planul de proiecție Stereo 70.



Date referitoare la teren

Crt	Categorie folosință	Intra vilan	Suprafața (mp)	Tarla	Parcelă	Nr. topo	Observații / Referințe
1	faneata	NU	924	-	-	-	

Lungime Segmente

1) Valorile lungimilor segmentelor sunt obținute din proiecție în plan.

Punct început	X / Y	Punct sfârșit	X / Y	Lungime segment (** (m)
1	321.240,315 500.106,468	2	321.200,997 500.085,022	44.786
2	321.200,997 500.085,022	3	321.212,755 500.063,438	24.579
3	321.212,755 500.063,438	4	321.246,067 500.088,328	41.583
4	321.246,067 500.088,328	1	321.240,315 500.106,468	19.03

** Lungimile segmentelor sunt determinate în planul de proiecție Stereo 70 și sunt rotunjite la 1 milimetru.

***** Distanţa dintre puncte este formată din segmente cumulate ce sunt mai mici decât valoarea 1 milimetru.**

**DATE DESPRE IMOBILUL NR. 6791**

Oficiul de Cadastru și Publicitate Imobiliară HUNEDOARA
Biroul de Cadastru și Publicitate Imobiliară Deva

A. Partea I. Descrierea imobilului

TEREN Necunoscut

Adresa: Loc. Valea Lunga, Jud. Hunedoara

Nr. Crt	Nr cadastral Nr. topografic	Suprafața* (mp)	Observații / Referințe
A1		819	Sector cadastral:8 Teren neimprejmuit; NU SE POATE FACE IDENTIFICARE CU CARTE FUNCIARA

B. Partea II. Proprietari și acte

Inscrieri privitoare la dreptul de proprietate și alte drepturi reale		Referințe
1 / 20/10/2022		
Act Administrativ nr. 13993/27, din 11/03/1999 emis de CJPSDPAT HUNEDOARA;		
B1	Intabulare, drept de PROPRIETATE, dobandit prin Reconstituire, cota actuala 1/1 1) OSOIAN PETRU 2) OSOIAN RODICA	A1

C. Partea III. SARCINI .

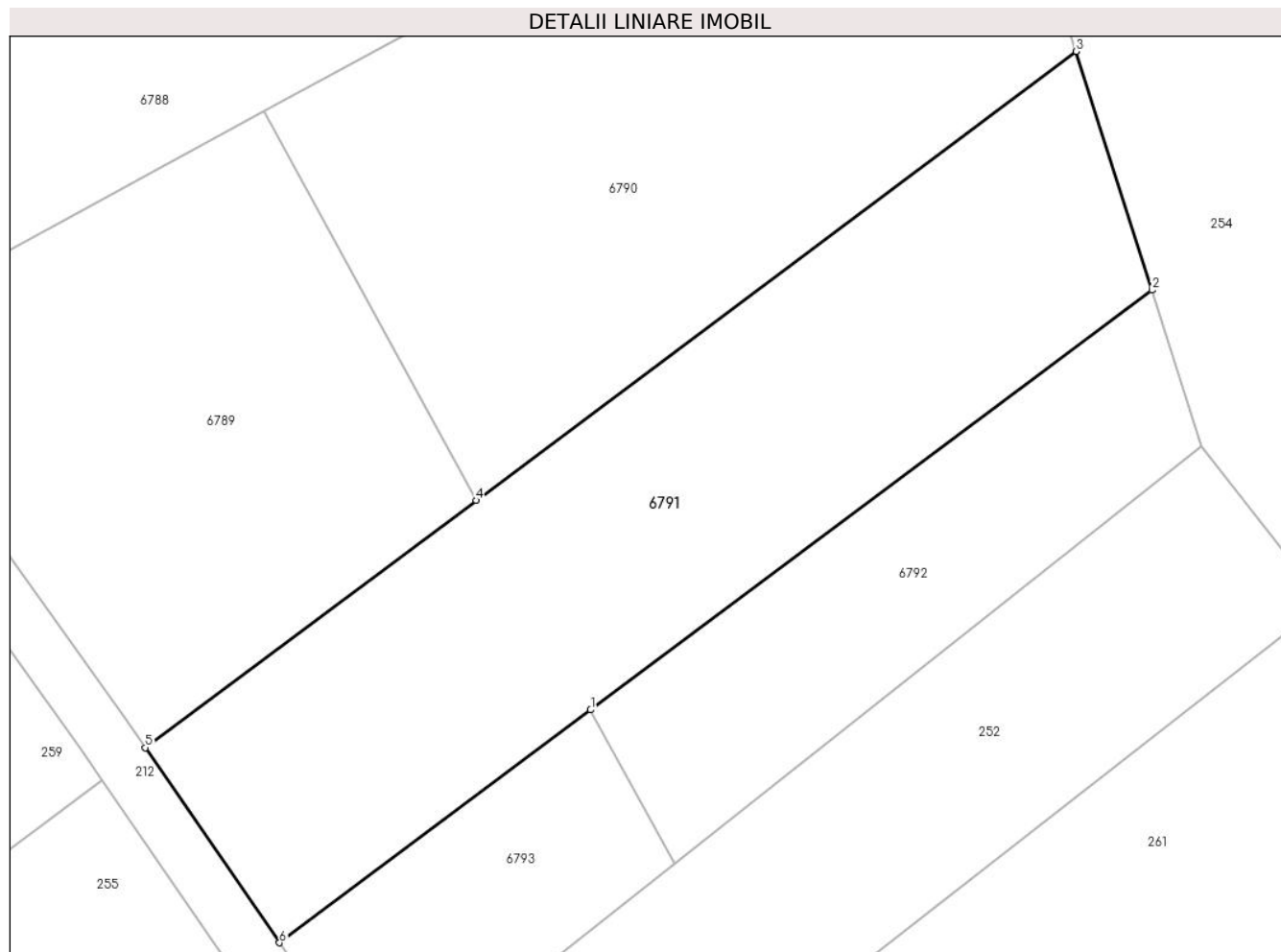
Inscrieri privind dezmembramintele dreptului de proprietate, drepturi reale de garanție și sarcini	Referințe
NU SUNT	

Anexa Nr. 1 La Partea I

Teren

Nr cadastral	Suprafața (mp)*	Observații / Referințe
	819	NU SE POATE FACE IDENTIFICARE CU CARTE FUNCIARA

* Suprafața este determinată în planul de proiecție Stereo 70.



Date referitoare la teren

Crt	Categorie folosință	Intravilan	Suprafața (mp)	Tarla	Parcelă	Nr. topo	Observații / Referințe
1	arabil	DA	291	23	469/10	-	
2	arabil	NU	528	23	469/10	-	

Lungime Segmente

1) Valorile lungimilor segmentelor sunt obținute din proiecție în plan.

Punct început	X / Y	Punct sfârșit	X / Y	Lungime segment (** (m))
1	321.219,116 500.051,823	2	321.250,262 500.075,095	38.881
2	321.250,262 500.075,095	3	321.246,067 500.088,328	13.882
3	321.246,067 500.088,328	4	321.212,755 500.063,438	41.583
4	321.212,755 500.063,438	5	321.194,408 500.049,729	22.903

Punct început	X / Y	Punct sfârșit	X / Y	Lungime segment (** (m)
5	321.194,408 500.049,729	6	321.201,844 500.038,917	13.122
6	321.201,844 500.038,917	1	321.219,116 500.051,823	21.561

** Lungimile segmentelor sunt determinate în planul de proiecție Stereo 70 și sunt rotunjite la 1 milimetru.

*** Distanța dintre puncte este formată din segmente cumulate ce sunt mai mici decât valoarea 1 milimetru.

**DATE DESPRE IMOBILUL NR. 6792**

Oficiul de Cadastru și Publicitate Imobiliară HUNEDOARA
Biroul de Cadastru și Publicitate Imobiliară Deva

A. Partea I. Descrierea imobilului

TEREN Extravilan

Adresa: Jud. Hunedoara

Nr. Crt	Nr cadastral Nr. topografic	Suprafața* (mp)	Observații / Referințe
A1		345	Sector cadastral:8 Teren neimprejmuit;

B. Partea II. Proprietari și acte

Inscrieri privitoare la dreptul de proprietate și alte drepturi reale	Referințe
1 / 25/10/2022	
Act Normativ nr. 7, din 13/03/1996 emis de PARLAMENTUL ROMÂNIEI;	
B1	A1
Intabulare, drept de PROPRIETATE, dobandit prin Lege, cota actuala 1/1	
1) COMUNA ILIA, REZERVA COMISIEI LOCALE DE FOND FUNCJAR, CIF:4374164	

C. Partea III. SARCINI .

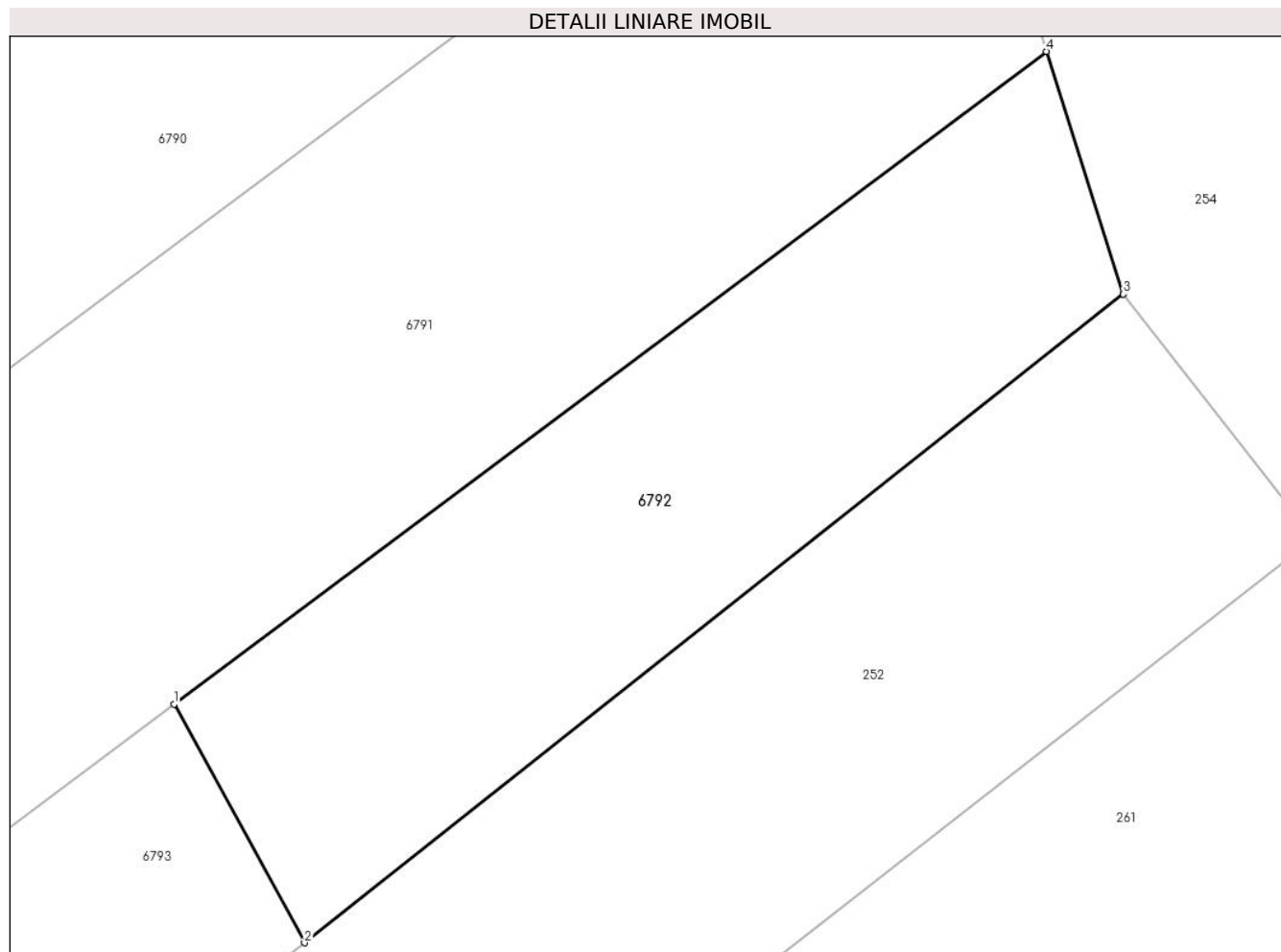
Inscrieri privind dezmembramintele dreptului de proprietate, drepturi reale de garanție și sarcini	Referințe
NU SUNT	

Anexa Nr. 1 La Partea I

Teren

Nr cadastral	Suprafața (mp)*	Observații / Referințe
	345	

* Suprafața este determinată în planul de proiecție Stereo 70.



Date referitoare la teren

Crt	Categorie folosință	Intra vilan	Suprafața (mp)	Tarla	Parcelă	Nr. topo	Observații / Referințe
1	faneata	NU	345	-	-	-	

Lungime Segmente

1) Valorile lungimilor segmentelor sunt obținute din proiecție în plan.

Punct început	X / Y	Punct sfârșit	X / Y	Lungime segment (** (m)
1	321.219,116 500.051,823	2	321.223,774 500.043,317	9.698
2	321.223,774 500.043,317	3	321.253,006 500.066,442	37.273
3	321.253,006 500.066,442	4	321.250,262 500.075,095	9.078
4	321.250,262 500.075,095	1	321.219,116 500.051,823	38.881

** Lungimile segmentelor sunt determinate în planul de proiecție Stereo 70 și sunt rotunjite la 1 milimetru.

***** Distanţa dintre puncte este formată din segmente cumulate ce sunt mai mici decât valoarea 1 milimetru.**

**DATE DESPRE IMOBILUL NR. 6793**

Oficiul de Cadastru și Publicitate Imobiliară HUNEDOARA
Biroul de Cadastru și Publicitate Imobiliară Deva

A. Partea I. Descrierea imobilului

TEREN Intravilan

Adresa: Loc. Valea Lunga, Jud. Hunedoara

Nr. Crt	Nr cadastral Nr. topografic	Suprafața* (mp)	Observații / Referințe
A1		211	Sector cadastral:8 Teren neimprejmuit;

B. Partea II. Proprietari și acte

Inscrieri privitoare la dreptul de proprietate și alte drepturi reale		Referințe
1 / 20/10/2022		
Act Normativ nr. 7, din 13/03/1996 emis de PARLAMENTUL ROMÂNIEI;		
B1	Inscrierea provizorie, drept de PROPRIETATE, dobandit prin Lege, cota actuala 1/1	A1
1) COMUNA ILIA , CIF:4374164, PROPRIETAR NEIDENTIFICAT		

C. Partea III. SARCINI .

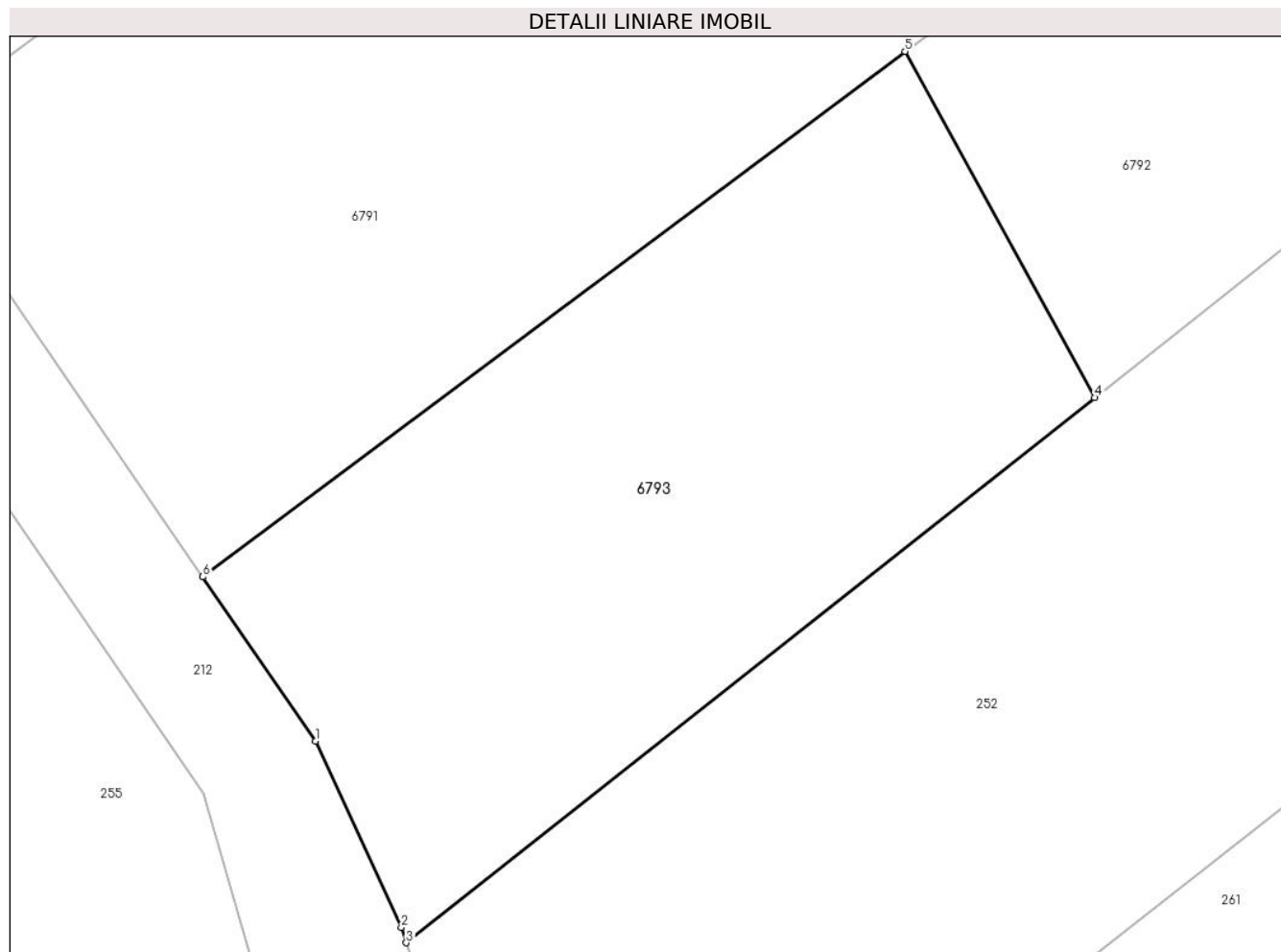
Inscrieri privind dezmembramintele dreptului de proprietate, drepturi reale de garanție și sarcini	Referințe
NU SUNT	

Anexa Nr. 1 La Partea I

Teren

Nr cadastral	Suprafața (mp)*	Observații / Referințe
	211	

* Suprafața este determinată în planul de proiecție Stereo 70.



Date referitoare la teren

Crt	Categorie folosință	Intra vilan	Suprafața (mp)	Tarla	Parcelă	Nr. topo	Observații / Referințe
1	faneata	DA	211	-	-	-	

Lungime Segmente

1) Valorile lungimilor segmentelor sunt obținute din proiecție în plan.

Punct început	X / Y	Punct sfârșit	X / Y	Lungime segment (** (m)
1	321.204,618 500.034,883	2	321.206,724 500.030,307	5.037
2	321.206,724 500.030,307	3	321.206,845 500.029,925	0.4
3	321.206,845 500.029,925	4	321.223,774 500.043,317	21.585
4	321.223,774 500.043,317	5	321.219,116 500.051,823	9.698
5	321.219,116 500.051,823	6	321.201,844 500.038,917	21.561

Punct început	X / Y	Punct sfârșit	X / Y	Lungime segment (** (m)
6	321.201,844 500.038,917	1	321.204,618 500.034,883	4.896

** Lungimile segmentelor sunt determinate în planul de proiecție Stereo 70 și sunt rotunjite la 1 milimetru.

*** Distanța dintre puncte este formată din segmente cumulate ce sunt mai mici decât valoarea 1 milimetru.

**DATE DESPRE IMOBILUL NR. 6794**

Oficiul de Cadastru și Publicitate Imobiliară HUNEDOARA
Biroul de Cadastru și Publicitate Imobiliară Deva

A. Partea I. Descrierea imobilului

TEREN Necunoscut

Adresa: Loc. Valea Lunga, Jud. Hunedoara

Nr. Crt	Nr cadastral Nr. topografic	Suprafața* (mp)	Observații / Referințe
A1		800	Sector cadastral:8 Teren neimprejmuit;

B. Partea II. Proprietari și acte

Inscrieri privitoare la dreptul de proprietate și alte drepturi reale	Referințe
1 / 20/10/2022	
Act Administrativ nr. 13993/2, din 10/03/1999 emis de CJPSDPAT HUNEDOARA;	
B1	A1
Intabulare, drept de PROPRIETATE, dobandit prin Reconstituire, cota actuala 1/1	
1) PĂSCULEȚ MARIA	

C. Partea III. SARCINI .

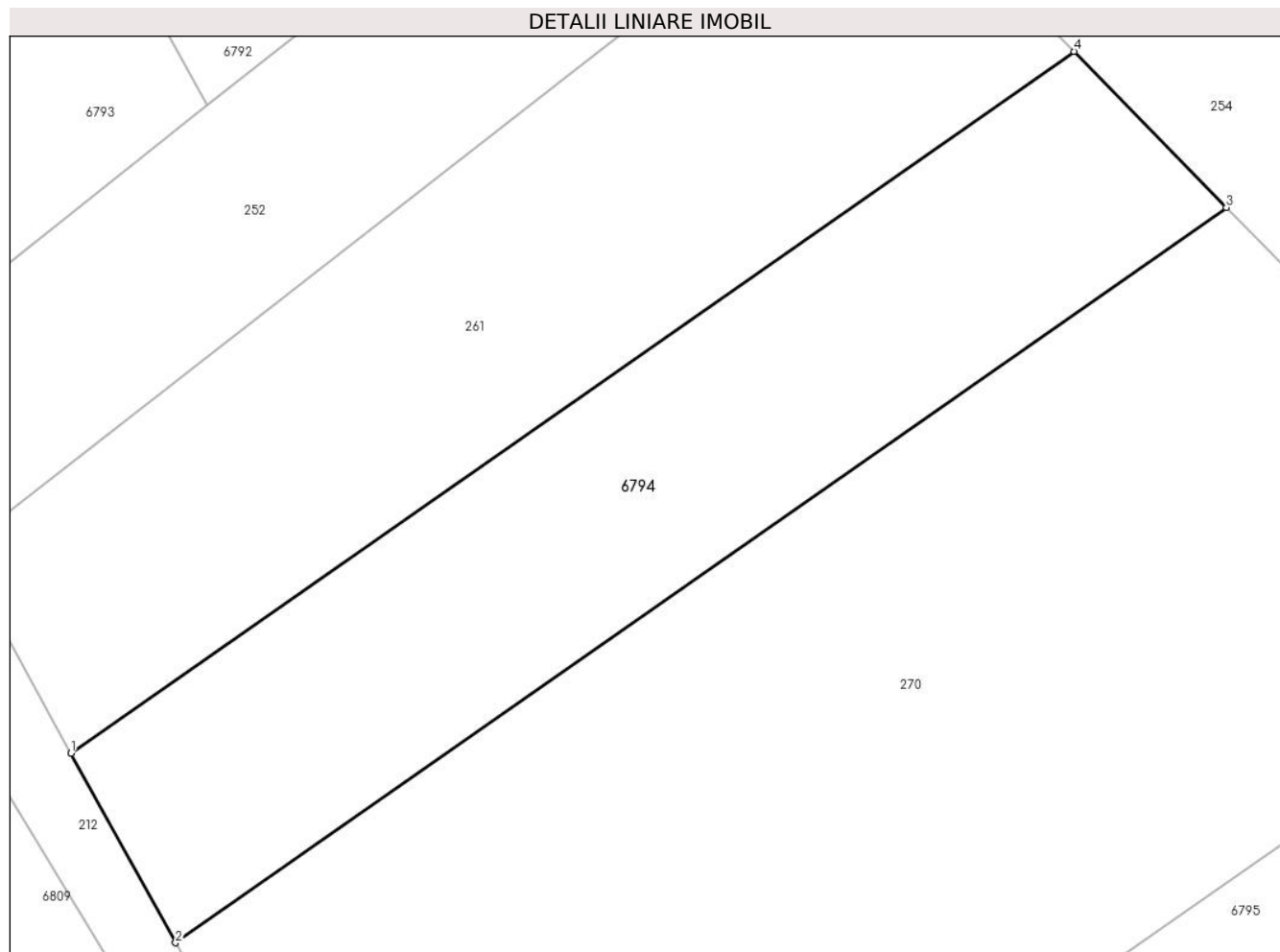
Inscrieri privind dezmembramintele dreptului de proprietate, drepturi reale de garanție și sarcini	Referințe
NU SUNT	

Anexa Nr. 1 La Partea I

Teren

Nr cadastral	Suprafața (mp)*	Observații / Referințe
	800	

* Suprafața este determinată în planul de proiecție Stereo 70.



Date referitoare la teren

Crt	Categorie folosință	Intravilan	Suprafața (mp)	Tarla	Parcelă	Nr. topo	Observații / Referințe
1	faneata	DA	276	-	463/9/2	-	
2	faneata	NU	524	23	463/9/2	-	

Lungime Segmente

1) Valorile lungimilor segmentelor sunt obținute din proiecție în plan.

Punct început	X / Y	Punct sfârșit	X / Y	Lungime segment (** (m)
1	321.216,364 500.008,049	2	321.222,06 499.997,736	11.781
2	321.222,06 499.997,736	3	321.279,328 500.037,769	69.873
3	321.279,328 500.037,769	4	321.271,024 500.046,259	11.876
4	321.271,024 500.046,259	1	321.216,364 500.008,049	66.691

**** Lungimile segmentelor sunt determinate în planul de proiecție Stereo 70 și sunt rotunjite la 1 milimetru.**

***** Distanța dintre puncte este formată din segmente cumulate ce sunt mai mici decât valoarea 1 milimetru.**

**DATE DESPRE IMOBILUL NR. 6795**

Oficiul de Cadastru și Publicitate Imobiliară HUNEDOARA
Biroul de Cadastru și Publicitate Imobiliară Deva

A. Partea I. Descrierea imobilului

TEREN Necunoscut

Adresa: Loc. Valea Lunga, Jud. Hunedoara

Nr. Crt	Nr cadastral Nr. topografic	Suprafața* (mp)	Observații / Referințe
A1		2.832	Sector cadastral:8 Teren neimprejmuit;

B. Partea II. Proprietari și acte

Inscrieri privitoare la dreptul de proprietate și alte drepturi reale	Referințe
1 / 20/10/2022	
Act Administrativ nr. 13993/44, din 22/03/1999 emis de CJPSDPAT HUNEDOARA;	
B1	A1
Intabulare, drept de PROPRIETATE, dobandit prin Reconstituire, cota actuala 1/1 1) NISTOR MILITON	

C. Partea III. SARCINI .

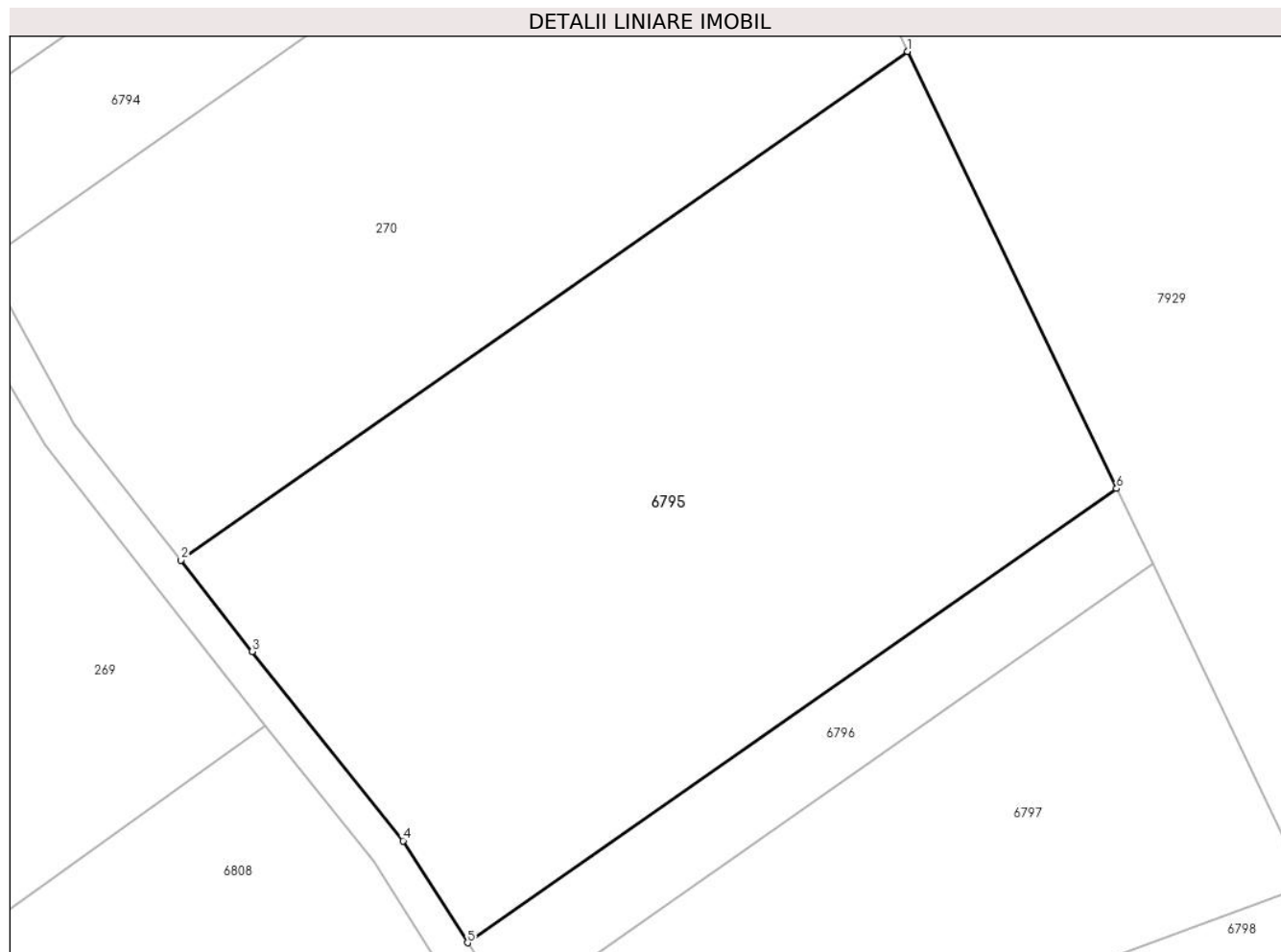
Inscrieri privind dezmembramintele dreptului de proprietate, drepturi reale de garanție și sarcini	Referințe
NU SUNT	

Anexa Nr. 1 La Partea I

Teren

Nr cadastral	Suprafața (mp)*	Observații / Referințe
	2.832	

* Suprafața este determinată în planul de proiecție Stereo 70.



Date referitoare la teren

Crt	Categorie folosință	Intravilan	Suprafața (mp)	Tarla	Parcelă	Nr. topo	Observații / Referințe
1	faneata	DA	714	23	463/5	-	
2	faneata	NU	2.118	23	463/5	-	

Lungime Segmente

1) Valorile lungimilor segmentelor sunt obținute din proiecție în plan.

Punct început	X / Y	Punct sfârșit	X / Y	Lungime segment (** (m))
1	321.299,857 500.015,363	2	321.238,602 499.972,542	74.739
2	321.238,602 499.972,542	3	321.244,622 499.964,845	9.772
3	321.244,622 499.964,845	4	321.257,328 499.948,907	20.383
4	321.257,328 499.948,907	5	321.262,762 499.940,322	10.16

Punct început	X / Y	Punct sfârșit	X / Y	Lungime segment (** (m)
5	321.262,762 499.940,322	6	321.317,462 499.978,56	66.739
6	321.317,462 499.978,56	1	321.299,857 500.015,363	40.797

** Lungimile segmentelor sunt determinate în planul de proiecție Stereo 70 și sunt rotunjite la 1 milimetru.

*** Distanța dintre puncte este formată din segmente cumulate ce sunt mai mici decât valoarea 1 milimetru.

**DATE DESPRE IMOBILUL NR. 6796**

Oficiul de Cadastru și Publicitate Imobiliară HUNEDOARA
Biroul de Cadastru și Publicitate Imobiliară Deva

A. Partea I. Descrierea imobilului

TEREN Extravilan

Adresa: Jud. Hunedoara

Nr. Crt	Nr cadastral Nr. topografic	Suprafața* (mp)	Observații / Referințe
A1		462	Sector cadastral:8 Teren neimprejmuit;

B. Partea II. Proprietari și acte

Inscrieri privitoare la dreptul de proprietate și alte drepturi reale	Referințe
1 / 20/10/2022	
Act Administrativ nr. 13993/2, din 10/03/1999 emis de CJPSDPAT HUNEDOARA;	
B1	A1
Intabulare, drept de PROPRIETATE, dobandit prin Reconstituire, cota actuala 1/1	
1) PĂSCULEȚ MARIA	

C. Partea III. SARCINI .

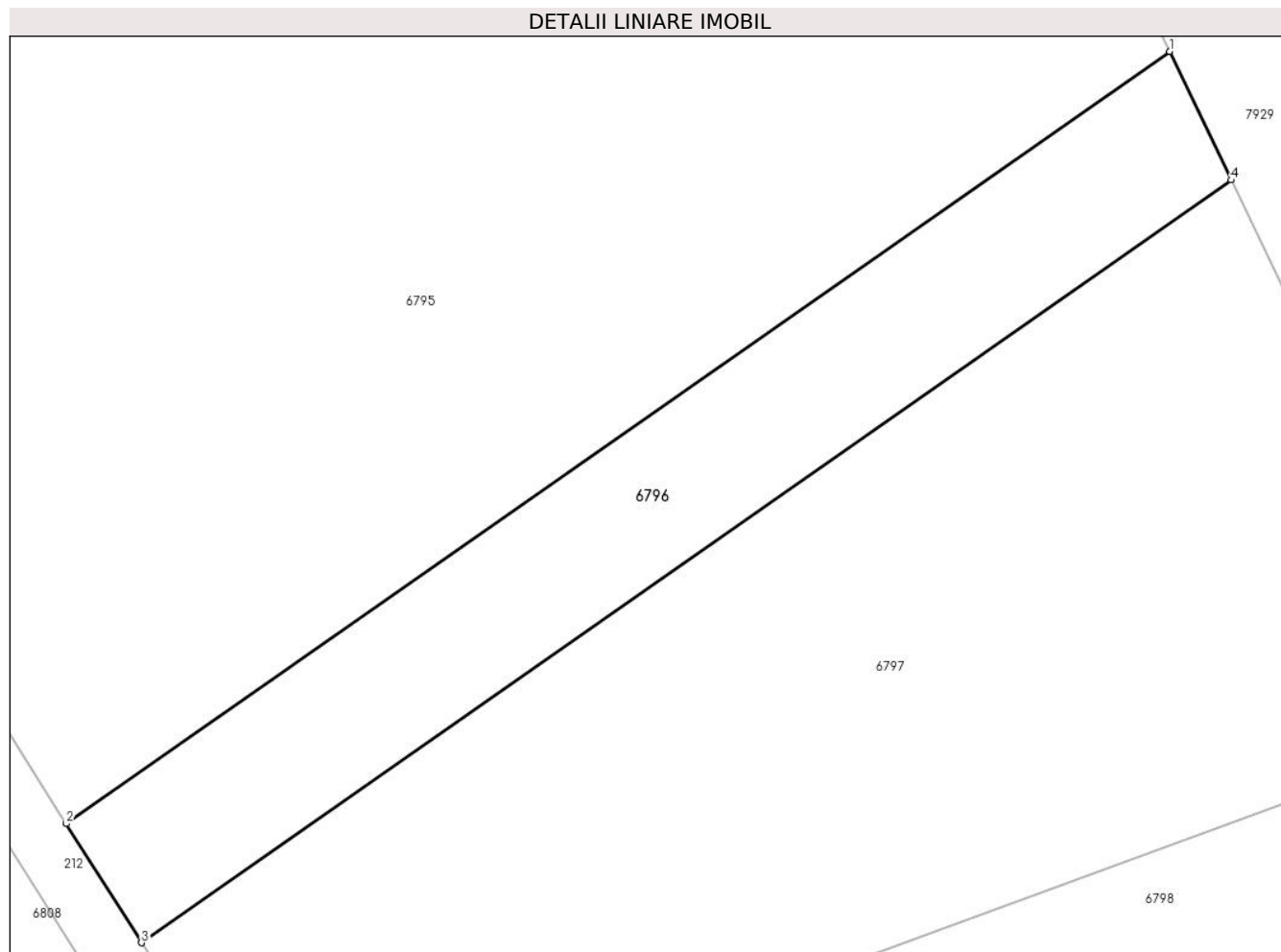
Inscrieri privind dezmembramintele dreptului de proprietate, drepturi reale de garanție și sarcini	Referințe
NU SUNT	

Anexa Nr. 1 La Partea I

Teren

Nr cadastral	Suprafața (mp)*	Observații / Referințe
	462	

* Suprafața este determinată în planul de proiecție Stereo 70.



Date referitoare la teren

Crt	Categorie folosință	Intra vilan	Suprafața (mp)	Tarla	Parcelă	Nr. topo	Observații / Referințe
1	arabil	NU	462	23	463/4/1	-	

Lungime Segmente

1) Valorile lungimilor segmentelor sunt obținute din proiecție în plan.

Punct început	X / Y	Punct sfârșit	X / Y	Lungime segment (** (m)
1	321.317,462 499.978,56	2	321.262,762 499.940,322	66.739
2	321.262,762 499.940,322	3	321.266,492 499.934,43	6.973
3	321.266,492 499.934,43	4	321.320,508 499.972,19	65.906
4	321.320,508 499.972,19	1	321.317,462 499.978,56	7.061

** Lungimile segmentelor sunt determinate în planul de proiecție Stereo 70 și sunt rotunjite la 1 milimetru.

***** Distanţa dintre puncte este formată din segmente cumulate ce sunt mai mici decât valoarea 1 milimetru.**

**DATE DESPRE IMOBILUL NR. 6797**

Oficiul de Cadastru și Publicitate Imobiliară HUNEDOARA
Biroul de Cadastru și Publicitate Imobiliară Deva

A. Partea I. Descrierea imobilului

TEREN Extravilan

Adresa: Jud. Hunedoara

Nr. Crt	Nr cadastral Nr. topografic	Suprafața* (mp)	Observații / Referințe
A1		1.389	Sector cadastral:8 Teren neimprejmuit;

B. Partea II. Proprietari și acte

Inscrieri privitoare la dreptul de proprietate și alte drepturi reale	Referințe
1 / 20/10/2022	
Act Normativ nr. 7, din 13/03/1996 emis de PARLAMENTUL ROMÂNIEI;	
B1	A1
1) COMUNA ILIA, REZERVA COMISIEI LOCALE DE FOND FUNCJAR, CIF:4374164	

C. Partea III. SARCINI .

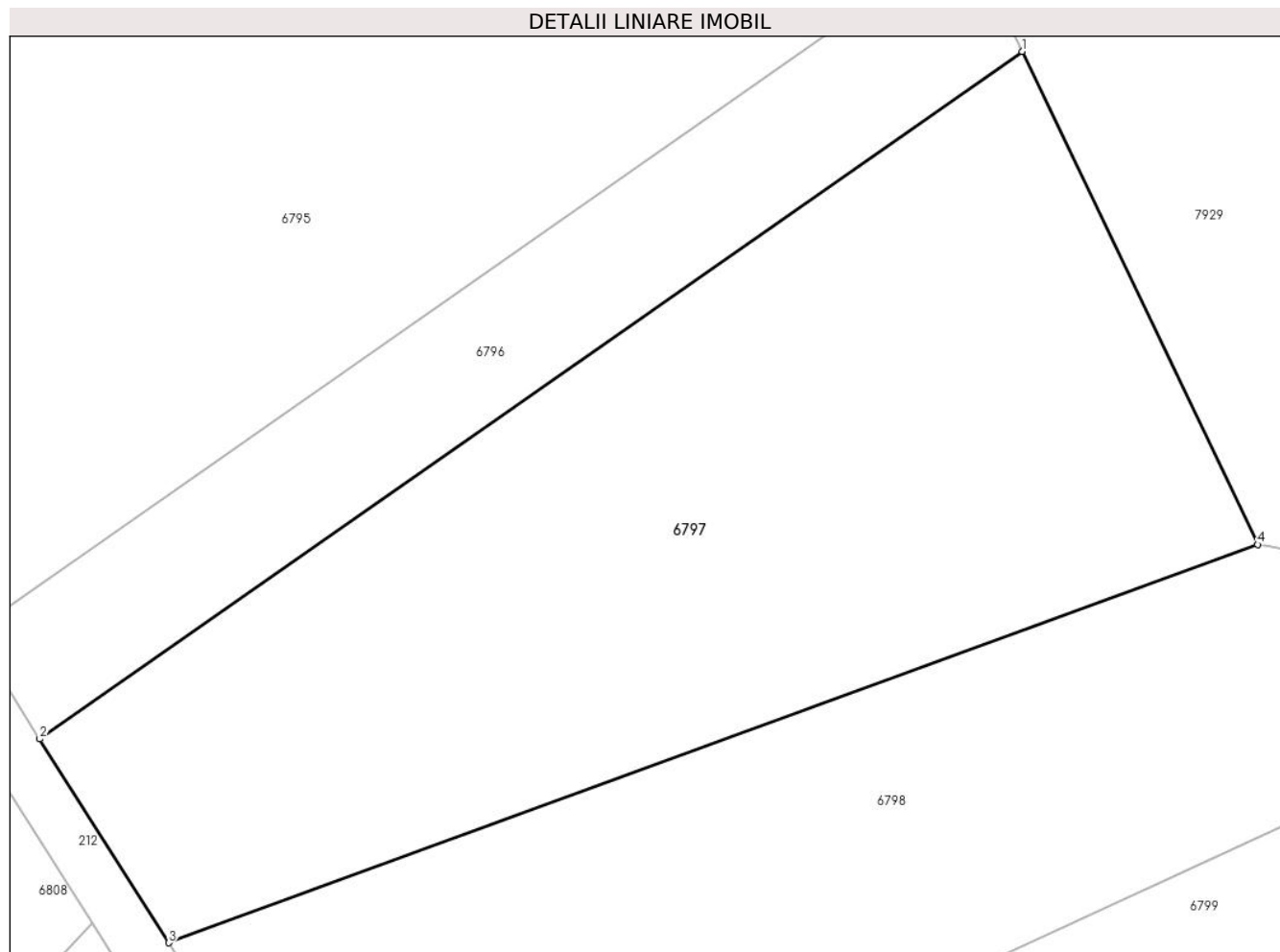
Inscrieri privind dezmembramintele dreptului de proprietate, drepturi reale de garanție și sarcini	Referințe
NU SUNT	

Anexa Nr. 1 La Partea I

Teren

Nr cadastral	Suprafața (mp)*	Observații / Referințe
	1.389	

* Suprafața este determinată în planul de proiecție Stereo 70.



Date referitoare la teren

Crt	Categorie folosință	Intra vilan	Suprafața (mp)	Tarla	Parcelă	Nr. topo	Observații / Referințe
1	faneata	NU	1.389	-	-	-	

Lungime Segmente

1) Valorile lungimilor segmentelor sunt obținute din proiecție în plan.

Punct început	X / Y	Punct sfârșit	X / Y	Lungime segment (** (m)
1	321.320,508 499.972,19	2	321.266,492 499.934,43	65.906
2	321.266,492 499.934,43	3	321.273,579 499.923,233	13.251
3	321.273,579 499.923,233	4	321.333,464 499.945,108	63.754
4	321.333,464 499.945,108	1	321.320,508 499.972,19	30.022

** Lungimile segmentelor sunt determinate în planul de proiecție Stereo 70 și sunt rotunjite la 1 milimetru.

***** Distanţa dintre puncte este formată din segmente cumulate ce sunt mai mici decât valoarea 1 milimetru.**

**DATE DESPRE IMOBILUL NR. 6798**

Oficiul de Cadastru și Publicitate Imobiliară HUNEDOARA
Biroul de Cadastru și Publicitate Imobiliară Deva

A. Partea I. Descrierea imobilului

TEREN Extravilan

Adresa: Jud. Hunedoara

Nr. Crt	Nr cadastral Nr. topografic	Suprafața* (mp)	Observații / Referințe
A1		1.590	Sector cadastral:8 Teren neimprejmuit;

B. Partea II. Proprietari și acte

Inscrieri privitoare la dreptul de proprietate și alte drepturi reale	Referințe
1 / 20/10/2022	
Act Administrativ nr. 13993/44, din 22/03/1999 emis de CJPSDPAT HUNEDOARA;	
B1	A1
Intabulare, drept de PROPRIETATE, dobandit prin Reconstituire, cota actuala 1/1 1) NISTOR MILITON	

C. Partea III. SARCINI .

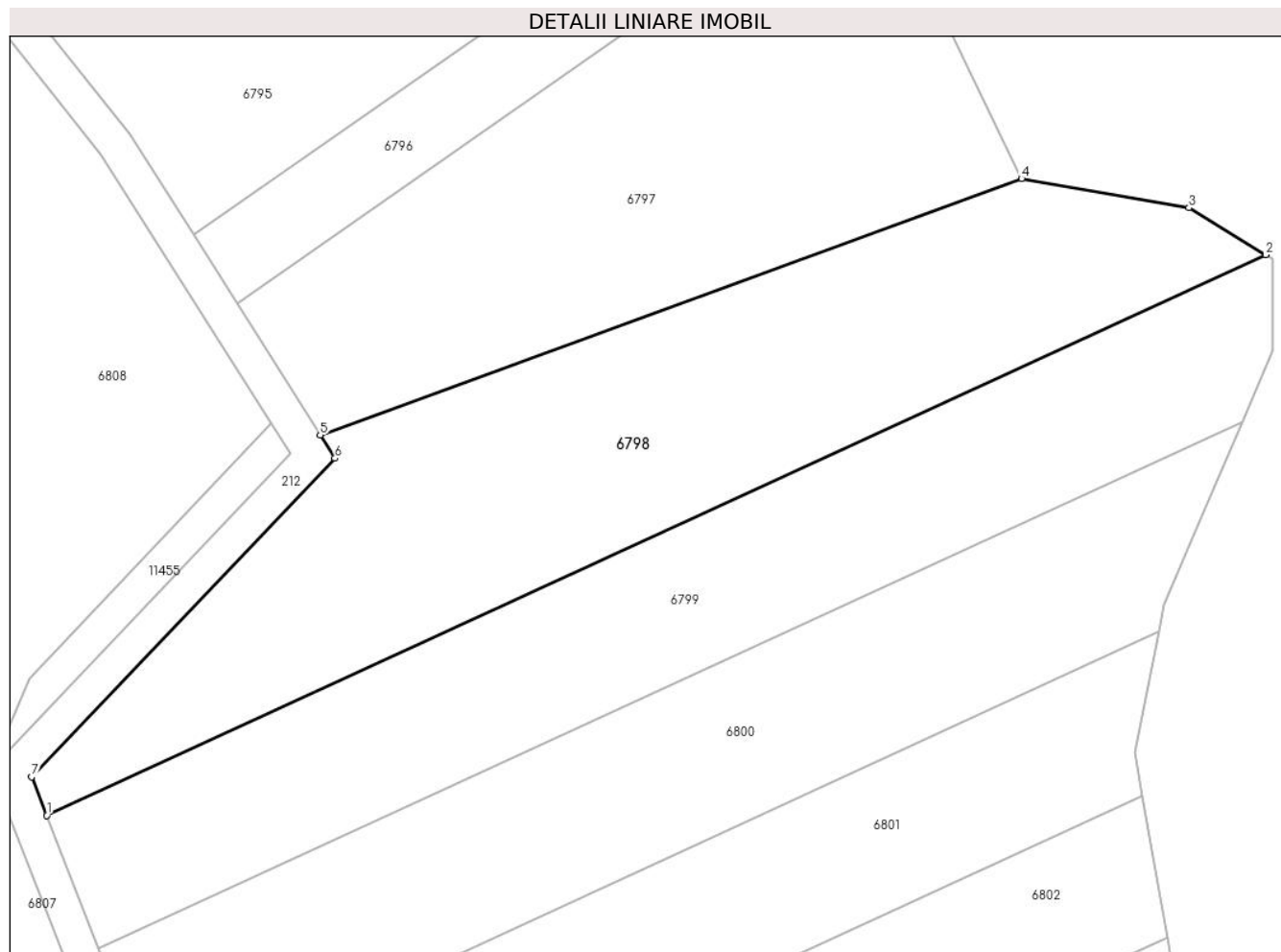
Inscrieri privind dezmembramintele dreptului de proprietate, drepturi reale de garanție și sarcini	Referințe
NU SUNT	

Anexa Nr. 1 La Partea I

Teren

Nr cadastral	Suprafața (mp)*	Observații / Referințe
	1.590	

* Suprafața este determinată în planul de proiecție Stereo 70.



Date referitoare la teren

Crt	Categorie folosință	Intravilan	Suprafața (mp)	Tarla	Parcelă	Nr. topo	Observații / Referințe
1	faneata	NU	1.590	23	460/11	-	

Lungime Segmente

1) Valorile lungimilor segmentelor sunt obținute din proiecție în plan.

Punct început	X / Y	Punct sfârșit	X / Y	Lungime segment (** (m)
1	321.250,237 499.890,794	2	321.354,307 499.938,604	114.527
2	321.354,307 499.938,604	3	321.347,732 499.942,626	7.709
3	321.347,732 499.942,626	4	321.333,464 499.945,108	14.482
4	321.333,464 499.945,108	5	321.273,579 499.923,233	63.754
5	321.273,579 499.923,233	6	321.274,832 499.921,254	2.342

Punct început	X / Y	Punct sfârșit	X / Y	Lungime segment (** (m)
6	321.274,832 499.921,254	7	321.248,946 499.894,087	37.525
7	321.248,946 499.894,087	1	321.250,237 499.890,794	3.537

** Lungimile segmentelor sunt determinate în planul de proiecție Stereo 70 și sunt rotunjite la 1 milimetru.

*** Distanța dintre puncte este formată din segmente cumulate ce sunt mai mici decât valoarea 1 milimetru.

**DATE DESPRE IMOBILUL NR. 6799**

Oficiul de Cadastru și Publicitate Imobiliară HUNEDOARA
Biroul de Cadastru și Publicitate Imobiliară Deva

A. Partea I. Descrierea imobilului

TEREN Extravilan

Adresa: Jud. Hunedoara

Nr. Crt	Nr cadastral Nr. topografic	Suprafața* (mp)	Observații / Referințe
A1		1.365	Sector cadastral:8 Teren neimprejmuit;

B. Partea II. Proprietari și acte

Inscrieri privitoare la dreptul de proprietate și alte drepturi reale		Referințe
1 / 20/10/2022		
Act Administrativ nr. 13993/27, din 11/03/1999 emis de CJPSDPAT HUNEDOARA;		
B1	Intabulare, drept de PROPRIETATE, dobandit prin Reconstituire, cota actuala 1/1 1) OSOIAN RODICA 2) OSOIAN PETRU	A1

C. Partea III. SARCINI .

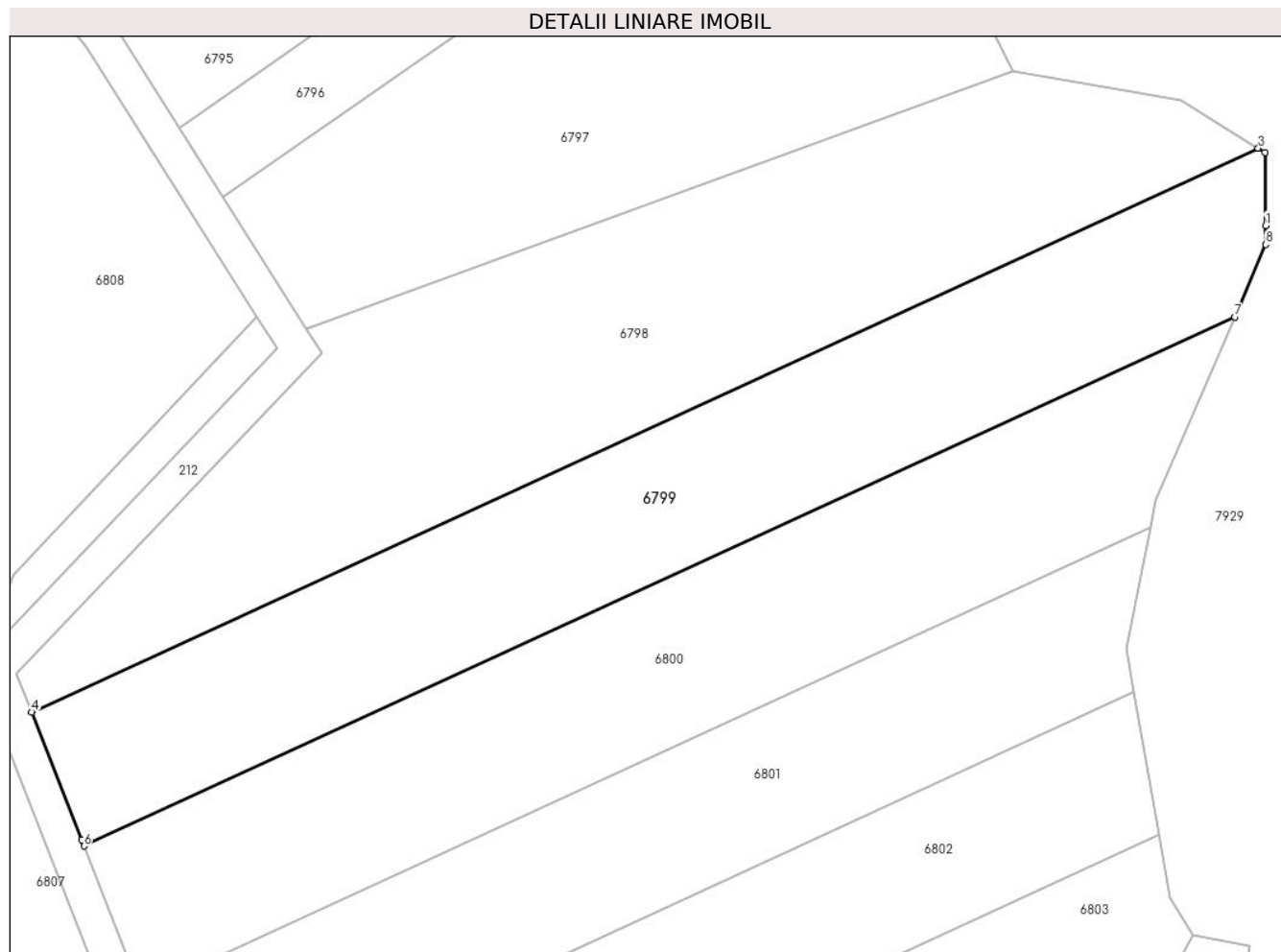
Inscrieri privind dezmembramintele dreptului de proprietate, drepturi reale de garanție și sarcini	Referințe
NU SUNT	

Anexa Nr. 1 La Partea I

Teren

Nr cadastral	Suprafața (mp)*	Observații / Referințe
	1.365	

* Suprafața este determinată în planul de proiecție Stereo 70.



Date referitoare la teren

Crt	Categorie folosință	Intravilan	Suprafața (mp)	Tarla	Parcelă	Nr. topo	Observații / Referințe
1	faneata	NU	1.365	23	460/10	-	

Lungime Segmente

1) Valorile lungimilor segmentelor sunt obținute din proiecție în plan.

Punct început	X / Y	Punct sfârșit	X / Y	Lungime segment (** (m)
1	321.354,937 499.932,041	2	321.354,884 499.938,251	6.21
2	321.354,884 499.938,251	3	321.354,307 499.938,604	0.677
3	321.354,307 499.938,604	4	321.250,237 499.890,794	114.527
4	321.250,237 499.890,794	5	321.254,483 499.879,96	11.636
5	321.254,483 499.879,96	6	321.254,683 499.879,45	0.548

Punct început	X / Y	Punct sfârșit	X / Y	Lungime segment (** (m)
6	321.254,683 499.879,45	7	321.352,313 499.924,301	107.439
7	321.352,313 499.924,301	8	321.354,95 499.930,432	6.674
8	321.354,95 499.930,432	1	321.354,937 499.932,041	1.61

** Lungimile segmentelor sunt determinate în planul de proiecție Stereo 70 și sunt rotunjite la 1 milimetru.

*** Distanța dintre puncte este formată din segmente cumulate ce sunt mai mici decât valoarea 1 milimetru.

**DATE DESPRE IMOBILUL NR. 6800**

Oficiul de Cadastru și Publicitate Imobiliară HUNEDOARA
Biroul de Cadastru și Publicitate Imobiliară Deva

A. Partea I. Descrierea imobilului

TEREN Extravilan

Adresa: Jud. Hunedoara

Nr. Crt	Nr cadastral Nr. topografic	Suprafața* (mp)	Observații / Referințe
A1		1.330	Sector cadastral:8 Teren neimprejmuit;

B. Partea II. Proprietari și acte

Inscrieri privitoare la dreptul de proprietate și alte drepturi reale		Referințe
1 / 20/10/2022		
Act Administrativ nr. 13993/26, din 11/03/1999 emis de CJPSDPAT HUNEDOARA;		
B1	Intabulare, drept de PROPRIETATE, dobandit prin Reconstituire, cota actuala 1/1 1) OLAR MARIANA 2) PETRESCU MARIN	A1

C. Partea III. SARCINI .

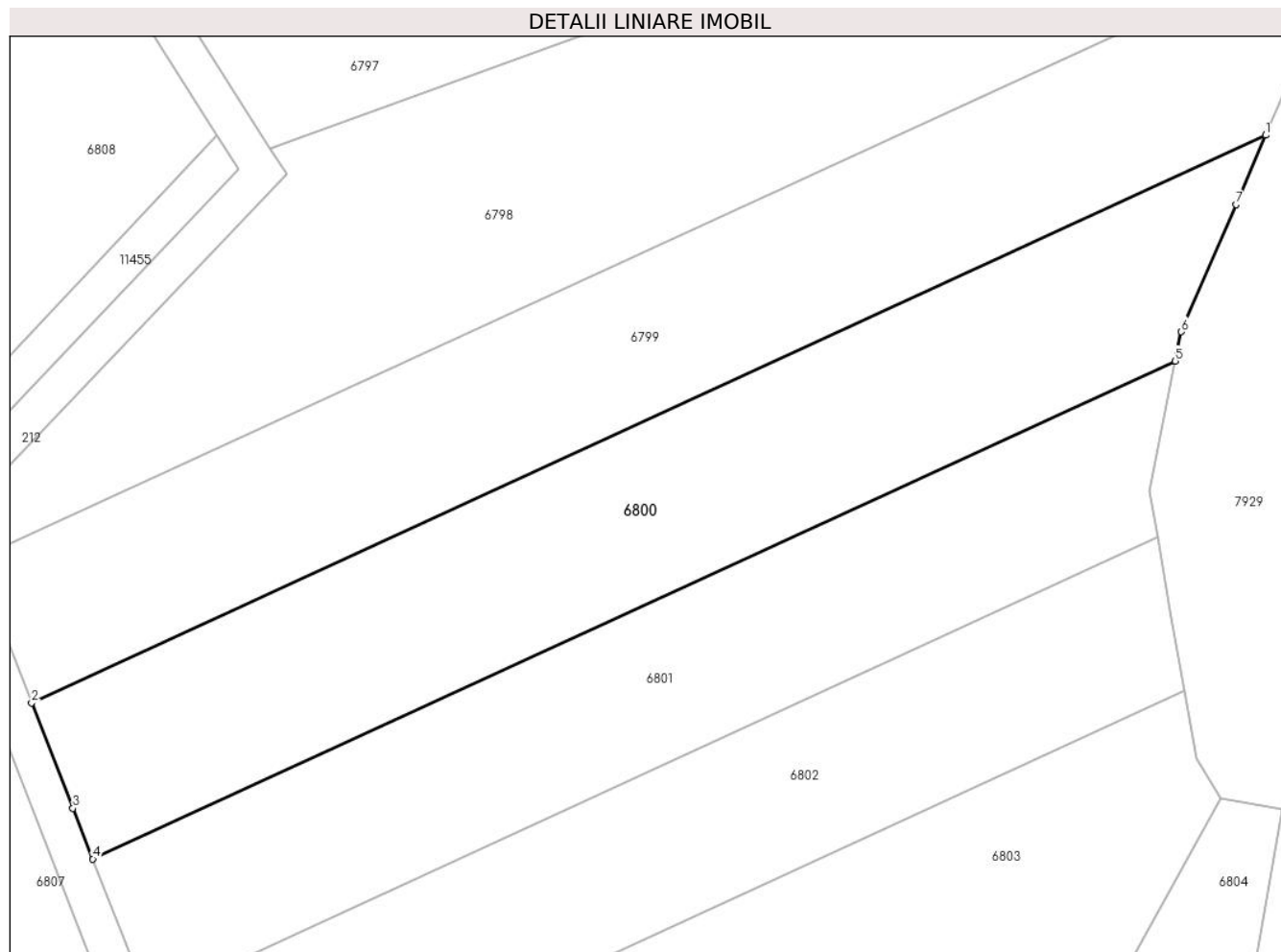
Inscrieri privind dezmembramintele dreptului de proprietate, drepturi reale de garanție și sarcini	Referințe
NU SUNT	

Anexa Nr. 1 La Partea I

Teren

Nr cadastral	Suprafața (mp)*	Observații / Referințe
	1.330	

* Suprafața este determinată în planul de proiecție Stereo 70.



Date referitoare la teren

Crt	Categorie folosință	Intravilan	Suprafața (mp)	Tarla	Parcelă	Nr. topo	Observații / Referințe
1	faneata	NU	1.330	23	460/9	-	

Lungime Segmente

1) Valorile lungimilor segmentelor sunt obținute din proiecție în plan.

Punct început	X / Y	Punct sfârșit	X / Y	Lungime segment (** (m)
1	321.352,313 499.924,301	2	321.254,683 499.879,45	107.439
2	321.254,683 499.879,45	3	321.257,945 499.871,126	8.94
3	321.257,945 499.871,126	4	321.259,518 499.867,113	4.31
4	321.259,518 499.867,113	5	321.345,164 499.906,459	94.252
5	321.345,164 499.906,459	6	321.345,629 499.908,766	2.354

Punct început	X / Y	Punct sfârșit	X / Y	Lungime segment (** (m)
6	321.345,629 499.908,766	7	321.349,96 499.918,832	10.957
7	321.349,96 499.918,832	1	321.352,313 499.924,301	5.954

** Lungimile segmentelor sunt determinate în planul de proiecție Stereo 70 și sunt rotunjite la 1 milimetru.

*** Distanța dintre puncte este formată din segmente cumulate ce sunt mai mici decât valoarea 1 milimetru.

**DATE DESPRE IMOBILUL NR. 6801**

Oficiul de Cadastru și Publicitate Imobiliară HUNEDOARA
Biroul de Cadastru și Publicitate Imobiliară Deva

A. Partea I. Descrierea imobilului

TEREN Extravilan

Adresa: Jud. Hunedoara

Nr. Crt	Nr cadastral Nr. topografic	Suprafața* (mp)	Observații / Referințe
A1		1.093	Sector cadastral:8 Teren neimprejmuit;

B. Partea II. Proprietari și acte

Inscrieri privitoare la dreptul de proprietate și alte drepturi reale		Referințe
1 / 20/10/2022		
Act Administrativ nr. 13993/24, din 10/03/1999 emis de CJPSDPAT HUNEDOARA;		
B1	Intabulare, drept de PROPRIETATE, dobandit prin Reconstituire, cota actuala 1/1 1) PETRESCU ION 2) PETRESCU LUCREȚIA 3) PETRESCU FLORIN	A1

C. Partea III. SARCINI .

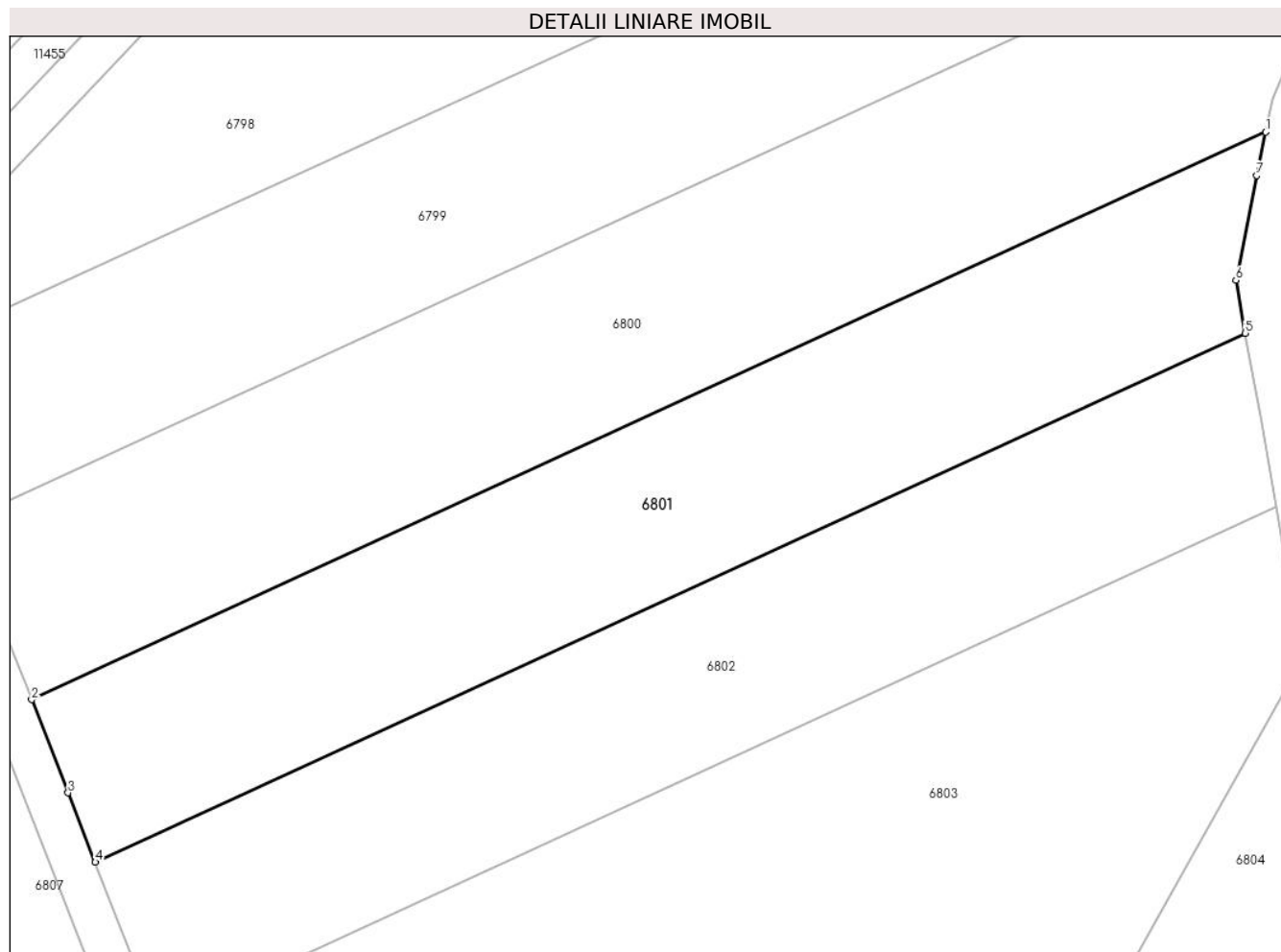
Inscrieri privind dezmembramintele dreptului de proprietate, drepturi reale de garanție și sarcini	Referințe
NU SUNT	

Anexa Nr. 1 La Partea I

Teren

Nr cadastral	Suprafața (mp)*	Observații / Referințe
	1.093	

* Suprafața este determinată în planul de proiecție Stereo 70.



Date referitoare la teren

Crt	Categorie folosință	Intravilan	Suprafața (mp)	Tarla	Parcelă	Nr. topo	Observații / Referințe
1	faneata	NU	1.093	23	460/8	-	

Lungime Segmente

1) Valorile lungimilor segmentelor sunt obținute din proiecție în plan.

Punct început	X / Y	Punct sfârșit	X / Y	Lungime segment (** (m)
1	321.345,164 499.906,459	2	321.259,518 499.867,113	94.252
2	321.259,518 499.867,113	3	321.262,048 499.860,657	6.934
3	321.262,048 499.860,657	4	321.263,934 499.855,843	5.17
4	321.263,934 499.855,843	5	321.343,744 499.892,508	87.829
5	321.343,744 499.892,508	6	321.343,093 499.896,178	3.727

Punct început	X / Y	Punct sfârșit	X / Y	Lungime segment (** (m)
6	321.343,093 499.896,178	7	321.344,555 499.903,434	7.401
7	321.344,555 499.903,434	1	321.345,164 499.906,459	3.086

** Lungimile segmentelor sunt determinate în planul de proiecție Stereo 70 și sunt rotunjite la 1 milimetru.

*** Distanța dintre puncte este formată din segmente cumulate ce sunt mai mici decât valoarea 1 milimetru.

**DATE DESPRE IMOBILUL NR. 6802**

Oficiul de Cadastru și Publicitate Imobiliară HUNEDOARA
Biroul de Cadastru și Publicitate Imobiliară Deva

A. Partea I. Descrierea imobilului

TEREN Extravilan

Adresa: Jud. Hunedoara

Nr. Crt	Nr cadastral Nr. topografic	Suprafața* (mp)	Observații / Referințe
A1		1.027	Sector cadastral:8 Teren neimprejmuit;

B. Partea II. Proprietari și acte

Inscrieri privitoare la dreptul de proprietate și alte drepturi reale	Referințe
1 / 20/10/2022	
Act Administrativ nr. 89856/272, din 12/08/2003 emis de CJPSDPAT HUNEDOARA;	
B1	A1
Intabulare, drept de PROPRIETATE, dobandit prin Reconstituire, cota actuala 1/1 1) PETRESCU MOISĂ	

C. Partea III. SARCINI .

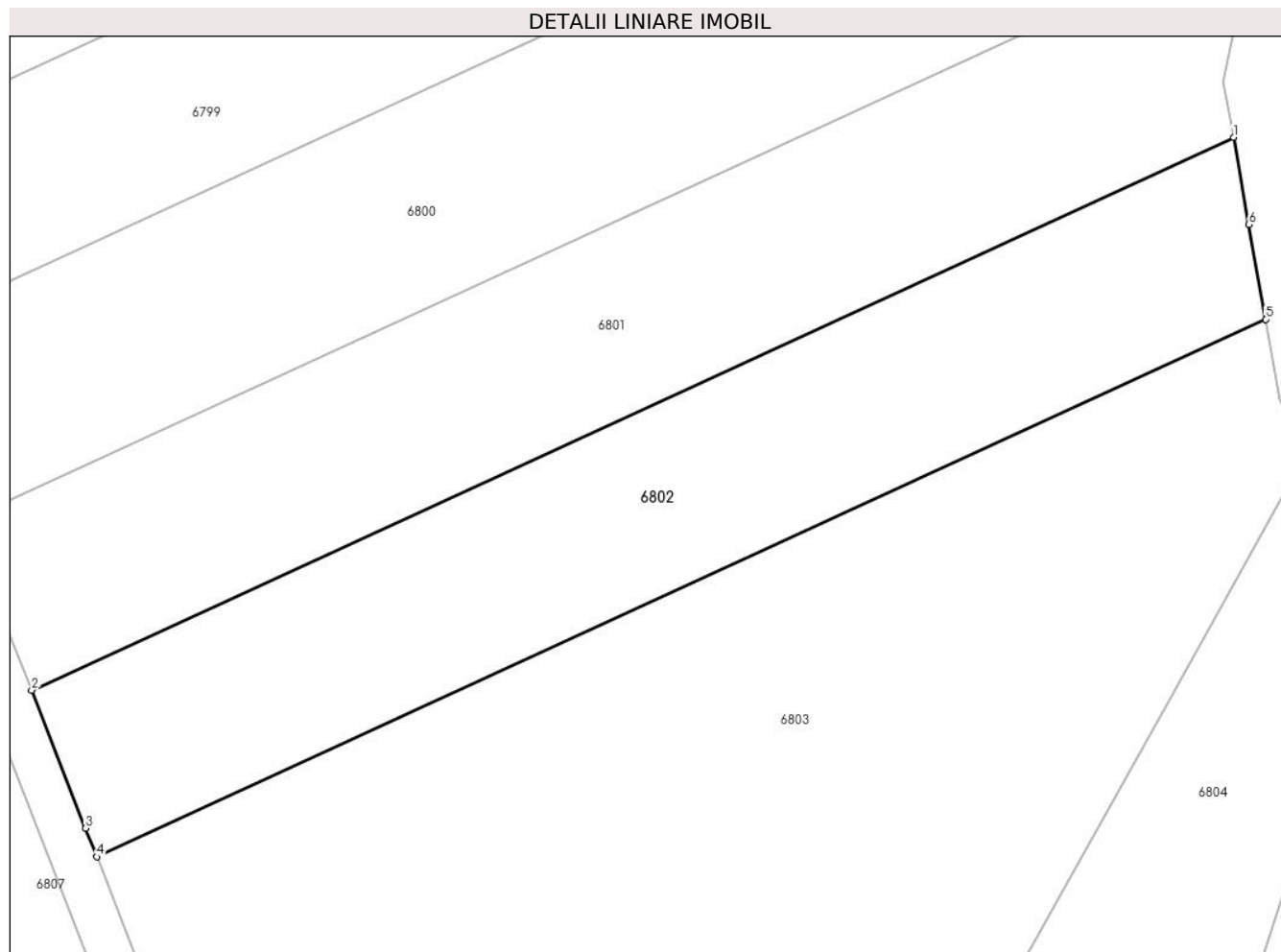
Inscrieri privind dezmembramintele dreptului de proprietate, drepturi reale de garanție și sarcini	Referințe
NU SUNT	

Anexa Nr. 1 La Partea I

Teren

Nr cadastral	Suprafața (mp)*	Observații / Referințe
	1.027	

* Suprafața este determinată în planul de proiecție Stereo 70.



Date referitoare la teren

Crt	Categorie folosință	Intra vilan	Suprafața (mp)	Tarla	Parcelă	Nr. topo	Observații / Referințe
1	faneata	NU	1.027	23	460/7	-	

Lungime Segmente

1) Valorile lungimilor segmentelor sunt obținute din proiecție în plan.

Punct început	X / Y	Punct sfârșit	X / Y	Lungime segment (** (m)
1	321.343,744 499.892,508	2	321.263,934 499.855,843	87.829
2	321.263,934 499.855,843	3	321.267,525 499.846,683	9.839
3	321.267,525 499.846,683	4	321.268,268 499.844,787	2.037
4	321.268,268 499.844,787	5	321.345,886 499.880,444	85.417
5	321.345,886 499.880,444	6	321.344,77 499.886,731	6.385

Punct început	X / Y	Punct sfârșit	X / Y	Lungime segment (** (m)
6	321.344,77 499.886,731	1	321.343,744 499.892,508	5.867

** Lungimile segmentelor sunt determinate în planul de proiecție Stereo 70 și sunt rotunjite la 1 milimetru.

*** Distanța dintre puncte este formată din segmente cumulate ce sunt mai mici decât valoarea 1 milimetru.

**DATE DESPRE IMOBILUL NR. 6803**

Oficiul de Cadastru și Publicitate Imobiliară HUNEDOARA
Biroul de Cadastru și Publicitate Imobiliară Deva

A. Partea I. Descrierea imobilului

TEREN Extravilan

Adresa: Jud. Hunedoara

Nr. Crt	Nr cadastral Nr. topografic	Suprafața* (mp)	Observații / Referințe
A1		2.603	Sector cadastral:8 Teren neimprejmuit;

B. Partea II. Proprietari și acte

Inscrieri privitoare la dreptul de proprietate și alte drepturi reale	Referințe
1 / 20/10/2022	
Act Administrativ nr. 13993/29, din 12/03/1999 emis de CJPSDPAT HUNEDOARA;	
B1	A1
Intabulare, drept de PROPRIETATE, dobandit prin Reconstituire, cota actuala 1/1	
1) PETRESC GHEORGHE	

C. Partea III. SARCINI .

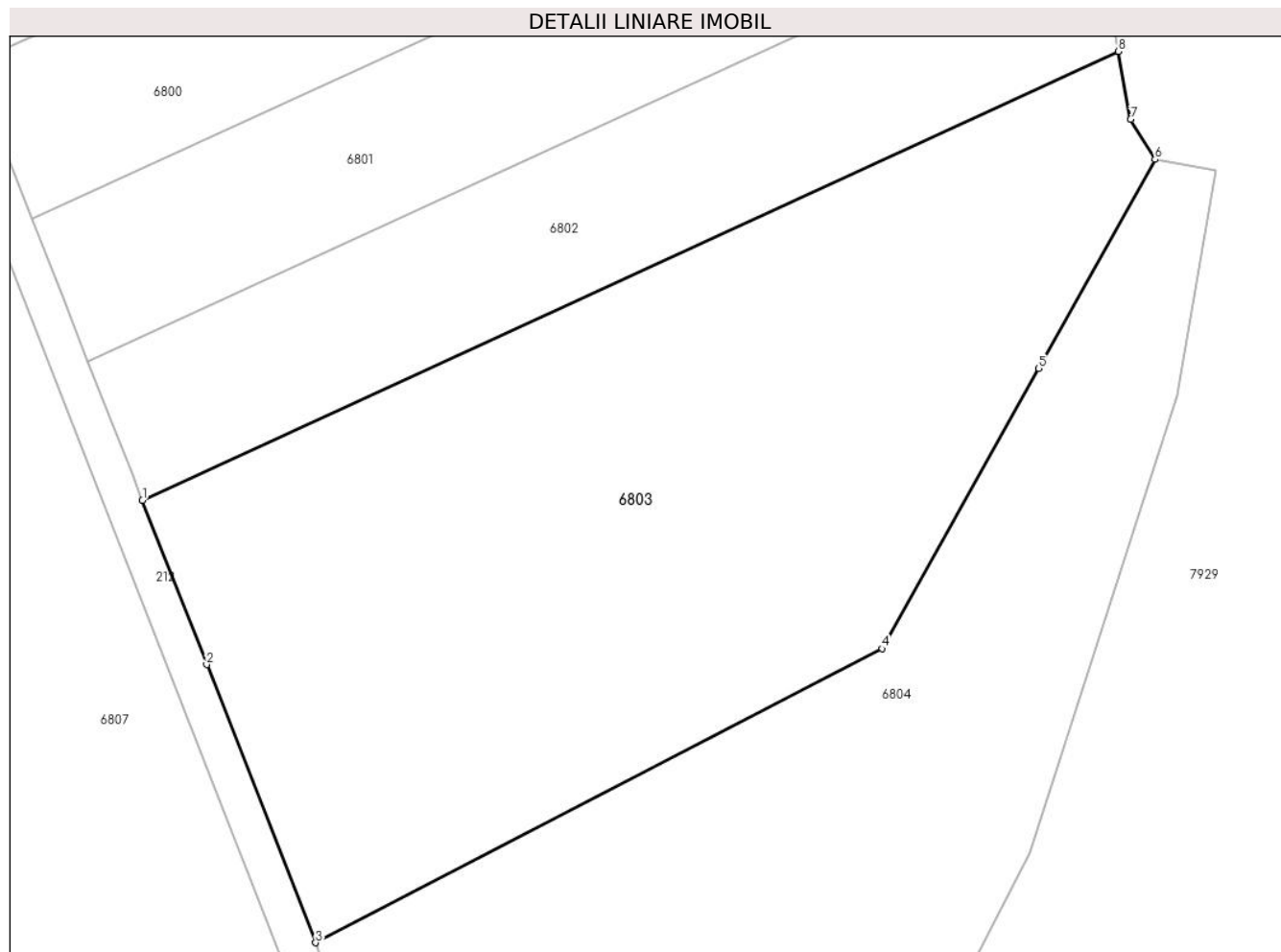
Inscrieri privind dezmembramintele dreptului de proprietate, drepturi reale de garanție și sarcini	Referințe
NU SUNT	

Anexa Nr. 1 La Partea I

Teren

Nr cadastral	Suprafața (mp)*	Observații / Referințe
	2.603	

* Suprafața este determinată în planul de proiecție Stereo 70.



Date referitoare la teren

Crt	Categorie folosință	Intravilan	Suprafața (mp)	Tarla	Parcelă	Nr. topo	Observații / Referințe
1	faneata	NU	2.603	23	460/6	-	

Lungime Segmente

1) Valorile lungimilor segmentelor sunt obținute din proiecție în plan.

Punct început	X / Y	Punct sfârșit	X / Y	Lungime segment (** (m)
1	321.268,268 499.844,787	2	321.273,378 499.831,749	14.003
2	321.273,378 499.831,749	3	321.282,036 499.809,658	23.728
3	321.282,036 499.809,658	4	321.327,082 499.833,013	50.741
4	321.327,082 499.833,013	5	321.339,515 499.855,282	25.505
5	321.339,515 499.855,282	6	321.348,776 499.871,871	18.999

Punct început	X / Y	Punct sfârșit	X / Y	Lungime segment (** (m)
6	321.348,776 499.871,871	7	321.346,842 499.875,055	3.726
7	321.346,842 499.875,055	8	321.345,886 499.880,444	5.474
8	321.345,886 499.880,444	1	321.268,268 499.844,787	85.417

** Lungimile segmentelor sunt determinate în planul de proiecție Stereo 70 și sunt rotunjite la 1 milimetru.

*** Distanța dintre puncte este formată din segmente cumulate ce sunt mai mici decât valoarea 1 milimetru.

**DATE DESPRE IMOBILUL NR. 6804**

Oficiul de Cadastru și Publicitate Imobiliară HUNEDOARA
Biroul de Cadastru și Publicitate Imobiliară Deva

A. Partea I. Descrierea imobilului

TEREN Extravilan

Adresa: Jud. Hunedoara

Nr. Crt	Nr cadastral Nr. topografic	Suprafața* (mp)	Observații / Referințe
A1		4.547	Sector cadastral:8 Teren neimprejmuit;

B. Partea II. Proprietari și acte

Inscrieri privitoare la dreptul de proprietate și alte drepturi reale	Referințe
1 / 20/10/2022	
Act Normativ nr. 7, din 13/03/1996 emis de PARLAMENTUL ROMÂNIEI;	
B1	A1
1) COMUNA ILIA, REZERVA COMISIEI LOCALE DE FOND FUNCJAR, CIF:4374164	

C. Partea III. SARCINI .

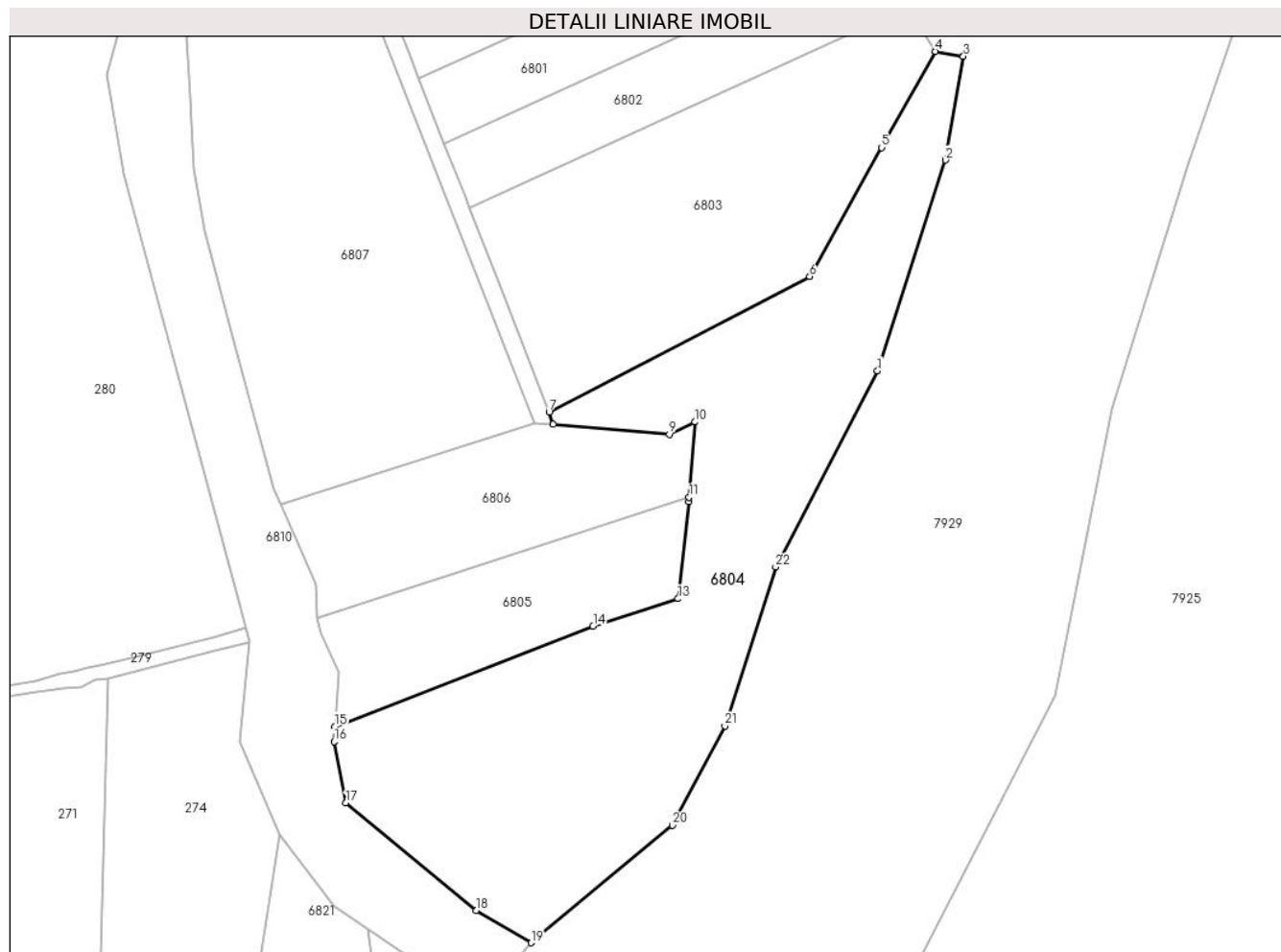
Inscrieri privind dezmembramintele dreptului de proprietate, drepturi reale de garanție și sarcini	Referințe
NU SUNT	

Anexa Nr. 1 La Partea I

Teren

Nr cadastral	Suprafața (mp)*	Observații / Referințe
	4.547	

* Suprafața este determinată în planul de proiecție Stereo 70.



Date referitoare la teren

Crt	Categorie folosință	Intravilan	Suprafața (mp)	Tarla	Parcelă	Nr. topo	Observații / Referințe
1	faneata	NU	4.547	-	-	-	

Lungime Segmente

1) Valorile lungimilor segmentelor sunt obținute din proiecție în plan.

Punct început	X / Y	Punct sfârșit	X / Y	Lungime segment (** (m)
1	321.338,803 499.816,759	2	321.350,502 499.853,122	38.199
3	321.353,626 499.871,022	4	321.348,776 499.871,871	4.924
5	321.339,515 499.855,282	6	321.327,082 499.833,013	25.505
7	321.282,036 499.809,658	8	321.282,741 499.807,506	2.265
9	321.302,799 499.805,769	10	321.307,265 499.807,911	4.953

Punct început	X / Y	Punct sfârșit	X / Y	Lungime segment (** (m)
2	321.350,502 499.853,122	3	321.353,626 499.871,022	18.171
4	321.348,776 499.871,871	5	321.339,515 499.855,282	18.999
6	321.327,082 499.833,013	7	321.282,036 499.809,658	50.741
8	321.282,741 499.807,506	9	321.302,799 499.805,769	20.133
10	321.307,265 499.807,911	11	321.306,231 499.794,903	13.049

Punct început	X / Y	Punct sfârșit	X / Y	Lungime segment (** (m)
11	321.306,231 499.794,903	12	321.306,175 499.794,195	0.71
13	321.304,322 499.777,408	14	321.289,625 499.772,64	15.451
15	321.245,024 499.755,356	16	321.244,864 499.752,747	2.613
17	321.246,933 499.742,147	18	321.269,478 499.723,59	29.2
19	321.278,949 499.718,02	20	321.303,32 499.738,297	31.704
21	321.312,406 499.755,438	22	321.321,168 499.782,873	28.8

Punct început	X / Y	Punct sfârșit	X / Y	Lungime segment (** (m)
12	321.306,175 499.794,195	13	321.304,322 499.777,408	16.889
14	321.289,625 499.772,64	15	321.245,024 499.755,356	47.833
16	321.244,864 499.752,747	17	321.246,933 499.742,147	10.8
18	321.269,478 499.723,59	19	321.278,949 499.718,02	10.987
20	321.303,32 499.738,297	21	321.312,406 499.755,438	19.4
22	321.321,168 499.782,873	1	321.338,803 499.816,759	38.2

** Lungimile segmentelor sunt determinate în planul de proiecție Stereo 70 și sunt rotunjite la 1 milimetru.

*** Distanța dintre puncte este formată din segmente cumulate ce sunt mai mici decât valoarea 1 milimetru.

**DATE DESPRE IMOBILUL NR. 6805**

Oficiul de Cadastru și Publicitate Imobiliară HUNEDOARA
Biroul de Cadastru și Publicitate Imobiliară Deva

A. Partea I. Descrierea imobilului

TEREN Extravilan

Adresa: Jud. Hunedoara

Nr. Crt	Nr cadastral Nr. topografic	Suprafața* (mp)	Observații / Referințe
A1		1.095	Sector cadastral:8 Teren neimprejmuit;

B. Partea II. Proprietari și acte

Inscrieri privitoare la dreptul de proprietate și alte drepturi reale	Referințe
1 / 20/10/2022	
Act Administrativ nr. 13993/23, din 10/03/1999 emis de CJPSDPAT HUNEDOARA;	
B1	A1
Intabulare, drept de PROPRIETATE, dobandit prin Reconstituire, cota actuala 1/1	
1) RUS MARIOARA	

C. Partea III. SARCINI .

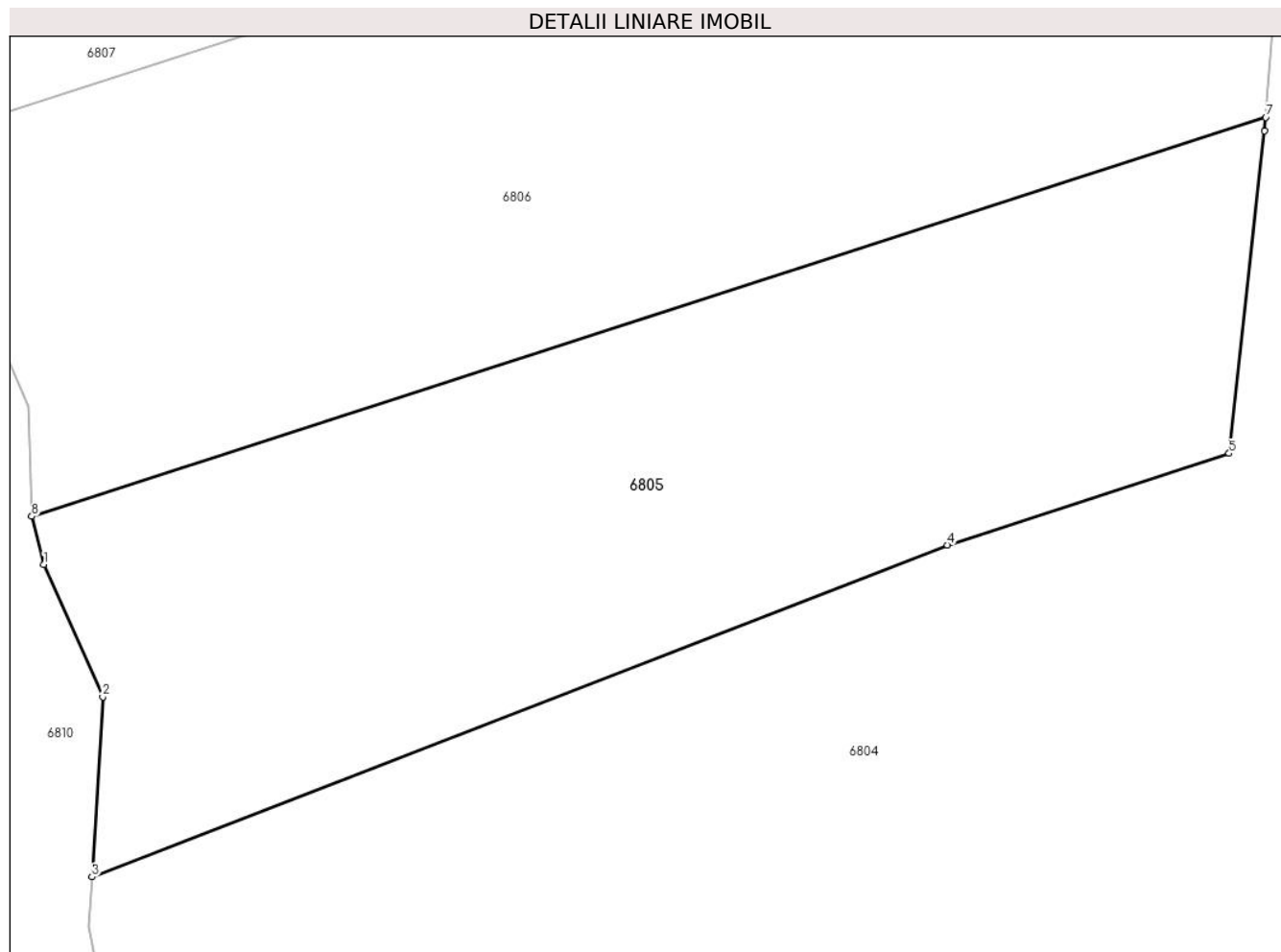
Inscrieri privind dezmembramintele dreptului de proprietate, drepturi reale de garanție și sarcini	Referințe
NU SUNT	

Anexa Nr. 1 La Partea I

Teren

Nr cadastral	Suprafața (mp)*	Observații / Referințe
	1.095	

* Suprafața este determinată în planul de proiecție Stereo 70.



Date referitoare la teren

Crt	Categorie folosință	Intra vilan	Suprafața (mp)	Tarla	Parcelă	Nr. topo	Observații / Referințe
1	faneata	NU	1.095	23	460/3	-	

Lungime Segmente

1) Valorile lungimilor segmentelor sunt obținute din proiecție în plan.

Punct început	X / Y	Punct sfârșit	X / Y	Lungime segment (** (m)
1	321.242,528 499.771,627	2	321.245,6 499.764,725	7.555
2	321.245,6 499.764,725	3	321.245,024 499.755,356	9.387
3	321.245,024 499.755,356	4	321.289,625 499.772,64	47.833
4	321.289,625 499.772,64	5	321.304,322 499.777,408	15.451
5	321.304,322 499.777,408	6	321.306,175 499.794,195	16.889

Punct început	X / Y	Punct sfârșit	X / Y	Lungime segment (** (m)
6	321.306,175 499.794,195	7	321.306,231 499.794,903	0.71
7	321.306,231 499.794,903	8	321.241,888 499.774,13	67.613
8	321.241,888 499.774,13	1	321.242,528 499.771,627	2.584

** Lungimile segmentelor sunt determinate în planul de proiecție Stereo 70 și sunt rotunjite la 1 milimetru.

*** Distanța dintre puncte este formată din segmente cumulate ce sunt mai mici decât valoarea 1 milimetru.

**DATE DESPRE IMOBILUL NR. 6806**

Oficiul de Cadastru și Publicitate Imobiliară HUNEDOARA
Biroul de Cadastru și Publicitate Imobiliară Deva

A. Partea I. Descrierea imobilului

TEREN Extravilan

Adresa: Jud. Hunedoara

Nr. Crt	Nr cadastral Nr. topografic	Suprafața* (mp)	Observații / Referințe
A1		1.298	Sector cadastral:8 Teren neimprejmuit;

B. Partea II. Proprietari și acte

Inscrieri privitoare la dreptul de proprietate și alte drepturi reale	Referințe
1 / 20/10/2022	
Act Administrativ nr. 89856/270, din 12/08/2003 emis de CJPSDPAT HUNEDOARA;	
B1	A1
Intabulare, drept de PROPRIETATE, dobandit prin Reconstituire, cota actuala 1/1 1) PAROAN IULIA	

C. Partea III. SARCINI .

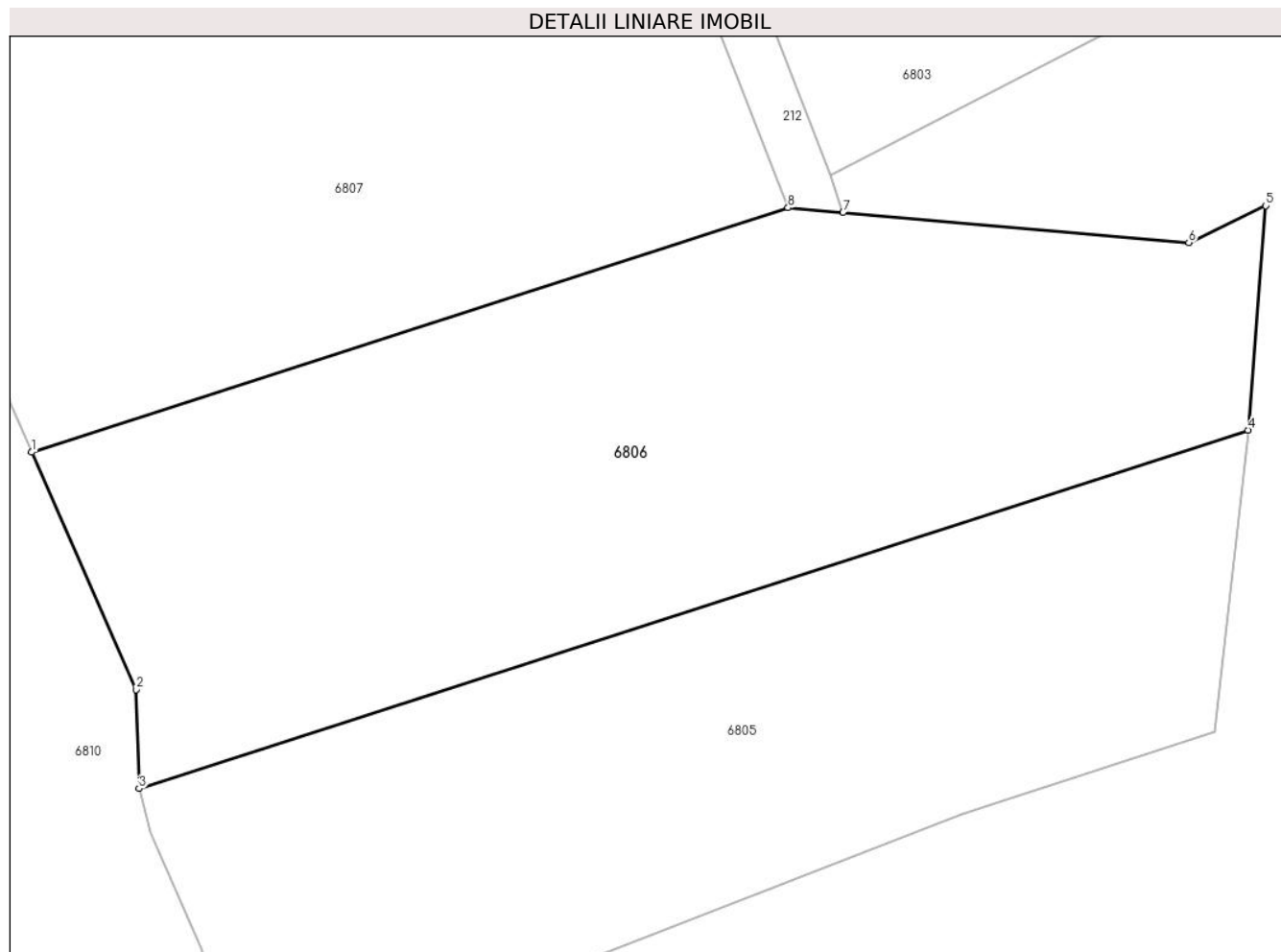
Inscrieri privind dezmembramintele dreptului de proprietate, drepturi reale de garanție și sarcini	Referințe
NU SUNT	

Anexa Nr. 1 La Partea I

Teren

Nr cadastral	Suprafața (mp)*	Observații / Referințe
	1.298	

* Suprafața este determinată în planul de proiecție Stereo 70.



Date referitoare la teren

Crt	Categorie folosință	Intra vilan	Suprafața (mp)	Tarla	Parcelă	Nr. topo	Observații / Referințe
1	faneata	NU	1.298	23	460/4	-	

Lungime Segmente

1) Valorile lungimilor segmentelor sunt obținute din proiecție în plan.

Punct început	X / Y	Punct sfârșit	X / Y	Lungime segment (** (m)
1	321.235,665 499.793,622	2	321.241,721 499.779,869	15.027
2	321.241,721 499.779,869	3	321.241,888 499.774,13	5.741
3	321.241,888 499.774,13	4	321.306,231 499.794,903	67.613
4	321.306,231 499.794,903	5	321.307,265 499.807,911	13.049
5	321.307,265 499.807,911	6	321.302,799 499.805,769	4.953

Punct început	X / Y	Punct sfârșit	X / Y	Lungime segment (** (m)
6	321.302,799 499.805,769	7	321.282,741 499.807,506	20.133
7	321.282,741 499.807,506	8	321.279,546 499.807,788	3.208
8	321.279,546 499.807,788	1	321.235,665 499.793,622	46.111

** Lungimile segmentelor sunt determinate în planul de proiecție Stereo 70 și sunt rotunjite la 1 milimetru.

*** Distanța dintre puncte este formată din segmente cumulate ce sunt mai mici decât valoarea 1 milimetru.

**DATE DESPRE IMOBILUL NR. 6807**

Oficiul de Cadastru și Publicitate Imobiliară HUNEDOARA
Biroul de Cadastru și Publicitate Imobiliară Deva

A. Partea I. Descrierea imobilului

TEREN Extravilan

Adresa: Jud. Hunedoara

Nr. Crt	Nr cadastral Nr. topografic	Suprafața* (mp)	Observații / Referințe
A1		3.588	Sector cadastral:8 Teren neimprejmuit;

B. Partea II. Proprietari și acte

Inscrieri privitoare la dreptul de proprietate și alte drepturi reale	Referințe
1 / 20/10/2022	
Act Administrativ nr. 13993/29, din 12/03/1999 emis de CJPSDPAT HUNEDOARA;	
B1	A1
Intabulare, drept de PROPRIETATE, dobandit prin Reconstituire, cota actuala 1/1 1) PETRESC GHEORGHE	

C. Partea III. SARCINI .

Inscrieri privind dezmembramintele dreptului de proprietate, drepturi reale de garanție și sarcini	Referințe
NU SUNT	

Anexa Nr. 1 La Partea I

Teren

Nr cadastral	Suprafața (mp)*	Observații / Referințe
	3.588	

* Suprafața este determinată în planul de proiecție Stereo 70.



Date referitoare la teren

Crt	Categorie folosință	Intravilan	Suprafața (mp)	Tarla	Parcelă	Nr. topo	Observații / Referințe
1	arabil	NU	3.588	23	459	-	

Lungime Segmente

1) Valorile lungimilor segmentelor sunt obținute din proiecție în plan.

Punct început	X / Y	Punct sfârșit	X / Y	Lungime segment (** (m)
1	321.220,001 499.864,102	2	321.220,749 499.851,579	12.546
2	321.220,749 499.851,579	3	321.222,62 499.840,794	10.946
3	321.222,62 499.840,794	4	321.227,604 499.821,859	19.58
4	321.227,604 499.821,859	5	321.234,394 499.796,508	26.244
5	321.234,394 499.796,508	6	321.235,665 499.793,622	3.154

Punct început	X / Y	Punct sfârșit	X / Y	Lungime segment (** (m)
6	321.235,665 499.793,622	7	321.279,546 499.807,788	46.111
7	321.279,546 499.807,788	8	321.245,455 499.894,772	93.426
8	321.245,455 499.894,772	9	321.244,974 499.894,477	0.565
9	321.244,974 499.894,477	10	321.222,408 499.880,656	26.462
10	321.222,408 499.880,656	11	321.219,443 499.874,264	7.045
11	321.219,443 499.874,264	1	321.220,001 499.864,102	10.178

** Lungimile segmentelor sunt determinate în planul de proiecție Stereo 70 și sunt rotunjite la 1 milimetru.

*** Distanța dintre puncte este formată din segmente cumulate ce sunt mai mici decât valoarea 1 milimetru.

**DATE DESPRE IMOBILUL NR. 6808**

Oficiul de Cadastru și Publicitate Imobiliară HUNEDOARA
Biroul de Cadastru și Publicitate Imobiliară Deva

A. Partea I. Descrierea imobilului

TEREN Intravilan

Adresa: Loc. Valea Lunga, Jud. Hunedoara

Nr. Crt	Nr cadastral Nr. topografic	Suprafața* (mp)	Observații / Referințe
A1		2.211	Sector cadastral:8 Teren neimprejmuit; Nu se poate face identificare cu carte funciara

B. Partea II. Proprietari și acte

Inscrieri privitoare la dreptul de proprietate și alte drepturi reale		Referințe
1 / 17/03/2023		
Act Administrativ nr. 89856/289, din 19/09/2003 emis de CJSPDPAT HUNEDOARA;		
B1	Intabulare, drept de PROPRIETATE, dobandit prin Reconstituire, cota actuala 1/1 1) LAZAR PETRU 2) CRISAN PETRUTA	A1

C. Partea III. SARCINI .

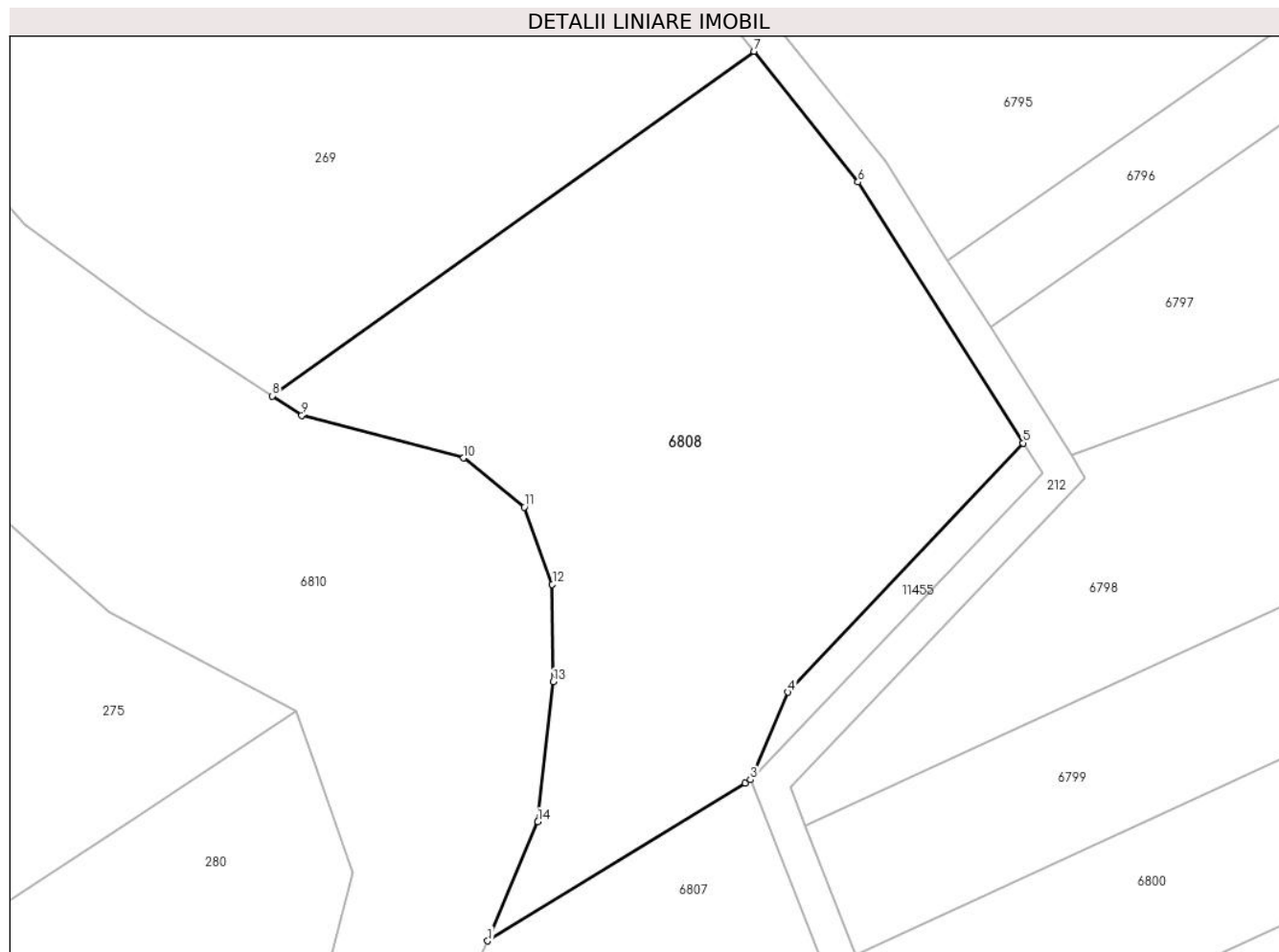
Inscrieri privind dezmembramintele dreptului de proprietate, drepturi reale de garanție și sarcini	Referințe
NU SUNT	

Anexa Nr. 1 La Partea I

Teren

Nr cadastral	Suprafața (mp)*	Observații / Referințe
	2.211	Nu se poate face identificare cu carte funciara

* Suprafața este determinată în planul de proiecție Stereo 70.



Date referitoare la teren

Crt	Categorie folosință	Intra vilan	Suprafața (mp)	Tarla	Parcelă	Nr. topo	Observații / Referințe
1	faneata	DA	2.211	23	433/8	-	

Lungime Segmente

1) Valorile lungimilor segmentelor sunt obținute din proiecție în plan.

Punct început	X / Y	Punct sfârșit	X / Y	Lungime segment (** (m)
1	321.222,408 499.880,656	2	321.244,974 499.894,477	26.462
2	321.244,974 499.894,477	3	321.245,455 499.894,772	0.565
3	321.245,455 499.894,772	4	321.248,735 499.902,447	8.346
4	321.248,735 499.902,447	5	321.269,359 499.924,292	30.042
5	321.269,359 499.924,292	6	321.254,881 499.947,164	27.069

Punct început	X / Y	Punct sfârșit	X / Y	Lungime segment (** (m)
6	321.254,881 499.947,164	7	321.245,75 499.958,618	14.648
7	321.245,75 499.958,618	8	321.203,512 499.928,412	51.928
8	321.203,512 499.928,412	9	321.206,106 499.926,719	3.098
9	321.206,106 499.926,719	10	321.220,3 499.922,985	14.677
10	321.220,3 499.922,985	11	321.225,609 499.918,664	6.845
11	321.225,609 499.918,664	12	321.228,075 499.911,895	7.204
12	321.228,075 499.911,895	13	321.228,162 499.903,357	8.539
13	321.228,162 499.903,357	14	321.226,802 499.891,093	12.339
14	321.226,802 499.891,093	1	321.222,408 499.880,656	11.324

** Lungimile segmentelor sunt determinate în planul de proiecție Stereo 70 și sunt rotunjite la 1 milimetru.

*** Distanța dintre puncte este formată din segmente cumulate ce sunt mai mici decât valoarea 1 milimetru.

**DATE DESPRE IMOBILUL NR. 6809**

Oficiul de Cadastru și Publicitate Imobiliară HUNEDOARA
Biroul de Cadastru și Publicitate Imobiliară Deva

A. Partea I. Descrierea imobilului

TEREN Extravilan

Adresa: Jud. Hunedoara

Nr. Crt	Nr cadastral Nr. topografic	Suprafața* (mp)	Observații / Referințe
A1		431	Sector cadastral:8 Teren neimprejmuit;

B. Partea II. Proprietari și acte

Inscrieri privitoare la dreptul de proprietate și alte drepturi reale	Referințe
1 / 20/10/2022	
Act Normativ nr. 7, din 13/03/1996 emis de PARLAMENTUL ROMÂNIEI;	
B1	A1
Intabulare, drept de PROPRIETATE, dobandit prin Lege, cota actuala 1/1 1) COMUNA ILIA, REZERVA COMISIEI LOCALE DE FOND FUNCJAR, CIF:4374164	

C. Partea III. SARCINI .

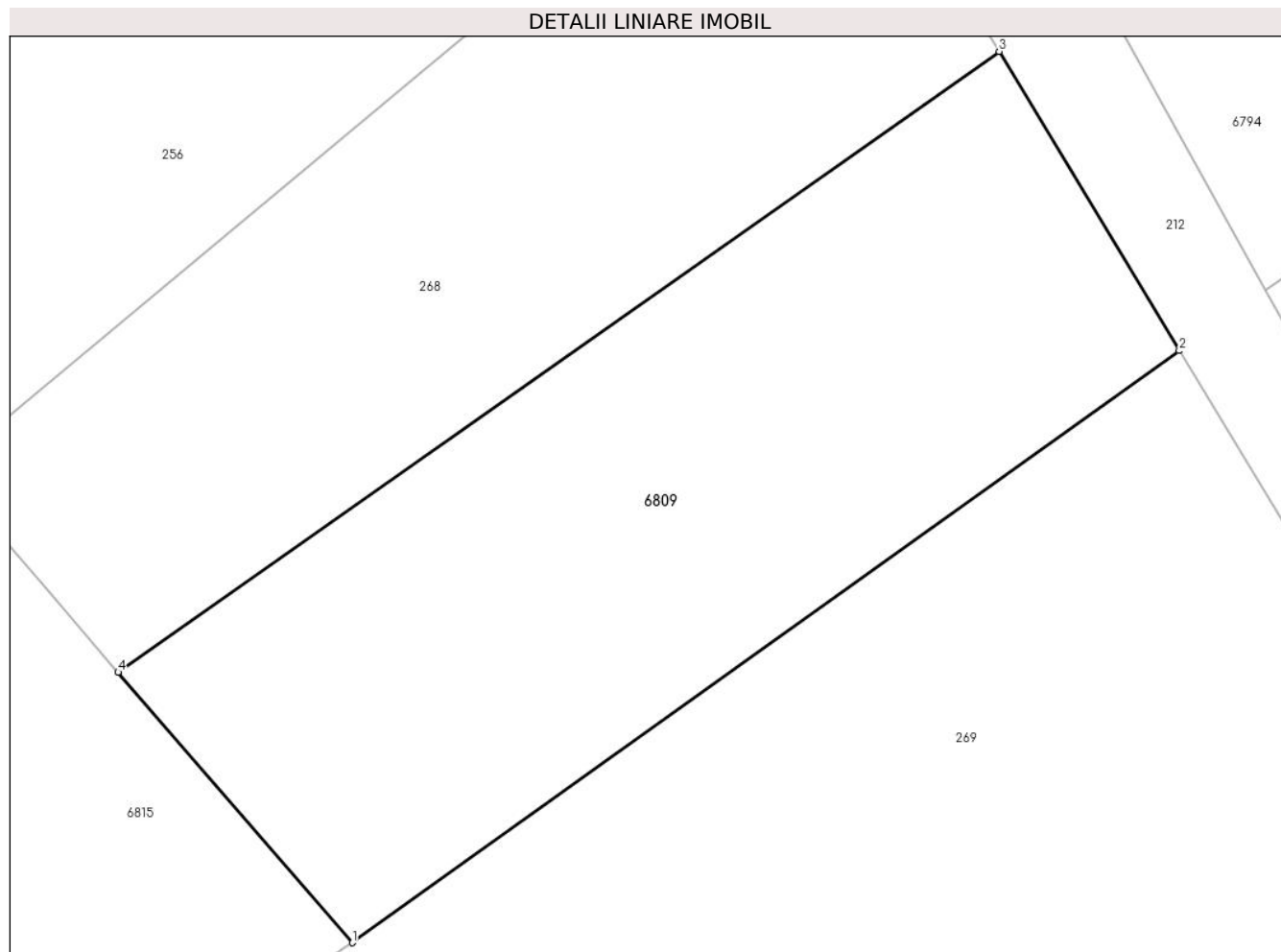
Inscrieri privind dezmembramintele dreptului de proprietate, drepturi reale de garanție și sarcini	Referințe
NU SUNT	

Anexa Nr. 1 La Partea I

Teren

Nr cadastral	Suprafața (mp)*	Observații / Referințe
	431	

* Suprafața este determinată în planul de proiecție Stereo 70.



Date referitoare la teren

Crt	Categorie folosință	Intra vilan	Suprafața (mp)	Tarla	Parcelă	Nr. topo	Observații / Referințe
1	faneata	NU	431	-	-	-	

Lungime Segmente

1) Valorile lungimilor segmentelor sunt obținute din proiecție în plan.

Punct început	X / Y	Punct sfârșit	X / Y	Lungime segment (** (m)
1	321.190,836 499.975,454	2	321.219,106 499.995,671	34.755
2	321.219,106 499.995,671	3	321.212,946 500.005,888	11.93
3	321.212,946 500.005,888	4	321.182,83 499.984,689	36.829
4	321.182,83 499.984,689	1	321.190,836 499.975,454	12.222

** Lungimile segmentelor sunt determinate în planul de proiecție Stereo 70 și sunt rotunjite la 1 milimetru.

***** Distanţa dintre puncte este formată din segmente cumulate ce sunt mai mici decât valoarea 1 milimetru.**

**DATE DESPRE IMOBILUL NR. 6810**

Oficiul de Cadastru și Publicitate Imobiliară HUNEDOARA
Biroul de Cadastru și Publicitate Imobiliară Deva

A. Partea I. Descrierea imobilului

TEREN Intravilan

Adresa: Loc. Valea Lunga, Jud. Hunedoara

Nr. Crt	Nr cadastral Nr. topografic	Suprafața* (mp)	Observații / Referințe
A1		9.202	Sector cadastral:8 Teren neimprejmuit;

B. Partea II. Proprietari și acte

Inscrieri privitoare la dreptul de proprietate și alte drepturi reale		Referințe
1 / 20/10/2022		
Act Normativ nr. 1705, din 29/11/2006 emis de GUVERNUL ROMÂNIEI (LEGE);		
B1	Intabulare, drept de PROPRIETATE, dobandit prin Lege, cota actuală 1/1 1) STATUL ROMÂN-DOMENIUL PUBLIC, CIF:9999999999999	A1
Act Normativ nr. 1705, din 29/11/2006 emis de GUVERNUL ROMÂNIEI (Act normativ 107/25.09.1996, Emis de Guvernul României, Lege);		
B2	Intabulare, drept de ADMINISTRARE, dobandit prin Lege, cota actuală 1/1 1) ADMINISTRAȚIA NAȚIONALĂ APELE ROMÂNE, CIF:24326056	A1

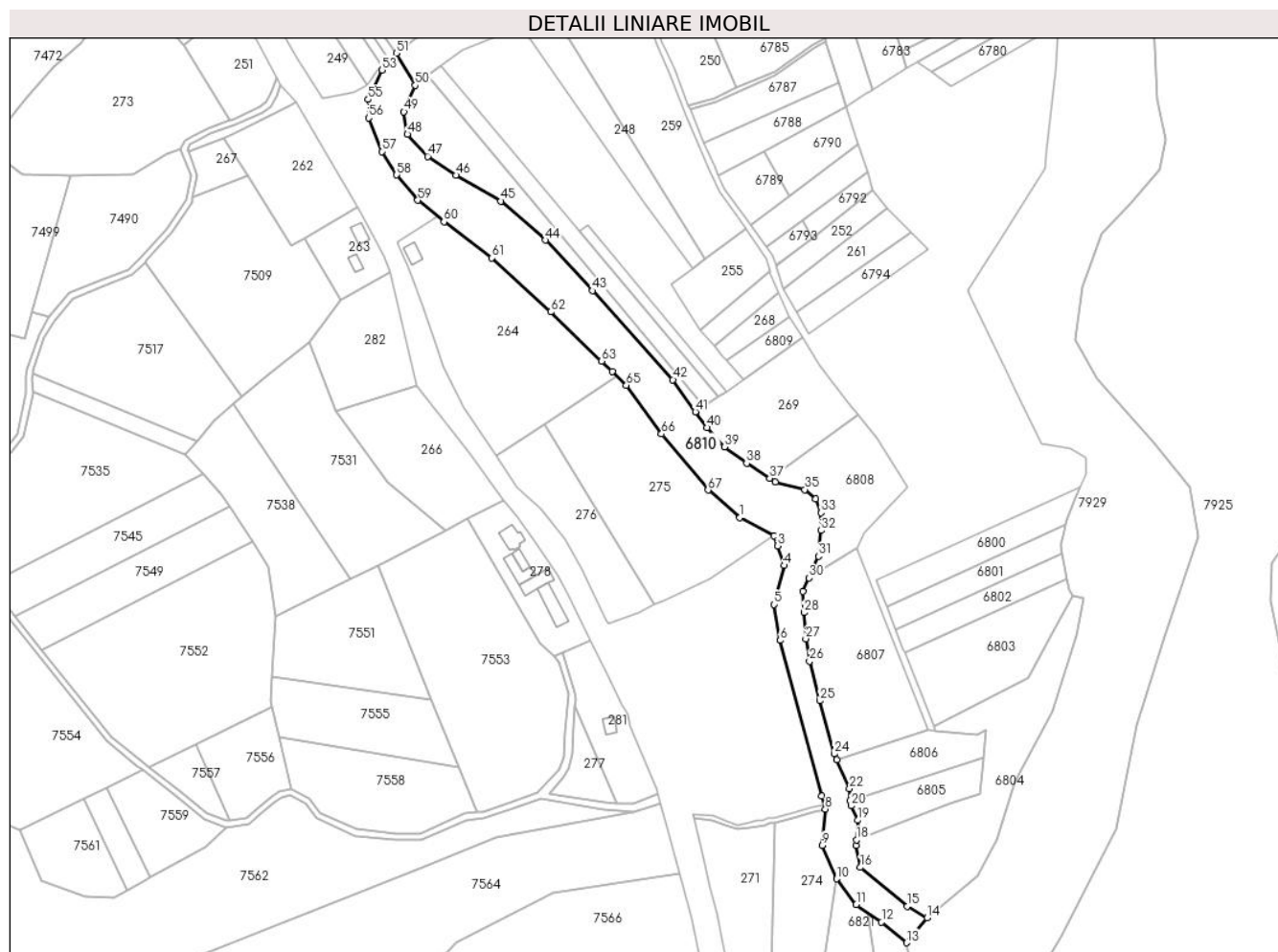
C. Partea III. SARCINI .

Inscrieri privind dezmembramintele dreptului de proprietate, drepturi reale de garanție și sarcini	Referințe
NU SUNT	

Teren

Nr cadastral	Suprafața (mp)*	Observații / Referințe
	9.202	

* Suprafața este determinată în planul de proiecție Stereo 70.



Date referitoare la teren

Crt	Categorie folosință	Intravilan	Suprafața (mp)	Tarla	Parcelă	Nr. topo	Observații / Referințe
1	ape curgătoare	DA	9.202	-	-	-	SÂRBI (Vorța, Bătrâna)

Lungime Segmente

1) Valorile lungimilor segmentelor sunt obținute din proiecție în plan.

Punct început	X / Y	Punct sfârșit	X / Y	Lungime segment
1	321.189,187 499.909,517	2	321.205,57 499.900,8	18.557
4	321.210,572 499.886,646	5	321.205,63 499.867,926	19.362
7	321.228,523 499.776,269	8	321.230,18 499.770,115	6.373
10	321.235,545 499.736,622	11	321.244,946 499.724,298	15.5
13	321.269,17 499.706,055	14	321.278,949 499.718,02	15.453
2	321.205,57 499.900,8	3	321.207,258 499.896,023	5.067
5	321.205,63 499.867,926	6	321.208,456 499.850,77	17.387
8	321.230,18 499.770,115	9	321.228,603 499.752,686	17.5
11	321.244,946 499.724,298	12	321.257,122 499.715,902	14.79
14	321.278,949 499.718,02	15	321.269,478 499.723,59	10.987
3	321.207,258 499.896,023	4	321.210,572 499.886,646	9.945
6	321.208,456 499.850,77	7	321.228,523 499.776,269	77.156
9	321.228,603 499.752,686	10	321.235,545 499.736,622	17.5
12	321.257,122 499.715,902	13	321.269,17 499.706,055	15.56
15	321.269,478 499.723,59	16	321.246,933 499.742,147	29.2

Punct început	X / Y	Punct sfârșit	X / Y	Lungime segment	Punct început	X / Y	Punct sfârșit	X / Y	Lungime segment	Punct început	X / Y	Punct sfârșit	X / Y	Lungime segment
16	321.246,933 499.742,147	17	321.244,864 499.752,747	10.8	17	321.244,864 499.752,747	18	321.245,024 499.755,356	2.613	18	321.245,024 499.755,356	19	321.245,6 499.764,725	9.387
19	321.245,6 499.764,725	20	321.242,528 499.771,627	7.555	20	321.242,528 499.771,627	21	321.241,888 499.774,13	2.584	21	321.241,888 499.774,13	22	321.241,721 499.779,869	5.741
22	321.241,721 499.779,869	23	321.235,665 499.793,622	15.027	23	321.235,665 499.793,622	24	321.234,394 499.796,508	3.154	24	321.234,394 499.796,508	25	321.227,604 499.821,859	26.244
25	321.227,604 499.821,859	26	321.222,62 499.840,794	19.58	26	321.222,62 499.840,794	27	321.220,749 499.851,579	10.946	27	321.220,749 499.851,579	28	321.220,001 499.864,102	12.546
28	321.220,001 499.864,102	29	321.219,443 499.874,264	10.178	29	321.219,443 499.874,264	30	321.222,408 499.880,656	7.045	30	321.222,408 499.880,656	31	321.226,802 499.891,093	11.324
31	321.226,802 499.891,093	32	321.228,162 499.903,357	12.339	32	321.228,162 499.903,357	33	321.228,075 499.911,895	8.539	33	321.228,075 499.911,895	34	321.225,609 499.918,664	7.204
34	321.225,609 499.918,664	35	321.220,3 499.922,985	6.845	35	321.220,3 499.922,985	36	321.206,106 499.926,719	14.677	36	321.206,106 499.926,719	37	321.203,512 499.928,412	3.098
37	321.203,512 499.928,412	38	321.192,455 499.935,627	13.202	38	321.192,455 499.935,627	39	321.181,84 499.943,459	13.192	39	321.181,84 499.943,459	40	321.173,364 499.952,637	12.493
40	321.173,364 499.952,637	41	321.167,96 499.960,26	9.344	41	321.167,96 499.960,26	42	321.157,11 499.975,565	18.761	42	321.157,11 499.975,565	43	321.118,629 500.018,197	57.43
43	321.118,629 500.018,197	44	321.096,058 500.042,413	33.105	44	321.096,058 500.042,413	45	321.074,794 500.061,061	28.282	45	321.074,794 500.061,061	46	321.053,182 500.073,404	24.889
46	321.053,182 500.073,404	47	321.039,668 500.082,504	16.292	47	321.039,668 500.082,504	48	321.029,943 500.093,042	14.34	48	321.029,943 500.093,042	49	321.028,323 500.103,838	10.916
49	321.028,323 500.103,838	50	321.033,721 500.116,456	13.725	50	321.033,721 500.116,456	51	321.024,576 500.131,86	17.914	51	321.024,576 500.131,86	52	321.019,477 500.125,753	7.956
52	321.019,477 500.125,753	53	321.017,827 500.123,776	2.575	53	321.017,827 500.123,776	54	321.012,762 500.113,181	11.744	54	321.012,762 500.113,181	55	321.011,126 500.109,76	3.792
55	321.011,126 500.109,76	56	321.011,314 500.100,911	8.851	56	321.011,314 500.100,911	57	321.017,642 500.084,798	17.311	57	321.017,642 500.084,798	58	321.024,759 500.073,589	13.277
58	321.024,759 500.073,589	59	321.034,92 500.061,463	15.82	59	321.034,92 500.061,463	60	321.047,442 500.051,186	16.199	60	321.047,442 500.051,186	61	321.070,425 500.033,811	28.812
61	321.070,425 500.033,811	62	321.098,56 500.008,012	38.172	62	321.098,56 500.008,012	63	321.122,949 499.984,427	33.928	63	321.122,949 499.984,427	64	321.128,082 499.979,463	7.14
64	321.128,082 499.979,463	65	321.134,841 499.972,927	9.402	65	321.134,841 499.972,927	66	321.151,679 499.949,627	28.748	66	321.151,679 499.949,627	67	321.173,975 499.922,777	34.9
67	321.173,975 499.922,777	1	321.189,187 499.909,517	20.181										

** Lungimile segmentelor sunt determinate în planul de proiecție Stereo 70 și sunt rotunjite la 1 milimetru.

*** Distanța dintre puncte este formată din segmente cumulate ce sunt mai mici decât valoarea 1 milimetru.

**DATE DESPRE IMOBILUL NR. 6811**

Oficiul de Cadastru și Publicitate Imobiliară HUNEDOARA
Biroul de Cadastru și Publicitate Imobiliară Deva

A. Partea I. Descrierea imobilului

TEREN Intravilan

Adresa: Loc. Valea Lunga, Jud. Hunedoara

Nr. Crt	Nr cadastral Nr. topografic	Suprafața* (mp)	Observații / Referințe
A1		2.164	Sector cadastral:8 Teren neimprejmuit;

B. Partea II. Proprietari și acte

Inscrieri privitoare la dreptul de proprietate și alte drepturi reale		Referințe
1 / 20/10/2022		
Act Administrativ nr. 13993/14, din 04/03/1999 emis de CJPSDPAT HUNEDOARA;		
B1	Intabulare, drept de PROPRIETATE, dobandit prin Reconstituire, cota actuala 1/1 1) PARAOAN PĂTRUȚA	A1

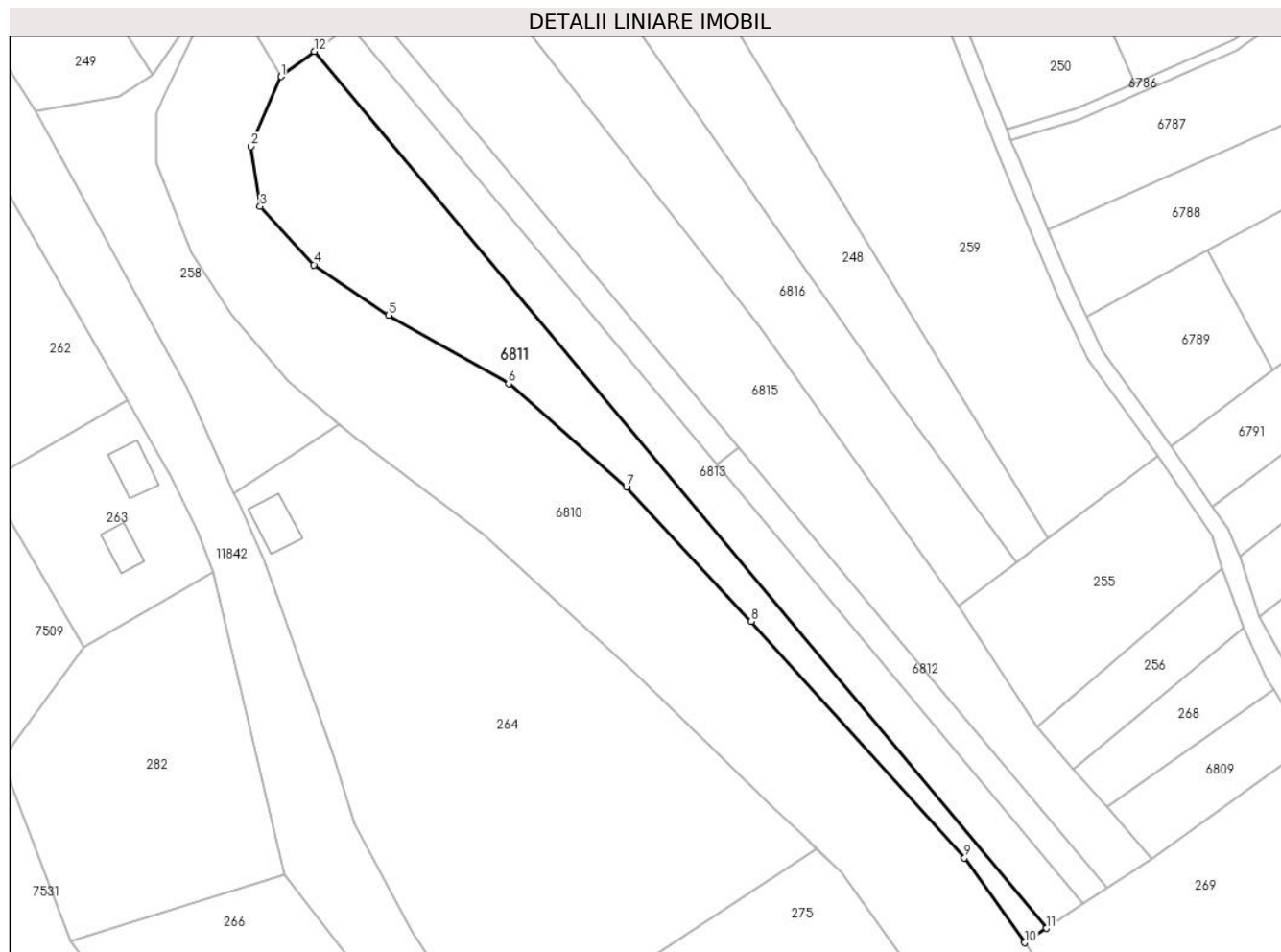
C. Partea III. SARCINI .

Inscrieri privind dezmembramintele dreptului de proprietate, drepturi reale de garanție și sarcini	Referințe
NU SUNT	

Teren

Nr cadastral	Suprafața (mp)*	Observații / Referințe
	2.164	

* Suprafața este determinată în planul de proiecție Stereo 70.



Date referitoare la teren

Crt	Categorie folosință	Intravilan	Suprafața (mp)	Tarla	Parcelă	Nr. topo	Observații / Referințe
1	arabil	DA	2.164	-	469/1	-	

Lungime Segmente

1) Valorile lungimilor segmentelor sunt obținute din proiecție în plan.

Punct început	X / Y	Punct sfârșit	X / Y	Lungime segment (** (m)
1	321.033,721 500.116,456	2	321.028,323 500.103,838	13.725
2	321.028,323 500.103,838	3	321.029,943 500.093,042	10.916
3	321.029,943 500.093,042	4	321.039,668 500.082,504	14.34
4	321.039,668 500.082,504	5	321.053,182 500.073,404	16.292
5	321.053,182 500.073,404	6	321.074,794 500.061,061	24.889

Punct început	X / Y	Punct sfârșit	X / Y	Lungime segment (** (m)
6	321.074,794 500.061,061	7	321.096,058 500.042,413	28.282
7	321.096,058 500.042,413	8	321.118,629 500.018,197	33.105
8	321.118,629 500.018,197	9	321.157,11 499.975,565	57.43
9	321.157,11 499.975,565	10	321.167,96 499.960,26	18.761
10	321.167,96 499.960,26	11	321.171,86 499.962,851	4.683
11	321.171,86 499.962,851	12	321.039,771 500.120,983	206.042
12	321.039,771 500.120,983	1	321.033,721 500.116,456	7.557

** Lungimile segmentelor sunt determinate în planul de proiecție Stereo 70 și sunt rotunjite la 1 milimetru.

*** Distanța dintre puncte este formată din segmente cumulate ce sunt mai mici decât valoarea 1 milimetru.

**DATE DESPRE IMOBILUL NR. 6812**

Oficiul de Cadastru și Publicitate Imobiliară HUNEDOARA
Biroul de Cadastru și Publicitate Imobiliară Deva

A. Partea I. Descrierea imobilului

TEREN Extravilan

Adresa: Jud. Hunedoara

Nr. Crt	Nr cadastral Nr. topografic	Suprafața* (mp)	Observații / Referințe
A1		520	Sector cadastral:8 Teren neimprejmuit;

B. Partea II. Proprietari și acte

Inscrieri privitoare la dreptul de proprietate și alte drepturi reale	Referințe
1 / 20/10/2022	
Act Administrativ nr. 89856/330, din 10/09/2003 emis de CJPSDPAT HUNEDOARA;	
B1 Intabulare, drept de PROPRIETATE, dobandit prin Reconstituire, cota actuala 1/1 1) MAREAN MARIA	A1

C. Partea III. SARCINI .

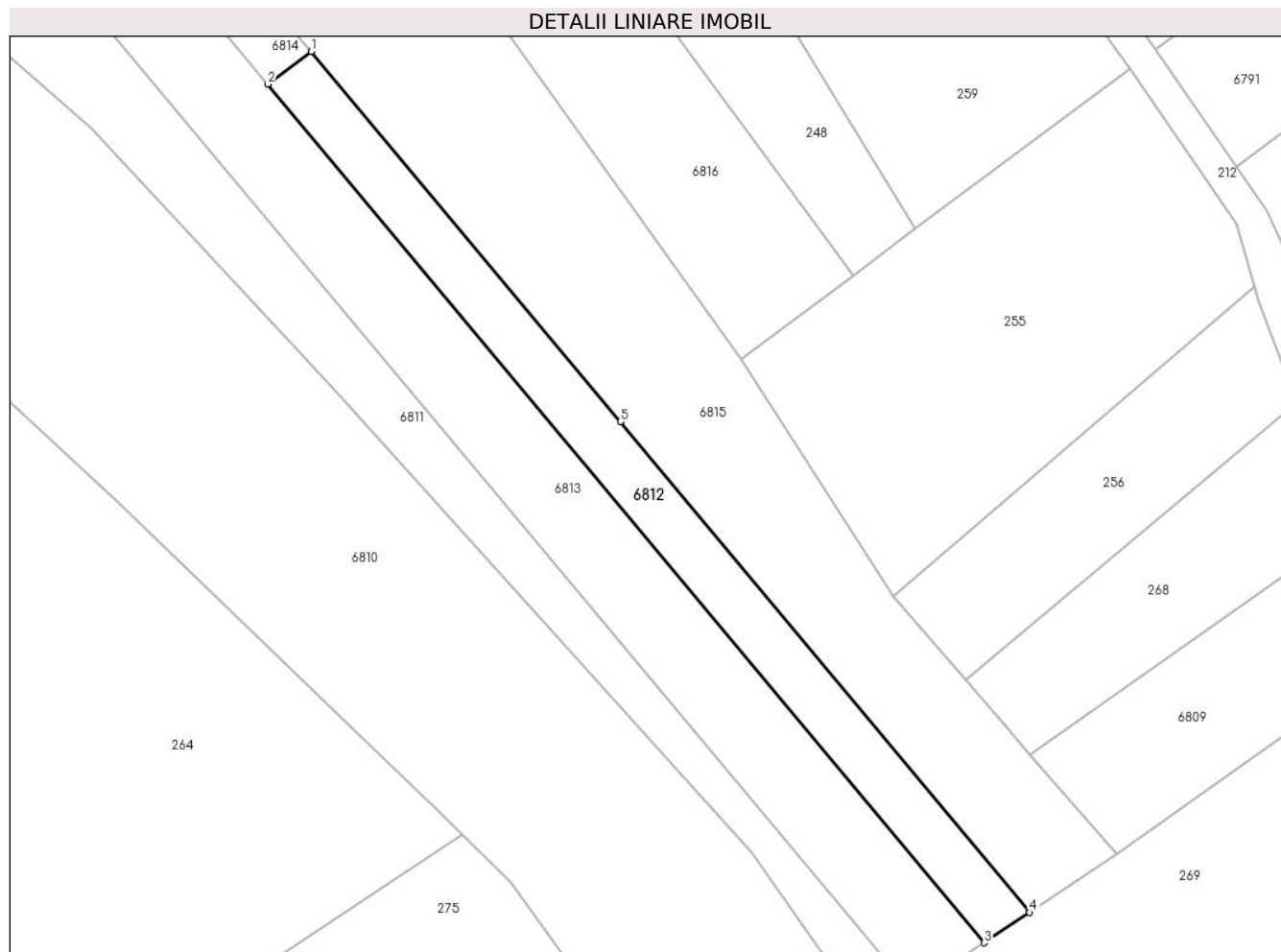
Inscrieri privind dezmembramintele dreptului de proprietate, drepturi reale de garanție și sarcini	Referințe
NU SUNT	

Anexa Nr. 1 La Partea I

Teren

Nr cadastral	Suprafața (mp)*	Observații / Referințe
	520	

* Suprafața este determinată în planul de proiecție Stereo 70.



Date referitoare la teren

Crt	Categorie folosință	Intravilan	Suprafața (mp)	Tarla	Parcelă	Nr. topo	Observații / Referințe
1	arabil	NU	520	23	469/4/1	-	

Lungime Segmente

1) Valorile lungimilor segmentelor sunt obținute din proiecție în plan.

Punct început	X / Y	Punct sfârșit	X / Y	Lungime segment (** (m)
1	321.116,442 500.049,517	2	321.112,406 500.046,498	5.041
2	321.112,406 500.046,498	3	321.178,56 499.967,3	103.192
3	321.178,56 499.967,3	4	321.182,774 499.970,099	5.058
4	321.182,774 499.970,099	5	321.144,97 500.015,365	58.976
5	321.144,97 500.015,365	1	321.116,442 500.049,517	44.499

**** Lungimile segmentelor sunt determinate în planul de proiecție Stereo 70 și sunt rotunjite la 1 milimetru.**

***** Distanța dintre puncte este formată din segmente cumulate ce sunt mai mici decât valoarea 1 milimetru.**

**DATE DESPRE IMOBILUL NR. 6813**

Oficiul de Cadastru și Publicitate Imobiliară HUNEDOARA
Biroul de Cadastru și Publicitate Imobiliară Deva

A. Partea I. Descrierea imobilului

TEREN Intravilan

Adresa: Loc. Valea Lunga, Jud. Hunedoara

Nr. Crt	Nr cadastral Nr. topografic	Suprafața* (mp)	Observații / Referințe
A1		1.649	Sector cadastral:8 Teren neimprejmuit;

B. Partea II. Proprietari și acte

Inscrieri privitoare la dreptul de proprietate și alte drepturi reale		Referințe
1 / 20/10/2022		
Act Normativ nr. 7, din 13/03/1996 emis de PARLAMENTUL ROMÂNIEI;		
B1	Inscrierea provizorie, drept de PROPRIETATE, dobandit prin Lege, cota actuala 1/1	A1
1) COMUNA ILIA , CIF:4374164, PROPRIETAR NEIDENTIFICAT		

C. Partea III. SARCINI .

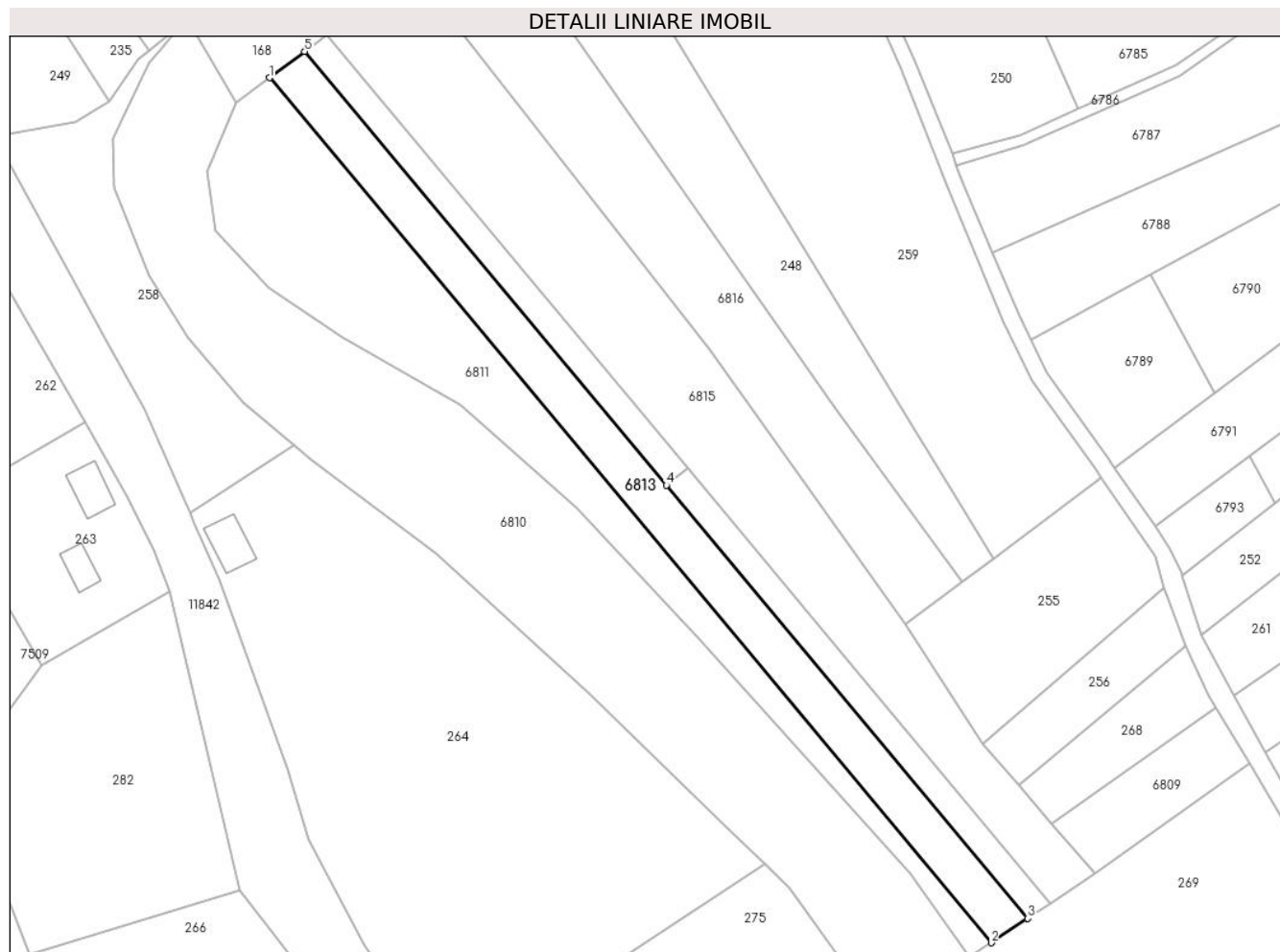
Inscrieri privind dezmembramintele dreptului de proprietate, drepturi reale de garanție și sarcini	Referințe
NU SUNT	

Anexa Nr. 1 La Partea I

Teren

Nr cadastral	Suprafața (mp)*	Observații / Referințe
	1.649	

* Suprafața este determinată în planul de proiecție Stereo 70.



Date referitoare la teren

Crt	Categorie folosință	Intra vilan	Suprafața (mp)	Tarla	Parcelă	Nr. topo	Observații / Referințe
1	faneata	DA	1.649	-	-	-	

Lungime Segmente

1) Valorile lungimilor segmentelor sunt obținute din proiecție în plan.

Punct început	X / Y	Punct sfârșit	X / Y	Lungime segment (** (m)
1	321.039,771 500.120,983	2	321.171,86 499.962,851	206.042
2	321.171,86 499.962,851	3	321.178,56 499.967,3	8.042
3	321.178,56 499.967,3	4	321.112,406 500.046,498	103.192
4	321.112,406 500.046,498	5	321.046,181 500.125,779	103.301
5	321.046,181 500.125,779	1	321.039,771 500.120,983	8.006

**** Lungimile segmentelor sunt determinate în planul de proiecție Stereo 70 și sunt rotunjite la 1 milimetru.**

***** Distanța dintre puncte este formată din segmente cumulate ce sunt mai mici decât valoarea 1 milimetru.**

**DATE DESPRE IMOBILUL NR. 6814**

Oficiul de Cadastru și Publicitate Imobiliară HUNEDOARA
Biroul de Cadastru și Publicitate Imobiliară Deva

A. Partea I. Descrierea imobilului

TEREN Extravilan

Adresa: Jud. Hunedoara

Nr. Crt	Nr cadastral Nr. topografic	Suprafața* (mp)	Observații / Referințe
A1		520	Sector cadastral:8 Teren neimprejmuit;

B. Partea II. Proprietari și acte

Inscrieri privitoare la dreptul de proprietate și alte drepturi reale		Referințe
1 / 20/10/2022		
Act Administrativ nr. 89856/505, din 21/05/2004 emis de CJPSDPAT HUNEDOARA;		
B1	Intabulare, drept de PROPRIETATE, dobandit prin Reconstituire, cota actuala 1/1 1) MAREAN PETRU 2) MAREAN CORNEL	A1

C. Partea III. SARCINI .

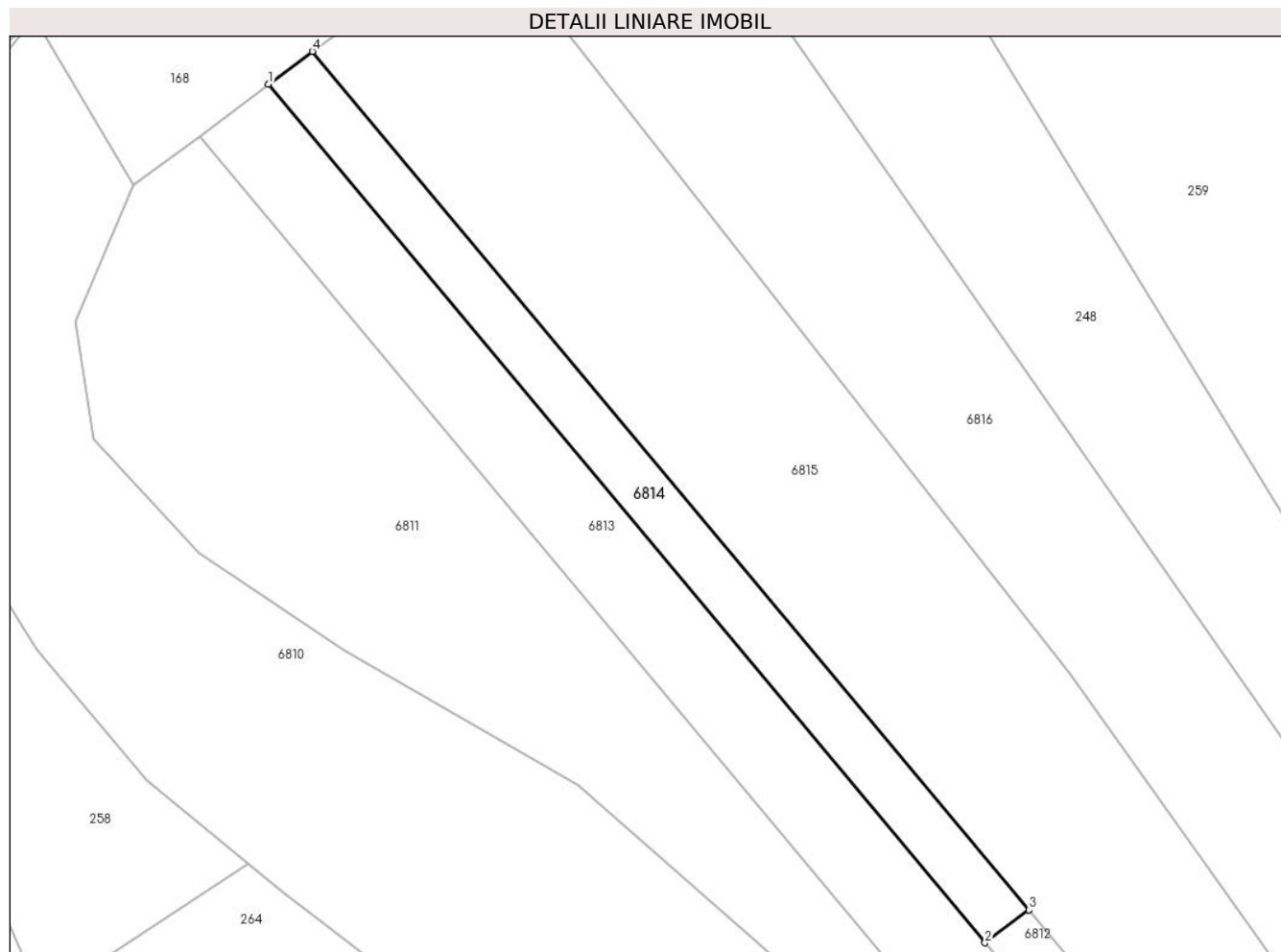
Inscrieri privind dezmembramintele dreptului de proprietate, drepturi reale de garanție și sarcini	Referințe
NU SUNT	

Anexa Nr. 1 La Partea I

Teren

Nr cadastral	Suprafața (mp)*	Observații / Referințe
	520	

* Suprafața este determinată în planul de proiecție Stereo 70.



Date referitoare la teren

Crt	Categorie folosință	Intravilan	Suprafața (mp)	Tarla	Parcelă	Nr. topo	Observații / Referințe
1	arabil	NU	520	23	469/4/2	-	

Lungime Segmente

1) Valorile lungimilor segmentelor sunt obținute din proiecție în plan.

Punct început	X / Y	Punct sfârșit	X / Y	Lungime segment (** (m)
1	321.046,181 500.125,779	2	321.112,406 500.046,498	103.301
2	321.112,406 500.046,498	3	321.116,442 500.049,517	5.041
3	321.116,442 500.049,517	4	321.050,218 500.128,799	103.301
4	321.050,218 500.128,799	1	321.046,181 500.125,779	5.041

** Lungimile segmentelor sunt determinate în planul de proiecție Stereo 70 și sunt rotunjite la 1 milimetru.

***** Distanţa dintre puncte este formată din segmente cumulate ce sunt mai mici decât valoarea 1 milimetru.**

**DATE DESPRE IMOBILUL NR. 6815**

Oficiul de Cadastru și Publicitate Imobiliară HUNEDOARA
Biroul de Cadastru și Publicitate Imobiliară Deva

A. Partea I. Descrierea imobilului

TEREN Intravilan

Adresa: Loc. Valea Lunga, Jud. Hunedoara

Nr. Crt	Nr cadastral Nr. topografic	Suprafața* (mp)	Observații / Referințe
A1		3.055	Sector cadastral:8 Teren neimprejmuit;

B. Partea II. Proprietari și acte

Inscrieri privitoare la dreptul de proprietate și alte drepturi reale		Referințe
1 / 20/10/2022		
Act Normativ nr. 7, din 13/03/1996 emis de PARLAMENTUL ROMÂNIEI;		
B1	Inscrierea provizorie, drept de PROPRIETATE, dobandit prin Lege, cota actuala 1/1 1) COMUNA ILIA , CIF:4374164, PROPRIETAR NEIDENTIFICAT	A1

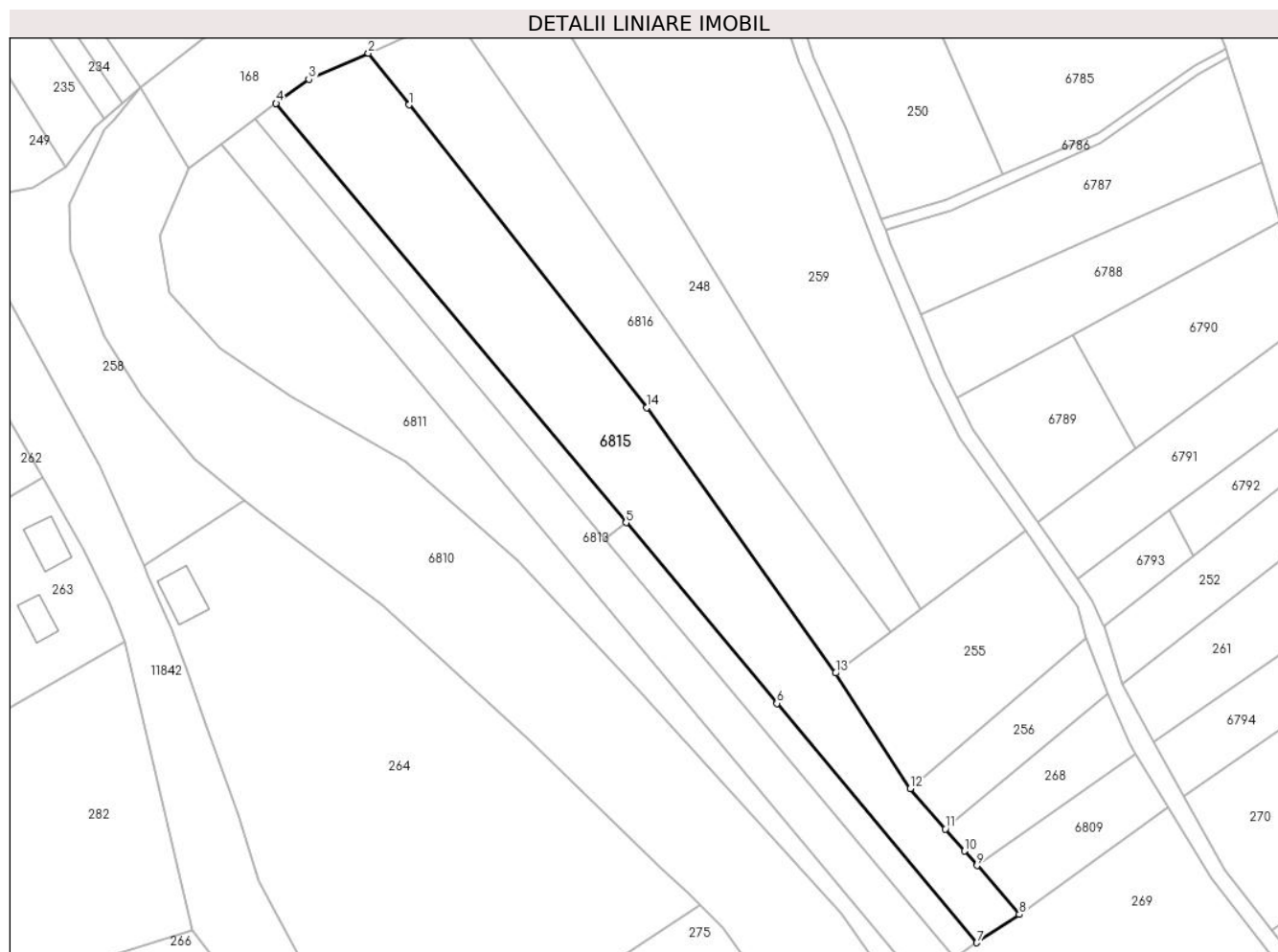
C. Partea III. SARCINI .

Inscrieri privind dezmembramintele dreptului de proprietate, drepturi reale de garanție și sarcini	Referințe
NU SUNT	

Teren

Nr cadastral	Suprafața (mp)*	Observații / Referințe
	3.055	

* Suprafața este determinată în planul de proiecție Stereo 70.



Date referitoare la teren

Crt	Categorie folosință	Intravilan	Suprafața (mp)	Tarla	Parcelă	Nr. topo	Observații / Referințe
1	faneata	DA	3.055	-	-	-	

Lungime Segmente

1) Valorile lungimilor segmentelor sunt obținute din proiecție în plan.

Punct început	X / Y	Punct sfârșit	X / Y	Lungime segment (** (m)
1	321.075,366 500.128,495	2	321.067,686 500.138,274	12.435
2	321.067,686 500.138,274	3	321.056,41 500.133,38	12.293
3	321.056,41 500.133,38	4	321.050,218 500.128,799	7.703
4	321.050,218 500.128,799	5	321.116,442 500.049,517	103.301
5	321.116,442 500.049,517	6	321.144,97 500.015,365	44.499

Punct început	X / Y	Punct sfârșit	X / Y	Lungime segment (** (m)
6	321.144,97 500.015,365	7	321.182,774 499.970,099	58.976
7	321.182,774 499.970,099	8	321.190,836 499.975,454	9.679
8	321.190,836 499.975,454	9	321.182,83 499.984,689	12.222
9	321.182,83 499.984,689	10	321.180,447 499.987,437	3.637
10	321.180,447 499.987,437	11	321.176,851 499.991,584	5.49
11	321.176,851 499.991,584	12	321.170,223 499.999,229	10.118
12	321.170,223 499.999,229	13	321.156,078 500.021,089	26.037
13	321.156,078 500.021,089	14	321.120,329 500.071,24	61.588
14	321.120,329 500.071,24	1	321.075,366 500.128,495	72.8

** Lungimile segmentelor sunt determinate în planul de proiecție Stereo 70 și sunt rotunjite la 1 milimetru.

*** Distanța dintre puncte este formată din segmente cumulate ce sunt mai mici decât valoarea 1 milimetru.

**DATE DESPRE IMOBILUL NR. 6816**

Oficiul de Cadastru și Publicitate Imobiliară HUNEDOARA
Biroul de Cadastru și Publicitate Imobiliară Deva

A. Partea I. Descrierea imobilului

TEREN Intravilan

Adresa: Loc. Valea Lunga, Jud. Hunedoara

Nr. Crt	Nr cadastral Nr. topografic	Suprafața* (mp)	Observații / Referințe
A1		2.025	Sector cadastral:8 Teren neimprejmuit;

B. Partea II. Proprietari și acte

Inscrieri privitoare la dreptul de proprietate și alte drepturi reale		Referințe
1 / 20/10/2022		
Act Administrativ nr. 13993/24, din 10/03/1999 emis de CJPSDPAT HUNEDOARA;		
B1	Intabulare, drept de PROPRIETATE, dobandit prin Reconstituire, cota actuala 1/1 1) PETRESCU ION 2) PETRESCU LUCREȚIA 3) PETRESCU FLORIN	A1

C. Partea III. SARCINI .

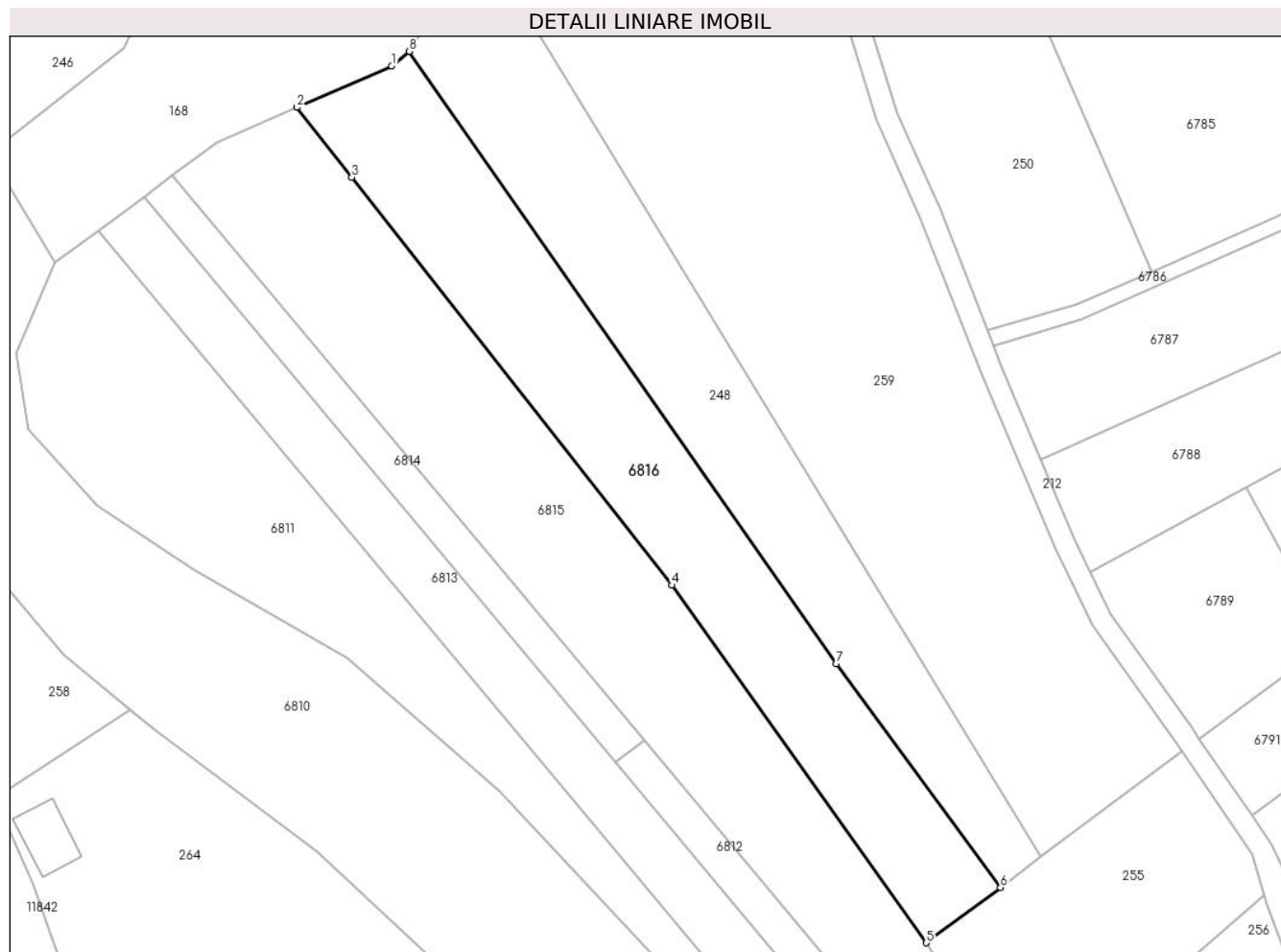
Inscrieri privind dezmembramintele dreptului de proprietate, drepturi reale de garanție și sarcini	Referințe
NU SUNT	

Anexa Nr. 1 La Partea I

Teren

Nr cadastral	Suprafața (mp)*	Observații / Referințe
	2.025	

* Suprafața este determinată în planul de proiecție Stereo 70.



Date referitoare la teren

Crt	Categorie folosință	Intravilan	Suprafața (mp)	Tarla	Parcelă	Nr. topo	Observații / Referințe
1	arabil	DA	2.025	23	469/6	-	

Lungime Segmente

1) Valorile lungimilor segmentelor sunt obținute din proiecție în plan.

Punct început	X / Y	Punct sfârșit	X / Y	Lungime segment (** (m)
1	321.081,018 500.144,062	2	321.067,686 500.138,274	14.534
2	321.067,686 500.138,274	3	321.075,366 500.128,495	12.435
3	321.075,366 500.128,495	4	321.120,329 500.071,24	72.8
4	321.120,329 500.071,24	5	321.156,078 500.021,089	61.588
5	321.156,078 500.021,089	6	321.166,47 500.028,853	12.972

Punct început	X / Y	Punct sfârșit	X / Y	Lungime segment (** (m)
6	321.166,47 500.028,853	7	321.143,434 500.060,217	38.914
7	321.143,434 500.060,217	8	321.083,452 500.146,127	104.778
8	321.083,452 500.146,127	1	321.081,018 500.144,062	3.192

** Lungimile segmentelor sunt determinate în planul de proiecție Stereo 70 și sunt rotunjite la 1 milimetru.

*** Distanța dintre puncte este formată din segmente cumulate ce sunt mai mici decât valoarea 1 milimetru.

**DATE DESPRE IMOBILUL NR. 6817**

Oficiul de Cadastru și Publicitate Imobiliară HUNEDOARA
Biroul de Cadastru și Publicitate Imobiliară Deva

A. Partea I. Descrierea imobilului

TEREN Intravilan

Adresa: Loc. Valea Lunga, Jud. Hunedoara

Nr. Crt	Nr cadastral Nr. topografic	Suprafața* (mp)	Observații / Referințe
A1		1.128	Sector cadastral:8 Teren neimprejmuit;

B. Partea II. Proprietari și acte

Inscrieri privitoare la dreptul de proprietate și alte drepturi reale		Referințe
1 / 20/10/2022		
Act Administrativ nr. 13993/3/43, din 19/03/1999 emis de CJPSDPAT HUNEDOARA;		
B1	Intabulare, drept de PROPRIETATE, dobandit prin Reconstituire, cota actuala 1/1 1) JURCA PARTENIE	A1

C. Partea III. SARCINI .

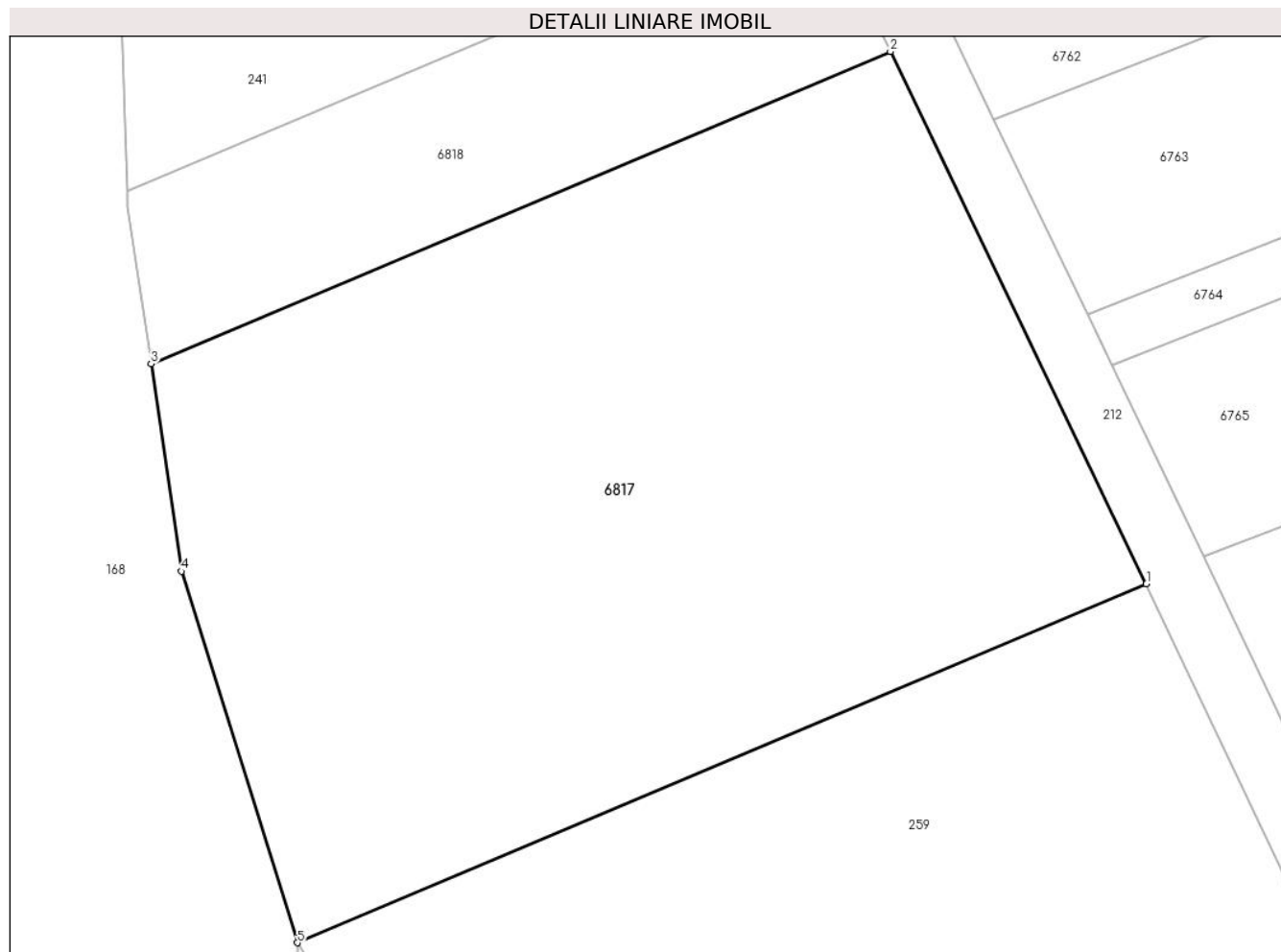
Inscrieri privind dezmembramintele dreptului de proprietate, drepturi reale de garanție și sarcini	Referințe
NU SUNT	

Anexa Nr. 1 La Partea I

Teren

Nr cadastral	Suprafața (mp)*	Observații / Referințe
	1.128	

* Suprafața este determinată în planul de proiecție Stereo 70.



Date referitoare la teren

Crt	Categorie folosință	Intra vilan	Suprafața (mp)	Tarla	Parcelă	Nr. topo	Observații / Referințe
1	arabil	DA	1.128	23	486/23	-	

Lungime Segmente

1) Valorile lungimilor segmentelor sunt obținute din proiecție în plan.

Punct început	X / Y	Punct sfârșit	X / Y	Lungime segment (** (m)
1	321.128,515 500.186,365	2	321.116,527 500.211,268	27.638
2	321.116,527 500.211,268	3	321.081,916 500.196,66	37.568
3	321.081,916 500.196,66	4	321.083,335 500.186,962	9.801
4	321.083,335 500.186,962	5	321.088,767 500.169,589	18.202
5	321.088,767 500.169,589	1	321.128,515 500.186,365	43.143

**** Lungimile segmentelor sunt determinate în planul de proiecție Stereo 70 și sunt rotunjite la 1 milimetru.**

***** Distanța dintre puncte este formată din segmente cumulate ce sunt mai mici decât valoarea 1 milimetru.**

**DATE DESPRE IMOBILUL NR. 6818**

Oficiul de Cadastru și Publicitate Imobiliară HUNEDOARA
Biroul de Cadastru și Publicitate Imobiliară Deva

A. Partea I. Descrierea imobilului

TEREN Intravilan

Adresa: Loc. Valea Lunga, Jud. Hunedoara

Nr. Crt	Nr cadastral Nr. topografic	Suprafața* (mp)	Observații / Referințe
A1		287	Sector cadastral:8 Teren neimprejmuit;

B. Partea II. Proprietari și acte

Inscrieri privitoare la dreptul de proprietate și alte drepturi reale		Referințe
1 / 20/10/2022		
Act Administrativ nr. 13993/33, din 20/10/2022 emis de CJPSDPAT HUNEDOARA;		
B1	Intabulare, drept de PROPRIETATE, dobandit prin Reconstituire, cota actuala 1/1 1) ALIC VIORICA	A1

C. Partea III. SARCINI .

Inscrieri privind dezmembramintele dreptului de proprietate, drepturi reale de garanție și sarcini	Referințe
NU SUNT	

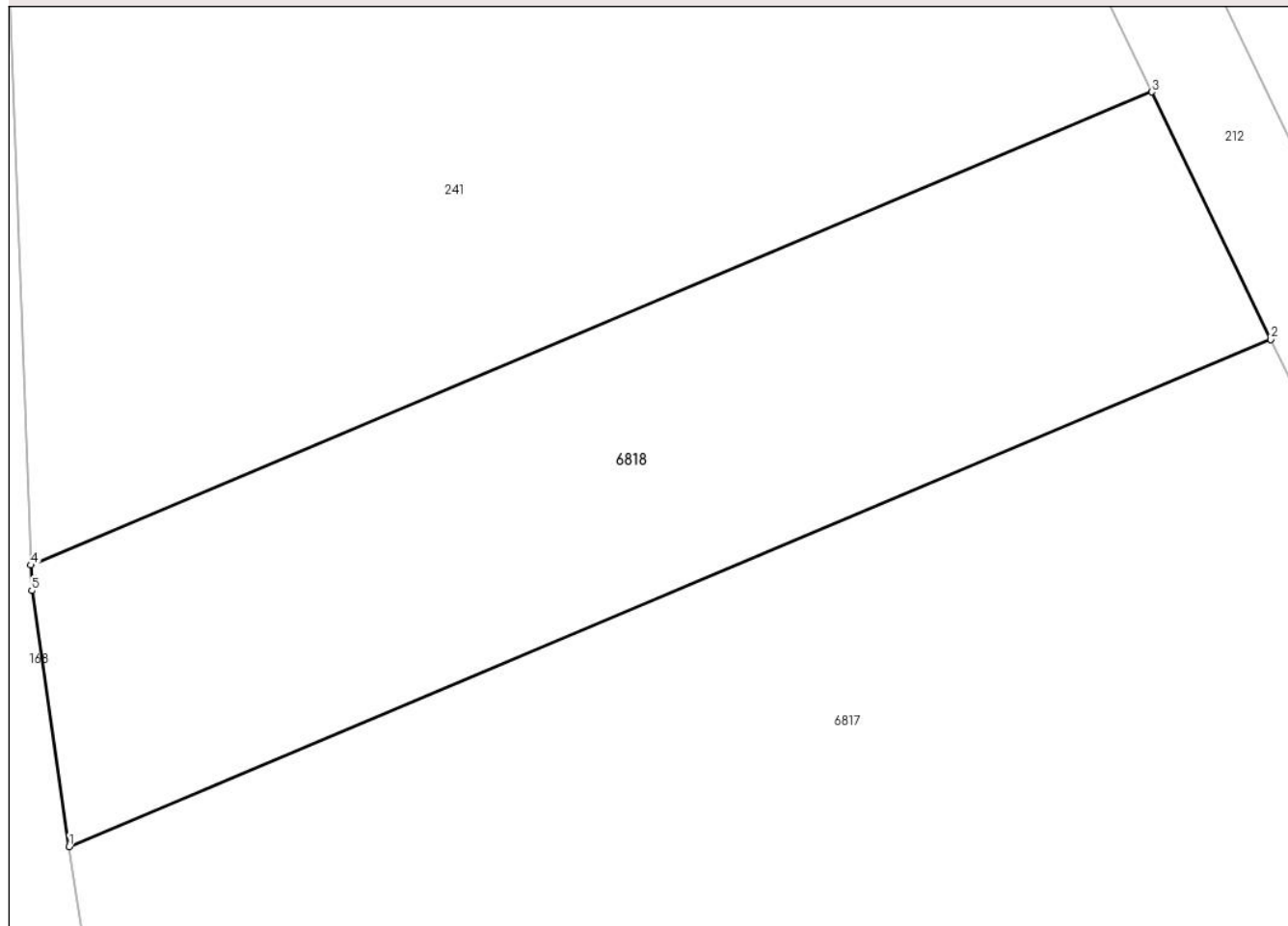
Anexa Nr. 1 La Partea I

Teren

Nr cadastral	Suprafața (mp)*	Observații / Referințe
	287	

* Suprafața este determinată în planul de proiecție Stereo 70.

DETALII LINIARE IMOBIL



Date referitoare la teren

Crt	Categorie folosință	Intravilan	Suprafața (mp)	Tarla	Parcelă	Nr. topo	Observații / Referințe
1	arabil	DA	287	-	486/21	-	

Lungime Segmente

1) Valorile lungimilor segmentelor sunt obținute din proiecție în plan.

Punct început	X / Y	Punct sfârșit	X / Y	Lungime segment (** (m)
1	321.081,916 500.196,66	2	321.116,527 500.211,268	37.568
2	321.116,527 500.211,268	3	321.113,098 500.218,392	7.906
3	321.113,098 500.218,392	4	321.080,81 500.204,765	35.046
4	321.080,81 500.204,765	5	321.080,837 500.204,034	0.731
5	321.080,837 500.204,034	1	321.081,916 500.196,66	7.452

**** Lungimile segmentelor sunt determinate în planul de proiecție Stereo 70 și sunt rotunjite la 1 milimetru.**

***** Distanța dintre puncte este formată din segmente cumulate ce sunt mai mici decât valoarea 1 milimetru.**

**DATE DESPRE IMOBILUL NR. 6819**

Oficiul de Cadastru și Publicitate Imobiliară HUNEDOARA
Biroul de Cadastru și Publicitate Imobiliară Deva

A. Partea I. Descrierea imobilului

TEREN Intravilan

Adresa: Loc. Valea Lunga, Jud. Hunedoara

Nr. Crt	Nr cadastral Nr. topografic	Suprafața* (mp)	Observații / Referințe
A1		417	Sector cadastral:4 Teren neimprejmuit;

B. Partea II. Proprietari și acte

Inscrieri privitoare la dreptul de proprietate și alte drepturi reale		Referințe
1 / 20/10/2022		
Act Normativ nr. 7, din 13/03/1996 emis de PARLAMENTUL ROMÂNIEI;		
B1	Inscrierea provizorie, drept de PROPRIETATE, dobandit prin Lege, cota actuala 1/1	A1
1) COMUNA ILIA , CIF:4374164, PROPRIETAR NEIDENTIFICAT		

C. Partea III. SARCINI .

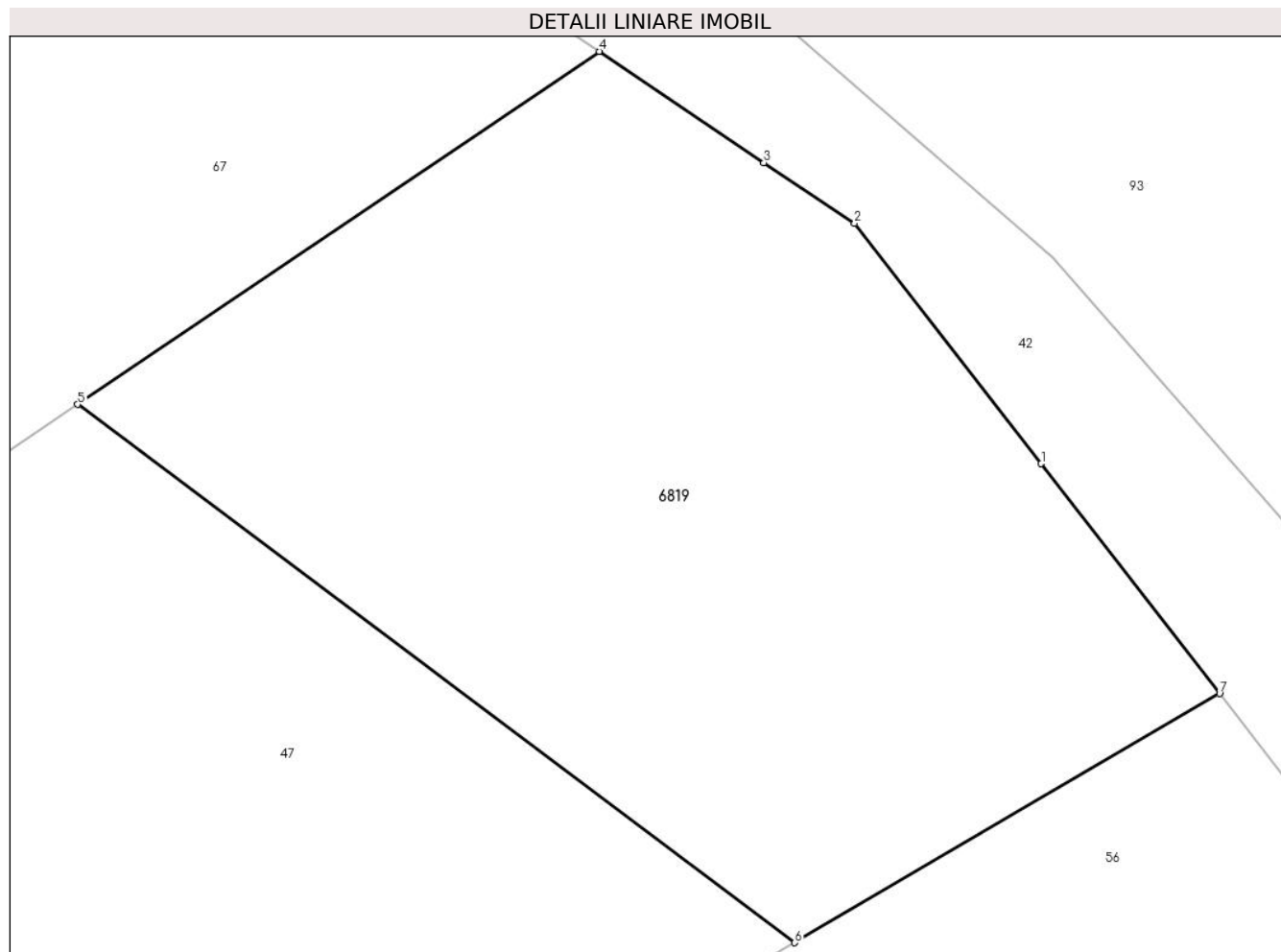
Inscrieri privind dezmembramintele dreptului de proprietate, drepturi reale de garanție și sarcini	Referințe
NU SUNT	

Anexa Nr. 1 La Partea I

Teren

Nr cadastral	Suprafața (mp)*	Observații / Referințe
	417	

* Suprafața este determinată în planul de proiecție Stereo 70.



Date referitoare la teren

Crt	Categorie folosință	Intravilan	Suprafața (mp)	Tarla	Parcelă	Nr. topo	Observații / Referințe
1	arabil	DA	417	-	-	-	

Lungime Segmente

1) Valorile lungimilor segmentelor sunt obținute din proiecție în plan.

Punct început	X / Y	Punct sfârșit	X / Y	Lungime segment (** (m)
1	320.510,192 501.283,732	2	320.504,85 501.290,61	8.709
2	320.504,85 501.290,61	3	320.502,25 501.292,337	3.122
3	320.502,25 501.292,337	4	320.497,536 501.295,523	5.69
4	320.497,536 501.295,523	5	320.482,606 501.285,428	18.023
5	320.482,606 501.285,428	6	320.503,136 501.270,03	25.663

Punct început	X / Y	Punct sfârșit	X / Y	Lungime segment (** (m)
6	320.503,136 501.270,03	7	320.515,3 501.277,154	14.097
7	320.515,3 501.277,154	1	320.510,192 501.283,732	8.328

** Lungimile segmentelor sunt determinate în planul de proiecție Stereo 70 și sunt rotunjite la 1 milimetru.

*** Distanța dintre puncte este formată din segmente cumulate ce sunt mai mici decât valoarea 1 milimetru.

**DATE DESPRE IMOBILUL NR. 6821**

Oficiul de Cadastru și Publicitate Imobiliară HUNEDOARA
Biroul de Cadastru și Publicitate Imobiliară Deva

A. Partea I. Descrierea imobilului

TEREN Extravilan

Adresa: Jud. Hunedoara

Nr. Crt	Nr cadastral Nr. topografic	Suprafața* (mp)	Observații / Referințe
A1		1.882	Sector cadastral:9 Teren neimprejmuit;

B. Partea II. Proprietari și acte

Inscrieri privitoare la dreptul de proprietate și alte drepturi reale	Referințe
1 / 25/10/2022	
Act Normativ nr. 7, din 13/03/1996 emis de PARLAMENTUL ROMÂNIEI;	
B1	A1
Intabulare, drept de PROPRIETATE, dobandit prin Lege, cota actuala 1/1	
1) COMUNA ILIA, REZERVA COMISIEI LOCALE DE FOND FUNCJAR, CIF:4374164	

C. Partea III. SARCINI .

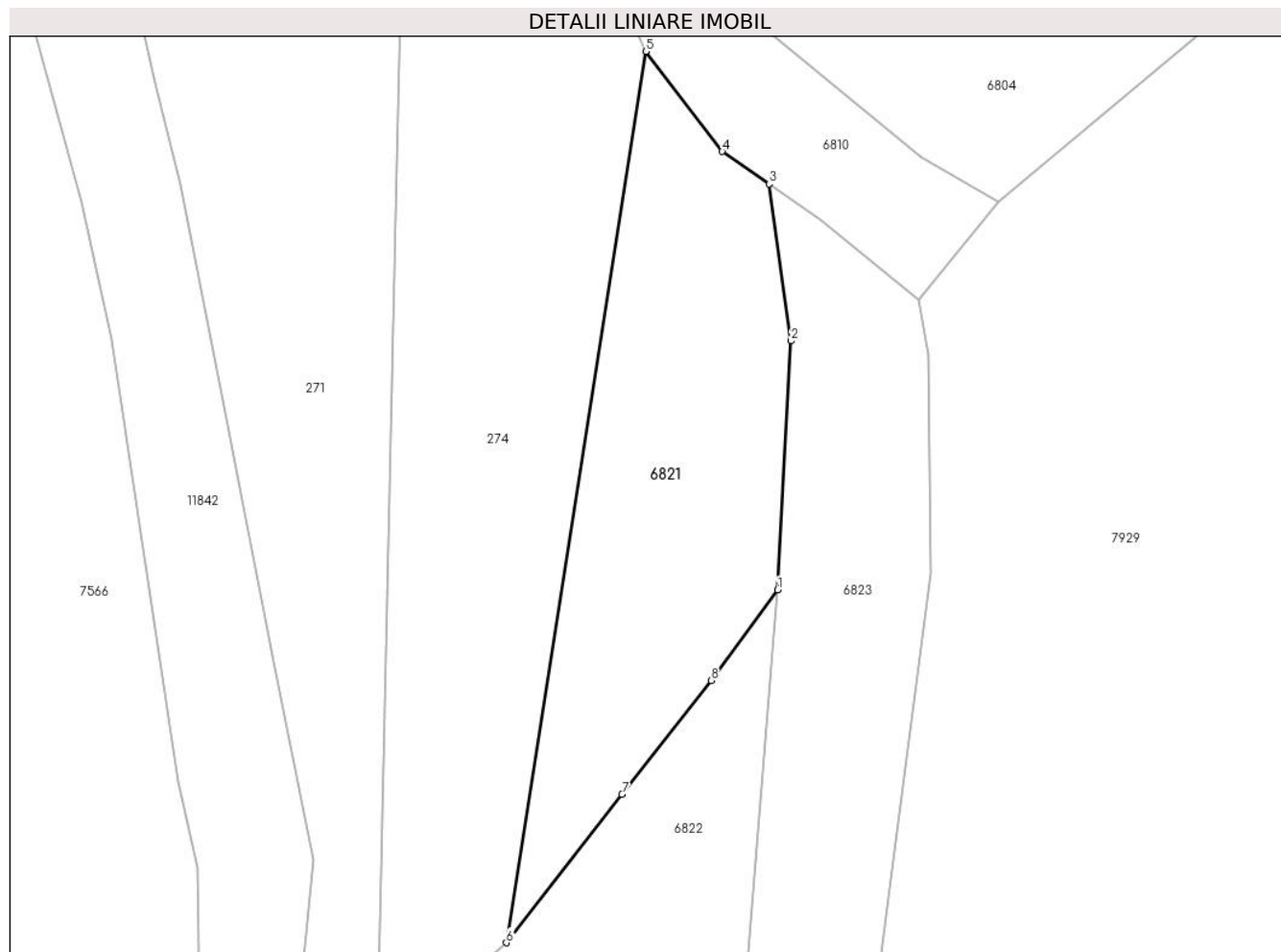
Inscrieri privind dezmembramintele dreptului de proprietate, drepturi reale de garanție și sarcini	Referințe
NU SUNT	

Anexa Nr. 1 La Partea I

Teren

Nr cadastral	Suprafața (mp)*	Observații / Referințe
	1.882	

* Suprafața este determinată în planul de proiecție Stereo 70.



Date referitoare la teren

Crt	Categorie folosință	Intravilan	Suprafața (mp)	Tarla	Parcelă	Nr. topo	Observații / Referințe
1	faneata	NU	1.882	-	-	-	

Lungime Segmente

1) Valorile lungimilor segmentelor sunt obținute din proiecție în plan.

Punct început	X / Y	Punct sfârșit	X / Y	Lungime segment (** (m)
1	321.251,768 499.670,294	2	321.253,437 499.700,961	30.713
2	321.253,437 499.700,961	3	321.250,733 499.720,307	19.534
3	321.250,733 499.720,307	4	321.244,946 499.724,298	7.03
4	321.244,946 499.724,298	5	321.235,545 499.736,622	15.5
5	321.235,545 499.736,622	6	321.218,318 499.626,836	111.13

Punct început	X / Y	Punct sfârșit	X / Y	Lungime segment (** (m)
6	321.218,318 499.626,836	7	321.232,598 499.645,12	23.2
7	321.232,598 499.645,12	8	321.243,555 499.659,148	17.8
8	321.243,555 499.659,148	1	321.251,768 499.670,294	13.845

** Lungimile segmentelor sunt determinate în planul de proiecție Stereo 70 și sunt rotunjite la 1 milimetru.

*** Distanța dintre puncte este formată din segmente cumulate ce sunt mai mici decât valoarea 1 milimetru.

**DATE DESPRE IMOBILUL NR. 6822**

Oficiul de Cadastru și Publicitate Imobiliară HUNEDOARA
Biroul de Cadastru și Publicitate Imobiliară Deva

A. Partea I. Descrierea imobilului

TEREN Extravilan

Adresa: Jud. Hunedoara

Nr. Crt	Nr cadastral Nr. topografic	Suprafața* (mp)	Observații / Referințe
A1		14.964	Sector cadastral:9 Teren neimprejmuit;

B. Partea II. Proprietari și acte

Inscrieri privitoare la dreptul de proprietate și alte drepturi reale	Referințe
1 / 25/10/2022	
Act Normativ nr. 7, din 13/03/1996 emis de PARLAMENTUL ROMÂNIEI;	
B1	A1
Intabulare, drept de PROPRIETATE, dobandit prin Lege, cota actuala 1/1 1) COMUNA ILIA, REZERVA COMISIEI LOCALE DE FOND FUNCJAR, CIF:4374164	

C. Partea III. SARCINI .

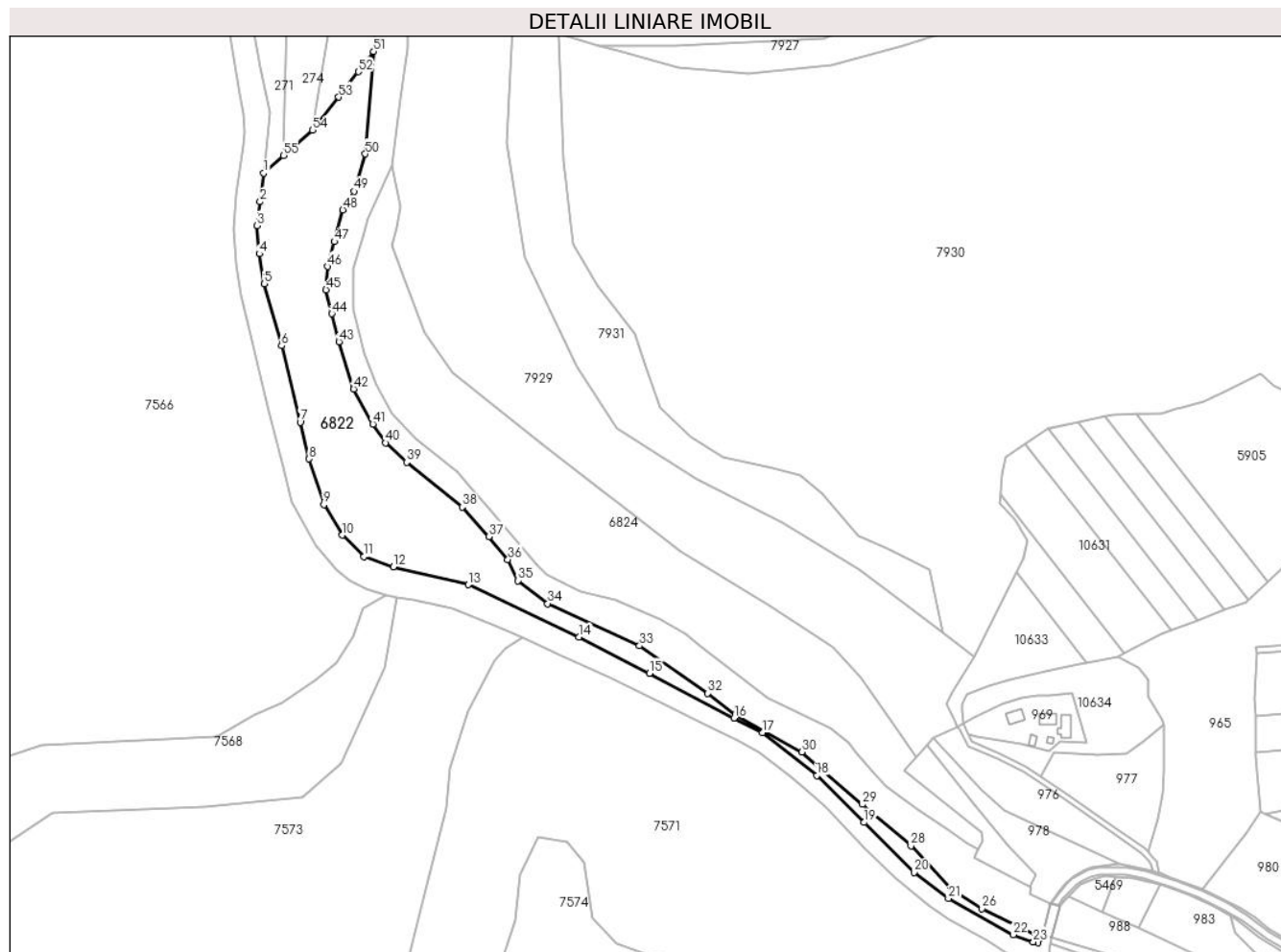
Inscrieri privind dezmembramintele dreptului de proprietate, drepturi reale de garanție și sarcini	Referințe
NU SUNT	

Anexa Nr. 1 La Partea I

Teren

Nr cadastral	Suprafața (mp)*	Observații / Referințe
	14.964	

* Suprafața este determinată în planul de proiecție Stereo 70.



Date referitoare la teren

Crt	Categorie folosință	Intravilan	Suprafața (mp)	Tarla	Parcelă	Nr. topo	Observații / Referințe
1	faneata	NU	14.964	-	-	-	EXISTĂ 1 STĂLP CU SUPRAFAȚA MAI MICĂ DE 1MP LEA 20KW

Lungime Segmente

1) Valorile lungimilor segmentelor sunt obținute din proiecție în plan.

Punct început	X / Y	Punct sfârșit	X / Y	Lungime segment	Punct început	X / Y	Punct sfârșit	X / Y	Lungime segment	Punct început	X / Y	Punct sfârșit	X / Y	Lungime segment
1	321.191,207 499.603,236	2	321.189,246 499.587,441	15.917	2	321.189,246 499.587,441	3	321.187,62 499.574,341	13.2	3	321.187,62 499.574,341	4	321.188,87 499.558,791	15.6
4	321.188,87 499.558,791	5	321.191,57 499.542,21	16.8	5	321.191,57 499.542,21	6	321.201,022 499.508,095	35.4	6	321.201,022 499.508,095	7	321.211,378 499.465,949	43.4
7	321.211,378 499.465,949	8	321.216,342 499.445,75	20.8	8	321.216,342 499.445,75	9	321.224,396 499.420,503	26.5	9	321.224,396 499.420,503	10	321.234,67 499.403,694	19.7
10	321.234,67 499.403,694	11	321.246,496 499.391,762	16.8	11	321.246,496 499.391,762	12	321.262,792 499.386,258	17.2	12	321.262,792 499.386,258	13	321.304,014 499.376,334	42.4
13	321.304,014 499.376,334	14	321.365,153 499.347,494	67.6	14	321.365,153 499.347,494	15	321.404,198 499.327,624	43.81	15	321.404,198 499.327,624	16	321.450,788 499.302,871	52.757

Punct început	X / Y	Punct sfârșit	X / Y	Lungime segment	Punct început	X / Y	Punct sfârșit	X / Y	Lungime segment	Punct început	X / Y	Punct sfârșit	X / Y	Lungime segment
16	321.450,788 499.302,871	17	321.466,451 499.294,857	17.594	17	321.466,451 499.294,857	18	321.496,434 499.271,241	38.167	18	321.496,434 499.271,241	19	321.522,5 499.245,366	36.728
19	321.522,5 499.245,366	20	321.550,036 499.217,747	39.0	20	321.550,036 499.217,747	21	321.569,062 499.203,449	23.8	21	321.569,062 499.203,449	22	321.604,858 499.183,457	41.0
22	321.604,858 499.183,457	23	321.615,962 499.179,464	11.8	23	321.615,962 499.179,464	24	321.618,377 499.179,027	2.454	24	321.618,377 499.179,027	25	321.619,724 499.181,718	3.008
25	321.619,724 499.181,718	26	321.587,612 499.197,796	35.912	26	321.587,612 499.197,796	27	321.570,373 499.208,889	20.5	27	321.570,373 499.208,889	28	321.548,413 499.232,439	32.2
28	321.548,413 499.232,439	29	321.521,642 499.255,294	35.2	29	321.521,642 499.255,294	30	321.488,215 499.284,213	44.2	30	321.488,215 499.284,213	31	321.451,525 499.304,664	42.005
31	321.451,525 499.304,664	32	321.436,308 499.316,459	19.253	32	321.436,308 499.316,459	33	321.398,613 499.342,767	45.967	33	321.398,613 499.342,767	34	321.347,902 499.365,947	55.758
34	321.347,902 499.365,947	35	321.331,414 499.378,628	20.8	35	321.331,414 499.378,628	36	321.326,002 499.390,228	12.8	36	321.326,002 499.390,228	37	321.315,674 499.402,967	16.4
37	321.315,674 499.402,967	38	321.300,801 499.419,178	22.0	38	321.300,801 499.419,178	39	321.270,026 499.443,78	39.4	39	321.270,026 499.443,78	40	321.258,462 499.454,546	15.8
40	321.258,462 499.454,546	41	321.251,476 499.464,915	12.503	41	321.251,476 499.464,915	42	321.240,862 499.484,216	22.026	42	321.240,862 499.484,216	43	321.232,701 499.510,264	27.297
43	321.232,701 499.510,264	44	321.228,863 499.525,797	16.0	44	321.228,863 499.525,797	45	321.225,6 499.539,0	13.6	45	321.225,6 499.539,0	46	321.226,424 499.551,774	12.8
46	321.226,424 499.551,774	47	321.230,248 499.565,449	14.2	47	321.230,248 499.565,449	48	321.234,912 499.582,966	18.128	48	321.234,912 499.582,966	49	321.241,097 499.593,204	11.961
49	321.241,097 499.593,204	50	321.247,254 499.613,803	21.5	50	321.247,254 499.613,803	51	321.251,768 499.670,294	56.671	51	321.251,768 499.670,294	52	321.243,555 499.659,148	13.845
52	321.243,555 499.659,148	53	321.232,598 499.645,12	17.8	53	321.232,598 499.645,12	54	321.218,318 499.626,836	23.2	54	321.218,318 499.626,836	55	321.202,338 499.612,926	21.186
55	321.202,338 499.612,926	1	321.191,207 499.603,236	14.758										

** Lungimile segmentelor sunt determinate în planul de proiecție Stereo 70 și sunt rotunjite la 1 milimetru.

*** Distanța dintre puncte este formată din segmente cumulate ce sunt mai mici decât valoarea 1 milimetru.

**DATE DESPRE IMOBILUL NR. 6823**

Oficiul de Cadastru și Publicitate Imobiliară HUNEDOARA
Biroul de Cadastru și Publicitate Imobiliară Deva

A. Partea I. Descrierea imobilului

TEREN Extravilan

Adresa: Jud. Hunedoara

Nr. Crt	Nr cadastral Nr. topografic	Suprafața* (mp)	Observații / Referințe
A1		11.598	Sector cadastral:9 Teren neimprejmuit;

B. Partea II. Proprietari și acte

Inscrieri privitoare la dreptul de proprietate și alte drepturi reale		Referințe
1 / 17/01/2023		
Act Normativ nr. 1705, din 29/11/2006 emis de GUVERNUL ROMÂNIEI (ACT NORMATIV 107/25.09.1996.EMIS DE GUVERNUL ROMÂNIEI. LEGE);		
B1	Intabulare, drept de PROPRIETATE, dobandit prin Lege, cota actuala 1/1 1) STATUL ROMÂN -DOMENIUL PUBLIC, CIF:9999999999999	A1
B2	Intabulare, drept de ADMINISTRARE, dobandit prin Lege 1) ADMINISTRAȚIA NAȚIONALĂ APELE ROMÂNE, CIF:24326056	A1

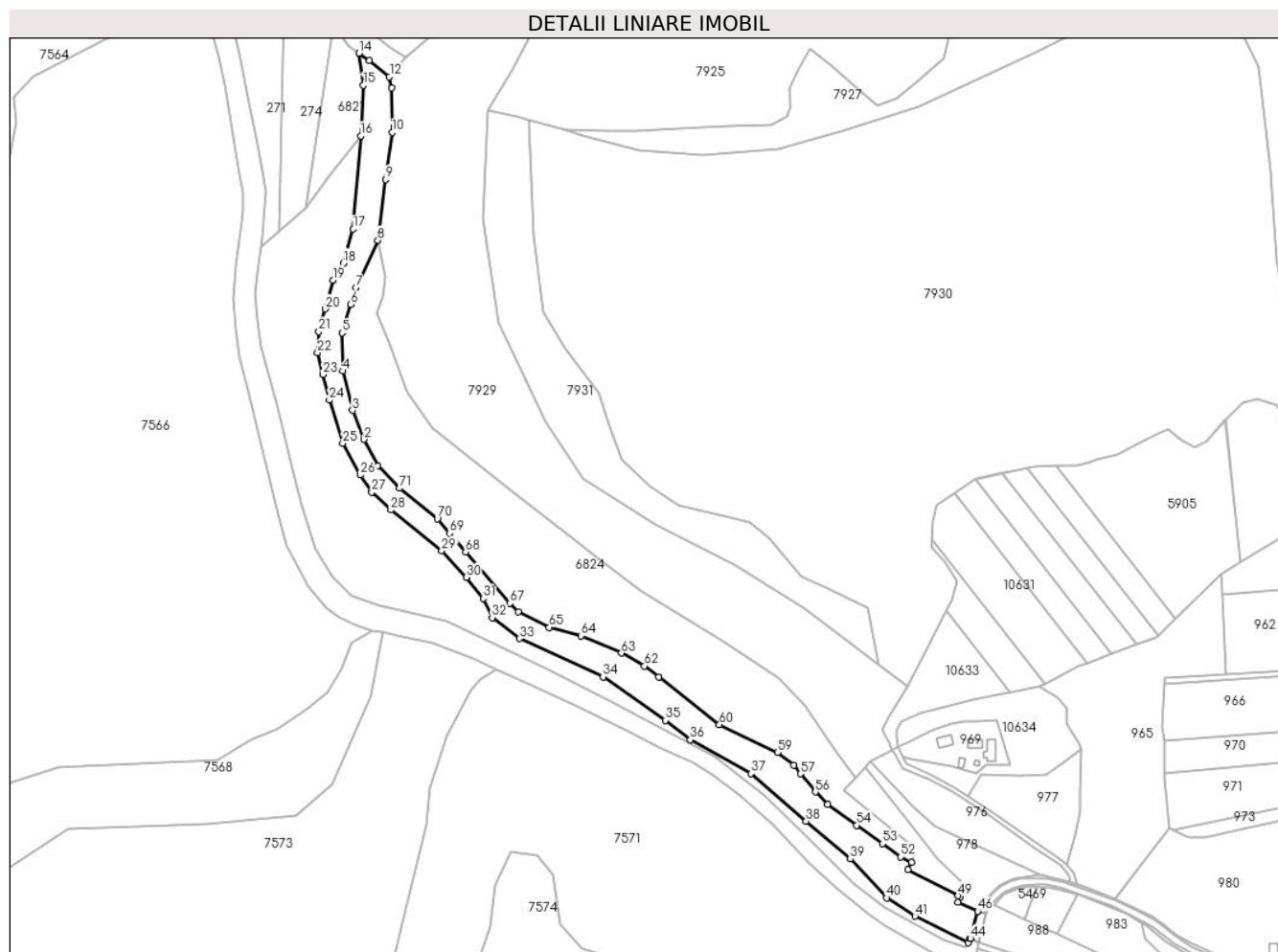
C. Partea III. SARCINI .

Inscrieri privind dezmembramintele dreptului de proprietate, drepturi reale de garanție și sarcini	Referințe
NU SUNT	

Teren

Nr cadastral	Suprafața (mp)*	Observații / Referințe
	11.598	

* Suprafața este determinată în planul de proiecție Stereo 70.



Date referitoare la teren

Crt	Categorie folosință	Intravilan	Suprafața (mp)	Tarla	Parcelă	Nr. topo	Observații / Referințe
1	ape curgătoare	NU	11.598	-	-	-	VORȚA BĂTRÂNA

Lungime Segmente

1) Valorile lungimilor segmentelor sunt obținute din proiecție în plan.

Punct început	X / Y	Punct sfârșit	X / Y	Lungime segment	Punct început	X / Y	Punct sfârșit	X / Y	Lungime segment	Punct început	X / Y	Punct sfârșit	X / Y	Lungime segment
1	321.262,101 499.470,656	2	321.253,644 499.486,545	18.0	2	321.253,644 499.486,545	3	321.246,812 499.504,041	18.783	3	321.246,812 499.504,041	4	321.240,844 499.527,852	24.548
4	321.240,844 499.527,852	5	321.240,4 499.551,024	23.176	5	321.240,4 499.551,024	6	321.245,814 499.568,19	18.0	6	321.245,814 499.568,19	7	321.249,002 499.578,3	10.6
7	321.249,002 499.578,3	8	321.262,089 499.607,063	31.6	8	321.262,089 499.607,063	9	321.266,963 499.643,942	37.2	9	321.266,963 499.643,942	10	321.270,71 499.672,295	28.6
10	321.270,71 499.672,295	11	321.270,393 499.699,306	27.012	11	321.270,393 499.699,306	12	321.269,17 499.706,055	6.859	12	321.269,17 499.706,055	13	321.257,122 499.715,902	15.56
13	321.257,122 499.715,902	14	321.250,733 499.720,307	7.76	14	321.250,733 499.720,307	15	321.253,437 499.700,961	19.534	15	321.253,437 499.700,961	16	321.251,768 499.670,294	30.713

Punct început	X / Y	Punct sfârșit	X / Y	Lungime segment	Punct început	X / Y	Punct sfârșit	X / Y	Lungime segment	Punct început	X / Y	Punct sfârșit	X / Y	Lungime segment
16	321.251,768 499.670,294	17	321.247,254 499.613,803	56.671	17	321.247,254 499.613,803	18	321.241,097 499.593,204	21.5	18	321.241,097 499.593,204	19	321.234,912 499.582,966	11.961
19	321.234,912 499.582,966	20	321.230,248 499.565,449	18.128	20	321.230,248 499.565,449	21	321.226,424 499.551,774	14.2	21	321.226,424 499.551,774	22	321.225,6 499.539,0	12.8
22	321.225,6 499.539,0	23	321.228,863 499.525,797	13.6	23	321.228,863 499.525,797	24	321.232,701 499.510,264	16.0	24	321.232,701 499.510,264	25	321.240,862 499.484,216	27.297
25	321.240,862 499.484,216	26	321.251,476 499.464,915	22.026	26	321.251,476 499.464,915	27	321.258,462 499.454,546	12.503	27	321.258,462 499.454,546	28	321.270,026 499.443,78	15.8
28	321.270,026 499.443,78	29	321.300,801 499.419,178	39.4	29	321.300,801 499.419,178	30	321.315,674 499.402,967	22.0	30	321.315,674 499.402,967	31	321.326,002 499.390,228	16.4
31	321.326,002 499.390,228	32	321.331,414 499.378,628	12.8	32	321.331,414 499.378,628	33	321.347,902 499.365,947	20.8	33	321.347,902 499.365,947	34	321.398,613 499.342,767	55.758
34	321.398,613 499.342,767	35	321.436,308 499.316,459	45.967	35	321.436,308 499.316,459	36	321.451,525 499.304,664	19.253	36	321.451,525 499.304,664	37	321.488,215 499.284,213	42.005
37	321.488,215 499.284,213	38	321.521,642 499.255,294	44.2	38	321.521,642 499.255,294	39	321.548,413 499.232,439	35.2	39	321.548,413 499.232,439	40	321.570,373 499.208,889	32.2
40	321.570,373 499.208,889	41	321.587,612 499.197,796	20.5	41	321.587,612 499.197,796	42	321.619,724 499.181,718	35.912	42	321.619,724 499.181,718	43	321.621,034 499.184,334	2.926
43	321.621,034 499.184,334	44	321.621,14 499.184,291	0.114	44	321.621,14 499.184,291	45	321.625,639 499.200,768	17.081	45	321.625,639 499.200,768	46	321.625,528 499.200,795	0.113
46	321.625,528 499.200,795	47	321.613,807 499.206,147	12.886	47	321.613,807 499.206,147	48	321.614,963 499.209,498	3.545	48	321.614,963 499.209,498	49	321.613,769 499.210,127	1.349
49	321.613,769 499.210,127	50	321.583,278 499.226,187	34.462	50	321.583,278 499.226,187	51	321.585,359 499.230,584	4.865	51	321.585,359 499.230,584	52	321.579,077 499.233,655	6.993
52	321.579,077 499.233,655	53	321.567,858 499.241,691	13.8	53	321.567,858 499.241,691	54	321.552,249 499.252,871	19.2	54	321.552,249 499.252,871	55	321.534,688 499.265,449	21.6
55	321.534,688 499.265,449	56	321.527,243 499.272,993	10.6	56	321.527,243 499.272,993	57	321.518,284 499.284,011	14.2	57	321.518,284 499.284,011	58	321.514,12 499.289,132	6.6
58	321.514,12 499.289,132	59	321.504,251 499.296,964	12.6	59	321.504,251 499.296,964	60	321.469,055 499.313,765	39.0	60	321.469,055 499.313,765	61	321.432,209 499.342,62	46.8
61	321.432,209 499.342,62	62	321.423,706 499.349,279	10.8	62	321.423,706 499.349,279	63	321.409,748 499.357,1	16.0	63	321.409,748 499.357,1	64	321.385,111 499.367,648	26.8
64	321.385,111 499.367,648	65	321.365,864 499.372,703	19.9	65	321.365,864 499.372,703	66	321.347,317 499.382,118	20.8	66	321.347,317 499.382,118	67	321.342,279 499.387,263	7.2
67	321.342,279 499.387,263	68	321.315,283 499.418,386	41.2	68	321.315,283 499.418,386	69	321.305,455 499.429,717	15.0	69	321.305,455 499.429,717	70	321.298,138 499.438,427	11.375
70	321.298,138 499.438,427	71	321.275,336 499.456,907	29.351	71	321.275,336 499.456,907	1	321.262,101 499.470,656	19.084					

** Lungimile segmentelor sunt determinate în planul de proiecție Stereo 70 și sunt rotunjite la 1 milimetru.

*** Distanța dintre puncte este formată din segmente cumulate ce sunt mai mici decât valoarea 1 milimetru.

**DATE DESPRE IMOBILUL NR. 6824**

Oficiul de Cadastru și Publicitate Imobiliară HUNEDOARA
Biroul de Cadastru și Publicitate Imobiliară Deva

A. Partea I. Descrierea imobilului

TEREN Extravilan

Adresa: Jud. Hunedoara

Nr. Crt	Nr cadastral Nr. topografic	Suprafața* (mp)	Observații / Referințe
A1		17.875	Sector cadastral:9 Teren neimprejmuit;

B. Partea II. Proprietari și acte

Inscrieri privitoare la dreptul de proprietate și alte drepturi reale	Referințe
1 / 25/10/2022	
Act Normativ nr. 7, din 13/03/1996 emis de PARLAMENTUL ROMÂNIEI;	
B1	A1
Intabulare, drept de PROPRIETATE, dobandit prin Lege, cota actuala 1/1 1) COMUNA ILIA, REZERVA COMISIEI LOCALE DE FOND FUNCJAR, CIF:4374164	

C. Partea III. SARCINI .

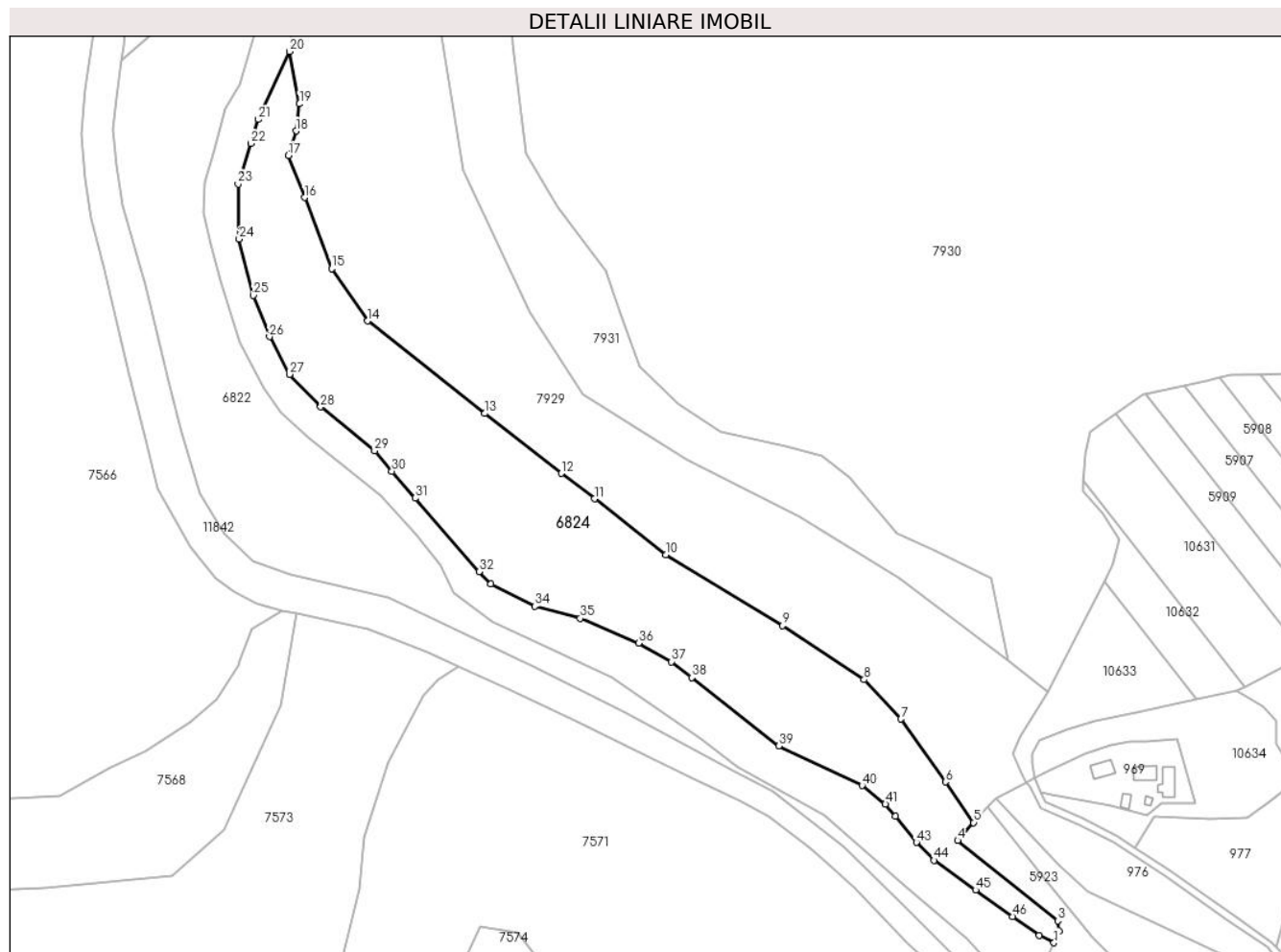
Inscrieri privind dezmembramintele dreptului de proprietate, drepturi reale de garanție și sarcini	Referințe
NU SUNT	

Anexa Nr. 1 La Partea I

Teren

Nr cadastral	Suprafața (mp)*	Observații / Referințe
	17.875	

* Suprafața este determinată în planul de proiecție Stereo 70.



Date referitoare la teren

Crt	Categorie folosință	Intravilan	Suprafața (mp)	Tarla	Parcelă	Nr. topo	Observații / Referințe
1	faneata	NU	17.875	-	-	-	EXISTĂ 1 STĂLP CU SUPRAFAȚA MAI MICĂ DE 1MP LEA 20KW

Lungime Segmente

1) Valorile lungimilor segmentelor sunt obținute din proiecție în plan.

Punct început	X / Y	Punct sfârșit	X / Y	Lungime segment	Punct început	X / Y	Punct sfârșit	X / Y	Lungime segment	Punct început	X / Y	Punct sfârșit	X / Y	Lungime segment
1	321.585,359 499.230,584	2	321.587,674 499.235,475	5.411	2	321.587,674 499.235,475	3	321.587,094 499.239,871	4.434	3	321.587,094 499.239,871	4	321.544,691 499.273,78	54.294
4	321.544,691 499.273,78	5	321.551,452 499.281,335	10.139	5	321.551,452 499.281,335	6	321.539,548 499.298,488	20.879	6	321.539,548 499.298,488	7	321.520,739 499.325,116	32.6
7	321.520,739 499.325,116	8	321.505,131 499.341,736	22.8	8	321.505,131 499.341,736	9	321.470,576 499.364,537	41.4	9	321.470,576 499.364,537	10	321.421,397 499.394,524	57.6
10	321.421,397 499.394,524	11	321.391,059 499.418,064	38.4	11	321.391,059 499.418,064	12	321.377,153 499.428,853	17.6	12	321.377,153 499.428,853	13	321.344,602 499.454,109	41.2
13	321.344,602 499.454,109	14	321.295,212 499.493,218	63.0	14	321.295,212 499.493,218	15	321.279,982 499.515,27	26.8	15	321.279,982 499.515,27	16	321.268,497 499.545,353	32.2

Punct început	X / Y	Punct sfârșit	X / Y	Lungime segment	Punct început	X / Y	Punct sfârșit	X / Y	Lungime segment	Punct început	X / Y	Punct sfârșit	X / Y	Lungime segment
16	321.268,497 499.545,353	17	321.261,72 499.563,103	19.0	17	321.261,72 499.563,103	18	321.264,908 499.573,422	10.8	18	321.264,908 499.573,422	19	321.266,372 499.584,929	11.6
19	321.266,372 499.584,929	20	321.262,089 499.607,063	22.54 4	20	321.262,089 499.607,063	21	321.249,002 499.578,3	31.6	21	321.249,002 499.578,3	22	321.245,814 499.568,19	10.6
22	321.245,814 499.568,19	23	321.240,4 499.551,024	18.0	23	321.240,4 499.551,024	24	321.240,844 499.527,852	23.17 6	24	321.240,844 499.527,852	25	321.246,812 499.504,041	24.54 8
25	321.246,812 499.504,041	26	321.253,644 499.486,545	18.78 3	26	321.253,644 499.486,545	27	321.262,101 499.470,656	18.0	27	321.262,101 499.470,656	28	321.275,336 499.456,907	19.08 4
28	321.275,336 499.456,907	29	321.298,138 499.438,427	29.35 1	29	321.298,138 499.438,427	30	321.305,455 499.429,717	11.37 5	30	321.305,455 499.429,717	31	321.315,283 499.418,386	15.0
31	321.315,283 499.418,386	32	321.342,279 499.387,263	41.2	32	321.342,279 499.387,263	33	321.347,317 499.382,118	7.2	33	321.347,317 499.382,118	34	321.365,864 499.372,703	20.8
34	321.365,864 499.372,703	35	321.385,111 499.367,648	19.9	35	321.385,111 499.367,648	36	321.409,748 499.357,1	26.8	36	321.409,748 499.357,1	37	321.423,706 499.349,279	16.0
37	321.423,706 499.349,279	38	321.432,209 499.342,62	10.8	38	321.432,209 499.342,62	39	321.469,055 499.313,765	46.8	39	321.469,055 499.313,765	40	321.504,251 499.296,964	39.0
40	321.504,251 499.296,964	41	321.514,12 499.289,132	12.6	41	321.514,12 499.289,132	42	321.518,284 499.284,011	6.6	42	321.518,284 499.284,011	43	321.527,243 499.272,993	14.2
43	321.527,243 499.272,993	44	321.534,688 499.265,449	10.6	44	321.534,688 499.265,449	45	321.552,249 499.252,871	21.6	45	321.552,249 499.252,871	46	321.567,858 499.241,691	19.2
46	321.567,858 499.241,691	47	321.579,077 499.233,655	13.8	47	321.579,077 499.233,655	1	321.585,359 499.230,584	6.993					

** Lungimile segmentelor sunt determinate în planul de proiecție Stereo 70 și sunt rotunjite la 1 milimetru.

*** Distanța dintre puncte este formată din segmente cumulate ce sunt mai mici decât valoarea 1 milimetru.

**DATE DESPRE IMOBILUL NR. 6825**

Oficiul de Cadastru și Publicitate Imobiliară HUNEDOARA
Biroul de Cadastru și Publicitate Imobiliară Deva

A. Partea I. Descrierea imobilului

TEREN Intravilan

Adresa: Loc. Valea Lunga, Jud. Hunedoara

Nr. Crt	Nr cadastral Nr. topografic	Suprafața* (mp)	Observații / Referințe
A1		186	Sector cadastral:7 Teren neimprejmuit;

B. Partea II. Proprietari și acte

Inscrieri privitoare la dreptul de proprietate și alte drepturi reale		Referințe
1 / 25/10/2022		
Act Administrativ nr. 13993/34, din 15/03/1999 emis de CJPSDPAT HUNEDOARA;		
B1	Intabulare, drept de PROPRIETATE, dobandit prin Reconstituire, cota actuala 1/1 1) PETRESC SIMINA	A1

C. Partea III. SARCINI .

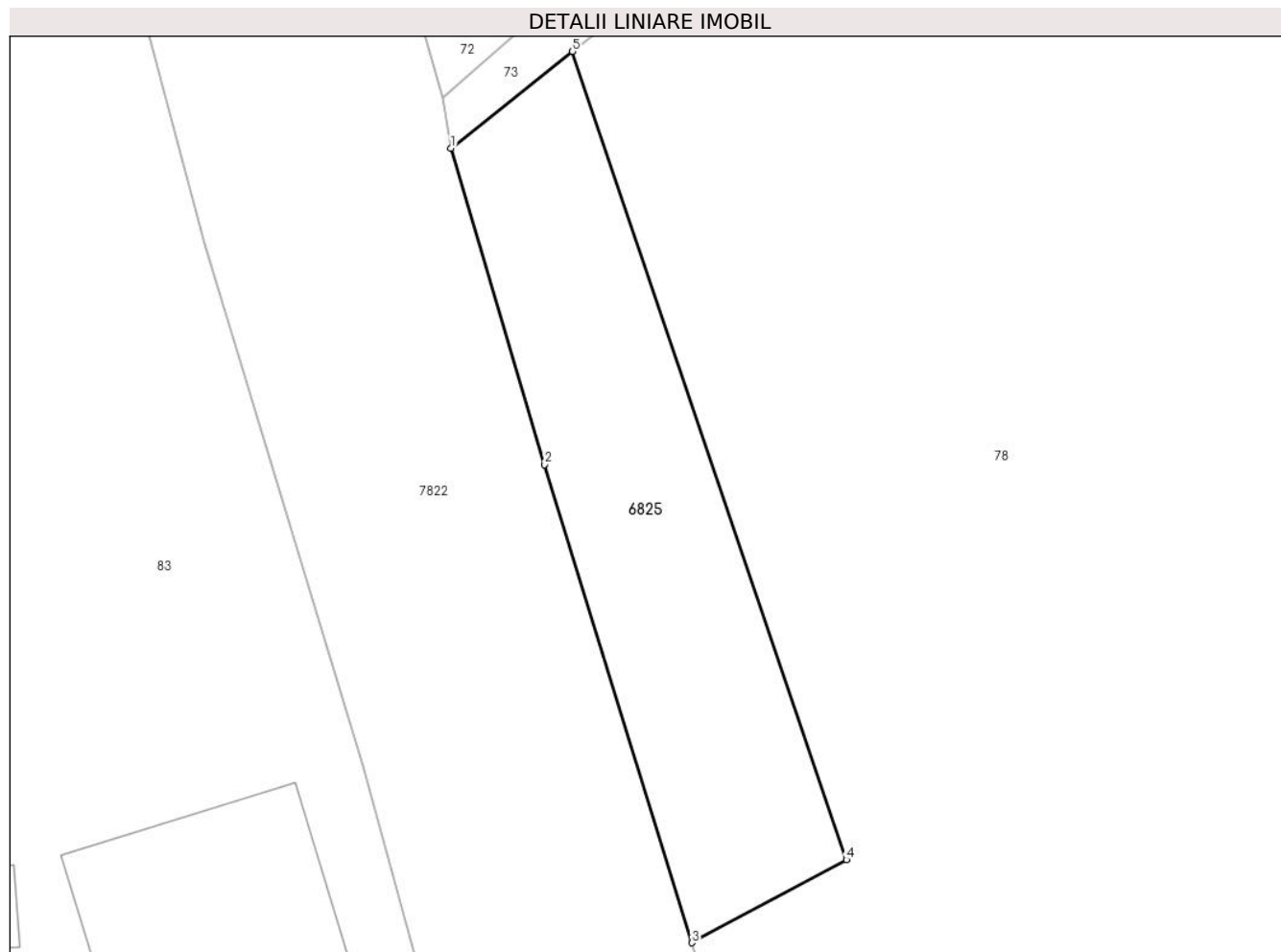
Inscrieri privind dezmembramintele dreptului de proprietate, drepturi reale de garanție și sarcini	Referințe
NU SUNT	

Anexa Nr. 1 La Partea I

Teren

Nr cadastral	Suprafața (mp)*	Observații / Referințe
	186	

* Suprafața este determinată în planul de proiecție Stereo 70.



Date referitoare la teren

Crt	Categorie folosință	Intravilan	Suprafața (mp)	Tarla	Parcelă	Nr. topo	Observații / Referințe
1	faneata	DA	186	-	365/2	-	

Lungime Segmente

1) Valorile lungimilor segmentelor sunt obținute din proiecție în plan.

Punct început	X / Y	Punct sfârșit	X / Y	Lungime segment (** (m)
1	320.721,383 501.121,946	2	320.724,872 501.110,183	12.27
2	320.724,872 501.110,183	3	320.730,342 501.092,4	18.604
3	320.730,342 501.092,4	4	320.736,098 501.095,487	6.531
4	320.736,098 501.095,487	5	320.725,902 501.125,547	31.742
5	320.725,902 501.125,547	1	320.721,383 501.121,946	5.778

**** Lungimile segmentelor sunt determinate în planul de proiecție Stereo 70 și sunt rotunjite la 1 milimetru.**

***** Distanța dintre puncte este formată din segmente cumulate ce sunt mai mici decât valoarea 1 milimetru.**

**DATE DESPRE IMOBILUL NR. 7047**

Oficiul de Cadastru și Publicitate Imobiliară HUNEDOARA
Biroul de Cadastru și Publicitate Imobiliară Deva

A. Partea I. Descrierea imobilului

TEREN Extravilan

Adresa: Jud. Hunedoara

Nr. Crt	Nr cadastral Nr. topografic	Suprafața* (mp)	Observații / Referințe
A1		2.359	Sector cadastral:4 Teren neimprejmuit;

B. Partea II. Proprietari și acte

Inscrieri privitoare la dreptul de proprietate și alte drepturi reale	Referințe
1 / 28/10/2022	
Act Normativ nr. 7, din 13/03/1996 emis de PARLAMENTUL ROMÂNIEI;	
B1	A1
Intabulare, drept de PROPRIETATE, dobandit prin Lege, cota actuala 1/1 1) COMUNA ILIA, REZERVA COMISIEI LOCALE DE FOND FUNCJAR, CIF:4374164	

C. Partea III. SARCINI .

Inscrieri privind dezmembramintele dreptului de proprietate, drepturi reale de garanție și sarcini	Referințe
NU SUNT	

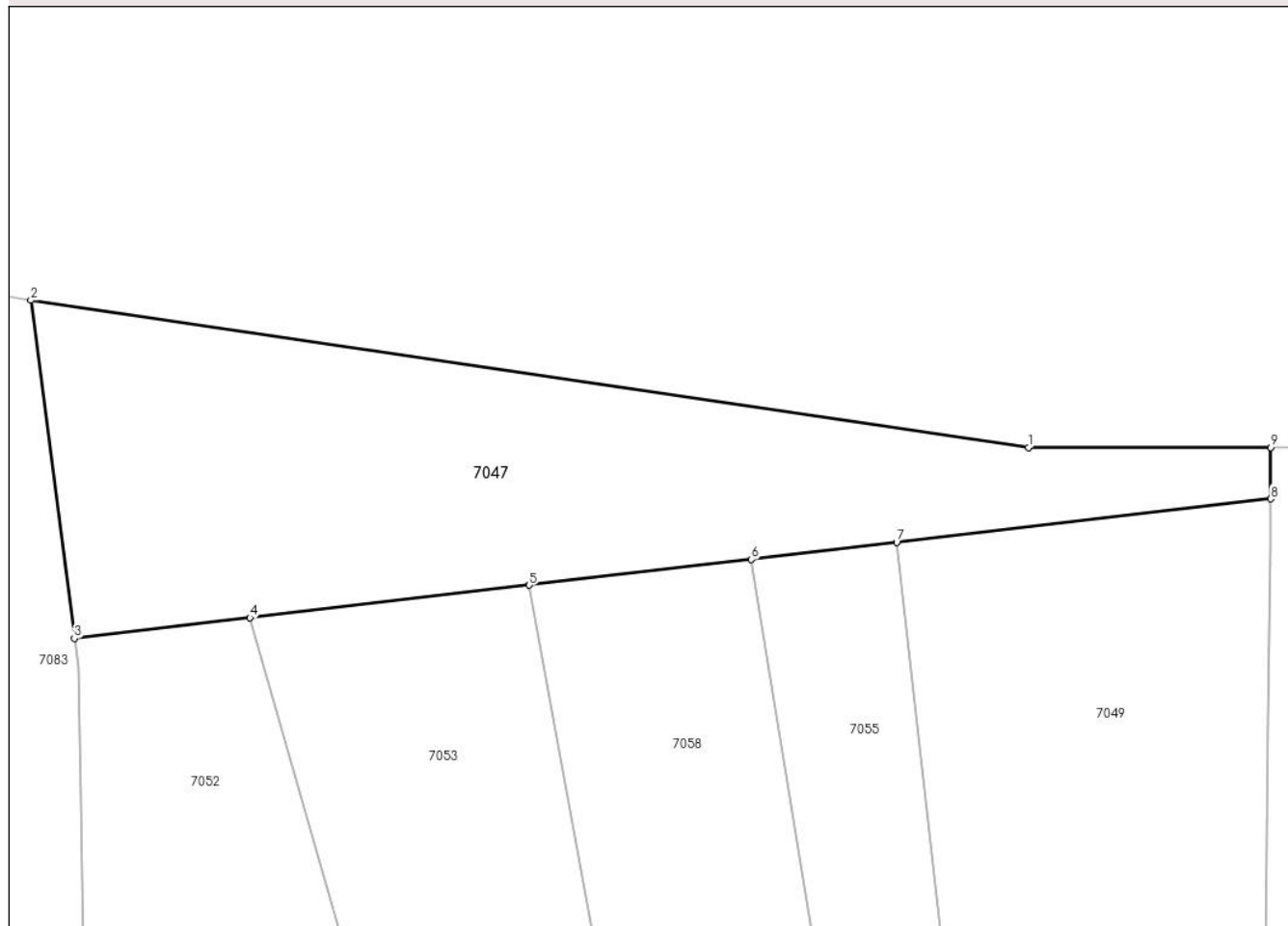
Anexa Nr. 1 La Partea I

Teren

Nr cadastral	Suprafața (mp)*	Observații / Referințe
	2.359	

* Suprafața este determinată în planul de proiecție Stereo 70.

DETALII LINIARE IMOBIL



Date referitoare la teren

Crt	Categorie folosință	Intravilan	Suprafața (mp)	Tarla	Parcelă	Nr. topo	Observații / Referințe
1	arabil	NU	2.359	-	-	-	

Lungime Segmente

1) Valorile lungimilor segmentelor sunt obținute din proiecție în plan.

Punct început	X / Y	Punct sfârșit	X / Y	Lungime segment (** (m)
1	320.432,104 502.799,938	2	320.328,6 502.815,199	104.623
2	320.328,6 502.815,199	3	320.333,108 502.780,148	35.34
3	320.333,108 502.780,148	4	320.351,344 502.782,272	18.36
4	320.351,344 502.782,272	5	320.380,322 502.785,646	29.173
5	320.380,322 502.785,646	6	320.403,366 502.788,33	23.2

Punct început	X / Y	Punct sfârșit	X / Y	Lungime segment (** (m)
6	320.403,366 502.788,33	7	320.418,437 502.790,085	15.174
7	320.418,437 502.790,085	8	320.457,245 502.794,604	39.07
8	320.457,245 502.794,604	9	320.457,245 502.799,938	5.334
9	320.457,245 502.799,938	1	320.432,104 502.799,938	25.141

** Lungimile segmentelor sunt determinate în planul de proiecție Stereo 70 și sunt rotunjite la 1 milimetru.

*** Distanța dintre puncte este formată din segmente cumulate ce sunt mai mici decât valoarea 1 milimetru.

**DATE DESPRE IMOBILUL NR. 7048**

Oficiul de Cadastru și Publicitate Imobiliară HUNEDOARA
Biroul de Cadastru și Publicitate Imobiliară Deva

A. Partea I. Descrierea imobilului

TEREN Extravilan

Adresa: Jud. Hunedoara

Nr. Crt	Nr cadastral Nr. topografic	Suprafața* (mp)	Observații / Referințe
A1		5.426	Sector cadastral:4 Teren neimprejmuit;

B. Partea II. Proprietari și acte

Inscrieri privitoare la dreptul de proprietate și alte drepturi reale	Referințe
1 / 31/10/2022	
Act Normativ nr. 7, din 13/03/1996 emis de PARLAMENTUL ROMÂNIEI;	
B1	A1
1) COMUNA ILIA, REZERVA COMISIEI LOCALE DE FOND FUNCJAR, CIF:4374164	

C. Partea III. SARCINI .

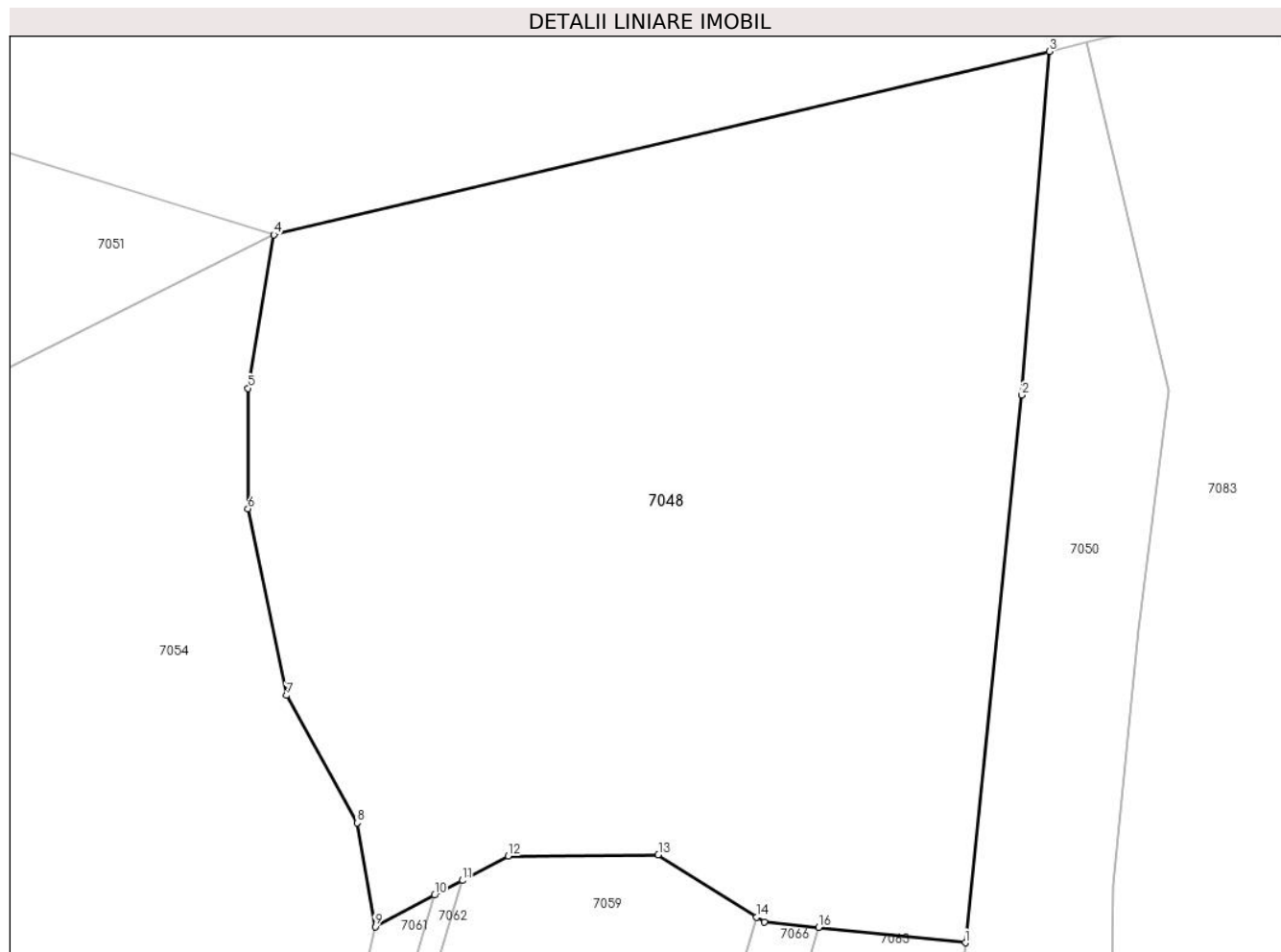
Inscrieri privind dezmembramintele dreptului de proprietate, drepturi reale de garanție și sarcini	Referințe
NU SUNT	

Anexa Nr. 1 La Partea I

Teren

Nr cadastral	Suprafața (mp)*	Observații / Referințe
	5.426	

* Suprafața este determinată în planul de proiecție Stereo 70.



Date referitoare la teren

Crt	Categorie folosință	Intravilan	Suprafața (mp)	Tarla	Parcelă	Nr. topo	Observații / Referințe
1	pasune	NU	5.426	-	-	-	

Lungime Segmente

1) Valorile lungimilor segmentelor sunt obținute din proiecție în plan.

Punct început	X / Y	Punct sfârșit	X / Y	Lungime segment (** (m)
1	320.297,012 502.722,371	2	320.302,654 502.776,924	54.844
2	320.302,654 502.776,924	3	320.305,406 502.811,178	34.364
3	320.305,406 502.811,178	4	320.228,053 502.792,906	79.481
4	320.228,053 502.792,906	5	320.225,485 502.777,62	15.5
5	320.225,485 502.777,62	6	320.225,461 502.765,62	12.0

Punct început	X / Y	Punct sfârșit	X / Y	Lungime segment (** (m)
6	320.225,461 502.765,62	7	320.229,329 502.747,018	19.0
7	320.229,329 502.747,018	8	320.236,332 502.734,321	14.5
8	320.236,332 502.734,321	9	320.238,14 502.723,978	10.5
9	320.238,14 502.723,978	10	320.244,073 502.727,118	6.713
10	320.244,073 502.727,118	11	320.246,829 502.728,577	3.118
11	320.246,829 502.728,577	12	320.251,398 502.730,995	5.169
12	320.251,398 502.730,995	13	320.266,397 502.731,131	15.0
13	320.266,397 502.731,131	14	320.276,206 502.724,922	11.609
14	320.276,206 502.724,922	15	320.276,959 502.724,445	0.891
15	320.276,959 502.724,445	16	320.282,38 502.723,884	5.45
16	320.282,38 502.723,884	1	320.297,012 502.722,371	14.71

** Lungimile segmentelor sunt determinate în planul de proiecție Stereo 70 și sunt rotunjite la 1 milimetru.

*** Distanța dintre puncte este formată din segmente cumulate ce sunt mai mici decât valoarea 1 milimetru.

**DATE DESPRE IMOBILUL NR. 7049**

Oficiul de Cadastru și Publicitate Imobiliară HUNEDOARA
Biroul de Cadastru și Publicitate Imobiliară Deva

A. Partea I. Descrierea imobilului

TEREN Extravilan

Adresa: Jud. Hunedoara

Nr. Crt	Nr cadastral Nr. topografic	Suprafața* (mp)	Observații / Referințe
A1		2.767	Sector cadastral:4 Teren neimprejmuit;

B. Partea II. Proprietari și acte

Inscrieri privitoare la dreptul de proprietate și alte drepturi reale	Referințe
1 / 28/10/2022	
Act Normativ nr. 7, din 13/03/1996 emis de PARLAMENTUL ROMÂNIEI;	
B1	A1
Intabulare, drept de PROPRIETATE, dobandit prin Lege, cota actuala 1/1 1) COMUNA ILIA, REZERVA COMISIEI LOCALE DE FOND FUNCJAR, CIF:4374164	

C. Partea III. SARCINI .

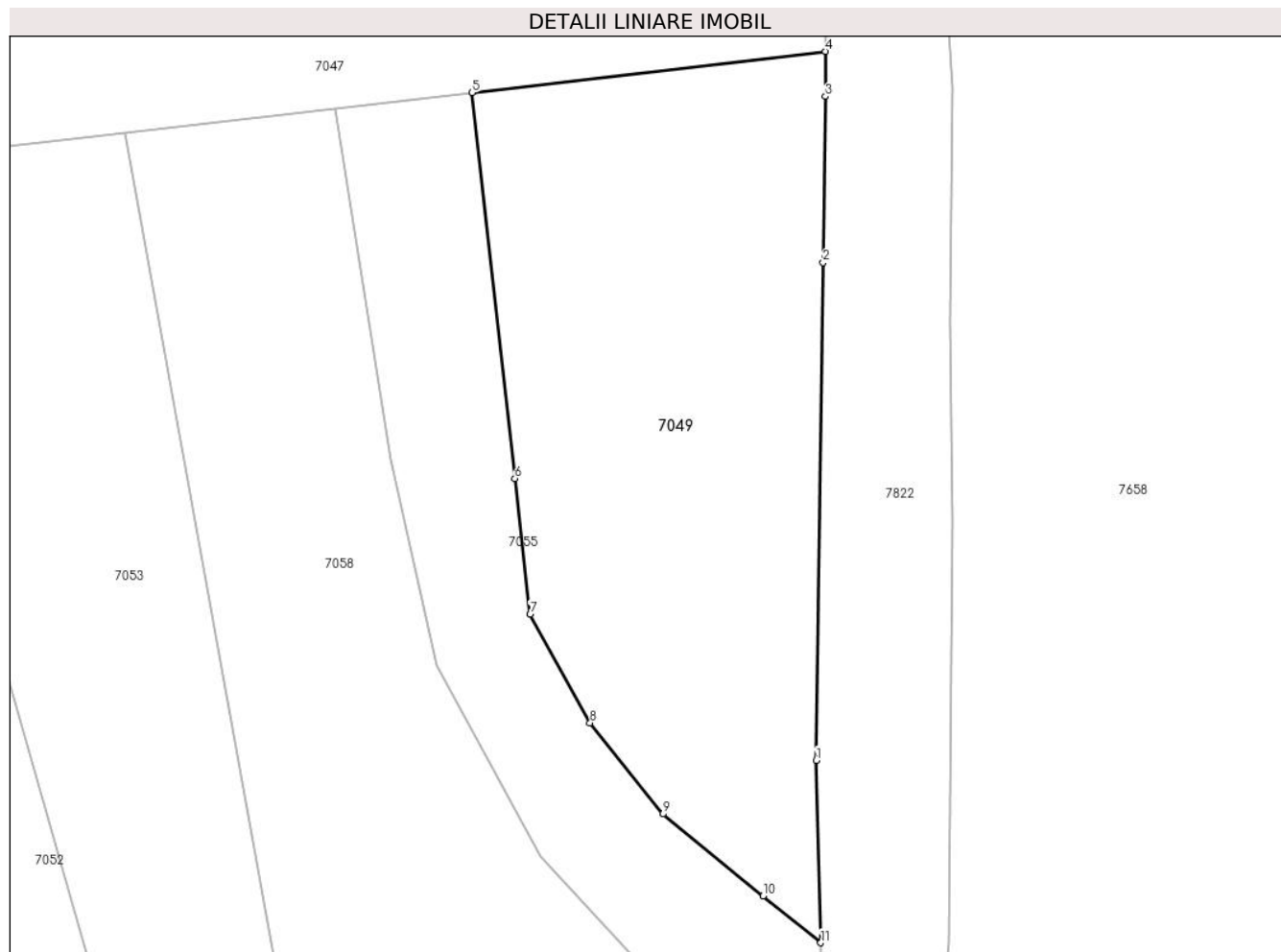
Inscrieri privind dezmembramintele dreptului de proprietate, drepturi reale de garanție și sarcini	Referințe
NU SUNT	

Anexa Nr. 1 La Partea I

Teren

Nr cadastral	Suprafața (mp)*	Observații / Referințe
	2.767	

* Suprafața este determinată în planul de proiecție Stereo 70.



Date referitoare la teren

Crt	Categorie folosință	Intravilan	Suprafața (mp)	Tarla	Parcelă	Nr. topo	Observații / Referințe
1	arabil	NU	2.767	-	-	-	

Lungime Segmente

1) Valorile lungimilor segmentelor sunt obținute din proiecție în plan.

Punct început	X / Y	Punct sfârșit	X / Y	Lungime segment (** (m)
1	320.456,227 502.716,875	2	320.456,99 502.771,469	54.6
2	320.456,99 502.771,469	3	320.457,245 502.789,668	18.2
3	320.457,245 502.789,668	4	320.457,245 502.794,604	4.937
4	320.457,245 502.794,604	5	320.418,437 502.790,085	39.07
5	320.418,437 502.790,085	6	320.423,164 502.747,788	42.561

Punct început	X / Y	Punct sfârșit	X / Y	Lungime segment (** (m)
6	320.423,164 502.747,788	7	320.424,829 502.732,88	15.0
7	320.424,829 502.732,88	8	320.431,406 502.720,977	13.6
8	320.431,406 502.720,977	9	320.439,418 502.710,994	12.8
9	320.439,418 502.710,994	10	320.450,424 502.702,021	14.2
10	320.450,424 502.702,021	11	320.456,736 502.696,874	8.145
11	320.456,736 502.696,874	1	320.456,227 502.716,875	20.007

** Lungimile segmentelor sunt determinate în planul de proiecție Stereo 70 și sunt rotunjite la 1 milimetru.

*** Distanța dintre puncte este formată din segmente cumulate ce sunt mai mici decât valoarea 1 milimetru.

**DATE DESPRE IMOBILUL NR. 7050**

Oficiul de Cadastru și Publicitate Imobiliară HUNEDOARA
Biroul de Cadastru și Publicitate Imobiliară Deva

A. Partea I. Descrierea imobilului

TEREN Extravilan

Adresa: Jud. Hunedoara

Nr. Crt	Nr cadastral Nr. topografic	Suprafața* (mp)	Observații / Referințe
A1		1.503	Sector cadastral:4 Teren neimprejmuit;

B. Partea II. Proprietari și acte

Inscrieri privitoare la dreptul de proprietate și alte drepturi reale	Referințe
1 / 16/01/2023	
Act Administrativ nr. 89856/309, din 30/09/2003 emis de CJPSDPAT HUNEDOARA;	
B1	A1
Intabulare, drept de PROPRIETATE, dobandit prin Reconstituire, cota actuala 1/1 1) IVAN VIOREL	

C. Partea III. SARCINI .

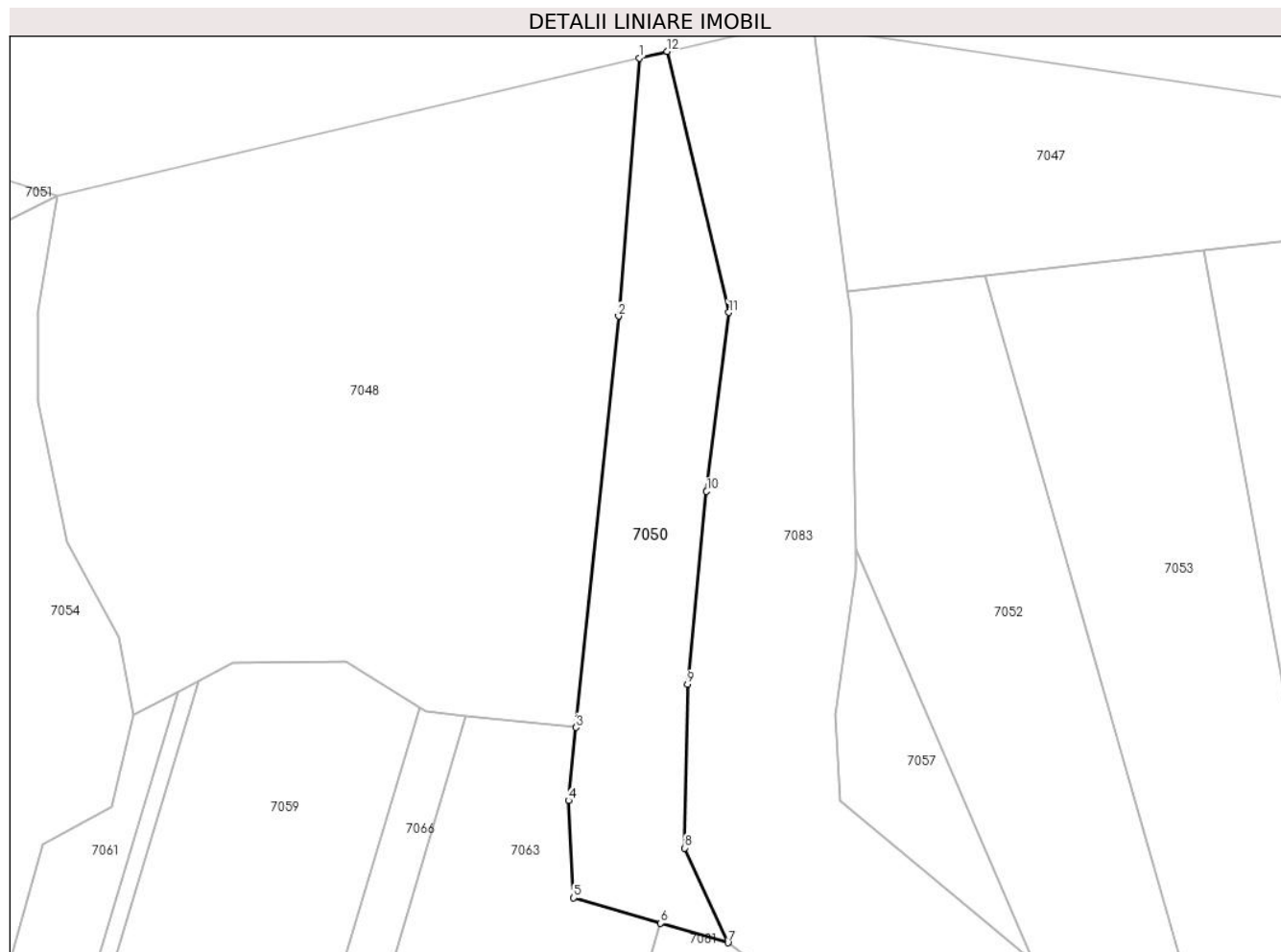
Inscrieri privind dezmembramintele dreptului de proprietate, drepturi reale de garanție și sarcini	Referințe
NU SUNT	

Anexa Nr. 1 La Partea I

Teren

Nr cadastral	Suprafața (mp)*	Observații / Referințe
	1.503	

* Suprafața este determinată în planul de proiecție Stereo 70.



Date referitoare la teren

Crt	Categorie folosință	Intra vilan	Suprafața (mp)	Tarla	Parcelă	Nr. topo	Observații / Referințe
1	arabil	NU	465	3	8/1	-	
2	faneata	NU	1.038	3	8/2	-	

Lungime Segmente

1) Valorile lungimilor segmentelor sunt obținute din proiecție în plan.

Punct început	X / Y	Punct sfârșit	X / Y	Lungime segment (** (m)
1	320.305,406 502.811,178	2	320.302,654 502.776,924	34.364
2	320.302,654 502.776,924	3	320.297,012 502.722,371	54.844
3	320.297,012 502.722,371	4	320.296,009 502.712,676	9.747
4	320.296,009 502.712,676	5	320.296,67 502.699,75	12.943

Punct început	X / Y	Punct sfârșit	X / Y	Lungime segment (** (m)
5	320.296,67 502.699,75	6	320.308,216 502.696,399	12.023
6	320.308,216 502.696,399	7	320.317,158 502.693,804	9.311
7	320.317,158 502.693,804	8	320.311,436 502.706,362	13.8
8	320.311,436 502.706,362	9	320.311,797 502.728,1	21.741
9	320.311,797 502.728,1	10	320.314,338 502.753,679	25.705
10	320.314,338 502.753,679	11	320.317,276 502.777,422	23.924
11	320.317,276 502.777,422	12	320.309,096 502.812,049	35.581
12	320.309,096 502.812,049	1	320.305,406 502.811,178	3.792

** Lungimile segmentelor sunt determinate în planul de proiecție Stereo 70 și sunt rotunjite la 1 milimetru.

*** Distanța dintre puncte este formată din segmente cumulate ce sunt mai mici decât valoarea 1 milimetru.

**DATE DESPRE IMOBILUL NR. 7051**

Oficiul de Cadastru și Publicitate Imobiliară HUNEDOARA
Biroul de Cadastru și Publicitate Imobiliară Deva

A. Partea I. Descrierea imobilului

TEREN Extravilan

Adresa: Jud. Hunedoara

Nr. Crt	Nr cadastral Nr. topografic	Suprafața* (mp)	Observații / Referințe
A1		23.421	Sector cadastral:4 Teren neimprejmuit;

B. Partea II. Proprietari și acte

Inscrieri privitoare la dreptul de proprietate și alte drepturi reale	Referințe
1 / 31/10/2022	
Act Normativ nr. 7, din 13/03/1996 emis de PARLAMENTUL ROMÂNIEI;	
B1	A1
1) COMUNA ILIA, REZERVA COMISIEI LOCALE DE FOND FUNCJAR, CIF:4374164	

C. Partea III. SARCINI .

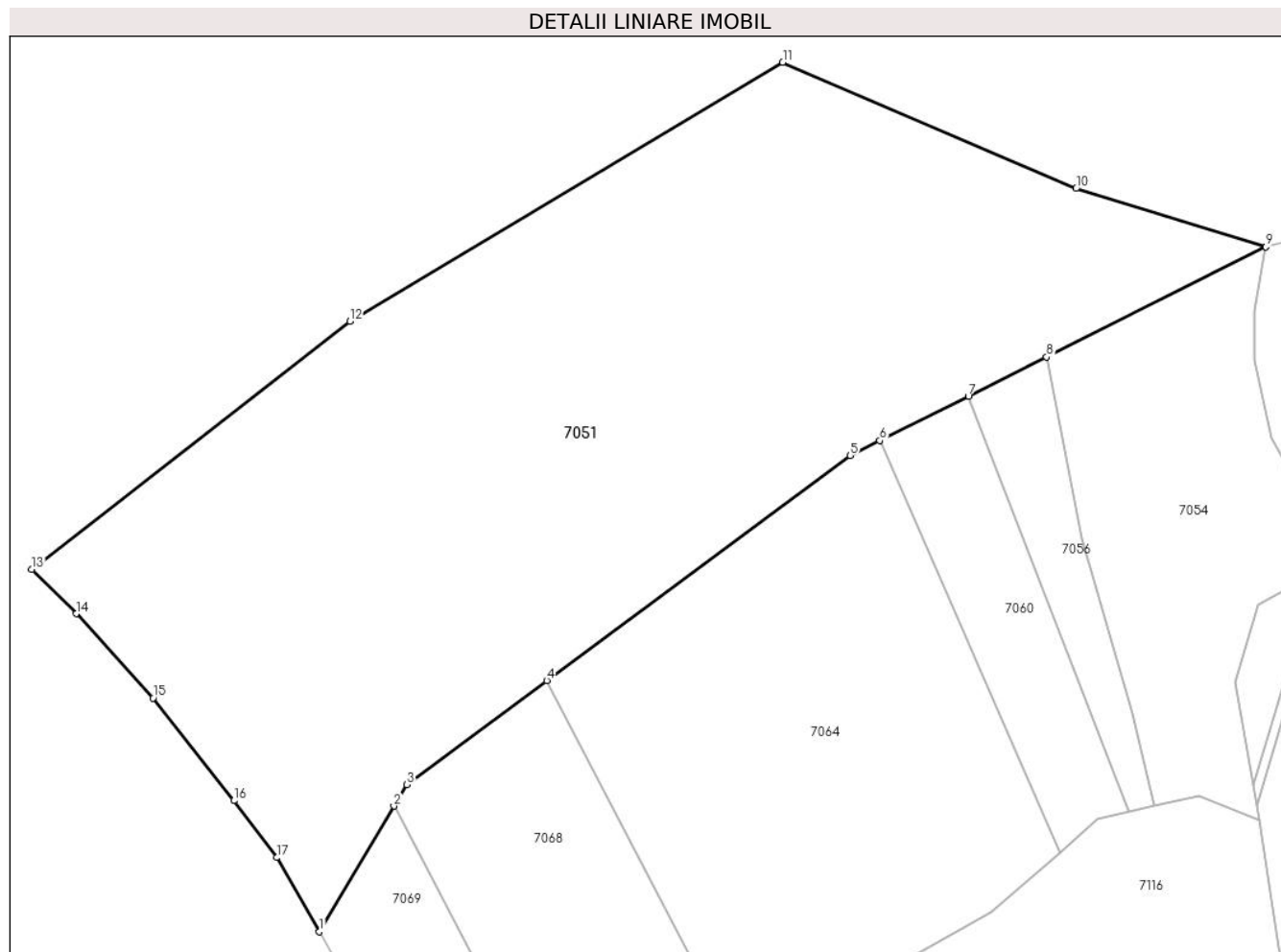
Inscrieri privind dezmembramintele dreptului de proprietate, drepturi reale de garanție și sarcini	Referințe
NU SUNT	

Anexa Nr. 1 La Partea I

Teren

Nr cadastral	Suprafața (mp)*	Observații / Referințe
	23.421	

* Suprafața este determinată în planul de proiecție Stereo 70.



Date referitoare la teren

Crt	Categorie folosință	Intra vilan	Suprafața (mp)	Tarla	Parcelă	Nr. topo	Observații / Referințe
1	pasune	NU	23.421	-	-	-	

Lungime Segmente

1) Valorile lungimilor segmentelor sunt obținute din proiecție în plan.

Punct început	X / Y	Punct sfârșit	X / Y	Lungime segment (** (m)
1	320.000,0 502.628,09	2	320.017,983 502.658,354	35.204
2	320.017,983 502.658,354	3	320.021,067 502.663,545	6.038
3	320.021,067 502.663,545	4	320.054,798 502.688,549	41.988
4	320.054,798 502.688,549	5	320.127,912 502.742,748	91.012
5	320.127,912 502.742,748	6	320.135,046 502.746,321	7.979

Punct început	X / Y	Punct sfârșit	X / Y	Lungime segment (** (m)
6	320.135,046 502.746,321	7	320.156,395 502.757,014	23.877
7	320.156,395 502.757,014	8	320.175,253 502.766,46	21.091
8	320.175,253 502.766,46	9	320.228,053 502.792,906	59.053
9	320.228,053 502.792,906	10	320.182,318 502.806,97	47.849
10	320.182,318 502.806,97	11	320.111,679 502.837,343	76.892
11	320.111,679 502.837,343	12	320.007,418 502.775,048	121.453
12	320.007,418 502.775,048	13	319.930,716 502.715,302	97.225
13	319.930,716 502.715,302	14	319.941,422 502.704,653	15.1
14	319.941,422 502.704,653	15	319.959,987 502.684,337	27.521
15	319.959,987 502.684,337	16	319.979,486 502.659,663	31.449
16	319.979,486 502.659,663	17	319.989,776 502.645,952	17.143
17	319.989,776 502.645,952	1	320.000,0 502.628,09	20.581

** Lungimile segmentelor sunt determinate în planul de proiecție Stereo 70 și sunt rotunjite la 1 milimetru.

*** Distanța dintre puncte este formată din segmente cumulate ce sunt mai mici decât valoarea 1 milimetru.

**DATE DESPRE IMOBILUL NR. 7052**

Oficiul de Cadastru și Publicitate Imobiliară HUNEDOARA
Biroul de Cadastru și Publicitate Imobiliară Deva

A. Partea I. Descrierea imobilului

TEREN Extravilan

Adresa: Jud. Hunedoara

Nr. Crt	Nr cadastral Nr. topografic	Suprafața* (mp)	Observații / Referințe
A1		2.282	Sector cadastral:4 Teren neimprejmuit;

B. Partea II. Proprietari și acte

Inscrieri privitoare la dreptul de proprietate și alte drepturi reale		Referințe
1 / 16/01/2023		
Act Administrativ nr. 13993/42, din 19/03/1999 emis de CJPSDPAT HUNEDOARA;		
B1	Intabulare, drept de PROPRIETATE, dobandit prin Reconstituire, cota actuala 1/1 1) PETRESCU ARON	A1

C. Partea III. SARCINI .

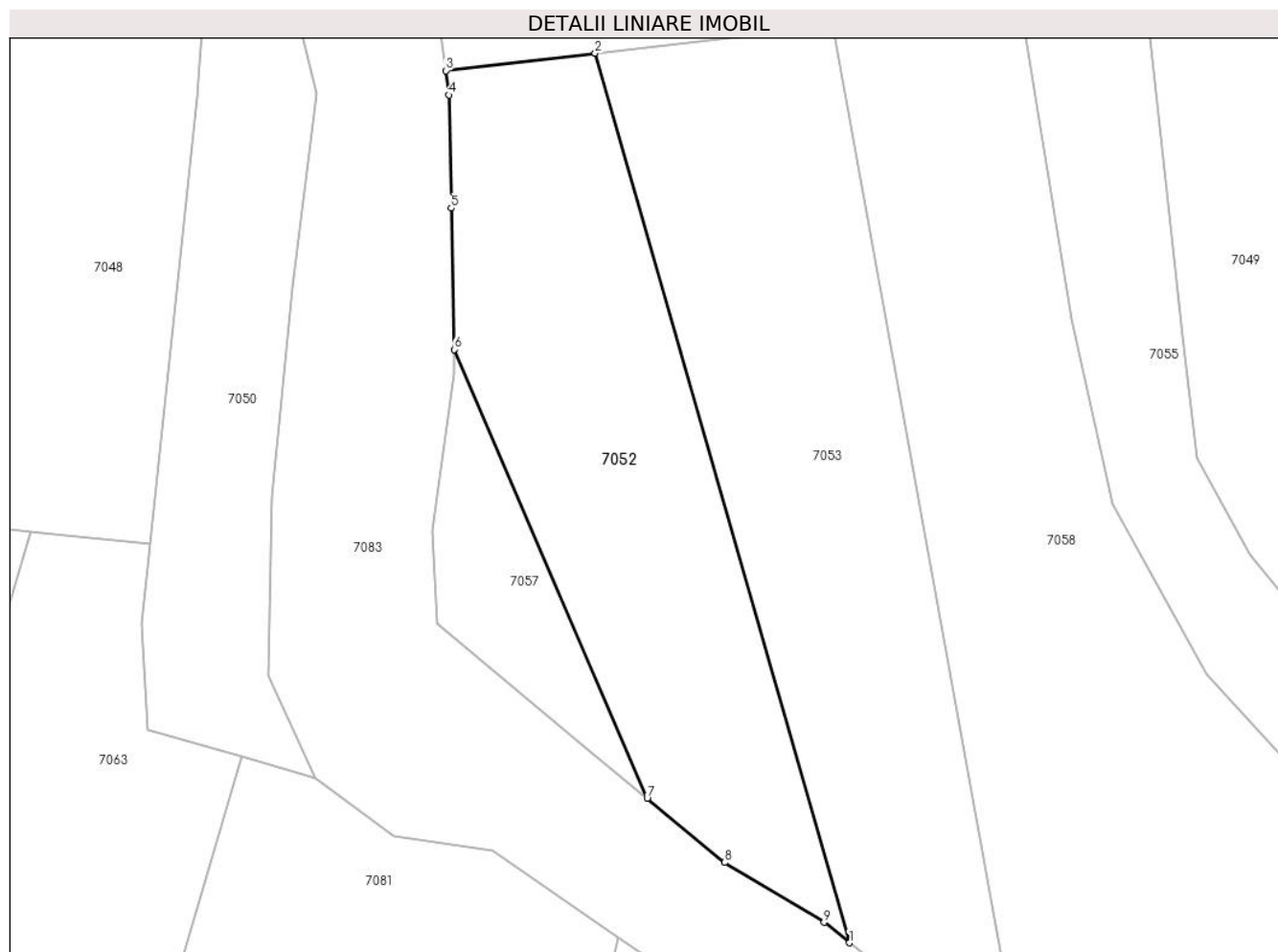
Inscrieri privind dezmembramintele dreptului de proprietate, drepturi reale de garanție și sarcini	Referințe
NU SUNT	

Anexa Nr. 1 La Partea I

Teren

Nr cadastral	Suprafața (mp)*	Observații / Referințe
	2.282	

* Suprafața este determinată în planul de proiecție Stereo 70.



Date referitoare la teren

Crt	Categorie folosință	Intravilan	Suprafața (mp)	Tarla	Parcelă	Nr. topo	Observații / Referințe
1	arabil	NU	2.282	5	25/8	-	

Lungime Segmente

1) Valorile lungimilor segmentelor sunt obținute din proiecție în plan.

Punct început	X / Y	Punct sfârșit	X / Y	Lungime segment (** (m)
1	320.382,406 502.673,684	2	320.351,344 502.782,272	112.944
2	320.351,344 502.782,272	3	320.333,108 502.780,148	18.36
3	320.333,108 502.780,148	4	320.333,491 502.777,169	3.004
4	320.333,491 502.777,169	5	320.333,77 502.763,372	13.8
5	320.333,77 502.763,372	6	320.334,119 502.746,1	17.275

Punct început	X / Y	Punct sfârșit	X / Y	Lungime segment (** (m)
6	320.334,119 502.746,1	7	320.357,705 502.691,31	59.651
7	320.357,705 502.691,31	8	320.367,138 502.683,486	12.255
8	320.367,138 502.683,486	9	320.379,309 502.676,171	14.2
9	320.379,309 502.676,171	1	320.382,406 502.673,684	3.972

** Lungimile segmentelor sunt determinate în planul de proiecție Stereo 70 și sunt rotunjite la 1 milimetru.

*** Distanța dintre puncte este formată din segmente cumulate ce sunt mai mici decât valoarea 1 milimetru.

**DATE DESPRE IMOBILUL NR. 7053**

Oficiul de Cadastru și Publicitate Imobiliară HUNEDOARA
Biroul de Cadastru și Publicitate Imobiliară Deva

A. Partea I. Descrierea imobilului

TEREN Extravilan

Adresa: Jud. Hunedoara

Nr. Crt	Nr cadastral Nr. topografic	Suprafața* (mp)	Observații / Referințe
A1		2.806	Sector cadastral:4 Teren neimprejmuit;

B. Partea II. Proprietari și acte

Inscrieri privitoare la dreptul de proprietate și alte drepturi reale	Referințe
1 / 16/01/2023	
Act Administrativ nr. 13993/9, din 02/03/1999 emis de CJPSDPAT HUNEDOARA;	
B1	A1
Intabulare, drept de PROPRIETATE, dobandit prin Reconstituire, cota actuala 1/1 1) NISTOR AVRAM	

C. Partea III. SARCINI .

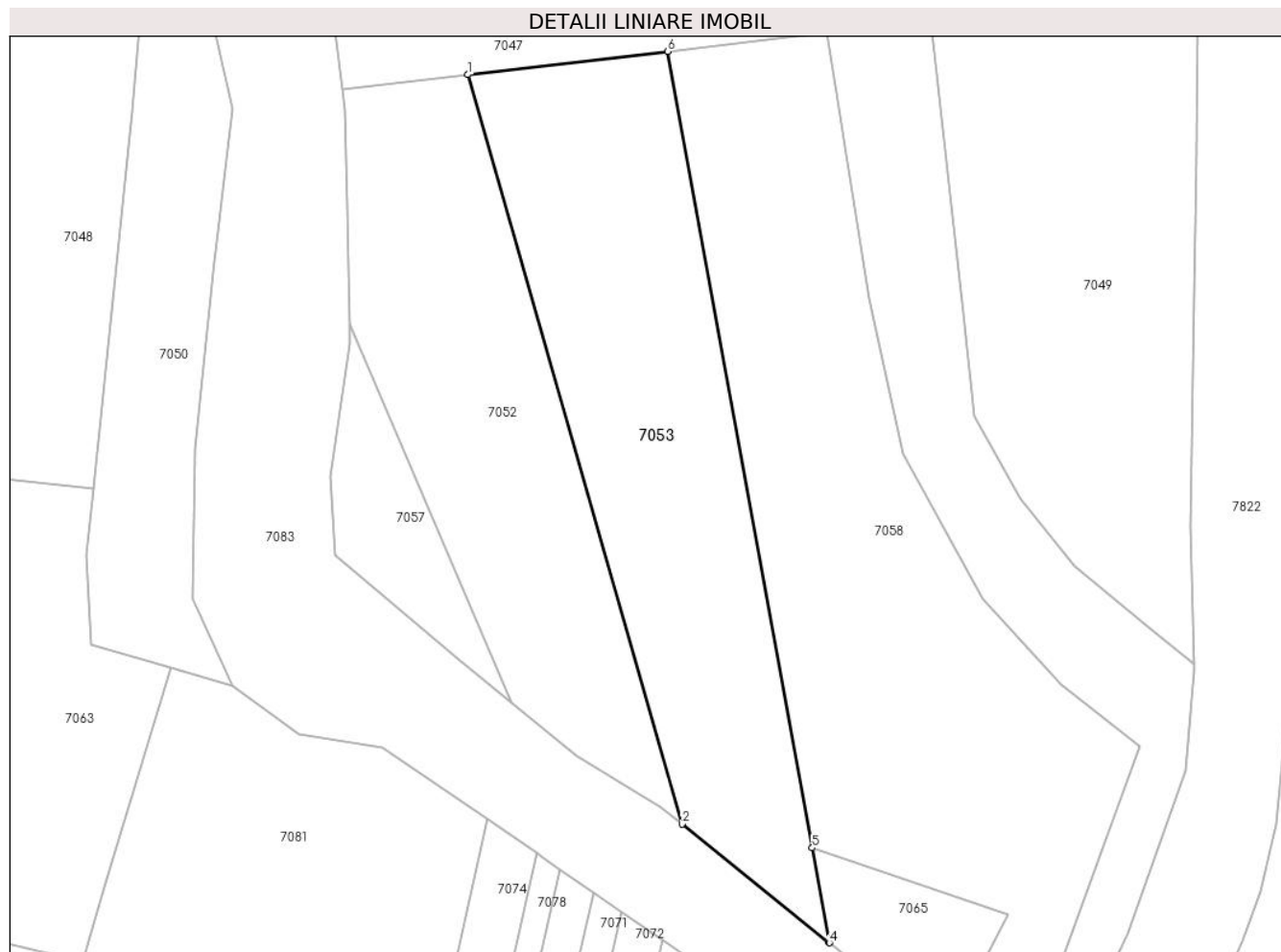
Inscrieri privind dezmembramintele dreptului de proprietate, drepturi reale de garanție și sarcini	Referințe
NU SUNT	

Anexa Nr. 1 La Partea I

Teren

Nr cadastral	Suprafața (mp)*	Observații / Referințe
	2.806	

* Suprafața este determinată în planul de proiecție Stereo 70.



Date referitoare la teren

Crt	Categorie folosință	Intravilan	Suprafața (mp)	Tarla	Parcelă	Nr. topo	Observații / Referințe
1	arabil	NU	2.806	5	25/9	-	

Lungime Segmente

1) Valorile lungimilor segmentelor sunt obținute din proiecție în plan.

Punct început	X / Y	Punct sfârșit	X / Y	Lungime segment (** (m)
1	320.351,344 502.782,272	2	320.382,406 502.673,684	112.944
2	320.382,406 502.673,684	3	320.403,634 502.656,633	27.228
3	320.403,634 502.656,633	4	320.403,809 502.656,492	0.225
4	320.403,809 502.656,492	5	320.401,31 502.670,234	13.967
5	320.401,31 502.670,234	6	320.380,322 502.785,646	117.305

Punct început	X / Y	Punct sfârşit	X / Y	Lungime segment (** (m)
6	320.380,322 502.785,646	1	320.351,344 502.782,272	29.173

** Lungimile segmentelor sunt determinate în planul de proiecţie Stereo 70 şi sunt rotunjite la 1 milimetru.

*** Distanţa dintre puncte este formată din segmente cumulate ce sunt mai mici decât valoarea 1 milimetru.

**DATE DESPRE IMOBILUL NR. 7054**

Oficiul de Cadastru și Publicitate Imobiliară HUNEDOARA
Biroul de Cadastru și Publicitate Imobiliară Deva

A. Partea I. Descrierea imobilului

TEREN Extravilan

Adresa: Jud. Hunedoara

Nr. Crt	Nr cadastral Nr. topografic	Suprafața* (mp)	Observații / Referințe
A1		5.067	Sector cadastral:4 Teren neimprejmuit;

B. Partea II. Proprietari și acte

Inscrieri privitoare la dreptul de proprietate și alte drepturi reale	Referințe
1 / 31/10/2022	
Act Normativ nr. 7, din 13/03/1996 emis de PARLAMENTUL ROMÂNIEI;	
B1	A1
1) COMUNA ILIA, REZERVA COMISIEI LOCALE DE FOND FUNCJAR, CIF:4374164	

C. Partea III. SARCINI .

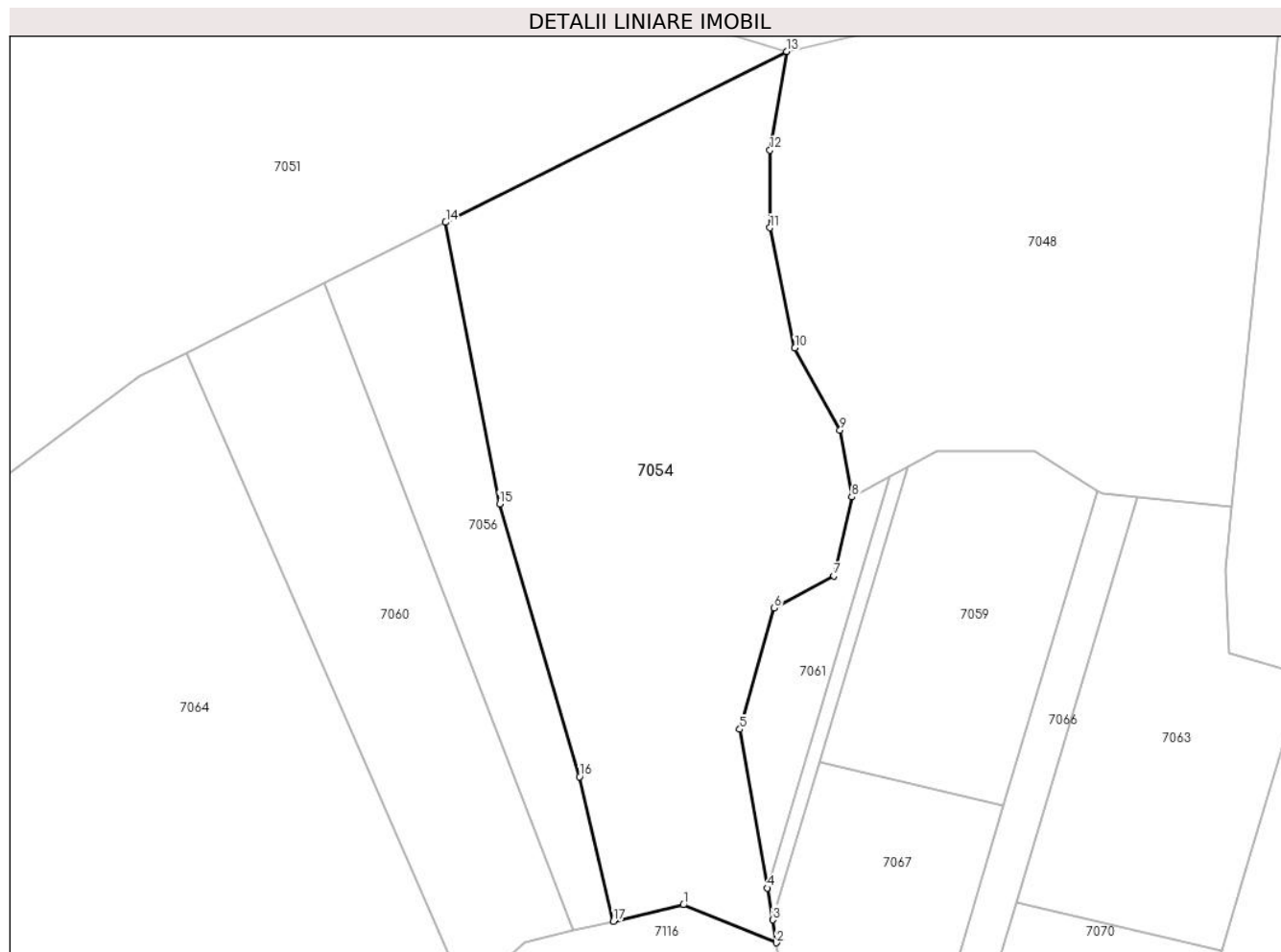
Inscrieri privind dezmembramintele dreptului de proprietate, drepturi reale de garanție și sarcini	Referințe
NU SUNT	

Anexa Nr. 1 La Partea I

Teren

Nr cadastral	Suprafața (mp)*	Observații / Referințe
	5.067	

* Suprafața este determinată în planul de proiecție Stereo 70.



Date referitoare la teren

Crt	Categorie folosință	Intravilan	Suprafața (mp)	Tarla	Parcelă	Nr. topo	Observații / Referințe
1	pasune	NU	5.067	-	-	-	

Lungime Segmente

1) Valorile lungimilor segmentelor sunt obținute din proiecție în plan.

Punct început	X / Y	Punct sfârșit	X / Y	Lungime segment (** (m)
1	320.212,05 502.660,891	2	320.226,5 502.655,016	15.598
2	320.226,5 502.655,016	3	320.225,887 502.658,565	3.601
3	320.225,887 502.658,565	4	320.225,038 502.663,481	4.989
4	320.225,038 502.663,481	5	320.220,794 502.688,053	24.935
5	320.220,794 502.688,053	6	320.226,147 502.706,804	19.5

Punct început	X / Y	Punct sfârșit	X / Y	Lungime segment (** (m)
6	320.226,147 502.706,804	7	320.235,39 502.711,784	10.5
7	320.235,39 502.711,784	8	320.238,14 502.723,978	12.5
8	320.238,14 502.723,978	9	320.236,332 502.734,321	10.5
9	320.236,332 502.734,321	10	320.229,329 502.747,018	14.5
10	320.229,329 502.747,018	11	320.225,461 502.765,62	19.0
11	320.225,461 502.765,62	12	320.225,485 502.777,62	12.0
12	320.225,485 502.777,62	13	320.228,053 502.792,906	15.5
13	320.228,053 502.792,906	14	320.175,253 502.766,46	59.053
14	320.175,253 502.766,46	15	320.183,594 502.722,911	44.341
15	320.183,594 502.722,911	16	320.195,997 502.680,695	44.0
16	320.195,997 502.680,695	17	320.201,236 502.658,354	22.947
17	320.201,236 502.658,354	1	320.212,05 502.660,891	11.107

** Lungimile segmentelor sunt determinate în planul de proiecție Stereo 70 și sunt rotunjite la 1 milimetru.

*** Distanța dintre puncte este formată din segmente cumulate ce sunt mai mici decât valoarea 1 milimetru.

**DATE DESPRE IMOBILUL NR. 7055**

Oficiul de Cadastru și Publicitate Imobiliară HUNEDOARA
Biroul de Cadastru și Publicitate Imobiliară Deva

A. Partea I. Descrierea imobilului

TEREN Extravilan

Adresa: Jud. Hunedoara

Nr. Crt	Nr cadastral Nr. topografic	Suprafața* (mp)	Observații / Referințe
A1		1.906	Sector cadastral:4 Teren neimprejmuit;

B. Partea II. Proprietari și acte

Inscrieri privitoare la dreptul de proprietate și alte drepturi reale	Referințe
1 / 16/01/2023	
Act Administrativ nr. 13993/6, din 02/03/1999 emis de CJPSDPAT HUNEDOARA;	
B1	A1
Intabulare, drept de PROPRIETATE, dobandit prin Reconstituire, cota actuala 1/1 1) HOLDEAN SAVETA	

C. Partea III. SARCINI .

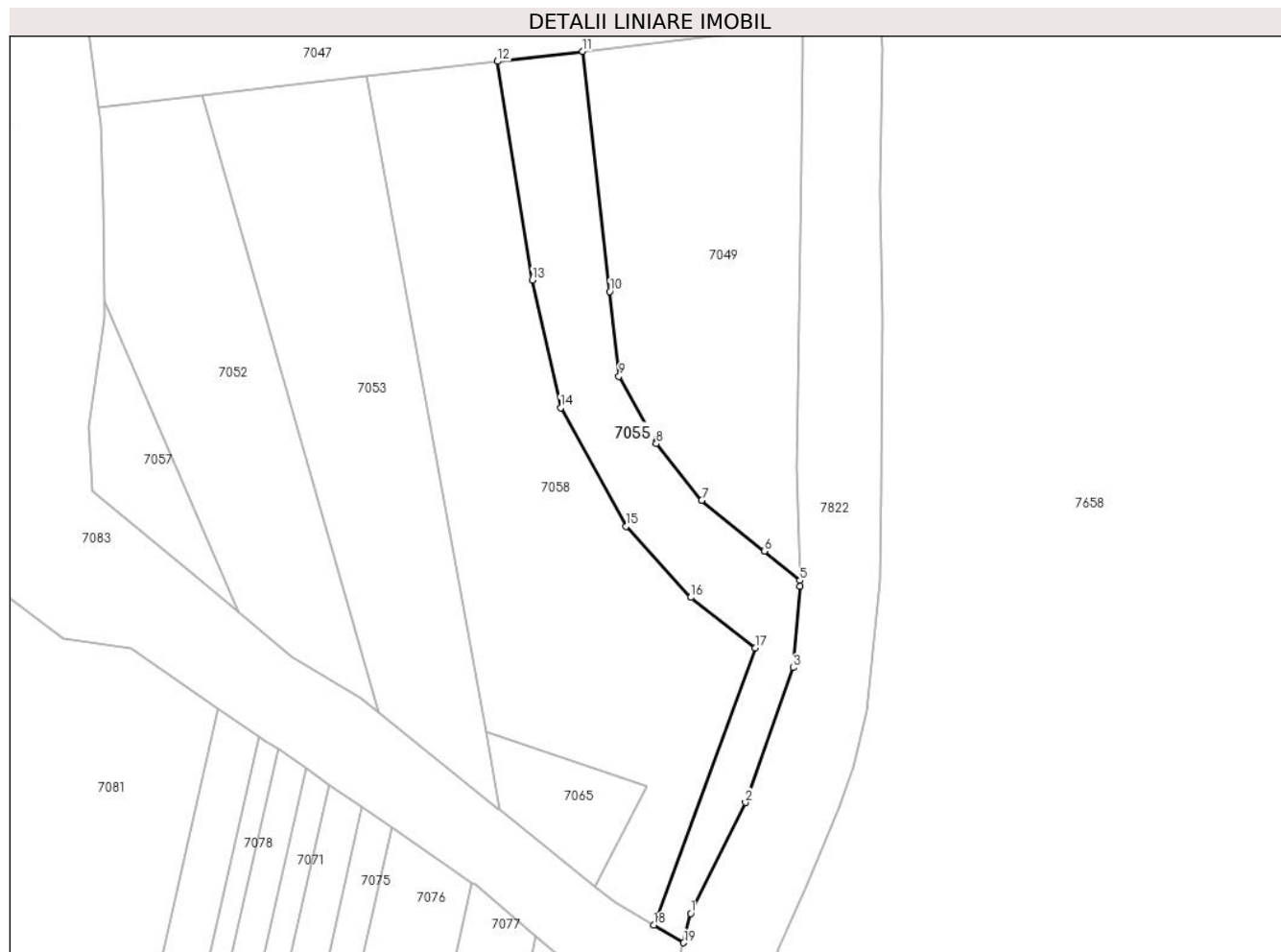
Inscrieri privind dezmembramintele dreptului de proprietate, drepturi reale de garanție și sarcini	Referințe
NU SUNT	

Anexa Nr. 1 La Partea I

Teren

Nr cadastral	Suprafața (mp)*	Observații / Referințe
	1.906	

* Suprafața este determinată în planul de proiecție Stereo 70.



Date referitoare la teren

Crt	Categorie folosință	Intravilan	Suprafața (mp)	Tarla	Parcelă	Nr. topo	Observații / Referințe
1	arabil	NU	1.906	5	25/14	-	

Lungime Segmente

1) Valorile lungimilor segmentelor sunt obținute din proiecție în plan.

Punct început	X / Y	Punct sfârșit	X / Y	Lungime segment (** (m)
1	320.437,49 502.638,223	2	320.447,13 502.657,776	21.8
2	320.447,13 502.657,776	3	320.455,531 502.681,534	25.2
3	320.455,531 502.681,534	4	320.456,762 502.695,881	14.4
4	320.456,762 502.695,881	5	320.456,736 502.696,874	0.993
5	320.456,736 502.696,874	6	320.450,424 502.702,021	8.145

Punct început	X / Y	Punct sfârșit	X / Y	Lungime segment (** (m)
6	320.450,424 502.702,021	7	320.439,418 502.710,994	14.2
7	320.439,418 502.710,994	8	320.431,406 502.720,977	12.8
8	320.431,406 502.720,977	9	320.424,829 502.732,88	13.6
9	320.424,829 502.732,88	10	320.423,164 502.747,788	15.0
10	320.423,164 502.747,788	11	320.418,437 502.790,085	42.561
11	320.418,437 502.790,085	12	320.403,366 502.788,33	15.174
12	320.403,366 502.788,33	13	320.409,563 502.749,823	39.002
13	320.409,563 502.749,823	14	320.414,52 502.727,297	23.066
14	320.414,52 502.727,297	15	320.426,037 502.706,388	23.871
15	320.426,037 502.706,388	16	320.437,487 502.693,917	16.93
16	320.437,487 502.693,917	17	320.448,87 502.685,019	14.449
17	320.448,87 502.685,019	18	320.430,942 502.636,158	52.046
18	320.430,942 502.636,158	19	320.436,219 502.633,065	6.116
19	320.436,219 502.633,065	1	320.437,49 502.638,223	5.312

** Lungimile segmentelor sunt determinate în planul de proiecție Stereo 70 și sunt rotunjite la 1 milimetru.

*** Distanța dintre puncte este formată din segmente cumulate ce sunt mai mici decât valoarea 1 milimetru.

**DATE DESPRE IMOBILUL NR. 7056**

Oficiul de Cadastru și Publicitate Imobiliară HUNEDOARA
Biroul de Cadastru și Publicitate Imobiliară Deva

A. Partea I. Descrierea imobilului

TEREN Extravilan

Adresa: Jud. Hunedoara

Nr. Crt	Nr cadastral Nr. topografic	Suprafața* (mp)	Observații / Referințe
A1		1.392	Sector cadastral:4 Teren neimprejmuit;

B. Partea II. Proprietari și acte

Inscrieri privitoare la dreptul de proprietate și alte drepturi reale	Referințe
1 / 16/01/2023	
Act Administrativ nr. 20/2874, din 15/04/2008 emis de CJPSDPAT HUNEDOARA;	
B1 Intabulare, drept de PROPRIETATE, dobandit prin Reconstituire, cota actuala 1/1 1) PITIC IULIANA	A1

C. Partea III. SARCINI .

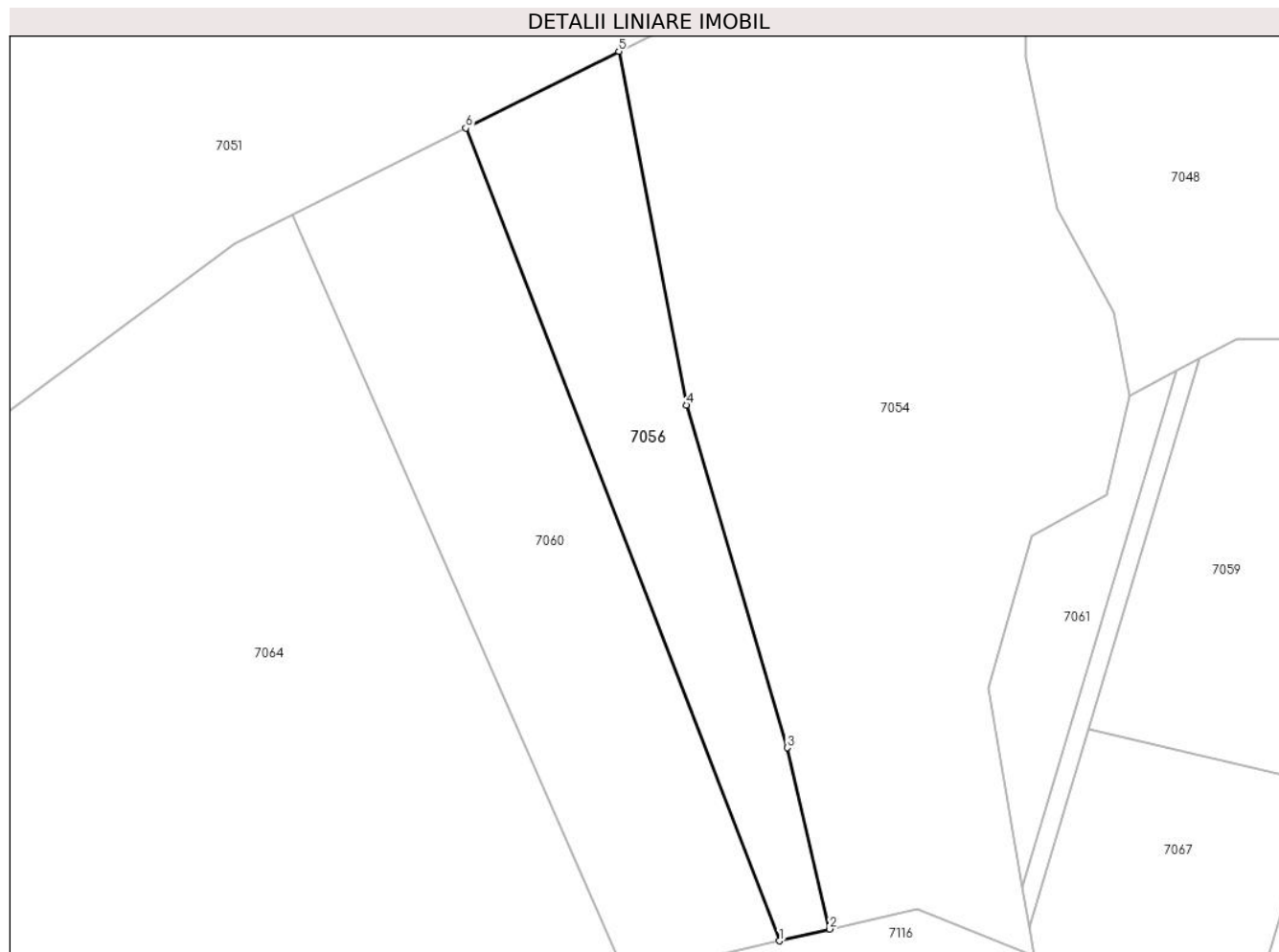
Inscrieri privind dezmembramintele dreptului de proprietate, drepturi reale de garanție și sarcini	Referințe
NU SUNT	

Anexa Nr. 1 La Partea I

Teren

Nr cadastral	Suprafața (mp)*	Observații / Referințe
	1.392	

* Suprafața este determinată în planul de proiecție Stereo 70.



Date referitoare la teren

Crt	Categorie folosință	Intravilan	Suprafața (mp)	Tarla	Parcelă	Nr. topo	Observații / Referințe
1	pasune	NU	1.392	-	2/21	-	

Lungime Segmente

1) Valorile lungimilor segmentelor sunt obținute din proiecție în plan.

Punct început	X / Y	Punct sfârșit	X / Y	Lungime segment (** (m)
1	320.195,064 502.656,907	2	320.201,236 502.658,354	6.34
2	320.201,236 502.658,354	3	320.195,997 502.680,695	22.947
3	320.195,997 502.680,695	4	320.183,594 502.722,911	44.0
4	320.183,594 502.722,911	5	320.175,253 502.766,46	44.341
5	320.175,253 502.766,46	6	320.156,395 502.757,014	21.091

Punct început	X / Y	Punct sfârșit	X / Y	Lungime segment (** (m)
6	320.156,395 502.757,014	1	320.195,064 502.656,907	107.316

** Lungimile segmentelor sunt determinate în planul de proiecție Stereo 70 și sunt rotunjite la 1 milimetru.

*** Distanța dintre puncte este formată din segmente cumulate ce sunt mai mici decât valoarea 1 milimetru.

**DATE DESPRE IMOBILUL NR. 7057**

Oficiul de Cadastru și Publicitate Imobiliară HUNEDOARA
Biroul de Cadastru și Publicitate Imobiliară Deva

A. Partea I. Descrierea imobilului

TEREN Extravilan

Adresa: Jud. Hunedoara

Nr. Crt	Nr cadastral Nr. topografic	Suprafața* (mp)	Observații / Referințe
A1		470	Sector cadastral:4 Teren neimprejmuit;

B. Partea II. Proprietari și acte

Inscrieri privitoare la dreptul de proprietate și alte drepturi reale	Referințe
1 / 16/01/2023	
Act Administrativ nr. 13993/32, din 15/03/1999 emis de CJPSDPAT HUNEDOARA;	
B1	A1
Intabulare, drept de PROPRIETATE, dobandit prin Reconstituire, cota actuala 1/1 1) PETRESCU VERGHELIA	

C. Partea III. SARCINI .

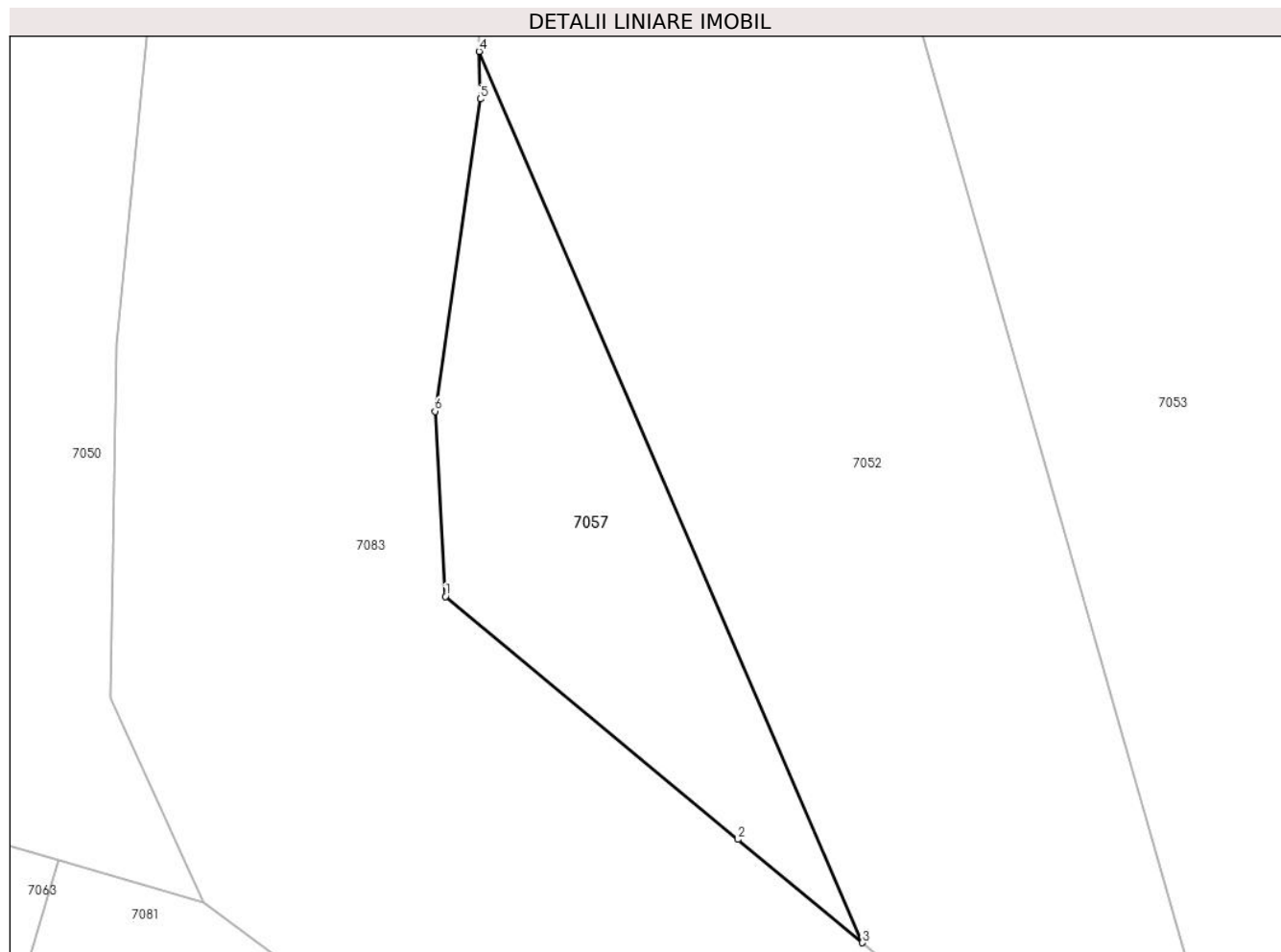
Inscrieri privind dezmembramintele dreptului de proprietate, drepturi reale de garanție și sarcini	Referințe
NU SUNT	

Anexa Nr. 1 La Partea I

Teren

Nr cadastral	Suprafața (mp)*	Observații / Referințe
	470	

* Suprafața este determinată în planul de proiecție Stereo 70.



Date referitoare la teren

Crt	Categorie folosință	Intravilan	Suprafața (mp)	Tarla	Parcelă	Nr. topo	Observații / Referințe
1	arabil	NU	470	5	25/7	-	

Lungime Segmente

1) Valorile lungimilor segmentelor sunt obținute din proiecție în plan.

Punct început	X / Y	Punct sfârșit	X / Y	Lungime segment (** (m)
1	320.332,038 502.712,595	2	320.350,05 502.697,658	23.4
2	320.350,05 502.697,658	3	320.357,705 502.691,31	9.944
3	320.357,705 502.691,31	4	320.334,119 502.746,1	59.651
4	320.334,119 502.746,1	5	320.334,178 502.743,176	2.925
5	320.334,178 502.743,176	6	320.331,394 502.723,977	19.4

Punct început	X / Y	Punct sfârșit	X / Y	Lungime segment (** (m)
6	320.331,394 502.723,977	1	320.332,038 502.712,595	11.4

** Lungimile segmentelor sunt determinate în planul de proiecție Stereo 70 și sunt rotunjite la 1 milimetru.

*** Distanța dintre puncte este formată din segmente cumulate ce sunt mai mici decât valoarea 1 milimetru.

**DATE DESPRE IMOBILUL NR. 7058**

Oficiul de Cadastru și Publicitate Imobiliară HUNEDOARA
Biroul de Cadastru și Publicitate Imobiliară Deva

A. Partea I. Descrierea imobilului

TEREN Extravilan

Adresa: Jud. Hunedoara

Nr. Crt	Nr cadastral Nr. topografic	Suprafața* (mp)	Observații / Referințe
A1		3.990	Sector cadastral:4 Teren neimprejmuit;

B. Partea II. Proprietari și acte

Inscrieri privitoare la dreptul de proprietate și alte drepturi reale	Referințe
1 / 28/10/2022	
Act Normativ nr. 7, din 13/03/1996 emis de PARLAMENTUL ROMÂNIEI;	
B1	A1
1) COMUNA ILIA, REZERVA COMISIEI LOCALE DE FOND FUNCJAR, CIF:4374164	

C. Partea III. SARCINI .

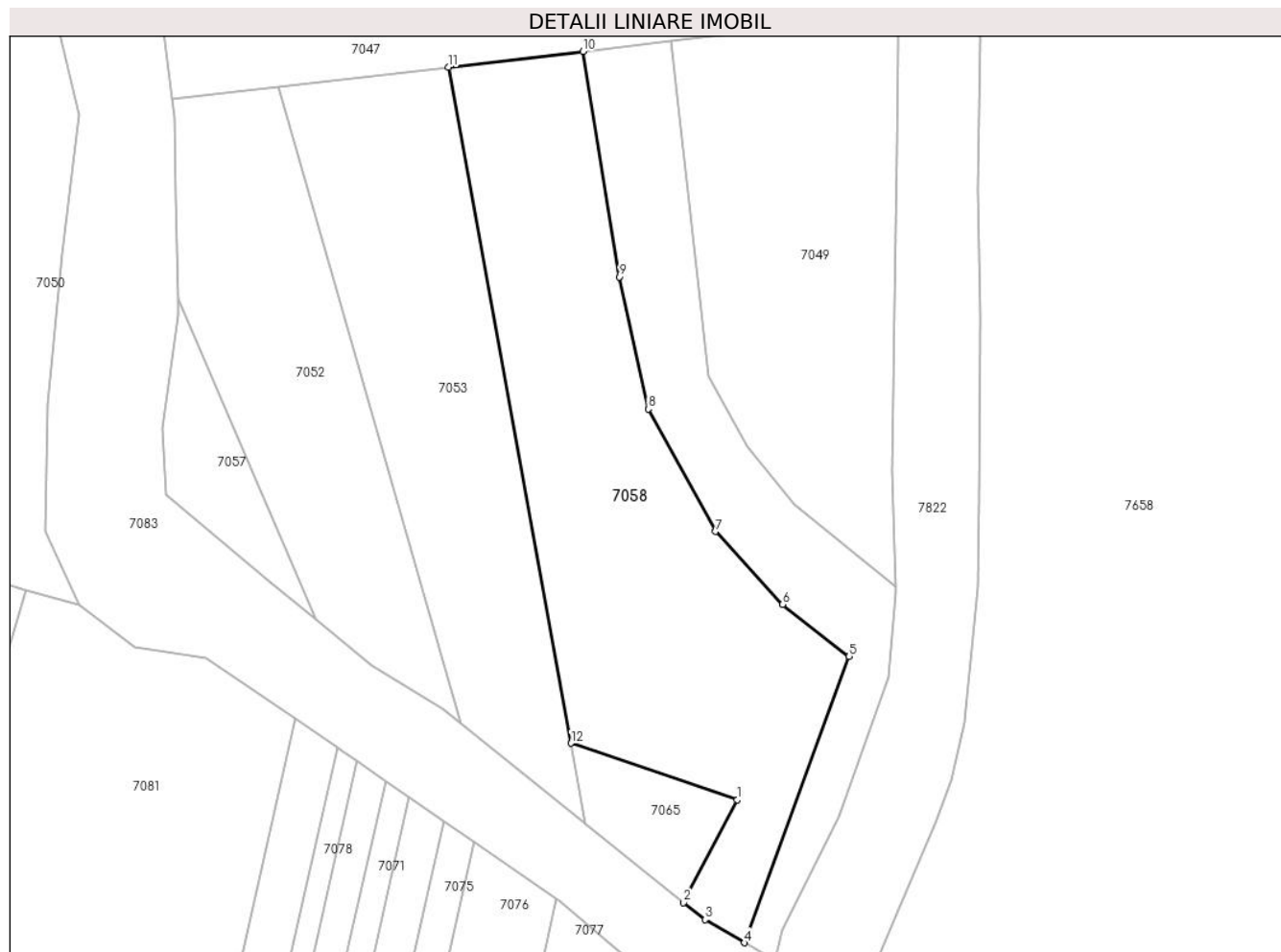
Inscrieri privind dezmembramintele dreptului de proprietate, drepturi reale de garanție și sarcini	Referințe
NU SUNT	

Anexa Nr. 1 La Partea I

Teren

Nr cadastral	Suprafața (mp)*	Observații / Referințe
	3.990	

* Suprafața este determinată în planul de proiecție Stereo 70.



Date referitoare la teren

Crt	Categorie folosință	Intravilan	Suprafața (mp)	Tarla	Parcelă	Nr. topo	Observații / Referințe
1	arabil	NU	3.990	-	-	-	

Lungime Segmente

1) Valorile lungimilor segmentelor sunt obținute din proiecție în plan.

Punct început	X / Y	Punct sfârșit	X / Y	Lungime segment (** (m)
1	320.429,755 502.660,561	2	320.420,573 502.643,026	19.793
2	320.420,573 502.643,026	3	320.424,216 502.640,1	4.673
3	320.424,216 502.640,1	4	320.430,942 502.636,158	7.796
4	320.430,942 502.636,158	5	320.448,87 502.685,019	52.046
5	320.448,87 502.685,019	6	320.437,487 502.693,917	14.449

Punct început	X / Y	Punct sfârșit	X / Y	Lungime segment (** (m)
6	320.437,487 502.693,917	7	320.426,037 502.706,388	16.93
7	320.426,037 502.706,388	8	320.414,52 502.727,297	23.871
8	320.414,52 502.727,297	9	320.409,563 502.749,823	23.066
9	320.409,563 502.749,823	10	320.403,366 502.788,33	39.002
10	320.403,366 502.788,33	11	320.380,322 502.785,646	23.2
11	320.380,322 502.785,646	12	320.401,31 502.670,234	117.305
12	320.401,31 502.670,234	1	320.429,755 502.660,561	30.044

** Lungimile segmentelor sunt determinate în planul de proiecție Stereo 70 și sunt rotunjite la 1 milimetru.

*** Distanța dintre puncte este formată din segmente cumulate ce sunt mai mici decât valoarea 1 milimetru.

**DATE DESPRE IMOBILUL NR. 7059**

Oficiul de Cadastru și Publicitate Imobiliară HUNEDOARA
Biroul de Cadastru și Publicitate Imobiliară Deva

A. Partea I. Descrierea imobilului

TEREN Extravilan

Adresa: Jud. Hunedoara

Nr. Crt	Nr cadastral Nr. topografic	Suprafața* (mp)	Observații / Referințe
A1		1.526	Sector cadastral:4 Teren neimprejmuit;

B. Partea II. Proprietari și acte

Inscrieri privitoare la dreptul de proprietate și alte drepturi reale		Referințe
1 / 16/01/2023		
Act Administrativ nr. 13993/34, din 15/03/1999 emis de CJPSDPAT HUNEDOARA;		
B1	Intabulare, drept de PROPRIETATE, dobandit prin Reconstituire, cota actuala 1/1 1) PETRESC SIMINA	A1

C. Partea III. SARCINI .

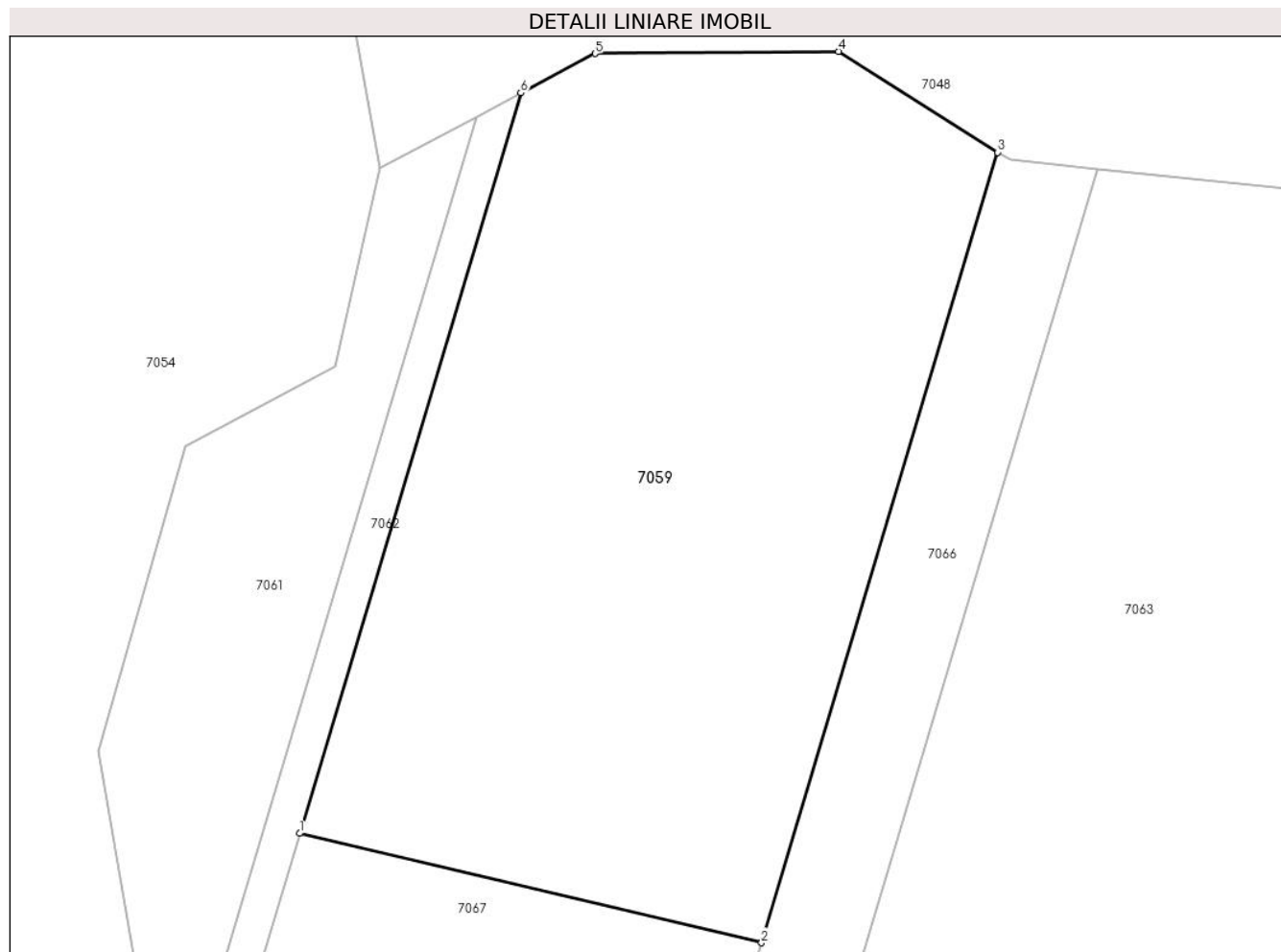
Inscrieri privind dezmembramintele dreptului de proprietate, drepturi reale de garanție și sarcini	Referințe
NU SUNT	

Anexa Nr. 1 La Partea I

Teren

Nr cadastral	Suprafața (mp)*	Observații / Referințe
	1.526	

* Suprafața este determinată în planul de proiecție Stereo 70.



Date referitoare la teren

Crt	Categorie folosință	Intravilan	Suprafața (mp)	Tarla	Parcelă	Nr. topo	Observații / Referințe
1	faneata	NU	1.526	3	4/7	-	

Lungime Segmente

1) Valorile lungimilor segmentelor sunt obținute din proiecție în plan.

Punct început	X / Y	Punct sfârșit	X / Y	Lungime segment (** (m)
1	320.233,203 502.683,022	2	320.261,66 502.676,293	29.242
2	320.261,66 502.676,293	3	320.276,206 502.724,922	50.758
3	320.276,206 502.724,922	4	320.266,397 502.731,131	11.609
4	320.266,397 502.731,131	5	320.251,398 502.730,995	15.0
5	320.251,398 502.730,995	6	320.246,829 502.728,577	5.169

Punct început	X / Y	Punct sfârșit	X / Y	Lungime segment (** (m)
6	320.246,829 502.728,577	1	320.233,203 502.683,022	47.549

** Lungimile segmentelor sunt determinate în planul de proiecție Stereo 70 și sunt rotunjite la 1 milimetru.

*** Distanța dintre puncte este formată din segmente cumulate ce sunt mai mici decât valoarea 1 milimetru.

**DATE DESPRE IMOBILUL NR. 7060**

Oficiul de Cadastru și Publicitate Imobiliară HUNEDOARA
Biroul de Cadastru și Publicitate Imobiliară Deva

A. Partea I. Descrierea imobilului

TEREN Extravilan

Adresa: Jud. Hunedoara

Nr. Crt	Nr cadastral Nr. topografic	Suprafața* (mp)	Observații / Referințe
A1		2.288	Sector cadastral:4 Teren neimprejmuit;

B. Partea II. Proprietari și acte

Inscrieri privitoare la dreptul de proprietate și alte drepturi reale	Referințe
1 / 16/01/2023	
Act Administrativ nr. 13993/38, din 17/03/1999 emis de CJPSDPAT HUNEDOARA;	
B1	A1
Intabulare, drept de PROPRIETATE, dobandit prin Reconstituire, cota actuala 1/1 1) OSOIAN IOAN	

C. Partea III. SARCINI .

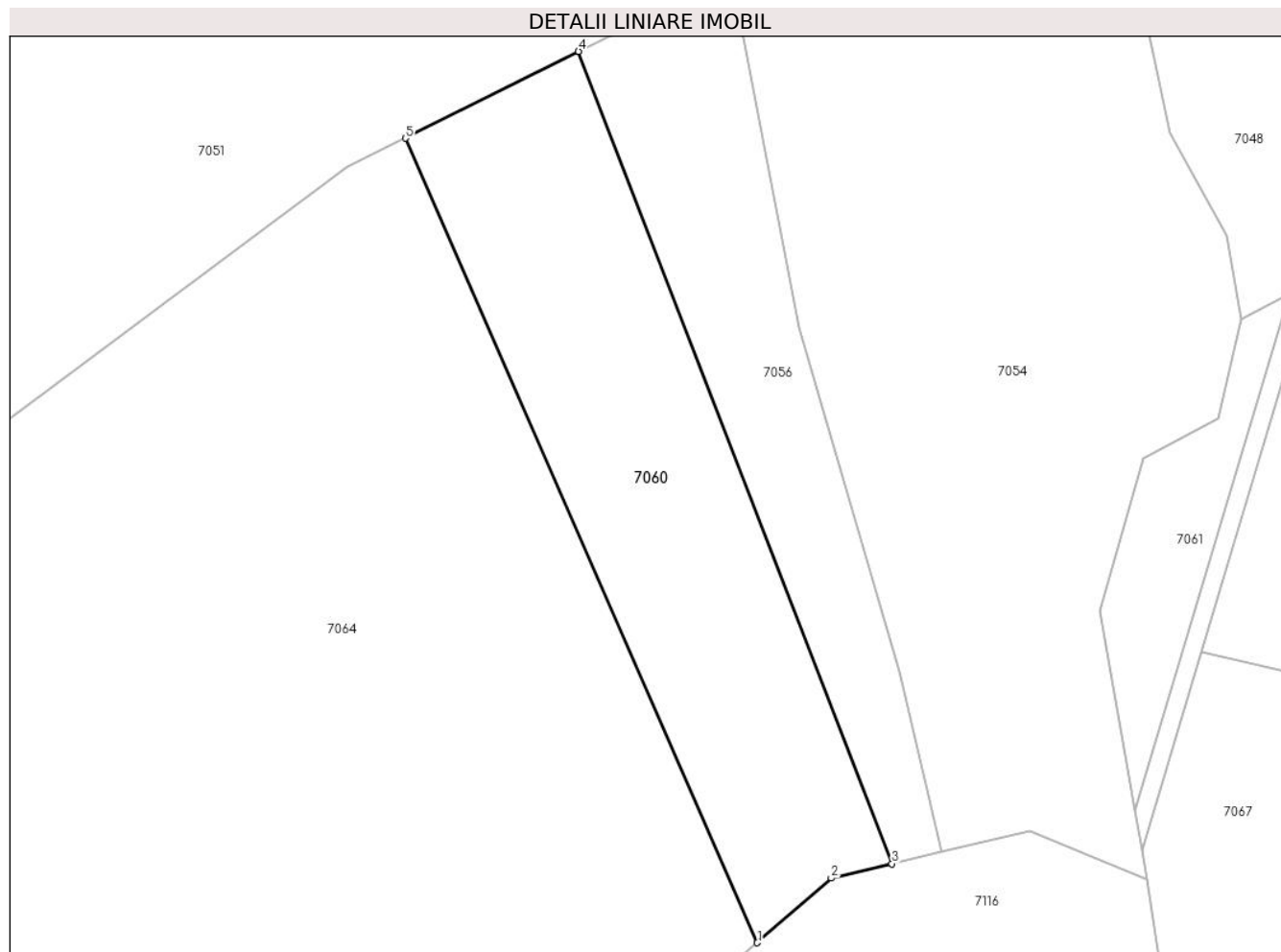
Inscrieri privind dezmembramintele dreptului de proprietate, drepturi reale de garanție și sarcini	Referințe
NU SUNT	

Anexa Nr. 1 La Partea I

Teren

Nr cadastral	Suprafața (mp)*	Observații / Referințe
	2.288	

* Suprafața este determinată în planul de proiecție Stereo 70.



Date referitoare la teren

Crt	Categorie folosință	Intravilan	Suprafața (mp)	Tarla	Parcelă	Nr. topo	Observații / Referințe
1	pașune	NU	2.288	1	2/18	-	

Lungime Segmente

1) Valorile lungimilor segmentelor sunt obținute din proiecție în plan.

Punct început	X / Y	Punct sfârșit	X / Y	Lungime segment (** (m)
1	320.178,455 502.647,178	2	320.187,579 502.655,151	12.117
2	320.187,579 502.655,151	3	320.195,064 502.656,907	7.688
3	320.195,064 502.656,907	4	320.156,395 502.757,014	107.316
4	320.156,395 502.757,014	5	320.135,046 502.746,321	23.877
5	320.135,046 502.746,321	1	320.178,455 502.647,178	108.229

**** Lungimile segmentelor sunt determinate în planul de proiecție Stereo 70 și sunt rotunjite la 1 milimetru.**

***** Distanța dintre puncte este formată din segmente cumulate ce sunt mai mici decât valoarea 1 milimetru.**

**DATE DESPRE IMOBILUL NR. 7061**

Oficiul de Cadastru și Publicitate Imobiliară HUNEDOARA
Biroul de Cadastru și Publicitate Imobiliară Deva

A. Partea I. Descrierea imobilului

TEREN Extravilan

Adresa: Jud. Hunedoara

Nr. Crt	Nr cadastral Nr. topografic	Suprafața* (mp)	Observații / Referințe
A1		465	Sector cadastral:4 Teren neimprejmuit;

B. Partea II. Proprietari și acte

Inscrieri privitoare la dreptul de proprietate și alte drepturi reale	Referințe
1 / 16/01/2023	
Act Administrativ nr. 13993/46, din 22/03/1999 emis de CJPSDPAT HUNEDOARA;	
B1	A1
Intabulare, drept de PROPRIETATE, dobandit prin Reconstituire, cota actuala 1/1 1) OSOIAN PARTENIE	

C. Partea III. SARCINI .

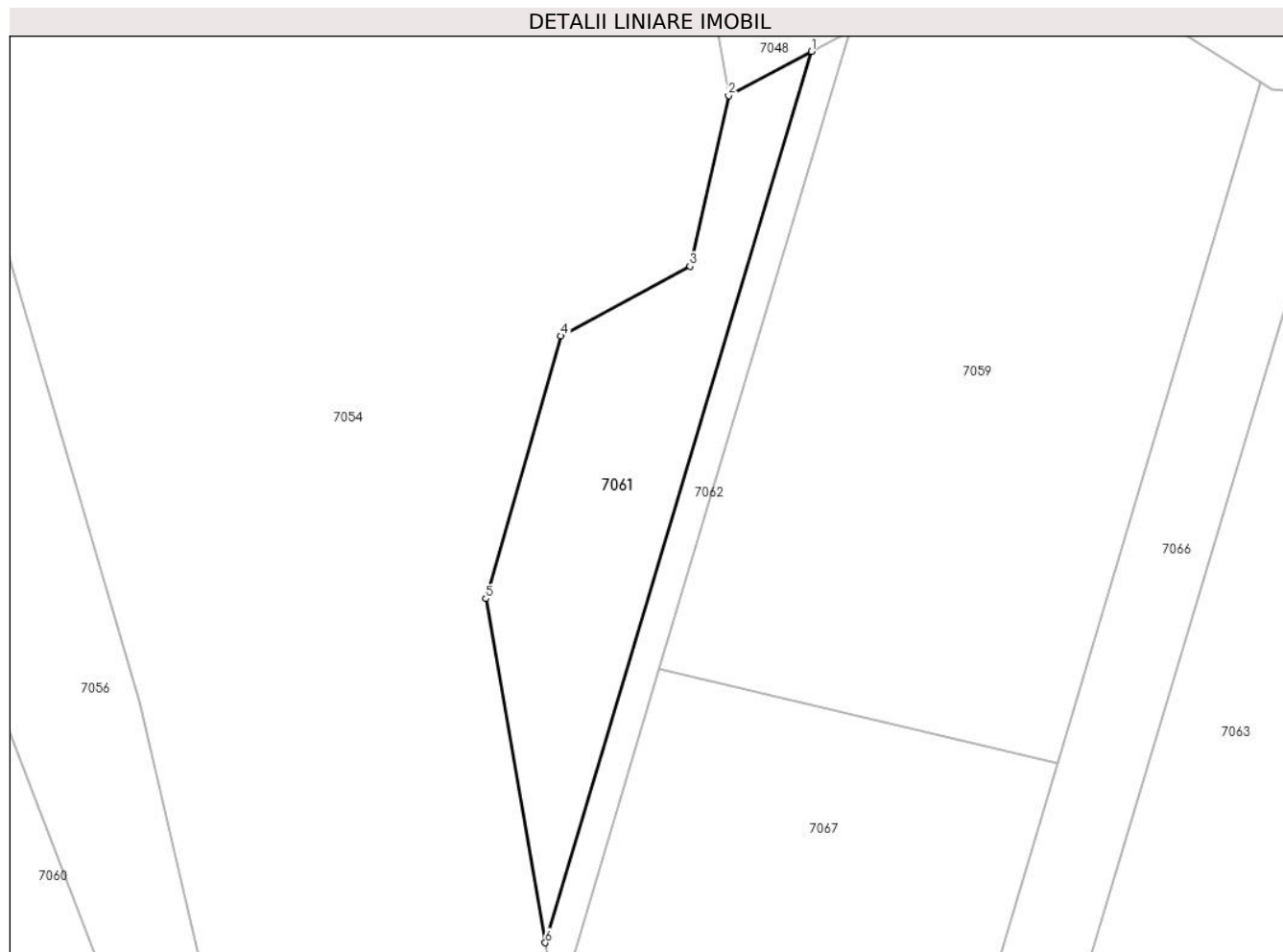
Inscrieri privind dezmembramintele dreptului de proprietate, drepturi reale de garanție și sarcini	Referințe
NU SUNT	

Anexa Nr. 1 La Partea I

Teren

Nr cadastral	Suprafața (mp)*	Observații / Referințe
	465	

* Suprafața este determinată în planul de proiecție Stereo 70.



Date referitoare la teren

Crt	Categorie folosință	Intravilan	Suprafața (mp)	Tarla	Parcelă	Nr. topo	Observații / Referințe
1	pasune	NU	465	3	4/11	-	

Lungime Segmente

1) Valorile lungimilor segmentelor sunt obținute din proiecție în plan.

Punct început	X / Y	Punct sfârșit	X / Y	Lungime segment (** (m)
1	320.244,073 502.727,118	2	320.238,14 502.723,978	6.713
2	320.238,14 502.723,978	3	320.235,39 502.711,784	12.5
3	320.235,39 502.711,784	4	320.226,147 502.706,804	10.5
4	320.226,147 502.706,804	5	320.220,794 502.688,053	19.5
5	320.220,794 502.688,053	6	320.225,038 502.663,481	24.935

Punct început	X / Y	Punct sfârșit	X / Y	Lungime segment (** (m)
6	320.225,038 502.663,481	1	320.244,073 502.727,118	66.423

** Lungimile segmentelor sunt determinate în planul de proiecție Stereo 70 și sunt rotunjite la 1 milimetru.

*** Distanța dintre puncte este formată din segmente cumulate ce sunt mai mici decât valoarea 1 milimetru.

**DATE DESPRE IMOBILUL NR. 7062**

Oficiul de Cadastru și Publicitate Imobiliară HUNEDOARA
Biroul de Cadastru și Publicitate Imobiliară Deva

A. Partea I. Descrierea imobilului

TEREN Extravilan

Adresa: Jud. Hunedoara

Nr. Crt	Nr cadastral Nr. topografic	Suprafața* (mp)	Observații / Referințe
A1		155	Sector cadastral:4 Teren neimprejmuit;

B. Partea II. Proprietari și acte

Inscrieri privitoare la dreptul de proprietate și alte drepturi reale		Referințe
1 / 16/01/2023		
Act Administrativ nr. 13993/8, din 02/03/1999 emis de CJPSDPAT HUNEDOARA;		
B1	Intabulare, drept de PROPRIETATE, dobandit prin Reconstituire, cota actuala 1/1 1) MURĂRESCU ILEANA	A1

C. Partea III. SARCINI .

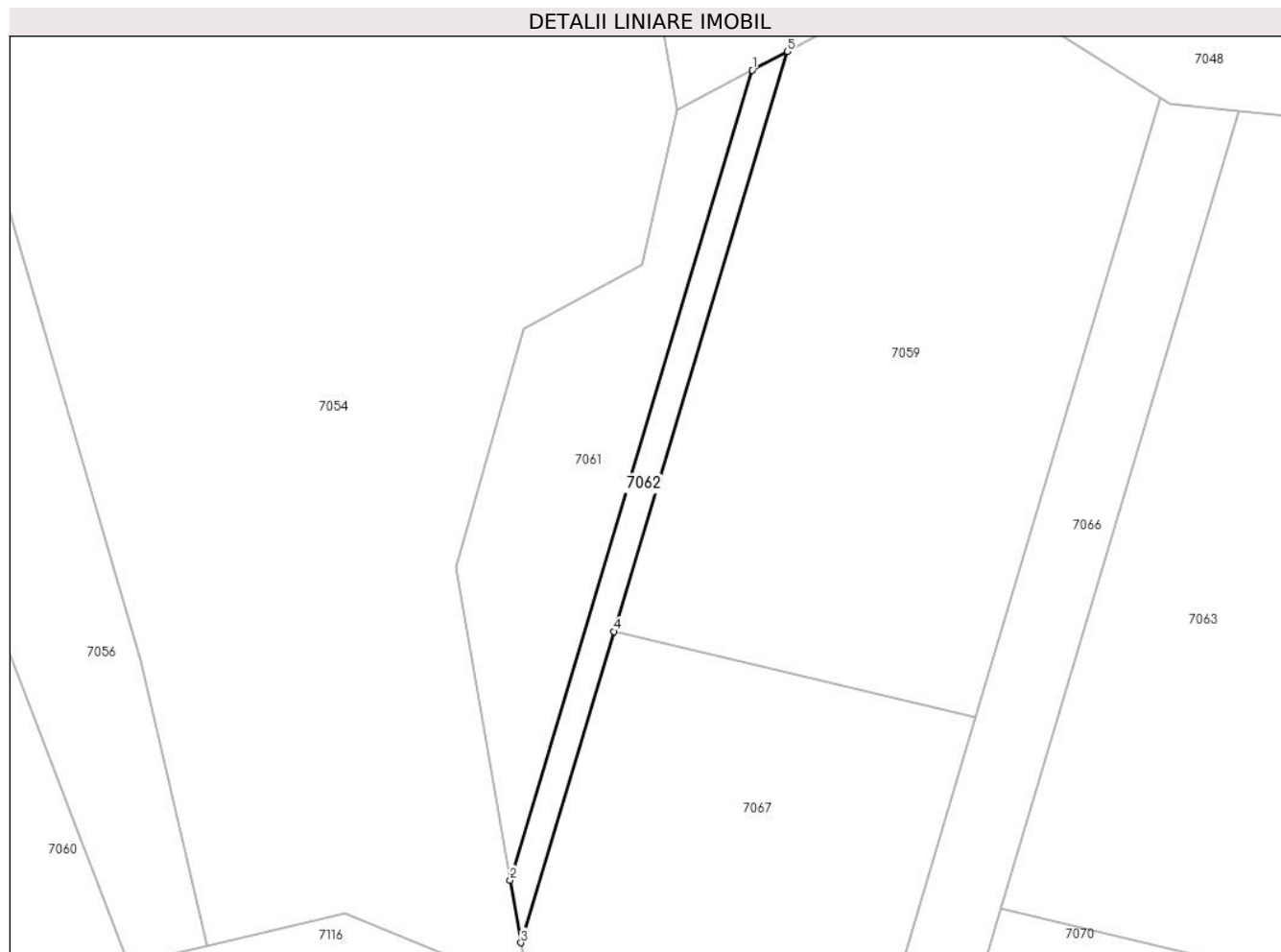
Inscrieri privind dezmembramintele dreptului de proprietate, drepturi reale de garanție și sarcini	Referințe
NU SUNT	

Anexa Nr. 1 La Partea I

Teren

Nr cadastral	Suprafața (mp)*	Observații / Referințe
	155	

* Suprafața este determinată în planul de proiecție Stereo 70.



Date referitoare la teren

Crt	Categorie folosință	Intravilan	Suprafața (mp)	Tarla	Parcelă	Nr. topo	Observații / Referințe
1	pașune	NU	155	2	4/10	-	

Lungime Segmente

1) Valorile lungimilor segmentelor sunt obținute din proiecție în plan.

Punct început	X / Y	Punct sfârșit	X / Y	Lungime segment (** (m)
1	320.244,073 502.727,118	2	320.225,038 502.663,481	66.423
2	320.225,038 502.663,481	3	320.225,887 502.658,565	4.989
3	320.225,887 502.658,565	4	320.233,203 502.683,022	25.528
4	320.233,203 502.683,022	5	320.246,829 502.728,577	47.549
5	320.246,829 502.728,577	1	320.244,073 502.727,118	3.118

**** Lungimile segmentelor sunt determinate în planul de proiecție Stereo 70 și sunt rotunjite la 1 milimetru.**

***** Distanța dintre puncte este formată din segmente cumulate ce sunt mai mici decât valoarea 1 milimetru.**

**DATE DESPRE IMOBILUL NR. 7063**

Oficiul de Cadastru și Publicitate Imobiliară HUNEDOARA
Biroul de Cadastru și Publicitate Imobiliară Deva

A. Partea I. Descrierea imobilului

TEREN Extravilan

Adresa: Jud. Hunedoara

Nr. Crt	Nr cadastral Nr. topografic	Suprafața* (mp)	Observații / Referințe
A1		1.834	Sector cadastral:4 Teren neimprejmuit;

B. Partea II. Proprietari și acte

Inscrieri privitoare la dreptul de proprietate și alte drepturi reale		Referințe
1 / 16/01/2023		
Act Administrativ nr. 13993/26, din 11/03/1999 emis de CJPSDPAT HUNEDOARA;		
B1	Intabulare, drept de PROPRIETATE, dobandit prin Reconstituire, cota actuala 1/1 1) OLAR MARIANA 2) PETRESCU MARIN	A1

C. Partea III. SARCINI .

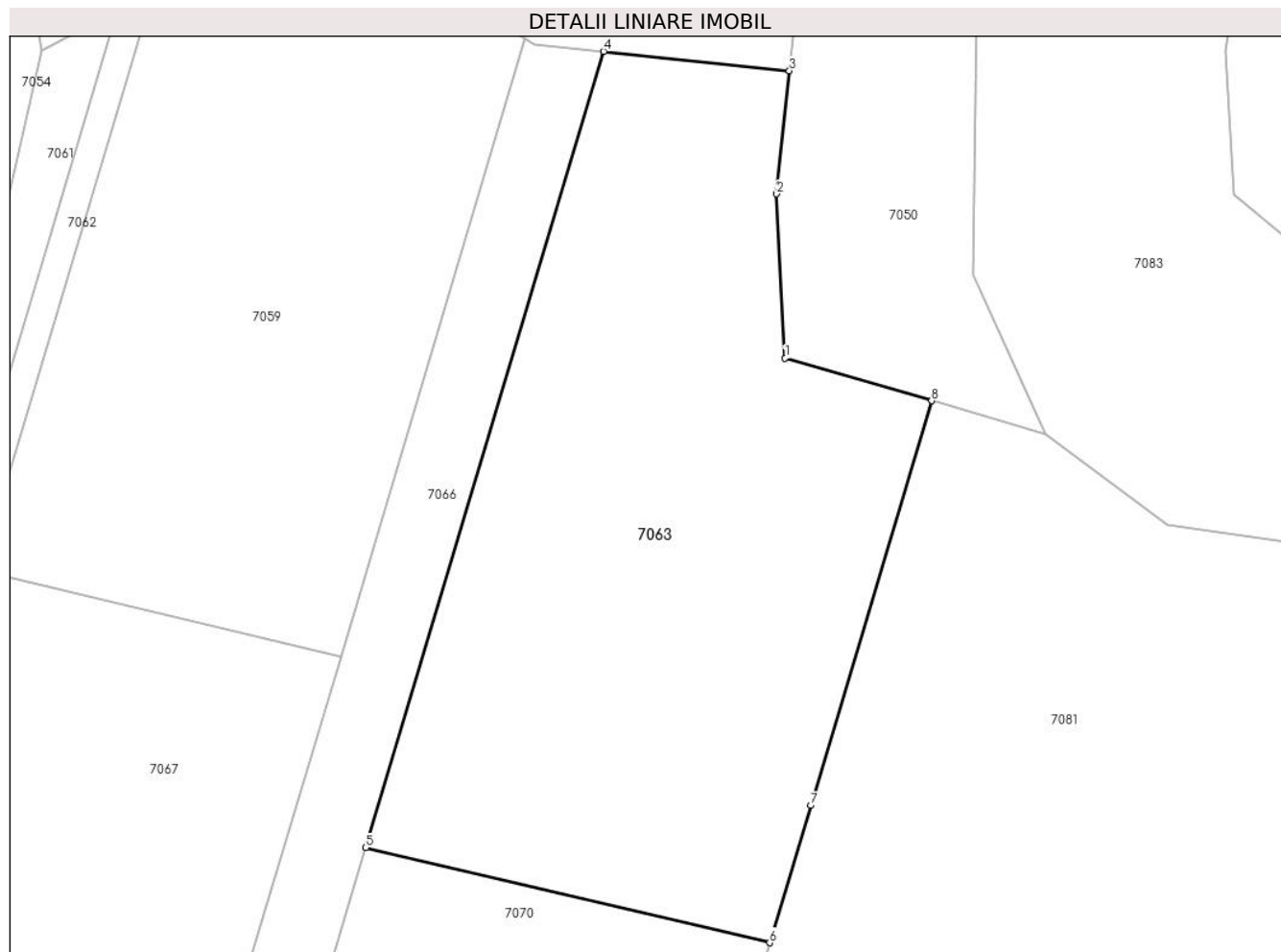
Inscrieri privind dezmembramintele dreptului de proprietate, drepturi reale de garanție și sarcini	Referințe
NU SUNT	

Anexa Nr. 1 La Partea I

Teren

Nr cadastral	Suprafața (mp)*	Observații / Referințe
	1.834	

* Suprafața este determinată în planul de proiecție Stereo 70.



Date referitoare la teren

Crt	Categorie folosință	Intravilan	Suprafața (mp)	Tarla	Parcelă	Nr. topo	Observații / Referințe
1	arabil	NU	1.834	3	4/1	-	

Lungime Segmente

1) Valorile lungimilor segmentelor sunt obținute din proiecție în plan.

Punct început	X / Y	Punct sfârșit	X / Y	Lungime segment (** (m)
1	320.296,67 502.699,75	2	320.296,009 502.712,676	12.943
2	320.296,009 502.712,676	3	320.297,012 502.722,371	9.747
3	320.297,012 502.722,371	4	320.282,38 502.723,884	14.71
4	320.282,38 502.723,884	5	320.263,637 502.661,225	65.402
5	320.263,637 502.661,225	6	320.295,459 502.653,749	32.689

Punct început	X / Y	Punct sfârșit	X / Y	Lungime segment (** (m)
6	320.295,459 502.653,749	7	320.298,69 502.664,55	11.274
7	320.298,69 502.664,55	8	320.308,216 502.696,399	33.243
8	320.308,216 502.696,399	1	320.296,67 502.699,75	12.023

** Lungimile segmentelor sunt determinate în planul de proiecție Stereo 70 și sunt rotunjite la 1 milimetru.

*** Distanța dintre puncte este formată din segmente cumulate ce sunt mai mici decât valoarea 1 milimetru.

**DATE DESPRE IMOBILUL NR. 7064**

Oficiul de Cadastru și Publicitate Imobiliară HUNEDOARA
Biroul de Cadastru și Publicitate Imobiliară Deva

A. Partea I. Descrierea imobilului

TEREN Extravilan

Adresa: Jud. Hunedoara

Nr. Crt	Nr cadastral Nr. topografic	Suprafața* (mp)	Observații / Referințe
A1		9.873	Sector cadastral:4 Teren neimprejmuit;

B. Partea II. Proprietari și acte

Inscrieri privitoare la dreptul de proprietate și alte drepturi reale	Referințe
1 / 31/10/2022	
Act Normativ nr. 7, din 13/03/1996 emis de PARLAMENTUL ROMÂNIEI;	
B1	A1
1) COMUNA ILIA, REZERVA COMISIEI LOCALE DE FOND FUNCJAR, CIF:4374164	

C. Partea III. SARCINI .

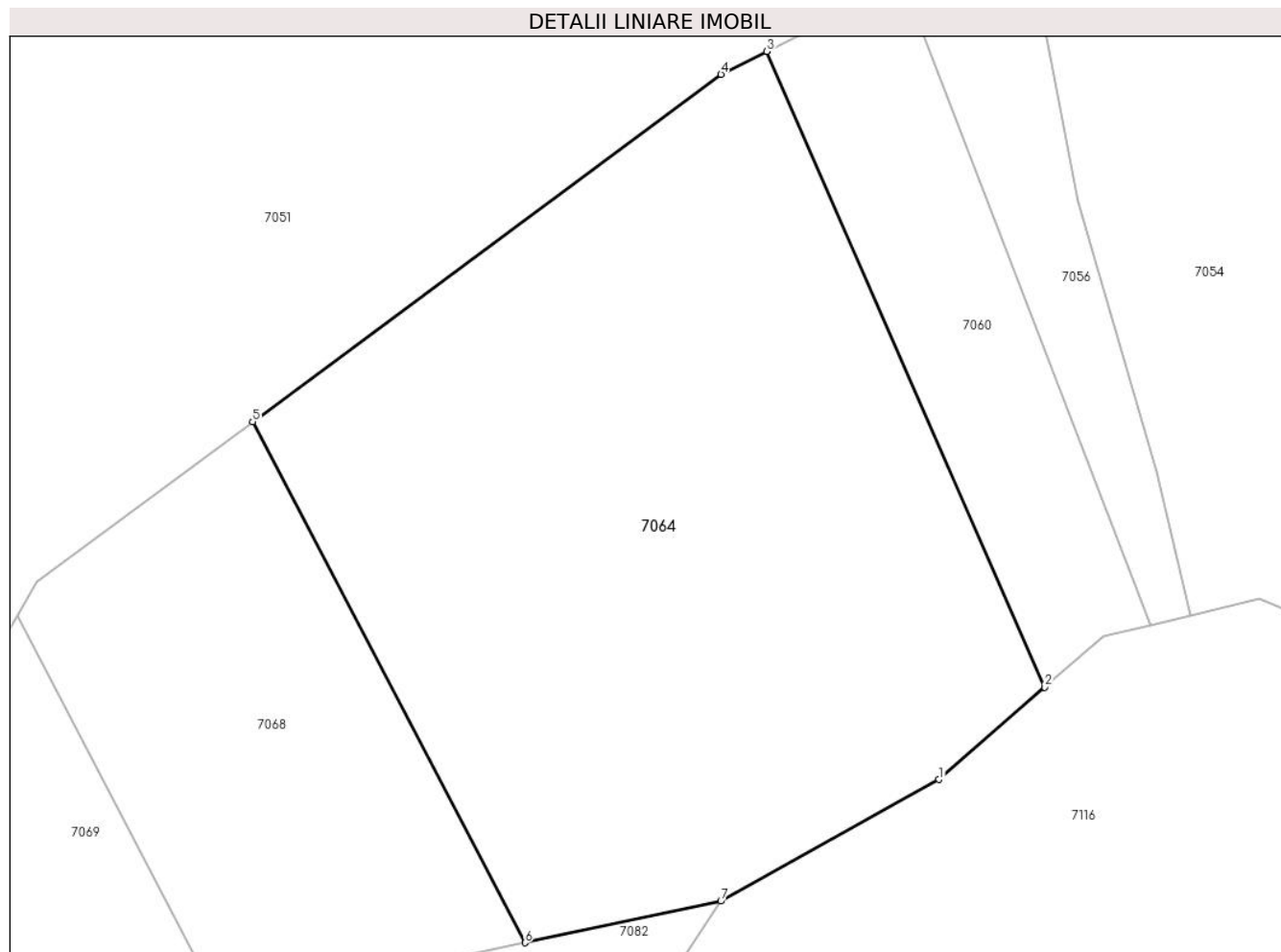
Inscrieri privind dezmembramintele dreptului de proprietate, drepturi reale de garanție și sarcini	Referințe
NU SUNT	

Anexa Nr. 1 La Partea I

Teren

Nr cadastral	Suprafața (mp)*	Observații / Referințe
	9.873	

* Suprafața este determinată în planul de proiecție Stereo 70.



Date referitoare la teren

Crt	Categorie folosință	Intravilan	Suprafața (mp)	Tarla	Parcelă	Nr. topo	Observații / Referințe
1	pasune	NU	9.873	-	-	-	

Lungime Segmente

1) Valorile lungimilor segmentelor sunt obținute din proiecție în plan.

Punct început	X / Y	Punct sfârșit	X / Y	Lungime segment (** (m)
1	320.161,976 502.632,779	2	320.178,455 502.647,178	21.883
2	320.178,455 502.647,178	3	320.135,046 502.746,321	108.229
3	320.135,046 502.746,321	4	320.127,912 502.742,748	7.979
4	320.127,912 502.742,748	5	320.054,798 502.688,549	91.012
5	320.054,798 502.688,549	6	320.097,319 502.607,311	91.693

Punct început	X / Y	Punct sfârșit	X / Y	Lungime segment (** (m)
6	320.097,319 502.607,311	7	320.127,897 502.613,816	31.262
7	320.127,897 502.613,816	1	320.161,976 502.632,779	39.0

** Lungimile segmentelor sunt determinate în planul de proiecție Stereo 70 și sunt rotunjite la 1 milimetru.

*** Distanța dintre puncte este formată din segmente cumulate ce sunt mai mici decât valoarea 1 milimetru.

**DATE DESPRE IMOBILUL NR. 7065**

Oficiul de Cadastru și Publicitate Imobiliară HUNEDOARA
Biroul de Cadastru și Publicitate Imobiliară Deva

A. Partea I. Descrierea imobilului

TEREN Extravilan

Adresa: Jud. Hunedoara

Nr. Crt	Nr cadastral Nr. topografic	Suprafața* (mp)	Observații / Referințe
A1		392	Sector cadastral:4 Teren neimprejmuit;

B. Partea II. Proprietari și acte

Inscrieri privitoare la dreptul de proprietate și alte drepturi reale	Referințe
1 / 16/01/2023	
Act Administrativ nr. 13993/44, din 22/03/1999 emis de CJPSDPAT HUNEDOARA;	
B1	A1
Intabulare, drept de PROPRIETATE, dobandit prin Reconstituire, cota actuala 1/1 1) NISTOR MILITON	

C. Partea III. SARCINI .

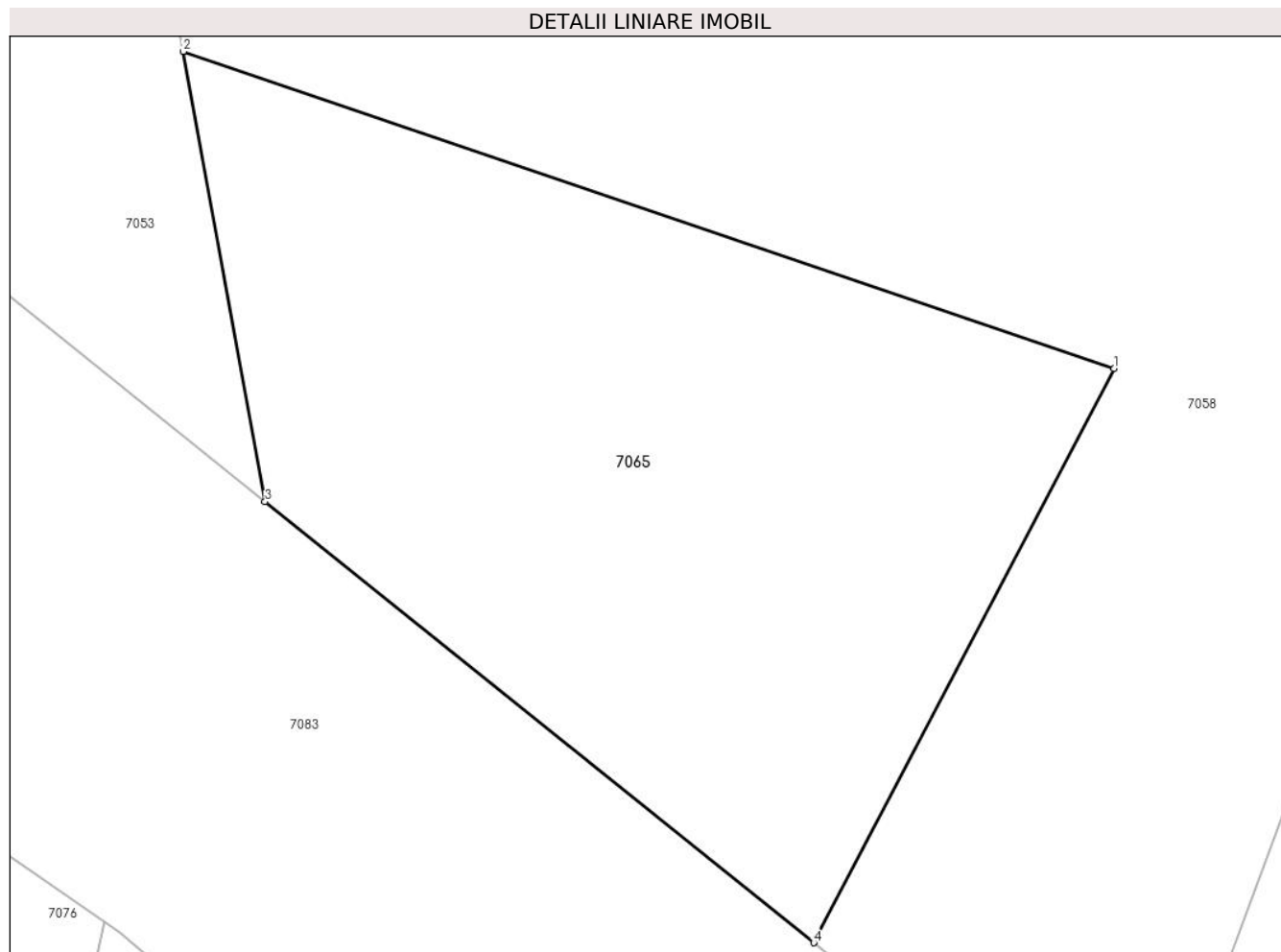
Inscrieri privind dezmembramintele dreptului de proprietate, drepturi reale de garanție și sarcini	Referințe
NU SUNT	

Anexa Nr. 1 La Partea I

Teren

Nr cadastral	Suprafața (mp)*	Observații / Referințe
	392	

* Suprafața este determinată în planul de proiecție Stereo 70.



Date referitoare la teren

Crt	Categorie folosință	Intravilan	Suprafața (mp)	Tarla	Parcelă	Nr. topo	Observații / Referințe
1	arabil	NU	392	5	25/12	-	

Lungime Segmente

1) Valorile lungimilor segmentelor sunt obținute din proiecție în plan.

Punct început	X / Y	Punct sfârșit	X / Y	Lungime segment (** (m)
1	320.429,755 502.660,561	2	320.401,31 502.670,234	30.044
2	320.401,31 502.670,234	3	320.403,809 502.656,492	13.967
3	320.403,809 502.656,492	4	320.420,573 502.643,026	21.502
4	320.420,573 502.643,026	1	320.429,755 502.660,561	19.793

** Lungimile segmentelor sunt determinate în planul de proiecție Stereo 70 și sunt rotunjite la 1 milimetru.

***** Distanţa dintre puncte este formată din segmente cumulate ce sunt mai mici decât valoarea 1 milimetru.**

**DATE DESPRE IMOBILUL NR. 7066**

Oficiul de Cadastru și Publicitate Imobiliară HUNEDOARA
Biroul de Cadastru și Publicitate Imobiliară Deva

A. Partea I. Descrierea imobilului

TEREN Extravilan

Adresa: Jud. Hunedoara

Nr. Crt	Nr cadastral Nr. topografic	Suprafața* (mp)	Observații / Referințe
A1		933	Sector cadastral:4 Teren neimprejmuit;

B. Partea II. Proprietari și acte

Inscrieri privitoare la dreptul de proprietate și alte drepturi reale	Referințe
1 / 16/01/2023	
Act Administrativ nr. 13993/32, din 15/03/1999 emis de CJPSDPAT HUNEDOARA;	
B1	A1
Intabulare, drept de PROPRIETATE, dobandit prin Reconstituire, cota actuala 1/1 1) PETRESCU VERGHELIA	

C. Partea III. SARCINI .

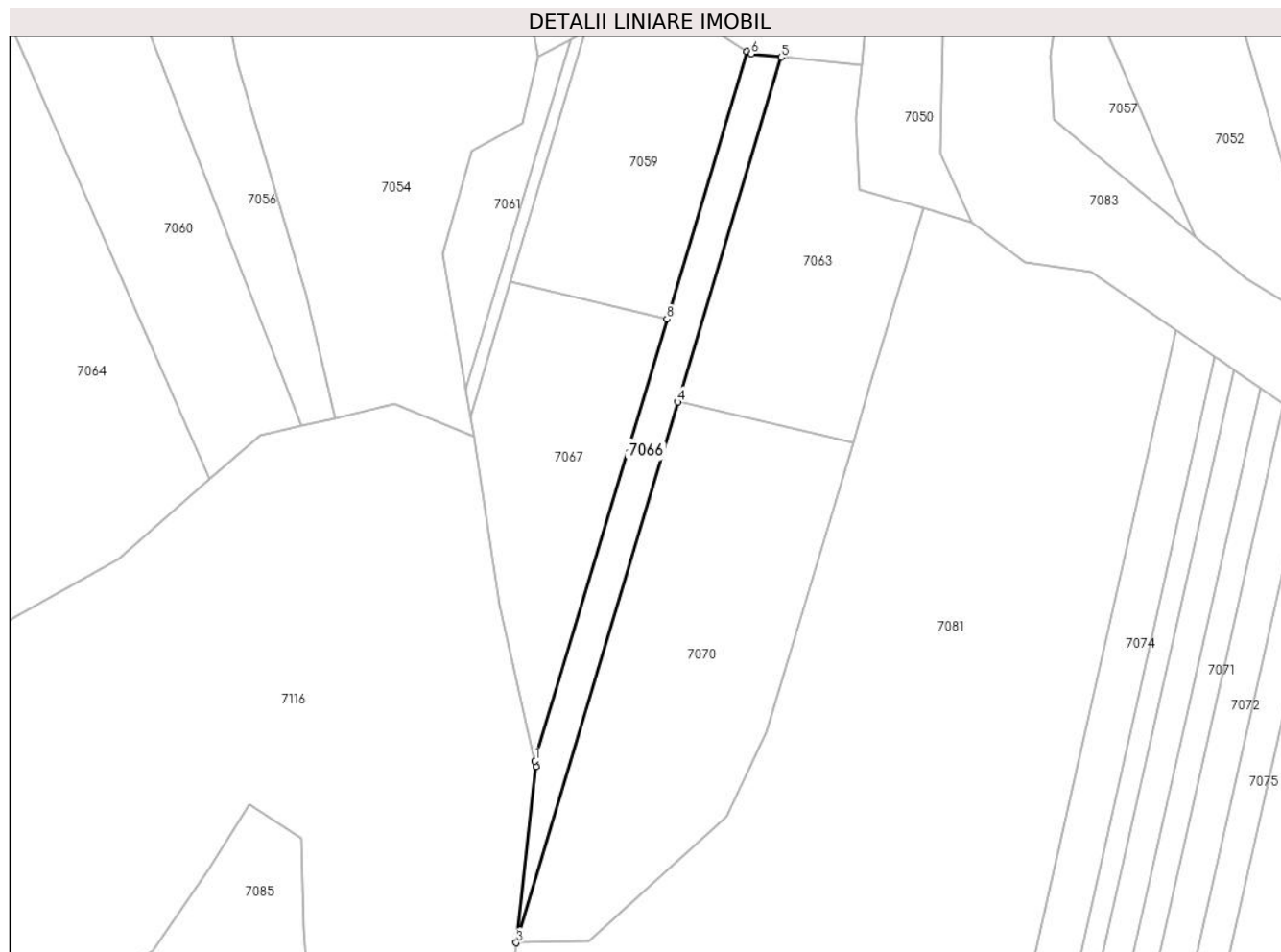
Inscrieri privind dezmembramintele dreptului de proprietate, drepturi reale de garanție și sarcini	Referințe
NU SUNT	

Anexa Nr. 1 La Partea I

Teren

Nr cadastral	Suprafața (mp)*	Observații / Referințe
	933	

* Suprafața este determinată în planul de proiecție Stereo 70.



Date referitoare la teren

Crt	Categorie folosință	Intravilan	Suprafața (mp)	Tarla	Parcelă	Nr. topo	Observații / Referințe
1	arabil	NU	933	3	4/5	-	

Lungime Segmente

1) Valorile lungimilor segmentelor sunt obținute din proiecție în plan.

Punct început	X / Y	Punct sfârșit	X / Y	Lungime segment (** (m)
1	320.237,644 502.596,006	2	320.237,871 502.594,995	1.036
2	320.237,871 502.594,995	3	320.234,259 502.563,01	32.189
3	320.234,259 502.563,01	4	320.263,637 502.661,225	102.515
4	320.263,637 502.661,225	5	320.282,38 502.723,884	65.402
5	320.282,38 502.723,884	6	320.276,959 502.724,445	5.45

Punct început	X / Y	Punct sfârșit	X / Y	Lungime segment (** (m)
6	320.276,959 502.724,445	7	320.276,206 502.724,922	0.891
7	320.276,206 502.724,922	8	320.261,66 502.676,293	50.758
8	320.261,66 502.676,293	1	320.237,644 502.596,006	83.801

** Lungimile segmentelor sunt determinate în planul de proiecție Stereo 70 și sunt rotunjite la 1 milimetru.

*** Distanța dintre puncte este formată din segmente cumulate ce sunt mai mici decât valoarea 1 milimetru.

**DATE DESPRE IMOBILUL NR. 7067**

Oficiul de Cadastru și Publicitate Imobiliară HUNEDOARA
Biroul de Cadastru și Publicitate Imobiliară Deva

A. Partea I. Descrierea imobilului

TEREN Extravilan

Adresa: Jud. Hunedoara

Nr. Crt	Nr cadastral Nr. topografic	Suprafața* (mp)	Observații / Referințe
A1		1.627	Sector cadastral:4 Teren neimprejmuit;

B. Partea II. Proprietari și acte

Inscrieri privitoare la dreptul de proprietate și alte drepturi reale		Referințe
1 / 16/01/2023		
Act Administrativ nr. 13993/27, din 11/03/1999 emis de CJPSDPAT HUNEDOARA;		
B1	Intabulare, drept de PROPRIETATE, dobandit prin Reconstituire, cota actuala 1/1 1) OSOIAN PETRU 2) OSOIAN RODICA	A1

C. Partea III. SARCINI .

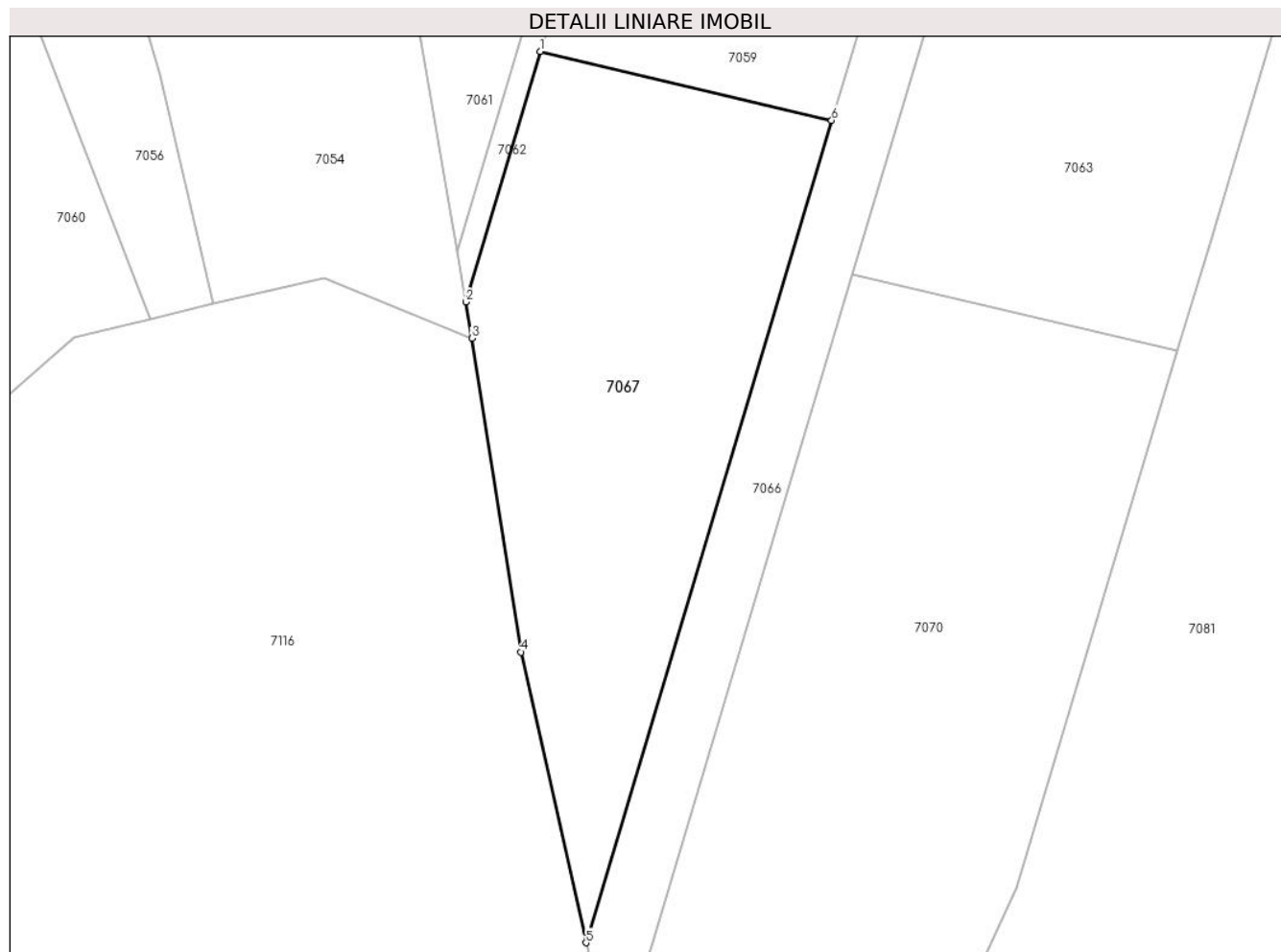
Inscrieri privind dezmembramintele dreptului de proprietate, drepturi reale de garanție și sarcini	Referințe
NU SUNT	

Anexa Nr. 1 La Partea I

Teren

Nr cadastral	Suprafața (mp)*	Observații / Referințe
	1.627	

* Suprafața este determinată în planul de proiecție Stereo 70.



Date referitoare la teren

Crt	Categorie folosință	Intravilan	Suprafața (mp)	Tarla	Parcelă	Nr. topo	Observații / Referințe
1	faneata	NU	1.627	3	4/8	-	

Lungime Segmente

1) Valorile lungimilor segmentelor sunt obținute din proiecție în plan.

Punct început	X / Y	Punct sfârșit	X / Y	Lungime segment (** (m)
1	320.233,203 502.683,022	2	320.225,887 502.658,565	25.528
2	320.225,887 502.658,565	3	320.226,5 502.655,016	3.601
3	320.226,5 502.655,016	4	320.231,283 502.624,387	31.0
4	320.231,283 502.624,387	5	320.237,644 502.596,006	29.085
5	320.237,644 502.596,006	6	320.261,66 502.676,293	83.801

Punct început	X / Y	Punct sfârșit	X / Y	Lungime segment (** (m)
6	320.261,66 502.676,293	1	320.233,203 502.683,022	29.242

** Lungimile segmentelor sunt determinate în planul de proiecție Stereo 70 și sunt rotunjite la 1 milimetru.

*** Distanța dintre puncte este formată din segmente cumulate ce sunt mai mici decât valoarea 1 milimetru.

**DATE DESPRE IMOBILUL NR. 7068**

Oficiul de Cadastru și Publicitate Imobiliară HUNEDOARA
Biroul de Cadastru și Publicitate Imobiliară Deva

A. Partea I. Descrierea imobilului

TEREN Extravilan

Adresa: Jud. Hunedoara

Nr. Crt	Nr cadastral Nr. topografic	Suprafața* (mp)	Observații / Referințe
A1		3.800	Sector cadastral:4 Teren neimprejmuit;

B. Partea II. Proprietari și acte

Inscrieri privitoare la dreptul de proprietate și alte drepturi reale	Referințe
1 / 01/11/2022	
Act Administrativ nr. 13993/5, din 02/03/1999 emis de CJPSDPAT HUNEDOARA;	
B1	A1
Intabulare, drept de PROPRIETATE, dobandit prin Reconstituire, cota actuala 1/1	
1) PĂRĂOAN ZAMFIRA	

C. Partea III. SARCINI .

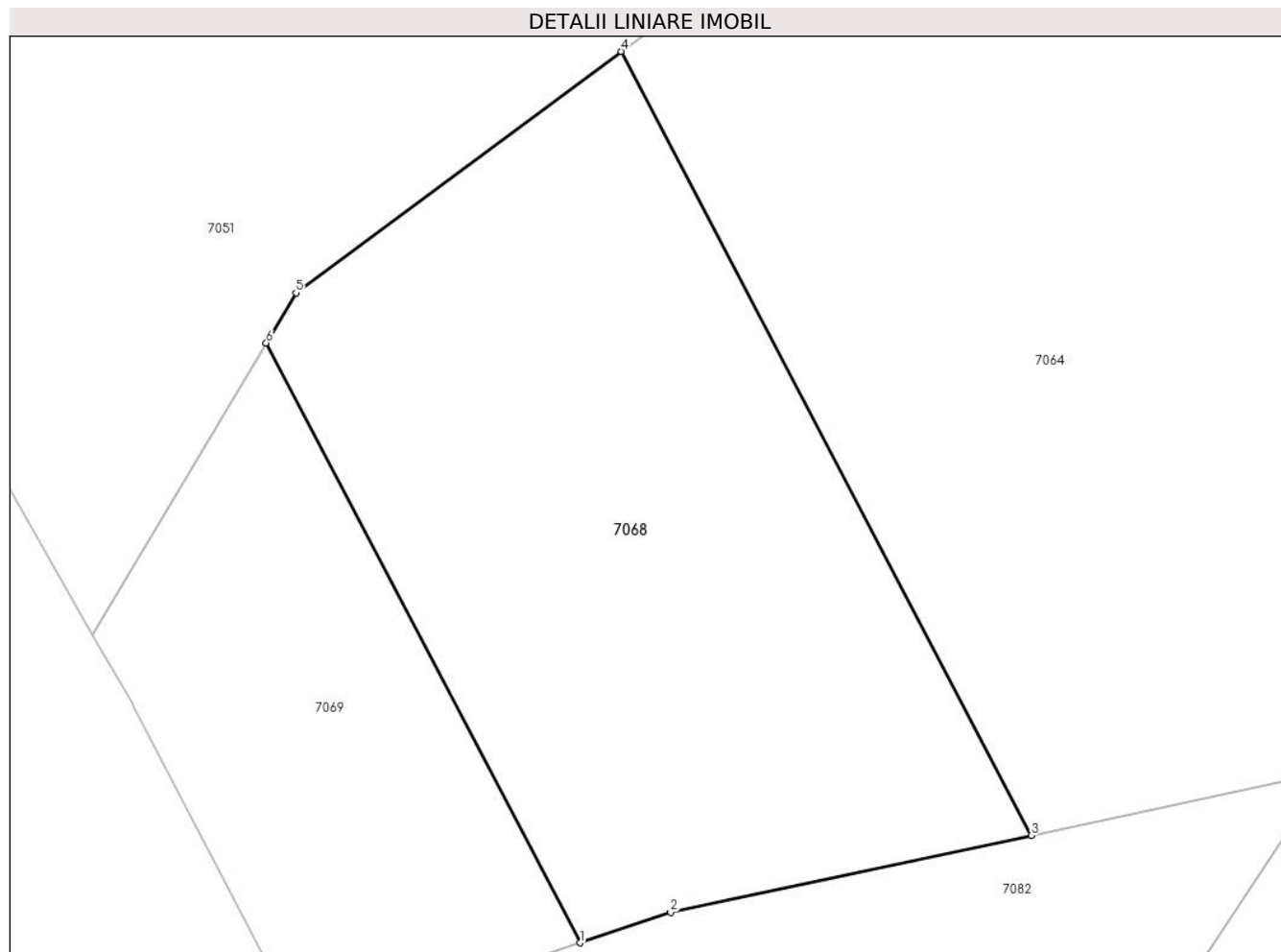
Inscrieri privind dezmembramintele dreptului de proprietate, drepturi reale de garanție și sarcini	Referințe
NU SUNT	

Anexa Nr. 1 La Partea I

Teren

Nr cadastral	Suprafața (mp)*	Observații / Referințe
	3.800	

* Suprafața este determinată în planul de proiecție Stereo 70.



Date referitoare la teren

Crt	Categorie folosință	Intravilan	Suprafața (mp)	Tarla	Parcelă	Nr. topo	Observații / Referințe
1	neproductiv	NU	3.800	1	2/15	-	

Lungime Segmente

1) Valorile lungimilor segmentelor sunt obținute din proiecție în plan.

Punct început	X / Y	Punct sfârșit	X / Y	Lungime segment (** (m)
1	320.050,515 502.596,2	2	320.059,918 502.599,354	9.918
2	320.059,918 502.599,354	3	320.097,319 502.607,311	38.238
3	320.097,319 502.607,311	4	320.054,798 502.688,549	91.693
4	320.054,798 502.688,549	5	320.021,067 502.663,545	41.988
5	320.021,067 502.663,545	6	320.017,983 502.658,354	6.038

Punct început	X / Y	Punct sfârşit	X / Y	Lungime segment (** (m)
6	320.017,983 502.658,354	1	320.050,515 502.596,2	70.153

** Lungimile segmentelor sunt determinate în planul de proiecţie Stereo 70 şi sunt rotunjite la 1 milimetru.

*** Distanţa dintre puncte este formată din segmente cumulate ce sunt mai mici decât valoarea 1 milimetru.

**DATE DESPRE IMOBILUL NR. 7069**

Oficiul de Cadastru și Publicitate Imobiliară HUNEDOARA
Biroul de Cadastru și Publicitate Imobiliară Deva

A. Partea I. Descrierea imobilului

TEREN Extravilan

Adresa: Jud. Hunedoara

Nr. Crt	Nr cadastral Nr. topografic	Suprafața* (mp)	Observații / Referințe
A1		1.740	Sector cadastral:4 Teren neimprejmuit;

B. Partea II. Proprietari și acte

Inscrieri privitoare la dreptul de proprietate și alte drepturi reale	Referințe
1 / 16/01/2023	
Act Administrativ nr. 13993/34, din 15/03/1999 emis de CJPSDPAT HUNEDOARA;	
B1	A1
Intabulare, drept de PROPRIETATE, dobandit prin Reconstituire, cota actuala 1/1 1) PETRESC SIMINA	

C. Partea III. SARCINI .

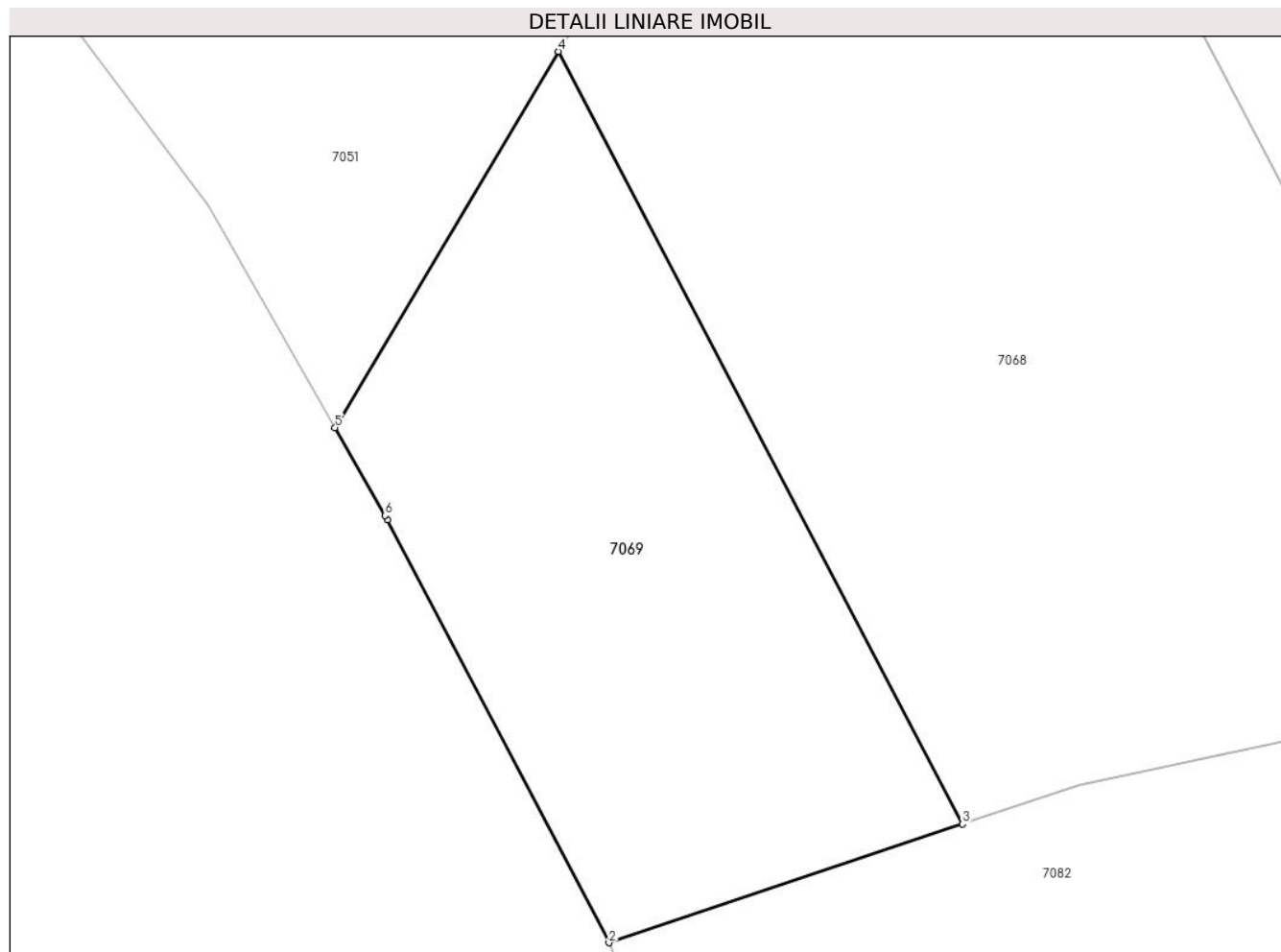
Inscrieri privind dezmembramintele dreptului de proprietate, drepturi reale de garanție și sarcini	Referințe
NU SUNT	

Anexa Nr. 1 La Partea I

Teren

Nr cadastral	Suprafața (mp)*	Observații / Referințe
	1.740	

* Suprafața este determinată în planul de proiecție Stereo 70.



Date referitoare la teren

Crt	Categorie folosință	Intravilan	Suprafața (mp)	Tarla	Parcelă	Nr. topo	Observații / Referințe
1	pașune	NU	1.740	1	2/13	-	

Lungime Segmente

1) Valorile lungimilor segmentelor sunt obținute din proiecție în plan.

Punct început	X / Y	Punct sfârșit	X / Y	Lungime segment (** (m)
1	320.004,232 502.620,696	2	320.022,052 502.586,651	38.427
2	320.022,052 502.586,651	3	320.050,515 502.596,2	30.022
3	320.050,515 502.596,2	4	320.017,983 502.658,354	70.153
4	320.017,983 502.658,354	5	320.000,0 502.628,09	35.204
5	320.000,0 502.628,09	6	320.004,043 502.621,027	8.138

Punct început	X / Y	Punct sfârșit	X / Y	Lungime segment (** (m)
6	320.004,043 502.621,027	1	320.004,232 502.620,696	0.381

** Lungimile segmentelor sunt determinate în planul de proiecție Stereo 70 și sunt rotunjite la 1 milimetru.

*** Distanța dintre puncte este formată din segmente cumulate ce sunt mai mici decât valoarea 1 milimetru.

**DATE DESPRE IMOBILUL NR. 7070**

Oficiul de Cadastru și Publicitate Imobiliară HUNEDOARA
Biroul de Cadastru și Publicitate Imobiliară Deva

A. Partea I. Descrierea imobilului

TEREN Extravilan

Adresa: Jud. Hunedoara

Nr. Crt	Nr cadastral Nr. topografic	Suprafața* (mp)	Observații / Referințe
A1		2.917	Sector cadastral:4 Teren neimprejmuit;

B. Partea II. Proprietari și acte

Inscrieri privitoare la dreptul de proprietate și alte drepturi reale		Referințe
1 / 16/01/2023		
Act Administrativ nr. 13993/44, din 22/03/1999 emis de CJPSDPAT HUNEDOARA;		
B1	Intabulare, drept de PROPRIETATE, dobandit prin Reconstituire, cota actuala 1/1 1) NISTOR MILITON	A1

C. Partea III. SARCINI .

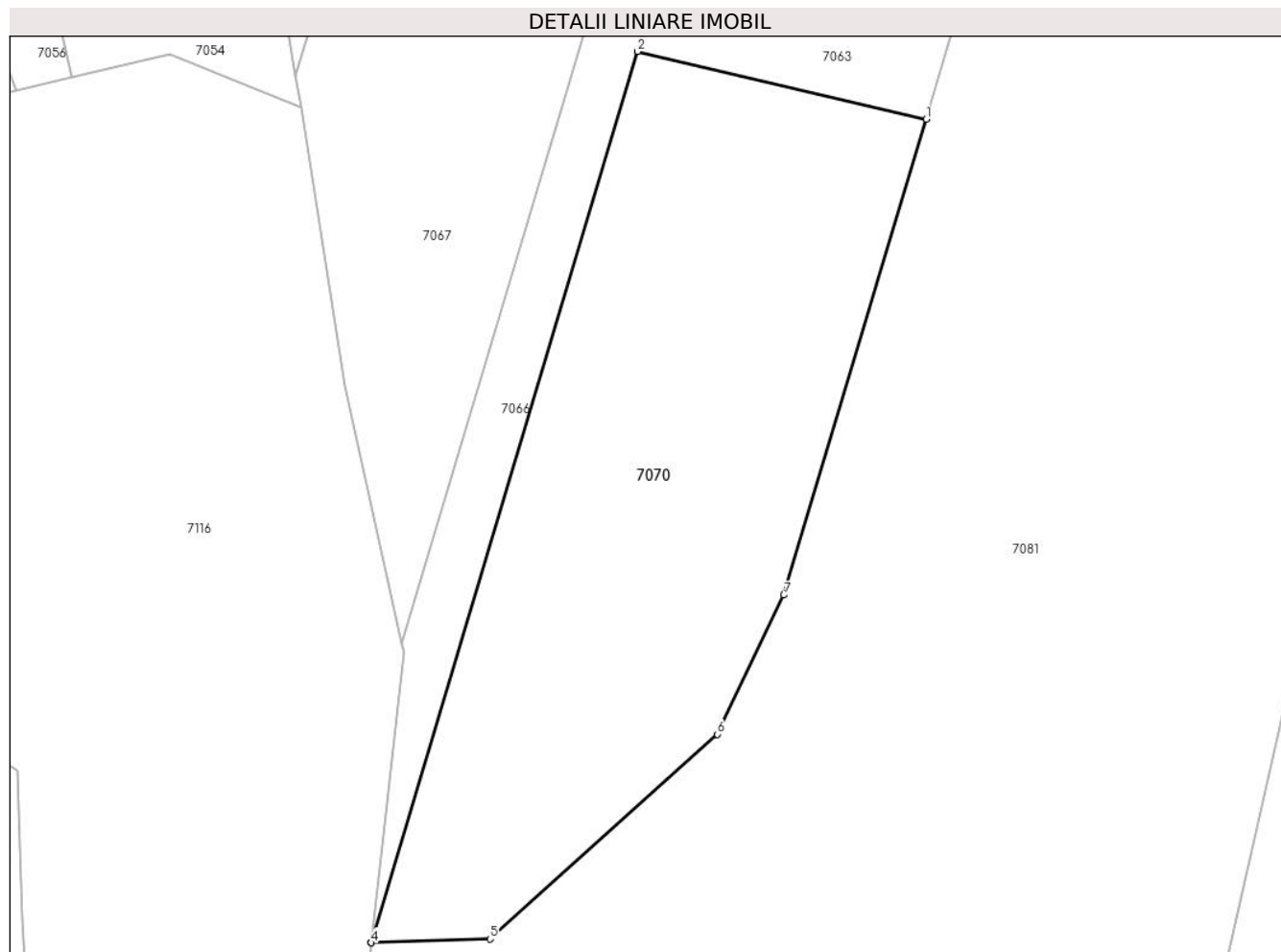
Inscrieri privind dezmembramintele dreptului de proprietate, drepturi reale de garanție și sarcini	Referințe
NU SUNT	

Anexa Nr. 1 La Partea I

Teren

Nr cadastral	Suprafața (mp)*	Observații / Referințe
	2.917	

* Suprafața este determinată în planul de proiecție Stereo 70.



Date referitoare la teren

Crt	Categorie folosință	Intra vilan	Suprafața (mp)	Tarla	Parcelă	Nr. topo	Observații / Referințe
1	arabil	NU	2.917	3	4/2	-	

Lungime Segmente

1) Valorile lungimilor segmentelor sunt obținute din proiecție în plan.

Punct început	X / Y	Punct sfârșit	X / Y	Lungime segment (** (m)
1	320.295,459 502.653,749	2	320.263,637 502.661,225	32.689
2	320.263,637 502.661,225	3	320.234,259 502.563,01	102.515
3	320.234,259 502.563,01	4	320.234,258 502.563,002	0.008
4	320.234,258 502.563,002	5	320.247,359 502.563,406	13.107
5	320.247,359 502.563,406	6	320.272,446 502.585,98	33.748

Punct început	X / Y	Punct sfârșit	X / Y	Lungime segment (** (m)
6	320.272,446 502.585,98	7	320.279,776 502.601,319	17.0
7	320.279,776 502.601,319	1	320.295,459 502.653,749	54.726

** Lungimile segmentelor sunt determinate în planul de proiecție Stereo 70 și sunt rotunjite la 1 milimetru.

*** Distanța dintre puncte este formată din segmente cumulate ce sunt mai mici decât valoarea 1 milimetru.

**DATE DESPRE IMOBILUL NR. 7071**

Oficiul de Cadastru și Publicitate Imobiliară HUNEDOARA
Biroul de Cadastru și Publicitate Imobiliară Deva

A. Partea I. Descrierea imobilului

TEREN Extravilan

Adresa: Jud. Hunedoara

Nr. Crt	Nr cadastral Nr. topografic	Suprafața* (mp)	Observații / Referințe
A1		500	Sector cadastral:4 Teren neimprejmuit;

B. Partea II. Proprietari și acte

Inscrieri privitoare la dreptul de proprietate și alte drepturi reale	Referințe
1 / 16/01/2023	
Act Administrativ nr. 89856/505, din 21/05/2004 emis de CJPSDPAT HUNEDOARA;	
B1	A1
Intabulare, drept de PROPRIETATE, dobandit prin Reconstituire, cota actuala 1/1	
1) MAREAN PETRU	

C. Partea III. SARCINI .

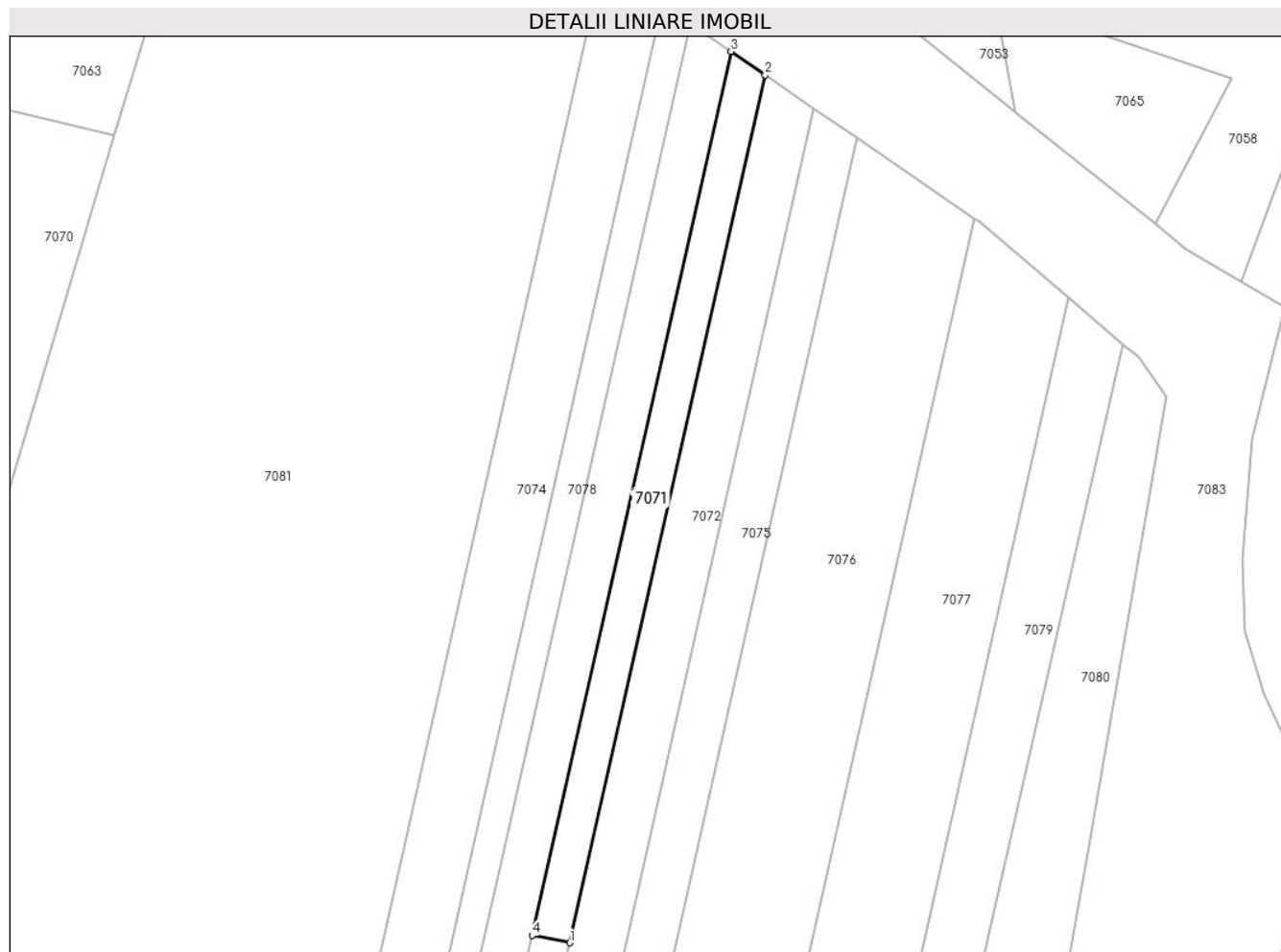
Inscrieri privind dezmembramintele dreptului de proprietate, drepturi reale de garanție și sarcini	Referințe
NU SUNT	

Anexa Nr. 1 La Partea I

Teren

Nr cadastral	Suprafața (mp)*	Observații / Referințe
	500	

* Suprafața este determinată în planul de proiecție Stereo 70.



Date referitoare la teren

Crt	Categorie folosință	Intra vilan	Suprafața (mp)	Tarla	Parcelă	Nr. topo	Observații / Referințe
1	arabil	NU	500	3	10/3	-	

Lungime Segmente

1) Valorile lungimilor segmentelor sunt obținute din proiecție în plan.

Punct început	X / Y	Punct sfârșit	X / Y	Lungime segment (** (m)
1	320.350,218 502.556,696	2	320.373,706 502.660,953	106.87
2	320.373,706 502.660,953	3	320.369,591 502.663,778	4.991
3	320.369,591 502.663,778	4	320.345,664 502.557,57	108.87
4	320.345,664 502.557,57	1	320.350,218 502.556,696	4.638

** Lungimile segmentelor sunt determinate în planul de proiecție Stereo 70 și sunt rotunjite la 1 milimetru.

***** Distanţa dintre puncte este formată din segmente cumulate ce sunt mai mici decât valoarea 1 milimetru.**

**DATE DESPRE IMOBILUL NR. 7072**

Oficiul de Cadastru și Publicitate Imobiliară HUNEDOARA
Biroul de Cadastru și Publicitate Imobiliară Deva

A. Partea I. Descrierea imobilului

TEREN Extravilan

Adresa: Jud. Hunedoara

Nr. Crt	Nr cadastral Nr. topografic	Suprafața* (mp)	Observații / Referințe
A1		700	Sector cadastral:4 Teren neimprejmuit;

B. Partea II. Proprietari și acte

Inscrieri privitoare la dreptul de proprietate și alte drepturi reale	Referințe
1 / 16/01/2023	
Act Administrativ nr. 13993/11, din 03/03/1999 emis de CJPSDPAT HUNEDOARA;	
B1	A1
Intabulare, drept de PROPRIETATE, dobandit prin Reconstituire, cota actuala 1/1 1) PETRESCU VIOREL	

C. Partea III. SARCINI .

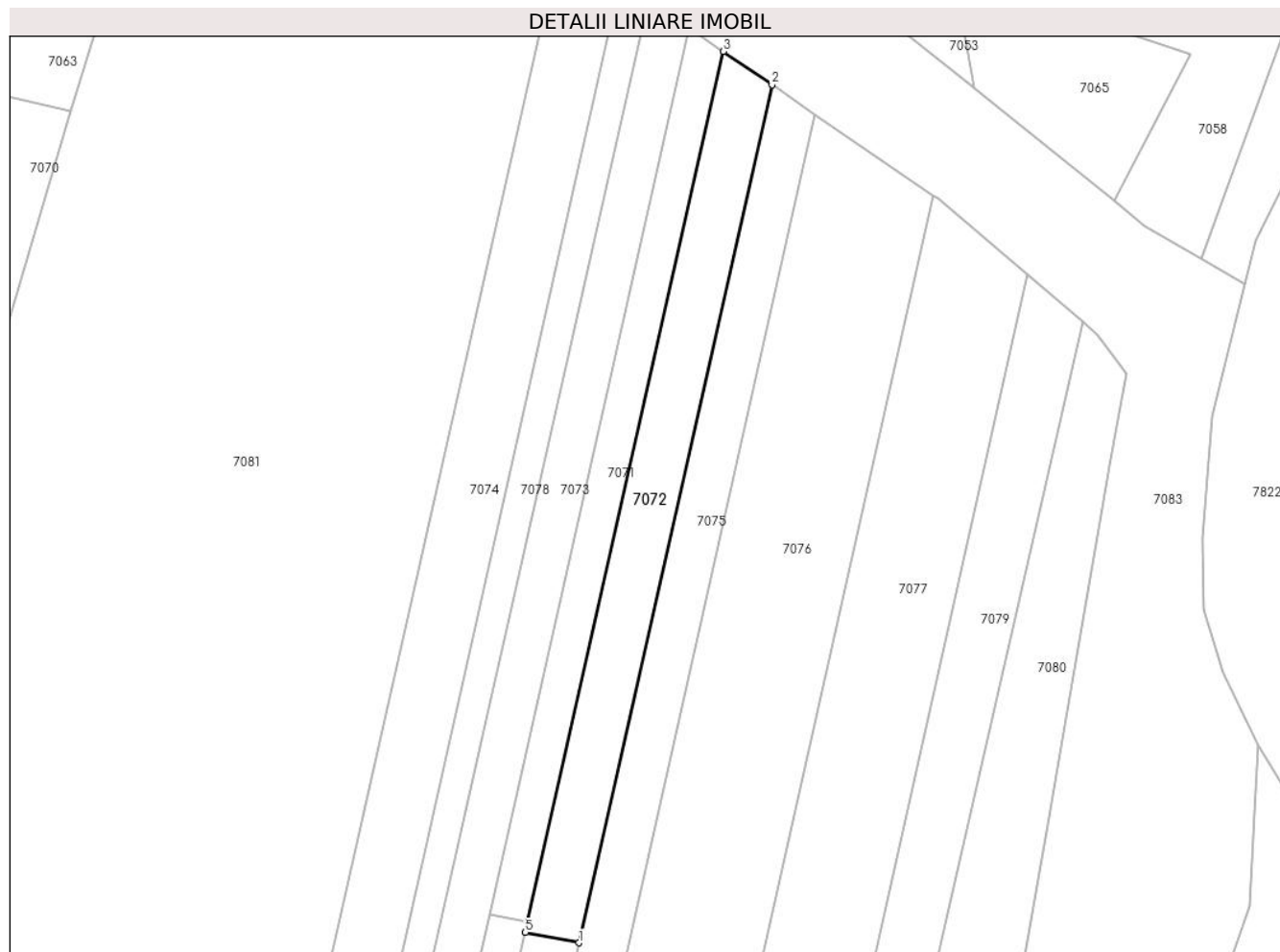
Inscrieri privind dezmembramintele dreptului de proprietate, drepturi reale de garanție și sarcini	Referințe
NU SUNT	

Anexa Nr. 1 La Partea I

Teren

Nr cadastral	Suprafața (mp)*	Observații / Referințe
	700	

* Suprafața este determinată în planul de proiecție Stereo 70.



Date referitoare la teren

Crt	Categorie folosință	Intra vilan	Suprafața (mp)	Tarla	Parcelă	Nr. topo	Observații / Referințe
1	arabil	NU	700	3	10/2	-	

Lungime Segmente

1) Valorile lungimilor segmentelor sunt obținute din proiecție în plan.

Punct început	X / Y	Punct sfârșit	X / Y	Lungime segment (** (m)
1	320.356,371 502.554,178	2	320.379,527 502.656,958	105.356
2	320.379,527 502.656,958	3	320.373,706 502.660,953	7.06
3	320.373,706 502.660,953	4	320.350,218 502.556,696	106.87
4	320.350,218 502.556,696	5	320.349,929 502.555,413	1.315
5	320.349,929 502.555,413	1	320.356,371 502.554,178	6.56

**** Lungimile segmentelor sunt determinate în planul de proiecție Stereo 70 și sunt rotunjite la 1 milimetru.**

***** Distanța dintre puncte este formată din segmente cumulate ce sunt mai mici decât valoarea 1 milimetru.**

**DATE DESPRE IMOBILUL NR. 7073**

Oficiul de Cadastru și Publicitate Imobiliară HUNEDOARA
Biroul de Cadastru și Publicitate Imobiliară Deva

A. Partea I. Descrierea imobilului

TEREN Extravilan

Adresa: Jud. Hunedoara

Nr. Crt	Nr cadastral Nr. topografic	Suprafața* (mp)	Observații / Referințe
A1		700	Sector cadastral:4 Teren neimprejmuit;

B. Partea II. Proprietari și acte

Inscrieri privitoare la dreptul de proprietate și alte drepturi reale		Referințe
1 / 16/01/2023		
Act Administrativ nr. 13993/26, din 11/03/1999 emis de CJPSDPAT HUNEDOARA;		
B1	Intabulare, drept de PROPRIETATE, dobandit prin Reconstituire, cota actuala 1/1 1) OLAR MARIANA 2) PETRESCU MARIN	A1

C. Partea III. SARCINI .

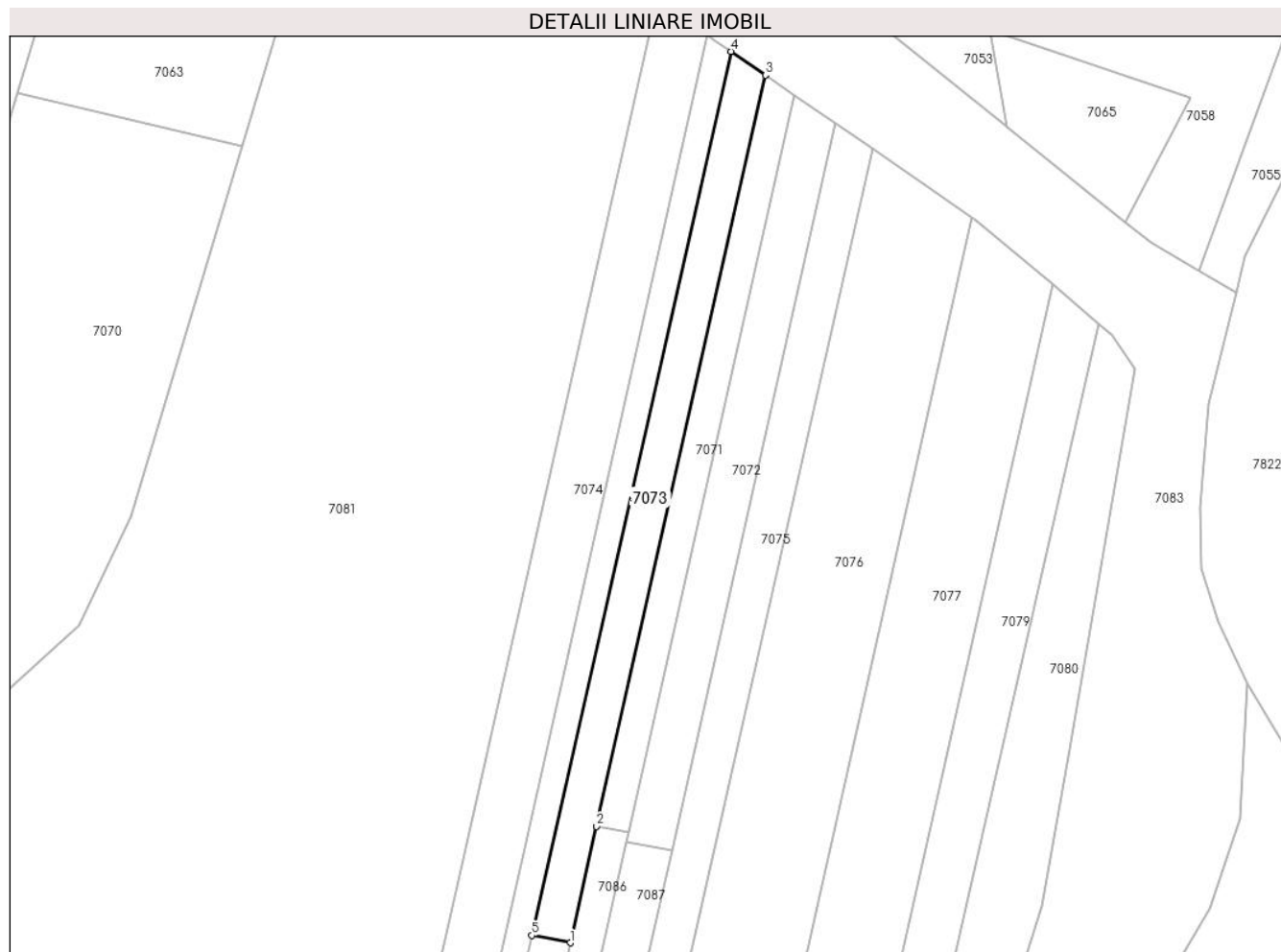
Inscrieri privind dezmembramintele dreptului de proprietate, drepturi reale de garanție și sarcini	Referințe
NU SUNT	

Anexa Nr. 1 La Partea I

Teren

Nr cadastral	Suprafața (mp)*	Observații / Referințe
	700	

* Suprafața este determinată în planul de proiecție Stereo 70.



Date referitoare la teren

Crt	Categorie folosință	Intravilan	Suprafața (mp)	Tarla	Parcelă	Nr. topo	Observații / Referințe
1	arabil	NU	700	3	10/6	-	

Lungime Segmente

1) Valorile lungimilor segmentelor sunt obținute din proiecție în plan.

Punct început	X / Y	Punct sfârșit	X / Y	Lungime segment (** (m)
1	320.341,955 502.541,109	2	320.345,664 502.557,57	16.873
2	320.345,664 502.557,57	3	320.369,591 502.663,778	108.87
3	320.369,591 502.663,778	4	320.364,695 502.667,138	5.938
4	320.364,695 502.667,138	5	320.336,536 502.542,148	128.122
5	320.336,536 502.542,148	1	320.341,955 502.541,109	5.518

**** Lungimile segmentelor sunt determinate în planul de proiecție Stereo 70 și sunt rotunjite la 1 milimetru.**

***** Distanța dintre puncte este formată din segmente cumulate ce sunt mai mici decât valoarea 1 milimetru.**

**DATE DESPRE IMOBILUL NR. 7074**

Oficiul de Cadastru și Publicitate Imobiliară HUNEDOARA
Biroul de Cadastru și Publicitate Imobiliară Deva

A. Partea I. Descrierea imobilului

TEREN Extravilan

Adresa: Jud. Hunedoara

Nr. Crt	Nr cadastral Nr. topografic	Suprafața* (mp)	Observații / Referințe
A1		1.200	Sector cadastral:4 Teren neimprejmuit;

B. Partea II. Proprietari și acte

Inscrieri privitoare la dreptul de proprietate și alte drepturi reale	Referințe
1 / 16/01/2023	
Act Administrativ nr. 13993/30, din 12/03/1999 emis de CJPSDPAT HUNEDOARA;	
B1	A1
Intabulare, drept de PROPRIETATE, dobandit prin Reconstituire, cota actuala 1/1 1) BALAJ VERGHELIA	

C. Partea III. SARCINI .

Inscrieri privind dezmembramintele dreptului de proprietate, drepturi reale de garanție și sarcini	Referințe
NU SUNT	

Teren

Nr cadastral	Suprafața (mp)*	Observații / Referințe
	1.200	

* Suprafața este determinată în planul de proiecție Stereo 70.



Date referitoare la teren

Crt	Categorie folosință	Intra vilan	Suprafața (mp)	Tarla	Parcelă	Nr. topo	Observații / Referințe
1	arabil	NU	1.200	3	11/5	-	

Lungime Segmente

1) Valorile lungimilor segmentelor sunt obținute din proiecție în plan.

Punct început	X / Y	Punct sfârșit	X / Y	Lungime segment (** (m)
1	320.329,092 502.526,301	2	320.361,34 502.669,44	146.727
2	320.361,34 502.669,44	3	320.354,164 502.674,365	8.703
3	320.354,164 502.674,365	4	320.321,15 502.527,823	150.214
4	320.321,15 502.527,823	1	320.329,092 502.526,301	8.087

** Lungimile segmentelor sunt determinate în planul de proiecție Stereo 70 și sunt rotunjite la 1 milimetru.

***** Distanţa dintre puncte este formată din segmente cumulate ce sunt mai mici decât valoarea 1 milimetru.**

**DATE DESPRE IMOBILUL NR. 7075**

Oficiul de Cadastru și Publicitate Imobiliară HUNEDOARA
Biroul de Cadastru și Publicitate Imobiliară Deva

A. Partea I. Descrierea imobilului

TEREN Extravilan

Adresa: Jud. Hunedoara

Nr. Crt	Nr cadastral Nr. topografic	Suprafața* (mp)	Observații / Referințe
A1		748	Sector cadastral:4 Teren neimprejmuit;

B. Partea II. Proprietari și acte

Inscrieri privitoare la dreptul de proprietate și alte drepturi reale		Referințe
1 / 16/01/2023		
Act Administrativ nr. 13993/24, din 10/03/1999 emis de CJPSDPAT HUNEDOARA;		
B1	Intabulare, drept de PROPRIETATE, dobandit prin Reconstituire, cota actuala 1/1 1) PETRESCU ION 2) PETRESCU LUCREȚIA 3) PETRESCU FLORIN	A1

C. Partea III. SARCINI .

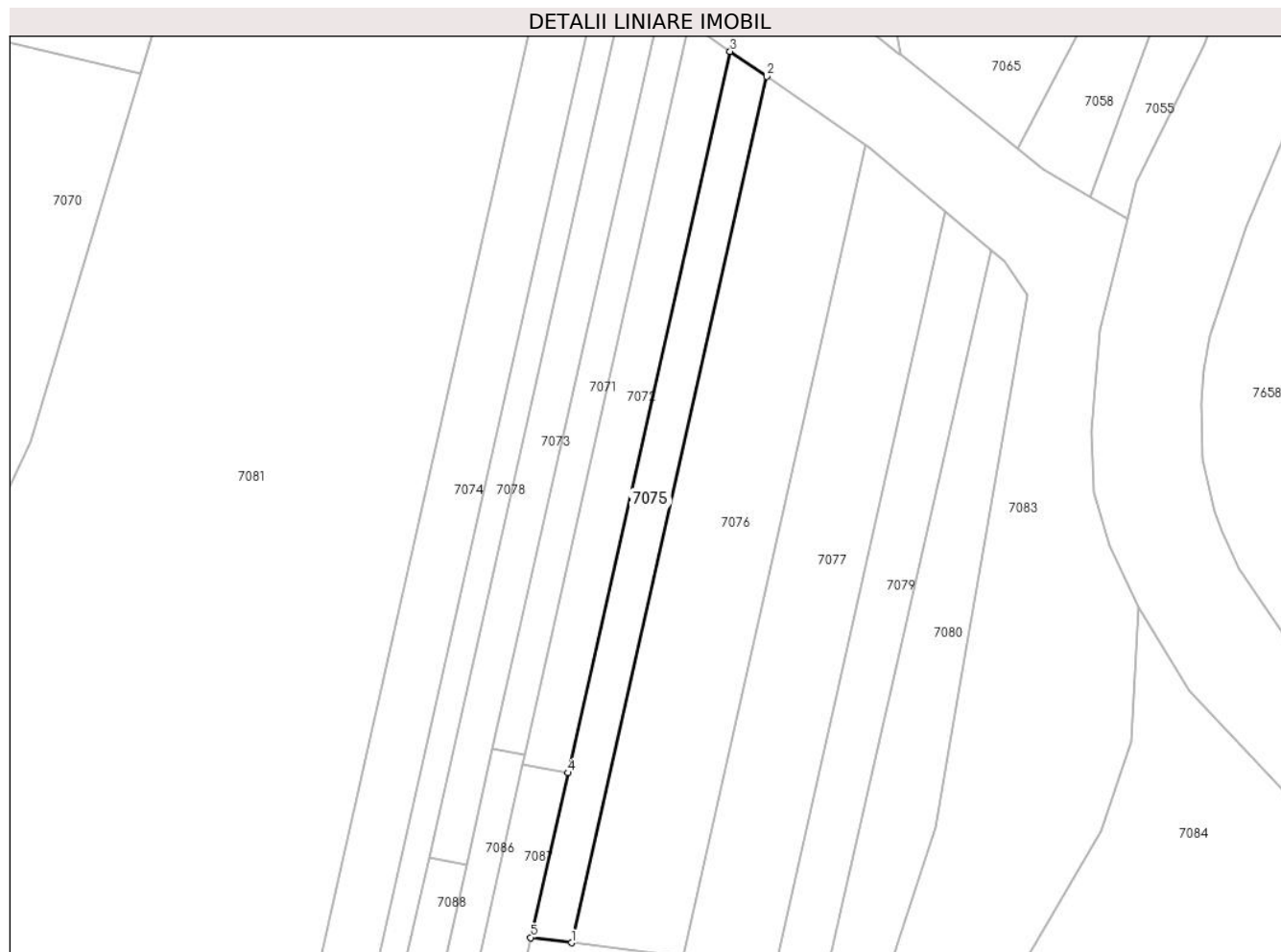
Inscrieri privind dezmembramintele dreptului de proprietate, drepturi reale de garanție și sarcini	Referințe
NU SUNT	

Anexa Nr. 1 La Partea I

Teren

Nr cadastral	Suprafața (mp)*	Observații / Referințe
	748	

* Suprafața este determinată în planul de proiecție Stereo 70.



Date referitoare la teren

Crt	Categorie folosință	Intra vilan	Suprafața (mp)	Tarla	Parcelă	Nr. topo	Observații / Referințe
1	arabil	NU	748	3	9/6	-	

Lungime Segmente

1) Valorile lungimilor segmentelor sunt obținute din proiecție în plan.

Punct început	X / Y	Punct sfârșit	X / Y	Lungime segment (** (m)
1	320.356,906 502.529,956	2	320.384,716 502.653,397	126.535
2	320.384,716 502.653,397	3	320.379,527 502.656,958	6.293
3	320.379,527 502.656,958	4	320.356,371 502.554,178	105.356
4	320.356,371 502.554,178	5	320.351,083 502.530,705	24.062
5	320.351,083 502.530,705	1	320.356,906 502.529,956	5.871

**** Lungimile segmentelor sunt determinate în planul de proiecție Stereo 70 și sunt rotunjite la 1 milimetru.**

***** Distanța dintre puncte este formată din segmente cumulate ce sunt mai mici decât valoarea 1 milimetru.**

**DATE DESPRE IMOBILUL NR. 7076**

Oficiul de Cadastru și Publicitate Imobiliară HUNEDOARA
Biroul de Cadastru și Publicitate Imobiliară Deva

A. Partea I. Descrierea imobilului

TEREN Extravilan

Adresa: Jud. Hunedoara

Nr. Crt	Nr cadastral Nr. topografic	Suprafața* (mp)	Observații / Referințe
A1		1.958	Sector cadastral:4 Teren neimprejmuit;

B. Partea II. Proprietari și acte

Inscrieri privitoare la dreptul de proprietate și alte drepturi reale		Referințe
1 / 16/01/2023		
Act Administrativ nr. 89856/504, din 21/05/2004 emis de CJPSDPAT HUNEDOARA;		
B1	Intabulare, drept de PROPRIETATE, dobandit prin Reconstituire, cota actuala 1/1 1) LAZAR IOAN	A1

C. Partea III. SARCINI .

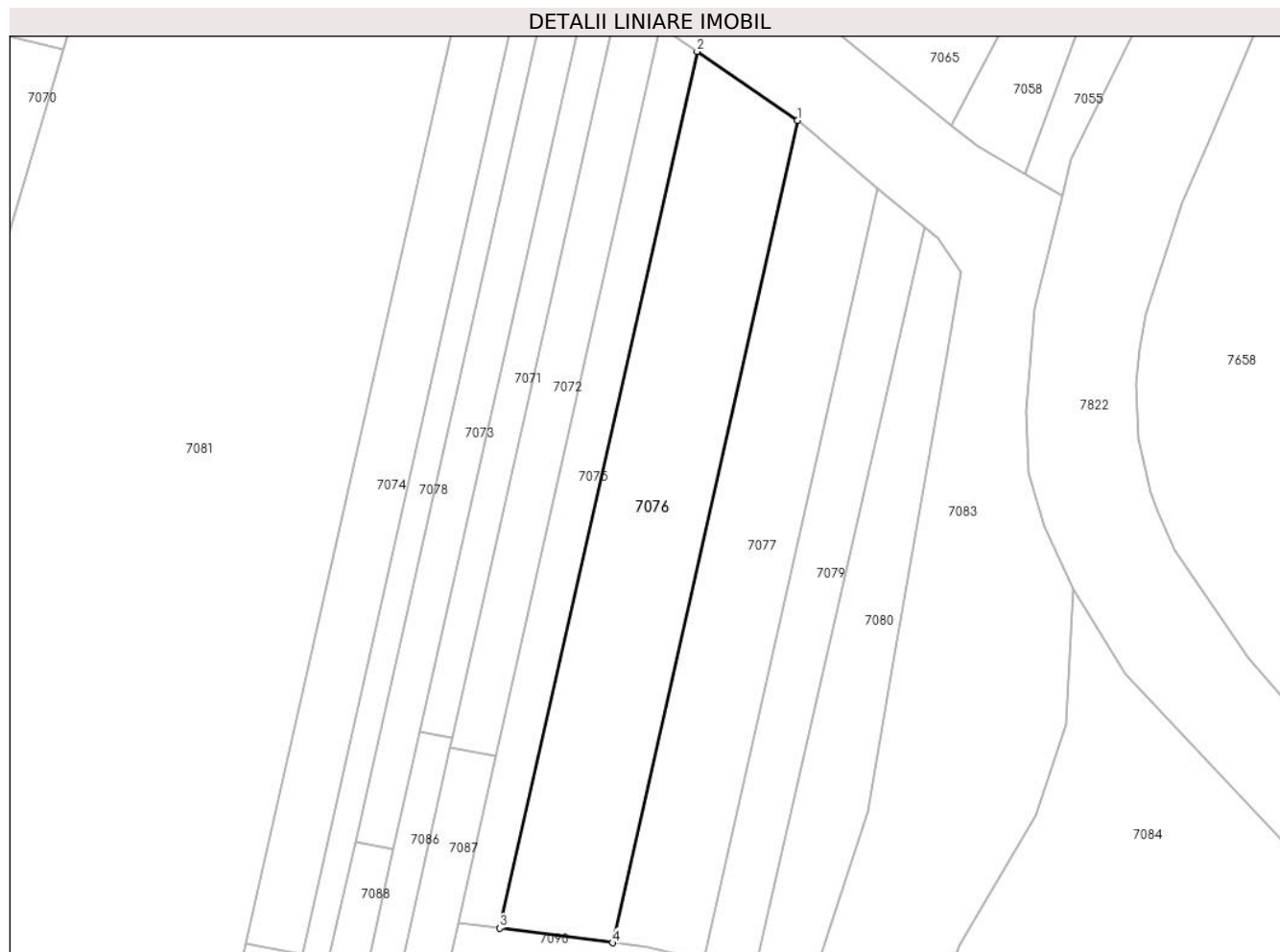
Inscrieri privind dezmembramintele dreptului de proprietate, drepturi reale de garanție și sarcini	Referințe
NU SUNT	

Anexa Nr. 1 La Partea I

Teren

Nr cadastral	Suprafața (mp)*	Observații / Referințe
	1.958	

* Suprafața este determinată în planul de proiecție Stereo 70.



Date referitoare la teren

Crt	Categorie folosință	Intravilan	Suprafața (mp)	Tarla	Parcelă	Nr. topo	Observații / Referințe
1	arabil	NU	1.958	3	9/5	-	

Lungime Segmente

1) Valorile lungimilor segmentelor sunt obținute din proiecție în plan.

Punct început	X / Y	Punct sfârșit	X / Y	Lungime segment (** (m)
1	320.398,895 502.643,666	2	320.384,716 502.653,397	17.197
2	320.384,716 502.653,397	3	320.356,906 502.529,956	126.535
3	320.356,906 502.529,956	4	320.372,817 502.527,911	16.042
4	320.372,817 502.527,911	1	320.398,895 502.643,666	118.656

** Lungimile segmentelor sunt determinate în planul de proiecție Stereo 70 și sunt rotunjite la 1 milimetru.

***** Distanţa dintre puncte este formată din segmente cumulate ce sunt mai mici decât valoarea 1 milimetru.**

**DATE DESPRE IMOBILUL NR. 7077**

Oficiul de Cadastru și Publicitate Imobiliară HUNEDOARA
Biroul de Cadastru și Publicitate Imobiliară Deva

A. Partea I. Descrierea imobilului

TEREN Extravilan

Adresa: Jud. Hunedoara

Nr. Crt	Nr cadastral Nr. topografic	Suprafața* (mp)	Observații / Referințe
A1		1.508	Sector cadastral:4 Teren neimprejmuit;

B. Partea II. Proprietari și acte

Inscrieri privitoare la dreptul de proprietate și alte drepturi reale	Referințe
1 / 16/01/2023	
Act Administrativ nr. 13993/18, din 05/03/1993 emis de CJPSDPAT HUNEDOARA;	
B1	A1
Intabulare, drept de PROPRIETATE, dobandit prin Reconstituire, cota actuala 1/1 1) ALBA SABIN	

C. Partea III. SARCINI .

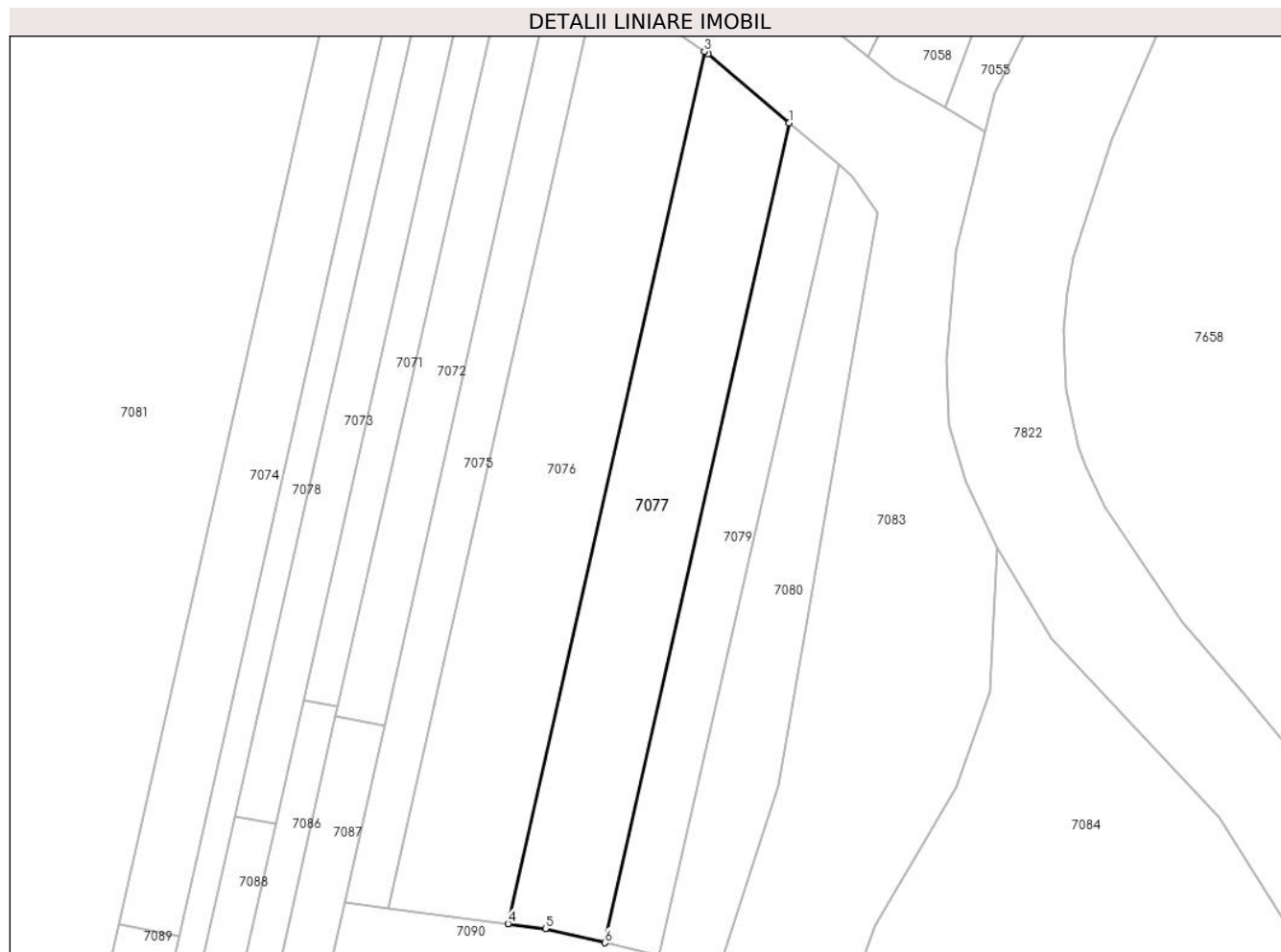
Inscrieri privind dezmembramintele dreptului de proprietate, drepturi reale de garanție și sarcini	Referințe
NU SUNT	

Anexa Nr. 1 La Partea I

Teren

Nr cadastral	Suprafața (mp)*	Observații / Referințe
	1.508	

* Suprafața este determinată în planul de proiecție Stereo 70.



Date referitoare la teren

Crt	Categorie folosință	Intravilan	Suprafața (mp)	Tarla	Parcelă	Nr. topo	Observații / Referințe
1	arabil	NU	1.508	3	9/4	-	

Lungime Segmente

1) Valorile lungimilor segmentelor sunt obținute din proiecție în plan.

Punct început	X / Y	Punct sfârșit	X / Y	Lungime segment (** (m)
1	320.410,202 502.634,165	2	320.399,382 502.643,332	14.181
2	320.399,382 502.643,332	3	320.398,895 502.643,666	0.591
3	320.398,895 502.643,666	4	320.372,817 502.527,911	118.656
4	320.372,817 502.527,911	5	320.377,801 502.527,27	5.026
5	320.377,801 502.527,27	6	320.385,693 502.525,376	8.116

Punct început	X / Y	Punct sfârșit	X / Y	Lungime segment (** (m)
6	320.385,693 502.525,376	1	320.410,202 502.634,165	111.516

** Lungimile segmentelor sunt determinate în planul de proiecție Stereo 70 și sunt rotunjite la 1 milimetru.

*** Distanța dintre puncte este formată din segmente cumulate ce sunt mai mici decât valoarea 1 milimetru.

**DATE DESPRE IMOBILUL NR. 7078**

Oficiul de Cadastru și Publicitate Imobiliară HUNEDOARA
Biroul de Cadastru și Publicitate Imobiliară Deva

A. Partea I. Descrierea imobilului

TEREN Extravilan

Adresa: Jud. Hunedoara

Nr. Crt	Nr cadastral Nr. topografic	Suprafața* (mp)	Observații / Referințe
A1		666	Sector cadastral:4 Teren neimprejmuit;

B. Partea II. Proprietari și acte

Inscrieri privitoare la dreptul de proprietate și alte drepturi reale	Referințe
1 / 16/01/2023	
Act Administrativ nr. 13993/46, din 22/03/1999 emis de CJPSDPAT HUNEDOARA;	
B1	A1
Intabulare, drept de PROPRIETATE, dobandit prin Reconstituire, cota actuala 1/1 1) OSOIAN PARTENIE	

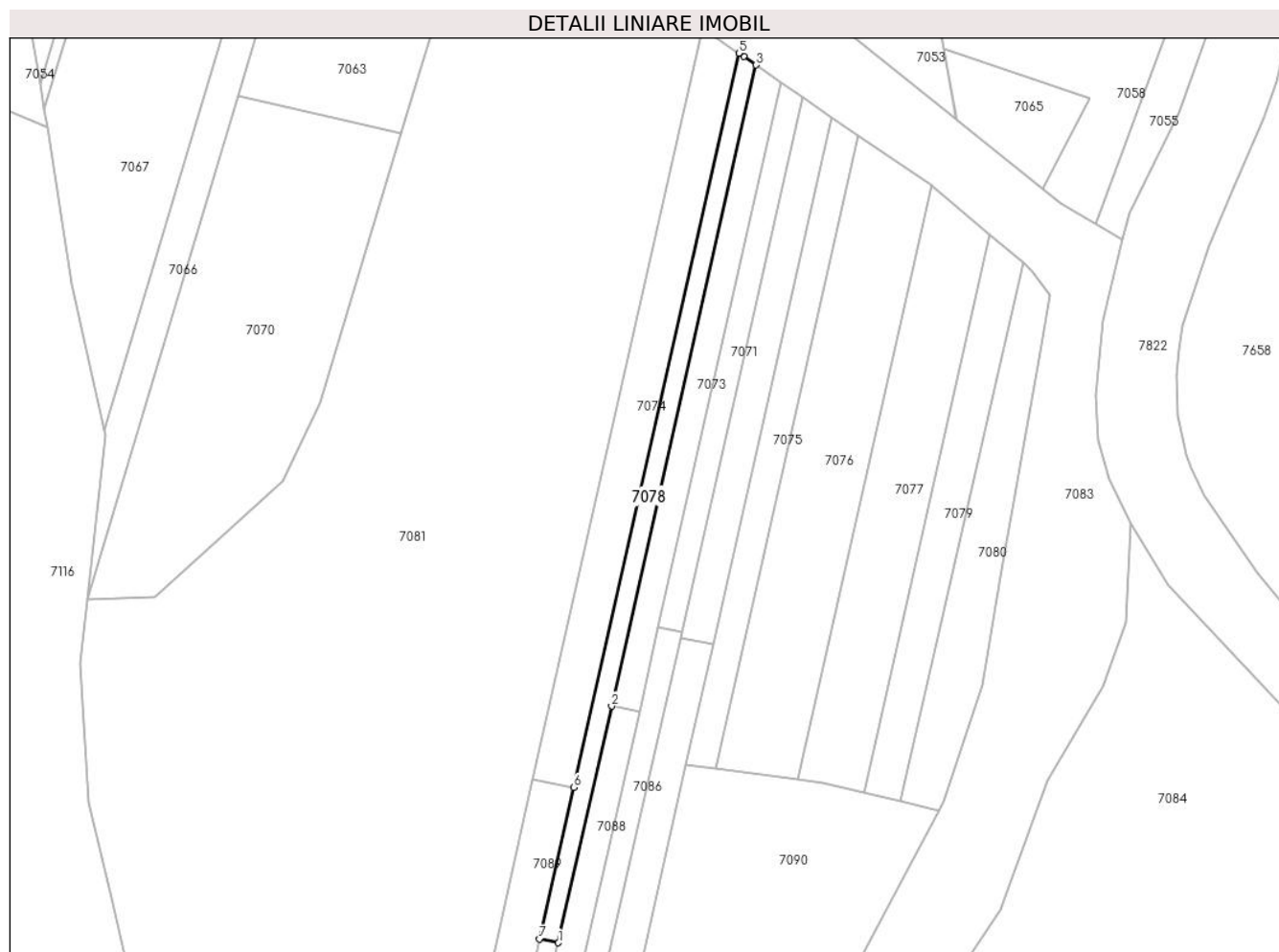
C. Partea III. SARCINI .

Inscrieri privind dezmembramintele dreptului de proprietate, drepturi reale de garanție și sarcini	Referințe
NU SUNT	

Teren

Nr cadastral	Suprafața (mp)*	Observații / Referințe
	666	

* Suprafața este determinată în planul de proiecție Stereo 70.



Date referitoare la teren

Crt	Categorie folosință	Intravilan	Suprafața (mp)	Tarla	Parcelă	Nr. topo	Observații / Referințe
1	arabil	NU	666	3	11/3	-	

Lungime Segmente

1) Valorile lungimilor segmentelor sunt obținute din proiecție în plan.

Punct început	X / Y	Punct sfârșit	X / Y	Lungime segment (** (m)
1	320.326,144 502.496,018	2	320.336,536 502.542,148	47.286
2	320.336,536 502.542,148	3	320.364,695 502.667,138	128.122
3	320.364,695 502.667,138	4	320.362,28 502.668,795	2.929
4	320.362,28 502.668,795	5	320.361,34 502.669,44	1.14
5	320.361,34 502.669,44	6	320.329,092 502.526,301	146.727

Punct început	X / Y	Punct sfârșit	X / Y	Lungime segment (** (m)
6	320.329,092 502.526,301	7	320.322,43 502.496,73	30.311
7	320.322,43 502.496,73	1	320.326,144 502.496,018	3.781

** Lungimile segmentelor sunt determinate în planul de proiecție Stereo 70 și sunt rotunjite la 1 milimetru.

*** Distanța dintre puncte este formată din segmente cumulate ce sunt mai mici decât valoarea 1 milimetru.

**DATE DESPRE IMOBILUL NR. 7079**

Oficiul de Cadastru și Publicitate Imobiliară HUNEDOARA
Biroul de Cadastru și Publicitate Imobiliară Deva

A. Partea I. Descrierea imobilului

TEREN Extravilan

Adresa: Jud. Hunedoara

Nr. Crt	Nr cadastral Nr. topografic	Suprafața* (mp)	Observații / Referințe
A1		821	Sector cadastral:4 Teren neimprejmuit;

B. Partea II. Proprietari și acte

Inscrieri privitoare la dreptul de proprietate și alte drepturi reale	Referințe
1 / 28/10/2022	
Act Normativ nr. 7, din 13/03/1996 emis de PARLAMENTUL ROMÂNIEI;	
B1	A1
Intabulare, drept de PROPRIETATE, dobandit prin Lege, cota actuala 1/1 1) COMUNA ILIA, REZERVA COMISIEI LOCALE DE FOND FUNCJAR, CIF:4374164	

C. Partea III. SARCINI .

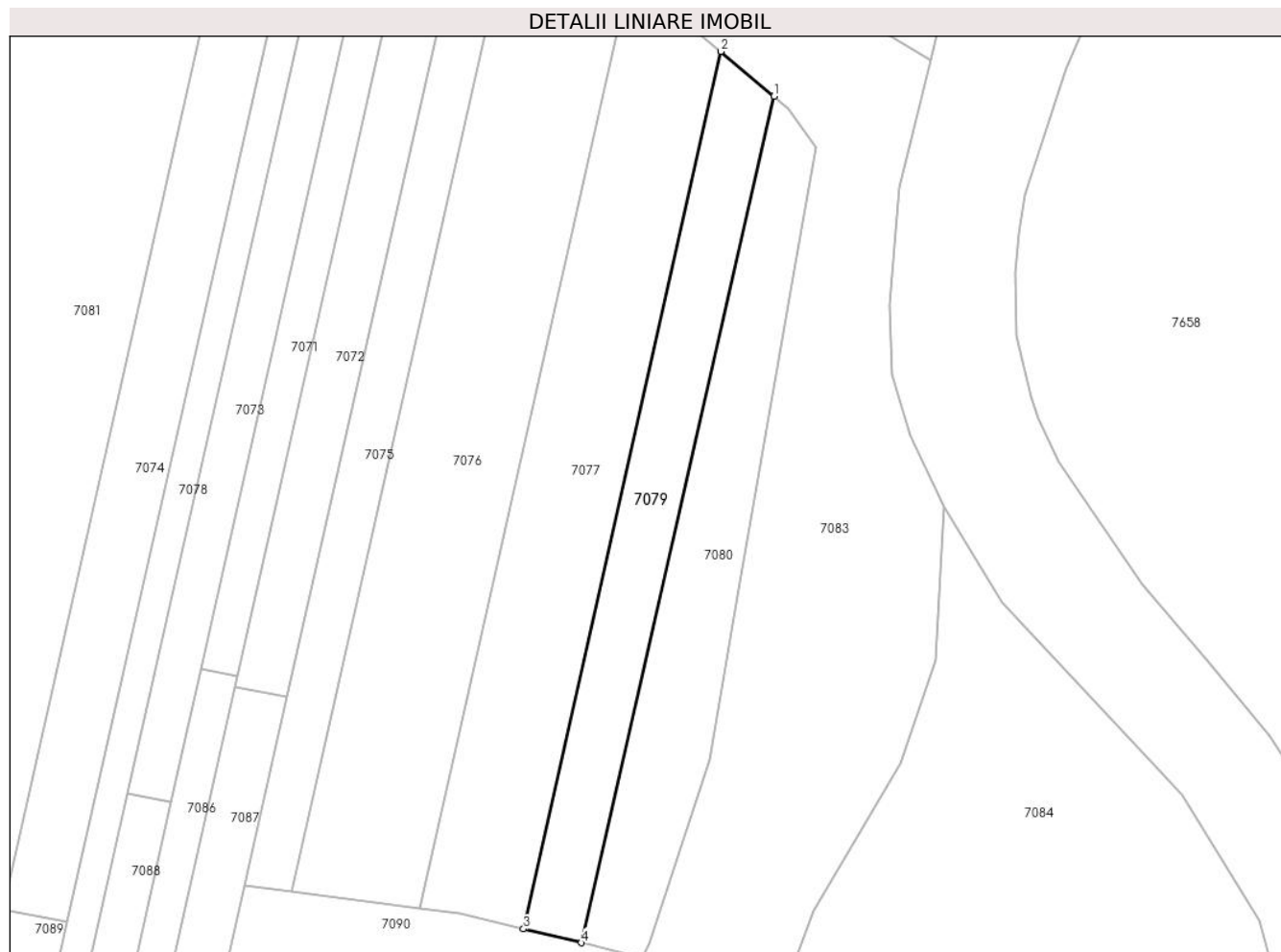
Inscrieri privind dezmembramintele dreptului de proprietate, drepturi reale de garanție și sarcini	Referințe
NU SUNT	

Anexa Nr. 1 La Partea I

Teren

Nr cadastral	Suprafața (mp)*	Observații / Referințe
	821	

* Suprafața este determinată în planul de proiecție Stereo 70.



Date referitoare la teren

Crt	Categorie folosință	Intravilan	Suprafața (mp)	Tarla	Parcelă	Nr. topo	Observații / Referințe
1	arabil	NU	821	-	-	-	

Lungime Segmente

1) Valorile lungimilor segmentelor sunt obținute din proiecție în plan.

Punct început	X / Y	Punct sfârșit	X / Y	Lungime segment (** (m)
1	320.416,762 502.628,606	2	320.410,202 502.634,165	8.599
2	320.410,202 502.634,165	3	320.385,693 502.525,376	111.516
3	320.385,693 502.525,376	4	320.392,843 502.523,659	7.353
4	320.392,843 502.523,659	1	320.416,762 502.628,606	107.639

** Lungimile segmentelor sunt determinate în planul de proiecție Stereo 70 și sunt rotunjite la 1 milimetru.

***** Distanţa dintre puncte este formată din segmente cumulate ce sunt mai mici decât valoarea 1 milimetru.**

**DATE DESPRE IMOBILUL NR. 7080**

Oficiul de Cadastru și Publicitate Imobiliară HUNEDOARA
Biroul de Cadastru și Publicitate Imobiliară Deva

A. Partea I. Descrierea imobilului

TEREN Extravilan

Adresa: Jud. Hunedoara

Nr. Crt	Nr cadastral Nr. topografic	Suprafața* (mp)	Observații / Referințe
A1		911	Sector cadastral:4 Teren neimprejmuit;

B. Partea II. Proprietari și acte

Inscrieri privitoare la dreptul de proprietate și alte drepturi reale	Referințe
1 / 16/01/2023	
Act Administrativ nr. 13993/42, din 19/03/1999 emis de CJPSDPAT HUNEDOARA;	
B1	A1
Intabulare, drept de PROPRIETATE, dobandit prin Reconstituire, cota actuala 1/1 1) PETRESCU ARON	

C. Partea III. SARCINI .

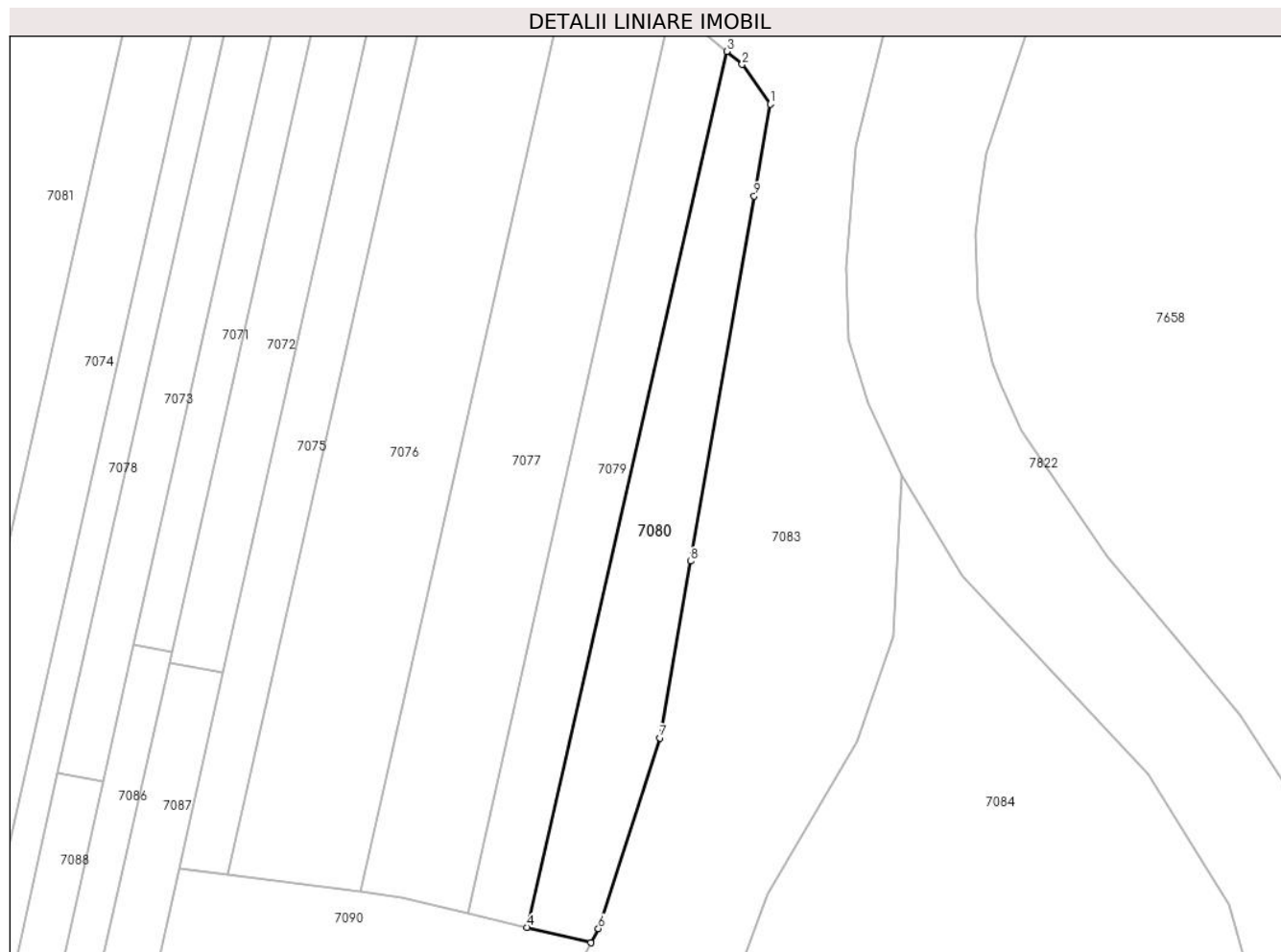
Inscrieri privind dezmembramintele dreptului de proprietate, drepturi reale de garanție și sarcini	Referințe
NU SUNT	

Anexa Nr. 1 La Partea I

Teren

Nr cadastral	Suprafața (mp)*	Observații / Referințe
	911	

* Suprafața este determinată în planul de proiecție Stereo 70.



Date referitoare la teren

Crt	Categorie folosință	Intravilan	Suprafața (mp)	Tarla	Parcelă	Nr. topo	Observații / Referințe
1	faneata	NU	911	3	9/2	-	

Lungime Segmente

1) Valorile lungimilor segmentelor sunt obținute din proiecție în plan.

Punct început	X / Y	Punct sfârșit	X / Y	Lungime segment (** (m)
1	320.421,973 502.622,316	2	320.418,609 502.627,042	5.8
2	320.418,609 502.627,042	3	320.416,762 502.628,606	2.421
3	320.416,762 502.628,606	4	320.392,843 502.523,659	107.639
4	320.392,843 502.523,659	5	320.400,471 502.521,827	7.845
5	320.400,471 502.521,827	6	320.401,373 502.523,524	1.922

Punct început	X / Y	Punct sfârşit	X / Y	Lungime segment (** (m)
6	320.401,373 502.523,524	7	320.408,777 502.546,354	24.0
7	320.408,777 502.546,354	8	320.412,457 502.567,537	21.5
8	320.412,457 502.567,537	9	320.420,056 502.611,282	44.4
9	320.420,056 502.611,282	1	320.421,973 502.622,316	11.2

** Lungimile segmentelor sunt determinate în planul de proiecție Stereo 70 și sunt rotunjite la 1 milimetru.

*** Distanța dintre puncte este formată din segmente cumulate ce sunt mai mici decât valoarea 1 milimetru.

**DATE DESPRE IMOBILUL NR. 7081**

Oficiul de Cadastru și Publicitate Imobiliară HUNEDOARA
Biroul de Cadastru și Publicitate Imobiliară Deva

A. Partea I. Descrierea imobilului

TEREN Extravilan

Adresa: Jud. Hunedoara

Nr. Crt	Nr cadastral Nr. topografic	Suprafața* (mp)	Observații / Referințe
A1		15.306	Sector cadastral:4 Teren neimprejmuit;

B. Partea II. Proprietari și acte

Inscrieri privitoare la dreptul de proprietate și alte drepturi reale	Referințe
1 / 31/10/2022	
Act Normativ nr. 7, din 13/03/1996 emis de PARLAMENTUL ROMÂNIEI;	
B1	A1
Intabulare, drept de PROPRIETATE, dobandit prin Lege, cota actuala 1/1 1) COMUNA ILIA, REZERVA COMISIEI LOCALE DE FOND FUNCJAR, CIF:4374164	

C. Partea III. SARCINI .

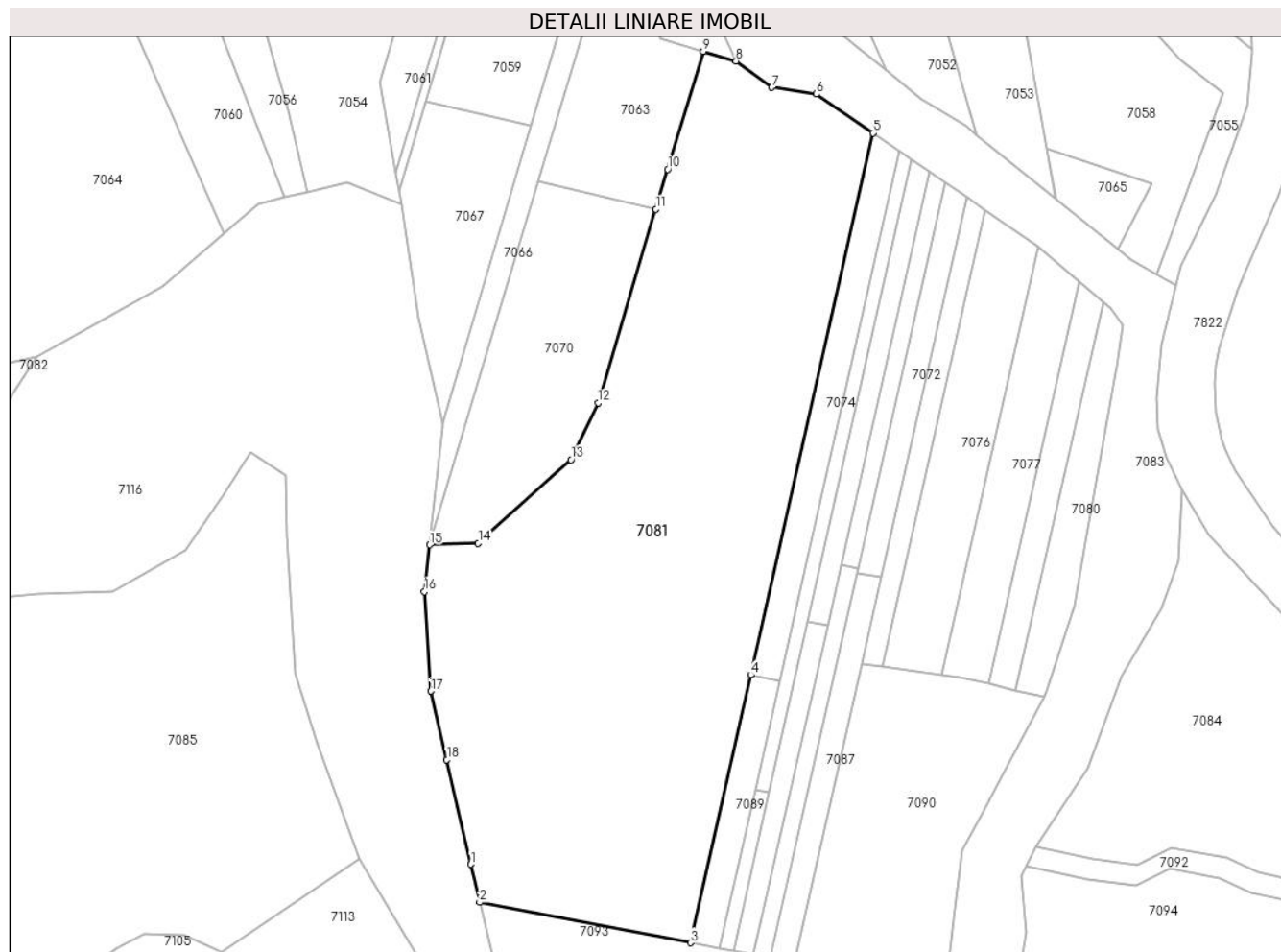
Inscrieri privind dezmembramintele dreptului de proprietate, drepturi reale de garanție și sarcini	Referințe
NU SUNT	

Anexa Nr. 1 La Partea I

Teren

Nr cadastral	Suprafața (mp)*	Observații / Referințe
	15.306	

* Suprafața este determinată în planul de proiecție Stereo 70.



Date referitoare la teren

Crt	Categorie folosință	Intra vilan	Suprafața (mp)	Tarla	Parcelă	Nr. topo	Observații / Referințe
1	arabil	NU	15.306	3	10	-	

Lungime Segmente

1) Valorile lungimilor segmentelor sunt obținute din proiecție în plan.

Punct început	X / Y	Punct sfârșit	X / Y	Lungime segment (** (m)
1	320.245,385 502.476,654	2	320.247,769 502.466,343	10.582
2	320.247,769 502.466,343	3	320.304,834 502.455,402	58.105
3	320.304,834 502.455,402	4	320.321,15 502.527,823	74.236
4	320.321,15 502.527,823	5	320.354,164 502.674,365	150.214
5	320.354,164 502.674,365	6	320.338,864 502.684,866	18.557

Punct început	X / Y	Punct sfârșit	X / Y	Lungime segment (** (m)
6	320.338,864 502.684,866	7	320.326,796 502.686,655	12.2
7	320.326,796 502.686,655	8	320.317,158 502.693,804	12.0
8	320.317,158 502.693,804	9	320.308,216 502.696,399	9.311
9	320.308,216 502.696,399	10	320.298,69 502.664,55	33.243
10	320.298,69 502.664,55	11	320.295,459 502.653,749	11.274
11	320.295,459 502.653,749	12	320.279,776 502.601,319	54.726
12	320.279,776 502.601,319	13	320.272,446 502.585,98	17.0
13	320.272,446 502.585,98	14	320.247,359 502.563,406	33.748
14	320.247,359 502.563,406	15	320.234,258 502.563,002	13.107
15	320.234,258 502.563,002	16	320.232,83 502.550,363	12.719
16	320.232,83 502.550,363	17	320.234,569 502.523,419	27.0
17	320.234,569 502.523,419	18	320.238,85 502.504,908	19.0
18	320.238,85 502.504,908	1	320.245,385 502.476,654	29.0

** Lungimile segmentelor sunt determinate în planul de proiecție Stereo 70 și sunt rotunjite la 1 milimetru.

*** Distanța dintre puncte este formată din segmente cumulate ce sunt mai mici decât valoarea 1 milimetru.

**DATE DESPRE IMOBILUL NR. 7082**

Oficiul de Cadastru și Publicitate Imobiliară HUNEDOARA
Biroul de Cadastru și Publicitate Imobiliară Deva

A. Partea I. Descrierea imobilului

TEREN Extravilan

Adresa: Jud. Hunedoara

Nr. Crt	Nr cadastral Nr. topografic	Suprafața* (mp)	Observații / Referințe
A1		6.731	Sector cadastral:4 Teren neimprejmuit;

B. Partea II. Proprietari și acte

Inscrieri privitoare la dreptul de proprietate și alte drepturi reale	Referințe
1 / 31/10/2022	
Act Normativ nr. 7, din 13/03/1996 emis de PARLAMENTUL ROMÂNIEI;	
B1	A1
Intabulare, drept de PROPRIETATE, dobandit prin Lege, cota actuala 1/1	
1) COMUNA ILIA, REZERVA COMISIEI LOCALE DE FOND FUNCJAR, CIF:4374164	

C. Partea III. SARCINI .

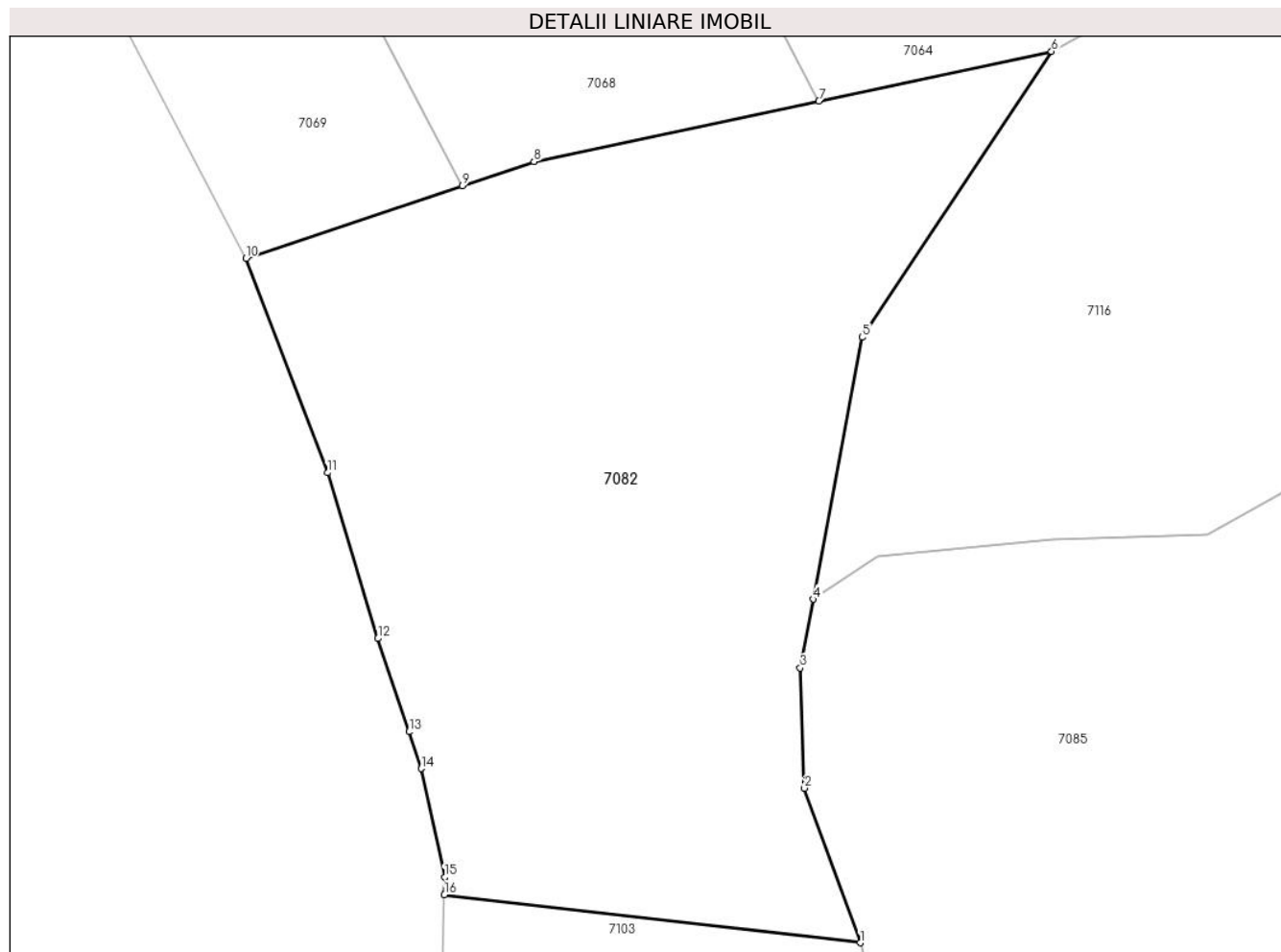
Inscrieri privind dezmembramintele dreptului de proprietate, drepturi reale de garanție și sarcini	Referințe
NU SUNT	

Anexa Nr. 1 La Partea I

Teren

Nr cadastral	Suprafața (mp)*	Observații / Referințe
	6.731	

* Suprafața este determinată în planul de proiecție Stereo 70.



Date referitoare la teren

Crt	Categorie folosință	Intra vilan	Suprafața (mp)	Tarla	Parcelă	Nr. topo	Observații / Referințe
1	pasune	NU	6.731	-	-	-	

Lungime Segmente

1) Valorile lungimilor segmentelor sunt obținute din proiecție în plan.

Punct început	X / Y	Punct sfârșit	X / Y	Lungime segment (** (m)
1	320.102,773 502.496,839	2	320.095,446 502.517,122	21.566
2	320.095,446 502.517,122	3	320.094,881 502.532,897	15.786
3	320.094,881 502.532,897	4	320.096,573 502.541,912	9.172
4	320.096,573 502.541,912	5	320.103,03 502.576,311	35.0
5	320.103,03 502.576,311	6	320.127,897 502.613,816	45.0

Punct început	X / Y	Punct sfârșit	X / Y	Lungime segment (** (m)
6	320.127,897 502.613,816	7	320.097,319 502.607,311	31.262
7	320.097,319 502.607,311	8	320.059,918 502.599,354	38.238
8	320.059,918 502.599,354	9	320.050,515 502.596,2	9.918
9	320.050,515 502.596,2	10	320.022,052 502.586,651	30.022
10	320.022,052 502.586,651	11	320.032,778 502.558,511	30.115
11	320.032,778 502.558,511	12	320.039,366 502.536,75	22.736
12	320.039,366 502.536,75	13	320.043,484 502.524,523	12.902
13	320.043,484 502.524,523	14	320.045,106 502.519,704	5.084
14	320.045,106 502.519,704	15	320.048,18 502.505,454	14.579
15	320.048,18 502.505,454	16	320.048,135 502.503,14	2.314
16	320.048,135 502.503,14	1	320.102,773 502.496,839	55.0

** Lungimile segmentelor sunt determinate în planul de proiecție Stereo 70 și sunt rotunjite la 1 milimetru.

*** Distanța dintre puncte este formată din segmente cumulate ce sunt mai mici decât valoarea 1 milimetru.

**DATE DESPRE IMOBILUL NR. 7083**

Oficiul de Cadastru și Publicitate Imobiliară HUNEDOARA
Biroul de Cadastru și Publicitate Imobiliară Deva

A. Partea I. Descrierea imobilului

TEREN Extravilan

Adresa: Jud. Hunedoara

Nr. Crt	Nr cadastral Nr. topografic	Suprafața* (mp)	Observații / Referințe
A1		12.170	Sector cadastral:4 Teren neimprejmuit; SÂRBI (VORTA,BĂTRÂNA)

B. Partea II. Proprietari și acte

Inscrieri privitoare la dreptul de proprietate și alte drepturi reale		Referințe
1 / 16/01/2023		
Act Normativ nr. 1705, din 29/11/2006 emis de GUVERNUL ROMÂNIEI (LEGE);		
B1	Intabulare, drept de PROPRIETATE, dobandit prin Lege, cota actuala 1/1 1) STATUL ROMÂN-DOMENIUL PUBLIC, CIF:9999999999999	A1
Act Normativ nr. 1705, din 29/11/2006 emis de GUVERNUL ROMÂNIEI (Act normativ 107/25.09.1996, Emis de Guvernul României, Lege);		
B2	Intabulare, drept de ADMINISTRARE, dobandit prin Lege, cota actuala 1/1 1) ADMINISTRAȚIA NAȚIONALĂ APELE ROMÂNE, CIF:24326056	A1

C. Partea III. SARCINI .

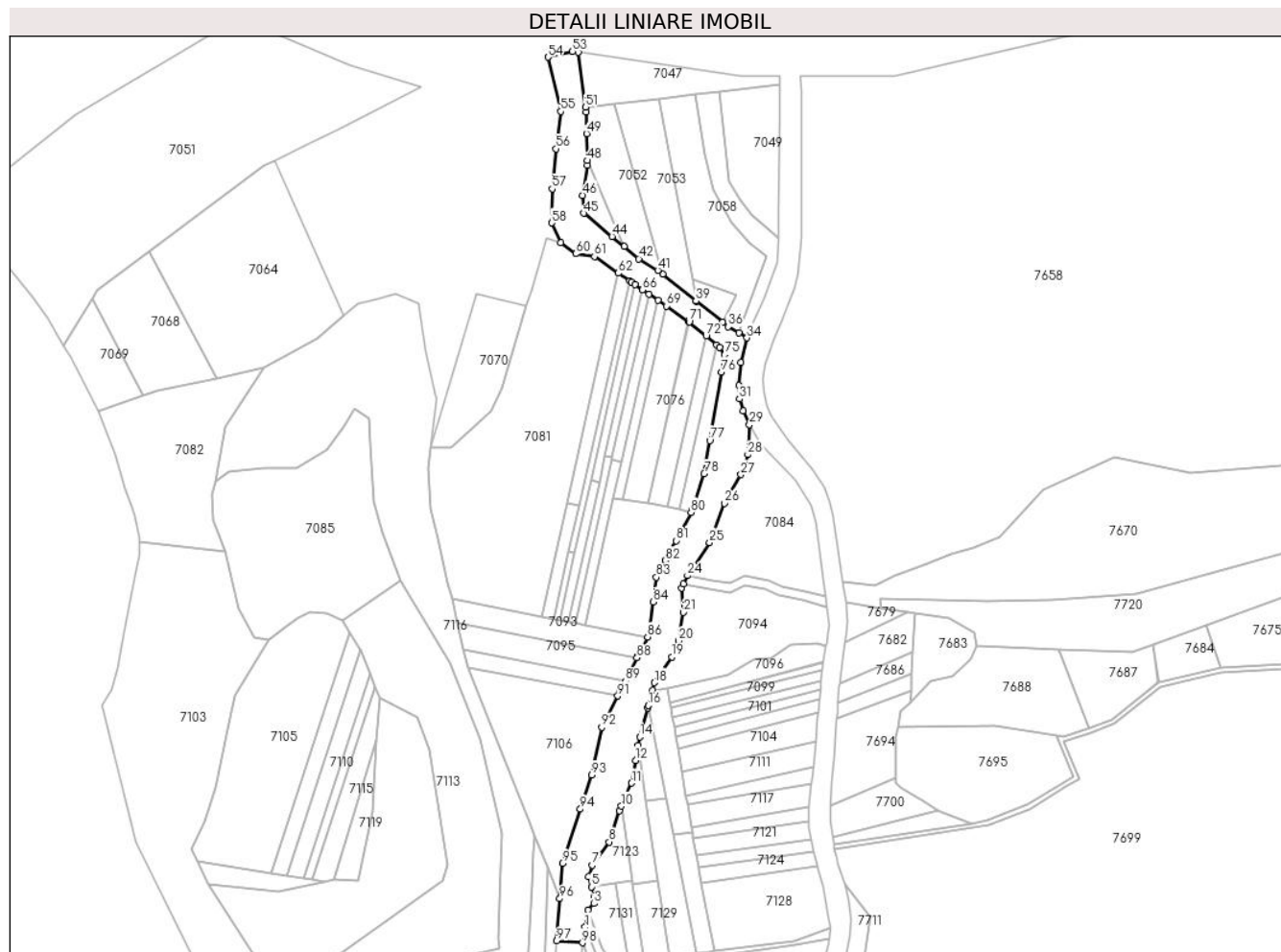
Inscrieri privind dezmembramintele dreptului de proprietate, drepturi reale de garanție și sarcini	Referințe
NU SUNT	

Anexa Nr. 1 La Partea I

Teren

Nr cadastral	Suprafața (mp)*	Observații / Referințe
	12.170	SÂRBI (VORȚA, BĂTRÂNA)

* Suprafața este determinată în planul de proiecție Stereo 70.



Date referitoare la teren

Crt	Categorie folosință	Intravilan	Suprafața (mp)	Tarla	Parcelă	Nr. topo	Observații / Referințe
1	ape curgătoare	NU	12.170	-	-	-	

Lungime Segmente

1) Valorile lungimilor segmentelor sunt obținute din proiecție în plan.

Punct început	X / Y	Punct sfârșit	X / Y	Lungime segment
1	320.332,934 502.257,21	2	320.334,864 502.268,195	11.154
4	320.339,004 502.277,053	5	320.337,134 502.282,879	6.118
7	320.337,453 502.296,676	8	320.348,337 502.311,511	18.4
10	320.356,018 502.334,474	11	320.362,428 502.349,103	15.972
13	320.366,703 502.373,134	14	320.367,682 502.378,639	5.591
2	320.334,864 502.268,195	3	320.338,713 502.272,262	5.6
5	320.337,134 502.282,879	6	320.335,093 502.289,241	6.682
8	320.348,337 502.311,511	9	320.354,722 502.331,517	21.0
11	320.362,428 502.349,103	12	320.365,02 502.363,674	14.8
14	320.367,682 502.378,639	15	320.372,714 502.396,961	19.0
3	320.338,713 502.272,262	4	320.339,004 502.277,053	4.8
6	320.335,093 502.289,241	7	320.337,453 502.296,676	7.8
9	320.354,722 502.331,517	10	320.356,018 502.334,474	3.228
12	320.365,02 502.363,674	13	320.366,703 502.373,134	9.609
15	320.372,714 502.396,961	16	320.373,155 502.398,567	1.666

Punct început	X / Y	Punct sfârșit	X / Y	Lungime segment	Punct început	X / Y	Punct sfârșit	X / Y	Lungime segment	Punct început	X / Y	Punct sfârșit	X / Y	Lungime segment
16	320.373,155 502.398,567	17	320.375,838 502.408,337	10.132	17	320.375,838 502.408,337	18	320.377,163 502.413,161	5.002	18	320.377,163 502.413,161	19	320.388,253 502.429,563	19.8
19	320.388,253 502.429,563	20	320.392,612 502.439,88	11.2	20	320.392,612 502.439,88	21	320.395,684 502.458,022	18.4	21	320.395,684 502.458,022	22	320.394,291 502.473,56	15.6
22	320.394,291 502.473,56	23	320.395,572 502.476,165	2.903	23	320.395,572 502.476,165	24	320.398,174 502.481,457	5.897	24	320.398,174 502.481,457	25	320.412,385 502.502,509	25.4
25	320.412,385 502.502,509	26	320.421,676 502.527,647	26.8	26	320.421,676 502.527,647	27	320.432,437 502.545,913	21.2	27	320.432,437 502.545,913	28	320.436,777 502.558,591	13.4
28	320.436,777 502.558,591	29	320.437,819 502.577,782	19.22	29	320.437,819 502.577,782	30	320.433,655 502.586,543	9.7	30	320.433,655 502.586,543	31	320.431,376 502.594,107	7.9
31	320.431,376 502.594,107	32	320.431,094 502.602,702	8.6	32	320.431,094 502.602,702	33	320.432,321 502.617,25	14.6	33	320.432,321 502.617,25	34	320.436,219 502.633,065	16.288
34	320.436,219 502.633,065	35	320.430,942 502.636,158	6.116	35	320.430,942 502.636,158	36	320.424,216 502.640,1	7.796	36	320.424,216 502.640,1	37	320.420,573 502.643,026	4.673
37	320.420,573 502.643,026	38	320.403,809 502.656,492	21.502	38	320.403,809 502.656,492	39	320.403,634 502.656,633	0.225	39	320.403,634 502.656,633	40	320.382,406 502.673,684	27.228
40	320.382,406 502.673,684	41	320.379,309 502.676,171	3.972	41	320.379,309 502.676,171	42	320.367,138 502.683,486	14.2	42	320.367,138 502.683,486	43	320.357,705 502.691,31	12.255
43	320.357,705 502.691,31	44	320.350,05 502.697,658	9.944	44	320.350,05 502.697,658	45	320.332,038 502.712,595	23.4	45	320.332,038 502.712,595	46	320.331,394 502.723,977	11.4
46	320.331,394 502.723,977	47	320.334,178 502.743,176	19.4	47	320.334,178 502.743,176	48	320.334,119 502.746,1	2.925	48	320.334,119 502.746,1	49	320.333,77 502.763,372	17.275
49	320.333,77 502.763,372	50	320.333,491 502.777,169	13.8	50	320.333,491 502.777,169	51	320.333,108 502.780,148	3.004	51	320.333,108 502.780,148	52	320.328,6 502.815,199	35.34
52	320.328,6 502.815,199	53	320.324,802 502.815,759	3.839	53	320.324,802 502.815,759	54	320.309,096 502.812,049	16.138	54	320.309,096 502.812,049	55	320.317,276 502.777,422	35.581
55	320.317,276 502.777,422	56	320.314,338 502.753,679	23.924	56	320.314,338 502.753,679	57	320.311,797 502.728,1	25.705	57	320.311,797 502.728,1	58	320.311,436 502.706,362	21.741
58	320.311,436 502.706,362	59	320.317,158 502.693,804	13.8	59	320.317,158 502.693,804	60	320.326,796 502.686,655	12.0	60	320.326,796 502.686,655	61	320.338,864 502.684,866	12.2
61	320.338,864 502.684,866	62	320.354,164 502.674,365	18.557	62	320.354,164 502.674,365	63	320.361,34 502.669,44	8.703	63	320.361,34 502.669,44	64	320.362,28 502.668,795	1.14
64	320.362,28 502.668,795	65	320.364,695 502.667,138	2.929	65	320.364,695 502.667,138	66	320.369,591 502.663,778	5.938	66	320.369,591 502.663,778	67	320.373,706 502.660,953	4.991
67	320.373,706 502.660,953	68	320.379,527 502.656,958	7.06	68	320.379,527 502.656,958	69	320.384,716 502.653,397	6.293	69	320.384,716 502.653,397	70	320.398,895 502.643,666	17.197
70	320.398,895 502.643,666	71	320.399,382 502.643,332	0.591	71	320.399,382 502.643,332	72	320.410,202 502.634,165	14.181	72	320.410,202 502.634,165	73	320.416,762 502.628,606	8.599
73	320.416,762 502.628,606	74	320.418,609 502.627,042	2.421	74	320.418,609 502.627,042	75	320.421,973 502.622,316	5.8	75	320.421,973 502.622,316	76	320.420,056 502.611,282	11.2
76	320.420,056 502.611,282	77	320.412,457 502.567,537	44.4	77	320.412,457 502.567,537	78	320.408,777 502.546,354	21.5	78	320.408,777 502.546,354	79	320.401,373 502.523,524	24.0
79	320.401,373 502.523,524	80	320.400,471 502.521,827	1.922	80	320.400,471 502.521,827	81	320.390,816 502.503,655	20.578	81	320.390,816 502.503,655	82	320.384,154 502.491,115	14.2
82	320.384,154 502.491,115	83	320.378,429 502.480,341	12.2	83	320.378,429 502.480,341	84	320.376,486 502.464,661	15.8	84	320.376,486 502.464,661	85	320.374,025 502.444,813	20.0
85	320.374,025 502.444,813	86	320.372,785 502.442,374	2.736	86	320.372,785 502.442,374	87	320.366,548 502.430,104	13.764	87	320.366,548 502.430,104	88	320.365,958 502.428,944	1.302
88	320.365,958 502.428,944	89	320.358,447 502.414,168	16.575	89	320.358,447 502.414,168	90	320.354,993 502.407,373	7.623	90	320.354,993 502.407,373	91	320.353,601 502.404,634	3.072
91	320.353,601 502.404,634	92	320.343,438 502.384,641	22.428	92	320.343,438 502.384,641	93	320.337,123 502.354,291	31.0	93	320.337,123 502.354,291	94	320.329,86 502.332,468	23.0
94	320.329,86 502.332,468	95	320.318,333 502.297,836	36.5	95	320.318,333 502.297,836	96	320.316,714 502.275,394	22.5	96	320.316,714 502.275,394	97	320.314,771 502.248,464	27.0
97	320.314,771 502.248,464	98	320.331,191 502.247,278	16.463	98	320.331,191 502.247,278	1	320.332,934 502.257,21	10.083					

** Lungimile segmentelor sunt determinate în planul de proiecție Stereo 70 și sunt rotunjite la 1 milimetru.

*** Distanța dintre puncte este formată din segmente cumulate ce sunt mai mici decât valoarea 1 milimetru.

**DATE DESPRE IMOBILUL NR. 7084**

Oficiul de Cadastru și Publicitate Imobiliară HUNEDOARA
Biroul de Cadastru și Publicitate Imobiliară Deva

A. Partea I. Descrierea imobilului

TEREN Extravilan

Adresa: Jud. Hunedoara

Nr. Crt	Nr cadastral Nr. topografic	Suprafața* (mp)	Observații / Referințe
A1		4.872	Sector cadastral:4 Teren neimprejmuit;

B. Partea II. Proprietari și acte

Inscrieri privitoare la dreptul de proprietate și alte drepturi reale	Referințe
1 / 28/10/2022	
Act Normativ nr. 7, din 13/03/1996 emis de PARLAMENTUL ROMÂNIEI;	
B1	A1
1) COMUNA ILIA, REZERVA COMISIEI LOCALE DE FOND FUNCJAR, CIF:4374164	

C. Partea III. SARCINI .

Inscrieri privind dezmembramintele dreptului de proprietate, drepturi reale de garanție și sarcini	Referințe
NU SUNT	

Anexa Nr. 1 La Partea I

Teren

Nr cadastral	Suprafața (mp)*	Observații / Referințe
	4.872	

* Suprafața este determinată în planul de proiecție Stereo 70.



Date referitoare la teren

Crt	Categorie folosință	Intravilan	Suprafața (mp)	Tarla	Parcelă	Nr. topo	Observații / Referințe
1	arabil	NU	4.872	-	-	-	

Lungime Segmente

1) Valorile lungimilor segmentelor sunt obținute din proiecție în plan.

Punct început	X / Y	Punct sfârșit	X / Y	Lungime segment (** (m)
1	320.484,914 502.478,723	2	320.480,151 502.515,012	36.6
2	320.480,151 502.515,012	3	320.477,093 502.526,409	11.8
3	320.477,093 502.526,409	4	320.467,372 502.542,031	18.4
4	320.467,372 502.542,031	5	320.445,061 502.565,8	32.6
5	320.445,061 502.565,8	6	320.437,819 502.577,782	14.0

Punct început	X / Y	Punct sfârșit	X / Y	Lungime segment (** (m)
6	320.437,819 502.577,782	7	320.436,777 502.558,591	19.22
7	320.436,777 502.558,591	8	320.432,437 502.545,913	13.4
8	320.432,437 502.545,913	9	320.421,676 502.527,647	21.2
9	320.421,676 502.527,647	10	320.412,385 502.502,509	26.8
10	320.412,385 502.502,509	11	320.398,174 502.481,457	25.4
11	320.398,174 502.481,457	12	320.413,809 502.478,238	15.963
12	320.413,809 502.478,238	13	320.425,676 502.476,459	12.0
13	320.425,676 502.476,459	14	320.435,072 502.481,147	10.5
14	320.435,072 502.481,147	15	320.449,827 502.478,45	15.0
15	320.449,827 502.478,45	16	320.458,448 502.474,458	9.5
16	320.458,448 502.474,458	17	320.473,082 502.471,163	15.0
17	320.473,082 502.471,163	18	320.486,556 502.467,951	13.852
18	320.486,556 502.467,951	1	320.484,914 502.478,723	10.897

** Lungimile segmentelor sunt determinate în planul de proiecție Stereo 70 și sunt rotunjite la 1 milimetru.

*** Distanța dintre puncte este formată din segmente cumulate ce sunt mai mici decât valoarea 1 milimetru.

**DATE DESPRE IMOBILUL NR. 7085**

Oficiul de Cadastru și Publicitate Imobiliară HUNEDOARA
Biroul de Cadastru și Publicitate Imobiliară Deva

A. Partea I. Descrierea imobilului

TEREN Extravilan

Adresa: Jud. Hunedoara

Nr. Crt	Nr cadastral Nr. topografic	Suprafața* (mp)	Observații / Referințe
A1		10.638	Sector cadastral:4 Teren neimprejmuit;

B. Partea II. Proprietari și acte

Inscrieri privitoare la dreptul de proprietate și alte drepturi reale		Referințe
1 / 16/01/2023		
Act Normativ nr. 349, din 28/02/2020 emis de MINISTERUL MEDIULUI APELOR ȘI PĂDURILOR (ORDIN);		
B1	Inscrierea provizorie, drept de PROPRIETATE, dobandit prin Lege, cota actuala 1/1 1) STATUL ROMÂN, CIF:9999999999999	A1
B2	Inscrierea provizorie, drept de ADMINISTRARE 1) REGIA NAȚIONALĂ A PĂDURILOR ROMSILVA - DIRECȚIA SILVICĂ HUNEDOARA - OCOLUL SILVIC ILIA, CIF:1590120	A1

C. Partea III. SARCINI .

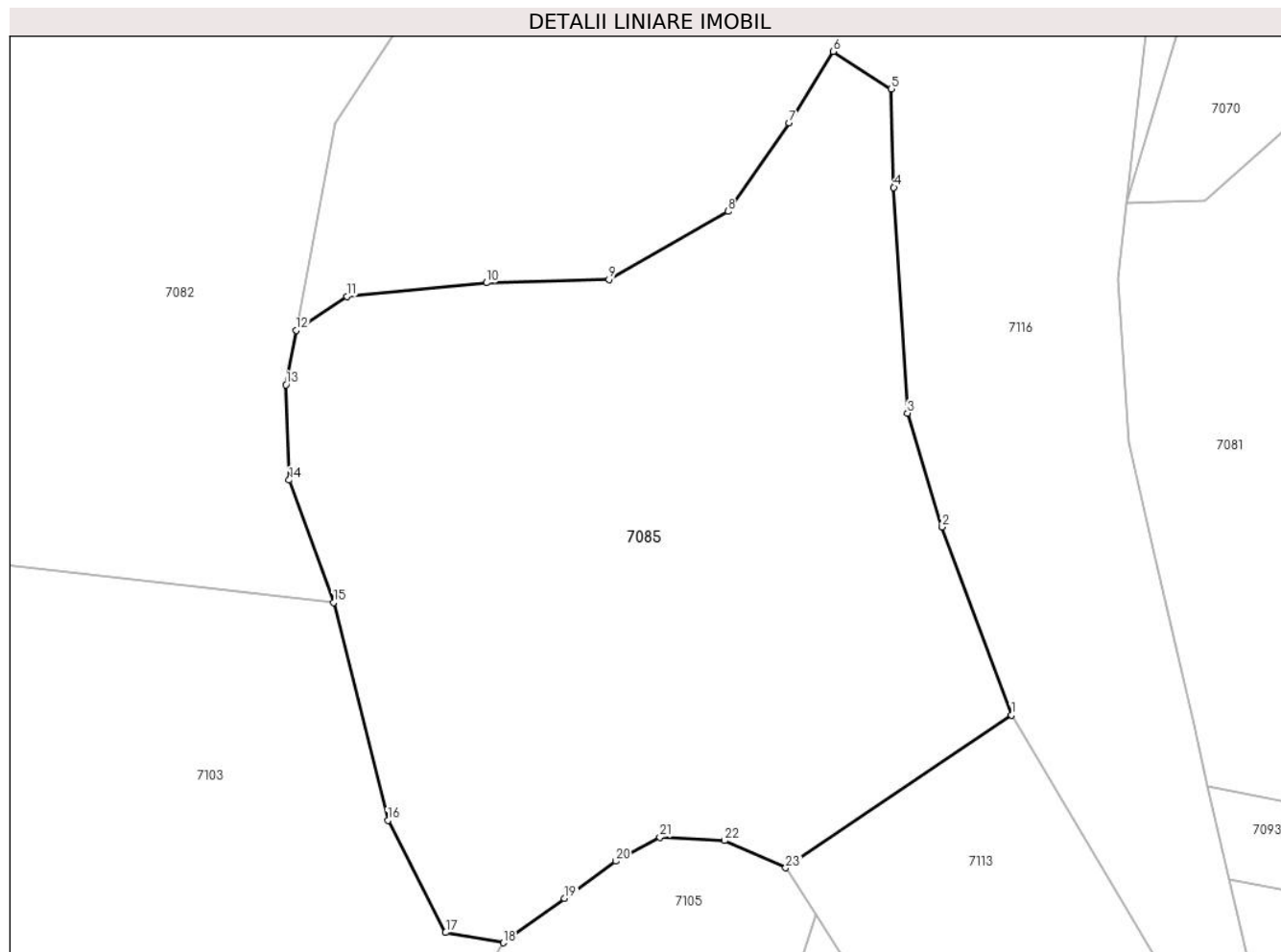
Inscrieri privind dezmembramintele dreptului de proprietate, drepturi reale de garanție și sarcini	Referințe
NU SUNT	

Anexa Nr. 1 La Partea I

Teren

Nr cadastral	Suprafața (mp)*	Observații / Referințe
	10.638	

* Suprafața este determinată în planul de proiecție Stereo 70.



Date referitoare la teren

Crt	Categorie folosință	Intra vilan	Suprafața (mp)	Tarla	Parcelă	Nr. topo	Observații / Referințe
1	padure	NU	10.638	-	-	-	UA 82C

Lungime Segmente

1) Valorile lungimilor segmentelor sunt obținute din proiecție în plan.

Punct început	X / Y	Punct sfârșit	X / Y	Lungime segment (** (m)
1	320.215,201 502.478,206	2	320.203,7 502.509,342	33.192
3	320.197,974 502.528,227	4	320.195,691 502.565,591	37.434
5	320.195,22 502.581,914	6	320.185,636 502.588,112	11.413
7	320.178,308 502.576,28	8	320.168,161 502.561,631	17.82
9	320.148,433 502.550,363	10	320.128,139 502.549,8	20.301

Punct început	X / Y	Punct sfârșit	X / Y	Lungime segment (** (m)
2	320.203,7 502.509,342	3	320.197,974 502.528,227	19.734
4	320.195,691 502.565,591	5	320.195,22 502.581,914	16.33
6	320.185,636 502.588,112	7	320.178,308 502.576,28	13.917
8	320.168,161 502.561,631	9	320.148,433 502.550,363	22.72
10	320.128,139 502.549,8	11	320.105,027 502.547,546	23.221

Punct început	X / Y	Punct sfârșit	X / Y	Lungime segment (** (m)
11	320.105,027 502.547,546	12	320.096,573 502.541,912	10.16
13	320.094,881 502.532,897	14	320.095,446 502.517,122	15.786
15	320.102,773 502.496,839	16	320.111,792 502.460,78	37.169
17	320.121,376 502.442,188	18	320.130,957 502.440,498	9.73
19	320.141,104 502.447,822	20	320.149,56 502.454,02	10.484
21	320.156,887 502.457,963	22	320.167,598 502.457,4	10.725
23	320.177,744 502.452,892	1	320.215,201 502.478,206	45.208

Punct început	X / Y	Punct sfârșit	X / Y	Lungime segment (** (m)
12	320.096,573 502.541,912	13	320.094,881 502.532,897	9.172
14	320.095,446 502.517,122	15	320.102,773 502.496,839	21.566
16	320.111,792 502.460,78	17	320.121,376 502.442,188	20.917
18	320.130,957 502.440,498	19	320.141,104 502.447,822	12.514
20	320.149,56 502.454,02	21	320.156,887 502.457,963	8.321
22	320.167,598 502.457,4	23	320.177,744 502.452,892	11.103

** Lungimile segmentelor sunt determinate în planul de proiecție Stereo 70 și sunt rotunjite la 1 milimetru.

*** Distanța dintre puncte este formată din segmente cumulate ce sunt mai mici decât valoarea 1 milimetru.

**DATE DESPRE IMOBILUL NR. 7086**

Oficiul de Cadastru și Publicitate Imobiliară HUNEDOARA
Biroul de Cadastru și Publicitate Imobiliară Deva

A. Partea I. Descrierea imobilului

TEREN Extravilan

Adresa: Jud. Hunedoara

Nr. Crt	Nr cadastral Nr. topografic	Suprafața* (mp)	Observații / Referințe
A1		501	Sector cadastral:4 Teren neimprejmuit;

B. Partea II. Proprietari și acte

Inscrieri privitoare la dreptul de proprietate și alte drepturi reale	Referințe
1 / 16/01/2023	
Act Administrativ nr. 13993/44, din 22/03/1999 emis de CJPSDPAT HUNEDOARA;	
B1	A1
Intabulare, drept de PROPRIETATE, dobandit prin Reconstituire, cota actuala 1/1 1) NISTOR MILITON	

C. Partea III. SARCINI .

Inscrieri privind dezmembramintele dreptului de proprietate, drepturi reale de garanție și sarcini	Referințe
NU SUNT	

Anexa Nr. 1 La Partea I

Teren

Nr cadastral	Suprafața (mp)*	Observații / Referințe
	501	

* Suprafața este determinată în planul de proiecție Stereo 70.



Date referitoare la teren

Crt	Categorie folosință	Intravilan	Suprafața (mp)	Tarla	Parcelă	Nr. topo	Observații / Referințe
1	arabil	NU	501	3	10/4	-	

Lungime Segmente

1) Valorile lungimilor segmentelor sunt obținute din proiecție în plan.

Punct început	X / Y	Punct sfârșit	X / Y	Lungime segment (** (m)
1	320.345,664 502.557,57	2	320.341,955 502.541,109	16.873
2	320.341,955 502.541,109	3	320.321,909 502.452,128	91.211
3	320.321,909 502.452,128	4	320.326,463 502.451,255	4.638
4	320.326,463 502.451,255	5	320.349,929 502.555,413	106.769
5	320.349,929 502.555,413	6	320.350,218 502.556,696	1.315

Punct început	X / Y	Punct sfârșit	X / Y	Lungime segment (** (m)
6	320.350,218 502.556,696	1	320.345,664 502.557,57	4.638

** Lungimile segmentelor sunt determinate în planul de proiecție Stereo 70 și sunt rotunjite la 1 milimetru.

*** Distanța dintre puncte este formată din segmente cumulate ce sunt mai mici decât valoarea 1 milimetru.

**DATE DESPRE IMOBILUL NR. 7087**

Oficiul de Cadastru și Publicitate Imobiliară HUNEDOARA
Biroul de Cadastru și Publicitate Imobiliară Deva

A. Partea I. Descrierea imobilului

TEREN Extravilan

Adresa: Jud. Hunedoara

Nr. Crt	Nr cadastral Nr. topografic	Suprafața* (mp)	Observații / Referințe
A1		700	Sector cadastral:4 Teren neimprejmuit;

B. Partea II. Proprietari și acte

Inscrieri privitoare la dreptul de proprietate și alte drepturi reale		Referințe
1 / 16/01/2023		
Act Administrativ nr. 13993/43, din 19/03/1999 emis de CJPSDPAT HUNEDOARA;		
B1	Intabulare, drept de PROPRIETATE, dobandit prin Reconstituire, cota actuala 1/1 1) JURCA PARTENIE	A1

C. Partea III. SARCINI .

Inscrieri privind dezmembramintele dreptului de proprietate, drepturi reale de garanție și sarcini	Referințe
NU SUNT	

Anexa Nr. 1 La Partea I

Teren

Nr cadastral	Suprafața (mp)*	Observații / Referințe
	700	

* Suprafața este determinată în planul de proiecție Stereo 70.



Date referitoare la teren

Crt	Categorie folosință	Intravilan	Suprafața (mp)	Tarla	Parcelă	Nr. topo	Observații / Referințe
1	arabil	NU	700	3	10/1	-	

Lungime Segmente

1) Valorile lungimilor segmentelor sunt obținute din proiecție în plan.

Punct început	X / Y	Punct sfârșit	X / Y	Lungime segment (** (m)
1	320.332,906 502.450,02	2	320.351,083 502.530,705	82.707
2	320.351,083 502.530,705	3	320.356,371 502.554,178	24.062
3	320.356,371 502.554,178	4	320.349,929 502.555,413	6.56
4	320.349,929 502.555,413	5	320.326,463 502.451,255	106.769
5	320.326,463 502.451,255	1	320.332,906 502.450,02	6.56

**** Lungimile segmentelor sunt determinate în planul de proiecție Stereo 70 și sunt rotunjite la 1 milimetru.**

***** Distanța dintre puncte este formată din segmente cumulate ce sunt mai mici decât valoarea 1 milimetru.**

**DATE DESPRE IMOBILUL NR. 7088**

Oficiul de Cadastru și Publicitate Imobiliară HUNEDOARA
Biroul de Cadastru și Publicitate Imobiliară Deva

A. Partea I. Descrierea imobilului

TEREN Extravilan

Adresa: Jud. Hunedoara

Nr. Crt	Nr cadastral Nr. topografic	Suprafața* (mp)	Observații / Referințe
A1		503	Sector cadastral:4 Teren neimprejmuit;

B. Partea II. Proprietari și acte

Inscrieri privitoare la dreptul de proprietate și alte drepturi reale	Referințe
1 / 16/01/2023	
Act Administrativ nr. 13993/44, din 22/03/1999 emis de CJPSDPAT HUNEDOARA;	
B1	A1
Intabulare, drept de PROPRIETATE, dobandit prin Reconstituire, cota actuala 1/1 1) NISTOR MILITON	

C. Partea III. SARCINI .

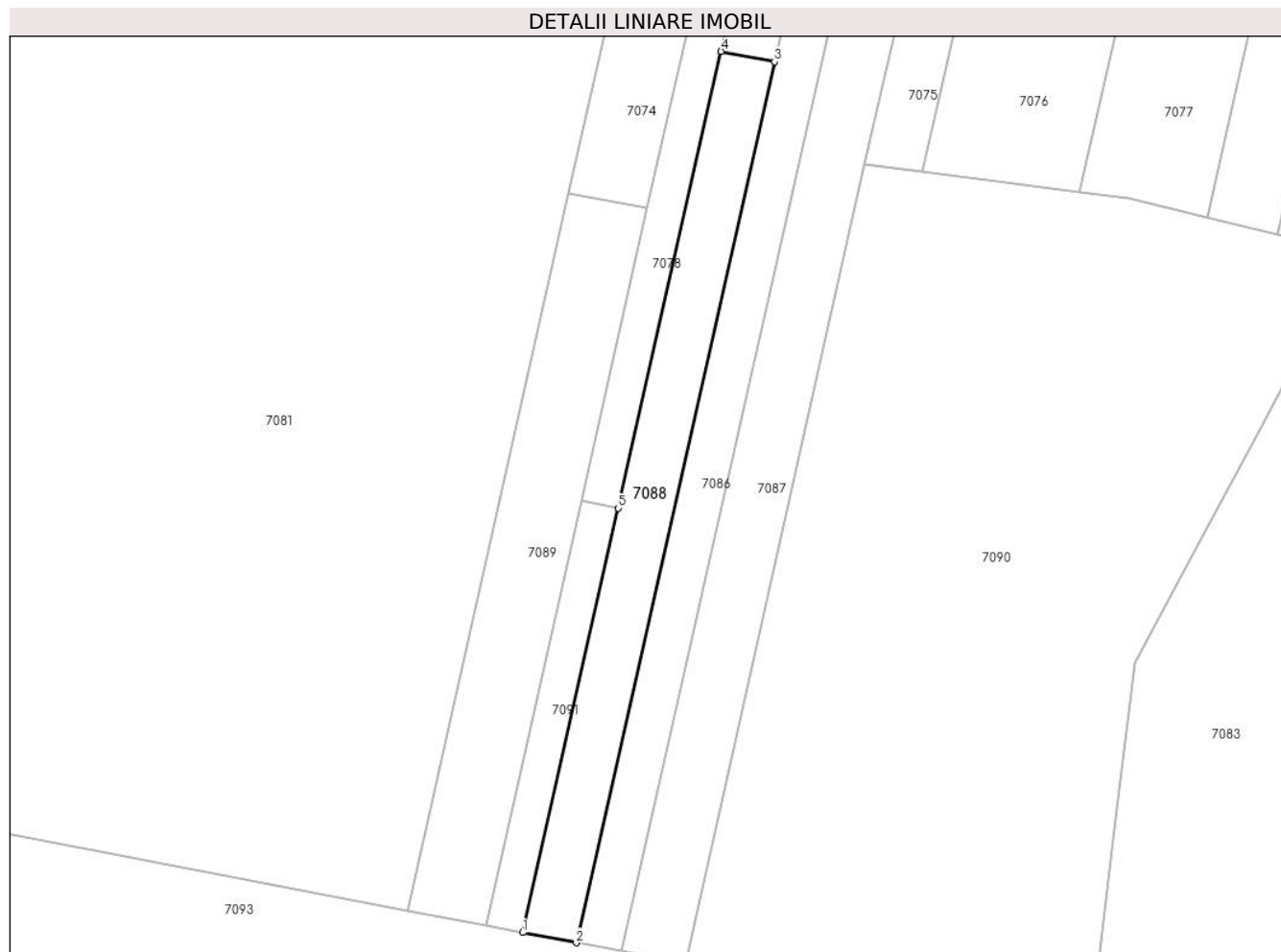
Inscrieri privind dezmembramintele dreptului de proprietate, drepturi reale de garanție și sarcini	Referințe
NU SUNT	

Anexa Nr. 1 La Partea I

Teren

Nr cadastral	Suprafața (mp)*	Observații / Referințe
	503	

* Suprafața este determinată în planul de proiecție Stereo 70.



Date referitoare la teren

Crt	Categorie folosință	Intra vilan	Suprafața (mp)	Tarla	Parcelă	Nr. topo	Observații / Referințe
1	arabil	NU	503	3	10/5	-	

Lungime Segmente

1) Valorile lungimilor segmentelor sunt obținute din proiecție în plan.

Punct început	X / Y	Punct sfârșit	X / Y	Lungime segment (** (m)
1	320.316,49 502.453,168	2	320.321,909 502.452,128	5.518
2	320.321,909 502.452,128	3	320.341,955 502.541,109	91.211
3	320.341,955 502.541,109	4	320.336,536 502.542,148	5.518
4	320.336,536 502.542,148	5	320.326,144 502.496,018	47.286
5	320.326,144 502.496,018	1	320.316,49 502.453,168	43.925

**** Lungimile segmentelor sunt determinate în planul de proiecție Stereo 70 și sunt rotunjite la 1 milimetru.**

***** Distanța dintre puncte este formată din segmente cumulate ce sunt mai mici decât valoarea 1 milimetru.**

**DATE DESPRE IMOBILUL NR. 7089**

Oficiul de Cadastru și Publicitate Imobiliară HUNEDOARA
Biroul de Cadastru și Publicitate Imobiliară Deva

A. Partea I. Descrierea imobilului

TEREN Extravilan

Adresa: Jud. Hunedoara

Nr. Crt	Nr cadastral Nr. topografic	Suprafața* (mp)	Observații / Referințe
A1		600	Sector cadastral:4 Teren neimprejmuit;

B. Partea II. Proprietari și acte

Inscrieri privitoare la dreptul de proprietate și alte drepturi reale	Referințe
1 / 16/01/2023	
Act Administrativ nr. 13993/9, din 02/03/1999 emis de CJPSDPAT HUNEDOARA;	
B1 Intabulare, drept de PROPRIETATE, dobandit prin Reconstituire, cota actuala 1/1 1) NISTOR AVRAM	A1

C. Partea III. SARCINI .

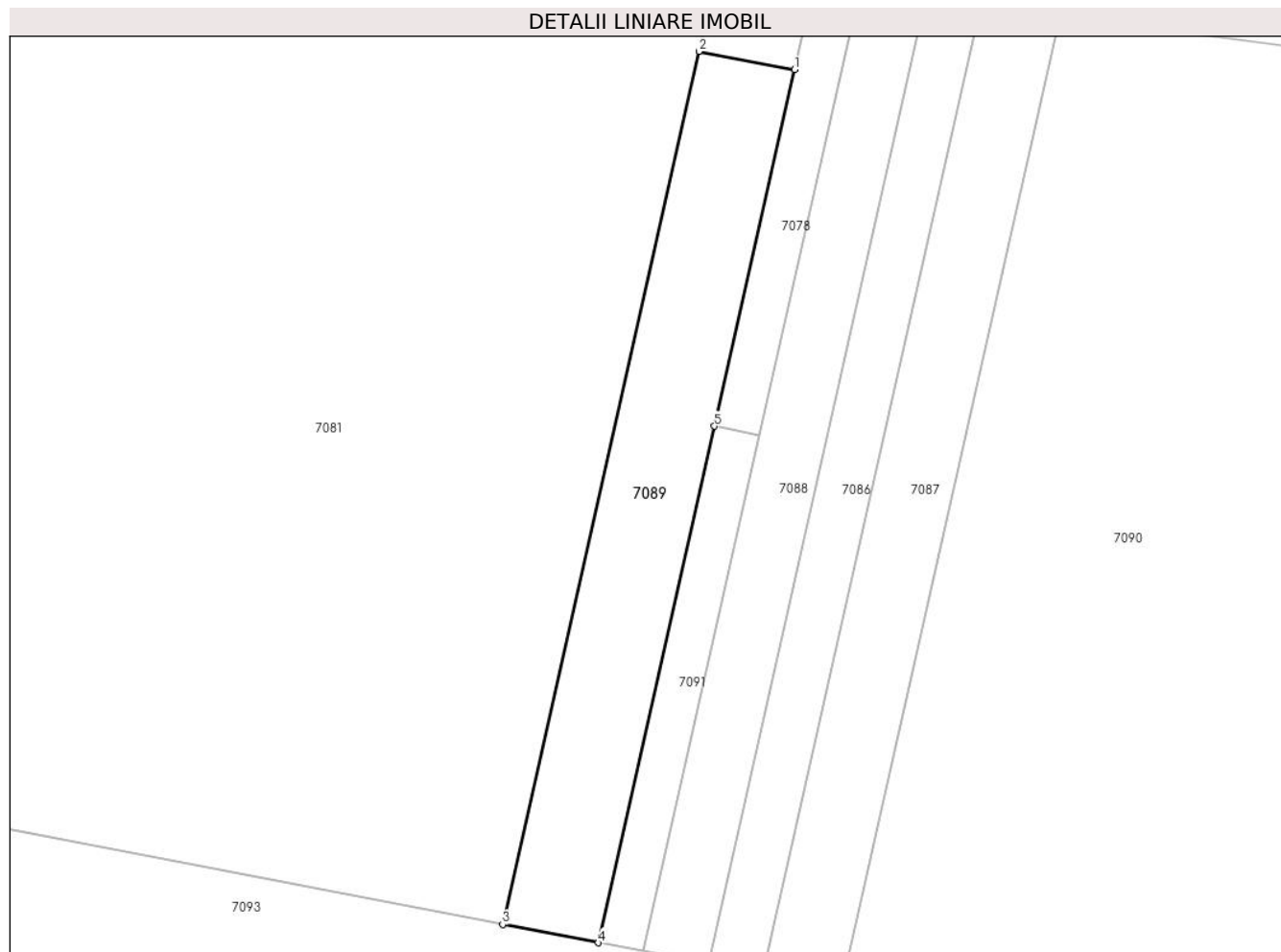
Inscrieri privind dezmembramintele dreptului de proprietate, drepturi reale de garanție și sarcini	Referințe
NU SUNT	

Anexa Nr. 1 La Partea I

Teren

Nr cadastral	Suprafața (mp)*	Observații / Referințe
	600	

* Suprafața este determinată în planul de proiecție Stereo 70.



Date referitoare la teren

Crt	Categorie folosință	Intravilan	Suprafața (mp)	Tarla	Parcelă	Nr. topo	Observații / Referințe
1	arabil	NU	600	3	11/4	-	

Lungime Segmente

1) Valorile lungimilor segmentelor sunt obținute din proiecție în plan.

Punct început	X / Y	Punct sfârșit	X / Y	Lungime segment (** (m)
1	320.329,092 502.526,301	2	320.321,15 502.527,823	8.087
2	320.321,15 502.527,823	3	320.304,834 502.455,402	74.236
3	320.304,834 502.455,402	4	320.312,776 502.453,88	8.087
4	320.312,776 502.453,88	5	320.322,43 502.496,73	43.925
5	320.322,43 502.496,73	1	320.329,092 502.526,301	30.311

**** Lungimile segmentelor sunt determinate în planul de proiecție Stereo 70 și sunt rotunjite la 1 milimetru.**

***** Distanța dintre puncte este formată din segmente cumulate ce sunt mai mici decât valoarea 1 milimetru.**

**DATE DESPRE IMOBILUL NR. 7090**

Oficiul de Cadastru și Publicitate Imobiliară HUNEDOARA
Biroul de Cadastru și Publicitate Imobiliară Deva

A. Partea I. Descrierea imobilului

TEREN Extravilan

Adresa: Jud. Hunedoara

Nr. Crt	Nr cadastral Nr. topografic	Suprafața* (mp)	Observații / Referințe
A1		3.512	Sector cadastral:4 Teren neimprejmuit;

B. Partea II. Proprietari și acte

Inscrieri privitoare la dreptul de proprietate și alte drepturi reale	Referințe
1 / 31/10/2022	
Act Normativ nr. 7, din 13/03/1996 emis de PARLAMENTUL ROMÂNIEI;	
B1	A1
Intabulare, drept de PROPRIETATE, dobandit prin Lege, cota actuala 1/1 1) COMUNA ILIA, REZERVA COMISIEI LOCALE DE FOND FUNCJAR, CIF:4374164	

C. Partea III. SARCINI .

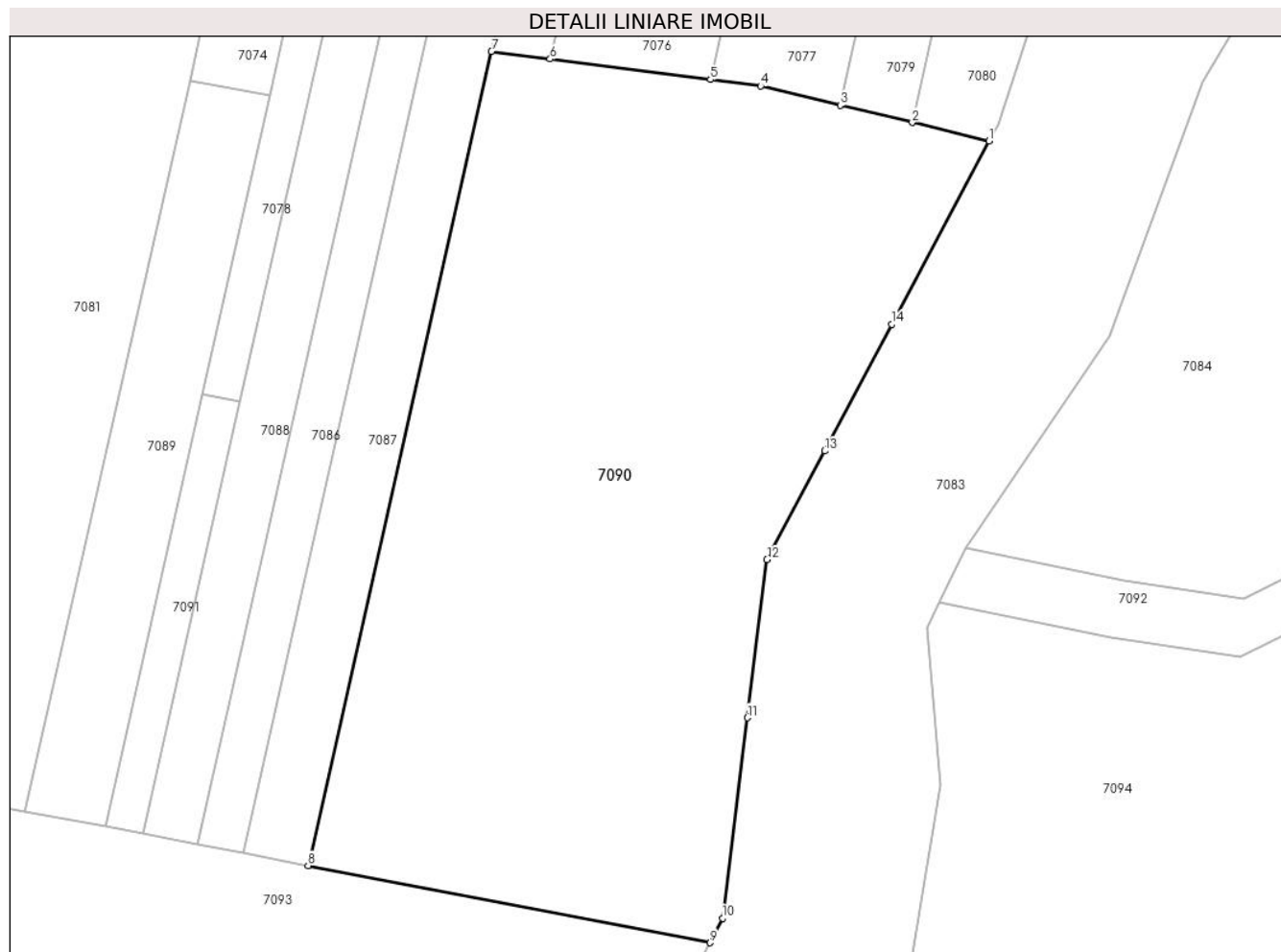
Inscrieri privind dezmembramintele dreptului de proprietate, drepturi reale de garanție și sarcini	Referințe
NU SUNT	

Anexa Nr. 1 La Partea I

Teren

Nr cadastral	Suprafața (mp)*	Observații / Referințe
	3.512	

* Suprafața este determinată în planul de proiecție Stereo 70.



Date referitoare la teren

Crt	Categorie folosință	Intravilan	Suprafața (mp)	Tarla	Parcelă	Nr. topo	Observații / Referințe
1	arabil	NU	3.512	-	-	-	

Lungime Segmente

1) Valorile lungimilor segmentelor sunt obținute din proiecție în plan.

Punct început	X / Y	Punct sfârșit	X / Y	Lungime segment (** (m)
1	320.400,471 502.521,827	2	320.392,843 502.523,659	7.845
2	320.392,843 502.523,659	3	320.385,693 502.525,376	7.353
3	320.385,693 502.525,376	4	320.377,801 502.527,27	8.116
4	320.377,801 502.527,27	5	320.372,817 502.527,911	5.026
5	320.372,817 502.527,911	6	320.356,906 502.529,956	16.042

Punct început	X / Y	Punct sfârșit	X / Y	Lungime segment (** (m)
6	320.356,906 502.529,956	7	320.351,083 502.530,705	5.871
7	320.351,083 502.530,705	8	320.332,906 502.450,02	82.707
8	320.332,906 502.450,02	9	320.372,785 502.442,374	40.606
9	320.372,785 502.442,374	10	320.374,025 502.444,813	2.736
10	320.374,025 502.444,813	11	320.376,486 502.464,661	20.0
11	320.376,486 502.464,661	12	320.378,429 502.480,341	15.8
12	320.378,429 502.480,341	13	320.384,154 502.491,115	12.2
13	320.384,154 502.491,115	14	320.390,816 502.503,655	14.2
14	320.390,816 502.503,655	1	320.400,471 502.521,827	20.578

** Lungimile segmentelor sunt determinate în planul de proiecție Stereo 70 și sunt rotunjite la 1 milimetru.

*** Distanța dintre puncte este formată din segmente cumulate ce sunt mai mici decât valoarea 1 milimetru.

**DATE DESPRE IMOBILUL NR. 7091**

Oficiul de Cadastru și Publicitate Imobiliară HUNEDOARA
Biroul de Cadastru și Publicitate Imobiliară Deva

A. Partea I. Descrierea imobilului

TEREN Extravilan

Adresa: Jud. Hunedoara

Nr. Crt	Nr cadastral Nr. topografic	Suprafața* (mp)	Observații / Referințe
A1		166	Sector cadastral:4 Teren neimprejmuit;

B. Partea II. Proprietari și acte

Inscrieri privitoare la dreptul de proprietate și alte drepturi reale	Referințe
1 / 16/01/2020	
Act Administrativ nr. 13993/8, din 02/03/1999 emis de CJPSDPAT HUNEDOARA;	
B1	A1
Intabulare, drept de PROPRIETATE, dobandit prin Reconstituire, cota actuala 1/1 1) MURĂRESCU ILEANA	

C. Partea III. SARCINI .


Inscrieri privind dezmembramintele dreptului de proprietate, drepturi reale de garanție și sarcini	Referințe
NU SUNT	

Anexa Nr. 1 La Partea I

Teren

Nr cadastral	Suprafața (mp)*	Observații / Referințe
	166	

* Suprafața este determinată în planul de proiecție Stereo 70.



Date referitoare la teren

Crt	Categorie folosință	Intravilan	Suprafața (mp)	Tarla	Parcelă	Nr. topo	Observații / Referințe
1	arabil	NU	166	3	11/3/1	-	

Lungime Segmente

1) Valorile lungimilor segmentelor sunt obținute din proiecție în plan.

Punct început	X / Y	Punct sfârșit	X / Y	Lungime segment (** (m)
1	320.312,776 502.453,88	2	320.316,49 502.453,168	3.781
2	320.316,49 502.453,168	3	320.326,144 502.496,018	43.925
3	320.326,144 502.496,018	4	320.322,43 502.496,73	3.781
4	320.322,43 502.496,73	1	320.312,776 502.453,88	43.925

** Lungimile segmentelor sunt determinate în planul de proiecție Stereo 70 și sunt rotunjite la 1 milimetru.

***** Distanţa dintre puncte este formată din segmente cumulate ce sunt mai mici decât valoarea 1 milimetru.**

**DATE DESPRE IMOBILUL NR. 7092**

Oficiul de Cadastru și Publicitate Imobiliară HUNEDOARA
Biroul de Cadastru și Publicitate Imobiliară Deva

A. Partea I. Descrierea imobilului

TEREN Extravilan

Adresa: Jud. Hunedoara

Nr. Crt	Nr cadastral Nr. topografic	Suprafața* (mp)	Observații / Referințe
A1		531	Sector cadastral:4 Teren neimprejmuit;

B. Partea II. Proprietari și acte

Inscrieri privitoare la dreptul de proprietate și alte drepturi reale		Referințe
1 / 16/01/2023		
Act Normativ nr. 7, din 13/03/1996 emis de PARLAMENTUL ROMÂNIEI;		
B1	Inscrierea provizorie, drept de PROPRIETATE, dobandit prin Lege, cota actuala 1/1 1) COMUNA ILIA, CIF:4374164	A1

C. Partea III. SARCINI .

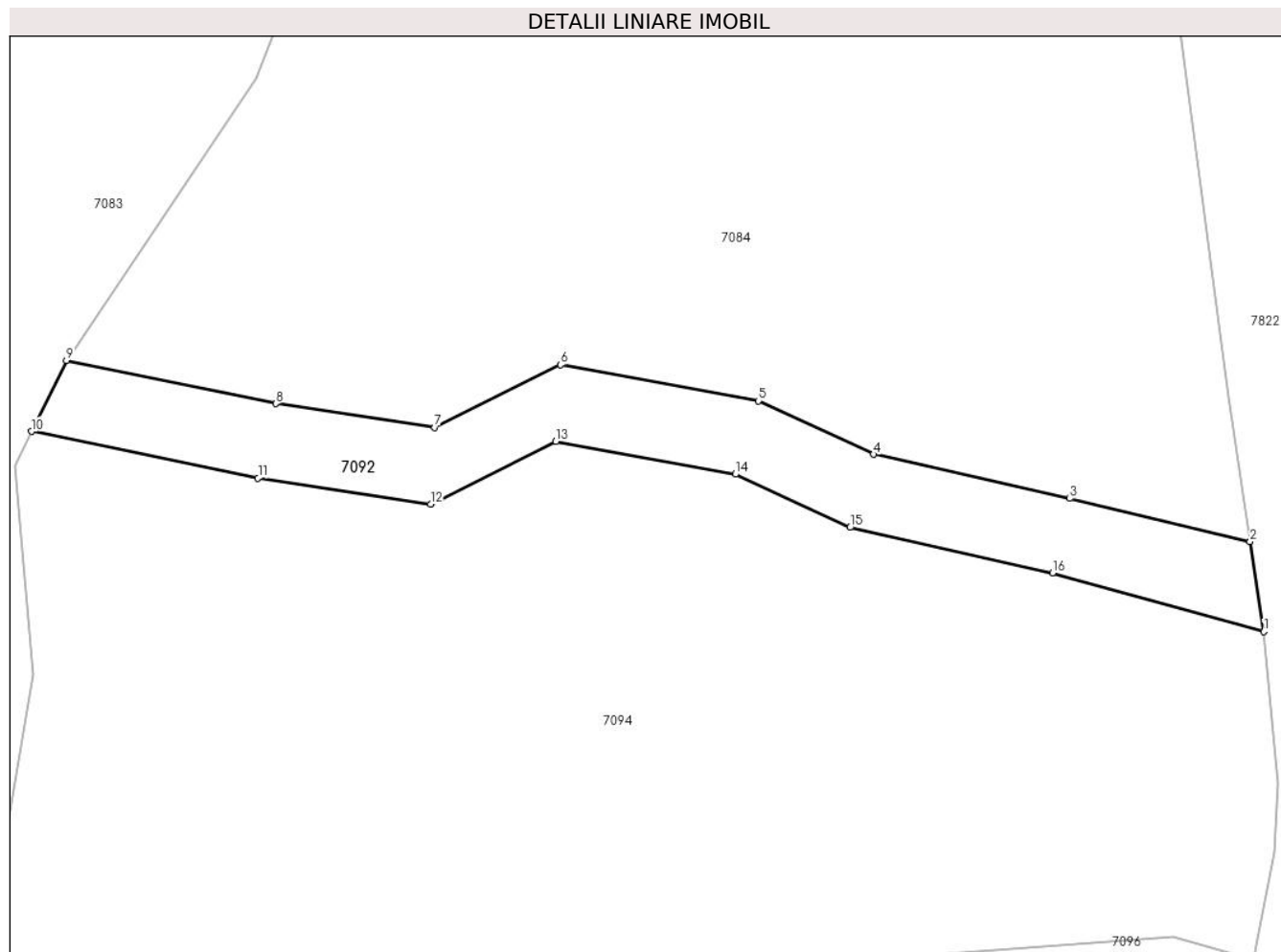
Inscrieri privind dezmembramintele dreptului de proprietate, drepturi reale de garanție și sarcini	Referințe
NU SUNT	

Anexa Nr. 1 La Partea I

Teren

Nr cadastral	Suprafața (mp)*	Observații / Referințe
	531	

* Suprafața este determinată în planul de proiecție Stereo 70.



Date referitoare la teren

Crt	Categorie folosință	Intravilan	Suprafața (mp)	Tarla	Parcelă	Nr. topo	Observații / Referințe
1	ape curgătoare	NU	531	-	-	-	

Lungime Segmente

1) Valorile lungimilor segmentelor sunt obținute din proiecție în plan.

Punct început	X / Y	Punct sfârșit	X / Y	Lungime segment (** (m)
1	320.487,581 502.461,225	2	320.486,556 502.467,951	6.803
2	320.486,556 502.467,951	3	320.473,082 502.471,163	13.852
3	320.473,082 502.471,163	4	320.458,448 502.474,458	15.0
4	320.458,448 502.474,458	5	320.449,827 502.478,45	9.5
5	320.449,827 502.478,45	6	320.435,072 502.481,147	15.0

Punct început	X / Y	Punct sfârșit	X / Y	Lungime segment (** (m)
6	320.435,072 502.481,147	7	320.425,676 502.476,459	10.5
7	320.425,676 502.476,459	8	320.413,809 502.478,238	12.0
8	320.413,809 502.478,238	9	320.398,174 502.481,457	15.963
9	320.398,174 502.481,457	10	320.395,572 502.476,165	5.897
10	320.395,572 502.476,165	11	320.412,483 502.472,683	17.266
11	320.412,483 502.472,683	12	320.425,368 502.470,752	13.028
12	320.425,368 502.470,752	13	320.434,716 502.475,416	10.447
13	320.434,716 502.475,416	14	320.448,113 502.472,967	13.619
14	320.448,113 502.472,967	15	320.456,677 502.469,002	9.438
15	320.456,677 502.469,002	16	320.471,804 502.465,596	15.505
16	320.471,804 502.465,596	1	320.487,581 502.461,225	16.372

** Lungimile segmentelor sunt determinate în planul de proiecție Stereo 70 și sunt rotunjite la 1 milimetru.

*** Distanța dintre puncte este formată din segmente cumulate ce sunt mai mici decât valoarea 1 milimetru.

**DATE DESPRE IMOBILUL NR. 7093**

Oficiul de Cadastru și Publicitate Imobiliară HUNEDOARA
Biroul de Cadastru și Publicitate Imobiliară Deva

A. Partea I. Descrierea imobilului

TEREN Extravilan

Adresa: Jud. Hunedoara

Nr. Crt	Nr cadastral Nr. topografic	Suprafața* (mp)	Observații / Referințe
A1		1.766	Sector cadastral:4 Teren neimprejmuit;

B. Partea II. Proprietari și acte

Inscrieri privitoare la dreptul de proprietate și alte drepturi reale	Referințe
1 / 16/01/2023	
Act Administrativ nr. 13993/44, din 22/03/1999 emis de CJPSDPAT HUNEDOARA;	
B1	A1
Intabulare, drept de PROPRIETATE, dobandit prin Reconstituire, cota actuala 1/1 1) NISTOR MILITON	

C. Partea III. SARCINI .

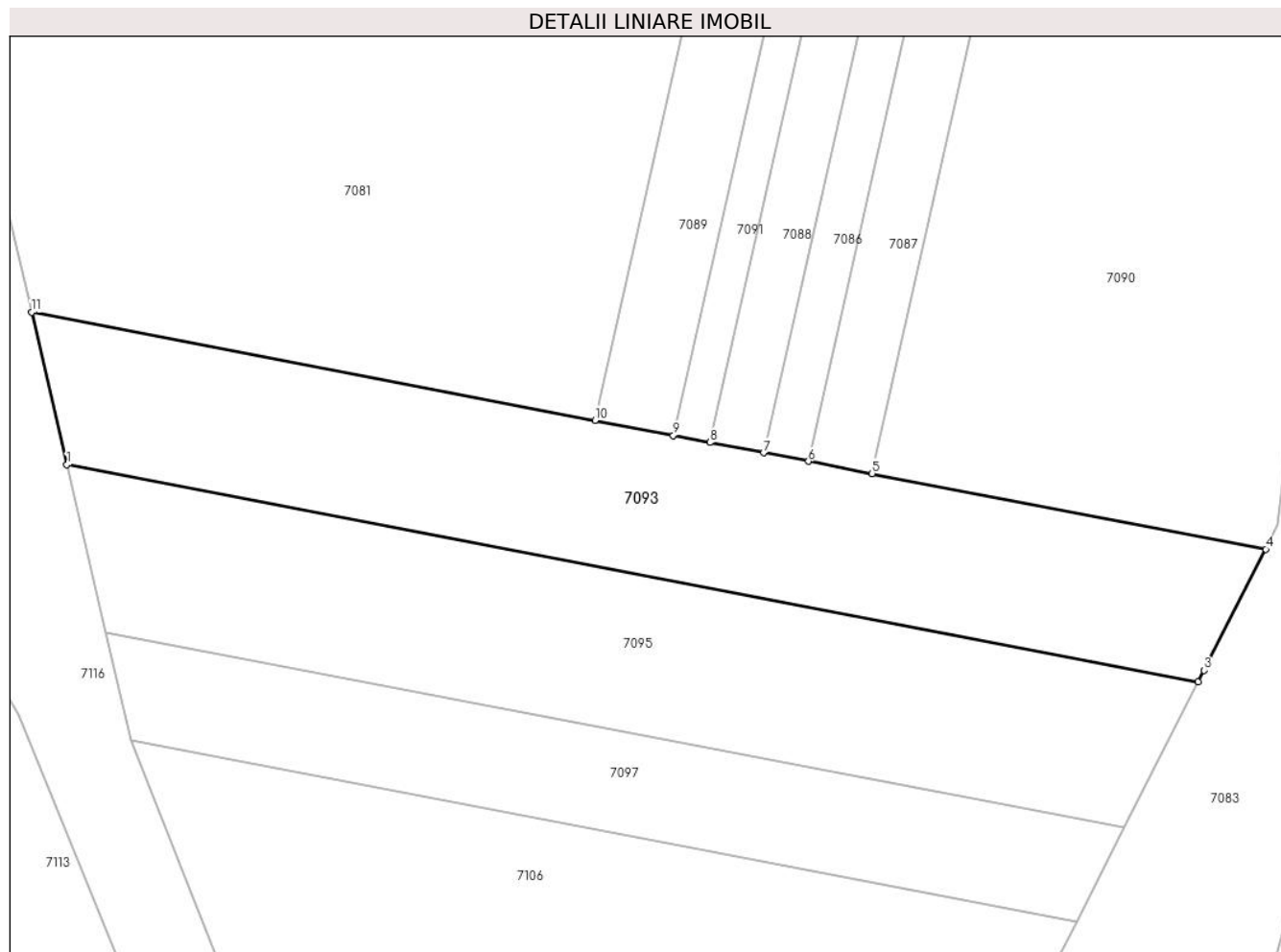
Inscrieri privind dezmembramintele dreptului de proprietate, drepturi reale de garanție și sarcini	Referințe
NU SUNT	

Anexa Nr. 1 La Partea I

Teren

Nr cadastral	Suprafața (mp)*	Observații / Referințe
	1.766	

* Suprafața este determinată în planul de proiecție Stereo 70.



Date referitoare la teren

Crt	Categorie folosință	Intravilan	Suprafața (mp)	Tarla	Parcelă	Nr. topo	Observații / Referințe
1	faneata	NU	1.766	3	14/3	-	

Lungime Segmente

1) Valorile lungimilor segmentelor sunt obținute din proiecție în plan.

Punct început	X / Y	Punct sfârșit	X / Y	Lungime segment (** (m)
1	320.251,336 502.450,921	2	320.365,958 502.428,944	116.71
2	320.365,958 502.428,944	3	320.366,548 502.430,104	1.302
3	320.366,548 502.430,104	4	320.372,785 502.442,374	13.764
4	320.372,785 502.442,374	5	320.332,906 502.450,02	40.606
5	320.332,906 502.450,02	6	320.326,463 502.451,255	6.56

Punct început	X / Y	Punct sfârșit	X / Y	Lungime segment (** (m)
6	320.326,463 502.451,255	7	320.321,909 502.452,128	4.638
7	320.321,909 502.452,128	8	320.316,49 502.453,168	5.518
8	320.316,49 502.453,168	9	320.312,776 502.453,88	3.781
9	320.312,776 502.453,88	10	320.304,834 502.455,402	8.087
10	320.304,834 502.455,402	11	320.247,769 502.466,343	58.105
11	320.247,769 502.466,343	1	320.251,336 502.450,921	15.83

** Lungimile segmentelor sunt determinate în planul de proiecție Stereo 70 și sunt rotunjite la 1 milimetru.

*** Distanța dintre puncte este formată din segmente cumulate ce sunt mai mici decât valoarea 1 milimetru.

**DATE DESPRE IMOBILUL NR. 7094**

Oficiul de Cadastru și Publicitate Imobiliară HUNEDOARA
Biroul de Cadastru și Publicitate Imobiliară Deva

A. Partea I. Descrierea imobilului

TEREN Extravilan

Adresa: Jud. Hunedoara

Nr. Crt	Nr cadastral Nr. topografic	Suprafața* (mp)	Observații / Referințe
A1		4.443	Sector cadastral:4 Teren neimprejmuit;

B. Partea II. Proprietari și acte

Inscrieri privitoare la dreptul de proprietate și alte drepturi reale	Referințe
1 / 28/10/2022	
Act Normativ nr. 7, din 13/03/1996 emis de PARLAMENTUL ROMÂNIEI;	
B1	A1
1) COMUNA ILIA, REZERVA COMISIEI LOCALE DE FOND FUNCJAR, CIF:4374164	

C. Partea III. SARCINI .

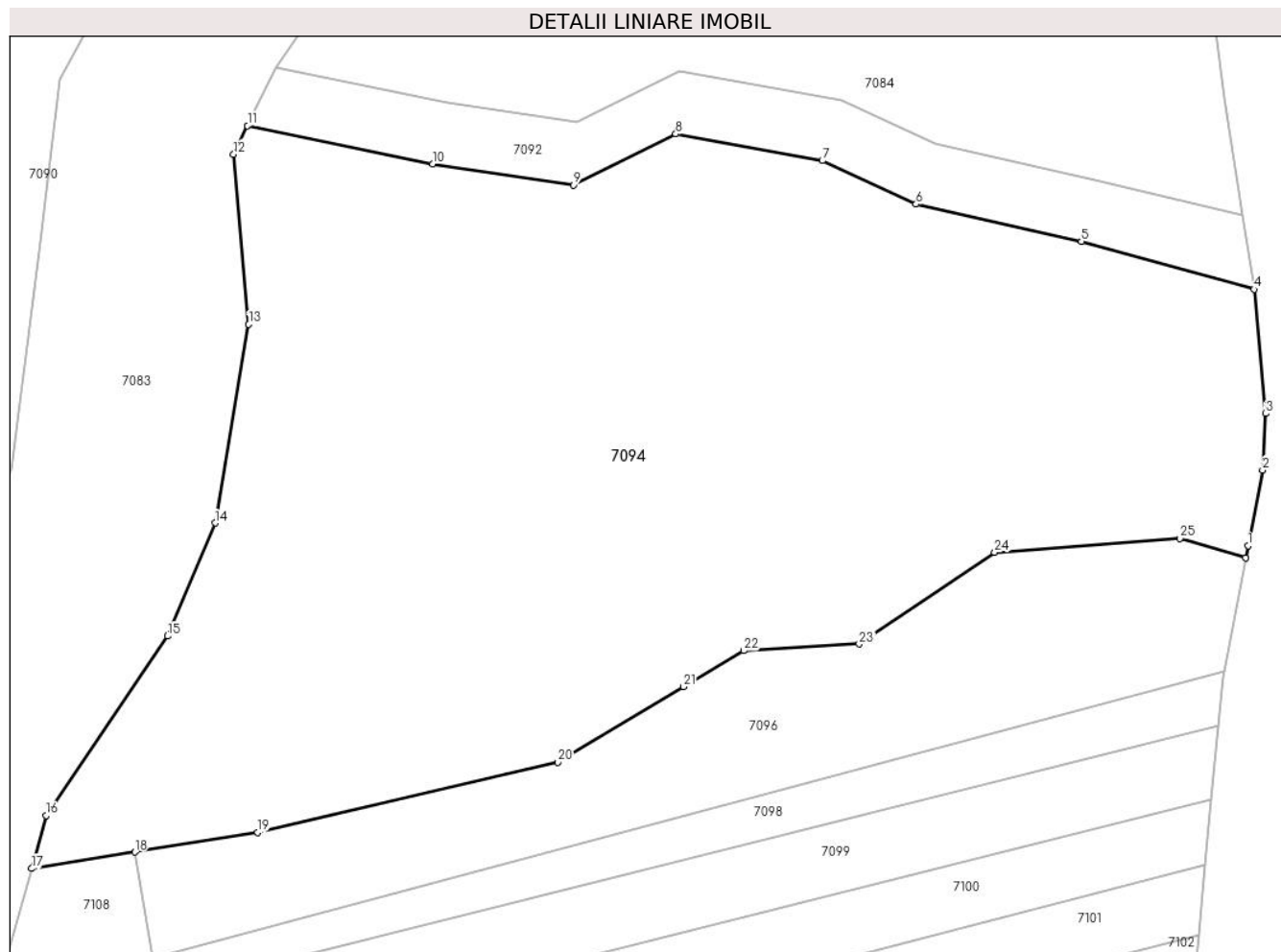
Inscrieri privind dezmembramintele dreptului de proprietate, drepturi reale de garanție și sarcini	Referințe
NU SUNT	

Anexa Nr. 1 La Partea I

Teren

Nr cadastral	Suprafața (mp)*	Observații / Referințe
	4.443	

* Suprafața este determinată în planul de proiecție Stereo 70.



Date referitoare la teren

Crt	Categorie folosință	Intra vilan	Suprafața (mp)	Tarla	Parcelă	Nr. topo	Observații / Referințe
1	padure	NU	4.443	-	-	-	PDT, Există 1 stâlp cu suprafața mai mică de 1mp LEA 20KW

Lungime Segmente

1) Valorile lungimilor segmentelor sunt obținute din proiecție în plan.

Punct început	X / Y	Punct sfârșit	X / Y	Lungime segment (** (m)
1	320.487,035 502.437,81	2	320.488,364 502.444,733	7.05
3	320.488,649 502.449,875	4	320.487,581 502.461,225	11.4
5	320.471,804 502.465,596	6	320.456,677 502.469,002	15.505
7	320.448,113 502.472,967	8	320.434,716 502.475,416	13.619
9	320.425,368 502.470,752	10	320.412,483 502.472,683	13.028

Punct început	X / Y	Punct sfârșit	X / Y	Lungime segment (** (m)
2	320.488,364 502.444,733	3	320.488,649 502.449,875	5.15
4	320.487,581 502.461,225	5	320.471,804 502.465,596	16.372
6	320.456,677 502.469,002	7	320.448,113 502.472,967	9.438
8	320.434,716 502.475,416	9	320.425,368 502.470,752	10.447
10	320.412,483 502.472,683	11	320.395,572 502.476,165	17.266

Punct început	X / Y	Punct sfârșit	X / Y	Lungime segment (** (m))
11	320.395,572 502.476,165	12	320.394,291 502.473,56	2.903
13	320.395,684 502.458,022	14	320.392,612 502.439,88	18.4
15	320.388,253 502.429,563	16	320.377,163 502.413,161	19.8
17	320.375,838 502.408,337	18	320.385,269 502.409,836	9.549
19	320.396,483 502.411,618	20	320.423,941 502.418,043	28.2
21	320.435,431 502.424,938	22	320.440,919 502.428,231	6.4
23	320.451,49 502.428,834	24	320.463,864 502.437,189	14.93
25	320.480,814 502.438,486	26	320.486,826 502.436,72	6.266

Punct început	X / Y	Punct sfârșit	X / Y	Lungime segment (** (m))
12	320.394,291 502.473,56	13	320.395,684 502.458,022	15.6
14	320.392,612 502.439,88	15	320.388,253 502.429,563	11.2
16	320.377,163 502.413,161	17	320.375,838 502.408,337	5.002
18	320.385,269 502.409,836	19	320.396,483 502.411,618	11.355
20	320.423,941 502.418,043	21	320.435,431 502.424,938	13.4
22	320.440,919 502.428,231	23	320.451,49 502.428,834	10.588
24	320.463,864 502.437,189	25	320.480,814 502.438,486	17.0
26	320.486,826 502.436,72	1	320.487,035 502.437,81	1.11

** Lungimile segmentelor sunt determinate în planul de proiecție Stereo 70 și sunt rotunjite la 1 milimetru.

*** Distanța dintre puncte este formată din segmente cumulate ce sunt mai mici decât valoarea 1 milimetru.

**DATE DESPRE IMOBILUL NR. 7095**

Oficiul de Cadastru și Publicitate Imobiliară HUNEDOARA
Biroul de Cadastru și Publicitate Imobiliară Deva

A. Partea I. Descrierea imobilului

TEREN Extravilan

Adresa: Jud. Hunedoara

Nr. Crt	Nr cadastral Nr. topografic	Suprafața* (mp)	Observații / Referințe
A1		1.766	Sector cadastral:4 Teren neimprejmuit;

B. Partea II. Proprietari și acte

Inscrieri privitoare la dreptul de proprietate și alte drepturi reale	Referințe
1 / 16/01/2023	
Act Administrativ nr. 89856/270, din 12/08/2003 emis de CJPSDPAT HUNEDOARA;	
B1	A1
Intabulare, drept de PROPRIETATE, dobandit prin Reconstituire, cota actuala 1/1 1) PAROAN IULIA	

C. Partea III. SARCINI .

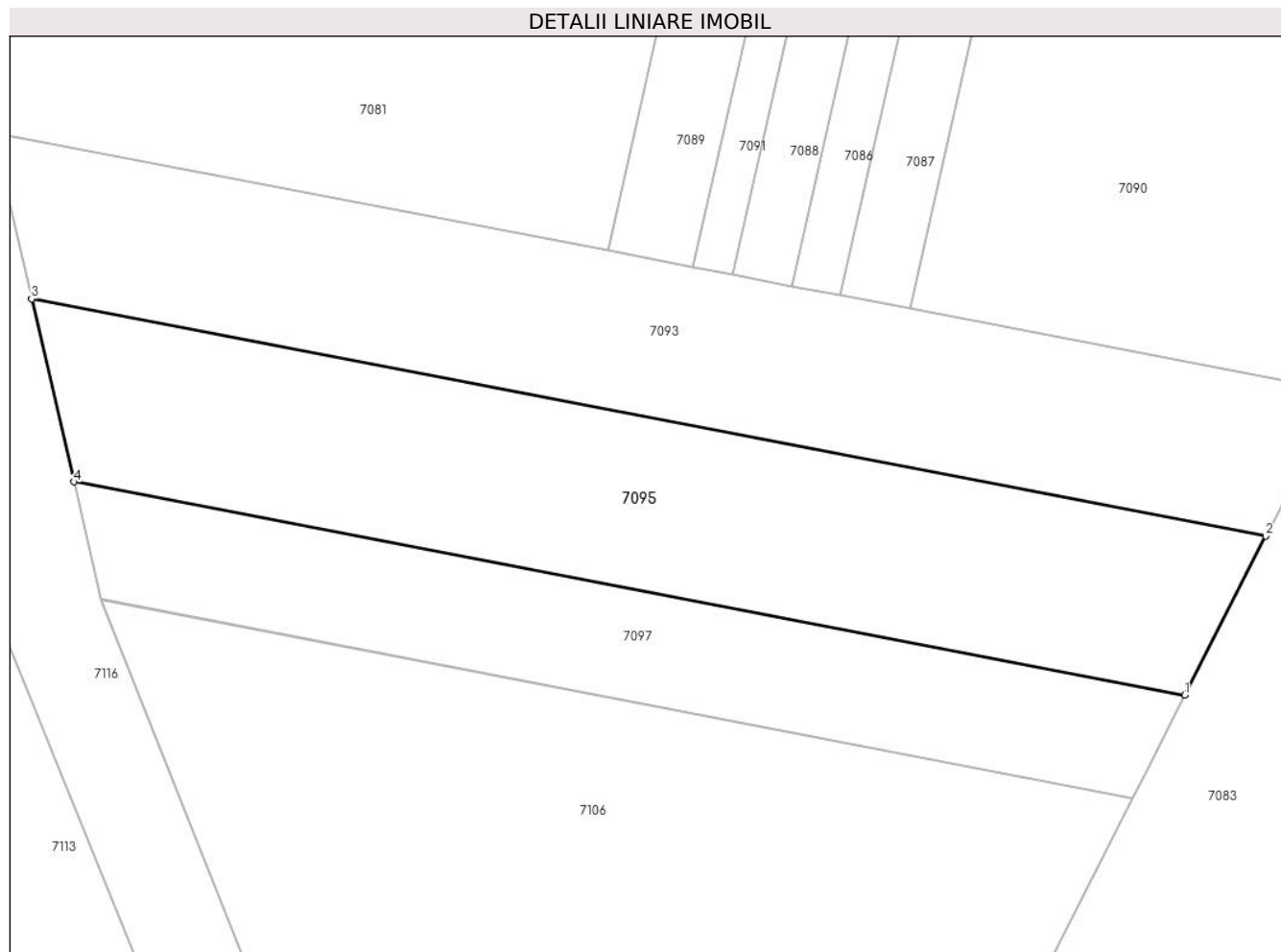
Inscrieri privind dezmembramintele dreptului de proprietate, drepturi reale de garanție și sarcini	Referințe
NU SUNT	

Anexa Nr. 1 La Partea I

Teren

Nr cadastral	Suprafața (mp)*	Observații / Referințe
	1.766	

* Suprafața este determinată în planul de proiecție Stereo 70.



Date referitoare la teren

Crt	Categorie folosință	Intravilan	Suprafața (mp)	Tarla	Parcelă	Nr. topo	Observații / Referințe
1	arabil	NU	1.766	3	14/3	-	

Lungime Segmente

1) Valorile lungimilor segmentelor sunt obținute din proiecție în plan.

Punct început	X / Y	Punct sfârșit	X / Y	Lungime segment (** (m)
1	320.358,447 502.414,168	2	320.365,958 502.428,944	16.575
2	320.365,958 502.428,944	3	320.251,336 502.450,921	116.71
3	320.251,336 502.450,921	4	320.255,261 502.433,952	17.417
4	320.255,261 502.433,952	1	320.358,447 502.414,168	105.066

** Lungimile segmentelor sunt determinate în planul de proiecție Stereo 70 și sunt rotunjite la 1 milimetru.

***** Distanţa dintre puncte este formată din segmente cumulate ce sunt mai mici decât valoarea 1 milimetru.**

**DATE DESPRE IMOBILUL NR. 7096**

Oficiul de Cadastru și Publicitate Imobiliară HUNEDOARA
Biroul de Cadastru și Publicitate Imobiliară Deva

A. Partea I. Descrierea imobilului

TEREN Extravilan

Adresa: Jud. Hunedoara

Nr. Crt	Nr cadastral Nr. topografic	Suprafața* (mp)	Observații / Referințe
A1		1.127	Sector cadastral:4 Teren neimprejmuit;

B. Partea II. Proprietari și acte

Inscrieri privitoare la dreptul de proprietate și alte drepturi reale	Referințe
1 / 16/01/2023	
Act Administrativ nr. 13993/3/43, din 19/03/1999 emis de CJPSDPAT HUNEDOARA;	
B1	A1
Intabulare, drept de PROPRIETATE, dobandit prin Reconstituire, cota actuala 1/1 1) JURCA PARTENIE	

C. Partea III. SARCINI .

Inscrieri privind dezmembramintele dreptului de proprietate, drepturi reale de garanție și sarcini	Referințe
NU SUNT	


Anexa Nr. 1 La Partea I

Teren

Nr cadastral	Suprafața (mp)*	Observații / Referințe
	1.127	

* Suprafața este determinată în planul de proiecție Stereo 70.

DETALII LINIARE IMOBIL



Date referitoare la teren

Crt	Categorie folosință	Intravilan	Suprafața (mp)	Tarla	Parcelă	Nr. topo	Observații / Referințe
1	faneata	NU	175	8	180/1	-	Există 1 stâlp cu suprafața mai mică de 1mp LEA 20KW
2	arabil	NU	952	8	180/2	-	

Lungime Segmente

1) Valorile lungimilor segmentelor sunt obținute din proiecție în plan.

Punct început	X / Y	Punct sfârșit	X / Y	Lungime segment (** (m)
1	320.484,836 502.426,361	2	320.486,826 502.436,72	10.548
2	320.486,826 502.436,72	3	320.480,814 502.438,486	6.266
3	320.480,814 502.438,486	4	320.463,864 502.437,189	17.0
4	320.463,864 502.437,189	5	320.451,49 502.428,834	14.93

Punct început	X / Y	Punct sfârșit	X / Y	Lungime segment (** (m)
5	320.451,49 502.428,834	6	320.440,919 502.428,231	10.588
6	320.440,919 502.428,231	7	320.435,431 502.424,938	6.4
7	320.435,431 502.424,938	8	320.423,941 502.418,043	13.4
8	320.423,941 502.418,043	9	320.396,483 502.411,618	28.2
9	320.396,483 502.411,618	10	320.385,269 502.409,836	11.355
10	320.385,269 502.409,836	11	320.386,956 502.400,195	9.788
11	320.386,956 502.400,195	1	320.484,836 502.426,361	101.318

** Lungimile segmentelor sunt determinate în planul de proiecție Stereo 70 și sunt rotunjite la 1 milimetru.

*** Distanța dintre puncte este formată din segmente cumulate ce sunt mai mici decât valoarea 1 milimetru.

**DATE DESPRE IMOBILUL NR. 7097**

Oficiul de Cadastru și Publicitate Imobiliară HUNEDOARA
Biroul de Cadastru și Publicitate Imobiliară Deva

A. Partea I. Descrierea imobilului

TEREN Extravilan

Adresa: Jud. Hunedoara

Nr. Crt	Nr cadastral Nr. topografic	Suprafața* (mp)	Observații / Referințe
A1		1.041	Sector cadastral:4 Teren neimprejmuit;

B. Partea II. Proprietari și acte

Inscrieri privitoare la dreptul de proprietate și alte drepturi reale	Referințe
1 / 16/01/2023	
Act Administrativ nr. 13993/38, din 17/03/1999 emis de CJPSDPAT HUNEDOARA;	
B1	A1
Intabulare, drept de PROPRIETATE, dobandit prin Reconstituire, cota actuala 1/1 1) OSOIAN IOAN	

C. Partea III. SARCINI .

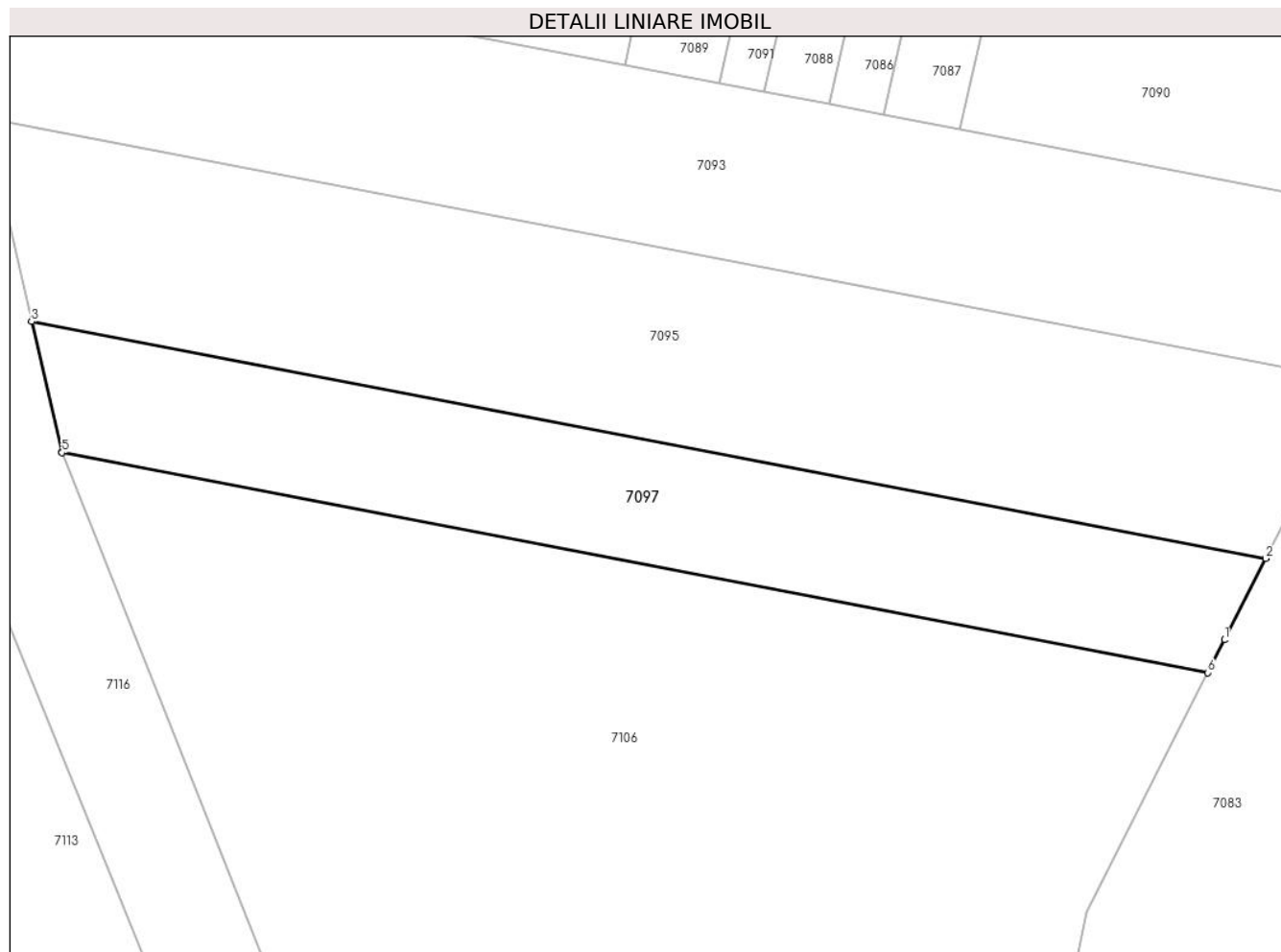
Inscrieri privind dezmembramintele dreptului de proprietate, drepturi reale de garanție și sarcini	Referințe
NU SUNT	

Anexa Nr. 1 La Partea I

Teren

Nr cadastral	Suprafața (mp)*	Observații / Referințe
	1.041	

* Suprafața este determinată în planul de proiecție Stereo 70.



Date referitoare la teren

Crt	Categorie folosință	Intra vilan	Suprafața (mp)	Tarla	Parcelă	Nr. topo	Observații / Referințe
1	arabil	NU	1.041	3	14/6	-	

Lungime Segmente

1) Valorile lungimilor segmentelor sunt obținute din proiecție în plan.

Punct început	X / Y	Punct sfârșit	X / Y	Lungime segment (** (m)
1	320.354,993 502.407,373	2	320.358,447 502.414,168	7.623
2	320.358,447 502.414,168	3	320.255,261 502.433,952	105.066
3	320.255,261 502.433,952	4	320.257,778 502.423,068	11.171
4	320.257,778 502.423,068	5	320.257,805 502.423,002	0.072
5	320.257,805 502.423,002	6	320.353,601 502.404,634	97.541

Punct început	X / Y	Punct sfârșit	X / Y	Lungime segment (** (m)
6	320.353,601 502.404,634	1	320.354,993 502.407,373	3.072

** Lungimile segmentelor sunt determinate în planul de proiecție Stereo 70 și sunt rotunjite la 1 milimetru.

*** Distanța dintre puncte este formată din segmente cumulate ce sunt mai mici decât valoarea 1 milimetru.

**DATE DESPRE IMOBILUL NR. 7098**

Oficiul de Cadastru și Publicitate Imobiliară HUNEDOARA
Biroul de Cadastru și Publicitate Imobiliară Deva

A. Partea I. Descrierea imobilului

TEREN Extravilan

Adresa: Jud. Hunedoara

Nr. Crt	Nr cadastral Nr. topografic	Suprafața* (mp)	Observații / Referințe
A1		392	Sector cadastral:4 Teren neimprejmuit;

B. Partea II. Proprietari și acte

Inscrieri privitoare la dreptul de proprietate și alte drepturi reale		Referințe
1 / 17/01/2023		
Act Administrativ nr. 13993/30, din 12/03/1999 emis de CJPSDPAT HUNEDOARA;		
B1	Intabulare, drept de PROPRIETATE, dobandit prin Reconstituire, cota actuala 1/1 1) BALAJ VERGHELIA	A1

C. Partea III. SARCINI .

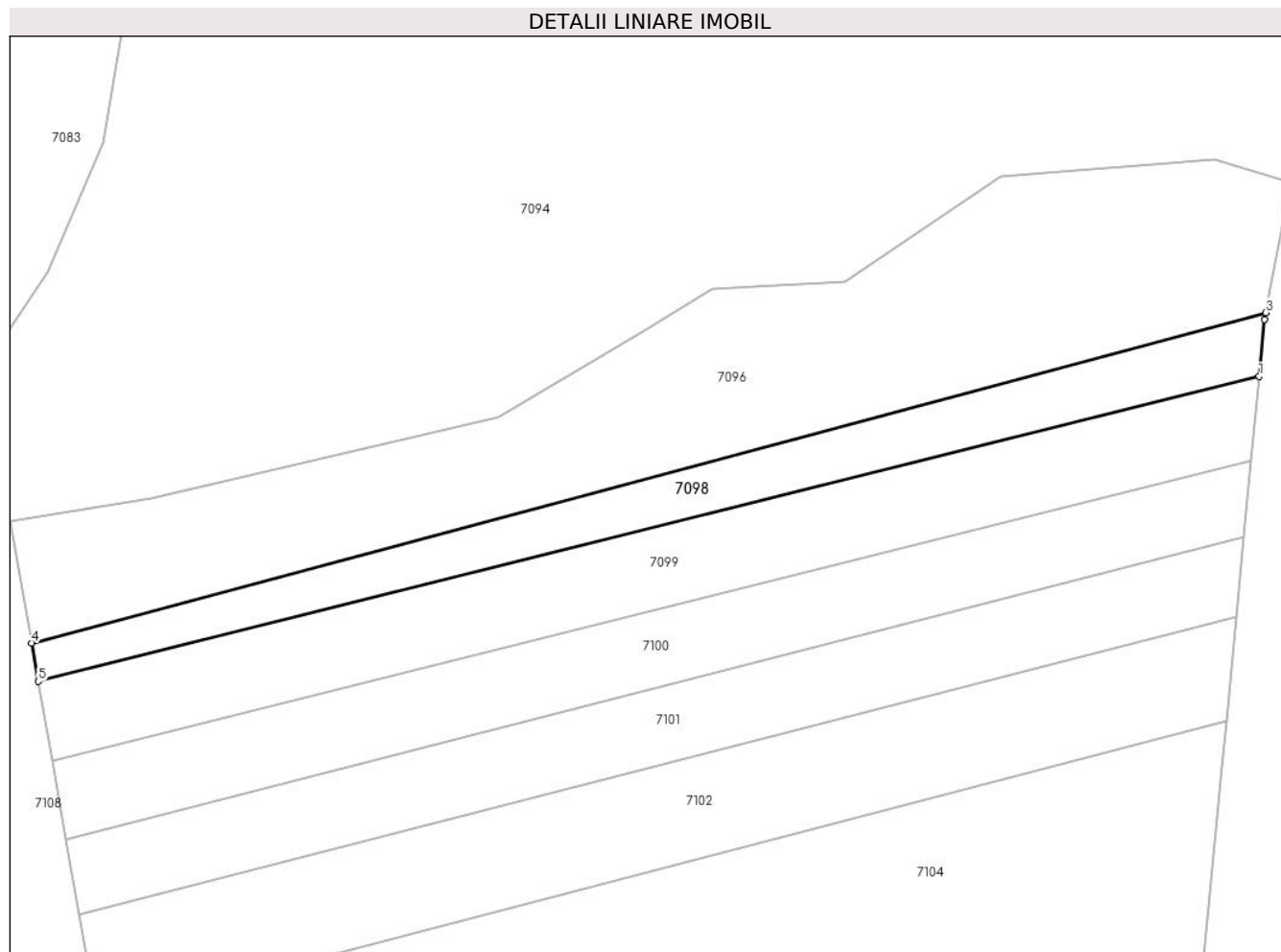
Inscrieri privind dezmembramintele dreptului de proprietate, drepturi reale de garanție și sarcini	Referințe
NU SUNT	

Anexa Nr. 1 La Partea I

Teren

Nr cadastral	Suprafața (mp)*	Observații / Referințe
	392	

* Suprafața este determinată în planul de proiecție Stereo 70.



Date referitoare la teren

Crt	Categorie folosință	Intravilan	Suprafața (mp)	Tarla	Parcelă	Nr. topo	Observații / Referințe
1	arabil	NU	392	6	180/2	-	

Lungime Segmente

1) Valorile lungimilor segmentelor sunt obținute din proiecție în plan.

Punct început	X / Y	Punct sfârșit	X / Y	Lungime segment (** (m)
1	320.484,311 502.421,342	2	320.484,734 502.425,828	4.506
2	320.484,734 502.425,828	3	320.484,836 502.426,361	0.542
3	320.484,836 502.426,361	4	320.386,956 502.400,195	101.318
4	320.386,956 502.400,195	5	320.387,487 502.397,159	3.082
5	320.387,487 502.397,159	1	320.484,311 502.421,342	99.798

**** Lungimile segmentelor sunt determinate în planul de proiecție Stereo 70 și sunt rotunjite la 1 milimetru.**

***** Distanța dintre puncte este formată din segmente cumulate ce sunt mai mici decât valoarea 1 milimetru.**

**DATE DESPRE IMOBILUL NR. 7099**

Oficiul de Cadastru și Publicitate Imobiliară HUNEDOARA
Biroul de Cadastru și Publicitate Imobiliară Deva

A. Partea I. Descrierea imobilului

TEREN Extravilan

Adresa: Jud. Hunedoara

Nr. Crt	Nr cadastral Nr. topografic	Suprafața* (mp)	Observații / Referințe
A1		632	Sector cadastral:4 Teren neimprejmuit;

B. Partea II. Proprietari și acte

Inscrieri privitoare la dreptul de proprietate și alte drepturi reale	Referințe
1 / 17/01/2023	
Act Administrativ nr. 13993/19, din 05/03/1999 emis de CJPSDPAT HUNEDOARA;	
B1	A1
Intabulare, drept de PROPRIETATE, dobandit prin Reconstituire, cota actuala 1/1 1) PETRESC ROZALIA	

C. Partea III. SARCINI .

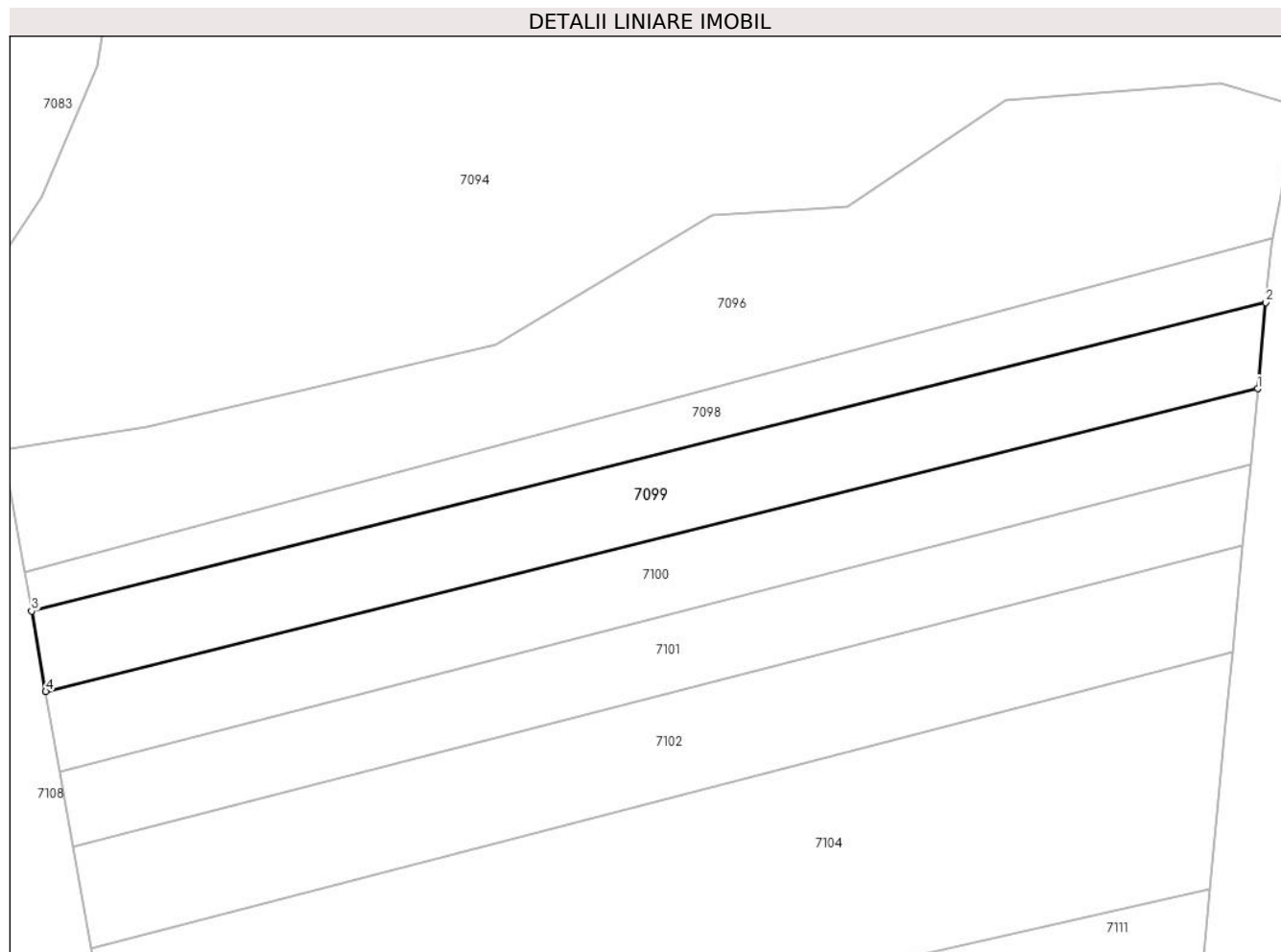
Inscrieri privind dezmembramintele dreptului de proprietate, drepturi reale de garanție și sarcini	Referințe
NU SUNT	

Anexa Nr. 1 La Partea I

Teren

Nr cadastral	Suprafața (mp)*	Observații / Referințe
	632	

* Suprafața este determinată în planul de proiecție Stereo 70.



Date referitoare la teren

Crt	Categorie folosință	Intravilan	Suprafața (mp)	Tarla	Parcelă	Nr. topo	Observații / Referințe
1	arabil	NU	632	5	180/3	-	

Lungime Segmente

1) Valorile lungimilor segmentelor sunt obținute din proiecție în plan.

Punct început	X / Y	Punct sfârșit	X / Y	Lungime segment (** (m)
1	320.483,674 502.414,597	2	320.484,311 502.421,342	6.775
2	320.484,311 502.421,342	3	320.387,487 502.397,159	99.798
3	320.387,487 502.397,159	4	320.388,591 502.390,848	6.407
4	320.388,591 502.390,848	1	320.483,674 502.414,597	98.004

** Lungimile segmentelor sunt determinate în planul de proiecție Stereo 70 și sunt rotunjite la 1 milimetru.

***** Distanța dintre puncte este formată din segmente cumulate ce sunt mai mici decât valoarea 1 milimetru.**

**DATE DESPRE IMOBILUL NR. 7100**

Oficiul de Cadastru și Publicitate Imobiliară HUNEDOARA
Biroul de Cadastru și Publicitate Imobiliară Deva

A. Partea I. Descrierea imobilului

TEREN Extravilan

Adresa: Jud. Hunedoara

Nr. Crt	Nr cadastral Nr. topografic	Suprafața* (mp)	Observații / Referințe
A1		582	Sector cadastral:4 Teren neimprejmuit;

B. Partea II. Proprietari și acte

Inscrieri privitoare la dreptul de proprietate și alte drepturi reale	Referințe
1 / 17/01/2023	
Act Administrativ nr. 89856/504, din 21/05/2004 emis de CJPSDPAT HUNEDOARA;	
B1	A1
Intabulare, drept de PROPRIETATE, dobandit prin Reconstituire, cota actuala 1/1 1) LAZAR IOAN	

C. Partea III. SARCINI .

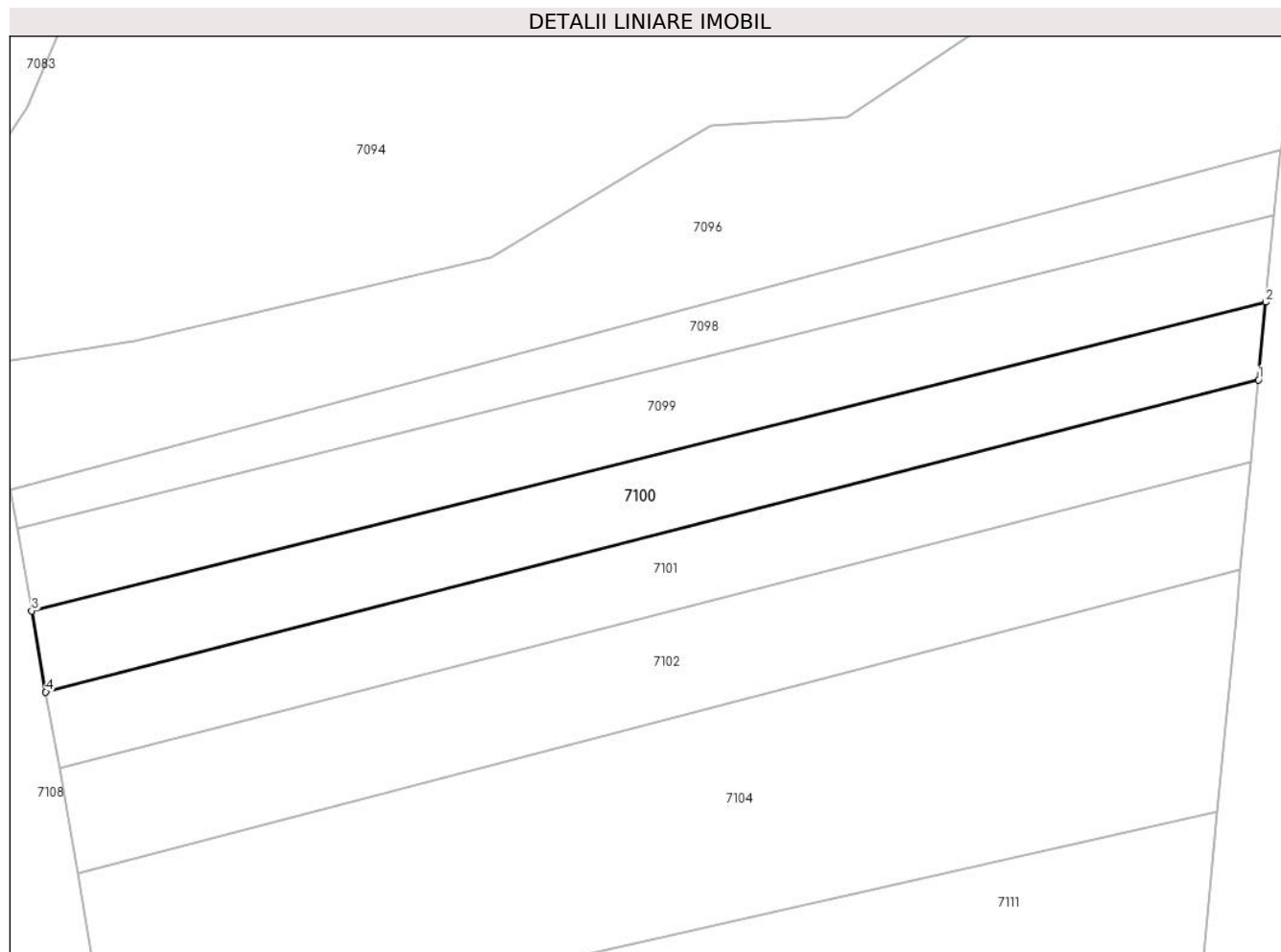
Inscrieri privind dezmembramintele dreptului de proprietate, drepturi reale de garanție și sarcini	Referințe
NU SUNT	

Anexa Nr. 1 La Partea I

Teren

Nr cadastral	Suprafața (mp)*	Observații / Referințe
	582	

* Suprafața este determinată în planul de proiecție Stereo 70.



Date referitoare la teren

Crt	Categorie folosință	Intra vilan	Suprafața (mp)	Tarla	Parcelă	Nr. topo	Observații / Referințe
1	arabil	NU	582	-	180/5	-	

Lungime Segmente

1) Valorile lungimilor segmentelor sunt obținute din proiecție în plan.

Punct început	X / Y	Punct sfârșit	X / Y	Lungime segment (** (m)
1	320.483,11 502.408,621	2	320.483,674 502.414,597	6.003
2	320.483,674 502.414,597	3	320.388,591 502.390,848	98.004
3	320.388,591 502.390,848	4	320.389,683 502.384,609	6.335
4	320.389,683 502.384,609	1	320.483,11 502.408,621	96.464

** Lungimile segmentelor sunt determinate în planul de proiecție Stereo 70 și sunt rotunjite la 1 milimetru.

***** Distanţa dintre puncte este formată din segmente cumulate ce sunt mai mici decât valoarea 1 milimetru.**

**DATE DESPRE IMOBILUL NR. 7101**

Oficiul de Cadastru și Publicitate Imobiliară HUNEDOARA
Biroul de Cadastru și Publicitate Imobiliară Deva

A. Partea I. Descrierea imobilului

TEREN Extravilan

Adresa: Jud. Hunedoara

Nr. Crt	Nr cadastral Nr. topografic	Suprafața* (mp)	Observații / Referințe
A1		570	Sector cadastral:4 Teren neimprejmuit;

B. Partea II. Proprietari și acte

Inscrieri privitoare la dreptul de proprietate și alte drepturi reale	Referințe
1 / 17/01/2023	
Act Administrativ nr. 89856/476, din 09/01/2004 emis de CJPSDPAT HUNEDOARA;	
B1	A1
Intabulare, drept de PROPRIETATE, dobandit prin Reconstituire, cota actuala 1/1 1) PITIC EMILIAN	

C. Partea III. SARCINI .


Inscrieri privind dezmembramintele dreptului de proprietate, drepturi reale de garanție și sarcini	Referințe
NU SUNT	

Anexa Nr. 1 La Partea I

Teren

Nr cadastral	Suprafața (mp)*	Observații / Referințe
	570	

* Suprafața este determinată în planul de proiecție Stereo 70.



Date referitoare la teren

Crt	Categorie folosință	Intra vilan	Suprafața (mp)	Tarla	Parcelă	Nr. topo	Observații / Referințe
1	arabil	NU	570	8	180/6	-	

Lungime Segmente

1) Valorile lungimilor segmentelor sunt obținute din proiecție în plan.

Punct început	X / Y	Punct sfârșit	X / Y	Lungime segment (** (m)
1	320.482,515 502.402,313	2	320.483,11 502.408,621	6.336
2	320.483,11 502.408,621	3	320.389,683 502.384,609	96.464
3	320.389,683 502.384,609	4	320.390,714 502.378,719	5.979
4	320.390,714 502.378,719	1	320.482,515 502.402,313	94.785

** Lungimile segmentelor sunt determinate în planul de proiecție Stereo 70 și sunt rotunjite la 1 milimetru.

***** Distanţa dintre puncte este formată din segmente cumulate ce sunt mai mici decât valoarea 1 milimetru.**

**DATE DESPRE IMOBILUL NR. 7102**

Oficiul de Cadastru și Publicitate Imobiliară HUNEDOARA
Biroul de Cadastru și Publicitate Imobiliară Deva

A. Partea I. Descrierea imobilului

TEREN Extravilan

Adresa: Jud. Hunedoara

Nr. Crt	Nr cadastral Nr. topografic	Suprafața* (mp)	Observații / Referințe
A1		749	Sector cadastral:4 Teren neimprejmuit;

B. Partea II. Proprietari și acte

Inscrieri privitoare la dreptul de proprietate și alte drepturi reale	Referințe
1 / 28/10/2022	
Act Normativ nr. 7, din 13/03/1996 emis de PARLAMENTUL ROMÂNIEI;	
B1	A1
Intabulare, drept de PROPRIETATE, dobandit prin Lege, cota actuala 1/1 1) COMUNA ILIA, REZERVA COMISIEI LOCALE DE FOND FUNCJAR, CIF:4374164	

C. Partea III. SARCINI .

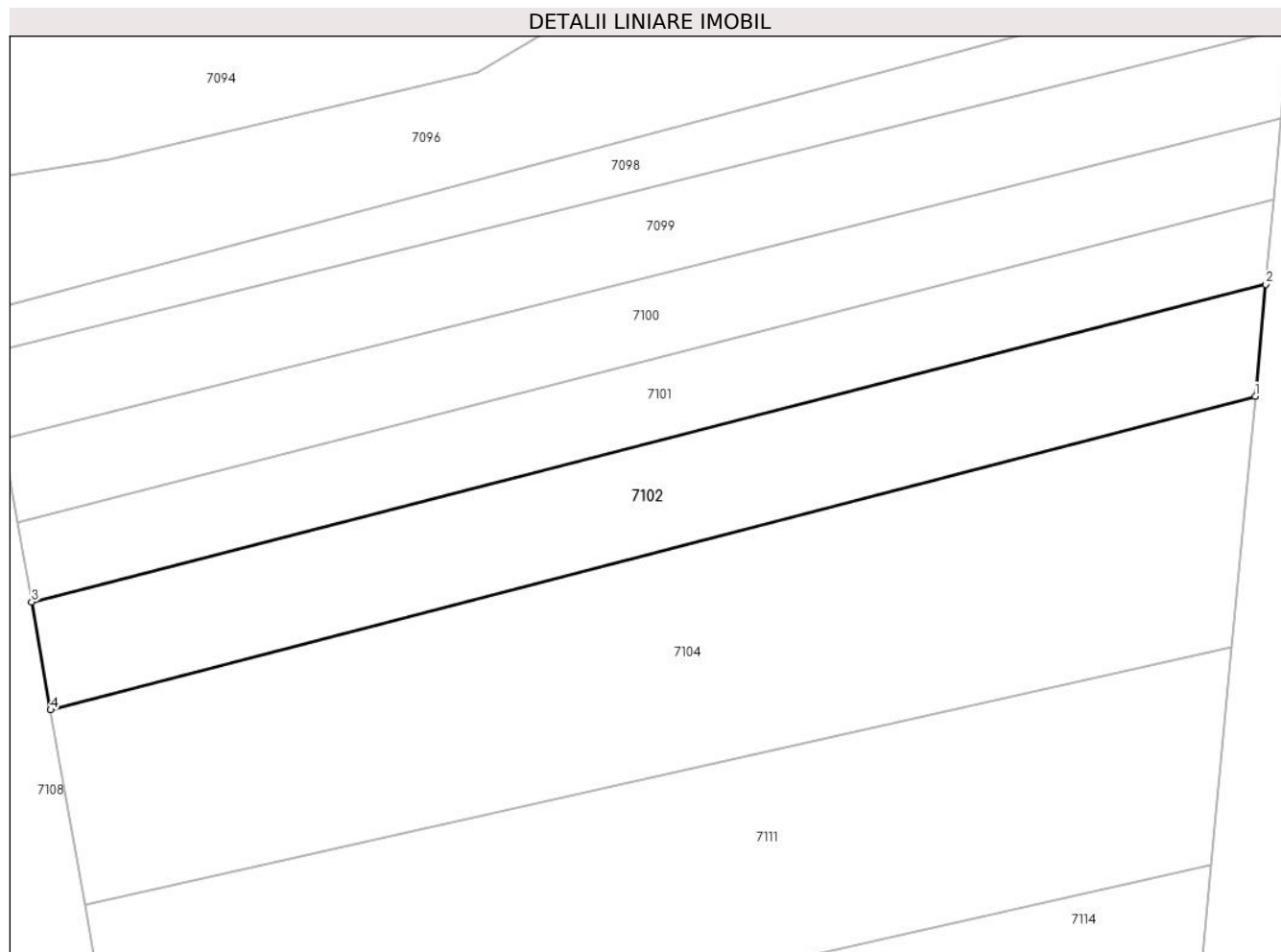
Inscrieri privind dezmembramintele dreptului de proprietate, drepturi reale de garanție și sarcini	Referințe
NU SUNT	

Anexa Nr. 1 La Partea I

Teren

Nr cadastral	Suprafața (mp)*	Observații / Referințe
	749	

* Suprafața este determinată în planul de proiecție Stereo 70.



Date referitoare la teren

Crt	Categorie folosință	Intravilan	Suprafața (mp)	Tarla	Parcelă	Nr. topo	Observații / Referințe
1	faneata	NU	749	-	-	-	

Lungime Segmente

1) Valorile lungimilor segmentelor sunt obținute din proiecție în plan.

Punct început	X / Y	Punct sfârșit	X / Y	Lungime segment (** (m)
1	320.481,73 502.393,998	2	320.482,515 502.402,313	8.351
2	320.482,515 502.402,313	3	320.390,714 502.378,719	94.785
3	320.390,714 502.378,719	4	320.392,12 502.370,684	8.157
4	320.392,12 502.370,684	1	320.481,73 502.393,998	92.594

** Lungimile segmentelor sunt determinate în planul de proiecție Stereo 70 și sunt rotunjite la 1 milimetru.

***** Distanţa dintre puncte este formată din segmente cumulate ce sunt mai mici decât valoarea 1 milimetru.**

**DATE DESPRE IMOBILUL NR. 7103**

Oficiul de Cadastru și Publicitate Imobiliară HUNEDOARA
Biroul de Cadastru și Publicitate Imobiliară Deva

A. Partea I. Descrierea imobilului

TEREN Extravilan

Adresa: Jud. Hunedoara

Nr. Crt	Nr cadastral Nr. topografic	Suprafața* (mp)	Observații / Referințe
A1		16.140	Sector cadastral:4 Teren neimprejmuit;

B. Partea II. Proprietari și acte

Inscrieri privitoare la dreptul de proprietate și alte drepturi reale	Referințe
1 / 16/01/2023	
Act Normativ nr. 7, din 13/03/1996 emis de PARLAMENTUL ROMÂNIEI;	
B1	A1
1) COMUNA ILIA, REZERVA COMISIEI LOCALE DE FOND FUNCJAR, CIF:4374164	

C. Partea III. SARCINI .

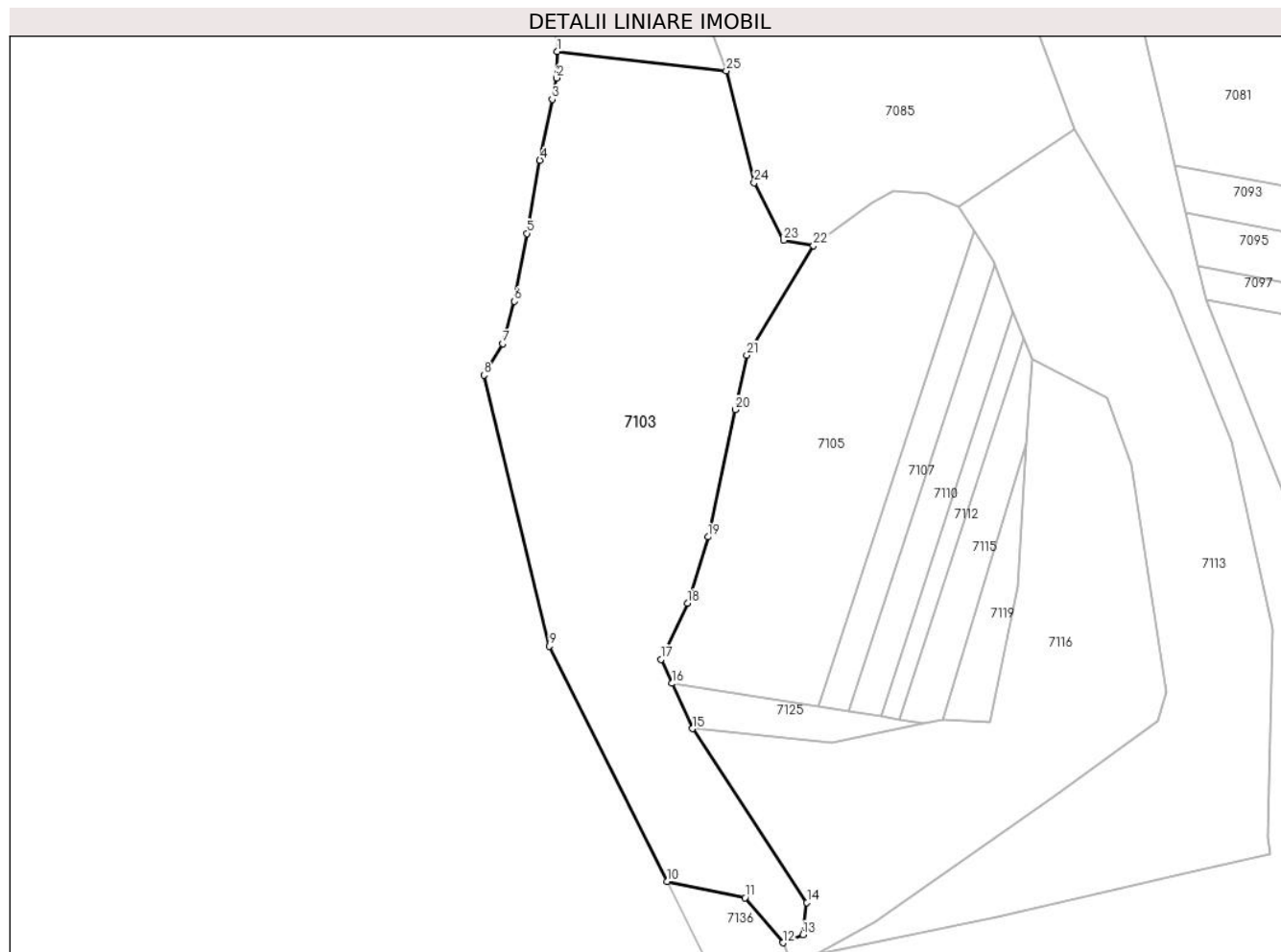
Inscrieri privind dezmembramintele dreptului de proprietate, drepturi reale de garanție și sarcini	Referințe
NU SUNT	

Anexa Nr. 1 La Partea I

Teren

Nr cadastral	Suprafața (mp)*	Observații / Referințe
	16.140	

* Suprafața este determinată în planul de proiecție Stereo 70.



Date referitoare la teren

Crt	Categorie folosință	Intravilan	Suprafața (mp)	Tarla	Parcelă	Nr. topo	Observații / Referințe
1	pașune	NU	16.140	-	-	-	

Lungime Segmente

1) Valorile lungimilor segmentelor sunt obținute din proiecție în plan.

Punct început	X / Y	Punct sfârșit	X / Y	Lungime segment (** (m)
1	320.048,135 502.503,14	2	320.047,969 502.494,591	8.551
3	320.046,555 502.487,646	4	320.042,563 502.468,046	20.003
5	320.038,342 502.444,409	6	320.034,3 502.422,502	22.277
7	320.030,497 502.408,8	8	320.024,445 502.398,693	11.78
9	320.045,634 502.311,228	10	320.083,658 502.235,223	84.986

Punct început	X / Y	Punct sfârșit	X / Y	Lungime segment (** (m)
2	320.047,969 502.494,591	3	320.046,555 502.487,646	7.087
4	320.042,563 502.468,046	5	320.038,342 502.444,409	24.011
6	320.034,3 502.422,502	7	320.030,497 502.408,8	14.219
8	320.024,445 502.398,693	9	320.045,634 502.311,228	89.995
10	320.083,658 502.235,223	11	320.108,834 502.230,004	25.711

Punct început	X / Y	Punct sfârșit	X / Y	Lungime segment (** (m)
11	320.108,834 502.230,004	12	320.121,063 502.215,463	19.0
13	320.127,568 502.218,047	14	320.128,811 502.228,473	10.5
15	320.091,904 502.284,574	16	320.085,274 502.299,177	16.037
17	320.081,734 502.306,974	18	320.090,196 502.325,096	20.0
19	320.096,89 502.346,472	20	320.105,664 502.387,545	42.0
21	320.109,424 502.405,148	22	320.130,957 502.440,498	41.392
23	320.121,376 502.442,188	24	320.111,792 502.460,78	20.917
25	320.102,773 502.496,839	1	320.048,135 502.503,14	55.0

Punct început	X / Y	Punct sfârșit	X / Y	Lungime segment (** (m)
12	320.121,063 502.215,463	13	320.127,568 502.218,047	7.0
14	320.128,811 502.228,473	15	320.091,904 502.284,574	67.153
16	320.085,274 502.299,177	17	320.081,734 502.306,974	8.563
18	320.090,196 502.325,096	19	320.096,89 502.346,472	22.4
20	320.105,664 502.387,545	21	320.109,424 502.405,148	18.0
22	320.130,957 502.440,498	23	320.121,376 502.442,188	9.73
24	320.111,792 502.460,78	25	320.102,773 502.496,839	37.169

** Lungimile segmentelor sunt determinate în planul de proiecție Stereo 70 și sunt rotunjite la 1 milimetru.

*** Distanța dintre puncte este formată din segmente cumulate ce sunt mai mici decât valoarea 1 milimetru.

**DATE DESPRE IMOBILUL NR. 7104**

Oficiul de Cadastru și Publicitate Imobiliară HUNEDOARA
Biroul de Cadastru și Publicitate Imobiliară Deva

A. Partea I. Descrierea imobilului

TEREN Extravilan

Adresa: Jud. Hunedoara

Nr. Crt	Nr cadastral Nr. topografic	Suprafața* (mp)	Observații / Referințe
A1		1.456	Sector cadastral:4 Teren neimprejmuit;

B. Partea II. Proprietari și acte

Inscrieri privitoare la dreptul de proprietate și alte drepturi reale	Referințe
1 / 17/01/2023	
Act Administrativ nr. 13993/35, din 15/03/1999 emis de CJPSDPAT HUNEDOARA;	
B1	A1
Intabulare, drept de PROPRIETATE, dobandit prin Reconstituire, cota actuala 1/1 1) ALBA LAURENȚIU	

C. Partea III. SARCINI .

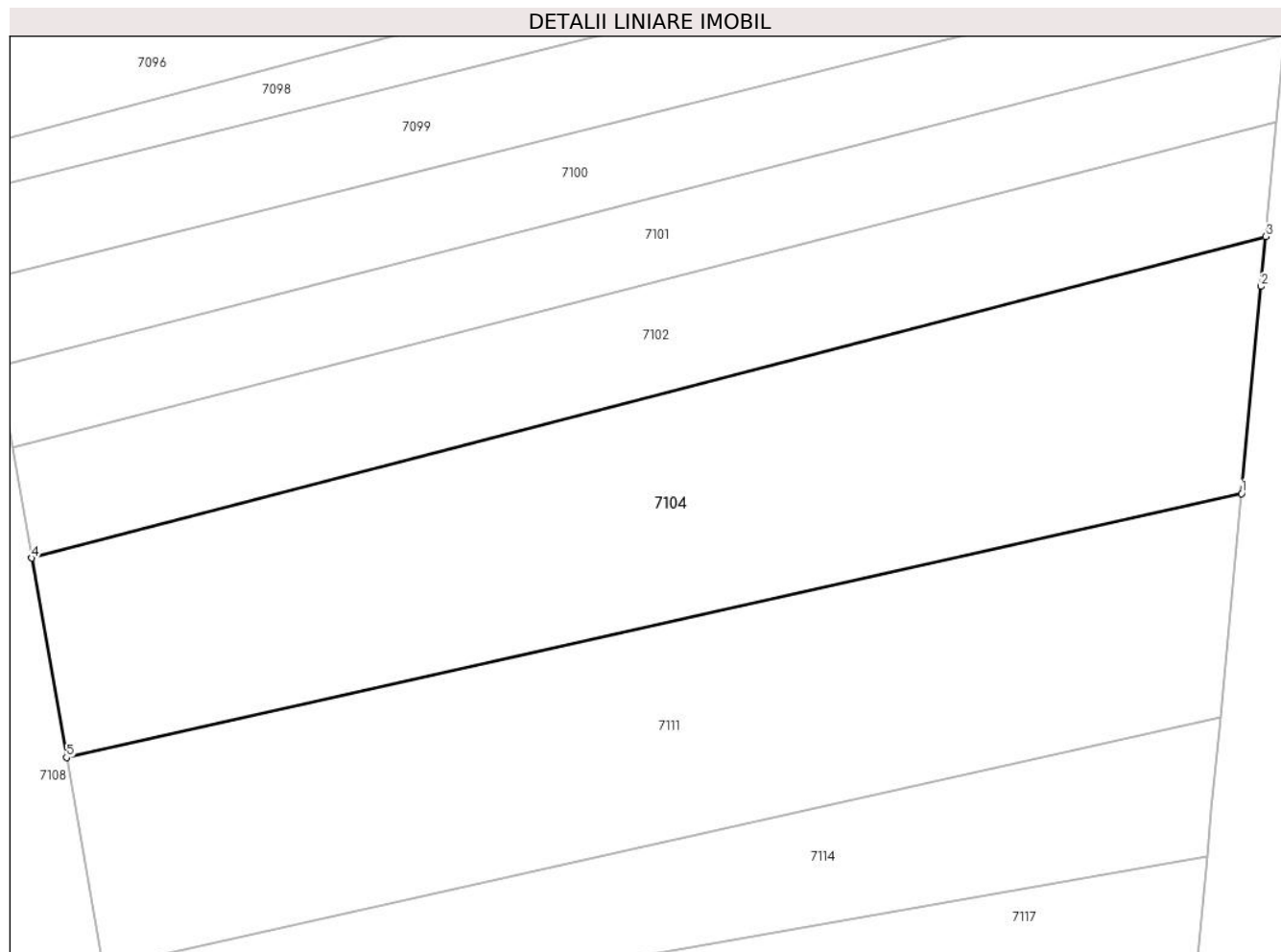
Inscrieri privind dezmembramintele dreptului de proprietate, drepturi reale de garanție și sarcini	Referințe
NU SUNT	

Anexa Nr. 1 La Partea I

Teren

Nr cadastral	Suprafața (mp)*	Observații / Referințe
	1.456	

* Suprafața este determinată în planul de proiecție Stereo 70.



Date referitoare la teren

Crt	Categorie folosință	Intravilan	Suprafața (mp)	Tarla	Parcelă	Nr. topo	Observații / Referințe
1	arabil	NU	1.456	8	180/8	-	Există 1 stâlp cu suprafața mai mică de 1mp LEA 20KW

Lungime Segmente

1) Valorile lungimilor segmentelor sunt obținute din proiecție în plan.

Punct început	X / Y	Punct sfârșit	X / Y	Lungime segment (** (m)
1	320.479,972 502.375,363	2	320.481,39 502.390,386	15.09
2	320.481,39 502.390,386	3	320.481,73 502.393,998	3.629
3	320.481,73 502.393,998	4	320.392,12 502.370,684	92.594
4	320.392,12 502.370,684	5	320.394,652 502.356,214	14.69
5	320.394,652 502.356,214	1	320.479,972 502.375,363	87.443

**** Lungimile segmentelor sunt determinate în planul de proiecție Stereo 70 și sunt rotunjite la 1 milimetru.**

***** Distanța dintre puncte este formată din segmente cumulate ce sunt mai mici decât valoarea 1 milimetru.**

**DATE DESPRE IMOBILUL NR. 7105**

Oficiul de Cadastru și Publicitate Imobiliară HUNEDOARA
Biroul de Cadastru și Publicitate Imobiliară Deva

A. Partea I. Descrierea imobilului

TEREN Extravilan

Adresa: Jud. Hunedoara

Nr. Crt	Nr cadastral Nr. topografic	Suprafața* (mp)	Observații / Referințe
A1		8.637	Sector cadastral:4 Teren neimprejmuit;

B. Partea II. Proprietari și acte

Inscrieri privitoare la dreptul de proprietate și alte drepturi reale	Referințe
1 / 16/01/2023	
Act Normativ nr. 7, din 13/03/1996 emis de PARLAMENTUL ROMÂNIEI;	
B1	A1
Intabulare, drept de PROPRIETATE, dobandit prin Lege, cota actuala 1/1	
1) COMUNA ILIA, REZERVA COMISIEI LOCALE DE FOND FUNCJAR, CIF:4374164	

C. Partea III. SARCINI .

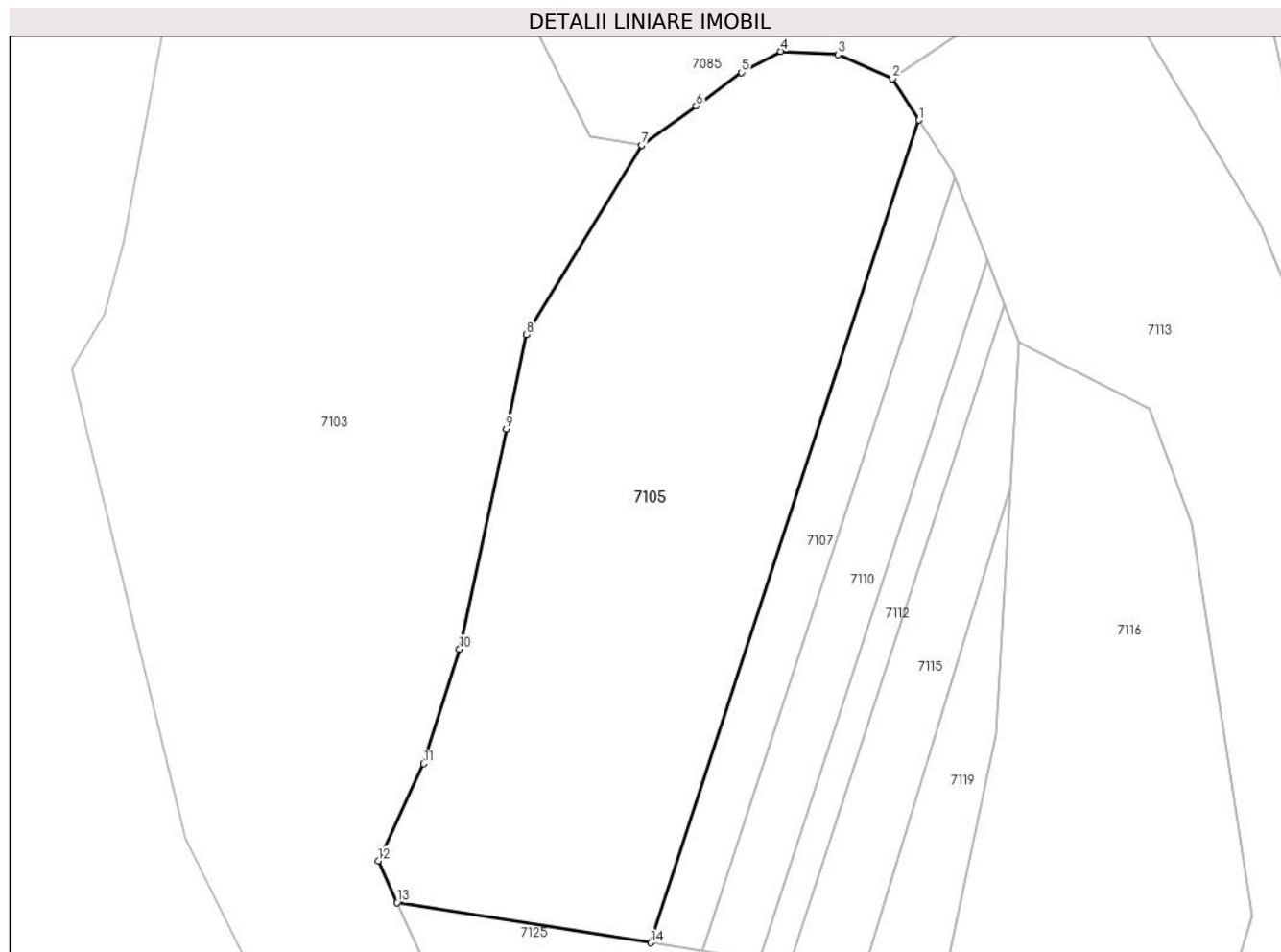
Inscrieri privind dezmembramintele dreptului de proprietate, drepturi reale de garanție și sarcini	Referințe
NU SUNT	

Anexa Nr. 1 La Partea I

Teren

Nr cadastral	Suprafața (mp)*	Observații / Referințe
	8.637	

* Suprafața este determinată în planul de proiecție Stereo 70.



Date referitoare la teren

Crt	Categorie folosință	Intra vilan	Suprafața (mp)	Tarla	Parcelă	Nr. topo	Observații / Referințe
1	pasune	NU	8.637	-	-	-	PĂȘUNE ÎMPĂDURITĂ

Lungime Segmente

1) Valorile lungimilor segmentelor sunt obținute din proiecție în plan.

Punct început	X / Y	Punct sfârșit	X / Y	Lungime segment (** (m)
1	320.182,749 502.445,139	2	320.177,744 502.452,892	9.228
2	320.177,744 502.452,892	3	320.167,598 502.457,4	11.103
3	320.167,598 502.457,4	4	320.156,887 502.457,963	10.725
4	320.156,887 502.457,963	5	320.149,56 502.454,02	8.321
5	320.149,56 502.454,02	6	320.141,104 502.447,822	10.484

Punct început	X / Y	Punct sfârșit	X / Y	Lungime segment (** (m)
6	320.141,104 502.447,822	7	320.130,957 502.440,498	12.514
7	320.130,957 502.440,498	8	320.109,424 502.405,148	41.392
8	320.109,424 502.405,148	9	320.105,664 502.387,545	18.0
9	320.105,664 502.387,545	10	320.096,89 502.346,472	42.0
10	320.096,89 502.346,472	11	320.090,196 502.325,096	22.4
11	320.090,196 502.325,096	12	320.081,734 502.306,974	20.0
12	320.081,734 502.306,974	13	320.085,274 502.299,177	8.563
13	320.085,274 502.299,177	14	320.132,62 502.291,678	47.937
14	320.132,62 502.291,678	1	320.182,749 502.445,139	161.441

** Lungimile segmentelor sunt determinate în planul de proiecție Stereo 70 și sunt rotunjite la 1 milimetru.

*** Distanța dintre puncte este formată din segmente cumulate ce sunt mai mici decât valoarea 1 milimetru.

**DATE DESPRE IMOBILUL NR. 7106**

Oficiul de Cadastru și Publicitate Imobiliară HUNEDOARA
Biroul de Cadastru și Publicitate Imobiliară Deva

A. Partea I. Descrierea imobilului

TEREN Extravilan

Adresa: Jud. Hunedoara

Nr. Crt	Nr cadastral Nr. topografic	Suprafața* (mp)	Observații / Referințe
A1		6.137	Sector cadastral:4 Teren neimprejmuit;

B. Partea II. Proprietari și acte

Inscrieri privitoare la dreptul de proprietate și alte drepturi reale	Referințe
1 / 31/10/2022	
Act Normativ nr. 7, din 13/03/1996 emis de PARLAMENTUL ROMÂNIEI;	
B1	A1
1) COMUNA ILIA, REZERVA COMISIEI LOCALE DE FOND FUNCJAR, CIF:4374164	

C. Partea III. SARCINI .

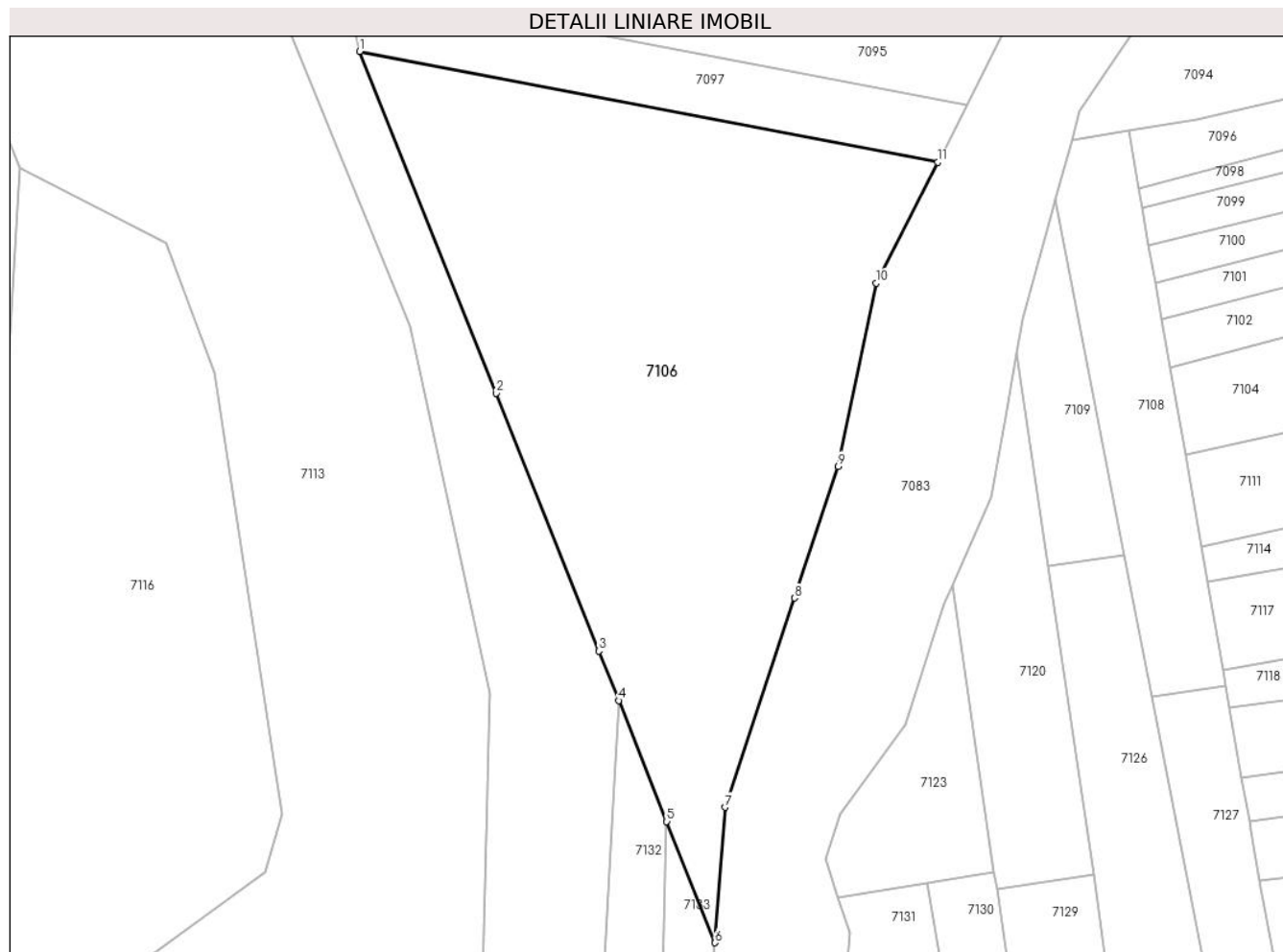
Inscrieri privind dezmembramintele dreptului de proprietate, drepturi reale de garanție și sarcini	Referințe
NU SUNT	

Anexa Nr. 1 La Partea I

Teren

Nr cadastral	Suprafața (mp)*	Observații / Referințe
	6.137	

* Suprafața este determinată în planul de proiecție Stereo 70.



Date referitoare la teren

Crt	Categorie folosință	Intra vilan	Suprafața (mp)	Tarla	Parcelă	Nr. topo	Observații / Referințe
1	faneata	NU	6.137	-	-	-	

Lungime Segmente

1) Valorile lungimilor segmentelor sunt obținute din proiecție în plan.

Punct început	X / Y	Punct sfârșit	X / Y	Lungime segment (** (m)
1	320.257,805 502.423,002	2	320.280,389 502.366,413	60.928
2	320.280,389 502.366,413	3	320.297,439 502.323,69	46.0
3	320.297,439 502.323,69	4	320.300,708 502.315,5	8.818
4	320.300,708 502.315,5	5	320.308,7 502.295,475	21.561
5	320.308,7 502.295,475	6	320.316,714 502.275,394	21.621

Punct început	X / Y	Punct sfârșit	X / Y	Lungime segment (** (m)
6	320.316,714 502.275,394	7	320.318,333 502.297,836	22.5
7	320.318,333 502.297,836	8	320.329,86 502.332,468	36.5
8	320.329,86 502.332,468	9	320.337,123 502.354,291	23.0
9	320.337,123 502.354,291	10	320.343,438 502.384,641	31.0
10	320.343,438 502.384,641	11	320.353,601 502.404,634	22.428
11	320.353,601 502.404,634	1	320.257,805 502.423,002	97.541

** Lungimile segmentelor sunt determinate în planul de proiecție Stereo 70 și sunt rotunjite la 1 milimetru.

*** Distanța dintre puncte este formată din segmente cumulate ce sunt mai mici decât valoarea 1 milimetru.

**DATE DESPRE IMOBILUL NR. 7107**

Oficiul de Cadastru și Publicitate Imobiliară HUNEDOARA
Biroul de Cadastru și Publicitate Imobiliară Deva

A. Partea I. Descrierea imobilului

TEREN Extravilan

Adresa: Jud. Hunedoara

Nr. Crt	Nr cadastral Nr. topografic	Suprafața* (mp)	Observații / Referințe
A1		1.520	Sector cadastral:4 Teren neimprejmuit;

B. Partea II. Proprietari și acte

Inscrieri privitoare la dreptul de proprietate și alte drepturi reale		Referințe
1 / 16/01/2023		
Act Administrativ nr. 89856/289, din 19/09/2003 emis de CJPSDPAT HUNEDOARA;		
B1	Intabulare, drept de PROPRIETATE, dobandit prin Reconstituire, cota actuala 1/1 1) LAZAR PETRU 2) CRISAN PETRUTA	A1

C. Partea III. SARCINI .

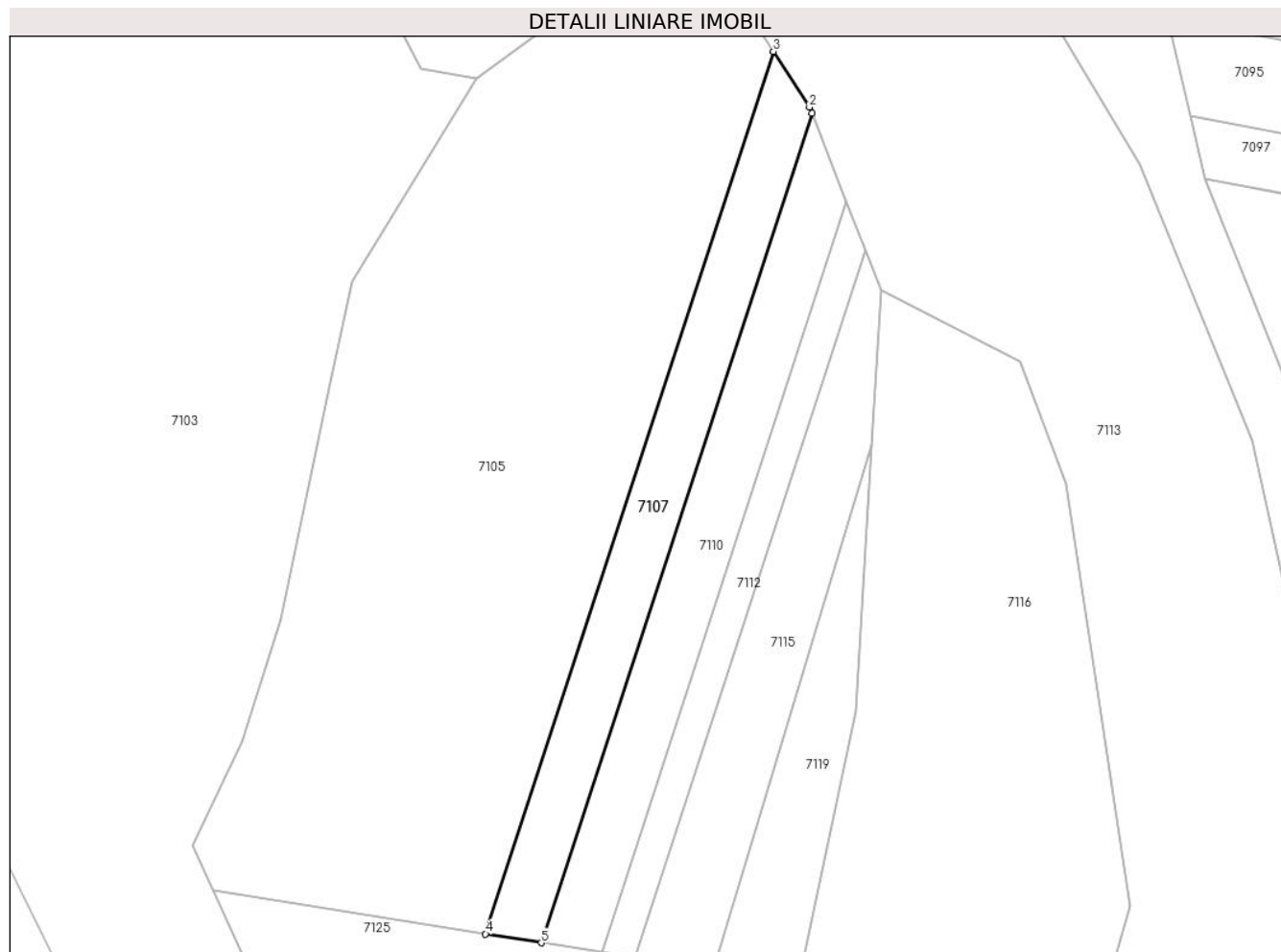
Inscrieri privind dezmembramintele dreptului de proprietate, drepturi reale de garanție și sarcini	Referințe
NU SUNT	

Anexa Nr. 1 La Partea I

Teren

Nr cadastral	Suprafața (mp)*	Observații / Referințe
	1.520	

* Suprafața este determinată în planul de proiecție Stereo 70.



Date referitoare la teren

Crt	Categorie folosință	Intravilan	Suprafața (mp)	Tarla	Parcelă	Nr. topo	Observații / Referințe
1	neproductiv	NU	1.520	1	2/5	-	

Lungime Segmente

1) Valorile lungimilor segmentelor sunt obținute din proiecție în plan.

Punct început	X / Y	Punct sfârșit	X / Y	Lungime segment (** (m)
1	320.189,434 502.434,367	2	320.189,018 502.435,427	1.138
2	320.189,018 502.435,427	3	320.182,749 502.445,139	11.56
3	320.182,749 502.445,139	4	320.132,62 502.291,678	161.441
4	320.132,62 502.291,678	5	320.142,322 502.290,142	9.822
5	320.142,322 502.290,142	1	320.189,434 502.434,367	151.725

**** Lungimile segmentelor sunt determinate în planul de proiecție Stereo 70 și sunt rotunjite la 1 milimetru.**

***** Distanța dintre puncte este formată din segmente cumulate ce sunt mai mici decât valoarea 1 milimetru.**

**DATE DESPRE IMOBILUL NR. 7108**

Oficiul de Cadastru și Publicitate Imobiliară HUNEDOARA
Biroul de Cadastru și Publicitate Imobiliară Deva

A. Partea I. Descrierea imobilului

TEREN Extravilan

Adresa: Jud. Hunedoara

Nr. Crt	Nr cadastral Nr. topografic	Suprafața* (mp)	Observații / Referințe
A1		1.208	Sector cadastral:4 Teren neimprejmuit;

B. Partea II. Proprietari și acte

Inscrieri privitoare la dreptul de proprietate și alte drepturi reale	Referințe
1 / 17/01/2023	
Act Administrativ nr. 13993/5, din 02/03/1999 emis de CJPSDPAT HUNEDOARA;	
B1	A1
Intabulare, drept de PROPRIETATE, dobandit prin Reconstituire, cota actuala 1/1	
1) PĂRĂOAN ZAMFIRA	

C. Partea III. SARCINI .

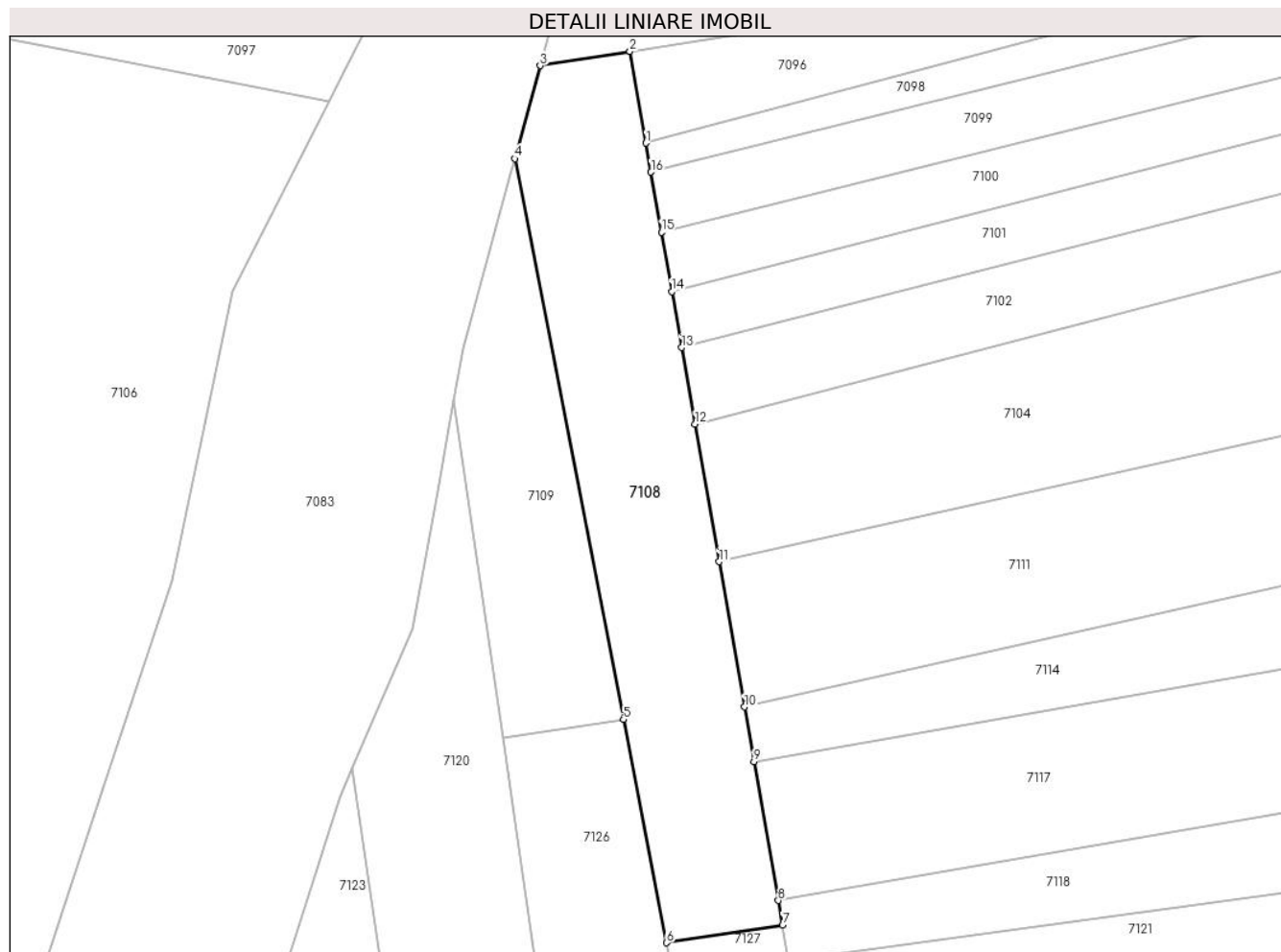
Inscrieri privind dezmembramintele dreptului de proprietate, drepturi reale de garanție și sarcini	Referințe
NU SUNT	

Anexa Nr. 1 La Partea I

Teren

Nr cadastral	Suprafața (mp)*	Observații / Referințe
	1.208	

* Suprafața este determinată în planul de proiecție Stereo 70.



Date referitoare la teren

Crt	Categorie folosință	Intravilan	Suprafața (mp)	Tarla	Parcelă	Nr. topo	Observații / Referințe
1	arabil	NU	1.208	8	180/21	-	

Lungime Segmente

1) Valorile lungimilor segmentelor sunt obținute din proiecție în plan.

Punct început	X / Y	Punct sfârșit	X / Y	Lungime segment (** (m)
1	320.386,956 502.400,195	2	320.385,269 502.409,836	9.788
2	320.385,269 502.409,836	3	320.375,838 502.408,337	9.549
3	320.375,838 502.408,337	4	320.373,155 502.398,567	10.132
4	320.373,155 502.398,567	5	320.384,583 502.339,653	60.013
5	320.384,583 502.339,653	6	320.389,138 502.316,176	23.915

Punct început	X / Y	Punct sfârșit	X / Y	Lungime segment (** (m)
6	320.389,138 502.316,176	7	320.401,337 502.318,008	12.336
7	320.401,337 502.318,008	8	320.400,88 502.320,618	2.65
8	320.400,88 502.320,618	9	320.398,328 502.335,207	14.81
9	320.398,328 502.335,207	10	320.397,322 502.340,952	5.832
10	320.397,322 502.340,952	11	320.394,652 502.356,214	15.494
11	320.394,652 502.356,214	12	320.392,12 502.370,684	14.69
12	320.392,12 502.370,684	13	320.390,714 502.378,719	8.157
13	320.390,714 502.378,719	14	320.389,683 502.384,609	5.979
14	320.389,683 502.384,609	15	320.388,591 502.390,848	6.335
15	320.388,591 502.390,848	16	320.387,487 502.397,159	6.407
16	320.387,487 502.397,159	1	320.386,956 502.400,195	3.082

** Lungimile segmentelor sunt determinate în planul de proiecție Stereo 70 și sunt rotunjite la 1 milimetru.

*** Distanța dintre puncte este formată din segmente cumulate ce sunt mai mici decât valoarea 1 milimetru.

**DATE DESPRE IMOBILUL NR. 7109**

Oficiul de Cadastru și Publicitate Imobiliară HUNEDOARA
Biroul de Cadastru și Publicitate Imobiliară Deva

A. Partea I. Descrierea imobilului

TEREN Extravilan

Adresa: Jud. Hunedoara

Nr. Crt	Nr cadastral Nr. topografic	Suprafața* (mp)	Observații / Referințe
A1		570	Sector cadastral:4 Teren neimprejmuit;

B. Partea II. Proprietari și acte

Inscrieri privitoare la dreptul de proprietate și alte drepturi reale	Referințe
1 / 17/01/2023	
Act Administrativ nr. 89856/475, din 09/01/2004 emis de CJPSDPAT HUNEDOARA;	
B1	A1
Intabulare, drept de PROPRIETATE, dobandit prin Reconstituire, cota actuala 1/1	
1) PETRESCU GHEORGHE	

C. Partea III. SARCINI .

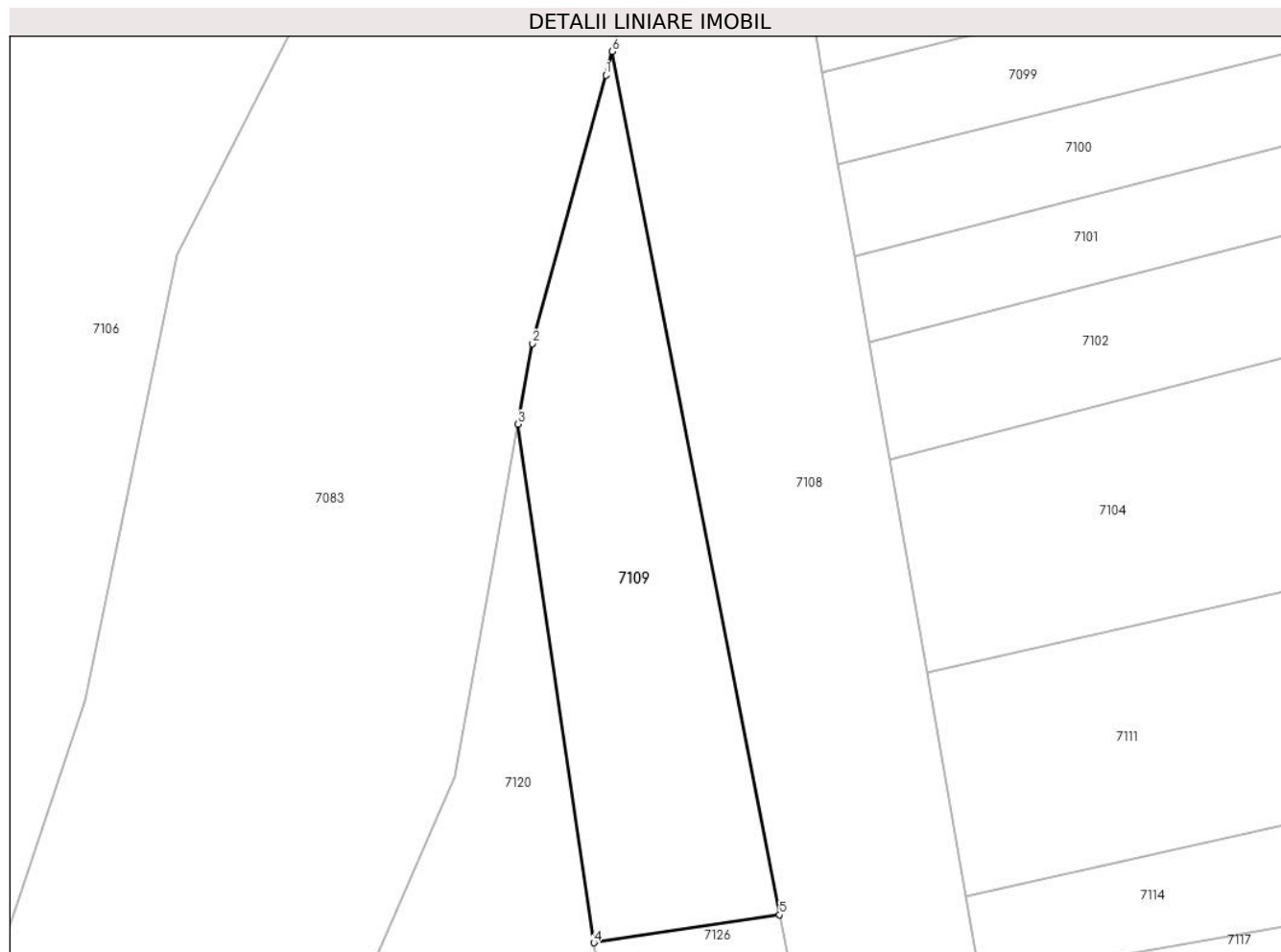
Inscrieri privind dezmembramintele dreptului de proprietate, drepturi reale de garanție și sarcini	Referințe
NU SUNT	

Anexa Nr. 1 La Partea I

Teren

Nr cadastral	Suprafața (mp)*	Observații / Referințe
	570	

* Suprafața este determinată în planul de proiecție Stereo 70.



Date referitoare la teren

Crt	Categorie folosință	Intravilan	Suprafața (mp)	Tarla	Parcelă	Nr. topo	Observații / Referințe
1	arabil	NU	570	8	180/22	-	

Lungime Segmente

1) Valorile lungimilor segmentelor sunt obținute din proiecție în plan.

Punct început	X / Y	Punct sfârșit	X / Y	Lungime segment (** (m)
1	320.372,714 502.396,961	2	320.367,682 502.378,639	19.0
2	320.367,682 502.378,639	3	320.366,703 502.373,134	5.591
3	320.366,703 502.373,134	4	320.371,902 502.337,748	35.766
4	320.371,902 502.337,748	5	320.384,583 502.339,653	12.823
5	320.384,583 502.339,653	6	320.373,155 502.398,567	60.013

Punct început	X / Y	Punct sfârșit	X / Y	Lungime segment (** (m)
6	320.373,155 502.398,567	1	320.372,714 502.396,961	1.666

** Lungimile segmentelor sunt determinate în planul de proiecție Stereo 70 și sunt rotunjite la 1 milimetru.

*** Distanța dintre puncte este formată din segmente cumulate ce sunt mai mici decât valoarea 1 milimetru.

**DATE DESPRE IMOBILUL NR. 7110**

Oficiul de Cadastru și Publicitate Imobiliară HUNEDOARA
Biroul de Cadastru și Publicitate Imobiliară Deva

A. Partea I. Descrierea imobilului

TEREN Extravilan

Adresa: Jud. Hunedoara

Nr. Crt	Nr cadastral Nr. topografic	Suprafața* (mp)	Observații / Referințe
A1		1.520	Sector cadastral:4 Teren neimprejmuit;

B. Partea II. Proprietari și acte

Inscrieri privitoare la dreptul de proprietate și alte drepturi reale		Referințe
1 / 16/01/2023		
Act Administrativ nr. 13993/30, din 12/03/1999 emis de CJPSDPAT HUNEDOARA;		
B1	Intabulare, drept de PROPRIETATE, dobandit prin Reconstituire, cota actuala 1/1 1) BALAJ VERGHELIA	A1

C. Partea III. SARCINI .

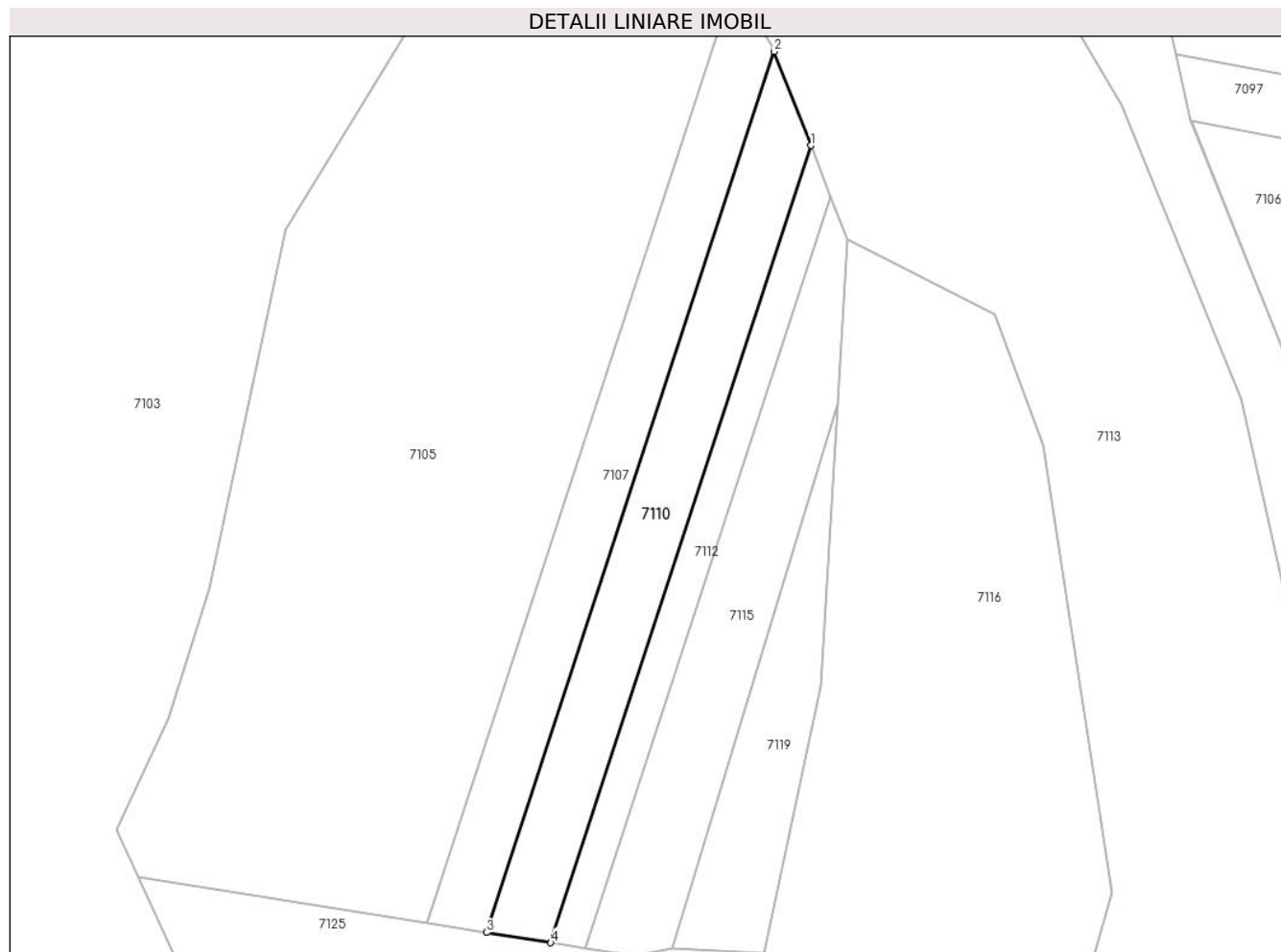
Inscrieri privind dezmembramintele dreptului de proprietate, drepturi reale de garanție și sarcini	Referințe
NU SUNT	

Anexa Nr. 1 La Partea I

Teren

Nr cadastral	Suprafața (mp)*	Observații / Referințe
	1.520	

* Suprafața este determinată în planul de proiecție Stereo 70.



Date referitoare la teren

Crt	Categorie folosință	Intravilan	Suprafața (mp)	Tarla	Parcelă	Nr. topo	Observații / Referințe
1	neproductiv	NU	1.520	1	2/6	-	

Lungime Segmente

1) Valorile lungimilor segmentelor sunt obținute din proiecție în plan.

Punct început	X / Y	Punct sfârșit	X / Y	Lungime segment (** (m)
1	320.195,47 502.418,971	2	320.189,434 502.434,367	16.537
2	320.189,434 502.434,367	3	320.142,322 502.290,142	151.725
3	320.142,322 502.290,142	4	320.152,843 502.288,475	10.653
4	320.152,843 502.288,475	1	320.195,47 502.418,971	137.282

** Lungimile segmentelor sunt determinate în planul de proiecție Stereo 70 și sunt rotunjite la 1 milimetru.

***** Distanţa dintre puncte este formată din segmente cumulate ce sunt mai mici decât valoarea 1 milimetru.**

**DATE DESPRE IMOBILUL NR. 7111**

Oficiul de Cadastru și Publicitate Imobiliară HUNEDOARA
Biroul de Cadastru și Publicitate Imobiliară Deva

A. Partea I. Descrierea imobilului

TEREN Extravilan

Adresa: Jud. Hunedoara

Nr. Crt	Nr cadastral Nr. topografic	Suprafața* (mp)	Observații / Referințe
A1		1.320	Sector cadastral:4 Teren neimprejmuit;

B. Partea II. Proprietari și acte

Inscrieri privitoare la dreptul de proprietate și alte drepturi reale	Referințe
1 / 17/01/2023	
Act Administrativ nr. 89856/274, din 12/08/2003 emis de CJPSDPAT HUNEDOARA;	
B1	A1
Intabulare, drept de PROPRIETATE, dobandit prin Reconstituire, cota actuala 1/1 1) POPA IOAN	

C. Partea III. SARCINI .

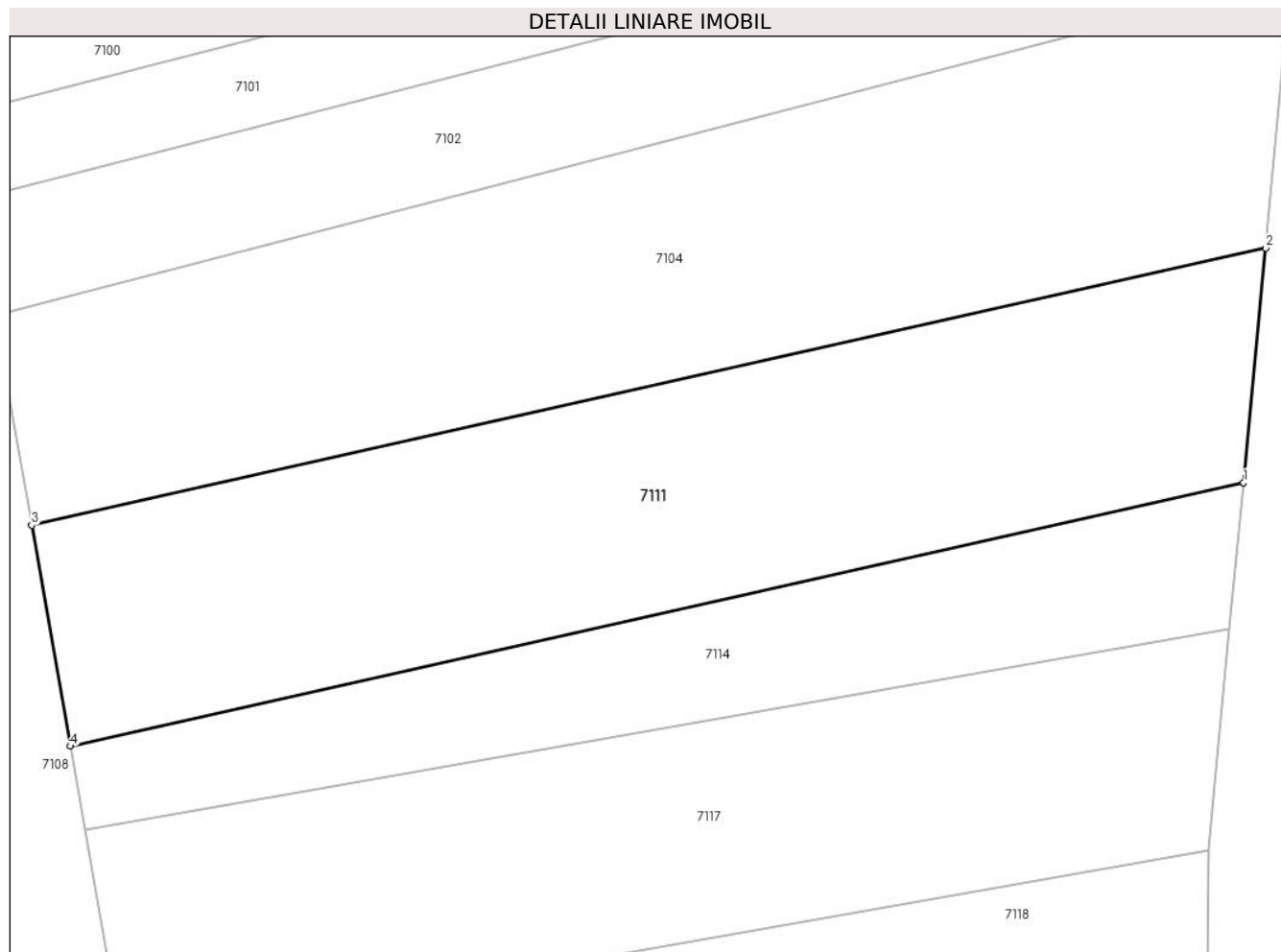
Inscrieri privind dezmembramintele dreptului de proprietate, drepturi reale de garanție și sarcini	Referințe
NU SUNT	

Anexa Nr. 1 La Partea I

Teren

Nr cadastral	Suprafața (mp)*	Observații / Referințe
	1.320	

* Suprafața este determinată în planul de proiecție Stereo 70.



Date referitoare la teren

Crt	Categorie folosință	Intra vilan	Suprafața (mp)	Tarla	Parcelă	Nr. topo	Observații / Referințe
1	arabil	NU	1.320	8	180/9	-	Există 1 stâlp cu suprafața mai mică de 1mp LEA 20KW

Lungime Segmente

1) Valorile lungimilor segmentelor sunt obținute din proiecție în plan.

Punct început	X / Y	Punct sfârșit	X / Y	Lungime segment (** (m)
1	320.478,443 502.359,158	2	320.479,972 502.375,363	16.277
2	320.479,972 502.375,363	3	320.394,652 502.356,214	87.443
3	320.394,652 502.356,214	4	320.397,322 502.340,952	15.494
4	320.397,322 502.340,952	1	320.478,443 502.359,158	83.138

**** Lungimile segmentelor sunt determinate în planul de proiecție Stereo 70 și sunt rotunjite la 1 milimetru.**

***** Distanța dintre puncte este formată din segmente cumulate ce sunt mai mici decât valoarea 1 milimetru.**

**DATE DESPRE IMOBILUL NR. 7112**

Oficiul de Cadastru și Publicitate Imobiliară HUNEDOARA
Biroul de Cadastru și Publicitate Imobiliară Deva

A. Partea I. Descrierea imobilului

TEREN Extravilan

Adresa: Jud. Hunedoara

Nr. Crt	Nr cadastral Nr. topografic	Suprafața* (mp)	Observații / Referințe
A1		760	Sector cadastral:4 Teren neimprejmuit;

B. Partea II. Proprietari și acte

Inscrieri privitoare la dreptul de proprietate și alte drepturi reale	Referințe
1 / 16/01/2023	
Act Administrativ nr. 13993/11, din 03/03/1999 emis de CJPSDPAT HUNEDOARA;	
B1	A1
Intabulare, drept de PROPRIETATE, dobandit prin Reconstituire, cota actuala 1/1 1) PETRESCU VIOREL	

C. Partea III. SARCINI .

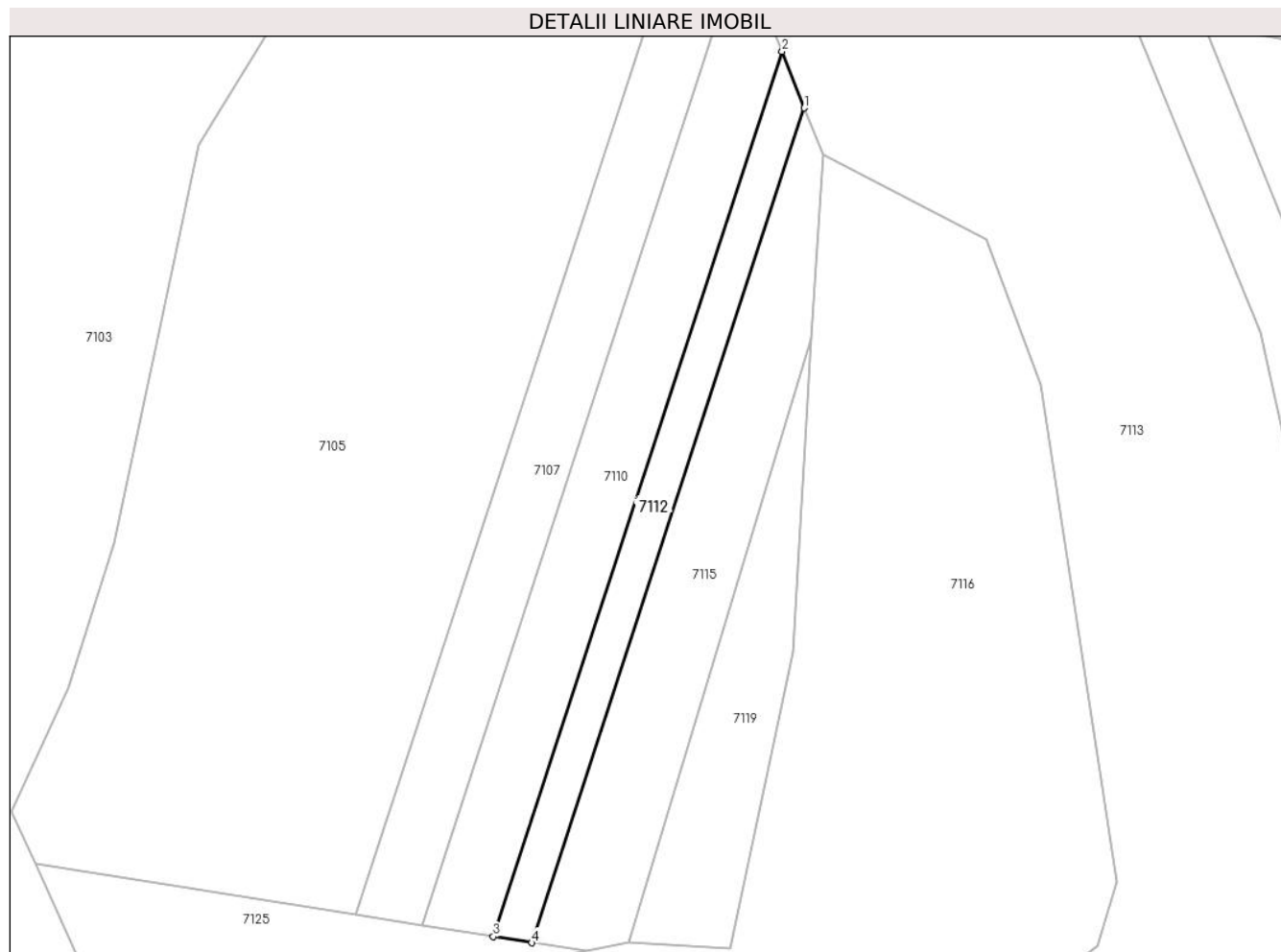
Inscrieri privind dezmembramintele dreptului de proprietate, drepturi reale de garanție și sarcini	Referințe
NU SUNT	

Anexa Nr. 1 La Partea I

Teren

Nr cadastral	Suprafața (mp)*	Observații / Referințe
	760	

* Suprafața este determinată în planul de proiecție Stereo 70.



Date referitoare la teren

Crt	Categorie folosință	Intravilan	Suprafața (mp)	Tarla	Parcelă	Nr. topo	Observații / Referințe
1	neproductiv	NU	760	2	2/8	-	

Lungime Segmente

1) Valorile lungimilor segmentelor sunt obținute din proiecție în plan.

Punct început	X / Y	Punct sfârșit	X / Y	Lungime segment (** (m)
1	320.198,741 502.410,631	2	320.195,47 502.418,971	8.959
2	320.195,47 502.418,971	3	320.152,843 502.288,475	137.282
3	320.152,843 502.288,475	4	320.158,543 502.287,572	5.771
4	320.158,543 502.287,572	1	320.198,741 502.410,631	129.457

** Lungimile segmentelor sunt determinate în planul de proiecție Stereo 70 și sunt rotunjite la 1 milimetru.

***** Distanţa dintre puncte este formată din segmente cumulate ce sunt mai mici decât valoarea 1 milimetru.**

**DATE DESPRE IMOBILUL NR. 7113**

Oficiul de Cadastru și Publicitate Imobiliară HUNEDOARA
Biroul de Cadastru și Publicitate Imobiliară Deva

A. Partea I. Descrierea imobilului

TEREN Extravilan

Adresa: Jud. Hunedoara

Nr. Crt	Nr cadastral Nr. topografic	Suprafața* (mp)	Observații / Referințe
A1		11.951	Sector cadastral:4 Teren neimprejmuit;

B. Partea II. Proprietari și acte

Inscrieri privitoare la dreptul de proprietate și alte drepturi reale		Referințe
1 / 16/01/2023		
Act Normativ nr. 349, din 28/02/2020 emis de MINISTERUL MEDIULUI APELOR ȘI PĂDURILOR (ORDIN);		
B1	Inscrierea provizorie, drept de PROPRIETATE, dobandit prin Lege, cota actuala 1/1 1) STATUL ROMÂN, CIF:9999999999999	A1
B2	Inscrierea provizorie, drept de ADMINISTRARE 1) REGIA NAȚIONALĂ A PĂDURILOR ROMSILVA - DIRECȚIA SILVICĂ HUNEDOARA - OCOLUL SILVIC ILIA, CIF:1590120	A1

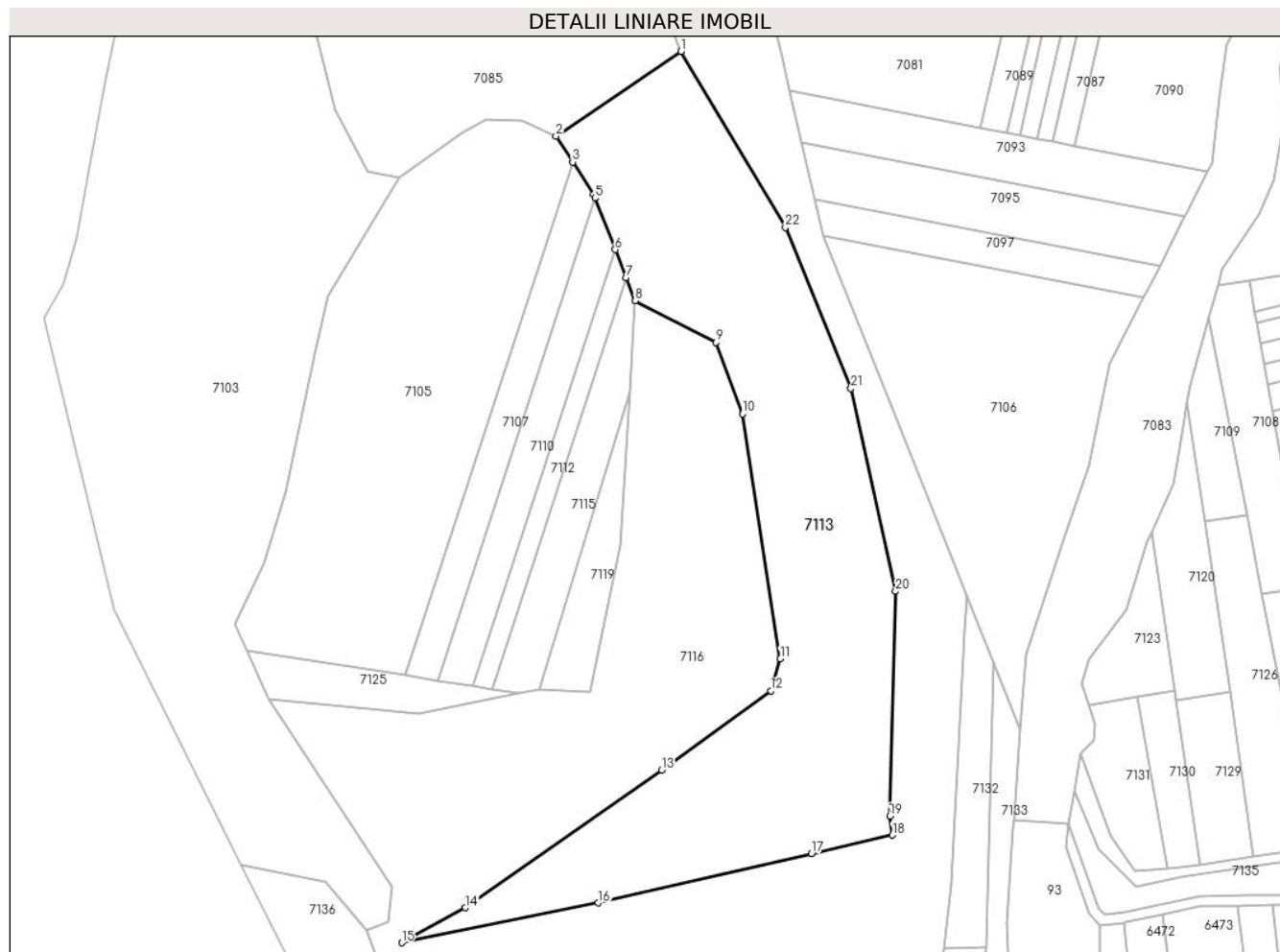
C. Partea III. SARCINI .

Inscrieri privind dezmembramintele dreptului de proprietate, drepturi reale de garanție și sarcini	Referințe
NU SUNT	

Teren

Nr cadastral	Suprafața (mp)*	Observații / Referințe
	11.951	

* Suprafața este determinată în planul de proiecție Stereo 70.



Date referitoare la teren

Crt	Categorie folosință	Intra vilan	Suprafața (mp)	Tarla	Parcelă	Nr. topo	Observații / Referințe
1	padure	NU	11.951	-	-	-	UA 82B

Lungime Segmente

1) Valorile lungimilor segmentelor sunt obținute din proiecție în plan.

Punct început	X / Y	Punct sfârșit	X / Y	Lungime segment (** (m)
1	320.215,201 502.478,206	2	320.177,744 502.452,892	45.208
3	320.182,749 502.445,139	4	320.189,018 502.435,427	11.56
5	320.189,434 502.434,367	6	320.195,47 502.418,971	16.537
7	320.198,741 502.410,631	8	320.201,472 502.403,664	7.483
9	320.225,711 502.391,269	10	320.233,603 502.369,859	22.818

Punct început	X / Y	Punct sfârșit	X / Y	Lungime segment (** (m)
2	320.177,744 502.452,892	3	320.182,749 502.445,139	9.228
4	320.189,018 502.435,427	5	320.189,434 502.434,367	1.138
6	320.195,47 502.418,971	7	320.198,741 502.410,631	8.959
8	320.201,472 502.403,664	9	320.225,711 502.391,269	27.225
10	320.233,603 502.369,859	11	320.244,877 502.296,616	74.106

Punct început	X / Y	Punct sfârșit	X / Y	Lungime segment (** (m)
11	320.244,877 502.296,616	12	320.242,058 502.287,038	9.984
13	320.209,364 502.263,374	14	320.150,74 502.222,245	71.613
15	320.131,587 502.211,804	16	320.190,41 502.223,687	60.012
17	320.254,207 502.238,473	18	320.278,476 502.243,983	24.887
19	320.277,632 502.249,649	20	320.279,43 502.316,823	67.198
21	320.266,049 502.377,454	22	320.246,424 502.425,601	51.993

Punct început	X / Y	Punct sfârșit	X / Y	Lungime segment (** (m)
12	320.242,058 502.287,038	13	320.209,364 502.263,374	40.359
14	320.150,74 502.222,245	15	320.131,587 502.211,804	21.814
16	320.190,41 502.223,687	17	320.254,207 502.238,473	65.488
18	320.278,476 502.243,983	19	320.277,632 502.249,649	5.728
20	320.279,43 502.316,823	21	320.266,049 502.377,454	62.09
22	320.246,424 502.425,601	1	320.215,201 502.478,206	61.173

** Lungimile segmentelor sunt determinate în planul de proiecție Stereo 70 și sunt rotunjite la 1 milimetru.

*** Distanța dintre puncte este formată din segmente cumulate ce sunt mai mici decât valoarea 1 milimetru.

**DATE DESPRE IMOBILUL NR. 7114**

Oficiul de Cadastru și Publicitate Imobiliară HUNEDOARA
Biroul de Cadastru și Publicitate Imobiliară Deva

A. Partea I. Descrierea imobilului

TEREN Extravilan

Adresa: Jud. Hunedoara

Nr. Crt	Nr cadastral Nr. topografic	Suprafața* (mp)	Observații / Referințe
A1		637	Sector cadastral:4 Teren neimprejmuit;

B. Partea II. Proprietari și acte

Inscrieri privitoare la dreptul de proprietate și alte drepturi reale	Referințe
1 / 17/01/2023	
Act Administrativ nr. 13993/22, din 09/03/1999 emis de CJPSDPAT HUNEDOARA;	
B1	A1
Intabulare, drept de PROPRIETATE, dobandit prin Reconstituire, cota actuala 1/1	
1) CĂRMĂZAN VALERIA	

C. Partea III. SARCINI .

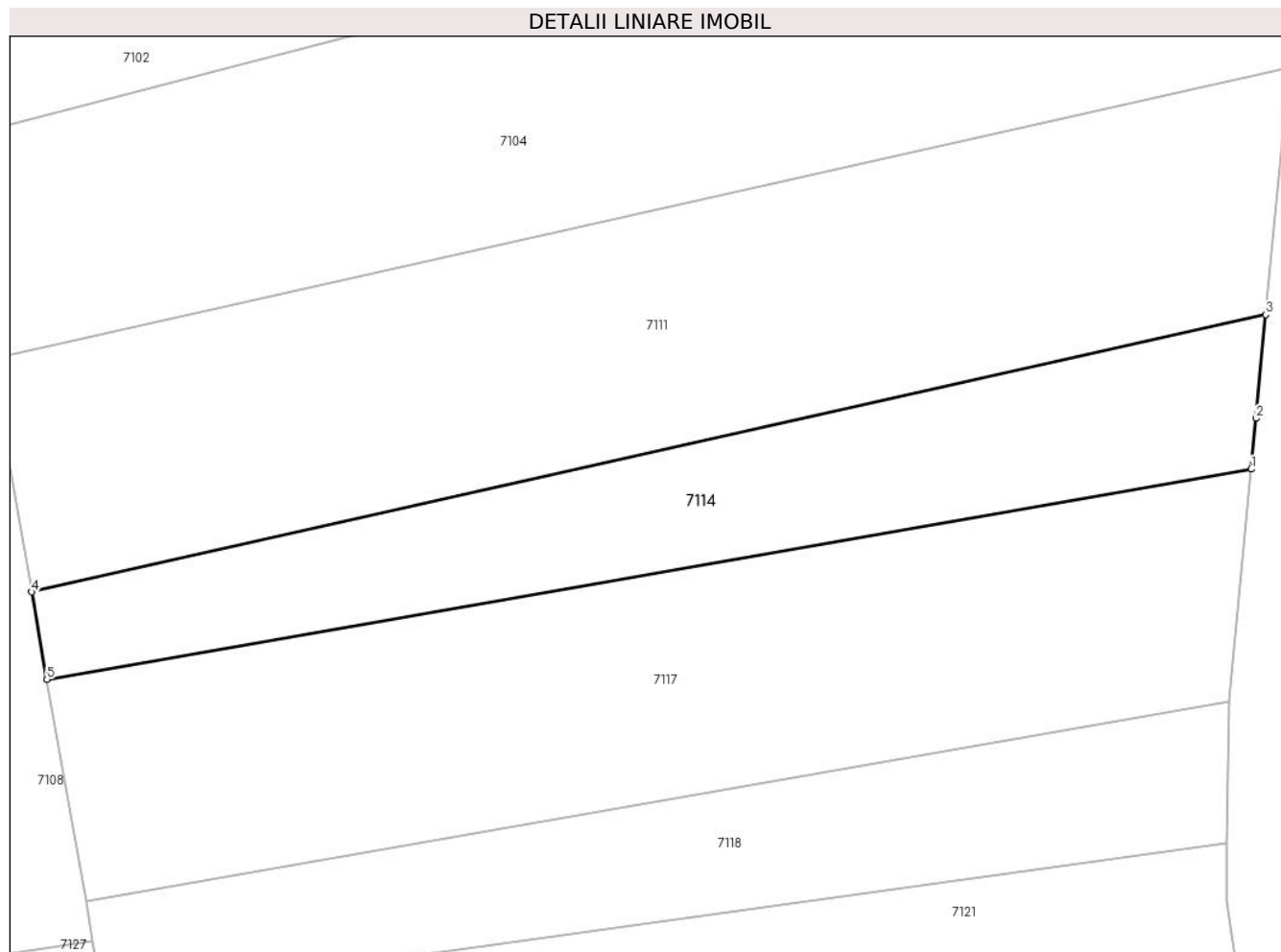
Inscrieri privind dezmembramintele dreptului de proprietate, drepturi reale de garanție și sarcini	Referințe
NU SUNT	

Anexa Nr. 1 La Partea I

Teren

Nr cadastral	Suprafața (mp)*	Observații / Referințe
	637	

* Suprafața este determinată în planul de proiecție Stereo 70.



Date referitoare la teren

Crt	Categorie folosință	Intravilan	Suprafața (mp)	Tarla	Parcelă	Nr. topo	Observații / Referințe
1	arabil	NU	637	8	180/10	-	

Lungime Segmente

1) Valorile lungimilor segmentelor sunt obținute din proiecție în plan.

Punct început	X / Y	Punct sfârșit	X / Y	Lungime segment (** (m)
1	320.477,486 502.349,015	2	320.477,801 502.352,355	3.355
2	320.477,801 502.352,355	3	320.478,443 502.359,158	6.833
3	320.478,443 502.359,158	4	320.397,322 502.340,952	83.138
4	320.397,322 502.340,952	5	320.398,328 502.335,207	5.832
5	320.398,328 502.335,207	1	320.477,486 502.349,015	80.353

**** Lungimile segmentelor sunt determinate în planul de proiecție Stereo 70 și sunt rotunjite la 1 milimetru.**

***** Distanța dintre puncte este formată din segmente cumulate ce sunt mai mici decât valoarea 1 milimetru.**

**DATE DESPRE IMOBILUL NR. 7115**

Oficiul de Cadastru și Publicitate Imobiliară HUNEDOARA
Biroul de Cadastru și Publicitate Imobiliară Deva

A. Partea I. Descrierea imobilului

TEREN Extravilan

Adresa: Jud. Hunedoara

Nr. Crt	Nr cadastral Nr. topografic	Suprafața* (mp)	Observații / Referințe
A1		1.440	Sector cadastral:4 Teren neimprejmuit;

B. Partea II. Proprietari și acte

Inscrieri privitoare la dreptul de proprietate și alte drepturi reale	Referințe
1 / 16/01/2023	
Act Administrativ nr. 13993/38, din 17/03/1999 emis de CJPSDPAT HUNEDOARA;	
B1	A1
Intabulare, drept de PROPRIETATE, dobandit prin Reconstituire, cota actuala 1/1 1) OSOIAN IOAN	

C. Partea III. SARCINI .

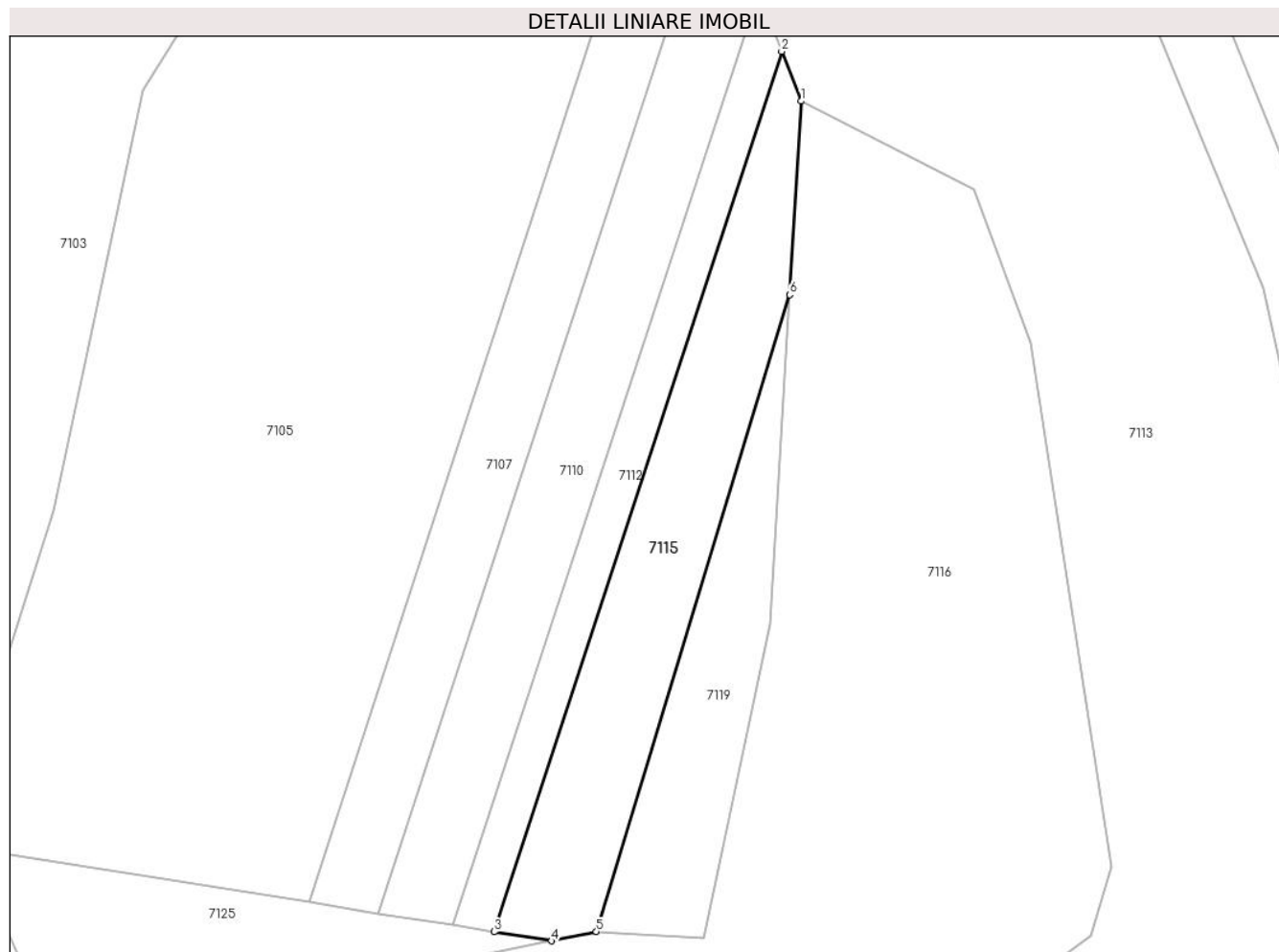
Inscrieri privind dezmembramintele dreptului de proprietate, drepturi reale de garanție și sarcini	Referințe
NU SUNT	

Anexa Nr. 1 La Partea I

Teren

Nr cadastral	Suprafața (mp)*	Observații / Referințe
	1.440	

* Suprafața este determinată în planul de proiecție Stereo 70.



Date referitoare la teren

Crt	Categorie folosință	Intravilan	Suprafața (mp)	Tarla	Parcelă	Nr. topo	Observații / Referințe
1	neproductiv	NU	1.440	1	2/10	-	

Lungime Segmente

1) Valorile lungimilor segmentelor sunt obținute din proiecție în plan.

Punct început	X / Y	Punct sfârșit	X / Y	Lungime segment (** (m)
1	320.201,472 502.403,664	2	320.198,741 502.410,631	7.483
2	320.198,741 502.410,631	3	320.158,543 502.287,572	129.457
3	320.158,543 502.287,572	4	320.166,572 502.286,301	8.129
4	320.166,572 502.286,301	5	320.172,833 502.287,575	6.389
5	320.172,833 502.287,575	6	320.199,849 502.376,593	93.027

Punct început	X / Y	Punct sfârșit	X / Y	Lungime segment (** (m)
6	320.199,849 502.376,593	1	320.201,472 502.403,664	27.12

** Lungimile segmentelor sunt determinate în planul de proiecție Stereo 70 și sunt rotunjite la 1 milimetru.

*** Distanța dintre puncte este formată din segmente cumulate ce sunt mai mici decât valoarea 1 milimetru.

**DATE DESPRE IMOBILUL NR. 7116**

Oficiul de Cadastru și Publicitate Imobiliară HUNEDOARA
Biroul de Cadastru și Publicitate Imobiliară Deva

A. Partea I. Descrierea imobilului

TEREN Extravilan

Adresa: Jud. Hunedoara

Nr. Crt	Nr cadastral Nr. topografic	Suprafața* (mp)	Observații / Referințe
A1		60.263	Sector cadastral:4 Teren neimprejmuit;

B. Partea II. Proprietari și acte

Inscrieri privitoare la dreptul de proprietate și alte drepturi reale	Referințe
1 / 16/01/2023	
Act Normativ nr. 7, din 13/03/1996 emis de PARLAMENTUL ROMÂNIEI;	
B1	A1
Intabulare, drept de PROPRIETATE, dobândit prin Lege, cota actuala 1/1	
1) COMUNA ILIA, REZERVA COMISIEI LOCALE DE FOND FUNCJAR, CIF:4374164	

C. Partea III. SARCINI .

Inscrieri privind dezmembramintele dreptului de proprietate, drepturi reale de garanție și sarcini	Referințe
NU SUNT	

Teren

Nr cadastral	Suprafața (mp)*	Observații / Referințe
	60.263	

* Suprafața este determinată în planul de proiecție Stereo 70.



Date referitoare la teren

Crt	Categorie folosință	Intravilan	Suprafața (mp)	Tarla	Parcelă	Nr. topo	Observații / Referințe
1	padure	NU	60.263	-	-	-	

Lungime Segmente

1) Valorile lungimilor segmentelor sunt obținute din proiecție în plan.

Punct început	X / Y	Punct sfârșit	X / Y	Lungime segment
1	320.131,763 502.143,601	2	320.188,426 502.150,396	57.069
4	320.124,963 502.100,562	5	320.128,293 502.016,193	84.434
7	320.145,667 502.018,665	8	320.234,029 502.017,06	88.377
10	320.301,794 502.035,917	11	320.299,809 502.060,036	24.2
13	320.309,885 502.132,842	14	320.304,933 502.148,257	16.191
16	320.291,689 502.189,491	17	320.293,967 502.210,134	20.768
2	320.188,426 502.150,396	3	320.192,959 502.113,02	37.649
5	320.128,293 502.016,193	6	320.129,274 502.016,808	1.158
8	320.234,029 502.017,06	9	320.303,288 502.017,779	69.263
11	320.299,809 502.060,036	12	320.306,183 502.106,097	46.5
14	320.304,933 502.148,257	15	320.301,475 502.159,024	11.309
17	320.293,967 502.210,134	18	320.296,077 502.229,25	19.232
3	320.192,959 502.113,02	4	320.124,963 502.100,562	69.128
6	320.129,274 502.016,808	7	320.145,667 502.018,665	16.498
9	320.303,288 502.017,779	10	320.301,794 502.035,917	18.2
12	320.306,183 502.106,097	13	320.309,885 502.132,842	27.0
15	320.301,475 502.159,024	16	320.291,689 502.189,491	32.0
18	320.296,077 502.229,25	19	320.299,004 502.283,771	54.6

Punct început	X / Y	Punct sfârșit	X / Y	Lungime segment	Punct început	X / Y	Punct sfârșit	X / Y	Lungime segment	Punct început	X / Y	Punct sfârșit	X / Y	Lungime segment
19	320.299,004 502.283,771	20	320.300,162 502.305,34	21.6	20	320.300,162 502.305,34	21	320.300,708 502.315,5	10.175	21	320.300,708 502.315,5	22	320.297,439 502.323,69	8.818
22	320.297,439 502.323,69	23	320.280,389 502.366,413	46.0	23	320.280,389 502.366,413	24	320.257,778 502.423,068	61.0	24	320.257,778 502.423,068	25	320.255,261 502.433,952	11.171
25	320.255,261 502.433,952	26	320.251,336 502.450,921	17.417	26	320.251,336 502.450,921	27	320.247,769 502.466,343	15.83	27	320.247,769 502.466,343	28	320.245,385 502.476,654	10.582
28	320.245,385 502.476,654	29	320.238,85 502.504,908	29.0	29	320.238,85 502.504,908	30	320.234,569 502.523,419	19.0	30	320.234,569 502.523,419	31	320.232,83 502.550,363	27.0
31	320.232,83 502.550,363	32	320.234,258 502.563,002	12.719	32	320.234,258 502.563,002	33	320.234,259 502.563,01	0.008	33	320.234,259 502.563,01	34	320.237,871 502.594,995	32.189
34	320.237,871 502.594,995	35	320.237,644 502.596,006	1.036	35	320.237,644 502.596,006	36	320.231,283 502.624,387	29.085	36	320.231,283 502.624,387	37	320.226,5 502.655,016	31.0
37	320.226,5 502.655,016	38	320.212,05 502.660,891	15.598	38	320.212,05 502.660,891	39	320.201,236 502.658,354	11.107	39	320.201,236 502.658,354	40	320.195,064 502.656,907	6.34
40	320.195,064 502.656,907	41	320.187,579 502.655,151	7.688	41	320.187,579 502.655,151	42	320.178,455 502.647,178	12.117	42	320.178,455 502.647,178	43	320.161,976 502.632,779	21.883
43	320.161,976 502.632,779	44	320.127,897 502.613,816	39.0	44	320.127,897 502.613,816	45	320.103,03 502.576,311	45.0	45	320.103,03 502.576,311	46	320.096,573 502.541,912	35.0
46	320.096,573 502.541,912	47	320.105,027 502.547,546	10.16	47	320.105,027 502.547,546	48	320.128,139 502.549,8	23.221	48	320.128,139 502.549,8	49	320.148,433 502.550,363	20.301
49	320.148,433 502.550,363	50	320.168,161 502.561,631	22.72	50	320.168,161 502.561,631	51	320.178,308 502.576,28	17.82	51	320.178,308 502.576,28	52	320.185,636 502.588,112	13.917
52	320.185,636 502.588,112	53	320.195,22 502.581,914	11.413	53	320.195,22 502.581,914	54	320.195,691 502.565,591	16.33	54	320.195,691 502.565,591	55	320.197,974 502.528,227	37.434
55	320.197,974 502.528,227	56	320.203,7 502.509,342	19.734	56	320.203,7 502.509,342	57	320.215,201 502.478,206	33.192	57	320.215,201 502.478,206	58	320.246,424 502.425,601	61.173
58	320.246,424 502.425,601	59	320.266,049 502.377,454	51.993	59	320.266,049 502.377,454	60	320.279,43 502.316,823	62.09	60	320.279,43 502.316,823	61	320.277,632 502.249,649	67.198
61	320.277,632 502.249,649	62	320.278,476 502.243,983	5.728	62	320.278,476 502.243,983	63	320.254,207 502.238,473	24.887	63	320.254,207 502.238,473	64	320.190,41 502.223,687	65.488
64	320.190,41 502.223,687	65	320.131,587 502.211,804	60.012	65	320.131,587 502.211,804	66	320.150,74 502.222,245	21.814	66	320.150,74 502.222,245	67	320.209,364 502.263,374	71.613
67	320.209,364 502.263,374	68	320.242,058 502.287,038	40.359	68	320.242,058 502.287,038	69	320.244,877 502.296,616	9.984	69	320.244,877 502.296,616	70	320.233,603 502.369,859	74.106
70	320.233,603 502.369,859	71	320.225,711 502.391,269	22.818	71	320.225,711 502.391,269	72	320.201,472 502.403,664	27.225	72	320.201,472 502.403,664	73	320.199,849 502.376,593	27.12
73	320.199,849 502.376,593	74	320.197,085 502.330,505	46.171	74	320.197,085 502.330,505	75	320.187,843 502.286,71	44.76	75	320.187,843 502.286,71	76	320.172,833 502.287,575	15.035
76	320.172,833 502.287,575	77	320.166,572 502.286,301	6.389	77	320.166,572 502.286,301	78	320.136,706 502.280,224	30.478	78	320.136,706 502.280,224	79	320.091,904 502.284,574	45.013
79	320.091,904 502.284,574	80	320.128,811 502.228,473	67.153	80	320.128,811 502.228,473	81	320.127,568 502.218,047	10.5	81	320.127,568 502.218,047	82	320.121,063 502.215,463	7.0
82	320.121,063 502.215,463	83	320.143,852 502.156,728	63.0	83	320.143,852 502.156,728	84	320.125,935 502.152,92	18.317	84	320.125,935 502.152,92	1	320.131,763 502.143,601	10.991

** Lungimile segmentelor sunt determinate în planul de proiecție Stereo 70 și sunt rotunjite la 1 milimetru.

*** Distanța dintre puncte este formată din segmente cumulate ce sunt mai mici decât valoarea 1 milimetru.

**DATE DESPRE IMOBILUL NR. 7117**

Oficiul de Cadastru și Publicitate Imobiliară HUNEDOARA
Biroul de Cadastru și Publicitate Imobiliară Deva

A. Partea I. Descrierea imobilului

TEREN Extravilan

Adresa: Jud. Hunedoara

Nr. Crt	Nr cadastral Nr. topografic	Suprafața* (mp)	Observații / Referințe
A1		1.160	Sector cadastral:4 Teren neimprejmuit;

B. Partea II. Proprietari și acte

Inscrieri privitoare la dreptul de proprietate și alte drepturi reale	Referințe
1 / 17/01/2023	
Act Administrativ nr. 13993/38, din 17/03/1999 emis de CJPSDPAT HUNEDOARA;	
B1	A1
Intabulare, drept de PROPRIETATE, dobandit prin Reconstituire, cota actuala 1/1 1) OSOIAN IOAN	

C. Partea III. SARCINI .

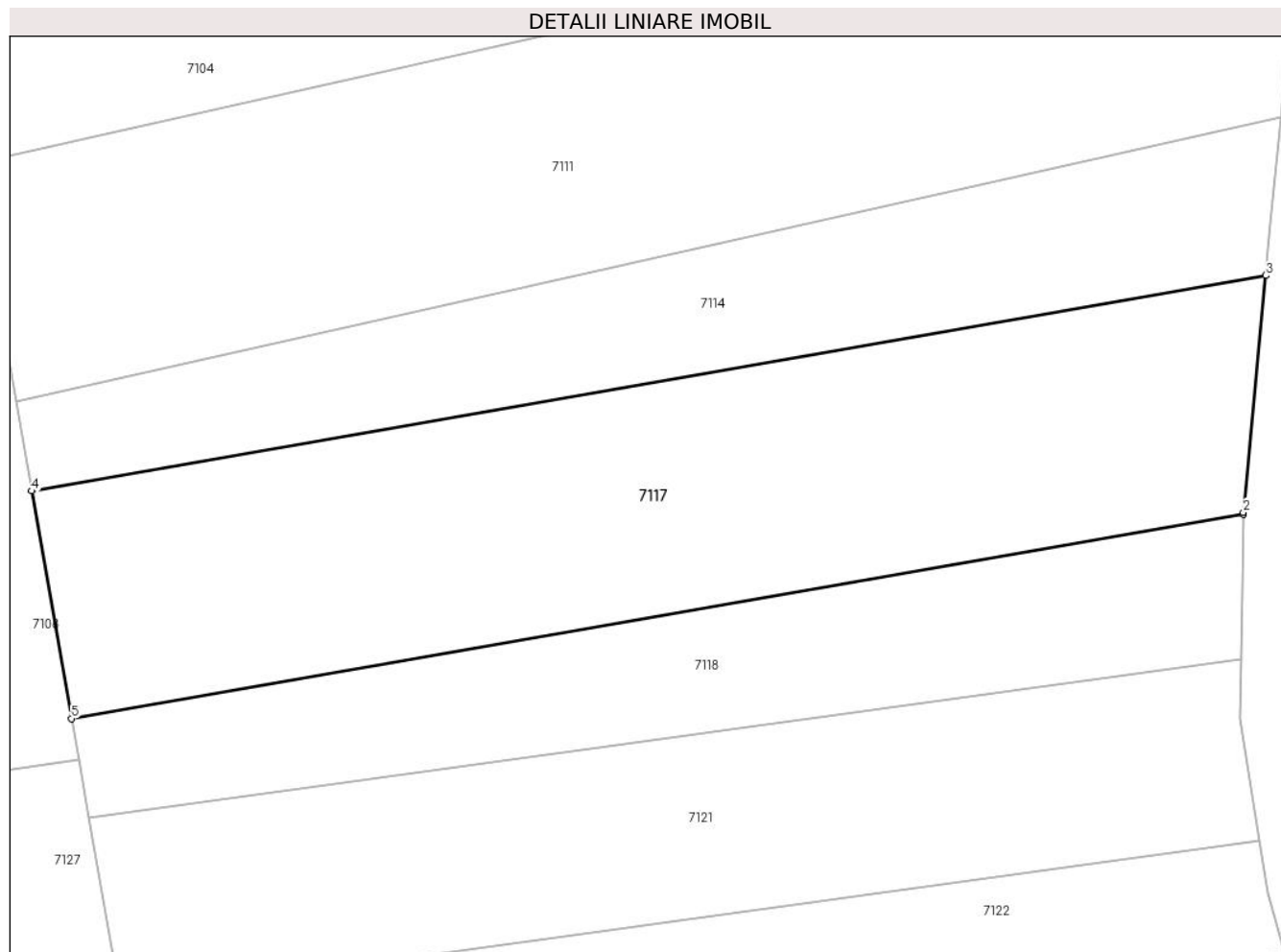
Inscrieri privind dezmembramintele dreptului de proprietate, drepturi reale de garanție și sarcini	Referințe
NU SUNT	

Anexa Nr. 1 La Partea I

Teren

Nr cadastral	Suprafața (mp)*	Observații / Referințe
	1.160	

* Suprafața este determinată în planul de proiecție Stereo 70.



Date referitoare la teren

Crt	Categorie folosință	Intravilan	Suprafața (mp)	Tarla	Parcelă	Nr. topo	Observații / Referințe
1	arabil	NU	1.160	5	180/11	-	

Lungime Segmente

1) Valorile lungimilor segmentelor sunt obținute din proiecție în plan.

Punct început	X / Y	Punct sfârșit	X / Y	Lungime segment (** (m)
1	320.476,052 502.333,731	2	320.476,053 502.333,837	0.106
2	320.476,053 502.333,837	3	320.477,486 502.349,015	15.245
3	320.477,486 502.349,015	4	320.398,328 502.335,207	80.353
4	320.398,328 502.335,207	5	320.400,88 502.320,618	14.81
5	320.400,88 502.320,618	1	320.476,052 502.333,731	76.307

**** Lungimile segmentelor sunt determinate în planul de proiecție Stereo 70 și sunt rotunjite la 1 milimetru.**

***** Distanța dintre puncte este formată din segmente cumulate ce sunt mai mici decât valoarea 1 milimetru.**

**DATE DESPRE IMOBILUL NR. 7118**

Oficiul de Cadastru și Publicitate Imobiliară HUNEDOARA
Biroul de Cadastru și Publicitate Imobiliară Deva

A. Partea I. Descrierea imobilului

TEREN Extravilan

Adresa: Jud. Hunedoara

Nr. Crt	Nr cadastral Nr. topografic	Suprafața* (mp)	Observații / Referințe
A1		588	Sector cadastral:4 Teren neimprejmuit;

B. Partea II. Proprietari și acte

Inscrieri privitoare la dreptul de proprietate și alte drepturi reale	Referințe
1 / 17/01/2023	
Act Administrativ nr. 89856/485, din 06/05/2004 emis de CJPSDPAT HUNEDOARA;	
B1	A1
Intabulare, drept de PROPRIETATE, dobandit prin Reconstituire, cota actuala 1/1	
1) RUSU PATRAFINA	

C. Partea III. SARCINI .

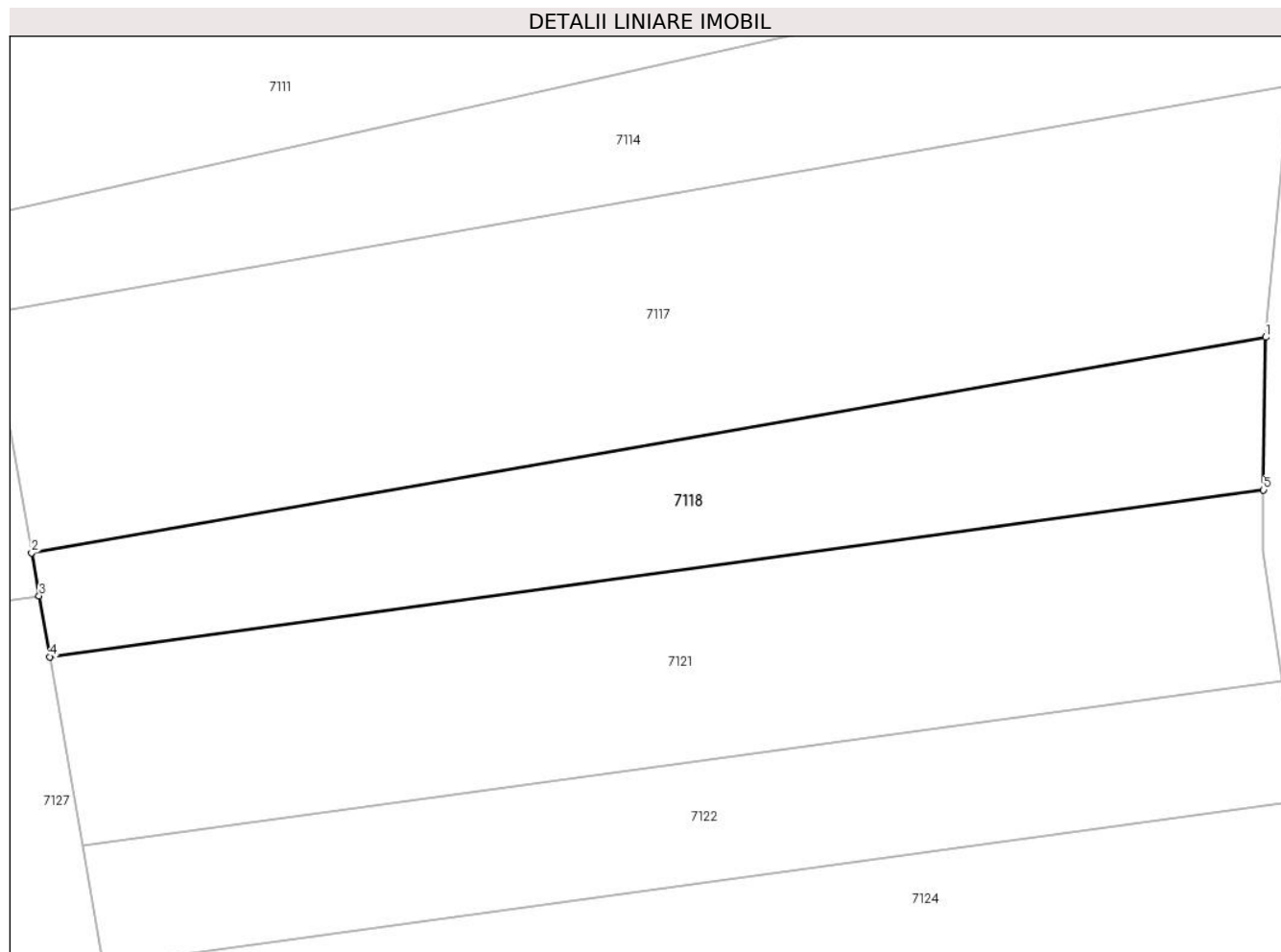
Inscrieri privind dezmembramintele dreptului de proprietate, drepturi reale de garanție și sarcini	Referințe
NU SUNT	

Anexa Nr. 1 La Partea I

Teren

Nr cadastral	Suprafața (mp)*	Observații / Referințe
	588	

* Suprafața este determinată în planul de proiecție Stereo 70.



Date referitoare la teren

Crt	Categorie folosință	Intravilan	Suprafața (mp)	Tarla	Parcelă	Nr. topo	Observații / Referințe
1	arabil	NU	588	8	180/13	-	

Lungime Segmente

1) Valorile lungimilor segmentelor sunt obținute din proiecție în plan.

Punct început	X / Y	Punct sfârșit	X / Y	Lungime segment (** (m)
1	320.476,052 502.333,731	2	320.400,88 502.320,618	76.307
2	320.400,88 502.320,618	3	320.401,337 502.318,008	2.65
3	320.401,337 502.318,008	4	320.401,988 502.314,286	3.779
4	320.401,988 502.314,286	5	320.475,92 502.324,442	74.626
5	320.475,92 502.324,442	1	320.476,052 502.333,731	9.29

**** Lungimile segmentelor sunt determinate în planul de proiecție Stereo 70 și sunt rotunjite la 1 milimetru.**

***** Distanța dintre puncte este formată din segmente cumulate ce sunt mai mici decât valoarea 1 milimetru.**

**DATE DESPRE IMOBILUL NR. 7119**

Oficiul de Cadastru și Publicitate Imobiliară HUNEDOARA
Biroul de Cadastru și Publicitate Imobiliară Deva

A. Partea I. Descrierea imobilului

TEREN Extravilan

Adresa: Jud. Hunedoara

Nr. Crt	Nr cadastral Nr. topografic	Suprafața* (mp)	Observații / Referințe
A1		832	Sector cadastral:4 Teren neimprejmuit;

B. Partea II. Proprietari și acte

Inscrieri privitoare la dreptul de proprietate și alte drepturi reale		Referințe
1 / 16/01/2023		
Act Administrativ nr. 13993/40, din 18/03/1999 emis de CJPSDPAT HUNEDOARA;		
B1	Intabulare, drept de PROPRIETATE, dobandit prin Reconstituire, cota actuala 1/1 1) BALAJ MARIOARA	A1

C. Partea III. SARCINI .

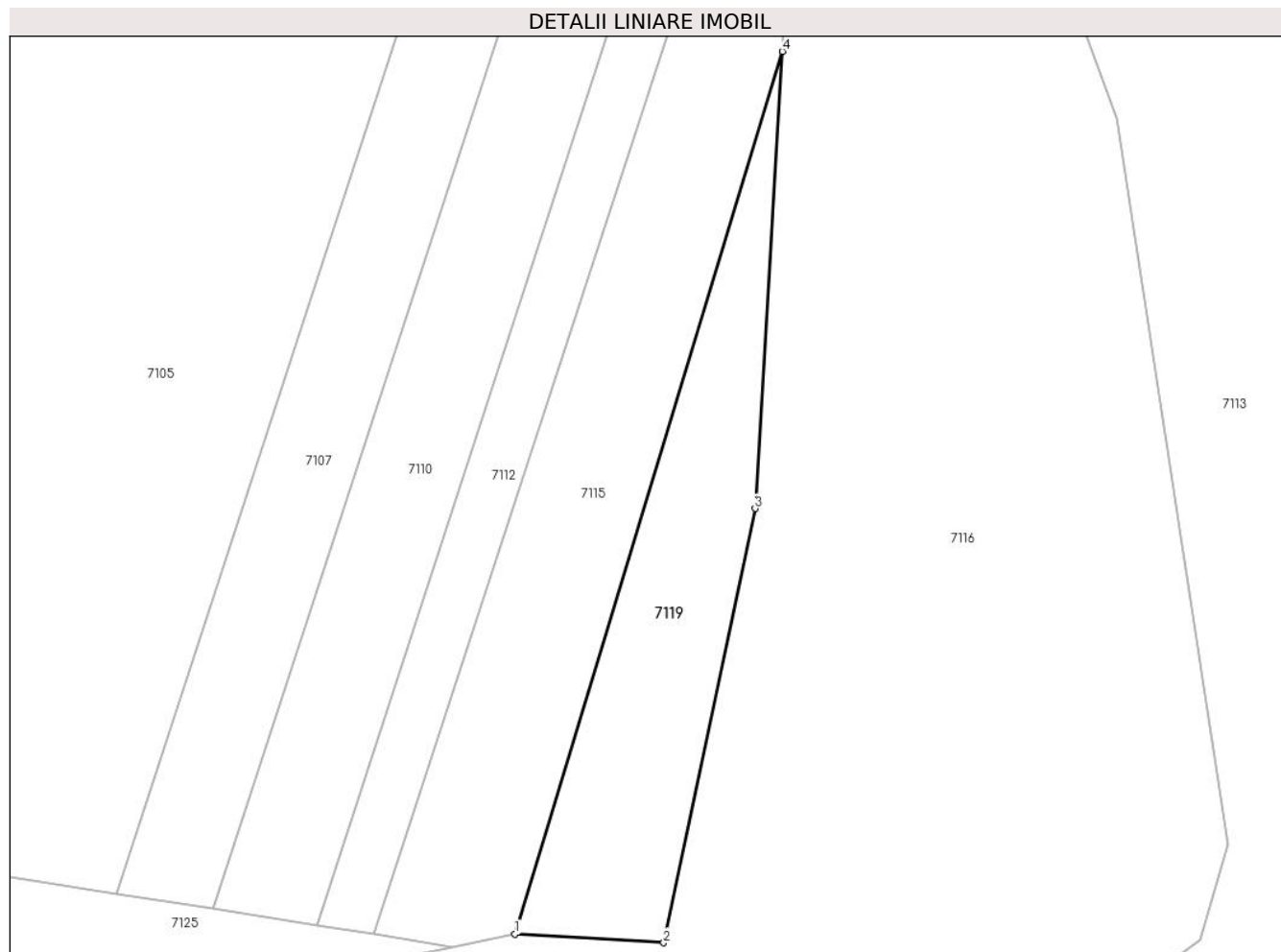
Inscrieri privind dezmembramintele dreptului de proprietate, drepturi reale de garanție și sarcini	Referințe
NU SUNT	

Anexa Nr. 1 La Partea I

Teren

Nr cadastral	Suprafața (mp)*	Observații / Referințe
	832	

* Suprafața este determinată în planul de proiecție Stereo 70.



Date referitoare la teren

Crt	Categorie folosință	Intravilan	Suprafața (mp)	Tarla	Parcelă	Nr. topo	Observații / Referințe
1	neproductiv	NU	832	3	2/11	-	

Lungime Segmente

1) Valorile lungimilor segmentelor sunt obținute din proiecție în plan.

Punct început	X / Y	Punct sfârșit	X / Y	Lungime segment (** (m)
1	320.172,833 502.287,575	2	320.187,843 502.286,71	15.035
2	320.187,843 502.286,71	3	320.197,085 502.330,505	44.76
3	320.197,085 502.330,505	4	320.199,849 502.376,593	46.171
4	320.199,849 502.376,593	1	320.172,833 502.287,575	93.027

** Lungimile segmentelor sunt determinate în planul de proiecție Stereo 70 și sunt rotunjite la 1 milimetru.

***** Distanţa dintre puncte este formată din segmente cumulate ce sunt mai mici decât valoarea 1 milimetru.**

**DATE DESPRE IMOBILUL NR. 7120**

Oficiul de Cadastru și Publicitate Imobiliară HUNEDOARA
Biroul de Cadastru și Publicitate Imobiliară Deva

A. Partea I. Descrierea imobilului

TEREN Extravilan

Adresa: Jud. Hunedoara

Nr. Crt	Nr cadastral Nr. topografic	Suprafața* (mp)	Observații / Referințe
A1		1.073	Sector cadastral:4 Teren neimprejmuit;

B. Partea II. Proprietari și acte

Inscrieri privitoare la dreptul de proprietate și alte drepturi reale	Referințe
1 / 31/10/2022	
Act Normativ nr. 7, din 13/03/1996 emis de PARLAMENTUL ROMÂNIEI;	
B1	A1
1) COMUNA ILIA, REZERVA COMISIEI LOCALE DE FOND FUNCJAR, CIF:4374164	

C. Partea III. SARCINI .

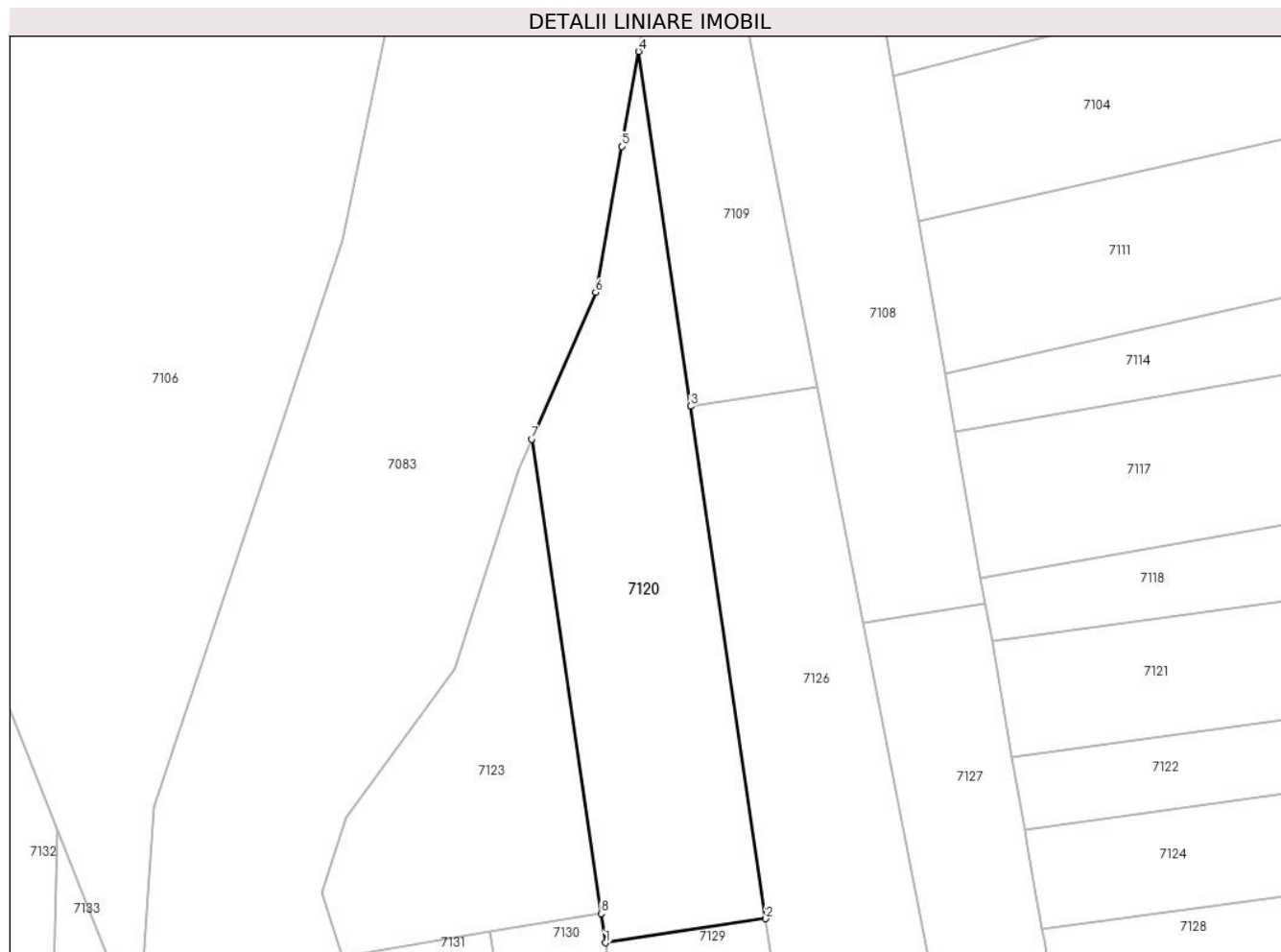
Inscrieri privind dezmembramintele dreptului de proprietate, drepturi reale de garanție și sarcini	Referințe
NU SUNT	

Anexa Nr. 1 La Partea I

Teren

Nr cadastral	Suprafața (mp)*	Observații / Referințe
	1.073	

* Suprafața este determinată în planul de proiecție Stereo 70.



Date referitoare la teren

Crt	Categorie folosință	Intravilan	Suprafața (mp)	Tarla	Parcelă	Nr. topo	Observații / Referințe
1	faneata	NU	1.073	-	-	-	

Lungime Segmente

1) Valorile lungimilor segmentelor sunt obținute din proiecție în plan.

Punct început	X / Y	Punct sfârșit	X / Y	Lungime segment (** (m)
1	320.363,4 502.284,233	2	320.379,412 502.286,638	16.192
2	320.379,412 502.286,638	3	320.371,902 502.337,748	51.658
3	320.371,902 502.337,748	4	320.366,703 502.373,134	35.766
4	320.366,703 502.373,134	5	320.365,02 502.363,674	9.609
5	320.365,02 502.363,674	6	320.362,428 502.349,103	14.8

Punct început	X / Y	Punct sfârșit	X / Y	Lungime segment (** (m)
6	320.362,428 502.349,103	7	320.356,018 502.334,474	15.972
7	320.356,018 502.334,474	8	320.362,973 502.287,141	47.842
8	320.362,973 502.287,141	1	320.363,4 502.284,233	2.939

** Lungimile segmentelor sunt determinate în planul de proiecție Stereo 70 și sunt rotunjite la 1 milimetru.

*** Distanța dintre puncte este formată din segmente cumulate ce sunt mai mici decât valoarea 1 milimetru.

**DATE DESPRE IMOBILUL NR. 7121**

Oficiul de Cadastru și Publicitate Imobiliară HUNEDOARA
Biroul de Cadastru și Publicitate Imobiliară Deva

A. Partea I. Descrierea imobilului

TEREN Extravilan

Adresa: Jud. Hunedoara

Nr. Crt	Nr cadastral Nr. topografic	Suprafața* (mp)	Observații / Referințe
A1		863	Sector cadastral:4 Teren neimprejmuit;

B. Partea II. Proprietari și acte

Inscrieri privitoare la dreptul de proprietate și alte drepturi reale	Referințe
1 / 17/01/2023	
Act Administrativ nr. 13993/46, din 22/03/1999 emis de CJPSDPAT HUNEDOARA;	
B1	A1
Intabulare, drept de PROPRIETATE, dobandit prin Reconstituire, cota actuala 1/1 1) OSOIAN PARTENIE	

C. Partea III. SARCINI .

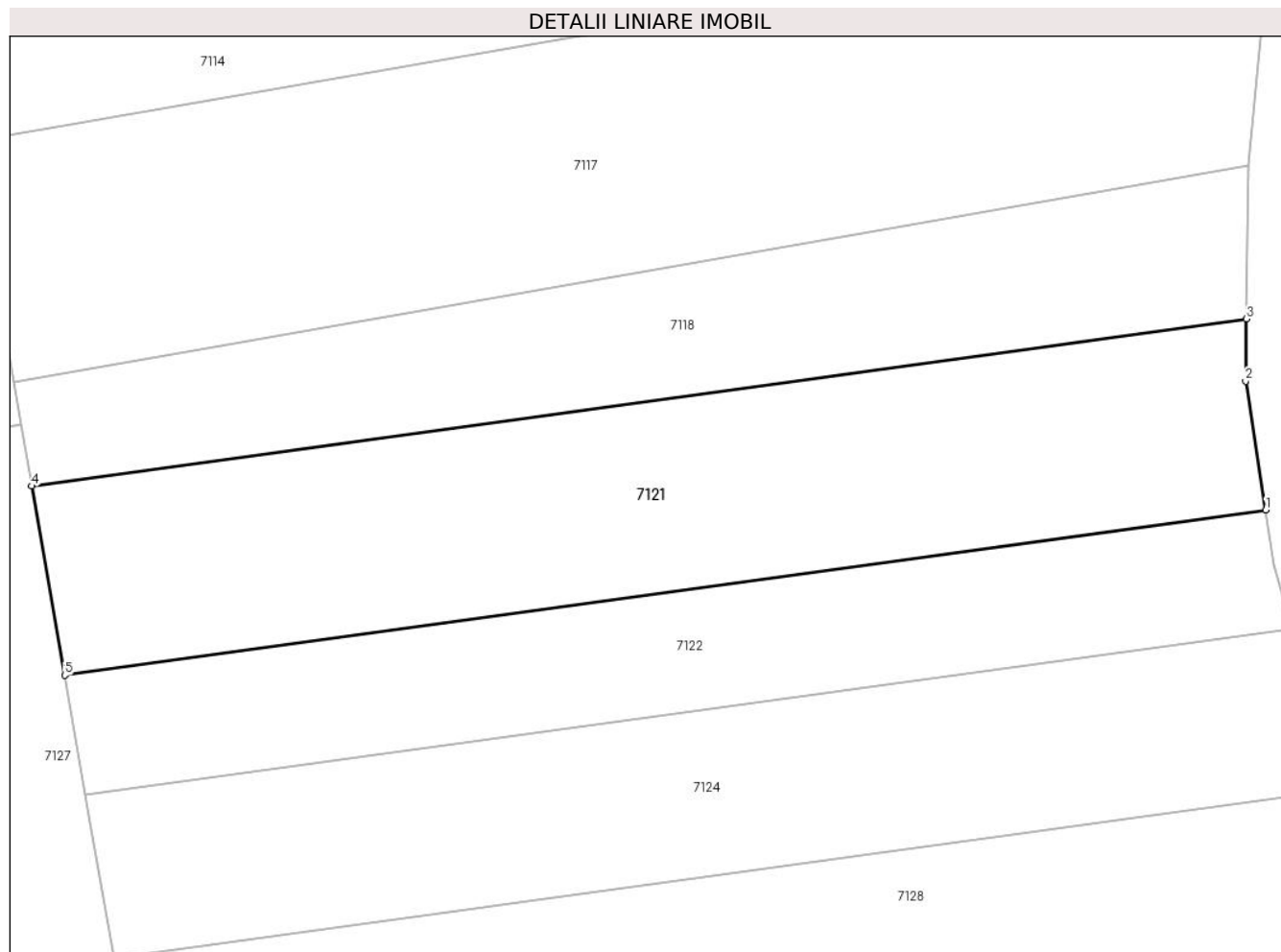
Inscrieri privind dezmembramintele dreptului de proprietate, drepturi reale de garanție și sarcini	Referințe
NU SUNT	

Anexa Nr. 1 La Partea I

Teren

Nr cadastral	Suprafaţa (mp)*	Observaţii / Referinţe
	863	

* Suprafaţa este determinată în planul de proiecţie Stereo 70.



Date referitoare la teren

Crt	Categorie folosinţă	Intravilan	Suprafaţa (mp)	Tarla	Parcelă	Nr. topo	Observaţii / Referinţe
1	arabil	NU	863	8	180/14	-	

Lungime Segmente

1) Valorile lungimilor segmentelor sunt obţinute din proiecţie în plan.

Punct început	X / Y	Punct sfârşit	X / Y	Lungime segment (** (m)
1	320.477,094 502.312,83	2	320.475,867 502.320,663	7.929
2	320.475,867 502.320,663	3	320.475,92 502.324,442	3.78
3	320.475,92 502.324,442	4	320.401,988 502.314,286	74.626
4	320.401,988 502.314,286	5	320.404,0 502.302,788	11.672
5	320.404,0 502.302,788	1	320.477,094 502.312,83	73.781

**** Lungimile segmentelor sunt determinate în planul de proiecție Stereo 70 și sunt rotunjite la 1 milimetru.**

***** Distanța dintre puncte este formată din segmente cumulate ce sunt mai mici decât valoarea 1 milimetru.**

**DATE DESPRE IMOBILUL NR. 7122**

Oficiul de Cadastru și Publicitate Imobiliară HUNEDOARA
Biroul de Cadastru și Publicitate Imobiliară Deva

A. Partea I. Descrierea imobilului

TEREN Extravilan

Adresa: Jud. Hunedoara

Nr. Crt	Nr cadastral Nr. topografic	Suprafața* (mp)	Observații / Referințe
A1		546	Sector cadastral:4 Teren neimprejmuit;

B. Partea II. Proprietari și acte

Inscrieri privitoare la dreptul de proprietate și alte drepturi reale	Referințe
1 / 17/01/2023	
Act Administrativ nr. 13993/40, din 18/03/1999 emis de CJPSDPAT HUNEDOARA;	
B1	A1
Intabulare, drept de PROPRIETATE, dobandit prin Reconstituire, cota actuala 1/1 1) BALAJ MARIOARA	

C. Partea III. SARCINI .

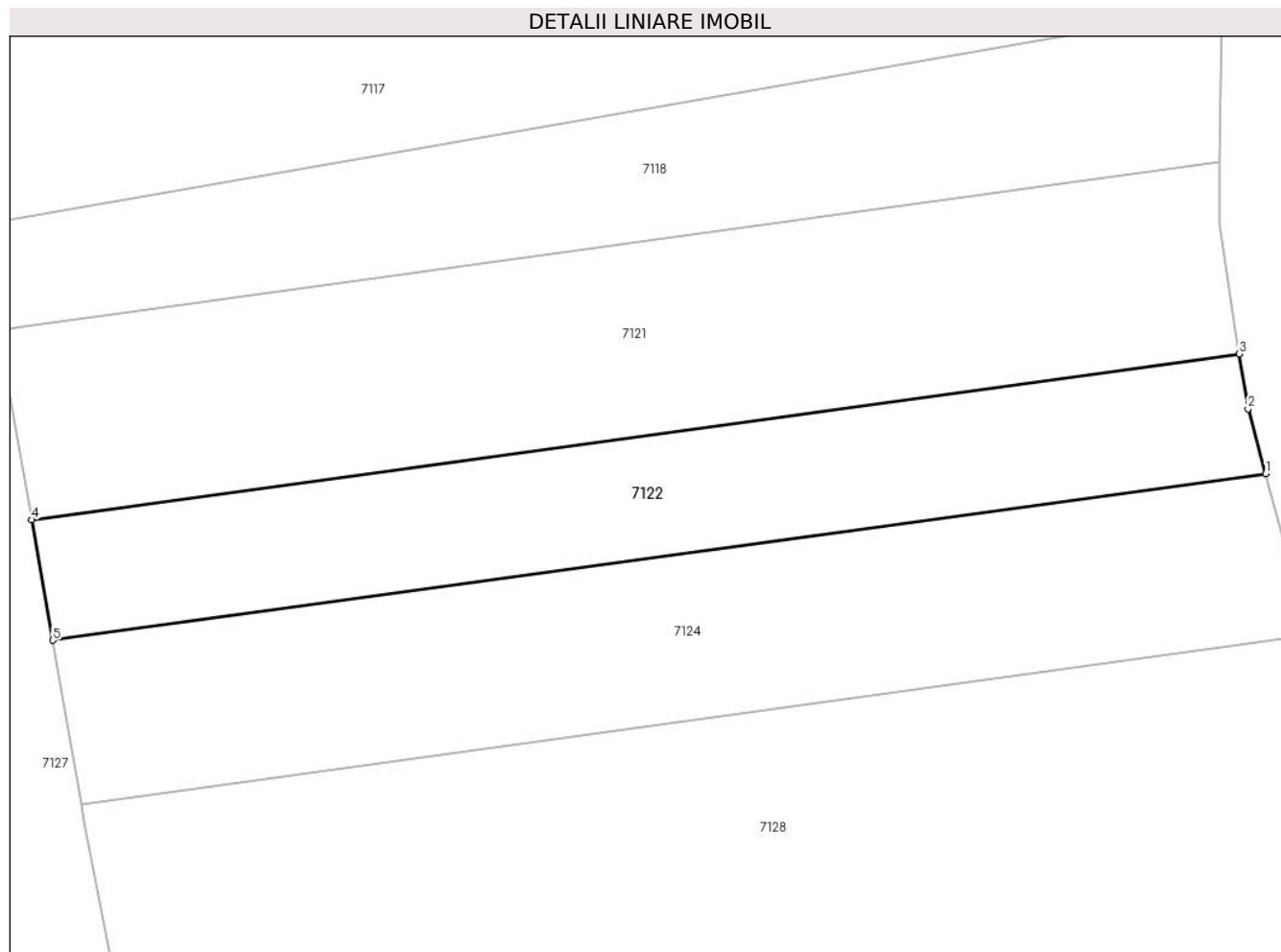
Inscrieri privind dezmembramintele dreptului de proprietate, drepturi reale de garanție și sarcini	Referințe
NU SUNT	

Anexa Nr. 1 La Partea I

Teren

Nr cadastral	Suprafața (mp)*	Observații / Referințe
	546	

* Suprafața este determinată în planul de proiecție Stereo 70.



Date referitoare la teren

Crt	Categorie folosință	Intravilan	Suprafața (mp)	Tarla	Parcelă	Nr. topo	Observații / Referințe
1	arabil	NU	546	5	180/15	-	

Lungime Segmente

1) Valorile lungimilor segmentelor sunt obținute din proiecție în plan.

Punct început	X / Y	Punct sfârșit	X / Y	Lungime segment (** (m)
1	320.478,687 502.305,585	2	320.477,616 502.309,497	4.057
2	320.477,616 502.309,497	3	320.477,094 502.312,83	3.373
3	320.477,094 502.312,83	4	320.404,0 502.302,788	73.781
4	320.404,0 502.302,788	5	320.405,276 502.295,499	7.4
5	320.405,276 502.295,499	1	320.478,687 502.305,585	74.101

**** Lungimile segmentelor sunt determinate în planul de proiecție Stereo 70 și sunt rotunjite la 1 milimetru.**

***** Distanța dintre puncte este formată din segmente cumulate ce sunt mai mici decât valoarea 1 milimetru.**

**DATE DESPRE IMOBILUL NR. 7123**

Oficiul de Cadastru și Publicitate Imobiliară HUNEDOARA
Biroul de Cadastru și Publicitate Imobiliară Deva

A. Partea I. Descrierea imobilului

TEREN Extravilan

Adresa: Jud. Hunedoara

Nr. Crt	Nr cadastral Nr. topografic	Suprafața* (mp)	Observații / Referințe
A1		699	Sector cadastral:4 Teren neimprejmuit;

B. Partea II. Proprietari și acte

Inscrieri privitoare la dreptul de proprietate și alte drepturi reale	Referințe
1 / 17/01/2023	
Act Administrativ nr. 13993/40, din 18/03/1999 emis de CJPSDPAT HUNEDOARA;	
B1	A1
Intabulare, drept de PROPRIETATE, dobandit prin Reconstituire, cota actuala 1/1 1) BALAJ MARIOARA	

C. Partea III. SARCINI .

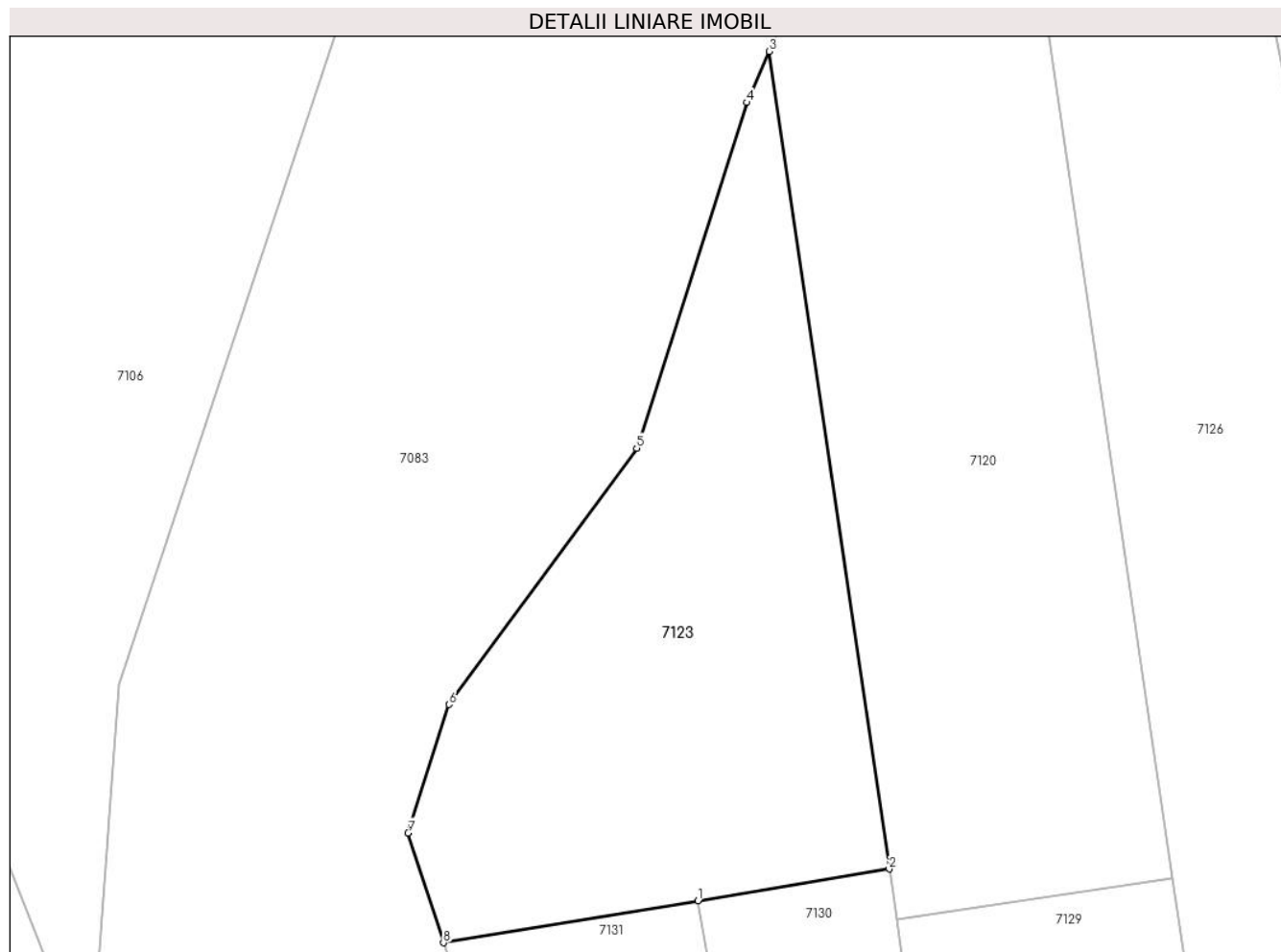
Inscrieri privind dezmembramintele dreptului de proprietate, drepturi reale de garanție și sarcini	Referințe
NU SUNT	

Anexa Nr. 1 La Partea I

Teren

Nr cadastral	Suprafața (mp)*	Observații / Referințe
	699	

* Suprafața este determinată în planul de proiecție Stereo 70.



Date referitoare la teren

Crt	Categorie folosință	Intravilan	Suprafața (mp)	Tarla	Parcelă	Nr. topo	Observații / Referințe
1	arabil	NU	699	5	180/27	-	

Lungime Segmente

1) Valorile lungimilor segmentelor sunt obținute din proiecție în plan.

Punct început	X / Y	Punct sfârșit	X / Y	Lungime segment (** (m)
1	320.351,89 502.285,313	2	320.362,973 502.287,141	11.232
2	320.362,973 502.287,141	3	320.356,018 502.334,474	47.842
3	320.356,018 502.334,474	4	320.354,722 502.331,517	3.228
4	320.354,722 502.331,517	5	320.348,337 502.311,511	21.0
5	320.348,337 502.311,511	6	320.337,453 502.296,676	18.4

Punct început	X / Y	Punct sfârșit	X / Y	Lungime segment (** (m)
6	320.337,453 502.296,676	7	320.335,093 502.289,241	7.8
7	320.335,093 502.289,241	8	320.337,134 502.282,879	6.682
8	320.337,134 502.282,879	1	320.351,89 502.285,313	14.955

** Lungimile segmentelor sunt determinate în planul de proiecție Stereo 70 și sunt rotunjite la 1 milimetru.

*** Distanța dintre puncte este formată din segmente cumulate ce sunt mai mici decât valoarea 1 milimetru.

**DATE DESPRE IMOBILUL NR. 7124**

Oficiul de Cadastru și Publicitate Imobiliară HUNEDOARA
Biroul de Cadastru și Publicitate Imobiliară Deva

A. Partea I. Descrierea imobilului

TEREN Extravilan

Adresa: Jud. Hunedoara

Nr. Crt	Nr cadastral Nr. topografic	Suprafața* (mp)	Observații / Referințe
A1		750	Sector cadastral:4 Teren neimprejmuit;

B. Partea II. Proprietari și acte

Inscrieri privitoare la dreptul de proprietate și alte drepturi reale	Referințe
1 / 17/01/2022	
Act Administrativ nr. 89856/331, din 10/10/2003 emis de CJPSDPAT HUNEDOARA;	
B1	A1
Intabulare, drept de PROPRIETATE, dobandit prin Reconstituire, cota actuala 1/1 1) HOLDEAN PETRU	

C. Partea III. SARCINI .

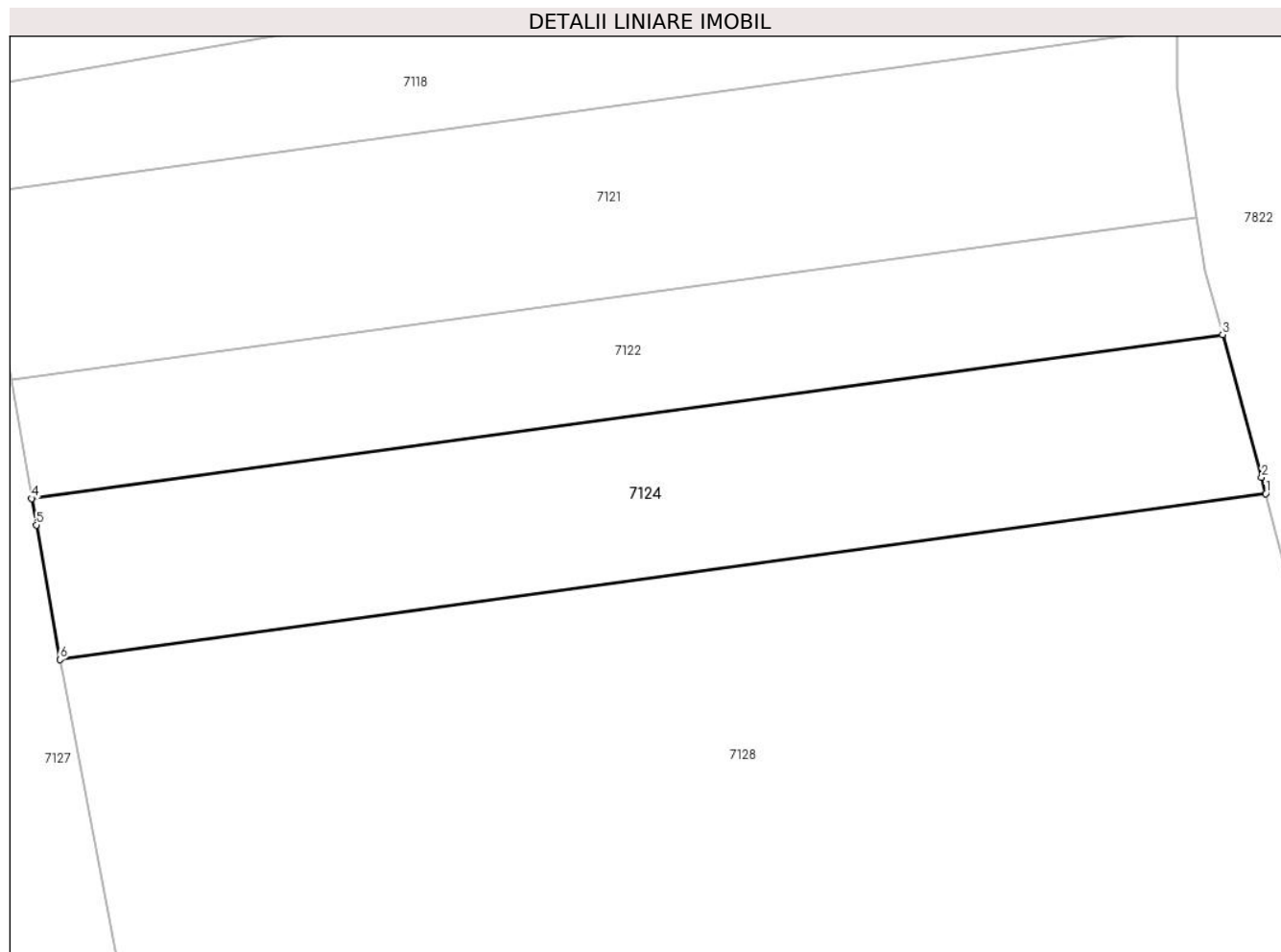
Inscrieri privind dezmembramintele dreptului de proprietate, drepturi reale de garanție și sarcini	Referințe
NU SUNT	

Anexa Nr. 1 La Partea I

Teren

Nr cadastral	Suprafața (mp)*	Observații / Referințe
	750	

* Suprafața este determinată în planul de proiecție Stereo 70.



Date referitoare la teren

Crt	Categorie folosință	Intravilan	Suprafața (mp)	Tarla	Parcelă	Nr. topo	Observații / Referințe
1	arabil	NU	750	8	180/17	-	

Lungime Segmente

1) Valorile lungimilor segmentelor sunt obținute din proiecție în plan.

Punct început	X / Y	Punct sfârșit	X / Y	Lungime segment (** (m)
1	320.481,348 502.295,799	2	320.481,091 502.296,799	1.033
2	320.481,091 502.296,799	3	320.478,687 502.305,585	9.108
3	320.478,687 502.305,585	4	320.405,276 502.295,499	74.101
4	320.405,276 502.295,499	5	320.405,561 502.293,867	1.657
5	320.405,561 502.293,867	6	320.407,01 502.285,586	8.407

Punct început	X / Y	Punct sfârșit	X / Y	Lungime segment (** (m)
6	320.407,01 502.285,586	1	320.481,348 502.295,799	75.036

** Lungimile segmentelor sunt determinate în planul de proiecție Stereo 70 și sunt rotunjite la 1 milimetru.

*** Distanța dintre puncte este formată din segmente cumulate ce sunt mai mici decât valoarea 1 milimetru.

**DATE DESPRE IMOBILUL NR. 7125**

Oficiul de Cadastru și Publicitate Imobiliară HUNEDOARA
Biroul de Cadastru și Publicitate Imobiliară Deva

A. Partea I. Descrierea imobilului

TEREN Extravilan

Adresa: Jud. Hunedoara

Nr. Crt	Nr cadastral Nr. topografic	Suprafața* (mp)	Observații / Referințe
A1		752	Sector cadastral:4 Teren neimprejmuit;

B. Partea II. Proprietari și acte

Inscrieri privitoare la dreptul de proprietate și alte drepturi reale		Referințe
1 / 02/11/2022		
Act Administrativ nr. 13993/15, din 04/03/1999 emis de CJPSDPAT HUNEDOARA;		
B1	Intabulare, drept de PROPRIETATE, dobandit prin Reconstituire, cota actuala 1/1 1) PITIC TRAIAN	A1

C. Partea III. SARCINI .

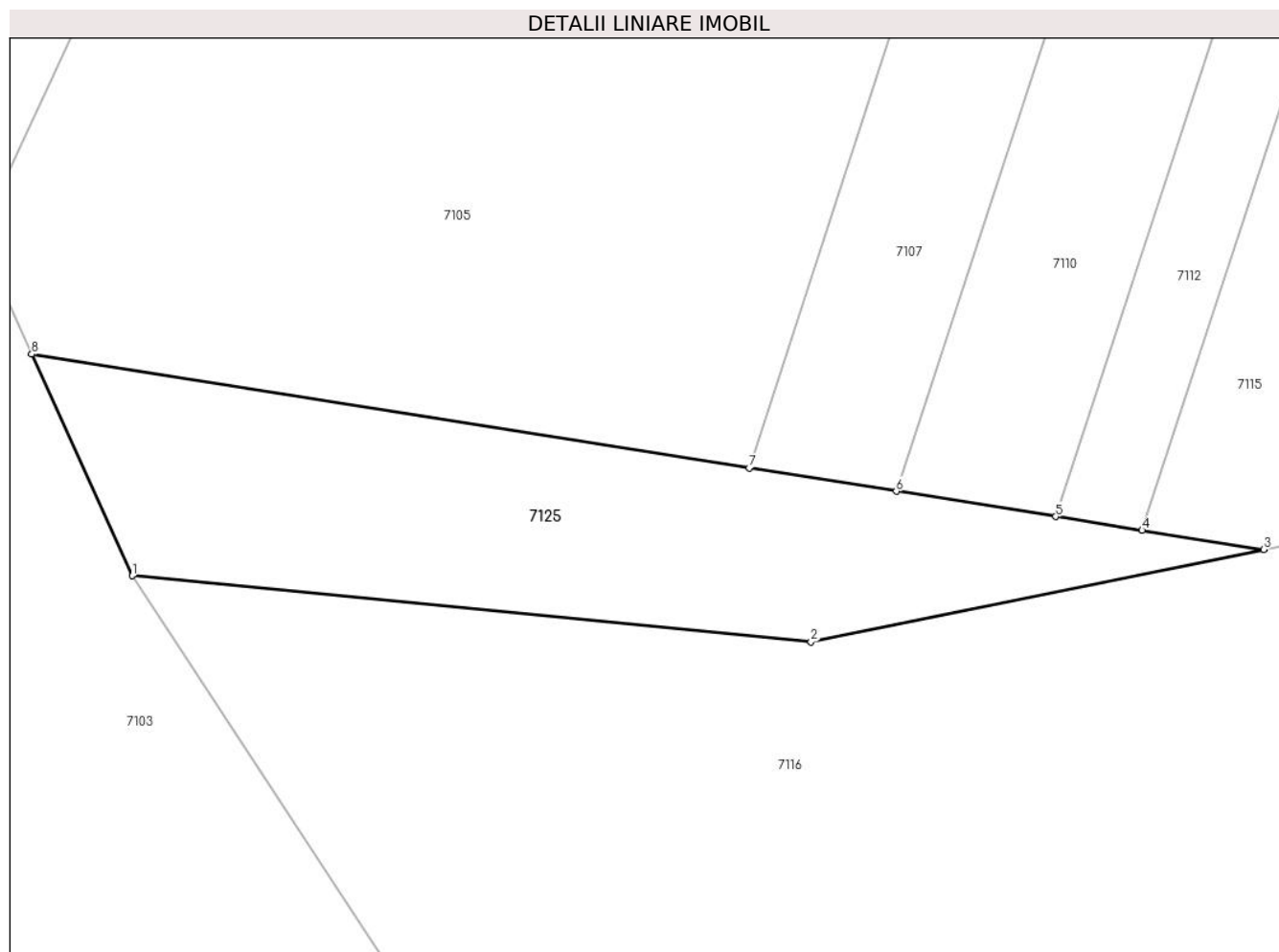
Inscrieri privind dezmembramintele dreptului de proprietate, drepturi reale de garanție și sarcini	Referințe
NU SUNT	

Anexa Nr. 1 La Partea I

Teren

Nr cadastral	Suprafața (mp)*	Observații / Referințe
	752	

* Suprafața este determinată în planul de proiecție Stereo 70.



Date referitoare la teren

Crt	Categorie folosință	Intravilan	Suprafața (mp)	Tarla	Parcelă	Nr. topo	Observații / Referințe
1	neproductiv	NU	752	2	2/1	-	

Lungime Segmente

1) Valorile lungimilor segmentelor sunt obținute din proiecție în plan.

Punct început	X / Y	Punct sfârșit	X / Y	Lungime segment (** (m)
1	320.091,904 502.284,574	2	320.136,706 502.280,224	45.013
2	320.136,706 502.280,224	3	320.166,572 502.286,301	30.478
3	320.166,572 502.286,301	4	320.158,543 502.287,572	8.129
4	320.158,543 502.287,572	5	320.152,843 502.288,475	5.771
5	320.152,843 502.288,475	6	320.142,322 502.290,142	10.653

Punct început	X / Y	Punct sfârșit	X / Y	Lungime segment (** (m)
6	320.142,322 502.290,142	7	320.132,62 502.291,678	9.822
7	320.132,62 502.291,678	8	320.085,274 502.299,177	47.937
8	320.085,274 502.299,177	1	320.091,904 502.284,574	16.037

** Lungimile segmentelor sunt determinate în planul de proiecție Stereo 70 și sunt rotunjite la 1 milimetru.

*** Distanța dintre puncte este formată din segmente cumulate ce sunt mai mici decât valoarea 1 milimetru.

**DATE DESPRE IMOBILUL NR. 7126**

Oficiul de Cadastru și Publicitate Imobiliară HUNEDOARA
Biroul de Cadastru și Publicitate Imobiliară Deva

A. Partea I. Descrierea imobilului

TEREN Extravilan

Adresa: Jud. Hunedoara

Nr. Crt	Nr cadastral Nr. topografic	Suprafața* (mp)	Observații / Referințe
A1		1.532	Sector cadastral:4 Teren neimprejmuit;

B. Partea II. Proprietari și acte

Inscrieri privitoare la dreptul de proprietate și alte drepturi reale	Referințe
1 / 28/10/2022	
Act Normativ nr. 7, din 13/03/1996 emis de PARLAMENTUL ROMÂNIEI;	
B1	A1
Intabulare, drept de PROPRIETATE, dobandit prin Lege, cota actuala 1/1 1) COMUNA ILIA, REZERVA COMISIEI LOCALE DE FOND FUNCJAR, CIF:4374164	

C. Partea III. SARCINI .

Inscrieri privind dezmembramintele dreptului de proprietate, drepturi reale de garanție și sarcini	Referințe
NU SUNT	

Anexa Nr. 1 La Partea I

Teren

Nr cadastral	Suprafața (mp)*	Observații / Referințe
	1.532	

* Suprafața este determinată în planul de proiecție Stereo 70.



Date referitoare la teren

Crt	Categorie folosință	Intra vilan	Suprafața (mp)	Tarla	Parcelă	Nr. topo	Observații / Referințe
1	faneata	NU	1.532	-	-	-	

Lungime Segmente

1) Valorile lungimilor segmentelor sunt obținute din proiecție în plan.

Punct început	X / Y	Punct sfârșit	X / Y	Lungime segment (** (m)
1	320.371,902 502.337,748	2	320.379,412 502.286,638	51.658
2	320.379,412 502.286,638	3	320.386,613 502.237,634	49.53
3	320.386,613 502.237,634	4	320.403,87 502.240,226	17.451
4	320.403,87 502.240,226	5	320.389,138 502.316,176	77.365
5	320.389,138 502.316,176	6	320.384,583 502.339,653	23.915

Punct început	X / Y	Punct sfârșit	X / Y	Lungime segment (** (m)
6	320.384,583 502.339,653	1	320.371,902 502.337,748	12.823

** Lungimile segmentelor sunt determinate în planul de proiecție Stereo 70 și sunt rotunjite la 1 milimetru.

*** Distanța dintre puncte este formată din segmente cumulate ce sunt mai mici decât valoarea 1 milimetru.

**DATE DESPRE IMOBILUL NR. 7127**

Oficiul de Cadastru și Publicitate Imobiliară HUNEDOARA
Biroul de Cadastru și Publicitate Imobiliară Deva

A. Partea I. Descrierea imobilului

TEREN Extravilan

Adresa: Jud. Hunedoara

Nr. Crt	Nr cadastral Nr. topografic	Suprafața* (mp)	Observații / Referințe
A1		916	Sector cadastral:4 Teren neimprejmuit;

B. Partea II. Proprietari și acte

Inscrieri privitoare la dreptul de proprietate și alte drepturi reale	Referințe
1 / 17/01/2023	
Act Administrativ nr. 13993/38, din 17/03/1999 emis de CJPSDPAT HUNEDOARA;	
B1	A1
Intabulare, drept de PROPRIETATE, dobandit prin Reconstituire, cota actuala 1/1 1) OSOIAN IOAN	

C. Partea III. SARCINI .

Inscrieri privind dezmembramintele dreptului de proprietate, drepturi reale de garanție și sarcini	Referințe
NU SUNT	

Anexa Nr. 1 La Partea I

Teren

Nr cadastral	Suprafața (mp)*	Observații / Referințe
	916	

* Suprafața este determinată în planul de proiecție Stereo 70.



Date referitoare la teren

Crt	Categorie folosință	Intravilan	Suprafața (mp)	Tarla	Parcelă	Nr. topo	Observații / Referințe
1	arabil	NU	916	5	180/19	-	

Lungime Segmente

1) Valorile lungimilor segmentelor sunt obținute din proiecție în plan.

Punct început	X / Y	Punct sfârșit	X / Y	Lungime segment (** (m)
1	320.407,01 502.285,586	2	320.405,561 502.293,867	8.407
2	320.405,561 502.293,867	3	320.405,276 502.295,499	1.657
3	320.405,276 502.295,499	4	320.404,0 502.302,788	7.4
4	320.404,0 502.302,788	5	320.401,988 502.314,286	11.672
5	320.401,988 502.314,286	6	320.401,337 502.318,008	3.779

Punct început	X / Y	Punct sfârșit	X / Y	Lungime segment (** (m)
6	320.401,337 502.318,008	7	320.389,138 502.316,176	12.336
7	320.389,138 502.316,176	8	320.403,87 502.240,226	77.365
8	320.403,87 502.240,226	9	320.412,61 502.241,539	8.838
9	320.412,61 502.241,539	10	320.415,463 502.241,91	2.877
10	320.415,463 502.241,91	11	320.407,195 502.284,531	43.416
11	320.407,195 502.284,531	1	320.407,01 502.285,586	1.071

** Lungimile segmentelor sunt determinate în planul de proiecție Stereo 70 și sunt rotunjite la 1 milimetru.

*** Distanța dintre puncte este formată din segmente cumulate ce sunt mai mici decât valoarea 1 milimetru.

**DATE DESPRE IMOBILUL NR. 7128**

Oficiul de Cadastru și Publicitate Imobiliară HUNEDOARA
Biroul de Cadastru și Publicitate Imobiliară Deva

A. Partea I. Descrierea imobilului

TEREN Extravilan

Adresa: Jud. Hunedoara

Nr. Crt	Nr cadastral Nr. topografic	Suprafața* (mp)	Observații / Referințe
A1		3.318	Sector cadastral:4 Teren neimprejmuit;

B. Partea II. Proprietari și acte

Inscrieri privitoare la dreptul de proprietate și alte drepturi reale	Referințe
1 / 17/01/2023	
Act Administrativ nr. 13993/37, din 17/03/1999 emis de CJPSDPAT HUNEDOARA;	
B1	A1
Intabulare, drept de PROPRIETATE, dobandit prin Reconstituire, cota actuala 1/1 1) MARIAN TRANDAFIR	

C. Partea III. SARCINI .

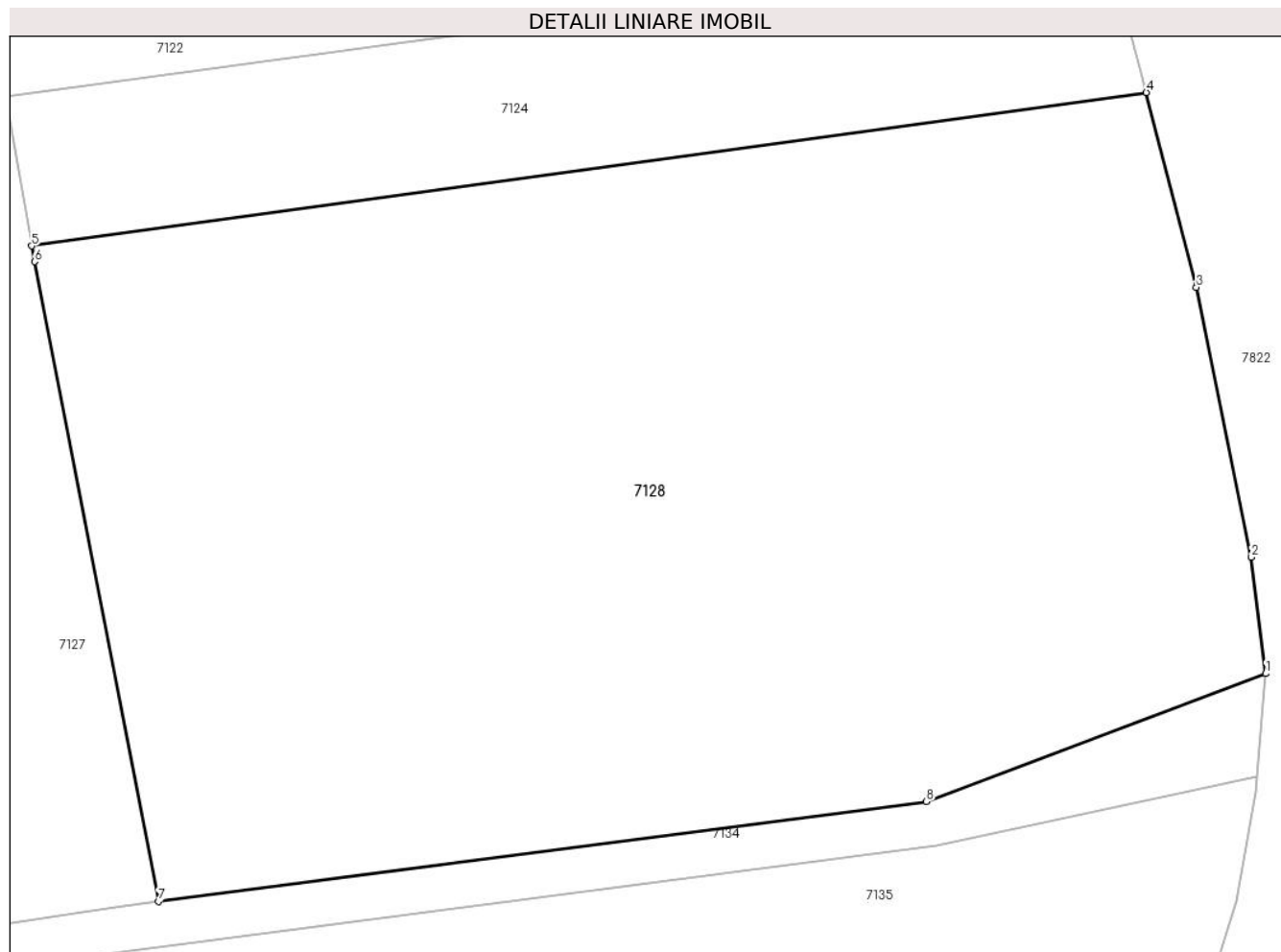
Inscrieri privind dezmembramintele dreptului de proprietate, drepturi reale de garanție și sarcini	Referințe
NU SUNT	

Anexa Nr. 1 La Partea I

Teren

Nr cadastral	Suprafața (mp)*	Observații / Referințe
	3.318	

* Suprafața este determinată în planul de proiecție Stereo 70.



Date referitoare la teren

Crt	Categorie folosință	Intra vilan	Suprafața (mp)	Tarla	Parcelă	Nr. topo	Observații / Referințe
1	arabil	NU	3.318	8	180/18	-	Există 1 stâlp cu suprafața mai mică de 1mp LEA 20KW

Lungime Segmente

1) Valorile lungimilor segmentelor sunt obținute din proiecție în plan.

Punct început	X / Y	Punct sfârșit	X / Y	Lungime segment (** (m)
1	320.489,31 502.257,096	2	320.488,357 502.264,838	7.801
2	320.488,357 502.264,838	3	320.484,681 502.282,822	18.356
3	320.484,681 502.282,822	4	320.481,348 502.295,799	13.398
4	320.481,348 502.295,799	5	320.407,01 502.285,586	75.036
5	320.407,01 502.285,586	6	320.407,195 502.284,531	1.071

Punct început	X / Y	Punct sfârșit	X / Y	Lungime segment (** (m)
6	320.407,195 502.284,531	7	320.415,463 502.241,91	43.416
7	320.415,463 502.241,91	8	320.466,682 502.248,57	51.65
8	320.466,682 502.248,57	1	320.489,31 502.257,096	24.181

** Lungimile segmentelor sunt determinate în planul de proiecție Stereo 70 și sunt rotunjite la 1 milimetru.

*** Distanța dintre puncte este formată din segmente cumulate ce sunt mai mici decât valoarea 1 milimetru.

**DATE DESPRE IMOBILUL NR. 7129**

Oficiul de Cadastru și Publicitate Imobiliară HUNEDOARA
Biroul de Cadastru și Publicitate Imobiliară Deva

A. Partea I. Descrierea imobilului

TEREN Extravilan

Adresa: Jud. Hunedoara

Nr. Crt	Nr cadastral Nr. topografic	Suprafața* (mp)	Observații / Referințe
A1		802	Sector cadastral:4 Teren neimprejmuit;

B. Partea II. Proprietari și acte

Inscrieri privitoare la dreptul de proprietate și alte drepturi reale	Referințe
1 / 17/01/2023	
Act Administrativ nr. 89856/331, din 10/10/2003 emis de CJPSDPAT HUNEDOARA;	
B1	A1
Intabulare, drept de PROPRIETATE, dobandit prin Reconstituire, cota actuala 1/1 1) HOLDEAN PETRU	

C. Partea III. SARCINI .

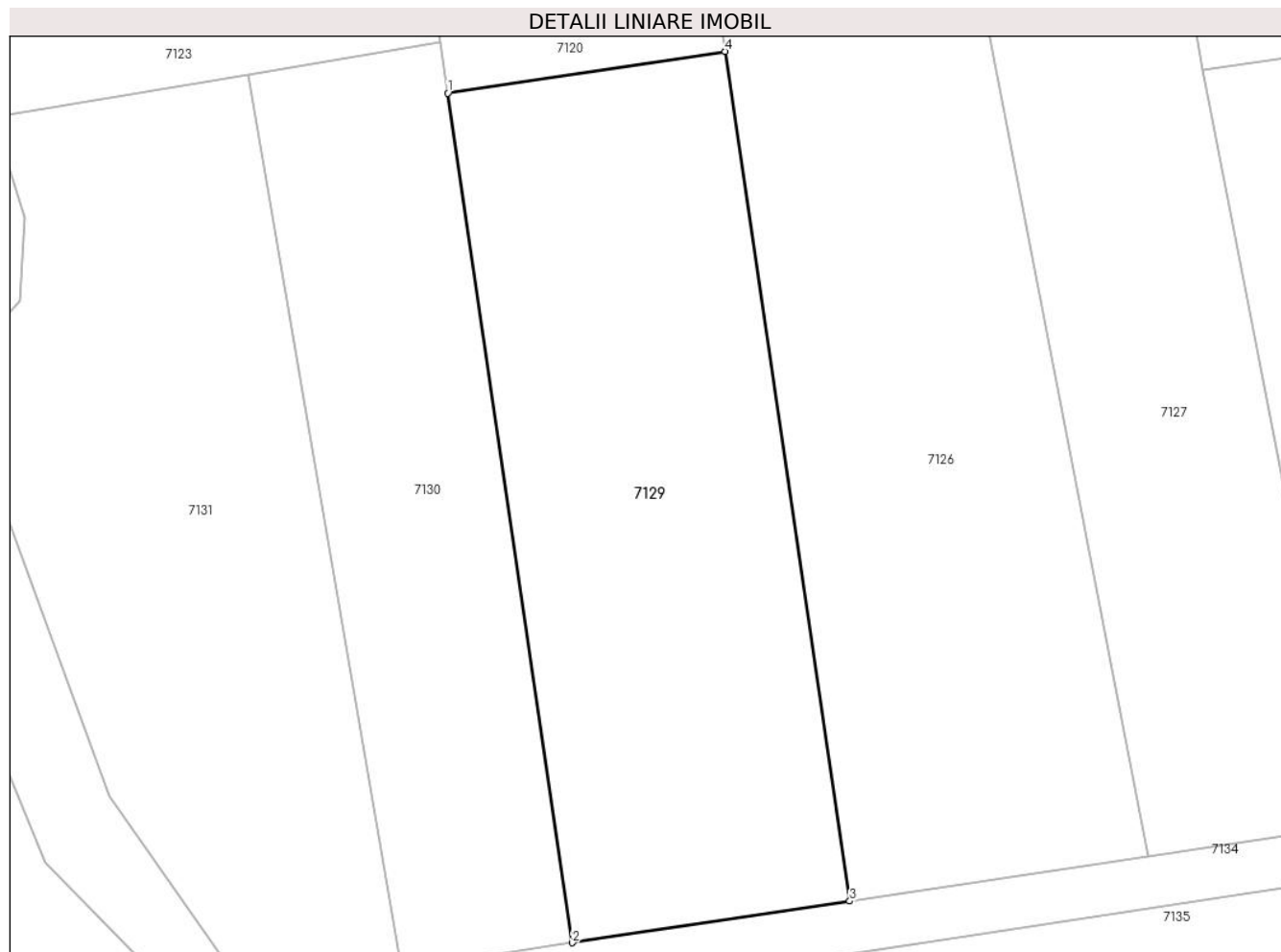
Inscrieri privind dezmembramintele dreptului de proprietate, drepturi reale de garanție și sarcini	Referințe
NU SUNT	

Anexa Nr. 1 La Partea I

Teren

Nr cadastral	Suprafața (mp)*	Observații / Referințe
	802	

* Suprafața este determinată în planul de proiecție Stereo 70.



Date referitoare la teren

Crt	Categorie folosință	Intravilan	Suprafața (mp)	Tarla	Parcelă	Nr. topo	Observații / Referințe
1	arabil	NU	802	8	180/24	-	

Lungime Segmente

1) Valorile lungimilor segmentelor sunt obținute din proiecție în plan.

Punct început	X / Y	Punct sfârșit	X / Y	Lungime segment (** (m)
1	320.363,4 502.284,233	2	320.370,6 502.235,229	49.53
2	320.370,6 502.235,229	3	320.386,613 502.237,634	16.192
3	320.386,613 502.237,634	4	320.379,412 502.286,638	49.53
4	320.379,412 502.286,638	1	320.363,4 502.284,233	16.192

** Lungimile segmentelor sunt determinate în planul de proiecție Stereo 70 și sunt rotunjite la 1 milimetru.

***** Distanţa dintre puncte este formată din segmente cumulate ce sunt mai mici decât valoarea 1 milimetru.**

**DATE DESPRE IMOBILUL NR. 7130**

Oficiul de Cadastru și Publicitate Imobiliară HUNEDOARA
Biroul de Cadastru și Publicitate Imobiliară Deva

A. Partea I. Descrierea imobilului

TEREN Extravilan

Adresa: Jud. Hunedoara

Nr. Crt	Nr cadastral Nr. topografic	Suprafața* (mp)	Observații / Referințe
A1		556	Sector cadastral:4 Teren neimprejmuit;

B. Partea II. Proprietari și acte

Inscrieri privitoare la dreptul de proprietate și alte drepturi reale	Referințe
1 / 17/01/2023	
Act Administrativ nr. 89856/309, din 30/09/2003 emis de CJPSDPAT HUNEDOARA;	
B1	A1
Intabulare, drept de PROPRIETATE, dobandit prin Reconstituire, cota actuala 1/1 1) IVAN VIOREL	

C. Partea III. SARCINI .

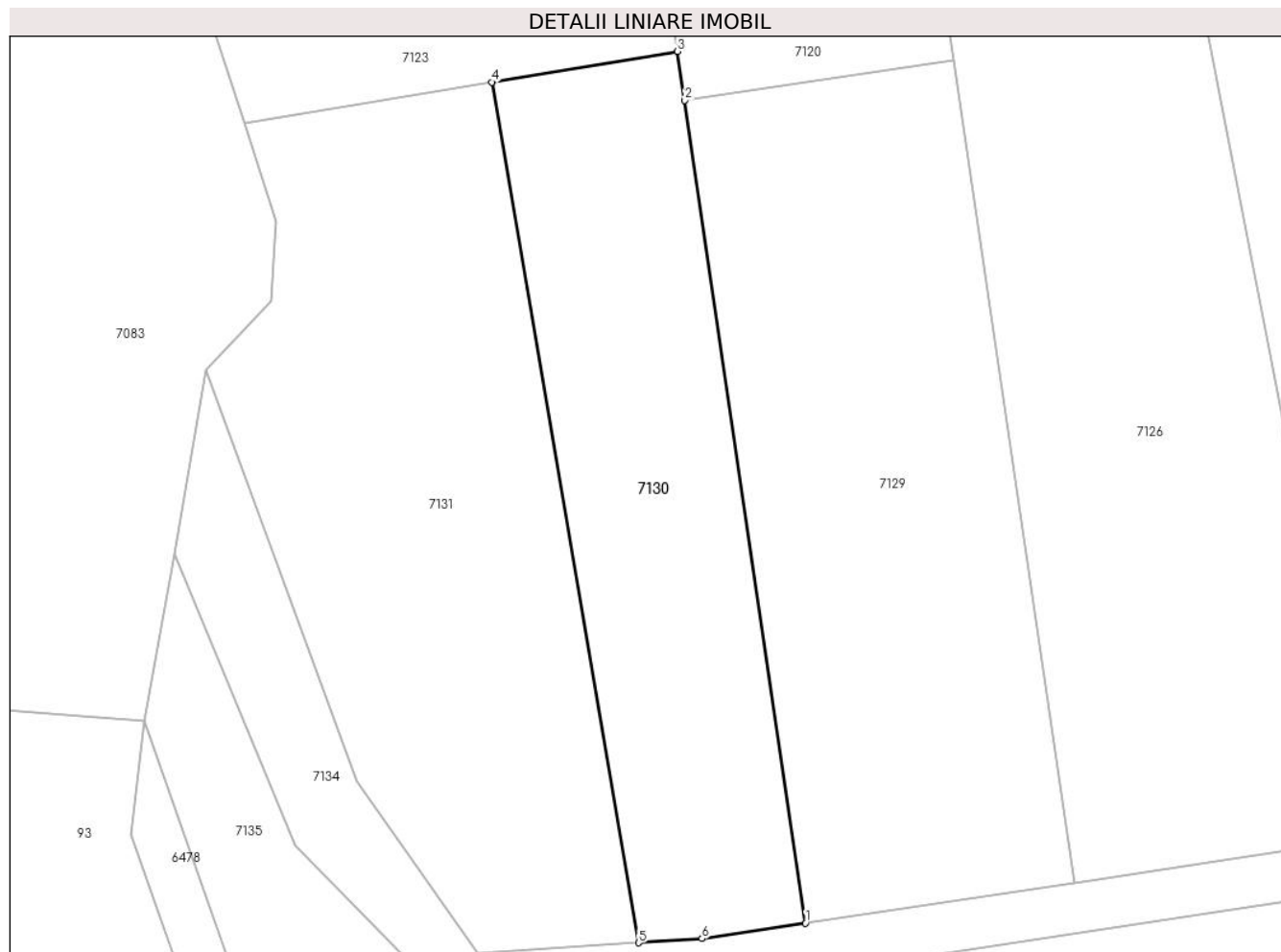
Inscrieri privind dezmembramintele dreptului de proprietate, drepturi reale de garanție și sarcini	Referințe
NU SUNT	

Anexa Nr. 1 La Partea I

Teren

Nr cadastral	Suprafața (mp)*	Observații / Referințe
	556	

* Suprafața este determinată în planul de proiecție Stereo 70.



Date referitoare la teren

Crt	Categorie folosință	Intravilan	Suprafața (mp)	Tarla	Parcelă	Nr. topo	Observații / Referințe
1	arabil	NU	556	8	180/25	-	

Lungime Segmente

1) Valorile lungimilor segmentelor sunt obținute din proiecție în plan.

Punct început	X / Y	Punct sfârșit	X / Y	Lungime segment (** (m)
1	320.370,6 502.235,229	2	320.363,4 502.284,233	49.53
2	320.363,4 502.284,233	3	320.362,973 502.287,141	2.939
3	320.362,973 502.287,141	4	320.351,89 502.285,313	11.232
4	320.351,89 502.285,313	5	320.360,642 502.234,052	52.003
5	320.360,642 502.234,052	6	320.364,426 502.234,302	3.793

Punct început	X / Y	Punct sfârșit	X / Y	Lungime segment (** (m)
6	320.364,426 502.234,302	1	320.370,6 502.235,229	6.243

** Lungimile segmentelor sunt determinate în planul de proiecție Stereo 70 și sunt rotunjite la 1 milimetru.

*** Distanța dintre puncte este formată din segmente cumulate ce sunt mai mici decât valoarea 1 milimetru.

**DATE DESPRE IMOBILUL NR. 7131**

Oficiul de Cadastru și Publicitate Imobiliară HUNEDOARA
Biroul de Cadastru și Publicitate Imobiliară Deva

A. Partea I. Descrierea imobilului

TEREN Extravilan

Adresa: Jud. Hunedoara

Nr. Crt	Nr cadastral Nr. topografic	Suprafața* (mp)	Observații / Referințe
A1		802	Sector cadastral:4 Teren neimprejmuit;

B. Partea II. Proprietari și acte

Inscrieri privitoare la dreptul de proprietate și alte drepturi reale	Referințe
1 / 17/01/2023	
Act Administrativ nr. 89856/485, din 06/05/2004 emis de CJPSDPAT HUNEDOARA;	
B1	A1
Intabulare, drept de PROPRIETATE, dobandit prin Reconstituire, cota actuala 1/1	
1) RUSU PATRAFINA	

C. Partea III. SARCINI .

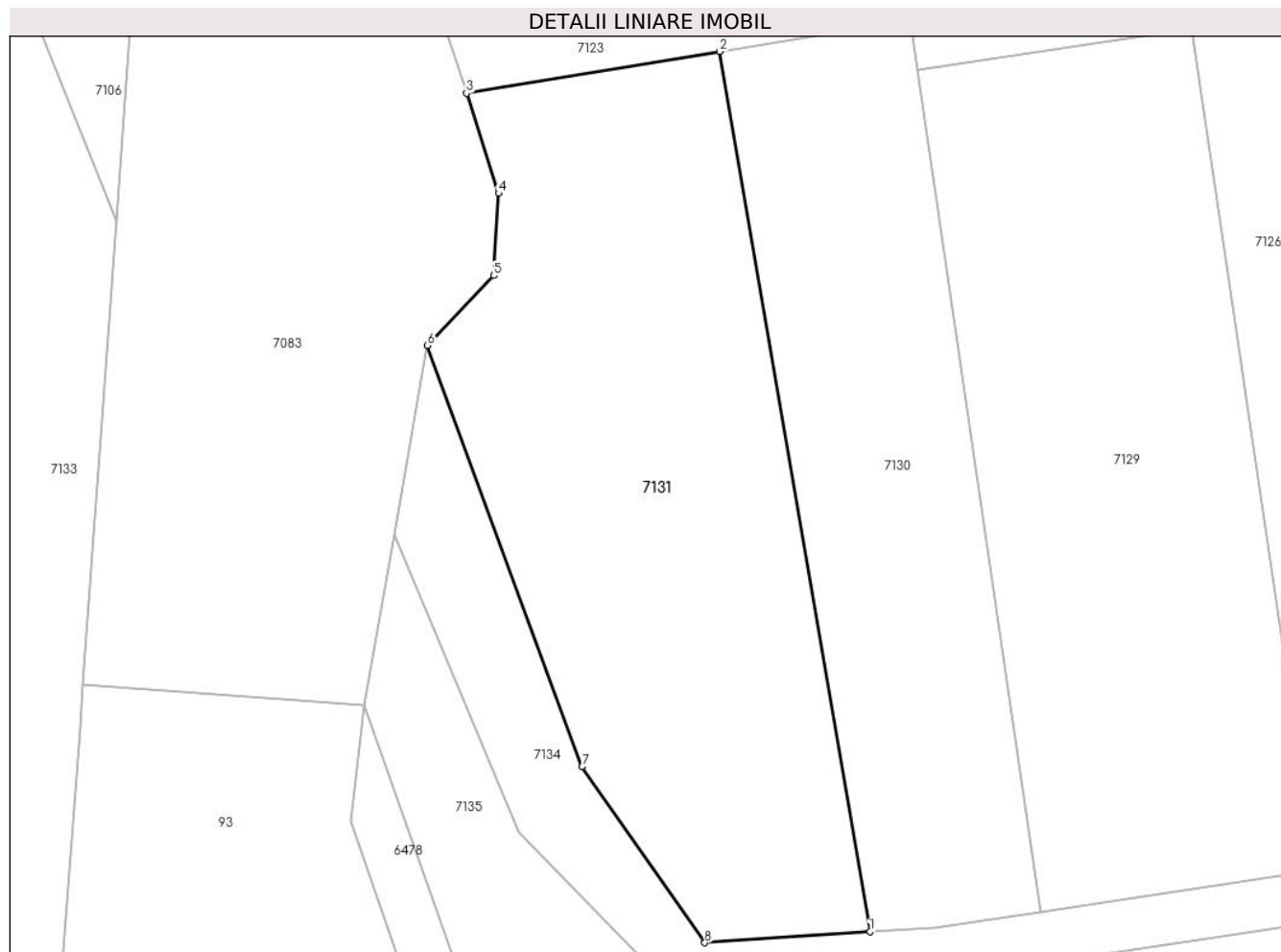
Inscrieri privind dezmembramintele dreptului de proprietate, drepturi reale de garanție și sarcini	Referințe
NU SUNT	

Anexa Nr. 1 La Partea I

Teren

Nr cadastral	Suprafața (mp)*	Observații / Referințe
	802	

* Suprafața este determinată în planul de proiecție Stereo 70.



Date referitoare la teren

Crt	Categorie folosință	Intravilan	Suprafața (mp)	Tarla	Parcelă	Nr. topo	Observații / Referințe
1	arabil	NU	802	8	180/26	-	

Lungime Segmente

1) Valorile lungimilor segmentelor sunt obținute din proiecție în plan.

Punct început	X / Y	Punct sfârșit	X / Y	Lungime segment (** (m)
1	320.360,642 502.234,052	2	320.351,89 502.285,313	52.003
2	320.351,89 502.285,313	3	320.337,134 502.282,879	14.955
3	320.337,134 502.282,879	4	320.339,004 502.277,053	6.118
4	320.339,004 502.277,053	5	320.338,713 502.272,262	4.8
5	320.338,713 502.272,262	6	320.334,864 502.268,195	5.6

Punct început	X / Y	Punct sfârșit	X / Y	Lungime segment (** (m)
6	320.334,864 502.268,195	7	320.343,864 502.243,665	26.129
7	320.343,864 502.243,665	8	320.351,02 502.233,416	12.5
8	320.351,02 502.233,416	1	320.360,642 502.234,052	9.642

** Lungimile segmentelor sunt determinate în planul de proiecție Stereo 70 și sunt rotunjite la 1 milimetru.

*** Distanța dintre puncte este formată din segmente cumulate ce sunt mai mici decât valoarea 1 milimetru.

**DATE DESPRE IMOBILUL NR. 7132**

Oficiul de Cadastru și Publicitate Imobiliară HUNEDOARA
Biroul de Cadastru și Publicitate Imobiliară Deva

A. Partea I. Descrierea imobilului

TEREN Extravilan

Adresa: Jud. Hunedoara

Nr. Crt	Nr cadastral Nr. topografic	Suprafața* (mp)	Observații / Referințe
A1		972	Sector cadastral:4 Teren neimprejmuit;

B. Partea II. Proprietari și acte

Inscrieri privitoare la dreptul de proprietate și alte drepturi reale	Referințe
1 / 31/10/2022	
Act Normativ nr. 7, din 13/03/1996 emis de PARLAMENTUL ROMÂNIEI;	
B1	A1
1) COMUNA ILIA, REZERVA COMISIEI LOCALE DE FOND FUNCJAR, CIF:4374164	

C. Partea III. SARCINI .

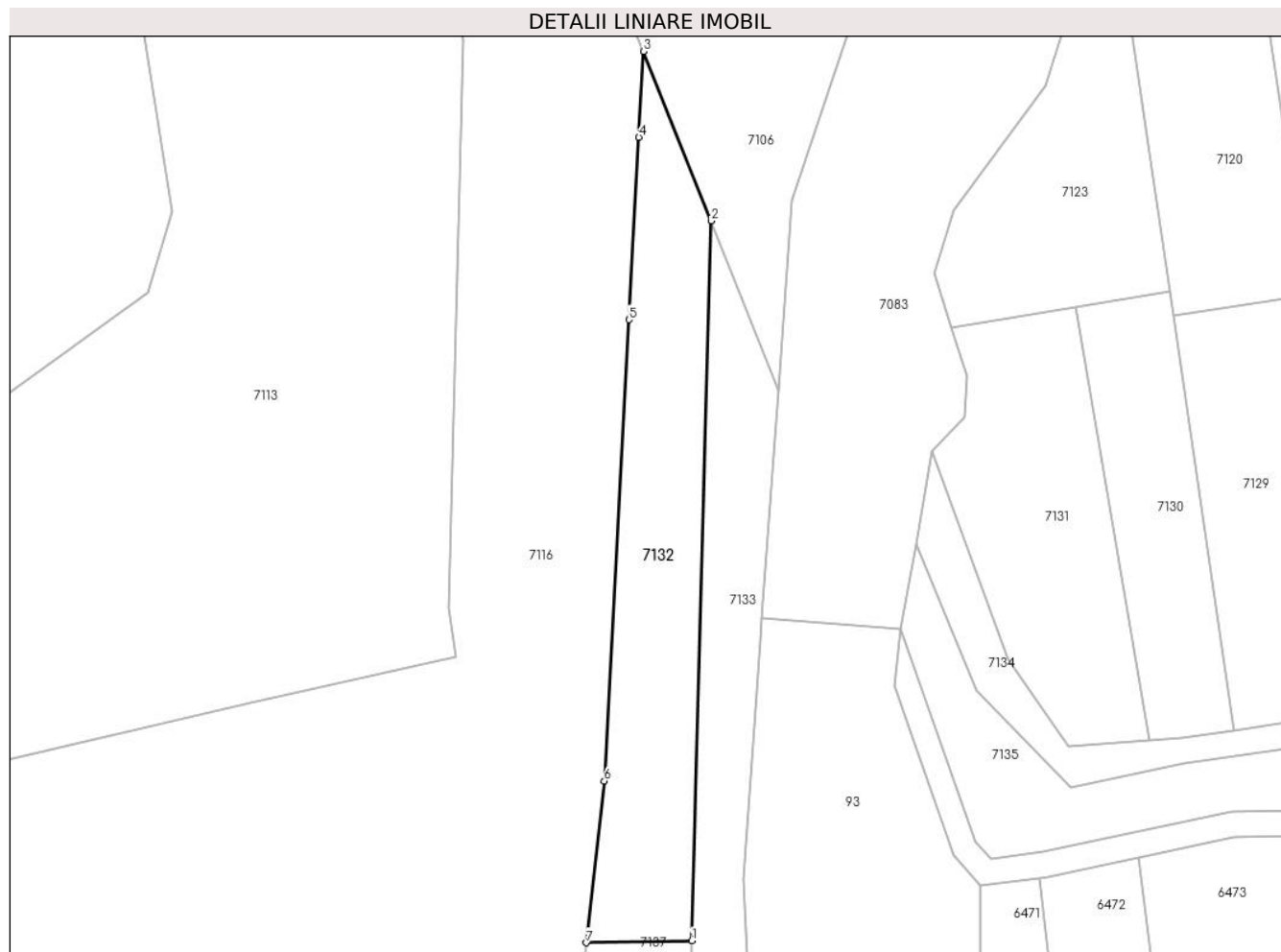
Inscrieri privind dezmembramintele dreptului de proprietate, drepturi reale de garanție și sarcini	Referințe
NU SUNT	

Anexa Nr. 1 La Partea I

Teren

Nr cadastral	Suprafața (mp)*	Observații / Referințe
	972	

* Suprafața este determinată în planul de proiecție Stereo 70.



Date referitoare la teren

Crt	Categorie folosință	Intravilan	Suprafața (mp)	Tarla	Parcelă	Nr. topo	Observații / Referințe
1	faneata	NU	972	-	-	-	

Lungime Segmente

1) Valorile lungimilor segmentelor sunt obținute din proiecție în plan.

Punct început	X / Y	Punct sfârșit	X / Y	Lungime segment (** (m)
1	320.306,43 502.210,357	2	320.308,7 502.295,475	85.148
2	320.308,7 502.295,475	3	320.300,708 502.315,5	21.561
3	320.300,708 502.315,5	4	320.300,162 502.305,34	10.175
4	320.300,162 502.305,34	5	320.299,004 502.283,771	21.6
5	320.299,004 502.283,771	6	320.296,077 502.229,25	54.6

Punct început	X / Y	Punct sfârșit	X / Y	Lungime segment (** (m)
6	320.296,077 502.229,25	7	320.293,967 502.210,134	19.232
7	320.293,967 502.210,134	1	320.306,43 502.210,357	12.464

** Lungimile segmentelor sunt determinate în planul de proiecție Stereo 70 și sunt rotunjite la 1 milimetru.

*** Distanța dintre puncte este formată din segmente cumulate ce sunt mai mici decât valoarea 1 milimetru.

**DATE DESPRE IMOBILUL NR. 7133**

Oficiul de Cadastru și Publicitate Imobiliară HUNEDOARA
Biroul de Cadastru și Publicitate Imobiliară Deva

A. Partea I. Descrierea imobilului

TEREN Extravilan

Adresa: Jud. Hunedoara

Nr. Crt	Nr cadastral Nr. topografic	Suprafața* (mp)	Observații / Referințe
A1		634	Sector cadastral:4 Teren neimprejmuit;

B. Partea II. Proprietari și acte

Inscrieri privitoare la dreptul de proprietate și alte drepturi reale	Referințe
1 / 31/10/2022	
Act Normativ nr. 7, din 13/03/1996 emis de PARLAMENTUL ROMÂNIEI;	
B1	A1
Intabulare, drept de PROPRIETATE, dobandit prin Lege, cota actuala 1/1 1) COMUNA ILIA, REZERVA COMISIEI LOCALE DE FOND FUNCJAR, CIF:4374164	

C. Partea III. SARCINI .

Inscrieri privind dezmembramintele dreptului de proprietate, drepturi reale de garanție și sarcini	Referințe
NU SUNT	

Anexa Nr. 1 La Partea I

Teren

Nr cadastral	Suprafața (mp)*	Observații / Referințe
	634	

* Suprafața este determinată în planul de proiecție Stereo 70.



Date referitoare la teren

Crt	Categorie folosință	Intravilan	Suprafața (mp)	Tarla	Parcelă	Nr. topo	Observații / Referințe
1	padure	NU	634	-	-	-	PDT

Lungime Segmente

1) Valorile lungimilor segmentelor sunt obținute din proiecție în plan.

Punct început	X / Y	Punct sfârșit	X / Y	Lungime segment (** (m)
1	320.313,377 502.199,414	2	320.312,543 502.217,595	18.2
2	320.312,543 502.217,595	3	320.314,587 502.245,922	28.4
3	320.314,587 502.245,922	4	320.314,771 502.248,464	2.549
4	320.314,771 502.248,464	5	320.316,714 502.275,394	27.0
5	320.316,714 502.275,394	6	320.308,7 502.295,475	21.621

Punct început	X / Y	Punct sfârșit	X / Y	Lungime segment (** (m)
6	320.308,7 502.295,475	7	320.306,43 502.210,357	85.148
7	320.306,43 502.210,357	8	320.306,346 502.207,215	3.144
8	320.306,346 502.207,215	9	320.308,764 502.193,628	13.8
9	320.308,764 502.193,628	1	320.313,377 502.199,414	7.4

** Lungimile segmentelor sunt determinate în planul de proiecție Stereo 70 și sunt rotunjite la 1 milimetru.

*** Distanța dintre puncte este formată din segmente cumulate ce sunt mai mici decât valoarea 1 milimetru.

**DATE DESPRE IMOBILUL NR. 7134**

Oficiul de Cadastru și Publicitate Imobiliară HUNEDOARA
Biroul de Cadastru și Publicitate Imobiliară Deva

A. Partea I. Descrierea imobilului

TEREN Extravilan

Adresa: Jud. Hunedoara

Nr. Crt	Nr cadastral Nr. topografic	Suprafața* (mp)	Observații / Referințe
A1		649	Sector cadastral:4 Teren neimprejmuit;

B. Partea II. Proprietari și acte

Inscrieri privitoare la dreptul de proprietate și alte drepturi reale		Referințe
1 / 17/01/2023		
Act Normativ nr. 7, din 13/03/1996 emis de PARLAMENTUL ROMÂNIEI;		
B1	Inscrierea provizorie, drept de PROPRIETATE, dobandit prin Lege, cota actuala 1/1 1) COMUNA ILIA, CIF:4374164	A1

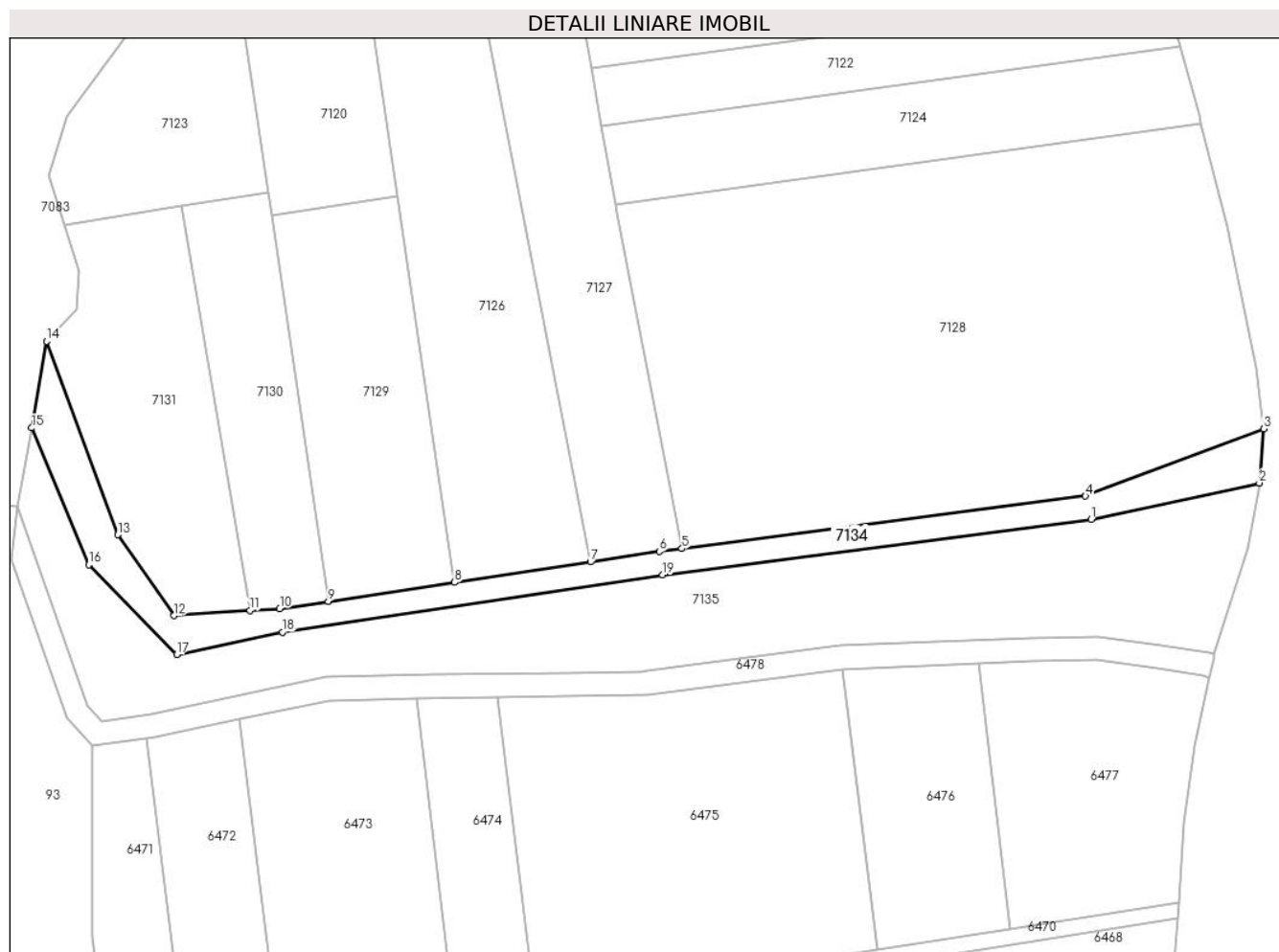
C. Partea III. SARCINI .

Inscrieri privind dezmembramintele dreptului de proprietate, drepturi reale de garanție și sarcini	Referințe
NU SUNT	

Teren

Nr cadastral	Suprafața (mp)*	Observații / Referințe
	649	

* Suprafața este determinată în planul de proiecție Stereo 70.



Date referitoare la teren

Crt	Categorie folosință	Intravilan	Suprafața (mp)	Tarla	Parcelă	Nr. topo	Observații / Referințe
1	ape curgătoare	NU	649	-	-	-	

Lungime Segmente

1) Valorile lungimilor segmentelor sunt obținute din proiecție în plan.

Punct început	X / Y	Punct sfârșit	X / Y	Lungime segment (** (m)
1	320.467,414 502.245,64	2	320.488,739 502.250,235	21.815
2	320.488,739 502.250,235	3	320.489,31 502.257,096	6.884
3	320.489,31 502.257,096	4	320.466,682 502.248,57	24.181
4	320.466,682 502.248,57	5	320.415,463 502.241,91	51.65
5	320.415,463 502.241,91	6	320.412,61 502.241,539	2.877

Punct început	X / Y	Punct sfârșit	X / Y	Lungime segment (** (m)
6	320.412,61 502.241,539	7	320.403,87 502.240,226	8.838
7	320.403,87 502.240,226	8	320.386,613 502.237,634	17.451
8	320.386,613 502.237,634	9	320.370,6 502.235,229	16.192
9	320.370,6 502.235,229	10	320.364,426 502.234,302	6.243
10	320.364,426 502.234,302	11	320.360,642 502.234,052	3.793
11	320.360,642 502.234,052	12	320.351,02 502.233,416	9.642
12	320.351,02 502.233,416	13	320.343,864 502.243,665	12.5
13	320.343,864 502.243,665	14	320.334,864 502.268,195	26.129
14	320.334,864 502.268,195	15	320.332,934 502.257,21	11.154
15	320.332,934 502.257,21	16	320.340,182 502.239,867	18.796
16	320.340,182 502.239,867	17	320.351,348 502.228,453	15.967
17	320.351,348 502.228,453	18	320.364,748 502.231,316	13.703
18	320.364,748 502.231,316	19	320.413,026 502.238,568	48.82
19	320.413,026 502.238,568	1	320.467,414 502.245,64	54.845

** Lungimile segmentelor sunt determinate în planul de proiecție Stereo 70 și sunt rotunjite la 1 milimetru.

*** Distanța dintre puncte este formată din segmente cumulate ce sunt mai mici decât valoarea 1 milimetru.

**DATE DESPRE IMOBILUL NR. 7135**

Oficiul de Cadastru și Publicitate Imobiliară HUNEDOARA
Biroul de Cadastru și Publicitate Imobiliară Deva

A. Partea I. Descrierea imobilului

TEREN Extravilan

Adresa: Jud. Hunedoara

Nr. Crt	Nr cadastral Nr. topografic	Suprafața* (mp)	Observații / Referințe
A1		1.845	Sector cadastral:4 Teren neimprejmuit;

B. Partea II. Proprietari și acte

Inscrieri privitoare la dreptul de proprietate și alte drepturi reale	Referințe
1 / 17/01/2023	
Act Normativ nr. 7, din 13/03/1996 emis de PARLAMENTUL ROMÂNIEI;	
B1	A1
1) COMUNA ILIA, REZERVA COMISIEI LOCALE DE FOND FUNCJAR, CIF:4374164	

C. Partea III. SARCINI .

Inscrieri privind dezmembramintele dreptului de proprietate, drepturi reale de garanție și sarcini	Referințe
NU SUNT	

Punct început	X / Y	Punct sfârșit	X / Y	Lungime segment (** (m)
11	320.411,04 502.226,359	12	320.435,59 502.229,578	24.76
13	320.459,906 502.230,637	14	320.468,367 502.230,734	8.462
15	320.476,254 502.229,684	16	320.482,428 502.228,705	6.251
17	320.483,053 502.228,574	18	320.487,343 502.241,901	14.0
19	320.488,651 502.249,184	20	320.488,739 502.250,235	1.055
21	320.467,414 502.245,64	22	320.413,026 502.238,568	54.845
23	320.364,748 502.231,316	24	320.351,348 502.228,453	13.703

Punct început	X / Y	Punct sfârșit	X / Y	Lungime segment (** (m)
12	320.435,59 502.229,578	13	320.459,906 502.230,637	24.338
14	320.468,367 502.230,734	15	320.476,254 502.229,684	7.957
16	320.482,428 502.228,705	17	320.483,053 502.228,574	0.638
18	320.487,343 502.241,901	19	320.488,651 502.249,184	7.4
20	320.488,739 502.250,235	21	320.467,414 502.245,64	21.815
22	320.413,026 502.238,568	23	320.364,748 502.231,316	48.82
24	320.351,348 502.228,453	1	320.340,182 502.239,867	15.967

** Lungimile segmentelor sunt determinate în planul de proiecție Stereo 70 și sunt rotunjite la 1 milimetru.

*** Distanța dintre puncte este formată din segmente cumulate ce sunt mai mici decât valoarea 1 milimetru.

**DATE DESPRE IMOBILUL NR. 7136**

Oficiul de Cadastru și Publicitate Imobiliară HUNEDOARA
Biroul de Cadastru și Publicitate Imobiliară Deva

A. Partea I. Descrierea imobilului

TEREN Extravilan

Adresa: Jud. Hunedoara

Nr. Crt	Nr cadastral Nr. topografic	Suprafața* (mp)	Observații / Referințe
A1		1.883	Sector cadastral:4 Teren neimprejmuit;

B. Partea II. Proprietari și acte

Inscrieri privitoare la dreptul de proprietate și alte drepturi reale	Referințe
1 / 31/10/2022	
Act Normativ nr. 7, din 13/03/1996 emis de PARLAMENTUL ROMÂNIEI;	
B1	A1
Intabulare, drept de PROPRIETATE, dobandit prin Lege, cota actuala 1/1 1) COMUNA ILIA, REZERVA COMISIEI LOCALE DE FOND FUNCJAR, CIF:4374164	

C. Partea III. SARCINI .

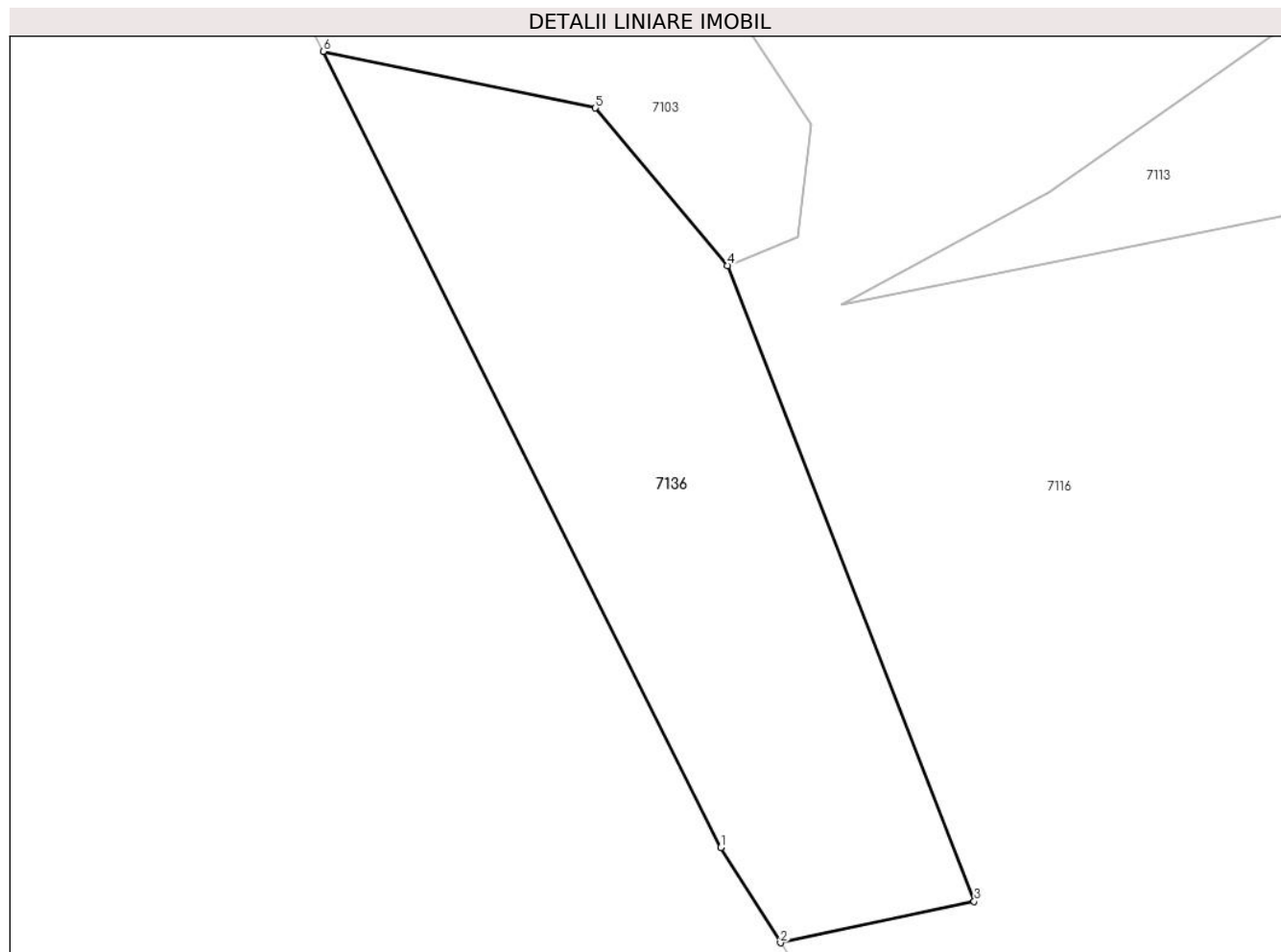
Inscrieri privind dezmembramintele dreptului de proprietate, drepturi reale de garanție și sarcini	Referințe
NU SUNT	

Anexa Nr. 1 La Partea I

Teren

Nr cadastral	Suprafața (mp)*	Observații / Referințe
	1.883	

* Suprafața este determinată în planul de proiecție Stereo 70.



Date referitoare la teren

Crt	Categorie folosință	Intra vilan	Suprafața (mp)	Tarla	Parcelă	Nr. topo	Observații / Referințe
1	faneata	NU	1.883	-	-	-	

Lungime Segmente

1) Valorile lungimilor segmentelor sunt obținute din proiecție în plan.

Punct început	X / Y	Punct sfârșit	X / Y	Lungime segment (** (m)
1	320.120,43 502.161,722	2	320.125,935 502.152,92	10.382
2	320.125,935 502.152,92	3	320.143,852 502.156,728	18.317
3	320.143,852 502.156,728	4	320.121,063 502.215,463	63.0
4	320.121,063 502.215,463	5	320.108,834 502.230,004	19.0
5	320.108,834 502.230,004	6	320.083,658 502.235,223	25.711

Punct început	X / Y	Punct sfârșit	X / Y	Lungime segment (** (m)
6	320.083,658 502.235,223	1	320.120,43 502.161,722	82.186

** Lungimile segmentelor sunt determinate în planul de proiecție Stereo 70 și sunt rotunjite la 1 milimetru.

*** Distanța dintre puncte este formată din segmente cumulate ce sunt mai mici decât valoarea 1 milimetru.

**DATE DESPRE IMOBILUL NR. 7137**

Oficiul de Cadastru și Publicitate Imobiliară HUNEDOARA
Biroul de Cadastru și Publicitate Imobiliară Deva

A. Partea I. Descrierea imobilului

TEREN Extravilan

Adresa: Jud. Hunedoara

Nr. Crt	Nr cadastral Nr. topografic	Suprafața* (mp)	Observații / Referințe
A1		736	Sector cadastral:4 Teren neimprejmuit;

B. Partea II. Proprietari și acte

Inscrieri privitoare la dreptul de proprietate și alte drepturi reale		Referințe
1 / 16/01/2023		
Act Administrativ nr. 13993/27, din 11/03/1999 emis de CJPSDPAT HUNEDOARA;		
B1	Intabulare, drept de PROPRIETATE, dobandit prin Reconstituire, cota actuala 1/1 1) OSOIAN PETRU 2) OSOIAN RODICA	A1

C. Partea III. SARCINI .

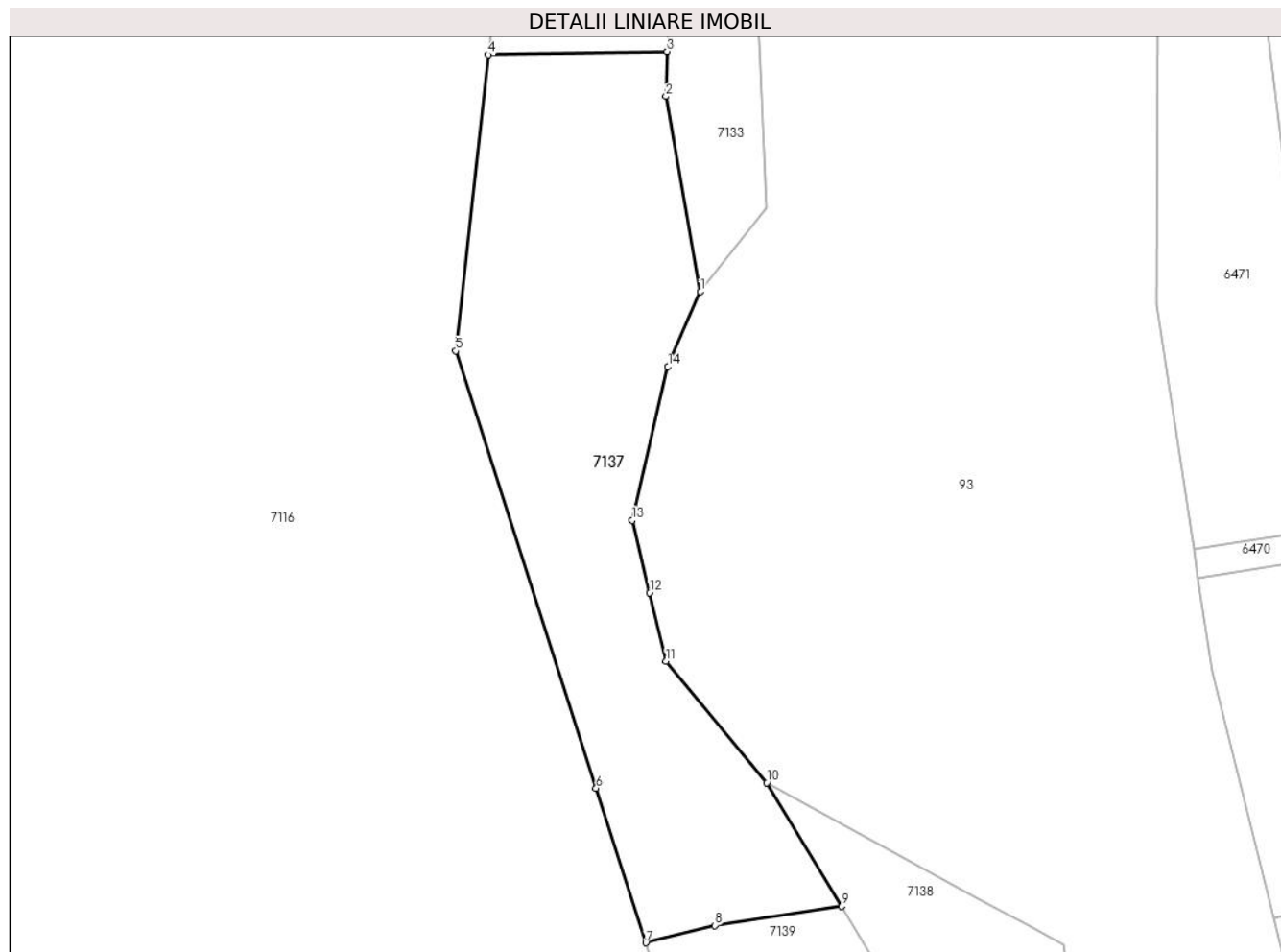
Inscrieri privind dezmembramintele dreptului de proprietate, drepturi reale de garanție și sarcini	Referințe
NU SUNT	

Anexa Nr. 1 La Partea I

Teren

Nr cadastral	Suprafața (mp)*	Observații / Referințe
	736	

* Suprafața este determinată în planul de proiecție Stereo 70.



Date referitoare la teren

Crt	Categorie folosință	Intravilan	Suprafața (mp)	Tarla	Parcelă	Nr. topo	Observații / Referințe
1	faneata	NU	736	2	191/4	-	

Lungime Segmente

1) Valorile lungimilor segmentelor sunt obținute din proiecție în plan.

Punct început	X / Y	Punct sfârșit	X / Y	Lungime segment (** (m)
1	320.308,764 502.193,628	2	320.306,346 502.207,215	13.8
2	320.306,346 502.207,215	3	320.306,43 502.210,357	3.144
3	320.306,43 502.210,357	4	320.293,967 502.210,134	12.464
4	320.293,967 502.210,134	5	320.291,689 502.189,491	20.768
5	320.291,689 502.189,491	6	320.301,475 502.159,024	32.0

Punct început	X / Y	Punct sfârșit	X / Y	Lungime segment (** (m)
6	320.301,475 502.159,024	7	320.304,933 502.148,257	11.309
7	320.304,933 502.148,257	8	320.309,748 502.149,456	4.962
8	320.309,748 502.149,456	9	320.318,595 502.150,797	8.948
9	320.318,595 502.150,797	10	320.313,375 502.159,401	10.064
10	320.313,375 502.159,401	11	320.306,352 502.167,867	11.0
11	320.306,352 502.167,867	12	320.305,208 502.172,64	4.908
12	320.305,208 502.172,64	13	320.303,998 502.177,689	5.192
13	320.303,998 502.177,689	14	320.306,482 502.188,405	11.0
14	320.306,482 502.188,405	1	320.308,764 502.193,628	5.7

** Lungimile segmentelor sunt determinate în planul de proiecție Stereo 70 și sunt rotunjite la 1 milimetru.

*** Distanța dintre puncte este formată din segmente cumulate ce sunt mai mici decât valoarea 1 milimetru.

**DATE DESPRE IMOBILUL NR. 7138**

Oficiul de Cadastru și Publicitate Imobiliară HUNEDOARA
Biroul de Cadastru și Publicitate Imobiliară Deva

A. Partea I. Descrierea imobilului

TEREN Extravilan

Adresa: Jud. Hunedoara

Nr. Crt	Nr cadastral Nr. topografic	Suprafața* (mp)	Observații / Referințe
A1		3.092	Sector cadastral:4 Teren neimprejmuit;

B. Partea II. Proprietari și acte

Inscrieri privitoare la dreptul de proprietate și alte drepturi reale	Referințe
1 / 31/10/2022	
Act Normativ nr. 7, din 13/03/1996 emis de PARLAMENTUL ROMÂNIEI;	
B1	A1
Intabulare, drept de PROPRIETATE, dobandit prin Lege, cota actuala 1/1 1) COMUNA ILIA, REZERVA COMISIEI LOCALE DE FOND FUNCJAR, CIF:4374164	

C. Partea III. SARCINI .

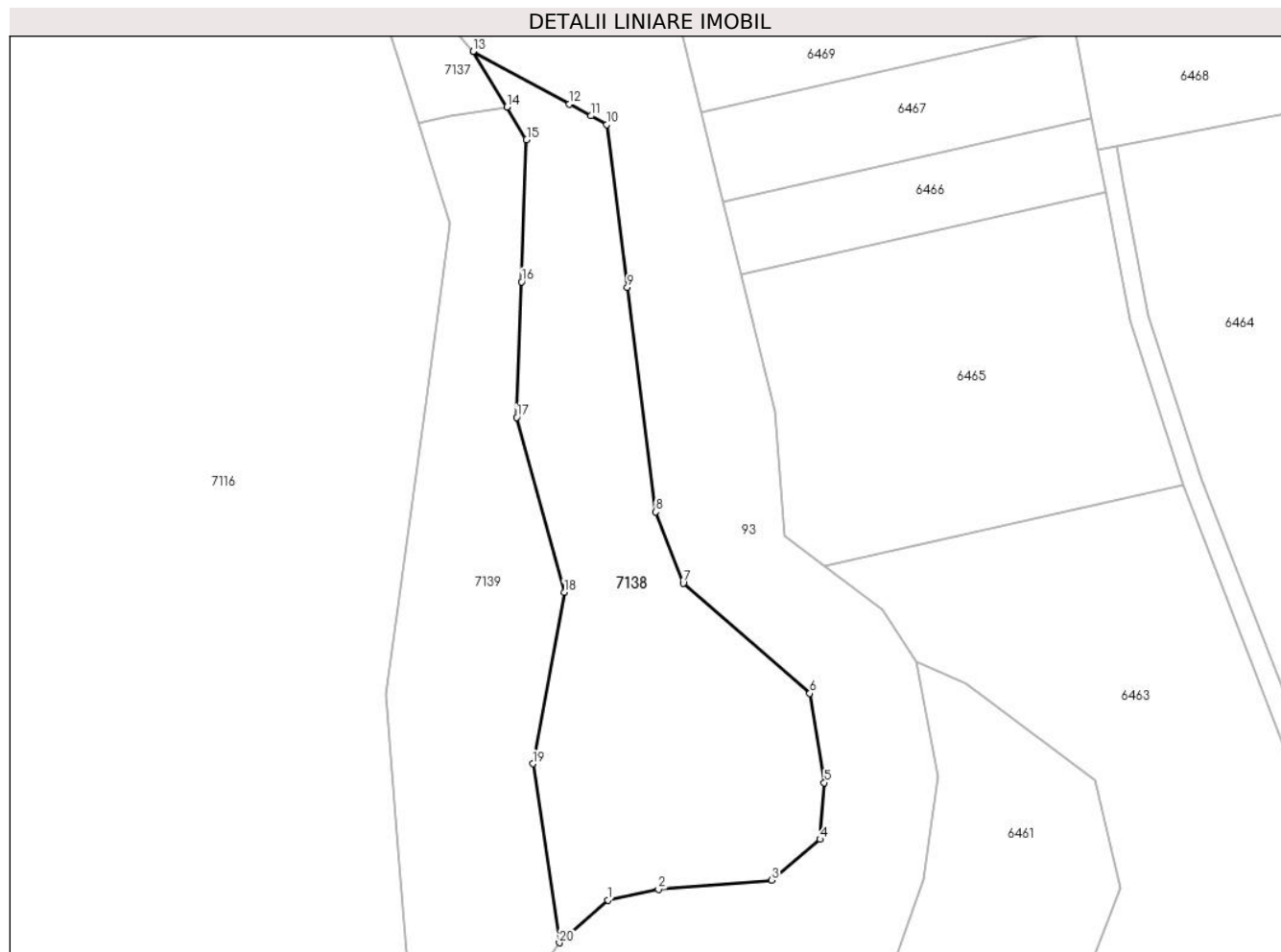
Inscrieri privind dezmembramintele dreptului de proprietate, drepturi reale de garanție și sarcini	Referințe
NU SUNT	

Anexa Nr. 1 La Partea I

Teren

Nr cadastral	Suprafața (mp)*	Observații / Referințe
	3.092	

* Suprafața este determinată în planul de proiecție Stereo 70.



Date referitoare la teren

Crt	Categorie folosință	Intravilan	Suprafața (mp)	Tarla	Parcelă	Nr. topo	Observații / Referințe
1	padure	NU	3.092	-	-	-	PDT

Lungime Segmente

1) Valorile lungimilor segmentelor sunt obținute din proiecție în plan.

Punct început	X / Y	Punct sfârșit	X / Y	Lungime segment (** (m)
1	320.334,252 502.028,117	2	320.342,079 502.029,772	8.0
2	320.342,079 502.029,772	3	320.359,622 502.031,186	17.6
3	320.359,622 502.031,186	4	320.367,113 502.037,505	9.8
4	320.367,113 502.037,505	5	320.367,772 502.046,28	8.8
5	320.367,772 502.046,28	6	320.365,547 502.060,102	14.0

Punct început	X / Y	Punct sfârșit	X / Y	Lungime segment (** (m)
6	320.365,547 502.060,102	7	320.345,923 502.077,158	26.0
7	320.345,923 502.077,158	8	320.341,662 502.088,162	11.8
8	320.341,662 502.088,162	9	320.337,272 502.122,886	35.0
9	320.337,272 502.122,886	10	320.334,085 502.148,085	25.4
10	320.334,085 502.148,085	11	320.331,62 502.149,432	2.809
11	320.331,62 502.149,432	12	320.328,294 502.151,25	3.791
12	320.328,294 502.151,25	13	320.313,375 502.159,401	17.0
13	320.313,375 502.159,401	14	320.318,595 502.150,797	10.064
14	320.318,595 502.150,797	15	320.321,656 502.145,751	5.901
15	320.321,656 502.145,751	16	320.320,875 502.123,765	22.0
16	320.320,875 502.123,765	17	320.320,13 502.102,778	21.0
17	320.320,13 502.102,778	18	320.327,476 502.075,759	28.0
18	320.327,476 502.075,759	19	320.322,611 502.049,201	27.0
19	320.322,611 502.049,201	20	320.326,747 502.021,508	28.0
20	320.326,747 502.021,508	1	320.334,252 502.028,117	10.0

** Lungimile segmentelor sunt determinate în planul de proiecție Stereo 70 și sunt rotunjite la 1 milimetru.

*** Distanța dintre puncte este formată din segmente cumulate ce sunt mai mici decât valoarea 1 milimetru.

**DATE DESPRE IMOBILUL NR. 7139**

Oficiul de Cadastru și Publicitate Imobiliară HUNEDOARA
Biroul de Cadastru și Publicitate Imobiliară Deva

A. Partea I. Descrierea imobilului

TEREN Extravilan

Adresa: Jud. Hunedoara

Nr. Crt	Nr cadastral Nr. topografic	Suprafața* (mp)	Observații / Referințe
A1		4.051	Sector cadastral:4 Teren neimprejmuit;

B. Partea II. Proprietari și acte

Inscrieri privitoare la dreptul de proprietate și alte drepturi reale	Referințe
1 / 16/01/2023	
Act Normativ nr. 7, din 13/03/1996 emis de PARLAMENTUL ROMÂNIEI;	
B1	A1
Intabulare, drept de PROPRIETATE, dobândit prin Lege, cota actuala 1/1 1) COMUNA ILIA, REZERVA COMISIEI LOCALE DE FOND FUNCJAR, CIF:4374164	

C. Partea III. SARCINI .

Inscrieri privind dezmembramintele dreptului de proprietate, drepturi reale de garanție și sarcini	Referințe
NU SUNT	

Teren

Nr cadastral	Suprafața (mp)*	Observații / Referințe
	4.051	

* Suprafața este determinată în planul de proiecție Stereo 70.



Date referitoare la teren

Crt	Categorie folosință	Intravilan	Suprafața (mp)	Tarla	Parcelă	Nr. topo	Observații / Referințe
1	faneata	NU	4.051	2	191/3	-	

Lungime Segmente

1) Valorile lungimilor segmentelor sunt obținute din proiecție în plan.

Punct început	X / Y	Punct sfârșit	X / Y	Lungime segment (** (m)
1	320.343,904 501.944,831	2	320.352,79 501.946,265	9.001
3	320.362,812 501.947,658	4	320.334,631 501.985,737	47.372
5	320.324,436 501.990,837	6	320.315,422 501.998,759	12.0
7	320.314,53 502.008,92	8	320.320,792 502.013,226	7.6
9	320.326,747 502.021,508	10	320.322,611 502.049,201	28.0

Punct început	X / Y	Punct sfârșit	X / Y	Lungime segment (** (m)
2	320.352,79 501.946,265	3	320.362,812 501.947,658	10.118
4	320.334,631 501.985,737	5	320.324,436 501.990,837	11.4
6	320.315,422 501.998,759	7	320.314,53 502.008,92	10.2
8	320.320,792 502.013,226	9	320.326,747 502.021,508	10.2
10	320.322,611 502.049,201	11	320.327,476 502.075,759	27.0

Punct început	X / Y	Punct sfârșit	X / Y	Lungime segment (** (m)
11	320.327,476 502.075,759	12	320.320,13 502.102,778	28.0
13	320.320,875 502.123,765	14	320.321,656 502.145,751	22.0
15	320.318,595 502.150,797	16	320.309,748 502.149,456	8.948
17	320.304,933 502.148,257	18	320.309,885 502.132,842	16.191
19	320.306,183 502.106,097	20	320.299,809 502.060,036	46.5
21	320.301,794 502.035,917	22	320.303,288 502.017,779	18.2
23	320.316,029 501.985,307	24	320.323,953 501.962,99	23.682
25	320.321,164 501.939,767	1	320.343,904 501.944,831	23.297

Punct început	X / Y	Punct sfârșit	X / Y	Lungime segment (** (m)
12	320.320,13 502.102,778	13	320.320,875 502.123,765	21.0
14	320.321,656 502.145,751	15	320.318,595 502.150,797	5.901
16	320.309,748 502.149,456	17	320.304,933 502.148,257	4.962
18	320.309,885 502.132,842	19	320.306,183 502.106,097	27.0
20	320.299,809 502.060,036	21	320.301,794 502.035,917	24.2
22	320.303,288 502.017,779	23	320.316,029 501.985,307	34.882
24	320.323,953 501.962,99	25	320.321,164 501.939,767	23.389

** Lungimile segmentelor sunt determinate în planul de proiecție Stereo 70 și sunt rotunjite la 1 milimetru.

*** Distanța dintre puncte este formată din segmente cumulate ce sunt mai mici decât valoarea 1 milimetru.

**DATE DESPRE IMOBILUL NR. 7140**

Oficiul de Cadastru și Publicitate Imobiliară HUNEDOARA
Biroul de Cadastru și Publicitate Imobiliară Deva

A. Partea I. Descrierea imobilului

TEREN Extravilan

Adresa: Jud. Hunedoara

Nr. Crt	Nr cadastral Nr. topografic	Suprafața* (mp)	Observații / Referințe
A1		1.337	Sector cadastral:4 Teren neimprejmuit; DIFERENȚA DE SUPRAFAȚĂ SE REGĂSEȘTE PE UAT VORȚA

B. Partea II. Proprietari și acte

Inscrieri privitoare la dreptul de proprietate și alte drepturi reale		Referințe
1 / 16/01/2023		
Act Normativ nr. 349, din 28/02/2020 emis de MINISTERUL MEDIULUI APELOR ȘI PĂDURILOR (ORDIN);		
B1	Inscrierea provizorie, drept de PROPRIETATE, dobandit prin Lege, cota actuala 1/1 1) STATUL ROMÂN , CIF:9999999999999	A1
B2	Inscrierea provizorie, drept de ADMINISTRARE 1) REGIA NAȚIONALĂ A PĂDURILOR ROMSILVA - DIRECȚIA SILVICĂ HUNEDOARA - OCOLUL SILVIC ILIA , CIF:1590120	A1

C. Partea III. SARCINI .

Inscrieri privind dezmembramintele dreptului de proprietate, drepturi reale de garanție și sarcini	Referințe
NU SUNT	

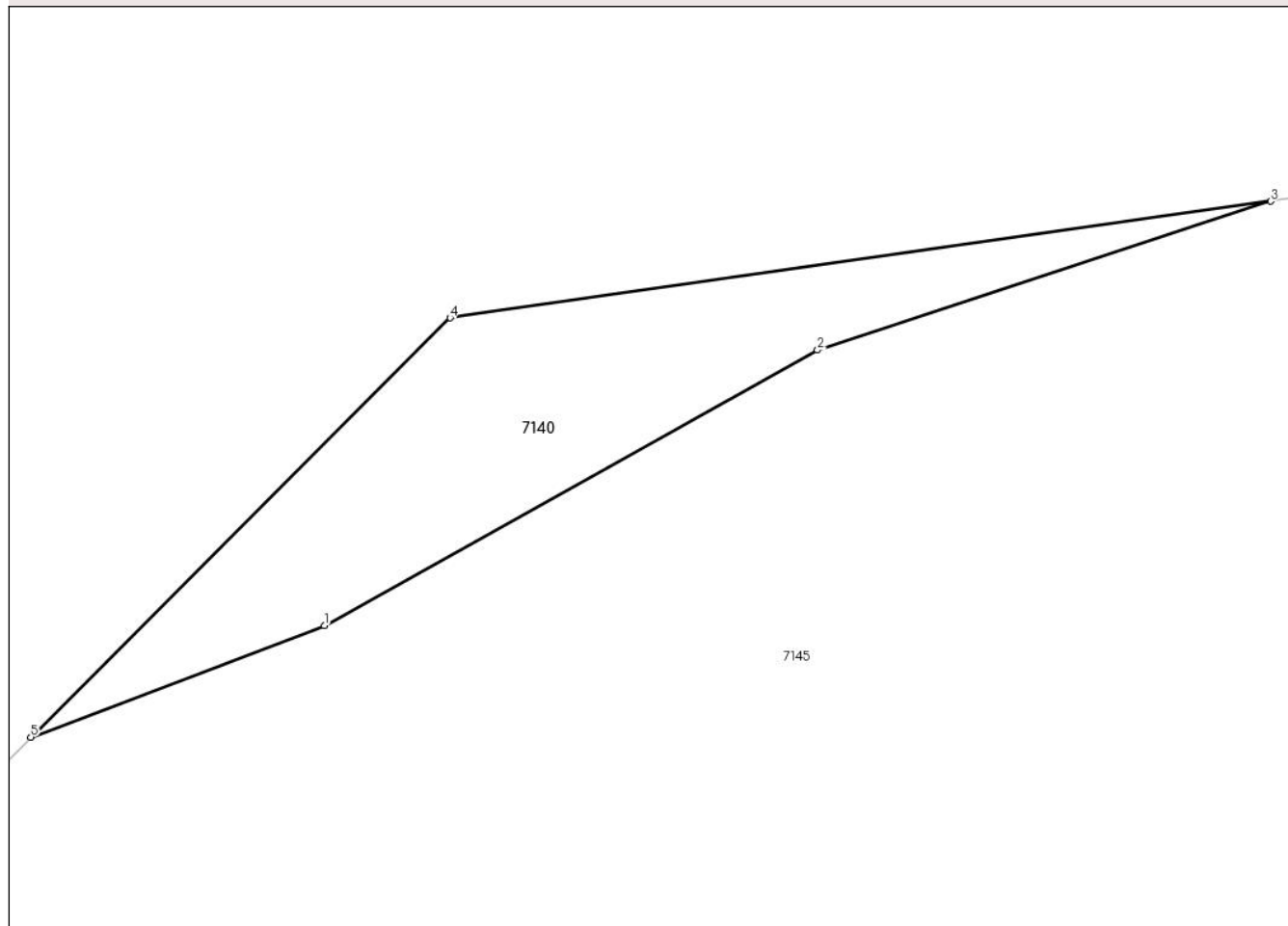
Anexa Nr. 1 La Partea I

Teren

Nr cadastral	Suprafața (mp)*	Observații / Referințe
	1.337	DIFERENȚA DE SUPRAFAȚĂ SE REGĂSEȘTE PE UAT VORȚA

* Suprafața este determinată în planul de proiecție Stereo 70.

DETALII LINIARE IMOBIL



Date referitoare la teren

Crt	Categorie folosință	Intravilan	Suprafața (mp)	Tarla	Parcelă	Nr. topo	Observații / Referințe
1	padure	NU	1.337	-	-	-	UA 81B

Lungime Segmente

1) Valorile lungimilor segmentelor sunt obținute din proiecție în plan.

Punct început	X / Y	Punct sfârșit	X / Y	Lungime segment (** (m)
1	319.982,978 501.953,721	2	320.032,726 501.981,508	56.982
2	320.032,726 501.981,508	3	320.078,471 501.996,521	48.146
3	320.078,471 501.996,521	4	319.995,664 501.984,763	83.638
4	319.995,664 501.984,763	5	319.953,342 501.942,466	59.834
5	319.953,342 501.942,466	1	319.982,978 501.953,721	31.701

**** Lungimile segmentelor sunt determinate în planul de proiecție Stereo 70 și sunt rotunjite la 1 milimetru.**

***** Distanța dintre puncte este formată din segmente cumulate ce sunt mai mici decât valoarea 1 milimetru.**

**DATE DESPRE IMOBILUL NR. 7141**

Oficiul de Cadastru și Publicitate Imobiliară HUNEDOARA
Biroul de Cadastru și Publicitate Imobiliară Deva

A. Partea I. Descrierea imobilului

TEREN Extravilan

Adresa: Jud. Hunedoara

Nr. Crt	Nr cadastral Nr. topografic	Suprafața* (mp)	Observații / Referințe
A1		86	Sector cadastral:4 Teren neimprejmuit;

B. Partea II. Proprietari și acte

Inscrieri privitoare la dreptul de proprietate și alte drepturi reale		Referințe
1 / 17/01/2023		
Act Normativ nr. 7, din 13/03/1996 emis de PARLAMENTUL ROMÂNIEI;		
B1	Inscrierea provizorie, drept de PROPRIETATE, dobandit prin Lege, cota actuala 1/1 1) COMUNA ILIA, CIF:4374164	A1

C. Partea III. SARCINI .

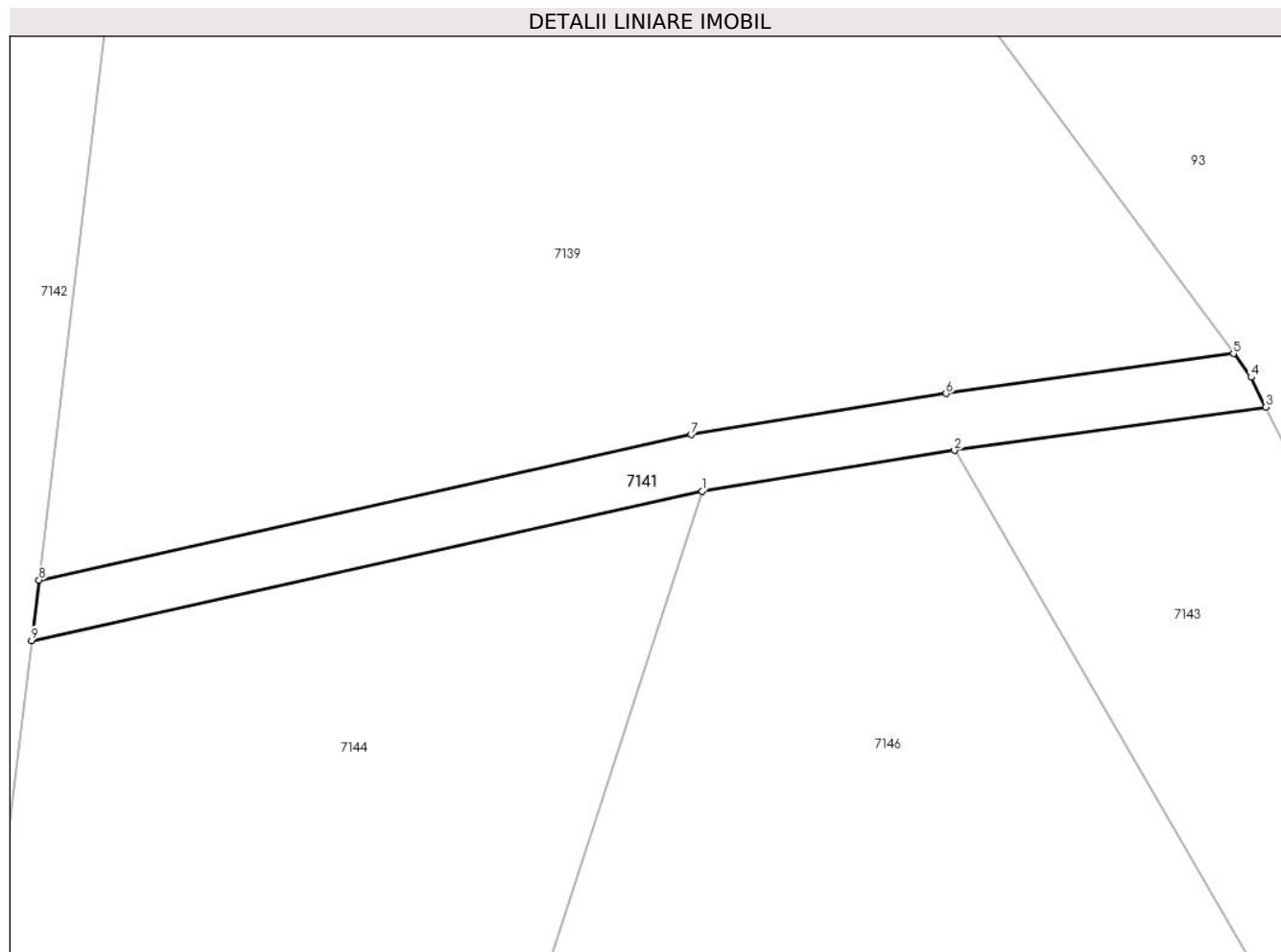
Inscrieri privind dezmembramintele dreptului de proprietate, drepturi reale de garanție și sarcini	Referințe
NU SUNT	

Anexa Nr. 1 La Partea I

Teren

Nr cadastral	Suprafața (mp)*	Observații / Referințe
	86	

* Suprafața este determinată în planul de proiecție Stereo 70.



Date referitoare la teren

Crt	Categorie folosință	Intravilan	Suprafața (mp)	Tarla	Parcelă	Nr. topo	Observații / Referințe
1	ape curgătoare	NU	86	-	192	-	CANAL

Lungime Segmente

1) Valorile lungimilor segmentelor sunt obținute din proiecție în plan.

Punct început	X / Y	Punct sfârșit	X / Y	Lungime segment (** (m)
1	320.344,281 501.942,866	2	320.353,088 501.944,287	8.92
2	320.353,088 501.944,287	3	320.363,939 501.945,796	10.956
3	320.363,939 501.945,796	4	320.363,424 501.946,832	1.157
4	320.363,424 501.946,832	5	320.362,812 501.947,658	1.028
5	320.362,812 501.947,658	6	320.352,79 501.946,265	10.118

Punct început	X / Y	Punct sfârșit	X / Y	Lungime segment (** (m)
6	320.352,79 501.946,265	7	320.343,904 501.944,831	9.001
7	320.343,904 501.944,831	8	320.321,164 501.939,767	23.297
8	320.321,164 501.939,767	9	320.320,911 501.937,662	2.12
9	320.320,911 501.937,662	1	320.344,281 501.942,866	23.943

** Lungimile segmentelor sunt determinate în planul de proiecție Stereo 70 și sunt rotunjite la 1 milimetru.

*** Distanța dintre puncte este formată din segmente cumulate ce sunt mai mici decât valoarea 1 milimetru.

**DATE DESPRE IMOBILUL NR. 7142**

Oficiul de Cadastru și Publicitate Imobiliară HUNEDOARA
Biroul de Cadastru și Publicitate Imobiliară Deva

A. Partea I. Descrierea imobilului

TEREN Extravilan

Adresa: Jud. Hunedoara

Nr. Crt	Nr cadastral Nr. topografic	Suprafața* (mp)	Observații / Referințe
A1		23.754	Sector cadastral:4 Teren neimprejmuit;

B. Partea II. Proprietari și acte

Inscrieri privitoare la dreptul de proprietate și alte drepturi reale		Referințe
1 / 16/01/2023		
Act Normativ nr. 349, din 28/02/2020 emis de MINISTERUL MEDIULUI APELOR ȘI PĂDURILOR (ORDIN);		
B1	Inscrierea provizorie, drept de PROPRIETATE, dobandit prin Lege, cota actuala 1/1 1) STATUL ROMÂN, CIF:9999999999999	A1
B2	Inscrierea provizorie, drept de ADMINISTRARE 1) REGIA NAȚIONALĂ A PĂDURILOR ROMSILVA - DIRECȚIA SILVICĂ HUNEDOARA - OCOLUL SILVIC ILIA, CIF:1590120	A1

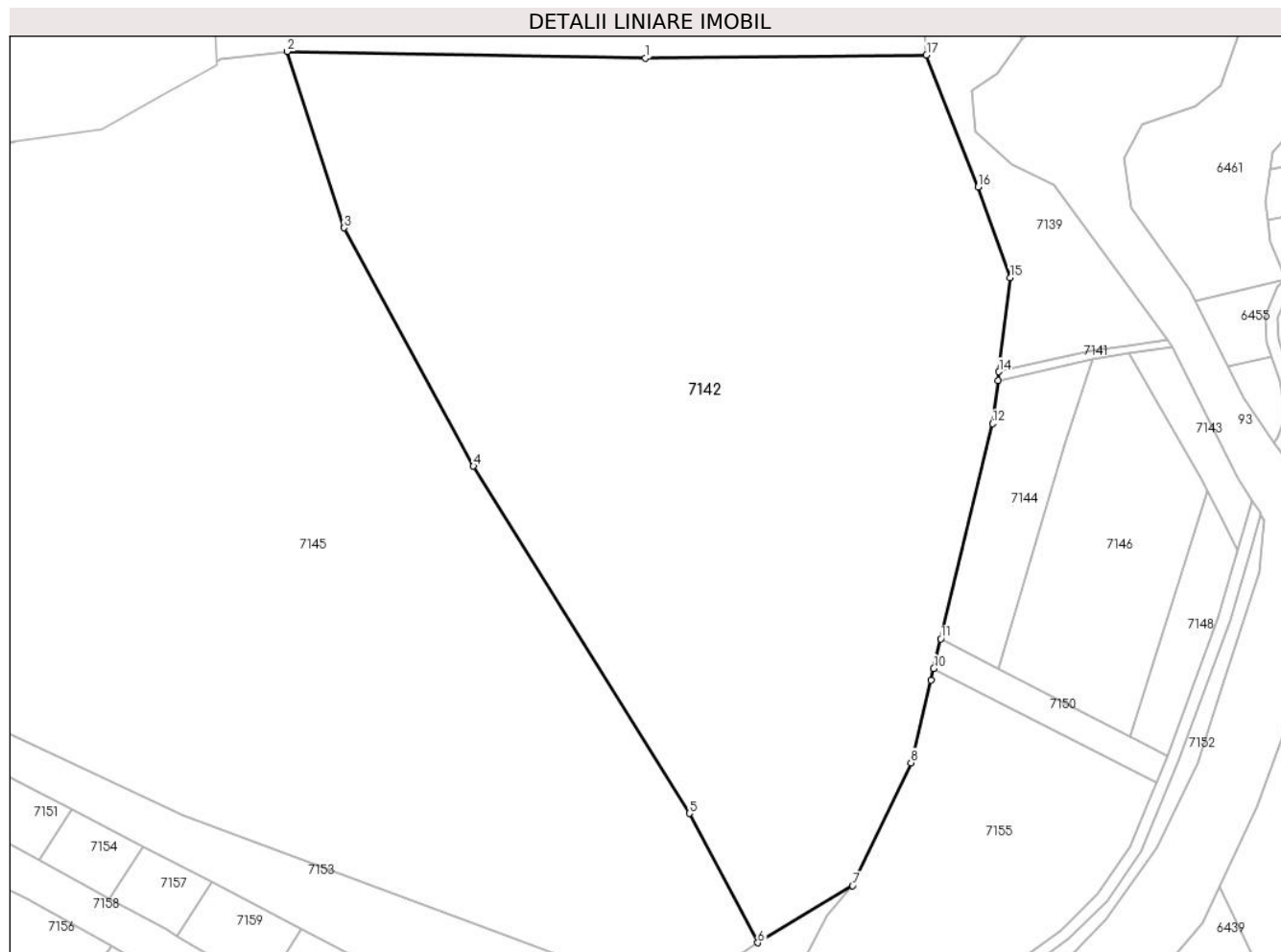
C. Partea III. SARCINI .

Inscrieri privind dezmembramentele dreptului de proprietate, drepturi reale de garanție și sarcini	Referințe
NU SUNT	

Teren

Nr cadastral	Suprafața (mp)*	Observații / Referințe
	23.754	

* Suprafața este determinată în planul de proiecție Stereo 70.



Date referitoare la teren

Crt	Categorie folosință	Intravilan	Suprafața (mp)	Tarla	Parcelă	Nr. topo	Observații / Referințe
1	padure	NU	23.754	-	-	-	UA 82A

Lungime Segmente

1) Valorile lungimilor segmentelor sunt obținute din proiecție în plan.

Punct început	X / Y	Punct sfârșit	X / Y	Lungime segment (** (m)
1	320.234,029 502.017,06	2	320.145,667 502.018,665	88.377
2	320.145,667 502.018,665	3	320.159,748 501.975,222	45.668
3	320.159,748 501.975,222	4	320.191,606 501.916,539	66.774
4	320.191,606 501.916,539	5	320.244,858 501.831,016	100.746
5	320.244,858 501.831,016	6	320.261,698 501.799,172	36.023

Punct început	X / Y	Punct sfârșit	X / Y	Lungime segment (** (m)
6	320.261,698 501.799,172	7	320.285,058 501.813,248	27.273
7	320.285,058 501.813,248	8	320.299,463 501.843,484	33.492
8	320.299,463 501.843,484	9	320.304,382 501.863,854	20.955
9	320.304,382 501.863,854	10	320.305,071 501.866,705	2.933
10	320.305,071 501.866,705	11	320.306,831 501.873,995	7.5
11	320.306,831 501.873,995	12	320.319,63 501.926,994	54.522
12	320.319,63 501.926,994	13	320.320,911 501.937,662	10.745
13	320.320,911 501.937,662	14	320.321,164 501.939,767	2.12
14	320.321,164 501.939,767	15	320.323,953 501.962,99	23.389
15	320.323,953 501.962,99	16	320.316,029 501.985,307	23.682
16	320.316,029 501.985,307	17	320.303,288 502.017,779	34.882
17	320.303,288 502.017,779	1	320.234,029 502.017,06	69.263

** Lungimile segmentelor sunt determinate în planul de proiecție Stereo 70 și sunt rotunjite la 1 milimetru.

*** Distanța dintre puncte este formată din segmente cumulate ce sunt mai mici decât valoarea 1 milimetru.

**DATE DESPRE IMOBILUL NR. 7143**

Oficiul de Cadastru și Publicitate Imobiliară HUNEDOARA
Biroul de Cadastru și Publicitate Imobiliară Deva

A. Partea I. Descrierea imobilului

TEREN Extravilan

Adresa: Jud. Hunedoara

Nr. Crt	Nr cadastral Nr. topografic	Suprafața* (mp)	Observații / Referințe
A1		436	Sector cadastral:4 Teren neimprejmuit;

B. Partea II. Proprietari și acte

Inscrieri privitoare la dreptul de proprietate și alte drepturi reale	Referințe
1 / 31/10/2022	
Act Normativ nr. 7, din 13/03/1996 emis de PARLAMENTUL ROMÂNIEI;	
B1	A1
Intabulare, drept de PROPRIETATE, dobandit prin Lege, cota actuala 1/1 1) COMUNA ILIA, REZERVA COMISIEI LOCALE DE FOND FUNCJAR, CIF:4374164	

C. Partea III. SARCINI .

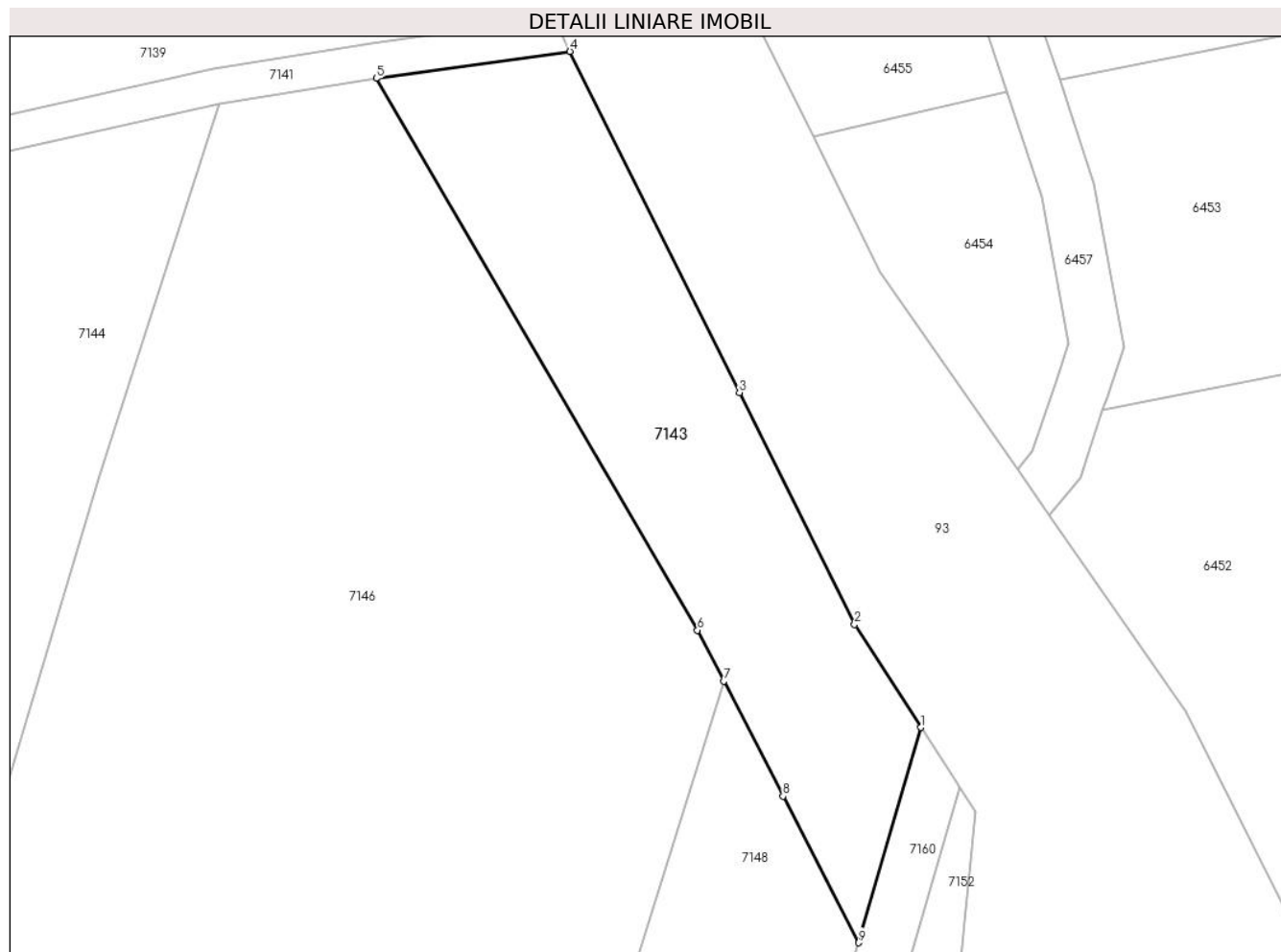
Inscrieri privind dezmembramintele dreptului de proprietate, drepturi reale de garanție și sarcini	Referințe
NU SUNT	

Anexa Nr. 1 La Partea I

Teren

Nr cadastral	Suprafața (mp)*	Observații / Referințe
	436	

* Suprafața este determinată în planul de proiecție Stereo 70.



Date referitoare la teren

Crt	Categorie folosință	Intravilan	Suprafața (mp)	Tarla	Parcelă	Nr. topo	Observații / Referințe
1	padure	NU	436	-	-	-	PDT

Lungime Segmente

1) Valorile lungimilor segmentelor sunt obținute din proiecție în plan.

Punct început	X / Y	Punct sfârșit	X / Y	Lungime segment (** (m)
1	320.383,618 501.907,932	2	320.379,896 501.913,702	6.866
2	320.379,896 501.913,702	3	320.373,441 501.926,685	14.5
3	320.373,441 501.926,685	4	320.363,939 501.945,796	21.343
4	320.363,939 501.945,796	5	320.353,088 501.944,287	10.956
5	320.353,088 501.944,287	6	320.371,087 501.913,376	35.77

Punct început	X / Y	Punct sfârșit	X / Y	Lungime segment (** (m)
6	320.371,087 501.913,376	7	320.372,554 501.910,535	3.198
7	320.372,554 501.910,535	8	320.375,879 501.904,093	7.249
8	320.375,879 501.904,093	9	320.380,119 501.895,88	9.243
9	320.380,119 501.895,88	1	320.383,618 501.907,932	12.549

** Lungimile segmentelor sunt determinate în planul de proiecție Stereo 70 și sunt rotunjite la 1 milimetru.

*** Distanța dintre puncte este formată din segmente cumulate ce sunt mai mici decât valoarea 1 milimetru.

**DATE DESPRE IMOBILUL NR. 7144**

Oficiul de Cadastru și Publicitate Imobiliară HUNEDOARA
Biroul de Cadastru și Publicitate Imobiliară Deva

A. Partea I. Descrierea imobilului

TEREN Extravilan

Adresa: Jud. Hunedoara

Nr. Crt	Nr cadastral Nr. topografic	Suprafața* (mp)	Observații / Referințe
A1		1.283	Sector cadastral:4 Teren neimprejmuit;

B. Partea II. Proprietari și acte

Inscrieri privitoare la dreptul de proprietate și alte drepturi reale	Referințe
1 / 31/10/2022	
Act Normativ nr. 7, din 13/03/1996 emis de PARLAMENTUL ROMÂNIEI;	
B1	A1
Intabulare, drept de PROPRIETATE, dobandit prin Lege, cota actuala 1/1	
1) COMUNA ILIA, REZERVA COMISIEI LOCALE DE FOND FUNCJAR, CIF:4374164	

C. Partea III. SARCINI .

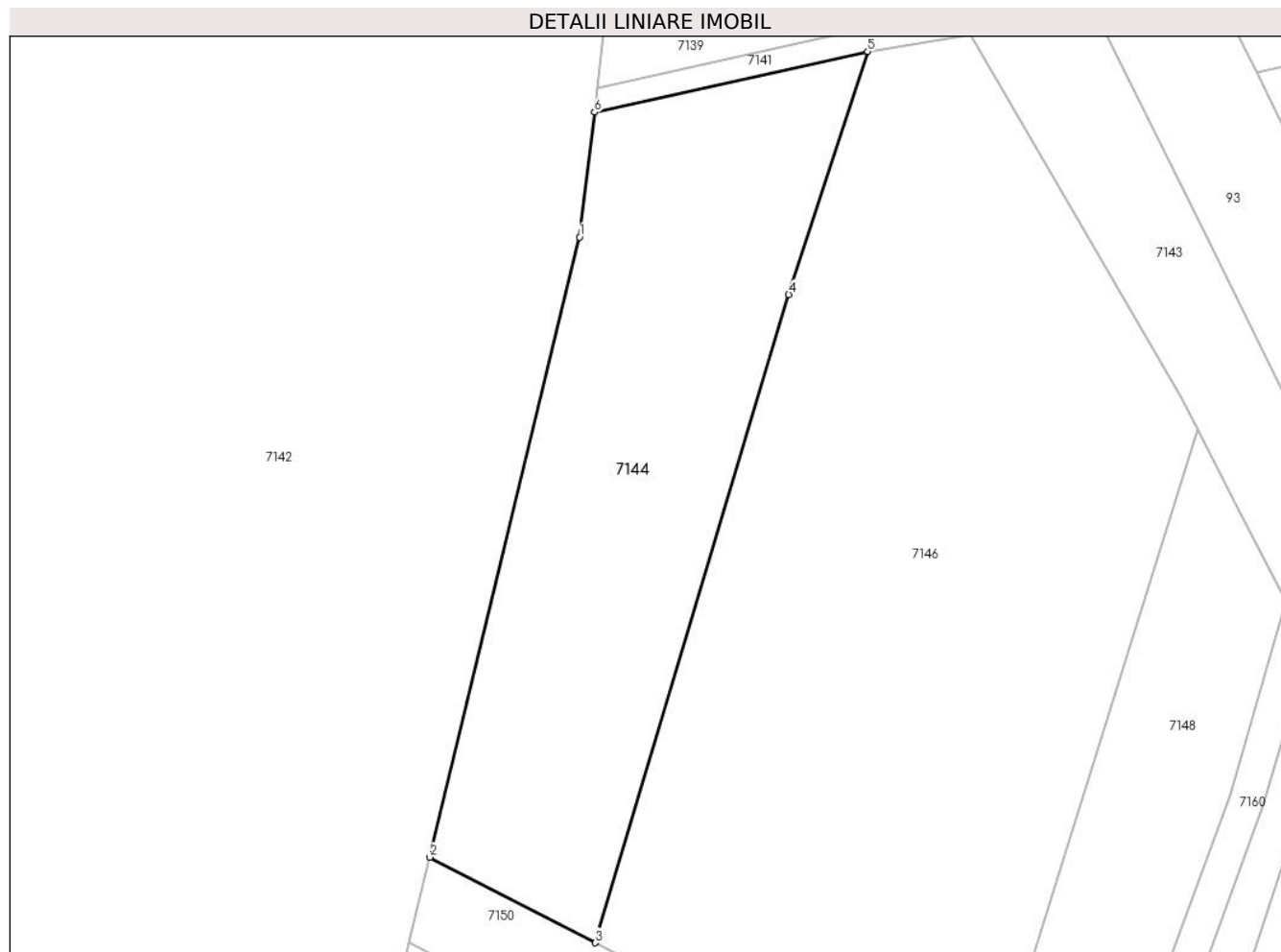
Inscrieri privind dezmembramintele dreptului de proprietate, drepturi reale de garanție și sarcini	Referințe
NU SUNT	

Anexa Nr. 1 La Partea I

Teren

Nr cadastral	Suprafața (mp)*	Observații / Referințe
	1.283	

* Suprafața este determinată în planul de proiecție Stereo 70.



Date referitoare la teren

Crt	Categorie folosință	Intravilan	Suprafața (mp)	Tarla	Parcelă	Nr. topo	Observații / Referințe
1	arabil	NU	1.283	-	-	-	

Lungime Segmente

1) Valorile lungimilor segmentelor sunt obținute din proiecție în plan.

Punct început	X / Y	Punct sfârșit	X / Y	Lungime segment (** (m)
1	320.319,63 501.926,994	2	320.306,831 501.873,995	54.522
2	320.306,831 501.873,995	3	320.320,975 501.866,681	15.923
3	320.320,975 501.866,681	4	320.337,548 501.922,089	57.833
4	320.337,548 501.922,089	5	320.344,281 501.942,866	21.842
5	320.344,281 501.942,866	6	320.320,911 501.937,662	23.943

Punct început	X / Y	Punct sfârșit	X / Y	Lungime segment (** (m)
6	320.320,911 501.937,662	1	320.319,63 501.926,994	10.745

** Lungimile segmentelor sunt determinate în planul de proiecție Stereo 70 și sunt rotunjite la 1 milimetru.

*** Distanța dintre puncte este formată din segmente cumulate ce sunt mai mici decât valoarea 1 milimetru.

**DATE DESPRE IMOBILUL NR. 7145**

Oficiul de Cadastru și Publicitate Imobiliară HUNEDOARA
Biroul de Cadastru și Publicitate Imobiliară Deva

A. Partea I. Descrierea imobilului

TEREN Extravilan

Adresa: Jud. Hunedoara

Nr. Crt	Nr cadastral Nr. topografic	Suprafața* (mp)	Observații / Referințe
A1		34.869	Sector cadastral:4 Teren neimprejmuit;

B. Partea II. Proprietari și acte

Inscrieri privitoare la dreptul de proprietate și alte drepturi reale		Referințe
1 / 16/01/2023		
Act Normativ nr. 349, din 28/02/2020 emis de MINISTERUL MEDIULUI APELOR ȘI PĂDURILOR (ORDIN);		
B1	Inscrierea provizorie, drept de PROPRIETATE, dobandit prin Lege, cota actuala 1/1 1) STATUL ROMÂN, CIF:9999999999999	A1
B2	Inscrierea provizorie, drept de ADMINISTRARE 1) REGIA NAȚIONALĂ A PĂDURILOR ROMSILVA - DIRECȚIA SILVICĂ HUNEDOARA - OCOLUL SILVIC ILIA, CIF:1590120	A1

C. Partea III. SARCINI .

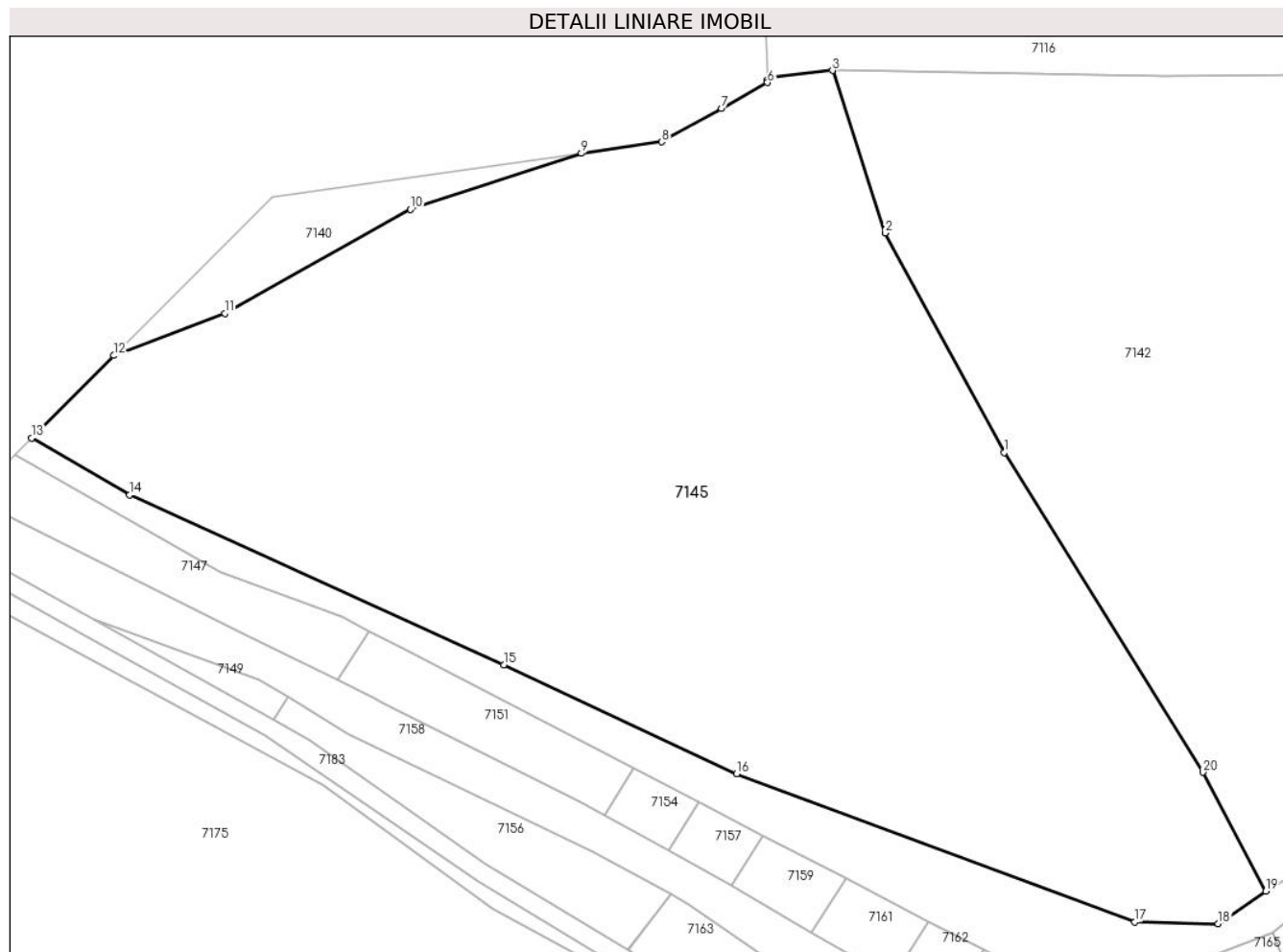
Inscrieri privind dezmembramintele dreptului de proprietate, drepturi reale de garanție și sarcini	Referințe
NU SUNT	

Anexa Nr. 1 La Partea I

Teren

Nr cadastral	Suprafața (mp)*	Observații / Referințe
	34.869	

* Suprafața este determinată în planul de proiecție Stereo 70.



Date referitoare la teren

Crt	Categorie folosință	Intravilan	Suprafața (mp)	Tarla	Parcelă	Nr. topo	Observații / Referințe
1	padure	NU	34.869	-	-	-	UA 81A

Lungime Segmente

1) Valorile lungimilor segmentelor sunt obținute din proiecție în plan.

Punct început	X / Y	Punct sfârșit	X / Y	Lungime segment (** (m)
1	320.191,606 501.916,539	2	320.159,748 501.975,222	66.774
2	320.159,748 501.975,222	3	320.145,667 502.018,665	45.668
3	320.145,667 502.018,665	4	320.129,274 502.016,808	16.498
4	320.129,274 502.016,808	5	320.128,293 502.016,193	1.158
5	320.128,293 502.016,193	6	320.128,323 502.015,433	0.761

Punct început	X / Y	Punct sfârșit	X / Y	Lungime segment (** (m)
6	320.128,323 502.015,433	7	320.115,942 502.008,504	14.188
7	320.115,942 502.008,504	8	320.099,992 501.999,577	18.279
8	320.099,992 501.999,577	9	320.078,471 501.996,521	21.736
9	320.078,471 501.996,521	10	320.032,726 501.981,508	48.146
10	320.032,726 501.981,508	11	319.982,978 501.953,721	56.982
11	319.982,978 501.953,721	12	319.953,342 501.942,466	31.701
12	319.953,342 501.942,466	13	319.931,301 501.920,44	31.16
13	319.931,301 501.920,44	14	319.957,57 501.905,238	30.35
14	319.957,57 501.905,238	15	320.057,701 501.859,747	109.98
15	320.057,701 501.859,747	16	320.120,054 501.830,633	68.815
16	320.120,054 501.830,633	17	320.226,653 501.790,984	113.734
17	320.226,653 501.790,984	18	320.248,954 501.790,529	22.306
18	320.248,954 501.790,529	19	320.261,698 501.799,172	15.398
19	320.261,698 501.799,172	20	320.244,858 501.831,016	36.023
20	320.244,858 501.831,016	1	320.191,606 501.916,539	100.746

** Lungimile segmentelor sunt determinate în planul de proiecție Stereo 70 și sunt rotunjite la 1 milimetru.

*** Distanța dintre puncte este formată din segmente cumulate ce sunt mai mici decât valoarea 1 milimetru.

**DATE DESPRE IMOBILUL NR. 7146**

Oficiul de Cadastru și Publicitate Imobiliară HUNEDOARA
Biroul de Cadastru și Publicitate Imobiliară Deva

A. Partea I. Descrierea imobilului

TEREN Extravilan

Adresa: Jud. Hunedoara

Nr. Crt	Nr cadastral Nr. topografic	Suprafața* (mp)	Observații / Referințe
A1		2.782	Sector cadastral:4 Teren neimprejmuit;

B. Partea II. Proprietari și acte

Inscrieri privitoare la dreptul de proprietate și alte drepturi reale	Referințe
1 / 28/10/2022	
Act Normativ nr. 7, din 13/03/1996 emis de PARLAMENTUL ROMÂNIEI;	
B1	A1
1) COMUNA ILIA, REZERVA COMISIEI LOCALE DE FOND FUNCJAR, CIF:4374164	

C. Partea III. SARCINI .

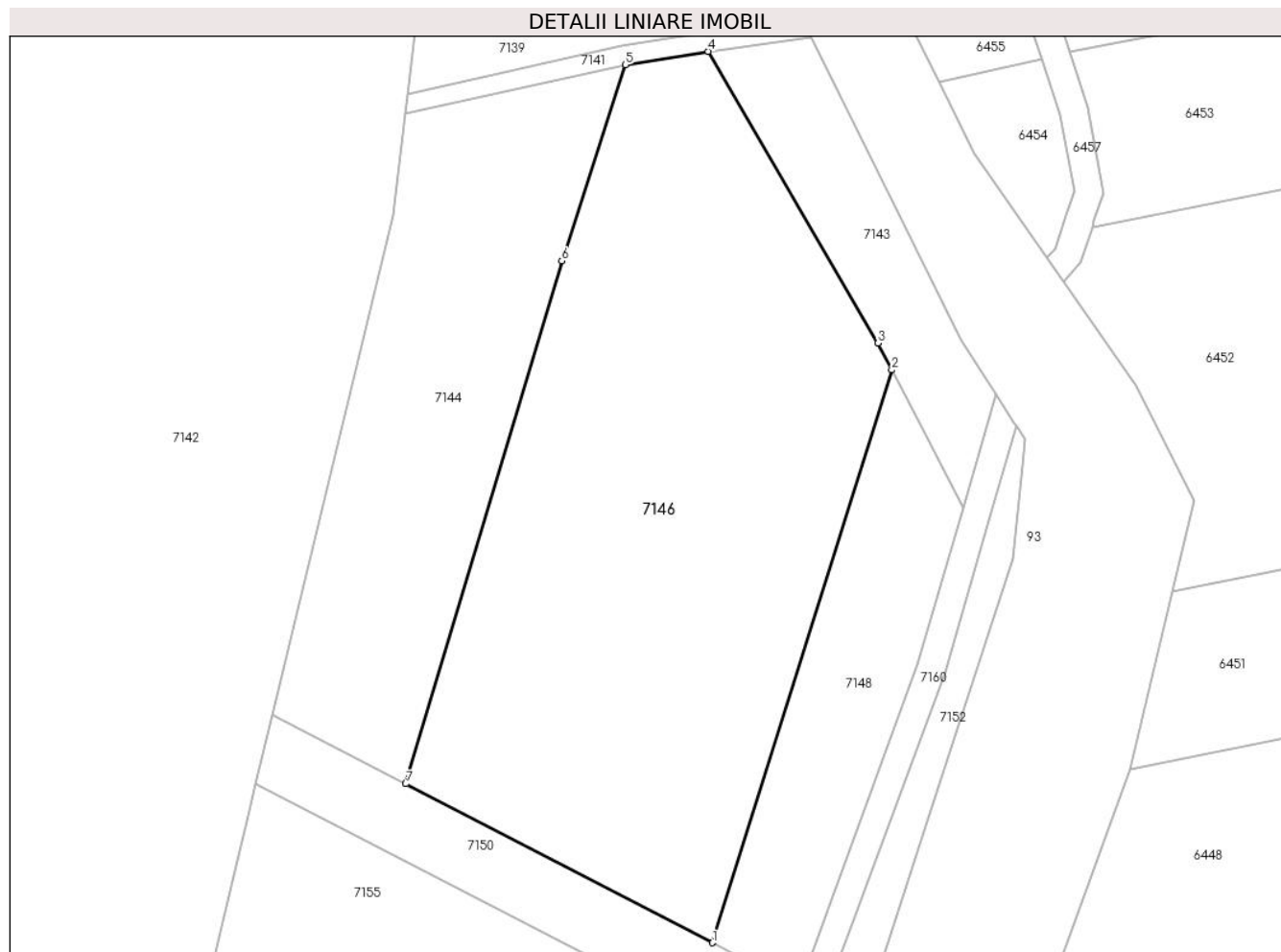
Inscrieri privind dezmembramintele dreptului de proprietate, drepturi reale de garanție și sarcini	Referințe
NU SUNT	

Anexa Nr. 1 La Partea I

Teren

Nr cadastral	Suprafața (mp)*	Observații / Referințe
	2.782	

* Suprafața este determinată în planul de proiecție Stereo 70.



Date referitoare la teren

Crt	Categorie folosință	Intra vilan	Suprafața (mp)	Tarla	Parcelă	Nr. topo	Observații / Referințe
1	faneata	NU	2.782	-	-	-	

Lungime Segmente

1) Valorile lungimilor segmentelor sunt obținute din proiecție în plan.

Punct început	X / Y	Punct sfârșit	X / Y	Lungime segment (** (m)
1	320.353,542 501.849,839	2	320.372,554 501.910,535	63.604
2	320.372,554 501.910,535	3	320.371,087 501.913,376	3.198
3	320.371,087 501.913,376	4	320.353,088 501.944,287	35.77
4	320.353,088 501.944,287	5	320.344,281 501.942,866	8.92
5	320.344,281 501.942,866	6	320.337,548 501.922,089	21.842

Punct început	X / Y	Punct sfârșit	X / Y	Lungime segment (** (m)
6	320.337,548 501.922,089	7	320.320,975 501.866,681	57.833
7	320.320,975 501.866,681	1	320.353,542 501.849,839	36.664

** Lungimile segmentelor sunt determinate în planul de proiecție Stereo 70 și sunt rotunjite la 1 milimetru.

*** Distanța dintre puncte este formată din segmente cumulate ce sunt mai mici decât valoarea 1 milimetru.

**DATE DESPRE IMOBILUL NR. 7147**

Oficiul de Cadastru și Publicitate Imobiliară HUNEDOARA
Biroul de Cadastru și Publicitate Imobiliară Deva

A. Partea I. Descrierea imobilului

TEREN Extravilan

Adresa: Jud. Hunedoara

Nr. Crt	Nr cadastral Nr. topografic	Suprafața* (mp)	Observații / Referințe
A1		1.497	Sector cadastral:4 Teren neimprejmuit;

B. Partea II. Proprietari și acte

Inscrieri privitoare la dreptul de proprietate și alte drepturi reale	Referințe
1 / 28/10/2022	
Act Normativ nr. 7, din 13/03/1996 emis de PARLAMENTUL ROMÂNIEI;	
B1	A1
Intabulare, drept de PROPRIETATE, dobandit prin Lege, cota actuala 1/1 1) COMUNA ILIA, REZERVA COMISIEI LOCALE DE FOND FUNCJAR, CIF:4374164	

C. Partea III. SARCINI .

Inscrieri privind dezmembramintele dreptului de proprietate, drepturi reale de garanție și sarcini	Referințe
NU SUNT	

Anexa Nr. 1 La Partea I

Teren

Nr cadastral	Suprafața (mp)*	Observații / Referințe
	1.497	

* Suprafața este determinată în planul de proiecție Stereo 70.

DETALII LINIARE IMOBIL



Date referitoare la teren

Crt	Categorie folosință	Intravilan	Suprafața (mp)	Tarla	Parcelă	Nr. topo	Observații / Referințe
1	padure	NU	1.497	-	-	-	PDT

Lungime Segmente

1) Valorile lungimilor segmentelor sunt obținute din proiecție în plan.

Punct început	X / Y	Punct sfârșit	X / Y	Lungime segment (** (m)
1	320.014,548 501.872,46	2	319.981,858 501.884,395	34.8
2	319.981,858 501.884,395	3	319.956,26 501.899,058	29.5
3	319.956,26 501.899,058	4	319.926,796 501.915,937	33.957
4	319.926,796 501.915,937	5	319.915,2 501.904,348	16.395
5	319.915,2 501.904,348	6	319.956,373 501.883,835	46.0

Punct început	X / Y	Punct sfârșit	X / Y	Lungime segment (** (m)
6	319.956,373 501.883,835	7	319.988,596 501.867,782	36.0
7	319.988,596 501.867,782	8	320.013,077 501.855,585	27.352
8	320.013,077 501.855,585	9	320.021,592 501.868,806	15.726
9	320.021,592 501.868,806	1	320.014,548 501.872,46	7.936

** Lungimile segmentelor sunt determinate în planul de proiecție Stereo 70 și sunt rotunjite la 1 milimetru.

*** Distanța dintre puncte este formată din segmente cumulate ce sunt mai mici decât valoarea 1 milimetru.

**DATE DESPRE IMOBILUL NR. 7148**

Oficiul de Cadastru și Publicitate Imobiliară HUNEDOARA
Biroul de Cadastru și Publicitate Imobiliară Deva

A. Partea I. Descrierea imobilului

TEREN Extravilan

Adresa: Jud. Hunedoara

Nr. Crt	Nr cadastral Nr. topografic	Suprafața* (mp)	Observații / Referințe
A1		665	Sector cadastral:4 Teren neimprejmuit;

B. Partea II. Proprietari și acte

Inscrieri privitoare la dreptul de proprietate și alte drepturi reale	Referințe
1 / 17/01/2023	
Act Administrativ nr. 13993/35, din 16/03/1999 emis de CJPSDPAT HUNEDOARA;	
B1	A1
Intabulare, drept de PROPRIETATE, dobandit prin Reconstituire, cota actuala 1/1 1) ALBA LAURENȚIU	

C. Partea III. SARCINI .

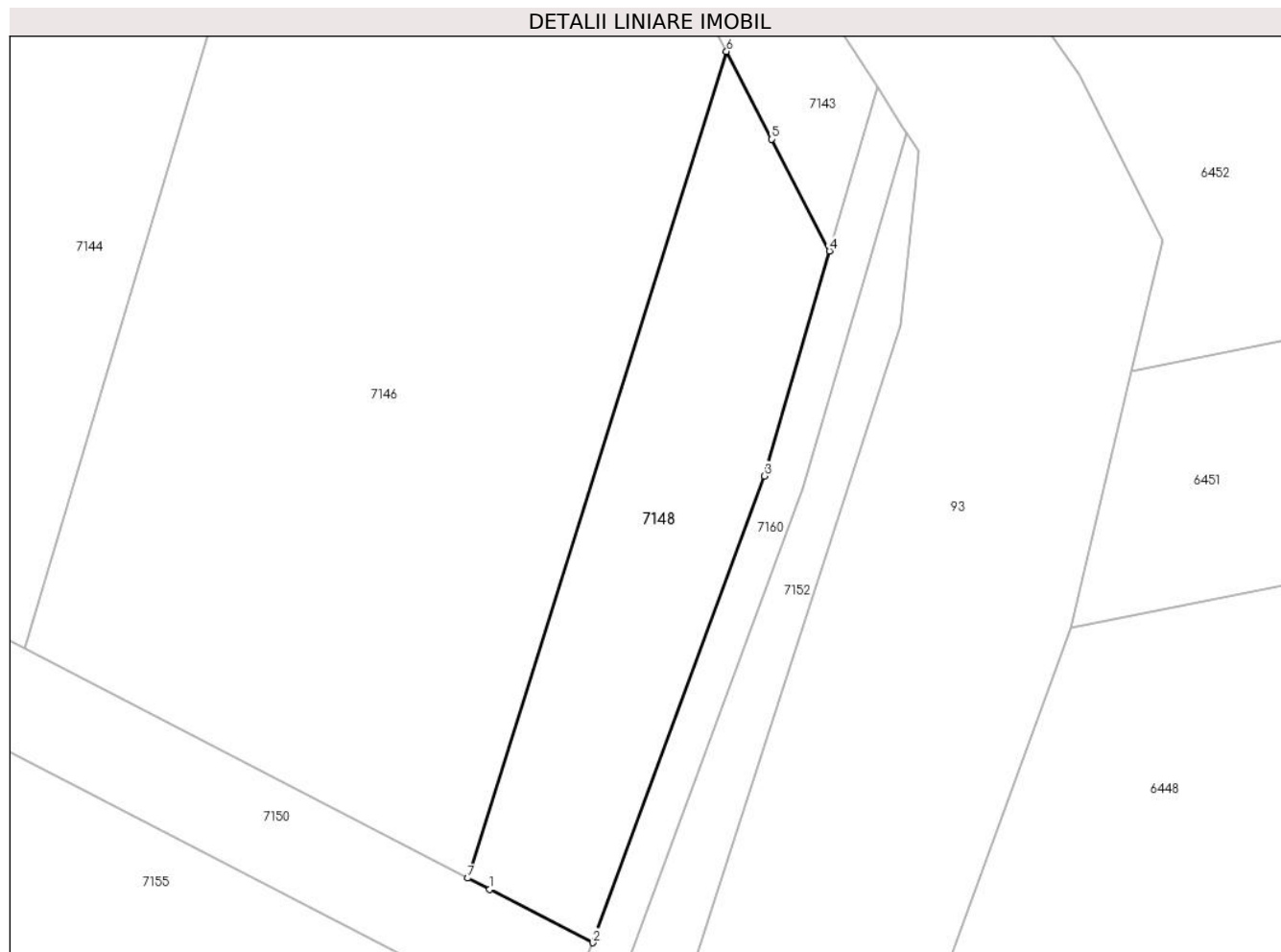
Inscrieri privind dezmembramintele dreptului de proprietate, drepturi reale de garanție și sarcini	Referințe
NU SUNT	

Anexa Nr. 1 La Partea I

Teren

Nr cadastral	Suprafața (mp)*	Observații / Referințe
	665	

* Suprafața este determinată în planul de proiecție Stereo 70.



Date referitoare la teren

Crt	Categorie folosință	Intra vilan	Suprafața (mp)	Tarla	Parcelă	Nr. topo	Observații / Referințe
1	faneata	NU	665	2	193/4	-	

Lungime Segmente

1) Valorile lungimilor segmentelor sunt obținute din proiecție în plan.

Punct început	X / Y	Punct sfârșit	X / Y	Lungime segment (** (m)
1	320.355,148 501.849,008	2	320.362,712 501.845,097	8.515
2	320.362,712 501.845,097	3	320.375,323 501.879,362	36.513
3	320.375,323 501.879,362	4	320.380,119 501.895,88	17.2
4	320.380,119 501.895,88	5	320.375,879 501.904,093	9.243
5	320.375,879 501.904,093	6	320.372,554 501.910,535	7.249

Punct început	X / Y	Punct sfârșit	X / Y	Lungime segment (** (m)
6	320.372,554 501.910,535	7	320.353,542 501.849,839	63.604
7	320.353,542 501.849,839	1	320.355,148 501.849,008	1.808

** Lungimile segmentelor sunt determinate în planul de proiecție Stereo 70 și sunt rotunjite la 1 milimetru.

*** Distanța dintre puncte este formată din segmente cumulate ce sunt mai mici decât valoarea 1 milimetru.

**DATE DESPRE IMOBILUL NR. 7149**

Oficiul de Cadastru și Publicitate Imobiliară HUNEDOARA
Biroul de Cadastru și Publicitate Imobiliară Deva

A. Partea I. Descrierea imobilului

TEREN Extravilan

Adresa: Jud. Hunedoara

Nr. Crt	Nr cadastral Nr. topografic	Suprafața* (mp)	Observații / Referințe
A1		241	Sector cadastral:4 Teren neimprejmuit;

B. Partea II. Proprietari și acte

Inscrieri privitoare la dreptul de proprietate și alte drepturi reale	Referințe
1 / 28/10/2022	
Act Normativ nr. 7, din 13/03/1996 emis de PARLAMENTUL ROMÂNIEI;	
B1	A1
Intabulare, drept de PROPRIETATE, dobandit prin Lege, cota actuala 1/1 1) COMUNA ILIA, REZERVA COMISIEI LOCALE DE FOND FUNCJAR, CIF:4374164	

C. Partea III. SARCINI .

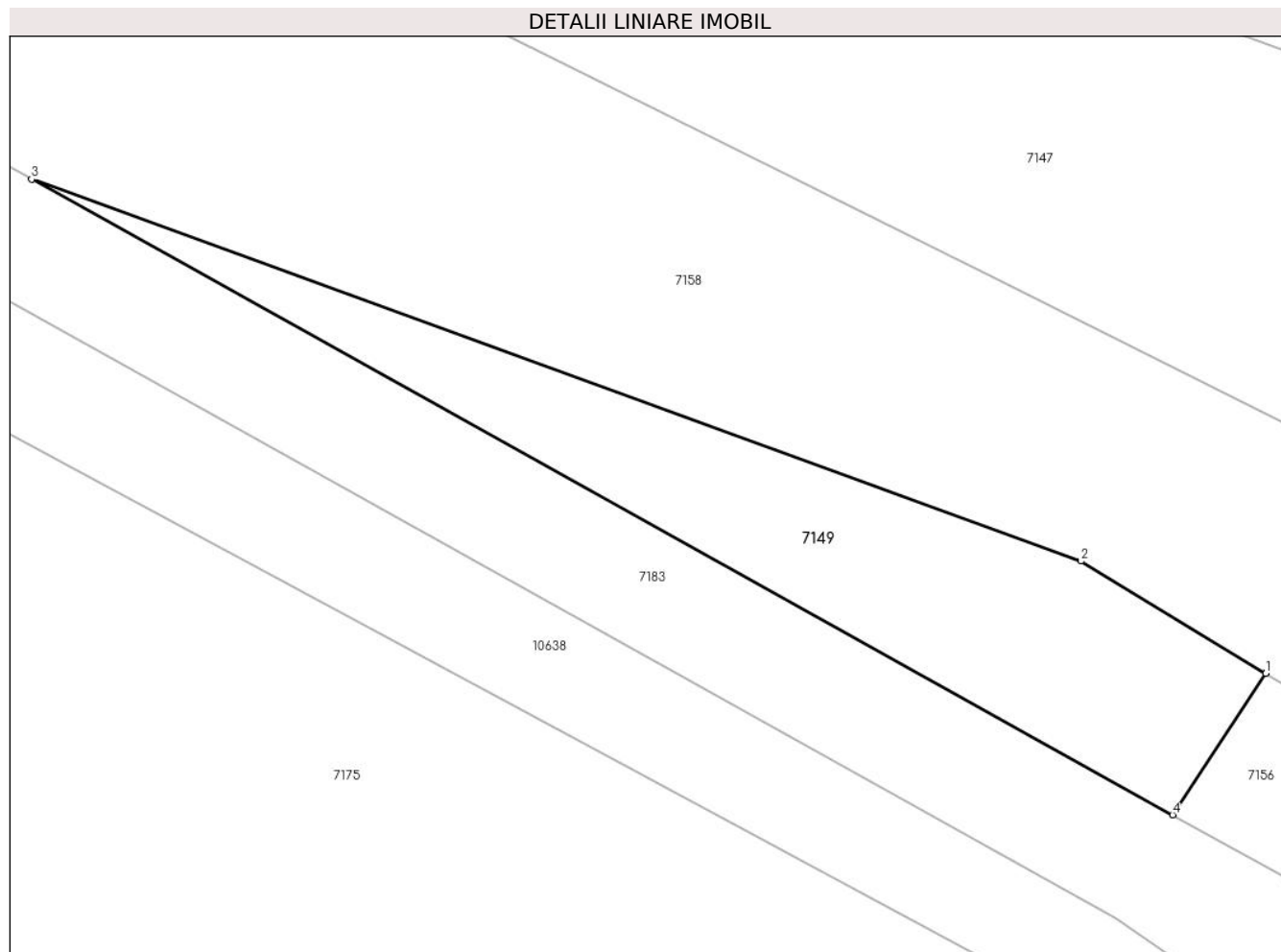
Inscrieri privind dezmembramintele dreptului de proprietate, drepturi reale de garanție și sarcini	Referințe
NU SUNT	

Anexa Nr. 1 La Partea I

Teren

Nr cadastral	Suprafața (mp)*	Observații / Referințe
	241	

* Suprafața este determinată în planul de proiecție Stereo 70.



Date referitoare la teren

Crt	Categorie folosință	Intravilan	Suprafața (mp)	Tarla	Parcelă	Nr. topo	Observații / Referințe
1	padure	NU	241	-	-	-	PDT

Lungime Segmente

1) Valorile lungimilor segmentelor sunt obținute din proiecție în plan.

Punct început	X / Y	Punct sfârșit	X / Y	Lungime segment (** (m)
1	320.000,073 501.851,062	2	319.992,235 501.855,818	9.168
2	319.992,235 501.855,818	3	319.947,751 501.871,988	47.332
3	319.947,751 501.871,988	4	319.996,12 501.845,066	55.356
4	319.996,12 501.845,066	1	320.000,073 501.851,062	7.182

** Lungimile segmentelor sunt determinate în planul de proiecție Stereo 70 și sunt rotunjite la 1 milimetru.

***** Distanţa dintre puncte este formată din segmente cumulate ce sunt mai mici decât valoarea 1 milimetru.**

**DATE DESPRE IMOBILUL NR. 7150**

Oficiul de Cadastru și Publicitate Imobiliară HUNEDOARA
Biroul de Cadastru și Publicitate Imobiliară Deva

A. Partea I. Descrierea imobilului

TEREN Extravilan

Adresa: Jud. Hunedoara

Nr. Crt	Nr cadastral Nr. topografic	Suprafața* (mp)	Observații / Referințe
A1		450	Sector cadastral:4 Teren neimprejmuit;

B. Partea II. Proprietari și acte

Inscrieri privitoare la dreptul de proprietate și alte drepturi reale	Referințe
1 / 17/01/2023	
Act Administrativ nr. 13993/45, din 22/03/1999 emis de CJPSDPAT HUNEDOARA;	
B1	A1
Intabulare, drept de PROPRIETATE, dobandit prin Reconstituire, cota actuala 1/1 1) MĂNASE ARON	

C. Partea III. SARCINI .

Inscrieri privind dezmembramintele dreptului de proprietate, drepturi reale de garanție și sarcini	Referințe
NU SUNT	

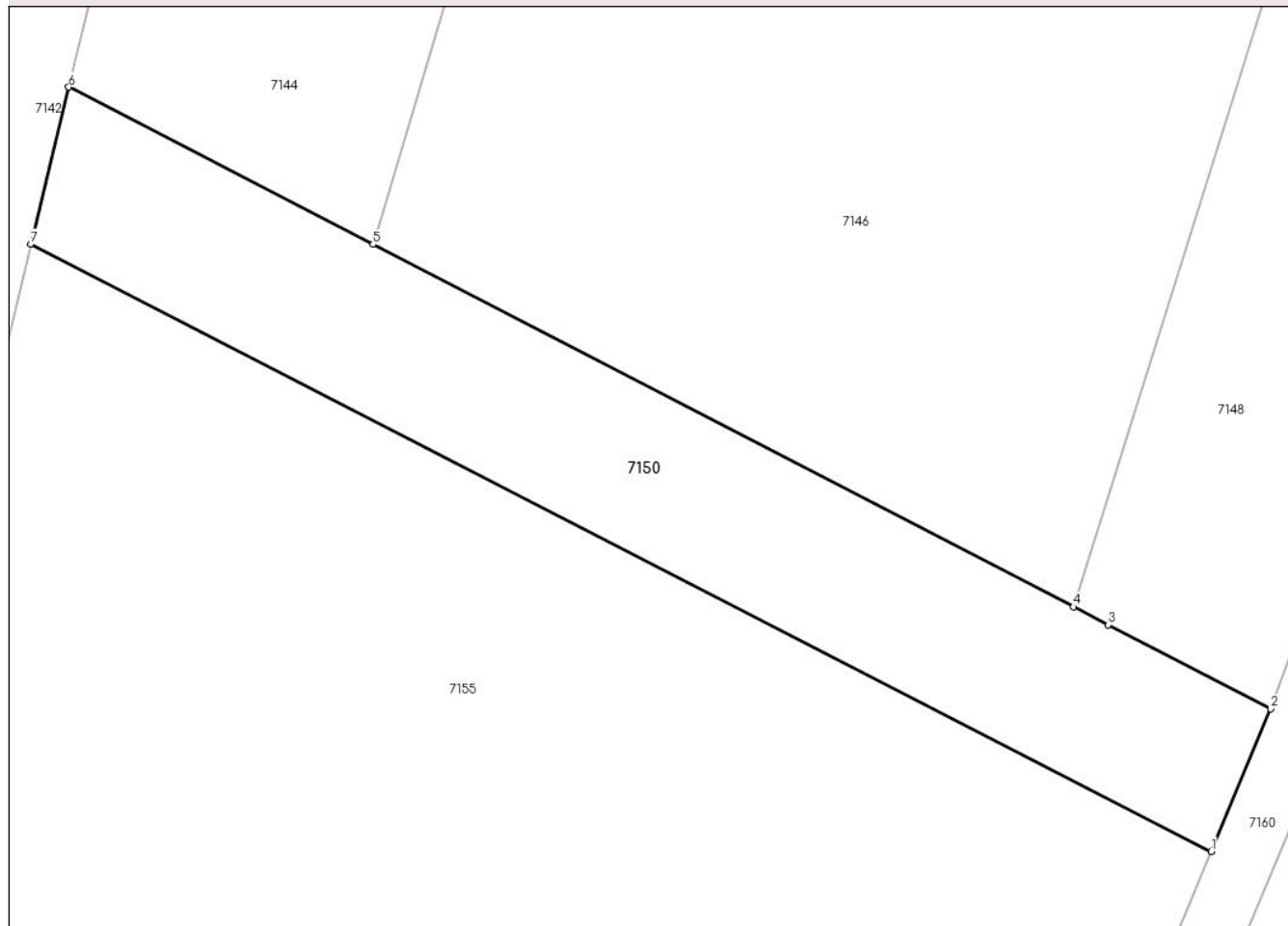
Anexa Nr. 1 La Partea I

Teren

Nr cadastral	Suprafața (mp)*	Observații / Referințe
	450	

* Suprafața este determinată în planul de proiecție Stereo 70.

DETALII LINIARE IMOBIL



Date referitoare la teren

Crt	Categorie folosință	Intravilan	Suprafața (mp)	Tarla	Parcelă	Nr. topo	Observații / Referințe
1	faneata	NU	450	2	193/5	-	

Lungime Segmente

1) Valorile lungimilor segmentelor sunt obținute din proiecție în plan.

Punct început	X / Y	Punct sfârșit	X / Y	Lungime segment (** (m)
1	320.359,939 501.838,473	2	320.362,712 501.845,097	7.18
2	320.362,712 501.845,097	3	320.355,148 501.849,008	8.515
3	320.355,148 501.849,008	4	320.353,542 501.849,839	1.808
4	320.353,542 501.849,839	5	320.320,975 501.866,681	36.664
5	320.320,975 501.866,681	6	320.306,831 501.873,995	15.923

Punct început	X / Y	Punct sfârșit	X / Y	Lungime segment (** (m)
6	320.306,831 501.873,995	7	320.305,071 501.866,705	7.5
7	320.305,071 501.866,705	1	320.359,939 501.838,473	61.705

** Lungimile segmentelor sunt determinate în planul de proiecție Stereo 70 și sunt rotunjite la 1 milimetru.

*** Distanța dintre puncte este formată din segmente cumulate ce sunt mai mici decât valoarea 1 milimetru.

**DATE DESPRE IMOBILUL NR. 7151**

Oficiul de Cadastru și Publicitate Imobiliară HUNEDOARA
Biroul de Cadastru și Publicitate Imobiliară Deva

A. Partea I. Descrierea imobilului

TEREN Extravilan

Adresa: Jud. Hunedoara

Nr. Crt	Nr cadastral Nr. topografic	Suprafața* (mp)	Observații / Referințe
A1		1.200	Sector cadastral:4 Teren neimprejmuit;

B. Partea II. Proprietari și acte

Inscrieri privitoare la dreptul de proprietate și alte drepturi reale	Referințe
1 / 16/01/2023	
Act Administrativ nr. 13993/17, din 04/03/1999 emis de CJPSDPAT HUNEDOARA;	
B1	A1
Intabulare, drept de PROPRIETATE, dobandit prin Reconstituire, cota actuala 1/1 1) PITIC SIMINIC	

C. Partea III. SARCINI .

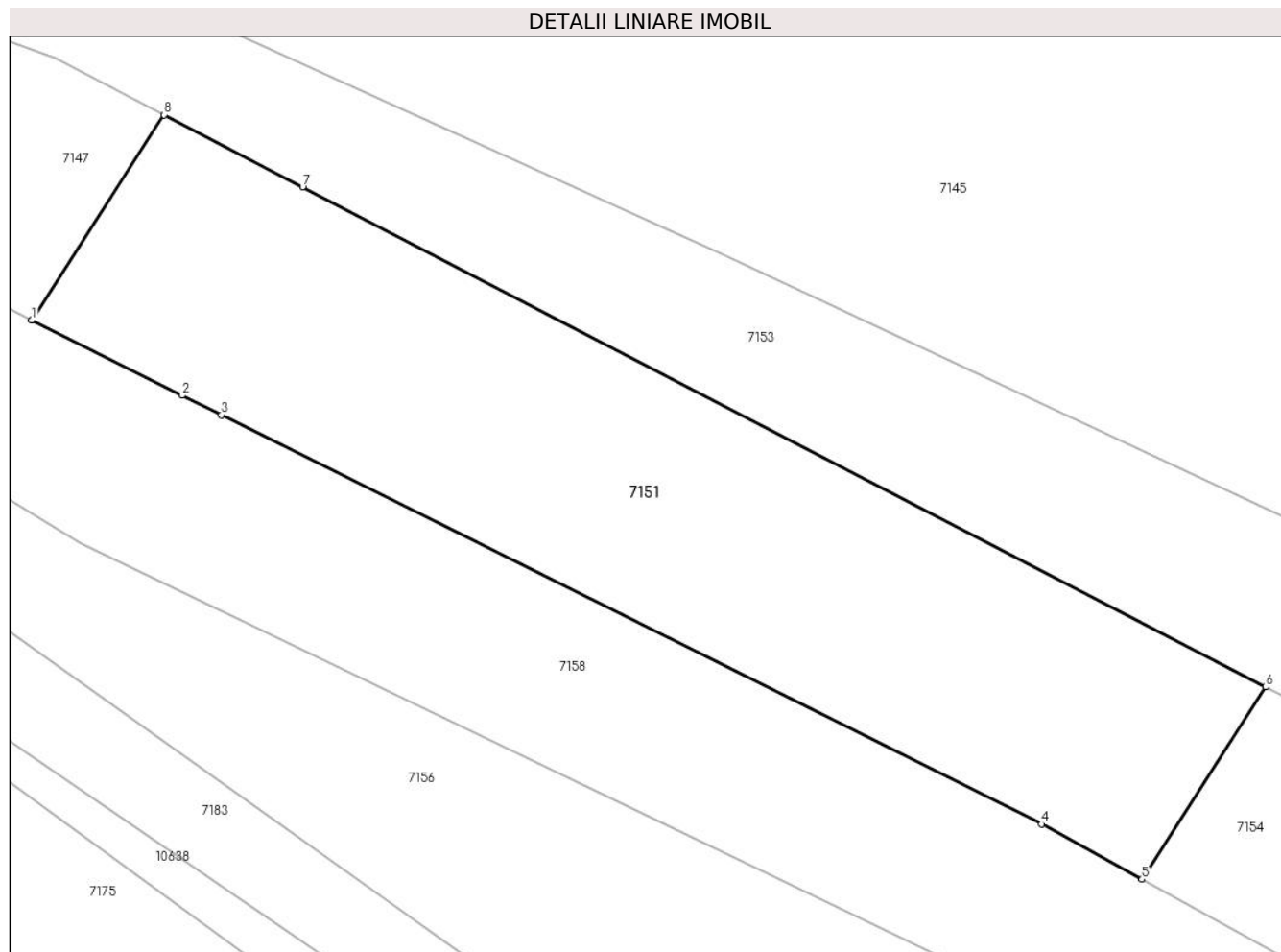
Inscrieri privind dezmembramintele dreptului de proprietate, drepturi reale de garanție și sarcini	Referințe
NU SUNT	

Anexa Nr. 1 La Partea I

Teren

Nr cadastral	Suprafața (mp)*	Observații / Referințe
	1.200	

* Suprafața este determinată în planul de proiecție Stereo 70.



Date referitoare la teren

Crt	Categorie folosință	Intra vilan	Suprafața (mp)	Tarla	Parcelă	Nr. topo	Observații / Referințe
1	pasune	NU	1.200	14	199/2/1	-	

Lungime Segmente

1) Valorile lungimilor segmentelor sunt obținute din proiecție în plan.

Punct început	X / Y	Punct sfârșit	X / Y	Lungime segment (** (m)
1	320.013,077 501.855,585	2	320.022,758 501.850,762	10.816
2	320.022,758 501.850,762	3	320.025,293 501.849,499	2.832
3	320.025,293 501.849,499	4	320.078,103 501.823,19	59.0
4	320.078,103 501.823,19	5	320.084,562 501.819,638	7.371
5	320.084,562 501.819,638	6	320.092,528 501.832,007	14.712

Punct început	X / Y	Punct sfârșit	X / Y	Lungime segment (** (m)
6	320.092,528 501.832,007	7	320.030,526 501.864,172	69.849
7	320.030,526 501.864,172	8	320.021,592 501.868,806	10.064
8	320.021,592 501.868,806	1	320.013,077 501.855,585	15.726

** Lungimile segmentelor sunt determinate în planul de proiecție Stereo 70 și sunt rotunjite la 1 milimetru.

*** Distanța dintre puncte este formată din segmente cumulate ce sunt mai mici decât valoarea 1 milimetru.

**DATE DESPRE IMOBILUL NR. 7152**

Oficiul de Cadastru și Publicitate Imobiliară HUNEDOARA
Biroul de Cadastru și Publicitate Imobiliară Deva

A. Partea I. Descrierea imobilului

TEREN Extravilan

Adresa: Jud. Hunedoara

Nr. Crt	Nr cadastral Nr. topografic	Suprafața* (mp)	Observații / Referințe
A1		511	Sector cadastral:4 Teren neimprejmuit;

B. Partea II. Proprietari și acte

Inscrieri privitoare la dreptul de proprietate și alte drepturi reale	Referințe
1 / 28/10/2022	
Act Normativ nr. 7, din 13/03/1996 emis de PARLAMENTUL ROMÂNIEI;	
B1	A1
Intabulare, drept de PROPRIETATE, dobandit prin Lege, cota actuala 1/1 1) COMUNA ILIA, REZERVA COMISIEI LOCALE DE FOND FUNCJAR, CIF:4374164	

C. Partea III. SARCINI .

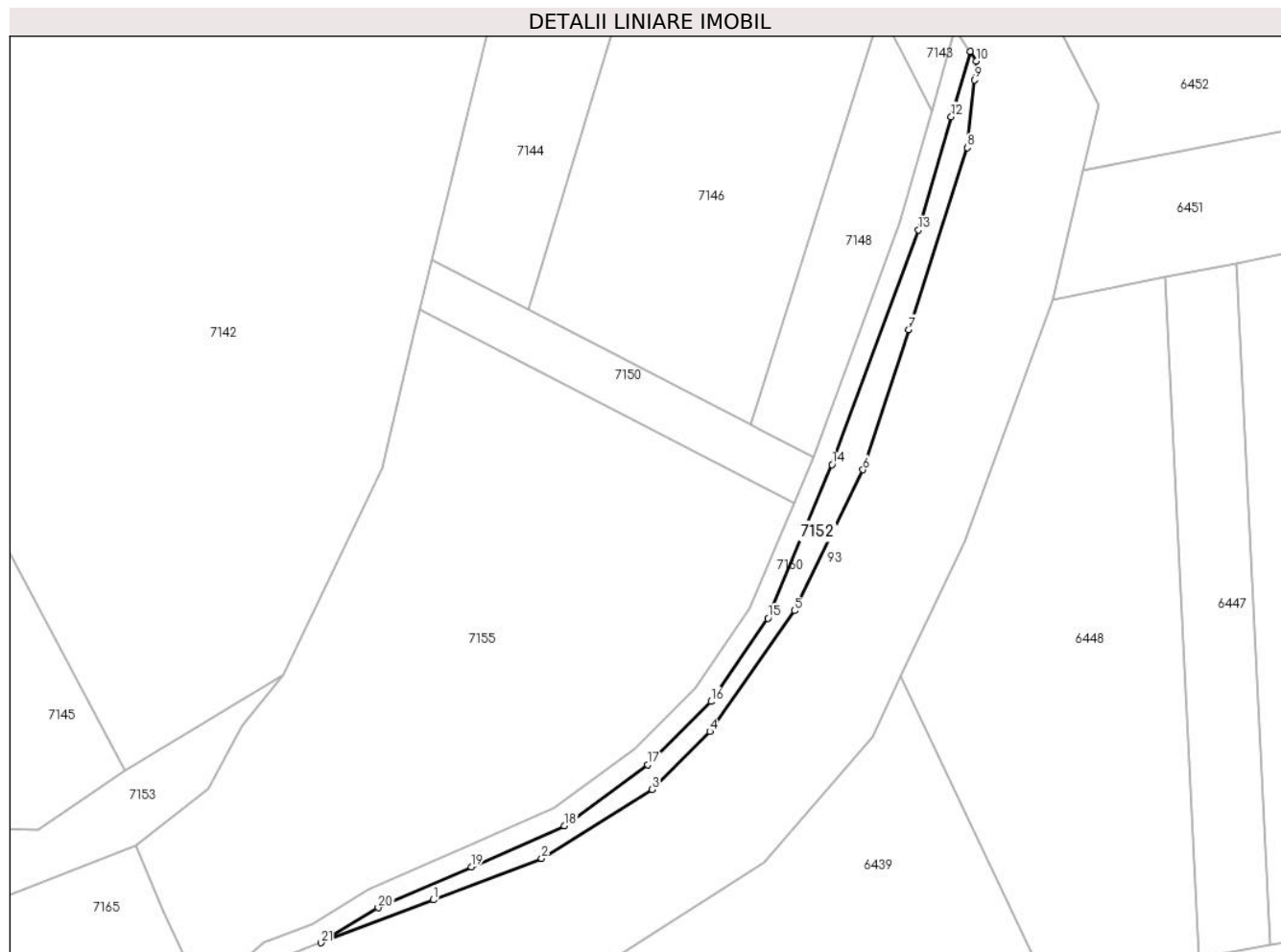
Inscrieri privind dezmembramintele dreptului de proprietate, drepturi reale de garanție și sarcini	Referințe
NU SUNT	

Anexa Nr. 1 La Partea I

Teren

Nr cadastral	Suprafața (mp)*	Observații / Referințe
	511	

* Suprafața este determinată în planul de proiecție Stereo 70.



Date referitoare la teren

Crt	Categorie folosință	Intravilan	Suprafața (mp)	Tarla	Parcelă	Nr. topo	Observații / Referințe
1	padure	NU	511	13	192/1	-	PDT

Lungime Segmente

1) Valorile lungimilor segmentelor sunt obținute din proiecție în plan.

Punct început	X / Y	Punct sfârșit	X / Y	Lungime segment (** (m)
1	320.307,014 501.780,252	2	320.322,898 501.786,31	17.0
3	320.339,089 501.796,443	4	320.347,591 501.804,911	12.0
5	320.359,972 501.822,611	6	320.370,03 501.843,295	23.0
7	320.376,71 501.863,836	8	320.385,368 501.890,464	28.0
9	320.386,387 501.900,412	10	320.386,672 501.903,197	2.8

Punct început	X / Y	Punct sfârșit	X / Y	Lungime segment (** (m)
2	320.322,898 501.786,31	3	320.339,089 501.796,443	19.1
4	320.347,591 501.804,911	5	320.359,972 501.822,611	21.6
6	320.370,03 501.843,295	7	320.376,71 501.863,836	21.6
8	320.385,368 501.890,464	9	320.386,387 501.900,412	10.0
10	320.386,672 501.903,197	11	320.385,772 501.904,592	1.66

Punct început	X / Y	Punct sfârșit	X / Y	Lungime segment (** (m)
11	320.385,772 501.904,592	12	320.383,0 501.895,044	9.943
13	320.378,175 501.878,425	14	320.365,48 501.844,054	36.64
15	320.356,091 501.821,517	16	320.347,735 501.809,317	14.787
17	320.338,452 501.800,062	18	320.326,225 501.791,107	15.155
19	320.312,563 501.785,092	20	320.298,926 501.779,088	14.9
21	320.290,527 501.773,965	1	320.307,014 501.780,252	17.645

Punct început	X / Y	Punct sfârșit	X / Y	Lungime segment (** (m)
12	320.383,0 501.895,044	13	320.378,175 501.878,425	17.305
14	320.365,48 501.844,054	15	320.356,091 501.821,517	24.415
16	320.347,735 501.809,317	17	320.338,452 501.800,062	13.109
18	320.326,225 501.791,107	19	320.312,563 501.785,092	14.927
20	320.298,926 501.779,088	21	320.290,527 501.773,965	9.838

** Lungimile segmentelor sunt determinate în planul de proiecție Stereo 70 și sunt rotunjite la 1 milimetru.

*** Distanța dintre puncte este formată din segmente cumulate ce sunt mai mici decât valoarea 1 milimetru.

**DATE DESPRE IMOBILUL NR. 7153**

Oficiul de Cadastru și Publicitate Imobiliară HUNEDOARA
Biroul de Cadastru și Publicitate Imobiliară Deva

A. Partea I. Descrierea imobilului

TEREN Extravilan

Adresa: Jud. Hunedoara

Nr. Crt	Nr cadastral Nr. topografic	Suprafața* (mp)	Observații / Referințe
A1		4.397	Sector cadastral:4 Teren neimprejmuit;

B. Partea II. Proprietari și acte

Inscrieri privitoare la dreptul de proprietate și alte drepturi reale	Referințe
1 / 31/10/2022	
Act Normativ nr. 7, din 13/03/1996 emis de PARLAMENTUL ROMÂNIEI;	
B1	A1
Intabulare, drept de PROPRIETATE, dobândit prin Lege, cota actuala 1/1 1) COMUNA ILIA, REZERVA COMISIEI LOCALE DE FOND FUNCJAR, CIF:4374164	

C. Partea III. SARCINI .

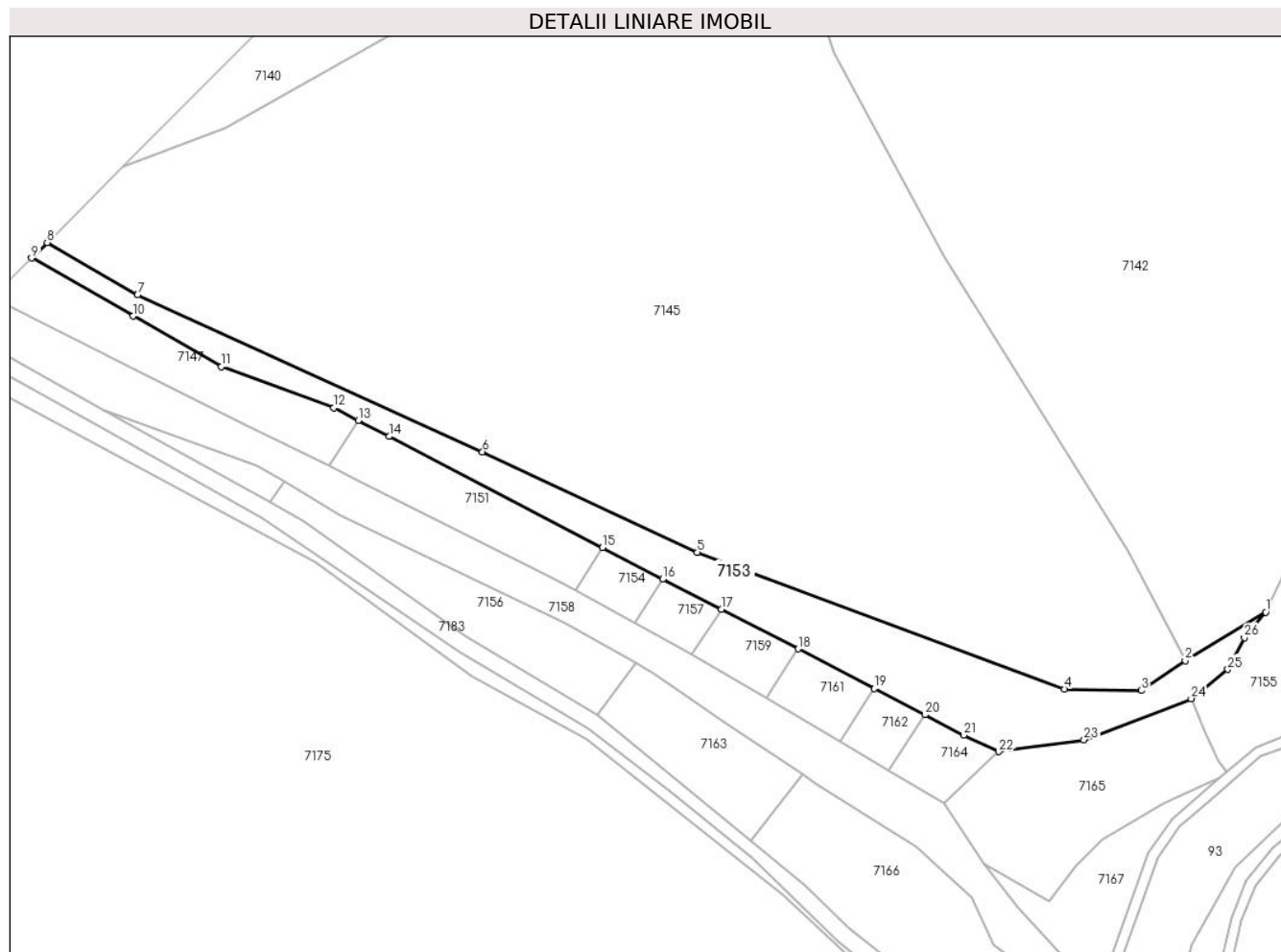
Inscrieri privind dezmembramintele dreptului de proprietate, drepturi reale de garanție și sarcini	Referințe
NU SUNT	

Anexa Nr. 1 La Partea I

Teren

Nr cadastral	Suprafața (mp)*	Observații / Referințe
	4.397	

* Suprafața este determinată în planul de proiecție Stereo 70.



Date referitoare la teren

Crt	Categorie folosință	Intravilan	Suprafața (mp)	Tarla	Parcelă	Nr. topo	Observații / Referințe
1	padure	NU	4.397	14	198/1	-	

Lungime Segmente

1) Valorile lungimilor segmentelor sunt obținute din proiecție în plan.

Punct început	X / Y	Punct sfârșit	X / Y	Lungime segment (** (m)
1	320.285,058 501.813,248	2	320.261,698 501.799,172	27.273
3	320.248,954 501.790,529	4	320.226,653 501.790,984	22.306
5	320.120,054 501.830,633	6	320.057,701 501.859,747	68.815
7	319.957,57 501.905,238	8	319.931,301 501.920,44	30.35
9	319.926,796 501.915,937	10	319.956,26 501.899,058	33.957

Punct început	X / Y	Punct sfârșit	X / Y	Lungime segment (** (m)
2	320.261,698 501.799,172	3	320.248,954 501.790,529	15.398
4	320.226,653 501.790,984	5	320.120,054 501.830,633	113.734
6	320.057,701 501.859,747	7	319.957,57 501.905,238	109.98
8	319.931,301 501.920,44	9	319.926,796 501.915,937	6.37
10	319.956,26 501.899,058	11	319.981,858 501.884,395	29.5

Punct început	X / Y	Punct sfârșit	X / Y	Lungime segment (** (m)
11	319.981,858 501.884,395	12	320.014,548 501.872,46	34.8
13	320.021,592 501.868,806	14	320.030,526 501.864,172	10.064
15	320.092,528 501.832,007	16	320.110,06 501.822,912	19.75
17	320.127,047 501.814,099	18	320.149,247 501.802,583	25.009
19	320.171,443 501.791,069	20	320.186,094 501.783,468	16.505
21	320.197,406 501.777,599	22	320.207,599 501.772,757	11.284
23	320.232,318 501.776,223	24	320.263,409 501.788,15	33.3
25	320.274,053 501.796,616	26	320.278,87 501.805,833	10.4

Punct început	X / Y	Punct sfârșit	X / Y	Lungime segment (** (m)
12	320.014,548 501.872,46	13	320.021,592 501.868,806	7.936
14	320.030,526 501.864,172	15	320.092,528 501.832,007	69.849
16	320.110,06 501.822,912	17	320.127,047 501.814,099	19.137
18	320.149,247 501.802,583	19	320.171,443 501.791,069	25.005
20	320.186,094 501.783,468	21	320.197,406 501.777,599	12.744
22	320.207,599 501.772,757	23	320.232,318 501.776,223	24.961
24	320.263,409 501.788,15	25	320.274,053 501.796,616	13.6
26	320.278,87 501.805,833	1	320.285,058 501.813,248	9.658

** Lungimile segmentelor sunt determinate în planul de proiecție Stereo 70 și sunt rotunjite la 1 milimetru.

*** Distanța dintre puncte este formată din segmente cumulate ce sunt mai mici decât valoarea 1 milimetru.

**DATE DESPRE IMOBILUL NR. 7154**

Oficiul de Cadastru și Publicitate Imobiliară HUNEDOARA
Biroul de Cadastru și Publicitate Imobiliară Deva

A. Partea I. Descrierea imobilului

TEREN Extravilan

Adresa: Jud. Hunedoara

Nr. Crt	Nr cadastral Nr. topografic	Suprafața* (mp)	Observații / Referințe
A1		294	Sector cadastral:4 Teren neimprejmuit;

B. Partea II. Proprietari și acte

Inscrieri privitoare la dreptul de proprietate și alte drepturi reale		Referințe
1 / 16/01/2023		
Act Administrativ nr. 13993/33, din 15/03/1999 emis de CJPSDPAT HUNEDOARA;		
B1	Intabulare, drept de PROPRIETATE, dobandit prin Reconstituire, cota actuala 1/1 1) ALIC VIORICA	A1

C. Partea III. SARCINI .

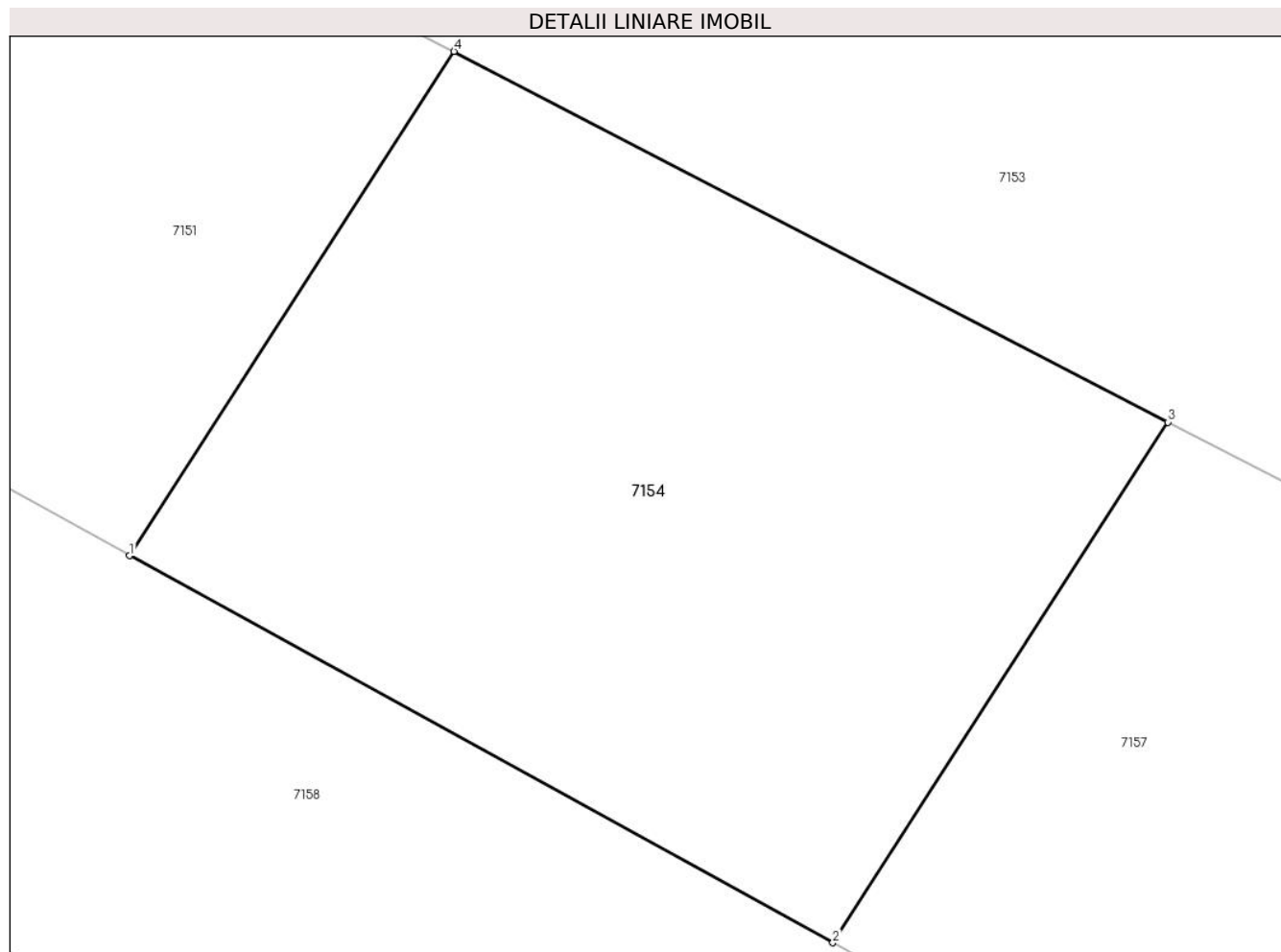
Inscrieri privind dezmembramintele dreptului de proprietate, drepturi reale de garanție și sarcini	Referințe
NU SUNT	

Anexa Nr. 1 La Partea I

Teren

Nr cadastral	Suprafața (mp)*	Observații / Referințe
	294	

* Suprafața este determinată în planul de proiecție Stereo 70.



Date referitoare la teren

Crt	Categorie folosință	Intra vilan	Suprafața (mp)	Tarla	Parcelă	Nr. topo	Observații / Referințe
1	pasune	NU	294	2	199/2/2	-	

Lungime Segmente

1) Valorile lungimilor segmentelor sunt obținute din proiecție în plan.

Punct început	X / Y	Punct sfârșit	X / Y	Lungime segment (** (m)
1	320.084,562 501.819,638	2	320.101,834 501.810,141	19.711
2	320.101,834 501.810,141	3	320.110,06 501.822,912	15.191
3	320.110,06 501.822,912	4	320.092,528 501.832,007	19.75
4	320.092,528 501.832,007	1	320.084,562 501.819,638	14.712

** Lungimile segmentelor sunt determinate în planul de proiecție Stereo 70 și sunt rotunjite la 1 milimetru.

***** Distanța dintre puncte este formată din segmente cumulate ce sunt mai mici decât valoarea 1 milimetru.**

**DATE DESPRE IMOBILUL NR. 7155**

Oficiul de Cadastru și Publicitate Imobiliară HUNEDOARA
Biroul de Cadastru și Publicitate Imobiliară Deva

A. Partea I. Descrierea imobilului

TEREN Extravilan

Adresa: Jud. Hunedoara

Nr. Crt	Nr cadastral Nr. topografic	Suprafața* (mp)	Observații / Referințe
A1		4.385	Sector cadastral:4 Teren neimprejmuit;

B. Partea II. Proprietari și acte

Inscrieri privitoare la dreptul de proprietate și alte drepturi reale	Referințe
1 / 27/10/2022	
Act Normativ nr. 7, din 13/03/1996 emis de PARLAMENTUL ROMÂNIEI;	
B1	A1
1) COMUNA ILIA, REZERVA COMISIEI LOCALE DE FOND FUNCJAR, CIF:4374164	

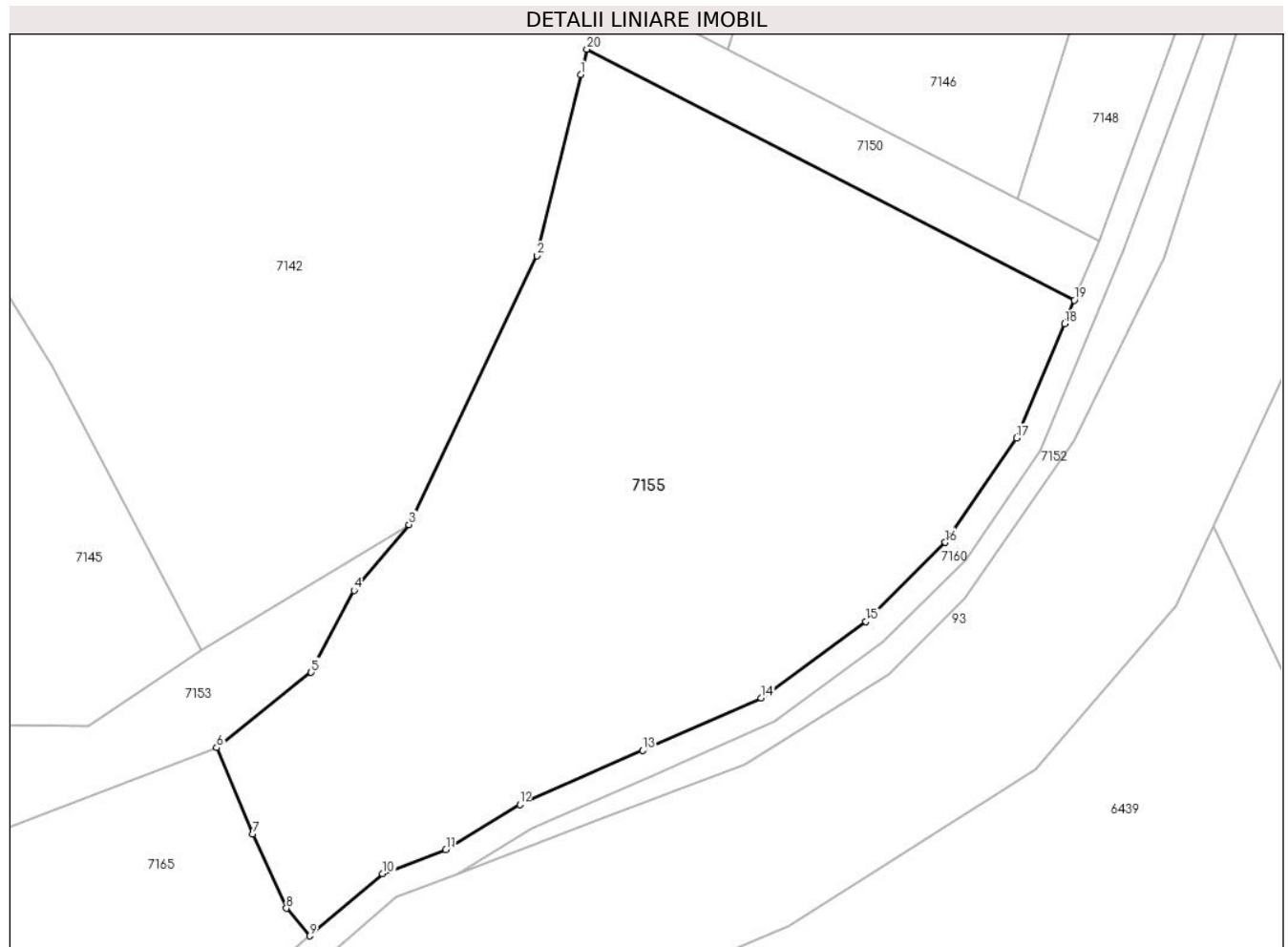
C. Partea III. SARCINI .

Inscrieri privind dezmembramintele dreptului de proprietate, drepturi reale de garanție și sarcini	Referințe
NU SUNT	

Teren

Nr cadastral	Suprafața (mp)*	Observații / Referințe
	4.385	

* Suprafața este determinată în planul de proiecție Stereo 70.



Date referitoare la teren

Crt	Categorie folosință	Intravilan	Suprafața (mp)	Tarla	Parcelă	Nr. topo	Observații / Referințe
1	curti constructii	NU	514	-	-	-	
2	faneata	NU	3.871	-	-	-	

Lungime Segmente

1) Valorile lungimilor segmentelor sunt obținute din proiecție în plan.

Punct început	X / Y	Punct sfârșit	X / Y	Lungime segment (** (m)
1	320.304,382 501.863,854	2	320.299,463 501.843,484	20.955
2	320.299,463 501.843,484	3	320.285,058 501.813,248	33.492
3	320.285,058 501.813,248	4	320.278,87 501.805,833	9.658
4	320.278,87 501.805,833	5	320.274,053 501.796,616	10.4

Punct început	X / Y	Punct sfârșit	X / Y	Lungime segment (** (m)
5	320.274,053 501.796,616	6	320.263,409 501.788,15	13.6
6	320.263,409 501.788,15	7	320.267,489 501.778,442	10.531
7	320.267,489 501.778,442	8	320.271,255 501.770,09	9.162
8	320.271,255 501.770,09	9	320.273,9 501.766,982	4.082
9	320.273,9 501.766,982	10	320.282,104 501.773,963	10.772
10	320.282,104 501.773,963	11	320.289,2 501.776,669	7.595
11	320.289,2 501.776,669	12	320.297,534 501.781,753	9.762
12	320.297,534 501.781,753	13	320.311,354 501.787,838	15.1
13	320.311,354 501.787,838	14	320.324,716 501.793,721	14.6
14	320.324,716 501.793,721	15	320.336,495 501.802,347	14.6
15	320.336,495 501.802,347	16	320.345,418 501.811,244	12.6
16	320.345,418 501.811,244	17	320.353,443 501.822,959	14.2
17	320.353,443 501.822,959	18	320.358,835 501.835,837	13.961
18	320.358,835 501.835,837	19	320.359,939 501.838,473	2.858
19	320.359,939 501.838,473	20	320.305,071 501.866,705	61.705
20	320.305,071 501.866,705	1	320.304,382 501.863,854	2.933

** Lungimile segmentelor sunt determinate în planul de proiecție Stereo 70 și sunt rotunjite la 1 milimetru.

*** Distanța dintre puncte este formată din segmente cumulate ce sunt mai mici decât valoarea 1 milimetru.

**DATE DESPRE IMOBILUL NR. 7156**

Oficiul de Cadastru și Publicitate Imobiliară HUNEDOARA
Biroul de Cadastru și Publicitate Imobiliară Deva

A. Partea I. Descrierea imobilului

TEREN Extravilan

Adresa: Jud. Hunedoara

Nr. Crt	Nr cadastral Nr. topografic	Suprafața* (mp)	Observații / Referințe
A1		1.498	Sector cadastral:4 Teren neimprejmuit;

B. Partea II. Proprietari și acte

Inscrieri privitoare la dreptul de proprietate și alte drepturi reale	Referințe
1 / 16/01/2023	
Act Administrativ nr. 13993/20, din 09/03/1999 emis de CJPSDPAT HUNEDOARA;	
B1	A1
Intabulare, drept de PROPRIETATE, dobandit prin Reconstituire, cota actuala 1/1 1) TÎRȘA AUREL	

C. Partea III. SARCINI .

Inscrieri privind dezmembramintele dreptului de proprietate, drepturi reale de garanție și sarcini	Referințe
NU SUNT	

Anexa Nr. 1 La Partea I

Teren

Nr cadastral	Suprafața (mp)*	Observații / Referințe
	1.498	

* Suprafața este determinată în planul de proiecție Stereo 70.



Date referitoare la teren

Crt	Categorie folosință	Intravilan	Suprafața (mp)	Tarla	Parcelă	Nr. topo	Observații / Referințe
1	neproductiv	NU	1.498	14	211/1	-	

Lungime Segmente

1) Valorile lungimilor segmentelor sunt obținute din proiecție în plan.

Punct început	X / Y	Punct sfârșit	X / Y	Lungime segment (** (m)
1	320.102,331 501.798,371	2	320.081,543 501.809,941	23.791
2	320.081,543 501.809,941	3	320.016,172 501.841,292	72.5
3	320.016,172 501.841,292	4	320.000,073 501.851,062	18.832
4	320.000,073 501.851,062	5	319.996,12 501.845,066	7.182
5	319.996,12 501.845,066	6	320.005,925 501.839,609	11.222

Punct început	X / Y	Punct sfârșit	X / Y	Lungime segment (** (m)
6	320.005,925 501.839,609	7	320.052,744 501.806,4	57.4
7	320.052,744 501.806,4	8	320.090,97 501.783,618	44.5
8	320.090,97 501.783,618	9	320.091,192 501.783,435	0.288
9	320.091,192 501.783,435	1	320.102,331 501.798,371	18.631

** Lungimile segmentelor sunt determinate în planul de proiecție Stereo 70 și sunt rotunjite la 1 milimetru.

*** Distanța dintre puncte este formată din segmente cumulate ce sunt mai mici decât valoarea 1 milimetru.

**DATE DESPRE IMOBILUL NR. 7157**

Oficiul de Cadastru și Publicitate Imobiliară HUNEDOARA
Biroul de Cadastru și Publicitate Imobiliară Deva

A. Partea I. Descrierea imobilului

TEREN Extravilan

Adresa: Jud. Hunedoara

Nr. Crt	Nr cadastral Nr. topografic	Suprafața* (mp)	Observații / Referințe
A1		294	Sector cadastral:4 Teren neimprejmuit;

B. Partea II. Proprietari și acte

Inscrieri privitoare la dreptul de proprietate și alte drepturi reale	Referințe
1 / 16/01/2023	
Act Administrativ nr. 13993/19, din 05/03/1999 emis de CJPSDPAT HUNEDOARA;	
B1 Intabulare, drept de PROPRIETATE, dobandit prin Reconstituire, cota actuala 1/1 1) PETRESC ROZALIA	A1

C. Partea III. SARCINI .

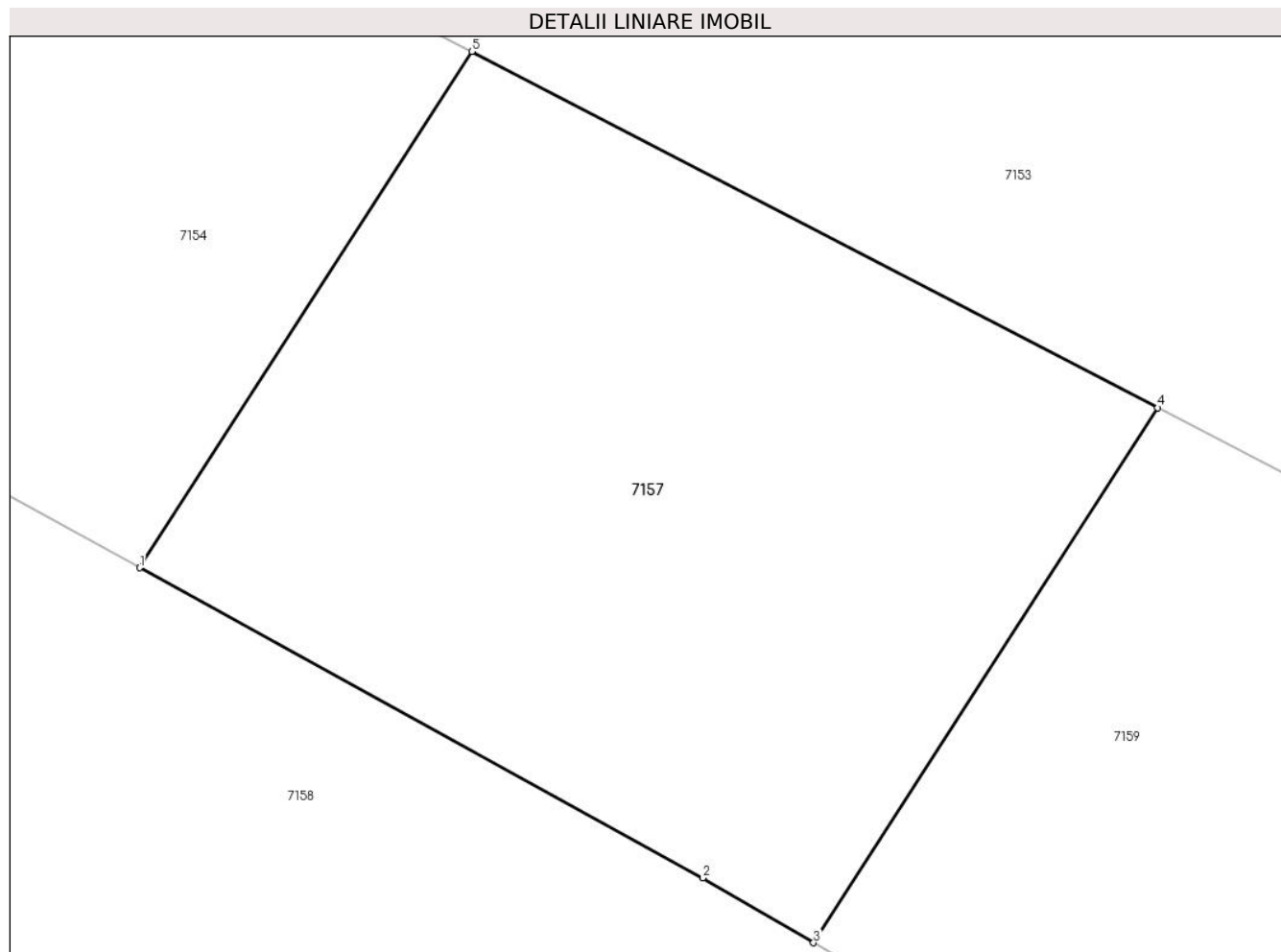
Inscrieri privind dezmembramintele dreptului de proprietate, drepturi reale de garanție și sarcini	Referințe
NU SUNT	

Anexa Nr. 1 La Partea I

Teren

Nr cadastral	Suprafața (mp)*	Observații / Referințe
	294	

* Suprafața este determinată în planul de proiecție Stereo 70.



Date referitoare la teren

Crt	Categorie folosință	Intra vilan	Suprafața (mp)	Tarla	Parcelă	Nr. topo	Observații / Referințe
1	pasune	NU	294	2	199/2/4	-	

Lungime Segmente

1) Valorile lungimilor segmentelor sunt obținute din proiecție în plan.

Punct început	X / Y	Punct sfârșit	X / Y	Lungime segment (** (m)
1	320.101,834 501.810,141	2	320.115,782 501.802,471	15.918
2	320.115,782 501.802,471	3	320.118,523 501.800,865	3.177
3	320.118,523 501.800,865	4	320.127,047 501.814,099	15.742
4	320.127,047 501.814,099	5	320.110,06 501.822,912	19.137
5	320.110,06 501.822,912	1	320.101,834 501.810,141	15.191

**** Lungimile segmentelor sunt determinate în planul de proiecție Stereo 70 și sunt rotunjite la 1 milimetru.**

***** Distanța dintre puncte este formată din segmente cumulate ce sunt mai mici decât valoarea 1 milimetru.**

**DATE DESPRE IMOBILUL NR. 7158**

Oficiul de Cadastru și Publicitate Imobiliară HUNEDOARA
Biroul de Cadastru și Publicitate Imobiliară Deva

A. Partea I. Descrierea imobilului

TEREN Extravilan

Adresa: Jud. Hunedoara

Nr. Crt	Nr cadastral Nr. topografic	Suprafața* (mp)	Observații / Referințe
A1		4.568	Sector cadastral:4 Teren neimprejmuit;

B. Partea II. Proprietari și acte

Inscrieri privitoare la dreptul de proprietate și alte drepturi reale		Referințe
1 / 16/01/2023		
Act Normativ nr. 7, din 13/03/1996 emis de PARLAMENTUL ROMÂNIEI;		
B1	Inscrierea provizorie, drept de PROPRIETATE, dobandit prin Lege, cota actuala 1/1 1) COMUNA ILIA, CIF:4374164	A1

C. Partea III. SARCINI .

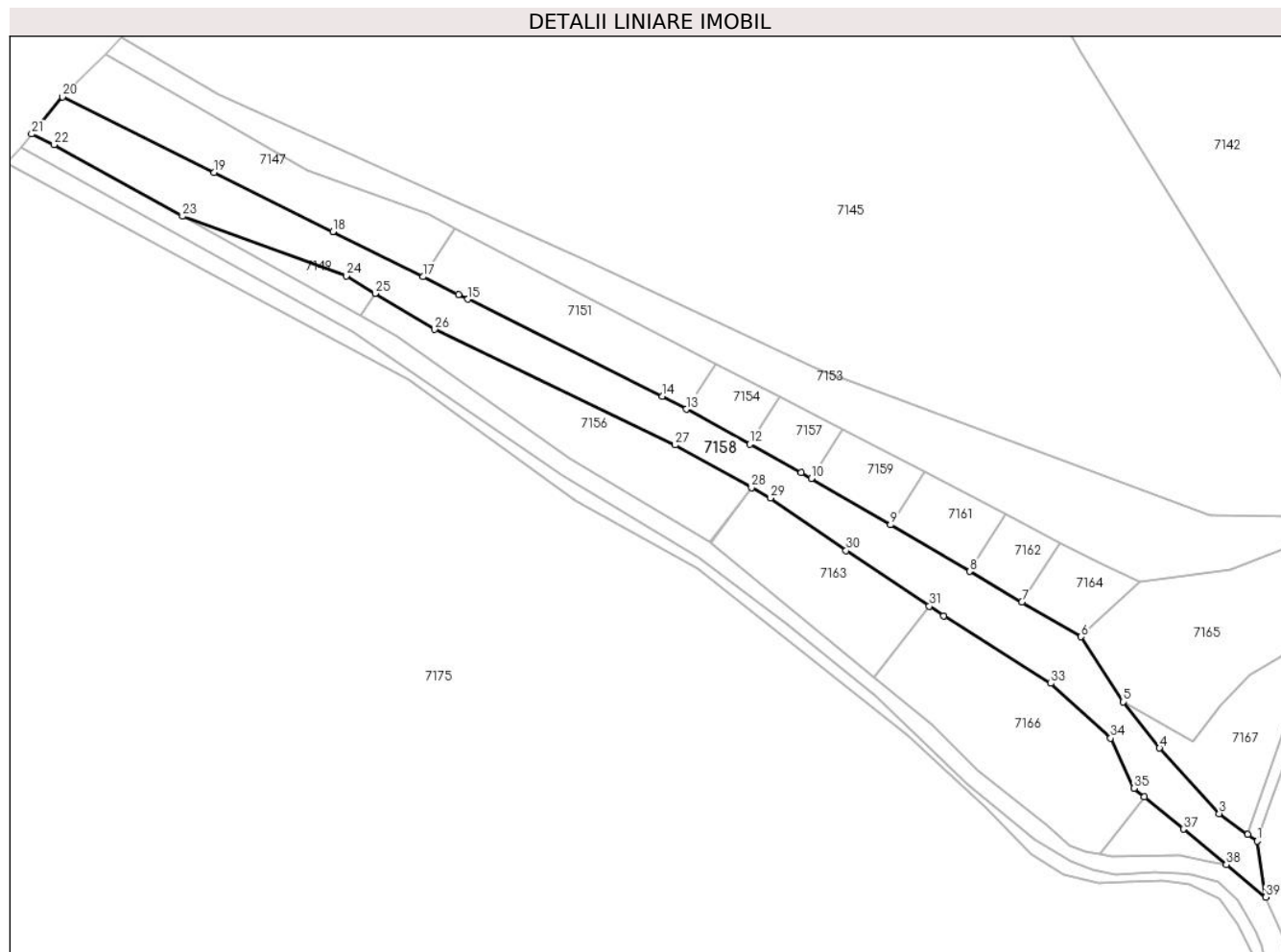
Inscrieri privind dezmembramintele dreptului de proprietate, drepturi reale de garanție și sarcini	Referințe
NU SUNT	

Anexa Nr. 1 La Partea I

Teren

Nr cadastral	Suprafața (mp)*	Observații / Referințe
	4.568	

* Suprafața este determinată în planul de proiecție Stereo 70.



Date referitoare la teren

Crt	Categorie folosință	Intravilan	Suprafața (mp)	Tarla	Parcelă	Nr. topo	Observații / Referințe
1	ape curgătoare	NU	4.568	-	-	-	

Lungime Segmente

1) Valorile lungimilor segmentelor sunt obținute din proiecție în plan.

Punct început	X / Y	Punct sfârșit	X / Y	Lungime segment (** (m)
1	320.239,634 501.702,488	2	320.237,101 501.704,324	3.129
3	320.229,302 501.709,977	4	320.213,132 501.727,713	24.0
5	320.203,266 501.740,27	6	320.191,794 501.757,931	21.06
7	320.175,714 501.767,353	8	320.161,524 501.775,668	16.447
9	320.140,025 501.788,266	10	320.118,523 501.800,865	24.921

Punct început	X / Y	Punct sfârșit	X / Y	Lungime segment (** (m)
2	320.237,101 501.704,324	3	320.229,302 501.709,977	9.632
4	320.213,132 501.727,713	5	320.203,266 501.740,27	15.97
6	320.191,794 501.757,931	7	320.175,714 501.767,353	18.637
8	320.161,524 501.775,668	9	320.140,025 501.788,266	24.917
10	320.118,523 501.800,865	11	320.115,782 501.802,471	3.177

Punct început	X / Y	Punct sfârșit	X / Y	Lungime segment (** (m)
11	320.115,782 501.802,471	12	320.101,834 501.810,141	15.918
13	320.084,562 501.819,638	14	320.078,103 501.823,19	7.371
15	320.025,293 501.849,499	16	320.022,758 501.850,762	2.832
17	320.013,077 501.855,585	18	319.988,596 501.867,782	27.352
19	319.956,373 501.883,835	20	319.915,2 501.904,348	46.0
21	319.906,809 501.894,295	22	319.912,868 501.891,403	6.714
23	319.947,751 501.871,988	24	319.992,235 501.855,818	47.332
25	320.000,073 501.851,062	26	320.016,172 501.841,292	18.832
27	320.081,543 501.809,941	28	320.102,331 501.798,371	23.791
29	320.107,407 501.795,545	30	320.127,972 501.781,331	25.0
31	320.150,587 501.766,234	32	320.154,504 501.763,619	4.709
33	320.183,604 501.745,274	34	320.199,824 501.730,411	22.0
35	320.206,207 501.716,837	36	320.209,011 501.714,518	3.639
37	320.219,615 501.705,747	38	320.231,274 501.696,105	15.129
39	320.241,962 501.687,265	1	320.239,634 501.702,488	15.4

Punct început	X / Y	Punct sfârșit	X / Y	Lungime segment (** (m)
12	320.101,834 501.810,141	13	320.084,562 501.819,638	19.711
14	320.078,103 501.823,19	15	320.025,293 501.849,499	59.0
16	320.022,758 501.850,762	17	320.013,077 501.855,585	10.816
18	319.988,596 501.867,782	19	319.956,373 501.883,835	36.0
20	319.915,2 501.904,348	21	319.906,809 501.894,295	13.094
22	319.912,868 501.891,403	23	319.947,751 501.871,988	39.922
24	319.992,235 501.855,818	25	320.000,073 501.851,062	9.168
26	320.016,172 501.841,292	27	320.081,543 501.809,941	72.5
28	320.102,331 501.798,371	29	320.107,407 501.795,545	5.809
30	320.127,972 501.781,331	31	320.150,587 501.766,234	27.191
32	320.154,504 501.763,619	33	320.183,604 501.745,274	34.4
34	320.199,824 501.730,411	35	320.206,207 501.716,837	15.0
36	320.209,011 501.714,518	37	320.219,615 501.705,747	13.761
38	320.231,274 501.696,105	39	320.241,962 501.687,265	13.871

** Lungimile segmentelor sunt determinate în planul de proiecție Stereo 70 și sunt rotunjite la 1 milimetru.

*** Distanța dintre puncte este formată din segmente cumulate ce sunt mai mici decât valoarea 1 milimetru.

**DATE DESPRE IMOBILUL NR. 7159**

Oficiul de Cadastru și Publicitate Imobiliară HUNEDOARA
Biroul de Cadastru și Publicitate Imobiliară Deva

A. Partea I. Descrierea imobilului

TEREN Extravilan

Adresa: Jud. Hunedoara

Nr. Crt	Nr cadastral Nr. topografic	Suprafața* (mp)	Observații / Referințe
A1		408	Sector cadastral:4 Teren neimprejmuit;

B. Partea II. Proprietari și acte

Inscrieri privitoare la dreptul de proprietate și alte drepturi reale	Referințe
1 / 16/01/2023	
Act Administrativ nr. 13993/1, din 01/03/1999 emis de CJPSDPAT HUNEDOARA;	
B1	A1
Intabulare, drept de PROPRIETATE, dobandit prin Reconstituire, cota actuala 1/1 1) CĂRMĂZAN ION	

C. Partea III. SARCINI .

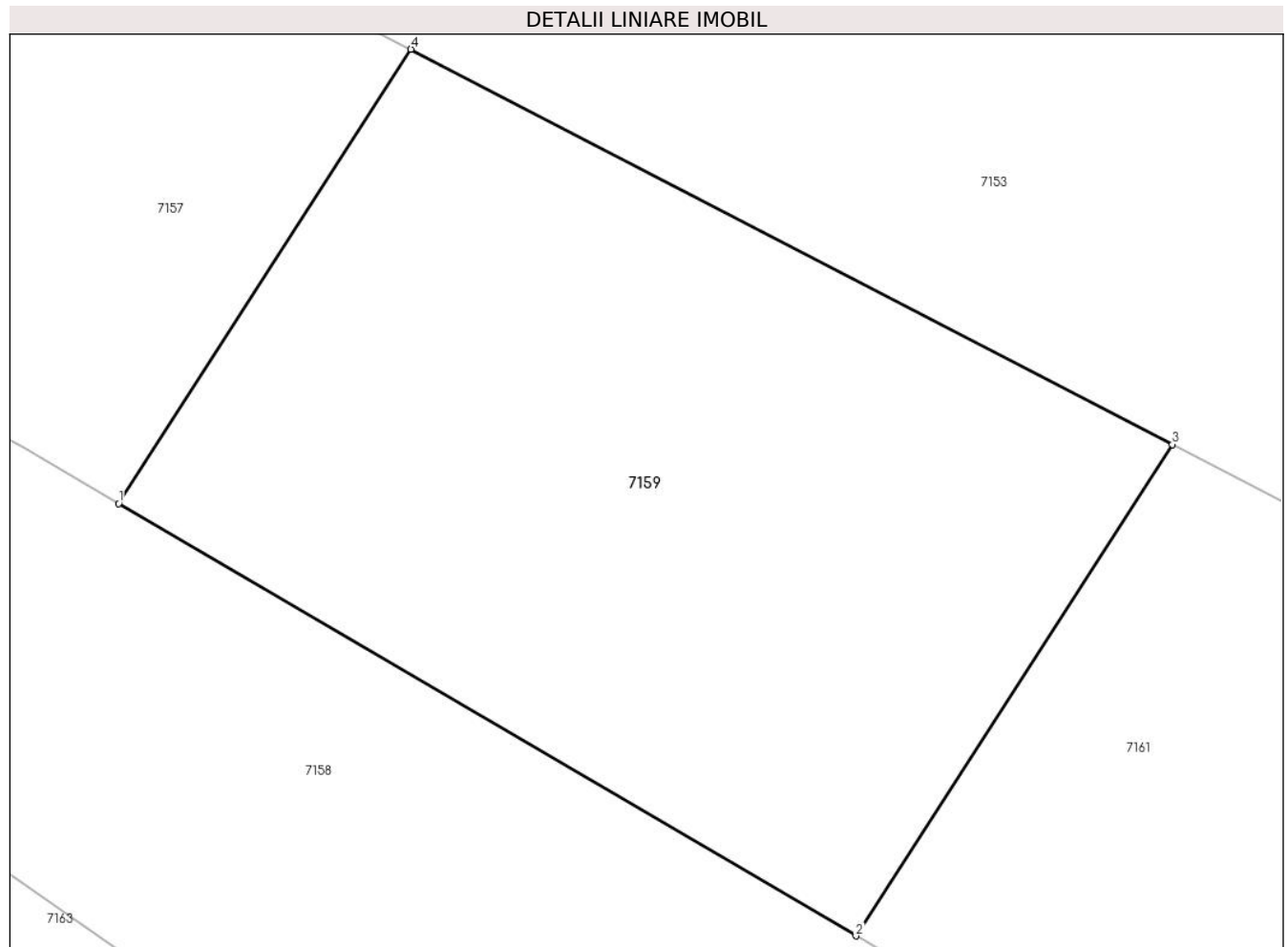
Inscrieri privind dezmembramintele dreptului de proprietate, drepturi reale de garanție și sarcini	Referințe
NU SUNT	

Anexa Nr. 1 La Partea I

Teren

Nr cadastral	Suprafața (mp)*	Observații / Referințe
	408	

* Suprafața este determinată în planul de proiecție Stereo 70.



Date referitoare la teren

Crt	Categorie folosință	Intra vilan	Suprafața (mp)	Tarla	Parcelă	Nr. topo	Observații / Referințe
1	pasune	NU	408	2	199/2/5	-	

Lungime Segmente

1) Valorile lungimilor segmentelor sunt obținute din proiecție în plan.

Punct început	X / Y	Punct sfârșit	X / Y	Lungime segment (** (m)
1	320.118,523 501.800,865	2	320.140,025 501.788,266	24.921
2	320.140,025 501.788,266	3	320.149,247 501.802,583	17.03
3	320.149,247 501.802,583	4	320.127,047 501.814,099	25.009
4	320.127,047 501.814,099	1	320.118,523 501.800,865	15.742

** Lungimile segmentelor sunt determinate în planul de proiecție Stereo 70 și sunt rotunjite la 1 milimetru.

***** Distanța dintre puncte este formată din segmente cumulate ce sunt mai mici decât valoarea 1 milimetru.**

**DATE DESPRE IMOBILUL NR. 7160**

Oficiul de Cadastru și Publicitate Imobiliară HUNEDOARA
Biroul de Cadastru și Publicitate Imobiliară Deva

A. Partea I. Descrierea imobilului

TEREN Extravilan

Adresa: Jud. Hunedoara

Nr. Crt	Nr cadastral Nr. topografic	Suprafața* (mp)	Observații / Referințe
A1		789	Sector cadastral:4 Teren neimprejmuit;

B. Partea II. Proprietari și acte

Inscrieri privitoare la dreptul de proprietate și alte drepturi reale		Referințe
1 / 16/01/2023		
Act Normativ nr. 7, din 13/03/1996 emis de PARLAMENTUL ROMÂNIEI;		
B1	Inscrierea provizorie, drept de PROPRIETATE, dobandit prin Lege, cota actuala 1/1 1) COMUNA ILIA, CIF:4374164	A1

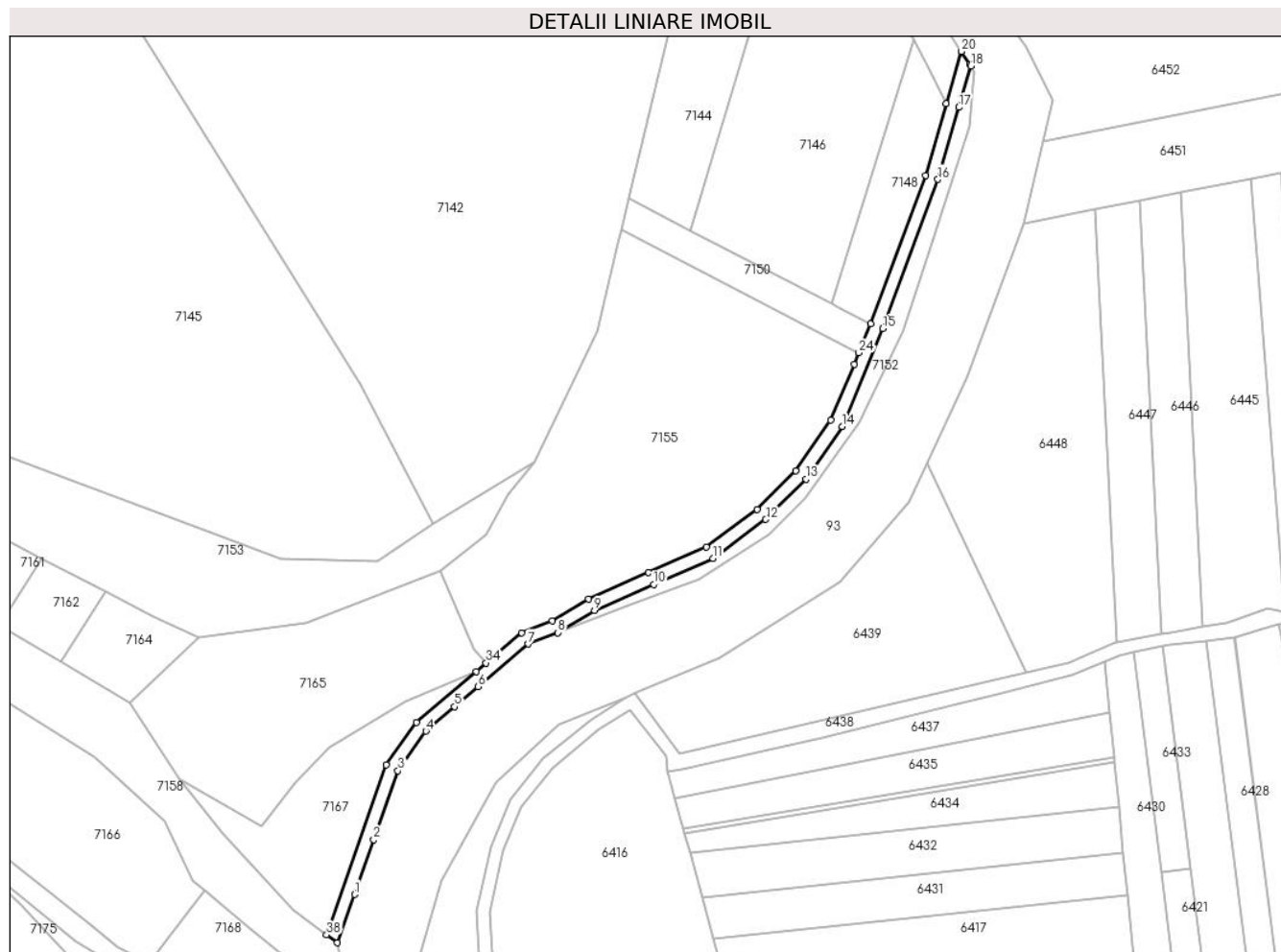
C. Partea III. SARCINI .

Inscrieri privind dezmembramintele dreptului de proprietate, drepturi reale de garanție și sarcini	Referințe
NU SUNT	

Teren

Nr cadastral	Suprafața (mp)*	Observații / Referințe
	789	

* Suprafața este determinată în planul de proiecție Stereo 70.



Date referitoare la teren

Crt	Categorie folosință	Intra vilan	Suprafața (mp)	Tarla	Parcelă	Nr. topo	Observații / Referințe
1	drum	NU	789	-	-	-	

Lungime Segmente

1) Valorile lungimilor segmentelor sunt obținute din proiecție în plan.

Punct început	X / Y	Punct sfârșit	X / Y	Lungime segment (** (m)
1	320.243,555 501.713,618	2	320.248,008 501.726,256	13.4
3	320.253,59 501.742,102	4	320.260,047 501.751,253	11.2
5	320.266,668 501.756,887	6	320.272,08 501.761,493	7.107
7	320.283,655 501.771,344	8	320.290,527 501.773,965	7.355
9	320.298,926 501.779,088	10	320.312,563 501.785,092	14.9

Punct început	X / Y	Punct sfârșit	X / Y	Lungime segment (** (m)
2	320.248,008 501.726,256	3	320.253,59 501.742,102	16.8
4	320.260,047 501.751,253	5	320.266,668 501.756,887	8.693
6	320.272,08 501.761,493	7	320.283,655 501.771,344	15.2
8	320.290,527 501.773,965	9	320.298,926 501.779,088	9.838
10	320.312,563 501.785,092	11	320.326,225 501.791,107	14.927

Punct început	X / Y	Punct sfârșit	X / Y	Lungime segment (** (m))
11	320.326,225 501.791,107	12	320.338,452 501.800,062	15.155
13	320.347,735 501.809,317	14	320.356,091 501.821,517	14.787
15	320.365,48 501.844,054	16	320.378,175 501.878,425	36.64
17	320.383,0 501.895,044	18	320.385,772 501.904,592	9.943
19	320.385,564 501.904,915	20	320.383,618 501.907,932	3.59
21	320.380,119 501.895,88	22	320.375,323 501.879,362	17.2
23	320.362,712 501.845,097	24	320.359,939 501.838,473	7.18
25	320.358,835 501.835,837	26	320.353,443 501.822,959	13.961
27	320.345,418 501.811,244	28	320.336,495 501.802,347	12.6
29	320.324,716 501.793,721	30	320.311,354 501.787,838	14.6
31	320.297,534 501.781,753	32	320.289,2 501.776,669	9.762
33	320.282,104 501.773,963	34	320.273,9 501.766,982	10.772
35	320.271,615 501.765,037	36	320.257,814 501.753,292	18.122
37	320.250,898 501.743,491	38	320.237,101 501.704,324	41.526
39	320.239,634 501.702,488	1	320.243,555 501.713,618	11.8

Punct început	X / Y	Punct sfârșit	X / Y	Lungime segment (** (m))
12	320.338,452 501.800,062	13	320.347,735 501.809,317	13.109
14	320.356,091 501.821,517	15	320.365,48 501.844,054	24.415
16	320.378,175 501.878,425	17	320.383,0 501.895,044	17.305
18	320.385,772 501.904,592	19	320.385,564 501.904,915	0.385
20	320.383,618 501.907,932	21	320.380,119 501.895,88	12.549
22	320.375,323 501.879,362	23	320.362,712 501.845,097	36.513
24	320.359,939 501.838,473	25	320.358,835 501.835,837	2.858
26	320.353,443 501.822,959	27	320.345,418 501.811,244	14.2
28	320.336,495 501.802,347	29	320.324,716 501.793,721	14.6
30	320.311,354 501.787,838	31	320.297,534 501.781,753	15.1
32	320.289,2 501.776,669	33	320.282,104 501.773,963	7.595
34	320.273,9 501.766,982	35	320.271,615 501.765,037	3.001
36	320.257,814 501.753,292	37	320.250,898 501.743,491	11.995
38	320.237,101 501.704,324	39	320.239,634 501.702,488	3.129

** Lungimile segmentelor sunt determinate în planul de proiecție Stereo 70 și sunt rotunjite la 1 milimetru.

*** Distanța dintre puncte este formată din segmente cumulate ce sunt mai mici decât valoarea 1 milimetru.

**DATE DESPRE IMOBILUL NR. 7161**

Oficiul de Cadastru și Publicitate Imobiliară HUNEDOARA
Biroul de Cadastru și Publicitate Imobiliară Deva

A. Partea I. Descrierea imobilului

TEREN Extravilan

Adresa: Jud. Hunedoara

Nr. Crt	Nr cadastral Nr. topografic	Suprafața* (mp)	Observații / Referințe
A1		440	Sector cadastral:4 Teren neimprejmuit;

B. Partea II. Proprietari și acte

Inscrieri privitoare la dreptul de proprietate și alte drepturi reale		Referințe
1 / 16/01/2023		
Act Administrativ nr. 13993/38, din 17/03/1999 emis de CJPSDPAT HUNEDOARA;		
B1	Intabulare, drept de PROPRIETATE, dobandit prin Reconstituire, cota actuala 1/1 1) OSOIAN IOAN	A1

C. Partea III. SARCINI .

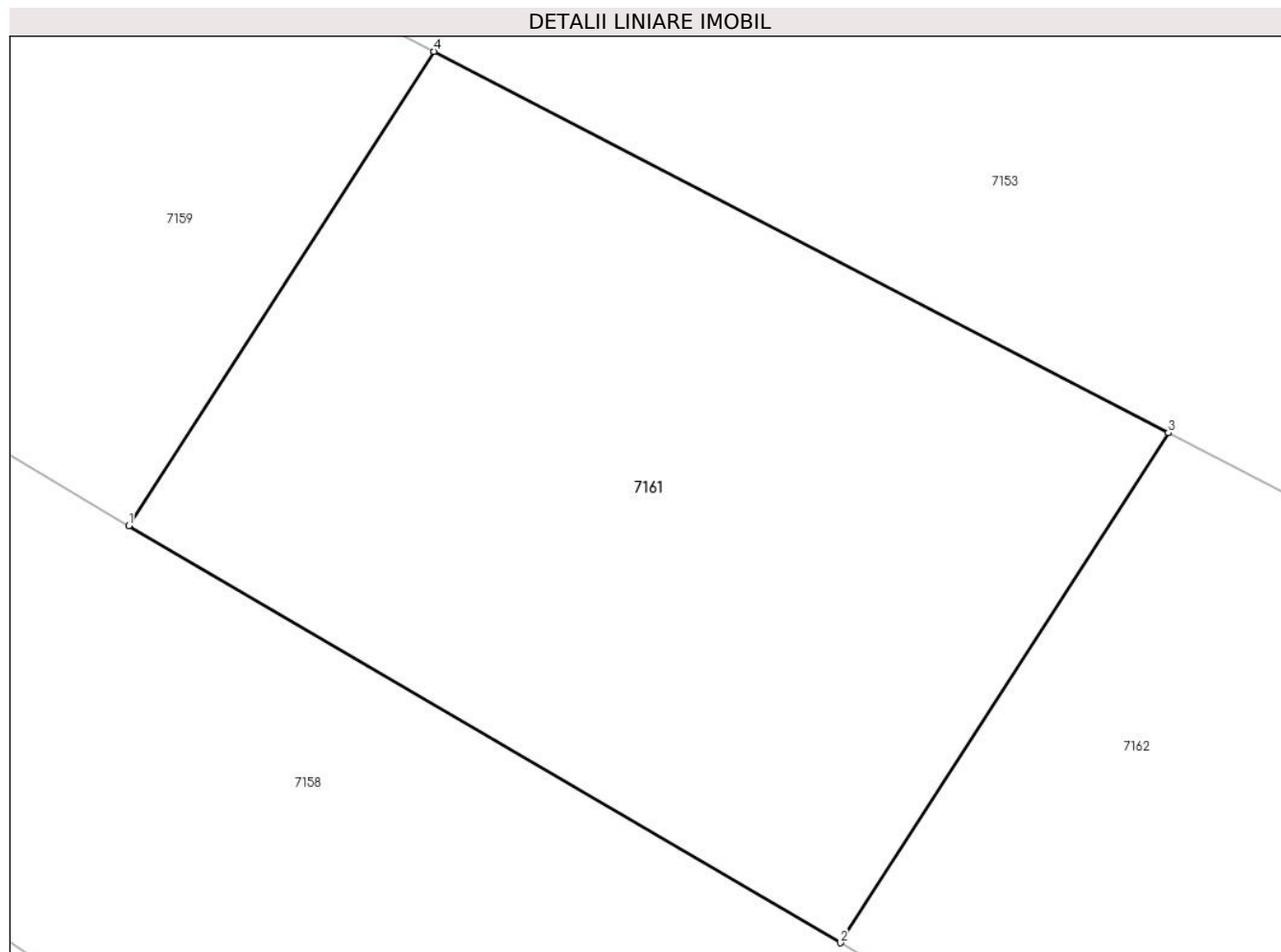
Inscrieri privind dezmembramintele dreptului de proprietate, drepturi reale de garanție și sarcini	Referințe
NU SUNT	

Anexa Nr. 1 La Partea I

Teren

Nr cadastral	Suprafața (mp)*	Observații / Referințe
	440	

* Suprafața este determinată în planul de proiecție Stereo 70.



Date referitoare la teren

Crt	Categorie folosință	Intra vilan	Suprafața (mp)	Tarla	Parcelă	Nr. topo	Observații / Referințe
1	pasune	NU	440	2	199/2/6	-	

Lungime Segmente

1) Valorile lungimilor segmentelor sunt obținute din proiecție în plan.

Punct început	X / Y	Punct sfârșit	X / Y	Lungime segment (** (m)
1	320.140,025 501.788,266	2	320.161,524 501.775,668	24.917
2	320.161,524 501.775,668	3	320.171,443 501.791,069	18.318
3	320.171,443 501.791,069	4	320.149,247 501.802,583	25.005
4	320.149,247 501.802,583	1	320.140,025 501.788,266	17.03

** Lungimile segmentelor sunt determinate în planul de proiecție Stereo 70 și sunt rotunjite la 1 milimetru.

***** Distanța dintre puncte este formată din segmente cumulate ce sunt mai mici decât valoarea 1 milimetru.**

**DATE DESPRE IMOBILUL NR. 7162**

Oficiul de Cadastru și Publicitate Imobiliară HUNEDOARA
Biroul de Cadastru și Publicitate Imobiliară Deva

A. Partea I. Descrierea imobilului

TEREN Extravilan

Adresa: Jud. Hunedoara

Nr. Crt	Nr cadastral Nr. topografic	Suprafața* (mp)	Observații / Referințe
A1		308	Sector cadastral:4 Teren neimprejmuit;

B. Partea II. Proprietari și acte

Inscrieri privitoare la dreptul de proprietate și alte drepturi reale		Referințe
1 / 16/01/2023		
Act Administrativ nr. 13993/26, din 11/03/1999 emis de CJPSDPAT HUNEDOARA;		
B1	Intabulare, drept de PROPRIETATE, dobandit prin Reconstituire, cota actuala 1/1 1) OLAR MARIANA 2) PETRESCU MARIN	A1

C. Partea III. SARCINI .

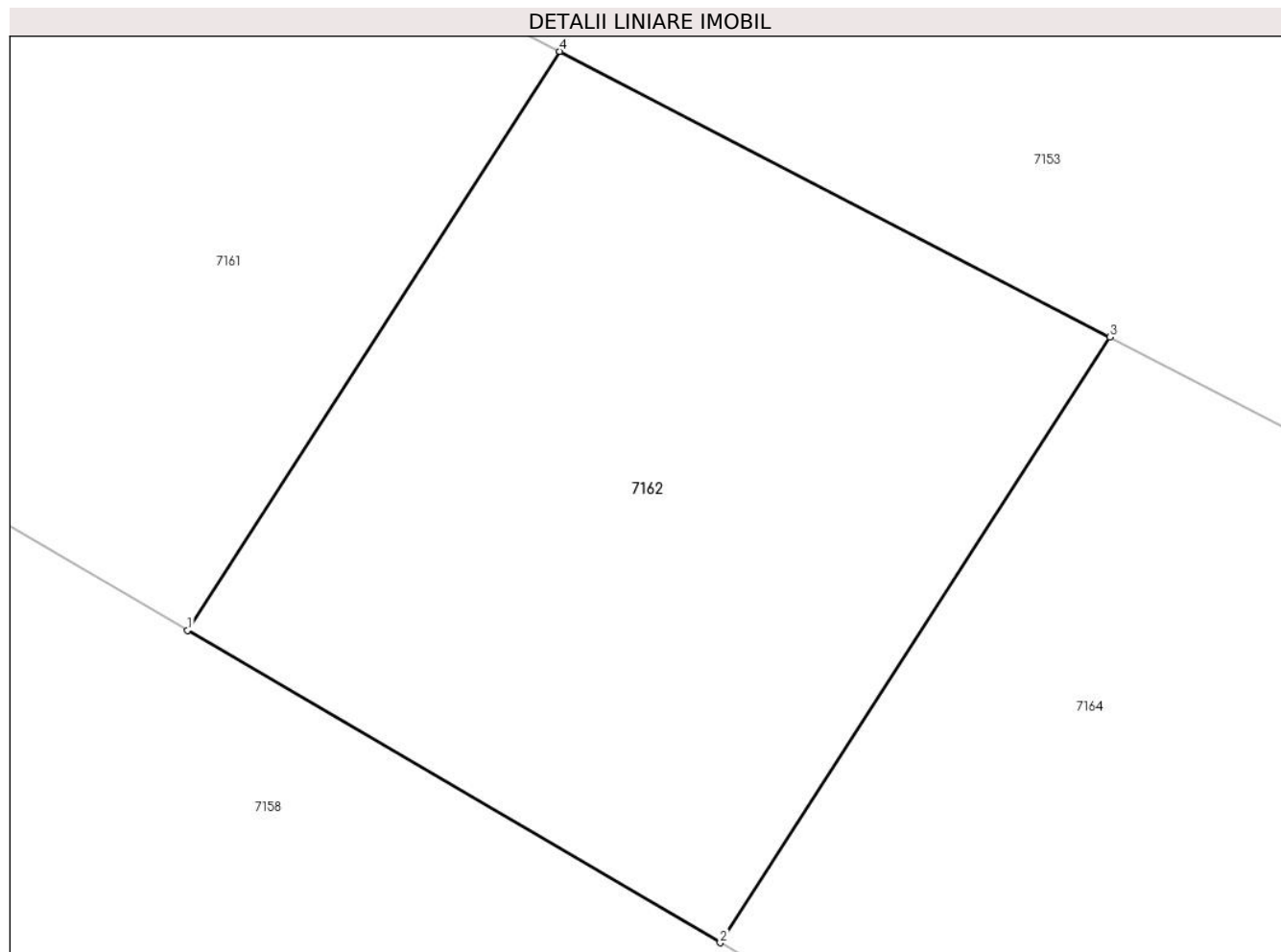
Inscrieri privind dezmembramintele dreptului de proprietate, drepturi reale de garanție și sarcini	Referințe
NU SUNT	

Anexa Nr. 1 La Partea I

Teren

Nr cadastral	Suprafața (mp)*	Observații / Referințe
	308	

* Suprafața este determinată în planul de proiecție Stereo 70.



Date referitoare la teren

Crt	Categorie folosință	Intra vilan	Suprafața (mp)	Tarla	Parcelă	Nr. topo	Observații / Referințe
1	pasune	NU	308	2	199/2/7	-	

Lungime Segmente

1) Valorile lungimilor segmentelor sunt obținute din proiecție în plan.

Punct început	X / Y	Punct sfârșit	X / Y	Lungime segment (** (m)
1	320.161,524 501.775,668	2	320.175,714 501.767,353	16.447
2	320.175,714 501.767,353	3	320.186,094 501.783,468	19.168
3	320.186,094 501.783,468	4	320.171,443 501.791,069	16.505
4	320.171,443 501.791,069	1	320.161,524 501.775,668	18.318

** Lungimile segmentelor sunt determinate în planul de proiecție Stereo 70 și sunt rotunjite la 1 milimetru.

***** Distanţa dintre puncte este formată din segmente cumulate ce sunt mai mici decât valoarea 1 milimetru.**

**DATE DESPRE IMOBILUL NR. 7163**

Oficiul de Cadastru și Publicitate Imobiliară HUNEDOARA
Biroul de Cadastru și Publicitate Imobiliară Deva

A. Partea I. Descrierea imobilului

TEREN Extravilan

Adresa: Jud. Hunedoara

Nr. Crt	Nr cadastral Nr. topografic	Suprafața* (mp)	Observații / Referințe
A1		1.250	Sector cadastral:4 Teren neimprejmuit;

B. Partea II. Proprietari și acte

Inscrieri privitoare la dreptul de proprietate și alte drepturi reale	Referințe
1 / 16/01/2023	
Act Administrativ nr. 13993/10, din 03/03/1999 emis de CJPSDPAT HUNEDOARA;	
B1	A1
Intabulare, drept de PROPRIETATE, dobandit prin Reconstituire, cota actuala 1/1 1) NISTOR VASILE	

C. Partea III. SARCINI .

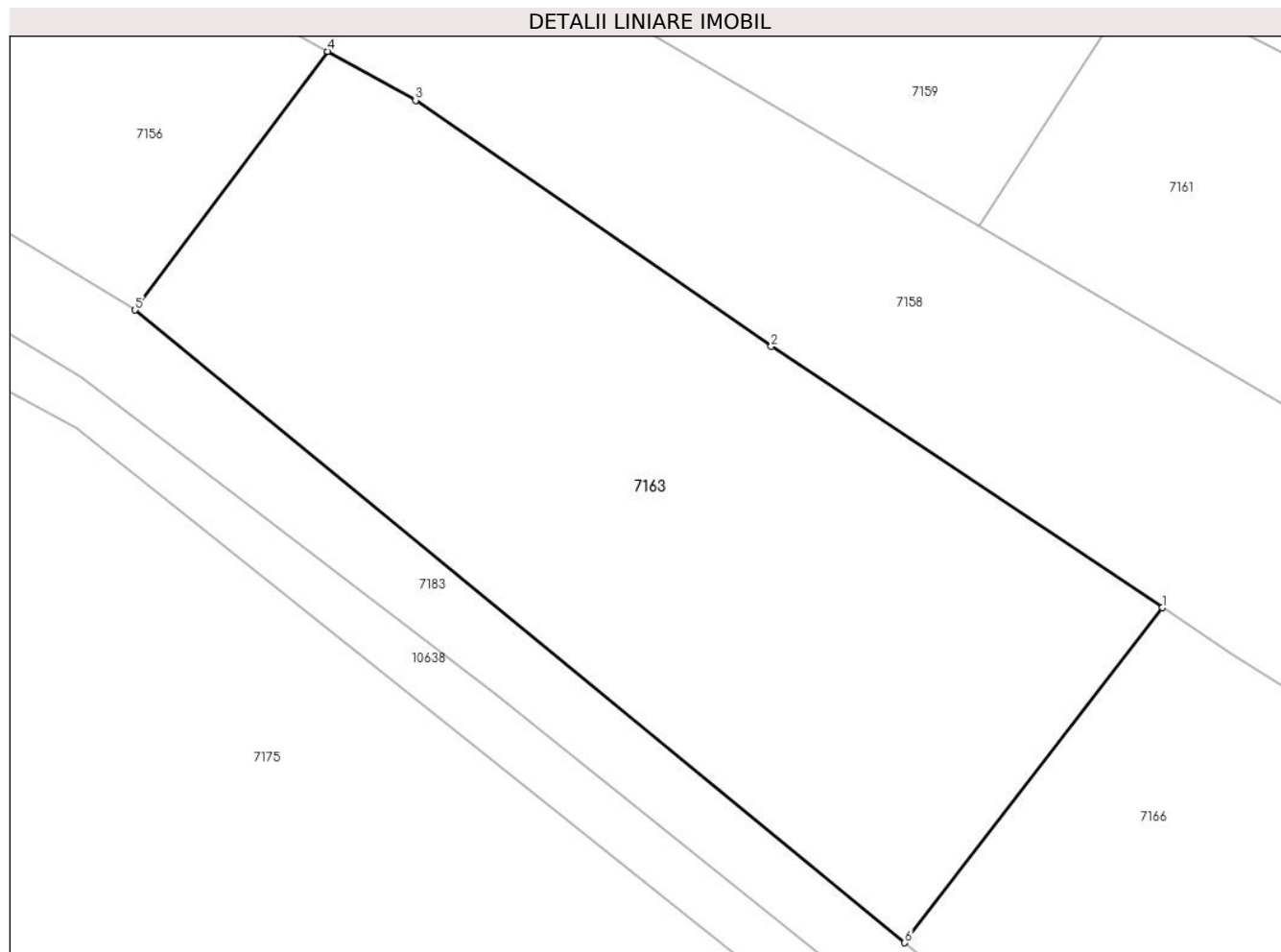
Inscrieri privind dezmembramintele dreptului de proprietate, drepturi reale de garanție și sarcini	Referințe
NU SUNT	

Anexa Nr. 1 La Partea I

Teren

Nr cadastral	Suprafața (mp)*	Observații / Referințe
	1.250	

* Suprafața este determinată în planul de proiecție Stereo 70.



Date referitoare la teren

Crt	Categorie folosință	Intra vilan	Suprafața (mp)	Tarla	Parcelă	Nr. topo	Observații / Referințe
1	arabil	NU	1.250	14	212	-	

Lungime Segmente

1) Valorile lungimilor segmentelor sunt obținute din proiecție în plan.

Punct început	X / Y	Punct sfârșit	X / Y	Lungime segment (** (m)
1	320.150,587 501.766,234	2	320.127,972 501.781,331	27.191
2	320.127,972 501.781,331	3	320.107,407 501.795,545	25.0
3	320.107,407 501.795,545	4	320.102,331 501.798,371	5.809
4	320.102,331 501.798,371	5	320.091,192 501.783,435	18.631
5	320.091,192 501.783,435	6	320.135,7 501.746,881	57.595

Punct început	X / Y	Punct sfârșit	X / Y	Lungime segment (** (m)
6	320.135,7 501.746,881	1	320.150,587 501.766,234	24.416

** Lungimile segmentelor sunt determinate în planul de proiecție Stereo 70 și sunt rotunjite la 1 milimetru.

*** Distanța dintre puncte este formată din segmente cumulate ce sunt mai mici decât valoarea 1 milimetru.

**DATE DESPRE IMOBILUL NR. 7164**

Oficiul de Cadastru și Publicitate Imobiliară HUNEDOARA
Biroul de Cadastru și Publicitate Imobiliară Deva

A. Partea I. Descrierea imobilului

TEREN Extravilan

Adresa: Jud. Hunedoara

Nr. Crt	Nr cadastral Nr. topografic	Suprafața* (mp)	Observații / Referințe
A1		420	Sector cadastral:4 Teren neimprejmuit;

B. Partea II. Proprietari și acte

Inscrieri privitoare la dreptul de proprietate și alte drepturi reale	Referințe
1 / 16/01/2023	
Act Administrativ nr. 13993/33, din 15/03/1999 emis de CJPSDPAT HUNEDOARA;	
B1	A1
Intabulare, drept de PROPRIETATE, dobandit prin Reconstituire, cota actuala 1/1 1) ALIC VIORICA	

C. Partea III. SARCINI .

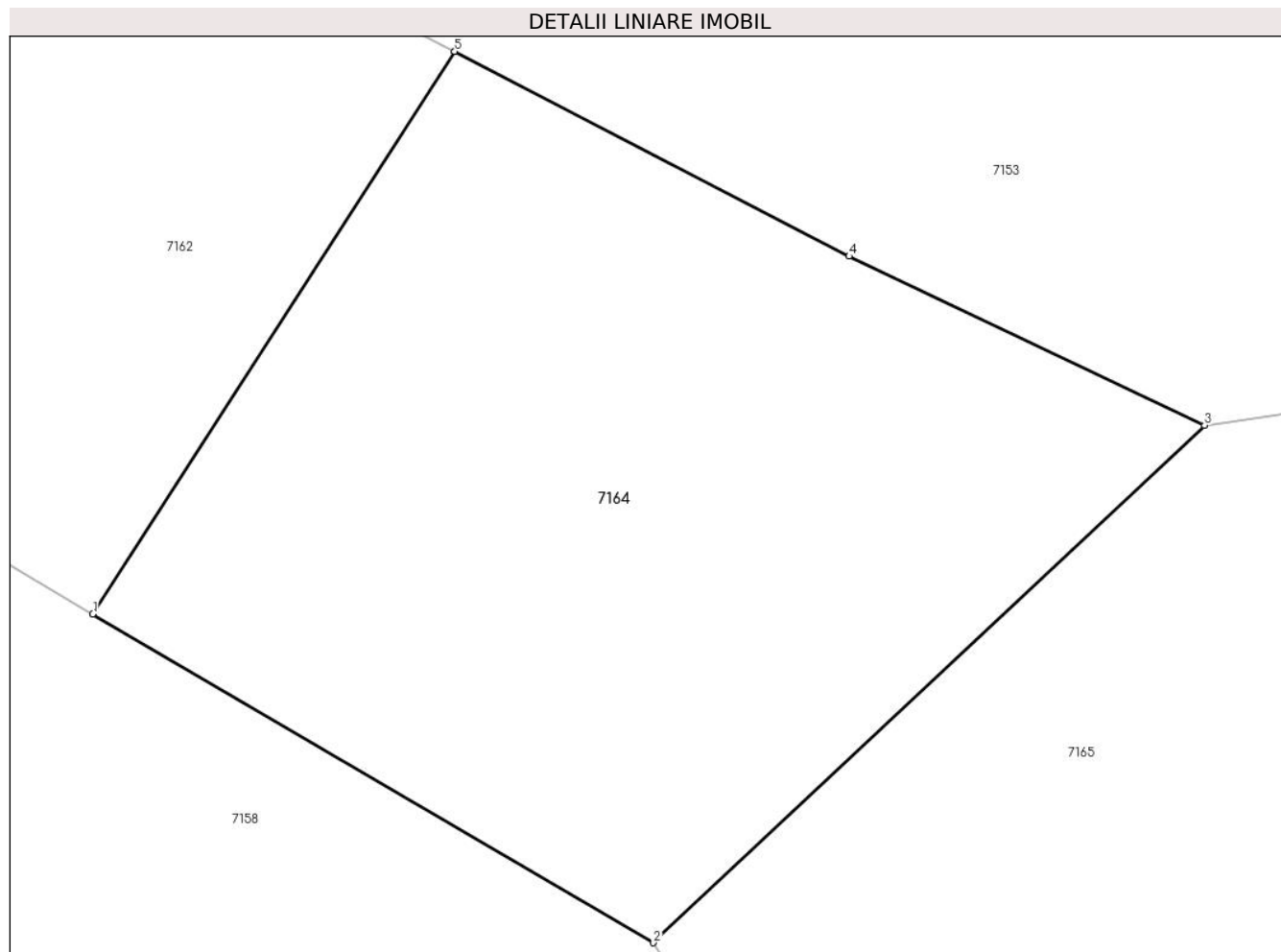
Inscrieri privind dezmembramintele dreptului de proprietate, drepturi reale de garanție și sarcini	Referințe
NU SUNT	

Anexa Nr. 1 La Partea I

Teren

Nr cadastral	Suprafața (mp)*	Observații / Referințe
	420	

* Suprafața este determinată în planul de proiecție Stereo 70.



Date referitoare la teren

Crt	Categorie folosință	Intra vilan	Suprafața (mp)	Tarla	Parcelă	Nr. topo	Observații / Referințe
1	pasune	NU	420	2	199/2/8	-	

Lungime Segmente

1) Valorile lungimilor segmentelor sunt obținute din proiecție în plan.

Punct început	X / Y	Punct sfârșit	X / Y	Lungime segment (** (m)
1	320.175,714 501.767,353	2	320.191,794 501.757,931	18.637
2	320.191,794 501.757,931	3	320.207,599 501.772,757	21.67
3	320.207,599 501.772,757	4	320.197,406 501.777,599	11.284
4	320.197,406 501.777,599	5	320.186,094 501.783,468	12.744
5	320.186,094 501.783,468	1	320.175,714 501.767,353	19.168

**** Lungimile segmentelor sunt determinate în planul de proiecție Stereo 70 și sunt rotunjite la 1 milimetru.**

***** Distanța dintre puncte este formată din segmente cumulate ce sunt mai mici decât valoarea 1 milimetru.**

**DATE DESPRE IMOBILUL NR. 7165**

Oficiul de Cadastru și Publicitate Imobiliară HUNEDOARA
Biroul de Cadastru și Publicitate Imobiliară Deva

A. Partea I. Descrierea imobilului

TEREN Extravilan

Adresa: Jud. Hunedoara

Nr. Crt	Nr cadastral Nr. topografic	Suprafața* (mp)	Observații / Referințe
A1		2.321	Sector cadastral:4 Teren neimprejmuit;

B. Partea II. Proprietari și acte

Inscrieri privitoare la dreptul de proprietate și alte drepturi reale	Referințe
1 / 28/10/2022	
Act Normativ nr. 7, din 13/03/1996 emis de PARLAMENTUL ROMÂNIEI;	
B1	A1
Intabulare, drept de PROPRIETATE, dobandit prin Lege, cota actuala 1/1 1) COMUNA ILIA, REZERVA COMISIEI LOCALE DE FOND FUNCJAR, CIF:4374164	

C. Partea III. SARCINI .

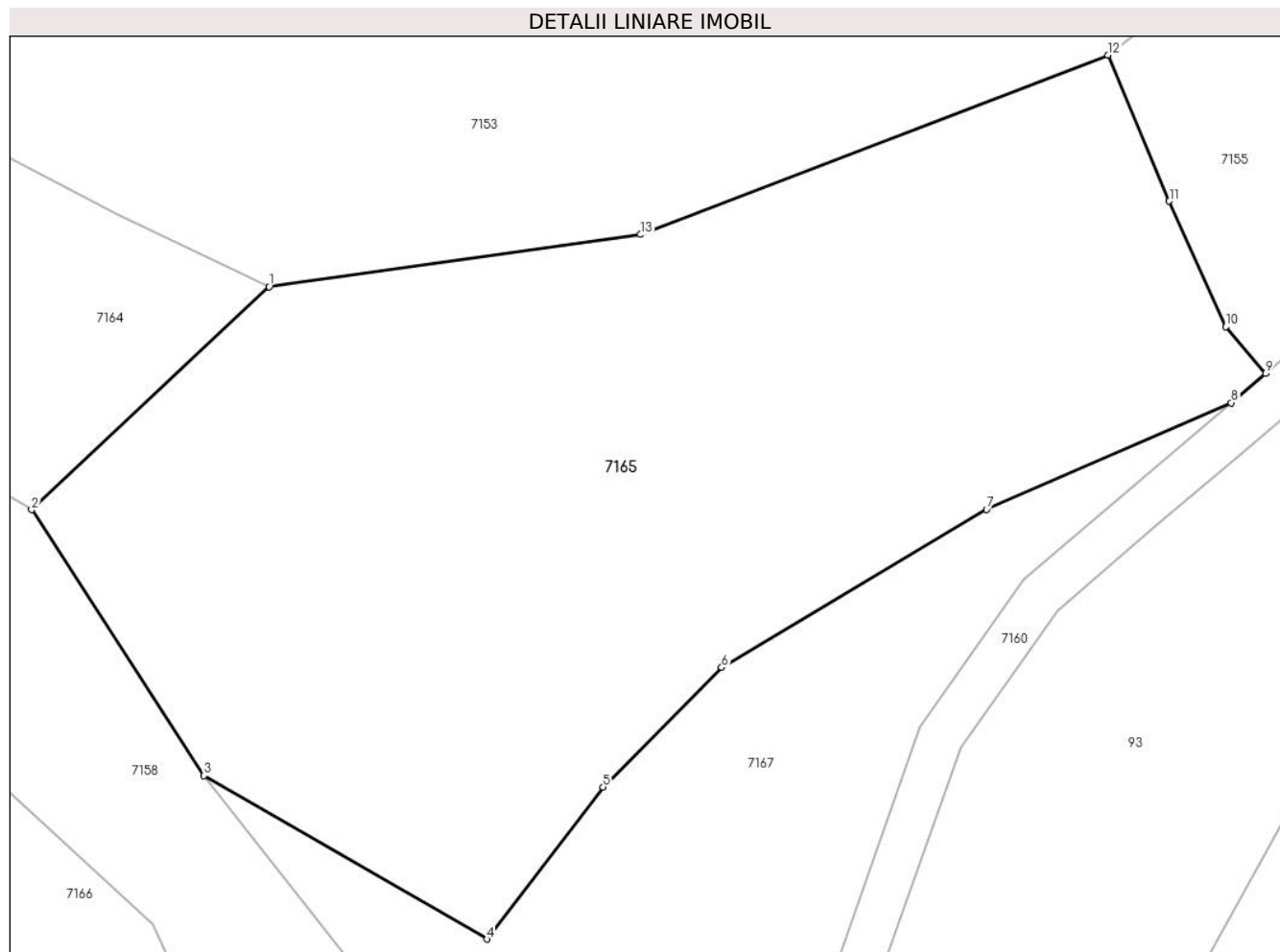
Inscrieri privind dezmembramintele dreptului de proprietate, drepturi reale de garanție și sarcini	Referințe
NU SUNT	

Anexa Nr. 1 La Partea I

Teren

Nr cadastral	Suprafața (mp)*	Observații / Referințe
	2.321	

* Suprafața este determinată în planul de proiecție Stereo 70.



Date referitoare la teren

Crt	Categorie folosință	Intravilan	Suprafața (mp)	Tarla	Parcelă	Nr. topo	Observații / Referințe
1	livada	NU	2.321	-	-	-	Există 1 stâlp cu suprafața mai mică de 1mp LEA 20KW

Lungime Segmente

1) Valorile lungimilor segmentelor sunt obținute din proiecție în plan.

Punct început	X / Y	Punct sfârșit	X / Y	Lungime segment (** (m)
1	320.207,599 501.772,757	2	320.191,794 501.757,931	21.67
2	320.191,794 501.757,931	3	320.203,266 501.740,27	21.06
3	320.203,266 501.740,27	4	320.222,08 501.729,396	21.73
4	320.222,08 501.729,396	5	320.229,812 501.739,509	12.73
5	320.229,812 501.739,509	6	320.237,709 501.747,45	11.199

Punct început	X / Y	Punct sfârșit	X / Y	Lungime segment (** (m)
6	320.237,709 501.747,45	7	320.255,333 501.757,944	20.512
7	320.255,333 501.757,944	8	320.271,615 501.765,037	17.76
8	320.271,615 501.765,037	9	320.273,9 501.766,982	3.001
9	320.273,9 501.766,982	10	320.271,255 501.770,09	4.082
10	320.271,255 501.770,09	11	320.267,489 501.778,442	9.162
11	320.267,489 501.778,442	12	320.263,409 501.788,15	10.531
12	320.263,409 501.788,15	13	320.232,318 501.776,223	33.3
13	320.232,318 501.776,223	1	320.207,599 501.772,757	24.961

** Lungimile segmentelor sunt determinate în planul de proiecție Stereo 70 și sunt rotunjite la 1 milimetru.

*** Distanța dintre puncte este formată din segmente cumulate ce sunt mai mici decât valoarea 1 milimetru.

**DATE DESPRE IMOBILUL NR. 7166**

Oficiul de Cadastru și Publicitate Imobiliară HUNEDOARA
Biroul de Cadastru și Publicitate Imobiliară Deva

A. Partea I. Descrierea imobilului

TEREN Extravilan

Adresa: Jud. Hunedoara

Nr. Crt	Nr cadastral Nr. topografic	Suprafața* (mp)	Observații / Referințe
A1		2.138	Sector cadastral:4 Teren neimprejmuit;

B. Partea II. Proprietari și acte

Inscrieri privitoare la dreptul de proprietate și alte drepturi reale		Referințe
1 / 16/01/2023		
Act Administrativ nr. 13993/1, din 01/03/1999 emis de CJPSDPAT HUNEDOARA;		
B1	Intabulare, drept de PROPRIETATE, dobandit prin Reconstituire, cota actuala 1/1 1) CĂRMĂZAN ION	A1

C. Partea III. SARCINI .

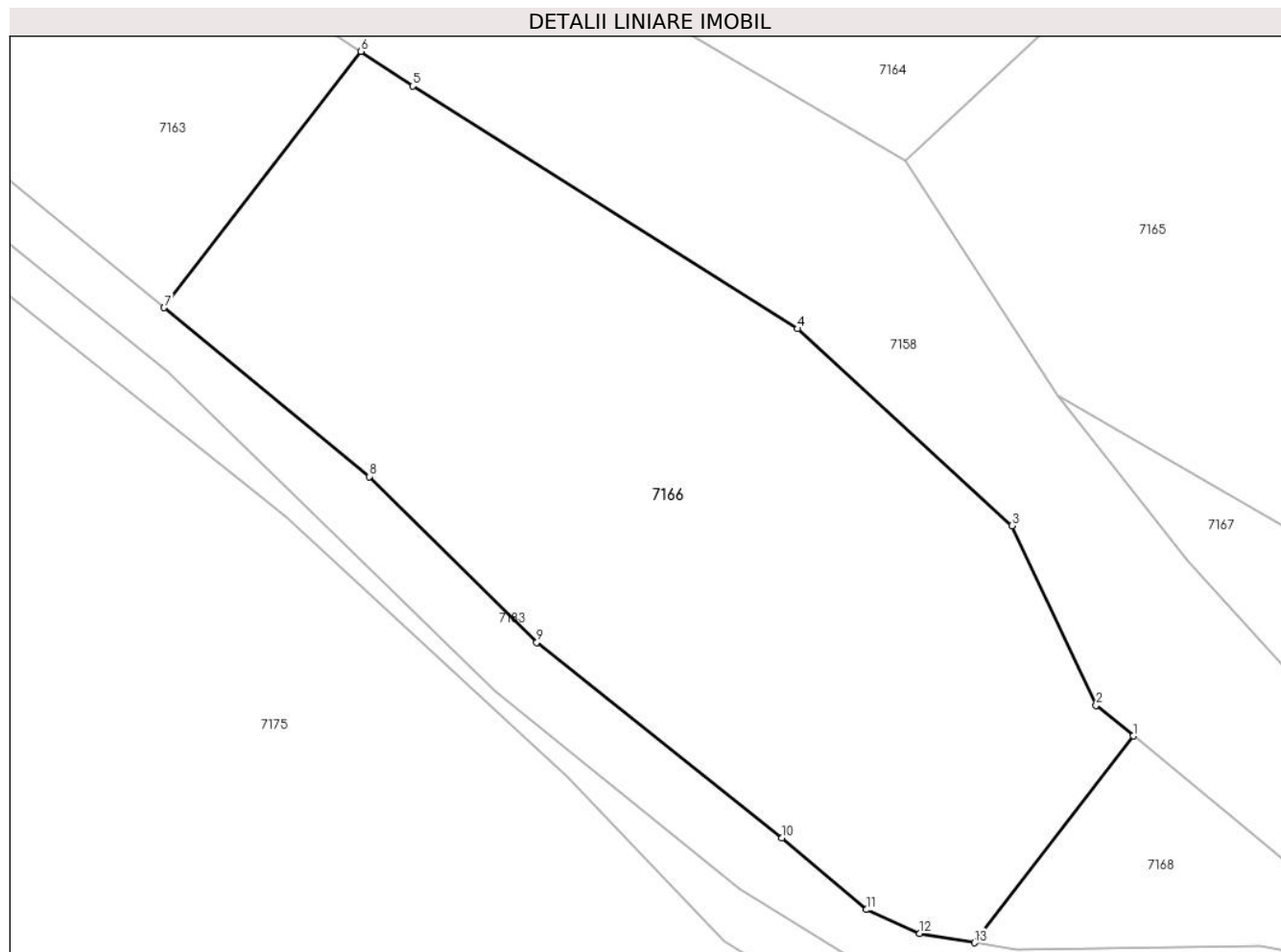
Inscrieri privind dezmembramintele dreptului de proprietate, drepturi reale de garanție și sarcini	Referințe
NU SUNT	

Anexa Nr. 1 La Partea I

Teren

Nr cadastral	Suprafața (mp)*	Observații / Referințe
	2.138	

* Suprafața este determinată în planul de proiecție Stereo 70.



Date referitoare la teren

Crt	Categorie folosință	Intravilan	Suprafața (mp)	Tarla	Parcelă	Nr. topo	Observații / Referințe
1	arabil	NU	2.138	2	213/1	-	

Lungime Segmente

1) Valorile lungimilor segmentelor sunt obținute din proiecție în plan.

Punct început	X / Y	Punct sfârșit	X / Y	Lungime segment (** (m)
1	320.209,011 501.714,518	2	320.206,207 501.716,837	3.639
2	320.206,207 501.716,837	3	320.199,824 501.730,411	15.0
3	320.199,824 501.730,411	4	320.183,604 501.745,274	22.0
4	320.183,604 501.745,274	5	320.154,504 501.763,619	34.4
5	320.154,504 501.763,619	6	320.150,587 501.766,234	4.709

Punct început	X / Y	Punct sfârșit	X / Y	Lungime segment (** (m)
6	320.150,587 501.766,234	7	320.135,7 501.746,881	24.416
7	320.135,7 501.746,881	8	320.151,246 501.734,113	20.117
8	320.151,246 501.734,113	9	320.163,897 501.721,592	17.8
9	320.163,897 501.721,592	10	320.182,438 501.706,83	23.7
10	320.182,438 501.706,83	11	320.188,843 501.701,395	8.4
11	320.188,843 501.701,395	12	320.192,857 501.699,592	4.4
12	320.192,857 501.699,592	13	320.196,992 501.698,893	4.194
13	320.196,992 501.698,893	1	320.209,011 501.714,518	19.712

** Lungimile segmentelor sunt determinate în planul de proiecție Stereo 70 și sunt rotunjite la 1 milimetru.

*** Distanța dintre puncte este formată din segmente cumulate ce sunt mai mici decât valoarea 1 milimetru.

**DATE DESPRE IMOBILUL NR. 7167**

Oficiul de Cadastru și Publicitate Imobiliară HUNEDOARA
Biroul de Cadastru și Publicitate Imobiliară Deva

A. Partea I. Descrierea imobilului

TEREN Extravilan

Adresa: Jud. Hunedoara

Nr. Crt	Nr cadastral Nr. topografic	Suprafața* (mp)	Observații / Referințe
A1		1.018	Sector cadastral:4 Teren neimprejmuit;

B. Partea II. Proprietari și acte

Inscrieri privitoare la dreptul de proprietate și alte drepturi reale	Referințe
1 / 28/10/2022	
Act Normativ nr. 7, din 13/03/1996 emis de PARLAMENTUL ROMÂNIEI;	
B1	A1
Intabulare, drept de PROPRIETATE, dobandit prin Lege, cota actuala 1/1 1) COMUNA ILIA, REZERVA COMISIEI LOCALE DE FOND FUNCJAR, CIF:4374164	

C. Partea III. SARCINI .

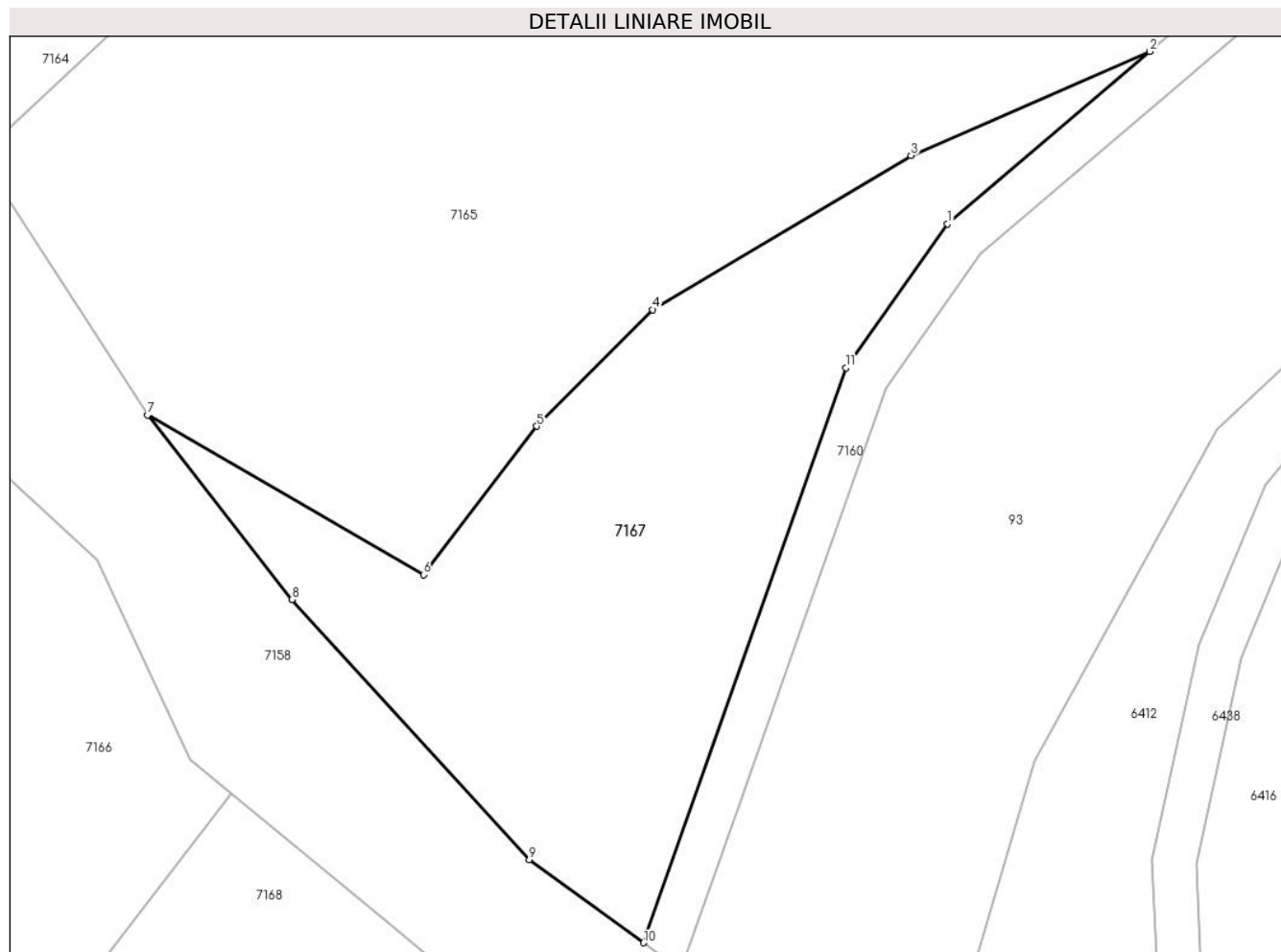
Inscrieri privind dezmembramintele dreptului de proprietate, drepturi reale de garanție și sarcini	Referințe
NU SUNT	

Anexa Nr. 1 La Partea I

Teren

Nr cadastral	Suprafața (mp)*	Observații / Referințe
	1.018	

* Suprafața este determinată în planul de proiecție Stereo 70.



Date referitoare la teren

Crt	Categorie folosință	Intravilan	Suprafața (mp)	Tarla	Parcelă	Nr. topo	Observații / Referințe
1	padure	NU	1.018	-	-	-	PDT

Lungime Segmente

1) Valorile lungimilor segmentelor sunt obținute din proiecție în plan.

Punct început	X / Y	Punct sfârșit	X / Y	Lungime segment (** (m)
1	320.257,814 501.753,292	2	320.271,615 501.765,037	18.122
2	320.271,615 501.765,037	3	320.255,333 501.757,944	17.76
3	320.255,333 501.757,944	4	320.237,709 501.747,45	20.512
4	320.237,709 501.747,45	5	320.229,812 501.739,509	11.199
5	320.229,812 501.739,509	6	320.222,08 501.729,396	12.73

Punct început	X / Y	Punct sfârșit	X / Y	Lungime segment (** (m)
6	320.222,08 501.729,396	7	320.203,266 501.740,27	21.73
7	320.203,266 501.740,27	8	320.213,132 501.727,713	15.97
8	320.213,132 501.727,713	9	320.229,302 501.709,977	24.0
9	320.229,302 501.709,977	10	320.237,101 501.704,324	9.632
10	320.237,101 501.704,324	11	320.250,898 501.743,491	41.526
11	320.250,898 501.743,491	1	320.257,814 501.753,292	11.995

** Lungimile segmentelor sunt determinate în planul de proiecție Stereo 70 și sunt rotunjite la 1 milimetru.

*** Distanța dintre puncte este formată din segmente cumulate ce sunt mai mici decât valoarea 1 milimetru.

**DATE DESPRE IMOBILUL NR. 7168**

Oficiul de Cadastru și Publicitate Imobiliară HUNEDOARA
Biroul de Cadastru și Publicitate Imobiliară Deva

A. Partea I. Descrierea imobilului

TEREN Extravilan

Adresa: Jud. Hunedoara

Nr. Crt	Nr cadastral Nr. topografic	Suprafața* (mp)	Observații / Referințe
A1		264	Sector cadastral:4 Teren neimprejmuit;

B. Partea II. Proprietari și acte

Inscrieri privitoare la dreptul de proprietate și alte drepturi reale		Referințe
1 / 16/01/2023		
Act Administrativ nr. 13993/26, din 11/03/1999 emis de CJPSDPAT HUNEDOARA;		
B1	Intabulare, drept de PROPRIETATE, dobandit prin Reconstituire, cota actuala 1/1 1) OLAR MARIANA 2) PETRESCU MARIN	A1

C. Partea III. SARCINI .

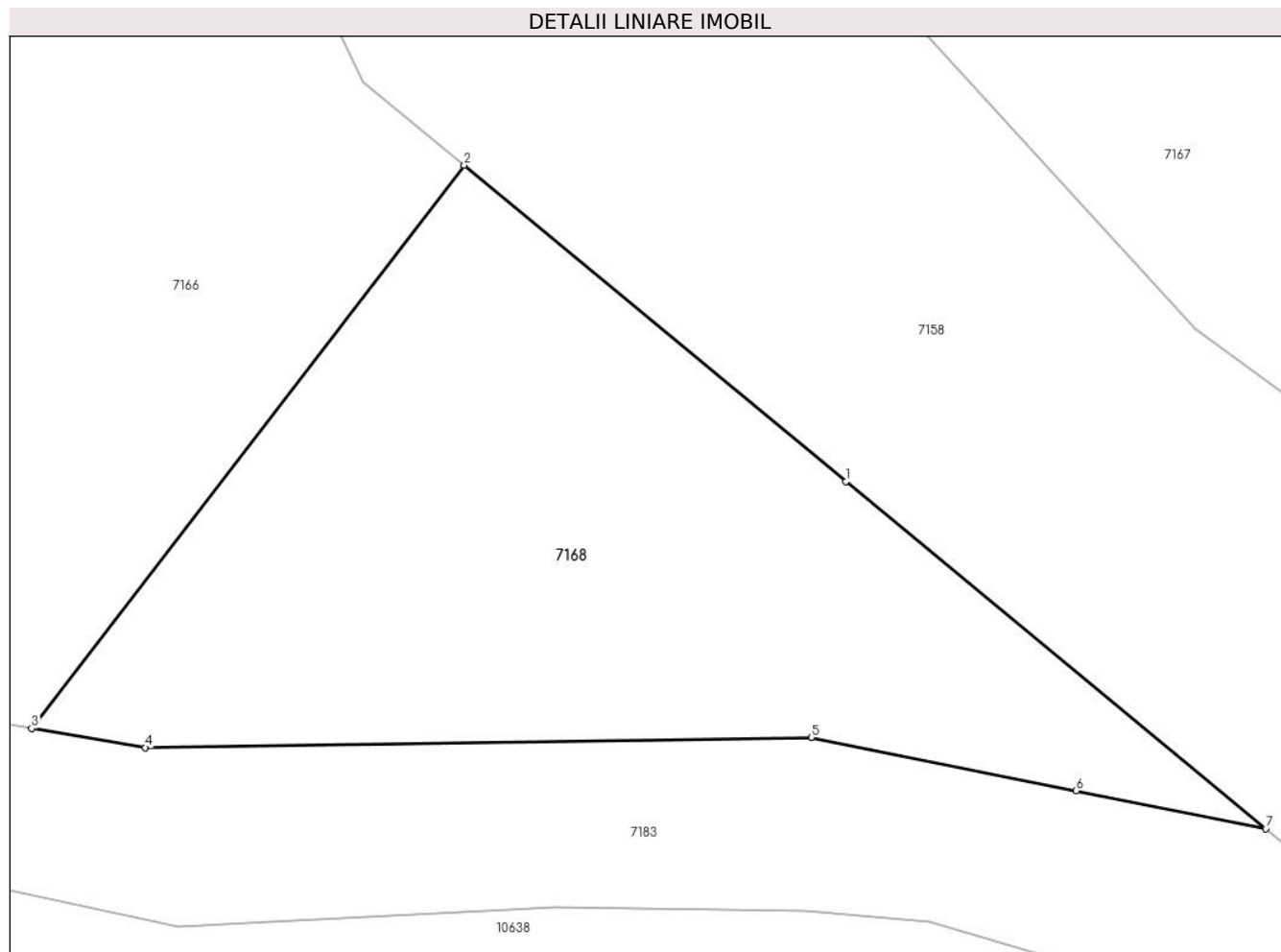
Inscrieri privind dezmembramintele dreptului de proprietate, drepturi reale de garanție și sarcini	Referințe
NU SUNT	

Anexa Nr. 1 La Partea I

Teren

Nr cadastral	Suprafața (mp)*	Observații / Referințe
	264	

* Suprafața este determinată în planul de proiecție Stereo 70.



Date referitoare la teren

Crt	Categorie folosință	Intravilan	Suprafața (mp)	Tarla	Parcelă	Nr. topo	Observații / Referințe
1	arabil	NU	264	2	213/2	-	

Lungime Segmente

1) Valorile lungimilor segmentelor sunt obținute din proiecție în plan.

Punct început	X / Y	Punct sfârșit	X / Y	Lungime segment (** (m)
1	320.219,615 501.705,747	2	320.209,011 501.714,518	13.761
2	320.209,011 501.714,518	3	320.196,992 501.698,893	19.712
3	320.196,992 501.698,893	4	320.200,153 501.698,359	3.206
4	320.200,153 501.698,359	5	320.218,651 501.698,646	18.5
5	320.218,651 501.698,646	6	320.226,004 501.697,166	7.5

Punct început	X / Y	Punct sfârșit	X / Y	Lungime segment (** (m)
6	320.226,004 501.697,166	7	320.231,274 501.696,105	5.376
7	320.231,274 501.696,105	1	320.219,615 501.705,747	15.129

** Lungimile segmentelor sunt determinate în planul de proiecție Stereo 70 și sunt rotunjite la 1 milimetru.

*** Distanța dintre puncte este formată din segmente cumulate ce sunt mai mici decât valoarea 1 milimetru.

**DATE DESPRE IMOBILUL NR. 7169**

Oficiul de Cadastru și Publicitate Imobiliară HUNEDOARA
Biroul de Cadastru și Publicitate Imobiliară Deva

A. Partea I. Descrierea imobilului

TEREN Extravilan

Adresa: Jud. Hunedoara

Nr. Crt	Nr cadastral Nr. topografic	Suprafața* (mp)	Observații / Referințe
A1		320	Sector cadastral:4 Teren neimprejmuit;

B. Partea II. Proprietari și acte

Inscrieri privitoare la dreptul de proprietate și alte drepturi reale	Referințe
1 / 17/01/2023	
Act Administrativ nr. 13993/30, din 12/03/1999 emis de CJPSDPAT HUNEDOARA;	
B1	A1
Intabulare, drept de PROPRIETATE, dobandit prin Reconstituire, cota actuala 1/1	
1) BALAJ VERGHELIA	

C. Partea III. SARCINI .

Inscrieri privind dezmembramintele dreptului de proprietate, drepturi reale de garanție și sarcini	Referințe
NU SUNT	

Anexa Nr. 1 La Partea I

Teren

Nr cadastral	Suprafața (mp)*	Observații / Referințe
	320	

* Suprafața este determinată în planul de proiecție Stereo 70.



Date referitoare la teren

Crt	Categorie folosință	Intravilan	Suprafața (mp)	Tarla	Parcelă	Nr. topo	Observații / Referințe
1	faneata	NU	320	14	217/1	-	

Lungime Segmente

1) Valorile lungimilor segmentelor sunt obținute din proiecție în plan.

Punct început	X / Y	Punct sfârșit	X / Y	Lungime segment (** (m)
1	320.270,432 501.628,155	2	320.266,906 501.634,935	7.642
2	320.266,906 501.634,935	3	320.254,726 501.658,357	26.4
3	320.254,726 501.658,357	4	320.246,809 501.676,287	19.6
4	320.246,809 501.676,287	5	320.251,002 501.654,283	22.4
5	320.251,002 501.654,283	6	320.252,986 501.643,871	10.6

Punct început	X / Y	Punct sfârșit	X / Y	Lungime segment (** (m)
6	320.252,986 501.643,871	7	320.257,262 501.633,303	11.4
7	320.257,262 501.633,303	8	320.262,553 501.624,118	10.6
8	320.262,553 501.624,118	9	320.262,771 501.623,841	0.352
9	320.262,771 501.623,841	1	320.270,432 501.628,155	8.793

** Lungimile segmentelor sunt determinate în planul de proiecție Stereo 70 și sunt rotunjite la 1 milimetru.

*** Distanța dintre puncte este formată din segmente cumulate ce sunt mai mici decât valoarea 1 milimetru.

**DATE DESPRE IMOBILUL NR. 7170**

Oficiul de Cadastru și Publicitate Imobiliară HUNEDOARA
Biroul de Cadastru și Publicitate Imobiliară Deva

A. Partea I. Descrierea imobilului

TEREN Extravilan

Adresa: Jud. Hunedoara

Nr. Crt	Nr cadastral Nr. topografic	Suprafața* (mp)	Observații / Referințe
A1		2.231	Sector cadastral:5 Teren neimprejmuit;

B. Partea II. Proprietari și acte

Inscrieri privitoare la dreptul de proprietate și alte drepturi reale	Referințe
1 / 28/10/2022	
Act Normativ nr. 7, din 13/03/1996 emis de PARLAMENTUL ROMÂNIEI;	
B1	A1
1) COMUNA ILIA, REZERVA COMISIEI LOCALE DE FOND FUNCJAR, CIF:4374164	

C. Partea III. SARCINI .

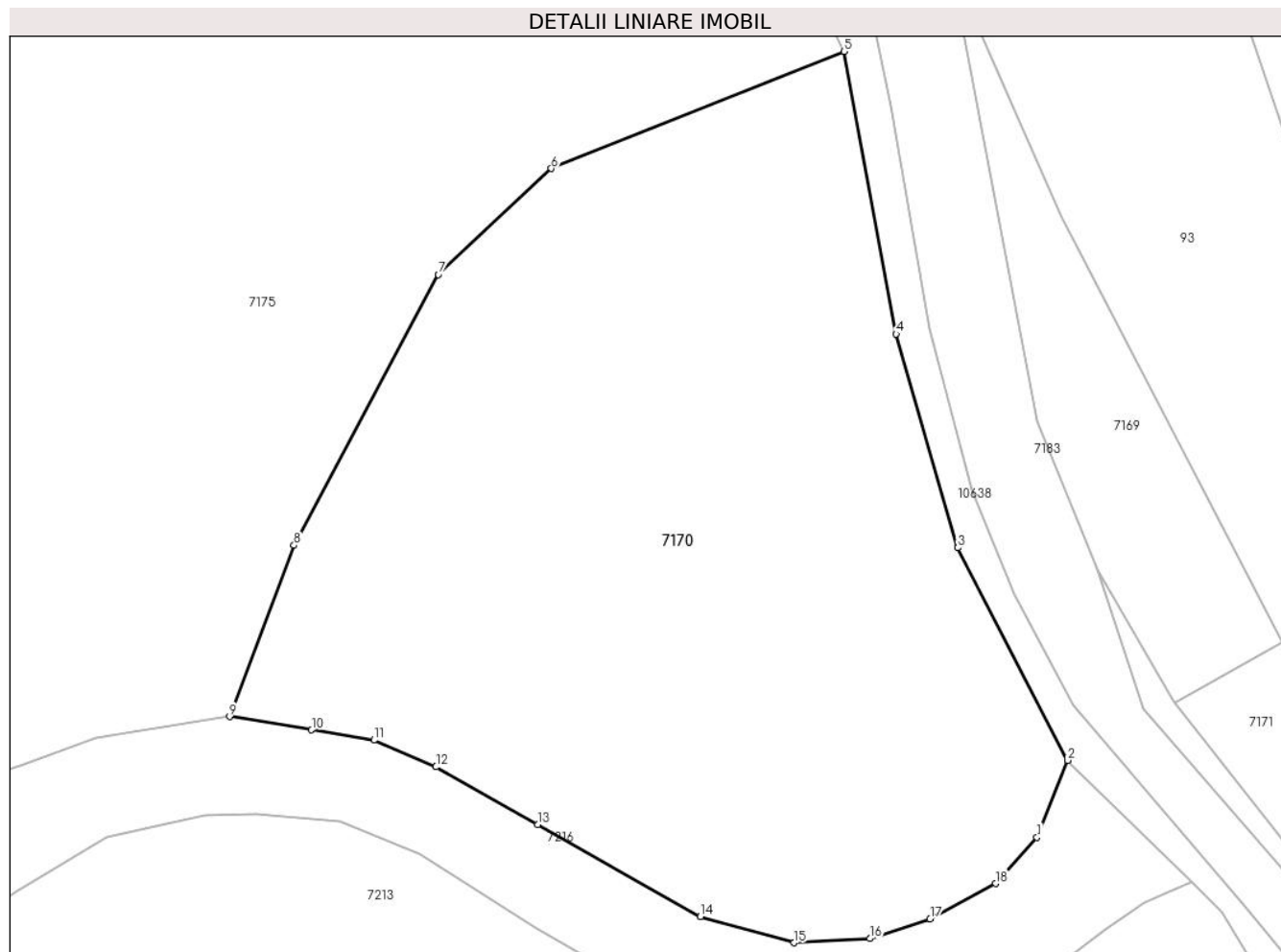
Inscrieri privind dezmembramintele dreptului de proprietate, drepturi reale de garanție și sarcini	Referințe
NU SUNT	

Anexa Nr. 1 La Partea I

Teren

Nr cadastral	Suprafața (mp)*	Observații / Referințe
	2.231	

* Suprafața este determinată în planul de proiecție Stereo 70.



Date referitoare la teren

Crt	Categorie folosință	Intravilan	Suprafața (mp)	Tarla	Parcelă	Nr. topo	Observații / Referințe
1	faneata	NU	2.231	-	-	-	

Lungime Segmente

1) Valorile lungimilor segmentelor sunt obținute din proiecție în plan.

Punct început	X / Y	Punct sfârșit	X / Y	Lungime segment (** (m)
1	320.252,958 501.614,3	2	320.255,153 501.619,777	5.9
2	320.255,153 501.619,777	3	320.247,343 501.634,877	17.0
3	320.247,343 501.634,877	4	320.242,951 501.650,054	15.8
4	320.242,951 501.650,054	5	320.239,233 501.670,112	20.4
5	320.239,233 501.670,112	6	320.218,435 501.661,8	22.398

Punct început	X / Y	Punct sfârșit	X / Y	Lungime segment (** (m)
6	320.218,435 501.661,8	7	320.210,412 501.654,274	11.0
7	320.210,412 501.654,274	8	320.200,145 501.635,043	21.8
8	320.200,145 501.635,043	9	320.195,568 501.622,876	13.0
9	320.195,568 501.622,876	10	320.201,392 501.621,932	5.9
10	320.201,392 501.621,932	11	320.205,834 501.621,213	4.5
11	320.205,834 501.621,213	12	320.210,241 501.619,31	4.8
12	320.210,241 501.619,31	13	320.217,465 501.615,223	8.3
13	320.217,465 501.615,223	14	320.229,042 501.608,675	13.3
14	320.229,042 501.608,675	15	320.235,688 501.606,822	6.9
15	320.235,688 501.606,822	16	320.241,08 501.607,121	5.4
16	320.241,08 501.607,121	17	320.245,364 501.608,498	4.5
17	320.245,364 501.608,498	18	320.250,026 501.611,02	5.3
18	320.250,026 501.611,02	1	320.252,958 501.614,3	4.4

** Lungimile segmentelor sunt determinate în planul de proiecție Stereo 70 și sunt rotunjite la 1 milimetru.

*** Distanța dintre puncte este formată din segmente cumulate ce sunt mai mici decât valoarea 1 milimetru.

**DATE DESPRE IMOBILUL NR. 7171**

Oficiul de Cadastru și Publicitate Imobiliară HUNEDOARA
Biroul de Cadastru și Publicitate Imobiliară Deva

A. Partea I. Descrierea imobilului

TEREN Extravilan

Adresa: Jud. Hunedoara

Nr. Crt	Nr cadastral Nr. topografic	Suprafața* (mp)	Observații / Referințe
A1		391	Sector cadastral:4 Teren neimprejmuit;

B. Partea II. Proprietari și acte

Inscrieri privitoare la dreptul de proprietate și alte drepturi reale	Referințe
1 / 17/01/2023	
Act Administrativ nr. 13993/21, din 09/03/1999 emis de CJPSDPAT HUNEDOARA;	
B1	A1
Intabulare, drept de PROPRIETATE, dobandit prin Reconstituire, cota actuala 1/1 1) OSOIAN VIOREL	

C. Partea III. SARCINI .

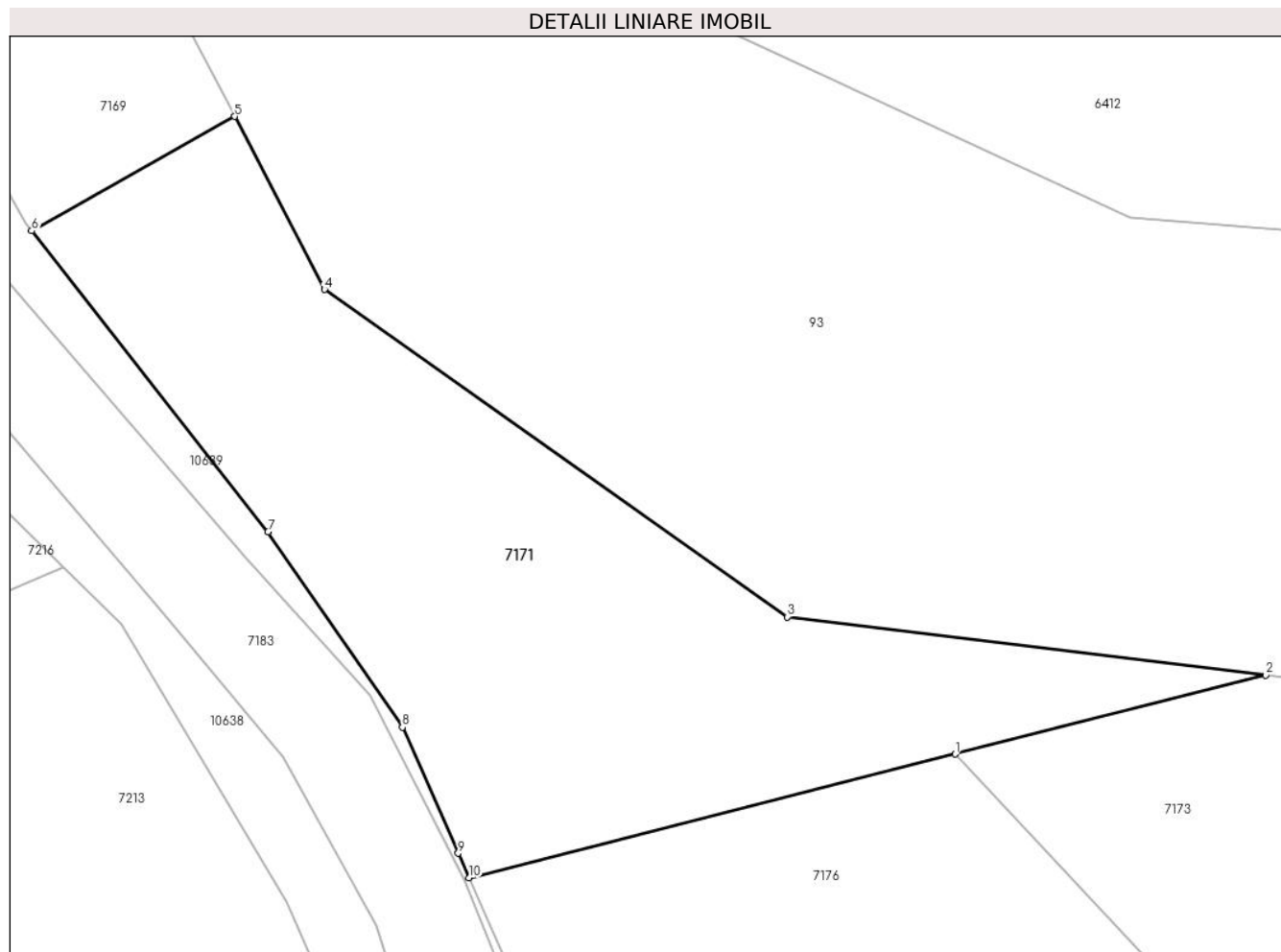
Inscrieri privind dezmembramintele dreptului de proprietate, drepturi reale de garanție și sarcini	Referințe
NU SUNT	

Anexa Nr. 1 La Partea I

Teren

Nr cadastral	Suprafața (mp)*	Observații / Referințe
	391	

* Suprafața este determinată în planul de proiecție Stereo 70.



Date referitoare la teren

Crt	Categorie folosință	Intra vilan	Suprafața (mp)	Tarla	Parcelă	Nr. topo	Observații / Referințe
1	pașune	NU	391	14	217/2	-	

Lungime Segmente

1) Valorile lungimilor segmentelor sunt obținute din proiecție în plan.

Punct început	X / Y	Punct sfârșit	X / Y	Lungime segment (** (m)
1	320.297,651 501.604,1	2	320.309,379 501.607,08	12.1
2	320.309,379 501.607,08	3	320.291,301 501.609,274	18.21
3	320.291,301 501.609,274	4	320.273,827 501.621,627	21.4
4	320.273,827 501.621,627	5	320.270,432 501.628,155	7.358
5	320.270,432 501.628,155	6	320.262,771 501.623,841	8.793

Punct început	X / Y	Punct sfârșit	X / Y	Lungime segment (** (m)
6	320.262,771 501.623,841	7	320.271,699 501.612,482	14.448
7	320.271,699 501.612,482	8	320.276,773 501.605,11	8.95
8	320.276,773 501.605,11	9	320.278,88 501.600,355	5.2
9	320.278,88 501.600,355	10	320.279,289 501.599,433	1.009
10	320.279,289 501.599,433	1	320.297,651 501.604,1	18.946

** Lungimile segmentelor sunt determinate în planul de proiecție Stereo 70 și sunt rotunjite la 1 milimetru.

*** Distanța dintre puncte este formată din segmente cumulate ce sunt mai mici decât valoarea 1 milimetru.

**DATE DESPRE IMOBILUL NR. 7172**

Oficiul de Cadastru și Publicitate Imobiliară HUNEDOARA
Biroul de Cadastru și Publicitate Imobiliară Deva

A. Partea I. Descrierea imobilului

TEREN Extravilan

Adresa: Jud. Hunedoara

Nr. Crt	Nr cadastral Nr. topografic	Suprafața* (mp)	Observații / Referințe
A1		304	Sector cadastral:4 Teren neimprejmuit;

B. Partea II. Proprietari și acte

Inscrieri privitoare la dreptul de proprietate și alte drepturi reale	Referințe
1 / 17/01/2023	
Act Administrativ nr. 89856/485, din 06/05/2004 emis de CJPSDPAT HUNEDOARA;	
B1	A1
Intabulare, drept de PROPRIETATE, dobandit prin Reconstituire, cota actuala 1/1 1) RUSU PATRAFINA	

C. Partea III. SARCINI .

Inscrieri privind dezmembramintele dreptului de proprietate, drepturi reale de garanție și sarcini	Referințe
NU SUNT	

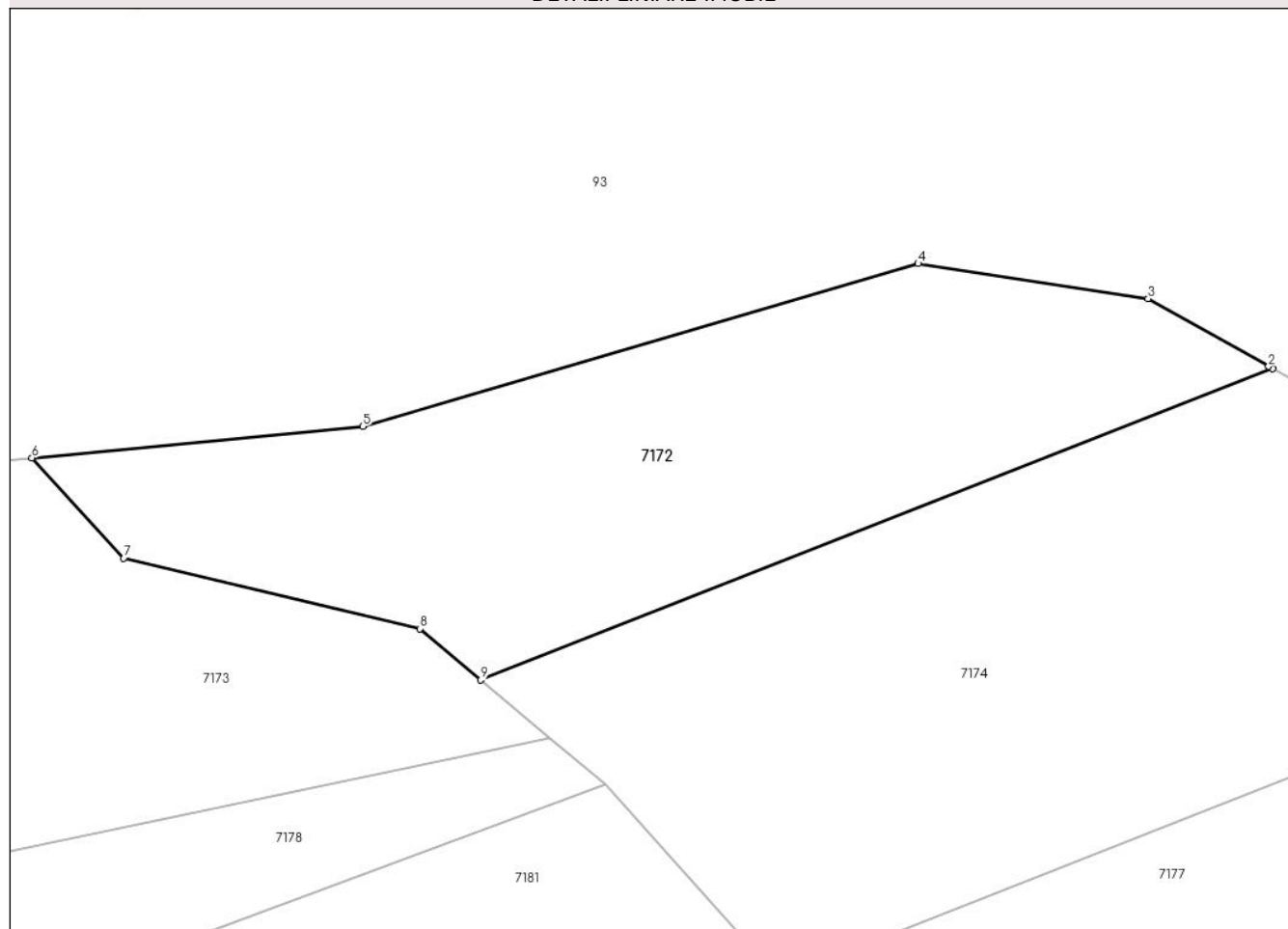
Anexa Nr. 1 La Partea I

Teren

Nr cadastral	Suprafața (mp)*	Observații / Referințe
	304	

* Suprafața este determinată în planul de proiecție Stereo 70.

DETALII LINIARE IMOBIL



Date referitoare la teren

Crt	Categorie folosință	Intravilan	Suprafața (mp)	Tarla	Parcelă	Nr. topo	Observații / Referințe
1	arabil	NU	304	-	231/5	-	

Lungime Segmente

1) Valorile lungimilor segmentelor sunt obținute din proiecție în plan.

Punct început	X / Y	Punct sfârșit	X / Y	Lungime segment (** (m)
1	320.406,882 501.607,711	2	320.406,732 501.607,796	0.172
2	320.406,732 501.607,796	3	320.402,382 501.610,242	4.99
3	320.402,382 501.610,242	4	320.394,079 501.611,509	8.4
4	320.394,079 501.611,509	5	320.374,021 501.605,635	20.9
5	320.374,021 501.605,635	6	320.362,072 501.604,5	12.003

Punct început	X / Y	Punct sfârșit	X / Y	Lungime segment (** (m)
6	320.362,072 501.604,5	7	320.365,39 501.600,884	4.908
7	320.365,39 501.600,884	8	320.376,084 501.598,335	10.994
8	320.376,084 501.598,335	9	320.378,281 501.596,49	2.869
9	320.378,281 501.596,49	1	320.406,882 501.607,711	30.723

** Lungimile segmentelor sunt determinate în planul de proiecție Stereo 70 și sunt rotunjite la 1 milimetru.

*** Distanța dintre puncte este formată din segmente cumulate ce sunt mai mici decât valoarea 1 milimetru.

**DATE DESPRE IMOBILUL NR. 7173**

Oficiul de Cadastru și Publicitate Imobiliară HUNEDOARA
Biroul de Cadastru și Publicitate Imobiliară Deva

A. Partea I. Descrierea imobilului

TEREN Extravilan

Adresa: Jud. Hunedoara

Nr. Crt	Nr cadastral Nr. topografic	Suprafața* (mp)	Observații / Referințe
A1		1.135	Sector cadastral:4 Teren neimprejmuit;

B. Partea II. Proprietari și acte

Inscrieri privitoare la dreptul de proprietate și alte drepturi reale	Referințe
1 / 31/10/2022	
Act Normativ nr. 7, din 13/03/1996 emis de PARLAMENTUL ROMÂNIEI;	
B1	A1
Intabulare, drept de PROPRIETATE, dobandit prin Lege, cota actuala 1/1 1) COMUNA ILIA, REZERVA COMISIEI LOCALE DE FOND FUNCJAR, CIF:4374164	

C. Partea III. SARCINI .

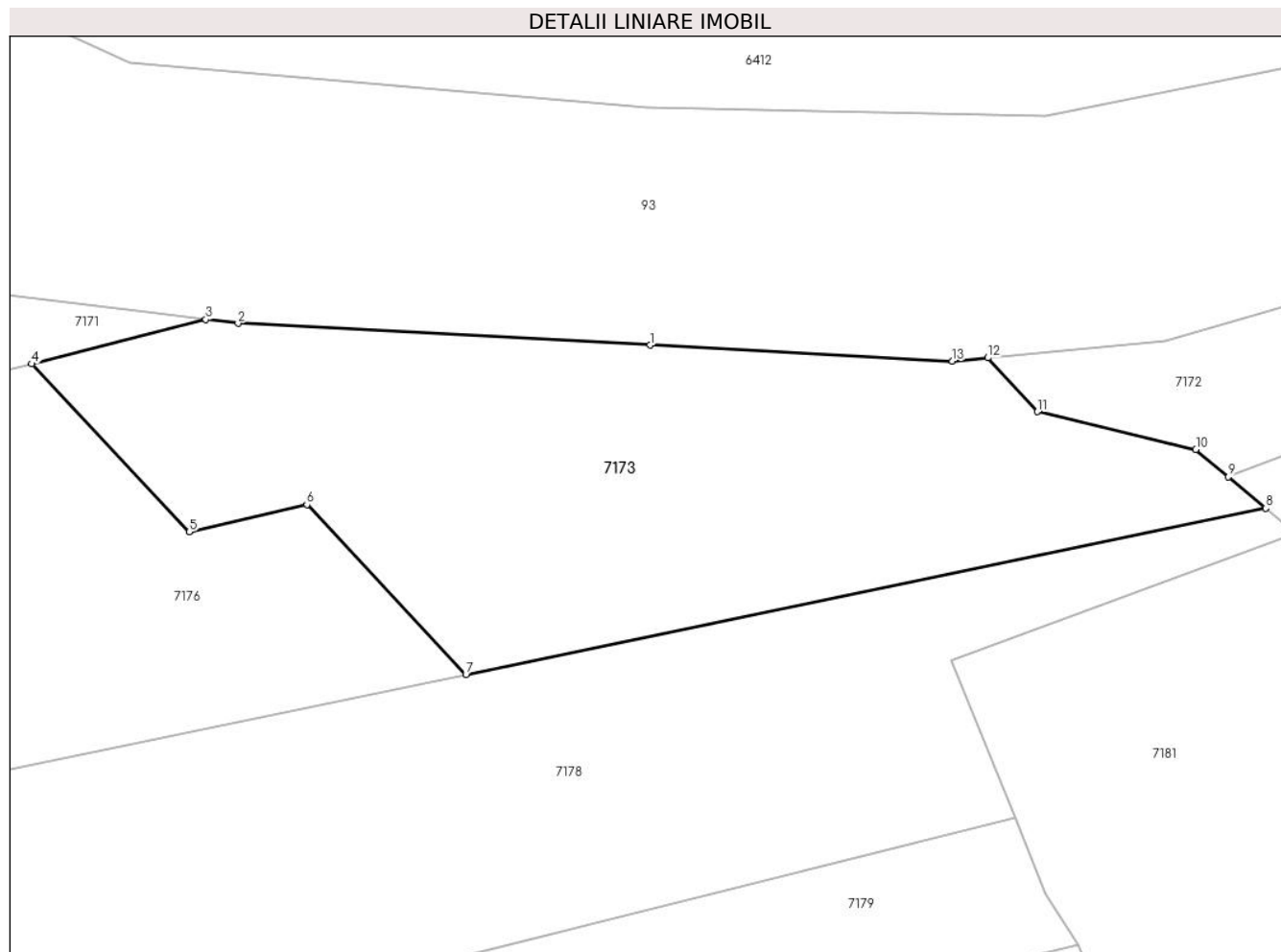
Inscrieri privind dezmembramintele dreptului de proprietate, drepturi reale de garanție și sarcini	Referințe
NU SUNT	

Anexa Nr. 1 La Partea I

Teren

Nr cadastral	Suprafața (mp)*	Observații / Referințe
	1.135	

* Suprafața este determinată în planul de proiecție Stereo 70.



Date referitoare la teren

Crt	Categorie folosință	Intravilan	Suprafața (mp)	Tarla	Parcelă	Nr. topo	Observații / Referințe
1	padure	NU	1.135	13	237/3	-	PDT

Lungime Segmente

1) Valorile lungimilor segmentelor sunt obținute din proiecție în plan.

Punct început	X / Y	Punct sfârșit	X / Y	Lungime segment (** (m)
1	320.339,314 501.605,35	2	320.311,553 501.606,816	27.8
2	320.311,553 501.606,816	3	320.309,379 501.607,08	2.19
3	320.309,379 501.607,08	4	320.297,651 501.604,1	12.1
4	320.297,651 501.604,1	5	320.308,263 501.592,791	15.508
5	320.308,263 501.592,791	6	320.316,188 501.594,616	8.133

Punct început	X / Y	Punct sfârșit	X / Y	Lungime segment (** (m)
6	320.316,188 501.594,616	7	320.326,902 501.583,184	15.668
7	320.326,902 501.583,184	8	320.380,788 501.594,384	55.037
8	320.380,788 501.594,384	9	320.378,281 501.596,49	3.274
9	320.378,281 501.596,49	10	320.376,084 501.598,335	2.869
10	320.376,084 501.598,335	11	320.365,39 501.600,884	10.994
11	320.365,39 501.600,884	12	320.362,072 501.604,5	4.908
12	320.362,072 501.604,5	13	320.359,686 501.604,274	2.397
13	320.359,686 501.604,274	1	320.339,314 501.605,35	20.4

** Lungimile segmentelor sunt determinate în planul de proiecție Stereo 70 și sunt rotunjite la 1 milimetru.

*** Distanța dintre puncte este formată din segmente cumulate ce sunt mai mici decât valoarea 1 milimetru.

**DATE DESPRE IMOBILUL NR. 7174**

Oficiul de Cadastru și Publicitate Imobiliară HUNEDOARA
Biroul de Cadastru și Publicitate Imobiliară Deva

A. Partea I. Descrierea imobilului

TEREN Extravilan

Adresa: Jud. Hunedoara

Nr. Crt	Nr cadastral Nr. topografic	Suprafața* (mp)	Observații / Referințe
A1		423	Sector cadastral:4 Teren neimprejmuit;

B. Partea II. Proprietari și acte

Inscrieri privitoare la dreptul de proprietate și alte drepturi reale	Referințe
1 / 17/01/2023	
Act Administrativ nr. 89856/330, din 10/09/2003 emis de CJPSDPAT HUNEDOARA;	
B1 Intabulare, drept de PROPRIETATE, dobandit prin Reconstituire, cota actuala 1/1 1) MAREAN MARIA	A1

C. Partea III. SARCINI .

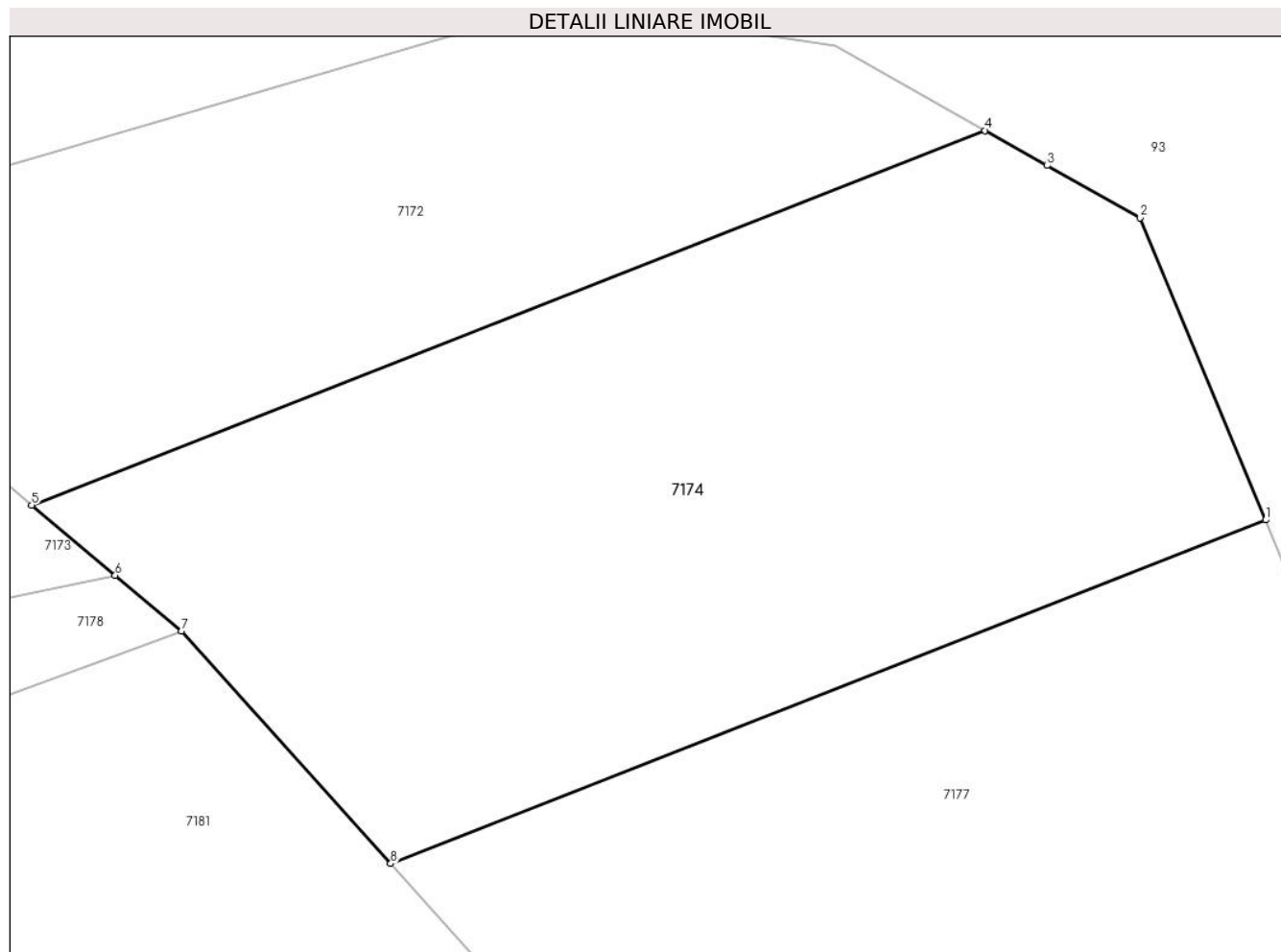
Inscrieri privind dezmembramintele dreptului de proprietate, drepturi reale de garanție și sarcini	Referințe
NU SUNT	

Anexa Nr. 1 La Partea I

Teren

Nr cadastral	Suprafața (mp)*	Observații / Referințe
	423	

* Suprafața este determinată în planul de proiecție Stereo 70.



Date referitoare la teren

Crt	Categorie folosință	Intra vilan	Suprafața (mp)	Tarla	Parcelă	Nr. topo	Observații / Referințe
1	arabil	NU	423	-	231/4	-	

Lungime Segmente

1) Valorile lungimilor segmentelor sunt obținute din proiecție în plan.

Punct început	X / Y	Punct sfârșit	X / Y	Lungime segment (** (m)
1	320.415,305 501.596,042	2	320.411,534 501.605,094	9.807
2	320.411,534 501.605,094	3	320.408,746 501.606,662	3.199
3	320.408,746 501.606,662	4	320.406,882 501.607,711	2.14
4	320.406,882 501.607,711	5	320.378,281 501.596,49	30.723
5	320.378,281 501.596,49	6	320.380,788 501.594,384	3.274

Punct început	X / Y	Punct sfârșit	X / Y	Lungime segment (** (m)
6	320.380,788 501.594,384	7	320.382,781 501.592,71	2.603
7	320.382,781 501.592,71	8	320.389,054 501.585,742	9.376
8	320.389,054 501.585,742	1	320.415,305 501.596,042	28.199

** Lungimile segmentelor sunt determinate în planul de proiecție Stereo 70 și sunt rotunjite la 1 milimetru.

*** Distanța dintre puncte este formată din segmente cumulate ce sunt mai mici decât valoarea 1 milimetru.

**DATE DESPRE IMOBILUL NR. 7175**

Oficiul de Cadastru și Publicitate Imobiliară HUNEDOARA
Biroul de Cadastru și Publicitate Imobiliară Deva

A. Partea I. Descrierea imobilului

TEREN Extravilan

Adresa: Jud. Hunedoara

Nr. Crt	Nr cadastral Nr. topografic	Suprafața* (mp)	Observații / Referințe
A1		212.793	Sector cadastral:5 Teren neimprejmuit; DIFERENȚA DE SUPRAFAȚĂ SE REGASEȘTE LA ID7213, SECTOR 5 ILIA

B. Partea II. Proprietari și acte

Inscrieri privitoare la dreptul de proprietate și alte drepturi reale		Referințe
1 / 01/11/2022		
Act Administrativ nr. 36, din 25/02/2004 emis de CJPSDPAT HUNEDOARA;		
B1	Intabulare, drept de PROPRIETATE, dobandit prin Reconstituire, cota actuala 1/1 1) ASOCIAȚIA COMPOSESORALĂ "VALUNGANA", CIF:9999999999999	A1

C. Partea III. SARCINI .

Inscrieri privind dezmembramintele dreptului de proprietate, drepturi reale de garanție și sarcini	Referințe
NU SUNT	

Punct început	X / Y	Punct sfârșit	X / Y	Lungime segment	Punct început	X / Y	Punct sfârșit	X / Y	Lungime segment	Punct început	X / Y	Punct sfârșit	X / Y	Lungime segment
19	319.595,759 501.555,132	20	319.600,521 501.546,339	10.0	20	319.600,521 501.546,339	21	319.591,443 501.523,045	25.0	21	319.591,443 501.523,045	22	319.575,825 501.488,403	38.0
22	319.575,825 501.488,403	23	319.555,127 501.446,206	47.0	23	319.555,127 501.446,206	24	319.549,233 501.436,644	11.23 3	24	319.549,233 501.436,644	25	319.563,178 501.424,488	18.5
25	319.563,178 501.424,488	26	319.581,269 501.408,717	24.0	26	319.581,269 501.408,717	27	319.593,838 501.405,395	13.0	27	319.593,838 501.405,395	28	319.610,804 501.406,465	17.0
28	319.610,804 501.406,465	29	319.618,998 501.402,742	9.0	29	319.618,998 501.402,742	30	319.617,398 501.367,878	34.90 1	30	319.617,398 501.367,878	31	319.632,049 501.358,308	17.5
31	319.632,049 501.358,308	32	319.649,856 501.355,68	18.0	32	319.649,856 501.355,68	33	319.662,277 501.357,081	12.5	33	319.662,277 501.357,081	34	319.666,93 501.361,621	6.5
34	319.666,93 501.361,621	35	319.664,612 501.378,462	17.0	35	319.664,612 501.378,462	36	319.659,847 501.391,093	13.5	36	319.659,847 501.391,093	37	319.661,928 501.403,419	12.5
37	319.661,928 501.403,419	38	319.684,27 501.415,71	25.5	38	319.684,27 501.415,71	39	319.698,963 501.431,406	21.5	39	319.698,963 501.431,406	40	319.715,795 501.459,79	33.0
40	319.715,795 501.459,79	41	319.721,174 501.480,09	21.0	41	319.721,174 501.480,09	42	319.726,04 501.498,456	19.0	42	319.726,04 501.498,456	43	319.726,398 501.512,952	14.5
43	319.726,398 501.512,952	44	319.719,909 501.524,79	13.5	44	319.719,909 501.524,79	45	319.725,126 501.535,596	12.0	45	319.725,126 501.535,596	46	319.740,463 501.547,639	19.5
46	319.740,463 501.547,639	47	319.753,442 501.548,385	13.0	47	319.753,442 501.548,385	48	319.778,446 501.534,709	28.5	48	319.778,446 501.534,709	49	319.787,596 501.524,113	14.0
49	319.787,596 501.524,113	50	319.799,839 501.517,322	14.0	50	319.799,839 501.517,322	51	319.822,253 501.512,162	23.0	51	319.822,253 501.512,162	52	319.822,138 501.505,663	6.5
52	319.822,138 501.505,663	53	319.811,716 501.492,232	17.0	53	319.811,716 501.492,232	54	319.803,82 501.471,698	22.0	54	319.803,82 501.471,698	55	319.786,951 501.427,829	47.0
55	319.786,951 501.427,829	56	319.786,054 501.425,496	2.5	56	319.786,054 501.425,496	57	319.788,543 501.418,954	7.0	57	319.788,543 501.418,954	58	319.808,394 501.397,132	29.5
58	319.808,394 501.397,132	59	319.821,18 501.383,077	19.0	59	319.821,18 501.383,077	60	319.834,891 501.374,832	16.0	60	319.834,891 501.374,832	61	319.825,359 501.365,272	13.5
61	319.825,359 501.365,272	62	319.811,28 501.334,324	34.0	62	319.811,28 501.334,324	63	319.799,25 501.298,279	38.0	63	319.799,25 501.298,279	64	319.792,24 501.263,067	35.90 3
64	319.792,24 501.263,067	65	319.801,581 501.258,495	10.4	65	319.801,581 501.258,495	66	319.816,722 501.243,151	21.55 7	66	319.816,722 501.243,151	67	319.836,837 501.233,115	22.48
67	319.836,837 501.233,115	68	319.845,361 501.229,602	9.22	68	319.845,361 501.229,602	69	319.851,452 501.231,357	6.339	69	319.851,452 501.231,357	70	319.852,257 501.236,05	4.762
70	319.852,257 501.236,05	71	319.850,873 501.246,789	10.82 8	71	319.850,873 501.246,789	72	319.848,09 501.284,4	37.71 3	72	319.848,09 501.284,4	73	319.847,996 501.297,87	13.47 1
73	319.847,996 501.297,87	74	319.852,068 501.303,064	6.6	74	319.852,068 501.303,064	75	319.860,662 501.306,874	9.4	75	319.860,662 501.306,874	76	319.879,344 501.311,602	19.27 1
76	319.879,344 501.311,602	77	319.906,435 501.323,192	29.46 6	77	319.906,435 501.323,192	78	319.921,2 501.333,968	18.27 9	78	319.921,2 501.333,968	79	319.931,887 501.349,677	19.0
79	319.931,887 501.349,677	80	319.950,911 501.383,723	39.0	80	319.950,911 501.383,723	81	319.971,502 501.411,677	34.72	81	319.971,502 501.411,677	82	320.011,65 501.457,139	60.65 1
82	320.011,65 501.457,139	83	320.081,852 501.534,716	104.6 26	83	320.081,852 501.534,716	84	320.130,312 501.584,491	69.46 8	84	320.130,312 501.584,491	85	320.153,698 501.605,952	31.74 1
85	320.153,698 501.605,952	86	320.172,415 501.616,531	21.5	86	320.172,415 501.616,531	87	320.180,903 501.619,523	9.0	87	320.180,903 501.619,523	88	320.186,09 501.621,352	5.5
88	320.186,09 501.621,352	89	320.195,568 501.622,876	9.6	89	320.195,568 501.622,876	90	320.200,145 501.635,043	13.0	90	320.200,145 501.635,043	91	320.210,412 501.654,274	21.8
91	320.210,412 501.654,274	92	320.218,435 501.661,8	11.0	92	320.218,435 501.661,8	93	320.239,233 501.670,112	22.39 8	93	320.239,233 501.670,112	94	320.234,452 501.680,019	11.0
94	320.234,452 501.680,019	95	320.229,248 501.686,866	8.6	95	320.229,248 501.686,866	96	320.221,192 501.690,879	9.0	96	320.221,192 501.690,879	97	320.213,861 501.691,89	7.4
97	320.213,861 501.691,89	98	320.204,279 501.691,308	9.6	98	320.204,279 501.691,308	99	320.196,68 501.691,217	7.6	99	320.196,68 501.691,217	100	320.187,135 501.693,439	9.8
100	320.187,135 501.693,439	101	320.178,112 501.699,001	10.6	101	320.178,112 501.699,001	102	320.166,203 501.711,412	17.2	102	320.166,203 501.711,412	103	320.144,902 501.731,091	29.0
103	320.144,902 501.731,091	104	320.087,804 501.776,582	73.00 4	104	320.087,804 501.776,582	105	320.054,52 501.794,679	37.88 6	105	320.054,52 501.794,679	106	320.009,356 501.827,579	55.87 7
106	320.009,356 501.827,579	107	319.960,818 501.853,666	55.10 4	107	319.960,818 501.853,666	108	319.900,156 501.886,324	68.89 4	108	319.900,156 501.886,324	109	319.851,675 501.828,239	75.65 9

** Lungimile segmentelor sunt determinate în planul de proiecție Stereo 70 și sunt rotunjite la 1 milimetru.

*** Distanța dintre puncte este formată din segmente cumulate ce sunt mai mici decât valoarea 1 milimetru.

**DATE DESPRE IMOBILUL NR. 7176**

Oficiul de Cadastru și Publicitate Imobiliară HUNEDOARA
Biroul de Cadastru și Publicitate Imobiliară Deva

A. Partea I. Descrierea imobilului

TEREN Extravilan

Adresa: Jud. Hunedoara

Nr. Crt	Nr cadastral Nr. topografic	Suprafața* (mp)	Observații / Referințe
A1		809	Sector cadastral:4 Teren neimprejmuit;

B. Partea II. Proprietari și acte

Inscrieri privitoare la dreptul de proprietate și alte drepturi reale	Referințe
1 / 17/01/2023	
Act Administrativ nr. 89856/504, din 21/05/2004 emis de CJPSDPAT HUNEDOARA;	
B1	A1
Intabulare, drept de PROPRIETATE, dobandit prin Reconstituire, cota actuala 1/1 1) LAZAR IOAN	

C. Partea III. SARCINI .

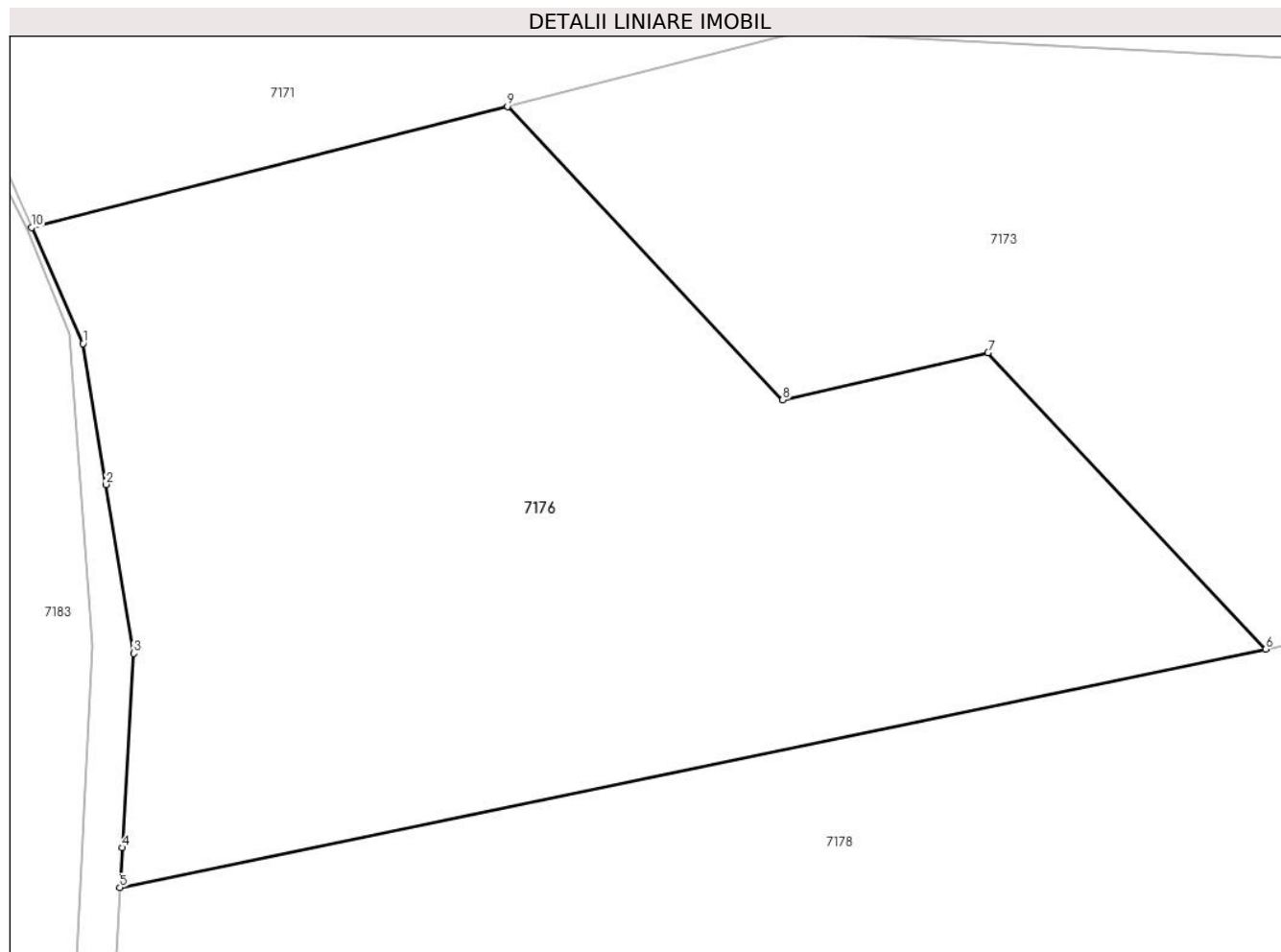
Inscrieri privind dezmembramintele dreptului de proprietate, drepturi reale de garanție și sarcini	Referințe
NU SUNT	

Anexa Nr. 1 La Partea I

Teren

Nr cadastral	Suprafața (mp)*	Observații / Referințe
	809	

* Suprafața este determinată în planul de proiecție Stereo 70.



Date referitoare la teren

Crt	Categorie folosință	Intravilan	Suprafața (mp)	Tarla	Parcelă	Nr. topo	Observații / Referințe
1	arabil	NU	809	13	237/1	-	

Lungime Segmente

1) Valorile lungimilor segmentelor sunt obținute din proiecție în plan.

Punct început	X / Y	Punct sfârșit	X / Y	Lungime segment (** (m)
1	320.281,27 501.594,961	2	320.282,161 501.589,534	5.5
2	320.282,161 501.589,534	3	320.283,23 501.583,021	6.6
3	320.283,23 501.583,021	4	320.282,785 501.575,534	7.5
4	320.282,785 501.575,534	5	320.282,694 501.573,995	1.542
5	320.282,694 501.573,995	6	320.326,902 501.583,184	45.153

Punct început	X / Y	Punct sfârșit	X / Y	Lungime segment (** (m)
6	320.326,902 501.583,184	7	320.316,188 501.594,616	15.668
7	320.316,188 501.594,616	8	320.308,263 501.592,791	8.133
8	320.308,263 501.592,791	9	320.297,651 501.604,1	15.508
9	320.297,651 501.604,1	10	320.279,289 501.599,433	18.946
10	320.279,289 501.599,433	1	320.281,27 501.594,961	4.891

** Lungimile segmentelor sunt determinate în planul de proiecție Stereo 70 și sunt rotunjite la 1 milimetru.

*** Distanța dintre puncte este formată din segmente cumulate ce sunt mai mici decât valoarea 1 milimetru.

**DATE DESPRE IMOBILUL NR. 7177**

Oficiul de Cadastru și Publicitate Imobiliară HUNEDOARA
Biroul de Cadastru și Publicitate Imobiliară Deva

A. Partea I. Descrierea imobilului

TEREN Extravilan

Adresa: Jud. Hunedoara

Nr. Crt	Nr cadastral Nr. topografic	Suprafața* (mp)	Observații / Referințe
A1		545	Sector cadastral:4 Teren neimprejmuit;

B. Partea II. Proprietari și acte

Inscrieri privitoare la dreptul de proprietate și alte drepturi reale	Referințe
1 / 17/01/2023	
Act Administrativ nr. 13993/42, din 19/03/1999 emis de CJPSDPAT HUNEDOARA;	
B1	A1
Intabulare, drept de PROPRIETATE, dobandit prin Reconstituire, cota actuala 1/1 1) PETRESCU ARON	

C. Partea III. SARCINI .

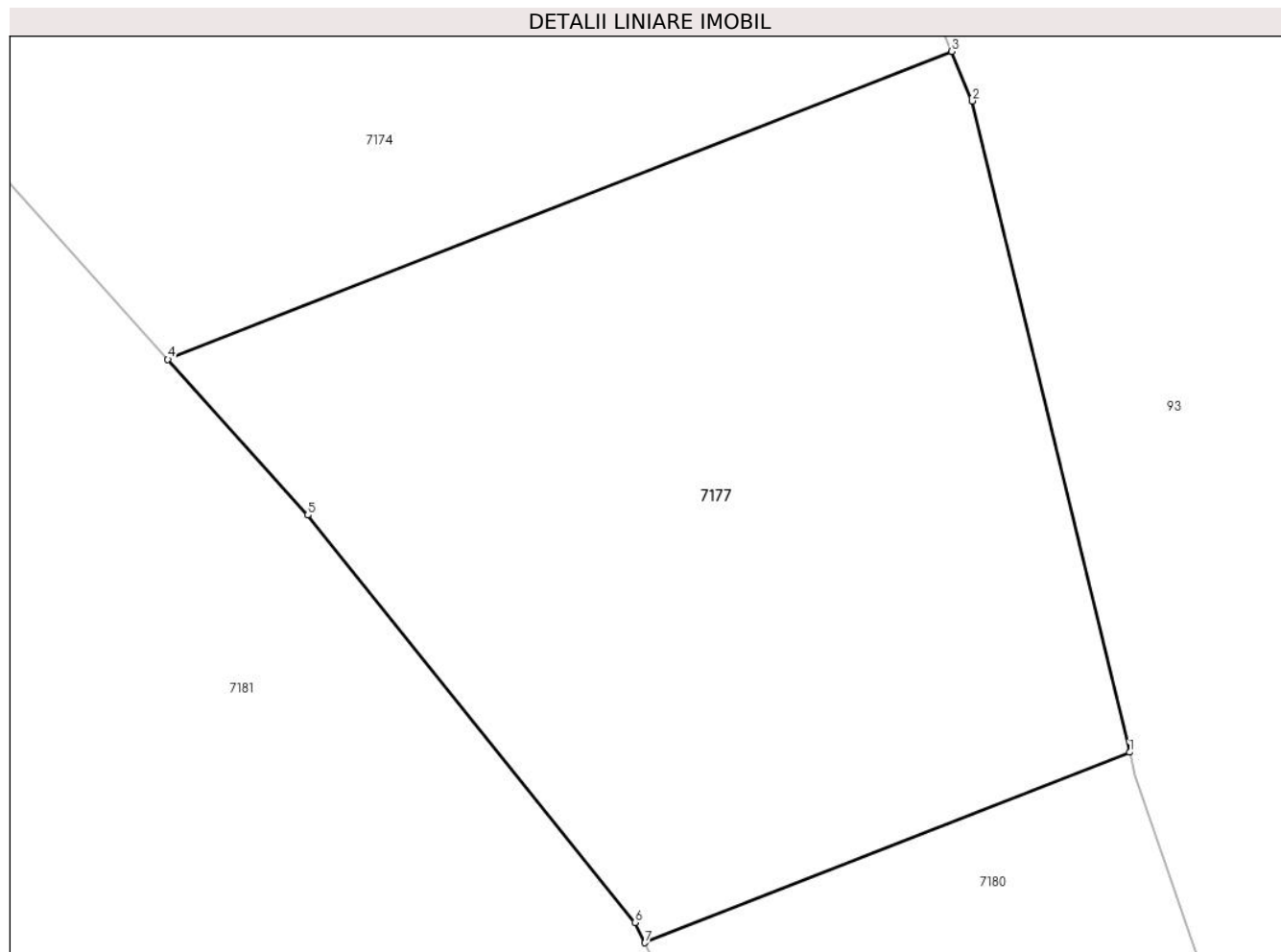
Inscrieri privind dezmembramintele dreptului de proprietate, drepturi reale de garanție și sarcini	Referințe
NU SUNT	

Anexa Nr. 1 La Partea I

Teren

Nr cadastral	Suprafața (mp)*	Observații / Referințe
	545	

* Suprafața este determinată în planul de proiecție Stereo 70.



Date referitoare la teren

Crt	Categorie folosință	Intravilan	Suprafața (mp)	Tarla	Parcelă	Nr. topo	Observații / Referințe
1	arabil	NU	545	13	231/3	-	

Lungime Segmente

1) Valorile lungimilor segmentelor sunt obținute din proiecție în plan.

Punct început	X / Y	Punct sfârșit	X / Y	Lungime segment (** (m)
1	320.421,257 501.572,601	2	320.415,994 501.594,386	22.412
2	320.415,994 501.594,386	3	320.415,305 501.596,042	1.793
3	320.415,305 501.596,042	4	320.389,054 501.585,742	28.199
4	320.389,054 501.585,742	5	320.393,742 501.580,535	7.006
5	320.393,742 501.580,535	6	320.404,702 501.566,912	17.484

Punct început	X / Y	Punct sfârșit	X / Y	Lungime segment (** (m)
6	320.404,702 501.566,912	7	320.405,025 501.566,232	0.752
7	320.405,025 501.566,232	1	320.421,257 501.572,601	17.437

** Lungimile segmentelor sunt determinate în planul de proiecție Stereo 70 și sunt rotunjite la 1 milimetru.

*** Distanța dintre puncte este formată din segmente cumulate ce sunt mai mici decât valoarea 1 milimetru.

**DATE DESPRE IMOBILUL NR. 7178**

Oficiul de Cadastru și Publicitate Imobiliară HUNEDOARA
Biroul de Cadastru și Publicitate Imobiliară Deva

A. Partea I. Descrierea imobilului

TEREN Extravilan

Adresa: Jud. Hunedoara

Nr. Crt	Nr cadastral Nr. topografic	Suprafața* (mp)	Observații / Referințe
A1		1.595	Sector cadastral:4 Teren neimprejmuit;

B. Partea II. Proprietari și acte

Inscrieri privitoare la dreptul de proprietate și alte drepturi reale	Referințe
1 / 17/01/2023	
Act Administrativ nr. 13993/44, din 22/03/1999 emis de CJPSDPAT HUNEDOARA;	
B1	A1
Intabulare, drept de PROPRIETATE, dobandit prin Reconstituire, cota actuala 1/1 1) NISTOR MILITON	

C. Partea III. SARCINI .

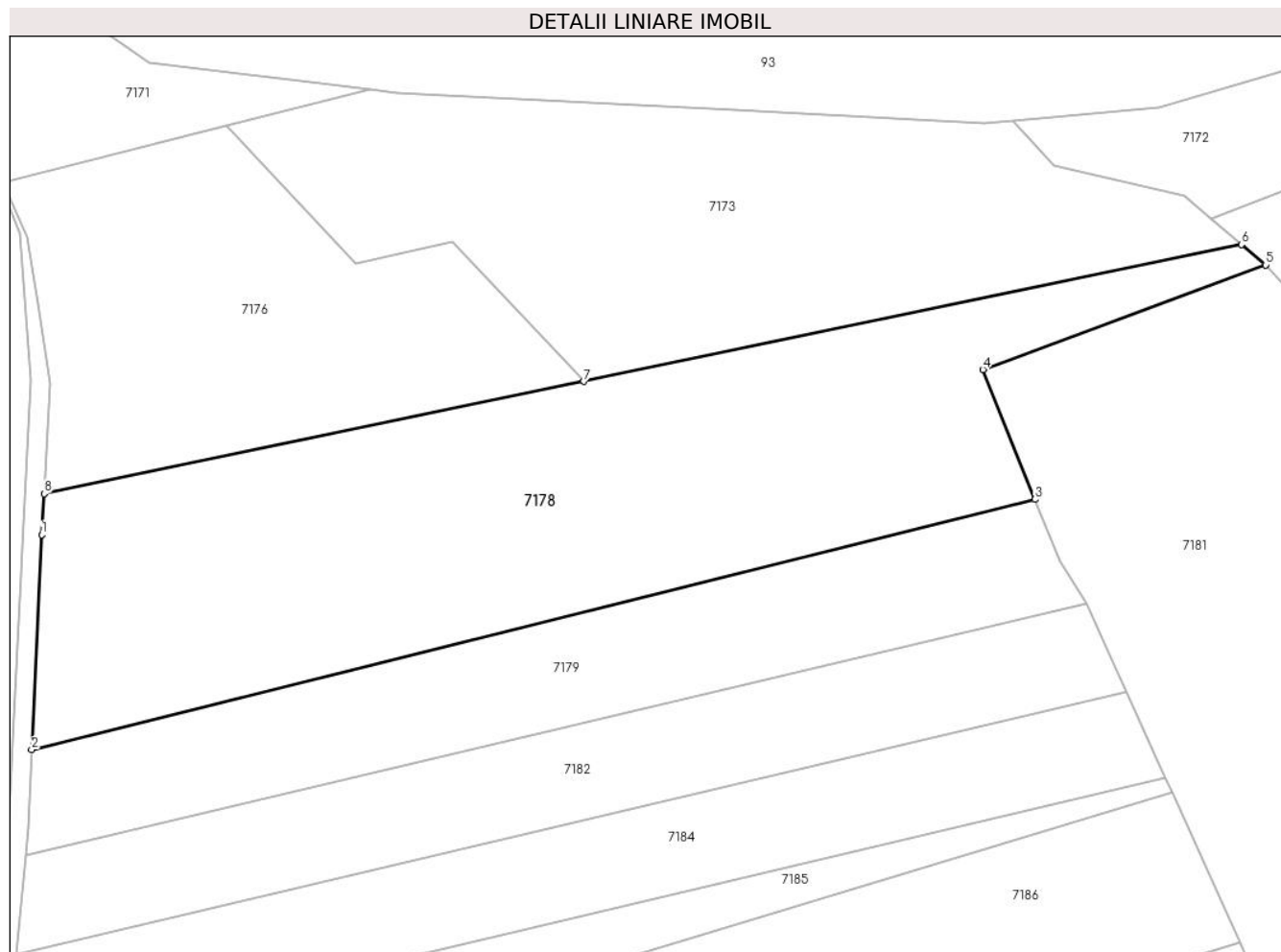
Inscrieri privind dezmembramintele dreptului de proprietate, drepturi reale de garanție și sarcini	Referințe
NU SUNT	

Anexa Nr. 1 La Partea I

Teren

Nr cadastral	Suprafața (mp)*	Observații / Referințe
	1.595	

* Suprafața este determinată în planul de proiecție Stereo 70.



Date referitoare la teren

Crt	Categorie folosință	Intra vilan	Suprafața (mp)	Tarla	Parcelă	Nr. topo	Observații / Referințe
1	arabil	NU	1.595	-	237/2	-	

Lungime Segmente

1) Valorile lungimilor segmentelor sunt obținute din proiecție în plan.

Punct început	X / Y	Punct sfârșit	X / Y	Lungime segment (** (m)
1	320.282,495 501.570,643	2	320.281,676 501.553,044	17.618
2	320.281,676 501.553,044	3	320.363,88 501.573,532	84.718
3	320.363,88 501.573,532	4	320.359,603 501.584,151	11.448
4	320.359,603 501.584,151	5	320.382,781 501.592,71	24.707
5	320.382,781 501.592,71	6	320.380,788 501.594,384	2.603

Punct început	X / Y	Punct sfârșit	X / Y	Lungime segment (** (m)
6	320.380,788 501.594,384	7	320.326,902 501.583,184	55.037
7	320.326,902 501.583,184	8	320.282,694 501.573,995	45.153
8	320.282,694 501.573,995	1	320.282,495 501.570,643	3.358

** Lungimile segmentelor sunt determinate în planul de proiecție Stereo 70 și sunt rotunjite la 1 milimetru.

*** Distanța dintre puncte este formată din segmente cumulate ce sunt mai mici decât valoarea 1 milimetru.

**DATE DESPRE IMOBILUL NR. 7179**

Oficiul de Cadastru și Publicitate Imobiliară HUNEDOARA
Biroul de Cadastru și Publicitate Imobiliară Deva

A. Partea I. Descrierea imobilului

TEREN Extravilan

Adresa: Jud. Hunedoara

Nr. Crt	Nr cadastral Nr. topografic	Suprafața* (mp)	Observații / Referințe
A1		762	Sector cadastral:4 Teren neimprejmuit;

B. Partea II. Proprietari și acte

Inscrieri privitoare la dreptul de proprietate și alte drepturi reale	Referințe
1 / 17/01/2023	
Act Administrativ nr. 13993/47, din 25/10/2000 emis de CJPSDPAT HUNEDOARA;	
B1	A1
Intabulare, drept de PROPRIETATE, dobandit prin Reconstituire, cota actuala 1/1 1) TRIFAN LIVIUS	

C. Partea III. SARCINI .

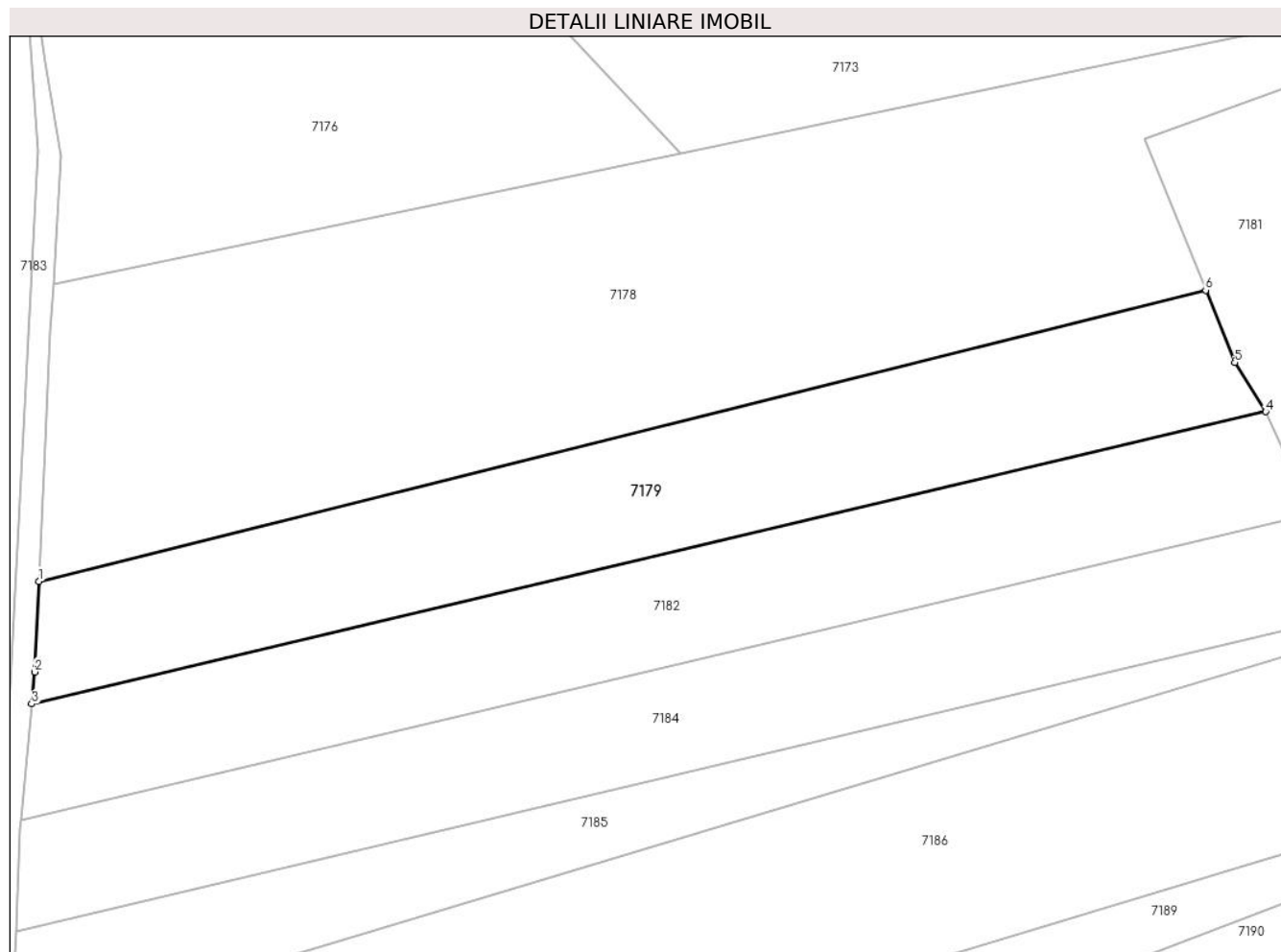
Inscrieri privind dezmembramintele dreptului de proprietate, drepturi reale de garanție și sarcini	Referințe
NU SUNT	

Anexa Nr. 1 La Partea I

Teren

Nr cadastral	Suprafața (mp)*	Observații / Referințe
	762	

* Suprafața este determinată în planul de proiecție Stereo 70.



Date referitoare la teren

Crt	Categorie folosință	Intravilan	Suprafața (mp)	Tarla	Parcelă	Nr. topo	Observații / Referințe
1	arabil	NU	762	13	237/4	-	

Lungime Segmente

1) Valorile lungimilor segmentelor sunt obținute din proiecție în plan.

Punct început	X / Y	Punct sfârșit	X / Y	Lungime segment (** (m)
1	320.281,676 501.553,044	2	320.281,379 501.546,669	6.382
2	320.281,379 501.546,669	3	320.281,164 501.544,415	2.265
3	320.281,164 501.544,415	4	320.368,112 501.564,989	89.35
4	320.368,112 501.564,989	5	320.365,926 501.568,45	4.093
5	320.365,926 501.568,45	6	320.363,88 501.573,532	5.479

Punct început	X / Y	Punct sfârșit	X / Y	Lungime segment (** (m)
6	320.363,88 501.573,532	1	320.281,676 501.553,044	84.718

** Lungimile segmentelor sunt determinate în planul de proiecție Stereo 70 și sunt rotunjite la 1 milimetru.

*** Distanța dintre puncte este formată din segmente cumulate ce sunt mai mici decât valoarea 1 milimetru.

**DATE DESPRE IMOBILUL NR. 7180**

Oficiul de Cadastru și Publicitate Imobiliară HUNEDOARA
Biroul de Cadastru și Publicitate Imobiliară Deva

A. Partea I. Descrierea imobilului

TEREN Extravilan

Adresa: Jud. Hunedoara

Nr. Crt	Nr cadastral Nr. topografic	Suprafața* (mp)	Observații / Referințe
A1		486	Sector cadastral:4 Teren neimprejmuit;

B. Partea II. Proprietari și acte

Inscrieri privitoare la dreptul de proprietate și alte drepturi reale		Referințe
1 / 17/01/2023		
Act Administrativ nr. 13993/44, din 22/03/1999 emis de CJPSDPAT HUNEDOARA;		
B1	Intabulare, drept de PROPRIETATE, dobandit prin Reconstituire, cota actuala 1/1 1) NISTOR MILITON	A1

C. Partea III. SARCINI .

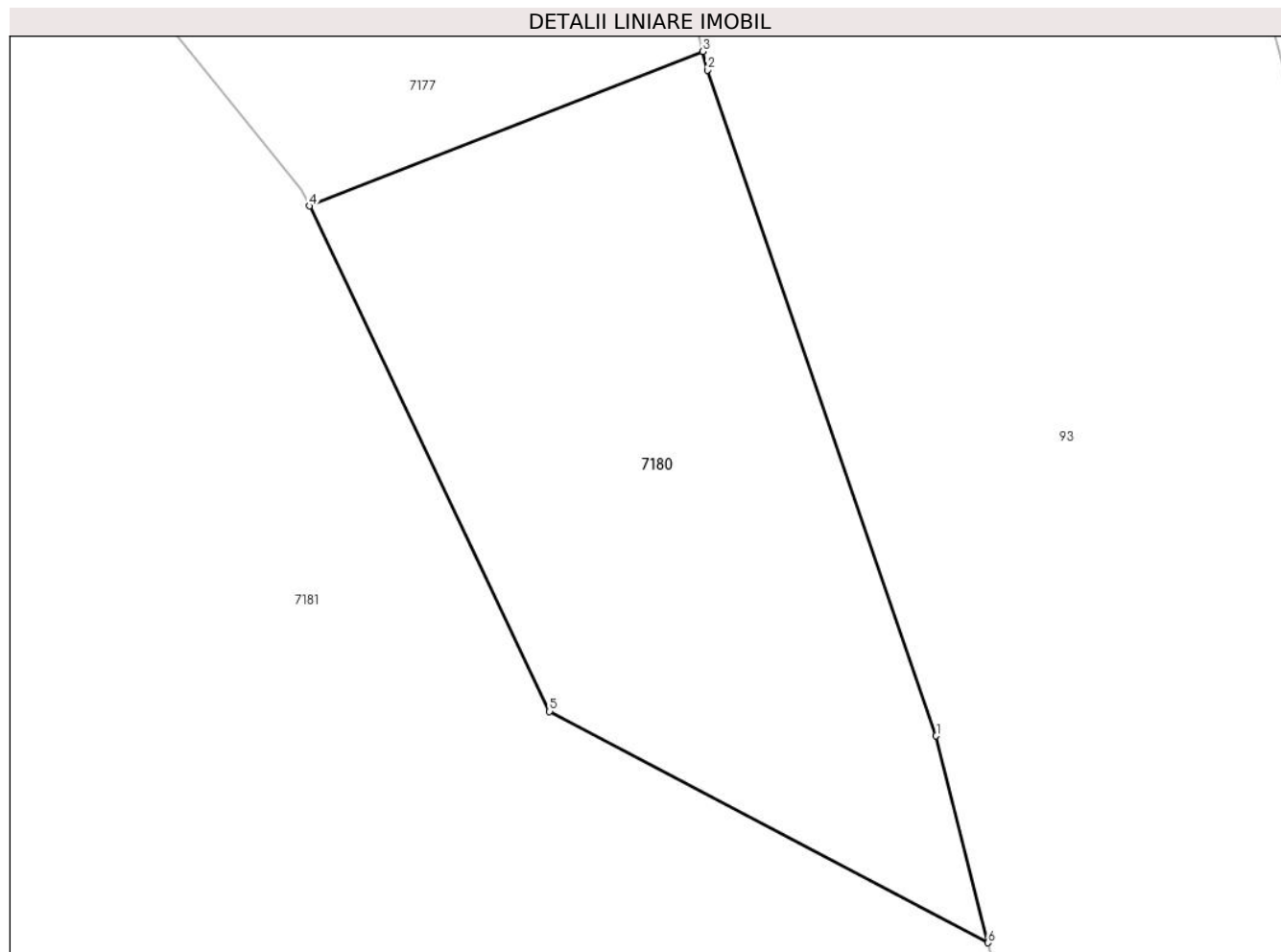
Inscrieri privind dezmembramintele dreptului de proprietate, drepturi reale de garanție și sarcini	Referințe
NU SUNT	

Anexa Nr. 1 La Partea I

Teren

Nr cadastral	Suprafața (mp)*	Observații / Referințe
	486	

* Suprafața este determinată în planul de proiecție Stereo 70.



Date referitoare la teren

Crt	Categorie folosință	Intra vilan	Suprafața (mp)	Tarla	Parcelă	Nr. topo	Observații / Referințe
1	arabil	NU	486	-	231/1	-	

Lungime Segmente

1) Valorile lungimilor segmentelor sunt obținute din proiecție în plan.

Punct început	X / Y	Punct sfârșit	X / Y	Lungime segment (** (m)
1	320.430,874 501.544,411	2	320.421,442 501.571,835	29.0
2	320.421,442 501.571,835	3	320.421,257 501.572,601	0.788
3	320.421,257 501.572,601	4	320.405,025 501.566,232	17.437
4	320.405,025 501.566,232	5	320.414,934 501.545,42	23.05
5	320.414,934 501.545,42	6	320.433,017 501.535,894	20.439

Punct început	X / Y	Punct sfârșit	X / Y	Lungime segment (** (m)
6	320.433,017 501.535,894	1	320.430,874 501.544,411	8.783

** Lungimile segmentelor sunt determinate în planul de proiecție Stereo 70 și sunt rotunjite la 1 milimetru.

*** Distanța dintre puncte este formată din segmente cumulate ce sunt mai mici decât valoarea 1 milimetru.

**DATE DESPRE IMOBILUL NR. 7181**

Oficiul de Cadastru și Publicitate Imobiliară HUNEDOARA
Biroul de Cadastru și Publicitate Imobiliară Deva

A. Partea I. Descrierea imobilului

TEREN Extravilan

Adresa: Jud. Hunedoara

Nr. Crt	Nr cadastral Nr. topografic	Suprafața* (mp)	Observații / Referințe
A1		2.469	Sector cadastral:4 Teren neimprejmuit;

B. Partea II. Proprietari și acte

Inscrieri privitoare la dreptul de proprietate și alte drepturi reale	Referințe
1 / 17/01/2023	
Act Administrativ nr. 13993/18, din 05/03/1993 emis de CJPSDPAT HUNEDOARA;	
B1	A1
Intabulare, drept de PROPRIETATE, dobandit prin Reconstituire, cota actuala 1/1 1) ALBA SABIN	

C. Partea III. SARCINI .

Inscrieri privind dezmembramintele dreptului de proprietate, drepturi reale de garanție și sarcini	Referințe
NU SUNT	

Anexa Nr. 1 La Partea I

Teren

Nr cadastral	Suprafața (mp)*	Observații / Referințe
	2.469	

* Suprafața este determinată în planul de proiecție Stereo 70.



Date referitoare la teren

Crt	Categorie folosință	Intravilan	Suprafața (mp)	Tarla	Parcelă	Nr. topo	Observații / Referințe
1	arabil	NU	2.469	13	233	-	

Lungime Segmente

1) Valorile lungimilor segmentelor sunt obținute din proiecție în plan.

Punct început	X / Y	Punct sfârșit	X / Y	Lungime segment (** (m)
1	320.433,221 501.535,082	2	320.433,096 501.535,578	0.512
3	320.433,017 501.535,894	4	320.414,934 501.545,42	20.439
5	320.405,025 501.566,232	6	320.404,702 501.566,912	0.752
7	320.393,742 501.580,535	8	320.389,054 501.585,742	7.006
9	320.382,781 501.592,71	10	320.359,603 501.584,151	24.707

Punct început	X / Y	Punct sfârșit	X / Y	Lungime segment (** (m)
2	320.433,096 501.535,578	3	320.433,017 501.535,894	0.325
4	320.414,934 501.545,42	5	320.405,025 501.566,232	23.05
6	320.404,702 501.566,912	7	320.393,742 501.580,535	17.484
8	320.389,054 501.585,742	9	320.382,781 501.592,71	9.376
10	320.359,603 501.584,151	11	320.363,88 501.573,532	11.448

Punct început	X / Y	Punct sfârșit	X / Y	Lungime segment (** (m)
11	320.363,88 501.573,532	12	320.365,926 501.568,45	5.479
13	320.368,112 501.564,989	14	320.370,781 501.559,08	6.483
15	320.371,364 501.557,789	16	320.374,532 501.550,776	7.695
17	320.375,102 501.549,516	18	320.380,643 501.537,25	13.46
19	320.381,639 501.535,044	20	320.384,469 501.528,78	6.874
21	320.385,261 501.527,027	22	320.387,472 501.522,131	5.373
23	320.388,401 501.520,076	24	320.388,862 501.518,168	1.962
25	320.389,124 501.517,088	1	320.433,221 501.535,082	47.627

Punct început	X / Y	Punct sfârșit	X / Y	Lungime segment (** (m)
12	320.365,926 501.568,45	13	320.368,112 501.564,989	4.093
14	320.370,781 501.559,08	15	320.371,364 501.557,789	1.417
16	320.374,532 501.550,776	17	320.375,102 501.549,516	1.382
18	320.380,643 501.537,25	19	320.381,639 501.535,044	2.421
20	320.384,469 501.528,78	21	320.385,261 501.527,027	1.923
22	320.387,472 501.522,131	23	320.388,401 501.520,076	2.255
24	320.388,862 501.518,168	25	320.389,124 501.517,088	1.111

** Lungimile segmentelor sunt determinate în planul de proiecție Stereo 70 și sunt rotunjite la 1 milimetru.

*** Distanța dintre puncte este formată din segmente cumulate ce sunt mai mici decât valoarea 1 milimetru.

**DATE DESPRE IMOBILUL NR. 7182**

Oficiul de Cadastru și Publicitate Imobiliară HUNEDOARA
Biroul de Cadastru și Publicitate Imobiliară Deva

A. Partea I. Descrierea imobilului

TEREN Extravilan

Adresa: Jud. Hunedoara

Nr. Crt	Nr cadastral Nr. topografic	Suprafața* (mp)	Observații / Referințe
A1		709	Sector cadastral:4 Teren neimprejmuit;

B. Partea II. Proprietari și acte

Inscrieri privitoare la dreptul de proprietate și alte drepturi reale	Referințe
1 / 17/01/2023	
Act Administrativ nr. 13993/19, din 05/03/1999 emis de CJPSDPAT HUNEDOARA;	
B1	A1
Intabulare, drept de PROPRIETATE, dobandit prin Reconstituire, cota actuala 1/1 1) PETRESC ROZALIA	

C. Partea III. SARCINI .

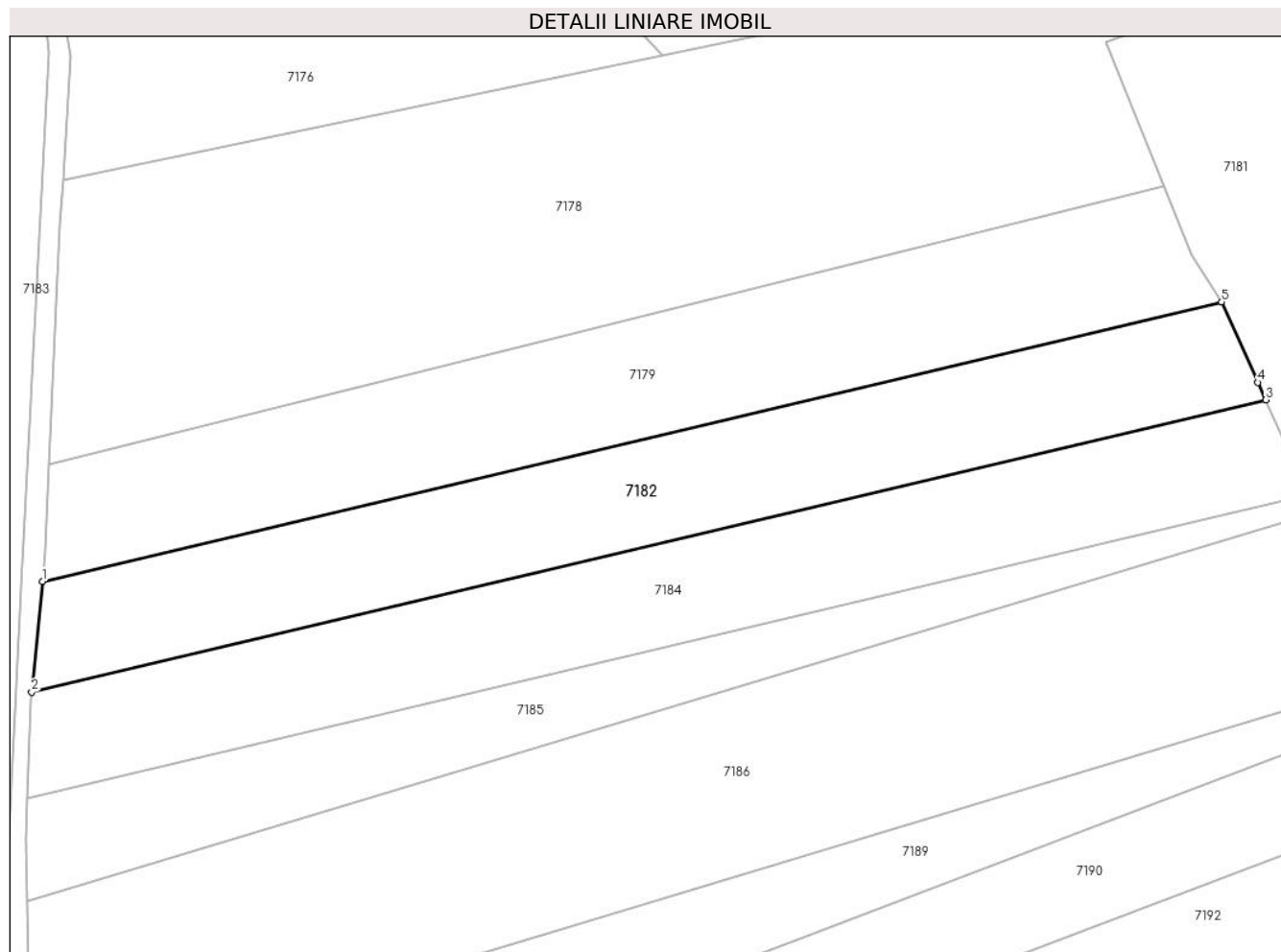
Inscrieri privind dezmembramintele dreptului de proprietate, drepturi reale de garanție și sarcini	Referințe
NU SUNT	

Anexa Nr. 1 La Partea I

Teren

Nr cadastral	Suprafața (mp)*	Observații / Referințe
	709	

* Suprafața este determinată în planul de proiecție Stereo 70.



Date referitoare la teren

Crt	Categorie folosință	Intra vilan	Suprafața (mp)	Tarla	Parcelă	Nr. topo	Observații / Referințe
1	arabil	NU	709	13	237/5	-	

Lungime Segmente

1) Valorile lungimilor segmentelor sunt obținute din proiecție în plan.

Punct început	X / Y	Punct sfârșit	X / Y	Lungime segment (** (m)
1	320.281,164 501.544,415	2	320.280,383 501.536,26	8.191
2	320.280,383 501.536,26	3	320.371,364 501.557,789	93.494
3	320.371,364 501.557,789	4	320.370,781 501.559,08	1.417
4	320.370,781 501.559,08	5	320.368,112 501.564,989	6.483
5	320.368,112 501.564,989	1	320.281,164 501.544,415	89.35

**** Lungimile segmentelor sunt determinate în planul de proiecție Stereo 70 și sunt rotunjite la 1 milimetru.**

***** Distanța dintre puncte este formată din segmente cumulate ce sunt mai mici decât valoarea 1 milimetru.**

**DATE DESPRE IMOBILUL NR. 7183**

Oficiul de Cadastru și Publicitate Imobiliară HUNEDOARA
Biroul de Cadastru și Publicitate Imobiliară Deva

A. Partea I. Descrierea imobilului

TEREN Intravilan

Adresa: Loc. Valea Lunga, Jud. Hunedoara

Nr. Crt	Nr cadastral Nr. topografic	Suprafața* (mp)	Observații / Referințe
A1	64151	6.589	Sector cadastral:4 Teren neimprejmuit; Poz 1 din MO-Drum comunal DC 152, limita DJ 706 Coaja-latime platforma 5m, lungimea 2 km, imbracaminte din pamant. Imobil neimprejmuit

B. Partea II. Proprietari și acte

Inscrieri privitoare la dreptul de proprietate și alte drepturi reale		Referințe
54159 / 24/11/2022		
Act Normativ nr. 1352 - Hotărârea, din 28/08/2002 emis de Guvernul Romaniei (act administrativ nr 4589 - Adeverință din 22.11.2022, emis de Primaria Comunei Ilia);		
B1	Intabulare, drept de PROPRIETATE, dobandit prin Lege, cota actuala 1/1 1) COMUNA ILIA, CIF:4374164, domeniul public	A1

C. Partea III. SARCINI .

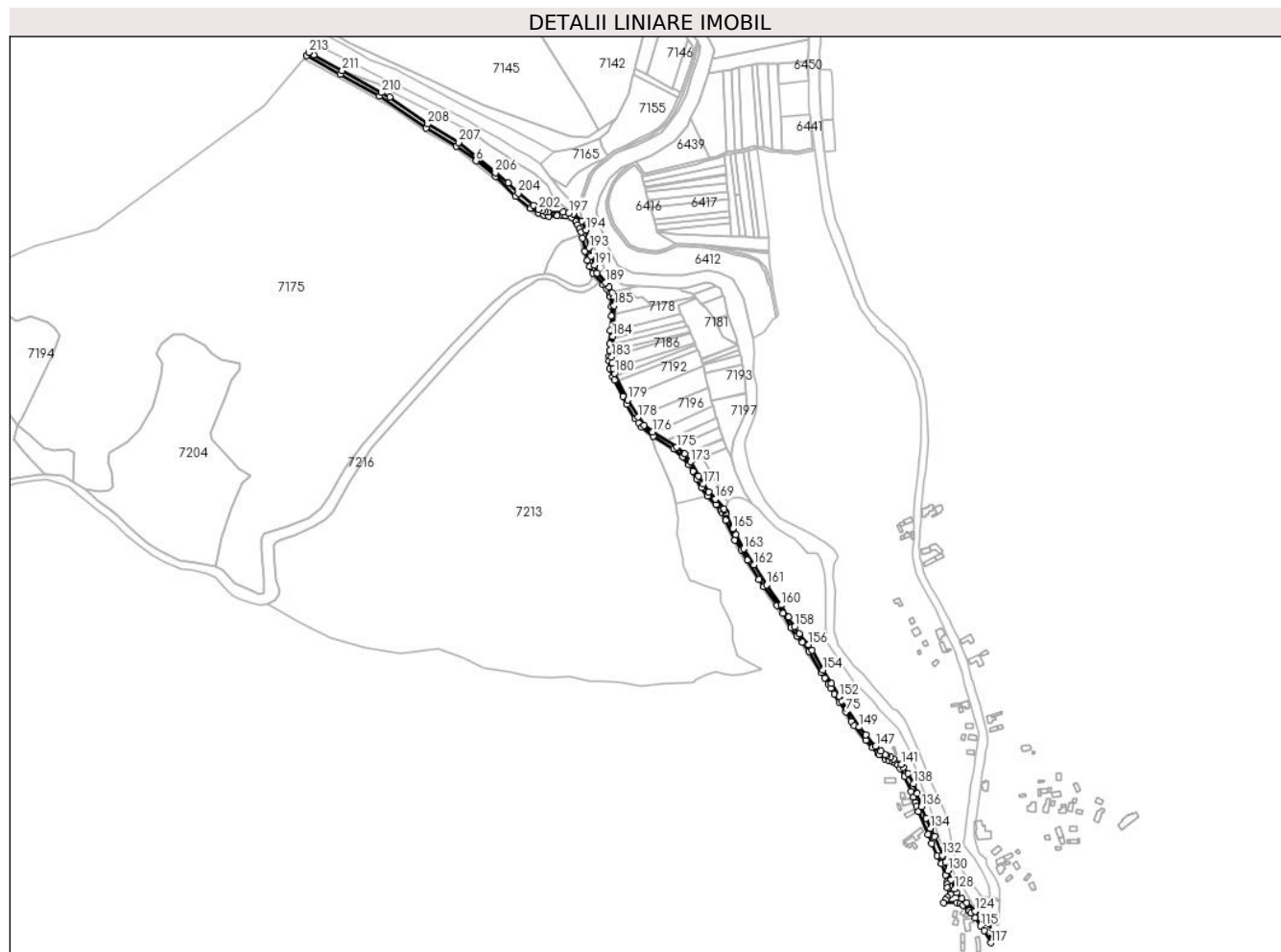
Inscrieri privind dezmembramintele dreptului de proprietate, drepturi reale de garanție și sarcini	Referințe
NU SUNT	

Anexa Nr. 1 La Partea I

Teren

Nr cadastral	Suprafața (mp)*	Observații / Referințe
64151	6.589	Poz 1 din MO-Drum comunal DC 152, limita DJ 706 Coaja-latime platforma 5m, lungimea 2 km, imbracaminte din pamant. Imobil neimprejmuit

* Suprafața este determinată în planul de proiecție Stereo 70.



Date referitoare la teren

Crt	Categorie folosință	Intra vilan	Suprafața (mp)	Tarla	Parcelă	Nr. topo	Observații / Referințe
1	drum	DA	6.589	-	-	-	

Lungime Segmente

1) Valorile lungimilor segmentelor sunt obținute din proiecție în plan.

Punct început	X / Y	Punct sfârșit	X / Y	Lungime segment	Punct început	X / Y	Punct sfârșit	X / Y	Lungime segment	Punct început	X / Y	Punct sfârșit	X / Y	Lungime segment
1	319.903,822 501.890,716	2	319.945,319 501.867,619	47.49 2	2	319.945,319 501.867,619	3	319.993,688 501.840,697	55.35 6	3	319.993,688 501.840,697	4	320.051,041 501.801,715	69.34 7
4	320.051,041 501.801,715	5	320.088,087 501.779,516	43.18 8	5	320.088,087 501.779,516	6	320.112,081 501.761,226	30.17 1	6	320.112,081 501.761,226	7	320.135,929 501.742,104	30.56 7
7	320.135,929 501.742,104	8	320.160,676 501.717,9	34.61 7	8	320.160,676 501.717,9	9	320.179,263 501.702,967	23.84 2	9	320.179,263 501.702,967	10	320.188,996 501.696,948	11.44 4
10	320.188,996 501.696,948	11	320.194,923 501.694,719	6.332	11	320.194,923 501.694,719	12	320.201,054 501.693,392	6.274	12	320.201,054 501.693,392	13	320.211,548 501.693,92	10.50 7
13	320.211,548 501.693,92	14	320.218,467 501.693,843	6.919	14	320.218,467 501.693,843	15	320.221,937 501.693,529	3.484	15	320.221,937 501.693,529	16	320.229,055 501.691,452	7.415

Punct început	X / Y	Punct sfârșit	X / Y	Lungime segment	Punct început	X / Y	Punct sfârșit	X / Y	Lungime segment	Punct început	X / Y	Punct sfârșit	X / Y	Lungime segment
16	320.229,055 501.691,452	17	320.234,284 501.686,356	7.301	17	320.234,284 501.686,356	18	320.236,744 501.682,708	4.4	18	320.236,744 501.682,708	19	320.239,13 501.677,875	5.39
19	320.239,13 501.677,875	20	320.240,998 501.673,895	4.397	20	320.240,998 501.673,895	21	320.242,608 501.666,196	7.866	21	320.242,608 501.666,196	22	320.245,357 501.650,441	15.99 3
22	320.245,357 501.650,441	23	320.248,315 501.638,975	11.84 1	23	320.248,315 501.638,975	24	320.251,365 501.631,621	7.961	24	320.251,365 501.631,621	25	320.255,524 501.623,685	8.959
25	320.255,524 501.623,685	26	320.267,67 501.609,517	18.66 2	26	320.267,67 501.609,517	27	320.272,285 501.603,964	7.221	27	320.272,285 501.603,964	28	320.275,773 501.597,658	7.205
28	320.275,773 501.597,658	29	320.276,801 501.594,515	3.307	29	320.276,801 501.594,515	30	320.278,206 501.582,761	11.83 8	30	320.278,206 501.582,761	31	320.278,081 501.570,691	12.07 1
31	320.278,081 501.570,691	32	320.277,105 501.552,756	17.96 2	32	320.277,105 501.552,756	33	320.276,196 501.536,654	16.12 7	33	320.276,196 501.536,654	34	320.275,842 501.528,843	7.819
34	320.275,842 501.528,843	35	320.275,378 501.520,844	8.012	35	320.275,378 501.520,844	36	320.275,129 501.515,604	5.246	36	320.275,129 501.515,604	37	320.276,259 501.506,374	9.299
37	320.276,259 501.506,374	38	320.280,038 501.496,147	10.90 2	38	320.280,038 501.496,147	39	320.282,224 501.492,156	4.551	39	320.282,224 501.492,156	40	320.292,565 501.471,752	22.87 5
40	320.292,565 501.471,752	41	320.297,101 501.462,205	10.57	41	320.297,101 501.462,205	42	320.307,378 501.444,447	20.51 7	42	320.307,378 501.444,447	43	320.311,417 501.439,192	6.629
43	320.311,417 501.439,192	44	320.315,737 501.434,035	6.727	44	320.315,737 501.434,035	45	320.329,728 501.423,311	17.62 8	45	320.329,728 501.423,311	46	320.354,83 501.407,529	29.65 2
46	320.354,83 501.407,529	47	320.365,188 501.398,615	13.66 5	47	320.365,188 501.398,615	48	320.365,858 501.397,765	1.082	48	320.365,858 501.397,765	49	320.373,533 501.388,023	12.40 2
49	320.373,533 501.388,023	50	320.378,12 501.380,279	9.001	50	320.378,12 501.380,279	51	320.383,13 501.370,361	11.11 1	51	320.383,13 501.370,361	52	320.388,625 501.360,288	11.47 5
52	320.388,625 501.360,288	53	320.396,56 501.350,006	12.98 8	53	320.396,56 501.350,006	54	320.406,439 501.339,057	14.74 7	54	320.406,439 501.339,057	55	320.412,818 501.331,731	9.714
55	320.412,818 501.331,731	56	320.414,725 501.328,585	3.679	56	320.414,725 501.328,585	57	320.418,575 501.319,877	9.521	57	320.418,575 501.319,877	58	320.429,298 501.295,534	26.59 9
58	320.429,298 501.295,534	59	320.437,457 501.283,722	14.35 7	59	320.437,457 501.283,722	60	320.445,472 501.271,282	14.79 8	60	320.445,472 501.271,282	61	320.459,48 501.247,486	27.61 3
61	320.459,48 501.247,486	62	320.465,221 501.238,535	10.63 3	62	320.465,221 501.238,535	63	320.481,469 501.215,79	27.95 2	63	320.481,469 501.215,79	64	320.488,615 501.206,04	12.08 8
64	320.488,615 501.206,04	65	320.498,479 501.188,291	20.30 6	65	320.498,479 501.188,291	66	320.505,746 501.177,887	12.69 1	66	320.505,746 501.177,887	67	320.512,416 501.170,348	10.06 6
67	320.512,416 501.170,348	68	320.521,088 501.159,291	14.05 2	68	320.521,088 501.159,291	69	320.535,73 501.133,175	29.94	69	320.535,73 501.133,175	70	320.540,034 501.126,253	8.151
70	320.540,034 501.126,253	71	320.544,656 501.118,731	8.828	71	320.544,656 501.118,731	72	320.547,33 501.113,884	5.536	72	320.547,33 501.113,884	73	320.551,554 501.106,481	8.524
73	320.551,554 501.106,481	74	320.557,845 501.096,471	11.82 2	74	320.557,845 501.096,471	75	320.565,793 501.084,94	14.00 5	75	320.565,793 501.084,94	76	320.572,801 501.073,121	13.74 1
76	320.572,801 501.073,121	77	320.576,406 501.067,877	6.364	77	320.576,406 501.067,877	78	320.590,582 501.050,07	22.76	78	320.590,582 501.050,07	79	320.598,52 501.041,402	11.75 4
79	320.598,52 501.041,402	80	320.605,229 501.033,966	10.01 6	80	320.605,229 501.033,966	81	320.606,955 501.032,416	2.32	81	320.606,955 501.032,416	82	320.614,33 501.026,911	9.203
82	320.614,33 501.026,911	83	320.618,691 501.025,209	4.681	83	320.618,691 501.025,209	84	320.624,067 501.023,681	5.589	84	320.624,067 501.023,681	85	320.626,829 501.021,795	3.344
85	320.626,829 501.021,795	86	320.629,667 501.019,363	3.738	86	320.629,667 501.019,363	87	320.633,085 501.014,834	5.673	87	320.633,085 501.014,834	88	320.637,601 501.005,704	10.18 7
88	320.637,601 501.005,704	89	320.645,786 500.987,272	20.16 7	89	320.645,786 500.987,272	90	320.648,697 500.980,105	7.735	90	320.648,697 500.980,105	91	320.651,168 500.973,295	7.245
91	320.651,168 500.973,295	92	320.652,422 500.969,373	4.117	92	320.652,422 500.969,373	93	320.655,152 500.962,562	7.339	93	320.655,152 500.962,562	94	320.666,739 500.934,537	30.32 5
94	320.666,739 500.934,537	95	320.671,505 500.923,414	12.10 1	95	320.671,505 500.923,414	96	320.677,883 500.908,53	16.19 3	96	320.677,883 500.908,53	97	320.683,163 500.898,474	11.35 8
97	320.683,163 500.898,474	98	320.688,493 500.884,874	14.60 7	98	320.688,493 500.884,874	99	320.690,763 500.876,604	8.576	99	320.690,763 500.876,604	100	320.690,771 500.873,434	3.17
100	320.690,771 500.873,434	101	320.690,686 500.869,287	4.148	101	320.690,686 500.869,287	102	320.694,91 500.864,64	6.279	102	320.694,91 500.864,64	103	320.696,243 500.862,84	2.24
103	320.696,243 500.862,84	104	320.694,068 500.860,921	2.9	104	320.694,068 500.860,921	105	320.690,631 500.857,019	5.2	105	320.690,631 500.857,019	106	320.688,44 500.854,516	3.326
106	320.688,44 500.854,516	107	320.686,407 500.850,531	4.474	107	320.686,407 500.850,531	108	320.702,114 500.850,169	15.71 1	108	320.702,114 500.850,169	109	320.706,423 500.849,797	4.325
109	320.706,423 500.849,797	110	320.709,887 500.847,792	4.002	110	320.709,887 500.847,792	111	320.716,65 500.841,262	9.401	111	320.716,65 500.841,262	112	320.717,012 500.840,839	0.557
112	320.717,012 500.840,839	113	320.719,206 500.838,275	3.374	113	320.719,206 500.838,275	114	320.724,439 500.832,16	8.049	114	320.724,439 500.832,16	115	320.731,385 500.822,063	12.25 6

Punct început	X / Y	Punct sfârșit	X / Y	Lungime segment	Punct început	X / Y	Punct sfârșit	X / Y	Lungime segment	Punct început	X / Y	Punct sfârșit	X / Y	Lungime segment
115	320.731,385 500.822,063	116	320.735,517 500.816,056	7.291	116	320.735,517 500.816,056	117	320.743,996 500.801,434	16.903	117	320.743,996 500.801,434	118	320.742,809 500.826,325	24.92
118	320.742,809 500.826,325	119	320.741,649 500.825,174	1.635	119	320.741,649 500.825,174	120	320.737,977 500.826,153	3.8	120	320.737,977 500.826,153	121	320.735,701 500.827,783	2.8
121	320.735,701 500.827,783	122	320.733,824 500.829,435	2.5	122	320.733,824 500.829,435	123	320.731,966 500.831,244	2.593	123	320.731,966 500.831,244	124	320.724,571 500.840,025	11.48
124	320.724,571 500.840,025	125	320.714,549 500.850,779	14.7	125	320.714,549 500.850,779	126	320.708,73 500.855,973	7.8	126	320.708,73 500.855,973	127	320.702,017 500.862,836	9.6
127	320.702,017 500.862,836	128	320.699,584 500.867,304	5.087	128	320.699,584 500.867,304	129	320.695,139 500.878,811	12.336	129	320.695,139 500.878,811	130	320.691,43 500.889,907	11.7
130	320.691,43 500.889,907	131	320.688,092 500.900,178	10.8	131	320.688,092 500.900,178	132	320.684,472 500.908,745	9.3	132	320.684,472 500.908,745	133	320.675,118 500.931,841	24.918
133	320.675,118 500.931,841	134	320.669,835 500.942,031	11.478	134	320.669,835 500.942,031	135	320.664,39 500.954,056	13.2	135	320.664,39 500.954,056	136	320.658,778 500.968,397	15.4
136	320.658,778 500.968,397	137	320.653,402 500.984,524	17.0	137	320.653,402 500.984,524	138	320.649,067 500.996,992	13.2	138	320.649,067 500.996,992	139	320.642,137 501.009,16	14.003
139	320.642,137 501.009,16	140	320.636,799 501.016,805	9.324	140	320.636,799 501.016,805	141	320.633,975 501.020,548	4.689	141	320.633,975 501.020,548	142	320.624,684 501.026,888	11.249
142	320.624,684 501.026,888	143	320.620,643 501.029,308	4.709	143	320.620,643 501.029,308	144	320.616,32 501.031,14	4.695	144	320.616,32 501.031,14	145	320.614,243 501.032,588	2.532
145	320.614,243 501.032,588	146	320.608,698 501.036,942	7.05	146	320.608,698 501.036,942	147	320.602,625 501.042,955	8.546	147	320.602,625 501.042,955	148	320.590,233 501.056,588	18.423
148	320.590,233 501.056,588	149	320.582,316 501.066,109	12.382	149	320.582,316 501.066,109	150	320.567,533 501.088,702	27.0	150	320.567,533 501.088,702	151	320.560,984 501.098,315	11.632
151	320.560,984 501.098,315	152	320.557,689 501.103,875	6.463	152	320.557,689 501.103,875	153	320.548,36 501.119,483	18.184	153	320.548,36 501.119,483	154	320.537,778 501.136,301	19.87
154	320.537,778 501.136,301	155	320.524,599 501.160,757	27.781	155	320.524,599 501.160,757	156	320.520,152 501.167,165	7.8	156	320.520,152 501.167,165	157	320.508,56 501.180,408	17.6
157	320.508,56 501.180,408	158	320.502,801 501.189,188	10.5	158	320.502,801 501.189,188	159	320.495,668 501.201,002	13.8	159	320.495,668 501.201,002	160	320.486,422 501.215,86	17.5
160	320.486,422 501.215,86	161	320.468,638 501.240,761	30.6	161	320.468,638 501.240,761	162	320.452,988 501.265,501	29.274	162	320.452,988 501.265,501	163	320.440,412 501.284,921	23.136
163	320.440,412 501.284,921	164	320.430,838 501.302,071	19.642	164	320.430,838 501.302,071	165	320.426,98 501.309,716	8.563	165	320.426,98 501.309,716	166	320.419,033 501.328,958	20.818
166	320.419,033 501.328,958	167	320.416,805 501.331,982	3.757	167	320.416,805 501.331,982	168	320.416,525 501.333,91	1.948	168	320.416,525 501.333,91	169	320.405,759 501.346,015	16.2
169	320.405,759 501.346,015	170	320.397,602 501.355,087	12.2	170	320.397,602 501.355,087	171	320.391,088 501.364,321	11.3	171	320.391,088 501.364,321	172	320.385,268 501.374,332	11.579
172	320.385,268 501.374,332	173	320.375,525 501.391,798	20.0	173	320.375,525 501.391,798	174	320.367,917 501.401,335	12.2	174	320.367,917 501.401,335	175	320.358,048 501.409,611	12.88
175	320.358,048 501.409,611	176	320.328,576 501.428,501	35.007	176	320.328,576 501.428,501	177	320.318,609 501.436,848	13.0	177	320.318,609 501.436,848	178	320.310,658 501.446,751	12.7
178	320.310,658 501.446,751	179	320.297,974 501.467,525	24.34	179	320.297,974 501.467,525	180	320.282,212 501.500,336	36.4	180	320.282,212 501.500,336	181	320.280,308 501.506,341	6.3
181	320.280,308 501.506,341	182	320.278,868 501.513,243	7.05	182	320.278,868 501.513,243	183	320.278,458 501.520,431	7.2	183	320.278,458 501.520,431	184	320.279,688 501.545,731	25.33
184	320.279,688 501.545,731	185	320.281,638 501.583,321	37.641	185	320.281,638 501.583,321	186	320.280,738 501.595,33	12.043	186	320.280,738 501.595,33	187	320.279,176 501.599,236	4.207
187	320.279,176 501.599,236	188	320.275,558 501.606,311	7.946	188	320.275,558 501.606,311	189	320.270,806 501.611,536	7.063	189	320.270,806 501.611,536	190	320.260,519 501.623,46	15.748
190	320.260,519 501.623,46	191	320.257,262 501.633,303	10.368	191	320.257,262 501.633,303	192	320.252,986 501.643,871	11.4	192	320.252,986 501.643,871	193	320.251,002 501.654,283	10.6
193	320.251,002 501.654,283	194	320.246,809 501.676,287	22.4	194	320.246,809 501.676,287	195	320.241,962 501.687,265	12.0	195	320.241,962 501.687,265	196	320.231,274 501.696,105	13.871
196	320.231,274 501.696,105	197	320.226,004 501.697,166	5.376	197	320.226,004 501.697,166	198	320.218,651 501.698,646	7.5	198	320.218,651 501.698,646	199	320.200,153 501.698,359	18.5
199	320.200,153 501.698,359	200	320.196,992 501.698,893	3.206	200	320.196,992 501.698,893	201	320.192,857 501.699,592	4.194	201	320.192,857 501.699,592	202	320.188,843 501.701,395	4.4
202	320.188,843 501.701,395	203	320.182,438 501.706,83	8.4	203	320.182,438 501.706,83	204	320.163,897 501.721,592	23.7	204	320.163,897 501.721,592	205	320.151,246 501.734,113	17.8
205	320.151,246 501.734,113	206	320.135,7 501.746,881	20.117	206	320.135,7 501.746,881	207	320.090,97 501.783,618	57.883	207	320.090,97 501.783,618	208	320.052,744 501.806,4	44.5
208	320.052,744 501.806,4	209	320.005,925 501.839,609	57.4	209	320.005,925 501.839,609	210	319.996,12 501.845,066	11.222	210	319.996,12 501.845,066	211	319.947,751 501.871,988	55.356
211	319.947,751 501.871,988	212	319.912,868 501.891,403	39.922	212	319.912,868 501.891,403	213	319.906,809 501.894,295	6.714	213	319.906,809 501.894,295	1	319.903,822 501.890,716	4.662

**** Lungimile segmentelor sunt determinate în planul de proiecție Stereo 70 și sunt rotunjite la 1 milimetru.**

***** Distanța dintre puncte este formată din segmente cumulate ce sunt mai mici decât valoarea 1 milimetru.**

**DATE DESPRE IMOBILUL NR. 7184**

Oficiul de Cadastru și Publicitate Imobiliară HUNEDOARA
Biroul de Cadastru și Publicitate Imobiliară Deva

A. Partea I. Descrierea imobilului

TEREN Extravilan

Adresa: Jud. Hunedoara

Nr. Crt	Nr cadastral Nr. topografic	Suprafața* (mp)	Observații / Referințe
A1		720	Sector cadastral:4 Teren neimprejmuit;

B. Partea II. Proprietari și acte

Inscrieri privitoare la dreptul de proprietate și alte drepturi reale	Referințe
1 / 17/01/2023	
Act Administrativ nr. 89856/482, din 16/05/2004 emis de CJPSDPAT HUNEDOARA;	
B1	A1
Intabulare, drept de PROPRIETATE, dobandit prin Reconstituire, cota actuala 1/1 1) RUS ROZALIA	

C. Partea III. SARCINI .

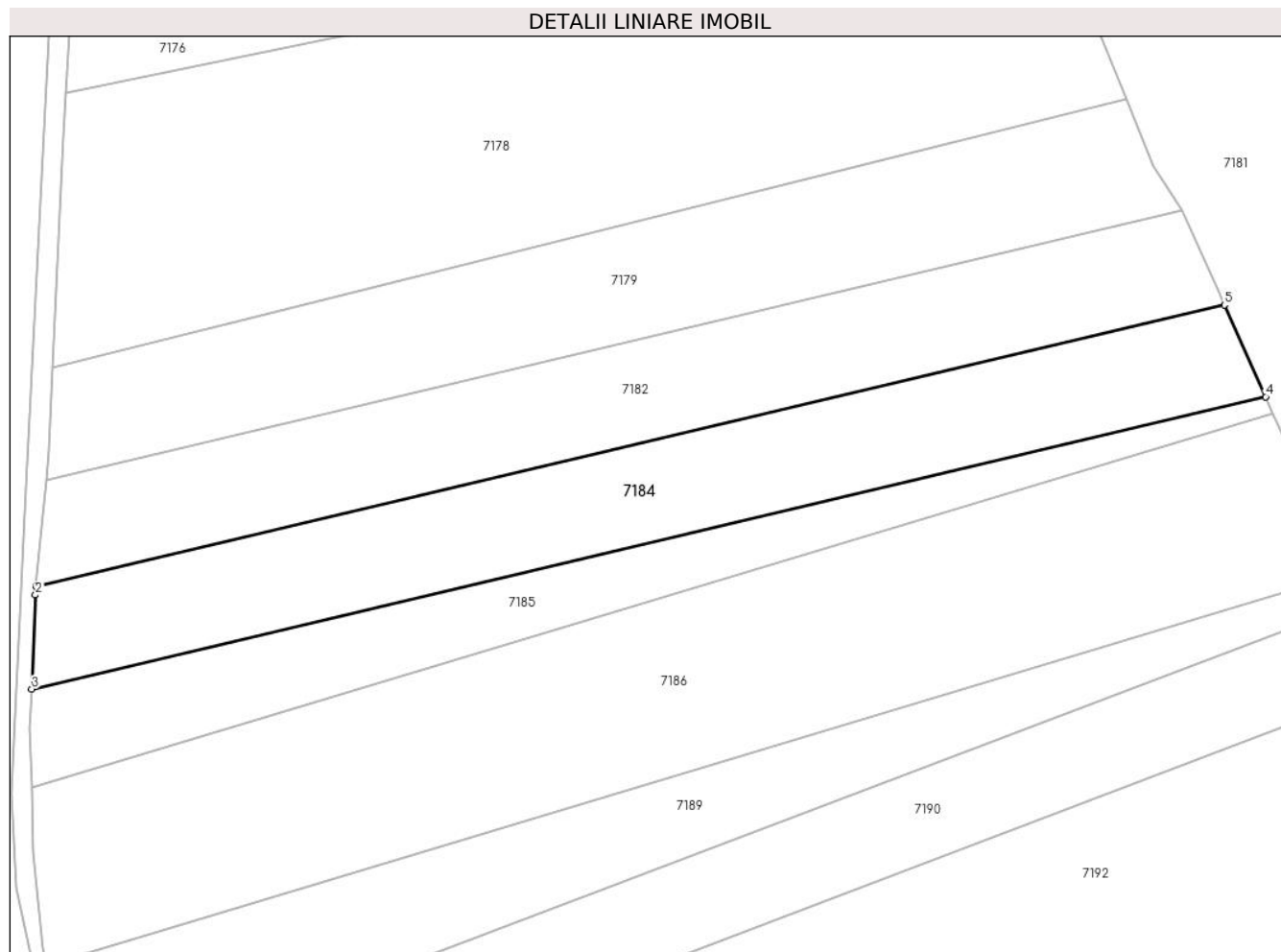
Inscrieri privind dezmembramintele dreptului de proprietate, drepturi reale de garanție și sarcini	Referințe
NU SUNT	

Anexa Nr. 1 La Partea I

Teren

Nr cadastral	Suprafața (mp)*	Observații / Referințe
	720	

* Suprafața este determinată în planul de proiecție Stereo 70.



Date referitoare la teren

Crt	Categorie folosință	Intravilan	Suprafața (mp)	Tarla	Parcelă	Nr. topo	Observații / Referințe
1	arabil	NU	720	-	237/6	-	

Lungime Segmente

1) Valorile lungimilor segmentelor sunt obținute din proiecție în plan.

Punct început	X / Y	Punct sfârșit	X / Y	Lungime segment (** (m)
1	320.280,383 501.536,26	2	320.280,321 501.535,619	0.644
2	320.280,321 501.535,619	3	320.280,038 501.528,416	7.209
3	320.280,038 501.528,416	4	320.374,532 501.550,776	97.104
4	320.374,532 501.550,776	5	320.371,364 501.557,789	7.695
5	320.371,364 501.557,789	1	320.280,383 501.536,26	93.494

**** Lungimile segmentelor sunt determinate în planul de proiecție Stereo 70 și sunt rotunjite la 1 milimetru.**

***** Distanța dintre puncte este formată din segmente cumulate ce sunt mai mici decât valoarea 1 milimetru.**

**DATE DESPRE IMOBILUL NR. 7185**

Oficiul de Cadastru și Publicitate Imobiliară HUNEDOARA
Biroul de Cadastru și Publicitate Imobiliară Deva

A. Partea I. Descrierea imobilului

TEREN Extravilan

Adresa: Jud. Hunedoara

Nr. Crt	Nr cadastral Nr. topografic	Suprafața* (mp)	Observații / Referințe
A1		423	Sector cadastral:4 Teren neimprejmuit;

B. Partea II. Proprietari și acte

Inscrieri privitoare la dreptul de proprietate și alte drepturi reale	Referințe
1 / 17/01/2023	
Act Administrativ nr. 13993/15, din 04/03/1999 emis de CJPSDPAT HUNEDOARA;	
B1	A1
Intabulare, drept de PROPRIETATE, dobandit prin Reconstituire, cota actuala 1/1 1) PITIC TRAIAN	

C. Partea III. SARCINI .

Inscrieri privind dezmembramintele dreptului de proprietate, drepturi reale de garanție și sarcini	Referințe
NU SUNT	

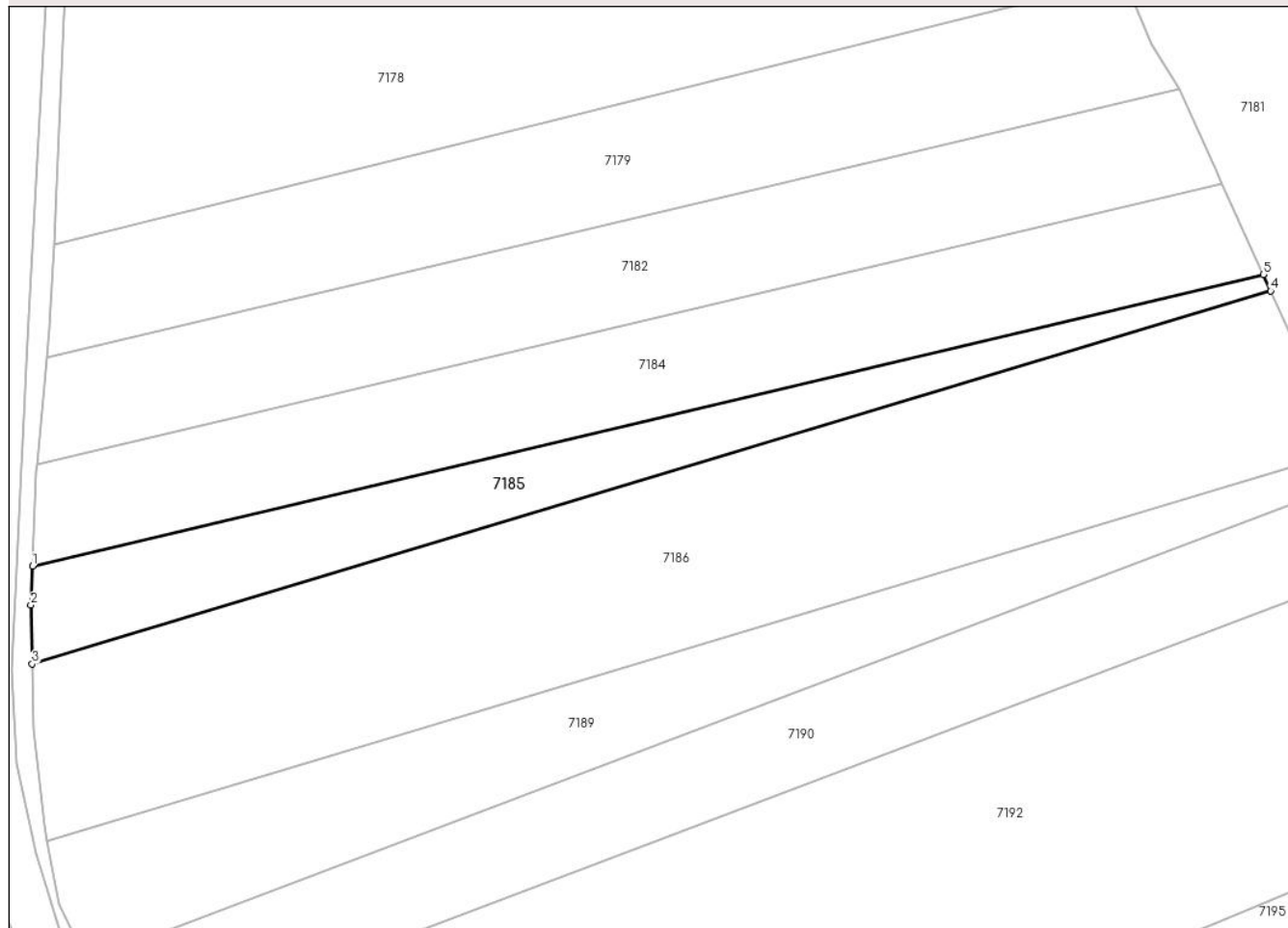
Anexa Nr. 1 La Partea I

Teren

Nr cadastral	Suprafața (mp)*	Observații / Referințe
	423	

* Suprafața este determinată în planul de proiecție Stereo 70.

DETALII LINIARE IMOBIL



Date referitoare la teren

Crt	Categorie folosință	Intravilan	Suprafața (mp)	Tarla	Parcelă	Nr. topo	Observații / Referințe
1	arabil	NU	423	13	237/7	-	

Lungime Segmente

1) Valorile lungimilor segmentelor sunt obținute din proiecție în plan.

Punct început	X / Y	Punct sfârșit	X / Y	Lungime segment (** (m)
1	320.280,038 501.528,416	2	320.279,92 501.525,427	2.991
2	320.279,92 501.525,427	3	320.280,017 501.520,907	4.521
3	320.280,017 501.520,907	4	320.375,102 501.549,516	99.295
4	320.375,102 501.549,516	5	320.374,532 501.550,776	1.382
5	320.374,532 501.550,776	1	320.280,038 501.528,416	97.104

**** Lungimile segmentelor sunt determinate în planul de proiecție Stereo 70 și sunt rotunjite la 1 milimetru.**

***** Distanța dintre puncte este formată din segmente cumulate ce sunt mai mici decât valoarea 1 milimetru.**

**DATE DESPRE IMOBILUL NR. 7186**

Oficiul de Cadastru și Publicitate Imobiliară HUNEDOARA
Biroul de Cadastru și Publicitate Imobiliară Deva

A. Partea I. Descrierea imobilului

TEREN Extravilan

Adresa: Jud. Hunedoara

Nr. Crt	Nr cadastral Nr. topografic	Suprafața* (mp)	Observații / Referințe
A1		1.358	Sector cadastral:4 Teren neimprejmuit;

B. Partea II. Proprietari și acte

Inscrieri privitoare la dreptul de proprietate și alte drepturi reale	Referințe
1 / 17/01/2023	
Act Administrativ nr. 89856/330, din 10/09/2003 emis de CJPSDPAT HUNEDOARA;	
B1 Intabulare, drept de PROPRIETATE, dobandit prin Reconstituire, cota actuala 1/1 1) MAREAN MARIA	A1

C. Partea III. SARCINI .

Inscrieri privind dezmembramintele dreptului de proprietate, drepturi reale de garanție și sarcini	Referințe
NU SUNT	

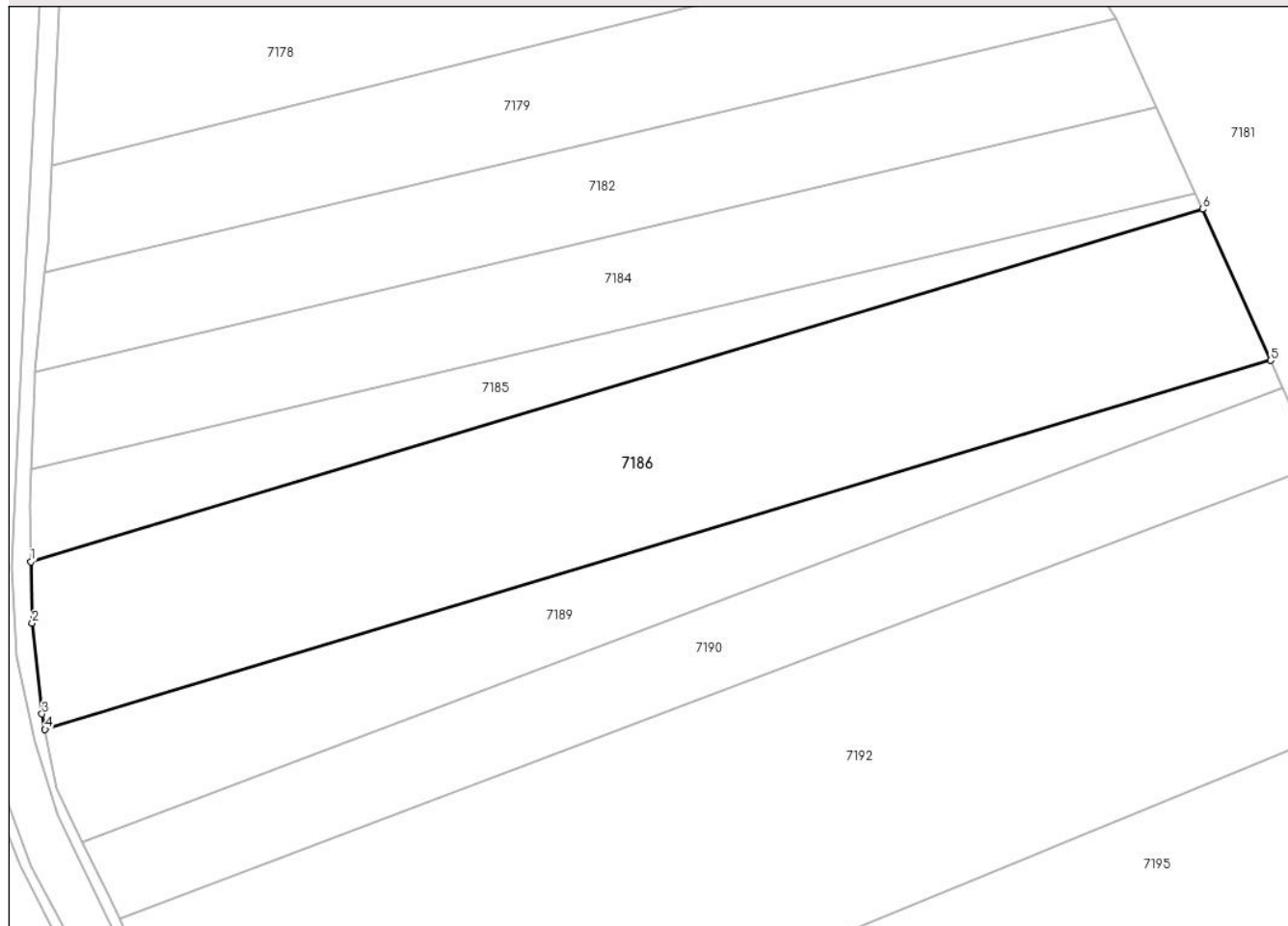
Anexa Nr. 1 La Partea I

Teren

Nr cadastral	Suprafața (mp)*	Observații / Referințe
	1.358	

* Suprafața este determinată în planul de proiecție Stereo 70.

DETALII LINIARE IMOBIL



Date referitoare la teren

Crt	Categorie folosință	Intravilan	Suprafața (mp)	Tarla	Parcelă	Nr. topo	Observații / Referințe
1	arabil	NU	1.358	-	237/8	-	

Lungime Segmente

1) Valorile lungimilor segmentelor sunt obținute din proiecție în plan.

Punct început	X / Y	Punct sfârșit	X / Y	Lungime segment (** (m)
1	320.280,017 501.520,907	2	320.280,123 501.515,929	4.979
2	320.280,123 501.515,929	3	320.280,927 501.508,573	7.4
3	320.280,927 501.508,573	4	320.281,168 501.507,32	1.276
4	320.281,168 501.507,32	5	320.380,643 501.537,25	103.879
5	320.380,643 501.537,25	6	320.375,102 501.549,516	13.46

Punct început	X / Y	Punct sfârșit	X / Y	Lungime segment (** (m)
6	320.375,102 501.549,516	1	320.280,017 501.520,907	99.295

** Lungimile segmentelor sunt determinate în planul de proiecție Stereo 70 și sunt rotunjite la 1 milimetru.

*** Distanța dintre puncte este formată din segmente cumulate ce sunt mai mici decât valoarea 1 milimetru.

**DATE DESPRE IMOBILUL NR. 7187**

Oficiul de Cadastru și Publicitate Imobiliară HUNEDOARA
Biroul de Cadastru și Publicitate Imobiliară Deva

A. Partea I. Descrierea imobilului

TEREN Extravilan

Adresa: Jud. Hunedoara

Nr. Crt	Nr cadastral Nr. topografic	Suprafața* (mp)	Observații / Referințe
A1		260	Sector cadastral:4 Teren neimprejmuit;

B. Partea II. Proprietari și acte

Inscrieri privitoare la dreptul de proprietate și alte drepturi reale	Referințe
1 / 17/01/2023	
Act Administrativ nr. 13993/40, din 18/03/1999 emis de CJPSDPAT HUNEDOARA;	
B1	A1
Intabulare, drept de PROPRIETATE, dobandit prin Reconstituire, cota actuala 1/1 1) BALAJ MARIOARA	

C. Partea III. SARCINI .

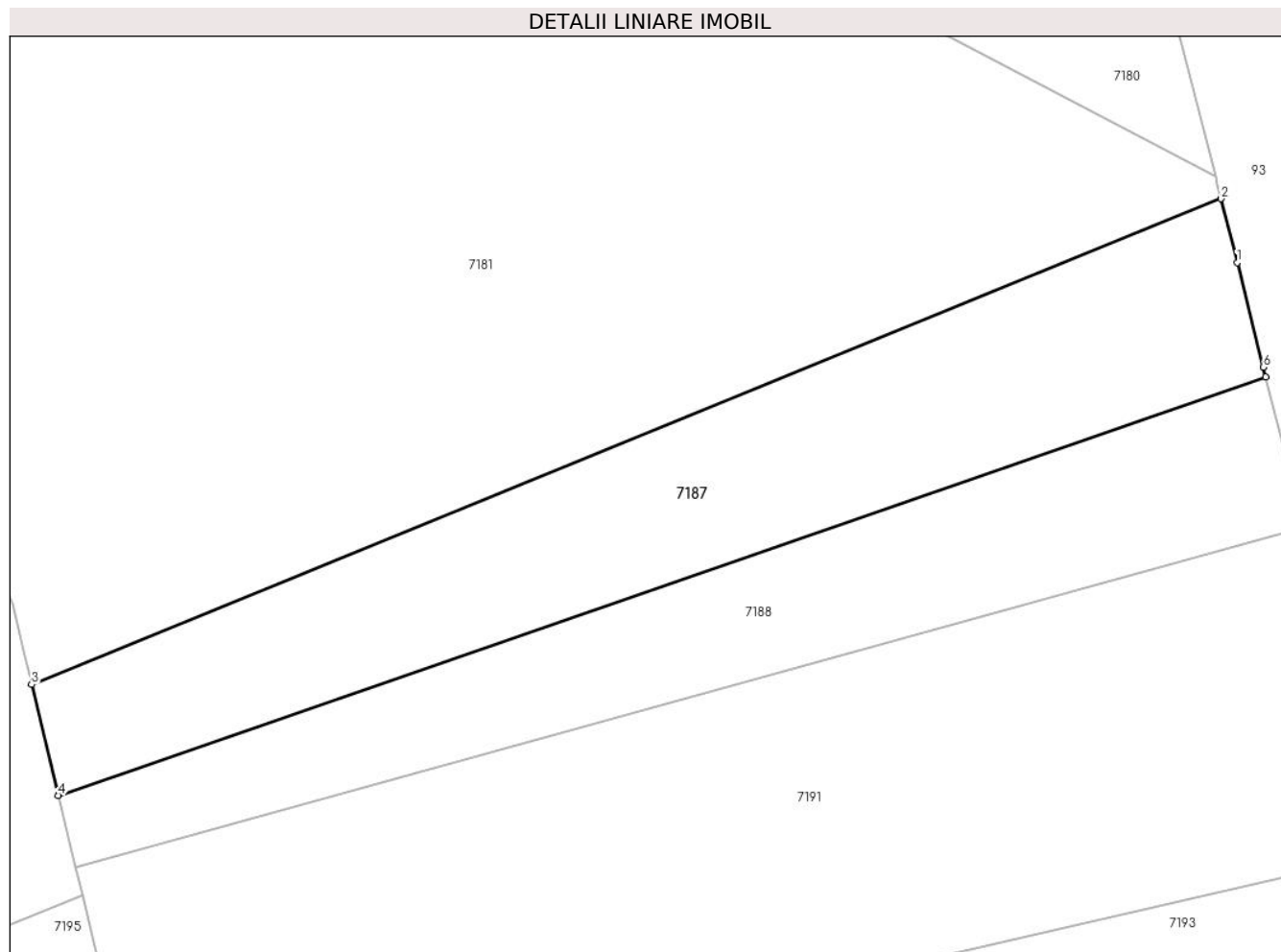
Inscrieri privind dezmembramintele dreptului de proprietate, drepturi reale de garanție și sarcini	Referințe
NU SUNT	

Anexa Nr. 1 La Partea I

Teren

Nr cadastral	Suprafața (mp)*	Observații / Referințe
	260	

* Suprafața este determinată în planul de proiecție Stereo 70.



Date referitoare la teren

Crt	Categorie folosință	Intravilan	Suprafața (mp)	Tarla	Parcelă	Nr. topo	Observații / Referințe
1	arabil	NU	260	13	236/1	-	

Lungime Segmente

1) Valorile lungimilor segmentelor sunt obținute din proiecție în plan.

Punct început	X / Y	Punct sfârșit	X / Y	Lungime segment (** (m)
1	320.433,816 501.532,716	2	320.433,221 501.535,082	2.44
2	320.433,221 501.535,082	3	320.389,124 501.517,088	47.627
3	320.389,124 501.517,088	4	320.390,117 501.512,98	4.226
4	320.390,117 501.512,98	5	320.434,881 501.528,486	47.373
5	320.434,881 501.528,486	6	320.434,791 501.528,843	0.368

Punct început	X / Y	Punct sfârșit	X / Y	Lungime segment (** (m)
6	320.434,791 501.528,843	1	320.433,816 501.532,716	3.994

** Lungimile segmentelor sunt determinate în planul de proiecție Stereo 70 și sunt rotunjite la 1 milimetru.

*** Distanța dintre puncte este formată din segmente cumulate ce sunt mai mici decât valoarea 1 milimetru.

**DATE DESPRE IMOBILUL NR. 7188**

Oficiul de Cadastru și Publicitate Imobiliară HUNEDOARA
Biroul de Cadastru și Publicitate Imobiliară Deva

A. Partea I. Descrierea imobilului

TEREN Extravilan

Adresa: Jud. Hunedoara

Nr. Crt	Nr cadastral Nr. topografic	Suprafața* (mp)	Observații / Referințe
A1		200	Sector cadastral:4 Teren neimprejmuit;

B. Partea II. Proprietari și acte

Inscrieri privitoare la dreptul de proprietate și alte drepturi reale	Referințe
1 / 17/01/2023	
Act Administrativ nr. 13993/11, din 03/03/1999 emis de CJPSDPAT HUNEDOARA;	
B1	A1
Intabulare, drept de PROPRIETATE, dobandit prin Reconstituire, cota actuala 1/1 1) PETRESCU VIOREL	

C. Partea III. SARCINI .

Inscrieri privind dezmembramintele dreptului de proprietate, drepturi reale de garanție și sarcini	Referințe
NU SUNT	

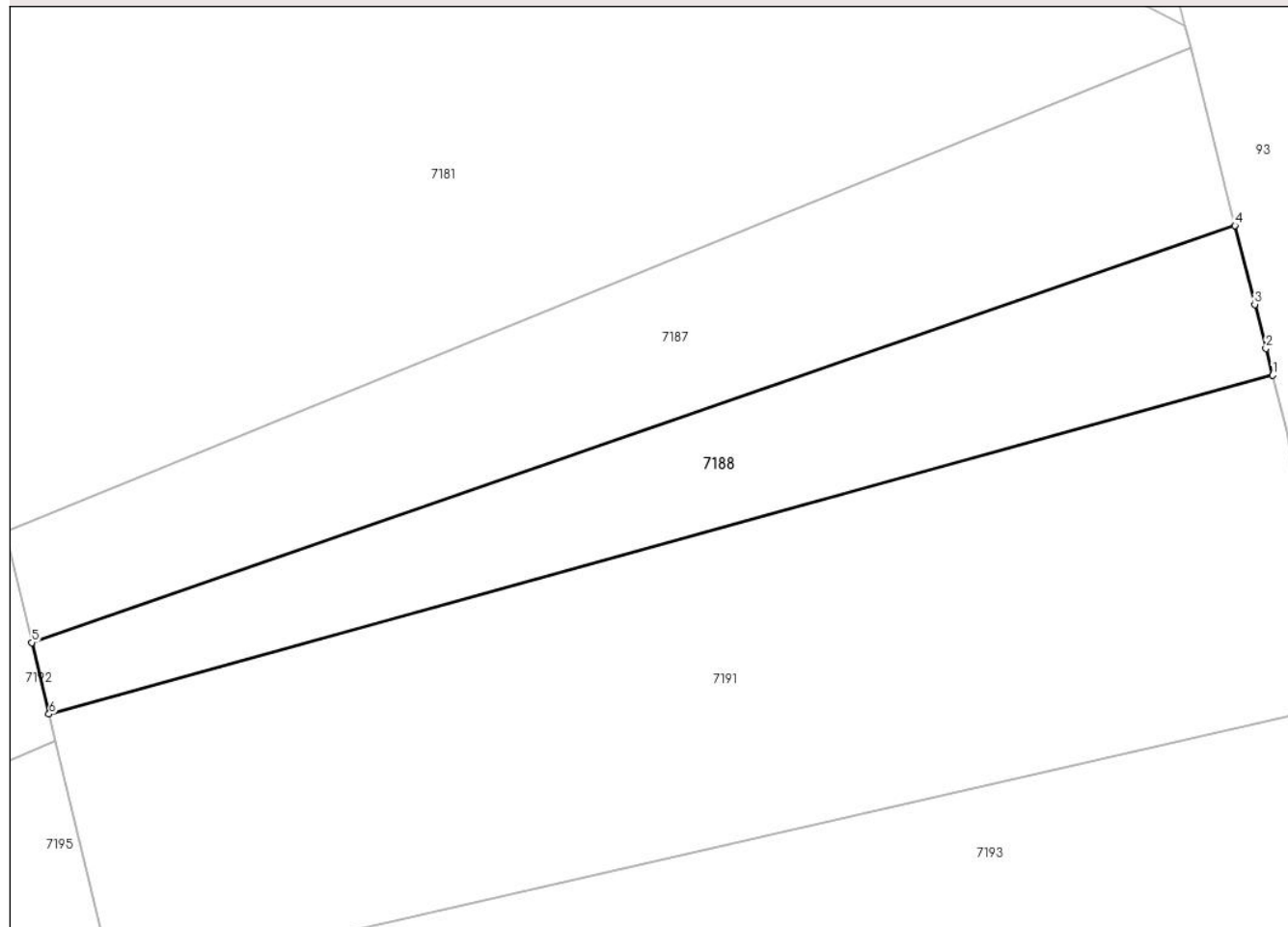
Anexa Nr. 1 La Partea I

Teren

Nr cadastral	Suprafața (mp)*	Observații / Referințe
	200	

* Suprafața este determinată în planul de proiecție Stereo 70.

DETALII LINIARE IMOBIL



Date referitoare la teren

Crt	Categorie folosință	Intravilan	Suprafața (mp)	Tarla	Parcelă	Nr. topo	Observații / Referințe
1	arabil	NU	200	13	236/2	-	

Lungime Segmente

1) Valorile lungimilor segmentelor sunt obținute din proiecție în plan.

Punct început	X / Y	Punct sfârșit	X / Y	Lungime segment (** (m)
1	320.436,281 501.522,919	2	320.436,032 501.523,912	1.023
2	320.436,032 501.523,912	3	320.435,619 501.525,552	1.691
3	320.435,619 501.525,552	4	320.434,881 501.528,486	3.026
4	320.434,881 501.528,486	5	320.390,117 501.512,98	47.373
5	320.390,117 501.512,98	6	320.390,76 501.510,322	2.735

Punct început	X / Y	Punct sfârșit	X / Y	Lungime segment (** (m)
6	320.390,76 501.510,322	1	320.436,281 501.522,919	47.232

** Lungimile segmentelor sunt determinate în planul de proiecție Stereo 70 și sunt rotunjite la 1 milimetru.

*** Distanța dintre puncte este formată din segmente cumulate ce sunt mai mici decât valoarea 1 milimetru.

**DATE DESPRE IMOBILUL NR. 7189**

Oficiul de Cadastru și Publicitate Imobiliară HUNEDOARA
Biroul de Cadastru și Publicitate Imobiliară Deva

A. Partea I. Descrierea imobilului

TEREN Extravilan

Adresa: Jud. Hunedoara

Nr. Crt	Nr cadastral Nr. topografic	Suprafața* (mp)	Observații / Referințe
A1		631	Sector cadastral:4 Teren neimprejmuit;

B. Partea II. Proprietari și acte

Inscrieri privitoare la dreptul de proprietate și alte drepturi reale	Referințe
1 / 17/01/2023	
Act Administrativ nr. 89856/484, din 06/05/2004 emis de CJPSDPAT HUNEDOARA;	
B1	A1
Intabulare, drept de PROPRIETATE, dobandit prin Reconstituire, cota actuala 1/1 1) PETRESCU MOISE	

C. Partea III. SARCINI .

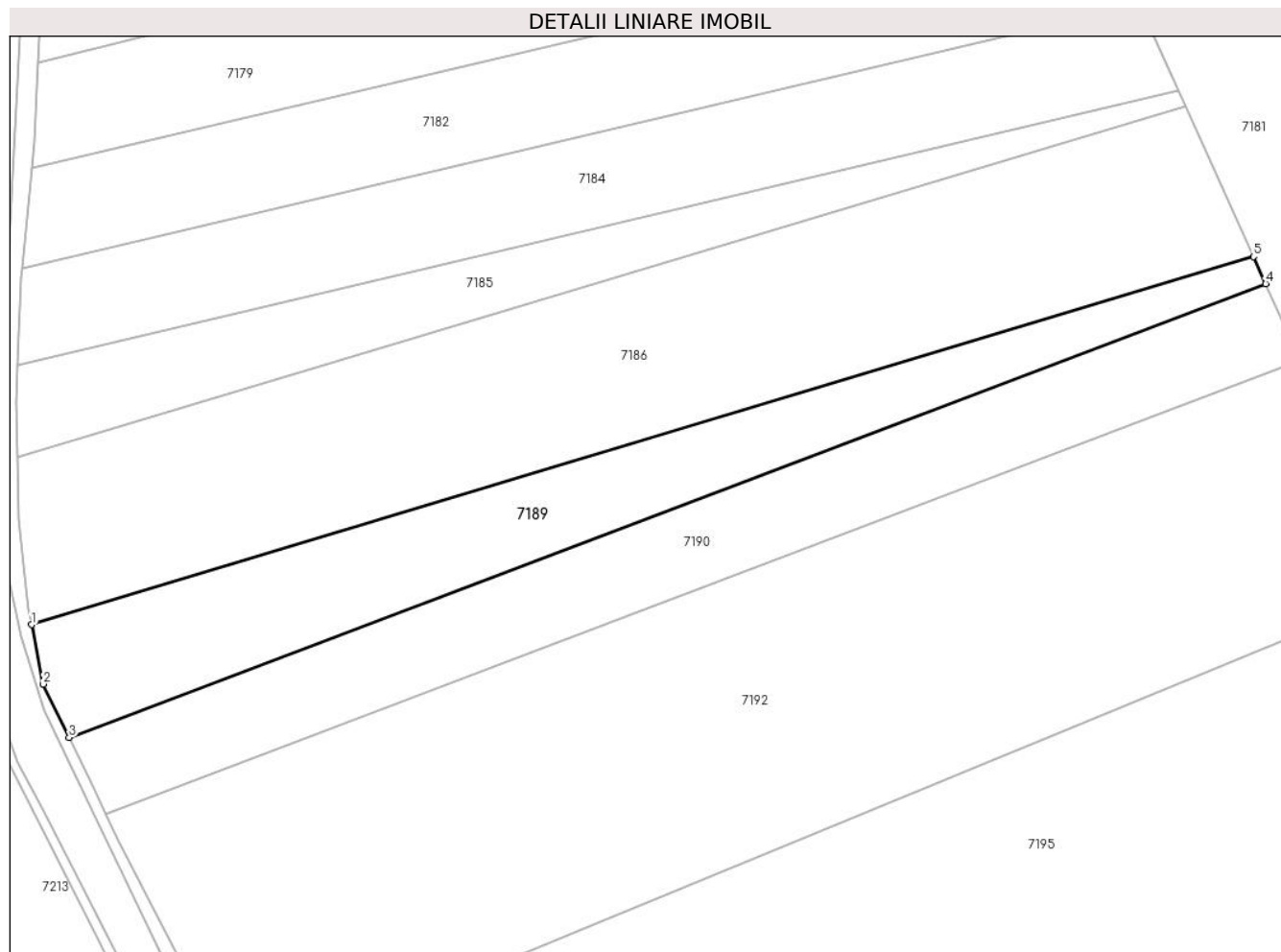
Inscrieri privind dezmembramintele dreptului de proprietate, drepturi reale de garanție și sarcini	Referințe
NU SUNT	

Anexa Nr. 1 La Partea I

Teren

Nr cadastral	Suprafața (mp)*	Observații / Referințe
	631	

* Suprafața este determinată în planul de proiecție Stereo 70.



Date referitoare la teren

Crt	Categorie folosință	Intra vilan	Suprafața (mp)	Tarla	Parcelă	Nr. topo	Observații / Referințe
1	arabil	NU	631	-	237/10	-	

Lungime Segmente

1) Valorile lungimilor segmentelor sunt obținute din proiecție în plan.

Punct început	X / Y	Punct sfârșit	X / Y	Lungime segment (** (m)
1	320.281,168 501.507,32	2	320.282,1 501.502,485	4.924
2	320.282,1 501.502,485	3	320.284,221 501.498,144	4.831
3	320.284,221 501.498,144	4	320.381,639 501.535,044	104.173
4	320.381,639 501.535,044	5	320.380,643 501.537,25	2.421
5	320.380,643 501.537,25	1	320.281,168 501.507,32	103.879

**** Lungimile segmentelor sunt determinate în planul de proiecție Stereo 70 și sunt rotunjite la 1 milimetru.**

***** Distanța dintre puncte este formată din segmente cumulate ce sunt mai mici decât valoarea 1 milimetru.**

**DATE DESPRE IMOBILUL NR. 7190**

Oficiul de Cadastru și Publicitate Imobiliară HUNEDOARA
Biroul de Cadastru și Publicitate Imobiliară Deva

A. Partea I. Descrierea imobilului

TEREN Extravilan

Adresa: Jud. Hunedoara

Nr. Crt	Nr cadastral Nr. topografic	Suprafața* (mp)	Observații / Referințe
A1		714	Sector cadastral:4 Teren neimprejmuit;

B. Partea II. Proprietari și acte

Inscrieri privitoare la dreptul de proprietate și alte drepturi reale	Referințe
1 / 17/01/2023	
Act Administrativ nr. 13993/12, din 03/03/1999 emis de CJPSDPAT HUNEDOARA;	
B1	A1
Intabulare, drept de PROPRIETATE, dobandit prin Reconstituire, cota actuala 1/1 1) NAN PETRU	

C. Partea III. SARCINI .


Inscrieri privind dezmembramintele dreptului de proprietate, drepturi reale de garanție și sarcini	Referințe
NU SUNT	

Anexa Nr. 1 La Partea I

Teren

Nr cadastral	Suprafața (mp)*	Observații / Referințe
	714	

* Suprafața este determinată în planul de proiecție Stereo 70.



Date referitoare la teren

Crt	Categorie folosință	Intra vilan	Suprafața (mp)	Tarla	Parcelă	Nr. topo	Observații / Referințe
1	arabil	NU	714	13	237/11	-	

Lungime Segmente

1) Valorile lungimilor segmentelor sunt obținute din proiecție în plan.

Punct început	X / Y	Punct sfârșit	X / Y	Lungime segment (** (m)
1	320.284,221 501.498,144	2	320.286,226 501.494,039	4.569
2	320.286,226 501.494,039	3	320.287,204 501.491,938	2.318
3	320.287,204 501.491,938	4	320.384,469 501.528,78	104.008
4	320.384,469 501.528,78	5	320.381,639 501.535,044	6.874
5	320.381,639 501.535,044	1	320.284,221 501.498,144	104.173

**** Lungimile segmentelor sunt determinate în planul de proiecție Stereo 70 și sunt rotunjite la 1 milimetru.**

***** Distanța dintre puncte este formată din segmente cumulate ce sunt mai mici decât valoarea 1 milimetru.**

**DATE DESPRE IMOBILUL NR. 7191**

Oficiul de Cadastru și Publicitate Imobiliară HUNEDOARA
Biroul de Cadastru și Publicitate Imobiliară Deva

A. Partea I. Descrierea imobilului

TEREN Extravilan

Adresa: Jud. Hunedoara

Nr. Crt	Nr cadastral Nr. topografic	Suprafața* (mp)	Observații / Referințe
A1		536	Sector cadastral:4 Teren neimprejmuit;

B. Partea II. Proprietari și acte

Inscrieri privitoare la dreptul de proprietate și alte drepturi reale	Referințe
1 / 17/01/2023	
Act Administrativ nr. 13993/44, din 22/03/1999 emis de CJPSDPAT HUNEDOARA;	
B1	A1
Intabulare, drept de PROPRIETATE, dobandit prin Reconstituire, cota actuala 1/1 1) NISTOR MILITON	

C. Partea III. SARCINI .

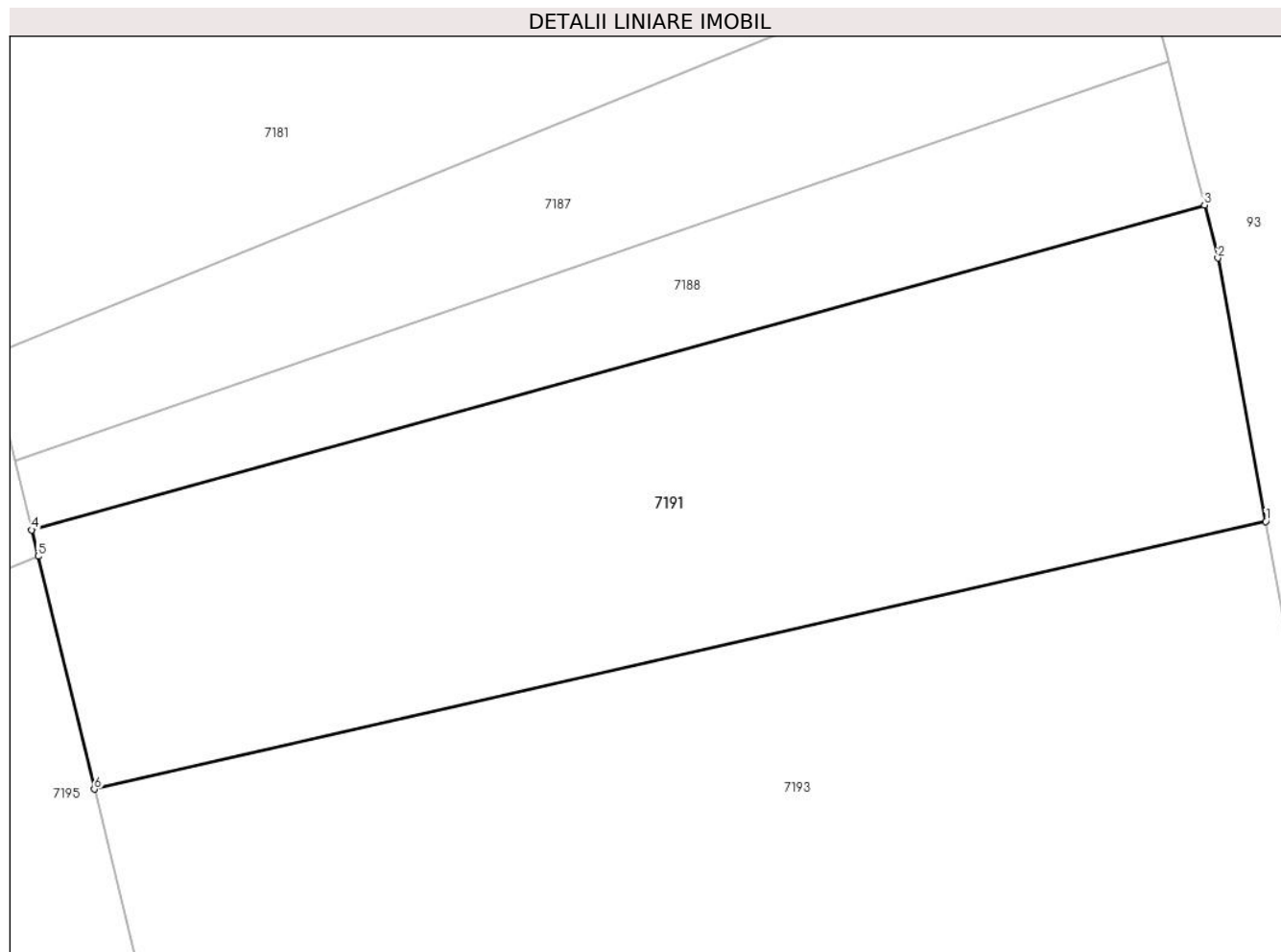
Inscrieri privind dezmembramintele dreptului de proprietate, drepturi reale de garanție și sarcini	Referințe
NU SUNT	

Anexa Nr. 1 La Partea I

Teren

Nr cadastral	Suprafața (mp)*	Observații / Referințe
	536	

* Suprafața este determinată în planul de proiecție Stereo 70.



Date referitoare la teren

Crt	Categorie folosință	Intravilan	Suprafața (mp)	Tarla	Parcelă	Nr. topo	Observații / Referințe
1	arabil	NU	536	-	236/3	-	

Lungime Segmente

1) Valorile lungimilor segmentelor sunt obținute din proiecție în plan.

Punct început	X / Y	Punct sfârșit	X / Y	Lungime segment (** (m)
1	320.438,66 501.510,652	2	320.436,799 501.520,863	10.379
2	320.436,799 501.520,863	3	320.436,281 501.522,919	2.12
3	320.436,281 501.522,919	4	320.390,76 501.510,322	47.232
4	320.390,76 501.510,322	5	320.391,007 501.509,303	1.049
5	320.391,007 501.509,303	6	320.393,191 501.500,273	9.291

Punct început	X / Y	Punct sfârșit	X / Y	Lungime segment (** (m)
6	320.393,191 501.500,273	1	320.438,66 501.510,652	46.638

** Lungimile segmentelor sunt determinate în planul de proiecție Stereo 70 și sunt rotunjite la 1 milimetru.

*** Distanța dintre puncte este formată din segmente cumulate ce sunt mai mici decât valoarea 1 milimetru.

**DATE DESPRE IMOBILUL NR. 7192**

Oficiul de Cadastru și Publicitate Imobiliară HUNEDOARA
Biroul de Cadastru și Publicitate Imobiliară Deva

A. Partea I. Descrierea imobilului

TEREN Extravilan

Adresa: Jud. Hunedoara

Nr. Crt	Nr cadastral Nr. topografic	Suprafața* (mp)	Observații / Referințe
A1		2.254	Sector cadastral:4 Teren neimprejmuit;

B. Partea II. Proprietari și acte

Inscrieri privitoare la dreptul de proprietate și alte drepturi reale	Referințe
1 / 17/01/2023	
Act Administrativ nr. 13993/21, din 09/03/1999 emis de CJPSDPAT HUNEDOARA;	
B1	A1
Intabulare, drept de PROPRIETATE, dobandit prin Reconstituire, cota actuala 1/1 1) OSOIAN VIOREL	

C. Partea III. SARCINI .

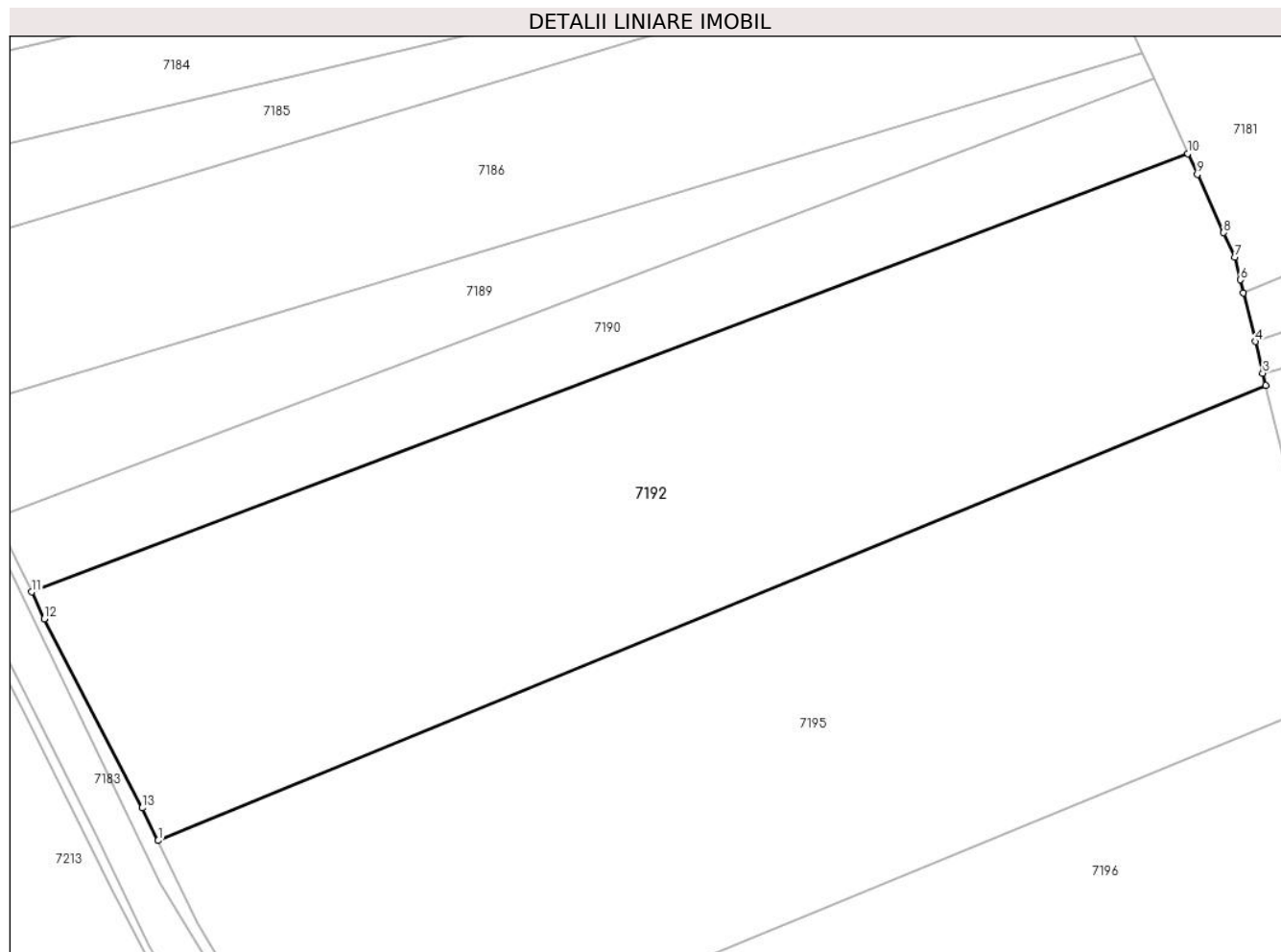
Inscrieri privind dezmembramintele dreptului de proprietate, drepturi reale de garanție și sarcini	Referințe
NU SUNT	

Anexa Nr. 1 La Partea I

Teren

Nr cadastral	Suprafața (mp)*	Observații / Referințe
	2.254	

* Suprafața este determinată în planul de proiecție Stereo 70.



Date referitoare la teren

Crt	Categorie folosință	Intravilan	Suprafața (mp)	Tarla	Parcelă	Nr. topo	Observații / Referințe
1	arabil	NU	2.254	13	237/12	-	

Lungime Segmente

1) Valorile lungimilor segmentelor sunt obținute din proiecție în plan.

Punct început	X / Y	Punct sfârșit	X / Y	Lungime segment (** (m)
1	320.297,838 501.471,05	2	320.391,007 501.509,303	100.716
2	320.391,007 501.509,303	3	320.390,76 501.510,322	1.049
3	320.390,76 501.510,322	4	320.390,117 501.512,98	2.735
4	320.390,117 501.512,98	5	320.389,124 501.517,088	4.226
5	320.389,124 501.517,088	6	320.388,862 501.518,168	1.111

Punct început	X / Y	Punct sfârșit	X / Y	Lungime segment (** (m)
6	320.388,862 501.518,168	7	320.388,401 501.520,076	1.962
7	320.388,401 501.520,076	8	320.387,472 501.522,131	2.255
8	320.387,472 501.522,131	9	320.385,261 501.527,027	5.373
9	320.385,261 501.527,027	10	320.384,469 501.528,78	1.923
10	320.384,469 501.528,78	11	320.287,204 501.491,938	104.008
11	320.287,204 501.491,938	12	320.288,252 501.489,688	2.482
12	320.288,252 501.489,688	13	320.296,507 501.473,805	17.9
13	320.296,507 501.473,805	1	320.297,838 501.471,05	3.059

** Lungimile segmentelor sunt determinate în planul de proiecție Stereo 70 și sunt rotunjite la 1 milimetru.

*** Distanța dintre puncte este formată din segmente cumulate ce sunt mai mici decât valoarea 1 milimetru.

**DATE DESPRE IMOBILUL NR. 7193**

Oficiul de Cadastru și Publicitate Imobiliară HUNEDOARA
Biroul de Cadastru și Publicitate Imobiliară Deva

A. Partea I. Descrierea imobilului

TEREN Extravilan

Adresa: Jud. Hunedoara

Nr. Crt	Nr cadastral Nr. topografic	Suprafața* (mp)	Observații / Referințe
A1		1.555	Sector cadastral:4 Teren neimprejmuit;

B. Partea II. Proprietari și acte

Inscrieri privitoare la dreptul de proprietate și alte drepturi reale		Referințe
1 / 17/01/2023		
Act Administrativ nr. 13993/3/43, din 19/03/1999 emis de CJPSDPAT HUNEDOARA;		
B1	Intabulare, drept de PROPRIETATE, dobandit prin Reconstituire, cota actuala 1/1 1) JURCA PARTENIE	A1

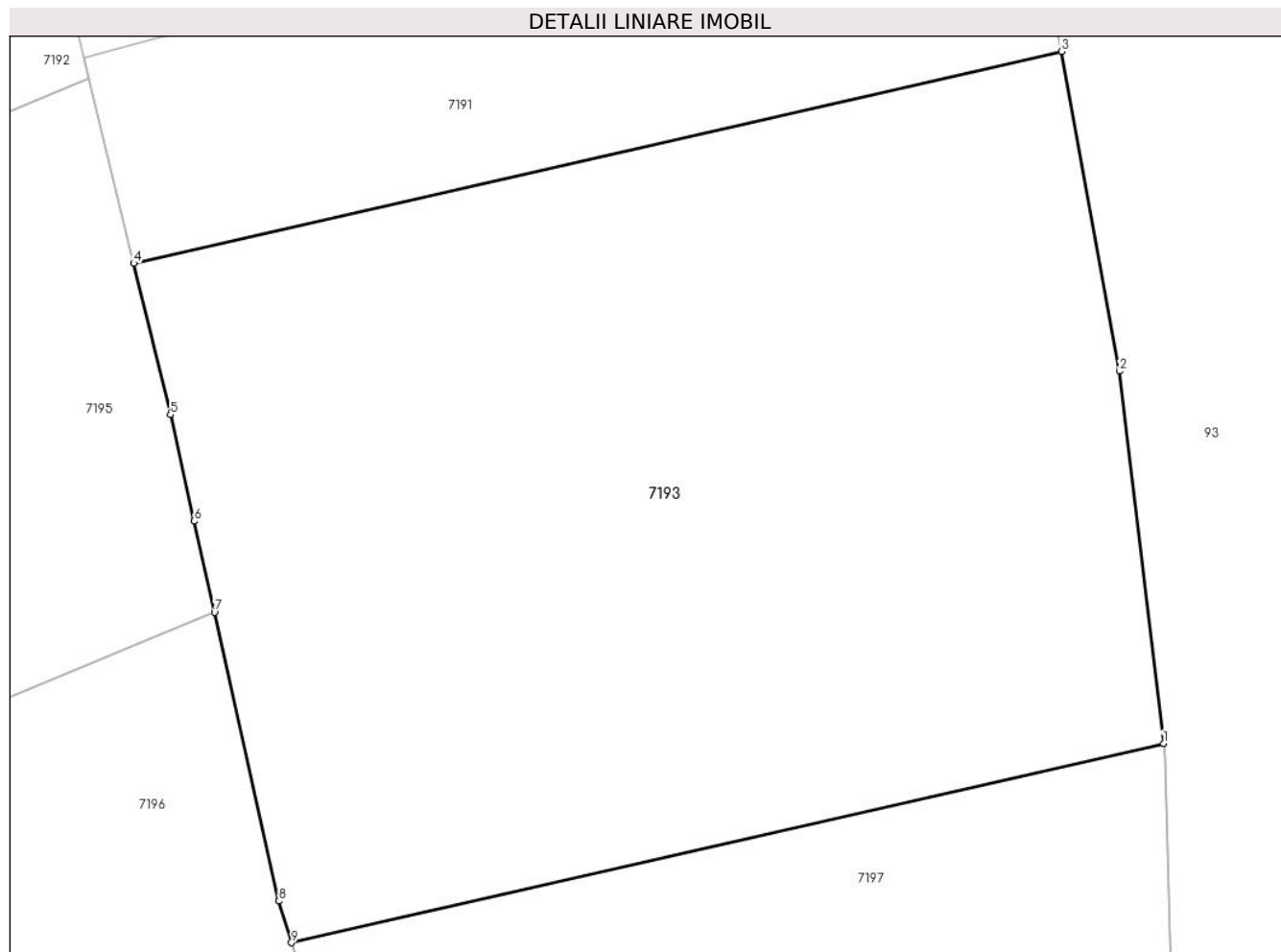
C. Partea III. SARCINI .

Inscrieri privind dezmembramintele dreptului de proprietate, drepturi reale de garanție și sarcini	Referințe
NU SUNT	

Anexa Nr. 1 La Partea I**Teren**

Nr cadastral	Suprafața (mp)*	Observații / Referințe
	1.555	

* Suprafața este determinată în planul de proiecție Stereo 70.

**Date referitoare la teren**

Crt	Categorie folosință	Intravilan	Suprafața (mp)	Tarla	Parcelă	Nr. topo	Observații / Referințe
1	arabil	NU	600	13	236/4/1	-	
2	faneata	NU	955	13	236/4/2	-	

Lungime Segmente

1) Valorile lungimilor segmentelor sunt obținute din proiecție în plan.

Punct început	X / Y	Punct sfârșit	X / Y	Lungime segment (** (m))
1	320.443,67 501.476,768	2	320.441,512 501.495,0	18.359
2	320.441,512 501.495,0	3	320.438,66 501.510,652	15.91
3	320.438,66 501.510,652	4	320.393,191 501.500,273	46.638
4	320.393,191 501.500,273	5	320.394,984 501.492,86	7.626

Punct început	X / Y	Punct sfârșit	X / Y	Lungime segment (** (m)
5	320.394,984 501.492,86	6	320.396,146 501.487,652	5.337
6	320.396,146 501.487,652	7	320.397,144 501.483,183	4.578
7	320.397,144 501.483,183	8	320.400,299 501.469,046	14.485
8	320.400,299 501.469,046	9	320.400,92 501.467,009	2.13
9	320.400,92 501.467,009	1	320.443,67 501.476,768	43.85

** Lungimile segmentelor sunt determinate în planul de proiecție Stereo 70 și sunt rotunjite la 1 milimetru.

*** Distanța dintre puncte este formată din segmente cumulate ce sunt mai mici decât valoarea 1 milimetru.

**DATE DESPRE IMOBILUL NR. 7194**

Oficiul de Cadastru și Publicitate Imobiliară HUNEDOARA
Biroul de Cadastru și Publicitate Imobiliară Deva

A. Partea I. Descrierea imobilului

TEREN Extravilan

Adresa: Jud. Hunedoara

Nr. Crt	Nr cadastral Nr. topografic	Suprafața* (mp)	Observații / Referințe
A1		30.343	Sector cadastral:5 Teren neimprejmuit;

B. Partea II. Proprietari și acte

Inscrieri privitoare la dreptul de proprietate și alte drepturi reale	Referințe
1 / 28/10/2022	
Act Normativ nr. 7, din 13/03/1996 emis de PARLAMENTUL ROMÂNIEI;	
B1	A1
Intabulare, drept de PROPRIETATE, dobandit prin Lege, cota actuala 1/1 1) COMUNA ILIA, REZERVA COMISIEI LOCALE DE FOND FUNCJAR, CIF:4374164	

C. Partea III. SARCINI .

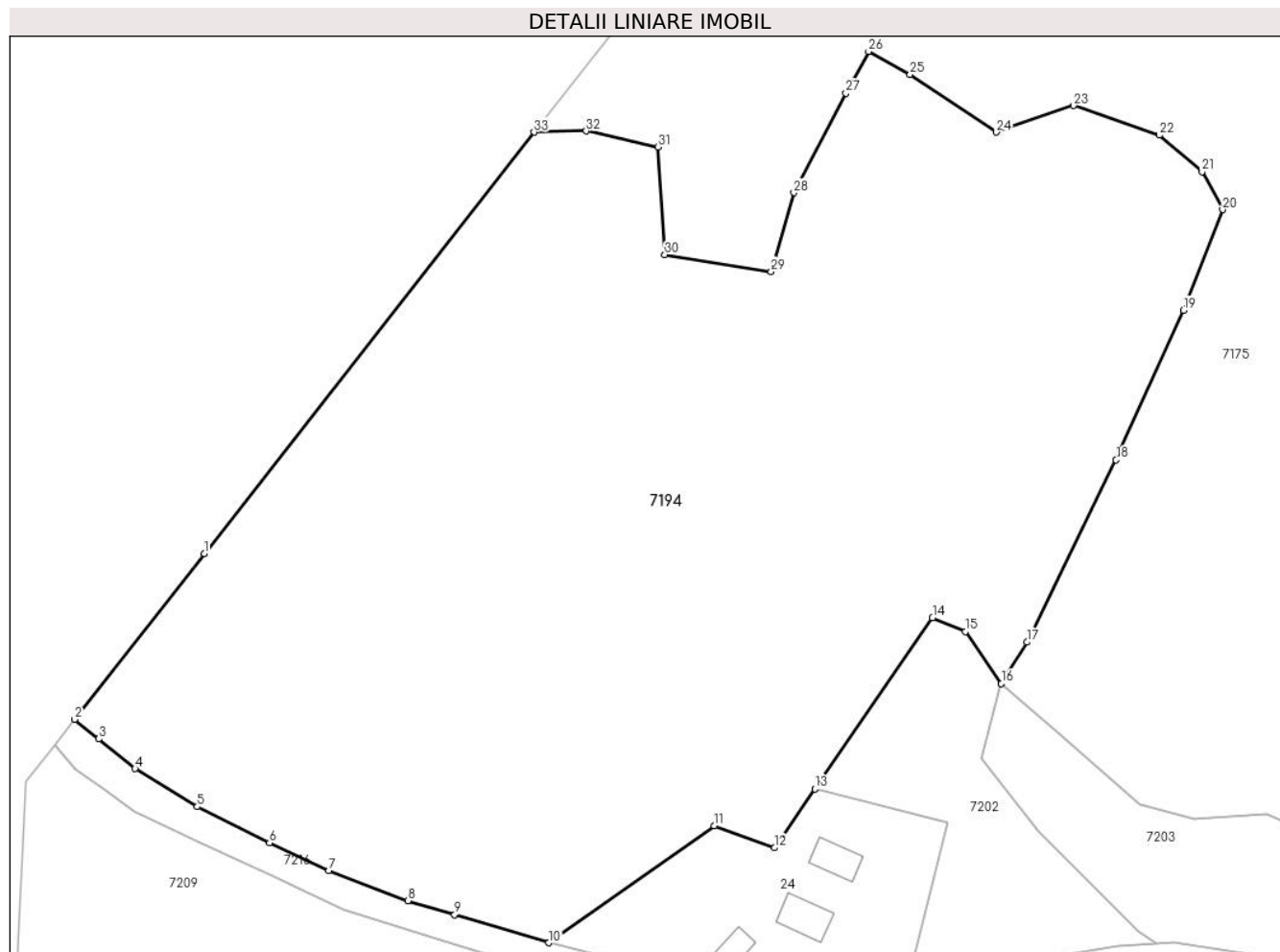
Inscrieri privind dezmembramintele dreptului de proprietate, drepturi reale de garanție și sarcini	Referințe
NU SUNT	

Anexa Nr. 1 La Partea I

Teren

Nr cadastral	Suprafața (mp)*	Observații / Referințe
	30.343	

* Suprafața este determinată în planul de proiecție Stereo 70.



Date referitoare la teren

Crt	Categorie folosință	Intravilan	Suprafața (mp)	Tarla	Parcelă	Nr. topo	Observații / Referințe
1	faneata	NU	30.343	-	-	-	

Lungime Segmente

1) Valorile lungimilor segmentelor sunt obținute din proiecție în plan.

Punct început	X / Y	Punct sfârșit	X / Y	Lungime segment (** (m)
1	319.364,48 501.466,698	2	319.334,442 501.428,338	48.721
3	319.339,99 501.423,807	4	319.348,432 501.416,912	10.9
5	319.362,856 501.408,106	6	319.379,583 501.399,745	18.7
7	319.393,367 501.393,338	8	319.411,67 501.386,328	19.6
9	319.422,503 501.383,112	10	319.444,36 501.376,622	22.8

Punct început	X / Y	Punct sfârșit	X / Y	Lungime segment (** (m)
2	319.334,442 501.428,338	3	319.339,99 501.423,807	7.163
4	319.348,432 501.416,912	5	319.362,856 501.408,106	16.9
6	319.379,583 501.399,745	7	319.393,367 501.393,338	15.2
8	319.411,67 501.386,328	9	319.422,503 501.383,112	11.3
10	319.444,36 501.376,622	11	319.482,72 501.403,668	46.936

Punct început	X / Y	Punct sfârșit	X / Y	Lungime segment (** (m)
11	319.482,72 501.403,668	12	319.496,657 501.398,609	14.827
13	319.506,008 501.412,231	14	319.533,249 501.451,833	48.066
15	319.540,839 501.448,646	16	319.549,233 501.436,644	14.645
17	319.555,127 501.446,206	18	319.575,825 501.488,403	47.0
19	319.591,443 501.523,045	20	319.600,521 501.546,339	25.0
21	319.595,759 501.555,132	22	319.585,855 501.563,553	13.0
23	319.566,005 501.570,407	24	319.548,021 501.564,277	19.0
25	319.528,072 501.577,62	26	319.518,456 501.582,963	11.0
27	319.513,206 501.573,297	28	319.501,146 501.550,262	26.0
29	319.495,889 501.532,004	30	319.471,195 501.535,901	25.0
31	319.469,587 501.560,85	32	319.452,993 501.564,542	17.0
33	319.440,907 501.564,244	1	319.364,48 501.466,698	123.921

Punct început	X / Y	Punct sfârșit	X / Y	Lungime segment (** (m)
12	319.496,657 501.398,609	13	319.506,008 501.412,231	16.523
14	319.533,249 501.451,833	15	319.540,839 501.448,646	8.232
16	319.549,233 501.436,644	17	319.555,127 501.446,206	11.233
18	319.575,825 501.488,403	19	319.591,443 501.523,045	38.0
20	319.600,521 501.546,339	21	319.595,759 501.555,132	10.0
22	319.585,855 501.563,553	23	319.566,005 501.570,407	21.0
24	319.548,021 501.564,277	25	319.528,072 501.577,62	24.0
26	319.518,456 501.582,963	27	319.513,206 501.573,297	11.0
28	319.501,146 501.550,262	29	319.495,889 501.532,004	19.0
30	319.471,195 501.535,901	31	319.469,587 501.560,85	25.0
32	319.452,993 501.564,542	33	319.440,907 501.564,244	12.09

** Lungimile segmentelor sunt determinate în planul de proiecție Stereo 70 și sunt rotunjite la 1 milimetru.

*** Distanța dintre puncte este formată din segmente cumulate ce sunt mai mici decât valoarea 1 milimetru.

**DATE DESPRE IMOBILUL NR. 7195**

Oficiul de Cadastru și Publicitate Imobiliară HUNEDOARA
Biroul de Cadastru și Publicitate Imobiliară Deva

A. Partea I. Descrierea imobilului

TEREN Extravilan

Adresa: Jud. Hunedoara

Nr. Crt	Nr cadastral Nr. topografic	Suprafața* (mp)	Observații / Referințe
A1		2.576	Sector cadastral:4 Teren neimprejmuit;

B. Partea II. Proprietari și acte

Inscrieri privitoare la dreptul de proprietate și alte drepturi reale		Referințe
1 / 17/01/2023		
Act Administrativ nr. 13993/27, din 11/03/1999 emis de CJPSDPAT HUNEDOARA;		
B1	Intabulare, drept de PROPRIETATE, dobandit prin Reconstituire, cota actuala 1/1 1) OSOIAN PETRU 2) OSOIAN RODICA	A1

C. Partea III. SARCINI .

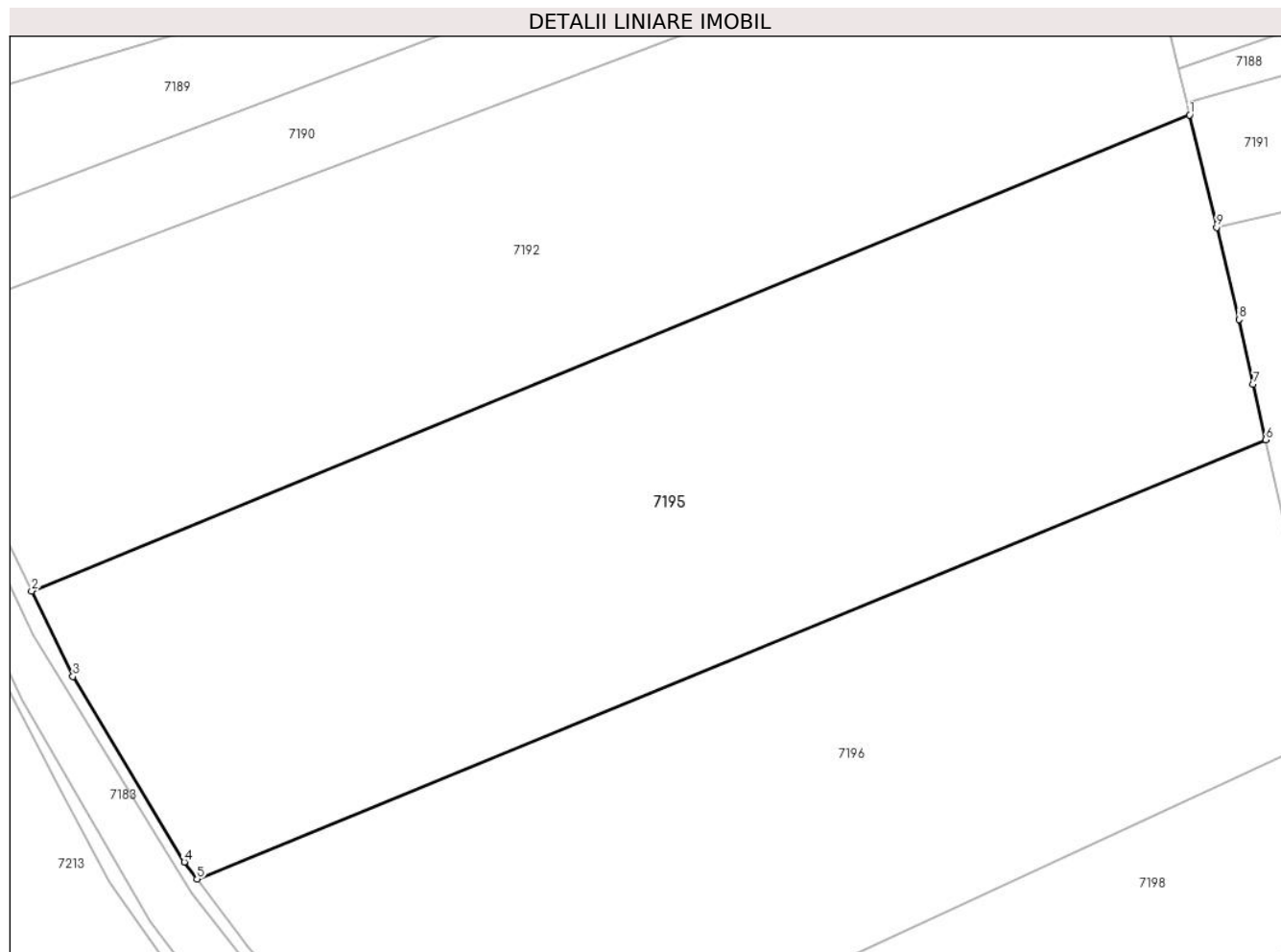
Inscrieri privind dezmembramintele dreptului de proprietate, drepturi reale de garanție și sarcini	Referințe
NU SUNT	

Anexa Nr. 1 La Partea I

Teren

Nr cadastral	Suprafața (mp)*	Observații / Referințe
	2.576	

* Suprafața este determinată în planul de proiecție Stereo 70.



Date referitoare la teren

Crt	Categorie folosință	Intravilan	Suprafața (mp)	Tarla	Parcelă	Nr. topo	Observații / Referințe
1	arabil	NU	2.576	3	239/2	-	

Lungime Segmente

1) Valorile lungimilor segmentelor sunt obținute din proiecție în plan.

Punct început	X / Y	Punct sfârșit	X / Y	Lungime segment (** (m)
1	320.391,007 501.509,303	2	320.297,838 501.471,05	100.716
2	320.297,838 501.471,05	3	320.301,161 501.464,17	7.641
3	320.301,161 501.464,17	4	320.310,121 501.449,254	17.4
4	320.310,121 501.449,254	5	320.311,154 501.447,876	1.722
5	320.311,154 501.447,876	6	320.397,144 501.483,183	92.956

Punct început	X / Y	Punct sfârșit	X / Y	Lungime segment (** (m)
6	320.397,144 501.483,183	7	320.396,146 501.487,652	4.578
7	320.396,146 501.487,652	8	320.394,984 501.492,86	5.337
8	320.394,984 501.492,86	9	320.393,191 501.500,273	7.626
9	320.393,191 501.500,273	1	320.391,007 501.509,303	9.291

** Lungimile segmentelor sunt determinate în planul de proiecție Stereo 70 și sunt rotunjite la 1 milimetru.

*** Distanța dintre puncte este formată din segmente cumulate ce sunt mai mici decât valoarea 1 milimetru.

**DATE DESPRE IMOBILUL NR. 7196**

Oficiul de Cadastru și Publicitate Imobiliară HUNEDOARA
Biroul de Cadastru și Publicitate Imobiliară Deva

A. Partea I. Descrierea imobilului

TEREN Extravilan

Adresa: Jud. Hunedoara

Nr. Crt	Nr cadastral Nr. topografic	Suprafața* (mp)	Observații / Referințe
A1		2.200	Sector cadastral:4 Teren neimprejmuit;

B. Partea II. Proprietari și acte

Inscrieri privitoare la dreptul de proprietate și alte drepturi reale	Referințe
1 / 17/01/2023	
Act Administrativ nr. 13993/29, din 12/03/1999 emis de CJPSDPAT HUNEDOARA;	
B1	A1
Intabulare, drept de PROPRIETATE, dobandit prin Reconstituire, cota actuala 1/1	
1) PETRESCU GHEORGHE	

C. Partea III. SARCINI .

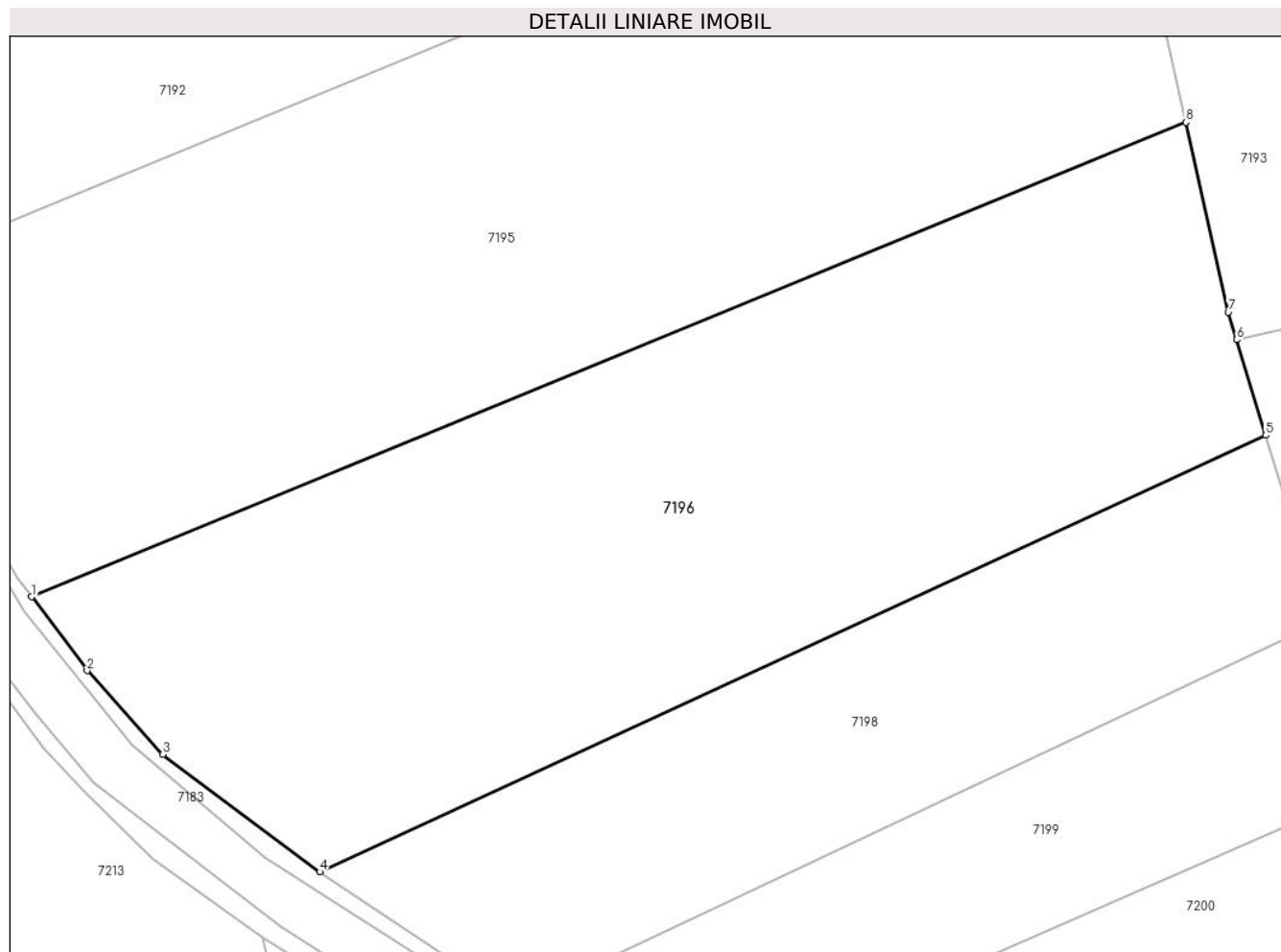
Inscrieri privind dezmembramintele dreptului de proprietate, drepturi reale de garanție și sarcini	Referințe
NU SUNT	

Anexa Nr. 1 La Partea I

Teren

Nr cadastral	Suprafața (mp)*	Observații / Referințe
	2.200	

* Suprafața este determinată în planul de proiecție Stereo 70.



Date referitoare la teren

Crt	Categorie folosință	Intravilan	Suprafața (mp)	Tarla	Parcelă	Nr. topo	Observații / Referințe
1	arabil	NU	2.200	13	239/1	-	

Lungime Segmente

1) Valorile lungimilor segmentelor sunt obținute din proiecție în plan.

Punct început	X / Y	Punct sfârșit	X / Y	Lungime segment (** (m)
1	320.311,154 501.447,876	2	320.315,281 501.442,374	6.878
2	320.315,281 501.442,374	3	320.320,911 501.436,14	8.4
3	320.320,911 501.436,14	4	320.332,607 501.427,402	14.6
4	320.332,607 501.427,402	5	320.403,093 501.459,888	77.612
5	320.403,093 501.459,888	6	320.400,92 501.467,009	7.446

Punct început	X / Y	Punct sfârșit	X / Y	Lungime segment (** (m)
6	320.400,92 501.467,009	7	320.400,299 501.469,046	2.13
7	320.400,299 501.469,046	8	320.397,144 501.483,183	14.485
8	320.397,144 501.483,183	1	320.311,154 501.447,876	92.956

** Lungimile segmentelor sunt determinate în planul de proiecție Stereo 70 și sunt rotunjite la 1 milimetru.

*** Distanța dintre puncte este formată din segmente cumulate ce sunt mai mici decât valoarea 1 milimetru.

**DATE DESPRE IMOBILUL NR. 7197**

Oficiul de Cadastru și Publicitate Imobiliară HUNEDOARA
Biroul de Cadastru și Publicitate Imobiliară Deva

A. Partea I. Descrierea imobilului

TEREN Extravilan

Adresa: Jud. Hunedoara

Nr. Crt	Nr cadastral Nr. topografic	Suprafața* (mp)	Observații / Referințe
A1		1.800	Sector cadastral:4 Teren neimprejmuit;

B. Partea II. Proprietari și acte

Inscrieri privitoare la dreptul de proprietate și alte drepturi reale	Referințe
1 / 31/10/2022	
Act Normativ nr. 7, din 13/03/1996 emis de PARLAMENTUL ROMÂNIEI;	
B1	A1
Intabulare, drept de PROPRIETATE, dobandit prin Lege, cota actuala 1/1	
1) COMUNA ILIA, REZERVA COMISIEI LOCALE DE FOND FUNCJAR, CIF:4374164	

C. Partea III. SARCINI .

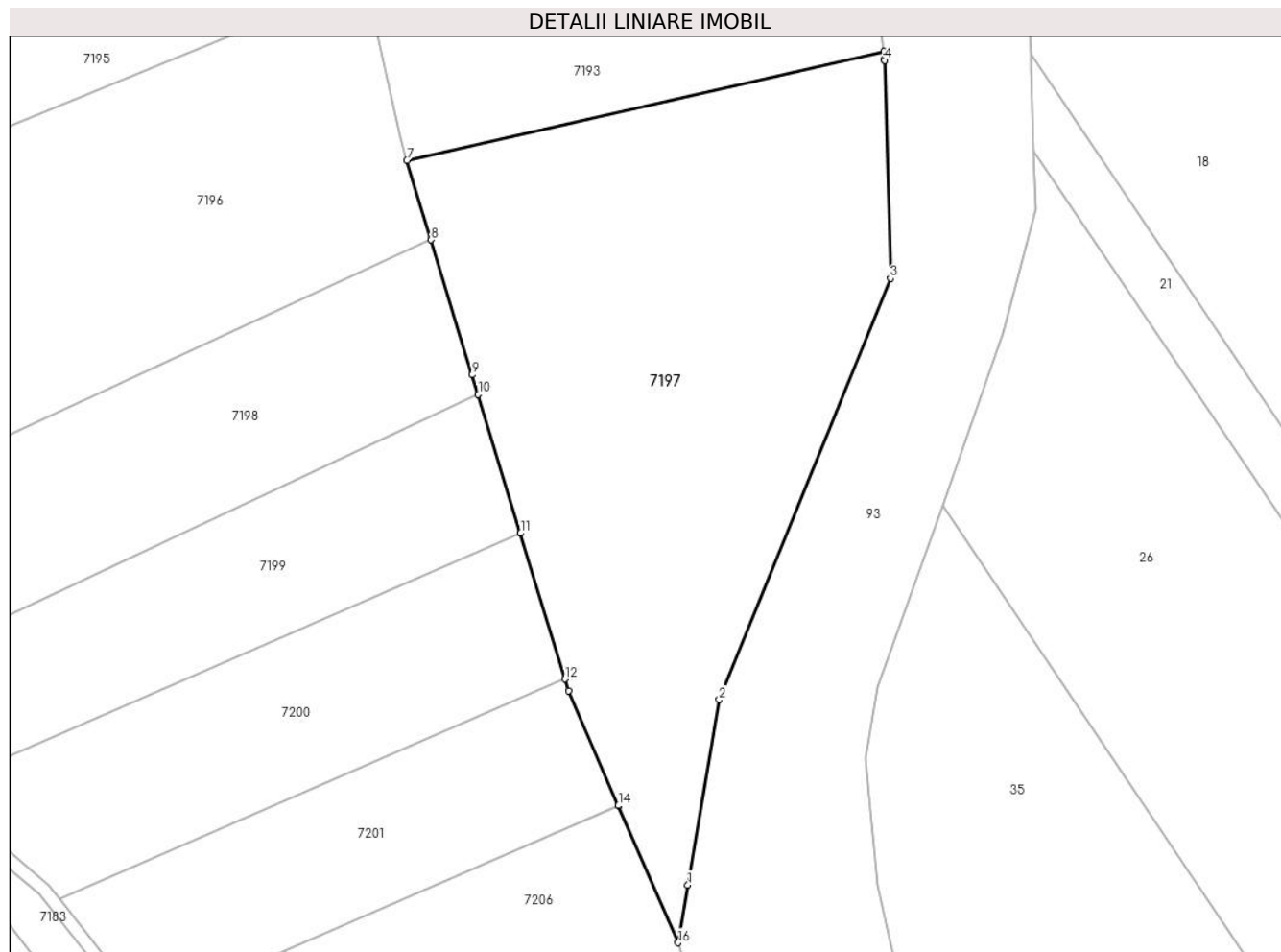
Inscrieri privind dezmembramintele dreptului de proprietate, drepturi reale de garanție și sarcini	Referințe
NU SUNT	

Anexa Nr. 1 La Partea I

Teren

Nr cadastral	Suprafața (mp)*	Observații / Referințe
	1.800	

* Suprafața este determinată în planul de proiecție Stereo 70.



Date referitoare la teren

Crt	Categorie folosință	Intra vilan	Suprafața (mp)	Tarla	Parcelă	Nr. topo	Observații / Referințe
1	faneata	NU	1.800	-	-	-	

Lungime Segmente

1) Valorile lungimilor segmentelor sunt obținute din proiecție în plan.

Punct început	X / Y	Punct sfârșit	X / Y	Lungime segment (** (m)
1	320.426,108 501.402,12	2	320.428,922 501.418,717	16.834
2	320.428,922 501.418,717	3	320.444,268 501.456,456	40.74
3	320.444,268 501.456,456	4	320.443,765 501.475,966	19.516
4	320.443,765 501.475,966	5	320.443,748 501.476,114	0.149
5	320.443,748 501.476,114	6	320.443,67 501.476,768	0.658

Punct început	X / Y	Punct sfârșit	X / Y	Lungime segment (** (m)
6	320.443,67 501.476,768	7	320.400,92 501.467,009	43.85
7	320.400,92 501.467,009	8	320.403,093 501.459,888	7.446
8	320.403,093 501.459,888	9	320.406,777 501.447,812	12.624
9	320.406,777 501.447,812	10	320.407,319 501.446,034	1.859
10	320.407,319 501.446,034	11	320.411,107 501.433,619	12.98
11	320.411,107 501.433,619	12	320.415,091 501.420,557	13.656
12	320.415,091 501.420,557	13	320.415,414 501.419,501	1.105
13	320.415,414 501.419,501	14	320.419,886 501.409,226	11.206
14	320.419,886 501.409,226	15	320.419,89 501.409,215	0.012
15	320.419,89 501.409,215	16	320.425,23 501.396,944	13.382
16	320.425,23 501.396,944	1	320.426,108 501.402,12	5.249

** Lungimile segmentelor sunt determinate în planul de proiecție Stereo 70 și sunt rotunjite la 1 milimetru.

*** Distanța dintre puncte este formată din segmente cumulate ce sunt mai mici decât valoarea 1 milimetru.

**DATE DESPRE IMOBILUL NR. 7198**

Oficiul de Cadastru și Publicitate Imobiliară HUNEDOARA
Biroul de Cadastru și Publicitate Imobiliară Deva

A. Partea I. Descrierea imobilului

TEREN Extravilan

Adresa: Jud. Hunedoara

Nr. Crt	Nr cadastral Nr. topografic	Suprafața* (mp)	Observații / Referințe
A1		1.053	Sector cadastral:4 Teren neimprejmuit;

B. Partea II. Proprietari și acte

Inscrieri privitoare la dreptul de proprietate și alte drepturi reale	Referințe
1 / 31/10/2022	
Act Normativ nr. 7, din 13/03/1996 emis de PARLAMENTUL ROMÂNIEI;	
B1	A1
Intabulare, drept de PROPRIETATE, dobândit prin Lege, cota actuala 1/1 1) COMUNA ILIA, REZERVA COMISIEI LOCALE DE FOND FUNCJAR, CIF:4374164	

C. Partea III. SARCINI .

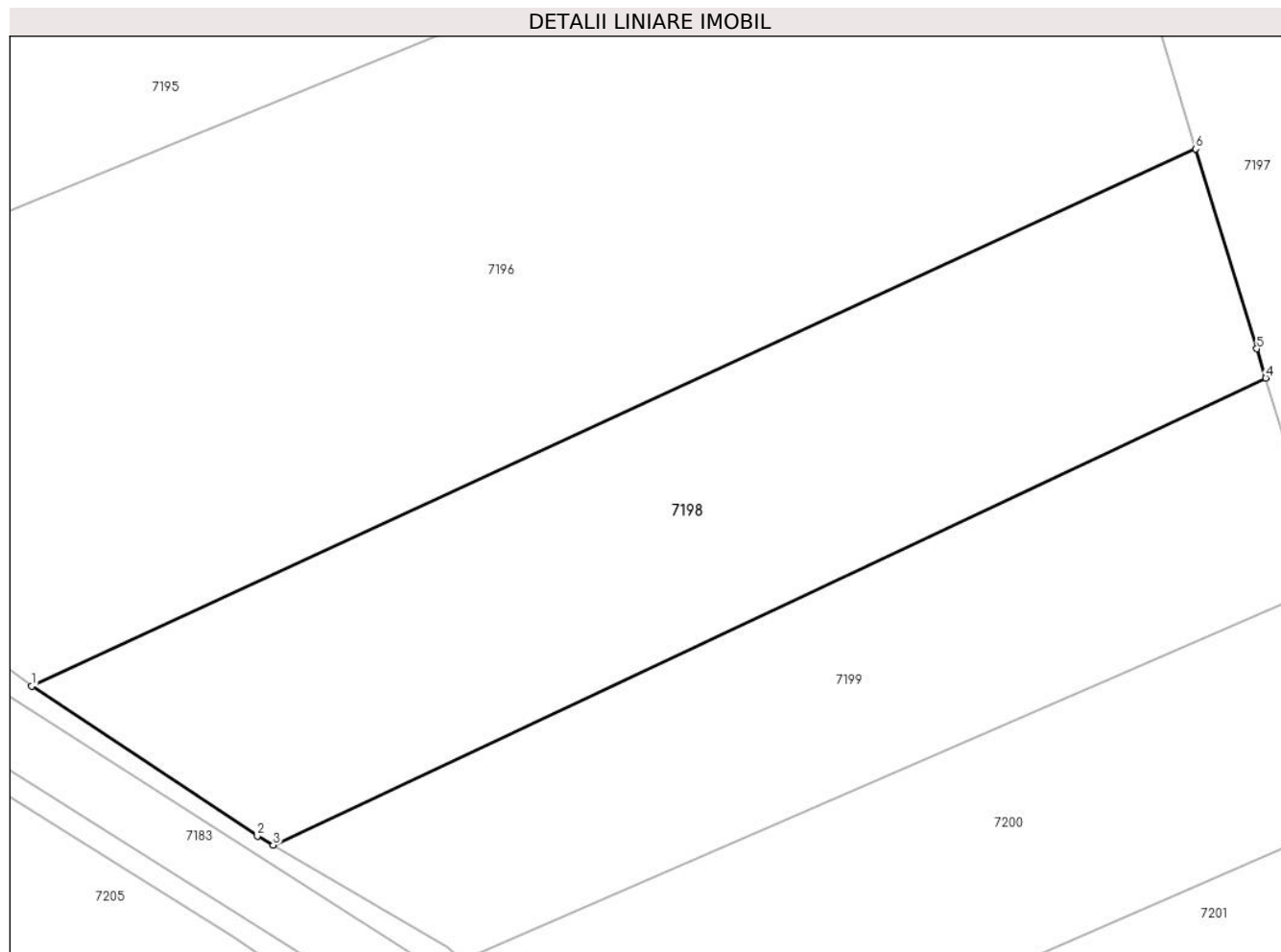
Inscrieri privind dezmembramintele dreptului de proprietate, drepturi reale de garanție și sarcini	Referințe
NU SUNT	

Anexa Nr. 1 La Partea I

Teren

Nr cadastral	Suprafața (mp)*	Observații / Referințe
	1.053	

* Suprafața este determinată în planul de proiecție Stereo 70.



Date referitoare la teren

Crt	Categorie folosință	Intravilan	Suprafața (mp)	Tarla	Parcelă	Nr. topo	Observații / Referințe
1	arabil	NU	1.053	-	-	-	

Lungime Segmente

1) Valorile lungimilor segmentelor sunt obținute din proiecție în plan.

Punct început	X / Y	Punct sfârșit	X / Y	Lungime segment (** (m)
1	320.332,607 501.427,402	2	320.346,279 501.418,345	16.4
2	320.346,279 501.418,345	3	320.347,223 501.417,791	1.094
3	320.347,223 501.417,791	4	320.407,319 501.446,034	66.402
4	320.407,319 501.446,034	5	320.406,777 501.447,812	1.859
5	320.406,777 501.447,812	6	320.403,093 501.459,888	12.624

Punct început	X / Y	Punct sfârșit	X / Y	Lungime segment (** (m)
6	320.403,093 501.459,888	1	320.332,607 501.427,402	77.612

** Lungimile segmentelor sunt determinate în planul de proiecție Stereo 70 și sunt rotunjite la 1 milimetru.

*** Distanța dintre puncte este formată din segmente cumulate ce sunt mai mici decât valoarea 1 milimetru.

**DATE DESPRE IMOBILUL NR. 7199**

Oficiul de Cadastru și Publicitate Imobiliară HUNEDOARA
Biroul de Cadastru și Publicitate Imobiliară Deva

A. Partea I. Descrierea imobilului

TEREN Extravilan

Adresa: Jud. Hunedoara

Nr. Crt	Nr cadastral Nr. topografic	Suprafața* (mp)	Observații / Referințe
A1		738	Sector cadastral:4 Teren neimprejmuit;

B. Partea II. Proprietari și acte

Inscrieri privitoare la dreptul de proprietate și alte drepturi reale	Referințe
1 / 31/10/2022	
Act Normativ nr. 7, din 13/03/1996 emis de PARLAMENTUL ROMÂNIEI;	
B1	A1
Intabulare, drept de PROPRIETATE, dobandit prin Lege, cota actuala 1/1	
1) COMUNA ILIA, REZERVA COMISIEI LOCALE DE FOND FUNCJAR, CIF:4374164	

C. Partea III. SARCINI .

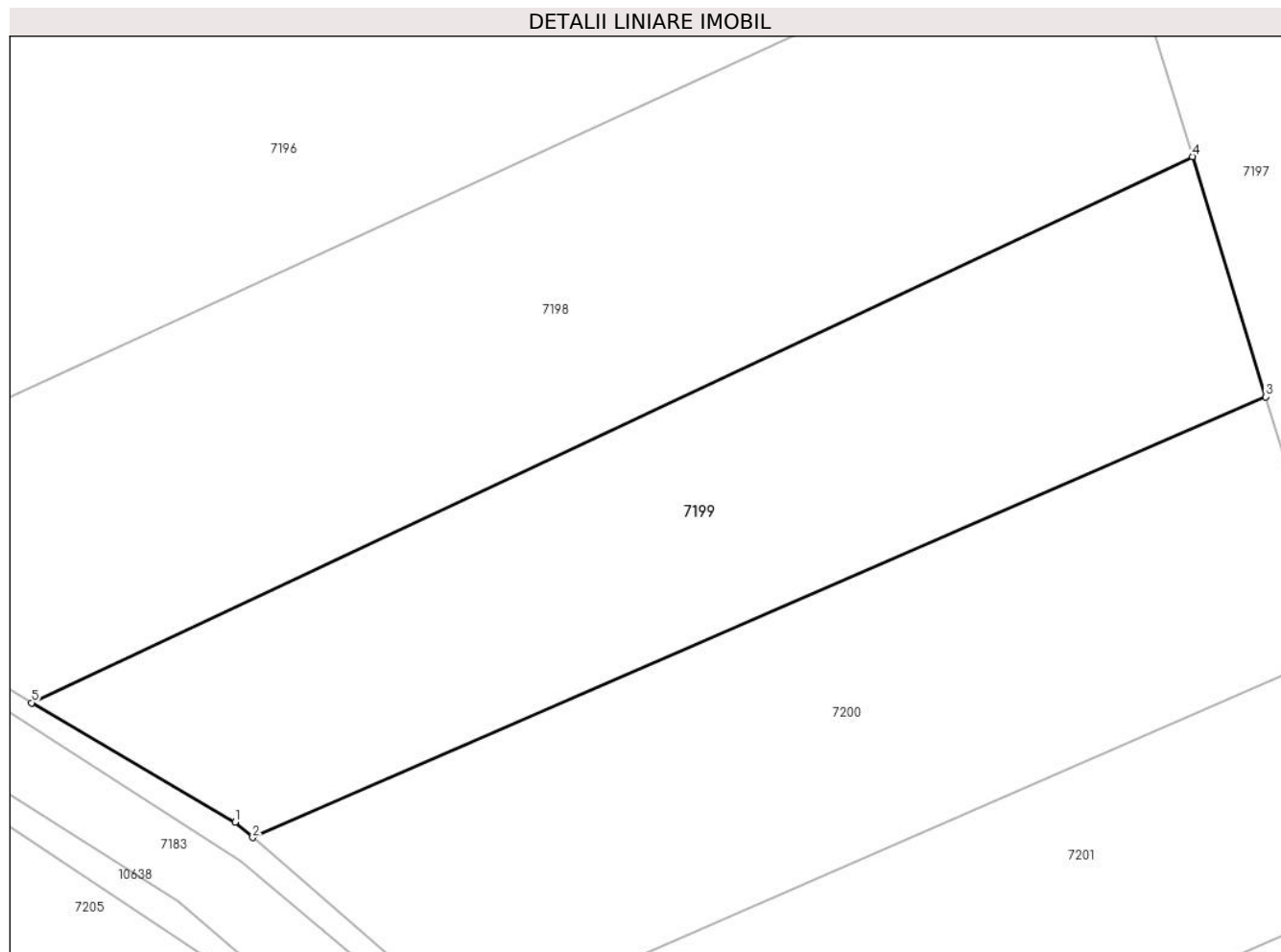
Inscrieri privind dezmembramintele dreptului de proprietate, drepturi reale de garanție și sarcini	Referințe
NU SUNT	

Anexa Nr. 1 La Partea I

Teren

Nr cadastral	Suprafața (mp)*	Observații / Referințe
	738	

* Suprafața este determinată în planul de proiecție Stereo 70.



Date referitoare la teren

Crt	Categorie folosință	Intravilan	Suprafața (mp)	Tarla	Parcelă	Nr. topo	Observații / Referințe
1	arabil	NU	738	-	-	-	

Lungime Segmente

1) Valorile lungimilor segmentelor sunt obținute din proiecție în plan.

Punct început	X / Y	Punct sfârșit	X / Y	Lungime segment (** (m)
1	320.357,75 501.411,613	2	320.358,67 501.410,821	1.214
2	320.358,67 501.410,821	3	320.411,107 501.433,619	57.179
3	320.411,107 501.433,619	4	320.407,319 501.446,034	12.98
4	320.407,319 501.446,034	5	320.347,223 501.417,791	66.402
5	320.347,223 501.417,791	1	320.357,75 501.411,613	12.205

**** Lungimile segmentelor sunt determinate în planul de proiecție Stereo 70 și sunt rotunjite la 1 milimetru.**

***** Distanța dintre puncte este formată din segmente cumulate ce sunt mai mici decât valoarea 1 milimetru.**

**DATE DESPRE IMOBILUL NR. 7200**

Oficiul de Cadastru și Publicitate Imobiliară HUNEDOARA
Biroul de Cadastru și Publicitate Imobiliară Deva

A. Partea I. Descrierea imobilului

TEREN Extravilan

Adresa: Jud. Hunedoara

Nr. Crt	Nr cadastral Nr. topografic	Suprafața* (mp)	Observații / Referințe
A1		721	Sector cadastral:4 Teren neimprejmuit;

B. Partea II. Proprietari și acte

Inscrieri privitoare la dreptul de proprietate și alte drepturi reale		Referințe
1 / 16/01/2023		
Act Administrativ nr. 13993/15, din 04/03/1999 emis de CJPSDPAT HUNEDOARA;		
B1	Intabulare, drept de PROPRIETATE, dobandit prin Reconstituire, cota actuala 1/1 1) PITIC TRAIAN	A1

C. Partea III. SARCINI .

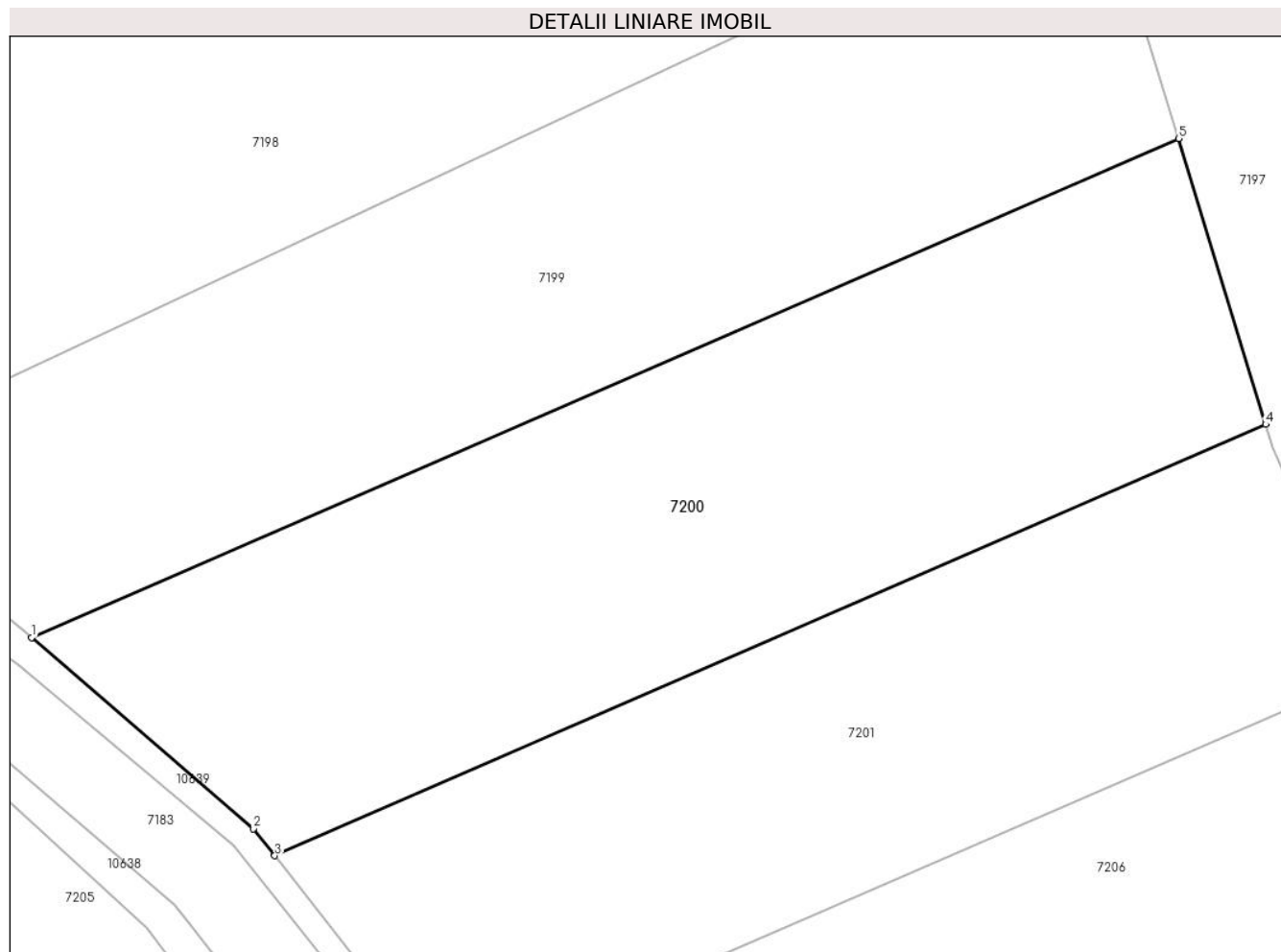
Inscrieri privind dezmembramintele dreptului de proprietate, drepturi reale de garanție și sarcini	Referințe
NU SUNT	

Anexa Nr. 1 La Partea I

Teren

Nr cadastral	Suprafața (mp)*	Observații / Referințe
	721	

* Suprafața este determinată în planul de proiecție Stereo 70.



Date referitoare la teren

Crt	Categorie folosință	Intra vilan	Suprafața (mp)	Tarla	Parcelă	Nr. topo	Observații / Referințe
1	arabil	NU	721	13	240/5	-	

Lungime Segmente

1) Valorile lungimilor segmentelor sunt obținute din proiecție în plan.

Punct început	X / Y	Punct sfârșit	X / Y	Lungime segment (** (m)
1	320.358,67 501.410,821	2	320.368,816 501.402,09	13.386
2	320.368,816 501.402,09	3	320.369,786 501.400,859	1.566
3	320.369,786 501.400,859	4	320.415,091 501.420,557	49.403
4	320.415,091 501.420,557	5	320.411,107 501.433,619	13.656
5	320.411,107 501.433,619	1	320.358,67 501.410,821	57.179

**** Lungimile segmentelor sunt determinate în planul de proiecție Stereo 70 și sunt rotunjite la 1 milimetru.**

***** Distanța dintre puncte este formată din segmente cumulate ce sunt mai mici decât valoarea 1 milimetru.**

**DATE DESPRE IMOBILUL NR. 7201**

Oficiul de Cadastru și Publicitate Imobiliară HUNEDOARA
Biroul de Cadastru și Publicitate Imobiliară Deva

A. Partea I. Descrierea imobilului

TEREN Extravilan

Adresa: Jud. Hunedoara

Nr. Crt	Nr cadastral Nr. topografic	Suprafața* (mp)	Observații / Referințe
A1		587	Sector cadastral:4 Teren neimprejmuit;

B. Partea II. Proprietari și acte

Inscrieri privitoare la dreptul de proprietate și alte drepturi reale		Referințe
1 / 17/01/2023		
Act Administrativ nr. 13993/18, din 05/03/1993 emis de CJPSDPAT HUNEDOARA;		
B1	Intabulare, drept de PROPRIETATE, dobandit prin Reconstituire, cota actuala 1/1 1) ALBA SABIN	A1

C. Partea III. SARCINI .

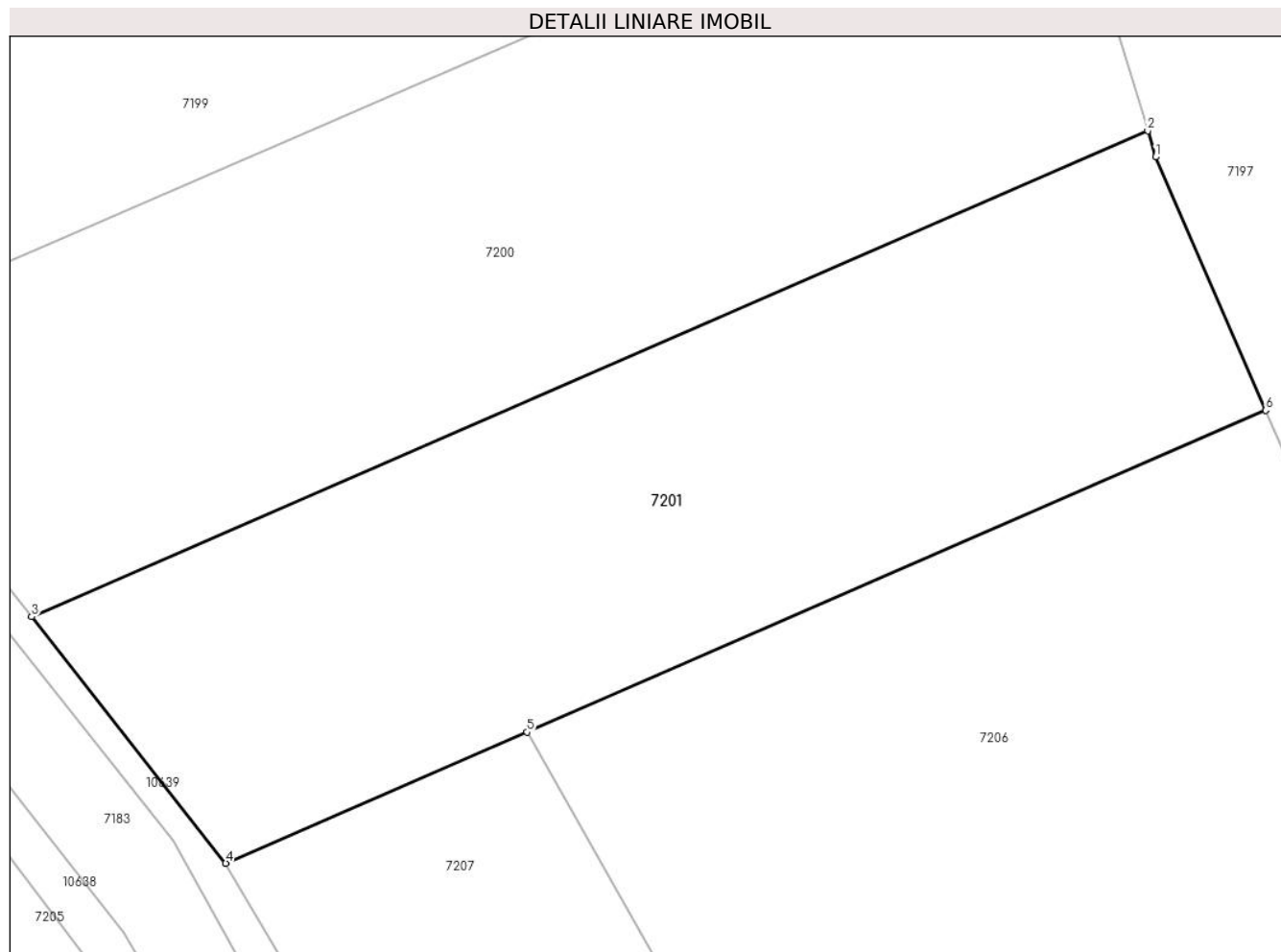
Inscrieri privind dezmembramintele dreptului de proprietate, drepturi reale de garanție și sarcini	Referințe
NU SUNT	

Anexa Nr. 1 La Partea I

Teren

Nr cadastral	Suprafața (mp)*	Observații / Referințe
	587	

* Suprafața este determinată în planul de proiecție Stereo 70.



Date referitoare la teren

Crt	Categorie folosință	Intra vilan	Suprafața (mp)	Tarla	Parcelă	Nr. topo	Observații / Referințe
1	arabil	NU	587	13	240/4	-	

Lungime Segmente

1) Valorile lungimilor segmentelor sunt obținute din proiecție în plan.

Punct început	X / Y	Punct sfârșit	X / Y	Lungime segment (** (m)
1	320.415,414 501.419,501	2	320.415,091 501.420,557	1.105
2	320.415,091 501.420,557	3	320.369,786 501.400,859	49.403
3	320.369,786 501.400,859	4	320.377,666 501.390,857	12.734
4	320.377,666 501.390,857	5	320.389,893 501.396,173	13.333
5	320.389,893 501.396,173	6	320.419,886 501.409,226	32.709

Punct început	X / Y	Punct sfârşit	X / Y	Lungime segment (** (m)
6	320.419,886 501.409,226	1	320.415,414 501.419,501	11.206

** Lungimile segmentelor sunt determinate în planul de proiecţie Stereo 70 şi sunt rotunjite la 1 milimetru.

*** Distanţa dintre puncte este formată din segmente cumulate ce sunt mai mici decât valoarea 1 milimetru.

**DATE DESPRE IMOBILUL NR. 7202**

Oficiul de Cadastru și Publicitate Imobiliară HUNEDOARA
Biroul de Cadastru și Publicitate Imobiliară Deva

A. Partea I. Descrierea imobilului

TEREN Extravilan

Adresa: Jud. Hunedoara

Nr. Crt	Nr cadastral Nr. topografic	Suprafața* (mp)	Observații / Referințe
A1		2.532	Sector cadastral:5 Teren neimprejmuit;

B. Partea II. Proprietari și acte

Inscrieri privitoare la dreptul de proprietate și alte drepturi reale	Referințe
1 / 28/10/2022	
Act Normativ nr. 7, din 13/03/1996 emis de PARLAMENTUL ROMÂNIEI;	
B1	A1
1) COMUNA ILIA, REZERVA COMISIEI LOCALE DE FOND FUNCJAR, CIF:4374164	

C. Partea III. SARCINI .

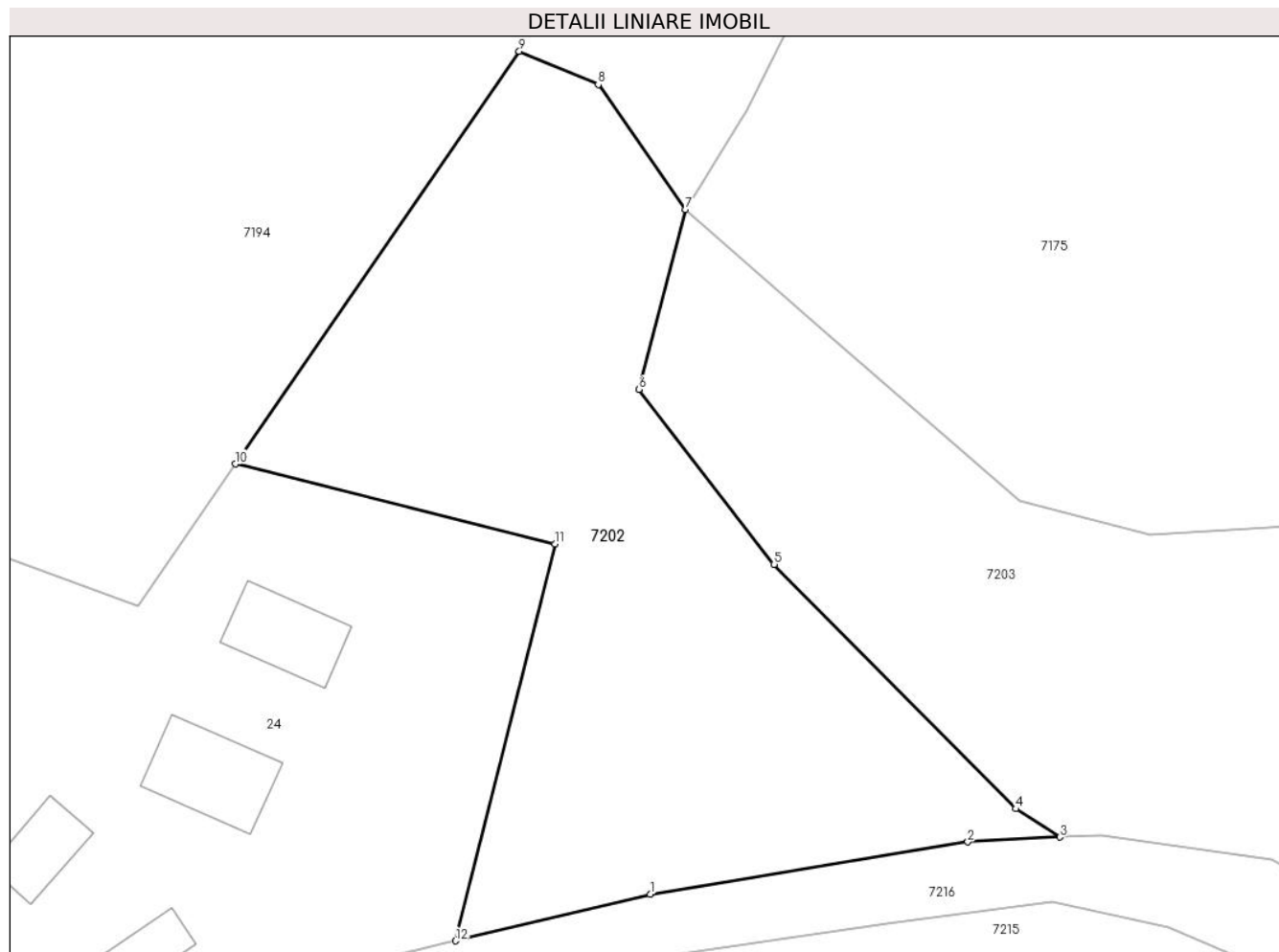
Inscrieri privind dezmembramintele dreptului de proprietate, drepturi reale de garanție și sarcini	Referințe
NU SUNT	

Anexa Nr. 1 La Partea I

Teren

Nr cadastral	Suprafața (mp)*	Observații / Referințe
	2.532	

* Suprafața este determinată în planul de proiecție Stereo 70.



Date referitoare la teren

Crt	Categorie folosință	Intravilan	Suprafața (mp)	Tarla	Parcelă	Nr. topo	Observații / Referințe
1	faneata	NU	2.532	-	-	-	

Lungime Segmente

1) Valorile lungimilor segmentelor sunt obținute din proiecție în plan.

Punct început	X / Y	Punct sfârșit	X / Y	Lungime segment (** (m)
1	319.545,827 501.370,948	2	319.576,327 501.375,977	30.912
2	319.576,327 501.375,977	3	319.585,16 501.376,438	8.845
3	319.585,16 501.376,438	4	319.580,921 501.379,151	5.033
4	319.580,921 501.379,151	5	319.557,734 501.402,608	32.983
5	319.557,734 501.402,608	6	319.544,731 501.419,391	21.231

Punct început	X / Y	Punct sfârșit	X / Y	Lungime segment (** (m)
6	319.544,731 501.419,391	7	319.549,233 501.436,644	17.831
7	319.549,233 501.436,644	8	319.540,839 501.448,646	14.645
8	319.540,839 501.448,646	9	319.533,249 501.451,833	8.232
9	319.533,249 501.451,833	10	319.506,008 501.412,231	48.066
10	319.506,008 501.412,231	11	319.536,671 501.404,566	31.606
11	319.536,671 501.404,566	12	319.527,149 501.366,477	39.261
12	319.527,149 501.366,477	1	319.545,827 501.370,948	19.206

** Lungimile segmentelor sunt determinate în planul de proiecție Stereo 70 și sunt rotunjite la 1 milimetru.

*** Distanța dintre puncte este formată din segmente cumulate ce sunt mai mici decât valoarea 1 milimetru.

**DATE DESPRE IMOBILUL NR. 7203**

Oficiul de Cadastru și Publicitate Imobiliară HUNEDOARA
Biroul de Cadastru și Publicitate Imobiliară Deva

A. Partea I. Descrierea imobilului

TEREN Extravilan

Adresa: Jud. Hunedoara

Nr. Crt	Nr cadastral Nr. topografic	Suprafața* (mp)	Observații / Referințe
A1		2.105	Sector cadastral:5 Teren neimprejmuit;

B. Partea II. Proprietari și acte

Inscrieri privitoare la dreptul de proprietate și alte drepturi reale	Referințe
1 / 28/10/2022	
Act Normativ nr. 7, din 13/03/1996 emis de PARLAMENTUL ROMÂNIEI;	
B1	A1
Intabulare, drept de PROPRIETATE, dobandit prin Lege, cota actuala 1/1 1) COMUNA ILIA, REZERVA COMISIEI LOCALE DE FOND FUNCJAR, CIF:4374164	

C. Partea III. SARCINI .

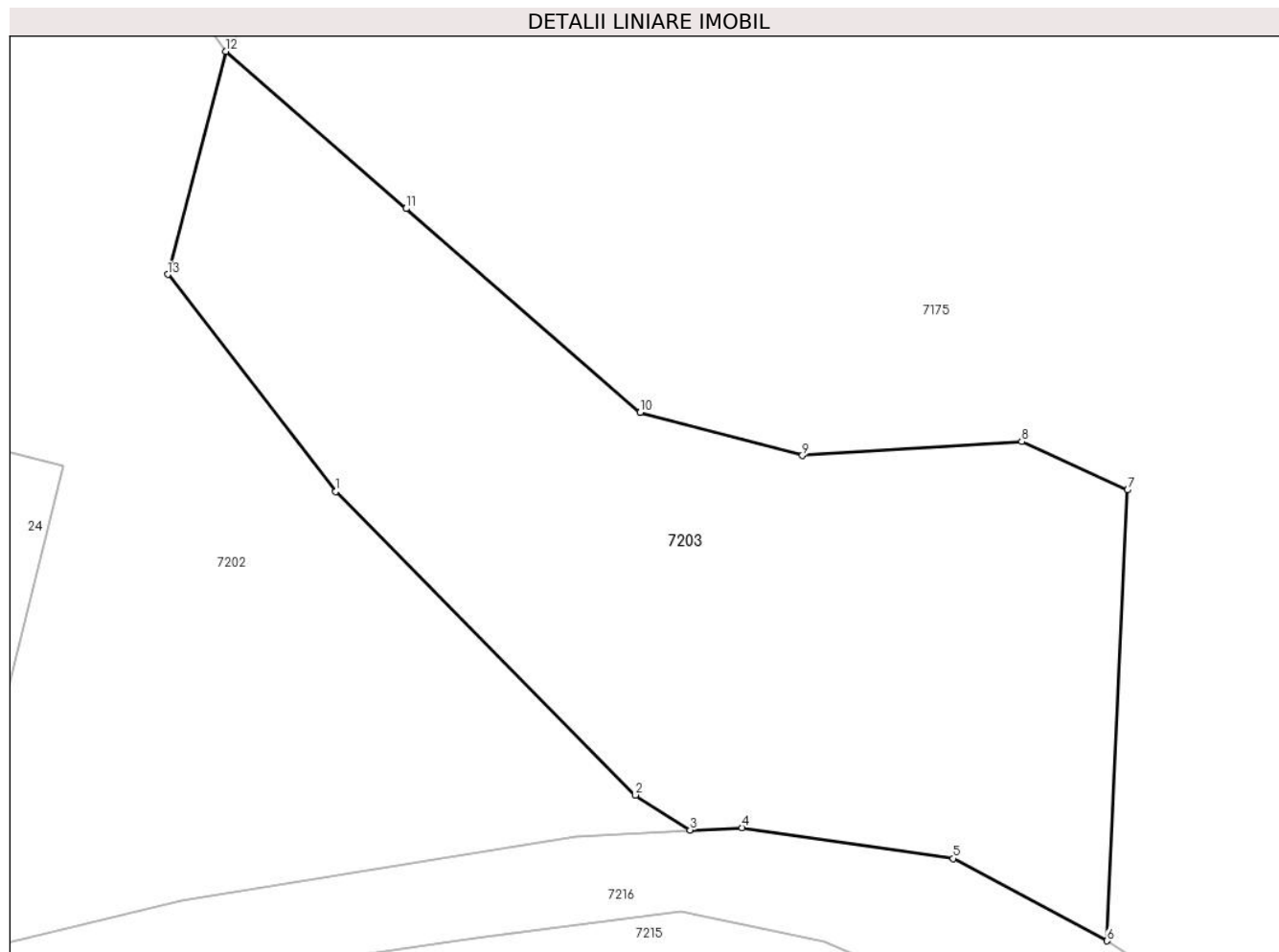
Inscrieri privind dezmembramintele dreptului de proprietate, drepturi reale de garanție și sarcini	Referințe
NU SUNT	

Anexa Nr. 1 La Partea I

Teren

Nr cadastral	Suprafața (mp)*	Observații / Referințe
	2.105	

* Suprafața este determinată în planul de proiecție Stereo 70.



Date referitoare la teren

Crt	Categorie folosință	Intravilan	Suprafața (mp)	Tarla	Parcelă	Nr. topo	Observații / Referințe
1	faneata	NU	2.105	13	25/1	-	

Lungime Segmente

1) Valorile lungimilor segmentelor sunt obținute din proiecție în plan.

Punct început	X / Y	Punct sfârșit	X / Y	Lungime segment (** (m)
1	319.557,734 501.402,608	2	319.580,921 501.379,151	32.983
2	319.580,921 501.379,151	3	319.585,16 501.376,438	5.033
3	319.585,16 501.376,438	4	319.589,167 501.376,627	4.011
4	319.589,167 501.376,627	5	319.605,495 501.374,248	16.5
5	319.605,495 501.374,248	6	319.617,398 501.367,878	13.5

Punct început	X / Y	Punct sfârșit	X / Y	Lungime segment (** (m)
6	319.617,398 501.367,878	7	319.618,998 501.402,742	34.901
7	319.618,998 501.402,742	8	319.610,804 501.406,465	9.0
8	319.610,804 501.406,465	9	319.593,838 501.405,395	17.0
9	319.593,838 501.405,395	10	319.581,269 501.408,717	13.0
10	319.581,269 501.408,717	11	319.563,178 501.424,488	24.0
11	319.563,178 501.424,488	12	319.549,233 501.436,644	18.5
12	319.549,233 501.436,644	13	319.544,731 501.419,391	17.831
13	319.544,731 501.419,391	1	319.557,734 501.402,608	21.231

** Lungimile segmentelor sunt determinate în planul de proiecție Stereo 70 și sunt rotunjite la 1 milimetru.

*** Distanța dintre puncte este formată din segmente cumulate ce sunt mai mici decât valoarea 1 milimetru.

**DATE DESPRE IMOBILUL NR. 7204**

Oficiul de Cadastru și Publicitate Imobiliară HUNEDOARA
Biroul de Cadastru și Publicitate Imobiliară Deva

A. Partea I. Descrierea imobilului

TEREN Extravilan

Adresa: Jud. Hunedoara

Nr. Crt	Nr cadastral Nr. topografic	Suprafața* (mp)	Observații / Referințe
A1		29.964	Sector cadastral:5 Teren neimprejmuit;

B. Partea II. Proprietari și acte

Inscrieri privitoare la dreptul de proprietate și alte drepturi reale	Referințe
1 / 28/10/2022	
Act Normativ nr. 7, din 13/03/1996 emis de PARLAMENTUL ROMÂNIEI;	
B1	A1
Intabulare, drept de PROPRIETATE, dobandit prin Lege, cota actuala 1/1 1) COMUNA ILIA, REZERVA COMISIEI LOCALE DE FOND FUNCJAR, CIF:4374164	

C. Partea III. SARCINI .

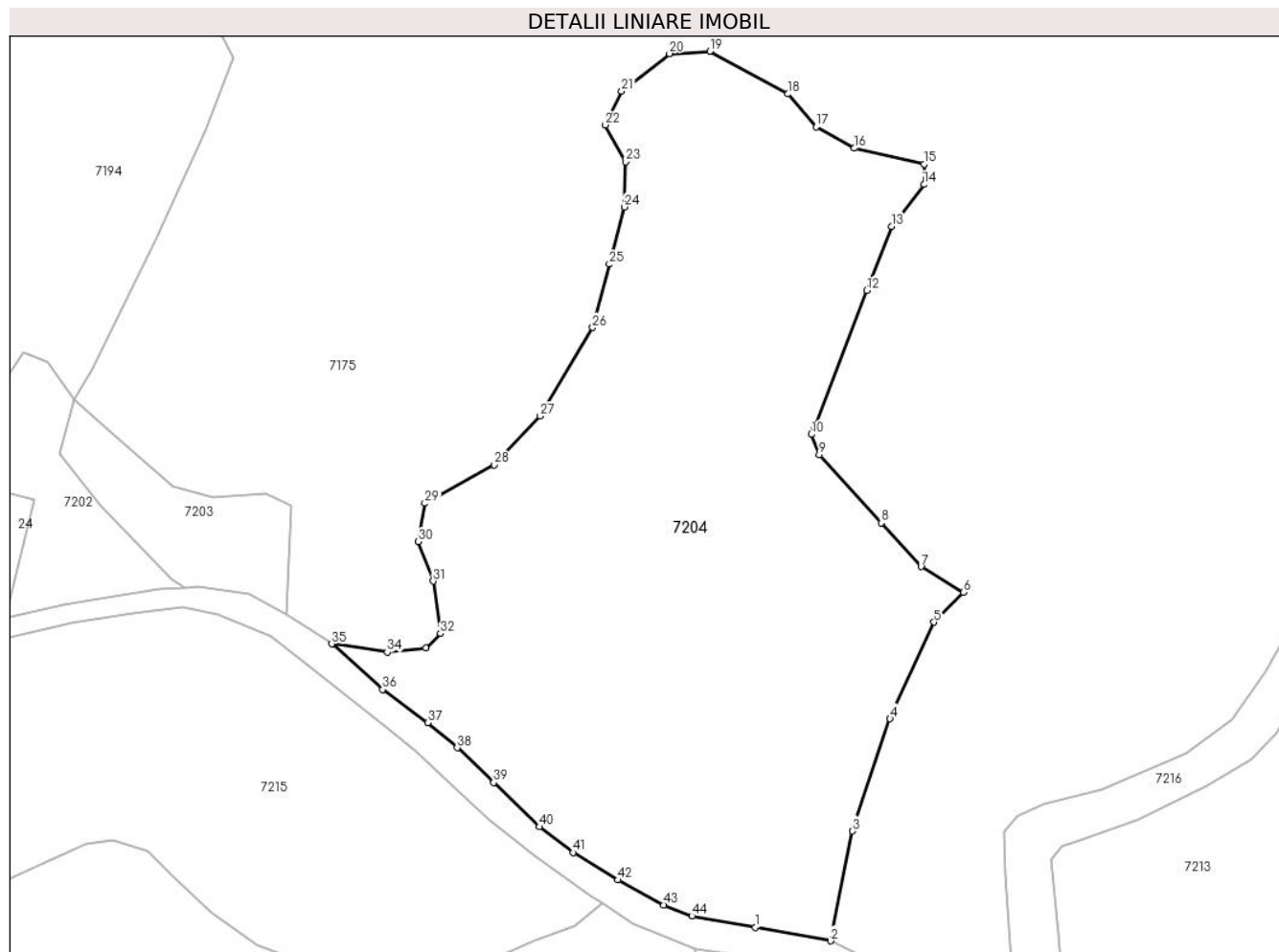
Inscrieri privind dezmembramintele dreptului de proprietate, drepturi reale de garanție și sarcini	Referințe
NU SUNT	

Anexa Nr. 1 La Partea I

Teren

Nr cadastral	Suprafața (mp)*	Observații / Referințe
	29.964	

* Suprafața este determinată în planul de proiecție Stereo 70.



Date referitoare la teren

Crt	Categorie folosință	Intravilan	Suprafața (mp)	Tarla	Parcelă	Nr. topo	Observații / Referințe
1	arabil	NU	29.964	-	-	-	

Lungime Segmente

1) Valorile lungimilor segmentelor sunt obținute din proiecție în plan.

Punct început	X / Y	Punct sfârșit	X / Y	Lungime segment
1	319.768,024 501.267,4	2	319.792,24 501.263,067	24.6
2	319.792,24 501.263,067	3	319.799,25 501.298,279	35.903
3	319.799,25 501.298,279	4	319.811,28 501.334,324	38.0
4	319.811,28 501.334,324	5	319.825,359 501.365,272	34.0
5	319.825,359 501.365,272	6	319.834,891 501.374,832	13.5
6	319.834,891 501.374,832	7	319.821,18 501.383,077	16.0
7	319.821,18 501.383,077	8	319.808,394 501.397,132	19.0
8	319.808,394 501.397,132	9	319.788,543 501.418,954	29.5
9	319.788,543 501.418,954	10	319.786,054 501.425,496	7.0
10	319.786,054 501.425,496	11	319.786,951 501.427,829	2.5
11	319.786,951 501.427,829	12	319.803,82 501.471,698	47.0
12	319.803,82 501.471,698	13	319.811,716 501.492,232	22.0
13	319.811,716 501.492,232	14	319.822,138 501.505,663	17.0
14	319.822,138 501.505,663	15	319.822,253 501.512,162	6.5
15	319.822,253 501.512,162	16	319.799,839 501.517,322	23.0
16	319.799,839 501.517,322	17	319.787,596 501.524,113	14.0
17	319.787,596 501.524,113	18	319.778,446 501.534,709	14.0
18	319.778,446 501.534,709	19	319.753,442 501.548,385	28.5

Punct început	X / Y	Punct sfârșit	X / Y	Lungime segment	Punct început	X / Y	Punct sfârșit	X / Y	Lungime segment	Punct început	X / Y	Punct sfârșit	X / Y	Lungime segment
19	319.753,442 501.548,385	20	319.740,463 501.547,639	13.0	20	319.740,463 501.547,639	21	319.725,126 501.535,596	19.5	21	319.725,126 501.535,596	22	319.719,909 501.524,79	12.0
22	319.719,909 501.524,79	23	319.726,398 501.512,952	13.5	23	319.726,398 501.512,952	24	319.726,04 501.498,456	14.5	24	319.726,04 501.498,456	25	319.721,174 501.480,09	19.0
25	319.721,174 501.480,09	26	319.715,795 501.459,79	21.0	26	319.715,795 501.459,79	27	319.698,963 501.431,406	33.0	27	319.698,963 501.431,406	28	319.684,27 501.415,71	21.5
28	319.684,27 501.415,71	29	319.661,928 501.403,419	25.5	29	319.661,928 501.403,419	30	319.659,847 501.391,093	12.5	30	319.659,847 501.391,093	31	319.664,612 501.378,462	13.5
31	319.664,612 501.378,462	32	319.666,93 501.361,621	17.0	32	319.666,93 501.361,621	33	319.662,277 501.357,081	6.5	33	319.662,277 501.357,081	34	319.649,856 501.355,68	12.5
34	319.649,856 501.355,68	35	319.632,049 501.358,308	18.0	35	319.632,049 501.358,308	36	319.648,449 501.343,643	22.0	36	319.648,449 501.343,643	37	319.662,838 501.332,995	17.9
37	319.662,838 501.332,995	38	319.672,331 501.325,018	12.4	38	319.672,331 501.325,018	39	319.684,032 501.313,814	16.2	39	319.684,032 501.313,814	40	319.698,728 501.299,666	20.4
40	319.698,728 501.299,666	41	319.709,556 501.291,437	13.6	41	319.709,556 501.291,437	42	319.723,961 501.282,599	16.9	42	319.723,961 501.282,599	43	319.738,63 501.274,616	16.7
43	319.738,63 501.274,616	44	319.747,647 501.271,043	9.7	44	319.747,647 501.271,043	1	319.768,024 501.267,4	20.7					

** Lungimile segmentelor sunt determinate în planul de proiecție Stereo 70 și sunt rotunjite la 1 milimetru.

*** Distanța dintre puncte este formată din segmente cumulate ce sunt mai mici decât valoarea 1 milimetru.

**DATE DESPRE IMOBILUL NR. 7205**

Oficiul de Cadastru și Publicitate Imobiliară HUNEDOARA
Biroul de Cadastru și Publicitate Imobiliară Deva

A. Partea I. Descrierea imobilului

TEREN Extravilan

Adresa: Jud. Hunedoara

Nr. Crt	Nr cadastral Nr. topografic	Suprafața* (mp)	Observații / Referințe
A1		2.124	Sector cadastral:5 Teren neimprejmuit;

B. Partea II. Proprietari și acte

Inscrieri privitoare la dreptul de proprietate și alte drepturi reale	Referințe
1 / 31/10/2022	
Act Administrativ nr. 13993/15, din 04/03/1999 emis de CJPSDPAT HUNEDOARA;	
B1	A1
Intabulare, drept de PROPRIETATE, dobandit prin Reconstituire, cota actuala 1/1 1) PITIC TRAIAN	

C. Partea III. SARCINI .

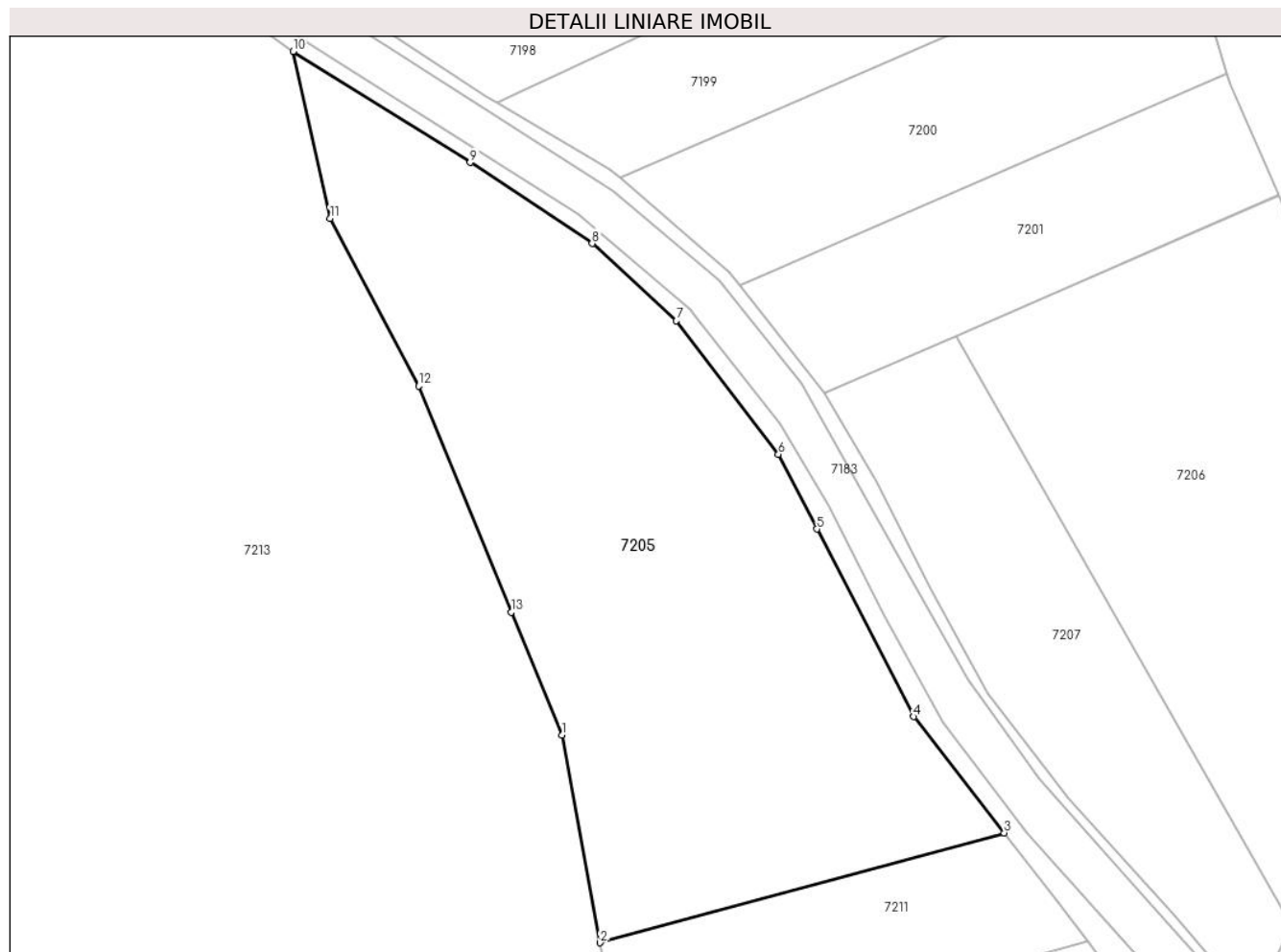
Inscrieri privind dezmembramintele dreptului de proprietate, drepturi reale de garanție și sarcini	Referințe
NU SUNT	

Anexa Nr. 1 La Partea I

Teren

Nr cadastral	Suprafața (mp)*	Observații / Referințe
	2.124	

* Suprafața este determinată în planul de proiecție Stereo 70.



Date referitoare la teren

Crt	Categorie folosință	Intravilan	Suprafața (mp)	Tarla	Parcelă	Nr. topo	Observații / Referințe
1	faneata	NU	1.089	13	255/5	-	
2	faneata	NU	1.035	13	255/3	-	

Lungime Segmente

1) Valorile lungimilor segmentelor sunt obținute din proiecție în plan.

Punct început	X / Y	Punct sfârșit	X / Y	Lungime segment (** (m)
1	320.353,294 501.359,153	2	320.356,847 501.339,872	19.606
2	320.356,847 501.339,872	3	320.394,376 501.350,069	38.889
3	320.394,376 501.350,069	4	320.385,971 501.360,848	13.669
4	320.385,971 501.360,848	5	320.376,983 501.378,26	19.595

Punct început	X / Y	Punct sfârșit	X / Y	Lungime segment (** (m)
5	320.376,983 501.378,26	6	320.373,403 501.385,195	7.805
6	320.373,403 501.385,195	7	320.363,916 501.397,58	15.6
7	320.363,916 501.397,58	8	320.356,104 501.404,743	10.6
8	320.356,104 501.404,743	9	320.344,771 501.412,262	13.6
9	320.344,771 501.412,262	10	320.328,332 501.422,564	19.4
10	320.328,332 501.422,564	11	320.331,767 501.407,087	15.853
11	320.331,767 501.407,087	12	320.339,989 501.391,525	17.6
12	320.339,989 501.391,525	13	320.348,61 501.370,551	22.677
13	320.348,61 501.370,551	1	320.353,294 501.359,153	12.323

** Lungimile segmentelor sunt determinate în planul de proiecție Stereo 70 și sunt rotunjite la 1 milimetru.

*** Distanța dintre puncte este formată din segmente cumulate ce sunt mai mici decât valoarea 1 milimetru.

**DATE DESPRE IMOBILUL NR. 7206**

Oficiul de Cadastru și Publicitate Imobiliară HUNEDOARA
Biroul de Cadastru și Publicitate Imobiliară Deva

A. Partea I. Descrierea imobilului

TEREN Extravilan

Adresa: Jud. Hunedoara

Nr. Crt	Nr cadastral Nr. topografic	Suprafața* (mp)	Observații / Referințe
A1		1.774	Sector cadastral:4 Teren neimprejmuit;

B. Partea II. Proprietari și acte

Inscrieri privitoare la dreptul de proprietate și alte drepturi reale	Referințe
1 / 28/10/2022	
Act Normativ nr. 7, din 13/03/1996 emis de PARLAMENTUL ROMÂNIEI;	
B1	A1
Intabulare, drept de PROPRIETATE, dobandit prin Lege, cota actuala 1/1 1) COMUNA ILIA, REZERVA COMISIEI LOCALE DE FOND FUNCJAR, CIF:4374164	

C. Partea III. SARCINI .

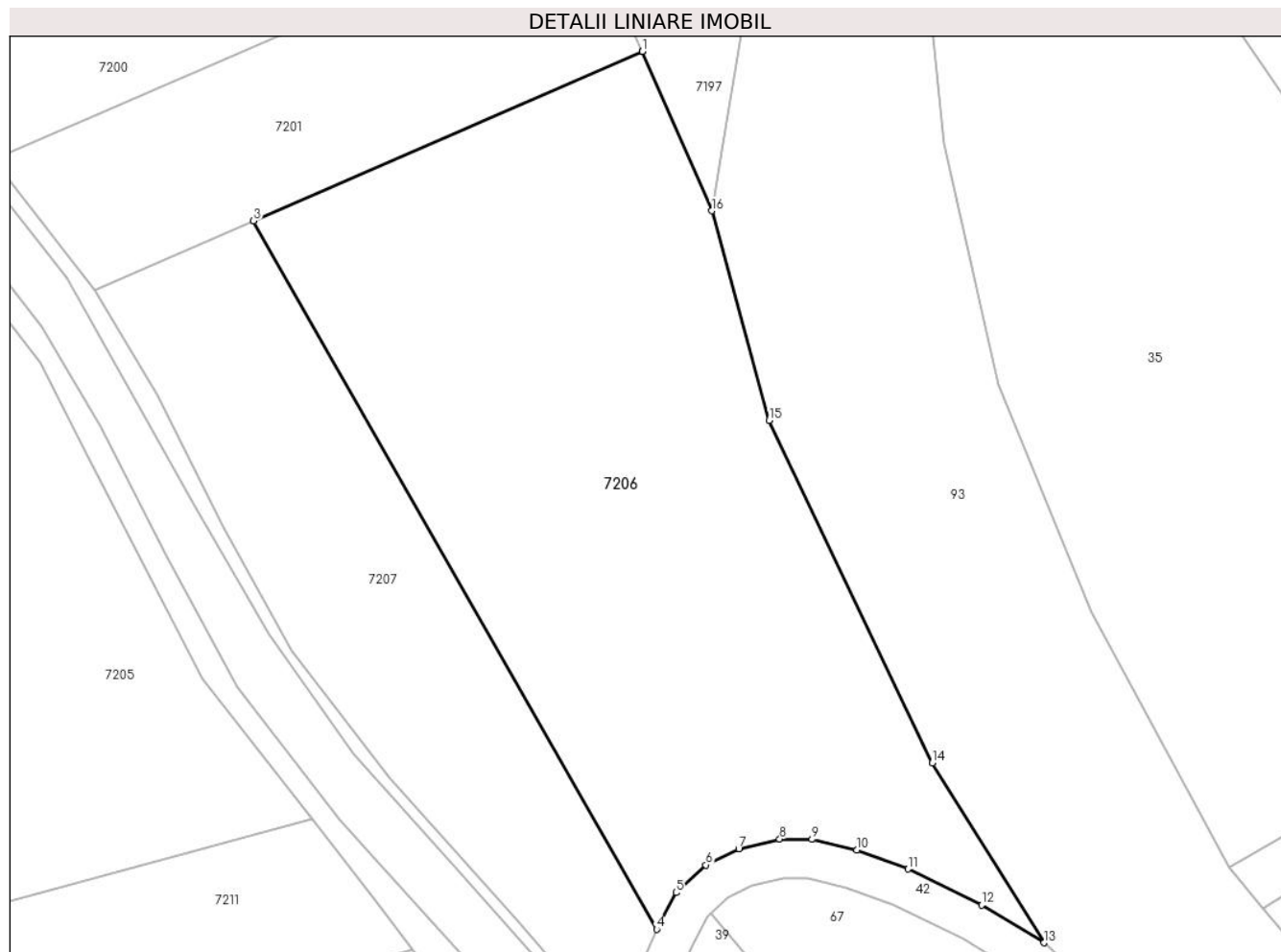
Inscrieri privind dezmembramintele dreptului de proprietate, drepturi reale de garanție și sarcini	Referințe
NU SUNT	

Anexa Nr. 1 La Partea I

Teren

Nr cadastral	Suprafața (mp)*	Observații / Referințe
	1.774	

* Suprafața este determinată în planul de proiecție Stereo 70.



Date referitoare la teren

Crt	Categorie folosință	Intra vilan	Suprafața (mp)	Tarla	Parcelă	Nr. topo	Observații / Referințe
1	faneata	NU	1.774	-	-	-	Există 1 stâlp cu suprafața mai mică de 1mp LEA 20KW

Lungime Segmente

1) Valorile lungimilor segmentelor sunt obținute din proiecție în plan.

Punct început	X / Y	Punct sfârșit	X / Y	Lungime segment (** (m)
1	320.419,89 501.409,215	2	320.419,886 501.409,226	0.012
2	320.419,886 501.409,226	3	320.389,893 501.396,173	32.709
3	320.389,893 501.396,173	4	320.420,986 501.341,571	62.834
4	320.420,986 501.341,571	5	320.422,488 501.344,401	3.204
5	320.422,488 501.344,401	6	320.424,776 501.346,531	3.126

Punct început	X / Y	Punct sfârșit	X / Y	Lungime segment (** (m)
6	320.424,776 501.346,531	7	320.427,321 501.347,793	2.841
7	320.427,321 501.347,793	8	320.430,477 501.348,522	3.24
8	320.430,477 501.348,522	9	320.432,983 501.348,502	2.506
9	320.432,983 501.348,502	10	320.436,447 501.347,681	3.561
10	320.436,447 501.347,681	11	320.440,393 501.346,222	4.207
11	320.440,393 501.346,222	12	320.446,057 501.343,437	6.312
12	320.446,057 501.343,437	13	320.450,855 501.340,535	5.607
13	320.450,855 501.340,535	14	320.442,252 501.354,393	16.31
14	320.442,252 501.354,393	15	320.429,665 501.380,797	29.251
15	320.429,665 501.380,797	16	320.425,23 501.396,944	16.746
16	320.425,23 501.396,944	1	320.419,89 501.409,215	13.382

** Lungimile segmentelor sunt determinate în planul de proiecție Stereo 70 și sunt rotunjite la 1 milimetru.

*** Distanța dintre puncte este formată din segmente cumulate ce sunt mai mici decât valoarea 1 milimetru.

**DATE DESPRE IMOBILUL NR. 7207**

Oficiul de Cadastru și Publicitate Imobiliară HUNEDOARA
Biroul de Cadastru și Publicitate Imobiliară Deva

A. Partea I. Descrierea imobilului

TEREN Extravilan

Adresa: Jud. Hunedoara

Nr. Crt	Nr cadastral Nr. topografic	Suprafața* (mp)	Observații / Referințe
A1		797	Sector cadastral:4 Teren neimprejmuit;

B. Partea II. Proprietari și acte

Inscrieri privitoare la dreptul de proprietate și alte drepturi reale	Referințe
1 / 17/01/2023	
Act Administrativ nr. 89856/274, din 12/08/2003 emis de CJPSDPAT HUNEDOARA;	
B1	A1
Intabulare, drept de PROPRIETATE, dobandit prin Reconstituire, cota actuala 1/1 1) POPA IOAN	

C. Partea III. SARCINI .

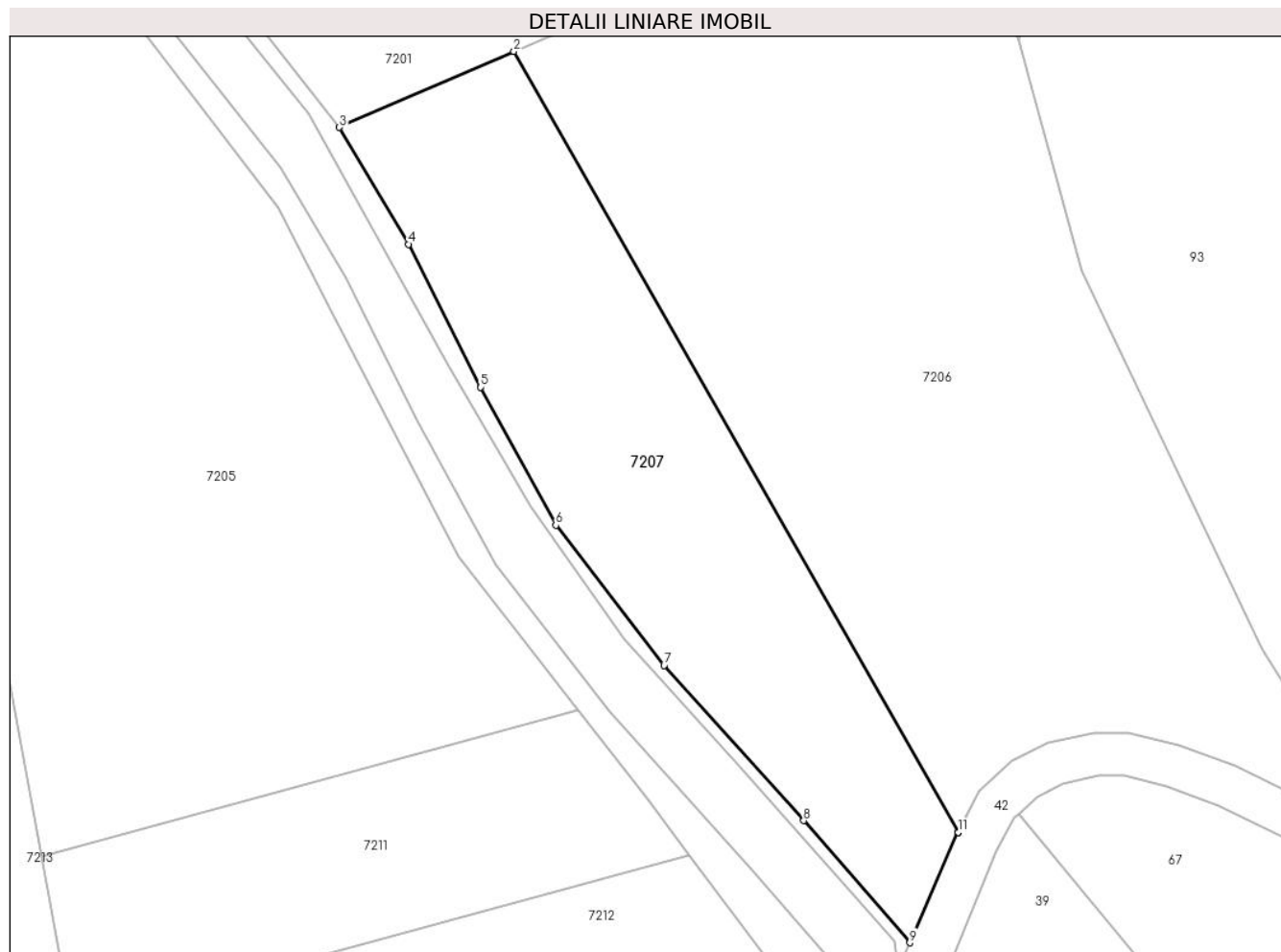
Inscrieri privind dezmembramintele dreptului de proprietate, drepturi reale de garanție și sarcini	Referințe
NU SUNT	

Anexa Nr. 1 La Partea I

Teren

Nr cadastral	Suprafața (mp)*	Observații / Referințe
	797	

* Suprafața este determinată în planul de proiecție Stereo 70.



Date referitoare la teren

Crt	Categorie folosință	Intravilan	Suprafața (mp)	Tarla	Parcelă	Nr. topo	Observații / Referințe
1	arabil	NU	797	-	240/2	-	

Lungime Segmente

1) Valorile lungimilor segmentelor sunt obținute din proiecție în plan.

Punct început	X / Y	Punct sfârșit	X / Y	Lungime segment (** (m)
1	320.420,986 501.341,571	2	320.389,893 501.396,173	62.834
2	320.389,893 501.396,173	3	320.377,666 501.390,857	13.333
3	320.377,666 501.390,857	4	320.382,507 501.382,683	9.5
4	320.382,507 501.382,683	5	320.387,558 501.372,686	11.2
5	320.387,558 501.372,686	6	320.392,825 501.363,029	11.0

Punct început	X / Y	Punct sfârșit	X / Y	Lungime segment (** (m)
6	320.392,825 501.363,029	7	320.400,401 501.353,213	12.4
7	320.400,401 501.353,213	8	320.410,182 501.342,373	14.6
8	320.410,182 501.342,373	9	320.417,612 501.333,835	11.319
9	320.417,612 501.333,835	10	320.420,968 501.341,537	8.402
10	320.420,968 501.341,537	11	320.420,982 501.341,564	0.03
11	320.420,982 501.341,564	1	320.420,986 501.341,571	0.009

** Lungimile segmentelor sunt determinate în planul de proiecție Stereo 70 și sunt rotunjite la 1 milimetru.

*** Distanța dintre puncte este formată din segmente cumulate ce sunt mai mici decât valoarea 1 milimetru.

**DATE DESPRE IMOBILUL NR. 7208**

Oficiul de Cadastru și Publicitate Imobiliară HUNEDOARA
Biroul de Cadastru și Publicitate Imobiliară Deva

A. Partea I. Descrierea imobilului

TEREN Intravilan

Adresa: Loc. Valea Lunga, Jud. Hunedoara

Nr. Crt	Nr cadastral Nr. topografic	Suprafața* (mp)	Observații / Referințe
A1		988	Sector cadastral:5 Teren neimprejmuit;

B. Partea II. Proprietari și acte

Inscrieri privitoare la dreptul de proprietate și alte drepturi reale		Referințe
1 / 28/10/2022		
Act Normativ nr. 7, din 13/03/1996 emis de PARLAMENTUL ROMÂNIEI;		
B1	Inscrierea provizorie, drept de PROPRIETATE, dobandit prin Lege, cota actuala 1/1	A1
1) COMUNA ILIA , CIF:4374164, PROPRIETAR NEIDENTIFICAT		

C. Partea III. SARCINI .

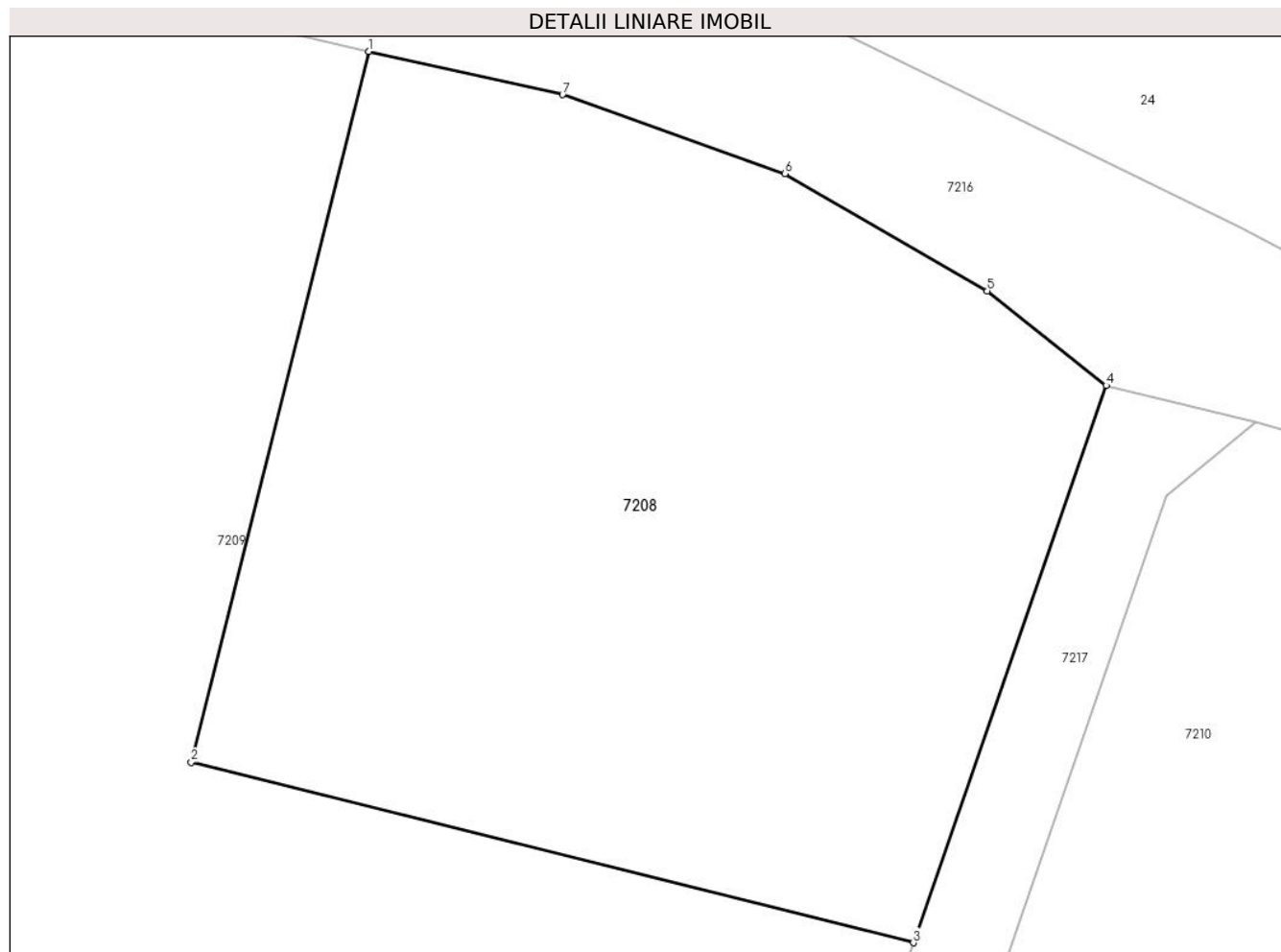
Inscrieri privind dezmembramintele dreptului de proprietate, drepturi reale de garanție și sarcini	Referințe
NU SUNT	

Anexa Nr. 1 La Partea I

Teren

Nr cadastral	Suprafața (mp)*	Observații / Referințe
	988	

* Suprafața este determinată în planul de proiecție Stereo 70.



Date referitoare la teren

Crt	Categorie folosință	Intravilan	Suprafața (mp)	Tarla	Parcelă	Nr. topo	Observații / Referințe
1	faneata	DA	988	-	-	-	

Lungime Segmente

1) Valorile lungimilor segmentelor sunt obținute din proiecție în plan.

Punct început	X / Y	Punct sfârșit	X / Y	Lungime segment (** (m)
1	319.449,172 501.369,427	2	319.441,576 501.339,042	31.319
2	319.441,576 501.339,042	3	319.472,478 501.331,317	31.852
3	319.472,478 501.331,317	4	319.480,729 501.355,145	25.216
4	319.480,729 501.355,145	5	319.475,642 501.359,191	6.5
5	319.475,642 501.359,191	6	319.466,988 501.364,202	10.0

Punct început	X / Y	Punct sfârșit	X / Y	Lungime segment (** (m)
6	319.466,988 501.364,202	7	319.457,468 501.367,575	10.1
7	319.457,468 501.367,575	1	319.449,172 501.369,427	8.499

** Lungimile segmentelor sunt determinate în planul de proiecție Stereo 70 și sunt rotunjite la 1 milimetru.

*** Distanța dintre puncte este formată din segmente cumulate ce sunt mai mici decât valoarea 1 milimetru.

**DATE DESPRE IMOBILUL NR. 7209**

Oficiul de Cadastru și Publicitate Imobiliară HUNEDOARA
Biroul de Cadastru și Publicitate Imobiliară Deva

A. Partea I. Descrierea imobilului

TEREN Extravilan

Adresa: Jud. Hunedoara

Nr. Crt	Nr cadastral Nr. topografic	Suprafața* (mp)	Observații / Referințe
A1		12.358	Sector cadastral:5 Teren neimprejmuit;

B. Partea II. Proprietari și acte

Inscrieri privitoare la dreptul de proprietate și alte drepturi reale	Referințe
1 / 28/10/2022	
Act Normativ nr. 7, din 13/03/1996 emis de PARLAMENTUL ROMÂNIEI;	
B1	A1
1) COMUNA ILIA, REZERVA COMISIEI LOCALE DE FOND FUNCJAR, CIF:4374164	

C. Partea III. SARCINI .

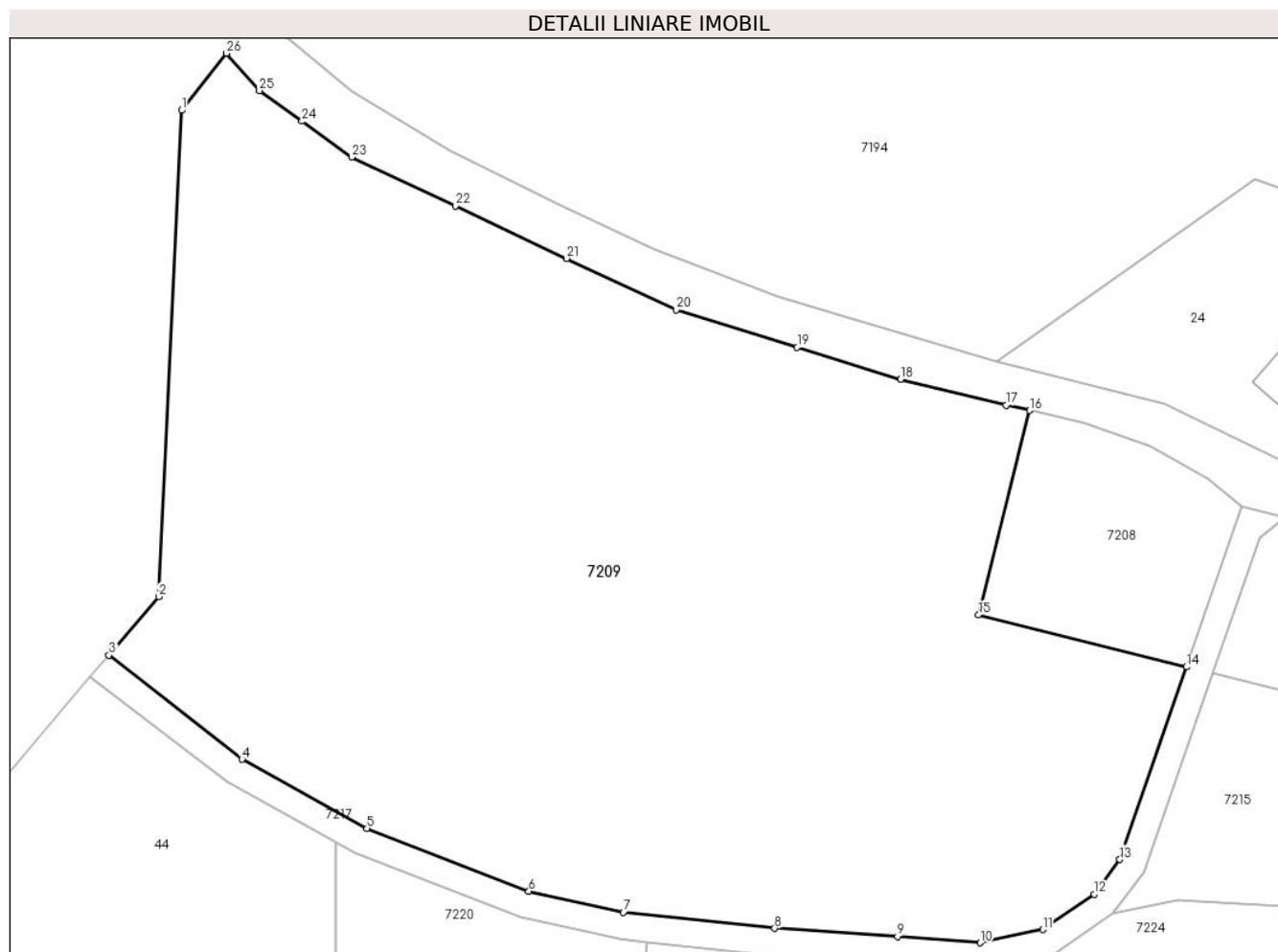
Inscrieri privind dezmembramintele dreptului de proprietate, drepturi reale de garanție și sarcini	Referințe
NU SUNT	

Anexa Nr. 1 La Partea I

Teren

Nr cadastral	Suprafața (mp)*	Observații / Referințe
	12.358	

* Suprafața este determinată în planul de proiecție Stereo 70.



Date referitoare la teren

Crt	Categorie folosință	Intravilan	Suprafața (mp)	Tarla	Parcelă	Nr. topo	Observații / Referințe
1	faneata	NU	12.358	-	-	-	

Lungime Segmente

1) Valorile lungimilor segmentelor sunt obținute din proiecție în plan.

Punct început	X / Y	Punct sfârșit	X / Y	Lungime segment (** (m)
1	319.323,194 501.413,974	2	319.319,753 501.341,764	72.292
3	319.312,359 501.333,07	4	319.332,144 501.317,598	25.116
5	319.350,706 501.307,357	6	319.374,754 501.298,012	25.8
7	319.388,812 501.294,89	8	319.411,286 501.292,503	22.6
9	319.429,547 501.291,311	10	319.441,824 501.290,362	12.314

Punct început	X / Y	Punct sfârșit	X / Y	Lungime segment (** (m)
2	319.319,753 501.341,764	3	319.312,359 501.333,07	11.413
4	319.332,144 501.317,598	5	319.350,706 501.307,357	21.2
6	319.374,754 501.298,012	7	319.388,812 501.294,89	14.4
8	319.411,286 501.292,503	9	319.429,547 501.291,311	18.3
10	319.441,824 501.290,362	11	319.451,13 501.292,333	9.512

Punct început	X / Y	Punct sfârșit	X / Y	Lungime segment (** (m)
11	319.451,13 501.292,333	12	319.458,767 501.297,592	9.273
13	319.462,575 501.302,719	14	319.472,478 501.331,317	30.264
15	319.441,576 501.339,042	16	319.449,172 501.369,427	31.319
17	319.445,658 501.370,211	18	319.430,014 501.374,013	16.1
19	319.414,632 501.378,768	20	319.396,67 501.384,32	18.8
21	319.380,387 501.391,991	22	319.363,832 501.399,79	18.3
23	319.348,453 501.407,035	24	319.341,066 501.412,35	9.1
25	319.334,735 501.416,906	26	319.329,832 501.422,451	7.402

Punct început	X / Y	Punct sfârșit	X / Y	Lungime segment (** (m)
12	319.458,767 501.297,592	13	319.462,575 501.302,719	6.386
14	319.472,478 501.331,317	15	319.441,576 501.339,042	31.852
16	319.449,172 501.369,427	17	319.445,658 501.370,211	3.601
18	319.430,014 501.374,013	19	319.414,632 501.378,768	16.1
20	319.396,67 501.384,32	21	319.380,387 501.391,991	18.0
22	319.363,832 501.399,79	23	319.348,453 501.407,035	17.0
24	319.341,066 501.412,35	25	319.334,735 501.416,906	7.8
26	319.329,832 501.422,451	1	319.323,194 501.413,974	10.767

** Lungimile segmentelor sunt determinate în planul de proiecție Stereo 70 și sunt rotunjite la 1 milimetru.

*** Distanța dintre puncte este formată din segmente cumulate ce sunt mai mici decât valoarea 1 milimetru.

**DATE DESPRE IMOBILUL NR. 7210**

Oficiul de Cadastru și Publicitate Imobiliară HUNEDOARA
Biroul de Cadastru și Publicitate Imobiliară Deva

A. Partea I. Descrierea imobilului

TEREN Intravilan

Adresa: Loc. Valea Lunga, Jud. Hunedoara

Nr. Crt	Nr cadastral Nr. topografic	Suprafața* (mp)	Observații / Referințe
A1		1.210	Sector cadastral:5 Teren neimprejmuit;

B. Partea II. Proprietari și acte

Inscrieri privitoare la dreptul de proprietate și alte drepturi reale		Referințe
1 / 28/10/2022		
Act Normativ nr. 7, din 13/03/1996 emis de PARLAMENTUL ROMÂNIEI;		
B1	Inscrierea provizorie, drept de PROPRIETATE, dobandit prin Lege, cota actuala 1/1	A1
1) COMUNA ILIA , CIF:4374164, PROPRIETAR NEIDENTIFICAT		

C. Partea III. SARCINI .

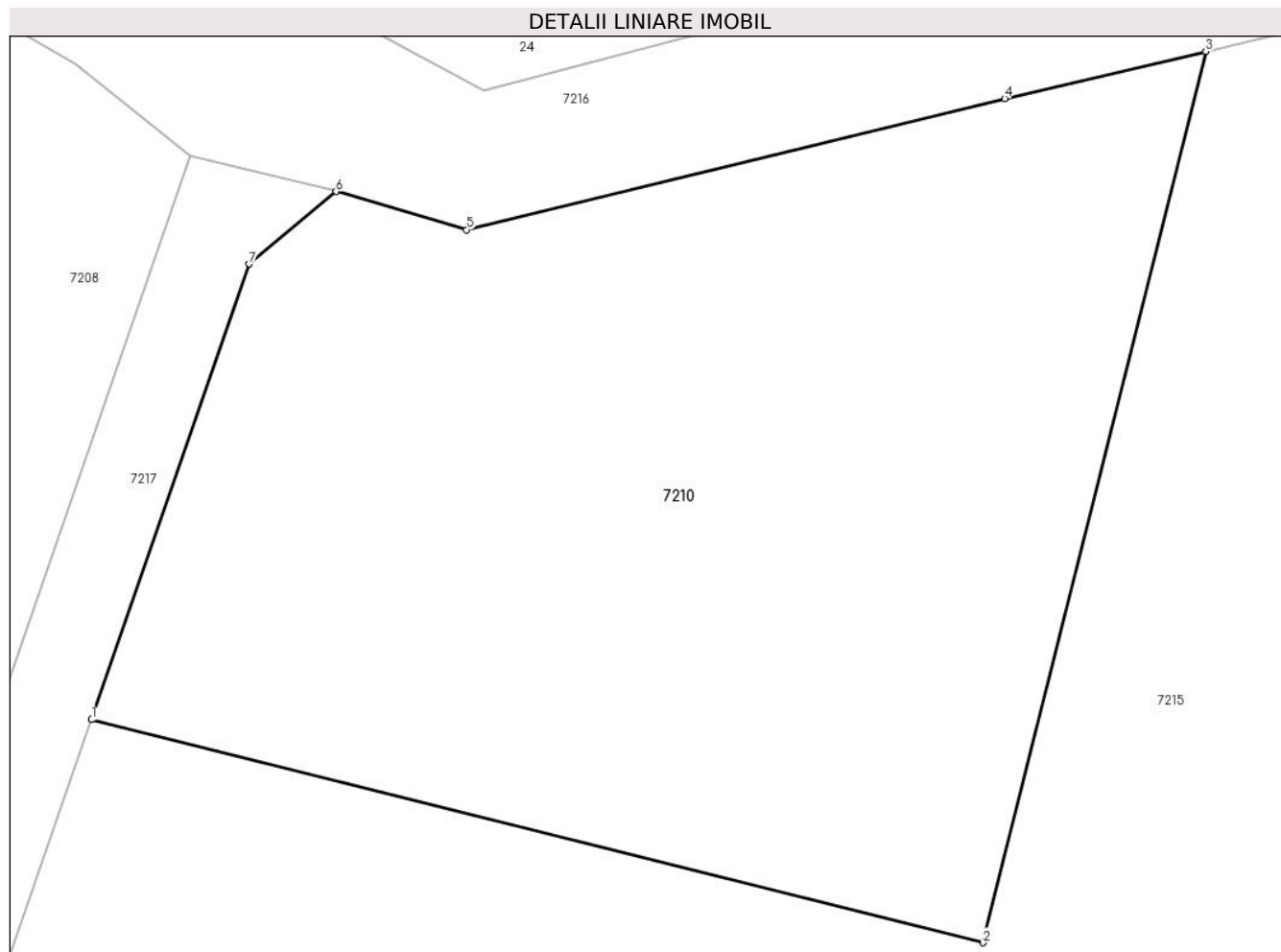
Inscrieri privind dezmembramintele dreptului de proprietate, drepturi reale de garanție și sarcini	Referințe
NU SUNT	

Anexa Nr. 1 La Partea I

Teren

Nr cadastral	Suprafața (mp)*	Observații / Referințe
	1.210	

* Suprafața este determinată în planul de proiecție Stereo 70.



Date referitoare la teren

Crt	Categorie folosință	Intravilan	Suprafața (mp)	Tarla	Parcelă	Nr. topo	Observații / Referințe
1	faneata	DA	1.210	-	-	-	

Lungime Segmente

1) Valorile lungimilor segmentelor sunt obținute din proiecție în plan.

Punct început	X / Y	Punct sfârșit	X / Y	Lungime segment (** (m)
1	319.476,374 501.330,343	2	319.515,66 501.320,522	40.495
2	319.515,66 501.320,522	3	319.525,47 501.359,762	40.448
3	319.525,47 501.359,762	4	319.516,609 501.357,693	9.1
4	319.516,609 501.357,693	5	319.492,903 501.351,912	24.4
5	319.492,903 501.351,912	6	319.487,144 501.353,595	6.0

Punct început	X / Y	Punct sfârșit	X / Y	Lungime segment (** (m)
6	319.487,144 501.353,595	7	319.483,32 501.350,404	4.981
7	319.483,32 501.350,404	1	319.476,374 501.330,343	21.229

** Lungimile segmentelor sunt determinate în planul de proiecție Stereo 70 și sunt rotunjite la 1 milimetru.

*** Distanța dintre puncte este formată din segmente cumulate ce sunt mai mici decât valoarea 1 milimetru.

**DATE DESPRE IMOBILUL NR. 7211**

Oficiul de Cadastru și Publicitate Imobiliară HUNEDOARA
Biroul de Cadastru și Publicitate Imobiliară Deva

A. Partea I. Descrierea imobilului

TEREN Extravilan

Adresa: Jud. Hunedoara

Nr. Crt	Nr cadastral Nr. topografic	Suprafața* (mp)	Observații / Referințe
A1		492	Sector cadastral:5 Teren neimprejmuit;

B. Partea II. Proprietari și acte

Inscrieri privitoare la dreptul de proprietate și alte drepturi reale	Referințe
1 / 31/10/2022	
Act Administrativ nr. 89856/479, din 06/05/2004 emis de CJPSDPAT HUNEDOARA;	
B1	A1
Intabulare, drept de PROPRIETATE, dobandit prin Reconstituire, cota actuala 1/1 1) POPA EMIL	

C. Partea III. SARCINI .

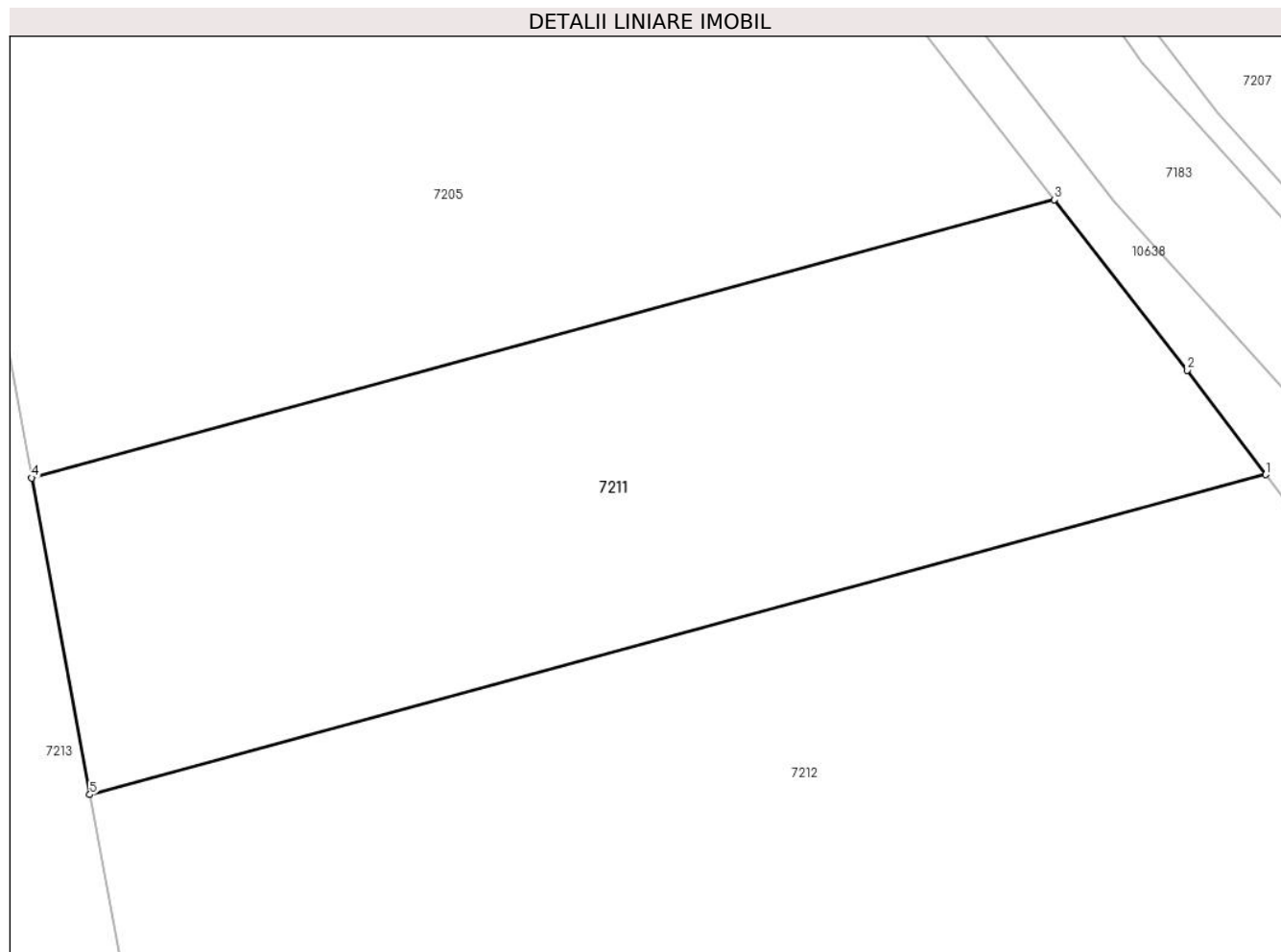
Inscrieri privind dezmembramintele dreptului de proprietate, drepturi reale de garanție și sarcini	Referințe
NU SUNT	

Anexa Nr. 1 La Partea I

Teren

Nr cadastral	Suprafața (mp)*	Observații / Referințe
	492	

* Suprafața este determinată în planul de proiecție Stereo 70.



Date referitoare la teren

Crt	Categorie folosință	Intra vilan	Suprafața (mp)	Tarla	Parcelă	Nr. topo	Observații / Referințe
1	faneata	NU	492	-	255/2/1	-	

Lungime Segmente

1) Valorile lungimilor segmentelor sunt obținute din proiecție în plan.

Punct început	X / Y	Punct sfârșit	X / Y	Lungime segment (** (m)
1	320.402,132 501.339,987	2	320.399,253 501.343,814	4.789
2	320.399,253 501.343,814	3	320.394,376 501.350,069	7.931
3	320.394,376 501.350,069	4	320.356,847 501.339,872	38.889
4	320.356,847 501.339,872	5	320.358,986 501.328,264	11.803
5	320.358,986 501.328,264	1	320.402,132 501.339,987	44.71

**** Lungimile segmentelor sunt determinate în planul de proiecție Stereo 70 și sunt rotunjite la 1 milimetru.**

***** Distanța dintre puncte este formată din segmente cumulate ce sunt mai mici decât valoarea 1 milimetru.**

**DATE DESPRE IMOBILUL NR. 7212**

Oficiul de Cadastru și Publicitate Imobiliară HUNEDOARA
Biroul de Cadastru și Publicitate Imobiliară Deva

A. Partea I. Descrierea imobilului

TEREN Extravilan

Adresa: Jud. Hunedoara

Nr. Crt	Nr cadastral Nr. topografic	Suprafața* (mp)	Observații / Referințe
A1		1.035	Sector cadastral:5 Teren neimprejmuit;

B. Partea II. Proprietari și acte

Inscrieri privitoare la dreptul de proprietate și alte drepturi reale	Referințe
1 / 31/10/2022	
Act Administrativ nr. 89856/274, din 12/08/2003 emis de CJPSDPAT HUNEDOARA;	
B1	A1
Intabulare, drept de PROPRIETATE, dobandit prin Reconstituire, cota actuala 1/1 1) POPA IOAN	

C. Partea III. SARCINI .

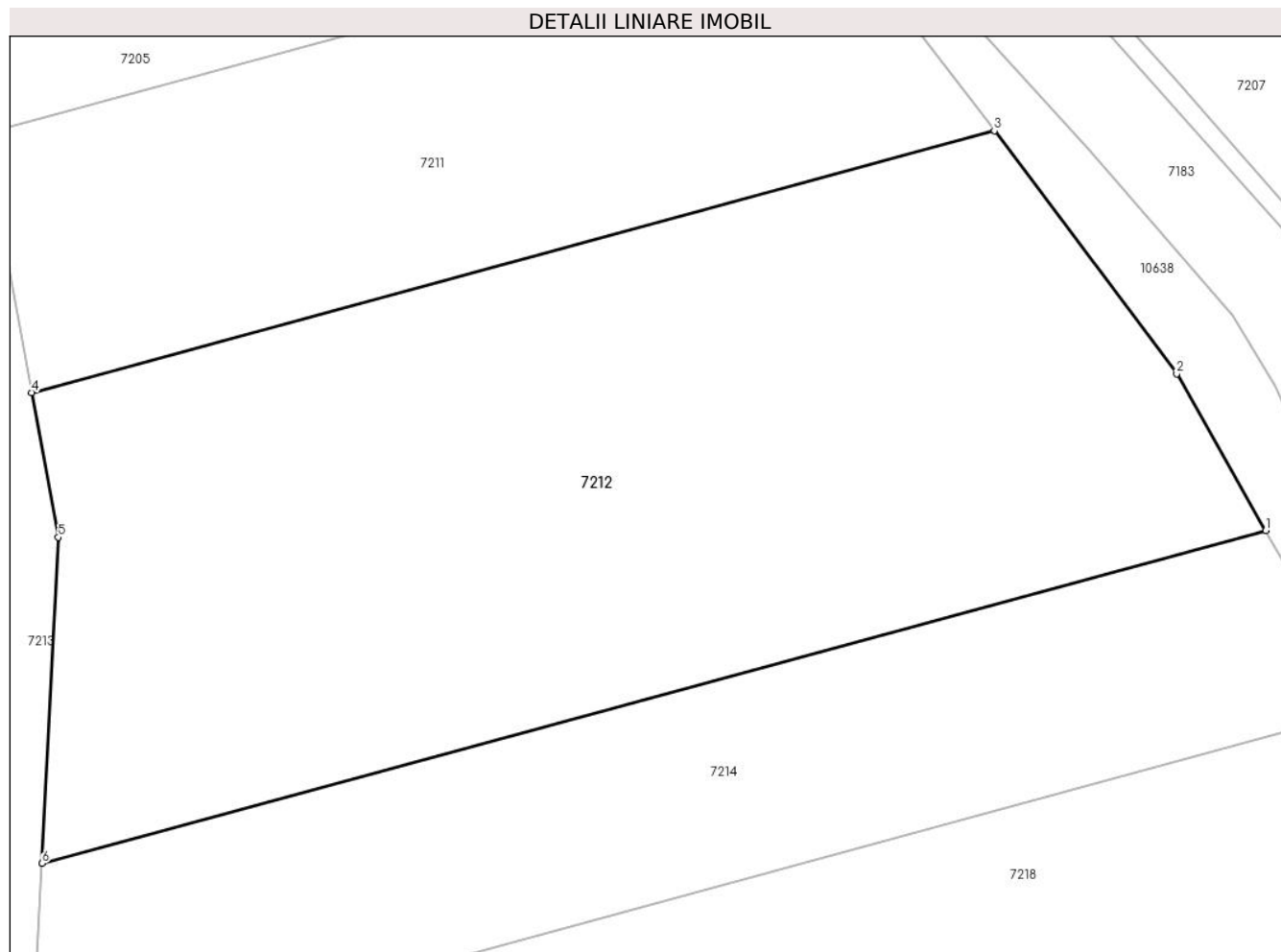
Inscrieri privind dezmembramintele dreptului de proprietate, drepturi reale de garanție și sarcini	Referințe
NU SUNT	

Anexa Nr. 1 La Partea I

Teren

Nr cadastral	Suprafața (mp)*	Observații / Referințe
	1.035	

* Suprafața este determinată în planul de proiecție Stereo 70.



Date referitoare la teren

Crt	Categorie folosință	Intra vilan	Suprafața (mp)	Tarla	Parcelă	Nr. topo	Observații / Referințe
1	faneata	NU	1.035	-	255/2	-	

Lungime Segmente

1) Valorile lungimilor segmentelor sunt obținute din proiecție în plan.

Punct început	X / Y	Punct sfârșit	X / Y	Lungime segment (** (m)
1	320.414,298 501.322,088	2	320.410,314 501.329,11	8.074
2	320.410,314 501.329,11	3	320.402,132 501.339,987	13.611
3	320.402,132 501.339,987	4	320.358,986 501.328,264	44.71
4	320.358,986 501.328,264	5	320.360,181 501.321,782	6.591
5	320.360,181 501.321,782	6	320.359,445 501.307,184	14.617

Punct început	X / Y	Punct sfârșit	X / Y	Lungime segment (** (m)
6	320.359,445 501.307,184	1	320.414,298 501.322,088	56.842

** Lungimile segmentelor sunt determinate în planul de proiecție Stereo 70 și sunt rotunjite la 1 milimetru.

*** Distanța dintre puncte este formată din segmente cumulate ce sunt mai mici decât valoarea 1 milimetru.

**DATE DESPRE IMOBILUL NR. 7213**

Oficiul de Cadastru și Publicitate Imobiliară HUNEDOARA
Biroul de Cadastru și Publicitate Imobiliară Deva

A. Partea I. Descrierea imobilului

TEREN Extravilan

Adresa: Jud. Hunedoara

Nr. Crt	Nr cadastral Nr. topografic	Suprafața* (mp)	Observații / Referințe
A1		169.611	Sector cadastral:5 Teren neimprejmuit; DIFERENȚA DE SUPRAFAȚĂ SE REGASESTE LA ID 7175, SECTOR 5 ILIA

B. Partea II. Proprietari și acte

Inscrieri privitoare la dreptul de proprietate și alte drepturi reale		Referințe
1 / 01/11/2022		
Act Administrativ nr. 36, din 25/02/2004 emis de CJPSDPAT HUNEDOARA;		
B1	Intabulare, drept de PROPRIETATE, dobandit prin Reconstituire, cota actuala 1/1 1) ASOCIAȚIA COMPOSESORALĂ "VALUNGANA", CIF:9999999999999	A1

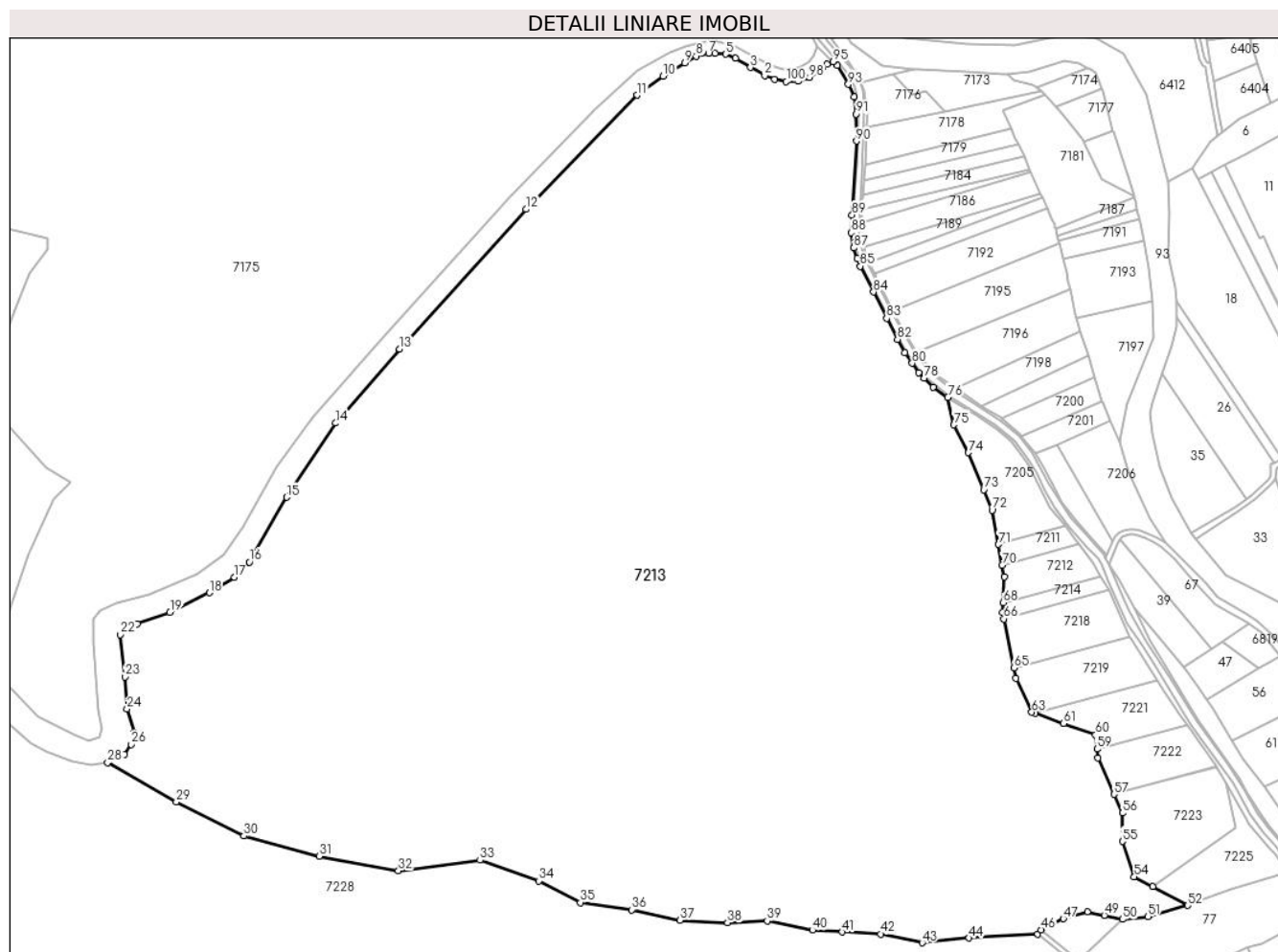
C. Partea III. SARCINI .

Inscrieri privind dezmembramintele dreptului de proprietate, drepturi reale de garanție și sarcini	Referințe
NU SUNT	

Teren

Nr cadastral	Suprafața (mp)*	Observații / Referințe
	169.611	DIFERENȚA DE SUPRAFAȚĂ SE REGASESTE LA ID 7175, SECTOR 5 ILIA

* Suprafața este determinată în planul de proiecție Stereo 70.



Date referitoare la teren

Crt	Categorie folosință	Intravilan	Suprafața (mp)	Tarla	Parcelă	Nr. topo	Observații / Referințe
1	padure	NU	169.611	14	256	-	UP IV UA 71A-71B 72A-72B 73B-73A%

Lungime Segmente

1) Valorile lungimilor segmentelor sunt obținute din proiecție în plan.

Punct început	X / Y	Punct sfârșit	X / Y	Lungime segment	Punct început	X / Y	Punct sfârșit	X / Y	Lungime segment	Punct început	X / Y	Punct sfârșit	X / Y	Lungime segment
1	320.231,014 501.601,459	2	320.225,407 501.603,294	5.9	2	320.225,407 501.603,294	3	320.217,342 501.607,924	9.3	3	320.217,342 501.607,924	4	320.209,053 501.613,152	9.8
4	320.209,053 501.613,152	5	320.203,41 501.615,47	6.1	5	320.203,41 501.615,47	6	320.197,531 501.615,96	5.9	6	320.197,531 501.615,96	7	320.193,831 501.615,908	3.7
7	320.193,831 501.615,908	8	320.186,83 501.614,352	7.172	8	320.186,83 501.614,352	9	320.180,44 501.610,439	7.493	9	320.180,44 501.610,439	10	320.168,27 501.602,979	14.274
10	320.168,27 501.602,979	11	320.153,682 501.592,413	18.013	11	320.153,682 501.592,413	12	320.091,193 501.528,271	89.549	12	320.091,193 501.528,271	13	320.020,129 501.449,621	106.0
13	320.020,129 501.449,621	14	319.984,074 501.408,086	55.0	14	319.984,074 501.408,086	15	319.956,447 501.366,412	50.0	15	319.956,447 501.366,412	16	319.935,564 501.329,972	42.0
16	319.935,564 501.329,972	17	319.927,179 501.321,387	12.0	17	319.927,179 501.321,387	18	319.913,055 501.312,805	16.528	18	319.913,055 501.312,805	19	319.890,858 501.301,777	24.785

Punct început	X / Y	Punct sfârșit	X / Y	Lungime segment	Punct început	X / Y	Punct sfârșit	X / Y	Lungime segment	Punct început	X / Y	Punct sfârșit	X / Y	Lungime segment
19	319.890,858 501.301,777	20	319.872,383 501.295,232	19.6	20	319.872,383 501.295,232	21	319.866,328 501.293,439	6.315	21	319.866,328 501.293,439	22	319.863,087 501.289,093	5.422
22	319.863,087 501.289,093	23	319.865,473 501.265,502	23.712	23	319.865,473 501.265,502	24	319.866,811 501.247,351	18.2	24	319.866,811 501.247,351	25	319.870,571 501.234,073	13.8
25	319.870,571 501.234,073	26	319.869,178 501.227,417	6.8	26	319.869,178 501.227,417	27	319.865,14 501.221,945	6.8	27	319.865,14 501.221,945	28	319.855,844 501.217,283	10.4
28	319.855,844 501.217,283	29	319.894,468 501.195,302	44.441	29	319.894,468 501.195,302	30	319.932,417 501.176,025	42.564	30	319.932,417 501.176,025	31	319.974,762 501.164,575	43.866
31	319.974,762 501.164,575	32	320.019,416 501.156,458	45.386	32	320.019,416 501.156,458	33	320.065,286 501.162,402	46.253	33	320.065,286 501.162,402	34	320.098,211 501.150,795	34.911
34	320.098,211 501.150,795	35	320.121,711 501.138,607	26.473	35	320.121,711 501.138,607	36	320.150,586 501.134,514	29.164	36	320.150,586 501.134,514	37	320.177,761 501.128,599	27.811
37	320.177,761 501.128,599	38	320.204,522 501.127,24	26.796	38	320.204,522 501.127,24	39	320.226,838 501.128,307	22.341	39	320.226,838 501.128,307	40	320.252,31 501.123,093	26.0
40	320.252,31 501.123,093	41	320.269,01 501.122,041	16.733	41	320.269,01 501.122,041	42	320.290,555 501.120,971	21.572	42	320.290,555 501.120,971	43	320.314,063 501.116,006	24.026
43	320.314,063 501.116,006	44	320.340,347 501.118,694	26.421	44	320.340,347 501.118,694	45	320.379,004 501.120,961	38.724	45	320.379,004 501.120,961	46	320.380,895 501.123,29	3.0
46	320.380,895 501.123,29	47	320.393,388 501.129,499	13.951	47	320.393,388 501.129,499	48	320.406,854 501.133,526	14.055	48	320.406,854 501.133,526	49	320.416,358 501.131,436	9.731
49	320.416,358 501.131,436	50	320.426,718 501.129,158	10.608	50	320.426,718 501.129,158	51	320.441,022 501.130,729	14.39	51	320.441,022 501.130,729	52	320.463,28 501.137,029	23.133
52	320.463,28 501.137,029	53	320.443,658 501.147,502	22.242	53	320.443,658 501.147,502	54	320.433,285 501.153,038	11.758	54	320.433,285 501.153,038	55	320.426,516 501.172,917	21.0
55	320.426,516 501.172,917	56	320.426,592 501.188,917	16.0	56	320.426,592 501.188,917	57	320.421,915 501.199,448	11.523	57	320.421,915 501.199,448	58	320.412,791 501.219,99	22.477
58	320.412,791 501.219,99	59	320.412,274 501.224,889	4.926	59	320.412,274 501.224,889	60	320.411,426 501.232,918	8.074	60	320.411,426 501.232,918	61	320.393,503 501.239,226	19.0
61	320.393,503 501.239,226	62	320.377,493 501.244,86	16.973	62	320.377,493 501.244,86	63	320.375,581 501.245,533	2.027	63	320.375,581 501.245,533	64	320.366,692 501.264,559	21.0
64	320.366,692 501.264,559	65	320.365,498 501.270,474	6.034	65	320.365,498 501.270,474	66	320.359,93 501.298,062	28.145	66	320.359,93 501.298,062	67	320.359,174 501.301,808	3.821
67	320.359,174 501.301,808	68	320.359,445 501.307,184	5.383	68	320.359,445 501.307,184	69	320.360,181 501.321,782	14.617	69	320.360,181 501.321,782	70	320.358,986 501.328,264	6.591
70	320.358,986 501.328,264	71	320.356,847 501.339,872	11.803	71	320.356,847 501.339,872	72	320.353,294 501.359,153	19.606	72	320.353,294 501.359,153	73	320.348,61 501.370,551	12.323
73	320.348,61 501.370,551	74	320.339,989 501.391,525	22.677	74	320.339,989 501.391,525	75	320.331,767 501.407,087	17.6	75	320.331,767 501.407,087	76	320.328,332 501.422,564	15.853
76	320.328,332 501.422,564	77	320.320,22 501.428,411	10.0	77	320.320,22 501.428,411	78	320.315,095 501.433,325	7.1	78	320.315,095 501.433,325	79	320.312,09 501.436,539	4.4
79	320.312,09 501.436,539	80	320.308,291 501.441,69	6.4	80	320.308,291 501.441,69	81	320.304,092 501.447,661	7.3	81	320.304,092 501.447,661	82	320.300,085 501.455,157	8.5
82	320.300,085 501.455,157	83	320.293,954 501.466,96	13.3	83	320.293,954 501.466,96	84	320.286,596 501.481,728	16.5	84	320.286,596 501.481,728	85	320.279,19 501.496,249	16.3
85	320.279,19 501.496,249	86	320.277,477 501.500,518	4.6	86	320.277,477 501.500,518	87	320.275,476 501.506,492	6.3	87	320.275,476 501.506,492	88	320.274,064 501.515,076	8.7
88	320.274,064 501.515,076	89	320.274,547 501.525,065	10.0	89	320.274,547 501.525,065	90	320.277,029 501.566,59	41.6	90	320.277,029 501.566,59	91	320.276,898 501.581,79	15.2
91	320.276,898 501.581,79	92	320.275,636 501.591,307	9.6	92	320.275,636 501.591,307	93	320.272,393 501.598,51	7.9	93	320.272,393 501.598,51	94	320.266,14 501.608,986	12.2
94	320.266,14 501.608,986	95	320.263,954 501.611,134	3.065	95	320.263,954 501.611,134	96	320.260,585 501.609,698	3.661	96	320.260,585 501.609,698	97	320.257,892 501.607,792	3.3
97	320.257,892 501.607,792	98	320.250,663 501.602,431	9.0	98	320.250,663 501.602,431	99	320.244,126 501.600,22	6.9	99	320.244,126 501.600,22	100	320.237,534 501.599,913	6.6
100	320.237,534 501.599,913	1	320.231,014 501.601,459	6.7										

** Lungimile segmentelor sunt determinate în planul de proiecție Stereo 70 și sunt rotunjite la 1 milimetru.

*** Distanța dintre puncte este formată din segmente cumulate ce sunt mai mici decât valoarea 1 milimetru.

**DATE DESPRE IMOBILUL NR. 7214**

Oficiul de Cadastru și Publicitate Imobiliară HUNEDOARA
Biroul de Cadastru și Publicitate Imobiliară Deva

A. Partea I. Descrierea imobilului

TEREN Extravilan

Adresa: Jud. Hunedoara

Nr. Crt	Nr cadastral Nr. topografic	Suprafața* (mp)	Observații / Referințe
A1		529	Sector cadastral:5 Teren neimprejmuit;

B. Partea II. Proprietari și acte

Inscrieri privitoare la dreptul de proprietate și alte drepturi reale	Referințe
1 / 28/10/2022	
Act Normativ nr. 7, din 13/03/1996 emis de PARLAMENTUL ROMÂNIEI;	
B1	A1
Intabulare, drept de PROPRIETATE, dobandit prin Lege, cota actuala 1/1 1) COMUNA ILIA, REZERVA COMISIEI LOCALE DE FOND FUNCJAR, CIF:4374164	

C. Partea III. SARCINI .

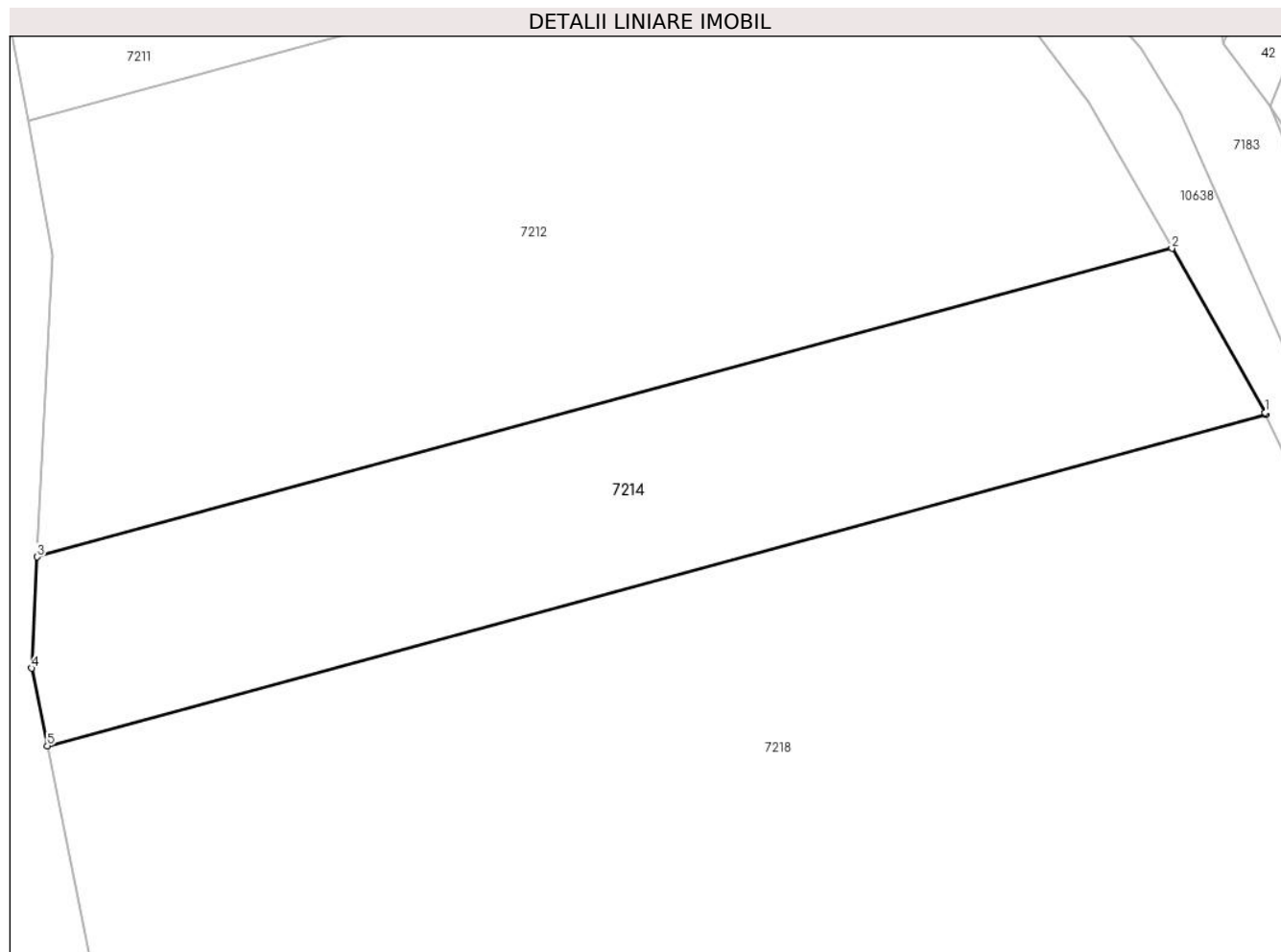
Inscrieri privind dezmembramintele dreptului de proprietate, drepturi reale de garanție și sarcini	Referințe
NU SUNT	

Anexa Nr. 1 La Partea I

Teren

Nr cadastral	Suprafața (mp)*	Observații / Referințe
	529	

* Suprafața este determinată în planul de proiecție Stereo 70.



Date referitoare la teren

Crt	Categorie folosință	Intravilan	Suprafața (mp)	Tarla	Parcelă	Nr. topo	Observații / Referințe
1	faneata	NU	529	-	-	-	

Lungime Segmente

1) Valorile lungimilor segmentelor sunt obținute din proiecție în plan.

Punct început	X / Y	Punct sfârșit	X / Y	Lungime segment (** (m)
1	320.418,802 501.314,15	2	320.414,298 501.322,088	9.126
2	320.414,298 501.322,088	3	320.359,445 501.307,184	56.842
3	320.359,445 501.307,184	4	320.359,174 501.301,808	5.383
4	320.359,174 501.301,808	5	320.359,93 501.298,062	3.821
5	320.359,93 501.298,062	6	320.418,84 501.314,069	61.046

Punct început	X / Y	Punct sfârșit	X / Y	Lungime segment (** (m)
6	320.418,84 501.314,069	1	320.418,802 501.314,15	0.09

** Lungimile segmentelor sunt determinate în planul de proiecție Stereo 70 și sunt rotunjite la 1 milimetru.

*** Distanța dintre puncte este formată din segmente cumulate ce sunt mai mici decât valoarea 1 milimetru.

**DATE DESPRE IMOBILUL NR. 7215**

Oficiul de Cadastru și Publicitate Imobiliară HUNEDOARA
Biroul de Cadastru și Publicitate Imobiliară Deva

A. Partea I. Descrierea imobilului

TEREN Extravilan

Adresa: Jud. Hunedoara

Nr. Crt	Nr cadastral Nr. topografic	Suprafața* (mp)	Observații / Referințe
A1		15.997	Sector cadastral:5 Teren neimprejmuit;

B. Partea II. Proprietari și acte

Inscrieri privitoare la dreptul de proprietate și alte drepturi reale	Referințe
1 / 28/10/2022	
Act Normativ nr. 7, din 13/03/1996 emis de PARLAMENTUL ROMÂNIEI;	
B1	A1
1) COMUNA ILIA, REZERVA COMISIEI LOCALE DE FOND FUNCJAR, CIF:4374164	

C. Partea III. SARCINI .

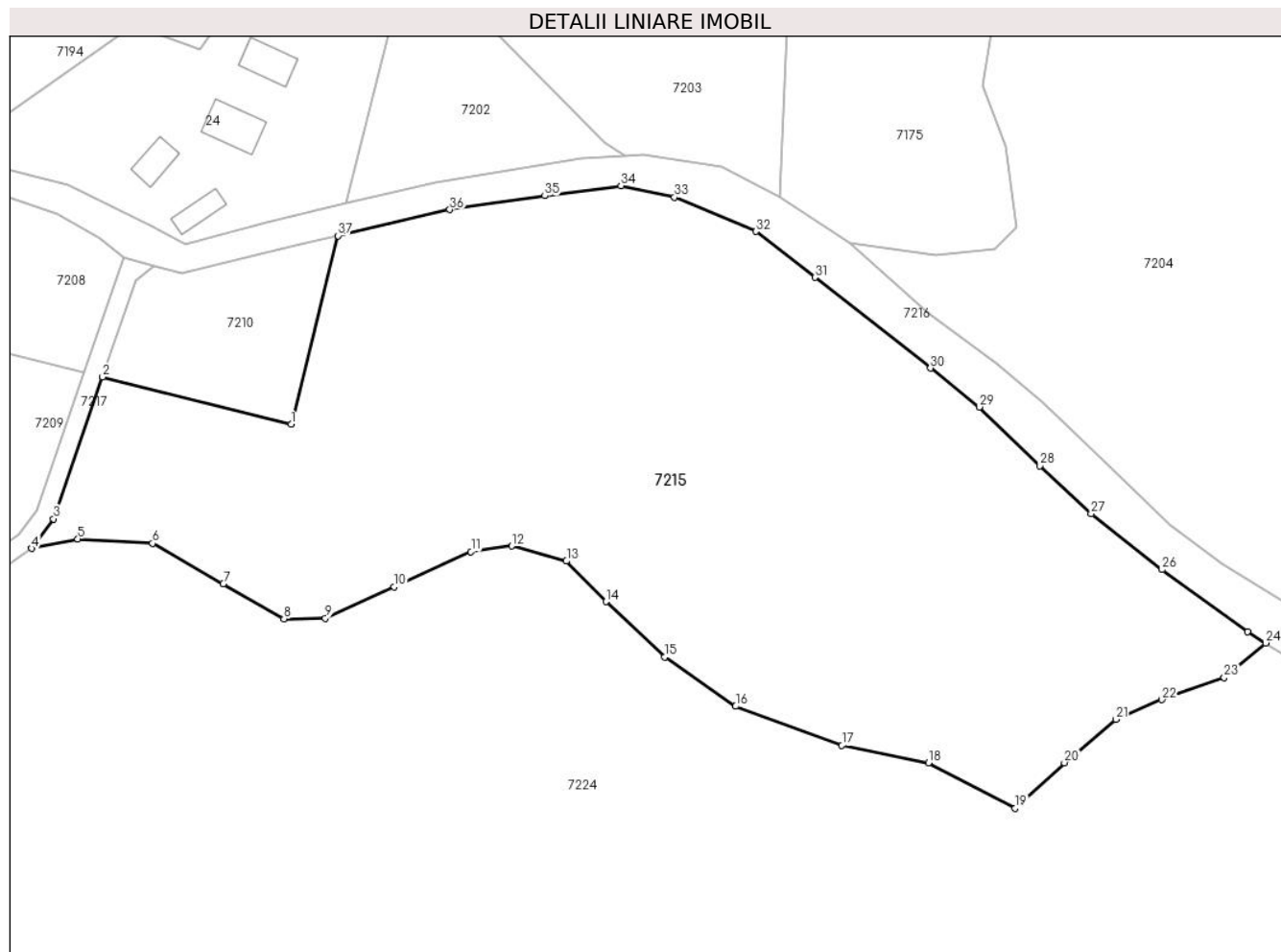
Inscrieri privind dezmembramintele dreptului de proprietate, drepturi reale de garanție și sarcini	Referințe
NU SUNT	

Anexa Nr. 1 La Partea I

Teren

Nr cadastral	Suprafața (mp)*	Observații / Referințe
	15.997	

* Suprafața este determinată în planul de proiecție Stereo 70.



Date referitoare la teren

Crt	Categorie folosință	Intravilan	Suprafața (mp)	Tarla	Parcelă	Nr. topo	Observații / Referințe
1	faneata	NU	15.997	-	-	-	

Lungime Segmente

1) Valorile lungimilor segmentelor sunt obținute din proiecție în plan.

Punct început	X / Y	Punct sfârșit	X / Y	Lungime segment (** (m)
1	319.515,66 501.320,522	2	319.476,374 501.330,343	40.495
3	319.466,153 501.300,828	4	319.461,583 501.294,674	7.666
5	319.471,178 501.296,667	6	319.486,751 501.295,75	15.6
7	319.501,505 501.287,305	8	319.514,177 501.280,053	14.6
9	319.522,776 501.280,127	10	319.537,142 501.286,705	15.8

Punct început	X / Y	Punct sfârșit	X / Y	Lungime segment (** (m)
2	319.476,374 501.330,343	3	319.466,153 501.300,828	31.234
4	319.461,583 501.294,674	5	319.471,178 501.296,667	9.8
6	319.486,751 501.295,75	7	319.501,505 501.287,305	17.0
8	319.514,177 501.280,053	9	319.522,776 501.280,127	8.6
10	319.537,142 501.286,705	11	319.553,144 501.294,033	17.6

Punct început	X / Y	Punct sfârșit	X / Y	Lungime segment (** (m)
11	319.553,144 501.294,033	12	319.561,666 501.295,185	8.6
13	319.573,044 501.292,054	14	319.581,292 501.283,615	11.8
15	319.593,522 501.272,097	16	319.608,294 501.261,812	18.0
17	319.630,44 501.253,657	18	319.648,475 501.250,006	18.4
19	319.666,556 501.240,561	20	319.676,825 501.250,077	14.0
21	319.687,546 501.259,08	22	319.697,098 501.263,194	10.4
23	319.710,11 501.267,791	24	319.718,773 501.275,014	11.279
25	319.714,987 501.277,382	26	319.697,152 501.290,263	22.0
27	319.682,387 501.301,901	28	319.671,728 501.311,878	14.6
29	319.659,093 501.324,131	30	319.648,903 501.332,203	13.0
31	319.624,836 501.351,102	32	319.612,507 501.360,659	15.6
33	319.595,545 501.367,791	34	319.584,397 501.370,174	11.4
35	319.568,534 501.368,089	36	319.548,744 501.365,197	20.0
37	319.525,47 501.359,762	1	319.515,66 501.320,522	40.448

Punct început	X / Y	Punct sfârșit	X / Y	Lungime segment (** (m)
12	319.561,666 501.295,185	13	319.573,044 501.292,054	11.8
14	319.581,292 501.283,615	15	319.593,522 501.272,097	16.8
16	319.608,294 501.261,812	17	319.630,44 501.253,657	23.6
18	319.648,475 501.250,006	19	319.666,556 501.240,561	20.4
20	319.676,825 501.250,077	21	319.687,546 501.259,08	14.0
22	319.697,098 501.263,194	23	319.710,11 501.267,791	13.8
24	319.718,773 501.275,014	25	319.714,987 501.277,382	4.466
26	319.697,152 501.290,263	27	319.682,387 501.301,901	18.8
28	319.671,728 501.311,878	29	319.659,093 501.324,131	17.6
30	319.648,903 501.332,203	31	319.624,836 501.351,102	30.6
32	319.612,507 501.360,659	33	319.595,545 501.367,791	18.4
34	319.584,397 501.370,174	35	319.568,534 501.368,089	16.0
36	319.548,744 501.365,197	37	319.525,47 501.359,762	23.9

** Lungimile segmentelor sunt determinate în planul de proiecție Stereo 70 și sunt rotunjite la 1 milimetru.

*** Distanța dintre puncte este formată din segmente cumulate ce sunt mai mici decât valoarea 1 milimetru.

**DATE DESPRE IMOBILUL NR. 7216**

Oficiul de Cadastru și Publicitate Imobiliară HUNEDOARA
Biroul de Cadastru și Publicitate Imobiliară Deva

A. Partea I. Descrierea imobilului

TEREN Extravilan

Adresa: Jud. Hunedoara

Nr. Crt	Nr cadastral Nr. topografic	Suprafața* (mp)	Observații / Referințe
A1		12.467	Sector cadastral:5 Teren neimprejmuit;

B. Partea II. Proprietari și acte

Inscrieri privitoare la dreptul de proprietate și alte drepturi reale		Referințe
1 / 31/10/2022		
Act Normativ nr. 7, din 13/03/1996 emis de PARLAMENTUL ROMÂNIEI;		
B1	Inscrierea provizorie, drept de PROPRIETATE, dobandit prin Lege, cota actuala 1/1 1) COMUNA ILIA, CIF:4374164	A1

C. Partea III. SARCINI .

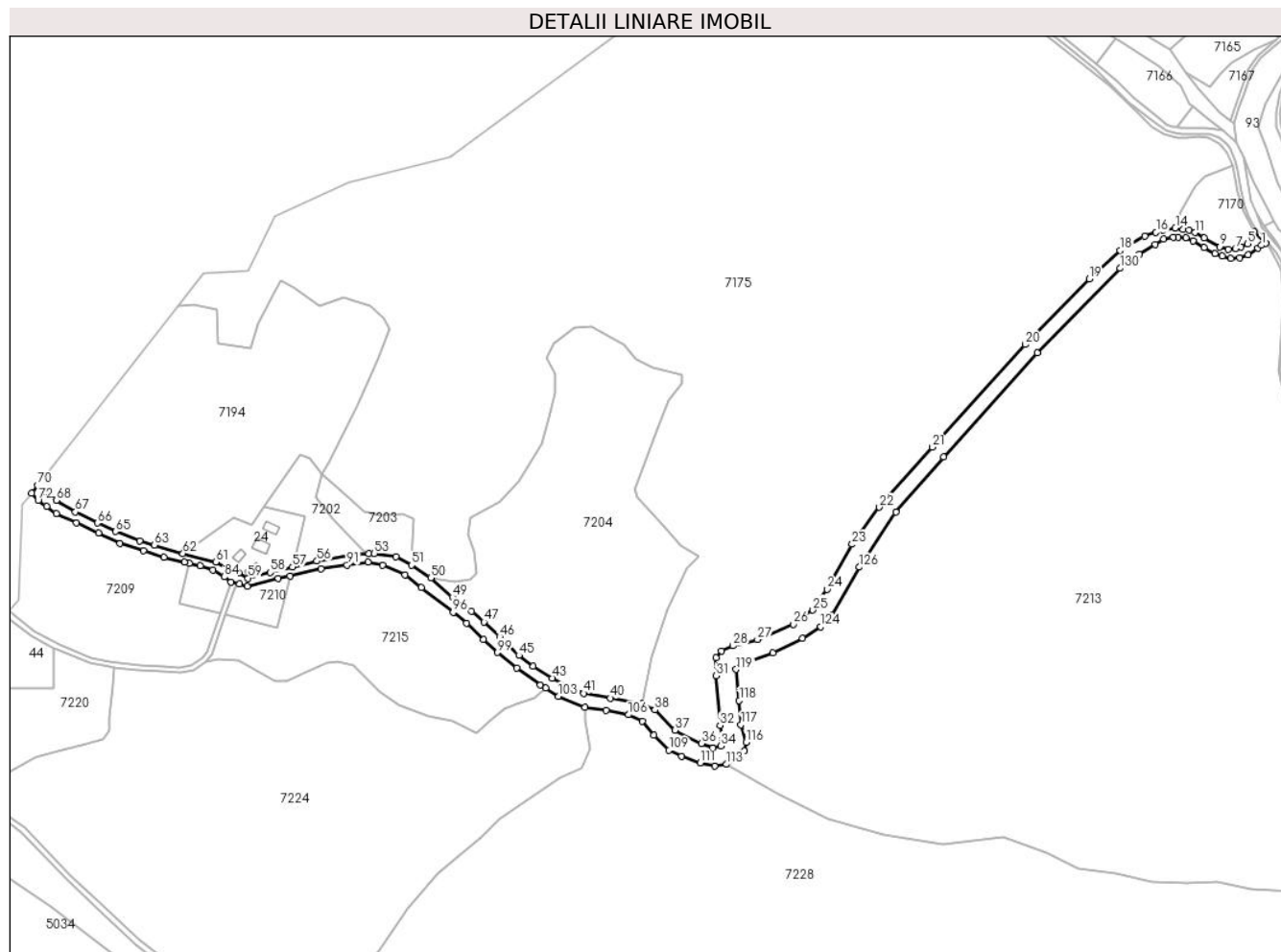
Inscrieri privind dezmembramintele dreptului de proprietate, drepturi reale de garanție și sarcini	Referințe
NU SUNT	

Anexa Nr. 1 La Partea I

Teren

Nr cadastral	Suprafața (mp)*	Observații / Referințe
	12.467	

* Suprafața este determinată în planul de proiecție Stereo 70.



Date referitoare la teren

Crt	Categorie folosință	Intravilan	Suprafața (mp)	Tarla	Parcelă	Nr. topo	Observații / Referințe
1	drum	NU	12.467	-	-	-	

Lungime Segmente

1) Valorile lungimilor segmentelor sunt obținute din proiecție în plan.

Punct început	X / Y	Punct sfârșit	X / Y	Lungime segment
1	320.260,585 501.609,698	2	320.263,954 501.611,134	3.661
4	320.252,958 501.614,3	5	320.250,026 501.611,02	4.4
7	320.241,08 501.607,121	8	320.235,688 501.606,822	5.4
10	320.217,465 501.615,223	11	320.210,241 501.619,31	8.3
13	320.201,392 501.621,932	14	320.195,568 501.622,876	5.9
16	320.180,903 501.619,523	17	320.172,415 501.616,531	9.0
2	320.263,954 501.611,134	3	320.255,153 501.619,777	12.335
5	320.250,026 501.611,02	6	320.245,364 501.608,498	5.3
8	320.235,688 501.606,822	9	320.229,042 501.608,675	6.9
11	320.210,241 501.619,31	12	320.205,834 501.621,213	4.8
14	320.195,568 501.622,876	15	320.186,09 501.621,352	9.6
17	320.172,415 501.616,531	18	320.153,698 501.605,952	21.5
3	320.255,153 501.619,777	4	320.252,958 501.614,3	5.9
6	320.245,364 501.608,498	7	320.241,08 501.607,121	4.5
9	320.229,042 501.608,675	10	320.217,465 501.615,223	13.3
12	320.205,834 501.621,213	13	320.201,392 501.621,932	4.5
15	320.186,09 501.621,352	16	320.180,903 501.619,523	5.5
18	320.153,698 501.605,952	19	320.130,312 501.584,491	31.741

Punct început	X / Y	Punct sfârșit	X / Y	Lungime segment	Punct început	X / Y	Punct sfârșit	X / Y	Lungime segment	Punct început	X / Y	Punct sfârșit	X / Y	Lungime segment
19	320.130,312 501.584,491	20	320.081,852 501.534,716	69.468	20	320.081,852 501.534,716	21	320.011,65 501.457,139	104.626	21	320.011,65 501.457,139	22	319.971,502 501.411,677	60.651
22	319.971,502 501.411,677	23	319.950,911 501.383,723	34.72	23	319.950,911 501.383,723	24	319.931,887 501.349,677	39.0	24	319.931,887 501.349,677	25	319.921,2 501.333,968	19.0
25	319.921,2 501.333,968	26	319.906,435 501.323,192	18.279	26	319.906,435 501.323,192	27	319.879,344 501.311,602	29.466	27	319.879,344 501.311,602	28	319.860,662 501.306,874	19.271
28	319.860,662 501.306,874	29	319.852,068 501.303,064	9.4	29	319.852,068 501.303,064	30	319.847,996 501.297,87	6.6	30	319.847,996 501.297,87	31	319.848,09 501.284,4	13.471
31	319.848,09 501.284,4	32	319.850,873 501.246,789	37.713	32	319.850,873 501.246,789	33	319.852,257 501.236,05	10.828	33	319.852,257 501.236,05	34	319.851,452 501.231,357	4.762
34	319.851,452 501.231,357	35	319.845,361 501.229,602	6.339	35	319.845,361 501.229,602	36	319.836,837 501.233,115	9.22	36	319.836,837 501.233,115	37	319.816,722 501.243,151	22.48
37	319.816,722 501.243,151	38	319.801,581 501.258,495	21.557	38	319.801,581 501.258,495	39	319.792,24 501.263,067	10.4	39	319.792,24 501.263,067	40	319.768,024 501.267,4	24.6
40	319.768,024 501.267,4	41	319.747,647 501.271,043	20.7	41	319.747,647 501.271,043	42	319.738,63 501.274,616	9.7	42	319.738,63 501.274,616	43	319.723,961 501.282,599	16.7
43	319.723,961 501.282,599	44	319.709,556 501.291,437	16.9	44	319.709,556 501.291,437	45	319.698,728 501.299,666	13.6	45	319.698,728 501.299,666	46	319.684,032 501.313,814	20.4
46	319.684,032 501.313,814	47	319.672,331 501.325,018	16.2	47	319.672,331 501.325,018	48	319.662,838 501.332,995	12.4	48	319.662,838 501.332,995	49	319.648,449 501.343,643	17.9
49	319.648,449 501.343,643	50	319.632,049 501.358,308	22.0	50	319.632,049 501.358,308	51	319.617,398 501.367,878	17.5	51	319.617,398 501.367,878	52	319.605,495 501.374,248	13.5
52	319.605,495 501.374,248	53	319.589,167 501.376,627	16.5	53	319.589,167 501.376,627	54	319.585,16 501.376,438	4.011	54	319.585,16 501.376,438	55	319.576,327 501.375,977	8.845
55	319.576,327 501.375,977	56	319.545,827 501.370,948	30.912	56	319.545,827 501.370,948	57	319.527,149 501.366,477	19.206	57	319.527,149 501.366,477	58	319.510,409 501.362,471	17.212
58	319.510,409 501.362,471	59	319.493,63 501.358,053	17.351	59	319.493,63 501.358,053	60	319.486,588 501.361,877	8.013	60	319.486,588 501.361,877	61	319.469,208 501.370,337	19.33
61	319.469,208 501.370,337	62	319.444,36 501.376,622	25.63	62	319.444,36 501.376,622	63	319.422,503 501.383,112	22.8	63	319.422,503 501.383,112	64	319.411,67 501.386,328	11.3
64	319.411,67 501.386,328	65	319.393,367 501.393,338	19.6	65	319.393,367 501.393,338	66	319.379,583 501.399,745	15.2	66	319.379,583 501.399,745	67	319.362,856 501.408,106	18.7
67	319.362,856 501.408,106	68	319.348,432 501.416,912	16.9	68	319.348,432 501.416,912	69	319.339,99 501.423,807	10.9	69	319.339,99 501.423,807	70	319.334,442 501.428,338	7.163
70	319.334,442 501.428,338	71	319.329,832 501.422,451	7.478	71	319.329,832 501.422,451	72	319.334,735 501.416,906	7.402	72	319.334,735 501.416,906	73	319.341,066 501.412,35	7.8
73	319.341,066 501.412,35	74	319.348,453 501.407,035	9.1	74	319.348,453 501.407,035	75	319.363,832 501.399,79	17.0	75	319.363,832 501.399,79	76	319.380,387 501.391,991	18.3
76	319.380,387 501.391,991	77	319.396,67 501.384,32	18.0	77	319.396,67 501.384,32	78	319.414,632 501.378,768	18.8	78	319.414,632 501.378,768	79	319.430,014 501.374,013	16.1
79	319.430,014 501.374,013	80	319.445,658 501.370,211	16.1	80	319.445,658 501.370,211	81	319.449,172 501.369,427	3.601	81	319.449,172 501.369,427	82	319.457,468 501.367,575	8.499
82	319.457,468 501.367,575	83	319.466,988 501.364,202	10.1	83	319.466,988 501.364,202	84	319.475,642 501.359,191	10.0	84	319.475,642 501.359,191	85	319.480,729 501.355,145	6.5
85	319.480,729 501.355,145	86	319.487,144 501.353,595	6.6	86	319.487,144 501.353,595	87	319.492,903 501.351,912	6.0	87	319.492,903 501.351,912	88	319.516,609 501.357,693	24.4
88	319.516,609 501.357,693	89	319.525,47 501.359,762	9.1	89	319.525,47 501.359,762	90	319.548,744 501.365,197	23.9	90	319.548,744 501.365,197	91	319.568,534 501.368,089	20.0
91	319.568,534 501.368,089	92	319.584,397 501.370,174	16.0	92	319.584,397 501.370,174	93	319.595,545 501.367,791	11.4	93	319.595,545 501.367,791	94	319.612,507 501.360,659	18.4
94	319.612,507 501.360,659	95	319.624,836 501.351,102	15.6	95	319.624,836 501.351,102	96	319.648,903 501.332,203	30.6	96	319.648,903 501.332,203	97	319.659,093 501.324,131	13.0
97	319.659,093 501.324,131	98	319.671,728 501.311,878	17.6	98	319.671,728 501.311,878	99	319.682,387 501.301,901	14.6	99	319.682,387 501.301,901	100	319.697,152 501.290,263	18.8
100	319.697,152 501.290,263	101	319.714,987 501.277,382	22.0	101	319.714,987 501.277,382	102	319.718,773 501.275,014	4.466	102	319.718,773 501.275,014	103	319.728,722 501.268,792	11.734
103	319.728,722 501.268,792	104	319.748,686 501.260,546	21.6	104	319.748,686 501.260,546	105	319.764,528 501.258,305	16.0	105	319.764,528 501.258,305	106	319.781,568 501.254,782	17.4
106	319.781,568 501.254,782	107	319.792,143 501.250,015	11.6	107	319.792,143 501.250,015	108	319.800,565 501.239,337	13.6	108	319.800,565 501.239,337	109	319.812,336 501.227,917	16.4
109	319.812,336 501.227,917	110	319.821,709 501.223,411	10.4	110	319.821,709 501.223,411	111	319.835,811 501.218,298	15.0	111	319.835,811 501.218,298	112	319.846,75 501.215,894	11.2
112	319.846,75 501.215,894	113	319.855,844 501.217,283	9.2	113	319.855,844 501.217,283	114	319.865,14 501.221,945	10.4	114	319.865,14 501.221,945	115	319.869,178 501.227,417	6.8
115	319.869,178 501.227,417	116	319.870,571 501.234,073	6.8	116	319.870,571 501.234,073	117	319.866,811 501.247,351	13.8	117	319.866,811 501.247,351	118	319.865,473 501.265,502	18.2

Punct început	X / Y	Punct sfârșit	X / Y	Lungime segment	Punct început	X / Y	Punct sfârșit	X / Y	Lungime segment	Punct început	X / Y	Punct sfârșit	X / Y	Lungime segment
118	319.865,473 501.265,502	119	319.863,087 501.289,093	23.712	119	319.863,087 501.289,093	120	319.866,328 501.293,439	5.422	120	319.866,328 501.293,439	121	319.872,383 501.295,232	6.315
121	319.872,383 501.295,232	122	319.890,858 501.301,777	19.6	122	319.890,858 501.301,777	123	319.913,055 501.312,805	24.785	123	319.913,055 501.312,805	124	319.927,179 501.321,387	16.528
124	319.927,179 501.321,387	125	319.935,564 501.329,972	12.0	125	319.935,564 501.329,972	126	319.956,447 501.366,412	42.0	126	319.956,447 501.366,412	127	319.984,074 501.408,086	50.0
127	319.984,074 501.408,086	128	320.020,129 501.449,621	55.0	128	320.020,129 501.449,621	129	320.091,193 501.528,271	106.0	129	320.091,193 501.528,271	130	320.153,682 501.592,413	89.549
130	320.153,682 501.592,413	131	320.168,27 501.602,979	18.013	131	320.168,27 501.602,979	132	320.180,44 501.610,439	14.274	132	320.180,44 501.610,439	133	320.186,83 501.614,352	7.493
133	320.186,83 501.614,352	134	320.193,831 501.615,908	7.172	134	320.193,831 501.615,908	135	320.197,531 501.615,96	3.7	135	320.197,531 501.615,96	136	320.203,41 501.615,47	5.9
136	320.203,41 501.615,47	137	320.209,053 501.613,152	6.1	137	320.209,053 501.613,152	138	320.217,342 501.607,924	9.8	138	320.217,342 501.607,924	139	320.225,407 501.603,294	9.3
139	320.225,407 501.603,294	140	320.231,014 501.601,459	5.9	140	320.231,014 501.601,459	141	320.237,534 501.599,913	6.7	141	320.237,534 501.599,913	142	320.244,126 501.600,22	6.6
142	320.244,126 501.600,22	143	320.250,663 501.602,431	6.9	143	320.250,663 501.602,431	144	320.257,892 501.607,792	9.0	144	320.257,892 501.607,792	1	320.260,585 501.609,698	3.3

** Lungimile segmentelor sunt determinate în planul de proiecție Stereo 70 și sunt rotunjite la 1 milimetru.

*** Distanța dintre puncte este formată din segmente cumulate ce sunt mai mici decât valoarea 1 milimetru.

**DATE DESPRE IMOBILUL NR. 7217**

Oficiul de Cadastru și Publicitate Imobiliară HUNEDOARA
Biroul de Cadastru și Publicitate Imobiliară Deva

A. Partea I. Descrierea imobilului

TEREN Extravilan

Adresa: Jud. Hunedoara

Nr. Crt	Nr cadastral Nr. topografic	Suprafața* (mp)	Observații / Referințe
A1		907	Sector cadastral:5 Teren neimprejmuit;

B. Partea II. Proprietari și acte

Inscrieri privitoare la dreptul de proprietate și alte drepturi reale		Referințe
1 / 31/10/2022		
Act Normativ nr. 7, din 13/03/1996 emis de PARLAMENTUL ROMÂNIEI;		
B1	Inscrierea provizorie, drept de PROPRIETATE, dobandit prin Lege, cota actuala 1/1 1) COMUNA ILIA, CIF:4374164	A1

C. Partea III. SARCINI .

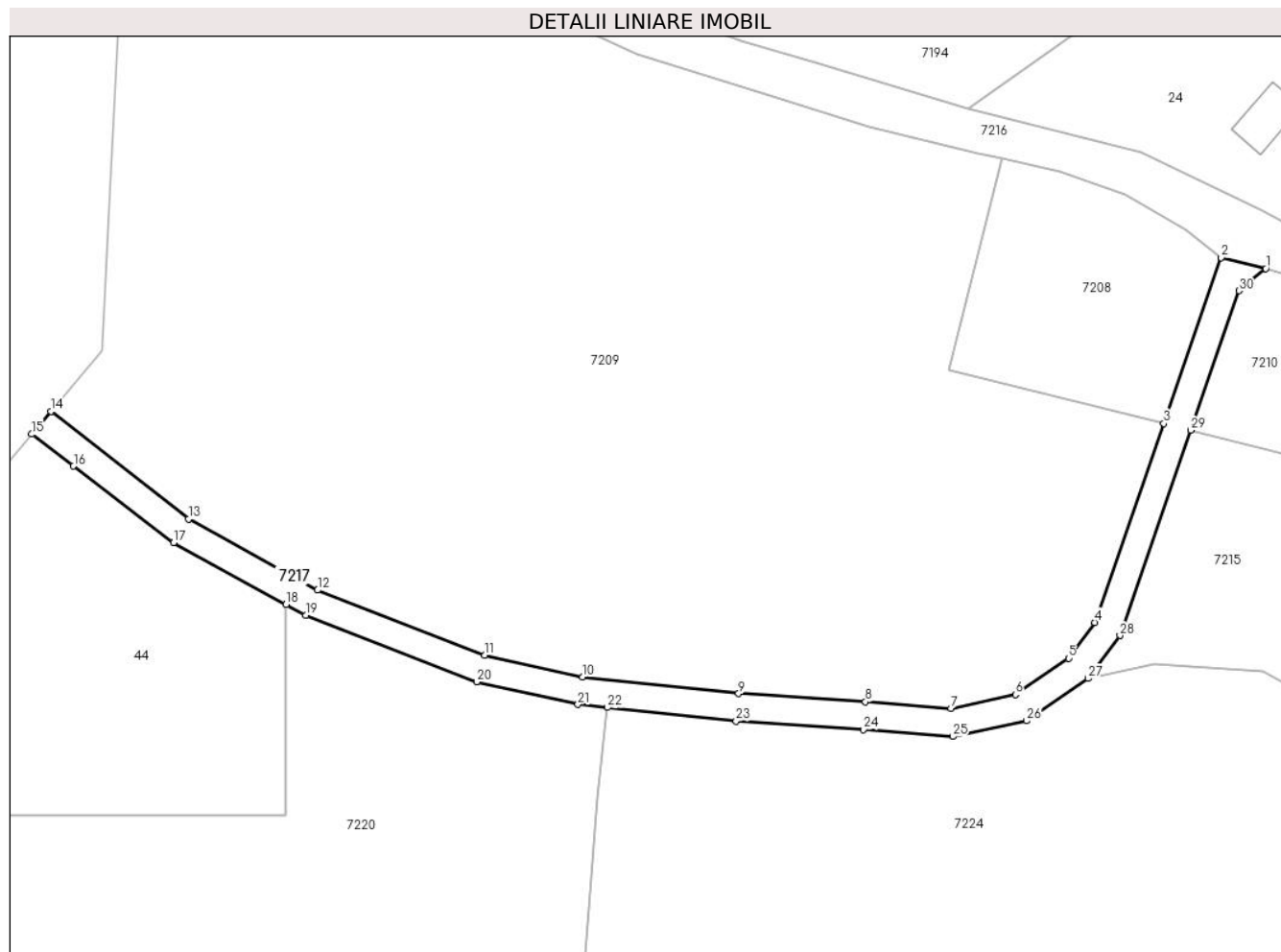
Inscrieri privind dezmembramintele dreptului de proprietate, drepturi reale de garanție și sarcini	Referințe
NU SUNT	

Anexa Nr. 1 La Partea I

Teren

Nr cadastral	Suprafața (mp)*	Observații / Referințe
	907	

* Suprafața este determinată în planul de proiecție Stereo 70.



Date referitoare la teren

Crt	Categorie folosință	Intravilan	Suprafața (mp)	Tarla	Parcelă	Nr. topo	Observații / Referințe
1	drum	NU	907	-	-	-	

Lungime Segmente

1) Valorile lungimilor segmentelor sunt obținute din proiecție în plan.

Punct început	X / Y	Punct sfârșit	X / Y	Lungime segment (** (m)
1	319.487,144 501.353,595	2	319.480,729 501.355,145	6.6
3	319.472,478 501.331,317	4	319.462,575 501.302,719	30.264
5	319.458,767 501.297,592	6	319.451,13 501.292,333	9.273
7	319.441,824 501.290,362	8	319.429,547 501.291,311	12.314
9	319.411,286 501.292,503	10	319.388,812 501.294,89	22.6

Punct început	X / Y	Punct sfârșit	X / Y	Lungime segment (** (m)
2	319.480,729 501.355,145	3	319.472,478 501.331,317	25.216
4	319.462,575 501.302,719	5	319.458,767 501.297,592	6.386
6	319.451,13 501.292,333	7	319.441,824 501.290,362	9.512
8	319.429,547 501.291,311	9	319.411,286 501.292,503	18.3
10	319.388,812 501.294,89	11	319.374,754 501.298,012	14.4

Punct început	X / Y	Punct sfârșit	X / Y	Lungime segment (** (m)
11	319.374,754 501.298,012	12	319.350,706 501.307,357	25.8
13	319.332,144 501.317,598	14	319.312,359 501.333,07	25.116
15	319.309,566 501.329,786	16	319.315,595 501.325,191	7.58
17	319.329,995 501.314,215	18	319.346,17 501.305,291	18.474
19	319.349,008 501.303,725	20	319.373,59 501.294,173	26.372
21	319.388,165 501.290,937	22	319.392,412 501.290,486	4.27
23	319.410,944 501.288,517	24	319.429,262 501.287,322	18.357
25	319.442,09 501.286,329	26	319.452,74 501.288,585	10.886
27	319.461,583 501.294,674	28	319.466,153 501.300,828	7.666
29	319.476,374 501.330,343	30	319.483,32 501.350,404	21.229

Punct început	X / Y	Punct sfârșit	X / Y	Lungime segment (** (m)
12	319.350,706 501.307,357	13	319.332,144 501.317,598	21.2
14	319.312,359 501.333,07	15	319.309,566 501.329,786	4.312
16	319.315,595 501.325,191	17	319.329,995 501.314,215	18.106
18	319.346,17 501.305,291	19	319.349,008 501.303,725	3.241
20	319.373,59 501.294,173	21	319.388,165 501.290,937	14.93
22	319.392,412 501.290,486	23	319.410,944 501.288,517	18.637
24	319.429,262 501.287,322	25	319.442,09 501.286,329	12.866
26	319.452,74 501.288,585	27	319.461,583 501.294,674	10.736
28	319.466,153 501.300,828	29	319.476,374 501.330,343	31.234
30	319.483,32 501.350,404	1	319.487,144 501.353,595	4.981

** Lungimile segmentelor sunt determinate în planul de proiecție Stereo 70 și sunt rotunjite la 1 milimetru.

*** Distanța dintre puncte este formată din segmente cumulate ce sunt mai mici decât valoarea 1 milimetru.

**DATE DESPRE IMOBILUL NR. 7218**

Oficiul de Cadastru și Publicitate Imobiliară HUNEDOARA
Biroul de Cadastru și Publicitate Imobiliară Deva

A. Partea I. Descrierea imobilului

TEREN Extravilan

Adresa: Jud. Hunedoara

Nr. Crt	Nr cadastral Nr. topografic	Suprafața* (mp)	Observații / Referințe
A1		1.809	Sector cadastral:5 Teren neimprejmuit;

B. Partea II. Proprietari și acte

Inscrieri privitoare la dreptul de proprietate și alte drepturi reale	Referințe
1 / 31/10/2022	
Act Administrativ nr. 13993/15, din 04/03/1999 emis de CJPSDPAT HUNEDOARA;	
B1	A1
Intabulare, drept de PROPRIETATE, dobandit prin Reconstituire, cota actuala 1/1 1) PITIC TRAIAN	

C. Partea III. SARCINI .

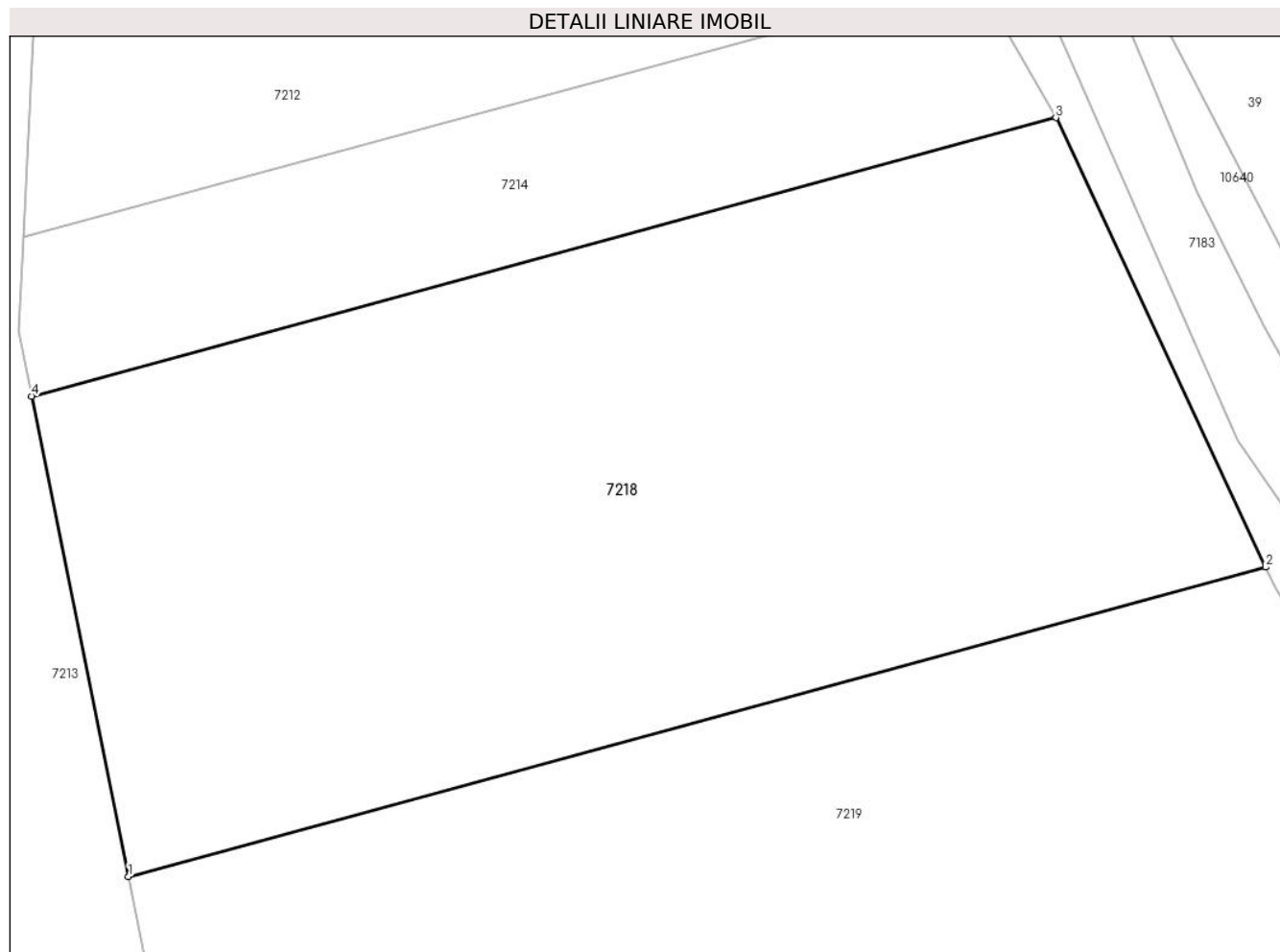
Inscrieri privind dezmembramintele dreptului de proprietate, drepturi reale de garanție și sarcini	Referințe
NU SUNT	

Anexa Nr. 1 La Partea I

Teren

Nr cadastral	Suprafața (mp)*	Observații / Referințe
	1.809	

* Suprafața este determinată în planul de proiecție Stereo 70.



Date referitoare la teren

Crt	Categorie folosință	Intra vilan	Suprafața (mp)	Tarla	Parcelă	Nr. topo	Observații / Referințe
1	faneata	NU	1.809	13	254/5	-	

Lungime Segmente

1) Valorile lungimilor segmentelor sunt obținute din proiecție în plan.

Punct început	X / Y	Punct sfârșit	X / Y	Lungime segment (** (m)
1	320.365,498 501.270,474	2	320.430,913 501.288,248	67.786
2	320.430,913 501.288,248	3	320.418,84 501.314,069	28.504
3	320.418,84 501.314,069	4	320.359,93 501.298,062	61.046
4	320.359,93 501.298,062	1	320.365,498 501.270,474	28.145

** Lungimile segmentelor sunt determinate în planul de proiecție Stereo 70 și sunt rotunjite la 1 milimetru.

***** Distanţa dintre puncte este formată din segmente cumulate ce sunt mai mici decât valoarea 1 milimetru.**

**DATE DESPRE IMOBILUL NR. 7219**

Oficiul de Cadastru și Publicitate Imobiliară HUNEDOARA
Biroul de Cadastru și Publicitate Imobiliară Deva

A. Partea I. Descrierea imobilului

TEREN Extravilan

Adresa: Jud. Hunedoara

Nr. Crt	Nr cadastral Nr. topografic	Suprafața* (mp)	Observații / Referințe
A1		1.968	Sector cadastral:5 Teren neimprejmuit;

B. Partea II. Proprietari și acte

Inscrieri privitoare la dreptul de proprietate și alte drepturi reale	Referințe
1 / 31/10/2022	
Act Administrativ nr. 13993/10, din 03/03/1999 emis de CJPSDPAT HUNEDOARA;	
B1	A1
Intabulare, drept de PROPRIETATE, dobandit prin Reconstituire, cota actuala 1/1 1) NISTOR VASILE	

C. Partea III. SARCINI .

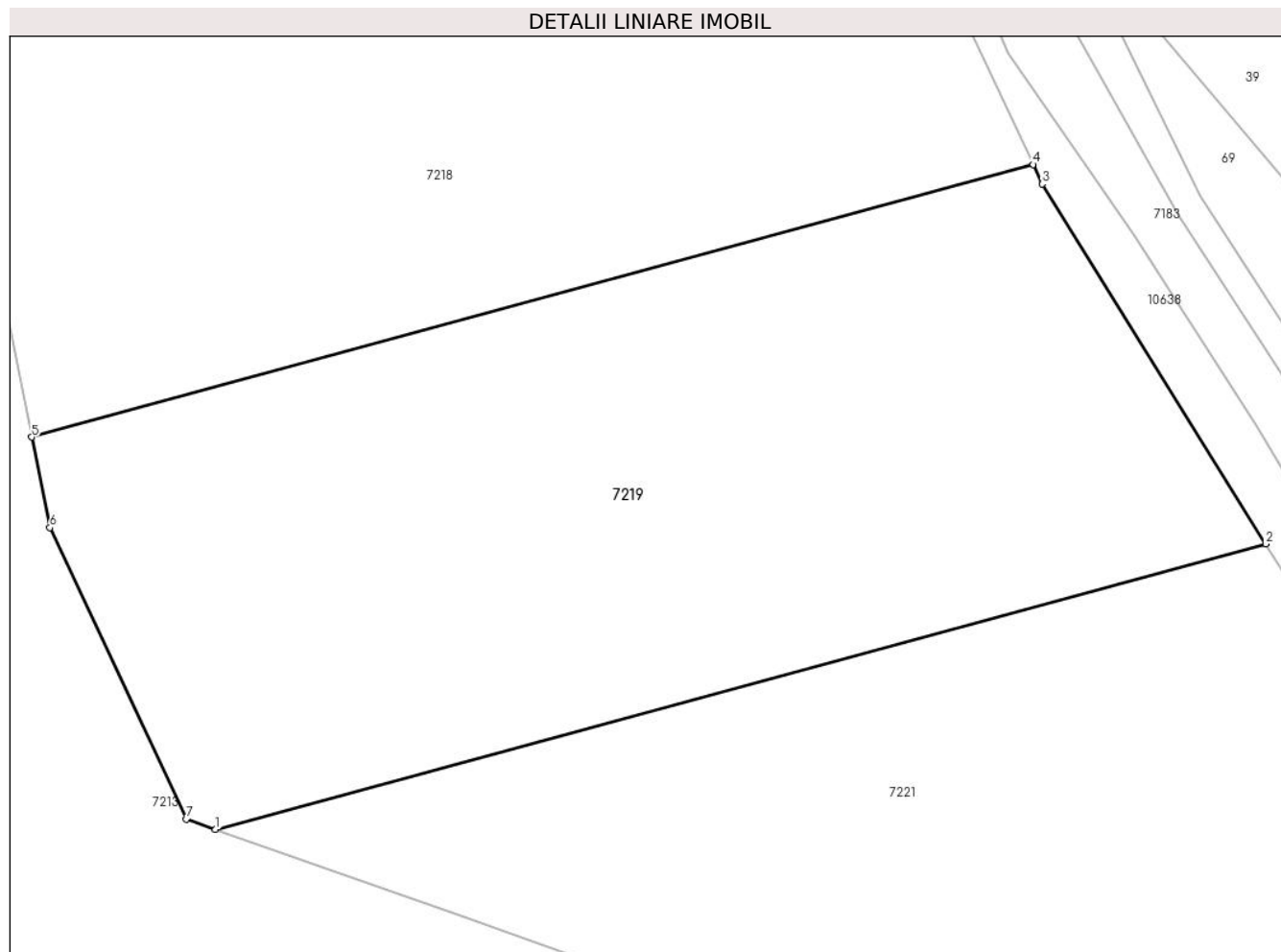
Inscrieri privind dezmembramintele dreptului de proprietate, drepturi reale de garanție și sarcini	Referințe
NU SUNT	

Anexa Nr. 1 La Partea I

Teren

Nr cadastral	Suprafața (mp)*	Observații / Referințe
	1.968	

* Suprafața este determinată în planul de proiecție Stereo 70.



Date referitoare la teren

Crt	Categorie folosință	Intravilan	Suprafața (mp)	Tarla	Parcelă	Nr. topo	Observații / Referințe
1	faneata	NU	1.968	13	254/4	-	

Lungime Segmente

1) Valorile lungimilor segmentelor sunt obținute din proiecție în plan.

Punct început	X / Y	Punct sfârșit	X / Y	Lungime segment (** (m)
1	320.377,493 501.244,86	2	320.446,108 501.263,503	71.103
2	320.446,108 501.263,503	3	320.431,509 501.286,974	27.641
3	320.431,509 501.286,974	4	320.430,913 501.288,248	1.406
4	320.430,913 501.288,248	5	320.365,498 501.270,474	67.786
5	320.365,498 501.270,474	6	320.366,692 501.264,559	6.034

Punct început	X / Y	Punct sfârșit	X / Y	Lungime segment (** (m)
6	320.366,692 501.264,559	7	320.375,581 501.245,533	21.0
7	320.375,581 501.245,533	1	320.377,493 501.244,86	2.027

** Lungimile segmentelor sunt determinate în planul de proiecție Stereo 70 și sunt rotunjite la 1 milimetru.

*** Distanța dintre puncte este formată din segmente cumulate ce sunt mai mici decât valoarea 1 milimetru.

**DATE DESPRE IMOBILUL NR. 7220**

Oficiul de Cadastru și Publicitate Imobiliară HUNEDOARA
Biroul de Cadastru și Publicitate Imobiliară Deva

A. Partea I. Descrierea imobilului

TEREN Extravilan

Adresa: Jud. Hunedoara

Nr. Crt	Nr cadastral Nr. topografic	Suprafața* (mp)	Observații / Referințe
A1		9.505	Sector cadastral:5 Teren neimprejmuit;

B. Partea II. Proprietari și acte

Inscrieri privitoare la dreptul de proprietate și alte drepturi reale	Referințe
1 / 28/10/2022	
Act Normativ nr. 7, din 13/03/1996 emis de PARLAMENTUL ROMÂNIEI;	
B1	A1
Intabulare, drept de PROPRIETATE, dobandit prin Lege, cota actuala 1/1 1) COMUNA ILIA, REZERVA COMISIEI LOCALE DE FOND FUNCJAR, CIF:4374164	

C. Partea III. SARCINI .

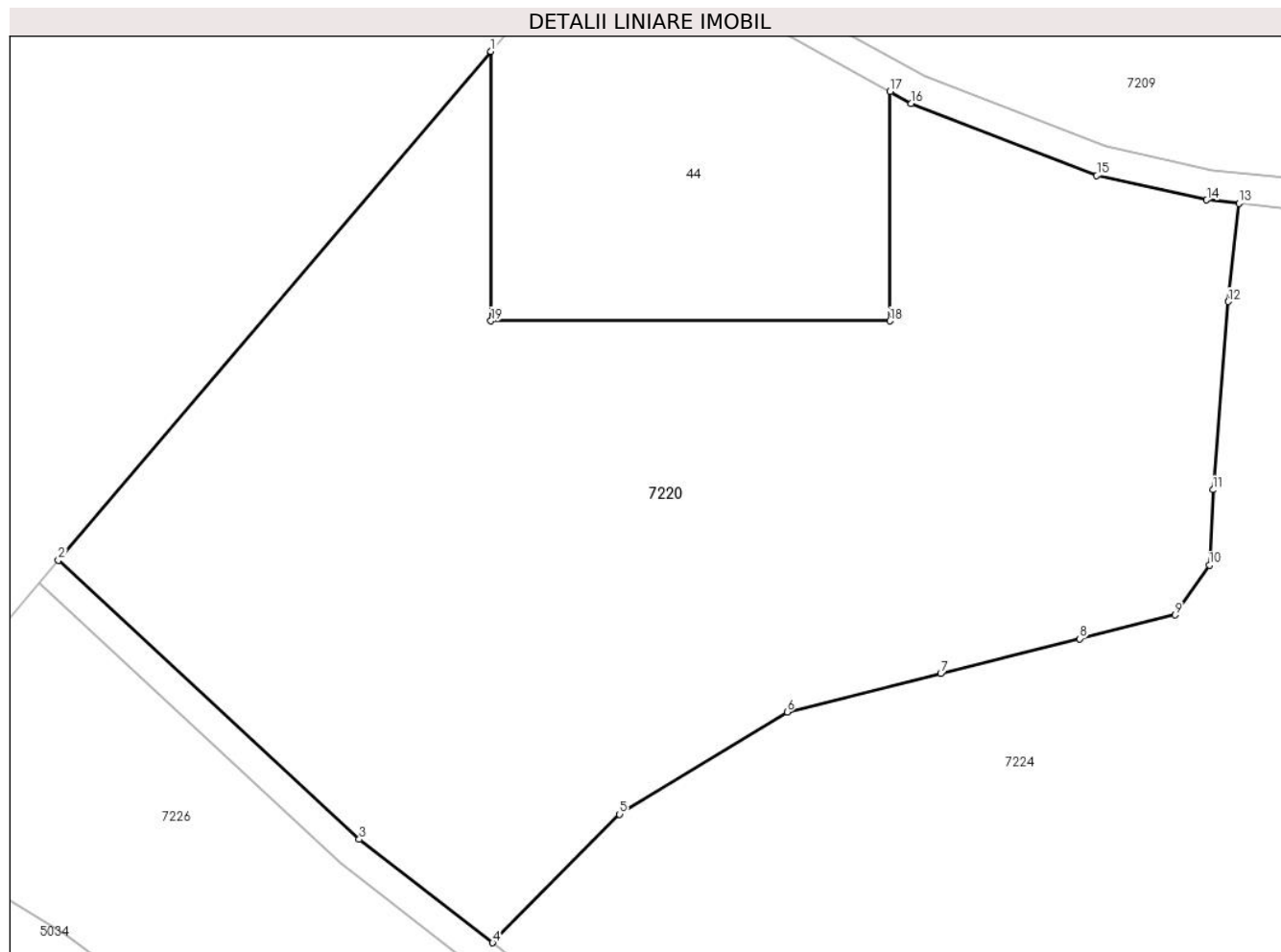
Inscrieri privind dezmembramintele dreptului de proprietate, drepturi reale de garanție și sarcini	Referințe
NU SUNT	

Anexa Nr. 1 La Partea I

Teren

Nr cadastral	Suprafața (mp)*	Observații / Referințe
	9.505	

* Suprafața este determinată în planul de proiecție Stereo 70.



Date referitoare la teren

Crt	Categorie folosință	Intravilan	Suprafața (mp)	Tarla	Parcelă	Nr. topo	Observații / Referințe
1	pasune	NU	9.505	-	-	-	

Lungime Segmente

1) Valorile lungimilor segmentelor sunt obținute din proiecție în plan.

Punct început	X / Y	Punct sfârșit	X / Y	Lungime segment (** (m)
1	319.293,254 501.310,606	2	319.235,948 501.243,227	88.453
2	319.235,948 501.243,227	3	319.275,812 501.206,289	54.346
3	319.275,812 501.206,289	4	319.293,49 501.192,587	22.367
4	319.293,49 501.192,587	5	319.310,311 501.209,6	23.924
5	319.310,311 501.209,6	6	319.332,517 501.223,124	26.0

Punct început	X / Y	Punct sfârșit	X / Y	Lungime segment (** (m)
6	319.332,517 501.223,124	7	319.352,888 501.228,225	21.0
7	319.352,888 501.228,225	8	319.371,319 501.232,84	19.0
8	319.371,319 501.232,84	9	319.383,929 501.235,997	13.0
9	319.383,929 501.235,997	10	319.388,488 501.242,572	8.0
10	319.388,488 501.242,572	11	319.388,969 501.252,56	10.0
11	319.388,969 501.252,56	12	319.391,029 501.277,475	25.0
12	319.391,029 501.277,475	13	319.392,412 501.290,486	13.084
13	319.392,412 501.290,486	14	319.388,165 501.290,937	4.27
14	319.388,165 501.290,937	15	319.373,59 501.294,173	14.93
15	319.373,59 501.294,173	16	319.349,008 501.303,725	26.372
16	319.349,008 501.303,725	17	319.346,17 501.305,291	3.241
17	319.346,17 501.305,291	18	319.346,17 501.274,92	30.371
18	319.346,17 501.274,92	19	319.293,254 501.274,92	52.917
19	319.293,254 501.274,92	1	319.293,254 501.310,606	35.686

** Lungimile segmentelor sunt determinate în planul de proiecție Stereo 70 și sunt rotunjite la 1 milimetru.

*** Distanța dintre puncte este formată din segmente cumulate ce sunt mai mici decât valoarea 1 milimetru.

**DATE DESPRE IMOBILUL NR. 7221**

Oficiul de Cadastru și Publicitate Imobiliară HUNEDOARA
Biroul de Cadastru și Publicitate Imobiliară Deva

A. Partea I. Descrierea imobilului

TEREN Extravilan

Adresa: Jud. Hunedoara

Nr. Crt	Nr cadastral Nr. topografic	Suprafața* (mp)	Observații / Referințe
A1		1.621	Sector cadastral:5 Teren neimprejmuit;

B. Partea II. Proprietari și acte

Inscrieri privitoare la dreptul de proprietate și alte drepturi reale	Referințe
1 / 31/10/2022	
Act Administrativ nr. 13993/36, din 16/03/1999 emis de CJPSDPAT HUNEDOARA;	
B1	A1
Intabulare, drept de PROPRIETATE, dobandit prin Reconstituire, cota actuala 1/1 1) RUSU VALERIA	

C. Partea III. SARCINI .

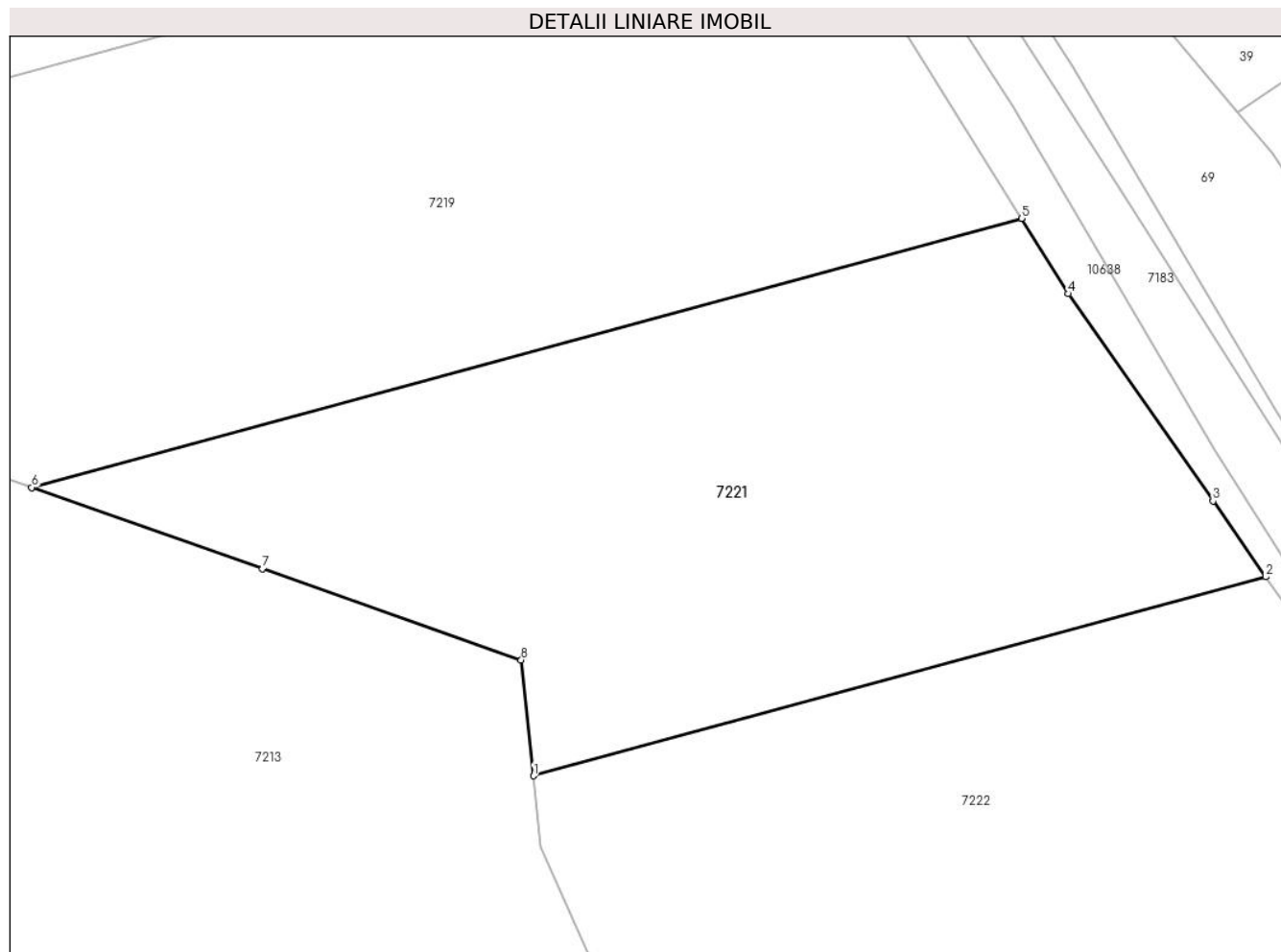
Inscrieri privind dezmembramintele dreptului de proprietate, drepturi reale de garanție și sarcini	Referințe
NU SUNT	

Anexa Nr. 1 La Partea I

Teren

Nr cadastral	Suprafața (mp)*	Observații / Referințe
	1.621	

* Suprafața este determinată în planul de proiecție Stereo 70.



Date referitoare la teren

Crt	Categorie folosință	Intra vilan	Suprafața (mp)	Tarla	Parcelă	Nr. topo	Observații / Referințe
1	faneata	NU	1.621	13	254/3	-	

Lungime Segmente

1) Valorile lungimilor segmentelor sunt obținute din proiecție în plan.

Punct început	X / Y	Punct sfârșit	X / Y	Lungime segment (** (m)
1	320.412,274 501.224,889	2	320.463,032 501.238,68	52.598
2	320.463,032 501.238,68	3	320.459,375 501.243,922	6.391
3	320.459,375 501.243,922	4	320.449,361 501.258,273	17.5
4	320.449,361 501.258,273	5	320.446,108 501.263,503	6.159
5	320.446,108 501.263,503	6	320.377,493 501.244,86	71.103

Punct început	X / Y	Punct sfârșit	X / Y	Lungime segment (** (m)
6	320.377,493 501.244,86	7	320.393,503 501.239,226	16.973
7	320.393,503 501.239,226	8	320.411,426 501.232,918	19.0
8	320.411,426 501.232,918	1	320.412,274 501.224,889	8.074

** Lungimile segmentelor sunt determinate în planul de proiecție Stereo 70 și sunt rotunjite la 1 milimetru.

*** Distanța dintre puncte este formată din segmente cumulate ce sunt mai mici decât valoarea 1 milimetru.

**DATE DESPRE IMOBILUL NR. 7222**

Oficiul de Cadastru și Publicitate Imobiliară HUNEDOARA
Biroul de Cadastru și Publicitate Imobiliară Deva

A. Partea I. Descrierea imobilului

TEREN Extravilan

Adresa: Jud. Hunedoara

Nr. Crt	Nr cadastral Nr. topografic	Suprafața* (mp)	Observații / Referințe
A1		1.537	Sector cadastral:5 Teren neimprejmuit;

B. Partea II. Proprietari și acte

Inscrieri privitoare la dreptul de proprietate și alte drepturi reale		Referințe
1 / 31/10/2022		
Act Administrativ nr. 13993/18, din 05/03/1993 emis de CJPSDPAT HUNEDOARA;		
B1	Intabulare, drept de PROPRIETATE, dobandit prin Reconstituire, cota actuala 1/1 1) ALBA SABIN	A1

C. Partea III. SARCINI .

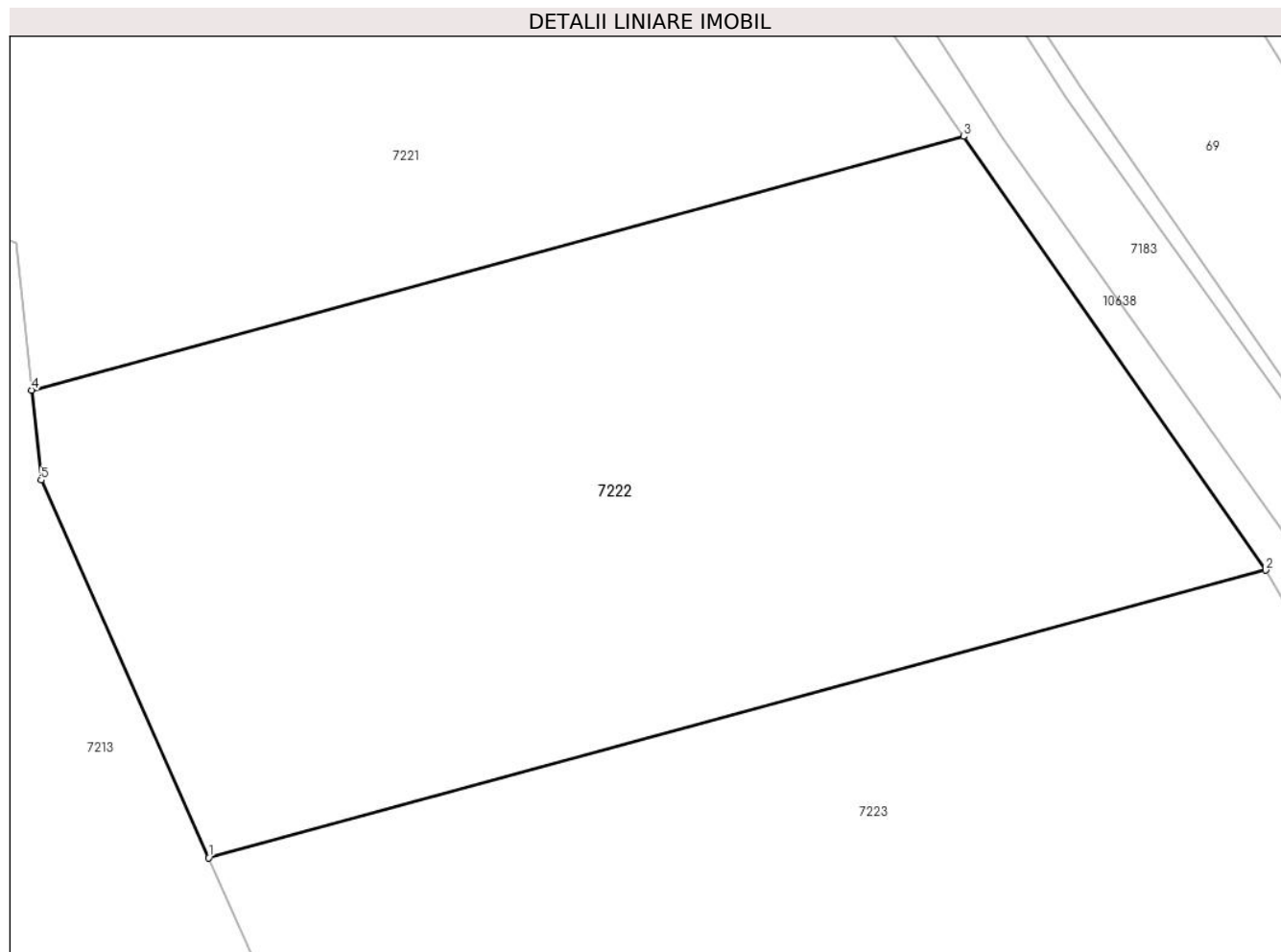
Inscrieri privind dezmembramintele dreptului de proprietate, drepturi reale de garanție și sarcini	Referințe
NU SUNT	

Anexa Nr. 1 La Partea I

Teren

Nr cadastral	Suprafața (mp)*	Observații / Referințe
	1.537	

* Suprafața este determinată în planul de proiecție Stereo 70.



Date referitoare la teren

Crt	Categorie folosință	Intravilan	Suprafața (mp)	Tarla	Parcelă	Nr. topo	Observații / Referințe
1	faneata	NU	1.537	13	254/2	-	

Lungime Segmente

1) Valorile lungimilor segmentelor sunt obținute din proiecție în plan.

Punct început	X / Y	Punct sfârșit	X / Y	Lungime segment (** (m)
1	320.421,915 501.199,448	2	320.479,491 501.215,092	59.664
2	320.479,491 501.215,092	3	320.463,032 501.238,68	28.763
3	320.463,032 501.238,68	4	320.412,274 501.224,889	52.598
4	320.412,274 501.224,889	5	320.412,791 501.219,99	4.926
5	320.412,791 501.219,99	1	320.421,915 501.199,448	22.477

**** Lungimile segmentelor sunt determinate în planul de proiecție Stereo 70 și sunt rotunjite la 1 milimetru.**

***** Distanța dintre puncte este formată din segmente cumulate ce sunt mai mici decât valoarea 1 milimetru.**

**DATE DESPRE IMOBILUL NR. 7223**

Oficiul de Cadastru și Publicitate Imobiliară HUNEDOARA
Biroul de Cadastru și Publicitate Imobiliară Deva

A. Partea I. Descrierea imobilului

TEREN Extravilan

Adresa: Jud. Hunedoara

Nr. Crt	Nr cadastral Nr. topografic	Suprafața* (mp)	Observații / Referințe
A1		2.892	Sector cadastral:5 Teren neimprejmuit;

B. Partea II. Proprietari și acte

Inscrieri privitoare la dreptul de proprietate și alte drepturi reale	Referințe
1 / 31/10/2022	
Act Normativ nr. 7, din 13/03/1996 emis de PARLAMENTUL ROMÂNIEI;	
B1	A1
1) COMUNA ILIA, REZERVA COMISIEI LOCALE DE FOND FUNCJAR, CIF:4374164	

C. Partea III. SARCINI .

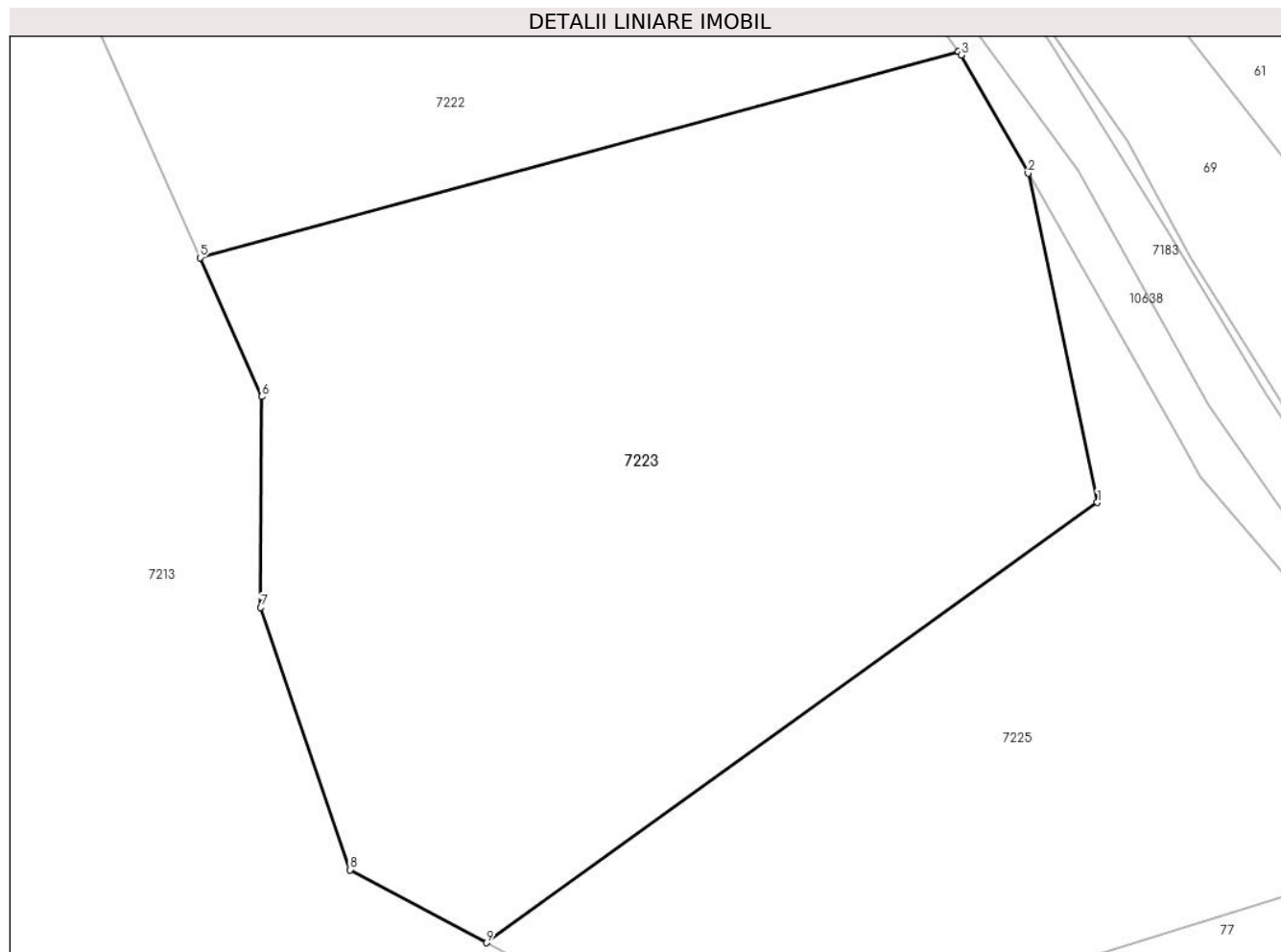
Inscrieri privind dezmembramintele dreptului de proprietate, drepturi reale de garanție și sarcini	Referințe
NU SUNT	

Anexa Nr. 1 La Partea I

Teren

Nr cadastral	Suprafața (mp)*	Observații / Referințe
	2.892	

* Suprafața este determinată în planul de proiecție Stereo 70.



Date referitoare la teren

Crt	Categorie folosință	Intravilan	Suprafața (mp)	Tarla	Parcelă	Nr. topo	Observații / Referințe
1	faneata	NU	2.892	-	-	-	

Lungime Segmente

1) Valorile lungimilor segmentelor sunt obținute din proiecție în plan.

Punct început	X / Y	Punct sfârșit	X / Y	Lungime segment (** (m)
1	320.490,041 501.180,897	2	320.484,786 501.205,856	25.506
2	320.484,786 501.205,856	3	320.479,689 501.214,808	10.301
3	320.479,689 501.214,808	4	320.479,491 501.215,092	0.346
4	320.479,491 501.215,092	5	320.421,915 501.199,448	59.664
5	320.421,915 501.199,448	6	320.426,592 501.188,917	11.523

Punct început	X / Y	Punct sfârșit	X / Y	Lungime segment (** (m)
6	320.426,592 501.188,917	7	320.426,516 501.172,917	16.0
7	320.426,516 501.172,917	8	320.433,285 501.153,038	21.0
8	320.433,285 501.153,038	9	320.443,658 501.147,502	11.758
9	320.443,658 501.147,502	1	320.490,041 501.180,897	57.154

** Lungimile segmentelor sunt determinate în planul de proiecție Stereo 70 și sunt rotunjite la 1 milimetru.

*** Distanța dintre puncte este formată din segmente cumulate ce sunt mai mici decât valoarea 1 milimetru.

**DATE DESPRE IMOBILUL NR. 7224**

Oficiul de Cadastru și Publicitate Imobiliară HUNEDOARA
Biroul de Cadastru și Publicitate Imobiliară Deva

A. Partea I. Descrierea imobilului

TEREN Extravilan

Adresa: Jud. Hunedoara

Nr. Crt	Nr cadastral Nr. topografic	Suprafața* (mp)	Observații / Referințe
A1		71.720	Sector cadastral:5 Teren neimprejmuit;

B. Partea II. Proprietari și acte

Inscrieri privitoare la dreptul de proprietate și alte drepturi reale	Referințe
1 / 01/11/2022	
Act Administrativ nr. 36, din 25/02/2004 emis de CJPSDPAT HUNEDOARA;	
B1	A1
Intabulare, drept de PROPRIETATE, dobandit prin Reconstituire, cota actuala 1/1	
1) ASOCIAȚIA COMPOSESORALĂ "VALUNGANA", CIF:99999999999999	

C. Partea III. SARCINI .

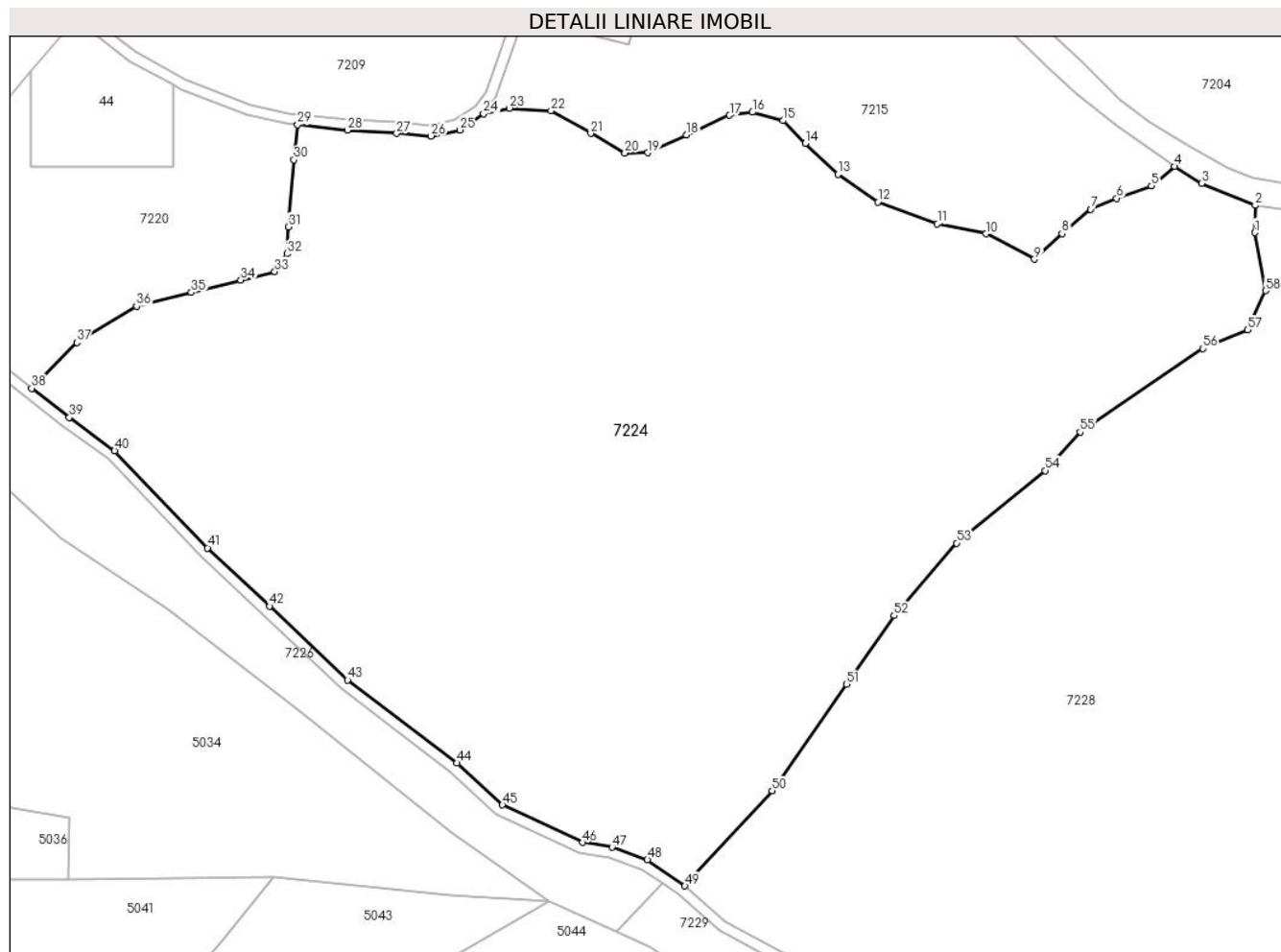
Inscrieri privind dezmembramintele dreptului de proprietate, drepturi reale de garanție și sarcini	Referințe
NU SUNT	

Anexa Nr. 1 La Partea I

Teren

Nr cadastral	Suprafața (mp)*	Observații / Referințe
	71.720	

* Suprafața este determinată în planul de proiecție Stereo 70.



Date referitoare la teren

Crt	Categorie folosință	Intravilan	Suprafața (mp)	Tarla	Parcelă	Nr. topo	Observații / Referințe
1	padure	NU	71.720	16	292/2	-	UP IV UA 71A%

Lungime Segmente

1) Valorile lungimilor segmentelor sunt obținute din proiecție în plan.

Punct început	X / Y	Punct sfârșit	X / Y	Lungime segment	Punct început	X / Y	Punct sfârșit	X / Y	Lungime segment	Punct început	X / Y	Punct sfârșit	X / Y	Lungime segment
1	319.748,561 501.250,451	2	319.748,686 501.260,546	10.096	2	319.748,686 501.260,546	3	319.728,722 501.268,792	21.6	3	319.728,722 501.268,792	4	319.718,773 501.275,014	11.734
4	319.718,773 501.275,014	5	319.710,11 501.267,791	11.279	5	319.710,11 501.267,791	6	319.697,098 501.263,194	13.8	6	319.697,098 501.263,194	7	319.687,546 501.259,08	10.4
7	319.687,546 501.259,08	8	319.676,825 501.250,077	14.0	8	319.676,825 501.250,077	9	319.666,556 501.240,561	14.0	9	319.666,556 501.240,561	10	319.648,475 501.250,006	20.4
10	319.648,475 501.250,006	11	319.630,44 501.253,657	18.4	11	319.630,44 501.253,657	12	319.608,294 501.261,812	23.6	12	319.608,294 501.261,812	13	319.593,522 501.272,097	18.0
13	319.593,522 501.272,097	14	319.581,292 501.283,615	16.8	14	319.581,292 501.283,615	15	319.573,044 501.292,054	11.8	15	319.573,044 501.292,054	16	319.561,666 501.295,185	11.8
16	319.561,666 501.295,185	17	319.553,144 501.294,033	8.6	17	319.553,144 501.294,033	18	319.537,142 501.286,705	17.6	18	319.537,142 501.286,705	19	319.522,776 501.280,127	15.8

Punct început	X / Y	Punct sfârșit	X / Y	Lungime segment	Punct început	X / Y	Punct sfârșit	X / Y	Lungime segment	Punct început	X / Y	Punct sfârșit	X / Y	Lungime segment
19	319.522,776 501.280,127	20	319.514,177 501.280,053	8.6	20	319.514,177 501.280,053	21	319.501,505 501.287,305	14.6	21	319.501,505 501.287,305	22	319.486,751 501.295,75	17.0
22	319.486,751 501.295,75	23	319.471,178 501.296,667	15.6	23	319.471,178 501.296,667	24	319.461,583 501.294,674	9.8	24	319.461,583 501.294,674	25	319.452,74 501.288,585	10.73 6
25	319.452,74 501.288,585	26	319.442,09 501.286,329	10.88 6	26	319.442,09 501.286,329	27	319.429,262 501.287,322	12.86 6	27	319.429,262 501.287,322	28	319.410,944 501.288,517	18.35 7
28	319.410,944 501.288,517	29	319.392,412 501.290,486	18.63 7	29	319.392,412 501.290,486	30	319.391,029 501.277,475	13.08 4	30	319.391,029 501.277,475	31	319.388,969 501.252,56	25.0
31	319.388,969 501.252,56	32	319.388,488 501.242,572	10.0	32	319.388,488 501.242,572	33	319.383,929 501.235,997	8.0	33	319.383,929 501.235,997	34	319.371,319 501.232,84	13.0
34	319.371,319 501.232,84	35	319.352,888 501.228,225	19.0	35	319.352,888 501.228,225	36	319.332,517 501.223,124	21.0	36	319.332,517 501.223,124	37	319.310,311 501.209,6	26.0
37	319.310,311 501.209,6	38	319.293,49 501.192,587	23.92 4	38	319.293,49 501.192,587	39	319.307,427 501.181,785	17.63 3	39	319.307,427 501.181,785	40	319.324,348 501.169,347	21.0
40	319.324,348 501.169,347	41	319.358,967 501.133,271	50.0	41	319.358,967 501.133,271	42	319.381,996 501.111,632	31.6	42	319.381,996 501.111,632	43	319.411,046 501.084,136	40.0
43	319.411,046 501.084,136	44	319.451,701 501.053,343	51.0	44	319.451,701 501.053,343	45	319.468,618 501.037,76	23.0	45	319.468,618 501.037,76	46	319.498,522 501.023,806	33.0
46	319.498,522 501.023,806	47	319.509,376 501.022,016	11.0	47	319.509,376 501.022,016	48	319.522,593 501.017,4	14.0	48	319.522,593 501.017,4	49	319.536,516 501.007,646	17.0
49	319.536,516 501.007,646	50	319.568,953 501.043,028	48.0	50	319.568,953 501.043,028	51	319.596,745 501.082,544	48.31 1	51	319.596,745 501.082,544	52	319.614,372 501.108,132	31.07 2
52	319.614,372 501.108,132	53	319.637,632 501.135,048	35.57 3	53	319.637,632 501.135,048	54	319.670,546 501.161,982	42.53	54	319.670,546 501.161,982	55	319.683,533 501.176,316	19.34 2
55	319.683,533 501.176,316	56	319.729,282 501.207,317	55.26 3	56	319.729,282 501.207,317	57	319.745,865 501.214,318	18.0	57	319.745,865 501.214,318	58	319.752,61 501.228,826	16.0
58	319.752,61 501.228,826	1	319.748,561 501.250,451	22.0										

** Lungimile segmentelor sunt determinate în planul de proiecție Stereo 70 și sunt rotunjite la 1 milimetru.

*** Distanța dintre puncte este formată din segmente cumulate ce sunt mai mici decât valoarea 1 milimetru.

**DATE DESPRE IMOBILUL NR. 7225**

Oficiul de Cadastru și Publicitate Imobiliară HUNEDOARA
Biroul de Cadastru și Publicitate Imobiliară Deva

A. Partea I. Descrierea imobilului

TEREN Intravilan

Adresa: Loc. Valea Lunga, Jud. Hunedoara

Nr. Crt	Nr cadastral Nr. topografic	Suprafața* (mp)	Observații / Referințe
A1		1.775	Sector cadastral:5 Teren neimprejmuit;

B. Partea II. Proprietari și acte

Inscrieri privitoare la dreptul de proprietate și alte drepturi reale		Referințe
1 / 31/10/2022		
Act Normativ nr. 7, din 13/03/1996 emis de PARLAMENTUL ROMÂNIEI;		
B1	Inscrierea provizorie, drept de PROPRIETATE, dobandit prin Lege, cota actuala 1/1	A1
1) COMUNA ILIA , CIF:4374164, PROPRIETAR NEIDENTIFICAT		

C. Partea III. SARCINI .

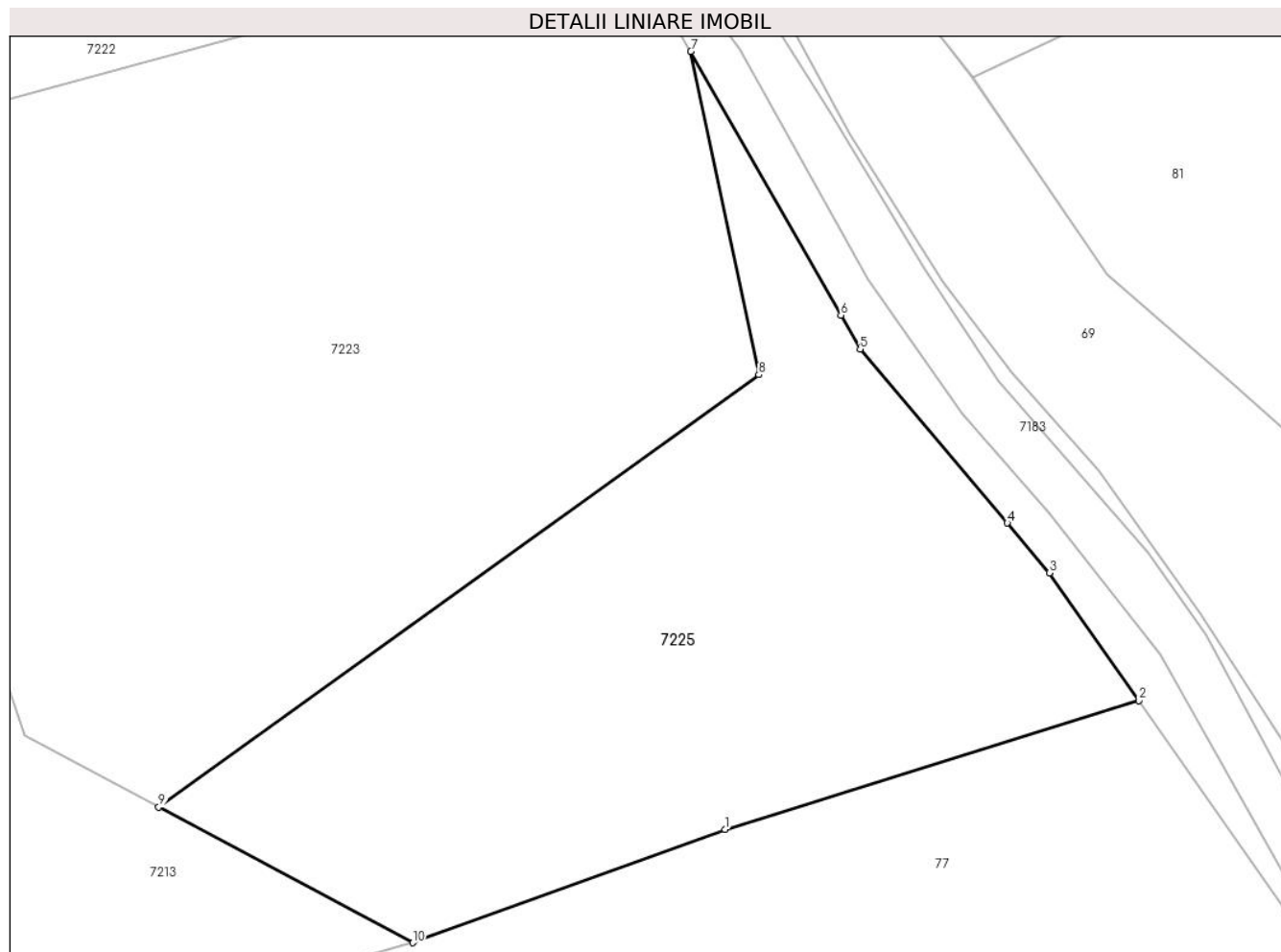
Inscrieri privind dezmembramintele dreptului de proprietate, drepturi reale de garanție și sarcini	Referințe
NU SUNT	

Anexa Nr. 1 La Partea I

Teren

Nr cadastral	Suprafața (mp)*	Observații / Referințe
	1.775	

* Suprafața este determinată în planul de proiecție Stereo 70.



Date referitoare la teren

Crt	Categorie folosință	Intravilan	Suprafața (mp)	Tarla	Parcelă	Nr. topo	Observații / Referințe
1	faneata	DA	1.775	-	-	-	

Lungime Segmente

1) Valorile lungimilor segmentelor sunt obținute din proiecție în plan.

Punct început	X / Y	Punct sfârșit	X / Y	Lungime segment (** (m)
1	320.487,428 501.145,786	2	320.519,408 501.155,733	33.491
2	320.519,408 501.155,733	3	320.512,518 501.165,591	12.027
3	320.512,518 501.165,591	4	320.509,255 501.169,441	5.047
4	320.509,255 501.169,441	5	320.497,879 501.182,861	17.593
5	320.497,879 501.182,861	6	320.496,387 501.185,482	3.015

Punct început	X / Y	Punct sfârșit	X / Y	Lungime segment (** (m)
6	320.496,387 501.185,482	7	320.484,786 501.205,856	23.446
7	320.484,786 501.205,856	8	320.490,041 501.180,897	25.506
8	320.490,041 501.180,897	9	320.443,658 501.147,502	57.154
9	320.443,658 501.147,502	10	320.463,28 501.137,029	22.242
10	320.463,28 501.137,029	1	320.487,428 501.145,786	25.687

** Lungimile segmentelor sunt determinate în planul de proiecție Stereo 70 și sunt rotunjite la 1 milimetru.

*** Distanța dintre puncte este formată din segmente cumulate ce sunt mai mici decât valoarea 1 milimetru.

**DATE DESPRE IMOBILUL NR. 7226**

Oficiul de Cadastru și Publicitate Imobiliară HUNEDOARA
Biroul de Cadastru și Publicitate Imobiliară Deva

A. Partea I. Descrierea imobilului

TEREN Extravilan

Adresa: Jud. Hunedoara

Nr. Crt	Nr cadastral Nr. topografic	Suprafața* (mp)	Observații / Referințe
A1		9.151	Sector cadastral:5 Teren neimprejmuit;

B. Partea II. Proprietari și acte

Inscrieri privitoare la dreptul de proprietate și alte drepturi reale	Referințe
1 / 28/10/2022	
Act Normativ nr. 7, din 13/03/1996 emis de PARLAMENTUL ROMÂNIEI;	
B1	A1
1) COMUNA ILIA, REZERVA COMISIEI LOCALE DE FOND FUNCJAR, CIF:4374164	

C. Partea III. SARCINI .

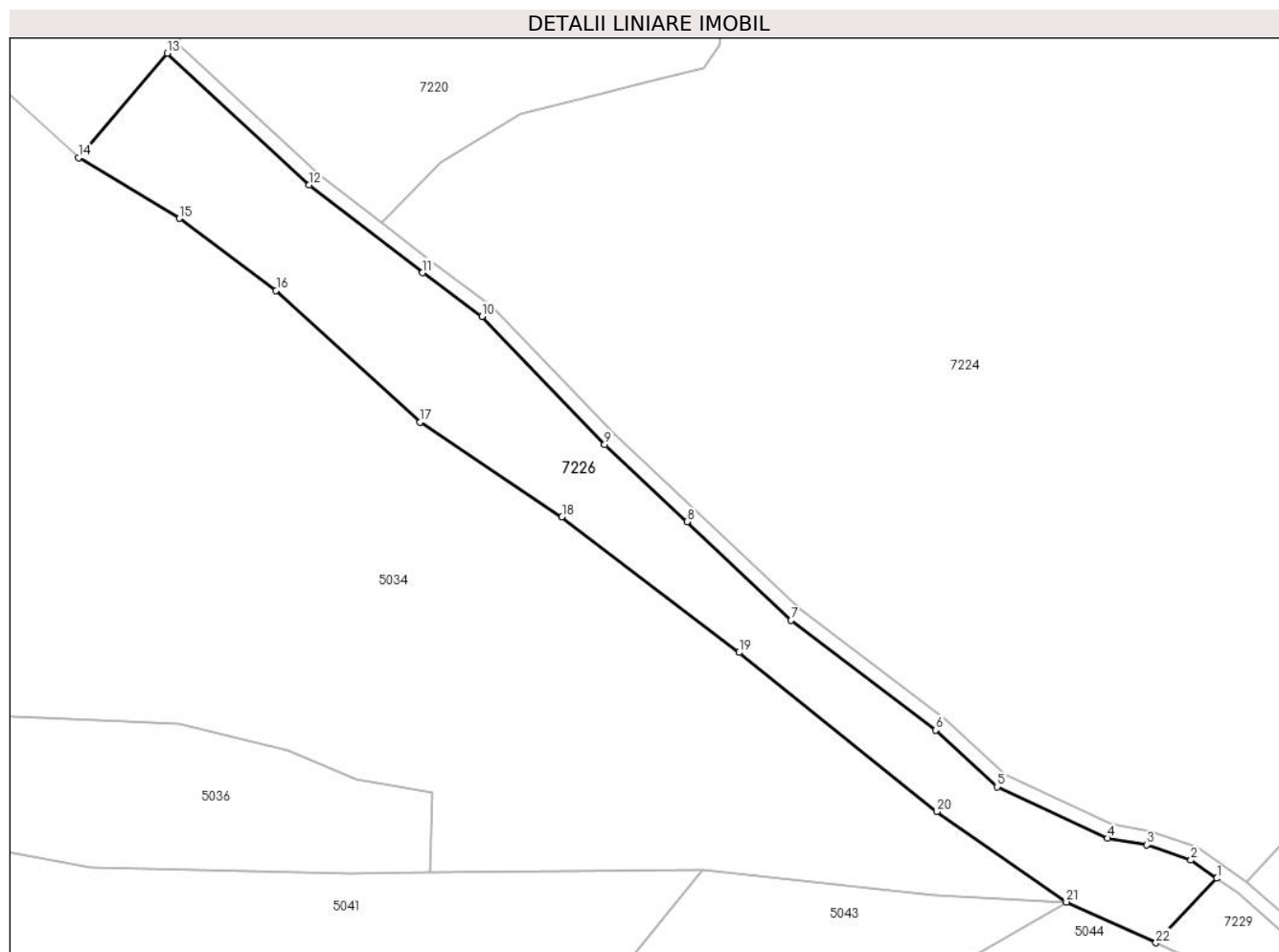
Inscrieri privind dezmembramintele dreptului de proprietate, drepturi reale de garanție și sarcini	Referințe
NU SUNT	

Anexa Nr. 1 La Partea I

Teren

Nr cadastral	Suprafața (mp)*	Observații / Referințe
	9.151	

* Suprafața este determinată în planul de proiecție Stereo 70.



Date referitoare la teren

Crt	Categorie folosință	Intravilan	Suprafața (mp)	Tarla	Parcelă	Nr. topo	Observații / Referințe
1	padure	NU	9.151	-	-	-	

Lungime Segmente

1) Valorile lungimilor segmentelor sunt obținute din proiecție în plan.

Punct început	X / Y	Punct sfârșit	X / Y	Lungime segment (** (m)
1	319.528,067 501.008,681	2	319.520,751 501.013,806	8.932
3	319.508,384 501.018,126	4	319.497,329 501.019,949	11.204
5	319.466,364 501.034,398	6	319.449,133 501.050,271	23.428
7	319.408,456 501.081,08	8	319.379,252 501.108,722	40.212
9	319.356,152 501.130,426	10	319.321,7 501.166,329	49.758

Punct început	X / Y	Punct sfârșit	X / Y	Lungime segment (** (m)
2	319.520,751 501.013,806	3	319.508,384 501.018,126	13.1
4	319.497,329 501.019,949	5	319.466,364 501.034,398	34.17
6	319.449,133 501.050,271	7	319.408,456 501.081,08	51.027
8	319.379,252 501.108,722	9	319.356,152 501.130,426	31.696
10	319.321,7 501.166,329	11	319.305,017 501.178,592	20.706

Punct început	X / Y	Punct sfârșit	X / Y	Lungime segment (** (m)
11	319.305,017 501.178,592	12	319.273,222 501.203,235	40.227
13	319.233,354 501.240,177	14	319.208,397 501.210,833	38.522
15	319.236,786 501.193,821	16	319.263,924 501.173,622	33.83
17	319.304,342 501.136,687	18	319.344,184 501.110,139	47.877
19	319.393,841 501.072,05	20	319.449,39 501.027,431	71.25
21	319.485,766 501.002,039	22	319.510,924 500.990,609	27.632

Punct început	X / Y	Punct sfârșit	X / Y	Lungime segment (** (m)
12	319.273,222 501.203,235	13	319.233,354 501.240,177	54.352
14	319.208,397 501.210,833	15	319.236,786 501.193,821	33.096
16	319.263,924 501.173,622	17	319.304,342 501.136,687	54.753
18	319.344,184 501.110,139	19	319.393,841 501.072,05	62.582
20	319.449,39 501.027,431	21	319.485,766 501.002,039	44.362
22	319.510,924 500.990,609	1	319.528,067 501.008,681	24.91

** Lungimile segmentelor sunt determinate în planul de proiecție Stereo 70 și sunt rotunjite la 1 milimetru.

*** Distanța dintre puncte este formată din segmente cumulate ce sunt mai mici decât valoarea 1 milimetru.

**DATE DESPRE IMOBILUL NR. 7227**

Oficiul de Cadastru și Publicitate Imobiliară HUNEDOARA
Biroul de Cadastru și Publicitate Imobiliară Deva

A. Partea I. Descrierea imobilului

TEREN Extravilan

Adresa: Jud. Hunedoara

Nr. Crt	Nr cadastral Nr. topografic	Suprafața* (mp)	Observații / Referințe
A1		2.623	Sector cadastral:5 Teren neimprejmuit;

B. Partea II. Proprietari și acte

Inscrieri privitoare la dreptul de proprietate și alte drepturi reale	Referințe
1 / 31/10/2022	
Act Normativ nr. 7, din 13/03/1996 emis de PARLAMENTUL ROMÂNIEI;	
B1	Inscrierea provizorie, drept de PROPRIETATE, dobandit prin Lege, cota actuala 1/1
	1) COMUNA ILIA, CIF:4374164

C. Partea III. SARCINI .

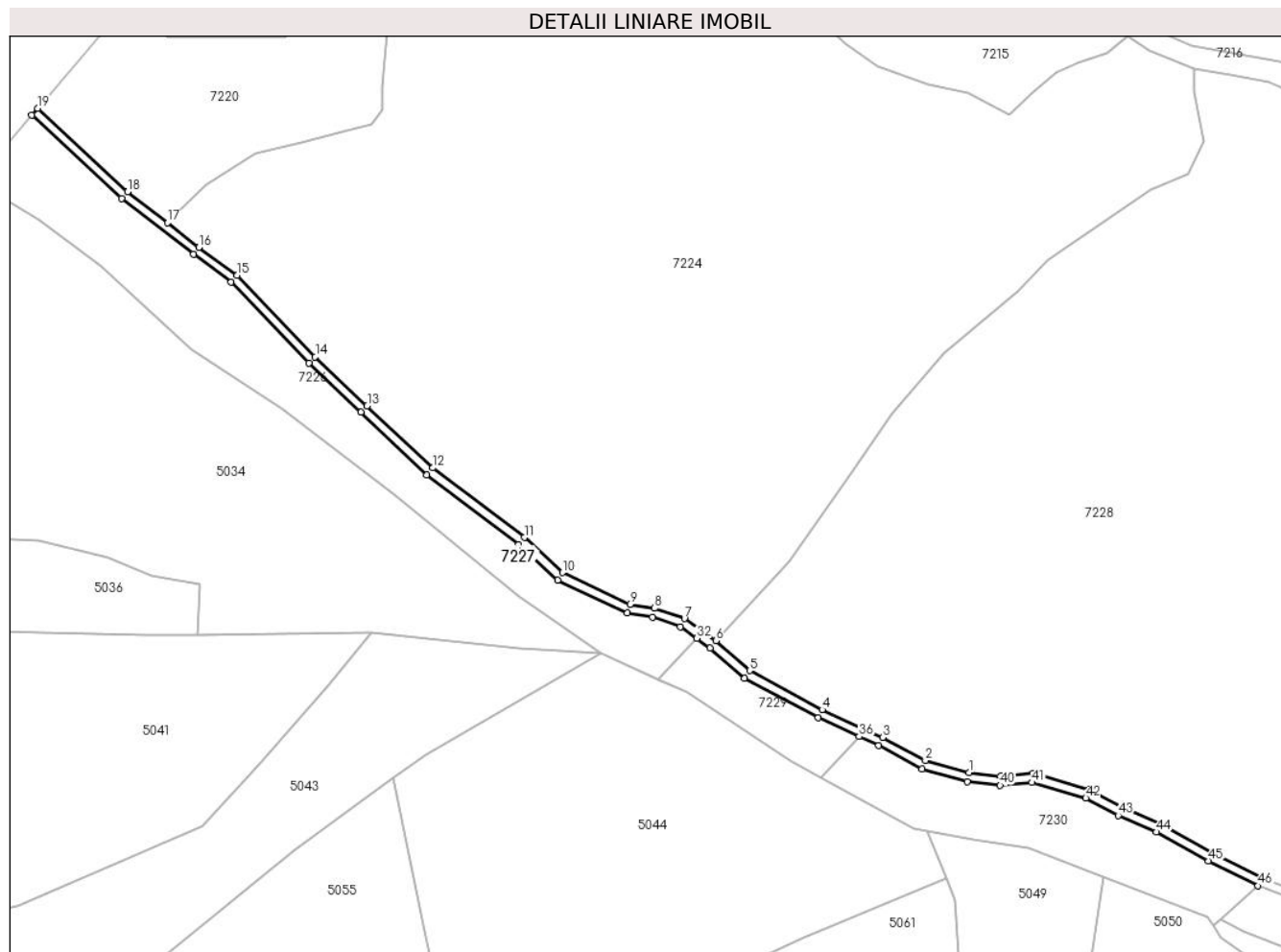
Inscrieri privind dezmembramintele dreptului de proprietate, drepturi reale de garanție și sarcini	Referințe
NU SUNT	

Anexa Nr. 1 La Partea I

Teren

Nr cadastral	Suprafața (mp)*	Observații / Referințe
	2.623	

* Suprafața este determinată în planul de proiecție Stereo 70.



Date referitoare la teren

Crt	Categorie folosință	Intravilan	Suprafața (mp)	Tarla	Parcelă	Nr. topo	Observații / Referințe
1	drum	NU	2.623	-	-	-	

Lungime Segmente

1) Valorile lungimilor segmentelor sunt obținute din proiecție în plan.

Punct început	X / Y	Punct sfârșit	X / Y	Lungime segment	Punct început	X / Y	Punct sfârșit	X / Y	Lungime segment	Punct început	X / Y	Punct sfârșit	X / Y	Lungime segment
1	319.648,656 500.949,292	2	319.629,379 500.954,622	20.0	2	319.629,379 500.954,622	3	319.610,481 500.964,874	21.5	3	319.610,481 500.964,874	4	319.583,618 500.977,064	29.5
4	319.583,618 500.977,064	5	319.551,49 500.994,388	36.5	5	319.551,49 500.994,388	6	319.536,516 501.007,646	20.0	6	319.536,516 501.007,646	7	319.522,593 501.017,4	17.0
7	319.522,593 501.017,4	8	319.509,376 501.022,016	14.0	8	319.509,376 501.022,016	9	319.498,522 501.023,806	11.0	9	319.498,522 501.023,806	10	319.468,618 501.037,76	33.0
10	319.468,618 501.037,76	11	319.451,701 501.053,343	23.0	11	319.451,701 501.053,343	12	319.411,046 501.084,136	51.0	12	319.411,046 501.084,136	13	319.381,996 501.111,632	40.0
13	319.381,996 501.111,632	14	319.358,967 501.133,271	31.6	14	319.358,967 501.133,271	15	319.324,348 501.169,347	50.0	15	319.324,348 501.169,347	16	319.307,427 501.181,785	21.0
16	319.307,427 501.181,785	17	319.293,49 501.192,587	17.63 3	17	319.293,49 501.192,587	18	319.275,812 501.206,289	22.36 7	18	319.275,812 501.206,289	19	319.235,948 501.243,227	54.34 6

Punct început	X / Y	Punct sfârșit	X / Y	Lungime segment	Punct început	X / Y	Punct sfârșit	X / Y	Lungime segment	Punct început	X / Y	Punct sfârșit	X / Y	Lungime segment
19	319.235,948 501.243,227	20	319.233,354 501.240,177	4.004	20	319.233,354 501.240,177	21	319.273,222 501.203,235	54.352	21	319.273,222 501.203,235	22	319.305,017 501.178,592	40.227
22	319.305,017 501.178,592	23	319.321,7 501.166,329	20.706	23	319.321,7 501.166,329	24	319.356,152 501.130,426	49.758	24	319.356,152 501.130,426	25	319.379,252 501.108,722	31.696
25	319.379,252 501.108,722	26	319.408,456 501.081,08	40.212	26	319.408,456 501.081,08	27	319.449,133 501.050,271	51.027	27	319.449,133 501.050,271	28	319.466,364 501.034,398	23.428
28	319.466,364 501.034,398	29	319.497,329 501.019,949	34.17	29	319.497,329 501.019,949	30	319.508,384 501.018,126	11.204	30	319.508,384 501.018,126	31	319.520,751 501.013,806	13.1
31	319.520,751 501.013,806	32	319.528,067 501.008,681	8.932	32	319.528,067 501.008,681	33	319.534,035 501.004,5	7.287	33	319.534,035 501.004,5	34	319.549,185 500.991,086	20.235
34	319.549,185 500.991,086	35	319.581,84 500.973,478	37.1	35	319.581,84 500.973,478	36	319.600,036 500.965,222	19.982	36	319.600,036 500.965,222	37	319.608,699 500.961,291	9.513
37	319.608,699 500.961,291	38	319.627,873 500.950,888	21.814	38	319.627,873 500.950,888	39	319.647,882 500.945,356	20.759	39	319.647,882 500.945,356	40	319.662,497 500.943,612	14.719
40	319.662,497 500.943,612	41	319.676,611 500.944,867	14.17	41	319.676,611 500.944,867	42	319.700,464 500.937,998	24.822	42	319.700,464 500.937,998	43	319.714,76 500.930,28	16.247
43	319.714,76 500.930,28	44	319.731,648 500.923,015	18.384	44	319.731,648 500.923,015	45	319.754,86 500.910,248	26.492	45	319.754,86 500.910,248	46	319.776,82 500.899,182	24.59
46	319.776,82 500.899,182	47	319.780,185 500.902,152	4.488	47	319.780,185 500.902,152	48	319.756,714 500.913,794	26.2	48	319.756,714 500.913,794	49	319.733,406 500.926,613	26.6
49	319.733,406 500.926,613	50	319.716,504 500.933,884	18.4	50	319.716,504 500.933,884	51	319.701,985 500.941,723	16.5	51	319.701,985 500.941,723	52	319.677,0 500.948,918	26.0
52	319.677,0 500.948,918	53	319.662,557 500.947,633	14.5	53	319.662,557 500.947,633	1	319.648,656 500.949,292	14.0					

** Lungimile segmentelor sunt determinate în planul de proiecție Stereo 70 și sunt rotunjite la 1 milimetru.

*** Distanța dintre puncte este formată din segmente cumulate ce sunt mai mici decât valoarea 1 milimetru.

**DATE DESPRE IMOBILUL NR. 7228**

Oficiul de Cadastru și Publicitate Imobiliară HUNEDOARA
Biroul de Cadastru și Publicitate Imobiliară Deva

A. Partea I. Descrierea imobilului

TEREN Extravilan

Adresa: Jud. Hunedoara

Nr. Crt	Nr cadastral Nr. topografic	Suprafața* (mp)	Observații / Referințe
A1		259.326	Sector cadastral:5 Teren neimprejmuit; DIFERENȚA DE SUPRAFAȚĂ SE REGĂSEȘTE LA ID7242, SECTOR 2 ILIA

B. Partea II. Proprietari și acte

Inscrieri privitoare la dreptul de proprietate și alte drepturi reale		Referințe
1 / 02/11/2022		
Act Administrativ nr. 36, din 24/02/2004 emis de CJPSDPAT HUNEDOARA;		
B1	Intabulare, drept de PROPRIETATE, dobandit prin Reconstituire, cota actuala 1/1 1) ASOCIAȚIA COMPOSESORALĂ "VALUNGANA", CIF:9999999999999	A1

C. Partea III. SARCINI .

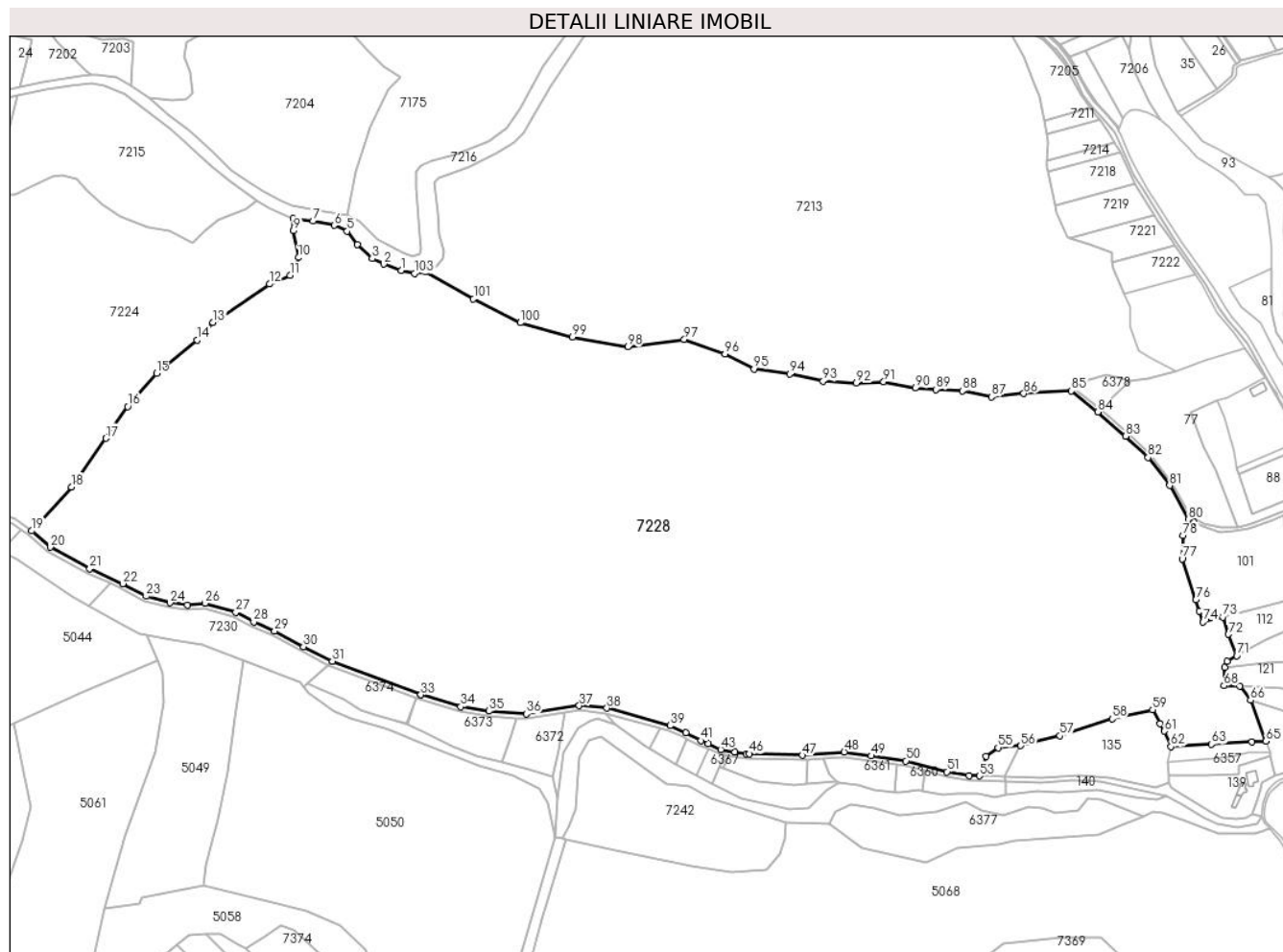
Inscrieri privind dezmembramintele dreptului de proprietate, drepturi reale de garanție și sarcini	Referințe
NU SUNT	

Anexa Nr. 1 La Partea I

Teren

Nr cadastral	Suprafața (mp)*	Observații / Referințe
	259.326	DIFERENȚA DE SUPRAFAȚĂ SE REGĂSEȘTE LA ID7242, SECTOR 2 ILIA

* Suprafața este determinată în planul de proiecție Stereo 70.



Date referitoare la teren

Crt	Categorie folosință	Intravilan	Suprafața (mp)	Tarla	Parcelă	Nr. topo	Observații / Referințe
1	padure	NU	259.326	-	292/1	-	UP IV UA 70A-70B 70C-70D

Lungime Segmente

1) Valorile lungimilor segmentelor sunt obținute din proiecție în plan.

Punct început	X / Y	Punct sfârșit	X / Y	Lungime segment	Punct început	X / Y	Punct sfârșit	X / Y	Lungime segment	Punct început	X / Y	Punct sfârșit	X / Y	Lungime segment
1	319.835,811 501.218,298	2	319.821,709 501.223,411	15.0	2	319.821,709 501.223,411	3	319.812,336 501.227,917	10.4	3	319.812,336 501.227,917	4	319.800,565 501.239,337	16.4
4	319.800,565 501.239,337	5	319.792,143 501.250,015	13.6	5	319.792,143 501.250,015	6	319.781,568 501.254,782	11.6	6	319.781,568 501.254,782	7	319.764,528 501.258,305	17.4
7	319.764,528 501.258,305	8	319.748,686 501.260,546	16.0	8	319.748,686 501.260,546	9	319.748,561 501.250,451	10.09 6	9	319.748,561 501.250,451	10	319.752,61 501.228,826	22.0
10	319.752,61 501.228,826	11	319.745,865 501.214,318	16.0	11	319.745,865 501.214,318	12	319.729,282 501.207,317	18.0	12	319.729,282 501.207,317	13	319.683,533 501.176,316	55.26 3
13	319.683,533 501.176,316	14	319.670,546 501.161,982	19.34 2	14	319.670,546 501.161,982	15	319.637,632 501.135,048	42.53	15	319.637,632 501.135,048	16	319.614,372 501.108,132	35.57 3
16	319.614,372 501.108,132	17	319.596,745 501.082,544	31.07 2	17	319.596,745 501.082,544	18	319.568,953 501.043,028	48.31 1	18	319.568,953 501.043,028	19	319.536,516 501.007,646	48.0

Punct început	X / Y	Punct sfârșit	X / Y	Lungime segment	Punct început	X / Y	Punct sfârșit	X / Y	Lungime segment	Punct început	X / Y	Punct sfârșit	X / Y	Lungime segment
19	319.536,516 501.007,646	20	319.551,49 500.994,388	20.0	20	319.551,49 500.994,388	21	319.583,618 500.977,064	36.5	21	319.583,618 500.977,064	22	319.610,481 500.964,874	29.5
22	319.610,481 500.964,874	23	319.629,379 500.954,622	21.5	23	319.629,379 500.954,622	24	319.648,656 500.949,292	20.0	24	319.648,656 500.949,292	25	319.662,557 500.947,633	14.0
25	319.662,557 500.947,633	26	319.677,0 500.948,918	14.5	26	319.677,0 500.948,918	27	319.701,985 500.941,723	26.0	27	319.701,985 500.941,723	28	319.716,504 500.933,884	16.5
28	319.716,504 500.933,884	29	319.733,406 500.926,613	18.4	29	319.733,406 500.926,613	30	319.756,714 500.913,794	26.6	30	319.756,714 500.913,794	31	319.780,185 500.902,152	26.2
31	319.780,185 500.902,152	32	319.851,823 500.874,934	76.63 5	32	319.851,823 500.874,934	33	319.851,854 500.874,925	0.032	33	319.851,854 500.874,925	34	319.884,212 500.865,309	33.75 7
34	319.884,212 500.865,309	35	319.907,086 500.861,762	23.14 8	35	319.907,086 500.861,762	36	319.937,193 500.859,454	30.19 5	36	319.937,193 500.859,454	37	319.980,174 500.866,153	43.5
37	319.980,174 500.866,153	38	320.002,577 500.864,061	22.5	38	320.002,577 500.864,061	39	320.053,861 500.849,912	53.2	39	320.053,861 500.849,912	40	320.066,445 500.844,25	13.8
40	320.066,445 500.844,25	41	320.078,893 500.837,843	14.0	41	320.078,893 500.837,843	42	320.084,574 500.835,303	6.223	42	320.084,574 500.835,303	43	320.094,778 500.830,74	11.17 7
43	320.094,778 500.830,74	44	320.106,239 500.828,781	11.62 8	44	320.106,239 500.828,781	45	320.115,477 500.827,202	9.372	45	320.115,477 500.827,202	46	320.117,82 500.827,138	2.344
46	320.117,82 500.827,138	47	320.160,96 500.825,966	43.15 6	47	320.160,96 500.825,966	48	320.194,857 500.828,619	34.0	48	320.194,857 500.828,619	49	320.216,629 500.825,458	22.0
49	320.216,629 500.825,458	50	320.244,841 500.821,417	28.5	50	320.244,841 500.821,417	51	320.278,203 500.812,629	34.5	51	320.278,203 500.812,629	52	320.296,16 500.809,666	18.2
52	320.296,16 500.809,666	53	320.304,299 500.809,28	8.148	53	320.304,299 500.809,28	54	320.309,593 500.825,073	16.65 6	54	320.309,593 500.825,073	55	320.319,456 500.832,057	12.08 6
55	320.319,456 500.832,057	56	320.337,78 500.833,731	18.4	56	320.337,78 500.833,731	57	320.369,514 500.841,788	32.74 1	57	320.369,514 500.841,788	58	320.411,874 500.855,404	44.49 5
58	320.411,874 500.855,404	59	320.444,699 500.862,735	33.63 4	59	320.444,699 500.862,735	60	320.450,907 500.851,73	12.63 5	60	320.450,907 500.851,73	61	320.454,409 500.845,522	7.128
61	320.454,409 500.845,522	62	320.459,635 500.832,981	13.58 6	62	320.459,635 500.832,981	63	320.492,583 500.834,83	33.0	63	320.492,583 500.834,83	64	320.525,032 500.836,652	32.5
64	320.525,032 500.836,652	65	320.536,426 500.837,292	11.41 2	65	320.536,426 500.837,292	66	320.524,057 500.870,537	35.47 2	66	320.524,057 500.870,537	67	320.515,356 500.881,848	14.27
67	320.515,356 500.881,848	68	320.502,53 500.882,309	12.83 5	68	320.502,53 500.882,309	69	320.503,144 500.896,935	14.63 8	69	320.503,144 500.896,935	70	320.505,32 500.901,767	5.299
70	320.505,32 500.901,767	71	320.512,877 500.906,57	8.954	71	320.512,877 500.906,57	72	320.506,113 500.923,874	18.57 9	72	320.506,113 500.923,874	73	320.501,432 500.937,773	14.66 6
73	320.501,432 500.937,773	74	320.485,626 500.933,8	16.29 7	74	320.485,626 500.933,8	75	320.482,749 500.942,791	9.44	75	320.482,749 500.942,791	76	320.479,873 500.951,781	9.44
76	320.479,873 500.951,781	77	320.468,662 500.984,972	35.03 3	77	320.468,662 500.984,972	78	320.469,501 501.003,662	18.70 9	78	320.469,501 501.003,662	79	320.478,045 501.014,555	13.84 4
79	320.478,045 501.014,555	80	320.473,621 501.016,884	5.0	80	320.473,621 501.016,884	81	320.458,504 501.044,28	31.29	81	320.458,504 501.044,28	82	320.441,062 501.067,044	28.67 8
82	320.441,062 501.067,044	83	320.422,96 501.084,268	24.98 7	83	320.422,96 501.084,268	84	320.400,203 501.103,756	29.96 1	84	320.400,203 501.103,756	85	320.379,004 501.120,961	27.30 2
85	320.379,004 501.120,961	86	320.340,347 501.118,694	38.72 4	86	320.340,347 501.118,694	87	320.314,063 501.116,006	26.42 1	87	320.314,063 501.116,006	88	320.290,555 501.120,971	24.02 6
88	320.290,555 501.120,971	89	320.269,01 501.122,041	21.57 2	89	320.269,01 501.122,041	90	320.252,31 501.123,093	16.73 3	90	320.252,31 501.123,093	91	320.226,838 501.128,307	26.0
91	320.226,838 501.128,307	92	320.204,522 501.127,24	22.34 1	92	320.204,522 501.127,24	93	320.177,761 501.128,599	26.79 6	93	320.177,761 501.128,599	94	320.150,586 501.134,514	27.81 1
94	320.150,586 501.134,514	95	320.121,711 501.138,607	29.16 4	95	320.121,711 501.138,607	96	320.098,211 501.150,795	26.47 3	96	320.098,211 501.150,795	97	320.065,286 501.162,402	34.91 1
97	320.065,286 501.162,402	98	320.019,416 501.156,458	46.25 3	98	320.019,416 501.156,458	99	319.974,762 501.164,575	45.38 6	99	319.974,762 501.164,575	100	319.932,417 501.176,025	43.86 6
100	319.932,417 501.176,025	101	319.894,468 501.195,302	42.56 4	101	319.894,468 501.195,302	102	319.855,844 501.217,283	44.44 1	102	319.855,844 501.217,283	103	319.846,75 501.215,894	9.2
103	319.846,75 501.215,894	1	319.835,811 501.218,298	11.2										

** Lungimile segmentelor sunt determinate în planul de proiecție Stereo 70 și sunt rotunjite la 1 milimetru.

*** Distanța dintre puncte este formată din segmente cumulate ce sunt mai mici decât valoarea 1 milimetru.

**DATE DESPRE IMOBILUL NR. 7229**

Oficiul de Cadastru și Publicitate Imobiliară HUNEDOARA
Biroul de Cadastru și Publicitate Imobiliară Deva

A. Partea I. Descrierea imobilului

TEREN Extravilan

Adresa: Jud. Hunedoara

Nr. Crt	Nr cadastral Nr. topografic	Suprafața* (mp)	Observații / Referințe
A1		1.813	Sector cadastral:5 Teren neimprejmuit;

B. Partea II. Proprietari și acte

Inscrieri privitoare la dreptul de proprietate și alte drepturi reale		Referințe
1 / 01/11/2022		
Act Administrativ nr. 13993/24, din 10/03/1999 emis de CJPSDPAT HUNEDOARA;		
B1	Intabulare, drept de PROPRIETATE, dobandit prin Reconstituire, cota actuala 1/1 1) PETRESCU ION 2) PETRESCU LUCREȚIA 3) PETRESCU FLORIN	A1

C. Partea III. SARCINI .

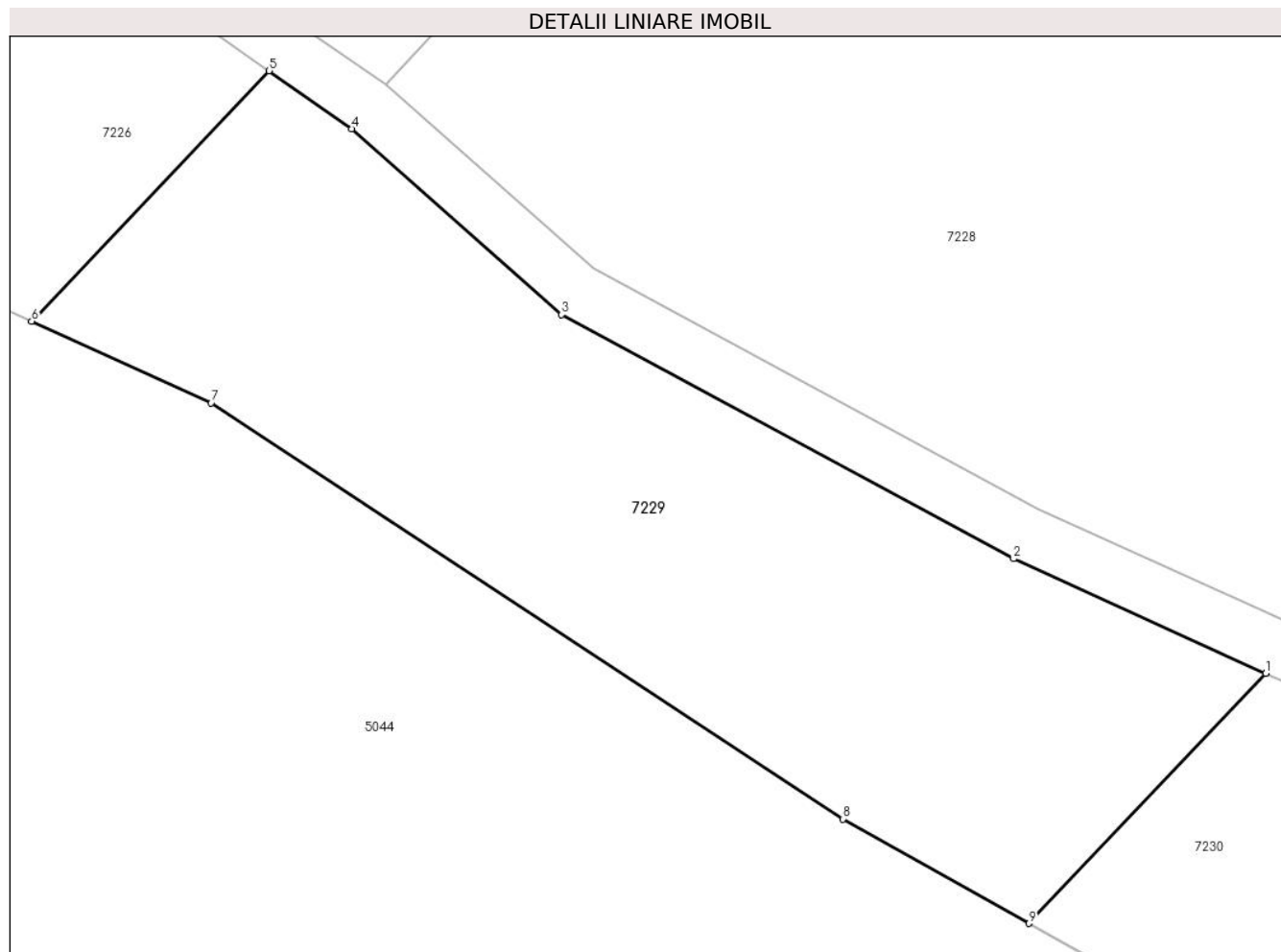
Inscrieri privind dezmembramintele dreptului de proprietate, drepturi reale de garanție și sarcini	Referințe
NU SUNT	

Anexa Nr. 1 La Partea I

Teren

Nr cadastral	Suprafața (mp)*	Observații / Referințe
	1.813	

* Suprafața este determinată în planul de proiecție Stereo 70.



Date referitoare la teren

Crt	Categorie folosință	Intra vilan	Suprafața (mp)	Tarla	Parcelă	Nr. topo	Observații / Referințe
1	faneata	NU	1.813	19	311/1	-	

Lungime Segmente

1) Valorile lungimilor segmentelor sunt obținute din proiecție în plan.

Punct început	X / Y	Punct sfârșit	X / Y	Lungime segment (** (m)
1	319.600,036 500.965,222	2	319.581,84 500.973,478	19.982
2	319.581,84 500.973,478	3	319.549,185 500.991,086	37.1
3	319.549,185 500.991,086	4	319.534,035 501.004,5	20.235
4	319.534,035 501.004,5	5	319.528,067 501.008,681	7.287
5	319.528,067 501.008,681	6	319.510,924 500.990,609	24.91

Punct început	X / Y	Punct sfârșit	X / Y	Lungime segment (** (m)
6	319.510,924 500.990,609	7	319.523,875 500.984,725	14.225
7	319.523,875 500.984,725	8	319.569,49 500.954,715	54.602
8	319.569,49 500.954,715	9	319.582,917 500.947,175	15.399
9	319.582,917 500.947,175	1	319.600,036 500.965,222	24.874

** Lungimile segmentelor sunt determinate în planul de proiecție Stereo 70 și sunt rotunjite la 1 milimetru.

*** Distanța dintre puncte este formată din segmente cumulate ce sunt mai mici decât valoarea 1 milimetru.

**DATE DESPRE IMOBILUL NR. 7230**

Oficiul de Cadastru și Publicitate Imobiliară HUNEDOARA
Biroul de Cadastru și Publicitate Imobiliară Deva

A. Partea I. Descrierea imobilului

TEREN Extravilan

Adresa: Jud. Hunedoara

Nr. Crt	Nr cadastral Nr. topografic	Suprafața* (mp)	Observații / Referințe
A1		4.928	Sector cadastral:5 Teren neimprejmuit;

B. Partea II. Proprietari și acte

Inscrieri privitoare la dreptul de proprietate și alte drepturi reale	Referințe
1 / 28/10/2022	
Act Normativ nr. 7, din 13/03/1996 emis de PARLAMENTUL ROMÂNIEI;	
B1	A1
1) COMUNA ILIA, REZERVA COMISIEI LOCALE DE FOND FUNCJAR, CIF:4374164	

C. Partea III. SARCINI .

Inscrieri privind dezmembramintele dreptului de proprietate, drepturi reale de garanție și sarcini	Referințe
NU SUNT	

Anexa Nr. 1 La Partea I

Teren

Nr cadastral	Suprafața (mp)*	Observații / Referințe
	4.928	

* Suprafața este determinată în planul de proiecție Stereo 70.

DETALII LINIARE IMOBIL



Date referitoare la teren

Crt	Categorie folosință	Intravilan	Suprafața (mp)	Tarla	Parcelă	Nr. topo	Observații / Referințe
1	padure	NU	4.928	-	-	-	

Lungime Segmente

1) Valorile lungimilor segmentelor sunt obținute din proiecție în plan.

Punct început	X / Y	Punct sfârșit	X / Y	Lungime segment (** (m)
1	319.647,882 500.945,356	2	319.627,873 500.950,888	20.759
2	319.627,873 500.950,888	3	319.608,699 500.961,291	21.814
3	319.608,699 500.961,291	4	319.600,036 500.965,222	9.513
4	319.600,036 500.965,222	5	319.582,917 500.947,175	24.874
5	319.582,917 500.947,175	6	319.624,247 500.924,636	47.076

Punct început	X / Y	Punct sfârșit	X / Y	Lungime segment (** (m)
6	319.624,247 500.924,636	7	319.629,93 500.923,531	5.789
7	319.629,93 500.923,531	8	319.650,397 500.919,554	20.85
8	319.650,397 500.919,554	9	319.675,093 500.915,923	24.962
9	319.675,093 500.915,923	10	319.708,506 500.902,855	35.878
10	319.708,506 500.902,855	11	319.754,538 500.885,325	49.257
11	319.754,538 500.885,325	12	319.756,92 500.881,62	4.404
12	319.756,92 500.881,62	13	319.759,977 500.884,318	4.077
13	319.759,977 500.884,318	14	319.776,82 500.899,182	22.463
14	319.776,82 500.899,182	15	319.754,86 500.910,248	24.59
15	319.754,86 500.910,248	16	319.731,648 500.923,015	26.492
16	319.731,648 500.923,015	17	319.714,76 500.930,28	18.384
17	319.714,76 500.930,28	18	319.700,464 500.937,998	16.247
18	319.700,464 500.937,998	19	319.676,611 500.944,867	24.822
19	319.676,611 500.944,867	20	319.662,497 500.943,612	14.17
20	319.662,497 500.943,612	1	319.647,882 500.945,356	14.719

** Lungimile segmentelor sunt determinate în planul de proiecție Stereo 70 și sunt rotunjite la 1 milimetru.

*** Distanța dintre puncte este formată din segmente cumulate ce sunt mai mici decât valoarea 1 milimetru.

**DATE DESPRE IMOBILUL NR. 7231**

Oficiul de Cadastru și Publicitate Imobiliară HUNEDOARA
Biroul de Cadastru și Publicitate Imobiliară Deva

A. Partea I. Descrierea imobilului

TEREN Intravilan

Adresa: Loc. Valea Lunga, Jud. Hunedoara

Nr. Crt	Nr cadastral Nr. topografic	Suprafața* (mp)	Observații / Referințe
A1		864	Sector cadastral:5 Teren neimprejmuit;

B. Partea II. Proprietari și acte

Inscrieri privitoare la dreptul de proprietate și alte drepturi reale		Referințe
1 / 28/10/2022		
Act Normativ nr. 7, din 13/03/1996 emis de PARLAMENTUL ROMÂNIEI;		
B1	Inscrierea provizorie, drept de PROPRIETATE, dobandit prin Lege, cota actuala 1/1	A1
1) COMUNA ILIA , CIF:4374164, PROPRIETAR NEIDENTIFICAT		

C. Partea III. SARCINI .

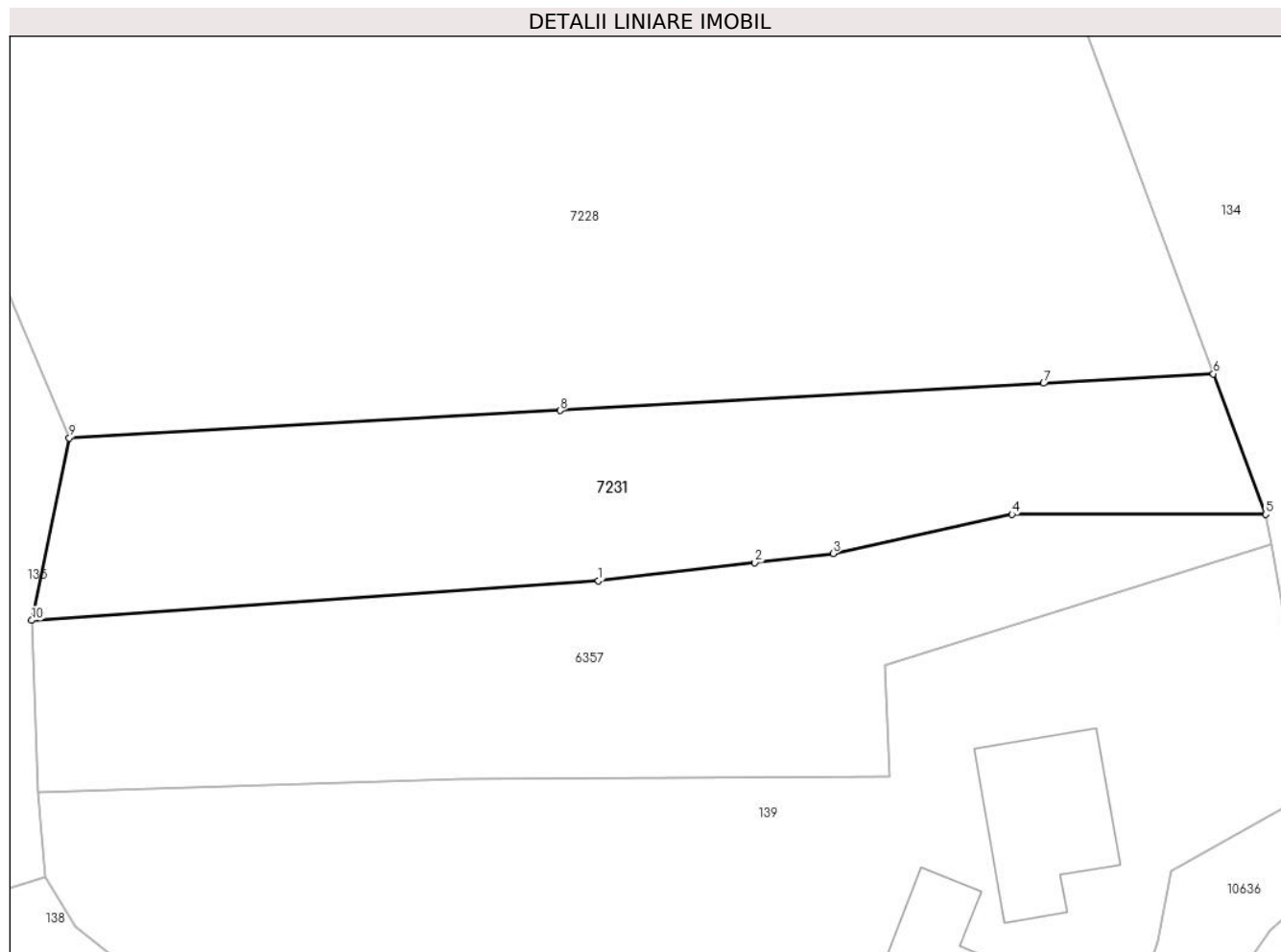
Inscrieri privind dezmembramintele dreptului de proprietate, drepturi reale de garanție și sarcini	Referințe
NU SUNT	

Anexa Nr. 1 La Partea I

Teren

Nr cadastral	Suprafața (mp)*	Observații / Referințe
	864	

* Suprafața este determinată în planul de proiecție Stereo 70.



Date referitoare la teren

Crt	Categorie folosință	Intra vilan	Suprafața (mp)	Tarla	Parcelă	Nr. topo	Observații / Referințe
1	faneata	DA	864	-	-	-	

Lungime Segmente

1) Valorile lungimilor segmentelor sunt obținute din proiecție în plan.

Punct început	X / Y	Punct sfârșit	X / Y	Lungime segment (** (m)
1	320.495,147 500.823,416	2	320.505,652 500.824,637	10.575
2	320.505,652 500.824,637	3	320.510,904 500.825,248	5.288
3	320.510,904 500.825,248	4	320.522,909 500.827,862	12.287
4	320.522,909 500.827,862	5	320.539,934 500.827,863	17.025
5	320.539,934 500.827,863	6	320.536,426 500.837,292	10.06

Punct început	X / Y	Punct sfârșit	X / Y	Lungime segment (** (m)
6	320.536,426 500.837,292	7	320.525,032 500.836,652	11.412
7	320.525,032 500.836,652	8	320.492,583 500.834,83	32.5
8	320.492,583 500.834,83	9	320.459,635 500.832,981	33.0
9	320.459,635 500.832,981	10	320.457,106 500.820,758	12.481
10	320.457,106 500.820,758	1	320.495,147 500.823,416	38.134

** Lungimile segmentelor sunt determinate în planul de proiecție Stereo 70 și sunt rotunjite la 1 milimetru.

*** Distanța dintre puncte este formată din segmente cumulate ce sunt mai mici decât valoarea 1 milimetru.

**DATE DESPRE IMOBILUL NR. 7240**

Oficiul de Cadastru și Publicitate Imobiliară HUNEDOARA
Biroul de Cadastru și Publicitate Imobiliară Deva

A. Partea I. Descrierea imobilului

TEREN Intravilan

Adresa: Loc. Valea Lunga, Jud. Hunedoara

Nr. Crt	Nr cadastral Nr. topografic	Suprafața* (mp)	Observații / Referințe
A1		63	Sector cadastral:4 Teren neimprejmuit;

B. Partea II. Proprietari și acte

Inscrieri privitoare la dreptul de proprietate și alte drepturi reale		Referințe
1 / 20/10/2022		
Act Normativ nr. 7, din 13/03/1996 emis de PARLAMENTUL ROMÂNIEI;		
B1	Inscrierea provizorie, drept de PROPRIETATE, dobandit prin Lege, cota actuala 1/1	A1
1) COMUNA ILIA , CIF:4374164, PROPRIETAR NEIDENTIFICAT		

C. Partea III. SARCINI .

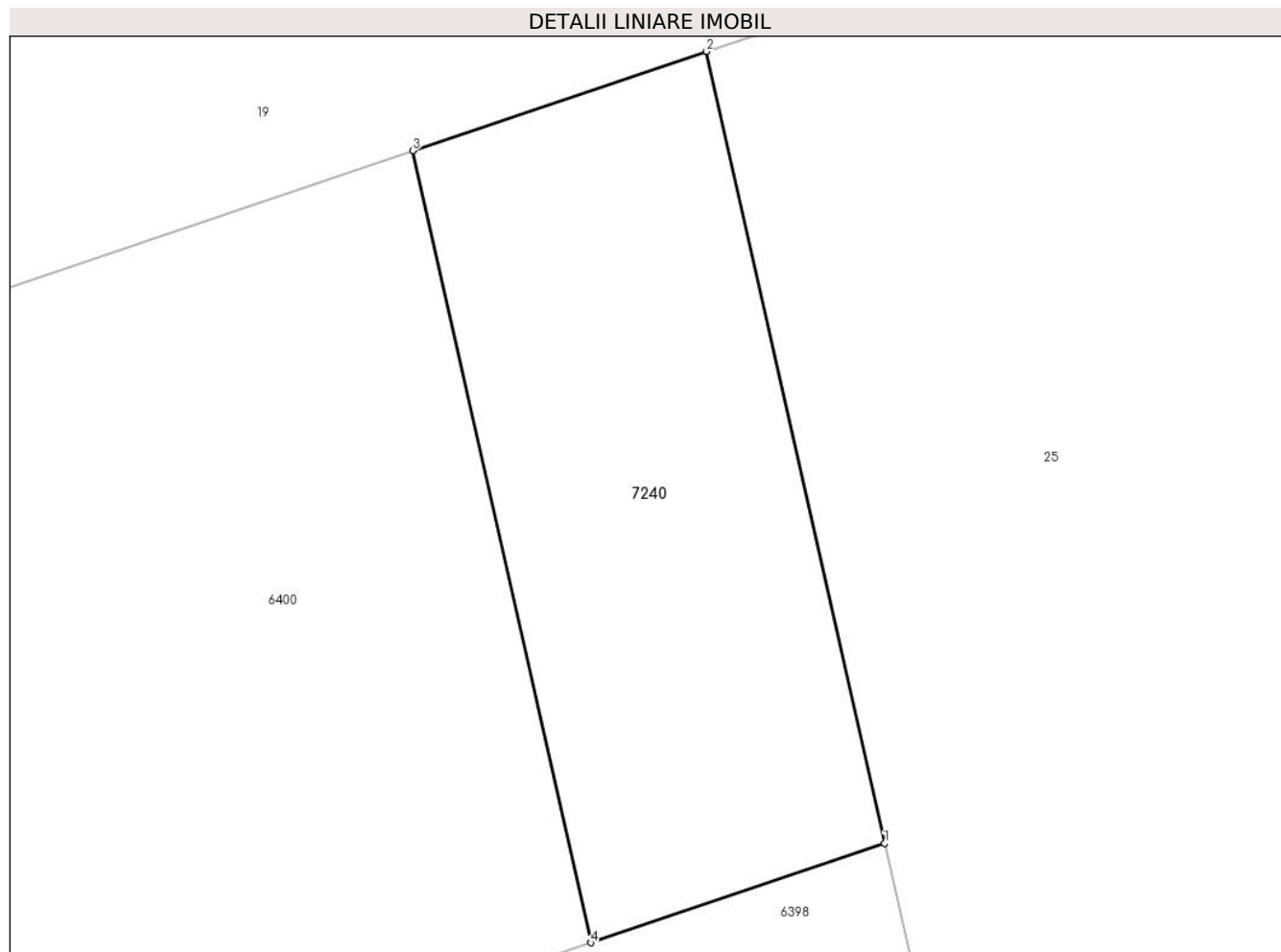
Inscrieri privind dezmembramintele dreptului de proprietate, drepturi reale de garanție și sarcini	Referințe
NU SUNT	

Anexa Nr. 1 La Partea I

Teren

Nr cadastral	Suprafața (mp)*	Observații / Referințe
	63	

* Suprafața este determinată în planul de proiecție Stereo 70.



Date referitoare la teren

Crt	Categorie folosință	Intravilan	Suprafața (mp)	Tarla	Parcelă	Nr. topo	Observații / Referințe
1	faneata	DA	63	-	-	-	

Lungime Segmente

1) Valorile lungimilor segmentelor sunt obținute din proiecție în plan.

Punct început	X / Y	Punct sfârșit	X / Y	Lungime segment (** (m)
1	320.594,785 501.420,276	2	320.591,959 501.432,832	12.87
2	320.591,959 501.432,832	3	320.587,295 501.431,257	4.923
3	320.587,295 501.431,257	4	320.590,121 501.418,701	12.87
4	320.590,121 501.418,701	1	320.594,785 501.420,276	4.923

** Lungimile segmentelor sunt determinate în planul de proiecție Stereo 70 și sunt rotunjite la 1 milimetru.

***** Distanţa dintre puncte este formată din segmente cumulate ce sunt mai mici decât valoarea 1 milimetru.**

**DATE DESPRE IMOBILUL NR. 7241**

Oficiul de Cadastru și Publicitate Imobiliară HUNEDOARA
Biroul de Cadastru și Publicitate Imobiliară Deva

A. Partea I. Descrierea imobilului

TEREN Extravilan

Adresa: Jud. Hunedoara

Nr. Crt	Nr cadastral Nr. topografic	Suprafața* (mp)	Observații / Referințe
A1		326	Sector cadastral:4 Teren neimprejmuit;

B. Partea II. Proprietari și acte

Inscrieri privitoare la dreptul de proprietate și alte drepturi reale	Referințe
1 / 20/10/2022	
Act Normativ nr. 7, din 13/03/1996 emis de PARLAMENTUL ROMÂNIEI;	
B1	A1
Intabulare, drept de PROPRIETATE, dobandit prin Lege, cota actuala 1/1 1) COMUNA ILIA, REZERVA COMISIEI LOCALE DE FOND FUNCJAR, CIF:4374164	

C. Partea III. SARCINI .

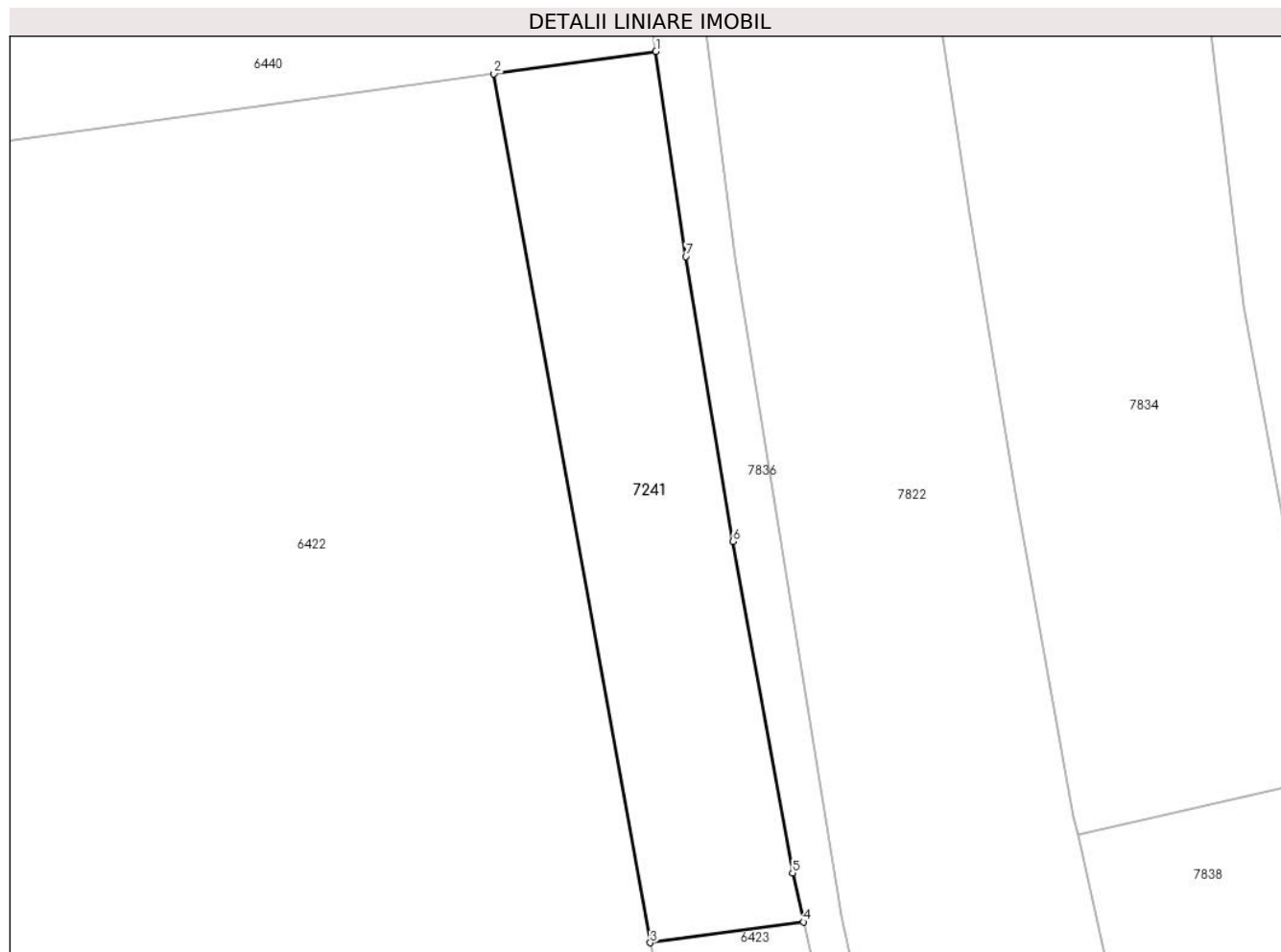
Inscrieri privind dezmembramintele dreptului de proprietate, drepturi reale de garanție și sarcini	Referințe
NU SUNT	

Anexa Nr. 1 La Partea I

Teren

Nr cadastral	Suprafața (mp)*	Observații / Referințe
	326	

* Suprafața este determinată în planul de proiecție Stereo 70.



Date referitoare la teren

Crt	Categorie folosință	Intravilan	Suprafața (mp)	Tarla	Parcelă	Nr. topo	Observații / Referințe
1	faneata	NU	326	8	166/10/1	-	

Lungime Segmente

1) Valorile lungimilor segmentelor sunt obținute din proiecție în plan.

Punct început	X / Y	Punct sfârșit	X / Y	Lungime segment (** (m)
1	320.529,497 501.742,17	2	320.521,585 501.741,078	7.987
2	320.521,585 501.741,078	3	320.529,234 501.698,672	43.091
3	320.529,234 501.698,672	4	320.536,713 501.699,69	7.548
4	320.536,713 501.699,69	5	320.536,178 501.702,084	2.453
5	320.536,178 501.702,084	6	320.533,262 501.718,254	16.431

Punct început	X / Y	Punct sfârșit	X / Y	Lungime segment (** (m)
6	320.533,262 501.718,254	7	320.530,963 501.732,162	14.097
7	320.530,963 501.732,162	1	320.529,497 501.742,17	10.114

** Lungimile segmentelor sunt determinate în planul de proiecție Stereo 70 și sunt rotunjite la 1 milimetru.

*** Distanța dintre puncte este formată din segmente cumulate ce sunt mai mici decât valoarea 1 milimetru.

**DATE DESPRE IMOBILUL NR. 7368**

Oficiul de Cadastru și Publicitate Imobiliară HUNEDOARA
Biroul de Cadastru și Publicitate Imobiliară Deva

A. Partea I. Descrierea imobilului

TEREN Extravilan

Adresa: Jud. Hunedoara

Nr. Crt	Nr cadastral Nr. topografic	Suprafața* (mp)	Observații / Referințe
A1		1.210	Sector cadastral:3 Teren neimprejmuit;

B. Partea II. Proprietari și acte

Inscrieri privitoare la dreptul de proprietate și alte drepturi reale	Referințe
1 / 09/11/2022	
Act Administrativ nr. 89856/577, din 17/08/2006 emis de CJPSDPAT HUNEDOARA;	
B1	A1
Intabulare, drept de PROPRIETATE, dobandit prin Reconstituire, cota actuala 1/1	
1) RUSU VALERIA	

C. Partea III. SARCINI .

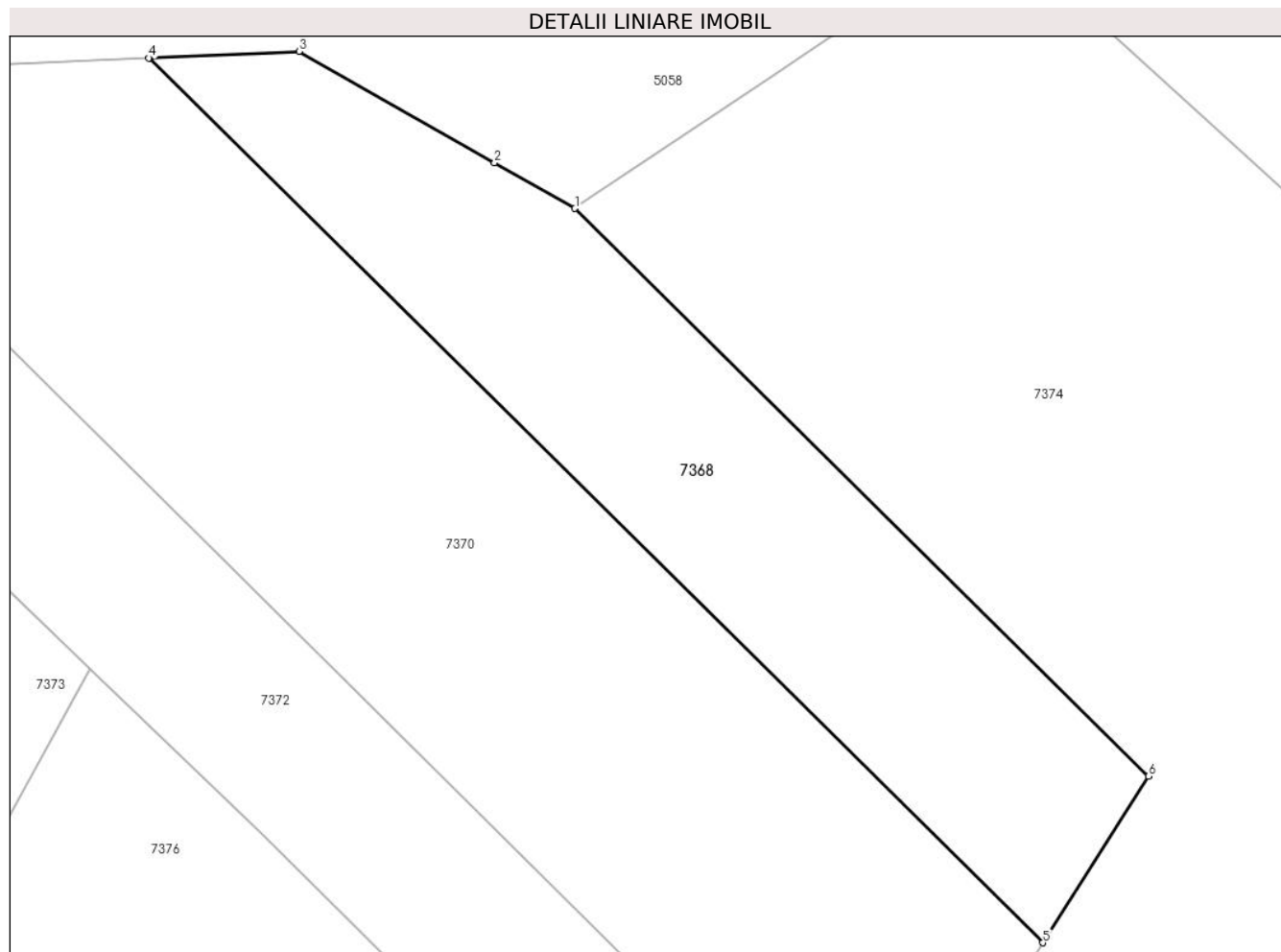
Inscrieri privind dezmembramintele dreptului de proprietate, drepturi reale de garanție și sarcini	Referințe
NU SUNT	

Anexa Nr. 1 La Partea I

Teren

Nr cadastral	Suprafața (mp)*	Observații / Referințe
	1.210	

* Suprafața este determinată în planul de proiecție Stereo 70.



Date referitoare la teren

Crt	Categorie folosință	Intra vilan	Suprafața (mp)	Tarla	Parcelă	Nr. topo	Observații / Referințe
1	pașune	NU	1.210	18	339/35	-	

Lungime Segmente

1) Valorile lungimilor segmentelor sunt obținute din proiecție în plan.

Punct început	X / Y	Punct sfârșit	X / Y	Lungime segment (** (m)
1	319.710,367 500.669,623	2	319.704,283 500.673,084	7.0
2	319.704,283 500.673,084	3	319.689,506 500.681,49	17.0
3	319.689,506 500.681,49	4	319.678,138 500.680,993	11.379
4	319.678,138 500.680,993	5	319.745,744 500.614,151	95.071
5	319.745,744 500.614,151	6	319.753,751 500.626,728	14.91

Punct început	X / Y	Punct sfârșit	X / Y	Lungime segment (** (m)
6	319.753,751 500.626,728	1	319.710,367 500.669,623	61.009

** Lungimile segmentelor sunt determinate în planul de proiecție Stereo 70 și sunt rotunjite la 1 milimetru.

*** Distanța dintre puncte este formată din segmente cumulate ce sunt mai mici decât valoarea 1 milimetru.

**DATE DESPRE IMOBILUL NR. 7369**

Oficiul de Cadastru și Publicitate Imobiliară HUNEDOARA
Biroul de Cadastru și Publicitate Imobiliară Deva

A. Partea I. Descrierea imobilului

TEREN Extravilan

Adresa: Jud. Hunedoara

Nr. Crt	Nr cadastral Nr. topografic	Suprafața* (mp)	Observații / Referințe
A1		6.165	Sector cadastral:3 Teren neimprejmuit;

B. Partea II. Proprietari și acte

Inscrieri privitoare la dreptul de proprietate și alte drepturi reale		Referințe
1 / 07/11/2022		
Act Administrativ nr. 13993/40, din 18/03/1999 emis de CJPSDPAT HUNEDOARA;		
B1	Intabulare, drept de PROPRIETATE, dobandit prin Reconstituire, cota actuala 1/1 1) BALAJ MARIOARA	A1

C. Partea III. SARCINI .

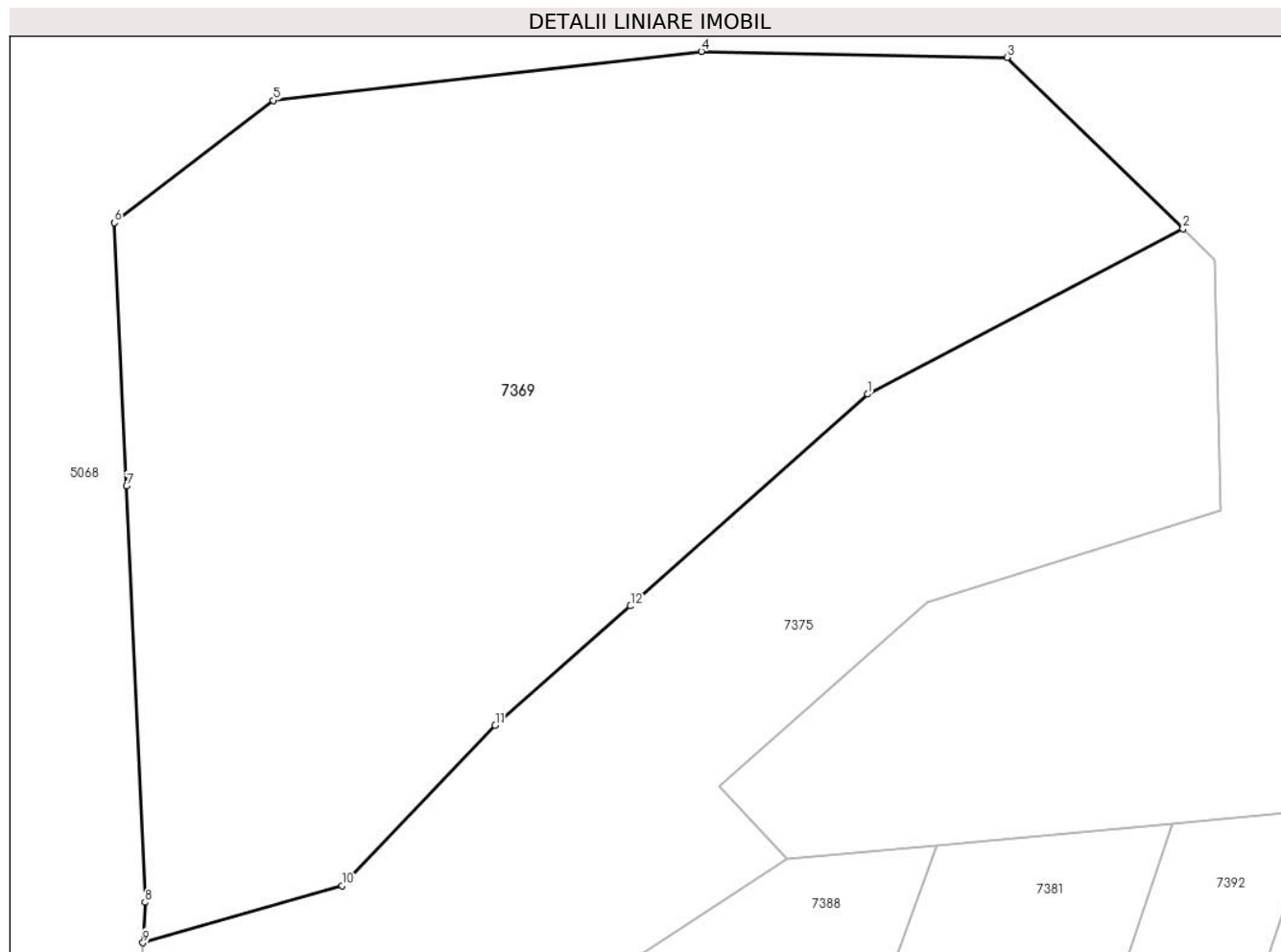
Inscrieri privind dezmembramintele dreptului de proprietate, drepturi reale de garanție și sarcini	Referințe
NU SUNT	

Anexa Nr. 1 La Partea I

Teren

Nr cadastral	Suprafața (mp)*	Observații / Referințe
	6.165	

* Suprafața este determinată în planul de proiecție Stereo 70.



Date referitoare la teren

Crt	Categorie folosință	Intravilan	Suprafața (mp)	Tarla	Parcelă	Nr. topo	Observații / Referințe
1	pasune	NU	6.165	20	351/1	-	

Lungime Segmente

1) Valorile lungimilor segmentelor sunt obținute din proiecție în plan.

Punct început	X / Y	Punct sfârșit	X / Y	Lungime segment (** (m)
1	320.388,331 500.641,918	2	320.422,468 500.659,81	38.542
2	320.422,468 500.659,81	3	320.403,43 500.678,288	26.531
3	320.403,43 500.678,288	4	320.370,357 500.678,95	33.08
4	320.370,357 500.678,95	5	320.324,055 500.673,658	46.604
5	320.324,055 500.673,658	6	320.306,857 500.660,429	21.697

Punct început	X / Y	Punct sfârșit	X / Y	Lungime segment (** (m)
6	320.306,857 500.660,429	7	320.308,18 500.631,986	28.473
7	320.308,18 500.631,986	8	320.310,164 500.587,007	45.023
8	320.310,164 500.587,007	9	320.309,961 500.582,632	4.379
9	320.309,961 500.582,632	10	320.331,479 500.588,785	22.38
10	320.331,479 500.588,785	11	320.348,052 500.606,144	24.0
11	320.348,052 500.606,144	12	320.362,69 500.619,027	19.5
12	320.362,69 500.619,027	1	320.388,331 500.641,918	34.373

** Lungimile segmentelor sunt determinate în planul de proiecție Stereo 70 și sunt rotunjite la 1 milimetru.

*** Distanța dintre puncte este formată din segmente cumulate ce sunt mai mici decât valoarea 1 milimetru.

**DATE DESPRE IMOBILUL NR. 7370**

Oficiul de Cadastru și Publicitate Imobiliară HUNEDOARA
Biroul de Cadastru și Publicitate Imobiliară Deva

A. Partea I. Descrierea imobilului

TEREN Extravilan

Adresa: Jud. Hunedoara

Nr. Crt	Nr cadastral Nr. topografic	Suprafața* (mp)	Observații / Referințe
A1		2.428	Sector cadastral:3 Teren neimprejmuit;

B. Partea II. Proprietari și acte

Inscrieri privitoare la dreptul de proprietate și alte drepturi reale		Referințe
1 / 03/11/2022		
Act Normativ nr. 7, din 13/03/1996 emis de PARLAMENTUL ROMÂNIEI;		
B1	Inscrierea provizorie, drept de PROPRIETATE, dobandit prin Lege, cota actuala 1/1	A1
1) COMUNA ILIA, REZERVA COMISIEI LOCALE DE FOND FUNCJAR, CIF:4374164		

C. Partea III. SARCINI .

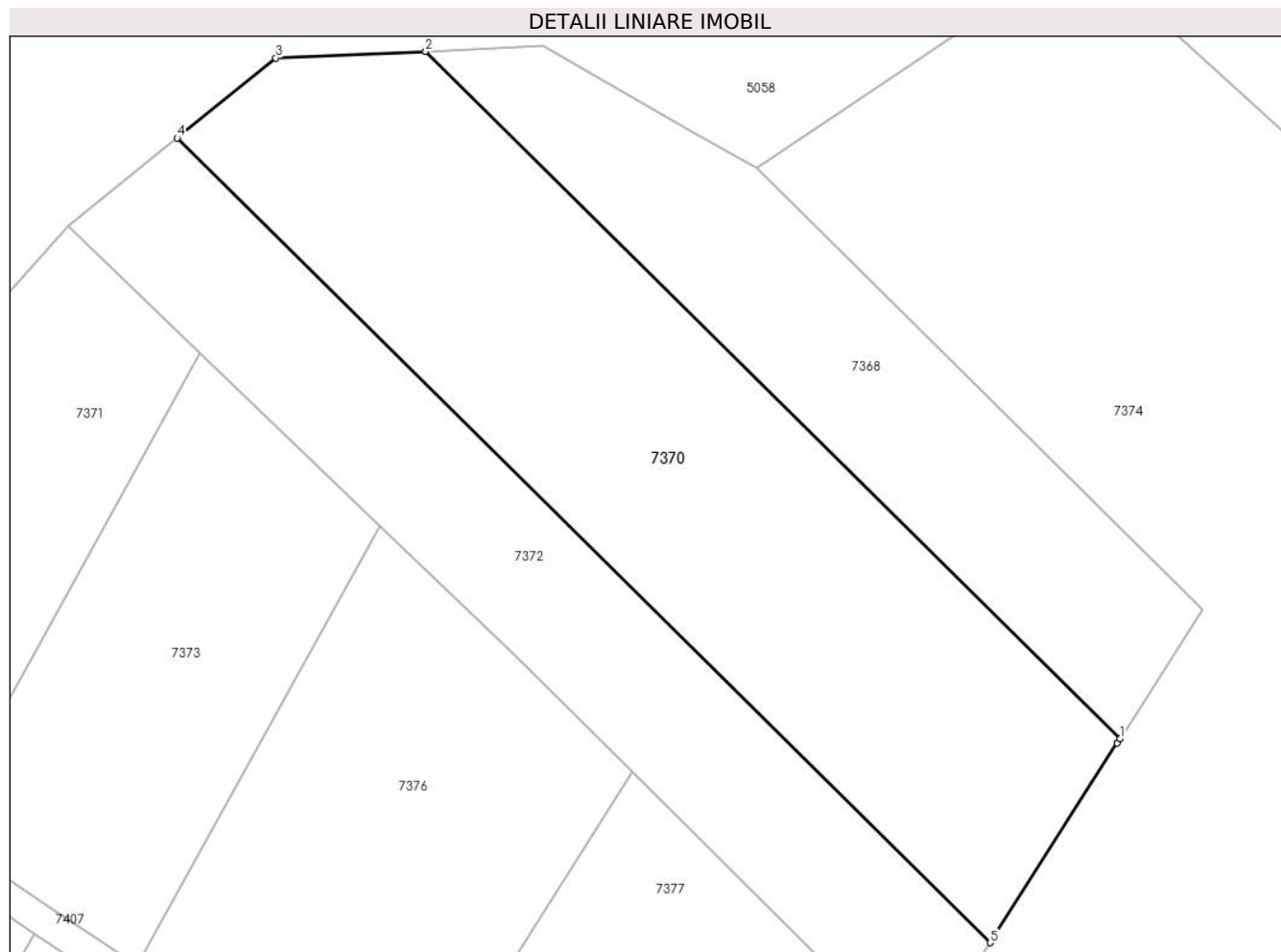
Inscrieri privind dezmembramintele dreptului de proprietate, drepturi reale de garanție și sarcini	Referințe
NU SUNT	

Anexa Nr. 1 La Partea I

Teren

Nr cadastral	Suprafața (mp)*	Observații / Referințe
	2.428	

* Suprafața este determinată în planul de proiecție Stereo 70.



Date referitoare la teren

Crt	Categorie folosință	Intra vilan	Suprafața (mp)	Tarla	Parcelă	Nr. topo	Observații / Referințe
1	pasune	NU	2.428	-	-	-	

Lungime Segmente

1) Valorile lungimilor segmentelor sunt obținute din proiecție în plan.

Punct început	X / Y	Punct sfârșit	X / Y	Lungime segment (** (m)
1	319.745,744 500.614,151	2	319.678,138 500.680,993	95.071
2	319.678,138 500.680,993	3	319.663,531 500.680,354	14.621
3	319.663,531 500.680,354	4	319.653,947 500.672,564	12.351
4	319.653,947 500.672,564	5	319.733,106 500.594,299	111.317
5	319.733,106 500.594,299	6	319.745,474 500.613,727	23.03

Punct început	X / Y	Punct sfârșit	X / Y	Lungime segment (** (m)
6	319.745,474 500.613,727	1	319.745,744 500.614,151	0.503

** Lungimile segmentelor sunt determinate în planul de proiecție Stereo 70 și sunt rotunjite la 1 milimetru.

*** Distanța dintre puncte este formată din segmente cumulate ce sunt mai mici decât valoarea 1 milimetru.

**DATE DESPRE IMOBILUL NR. 7371**

Oficiul de Cadastru și Publicitate Imobiliară HUNEDOARA
Biroul de Cadastru și Publicitate Imobiliară Deva

A. Partea I. Descrierea imobilului

TEREN Extravilan

Adresa: Jud. Hunedoara

Nr. Crt	Nr cadastral Nr. topografic	Suprafața* (mp)	Observații / Referințe
A1		1.125	Sector cadastral:3 Teren neimprejmuit;

B. Partea II. Proprietari și acte

Inscrieri privitoare la dreptul de proprietate și alte drepturi reale	Referințe
1 / 03/11/2022	
Act Normativ nr. 7, din 13/03/1996 emis de PARLAMENTUL ROMÂNIEI;	
B1	A1
1) COMUNA ILIA, REZERVA COMISIEI LOCALE DE FOND FUNCJAR, CIF:4374164	

C. Partea III. SARCINI .

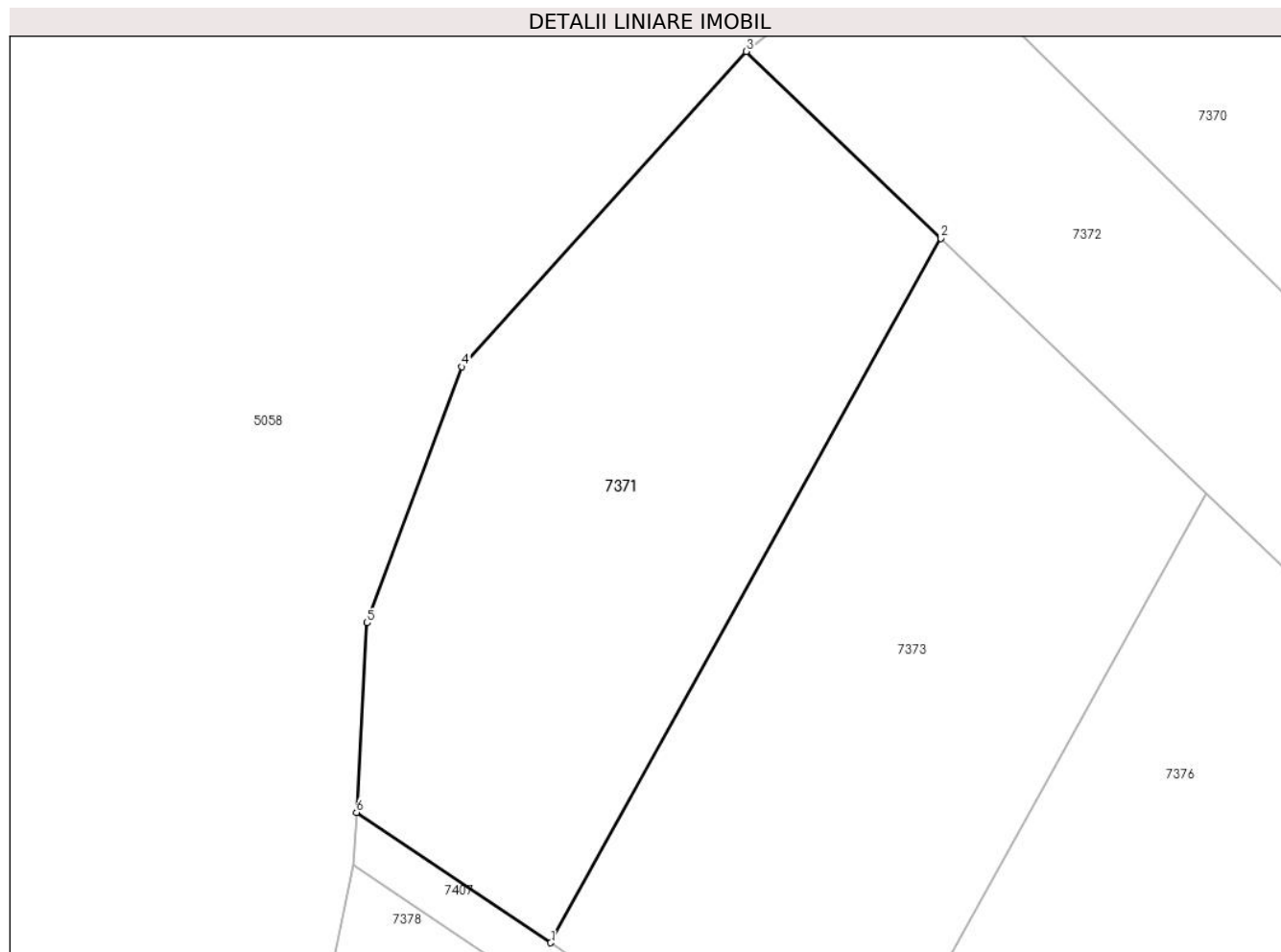
Inscrieri privind dezmembramintele dreptului de proprietate, drepturi reale de garanție și sarcini	Referințe
NU SUNT	

Anexa Nr. 1 La Partea I

Teren

Nr cadastral	Suprafața (mp)*	Observații / Referințe
	1.125	

* Suprafața este determinată în planul de proiecție Stereo 70.



Date referitoare la teren

Crt	Categorie folosință	Intravilan	Suprafața (mp)	Tarla	Parcelă	Nr. topo	Observații / Referințe
1	pasune	NU	1.125	-	-	-	

Lungime Segmente

1) Valorile lungimilor segmentelor sunt obținute din proiecție în plan.

Punct început	X / Y	Punct sfârșit	X / Y	Lungime segment (** (m)
1	319.630,446 500.605,215	2	319.656,188 500.651,639	53.083
2	319.656,188 500.651,639	3	319.643,356 500.663,955	17.786
3	319.643,356 500.663,955	4	319.624,59 500.643,174	28.0
4	319.624,59 500.643,174	5	319.618,324 500.626,3	18.0
5	319.618,324 500.626,3	6	319.617,632 500.613,807	12.512

Punct început	X / Y	Punct sfârşit	X / Y	Lungime segment (** (m)
6	319.617,632 500.613,807	1	319.630,446 500.605,215	15.428

** Lungimile segmentelor sunt determinate în planul de proiecţie Stereo 70 şi sunt rotunjite la 1 milimetru.

*** Distanţa dintre puncte este formată din segmente cumulate ce sunt mai mici decât valoarea 1 milimetru.

**DATE DESPRE IMOBILUL NR. 7372**

Oficiul de Cadastru și Publicitate Imobiliară HUNEDOARA
Biroul de Cadastru și Publicitate Imobiliară Deva

A. Partea I. Descrierea imobilului

TEREN Extravilan

Adresa: Jud. Hunedoara

Nr. Crt	Nr cadastral Nr. topografic	Suprafața* (mp)	Observații / Referințe
A1		1.464	Sector cadastral:3 Teren neimprejmuit;

B. Partea II. Proprietari și acte

Inscrieri privitoare la dreptul de proprietate și alte drepturi reale	Referințe
1 / 09/11/2022	
Act Administrativ nr. 89856/577, din 17/08/2006 emis de CJPSDPAT HUNEDOARA;	
B1	A1
Intabulare, drept de PROPRIETATE, dobandit prin Reconstituire, cota actuala 1/1 1) RUSU VALERIA	

C. Partea III. SARCINI .

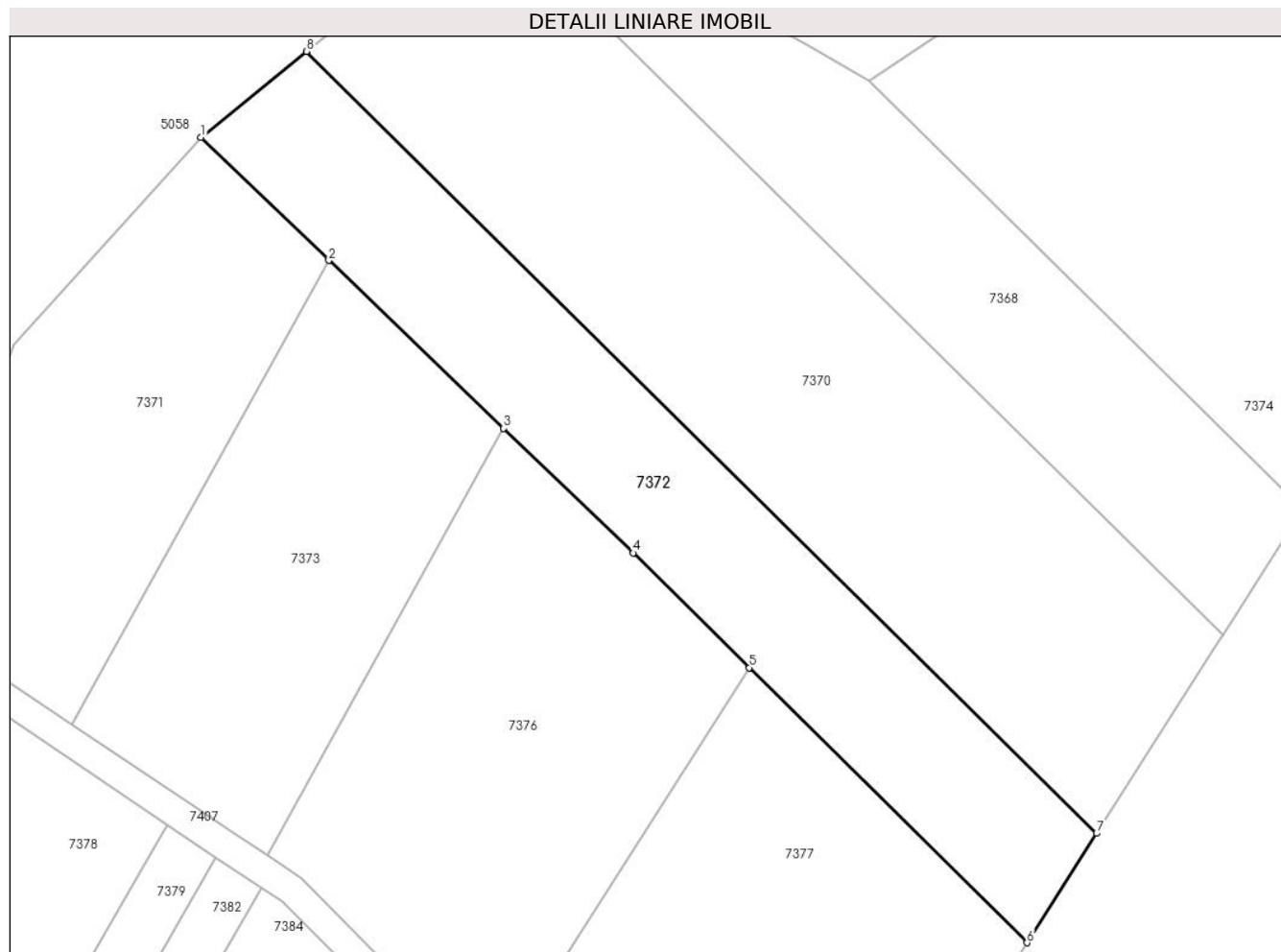
Inscrieri privind dezmembramintele dreptului de proprietate, drepturi reale de garanție și sarcini	Referințe
NU SUNT	

Anexa Nr. 1 La Partea I

Teren

Nr cadastral	Suprafața (mp)*	Observații / Referințe
	1.464	

* Suprafața este determinată în planul de proiecție Stereo 70.



Date referitoare la teren

Crt	Categorie folosință	Intra vilan	Suprafața (mp)	Tarla	Parcelă	Nr. topo	Observații / Referințe
1	pasune	NU	1.464	18	339/33	-	

Lungime Segmente

1) Valorile lungimilor segmentelor sunt obținute din proiecție în plan.

Punct început	X / Y	Punct sfârșit	X / Y	Lungime segment (** (m)
1	319.643,356 500.663,955	2	319.656,188 500.651,639	17.786
2	319.656,188 500.651,639	3	319.673,699 500.634,833	24.271
3	319.673,699 500.634,833	4	319.686,674 500.622,38	17.984
4	319.686,674 500.622,38	5	319.698,298 500.610,886	16.347
5	319.698,298 500.610,886	6	319.726,14 500.583,359	39.153

Punct început	X / Y	Punct sfârșit	X / Y	Lungime segment (** (m)
6	319.726,14 500.583,359	7	319.733,106 500.594,299	12.97
7	319.733,106 500.594,299	8	319.653,947 500.672,564	111.317
8	319.653,947 500.672,564	1	319.643,356 500.663,955	13.649

** Lungimile segmentelor sunt determinate în planul de proiecție Stereo 70 și sunt rotunjite la 1 milimetru.

*** Distanța dintre puncte este formată din segmente cumulate ce sunt mai mici decât valoarea 1 milimetru.

**DATE DESPRE IMOBILUL NR. 7373**

Oficiul de Cadastru și Publicitate Imobiliară HUNEDOARA
Biroul de Cadastru și Publicitate Imobiliară Deva

A. Partea I. Descrierea imobilului

TEREN Extravilan

Adresa: Jud. Hunedoara

Nr. Crt	Nr cadastral Nr. topografic	Suprafața* (mp)	Observații / Referințe
A1		1.196	Sector cadastral:3 Teren neimprejmuit;

B. Partea II. Proprietari și acte

Inscrieri privitoare la dreptul de proprietate și alte drepturi reale		Referințe
1 / 08/11/2022		
Act Administrativ nr. 89856/271, din 12/08/2003 emis de CJPSDPAT HUNEDOARA;		
B1	Intabulare, drept de PROPRIETATE, dobandit prin Reconstituire, cota actuala 1/1 1) POPA ILIANA 2) TRIFAN IULIAN 3) TRIFAN IOAN	A1

C. Partea III. SARCINI .

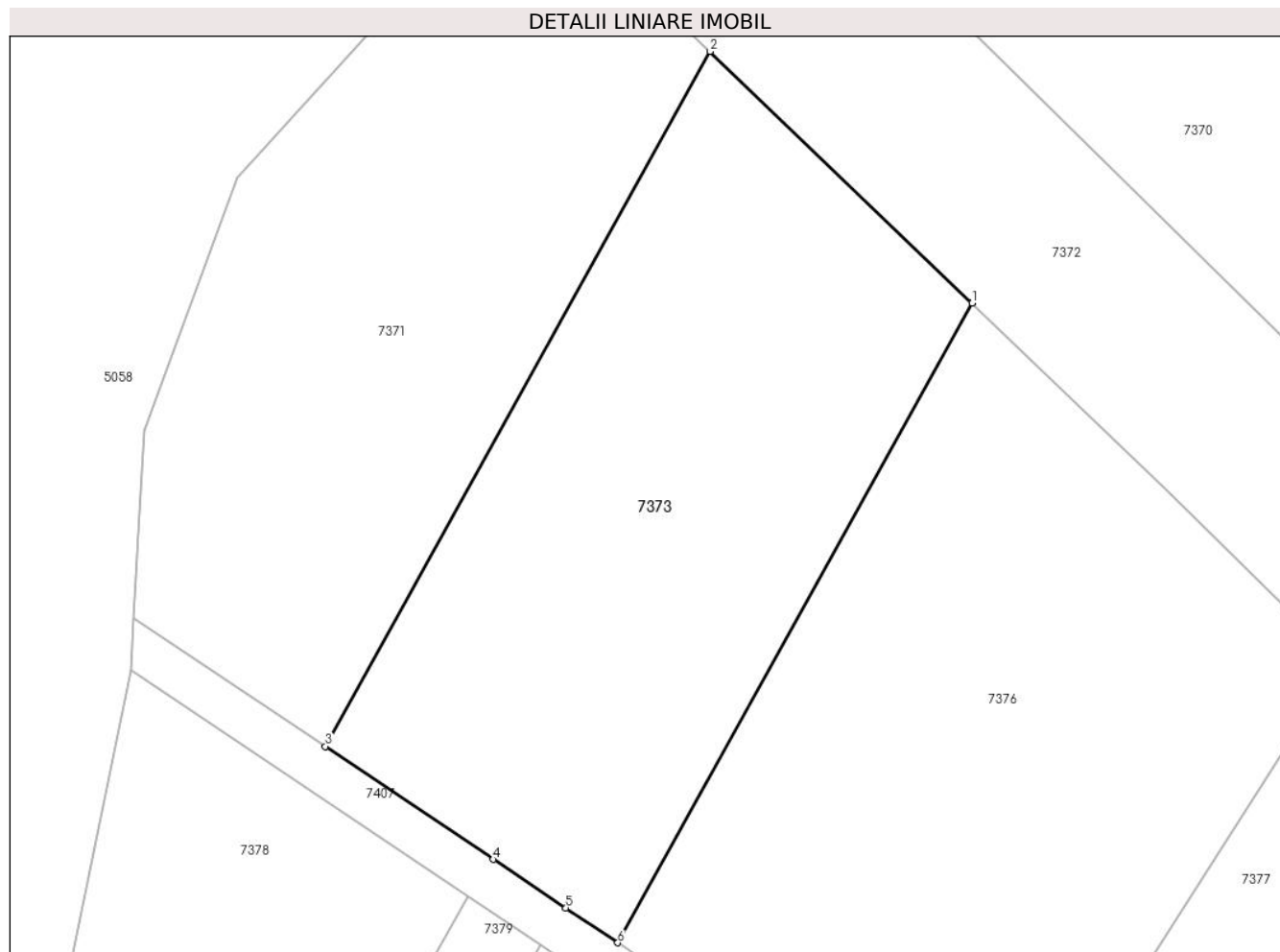
Inscrieri privind dezmembramintele dreptului de proprietate, drepturi reale de garanție și sarcini	Referințe
NU SUNT	

Anexa Nr. 1 La Partea I

Teren

Nr cadastral	Suprafața (mp)*	Observații / Referințe
	1.196	

* Suprafața este determinată în planul de proiecție Stereo 70.



Date referitoare la teren

Crt	Categorie folosință	Intravilan	Suprafața (mp)	Tarla	Parcelă	Nr. topo	Observații / Referințe
1	neproductiv	NU	1.196	18	339/31	-	

Lungime Segmente

1) Valorile lungimilor segmentelor sunt obținute din proiecție în plan.

Punct început	X / Y	Punct sfârșit	X / Y	Lungime segment (** (m)
1	319.673,699 500.634,833	2	319.656,188 500.651,639	24.271
2	319.656,188 500.651,639	3	319.630,446 500.605,215	53.083
3	319.630,446 500.605,215	4	319.641,688 500.597,678	13.534
4	319.641,688 500.597,678	5	319.646,538 500.594,426	5.84
5	319.646,538 500.594,426	6	319.650,005 500.592,102	4.174

Punct început	X / Y	Punct sfârşit	X / Y	Lungime segment (** (m)
6	319.650,005 500.592,102	1	319.673,699 500.634,833	48.86

** Lungimile segmentelor sunt determinate în planul de proiecţie Stereo 70 şi sunt rotunjite la 1 milimetru.

*** Distanţa dintre puncte este formată din segmente cumulate ce sunt mai mici decât valoarea 1 milimetru.

**DATE DESPRE IMOBILUL NR. 7374**

Oficiul de Cadastru și Publicitate Imobiliară HUNEDOARA
Biroul de Cadastru și Publicitate Imobiliară Deva

A. Partea I. Descrierea imobilului

TEREN Extravilan

Adresa: Jud. Hunedoara

Nr. Crt	Nr cadastral Nr. topografic	Suprafața* (mp)	Observații / Referințe
A1		7.350	Sector cadastral:3 Teren neimprejmuit;

B. Partea II. Proprietari și acte

Inscrieri privitoare la dreptul de proprietate și alte drepturi reale	Referințe
1 / 03/11/2022	
Act Normativ nr. 7, din 13/03/1996 emis de PARLAMENTUL ROMÂNIEI;	
B1	A1
1) COMUNA ILIA, REZERVA COMISIEI LOCALE DE FOND FUNCJAR, CIF:4374164	

C. Partea III. SARCINI .

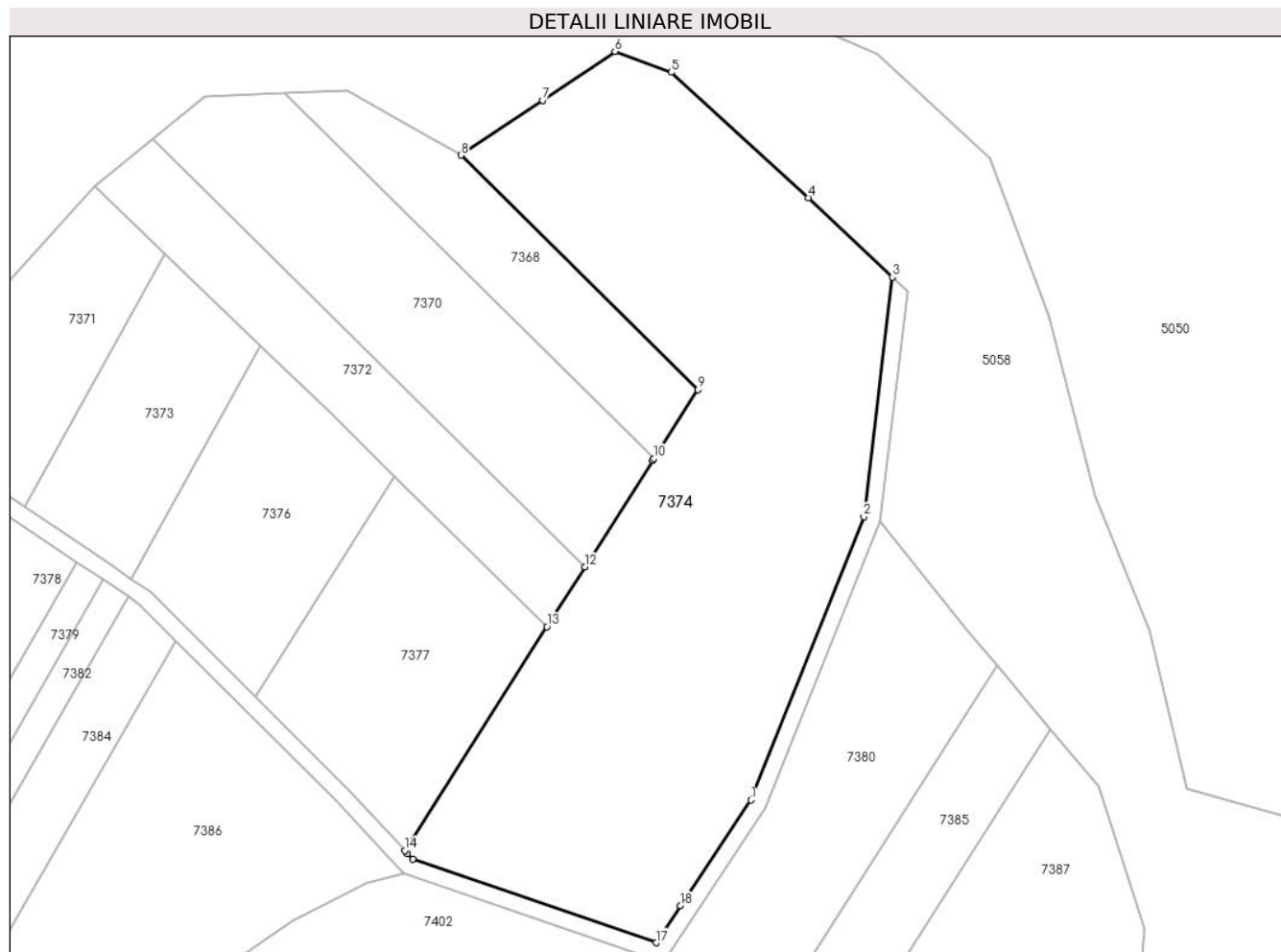
Inscrieri privind dezmembramintele dreptului de proprietate, drepturi reale de garanție și sarcini	Referințe
NU SUNT	

Anexa Nr. 1 La Partea I

Teren

Nr cadastral	Suprafața (mp)*	Observații / Referințe
	7.350	

* Suprafața este determinată în planul de proiecție Stereo 70.



Date referitoare la teren

Crt	Categorie folosință	Intravilan	Suprafața (mp)	Tarla	Parcelă	Nr. topo	Observații / Referințe
1	pașune	NU	7.350	-	-	-	

Lungime Segmente

1) Valorile lungimilor segmentelor sunt obținute din proiecție în plan.

Punct început	X / Y	Punct sfârșit	X / Y	Lungime segment (** (m)
1	319.763,463 500.551,695	2	319.784,161 500.603,501	55.788
2	319.784,161 500.603,501	3	319.789,446 500.647,309	44.126
3	319.789,446 500.647,309	4	319.773,995 500.661,857	21.222
4	319.773,995 500.661,857	5	319.748,894 500.684,791	34.0
5	319.748,894 500.684,791	6	319.738,576 500.688,603	11.0

Punct început	X / Y	Punct sfârșit	X / Y	Lungime segment (** (m)
6	319.738,576 500.688,603	7	319.725,301 500.679,671	16.0
7	319.725,301 500.679,671	8	319.710,367 500.669,623	18.0
8	319.710,367 500.669,623	9	319.753,751 500.626,728	61.009
9	319.753,751 500.626,728	10	319.745,744 500.614,151	14.91
10	319.745,744 500.614,151	11	319.745,474 500.613,727	0.503
11	319.745,474 500.613,727	12	319.733,106 500.594,299	23.03
12	319.733,106 500.594,299	13	319.726,14 500.583,359	12.97
13	319.726,14 500.583,359	14	319.700,08 500.542,424	48.526
14	319.700,08 500.542,424	15	319.700,61 500.541,856	0.777
15	319.700,61 500.541,856	16	319.701,588 500.540,807	1.433
16	319.701,588 500.540,807	17	319.746,12 500.525,557	47.071
17	319.746,12 500.525,557	18	319.750,609 500.532,322	8.119
18	319.750,609 500.532,322	1	319.763,463 500.551,695	23.249

** Lungimile segmentelor sunt determinate în planul de proiecție Stereo 70 și sunt rotunjite la 1 milimetru.

*** Distanța dintre puncte este formată din segmente cumulate ce sunt mai mici decât valoarea 1 milimetru.

**DATE DESPRE IMOBILUL NR. 7375**

Oficiul de Cadastru și Publicitate Imobiliară HUNEDOARA
Biroul de Cadastru și Publicitate Imobiliară Deva

A. Partea I. Descrierea imobilului

TEREN Intravilan

Adresa: Loc. Valea Lunga, Jud. Hunedoara

Nr. Crt	Nr cadastral Nr. topografic	Suprafața* (mp)	Observații / Referințe
A1		3.846	Sector cadastral:3 Teren neimprejmuit;

B. Partea II. Proprietari și acte

Inscrieri privitoare la dreptul de proprietate și alte drepturi reale		Referințe
1 / 03/11/2022		
Act Normativ nr. 7, din 13/03/1996 emis de PARLAMENTUL ROMÂNIEI;		
B1	Inscrierea provizorie, drept de PROPRIETATE, dobandit prin Lege, cota actuala 1/1	A1
1) COMUNA ILIA , CIF:4374164, PROPRIETAR NEIDENTIFICAT		

C. Partea III. SARCINI .

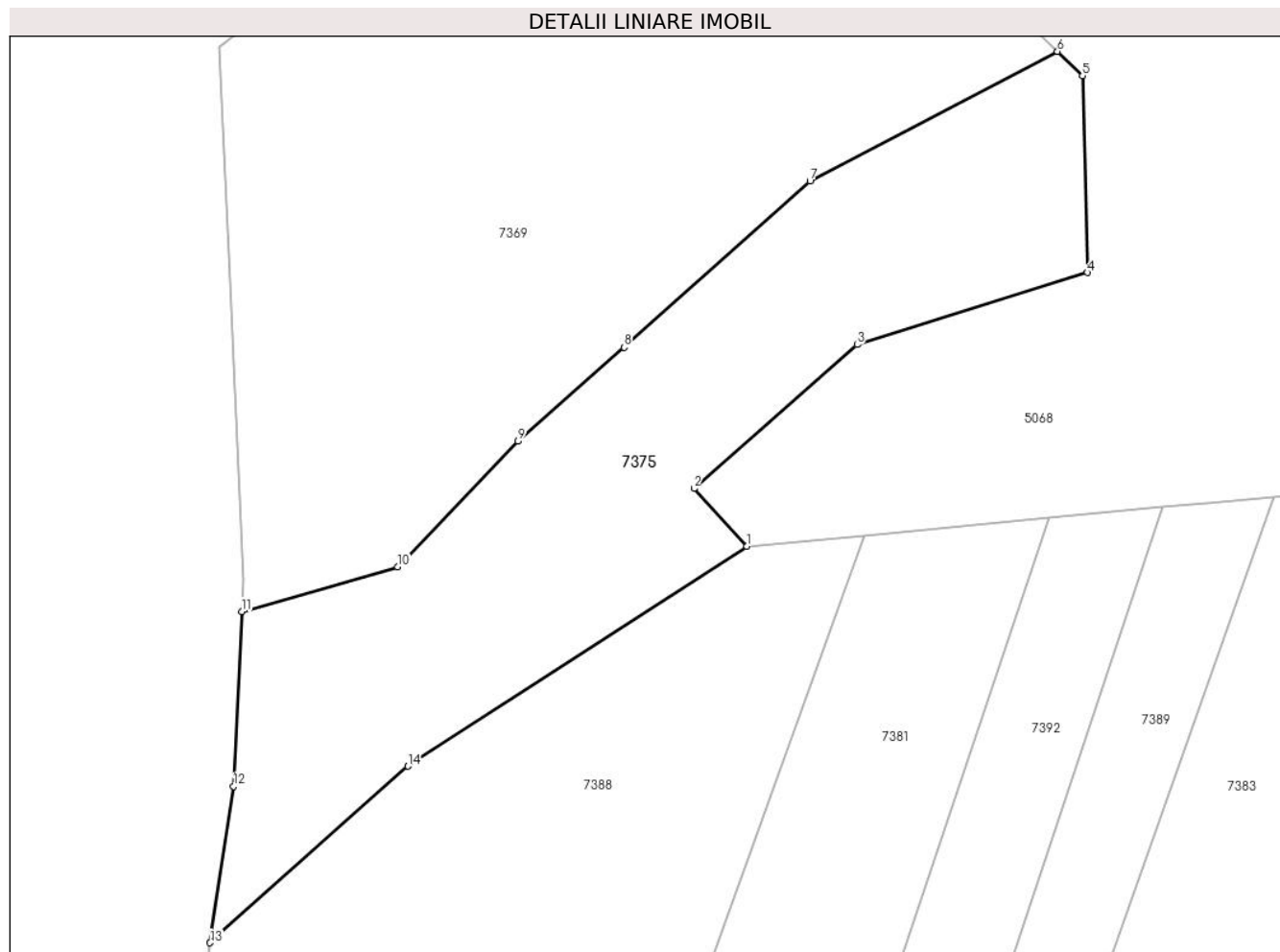
Inscrieri privind dezmembramintele dreptului de proprietate, drepturi reale de garanție și sarcini	Referințe
NU SUNT	

Anexa Nr. 1 La Partea I

Teren

Nr cadastral	Suprafața (mp)*	Observații / Referințe
	3.846	

* Suprafața este determinată în planul de proiecție Stereo 70.



Date referitoare la teren

Crt	Categorie folosință	Intravilan	Suprafața (mp)	Tarla	Parcelă	Nr. topo	Observații / Referințe
1	faneata	DA	3.846	-	-	-	

Lungime Segmente

1) Valorile lungimilor segmentelor sunt obținute din proiecție în plan.

Punct început	X / Y	Punct sfârșit	X / Y	Lungime segment (** (m)
1	320.379,618 500.591,637	2	320.372,342 500.599,574	10.768
2	320.372,342 500.599,574	3	320.394,831 500.619,418	29.993
3	320.394,831 500.619,418	4	320.426,582 500.629,34	33.264
4	320.426,582 500.629,34	5	320.425,92 500.656,46	27.128
5	320.425,92 500.656,46	6	320.422,468 500.659,81	4.81

Punct început	X / Y	Punct sfârșit	X / Y	Lungime segment (** (m)
6	320.422,468 500.659,81	7	320.388,331 500.641,918	38.542
7	320.388,331 500.641,918	8	320.362,69 500.619,027	34.373
8	320.362,69 500.619,027	9	320.348,052 500.606,144	19.5
9	320.348,052 500.606,144	10	320.331,479 500.588,785	24.0
10	320.331,479 500.588,785	11	320.309,961 500.582,632	22.38
11	320.309,961 500.582,632	12	320.308,842 500.558,564	24.095
12	320.308,842 500.558,564	13	320.305,587 500.537,002	21.806
13	320.305,587 500.537,002	14	320.332,885 500.561,329	36.565
14	320.332,885 500.561,329	1	320.379,618 500.591,637	55.7

** Lungimile segmentelor sunt determinate în planul de proiecție Stereo 70 și sunt rotunjite la 1 milimetru.

*** Distanța dintre puncte este formată din segmente cumulate ce sunt mai mici decât valoarea 1 milimetru.

**DATE DESPRE IMOBILUL NR. 7376**

Oficiul de Cadastru și Publicitate Imobiliară HUNEDOARA
Biroul de Cadastru și Publicitate Imobiliară Deva

A. Partea I. Descrierea imobilului

TEREN Extravilan

Adresa: Jud. Hunedoara

Nr. Crt	Nr cadastral Nr. topografic	Suprafața* (mp)	Observații / Referințe
A1		1.533	Sector cadastral:3 Teren neimprejmuit;

B. Partea II. Proprietari și acte

Inscrieri privitoare la dreptul de proprietate și alte drepturi reale	Referințe
1 / 03/11/2022	
Act Normativ nr. 7, din 13/03/1996 emis de PARLAMENTUL ROMÂNIEI;	
B1	A1
1) COMUNA ILIA, REZERVA COMISIEI LOCALE DE FOND FUNCJAR, CIF:4374164	

C. Partea III. SARCINI .

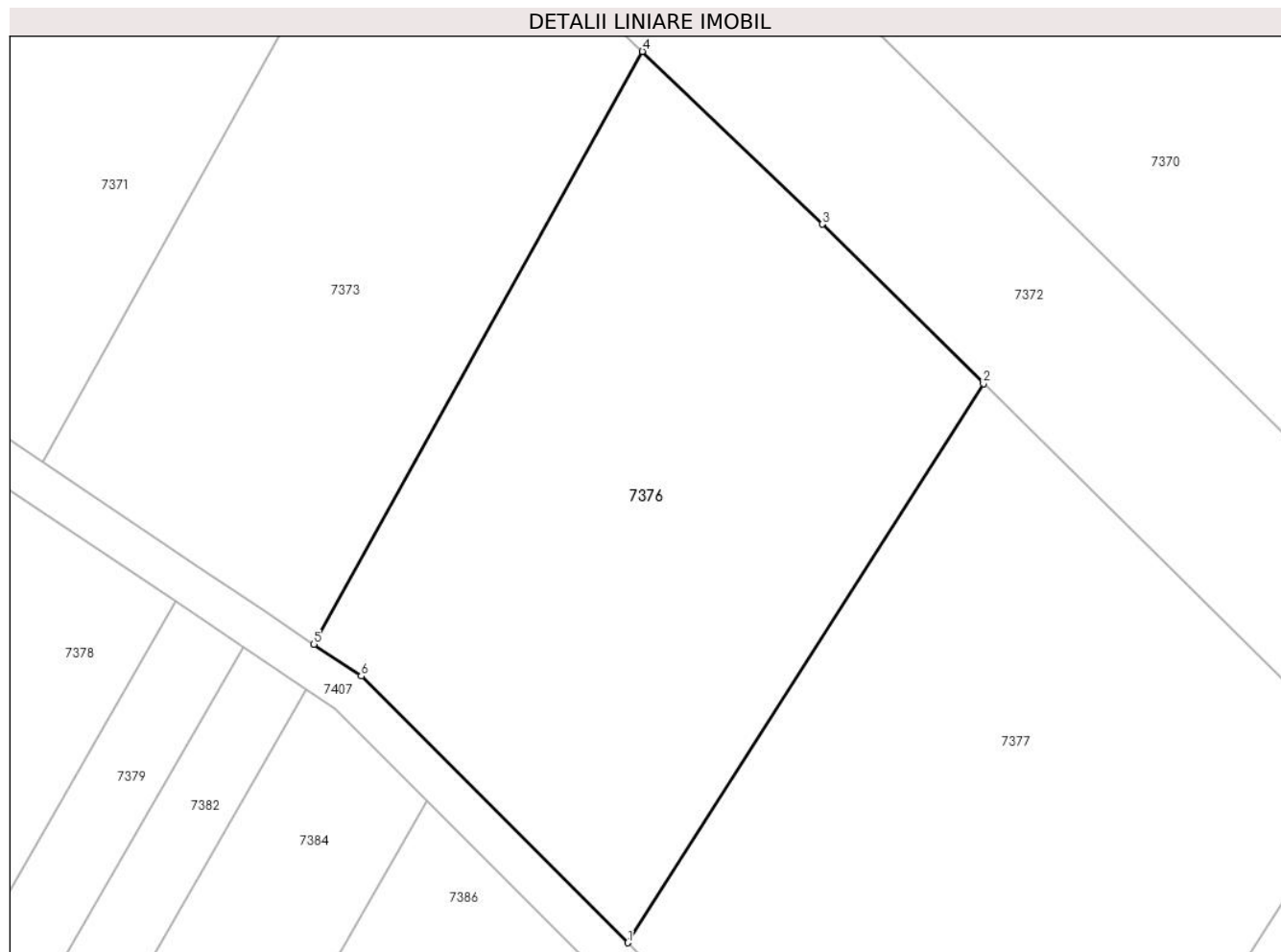
Inscrieri privind dezmembramintele dreptului de proprietate, drepturi reale de garanție și sarcini	Referințe
NU SUNT	

Anexa Nr. 1 La Partea I

Teren

Nr cadastral	Suprafața (mp)*	Observații / Referințe
	1.533	

* Suprafața este determinată în planul de proiecție Stereo 70.



Date referitoare la teren

Crt	Categorie folosință	Intravilan	Suprafața (mp)	Tarla	Parcelă	Nr. topo	Observații / Referințe
1	pasune	NU	1.533	-	-	-	

Lungime Segmente

1) Valorile lungimilor segmentelor sunt obținute din proiecție în plan.

Punct început	X / Y	Punct sfârșit	X / Y	Lungime segment (** (m)
1	319.672,648 500.570,596	2	319.698,298 500.610,886	47.763
2	319.698,298 500.610,886	3	319.686,674 500.622,38	16.347
3	319.686,674 500.622,38	4	319.673,699 500.634,833	17.984
4	319.673,699 500.634,833	5	319.650,005 500.592,102	48.86
5	319.650,005 500.592,102	6	319.653,407 500.589,82	4.096

Punct început	X / Y	Punct sfârșit	X / Y	Lungime segment (** (m)
6	319.653,407 500.589,82	1	319.672,648 500.570,596	27.199

** Lungimile segmentelor sunt determinate în planul de proiecție Stereo 70 și sunt rotunjite la 1 milimetru.

*** Distanța dintre puncte este formată din segmente cumulate ce sunt mai mici decât valoarea 1 milimetru.

**DATE DESPRE IMOBILUL NR. 7377**

Oficiul de Cadastru și Publicitate Imobiliară HUNEDOARA
Biroul de Cadastru și Publicitate Imobiliară Deva

A. Partea I. Descrierea imobilului

TEREN Extravilan

Adresa: Jud. Hunedoara

Nr. Crt	Nr cadastral Nr. topografic	Suprafața* (mp)	Observații / Referințe
A1		1.836	Sector cadastral:3 Teren neimprejmuit;

B. Partea II. Proprietari și acte

Inscrieri privitoare la dreptul de proprietate și alte drepturi reale	Referințe
1 / 08/11/2022	
Act Administrativ nr. 89856/504, din 21/05/2004 emis de CJPSDPAT HUNEDOARA;	
B1	A1
Intabulare, drept de PROPRIETATE, dobandit prin Reconstituire, cota actuala 1/1 1) LAZAR IOAN	

C. Partea III. SARCINI .

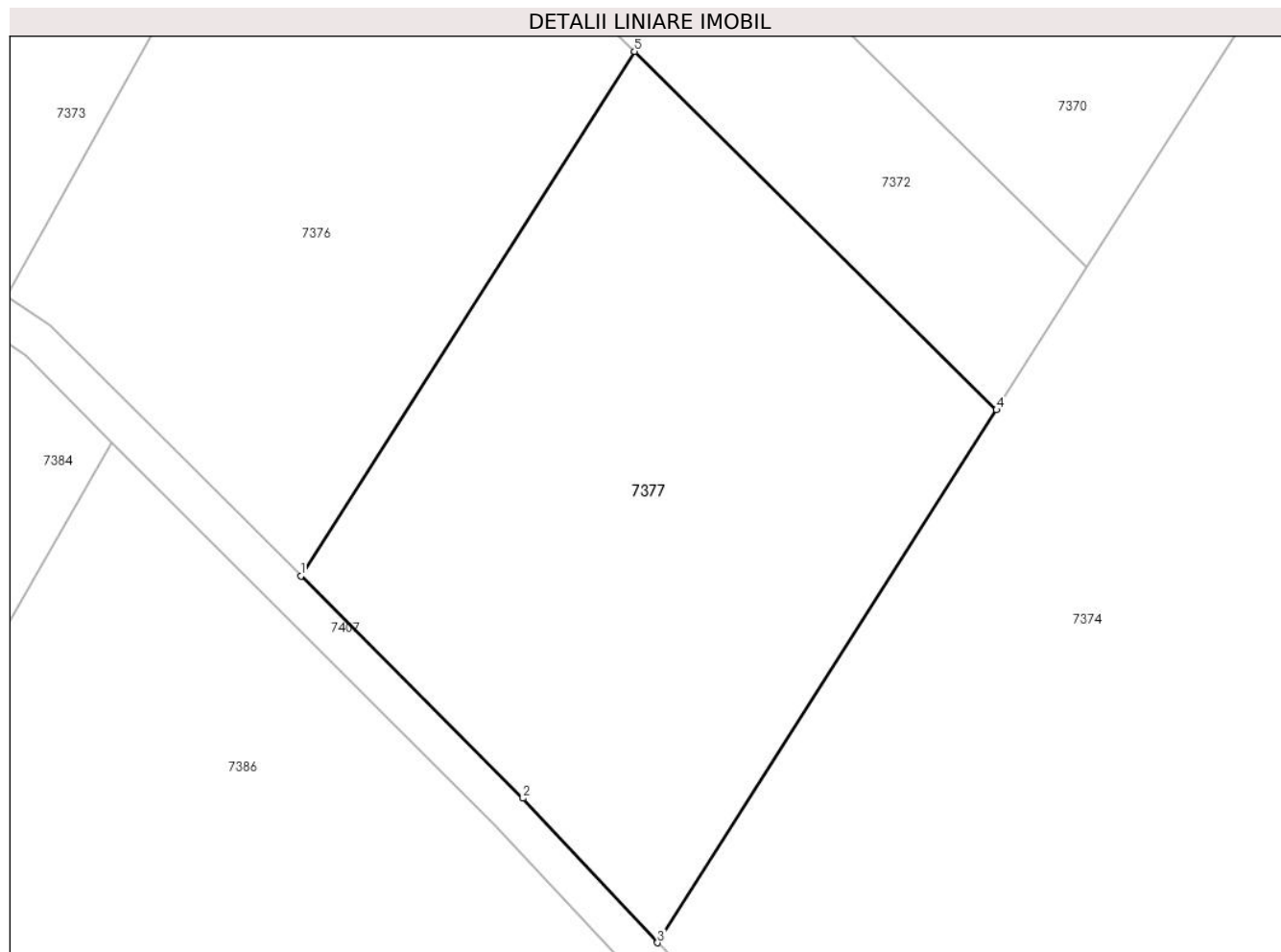
Inscrieri privind dezmembramintele dreptului de proprietate, drepturi reale de garanție și sarcini	Referințe
NU SUNT	

Anexa Nr. 1 La Partea I

Teren

Nr cadastral	Suprafața (mp)*	Observații / Referințe
	1.836	

* Suprafața este determinată în planul de proiecție Stereo 70.



Date referitoare la teren

Crt	Categorie folosință	Intravilan	Suprafața (mp)	Tarla	Parcelă	Nr. topo	Observații / Referințe
1	pasune	NU	1.836	18	339/28	-	

Lungime Segmente

1) Valorile lungimilor segmentelor sunt obținute din proiecție în plan.

Punct început	X / Y	Punct sfârșit	X / Y	Lungime segment (** (m)
1	319.672,648 500.570,596	2	319.689,729 500.553,528	24.147
2	319.689,729 500.553,528	3	319.700,08 500.542,424	15.181
3	319.700,08 500.542,424	4	319.726,14 500.583,359	48.526
4	319.726,14 500.583,359	5	319.698,298 500.610,886	39.153
5	319.698,298 500.610,886	1	319.672,648 500.570,596	47.763

**** Lungimile segmentelor sunt determinate în planul de proiecție Stereo 70 și sunt rotunjite la 1 milimetru.**

***** Distanța dintre puncte este formată din segmente cumulate ce sunt mai mici decât valoarea 1 milimetru.**

**DATE DESPRE IMOBILUL NR. 7378**

Oficiul de Cadastru și Publicitate Imobiliară HUNEDOARA
Biroul de Cadastru și Publicitate Imobiliară Deva

A. Partea I. Descrierea imobilului

TEREN Extravilan

Adresa: Jud. Hunedoara

Nr. Crt	Nr cadastral Nr. topografic	Suprafața* (mp)	Observații / Referințe
A1		1.647	Sector cadastral:3 Teren neimprejmuit;

B. Partea II. Proprietari și acte

Inscrieri privitoare la dreptul de proprietate și alte drepturi reale	Referințe
1 / 09/11/2022	
Act Normativ nr. 7, din 13/03/1996 emis de PARLAMENTUL ROMÂNIEI;	
B1	A1
1) COMUNA ILIA, REZERVA COMISIEI LOCALE DE FOND FUNCJAR, CIF:4374164	

C. Partea III. SARCINI .

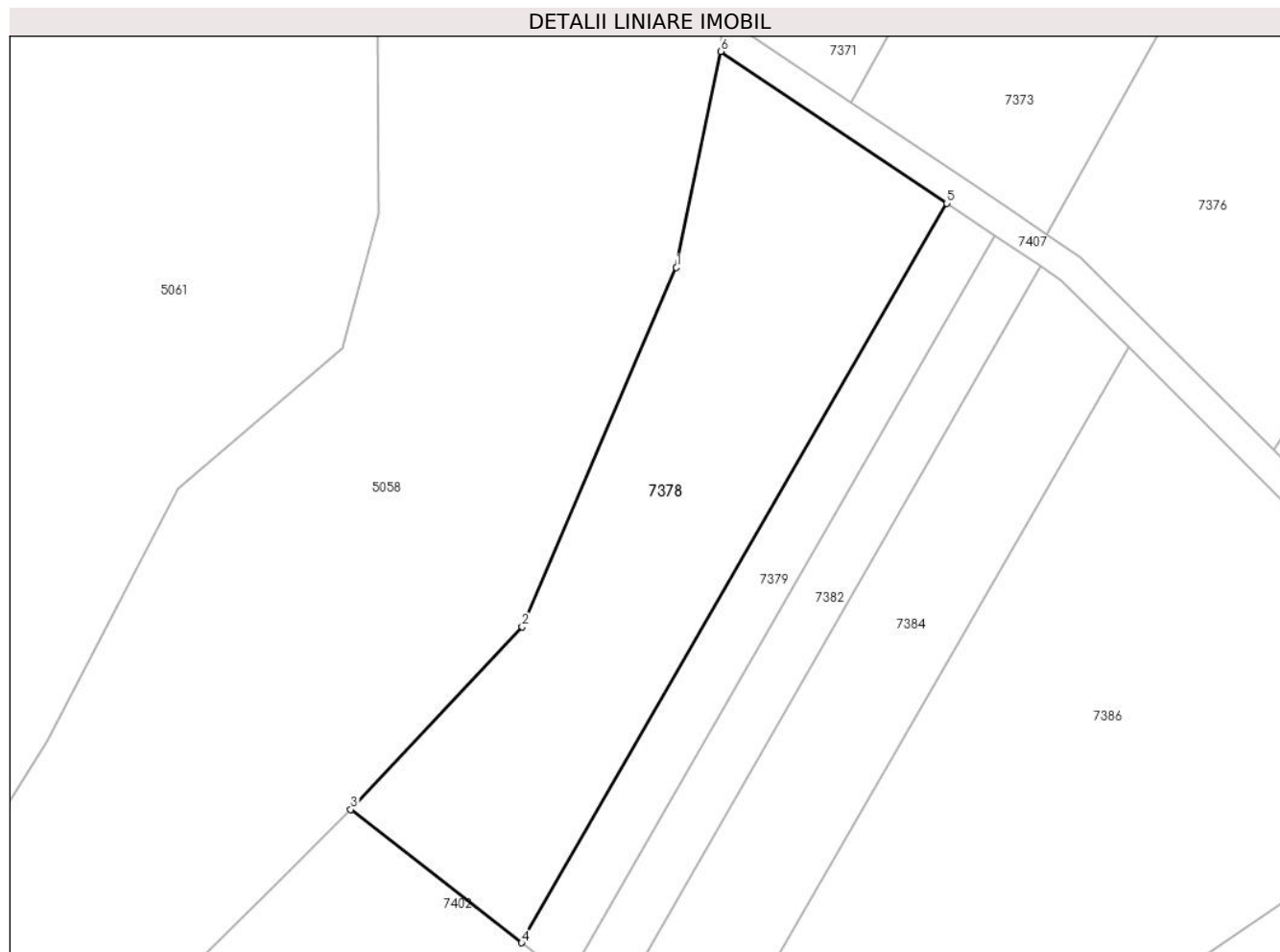
Inscrieri privind dezmembramintele dreptului de proprietate, drepturi reale de garanție și sarcini	Referințe
NU SUNT	

Anexa Nr. 1 La Partea I

Teren

Nr cadastral	Suprafața (mp)*	Observații / Referințe
	1.647	

* Suprafața este determinată în planul de proiecție Stereo 70.



Date referitoare la teren

Crt	Categorie folosință	Intravilan	Suprafața (mp)	Tarla	Parcelă	Nr. topo	Observații / Referințe
1	pașune	NU	1.647	-	-	-	

Lungime Segmente

1) Valorile lungimilor segmentelor sunt obținute din proiecție în plan.

Punct început	X / Y	Punct sfârșit	X / Y	Lungime segment (** (m)
1	319.613,02 500.588,773	2	319.597,632 500.552,937	39.0
2	319.597,632 500.552,937	3	319.580,496 500.534,734	25.0
3	319.580,496 500.534,734	4	319.597,566 500.521,434	21.64
4	319.597,566 500.521,434	5	319.640,017 500.595,186	85.097
5	319.640,017 500.595,186	6	319.617,44 500.610,324	27.183

Punct început	X / Y	Punct sfârșit	X / Y	Lungime segment (** (m)
6	319.617,44 500.610,324	1	319.613,02 500.588,773	22.0

** Lungimile segmentelor sunt determinate în planul de proiecție Stereo 70 și sunt rotunjite la 1 milimetru.

*** Distanța dintre puncte este formată din segmente cumulate ce sunt mai mici decât valoarea 1 milimetru.

**DATE DESPRE IMOBILUL NR. 7379**

Oficiul de Cadastru și Publicitate Imobiliară HUNEDOARA
Biroul de Cadastru și Publicitate Imobiliară Deva

A. Partea I. Descrierea imobilului

TEREN Extravilan

Adresa: Jud. Hunedoara

Nr. Crt	Nr cadastral Nr. topografic	Suprafața* (mp)	Observații / Referințe
A1		497	Sector cadastral:3 Teren neimprejmuit;

B. Partea II. Proprietari și acte

Inscrieri privitoare la dreptul de proprietate și alte drepturi reale	Referințe
1 / 08/11/2022	
Act Administrativ nr. 89856/331, din 10/10/2003 emis de CJPSDPAT HUNEDOARA;	
B1	A1
Intabulare, drept de PROPRIETATE, dobandit prin Reconstituire, cota actuala 1/1 1) HOLDEAN PETRU	

C. Partea III. SARCINI .

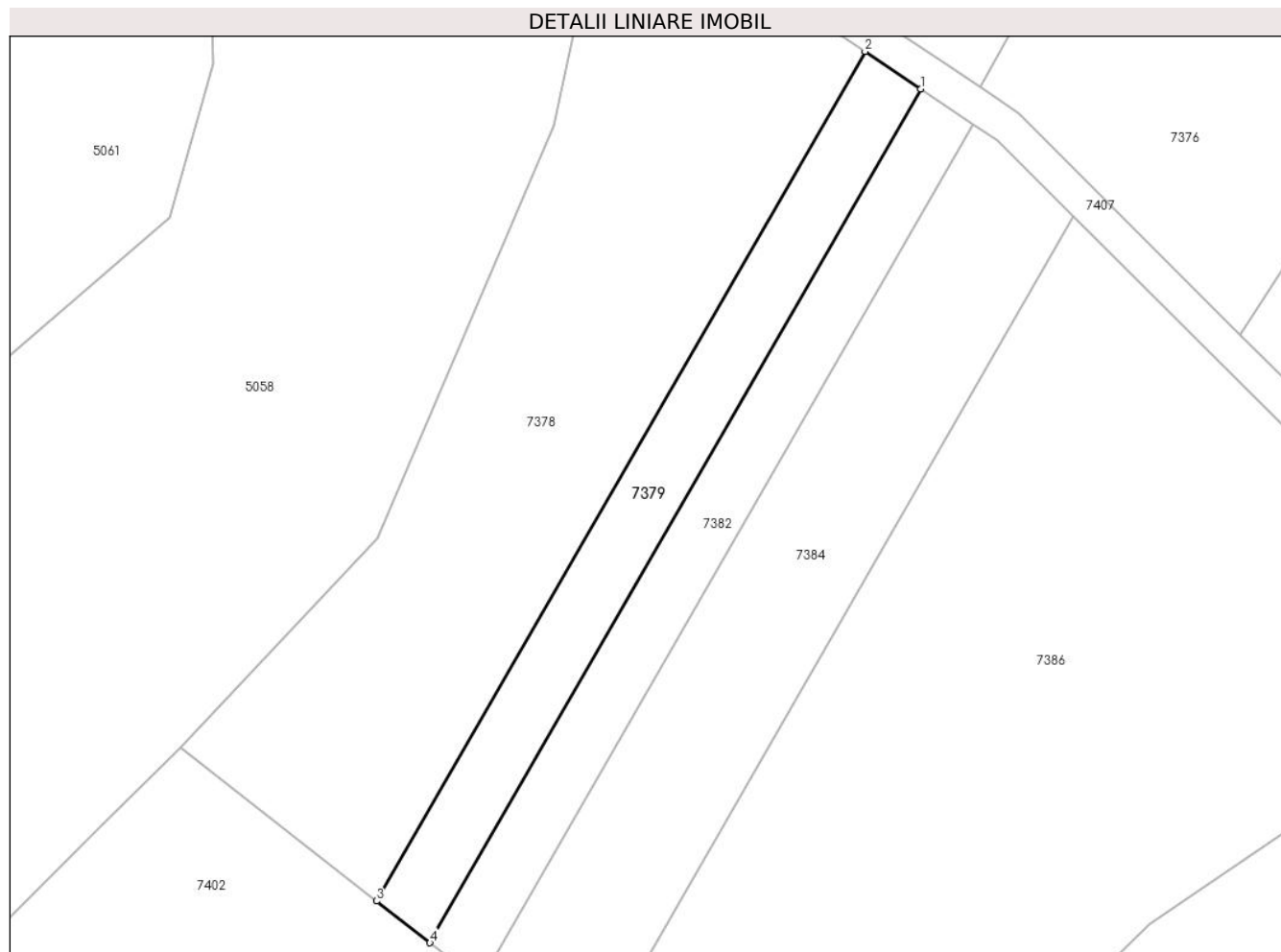
Inscrieri privind dezmembramintele dreptului de proprietate, drepturi reale de garanție și sarcini	Referințe
NU SUNT	

Anexa Nr. 1 La Partea I

Teren

Nr cadastral	Suprafața (mp)*	Observații / Referințe
	497	

* Suprafața este determinată în planul de proiecție Stereo 70.



Date referitoare la teren

Crt	Categorie folosință	Intravilan	Suprafața (mp)	Tarla	Parcelă	Nr. topo	Observații / Referințe
1	neproductiv	NU	497	18	339/24	-	

Lungime Segmente

1) Valorile lungimilor segmentelor sunt obținute din proiecție în plan.

Punct început	X / Y	Punct sfârșit	X / Y	Lungime segment (** (m)
1	319.644,868 500.591,934	2	319.640,017 500.595,186	5.84
2	319.640,017 500.595,186	3	319.597,566 500.521,434	85.097
3	319.597,566 500.521,434	4	319.602,207 500.517,818	5.883
4	319.602,207 500.517,818	1	319.644,868 500.591,934	85.517

** Lungimile segmentelor sunt determinate în planul de proiecție Stereo 70 și sunt rotunjite la 1 milimetru.

***** Distanţa dintre puncte este formată din segmente cumulate ce sunt mai mici decât valoarea 1 milimetru.**

**DATE DESPRE IMOBILUL NR. 7380**

Oficiul de Cadastru și Publicitate Imobiliară HUNEDOARA
Biroul de Cadastru și Publicitate Imobiliară Deva

A. Partea I. Descrierea imobilului

TEREN Extravilan

Adresa: Jud. Hunedoara

Nr. Crt	Nr cadastral Nr. topografic	Suprafața* (mp)	Observații / Referințe
A1		2.000	Sector cadastral:3 Teren neimprejmuit;

B. Partea II. Proprietari și acte

Inscrieri privitoare la dreptul de proprietate și alte drepturi reale		Referințe
1 / 08/11/2022		
Act Administrativ nr. 89856/271, din 12/08/2003 emis de CJPSDPAT HUNEDOARA;		
B1	Intabulare, drept de PROPRIETATE, dobandit prin Reconstituire, cota actuala 1/1 1) POPA ILIANA 2) TRIFAN IULIAN 3) TRIFAN IOAN	A1

C. Partea III. SARCINI .

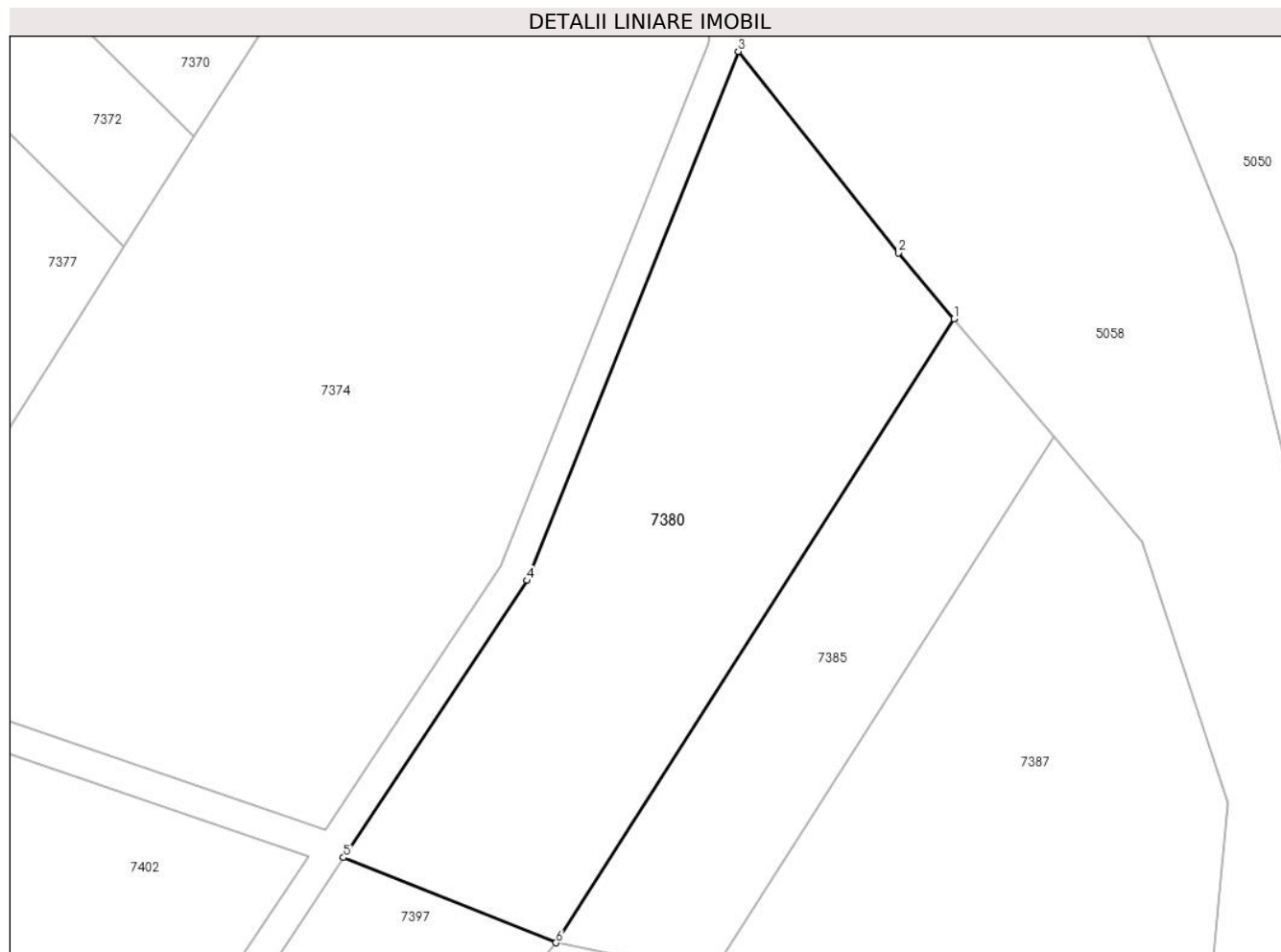
Inscrieri privind dezmembramintele dreptului de proprietate, drepturi reale de garanție și sarcini	Referințe
NU SUNT	

Anexa Nr. 1 La Partea I

Teren

Nr cadastral	Suprafața (mp)*	Observații / Referințe
	2.000	

* Suprafața este determinată în planul de proiecție Stereo 70.



Date referitoare la teren

Crt	Categorie folosință	Intra vilan	Suprafața (mp)	Tarla	Parcelă	Nr. topo	Observații / Referințe
1	pasune	NU	2.000	18	339/38	-	

Lungime Segmente

1) Valorile lungimilor segmentelor sunt obținute din proiecție în plan.

Punct început	X / Y	Punct sfârșit	X / Y	Lungime segment (** (m)
1	319.808,49 500.576,227	2	319.802,964 500.582,772	8.566
2	319.802,964 500.582,772	3	319.787,092 500.602,752	25.517
3	319.787,092 500.602,752	4	319.766,134 500.550,294	56.49
4	319.766,134 500.550,294	5	319.747,913 500.522,833	32.956
5	319.747,913 500.522,833	6	319.769,002 500.514,386	22.718

Punct început	X / Y	Punct sfârșit	X / Y	Lungime segment (** (m)
6	319.769,002 500.514,386	1	319.808,49 500.576,227	73.374

** Lungimile segmentelor sunt determinate în planul de proiecție Stereo 70 și sunt rotunjite la 1 milimetru.

*** Distanța dintre puncte este formată din segmente cumulate ce sunt mai mici decât valoarea 1 milimetru.

**DATE DESPRE IMOBILUL NR. 7381**

Oficiul de Cadastru și Publicitate Imobiliară HUNEDOARA
Biroul de Cadastru și Publicitate Imobiliară Deva

A. Partea I. Descrierea imobilului

TEREN Extravilan

Adresa: Jud. Hunedoara

Nr. Crt	Nr cadastral Nr. topografic	Suprafața* (mp)	Observații / Referințe
A1		2.070	Sector cadastral:3 Teren neimprejmuit;

B. Partea II. Proprietari și acte

Inscrieri privitoare la dreptul de proprietate și alte drepturi reale		Referințe
1 / 08/11/2022		
Act Administrativ nr. 13993/30, din 12/03/1999 emis de CJPSDPAT HUNEDOARA;		
B1	Intabulare, drept de PROPRIETATE, dobandit prin Reconstituire, cota actuala 1/1 1) BALAJ VERGHELIA	A1

C. Partea III. SARCINI .

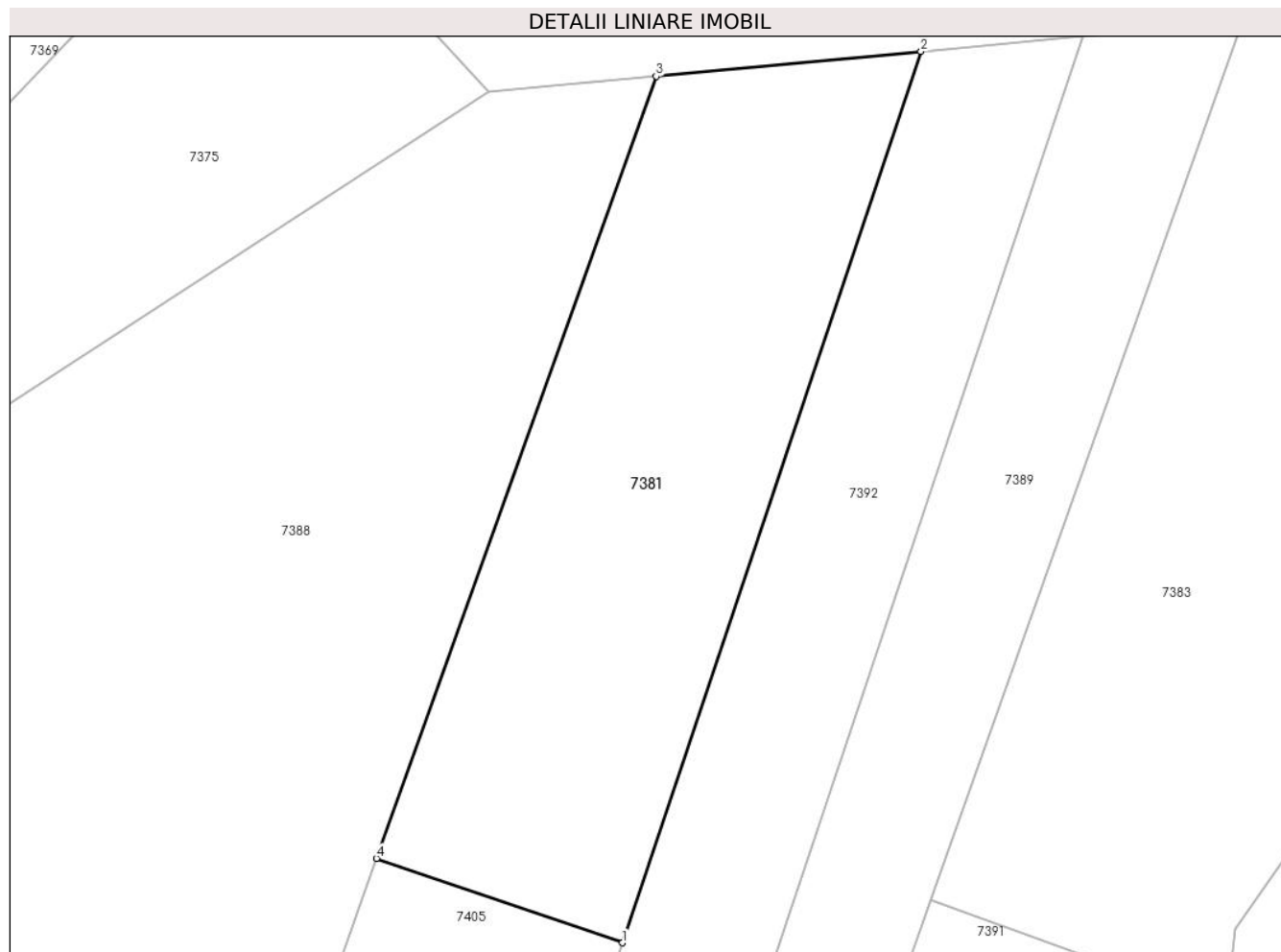
Inscrieri privind dezmembramintele dreptului de proprietate, drepturi reale de garanție și sarcini	Referințe
NU SUNT	

Anexa Nr. 1 La Partea I

Teren

Nr cadastral	Suprafața (mp)*	Observații / Referințe
	2.070	

* Suprafața este determinată în planul de proiecție Stereo 70.



Date referitoare la teren

Crt	Categorie folosință	Intravilan	Suprafața (mp)	Tarla	Parcelă	Nr. topo	Observații / Referințe
1	pasune	NU	2.070	20	353/11	-	

Lungime Segmente

1) Valorile lungimilor segmentelor sunt obținute din proiecție în plan.

Punct început	X / Y	Punct sfârșit	X / Y	Lungime segment (** (m)
1	320.392,514 500.509,582	2	320.421,34 500.595,548	90.67
2	320.421,34 500.595,548	3	320.395,778 500.593,152	25.674
3	320.395,778 500.593,152	4	320.368,758 500.517,726	80.12
4	320.368,758 500.517,726	1	320.392,514 500.509,582	25.113

** Lungimile segmentelor sunt determinate în planul de proiecție Stereo 70 și sunt rotunjite la 1 milimetru.

***** Distanţa dintre puncte este formată din segmente cumulate ce sunt mai mici decât valoarea 1 milimetru.**

**DATE DESPRE IMOBILUL NR. 7382**

Oficiul de Cadastru și Publicitate Imobiliară HUNEDOARA
Biroul de Cadastru și Publicitate Imobiliară Deva

A. Partea I. Descrierea imobilului

TEREN Extravilan

Adresa: Jud. Hunedoara

Nr. Crt	Nr cadastral Nr. topografic	Suprafața* (mp)	Observații / Referințe
A1		469	Sector cadastral:3 Teren neimprejmuit;

B. Partea II. Proprietari și acte

Inscrieri privitoare la dreptul de proprietate și alte drepturi reale		Referințe
1 / 08/11/2022		
Act Administrativ nr. 13993/38, din 17/03/1999 emis de CJPSDPAT HUNEDOARA;		
B1	Intabulare, drept de PROPRIETATE, dobandit prin Reconstituire, cota actuala 1/1 1) OSOIAN IOAN	A1

C. Partea III. SARCINI .

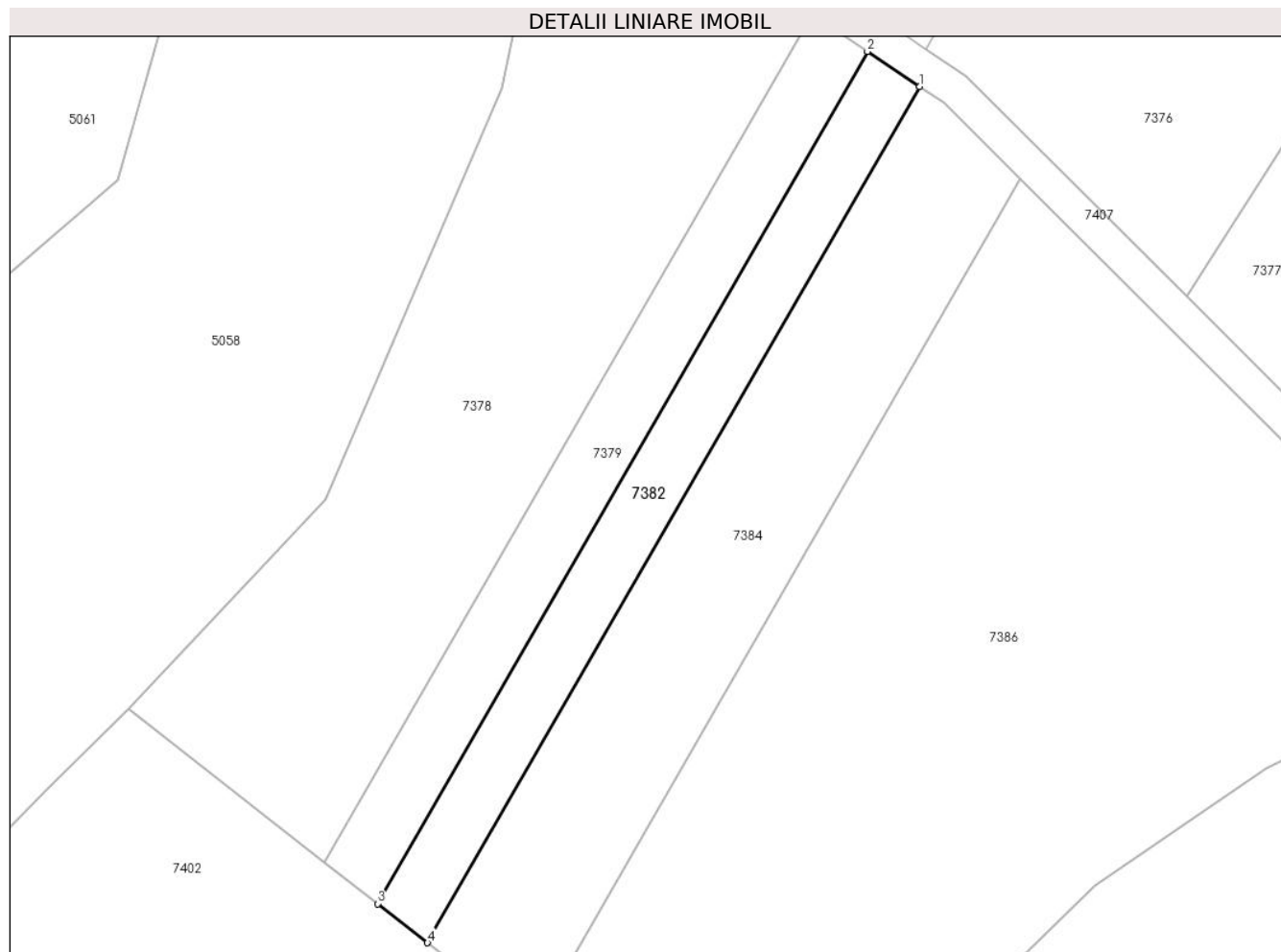
Inscrieri privind dezmembramintele dreptului de proprietate, drepturi reale de garanție și sarcini	Referințe
NU SUNT	

Anexa Nr. 1 La Partea I

Teren

Nr cadastral	Suprafața (mp)*	Observații / Referințe
	469	

* Suprafața este determinată în planul de proiecție Stereo 70.



Date referitoare la teren

Crt	Categorie folosință	Intravilan	Suprafața (mp)	Tarla	Parcelă	Nr. topo	Observații / Referințe
1	pasune	NU	469	18	339/25	-	

Lungime Segmente

1) Valorile lungimilor segmentelor sunt obținute din proiecție în plan.

Punct început	X / Y	Punct sfârșit	X / Y	Lungime segment (** (m)
1	319.649,423 500.588,88	2	319.644,868 500.591,934	5.485
2	319.644,868 500.591,934	3	319.602,207 500.517,818	85.517
3	319.602,207 500.517,818	4	319.606,566 500.514,422	5.525
4	319.606,566 500.514,422	1	319.649,423 500.588,88	85.911

** Lungimile segmentelor sunt determinate în planul de proiecție Stereo 70 și sunt rotunjite la 1 milimetru.

***** Distanţa dintre puncte este formată din segmente cumulate ce sunt mai mici decât valoarea 1 milimetru.**

**DATE DESPRE IMOBILUL NR. 7383**

Oficiul de Cadastru și Publicitate Imobiliară HUNEDOARA
Biroul de Cadastru și Publicitate Imobiliară Deva

A. Partea I. Descrierea imobilului

TEREN Extravilan

Adresa: Jud. Hunedoara

Nr. Crt	Nr cadastral Nr. topografic	Suprafața* (mp)	Observații / Referințe
A1		3.055	Sector cadastral:3 Teren neimprejmuit;

B. Partea II. Proprietari și acte

Inscrieri privitoare la dreptul de proprietate și alte drepturi reale	Referințe
1 / 07/11/2022	
Act Administrativ nr. 13993/40, din 18/03/1999 emis de CJPSDPAT HUNEDOARA;	
B1	A1
Intabulare, drept de PROPRIETATE, dobandit prin Reconstituire, cota actuala 1/1	
1) BALAJ MARIOARA	

C. Partea III. SARCINI .

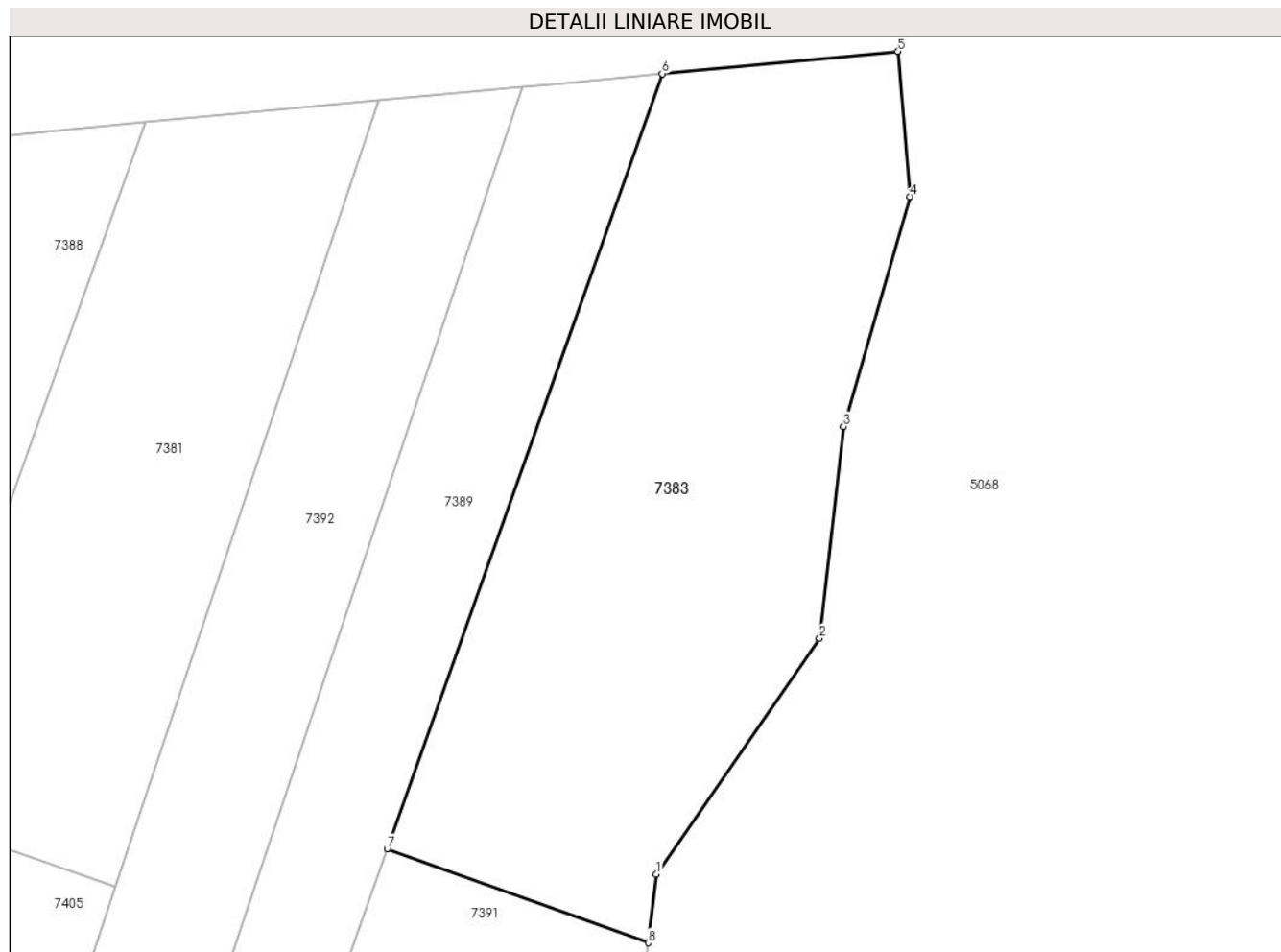
Inscrieri privind dezmembramintele dreptului de proprietate, drepturi reale de garanție și sarcini	Referințe
NU SUNT	

Anexa Nr. 1 La Partea I

Teren

Nr cadastral	Suprafața (mp)*	Observații / Referințe
	3.055	

* Suprafața este determinată în planul de proiecție Stereo 70.



Date referitoare la teren

Crt	Categorie folosință	Intra vilan	Suprafața (mp)	Tarla	Parcelă	Nr. topo	Observații / Referințe
1	pasune	NU	3.055	20	353/8	-	

Lungime Segmente

1) Valorile lungimilor segmentelor sunt obținute din proiecție în plan.

Punct început	X / Y	Punct sfârșit	X / Y	Lungime segment (** (m)
1	320.451,717 500.510,939	2	320.469,576 500.536,736	31.376
2	320.469,576 500.536,736	3	320.472,222 500.559,887	23.302
3	320.472,222 500.559,887	4	320.479,498 500.585,022	26.167
4	320.479,498 500.585,022	5	320.478,175 500.600,898	15.93
5	320.478,175 500.600,898	6	320.452,331 500.598,459	25.959

Punct început	X / Y	Punct sfârșit	X / Y	Lungime segment (** (m)
6	320.452,331 500.598,459	7	320.422,234 500.513,726	89.92
7	320.422,234 500.513,726	8	320.450,816 500.503,435	30.379
8	320.450,816 500.503,435	1	320.451,717 500.510,939	7.558

** Lungimile segmentelor sunt determinate în planul de proiecție Stereo 70 și sunt rotunjite la 1 milimetru.

*** Distanța dintre puncte este formată din segmente cumulate ce sunt mai mici decât valoarea 1 milimetru.

**DATE DESPRE IMOBILUL NR. 7384**

Oficiul de Cadastru și Publicitate Imobiliară HUNEDOARA
Biroul de Cadastru și Publicitate Imobiliară Deva

A. Partea I. Descrierea imobilului

TEREN Extravilan

Adresa: Jud. Hunedoara

Nr. Crt	Nr cadastral Nr. topografic	Suprafața* (mp)	Observații / Referințe
A1		990	Sector cadastral:3 Teren neimprejmuit;

B. Partea II. Proprietari și acte

Inscrieri privitoare la dreptul de proprietate și alte drepturi reale		Referințe
1 / 04/11/2022		
Act Administrativ nr. 13993/37, din 17/03/1999 emis de CJPSDPAT HUNEDOARA;		
B1	Intabulare, drept de PROPRIETATE, dobandit prin Reconstituire, cota actuala 1/1 1) MARIAN TRANDAFIR	A1

C. Partea III. SARCINI .

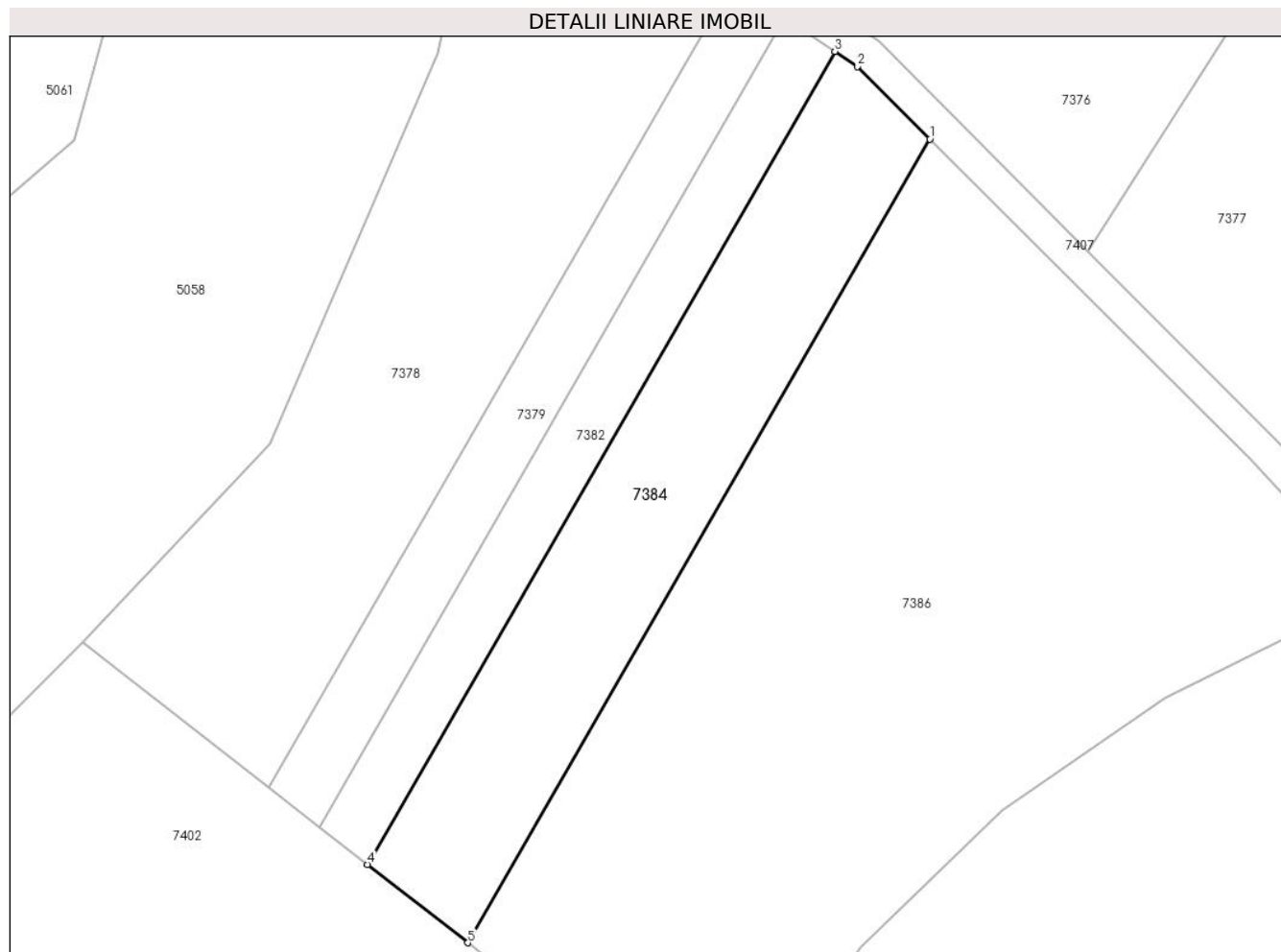
Inscrieri privind dezmembramintele dreptului de proprietate, drepturi reale de garanție și sarcini	Referințe
NU SUNT	

Anexa Nr. 1 La Partea I

Teren

Nr cadastral	Suprafața (mp)*	Observații / Referințe
	990	

* Suprafața este determinată în planul de proiecție Stereo 70.



Date referitoare la teren

Crt	Categorie folosință	Intra vilan	Suprafața (mp)	Tarla	Parcelă	Nr. topo	Observații / Referințe
1	neproductiv	NU	990	20	339/26	-	

Lungime Segmente

1) Valorile lungimilor segmentelor sunt obținute din proiecție în plan.

Punct început	X / Y	Punct sfârșit	X / Y	Lungime segment (** (m)
1	319.658,142 500.580,848	2	319.651,494 500.587,492	9.399
2	319.651,494 500.587,492	3	319.649,423 500.588,88	2.493
3	319.649,423 500.588,88	4	319.606,566 500.514,422	85.911
4	319.606,566 500.514,422	5	319.615,777 500.507,246	11.677
5	319.615,777 500.507,246	1	319.658,142 500.580,848	84.925

**** Lungimile segmentelor sunt determinate în planul de proiecție Stereo 70 și sunt rotunjite la 1 milimetru.**

***** Distanța dintre puncte este formată din segmente cumulate ce sunt mai mici decât valoarea 1 milimetru.**

**DATE DESPRE IMOBILUL NR. 7385**

Oficiul de Cadastru și Publicitate Imobiliară HUNEDOARA
Biroul de Cadastru și Publicitate Imobiliară Deva

A. Partea I. Descrierea imobilului

TEREN Extravilan

Adresa: Jud. Hunedoara

Nr. Crt	Nr cadastral Nr. topografic	Suprafața* (mp)	Observații / Referințe
A1		1.000	Sector cadastral:3 Teren neimprejmuit;

B. Partea II. Proprietari și acte

Inscrieri privitoare la dreptul de proprietate și alte drepturi reale	Referințe
1 / 04/11/2022	
Act Administrativ nr. 13993/37, din 17/03/1999 emis de CJPSDPAT HUNEDOARA;	
B1	A1
Intabulare, drept de PROPRIETATE, dobandit prin Reconstituire, cota actuala 1/1 1) MARIAN TRANDAFIR	

C. Partea III. SARCINI .

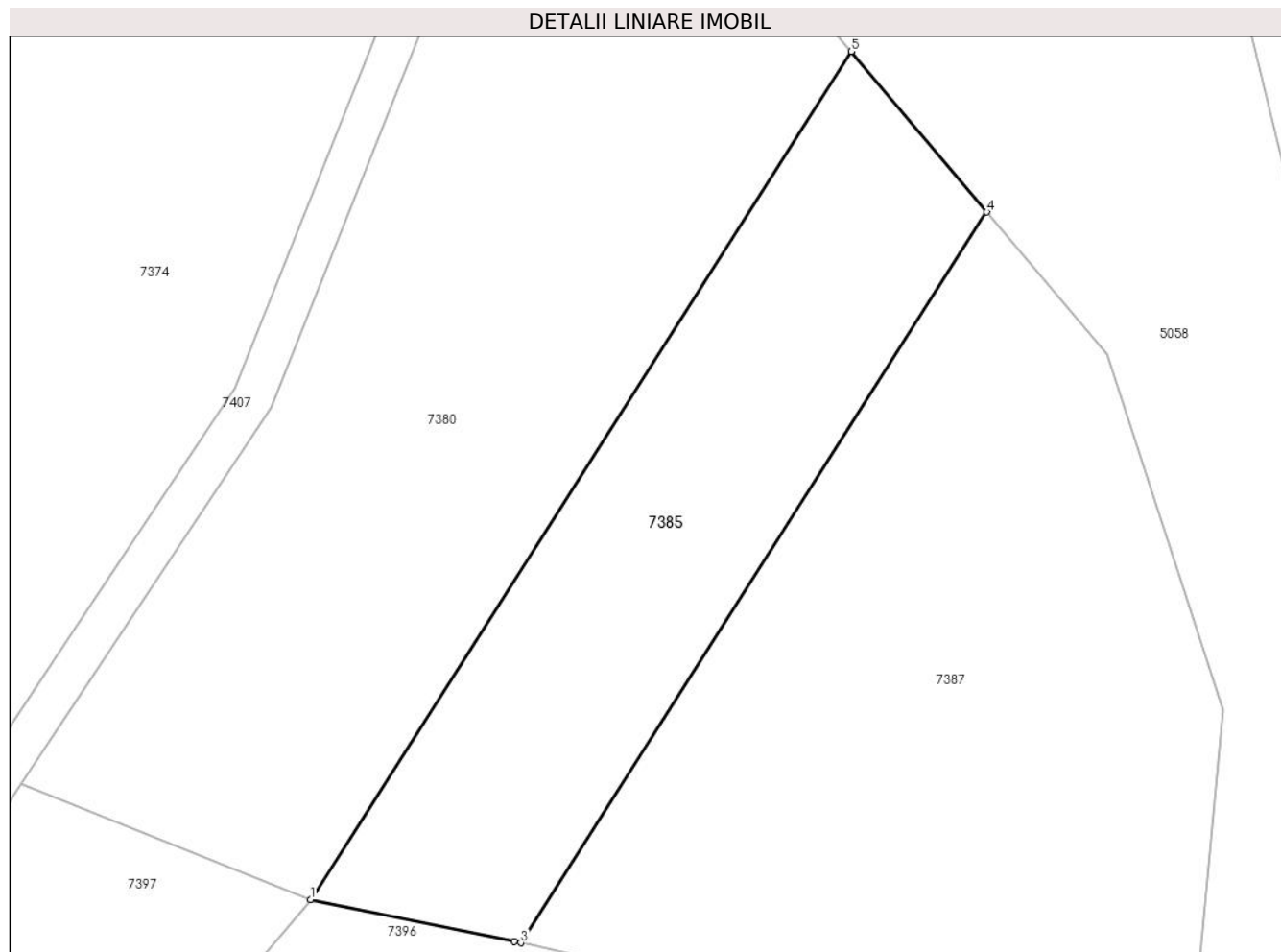
Inscrieri privind dezmembramintele dreptului de proprietate, drepturi reale de garanție și sarcini	Referințe
NU SUNT	

Anexa Nr. 1 La Partea I

Teren

Nr cadastral	Suprafața (mp)*	Observații / Referințe
	1.000	

* Suprafața este determinată în planul de proiecție Stereo 70.



Date referitoare la teren

Crt	Categorie folosință	Intravilan	Suprafața (mp)	Tarla	Parcelă	Nr. topo	Observații / Referințe
1	pașune	NU	1.000	20	339/40	-	

Lungime Segmente

1) Valorile lungimilor segmentelor sunt obținute din proiecție în plan.

Punct început	X / Y	Punct sfârșit	X / Y	Lungime segment (** (m)
1	319.769,002 500.514,386	2	319.783,895 500.511,337	15.202
2	319.783,895 500.511,337	3	319.784,362 500.511,231	0.478
3	319.784,362 500.511,231	4	319.818,382 500.564,51	63.215
4	319.818,382 500.564,51	5	319.808,49 500.576,227	15.335
5	319.808,49 500.576,227	1	319.769,002 500.514,386	73.374

**** Lungimile segmentelor sunt determinate în planul de proiecție Stereo 70 și sunt rotunjite la 1 milimetru.**

***** Distanța dintre puncte este formată din segmente cumulate ce sunt mai mici decât valoarea 1 milimetru.**

**DATE DESPRE IMOBILUL NR. 7386**

Oficiul de Cadastru și Publicitate Imobiliară HUNEDOARA
Biroul de Cadastru și Publicitate Imobiliară Deva

A. Partea I. Descrierea imobilului

TEREN Extravilan

Adresa: Jud. Hunedoara

Nr. Crt	Nr cadastral Nr. topografic	Suprafața* (mp)	Observații / Referințe
A1		3.112	Sector cadastral:3 Teren neimprejmuit;

B. Partea II. Proprietari și acte

Inscrieri privitoare la dreptul de proprietate și alte drepturi reale	Referințe
/	
Act Normativ nr. 7, din 13/03/1996 emis de PARLAMENTUL ROMÂNIEI;	
B1	A1
1) COMUNA ILIA, REZERVA COMISIEI LOCALE DE FOND FUNCJAR, CIF:4374164	

C. Partea III. SARCINI .

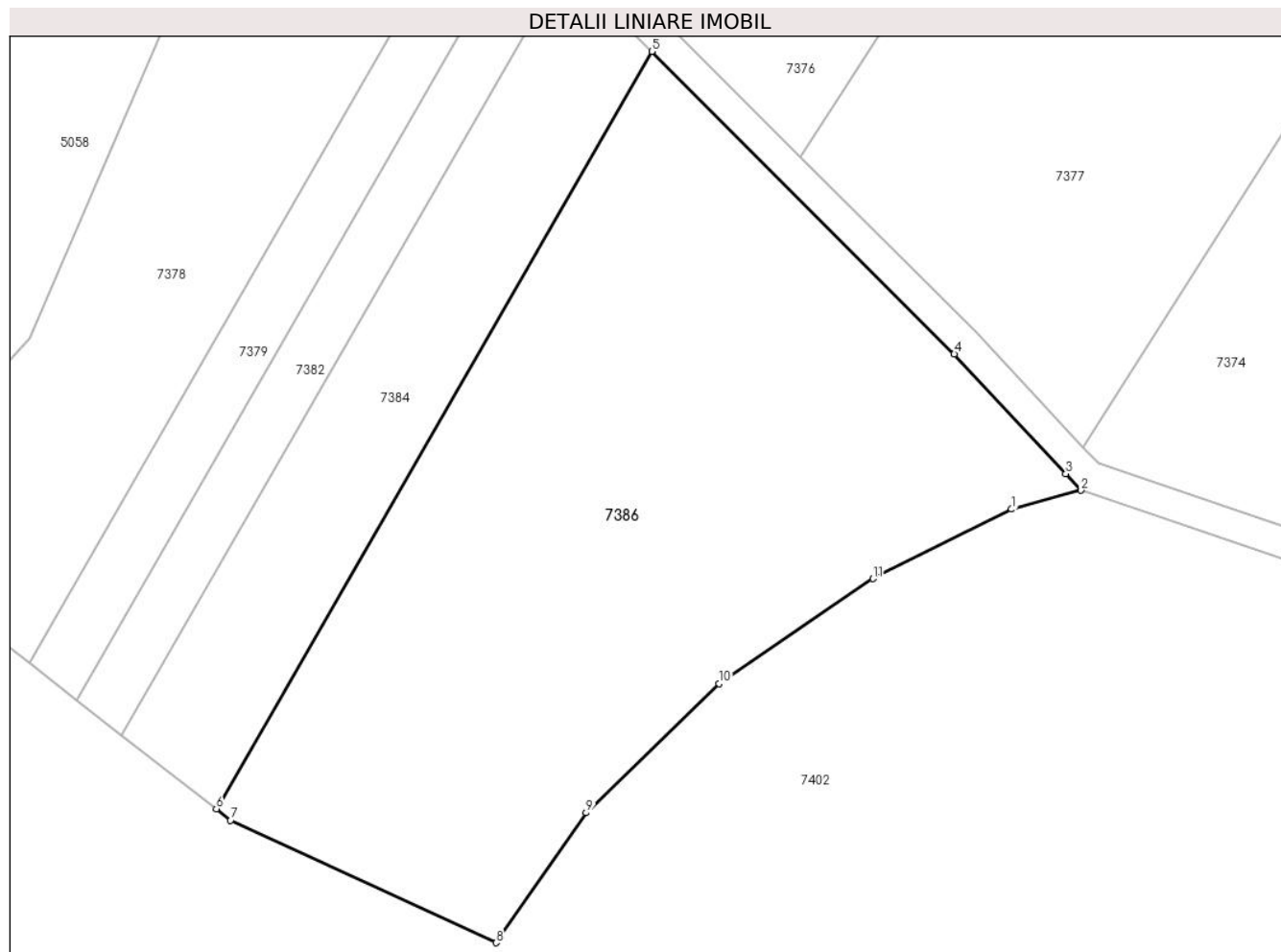
Inscrieri privind dezmembramintele dreptului de proprietate, drepturi reale de garanție și sarcini	Referințe
NU SUNT	

Anexa Nr. 1 La Partea I

Teren

Nr cadastral	Suprafața (mp)*	Observații / Referințe
	3.112	

* Suprafața este determinată în planul de proiecție Stereo 70.



Date referitoare la teren

Crt	Categorie folosință	Intra vilan	Suprafața (mp)	Tarla	Parcelă	Nr. topo	Observații / Referințe
1	pasune	NU	3.112	-	-	-	

Lungime Segmente

1) Valorile lungimilor segmentelor sunt obținute din proiecție în plan.

Punct început	X / Y	Punct sfârșit	X / Y	Lungime segment (** (m)
1	319.693,144 500.536,373	2	319.699,905 500.538,212	7.007
2	319.699,905 500.538,212	3	319.698,416 500.539,81	2.184
3	319.698,416 500.539,81	4	319.687,571 500.551,444	15.905
4	319.687,571 500.551,444	5	319.658,142 500.580,848	41.601
5	319.658,142 500.580,848	6	319.615,777 500.507,246	84.925

Punct început	X / Y	Punct sfârșit	X / Y	Lungime segment (** (m)
6	319.615,777 500.507,246	7	319.617,177 500.506,155	1.774
7	319.617,177 500.506,155	8	319.642,977 500.494,246	28.417
8	319.642,977 500.494,246	9	319.651,762 500.506,878	15.387
9	319.651,762 500.506,878	10	319.664,701 500.519,411	18.014
10	319.664,701 500.519,411	11	319.679,656 500.529,623	18.109
11	319.679,656 500.529,623	1	319.693,144 500.536,373	15.083

** Lungimile segmentelor sunt determinate în planul de proiecție Stereo 70 și sunt rotunjite la 1 milimetru.

*** Distanța dintre puncte este formată din segmente cumulate ce sunt mai mici decât valoarea 1 milimetru.

**DATE DESPRE IMOBILUL NR. 7387**

Oficiul de Cadastru și Publicitate Imobiliară HUNEDOARA
Biroul de Cadastru și Publicitate Imobiliară Deva

A. Partea I. Descrierea imobilului

TEREN Extravilan

Adresa: Jud. Hunedoara

Nr. Crt	Nr cadastral Nr. topografic	Suprafața* (mp)	Observații / Referințe
A1		2.058	Sector cadastral:3 Teren neimprejmuit;

B. Partea II. Proprietari și acte

Inscrieri privitoare la dreptul de proprietate și alte drepturi reale	Referințe
1 / 03/11/2022	
Act Normativ nr. 7, din 13/03/1996 emis de PARLAMENTUL ROMÂNIEI;	
B1	A1
Intabulare, drept de PROPRIETATE, dobandit prin Lege, cota actuala 1/1 1) COMUNA ILIA, REZERVA COMISIEI LOCALE DE FOND FUNCJAR, CIF:4374164	

C. Partea III. SARCINI .

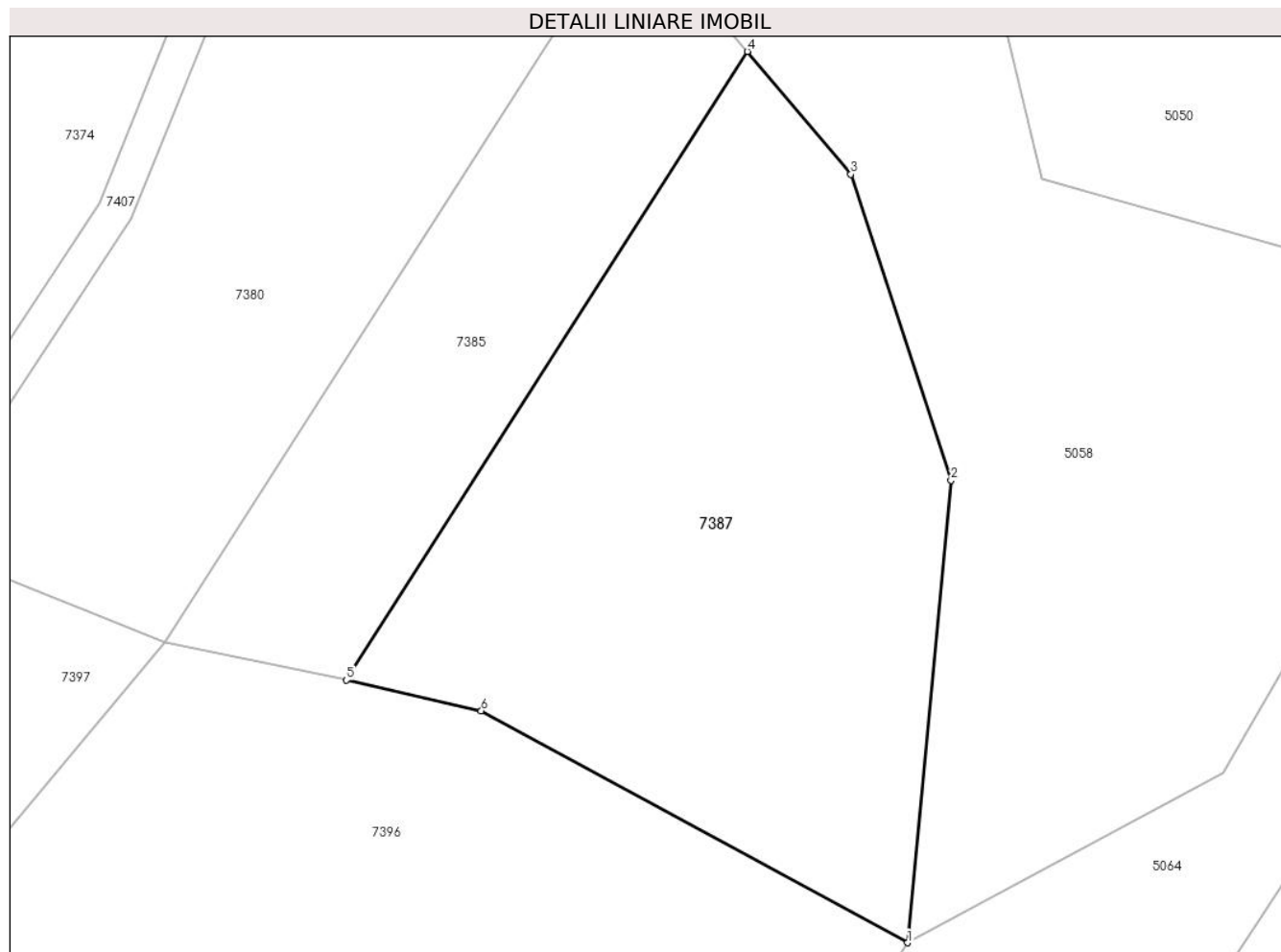
Inscrieri privind dezmembramintele dreptului de proprietate, drepturi reale de garanție și sarcini	Referințe
NU SUNT	

Anexa Nr. 1 La Partea I

Teren

Nr cadastral	Suprafața (mp)*	Observații / Referințe
	2.058	

* Suprafața este determinată în planul de proiecție Stereo 70.



Date referitoare la teren

Crt	Categorie folosință	Intravilan	Suprafața (mp)	Tarla	Parcelă	Nr. topo	Observații / Referințe
1	pasune	NU	2.058	-	-	-	

Lungime Segmente

1) Valorile lungimilor segmentelor sunt obținute din proiecție în plan.

Punct început	X / Y	Punct sfârșit	X / Y	Lungime segment (** (m)
1	319.831,982 500.488,965	2	319.835,666 500.528,17	39.378
2	319.835,666 500.528,17	3	319.827,165 500.554,108	27.295
3	319.827,165 500.554,108	4	319.818,382 500.564,51	13.614
4	319.818,382 500.564,51	5	319.784,362 500.511,231	63.215
5	319.784,362 500.511,231	6	319.795,806 500.508,616	11.739

Punct început	X / Y	Punct sfârşit	X / Y	Lungime segment (** (m)
6	319.795,806 500.508,616	1	319.831,982 500.488,965	41.168

** Lungimile segmentelor sunt determinate în planul de proiecţie Stereo 70 şi sunt rotunjite la 1 milimetru.

*** Distanţa dintre puncte este formată din segmente cumulate ce sunt mai mici decât valoarea 1 milimetru.

**DATE DESPRE IMOBILUL NR. 7388**

Oficiul de Cadastru și Publicitate Imobiliară HUNEDOARA
Biroul de Cadastru și Publicitate Imobiliară Deva

A. Partea I. Descrierea imobilului

TEREN Extravilan

Adresa: Jud. Hunedoara

Nr. Crt	Nr cadastral Nr. topografic	Suprafața* (mp)	Observații / Referințe
A1		7.496	Sector cadastral:3 Teren neimprejmuit;

B. Partea II. Proprietari și acte

Inscrieri privitoare la dreptul de proprietate și alte drepturi reale		Referințe
1 / 08/11/2022		
Act Administrativ nr. 13993/24, din 10/03/1999 emis de CJPSDPAT HUNEDOARA;		
B1	Intabulare, drept de PROPRIETATE, dobandit prin Reconstituire, cota actuala 1/1 1) PETRESCU ION 2) PETRESCU LUCREȚIA 3) PETRESCU FLORIN	A1

C. Partea III. SARCINI .

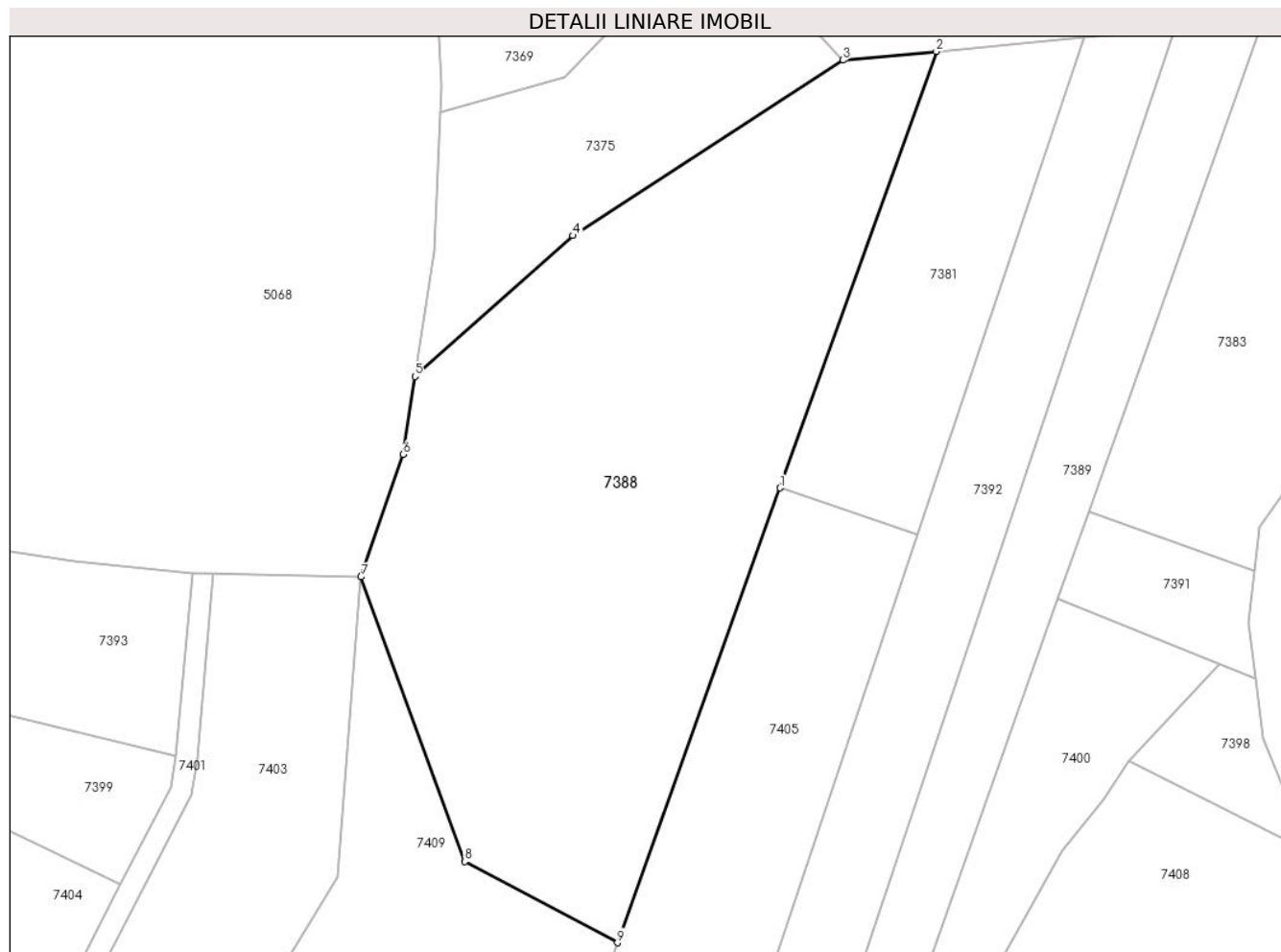
Inscrieri privind dezmembramintele dreptului de proprietate, drepturi reale de garanție și sarcini	Referințe
NU SUNT	

Anexa Nr. 1 La Partea I

Teren

Nr cadastral	Suprafața (mp)*	Observații / Referințe
	7.496	

* Suprafața este determinată în planul de proiecție Stereo 70.



Date referitoare la teren

Crt	Categorie folosință	Intra vilan	Suprafața (mp)	Tarla	Parcelă	Nr. topo	Observații / Referințe
1	pașune	NU	7.496	20	353/15	-	

Lungime Segmente

1) Valorile lungimilor segmentelor sunt obținute din proiecție în plan.

Punct început	X / Y	Punct sfârșit	X / Y	Lungime segment (** (m)
1	320.368,758 500.517,726	2	320.395,778 500.593,152	80.12
2	320.395,778 500.593,152	3	320.379,618 500.591,637	16.231
3	320.379,618 500.591,637	4	320.332,885 500.561,329	55.7
4	320.332,885 500.561,329	5	320.305,587 500.537,002	36.565
5	320.305,587 500.537,002	6	320.303,55 500.523,507	13.648

Punct început	X / Y	Punct sfârșit	X / Y	Lungime segment (** (m)
6	320.303,55 500.523,507	7	320.296,274 500.502,34	22.382
7	320.296,274 500.502,34	8	320.314,193 500.453,137	52.364
8	320.314,193 500.453,137	9	320.340,601 500.439,126	29.895
9	320.340,601 500.439,126	1	320.368,758 500.517,726	83.491

** Lungimile segmentelor sunt determinate în planul de proiecție Stereo 70 și sunt rotunjite la 1 milimetru.

*** Distanța dintre puncte este formată din segmente cumulate ce sunt mai mici decât valoarea 1 milimetru.

**DATE DESPRE IMOBILUL NR. 7389**

Oficiul de Cadastru și Publicitate Imobiliară HUNEDOARA
Biroul de Cadastru și Publicitate Imobiliară Deva

A. Partea I. Descrierea imobilului

TEREN Extravilan

Adresa: Jud. Hunedoara

Nr. Crt	Nr cadastral Nr. topografic	Suprafața* (mp)	Observații / Referințe
A1		2.341	Sector cadastral:3 Teren neimprejmuit;

B. Partea II. Proprietari și acte

Inscrieri privitoare la dreptul de proprietate și alte drepturi reale	Referințe
1 / 03/11/2022	
Act Normativ nr. 7, din 13/03/1996 emis de PARLAMENTUL ROMÂNIEI;	
B1	A1
Intabulare, drept de PROPRIETATE, dobandit prin Lege, cota actuala 1/1	
1) COMUNA ILIA, REZERVA COMISIEI LOCALE DE FOND FUNCJAR, CIF:4374164	

C. Partea III. SARCINI .

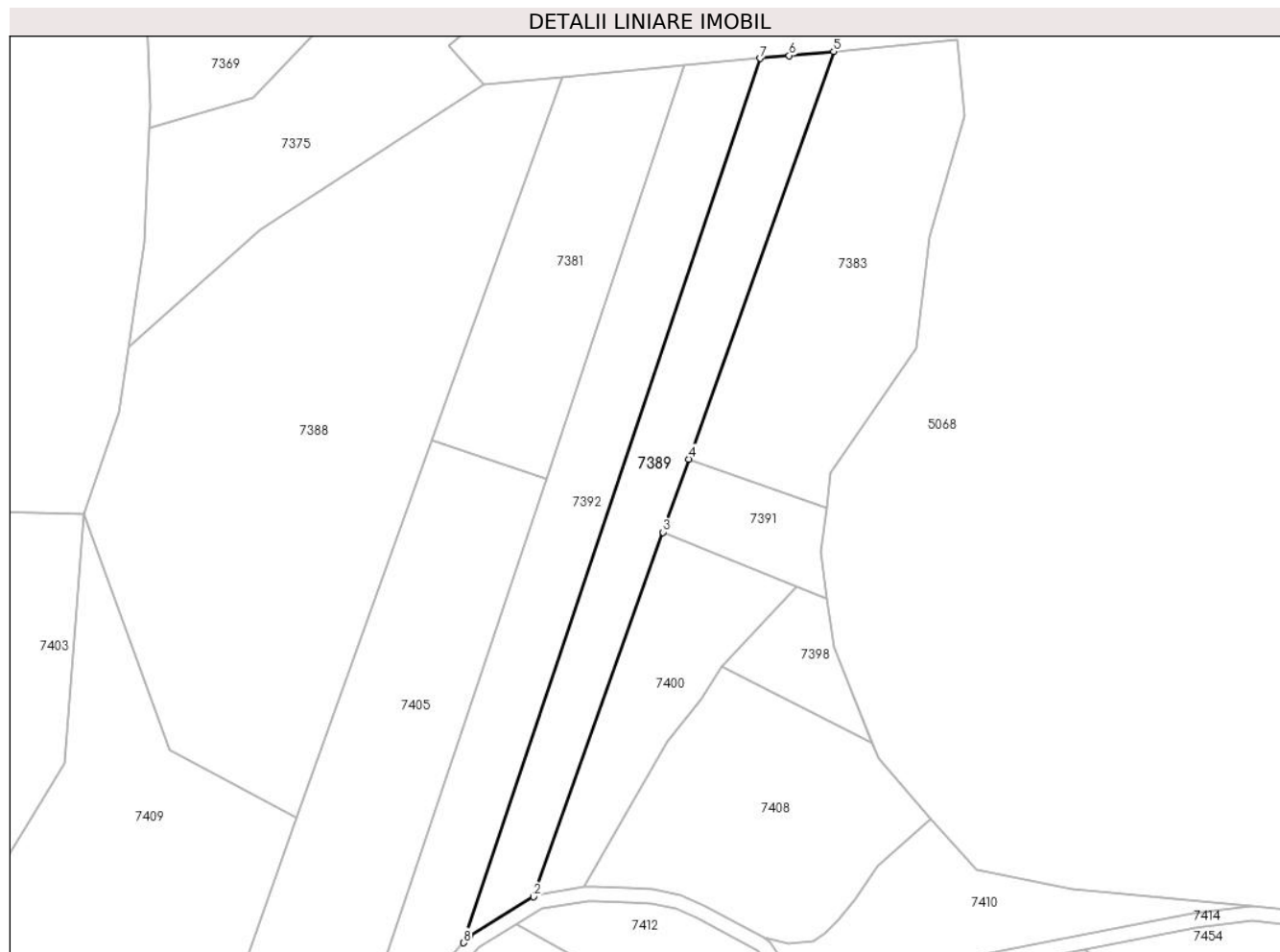
Inscrieri privind dezmembramintele dreptului de proprietate, drepturi reale de garanție și sarcini	Referințe
NU SUNT	

Anexa Nr. 1 La Partea I

Teren

Nr cadastral	Suprafața (mp)*	Observații / Referințe
	2.341	

* Suprafața este determinată în planul de proiecție Stereo 70.



Date referitoare la teren

Crt	Categorie folosință	Intravilan	Suprafața (mp)	Tarla	Parcelă	Nr. topo	Observații / Referințe
1	pașune	NU	2.341	-	-	-	

Lungime Segmente

1) Valorile lungimilor segmentelor sunt obținute din proiecție în plan.

Punct început	X / Y	Punct sfârșit	X / Y	Lungime segment (** (m)
1	320.376,621 500.414,523	2	320.389,909 500.422,715	15.61
2	320.389,909 500.422,715	3	320.416,828 500.498,504	80.428
3	320.416,828 500.498,504	4	320.422,234 500.513,726	16.153
4	320.422,234 500.513,726	5	320.452,331 500.598,459	89.92
5	320.452,331 500.598,459	6	320.443,118 500.597,59	9.254

Punct început	X / Y	Punct sfârșit	X / Y	Lungime segment (** (m)
6	320.443,118 500.597,59	7	320.437,009 500.597,017	6.136
7	320.437,009 500.597,017	8	320.375,355 500.413,151	193.928
8	320.375,355 500.413,151	1	320.376,621 500.414,523	1.867

** Lungimile segmentelor sunt determinate în planul de proiecție Stereo 70 și sunt rotunjite la 1 milimetru.

*** Distanța dintre puncte este formată din segmente cumulate ce sunt mai mici decât valoarea 1 milimetru.

**DATE DESPRE IMOBILUL NR. 7390**

Oficiul de Cadastru și Publicitate Imobiliară HUNEDOARA
Biroul de Cadastru și Publicitate Imobiliară Deva

A. Partea I. Descrierea imobilului

TEREN Extravilan

Adresa: Jud. Hunedoara

Nr. Crt	Nr cadastral Nr. topografic	Suprafața* (mp)	Observații / Referințe
A1		3.550	Sector cadastral:3 Teren neimprejmuit;

B. Partea II. Proprietari și acte

Inscrieri privitoare la dreptul de proprietate și alte drepturi reale	Referințe
1 / 03/11/2022	
Act Normativ nr. 7, din 13/03/1996 emis de PARLAMENTUL ROMÂNIEI;	
B1	A1
1) COMUNA ILIA, REZERVA COMISIEI LOCALE DE FOND FUNCJAR, CIF:9999999999999	

C. Partea III. SARCINI .

Inscrieri privind dezmembramintele dreptului de proprietate, drepturi reale de garanție și sarcini	Referințe
NU SUNT	

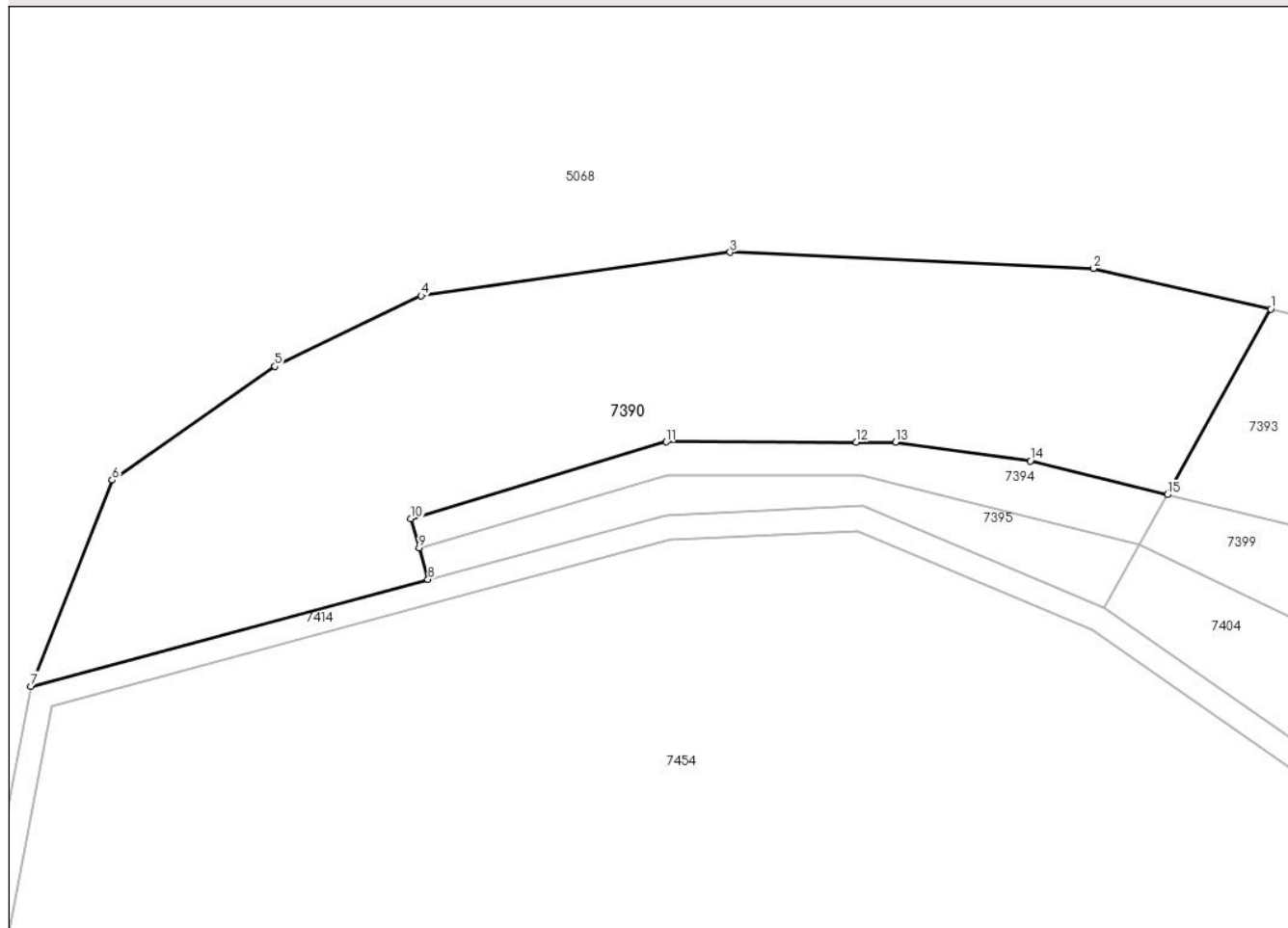
Anexa Nr. 1 La Partea I

Teren

Nr cadastral	Suprafața (mp)*	Observații / Referințe
	3.550	

* Suprafața este determinată în planul de proiecție Stereo 70.

DETALII LINIARE IMOBIL



Date referitoare la teren

Crt	Categorie folosință	Intravilan	Suprafața (mp)	Tarla	Parcelă	Nr. topo	Observații / Referințe
1	padure	NU	3.550	-	-	-	

Lungime Segmente

1) Valorile lungimilor segmentelor sunt obținute din proiecție în plan.

Punct început	X / Y	Punct sfârșit	X / Y	Lungime segment (** (m)
1	320.195,541 500.513,942	2	320.173,904 500.518,876	22.193
2	320.173,904 500.518,876	3	320.129,586 500.520,861	44.362
3	320.129,586 500.520,861	4	320.091,883 500.515,569	38.073
4	320.091,883 500.515,569	5	320.074,024 500.506,97	19.822
5	320.074,024 500.506,97	6	320.054,18 500.493,08	24.222

Punct început	X / Y	Punct sfârșit	X / Y	Lungime segment (** (m)
6	320.054,18 500.493,08	7	320.044,258 500.467,944	27.023
7	320.044,258 500.467,944	8	320.092,708 500.480,976	50.173
8	320.092,708 500.480,976	9	320.091,64 500.484,808	3.978
9	320.091,64 500.484,808	10	320.090,649 500.488,362	3.69
10	320.090,649 500.488,362	11	320.121,783 500.497,757	32.52
11	320.121,783 500.497,757	12	320.144,983 500.497,723	23.2
12	320.144,983 500.497,723	13	320.149,783 500.497,716	4.8
13	320.149,783 500.497,716	14	320.166,221 500.495,407	16.6
14	320.166,221 500.495,407	15	320.182,927 500.491,312	17.2
15	320.182,927 500.491,312	1	320.195,541 500.513,942	25.908

** Lungimile segmentelor sunt determinate în planul de proiecție Stereo 70 și sunt rotunjite la 1 milimetru.

*** Distanța dintre puncte este formată din segmente cumulate ce sunt mai mici decât valoarea 1 milimetru.

**DATE DESPRE IMOBILUL NR. 7391**

Oficiul de Cadastru și Publicitate Imobiliară HUNEDOARA
Biroul de Cadastru și Publicitate Imobiliară Deva

A. Partea I. Descrierea imobilului

TEREN Extravilan

Adresa: Jud. Hunedoara

Nr. Crt	Nr cadastral Nr. topografic	Suprafața* (mp)	Observații / Referințe
A1		552	Sector cadastral:3 Teren neimprejmuit;

B. Partea II. Proprietari și acte

Inscrieri privitoare la dreptul de proprietate și alte drepturi reale		Referințe
1 / 08/11/2022		
Act Administrativ nr. 13993/45, din 22/03/1999 emis de CJPSDPAT HUNEDOARA;		
B1	Intabulare, drept de PROPRIETATE, dobandit prin Reconstituire, cota actuala 1/1 1) MĂNASE ARON	A1

C. Partea III. SARCINI .

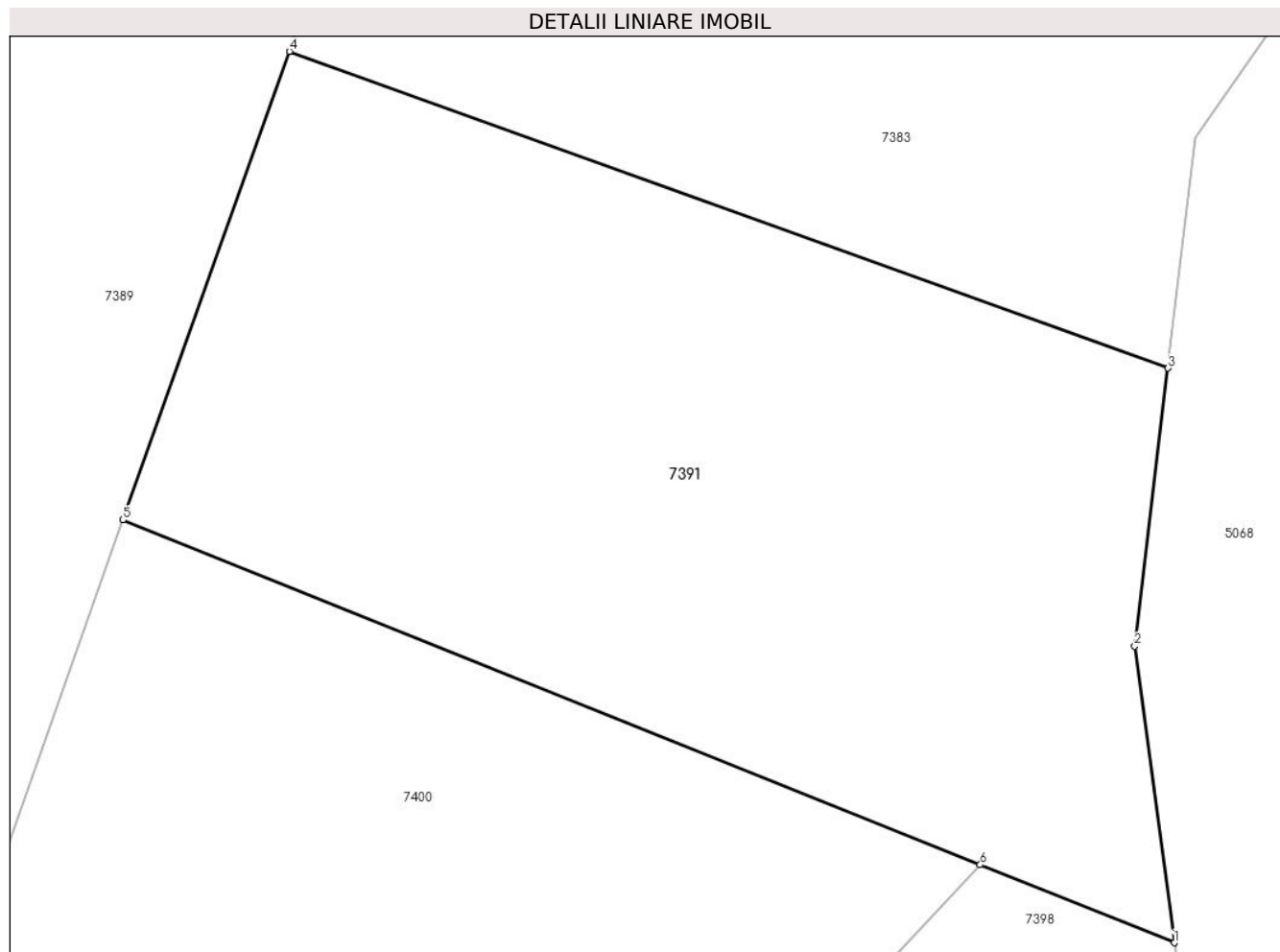
Inscrieri privind dezmembramintele dreptului de proprietate, drepturi reale de garanție și sarcini	Referințe
NU SUNT	

Anexa Nr. 1 La Partea I

Teren

Nr cadastral	Suprafața (mp)*	Observații / Referințe
	552	

* Suprafața este determinată în planul de proiecție Stereo 70.



Date referitoare la teren

Crt	Categorie folosință	Intravilan	Suprafața (mp)	Tarla	Parcelă	Nr. topo	Observații / Referințe
1	pasune	NU	552	20	353/6	-	

Lungime Segmente

1) Valorile lungimilor segmentelor sunt obținute din proiecție în plan.

Punct început	X / Y	Punct sfârșit	X / Y	Lungime segment (** (m)
1	320.451,017 500.484,771	2	320.449,732 500.494,402	9.716
2	320.449,732 500.494,402	3	320.450,816 500.503,435	9.097
3	320.450,816 500.503,435	4	320.422,234 500.513,726	30.379
4	320.422,234 500.513,726	5	320.416,828 500.498,504	16.153
5	320.416,828 500.498,504	6	320.444,707 500.487,306	30.044

Punct început	X / Y	Punct sfârșit	X / Y	Lungime segment (** (m)
6	320.444,707 500.487,306	1	320.451,017 500.484,771	6.8

** Lungimile segmentelor sunt determinate în planul de proiecție Stereo 70 și sunt rotunjite la 1 milimetru.

*** Distanța dintre puncte este formată din segmente cumulate ce sunt mai mici decât valoarea 1 milimetru.

**DATE DESPRE IMOBILUL NR. 7392**

Oficiul de Cadastru și Publicitate Imobiliară HUNEDOARA
Biroul de Cadastru și Publicitate Imobiliară Deva

A. Partea I. Descrierea imobilului

TEREN Extravilan

Adresa: Jud. Hunedoara

Nr. Crt	Nr cadastral Nr. topografic	Suprafața* (mp)	Observații / Referințe
A1		2.955	Sector cadastral:3 Teren neimprejmuit;

B. Partea II. Proprietari și acte

Inscrieri privitoare la dreptul de proprietate și alte drepturi reale	Referințe
1 / 07/11/2022	
Act Administrativ nr. 13993/40, din 18/03/1999 emis de CJPSDPAT HUNEDOARA;	
B1	A1
Intabulare, drept de PROPRIETATE, dobandit prin Reconstituire, cota actuala 1/1 1) BALAJ MARIOARA	

C. Partea III. SARCINI .

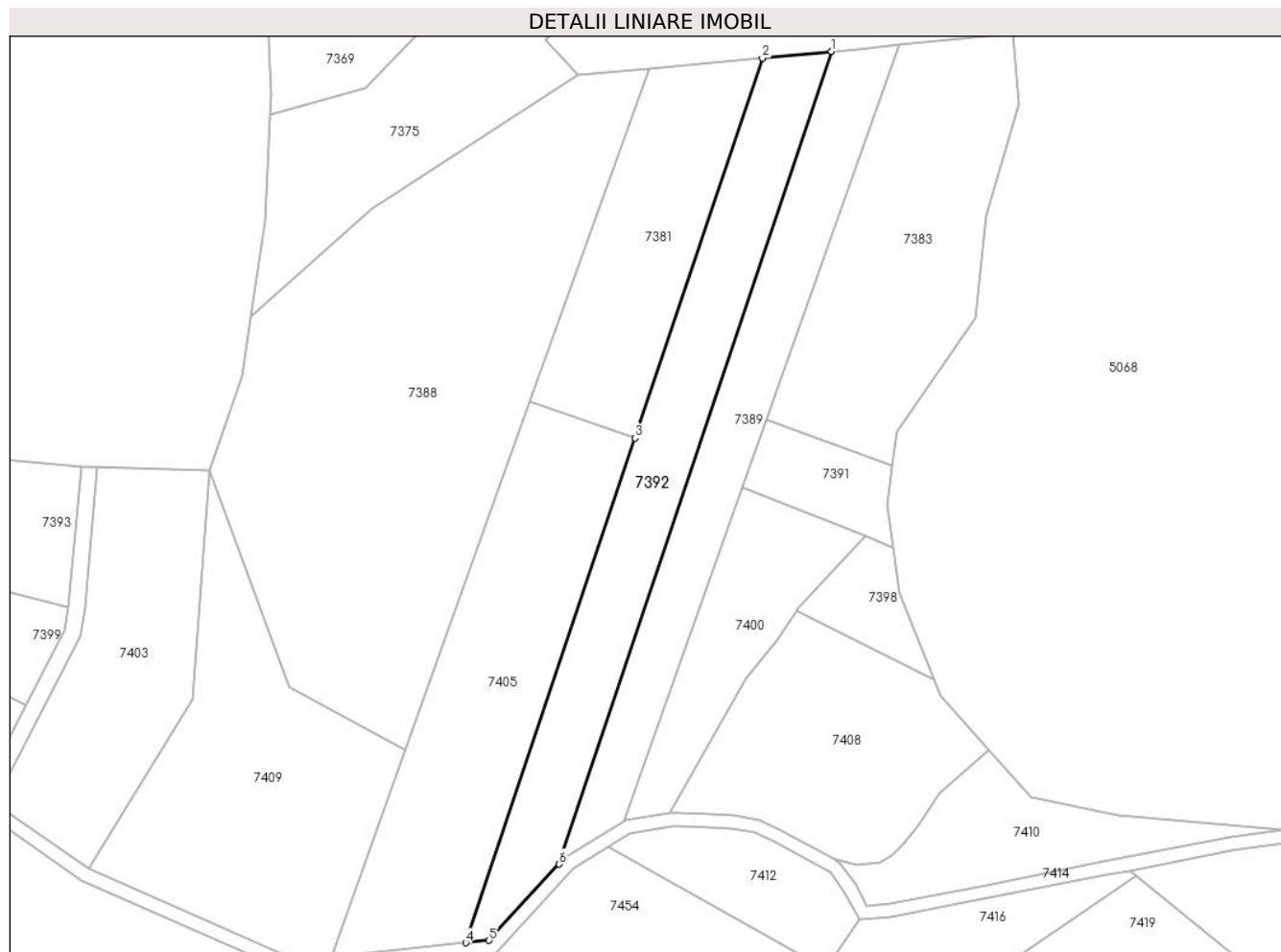
Inscrieri privind dezmembramintele dreptului de proprietate, drepturi reale de garanție și sarcini	Referințe
NU SUNT	

Anexa Nr. 1 La Partea I

Teren

Nr cadastral	Suprafața (mp)*	Observații / Referințe
	2.955	

* Suprafața este determinată în planul de proiecție Stereo 70.



Date referitoare la teren

Crt	Categorie folosință	Intravilan	Suprafața (mp)	Tarla	Parcelă	Nr. topo	Observații / Referințe
1	pașune	NU	2.955	20	353/10	-	

Lungime Segmente

1) Valorile lungimilor segmentelor sunt obținute din proiecție în plan.

Punct început	X / Y	Punct sfârșit	X / Y	Lungime segment (** (m)
1	320.437,009 500.597,017	2	320.421,34 500.595,548	15.738
2	320.421,34 500.595,548	3	320.392,514 500.509,582	90.67
3	320.392,514 500.509,582	4	320.354,219 500.395,379	120.453
4	320.354,219 500.395,379	5	320.359,459 500.395,919	5.267
5	320.359,459 500.395,919	6	320.375,355 500.413,151	23.445

Punct început	X / Y	Punct sfârşit	X / Y	Lungime segment (** (m)
6	320.375,355 500.413,151	1	320.437,009 500.597,017	193.928

** Lungimile segmentelor sunt determinate în planul de proiecţie Stereo 70 şi sunt rotunjite la 1 milimetru.

*** Distanţa dintre puncte este formată din segmente cumulate ce sunt mai mici decât valoarea 1 milimetru.

**DATE DESPRE IMOBILUL NR. 7393**

Oficiul de Cadastru și Publicitate Imobiliară HUNEDOARA
Biroul de Cadastru și Publicitate Imobiliară Deva

A. Partea I. Descrierea imobilului

TEREN Extravilan

Adresa: Jud. Hunedoara

Nr. Crt	Nr cadastral Nr. topografic	Suprafața* (mp)	Observații / Referințe
A1		2.131	Sector cadastral:3 Teren neimprejmuit;

B. Partea II. Proprietari și acte

Inscrieri privitoare la dreptul de proprietate și alte drepturi reale	Referințe
1 / 03/11/2022	
Act Normativ nr. 7, din 13/03/1996 emis de PARLAMENTUL ROMÂNIEI;	
B1	A1
1) COMUNA ILIA, REZERVA COMISIEI LOCALE DE FOND FUNCJAR, CIF:4374164	

C. Partea III. SARCINI .

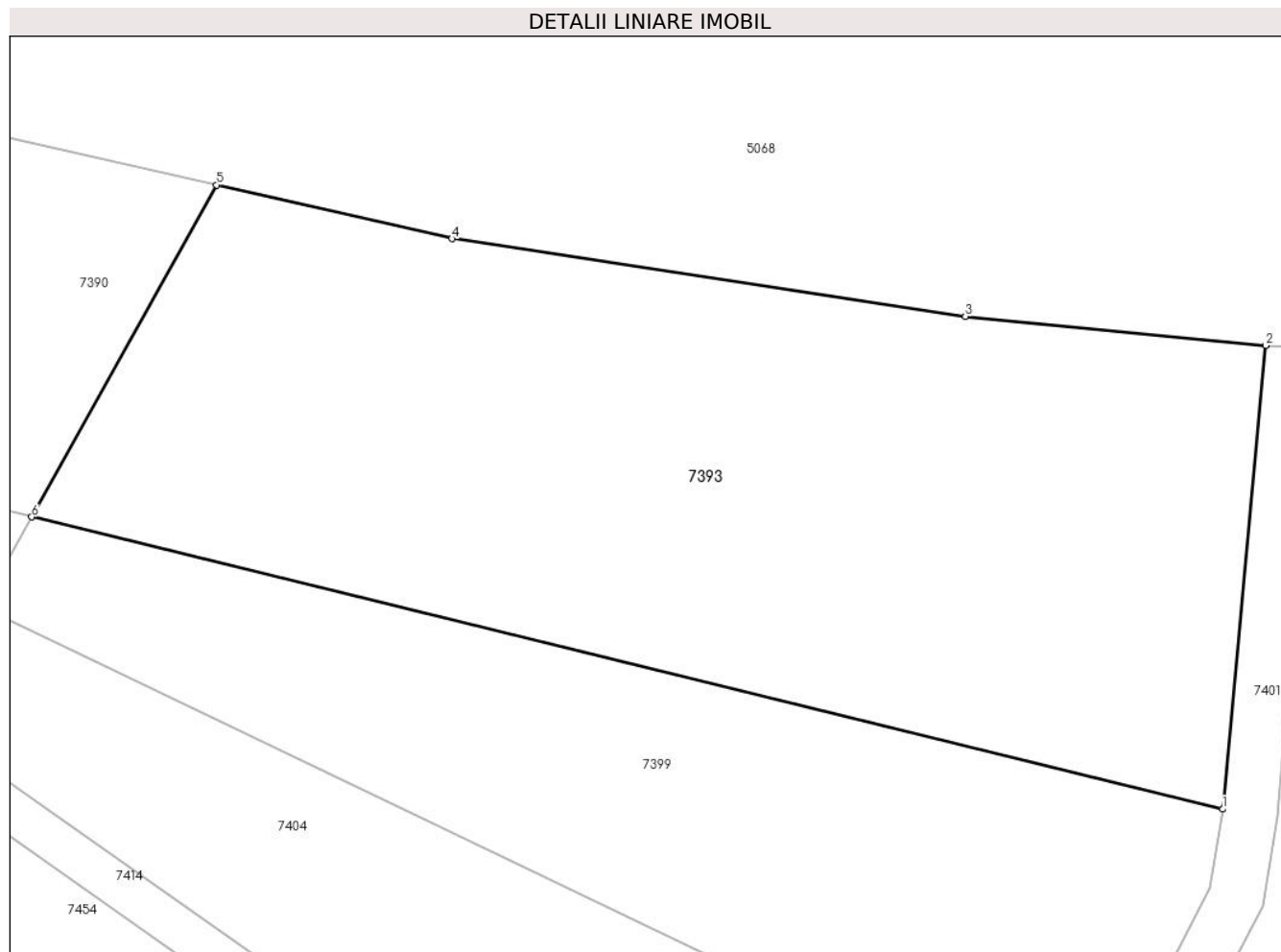
Inscrieri privind dezmembramintele dreptului de proprietate, drepturi reale de garanție și sarcini	Referințe
NU SUNT	

Anexa Nr. 1 La Partea I

Teren

Nr cadastral	Suprafața (mp)*	Observații / Referințe
	2.131	

* Suprafața este determinată în planul de proiecție Stereo 70.



Date referitoare la teren

Crt	Categorie folosință	Intravilan	Suprafața (mp)	Tarla	Parcelă	Nr. topo	Observații / Referințe
1	pasune	NU	2.131	-	-	-	

Lungime Segmente

1) Valorile lungimilor segmentelor sunt obținute din proiecție în plan.

Punct început	X / Y	Punct sfârșit	X / Y	Lungime segment (** (m)
1	320.264,229 500.471,38	2	320.267,17 500.503,001	31.757
2	320.267,17 500.503,001	3	320.246,664 500.504,986	20.601
3	320.246,664 500.504,986	4	320.211,607 500.510,278	35.454
4	320.211,607 500.510,278	5	320.195,541 500.513,942	16.479
5	320.195,541 500.513,942	6	320.182,927 500.491,312	25.908

Punct început	X / Y	Punct sfârșit	X / Y	Lungime segment (** (m)
6	320.182,927 500.491,312	1	320.264,229 500.471,38	83.71

** Lungimile segmentelor sunt determinate în planul de proiecție Stereo 70 și sunt rotunjite la 1 milimetru.

*** Distanța dintre puncte este formată din segmente cumulate ce sunt mai mici decât valoarea 1 milimetru.

**DATE DESPRE IMOBILUL NR. 7394**

Oficiul de Cadastru și Publicitate Imobiliară HUNEDOARA
Biroul de Cadastru și Publicitate Imobiliară Deva

A. Partea I. Descrierea imobilului

TEREN Extravilan

Adresa: Jud. Hunedoara

Nr. Crt	Nr cadastral Nr. topografic	Suprafața* (mp)	Observații / Referințe
A1		440	Sector cadastral:3 Teren neimprejmuit;

B. Partea II. Proprietari și acte

Inscrieri privitoare la dreptul de proprietate și alte drepturi reale		Referințe
1 / 08/11/2022		
Act Administrativ nr. 89856/504, din 21/05/2004 emis de CJPSDPAT HUNEDOARA;		
B1	Intabulare, drept de PROPRIETATE, dobandit prin Reconstituire, cota actuala 1/1 1) LAZAR IOAN	A1

C. Partea III. SARCINI .

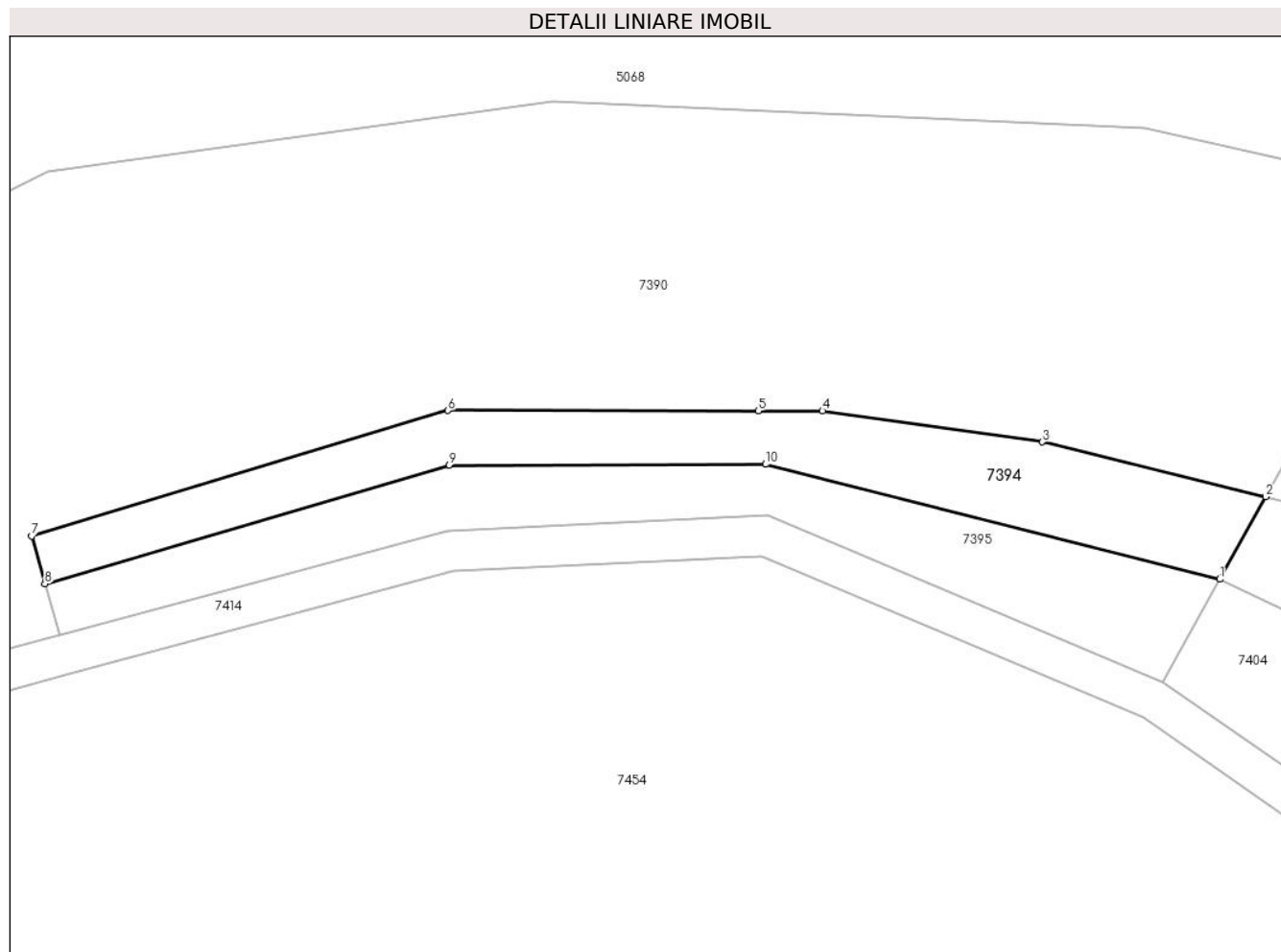
Inscrieri privind dezmembramintele dreptului de proprietate, drepturi reale de garanție și sarcini	Referințe
NU SUNT	

Anexa Nr. 1 La Partea I

Teren

Nr cadastral	Suprafața (mp)*	Observații / Referințe
	440	

* Suprafața este determinată în planul de proiecție Stereo 70.



Date referitoare la teren

Crt	Categorie folosință	Intra vilan	Suprafața (mp)	Tarla	Parcelă	Nr. topo	Observații / Referințe
1	neproductiv	NU	440	20	354/2	-	

Lungime Segmente

1) Valorile lungimilor segmentelor sunt obținute din proiecție în plan.

Punct început	X / Y	Punct sfârșit	X / Y	Lungime segment (** (m)
1	320.179,49 500.485,146	2	320.182,927 500.491,312	7.059
2	320.182,927 500.491,312	3	320.166,221 500.495,407	17.2
3	320.166,221 500.495,407	4	320.149,783 500.497,716	16.6
4	320.149,783 500.497,716	5	320.144,983 500.497,723	4.8
5	320.144,983 500.497,723	6	320.121,783 500.497,757	23.2

Punct început	X / Y	Punct sfârșit	X / Y	Lungime segment (** (m)
6	320.121,783 500.497,757	7	320.090,649 500.488,362	32.52
7	320.090,649 500.488,362	8	320.091,64 500.484,808	3.69
8	320.091,64 500.484,808	9	320.121,876 500.493,666	31.506
9	320.121,876 500.493,666	10	320.145,536 500.493,731	23.66
10	320.145,536 500.493,731	1	320.179,49 500.485,146	35.022

** Lungimile segmentelor sunt determinate în planul de proiecție Stereo 70 și sunt rotunjite la 1 milimetru.

*** Distanța dintre puncte este formată din segmente cumulate ce sunt mai mici decât valoarea 1 milimetru.

**DATE DESPRE IMOBILUL NR. 7395**

Oficiul de Cadastru și Publicitate Imobiliară HUNEDOARA
Biroul de Cadastru și Publicitate Imobiliară Deva

A. Partea I. Descrierea imobilului

TEREN Extravilan

Adresa: Jud. Hunedoara

Nr. Crt	Nr cadastral Nr. topografic	Suprafața* (mp)	Observații / Referințe
A1		440	Sector cadastral:3 Teren neimprejmuit;

B. Partea II. Proprietari și acte

Inscrieri privitoare la dreptul de proprietate și alte drepturi reale		Referințe
1 / 08/11/2022		
Act Administrativ nr. 13993/26, din 11/03/1999 emis de CJPSDPAT HUNEDOARA;		
B1	Intabulare, drept de PROPRIETATE, dobandit prin Reconstituire, cota actuala 1/1 1) OLAR MARIANA 2) PETRESCU MARIN	A1

C. Partea III. SARCINI .

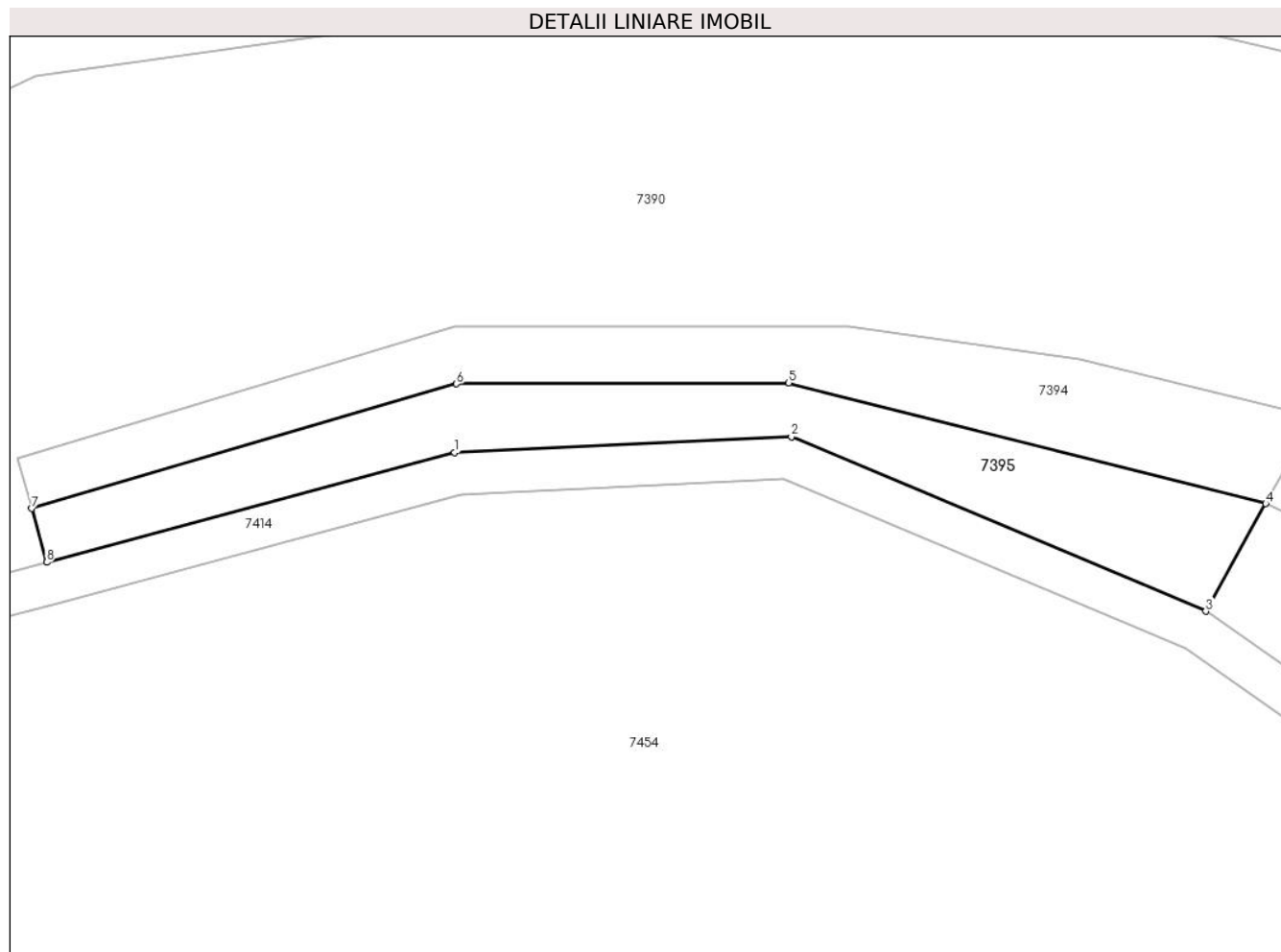
Inscrieri privind dezmembramintele dreptului de proprietate, drepturi reale de garanție și sarcini	Referințe
NU SUNT	

Anexa Nr. 1 La Partea I

Teren

Nr cadastral	Suprafața (mp)*	Observații / Referințe
	440	

* Suprafața este determinată în planul de proiecție Stereo 70.



Date referitoare la teren

Crt	Categorie folosință	Intravilan	Suprafața (mp)	Tarla	Parcelă	Nr. topo	Observații / Referințe
1	neproductiv	NU	440	20	354/3	-	

Lungime Segmente

1) Valorile lungimilor segmentelor sunt obținute din proiecție în plan.

Punct început	X / Y	Punct sfârșit	X / Y	Lungime segment (** (m)
1	320.121,754 500.488,788	2	320.145,728 500.489,902	24.0
2	320.145,728 500.489,902	3	320.175,224 500.477,493	32.0
3	320.175,224 500.477,493	4	320.179,49 500.485,146	8.762
4	320.179,49 500.485,146	5	320.145,536 500.493,731	35.022
5	320.145,536 500.493,731	6	320.121,876 500.493,666	23.66

Punct început	X / Y	Punct sfârșit	X / Y	Lungime segment (** (m)
6	320.121,876 500.493,666	7	320.091,64 500.484,808	31.506
7	320.091,64 500.484,808	8	320.092,708 500.480,976	3.978
8	320.092,708 500.480,976	1	320.121,754 500.488,788	30.077

** Lungimile segmentelor sunt determinate în planul de proiecție Stereo 70 și sunt rotunjite la 1 milimetru.

*** Distanța dintre puncte este formată din segmente cumulate ce sunt mai mici decât valoarea 1 milimetru.

**DATE DESPRE IMOBILUL NR. 7396**

Oficiul de Cadastru și Publicitate Imobiliară HUNEDOARA
Biroul de Cadastru și Publicitate Imobiliară Deva

A. Partea I. Descrierea imobilului

TEREN Extravilan

Adresa: Jud. Hunedoara

Nr. Crt	Nr cadastral Nr. topografic	Suprafața* (mp)	Observații / Referințe
A1		2.448	Sector cadastral:3 Teren neimprejmuit;

B. Partea II. Proprietari și acte

Inscrieri privitoare la dreptul de proprietate și alte drepturi reale	Referințe
1 / 07/11/2022	
Act Administrativ nr. 13993/33, din 15/03/1999 emis de CJPSDPAT HUNEDOARA;	
B1	A1
Intabulare, drept de PROPRIETATE, dobandit prin Reconstituire, cota actuala 1/1 1) ALIC VIORICA	

C. Partea III. SARCINI .

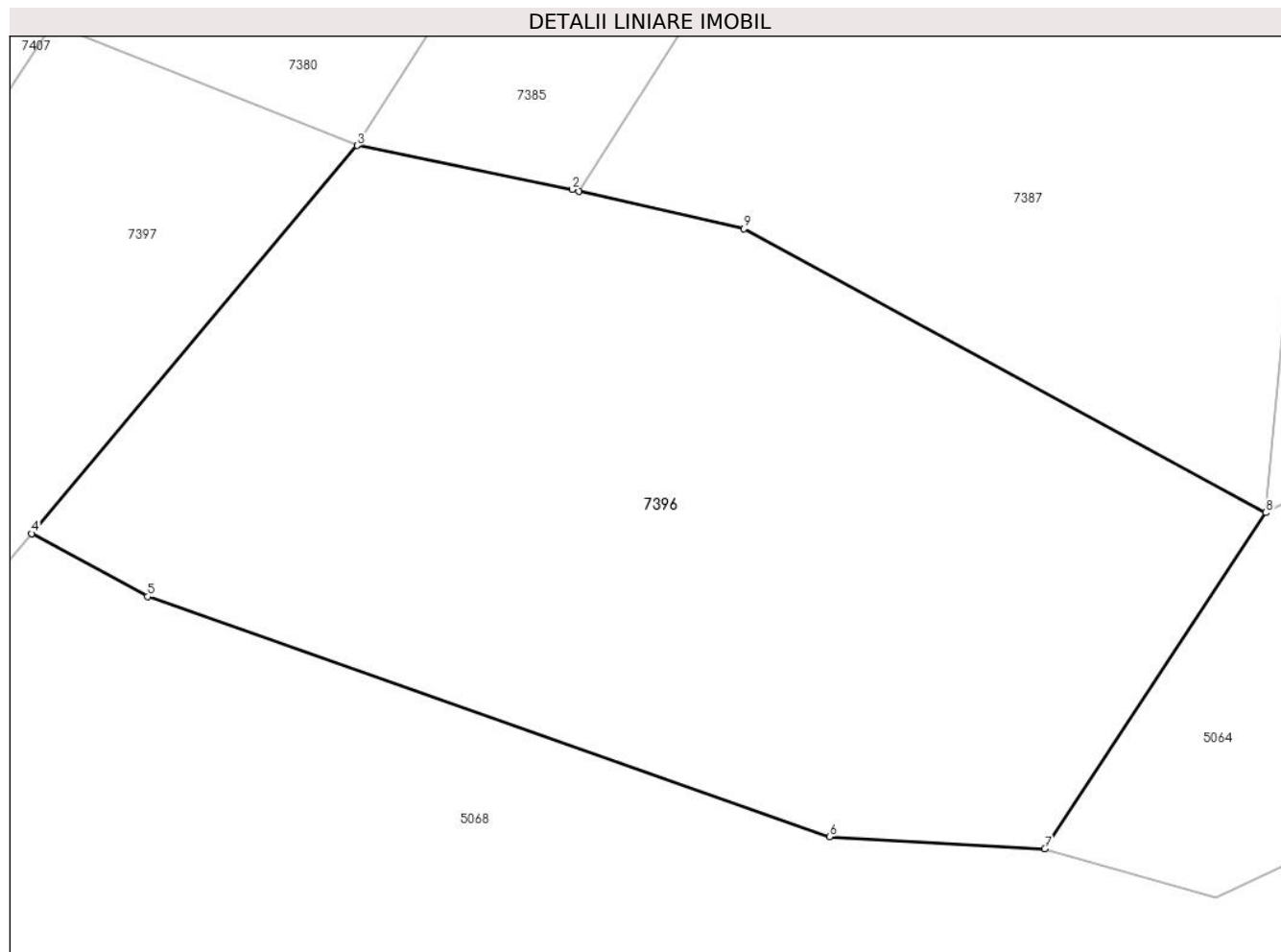
Inscrieri privind dezmembramintele dreptului de proprietate, drepturi reale de garanție și sarcini	Referințe
NU SUNT	

Anexa Nr. 1 La Partea I

Teren

Nr cadastral	Suprafața (mp)*	Observații / Referințe
	2.448	

* Suprafața este determinată în planul de proiecție Stereo 70.



Date referitoare la teren

Crt	Categorie folosință	Intra vilan	Suprafața (mp)	Tarla	Parcelă	Nr. topo	Observații / Referințe
1	neproductiv	NU	2.448	18	339/43/1	-	

Lungime Segmente

1) Valorile lungimilor segmentelor sunt obținute din proiecție în plan.

Punct început	X / Y	Punct sfârșit	X / Y	Lungime segment (** (m)
1	319.784,362 500.511,231	2	319.783,895 500.511,337	0.478
2	319.783,895 500.511,337	3	319.769,002 500.514,386	15.202
3	319.769,002 500.514,386	4	319.746,435 500.487,521	35.086
4	319.746,435 500.487,521	5	319.754,467 500.483,159	9.14
5	319.754,467 500.483,159	6	319.801,741 500.466,52	50.117

Punct început	X / Y	Punct sfârșit	X / Y	Lungime segment (** (m)
6	319.801,741 500.466,52	7	319.816,657 500.465,7	14.938
7	319.816,657 500.465,7	8	319.831,982 500.488,965	27.859
8	319.831,982 500.488,965	9	319.795,806 500.508,616	41.168
9	319.795,806 500.508,616	1	319.784,362 500.511,231	11.739

** Lungimile segmentelor sunt determinate în planul de proiecție Stereo 70 și sunt rotunjite la 1 milimetru.

*** Distanța dintre puncte este formată din segmente cumulate ce sunt mai mici decât valoarea 1 milimetru.

**DATE DESPRE IMOBILUL NR. 7397**

Oficiul de Cadastru și Publicitate Imobiliară HUNEDOARA
Biroul de Cadastru și Publicitate Imobiliară Deva

A. Partea I. Descrierea imobilului

TEREN Extravilan

Adresa: Jud. Hunedoara

Nr. Crt	Nr cadastral Nr. topografic	Suprafața* (mp)	Observații / Referințe
A1		2.448	Sector cadastral:3 Teren neimprejmuit;

B. Partea II. Proprietari și acte

Inscrieri privitoare la dreptul de proprietate și alte drepturi reale		Referințe
1 / 07/11/2022		
Act Administrativ nr. 13993/33, din 15/03/1999 emis de CJPSDPAT HUNEDOARA;		
B1	Intabulare, drept de PROPRIETATE, dobandit prin Reconstituire, cota actuala 1/1 1) ALIC VIORICA	A1

C. Partea III. SARCINI .

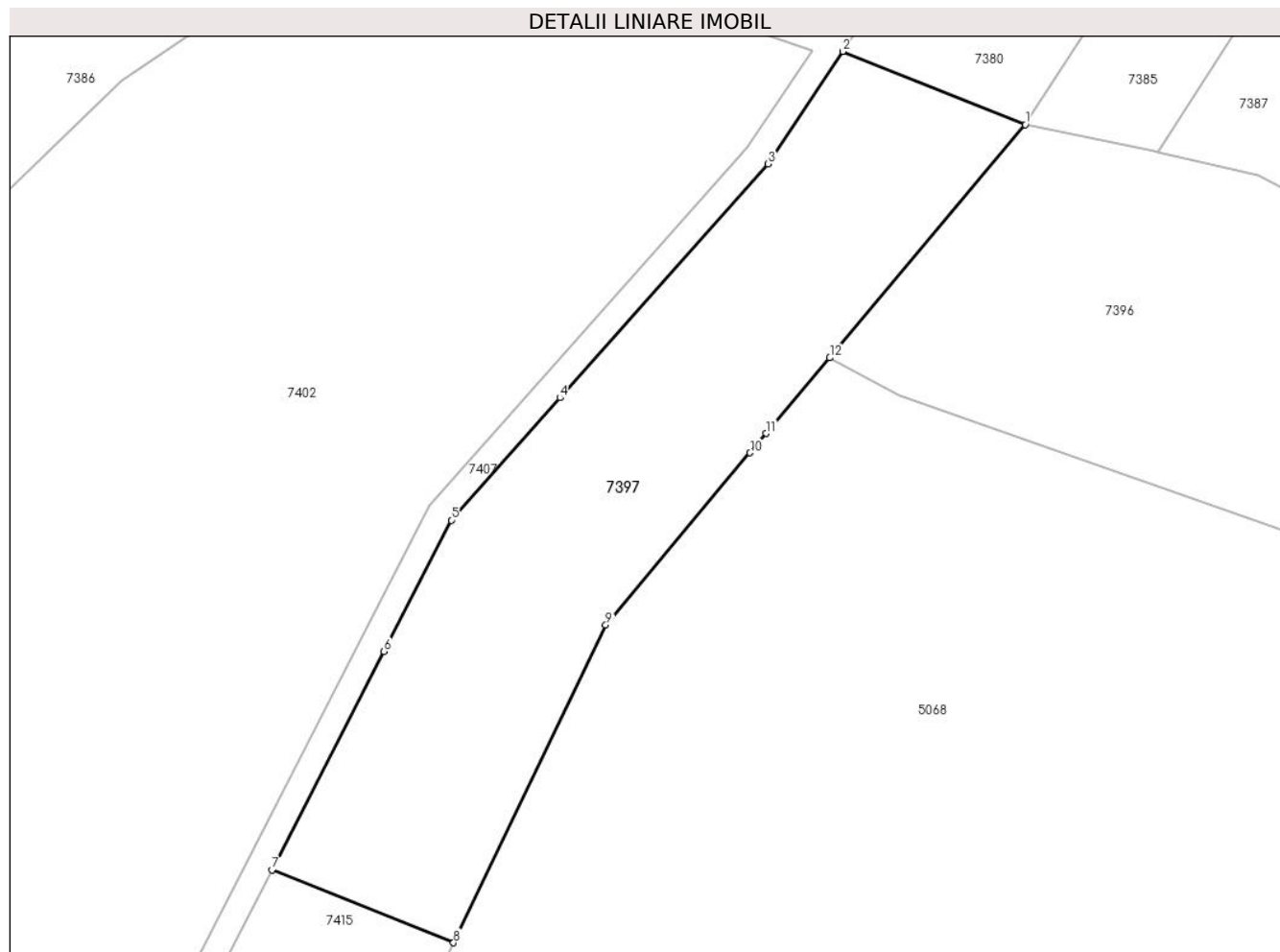
Inscrieri privind dezmembramintele dreptului de proprietate, drepturi reale de garanție și sarcini	Referințe
NU SUNT	

Anexa Nr. 1 La Partea I

Teren

Nr cadastral	Suprafața (mp)*	Observații / Referințe
	2.448	

* Suprafața este determinată în planul de proiecție Stereo 70.



Date referitoare la teren

Crt	Categorie folosință	Intravilan	Suprafața (mp)	Tarla	Parcelă	Nr. topo	Observații / Referințe
1	pașune	NU	2.448	18	339/43/2	-	

Lungime Segmente

1) Valorile lungimilor segmentelor sunt obținute din proiecție în plan.

Punct început	X / Y	Punct sfârșit	X / Y	Lungime segment (** (m)
1	319.769,002 500.514,386	2	319.747,913 500.522,833	22.718
2	319.747,913 500.522,833	3	319.739,319 500.509,881	15.544
3	319.739,319 500.509,881	4	319.715,3 500.482,904	36.12
4	319.715,3 500.482,904	5	319.702,745 500.468,803	18.88
5	319.702,745 500.468,803	6	319.694,987 500.453,677	17.0

Punct început	X / Y	Punct sfârșit	X / Y	Lungime segment (** (m)
6	319.694,987 500.453,677	7	319.682,066 500.428,486	28.312
7	319.682,066 500.428,486	8	319.703,017 500.420,094	22.569
8	319.703,017 500.420,094	9	319.720,572 500.456,732	40.627
9	319.720,572 500.456,732	10	319.737,241 500.476,576	25.916
10	319.737,241 500.476,576	11	319.739,102 500.478,792	2.894
11	319.739,102 500.478,792	12	319.746,435 500.487,521	11.4
12	319.746,435 500.487,521	1	319.769,002 500.514,386	35.086

** Lungimile segmentelor sunt determinate în planul de proiecție Stereo 70 și sunt rotunjite la 1 milimetru.

*** Distanța dintre puncte este formată din segmente cumulate ce sunt mai mici decât valoarea 1 milimetru.

**DATE DESPRE IMOBILUL NR. 7398**

Oficiul de Cadastru și Publicitate Imobiliară HUNEDOARA
Biroul de Cadastru și Publicitate Imobiliară Deva

A. Partea I. Descrierea imobilului

TEREN Extravilan

Adresa: Jud. Hunedoara

Nr. Crt	Nr cadastral Nr. topografic	Suprafața* (mp)	Observații / Referințe
A1		441	Sector cadastral:3 Teren neimprejmuit;

B. Partea II. Proprietari și acte

Inscrieri privitoare la dreptul de proprietate și alte drepturi reale	Referințe
1 / 07/11/2022	
Act Administrativ nr. 13993/40, din 18/03/1999 emis de CJPSDPAT HUNEDOARA;	
B1	A1
Intabulare, drept de PROPRIETATE, dobandit prin Reconstituire, cota actuala 1/1 1) BALAJ MARIOARA	

C. Partea III. SARCINI .

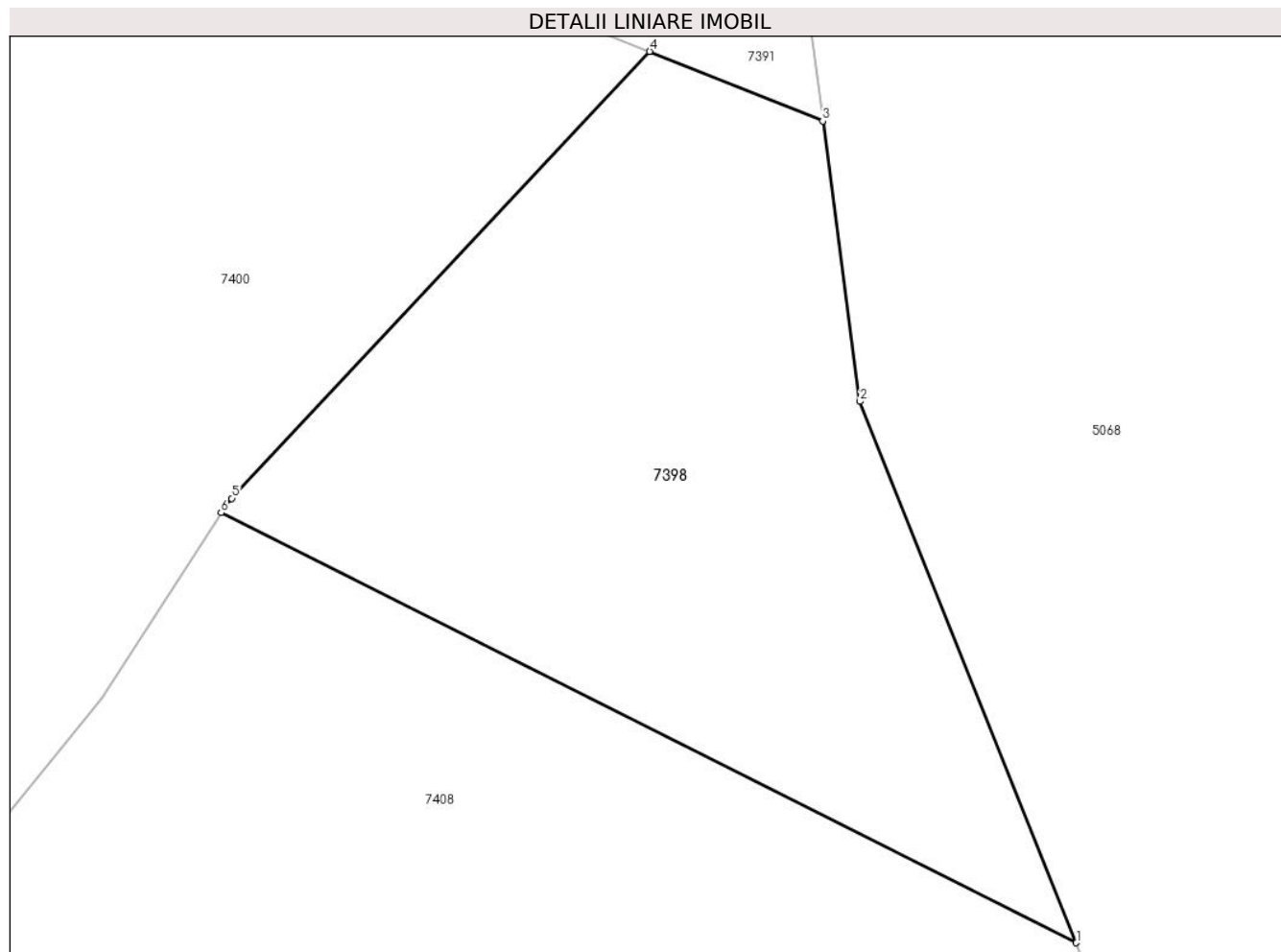
Inscrieri privind dezmembramintele dreptului de proprietate, drepturi reale de garanție și sarcini	Referințe
NU SUNT	

Anexa Nr. 1 La Partea I

Teren

Nr cadastral	Suprafața (mp)*	Observații / Referințe
	441	

* Suprafața este determinată în planul de proiecție Stereo 70.



Date referitoare la teren

Crt	Categorie folosință	Intravilan	Suprafața (mp)	Tarla	Parcelă	Nr. topo	Observații / Referințe
1	pasune	NU	441	20	353/4	-	

Lungime Segmente

1) Valorile lungimilor segmentelor sunt obținute din proiecție în plan.

Punct început	X / Y	Punct sfârșit	X / Y	Lungime segment (** (m)
1	320.460,263 500.454,847	2	320.452,378 500.474,559	21.23
2	320.452,378 500.474,559	3	320.451,017 500.484,771	10.303
3	320.451,017 500.484,771	4	320.444,707 500.487,306	6.8
4	320.444,707 500.487,306	5	320.429,469 500.471,03	22.295
5	320.429,469 500.471,03	6	320.429,08 500.470,504	0.654

Punct început	X / Y	Punct sfârşit	X / Y	Lungime segment (** (m)
6	320.429,08 500.470,504	1	320.460,263 500.454,847	34.893

** Lungimile segmentelor sunt determinate în planul de proiecție Stereo 70 și sunt rotunjite la 1 milimetru.

*** Distanța dintre puncte este formată din segmente cumulate ce sunt mai mici decât valoarea 1 milimetru.

**DATE DESPRE IMOBILUL NR. 7399**

Oficiul de Cadastru și Publicitate Imobiliară HUNEDOARA
Biroul de Cadastru și Publicitate Imobiliară Deva

A. Partea I. Descrierea imobilului

TEREN Extravilan

Adresa: Jud. Hunedoara

Nr. Crt	Nr cadastral Nr. topografic	Suprafața* (mp)	Observații / Referințe
A1		1.305	Sector cadastral:3 Teren neimprejmuit;

B. Partea II. Proprietari și acte

Inscrieri privitoare la dreptul de proprietate și alte drepturi reale	Referințe
1 / 08/11/2022	
Act Administrativ nr. 89856/504, din 21/05/2004 emis de CJPSDPAT HUNEDOARA;	
B1	A1
Intabulare, drept de PROPRIETATE, dobandit prin Reconstituire, cota actuala 1/1 1) LAZAR IOAN	

C. Partea III. SARCINI .

Inscrieri privind dezmembramintele dreptului de proprietate, drepturi reale de garanție și sarcini	Referințe
NU SUNT	

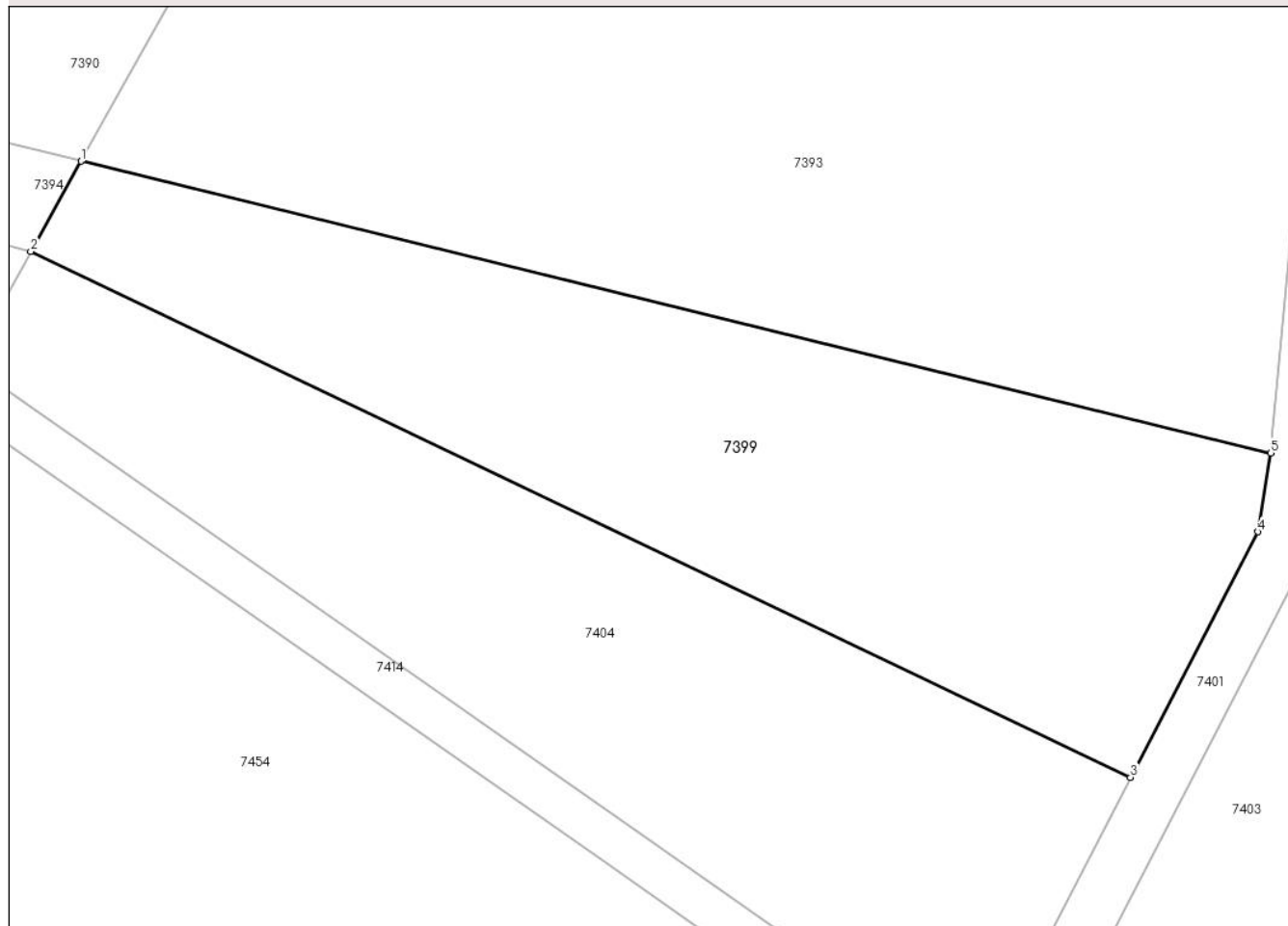
Anexa Nr. 1 La Partea I

Teren

Nr cadastral	Suprafața (mp)*	Observații / Referințe
	1.305	

* Suprafața este determinată în planul de proiecție Stereo 70.

DETALII LINIARE IMOBIL



Date referitoare la teren

Crt	Categorie folosință	Intravilan	Suprafața (mp)	Tarla	Parcelă	Nr. topo	Observații / Referințe
1	pașune	NU	1.305	20	356/4	-	

Lungime Segmente

1) Valorile lungimilor segmentelor sunt obținute din proiecție în plan.

Punct început	X / Y	Punct sfârșit	X / Y	Lungime segment (** (m)
1	320.182,927 500.491,312	2	320.179,49 500.485,146	7.059
2	320.179,49 500.485,146	3	320.254,65 500.449,228	83.302
3	320.254,65 500.449,228	4	320.263,338 500.466,006	18.895
4	320.263,338 500.466,006	5	320.264,229 500.471,38	5.448
5	320.264,229 500.471,38	1	320.182,927 500.491,312	83.71

**** Lungimile segmentelor sunt determinate în planul de proiecție Stereo 70 și sunt rotunjite la 1 milimetru.**

***** Distanța dintre puncte este formată din segmente cumulate ce sunt mai mici decât valoarea 1 milimetru.**

**DATE DESPRE IMOBILUL NR. 7400**

Oficiul de Cadastru și Publicitate Imobiliară HUNEDOARA
Biroul de Cadastru și Publicitate Imobiliară Deva

A. Partea I. Descrierea imobilului

TEREN Extravilan

Adresa: Jud. Hunedoara

Nr. Crt	Nr cadastral Nr. topografic	Suprafața* (mp)	Observații / Referințe
A1		1.337	Sector cadastral:3 Teren neimprejmuit;

B. Partea II. Proprietari și acte

Inscrieri privitoare la dreptul de proprietate și alte drepturi reale		Referințe
1 / 07/11/2022		
Act Administrativ nr. 13993/40, din 18/03/1999 emis de CJPSDPAT HUNEDOARA;		
B1	Intabulare, drept de PROPRIETATE, dobandit prin Reconstituire, cota actuala 1/1 1) BALAJ MARIOARA	A1

C. Partea III. SARCINI .

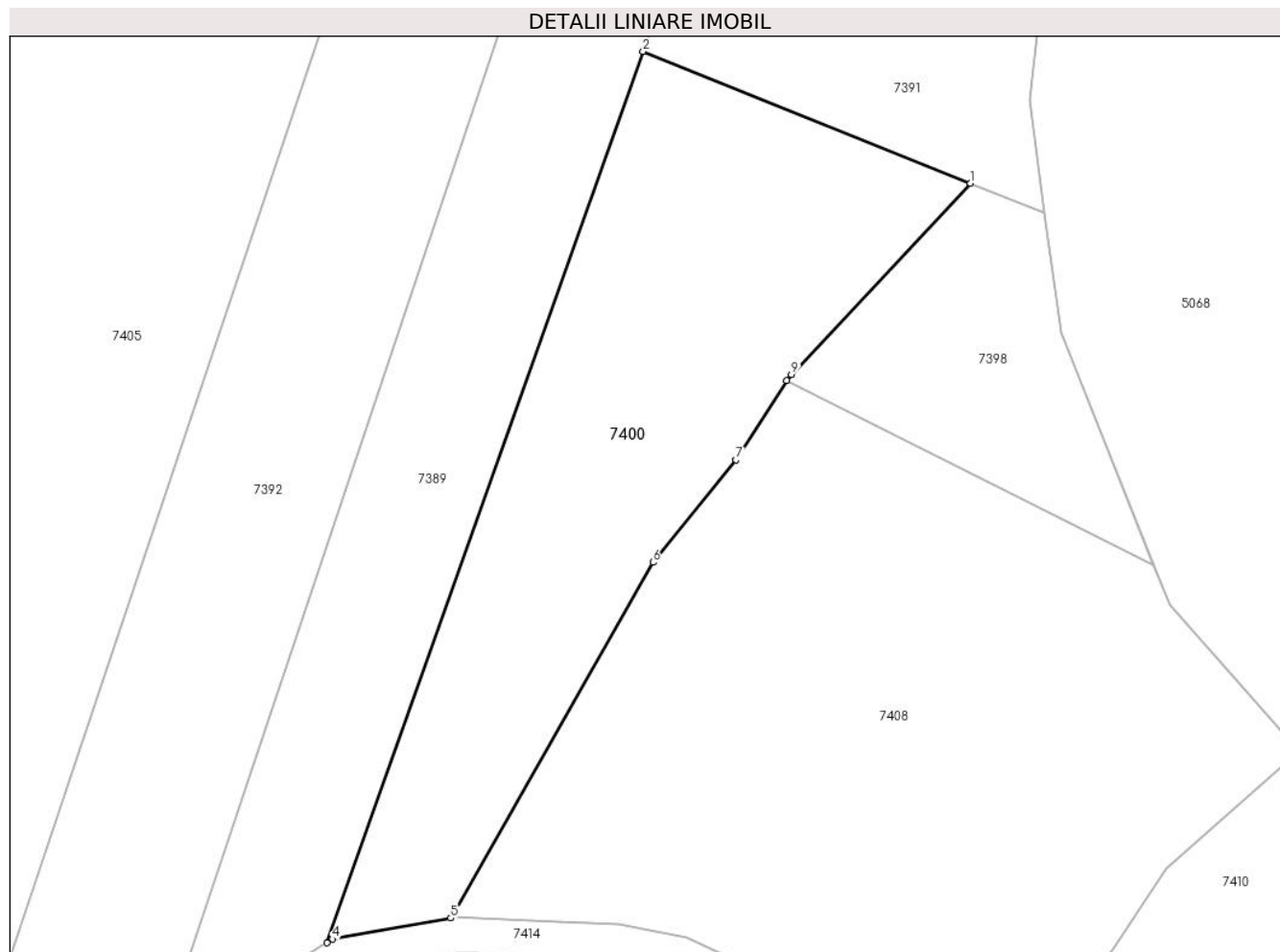
Inscrieri privind dezmembramintele dreptului de proprietate, drepturi reale de garanție și sarcini	Referințe
NU SUNT	

Anexa Nr. 1 La Partea I

Teren

Nr cadastral	Suprafața (mp)*	Observații / Referințe
	1.337	

* Suprafața este determinată în planul de proiecție Stereo 70.



Date referitoare la teren

Crt	Categorie folosință	Intravilan	Suprafața (mp)	Tarla	Parcelă	Nr. topo	Observații / Referințe
1	pasune	NU	1.337	20	353/5	-	

Lungime Segmente

1) Valorile lungimilor segmentelor sunt obținute din proiecție în plan.

Punct început	X / Y	Punct sfârșit	X / Y	Lungime segment (** (m)
1	320.444,707 500.487,306	2	320.416,828 500.498,504	30.044
2	320.416,828 500.498,504	3	320.389,909 500.422,715	80.428
3	320.389,909 500.422,715	4	320.390,411 500.423,024	0.59
4	320.390,411 500.423,024	5	320.400,456 500.424,818	10.203
5	320.400,456 500.424,818	6	320.417,676 500.455,058	34.8

Punct început	X / Y	Punct sfârșit	X / Y	Lungime segment (** (m)
6	320.417,676 500.455,058	7	320.424,727 500.463,767	11.205
7	320.424,727 500.463,767	8	320.429,08 500.470,504	8.021
8	320.429,08 500.470,504	9	320.429,469 500.471,03	0.654
9	320.429,469 500.471,03	1	320.444,707 500.487,306	22.295

** Lungimile segmentelor sunt determinate în planul de proiecție Stereo 70 și sunt rotunjite la 1 milimetru.

*** Distanța dintre puncte este formată din segmente cumulate ce sunt mai mici decât valoarea 1 milimetru.

**DATE DESPRE IMOBILUL NR. 7401**

Oficiul de Cadastru și Publicitate Imobiliară HUNEDOARA
Biroul de Cadastru și Publicitate Imobiliară Deva

A. Partea I. Descrierea imobilului

TEREN Extravilan

Adresa: Jud. Hunedoara

Nr. Crt	Nr cadastral Nr. topografic	Suprafața* (mp)	Observații / Referințe
A1		296	Sector cadastral:3 Teren neimprejmuit;

B. Partea II. Proprietari și acte

Inscrieri privitoare la dreptul de proprietate și alte drepturi reale		Referințe
1 / 09/11/2022		
Act Administrativ nr. 13993/26, din 11/03/1999 emis de CJPSDPAT HUNEDOARA;		
B1	Intabulare, drept de PROPRIETATE, dobandit prin Reconstituire, cota actuala 1/1 1) OLAR MARIANA 2) PETRESCU MARIN	A1

C. Partea III. SARCINI .

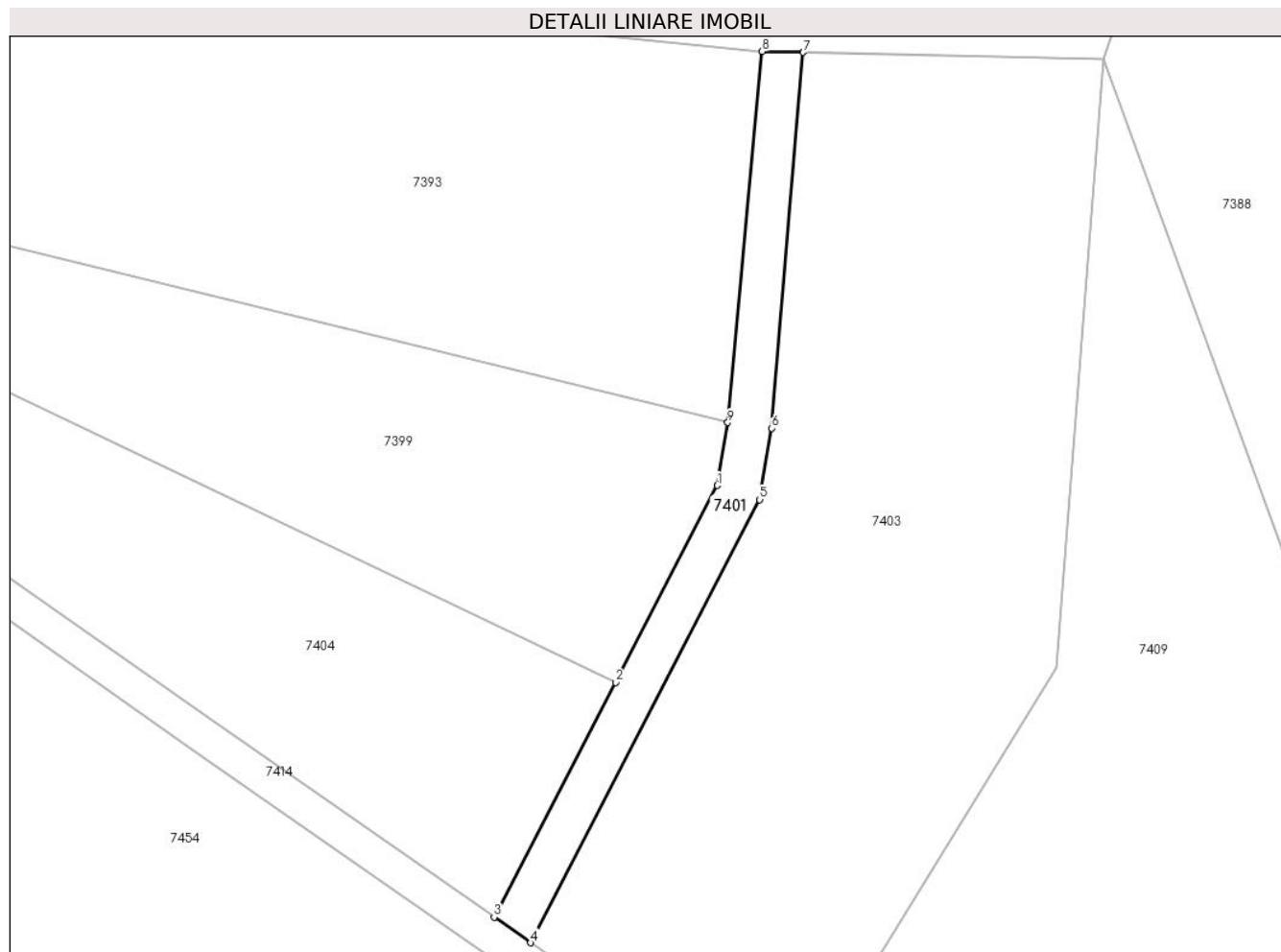
Inscrieri privind dezmembramintele dreptului de proprietate, drepturi reale de garanție și sarcini	Referințe
NU SUNT	

Anexa Nr. 1 La Partea I

Teren

Nr cadastral	Suprafața (mp)*	Observații / Referințe
	296	

* Suprafața este determinată în planul de proiecție Stereo 70.



Date referitoare la teren

Crt	Categorie folosință	Intravilan	Suprafața (mp)	Tarla	Parcelă	Nr. topo	Observații / Referințe
1	pasune	NU	296	20	356/2	-	

Lungime Segmente

1) Valorile lungimilor segmentelor sunt obținute din proiecție în plan.

Punct început	X / Y	Punct sfârșit	X / Y	Lungime segment (** (m)
1	320.263,338 500.466,006	2	320.254,65 500.449,228	18.895
2	320.254,65 500.449,228	3	320.244,291 500.429,225	22.526
3	320.244,291 500.429,225	4	320.247,404 500.427,049	3.798
4	320.247,404 500.427,049	5	320.266,955 500.464,803	42.516
5	320.266,955 500.464,803	6	320.267,965 500.470,898	6.178

Punct început	X / Y	Punct sfârșit	X / Y	Lungime segment (** (m)
6	320.267,965 500.470,898	7	320.270,673 500.502,922	32.138
7	320.270,673 500.502,922	8	320.267,17 500.503,001	3.504
8	320.267,17 500.503,001	9	320.264,229 500.471,38	31.757
9	320.264,229 500.471,38	1	320.263,338 500.466,006	5.448

** Lungimile segmentelor sunt determinate în planul de proiecție Stereo 70 și sunt rotunjite la 1 milimetru.

*** Distanța dintre puncte este formată din segmente cumulate ce sunt mai mici decât valoarea 1 milimetru.

**DATE DESPRE IMOBILUL NR. 7402**

Oficiul de Cadastru și Publicitate Imobiliară HUNEDOARA
Biroul de Cadastru și Publicitate Imobiliară Deva

A. Partea I. Descrierea imobilului

TEREN Extravilan

Adresa: Jud. Hunedoara

Nr. Crt	Nr cadastral Nr. topografic	Suprafața* (mp)	Observații / Referințe
A1		16.000	Sector cadastral:3 Teren neimprejmuit;

B. Partea II. Proprietari și acte

Inscrieri privitoare la dreptul de proprietate și alte drepturi reale		Referințe
1 / 09/11/2022		
Act Administrativ nr. 89856/221, din 22/05/2003 emis de CJPSDPAT HUNEDOARA;		
B1	Intabulare, drept de PROPRIETATE, dobandit prin Reconstituire, cota actuala 1/1 1) TRIFAN IULIAN 2) POPA ILIANA 3) TRIFAN IOAN	A1

C. Partea III. SARCINI .

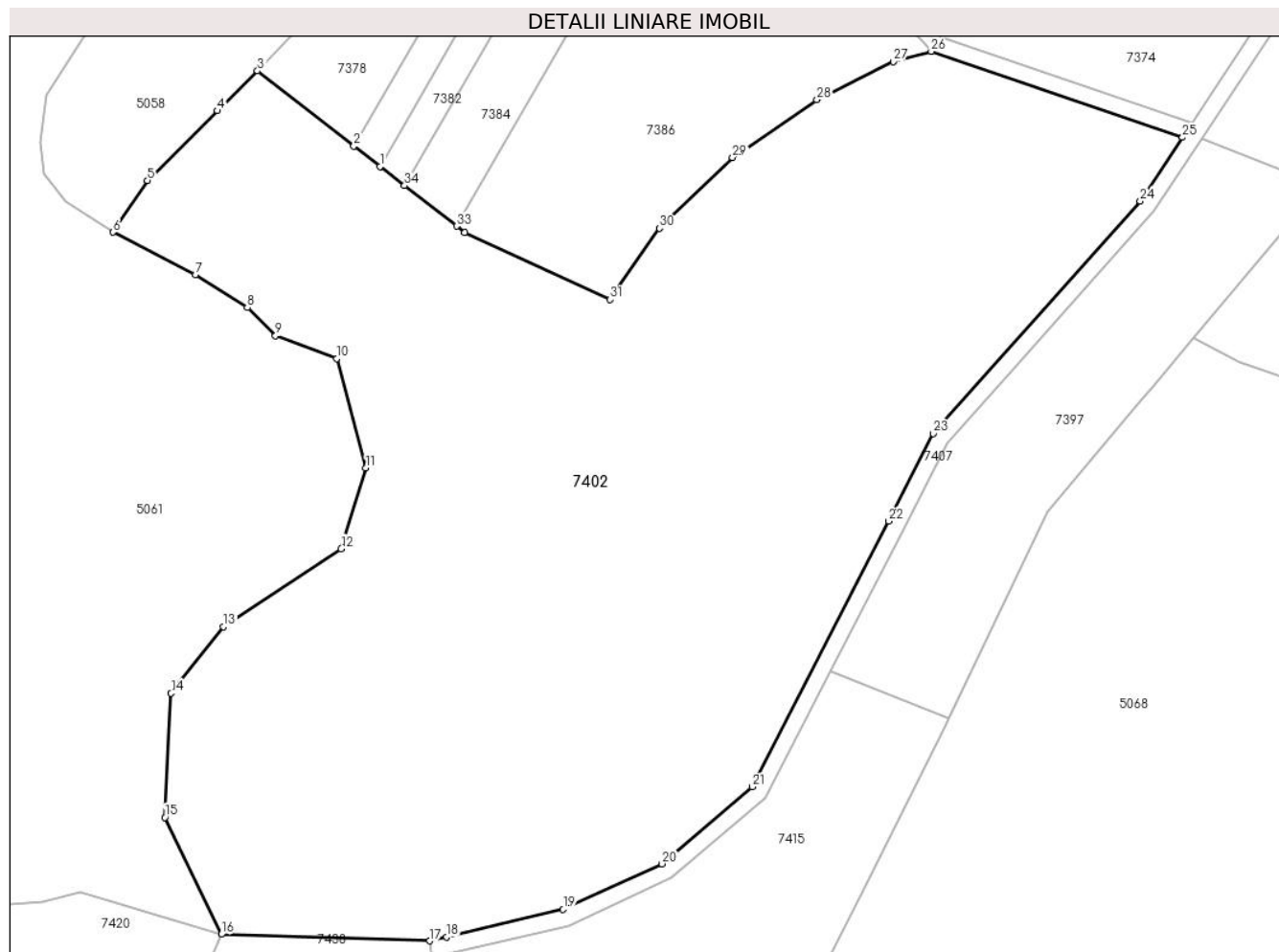
Inscrieri privind dezmembramintele dreptului de proprietate, drepturi reale de garanție și sarcini	Referințe
NU SUNT	

Anexa Nr. 1 La Partea I

Teren

Nr cadastral	Suprafața (mp)*	Observații / Referințe
	16.000	

* Suprafața este determinată în planul de proiecție Stereo 70.



Date referitoare la teren

Crt	Categorie folosință	Intravilan	Suprafața (mp)	Tarla	Parcelă	Nr. topo	Observații / Referințe
1	pasune	NU	16.000	18	339/23	-	

Lungime Segmente

1) Valorile lungimilor segmentelor sunt obținute din proiecție în plan.

Punct început	X / Y	Punct sfârșit	X / Y	Lungime segment (** (m)
1	319.602,207 500.517,818	2	319.597,566 500.521,434	5.883
3	319.580,496 500.534,734	4	319.573,399 500.527,689	10.0
5	319.560,979 500.515,36	6	319.554,89 500.506,199	11.0
7	319.569,508 500.498,684	8	319.578,696 500.492,84	10.89
9	319.583,71 500.487,83	10	319.594,55 500.483,794	11.568

Punct început	X / Y	Punct sfârșit	X / Y	Lungime segment (** (m)
2	319.597,566 500.521,434	3	319.580,496 500.534,734	21.64
4	319.573,399 500.527,689	5	319.560,979 500.515,36	17.5
6	319.554,89 500.506,199	7	319.569,508 500.498,684	16.436
8	319.578,696 500.492,84	9	319.583,71 500.487,83	7.087
10	319.594,55 500.483,794	11	319.599,72 500.464,474	20.0

Punct început	X / Y	Punct sfârșit	X / Y	Lungime segment (** (m))
11	319.599,72 500.464,474	12	319.595,344 500.450,126	15.0
13	319.574,502 500.436,32	14	319.565,214 500.424,541	15.0
15	319.564,078 500.402,57	16	319.574,096 500.381,867	23.0
17	319.611,039 500.380,701	18	319.614,032 500.381,408	3.076
19	319.634,682 500.386,284	20	319.652,199 500.394,351	19.285
21	319.668,172 500.407,971	22	319.692,318 500.455,046	52.906
23	319.700,251 500.470,513	24	319.736,937 500.511,717	55.169
25	319.744,405 500.522,973	26	319.699,905 500.538,212	47.037
27	319.693,144 500.536,373	28	319.679,656 500.529,623	15.083
29	319.664,701 500.519,411	30	319.651,762 500.506,878	18.014
31	319.642,977 500.494,246	32	319.617,177 500.506,155	28.417
33	319.615,777 500.507,246	34	319.606,566 500.514,422	11.677

Punct început	X / Y	Punct sfârșit	X / Y	Lungime segment (** (m))
12	319.595,344 500.450,126	13	319.574,502 500.436,32	25.0
14	319.565,214 500.424,541	15	319.564,078 500.402,57	22.0
16	319.574,096 500.381,867	17	319.611,039 500.380,701	36.961
18	319.614,032 500.381,408	19	319.634,682 500.386,284	21.217
20	319.652,199 500.394,351	21	319.668,172 500.407,971	20.992
22	319.692,318 500.455,046	23	319.700,251 500.470,513	17.382
24	319.736,937 500.511,717	25	319.744,405 500.522,973	13.508
26	319.699,905 500.538,212	27	319.693,144 500.536,373	7.007
28	319.679,656 500.529,623	29	319.664,701 500.519,411	18.109
30	319.651,762 500.506,878	31	319.642,977 500.494,246	15.387
32	319.617,177 500.506,155	33	319.615,777 500.507,246	1.774
34	319.606,566 500.514,422	1	319.602,207 500.517,818	5.525

** Lungimile segmentelor sunt determinate în planul de proiecție Stereo 70 și sunt rotunjite la 1 milimetru.

*** Distanța dintre puncte este formată din segmente cumulate ce sunt mai mici decât valoarea 1 milimetru.

**DATE DESPRE IMOBILUL NR. 7403**

Oficiul de Cadastru și Publicitate Imobiliară HUNEDOARA
Biroul de Cadastru și Publicitate Imobiliară Deva

A. Partea I. Descrierea imobilului

TEREN Extravilan

Adresa: Jud. Hunedoara

Nr. Crt	Nr cadastral Nr. topografic	Suprafața* (mp)	Observații / Referințe
A1		2.367	Sector cadastral:3 Teren neimprejmuit;

B. Partea II. Proprietari și acte

Inscrieri privitoare la dreptul de proprietate și alte drepturi reale	Referințe
1 / 03/11/2022	
Act Normativ nr. 7, din 13/03/1996 emis de PARLAMENTUL ROMÂNIEI;	
B1	A1
1) COMUNA ILIA, REZERVA COMISIEI LOCALE DE FOND FUNCJAR, CIF:4374164	

C. Partea III. SARCINI .

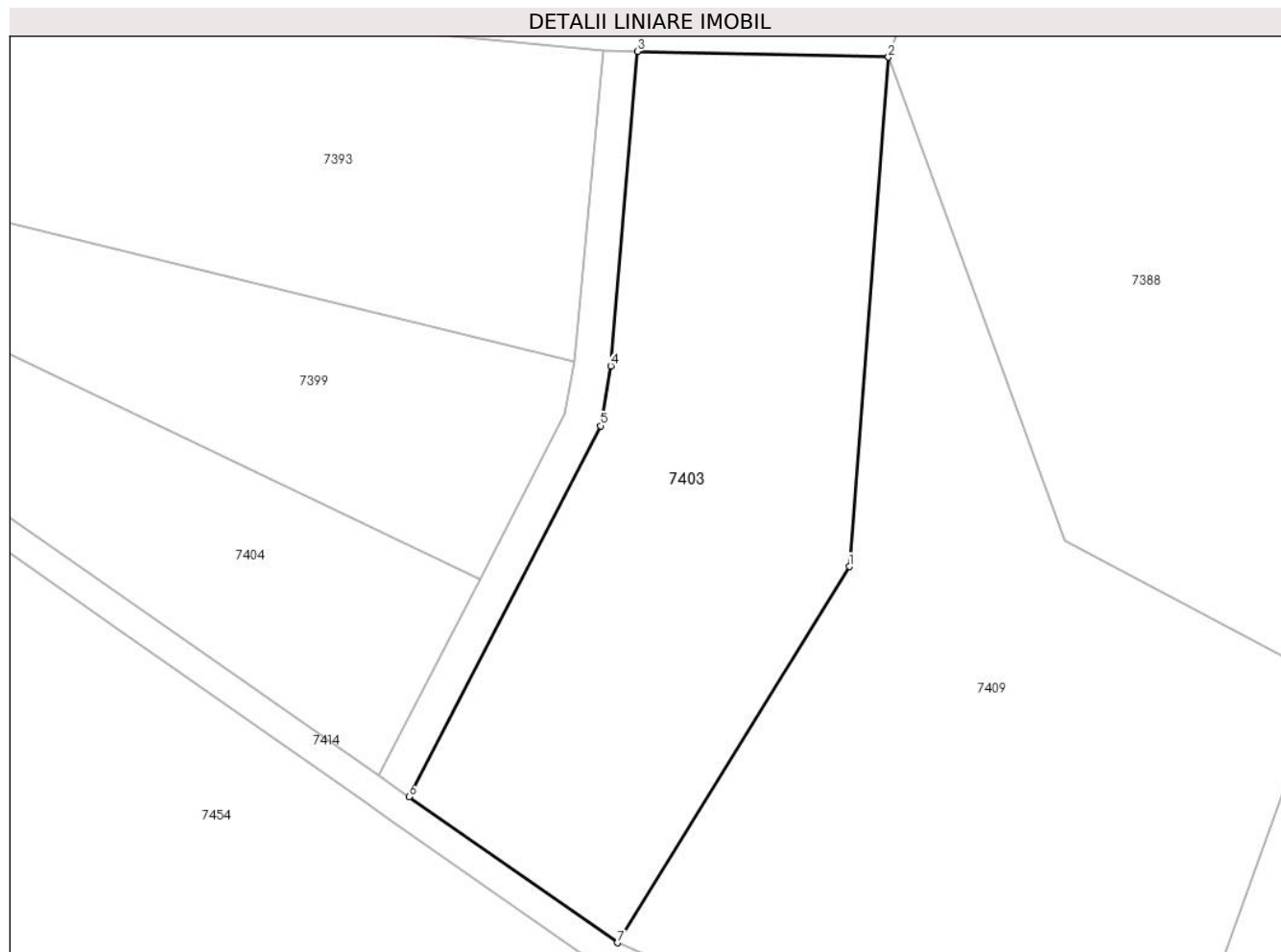
Inscrieri privind dezmembramintele dreptului de proprietate, drepturi reale de garanție și sarcini	Referințe
NU SUNT	

Anexa Nr. 1 La Partea I

Teren

Nr cadastral	Suprafața (mp)*	Observații / Referințe
	2.367	

* Suprafața este determinată în planul de proiecție Stereo 70.



Date referitoare la teren

Crt	Categorie folosință	Intravilan	Suprafața (mp)	Tarla	Parcelă	Nr. topo	Observații / Referințe
1	pasune	NU	2.367	-	-	-	

Lungime Segmente

1) Valorile lungimilor segmentelor sunt obținute din proiecție în plan.

Punct început	X / Y	Punct sfârșit	X / Y	Lungime segment (** (m)
1	320.292,286 500.450,493	2	320.296,274 500.502,34	52.0
2	320.296,274 500.502,34	3	320.270,673 500.502,922	25.607
3	320.270,673 500.502,922	4	320.267,965 500.470,898	32.138
4	320.267,965 500.470,898	5	320.266,955 500.464,803	6.178
5	320.266,955 500.464,803	6	320.247,404 500.427,049	42.516

Punct început	X / Y	Punct sfârșit	X / Y	Lungime segment (** (m)
6	320.247,404 500.427,049	7	320.268,666 500.412,19	25.94
7	320.268,666 500.412,19	1	320.292,286 500.450,493	45.0

** Lungimile segmentelor sunt determinate în planul de proiecție Stereo 70 și sunt rotunjite la 1 milimetru.

*** Distanța dintre puncte este formată din segmente cumulate ce sunt mai mici decât valoarea 1 milimetru.

**DATE DESPRE IMOBILUL NR. 7404**

Oficiul de Cadastru și Publicitate Imobiliară HUNEDOARA
Biroul de Cadastru și Publicitate Imobiliară Deva

A. Partea I. Descrierea imobilului

TEREN Extravilan

Adresa: Jud. Hunedoara

Nr. Crt	Nr cadastral Nr. topografic	Suprafața* (mp)	Observații / Referințe
A1		1.305	Sector cadastral:3 Teren neimprejmuit;

B. Partea II. Proprietari și acte

Inscrieri privitoare la dreptul de proprietate și alte drepturi reale		Referințe
1 / 08/11/2022		
Act Administrativ nr. 13993/26, din 11/03/1999 emis de CJPSDPAT HUNEDOARA;		
B1	Intabulare, drept de PROPRIETATE, dobandit prin Reconstituire, cota actuala 1/1 1) OLAR MARIANA 2) PETRESCU MARIN	A1

C. Partea III. SARCINI .

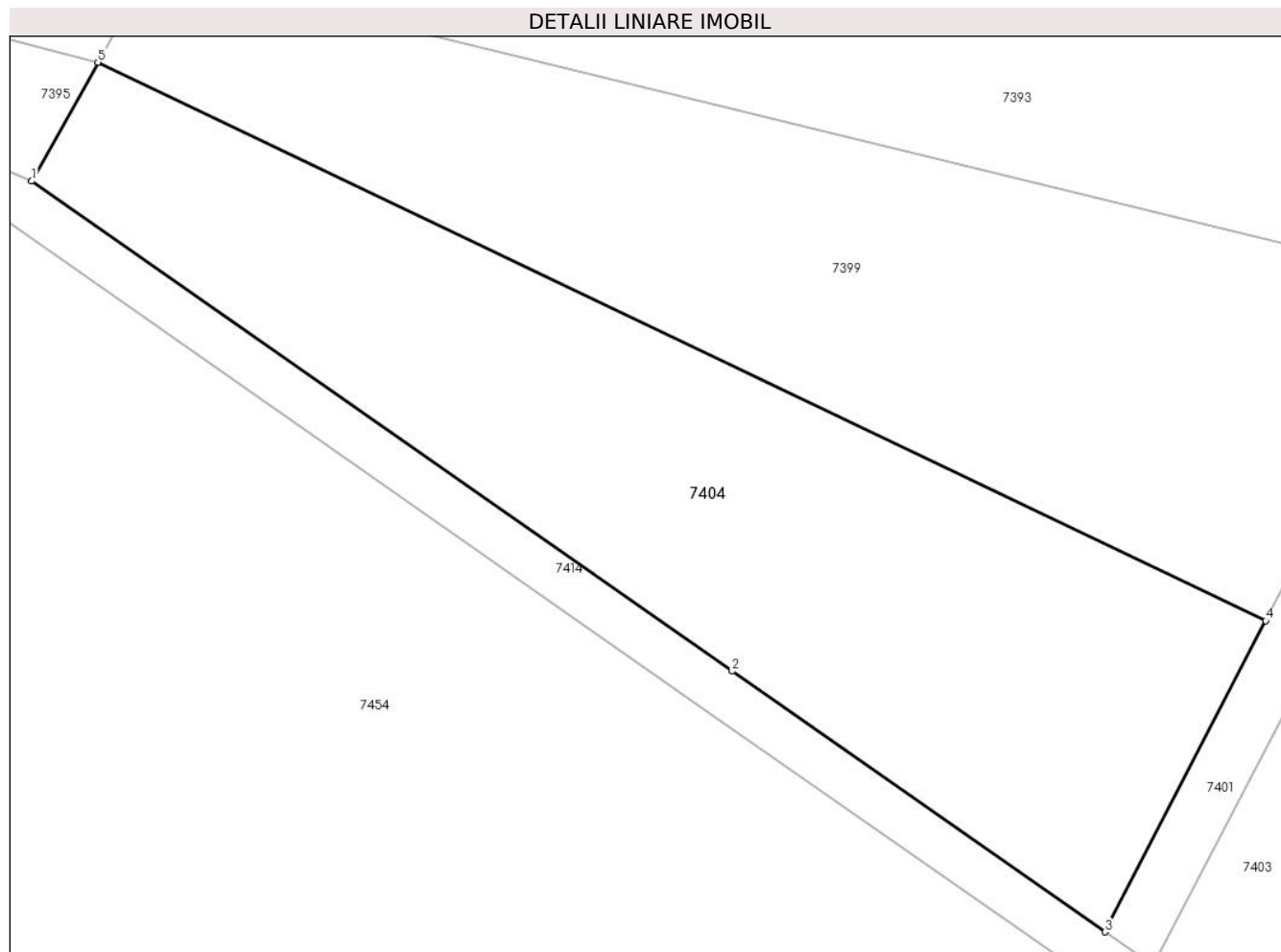
Inscrieri privind dezmembramintele dreptului de proprietate, drepturi reale de garanție și sarcini	Referințe
NU SUNT	

Anexa Nr. 1 La Partea I

Teren

Nr cadastral	Suprafața (mp)*	Observații / Referințe
	1.305	

* Suprafața este determinată în planul de proiecție Stereo 70.



Date referitoare la teren

Crt	Categorie folosință	Intravilan	Suprafața (mp)	Tarla	Parcelă	Nr. topo	Observații / Referințe
1	pasune	NU	1.305	20	356/5	-	

Lungime Segmente

1) Valorile lungimilor segmentelor sunt obținute din proiecție în plan.

Punct început	X / Y	Punct sfârșit	X / Y	Lungime segment (** (m)
1	320.175,224 500.477,493	2	320.220,306 500.445,987	55.0
2	320.220,306 500.445,987	3	320.244,291 500.429,225	29.262
3	320.244,291 500.429,225	4	320.254,65 500.449,228	22.526
4	320.254,65 500.449,228	5	320.179,49 500.485,146	83.302
5	320.179,49 500.485,146	1	320.175,224 500.477,493	8.762

**** Lungimile segmentelor sunt determinate în planul de proiecție Stereo 70 și sunt rotunjite la 1 milimetru.**

***** Distanța dintre puncte este formată din segmente cumulate ce sunt mai mici decât valoarea 1 milimetru.**

**DATE DESPRE IMOBILUL NR. 7405**

Oficiul de Cadastru și Publicitate Imobiliară HUNEDOARA
Biroul de Cadastru și Publicitate Imobiliară Deva

A. Partea I. Descrierea imobilului

TEREN Extravilan

Adresa: Jud. Hunedoara

Nr. Crt	Nr cadastral Nr. topografic	Suprafața* (mp)	Observații / Referințe
A1		3.350	Sector cadastral:3 Teren neimprejmuit;

B. Partea II. Proprietari și acte

Inscrieri privitoare la dreptul de proprietate și alte drepturi reale	Referințe
1 / 03/11/2022	
Act Normativ nr. 7, din 13/03/1996 emis de PARLAMENTUL ROMÂNIEI;	
B1	A1
1) COMUNA ILIA, REZERVA COMISIEI LOCALE DE FOND FUNCJAR, CIF:4374164	

C. Partea III. SARCINI .

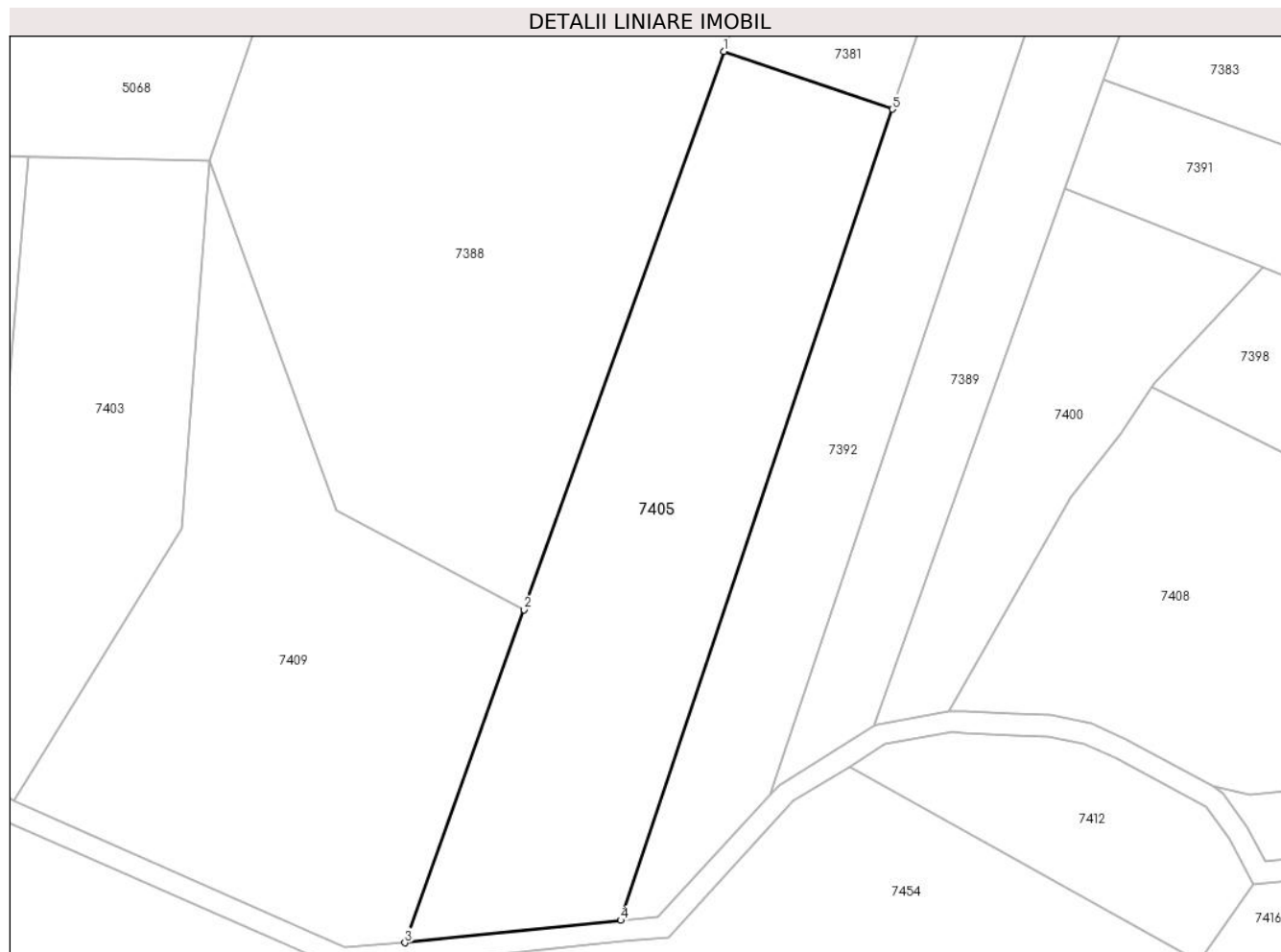
Inscrieri privind dezmembramintele dreptului de proprietate, drepturi reale de garanție și sarcini	Referințe
NU SUNT	

Anexa Nr. 1 La Partea I

Teren

Nr cadastral	Suprafața (mp)*	Observații / Referințe
	3.350	

* Suprafața este determinată în planul de proiecție Stereo 70.



Date referitoare la teren

Crt	Categorie folosință	Intravilan	Suprafața (mp)	Tarla	Parcelă	Nr. topo	Observații / Referințe
1	pașune	NU	3.350	-	-	-	

Lungime Segmente

1) Valorile lungimilor segmentelor sunt obținute din proiecție în plan.

Punct început	X / Y	Punct sfârșit	X / Y	Lungime segment (** (m)
1	320.368,758 500.517,726	2	320.340,601 500.439,126	83.491
2	320.340,601 500.439,126	3	320.323,805 500.392,242	49.802
3	320.323,805 500.392,242	4	320.354,219 500.395,379	30.575
4	320.354,219 500.395,379	5	320.392,514 500.509,582	120.453
5	320.392,514 500.509,582	1	320.368,758 500.517,726	25.113

**** Lungimile segmentelor sunt determinate în planul de proiecție Stereo 70 și sunt rotunjite la 1 milimetru.**

***** Distanța dintre puncte este formată din segmente cumulate ce sunt mai mici decât valoarea 1 milimetru.**

**DATE DESPRE IMOBILUL NR. 7406**

Oficiul de Cadastru și Publicitate Imobiliară HUNEDOARA
Biroul de Cadastru și Publicitate Imobiliară Deva

A. Partea I. Descrierea imobilului

TEREN Extravilan

Adresa: Jud. Hunedoara

Nr. Crt	Nr cadastral Nr. topografic	Suprafața* (mp)	Observații / Referințe
A1		273	Sector cadastral:3 Teren neimprejmuit;

B. Partea II. Proprietari și acte

Inscrieri privitoare la dreptul de proprietate și alte drepturi reale		Referințe
1 / 04/11/2022		
Act Administrativ nr. 13993/20, din 09/03/1999 emis de CJPSDPAT HUNEDOARA;		
B1	Intabulare, drept de PROPRIETATE, dobandit prin Reconstituire, cota actuala 1/1 1) TÎRȘA AUREL	A1

C. Partea III. SARCINI .

Inscrieri privind dezmembramintele dreptului de proprietate, drepturi reale de garanție și sarcini	Referințe
NU SUNT	

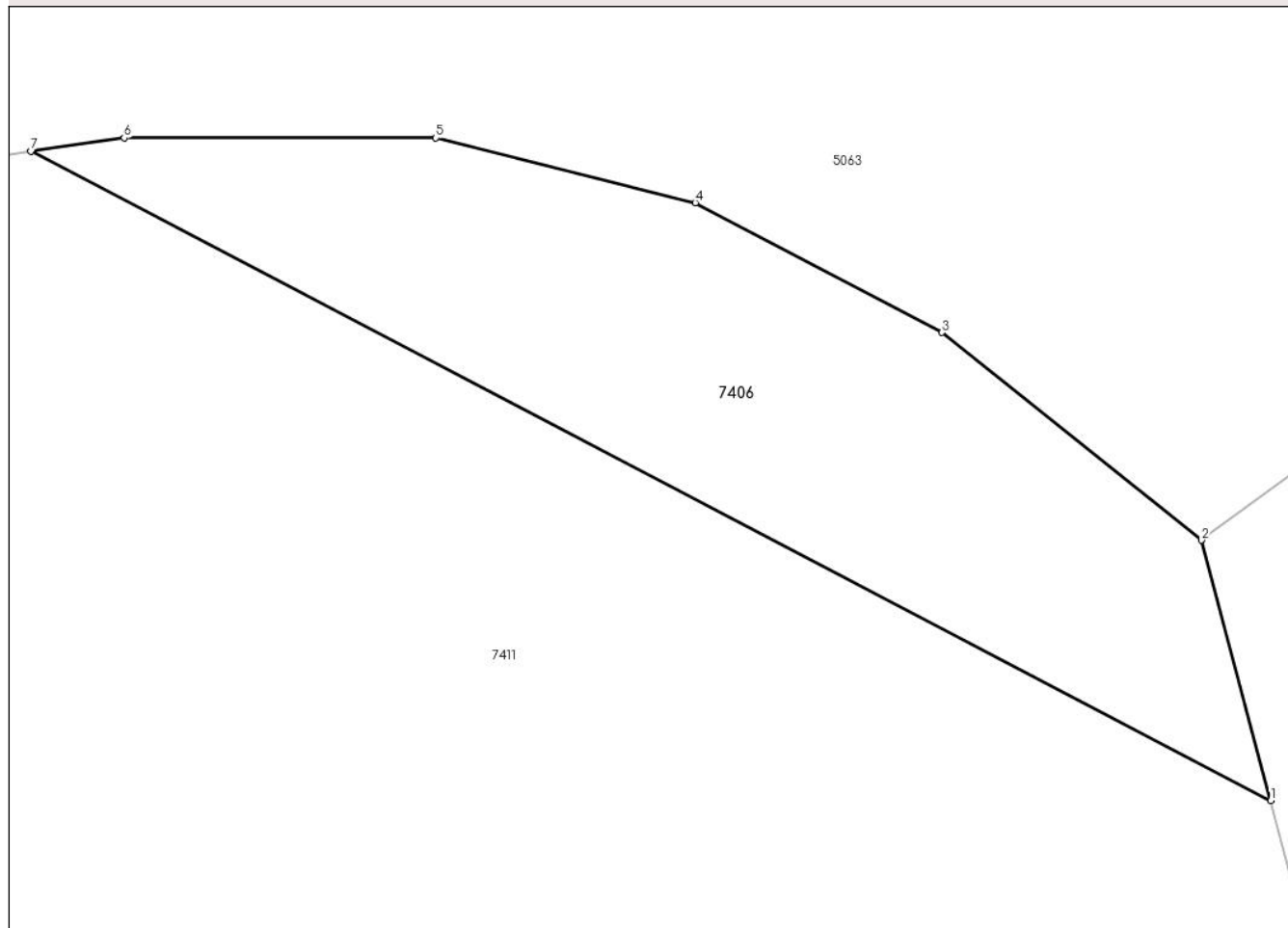
Anexa Nr. 1 La Partea I

Teren

Nr cadastral	Suprafața (mp)*	Observații / Referințe
	273	

* Suprafața este determinată în planul de proiecție Stereo 70.

DETALII LINIARE IMOBIL



Date referitoare la teren

Crt	Categorie folosință	Intravilan	Suprafața (mp)	Tarla	Parcelă	Nr. topo	Observații / Referințe
1	arabil	NU	273	20	339/2	-	

Lungime Segmente

1) Valorile lungimilor segmentelor sunt obținute din proiecție în plan.

Punct început	X / Y	Punct sfârșit	X / Y	Lungime segment (** (m)
1	319.412,184 500.435,202	2	319.409,956 500.443,579	8.668
2	319.409,956 500.443,579	3	319.401,604 500.450,258	10.694
3	319.401,604 500.450,258	4	319.393,668 500.454,434	8.967
4	319.393,668 500.454,434	5	319.385,314 500.456,52	8.611
5	319.385,314 500.456,52	6	319.375,29 500.456,52	10.024

Punct început	X / Y	Punct sfârșit	X / Y	Lungime segment (** (m)
6	319.375,29 500.456,52	7	319.372,284 500.456,091	3.036
7	319.372,284 500.456,091	1	319.412,184 500.435,202	45.037

** Lungimile segmentelor sunt determinate în planul de proiecție Stereo 70 și sunt rotunjite la 1 milimetru.

*** Distanța dintre puncte este formată din segmente cumulate ce sunt mai mici decât valoarea 1 milimetru.

**DATE DESPRE IMOBILUL NR. 7407**

Oficiul de Cadastru și Publicitate Imobiliară HUNEDOARA
Biroul de Cadastru și Publicitate Imobiliară Deva

A. Partea I. Descrierea imobilului

TEREN Extravilan

Adresa: Jud. Hunedoara

Nr. Crt	Nr cadastral Nr. topografic	Suprafața* (mp)	Observații / Referințe
A1		2.032	Sector cadastral:3 Teren neimprejmuit;

B. Partea II. Proprietari și acte

Inscrieri privitoare la dreptul de proprietate și alte drepturi reale		Referințe
1 / 09/11/2022		
Act Normativ nr. 7, din 13/03/1996 emis de PARLAMENTUL ROMÂNIEI;		
B1	Inscrierea provizorie, drept de PROPRIETATE, dobandit prin Lege, cota actuala 1/1 1) COMUNA ILIA, CIF:4374164	A1

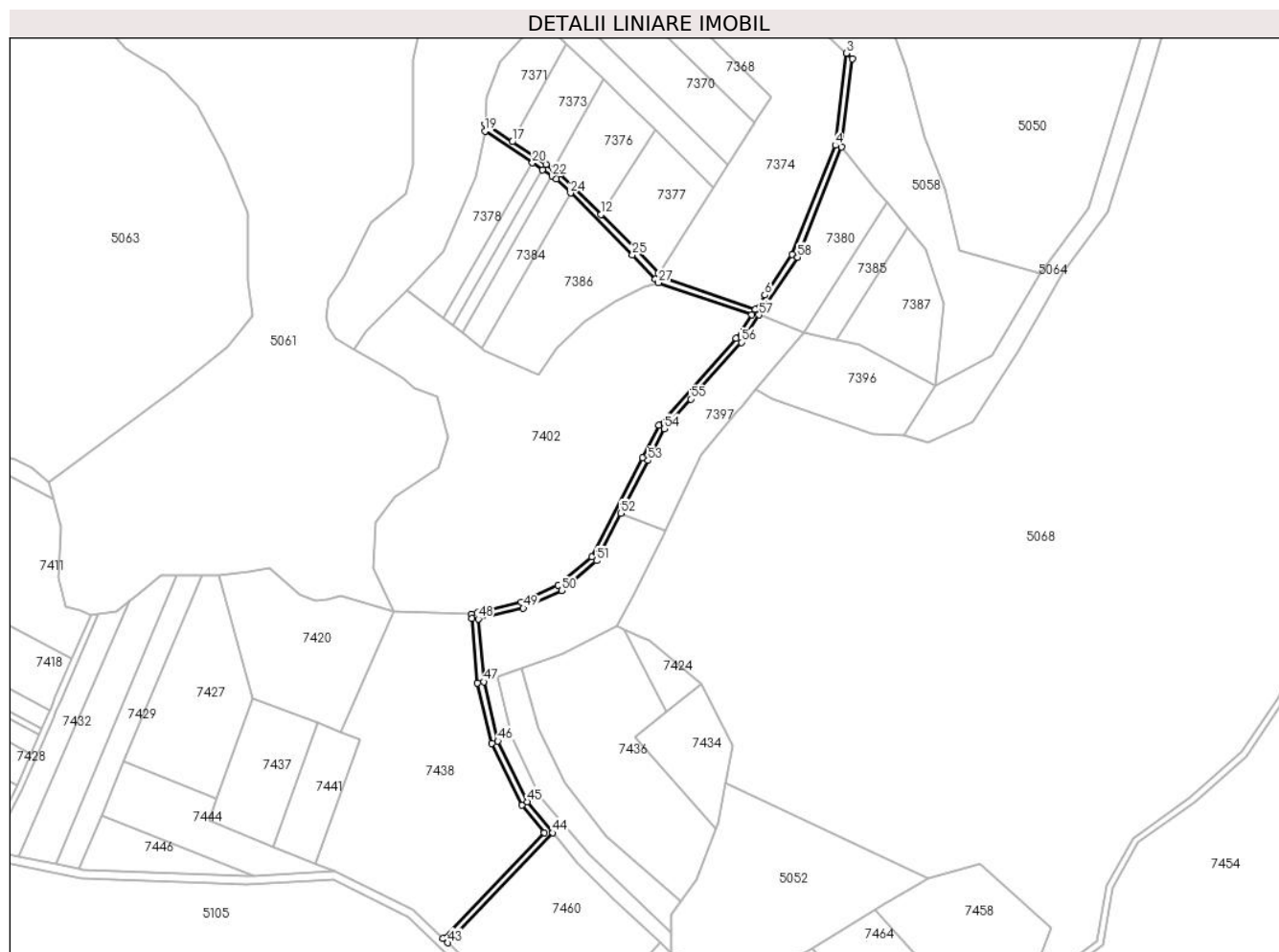
C. Partea III. SARCINI .

Inscrieri privind dezmembramintele dreptului de proprietate, drepturi reale de garanție și sarcini	Referințe
NU SUNT	

Teren

Nr cadastral	Suprafața (mp)*	Observații / Referințe
	2.032	

* Suprafața este determinată în planul de proiecție Stereo 70.



Date referitoare la teren

Crt	Categorie folosință	Intravilan	Suprafața (mp)	Tarla	Parcelă	Nr. topo	Observații / Referințe
1	drum	NU	2.032	-	-	-	

Lungime Segmente

1) Valorile lungimilor segmentelor sunt obținute din proiecție în plan.

Punct început	X / Y	Punct sfârșit	X / Y	Lungime segment
1	319.787,092 / 500.602,752	2	319.792,159 / 500.644,755	42.307
2	319.792,159 / 500.644,755	3	319.789,446 / 500.647,309	3.727
3	319.789,446 / 500.647,309	4	319.784,161 / 500.603,501	44.126
4	319.784,161 / 500.603,501	5	319.763,463 / 500.551,695	55.788
5	319.763,463 / 500.551,695	6	319.750,609 / 500.532,322	23.249
6	319.750,609 / 500.532,322	7	319.746,12 / 500.525,557	8.119
7	319.746,12 / 500.525,557	8	319.701,588 / 500.540,807	47.071
8	319.701,588 / 500.540,807	9	319.700,61 / 500.541,856	1.433
9	319.700,61 / 500.541,856	10	319.700,08 / 500.542,424	0.777
10	319.700,08 / 500.542,424	11	319.689,729 / 500.553,528	15.181
11	319.689,729 / 500.553,528	12	319.672,648 / 500.570,596	24.147
12	319.672,648 / 500.570,596	13	319.653,407 / 500.589,82	27.199
13	319.653,407 / 500.589,82	14	319.650,005 / 500.592,102	4.096
14	319.650,005 / 500.592,102	15	319.646,538 / 500.594,426	4.174
15	319.646,538 / 500.594,426	16	319.641,688 / 500.597,678	5.84
16	319.641,688 / 500.597,678	17	319.630,446 / 500.605,215	13.534
17	319.630,446 / 500.605,215	18	319.617,632 / 500.613,807	15.428
18	319.617,632 / 500.613,807	19	319.617,44 / 500.610,324	3.488

Punct început	X / Y	Punct sfârșit	X / Y	Lungime segment	Punct început	X / Y	Punct sfârșit	X / Y	Lungime segment	Punct început	X / Y	Punct sfârșit	X / Y	Lungime segment
19	319.617,44 500.610,324	20	319.640,017 500.595,186	27.18 3	20	319.640,017 500.595,186	21	319.644,868 500.591,934	5.84	21	319.644,868 500.591,934	22	319.649,423 500.588,88	5.485
22	319.649,423 500.588,88	23	319.651,494 500.587,492	2.493	23	319.651,494 500.587,492	24	319.658,142 500.580,848	9.399	24	319.658,142 500.580,848	25	319.687,571 500.551,444	41.60 1
25	319.687,571 500.551,444	26	319.698,416 500.539,81	15.90 5	26	319.698,416 500.539,81	27	319.699,905 500.538,212	2.184	27	319.699,905 500.538,212	28	319.744,405 500.522,973	47.03 7
28	319.744,405 500.522,973	29	319.736,937 500.511,717	13.50 8	29	319.736,937 500.511,717	30	319.700,251 500.470,513	55.16 9	30	319.700,251 500.470,513	31	319.692,318 500.455,046	17.38 2
31	319.692,318 500.455,046	32	319.668,172 500.407,971	52.90 6	32	319.668,172 500.407,971	33	319.652,199 500.394,351	20.99 2	33	319.652,199 500.394,351	34	319.634,682 500.386,284	19.28 5
34	319.634,682 500.386,284	35	319.614,032 500.381,408	21.21 7	35	319.614,032 500.381,408	36	319.611,039 500.380,701	3.076	36	319.611,039 500.380,701	37	319.611,218 500.378,641	2.068
37	319.611,218 500.378,641	38	319.613,89 500.348,011	30.74 6	38	319.613,89 500.348,011	39	319.620,72 500.319,266	29.54 5	39	319.620,72 500.319,266	40	319.634,917 500.289,818	32.69 2
40	319.634,917 500.289,818	41	319.645,709 500.276,812	16.90 1	41	319.645,709 500.276,812	42	319.597,51 500.226,471	69.69 5	42	319.597,51 500.226,471	43	319.599,677 500.224,396	3.0
43	319.599,677 500.224,396	44	319.649,726 500.276,669	72.36 9	44	319.649,726 500.276,669	45	319.637,46 500.291,451	19.20 8	45	319.637,46 500.291,451	46	319.623,563 500.320,276	32.0
46	319.623,563 500.320,276	47	319.616,859 500.348,491	29.0	47	319.616,859 500.348,491	48	319.614,253 500.378,377	30.0	48	319.614,253 500.378,377	49	319.635,664 500.383,433	22.0
49	319.635,664 500.383,433	50	319.653,83 500.391,799	20.0	50	319.653,83 500.391,799	51	319.670,57 500.406,074	22.0	51	319.670,57 500.406,074	52	319.682,066 500.428,486	25.18 8
52	319.682,066 500.428,486	53	319.694,987 500.453,677	28.31 2	53	319.694,987 500.453,677	54	319.702,745 500.468,803	17.0	54	319.702,745 500.468,803	55	319.715,3 500.482,904	18.88
55	319.715,3 500.482,904	56	319.739,319 500.509,881	36.12	56	319.739,319 500.509,881	57	319.747,913 500.522,833	15.54 4	57	319.747,913 500.522,833	58	319.766,134 500.550,294	32.95 6
58	319.766,134 500.550,294	1	319.787,092 500.602,752	56.49										

** Lungimile segmentelor sunt determinate în planul de proiecție Stereo 70 și sunt rotunjite la 1 milimetru.

*** Distanța dintre puncte este formată din segmente cumulate ce sunt mai mici decât valoarea 1 milimetru.

**DATE DESPRE IMOBILUL NR. 7408**

Oficiul de Cadastru și Publicitate Imobiliară HUNEDOARA
Biroul de Cadastru și Publicitate Imobiliară Deva

A. Partea I. Descrierea imobilului

TEREN Extravilan

Adresa: Jud. Hunedoara

Nr. Crt	Nr cadastral Nr. topografic	Suprafața* (mp)	Observații / Referințe
A1		2.321	Sector cadastral:3 Teren neimprejmuit;

B. Partea II. Proprietari și acte

Inscrieri privitoare la dreptul de proprietate și alte drepturi reale	Referințe
1 / 03/11/2022	
Act Normativ nr. 7, din 13/03/1996 emis de PARLAMENTUL ROMÂNIEI;	
B1	A1
1) COMUNA ILIA, REZERVA COMISIEI LOCALE DE FOND FUNCJAR, CIF:4374164	

C. Partea III. SARCINI .

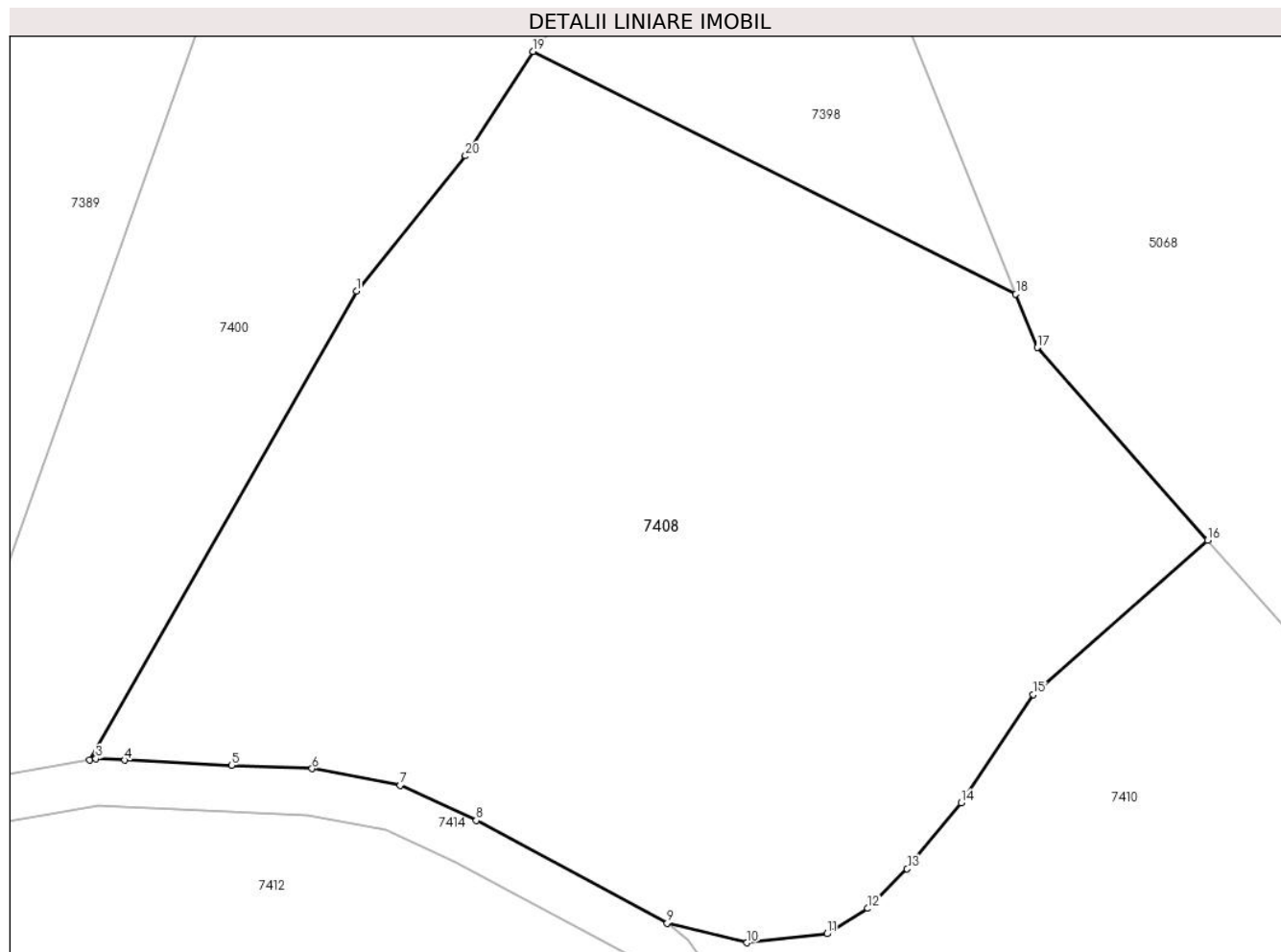
Inscrieri privind dezmembramintele dreptului de proprietate, drepturi reale de garanție și sarcini	Referințe
NU SUNT	

Anexa Nr. 1 La Partea I

Teren

Nr cadastral	Suprafața (mp)*	Observații / Referințe
	2.321	

* Suprafața este determinată în planul de proiecție Stereo 70.



Date referitoare la teren

Crt	Categorie folosință	Intravilan	Suprafața (mp)	Tarla	Parcelă	Nr. topo	Observații / Referințe
1	pașune	NU	2.321	-	-	-	

Lungime Segmente

1) Valorile lungimilor segmentelor sunt obținute din proiecție în plan.

Punct început	X / Y	Punct sfârșit	X / Y	Lungime segment (** (m)
1	320.417,676 500.455,058	2	320.400,456 500.424,818	34.8
2	320.400,456 500.424,818	3	320.400,846 500.424,887	0.397
3	320.400,846 500.424,887	4	320.402,727 500.424,795	1.883
4	320.402,727 500.424,795	5	320.409,619 500.424,458	6.9
5	320.409,619 500.424,458	6	320.414,815 500.424,248	5.2

Punct început	X / Y	Punct sfârșit	X / Y	Lungime segment (** (m)
6	320.414,815 500.424,248	7	320.420,513 500.423,167	5.8
7	320.420,513 500.423,167	8	320.425,413 500.420,898	5.4
8	320.425,413 500.420,898	9	320.437,744 500.414,269	14.0
9	320.437,744 500.414,269	10	320.442,894 500.413,015	5.3
10	320.442,894 500.413,015	11	320.448,062 500.413,593	5.2
11	320.448,062 500.413,593	12	320.450,695 500.415,229	3.1
12	320.450,695 500.415,229	13	320.453,238 500.417,777	3.6
13	320.453,238 500.417,777	14	320.456,717 500.422,037	5.5
14	320.456,717 500.422,037	15	320.461,388 500.429,018	8.4
15	320.461,388 500.429,018	16	320.472,642 500.438,985	15.032
16	320.472,642 500.438,985	17	320.461,639 500.451,408	16.595
17	320.461,639 500.451,408	18	320.460,263 500.454,847	3.704
18	320.460,263 500.454,847	19	320.429,08 500.470,504	34.893
19	320.429,08 500.470,504	20	320.424,727 500.463,767	8.021
20	320.424,727 500.463,767	1	320.417,676 500.455,058	11.205

** Lungimile segmentelor sunt determinate în planul de proiecție Stereo 70 și sunt rotunjite la 1 milimetru.

*** Distanța dintre puncte este formată din segmente cumulate ce sunt mai mici decât valoarea 1 milimetru.

**DATE DESPRE IMOBILUL NR. 7409**

Oficiul de Cadastru și Publicitate Imobiliară HUNEDOARA
Biroul de Cadastru și Publicitate Imobiliară Deva

A. Partea I. Descrierea imobilului

TEREN Extravilan

Adresa: Jud. Hunedoara

Nr. Crt	Nr cadastral Nr. topografic	Suprafața* (mp)	Observații / Referințe
A1		3.372	Sector cadastral:3 Teren neimprejmuit;

B. Partea II. Proprietari și acte

Inscrieri privitoare la dreptul de proprietate și alte drepturi reale		Referințe
1 / 08/11/2022		
Act Administrativ nr. 13993/24, din 10/03/1999 emis de CJPSDPAT HUNEDOARA;		
B1	Intabulare, drept de PROPRIETATE, dobandit prin Reconstituire, cota actuala 1/1 1) PETRESCU ION 2) PETRESCU LUCREȚIA 3) PETRESCU FLORIN	A1

C. Partea III. SARCINI .

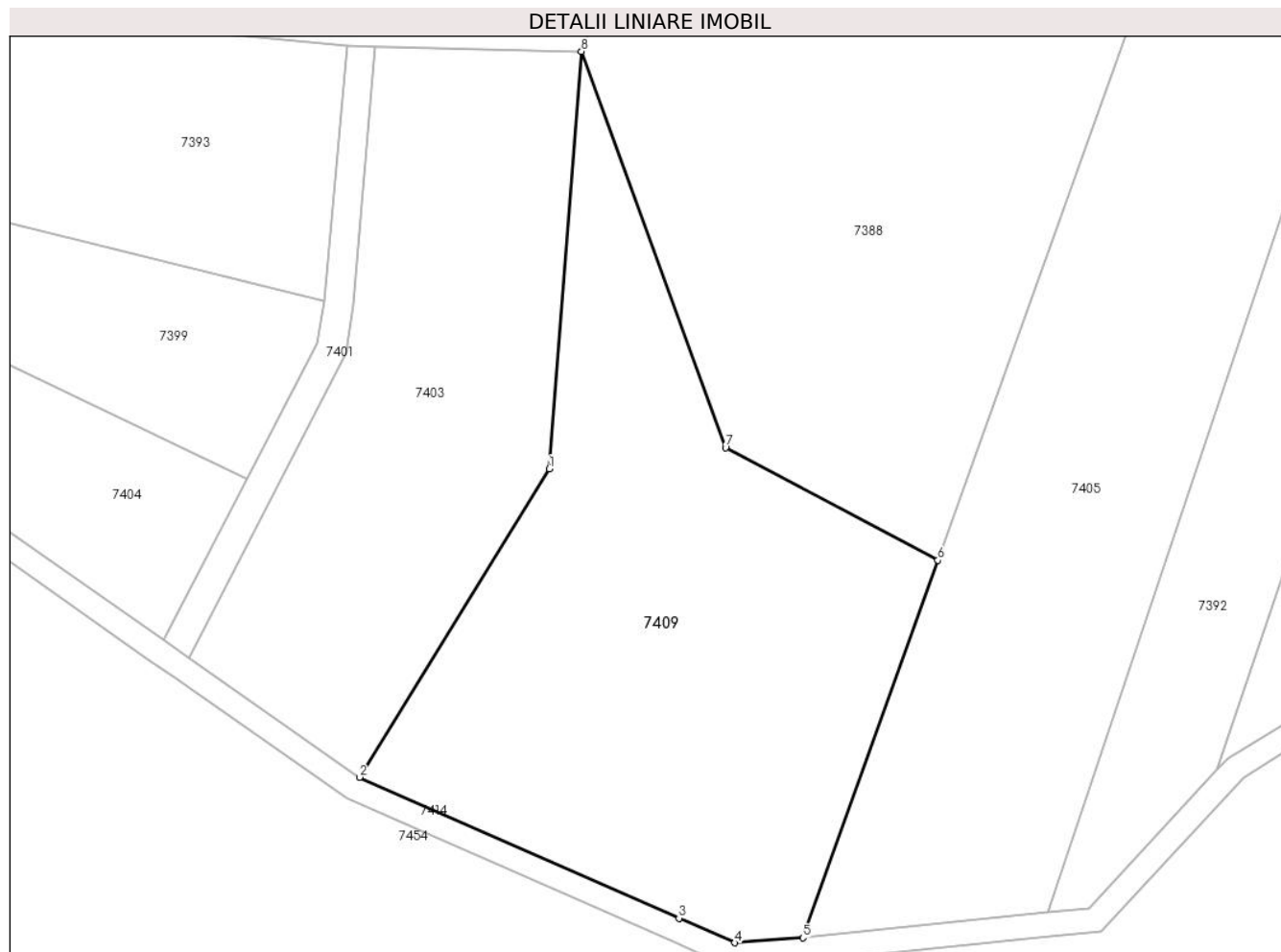
Inscrieri privind dezmembramintele dreptului de proprietate, drepturi reale de garanție și sarcini	Referințe
NU SUNT	

Anexa Nr. 1 La Partea I

Teren

Nr cadastral	Suprafața (mp)*	Observații / Referințe
	3.372	

* Suprafața este determinată în planul de proiecție Stereo 70.



Date referitoare la teren

Crt	Categorie folosință	Intravilan	Suprafața (mp)	Tarla	Parcelă	Nr. topo	Observații / Referințe
1	neproductiv	NU	3.372	20	353/16	-	

Lungime Segmente

1) Valorile lungimilor segmentelor sunt obținute din proiecție în plan.

Punct început	X / Y	Punct sfârșit	X / Y	Lungime segment (** (m)
1	320.292,286 500.450,493	2	320.268,666 500.412,19	45.0
2	320.268,666 500.412,19	3	320.308,403 500.394,689	43.42
3	320.308,403 500.394,689	4	320.315,34 500.391,634	7.58
4	320.315,34 500.391,634	5	320.323,805 500.392,242	8.487
5	320.323,805 500.392,242	6	320.340,601 500.439,126	49.802

Punct început	X / Y	Punct sfârşit	X / Y	Lungime segment (** (m)
6	320.340,601 500.439,126	7	320.314,193 500.453,137	29.895
7	320.314,193 500.453,137	8	320.296,274 500.502,34	52.364
8	320.296,274 500.502,34	1	320.292,286 500.450,493	52.0

** Lungimile segmentelor sunt determinate în planul de proiecţie Stereo 70 şi sunt rotunjite la 1 milimetru.

*** Distanţa dintre puncte este formată din segmente cumulate ce sunt mai mici decât valoarea 1 milimetru.

**DATE DESPRE IMOBILUL NR. 7410**

Oficiul de Cadastru și Publicitate Imobiliară HUNEDOARA
Biroul de Cadastru și Publicitate Imobiliară Deva

A. Partea I. Descrierea imobilului

TEREN Extravilan

Adresa: Jud. Hunedoara

Nr. Crt	Nr cadastral Nr. topografic	Suprafața* (mp)	Observații / Referințe
A1		1.237	Sector cadastral:3 Teren neimprejmuit;

B. Partea II. Proprietari și acte

Inscrieri privitoare la dreptul de proprietate și alte drepturi reale	Referințe
1 / 03/11/2022	
Act Normativ nr. 7, din 13/03/1996 emis de PARLAMENTUL ROMÂNIEI;	
B1	A1
1) COMUNA ILIA - REZERVA COMISIEI LOCALE DE FOND FUNCJAR, CIF:4374164	

C. Partea III. SARCINI .

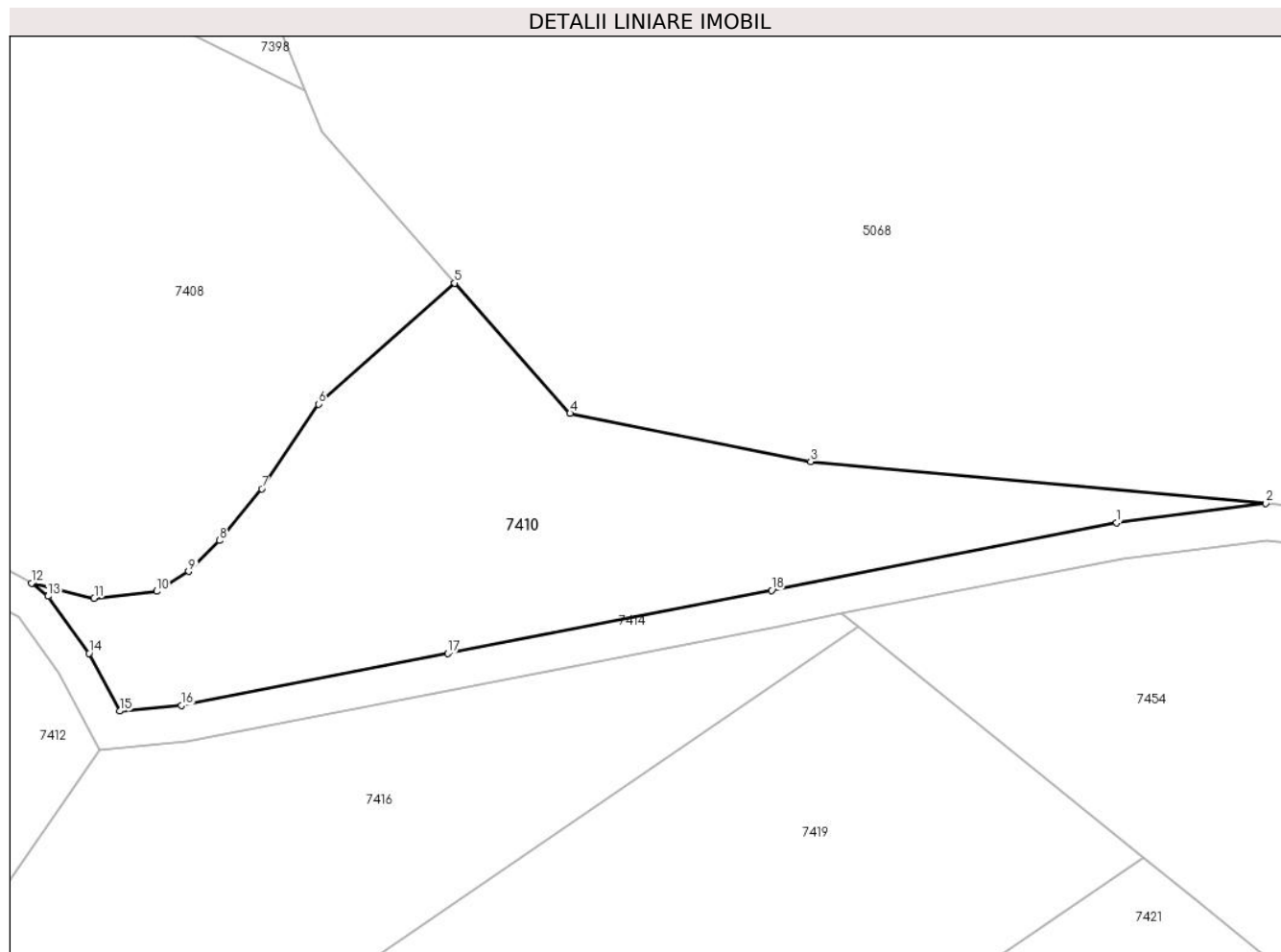
Inscrieri privind dezmembramintele dreptului de proprietate, drepturi reale de garanție și sarcini	Referințe
NU SUNT	

Anexa Nr. 1 La Partea I

Teren

Nr cadastral	Suprafața (mp)*	Observații / Referințe
	1.237	

* Suprafața este determinată în planul de proiecție Stereo 70.



Date referitoare la teren

Crt	Categorie folosință	Intravilan	Suprafața (mp)	Tarla	Parcelă	Nr. topo	Observații / Referințe
1	padure	NU	1.237	-	-	-	

Lungime Segmente

1) Valorile lungimilor segmentelor sunt obținute din proiecție în plan.

Punct început	X / Y	Punct sfârșit	X / Y	Lungime segment (** (m)
1	320.527,23 500.419,229	2	320.539,525 500.420,835	12.4
2	320.539,525 500.420,835	3	320.501,988 500.424,288	37.696
3	320.501,988 500.424,288	4	320.482,144 500.428,256	20.237
4	320.482,144 500.428,256	5	320.472,642 500.438,985	14.332
5	320.472,642 500.438,985	6	320.461,388 500.429,018	15.032

Punct început	X / Y	Punct sfârșit	X / Y	Lungime segment (** (m)
6	320.461,388 500.429,018	7	320.456,717 500.422,037	8.4
7	320.456,717 500.422,037	8	320.453,238 500.417,777	5.5
8	320.453,238 500.417,777	9	320.450,695 500.415,229	3.6
9	320.450,695 500.415,229	10	320.448,062 500.413,593	3.1
10	320.448,062 500.413,593	11	320.442,894 500.413,015	5.2
11	320.442,894 500.413,015	12	320.437,744 500.414,269	5.3
12	320.437,744 500.414,269	13	320.439,102 500.413,191	1.734
13	320.439,102 500.413,191	14	320.442,472 500.408,479	5.794
14	320.442,472 500.408,479	15	320.445,02 500.403,726	5.393
15	320.445,02 500.403,726	16	320.450,082 500.404,187	5.083
16	320.450,082 500.404,187	17	320.472,068 500.408,474	22.4
17	320.472,068 500.408,474	18	320.498,766 500.413,679	27.2
18	320.498,766 500.413,679	1	320.527,23 500.419,229	29.0

** Lungimile segmentelor sunt determinate în planul de proiecție Stereo 70 și sunt rotunjite la 1 milimetru.

*** Distanța dintre puncte este formată din segmente cumulate ce sunt mai mici decât valoarea 1 milimetru.

**DATE DESPRE IMOBILUL NR. 7411**

Oficiul de Cadastru și Publicitate Imobiliară HUNEDOARA
Biroul de Cadastru și Publicitate Imobiliară Deva

A. Partea I. Descrierea imobilului

TEREN Extravilan

Adresa: Jud. Hunedoara

Nr. Crt	Nr cadastral Nr. topografic	Suprafața* (mp)	Observații / Referințe
A1		5.041	Sector cadastral:3 Teren neimprejmuit;

B. Partea II. Proprietari și acte

Inscrieri privitoare la dreptul de proprietate și alte drepturi reale		Referințe
1 / 04/11/2022		
Act Administrativ nr. 13993/12, din 03/03/1999 emis de CJPSDPAT HUNEDOARA;		
B1	Intabulare, drept de PROPRIETATE, dobandit prin Reconstituire, cota actuala 1/1 1) NAN PETRU	A1

C. Partea III. SARCINI .

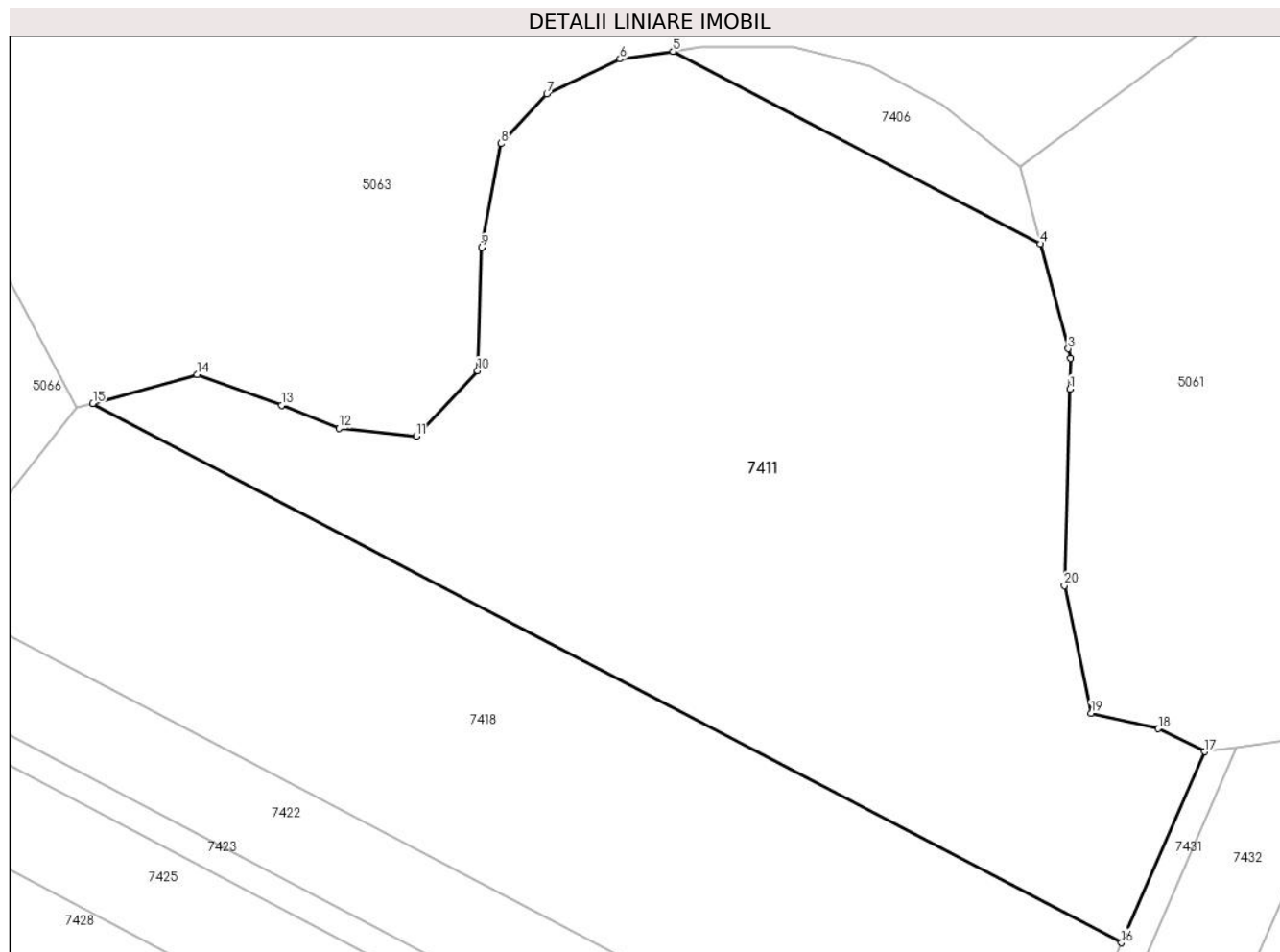
Inscrieri privind dezmembramintele dreptului de proprietate, drepturi reale de garanție și sarcini	Referințe
NU SUNT	

Anexa Nr. 1 La Partea I

Teren

Nr cadastral	Suprafața (mp)*	Observații / Referințe
	5.041	

* Suprafața este determinată în planul de proiecție Stereo 70.



Date referitoare la teren

Crt	Categorie folosință	Intravilan	Suprafața (mp)	Tarla	Parcelă	Nr. topo	Observații / Referințe
1	pasune	NU	5.041	20	339/2	-	

Lungime Segmente

1) Valorile lungimilor segmentelor sunt obținute din proiecție în plan.

Punct început	X / Y	Punct sfârșit	X / Y	Lungime segment (** (m)
1	319.415,386 500.419,476	2	319.415,48 500.422,809	3.334
2	319.415,48 500.422,809	3	319.415,205 500.423,843	1.07
3	319.415,205 500.423,843	4	319.412,184 500.435,202	11.754
4	319.412,184 500.435,202	5	319.372,284 500.456,091	45.037
5	319.372,284 500.456,091	6	319.366,518 500.455,268	5.825

Punct început	X / Y	Punct sfârșit	X / Y	Lungime segment (** (m)
6	319.366,518 500.455,268	7	319.358,583 500.451,51	8.78
7	319.358,583 500.451,51	8	319.353,572 500.446,084	7.386
8	319.353,572 500.446,084	9	319.351,483 500.434,812	11.463
9	319.351,483 500.434,812	10	319.351,064 500.421,453	13.366
10	319.351,064 500.421,453	11	319.344,381 500.414,357	9.747
11	319.344,381 500.414,357	12	319.336,029 500.415,191	8.394
12	319.336,029 500.415,191	13	319.329,763 500.417,696	6.748
13	319.329,763 500.417,696	14	319.320,575 500.421,036	9.776
14	319.320,575 500.421,036	15	319.309,265 500.417,89	11.739
15	319.309,265 500.417,89	16	319.420,989 500.359,399	126.109
16	319.420,989 500.359,399	17	319.430,004 500.380,124	22.601
17	319.430,004 500.380,124	18	319.424,993 500.382,629	5.602
18	319.424,993 500.382,629	19	319.417,692 500.384,296	7.489
19	319.417,692 500.384,296	20	319.414,786 500.398,136	14.141
20	319.414,786 500.398,136	1	319.415,386 500.419,476	21.349

** Lungimile segmentelor sunt determinate în planul de proiecție Stereo 70 și sunt rotunjite la 1 milimetru.

*** Distanța dintre puncte este formată din segmente cumulate ce sunt mai mici decât valoarea 1 milimetru.

**DATE DESPRE IMOBILUL NR. 7412**

Oficiul de Cadastru și Publicitate Imobiliară HUNEDOARA
Biroul de Cadastru și Publicitate Imobiliară Deva

A. Partea I. Descrierea imobilului

TEREN Extravilan

Adresa: Jud. Hunedoara

Nr. Crt	Nr cadastral Nr. topografic	Suprafața* (mp)	Observații / Referințe
A1		880	Sector cadastral:3 Teren neimprejmuit;

B. Partea II. Proprietari și acte

Inscrieri privitoare la dreptul de proprietate și alte drepturi reale	Referințe
1 / 08/11/2022	
Act Administrativ nr. 13993/45, din 22/03/1999 emis de CJPSDPAT HUNEDOARA;	
B1	A1
Intabulare, drept de PROPRIETATE, dobandit prin Reconstituire, cota actuala 1/1 1) MĂNASE ARON	

C. Partea III. SARCINI .

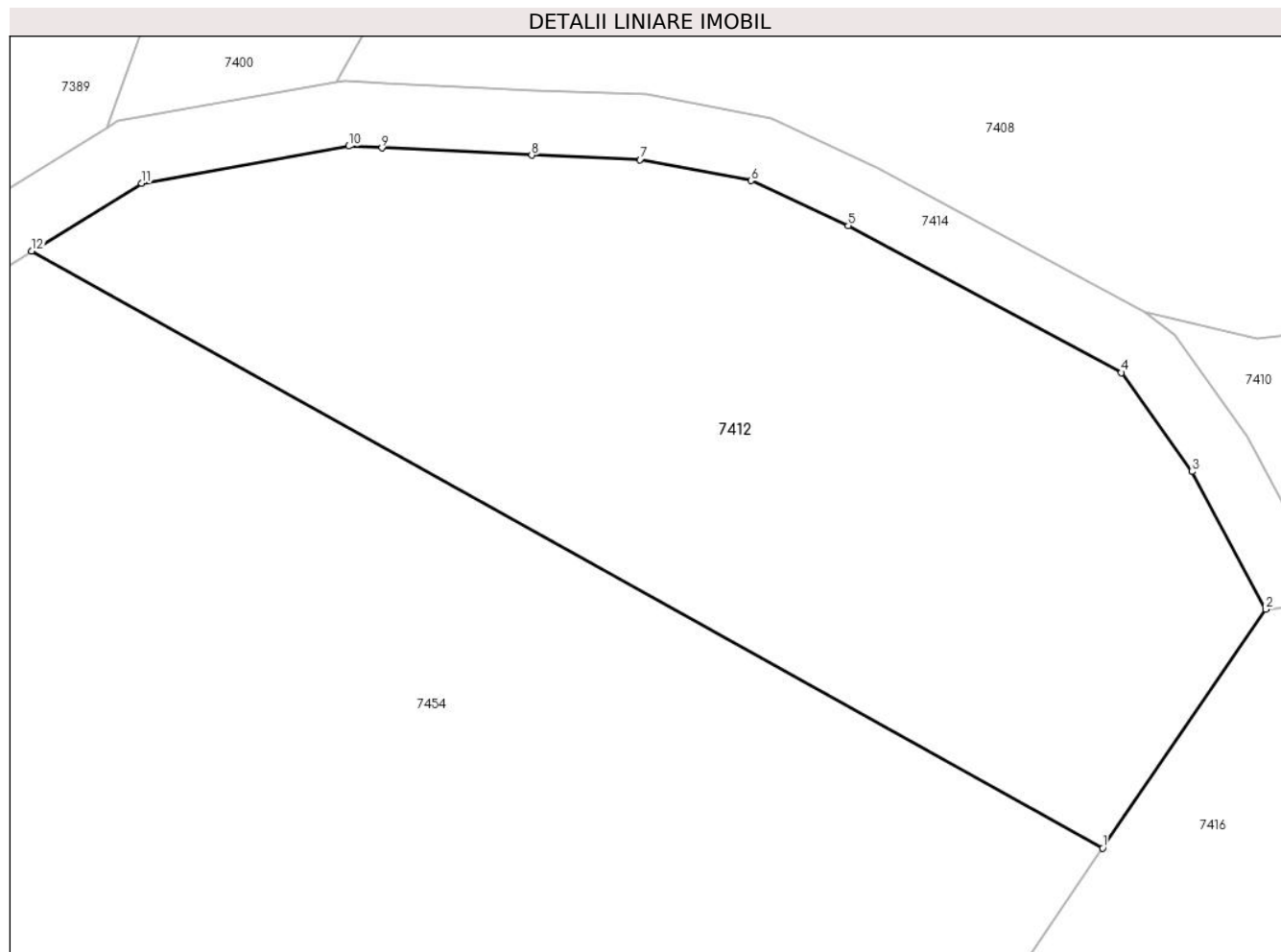
Inscrieri privind dezmembramintele dreptului de proprietate, drepturi reale de garanție și sarcini	Referințe
NU SUNT	

Anexa Nr. 1 La Partea I

Teren

Nr cadastral	Suprafața (mp)*	Observații / Referințe
	880	

* Suprafața este determinată în planul de proiecție Stereo 70.



Date referitoare la teren

Crt	Categorie folosință	Intra vilan	Suprafața (mp)	Tarla	Parcelă	Nr. topo	Observații / Referințe
1	pașune	NU	880	20	360/5	-	

Lungime Segmente

1) Valorile lungimilor segmentelor sunt obținute din proiecție în plan.

Punct început	X / Y	Punct sfârșit	X / Y	Lungime segment (** (m)
1	320.435,798 500.389,566	2	320.443,315 500.400,558	13.316
2	320.443,315 500.400,558	3	320.439,92 500.406,891	7.186
3	320.439,92 500.406,891	4	320.436,662 500.411,445	5.6
4	320.436,662 500.411,445	5	320.424,072 500.418,214	14.294
5	320.424,072 500.418,214	6	320.419,589 500.420,288	4.94

Punct început	X / Y	Punct sfârșit	X / Y	Lungime segment (** (m)
6	320.419,589 500.420,288	7	320.414,472 500.421,259	5.208
7	320.414,472 500.421,259	8	320.409,485 500.421,461	4.992
8	320.409,485 500.421,461	9	320.402,58 500.421,799	6.913
9	320.402,58 500.421,799	10	320.401,039 500.421,874	1.543
10	320.401,039 500.421,874	11	320.391,5 500.420,171	9.69
11	320.391,5 500.420,171	12	320.386,435 500.417,049	5.95
12	320.386,435 500.417,049	1	320.435,798 500.389,566	56.498

** Lungimile segmentelor sunt determinate în planul de proiecție Stereo 70 și sunt rotunjite la 1 milimetru.

*** Distanța dintre puncte este formată din segmente cumulate ce sunt mai mici decât valoarea 1 milimetru.

**DATE DESPRE IMOBILUL NR. 7413**

Oficiul de Cadastru și Publicitate Imobiliară HUNEDOARA
Biroul de Cadastru și Publicitate Imobiliară Deva

A. Partea I. Descrierea imobilului

TEREN Extravilan

Adresa: Jud. Hunedoara

Nr. Crt	Nr cadastral Nr. topografic	Suprafața* (mp)	Observații / Referințe
A1		1.328	Sector cadastral:3 Teren neimprejmuit;

B. Partea II. Proprietari și acte

Inscrieri privitoare la dreptul de proprietate și alte drepturi reale		Referințe
1 / 08/11/2022		
Act Administrativ nr. 89856/505, din 21/05/2004 emis de CJPSDPAT HUNEDOARA;		
B1	Intabulare, drept de PROPRIETATE, dobandit prin Reconstituire, cota actuala 1/1	A1
	1) MAREAN PETRU 2) MAREAN CORNEL	

C. Partea III. SARCINI .

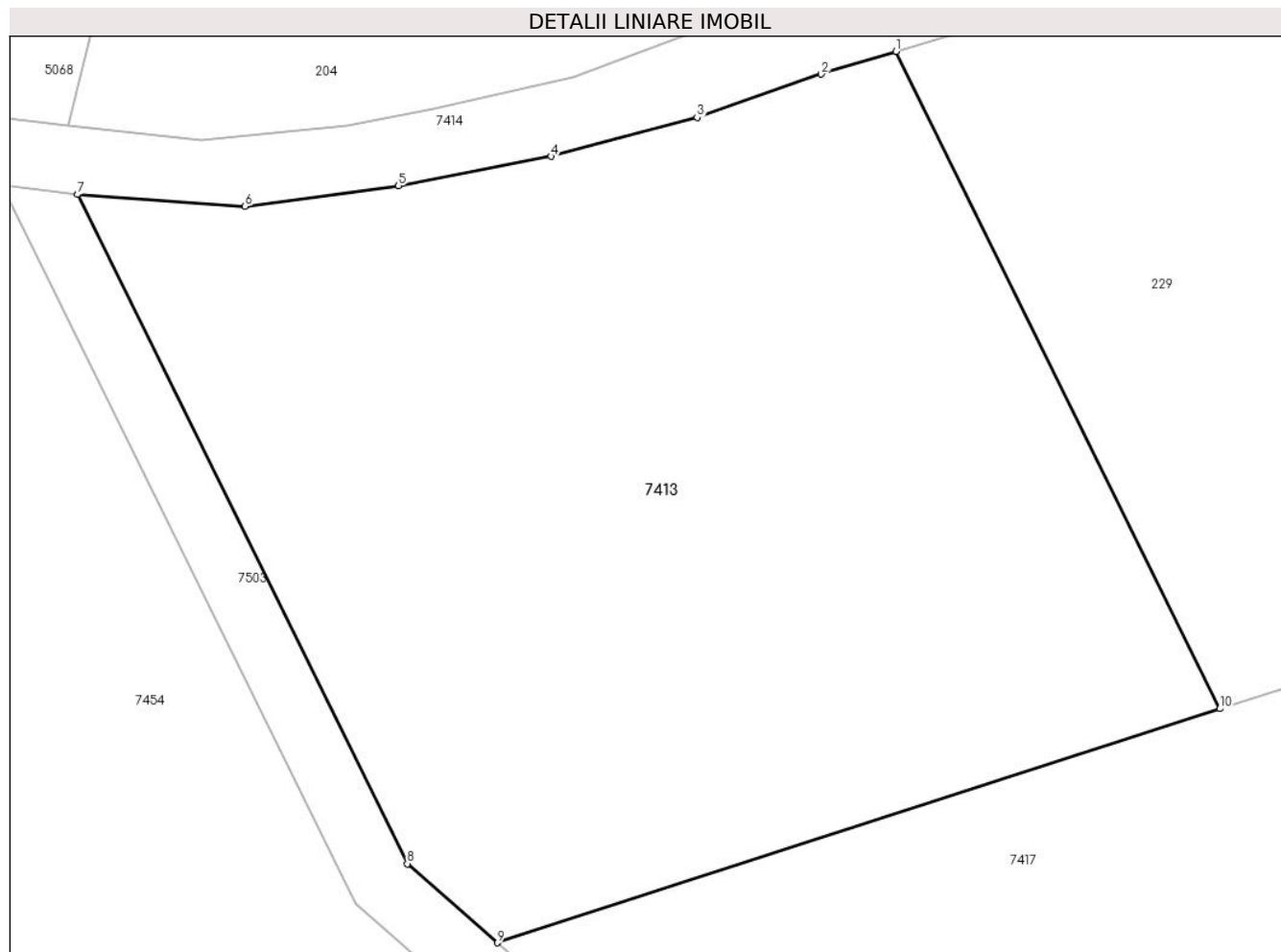
Inscrieri privind dezmembramintele dreptului de proprietate, drepturi reale de garanție și sarcini	Referințe
NU SUNT	

Anexa Nr. 1 La Partea I

Teren

Nr cadastral	Suprafața (mp)*	Observații / Referințe
	1.328	

* Suprafața este determinată în planul de proiecție Stereo 70.



Date referitoare la teren

Crt	Categorie folosință	Intravilan	Suprafața (mp)	Tarla	Parcelă	Nr. topo	Observații / Referințe
1	arabil	NU	1.328	20	364/3	-	

Lungime Segmente

1) Valorile lungimilor segmentelor sunt obținute din proiecție în plan.

Punct început	X / Y	Punct sfârșit	X / Y	Lungime segment (** (m)
1	320.592,315 500.422,789	2	320.588,809 500.421,726	3.663
2	320.588,809 500.421,726	3	320.582,974 500.419,697	6.178
3	320.582,974 500.419,697	4	320.576,131 500.417,87	7.084
4	320.576,131 500.417,87	5	320.568,959 500.416,484	7.304
5	320.568,959 500.416,484	6	320.561,751 500.415,531	7.271

Punct început	X / Y	Punct sfârșit	X / Y	Lungime segment (** (m)
6	320.561,751 500.415,531	7	320.553,886 500.416,076	7.883
7	320.553,886 500.416,076	8	320.569,369 500.384,687	35.0
8	320.569,369 500.384,687	9	320.573,6 500.380,985	5.622
9	320.573,6 500.380,985	10	320.607,521 500.391,96	35.652
10	320.607,521 500.391,96	1	320.592,315 500.422,789	34.375

** Lungimile segmentelor sunt determinate în planul de proiecție Stereo 70 și sunt rotunjite la 1 milimetru.

*** Distanța dintre puncte este formată din segmente cumulate ce sunt mai mici decât valoarea 1 milimetru.

**DATE DESPRE IMOBILUL NR. 7414**

Oficiul de Cadastru și Publicitate Imobiliară HUNEDOARA
Biroul de Cadastru și Publicitate Imobiliară Deva

A. Partea I. Descrierea imobilului

TEREN Extravilan

Adresa: Jud. Hunedoara

Nr. Crt	Nr cadastral Nr. topografic	Suprafața* (mp)	Observații / Referințe
A1		4.109	Sector cadastral:3 Teren neimprejmuit;

B. Partea II. Proprietari și acte

Inscrieri privitoare la dreptul de proprietate și alte drepturi reale		Referințe
1 / 03/11/2022		
Act Normativ nr. 7, din 13/03/1996 emis de PARLAMENTUL ROMÂNIEI;		
B1	Inscrierea provizorie, drept de PROPRIETATE, dobandit prin Lege, cota actuala 1/1 1) COMUNA ILIA, CIF:4374164	A1

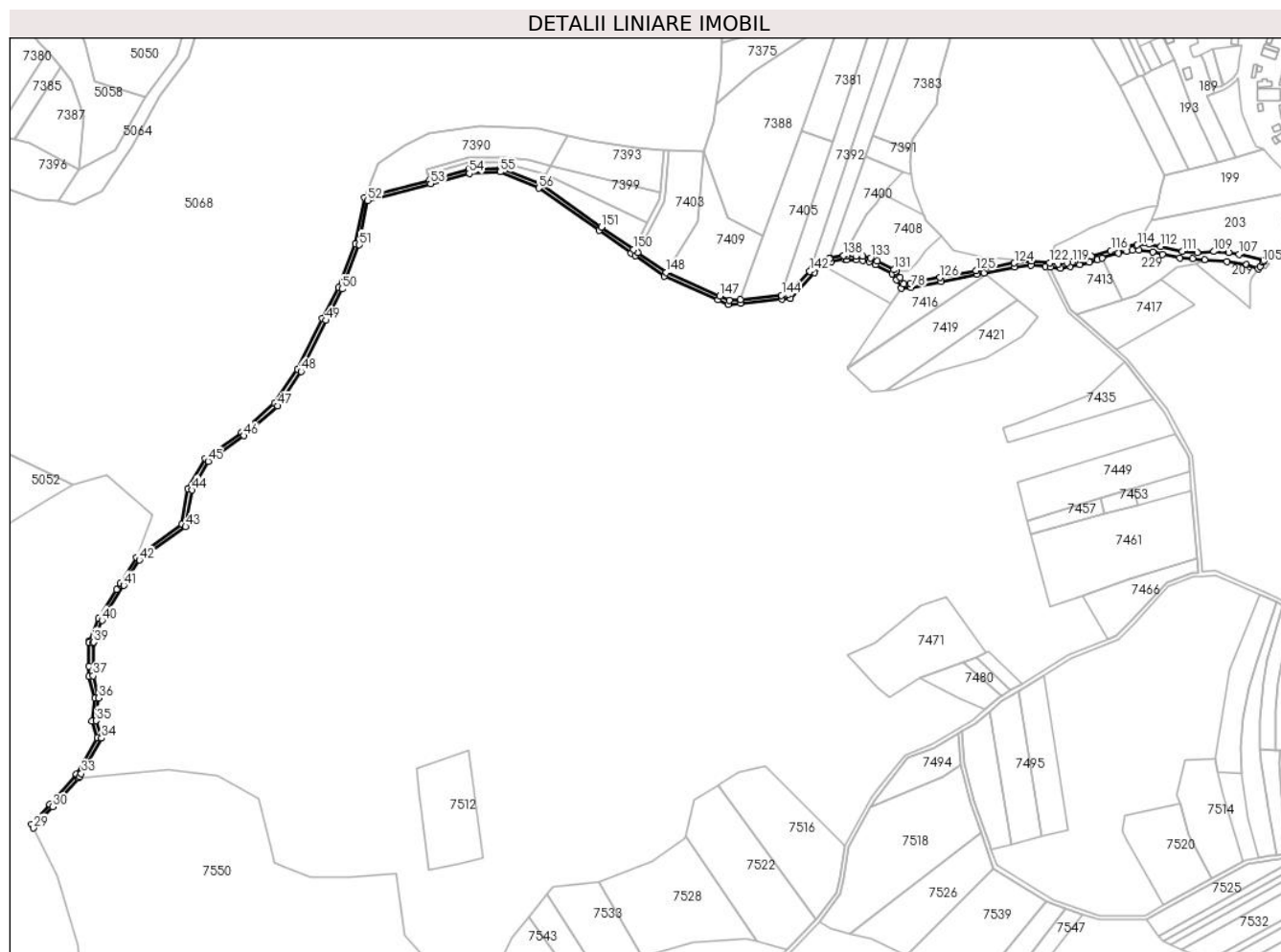
C. Partea III. SARCINI .

Inscrieri privind dezmembramintele dreptului de proprietate, drepturi reale de garanție și sarcini	Referințe
NU SUNT	

Teren

Nr cadastral	Suprafața (mp)*	Observații / Referințe
	4.109	

* Suprafața este determinată în planul de proiecție Stereo 70.



Date referitoare la teren

Crt	Categorie folosință	Intravilan	Suprafața (mp)	Tarla	Parcelă	Nr. topo	Observații / Referințe
1	drum	NU	4.109	-	135	-	

Lungime Segmente

1) Valorile lungimilor segmentelor sunt obținute din proiecție în plan.

Punct început	X / Y	Punct sfârșit	X / Y	Lungime segment
1	320.175,224 500.477,493	2	320.145,728 500.489,902	32.0
4	320.092,708 500.480,976	5	320.044,258 500.467,944	50.173
7	320.025,076 500.401,136	8	320.013,169 500.377,986	26.033
10	319.977,45 500.315,147	11	319.952,976 500.293,319	32.794
13	319.913,289 500.251,647	14	319.908,658 500.225,188	26.86
16	319.862,946 500.181,461	17	319.859,993 500.176,715	5.59
2	320.145,728 500.489,902	3	320.121,754 500.488,788	24.0
5	320.044,258 500.467,944	6	320.037,643 500.433,548	35.026
8	320.013,169 500.377,986	9	319.994,648 500.340,282	42.007
11	319.952,976 500.293,319	12	319.925,856 500.274,136	33.218
14	319.908,658 500.225,188	15	319.874,924 500.200,714	41.677
17	319.859,993 500.176,715	18	319.846,59 500.155,173	25.372
3	320.121,754 500.488,788	4	320.092,708 500.480,976	30.077
6	320.037,643 500.433,548	7	320.025,076 500.401,136	34.763
9	319.994,648 500.340,282	10	319.977,45 500.315,147	30.456
12	319.925,856 500.274,136	13	319.913,289 500.251,647	25.763
15	319.874,924 500.200,714	16	319.862,946 500.181,461	22.675
18	319.846,59 500.155,173	19	319.840,179 500.138,746	17.634

Punct început	X / Y	Punct sfârșit	X / Y	Lungime segment	Punct început	X / Y	Punct sfârșit	X / Y	Lungime segment	Punct început	X / Y	Punct sfârșit	X / Y	Lungime segment
19	319.840,179 500.138,746	20	319.839,682 500.137,473	1.366	20	319.839,682 500.137,473	21	319.839,726 500.119,835	17.638	21	319.839,726 500.119,835	22	319.839,745 500.112,473	7.362
22	319.839,745 500.112,473	23	319.843,832 500.095,972	17.0	23	319.843,832 500.095,972	24	319.841,842 500.079,089	17.0	24	319.841,842 500.079,089	25	319.845,731 500.066,684	13.0
25	319.845,731 500.066,684	26	319.830,291 500.039,803	31.0	26	319.830,291 500.039,803	27	319.810,304 500.017,431	30.0	27	319.810,304 500.017,431	28	319.796,979 500.002,516	20.0
28	319.796,979 500.002,516	29	319.798,402 499.999,607	3.239	29	319.798,402 499.999,607	30	319.812,541 500.015,432	21.221	30	319.812,541 500.015,432	31	319.831,747 500.036,93	28.827
31	319.831,747 500.036,93	32	319.832,736 500.038,037	1.485	32	319.832,736 500.038,037	33	319.833,954 500.040,157	2.445	33	319.833,954 500.040,157	34	319.848,986 500.066,328	30.181
34	319.848,986 500.066,328	35	319.844,896 500.079,374	13.672	35	319.844,896 500.079,374	36	319.846,876 500.096,163	16.905	36	319.846,876 500.096,163	37	319.842,744 500.112,843	17.184
37	319.842,744 500.112,843	38	319.842,684 500.136,912	24.069	38	319.842,684 500.136,912	39	319.842,974 500.137,655	0.798	39	319.842,974 500.137,655	40	319.849,284 500.153,823	17.356
40	319.849,284 500.153,823	41	319.865,493 500.179,877	30.684	41	319.865,493 500.179,877	42	319.877,161 500.198,631	22.088	42	319.877,161 500.198,631	43	319.911,404 500.223,474	42.306
43	319.911,404 500.223,474	44	319.916,156 500.250,628	27.567	44	319.916,156 500.250,628	45	319.928,144 500.272,08	24.574	45	319.928,144 500.272,08	46	319.954,847 500.290,967	32.708
46	319.954,847 500.290,967	47	319.979,72 500.313,151	33.329	47	319.979,72 500.313,151	48	319.997,246 500.338,766	31.037	48	319.997,246 500.338,766	49	320.015,85 500.376,638	42.194
49	320.015,85 500.376,638	50	320.027,816 500.399,905	26.163	50	320.027,816 500.399,905	51	320.040,538 500.432,716	35.191	51	320.040,538 500.432,716	52	320.046,849 500.465,535	33.42
52	320.046,849 500.465,535	53	320.093,488 500.478,079	48.296	53	320.093,488 500.478,079	54	320.122,218 500.485,806	29.752	54	320.122,218 500.485,806	55	320.145,189 500.486,874	22.996
55	320.145,189 500.486,874	56	320.173,766 500.474,851	31.003	56	320.173,766 500.474,851	57	320.218,587 500.443,528	54.681	57	320.218,587 500.443,528	58	320.242,572 500.426,766	29.262
58	320.242,572 500.426,766	59	320.245,686 500.424,59	3.798	59	320.245,686 500.424,59	60	320.267,188 500.409,563	26.233	60	320.267,188 500.409,563	61	320.307,194 500.391,944	43.714
61	320.307,194 500.391,944	62	320.314,812 500.388,588	8.324	62	320.314,812 500.388,588	63	320.324,067 500.389,252	9.278	63	320.324,067 500.389,252	64	320.354,527 500.392,394	30.622
64	320.354,527 500.392,394	65	320.360,895 500.393,051	6.401	65	320.360,895 500.393,051	66	320.378,546 500.412,186	26.033	66	320.378,546 500.412,186	67	320.386,435 500.417,049	9.267
67	320.386,435 500.417,049	68	320.391,5 500.420,171	5.95	68	320.391,5 500.420,171	69	320.401,039 500.421,874	9.69	69	320.401,039 500.421,874	70	320.402,58 500.421,799	1.543
70	320.402,58 500.421,799	71	320.409,485 500.421,461	6.913	71	320.409,485 500.421,461	72	320.414,472 500.421,259	4.992	72	320.414,472 500.421,259	73	320.419,589 500.420,288	5.208
73	320.419,589 500.420,288	74	320.424,072 500.418,214	4.94	74	320.424,072 500.418,214	75	320.436,662 500.411,445	14.294	75	320.436,662 500.411,445	76	320.439,92 500.406,891	5.6
76	320.439,92 500.406,891	77	320.443,315 500.400,558	7.186	77	320.443,315 500.400,558	78	320.450,507 500.401,214	7.222	78	320.450,507 500.401,214	79	320.472,642 500.405,529	22.552
79	320.472,642 500.405,529	80	320.499,34 500.410,735	27.2	80	320.499,34 500.410,735	81	320.504,52 500.411,745	5.278	81	320.504,52 500.411,745	82	320.527,711 500.416,266	23.628
82	320.527,711 500.416,266	83	320.539,558 500.417,814	11.947	83	320.539,558 500.417,814	84	320.550,328 500.416,508	10.849	84	320.550,328 500.416,508	85	320.553,886 500.416,076	3.584
85	320.553,886 500.416,076	86	320.561,751 500.415,531	7.883	86	320.561,751 500.415,531	87	320.568,959 500.416,484	7.271	87	320.568,959 500.416,484	88	320.576,131 500.417,87	7.304
88	320.576,131 500.417,87	89	320.582,974 500.419,697	7.084	89	320.582,974 500.419,697	90	320.588,809 500.421,726	6.178	90	320.588,809 500.421,726	91	320.592,315 500.422,789	3.663
91	320.592,315 500.422,789	92	320.604,594 500.426,514	12.832	92	320.604,594 500.426,514	93	320.610,746 500.427,953	6.318	93	320.610,746 500.427,953	94	320.615,114 500.428,59	4.415
94	320.615,114 500.428,59	95	320.619,915 500.428,794	4.805	95	320.619,915 500.428,794	96	320.630,208 500.427,578	10.364	96	320.630,208 500.427,578	97	320.637,146 500.425,743	7.176
97	320.637,146 500.425,743	98	320.650,383 500.423,094	13.5	98	320.650,383 500.423,094	99	320.659,642 500.422,334	9.29	99	320.659,642 500.422,334	100	320.668,565 500.421,832	8.938
100	320.668,565 500.421,832	101	320.685,261 500.420,488	16.75	101	320.685,261 500.420,488	102	320.699,732 500.418,126	14.663	102	320.699,732 500.418,126	103	320.708,597 500.415,08	9.373
103	320.708,597 500.415,08	104	320.709,733 500.416,772	2.038	104	320.709,733 500.416,772	105	320.711,842 500.419,914	3.785	105	320.711,842 500.419,914	106	320.712,654 500.421,123	1.456
106	320.712,654 500.421,123	107	320.694,316 500.425,724	18.906	107	320.694,316 500.425,724	108	320.686,488 500.427,137	7.954	108	320.686,488 500.427,137	109	320.675,653 500.427,825	10.857
109	320.675,653 500.427,825	110	320.663,36 500.427,142	12.311	110	320.663,36 500.427,142	111	320.651,946 500.427,829	11.435	111	320.651,946 500.427,829	112	320.636,125 500.431,614	16.268
112	320.636,125 500.431,614	113	320.627,509 500.433,19	8.758	113	320.627,509 500.433,19	114	320.618,651 500.432,74	8.87	114	320.618,651 500.432,74	115	320.606,908 500.431,042	11.865
115	320.606,908 500.431,042	116	320.599,021 500.428,563	8.268	116	320.599,021 500.428,563	117	320.584,567 500.424,38	15.047	117	320.584,567 500.424,38	118	320.577,138 500.421,58	7.939

Punct început	X / Y	Punct sfârșit	X / Y	Lungime segment	Punct început	X / Y	Punct sfârșit	X / Y	Lungime segment	Punct început	X / Y	Punct sfârșit	X / Y	Lungime segment
118	320.577,138 500.421,58	119	320.570,637 500.420,093	6.669	119	320.570,637 500.420,093	120	320.566,537 500.419,302	4.176	120	320.566,537 500.419,302	121	320.559,708 500.418,646	6.861
121	320.559,708 500.418,646	122	320.553,444 500.419,325	6.301	122	320.553,444 500.419,325	123	320.539,525 500.420,835	14.0	123	320.539,525 500.420,835	124	320.527,23 500.419,229	12.4
124	320.527,23 500.419,229	125	320.498,766 500.413,679	29.0	125	320.498,766 500.413,679	126	320.472,068 500.408,474	27.2	126	320.472,068 500.408,474	127	320.450,082 500.404,187	22.4
127	320.450,082 500.404,187	128	320.445,02 500.403,726	5.083	128	320.445,02 500.403,726	129	320.442,472 500.408,479	5.393	129	320.442,472 500.408,479	130	320.439,102 500.413,191	5.794
130	320.439,102 500.413,191	131	320.437,744 500.414,269	1.734	131	320.437,744 500.414,269	132	320.425,413 500.420,898	14.0	132	320.425,413 500.420,898	133	320.420,513 500.423,167	5.4
133	320.420,513 500.423,167	134	320.414,815 500.424,248	5.8	134	320.414,815 500.424,248	135	320.409,619 500.424,458	5.2	135	320.409,619 500.424,458	136	320.402,727 500.424,795	6.9
136	320.402,727 500.424,795	137	320.400,846 500.424,887	1.883	137	320.400,846 500.424,887	138	320.400,456 500.424,818	0.397	138	320.400,456 500.424,818	139	320.390,411 500.423,024	10.203
139	320.390,411 500.423,024	140	320.389,909 500.422,715	0.59	140	320.389,909 500.422,715	141	320.376,621 500.414,523	15.61	141	320.376,621 500.414,523	142	320.375,355 500.413,151	1.867
142	320.375,355 500.413,151	143	320.359,459 500.395,919	23.445	143	320.359,459 500.395,919	144	320.354,219 500.395,379	5.267	144	320.354,219 500.395,379	145	320.323,805 500.392,242	30.575
145	320.323,805 500.392,242	146	320.315,34 500.391,634	8.487	146	320.315,34 500.391,634	147	320.308,403 500.394,689	7.58	147	320.308,403 500.394,689	148	320.268,666 500.412,19	43.42
148	320.268,666 500.412,19	149	320.247,404 500.427,049	25.94	149	320.247,404 500.427,049	150	320.244,291 500.429,225	3.798	150	320.244,291 500.429,225	151	320.220,306 500.445,987	29.262
151	320.220,306 500.445,987	1	320.175,224 500.477,493	55.0										

** Lungimile segmentelor sunt determinate în planul de proiecție Stereo 70 și sunt rotunjite la 1 milimetru.

*** Distanța dintre puncte este formată din segmente cumulate ce sunt mai mici decât valoarea 1 milimetru.

**DATE DESPRE IMOBILUL NR. 7415**

Oficiul de Cadastru și Publicitate Imobiliară HUNEDOARA
Biroul de Cadastru și Publicitate Imobiliară Deva

A. Partea I. Descrierea imobilului

TEREN Extravilan

Adresa: Jud. Hunedoara

Nr. Crt	Nr cadastral Nr. topografic	Suprafața* (mp)	Observații / Referințe
A1		2.728	Sector cadastral:3 Teren neimprejmuit;

B. Partea II. Proprietari și acte

Inscrieri privitoare la dreptul de proprietate și alte drepturi reale	Referințe
1 / 03/11/2022	
Act Normativ nr. 7, din 13/03/1996 emis de PARLAMENTUL ROMÂNIEI;	
B1	A1
Intabulare, drept de PROPRIETATE, dobandit prin Lege, cota actuala 1/1 1) COMUNA ILIA, REZERVA COMISIEI LOCALE DE FOND FUNCJAR, CIF:4374164	

C. Partea III. SARCINI .

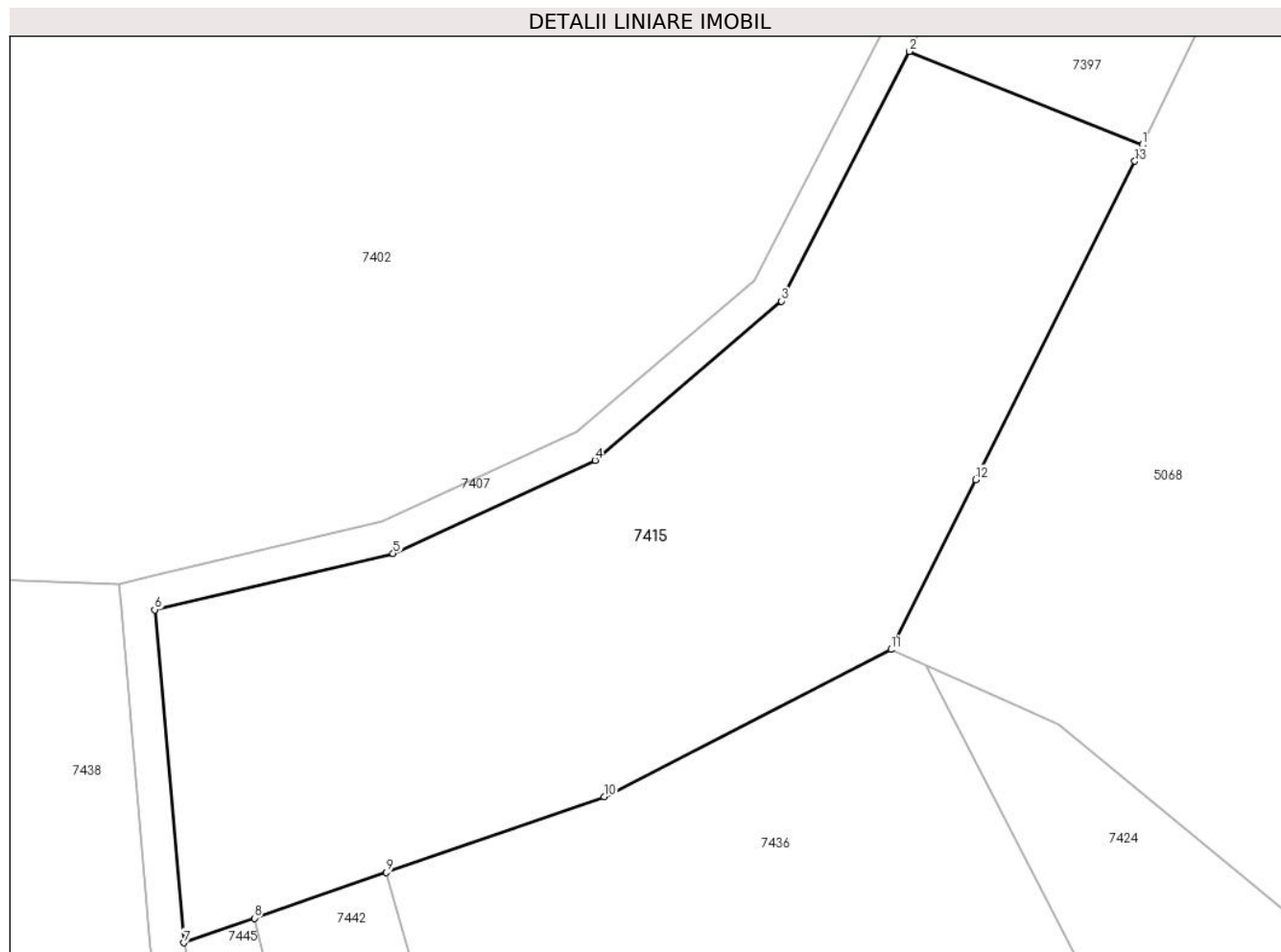
Inscrieri privind dezmembramintele dreptului de proprietate, drepturi reale de garanție și sarcini	Referințe
NU SUNT	

Anexa Nr. 1 La Partea I

Teren

Nr cadastral	Suprafața (mp)*	Observații / Referințe
	2.728	

* Suprafața este determinată în planul de proiecție Stereo 70.



Date referitoare la teren

Crt	Categorie folosință	Intra vilan	Suprafața (mp)	Tarla	Parcelă	Nr. topo	Observații / Referințe
1	pasune	NU	2.728	-	-	-	

Lungime Segmente

1) Valorile lungimilor segmentelor sunt obținute din proiecție în plan.

Punct început	X / Y	Punct sfârșit	X / Y	Lungime segment (** (m)
1	319.703,017 500.420,094	2	319.682,066 500.428,486	22.569
2	319.682,066 500.428,486	3	319.670,57 500.406,074	25.188
3	319.670,57 500.406,074	4	319.653,83 500.391,799	22.0
4	319.653,83 500.391,799	5	319.635,664 500.383,433	20.0
5	319.635,664 500.383,433	6	319.614,253 500.378,377	22.0

Punct început	X / Y	Punct sfârșit	X / Y	Lungime segment (** (m)
6	319.614,253 500.378,377	7	319.616,859 500.348,491	30.0
7	319.616,859 500.348,491	8	319.623,209 500.350,691	6.72
8	319.623,209 500.350,691	9	319.635,07 500.354,801	12.553
9	319.635,07 500.354,801	10	319.654,655 500.361,587	20.727
10	319.654,655 500.361,587	11	319.680,405 500.374,809	28.947
11	319.680,405 500.374,809	12	319.688,029 500.390,057	17.048
12	319.688,029 500.390,057	13	319.702,316 500.418,632	31.948
13	319.702,316 500.418,632	1	319.703,017 500.420,094	1.621

** Lungimile segmentelor sunt determinate în planul de proiecție Stereo 70 și sunt rotunjite la 1 milimetru.

*** Distanța dintre puncte este formată din segmente cumulate ce sunt mai mici decât valoarea 1 milimetru.

**DATE DESPRE IMOBILUL NR. 7416**

Oficiul de Cadastru și Publicitate Imobiliară HUNEDOARA
Biroul de Cadastru și Publicitate Imobiliară Deva

A. Partea I. Descrierea imobilului

TEREN Extravilan

Adresa: Jud. Hunedoara

Nr. Crt	Nr cadastral Nr. topografic	Suprafața* (mp)	Observații / Referințe
A1		1.722	Sector cadastral:3 Teren neimprejmuit;

B. Partea II. Proprietari și acte

Inscrieri privitoare la dreptul de proprietate și alte drepturi reale		Referințe
1 / 09/11/2022		
Act Administrativ nr. 13930/14, din 11/02/1998 emis de CJPSDPAT HUNEDOARA;		
B1	Intabulare, drept de PROPRIETATE, dobandit prin Reconstituire, cota actuala 1/1 1) TOADER PARTENIE 2) PITIC ANETA	A1

C. Partea III. SARCINI .

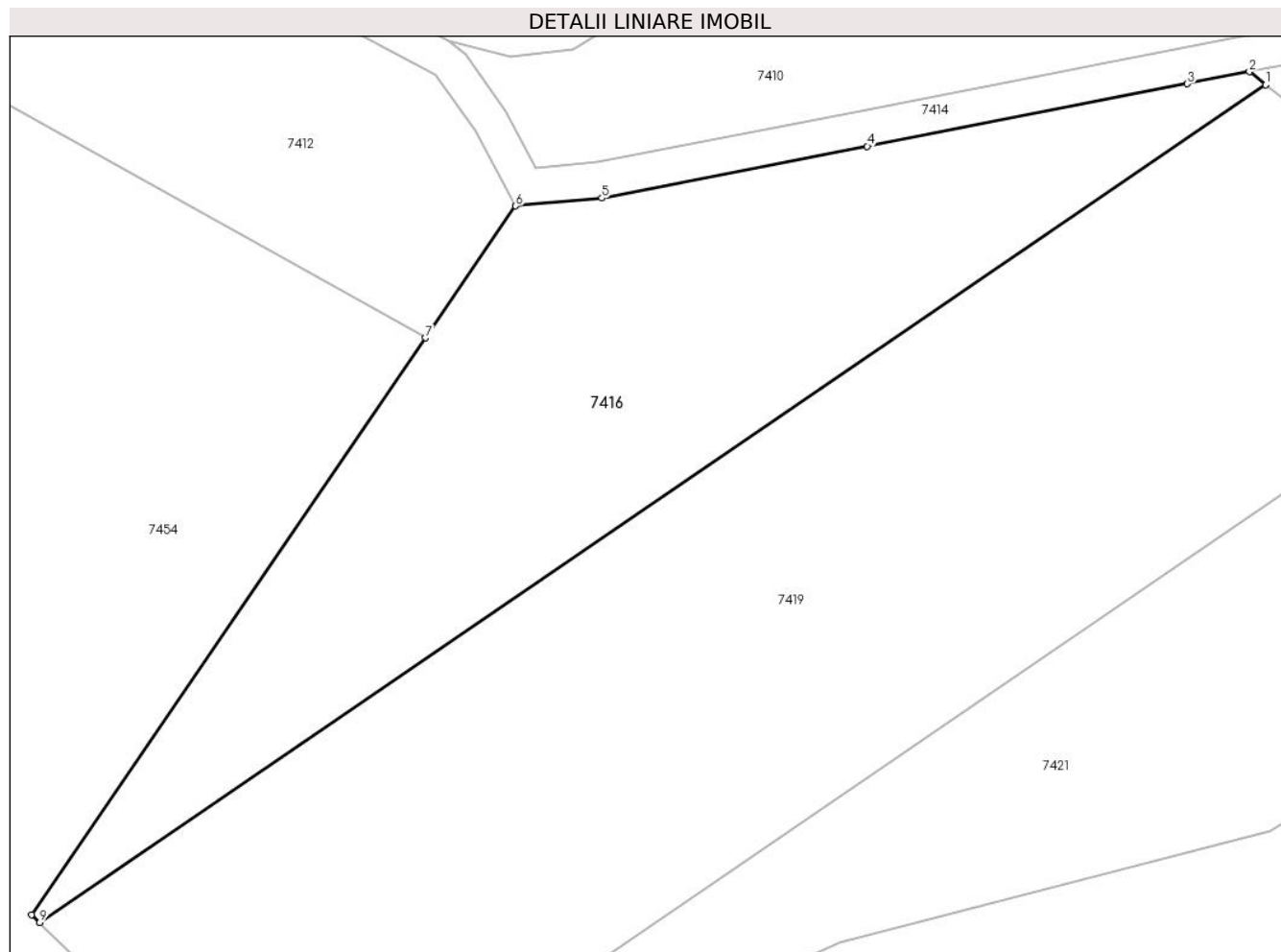
Inscrieri privind dezmembramintele dreptului de proprietate, drepturi reale de garanție și sarcini	Referințe
NU SUNT	

Anexa Nr. 1 La Partea I

Teren

Nr cadastral	Suprafața (mp)*	Observații / Referințe
	1.722	

* Suprafața este determinată în planul de proiecție Stereo 70.



Date referitoare la teren

Crt	Categorie folosință	Intravilan	Suprafața (mp)	Tarla	Parcelă	Nr. topo	Observații / Referințe
1	neproductiv	NU	1.722	-	360/4	-	

Lungime Segmente

1) Valorile lungimilor segmentelor sunt obținute din proiecție în plan.

Punct început	X / Y	Punct sfârșit	X / Y	Lungime segment (** (m)
1	320.505,884 500.410,646	2	320.504,52 500.411,745	1.751
2	320.504,52 500.411,745	3	320.499,34 500.410,735	5.278
3	320.499,34 500.410,735	4	320.472,642 500.405,529	27.2
4	320.472,642 500.405,529	5	320.450,507 500.401,214	22.552
5	320.450,507 500.401,214	6	320.443,315 500.400,558	7.222

Punct început	X / Y	Punct sfârșit	X / Y	Lungime segment (** (m)
6	320.443,315 500.400,558	7	320.435,798 500.389,566	13.316
7	320.435,798 500.389,566	8	320.402,936 500.341,515	58.214
8	320.402,936 500.341,515	9	320.403,612 500.340,853	0.946
9	320.403,612 500.340,853	1	320.505,884 500.410,646	123.816

** Lungimile segmentelor sunt determinate în planul de proiecție Stereo 70 și sunt rotunjite la 1 milimetru.

*** Distanța dintre puncte este formată din segmente cumulate ce sunt mai mici decât valoarea 1 milimetru.

**DATE DESPRE IMOBILUL NR. 7417**

Oficiul de Cadastru și Publicitate Imobiliară HUNEDOARA
Biroul de Cadastru și Publicitate Imobiliară Deva

A. Partea I. Descrierea imobilului

TEREN Extravilan

Adresa: Jud. Hunedoara

Nr. Crt	Nr cadastral Nr. topografic	Suprafața* (mp)	Observații / Referințe
A1		2.042	Sector cadastral:3 Teren neimprejmuit;

B. Partea II. Proprietari și acte

Inscrieri privitoare la dreptul de proprietate și alte drepturi reale		Referințe
1 / 04/11/2022		
Act Administrativ nr. 89856/505, din 21/05/2004 emis de CJPSDPAT HUNEDOARA;		
B1	Intabulare, drept de PROPRIETATE, dobandit prin Reconstituire, cota actuala 1/1 1) MAREAN PETRU 2) MAREAN CORNEL	A1

C. Partea III. SARCINI .

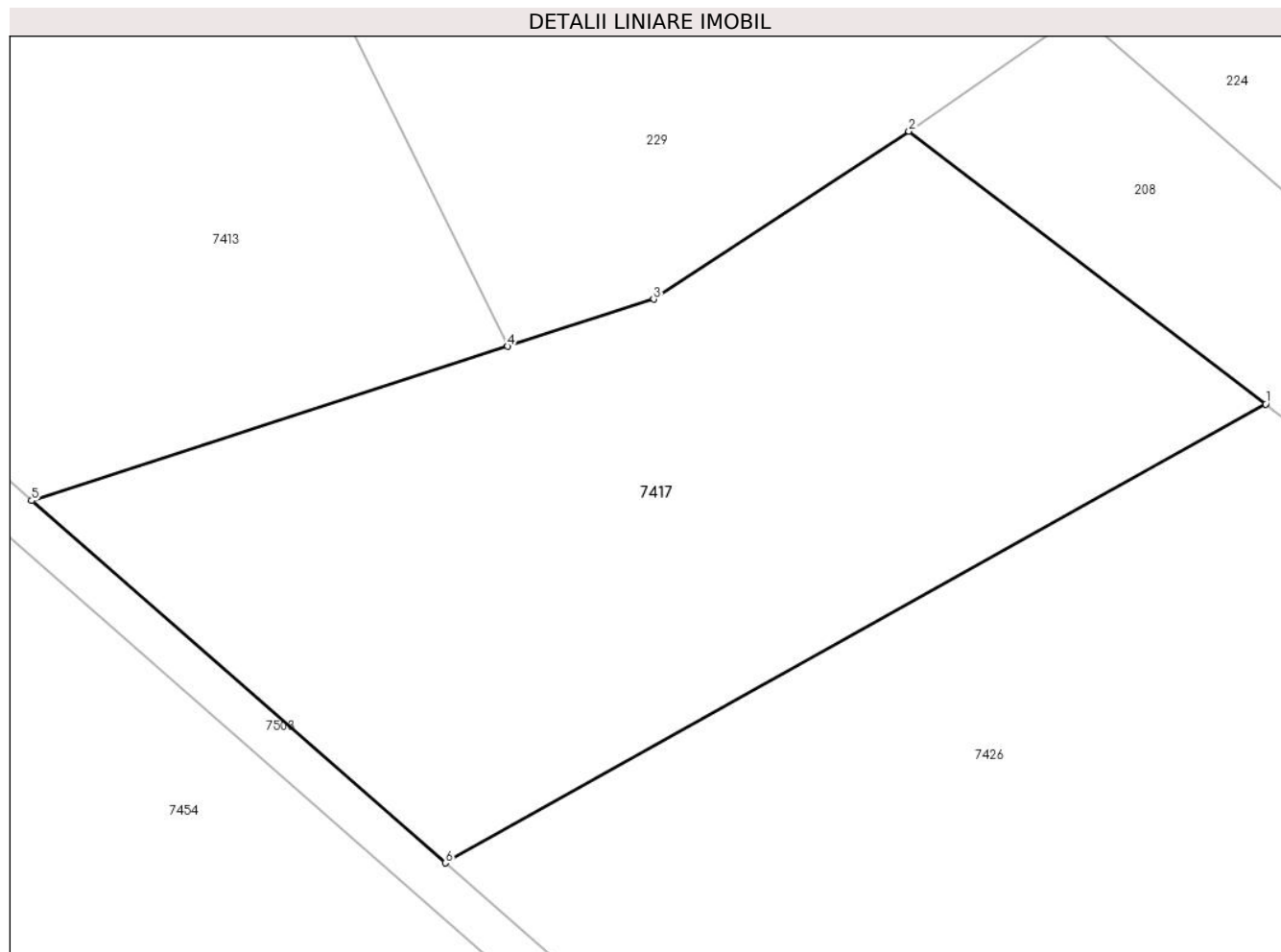
Inscrieri privind dezmembramintele dreptului de proprietate, drepturi reale de garanție și sarcini	Referințe
NU SUNT	

Anexa Nr. 1 La Partea I

Teren

Nr cadastral	Suprafața (mp)*	Observații / Referințe
	2.042	

* Suprafața este determinată în planul de proiecție Stereo 70.



Date referitoare la teren

Crt	Categorie folosință	Intra vilan	Suprafața (mp)	Tarla	Parcelă	Nr. topo	Observații / Referințe
1	neproductiv	NU	195	20	371/3	-	
2	neproductiv	NU	1.847	20	372/3	-	

Lungime Segmente

1) Valorile lungimilor segmentelor sunt obținute din proiecție în plan.

Punct început	X / Y	Punct sfârșit	X / Y	Lungime segment (** (m))
1	320.661,533 500.387,858	2	320.636,103 500.407,282	31.999
2	320.636,103 500.407,282	3	320.617,921 500.395,324	21.762
3	320.617,921 500.395,324	4	320.607,521 500.391,96	10.93
4	320.607,521 500.391,96	5	320.573,6 500.380,985	35.652

Punct început	X / Y	Punct sfârșit	X / Y	Lungime segment (** (m)
5	320.573,6 500.380,985	6	320.603,078 500.355,194	39.167
6	320.603,078 500.355,194	1	320.661,533 500.387,858	66.963

** Lungimile segmentelor sunt determinate în planul de proiecție Stereo 70 și sunt rotunjite la 1 milimetru.

*** Distanța dintre puncte este formată din segmente cumulate ce sunt mai mici decât valoarea 1 milimetru.

**DATE DESPRE IMOBILUL NR. 7418**

Oficiul de Cadastru și Publicitate Imobiliară HUNEDOARA
Biroul de Cadastru și Publicitate Imobiliară Deva

A. Partea I. Descrierea imobilului

TEREN Extravilan

Adresa: Jud. Hunedoara

Nr. Crt	Nr cadastral Nr. topografic	Suprafața* (mp)	Observații / Referințe
A1		3.432	Sector cadastral:3 Teren neimprejmuit;

B. Partea II. Proprietari și acte

Inscrieri privitoare la dreptul de proprietate și alte drepturi reale		Referințe
1 / 04/11/2022		
Act Administrativ nr. 13993/24, din 10/03/1999 emis de CJPSDPAT HUNEDOARA;		
B1	Intabulare, drept de PROPRIETATE, dobandit prin Reconstituire, cota actuala 1/1 1) PETRESCU ION 2) PETRESCU LUCREȚIA 3) PETRESCU FLORIN	A1

C. Partea III. SARCINI .

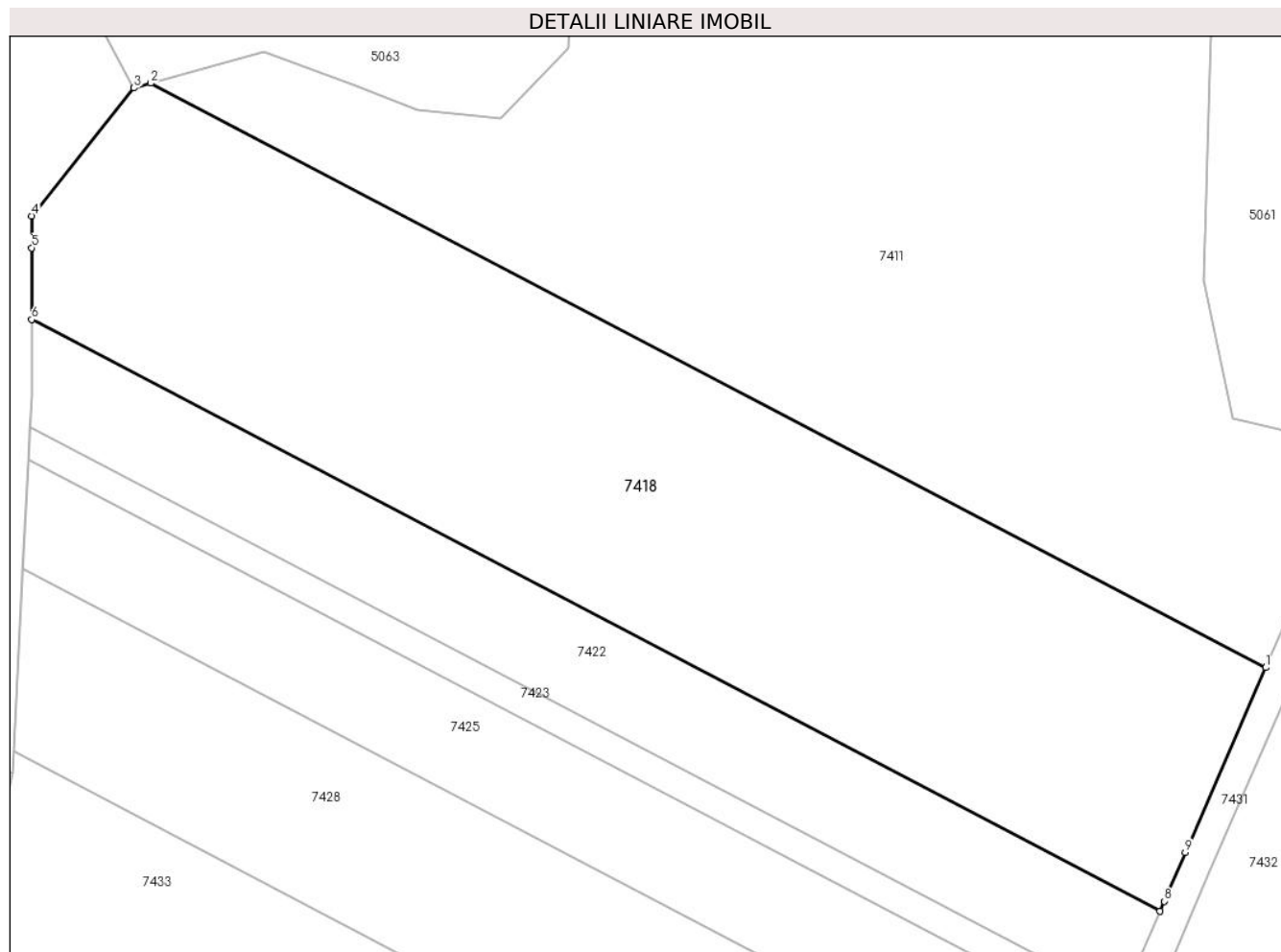
Inscrieri privind dezmembramintele dreptului de proprietate, drepturi reale de garanție și sarcini	Referințe
NU SUNT	

Anexa Nr. 1 La Partea I

Teren

Nr cadastral	Suprafața (mp)*	Observații / Referințe
	3.432	

* Suprafața este determinată în planul de proiecție Stereo 70.



Date referitoare la teren

Crt	Categorie folosință	Intra vilan	Suprafața (mp)	Tarla	Parcelă	Nr. topo	Observații / Referințe
1	neproductiv	NU	3.432	18	339/2	-	

Lungime Segmente

1) Valorile lungimilor segmentelor sunt obținute din proiecție în plan.

Punct început	X / Y	Punct sfârșit	X / Y	Lungime segment (** (m)
1	319.420,989 500.359,399	2	319.309,265 500.417,89	126.109
2	319.309,265 500.417,89	3	319.307,573 500.417,419	1.756
3	319.307,573 500.417,419	4	319.297,321 500.404,612	16.405
4	319.297,321 500.404,612	5	319.297,321 500.401,408	3.205
5	319.297,321 500.401,408	6	319.297,321 500.394,235	7.172

Punct început	X / Y	Punct sfârșit	X / Y	Lungime segment (** (m)
6	319.297,321 500.394,235	7	319.410,392 500.335,038	127.63
7	319.410,392 500.335,038	8	319.410,814 500.336,008	1.058
8	319.410,814 500.336,008	9	319.412,934 500.340,88	5.313
9	319.412,934 500.340,88	1	319.420,989 500.359,399	20.195

** Lungimile segmentelor sunt determinate în planul de proiecție Stereo 70 și sunt rotunjite la 1 milimetru.

*** Distanța dintre puncte este formată din segmente cumulate ce sunt mai mici decât valoarea 1 milimetru.

**DATE DESPRE IMOBILUL NR. 7419**

Oficiul de Cadastru și Publicitate Imobiliară HUNEDOARA
Biroul de Cadastru și Publicitate Imobiliară Deva

A. Partea I. Descrierea imobilului

TEREN Extravilan

Adresa: Jud. Hunedoara

Nr. Crt	Nr cadastral Nr. topografic	Suprafața* (mp)	Observații / Referințe
A1		3.601	Sector cadastral:3 Teren neimprejmuit;

B. Partea II. Proprietari și acte

Inscrieri privitoare la dreptul de proprietate și alte drepturi reale	Referințe
1 / 03/10/2022	
Act Normativ nr. 7, din 13/03/1996 emis de PARLAMENTUL ROMÂNIEI;	
B1	A1
Intabulare, drept de PROPRIETATE, dobandit prin Lege, cota actuala 1/1 1) COMUNA ILIA, REZERVA COMISIEI LOCALE DE FOND FUNCJAR, CIF:4374164	

C. Partea III. SARCINI .

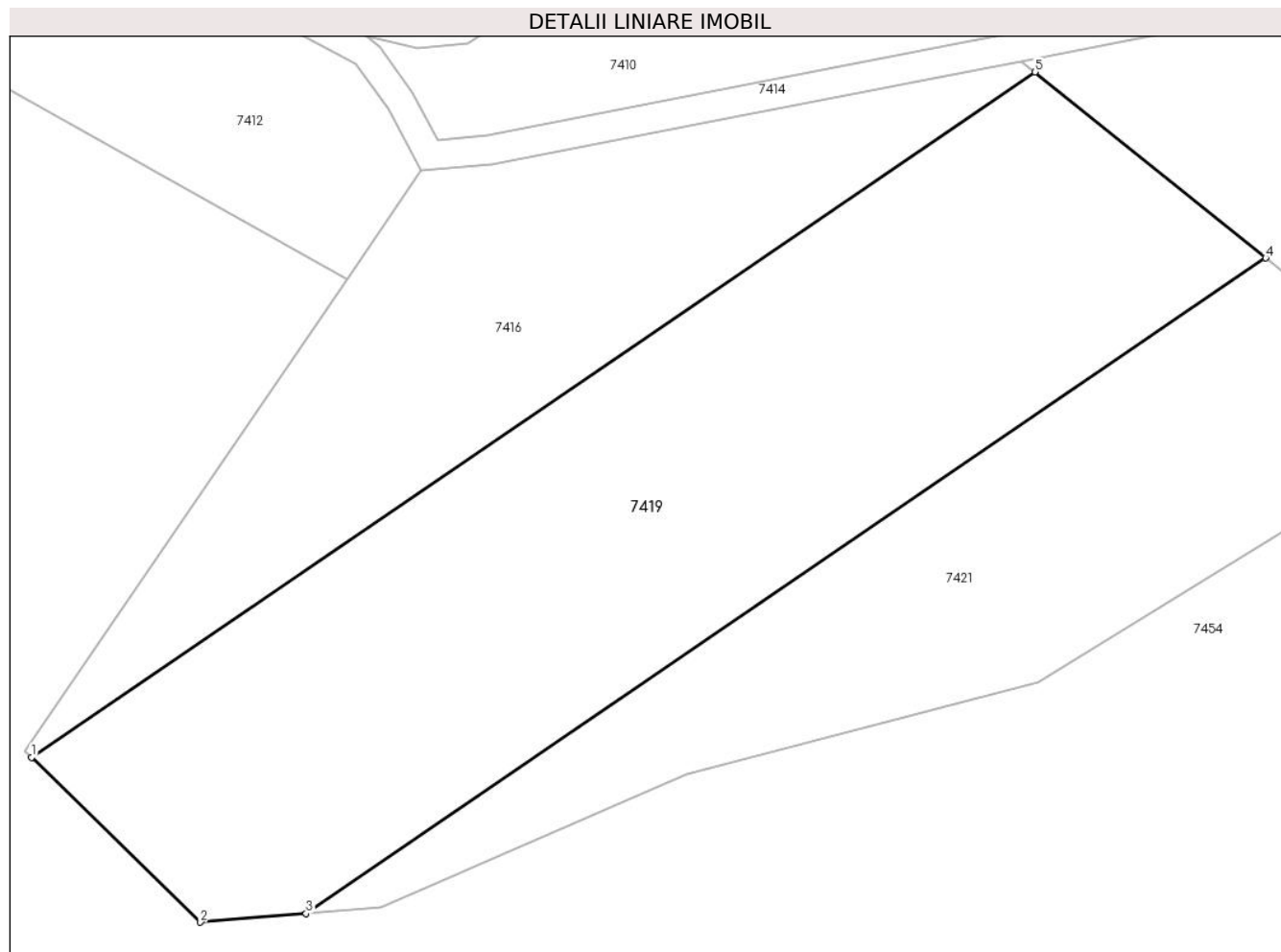
Inscrieri privind dezmembramintele dreptului de proprietate, drepturi reale de garanție și sarcini	Referințe
NU SUNT	

Anexa Nr. 1 La Partea I

Teren

Nr cadastral	Suprafața (mp)*	Observații / Referințe
	3.601	

* Suprafața este determinată în planul de proiecție Stereo 70.



Date referitoare la teren

Crt	Categorie folosință	Intra vilan	Suprafața (mp)	Tarla	Parcelă	Nr. topo	Observații / Referințe
1	pasune	NU	3.601	-	-	-	

Lungime Segmente

1) Valorile lungimilor segmentelor sunt obținute din proiecție în plan.

Punct început	X / Y	Punct sfârșit	X / Y	Lungime segment (** (m)
1	320.403,612 500.340,853	2	320.420,82 500.324,046	24.054
2	320.420,82 500.324,046	3	320.431,592 500.324,938	10.809
3	320.431,592 500.324,938	4	320.529,409 500.391,691	118.423
4	320.529,409 500.391,691	5	320.505,884 500.410,646	30.211
5	320.505,884 500.410,646	1	320.403,612 500.340,853	123.816

**** Lungimile segmentelor sunt determinate în planul de proiecție Stereo 70 și sunt rotunjite la 1 milimetru.**

***** Distanța dintre puncte este formată din segmente cumulate ce sunt mai mici decât valoarea 1 milimetru.**

**DATE DESPRE IMOBILUL NR. 7420**

Oficiul de Cadastru și Publicitate Imobiliară HUNEDOARA
Biroul de Cadastru și Publicitate Imobiliară Deva

A. Partea I. Descrierea imobilului

TEREN Extravilan

Adresa: Jud. Hunedoara

Nr. Crt	Nr cadastral Nr. topografic	Suprafața* (mp)	Observații / Referințe
A1		3.891	Sector cadastral:3 Teren neimprejmuit;

B. Partea II. Proprietari și acte

Inscrieri privitoare la dreptul de proprietate și alte drepturi reale		Referințe
1 / 08/11/2022		
Act Administrativ nr. 89856/331, din 10/10/2003 emis de CJPSDPAT HUNEDOARA;		
B1	Intabulare, drept de PROPRIETATE, dobandit prin Reconstituire, cota actuala 1/1 1) HOLDEAN PETRU	A1

C. Partea III. SARCINI .

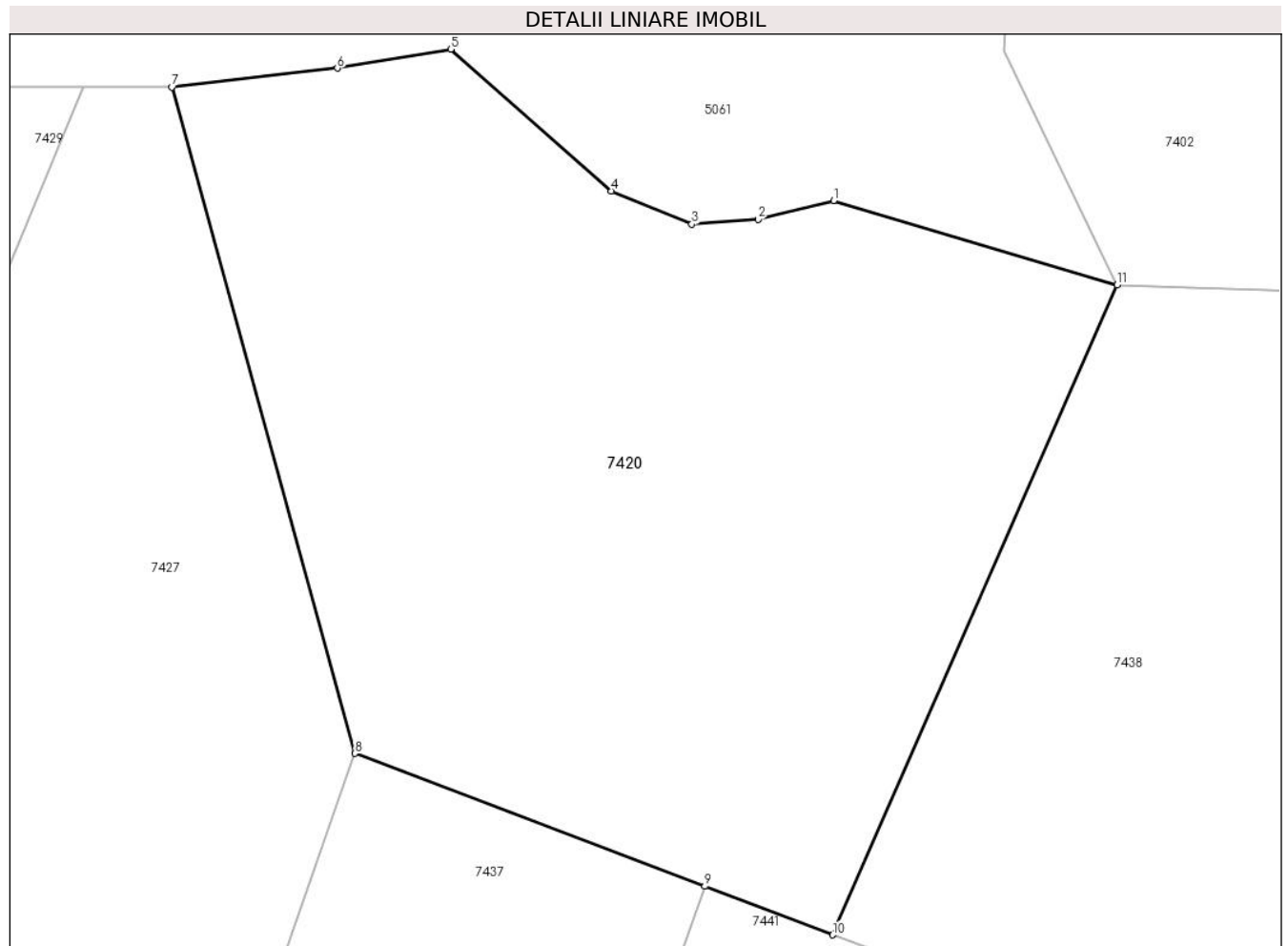
Inscrieri privind dezmembramintele dreptului de proprietate, drepturi reale de garanție și sarcini	Referințe
NU SUNT	

Anexa Nr. 1 La Partea I

Teren

Nr cadastral	Suprafața (mp)*	Observații / Referințe
	3.891	

* Suprafața este determinată în planul de proiecție Stereo 70.



Date referitoare la teren

Crt	Categorie folosință	Intra vilan	Suprafața (mp)	Tarla	Parcelă	Nr. topo	Observații / Referințe
1	pasune	NU	3.891	18	339/21	-	

Lungime Segmente

1) Valorile lungimilor segmentelor sunt obținute din proiecție în plan.

Punct început	X / Y	Punct sfârșit	X / Y	Lungime segment (** (m)
1	319.549,041 500.389,309	2	319.542,358 500.387,638	6.888
2	319.542,358 500.387,638	3	319.536,511 500.387,221	5.862
3	319.536,511 500.387,221	4	319.529,412 500.390,143	7.677
4	319.529,412 500.390,143	5	319.515,21 500.402,667	18.935
5	319.515,21 500.402,667	6	319.505,186 500.400,998	10.162

Punct început	X / Y	Punct sfârșit	X / Y	Lungime segment (** (m)
6	319.505,186 500.400,998	7	319.490,568 500.399,328	14.713
7	319.490,568 500.399,328	8	319.506,735 500.340,51	61.0
8	319.506,735 500.340,51	9	319.537,661 500.328,788	33.073
9	319.537,661 500.328,788	10	319.548,971 500.324,502	12.096
10	319.548,971 500.324,502	11	319.574,096 500.381,867	62.626
11	319.574,096 500.381,867	1	319.549,041 500.389,309	26.137

** Lungimile segmentelor sunt determinate în planul de proiecție Stereo 70 și sunt rotunjite la 1 milimetru.

*** Distanța dintre puncte este formată din segmente cumulate ce sunt mai mici decât valoarea 1 milimetru.

**DATE DESPRE IMOBILUL NR. 7421**

Oficiul de Cadastru și Publicitate Imobiliară HUNEDOARA
Biroul de Cadastru și Publicitate Imobiliară Deva

A. Partea I. Descrierea imobilului

TEREN Extravilan

Adresa: Jud. Hunedoara

Nr. Crt	Nr cadastral Nr. topografic	Suprafața* (mp)	Observații / Referințe
A1		1.872	Sector cadastral:3 Teren neimprejmuit;

B. Partea II. Proprietari și acte

Inscrieri privitoare la dreptul de proprietate și alte drepturi reale		Referințe
1 / 07/11/2022		
Act Administrativ nr. 13993/40, din 18/03/1999 emis de CJPSDPAT HUNEDOARA;		
B1	Intabulare, drept de PROPRIETATE, dobandit prin Reconstituire, cota actuala 1/1 1) BALAJ MARIOARA	A1

C. Partea III. SARCINI .

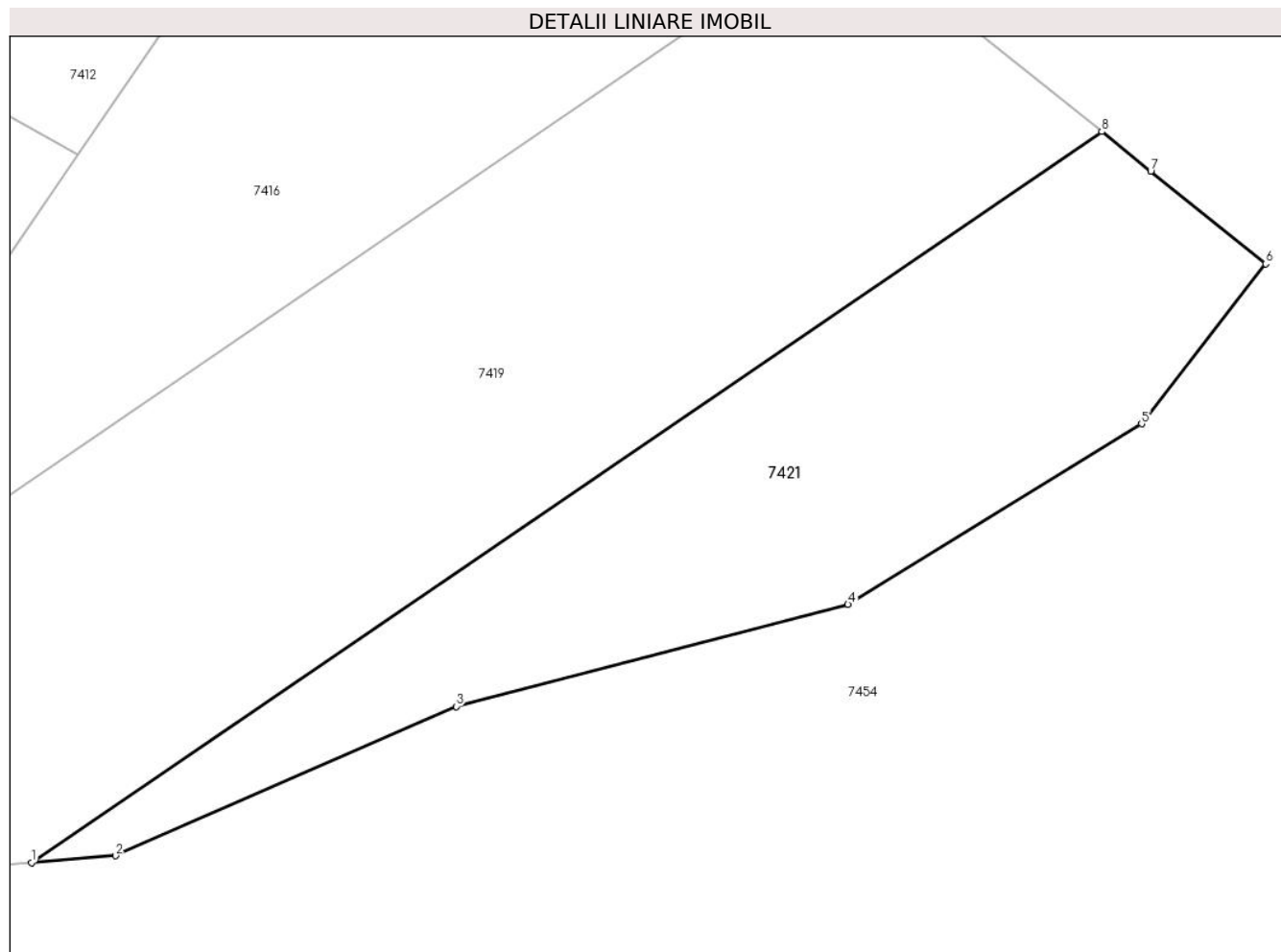
Inscrieri privind dezmembramintele dreptului de proprietate, drepturi reale de garanție și sarcini	Referințe
NU SUNT	

Anexa Nr. 1 La Partea I

Teren

Nr cadastral	Suprafața (mp)*	Observații / Referințe
	1.872	

* Suprafața este determinată în planul de proiecție Stereo 70.



Date referitoare la teren

Crt	Categorie folosință	Intravilan	Suprafața (mp)	Tarla	Parcelă	Nr. topo	Observații / Referințe
1	pasune	NU	1.872	20	360/1	-	

Lungime Segmente

1) Valorile lungimilor segmentelor sunt obținute din proiecție în plan.

Punct început	X / Y	Punct sfârșit	X / Y	Lungime segment (** (m)
1	320.431,592 500.324,938	2	320.439,257 500.325,573	7.691
2	320.439,257 500.325,573	3	320.470,408 500.339,197	34.0
3	320.470,408 500.339,197	4	320.506,218 500.348,509	37.0
4	320.506,218 500.348,509	5	320.533,056 500.364,999	31.5
5	320.533,056 500.364,999	6	320.544,401 500.379,612	18.5

Punct început	X / Y	Punct sfârșit	X / Y	Lungime segment (** (m)
6	320.544,401 500.379,612	7	320.533,888 500.388,082	13.5
7	320.533,888 500.388,082	8	320.529,409 500.391,691	5.752
8	320.529,409 500.391,691	1	320.431,592 500.324,938	118.423

** Lungimile segmentelor sunt determinate în planul de proiecție Stereo 70 și sunt rotunjite la 1 milimetru.

*** Distanța dintre puncte este formată din segmente cumulate ce sunt mai mici decât valoarea 1 milimetru.

**DATE DESPRE IMOBILUL NR. 7422**

Oficiul de Cadastru și Publicitate Imobiliară HUNEDOARA
Biroul de Cadastru și Publicitate Imobiliară Deva

A. Partea I. Descrierea imobilului

TEREN Extravilan

Adresa: Jud. Hunedoara

Nr. Crt	Nr cadastral Nr. topografic	Suprafața* (mp)	Observații / Referințe
A1		1.200	Sector cadastral:3 Teren neimprejmuit;

B. Partea II. Proprietari și acte

Inscrieri privitoare la dreptul de proprietate și alte drepturi reale		Referințe
1 / 04/11/2022		
Act Administrativ nr. 13993/24, din 10/03/1999 emis de CJPSDPAT HUNEDOARA;		
B1	Intabulare, drept de PROPRIETATE, dobandit prin Reconstituire, cota actuala 1/1 1) PETRESCU ION 2) PETRESCU LUCREȚIA 3) PETRESCU FLORIN	A1

C. Partea III. SARCINI .

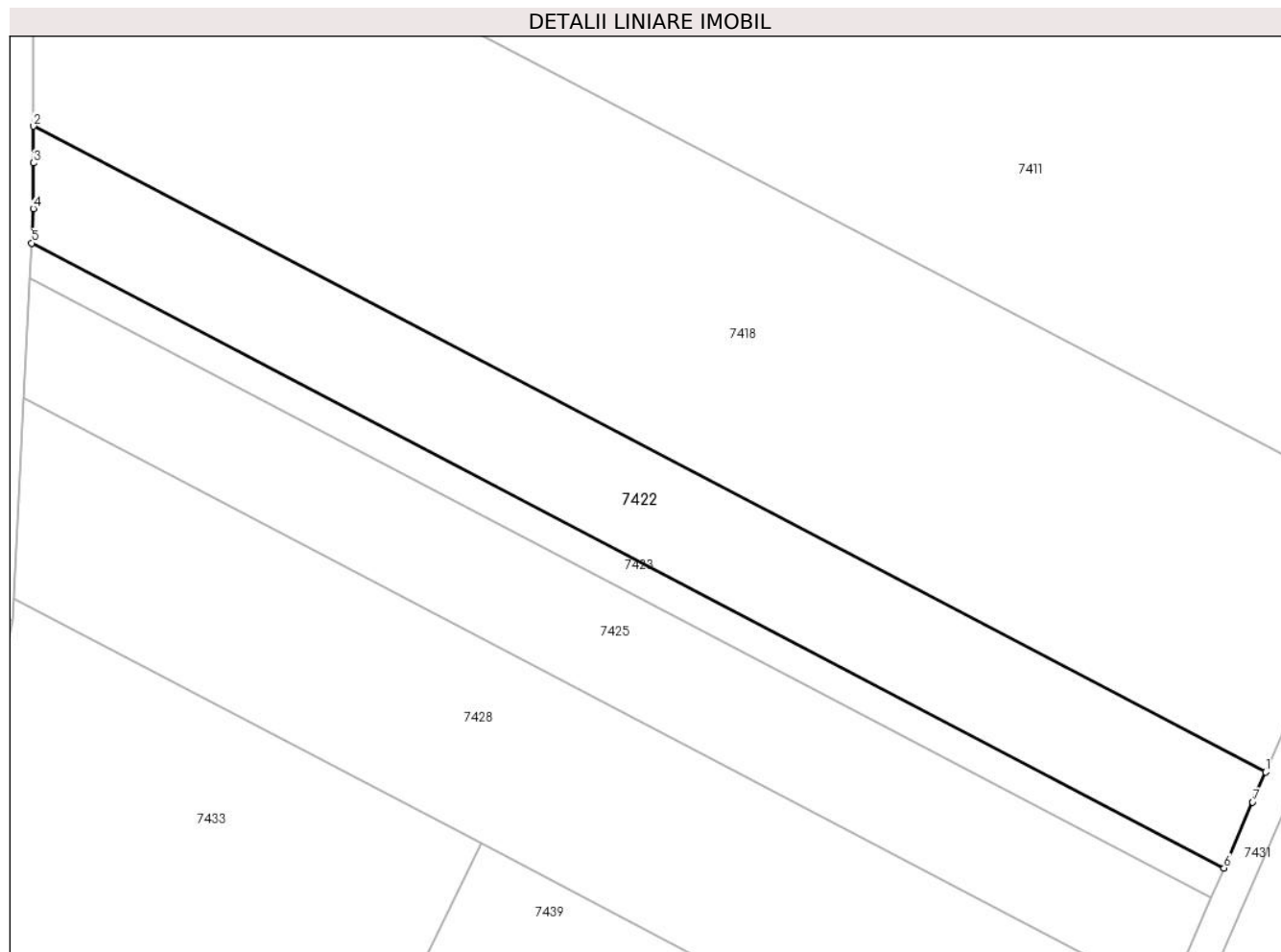
Inscrieri privind dezmembramintele dreptului de proprietate, drepturi reale de garanție și sarcini	Referințe
NU SUNT	

Anexa Nr. 1 La Partea I

Teren

Nr cadastral	Suprafața (mp)*	Observații / Referințe
	1.200	

* Suprafața este determinată în planul de proiecție Stereo 70.



Date referitoare la teren

Crt	Categorie folosință	Intravilan	Suprafața (mp)	Tarla	Parcelă	Nr. topo	Observații / Referințe
1	pasune	NU	1.200	18	339/4	-	

Lungime Segmente

1) Valorile lungimilor segmentelor sunt obținute din proiecție în plan.

Punct început	X / Y	Punct sfârșit	X / Y	Lungime segment (** (m)
1	319.410,392 500.335,038	2	319.297,321 500.394,235	127.63
2	319.297,321 500.394,235	3	319.297,321 500.390,858	3.378
3	319.297,321 500.390,858	4	319.297,321 500.386,683	4.175
4	319.297,321 500.386,683	5	319.297,16 500.383,526	3.16
5	319.297,16 500.383,526	6	319.406,569 500.326,247	123.495

Punct început	X / Y	Punct sfârșit	X / Y	Lungime segment (** (m)
6	319.406,569 500.326,247	7	319.409,196 500.332,287	6.586
7	319.409,196 500.332,287	1	319.410,392 500.335,038	3.0

** Lungimile segmentelor sunt determinate în planul de proiecție Stereo 70 și sunt rotunjite la 1 milimetru.

*** Distanța dintre puncte este formată din segmente cumulate ce sunt mai mici decât valoarea 1 milimetru.

**DATE DESPRE IMOBILUL NR. 7423**

Oficiul de Cadastru și Publicitate Imobiliară HUNEDOARA
Biroul de Cadastru și Publicitate Imobiliară Deva

A. Partea I. Descrierea imobilului

TEREN Extravilan

Adresa: Jud. Hunedoara

Nr. Crt	Nr cadastral Nr. topografic	Suprafața* (mp)	Observații / Referințe
A1		365	Sector cadastral:3 Teren neimprejmuit;

B. Partea II. Proprietari și acte

Inscrieri privitoare la dreptul de proprietate și alte drepturi reale	Referințe
1 / 03/11/2022	
Act Normativ nr. 7, din 13/03/1996 emis de PARLAMENTUL ROMÂNIEI;	
B1	A1
Intabulare, drept de PROPRIETATE, dobandit prin Lege, cota actuala 1/1 1) COMUNA ILIA, REZERVA COMISIEI LOCALE DE FOND FUNCJAR, CIF:4374164	

C. Partea III. SARCINI .

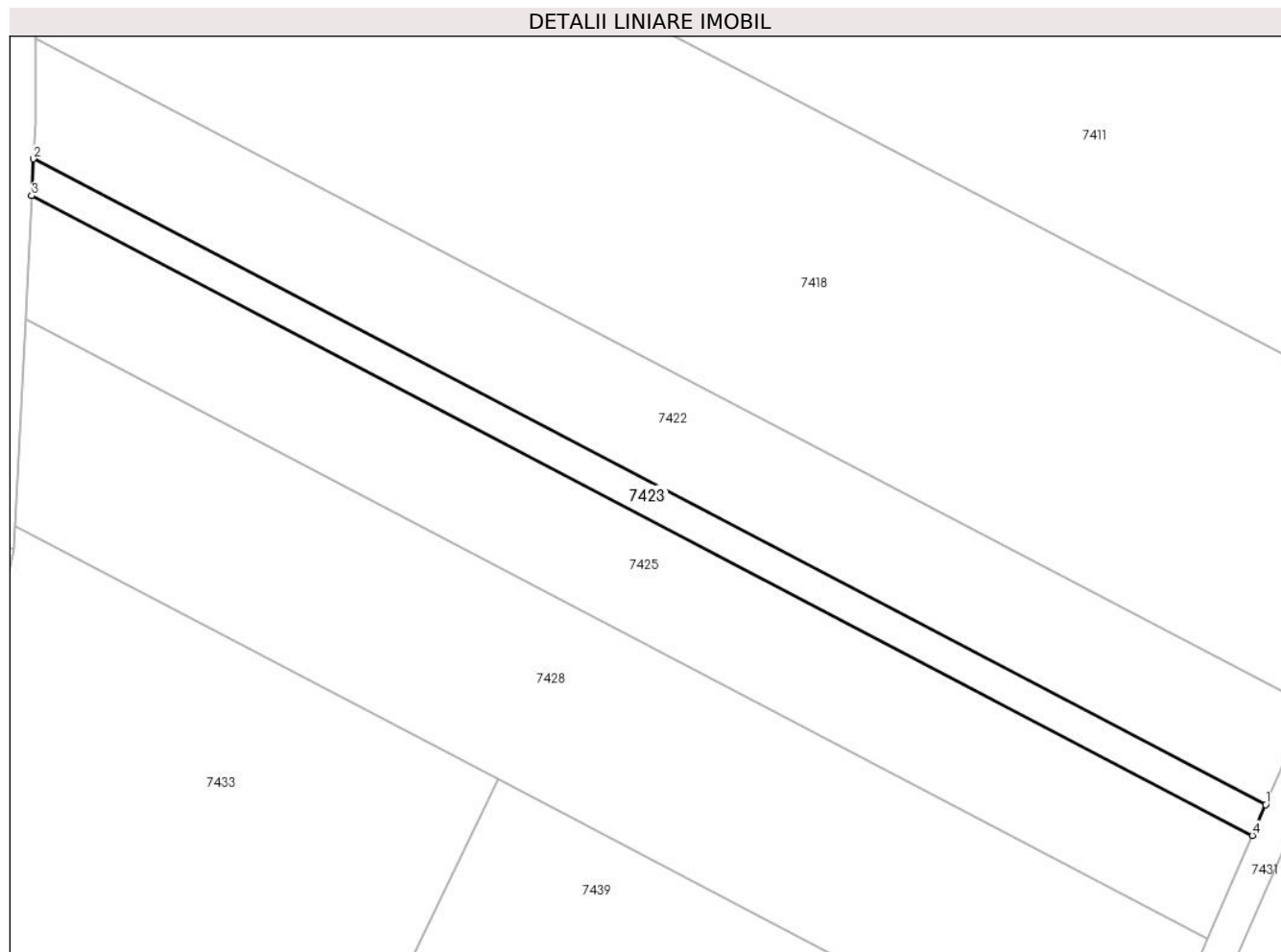
Inscrieri privind dezmembramintele dreptului de proprietate, drepturi reale de garanție și sarcini	Referințe
NU SUNT	

Anexa Nr. 1 La Partea I

Teren

Nr cadastral	Suprafața (mp)*	Observații / Referințe
	365	

* Suprafața este determinată în planul de proiecție Stereo 70.



Date referitoare la teren

Crt	Categorie folosință	Intra vilan	Suprafața (mp)	Tarla	Parcelă	Nr. topo	Observații / Referințe
1	pasune	NU	365	-	-	-	

Lungime Segmente

1) Valorile lungimilor segmentelor sunt obținute din proiecție în plan.

Punct început	X / Y	Punct sfârșit	X / Y	Lungime segment (** (m)
1	319.406,569 500.326,247	2	319.297,16 500.383,526	123.495
2	319.297,16 500.383,526	3	319.296,994 500.380,263	3.268
3	319.296,994 500.380,263	4	319.405,382 500.323,519	122.343
4	319.405,382 500.323,519	1	319.406,569 500.326,247	2.976

** Lungimile segmentelor sunt determinate în planul de proiecție Stereo 70 și sunt rotunjite la 1 milimetru.

***** Distanţa dintre puncte este formată din segmente cumulate ce sunt mai mici decât valoarea 1 milimetru.**

**DATE DESPRE IMOBILUL NR. 7424**

Oficiul de Cadastru și Publicitate Imobiliară HUNEDOARA
Biroul de Cadastru și Publicitate Imobiliară Deva

A. Partea I. Descrierea imobilului

TEREN Extravilan

Adresa: Jud. Hunedoara

Nr. Crt	Nr cadastral Nr. topografic	Suprafața* (mp)	Observații / Referințe
A1		516	Sector cadastral:3 Teren neimprejmuit;

B. Partea II. Proprietari și acte

Inscrieri privitoare la dreptul de proprietate și alte drepturi reale		Referințe
1 / 08/11/2022		
Act Administrativ nr. 89856/331, din 10/10/2003 emis de CJPSDPAT HUNEDOARA;		
B1	Intabulare, drept de PROPRIETATE, dobandit prin Reconstituire, cota actuala 1/1 1) HOLDEAN PETRU	A1

C. Partea III. SARCINI .

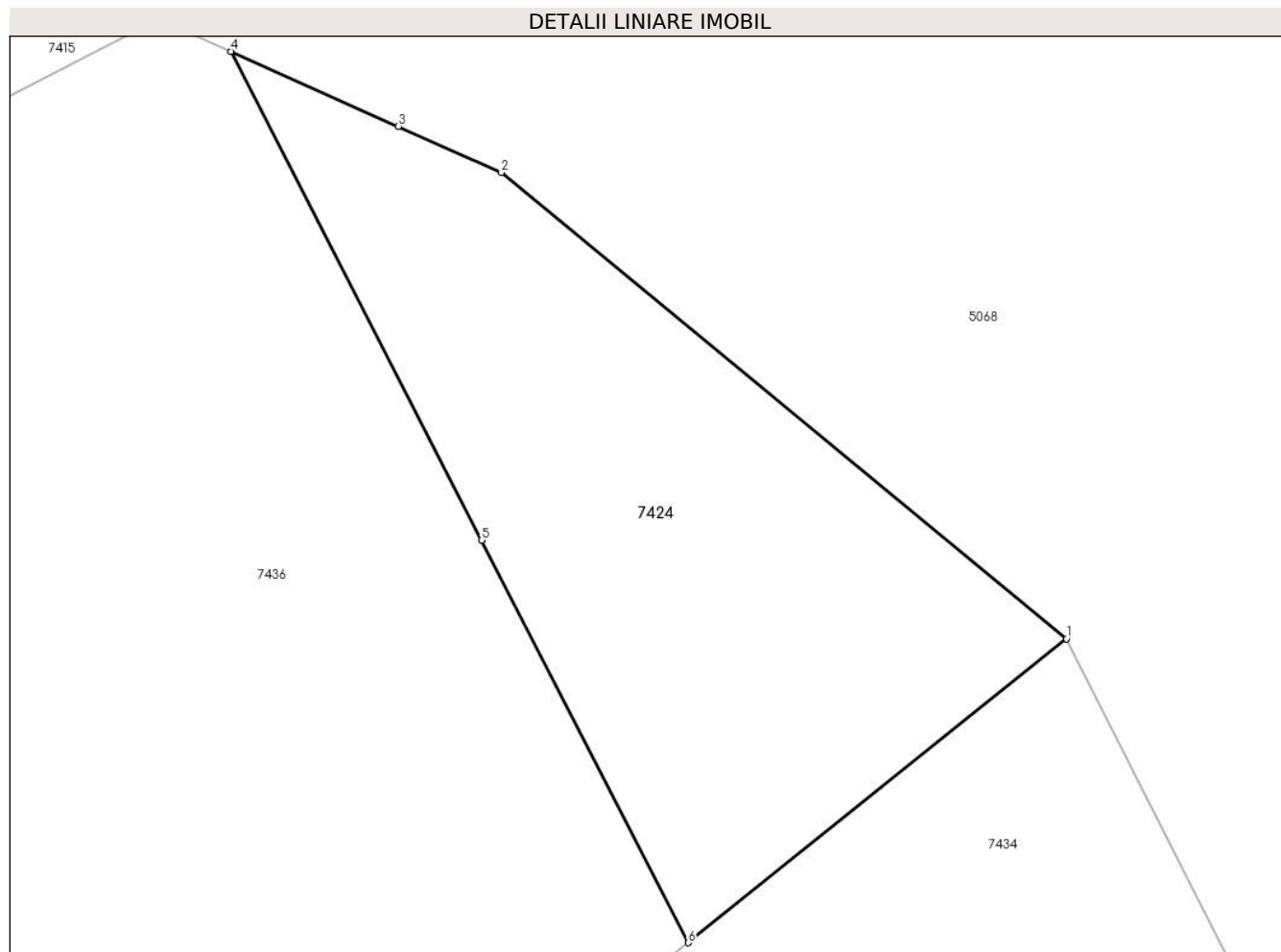
Inscrieri privind dezmembramintele dreptului de proprietate, drepturi reale de garanție și sarcini	Referințe
NU SUNT	

Anexa Nr. 1 La Partea I

Teren

Nr cadastral	Suprafaţa (mp)*	Observații / Referințe
	516	

* Suprafața este determinată în planul de proiecție Stereo 70.



Date referitoare la teren

Crt	Categorie folosință	Intravilan	Suprafața (mp)	Tarla	Parcelă	Nr. topo	Observații / Referințe
1	pasune	NU	516	18	339/45	-	

Lungime Segmente

1) Valorile lungimilor segmentelor sunt obținute din proiecție în plan.

Punct început	X / Y	Punct sfârșit	X / Y	Lungime segment (** (m)
1	319.720,348 500.347,582	2	319.695,497 500.368,07	32.207
2	319.695,497 500.368,07	3	319.690,964 500.370,094	4.964
3	319.690,964 500.370,094	4	319.683,595 500.373,384	8.07
4	319.683,595 500.373,384	5	319.694,624 500.351,907	24.143
5	319.694,624 500.351,907	6	319.703,701 500.334,23	19.872

Punct început	X / Y	Punct sfârșit	X / Y	Lungime segment (** (m)
6	319.703,701 500.334,23	1	319.720,348 500.347,582	21.34

** Lungimile segmentelor sunt determinate în planul de proiecție Stereo 70 și sunt rotunjite la 1 milimetru.

*** Distanța dintre puncte este formată din segmente cumulate ce sunt mai mici decât valoarea 1 milimetru.

**DATE DESPRE IMOBILUL NR. 7425**

Oficiul de Cadastru și Publicitate Imobiliară HUNEDOARA
Biroul de Cadastru și Publicitate Imobiliară Deva

A. Partea I. Descrierea imobilului

TEREN Extravilan

Adresa: Jud. Hunedoara

Nr. Crt	Nr cadastral Nr. topografic	Suprafața* (mp)	Observații / Referințe
A1		1.200	Sector cadastral:3 Teren neimprejmuit;

B. Partea II. Proprietari și acte

Inscrieri privitoare la dreptul de proprietate și alte drepturi reale		Referințe
1 / 04/11/2022		
Act Administrativ nr. 13993/12, din 03/03/1999 emis de CJPSDPAT HUNEDOARA;		
B1	Intabulare, drept de PROPRIETATE, dobandit prin Reconstituire, cota actuala 1/1 1) NAN PETRU	A1

C. Partea III. SARCINI .

Inscrieri privind dezmembramintele dreptului de proprietate, drepturi reale de garanție și sarcini	Referințe
NU SUNT	

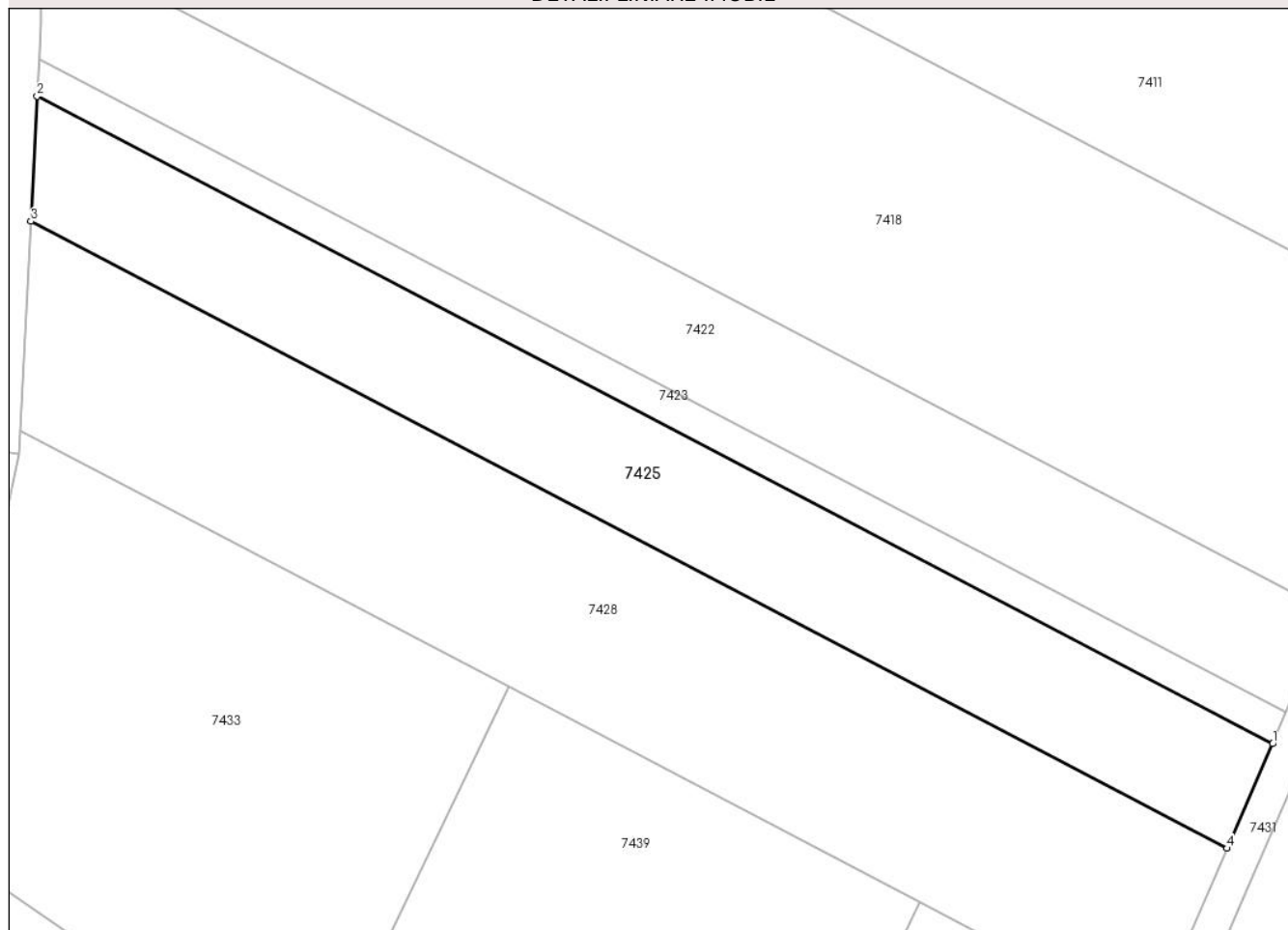
Anexa Nr. 1 La Partea I

Teren

Nr cadastral	Suprafața (mp)*	Observații / Referințe
	1.200	

* Suprafața este determinată în planul de proiecție Stereo 70.

DETALII LINIARE IMOBIL



Date referitoare la teren

Crt	Categorie folosință	Intravilan	Suprafața (mp)	Tarla	Parcelă	Nr. topo	Observații / Referințe
1	neproductiv	NU	1.200	20	339/7	-	

Lungime Segmente

1) Valorile lungimilor segmentelor sunt obținute din proiecție în plan.

Punct început	X / Y	Punct sfârșit	X / Y	Lungime segment (** (m)
1	319.405,382 500.323,519	2	319.296,994 500.380,263	122.343
2	319.296,994 500.380,263	3	319.296,437 500.369,305	10.972
3	319.296,437 500.369,305	4	319.401,396 500.314,356	118.473
4	319.401,396 500.314,356	1	319.405,382 500.323,519	9.992

** Lungimile segmentelor sunt determinate în planul de proiecție Stereo 70 și sunt rotunjite la 1 milimetru.

***** Distanţa dintre puncte este formată din segmente cumulate ce sunt mai mici decât valoarea 1 milimetru.**

**DATE DESPRE IMOBILUL NR. 7426**

Oficiul de Cadastru și Publicitate Imobiliară HUNEDOARA
Biroul de Cadastru și Publicitate Imobiliară Deva

A. Partea I. Descrierea imobilului

TEREN Extravilan

Adresa: Jud. Hunedoara

Nr. Crt	Nr cadastral Nr. topografic	Suprafața* (mp)	Observații / Referințe
A1		5.766	Sector cadastral:3 Teren neimprejmuit;

B. Partea II. Proprietari și acte

Inscrieri privitoare la dreptul de proprietate și alte drepturi reale	Referințe
1 / 03/11/2022	
Act Normativ nr. 7, din 13/03/1996 emis de PARLAMENTUL ROMÂNIEI;	
B1	A1
Intabulare, drept de PROPRIETATE, dobândit prin Lege, cota actuala 1/1 1) COMUNA ILIA, REZERVA COMISIEI LOCALE DE FOND FUNCJAR, CIF:4374164	

C. Partea III. SARCINI .

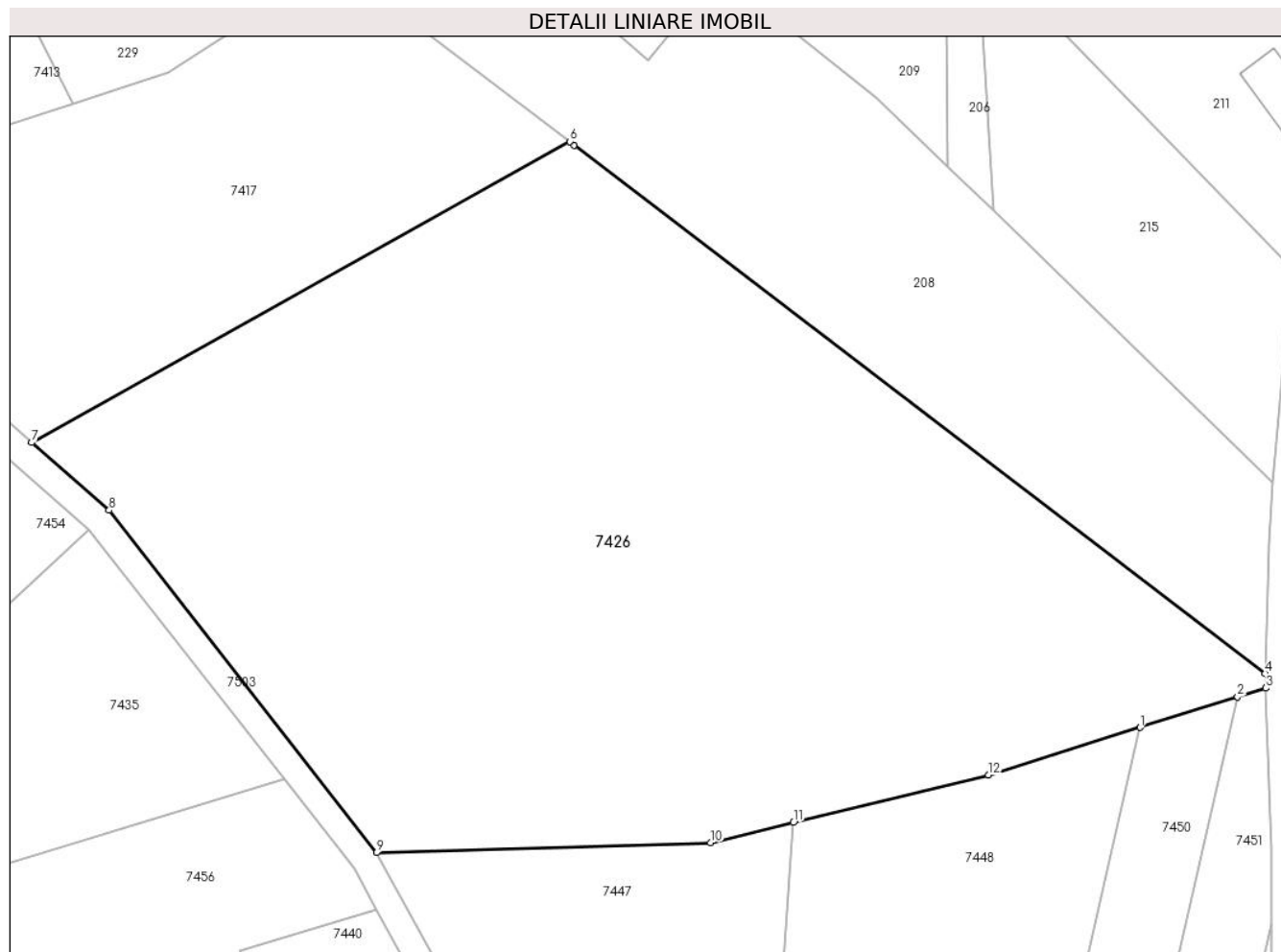
Inscrieri privind dezmembramintele dreptului de proprietate, drepturi reale de garanție și sarcini	Referințe
NU SUNT	

Anexa Nr. 1 La Partea I

Teren

Nr cadastral	Suprafața (mp)*	Observații / Referințe
	5.766	

* Suprafața este determinată în planul de proiecție Stereo 70.



Date referitoare la teren

Crt	Categorie folosință	Intravilan	Suprafața (mp)	Tarla	Parcelă	Nr. topo	Observații / Referințe
1	faneata	NU	5.766	-	-	-	

Lungime Segmente

1) Valorile lungimilor segmentelor sunt obținute din proiecție în plan.

Punct început	X / Y	Punct sfârșit	X / Y	Lungime segment (** (m)
1	320.723,514 500.324,266	2	320.734,102 500.327,586	11.096
2	320.734,102 500.327,586	3	320.737,157 500.328,544	3.202
3	320.737,157 500.328,544	4	320.737,099 500.330,14	1.597
4	320.737,099 500.330,14	5	320.662,03 500.387,479	94.462
5	320.662,03 500.387,479	6	320.661,533 500.387,858	0.625

Punct început	X / Y	Punct sfârșit	X / Y	Lungime segment (** (m)
6	320.661,533 500.387,858	7	320.603,078 500.355,194	66.963
7	320.603,078 500.355,194	8	320.611,487 500.347,836	11.174
8	320.611,487 500.347,836	9	320.640,562 500.310,688	47.174
9	320.640,562 500.310,688	10	320.676,836 500.311,771	36.29
10	320.676,836 500.311,771	11	320.685,837 500.313,955	9.262
11	320.685,837 500.313,955	12	320.707,046 500.319,102	21.824
12	320.707,046 500.319,102	1	320.723,514 500.324,266	17.259

** Lungimile segmentelor sunt determinate în planul de proiecție Stereo 70 și sunt rotunjite la 1 milimetru.

*** Distanța dintre puncte este formată din segmente cumulate ce sunt mai mici decât valoarea 1 milimetru.

**DATE DESPRE IMOBILUL NR. 7427**

Oficiul de Cadastru și Publicitate Imobiliară HUNEDOARA
Biroul de Cadastru și Publicitate Imobiliară Deva

A. Partea I. Descrierea imobilului

TEREN Extravilan

Adresa: Jud. Hunedoara

Nr. Crt	Nr cadastral Nr. topografic	Suprafața* (mp)	Observații / Referințe
A1		3.584	Sector cadastral:3 Teren neimprejmuit;

B. Partea II. Proprietari și acte

Inscrieri privitoare la dreptul de proprietate și alte drepturi reale	Referințe
1 / 08/11/2022	
Act Administrativ nr. 13993/6, din 02/03/1999 emis de CJPSDPAT HUNEDOARA;	
B1 Intabulare, drept de PROPRIETATE, dobandit prin Reconstituire, cota actuala 1/1 1) HOLDEAN SAVETA	A1

C. Partea III. SARCINI .

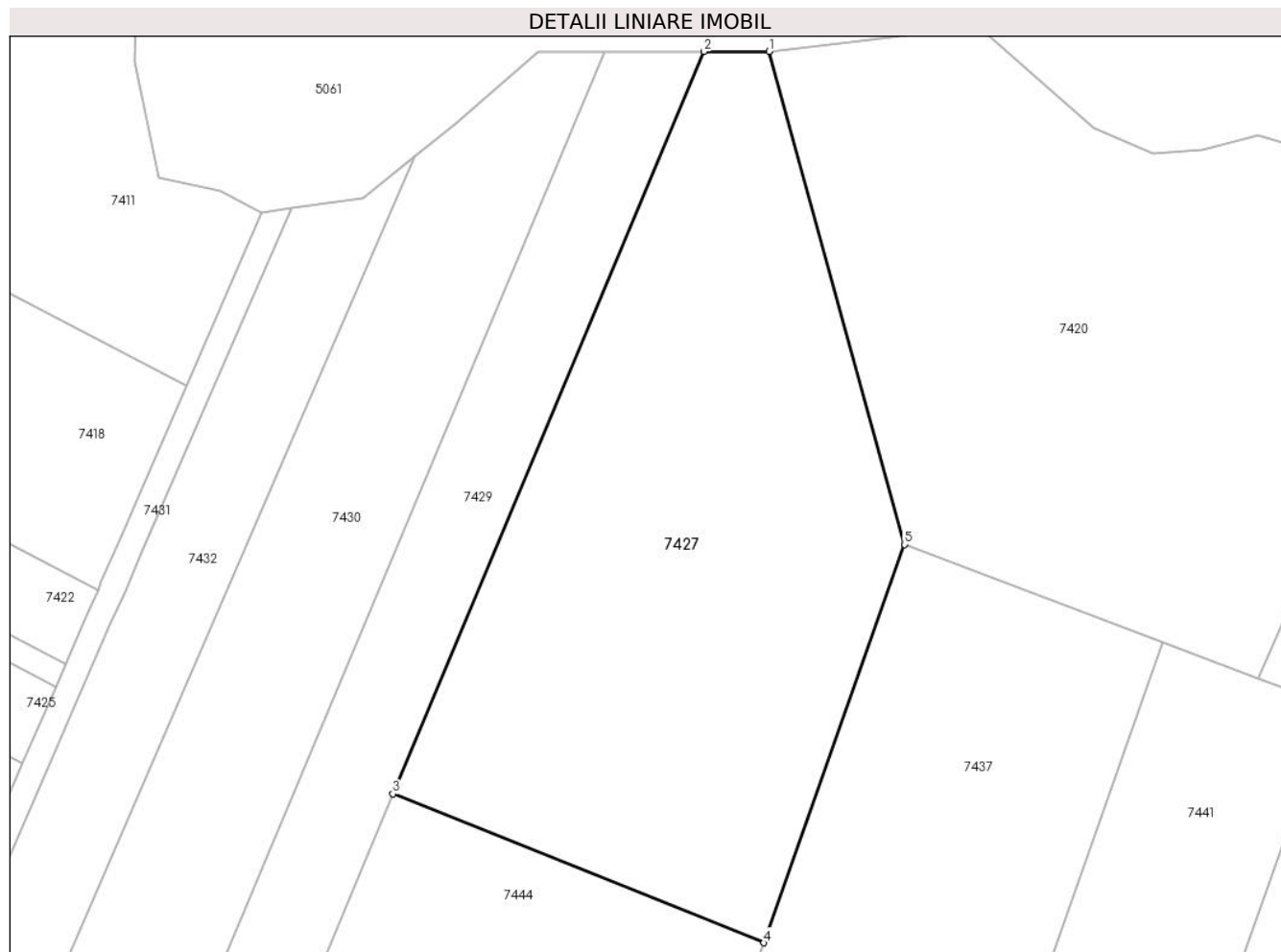
Inscrieri privind dezmembramintele dreptului de proprietate, drepturi reale de garanție și sarcini	Referințe
NU SUNT	

Anexa Nr. 1 La Partea I

Teren

Nr cadastral	Suprafața (mp)*	Observații / Referințe
	3.584	

* Suprafața este determinată în planul de proiecție Stereo 70.



Date referitoare la teren

Crt	Categorie folosință	Intravilan	Suprafața (mp)	Tarla	Parcelă	Nr. topo	Observații / Referințe
1	pasune	NU	3.584	18	339/16	-	

Lungime Segmente

1) Valorile lungimilor segmentelor sunt obținute din proiecție în plan.

Punct început	X / Y	Punct sfârșit	X / Y	Lungime segment (** (m)
1	319.490,568 500.399,328	2	319.482,775 500.399,328	7.793
2	319.482,775 500.399,328	3	319.445,652 500.310,741	96.051
3	319.445,652 500.310,741	4	319.489,952 500.292,981	47.727
4	319.489,952 500.292,981	5	319.506,735 500.340,51	50.405
5	319.506,735 500.340,51	1	319.490,568 500.399,328	61.0

**** Lungimile segmentelor sunt determinate în planul de proiecție Stereo 70 și sunt rotunjite la 1 milimetru.**

***** Distanța dintre puncte este formată din segmente cumulate ce sunt mai mici decât valoarea 1 milimetru.**

**DATE DESPRE IMOBILUL NR. 7428**

Oficiul de Cadastru și Publicitate Imobiliară HUNEDOARA
Biroul de Cadastru și Publicitate Imobiliară Deva

A. Partea I. Descrierea imobilului

TEREN Extravilan

Adresa: Jud. Hunedoara

Nr. Crt	Nr cadastral Nr. topografic	Suprafața* (mp)	Observații / Referințe
A1		1.921	Sector cadastral:3 Teren neimprejmuit;

B. Partea II. Proprietari și acte

Inscrieri privitoare la dreptul de proprietate și alte drepturi reale		Referințe
1 / 07/11/2022		
Act Administrativ nr. 13993/40, din 18/03/1999 emis de CJPSDPAT HUNEDOARA;		
B1	Intabulare, drept de PROPRIETATE, dobandit prin Reconstituire, cota actuala 1/1 1) BALAJ MARIOARA	A1

C. Partea III. SARCINI .

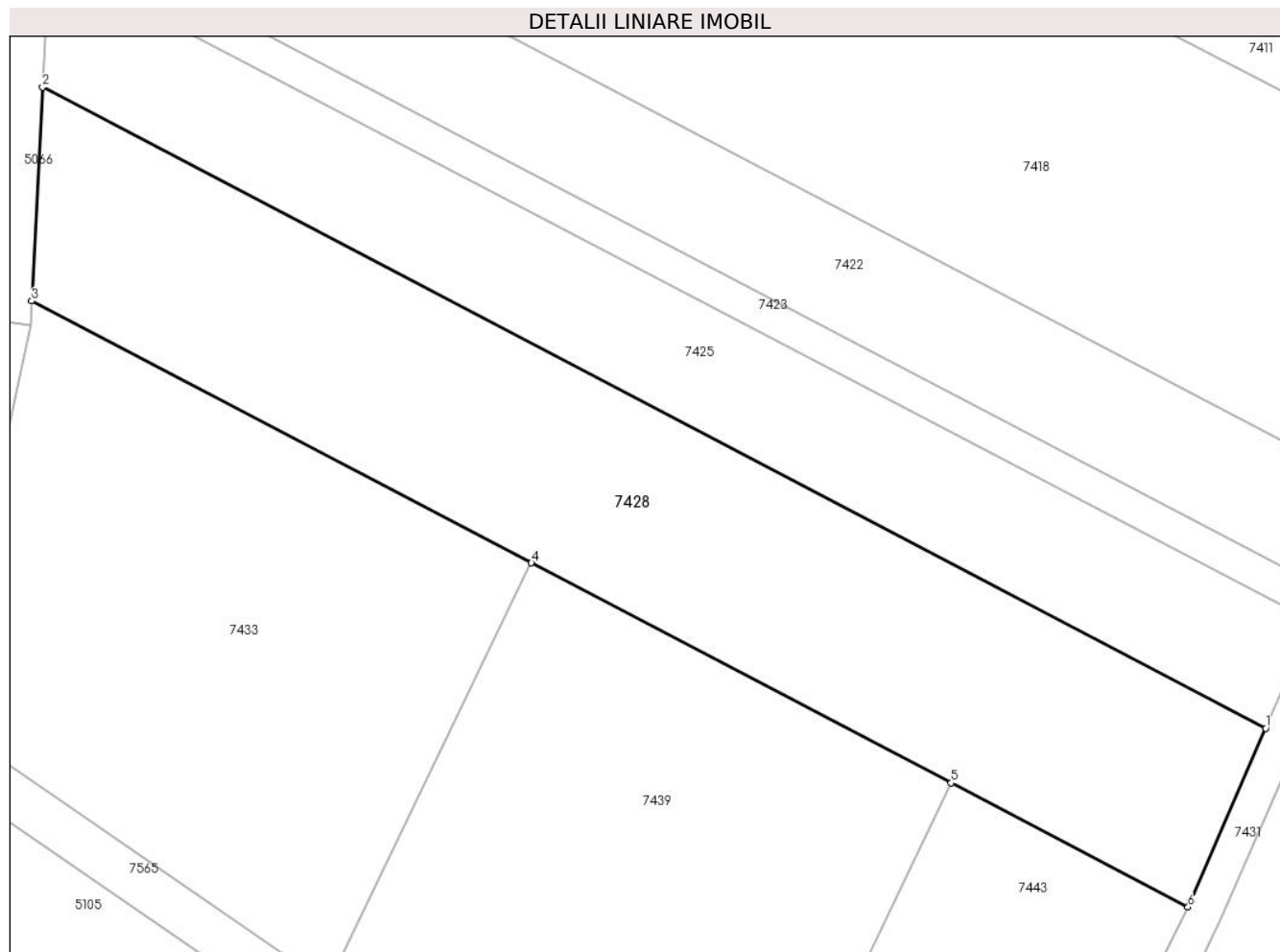
Inscrieri privind dezmembramintele dreptului de proprietate, drepturi reale de garanție și sarcini	Referințe
NU SUNT	

Anexa Nr. 1 La Partea I

Teren

Nr cadastral	Suprafața (mp)*	Observații / Referințe
	1.921	

* Suprafața este determinată în planul de proiecție Stereo 70.



Date referitoare la teren

Crt	Categorie folosință	Intra vilan	Suprafața (mp)	Tarla	Parcelă	Nr. topo	Observații / Referințe
1	pasune	NU	1.921	18	339/8	-	

Lungime Segmente

1) Valorile lungimilor segmentelor sunt obținute din proiecție în plan.

Punct început	X / Y	Punct sfârșit	X / Y	Lungime segment (** (m)
1	319.401,396 500.314,356	2	319.296,437 500.369,305	118.473
2	319.296,437 500.369,305	3	319.295,505 500.350,977	18.352
3	319.295,505 500.350,977	4	319.338,384 500.328,528	48.4
4	319.338,384 500.328,528	5	319.374,41 500.309,668	40.664
5	319.374,41 500.309,668	6	319.394,729 500.299,03	22.936

Punct început	X / Y	Punct sfârșit	X / Y	Lungime segment (** (m)
6	319.394,729 500.299,03	1	319.401,396 500.314,356	16.713

** Lungimile segmentelor sunt determinate în planul de proiecție Stereo 70 și sunt rotunjite la 1 milimetru.

*** Distanța dintre puncte este formată din segmente cumulate ce sunt mai mici decât valoarea 1 milimetru.

**DATE DESPRE IMOBILUL NR. 7429**

Oficiul de Cadastru și Publicitate Imobiliară HUNEDOARA
Biroul de Cadastru și Publicitate Imobiliară Deva

A. Partea I. Descrierea imobilului

TEREN Extravilan

Adresa: Jud. Hunedoara

Nr. Crt	Nr cadastral Nr. topografic	Suprafața* (mp)	Observații / Referințe
A1		1.652	Sector cadastral:3 Teren neimprejmuit;

B. Partea II. Proprietari și acte

Inscrieri privitoare la dreptul de proprietate și alte drepturi reale	Referințe
1 / 07/11/2022	
Act Administrativ nr. 13993/40, din 18/03/1999 emis de CJPSDPAT HUNEDOARA;	
B1	A1
Intabulare, drept de PROPRIETATE, dobandit prin Reconstituire, cota actuala 1/1 1) BALAJ MARIOARA	

C. Partea III. SARCINI .

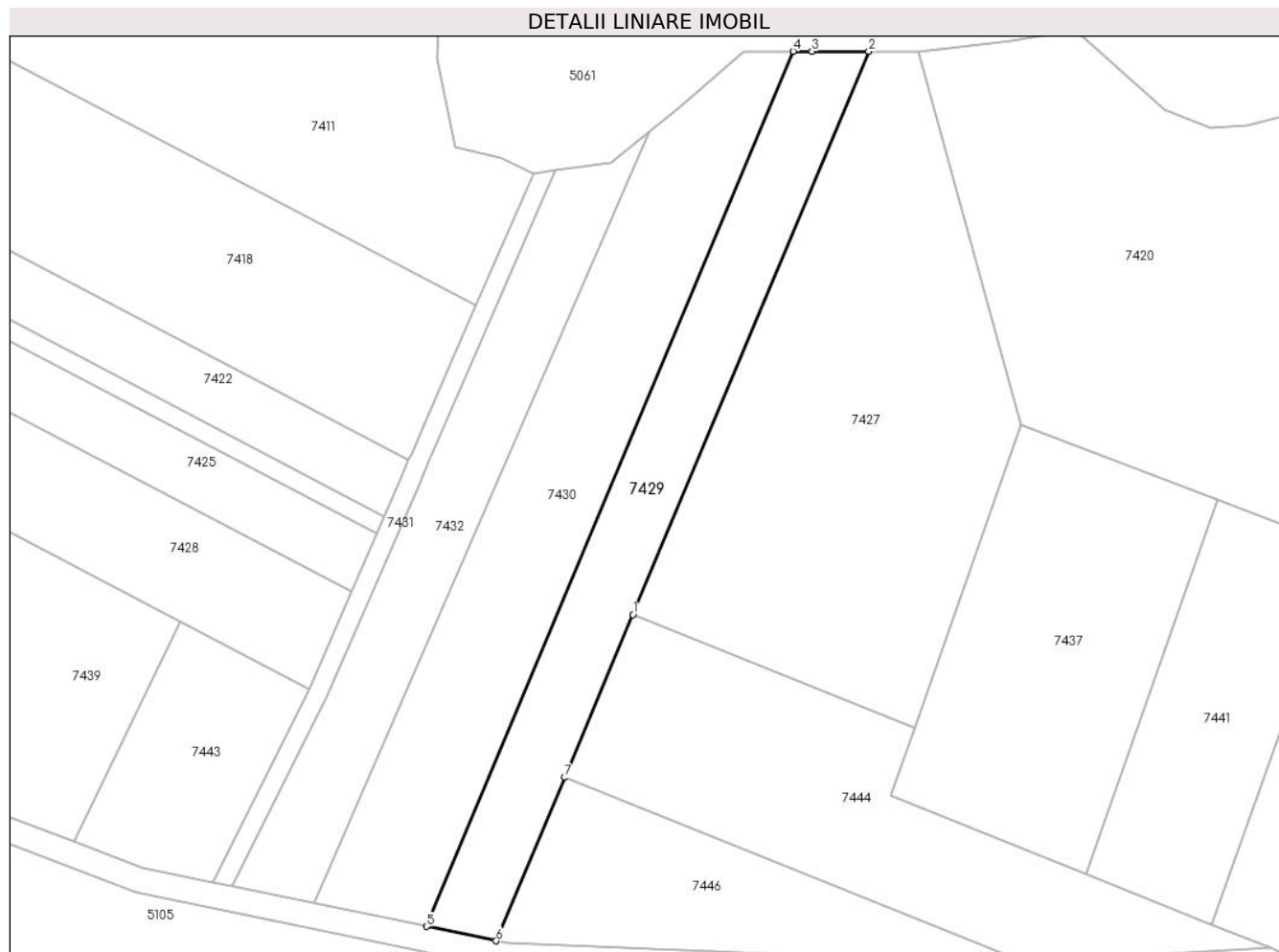
Inscrieri privind dezmembramintele dreptului de proprietate, drepturi reale de garanție și sarcini	Referințe
NU SUNT	

Anexa Nr. 1 La Partea I

Teren

Nr cadastral	Suprafața (mp)*	Observații / Referințe
	1.652	

* Suprafața este determinată în planul de proiecție Stereo 70.



Date referitoare la teren

Crt	Categorie folosință	Intravilan	Suprafața (mp)	Tarla	Parcelă	Nr. topo	Observații / Referințe
1	pasune	NU	1.652	18	339/15	-	

Lungime Segmente

1) Valorile lungimilor segmentelor sunt obținute din proiecție în plan.

Punct început	X / Y	Punct sfârșit	X / Y	Lungime segment (** (m)
1	319.445,652 500.310,741	2	319.482,775 500.399,328	96.051
2	319.482,775 500.399,328	3	319.473,861 500.399,328	8.914
3	319.473,861 500.399,328	4	319.470,87 500.399,328	2.991
4	319.470,87 500.399,328	5	319.413,192 500.261,69	149.235
5	319.413,192 500.261,69	6	319.424,153 500.259,438	11.19

Punct început	X / Y	Punct sfârșit	X / Y	Lungime segment (** (m)
6	319.424,153 500.259,438	7	319.434,925 500.285,142	27.87
7	319.434,925 500.285,142	1	319.445,652 500.310,741	27.756

** Lungimile segmentelor sunt determinate în planul de proiecție Stereo 70 și sunt rotunjite la 1 milimetru.

*** Distanța dintre puncte este formată din segmente cumulate ce sunt mai mici decât valoarea 1 milimetru.

**DATE DESPRE IMOBILUL NR. 7430**

Oficiul de Cadastru și Publicitate Imobiliară HUNEDOARA
Biroul de Cadastru și Publicitate Imobiliară Deva

A. Partea I. Descrierea imobilului

TEREN Extravilan

Adresa: Jud. Hunedoara

Nr. Crt	Nr cadastral Nr. topografic	Suprafața* (mp)	Observații / Referințe
A1		2.410	Sector cadastral:3 Teren neimprejmuit;

B. Partea II. Proprietari și acte

Inscrieri privitoare la dreptul de proprietate și alte drepturi reale	Referințe
1 / 03/10/2022	
Act Normativ nr. 7, din 13/03/1996 emis de PARLAMENTUL ROMÂNIEI;	
B1	A1
1) COMUNA ILIA, REZERVA COMISIEI LOCALE DE FOND FUNCJAR, CIF:4374164	

C. Partea III. SARCINI .

Inscrieri privind dezmembramintele dreptului de proprietate, drepturi reale de garanție și sarcini	Referințe
NU SUNT	

Anexa Nr. 1 La Partea I

Teren

Nr cadastral	Suprafața (mp)*	Observații / Referințe
	2.410	

* Suprafața este determinată în planul de proiecție Stereo 70.



Date referitoare la teren

Crt	Categorie folosință	Intravilan	Suprafața (mp)	Tarla	Parcelă	Nr. topo	Observații / Referințe
1	pașune	NU	2.410	-	-	-	

Lungime Segmente

1) Valorile lungimilor segmentelor sunt obținute din proiecție în plan.

Punct început	X / Y	Punct sfârșit	X / Y	Lungime segment (** (m)
1	319.413,192 500.261,69	2	319.470,87 500.399,328	149.235
2	319.470,87 500.399,328	3	319.463,001 500.399,328	7.869
3	319.463,001 500.399,328	4	319.452,977 500.390,562	13.317
4	319.452,977 500.390,562	5	319.448,317 500.386,8	5.989
5	319.448,317 500.386,8	6	319.395,479 500.265,33	132.465

Punct început	X / Y	Punct sfârșit	X / Y	Lungime segment (** (m)
6	319.395,479 500.265,33	1	319.413,192 500.261,69	18.083

** Lungimile segmentelor sunt determinate în planul de proiecție Stereo 70 și sunt rotunjite la 1 milimetru.

*** Distanța dintre puncte este formată din segmente cumulate ce sunt mai mici decât valoarea 1 milimetru.

**DATE DESPRE IMOBILUL NR. 7431**

Oficiul de Cadastru și Publicitate Imobiliară HUNEDOARA
Biroul de Cadastru și Publicitate Imobiliară Deva

A. Partea I. Descrierea imobilului

TEREN Extravilan

Adresa: Jud. Hunedoara

Nr. Crt	Nr cadastral Nr. topografic	Suprafața* (mp)	Observații / Referințe
A1		369	Sector cadastral:3 Teren neimprejmuit;

B. Partea II. Proprietari și acte

Inscrieri privitoare la dreptul de proprietate și alte drepturi reale		Referințe
1 / 03/11/2022		
Act Normativ nr. 7, din 13/03/1996 emis de PARLAMENTUL ROMÂNIEI;		
B1	Inscrierea provizorie, drept de PROPRIETATE, dobandit prin Lege, cota actuala 1/1 1) COMUNA ILIA, CIF:4374164	A1

C. Partea III. SARCINI .

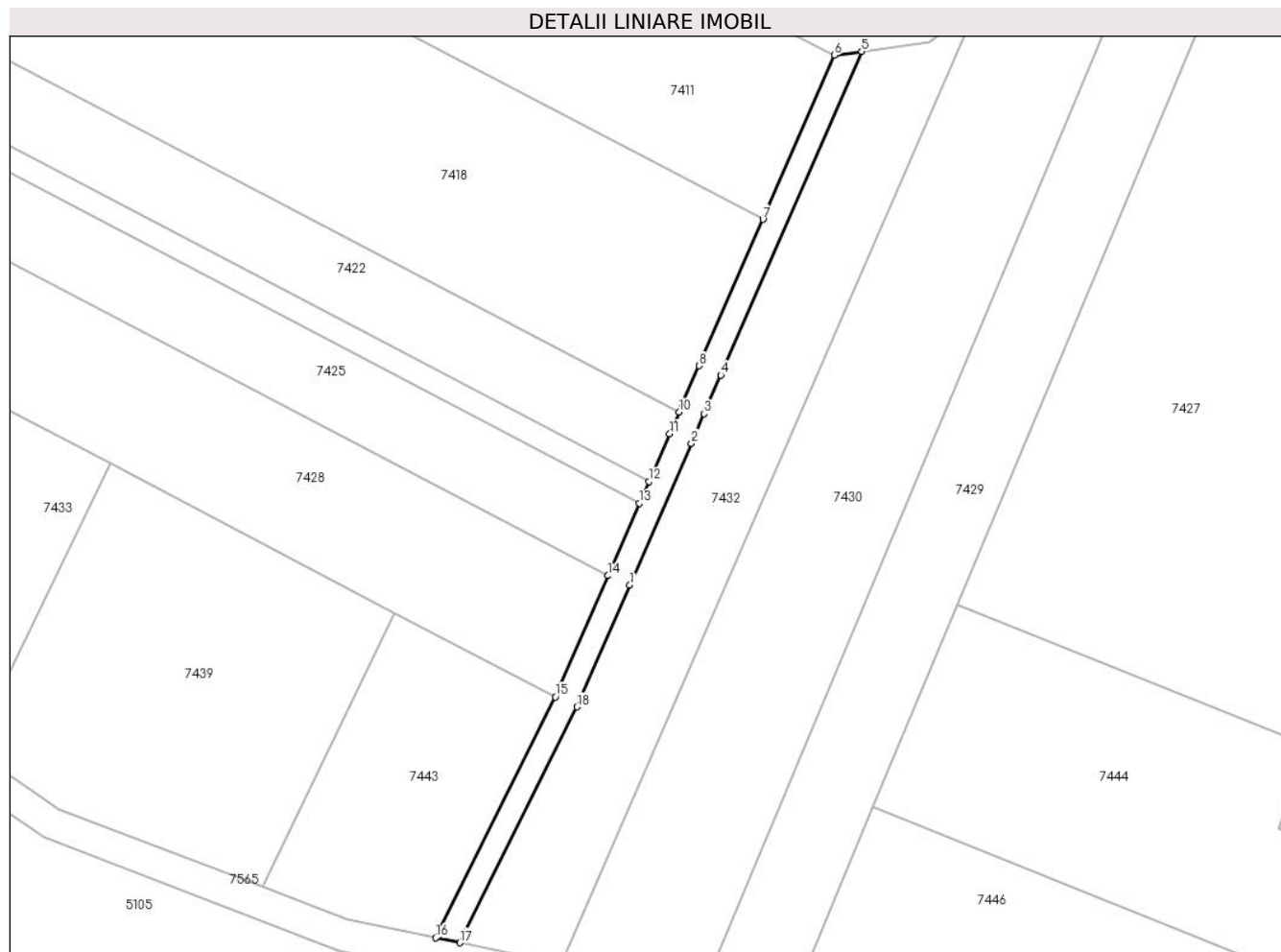
Inscrieri privind dezmembramintele dreptului de proprietate, drepturi reale de garanție și sarcini	Referințe
NU SUNT	

Anexa Nr. 1 La Partea I

Teren

Nr cadastral	Suprafața (mp)*	Observații / Referințe
	369	

* Suprafața este determinată în planul de proiecție Stereo 70.



Date referitoare la teren

Crt	Categorie folosință	Intravilan	Suprafața (mp)	Tarla	Parcelă	Nr. topo	Observații / Referințe
1	drum	NU	369	18	339/12	-	

Lungime Segmente

1) Valorile lungimilor segmentelor sunt obținute din proiecție în plan.

Punct început	X / Y	Punct sfârșit	X / Y	Lungime segment (** (m)
1	319.404,147 500.313,159	2	319.411,947 500.331,09	19.554
2	319.411,947 500.331,09	3	319.413,565 500.334,812	4.058
3	319.413,565 500.334,812	4	319.415,685 500.339,684	5.313
4	319.415,685 500.339,684	5	319.433,484 500.380,604	44.624
5	319.433,484 500.380,604	6	319.430,004 500.380,124	3.513

Punct început	X / Y	Punct sfârșit	X / Y	Lungime segment (** (m)
6	319.430,004 500.380,124	7	319.420,989 500.359,399	22.601
7	319.420,989 500.359,399	8	319.412,934 500.340,88	20.195
8	319.412,934 500.340,88	9	319.410,814 500.336,008	5.313
9	319.410,814 500.336,008	10	319.410,392 500.335,038	1.058
10	319.410,392 500.335,038	11	319.409,196 500.332,287	3.0
11	319.409,196 500.332,287	12	319.406,569 500.326,247	6.586
12	319.406,569 500.326,247	13	319.405,382 500.323,519	2.976
13	319.405,382 500.323,519	14	319.401,396 500.314,356	9.992
14	319.401,396 500.314,356	15	319.394,729 500.299,03	16.713
15	319.394,729 500.299,03	16	319.379,588 500.268,595	33.993
16	319.379,588 500.268,595	17	319.382,628 500.267,97	3.104
17	319.382,628 500.267,97	18	319.397,45 500.297,762	33.275
18	319.397,45 500.297,762	1	319.404,147 500.313,159	16.79

** Lungimile segmentelor sunt determinate în planul de proiecție Stereo 70 și sunt rotunjite la 1 milimetru.

*** Distanța dintre puncte este formată din segmente cumulate ce sunt mai mici decât valoarea 1 milimetru.

**DATE DESPRE IMOBILUL NR. 7432**

Oficiul de Cadastru și Publicitate Imobiliară HUNEDOARA
Biroul de Cadastru și Publicitate Imobiliară Deva

A. Partea I. Descrierea imobilului

TEREN Extravilan

Adresa: Jud. Hunedoara

Nr. Crt	Nr cadastral Nr. topografic	Suprafața* (mp)	Observații / Referințe
A1		1.433	Sector cadastral:3 Teren neimprejmuit;

B. Partea II. Proprietari și acte

Inscrieri privitoare la dreptul de proprietate și alte drepturi reale		Referințe
1 / 08/11/2022		
Act Administrativ nr. 89856/274, din 12/08/2003 emis de CJPSDPAT HUNEDOARA;		
B1	Intabulare, drept de PROPRIETATE, dobandit prin Reconstituire, cota actuala 1/1 1) POPA IOAN	A1

C. Partea III. SARCINI .

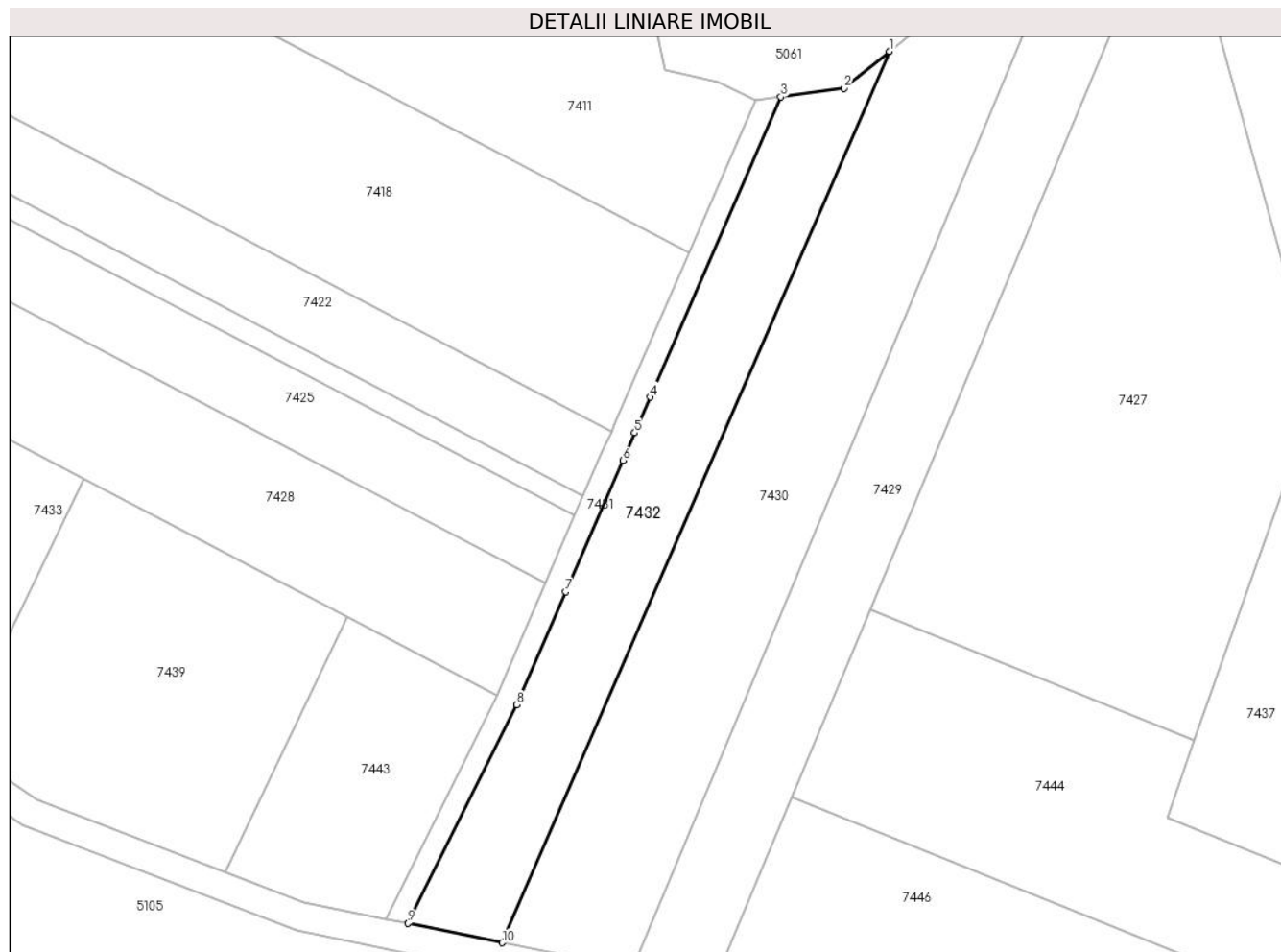
Inscrieri privind dezmembramintele dreptului de proprietate, drepturi reale de garanție și sarcini	Referințe
NU SUNT	

Anexa Nr. 1 La Partea I

Teren

Nr cadastral	Suprafața (mp)*	Observații / Referințe
	1.433	

* Suprafața este determinată în planul de proiecție Stereo 70.



Date referitoare la teren

Crt	Categorie folosință	Intravilan	Suprafața (mp)	Tarla	Parcelă	Nr. topo	Observații / Referințe
1	pasune	NU	1.433	18	339/13	-	

Lungime Segmente

1) Valorile lungimilor segmentelor sunt obținute din proiecție în plan.

Punct început	X / Y	Punct sfârșit	X / Y	Lungime segment (** (m)
1	319.448,317 500.386,8	2	319.442,117 500.381,795	7.968
2	319.442,117 500.381,795	3	319.433,484 500.380,604	8.714
3	319.433,484 500.380,604	4	319.415,685 500.339,684	44.624
4	319.415,685 500.339,684	5	319.413,565 500.334,812	5.313
5	319.413,565 500.334,812	6	319.411,947 500.331,09	4.058

Punct început	X / Y	Punct sfârşit	X / Y	Lungime segment (** (m)
6	319.411,947 500.331,09	7	319.404,147 500.313,159	19.554
7	319.404,147 500.313,159	8	319.397,45 500.297,762	16.79
8	319.397,45 500.297,762	9	319.382,628 500.267,97	33.275
9	319.382,628 500.267,97	10	319.395,479 500.265,33	13.12
10	319.395,479 500.265,33	1	319.448,317 500.386,8	132.465

** Lungimile segmentelor sunt determinate în planul de proiecție Stereo 70 și sunt rotunjite la 1 milimetru.

*** Distanța dintre puncte este formată din segmente cumulate ce sunt mai mici decât valoarea 1 milimetru.

**DATE DESPRE IMOBILUL NR. 7433**

Oficiul de Cadastru și Publicitate Imobiliară HUNEDOARA
Biroul de Cadastru și Publicitate Imobiliară Deva

A. Partea I. Descrierea imobilului

TEREN Extravilan

Adresa: Jud. Hunedoara

Nr. Crt	Nr cadastral Nr. topografic	Suprafața* (mp)	Observații / Referințe
A1		1.640	Sector cadastral:3 Teren neimprejmuit;

B. Partea II. Proprietari și acte

Inscrieri privitoare la dreptul de proprietate și alte drepturi reale	Referințe
1 / 07/11/2022	
Act Administrativ nr. 13993/40, din 18/03/1999 emis de CJPSDPAT HUNEDOARA;	
B1	A1
Intabulare, drept de PROPRIETATE, dobandit prin Reconstituire, cota actuala 1/1 1) BALAJ MARIOARA	

C. Partea III. SARCINI .

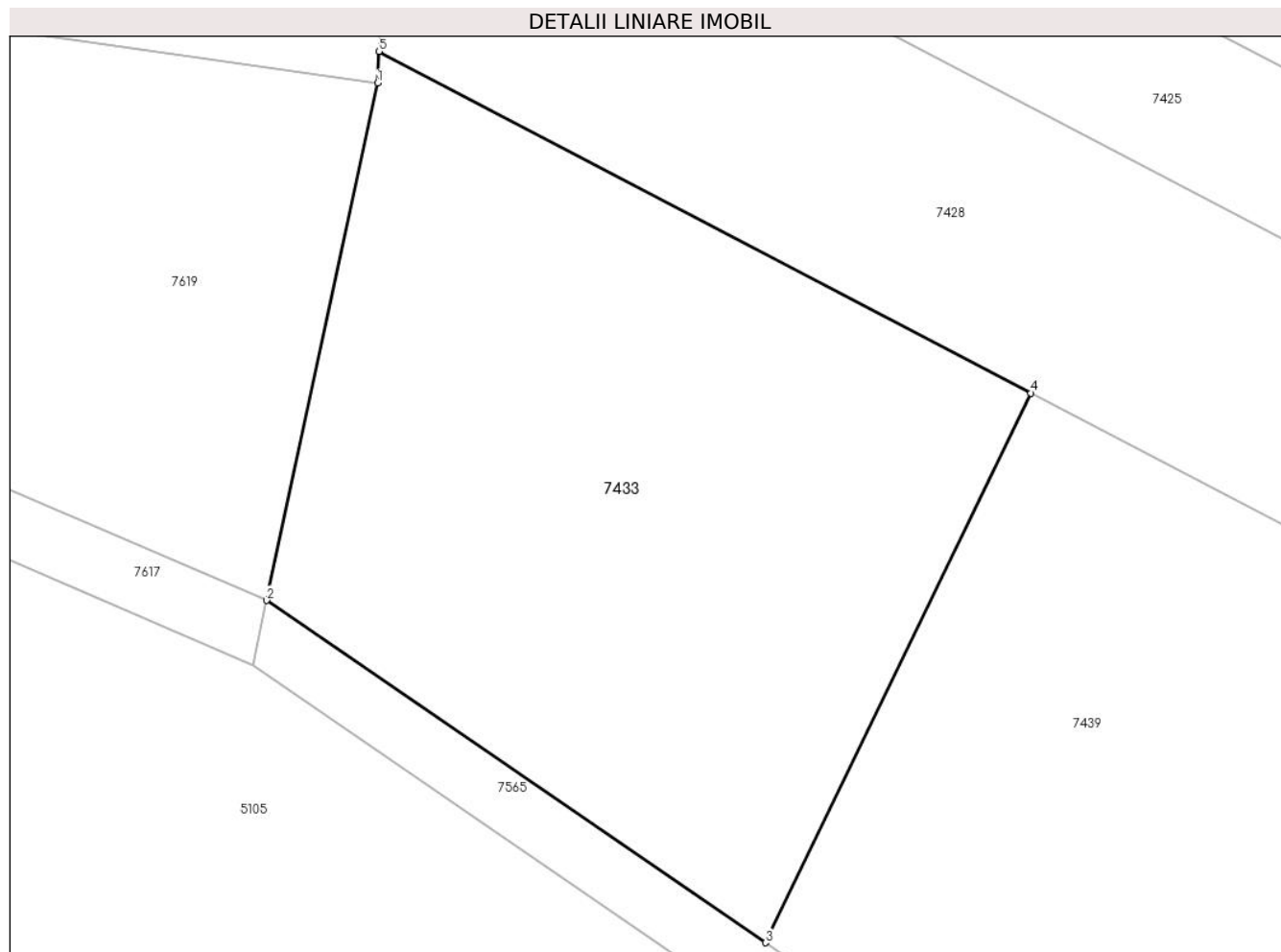
Inscrieri privind dezmembramintele dreptului de proprietate, drepturi reale de garanție și sarcini	Referințe
NU SUNT	

Anexa Nr. 1 La Partea I

Teren

Nr cadastral	Suprafața (mp)*	Observații / Referințe
	1.640	

* Suprafața este determinată în planul de proiecție Stereo 70.



Date referitoare la teren

Crt	Categorie folosință	Intra vilan	Suprafața (mp)	Tarla	Parcelă	Nr. topo	Observații / Referințe
1	pasune	NU	1.640	18	339/9	-	

Lungime Segmente

1) Valorile lungimilor segmentelor sunt obținute din proiecție în plan.

Punct început	X / Y	Punct sfârșit	X / Y	Lungime segment (** (m)
1	319.295,399 500.348,901	2	319.288,092 500.314,908	34.769
2	319.288,092 500.314,908	3	319.320,926 500.292,411	39.802
3	319.320,926 500.292,411	4	319.338,384 500.328,528	40.115
4	319.338,384 500.328,528	5	319.295,505 500.350,977	48.4
5	319.295,505 500.350,977	1	319.295,399 500.348,901	2.078

**** Lungimile segmentelor sunt determinate în planul de proiecție Stereo 70 și sunt rotunjite la 1 milimetru.**

***** Distanța dintre puncte este formată din segmente cumulate ce sunt mai mici decât valoarea 1 milimetru.**

**DATE DESPRE IMOBILUL NR. 7434**

Oficiul de Cadastru și Publicitate Imobiliară HUNEDOARA
Biroul de Cadastru și Publicitate Imobiliară Deva

A. Partea I. Descrierea imobilului

TEREN Extravilan

Adresa: Jud. Hunedoara

Nr. Crt	Nr cadastral Nr. topografic	Suprafața* (mp)	Observații / Referințe
A1		1.584	Sector cadastral:3 Teren neimprejmuit;

B. Partea II. Proprietari și acte

Inscrieri privitoare la dreptul de proprietate și alte drepturi reale	Referințe
1 / 08/11/2022	
Act Administrativ nr. 89856/482, din 06/05/2004 emis de CJPSDPAT HUNEDOARA;	
B1	A1
Intabulare, drept de PROPRIETATE, dobandit prin Reconstituire, cota actuala 1/1 1) RUS ROZALIA	

C. Partea III. SARCINI .

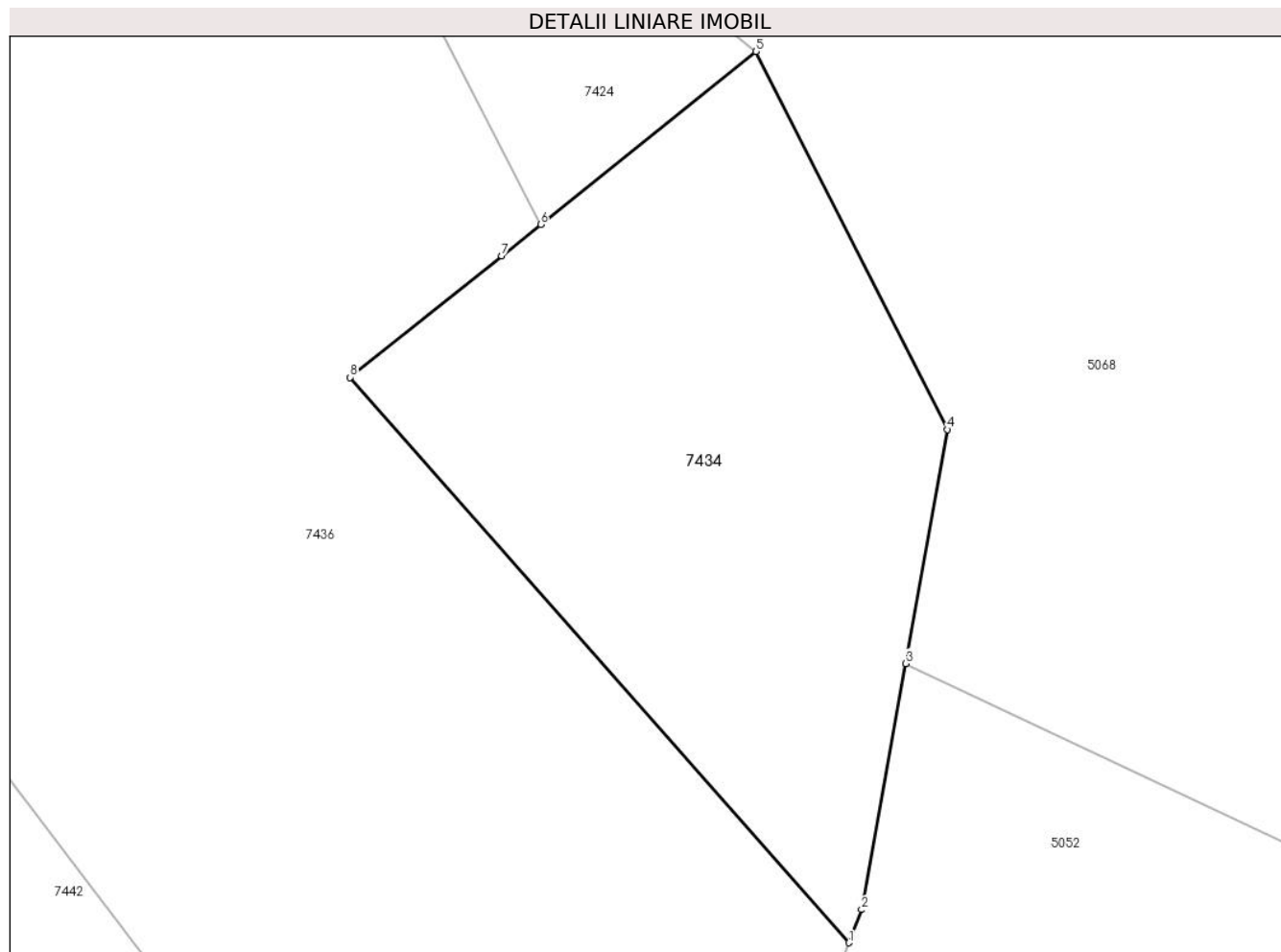
Inscrieri privind dezmembramintele dreptului de proprietate, drepturi reale de garanție și sarcini	Referințe
NU SUNT	

Anexa Nr. 1 La Partea I

Teren

Nr cadastral	Suprafața (mp)*	Observații / Referințe
	1.584	

* Suprafața este determinată în planul de proiecție Stereo 70.



Date referitoare la teren

Crt	Categorie folosință	Intravilan	Suprafața (mp)	Tarla	Parcelă	Nr. topo	Observații / Referințe
1	pașune	NU	1.584	18	339/47	-	

Lungime Segmente

1) Valorile lungimilor segmentelor sunt obținute din proiecție în plan.

Punct început	X / Y	Punct sfârșit	X / Y	Lungime segment (** (m)
1	319.727,532 500.278,756	2	319.728,51 500.281,313	2.738
2	319.728,51 500.281,313	3	319.731,905 500.300,314	19.302
3	319.731,905 500.300,314	4	319.735,135 500.318,388	18.36
4	319.735,135 500.318,388	5	319.720,348 500.347,582	32.725
5	319.720,348 500.347,582	6	319.703,701 500.334,23	21.34

Punct început	X / Y	Punct sfârșit	X / Y	Lungime segment (** (m)
6	319.703,701 500.334,23	7	319.700,68 500.331,806	3.873
7	319.700,68 500.331,806	8	319.688,967 500.322,411	15.016
8	319.688,967 500.322,411	1	319.727,532 500.278,756	58.25

** Lungimile segmentelor sunt determinate în planul de proiecție Stereo 70 și sunt rotunjite la 1 milimetru.

*** Distanța dintre puncte este formată din segmente cumulate ce sunt mai mici decât valoarea 1 milimetru.

**DATE DESPRE IMOBILUL NR. 7435**

Oficiul de Cadastru și Publicitate Imobiliară HUNEDOARA
Biroul de Cadastru și Publicitate Imobiliară Deva

A. Partea I. Descrierea imobilului

TEREN Extravilan

Adresa: Jud. Hunedoara

Nr. Crt	Nr cadastral Nr. topografic	Suprafața* (mp)	Observații / Referințe
A1		1.916	Sector cadastral:3 Teren neimprejmuit;

B. Partea II. Proprietari și acte

Inscrieri privitoare la dreptul de proprietate și alte drepturi reale	Referințe
1 / 04/11/2022	
Act Administrativ nr. 13993/20, din 09/03/1999 emis de CJPSDPAT HUNEDOARA;	
B1	A1
Intabulare, drept de PROPRIETATE, dobandit prin Reconstituire, cota actuala 1/1 1) TÎRȘA AUREL	

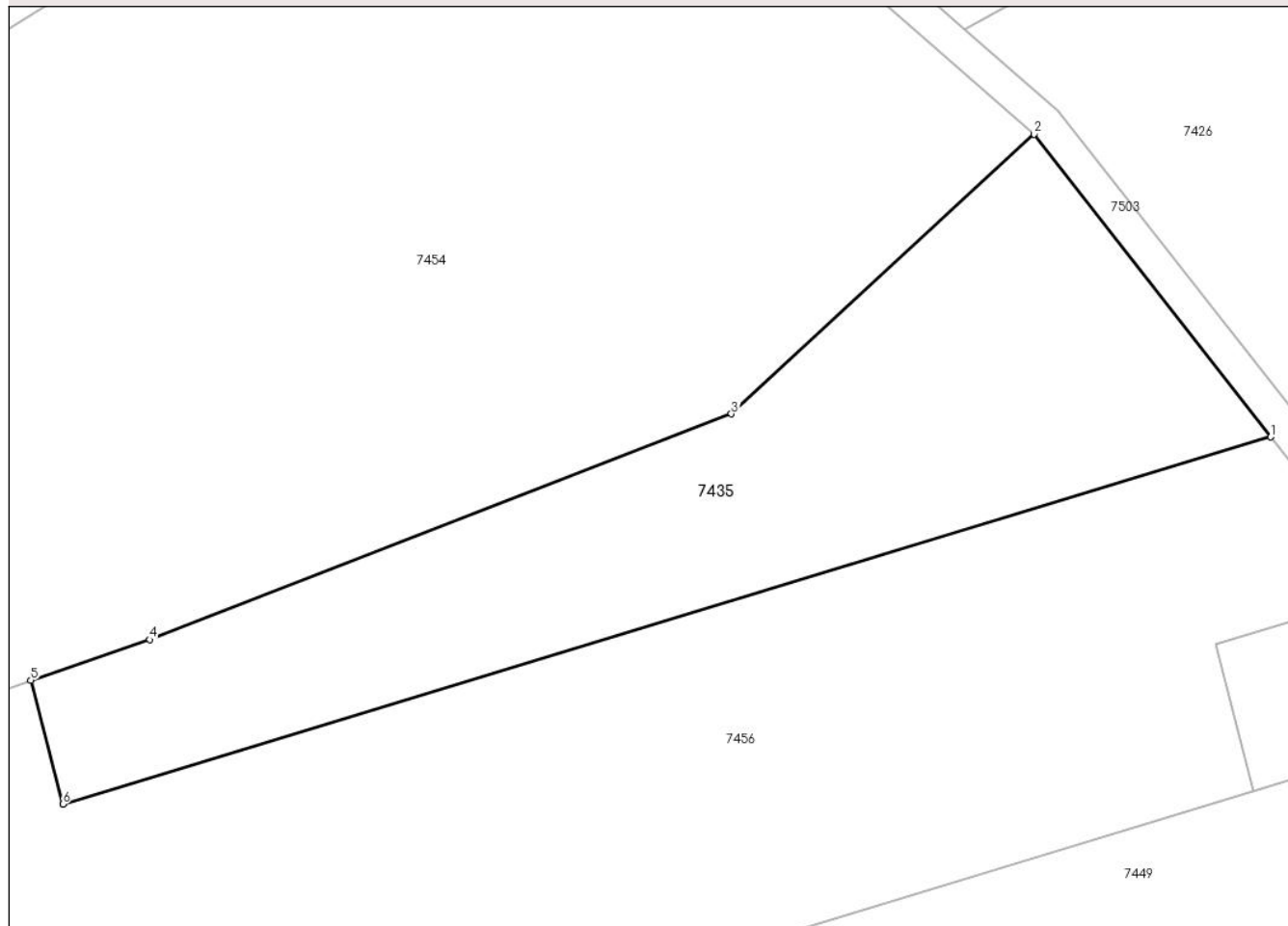
C. Partea III. SARCINI .

Inscrieri privind dezmembramintele dreptului de proprietate, drepturi reale de garanție și sarcini	Referințe
NU SUNT	

Anexa Nr. 1 La Partea I**Teren**

Nr cadastral	Suprafața (mp)*	Observații / Referințe
	1.916	

* Suprafața este determinată în planul de proiecție Stereo 70.

DETALII LINIARE IMOBIL**Date referitoare la teren**

Crt	Categorie folosință	Intra vilan	Suprafața (mp)	Tarla	Parcelă	Nr. topo	Observații / Referințe
1	arabil	NU	259	20	399/10	-	
2	pasune	NU	1.657	20	399/11	-	

Lungime Segmente

1) Valorile lungimilor segmentelor sunt obținute din proiecție în plan.

Punct început	X / Y	Punct sfârșit	X / Y	Lungime segment (** (m)
1	320.630,532 500.318,617	2	320.609,299 500.345,765	34.466
2	320.609,299 500.345,765	3	320.582,117 500.320,682	36.987
3	320.582,117 500.320,682	4	320.529,908 500.300,427	56.0
4	320.529,908 500.300,427	5	320.519,244 500.296,776	11.272

Punct început	X / Y	Punct sfârșit	X / Y	Lungime segment (** (m)
5	320.519,244 500.296,776	6	320.522,109 500.285,661	11.478
6	320.522,109 500.285,661	1	320.630,532 500.318,617	113.321

** Lungimile segmentelor sunt determinate în planul de proiecție Stereo 70 și sunt rotunjite la 1 milimetru.

*** Distanța dintre puncte este formată din segmente cumulate ce sunt mai mici decât valoarea 1 milimetru.

**DATE DESPRE IMOBILUL NR. 7436**

Oficiul de Cadastru și Publicitate Imobiliară HUNEDOARA
Biroul de Cadastru și Publicitate Imobiliară Deva

A. Partea I. Descrierea imobilului

TEREN Extravilan

Adresa: Jud. Hunedoara

Nr. Crt	Nr cadastral Nr. topografic	Suprafața* (mp)	Observații / Referințe
A1		5.702	Sector cadastral:3 Teren neimprejmuit;

B. Partea II. Proprietari și acte

Inscrieri privitoare la dreptul de proprietate și alte drepturi reale	Referințe
1 / 03/11/2022	
Act Normativ nr. 7, din 13/03/1996 emis de PARLAMENTUL ROMÂNIEI;	
B1	A1
1) COMUNA ILIA, REZERVA COMISIEI LOCALE DE FOND FUNCJAR, CIF:4374164	

C. Partea III. SARCINI .

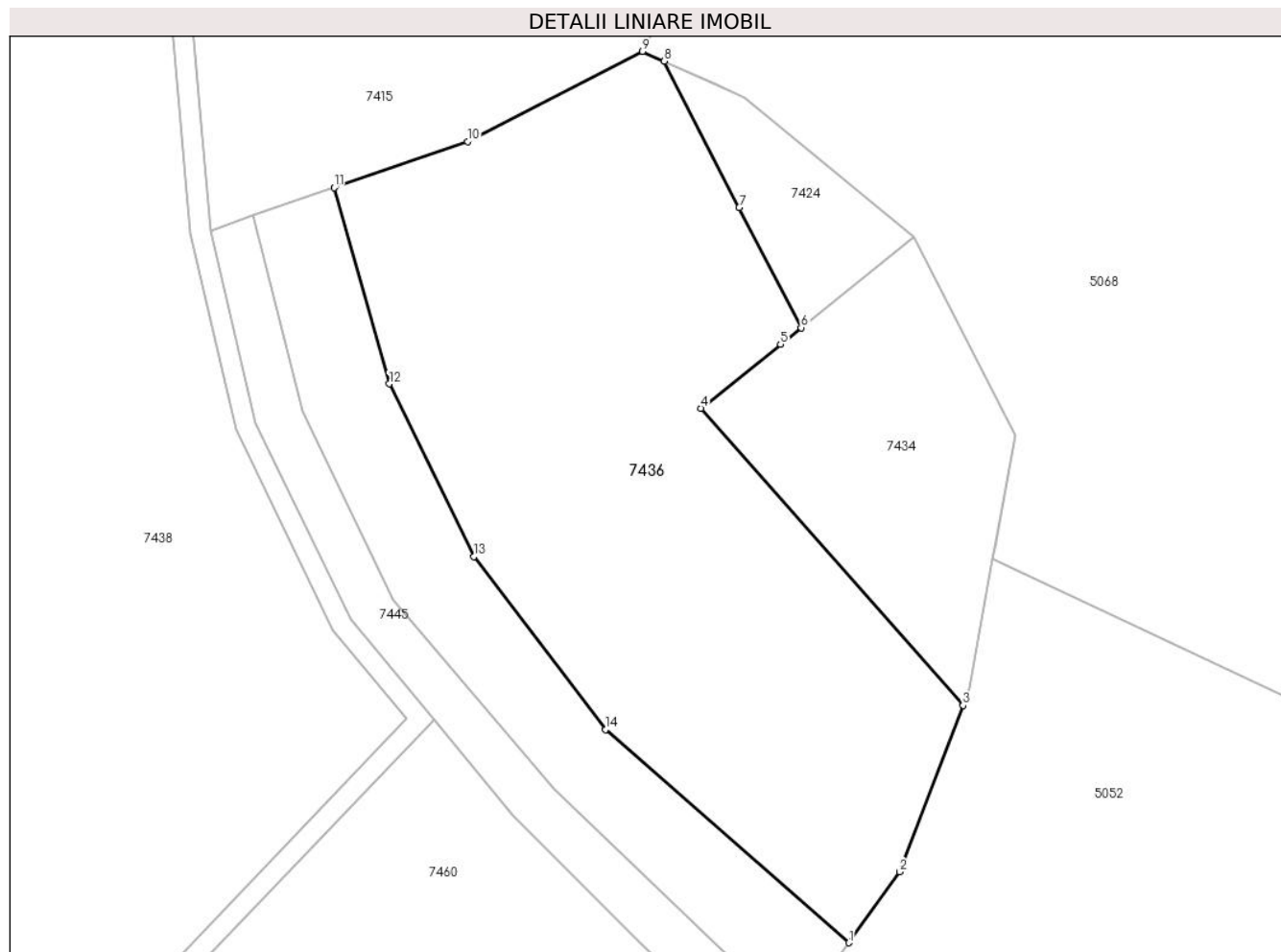
Inscrieri privind dezmembramintele dreptului de proprietate, drepturi reale de garanție și sarcini	Referințe
NU SUNT	

Anexa Nr. 1 La Partea I

Teren

Nr cadastral	Suprafața (mp)*	Observații / Referințe
	5.702	

* Suprafața este determinată în planul de proiecție Stereo 70.



Date referitoare la teren

Crt	Categorie folosință	Intravilan	Suprafața (mp)	Tarla	Parcelă	Nr. topo	Observații / Referințe
1	pașune	NU	5.702	-	-	-	

Lungime Segmente

1) Valorile lungimilor segmentelor sunt obținute din proiecție în plan.

Punct început	X / Y	Punct sfârșit	X / Y	Lungime segment (** (m)
1	319.710,738 500.243,891	2	319.718,191 500.254,326	12.823
2	319.718,191 500.254,326	3	319.727,532 500.278,756	26.155
3	319.727,532 500.278,756	4	319.688,967 500.322,411	58.25
4	319.688,967 500.322,411	5	319.700,68 500.331,806	15.016
5	319.700,68 500.331,806	6	319.703,701 500.334,23	3.873

Punct început	X / Y	Punct sfârșit	X / Y	Lungime segment (** (m)
6	319.703,701 500.334,23	7	319.694,624 500.351,907	19.872
7	319.694,624 500.351,907	8	319.683,595 500.373,384	24.143
8	319.683,595 500.373,384	9	319.680,405 500.374,809	3.494
9	319.680,405 500.374,809	10	319.654,655 500.361,587	28.947
10	319.654,655 500.361,587	11	319.635,07 500.354,801	20.727
11	319.635,07 500.354,801	12	319.643,16 500.325,99	29.925
12	319.643,16 500.325,99	13	319.655,595 500.300,595	28.276
13	319.655,595 500.300,595	14	319.674,944 500.275,19	31.934
14	319.674,944 500.275,19	1	319.710,738 500.243,891	47.548

** Lungimile segmentelor sunt determinate în planul de proiecție Stereo 70 și sunt rotunjite la 1 milimetru.

*** Distanța dintre puncte este formată din segmente cumulate ce sunt mai mici decât valoarea 1 milimetru.

**DATE DESPRE IMOBILUL NR. 7437**

Oficiul de Cadastru și Publicitate Imobiliară HUNEDOARA
Biroul de Cadastru și Publicitate Imobiliară Deva

A. Partea I. Descrierea imobilului

TEREN Extravilan

Adresa: Jud. Hunedoara

Nr. Crt	Nr cadastral Nr. topografic	Suprafața* (mp)	Observații / Referințe
A1		2.050	Sector cadastral:3 Teren neimprejmuit;

B. Partea II. Proprietari și acte

Inscrieri privitoare la dreptul de proprietate și alte drepturi reale		Referințe
1 / 08/11/2022		
Act Administrativ nr. 89856/482, din 06/05/2004 emis de CJPSDPAT HUNEDOARA;		
B1	Intabulare, drept de PROPRIETATE, dobandit prin Reconstituire, cota actuala 1/1 1) RUS ROZALIA	A1

C. Partea III. SARCINI .

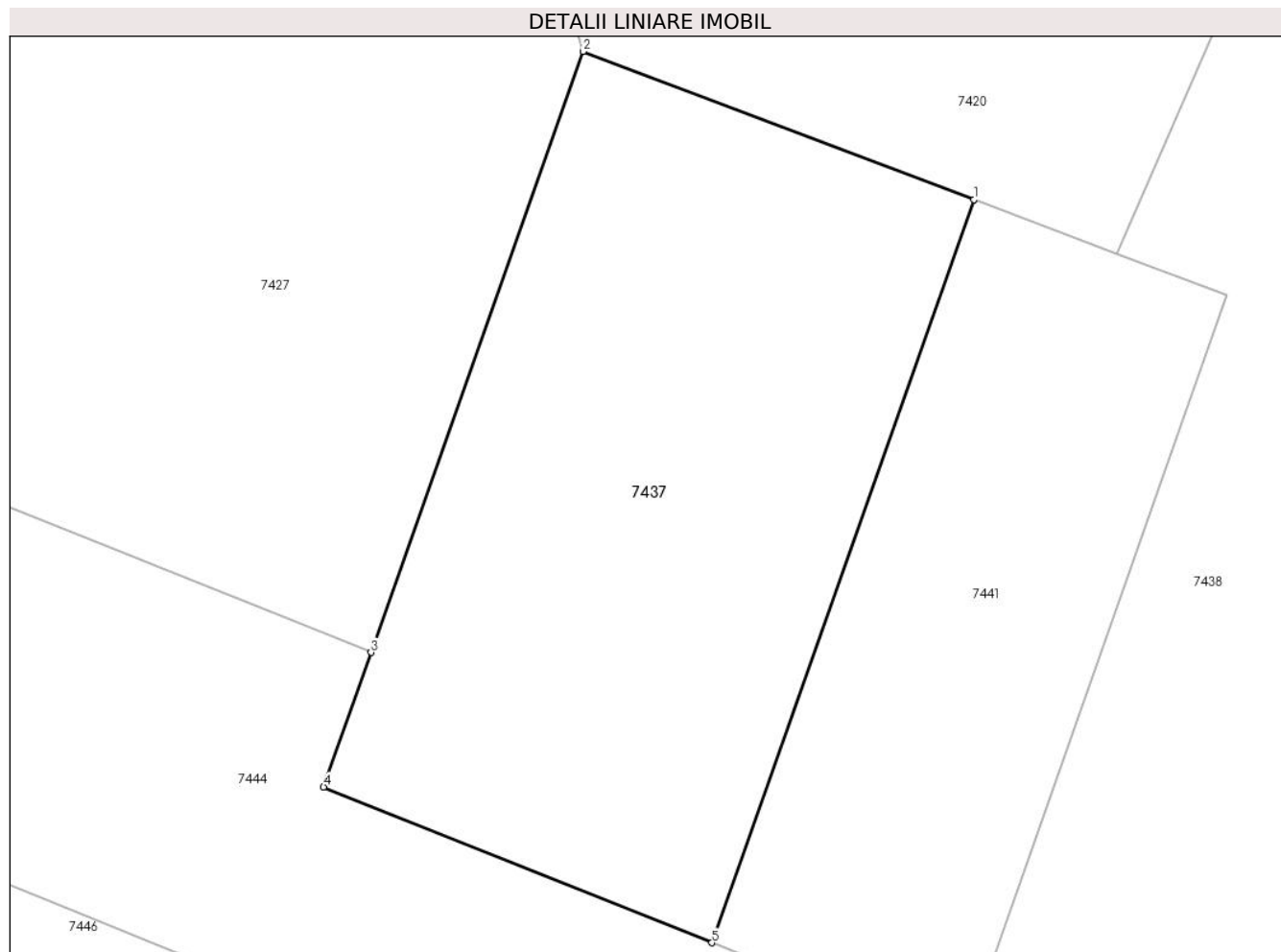
Inscrieri privind dezmembramintele dreptului de proprietate, drepturi reale de garanție și sarcini	Referințe
NU SUNT	

Anexa Nr. 1 La Partea I

Teren

Nr cadastral	Suprafața (mp)*	Observații / Referințe
	2.050	

* Suprafața este determinată în planul de proiecție Stereo 70.



Date referitoare la teren

Crt	Categorie folosință	Intra vilan	Suprafața (mp)	Tarla	Parcelă	Nr. topo	Observații / Referințe
1	pasune	NU	2.050	18	339/19	-	

Lungime Segmente

1) Valorile lungimilor segmentelor sunt obținute din proiecție în plan.

Punct început	X / Y	Punct sfârșit	X / Y	Lungime segment (** (m)
1	319.537,661 500.328,788	2	319.506,735 500.340,51	33.073
2	319.506,735 500.340,51	3	319.489,952 500.292,981	50.405
3	319.489,952 500.292,981	4	319.486,196 500.282,343	11.281
4	319.486,196 500.282,343	5	319.516,912 500.270,029	33.093
5	319.516,912 500.270,029	1	319.537,661 500.328,788	62.315

**** Lungimile segmentelor sunt determinate în planul de proiecție Stereo 70 și sunt rotunjite la 1 milimetru.**

***** Distanța dintre puncte este formată din segmente cumulate ce sunt mai mici decât valoarea 1 milimetru.**

**DATE DESPRE IMOBILUL NR. 7438**

Oficiul de Cadastru și Publicitate Imobiliară HUNEDOARA
Biroul de Cadastru și Publicitate Imobiliară Deva

A. Partea I. Descrierea imobilului

TEREN Extravilan

Adresa: Jud. Hunedoara

Nr. Crt	Nr cadastral Nr. topografic	Suprafața* (mp)	Observații / Referințe
A1		9.799	Sector cadastral:3 Teren neimprejmuit;

B. Partea II. Proprietari și acte

Inscrieri privitoare la dreptul de proprietate și alte drepturi reale	Referințe
1 / 03/11/2022	
Act Normativ nr. 7, din 13/03/1996 emis de PARLAMENTUL ROMÂNIEI;	
B1	A1
Intabulare, drept de PROPRIETATE, dobandit prin Lege, cota actuala 1/1 1) COMUNA ILIA, REZERVA COMISIEI LOCALE DE FOND FUNCJAR, CIF:4374164	

C. Partea III. SARCINI .

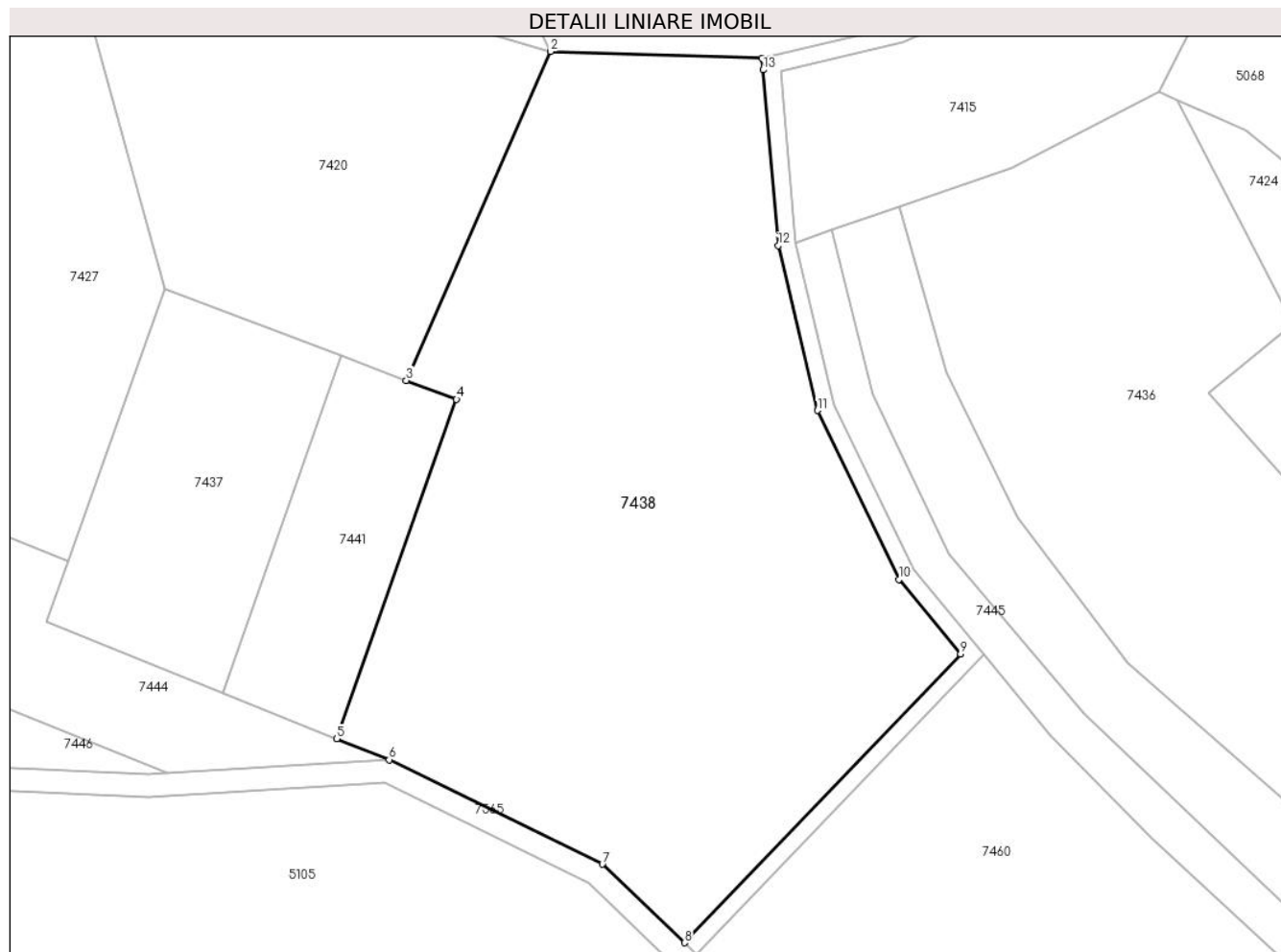
Inscrieri privind dezmembramintele dreptului de proprietate, drepturi reale de garanție și sarcini	Referințe
NU SUNT	

Anexa Nr. 1 La Partea I

Teren

Nr cadastral	Suprafața (mp)*	Observații / Referințe
	9.799	

* Suprafața este determinată în planul de proiecție Stereo 70.



Date referitoare la teren

Crt	Categorie folosință	Intravilan	Suprafața (mp)	Tarla	Parcelă	Nr. topo	Observații / Referințe
1	pasune	NU	9.799	-	-	-	

Lungime Segmente

1) Valorile lungimilor segmentelor sunt obținute din proiecție în plan.

Punct început	X / Y	Punct sfârșit	X / Y	Lungime segment (** (m)
1	319.611,039 500.380,701	2	319.574,096 500.381,867	36.961
2	319.574,096 500.381,867	3	319.548,971 500.324,502	62.626
3	319.548,971 500.324,502	4	319.557,72 500.321,234	9.339
4	319.557,72 500.321,234	5	319.536,821 500.262,047	62.768
5	319.536,821 500.262,047	6	319.545,969 500.258,379	9.856

Punct început	X / Y	Punct sfârșit	X / Y	Lungime segment (** (m)
6	319.545,969 500.258,379	7	319.583,188 500.240,183	41.43
7	319.583,188 500.240,183	8	319.597,51 500.226,471	19.828
8	319.597,51 500.226,471	9	319.645,709 500.276,812	69.695
9	319.645,709 500.276,812	10	319.634,917 500.289,818	16.901
10	319.634,917 500.289,818	11	319.620,72 500.319,266	32.692
11	319.620,72 500.319,266	12	319.613,89 500.348,011	29.545
12	319.613,89 500.348,011	13	319.611,218 500.378,641	30.746
13	319.611,218 500.378,641	1	319.611,039 500.380,701	2.068

** Lungimile segmentelor sunt determinate în planul de proiecție Stereo 70 și sunt rotunjite la 1 milimetru.

*** Distanța dintre puncte este formată din segmente cumulate ce sunt mai mici decât valoarea 1 milimetru.

**DATE DESPRE IMOBILUL NR. 7439**

Oficiul de Cadastru și Publicitate Imobiliară HUNEDOARA
Biroul de Cadastru și Publicitate Imobiliară Deva

A. Partea I. Descrierea imobilului

TEREN Extravilan

Adresa: Jud. Hunedoara

Nr. Crt	Nr cadastral Nr. topografic	Suprafața* (mp)	Observații / Referințe
A1		1.640	Sector cadastral:3 Teren neimprejmuit;

B. Partea II. Proprietari și acte

Inscrieri privitoare la dreptul de proprietate și alte drepturi reale		Referințe
1 / 08/11/2022		
Act Administrativ nr. 13993/24, din 10/03/1999 emis de CJPSDPAT HUNEDOARA;		
B1	Intabulare, drept de PROPRIETATE, dobandit prin Reconstituire, cota actuala 1/1 1) PETRESCU ION 2) PETRESCU LUCREȚIA 3) PETRESCU FLORIN	A1

C. Partea III. SARCINI .

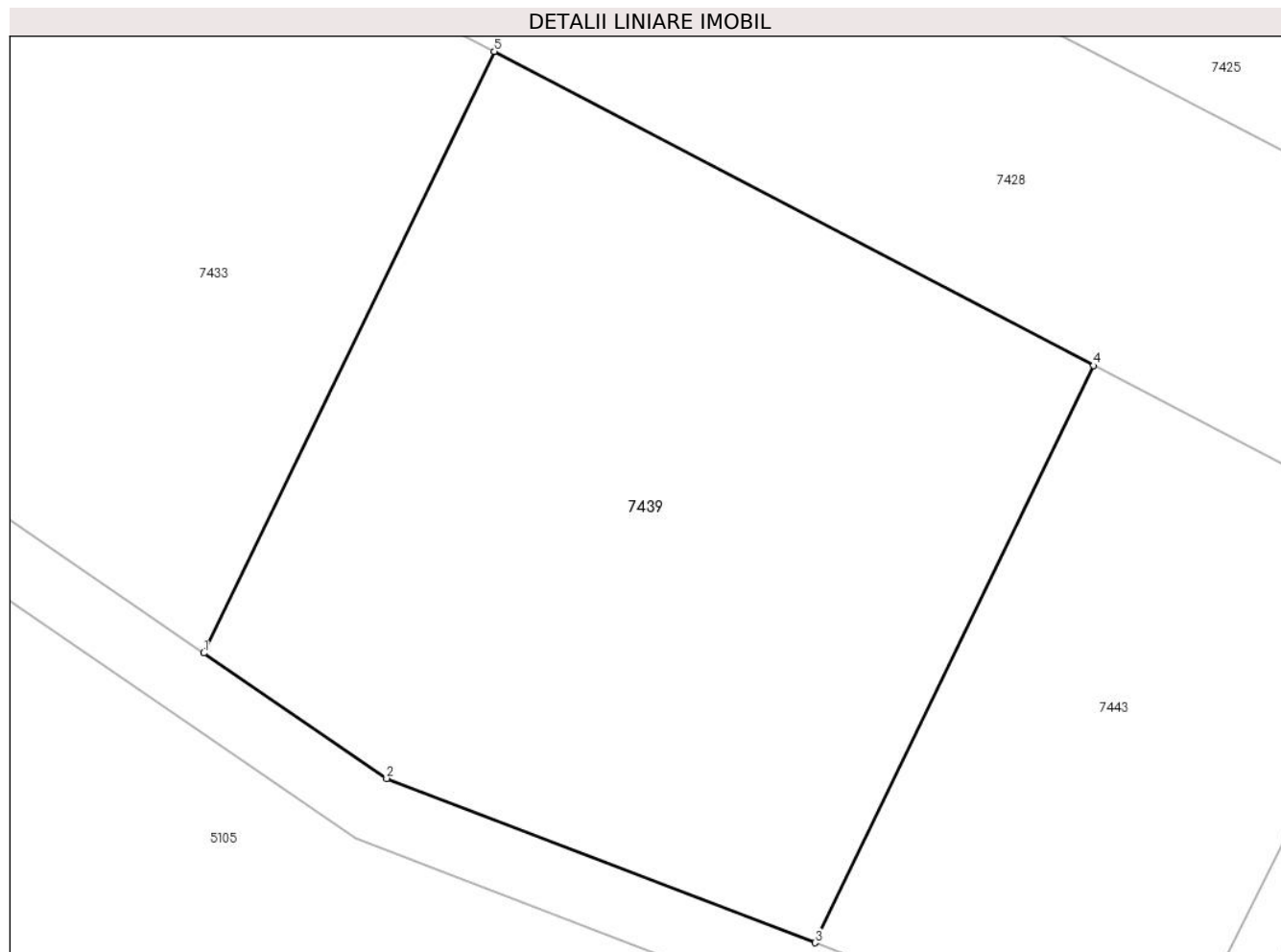
Inscrieri privind dezmembramintele dreptului de proprietate, drepturi reale de garanție și sarcini	Referințe
NU SUNT	

Anexa Nr. 1 La Partea I

Teren

Nr cadastral	Suprafața (mp)*	Observații / Referințe
	1.640	

* Suprafața este determinată în planul de proiecție Stereo 70.



Date referitoare la teren

Crt	Categorie folosință	Intra vilan	Suprafața (mp)	Tarla	Parcelă	Nr. topo	Observații / Referințe
1	neproductiv	NU	1.640	18	339/10	-	

Lungime Segmente

1) Valorile lungimilor segmentelor sunt obținute din proiecție în plan.

Punct început	X / Y	Punct sfârșit	X / Y	Lungime segment (** (m)
1	319.320,926 500.292,411	2	319.331,918 500.284,88	13.325
2	319.331,918 500.284,88	3	319.357,662 500.275,02	27.568
3	319.357,662 500.275,02	4	319.374,41 500.309,668	38.483
4	319.374,41 500.309,668	5	319.338,384 500.328,528	40.664
5	319.338,384 500.328,528	1	319.320,926 500.292,411	40.115

**** Lungimile segmentelor sunt determinate în planul de proiecție Stereo 70 și sunt rotunjite la 1 milimetru.**

***** Distanța dintre puncte este formată din segmente cumulate ce sunt mai mici decât valoarea 1 milimetru.**

**DATE DESPRE IMOBILUL NR. 7440**

Oficiul de Cadastru și Publicitate Imobiliară HUNEDOARA
Biroul de Cadastru și Publicitate Imobiliară Deva

A. Partea I. Descrierea imobilului

TEREN Extravilan

Adresa: Jud. Hunedoara

Nr. Crt	Nr cadastral Nr. topografic	Suprafața* (mp)	Observații / Referințe
A1		234	Sector cadastral:3 Teren neimprejmuit;

B. Partea II. Proprietari și acte

Inscrieri privitoare la dreptul de proprietate și alte drepturi reale		Referințe
1 / 04/11/2022		
Act Administrativ nr. 89856/505, din 21/05/2004 emis de CJPSDPAT HUNEDOARA;		
B1	Intabulare, drept de PROPRIETATE, dobandit prin Reconstituire, cota actuala 1/1 1) MAREAN PETRU 2) MAREAN CORNEL	A1

C. Partea III. SARCINI .

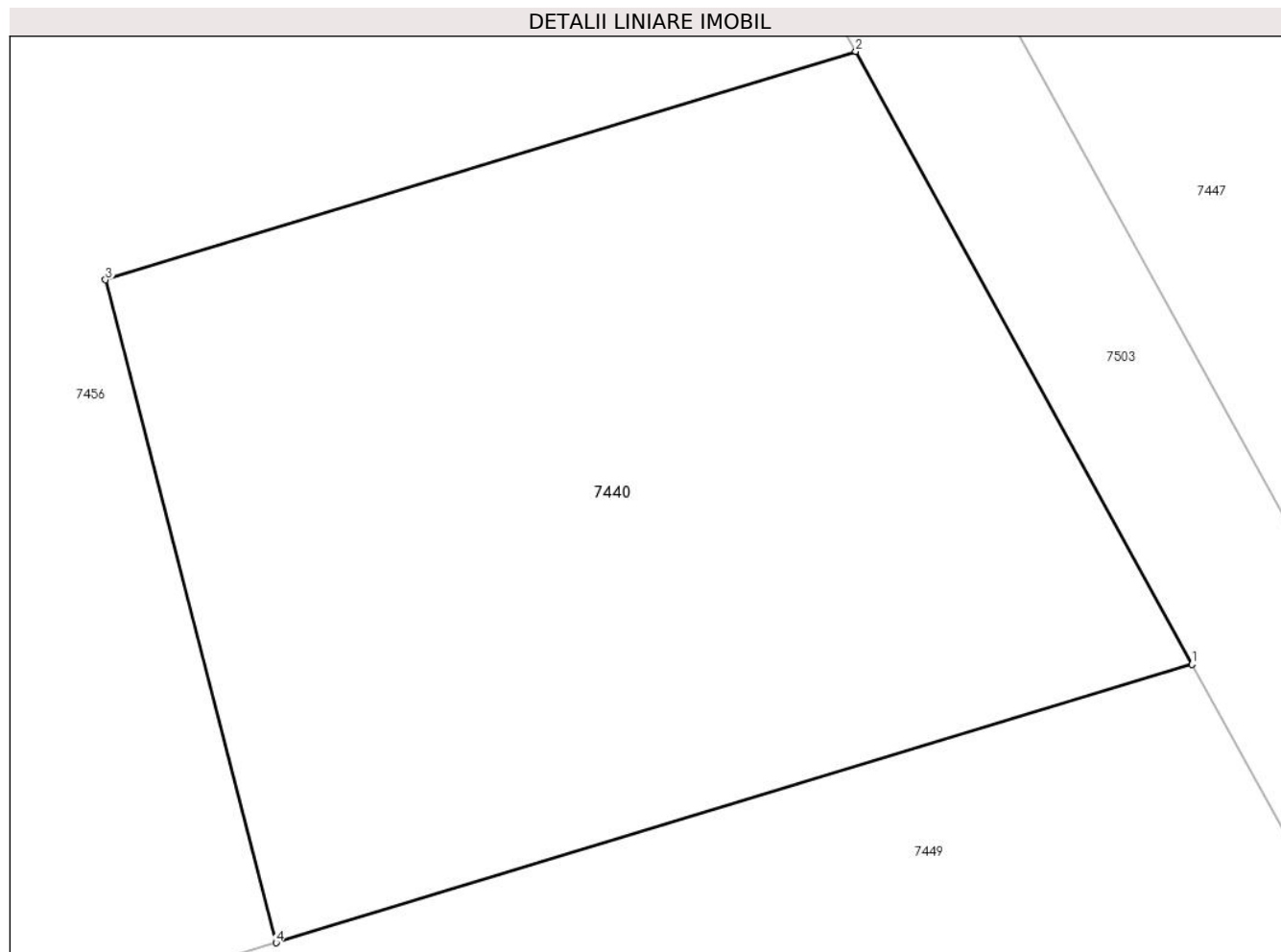
Inscrieri privind dezmembramintele dreptului de proprietate, drepturi reale de garanție și sarcini	Referințe
NU SUNT	

Anexa Nr. 1 La Partea I

Teren

Nr cadastral	Suprafața (mp)*	Observații / Referințe
	234	

* Suprafața este determinată în planul de proiecție Stereo 70.



Date referitoare la teren

Crt	Categorie folosință	Intra vilan	Suprafața (mp)	Tarla	Parcelă	Nr. topo	Observații / Referințe
1	pașune	NU	234	20	399/8	-	

Lungime Segmente

1) Valorile lungimilor segmentelor sunt obținute din proiecție în plan.

Punct început	X / Y	Punct sfârșit	X / Y	Lungime segment (** (m)
1	320.647,177 500.292,406	2	320.640,513 500.304,545	13.847
2	320.640,513 500.304,545	3	320.625,631 500.300,021	15.554
3	320.625,631 500.300,021	4	320.629,016 500.286,886	13.564
4	320.629,016 500.286,886	1	320.647,177 500.292,406	18.981

** Lungimile segmentelor sunt determinate în planul de proiecție Stereo 70 și sunt rotunjite la 1 milimetru.

***** Distanţa dintre puncte este formată din segmente cumulate ce sunt mai mici decât valoarea 1 milimetru.**

**DATE DESPRE IMOBILUL NR. 7441**

Oficiul de Cadastru și Publicitate Imobiliară HUNEDOARA
Biroul de Cadastru și Publicitate Imobiliară Deva

A. Partea I. Descrierea imobilului

TEREN Extravilan

Adresa: Jud. Hunedoara

Nr. Crt	Nr cadastral Nr. topografic	Suprafața* (mp)	Observații / Referințe
A1		1.340	Sector cadastral:3 Teren neimprejmuit;

B. Partea II. Proprietari și acte

Inscrieri privitoare la dreptul de proprietate și alte drepturi reale	Referințe
1 / 08/11/2022	
Act Administrativ nr. 13993/38, din 17/03/1999 emis de CJPSDPAT HUNEDOARA;	
B1	A1
Intabulare, drept de PROPRIETATE, dobandit prin Reconstituire, cota actuala 1/1 1) OSOIAN IOAN	

C. Partea III. SARCINI .

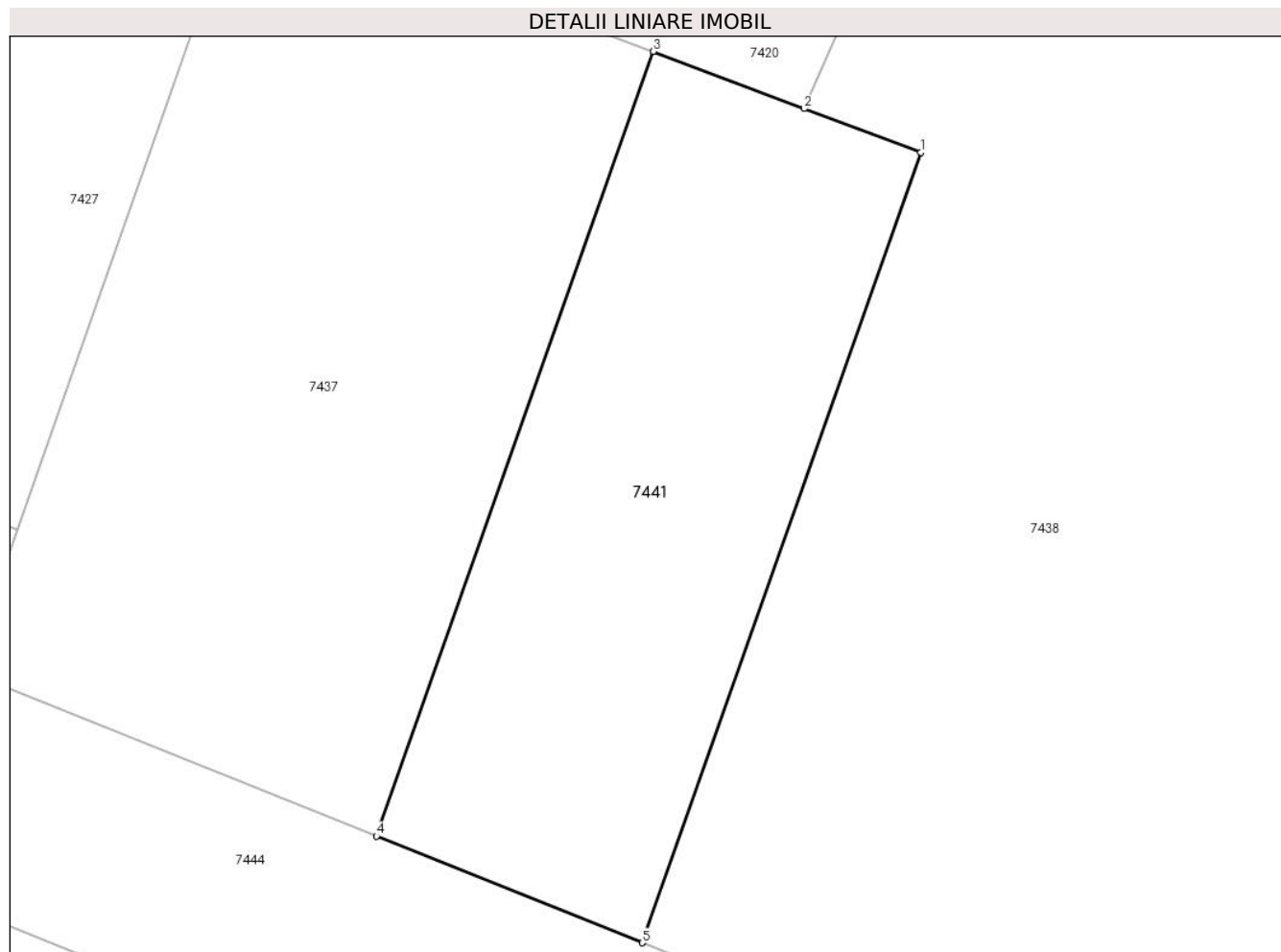
Inscrieri privind dezmembramintele dreptului de proprietate, drepturi reale de garanție și sarcini	Referințe
NU SUNT	

Anexa Nr. 1 La Partea I

Teren

Nr cadastral	Suprafața (mp)*	Observații / Referințe
	1.340	

* Suprafața este determinată în planul de proiecție Stereo 70.



Date referitoare la teren

Crt	Categorie folosință	Intra vilan	Suprafața (mp)	Tarla	Parcelă	Nr. topo	Observații / Referințe
1	neproductiv	NU	1.340	18	339/20	-	

Lungime Segmente

1) Valorile lungimilor segmentelor sunt obținute din proiecție în plan.

Punct început	X / Y	Punct sfârșit	X / Y	Lungime segment (** (m)
1	319.557,72 500.321,234	2	319.548,971 500.324,502	9.339
2	319.548,971 500.324,502	3	319.537,661 500.328,788	12.096
3	319.537,661 500.328,788	4	319.516,912 500.270,029	62.315
4	319.516,912 500.270,029	5	319.536,821 500.262,047	21.449
5	319.536,821 500.262,047	1	319.557,72 500.321,234	62.768

**** Lungimile segmentelor sunt determinate în planul de proiecție Stereo 70 și sunt rotunjite la 1 milimetru.**

***** Distanța dintre puncte este formată din segmente cumulate ce sunt mai mici decât valoarea 1 milimetru.**

**DATE DESPRE IMOBILUL NR. 7442**

Oficiul de Cadastru și Publicitate Imobiliară HUNEDOARA
Biroul de Cadastru și Publicitate Imobiliară Deva

A. Partea I. Descrierea imobilului

TEREN Extravilan

Adresa: Jud. Hunedoara

Nr. Crt	Nr cadastral Nr. topografic	Suprafața* (mp)	Observații / Referințe
A1		1.825	Sector cadastral:3 Teren neimprejmuit;

B. Partea II. Proprietari și acte

Inscrieri privitoare la dreptul de proprietate și alte drepturi reale		Referințe
1 / 08/11/2022		
Act Administrativ nr. 89856/271, din 12/08/2003 emis de CJPSDPAT HUNEDOARA;		
B1	Intabulare, drept de PROPRIETATE, dobandit prin Reconstituire, cota actuala 1/1 1) POPA ILIANA 2) TRIFAN IULIAN 3) TRIFAN IOAN	A1

C. Partea III. SARCINI .

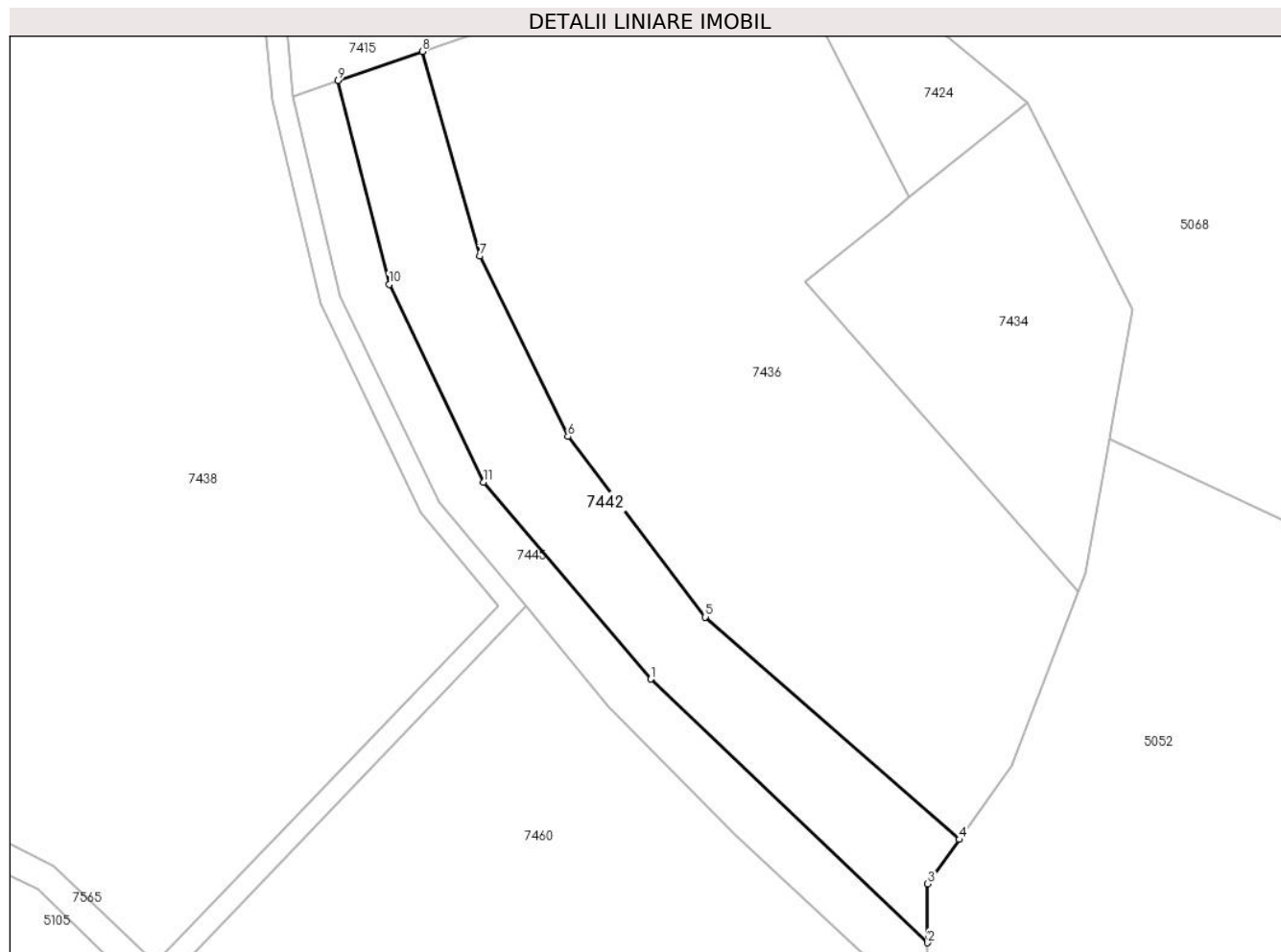
Inscrieri privind dezmembramintele dreptului de proprietate, drepturi reale de garanție și sarcini	Referințe
NU SUNT	

Anexa Nr. 1 La Partea I

Teren

Nr cadastral	Suprafața (mp)*	Observații / Referințe
	1.825	

* Suprafața este determinată în planul de proiecție Stereo 70.



Date referitoare la teren

Crt	Categorie folosință	Intravilan	Suprafața (mp)	Tarla	Parcelă	Nr. topo	Observații / Referințe
1	pasune	NU	1.825	18	339/51	-	

Lungime Segmente

1) Valorile lungimilor segmentelor sunt obținute din proiecție în plan.

Punct început	X / Y	Punct sfârșit	X / Y	Lungime segment (** (m)
1	319.667,279 500.266,458	2	319.706,285 500.229,352	53.836
2	319.706,285 500.229,352	3	319.706,285 500.237,657	8.305
3	319.706,285 500.237,657	4	319.710,738 500.243,891	7.662
4	319.710,738 500.243,891	5	319.674,944 500.275,19	47.548
5	319.674,944 500.275,19	6	319.655,595 500.300,595	31.934

Punct început	X / Y	Punct sfârșit	X / Y	Lungime segment (** (m)
6	319.655,595 500.300,595	7	319.643,16 500.325,99	28.276
7	319.643,16 500.325,99	8	319.635,07 500.354,801	29.925
8	319.635,07 500.354,801	9	319.623,209 500.350,691	12.553
9	319.623,209 500.350,691	10	319.630,405 500.322,01	29.57
10	319.630,405 500.322,01	11	319.643,722 500.294,201	30.833
11	319.643,722 500.294,201	1	319.667,279 500.266,458	36.395

** Lungimile segmentelor sunt determinate în planul de proiecție Stereo 70 și sunt rotunjite la 1 milimetru.

*** Distanța dintre puncte este formată din segmente cumulate ce sunt mai mici decât valoarea 1 milimetru.

**DATE DESPRE IMOBILUL NR. 7443**

Oficiul de Cadastru și Publicitate Imobiliară HUNEDOARA
Biroul de Cadastru și Publicitate Imobiliară Deva

A. Partea I. Descrierea imobilului

TEREN Extravilan

Adresa: Jud. Hunedoara

Nr. Crt	Nr cadastral Nr. topografic	Suprafața* (mp)	Observații / Referințe
A1		834	Sector cadastral:3 Teren neimprejmuit;

B. Partea II. Proprietari și acte

Inscrieri privitoare la dreptul de proprietate și alte drepturi reale	Referințe
1 / 03/11/2022	
Act Normativ nr. 7, din 13/03/1996 emis de PARLAMENTUL ROMÂNIEI;	
B1	A1
Intabulare, drept de PROPRIETATE, dobandit prin Lege, cota actuala 1/1 1) COMUNA ILIA - REZERVA COMISIEI LOCALE DE FOND FUNCJAR, CIF:4374164	

C. Partea III. SARCINI .

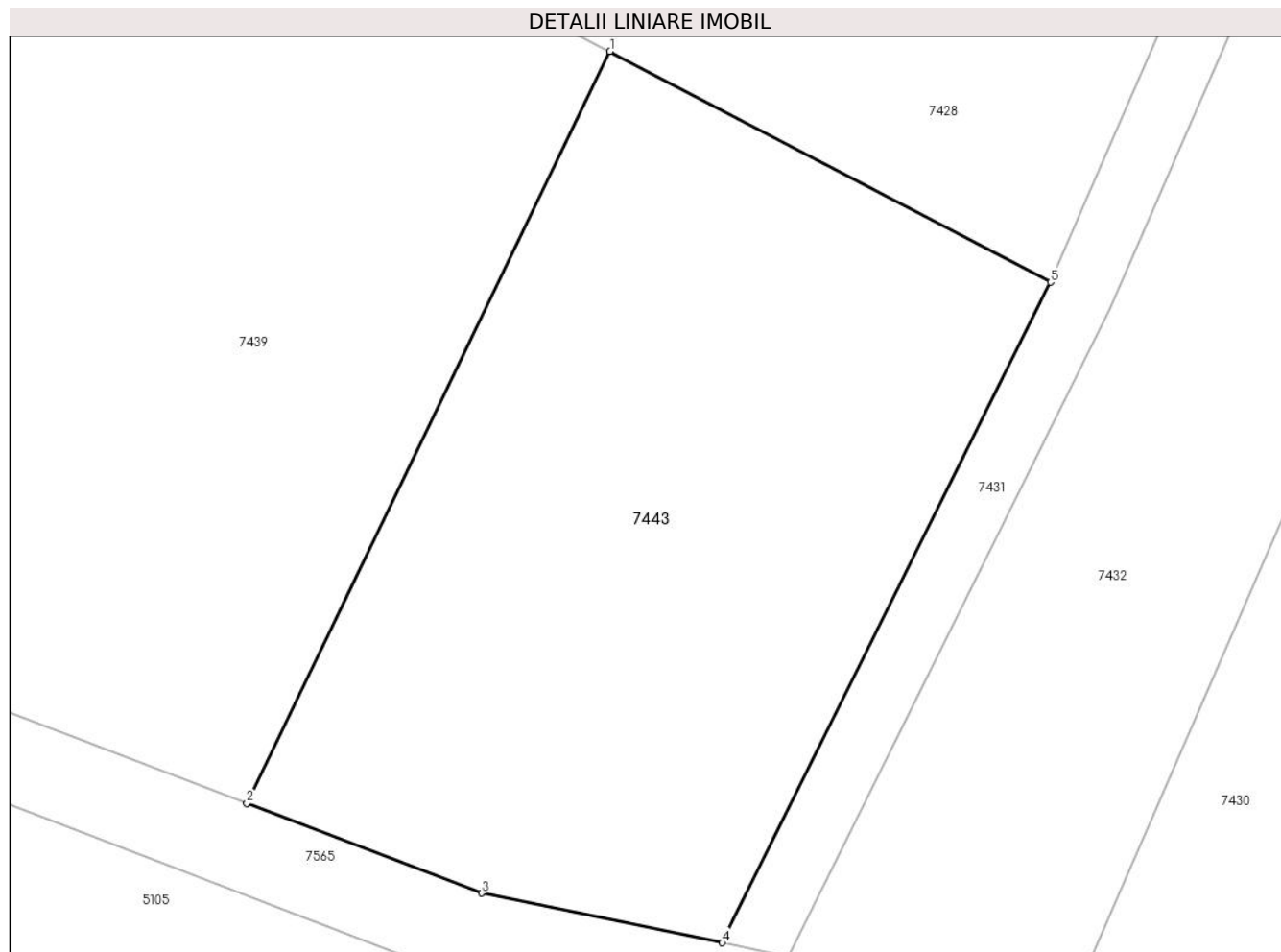
Inscrieri privind dezmembramintele dreptului de proprietate, drepturi reale de garanție și sarcini	Referințe
NU SUNT	

Anexa Nr. 1 La Partea I

Teren

Nr cadastral	Suprafața (mp)*	Observații / Referințe
	834	

* Suprafața este determinată în planul de proiecție Stereo 70.



Date referitoare la teren

Crt	Categorie folosință	Intravilan	Suprafața (mp)	Tarla	Parcelă	Nr. topo	Observații / Referințe
1	pașune	NU	834	-	-	-	

Lungime Segmente

1) Valorile lungimilor segmentelor sunt obținute din proiecție în plan.

Punct început	X / Y	Punct sfârșit	X / Y	Lungime segment (** (m)
1	319.374,41 500.309,668	2	319.357,662 500.275,02	38.483
2	319.357,662 500.275,02	3	319.368,478 500.270,878	11.582
3	319.368,478 500.270,878	4	319.379,588 500.268,595	11.342
4	319.379,588 500.268,595	5	319.394,729 500.299,03	33.993
5	319.394,729 500.299,03	1	319.374,41 500.309,668	22.936

**** Lungimile segmentelor sunt determinate în planul de proiecție Stereo 70 și sunt rotunjite la 1 milimetru.**

***** Distanța dintre puncte este formată din segmente cumulate ce sunt mai mici decât valoarea 1 milimetru.**

**DATE DESPRE IMOBILUL NR. 7444**

Oficiul de Cadastru și Publicitate Imobiliară HUNEDOARA
Biroul de Cadastru și Publicitate Imobiliară Deva

A. Partea I. Descrierea imobilului

TEREN Extravilan

Adresa: Jud. Hunedoara

Nr. Crt	Nr cadastral Nr. topografic	Suprafața* (mp)	Observații / Referințe
A1		2.113	Sector cadastral:3 Teren neimprejmuit;

B. Partea II. Proprietari și acte

Inscrieri privitoare la dreptul de proprietate și alte drepturi reale		Referințe
1 / 03/11/2022		
Act Normativ nr. 7, din 13/03/1996 emis de PARLAMENTUL ROMÂNIEI;		
B1	Intabulare, drept de PROPRIETATE, dobandit prin Lege, cota actuala 1/1 1) COMUNA ILIA - REZERVA COMISIEI LOCALE DE FOND FUNCJAR, CIF:4374164	A1

C. Partea III. SARCINI .

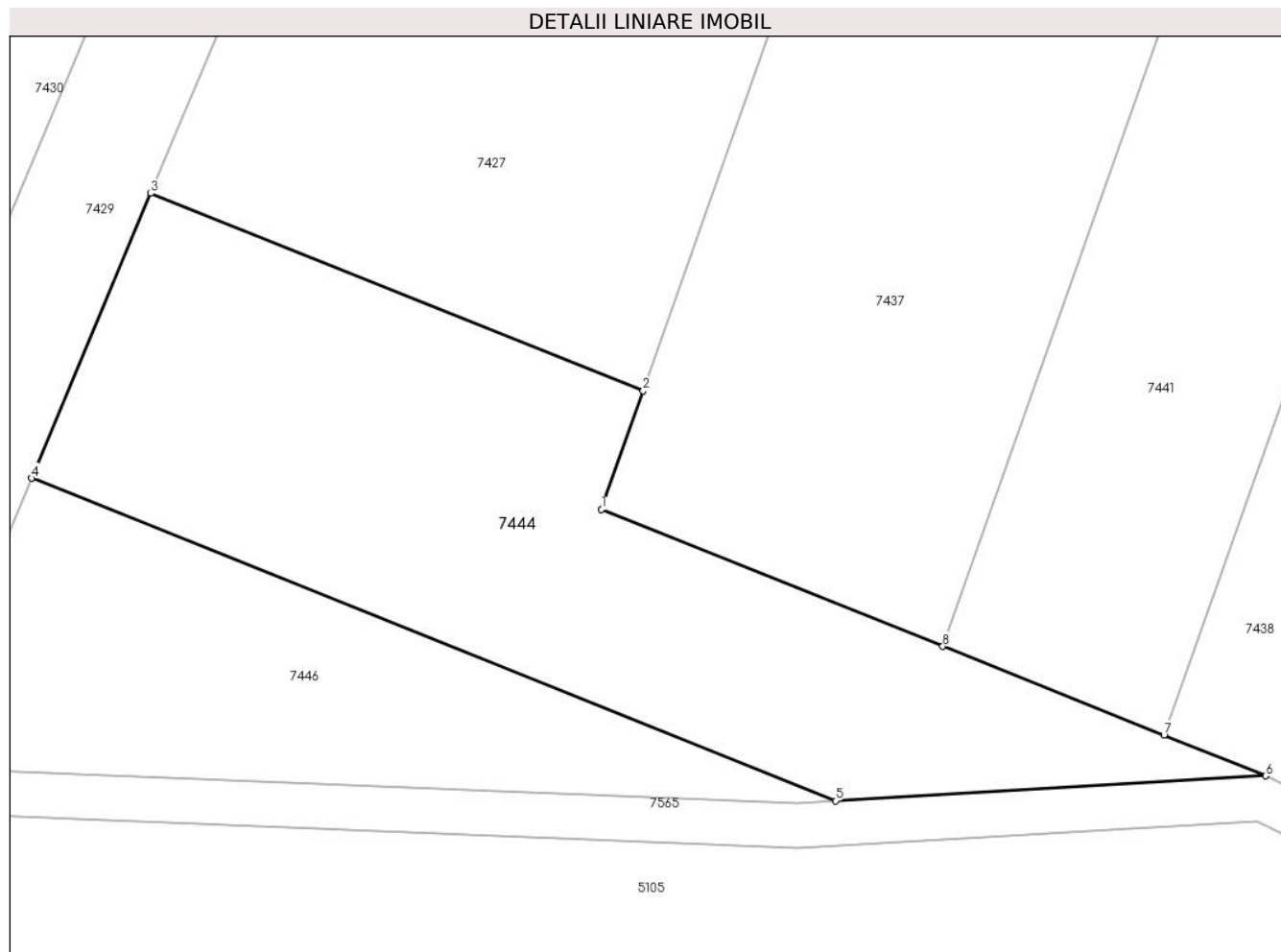
Inscrieri privind dezmembramintele dreptului de proprietate, drepturi reale de garanție și sarcini	Referințe
NU SUNT	

Anexa Nr. 1 La Partea I

Teren

Nr cadastral	Suprafața (mp)*	Observații / Referințe
	2.113	

* Suprafața este determinată în planul de proiecție Stereo 70.



Date referitoare la teren

Crt	Categorie folosință	Intravilan	Suprafața (mp)	Tarla	Parcelă	Nr. topo	Observații / Referințe
1	pasune	NU	2.113	-	-	-	

Lungime Segmente

1) Valorile lungimilor segmentelor sunt obținute din proiecție în plan.

Punct început	X / Y	Punct sfârșit	X / Y	Lungime segment (** (m)
1	319.486,196 500.282,343	2	319.489,952 500.292,981	11.281
2	319.489,952 500.292,981	3	319.445,652 500.310,741	47.727
3	319.445,652 500.310,741	4	319.434,925 500.285,142	27.756
4	319.434,925 500.285,142	5	319.507,251 500.256,146	77.923
5	319.507,251 500.256,146	6	319.545,969 500.258,379	38.782

Punct început	X / Y	Punct sfârșit	X / Y	Lungime segment (** (m)
6	319.545,969 500.258,379	7	319.536,821 500.262,047	9.856
7	319.536,821 500.262,047	8	319.516,912 500.270,029	21.449
8	319.516,912 500.270,029	1	319.486,196 500.282,343	33.093

** Lungimile segmentelor sunt determinate în planul de proiecție Stereo 70 și sunt rotunjite la 1 milimetru.

*** Distanța dintre puncte este formată din segmente cumulate ce sunt mai mici decât valoarea 1 milimetru.

**DATE DESPRE IMOBILUL NR. 7445**

Oficiul de Cadastru și Publicitate Imobiliară HUNEDOARA
Biroul de Cadastru și Publicitate Imobiliară Deva

A. Partea I. Descrierea imobilului

TEREN Extravilan

Adresa: Jud. Hunedoara

Nr. Crt	Nr cadastral Nr. topografic	Suprafața* (mp)	Observații / Referințe
A1		1.095	Sector cadastral:3 Teren neimprejmuit;

B. Partea II. Proprietari și acte

Inscrieri privitoare la dreptul de proprietate și alte drepturi reale	Referințe
1 / 08/11/2022	
Act Administrativ nr. 13993/42, din 19/03/1999 emis de CJPSDPAT HUNEDOARA;	
B1	A1
Intabulare, drept de PROPRIETATE, dobandit prin Reconstituire, cota actuala 1/1 1) PETRESCU ARON	

C. Partea III. SARCINI .

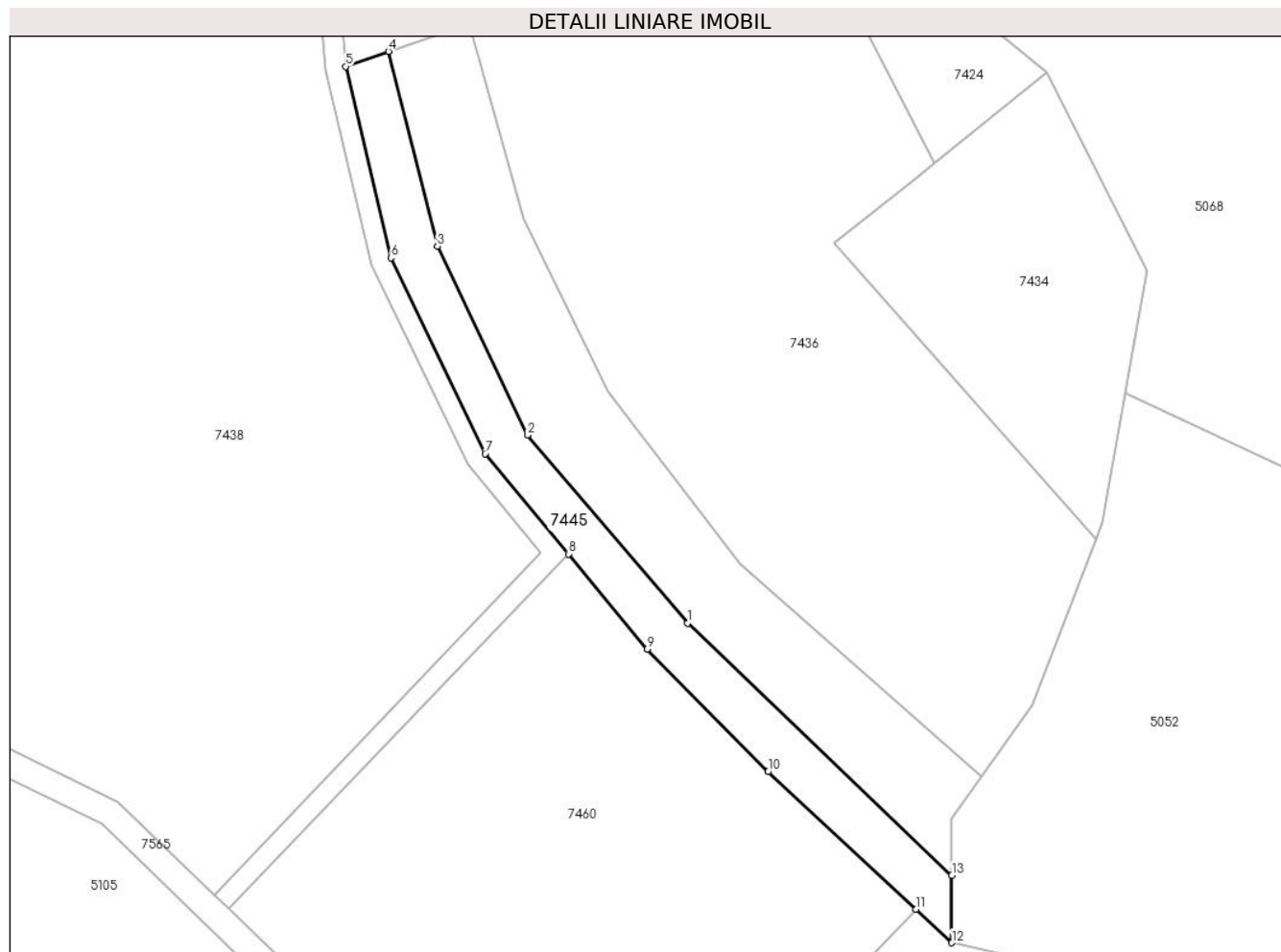
Inscrieri privind dezmembramintele dreptului de proprietate, drepturi reale de garanție și sarcini	Referințe
NU SUNT	

Anexa Nr. 1 La Partea I

Teren

Nr cadastral	Suprafața (mp)*	Observații / Referințe
	1.095	

* Suprafața este determinată în planul de proiecție Stereo 70.



Date referitoare la teren

Crt	Categorie folosință	Intravilan	Suprafața (mp)	Tarla	Parcelă	Nr. topo	Observații / Referințe
1	pasune	NU	1.095	18	339/52	-	

Lungime Segmente

1) Valorile lungimilor segmentelor sunt obținute din proiecție în plan.

Punct început	X / Y	Punct sfârșit	X / Y	Lungime segment (** (m)
1	319.667,279 500.266,458	2	319.643,722 500.294,201	36.395
2	319.643,722 500.294,201	3	319.630,405 500.322,01	30.833
3	319.630,405 500.322,01	4	319.623,209 500.350,691	29.57
4	319.623,209 500.350,691	5	319.616,859 500.348,491	6.72
5	319.616,859 500.348,491	6	319.623,563 500.320,276	29.0

Punct început	X / Y	Punct sfârșit	X / Y	Lungime segment (** (m)
6	319.623,563 500.320,276	7	319.637,46 500.291,451	32.0
7	319.637,46 500.291,451	8	319.649,726 500.276,669	19.208
8	319.649,726 500.276,669	9	319.661,342 500.262,67	18.192
9	319.661,342 500.262,67	10	319.679,187 500.244,594	25.4
10	319.679,187 500.244,594	11	319.700,976 500.224,336	29.752
11	319.700,976 500.224,336	12	319.706,285 500.219,4	7.248
12	319.706,285 500.219,4	13	319.706,285 500.229,352	9.951
13	319.706,285 500.229,352	1	319.667,279 500.266,458	53.836

** Lungimile segmentelor sunt determinate în planul de proiecție Stereo 70 și sunt rotunjite la 1 milimetru.

*** Distanța dintre puncte este formată din segmente cumulate ce sunt mai mici decât valoarea 1 milimetru.

**DATE DESPRE IMOBILUL NR. 7446**

Oficiul de Cadastru și Publicitate Imobiliară HUNEDOARA
Biroul de Cadastru și Publicitate Imobiliară Deva

A. Partea I. Descrierea imobilului

TEREN Extravilan

Adresa: Jud. Hunedoara

Nr. Crt	Nr cadastral Nr. topografic	Suprafața* (mp)	Observații / Referințe
A1		1.110	Sector cadastral:3 Teren neimprejmuit;

B. Partea II. Proprietari și acte

Inscrieri privitoare la dreptul de proprietate și alte drepturi reale		Referințe
1 / 04/11/2022		
Act Administrativ nr. 89856/331, din 10/10/2003 emis de CJPSDPAT HUNEDOARA;		
B1	Intabulare, drept de PROPRIETATE, dobandit prin Reconstituire, cota actuala 1/1 1) HOLDEAN PETRU	A1

C. Partea III. SARCINI .

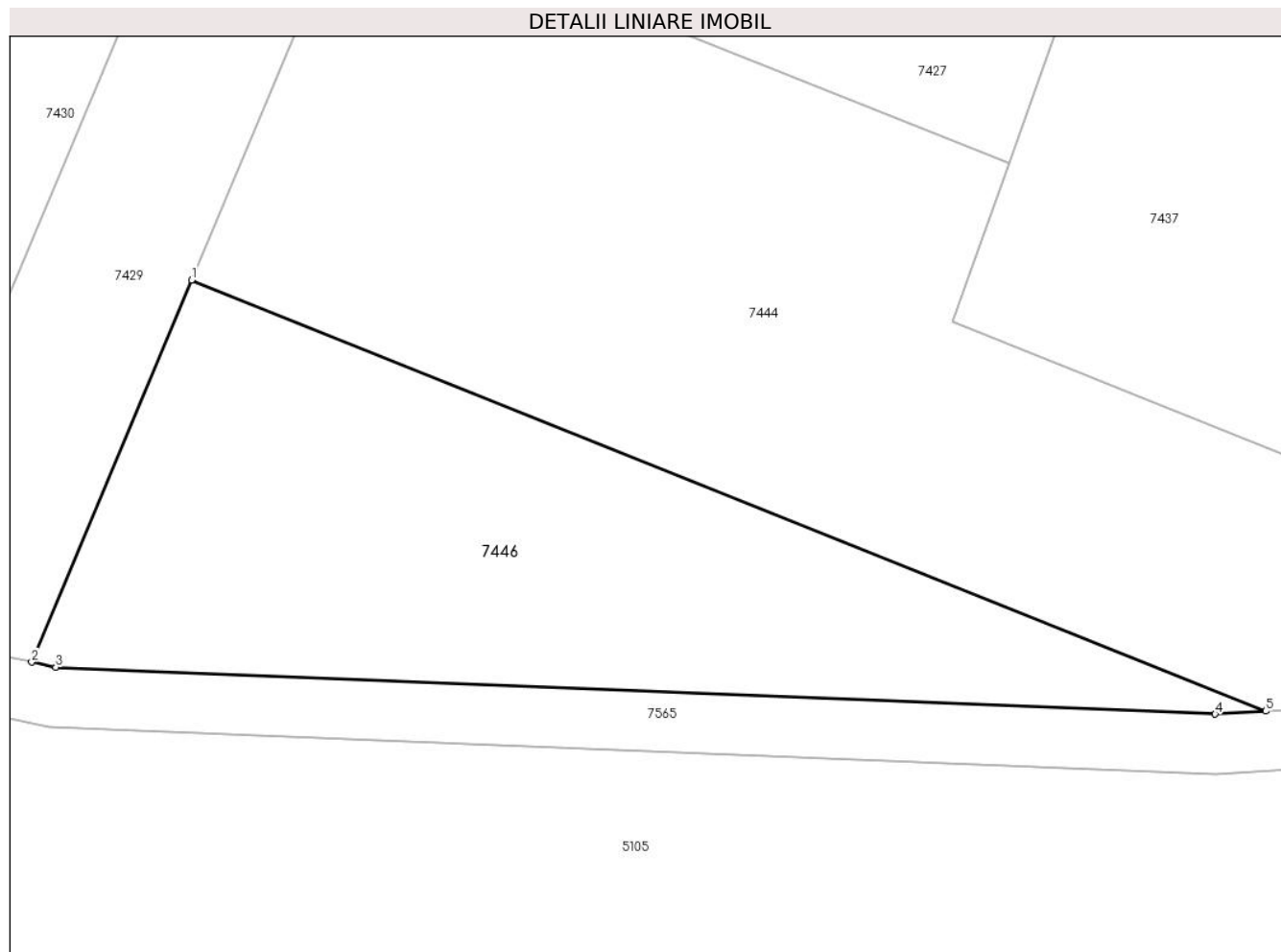
Inscrieri privind dezmembramintele dreptului de proprietate, drepturi reale de garanție și sarcini	Referințe
NU SUNT	

Anexa Nr. 1 La Partea I

Teren

Nr cadastral	Suprafața (mp)*	Observații / Referințe
	1.110	

* Suprafața este determinată în planul de proiecție Stereo 70.



Date referitoare la teren

Crt	Categorie folosință	Intravilan	Suprafața (mp)	Tarla	Parcelă	Nr. topo	Observații / Referințe
1	pasune	NU	1.110	18	339/18	-	

Lungime Segmente

1) Valorile lungimilor segmentelor sunt obținute din proiecție în plan.

Punct început	X / Y	Punct sfârșit	X / Y	Lungime segment (** (m)
1	319.434,925 500.285,142	2	319.424,153 500.259,438	27.87
2	319.424,153 500.259,438	3	319.425,783 500.259,103	1.664
3	319.425,783 500.259,103	4	319.503,844 500.255,949	78.124
4	319.503,844 500.255,949	5	319.507,251 500.256,146	3.413
5	319.507,251 500.256,146	1	319.434,925 500.285,142	77.923

**** Lungimile segmentelor sunt determinate în planul de proiecție Stereo 70 și sunt rotunjite la 1 milimetru.**

***** Distanța dintre puncte este formată din segmente cumulate ce sunt mai mici decât valoarea 1 milimetru.**

**DATE DESPRE IMOBILUL NR. 7447**

Oficiul de Cadastru și Publicitate Imobiliară HUNEDOARA
Biroul de Cadastru și Publicitate Imobiliară Deva

A. Partea I. Descrierea imobilului

TEREN Extravilan

Adresa: Jud. Hunedoara

Nr. Crt	Nr cadastral Nr. topografic	Suprafața* (mp)	Observații / Referințe
A1		2.657	Sector cadastral:3 Teren neimprejmuit;

B. Partea II. Proprietari și acte

Inscrieri privitoare la dreptul de proprietate și alte drepturi reale	Referințe
1 / 03/11/2022	
Act Normativ nr. 7, din 13/03/1996 emis de PARLAMENTUL ROMÂNIEI;	
B1	A1
Intabulare, drept de PROPRIETATE, dobândit prin Lege, cota actuala 1/1 1) COMUNA ILIA, REZERVA COMISIEI LOCALE DE FOND FUNCJAR, CIF:4374164	

C. Partea III. SARCINI .

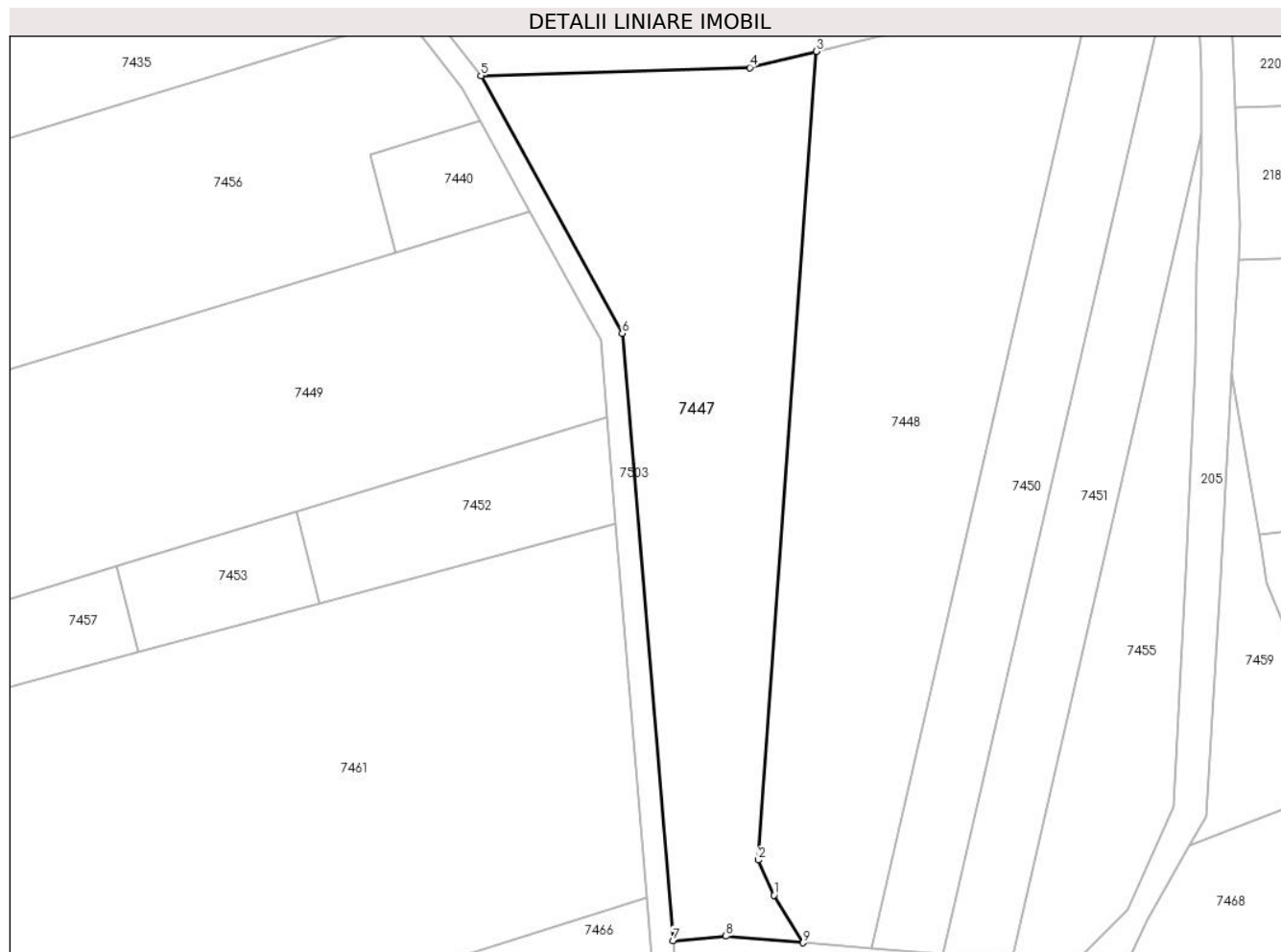
Inscrieri privind dezmembramintele dreptului de proprietate, drepturi reale de garanție și sarcini	Referințe
NU SUNT	

Anexa Nr. 1 La Partea I

Teren

Nr cadastral	Suprafața (mp)*	Observații / Referințe
	2.657	

* Suprafața este determinată în planul de proiecție Stereo 70.



Date referitoare la teren

Crt	Categorie folosință	Intravilan	Suprafața (mp)	Tarla	Parcelă	Nr. topo	Observații / Referințe
1	pașune	NU	2.657	-	-	-	

Lungime Segmente

1) Valorile lungimilor segmentelor sunt obținute din proiecție în plan.

Punct început	X / Y	Punct sfârșit	X / Y	Lungime segment (** (m)
1	320.680,094 500.200,254	2	320.677,978 500.204,994	5.191
2	320.677,978 500.204,994	3	320.685,837 500.313,955	109.244
3	320.685,837 500.313,955	4	320.676,836 500.311,771	9.262
4	320.676,836 500.311,771	5	320.640,562 500.310,688	36.29
5	320.640,562 500.310,688	6	320.659,632 500.275,954	39.624

Punct început	X / Y	Punct sfârșit	X / Y	Lungime segment (** (m)
6	320.659,632 500.275,954	7	320.666,463 500.194,125	82.114
7	320.666,463 500.194,125	8	320.673,621 500.194,722	7.183
8	320.673,621 500.194,722	9	320.683,984 500.193,842	10.4
9	320.683,984 500.193,842	1	320.680,094 500.200,254	7.5

** Lungimile segmentelor sunt determinate în planul de proiecție Stereo 70 și sunt rotunjite la 1 milimetru.

*** Distanța dintre puncte este formată din segmente cumulate ce sunt mai mici decât valoarea 1 milimetru.

**DATE DESPRE IMOBILUL NR. 7448**

Oficiul de Cadastru și Publicitate Imobiliară HUNEDOARA
Biroul de Cadastru și Publicitate Imobiliară Deva

A. Partea I. Descrierea imobilului

TEREN Extravilan

Adresa: Jud. Hunedoara

Nr. Crt	Nr cadastral Nr. topografic	Suprafața* (mp)	Observații / Referințe
A1		3.234	Sector cadastral:3 Teren neimprejmuit;

B. Partea II. Proprietari și acte

Inscrieri privitoare la dreptul de proprietate și alte drepturi reale		Referințe
1 / 08/11/2022		
Act Administrativ nr. 89856/505, din 21/05/2004 emis de CJPSDPAT HUNEDOARA;		
B1	Intabulare, drept de PROPRIETATE, dobandit prin Reconstituire, cota actuala 1/1 1) MAREAN PETRU 2) MAREAN CORNEL	A1

C. Partea III. SARCINI .

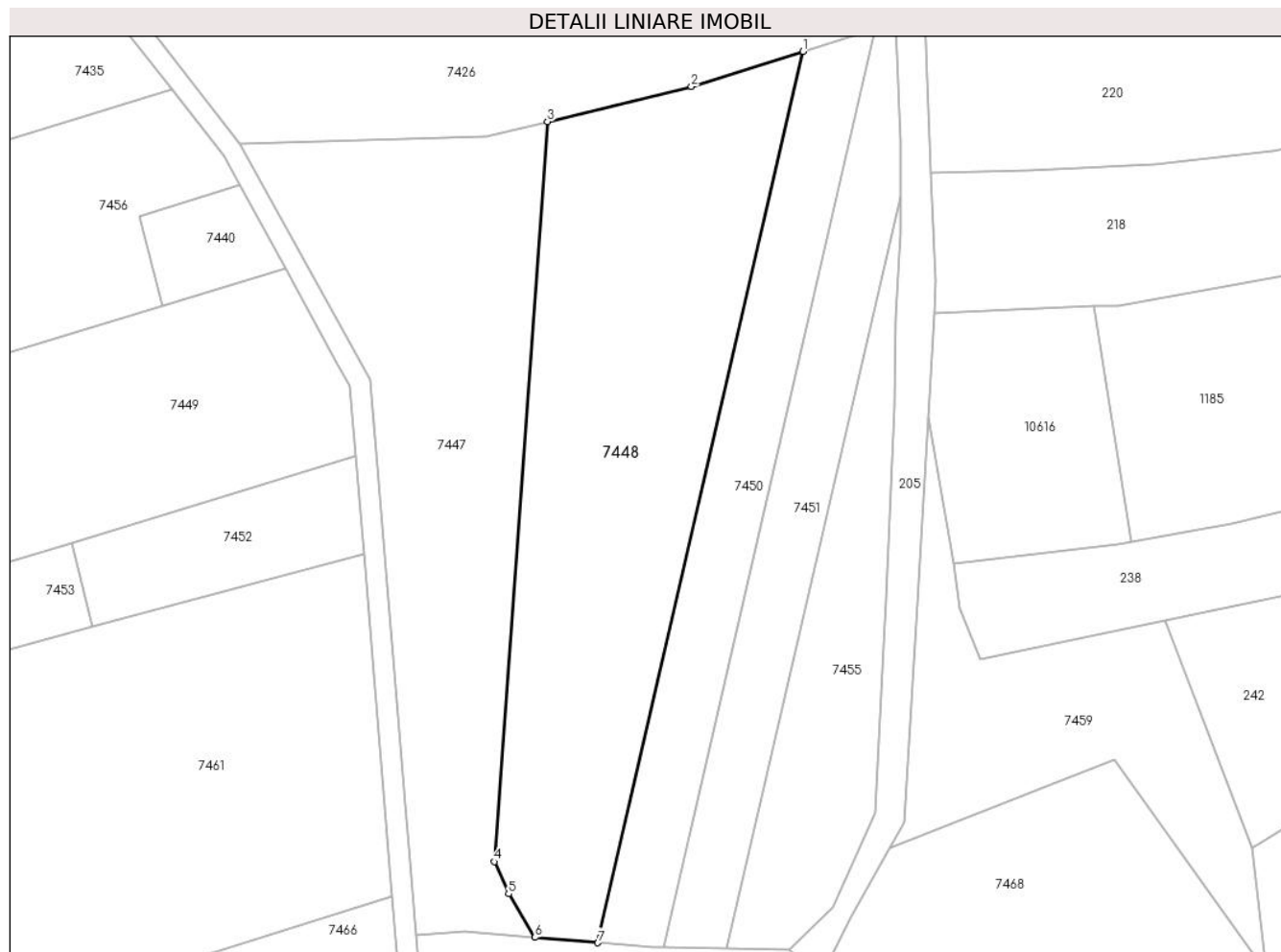
Inscrieri privind dezmembramintele dreptului de proprietate, drepturi reale de garanție și sarcini	Referințe
NU SUNT	

Anexa Nr. 1 La Partea I

Teren

Nr cadastral	Suprafața (mp)*	Observații / Referințe
	3.234	

* Suprafața este determinată în planul de proiecție Stereo 70.



Date referitoare la teren

Crt	Categorie folosință	Intravilan	Suprafața (mp)	Tarla	Parcelă	Nr. topo	Observații / Referințe
1	pasune	NU	3.234	20	395/4	-	

Lungime Segmente

1) Valorile lungimilor segmentelor sunt obținute din proiecție în plan.

Punct început	X / Y	Punct sfârșit	X / Y	Lungime segment (** (m)
1	320.723,514 500.324,266	2	320.707,046 500.319,102	17.259
2	320.707,046 500.319,102	3	320.685,837 500.313,955	21.824
3	320.685,837 500.313,955	4	320.677,978 500.204,994	109.244
4	320.677,978 500.204,994	5	320.680,094 500.200,254	5.191
5	320.680,094 500.200,254	6	320.683,984 500.193,842	7.5

Punct început	X / Y	Punct sfârșit	X / Y	Lungime segment (** (m)
6	320.683,984 500.193,842	7	320.693,25 500.193,058	9.299
7	320.693,25 500.193,058	1	320.723,514 500.324,266	134.653

** Lungimile segmentelor sunt determinate în planul de proiecție Stereo 70 și sunt rotunjite la 1 milimetru.

*** Distanța dintre puncte este formată din segmente cumulate ce sunt mai mici decât valoarea 1 milimetru.

**DATE DESPRE IMOBILUL NR. 7449**

Oficiul de Cadastru și Publicitate Imobiliară HUNEDOARA
Biroul de Cadastru și Publicitate Imobiliară Deva

A. Partea I. Descrierea imobilului

TEREN Extravilan

Adresa: Jud. Hunedoara

Nr. Crt	Nr cadastral Nr. topografic	Suprafața* (mp)	Observații / Referințe
A1		3.724	Sector cadastral:3 Teren neimprejmuit;

B. Partea II. Proprietari și acte

Inscrieri privitoare la dreptul de proprietate și alte drepturi reale		Referințe
1 / 04/11/2022		
Act Administrativ nr. 89856/270, din 12/08/2003 emis de CJPSDPAT HUNEDOARA;		
B1	Intabulare, drept de PROPRIETATE, dobandit prin Reconstituire, cota actuala 1/1 1) PAROAN IULIA	A1

C. Partea III. SARCINI .

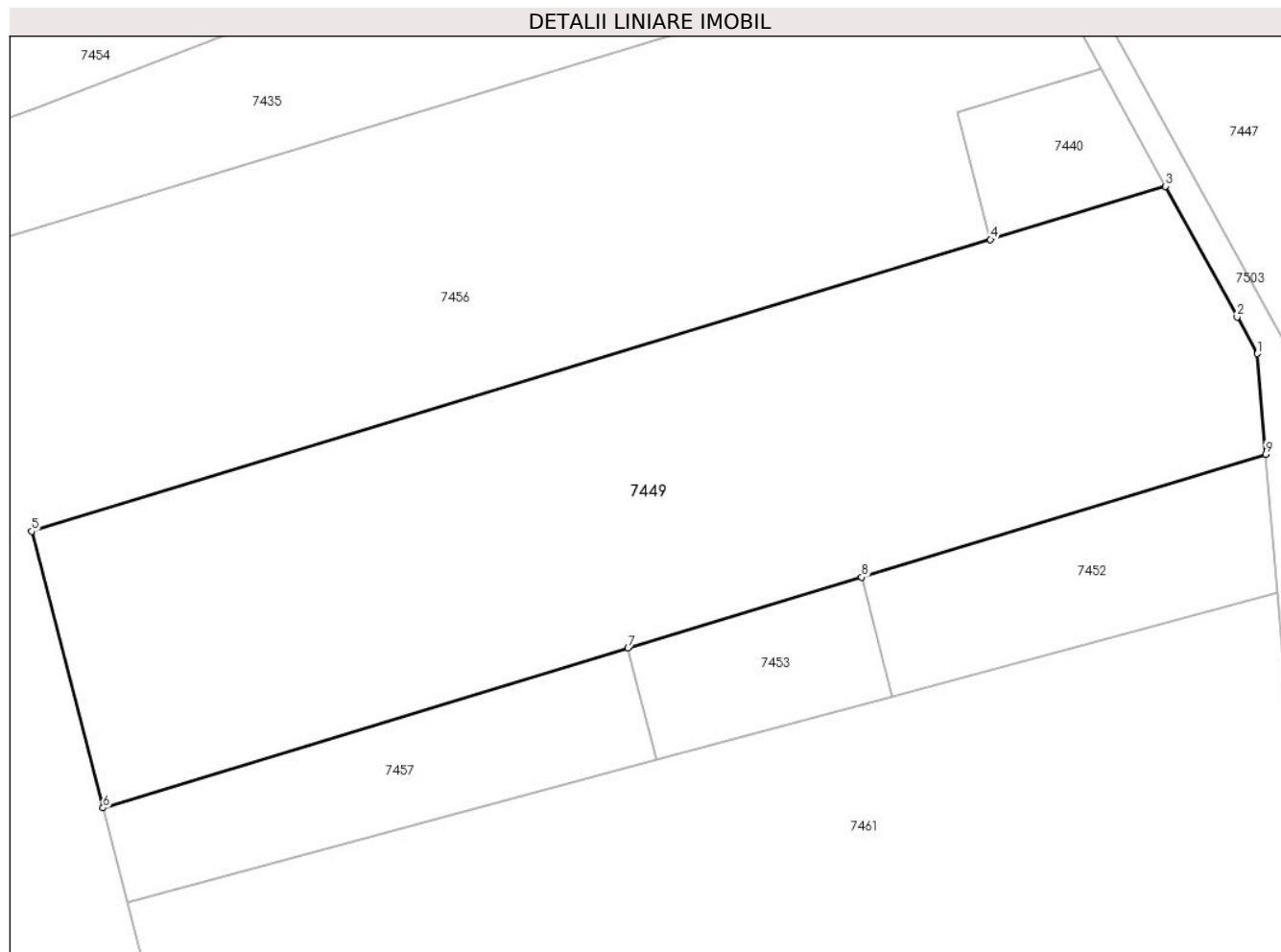
Inscrieri privind dezmembramintele dreptului de proprietate, drepturi reale de garanție și sarcini	Referințe
NU SUNT	

Anexa Nr. 1 La Partea I

Teren

Nr cadastral	Suprafața (mp)*	Observații / Referințe
	3.724	

* Suprafața este determinată în planul de proiecție Stereo 70.



Date referitoare la teren

Crt	Categorie folosință	Intravilan	Suprafața (mp)	Tarla	Parcelă	Nr. topo	Observații / Referințe
1	pașune	NU	3.724	20	399/5	-	

Lungime Segmente

1) Valorile lungimilor segmentelor sunt obținute din proiecție în plan.

Punct început	X / Y	Punct sfârșit	X / Y	Lungime segment (** (m)
1	320.656,696 500.275,069	2	320.654,608 500.278,872	4.338
2	320.654,608 500.278,872	3	320.647,177 500.292,406	15.44
3	320.647,177 500.292,406	4	320.629,016 500.286,886	18.981
4	320.629,016 500.286,886	5	320.529,582 500.256,663	103.926
5	320.529,582 500.256,663	6	320.536,971 500.227,993	29.607

Punct început	X / Y	Punct sfârșit	X / Y	Lungime segment (** (m)
6	320.536,971 500.227,993	7	320.591,427 500.244,545	56.916
7	320.591,427 500.244,545	8	320.615,656 500.251,909	25.324
8	320.615,656 500.251,909	9	320.657,566 500.264,648	43.803
9	320.657,566 500.264,648	1	320.656,696 500.275,069	10.457

** Lungimile segmentelor sunt determinate în planul de proiecție Stereo 70 și sunt rotunjite la 1 milimetru.

*** Distanța dintre puncte este formată din segmente cumulate ce sunt mai mici decât valoarea 1 milimetru.

**DATE DESPRE IMOBILUL NR. 7450**

Oficiul de Cadastru și Publicitate Imobiliară HUNEDOARA
Biroul de Cadastru și Publicitate Imobiliară Deva

A. Partea I. Descrierea imobilului

TEREN Necunoscut

Adresa: Loc. Valea Lunga, Jud. Hunedoara

Nr. Crt	Nr cadastral Nr. topografic	Suprafața* (mp)	Observații / Referințe
A1		1.309	Sector cadastral:3 Teren neimprejmuit;

B. Partea II. Proprietari și acte

Inscrieri privitoare la dreptul de proprietate și alte drepturi reale		Referințe
1 / 08/11/2022		
Act Administrativ nr. 13993/42, din 19/03/1999 emis de CJPSDPAT HUNEDOARA;		
B1	Intabulare, drept de PROPRIETATE, dobandit prin Reconstituire, cota actuala 1/1 1) PETRESCU ARON	A1

C. Partea III. SARCINI .

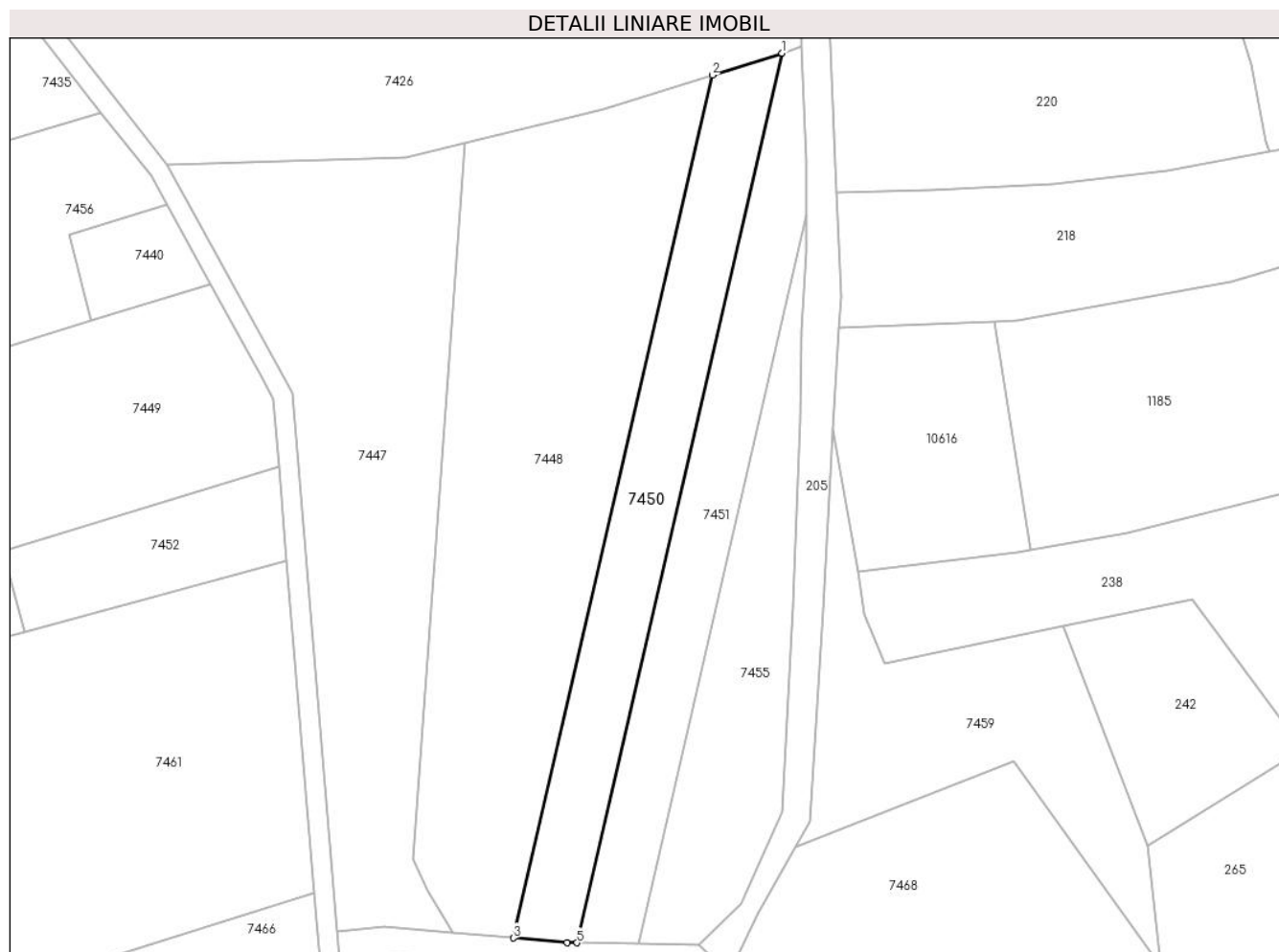
Inscrieri privind dezmembramintele dreptului de proprietate, drepturi reale de garanție și sarcini	Referințe
NU SUNT	

Anexa Nr. 1 La Partea I

Teren

Nr cadastral	Suprafața (mp)*	Observații / Referințe
	1.309	

* Suprafața este determinată în planul de proiecție Stereo 70.



Date referitoare la teren

Crt	Categorie folosință	Intravilan	Suprafața (mp)	Tarla	Parcelă	Nr. topo	Observații / Referințe
1	pasune	DA	573	20	395/3	-	
2	pasune	NU	736	20	395/3	-	

Lungime Segmente

1) Valorile lungimilor segmentelor sunt obținute din proiecție în plan.

Punct început	X / Y	Punct sfârșit	X / Y	Lungime segment (** (m)
1	320.734,102 500.327,586	2	320.723,514 500.324,266	11.096
2	320.723,514 500.324,266	3	320.693,25 500.193,058	134.653
3	320.693,25 500.193,058	4	320.701,422 500.192,366	8.201
4	320.701,422 500.192,366	5	320.702,906 500.192,339	1.485

Punct început	X / Y	Punct sfârșit	X / Y	Lungime segment (** (m)
5	320.702,906 500.192,339	1	320.734,102 500.327,586	138.798

** Lungimile segmentelor sunt determinate în planul de proiecție Stereo 70 și sunt rotunjite la 1 milimetru.

*** Distanța dintre puncte este formată din segmente cumulate ce sunt mai mici decât valoarea 1 milimetru.

**DATE DESPRE IMOBILUL NR. 7451**

Oficiul de Cadastru și Publicitate Imobiliară HUNEDOARA
Biroul de Cadastru și Publicitate Imobiliară Deva

A. Partea I. Descrierea imobilului

TEREN Necunoscut

Adresa: Loc. Valea Lunga, Jud. Hunedoara

Nr. Crt	Nr cadastral Nr. topografic	Suprafața* (mp)	Observații / Referințe
A1		1.200	Sector cadastral:3 Teren neimprejmuit;

B. Partea II. Proprietari și acte

Inscrieri privitoare la dreptul de proprietate și alte drepturi reale	Referințe
1 / 04/11/2022	
Act Administrativ nr. 89856/475, din 09/01/2004 emis de CJPSDPAT HUNEDOARA;	
B1	A1
Intabulare, drept de PROPRIETATE, dobandit prin Reconstituire, cota actuala 1/1 1) PETRESCU GHEORGHE	

C. Partea III. SARCINI .

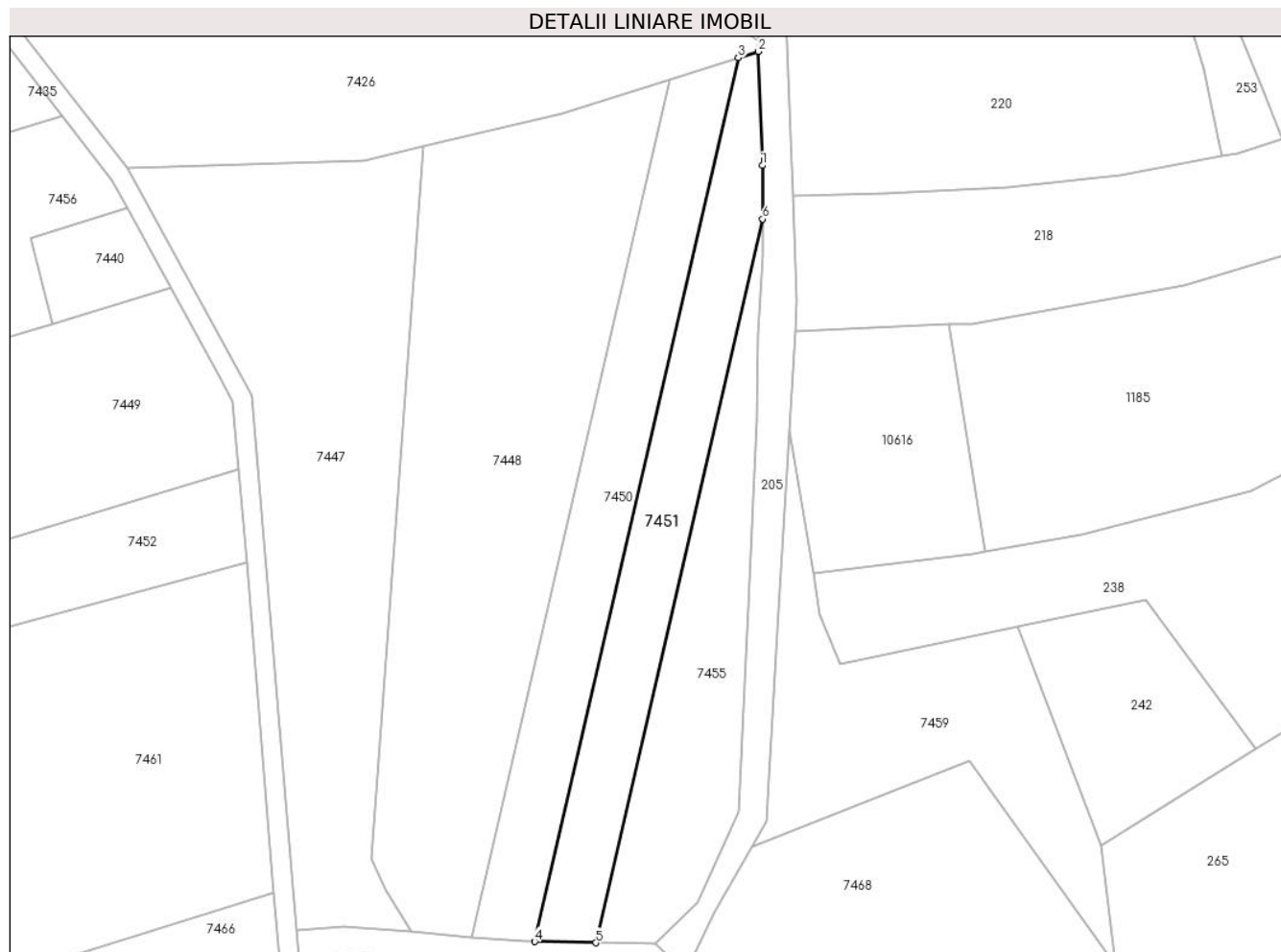
Inscrieri privind dezmembramintele dreptului de proprietate, drepturi reale de garanție și sarcini	Referințe
NU SUNT	

Anexa Nr. 1 La Partea I

Teren

Nr cadastral	Suprafața (mp)*	Observații / Referințe
	1.200	

* Suprafața este determinată în planul de proiecție Stereo 70.



Date referitoare la teren

Crt	Categorie folosință	Intravilan	Suprafața (mp)	Tarla	Parcelă	Nr. topo	Observații / Referințe
1	pasune	DA	789	20	395/2	-	
2	pasune	NU	411	20	395/2	-	

Lungime Segmente

1) Valorile lungimilor segmentelor sunt obținute din proiecție în plan.

Punct început	X / Y	Punct sfârșit	X / Y	Lungime segment (** (m)
1	320.737,793 500.311,092	2	320.737,157 500.328,544	17.464
2	320.737,157 500.328,544	3	320.734,102 500.327,586	3.202
3	320.734,102 500.327,586	4	320.702,906 500.192,339	138.798
4	320.702,906 500.192,339	5	320.712,284 500.192,167	9.379

Punct început	X / Y	Punct sfârșit	X / Y	Lungime segment (** (m)
5	320.712,284 500.192,167	6	320.737,821 500.302,885	113.625
6	320.737,821 500.302,885	1	320.737,793 500.311,092	8.206

** Lungimile segmentelor sunt determinate în planul de proiecție Stereo 70 și sunt rotunjite la 1 milimetru.

*** Distanța dintre puncte este formată din segmente cumulate ce sunt mai mici decât valoarea 1 milimetru.

**DATE DESPRE IMOBILUL NR. 7452**

Oficiul de Cadastru și Publicitate Imobiliară HUNEDOARA
Biroul de Cadastru și Publicitate Imobiliară Deva

A. Partea I. Descrierea imobilului

TEREN Extravilan

Adresa: Jud. Hunedoara

Nr. Crt	Nr cadastral Nr. topografic	Suprafața* (mp)	Observații / Referințe
A1		571	Sector cadastral:3 Teren neimprejmuit;

B. Partea II. Proprietari și acte

Inscrieri privitoare la dreptul de proprietate și alte drepturi reale	Referințe
1 / 03/11/2022	
Act Normativ nr. 7, din 13/03/1996 emis de PARLAMENTUL ROMÂNIEI;	
B1	A1
Intabulare, drept de PROPRIETATE, dobandit prin Lege, cota actuala 1/1	
1) COMUNA ILIA, REZERVA COMISIEI LOCALE DE FOND FUNCJAR, CIF:4374164	

C. Partea III. SARCINI .

Inscrieri privind dezmembramintele dreptului de proprietate, drepturi reale de garanție și sarcini	Referințe
NU SUNT	

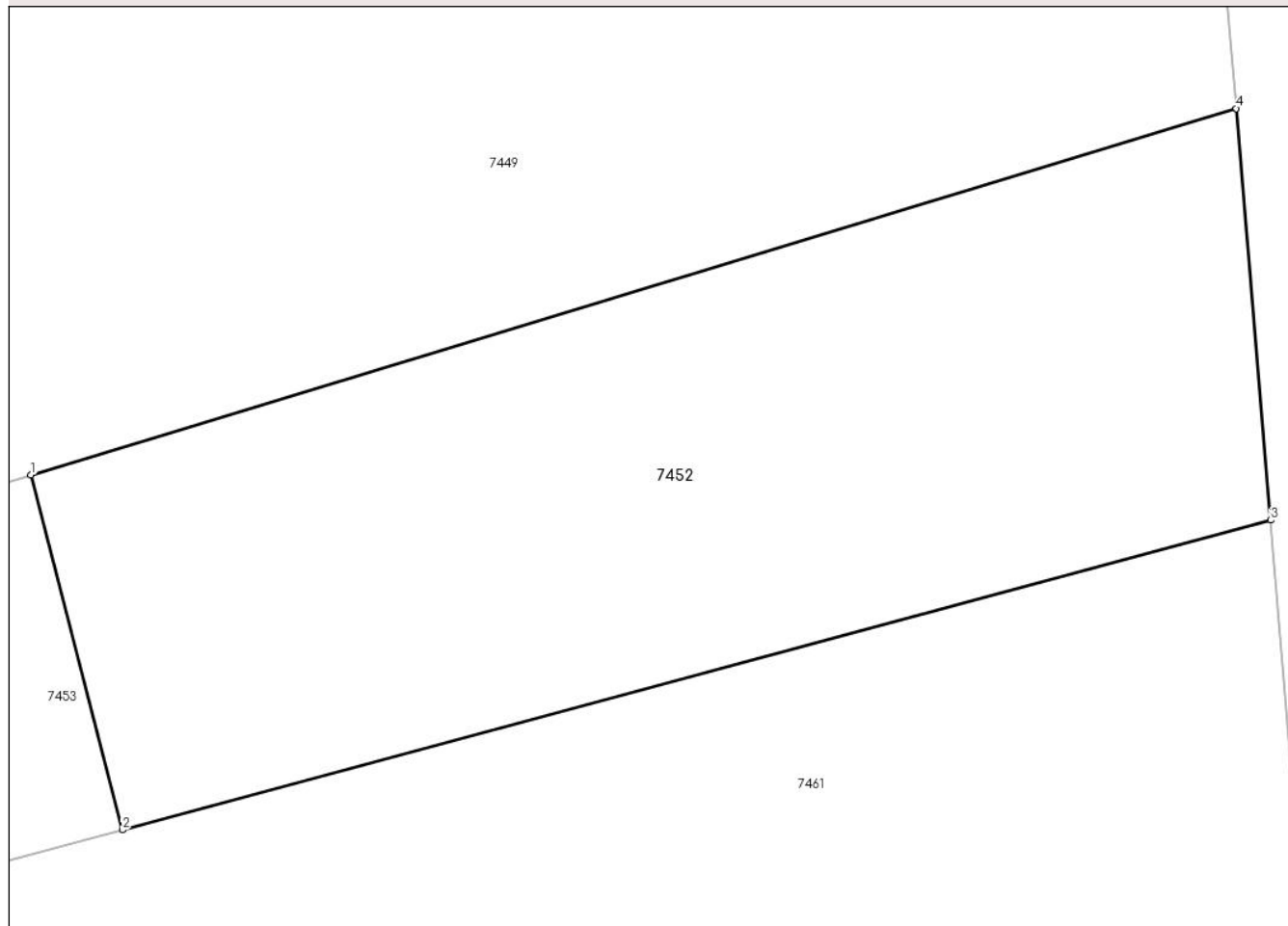
Anexa Nr. 1 La Partea I

Teren

Nr cadastral	Suprafața (mp)*	Observații / Referințe
	571	

* Suprafața este determinată în planul de proiecție Stereo 70.

DETALII LINIARE IMOBIL



Date referitoare la teren

Crt	Categorie folosință	Intravilan	Suprafața (mp)	Tarla	Parcelă	Nr. topo	Observații / Referințe
1	pasune	NU	571	20	399/2	-	

Lungime Segmente

1) Valorile lungimilor segmentelor sunt obținute din proiecție în plan.

Punct început	X / Y	Punct sfârșit	X / Y	Lungime segment (** (m)
1	320.615,656 500.251,909	2	320.618,834 500.239,578	12.734
2	320.618,834 500.239,578	3	320.658,76 500.250,342	41.351
3	320.658,76 500.250,342	4	320.657,566 500.264,648	14.356
4	320.657,566 500.264,648	1	320.615,656 500.251,909	43.803

** Lungimile segmentelor sunt determinate în planul de proiecție Stereo 70 și sunt rotunjite la 1 milimetru.

***** Distanța dintre puncte este formată din segmente cumulate ce sunt mai mici decât valoarea 1 milimetru.**

**DATE DESPRE IMOBILUL NR. 7453**

Oficiul de Cadastru și Publicitate Imobiliară HUNEDOARA
Biroul de Cadastru și Publicitate Imobiliară Deva

A. Partea I. Descrierea imobilului

TEREN Extravilan

Adresa: Jud. Hunedoara

Nr. Crt	Nr cadastral Nr. topografic	Suprafața* (mp)	Observații / Referințe
A1		312	Sector cadastral:3 Teren neimprejmuit;

B. Partea II. Proprietari și acte

Inscrieri privitoare la dreptul de proprietate și alte drepturi reale		Referințe
1 / 04/11/2022		
Act Administrativ nr. 89856/505, din 21/05/2004 emis de CJPSDPAT HUNEDOARA;		
B1	Intabulare, drept de PROPRIETATE, dobandit prin Reconstituire, cota actuala 1/1 1) MAREAN PETRU 2) MAREAN CORNEL	A1

C. Partea III. SARCINI .

Inscrieri privind dezmembramintele dreptului de proprietate, drepturi reale de garanție și sarcini	Referințe
NU SUNT	

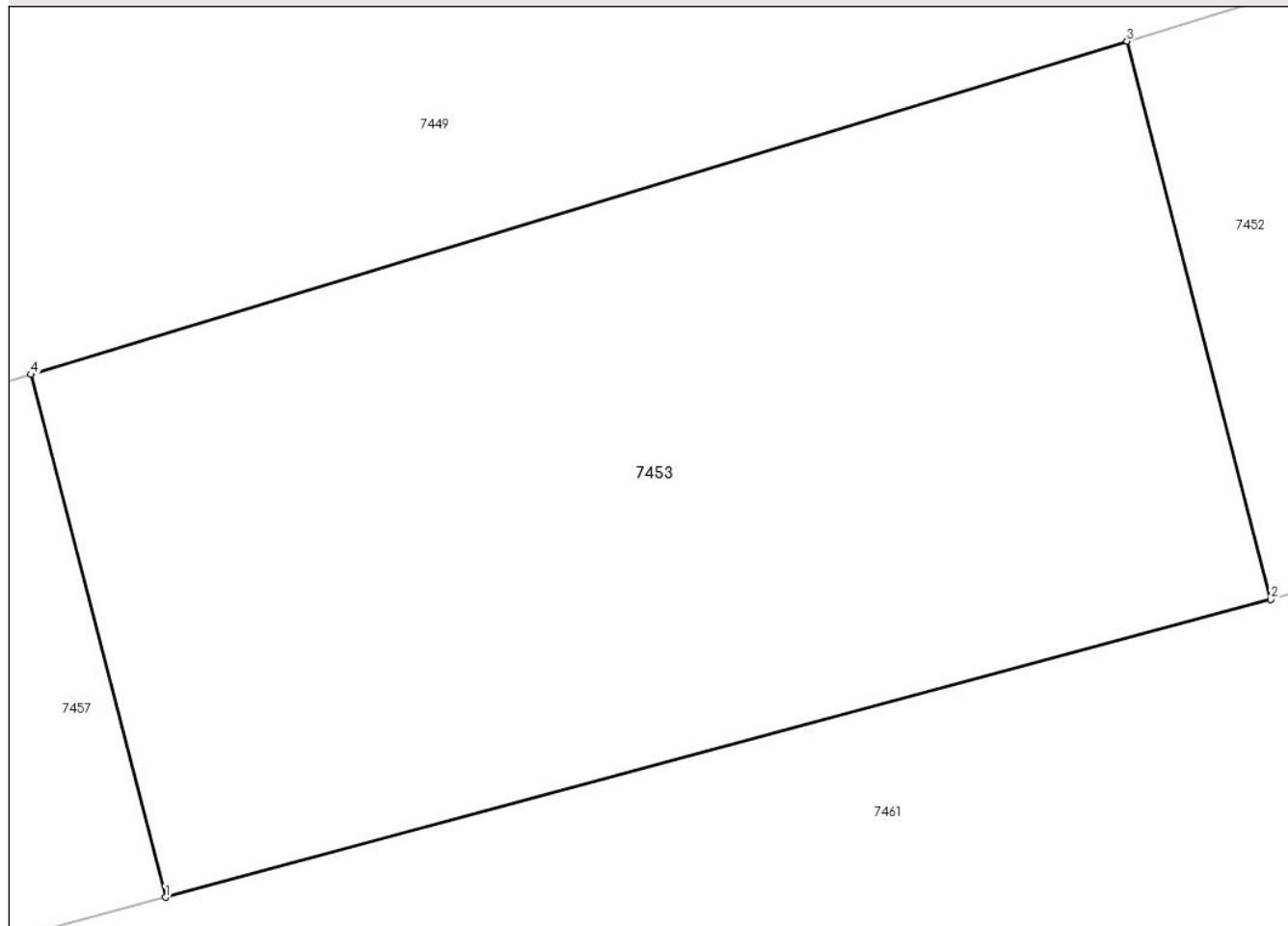
Anexa Nr. 1 La Partea I

Teren

Nr cadastral	Suprafața (mp)*	Observații / Referințe
	312	

* Suprafața este determinată în planul de proiecție Stereo 70.

DETALII LINIARE IMOBIL



Date referitoare la teren

Crt	Categorie folosință	Intra vilan	Suprafața (mp)	Tarla	Parcelă	Nr. topo	Observații / Referințe
1	arabil	NU	312	20	399/3	-	

Lungime Segmente

1) Valorile lungimilor segmentelor sunt obținute din proiecție în plan.

Punct început	X / Y	Punct sfârșit	X / Y	Lungime segment (** (m)
1	320.594,404 500.232,992	2	320.618,834 500.239,578	25.302
2	320.618,834 500.239,578	3	320.615,656 500.251,909	12.734
3	320.615,656 500.251,909	4	320.591,427 500.244,545	25.324
4	320.591,427 500.244,545	1	320.594,404 500.232,992	11.93

** Lungimile segmentelor sunt determinate în planul de proiecție Stereo 70 și sunt rotunjite la 1 milimetru.

***** Distanța dintre puncte este formată din segmente cumulate ce sunt mai mici decât valoarea 1 milimetru.**

**DATE DESPRE IMOBILUL NR. 7454**

Oficiul de Cadastru și Publicitate Imobiliară HUNEDOARA
Biroul de Cadastru și Publicitate Imobiliară Deva

A. Partea I. Descrierea imobilului

TEREN Extravilan

Adresa: Jud. Hunedoara

Nr. Crt	Nr cadastral Nr. topografic	Suprafața* (mp)	Observații / Referințe
A1		207.979	Sector cadastral:3 Teren neimprejmuit;

B. Partea II. Proprietari și acte

Inscrieri privitoare la dreptul de proprietate și alte drepturi reale	Referințe
1 / 03/11/2022	
Act Normativ nr. 7, din 13/03/1996 emis de PARLAMENTUL ROMÂNIEI;	
B1	A1
Intabulare, drept de PROPRIETATE, dobandit prin Lege, cota actuala 1/1 1) COMUNA ILIA, REZERVA COMISIEI LOCALE DE FOND FUNCJAR, CIF:4374164	

C. Partea III. SARCINI .

Inscrieri privind dezmembramintele dreptului de proprietate, drepturi reale de garanție și sarcini	Referințe
NU SUNT	

Punct început	X / Y	Punct sfârșit	X / Y	Lungime segment	Punct început	X / Y	Punct sfârșit	X / Y	Lungime segment	Punct început	X / Y	Punct sfârșit	X / Y	Lungime segment
19	320.027,816 500.399,905	20	320.015,85 500.376,638	26.16 3	20	320.015,85 500.376,638	21	319.997,246 500.338,766	42.19 4	21	319.997,246 500.338,766	22	319.979,72 500.313,151	31.03 7
22	319.979,72 500.313,151	23	319.954,847 500.290,967	33.32 9	23	319.954,847 500.290,967	24	319.928,144 500.272,08	32.70 8	24	319.928,144 500.272,08	25	319.916,156 500.250,628	24.57 4
25	319.916,156 500.250,628	26	319.911,404 500.223,474	27.56 7	26	319.911,404 500.223,474	27	319.877,161 500.198,631	42.30 6	27	319.877,161 500.198,631	28	319.865,493 500.179,877	22.08 8
28	319.865,493 500.179,877	29	319.849,284 500.153,823	30.68 4	29	319.849,284 500.153,823	30	319.842,974 500.137,655	17.35 6	30	319.842,974 500.137,655	31	319.842,684 500.136,912	0.798
31	319.842,684 500.136,912	32	319.842,744 500.112,843	24.06 9	32	319.842,744 500.112,843	33	319.846,876 500.096,163	17.18 4	33	319.846,876 500.096,163	34	319.844,896 500.079,374	16.90 5
34	319.844,896 500.079,374	35	319.848,986 500.066,328	13.67 2	35	319.848,986 500.066,328	36	319.833,954 500.040,157	30.18 1	36	319.833,954 500.040,157	37	319.898,95 500.046,443	65.29 9
37	319.898,95 500.046,443	38	319.936,614 500.041,408	38.0	38	319.936,614 500.041,408	39	319.968,711 500.023,002	37.0	39	319.968,711 500.023,002	40	320.010,076 500.066,464	60.0
40	320.010,076 500.066,464	41	320.073,564 500.095,947	70.0	41	320.073,564 500.095,947	42	320.115,983 500.100,615	42.67 4	42	320.115,983 500.100,615	43	320.125,252 500.101,635	9.326
43	320.125,252 500.101,635	44	320.133,488 500.098,597	8.778	44	320.133,488 500.098,597	45	320.138,387 500.096,79	5.222	45	320.138,387 500.096,79	46	320.165,633 500.060,975	45.0
46	320.165,633 500.060,975	47	320.178,997 500.028,681	34.95	47	320.178,997 500.028,681	48	320.202,537 500.055,358	35.57 8	48	320.202,537 500.055,358	49	320.211,071 500.040,32	17.29 1
49	320.211,071 500.040,32	50	320.228,068 500.039,969	17.0	50	320.228,068 500.039,969	51	320.259,407 500.033,498	32.0	51	320.259,407 500.033,498	52	320.279,548 500.020,448	24.0
52	320.279,548 500.020,448	53	320.289,54 500.020,852	10.0	53	320.289,54 500.020,852	54	320.306,837 500.031,637	20.38 4	54	320.306,837 500.031,637	55	320.308,208 500.032,492	1.616
55	320.308,208 500.032,492	56	320.322,634 500.041,487	17.0	56	320.322,634 500.041,487	57	320.342,252 500.045,375	20.0	57	320.342,252 500.045,375	58	320.362,919 500.041,65	21.0
58	320.362,919 500.041,65	59	320.383,057 500.054,707	24.0	59	320.383,057 500.054,707	60	320.393,776 500.061,657	12.77 5	60	320.393,776 500.061,657	61	320.400,677 500.066,131	8.225
61	320.400,677 500.066,131	62	320.419,631 500.064,806	19.0	62	320.419,631 500.064,806	63	320.445,914 500.054,108	28.37 7	63	320.445,914 500.054,108	64	320.466,177 500.062,102	21.78 3
64	320.466,177 500.062,102	65	320.496,339 500.079,654	34.89 6	65	320.496,339 500.079,654	66	320.505,467 500.087,51	12.04 3	66	320.505,467 500.087,51	67	320.486,218 500.095,999	21.03 8
67	320.486,218 500.095,999	68	320.457,096 500.111,518	33.0	68	320.457,096 500.111,518	69	320.434,098 500.096,804	27.30 2	69	320.434,098 500.096,804	70	320.425,415 500.103,914	11.22 3
70	320.425,415 500.103,914	71	320.403,551 500.127,878	32.43 9	71	320.403,551 500.127,878	72	320.423,662 500.136,904	22.04 4	72	320.423,662 500.136,904	73	320.457,88 500.164,743	44.11 2
73	320.457,88 500.164,743	74	320.461,267 500.195,557	31.0	74	320.461,267 500.195,557	75	320.452,518 500.234,589	40.0	75	320.452,518 500.234,589	76	320.444,469 500.264,526	31.0
76	320.444,469 500.264,526	77	320.476,928 500.282,287	37.0	77	320.476,928 500.282,287	78	320.519,244 500.296,776	44.72 8	78	320.519,244 500.296,776	79	320.529,908 500.300,427	11.27 2
79	320.529,908 500.300,427	80	320.582,117 500.320,682	56.0	80	320.582,117 500.320,682	81	320.609,299 500.345,765	36.98 7	81	320.609,299 500.345,765	82	320.566,943 500.382,823	56.27 9
82	320.566,943 500.382,823	83	320.550,328 500.416,508	37.55 9	83	320.550,328 500.416,508	84	320.539,558 500.417,814	10.84 9	84	320.539,558 500.417,814	85	320.527,711 500.416,266	11.94 7
85	320.527,711 500.416,266	86	320.504,52 500.411,745	23.62 8	86	320.504,52 500.411,745	87	320.505,884 500.410,646	1.751	87	320.505,884 500.410,646	88	320.529,409 500.391,691	30.21 1
88	320.529,409 500.391,691	89	320.533,888 500.388,082	5.752	89	320.533,888 500.388,082	90	320.544,401 500.379,612	13.5	90	320.544,401 500.379,612	91	320.533,056 500.364,999	18.5
91	320.533,056 500.364,999	92	320.506,218 500.348,509	31.5	92	320.506,218 500.348,509	93	320.470,408 500.339,197	37.0	93	320.470,408 500.339,197	94	320.439,257 500.325,573	34.0
94	320.439,257 500.325,573	95	320.431,592 500.324,938	7.691	95	320.431,592 500.324,938	96	320.420,82 500.324,046	10.80 9	96	320.420,82 500.324,046	97	320.403,612 500.340,853	24.05 4
97	320.403,612 500.340,853	98	320.402,936 500.341,515	0.946	98	320.402,936 500.341,515	1	320.435,798 500.389,566	58.21 4					

** Lungimile segmentelor sunt determinate în planul de proiecție Stereo 70 și sunt rotunjite la 1 milimetru.

*** Distanța dintre puncte este formată din segmente cumulate ce sunt mai mici decât valoarea 1 milimetru.

**DATE DESPRE IMOBILUL NR. 7455**

Oficiul de Cadastru și Publicitate Imobiliară HUNEDOARA
Biroul de Cadastru și Publicitate Imobiliară Deva

A. Partea I. Descrierea imobilului

TEREN Extravilan

Adresa: Jud. Hunedoara

Nr. Crt	Nr cadastral Nr. topografic	Suprafața* (mp)	Observații / Referințe
A1		1.091	Sector cadastral:3 Teren neimprejmuit;

B. Partea II. Proprietari și acte

Inscrieri privitoare la dreptul de proprietate și alte drepturi reale	Referințe
1 / 04/10/2022	
Act Administrativ nr. 13993/12, din 03/03/1999 emis de CJPSDPAT HUNEDOARA;	
B1	A1
Intabulare, drept de PROPRIETATE, dobandit prin Reconstituire, cota actuala 1/1 1) NAN PETRU	

C. Partea III. SARCINI .

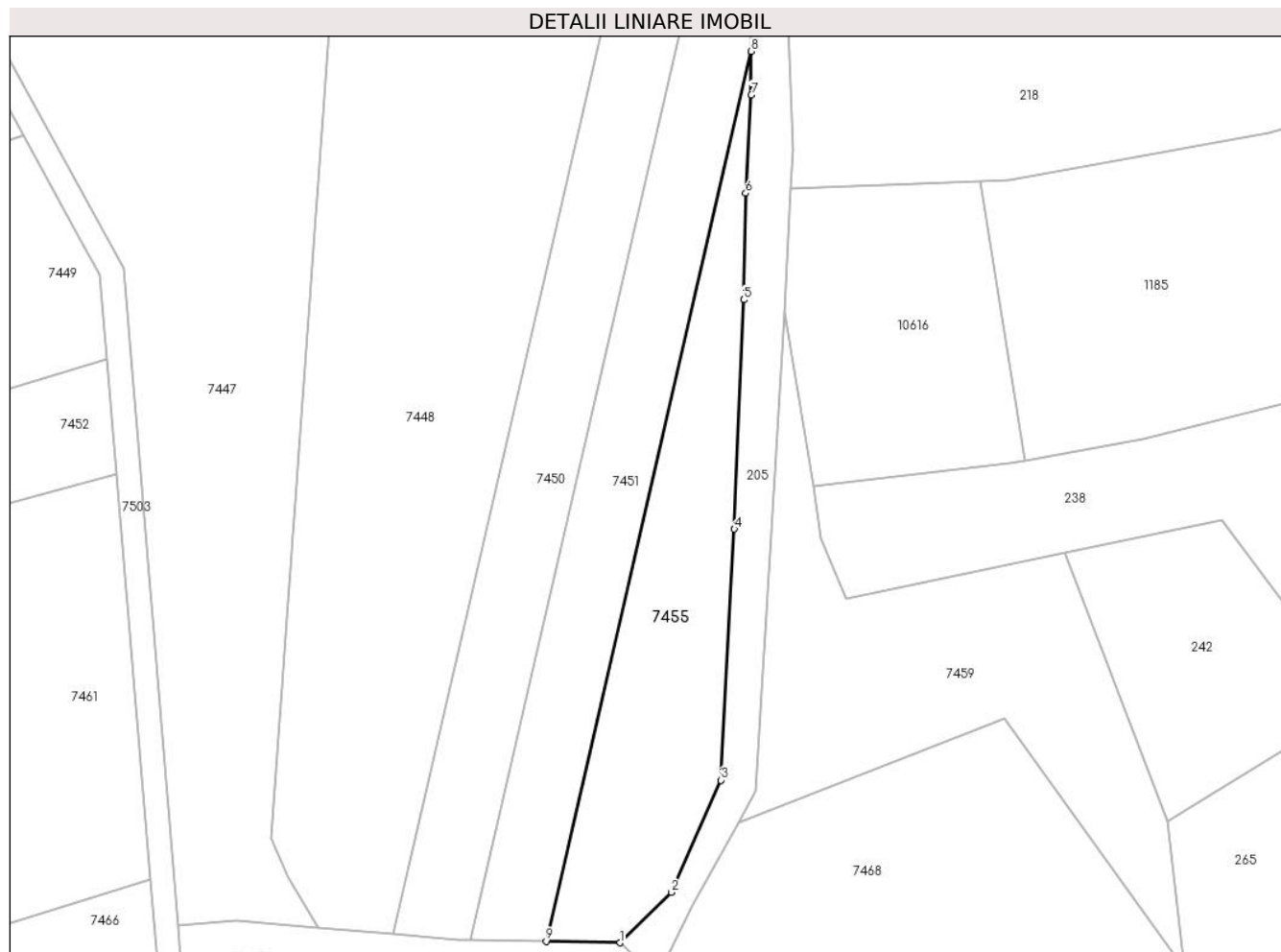
Inscrieri privind dezmembramintele dreptului de proprietate, drepturi reale de garanție și sarcini	Referințe
NU SUNT	

Anexa Nr. 1 La Partea I

Teren

Nr cadastral	Suprafața (mp)*	Observații / Referințe
	1.091	

* Suprafața este determinată în planul de proiecție Stereo 70.



Date referitoare la teren

Crt	Categorie folosință	Intravilan	Suprafața (mp)	Tarla	Parcelă	Nr. topo	Observații / Referințe
1	pasune	NU	1.091	20	395/1	-	

Lungime Segmente

1) Valorile lungimilor segmentelor sunt obținute din proiecție în plan.

Punct început	X / Y	Punct sfârșit	X / Y	Lungime segment (** (m)
1	320.721,472 500.191,999	2	320.727,887 500.198,252	8.958
2	320.727,887 500.198,252	3	320.734,076 500.212,214	15.272
3	320.734,076 500.212,214	4	320.735,722 500.243,463	31.293
4	320.735,722 500.243,463	5	320.736,919 500.271,985	28.548
5	320.736,919 500.271,985	6	320.737,142 500.285,228	13.244

Punct început	X / Y	Punct sfârșit	X / Y	Lungime segment (** (m)
6	320.737,142 500.285,228	7	320.737,84 500.297,468	12.261
7	320.737,84 500.297,468	8	320.737,821 500.302,885	5.417
8	320.737,821 500.302,885	9	320.712,284 500.192,167	113.625
9	320.712,284 500.192,167	1	320.721,472 500.191,999	9.19

** Lungimile segmentelor sunt determinate în planul de proiecție Stereo 70 și sunt rotunjite la 1 milimetru.

*** Distanța dintre puncte este formată din segmente cumulate ce sunt mai mici decât valoarea 1 milimetru.

**DATE DESPRE IMOBILUL NR. 7456**

Oficiul de Cadastru și Publicitate Imobiliară HUNEDOARA
Biroul de Cadastru și Publicitate Imobiliară Deva

A. Partea I. Descrierea imobilului

TEREN Extravilan

Adresa: Jud. Hunedoara

Nr. Crt	Nr cadastral Nr. topografic	Suprafața* (mp)	Observații / Referințe
A1		14.512	Sector cadastral:3 Teren neimprejmuit;

B. Partea II. Proprietari și acte

Inscrieri privitoare la dreptul de proprietate și alte drepturi reale	Referințe
1 / 03/11/2022	
Act Normativ nr. 7, din 13/03/1996 emis de PARLAMENTUL ROMÂNIEI;	
B1	A1
Intabulare, drept de PROPRIETATE, dobandit prin Lege, cota actuala 1/1	
1) COMUNA ILIA -REZERVA COMISIEI LOCALE DE FOND FUNCJAR, CIF:4374164	

C. Partea III. SARCINI .

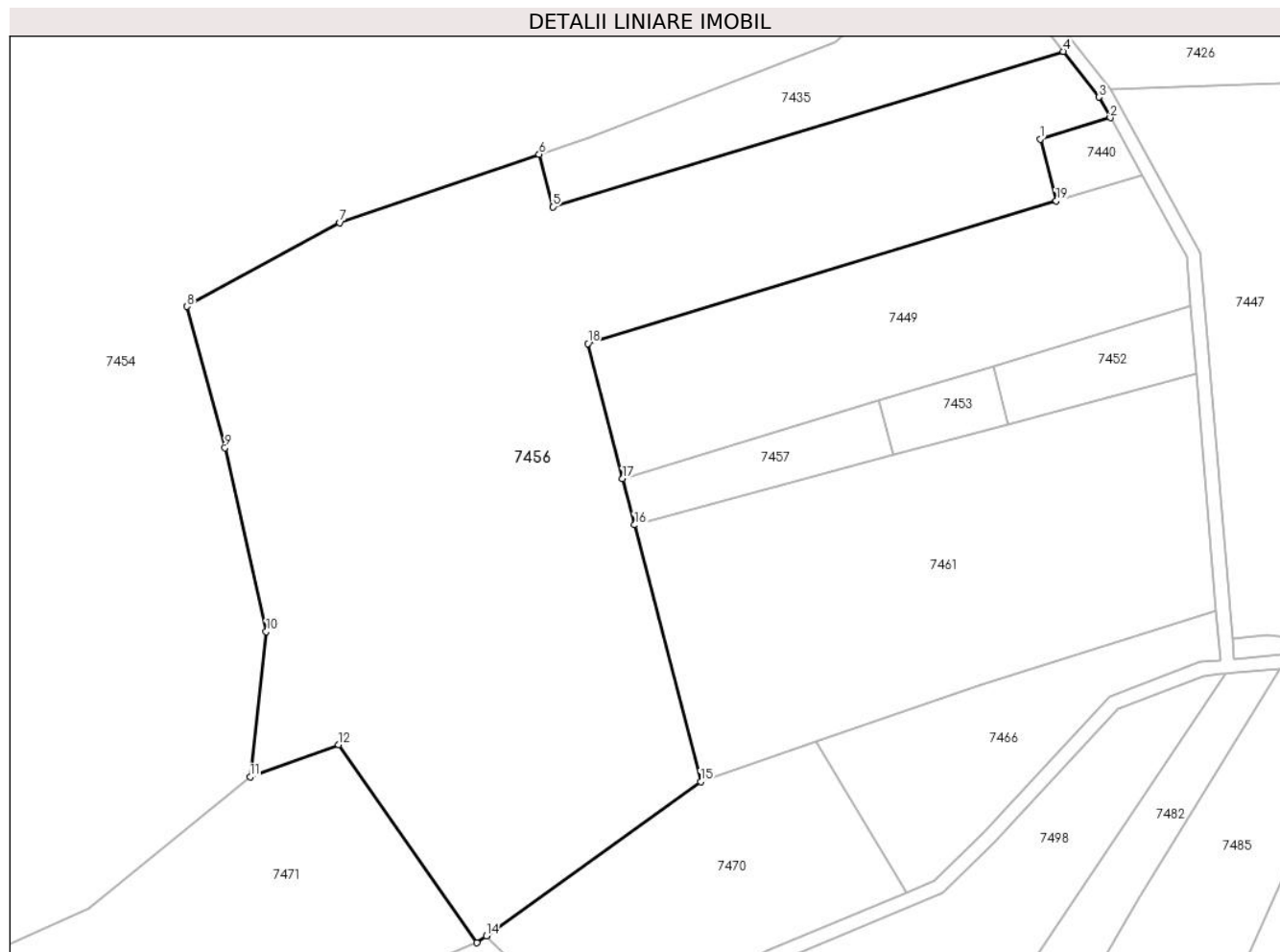
Inscrieri privind dezmembramintele dreptului de proprietate, drepturi reale de garanție și sarcini	Referințe
NU SUNT	

Anexa Nr. 1 La Partea I

Teren

Nr cadastral	Suprafața (mp)*	Observații / Referințe
	14.512	

* Suprafața este determinată în planul de proiecție Stereo 70.



Date referitoare la teren

Crt	Categorie folosință	Intravilan	Suprafața (mp)	Tarla	Parcelă	Nr. topo	Observații / Referințe
1	pașune	NU	14.512	-	-	-	

Lungime Segmente

1) Valorile lungimilor segmentelor sunt obținute din proiecție în plan.

Punct început	X / Y	Punct sfârșit	X / Y	Lungime segment (** (m)
1	320.625,631 500.300,021	2	320.640,513 500.304,545	15.554
2	320.640,513 500.304,545	3	320.638,098 500.308,944	5.019
3	320.638,098 500.308,944	4	320.630,532 500.318,617	12.28
4	320.630,532 500.318,617	5	320.522,109 500.285,661	113.321
5	320.522,109 500.285,661	6	320.519,244 500.296,776	11.478

Punct început	X / Y	Punct sfârșit	X / Y	Lungime segment (** (m)
6	320.519,244 500.296,776	7	320.476,928 500.282,287	44.728
7	320.476,928 500.282,287	8	320.444,469 500.264,526	37.0
8	320.444,469 500.264,526	9	320.452,518 500.234,589	31.0
9	320.452,518 500.234,589	10	320.461,267 500.195,557	40.0
10	320.461,267 500.195,557	11	320.457,88 500.164,743	31.0
11	320.457,88 500.164,743	12	320.476,682 500.171,56	20.0
12	320.476,682 500.171,56	13	320.506,013 500.129,567	51.222
13	320.506,013 500.129,567	14	320.507,992 500.130,992	2.439
14	320.507,992 500.130,992	15	320.553,523 500.163,766	56.1
15	320.553,523 500.163,766	16	320.539,497 500.218,19	56.202
16	320.539,497 500.218,19	17	320.536,971 500.227,993	10.123
17	320.536,971 500.227,993	18	320.529,582 500.256,663	29.607
18	320.529,582 500.256,663	19	320.629,016 500.286,886	103.926
19	320.629,016 500.286,886	1	320.625,631 500.300,021	13.564

** Lungimile segmentelor sunt determinate în planul de proiecție Stereo 70 și sunt rotunjite la 1 milimetru.

*** Distanța dintre puncte este formată din segmente cumulate ce sunt mai mici decât valoarea 1 milimetru.

**DATE DESPRE IMOBILUL NR. 7457**

Oficiul de Cadastru și Publicitate Imobiliară HUNEDOARA
Biroul de Cadastru și Publicitate Imobiliară Deva

A. Partea I. Descrierea imobilului

TEREN Extravilan

Adresa: Jud. Hunedoara

Nr. Crt	Nr cadastral Nr. topografic	Suprafața* (mp)	Observații / Referințe
A1		627	Sector cadastral:3 Teren neimprejmuit;

B. Partea II. Proprietari și acte

Inscrieri privitoare la dreptul de proprietate și alte drepturi reale	Referințe
1 / 04/11/2022	
Act Administrativ nr. 13993/12, din 03/03/1999 emis de CJPSDPAT HUNEDOARA;	
B1	A1
Intabulare, drept de PROPRIETATE, dobandit prin Reconstituire, cota actuala 1/1 1) NAN PETRU	

C. Partea III. SARCINI .

Inscrieri privind dezmembramintele dreptului de proprietate, drepturi reale de garanție și sarcini	Referințe
NU SUNT	

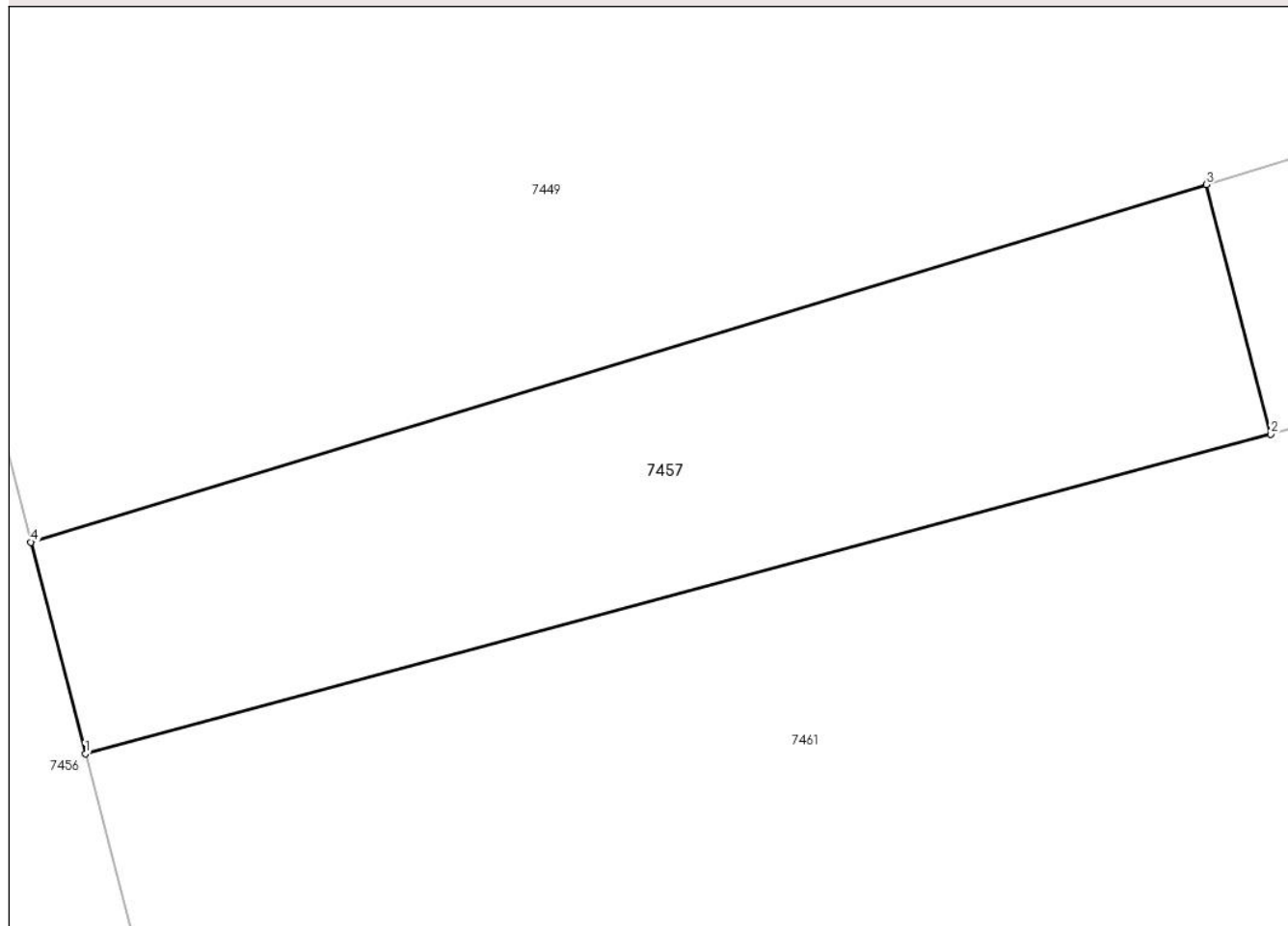
Anexa Nr. 1 La Partea I

Teren

Nr cadastral	Suprafața (mp)*	Observații / Referințe
	627	

* Suprafața este determinată în planul de proiecție Stereo 70.

DETALII LINIARE IMOBIL



Date referitoare la teren

Crt	Categorie folosință	Intra vilan	Suprafața (mp)	Tarla	Parcelă	Nr. topo	Observații / Referințe
1	arabil	NU	627	20	399/4	-	

Lungime Segmente

1) Valorile lungimilor segmentelor sunt obținute din proiecție în plan.

Punct început	X / Y	Punct sfârșit	X / Y	Lungime segment (** (m)
1	320.539,497 500.218,19	2	320.594,404 500.232,992	56.867
2	320.594,404 500.232,992	3	320.591,427 500.244,545	11.93
3	320.591,427 500.244,545	4	320.536,971 500.227,993	56.916
4	320.536,971 500.227,993	1	320.539,497 500.218,19	10.123

** Lungimile segmentelor sunt determinate în planul de proiecție Stereo 70 și sunt rotunjite la 1 milimetru.

***** Distanţa dintre puncte este formată din segmente cumulate ce sunt mai mici decât valoarea 1 milimetru.**

**DATE DESPRE IMOBILUL NR. 7458**

Oficiul de Cadastru și Publicitate Imobiliară HUNEDOARA
Biroul de Cadastru și Publicitate Imobiliară Deva

A. Partea I. Descrierea imobilului

TEREN Extravilan

Adresa: Jud. Hunedoara

Nr. Crt	Nr cadastral Nr. topografic	Suprafața* (mp)	Observații / Referințe
A1		3.720	Sector cadastral:3 Teren neimprejmuit;

B. Partea II. Proprietari și acte

Inscrieri privitoare la dreptul de proprietate și alte drepturi reale	Referințe
1 / 07/11/2022	
Act Administrativ nr. 13993/20, din 09/03/1999 emis de CJPSDPAT HUNEDOARA;	
B1	A1
Intabulare, drept de PROPRIETATE, dobandit prin Reconstituire, cota actuala 1/1 1) TÎRȘA AUREL	

C. Partea III. SARCINI .

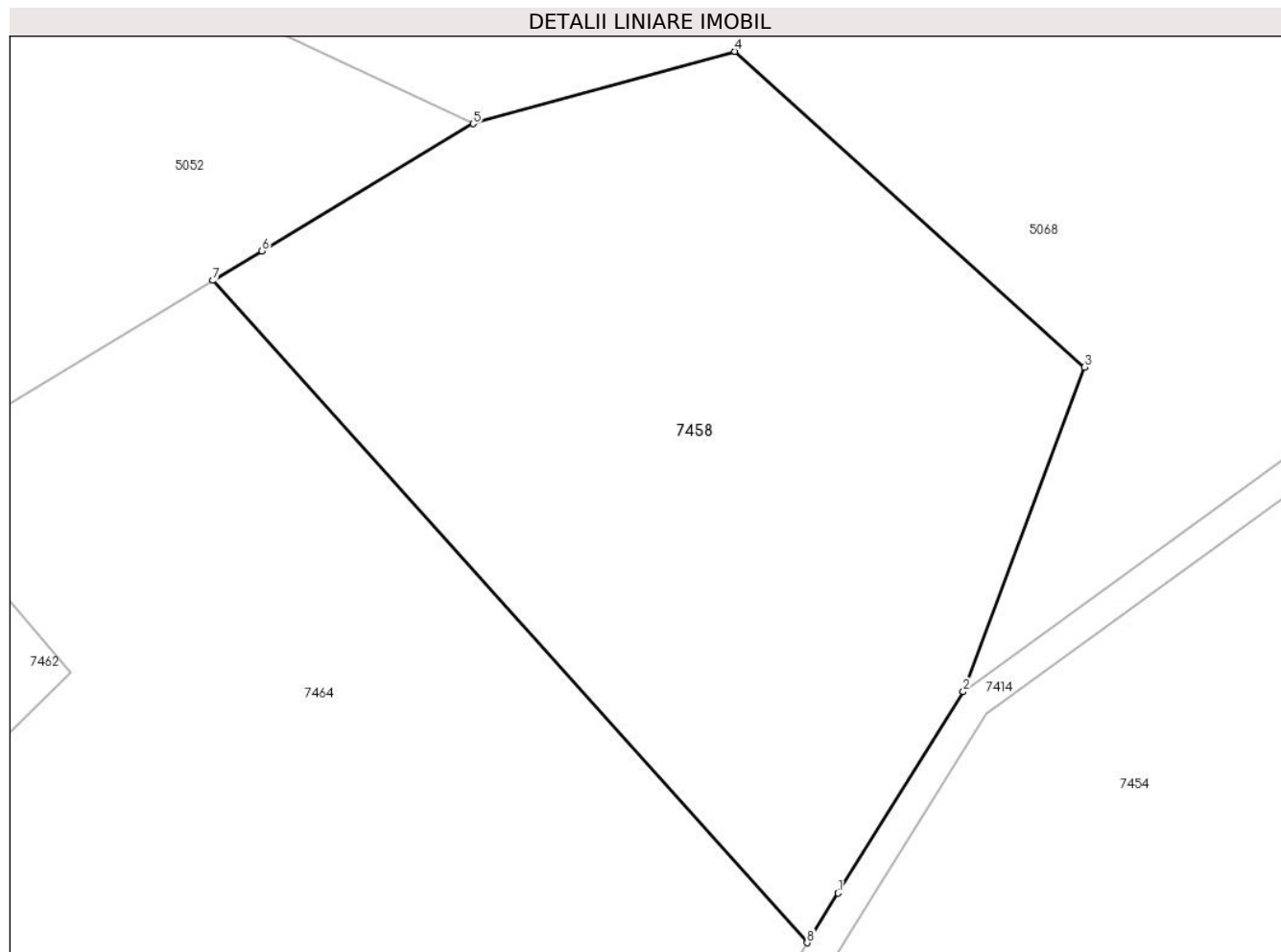
Inscrieri privind dezmembramintele dreptului de proprietate, drepturi reale de garanție și sarcini	Referințe
NU SUNT	

Anexa Nr. 1 La Partea I

Teren

Nr cadastral	Suprafața (mp)*	Observații / Referințe
	3.720	

* Suprafața este determinată în planul de proiecție Stereo 70.



Date referitoare la teren

Crt	Categorie folosință	Intravilan	Suprafața (mp)	Tarla	Parcelă	Nr. topo	Observații / Referințe
1	neproductiv	NU	3.720	18	339/68	-	

Lungime Segmente

1) Valorile lungimilor segmentelor sunt obținute din proiecție în plan.

Punct început	X / Y	Punct sfârșit	X / Y	Lungime segment (** (m)
1	319.862,946 500.181,461	2	319.874,924 500.200,714	22.675
2	319.874,924 500.200,714	3	319.886,524 500.231,757	33.139
3	319.886,524 500.231,757	4	319.853,057 500.261,942	45.068
4	319.853,057 500.261,942	5	319.828,02 500.255,032	25.973
5	319.828,02 500.255,032	6	319.807,794 500.242,857	23.607

Punct început	X / Y	Punct sfârșit	X / Y	Lungime segment (** (m)
6	319.807,794 500.242,857	7	319.803,111 500.240,038	5.467
7	319.803,111 500.240,038	8	319.859,993 500.176,715	85.119
8	319.859,993 500.176,715	1	319.862,946 500.181,461	5.59

** Lungimile segmentelor sunt determinate în planul de proiecție Stereo 70 și sunt rotunjite la 1 milimetru.

*** Distanța dintre puncte este formată din segmente cumulate ce sunt mai mici decât valoarea 1 milimetru.

**DATE DESPRE IMOBILUL NR. 7459**

Oficiul de Cadastru și Publicitate Imobiliară HUNEDOARA
Biroul de Cadastru și Publicitate Imobiliară Deva

A. Partea I. Descrierea imobilului

TEREN Intravilan

Adresa: Loc. Valea Lunga, Jud. Hunedoara

Nr. Crt	Nr cadastral Nr. topografic	Suprafața* (mp)	Observații / Referințe
A1		1.329	Sector cadastral:3 Teren neimprejmuit;

B. Partea II. Proprietari și acte

Inscrieri privitoare la dreptul de proprietate și alte drepturi reale	Referințe
1 / 03/11/2022	
Act Normativ nr. 7, din 13/03/1996 emis de PARLAMENTUL ROMÂNIEI;	
B1	A1
Intabulare, drept de PROPRIETATE, dobândit prin Lege, cota actuala 1/1	
1) COMUNA ILIA , CIF:4374164, PROPRIETAR NEIDENTIFICAT	

C. Partea III. SARCINI .

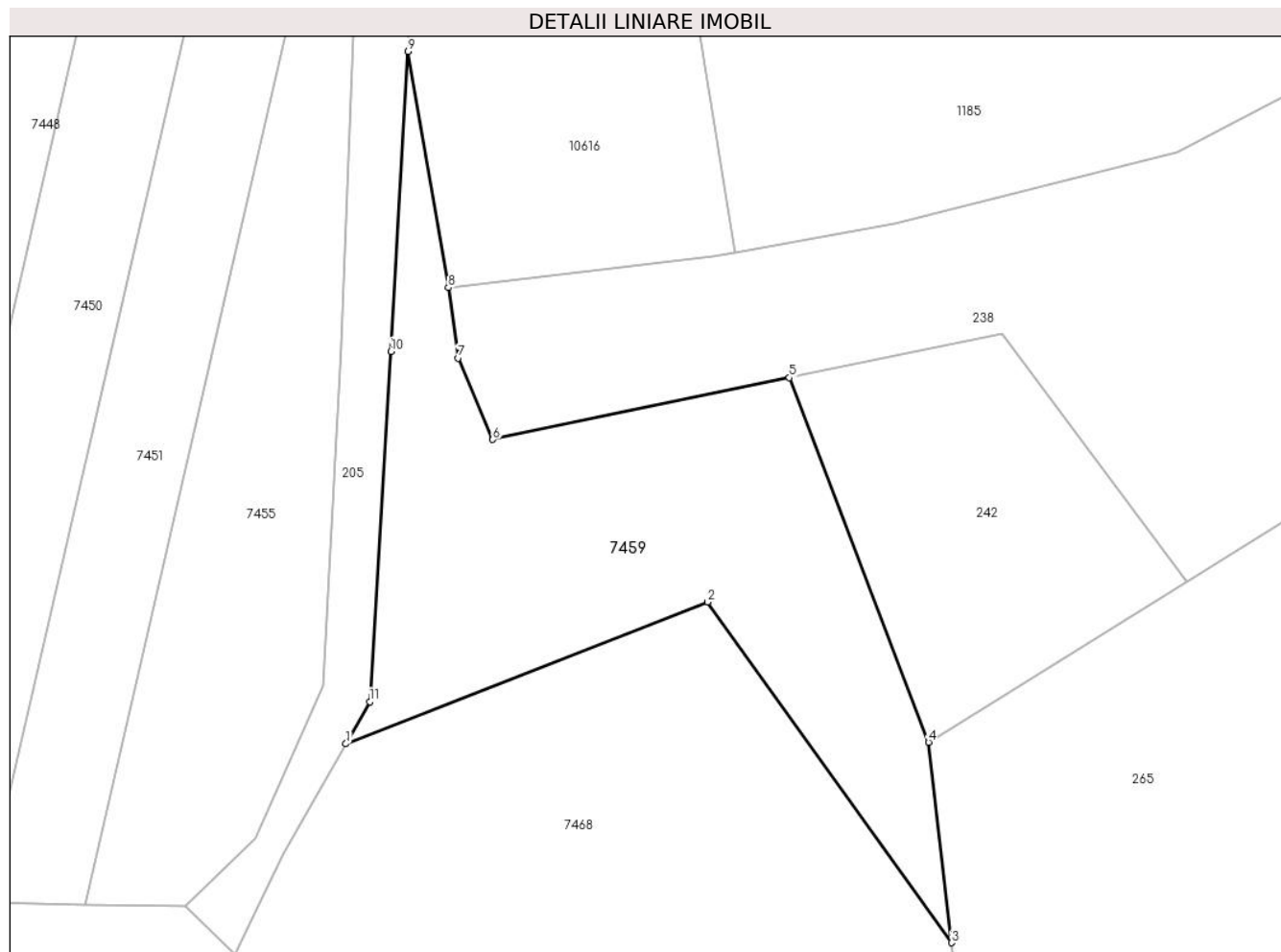
Inscrieri privind dezmembramintele dreptului de proprietate, drepturi reale de garanție și sarcini	Referințe
NU SUNT	

Anexa Nr. 1 La Partea I

Teren

Nr cadastral	Suprafața (mp)*	Observații / Referințe
	1.329	

* Suprafața este determinată în planul de proiecție Stereo 70.



Date referitoare la teren

Crt	Categorie folosință	Intravilan	Suprafața (mp)	Tarla	Parcelă	Nr. topo	Observații / Referințe
1	padure	DA	1.329	-	-	-	PDT

Lungime Segmente

1) Valorile lungimilor segmentelor sunt obținute din proiecție în plan.

Punct început	X / Y	Punct sfârșit	X / Y	Lungime segment (** (m)
1	320.736,21 500.206,925	2	320.769,441 500.219,928	35.684
2	320.769,441 500.219,928	3	320.791,825 500.188,676	38.442
3	320.791,825 500.188,676	4	320.789,714 500.207,062	18.507
4	320.789,714 500.207,062	5	320.776,934 500.240,519	35.815
5	320.776,934 500.240,519	6	320.749,702 500.234,845	27.817

Punct început	X / Y	Punct sfârșit	X / Y	Lungime segment (** (m)
6	320.749,702 500.234,845	7	320.746,53 500.242,329	8.128
7	320.746,53 500.242,329	8	320.745,619 500.248,786	6.521
8	320.745,619 500.248,786	9	320.741,92 500.270,454	21.982
9	320.741,92 500.270,454	10	320.740,33 500.242,929	27.571
10	320.740,33 500.242,929	11	320.738,39 500.210,798	32.189
11	320.738,39 500.210,798	1	320.736,21 500.206,925	4.445

** Lungimile segmentelor sunt determinate în planul de proiecție Stereo 70 și sunt rotunjite la 1 milimetru.

*** Distanța dintre puncte este formată din segmente cumulate ce sunt mai mici decât valoarea 1 milimetru.

**DATE DESPRE IMOBILUL NR. 7460**

Oficiul de Cadastru și Publicitate Imobiliară HUNEDOARA
Biroul de Cadastru și Publicitate Imobiliară Deva

A. Partea I. Descrierea imobilului

TEREN Extravilan

Adresa: Jud. Hunedoara

Nr. Crt	Nr cadastral Nr. topografic	Suprafața* (mp)	Observații / Referințe
A1		5.185	Sector cadastral:3 Teren neimprejmuit;

B. Partea II. Proprietari și acte

Inscrieri privitoare la dreptul de proprietate și alte drepturi reale		Referințe
1 / 08/11/2022		
Act Administrativ nr. 89856/271, din 12/08/2003 emis de CJPSDPAT HUNEDOARA;		
B1	Intabulare, drept de PROPRIETATE, dobandit prin Reconstituire, cota actuala 1/1 1) POPA ILIANA 2) TRIFAN IULIAN 3) TRIFAN IOAN	A1

C. Partea III. SARCINI .

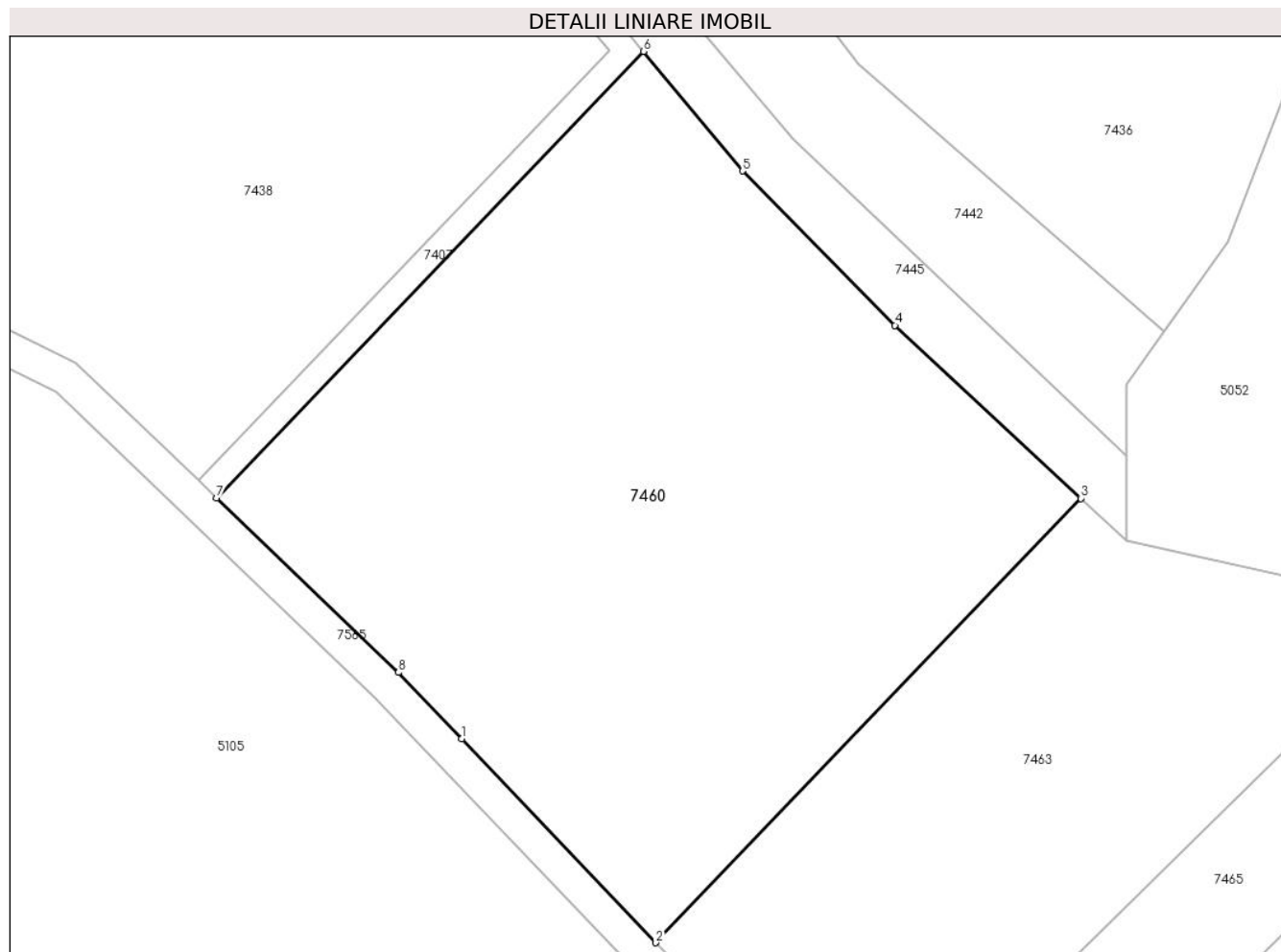
Inscrieri privind dezmembramintele dreptului de proprietate, drepturi reale de garanție și sarcini	Referințe
NU SUNT	

Anexa Nr. 1 La Partea I

Teren

Nr cadastral	Suprafața (mp)*	Observații / Referințe
	5.185	

* Suprafața este determinată în planul de proiecție Stereo 70.



Date referitoare la teren

Crt	Categorie folosință	Intravilan	Suprafața (mp)	Tarla	Parcelă	Nr. topo	Observații / Referințe
1	pasune	NU	5.185	18	339/53	-	

Lungime Segmente

1) Valorile lungimilor segmentelor sunt obținute din proiecție în plan.

Punct început	X / Y	Punct sfârșit	X / Y	Lungime segment (** (m)
1	319.628,393 500.196,219	2	319.651,164 500.172,31	33.018
2	319.651,164 500.172,31	3	319.700,976 500.224,336	72.028
3	319.700,976 500.224,336	4	319.679,187 500.244,594	29.752
4	319.679,187 500.244,594	5	319.661,342 500.262,67	25.4
5	319.661,342 500.262,67	6	319.649,726 500.276,669	18.192

Punct început	X / Y	Punct sfârșit	X / Y	Lungime segment (** (m)
6	319.649,726 500.276,669	7	319.599,677 500.224,396	72.369
7	319.599,677 500.224,396	8	319.621,012 500.203,97	29.536
8	319.621,012 500.203,97	1	319.628,393 500.196,219	10.703

** Lungimile segmentelor sunt determinate în planul de proiecție Stereo 70 și sunt rotunjite la 1 milimetru.

*** Distanța dintre puncte este formată din segmente cumulate ce sunt mai mici decât valoarea 1 milimetru.

**DATE DESPRE IMOBILUL NR. 7461**

Oficiul de Cadastru și Publicitate Imobiliară HUNEDOARA
Biroul de Cadastru și Publicitate Imobiliară Deva

A. Partea I. Descrierea imobilului

TEREN Extravilan

Adresa: Jud. Hunedoara

Nr. Crt	Nr cadastral Nr. topografic	Suprafața* (mp)	Observații / Referințe
A1		6.258	Sector cadastral:3 Teren neimprejmuit;

B. Partea II. Proprietari și acte

Inscrieri privitoare la dreptul de proprietate și alte drepturi reale		Referințe
1 / 04/11/2022		
Act Administrativ nr. 13993/31, din 12/03/1999 emis de CJPSDPAT HUNEDOARA;		
B1	Intabulare, drept de PROPRIETATE, dobandit prin Reconstituire, cota actuala 1/1 1) PETRESCU VERGHELIA 2) JUȘCA AUGUSTIN	A1

C. Partea III. SARCINI .

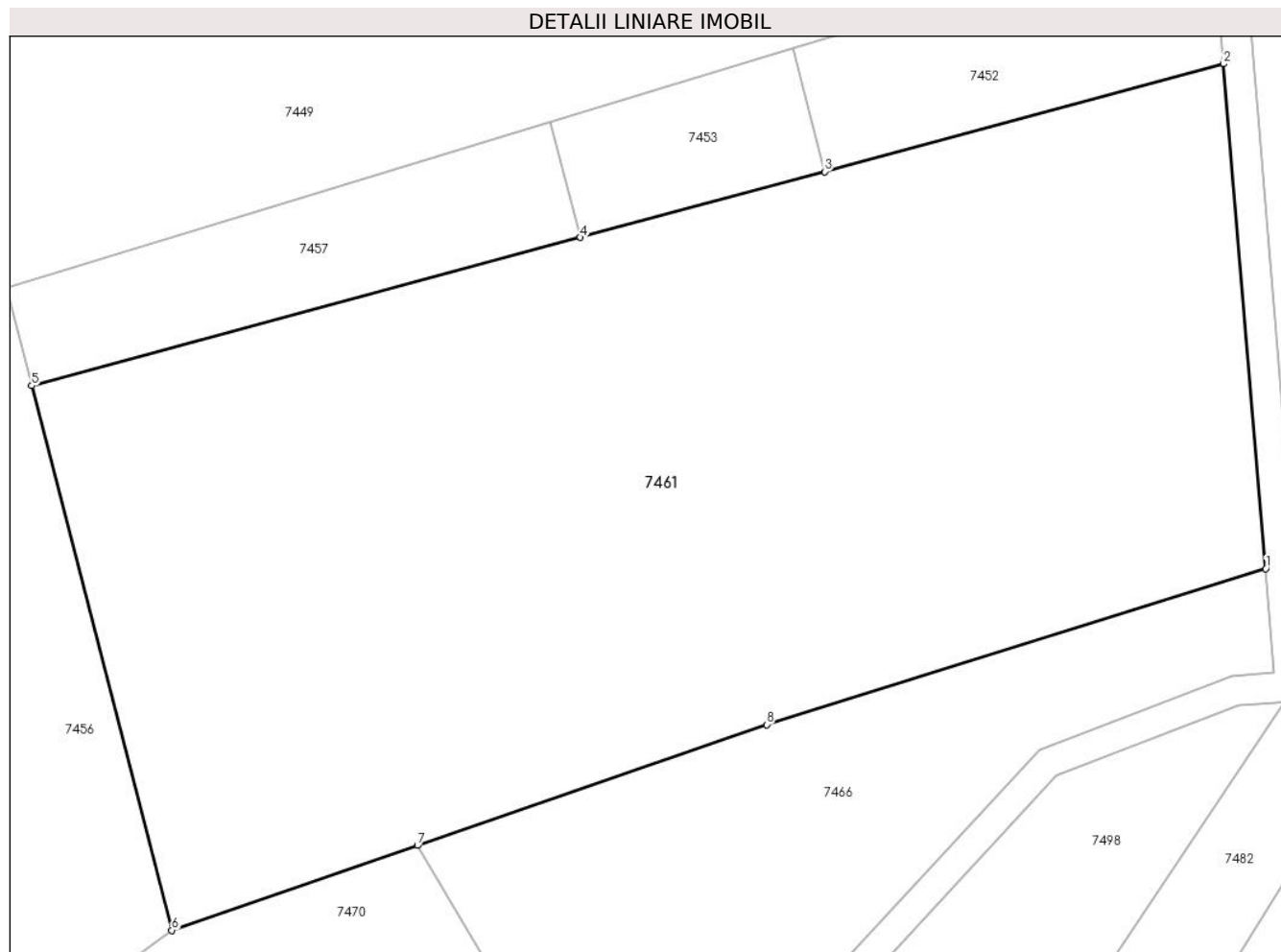
Inscrieri privind dezmembramintele dreptului de proprietate, drepturi reale de garanție și sarcini	Referințe
NU SUNT	

Anexa Nr. 1 La Partea I

Teren

Nr cadastral	Suprafața (mp)*	Observații / Referințe
	6.258	

* Suprafața este determinată în planul de proiecție Stereo 70.



Date referitoare la teren

Crt	Categorie folosință	Intravilan	Suprafața (mp)	Tarla	Parcelă	Nr. topo	Observații / Referințe
1	neproductiv	NU	1.550	20	398/1	-	
2	pasune	NU	4.708	20	399/1	-	

Lungime Segmente

1) Valorile lungimilor segmentelor sunt obținute din proiecție în plan.

Punct început	X / Y	Punct sfârșit	X / Y	Lungime segment (** (m))
1	320.662,97 500.199,904	2	320.658,76 500.250,342	50.613
2	320.658,76 500.250,342	3	320.618,834 500.239,578	41.351
3	320.618,834 500.239,578	4	320.594,404 500.232,992	25.302
4	320.594,404 500.232,992	5	320.539,497 500.218,19	56.867

Punct început	X / Y	Punct sfârșit	X / Y	Lungime segment (** (m)
5	320.539,497 500.218,19	6	320.553,523 500.163,766	56.202
6	320.553,523 500.163,766	7	320.578,09 500.172,248	25.99
7	320.578,09 500.172,248	8	320.613,038 500.184,314	36.972
8	320.613,038 500.184,314	1	320.662,97 500.199,904	52.309

** Lungimile segmentelor sunt determinate în planul de proiecție Stereo 70 și sunt rotunjite la 1 milimetru.

*** Distanța dintre puncte este formată din segmente cumulate ce sunt mai mici decât valoarea 1 milimetru.

**DATE DESPRE IMOBILUL NR. 7462**

Oficiul de Cadastru și Publicitate Imobiliară HUNEDOARA
Biroul de Cadastru și Publicitate Imobiliară Deva

A. Partea I. Descrierea imobilului

TEREN Extravilan

Adresa: Jud. Hunedoara

Nr. Crt	Nr cadastral Nr. topografic	Suprafața* (mp)	Observații / Referințe
A1		972	Sector cadastral:3 Teren neimprejmuit;

B. Partea II. Proprietari și acte

Inscrieri privitoare la dreptul de proprietate și alte drepturi reale	Referințe
1 / 07/10/2022	
Act Administrativ nr. 13993/20, din 09/03/1999 emis de CJPSDPAT HUNEDOARA;	
B1	A1
Intabulare, drept de PROPRIETATE, dobandit prin Reconstituire, cota actuala 1/1 1) TÎRȘA AUREL	

C. Partea III. SARCINI .

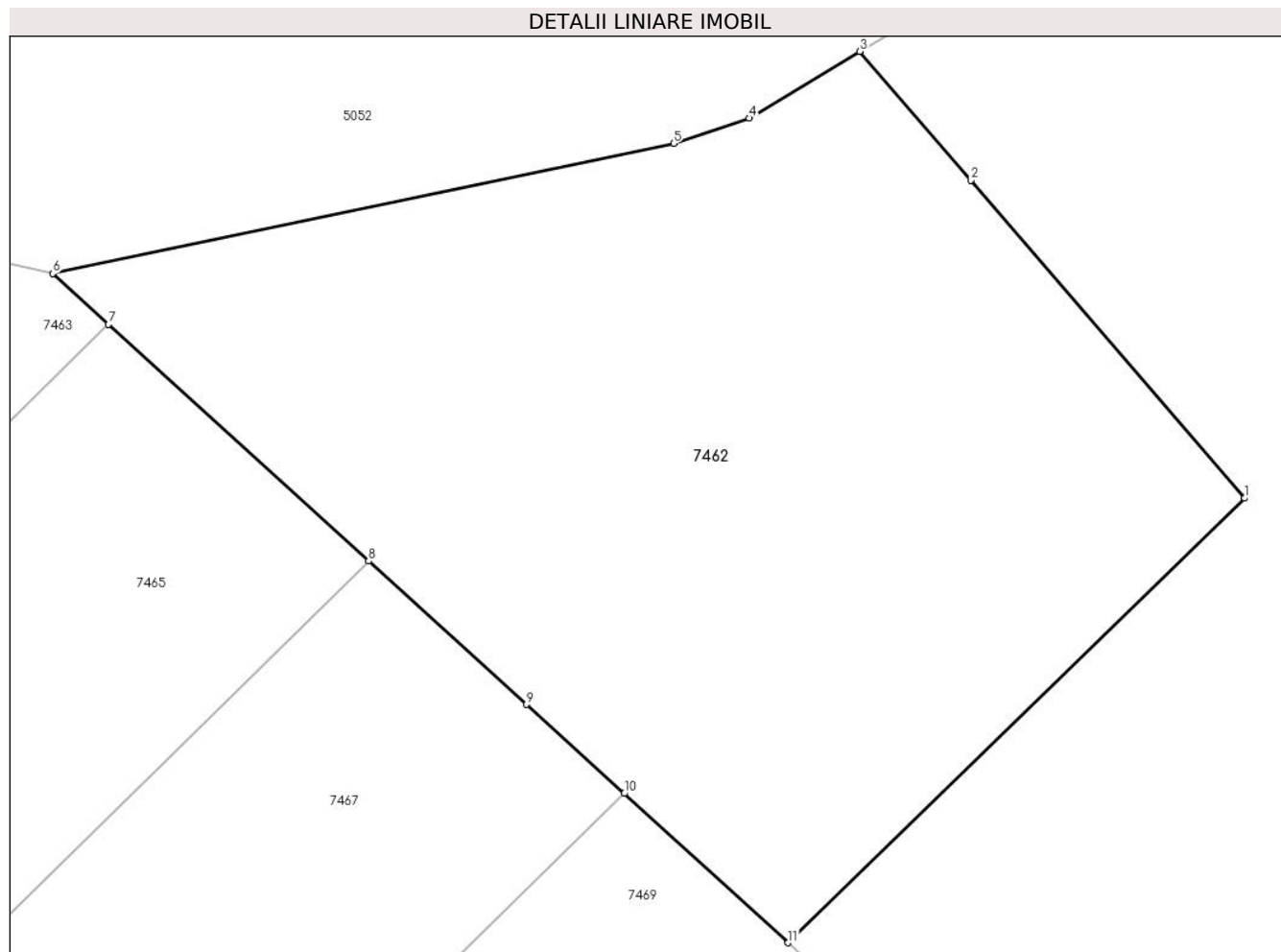
Inscrieri privind dezmembramintele dreptului de proprietate, drepturi reale de garanție și sarcini	Referințe
NU SUNT	

Anexa Nr. 1 La Partea I

Teren

Nr cadastral	Suprafața (mp)*	Observații / Referințe
	972	

* Suprafața este determinată în planul de proiecție Stereo 70.



Date referitoare la teren

Crt	Categorie folosință	Intra vilan	Suprafața (mp)	Tarla	Parcelă	Nr. topo	Observații / Referințe
1	pasune	NU	972	18	339/64	-	

Lungime Segmente

1) Valorile lungimilor segmentelor sunt obținute din proiecție în plan.

Punct început	X / Y	Punct sfârșit	X / Y	Lungime segment (** (m)
1	319.789,514 500.202,571	2	319.777,681 500.216,289	18.116
2	319.777,681 500.216,289	3	319.772,888 500.221,844	7.337
3	319.772,888 500.221,844	4	319.768,113 500.218,97	5.573
4	319.768,113 500.218,97	5	319.764,845 500.217,874	3.447
5	319.764,845 500.217,874	6	319.738,035 500.212,257	27.393

Punct început	X / Y	Punct sfârșit	X / Y	Lungime segment (** (m)
6	319.738,035 500.212,257	7	319.740,446 500.210,065	3.258
7	319.740,446 500.210,065	8	319.751,68 500.199,855	15.181
8	319.751,68 500.199,855	9	319.758,489 500.193,667	9.201
9	319.758,489 500.193,667	10	319.762,713 500.189,828	5.708
10	319.762,713 500.189,828	11	319.769,797 500.183,39	9.573
11	319.769,797 500.183,39	1	319.789,514 500.202,571	27.508

** Lungimile segmentelor sunt determinate în planul de proiecție Stereo 70 și sunt rotunjite la 1 milimetru.

*** Distanța dintre puncte este formată din segmente cumulate ce sunt mai mici decât valoarea 1 milimetru.

**DATE DESPRE IMOBILUL NR. 7463**

Oficiul de Cadastru și Publicitate Imobiliară HUNEDOARA
Biroul de Cadastru și Publicitate Imobiliară Deva

A. Partea I. Descrierea imobilului

TEREN Extravilan

Adresa: Jud. Hunedoara

Nr. Crt	Nr cadastral Nr. topografic	Suprafața* (mp)	Observații / Referințe
A1		2.983	Sector cadastral:3 Teren neimprejmuit;

B. Partea II. Proprietari și acte

Inscrieri privitoare la dreptul de proprietate și alte drepturi reale	Referințe
1 / 03/11/2022	
Act Normativ nr. 7, din 13/03/1996 emis de PARLAMENTUL ROMÂNIEI;	
B1	A1
Intabulare, drept de PROPRIETATE, dobandit prin Lege, cota actuala 1/1 1) COMUNA ILIA - REZERVA COMISIEI LOCALE DE FOND FUNCJAR, CIF:4374164	

C. Partea III. SARCINI .

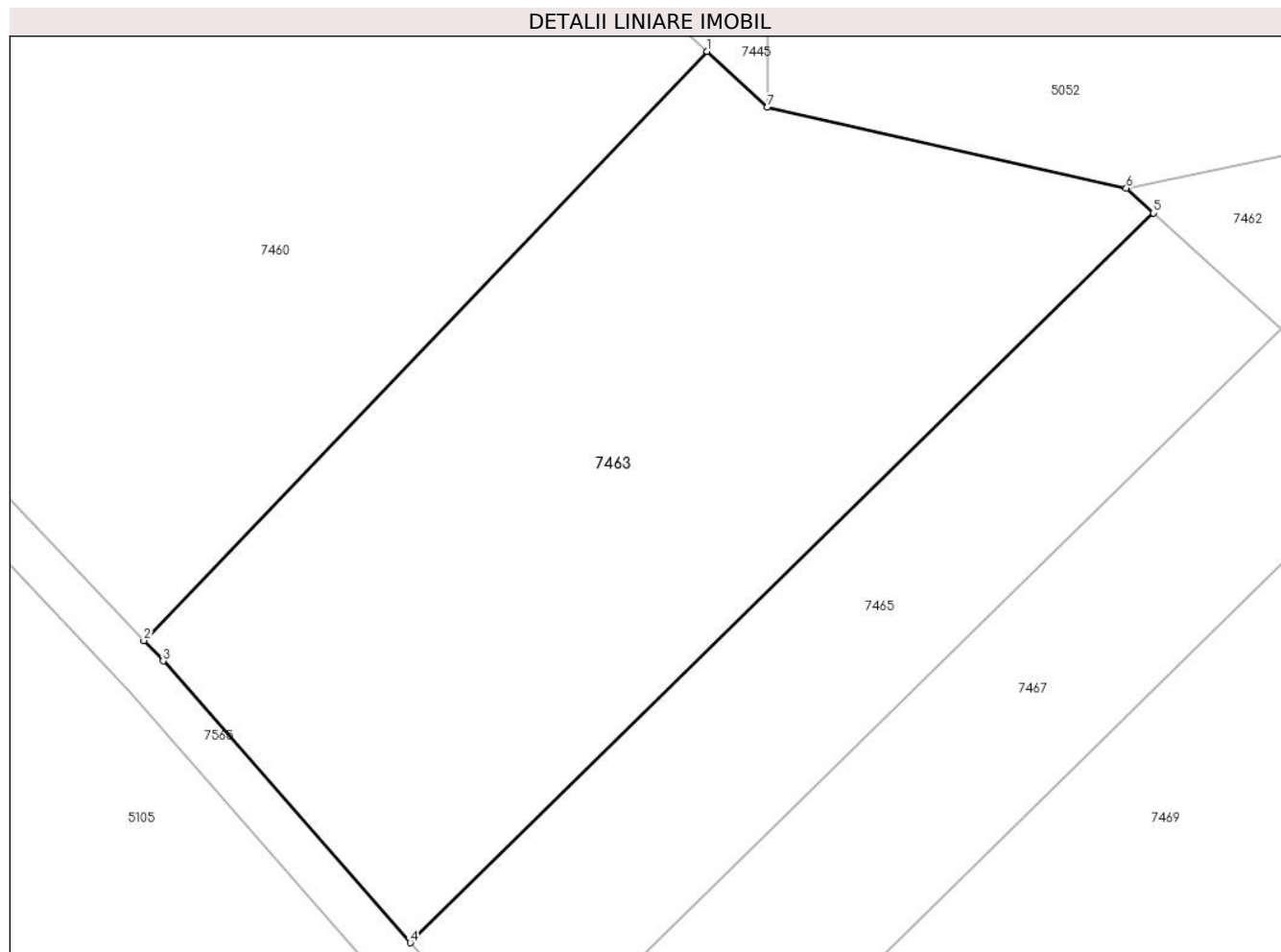
Inscrieri privind dezmembramintele dreptului de proprietate, drepturi reale de garanție și sarcini	Referințe
NU SUNT	

Anexa Nr. 1 La Partea I

Teren

Nr cadastral	Suprafața (mp)*	Observații / Referințe
	2.983	

* Suprafața este determinată în planul de proiecție Stereo 70.



Date referitoare la teren

Crt	Categorie folosință	Intra vilan	Suprafața (mp)	Tarla	Parcelă	Nr. topo	Observații / Referințe
1	pașune	NU	2.983	-	-	-	

Lungime Segmente

1) Valorile lungimilor segmentelor sunt obținute din proiecție în plan.

Punct început	X / Y	Punct sfârșit	X / Y	Lungime segment (** (m)
1	319.700,976 500.224,336	2	319.651,164 500.172,31	72.028
2	319.651,164 500.172,31	3	319.652,881 500.170,506	2.49
3	319.652,881 500.170,506	4	319.674,716 500.145,624	33.104
4	319.674,716 500.145,624	5	319.740,446 500.210,065	92.049
5	319.740,446 500.210,065	6	319.738,035 500.212,257	3.258

Punct început	X / Y	Punct sfârșit	X / Y	Lungime segment (** (m)
6	319.738,035 500.212,257	7	319.706,285 500.219,4	32.544
7	319.706,285 500.219,4	1	319.700,976 500.224,336	7.248

** Lungimile segmentelor sunt determinate în planul de proiecție Stereo 70 și sunt rotunjite la 1 milimetru.

*** Distanța dintre puncte este formată din segmente cumulate ce sunt mai mici decât valoarea 1 milimetru.

**DATE DESPRE IMOBILUL NR. 7464**

Oficiul de Cadastru și Publicitate Imobiliară HUNEDOARA
Biroul de Cadastru și Publicitate Imobiliară Deva

A. Partea I. Descrierea imobilului

TEREN Extravilan

Adresa: Jud. Hunedoara

Nr. Crt	Nr cadastral Nr. topografic	Suprafața* (mp)	Observații / Referințe
A1		5.278	Sector cadastral:3 Teren neimprejmuit;

B. Partea II. Proprietari și acte

Inscrieri privitoare la dreptul de proprietate și alte drepturi reale	Referințe
1 / 03/11/2022	
Act Normativ nr. 7, din 13/03/1996 emis de PARLAMENTUL ROMÂNIEI;	
B1	A1
Intabulare, drept de PROPRIETATE, dobandit prin Lege, cota actuala 1/1 1) COMUNA ILIA - REZERVA COMISIEI LOCALE DE FOND FUNCJAR, CIF:4374164	

C. Partea III. SARCINI .

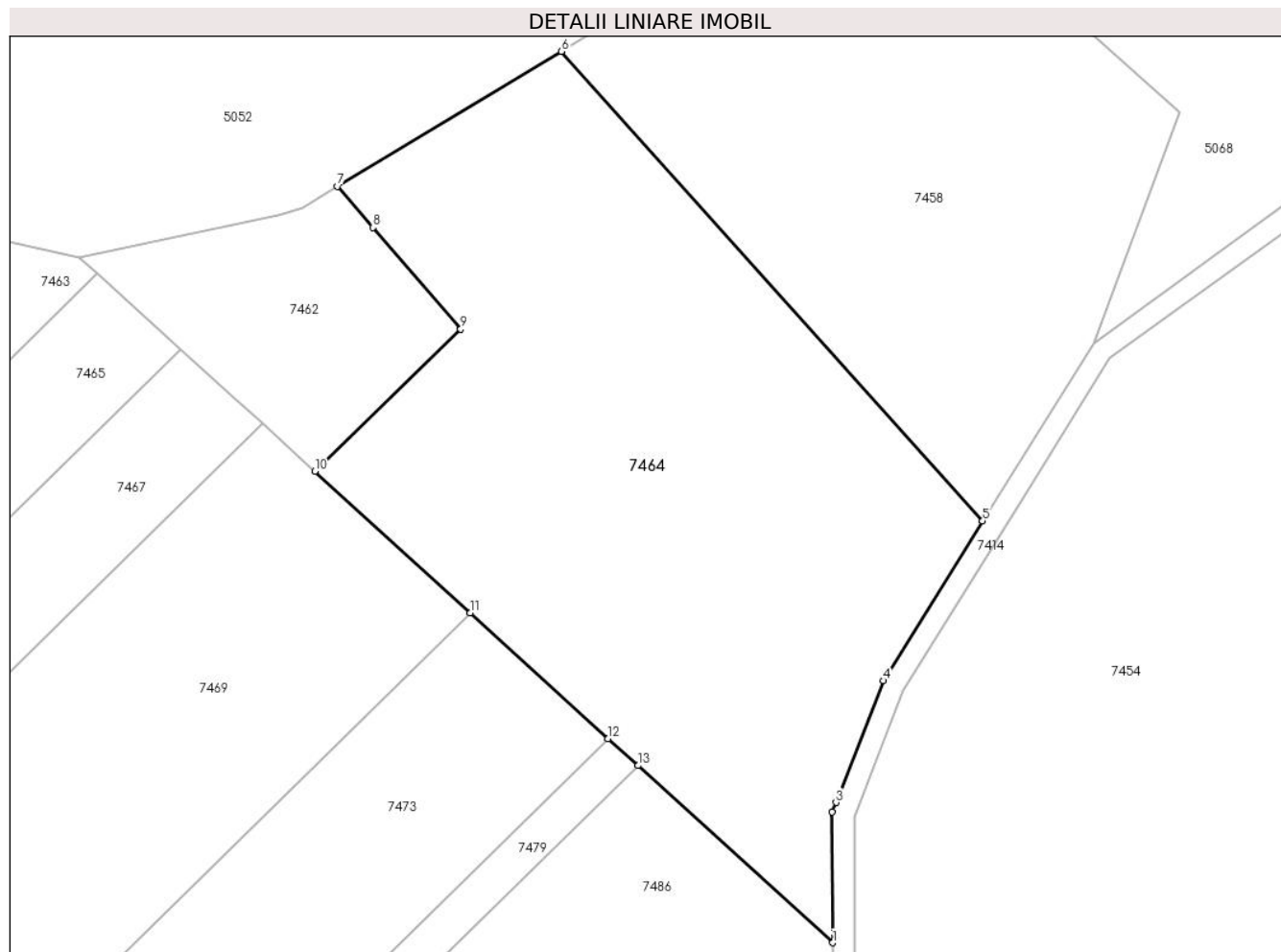
Inscrieri privind dezmembramintele dreptului de proprietate, drepturi reale de garanție și sarcini	Referințe
NU SUNT	

Anexa Nr. 1 La Partea I

Teren

Nr cadastral	Suprafața (mp)*	Observații / Referințe
	5.278	

* Suprafața este determinată în planul de proiecție Stereo 70.



Date referitoare la teren

Crt	Categorie folosință	Intravilan	Suprafața (mp)	Tarla	Parcelă	Nr. topo	Observații / Referințe
1	pașune	NU	5.278	19	339/65	-	

Lungime Segmente

1) Valorile lungimilor segmentelor sunt obținute din proiecție în plan.

Punct început	X / Y	Punct sfârșit	X / Y	Lungime segment (** (m)
1	319.839,726 500.119,835	2	319.839,682 500.137,473	17.638
2	319.839,682 500.137,473	3	319.840,179 500.138,746	1.366
3	319.840,179 500.138,746	4	319.846,59 500.155,173	17.634
4	319.846,59 500.155,173	5	319.859,993 500.176,715	25.372
5	319.859,993 500.176,715	6	319.803,111 500.240,038	85.119

Punct început	X / Y	Punct sfârșit	X / Y	Lungime segment (** (m)
6	319.803,111 500.240,038	7	319.772,888 500.221,844	35.276
7	319.772,888 500.221,844	8	319.777,681 500.216,289	7.337
8	319.777,681 500.216,289	9	319.789,514 500.202,571	18.116
9	319.789,514 500.202,571	10	319.769,797 500.183,39	27.508
10	319.769,797 500.183,39	11	319.790,789 500.164,312	28.366
11	319.790,789 500.164,312	12	319.809,422 500.147,377	25.179
12	319.809,422 500.147,377	13	319.813,439 500.143,726	5.429
13	319.813,439 500.143,726	1	319.839,726 500.119,835	35.522

** Lungimile segmentelor sunt determinate în planul de proiecție Stereo 70 și sunt rotunjite la 1 milimetru.

*** Distanța dintre puncte este formată din segmente cumulate ce sunt mai mici decât valoarea 1 milimetru.

**DATE DESPRE IMOBILUL NR. 7465**

Oficiul de Cadastru și Publicitate Imobiliară HUNEDOARA
Biroul de Cadastru și Publicitate Imobiliară Deva

A. Partea I. Descrierea imobilului

TEREN Extravilan

Adresa: Jud. Hunedoara

Nr. Crt	Nr cadastral Nr. topografic	Suprafața* (mp)	Observații / Referințe
A1		1.408	Sector cadastral:3 Teren neimprejmuit;

B. Partea II. Proprietari și acte

Inscrieri privitoare la dreptul de proprietate și alte drepturi reale		Referințe
1 / 04/11/2022		
Act Administrativ nr. 89856/270, din 12/08/2003 emis de CJPSDPAT HUNEDOARA;		
B1	Intabulare, drept de PROPRIETATE, dobandit prin Reconstituire, cota actuala 1/1 1) PAROAN IULIA	A1

C. Partea III. SARCINI .

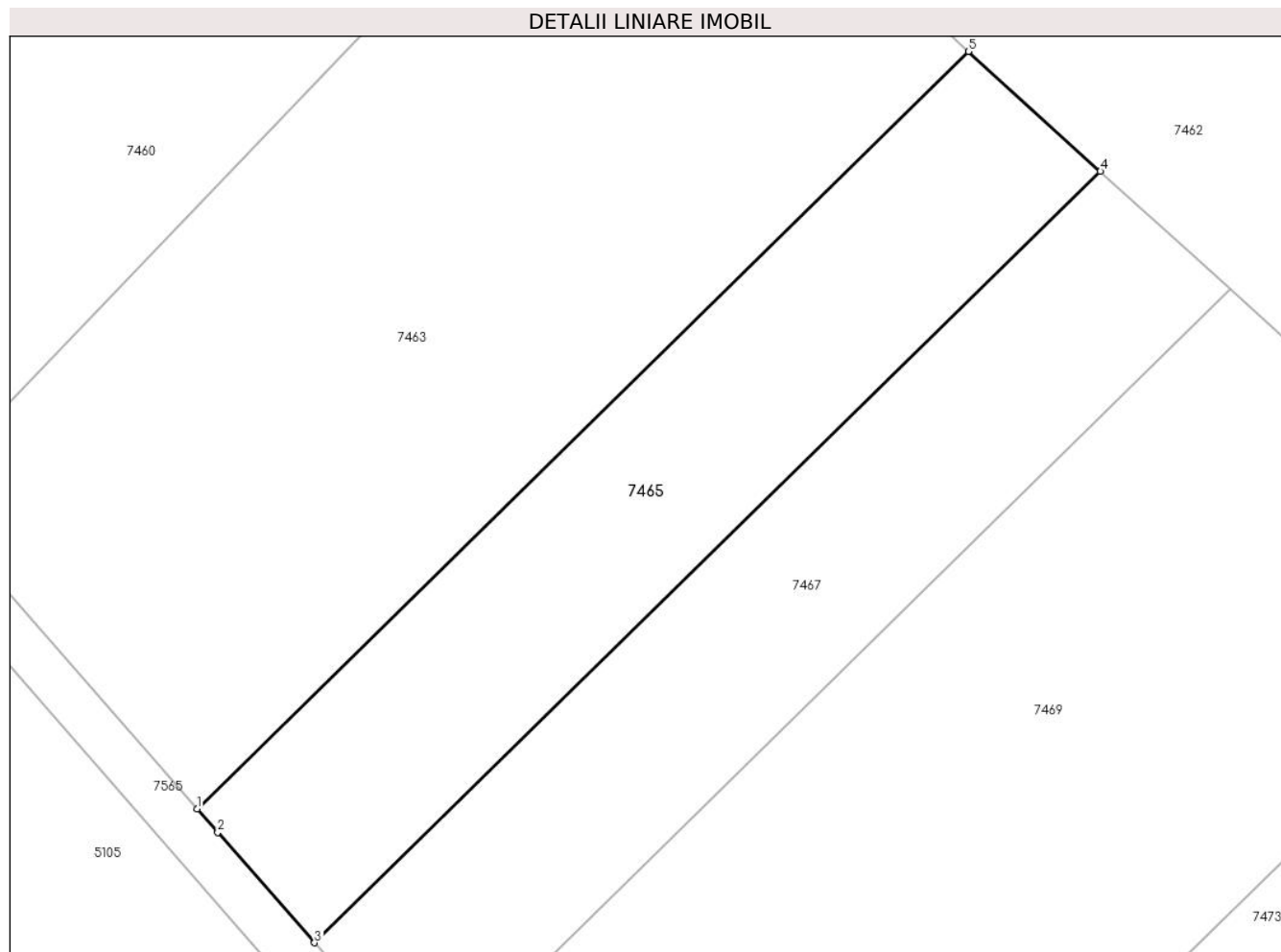
Inscrieri privind dezmembramintele dreptului de proprietate, drepturi reale de garanție și sarcini	Referințe
NU SUNT	

Anexa Nr. 1 La Partea I

Teren

Nr cadastral	Suprafața (mp)*	Observații / Referințe
	1.408	

* Suprafața este determinată în planul de proiecție Stereo 70.



Date referitoare la teren

Crt	Categorie folosință	Intravilan	Suprafața (mp)	Tarla	Parcelă	Nr. topo	Observații / Referințe
1	pasune	NU	1.408	18	339/55	-	

Lungime Segmente

1) Valorile lungimilor segmentelor sunt obținute din proiecție în plan.

Punct început	X / Y	Punct sfârșit	X / Y	Lungime segment (** (m)
1	319.674,716 500.145,624	2	319.676,483 500.143,611	2.678
2	319.676,483 500.143,611	3	319.684,728 500.134,216	12.5
3	319.684,728 500.134,216	4	319.751,68 500.199,855	93.761
4	319.751,68 500.199,855	5	319.740,446 500.210,065	15.181
5	319.740,446 500.210,065	1	319.674,716 500.145,624	92.049

**** Lungimile segmentelor sunt determinate în planul de proiecție Stereo 70 și sunt rotunjite la 1 milimetru.**

***** Distanța dintre puncte este formată din segmente cumulate ce sunt mai mici decât valoarea 1 milimetru.**

**DATE DESPRE IMOBILUL NR. 7466**

Oficiul de Cadastru și Publicitate Imobiliară HUNEDOARA
Biroul de Cadastru și Publicitate Imobiliară Deva

A. Partea I. Descrierea imobilului

TEREN Extravilan

Adresa: Jud. Hunedoara

Nr. Crt	Nr cadastral Nr. topografic	Suprafața* (mp)	Observații / Referințe
A1		1.769	Sector cadastral:3 Teren neimprejmuit;

B. Partea II. Proprietari și acte

Inscrieri privitoare la dreptul de proprietate și alte drepturi reale	Referințe
1 / 07/11/2022	
Act Administrativ nr. 13993/42, din 19/03/1999 emis de CJPSDPAT HUNEDOARA;	
B1	A1
Intabulare, drept de PROPRIETATE, dobandit prin Reconstituire, cota actuala 1/1 1) PETRESCU ARON	

C. Partea III. SARCINI .

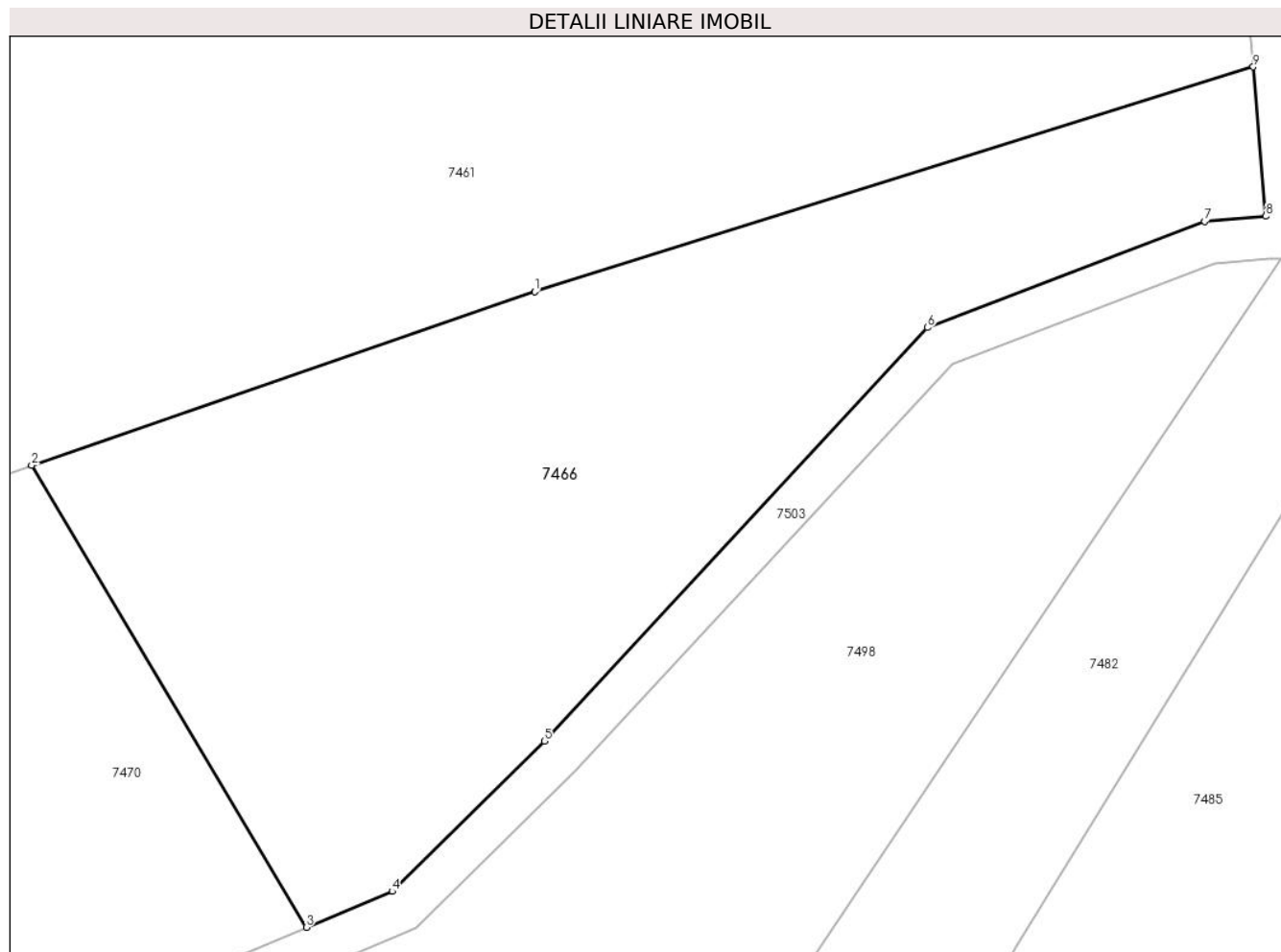
Inscrieri privind dezmembramintele dreptului de proprietate, drepturi reale de garanție și sarcini	Referințe
NU SUNT	

Anexa Nr. 1 La Partea I

Teren

Nr cadastral	Suprafața (mp)*	Observații / Referințe
	1.769	

* Suprafața este determinată în planul de proiecție Stereo 70.



Date referitoare la teren

Crt	Categorie folosință	Intra vilan	Suprafața (mp)	Tarla	Parcelă	Nr. topo	Observații / Referințe
1	neproductiv	NU	1.769	20	398/2	-	

Lungime Segmente

1) Valorile lungimilor segmentelor sunt obținute din proiecție în plan.

Punct început	X / Y	Punct sfârșit	X / Y	Lungime segment (** (m)
1	320.613,038 500.184,314	2	320.578,09 500.172,248	36.972
2	320.578,09 500.172,248	3	320.597,17 500.140,175	37.319
3	320.597,17 500.140,175	4	320.603,143 500.142,677	6.476
4	320.603,143 500.142,677	5	320.613,708 500.153,117	14.854
5	320.613,708 500.153,117	6	320.640,326 500.181,803	39.133

Punct început	X / Y	Punct sfârșit	X / Y	Lungime segment (** (m)
6	320.640,326 500.181,803	7	320.659,586 500.189,18	20.624
7	320.659,586 500.189,18	8	320.663,836 500.189,534	4.264
8	320.663,836 500.189,534	9	320.662,97 500.199,904	10.406
9	320.662,97 500.199,904	1	320.613,038 500.184,314	52.309

** Lungimile segmentelor sunt determinate în planul de proiecție Stereo 70 și sunt rotunjite la 1 milimetru.

*** Distanța dintre puncte este formată din segmente cumulate ce sunt mai mici decât valoarea 1 milimetru.

**DATE DESPRE IMOBILUL NR. 7467**

Oficiul de Cadastru și Publicitate Imobiliară HUNEDOARA
Biroul de Cadastru și Publicitate Imobiliară Deva

A. Partea I. Descrierea imobilului

TEREN Extravilan

Adresa: Jud. Hunedoara

Nr. Crt	Nr cadastral Nr. topografic	Suprafața* (mp)	Observații / Referințe
A1		1.408	Sector cadastral:3 Teren neimprejmuit;

B. Partea II. Proprietari și acte

Inscrieri privitoare la dreptul de proprietate și alte drepturi reale	Referințe
1 / 04/11/2022	
Act Administrativ nr. 13993/12, din 03/03/1999 emis de CJPSDPAT HUNEDOARA;	
B1	A1
Intabulare, drept de PROPRIETATE, dobandit prin Reconstituire, cota actuala 1/1 1) NAN PETRU	

C. Partea III. SARCINI .

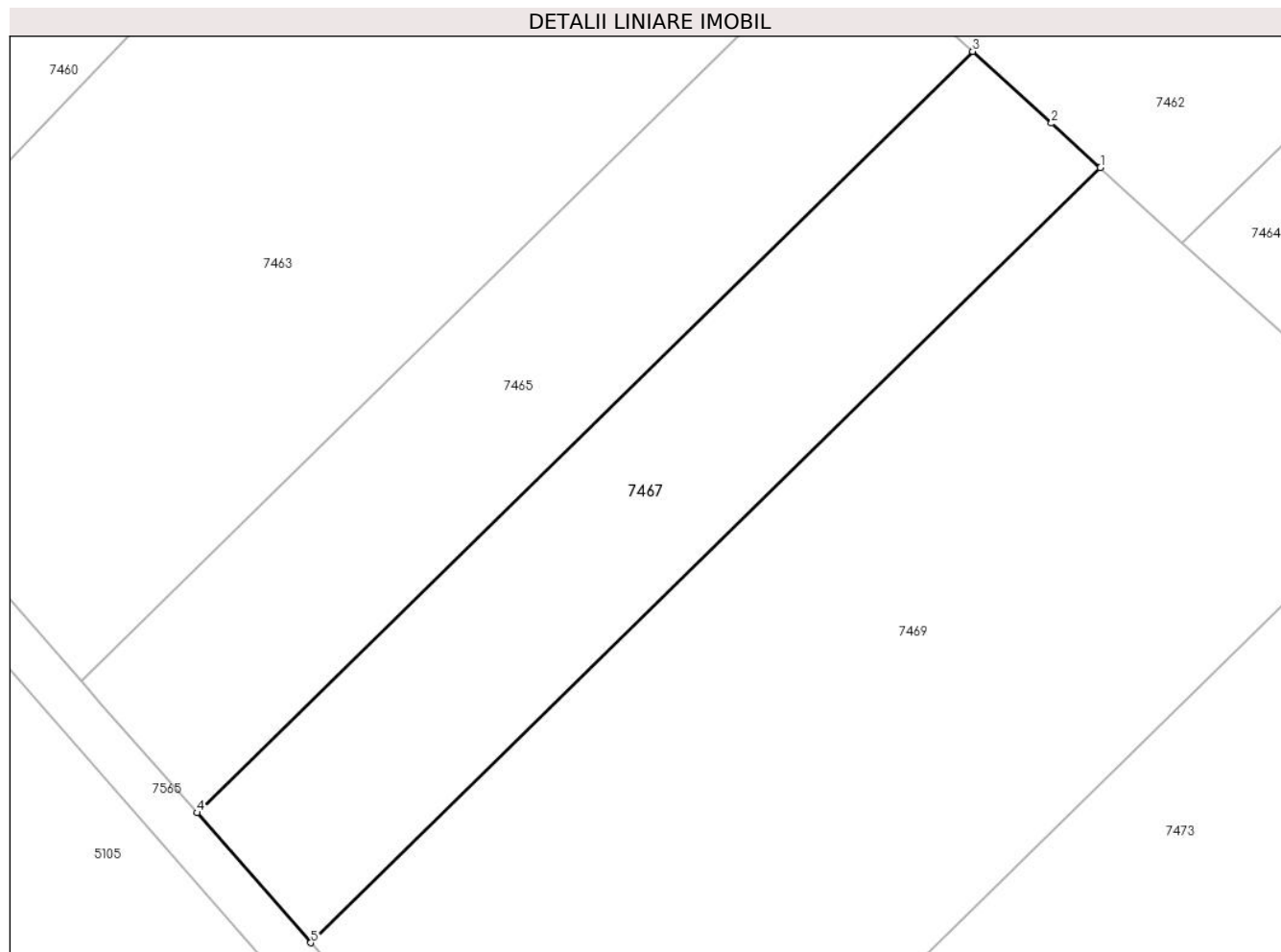
Inscrieri privind dezmembramintele dreptului de proprietate, drepturi reale de garanție și sarcini	Referințe
NU SUNT	

Anexa Nr. 1 La Partea I

Teren

Nr cadastral	Suprafața (mp)*	Observații / Referințe
	1.408	

* Suprafața este determinată în planul de proiecție Stereo 70.



Date referitoare la teren

Crt	Categorie folosință	Intravilan	Suprafața (mp)	Tarla	Parcelă	Nr. topo	Observații / Referințe
1	pasune	NU	1.408	20	339/56	-	

Lungime Segmente

1) Valorile lungimilor segmentelor sunt obținute din proiecție în plan.

Punct început	X / Y	Punct sfârșit	X / Y	Lungime segment (** (m)
1	319.762,713 500.189,828	2	319.758,489 500.193,667	5.708
2	319.758,489 500.193,667	3	319.751,68 500.199,855	9.201
3	319.751,68 500.199,855	4	319.684,728 500.134,216	93.761
4	319.684,728 500.134,216	5	319.694,56 500.123,012	14.906
5	319.694,56 500.123,012	1	319.762,713 500.189,828	95.442

**** Lungimile segmentelor sunt determinate în planul de proiecție Stereo 70 și sunt rotunjite la 1 milimetru.**

***** Distanța dintre puncte este formată din segmente cumulate ce sunt mai mici decât valoarea 1 milimetru.**

**DATE DESPRE IMOBILUL NR. 7468**

Oficiul de Cadastru și Publicitate Imobiliară HUNEDOARA
Biroul de Cadastru și Publicitate Imobiliară Deva

A. Partea I. Descrierea imobilului

TEREN Extravilan

Adresa: Jud. Hunedoara

Nr. Crt	Nr cadastral Nr. topografic	Suprafața* (mp)	Observații / Referințe
A1		7.714	Sector cadastral:3 Teren neimprejmuit;

B. Partea II. Proprietari și acte

Inscrieri privitoare la dreptul de proprietate și alte drepturi reale	Referințe
1 / 03/11/2022	
Act Normativ nr. 7, din 13/03/1996 emis de PARLAMENTUL ROMÂNIEI;	
B1	A1
Intabulare, drept de PROPRIETATE, dobandit prin Lege, cota actuala 1/1 1) COMUNA ILIA - REZERVA COMISIEI LOCALE DE FOND FUNCJAR, CIF:4374164	

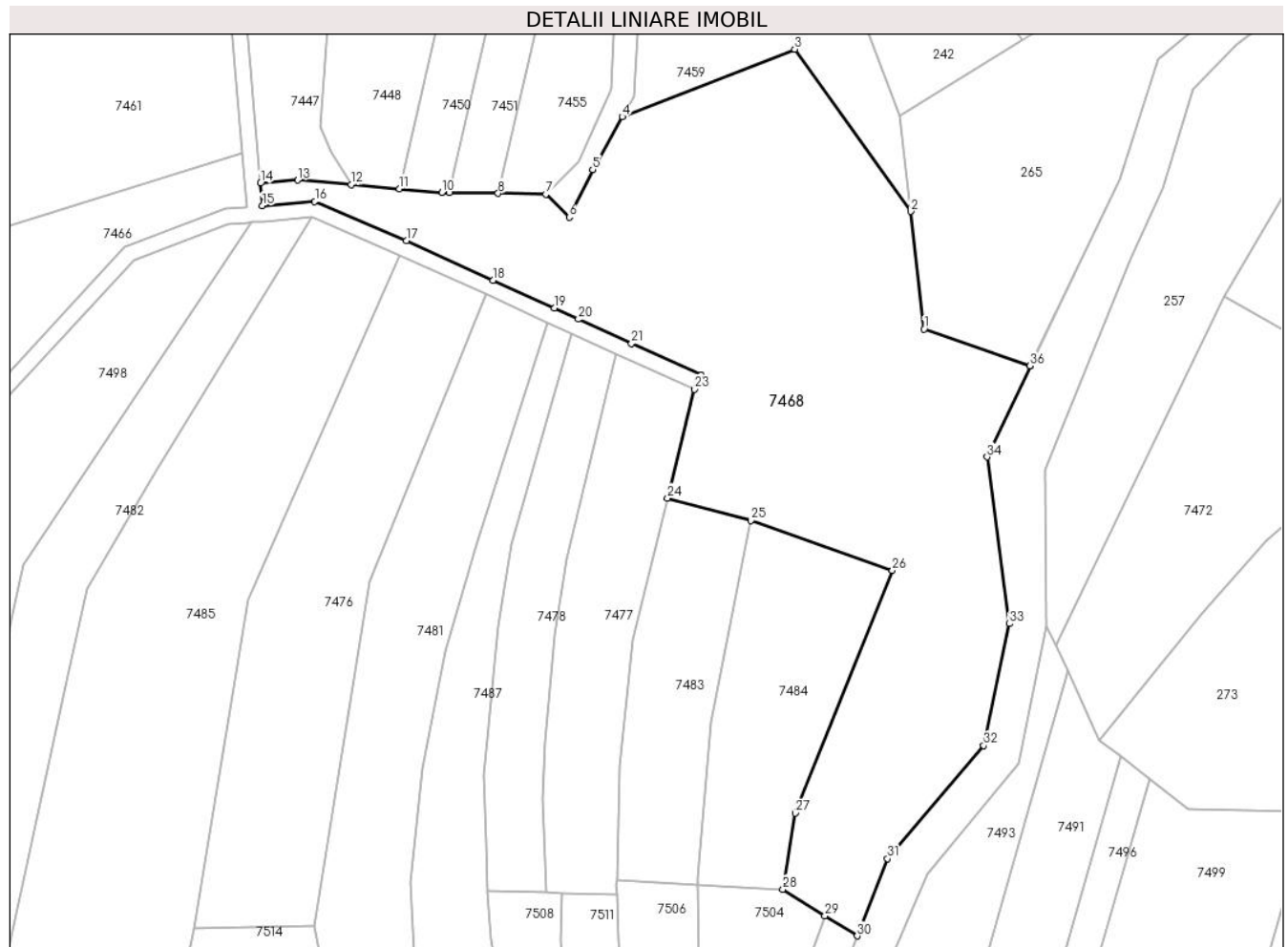
C. Partea III. SARCINI .

Inscrieri privind dezmembramintele dreptului de proprietate, drepturi reale de garanție și sarcini	Referințe
NU SUNT	

Anexa Nr. 1 La Partea I**Teren**

Nr cadastral	Suprafața (mp)*	Observații / Referințe
	7.714	

* Suprafața este determinată în planul de proiecție Stereo 70.

**Date referitoare la teren**

Crt	Categorie folosință	Intravilan	Suprafața (mp)	Tarla	Parcelă	Nr. topo	Observații / Referințe
1	padure	NU	7.714	-	-	-	PDT

Lungime Segmente

1) Valorile lungimilor segmentelor sunt obținute din proiecție în plan.

Punct început	X / Y	Punct sfârșit	X / Y	Lungime segment (** (m)
1	320.794,426 500.166,023	2	320.791,825 500.188,676	22.801
3	320.769,441 500.219,928	4	320.736,21 500.206,925	35.684
5	320.730,501 500.196,781	6	320.725,984 500.187,549	10.277
7	320.721,472 500.191,999	8	320.712,284 500.192,167	9.19
9	320.702,906 500.192,339	10	320.701,422 500.192,366	1.485

Punct început	X / Y	Punct sfârșit	X / Y	Lungime segment (** (m)
2	320.791,825 500.188,676	3	320.769,441 500.219,928	38.442
4	320.736,21 500.206,925	5	320.730,501 500.196,781	11.641
6	320.725,984 500.187,549	7	320.721,472 500.191,999	6.337
8	320.712,284 500.192,167	9	320.702,906 500.192,339	9.379
10	320.701,422 500.192,366	11	320.693,25 500.193,058	8.201

Punct început	X / Y	Punct sfârșit	X / Y	Lungime segment (** (m)
11	320.693,25 500.193,058	12	320.683,984 500.193,842	9.299
13	320.673,621 500.194,722	14	320.666,463 500.194,125	7.183
15	320.666,825 500.189,784	16	320.676,938 500.190,628	10.148
17	320.694,606 500.183,038	18	320.711,288 500.175,436	18.333
19	320.723,118 500.170,046	20	320.727,782 500.167,92	5.125
21	320.737,995 500.163,267	22	320.751,421 500.157,149	14.754
23	320.750,177 500.154,419	24	320.744,938 500.133,464	21.6
25	320.761,025 500.129,149	26	320.788,29 500.119,516	28.916
27	320.769,575 500.072,795	28	320.767,206 500.058,134	14.851
29	320.775,309 500.053,047	30	320.781,524 500.049,146	7.338
31	320.787,369 500.064,025	32	320.805,917 500.085,795	28.6
33	320.810,852 500.109,282	34	320.806,542 500.141,394	32.4
35	320.814,924 500.158,924	36	320.814,811 500.158,964	0.12

Punct început	X / Y	Punct sfârșit	X / Y	Lungime segment (** (m)
12	320.683,984 500.193,842	13	320.673,621 500.194,722	10.4
14	320.666,463 500.194,125	15	320.666,825 500.189,784	4.356
16	320.676,938 500.190,628	17	320.694,606 500.183,038	19.229
18	320.711,288 500.175,436	19	320.723,118 500.170,046	13.0
20	320.727,782 500.167,92	21	320.737,995 500.163,267	11.223
22	320.751,421 500.157,149	23	320.750,177 500.154,419	3.0
24	320.744,938 500.133,464	25	320.761,025 500.129,149	16.656
26	320.788,29 500.119,516	27	320.769,575 500.072,795	50.329
28	320.767,206 500.058,134	29	320.775,309 500.053,047	9.568
30	320.781,524 500.049,146	31	320.787,369 500.064,025	15.986
32	320.805,917 500.085,795	33	320.810,852 500.109,282	24.0
34	320.806,542 500.141,394	35	320.814,924 500.158,924	19.432
36	320.814,811 500.158,964	1	320.794,426 500.166,023	21.573

** Lungimile segmentelor sunt determinate în planul de proiecție Stereo 70 și sunt rotunjite la 1 milimetru.

*** Distanța dintre puncte este formată din segmente cumulate ce sunt mai mici decât valoarea 1 milimetru.

**DATE DESPRE IMOBILUL NR. 7469**

Oficiul de Cadastru și Publicitate Imobiliară HUNEDOARA
Biroul de Cadastru și Publicitate Imobiliară Deva

A. Partea I. Descrierea imobilului

TEREN Extravilan

Adresa: Jud. Hunedoara

Nr. Crt	Nr cadastral Nr. topografic	Suprafața* (mp)	Observații / Referințe
A1		3.696	Sector cadastral:3 Teren neimprejmuit;

B. Partea II. Proprietari și acte

Inscrieri privitoare la dreptul de proprietate și alte drepturi reale	Referințe
1 / 07/11/2022	
Act Administrativ nr. 13993/35, din 16/03/1999 emis de CJPSDPAT HUNEDOARA;	
B1	A1
Intabulare, drept de PROPRIETATE, dobandit prin Reconstituire, cota actuala 1/1 1) ALBA LAURENȚIU	

C. Partea III. SARCINI .

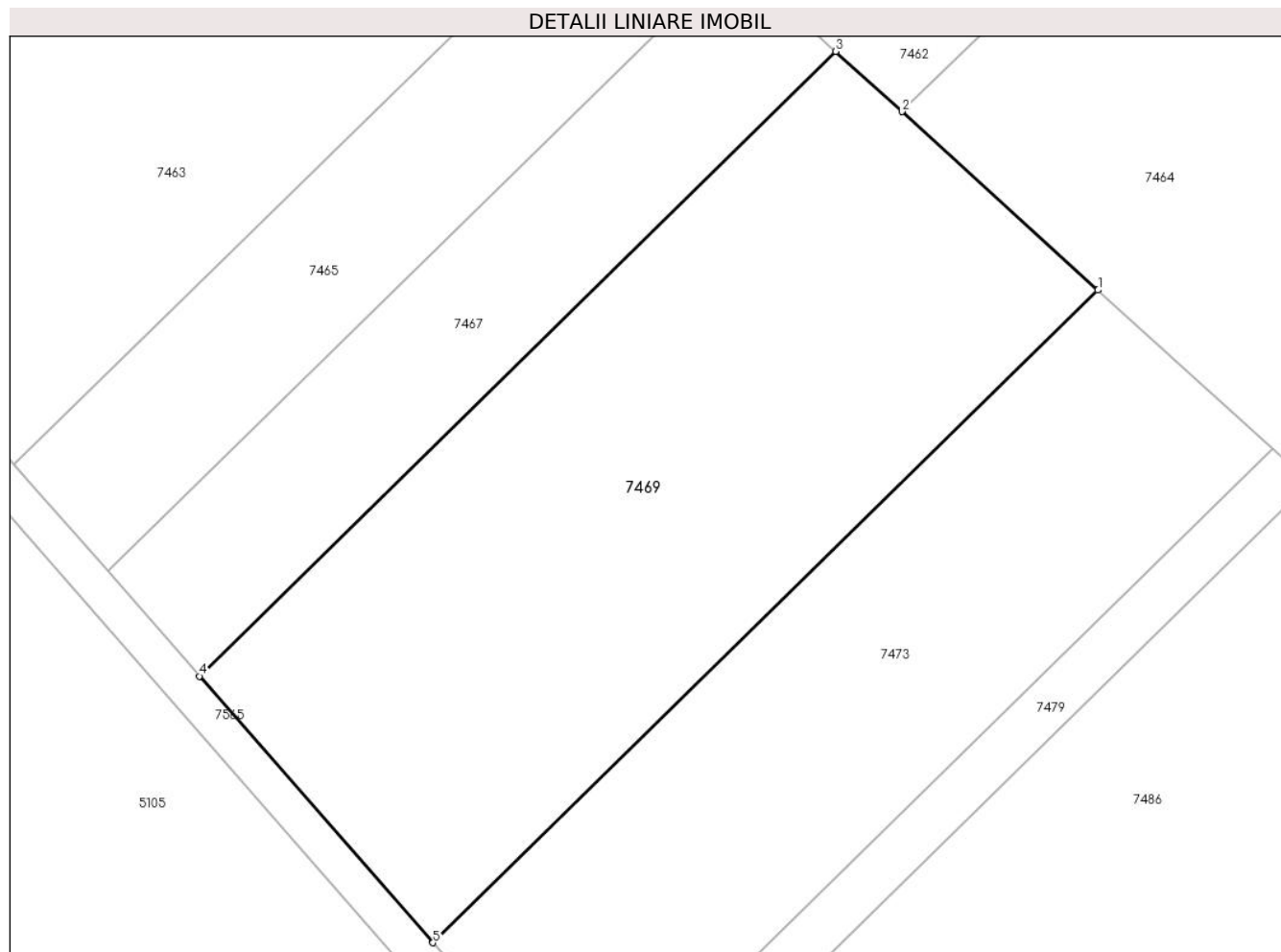
Inscrieri privind dezmembramintele dreptului de proprietate, drepturi reale de garanție și sarcini	Referințe
NU SUNT	

Anexa Nr. 1 La Partea I

Teren

Nr cadastral	Suprafața (mp)*	Observații / Referințe
	3.696	

* Suprafața este determinată în planul de proiecție Stereo 70.



Date referitoare la teren

Crt	Categorie folosință	Intra vilan	Suprafața (mp)	Tarla	Parcelă	Nr. topo	Observații / Referințe
1	pașune	NU	3.696	18	339/57	-	

Lungime Segmente

1) Valorile lungimilor segmentelor sunt obținute din proiecție în plan.

Punct început	X / Y	Punct sfârșit	X / Y	Lungime segment (** (m)
1	319.790,789 500.164,312	2	319.769,797 500.183,39	28.366
2	319.769,797 500.183,39	3	319.762,713 500.189,828	9.573
3	319.762,713 500.189,828	4	319.694,56 500.123,012	95.442
4	319.694,56 500.123,012	5	319.719,581 500.094,5	37.934
5	319.719,581 500.094,5	1	319.790,789 500.164,312	99.721

**** Lungimile segmentelor sunt determinate în planul de proiecție Stereo 70 și sunt rotunjite la 1 milimetru.**

***** Distanța dintre puncte este formată din segmente cumulate ce sunt mai mici decât valoarea 1 milimetru.**

**DATE DESPRE IMOBILUL NR. 7470**

Oficiul de Cadastru și Publicitate Imobiliară HUNEDOARA
Biroul de Cadastru și Publicitate Imobiliară Deva

A. Partea I. Descrierea imobilului

TEREN Extravilan

Adresa: Jud. Hunedoara

Nr. Crt	Nr cadastral Nr. topografic	Suprafața* (mp)	Observații / Referințe
A1		2.821	Sector cadastral:3 Teren neimprejmuit;

B. Partea II. Proprietari și acte

Inscrieri privitoare la dreptul de proprietate și alte drepturi reale	Referințe
1 / 03/11/2022	
Act Normativ nr. 7, din 13/03/1996 emis de PARLAMENTUL ROMÂNIEI;	
B1	A1
Intabulare, drept de PROPRIETATE, dobandit prin Lege, cota actuala 1/1 1) COMUNA ILIA - REZERVA COMISIEI LOCALE DE FOND FUNCJAR, CIF:4374164	

C. Partea III. SARCINI .

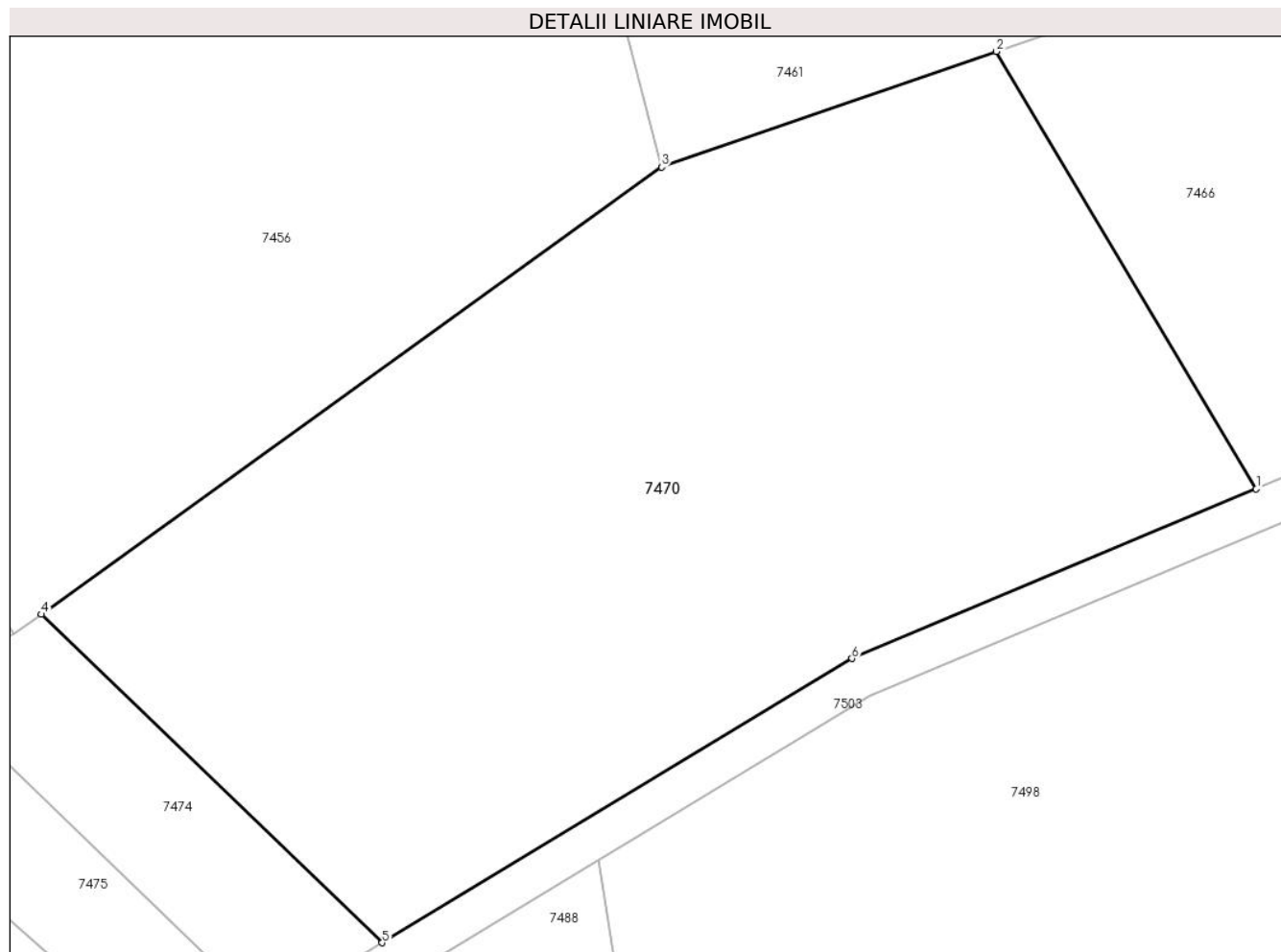
Inscrieri privind dezmembramintele dreptului de proprietate, drepturi reale de garanție și sarcini	Referințe
NU SUNT	

Anexa Nr. 1 La Partea I

Teren

Nr cadastral	Suprafața (mp)*	Observații / Referințe
	2.821	

* Suprafața este determinată în planul de proiecție Stereo 70.



Date referitoare la teren

Crt	Categorie folosință	Intravilan	Suprafața (mp)	Tarla	Parcelă	Nr. topo	Observații / Referințe
1	pasune	NU	2.821	-	-	-	

Lungime Segmente

1) Valorile lungimilor segmentelor sunt obținute din proiecție în plan.

Punct început	X / Y	Punct sfârșit	X / Y	Lungime segment (** (m)
1	320.597,17 500.140,175	2	320.578,09 500.172,248	37.319
2	320.578,09 500.172,248	3	320.553,523 500.163,766	25.99
3	320.553,523 500.163,766	4	320.507,992 500.130,992	56.1
4	320.507,992 500.130,992	5	320.533,028 500.106,912	34.736
5	320.533,028 500.106,912	6	320.567,503 500.127,75	40.283

Punct început	X / Y	Punct sfârșit	X / Y	Lungime segment (** (m)
6	320.567,503 500.127,75	1	320.597,17 500.140,175	32.163

** Lungimile segmentelor sunt determinate în planul de proiecție Stereo 70 și sunt rotunjite la 1 milimetru.

*** Distanța dintre puncte este formată din segmente cumulate ce sunt mai mici decât valoarea 1 milimetru.

**DATE DESPRE IMOBILUL NR. 7471**

Oficiul de Cadastru și Publicitate Imobiliară HUNEDOARA
Biroul de Cadastru și Publicitate Imobiliară Deva

A. Partea I. Descrierea imobilului

TEREN Extravilan

Adresa: Jud. Hunedoara

Nr. Crt	Nr cadastral Nr. topografic	Suprafața* (mp)	Observații / Referințe
A1		3.724	Sector cadastral:3 Teren neimprejmuit;

B. Partea II. Proprietari și acte

Inscrieri privitoare la dreptul de proprietate și alte drepturi reale	Referințe
1 / 07/11/2022	
Act Administrativ nr. 89856/270, din 12/08/2003 emis de CJPSDPAT HUNEDOARA;	
B1	A1
Intabulare, drept de PROPRIETATE, dobandit prin Reconstituire, cota actuala 1/1 1) PAROAN IULIA	

C. Partea III. SARCINI .

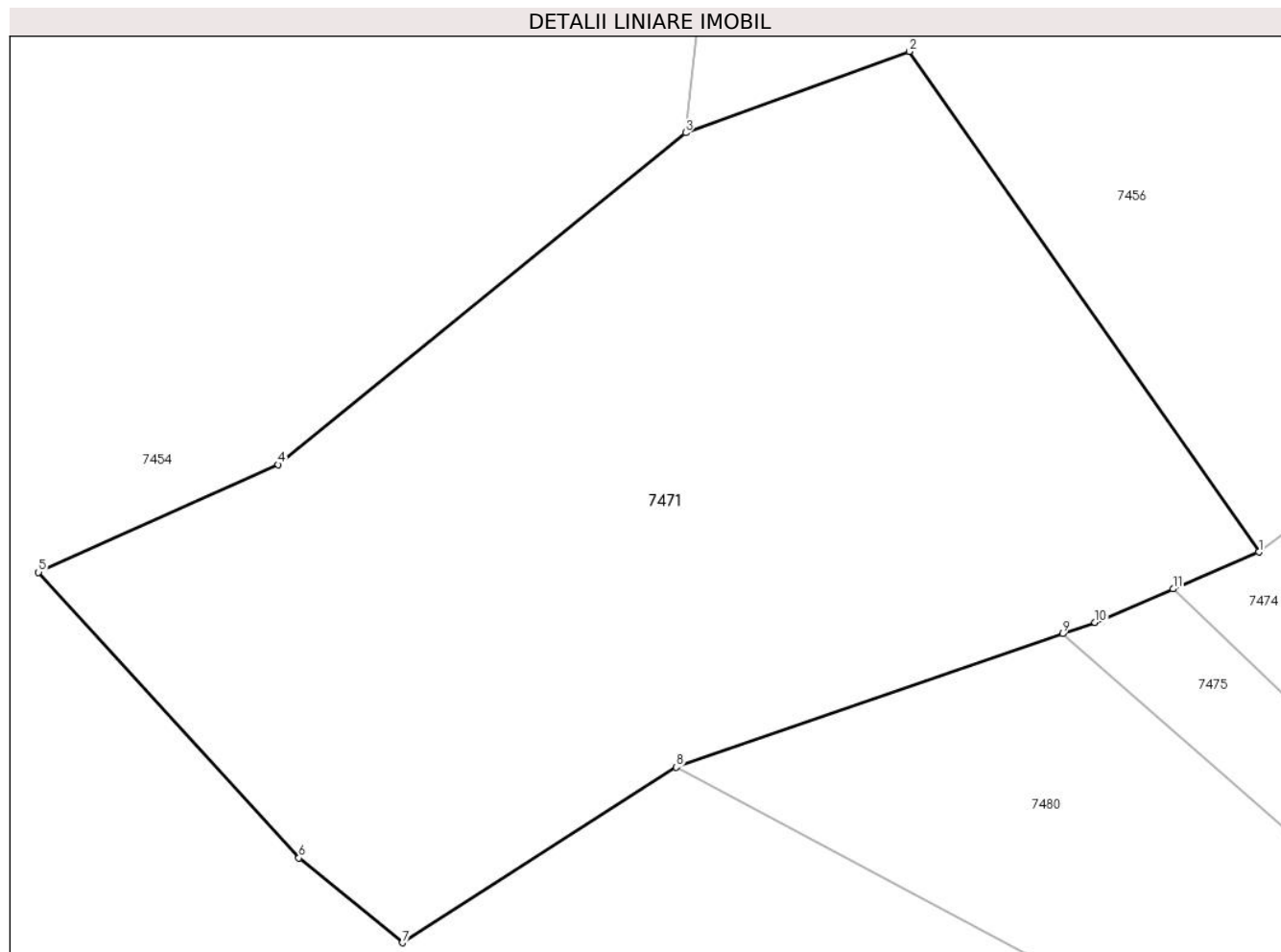
Inscrieri privind dezmembramintele dreptului de proprietate, drepturi reale de garanție și sarcini	Referințe
NU SUNT	

Anexa Nr. 1 La Partea I

Teren

Nr cadastral	Suprafața (mp)*	Observații / Referințe
	3.724	

* Suprafața este determinată în planul de proiecție Stereo 70.



Date referitoare la teren

Crt	Categorie folosință	Intravilan	Suprafața (mp)	Tarla	Parcelă	Nr. topo	Observații / Referințe
1	pașune	NU	3.724	20	399/15	-	

Lungime Segmente

1) Valorile lungimilor segmentelor sunt obținute din proiecție în plan.

Punct început	X / Y	Punct sfârșit	X / Y	Lungime segment (** (m)
1	320.506,013 500.129,567	2	320.476,682 500.171,56	51.222
2	320.476,682 500.171,56	3	320.457,88 500.164,743	20.0
3	320.457,88 500.164,743	4	320.423,662 500.136,904	44.112
4	320.423,662 500.136,904	5	320.403,551 500.127,878	22.044
5	320.403,551 500.127,878	6	320.425,415 500.103,914	32.439

Punct început	X / Y	Punct sfârșit	X / Y	Lungime segment (** (m)
6	320.425,415 500.103,914	7	320.434,098 500.096,804	11.223
7	320.434,098 500.096,804	8	320.457,096 500.111,518	27.302
8	320.457,096 500.111,518	9	320.489,527 500.122,718	34.311
9	320.489,527 500.122,718	10	320.492,258 500.123,662	2.889
10	320.492,258 500.123,662	11	320.498,825 500.126,481	7.146
11	320.498,825 500.126,481	1	320.506,013 500.129,567	7.822

** Lungimile segmentelor sunt determinate în planul de proiecție Stereo 70 și sunt rotunjite la 1 milimetru.

*** Distanța dintre puncte este formată din segmente cumulate ce sunt mai mici decât valoarea 1 milimetru.

**DATE DESPRE IMOBILUL NR. 7472**

Oficiul de Cadastru și Publicitate Imobiliară HUNEDOARA
Biroul de Cadastru și Publicitate Imobiliară Deva

A. Partea I. Descrierea imobilului

TEREN Intravilan

Adresa: Loc. Valea Lunga, Jud. Hunedoara

Nr. Crt	Nr cadastral Nr. topografic	Suprafața* (mp)	Observații / Referințe
A1		2.221	Sector cadastral:3 Teren neimprejmuit;

B. Partea II. Proprietari și acte

Inscrieri privitoare la dreptul de proprietate și alte drepturi reale		Referințe
1 / 03/11/2022		
Act Normativ nr. 7, din 13/03/1996 emis de PARLAMENTUL ROMÂNIEI;		
B1	Inscrierea provizorie, drept de PROPRIETATE, dobandit prin Lege, cota actuala 1/1	A1
1) COMUNA ILIA , CIF:4374164, PROPRIETAR NEIDENTIFICAT		

C. Partea III. SARCINI .

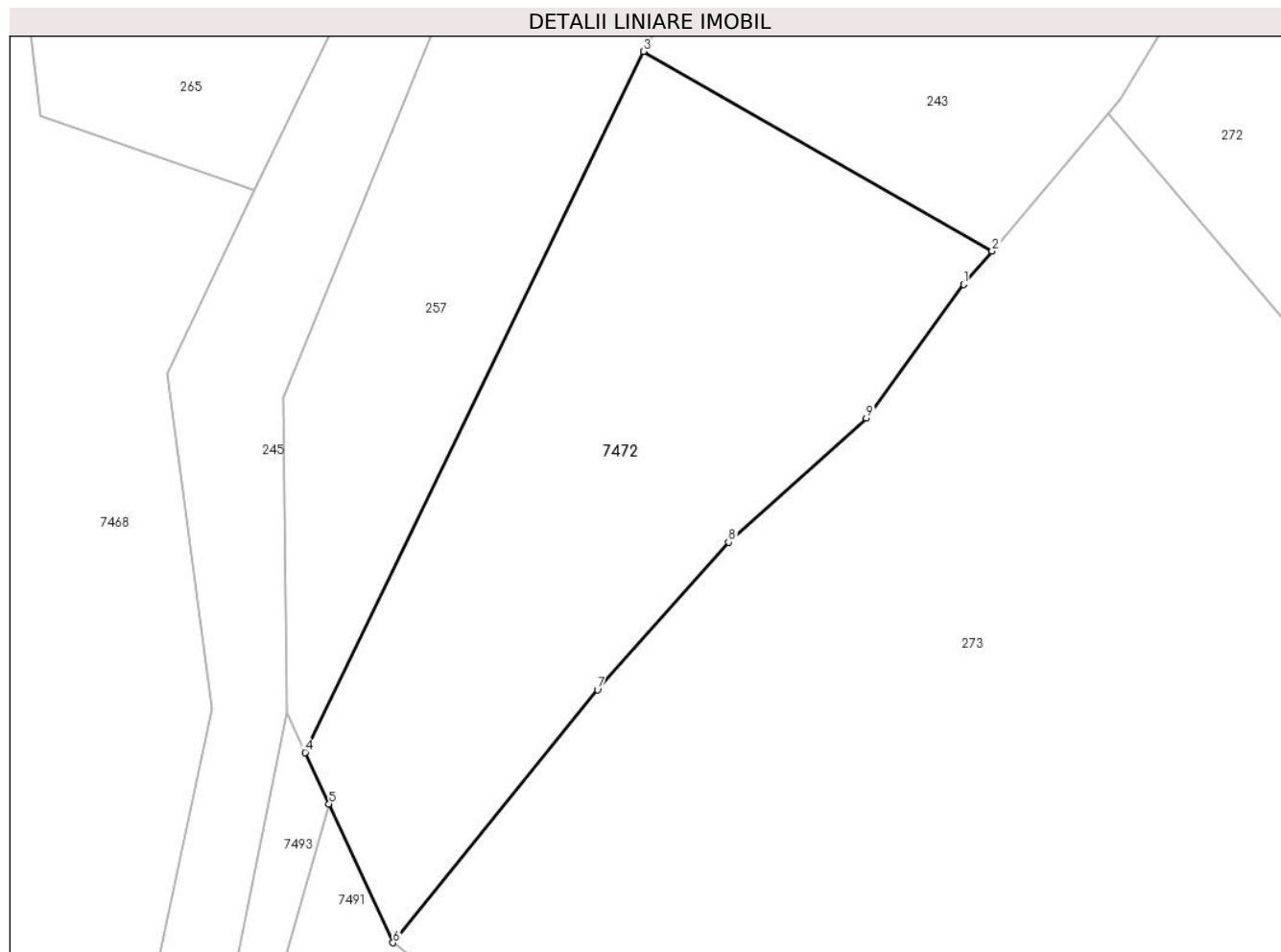
Inscrieri privind dezmembramintele dreptului de proprietate, drepturi reale de garanție și sarcini	Referințe
NU SUNT	

Anexa Nr. 1 La Partea I

Teren

Nr cadastral	Suprafața (mp)*	Observații / Referințe
	2.221	

* Suprafața este determinată în planul de proiecție Stereo 70.



Date referitoare la teren

Crt	Categorie folosință	Intravilan	Suprafața (mp)	Tarla	Parcelă	Nr. topo	Observații / Referințe
1	faneata	DA	2.221	-	-	-	

Lungime Segmente

1) Valorile lungimilor segmentelor sunt obținute din proiecție în plan.

Punct început	X / Y	Punct sfârșit	X / Y	Lungime segment (** (m)
1	320.883,024 500.149,919	2	320.885,738 500.153,124	4.2
2	320.885,738 500.153,124	3	320.852,264 500.172,266	38.561
3	320.852,264 500.172,266	4	320.819,806 500.105,054	74.639
4	320.819,806 500.105,054	5	320.822,082 500.100,124	5.43
5	320.822,082 500.100,124	6	320.828,229 500.086,804	14.67

Punct început	X / Y	Punct sfârșit	X / Y	Lungime segment (** (m)
6	320.828,229 500.086,804	7	320.847,852 500.111,053	31.194
7	320.847,852 500.111,053	8	320.860,443 500.125,216	18.951
8	320.860,443 500.125,216	9	320.873,649 500.137,097	17.764
9	320.873,649 500.137,097	1	320.883,024 500.149,919	15.883

** Lungimile segmentelor sunt determinate în planul de proiecție Stereo 70 și sunt rotunjite la 1 milimetru.

*** Distanța dintre puncte este formată din segmente cumulate ce sunt mai mici decât valoarea 1 milimetru.

**DATE DESPRE IMOBILUL NR. 7473**

Oficiul de Cadastru și Publicitate Imobiliară HUNEDOARA
Biroul de Cadastru și Publicitate Imobiliară Deva

A. Partea I. Descrierea imobilului

TEREN Extravilan

Adresa: Jud. Hunedoara

Nr. Crt	Nr cadastral Nr. topografic	Suprafața* (mp)	Observații / Referințe
A1		2.547	Sector cadastral:3 Teren neimprejmuit;

B. Partea II. Proprietari și acte

Inscrieri privitoare la dreptul de proprietate și alte drepturi reale	Referințe
1 / 04/11/2022	
Act Administrativ nr. 13993/37, din 17/03/1999 emis de CJPSDPAT HUNEDOARA;	
B1	A1
Intabulare, drept de PROPRIETATE, dobandit prin Reconstituire, cota actuala 1/1 1) MARIAN TRANDAFIR	

C. Partea III. SARCINI .

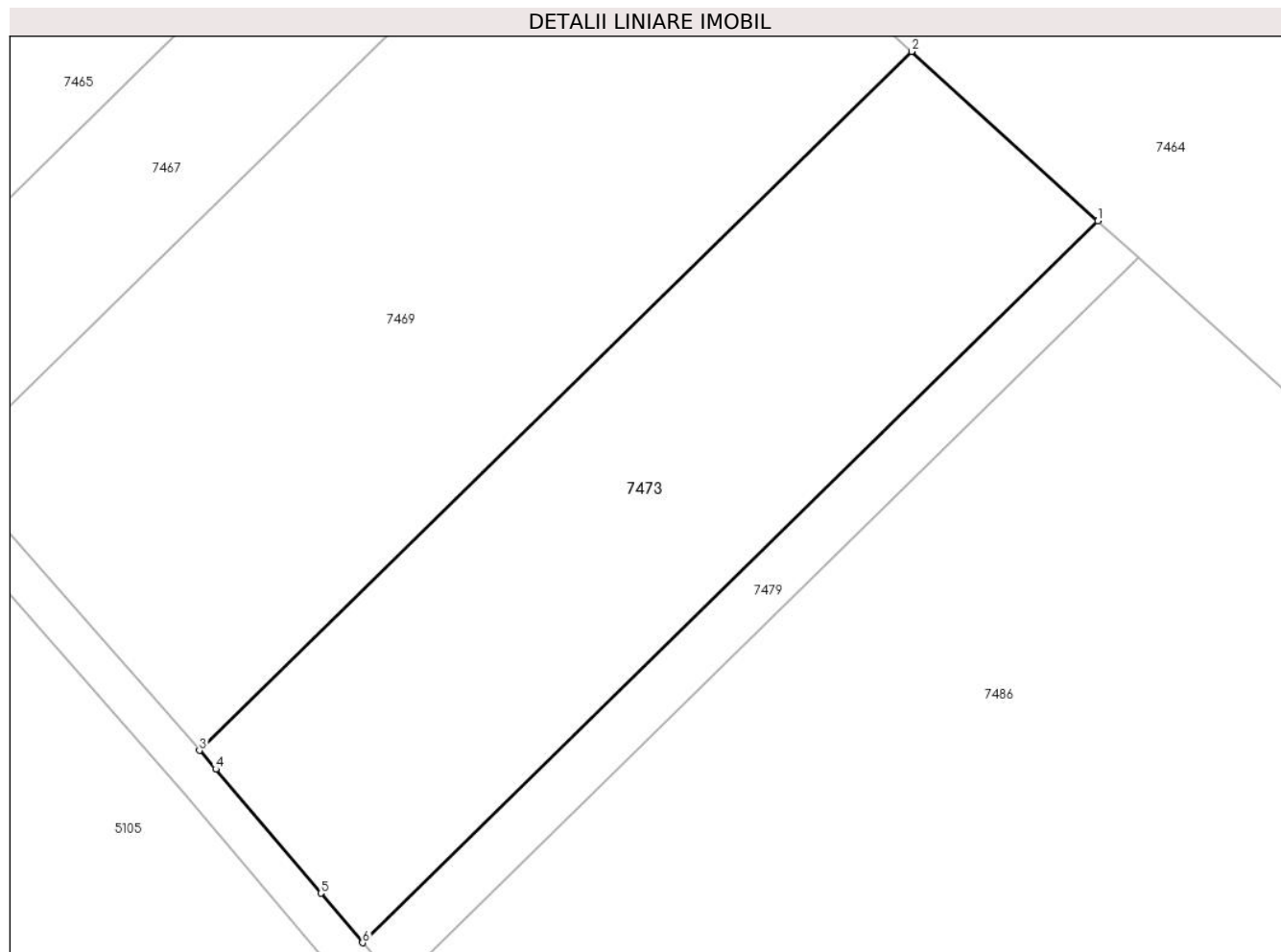
Inscrieri privind dezmembramintele dreptului de proprietate, drepturi reale de garanție și sarcini	Referințe
NU SUNT	

Anexa Nr. 1 La Partea I

Teren

Nr cadastral	Suprafața (mp)*	Observații / Referințe
	2.547	

* Suprafața este determinată în planul de proiecție Stereo 70.



Date referitoare la teren

Crt	Categorie folosință	Intra vilan	Suprafața (mp)	Tarla	Parcelă	Nr. topo	Observații / Referințe
1	pașune	NU	2.547	20	339/59	-	

Lungime Segmente

1) Valorile lungimilor segmentelor sunt obținute din proiecție în plan.

Punct început	X / Y	Punct sfârșit	X / Y	Lungime segment (** (m)
1	319.809,422 500.147,377	2	319.790,789 500.164,312	25.179
2	319.790,789 500.164,312	3	319.719,581 500.094,5	99.721
3	319.719,581 500.094,5	4	319.721,221 500.092,63	2.487
4	319.721,221 500.092,63	5	319.731,71 500.080,234	16.239
5	319.731,71 500.080,234	6	319.735,893 500.075,291	6.475

Punct început	X / Y	Punct sfârșit	X / Y	Lungime segment (** (m)
6	319.735,893 500.075,291	1	319.809,422 500.147,377	102.97

** Lungimile segmentelor sunt determinate în planul de proiecție Stereo 70 și sunt rotunjite la 1 milimetru.

*** Distanța dintre puncte este formată din segmente cumulate ce sunt mai mici decât valoarea 1 milimetru.

**DATE DESPRE IMOBILUL NR. 7474**

Oficiul de Cadastru și Publicitate Imobiliară HUNEDOARA
Biroul de Cadastru și Publicitate Imobiliară Deva

A. Partea I. Descrierea imobilului

TEREN Extravilan

Adresa: Jud. Hunedoara

Nr. Crt	Nr cadastral Nr. topografic	Suprafața* (mp)	Observații / Referințe
A1		336	Sector cadastral:3 Teren neimprejmuit;

B. Partea II. Proprietari și acte

Inscrieri privitoare la dreptul de proprietate și alte drepturi reale	Referințe
1 / 04/11/2022	
Act Administrativ nr. 89856/270, din 12/08/2003 emis de CJPSDPAT HUNEDOARA;	
B1	A1
Intabulare, drept de PROPRIETATE, dobandit prin Reconstituire, cota actuala 1/1 1) PAROAN IULIA	

C. Partea III. SARCINI .

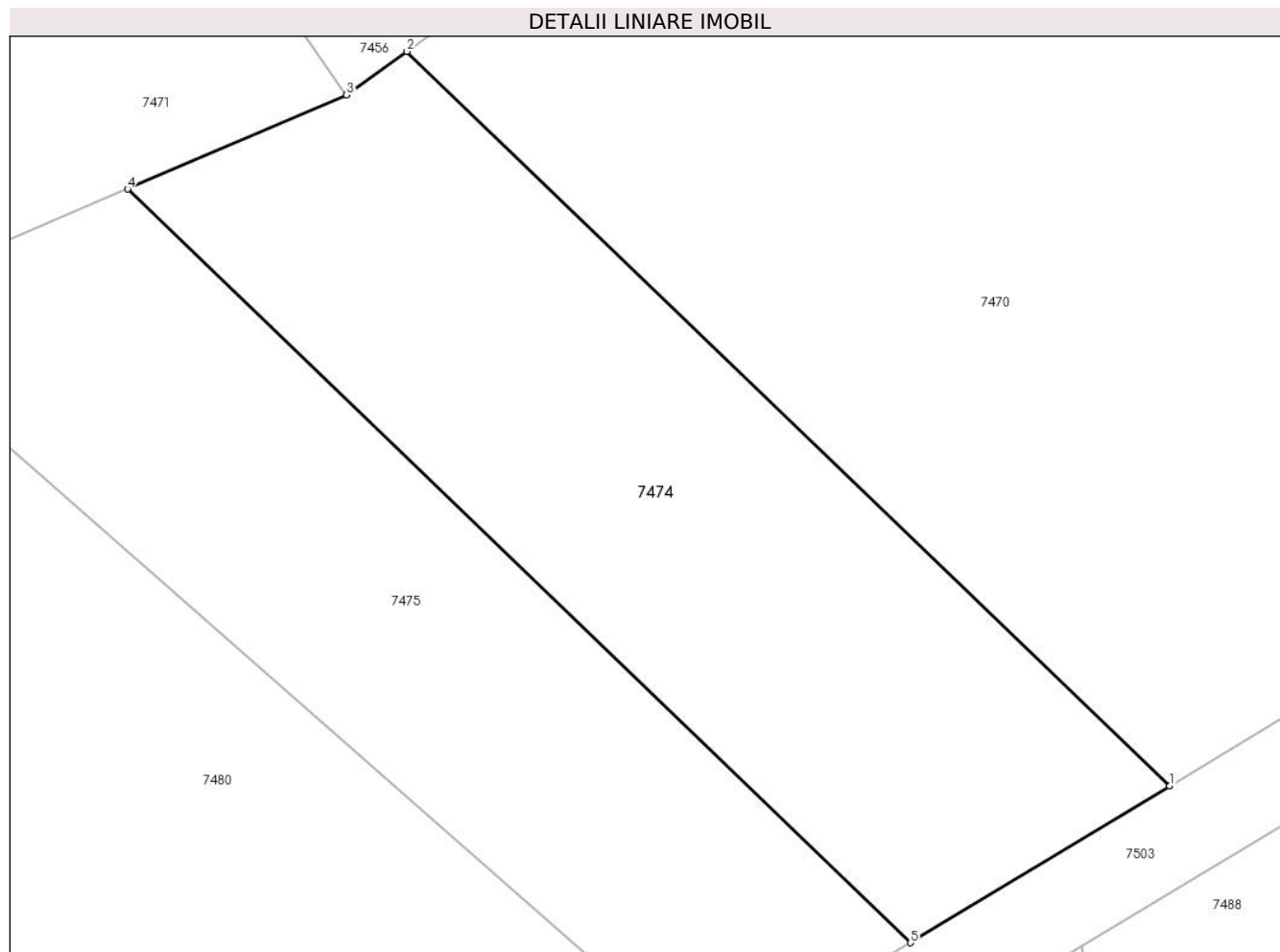
Inscrieri privind dezmembramintele dreptului de proprietate, drepturi reale de garanție și sarcini	Referințe
NU SUNT	

Anexa Nr. 1 La Partea I

Teren

Nr cadastral	Suprafața (mp)*	Observații / Referințe
	336	

* Suprafața este determinată în planul de proiecție Stereo 70.



Date referitoare la teren

Crt	Categorie folosință	Intravilan	Suprafața (mp)	Tarla	Parcelă	Nr. topo	Observații / Referințe
1	pașune	NU	336	18	399/63	-	

Lungime Segmente

1) Valorile lungimilor segmentelor sunt obținute din proiecție în plan.

Punct început	X / Y	Punct sfârșit	X / Y	Lungime segment (** (m)
1	320.533,028 500.106,912	2	320.507,992 500.130,992	34.736
2	320.507,992 500.130,992	3	320.506,013 500.129,567	2.439
3	320.506,013 500.129,567	4	320.498,825 500.126,481	7.822
4	320.498,825 500.126,481	5	320.524,519 500.101,769	35.649
5	320.524,519 500.101,769	1	320.533,028 500.106,912	9.944

**** Lungimile segmentelor sunt determinate în planul de proiecție Stereo 70 și sunt rotunjite la 1 milimetru.**

***** Distanța dintre puncte este formată din segmente cumulate ce sunt mai mici decât valoarea 1 milimetru.**

**DATE DESPRE IMOBILUL NR. 7475**

Oficiul de Cadastru și Publicitate Imobiliară HUNEDOARA
Biroul de Cadastru și Publicitate Imobiliară Deva

A. Partea I. Descrierea imobilului

TEREN Extravilan

Adresa: Jud. Hunedoara

Nr. Crt	Nr cadastral Nr. topografic	Suprafața* (mp)	Observații / Referințe
A1		300	Sector cadastral:3 Teren neimprejmuit;

B. Partea II. Proprietari și acte

Inscrieri privitoare la dreptul de proprietate și alte drepturi reale		Referințe
1 / 08/11/2022		
Act Administrativ nr. 89856/505, din 21/05/2004 emis de CJPSDPAT HUNEDOARA;		
B1	Intabulare, drept de PROPRIETATE, dobandit prin Reconstituire, cota actuala 1/1 1) MAREAN PETRU 2) MAREAN CORNEL	A1

C. Partea III. SARCINI .

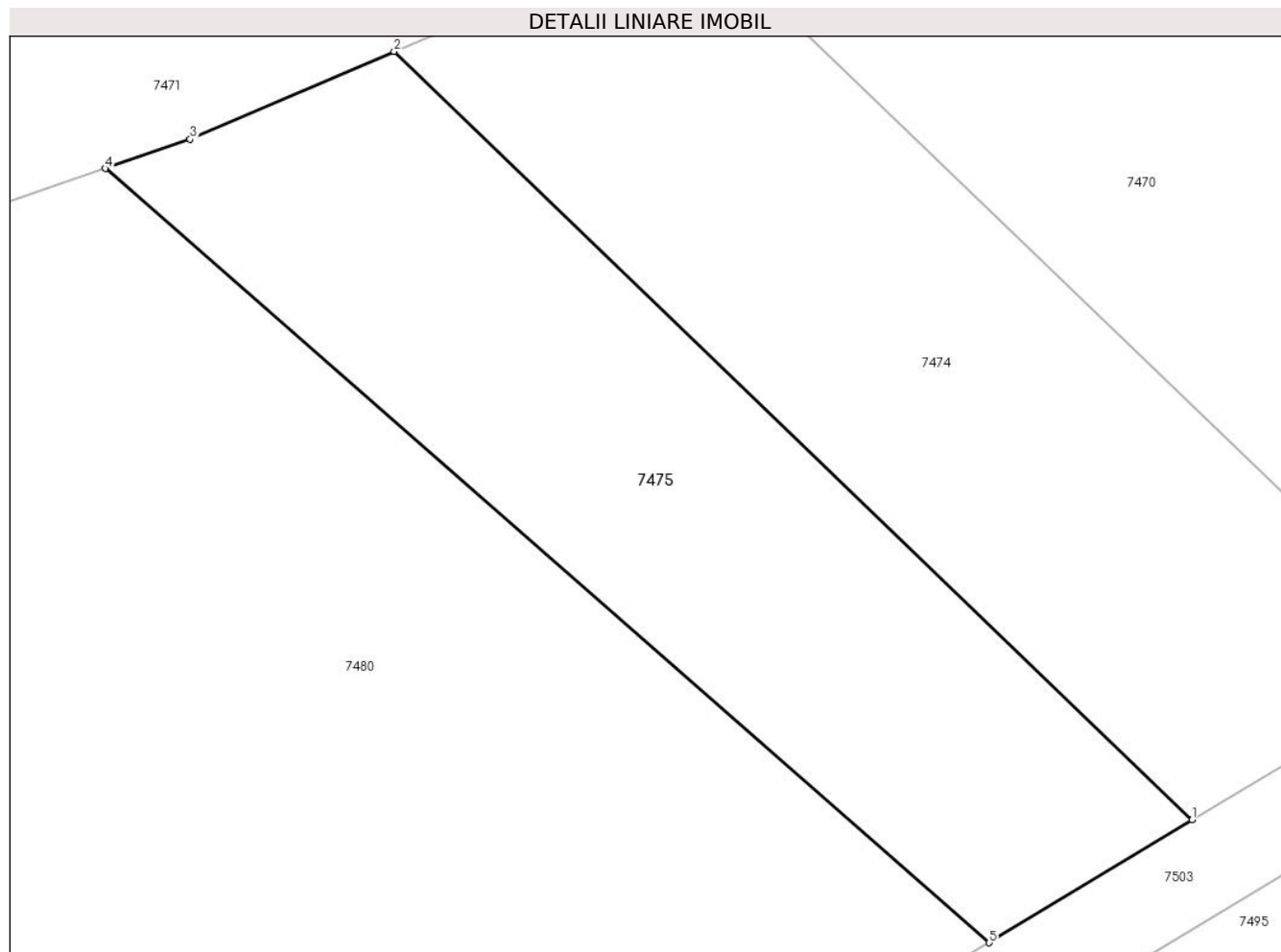
Inscrieri privind dezmembramintele dreptului de proprietate, drepturi reale de garanție și sarcini	Referințe
NU SUNT	

Anexa Nr. 1 La Partea I

Teren

Nr cadastral	Suprafața (mp)*	Observații / Referințe
	300	

* Suprafața este determinată în planul de proiecție Stereo 70.



Date referitoare la teren

Crt	Categorie folosință	Intravilan	Suprafața (mp)	Tarla	Parcelă	Nr. topo	Observații / Referințe
1	neproductiv	NU	300	20	398/4	-	

Lungime Segmente

1) Valorile lungimilor segmentelor sunt obținute din proiecție în plan.

Punct început	X / Y	Punct sfârșit	X / Y	Lungime segment (** (m)
1	320.524,519 500.101,769	2	320.498,825 500.126,481	35.649
2	320.498,825 500.126,481	3	320.492,258 500.123,662	7.146
3	320.492,258 500.123,662	4	320.489,527 500.122,718	2.889
4	320.489,527 500.122,718	5	320.517,985 500.097,82	37.813
5	320.517,985 500.097,82	1	320.524,519 500.101,769	7.635

**** Lungimile segmentelor sunt determinate în planul de proiecție Stereo 70 și sunt rotunjite la 1 milimetru.**

***** Distanța dintre puncte este formată din segmente cumulate ce sunt mai mici decât valoarea 1 milimetru.**

**DATE DESPRE IMOBILUL NR. 7476**

Oficiul de Cadastru și Publicitate Imobiliară HUNEDOARA
Biroul de Cadastru și Publicitate Imobiliară Deva

A. Partea I. Descrierea imobilului

TEREN Extravilan

Adresa: Jud. Hunedoara

Nr. Crt	Nr cadastral Nr. topografic	Suprafața* (mp)	Observații / Referințe
A1		2.768	Sector cadastral:3 Teren neimprejmuit;

B. Partea II. Proprietari și acte

Inscrieri privitoare la dreptul de proprietate și alte drepturi reale		Referințe
1 / 04/11/2022		
Act Administrativ nr. 13993/47, din 26/10/2000 emis de CJPSDPAT HUNEDOARA;		
B1	Intabulare, drept de PROPRIETATE, dobandit prin Reconstituire, cota actuala 1/1 1) TRIFAN LIVIUS	A1

C. Partea III. SARCINI .

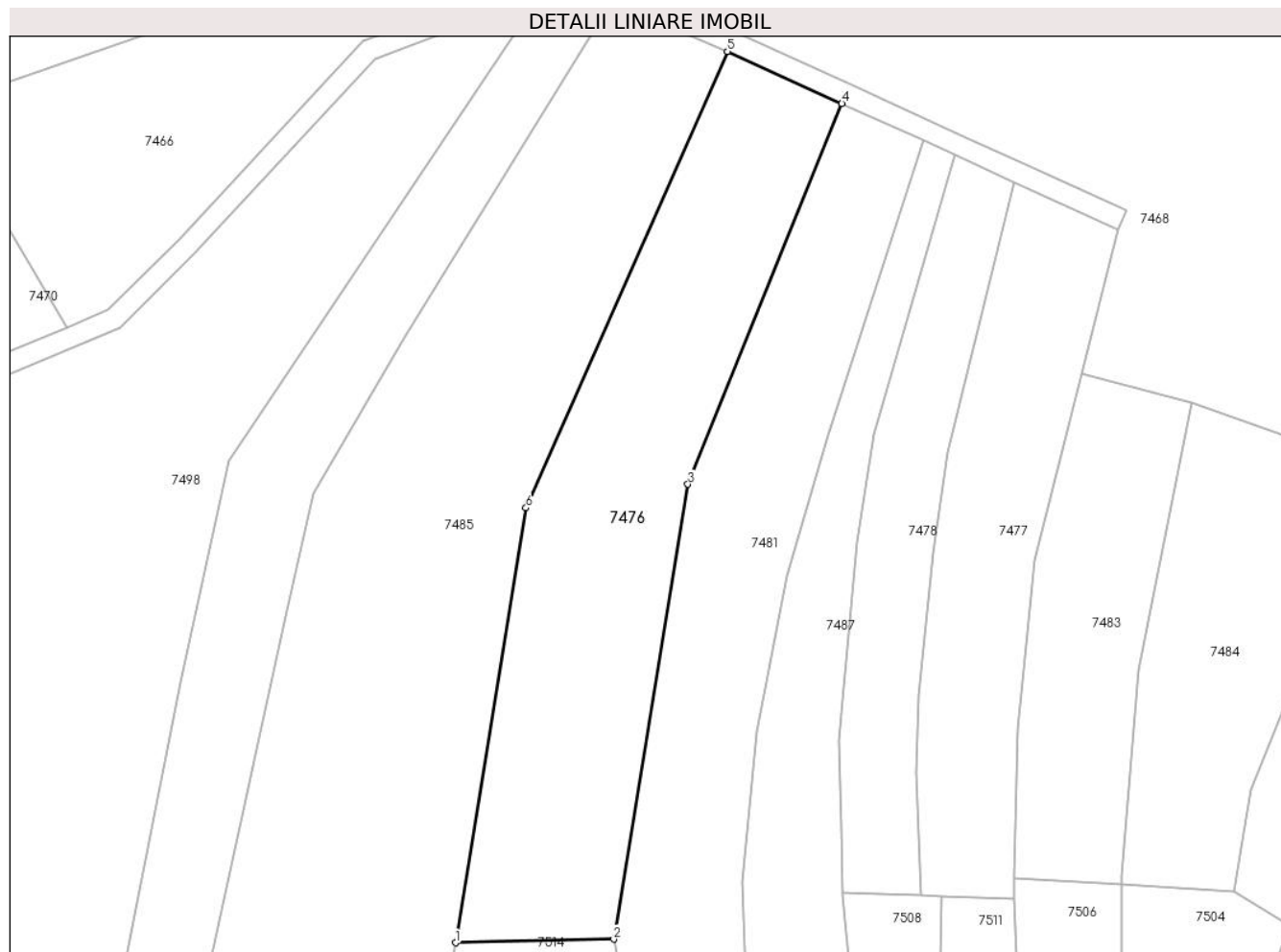
Inscrieri privind dezmembramintele dreptului de proprietate, drepturi reale de garanție și sarcini	Referințe
NU SUNT	

Anexa Nr. 1 La Partea I

Teren

Nr cadastral	Suprafața (mp)*	Observații / Referințe
	2.768	

* Suprafața este determinată în planul de proiecție Stereo 70.



Date referitoare la teren

Crt	Categorie folosință	Intravilan	Suprafața (mp)	Tarla	Parcelă	Nr. topo	Observații / Referințe
1	pașune	NU	2.768	20	395/19	-	

Lungime Segmente

1) Valorile lungimilor segmentelor sunt obținute din proiecție în plan.

Punct început	X / Y	Punct sfârșit	X / Y	Lungime segment (** (m)
1	320.653,747 500.050,606	2	320.676,819 500.051,13	23.078
2	320.676,819 500.051,13	3	320.687,614 500.117,309	67.053
3	320.687,614 500.117,309	4	320.710,044 500.172,706	59.766
4	320.710,044 500.172,706	5	320.693,392 500.180,294	18.3
5	320.693,392 500.180,294	6	320.664,031 500.113,871	72.623

Punct început	X / Y	Punct sfârșit	X / Y	Lungime segment (** (m)
6	320.664,031 500.113,871	1	320.653,747 500.050,606	64.095

** Lungimile segmentelor sunt determinate în planul de proiecție Stereo 70 și sunt rotunjite la 1 milimetru.

*** Distanța dintre puncte este formată din segmente cumulate ce sunt mai mici decât valoarea 1 milimetru.

**DATE DESPRE IMOBILUL NR. 7477**

Oficiul de Cadastru și Publicitate Imobiliară HUNEDOARA
Biroul de Cadastru și Publicitate Imobiliară Deva

A. Partea I. Descrierea imobilului

TEREN Extravilan

Adresa: Jud. Hunedoara

Nr. Crt	Nr cadastral Nr. topografic	Suprafața* (mp)	Observații / Referințe
A1		1.560	Sector cadastral:3 Teren neimprejmuit;

B. Partea II. Proprietari și acte

Inscrieri privitoare la dreptul de proprietate și alte drepturi reale	Referințe
1 / 04/11/2022	
Act Administrativ nr. 13993/47, din 26/10/2000 emis de CJPSDPAT HUNEDOARA;	
B1 Intabulare, drept de PROPRIETATE, dobandit prin Reconstituire, cota actuala 1/1 1) TRIFAN LIVIUS	A1

C. Partea III. SARCINI .

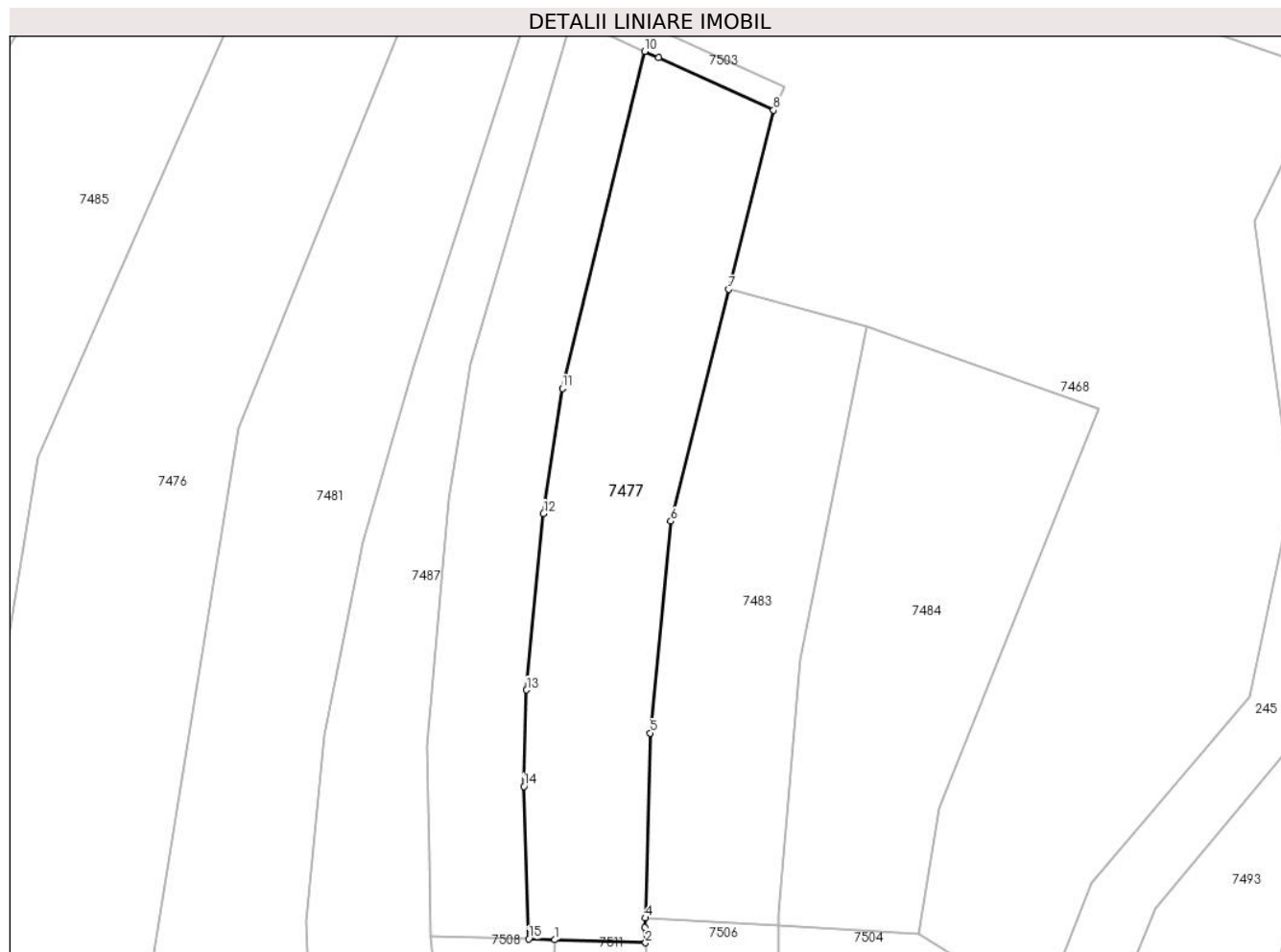
Inscrieri privind dezmembramintele dreptului de proprietate, drepturi reale de garanție și sarcini	Referințe
NU SUNT	

Anexa Nr. 1 La Partea I

Teren

Nr cadastral	Suprafața (mp)*	Observații / Referințe
	1.560	

* Suprafața este determinată în planul de proiecție Stereo 70.



Date referitoare la teren

Crt	Categorie folosință	Intravilan	Suprafața (mp)	Tarla	Parcelă	Nr. topo	Observații / Referințe
1	pașune	NU	1.560	20	395/11	-	

Lungime Segmente

1) Valorile lungimilor segmentelor sunt obținute din proiecție în plan.

Punct început	X / Y	Punct sfârșit	X / Y	Lungime segment (** (m)
1	320.724,592 500.057,41	2	320.735,191 500.057,068	10.604
2	320.735,191 500.057,068	3	320.735,115 500.058,858	1.792
3	320.735,115 500.058,858	4	320.735,146 500.059,97	1.113
4	320.735,146 500.059,97	5	320.735,741 500.081,589	21.627
5	320.735,741 500.081,589	6	320.738,161 500.106,354	24.883

Punct început	X / Y	Punct sfârșit	X / Y	Lungime segment (** (m)
6	320.738,161 500.106,354	7	320.744,938 500.133,464	27.944
7	320.744,938 500.133,464	8	320.750,177 500.154,419	21.6
8	320.750,177 500.154,419	9	320.736,751 500.160,537	14.754
9	320.736,751 500.160,537	10	320.735,113 500.161,283	1.8
10	320.735,113 500.161,283	11	320.725,463 500.121,884	40.564
11	320.725,463 500.121,884	12	320.723,259 500.107,265	14.784
12	320.723,259 500.107,265	13	320.721,282 500.086,617	20.742
13	320.721,282 500.086,617	14	320.720,962 500.075,35	11.271
14	320.720,962 500.075,35	15	320.721,529 500.057,509	17.85
15	320.721,529 500.057,509	1	320.724,592 500.057,41	3.065

** Lungimile segmentelor sunt determinate în planul de proiecție Stereo 70 și sunt rotunjite la 1 milimetru.

*** Distanța dintre puncte este formată din segmente cumulate ce sunt mai mici decât valoarea 1 milimetru.

**DATE DESPRE IMOBILUL NR. 7478**

Oficiul de Cadastru și Publicitate Imobiliară HUNEDOARA
Biroul de Cadastru și Publicitate Imobiliară Deva

A. Partea I. Descrierea imobilului

TEREN Extravilan

Adresa: Jud. Hunedoara

Nr. Crt	Nr cadastral Nr. topografic	Suprafața* (mp)	Observații / Referințe
A1		1.158	Sector cadastral:3 Teren neimprejmuit;

B. Partea II. Proprietari și acte

Inscrieri privitoare la dreptul de proprietate și alte drepturi reale		Referințe
1 / 04/11/2022		
Act Administrativ nr. 13993/11, din 03/03/1999 emis de CJPSDPAT HUNEDOARA;		
B1	Intabulare, drept de PROPRIETATE, dobandit prin Reconstituire, cota actuala 1/1 1) PETRESCU VIOREL	A1

C. Partea III. SARCINI .

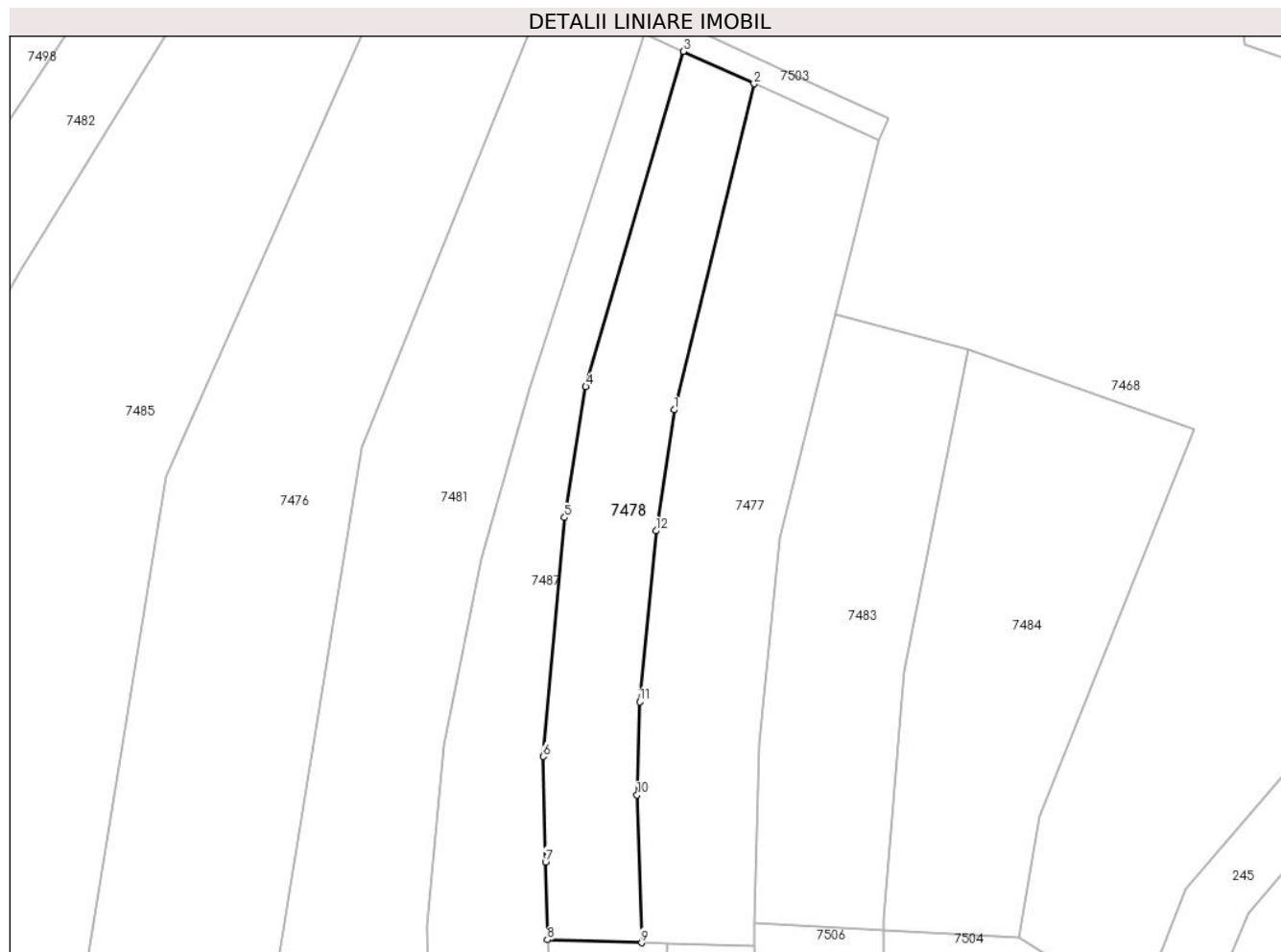
Inscrieri privind dezmembramintele dreptului de proprietate, drepturi reale de garanție și sarcini	Referințe
NU SUNT	

Anexa Nr. 1 La Partea I

Teren

Nr cadastral	Suprafața (mp)*	Observații / Referințe
	1.158	

* Suprafața este determinată în planul de proiecție Stereo 70.



Date referitoare la teren

Crt	Categorie folosință	Intravilan	Suprafața (mp)	Tarla	Parcelă	Nr. topo	Observații / Referințe
1	pașune	NU	1.158	20	395/16	-	

Lungime Segmente

1) Valorile lungimilor segmentelor sunt obținute din proiecție în plan.

Punct început	X / Y	Punct sfârșit	X / Y	Lungime segment (** (m)
1	320.725,463 500.121,884	2	320.735,113 500.161,283	40.564
2	320.735,113 500.161,283	3	320.726,538 500.165,19	9.423
3	320.726,538 500.165,19	4	320.714,763 500.124,684	42.184
4	320.714,763 500.124,684	5	320.712,194 500.108,868	16.023
5	320.712,194 500.108,868	6	320.709,628 500.080,017	28.964

Punct început	X / Y	Punct sfârșit	X / Y	Lungime segment (** (m)
6	320.709,628 500.080,017	7	320.709,904 500.067,28	12.74
7	320.709,904 500.067,28	8	320.710,108 500.057,878	9.404
8	320.710,108 500.057,878	9	320.721,529 500.057,509	11.427
9	320.721,529 500.057,509	10	320.720,962 500.075,35	17.85
10	320.720,962 500.075,35	11	320.721,282 500.086,617	11.271
11	320.721,282 500.086,617	12	320.723,259 500.107,265	20.742
12	320.723,259 500.107,265	1	320.725,463 500.121,884	14.784

** Lungimile segmentelor sunt determinate în planul de proiecție Stereo 70 și sunt rotunjite la 1 milimetru.

*** Distanța dintre puncte este formată din segmente cumulate ce sunt mai mici decât valoarea 1 milimetru.

**DATE DESPRE IMOBILUL NR. 7479**

Oficiul de Cadastru și Publicitate Imobiliară HUNEDOARA
Biroul de Cadastru și Publicitate Imobiliară Deva

A. Partea I. Descrierea imobilului

TEREN Extravilan

Adresa: Jud. Hunedoara

Nr. Crt	Nr cadastral Nr. topografic	Suprafața* (mp)	Observații / Referințe
A1		560	Sector cadastral:3 Teren neimprejmuit;

B. Partea II. Proprietari și acte

Inscrieri privitoare la dreptul de proprietate și alte drepturi reale		Referințe
1 / 04/11/2022		
Act Administrativ nr. 89856/331, din 10/10/2003 emis de CJPSDPAT HUNEDOARA;		
B1	Intabulare, drept de PROPRIETATE, dobandit prin Reconstituire, cota actuala 1/1 1) HOLDEAN PETRU	A1

C. Partea III. SARCINI .

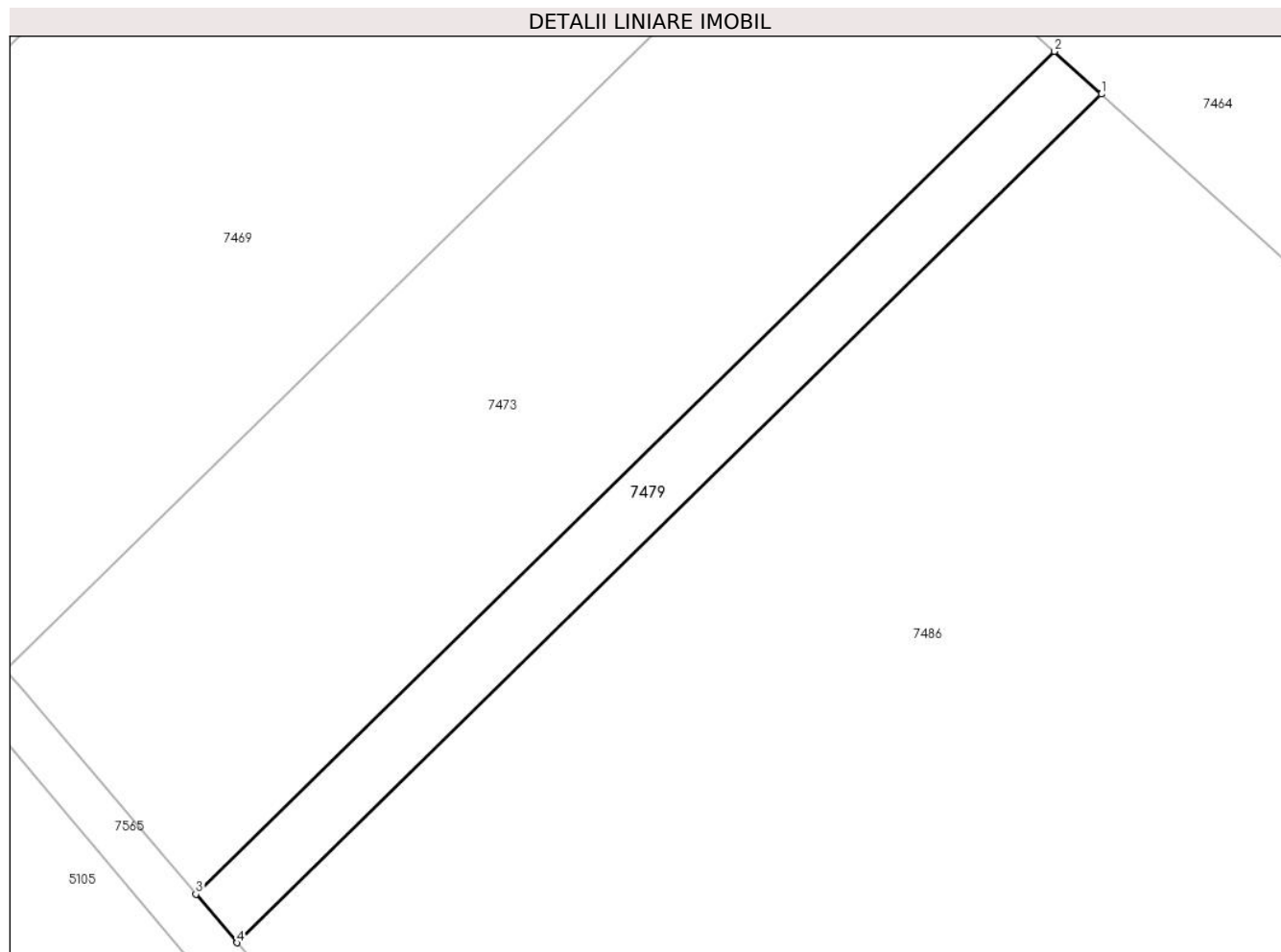
Inscrieri privind dezmembramintele dreptului de proprietate, drepturi reale de garanție și sarcini	Referințe
NU SUNT	

Anexa Nr. 1 La Partea I

Teren

Nr cadastral	Suprafața (mp)*	Observații / Referințe
	560	

* Suprafața este determinată în planul de proiecție Stereo 70.



Date referitoare la teren

Crt	Categorie folosință	Intra vilan	Suprafața (mp)	Tarla	Parcelă	Nr. topo	Observații / Referințe
1	pasune	NU	560	18	339/61	-	

Lungime Segmente

1) Valorile lungimilor segmentelor sunt obținute din proiecție în plan.

Punct început	X / Y	Punct sfârșit	X / Y	Lungime segment (** (m)
1	319.813,439 500.143,726	2	319.809,422 500.147,377	5.429
2	319.809,422 500.147,377	3	319.735,893 500.075,291	102.97
3	319.735,893 500.075,291	4	319.739,404 500.071,142	5.434
4	319.739,404 500.071,142	1	319.813,439 500.143,726	103.681

** Lungimile segmentelor sunt determinate în planul de proiecție Stereo 70 și sunt rotunjite la 1 milimetru.

***** Distanţa dintre puncte este formată din segmente cumulate ce sunt mai mici decât valoarea 1 milimetru.**

**DATE DESPRE IMOBILUL NR. 7480**

Oficiul de Cadastru și Publicitate Imobiliară HUNEDOARA
Biroul de Cadastru și Publicitate Imobiliară Deva

A. Partea I. Descrierea imobilului

TEREN Extravilan

Adresa: Jud. Hunedoara

Nr. Crt	Nr cadastral Nr. topografic	Suprafața* (mp)	Observații / Referințe
A1		986	Sector cadastral:3 Teren neimprejmuit;

B. Partea II. Proprietari și acte

Inscrieri privitoare la dreptul de proprietate și alte drepturi reale	Referințe
1 / 08/11/2022	
Act Administrativ nr. 13993/42, din 19/03/1999 emis de CJPSDPAT HUNEDOARA;	
B1	A1
Intabulare, drept de PROPRIETATE, dobandit prin Reconstituire, cota actuala 1/1 1) PETRESCU ARON	

C. Partea III. SARCINI .

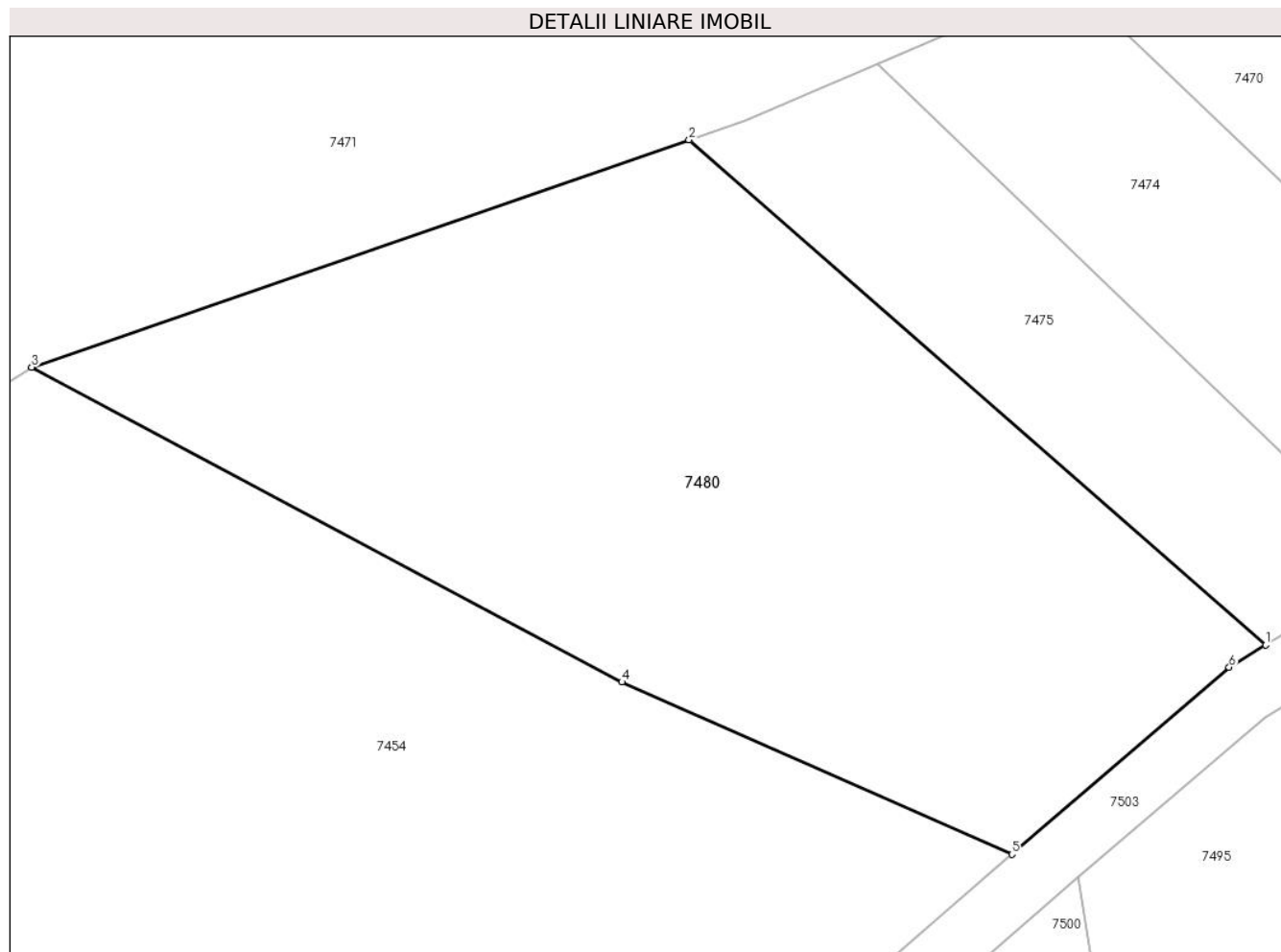
Inscrieri privind dezmembramintele dreptului de proprietate, drepturi reale de garanție și sarcini	Referințe
NU SUNT	

Anexa Nr. 1 La Partea I

Teren

Nr cadastral	Suprafața (mp)*	Observații / Referințe
	986	

* Suprafața este determinată în planul de proiecție Stereo 70.



Date referitoare la teren

Crt	Categorie folosință	Intravilan	Suprafața (mp)	Tarla	Parcelă	Nr. topo	Observații / Referințe
1	neproductiv	NU	986	20	399/16	-	

Lungime Segmente

1) Valorile lungimilor segmentelor sunt obținute din proiecție în plan.

Punct început	X / Y	Punct sfârșit	X / Y	Lungime segment (** (m)
1	320.517,985 500.097,82	2	320.489,527 500.122,718	37.813
2	320.489,527 500.122,718	3	320.457,096 500.111,518	34.311
3	320.457,096 500.111,518	4	320.486,218 500.095,999	33.0
4	320.486,218 500.095,999	5	320.505,467 500.087,51	21.038
5	320.505,467 500.087,51	6	320.516,178 500.096,728	14.131

Punct început	X / Y	Punct sfârşit	X / Y	Lungime segment (** (m)
6	320.516,178 500.096,728	1	320.517,985 500.097,82	2.111

** Lungimile segmentelor sunt determinate în planul de proiecţie Stereo 70 şi sunt rotunjite la 1 milimetru.

*** Distanţa dintre puncte este formată din segmente cumulate ce sunt mai mici decât valoarea 1 milimetru.

**DATE DESPRE IMOBILUL NR. 7481**

Oficiul de Cadastru și Publicitate Imobiliară HUNEDOARA
Biroul de Cadastru și Publicitate Imobiliară Deva

A. Partea I. Descrierea imobilului

TEREN Extravilan

Adresa: Jud. Hunedoara

Nr. Crt	Nr cadastral Nr. topografic	Suprafața* (mp)	Observații / Referințe
A1		2.153	Sector cadastral:3 Teren neimprejmuit;

B. Partea II. Proprietari și acte

Inscrieri privitoare la dreptul de proprietate și alte drepturi reale		Referințe
1 / 04/11/2022		
Act Administrativ nr. 13993/40, din 18/03/1999 emis de CJPSDPAT HUNEDOARA;		
B1	Intabulare, drept de PROPRIETATE, dobandit prin Reconstituire, cota actuala 1/1 1) BALAJ MARIOARA	A1

C. Partea III. SARCINI .

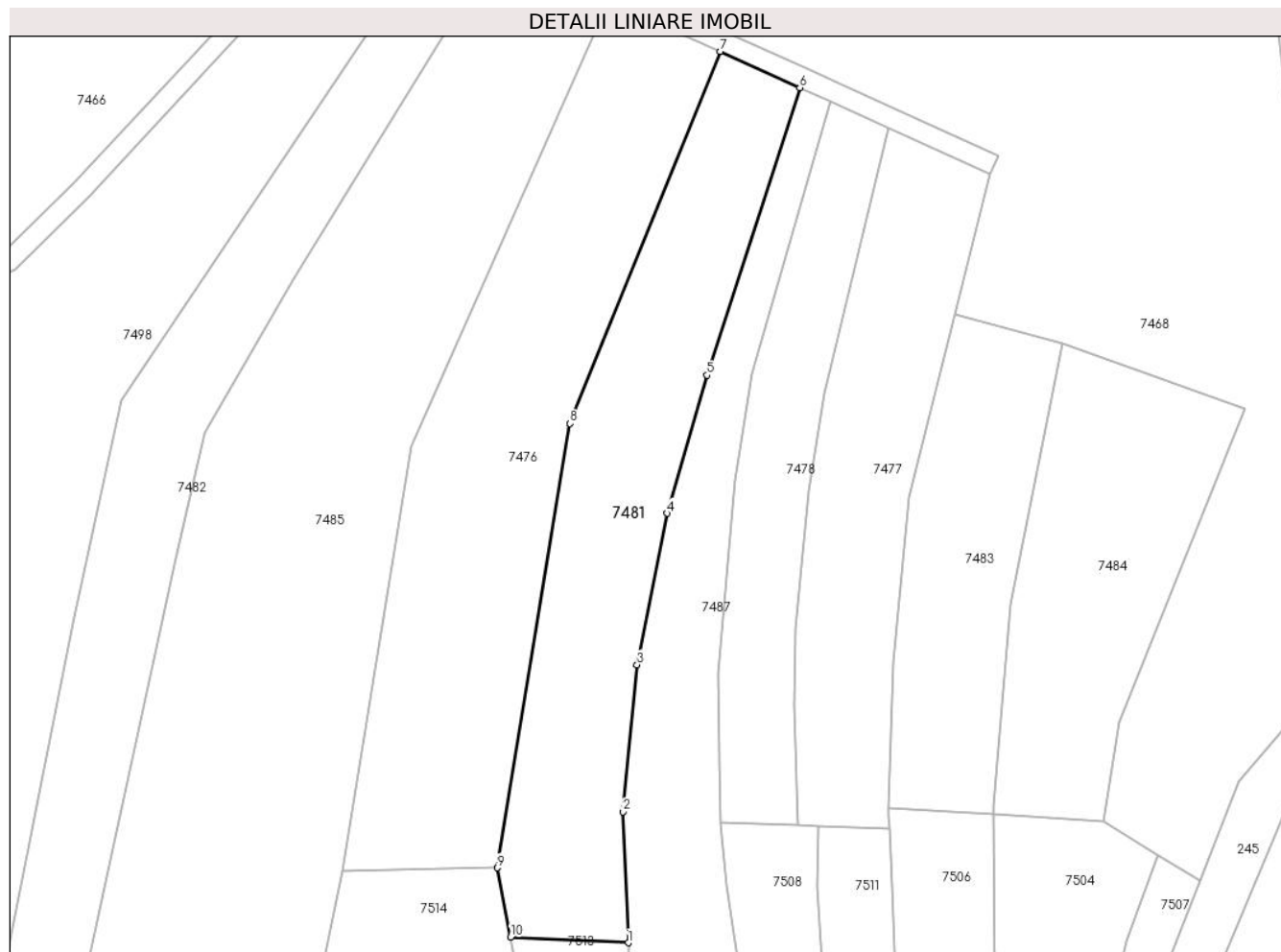
Inscrieri privind dezmembramintele dreptului de proprietate, drepturi reale de garanție și sarcini	Referințe
NU SUNT	

Anexa Nr. 1 La Partea I

Teren

Nr cadastral	Suprafața (mp)*	Observații / Referințe
	2.153	

* Suprafața este determinată în planul de proiecție Stereo 70.



Date referitoare la teren

Crt	Categorie folosință	Intravilan	Suprafața (mp)	Tarla	Parcelă	Nr. topo	Observații / Referințe
1	pasune	NU	2.153	20	395/17	-	

Lungime Segmente

1) Valorile lungimilor segmentelor sunt obținute din proiecție în plan.

Punct început	X / Y	Punct sfârșit	X / Y	Lungime segment (** (m)
1	320.696,293 500.039,983	2	320.695,495 500.059,48	19.513
2	320.695,495 500.059,48	3	320.697,615 500.081,378	22.0
3	320.697,615 500.081,378	4	320.702,099 500.103,936	23.0
4	320.702,099 500.103,936	5	320.708,038 500.124,496	21.4
5	320.708,038 500.124,496	6	320.721,874 500.167,316	45.0

Punct început	X / Y	Punct sfârşit	X / Y	Lungime segment (** (m)
6	320.721,874 500.167,316	7	320.710,044 500.172,706	13.0
7	320.710,044 500.172,706	8	320.687,614 500.117,309	59.766
8	320.687,614 500.117,309	9	320.676,819 500.051,13	67.053
9	320.676,819 500.051,13	10	320.678,776 500.040,823	10.491
10	320.678,776 500.040,823	1	320.696,293 500.039,983	17.537

** Lungimile segmentelor sunt determinate în planul de proiecție Stereo 70 și sunt rotunjite la 1 milimetru.

*** Distanța dintre puncte este formată din segmente cumulate ce sunt mai mici decât valoarea 1 milimetru.

**DATE DESPRE IMOBILUL NR. 7482**

Oficiul de Cadastru și Publicitate Imobiliară HUNEDOARA
Biroul de Cadastru și Publicitate Imobiliară Deva

A. Partea I. Descrierea imobilului

TEREN Extravilan

Adresa: Jud. Hunedoara

Nr. Crt	Nr cadastral Nr. topografic	Suprafața* (mp)	Observații / Referințe
A1		2.296	Sector cadastral:3 Teren neimprejmuit;

B. Partea II. Proprietari și acte

Inscrieri privitoare la dreptul de proprietate și alte drepturi reale	Referințe
1 / 03/11/2022	
Act Administrativ nr. 13993/42, din 19/03/1999 emis de CJPSDPAT HUNEDOARA;	
B1	A1
Intabulare, drept de PROPRIETATE, dobandit prin Reconstituire, cota actuala 1/1 1) PETRESCU ARON	

C. Partea III. SARCINI .

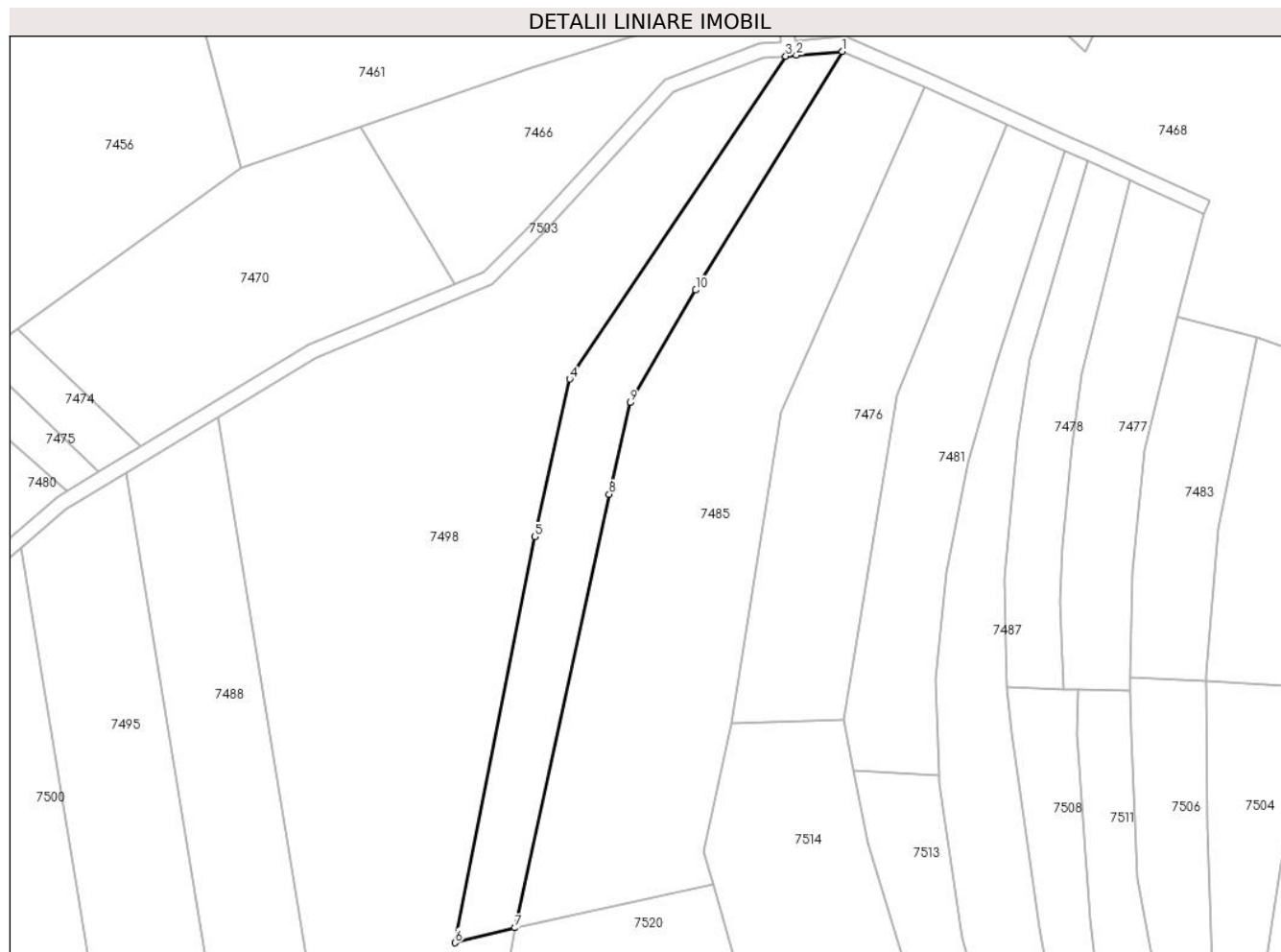
Inscrieri privind dezmembramintele dreptului de proprietate, drepturi reale de garanție și sarcini	Referințe
NU SUNT	

Anexa Nr. 1 La Partea I

Teren

Nr cadastral	Suprafața (mp)*	Observații / Referințe
	2.296	

* Suprafața este determinată în planul de proiecție Stereo 70.



Date referitoare la teren

Crt	Categorie folosință	Intravilan	Suprafața (mp)	Tarla	Parcelă	Nr. topo	Observații / Referințe
1	pasune	NU	2.296	20	395/23	-	

Lungime Segmente

1) Valorile lungimilor segmentelor sunt obținute din proiecție în plan.

Punct început	X / Y	Punct sfârșit	X / Y	Lungime segment (** (m)
1	320.676,442 500.187,576	2	320.667,075 500.186,794	9.4
2	320.667,075 500.186,794	3	320.664,893 500.186,612	2.189
3	320.664,893 500.186,612	4	320.620,766 500.120,735	79.29
4	320.620,766 500.120,735	5	320.613,648 500.088,561	32.953
5	320.613,648 500.088,561	6	320.597,346 500.005,74	84.41

Punct început	X / Y	Punct sfârșit	X / Y	Lungime segment (** (m)
6	320.597,346 500.005,74	7	320.609,581 500.008,794	12.61
7	320.609,581 500.008,794	8	320.628,818 500.097,245	90.519
8	320.628,818 500.097,245	9	320.633,129 500.115,923	19.169
9	320.633,129 500.115,923	10	320.646,492 500.138,878	26.561
10	320.646,492 500.138,878	1	320.676,442 500.187,576	57.171

** Lungimile segmentelor sunt determinate în planul de proiecție Stereo 70 și sunt rotunjite la 1 milimetru.

*** Distanța dintre puncte este formată din segmente cumulate ce sunt mai mici decât valoarea 1 milimetru.

**DATE DESPRE IMOBILUL NR. 7483**

Oficiul de Cadastru și Publicitate Imobiliară HUNEDOARA
Biroul de Cadastru și Publicitate Imobiliară Deva

A. Partea I. Descrierea imobilului

TEREN Extravilan

Adresa: Jud. Hunedoara

Nr. Crt	Nr cadastral Nr. topografic	Suprafața* (mp)	Observații / Referințe
A1		1.224	Sector cadastral:3 Teren neimprejmuit;

B. Partea II. Proprietari și acte

Inscrieri privitoare la dreptul de proprietate și alte drepturi reale	Referințe
1 / 03/11/2022	
Act Normativ nr. 7, din 13/03/1996 emis de PARLAMENTUL ROMÂNIEI;	
B1	A1
Intabulare, drept de PROPRIETATE, dobandit prin Lege, cota actuala 1/1 1) COMUNA ILIA -REZERVA COMISIEI LOCALE DE FOND FUNCJAR, CIF:4374164	

C. Partea III. SARCINI .

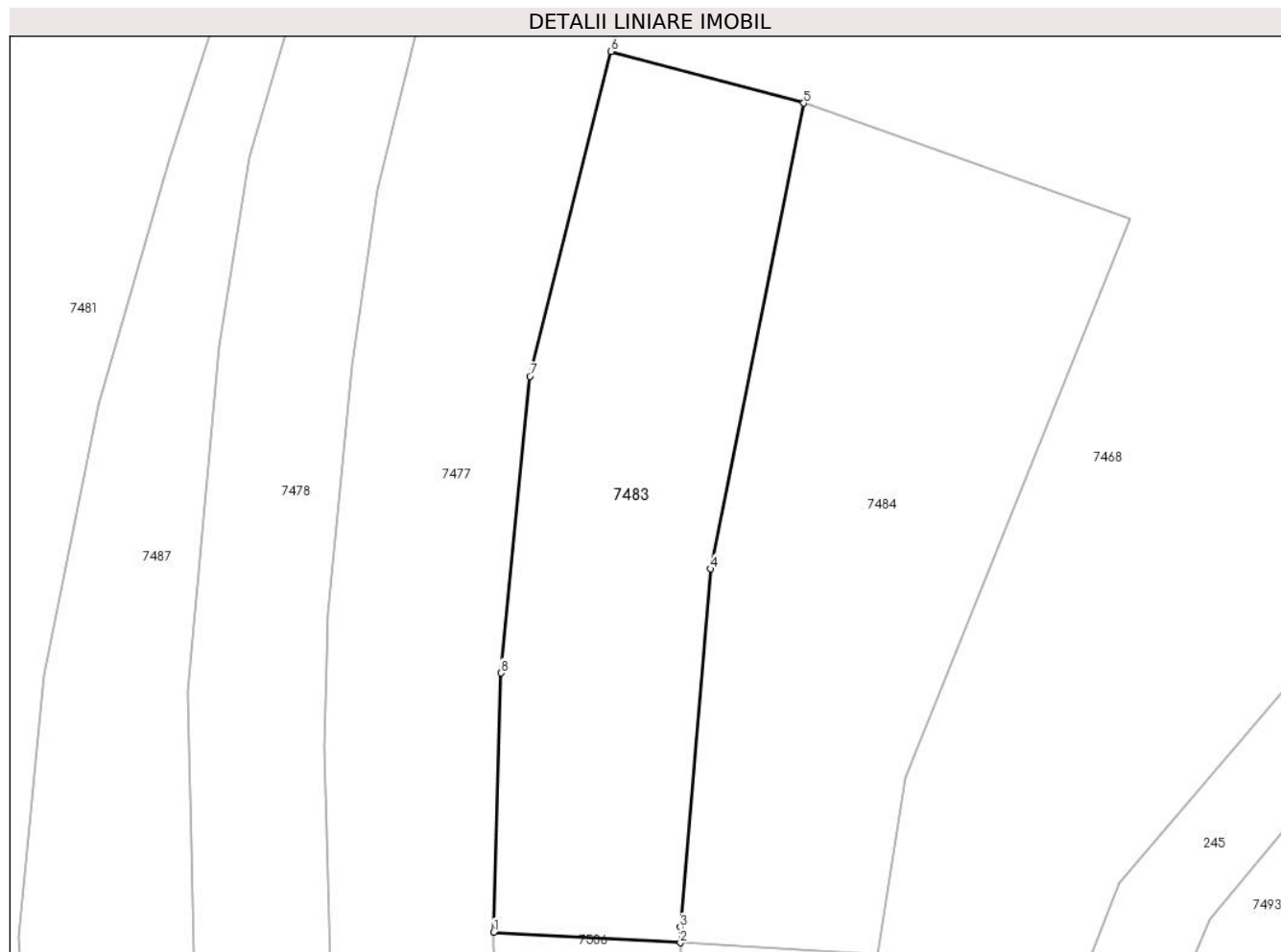
Inscrieri privind dezmembramintele dreptului de proprietate, drepturi reale de garanție și sarcini	Referințe
NU SUNT	

Anexa Nr. 1 La Partea I

Teren

Nr cadastral	Suprafața (mp)*	Observații / Referințe
	1.224	

* Suprafața este determinată în planul de proiecție Stereo 70.



Date referitoare la teren

Crt	Categorie folosință	Intravilan	Suprafața (mp)	Tarla	Parcelă	Nr. topo	Observații / Referințe
1	pasune	NU	1.224	-	-	-	

Lungime Segmente

1) Valorile lungimilor segmentelor sunt obținute din proiecție în plan.

Punct început	X / Y	Punct sfârșit	X / Y	Lungime segment (** (m)
1	320.735,146 500.059,97	2	320.750,732 500.059,078	15.612
2	320.750,732 500.059,078	3	320.750,719 500.060,379	1.301
3	320.750,719 500.060,379	4	320.753,264 500.090,271	30.0
4	320.753,264 500.090,271	5	320.761,025 500.129,149	39.645
5	320.761,025 500.129,149	6	320.744,938 500.133,464	16.656

Punct început	X / Y	Punct sfârșit	X / Y	Lungime segment (** (m)
6	320.744,938 500.133,464	7	320.738,161 500.106,354	27.944
7	320.738,161 500.106,354	8	320.735,741 500.081,589	24.883
8	320.735,741 500.081,589	1	320.735,146 500.059,97	21.627

** Lungimile segmentelor sunt determinate în planul de proiecție Stereo 70 și sunt rotunjite la 1 milimetru.

*** Distanța dintre puncte este formată din segmente cumulate ce sunt mai mici decât valoarea 1 milimetru.

**DATE DESPRE IMOBILUL NR. 7484**

Oficiul de Cadastru și Publicitate Imobiliară HUNEDOARA
Biroul de Cadastru și Publicitate Imobiliară Deva

A. Partea I. Descrierea imobilului

TEREN Extravilan

Adresa: Jud. Hunedoara

Nr. Crt	Nr cadastral Nr. topografic	Suprafața* (mp)	Observații / Referințe
A1		1.512	Sector cadastral:3 Teren neimprejmuit;

B. Partea II. Proprietari și acte

Inscrieri privitoare la dreptul de proprietate și alte drepturi reale		Referințe
1 / 04/11/2022		
Act Administrativ nr. 13993/12, din 03/03/1999 emis de CJPSDPAT HUNEDOARA;		
B1	Intabulare, drept de PROPRIETATE, dobandit prin Reconstituire, cota actuala 1/1 1) NAN PETRU	A1

C. Partea III. SARCINI .

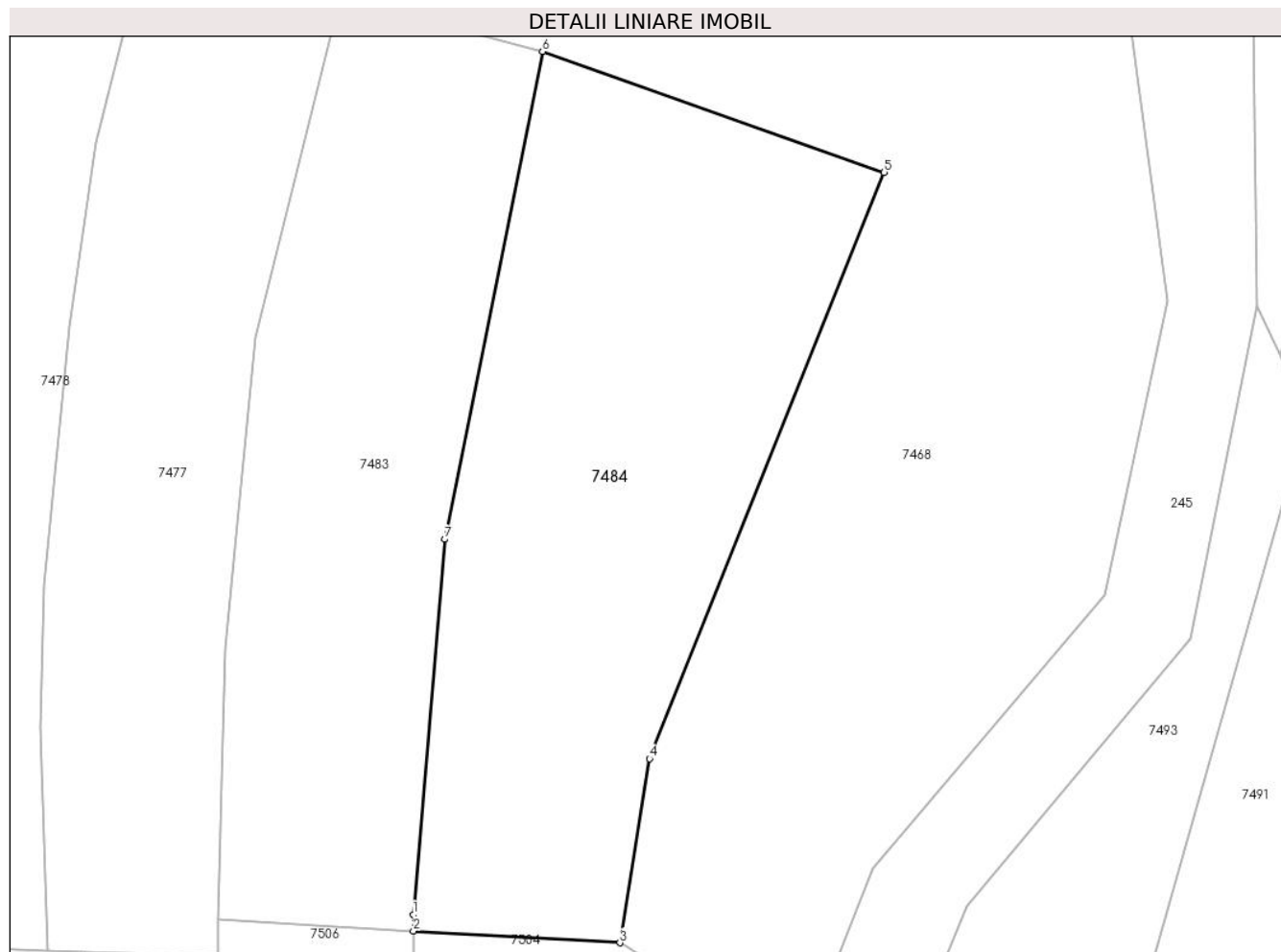
Inscrieri privind dezmembramintele dreptului de proprietate, drepturi reale de garanție și sarcini	Referințe
NU SUNT	

Anexa Nr. 1 La Partea I

Teren

Nr cadastral	Suprafața (mp)*	Observații / Referințe
	1.512	

* Suprafața este determinată în planul de proiecție Stereo 70.



Date referitoare la teren

Crt	Categorie folosință	Intra vilan	Suprafața (mp)	Tarla	Parcelă	Nr. topo	Observații / Referințe
1	pasune	NU	1.512	20	395/8	-	

Lungime Segmente

1) Valorile lungimilor segmentelor sunt obținute din proiecție în plan.

Punct început	X / Y	Punct sfârșit	X / Y	Lungime segment (** (m)
1	320.750,719 500.060,379	2	320.750,732 500.059,078	1.301
2	320.750,732 500.059,078	3	320.767,206 500.058,134	16.5
3	320.767,206 500.058,134	4	320.769,575 500.072,795	14.851
4	320.769,575 500.072,795	5	320.788,29 500.119,516	50.329
5	320.788,29 500.119,516	6	320.761,025 500.129,149	28.916

Punct început	X / Y	Punct sfârșit	X / Y	Lungime segment (** (m)
6	320.761,025 500.129,149	7	320.753,264 500.090,271	39.645
7	320.753,264 500.090,271	1	320.750,719 500.060,379	30.0

** Lungimile segmentelor sunt determinate în planul de proiecție Stereo 70 și sunt rotunjite la 1 milimetru.

*** Distanța dintre puncte este formată din segmente cumulate ce sunt mai mici decât valoarea 1 milimetru.

**DATE DESPRE IMOBILUL NR. 7485**

Oficiul de Cadastru și Publicitate Imobiliară HUNEDOARA
Biroul de Cadastru și Publicitate Imobiliară Deva

A. Partea I. Descrierea imobilului

TEREN Extravilan

Adresa: Jud. Hunedoara

Nr. Crt	Nr cadastral Nr. topografic	Suprafața* (mp)	Observații / Referințe
A1		5.320	Sector cadastral:3 Teren neimprejmuit;

B. Partea II. Proprietari și acte

Inscrieri privitoare la dreptul de proprietate și alte drepturi reale	Referințe
1 / 02/11/2022	
Act Normativ nr. 7, din 13/03/1996 emis de PARLAMENTUL ROMÂNIEI;	
B1	A1
Intabulare, drept de PROPRIETATE, dobandit prin Lege, cota actuala 1/1 1) COMUNA ILIA - REZERVA COMISIEI LOCALE DE FOND FUNCJAR, CIF:4374164	

C. Partea III. SARCINI .

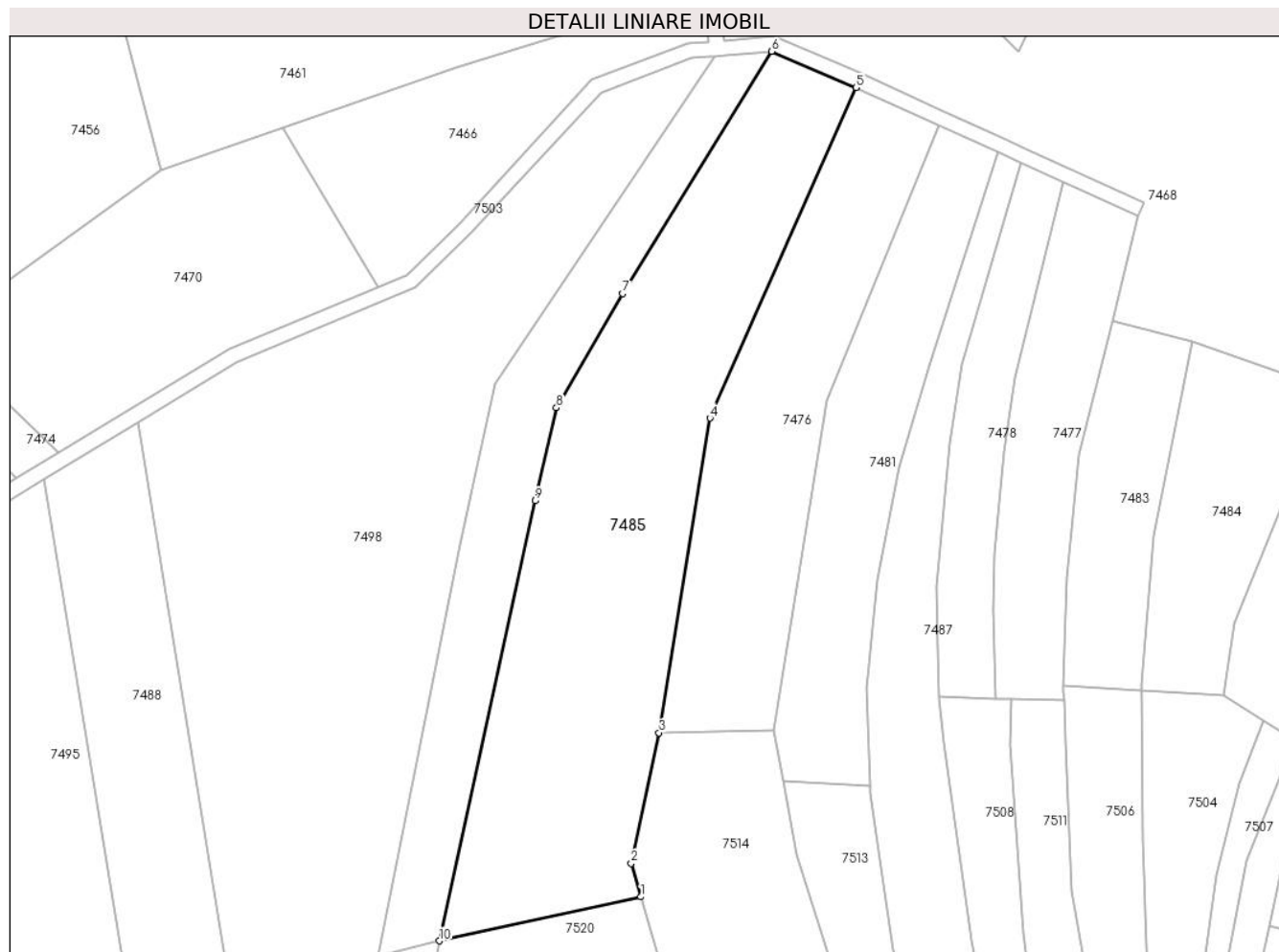
Inscrieri privind dezmembramintele dreptului de proprietate, drepturi reale de garanție și sarcini	Referințe
NU SUNT	

Anexa Nr. 1 La Partea I

Teren

Nr cadastral	Suprafața (mp)*	Observații / Referințe
	5.320	

* Suprafața este determinată în planul de proiecție Stereo 70.



Date referitoare la teren

Crt	Categorie folosință	Intravilan	Suprafața (mp)	Tarla	Parcelă	Nr. topo	Observații / Referințe
1	pașune	NU	5.320	-	-	-	

Lungime Segmente

1) Valorile lungimilor segmentelor sunt obținute din proiecție în plan.

Punct început	X / Y	Punct sfârșit	X / Y	Lungime segment (** (m)
1	320.650,136 500.017,645	2	320.648,189 500.024,369	7.0
2	320.648,189 500.024,369	3	320.653,747 500.050,606	26.82
3	320.653,747 500.050,606	4	320.664,031 500.113,871	64.095
4	320.664,031 500.113,871	5	320.693,392 500.180,294	72.623
5	320.693,392 500.180,294	6	320.676,442 500.187,576	18.448

Punct început	X / Y	Punct sfârșit	X / Y	Lungime segment (** (m)
6	320.676,442 500.187,576	7	320.646,492 500.138,878	57.171
7	320.646,492 500.138,878	8	320.633,129 500.115,923	26.561
8	320.633,129 500.115,923	9	320.628,818 500.097,245	19.169
9	320.628,818 500.097,245	10	320.609,581 500.008,794	90.519
10	320.609,581 500.008,794	1	320.650,136 500.017,645	41.509

** Lungimile segmentelor sunt determinate în planul de proiecție Stereo 70 și sunt rotunjite la 1 milimetru.

*** Distanța dintre puncte este formată din segmente cumulate ce sunt mai mici decât valoarea 1 milimetru.

**DATE DESPRE IMOBILUL NR. 7486**

Oficiul de Cadastru și Publicitate Imobiliară HUNEDOARA
Biroul de Cadastru și Publicitate Imobiliară Deva

A. Partea I. Descrierea imobilului

TEREN Extravilan

Adresa: Jud. Hunedoara

Nr. Crt	Nr cadastral Nr. topografic	Suprafața* (mp)	Observații / Referințe
A1		8.301	Sector cadastral:3 Teren neimprejmuit;

B. Partea II. Proprietari și acte

Inscrieri privitoare la dreptul de proprietate și alte drepturi reale	Referințe
1 / 03/11/2022	
Act Normativ nr. 7, din 13/03/1996 emis de PARLAMENTUL ROMÂNIEI;	
B1	A1
Intabulare, drept de PROPRIETATE, dobandit prin Lege, cota actuala 1/1 1) COMUNA ILIA - REZERVA COMISIEI LOCALE DE FOND FUNCJAR, CIF:4374164	

C. Partea III. SARCINI .

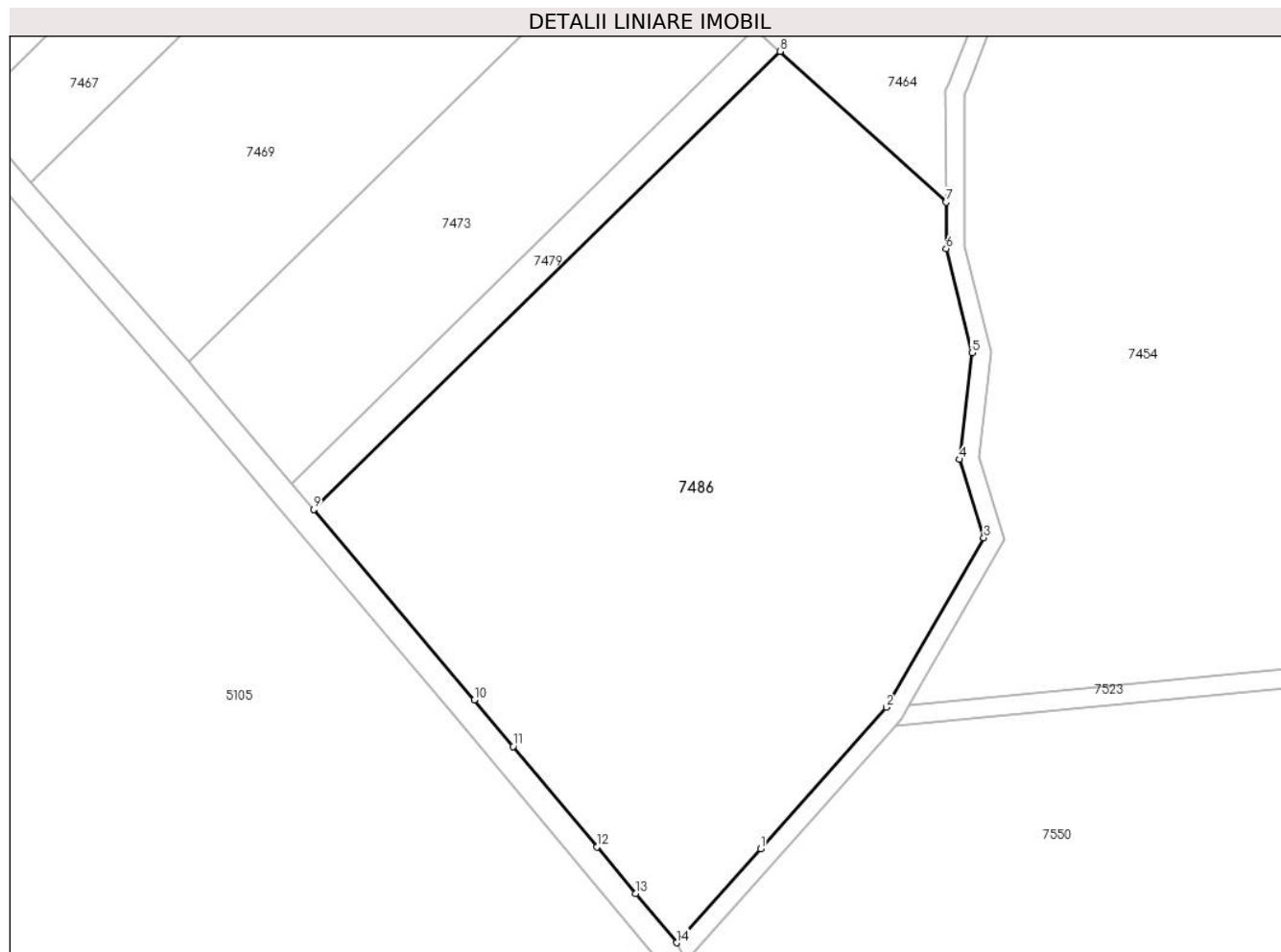
Inscrieri privind dezmembramintele dreptului de proprietate, drepturi reale de garanție și sarcini	Referințe
NU SUNT	

Anexa Nr. 1 La Partea I

Teren

Nr cadastral	Suprafața (mp)*	Observații / Referințe
	8.301	

* Suprafața este determinată în planul de proiecție Stereo 70.



Date referitoare la teren

Crt	Categorie folosință	Intravilan	Suprafața (mp)	Tarla	Parcelă	Nr. topo	Observații / Referințe
1	pașune	NU	8.301	19	339/62	-	

Lungime Segmente

1) Valorile lungimilor segmentelor sunt obținute din proiecție în plan.

Punct început	X / Y	Punct sfârșit	X / Y	Lungime segment (** (m)
1	319.810,304 500.017,431	2	319.830,291 500.039,803	30.0
2	319.830,291 500.039,803	3	319.845,731 500.066,684	31.0
3	319.845,731 500.066,684	4	319.841,842 500.079,089	13.0
4	319.841,842 500.079,089	5	319.843,832 500.095,972	17.0
5	319.843,832 500.095,972	6	319.839,745 500.112,473	17.0

Punct început	X / Y	Punct sfârșit	X / Y	Lungime segment (** (m)
6	319.839,745 500.112,473	7	319.839,726 500.119,835	7.362
7	319.839,726 500.119,835	8	319.813,439 500.143,726	35.522
8	319.813,439 500.143,726	9	319.739,404 500.071,142	103.681
9	319.739,404 500.071,142	10	319.764,911 500.040,997	39.488
10	319.764,911 500.040,997	11	319.771,081 500.033,593	9.639
11	319.771,081 500.033,593	12	319.784,332 500.017,691	20.699
12	319.784,332 500.017,691	13	319.790,471 500.010,325	9.589
13	319.790,471 500.010,325	14	319.796,979 500.002,516	10.165
14	319.796,979 500.002,516	1	319.810,304 500.017,431	20.0

** Lungimile segmentelor sunt determinate în planul de proiecție Stereo 70 și sunt rotunjite la 1 milimetru.

*** Distanța dintre puncte este formată din segmente cumulate ce sunt mai mici decât valoarea 1 milimetru.

**DATE DESPRE IMOBILUL NR. 7487**

Oficiul de Cadastru și Publicitate Imobiliară HUNEDOARA
Biroul de Cadastru și Publicitate Imobiliară Deva

A. Partea I. Descrierea imobilului

TEREN Extravilan

Adresa: Jud. Hunedoara

Nr. Crt	Nr cadastral Nr. topografic	Suprafața* (mp)	Observații / Referințe
A1		2.200	Sector cadastral:3 Teren neimprejmuit;

B. Partea II. Proprietari și acte

Inscrieri privitoare la dreptul de proprietate și alte drepturi reale	Referințe
1 / 04/11/2022	
Act Administrativ nr. 89856/504, din 25/05/2004 emis de CJPSDPAT HUNEDOARA;	
B1	A1
Intabulare, drept de PROPRIETATE, dobandit prin Reconstituire, cota actuala 1/1 1) LAZAR IOAN	

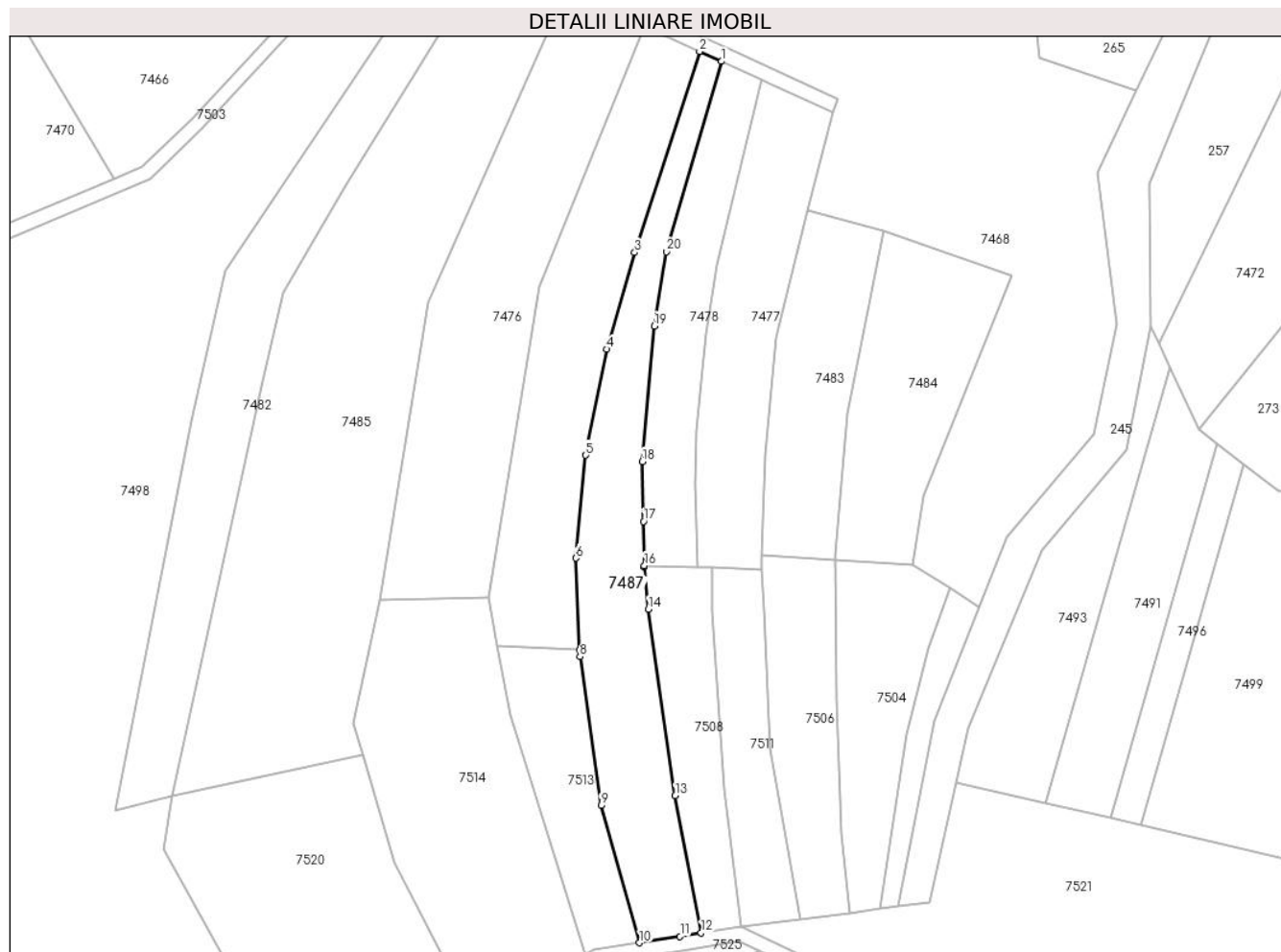
C. Partea III. SARCINI .

Inscrieri privind dezmembramintele dreptului de proprietate, drepturi reale de garanție și sarcini	Referințe
NU SUNT	

Teren

Nr cadastral	Suprafața (mp)*	Observații / Referințe
	2.200	

* Suprafața este determinată în planul de proiecție Stereo 70.



Date referitoare la teren

Crt	Categorie folosință	Intravilan	Suprafața (mp)	Tarla	Parcelă	Nr. topo	Observații / Referințe
1	pașune	NU	2.200	20	395/16	-	

Lungime Segmente

1) Valorile lungimilor segmentelor sunt obținute din proiecție în plan.

Punct început	X / Y	Punct sfârșit	X / Y	Lungime segment (** (m)
1	320.726,538 500.165,19	2	320.721,874 500.167,316	5.125
2	320.721,874 500.167,316	3	320.708,038 500.124,496	45.0
3	320.708,038 500.124,496	4	320.702,099 500.103,936	21.4
4	320.702,099 500.103,936	5	320.697,615 500.081,378	23.0
5	320.697,615 500.081,378	6	320.695,495 500.059,48	22.0

Punct început	X / Y	Punct sfârșit	X / Y	Lungime segment (** (m)
6	320.695,495 500.059,48	7	320.696,293 500.039,983	19.513
7	320.696,293 500.039,983	8	320.696,354 500.038,498	1.487
8	320.696,354 500.038,498	9	320.700,849 500.006,815	32.0
9	320.700,849 500.006,815	10	320.709,065 499.977,591	30.356
10	320.709,065 499.977,591	11	320.717,691 499.978,959	8.734
11	320.717,691 499.978,959	12	320.722,186 499.979,671	4.551
12	320.722,186 499.979,671	13	320.716,67 500.008,888	29.733
13	320.716,67 500.008,888	14	320.710,97 500.048,592	40.111
14	320.710,97 500.048,592	15	320.710,114 500.057,619	9.068
15	320.710,114 500.057,619	16	320.710,108 500.057,878	0.259
16	320.710,108 500.057,878	17	320.709,904 500.067,28	9.404
17	320.709,904 500.067,28	18	320.709,628 500.080,017	12.74
18	320.709,628 500.080,017	19	320.712,194 500.108,868	28.964
19	320.712,194 500.108,868	20	320.714,763 500.124,684	16.023
20	320.714,763 500.124,684	1	320.726,538 500.165,19	42.184

** Lungimile segmentelor sunt determinate în planul de proiecție Stereo 70 și sunt rotunjite la 1 milimetru.

*** Distanța dintre puncte este formată din segmente cumulate ce sunt mai mici decât valoarea 1 milimetru.

**DATE DESPRE IMOBILUL NR. 7488**

Oficiul de Cadastru și Publicitate Imobiliară HUNEDOARA
Biroul de Cadastru și Publicitate Imobiliară Deva

A. Partea I. Descrierea imobilului

TEREN Extravilan

Adresa: Jud. Hunedoara

Nr. Crt	Nr cadastral Nr. topografic	Suprafața* (mp)	Observații / Referințe
A1		2.295	Sector cadastral:3 Teren neimprejmuit;

B. Partea II. Proprietari și acte

Inscrieri privitoare la dreptul de proprietate și alte drepturi reale	Referințe
1 / 04/11/2022	
Act Administrativ nr. 13993/14, din 04/03/1999 emis de CJPSDPAT HUNEDOARA;	
B1	A1
Intabulare, drept de PROPRIETATE, dobandit prin Reconstituire, cota actuala 1/1	
1) PARAOAN PĂTRUȚA	

C. Partea III. SARCINI .

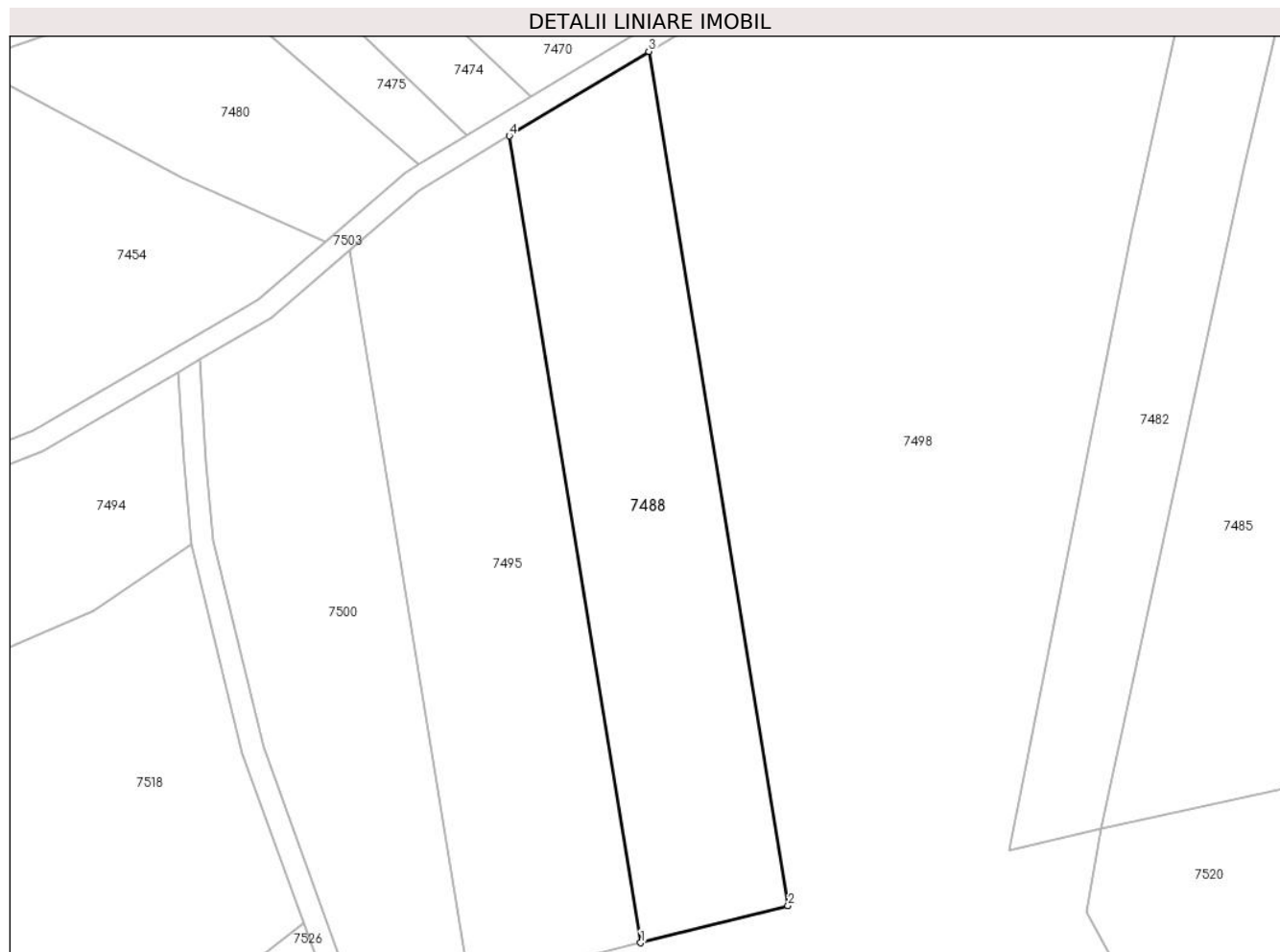
Inscrieri privind dezmembramintele dreptului de proprietate, drepturi reale de garanție și sarcini	Referințe
NU SUNT	

Anexa Nr. 1 La Partea I

Teren

Nr cadastral	Suprafața (mp)*	Observații / Referințe
	2.295	

* Suprafața este determinată în planul de proiecție Stereo 70.



Date referitoare la teren

Crt	Categorie folosință	Intra vilan	Suprafața (mp)	Tarla	Parcelă	Nr. topo	Observații / Referințe
1	pasune	NU	2.295	20	395/26	-	

Lungime Segmente

1) Valorile lungimilor segmentelor sunt obținute din proiecție în plan.

Punct început	X / Y	Punct sfârșit	X / Y	Lungime segment (** (m)
1	320.547,819 499.993,406	2	320.567,602 499.998,36	20.395
2	320.567,602 499.998,36	3	320.548,894 500.112,997	116.153
3	320.548,894 500.112,997	4	320.530,151 500.101,668	21.901
4	320.530,151 500.101,668	1	320.547,819 499.993,406	109.694

** Lungimile segmentelor sunt determinate în planul de proiecție Stereo 70 și sunt rotunjite la 1 milimetru.

***** Distanţa dintre puncte este formată din segmente cumulate ce sunt mai mici decât valoarea 1 milimetru.**

**DATE DESPRE IMOBILUL NR. 7489**

Oficiul de Cadastru și Publicitate Imobiliară HUNEDOARA
Biroul de Cadastru și Publicitate Imobiliară Deva

A. Partea I. Descrierea imobilului

TEREN Extravilan

Adresa: Jud. Hunedoara

Nr. Crt	Nr cadastral Nr. topografic	Suprafața* (mp)	Observații / Referințe
A1		950	Sector cadastral:3 Teren neimprejmuit;

B. Partea II. Proprietari și acte

Inscrieri privitoare la dreptul de proprietate și alte drepturi reale	Referințe
7489 / 03/11/2022	
Act Normativ nr. 7, din 13/03/1996 emis de PARLAMENTUL ROMÂNIEI;	
B1	A1
Intabulare, drept de PROPRIETATE, dobandit prin Lege, cota actuala 1/1 1) COMUNA ILIA - REZERVA COMISIEI LOCALE DE FOND FUNCICIAR, CIF:4374164	

C. Partea III. SARCINI .

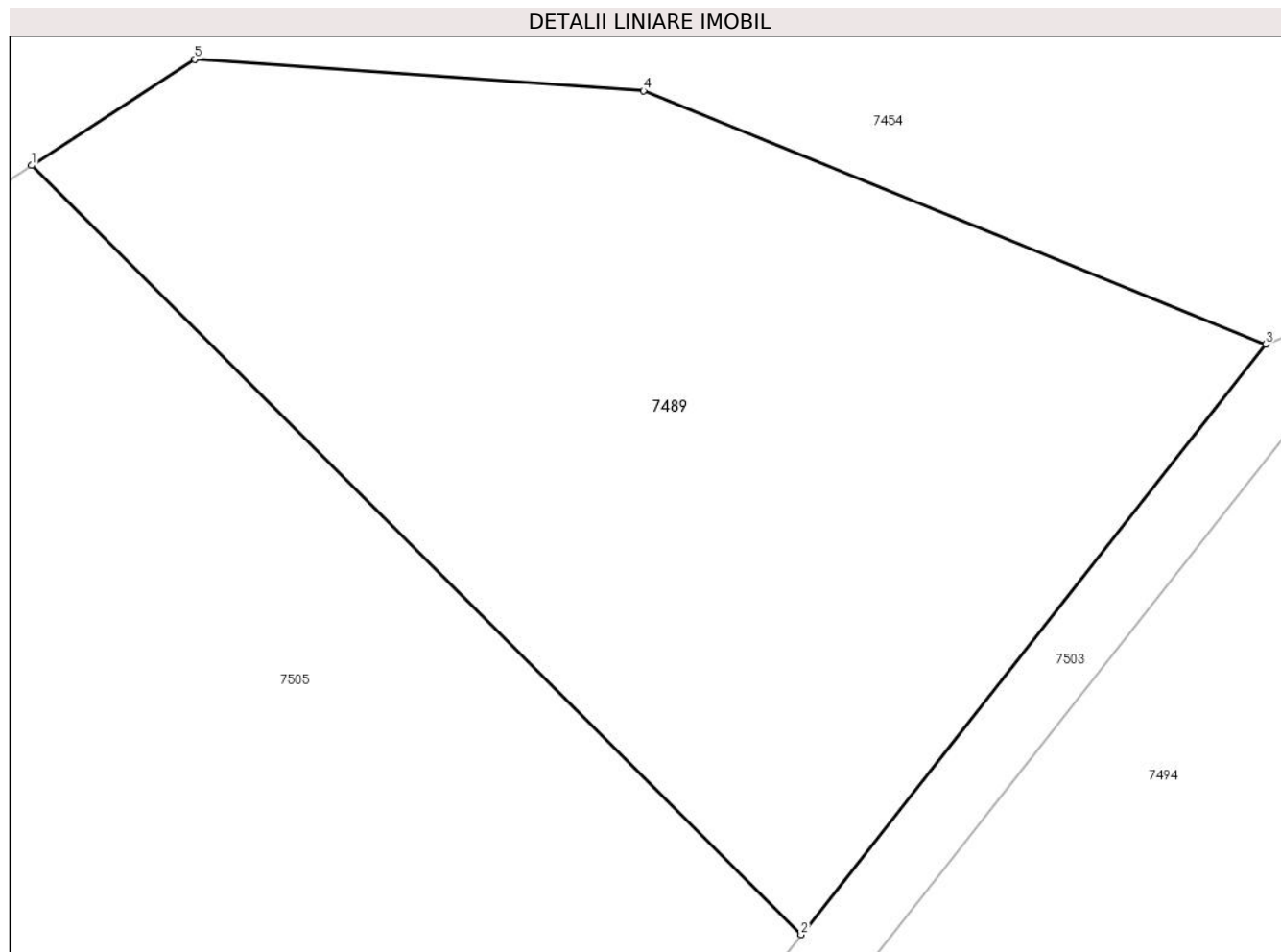
Inscrieri privind dezmembramintele dreptului de proprietate, drepturi reale de garanție și sarcini	Referințe
NU SUNT	

Anexa Nr. 1 La Partea I

Teren

Nr cadastral	Suprafața (mp)*	Observații / Referințe
	950	

* Suprafața este determinată în planul de proiecție Stereo 70.



Date referitoare la teren

Crt	Categorie folosință	Intravilan	Suprafața (mp)	Tarla	Parcelă	Nr. topo	Observații / Referințe
1	pașune	NU	950	-	-	-	

Lungime Segmente

1) Valorile lungimilor segmentelor sunt obținute din proiecție în plan.

Punct început	X / Y	Punct sfârșit	X / Y	Lungime segment (** (m)
1	320.393,776 500.061,657	2	320.426,284 500.029,19	45.943
2	320.426,284 500.029,19	3	320.445,914 500.054,108	31.721
3	320.445,914 500.054,108	4	320.419,631 500.064,806	28.377
4	320.419,631 500.064,806	5	320.400,677 500.066,131	19.0
5	320.400,677 500.066,131	1	320.393,776 500.061,657	8.225

**** Lungimile segmentelor sunt determinate în planul de proiecție Stereo 70 și sunt rotunjite la 1 milimetru.**

***** Distanța dintre puncte este formată din segmente cumulate ce sunt mai mici decât valoarea 1 milimetru.**

**DATE DESPRE IMOBILUL NR. 7490**

Oficiul de Cadastru și Publicitate Imobiliară HUNEDOARA
Biroul de Cadastru și Publicitate Imobiliară Deva

A. Partea I. Descrierea imobilului

TEREN Necunoscut

Adresa: Loc. Valea Lunga, Jud. Hunedoara

Nr. Crt	Nr cadastral Nr. topografic	Suprafața* (mp)	Observații / Referințe
A1		2.997	Sector cadastral:3 Teren neimprejmuit;

B. Partea II. Proprietari și acte

Inscrieri privitoare la dreptul de proprietate și alte drepturi reale		Referințe
1 / 08/11/2022		
Act Administrativ nr. 13993/6, din 02/03/1999 emis de CJPSDPAT HUNEDOARA;		
B1	Intabulare, drept de PROPRIETATE, dobandit prin Reconstituire, cota actuala 1/1 1) HOLDEAN SAVETA	A1

C. Partea III. SARCINI .

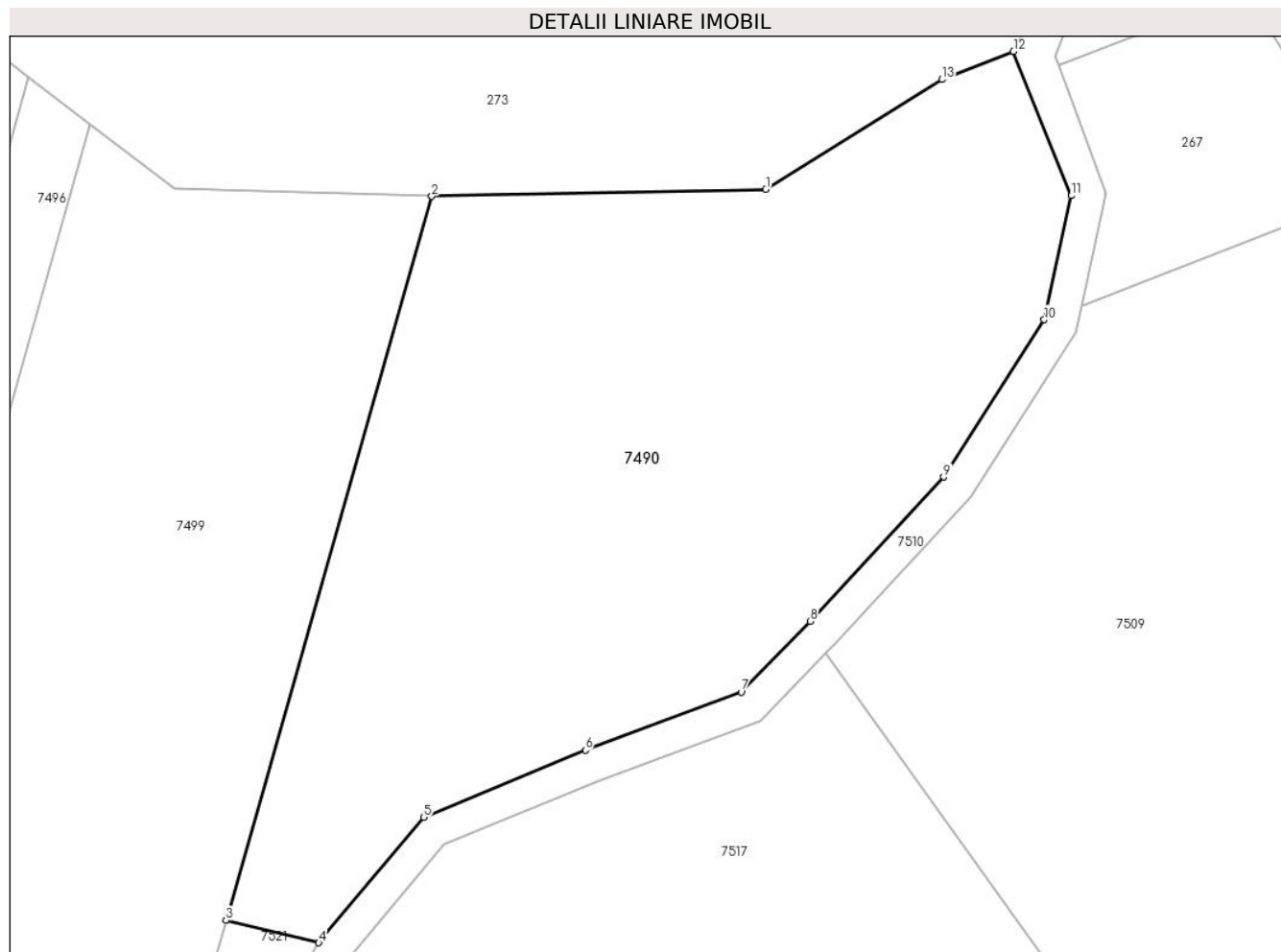
Inscrieri privind dezmembramintele dreptului de proprietate, drepturi reale de garanție și sarcini	Referințe
NU SUNT	

Anexa Nr. 1 La Partea I

Teren

Nr cadastral	Suprafața (mp)*	Observații / Referințe
	2.997	

* Suprafața este determinată în planul de proiecție Stereo 70.



Date referitoare la teren

Crt	Categorie folosință	Intra vilan	Suprafața (mp)	Tarla	Parcelă	Nr. topo	Observații / Referințe
1	pasune	DA	1.319	20	376/10	-	
2	pasune	NU	1.678	20	376/10	-	

Lungime Segmente

1) Valorile lungimilor segmentelor sunt obținute din proiecție în plan.

Punct început	X / Y	Punct sfârșit	X / Y	Lungime segment (** (m)
1	320.898,724 500.073,633	2	320.868,577 500.072,996	30.153
2	320.868,577 500.072,996	3	320.850,029 500.007,746	67.834
3	320.850,029 500.007,746	4	320.858,389 500.005,737	8.598
4	320.858,389 500.005,737	5	320.867,872 500.017,045	14.758

Punct început	X / Y	Punct sfârșit	X / Y	Lungime segment (** (m)
5	320.867,872 500.017,045	6	320.882,445 500.023,092	15.778
6	320.882,445 500.023,092	7	320.896,511 500.028,333	15.01
7	320.896,511 500.028,333	8	320.902,715 500.034,712	8.899
8	320.902,715 500.034,712	9	320.914,777 500.047,706	17.73
9	320.914,777 500.047,706	10	320.923,844 500.061,878	16.824
10	320.923,844 500.061,878	11	320.926,289 500.073,056	11.442
11	320.926,289 500.073,056	12	320.921,066 500.086,06	14.014
12	320.921,066 500.086,06	13	320.914,613 500.083,523	6.934
13	320.914,613 500.083,523	1	320.898,724 500.073,633	18.716

** Lungimile segmentelor sunt determinate în planul de proiecție Stereo 70 și sunt rotunjite la 1 milimetru.

*** Distanța dintre puncte este formată din segmente cumulate ce sunt mai mici decât valoarea 1 milimetru.

**DATE DESPRE IMOBILUL NR. 7491**

Oficiul de Cadastru și Publicitate Imobiliară HUNEDOARA
Biroul de Cadastru și Publicitate Imobiliară Deva

A. Partea I. Descrierea imobilului

TEREN Extravilan

Adresa: Jud. Hunedoara

Nr. Crt	Nr cadastral Nr. topografic	Suprafața* (mp)	Observații / Referințe
A1		1.260	Sector cadastral:3 Teren neimprejmuit;

B. Partea II. Proprietari și acte

Inscrieri privitoare la dreptul de proprietate și alte drepturi reale	Referințe
1 / 07/11/2022	
Act Administrativ nr. 13993/46, din 22/03/1999 emis de CJPSDPAT HUNEDOARA;	
B1	A1
Intabulare, drept de PROPRIETATE, dobandit prin Reconstituire, cota actuala 1/1 1) OSOIAN PARTENIE	

C. Partea III. SARCINI .

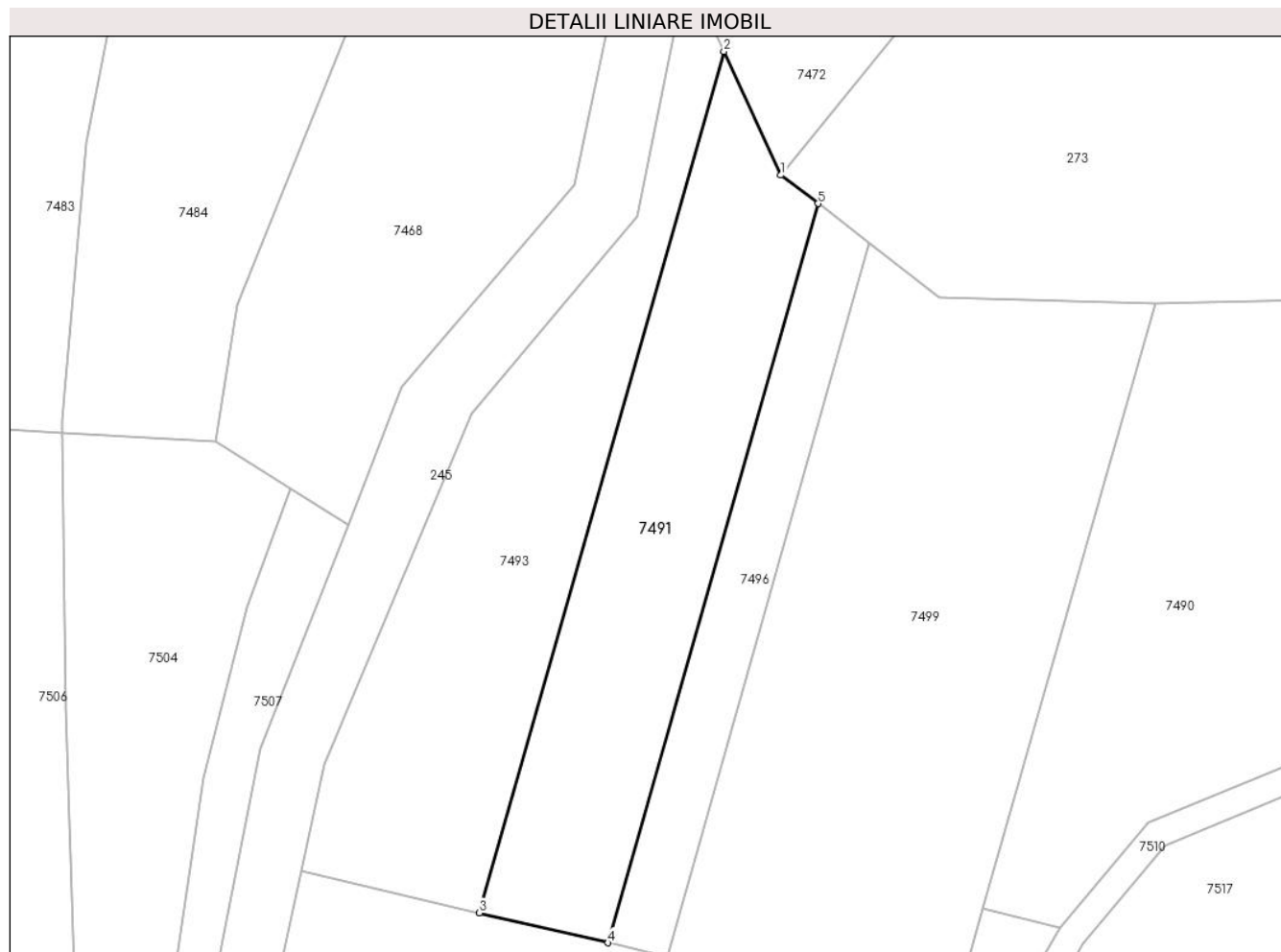
Inscrieri privind dezmembramintele dreptului de proprietate, drepturi reale de garanție și sarcini	Referințe
NU SUNT	

Anexa Nr. 1 La Partea I

Teren

Nr cadastral	Suprafața (mp)*	Observații / Referințe
	1.260	

* Suprafața este determinată în planul de proiecție Stereo 70.



Date referitoare la teren

Crt	Categorie folosință	Intra vilan	Suprafața (mp)	Tarla	Parcelă	Nr. topo	Observații / Referințe
1	faneata	NU	1.260	20	376/7	-	

Lungime Segmente

1) Valorile lungimilor segmentelor sunt obținute din proiecție în plan.

Punct început	X / Y	Punct sfârșit	X / Y	Lungime segment (** (m)
1	320.828,229 500.086,804	2	320.822,082 500.100,124	14.67
2	320.822,082 500.100,124	3	320.795,701 500.007,325	96.476
3	320.795,701 500.007,325	4	320.809,597 500.004,095	14.267
4	320.809,597 500.004,095	5	320.832,234 500.083,727	82.787
5	320.832,234 500.083,727	1	320.828,229 500.086,804	5.051

**** Lungimile segmentelor sunt determinate în planul de proiecție Stereo 70 și sunt rotunjite la 1 milimetru.**

***** Distanța dintre puncte este formată din segmente cumulate ce sunt mai mici decât valoarea 1 milimetru.**

**DATE DESPRE IMOBILUL NR. 7492**

Oficiul de Cadastru și Publicitate Imobiliară HUNEDOARA
Biroul de Cadastru și Publicitate Imobiliară Deva

A. Partea I. Descrierea imobilului

TEREN Extravilan

Adresa: Jud. Hunedoara

Nr. Crt	Nr cadastral Nr. topografic	Suprafața* (mp)	Observații / Referințe
A1		9.098	Sector cadastral:3 Teren neimprejmuit;

B. Partea II. Proprietari și acte

Inscrieri privitoare la dreptul de proprietate și alte drepturi reale		Referințe
1 / 08/11/2022		
Act Administrativ nr. 89856/505, din 21/05/2004 emis de CJPSDPAT HUNEDOARA;		
B1	Intabulare, drept de PROPRIETATE, dobandit prin Reconstituire, cota actuala 1/1 1) MAREAN PETRU 2) MAREAN CORNEL	A1

C. Partea III. SARCINI .

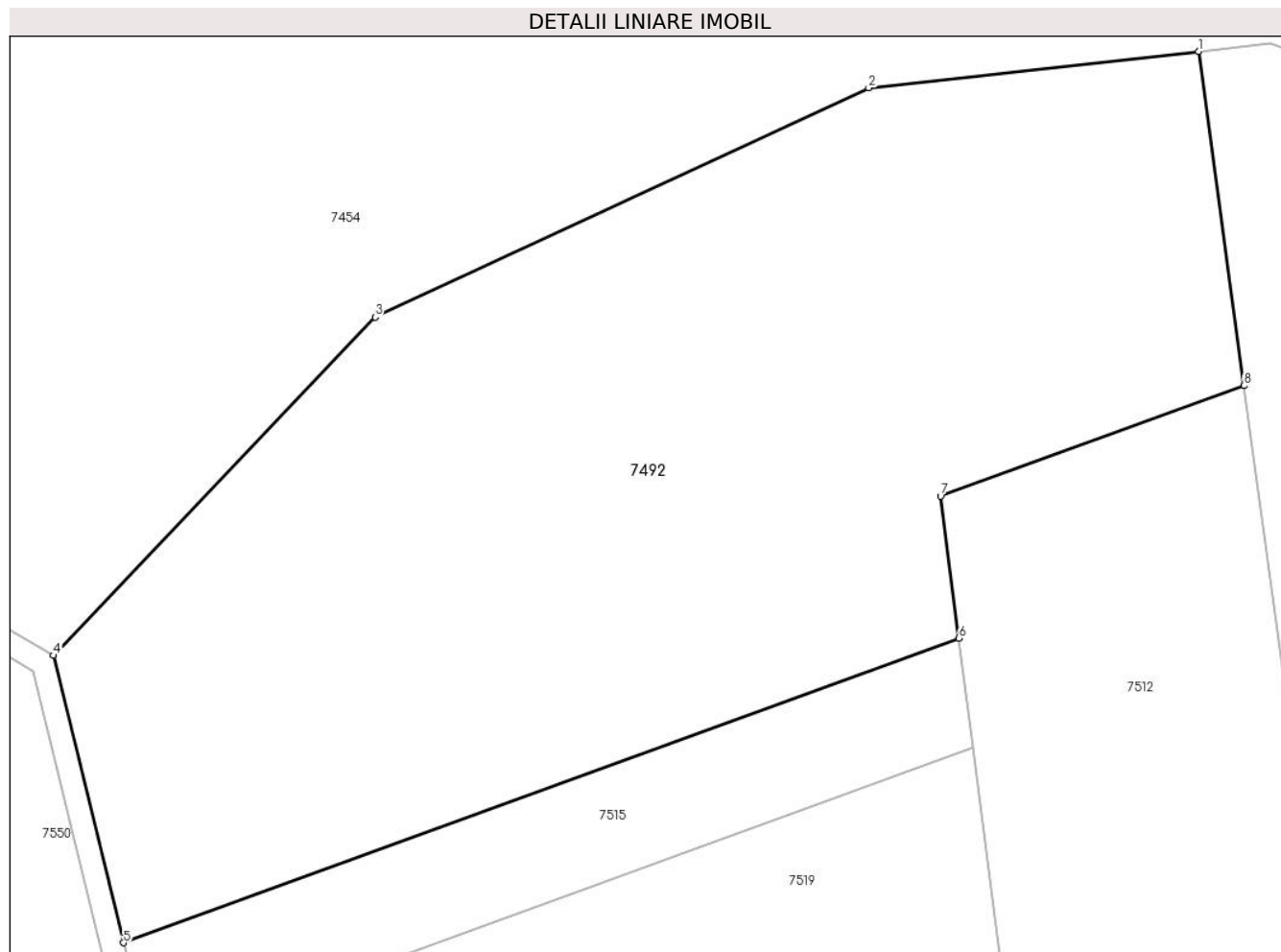
Inscrieri privind dezmembramintele dreptului de proprietate, drepturi reale de garanție și sarcini	Referințe
NU SUNT	

Anexa Nr. 1 La Partea I

Teren

Nr cadastral	Suprafața (mp)*	Observații / Referințe
	9.098	

* Suprafața este determinată în planul de proiecție Stereo 70.



Date referitoare la teren

Crt	Categorie folosință	Intra vilan	Suprafața (mp)	Tarla	Parcelă	Nr. topo	Observații / Referințe
1	pasune	NU	9.098	20	409/1	-	

Lungime Segmente

1) Valorile lungimilor segmentelor sunt obținute din proiecție în plan.

Punct început	X / Y	Punct sfârșit	X / Y	Lungime segment (** (m)
1	320.115,983 500.100,615	2	320.073,564 500.095,947	42.674
2	320.073,564 500.095,947	3	320.010,076 500.066,464	70.0
3	320.010,076 500.066,464	4	319.968,711 500.023,002	60.0
4	319.968,711 500.023,002	5	319.977,697 499.986,087	37.993
5	319.977,697 499.986,087	6	320.085,17 500.025,212	114.373

Punct început	X / Y	Punct sfârșit	X / Y	Lungime segment (** (m)
6	320.085,17 500.025,212	7	320.082,824 500.043,462	18.4
7	320.082,824 500.043,462	8	320.121,833 500.057,663	41.514
8	320.121,833 500.057,663	1	320.115,983 500.100,615	43.349

** Lungimile segmentelor sunt determinate în planul de proiecție Stereo 70 și sunt rotunjite la 1 milimetru.

*** Distanța dintre puncte este formată din segmente cumulate ce sunt mai mici decât valoarea 1 milimetru.

**DATE DESPRE IMOBILUL NR. 7493**

Oficiul de Cadastru și Publicitate Imobiliară HUNEDOARA
Biroul de Cadastru și Publicitate Imobiliară Deva

A. Partea I. Descrierea imobilului

TEREN Extravilan

Adresa: Jud. Hunedoara

Nr. Crt	Nr cadastral Nr. topografic	Suprafața* (mp)	Observații / Referințe
A1		1.320	Sector cadastral:3 Teren neimprejmuit;

B. Partea II. Proprietari și acte

Inscrieri privitoare la dreptul de proprietate și alte drepturi reale	Referințe
1 / 07/11/2022	
Act Administrativ nr. 13993/38, din 17/03/1999 emis de CJPSDPAT HUNEDOARA;	
B1	A1
Intabulare, drept de PROPRIETATE, dobandit prin Reconstituire, cota actuala 1/1 1) OSOIAN IOAN	

C. Partea III. SARCINI .

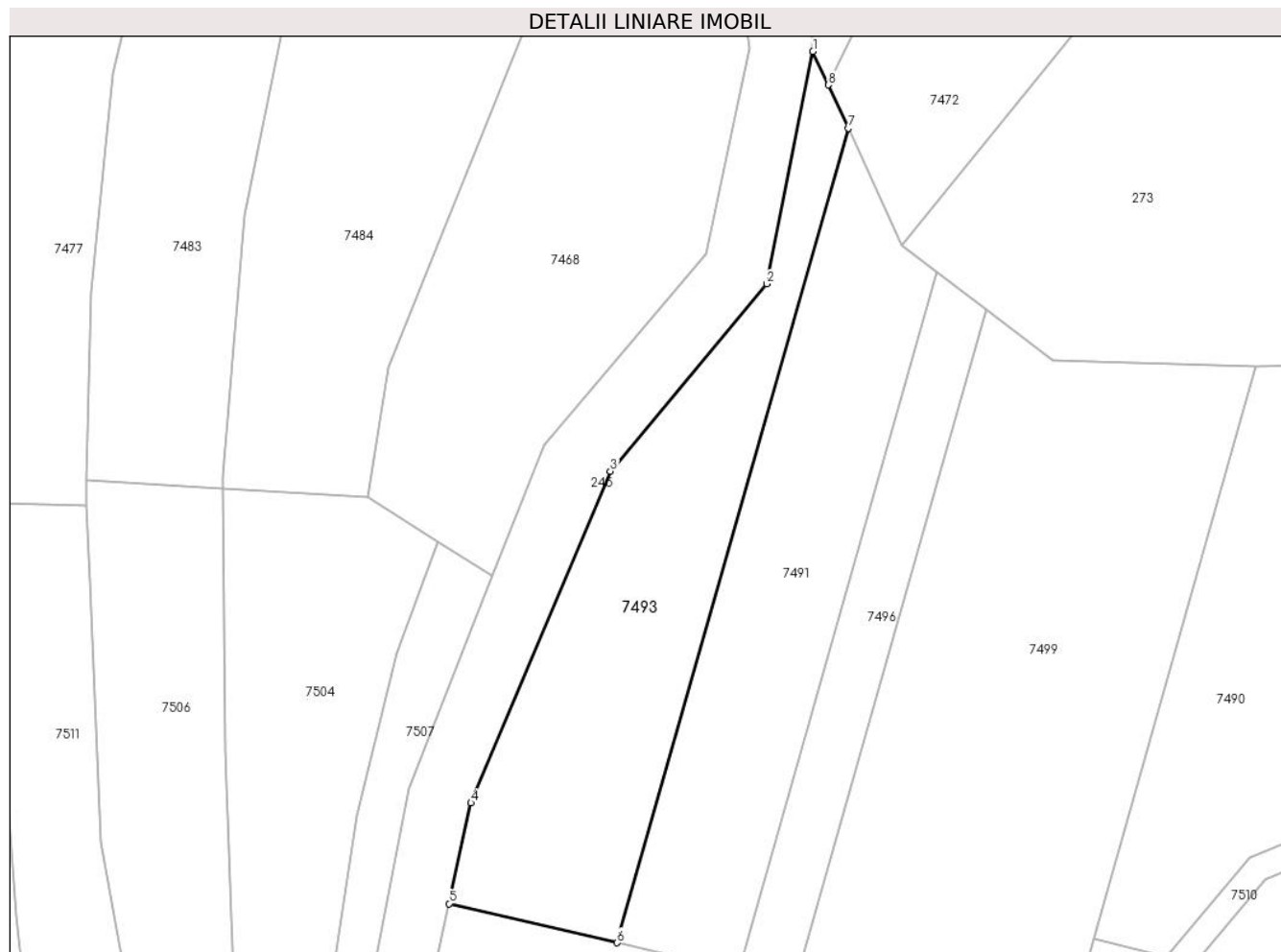
Inscrieri privind dezmembramintele dreptului de proprietate, drepturi reale de garanție și sarcini	Referințe
NU SUNT	

Anexa Nr. 1 La Partea I

Teren

Nr cadastral	Suprafața (mp)*	Observații / Referințe
	1.320	

* Suprafața este determinată în planul de proiecție Stereo 70.



Date referitoare la teren

Crt	Categorie folosință	Intravilan	Suprafața (mp)	Tarla	Parcelă	Nr. topo	Observații / Referințe
1	faneata	NU	1.320	20	376/6	-	

Lungime Segmente

1) Valorile lungimilor segmentelor sunt obținute din proiecție în plan.

Punct început	X / Y	Punct sfârșit	X / Y	Lungime segment (** (m)
1	320.818,042 500.108,878	2	320.812,742 500.082,403	27.0
2	320.812,742 500.082,403	3	320.794,94 500.061,051	27.8
3	320.794,94 500.061,051	4	320.779,032 500.023,263	41.0
4	320.779,032 500.023,263	5	320.776,529 500.011,78	11.752
5	320.776,529 500.011,78	6	320.795,701 500.007,325	19.683

Punct început	X / Y	Punct sfârșit	X / Y	Lungime segment (** (m)
6	320.795,701 500.007,325	7	320.822,082 500.100,124	96.476
7	320.822,082 500.100,124	8	320.819,806 500.105,054	5.43
8	320.819,806 500.105,054	1	320.818,042 500.108,878	4.211

** Lungimile segmentelor sunt determinate în planul de proiecție Stereo 70 și sunt rotunjite la 1 milimetru.

*** Distanța dintre puncte este formată din segmente cumulate ce sunt mai mici decât valoarea 1 milimetru.

**DATE DESPRE IMOBILUL NR. 7494**

Oficiul de Cadastru și Publicitate Imobiliară HUNEDOARA
Biroul de Cadastru și Publicitate Imobiliară Deva

A. Partea I. Descrierea imobilului

TEREN Extravilan

Adresa: Jud. Hunedoara

Nr. Crt	Nr cadastral Nr. topografic	Suprafața* (mp)	Observații / Referințe
A1		1.320	Sector cadastral:3 Teren neimprejmuit;

B. Partea II. Proprietari și acte

Inscrieri privitoare la dreptul de proprietate și alte drepturi reale	Referințe
1 / 03/11/2022	
Act Administrativ nr. 13993/18, din 05/03/1993 emis de CJPSDPAT HUNEDOARA;	
B1	A1
Intabulare, drept de PROPRIETATE, dobandit prin Reconstituire, cota actuala 1/1 1) ALBA SABIN	

C. Partea III. SARCINI .

Inscrieri privind dezmembramintele dreptului de proprietate, drepturi reale de garanție și sarcini	Referințe
NU SUNT	

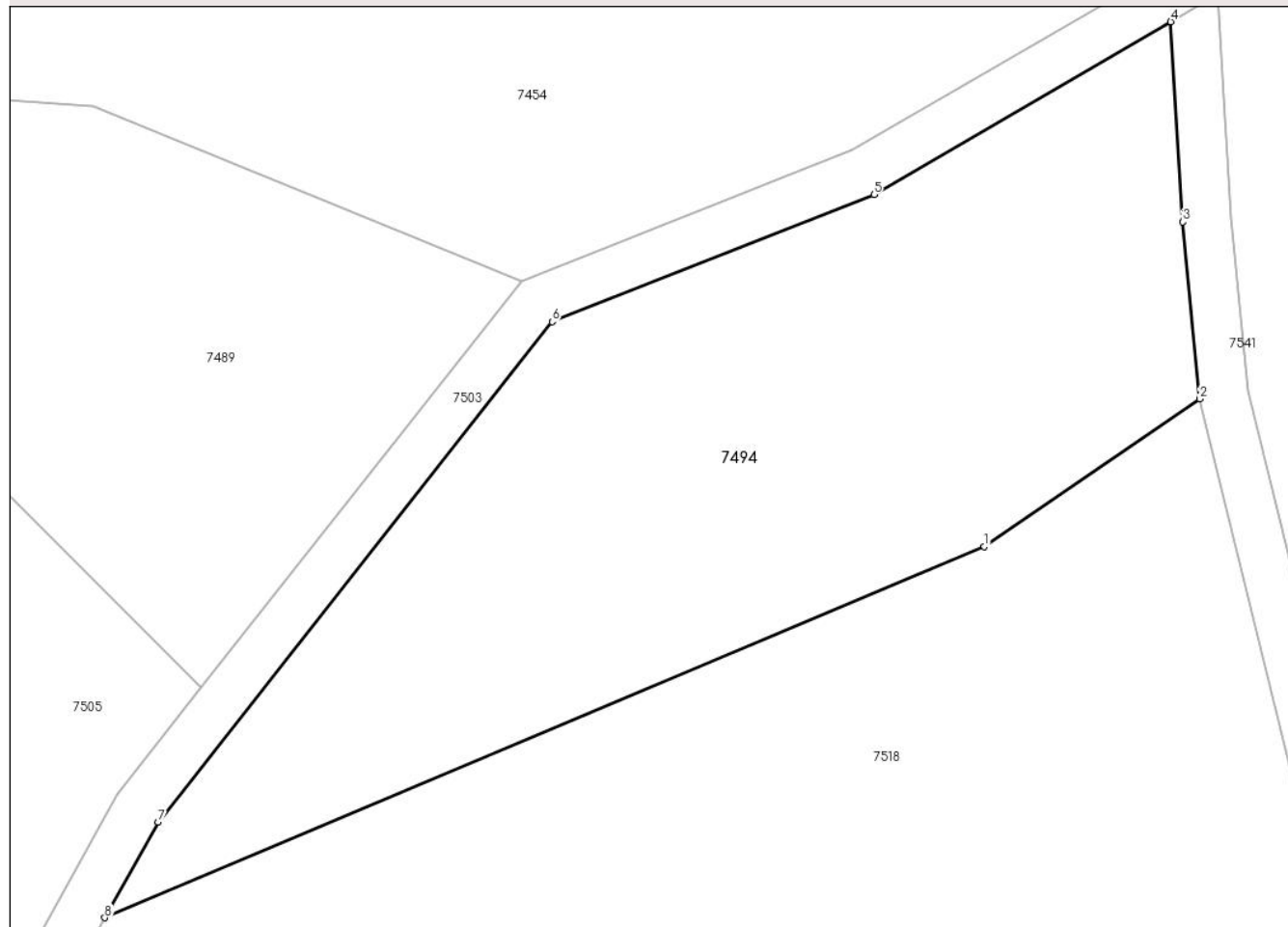
Anexa Nr. 1 La Partea I

Teren

Nr cadastral	Suprafața (mp)*	Observații / Referințe
	1.320	

* Suprafața este determinată în planul de proiecție Stereo 70.

DETALII LINIARE IMOBIL



Date referitoare la teren

Crt	Categorie folosință	Intra vilan	Suprafața (mp)	Tarla	Parcelă	Nr. topo	Observații / Referințe
1	pasune	NU	1.320	20	395/44	-	

Lungime Segmente

1) Valorile lungimilor segmentelor sunt obținute din proiecție în plan.

Punct început	X / Y	Punct sfârșit	X / Y	Lungime segment (** (m)
1	320.474,248 500.037,861	2	320.487,452 500.046,898	16.0
2	320.487,452 500.046,898	3	320.486,409 500.057,729	10.881
3	320.486,409 500.057,729	4	320.485,675 500.069,977	12.271
4	320.485,675 500.069,977	5	320.467,49 500.059,395	21.04
5	320.467,49 500.059,395	6	320.447,769 500.051,615	21.2

Punct început	X / Y	Punct sfârșit	X / Y	Lungime segment (** (m)
6	320.447,769 500.051,615	7	320.423,634 500.020,98	39.0
7	320.423,634 500.020,98	8	320.420,36 500.015,13	6.704
8	320.420,36 500.015,13	1	320.474,248 500.037,861	58.486

** Lungimile segmentelor sunt determinate în planul de proiecție Stereo 70 și sunt rotunjite la 1 milimetru.

*** Distanța dintre puncte este formată din segmente cumulate ce sunt mai mici decât valoarea 1 milimetru.

**DATE DESPRE IMOBILUL NR. 7495**

Oficiul de Cadastru și Publicitate Imobiliară HUNEDOARA
Biroul de Cadastru și Publicitate Imobiliară Deva

A. Partea I. Descrierea imobilului

TEREN Extravilan

Adresa: Jud. Hunedoara

Nr. Crt	Nr cadastral Nr. topografic	Suprafața* (mp)	Observații / Referințe
A1		2.488	Sector cadastral:3 Teren neimprejmuit;

B. Partea II. Proprietari și acte

Inscrieri privitoare la dreptul de proprietate și alte drepturi reale		Referințe
1 / 04/11/2022		
Act Administrativ nr. 13993/26, din 10/03/1999 emis de CJPSDPAT HUNEDOARA;		
B1	Intabulare, drept de PROPRIETATE, dobandit prin Reconstituire, cota actuala 1/1 1) OLAR MARIANA 2) PETRESCU MARIN	A1

C. Partea III. SARCINI .

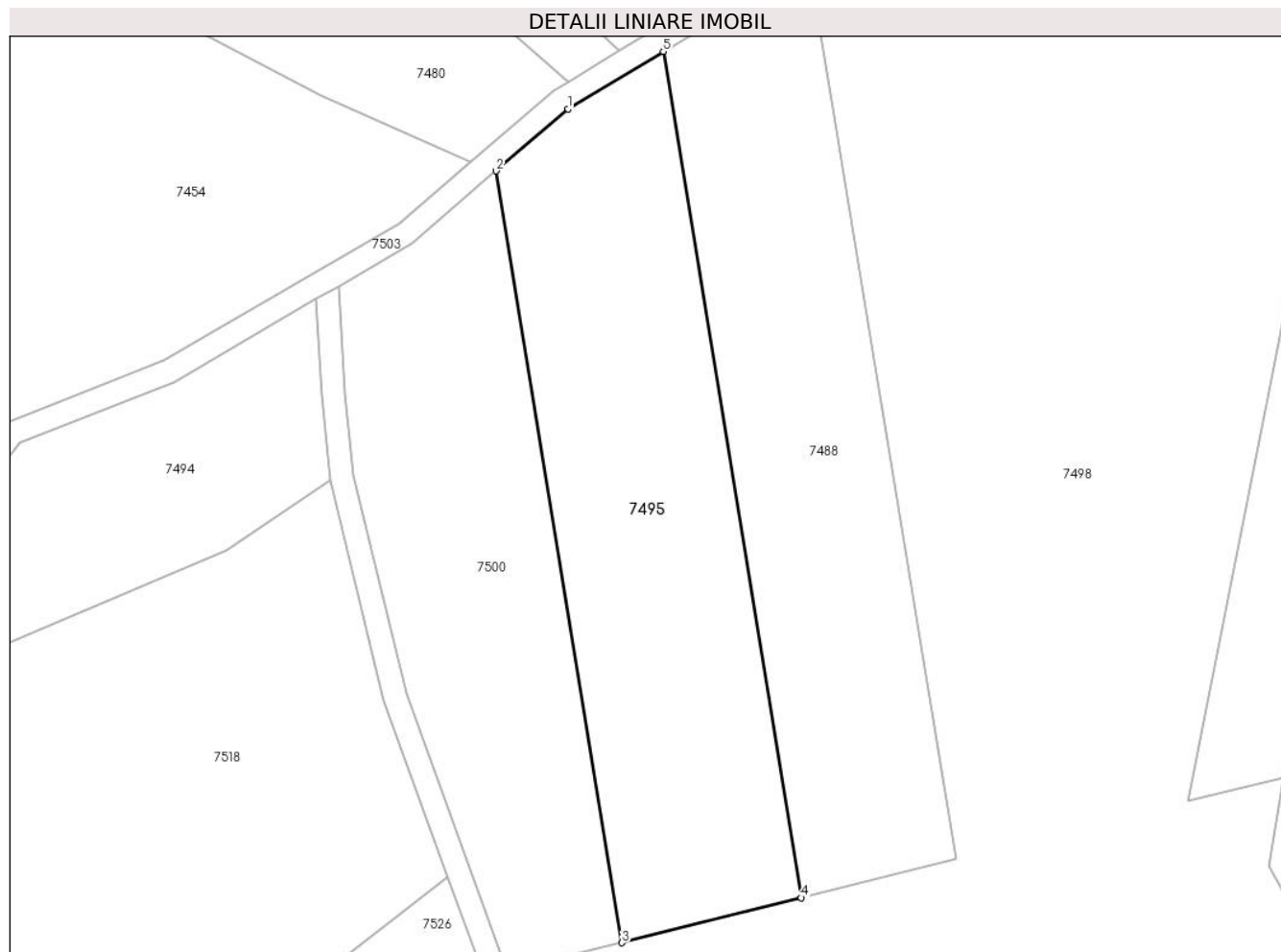
Inscrieri privind dezmembramintele dreptului de proprietate, drepturi reale de garanție și sarcini	Referințe
NU SUNT	

Anexa Nr. 1 La Partea I

Teren

Nr cadastral	Suprafața (mp)*	Observații / Referințe
	2.488	

* Suprafața este determinată în planul de proiecție Stereo 70.



Date referitoare la teren

Crt	Categorie folosință	Intravilan	Suprafața (mp)	Tarla	Parcelă	Nr. topo	Observații / Referințe
1	pașune	NU	2.488	20	395/27	-	

Lungime Segmente

1) Valorile lungimilor segmentelor sunt obținute din proiecție în plan.

Punct început	X / Y	Punct sfârșit	X / Y	Lungime segment (** (m)
1	320.517,945 500.094,29	2	320.508,745 500.086,372	12.138
2	320.508,745 500.086,372	3	320.524,855 499.987,655	100.024
3	320.524,855 499.987,655	4	320.547,819 499.993,406	23.673
4	320.547,819 499.993,406	5	320.530,151 500.101,668	109.694
5	320.530,151 500.101,668	1	320.517,945 500.094,29	14.262

**** Lungimile segmentelor sunt determinate în planul de proiecție Stereo 70 și sunt rotunjite la 1 milimetru.**

***** Distanța dintre puncte este formată din segmente cumulate ce sunt mai mici decât valoarea 1 milimetru.**

**DATE DESPRE IMOBILUL NR. 7496**

Oficiul de Cadastru și Publicitate Imobiliară HUNEDOARA
Biroul de Cadastru și Publicitate Imobiliară Deva

A. Partea I. Descrierea imobilului

TEREN Extravilan

Adresa: Jud. Hunedoara

Nr. Crt	Nr cadastral Nr. topografic	Suprafața* (mp)	Observații / Referințe
A1		530	Sector cadastral:3 Teren neimprejmuit;

B. Partea II. Proprietari și acte

Inscrieri privitoare la dreptul de proprietate și alte drepturi reale	Referințe
1 / 08/11/2022	
Act Administrativ nr. 13993/8, din 02/03/1999 emis de CJPSDPAT HUNEDOARA;	
B1	A1
Intabulare, drept de PROPRIETATE, dobandit prin Reconstituire, cota actuala 1/1 1) MURĂRESCU ILEANA	

C. Partea III. SARCINI .

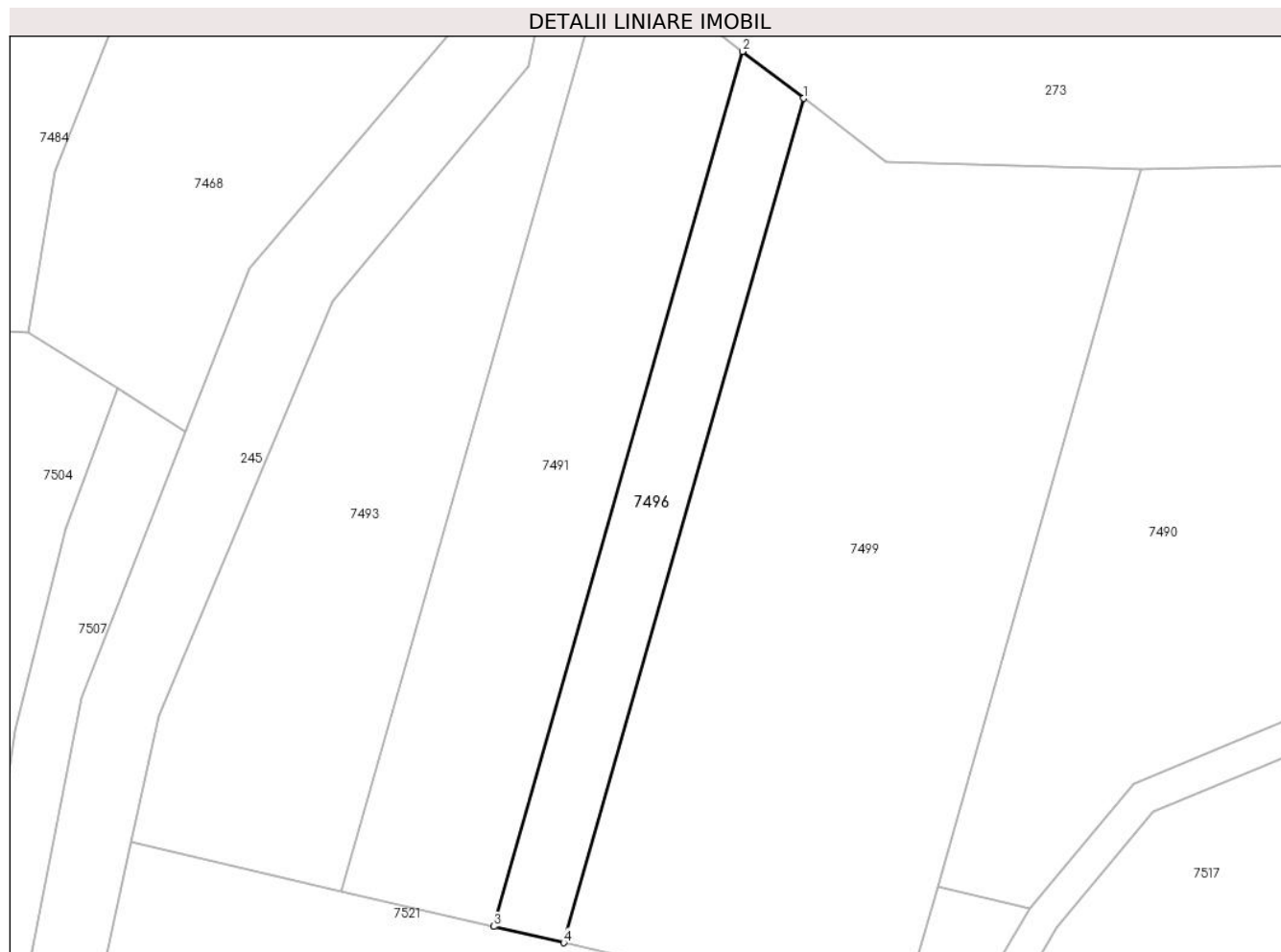
Inscrieri privind dezmembramintele dreptului de proprietate, drepturi reale de garanție și sarcini	Referințe
NU SUNT	

Anexa Nr. 1 La Partea I

Teren

Nr cadastral	Suprafața (mp)*	Observații / Referințe
	530	

* Suprafața este determinată în planul de proiecție Stereo 70.



Date referitoare la teren

Crt	Categorie folosință	Intra vilan	Suprafața (mp)	Tarla	Parcelă	Nr. topo	Observații / Referințe
1	faneata	NU	530	20	376/8	-	

Lungime Segmente

1) Valorile lungimilor segmentelor sunt obținute din proiecție în plan.

Punct început	X / Y	Punct sfârșit	X / Y	Lungime segment (** (m)
1	320.837,795 500.079,456	2	320.832,234 500.083,727	7.011
2	320.832,234 500.083,727	3	320.809,597 500.004,095	82.787
3	320.809,597 500.004,095	4	320.815,952 500.002,618	6.524
4	320.815,952 500.002,618	1	320.837,795 500.079,456	79.882

** Lungimile segmentelor sunt determinate în planul de proiecție Stereo 70 și sunt rotunjite la 1 milimetru.

***** Distanţa dintre puncte este formată din segmente cumulate ce sunt mai mici decât valoarea 1 milimetru.**

**DATE DESPRE IMOBILUL NR. 7497**

Oficiul de Cadastru și Publicitate Imobiliară HUNEDOARA
Biroul de Cadastru și Publicitate Imobiliară Deva

A. Partea I. Descrierea imobilului

TEREN Extravilan

Adresa: Jud. Hunedoara

Nr. Crt	Nr cadastral Nr. topografic	Suprafața* (mp)	Observații / Referințe
A1		2.084	Sector cadastral:3 Teren neimprejmuit;

B. Partea II. Proprietari și acte

Inscrieri privitoare la dreptul de proprietate și alte drepturi reale	Referințe
1 / 07/11/2022	
Act Administrativ nr. 89856/270, din 12/08/2003 emis de CJPSDPAT HUNEDOARA;	
B1	A1
Intabulare, drept de PROPRIETATE, dobandit prin Reconstituire, cota actuala 1/1 1) PAROAN IULIA	

C. Partea III. SARCINI .

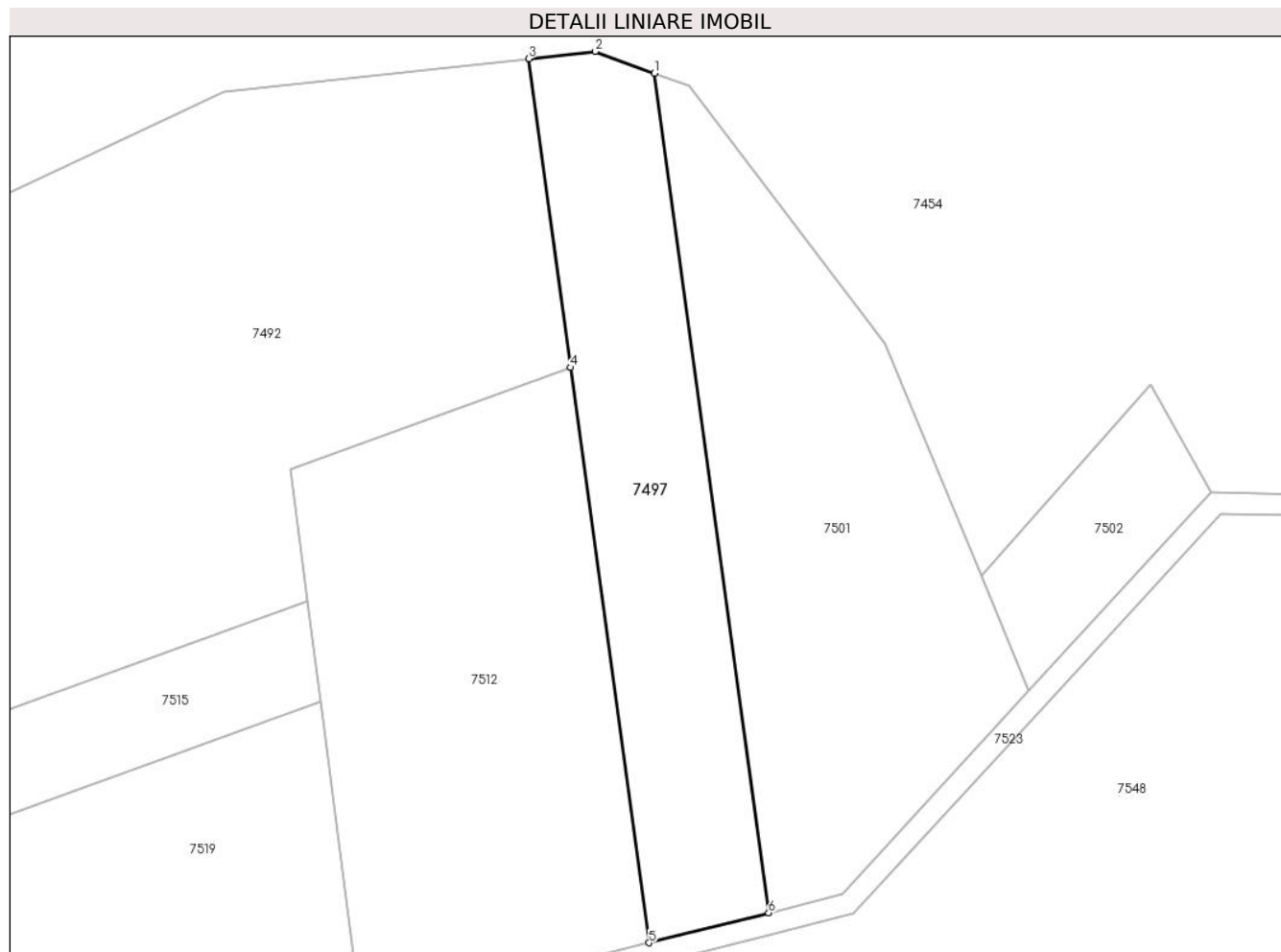
Inscrieri privind dezmembramintele dreptului de proprietate, drepturi reale de garanție și sarcini	Referințe
NU SUNT	

Anexa Nr. 1 La Partea I

Teren

Nr cadastral	Suprafața (mp)*	Observații / Referințe
	2.084	

* Suprafața este determinată în planul de proiecție Stereo 70.



Date referitoare la teren

Crt	Categorie folosință	Intravilan	Suprafața (mp)	Tarla	Parcelă	Nr. topo	Observații / Referințe
1	pasune	NU	2.084	20	409/5	-	

Lungime Segmente

1) Valorile lungimilor segmentelor sunt obținute din proiecție în plan.

Punct început	X / Y	Punct sfârșit	X / Y	Lungime segment (** (m)
1	320.133,488 500.098,597	2	320.125,252 500.101,635	8.778
2	320.125,252 500.101,635	3	320.115,983 500.100,615	9.326
3	320.115,983 500.100,615	4	320.121,833 500.057,663	43.349
4	320.121,833 500.057,663	5	320.132,733 499.977,639	80.762
5	320.132,733 499.977,639	6	320.149,398 499.981,794	17.174

Punct început	X / Y	Punct sfârşit	X / Y	Lungime segment (** (m)
6	320.149,398 499.981,794	1	320.133,488 500.098,597	117.882

** Lungimile segmentelor sunt determinate în planul de proiecţie Stereo 70 şi sunt rotunjite la 1 milimetru.

*** Distanţa dintre puncte este formată din segmente cumulate ce sunt mai mici decât valoarea 1 milimetru.

**DATE DESPRE IMOBILUL NR. 7498**

Oficiul de Cadastru și Publicitate Imobiliară HUNEDOARA
Biroul de Cadastru și Publicitate Imobiliară Deva

A. Partea I. Descrierea imobilului

TEREN Extravilan

Adresa: Jud. Hunedoara

Nr. Crt	Nr cadastral Nr. topografic	Suprafața* (mp)	Observații / Referințe
A1		13.510	Sector cadastral:3 Teren neimprejmuit;

B. Partea II. Proprietari și acte

Inscrieri privitoare la dreptul de proprietate și alte drepturi reale	Referințe
1 / 02/11/2022	
Act Normativ nr. 7, din 13/03/1996 emis de PARLAMENTUL ROMÂNIEI;	
B1	A1
Intabulare, drept de PROPRIETATE, dobandit prin Lege, cota actuala 1/1 1) COMUNA ILIA - REZERVA COMISIEI LOCALE DE FOND FUNCJAR, CIF:4374164	

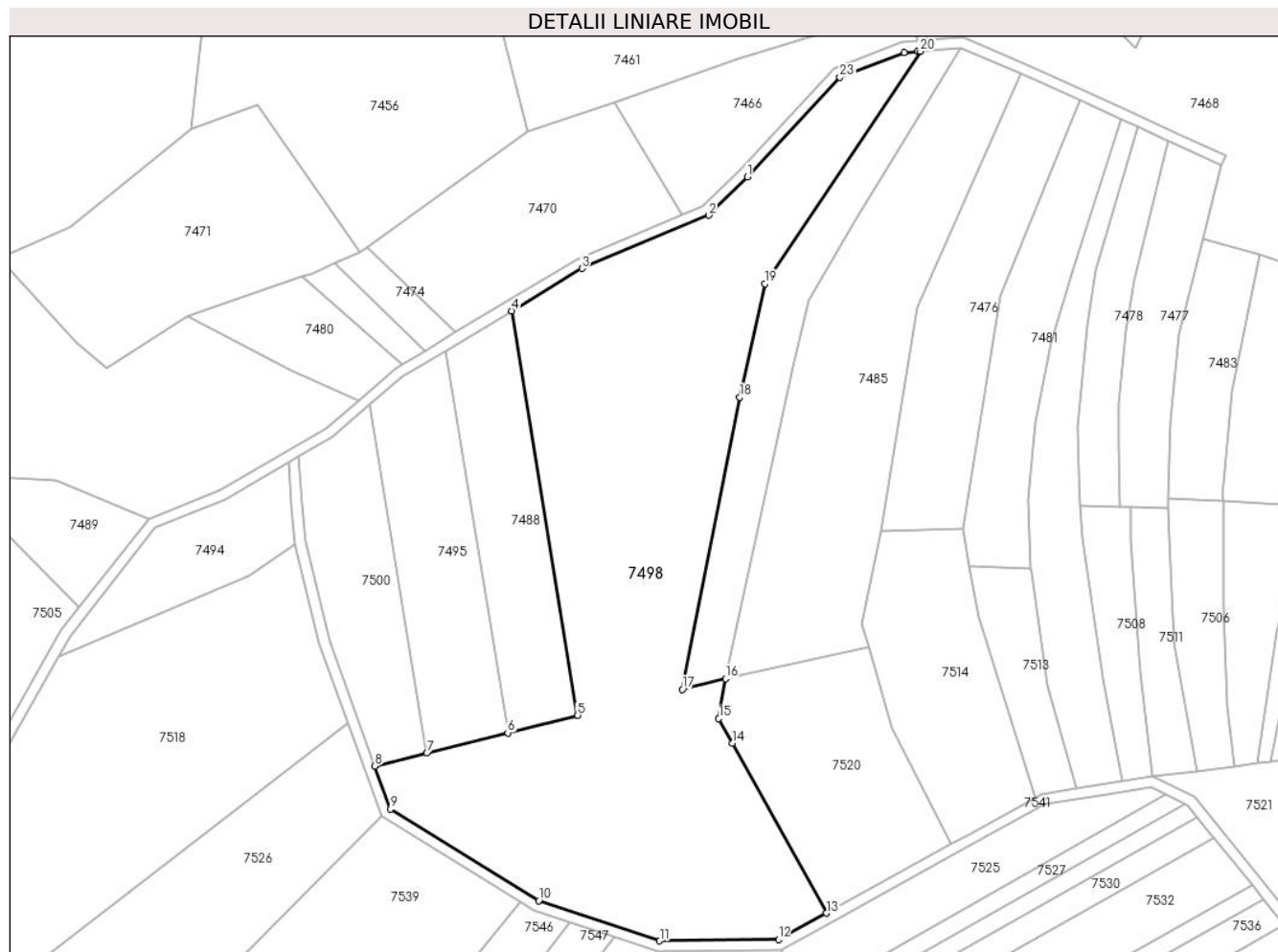
C. Partea III. SARCINI .

Inscrieri privind dezmembramintele dreptului de proprietate, drepturi reale de garanție și sarcini	Referințe
NU SUNT	

Teren

Nr cadastral	Suprafața (mp)*	Observații / Referințe
	13.510	

* Suprafața este determinată în planul de proiecție Stereo 70.



Date referitoare la teren

Crt	Categorie folosință	Intravilan	Suprafața (mp)	Tarla	Parcelă	Nr. topo	Observații / Referințe
1	pașune	NU	13.510	-	-	-	

Lungime Segmente

1) Valorile lungimilor segmentelor sunt obținute din proiecție în plan.

Punct început	X / Y	Punct sfârșit	X / Y	Lungime segment (** (m)
1	320.615,863 500.151,029	2	320.604,838 500.140,134	15.5
3	320.568,866 500.125,068	4	320.548,894 500.112,997	23.337
5	320.567,602 499.998,36	6	320.547,819 499.993,406	20.395
7	320.524,855 499.987,655	8	320.510,114 499.983,963	15.197
9	320.514,509 499.971,839	10	320.556,584 499.945,794	49.484

Punct început	X / Y	Punct sfârșit	X / Y	Lungime segment (** (m)
2	320.604,838 500.140,134	3	320.568,866 500.125,068	39.0
4	320.548,894 500.112,997	5	320.567,602 499.998,36	116.153
6	320.547,819 499.993,406	7	320.524,855 499.987,655	23.673
8	320.510,114 499.983,963	9	320.514,509 499.971,839	12.896
10	320.556,584 499.945,794	11	320.590,896 499.934,43	36.145

Punct început	X / Y	Punct sfârșit	X / Y	Lungime segment (** (m)
11	320.590,896 499.934,43	12	320.624,637 499.934,829	33.743
13	320.638,155 499.942,299	14	320.611,555 499.990,439	55.0
15	320.607,686 499.997,441	16	320.609,581 500.008,794	11.51
17	320.597,346 500.005,74	18	320.613,648 500.088,561	84.41
19	320.620,766 500.120,735	20	320.664,893 500.186,612	79.29
21	320.664,085 500.186,545	22	320.660,261 500.186,225	3.838
23	320.642,05 500.179,251	1	320.615,863 500.151,029	38.5

Punct început	X / Y	Punct sfârșit	X / Y	Lungime segment (** (m)
12	320.624,637 499.934,829	13	320.638,155 499.942,299	15.445
14	320.611,555 499.990,439	15	320.607,686 499.997,441	8.0
16	320.609,581 500.008,794	17	320.597,346 500.005,74	12.61
18	320.613,648 500.088,561	19	320.620,766 500.120,735	32.953
20	320.664,893 500.186,612	21	320.664,085 500.186,545	0.811
22	320.660,261 500.186,225	23	320.642,05 500.179,251	19.5

** Lungimile segmentelor sunt determinate în planul de proiecție Stereo 70 și sunt rotunjite la 1 milimetru.

*** Distanța dintre puncte este formată din segmente cumulate ce sunt mai mici decât valoarea 1 milimetru.

**DATE DESPRE IMOBILUL NR. 7499**

Oficiul de Cadastru și Publicitate Imobiliară HUNEDOARA
Biroul de Cadastru și Publicitate Imobiliară Deva

A. Partea I. Descrierea imobilului

TEREN Extravilan

Adresa: Jud. Hunedoara

Nr. Crt	Nr cadastral Nr. topografic	Suprafața* (mp)	Observații / Referințe
A1		2.452	Sector cadastral:3 Teren neimprejmuit;

B. Partea II. Proprietari și acte

Inscrieri privitoare la dreptul de proprietate și alte drepturi reale	Referințe
1 / 08/11/2022	
Act Administrativ nr. 13993/39, din 18/03/1999 emis de CJPSDPAT HUNEDOARA;	
B1	A1
Intabulare, drept de PROPRIETATE, dobandit prin Reconstituire, cota actuala 1/1 1) LUCA CĂTĂLINA	

C. Partea III. SARCINI .

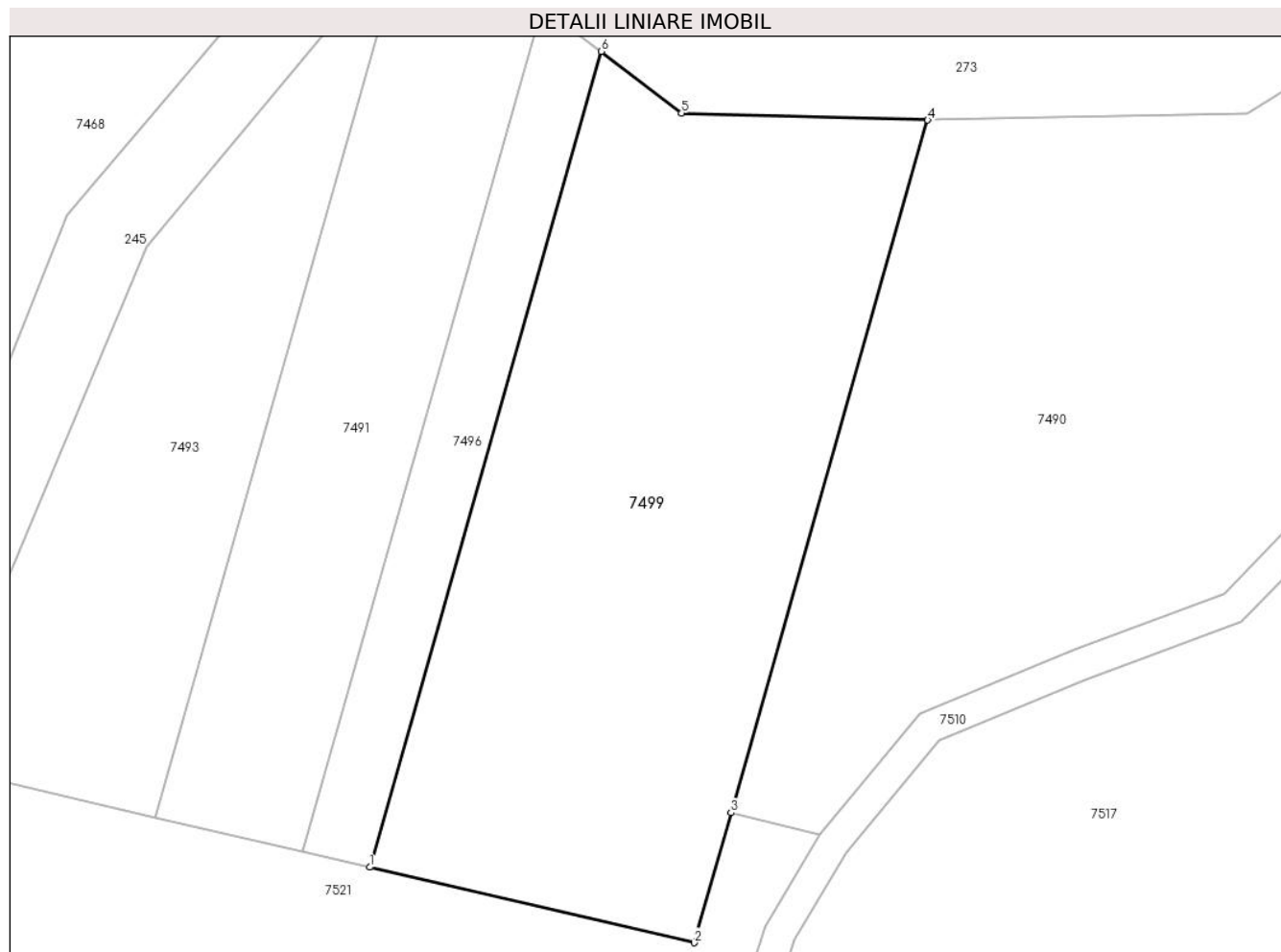
Inscrieri privind dezmembramintele dreptului de proprietate, drepturi reale de garanție și sarcini	Referințe
NU SUNT	

Anexa Nr. 1 La Partea I

Teren

Nr cadastral	Suprafața (mp)*	Observații / Referințe
	2.452	

* Suprafața este determinată în planul de proiecție Stereo 70.



Date referitoare la teren

Crt	Categorie folosință	Intravilan	Suprafața (mp)	Tarla	Parcelă	Nr. topo	Observații / Referințe
1	faneata	NU	2.452	20	376/9	-	

Lungime Segmente

1) Valorile lungimilor segmentelor sunt obținute din proiecție în plan.

Punct început	X / Y	Punct sfârșit	X / Y	Lungime segment (** (m)
1	320.815,952 500.002,618	2	320.846,55 499.995,508	31.413
2	320.846,55 499.995,508	3	320.850,029 500.007,746	12.724
3	320.850,029 500.007,746	4	320.868,577 500.072,996	67.834
4	320.868,577 500.072,996	5	320.845,355 500.073,648	23.232
5	320.845,355 500.073,648	6	320.837,795 500.079,456	9.533

Punct început	X / Y	Punct sfârşit	X / Y	Lungime segment (** (m)
6	320.837,795 500.079,456	1	320.815,952 500.002,618	79.882

** Lungimile segmentelor sunt determinate în planul de proiecţie Stereo 70 şi sunt rotunjite la 1 milimetru.

*** Distanţa dintre puncte este formată din segmente cumulate ce sunt mai mici decât valoarea 1 milimetru.

**DATE DESPRE IMOBILUL NR. 7500**

Oficiul de Cadastru și Publicitate Imobiliară HUNEDOARA
Biroul de Cadastru și Publicitate Imobiliară Deva

A. Partea I. Descrierea imobilului

TEREN Extravilan

Adresa: Jud. Hunedoara

Nr. Crt	Nr cadastral Nr. topografic	Suprafața* (mp)	Observații / Referințe
A1		2.028	Sector cadastral:3 Teren neimprejmuit;

B. Partea II. Proprietari și acte

Inscrieri privitoare la dreptul de proprietate și alte drepturi reale		Referințe
1 / 04/11/2022		
Act Administrativ nr. 13993/11, din 03/03/1999 emis de CJPSDPAT HUNEDOARA;		
B1	Intabulare, drept de PROPRIETATE, dobandit prin Reconstituire, cota actuala 1/1 1) PETRESCU VIOREL	A1

C. Partea III. SARCINI .

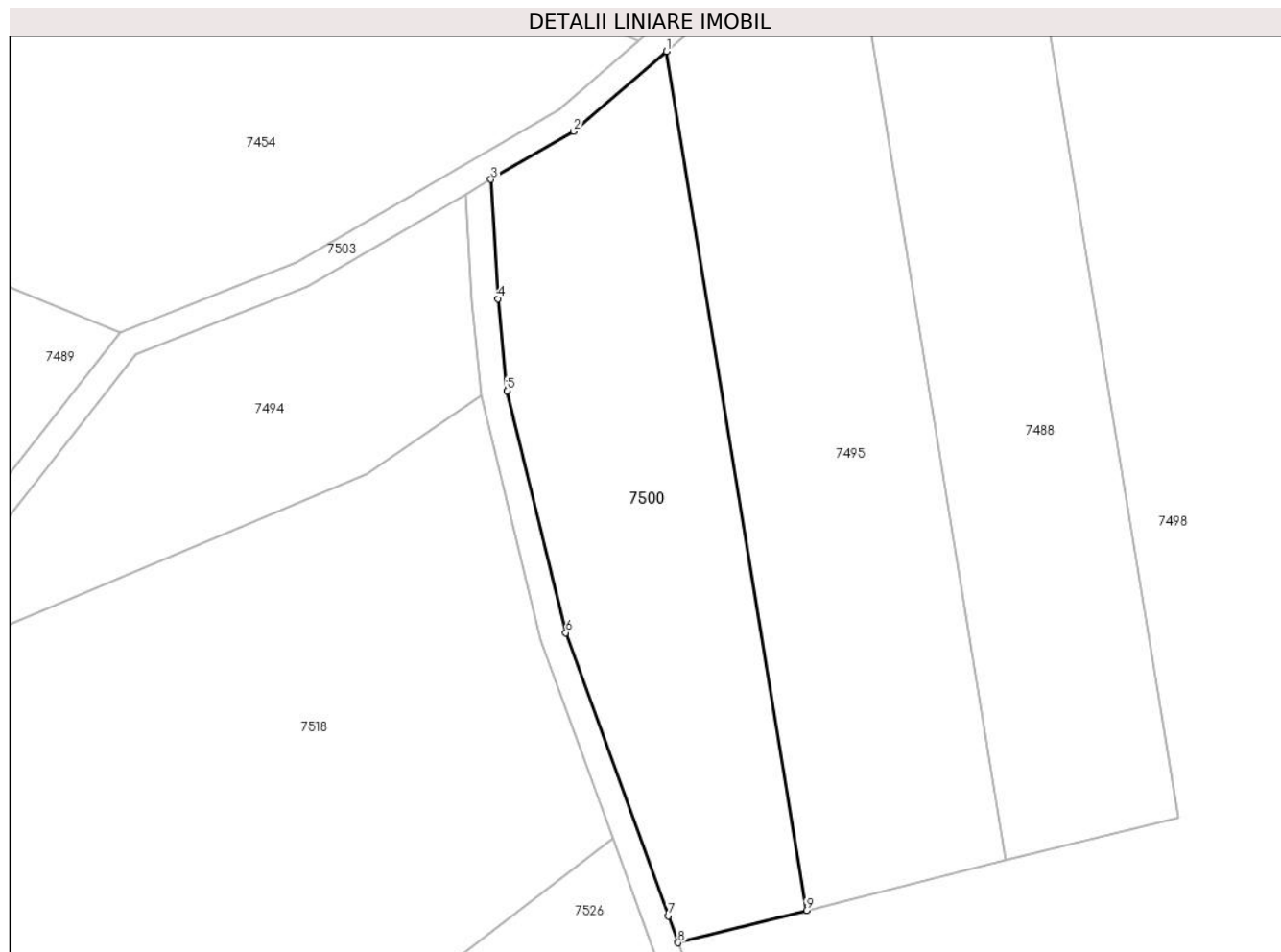
Inscrieri privind dezmembramintele dreptului de proprietate, drepturi reale de garanție și sarcini	Referințe
NU SUNT	

Anexa Nr. 1 La Partea I

Teren

Nr cadastral	Suprafața (mp)*	Observații / Referințe
	2.028	

* Suprafața este determinată în planul de proiecție Stereo 70.



Date referitoare la teren

Crt	Categorie folosință	Intravilan	Suprafața (mp)	Tarla	Parcelă	Nr. topo	Observații / Referințe
1	pasune	NU	2.028	20	395/28	-	

Lungime Segmente

1) Valorile lungimilor segmentelor sunt obținute din proiecție în plan.

Punct început	X / Y	Punct sfârșit	X / Y	Lungime segment (** (m)
1	320.508,745 500.086,372	2	320.498,086 500.077,2	14.062
2	320.498,086 500.077,2	3	320.488,579 500.071,667	11.0
3	320.488,579 500.071,667	4	320.489,4 500.057,962	13.73
4	320.489,4 500.057,962	5	320.490,417 500.047,4	10.612
5	320.490,417 500.047,4	6	320.497,197 500.019,592	28.622

Punct început	X / Y	Punct sfârșit	X / Y	Lungime segment (** (m)
6	320.497,197 500.019,592	7	320.508,998 499.987,041	34.624
7	320.508,998 499.987,041	8	320.510,114 499.983,963	3.275
8	320.510,114 499.983,963	9	320.524,855 499.987,655	15.197
9	320.524,855 499.987,655	1	320.508,745 500.086,372	100.024

** Lungimile segmentelor sunt determinate în planul de proiecție Stereo 70 și sunt rotunjite la 1 milimetru.

*** Distanța dintre puncte este formată din segmente cumulate ce sunt mai mici decât valoarea 1 milimetru.

**DATE DESPRE IMOBILUL NR. 7501**

Oficiul de Cadastru și Publicitate Imobiliară HUNEDOARA
Biroul de Cadastru și Publicitate Imobiliară Deva

A. Partea I. Descrierea imobilului

TEREN Extravilan

Adresa: Jud. Hunedoara

Nr. Crt	Nr cadastral Nr. topografic	Suprafața* (mp)	Observații / Referințe
A1		2.938	Sector cadastral:3 Teren neimprejmuit;

B. Partea II. Proprietari și acte

Inscrieri privitoare la dreptul de proprietate și alte drepturi reale	Referințe
1 / 03/11/2022	
Act Administrativ nr. 13993/12, din 03/03/1999 emis de CJPSDPAT HUNEDOARA;	
B1	A1
Intabulare, drept de PROPRIETATE, dobandit prin Reconstituire, cota actuala 1/1 1) NAN PETRU	

C. Partea III. SARCINI .

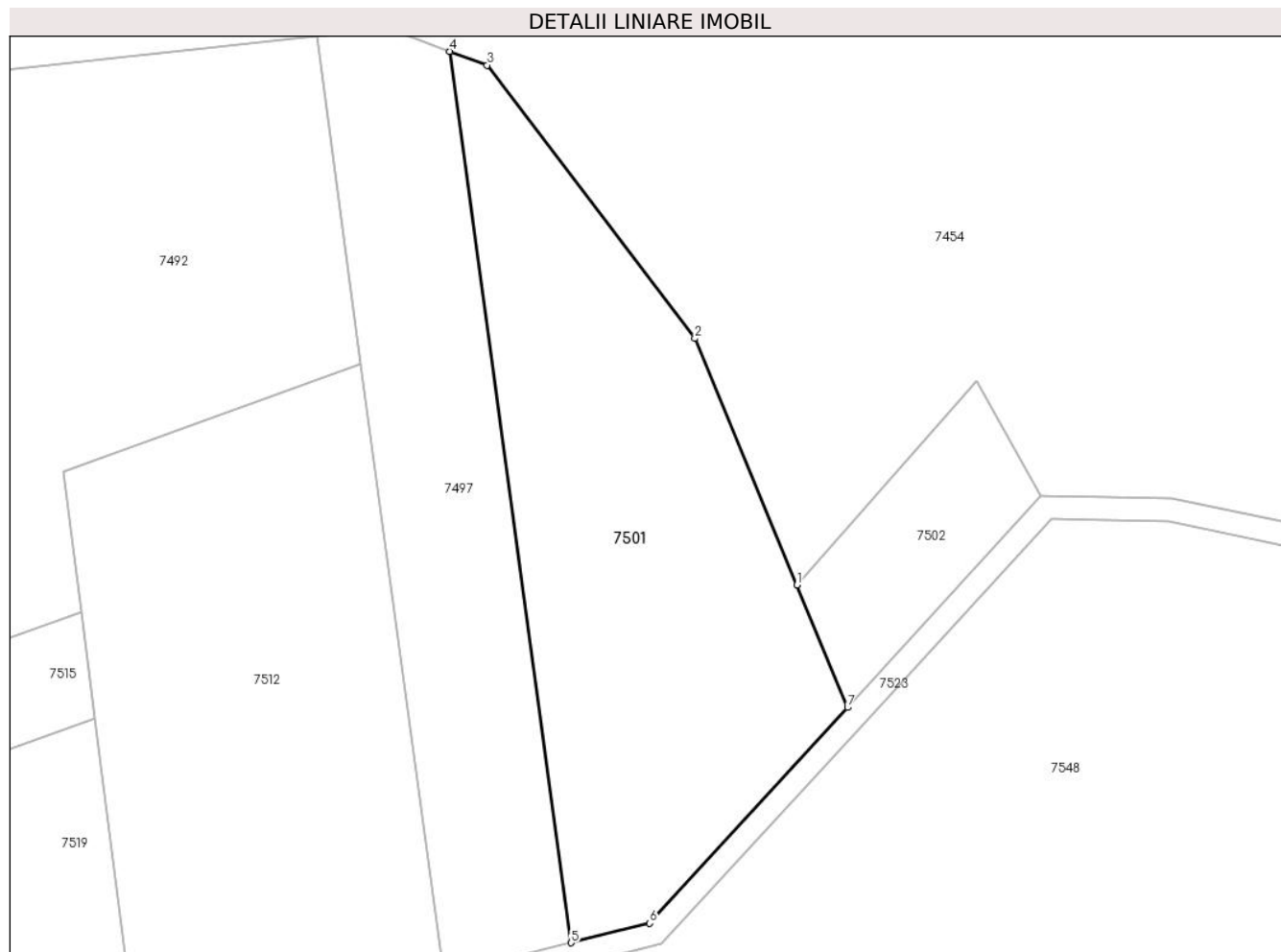
Inscrieri privind dezmembramintele dreptului de proprietate, drepturi reale de garanție și sarcini	Referințe
NU SUNT	

Anexa Nr. 1 La Partea I

Teren

Nr cadastral	Suprafața (mp)*	Observații / Referințe
	2.938	

* Suprafața este determinată în planul de proiecție Stereo 70.



Date referitoare la teren

Crt	Categorie folosință	Intravilan	Suprafața (mp)	Tarla	Parcelă	Nr. topo	Observații / Referințe
1	pasune	NU	2.938	20	409/6	-	

Lungime Segmente

1) Valorile lungimilor segmentelor sunt obținute din proiecție în plan.

Punct început	X / Y	Punct sfârșit	X / Y	Lungime segment (** (m)
1	320.178,997 500.028,681	2	320.165,633 500.060,975	34.95
2	320.165,633 500.060,975	3	320.138,387 500.096,79	45.0
3	320.138,387 500.096,79	4	320.133,488 500.098,597	5.222
4	320.133,488 500.098,597	5	320.149,398 499.981,794	117.882
5	320.149,398 499.981,794	6	320.159,693 499.984,361	10.61

Punct început	X / Y	Punct sfârșit	X / Y	Lungime segment (** (m)
6	320.159,693 499.984,361	7	320.185,642 500.012,624	38.369
7	320.185,642 500.012,624	1	320.178,997 500.028,681	17.378

** Lungimile segmentelor sunt determinate în planul de proiecție Stereo 70 și sunt rotunjite la 1 milimetru.

*** Distanța dintre puncte este formată din segmente cumulate ce sunt mai mici decât valoarea 1 milimetru.

**DATE DESPRE IMOBILUL NR. 7502**

Oficiul de Cadastru și Publicitate Imobiliară HUNEDOARA
Biroul de Cadastru și Publicitate Imobiliară Deva

A. Partea I. Descrierea imobilului

TEREN Extravilan

Adresa: Jud. Hunedoara

Nr. Crt	Nr cadastral Nr. topografic	Suprafața* (mp)	Observații / Referințe
A1		587	Sector cadastral:3 Teren neimprejmuit;

B. Partea II. Proprietari și acte

Inscrieri privitoare la dreptul de proprietate și alte drepturi reale		Referințe
1 / 06/11/2022		
Act Administrativ nr. 89856/270, din 12/08/2003 emis de CJPSDPAT HUNEDOARA;		
B1	Intabulare, drept de PROPRIETATE, dobandit prin Reconstituire, cota actuala 1/1 1) PAROAN IULIA	A1

C. Partea III. SARCINI .

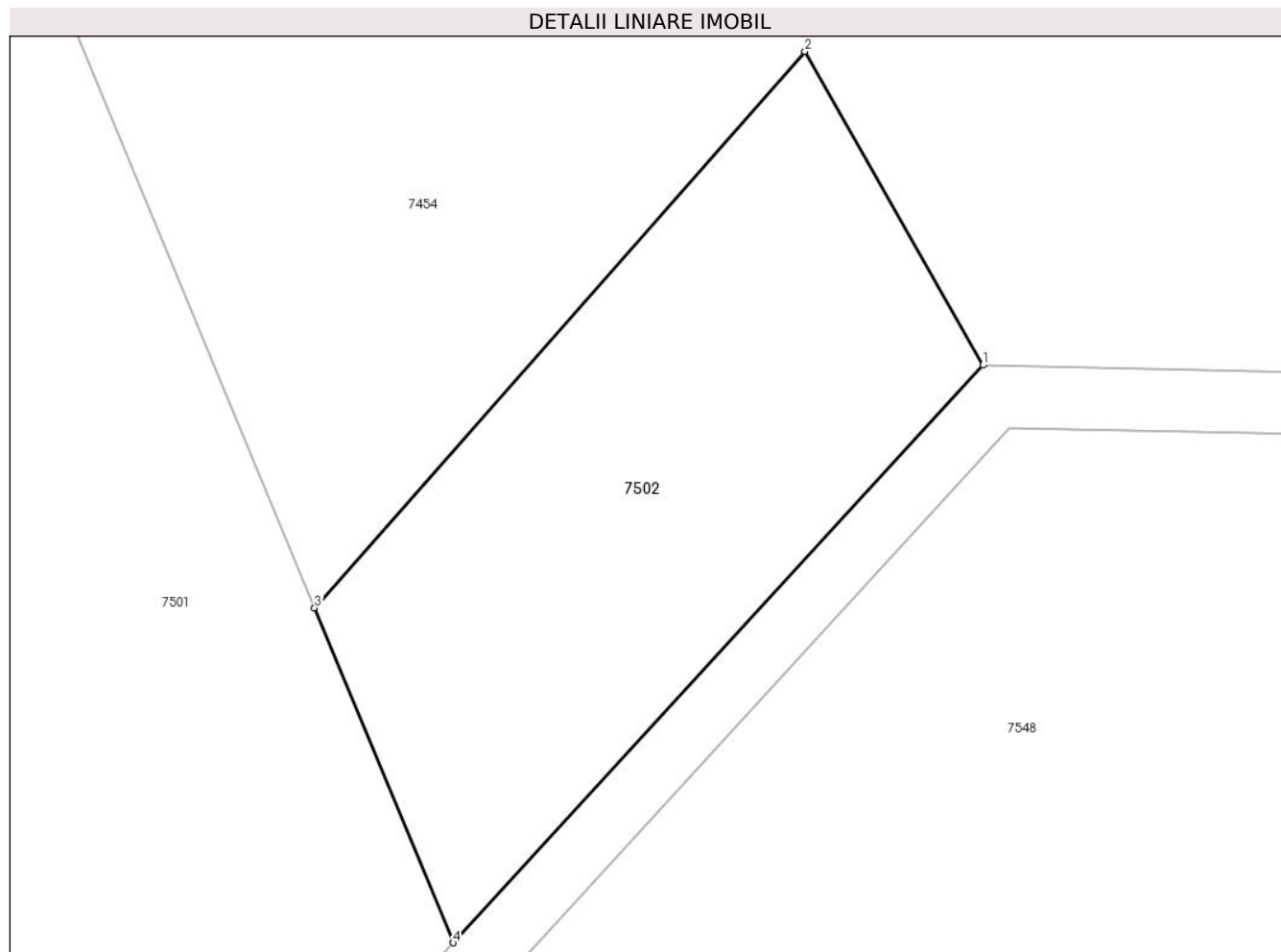
Inscrieri privind dezmembramintele dreptului de proprietate, drepturi reale de garanție și sarcini	Referințe
NU SUNT	

Anexa Nr. 1 La Partea I

Teren

Nr cadastral	Suprafața (mp)*	Observații / Referințe
	587	

* Suprafața este determinată în planul de proiecție Stereo 70.



Date referitoare la teren

Crt	Categorie folosință	Intravilan	Suprafața (mp)	Tarla	Parcelă	Nr. topo	Observații / Referințe
1	pasune	NU	327	20	409/8	-	
2	pasune	NU	260	20	409/9	-	

Lungime Segmente

1) Valorile lungimilor segmentelor sunt obținute din proiecție în plan.

Punct început	X / Y	Punct sfârșit	X / Y	Lungime segment (** (m))
1	320.211,071 500.040,32	2	320.202,537 500.055,358	17.291
2	320.202,537 500.055,358	3	320.178,997 500.028,681	35.578
3	320.178,997 500.028,681	4	320.185,642 500.012,624	17.378
4	320.185,642 500.012,624	1	320.211,071 500.040,32	37.6

**** Lungimile segmentelor sunt determinate în planul de proiecție Stereo 70 și sunt rotunjite la 1 milimetru.**

***** Distanța dintre puncte este formată din segmente cumulate ce sunt mai mici decât valoarea 1 milimetru.**

**DATE DESPRE IMOBILUL NR. 7503**

Oficiul de Cadastru și Publicitate Imobiliară HUNEDOARA
Biroul de Cadastru și Publicitate Imobiliară Deva

A. Partea I. Descrierea imobilului

TEREN Extravilan

Adresa: Jud. Hunedoara

Nr. Crt	Nr cadastral Nr. topografic	Suprafața* (mp)	Observații / Referințe
A1		3.547	Sector cadastral:3 Teren neimprejmuit;

B. Partea II. Proprietari și acte

Inscrieri privitoare la dreptul de proprietate și alte drepturi reale		Referințe
1 / 03/11/2022		
Act Normativ nr. 7, din 13/03/1996 emis de PARLAMENTUL ROMÂNIEI;		
B1	Inscrierea provizorie, drept de PROPRIETATE, dobandit prin Lege, cota actuala 1/1 1) COMUNA ILIA, CIF:4374164	A1

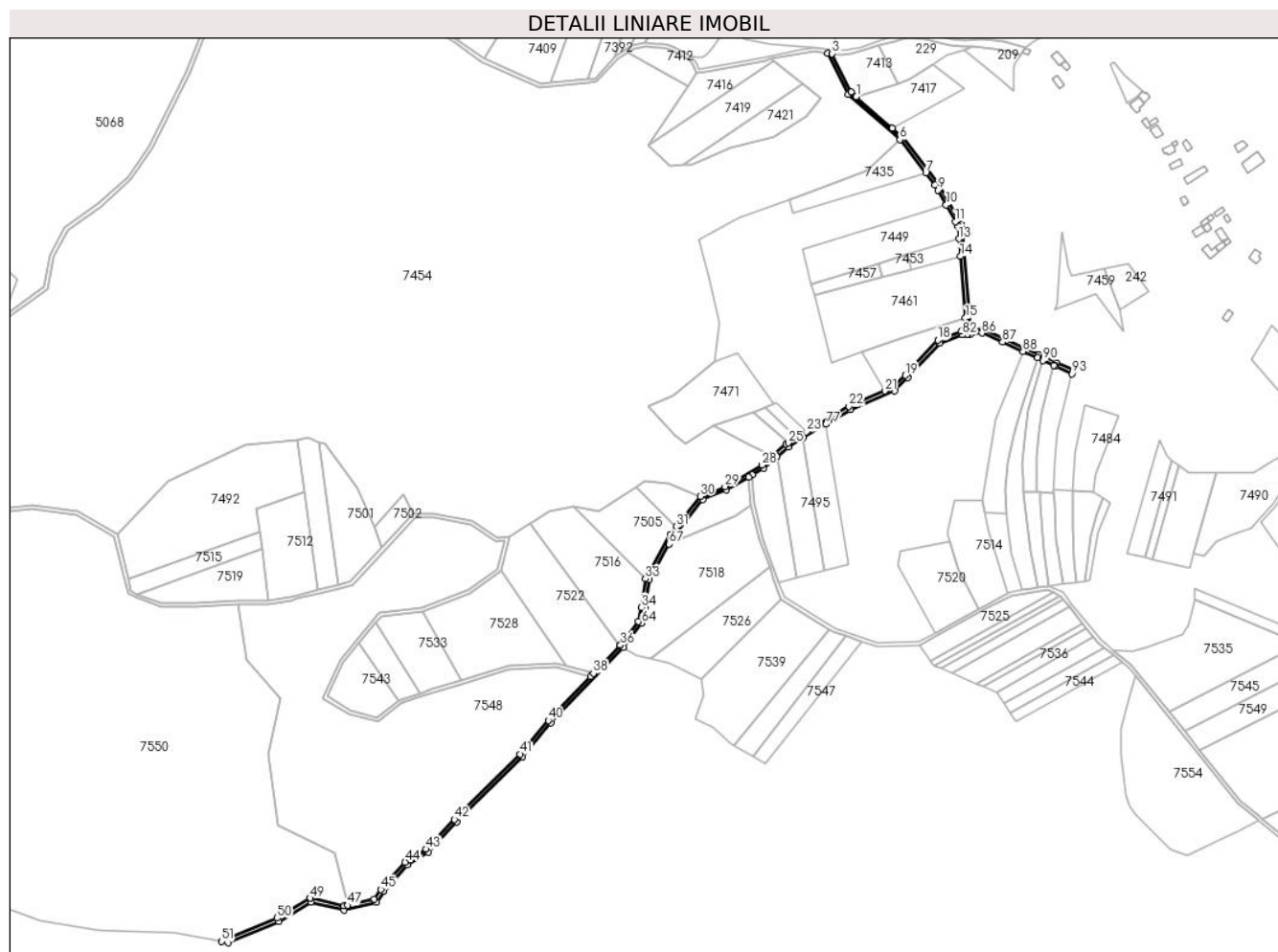
C. Partea III. SARCINI .

Inscrieri privind dezmembramintele dreptului de proprietate, drepturi reale de garanție și sarcini	Referințe
NU SUNT	

Teren

Nr cadastral	Suprafața (mp)*	Observații / Referințe
	3.547	

* Suprafața este determinată în planul de proiecție Stereo 70.



Date referitoare la teren

Crt	Categorie folosință	Intravilan	Suprafața (mp)	Tarla	Parcelă	Nr. topo	Observații / Referințe
1	drum	NU	3.547	20	394	-	

Lungime Segmente

1) Valorile lungimilor segmentelor sunt obținute din proiecție în plan.

Punct început	X / Y	Punct sfârșit	X / Y	Lungime segment	Punct început	X / Y	Punct sfârșit	X / Y	Lungime segment	Punct început	X / Y	Punct sfârșit	X / Y	Lungime segment
1	320.573,6 500.380,985	2	320.569,369 500.384,687	5.622	2	320.569,369 500.384,687	3	320.553,886 500.416,076	35.0	3	320.553,886 500.416,076	4	320.550,328 500.416,508	3.584
4	320.550,328 500.416,508	5	320.566,943 500.382,823	37.559	5	320.566,943 500.382,823	6	320.609,299 500.345,765	56.279	6	320.609,299 500.345,765	7	320.630,532 500.318,617	34.466
7	320.630,532 500.318,617	8	320.638,098 500.308,944	12.28	8	320.638,098 500.308,944	9	320.640,513 500.304,545	5.019	9	320.640,513 500.304,545	10	320.647,177 500.292,406	13.847
10	320.647,177 500.292,406	11	320.654,608 500.278,872	15.44	11	320.654,608 500.278,872	12	320.656,696 500.275,069	4.338	12	320.656,696 500.275,069	13	320.657,566 500.264,648	10.457
13	320.657,566 500.264,648	14	320.658,76 500.250,342	14.356	14	320.658,76 500.250,342	15	320.662,97 500.199,904	50.613	15	320.662,97 500.199,904	16	320.663,836 500.189,534	10.406
16	320.663,836 500.189,534	17	320.659,586 500.189,18	4.264	17	320.659,586 500.189,18	18	320.640,326 500.181,803	20.624	18	320.640,326 500.181,803	19	320.613,708 500.153,117	39.133

Punct început	X / Y	Punct sfârșit	X / Y	Lungime segment	Punct început	X / Y	Punct sfârșit	X / Y	Lungime segment	Punct început	X / Y	Punct sfârșit	X / Y	Lungime segment
19	320.613,708 500.153,117	20	320.603,143 500.142,677	14.854	20	320.603,143 500.142,677	21	320.597,17 500.140,175	6.476	21	320.597,17 500.140,175	22	320.567,503 500.127,75	32.163
22	320.567,503 500.127,75	23	320.533,028 500.106,912	40.283	23	320.533,028 500.106,912	24	320.524,519 500.101,769	9.944	24	320.524,519 500.101,769	25	320.517,985 500.097,82	7.635
25	320.517,985 500.097,82	26	320.516,178 500.096,728	2.111	26	320.516,178 500.096,728	27	320.505,467 500.087,51	14.131	27	320.505,467 500.087,51	28	320.496,339 500.079,654	12.043
28	320.496,339 500.079,654	29	320.466,177 500.062,102	34.896	29	320.466,177 500.062,102	30	320.445,914 500.054,108	21.783	30	320.445,914 500.054,108	31	320.426,284 500.029,19	31.721
31	320.426,284 500.029,19	32	320.421,132 500.022,651	8.325	32	320.421,132 500.022,651	33	320.401,006 499.986,696	41.204	33	320.401,006 499.986,696	34	320.397,809 499.963,29	23.623
34	320.397,809 499.963,29	35	320.395,083 499.951,774	11.834	35	320.395,083 499.951,774	36	320.380,63 499.932,372	24.193	36	320.380,63 499.932,372	37	320.380,102 499.931,824	0.761
37	320.380,102 499.931,824	38	320.358,458 499.909,298	31.239	38	320.358,458 499.909,298	39	320.356,085 499.906,828	3.425	39	320.356,085 499.906,828	40	320.321,52 499.870,857	49.886
40	320.321,52 499.870,857	41	320.298,372 499.843,33	35.966	41	320.298,372 499.843,33	42	320.244,702 499.789,919	75.718	42	320.244,702 499.789,919	43	320.221,683 499.765,385	33.642
43	320.221,683 499.765,385	44	320.204,388 499.754,88	20.235	44	320.204,388 499.754,88	45	320.184,482 499.732,656	29.836	45	320.184,482 499.732,656	46	320.179,017 499.724,725	9.631
46	320.179,017 499.724,725	47	320.157,047 499.719,586	22.563	47	320.157,047 499.719,586	48	320.154,536 499.718,999	2.579	48	320.154,536 499.718,999	49	320.126,551 499.725,487	28.727
49	320.126,551 499.725,487	50	320.099,663 499.709,073	31.502	50	320.099,663 499.709,073	51	320.054,27 499.689,949	49.257	51	320.054,27 499.689,949	52	320.059,638 499.688,955	5.459
52	320.059,638 499.688,955	53	320.101,035 499.706,396	44.921	53	320.101,035 499.706,396	54	320.127,067 499.722,288	30.5	54	320.127,067 499.722,288	55	320.154,539 499.715,918	28.2
55	320.154,539 499.715,918	56	320.180,829 499.722,068	27.0	56	320.180,829 499.722,068	57	320.186,844 499.730,796	10.6	57	320.186,844 499.730,796	58	320.206,326 499.752,546	29.2
58	320.206,326 499.752,546	59	320.223,591 499.763,033	20.2	59	320.223,591 499.763,033	60	320.246,854 499.787,829	34.0	60	320.246,854 499.787,829	61	320.300,583 499.841,297	75.8
61	320.300,583 499.841,297	62	320.323,752 499.868,85	36.0	62	320.323,752 499.868,85	63	320.382,923 499.930,429	85.4	63	320.382,923 499.930,429	64	320.397,859 499.950,479	25.002
64	320.397,859 499.950,479	65	320.400,761 499.962,74	12.6	65	320.400,761 499.962,74	66	320.403,901 499.985,727	23.2	66	320.403,901 499.985,727	67	320.420,36 500.015,13	33.696
67	320.420,36 500.015,13	68	320.423,634 500.020,98	6.704	68	320.423,634 500.020,98	69	320.447,769 500.051,615	39.0	69	320.447,769 500.051,615	70	320.467,49 500.059,395	21.2
70	320.467,49 500.059,395	71	320.485,675 500.069,977	21.04	71	320.485,675 500.069,977	72	320.488,579 500.071,667	3.36	72	320.488,579 500.071,667	73	320.498,086 500.077,2	11.0
73	320.498,086 500.077,2	74	320.508,745 500.086,372	14.062	74	320.508,745 500.086,372	75	320.517,945 500.094,29	12.138	75	320.517,945 500.094,29	76	320.530,151 500.101,668	14.262
76	320.530,151 500.101,668	77	320.548,894 500.112,997	21.901	77	320.548,894 500.112,997	78	320.568,866 500.125,068	23.337	78	320.568,866 500.125,068	79	320.604,838 500.140,134	39.0
79	320.604,838 500.140,134	80	320.615,863 500.151,029	15.5	80	320.615,863 500.151,029	81	320.642,05 500.179,251	38.5	81	320.642,05 500.179,251	82	320.660,261 500.186,225	19.5
82	320.660,261 500.186,225	83	320.664,085 500.186,545	3.838	83	320.664,085 500.186,545	84	320.664,893 500.186,612	0.811	84	320.664,893 500.186,612	85	320.667,075 500.186,794	2.189
85	320.667,075 500.186,794	86	320.676,442 500.187,576	9.4	86	320.676,442 500.187,576	87	320.693,392 500.180,294	18.448	87	320.693,392 500.180,294	88	320.710,044 500.172,706	18.3
88	320.710,044 500.172,706	89	320.721,874 500.167,316	13.0	89	320.721,874 500.167,316	90	320.726,538 500.165,19	5.125	90	320.726,538 500.165,19	91	320.735,113 500.161,283	9.423
91	320.735,113 500.161,283	92	320.736,751 500.160,537	1.8	92	320.736,751 500.160,537	93	320.750,177 500.154,419	14.754	93	320.750,177 500.154,419	94	320.751,421 500.157,149	3.0
94	320.751,421 500.157,149	95	320.737,995 500.163,267	14.754	95	320.737,995 500.163,267	96	320.727,782 500.167,92	11.223	96	320.727,782 500.167,92	97	320.723,118 500.170,046	5.125
97	320.723,118 500.170,046	98	320.711,288 500.175,436	13.0	98	320.711,288 500.175,436	99	320.694,606 500.183,038	18.333	99	320.694,606 500.183,038	100	320.676,938 500.190,628	19.229
100	320.676,938 500.190,628	101	320.666,825 500.189,784	10.148	101	320.666,825 500.189,784	102	320.666,463 500.194,125	4.356	102	320.666,463 500.194,125	103	320.659,632 500.275,954	82.114
103	320.659,632 500.275,954	104	320.640,562 500.310,688	39.624	104	320.640,562 500.310,688	105	320.611,487 500.347,836	47.174	105	320.611,487 500.347,836	106	320.603,078 500.355,194	11.174
106	320.603,078 500.355,194	1	320.573,6 500.380,985	39.167										

** Lungimile segmentelor sunt determinate în planul de proiecție Stereo 70 și sunt rotunjite la 1 milimetru.

*** Distanța dintre puncte este formată din segmente cumulate ce sunt mai mici decât valoarea 1 milimetru.

**DATE DESPRE IMOBILUL NR. 7504**

Oficiul de Cadastru și Publicitate Imobiliară HUNEDOARA
Biroul de Cadastru și Publicitate Imobiliară Deva

A. Partea I. Descrierea imobilului

TEREN Extravilan

Adresa: Jud. Hunedoara

Nr. Crt	Nr cadastral Nr. topografic	Suprafața* (mp)	Observații / Referințe
A1		1.120	Sector cadastral:3 Teren neimprejmuit;

B. Partea II. Proprietari și acte

Inscrieri privitoare la dreptul de proprietate și alte drepturi reale		Referințe
1 / 07/11/2022		
Act Administrativ nr. 89856/271, din 12/08/2003 emis de CJPSDPAT HUNEDOARA;		
B1	Intabulare, drept de PROPRIETATE, dobandit prin Reconstituire, cota actuala 1/1 1) POPA ILIANA 2) TRIFAN IULIAN 3) TRIFAN IOAN	A1

C. Partea III. SARCINI .

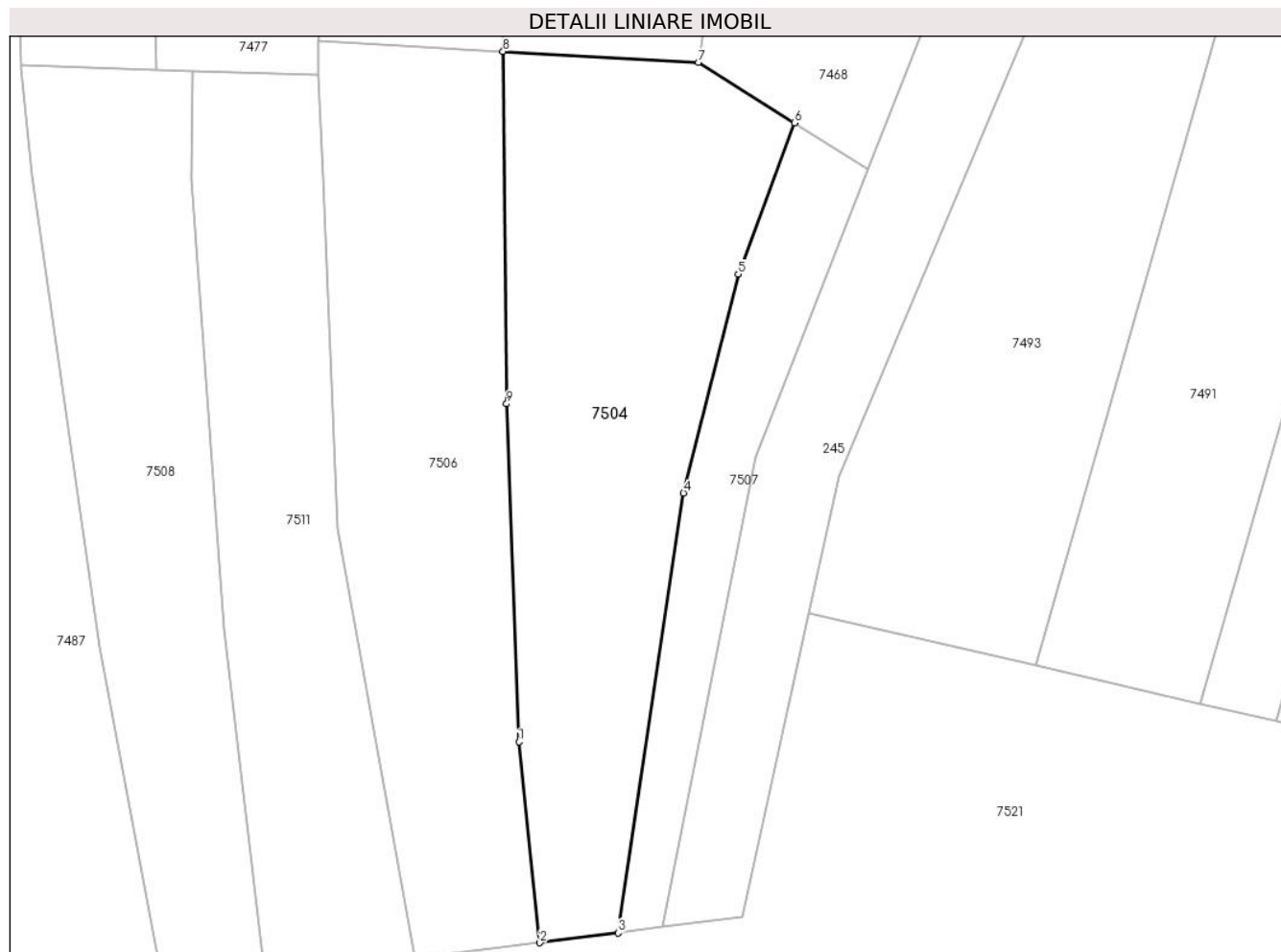
Inscrieri privind dezmembramintele dreptului de proprietate, drepturi reale de garanție și sarcini	Referințe
NU SUNT	

Anexa Nr. 1 La Partea I

Teren

Nr cadastral	Suprafața (mp)*	Observații / Referințe
	1.120	

* Suprafața este determinată în planul de proiecție Stereo 70.



Date referitoare la teren

Crt	Categorie folosință	Intravilan	Suprafața (mp)	Tarla	Parcelă	Nr. topo	Observații / Referințe
1	faneata	NU	1.120	20	395/9/2	-	

Lungime Segmente

1) Valorile lungimilor segmentelor sunt obținute din proiecție în plan.

Punct început	X / Y	Punct sfârșit	X / Y	Lungime segment (** (m)
1	320.752,071 500.000,899	2	320.753,847 499.983,962	17.03
2	320.753,847 499.983,962	3	320.760,44 499.984,8	6.646
3	320.760,44 499.984,8	4	320.765,96 500.021,876	37.484
4	320.765,96 500.021,876	5	320.770,578 500.040,306	19.0
5	320.770,578 500.040,306	6	320.775,309 500.053,047	13.591

Punct început	X / Y	Punct sfârșit	X / Y	Lungime segment (** (m)
6	320.775,309 500.053,047	7	320.767,206 500.058,134	9.568
7	320.767,206 500.058,134	8	320.750,732 500.059,078	16.5
8	320.750,732 500.059,078	9	320.751,035 500.029,38	29.699
9	320.751,035 500.029,38	1	320.752,071 500.000,899	28.5

** Lungimile segmentelor sunt determinate în planul de proiecție Stereo 70 și sunt rotunjite la 1 milimetru.

*** Distanța dintre puncte este formată din segmente cumulate ce sunt mai mici decât valoarea 1 milimetru.

**DATE DESPRE IMOBILUL NR. 7505**

Oficiul de Cadastru și Publicitate Imobiliară HUNEDOARA
Biroul de Cadastru și Publicitate Imobiliară Deva

A. Partea I. Descrierea imobilului

TEREN Extravilan

Adresa: Jud. Hunedoara

Nr. Crt	Nr cadastral Nr. topografic	Suprafața* (mp)	Observații / Referințe
A1		2.800	Sector cadastral:3 Teren neimprejmuit;

B. Partea II. Proprietari și acte

Inscrieri privitoare la dreptul de proprietate și alte drepturi reale	Referințe
1 / 03/11/2022	
Act Administrativ nr. 89856/475, din 09/01/2004 emis de CJPSDPAT HUNEDOARA;	
B1	A1
Intabulare, drept de PROPRIETATE, dobandit prin Reconstituire, cota actuala 1/1 1) PETRESCU GHEORGHE	

C. Partea III. SARCINI .

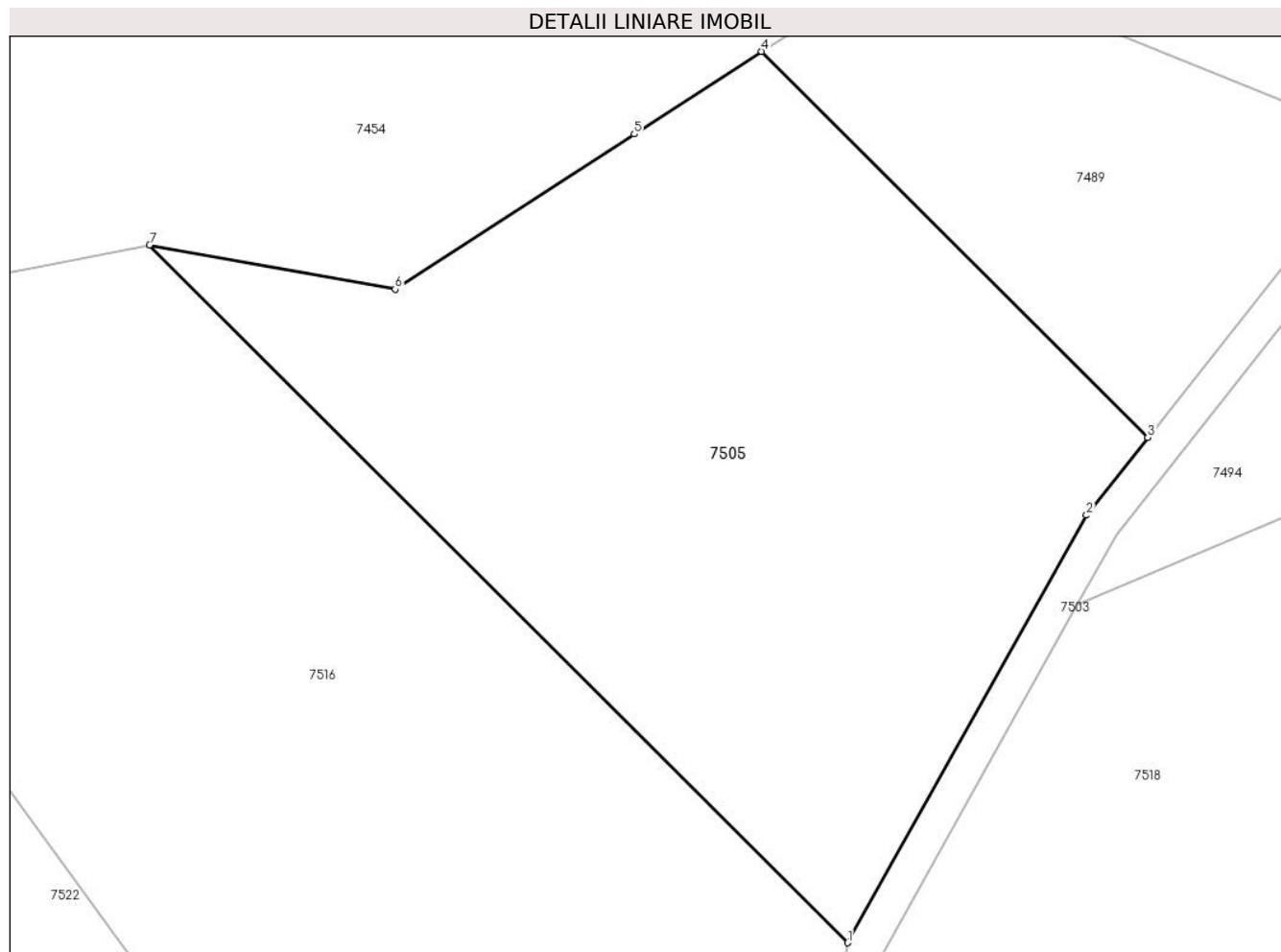
Inscrieri privind dezmembramintele dreptului de proprietate, drepturi reale de garanție și sarcini	Referințe
NU SUNT	

Anexa Nr. 1 La Partea I

Teren

Nr cadastral	Suprafața (mp)*	Observații / Referințe
	2.800	

* Suprafața este determinată în planul de proiecție Stereo 70.



Date referitoare la teren

Crt	Categorie folosință	Intravilan	Suprafața (mp)	Tarla	Parcelă	Nr. topo	Observații / Referințe
1	pașune	NU	2.800	20	413	-	

Lungime Segmente

1) Valorile lungimilor segmentelor sunt obținute din proiecție în plan.

Punct început	X / Y	Punct sfârșit	X / Y	Lungime segment (** (m)
1	320.401,006 499.986,696	2	320.421,132 500.022,651	41.204
2	320.421,132 500.022,651	3	320.426,284 500.029,19	8.325
3	320.426,284 500.029,19	4	320.393,776 500.061,657	45.943
4	320.393,776 500.061,657	5	320.383,057 500.054,707	12.775
5	320.383,057 500.054,707	6	320.362,919 500.041,65	24.0

Punct început	X / Y	Punct sfârșit	X / Y	Lungime segment (** (m)
6	320.362,919 500.041,65	7	320.342,252 500.045,375	21.0
7	320.342,252 500.045,375	1	320.401,006 499.986,696	83.037

** Lungimile segmentelor sunt determinate în planul de proiecție Stereo 70 și sunt rotunjite la 1 milimetru.

*** Distanța dintre puncte este formată din segmente cumulate ce sunt mai mici decât valoarea 1 milimetru.

**DATE DESPRE IMOBILUL NR. 7506**

Oficiul de Cadastru și Publicitate Imobiliară HUNEDOARA
Biroul de Cadastru și Publicitate Imobiliară Deva

A. Partea I. Descrierea imobilului

TEREN Extravilan

Adresa: Jud. Hunedoara

Nr. Crt	Nr cadastral Nr. topografic	Suprafața* (mp)	Observații / Referințe
A1		1.050	Sector cadastral:3 Teren neimprejmuit;

B. Partea II. Proprietari și acte

Inscrieri privitoare la dreptul de proprietate și alte drepturi reale		Referințe
1 / 07/10/2022		
Act Administrativ nr. 89856/504, din 21/05/2004 emis de CJPSDPAT HUNEDOARA;		
B1	Intabulare, drept de PROPRIETATE, dobandit prin Reconstituire, cota actuala 1/1 1) LAZAR IOAN	A1

C. Partea III. SARCINI .

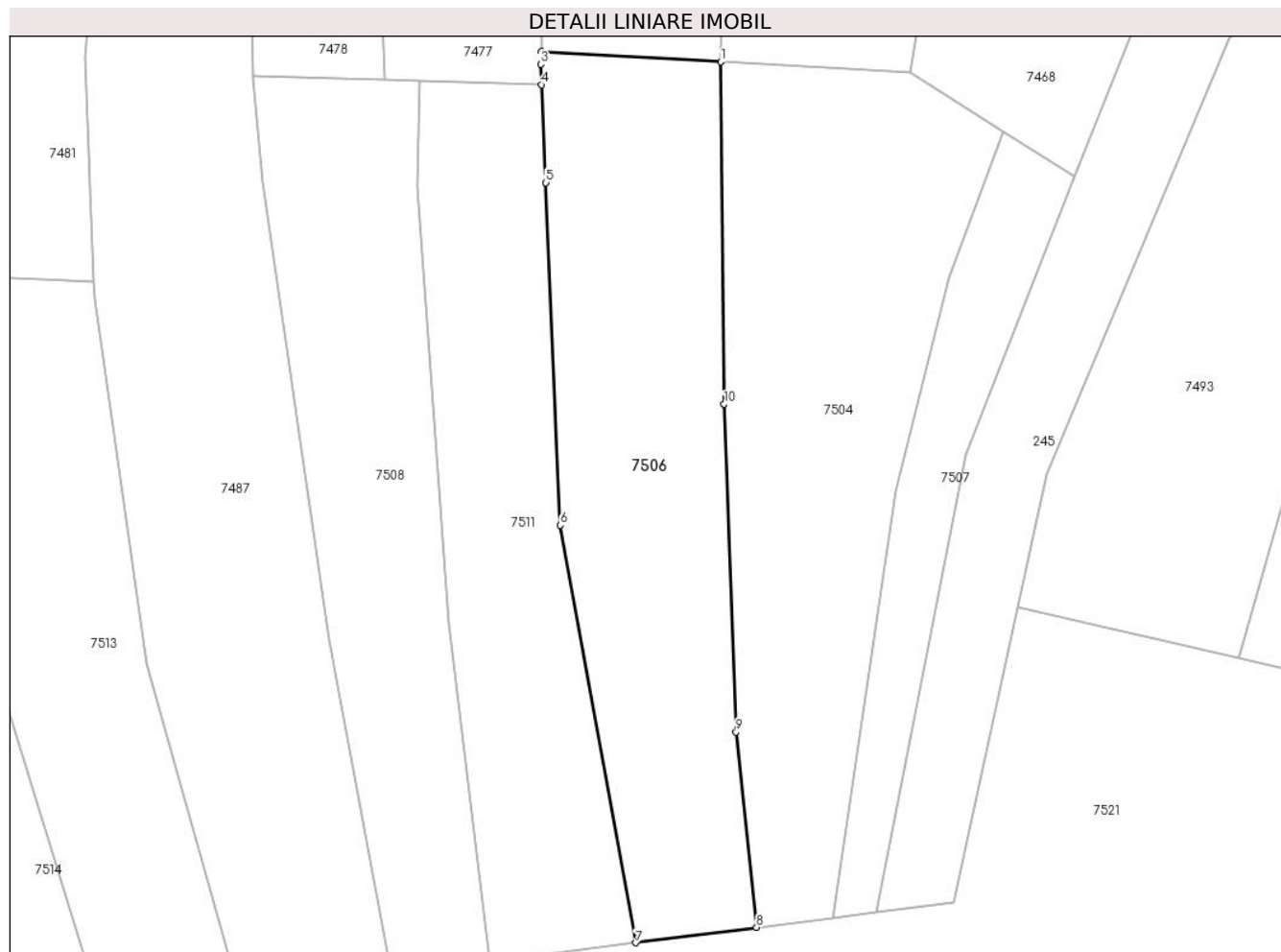
Inscrieri privind dezmembramintele dreptului de proprietate, drepturi reale de garanție și sarcini	Referințe
NU SUNT	

Anexa Nr. 1 La Partea I

Teren

Nr cadastral	Suprafața (mp)*	Observații / Referințe
	1.050	

* Suprafața este determinată în planul de proiecție Stereo 70.



Date referitoare la teren

Crt	Categorie folosință	Intra vilan	Suprafața (mp)	Tarla	Parcelă	Nr. topo	Observații / Referințe
1	pasune	NU	1.050	20	395/9	-	

Lungime Segmente

1) Valorile lungimilor segmentelor sunt obținute din proiecție în plan.

Punct început	X / Y	Punct sfârșit	X / Y	Lungime segment (** (m)
1	320.750,732 500.059,078	2	320.735,146 500.059,97	15.612
2	320.735,146 500.059,97	3	320.735,115 500.058,858	1.113
3	320.735,115 500.058,858	4	320.735,191 500.057,068	1.792
4	320.735,191 500.057,068	5	320.735,55 500.048,579	8.497
5	320.735,55 500.048,579	6	320.736,809 500.018,856	29.749

Punct început	X / Y	Punct sfârșit	X / Y	Lungime segment (** (m)
6	320.736,809 500.018,856	7	320.743,346 499.982,628	36.814
7	320.743,346 499.982,628	8	320.753,847 499.983,962	10.586
8	320.753,847 499.983,962	9	320.752,071 500.000,899	17.03
9	320.752,071 500.000,899	10	320.751,035 500.029,38	28.5
10	320.751,035 500.029,38	1	320.750,732 500.059,078	29.699

** Lungimile segmentelor sunt determinate în planul de proiecție Stereo 70 și sunt rotunjite la 1 milimetru.

*** Distanța dintre puncte este formată din segmente cumulate ce sunt mai mici decât valoarea 1 milimetru.

**DATE DESPRE IMOBILUL NR. 7507**

Oficiul de Cadastru și Publicitate Imobiliară HUNEDOARA
Biroul de Cadastru și Publicitate Imobiliară Deva

A. Partea I. Descrierea imobilului

TEREN Extravilan

Adresa: Jud. Hunedoara

Nr. Crt	Nr cadastral Nr. topografic	Suprafața* (mp)	Observații / Referințe
A1		365	Sector cadastral:3 Teren neimprejmuit;

B. Partea II. Proprietari și acte

Inscrieri privitoare la dreptul de proprietate și alte drepturi reale		Referințe
1 / 08/11/2022		
Act Administrativ nr. 13993/11, din 03/03/1999 emis de CJPSDPAT HUNEDOARA;		
B1	Intabulare, drept de PROPRIETATE, dobandit prin Reconstituire, cota actuala 1/1 1) PETRESCU VIOREL	A1

C. Partea III. SARCINI .

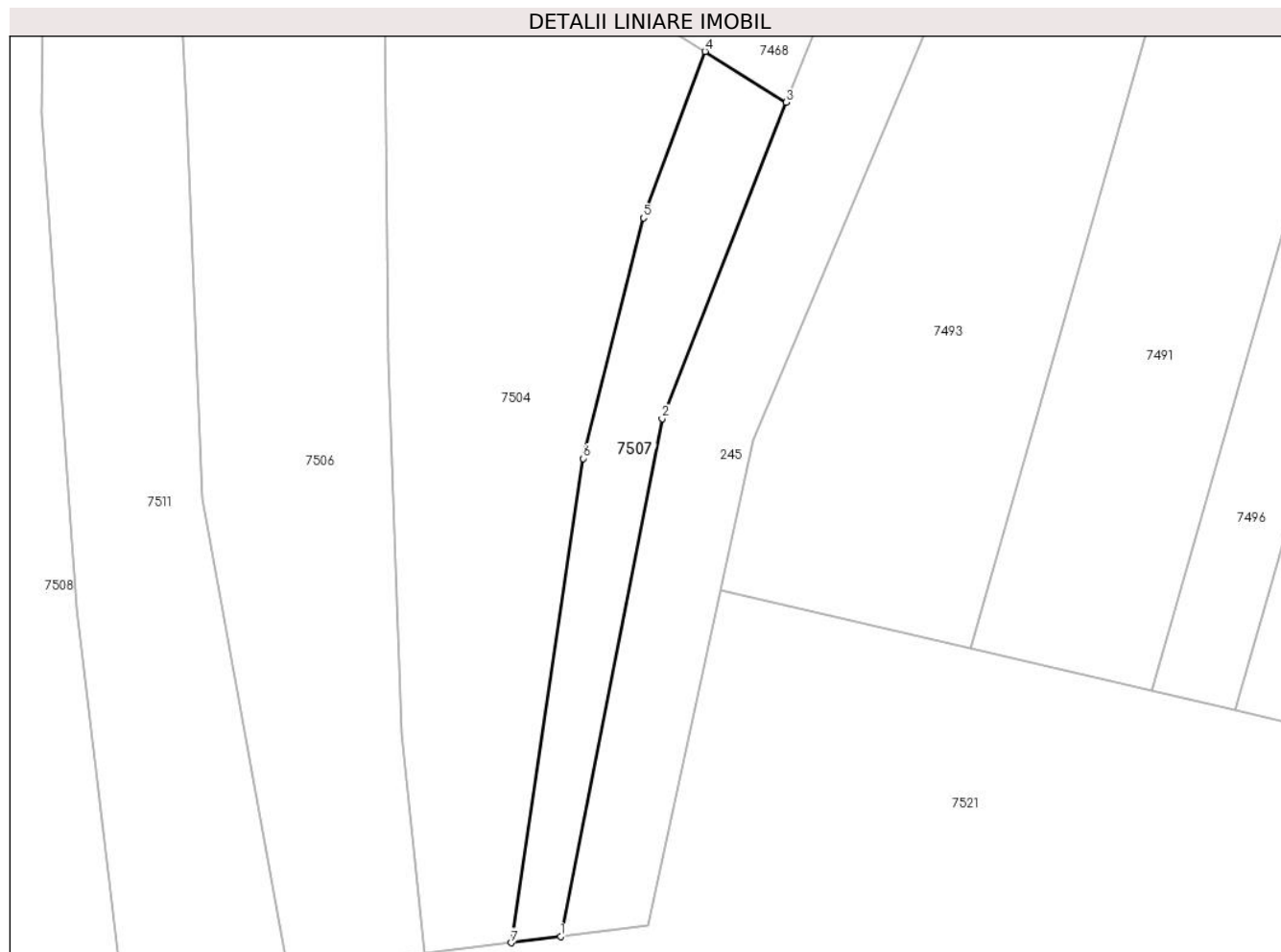
Inscrieri privind dezmembramintele dreptului de proprietate, drepturi reale de garanție și sarcini	Referințe
NU SUNT	

Anexa Nr. 1 La Partea I

Teren

Nr cadastral	Suprafața (mp)*	Observații / Referințe
	365	

* Suprafața este determinată în planul de proiecție Stereo 70.



Date referitoare la teren

Crt	Categorie folosință	Intra vilan	Suprafața (mp)	Tarla	Parcelă	Nr. topo	Observații / Referințe
1	neproductiv	NU	365	20	395/9/1	-	

Lungime Segmente

1) Valorile lungimilor segmentelor sunt obținute din proiecție în plan.

Punct început	X / Y	Punct sfârșit	X / Y	Lungime segment (** (m)
1	320.764,226 499.985,282	2	320.772,012 500.024,933	40.408
2	320.772,012 500.024,933	3	320.781,524 500.049,146	26.014
3	320.781,524 500.049,146	4	320.775,309 500.053,047	7.338
4	320.775,309 500.053,047	5	320.770,578 500.040,306	13.591
5	320.770,578 500.040,306	6	320.765,96 500.021,876	19.0

Punct început	X / Y	Punct sfârșit	X / Y	Lungime segment (** (m)
6	320.765,96 500.021,876	7	320.760,44 499.984,8	37.484
7	320.760,44 499.984,8	1	320.764,226 499.985,282	3.816

** Lungimile segmentelor sunt determinate în planul de proiecție Stereo 70 și sunt rotunjite la 1 milimetru.

*** Distanța dintre puncte este formată din segmente cumulate ce sunt mai mici decât valoarea 1 milimetru.

**DATE DESPRE IMOBILUL NR. 7508**

Oficiul de Cadastru și Publicitate Imobiliară HUNEDOARA
Biroul de Cadastru și Publicitate Imobiliară Deva

A. Partea I. Descrierea imobilului

TEREN Extravilan

Adresa: Jud. Hunedoara

Nr. Crt	Nr cadastral Nr. topografic	Suprafața* (mp)	Observații / Referințe
A1		880	Sector cadastral:3 Teren neimprejmuit;

B. Partea II. Proprietari și acte

Inscrieri privitoare la dreptul de proprietate și alte drepturi reale	Referințe
1 / 03/11/2022	
Act Administrativ nr. 13993/19, din 05/03/1999 emis de CJPSDPAT HUNEDOARA;	
B1	A1
Intabulare, drept de PROPRIETATE, dobandit prin Reconstituire, cota actuala 1/1 1) PETRESC ROZALIA	

C. Partea III. SARCINI .

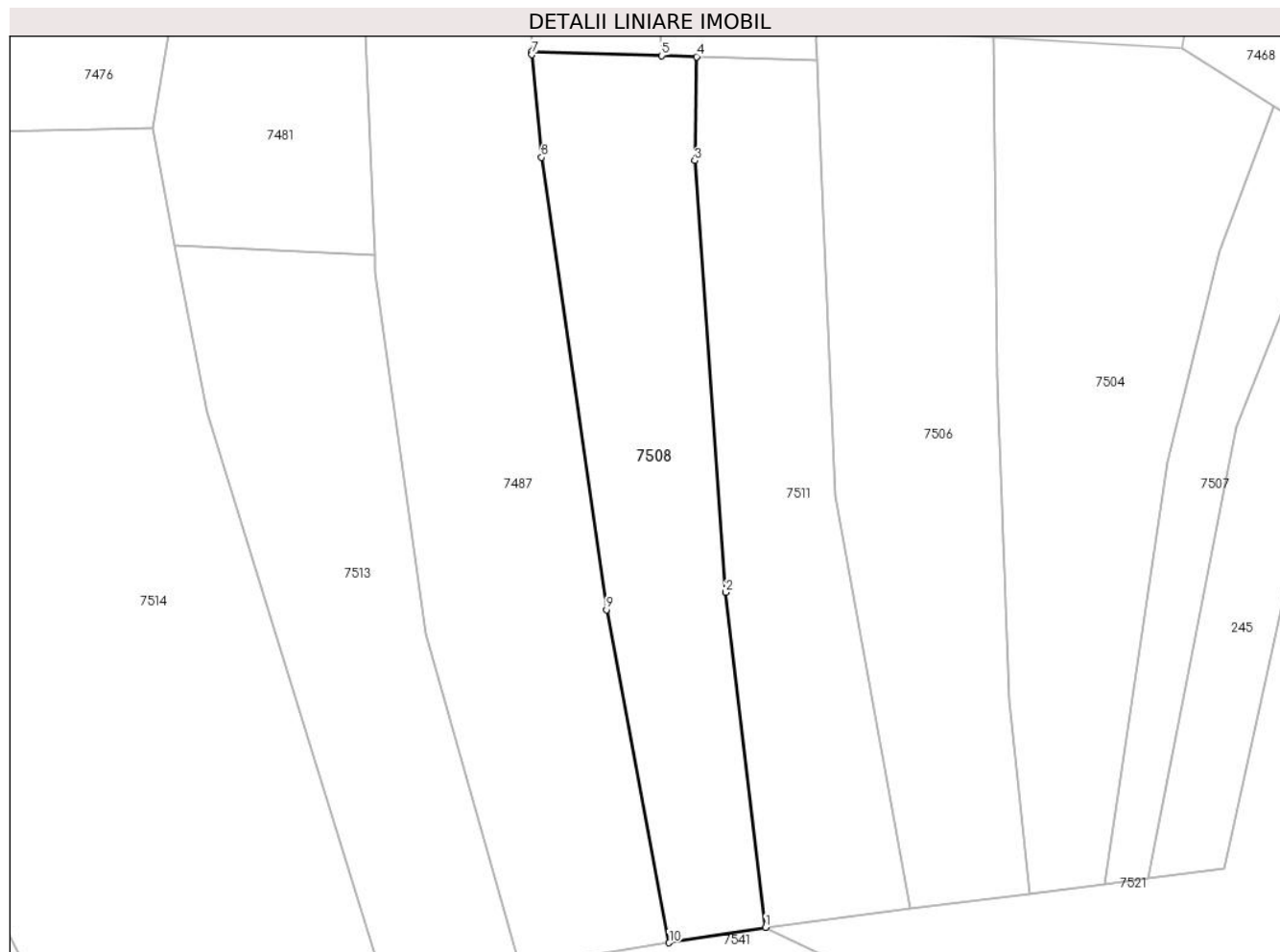
Inscrieri privind dezmembramintele dreptului de proprietate, drepturi reale de garanție și sarcini	Referințe
NU SUNT	

Anexa Nr. 1 La Partea I

Teren

Nr cadastral	Suprafața (mp)*	Observații / Referințe
	880	

* Suprafața este determinată în planul de proiecție Stereo 70.



Date referitoare la teren

Crt	Categorie folosință	Intravilan	Suprafața (mp)	Tarla	Parcelă	Nr. topo	Observații / Referințe
1	pasune	NU	880	20	395/15	-	

Lungime Segmente

1) Valorile lungimilor segmentelor sunt obținute din proiecție în plan.

Punct început	X / Y	Punct sfârșit	X / Y	Lungime segment (** (m)
1	320.730,657 499.981,014	2	320.727,16 500.010,415	29.608
2	320.727,16 500.010,415	3	320.724,432 500.048,288	37.97
3	320.724,432 500.048,288	4	320.724,592 500.057,41	9.124
4	320.724,592 500.057,41	5	320.721,529 500.057,509	3.065
5	320.721,529 500.057,509	6	320.710,108 500.057,878	11.427

Punct început	X / Y	Punct sfârşit	X / Y	Lungime segment (** (m)
6	320.710,108 500.057,878	7	320.710,114 500.057,619	0.259
7	320.710,114 500.057,619	8	320.710,97 500.048,592	9.068
8	320.710,97 500.048,592	9	320.716,67 500.008,888	40.111
9	320.716,67 500.008,888	10	320.722,186 499.979,671	29.733
10	320.722,186 499.979,671	1	320.730,657 499.981,014	8.577

** Lungimile segmentelor sunt determinate în planul de proiecție Stereo 70 și sunt rotunjite la 1 milimetru.

*** Distanța dintre puncte este formată din segmente cumulate ce sunt mai mici decât valoarea 1 milimetru.

**DATE DESPRE IMOBILUL NR. 7509**

Oficiul de Cadastru și Publicitate Imobiliară HUNEDOARA
Biroul de Cadastru și Publicitate Imobiliară Deva

A. Partea I. Descrierea imobilului

TEREN Intravilan

Adresa: Loc. Valea Lunga, Jud. Hunedoara

Nr. Crt	Nr cadastral Nr. topografic	Suprafața* (mp)	Observații / Referințe
A1		5.373	Sector cadastral:3 Teren neimprejmuit;

B. Partea II. Proprietari și acte

Inscrieri privitoare la dreptul de proprietate și alte drepturi reale		Referințe
1 / 03/11/2022		
Act Normativ nr. 7, din 13/03/1996 emis de PARLAMENTUL ROMÂNIEI;		
B1	Inscrierea provizorie, drept de PROPRIETATE, dobandit prin Lege, cota actuala 1/1	A1
1) COMUNA ILIA , CIF:4374164, PROPRIETAR NEIDENTIFICAT		

C. Partea III. SARCINI .

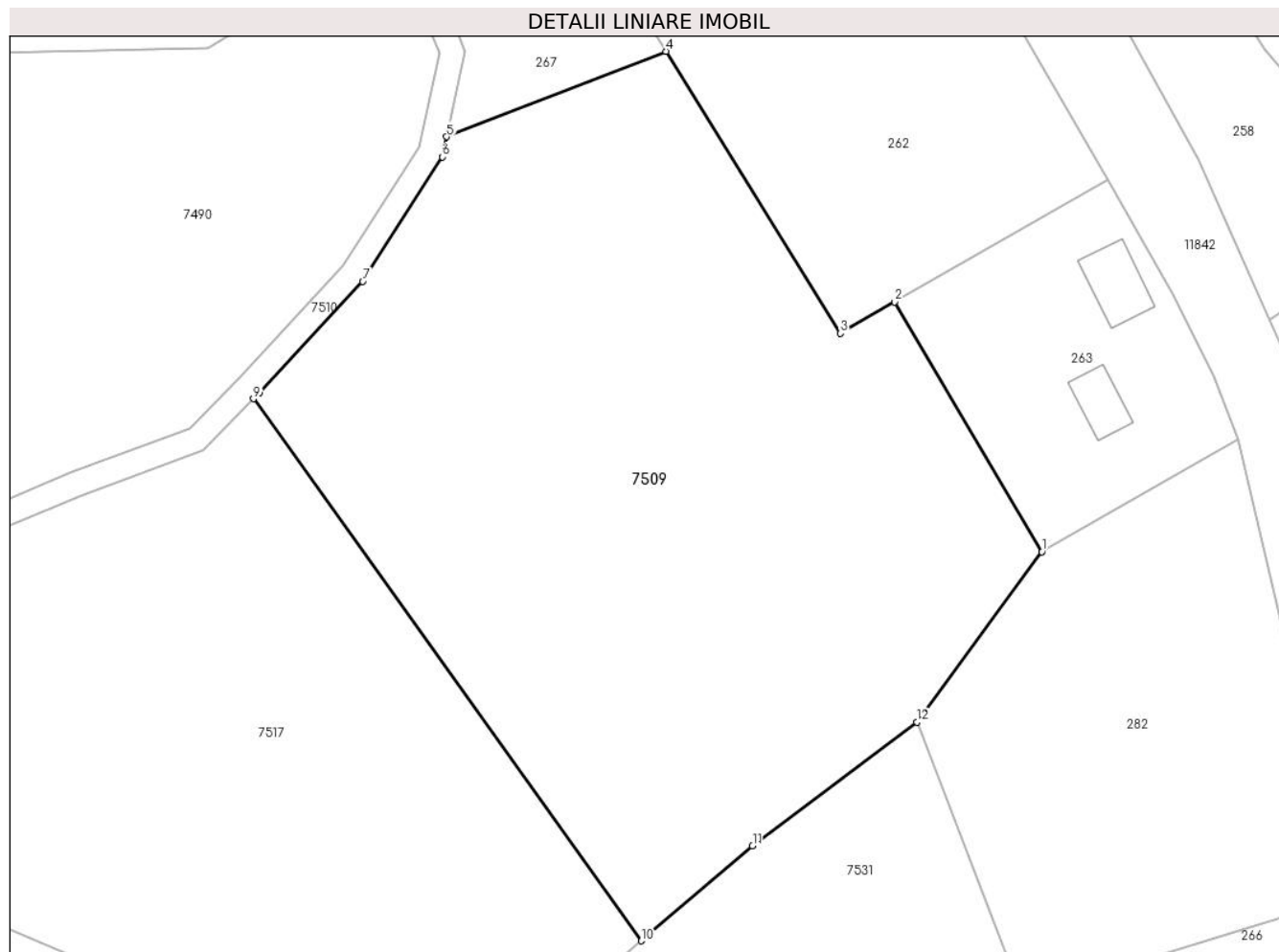
Inscrieri privind dezmembramintele dreptului de proprietate, drepturi reale de garanție și sarcini	Referințe
NU SUNT	

Anexa Nr. 1 La Partea I

Teren

Nr cadastral	Suprafața (mp)*	Observații / Referințe
	5.373	

* Suprafața este determinată în planul de proiecție Stereo 70.



Date referitoare la teren

Crt	Categorie folosință	Intravilan	Suprafața (mp)	Tarla	Parcelă	Nr. topo	Observații / Referințe
1	faneata	DA	5.373	-	-	-	

Lungime Segmente

1) Valorile lungimilor segmentelor sunt obținute din proiecție în plan.

Punct început	X / Y	Punct sfârșit	X / Y	Lungime segment (** (m)
1	320.998,159 500.013,628	2	320.980,596 500.043,406	34.571
2	320.980,596 500.043,406	3	320.974,111 500.039,666	7.485
3	320.974,111 500.039,666	4	320.953,308 500.073,282	39.532
4	320.953,308 500.073,282	5	320.927,18 500.063,091	28.045
5	320.927,18 500.063,091	6	320.926,66 500.060,713	2.434

Punct început	X / Y	Punct sfârșit	X / Y	Lungime segment (** (m)
6	320.926,66 500.060,713	7	320.917,159 500.045,863	17.63
7	320.917,159 500.045,863	8	320.904,89 500.032,645	18.034
8	320.904,89 500.032,645	9	320.904,134 500.031,867	1.085
9	320.904,134 500.031,867	10	320.950,4 499.967,268	79.458
10	320.950,4 499.967,268	11	320.963,661 499.978,59	17.437
11	320.963,661 499.978,59	12	320.983,241 499.993,319	24.501
12	320.983,241 499.993,319	1	320.998,159 500.013,628	25.2

** Lungimile segmentelor sunt determinate în planul de proiecție Stereo 70 și sunt rotunjite la 1 milimetru.

*** Distanța dintre puncte este formată din segmente cumulate ce sunt mai mici decât valoarea 1 milimetru.

**DATE DESPRE IMOBILUL NR. 7510**

Oficiul de Cadastru și Publicitate Imobiliară HUNEDOARA
Biroul de Cadastru și Publicitate Imobiliară Deva

A. Partea I. Descrierea imobilului

TEREN Extravilan

Adresa: Jud. Hunedoara

Nr. Crt	Nr cadastral Nr. topografic	Suprafața* (mp)	Observații / Referințe
A1		906	Sector cadastral:3 Teren neimprejmuit;

B. Partea II. Proprietari și acte

Inscrieri privitoare la dreptul de proprietate și alte drepturi reale		Referințe
1 / 03/11/2022		
Act Normativ nr. 7, din 13/03/1996 emis de PARLAMENTUL ROMÂNIEI;		
B1	Inscrierea provizorie, drept de PROPRIETATE, dobandit prin Lege, cota actuala 1/1 1) COMUNA ILIA , CIF:4374164	A1

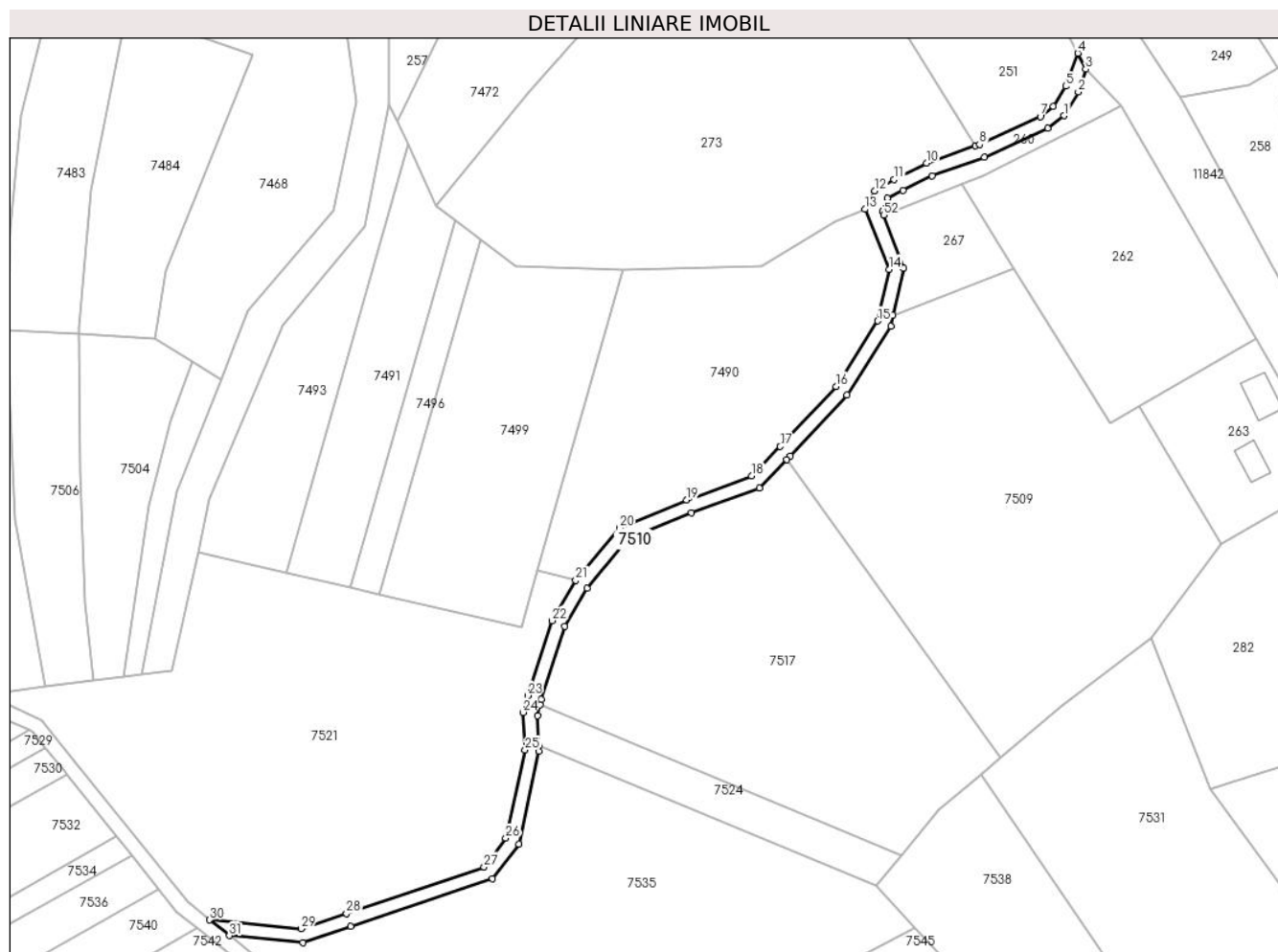
C. Partea III. SARCINI .

Inscrieri privind dezmembramintele dreptului de proprietate, drepturi reale de garanție și sarcini	Referințe
NU SUNT	

Teren

Nr cadastral	Suprafața (mp)*	Observații / Referințe
	906	

* Suprafața este determinată în planul de proiecție Stereo 70.



Date referitoare la teren

Crt	Categorie folosință	Intravilan	Suprafața (mp)	Tarla	Parcelă	Nr. topo	Observații / Referințe
1	drum	NU	906	-	-	-	

Lungime Segmente

1) Valorile lungimilor segmentelor sunt obținute din proiecție în plan.

Punct început	X / Y	Punct sfârșit	X / Y	Lungime segment	Punct început	X / Y	Punct sfârșit	X / Y	Lungime segment	Punct început	X / Y	Punct sfârșit	X / Y	Lungime segment
1	320.964,228 500.106,307	2	320.967,31 500.111,469	6.013	2	320.967,31 500.111,469	3	320.968,914 500.116,386	5.172	3	320.968,914 500.116,386	4	320.967,186 500.119,854	3.875
4	320.967,186 500.119,854	5	320.964,562 500.112,719	7.603	5	320.964,562 500.112,719	6	320.961,943 500.108,333	5.108	6	320.961,943 500.108,333	7	320.959,1 500.106,136	3.593
7	320.959,1 500.106,136	8	320.945,905 500.100,092	14.514	8	320.945,905 500.100,092	9	320.945,062 500.099,796	0.893	9	320.945,062 500.099,796	10	320.934,474 500.096,076	11.223
10	320.934,474 500.096,076	11	320.927,386 500.092,494	7.941	11	320.927,386 500.092,494	12	320.923,185 500.090,071	4.85	12	320.923,185 500.090,071	13	320.921,066 500.086,06	4.537
13	320.921,066 500.086,06	14	320.926,289 500.073,056	14.014	14	320.926,289 500.073,056	15	320.923,844 500.061,878	11.442	15	320.923,844 500.061,878	16	320.914,777 500.047,706	16.824
16	320.914,777 500.047,706	17	320.902,715 500.034,712	17.73	17	320.902,715 500.034,712	18	320.896,511 500.028,333	8.899	18	320.896,511 500.028,333	19	320.882,445 500.023,092	15.01

Punct început	X / Y	Punct sfârșit	X / Y	Lungime segment	Punct început	X / Y	Punct sfârșit	X / Y	Lungime segment	Punct început	X / Y	Punct sfârșit	X / Y	Lungime segment
19	320.882,445 500.023,092	20	320.867,872 500.017,045	15.778	20	320.867,872 500.017,045	21	320.858,389 500.005,737	14.758	21	320.858,389 500.005,737	22	320.853,263 499.996,99	10.138
22	320.853,263 499.996,99	23	320.848,004 499.980,764	17.057	23	320.848,004 499.980,764	24	320.846,992 499.977,11	3.792	24	320.846,992 499.977,11	25	320.847,441 499.968,968	8.155
25	320.847,441 499.968,968	26	320.843,252 499.949,88	19.541	26	320.843,252 499.949,88	27	320.838,524 499.943,654	7.818	27	320.838,524 499.943,654	28	320.808,699 499.933,583	31.479
28	320.808,699 499.933,583	29	320.798,886 499.930,269	10.358	29	320.798,886 499.930,269	30	320.779,063 499.932,18	19.915	30	320.779,063 499.932,18	31	320.783,329 499.928,755	5.471
31	320.783,329 499.928,755	32	320.799,237 499.927,221	15.982	32	320.799,237 499.927,221	33	320.809,659 499.930,74	11.0	33	320.809,659 499.930,74	34	320.840,356 499.941,106	32.4
34	320.840,356 499.941,106	35	320.846,041 499.948,592	9.4	35	320.846,041 499.948,592	36	320.850,456 499.968,713	20.6	36	320.850,456 499.968,713	37	320.850,4 499.969,886	1.174
37	320.850,4 499.969,886	38	320.850,088 499.976,404	6.526	38	320.850,088 499.976,404	39	320.850,622 499.978,747	2.403	39	320.850,622 499.978,747	40	320.850,899 499.979,967	1.251
40	320.850,899 499.979,967	41	320.856,016 499.995,755	16.597	41	320.856,016 499.995,755	42	320.860,849 500.004,003	9.56	42	320.860,849 500.004,003	43	320.869,7 500.014,555	13.772
43	320.869,7 500.014,555	44	320.883,493 500.020,281	14.935	44	320.883,493 500.020,281	45	320.898,191 500.025,757	15.685	45	320.898,191 500.025,757	46	320.904,134 500.031,867	8.524
46	320.904,134 500.031,867	47	320.904,89 500.032,645	1.085	47	320.904,89 500.032,645	48	320.917,159 500.045,863	18.034	48	320.917,159 500.045,863	49	320.926,66 500.060,713	17.63
49	320.926,66 500.060,713	50	320.927,18 500.063,091	2.434	50	320.927,18 500.063,091	51	320.929,408 500.073,273	10.423	51	320.929,408 500.073,273	52	320.925,143 500.084,792	12.283
52	320.925,143 500.084,792	53	320.924,847 500.085,589	0.85	53	320.924,847 500.085,589	54	320.925,936 500.088,45	3.061	54	320.925,936 500.088,45	55	320.929,333 500.090,117	3.783
55	320.929,333 500.090,117	56	320.935,652 500.093,31	7.081	56	320.935,652 500.093,31	57	320.947,029 500.097,307	12.058	57	320.947,029 500.097,307	58	320.960,662 500.103,552	14.996
58	320.960,662 500.103,552	1	320.964,228 500.106,307	4.505										

** Lungimile segmentelor sunt determinate în planul de proiecție Stereo 70 și sunt rotunjite la 1 milimetru.

*** Distanța dintre puncte este formată din segmente cumulate ce sunt mai mici decât valoarea 1 milimetru.

**DATE DESPRE IMOBILUL NR. 7511**

Oficiul de Cadastru și Publicitate Imobiliară HUNEDOARA
Biroul de Cadastru și Publicitate Imobiliară Deva

A. Partea I. Descrierea imobilului

TEREN Extravilan

Adresa: Jud. Hunedoara

Nr. Crt	Nr cadastral Nr. topografic	Suprafața* (mp)	Observații / Referințe
A1		847	Sector cadastral:3 Teren neimprejmuit;

B. Partea II. Proprietari și acte

Inscrieri privitoare la dreptul de proprietate și alte drepturi reale	Referințe
1 / 03/11/2022	
Act Administrativ nr. 13993/19, din 05/03/1999 emis de CJPSDPAT HUNEDOARA;	
B1	A1
Intabulare, drept de PROPRIETATE, dobandit prin Reconstituire, cota actuala 1/1 1) PETRESC ROZALIA	

C. Partea III. SARCINI .

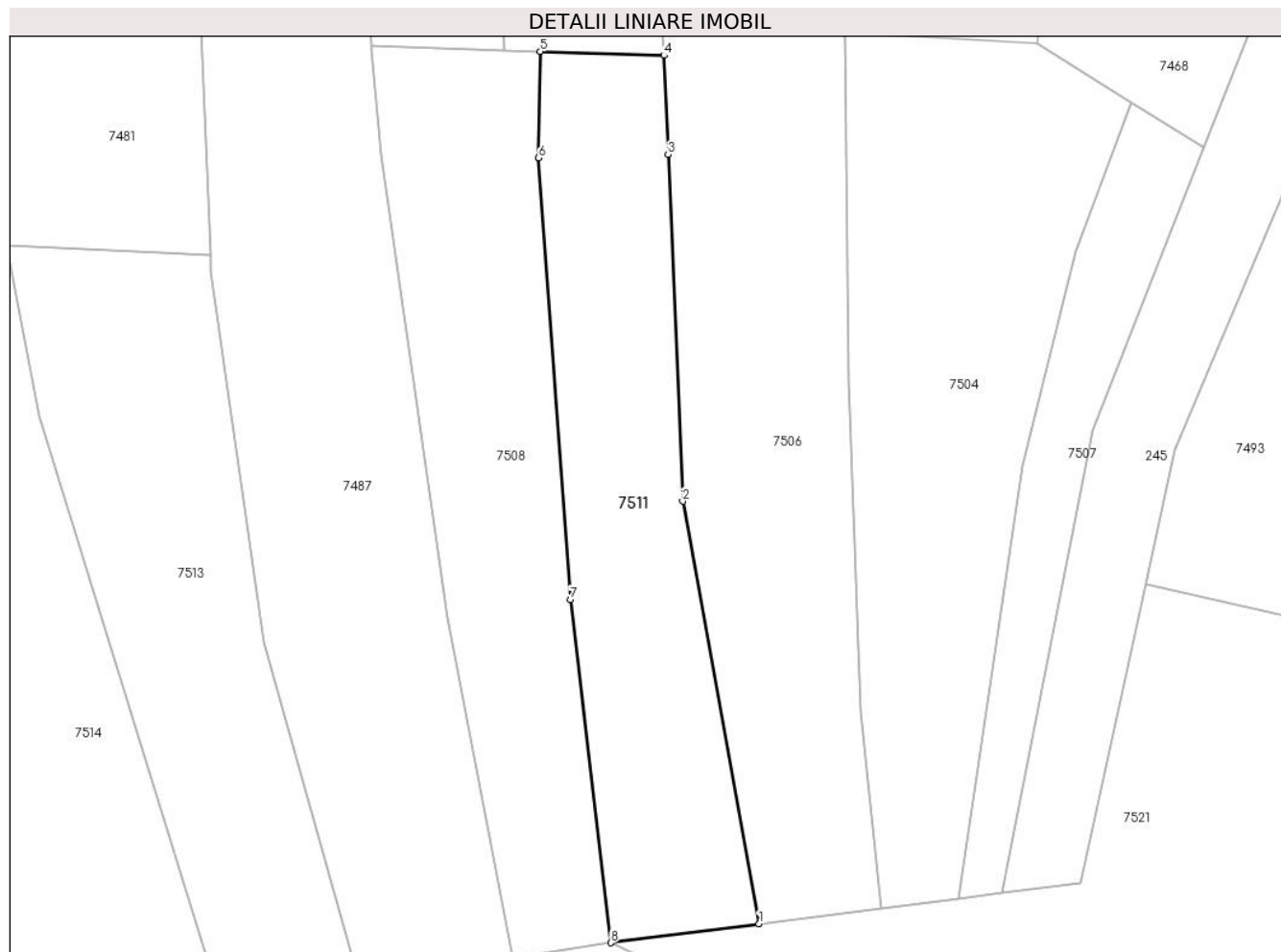
Inscrieri privind dezmembramintele dreptului de proprietate, drepturi reale de garanție și sarcini	Referințe
NU SUNT	

Anexa Nr. 1 La Partea I

Teren

Nr cadastral	Suprafața (mp)*	Observații / Referințe
	847	

* Suprafața este determinată în planul de proiecție Stereo 70.



Date referitoare la teren

Crt	Categorie folosință	Intravilan	Suprafața (mp)	Tarla	Parcelă	Nr. topo	Observații / Referințe
1	pașune	NU	847	20	395/10	-	

Lungime Segmente

1) Valorile lungimilor segmentelor sunt obținute din proiecție în plan.

Punct început	X / Y	Punct sfârșit	X / Y	Lungime segment (** (m)
1	320.743,346 499.982,628	2	320.736,809 500.018,856	36.814
2	320.736,809 500.018,856	3	320.735,55 500.048,579	29.749
3	320.735,55 500.048,579	4	320.735,191 500.057,068	8.497
4	320.735,191 500.057,068	5	320.724,592 500.057,41	10.604
5	320.724,592 500.057,41	6	320.724,432 500.048,288	9.124

Punct început	X / Y	Punct sfârşit	X / Y	Lungime segment (** (m)
6	320.724,432 500.048,288	7	320.727,16 500.010,415	37.97
7	320.727,16 500.010,415	8	320.730,657 499.981,014	29.608
8	320.730,657 499.981,014	1	320.743,346 499.982,628	12.791

** Lungimile segmentelor sunt determinate în planul de proiecție Stereo 70 și sunt rotunjite la 1 milimetru.

*** Distanța dintre puncte este formată din segmente cumulate ce sunt mai mici decât valoarea 1 milimetru.

**DATE DESPRE IMOBILUL NR. 7512**

Oficiul de Cadastru și Publicitate Imobiliară HUNEDOARA
Biroul de Cadastru și Publicitate Imobiliară Deva

A. Partea I. Descrierea imobilului

TEREN Extravilan

Adresa: Jud. Hunedoara

Nr. Crt	Nr cadastral Nr. topografic	Suprafața* (mp)	Observații / Referințe
A1		3.203	Sector cadastral:3 Teren neimprejmuit;

B. Partea II. Proprietari și acte

Inscrieri privitoare la dreptul de proprietate și alte drepturi reale		Referințe
1 / 07/11/2022		
Act Administrativ nr. 13993/20, din 09/03/1999 emis de CJPSDPAT HUNEDOARA;		
B1	Intabulare, drept de PROPRIETATE, dobandit prin Reconstituire, cota actuala 1/1 1) TÎRȘA AUREL	A1

C. Partea III. SARCINI .

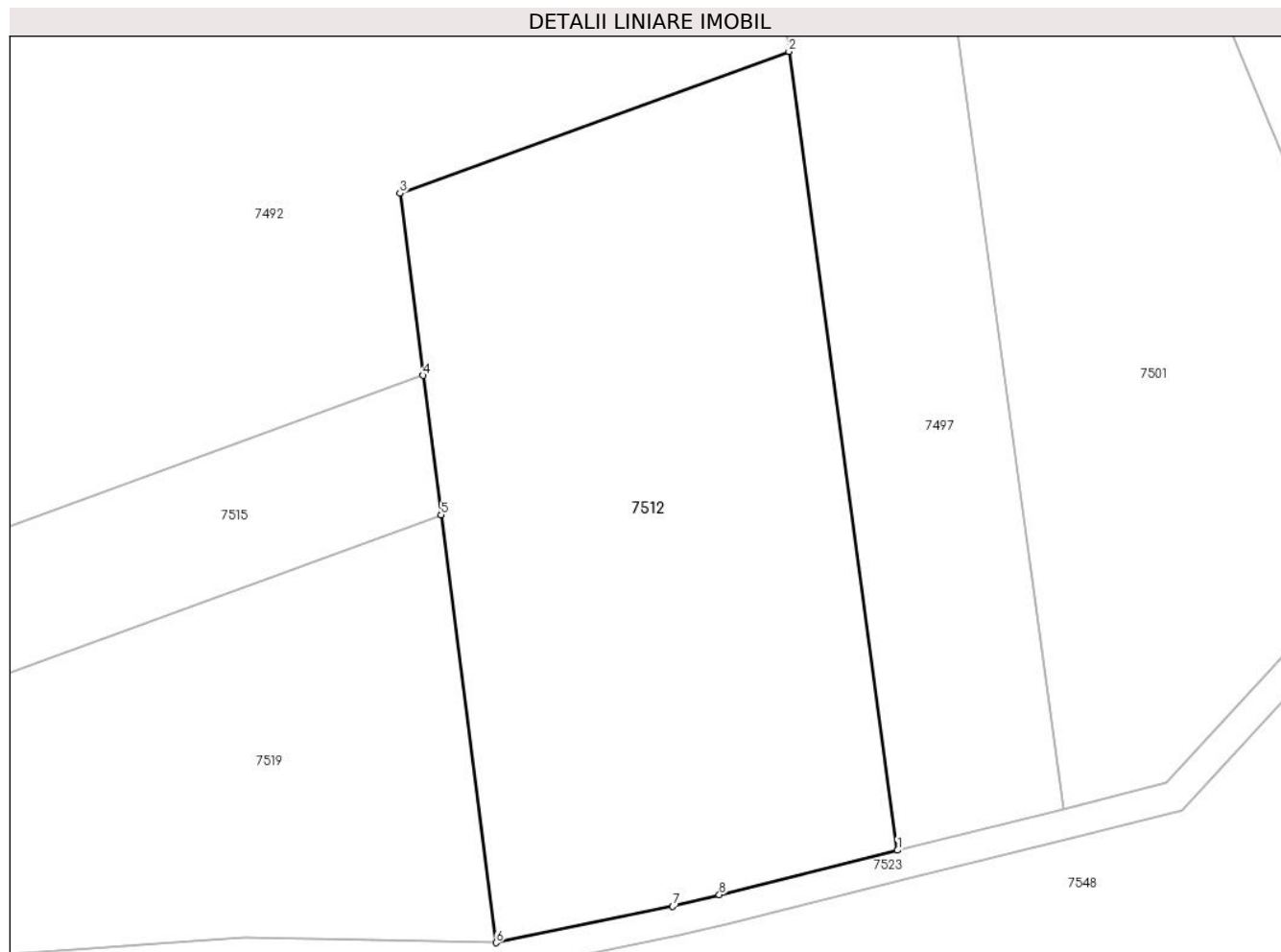
Inscrieri privind dezmembramintele dreptului de proprietate, drepturi reale de garanție și sarcini	Referințe
NU SUNT	

Anexa Nr. 1 La Partea I

Teren

Nr cadastral	Suprafața (mp)*	Observații / Referințe
	3.203	

* Suprafața este determinată în planul de proiecție Stereo 70.



Date referitoare la teren

Crt	Categorie folosință	Intravilan	Suprafața (mp)	Tarla	Parcelă	Nr. topo	Observații / Referințe
1	pasune	NU	3.203	20	409/3	-	

Lungime Segmente

1) Valorile lungimilor segmentelor sunt obținute din proiecție în plan.

Punct început	X / Y	Punct sfârșit	X / Y	Lungime segment (** (m)
1	320.132,733 499.977,639	2	320.121,833 500.057,663	80.762
2	320.121,833 500.057,663	3	320.082,824 500.043,462	41.514
3	320.082,824 500.043,462	4	320.085,17 500.025,212	18.4
4	320.085,17 500.025,212	5	320.086,966 500.011,24	14.087
5	320.086,966 500.011,24	6	320.092,476 499.968,38	43.212

Punct început	X / Y	Punct sfârșit	X / Y	Lungime segment (** (m)
6	320.092,476 499.968,38	7	320.110,183 499.972,017	18.076
7	320.110,183 499.972,017	8	320.114,862 499.973,184	4.822
8	320.114,862 499.973,184	1	320.132,733 499.977,639	18.419

** Lungimile segmentelor sunt determinate în planul de proiecție Stereo 70 și sunt rotunjite la 1 milimetru.

*** Distanța dintre puncte este formată din segmente cumulate ce sunt mai mici decât valoarea 1 milimetru.

**DATE DESPRE IMOBILUL NR. 7513**

Oficiul de Cadastru și Publicitate Imobiliară HUNEDOARA
Biroul de Cadastru și Publicitate Imobiliară Deva

A. Partea I. Descrierea imobilului

TEREN Extravilan

Adresa: Jud. Hunedoara

Nr. Crt	Nr cadastral Nr. topografic	Suprafața* (mp)	Observații / Referințe
A1		916	Sector cadastral:3 Teren neimprejmuit;

B. Partea II. Proprietari și acte

Inscrieri privitoare la dreptul de proprietate și alte drepturi reale	Referințe
1 / 02/11/2022	
Act Normativ nr. 7, din 13/03/1996 emis de PARLAMENTUL ROMÂNIEI;	
B1	A1
1) COMUNA ILIA - REZERVA COMISIEI LOCALE DE FOND FUNCJAR, CIF:4374164	

C. Partea III. SARCINI .

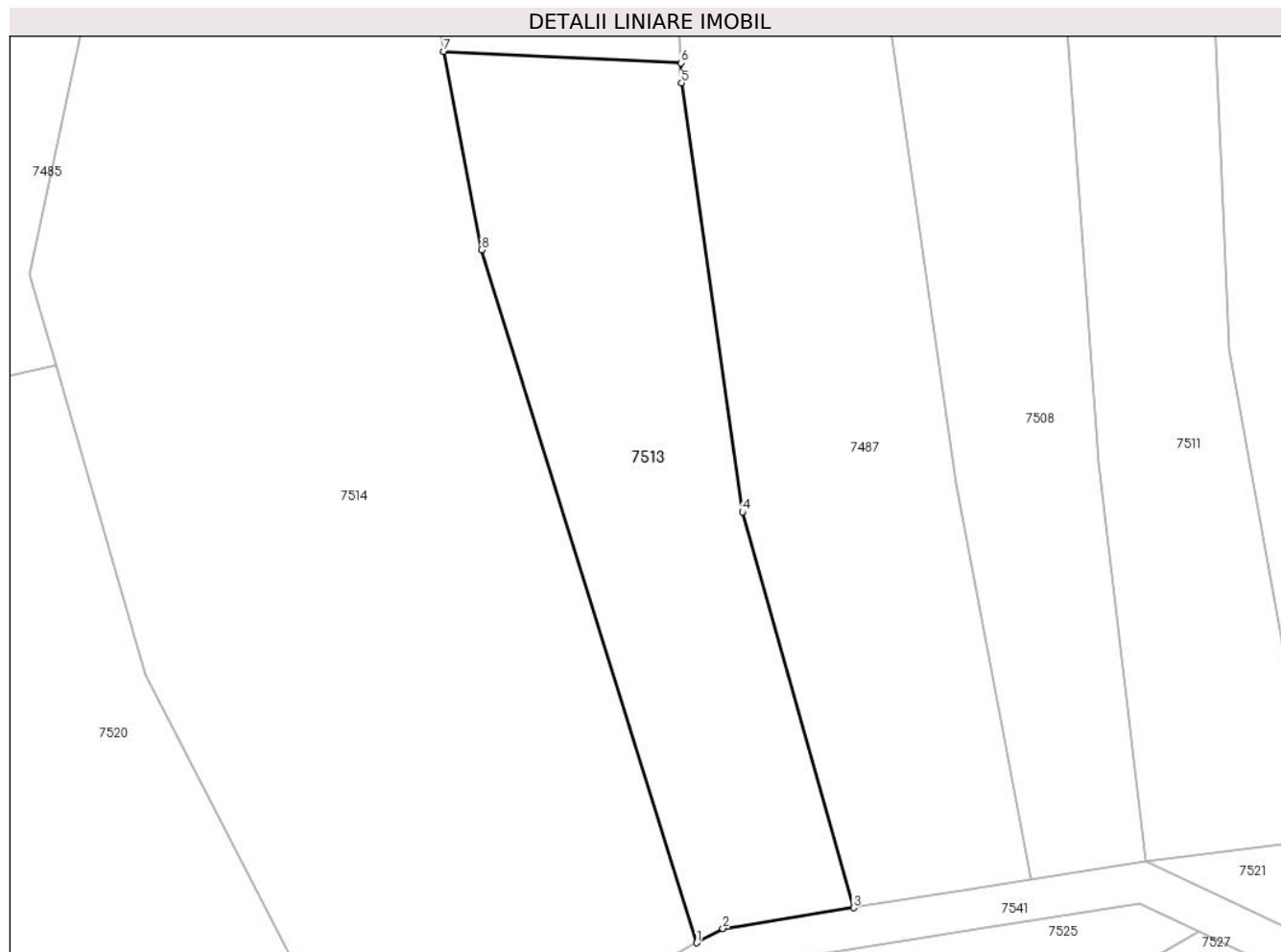
Inscrieri privind dezmembramintele dreptului de proprietate, drepturi reale de garanție și sarcini	Referințe
NU SUNT	

Anexa Nr. 1 La Partea I

Teren

Nr cadastral	Suprafața (mp)*	Observații / Referințe
	916	

* Suprafața este determinată în planul de proiecție Stereo 70.



Date referitoare la teren

Crt	Categorie folosință	Intravilan	Suprafața (mp)	Tarla	Parcelă	Nr. topo	Observații / Referințe
1	pașune	NU	916	-	-	-	

Lungime Segmente

1) Valorile lungimilor segmentelor sunt obținute din proiecție în plan.

Punct început	X / Y	Punct sfârșit	X / Y	Lungime segment (** (m)
1	320.697,476 499.975,004	2	320.699,397 499.976,058	2.192
2	320.699,397 499.976,058	3	320.709,065 499.977,591	9.788
3	320.709,065 499.977,591	4	320.700,849 500.006,815	30.356
4	320.700,849 500.006,815	5	320.696,354 500.038,498	32.0
5	320.696,354 500.038,498	6	320.696,293 500.039,983	1.487

Punct început	X / Y	Punct sfârșit	X / Y	Lungime segment (** (m)
6	320.696,293 500.039,983	7	320.678,776 500.040,823	17.537
7	320.678,776 500.040,823	8	320.681,557 500.026,176	14.909
8	320.681,557 500.026,176	1	320.697,476 499.975,004	53.591

** Lungimile segmentelor sunt determinate în planul de proiecție Stereo 70 și sunt rotunjite la 1 milimetru.

*** Distanța dintre puncte este formată din segmente cumulate ce sunt mai mici decât valoarea 1 milimetru.

**DATE DESPRE IMOBILUL NR. 7514**

Oficiul de Cadastru și Publicitate Imobiliară HUNEDOARA
Biroul de Cadastru și Publicitate Imobiliară Deva

A. Partea I. Descrierea imobilului

TEREN Extravilan

Adresa: Jud. Hunedoara

Nr. Crt	Nr cadastral Nr. topografic	Suprafața* (mp)	Observații / Referințe
A1		2.610	Sector cadastral:3 Teren neimprejmuit;

B. Partea II. Proprietari și acte

Inscrieri privitoare la dreptul de proprietate și alte drepturi reale	Referințe
1 / 03/11/2022	
Act Administrativ nr. 13993/19, din 05/03/1999 emis de CJPSDPAT HUNEDOARA;	
B1	A1
Intabulare, drept de PROPRIETATE, dobandit prin Reconstituire, cota actuala 1/1 1) PETRESC ROZALIA	

C. Partea III. SARCINI .

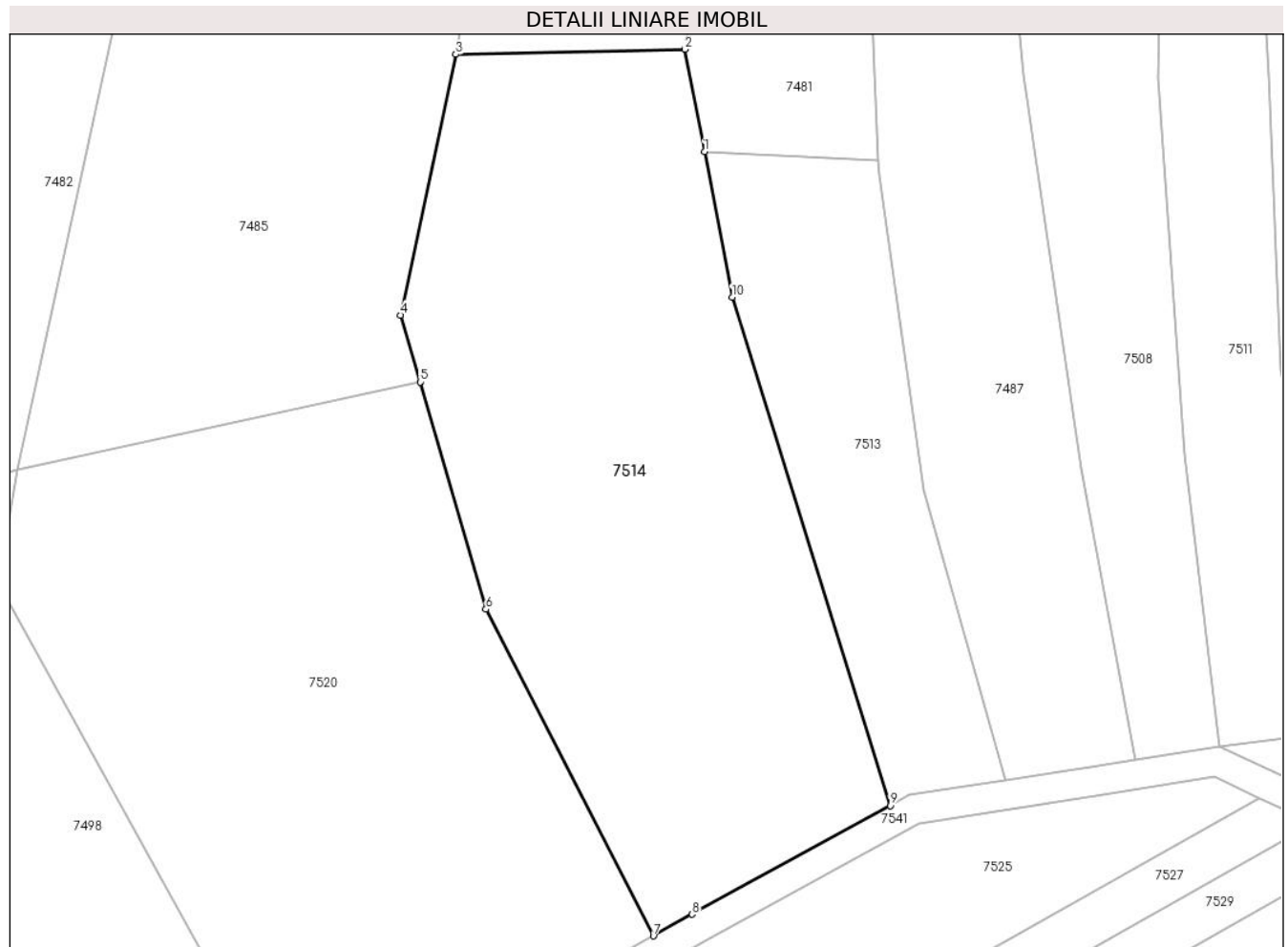
Inscrieri privind dezmembramintele dreptului de proprietate, drepturi reale de garanție și sarcini	Referințe
NU SUNT	

Anexa Nr. 1 La Partea I

Teren

Nr cadastral	Suprafața (mp)*	Observații / Referințe
	2.610	

* Suprafața este determinată în planul de proiecție Stereo 70.



Date referitoare la teren

Crt	Categorie folosință	Intravilan	Suprafața (mp)	Tarla	Parcelă	Nr. topo	Observații / Referințe
1	pasune	NU	2.610	20	395/20	-	

Lungime Segmente

1) Valorile lungimilor segmentelor sunt obținute din proiecție în plan.

Punct început	X / Y	Punct sfârșit	X / Y	Lungime segment (** (m)
1	320.678,776 500.040,823	2	320.676,819 500.051,13	10.491
2	320.676,819 500.051,13	3	320.653,747 500.050,606	23.078
3	320.653,747 500.050,606	4	320.648,189 500.024,369	26.82
4	320.648,189 500.024,369	5	320.650,136 500.017,645	7.0
5	320.650,136 500.017,645	6	320.656,755 499.994,784	23.8

Punct început	X / Y	Punct sfârșit	X / Y	Lungime segment (** (m)
6	320.656,755 499.994,784	7	320.673,634 499.961,903	36.96
7	320.673,634 499.961,903	8	320.677,546 499.964,064	4.469
8	320.677,546 499.964,064	9	320.697,476 499.975,004	22.735
9	320.697,476 499.975,004	10	320.681,557 500.026,176	53.591
10	320.681,557 500.026,176	1	320.678,776 500.040,823	14.909

** Lungimile segmentelor sunt determinate în planul de proiecție Stereo 70 și sunt rotunjite la 1 milimetru.

*** Distanța dintre puncte este formată din segmente cumulate ce sunt mai mici decât valoarea 1 milimetru.

**DATE DESPRE IMOBILUL NR. 7515**

Oficiul de Cadastru și Publicitate Imobiliară HUNEDOARA
Biroul de Cadastru și Publicitate Imobiliară Deva

A. Partea I. Descrierea imobilului

TEREN Extravilan

Adresa: Jud. Hunedoara

Nr. Crt	Nr cadastral Nr. topografic	Suprafața* (mp)	Observații / Referințe
A1		1.553	Sector cadastral:3 Teren neimprejmuit;

B. Partea II. Proprietari și acte

Inscrieri privitoare la dreptul de proprietate și alte drepturi reale	Referințe
1 / 07/11/2022	
Act Administrativ nr. 13993/35, din 16/03/1999 emis de CJPSDPAT HUNEDOARA;	
B1	A1
Intabulare, drept de PROPRIETATE, dobandit prin Reconstituire, cota actuala 1/1 1) ALBA LAURENȚIU	

C. Partea III. SARCINI .

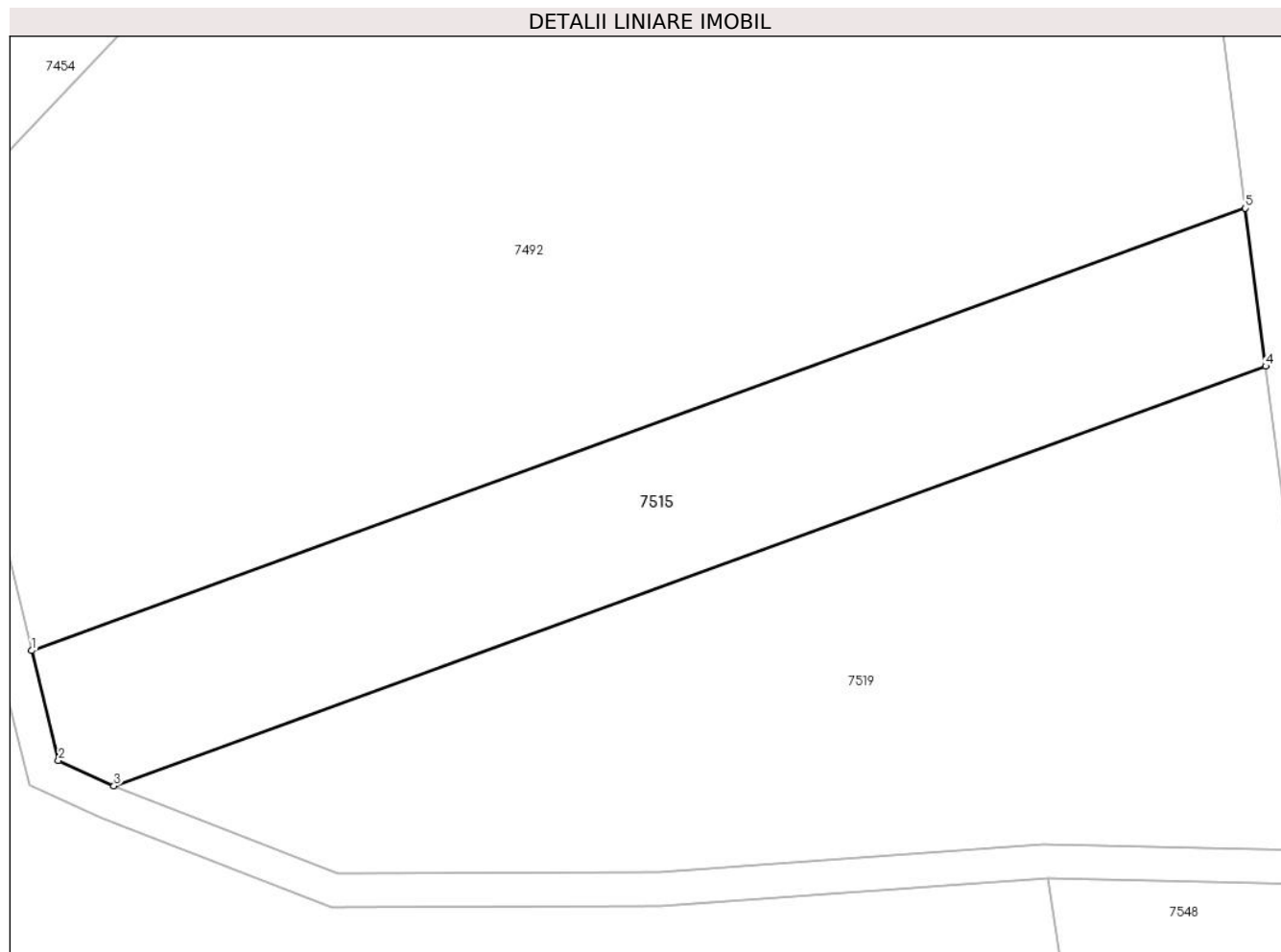
Inscrieri privind dezmembramintele dreptului de proprietate, drepturi reale de garanție și sarcini	Referințe
NU SUNT	

Anexa Nr. 1 La Partea I

Teren

Nr cadastral	Suprafața (mp)*	Observații / Referințe
	1.553	

* Suprafața este determinată în planul de proiecție Stereo 70.



Date referitoare la teren

Crt	Categorie folosință	Intravilan	Suprafața (mp)	Tarla	Parcelă	Nr. topo	Observații / Referințe
1	pasune	NU	1.553	20	409/1	-	

Lungime Segmente

1) Valorile lungimilor segmentelor sunt obținute din proiecție în plan.

Punct început	X / Y	Punct sfârșit	X / Y	Lungime segment (** (m)
1	319.977,697 499.986,087	2	319.980,064 499.976,364	10.008
2	319.980,064 499.976,364	3	319.984,992 499.974,117	5.416
3	319.984,992 499.974,117	4	320.086,966 500.011,24	108.521
4	320.086,966 500.011,24	5	320.085,17 500.025,212	14.087
5	320.085,17 500.025,212	1	319.977,697 499.986,087	114.373

**** Lungimile segmentelor sunt determinate în planul de proiecție Stereo 70 și sunt rotunjite la 1 milimetru.**

***** Distanța dintre puncte este formată din segmente cumulate ce sunt mai mici decât valoarea 1 milimetru.**

**DATE DESPRE IMOBILUL NR. 7516**

Oficiul de Cadastru și Publicitate Imobiliară HUNEDOARA
Biroul de Cadastru și Publicitate Imobiliară Deva

A. Partea I. Descrierea imobilului

TEREN Extravilan

Adresa: Jud. Hunedoara

Nr. Crt	Nr cadastral Nr. topografic	Suprafața* (mp)	Observații / Referințe
A1		4.779	Sector cadastral:3 Teren neimprejmuit;

B. Partea II. Proprietari și acte

Inscrieri privitoare la dreptul de proprietate și alte drepturi reale	Referințe
1 / 07/11/2022	
Act Administrativ nr. 89856/270, din 12/08/2003 emis de CJPSDPAT HUNEDOARA;	
B1	A1
Intabulare, drept de PROPRIETATE, dobandit prin Reconstituire, cota actuala 1/1 1) PAROAN IULIA	

C. Partea III. SARCINI .

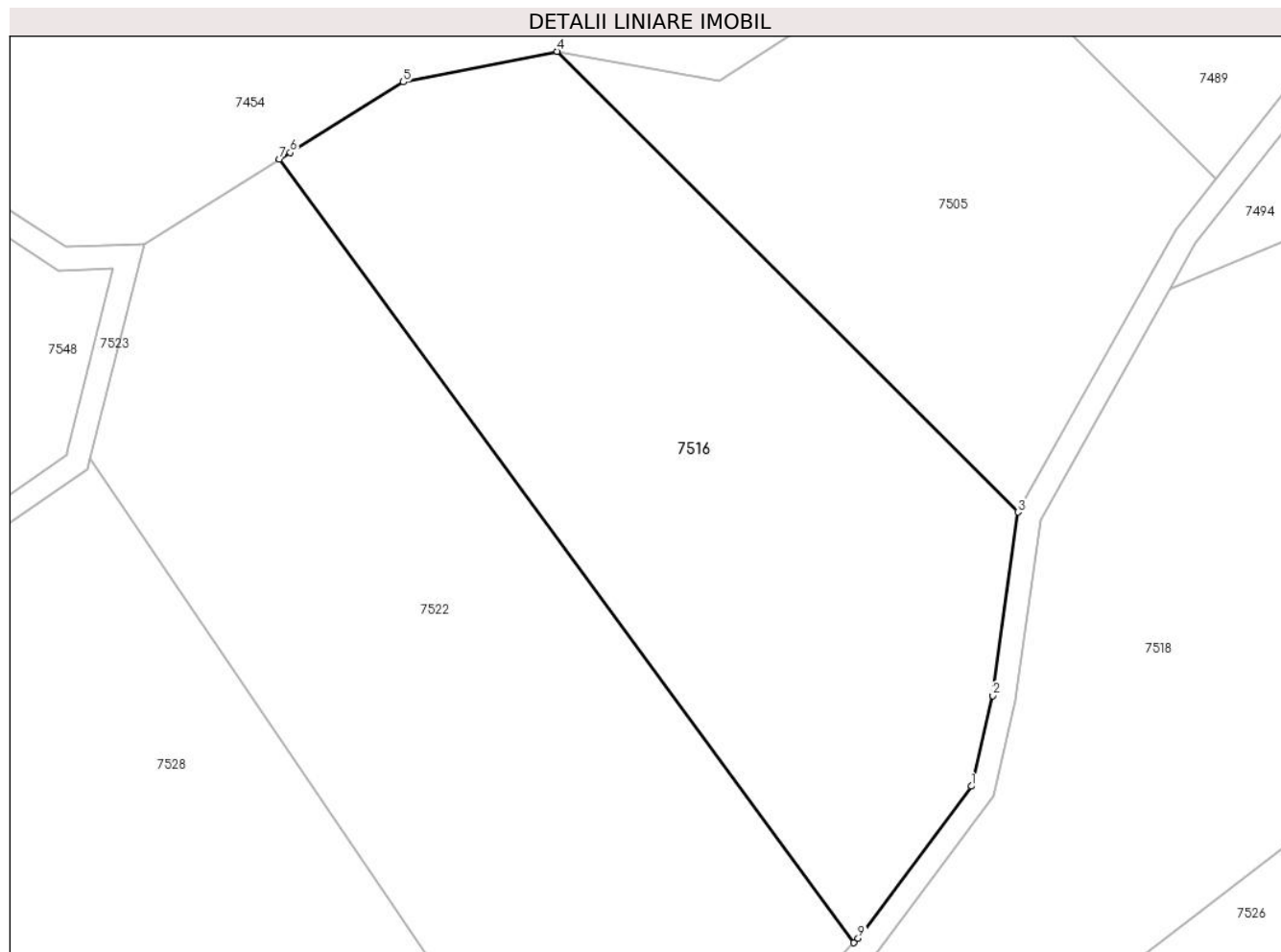
Inscrieri privind dezmembramintele dreptului de proprietate, drepturi reale de garanție și sarcini	Referințe
NU SUNT	

Anexa Nr. 1 La Partea I

Teren

Nr cadastral	Suprafața (mp)*	Observații / Referințe
	4.779	

* Suprafața este determinată în planul de proiecție Stereo 70.



Date referitoare la teren

Crt	Categorie folosință	Intravilan	Suprafața (mp)	Tarla	Parcelă	Nr. topo	Observații / Referințe
1	pasune	NU	4.779	20	413/1	-	

Lungime Segmente

1) Valorile lungimilor segmentelor sunt obținute din proiecție în plan.

Punct început	X / Y	Punct sfârșit	X / Y	Lungime segment (** (m)
1	320.395,083 499.951,774	2	320.397,809 499.963,29	11.834
2	320.397,809 499.963,29	3	320.401,006 499.986,696	23.623
3	320.401,006 499.986,696	4	320.342,252 500.045,375	83.037
4	320.342,252 500.045,375	5	320.322,634 500.041,487	20.0
5	320.322,634 500.041,487	6	320.308,208 500.032,492	17.0

Punct început	X / Y	Punct sfârșit	X / Y	Lungime segment (** (m)
6	320.308,208 500.032,492	7	320.306,837 500.031,637	1.616
7	320.306,837 500.031,637	8	320.380,102 499.931,824	123.817
8	320.380,102 499.931,824	9	320.380,63 499.932,372	0.761
9	320.380,63 499.932,372	1	320.395,083 499.951,774	24.193

** Lungimile segmentelor sunt determinate în planul de proiecție Stereo 70 și sunt rotunjite la 1 milimetru.

*** Distanța dintre puncte este formată din segmente cumulate ce sunt mai mici decât valoarea 1 milimetru.

**DATE DESPRE IMOBILUL NR. 7517**

Oficiul de Cadastru și Publicitate Imobiliară HUNEDOARA
Biroul de Cadastru și Publicitate Imobiliară Deva

A. Partea I. Descrierea imobilului

TEREN Extravilan

Adresa: Jud. Hunedoara

Nr. Crt	Nr cadastral Nr. topografic	Suprafața* (mp)	Observații / Referințe
A1		4.592	Sector cadastral:3 Teren neimprejmuit;

B. Partea II. Proprietari și acte

Inscrieri privitoare la dreptul de proprietate și alte drepturi reale	Referințe
1 / 03/11/2022	
Act Normativ nr. 7, din 13/03/1996 emis de PARLAMENTUL ROMÂNIEI;	
B1	A1
1) COMUNA ILIA - REZERVA COMISIEI LOCALE DE FOND FUNCJAR, CIF:4374164	

C. Partea III. SARCINI .

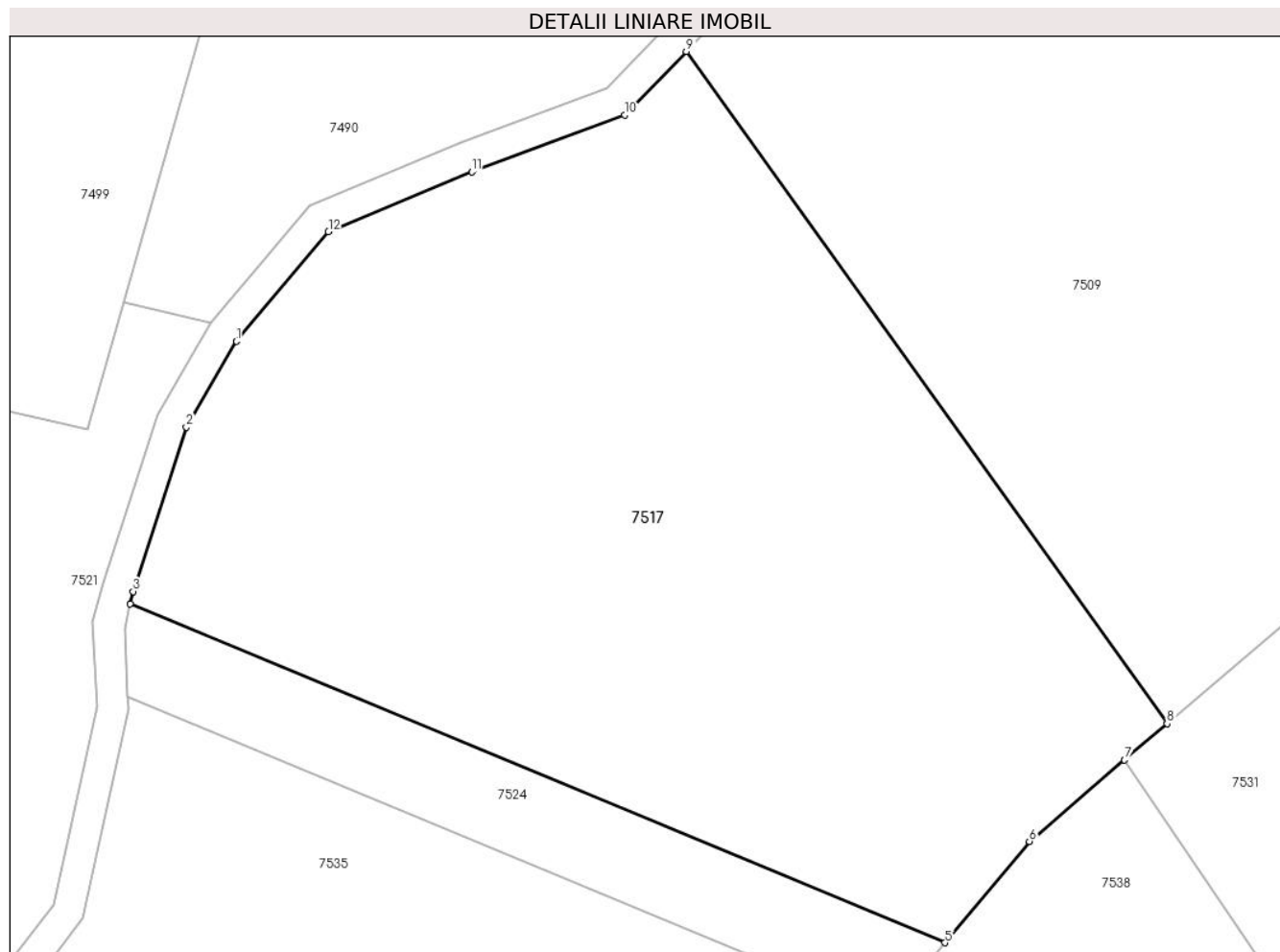
Inscrieri privind dezmembramintele dreptului de proprietate, drepturi reale de garanție și sarcini	Referințe
NU SUNT	

Anexa Nr. 1 La Partea I

Teren

Nr cadastral	Suprafața (mp)*	Observații / Referințe
	4.592	

* Suprafața este determinată în planul de proiecție Stereo 70.



Date referitoare la teren

Crt	Categorie folosință	Intra vilan	Suprafața (mp)	Tarla	Parcelă	Nr. topo	Observații / Referințe
1	faneata	NU	4.592	-	-	-	

Lungime Segmente

1) Valorile lungimilor segmentelor sunt obținute din proiecție în plan.

Punct început	X / Y	Punct sfârșit	X / Y	Lungime segment (** (m)
1	320.860,849 500.004,003	2	320.856,016 499.995,755	9.56
2	320.856,016 499.995,755	3	320.850,899 499.979,967	16.597
3	320.850,899 499.979,967	4	320.850,622 499.978,747	1.251
4	320.850,622 499.978,747	5	320.929,003 499.946,207	84.867
5	320.929,003 499.946,207	6	320.937,146 499.955,952	12.699

Punct început	X / Y	Punct sfârșit	X / Y	Lungime segment (** (m)
6	320.937,146 499.955,952	7	320.946,305 499.963,771	12.042
7	320.946,305 499.963,771	8	320.950,4 499.967,268	5.385
8	320.950,4 499.967,268	9	320.904,134 500.031,867	79.458
9	320.904,134 500.031,867	10	320.898,191 500.025,757	8.524
10	320.898,191 500.025,757	11	320.883,493 500.020,281	15.685
11	320.883,493 500.020,281	12	320.869,7 500.014,555	14.935
12	320.869,7 500.014,555	1	320.860,849 500.004,003	13.772

** Lungimile segmentelor sunt determinate în planul de proiecție Stereo 70 și sunt rotunjite la 1 milimetru.

*** Distanța dintre puncte este formată din segmente cumulate ce sunt mai mici decât valoarea 1 milimetru.

**DATE DESPRE IMOBILUL NR. 7518**

Oficiul de Cadastru și Publicitate Imobiliară HUNEDOARA
Biroul de Cadastru și Publicitate Imobiliară Deva

A. Partea I. Descrierea imobilului

TEREN Extravilan

Adresa: Jud. Hunedoara

Nr. Crt	Nr cadastral Nr. topografic	Suprafața* (mp)	Observații / Referințe
A1		6.884	Sector cadastral:3 Teren neimprejmuit;

B. Partea II. Proprietari și acte

Inscrieri privitoare la dreptul de proprietate și alte drepturi reale	Referințe
1 / 02/11/2022	
Act Normativ nr. 7, din 13/03/1996 emis de PARLAMENTUL ROMÂNIEI;	
B1	A1
Intabulare, drept de PROPRIETATE, dobandit prin Lege, cota actuala 1/1 1) COMUNA ILIA - REZERVA COMISIEI LOCALE DE FOND FUNCJAR, CIF:4374164	

C. Partea III. SARCINI .

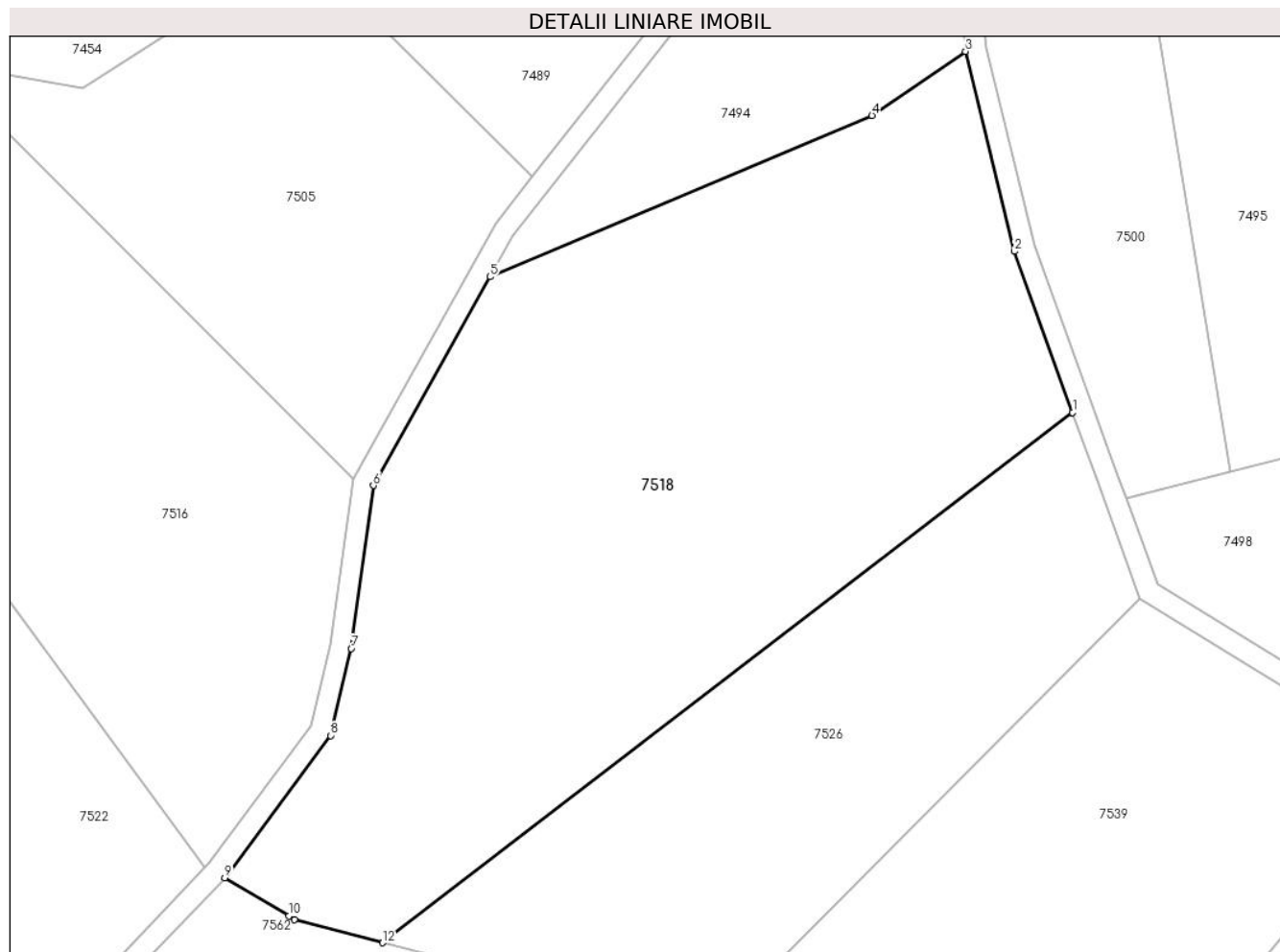
Inscrieri privind dezmembramintele dreptului de proprietate, drepturi reale de garanție și sarcini	Referințe
NU SUNT	

Anexa Nr. 1 La Partea I

Teren

Nr cadastral	Suprafața (mp)*	Observații / Referințe
	6.884	

* Suprafața este determinată în planul de proiecție Stereo 70.



Date referitoare la teren

Crt	Categorie folosință	Intravilan	Suprafața (mp)	Tarla	Parcelă	Nr. topo	Observații / Referințe
1	pașune	NU	6.884	-	-	-	

Lungime Segmente

1) Valorile lungimilor segmentelor sunt obținute din proiecție în plan.

Punct început	X / Y	Punct sfârșit	X / Y	Lungime segment (** (m)
1	320.502,559 499.996,0	2	320.494,321 500.018,723	24.17
2	320.494,321 500.018,723	3	320.487,452 500.046,898	29.0
3	320.487,452 500.046,898	4	320.474,248 500.037,861	16.0
4	320.474,248 500.037,861	5	320.420,36 500.015,13	58.486
5	320.420,36 500.015,13	6	320.403,901 499.985,727	33.696

Punct început	X / Y	Punct sfârșit	X / Y	Lungime segment (** (m)
6	320.403,901 499.985,727	7	320.400,761 499.962,74	23.2
7	320.400,761 499.962,74	8	320.397,859 499.950,479	12.6
8	320.397,859 499.950,479	9	320.382,923 499.930,429	25.002
9	320.382,923 499.930,429	10	320.391,955 499.925,042	10.516
10	320.391,955 499.925,042	11	320.392,788 499.924,545	0.97
11	320.392,788 499.924,545	12	320.405,21 499.921,274	12.845
12	320.405,21 499.921,274	1	320.502,559 499.996,0	122.722

** Lungimile segmentelor sunt determinate în planul de proiecție Stereo 70 și sunt rotunjite la 1 milimetru.

*** Distanța dintre puncte este formată din segmente cumulate ce sunt mai mici decât valoarea 1 milimetru.

**DATE DESPRE IMOBILUL NR. 7519**

Oficiul de Cadastru și Publicitate Imobiliară HUNEDOARA
Biroul de Cadastru și Publicitate Imobiliară Deva

A. Partea I. Descrierea imobilului

TEREN Extravilan

Adresa: Jud. Hunedoara

Nr. Crt	Nr cadastral Nr. topografic	Suprafața* (mp)	Observații / Referințe
A1		2.630	Sector cadastral:3 Teren neimprejmuit;

B. Partea II. Proprietari și acte

Inscrieri privitoare la dreptul de proprietate și alte drepturi reale		Referințe
1 / 07/11/2022		
Act Administrativ nr. 13993/20, din 09/03/1999 emis de CJPSDPAT HUNEDOARA;		
B1	Intabulare, drept de PROPRIETATE, dobandit prin Reconstituire, cota actuala 1/1 1) TÎRȘA AUREL	A1

C. Partea III. SARCINI .

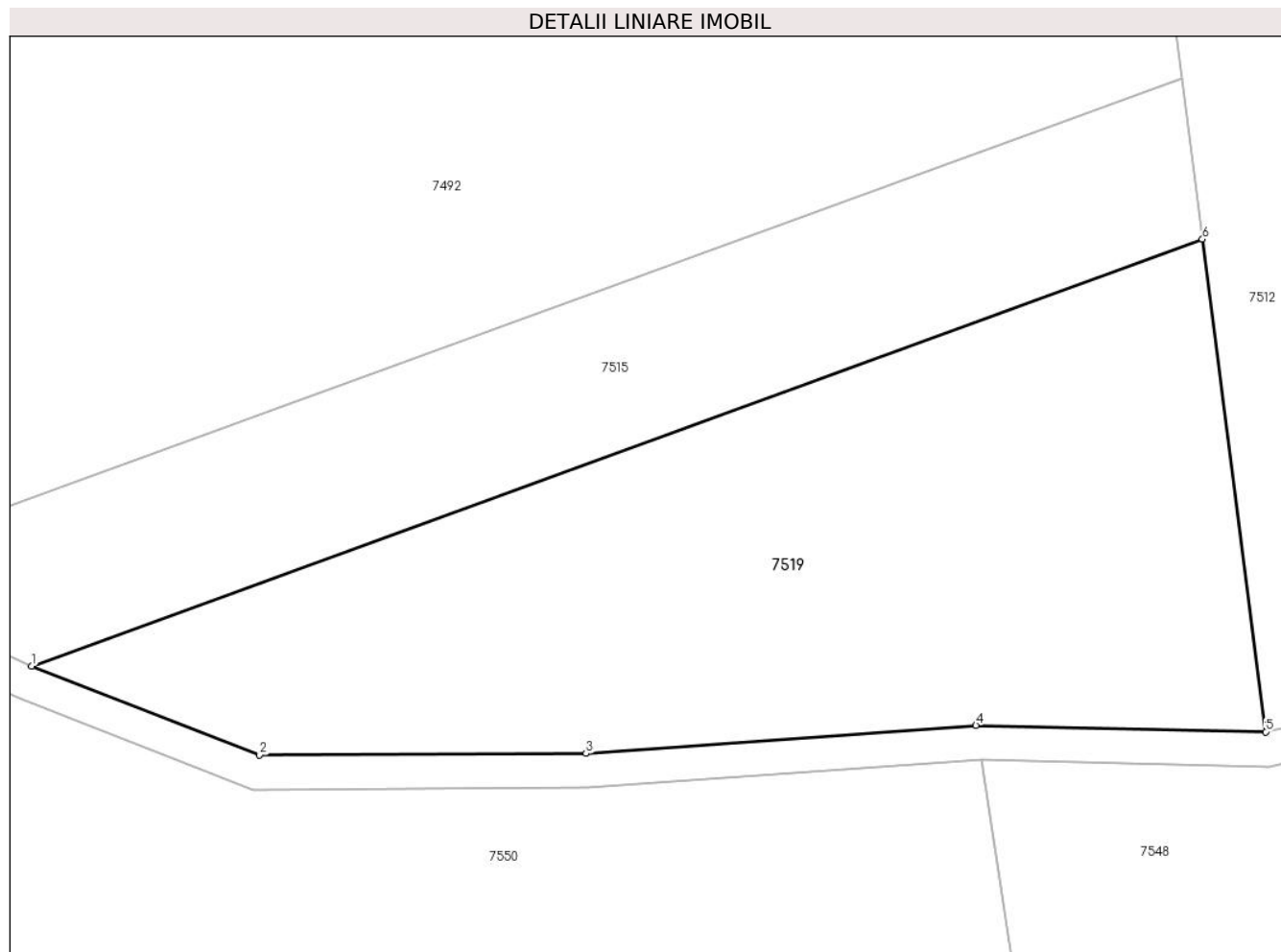
Inscrieri privind dezmembramintele dreptului de proprietate, drepturi reale de garanție și sarcini	Referințe
NU SUNT	

Anexa Nr. 1 La Partea I

Teren

Nr cadastral	Suprafața (mp)*	Observații / Referințe
	2.630	

* Suprafața este determinată în planul de proiecție Stereo 70.



Date referitoare la teren

Crt	Categorie folosință	Intravilan	Suprafața (mp)	Tarla	Parcelă	Nr. topo	Observații / Referințe
1	neproductiv	NU	2.630	20	409/4	-	

Lungime Segmente

1) Valorile lungimilor segmentelor sunt obținute din proiecție în plan.

Punct început	X / Y	Punct sfârșit	X / Y	Lungime segment (** (m)
1	319.984,992 499.974,117	2	320.004,831 499.966,363	21.3
2	320.004,831 499.966,363	3	320.033,284 499.966,489	28.454
3	320.033,284 499.966,489	4	320.067,229 499.968,94	34.033
4	320.067,229 499.968,94	5	320.092,476 499.968,38	25.253
5	320.092,476 499.968,38	6	320.086,966 500.011,24	43.212

Punct început	X / Y	Punct sfârșit	X / Y	Lungime segment (** (m)
6	320.086,966 500.011,24	1	319.984,992 499.974,117	108.521

** Lungimile segmentelor sunt determinate în planul de proiecție Stereo 70 și sunt rotunjite la 1 milimetru.

*** Distanța dintre puncte este formată din segmente cumulate ce sunt mai mici decât valoarea 1 milimetru.

**DATE DESPRE IMOBILUL NR. 7520**

Oficiul de Cadastru și Publicitate Imobiliară HUNEDOARA
Biroul de Cadastru și Publicitate Imobiliară Deva

A. Partea I. Descrierea imobilului

TEREN Extravilan

Adresa: Jud. Hunedoara

Nr. Crt	Nr cadastral Nr. topografic	Suprafața* (mp)	Observații / Referințe
A1		2.835	Sector cadastral:3 Teren neimprejmuit;

B. Partea II. Proprietari și acte

Inscrieri privitoare la dreptul de proprietate și alte drepturi reale		Referințe
1 / 03/11/2022		
Act Administrativ nr. 13993/26, din 11/03/1999 emis de CJPSDPAT HUNEDOARA;		
B1	Intabulare, drept de PROPRIETATE, dobandit prin Reconstituire, cota actuala 1/1 1) OLAR MARIANA 2) PETRESCU MARIN	A1

C. Partea III. SARCINI .

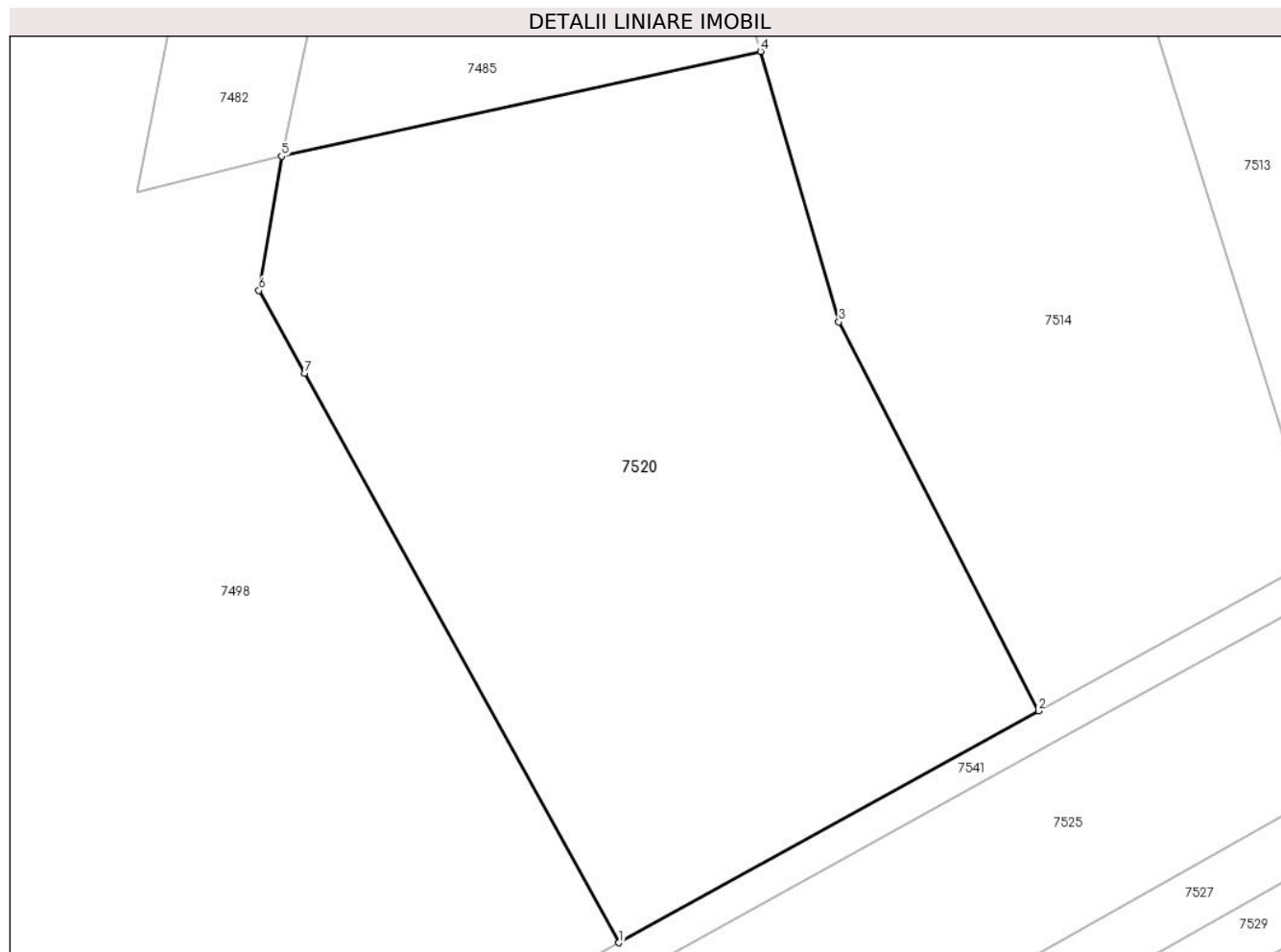
Inscrieri privind dezmembramintele dreptului de proprietate, drepturi reale de garanție și sarcini	Referințe
NU SUNT	

Anexa Nr. 1 La Partea I

Teren

Nr cadastral	Suprafața (mp)*	Observații / Referințe
	2.835	

* Suprafața este determinată în planul de proiecție Stereo 70.



Date referitoare la teren

Crt	Categorie folosință	Intra vilan	Suprafața (mp)	Tarla	Parcelă	Nr. topo	Observații / Referințe
1	pașune	NU	2.835	20	395/24	-	

Lungime Segmente

1) Valorile lungimilor segmentelor sunt obținute din proiecție în plan.

Punct început	X / Y	Punct sfârșit	X / Y	Lungime segment (** (m)
1	320.638,155 499.942,299	2	320.673,634 499.961,903	40.535
2	320.673,634 499.961,903	3	320.656,755 499.994,784	36.96
3	320.656,755 499.994,784	4	320.650,136 500.017,645	23.8
4	320.650,136 500.017,645	5	320.609,581 500.008,794	41.509
5	320.609,581 500.008,794	6	320.607,686 499.997,441	11.51

Punct început	X / Y	Punct sfârșit	X / Y	Lungime segment (** (m)
6	320.607,686 499.997,441	7	320.611,555 499.990,439	8.0
7	320.611,555 499.990,439	1	320.638,155 499.942,299	55.0

** Lungimile segmentelor sunt determinate în planul de proiecție Stereo 70 și sunt rotunjite la 1 milimetru.

*** Distanța dintre puncte este formată din segmente cumulate ce sunt mai mici decât valoarea 1 milimetru.

**DATE DESPRE IMOBILUL NR. 7521**

Oficiul de Cadastru și Publicitate Imobiliară HUNEDOARA
Biroul de Cadastru și Publicitate Imobiliară Deva

A. Partea I. Descrierea imobilului

TEREN Extravilan

Adresa: Jud. Hunedoara

Nr. Crt	Nr cadastral Nr. topografic	Suprafața* (mp)	Observații / Referințe
A1		5.975	Sector cadastral:3 Teren neimprejmuit;

B. Partea II. Proprietari și acte

Inscrieri privitoare la dreptul de proprietate și alte drepturi reale	Referințe
1 / 02/11/2022	
Act Normativ nr. 7, din 13/03/1996 emis de PARLAMENTUL ROMÂNIEI;	
B1	A1
Intabulare, drept de PROPRIETATE, dobandit prin Lege, cota actuala 1/1 1) COMUNA ILIA - REZERVA COMISIEI LOCALE DE FOND FUNCJAR, CIF:4374164	

C. Partea III. SARCINI .

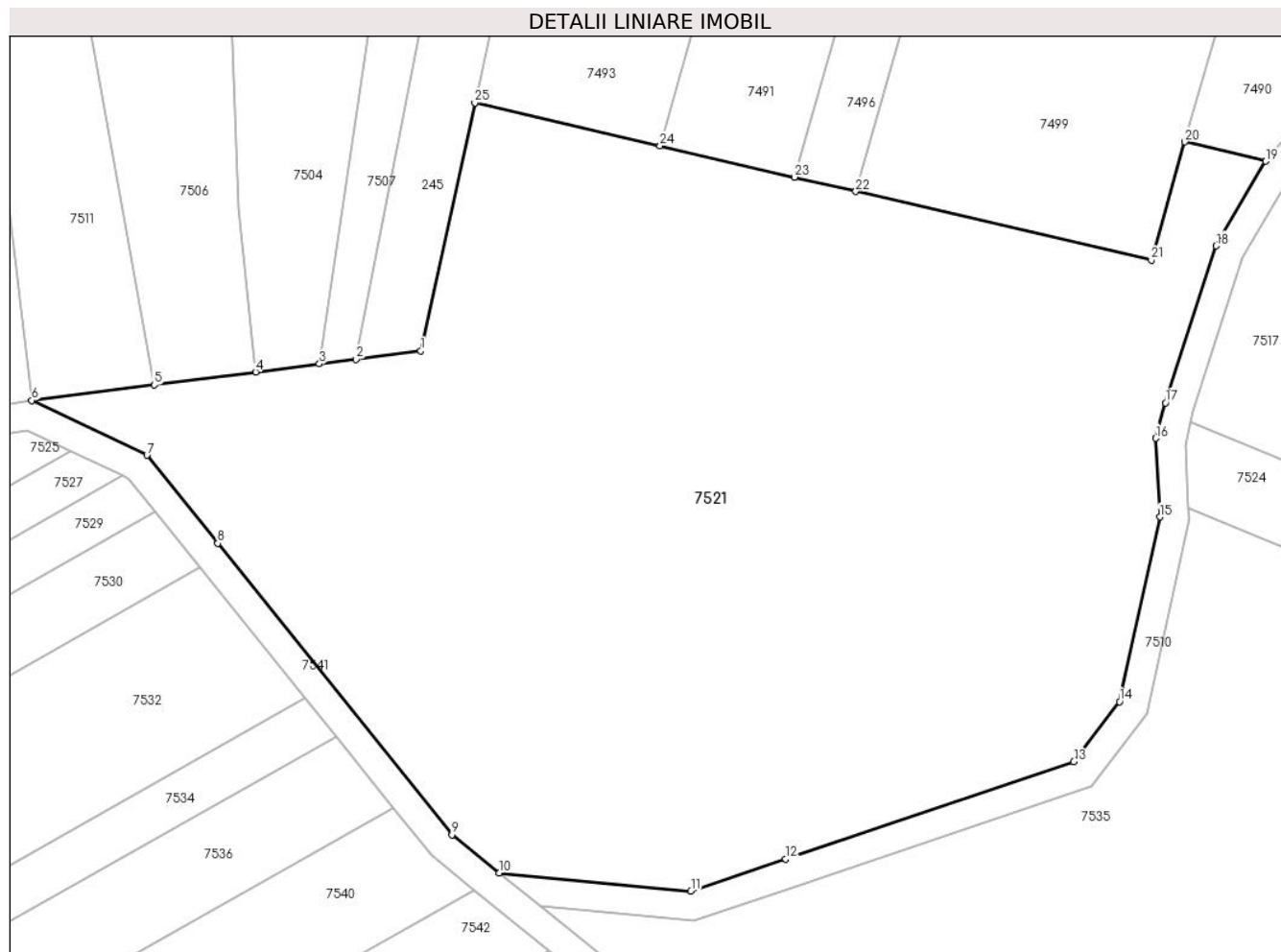
Inscrieri privind dezmembramintele dreptului de proprietate, drepturi reale de garanție și sarcini	Referințe
NU SUNT	

Anexa Nr. 1 La Partea I

Teren

Nr cadastral	Suprafața (mp)*	Observații / Referințe
	5.975	

* Suprafața este determinată în planul de proiecție Stereo 70.



Date referitoare la teren

Crt	Categorie folosință	Intravilan	Suprafața (mp)	Tarla	Parcelă	Nr. topo	Observații / Referințe
1	faneata	NU	5.975	-	-	-	

Lungime Segmente

1) Valorile lungimilor segmentelor sunt obținute din proiecție în plan.

Punct început	X / Y	Punct sfârșit	X / Y	Lungime segment (** (m)
1	320.770,937 499.986,135	2	320.764,226 499.985,282	6.765
3	320.760,44 499.984,8	4	320.753,847 499.983,962	6.646
5	320.743,346 499.982,628	6	320.730,657 499.981,014	12.791
7	320.742,599 499.975,355	8	320.749,925 499.966,248	11.688
9	320.774,164 499.936,113	10	320.779,063 499.932,18	6.282

Punct început	X / Y	Punct sfârșit	X / Y	Lungime segment (** (m)
2	320.764,226 499.985,282	3	320.760,44 499.984,8	3.816
4	320.753,847 499.983,962	5	320.743,346 499.982,628	10.586
6	320.730,657 499.981,014	7	320.742,599 499.975,355	13.216
8	320.749,925 499.966,248	9	320.774,164 499.936,113	38.673
10	320.779,063 499.932,18	11	320.798,886 499.930,269	19.915

Punct început	X / Y	Punct sfârșit	X / Y	Lungime segment (** (m)
11	320.798,886 499.930,269	12	320.808,699 499.933,583	10.358
13	320.838,524 499.943,654	14	320.843,252 499.949,88	7.818
15	320.847,441 499.968,968	16	320.846,992 499.977,11	8.155
17	320.848,004 499.980,764	18	320.853,263 499.996,99	17.057
19	320.858,389 500.005,737	20	320.850,029 500.007,746	8.598
21	320.846,55 499.995,508	22	320.815,952 500.002,618	31.413
23	320.809,597 500.004,095	24	320.795,701 500.007,325	14.267
25	320.776,529 500.011,78	1	320.770,937 499.986,135	26.248

Punct început	X / Y	Punct sfârșit	X / Y	Lungime segment (** (m)
12	320.808,699 499.933,583	13	320.838,524 499.943,654	31.479
14	320.843,252 499.949,88	15	320.847,441 499.968,968	19.541
16	320.846,992 499.977,11	17	320.848,004 499.980,764	3.792
18	320.853,263 499.996,99	19	320.858,389 500.005,737	10.138
20	320.850,029 500.007,746	21	320.846,55 499.995,508	12.724
22	320.815,952 500.002,618	23	320.809,597 500.004,095	6.524
24	320.795,701 500.007,325	25	320.776,529 500.011,78	19.683

** Lungimile segmentelor sunt determinate în planul de proiecție Stereo 70 și sunt rotunjite la 1 milimetru.

*** Distanța dintre puncte este formată din segmente cumulate ce sunt mai mici decât valoarea 1 milimetru.

**DATE DESPRE IMOBILUL NR. 7522**

Oficiul de Cadastru și Publicitate Imobiliară HUNEDOARA
Biroul de Cadastru și Publicitate Imobiliară Deva

A. Partea I. Descrierea imobilului

TEREN Intravilan

Adresa: Loc. Valea Lunga, Jud. Hunedoara

Nr. Crt	Nr cadastral Nr. topografic	Suprafața* (mp)	Observații / Referințe
A1		5.290	Sector cadastral:3 Teren neimprejmuit;

B. Partea II. Proprietari și acte

Inscrieri privitoare la dreptul de proprietate și alte drepturi reale		Referințe
1 / 02/11/2022		
Act Normativ nr. 7, din 13/03/1996 emis de PARLAMENTUL ROMÂNIEI;		
B1	Inscrierea provizorie, drept de PROPRIETATE, dobandit prin Lege, cota actuala 1/1	A1
1) COMUNA ILIA, CIF:4374164, PROPRIETAR NEIDENTIFICAT		

C. Partea III. SARCINI .

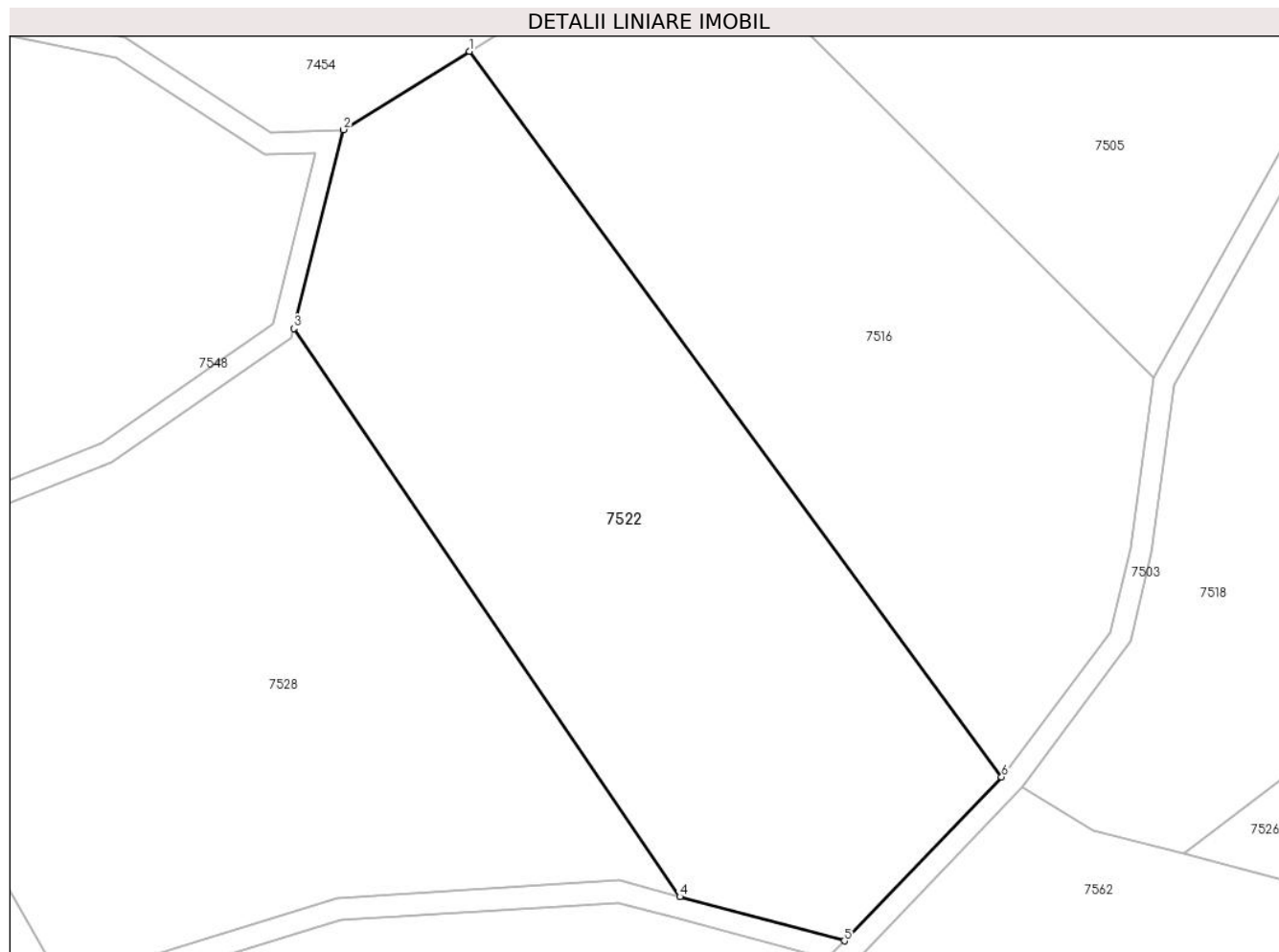
Inscrieri privind dezmembramintele dreptului de proprietate, drepturi reale de garanție și sarcini	Referințe
NU SUNT	

Anexa Nr. 1 La Partea I

Teren

Nr cadastral	Suprafața (mp)*	Observații / Referințe
	5.290	

* Suprafața este determinată în planul de proiecție Stereo 70.



Date referitoare la teren

Crt	Categorie folosință	Intravilan	Suprafața (mp)	Tarla	Parcelă	Nr. topo	Observații / Referințe
1	pașune	DA	5.290	-	-	-	

Lungime Segmente

1) Valorile lungimilor segmentelor sunt obținute din proiecție în plan.

Punct început	X / Y	Punct sfârșit	X / Y	Lungime segment (** (m)
1	320.306,837 500.031,637	2	320.289,54 500.020,852	20.384
2	320.289,54 500.020,852	3	320.282,68 499.993,499	28.2
3	320.282,68 499.993,499	4	320.335,821 499.915,365	94.493
4	320.335,821 499.915,365	5	320.358,458 499.909,298	23.435
5	320.358,458 499.909,298	6	320.380,102 499.931,824	31.239

Punct început	X / Y	Punct sfârșit	X / Y	Lungime segment (** (m)
6	320.380,102 499.931,824	1	320.306,837 500.031,637	123.817

** Lungimile segmentelor sunt determinate în planul de proiecție Stereo 70 și sunt rotunjite la 1 milimetru.

*** Distanța dintre puncte este formată din segmente cumulate ce sunt mai mici decât valoarea 1 milimetru.

**DATE DESPRE IMOBILUL NR. 7523**

Oficiul de Cadastru și Publicitate Imobiliară HUNEDOARA
Biroul de Cadastru și Publicitate Imobiliară Deva

A. Partea I. Descrierea imobilului

TEREN Extravilan

Adresa: Jud. Hunedoara

Nr. Crt	Nr cadastral Nr. topografic	Suprafața* (mp)	Observații / Referințe
A1		2.934	Sector cadastral:3 Teren neimprejmuit;

B. Partea II. Proprietari și acte

Inscrieri privitoare la dreptul de proprietate și alte drepturi reale		Referințe
1 / 03/11/2022		
Act Normativ nr. 7, din 13/03/1996 emis de PARLAMENTUL ROMÂNIEI;		
B1	Inscrierea provizorie, drept de PROPRIETATE, dobandit prin Lege, cota actuala 1/1 1) COMUNA ILIA , CIF:4374164	A1

C. Partea III. SARCINI .

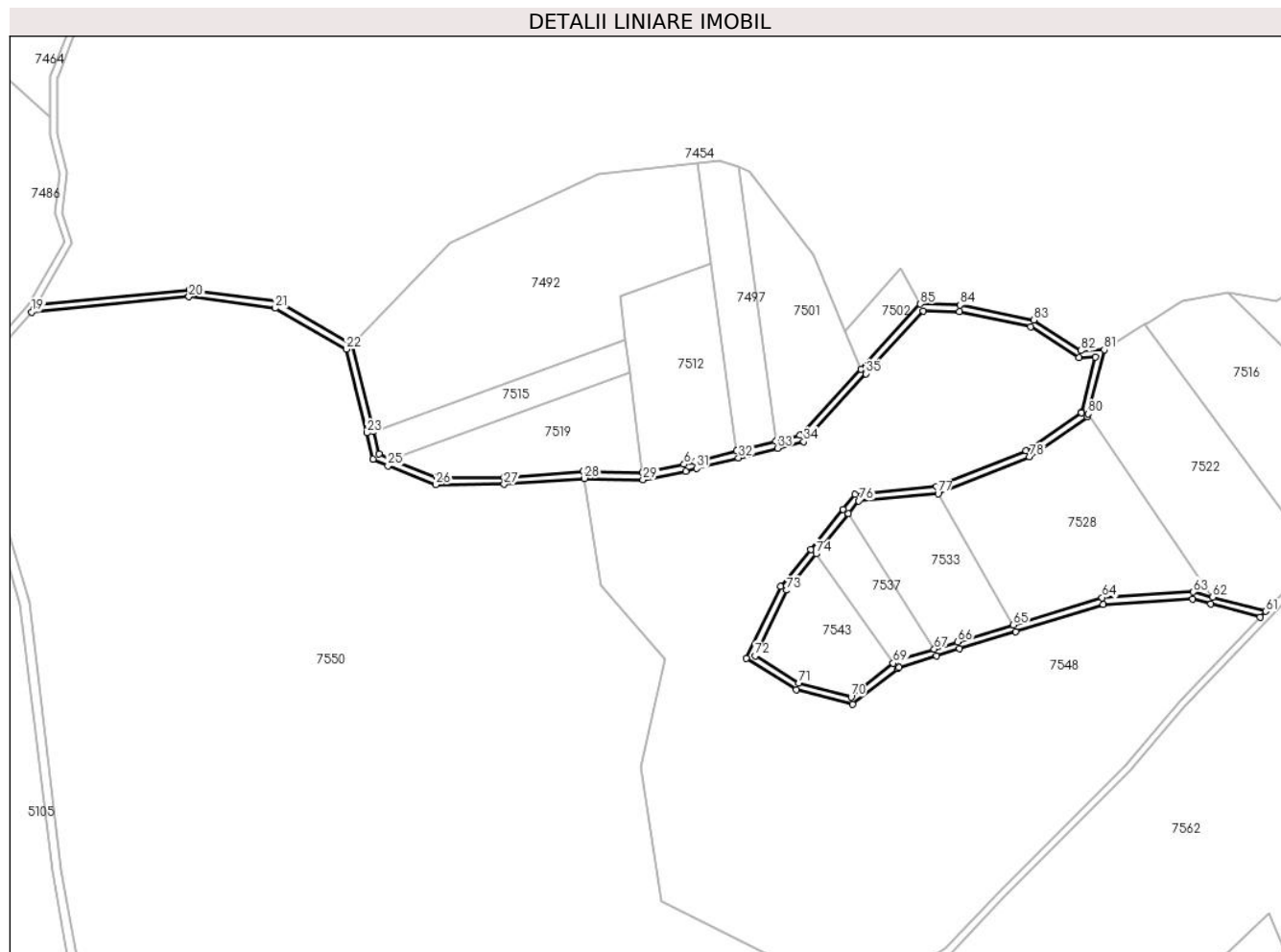
Inscrieri privind dezmembramintele dreptului de proprietate, drepturi reale de garanție și sarcini	Referințe
NU SUNT	

Anexa Nr. 1 La Partea I

Teren

Nr cadastral	Suprafața (mp)*	Observații / Referințe
	2.934	

* Suprafața este determinată în planul de proiecție Stereo 70.



Date referitoare la teren

Crt	Categorie folosință	Intravilan	Suprafața (mp)	Tarla	Parcelă	Nr. topo	Observații / Referințe
1	drum	NU	2.934	-	-	-	

Lungime Segmente

1) Valorile lungimilor segmentelor sunt obținute din proiecție în plan.

Punct început	X / Y	Punct sfârșit	X / Y	Lungime segment
1	320.185,642 500.012,624	2	320.159,693 499.984,361	38.369
4	320.132,733 499.977,639	5	320.114,862 499.973,184	18.419
7	320.092,476 499.968,38	8	320.067,229 499.968,94	25.253
10	320.004,831 499.966,363	11	319.984,992 499.974,117	21.3
13	319.977,697 499.986,087	14	319.968,711 500.023,002	37.993
16	319.898,95 500.046,443	17	319.833,954 500.040,157	65.299
2	320.159,693 499.984,361	3	320.149,398 499.981,794	10.61
5	320.114,862 499.973,184	6	320.110,183 499.972,017	4.822
8	320.067,229 499.968,94	9	320.033,284 499.966,489	34.033
11	319.984,992 499.974,117	12	319.980,064 499.976,364	5.416
14	319.968,711 500.023,002	15	319.936,614 500.041,408	37.0
17	319.833,954 500.040,157	18	319.832,736 500.038,037	2.445
3	320.149,398 499.981,794	4	320.132,733 499.977,639	17.174
6	320.110,183 499.972,017	7	320.092,476 499.968,38	18.076
9	320.033,284 499.966,489	10	320.004,831 499.966,363	28.454
12	319.980,064 499.976,364	13	319.977,697 499.986,087	10.008
15	319.936,614 500.041,408	16	319.898,95 500.046,443	38.0
18	319.832,736 500.038,037	19	319.831,747 500.036,93	1.485

Punct început	X / Y	Punct sfârșit	X / Y	Lungime segment	Punct început	X / Y	Punct sfârșit	X / Y	Lungime segment	Punct început	X / Y	Punct sfârșit	X / Y	Lungime segment
19	319.831,747 500.036,93	20	319.898,894 500.043,424	67.461	20	319.898,894 500.043,424	21	319.935,633 500.038,512	37.065	21	319.935,633 500.038,512	22	319.966,101 500.021,04	35.122
22	319.966,101 500.021,04	23	319.974,782 499.985,378	36.704	23	319.974,782 499.985,378	24	319.977,493 499.974,238	11.465	24	319.977,493 499.974,238	25	319.983,823 499.971,353	6.956
25	319.983,823 499.971,353	26	320.004,272 499.963,361	21.955	26	320.004,272 499.963,361	27	320.033,399 499.963,49	29.128	27	320.033,399 499.963,49	28	320.067,684 499.965,966	34.374
28	320.067,684 499.965,966	29	320.092,748 499.965,373	25.071	29	320.092,748 499.965,373	30	320.110,848 499.969,091	18.478	30	320.110,848 499.969,091	31	320.115,587 499.970,273	4.885
31	320.115,587 499.970,273	32	320.133,459 499.974,728	18.419	32	320.133,459 499.974,728	33	320.150,123 499.978,883	17.174	33	320.150,123 499.978,883	34	320.161,293 499.981,668	11.511
34	320.161,293 499.981,668	35	320.187,852 500.010,595	39.27	35	320.187,852 500.010,595	36	320.212,364 500.037,293	36.244	36	320.212,364 500.037,293	37	320.227,73 500.036,975	15.369
37	320.227,73 500.036,975	38	320.258,248 500.030,674	31.161	38	320.258,248 500.030,674	39	320.278,717 500.017,412	24.39	39	320.278,717 500.017,412	40	320.285,655 500.017,692	6.943
40	320.285,655 500.017,692	41	320.279,77 499.994,229	24.19	41	320.279,77 499.994,229	42	320.279,715 499.994,007	0.229	42	320.279,715 499.994,007	43	320.256,201 499.977,84	28.535
43	320.256,201 499.977,84	44	320.217,957 499.962,442	41.227	44	320.217,957 499.962,442	45	320.183,27 499.959,306	34.829	45	320.183,27 499.959,306	46	320.178,066 499.952,862	8.283
46	320.178,066 499.952,862	47	320.164,223 499.935,72	22.033	47	320.164,223 499.935,72	48	320.151,466 499.919,924	20.305	48	320.151,466 499.919,924	49	320.136,762 499.889,23	34.034
49	320.136,762 499.889,23	50	320.158,09 499.875,922	25.14	50	320.158,09 499.875,922	51	320.182,241 499.869,599	24.964	51	320.182,241 499.869,599	52	320.201,331 499.884,899	24.464
52	320.201,331 499.884,899	53	320.202,087 499.885,505	0.969	53	320.202,087 499.885,505	54	320.217,889 499.890,345	16.527	54	320.217,889 499.890,345	55	320.227,832 499.893,391	10.399
55	320.227,832 499.893,391	56	320.251,679 499.900,696	24.941	56	320.251,679 499.900,696	57	320.289,165 499.912,179	39.205	57	320.289,165 499.912,179	58	320.327,246 499.914,557	38.155
58	320.327,246 499.914,557	59	320.335,045 499.912,467	8.074	59	320.335,045 499.912,467	60	320.356,085 499.906,828	21.782	60	320.356,085 499.906,828	61	320.358,458 499.909,298	3.425
61	320.358,458 499.909,298	62	320.335,821 499.915,365	23.435	62	320.335,821 499.915,365	63	320.327,549 499.917,582	8.565	63	320.327,549 499.917,582	64	320.288,624 499.915,151	39.0
64	320.288,624 499.915,151	65	320.250,801 499.903,565	39.559	65	320.250,801 499.903,565	66	320.226,953 499.896,26	24.942	66	320.226,953 499.896,26	67	320.217,01 499.893,214	10.399
67	320.217,01 499.893,214	68	320.200,659 499.888,205	17.101	68	320.200,659 499.888,205	69	320.199,454 499.887,24	1.544	69	320.199,454 499.887,24	70	320.181,542 499.872,883	22.956
70	320.181,542 499.872,883	71	320.159,292 499.878,708	23.0	71	320.159,292 499.878,708	72	320.140,627 499.890,354	22.0	72	320.140,627 499.890,354	73	320.154,02 499.918,312	31.0
73	320.154,02 499.918,312	74	320.166,557 499.933,836	19.954	74	320.166,557 499.933,836	75	320.180,4 499.950,977	22.033	75	320.180,4 499.950,977	76	320.184,806 499.956,433	7.012
76	320.184,806 499.956,433	77	320.218,668 499.959,494	34.0	77	320.218,668 499.959,494	78	320.257,628 499.975,18	42.0	78	320.257,628 499.975,18	79	320.282,349 499.992,177	30.0
79	320.282,349 499.992,177	80	320.282,68 499.993,499	1.363	80	320.282,68 499.993,499	81	320.289,54 500.020,852	28.2	81	320.289,54 500.020,852	82	320.279,548 500.020,448	10.0
82	320.279,548 500.020,448	83	320.259,407 500.033,498	24.0	83	320.259,407 500.033,498	84	320.228,068 500.039,969	32.0	84	320.228,068 500.039,969	85	320.211,071 500.040,32	17.0
85	320.211,071 500.040,32	1	320.185,642 500.012,624	37.6										

** Lungimile segmentelor sunt determinate în planul de proiecție Stereo 70 și sunt rotunjite la 1 milimetru.

*** Distanța dintre puncte este formată din segmente cumulate ce sunt mai mici decât valoarea 1 milimetru.

**DATE DESPRE IMOBILUL NR. 7524**

Oficiul de Cadastru și Publicitate Imobiliară HUNEDOARA
Biroul de Cadastru și Publicitate Imobiliară Deva

A. Partea I. Descrierea imobilului

TEREN Extravilan

Adresa: Jud. Hunedoara

Nr. Crt	Nr cadastral Nr. topografic	Suprafața* (mp)	Observații / Referințe
A1		680	Sector cadastral:3 Teren neimprejmuit;

B. Partea II. Proprietari și acte

Inscrieri privitoare la dreptul de proprietate și alte drepturi reale	Referințe
1 / 07/11/2022	
Act Administrativ nr. 13993/33, din 15/03/1999 emis de CJPSDPAT HUNEDOARA;	
B1	A1
Intabulare, drept de PROPRIETATE, dobandit prin Reconstituire, cota actuala 1/1 1) ALIC VIORICA	

C. Partea III. SARCINI .

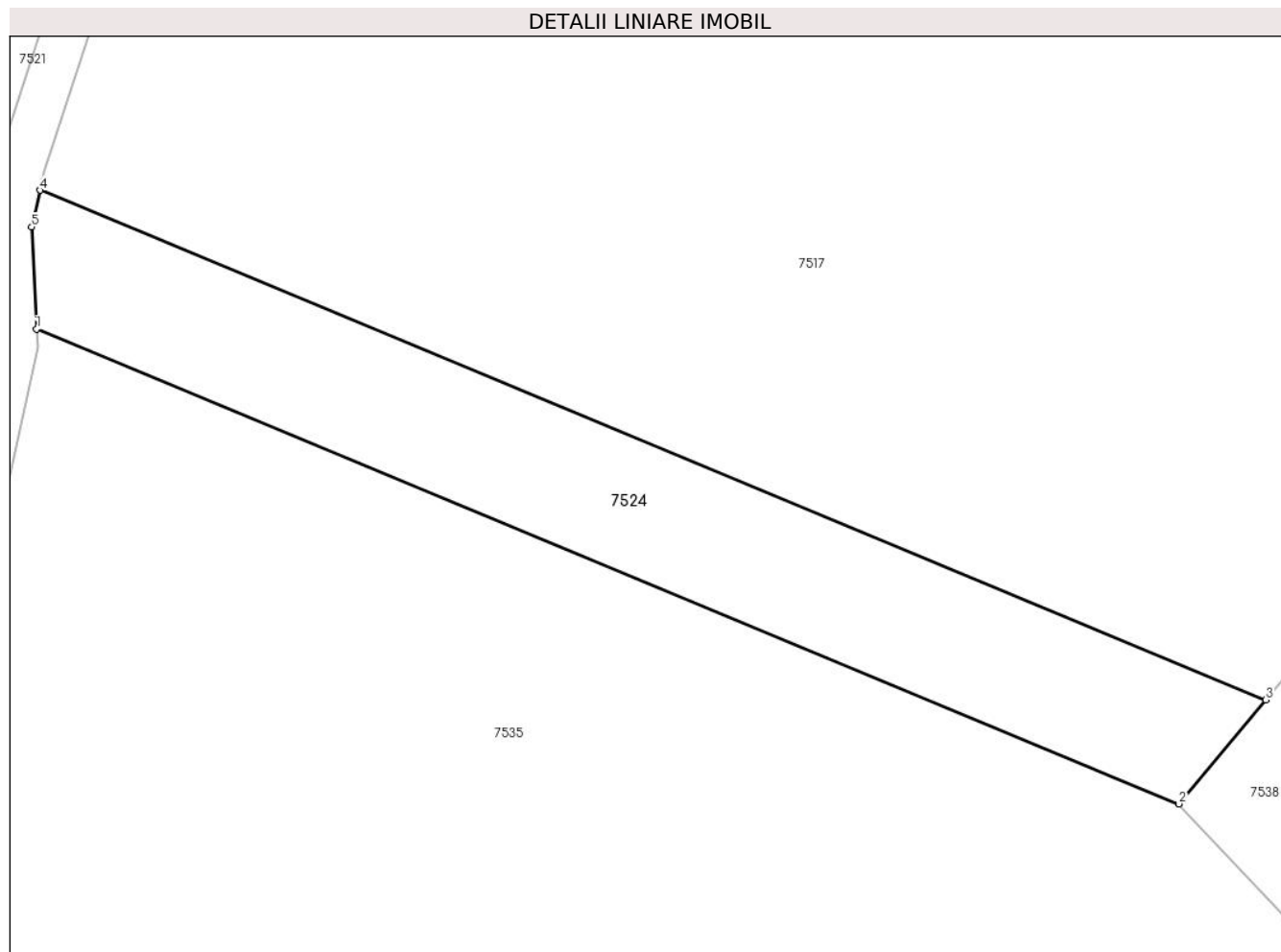
Inscrieri privind dezmembramintele dreptului de proprietate, drepturi reale de garanție și sarcini	Referințe
NU SUNT	

Anexa Nr. 1 La Partea I

Teren

Nr cadastral	Suprafața (mp)*	Observații / Referințe
	680	

* Suprafața este determinată în planul de proiecție Stereo 70.



Date referitoare la teren

Crt	Categorie folosință	Intra vilan	Suprafața (mp)	Tarla	Parcelă	Nr. topo	Observații / Referințe
1	pașune	NU	680	20	381/18	-	

Lungime Segmente

1) Valorile lungimilor segmentelor sunt obținute din proiecție în plan.

Punct început	X / Y	Punct sfârșit	X / Y	Lungime segment (** (m)
1	320.850,4 499.969,886	2	320.923,448 499.939,56	79.093
2	320.923,448 499.939,56	3	320.929,003 499.946,207	8.663
3	320.929,003 499.946,207	4	320.850,622 499.978,747	84.867
4	320.850,622 499.978,747	5	320.850,088 499.976,404	2.403
5	320.850,088 499.976,404	1	320.850,4 499.969,886	6.526

**** Lungimile segmentelor sunt determinate în planul de proiecție Stereo 70 și sunt rotunjite la 1 milimetru.**

***** Distanța dintre puncte este formată din segmente cumulate ce sunt mai mici decât valoarea 1 milimetru.**

**DATE DESPRE IMOBILUL NR. 7525**

Oficiul de Cadastru și Publicitate Imobiliară HUNEDOARA
Biroul de Cadastru și Publicitate Imobiliară Deva

A. Partea I. Descrierea imobilului

TEREN Extravilan

Adresa: Jud. Hunedoara

Nr. Crt	Nr cadastral Nr. topografic	Suprafața* (mp)	Observații / Referințe
A1		1.530	Sector cadastral:3 Teren neimprejmuit;

B. Partea II. Proprietari și acte

Inscrieri privitoare la dreptul de proprietate și alte drepturi reale	Referințe
1 / 07/11/2022	
Act Administrativ nr. 13993/11, din 03/03/1999 emis de CJPSDPAT HUNEDOARA;	
B1	A1
Intabulare, drept de PROPRIETATE, dobandit prin Reconstituire, cota actuala 1/1 1) PETRESCU VIOREL	

C. Partea III. SARCINI .

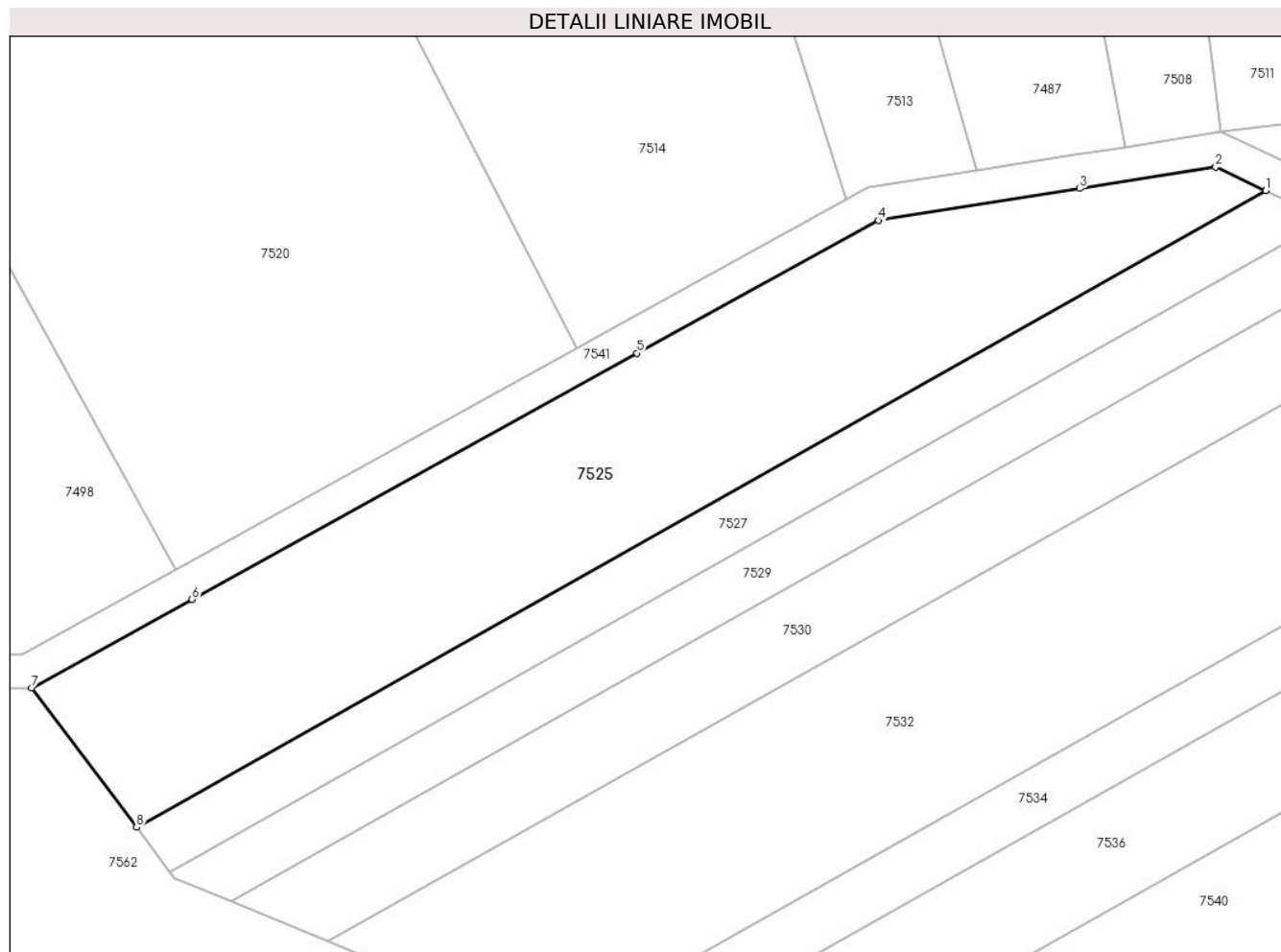
Inscrieri privind dezmembramintele dreptului de proprietate, drepturi reale de garanție și sarcini	Referințe
NU SUNT	

Anexa Nr. 1 La Partea I

Teren

Nr cadastral	Suprafața (mp)*	Observații / Referințe
	1.530	

* Suprafața este determinată în planul de proiecție Stereo 70.



Date referitoare la teren

Crt	Categorie folosință	Intravilan	Suprafața (mp)	Tarla	Parcelă	Nr. topo	Observații / Referințe
1	faneata	NU	1.530	20	376/11	-	

Lungime Segmente

1) Valorile lungimilor segmentelor sunt obținute din proiecție în plan.

Punct început	X / Y	Punct sfârșit	X / Y	Lungime segment (** (m)
1	320.734,646 499.975,804	2	320.730,21 499.977,906	4.909
2	320.730,21 499.977,906	3	320.718,161 499.975,996	12.2
3	320.718,161 499.975,996	4	320.700,383 499.973,177	18.0
4	320.700,383 499.973,177	5	320.678,993 499.961,437	24.4
5	320.678,993 499.961,437	6	320.639,606 499.939,673	45.0

Punct început	X / Y	Punct sfârșit	X / Y	Lungime segment (** (m)
6	320.639,606 499.939,673	7	320.625,427 499.931,838	16.2
7	320.625,427 499.931,838	8	320.634,709 499.919,528	15.418
8	320.634,709 499.919,528	1	320.734,646 499.975,804	114.693

** Lungimile segmentelor sunt determinate în planul de proiecție Stereo 70 și sunt rotunjite la 1 milimetru.

*** Distanța dintre puncte este formată din segmente cumulate ce sunt mai mici decât valoarea 1 milimetru.

**DATE DESPRE IMOBILUL NR. 7526**

Oficiul de Cadastru și Publicitate Imobiliară HUNEDOARA
Biroul de Cadastru și Publicitate Imobiliară Deva

A. Partea I. Descrierea imobilului

TEREN Extravilan

Adresa: Jud. Hunedoara

Nr. Crt	Nr cadastral Nr. topografic	Suprafața* (mp)	Observații / Referințe
A1		3.488	Sector cadastral:3 Teren neimprejmuit;

B. Partea II. Proprietari și acte

Inscrieri privitoare la dreptul de proprietate și alte drepturi reale	Referințe
1 / 03/10/2022	
Act Administrativ nr. 13993/35, din 15/03/1999 emis de CJPSDPAT HUNEDOARA;	
B1	A1
Intabulare, drept de PROPRIETATE, dobandit prin Reconstituire, cota actuala 1/1 1) ALBA LAURENȚIU	

C. Partea III. SARCINI .

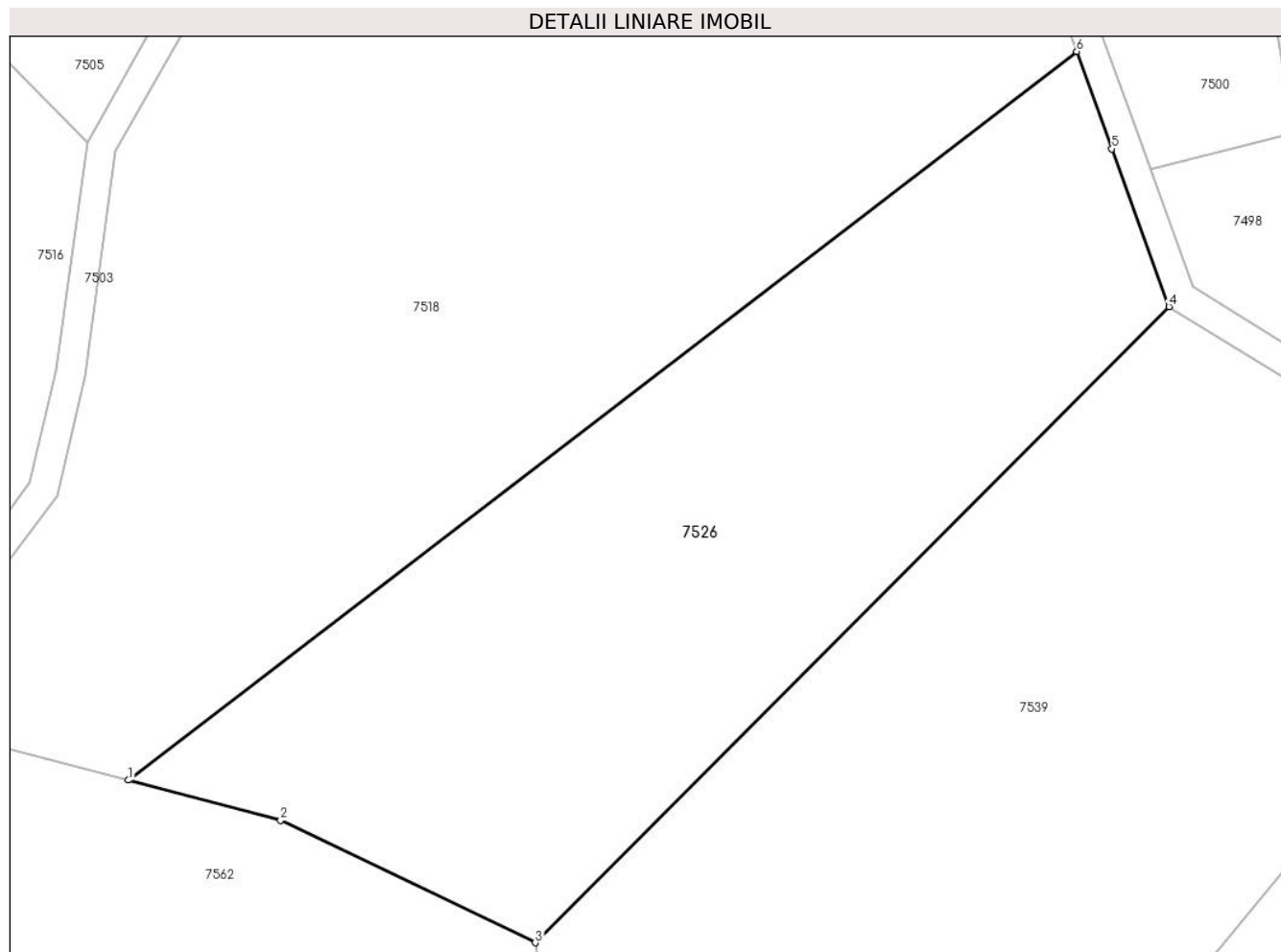
Inscrieri privind dezmembramintele dreptului de proprietate, drepturi reale de garanție și sarcini	Referințe
NU SUNT	

Anexa Nr. 1 La Partea I

Teren

Nr cadastral	Suprafața (mp)*	Observații / Referințe
	3.488	

* Suprafața este determinată în planul de proiecție Stereo 70.



Date referitoare la teren

Crt	Categorie folosință	Intra vilan	Suprafața (mp)	Tarla	Parcelă	Nr. topo	Observații / Referințe
1	pasune	NU	1.850	20	395/31/1	-	
2	neproductiv	NU	1.638	20	395/31/2	-	

Lungime Segmente

1) Valorile lungimilor segmentelor sunt obținute din proiecție în plan.

Punct început	X / Y	Punct sfârșit	X / Y	Lungime segment (** (m))
1	320.405,21 499.921,274	2	320.420,832 499.917,162	16.155
2	320.420,832 499.917,162	3	320.446,973 499.904,606	29.0
3	320.446,973 499.904,606	4	320.512,044 499.969,836	92.137
4	320.512,044 499.969,836	5	320.506,177 499.986,019	17.213

Punct început	X / Y	Punct sfârșit	X / Y	Lungime segment (** (m)
5	320.506,177 499.986,019	6	320.502,559 499.996,0	10.617
6	320.502,559 499.996,0	1	320.405,21 499.921,274	122.722

** Lungimile segmentelor sunt determinate în planul de proiecție Stereo 70 și sunt rotunjite la 1 milimetru.

*** Distanța dintre puncte este formată din segmente cumulate ce sunt mai mici decât valoarea 1 milimetru.

**DATE DESPRE IMOBILUL NR. 7527**

Oficiul de Cadastru și Publicitate Imobiliară HUNEDOARA
Biroul de Cadastru și Publicitate Imobiliară Deva

A. Partea I. Descrierea imobilului

TEREN Extravilan

Adresa: Jud. Hunedoara

Nr. Crt	Nr cadastral Nr. topografic	Suprafața* (mp)	Observații / Referințe
A1		570	Sector cadastral:3 Teren neimprejmuit;

B. Partea II. Proprietari și acte

Inscrieri privitoare la dreptul de proprietate și alte drepturi reale	Referințe
1 / 07/11/2022	
Act Administrativ nr. 89856/270, din 12/08/2003 emis de CJPSDPAT HUNEDOARA;	
B1	A1
Intabulare, drept de PROPRIETATE, dobandit prin Reconstituire, cota actuala 1/1 1) PAROAN IULIA	

C. Partea III. SARCINI .

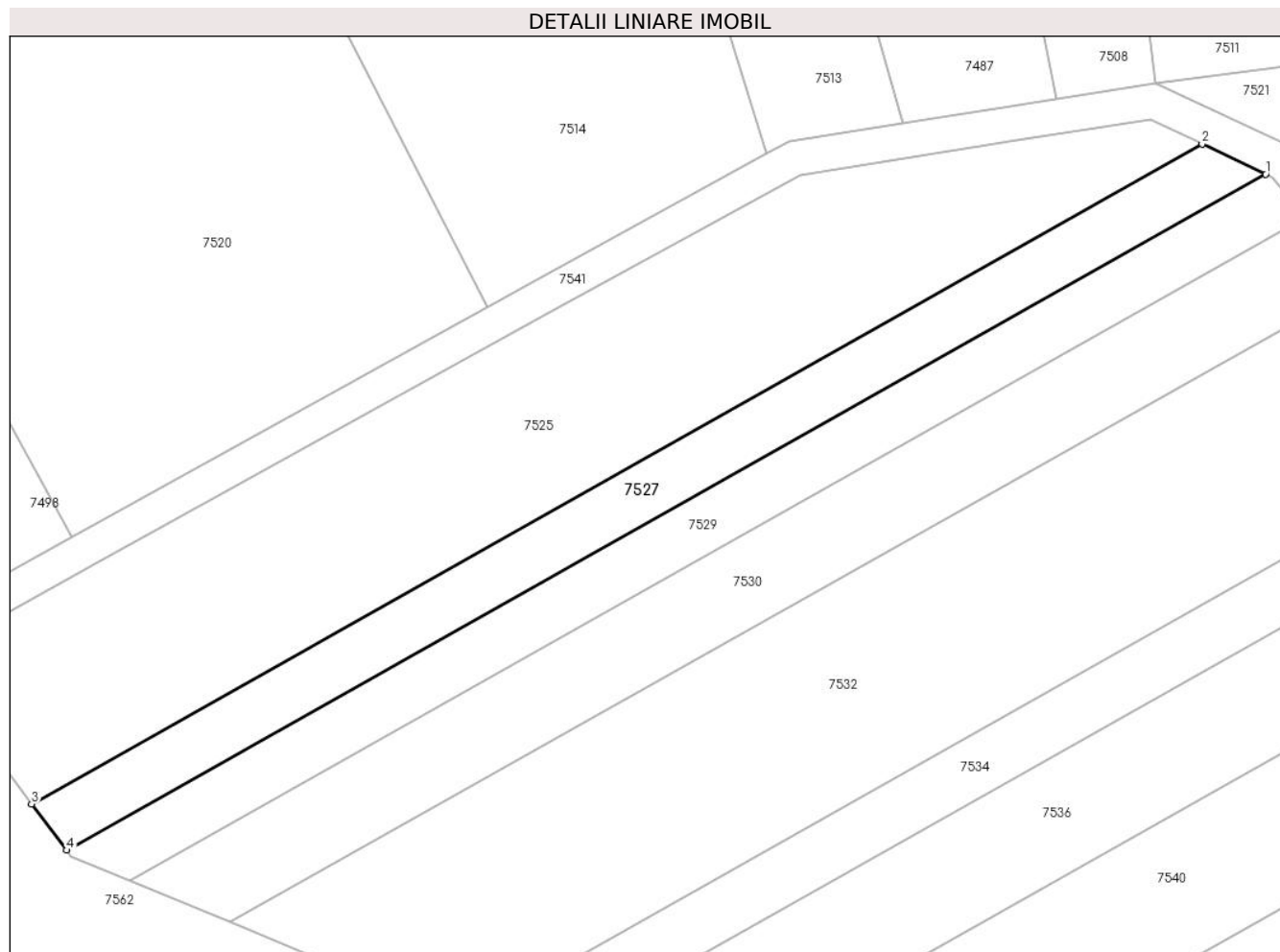
Inscrieri privind dezmembramintele dreptului de proprietate, drepturi reale de garanție și sarcini	Referințe
NU SUNT	

Anexa Nr. 1 La Partea I

Teren

Nr cadastral	Suprafața (mp)*	Observații / Referințe
	570	

* Suprafața este determinată în planul de proiecție Stereo 70.



Date referitoare la teren

Crt	Categorie folosință	Intra vilan	Suprafața (mp)	Tarla	Parcelă	Nr. topo	Observații / Referințe
1	faneata	NU	570	20	376/13	-	

Lungime Segmente

1) Valorile lungimilor segmentelor sunt obținute din proiecție în plan.

Punct început	X / Y	Punct sfârșit	X / Y	Lungime segment (** (m)
1	320.740,079 499.973,229	2	320.734,646 499.975,804	6.013
2	320.734,646 499.975,804	3	320.634,709 499.919,528	114.693
3	320.634,709 499.919,528	4	320.637,691 499.915,573	4.953
4	320.637,691 499.915,573	1	320.740,079 499.973,229	117.506

** Lungimile segmentelor sunt determinate în planul de proiecție Stereo 70 și sunt rotunjite la 1 milimetru.

***** Distanţa dintre puncte este formată din segmente cumulate ce sunt mai mici decât valoarea 1 milimetru.**

**DATE DESPRE IMOBILUL NR. 7528**

Oficiul de Cadastru și Publicitate Imobiliară HUNEDOARA
Biroul de Cadastru și Publicitate Imobiliară Deva

A. Partea I. Descrierea imobilului

TEREN Extravilan

Adresa: Jud. Hunedoara

Nr. Crt	Nr cadastral Nr. topografic	Suprafața* (mp)	Observații / Referințe
A1		5.475	Sector cadastral:3 Teren neimprejmuit;

B. Partea II. Proprietari și acte

Inscrieri privitoare la dreptul de proprietate și alte drepturi reale	Referințe
1 / 07/11/2022	
Act Administrativ nr. 13993/35, din 16/03/1999 emis de CJPSDPAT HUNEDOARA;	
B1	A1
Intabulare, drept de PROPRIETATE, dobandit prin Reconstituire, cota actuala 1/1 1) ALBA LAURENȚIU	

C. Partea III. SARCINI .

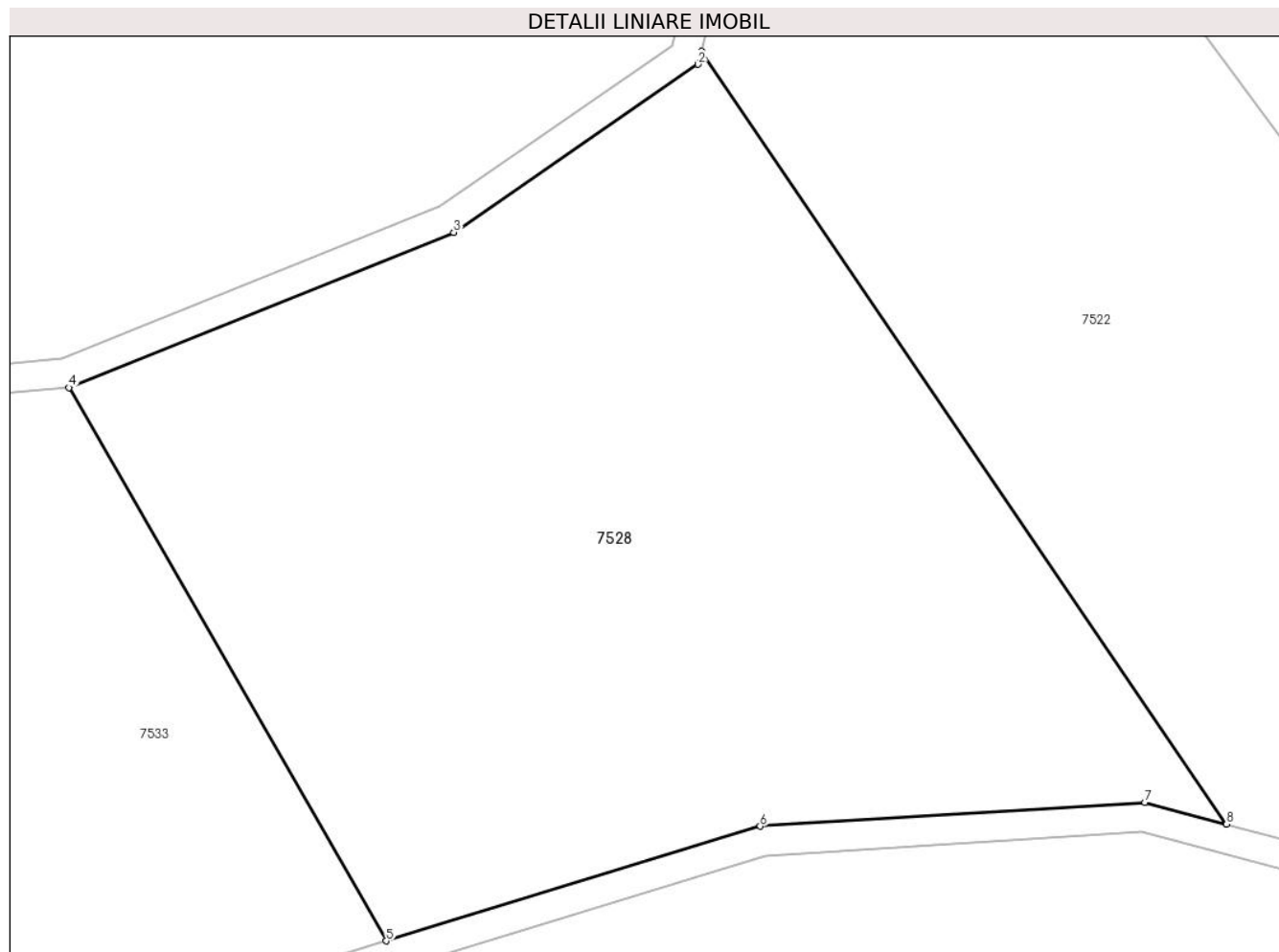
Inscrieri privind dezmembramintele dreptului de proprietate, drepturi reale de garanție și sarcini	Referințe
NU SUNT	

Anexa Nr. 1 La Partea I

Teren

Nr cadastral	Suprafața (mp)*	Observații / Referințe
	5.475	

* Suprafața este determinată în planul de proiecție Stereo 70.



Date referitoare la teren

Crt	Categorie folosință	Intra vilan	Suprafața (mp)	Tarla	Parcelă	Nr. topo	Observații / Referințe
1	pasune	NU	5.475	20	413/3	-	

Lungime Segmente

1) Valorile lungimilor segmentelor sunt obținute din proiecție în plan.

Punct început	X / Y	Punct sfârșit	X / Y	Lungime segment (** (m)
1	320.282,68 499.993,499	2	320.282,349 499.992,177	1.363
2	320.282,349 499.992,177	3	320.257,628 499.975,18	30.0
3	320.257,628 499.975,18	4	320.218,668 499.959,494	42.0
4	320.218,668 499.959,494	5	320.250,801 499.903,565	64.503
5	320.250,801 499.903,565	6	320.288,624 499.915,151	39.559

Punct început	X / Y	Punct sfârșit	X / Y	Lungime segment (** (m)
6	320.288,624 499.915,151	7	320.327,549 499.917,582	39.0
7	320.327,549 499.917,582	8	320.335,821 499.915,365	8.565
8	320.335,821 499.915,365	1	320.282,68 499.993,499	94.493

** Lungimile segmentelor sunt determinate în planul de proiecție Stereo 70 și sunt rotunjite la 1 milimetru.

*** Distanța dintre puncte este formată din segmente cumulate ce sunt mai mici decât valoarea 1 milimetru.

**DATE DESPRE IMOBILUL NR. 7529**

Oficiul de Cadastru și Publicitate Imobiliară HUNEDOARA
Biroul de Cadastru și Publicitate Imobiliară Deva

A. Partea I. Descrierea imobilului

TEREN Extravilan

Adresa: Jud. Hunedoara

Nr. Crt	Nr cadastral Nr. topografic	Suprafața* (mp)	Observații / Referințe
A1		570	Sector cadastral:3 Teren neimprejmuit;

B. Partea II. Proprietari și acte

Inscrieri privitoare la dreptul de proprietate și alte drepturi reale	Referințe
1 / 07/11/2022	
Act Administrativ nr. 89856/270, din 12/08/2003 emis de CJPSDPAT HUNEDOARA;	
B1	A1
Intabulare, drept de PROPRIETATE, dobandit prin Reconstituire, cota actuala 1/1 1) PAROAN IULIA	

C. Partea III. SARCINI .

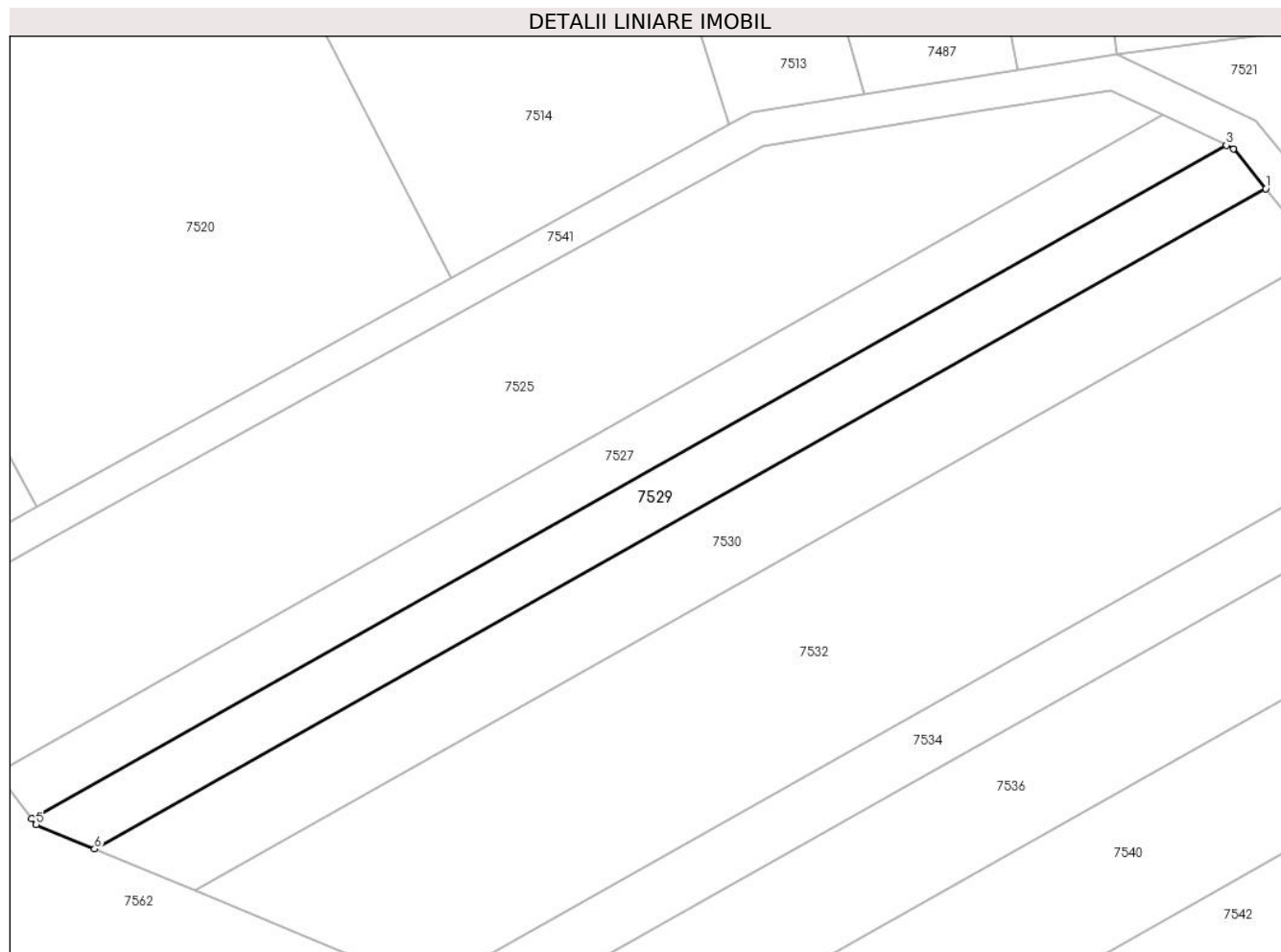
Inscrieri privind dezmembramintele dreptului de proprietate, drepturi reale de garanție și sarcini	Referințe
NU SUNT	

Anexa Nr. 1 La Partea I

Teren

Nr cadastral	Suprafața (mp)*	Observații / Referințe
	570	

* Suprafața este determinată în planul de proiecție Stereo 70.



Date referitoare la teren

Crt	Categorie folosință	Intravilan	Suprafața (mp)	Tarla	Parcelă	Nr. topo	Observații / Referințe
1	faneata	NU	570	20	376/14	-	

Lungime Segmente

1) Valorile lungimilor segmentelor sunt obținute din proiecție în plan.

Punct început	X / Y	Punct sfârșit	X / Y	Lungime segment (** (m)
1	320.743,445 499.969,517	2	320.740,693 499.972,938	4.391
2	320.740,693 499.972,938	3	320.740,079 499.973,229	0.679
3	320.740,079 499.973,229	4	320.637,691 499.915,573	117.506
4	320.637,691 499.915,573	5	320.638,07 499.915,071	0.629
5	320.638,07 499.915,071	6	320.643,077 499.912,998	5.42

Punct început	X / Y	Punct sfârșit	X / Y	Lungime segment (** (m)
6	320.643,077 499.912,998	1	320.743,445 499.969,517	115.187

** Lungimile segmentelor sunt determinate în planul de proiecție Stereo 70 și sunt rotunjite la 1 milimetru.

*** Distanța dintre puncte este formată din segmente cumulate ce sunt mai mici decât valoarea 1 milimetru.

**DATE DESPRE IMOBILUL NR. 7530**

Oficiul de Cadastru și Publicitate Imobiliară HUNEDOARA
Biroul de Cadastru și Publicitate Imobiliară Deva

A. Partea I. Descrierea imobilului

TEREN Extravilan

Adresa: Jud. Hunedoara

Nr. Crt	Nr cadastral Nr. topografic	Suprafața* (mp)	Observații / Referințe
A1		828	Sector cadastral:3 Teren neimprejmuit;

B. Partea II. Proprietari și acte

Inscrieri privitoare la dreptul de proprietate și alte drepturi reale	Referințe
1 / 04/11/2022	
Act Administrativ nr. 13993/12, din 03/03/1999 emis de CJPSDPAT HUNEDOARA;	
B1	A1
Intabulare, drept de PROPRIETATE, dobandit prin Reconstituire, cota actuala 1/1 1) NAN PETRU	

C. Partea III. SARCINI .

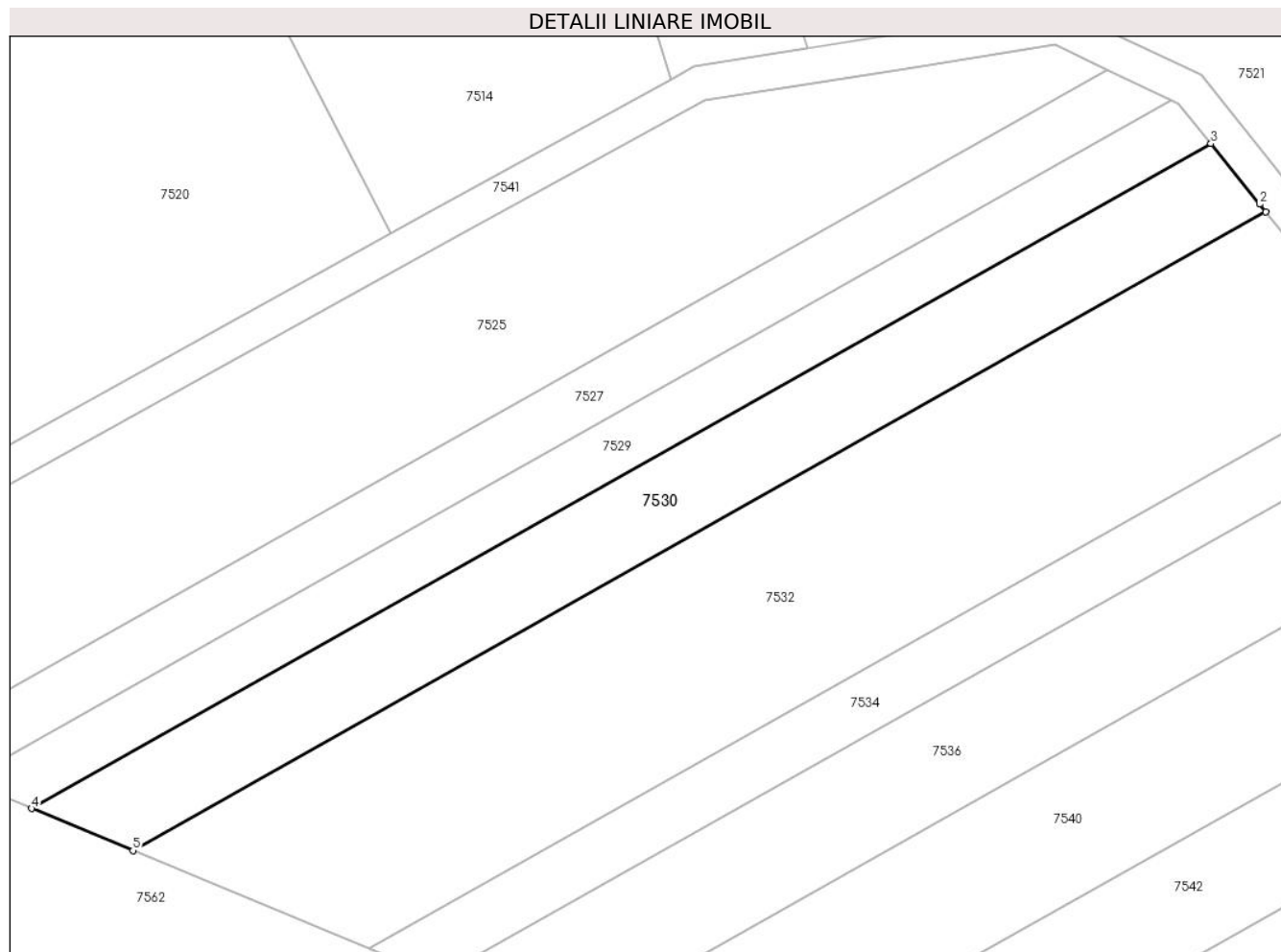
Inscrieri privind dezmembramintele dreptului de proprietate, drepturi reale de garanție și sarcini	Referințe
NU SUNT	

Anexa Nr. 1 La Partea I

Teren

Nr cadastral	Suprafața (mp)*	Observații / Referințe
	828	

* Suprafața este determinată în planul de proiecție Stereo 70.



Date referitoare la teren

Crt	Categorie folosință	Intravilan	Suprafața (mp)	Tarla	Parcelă	Nr. topo	Observații / Referințe
1	faneata	NU	828	20	376/15	-	

Lungime Segmente

1) Valorile lungimilor segmentelor sunt obținute din proiecție în plan.

Punct început	X / Y	Punct sfârșit	X / Y	Lungime segment (** (m)
1	320.748,104 499.963,725	2	320.747,587 499.964,367	0.824
2	320.747,587 499.964,367	3	320.743,445 499.969,517	6.609
3	320.743,445 499.969,517	4	320.643,077 499.912,998	115.187
4	320.643,077 499.912,998	5	320.651,692 499.909,433	9.323
5	320.651,692 499.909,433	1	320.748,104 499.963,725	110.648

**** Lungimile segmentelor sunt determinate în planul de proiecție Stereo 70 și sunt rotunjite la 1 milimetru.**

***** Distanța dintre puncte este formată din segmente cumulate ce sunt mai mici decât valoarea 1 milimetru.**

**DATE DESPRE IMOBILUL NR. 7531**

Oficiul de Cadastru și Publicitate Imobiliară HUNEDOARA
Biroul de Cadastru și Publicitate Imobiliară Deva

A. Partea I. Descrierea imobilului

TEREN Intravilan

Adresa: Loc. Valea Lunga, Jud. Hunedoara

Nr. Crt	Nr cadastral Nr. topografic	Suprafața* (mp)	Observații / Referințe
A1		4.508	Sector cadastral:3 Teren neimprejmuit; NU SE POATE FACE IDENTIFICARE CU CARTE FUNCIARA

B. Partea II. Proprietari și acte

Inscrieri privitoare la dreptul de proprietate și alte drepturi reale		Referințe
1 / 07/11/2022		
Act Administrativ nr. 13993/18, din 05/03/1993 emis de CJPSDPAT HUNEDOARA;		
B1	Intabulare, drept de PROPRIETATE, dobandit prin Reconstituire, cota actuala 1/1 1) ALBA SABIN	A1

C. Partea III. SARCINI .

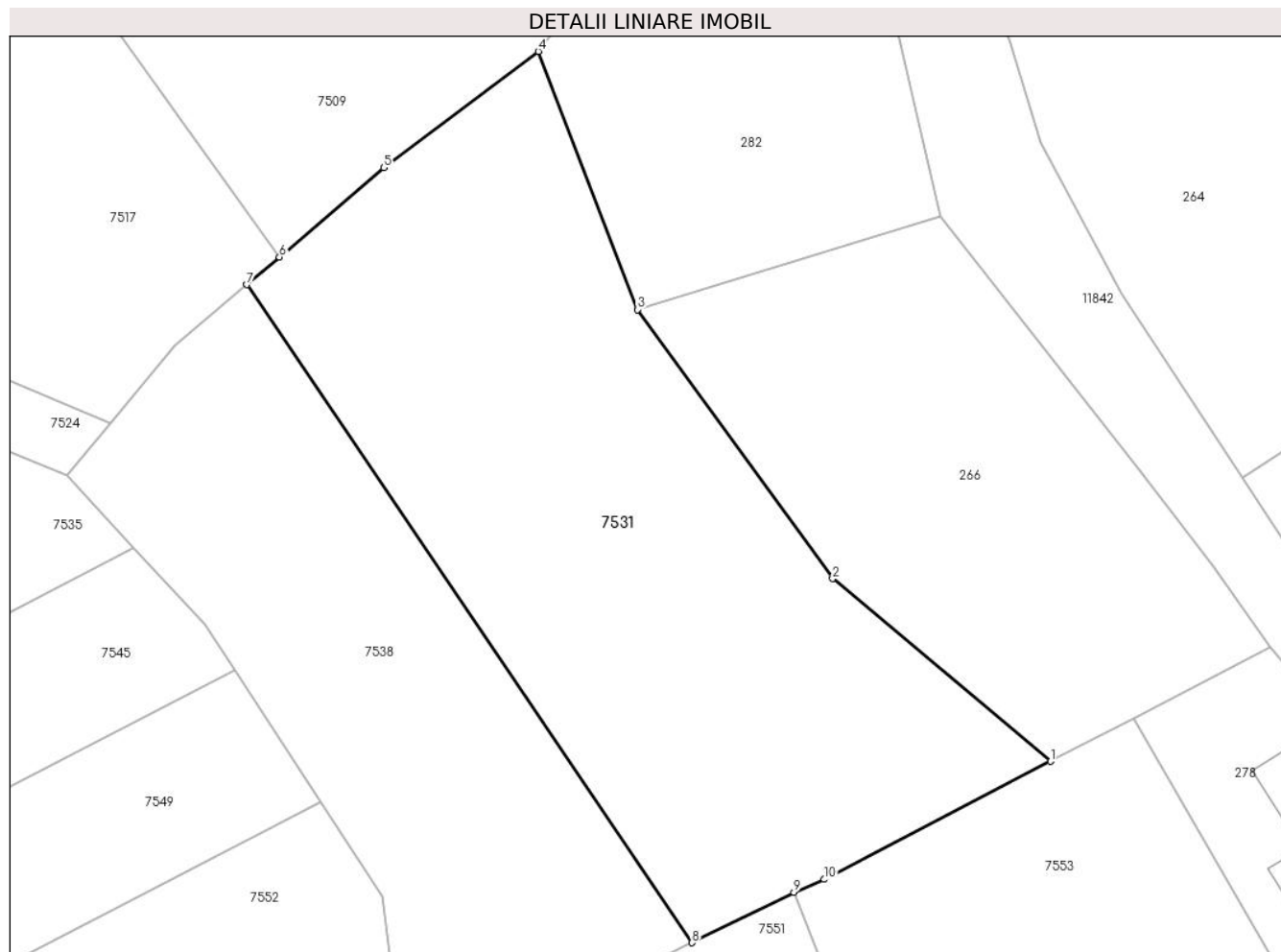
Inscrieri privind dezmembramintele dreptului de proprietate, drepturi reale de garanție și sarcini	Referințe
NU SUNT	

Anexa Nr. 1 La Partea I

Teren

Nr cadastral	Suprafața (mp)*	Observații / Referințe
	4.508	NU SE POATE FACE IDENTIFICARE CU CARTE FUNCIARA

* Suprafața este determinată în planul de proiecție Stereo 70.



Date referitoare la teren

Crt	Categorie folosință	Intravilan	Suprafața (mp)	Tarla	Parcelă	Nr. topo	Observații / Referințe
1	pasune	DA	4.508	20	381/13	-	

Lungime Segmente

1) Valorile lungimilor segmentelor sunt obținute din proiecție în plan.

Punct început	X / Y	Punct sfârșit	X / Y	Lungime segment (** (m)
1	321.048,189 499.903,397	2	321.020,574 499.926,526	36.021
2	321.020,574 499.926,526	3	320.995,824 499.960,609	42.121
3	320.995,824 499.960,609	4	320.983,241 499.993,319	35.047
4	320.983,241 499.993,319	5	320.963,661 499.978,59	24.501
5	320.963,661 499.978,59	6	320.950,4 499.967,268	17.437

Punct început	X / Y	Punct sfârșit	X / Y	Lungime segment (** (m)
6	320.950,4 499.967,268	7	320.946,305 499.963,771	5.385
7	320.946,305 499.963,771	8	321.002,734 499.880,413	100.663
8	321.002,734 499.880,413	9	321.015,672 499.886,813	14.434
9	321.015,672 499.886,813	10	321.019,478 499.888,436	4.137
10	321.019,478 499.888,436	1	321.048,189 499.903,397	32.376

** Lungimile segmentelor sunt determinate în planul de proiecție Stereo 70 și sunt rotunjite la 1 milimetru.

*** Distanța dintre puncte este formată din segmente cumulate ce sunt mai mici decât valoarea 1 milimetru.

**DATE DESPRE IMOBILUL NR. 7532**

Oficiul de Cadastru și Publicitate Imobiliară HUNEDOARA
Biroul de Cadastru și Publicitate Imobiliară Deva

A. Partea I. Descrierea imobilului

TEREN Extravilan

Adresa: Jud. Hunedoara

Nr. Crt	Nr cadastral Nr. topografic	Suprafața* (mp)	Observații / Referințe
A1		1.800	Sector cadastral:3 Teren neimprejmuit;

B. Partea II. Proprietari și acte

Inscrieri privitoare la dreptul de proprietate și alte drepturi reale		Referințe
1 / 08/11/2022		
Act Administrativ nr. 89856/475, din 09/01/2004 emis de CJPSDPAT HUNEDOARA;		
B1	Intabulare, drept de PROPRIETATE, dobandit prin Reconstituire, cota actuala 1/1 1) PETRESCU GHEORGHE	A1

C. Partea III. SARCINI .

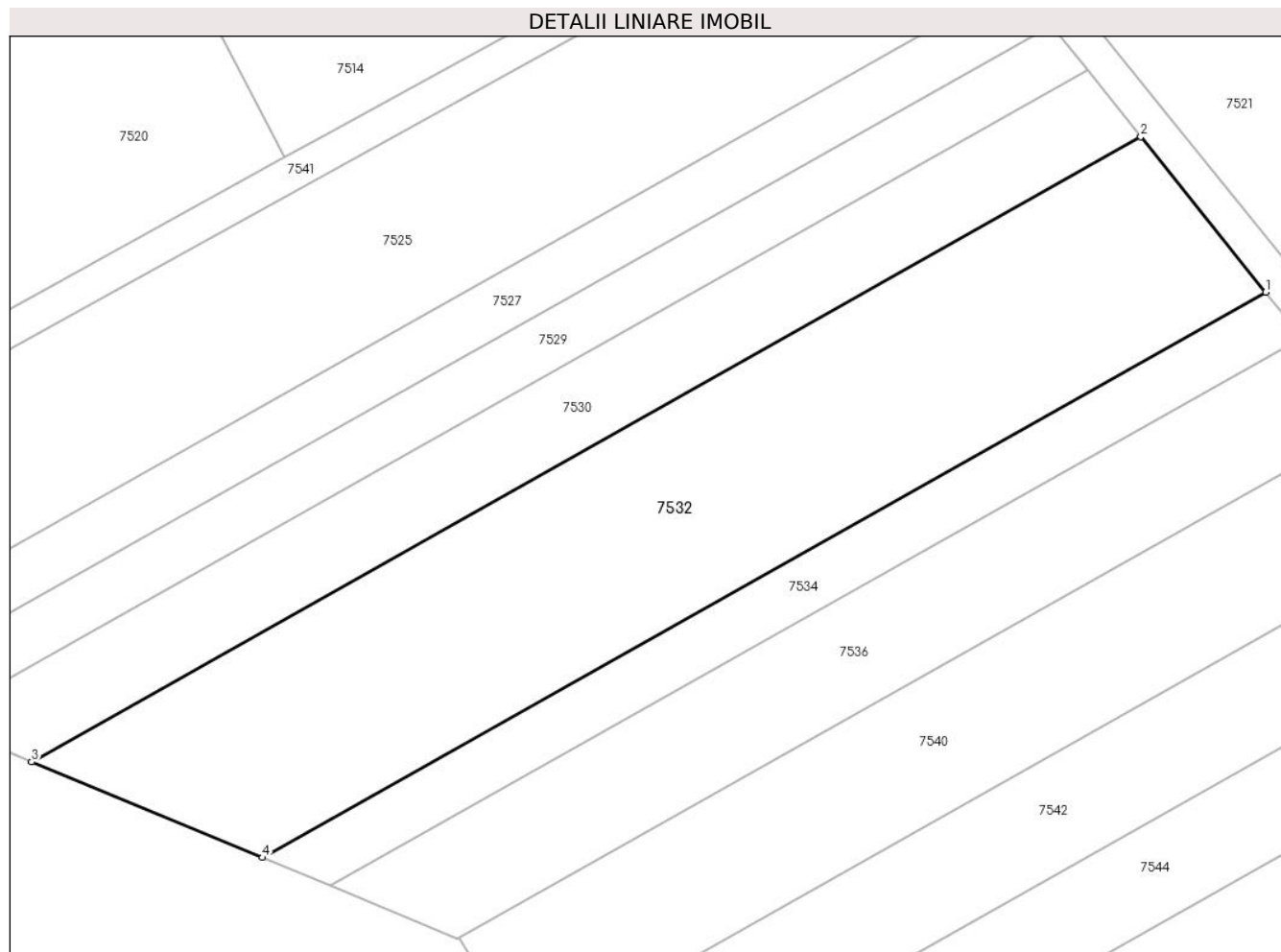
Inscrieri privind dezmembramintele dreptului de proprietate, drepturi reale de garanție și sarcini	Referințe
NU SUNT	

Anexa Nr. 1 La Partea I

Teren

Nr cadastral	Suprafața (mp)*	Observații / Referințe
	1.800	

* Suprafața este determinată în planul de proiecție Stereo 70.



Date referitoare la teren

Crt	Categorie folosință	Intravilan	Suprafața (mp)	Tarla	Parcelă	Nr. topo	Observații / Referințe
1	faneata	NU	1.800	20	376/16	-	

Lungime Segmente

1) Valorile lungimilor segmentelor sunt obținute din proiecție în plan.

Punct început	X / Y	Punct sfârșit	X / Y	Lungime segment (** (m)
1	320.758,958 499.950,23	2	320.748,104 499.963,725	17.318
2	320.748,104 499.963,725	3	320.651,692 499.909,433	110.648
3	320.651,692 499.909,433	4	320.671,761 499.901,128	21.72
4	320.671,761 499.901,128	1	320.758,958 499.950,23	100.072

** Lungimile segmentelor sunt determinate în planul de proiecție Stereo 70 și sunt rotunjite la 1 milimetru.

***** Distanța dintre puncte este formată din segmente cumulate ce sunt mai mici decât valoarea 1 milimetru.**

**DATE DESPRE IMOBILUL NR. 7533**

Oficiul de Cadastru și Publicitate Imobiliară HUNEDOARA
Biroul de Cadastru și Publicitate Imobiliară Deva

A. Partea I. Descrierea imobilului

TEREN Intravilan

Adresa: Loc. Valea Lunga, Jud. Hunedoara

Nr. Crt	Nr cadastral Nr. topografic	Suprafața* (mp)	Observații / Referințe
A1		2.458	Sector cadastral:3 Teren neimprejmuit;

B. Partea II. Proprietari și acte

Inscrieri privitoare la dreptul de proprietate și alte drepturi reale		Referințe
1 / 02/11/2022		
Act Normativ nr. 7, din 13/03/1996 emis de PARLAMENTUL ROMÂNIEI;		
B1	Inscrierea provizorie, drept de PROPRIETATE, dobandit prin Lege, cota actuala 1/1	A1
1) COMUNA ILIA , CIF:4374164, PROPRIETAR NEIDENTIFICAT		

C. Partea III. SARCINI .

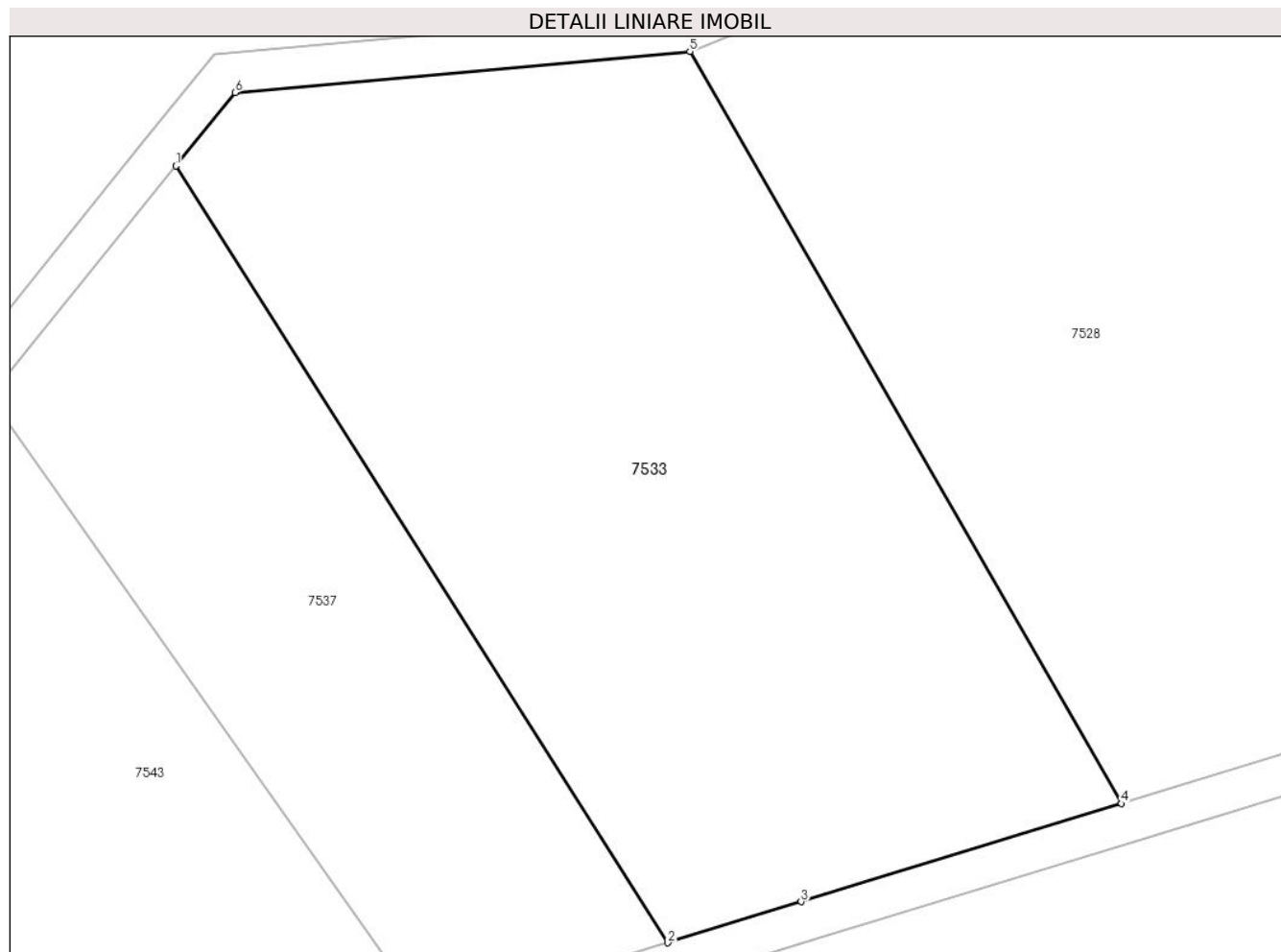
Inscrieri privind dezmembramintele dreptului de proprietate, drepturi reale de garanție și sarcini	Referințe
NU SUNT	

Anexa Nr. 1 La Partea I

Teren

Nr cadastral	Suprafața (mp)*	Observații / Referințe
	2.458	

* Suprafața este determinată în planul de proiecție Stereo 70.



Date referitoare la teren

Crt	Categorie folosință	Intra vilan	Suprafața (mp)	Tarla	Parcelă	Nr. topo	Observații / Referințe
1	pașune	DA	2.458	-	-	-	

Lungime Segmente

1) Valorile lungimilor segmentelor sunt obținute din proiecție în plan.

Punct început	X / Y	Punct sfârșit	X / Y	Lungime segment (** (m)
1	320.180,4 499.950,977	2	320.217,01 499.893,214	68.388
2	320.217,01 499.893,214	3	320.226,953 499.896,26	10.399
3	320.226,953 499.896,26	4	320.250,801 499.903,565	24.942
4	320.250,801 499.903,565	5	320.218,668 499.959,494	64.503
5	320.218,668 499.959,494	6	320.184,806 499.956,433	34.0

Punct început	X / Y	Punct sfârșit	X / Y	Lungime segment (** (m)
6	320.184,806 499.956,433	1	320.180,4 499.950,977	7.012

** Lungimile segmentelor sunt determinate în planul de proiecție Stereo 70 și sunt rotunjite la 1 milimetru.

*** Distanța dintre puncte este formată din segmente cumulate ce sunt mai mici decât valoarea 1 milimetru.

**DATE DESPRE IMOBILUL NR. 7534**

Oficiul de Cadastru și Publicitate Imobiliară HUNEDOARA
Biroul de Cadastru și Publicitate Imobiliară Deva

A. Partea I. Descrierea imobilului

TEREN Extravilan

Adresa: Jud. Hunedoara

Nr. Crt	Nr cadastral Nr. topografic	Suprafața* (mp)	Observații / Referințe
A1		495	Sector cadastral:3 Teren neimprejmuit;

B. Partea II. Proprietari și acte

Inscrieri privitoare la dreptul de proprietate și alte drepturi reale	Referințe
1 / 04/11/2022	
Act Administrativ nr. 13993/12, din 03/03/1999 emis de CJPSDPAT HUNEDOARA;	
B1	A1
Intabulare, drept de PROPRIETATE, dobandit prin Reconstituire, cota actuala 1/1 1) NAN PETRU	

C. Partea III. SARCINI .

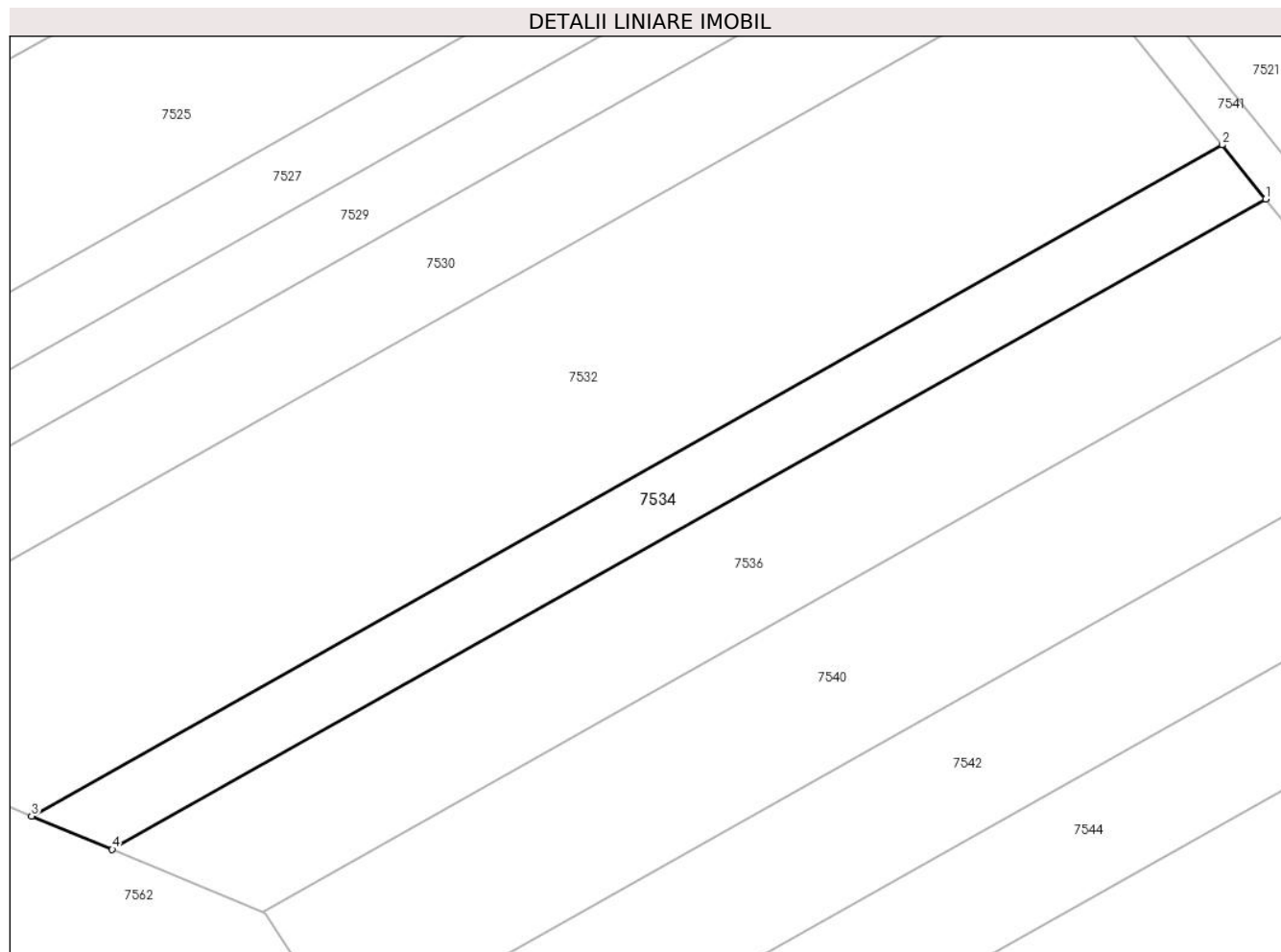
Inscrieri privind dezmembramintele dreptului de proprietate, drepturi reale de garanție și sarcini	Referințe
NU SUNT	

Anexa Nr. 1 La Partea I

Teren

Nr cadastral	Suprafața (mp)*	Observații / Referințe
	495	

* Suprafața este determinată în planul de proiecție Stereo 70.



Date referitoare la teren

Crt	Categorie folosință	Intra vilan	Suprafața (mp)	Tarla	Parcelă	Nr. topo	Observații / Referințe
1	faneata	NU	495	20	376/18	-	

Lungime Segmente

1) Valorile lungimilor segmentelor sunt obținute din proiecție în plan.

Punct început	X / Y	Punct sfârșit	X / Y	Lungime segment (** (m)
1	320.762,151 499.946,262	2	320.758,958 499.950,23	5.093
2	320.758,958 499.950,23	3	320.671,761 499.901,128	100.072
3	320.671,761 499.901,128	4	320.677,664 499.898,685	6.388
4	320.677,664 499.898,685	1	320.762,151 499.946,262	96.962

** Lungimile segmentelor sunt determinate în planul de proiecție Stereo 70 și sunt rotunjite la 1 milimetru.

***** Distanţa dintre puncte este formată din segmente cumulate ce sunt mai mici decât valoarea 1 milimetru.**

**DATE DESPRE IMOBILUL NR. 7535**

Oficiul de Cadastru și Publicitate Imobiliară HUNEDOARA
Biroul de Cadastru și Publicitate Imobiliară Deva

A. Partea I. Descrierea imobilului

TEREN Extravilan

Adresa: Jud. Hunedoara

Nr. Crt	Nr cadastral Nr. topografic	Suprafața* (mp)	Observații / Referințe
A1		5.985	Sector cadastral:3 Teren neimprejmuit;

B. Partea II. Proprietari și acte

Inscrieri privitoare la dreptul de proprietate și alte drepturi reale		Referințe
1 / 07/11/2022		
Act Administrativ nr. 13993/18, din 05/03/1993 emis de CJPSDPAT HUNEDOARA;		
B1	Intabulare, drept de PROPRIETATE, dobandit prin Reconstituire, cota actuala 1/1 1) ALBA SABIN	A1

C. Partea III. SARCINI .

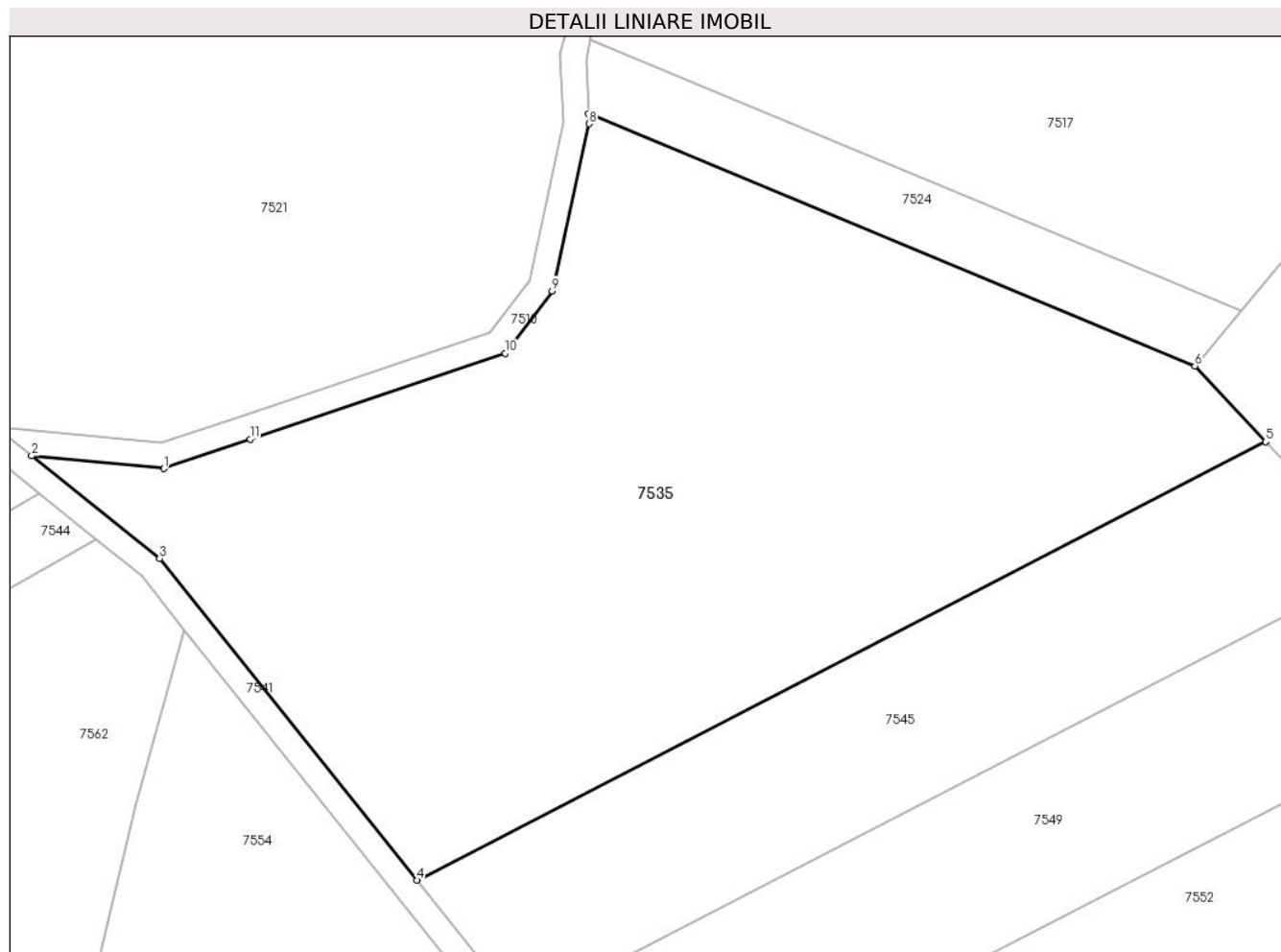
Inscrieri privind dezmembramintele dreptului de proprietate, drepturi reale de garanție și sarcini	Referințe
NU SUNT	

Anexa Nr. 1 La Partea I

Teren

Nr cadastral	Suprafața (mp)*	Observații / Referințe
	5.985	

* Suprafața este determinată în planul de proiecție Stereo 70.



Date referitoare la teren

Crt	Categorie folosință	Intra vilan	Suprafața (mp)	Tarla	Parcelă	Nr. topo	Observații / Referințe
1	pasune	NU	5.985	20	381/17	-	

Lungime Segmente

1) Valorile lungimilor segmentelor sunt obținute din proiecție în plan.

Punct început	X / Y	Punct sfârșit	X / Y	Lungime segment (** (m)
1	320.799,237 499.927,221	2	320.783,329 499.928,755	15.982
2	320.783,329 499.928,755	3	320.798,729 499.916,39	19.75
3	320.798,729 499.916,39	4	320.829,724 499.877,682	49.588
4	320.829,724 499.877,682	5	320.931,973 499.930,432	115.054
5	320.931,973 499.930,432	6	320.923,448 499.939,56	12.489

Punct început	X / Y	Punct sfârșit	X / Y	Lungime segment (** (m)
6	320.923,448 499.939,56	7	320.850,4 499.969,886	79.093
7	320.850,4 499.969,886	8	320.850,456 499.968,713	1.174
8	320.850,456 499.968,713	9	320.846,041 499.948,592	20.6
9	320.846,041 499.948,592	10	320.840,356 499.941,106	9.4
10	320.840,356 499.941,106	11	320.809,659 499.930,74	32.4
11	320.809,659 499.930,74	1	320.799,237 499.927,221	11.0

** Lungimile segmentelor sunt determinate în planul de proiecție Stereo 70 și sunt rotunjite la 1 milimetru.

*** Distanța dintre puncte este formată din segmente cumulate ce sunt mai mici decât valoarea 1 milimetru.

**DATE DESPRE IMOBILUL NR. 7536**

Oficiul de Cadastru și Publicitate Imobiliară HUNEDOARA
Biroul de Cadastru și Publicitate Imobiliară Deva

A. Partea I. Descrierea imobilului

TEREN Extravilan

Adresa: Jud. Hunedoara

Nr. Crt	Nr cadastral Nr. topografic	Suprafața* (mp)	Observații / Referințe
A1		880	Sector cadastral:3 Teren neimprejmuit;

B. Partea II. Proprietari și acte

Inscrieri privitoare la dreptul de proprietate și alte drepturi reale	Referințe
1 / 07/11/2022	
Act Administrativ nr. 89856/485, din 06/05/2004 emis de CJPSDPAT HUNEDOARA;	
B1	A1
Intabulare, drept de PROPRIETATE, dobandit prin Reconstituire, cota actuala 1/1	
1) RUSU PATRAFINA	

C. Partea III. SARCINI .

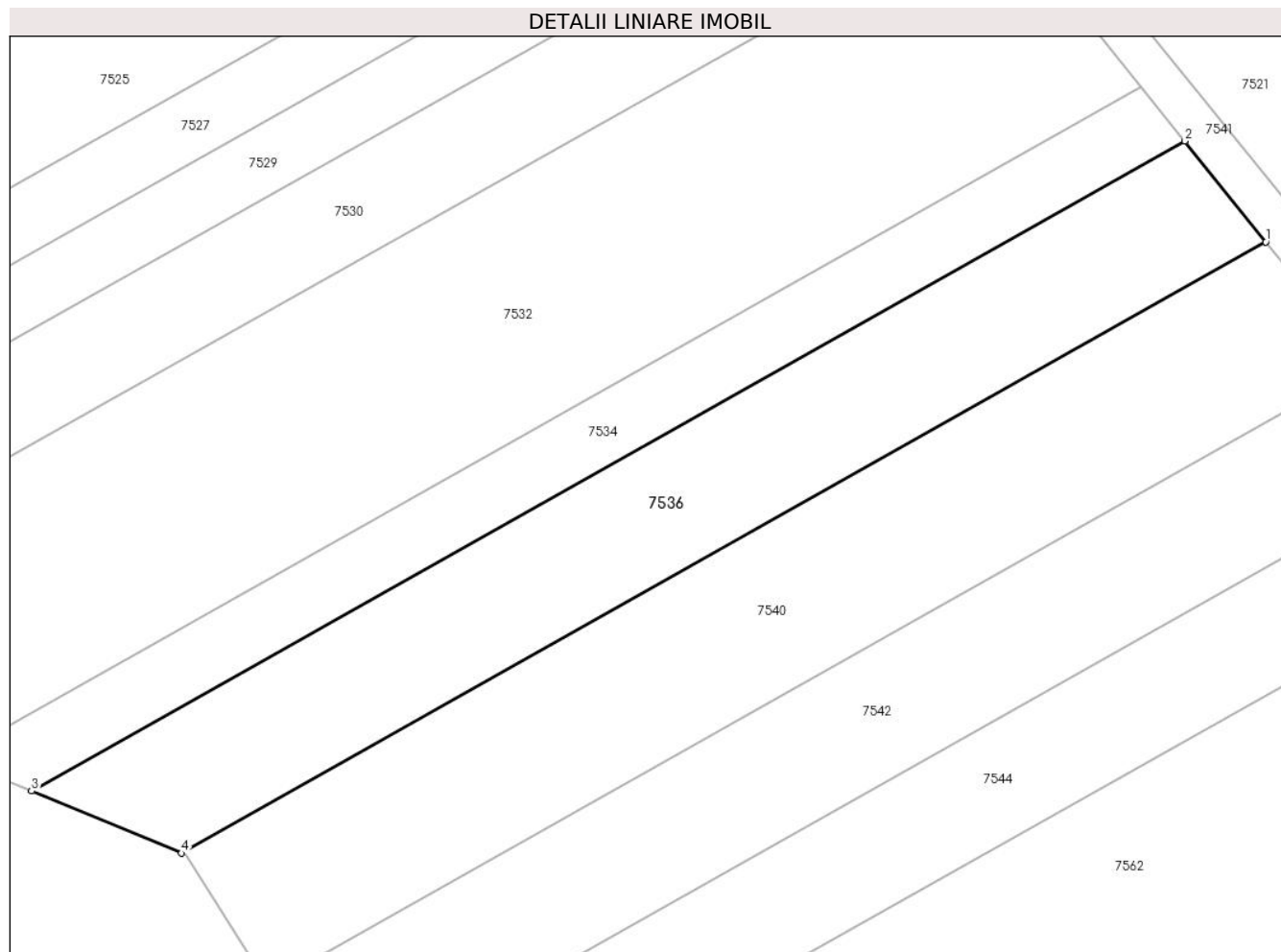
Inscrieri privind dezmembramintele dreptului de proprietate, drepturi reale de garanție și sarcini	Referințe
NU SUNT	

Anexa Nr. 1 La Partea I

Teren

Nr cadastral	Suprafața (mp)*	Observații / Referințe
	880	

* Suprafața este determinată în planul de proiecție Stereo 70.



Date referitoare la teren

Crt	Categorie folosință	Intra vilan	Suprafața (mp)	Tarla	Parcelă	Nr. topo	Observații / Referințe
1	faneata	NU	880	20	376/19	-	

Lungime Segmente

1) Valorile lungimilor segmentelor sunt obținute din proiecție în plan.

Punct început	X / Y	Punct sfârșit	X / Y	Lungime segment (** (m)
1	320.768,094 499.938,872	2	320.762,151 499.946,262	9.483
2	320.762,151 499.946,262	3	320.677,664 499.898,685	96.962
3	320.677,664 499.898,685	4	320.688,653 499.894,138	11.894
4	320.688,653 499.894,138	1	320.768,094 499.938,872	91.171

** Lungimile segmentelor sunt determinate în planul de proiecție Stereo 70 și sunt rotunjite la 1 milimetru.

***** Distanţa dintre puncte este formată din segmente cumulate ce sunt mai mici decât valoarea 1 milimetru.**

**DATE DESPRE IMOBILUL NR. 7537**

Oficiul de Cadastru și Publicitate Imobiliară HUNEDOARA
Biroul de Cadastru și Publicitate Imobiliară Deva

A. Partea I. Descrierea imobilului

TEREN Extravilan

Adresa: Jud. Hunedoara

Nr. Crt	Nr cadastral Nr. topografic	Suprafața* (mp)	Observații / Referințe
A1		1.216	Sector cadastral:3 Teren neimprejmuit;

B. Partea II. Proprietari și acte

Inscrieri privitoare la dreptul de proprietate și alte drepturi reale	Referințe
1 / 07/11/2022	
Act Administrativ nr. 89856/270, din 12/08/2003 emis de CJPSDPAT HUNEDOARA;	
B1	A1
Intabulare, drept de PROPRIETATE, dobandit prin Reconstituire, cota actuala 1/1	
1) PAROAN IULIA	

C. Partea III. SARCINI .

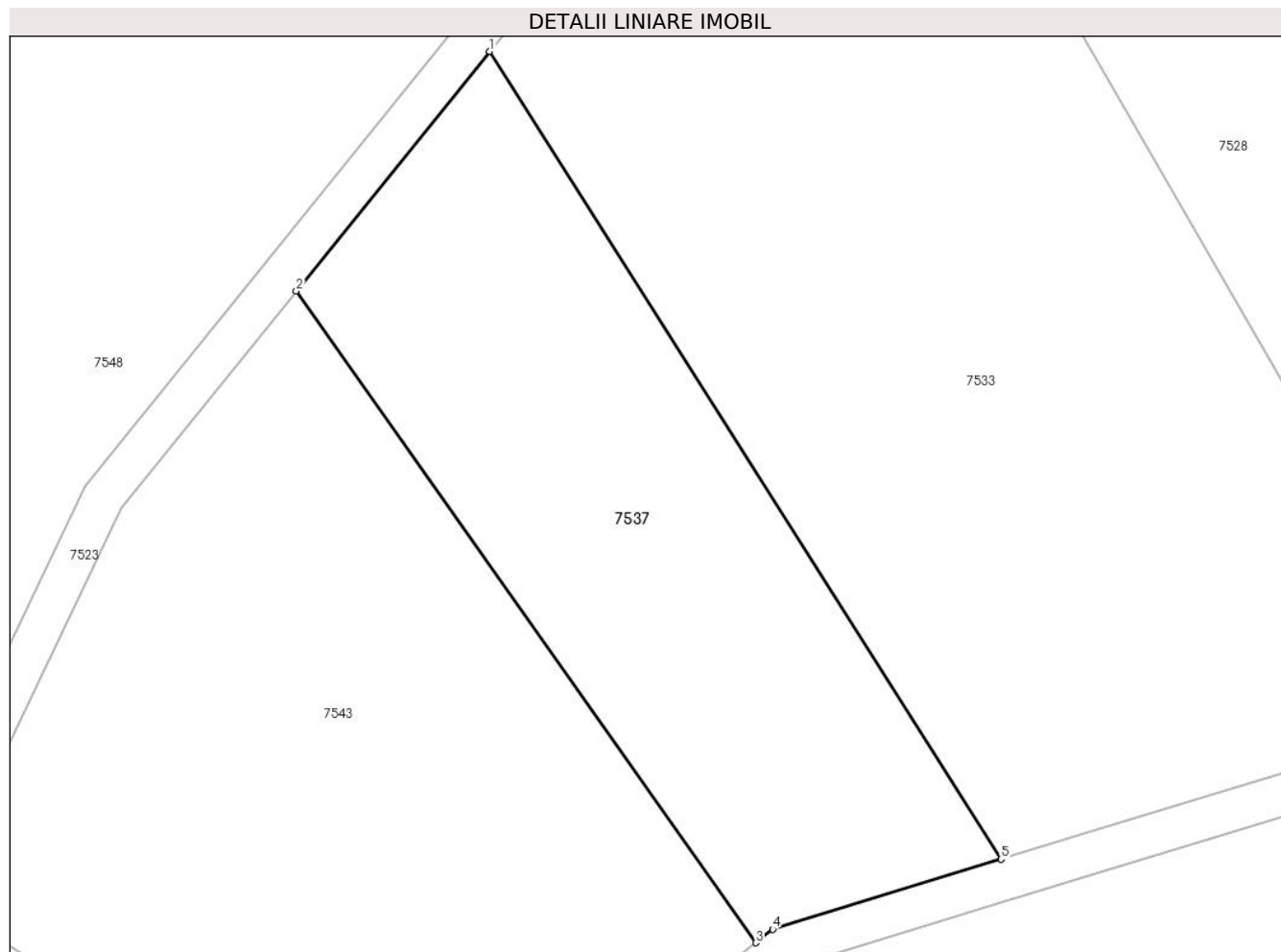
Inscrieri privind dezmembramintele dreptului de proprietate, drepturi reale de garanție și sarcini	Referințe
NU SUNT	

Anexa Nr. 1 La Partea I

Teren

Nr cadastral	Suprafața (mp)*	Observații / Referințe
	1.216	

* Suprafața este determinată în planul de proiecție Stereo 70.



Date referitoare la teren

Crt	Categorie folosință	Intravilan	Suprafața (mp)	Tarla	Parcelă	Nr. topo	Observații / Referințe
1	pașune	NU	1.216	20	413/5	-	

Lungime Segmente

1) Valorile lungimilor segmentelor sunt obținute din proiecție în plan.

Punct început	X / Y	Punct sfârșit	X / Y	Lungime segment (** (m)
1	320.180,4 499.950,977	2	320.166,557 499.933,836	22.033
2	320.166,557 499.933,836	3	320.199,454 499.887,24	57.039
3	320.199,454 499.887,24	4	320.200,659 499.888,205	1.544
4	320.200,659 499.888,205	5	320.217,01 499.893,214	17.101
5	320.217,01 499.893,214	1	320.180,4 499.950,977	68.388

**** Lungimile segmentelor sunt determinate în planul de proiecție Stereo 70 și sunt rotunjite la 1 milimetru.**

***** Distanța dintre puncte este formată din segmente cumulate ce sunt mai mici decât valoarea 1 milimetru.**

**DATE DESPRE IMOBILUL NR. 7538**

Oficiul de Cadastru și Publicitate Imobiliară HUNEDOARA
Biroul de Cadastru și Publicitate Imobiliară Deva

A. Partea I. Descrierea imobilului

TEREN Extravilan

Adresa: Jud. Hunedoara

Nr. Crt	Nr cadastral Nr. topografic	Suprafața* (mp)	Observații / Referințe
A1		2.952	Sector cadastral:3 Teren neimprejmuit;

B. Partea II. Proprietari și acte

Inscrieri privitoare la dreptul de proprietate și alte drepturi reale	Referințe
1 / 08/11/2022	
Act Administrativ nr. 13993/36, din 16/03/1999 emis de CJPSDPAT HUNEDOARA;	
B1	A1
Intabulare, drept de PROPRIETATE, dobandit prin Reconstituire, cota actuala 1/1 1) RUSU VALERIA	

C. Partea III. SARCINI .

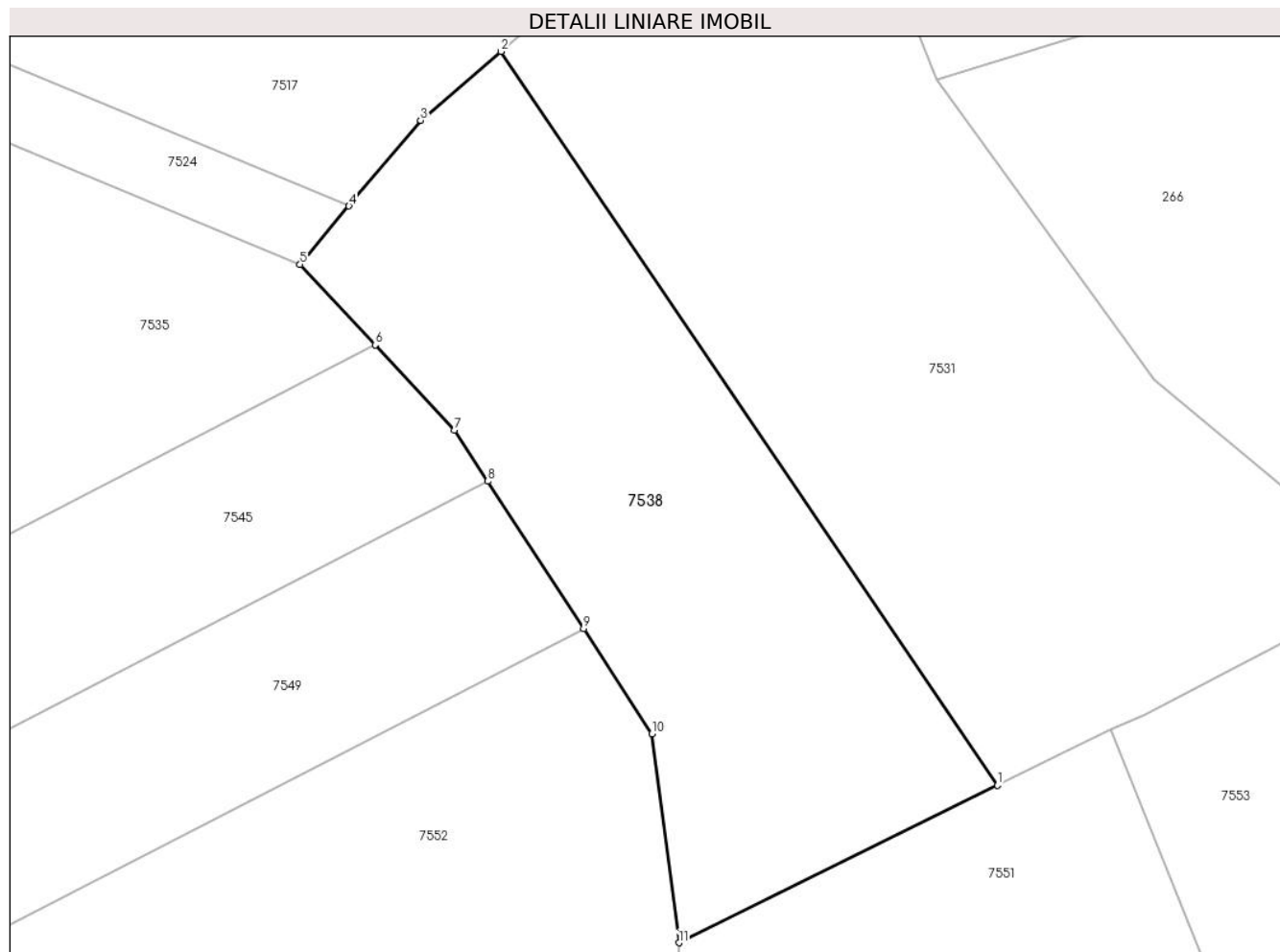
Inscrieri privind dezmembramintele dreptului de proprietate, drepturi reale de garanție și sarcini	Referințe
NU SUNT	

Anexa Nr. 1 La Partea I

Teren

Nr cadastral	Suprafața (mp)*	Observații / Referințe
	2.952	

* Suprafața este determinată în planul de proiecție Stereo 70.



Date referitoare la teren

Crt	Categorie folosință	Intravilan	Suprafața (mp)	Tarla	Parcelă	Nr. topo	Observații / Referințe
1	pasune	NU	2.952	20	381/14	-	

Lungime Segmente

1) Valorile lungimilor segmentelor sunt obținute din proiecție în plan.

Punct început	X / Y	Punct sfârșit	X / Y	Lungime segment (** (m)
1	321.002,734 499.880,413	2	320.946,305 499.963,771	100.663
2	320.946,305 499.963,771	3	320.937,146 499.955,952	12.042
3	320.937,146 499.955,952	4	320.929,003 499.946,207	12.699
4	320.929,003 499.946,207	5	320.923,448 499.939,56	8.663
5	320.923,448 499.939,56	6	320.931,973 499.930,432	12.489

Punct început	X / Y	Punct sfârșit	X / Y	Lungime segment (** (m)
6	320.931,973 499.930,432	7	320.941,0 499.920,767	13.225
7	320.941,0 499.920,767	8	320.944,797 499.914,938	6.957
8	320.944,797 499.914,938	9	320.955,693 499.898,21	19.964
9	320.955,693 499.898,21	10	320.963,473 499.886,264	14.256
10	320.963,473 499.886,264	11	320.966,548 499.862,513	23.95
11	320.966,548 499.862,513	1	321.002,734 499.880,413	40.372

** Lungimile segmentelor sunt determinate în planul de proiecție Stereo 70 și sunt rotunjite la 1 milimetru.

*** Distanța dintre puncte este formată din segmente cumulate ce sunt mai mici decât valoarea 1 milimetru.

**DATE DESPRE IMOBILUL NR. 7539**

Oficiul de Cadastru și Publicitate Imobiliară HUNEDOARA
Biroul de Cadastru și Publicitate Imobiliară Deva

A. Partea I. Descrierea imobilului

TEREN Extravilan

Adresa: Jud. Hunedoara

Nr. Crt	Nr cadastral Nr. topografic	Suprafața* (mp)	Observații / Referințe
A1		5.899	Sector cadastral:3 Teren neimprejmuit;

B. Partea II. Proprietari și acte

Inscrieri privitoare la dreptul de proprietate și alte drepturi reale	Referințe
1 / 03/11/2022	
Act Administrativ nr. 13993/12, din 03/03/1999 emis de CJPSDPAT HUNEDOARA;	
B1	A1
Intabulare, drept de PROPRIETATE, dobandit prin Reconstituire, cota actuala 1/1 1) NAN PETRU	

C. Partea III. SARCINI .

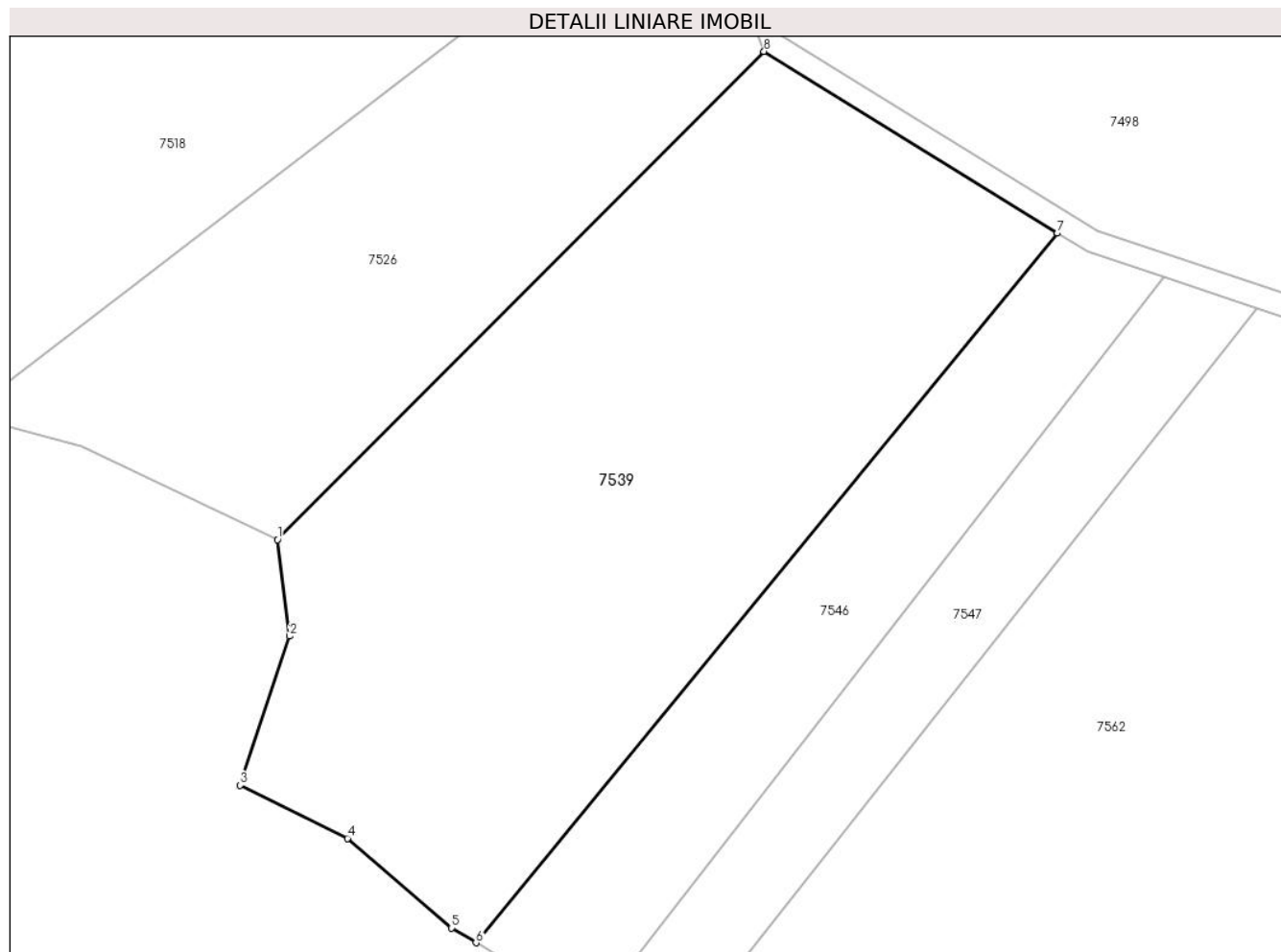
Inscrieri privind dezmembramintele dreptului de proprietate, drepturi reale de garanție și sarcini	Referințe
NU SUNT	

Anexa Nr. 1 La Partea I

Teren

Nr cadastral	Suprafața (mp)*	Observații / Referințe
	5.899	

* Suprafața este determinată în planul de proiecție Stereo 70.



Date referitoare la teren

Crt	Categorie folosință	Intravilan	Suprafața (mp)	Tarla	Parcelă	Nr. topo	Observații / Referințe
1	pasune	NU	3.874	20	395/35	-	
2	pasune	NU	2.025	20	395/37	-	

Lungime Segmente

1) Valorile lungimilor segmentelor sunt obținute din proiecție în plan.

Punct început	X / Y	Punct sfârșit	X / Y	Lungime segment (** (m)
1	320.446,973 499.904,606	2	320.448,613 499.891,709	13.0
2	320.448,613 499.891,709	3	320.441,978 499.871,785	21.0
3	320.441,978 499.871,785	4	320.456,324 499.864,702	16.0
4	320.456,324 499.864,702	5	320.470,236 499.852,738	18.349

Punct început	X / Y	Punct sfârșit	X / Y	Lungime segment (** (m)
5	320.470,236 499.852,738	6	320.473,52 499.850,757	3.835
6	320.473,52 499.850,757	7	320.551,273 499.945,554	122.605
7	320.551,273 499.945,554	8	320.512,044 499.969,836	46.137
8	320.512,044 499.969,836	1	320.446,973 499.904,606	92.137

** Lungimile segmentelor sunt determinate în planul de proiecție Stereo 70 și sunt rotunjite la 1 milimetru.

*** Distanța dintre puncte este formată din segmente cumulate ce sunt mai mici decât valoarea 1 milimetru.

**DATE DESPRE IMOBILUL NR. 7540**

Oficiul de Cadastru și Publicitate Imobiliară HUNEDOARA
Biroul de Cadastru și Publicitate Imobiliară Deva

A. Partea I. Descrierea imobilului

TEREN Extravilan

Adresa: Jud. Hunedoara

Nr. Crt	Nr cadastral Nr. topografic	Suprafața* (mp)	Observații / Referințe
A1		1.056	Sector cadastral:3 Teren neimprejmuit;

B. Partea II. Proprietari și acte

Inscrieri privitoare la dreptul de proprietate și alte drepturi reale	Referințe
1 / 07/11/2022	
Act Normativ nr. 13993/20, din 09/03/1999 emis de CJPSDPAT HUNEDOARA;	
B1 Intabulare, drept de PROPRIETATE, dobandit prin Reconstituire, cota actuala 1/1 1) TÎRȘA AUREL	A1

C. Partea III. SARCINI .

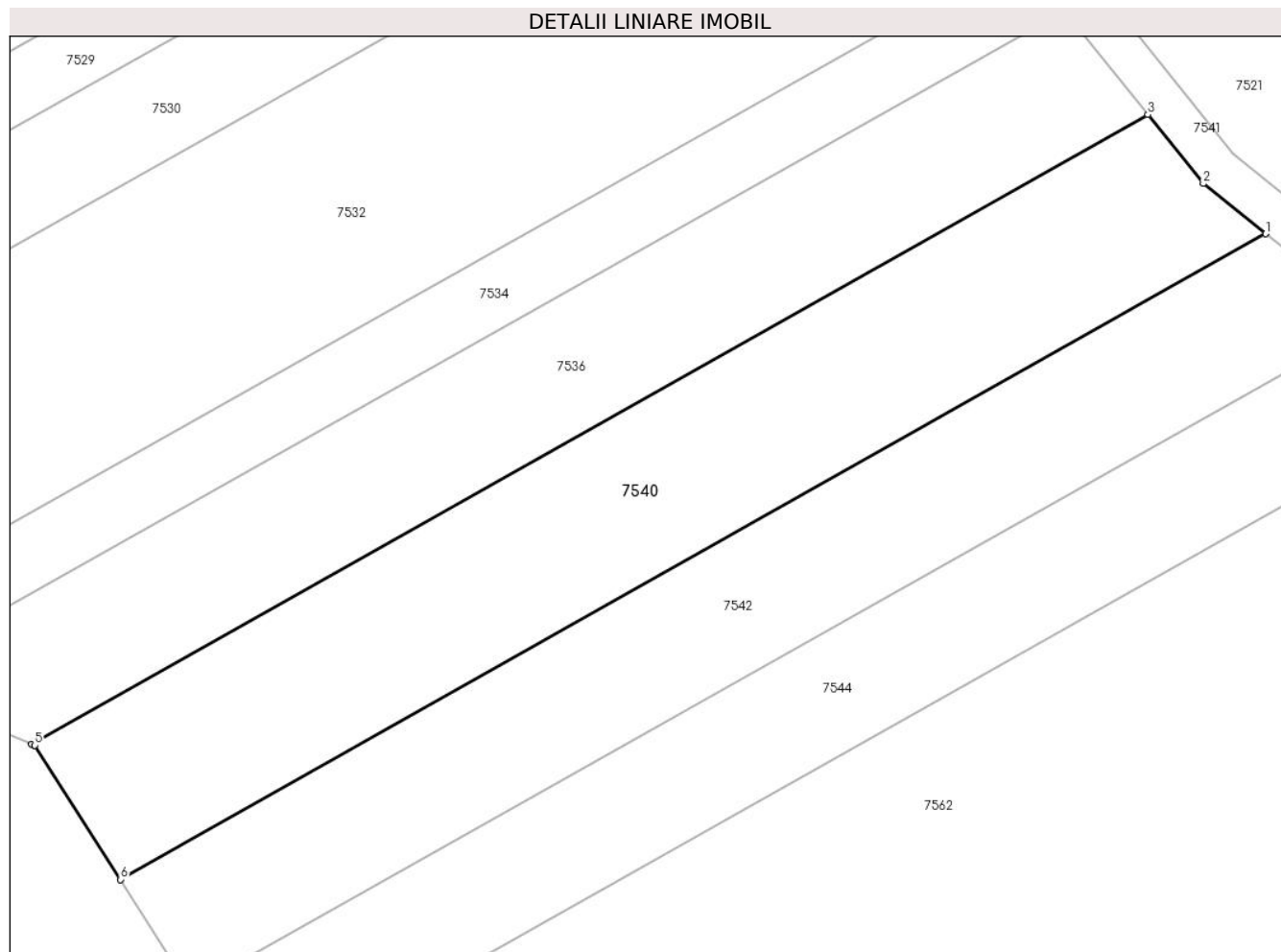
Inscrieri privind dezmembramintele dreptului de proprietate, drepturi reale de garanție și sarcini	Referințe
NU SUNT	

Anexa Nr. 1 La Partea I

Teren

Nr cadastral	Suprafața (mp)*	Observații / Referințe
	1.056	

* Suprafața este determinată în planul de proiecție Stereo 70.



Date referitoare la teren

Crt	Categorie folosință	Intravilan	Suprafața (mp)	Tarla	Parcelă	Nr. topo	Observații / Referințe
1	faneata	NU	1.056	20	376/20	-	

Lungime Segmente

1) Valorile lungimilor segmentelor sunt obținute din proiecție în plan.

Punct început	X / Y	Punct sfârșit	X / Y	Lungime segment (** (m)
1	320.776,474 499.930,41	2	320.772,031 499.933,978	5.699
2	320.772,031 499.933,978	3	320.768,094 499.938,872	6.281
3	320.768,094 499.938,872	4	320.688,653 499.894,138	91.171
4	320.688,653 499.894,138	5	320.688,89 499.894,04	0.256
5	320.688,89 499.894,04	6	320.694,968 499.884,513	11.3

Punct început	X / Y	Punct sfârșit	X / Y	Lungime segment (** (m)
6	320.694,968 499.884,513	1	320.776,474 499.930,41	93.541

** Lungimile segmentelor sunt determinate în planul de proiecție Stereo 70 și sunt rotunjite la 1 milimetru.

*** Distanța dintre puncte este formată din segmente cumulate ce sunt mai mici decât valoarea 1 milimetru.

**DATE DESPRE IMOBILUL NR. 7541**

Oficiul de Cadastru și Publicitate Imobiliară HUNEDOARA
Biroul de Cadastru și Publicitate Imobiliară Deva

A. Partea I. Descrierea imobilului

TEREN Intravilan

Adresa: Loc. Valea Lunga, Jud. Hunedoara

Nr. Crt	Nr cadastral Nr. topografic	Suprafața* (mp)	Observații / Referințe
A1		2.911	Sector cadastral:3 Teren neimprejmuit;

B. Partea II. Proprietari și acte

Inscrieri privitoare la dreptul de proprietate și alte drepturi reale		Referințe
1 / 03/11/2022		
Act Normativ nr. 7, din 13/03/1996 emis de PARLAMENTUL ROMÂNIEI;		
B1	Inscrierea provizorie, drept de PROPRIETATE, dobandit prin Lege, cota actuala 1/1 1) COMUNA ILIA, CIF:4374164	A1

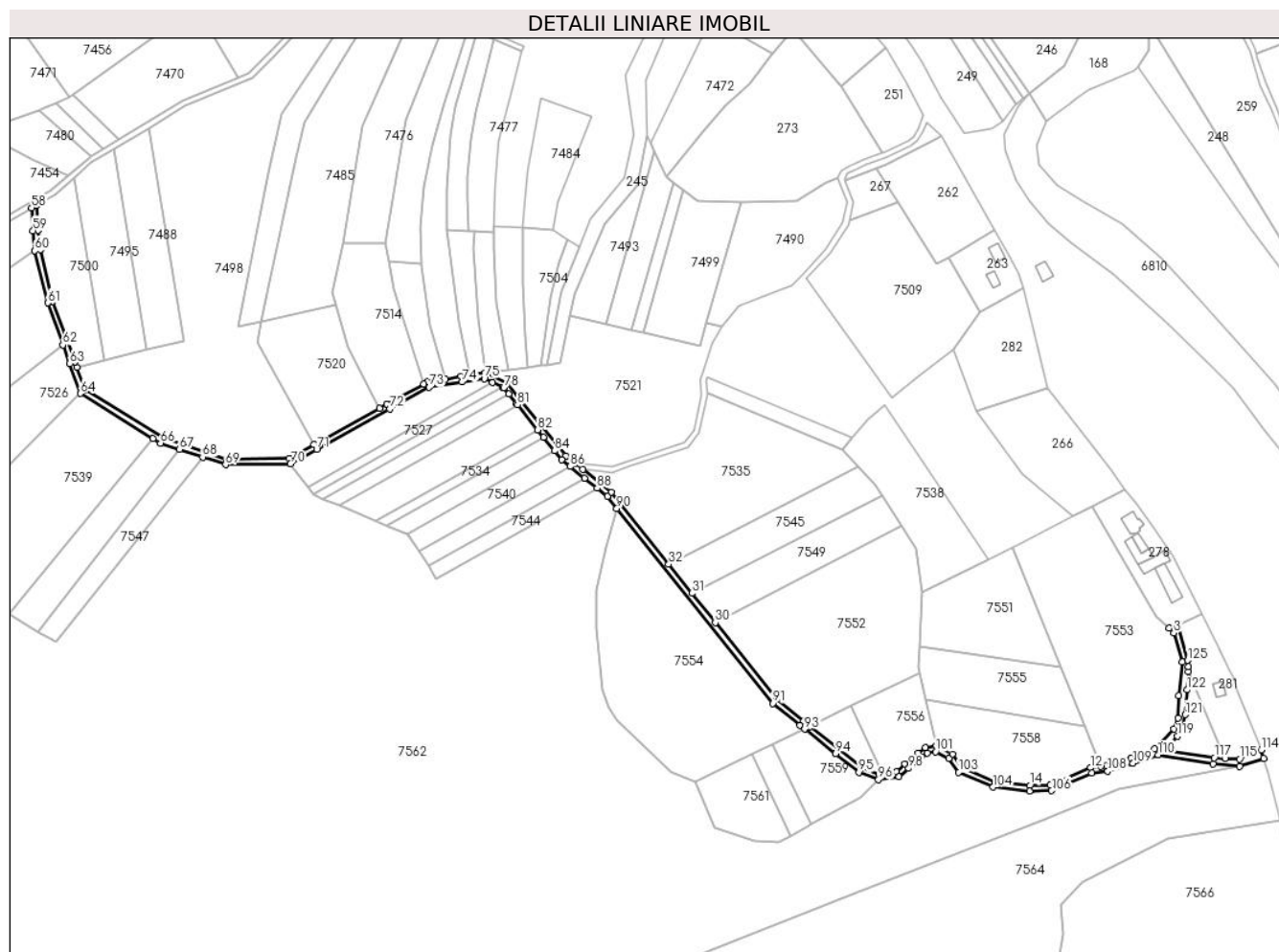
C. Partea III. SARCINI .

Inscrieri privind dezmembramintele dreptului de proprietate, drepturi reale de garanție și sarcini	Referințe
NU SUNT	

Teren

Nr cadastral	Suprafața (mp)*	Observații / Referințe
	2.911	

* Suprafața este determinată în planul de proiecție Stereo 70.



Date referitoare la teren

Crt	Categorie folosință	Intravilan	Suprafața (mp)	Tarla	Parcelă	Nr. topo	Observații / Referințe
1	drum	DA	2.911	-	-	-	

Lungime Segmente

1) Valorile lungimilor segmentelor sunt obținute din proiecție în plan.

Punct început	X / Y	Punct sfârșit	X / Y	Lungime segment
1	321.104,527 499.844,988	2	321.100,098 499.843,09	4.819
4	321.107,172 499.825,073	5	321.105,297 499.806,831	18.338
7	321.102,484 499.788,866	8	321.092,053 499.777,974	15.081
10	321.066,174 499.768,898	11	321.063,027 499.768,509	3.171
13	321.035,91 499.758,46	14	321.024,701 499.758,188	11.212
16	320.988,339 499.767,924	17	320.982,943 499.775,26	9.107
2	321.100,098 499.843,09	3	321.102,5 499.840,622	3.444
5	321.105,297 499.806,831	6	321.104,743 499.794,704	12.139
8	321.092,053 499.777,974	9	321.079,503 499.773,017	13.494
11	321.063,027 499.768,509	12	321.057,509 499.767,828	5.56
14	321.024,701 499.758,188	15	321.005,68 499.760,308	19.139
17	320.982,943 499.775,26	18	320.974,317 499.779,665	9.686
3	321.102,5 499.840,622	4	321.107,172 499.825,073	16.236
6	321.104,743 499.794,704	7	321.102,484 499.788,866	6.259
9	321.079,503 499.773,017	10	321.066,174 499.768,898	13.95
12	321.057,509 499.767,828	13	321.035,91 499.758,46	23.543
15	321.005,68 499.760,308	16	320.988,339 499.767,924	18.94
18	320.974,317 499.779,665	19	320.968,271 499.778,707	6.122

Punct început	X / Y	Punct sfârșit	X / Y	Lungime segment	Punct început	X / Y	Punct sfârșit	X / Y	Lungime segment	Punct început	X / Y	Punct sfârșit	X / Y	Lungime segment
19	320.968,271 499.778,707	20	320.964,478 499.775,858	4.744	20	320.964,478 499.775,858	21	320.957,425 499.769,799	9.298	21	320.957,425 499.769,799	22	320.952,784 499.765,812	6.118
22	320.952,784 499.765,812	23	320.945,034 499.764,737	7.824	23	320.945,034 499.764,737	24	320.943,322 499.764,5	1.729	24	320.943,322 499.764,5	25	320.934,0 499.768,024	9.966
25	320.934,0 499.768,024	26	320.921,007 499.778,348	16.59 5	26	320.921,007 499.778,348	27	320.906,096 499.790,196	19.04 5	27	320.906,096 499.790,196	28	320.902,436 499.793,104	4.674
28	320.902,436 499.793,104	29	320.888,117 499.804,758	18.46 2	29	320.888,117 499.804,758	30	320.854,917 499.846,22	53.11 6	30	320.854,917 499.846,22	31	320.842,253 499.862,035	20.26 1
31	320.842,253 499.862,035	32	320.829,724 499.877,682	20.04 5	32	320.829,724 499.877,682	33	320.798,729 499.916,39	49.58 8	33	320.798,729 499.916,39	34	320.783,329 499.928,755	19.75
34	320.783,329 499.928,755	35	320.779,063 499.932,18	5.471	35	320.779,063 499.932,18	36	320.774,164 499.936,113	6.282	36	320.774,164 499.936,113	37	320.749,925 499.966,248	38.67 3
37	320.749,925 499.966,248	38	320.742,599 499.975,355	11.68 8	38	320.742,599 499.975,355	39	320.730,657 499.981,014	13.21 6	39	320.730,657 499.981,014	40	320.722,186 499.979,671	8.577
40	320.722,186 499.979,671	41	320.717,691 499.978,959	4.551	41	320.717,691 499.978,959	42	320.709,065 499.977,591	8.734	42	320.709,065 499.977,591	43	320.699,397 499.976,058	9.788
43	320.699,397 499.976,058	44	320.697,476 499.975,004	2.192	44	320.697,476 499.975,004	45	320.677,546 499.964,064	22.73 5	45	320.677,546 499.964,064	46	320.673,634 499.961,903	4.469
46	320.673,634 499.961,903	47	320.638,155 499.942,299	40.53 5	47	320.638,155 499.942,299	48	320.624,637 499.934,829	15.44 5	48	320.624,637 499.934,829	49	320.590,896 499.934,43	33.74 3
49	320.590,896 499.934,43	50	320.556,584 499.945,794	36.14 5	50	320.556,584 499.945,794	51	320.514,509 499.971,839	49.48 4	51	320.514,509 499.971,839	52	320.510,114 499.983,963	12.89 6
52	320.510,114 499.983,963	53	320.508,998 499.987,041	3.275	53	320.508,998 499.987,041	54	320.497,197 500.019,592	34.62 4	54	320.497,197 500.019,592	55	320.490,417 500.047,4	28.62 2
55	320.490,417 500.047,4	56	320.489,4 500.057,962	10.61 2	56	320.489,4 500.057,962	57	320.488,579 500.071,667	13.73	57	320.488,579 500.071,667	58	320.485,675 500.069,977	3.36
58	320.485,675 500.069,977	59	320.486,409 500.057,729	12.27 1	59	320.486,409 500.057,729	60	320.487,452 500.046,898	10.88 1	60	320.487,452 500.046,898	61	320.494,321 500.018,723	29.0
61	320.494,321 500.018,723	62	320.502,559 499.996,0	24.17	62	320.502,559 499.996,0	63	320.506,177 499.986,019	10.61 7	63	320.506,177 499.986,019	64	320.512,044 499.969,836	17.21 3
64	320.512,044 499.969,836	65	320.551,273 499.945,554	46.13 7	65	320.551,273 499.945,554	66	320.555,306 499.943,057	4.743	66	320.555,306 499.943,057	67	320.565,551 499.939,664	10.79 3
67	320.565,551 499.939,664	68	320.578,04 499.935,528	13.15 6	68	320.578,04 499.935,528	69	320.590,429 499.931,424	13.05 1	69	320.590,429 499.931,424	70	320.625,427 499.931,838	35.0
70	320.625,427 499.931,838	71	320.639,606 499.939,673	16.2	71	320.639,606 499.939,673	72	320.678,993 499.961,437	45.0	72	320.678,993 499.961,437	73	320.700,383 499.973,177	24.4
73	320.700,383 499.973,177	74	320.718,161 499.975,996	18.0	74	320.718,161 499.975,996	75	320.730,21 499.977,906	12.2	75	320.730,21 499.977,906	76	320.734,646 499.975,804	4.909
76	320.734,646 499.975,804	77	320.740,079 499.973,229	6.013	77	320.740,079 499.973,229	78	320.740,693 499.972,938	0.679	78	320.740,693 499.972,938	79	320.743,445 499.969,517	4.391
79	320.743,445 499.969,517	80	320.747,587 499.964,367	6.609	80	320.747,587 499.964,367	81	320.748,104 499.963,725	0.824	81	320.748,104 499.963,725	82	320.758,958 499.950,23	17.31 8
82	320.758,958 499.950,23	83	320.762,151 499.946,262	5.093	83	320.762,151 499.946,262	84	320.768,094 499.938,872	9.483	84	320.768,094 499.938,872	85	320.772,031 499.933,978	6.281
85	320.772,031 499.933,978	86	320.776,474 499.930,41	5.699	86	320.776,474 499.930,41	87	320.784,245 499.924,171	9.966	87	320.784,245 499.924,171	88	320.791,093 499.918,673	8.782
88	320.791,093 499.918,673	89	320.796,594 499.914,257	7.054	89	320.796,594 499.914,257	90	320.801,733 499.907,839	8.222	90	320.801,733 499.907,839	91	320.885,975 499.802,633	134.7 78
91	320.885,975 499.802,633	92	320.900,556 499.790,766	18.8	92	320.900,556 499.790,766	93	320.903,105 499.788,741	3.255	93	320.903,105 499.788,741	94	320.919,817 499.775,462	21.34 5
94	320.919,817 499.775,462	95	320.932,5 499.765,384	16.2	95	320.932,5 499.765,384	96	320.942,976 499.761,423	11.2	96	320.942,976 499.761,423	97	320.954,07 499.762,962	11.2
97	320.954,07 499.762,962	98	320.959,38 499.767,524	7.0	98	320.959,38 499.767,524	99	320.966,358 499.773,519	9.2	99	320.966,358 499.773,519	100	320.969,476 499.775,861	3.9
100	320.969,476 499.775,861	101	320.973,822 499.776,549	4.4	101	320.973,822 499.776,549	102	320.980,947 499.772,911	8.0	102	320.980,947 499.772,911	103	320.986,398 499.765,5	9.2
103	320.986,398 499.765,5	104	321.004,893 499.757,377	20.2	104	321.004,893 499.757,377	105	321.024,571 499.755,184	19.8	105	321.024,571 499.755,184	106	321.036,568 499.755,476	12.0
106	321.036,568 499.755,476	107	321.058,306 499.764,903	23.69 5	107	321.058,306 499.764,903	108	321.066,806 499.765,953	8.565	108	321.066,806 499.765,953	109	321.080,498 499.770,185	14.33 1
109	321.080,498 499.770,185	110	321.094,127 499.774,95	14.43 8	110	321.094,127 499.774,95	111	321.123,778 499.770,044	30.05 4	111	321.123,778 499.770,044	112	321.138,149 499.768,714	14.43 3
112	321.138,149 499.768,714	113	321.151,099 499.772,98	13.63 4	113	321.151,099 499.772,98	114	321.149,756 499.777,419	4.638	114	321.149,756 499.777,419	115	321.138,139 499.772,538	12.6
115	321.138,139 499.772,538	116	321.130,238 499.772,923	7.911	116	321.130,238 499.772,923	117	321.124,33 499.773,21	5.915	117	321.124,33 499.773,21	118	321.097,72 499.777,313	26.92 5

Punct început	X / Y	Punct sfârșit	X / Y	Lungime segment	Punct început	X / Y	Punct sfârșit	X / Y	Lungime segment	Punct început	X / Y	Punct sfârșit	X / Y	Lungime segment
118	321.097,72 499.777,313	119	321.104,531 499.784,929	10.218	119	321.104,531 499.784,929	120	321.107,322 499.789,696	5.524	120	321.107,322 499.789,696	121	321.108,702 499.796,507	6.949
121	321.108,702 499.796,507	122	321.109,674 499.809,849	13.377	122	321.109,674 499.809,849	123	321.110,28 499.819,712	9.882	123	321.110,28 499.819,712	124	321.110,446 499.822,41	2.703
124	321.110,446 499.822,41	125	321.110,014 499.825,782	3.4	125	321.110,014 499.825,782	1	321.104,527 499.844,988	19.974					

** Lungimile segmentelor sunt determinate în planul de proiecție Stereo 70 și sunt rotunjite la 1 milimetru.

*** Distanța dintre puncte este formată din segmente cumulate ce sunt mai mici decât valoarea 1 milimetru.

**DATE DESPRE IMOBILUL NR. 7542**

Oficiul de Cadastru și Publicitate Imobiliară HUNEDOARA
Biroul de Cadastru și Publicitate Imobiliară Deva

A. Partea I. Descrierea imobilului

TEREN Extravilan

Adresa: Jud. Hunedoara

Nr. Crt	Nr cadastral Nr. topografic	Suprafața* (mp)	Observații / Referințe
A1		880	Sector cadastral:3 Teren neimprejmuit;

B. Partea II. Proprietari și acte

Inscrieri privitoare la dreptul de proprietate și alte drepturi reale	Referințe
1 / 07/11/2022	
Act Administrativ nr. 13993/33, din 15/03/1999 emis de CJPSDPAT HUNEDOARA;	
B1	A1
Intabulare, drept de PROPRIETATE, dobandit prin Reconstituire, cota actuala 1/1 1) ALIC VIORICA	

C. Partea III. SARCINI .

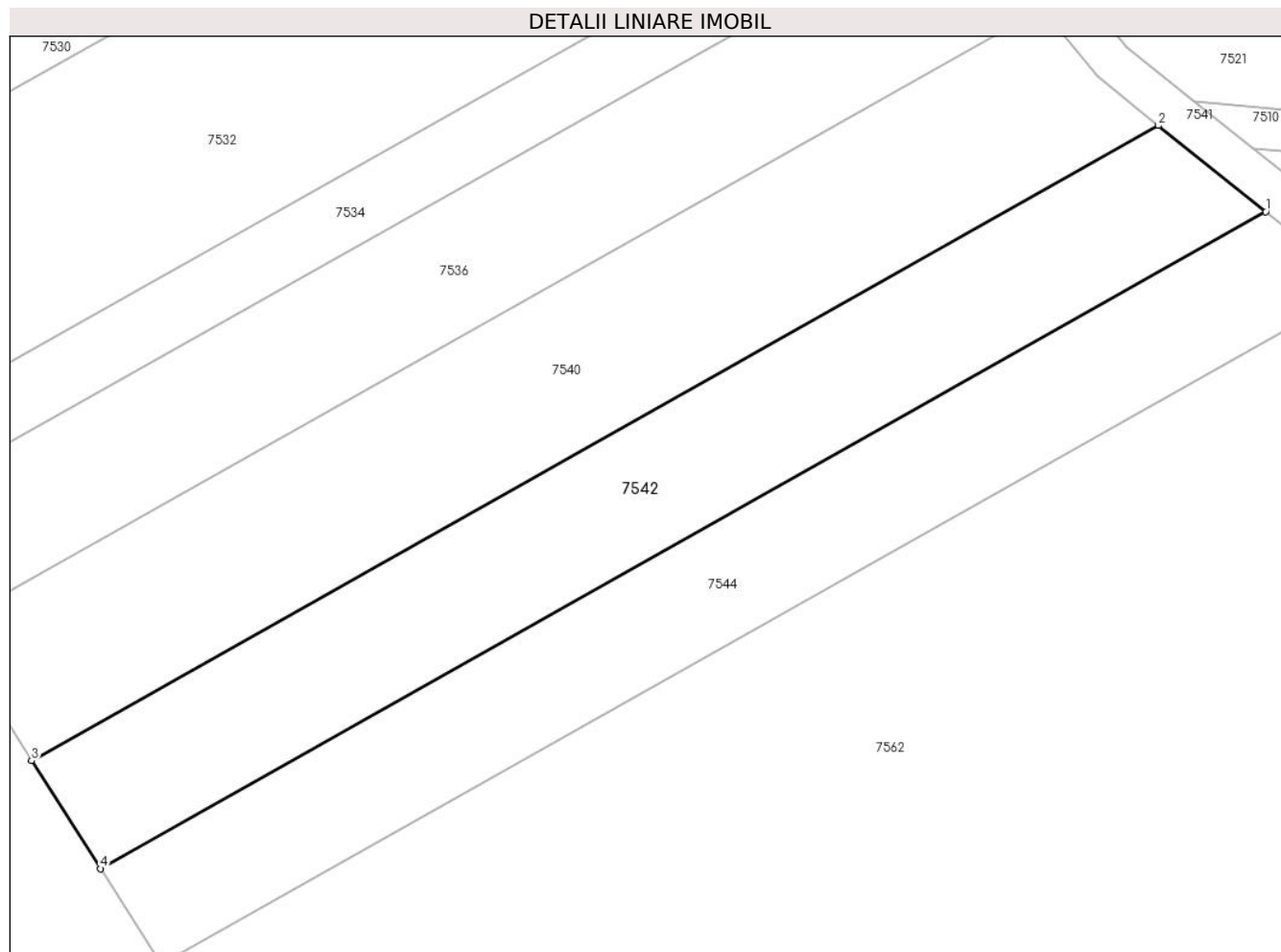
Inscrieri privind dezmembramintele dreptului de proprietate, drepturi reale de garanție și sarcini	Referințe
NU SUNT	

Anexa Nr. 1 La Partea I

Teren

Nr cadastral	Suprafața (mp)*	Observații / Referințe
	880	

* Suprafața este determinată în planul de proiecție Stereo 70.



Date referitoare la teren

Crt	Categorie folosință	Intra vilan	Suprafața (mp)	Tarla	Parcelă	Nr. topo	Observații / Referințe
1	neproductiv	NU	880	20	376/23	-	

Lungime Segmente

1) Valorile lungimilor segmentelor sunt obținute din proiecție în plan.

Punct început	X / Y	Punct sfârșit	X / Y	Lungime segment (** (m)
1	320.784,245 499.924,171	2	320.776,474 499.930,41	9.966
2	320.776,474 499.930,41	3	320.694,968 499.884,513	93.541
3	320.694,968 499.884,513	4	320.699,95 499.876,703	9.263
4	320.699,95 499.876,703	1	320.784,245 499.924,171	96.742

** Lungimile segmentelor sunt determinate în planul de proiecție Stereo 70 și sunt rotunjite la 1 milimetru.

***** Distanţa dintre puncte este formată din segmente cumulate ce sunt mai mici decât valoarea 1 milimetru.**

**DATE DESPRE IMOBILUL NR. 7543**

Oficiul de Cadastru și Publicitate Imobiliară HUNEDOARA
Biroul de Cadastru și Publicitate Imobiliară Deva

A. Partea I. Descrierea imobilului

TEREN Extravilan

Adresa: Jud. Hunedoara

Nr. Crt	Nr cadastral Nr. topografic	Suprafața* (mp)	Observații / Referințe
A1		1.916	Sector cadastral:3 Teren neimprejmuit;

B. Partea II. Proprietari și acte

Inscrieri privitoare la dreptul de proprietate și alte drepturi reale	Referințe
1 / 08/11/2022	
Act Administrativ nr. 13993/12, din 03/03/1999 emis de CJPSDPAT HUNEDOARA;	
B1	A1
Intabulare, drept de PROPRIETATE, dobandit prin Reconstituire, cota actuala 1/1 1) NAN PETRU	

C. Partea III. SARCINI .

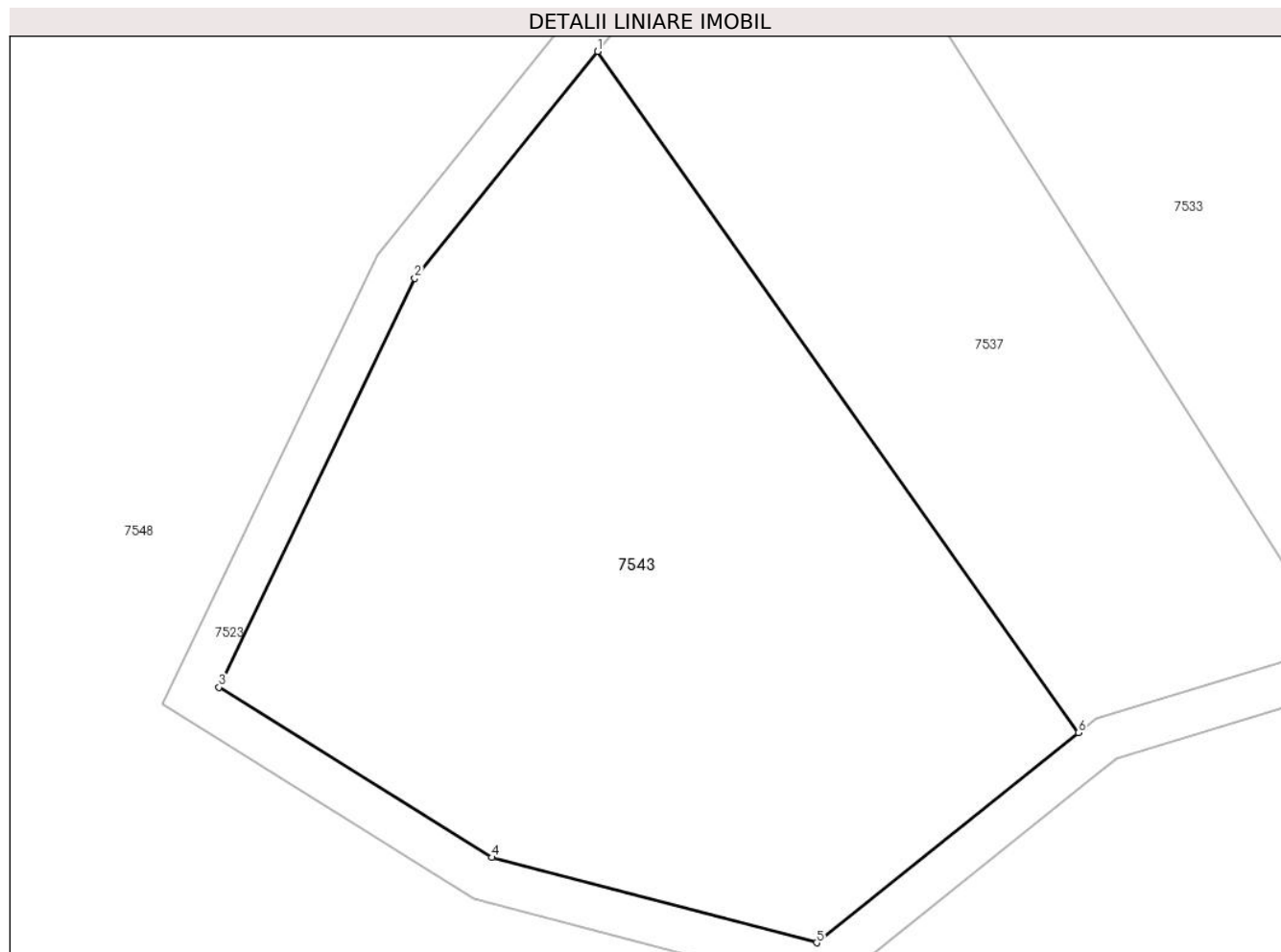
Inscrieri privind dezmembramintele dreptului de proprietate, drepturi reale de garanție și sarcini	Referințe
NU SUNT	

Anexa Nr. 1 La Partea I

Teren

Nr cadastral	Suprafața (mp)*	Observații / Referințe
	1.916	

* Suprafața este determinată în planul de proiecție Stereo 70.



Date referitoare la teren

Crt	Categorie folosință	Intra vilan	Suprafața (mp)	Tarla	Parcelă	Nr. topo	Observații / Referințe
1	pasune	NU	1.916	20	413/6	-	

Lungime Segmente

1) Valorile lungimilor segmentelor sunt obținute din proiecție în plan.

Punct început	X / Y	Punct sfârșit	X / Y	Lungime segment (** (m)
1	320.166,557 499.933,836	2	320.154,02 499.918,312	19.954
2	320.154,02 499.918,312	3	320.140,627 499.890,354	31.0
3	320.140,627 499.890,354	4	320.159,292 499.878,708	22.0
4	320.159,292 499.878,708	5	320.181,542 499.872,883	23.0
5	320.181,542 499.872,883	6	320.199,454 499.887,24	22.956

Punct început	X / Y	Punct sfârșit	X / Y	Lungime segment (** (m)
6	320.199,454 499.887,24	1	320.166,557 499.933,836	57.039

** Lungimile segmentelor sunt determinate în planul de proiecție Stereo 70 și sunt rotunjite la 1 milimetru.

*** Distanța dintre puncte este formată din segmente cumulate ce sunt mai mici decât valoarea 1 milimetru.

**DATE DESPRE IMOBILUL NR. 7544**

Oficiul de Cadastru și Publicitate Imobiliară HUNEDOARA
Biroul de Cadastru și Publicitate Imobiliară Deva

A. Partea I. Descrierea imobilului

TEREN Extravilan

Adresa: Jud. Hunedoara

Nr. Crt	Nr cadastral Nr. topografic	Suprafața* (mp)	Observații / Referințe
A1		800	Sector cadastral:3 Teren neimprejmuit;

B. Partea II. Proprietari și acte

Inscrieri privitoare la dreptul de proprietate și alte drepturi reale	Referințe
1 / 08/11/2022	
Act Administrativ nr. 13993/14, din 04/03/1999 emis de CJPSDPAT HUNEDOARA;	
B1	A1
Intabulare, drept de PROPRIETATE, dobandit prin Reconstituire, cota actuala 1/1 1) PARAOAN PĂTRUȚA	

C. Partea III. SARCINI .

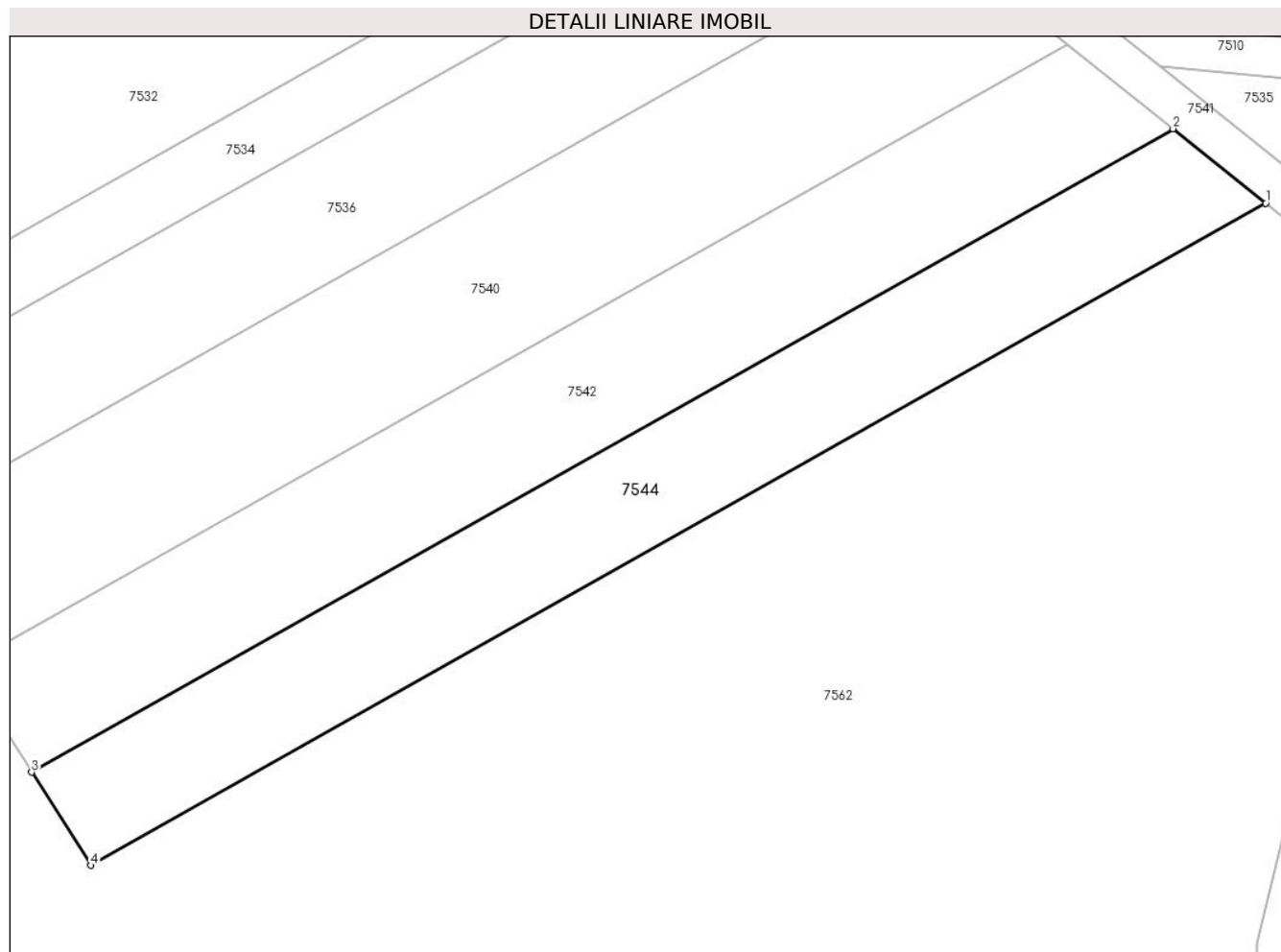
Inscrieri privind dezmembramintele dreptului de proprietate, drepturi reale de garanție și sarcini	Referințe
NU SUNT	

Anexa Nr. 1 La Partea I

Teren

Nr cadastral	Suprafața (mp)*	Observații / Referințe
	800	

* Suprafața este determinată în planul de proiecție Stereo 70.



Date referitoare la teren

Crt	Categorie folosință	Intravilan	Suprafața (mp)	Tarla	Parcelă	Nr. topo	Observații / Referințe
1	neproductiv	NU	800	20	376/25	-	

Lungime Segmente

1) Valorile lungimilor segmentelor sunt obținute din proiecție în plan.

Punct început	X / Y	Punct sfârșit	X / Y	Lungime segment (** (m)
1	320.791,093 499.918,673	2	320.784,245 499.924,171	8.782
2	320.784,245 499.924,171	3	320.699,95 499.876,703	96.742
3	320.699,95 499.876,703	4	320.704,34 499.869,821	8.163
4	320.704,34 499.869,821	1	320.791,093 499.918,673	99.562

** Lungimile segmentelor sunt determinate în planul de proiecție Stereo 70 și sunt rotunjite la 1 milimetru.

***** Distanţa dintre puncte este formată din segmente cumulate ce sunt mai mici decât valoarea 1 milimetru.**

**DATE DESPRE IMOBILUL NR. 7545**

Oficiul de Cadastru și Publicitate Imobiliară HUNEDOARA
Biroul de Cadastru și Publicitate Imobiliară Deva

A. Partea I. Descrierea imobilului

TEREN Extravilan

Adresa: Jud. Hunedoara

Nr. Crt	Nr cadastral Nr. topografic	Suprafața* (mp)	Observații / Referințe
A1		2.272	Sector cadastral:3 Teren neimprejmuit;

B. Partea II. Proprietari și acte

Inscrieri privitoare la dreptul de proprietate și alte drepturi reale	Referințe
1 / 08/11/2022	
Act Administrativ nr. 13993/48, din 13/08/2001 emis de CJPSDPAT HUNEDOARA;	
B1	A1
Intabulare, drept de PROPRIETATE, dobandit prin Reconstituire, cota actuala 1/1 1) POPA ILEANA	

C. Partea III. SARCINI .

Inscrieri privind dezmembramintele dreptului de proprietate, drepturi reale de garanție și sarcini	Referințe
NU SUNT	

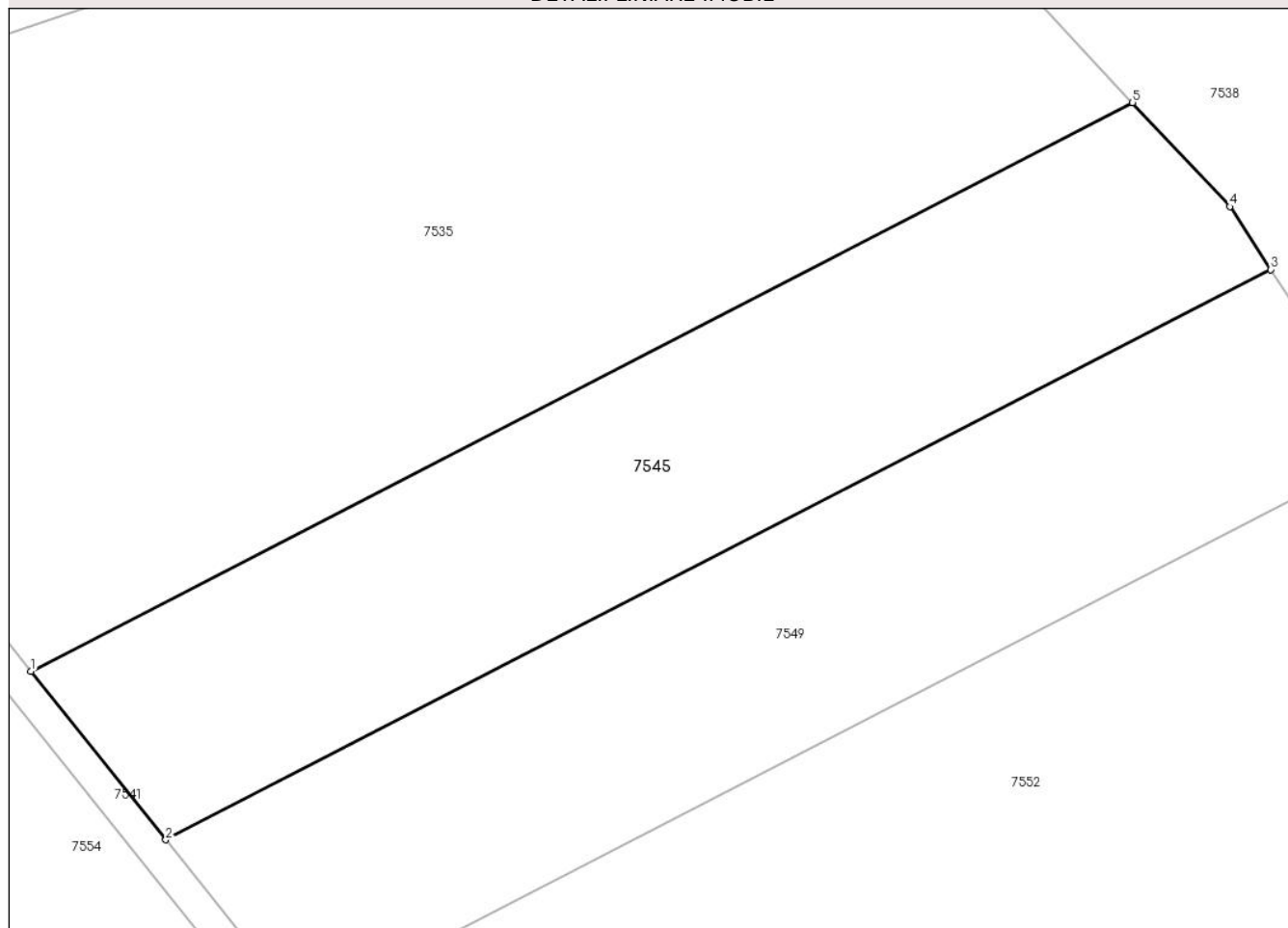
Anexa Nr. 1 La Partea I

Teren

Nr cadastral	Suprafața (mp)*	Observații / Referințe
	2.272	

* Suprafața este determinată în planul de proiecție Stereo 70.

DETALII LINIARE IMOBIL



Date referitoare la teren

Crt	Categorie folosință	Intravilan	Suprafața (mp)	Tarla	Parcelă	Nr. topo	Observații / Referințe
1	pasune	NU	2.272	20	381/16	-	

Lungime Segmente

1) Valorile lungimilor segmentelor sunt obținute din proiecție în plan.

Punct început	X / Y	Punct sfârșit	X / Y	Lungime segment (** (m)
1	320.829,724 499.877,682	2	320.842,253 499.862,035	20.045
2	320.842,253 499.862,035	3	320.944,797 499.914,938	115.386
3	320.944,797 499.914,938	4	320.941,0 499.920,767	6.957
4	320.941,0 499.920,767	5	320.931,973 499.930,432	13.225
5	320.931,973 499.930,432	1	320.829,724 499.877,682	115.054

**** Lungimile segmentelor sunt determinate în planul de proiecție Stereo 70 și sunt rotunjite la 1 milimetru.**

***** Distanța dintre puncte este formată din segmente cumulate ce sunt mai mici decât valoarea 1 milimetru.**

**DATE DESPRE IMOBILUL NR. 7546**

Oficiul de Cadastru și Publicitate Imobiliară HUNEDOARA
Biroul de Cadastru și Publicitate Imobiliară Deva

A. Partea I. Descrierea imobilului

TEREN Extravilan

Adresa: Jud. Hunedoara

Nr. Crt	Nr cadastral Nr. topografic	Suprafața* (mp)	Observații / Referințe
A1		2.020	Sector cadastral:3 Teren neimprejmuit;

B. Partea II. Proprietari și acte

Inscrieri privitoare la dreptul de proprietate și alte drepturi reale	Referințe
1 / 03/11/2022	
Act Administrativ nr. 13993/20, din 09/03/1999 emis de CJPSDPAT HUNEDOARA;	
B1	A1
Intabulare, drept de PROPRIETATE, dobandit prin Reconstituire, cota actuala 1/1 1) TÎRȘA AUREL	

C. Partea III. SARCINI .

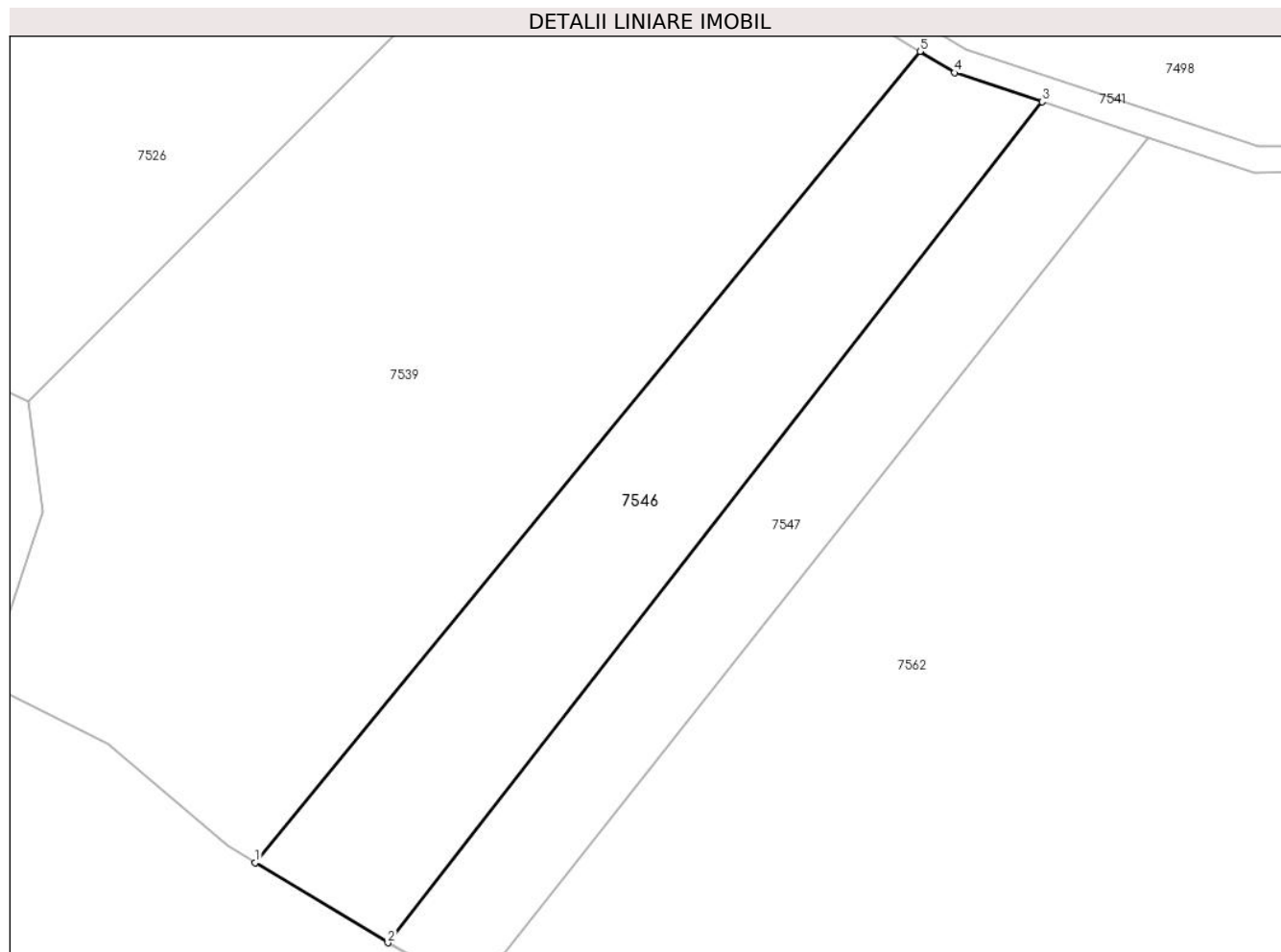
Inscrieri privind dezmembramintele dreptului de proprietate, drepturi reale de garanție și sarcini	Referințe
NU SUNT	

Anexa Nr. 1 La Partea I

Teren

Nr cadastral	Suprafața (mp)*	Observații / Referințe
	2.020	

* Suprafața este determinată în planul de proiecție Stereo 70.



Date referitoare la teren

Crt	Categorie folosință	Intravilan	Suprafața (mp)	Tarla	Parcelă	Nr. topo	Observații / Referințe
1	pasune	NU	700	20	395/39	-	
2	pasune	NU	1.320	20	395/42	-	

Lungime Segmente

1) Valorile lungimilor segmentelor sunt obținute din proiecție în plan.

Punct început	X / Y	Punct sfârșit	X / Y	Lungime segment (** (m))
1	320.473,52 499.850,757	2	320.489,031 499.841,398	18.116
2	320.489,031 499.841,398	3	320.565,551 499.939,664	124.545
3	320.565,551 499.939,664	4	320.555,306 499.943,057	10.793
4	320.555,306 499.943,057	5	320.551,273 499.945,554	4.743

Punct început	X / Y	Punct sfârșit	X / Y	Lungime segment (** (m)
5	320.551,273 499.945,554	1	320.473,52 499.850,757	122.605

** Lungimile segmentelor sunt determinate în planul de proiecție Stereo 70 și sunt rotunjite la 1 milimetru.

*** Distanța dintre puncte este formată din segmente cumulate ce sunt mai mici decât valoarea 1 milimetru.

**DATE DESPRE IMOBILUL NR. 7547**

Oficiul de Cadastru și Publicitate Imobiliară HUNEDOARA
Biroul de Cadastru și Publicitate Imobiliară Deva

A. Partea I. Descrierea imobilului

TEREN Extravilan

Adresa: Jud. Hunedoara

Nr. Crt	Nr cadastral Nr. topografic	Suprafața* (mp)	Observații / Referințe
A1		1.496	Sector cadastral:3 Teren neimprejmuit;

B. Partea II. Proprietari și acte

Inscrieri privitoare la dreptul de proprietate și alte drepturi reale		Referințe
1 / 03/11/2022		
Act Administrativ nr. 13993/18, din 05/03/1993 emis de CJPSDPAT HUNEDOARA;		
B1	Intabulare, drept de PROPRIETATE, dobandit prin Reconstituire, cota actuala 1/1 1) ALBA SABIN	A1

C. Partea III. SARCINI .

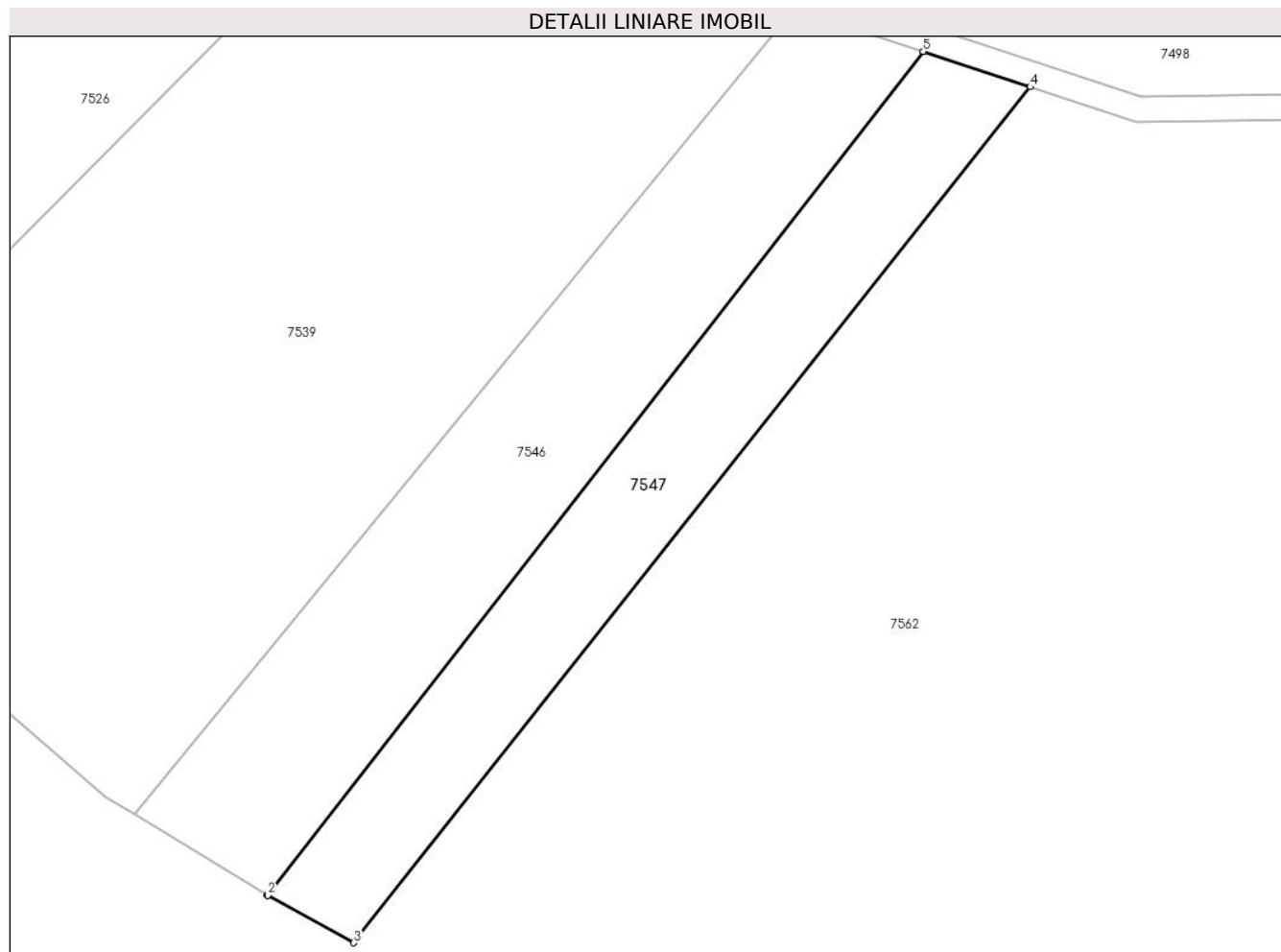
Inscrieri privind dezmembramintele dreptului de proprietate, drepturi reale de garanție și sarcini	Referințe
NU SUNT	

Anexa Nr. 1 La Partea I

Teren

Nr cadastral	Suprafața (mp)*	Observații / Referințe
	1.496	

* Suprafața este determinată în planul de proiecție Stereo 70.



Date referitoare la teren

Crt	Categorie folosință	Intravilan	Suprafața (mp)	Tarla	Parcelă	Nr. topo	Observații / Referințe
1	pasune	NU	1.496	20	395/40	-	

Lungime Segmente

1) Valorile lungimilor segmentelor sunt obținute din proiecție în plan.

Punct început	X / Y	Punct sfârșit	X / Y	Lungime segment (** (m)
1	320.489,031 499.841,398	2	320.489,099 499.841,357	0.079
2	320.489,099 499.841,357	3	320.499,143 499.835,821	11.469
3	320.499,143 499.835,821	4	320.578,04 499.935,528	127.146
4	320.578,04 499.935,528	5	320.565,551 499.939,664	13.156
5	320.565,551 499.939,664	1	320.489,031 499.841,398	124.545

**** Lungimile segmentelor sunt determinate în planul de proiecție Stereo 70 și sunt rotunjite la 1 milimetru.**

***** Distanța dintre puncte este formată din segmente cumulate ce sunt mai mici decât valoarea 1 milimetru.**

**DATE DESPRE IMOBILUL NR. 7548**

Oficiul de Cadastru și Publicitate Imobiliară HUNEDOARA
Biroul de Cadastru și Publicitate Imobiliară Deva

A. Partea I. Descrierea imobilului

TEREN Extravilan

Adresa: Jud. Hunedoara

Nr. Crt	Nr cadastral Nr. topografic	Suprafața* (mp)	Observații / Referințe
A1		38.734	Sector cadastral:3 Teren neimprejmuit;

B. Partea II. Proprietari și acte

Inscrieri privitoare la dreptul de proprietate și alte drepturi reale	Referințe
1 / 02/11/2022	
Act Normativ nr. 7, din 13/03/1996 emis de PARLAMENTUL ROMÂNIEI;	
B1	A1
Intabulare, drept de PROPRIETATE, dobandit prin Lege, cota actuala 1/1 1) COMUNA ILIA - REZERVA COMISIEI LOCALE DE FOND FUNCJAR, CIF:4374164	

C. Partea III. SARCINI .

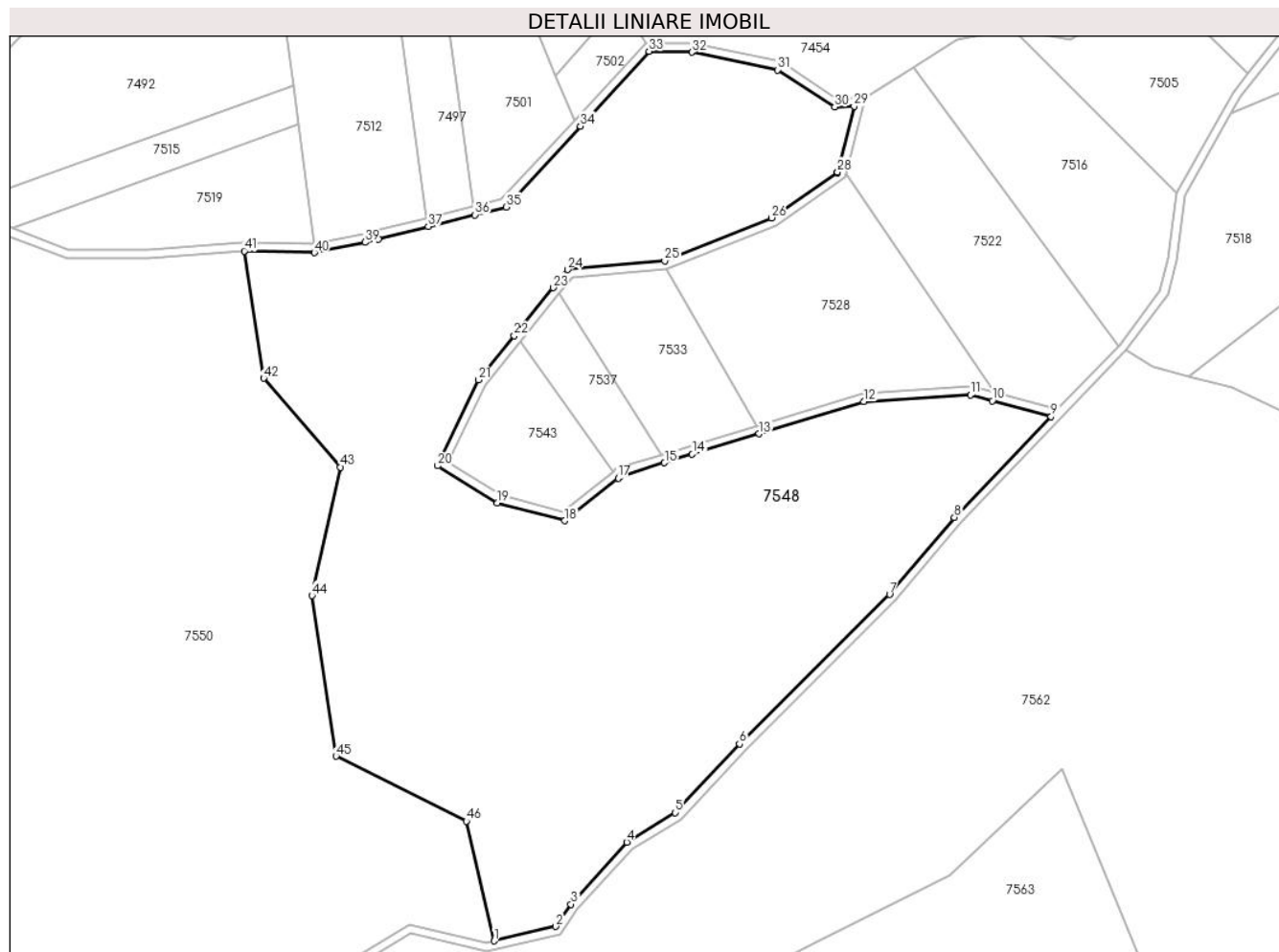
Inscrieri privind dezmembramintele dreptului de proprietate, drepturi reale de garanție și sarcini	Referințe
NU SUNT	

Anexa Nr. 1 La Partea I

Teren

Nr cadastral	Suprafața (mp)*	Observații / Referințe
	38.734	

* Suprafața este determinată în planul de proiecție Stereo 70.



Date referitoare la teren

Crt	Categorie folosință	Intravilan	Suprafața (mp)	Tarla	Parcelă	Nr. topo	Observații / Referințe
1	pașune	NU	38.734	-	-	-	PAȘUNE ÎMPADURITĂ

Lungime Segmente

1) Valorile lungimilor segmentelor sunt obținute din proiecție în plan.

Punct început	X / Y	Punct sfârșit	X / Y	Lungime segment	Punct început	X / Y	Punct sfârșit	X / Y	Lungime segment	Punct început	X / Y	Punct sfârșit	X / Y	Lungime segment
1	320.157,047 499.719,586	2	320.179,017 499.724,725	22.56 3	2	320.179,017 499.724,725	3	320.184,482 499.732,656	9.631	3	320.184,482 499.732,656	4	320.204,388 499.754,88	29.83 6
4	320.204,388 499.754,88	5	320.221,683 499.765,385	20.23 5	5	320.221,683 499.765,385	6	320.244,702 499.789,919	33.64 2	6	320.244,702 499.789,919	7	320.298,372 499.843,33	75.71 8
7	320.298,372 499.843,33	8	320.321,52 499.870,857	35.96 6	8	320.321,52 499.870,857	9	320.356,085 499.906,828	49.88 6	9	320.356,085 499.906,828	10	320.335,045 499.912,467	21.78 2
10	320.335,045 499.912,467	11	320.327,246 499.914,557	8.074	11	320.327,246 499.914,557	12	320.289,165 499.912,179	38.15 5	12	320.289,165 499.912,179	13	320.251,679 499.900,696	39.20 5
13	320.251,679 499.900,696	14	320.227,832 499.893,391	24.94 1	14	320.227,832 499.893,391	15	320.217,889 499.890,345	10.39 9	15	320.217,889 499.890,345	16	320.202,087 499.885,505	16.52 7
16	320.202,087 499.885,505	17	320.201,331 499.884,899	0.969	17	320.201,331 499.884,899	18	320.182,241 499.869,599	24.46 4	18	320.182,241 499.869,599	19	320.158,09 499.875,922	24.96 4

Punct început	X / Y	Punct sfârșit	X / Y	Lungime segment	Punct început	X / Y	Punct sfârșit	X / Y	Lungime segment	Punct început	X / Y	Punct sfârșit	X / Y	Lungime segment
19	320.158,09 499.875,922	20	320.136,762 499.889,23	25.14	20	320.136,762 499.889,23	21	320.151,466 499.919,924	34.03 4	21	320.151,466 499.919,924	22	320.164,223 499.935,72	20.30 5
22	320.164,223 499.935,72	23	320.178,066 499.952,862	22.03 3	23	320.178,066 499.952,862	24	320.183,27 499.959,306	8.283	24	320.183,27 499.959,306	25	320.217,957 499.962,442	34.82 9
25	320.217,957 499.962,442	26	320.256,201 499.977,84	41.22 7	26	320.256,201 499.977,84	27	320.279,715 499.994,007	28.53 5	27	320.279,715 499.994,007	28	320.279,77 499.994,229	0.229
28	320.279,77 499.994,229	29	320.285,655 500.017,692	24.19	29	320.285,655 500.017,692	30	320.278,717 500.017,412	6.943	30	320.278,717 500.017,412	31	320.258,248 500.030,674	24.39
31	320.258,248 500.030,674	32	320.227,73 500.036,975	31.16 1	32	320.227,73 500.036,975	33	320.212,364 500.037,293	15.36 9	33	320.212,364 500.037,293	34	320.187,852 500.010,595	36.24 4
34	320.187,852 500.010,595	35	320.161,293 499.981,668	39.27	35	320.161,293 499.981,668	36	320.150,123 499.978,883	11.51 1	36	320.150,123 499.978,883	37	320.133,459 499.974,728	17.17 4
37	320.133,459 499.974,728	38	320.115,587 499.970,273	18.41 9	38	320.115,587 499.970,273	39	320.110,848 499.969,091	4.885	39	320.110,848 499.969,091	40	320.092,748 499.965,373	18.47 8
40	320.092,748 499.965,373	41	320.067,684 499.965,966	25.07 1	41	320.067,684 499.965,966	42	320.074,628 499.920,502	45.99 1	42	320.074,628 499.920,502	43	320.102,137 499.888,765	42.0
43	320.102,137 499.888,765	44	320.091,924 499.842,888	47.0	44	320.091,924 499.842,888	45	320.100,468 499.785,521	58.0	45	320.100,468 499.785,521	46	320.147,036 499.762,382	52.0
46	320.147,036 499.762,382	1	320.157,047 499.719,586	43.95 1										

** Lungimile segmentelor sunt determinate în planul de proiecție Stereo 70 și sunt rotunjite la 1 milimetru.

*** Distanța dintre puncte este formată din segmente cumulate ce sunt mai mici decât valoarea 1 milimetru.

**DATE DESPRE IMOBILUL NR. 7549**

Oficiul de Cadastru și Publicitate Imobiliară HUNEDOARA
Biroul de Cadastru și Publicitate Imobiliară Deva

A. Partea I. Descrierea imobilului

TEREN Extravilan

Adresa: Jud. Hunedoara

Nr. Crt	Nr cadastral Nr. topografic	Suprafața* (mp)	Observații / Referințe
A1		2.272	Sector cadastral:3 Teren neimprejmuit;

B. Partea II. Proprietari și acte

Inscrieri privitoare la dreptul de proprietate și alte drepturi reale		Referințe
1 / 08/11/2022		
Act Administrativ nr. 13993/36, din 16/03/1999 emis de CJPSDPAT HUNEDOARA;		
B1	Intabulare, drept de PROPRIETATE, dobandit prin Reconstituire, cota actuala 1/1 1) RUSU VALERIA	A1

C. Partea III. SARCINI .

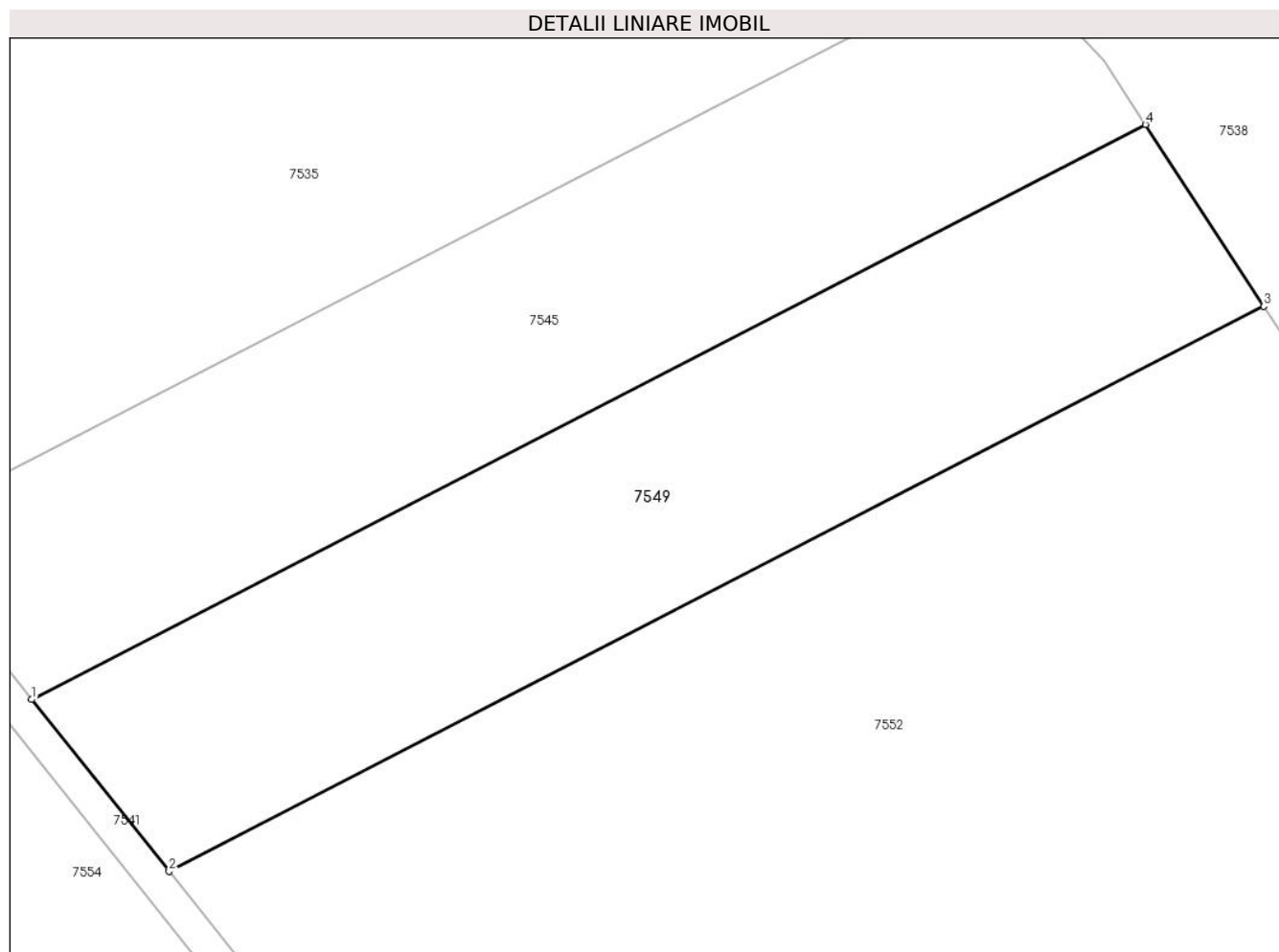
Inscrieri privind dezmembramintele dreptului de proprietate, drepturi reale de garanție și sarcini	Referințe
NU SUNT	

Anexa Nr. 1 La Partea I

Teren

Nr cadastral	Suprafața (mp)*	Observații / Referințe
	2.272	

* Suprafața este determinată în planul de proiecție Stereo 70.



Date referitoare la teren

Crt	Categorie folosință	Intra vilan	Suprafața (mp)	Tarla	Parcelă	Nr. topo	Observații / Referințe
1	pasune	NU	2.272	20	381/15	-	

Lungime Segmente

1) Valorile lungimilor segmentelor sunt obținute din proiecție în plan.

Punct început	X / Y	Punct sfârșit	X / Y	Lungime segment (** (m)
1	320.842,253 499.862,035	2	320.854,917 499.846,22	20.261
2	320.854,917 499.846,22	3	320.955,693 499.898,21	113.397
3	320.955,693 499.898,21	4	320.944,797 499.914,938	19.964
4	320.944,797 499.914,938	1	320.842,253 499.862,035	115.386

** Lungimile segmentelor sunt determinate în planul de proiecție Stereo 70 și sunt rotunjite la 1 milimetru.

***** Distanţa dintre puncte este formată din segmente cumulate ce sunt mai mici decât valoarea 1 milimetru.**

**DATE DESPRE IMOBILUL NR. 7550**

Oficiul de Cadastru și Publicitate Imobiliară HUNEDOARA
Biroul de Cadastru și Publicitate Imobiliară Deva

A. Partea I. Descrierea imobilului

TEREN Extravilan

Adresa: Jud. Hunedoara

Nr. Crt	Nr cadastral Nr. topografic	Suprafața* (mp)	Observații / Referințe
A1		80.565	Sector cadastral:3 Teren neimprejmuit;

B. Partea II. Proprietari și acte

Inscrieri privitoare la dreptul de proprietate și alte drepturi reale	Referințe
1 / 02/11/2022	
Act Normativ nr. 7, din 13/03/1996 emis de PARLAMENTUL ROMÂNIEI;	
B1	A1
Intabulare, drept de PROPRIETATE, dobandit prin Lege, cota actuala 1/1	
1) COMUNA ILIA - REZERVA COMISIEI LOCALE DE FOND FUNCJAR, CIF:4374164	

C. Partea III. SARCINI .

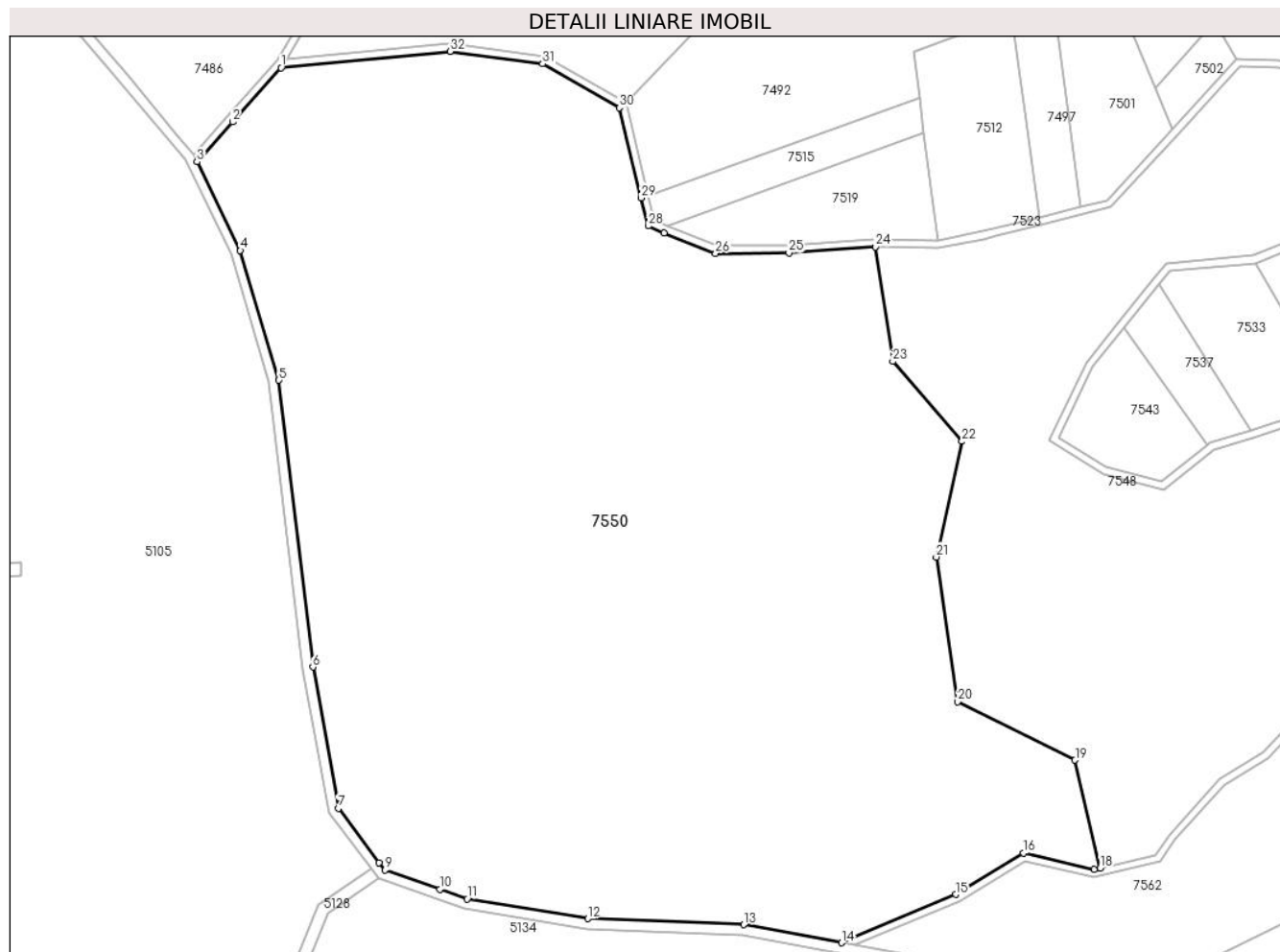
Inscrieri privind dezmembramintele dreptului de proprietate, drepturi reale de garanție și sarcini	Referințe
NU SUNT	

Anexa Nr. 1 La Partea I

Teren

Nr cadastral	Suprafața (mp)*	Observații / Referințe
	80.565	

* Suprafața este determinată în planul de proiecție Stereo 70.



Date referitoare la teren

Crt	Categorie folosință	Intra vilan	Suprafața (mp)	Tarla	Parcelă	Nr. topo	Observații / Referințe
1	padure	NU	80.565	-	408	-	PDT

Lungime Segmente

1) Valorile lungimilor segmentelor sunt obținute din proiecție în plan.

Punct început	X / Y	Punct sfârșit	X / Y	Lungime segment (** (m)
1	319.831,747 500.036,93	2	319.812,541 500.015,432	28.827
3	319.798,402 499.999,607	4	319.815,594 499.964,477	39.11
5	319.830,867 499.913,03	6	319.844,387 499.799,304	114.526
7	319.854,514 499.743,215	8	319.870,761 499.721,769	26.905
9	319.873,05 499.718,747	10	319.894,83 499.711,149	23.067

Punct început	X / Y	Punct sfârșit	X / Y	Lungime segment (** (m)
2	319.812,541 500.015,432	3	319.798,402 499.999,607	21.221
4	319.815,594 499.964,477	5	319.830,867 499.913,03	53.667
6	319.844,387 499.799,304	7	319.854,514 499.743,215	56.997
8	319.870,761 499.721,769	9	319.873,05 499.718,747	3.792
10	319.894,83 499.711,149	11	319.905,713 499.707,353	11.525

Punct început	X / Y	Punct sfârșit	X / Y	Lungime segment (** (m)
11	319.905,713 499.707,353	12	319.953,544 499.699,512	48.47
13	320.015,498 499.697,129	14	320.054,27 499.689,949	39.432
15	320.099,663 499.709,073	16	320.126,551 499.725,487	31.502
17	320.154,536 499.718,999	18	320.157,047 499.719,586	2.579
19	320.147,036 499.762,382	20	320.100,468 499.785,521	52.0
21	320.091,924 499.842,888	22	320.102,137 499.888,765	47.0
23	320.074,628 499.920,502	24	320.067,684 499.965,966	45.991
25	320.033,399 499.963,49	26	320.004,272 499.963,361	29.128
27	319.983,823 499.971,353	28	319.977,493 499.974,238	6.956
29	319.974,782 499.985,378	30	319.966,101 500.021,04	36.704
31	319.935,633 500.038,512	32	319.898,894 500.043,424	37.065

Punct început	X / Y	Punct sfârșit	X / Y	Lungime segment (** (m)
12	319.953,544 499.699,512	13	320.015,498 499.697,129	62.0
14	320.054,27 499.689,949	15	320.099,663 499.709,073	49.257
16	320.126,551 499.725,487	17	320.154,536 499.718,999	28.727
18	320.157,047 499.719,586	19	320.147,036 499.762,382	43.951
20	320.100,468 499.785,521	21	320.091,924 499.842,888	58.0
22	320.102,137 499.888,765	23	320.074,628 499.920,502	42.0
24	320.067,684 499.965,966	25	320.033,399 499.963,49	34.374
26	320.004,272 499.963,361	27	319.983,823 499.971,353	21.955
28	319.977,493 499.974,238	29	319.974,782 499.985,378	11.465
30	319.966,101 500.021,04	31	319.935,633 500.038,512	35.122
32	319.898,894 500.043,424	1	319.831,747 500.036,93	67.461

** Lungimile segmentelor sunt determinate în planul de proiecție Stereo 70 și sunt rotunjite la 1 milimetru.

*** Distanța dintre puncte este formată din segmente cumulate ce sunt mai mici decât valoarea 1 milimetru.

**DATE DESPRE IMOBILUL NR. 7551**

Oficiul de Cadastru și Publicitate Imobiliară HUNEDOARA
Biroul de Cadastru și Publicitate Imobiliară Deva

A. Partea I. Descrierea imobilului

TEREN Extravilan

Adresa: Jud. Hunedoara

Nr. Crt	Nr cadastral Nr. topografic	Suprafața* (mp)	Observații / Referințe
A1		3.014	Sector cadastral:3 Teren neimprejmuit;

B. Partea II. Proprietari și acte

Inscrieri privitoare la dreptul de proprietate și alte drepturi reale		Referințe
1 / 07/11/2022		
Act Administrativ nr. 13993/20, din 09/03/1999 emis de CJPSDPAT HUNEDOARA;		
B1	Intabulare, drept de PROPRIETATE, dobandit prin Reconstituire, cota actuala 1/1 1) TÎRȘA AUREL	A1

C. Partea III. SARCINI .

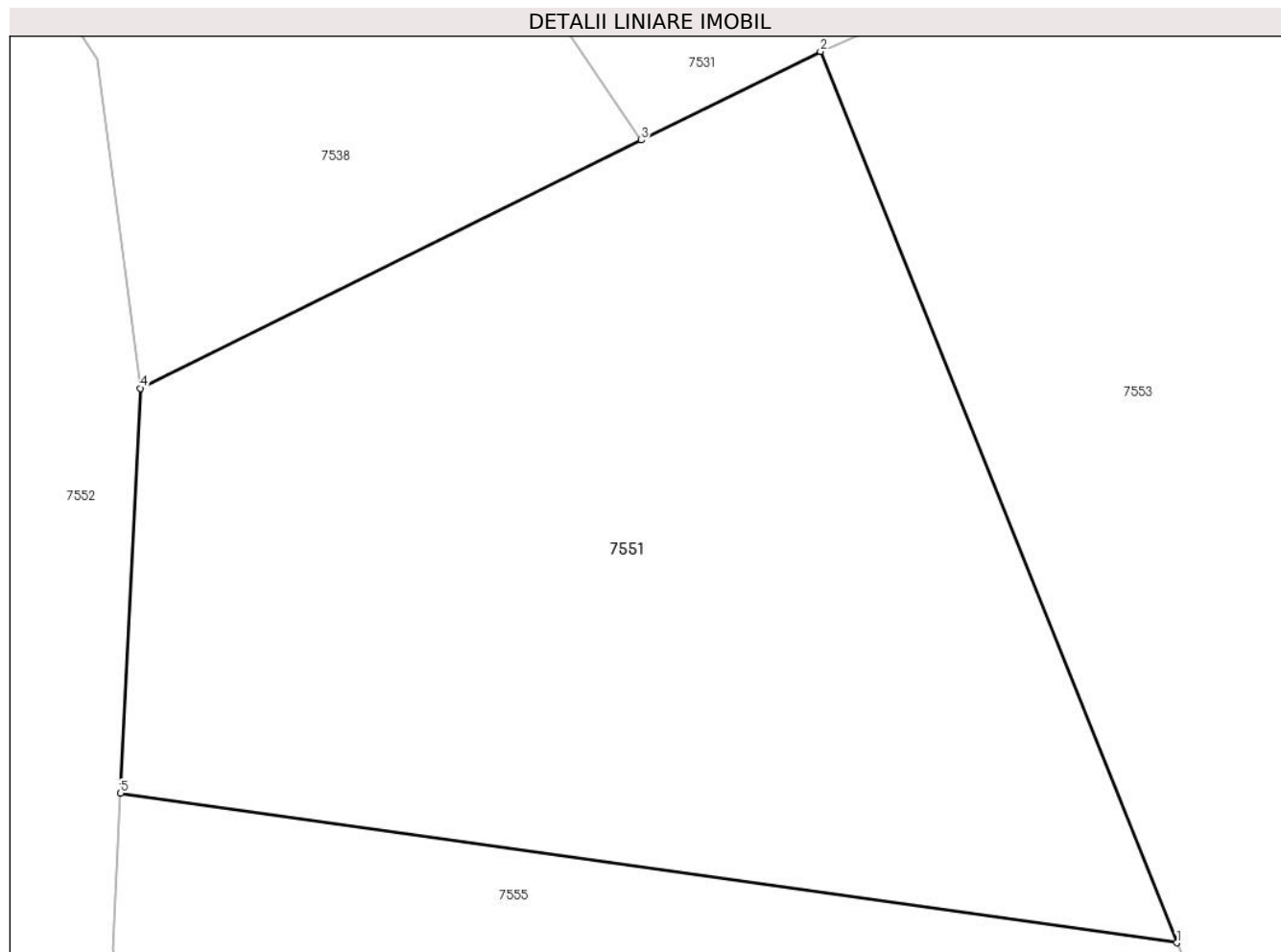
Inscrieri privind dezmembramintele dreptului de proprietate, drepturi reale de garanție și sarcini	Referințe
NU SUNT	

Anexa Nr. 1 La Partea I

Teren

Nr cadastral	Suprafața (mp)*	Observații / Referințe
	3.014	

* Suprafața este determinată în planul de proiecție Stereo 70.



Date referitoare la teren

Crt	Categorie folosință	Intravilan	Suprafața (mp)	Tarla	Parcelă	Nr. topo	Observații / Referințe
1	pasune	NU	3.014	20	381/9	-	

Lungime Segmente

1) Valorile lungimilor segmentelor sunt obținute din proiecție în plan.

Punct început	X / Y	Punct sfârșit	X / Y	Lungime segment (** (m)
1	321.041,409 499.822,515	2	321.015,672 499.886,813	69.257
2	321.015,672 499.886,813	3	321.002,734 499.880,413	14.434
3	321.002,734 499.880,413	4	320.966,548 499.862,513	40.372
4	320.966,548 499.862,513	5	320.965,124 499.833,298	29.25
5	320.965,124 499.833,298	1	321.041,409 499.822,515	77.044

**** Lungimile segmentelor sunt determinate în planul de proiecție Stereo 70 și sunt rotunjite la 1 milimetru.**

***** Distanța dintre puncte este formată din segmente cumulate ce sunt mai mici decât valoarea 1 milimetru.**

**DATE DESPRE IMOBILUL NR. 7552**

Oficiul de Cadastru și Publicitate Imobiliară HUNEDOARA
Biroul de Cadastru și Publicitate Imobiliară Deva

A. Partea I. Descrierea imobilului

TEREN Extravilan

Adresa: Jud. Hunedoara

Nr. Crt	Nr cadastral Nr. topografic	Suprafața* (mp)	Observații / Referințe
A1		7.083	Sector cadastral:3 Teren neimprejmuit;

B. Partea II. Proprietari și acte

Inscrieri privitoare la dreptul de proprietate și alte drepturi reale	Referințe
1 / 03/11/2022	
Act Normativ nr. 7, din 13/03/1996 emis de PARLAMENTUL ROMÂNIEI;	
B1	A1
Intabulare, drept de PROPRIETATE, dobandit prin Lege, cota actuala 1/1 1) COMUNA ILIA - REZERVA COMISIEI LOCALE DE FOND FUNCJAR, CIF:4374164	

C. Partea III. SARCINI .

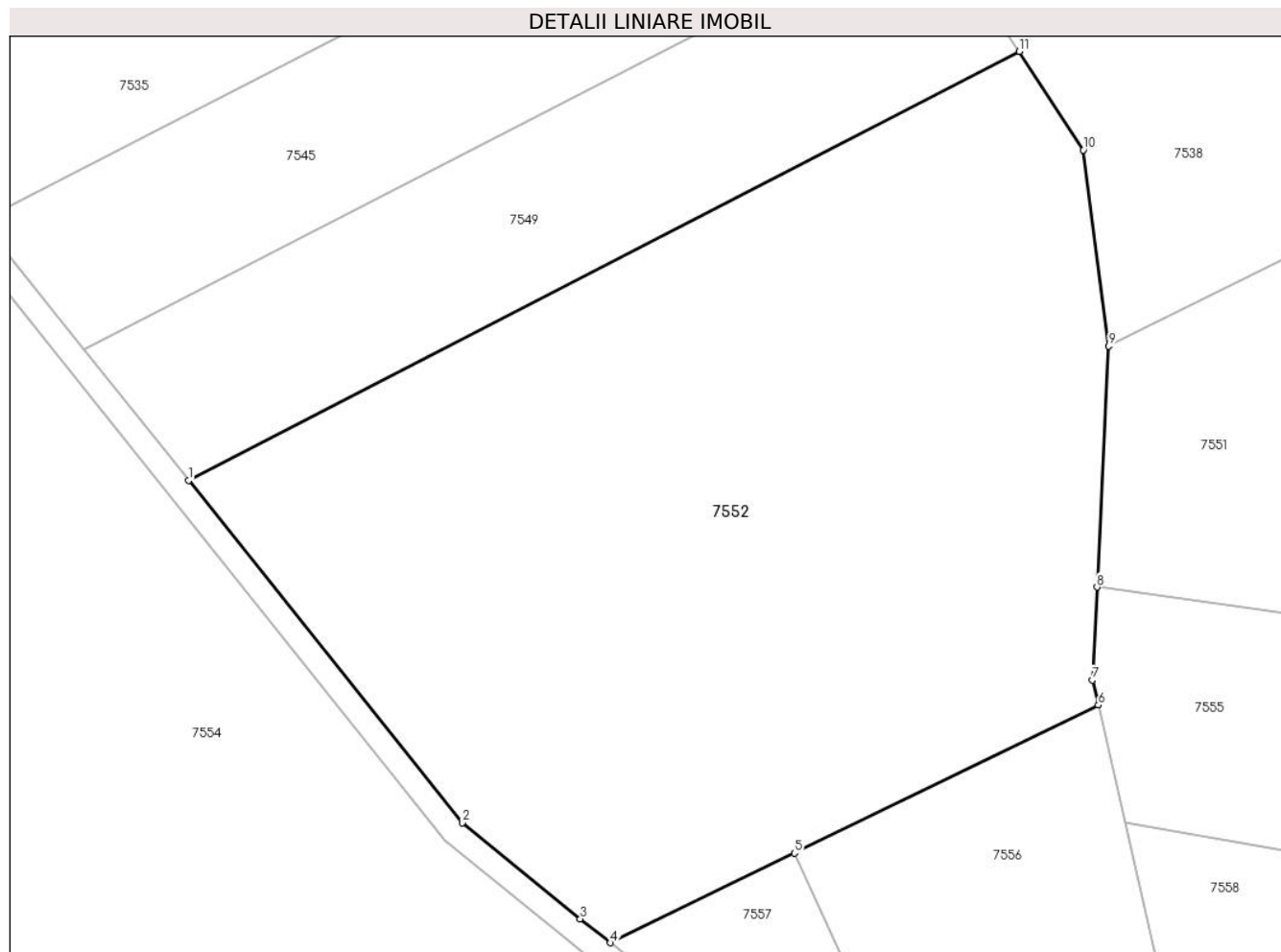
Inscrieri privind dezmembramintele dreptului de proprietate, drepturi reale de garanție și sarcini	Referințe
NU SUNT	

Anexa Nr. 1 La Partea I

Teren

Nr cadastral	Suprafața (mp)*	Observații / Referințe
	7.083	

* Suprafața este determinată în planul de proiecție Stereo 70.



Date referitoare la teren

Crt	Categorie folosință	Intravilan	Suprafața (mp)	Tarla	Parcelă	Nr. topo	Observații / Referințe
1	pașune	NU	7.083	-	-	-	

Lungime Segmente

1) Valorile lungimilor segmentelor sunt obținute din proiecție în plan.

Punct început	X / Y	Punct sfârșit	X / Y	Lungime segment (** (m)
1	320.854,917 499.846,22	2	320.888,117 499.804,758	53.116
2	320.888,117 499.804,758	3	320.902,436 499.793,104	18.462
3	320.902,436 499.793,104	4	320.906,096 499.790,196	4.674
4	320.906,096 499.790,196	5	320.928,411 499.801,052	24.816
5	320.928,411 499.801,052	6	320.965,282 499.818,99	41.003

Punct început	X / Y	Punct sfârșit	X / Y	Lungime segment (** (m)
6	320.965,282 499.818,99	7	320.964,576 499.822,061	3.15
7	320.964,576 499.822,061	8	320.965,124 499.833,298	11.25
8	320.965,124 499.833,298	9	320.966,548 499.862,513	29.25
9	320.966,548 499.862,513	10	320.963,473 499.886,264	23.95
10	320.963,473 499.886,264	11	320.955,693 499.898,21	14.256
11	320.955,693 499.898,21	1	320.854,917 499.846,22	113.397

** Lungimile segmentelor sunt determinate în planul de proiecție Stereo 70 și sunt rotunjite la 1 milimetru.

*** Distanța dintre puncte este formată din segmente cumulate ce sunt mai mici decât valoarea 1 milimetru.

**DATE DESPRE IMOBILUL NR. 7553**

Oficiul de Cadastru și Publicitate Imobiliară HUNEDOARA
Biroul de Cadastru și Publicitate Imobiliară Deva

A. Partea I. Descrierea imobilului

TEREN Extravilan

Adresa: Jud. Hunedoara

Nr. Crt	Nr cadastral Nr. topografic	Suprafața* (mp)	Observații / Referințe
A1		7.153	Sector cadastral:3 Teren neimprejmuit;

B. Partea II. Proprietari și acte

Inscrieri privitoare la dreptul de proprietate și alte drepturi reale		Referințe
1 / 03/11/2022		
Act Administrativ nr. 13993/20, din 09/03/1999 emis de CJPSDPAT HUNEDOARA;		
B1	Intabulare, drept de PROPRIETATE, dobandit prin Reconstituire, cota actuala 1/1 1) TÎRȘA AUREL	A1

C. Partea III. SARCINI .

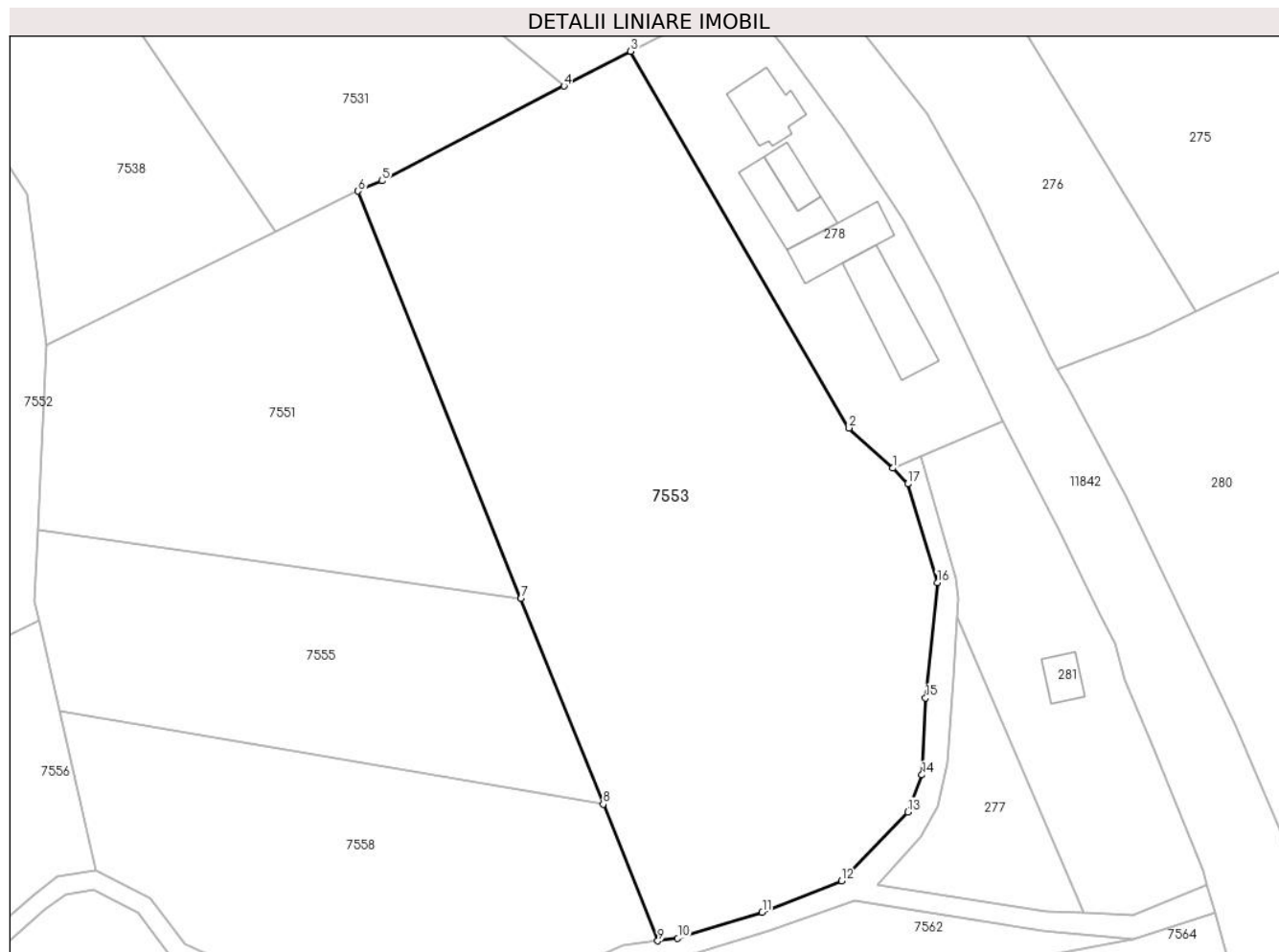
Inscrieri privind dezmembramintele dreptului de proprietate, drepturi reale de garanție și sarcini	Referințe
NU SUNT	

Anexa Nr. 1 La Partea I

Teren

Nr cadastral	Suprafața (mp)*	Observații / Referințe
	7.153	

* Suprafața este determinată în planul de proiecție Stereo 70.



Date referitoare la teren

Crt	Categorie folosință	Intra vilan	Suprafața (mp)	Tarla	Parcelă	Nr. topo	Observații / Referințe
1	neproductiv	NU	7.153	20	381/10	-	

Lungime Segmente

1) Valorile lungimilor segmentelor sunt obținute din proiecție în plan.

Punct început	X / Y	Punct sfârșit	X / Y	Lungime segment (** (m)
1	321.100,098 499.843,09	2	321.093,221 499.849,445	9.364
2	321.093,221 499.849,445	3	321.058,722 499.908,885	68.726
3	321.058,722 499.908,885	4	321.048,189 499.903,397	11.877
4	321.048,189 499.903,397	5	321.019,478 499.888,436	32.376
5	321.019,478 499.888,436	6	321.015,672 499.886,813	4.137

Punct început	X / Y	Punct sfârșit	X / Y	Lungime segment (** (m)
6	321.015,672 499.886,813	7	321.041,409 499.822,515	69.257
7	321.041,409 499.822,515	8	321.054,404 499.790,052	34.967
8	321.054,404 499.790,052	9	321.063,027 499.768,509	23.204
9	321.063,027 499.768,509	10	321.066,174 499.768,898	3.171
10	321.066,174 499.768,898	11	321.079,503 499.773,017	13.95
11	321.079,503 499.773,017	12	321.092,053 499.777,974	13.494
12	321.092,053 499.777,974	13	321.102,484 499.788,866	15.081
13	321.102,484 499.788,866	14	321.104,743 499.794,704	6.259
14	321.104,743 499.794,704	15	321.105,297 499.806,831	12.139
15	321.105,297 499.806,831	16	321.107,172 499.825,073	18.338
16	321.107,172 499.825,073	17	321.102,5 499.840,622	16.236
17	321.102,5 499.840,622	1	321.100,098 499.843,09	3.444

** Lungimile segmentelor sunt determinate în planul de proiecție Stereo 70 și sunt rotunjite la 1 milimetru.

*** Distanța dintre puncte este formată din segmente cumulate ce sunt mai mici decât valoarea 1 milimetru.

**DATE DESPRE IMOBILUL NR. 7554**

Oficiul de Cadastru și Publicitate Imobiliară HUNEDOARA
Biroul de Cadastru și Publicitate Imobiliară Deva

A. Partea I. Descrierea imobilului

TEREN Extravilan

Adresa: Jud. Hunedoara

Nr. Crt	Nr cadastral Nr. topografic	Suprafața* (mp)	Observații / Referințe
A1		8.053	Sector cadastral:3 Teren neimprejmuit;

B. Partea II. Proprietari și acte

Inscrieri privitoare la dreptul de proprietate și alte drepturi reale	Referințe
1 / 03/11/2022	
Act Normativ nr. 7, din 13/03/1996 emis de PARLAMENTUL ROMÂNIEI;	
B1	A1
Intabulare, drept de PROPRIETATE, dobandit prin Lege, cota actuala 1/1 1) COMUNA ILIA - REZERVA COMISIEI LOCALE DE FOND FUNCJAR, CIF:4374164	

C. Partea III. SARCINI .

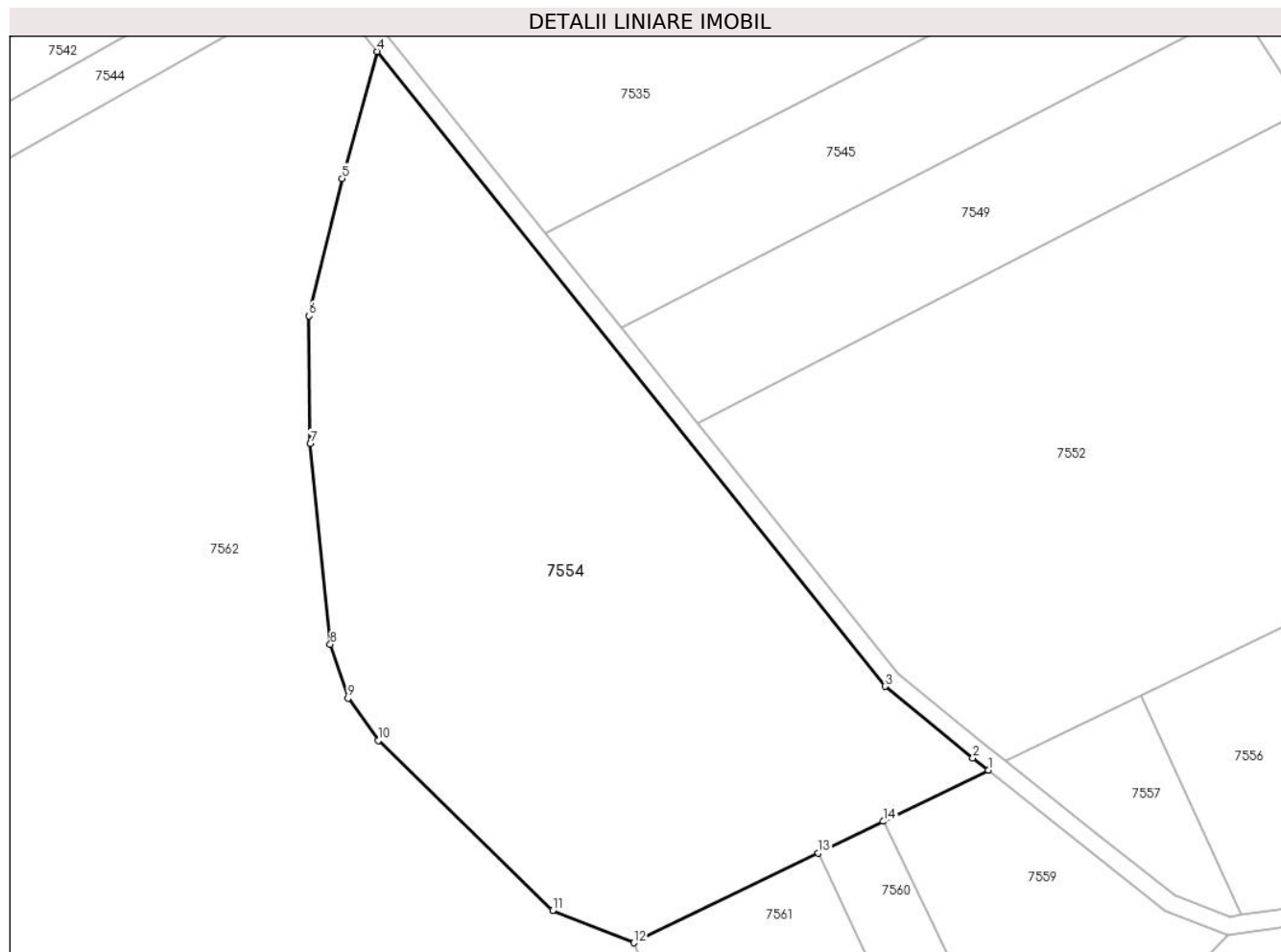
Inscrieri privind dezmembramintele dreptului de proprietate, drepturi reale de garanție și sarcini	Referințe
NU SUNT	

Anexa Nr. 1 La Partea I

Teren

Nr cadastral	Suprafața (mp)*	Observații / Referințe
	8.053	

* Suprafața este determinată în planul de proiecție Stereo 70.



Date referitoare la teren

Crt	Categorie folosință	Intravilan	Suprafața (mp)	Tarla	Parcelă	Nr. topo	Observații / Referințe
1	pasune	NU	8.053	-	-	-	

Lungime Segmente

1) Valorile lungimilor segmentelor sunt obținute din proiecție în plan.

Punct început	X / Y	Punct sfârșit	X / Y	Lungime segment (** (m)
1	320.903,105 499.788,741	2	320.900,556 499.790,766	3.255
2	320.900,556 499.790,766	3	320.885,975 499.802,633	18.8
3	320.885,975 499.802,633	4	320.801,733 499.907,839	134.778
4	320.801,733 499.907,839	5	320.795,906 499.886,79	21.841
5	320.795,906 499.886,79	6	320.790,466 499.864,031	23.4

Punct început	X / Y	Punct sfârșit	X / Y	Lungime segment (** (m)
6	320.790,466 499.864,031	7	320.790,628 499.842,832	21.2
7	320.790,628 499.842,832	8	320.793,959 499.809,598	33.4
8	320.793,959 499.809,598	9	320.796,892 499.800,668	9.4
9	320.796,892 499.800,668	10	320.801,908 499.793,682	8.6
10	320.801,908 499.793,682	11	320.830,861 499.765,506	40.4
11	320.830,861 499.765,506	12	320.844,336 499.760,149	14.5
12	320.844,336 499.760,149	13	320.874,933 499.775,035	34.027
13	320.874,933 499.775,035	14	320.885,692 499.780,27	11.964
14	320.885,692 499.780,27	1	320.903,105 499.788,741	19.364

** Lungimile segmentelor sunt determinate în planul de proiecție Stereo 70 și sunt rotunjite la 1 milimetru.

*** Distanța dintre puncte este formată din segmente cumulate ce sunt mai mici decât valoarea 1 milimetru.

**DATE DESPRE IMOBILUL NR. 7555**

Oficiul de Cadastru și Publicitate Imobiliară HUNEDOARA
Biroul de Cadastru și Publicitate Imobiliară Deva

A. Partea I. Descrierea imobilului

TEREN Extravilan

Adresa: Jud. Hunedoara

Nr. Crt	Nr cadastral Nr. topografic	Suprafața* (mp)	Observații / Referințe
A1		2.398	Sector cadastral:3 Teren neimprejmuit;

B. Partea II. Proprietari și acte

Inscrieri privitoare la dreptul de proprietate și alte drepturi reale	Referințe
1 / 03/11/2022	
Act Normativ nr. 7, din 13/03/1996 emis de PARLAMENTUL ROMÂNIEI;	
B1	A1
Intabulare, drept de PROPRIETATE, dobandit prin Lege, cota actuala 1/1 1) COMUNA ILIA - REZERVA COMISIEI LOCALE DE FOND FUNCJAR, CIF:4374164	

C. Partea III. SARCINI .

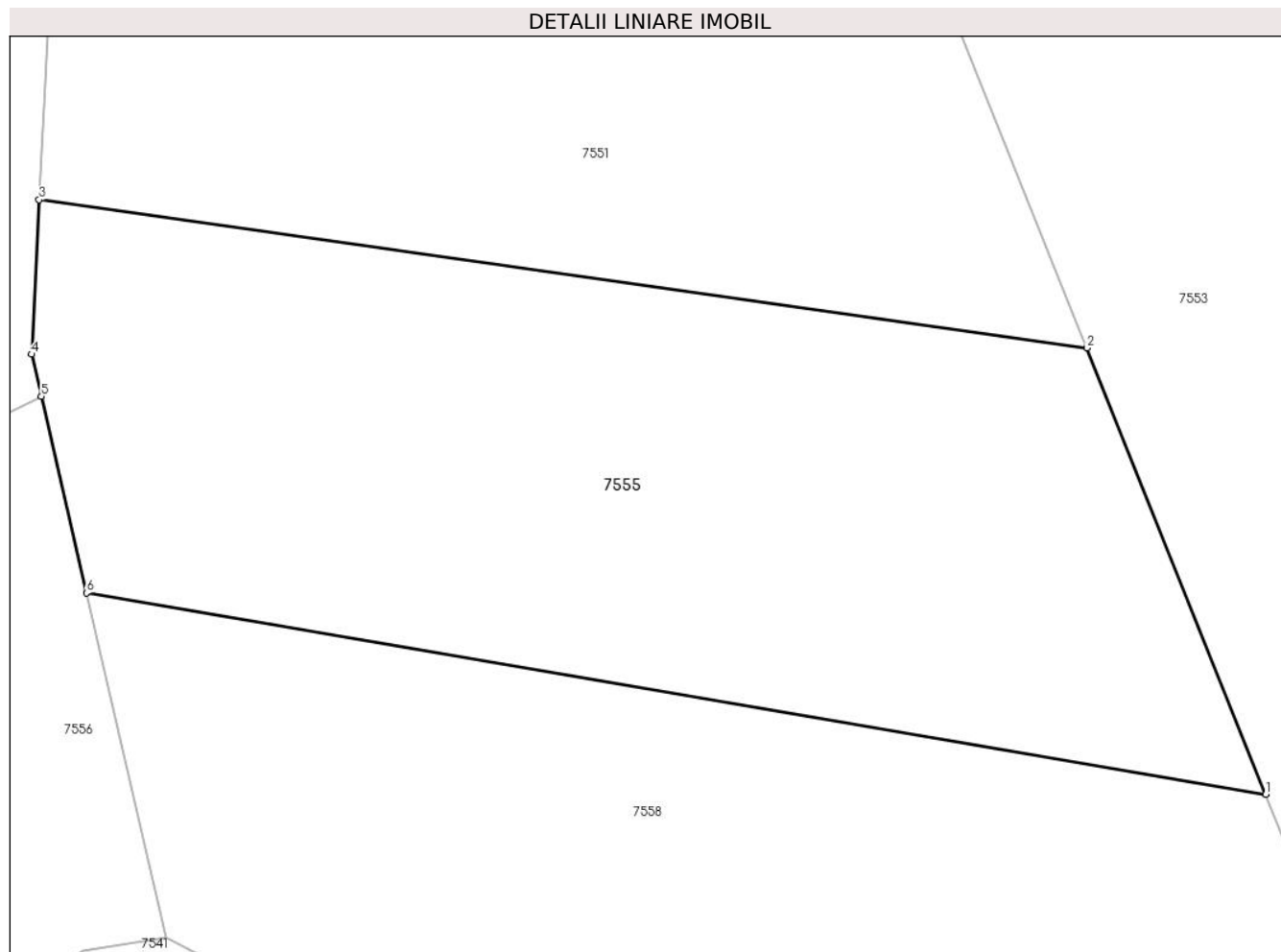
Inscrieri privind dezmembramintele dreptului de proprietate, drepturi reale de garanție și sarcini	Referințe
NU SUNT	

Anexa Nr. 1 La Partea I

Teren

Nr cadastral	Suprafața (mp)*	Observații / Referințe
	2.398	

* Suprafața este determinată în planul de proiecție Stereo 70.



Date referitoare la teren

Crt	Categorie folosință	Intravilan	Suprafața (mp)	Tarla	Parcelă	Nr. topo	Observații / Referințe
1	faneata	NU	2.398	-	-	-	

Lungime Segmente

1) Valorile lungimilor segmentelor sunt obținute din proiecție în plan.

Punct început	X / Y	Punct sfârșit	X / Y	Lungime segment (** (m)
1	321.054,404 499.790,052	2	321.041,409 499.822,515	34.967
2	321.041,409 499.822,515	3	320.965,124 499.833,298	77.044
3	320.965,124 499.833,298	4	320.964,576 499.822,061	11.25
4	320.964,576 499.822,061	5	320.965,282 499.818,99	3.15
5	320.965,282 499.818,99	6	320.968,565 499.804,7	14.663

Punct început	X / Y	Punct sfârșit	X / Y	Lungime segment (** (m)
6	320.968,565 499.804,7	1	321.054,404 499.790,052	87.079

** Lungimile segmentelor sunt determinate în planul de proiecție Stereo 70 și sunt rotunjite la 1 milimetru.

*** Distanța dintre puncte este formată din segmente cumulate ce sunt mai mici decât valoarea 1 milimetru.

**DATE DESPRE IMOBILUL NR. 7556**

Oficiul de Cadastru și Publicitate Imobiliară HUNEDOARA
Biroul de Cadastru și Publicitate Imobiliară Deva

A. Partea I. Descrierea imobilului

TEREN Extravilan

Adresa: Jud. Hunedoara

Nr. Crt	Nr cadastral Nr. topografic	Suprafața* (mp)	Observații / Referințe
A1		1.470	Sector cadastral:3 Teren neimprejmuit;

B. Partea II. Proprietari și acte

Inscrieri privitoare la dreptul de proprietate și alte drepturi reale	Referințe
1 / 03/11/2022	
Act Normativ nr. 7, din 13/03/1996 emis de PARLAMENTUL ROMÂNIEI;	
B1	A1
Intabulare, drept de PROPRIETATE, dobandit prin Lege, cota actuala 1/1 1) COMUNA ILIA - REZERVA COMISIEI LOCALE DE FOND FUNCJAR, CIF:4374164	

C. Partea III. SARCINI .

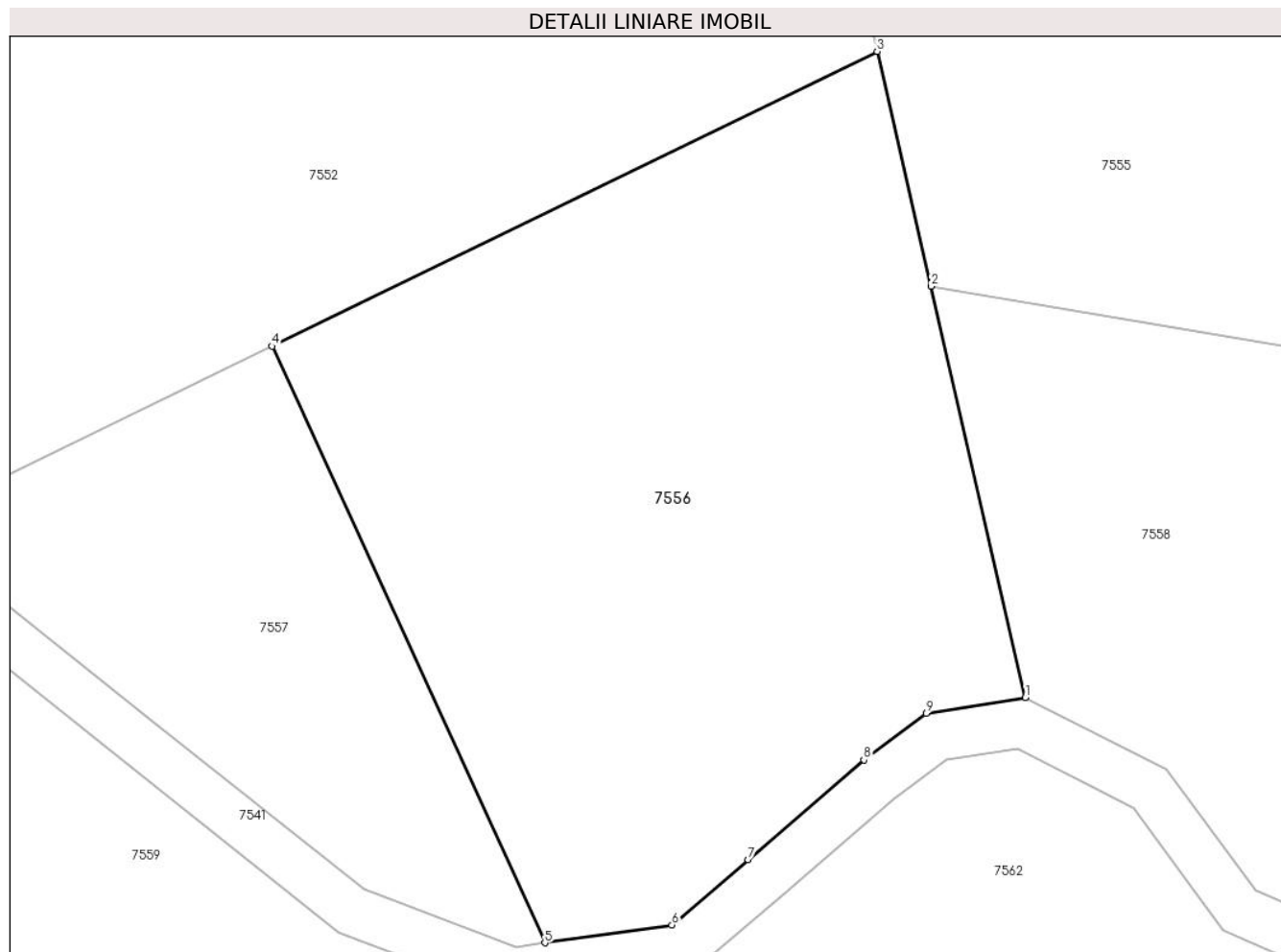
Inscrieri privind dezmembramintele dreptului de proprietate, drepturi reale de garanție și sarcini	Referințe
NU SUNT	

Anexa Nr. 1 La Partea I

Teren

Nr cadastral	Suprafața (mp)*	Observații / Referințe
	1.470	

* Suprafața este determinată în planul de proiecție Stereo 70.



Date referitoare la teren

Crt	Categorie folosință	Intravilan	Suprafața (mp)	Tarla	Parcelă	Nr. topo	Observații / Referințe
1	faneata	NU	1.470	-	-	-	

Lungime Segmente

1) Valorile lungimilor segmentelor sunt obținute din proiecție în plan.

Punct început	X / Y	Punct sfârșit	X / Y	Lungime segment (** (m)
1	320.974,317 499.779,665	2	320.968,565 499.804,7	25.687
2	320.968,565 499.804,7	3	320.965,282 499.818,99	14.663
3	320.965,282 499.818,99	4	320.928,411 499.801,052	41.003
4	320.928,411 499.801,052	5	320.945,034 499.764,737	39.939
5	320.945,034 499.764,737	6	320.952,784 499.765,812	7.824

Punct început	X / Y	Punct sfârșit	X / Y	Lungime segment (** (m)
6	320.952,784 499.765,812	7	320.957,425 499.769,799	6.118
7	320.957,425 499.769,799	8	320.964,478 499.775,858	9.298
8	320.964,478 499.775,858	9	320.968,271 499.778,707	4.744
9	320.968,271 499.778,707	1	320.974,317 499.779,665	6.122

** Lungimile segmentelor sunt determinate în planul de proiecție Stereo 70 și sunt rotunjite la 1 milimetru.

*** Distanța dintre puncte este formată din segmente cumulate ce sunt mai mici decât valoarea 1 milimetru.

**DATE DESPRE IMOBILUL NR. 7557**

Oficiul de Cadastru și Publicitate Imobiliară HUNEDOARA
Biroul de Cadastru și Publicitate Imobiliară Deva

A. Partea I. Descrierea imobilului

TEREN Extravilan

Adresa: Jud. Hunedoara

Nr. Crt	Nr cadastral Nr. topografic	Suprafața* (mp)	Observații / Referințe
A1		576	Sector cadastral:3 Teren neimprejmuit;

B. Partea II. Proprietari și acte

Inscrieri privitoare la dreptul de proprietate și alte drepturi reale		Referințe
1 / 04/11/2022		
Act Administrativ nr. 13993/12, din 03/03/1999 emis de CJPSDPAT HUNEDOARA;		
B1	Intabulare, drept de PROPRIETATE, dobandit prin Reconstituire, cota actuala 1/1 1) NAN PETRU	A1

C. Partea III. SARCINI .

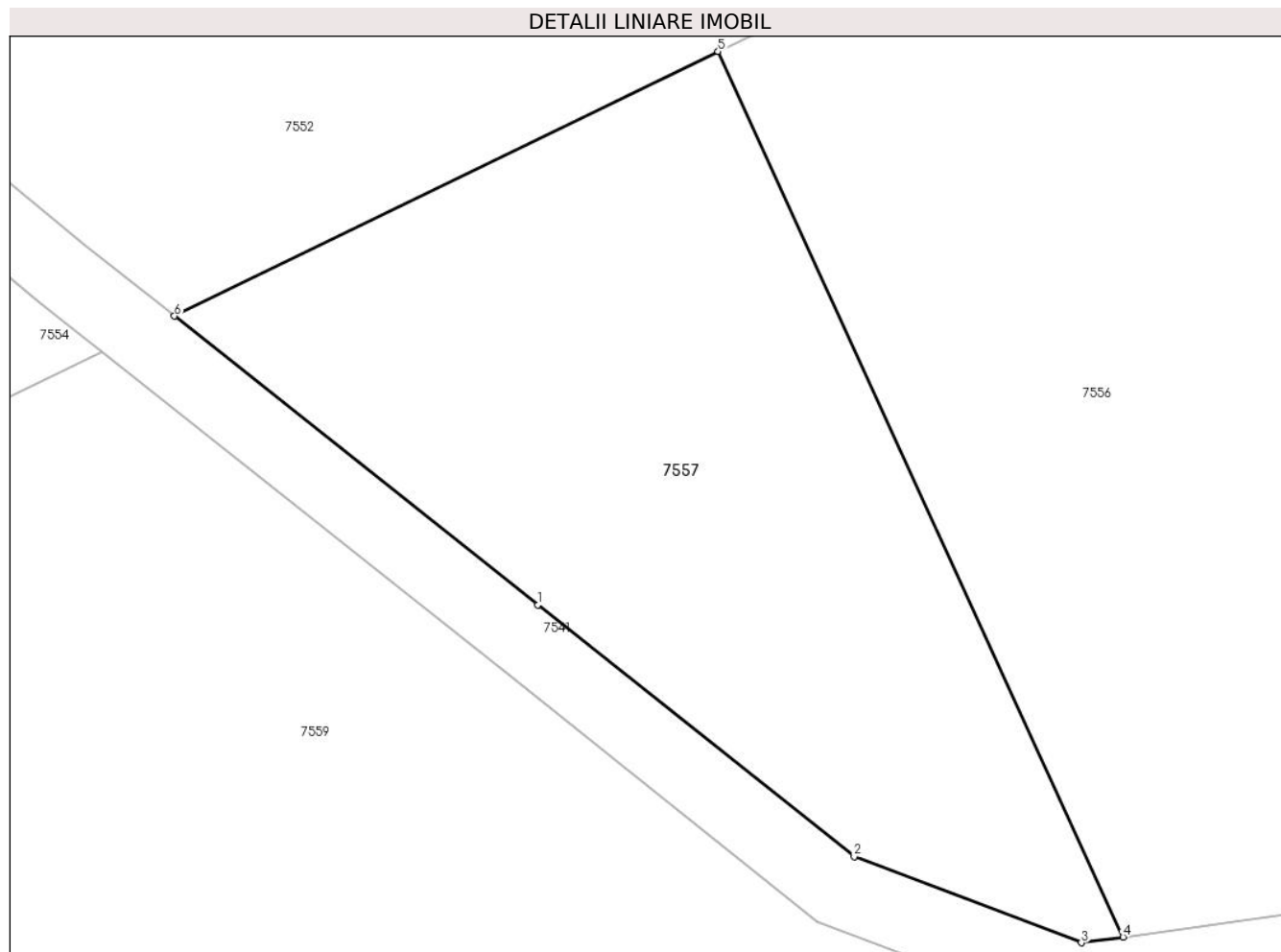
Inscrieri privind dezmembramintele dreptului de proprietate, drepturi reale de garanție și sarcini	Referințe
NU SUNT	

Anexa Nr. 1 La Partea I

Teren

Nr cadastral	Suprafața (mp)*	Observații / Referințe
	576	

* Suprafața este determinată în planul de proiecție Stereo 70.



Date referitoare la teren

Crt	Categorie folosință	Intravilan	Suprafața (mp)	Tarla	Parcelă	Nr. topo	Observații / Referințe
1	pașune	NU	576	20	381/6	-	

Lungime Segmente

1) Valorile lungimilor segmentelor sunt obținute din proiecție în plan.

Punct început	X / Y	Punct sfârșit	X / Y	Lungime segment (** (m)
1	320.921,007 499.778,348	2	320.934,0 499.768,024	16.595
2	320.934,0 499.768,024	3	320.943,322 499.764,5	9.966
3	320.943,322 499.764,5	4	320.945,034 499.764,737	1.729
4	320.945,034 499.764,737	5	320.928,411 499.801,052	39.939
5	320.928,411 499.801,052	6	320.906,096 499.790,196	24.816

Punct început	X / Y	Punct sfârșit	X / Y	Lungime segment (** (m)
6	320.906,096 499.790,196	1	320.921,007 499.778,348	19.045

** Lungimile segmentelor sunt determinate în planul de proiecție Stereo 70 și sunt rotunjite la 1 milimetru.

*** Distanța dintre puncte este formată din segmente cumulate ce sunt mai mici decât valoarea 1 milimetru.

**DATE DESPRE IMOBILUL NR. 7558**

Oficiul de Cadastru și Publicitate Imobiliară HUNEDOARA
Biroul de Cadastru și Publicitate Imobiliară Deva

A. Partea I. Descrierea imobilului

TEREN Extravilan

Adresa: Jud. Hunedoara

Nr. Crt	Nr cadastral Nr. topografic	Suprafața* (mp)	Observații / Referințe
A1		2.825	Sector cadastral:3 Teren neimprejmuit;

B. Partea II. Proprietari și acte

Inscrieri privitoare la dreptul de proprietate și alte drepturi reale	Referințe
1 / 07/11/2022	
Act Administrativ nr. 13993/20, din 09/03/1999 emis de CJPSDPAT HUNEDOARA;	
B1	A1
Intabulare, drept de PROPRIETATE, dobandit prin Reconstituire, cota actuala 1/1 1) TÎRȘA AUREL	

C. Partea III. SARCINI .

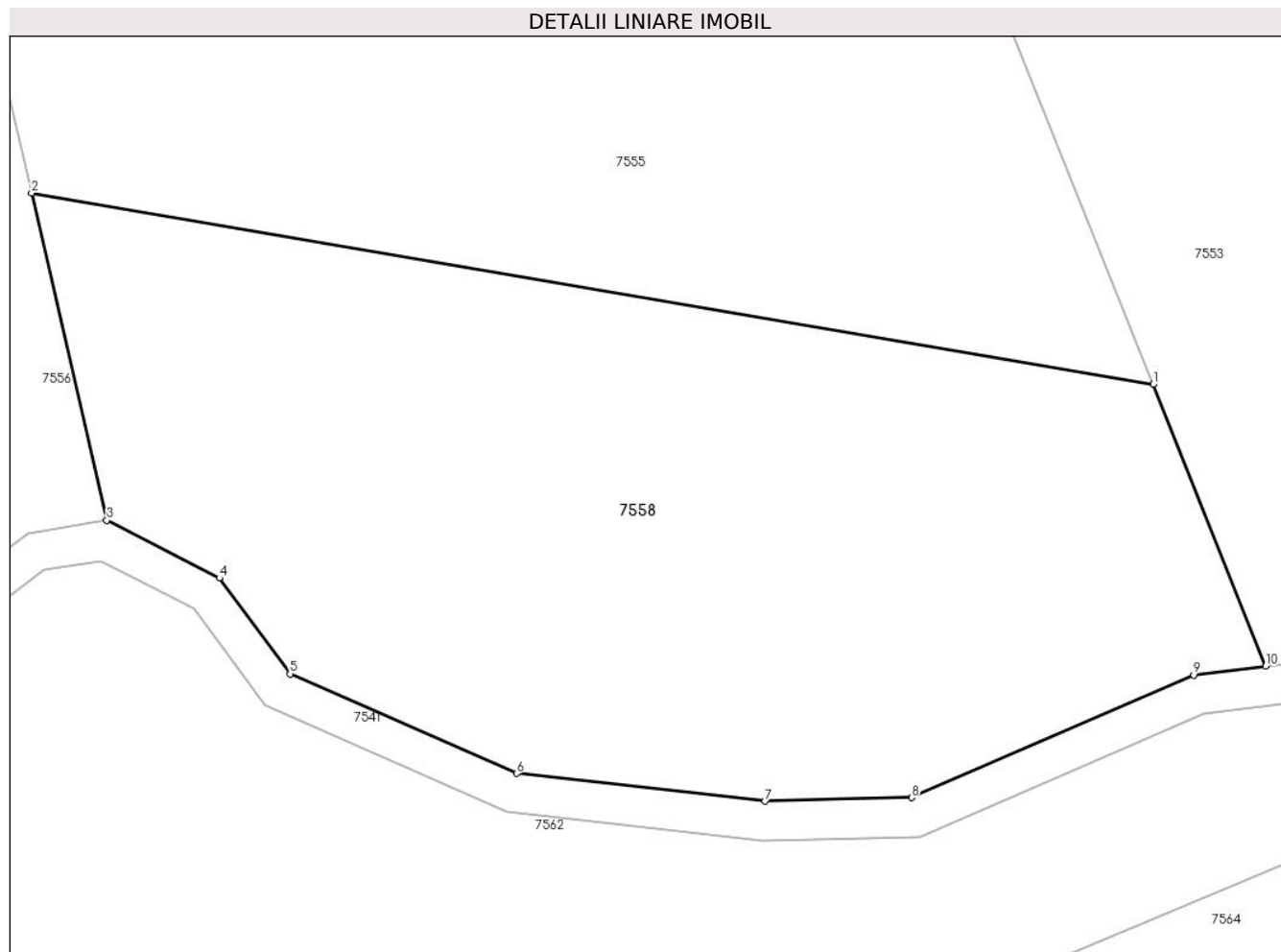
Inscrieri privind dezmembramintele dreptului de proprietate, drepturi reale de garanție și sarcini	Referințe
NU SUNT	

Anexa Nr. 1 La Partea I

Teren

Nr cadastral	Suprafața (mp)*	Observații / Referințe
	2.825	

* Suprafața este determinată în planul de proiecție Stereo 70.



Date referitoare la teren

Crt	Categorie folosință	Intravilan	Suprafața (mp)	Tarla	Parcelă	Nr. topo	Observații / Referințe
1	pasune	NU	2.825	20	381/7	-	

Lungime Segmente

1) Valorile lungimilor segmentelor sunt obținute din proiecție în plan.

Punct început	X / Y	Punct sfârșit	X / Y	Lungime segment (** (m)
1	321.054,404 499.790,052	2	320.968,565 499.804,7	87.079
2	320.968,565 499.804,7	3	320.974,317 499.779,665	25.687
3	320.974,317 499.779,665	4	320.982,943 499.775,26	9.686
4	320.982,943 499.775,26	5	320.988,339 499.767,924	9.107
5	320.988,339 499.767,924	6	321.005,68 499.760,308	18.94

Punct început	X / Y	Punct sfârșit	X / Y	Lungime segment (** (m)
6	321.005,68 499.760,308	7	321.024,701 499.758,188	19.139
7	321.024,701 499.758,188	8	321.035,91 499.758,46	11.212
8	321.035,91 499.758,46	9	321.057,509 499.767,828	23.543
9	321.057,509 499.767,828	10	321.063,027 499.768,509	5.56
10	321.063,027 499.768,509	1	321.054,404 499.790,052	23.204

** Lungimile segmentelor sunt determinate în planul de proiecție Stereo 70 și sunt rotunjite la 1 milimetru.

*** Distanța dintre puncte este formată din segmente cumulate ce sunt mai mici decât valoarea 1 milimetru.

**DATE DESPRE IMOBILUL NR. 7559**

Oficiul de Cadastru și Publicitate Imobiliară HUNEDOARA
Biroul de Cadastru și Publicitate Imobiliară Deva

A. Partea I. Descrierea imobilului

TEREN Intravilan

Adresa: Loc. Valea Lunga, Jud. Hunedoara

Nr. Crt	Nr cadastral Nr. topografic	Suprafața* (mp)	Observații / Referințe
A1		1.432	Sector cadastral:3 Teren neimprejmuit;

B. Partea II. Proprietari și acte

Inscrieri privitoare la dreptul de proprietate și alte drepturi reale	Referințe
1 / 07/11/2022	
Act Administrativ nr. 13993/20, din 09/03/1999 emis de CJPSDPAT HUNEDOARA;	
B1	A1
Intabulare, drept de PROPRIETATE, dobandit prin Reconstituire, cota actuala 1/1 1) TÎRȘA AUREL	

C. Partea III. SARCINI .

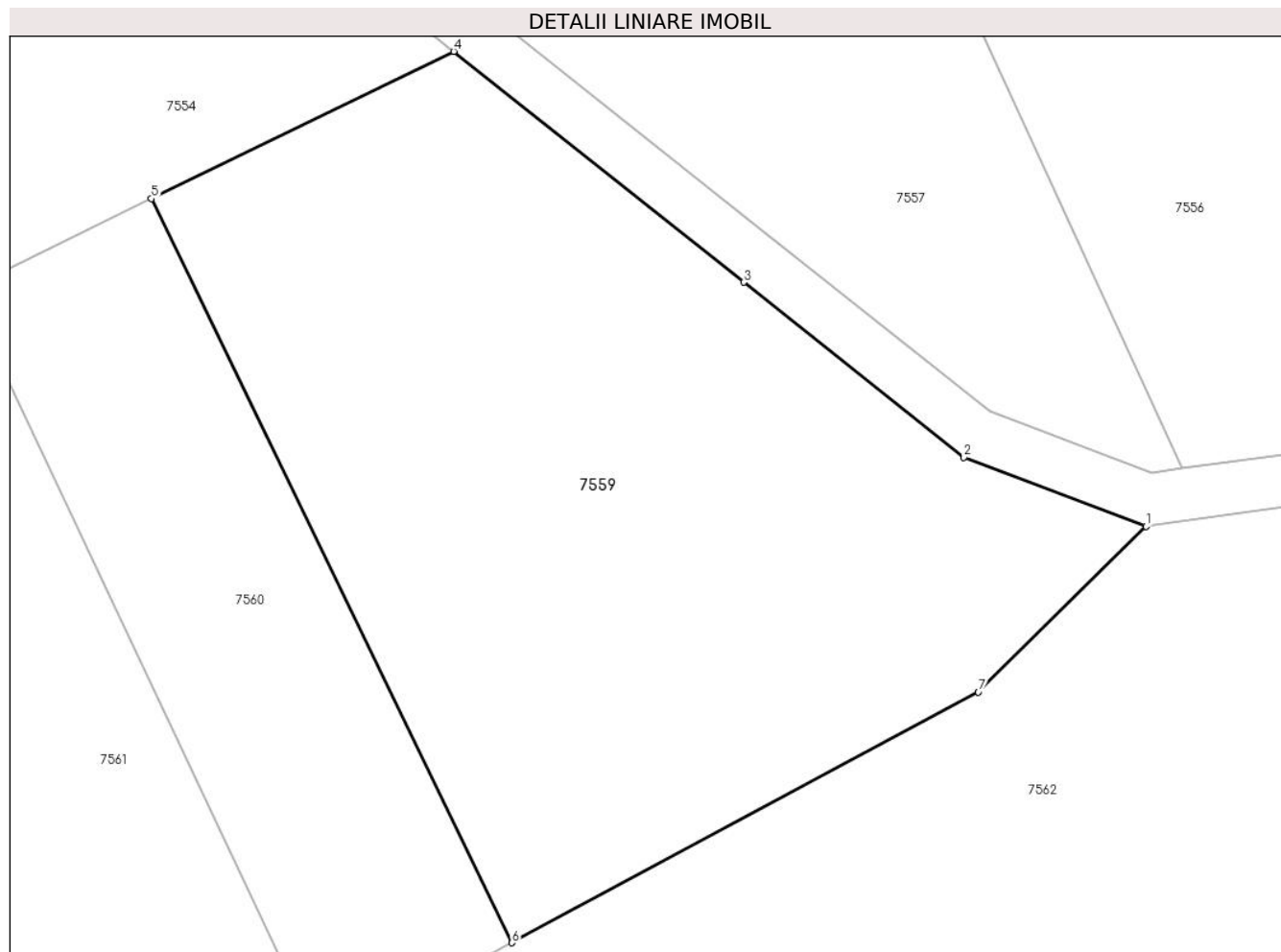
Inscrieri privind dezmembramintele dreptului de proprietate, drepturi reale de garanție și sarcini	Referințe
NU SUNT	

Anexa Nr. 1 La Partea I

Teren

Nr cadastral	Suprafața (mp)*	Observații / Referințe
	1.432	

* Suprafața este determinată în planul de proiecție Stereo 70.



Date referitoare la teren

Crt	Categorie folosință	Intra vilan	Suprafața (mp)	Tarla	Parcelă	Nr. topo	Observații / Referințe
1	pasune	DA	1.432	20	381/5	-	

Lungime Segmente

1) Valorile lungimilor segmentelor sunt obținute din proiecție în plan.

Punct început	X / Y	Punct sfârșit	X / Y	Lungime segment (** (m)
1	320.942,976 499.761,423	2	320.932,5 499.765,384	11.2
2	320.932,5 499.765,384	3	320.919,817 499.775,462	16.2
3	320.919,817 499.775,462	4	320.903,105 499.788,741	21.345
4	320.903,105 499.788,741	5	320.885,692 499.780,27	19.364
5	320.885,692 499.780,27	6	320.906,461 499.737,447	47.593

Punct început	X / Y	Punct sfârșit	X / Y	Lungime segment (** (m)
6	320.906,461 499.737,447	7	320.933,329 499.751,88	30.499
7	320.933,329 499.751,88	1	320.942,976 499.761,423	13.57

** Lungimile segmentelor sunt determinate în planul de proiecție Stereo 70 și sunt rotunjite la 1 milimetru.

*** Distanța dintre puncte este formată din segmente cumulate ce sunt mai mici decât valoarea 1 milimetru.

**DATE DESPRE IMOBILUL NR. 7560**

Oficiul de Cadastru și Publicitate Imobiliară HUNEDOARA
Biroul de Cadastru și Publicitate Imobiliară Deva

A. Partea I. Descrierea imobilului

TEREN Extravilan

Adresa: Jud. Hunedoara

Nr. Crt	Nr cadastral Nr. topografic	Suprafața* (mp)	Observații / Referințe
A1		585	Sector cadastral:3 Teren neimprejmuit;

B. Partea II. Proprietari și acte

Inscrieri privitoare la dreptul de proprietate și alte drepturi reale	Referințe
1 / 03/11/2022	
Act Normativ nr. 7, din 13/03/1996 emis de PARLAMENTUL ROMÂNIEI;	
B1	A1
Intabulare, drept de PROPRIETATE, dobandit prin Lege, cota actuala 1/1 1) COMUNA ILIA - REZERVA COMISIEI LOCALE DE FOND FUNCJAR, CIF:4374164	

C. Partea III. SARCINI .

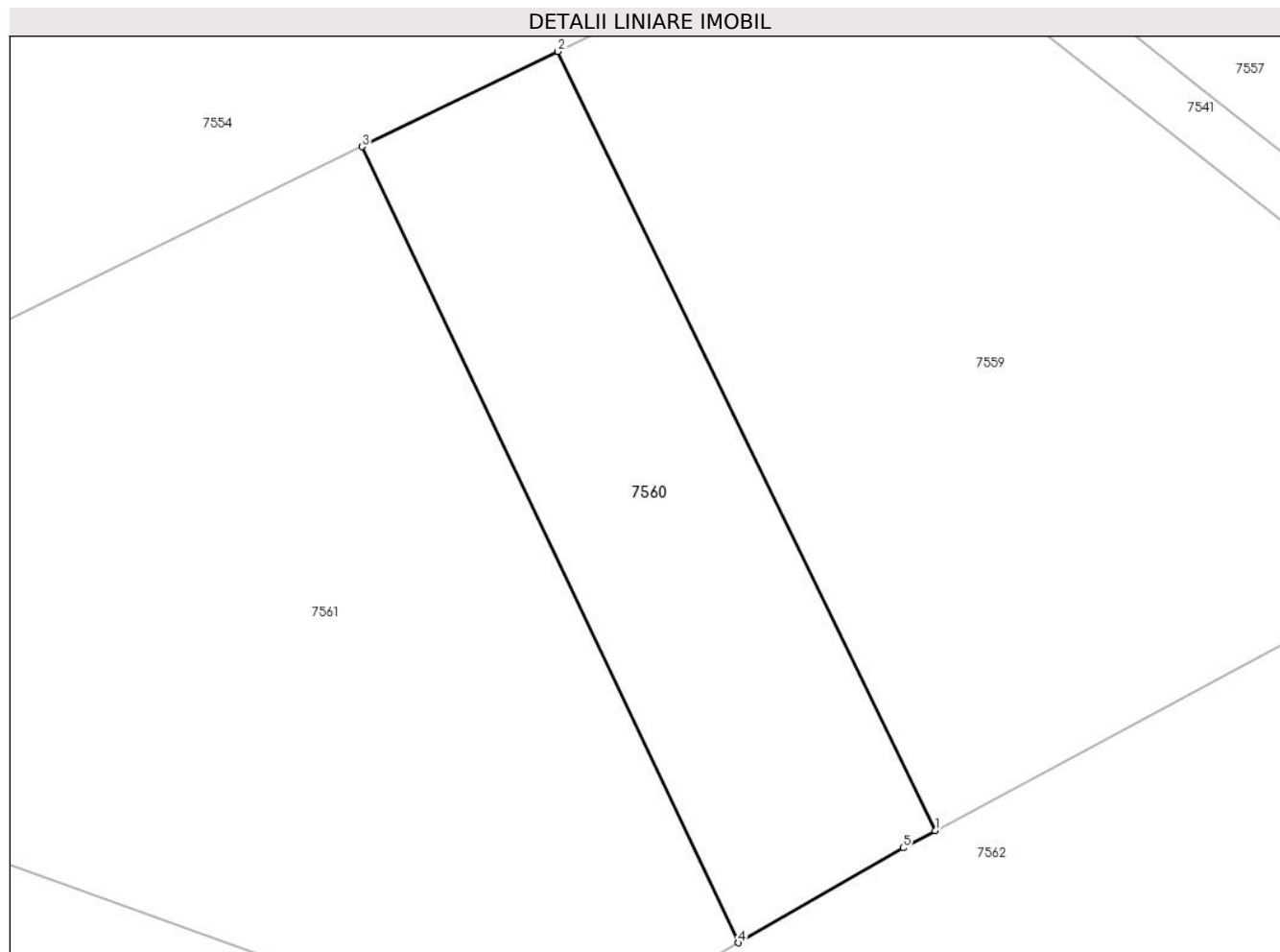
Inscrieri privind dezmembramintele dreptului de proprietate, drepturi reale de garanție și sarcini	Referințe
NU SUNT	

Anexa Nr. 1 La Partea I

Teren

Nr cadastral	Suprafața (mp)*	Observații / Referințe
	585	

* Suprafața este determinată în planul de proiecție Stereo 70.



Date referitoare la teren

Crt	Categorie folosință	Intravilan	Suprafața (mp)	Tarla	Parcelă	Nr. topo	Observații / Referințe
1	faneata	NU	585	-	-	-	

Lungime Segmente

1) Valorile lungimilor segmentelor sunt obținute din proiecție în plan.

Punct început	X / Y	Punct sfârșit	X / Y	Lungime segment (** (m)
1	320.906,461 499.737,447	2	320.885,692 499.780,27	47.593
2	320.885,692 499.780,27	3	320.874,933 499.775,035	11.964
3	320.874,933 499.775,035	4	320.895,638 499.731,282	48.405
4	320.895,638 499.731,282	5	320.904,698 499.736,5	10.455
5	320.904,698 499.736,5	1	320.906,461 499.737,447	2.001

**** Lungimile segmentelor sunt determinate în planul de proiecție Stereo 70 și sunt rotunjite la 1 milimetru.**

***** Distanța dintre puncte este formată din segmente cumulate ce sunt mai mici decât valoarea 1 milimetru.**

**DATE DESPRE IMOBILUL NR. 7561**

Oficiul de Cadastru și Publicitate Imobiliară HUNEDOARA
Biroul de Cadastru și Publicitate Imobiliară Deva

A. Partea I. Descrierea imobilului

TEREN Intravilan

Adresa: Loc. Valea Lunga, Jud. Hunedoara

Nr. Crt	Nr cadastral Nr. topografic	Suprafața* (mp)	Observații / Referințe
A1		1.428	Sector cadastral:3 Teren neimprejmuit;

B. Partea II. Proprietari și acte

Inscrieri privitoare la dreptul de proprietate și alte drepturi reale	Referințe
1 / 07/11/2022	
Act Administrativ nr. 13993/20, din 09/03/1999 emis de CJPSDPAT HUNEDOARA;	
B1	A1
Intabulare, drept de PROPRIETATE, dobandit prin Reconstituire, cota actuala 1/1 1) TÎRȘA AUREL	

C. Partea III. SARCINI .

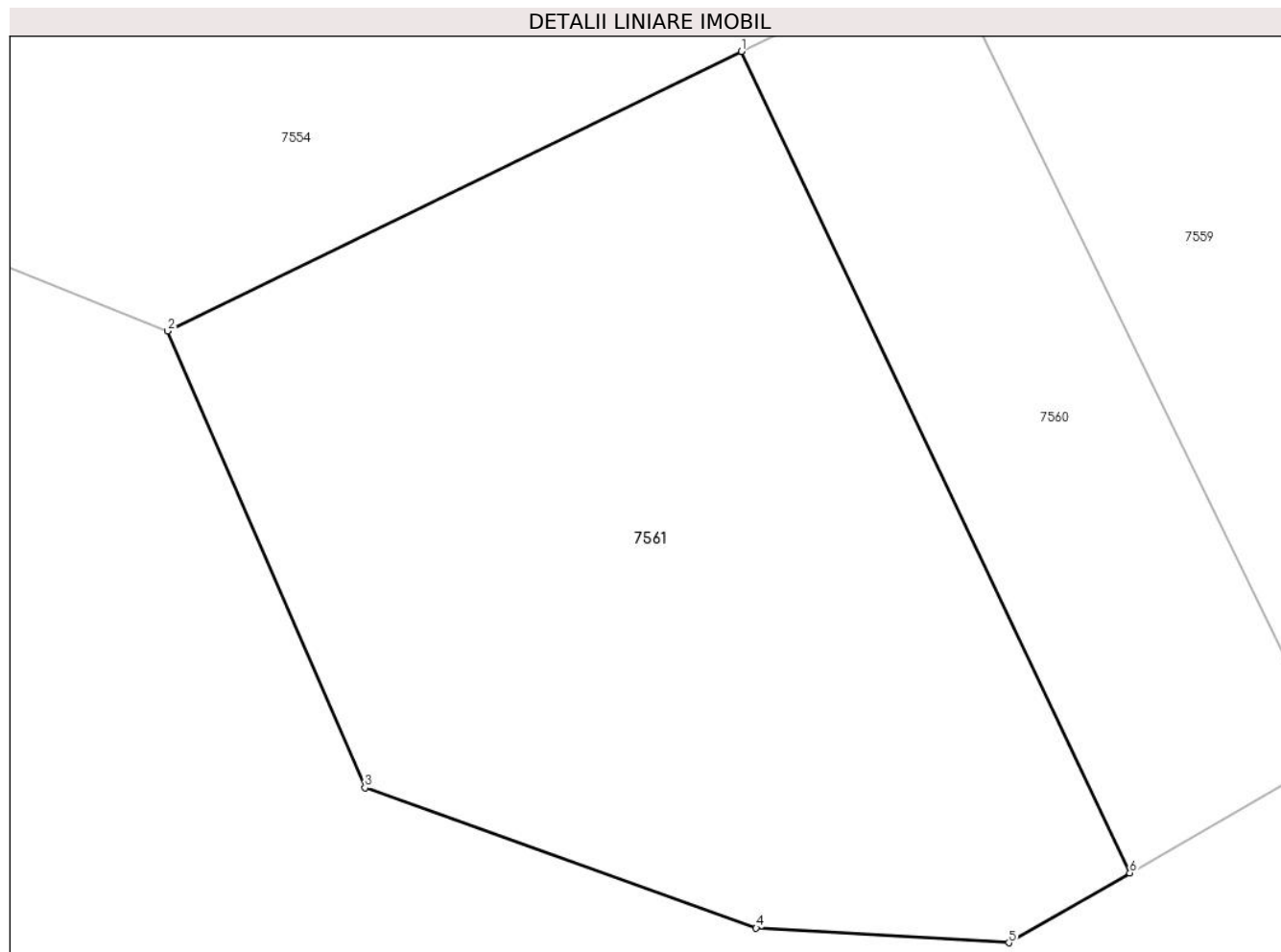
Inscrieri privind dezmembramintele dreptului de proprietate, drepturi reale de garanție și sarcini	Referințe
NU SUNT	

Anexa Nr. 1 La Partea I

Teren

Nr cadastral	Suprafața (mp)*	Observații / Referințe
	1.428	

* Suprafața este determinată în planul de proiecție Stereo 70.



Date referitoare la teren

Crt	Categorie folosință	Intravilan	Suprafața (mp)	Tarla	Parcelă	Nr. topo	Observații / Referințe
1	pasune	DA	1.428	20	381/3	-	

Lungime Segmente

1) Valorile lungimilor segmentelor sunt obținute din proiecție în plan.

Punct început	X / Y	Punct sfârșit	X / Y	Lungime segment (** (m)
1	320.874,933 499.775,035	2	320.844,336 499.760,149	34.027
2	320.844,336 499.760,149	3	320.854,859 499.735,828	26.5
3	320.854,859 499.735,828	4	320.875,714 499.728,355	22.154
4	320.875,714 499.728,355	5	320.889,188 499.727,567	13.496
5	320.889,188 499.727,567	6	320.895,638 499.731,282	7.444

Punct început	X / Y	Punct sfârşit	X / Y	Lungime segment (** (m)
6	320.895,638 499.731,282	1	320.874,933 499.775,035	48.405

** Lungimile segmentelor sunt determinate în planul de proiecţie Stereo 70 şi sunt rotunjite la 1 milimetru.

*** Distanţa dintre puncte este formată din segmente cumulate ce sunt mai mici decât valoarea 1 milimetru.

**DATE DESPRE IMOBILUL NR. 7562**

Oficiul de Cadastru și Publicitate Imobiliară HUNEDOARA
Biroul de Cadastru și Publicitate Imobiliară Deva

A. Partea I. Descrierea imobilului

TEREN Extravilan

Adresa: Jud. Hunedoara

Nr. Crt	Nr cadastral Nr. topografic	Suprafața* (mp)	Observații / Referințe
A1		192.387	Sector cadastral:3 Teren neimprejmuit;

B. Partea II. Proprietari și acte

Inscrieri privitoare la dreptul de proprietate și alte drepturi reale	Referințe
1 / 02/11/2022	
Act Normativ nr. 7, din 13/03/1996 emis de PARLAMENTUL ROMÂNIEI;	
B1	A1
Intabulare, drept de PROPRIETATE, dobandit prin Lege, cota actuala 1/1	
1) COMUNA ILIA -REZERVA COMISIEI LOCALE DE FOND FUNCJAR, CIF:4374164	

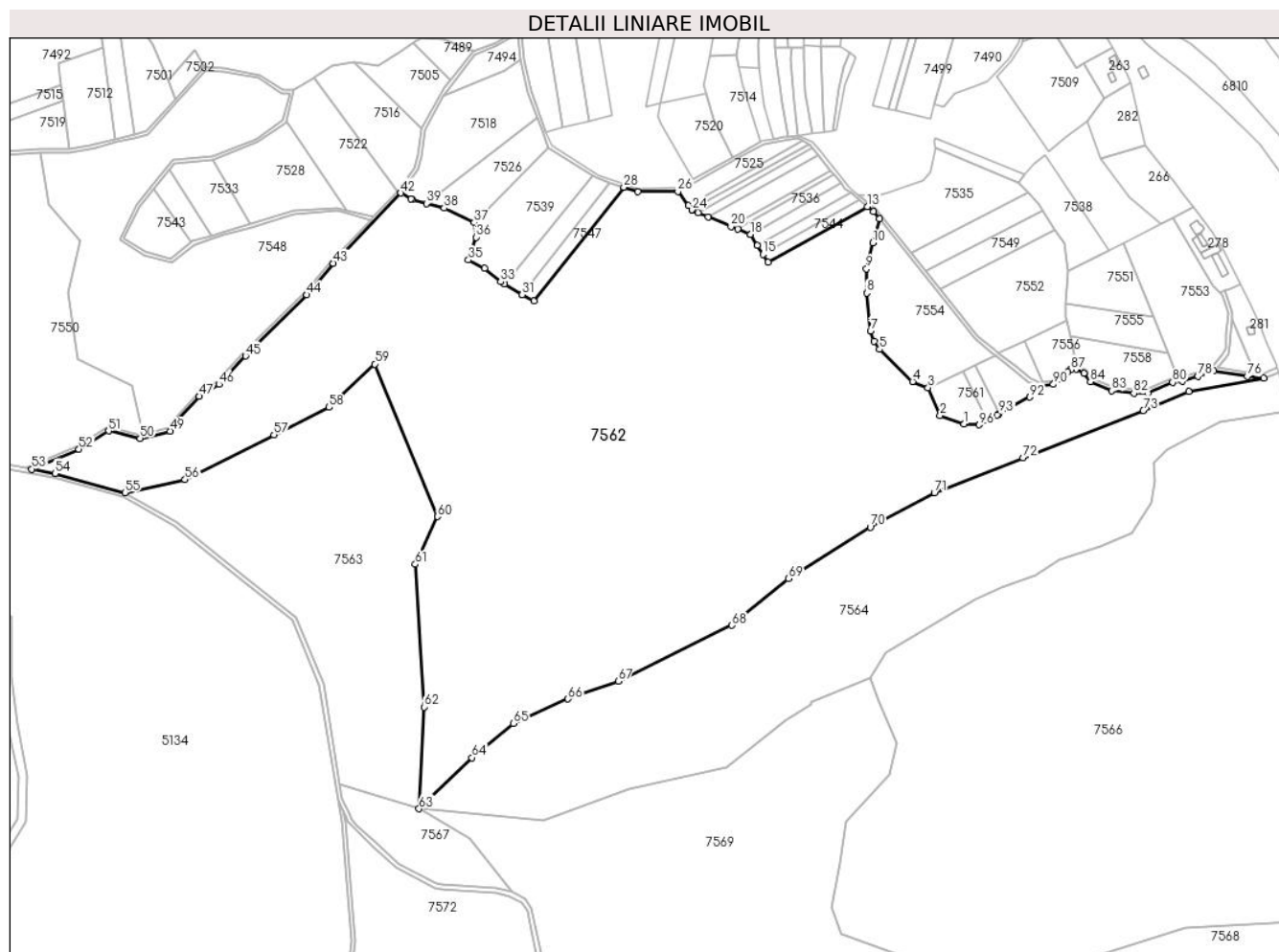
C. Partea III. SARCINI .

Inscrieri privind dezmembramintele dreptului de proprietate, drepturi reale de garanție și sarcini	Referințe
NU SUNT	

Teren

Nr cadastral	Suprafața (mp)*	Observații / Referințe
	192.387	

* Suprafața este determinată în planul de proiecție Stereo 70.



Date referitoare la teren

Crt	Categorie folosință	Intravilan	Suprafața (mp)	Tarla	Parcelă	Nr. topo	Observații / Referințe
1	padure	NU	192.387	-	-	-	PDT

Lungime Segmente

1) Valorile lungimilor segmentelor sunt obținute din proiecție în plan.

Punct început	X / Y	Punct sfârșit	X / Y	Lungime segment	Punct început	X / Y	Punct sfârșit	X / Y	Lungime segment	Punct început	X / Y	Punct sfârșit	X / Y	Lungime segment
1	320.875,714 499.728,355	2	320.854,859 499.735,828	22.154	2	320.854,859 499.735,828	3	320.844,336 499.760,149	26.5	3	320.844,336 499.760,149	4	320.830,861 499.765,506	14.5
4	320.830,861 499.765,506	5	320.801,908 499.793,682	40.4	5	320.801,908 499.793,682	6	320.796,892 499.800,668	8.6	6	320.796,892 499.800,668	7	320.793,959 499.809,598	9.4
7	320.793,959 499.809,598	8	320.790,628 499.842,832	33.4	8	320.790,628 499.842,832	9	320.790,466 499.864,031	21.2	9	320.790,466 499.864,031	10	320.795,906 499.886,79	23.4
10	320.795,906 499.886,79	11	320.801,733 499.907,839	21.841	11	320.801,733 499.907,839	12	320.796,594 499.914,257	8.222	12	320.796,594 499.914,257	13	320.791,093 499.918,673	7.054
13	320.791,093 499.918,673	14	320.704,34 499.869,821	99.562	14	320.704,34 499.869,821	15	320.699,95 499.876,703	8.163	15	320.699,95 499.876,703	16	320.694,968 499.884,513	9.263
16	320.694,968 499.884,513	17	320.688,89 499.894,04	11.3	17	320.688,89 499.894,04	18	320.688,653 499.894,138	0.256	18	320.688,653 499.894,138	19	320.677,664 499.898,685	11.894

Punct început	X / Y	Punct sfârșit	X / Y	Lungime segment	Punct început	X / Y	Punct sfârșit	X / Y	Lungime segment	Punct început	X / Y	Punct sfârșit	X / Y	Lungime segment
19	320.677,664 499.898,685	20	320.671,761 499.901,128	6.388	20	320.671,761 499.901,128	21	320.651,692 499.909,433	21.72	21	320.651,692 499.909,433	22	320.643,077 499.912,998	9.323
22	320.643,077 499.912,998	23	320.638,07 499.915,071	5.42	23	320.638,07 499.915,071	24	320.637,691 499.915,573	0.629	24	320.637,691 499.915,573	25	320.634,709 499.919,528	4.953
25	320.634,709 499.919,528	26	320.625,427 499.931,838	15.41 8	26	320.625,427 499.931,838	27	320.590,429 499.931,424	35.0	27	320.590,429 499.931,424	28	320.578,04 499.935,528	13.05 1
28	320.578,04 499.935,528	29	320.499,143 499.835,821	127.1 46	29	320.499,143 499.835,821	30	320.489,099 499.841,357	11.46 9	30	320.489,099 499.841,357	31	320.489,031 499.841,398	0.079
31	320.489,031 499.841,398	32	320.473,52 499.850,757	18.11 6	32	320.473,52 499.850,757	33	320.470,236 499.852,738	3.835	33	320.470,236 499.852,738	34	320.456,324 499.864,702	18.34 9
34	320.456,324 499.864,702	35	320.441,978 499.871,785	16.0	35	320.441,978 499.871,785	36	320.448,613 499.891,709	21.0	36	320.448,613 499.891,709	37	320.446,973 499.904,606	13.0
37	320.446,973 499.904,606	38	320.420,832 499.917,162	29.0	38	320.420,832 499.917,162	39	320.405,21 499.921,274	16.15 5	39	320.405,21 499.921,274	40	320.392,788 499.924,545	12.84 5
40	320.392,788 499.924,545	41	320.391,955 499.925,042	0.97	41	320.391,955 499.925,042	42	320.382,923 499.930,429	10.51 6	42	320.382,923 499.930,429	43	320.323,752 499.868,85	85.4
43	320.323,752 499.868,85	44	320.300,583 499.841,297	36.0	44	320.300,583 499.841,297	45	320.246,854 499.787,829	75.8	45	320.246,854 499.787,829	46	320.223,591 499.763,033	34.0
46	320.223,591 499.763,033	47	320.206,326 499.752,546	20.2	47	320.206,326 499.752,546	48	320.186,844 499.730,796	29.2	48	320.186,844 499.730,796	49	320.180,829 499.722,068	10.6
49	320.180,829 499.722,068	50	320.154,539 499.715,918	27.0	50	320.154,539 499.715,918	51	320.127,067 499.722,288	28.2	51	320.127,067 499.722,288	52	320.101,035 499.706,396	30.5
52	320.101,035 499.706,396	53	320.059,638 499.688,955	44.92 1	53	320.059,638 499.688,955	54	320.080,247 499.685,138	20.95 9	54	320.080,247 499.685,138	55	320.141,222 499.668,29	63.26 1
55	320.141,222 499.668,29	56	320.193,971 499.679,847	54.0	56	320.193,971 499.679,847	57	320.271,75 499.718,826	87.0	57	320.271,75 499.718,826	58	320.320,027 499.743,02	54.0
58	320.320,027 499.743,02	59	320.360,008 499.780,789	55.0	59	320.360,008 499.780,789	60	320.414,959 499.647,392	144.2 72	60	320.414,959 499.647,392	61	320.395,513 499.605,692	46.01 1
61	320.395,513 499.605,692	62	320.403,06 499.480,899	125.0 22	62	320.403,06 499.480,899	63	320.398,767 499.391,75	89.25 2	63	320.398,767 499.391,75	64	320.444,982 499.436,521	64.34 5
64	320.444,982 499.436,521	65	320.481,415 499.466,432	47.13 8	65	320.481,415 499.466,432	66	320.529,084 499.487,912	52.28 5	66	320.529,084 499.487,912	67	320.573,028 499.503,343	46.57 5
67	320.573,028 499.503,343	68	320.672,666 499.552,264	111.0	68	320.672,666 499.552,264	69	320.721,989 499.593,046	64.0	69	320.721,989 499.593,046	70	320.793,809 499.638,122	84.79 3
70	320.793,809 499.638,122	71	320.849,832 499.668,33	63.64 8	71	320.849,832 499.668,33	72	320.927,341 499.698,842	83.29 9	72	320.927,341 499.698,842	73	321.032,738 499.740,184	113.2 15
73	321.032,738 499.740,184	74	321.072,44 499.756,699	43.0	74	321.072,44 499.756,699	75	321.138,149 499.768,714	66.79 8	75	321.138,149 499.768,714	76	321.123,778 499.770,044	14.43 3
76	321.123,778 499.770,044	77	321.094,127 499.774,95	30.05 4	77	321.094,127 499.774,95	78	321.080,498 499.770,185	14.43 8	78	321.080,498 499.770,185	79	321.066,806 499.765,953	14.33 1
79	321.066,806 499.765,953	80	321.058,306 499.764,903	8.565	80	321.058,306 499.764,903	81	321.036,568 499.755,476	23.69 5	81	321.036,568 499.755,476	82	321.024,571 499.755,184	12.0
82	321.024,571 499.755,184	83	321.004,893 499.757,377	19.8	83	321.004,893 499.757,377	84	320.986,398 499.765,5	20.2	84	320.986,398 499.765,5	85	320.980,947 499.772,911	9.2
85	320.980,947 499.772,911	86	320.973,822 499.776,549	8.0	86	320.973,822 499.776,549	87	320.969,476 499.775,861	4.4	87	320.969,476 499.775,861	88	320.966,358 499.773,519	3.9
88	320.966,358 499.773,519	89	320.959,38 499.767,524	9.2	89	320.959,38 499.767,524	90	320.954,07 499.762,962	7.0	90	320.954,07 499.762,962	91	320.942,976 499.761,423	11.2
91	320.942,976 499.761,423	92	320.933,329 499.751,88	13.57	92	320.933,329 499.751,88	93	320.906,461 499.737,447	30.49 9	93	320.906,461 499.737,447	94	320.904,698 499.736,5	2.001
94	320.904,698 499.736,5	95	320.895,638 499.731,282	10.45 5	95	320.895,638 499.731,282	96	320.889,188 499.727,567	7.444	96	320.889,188 499.727,567	1	320.875,714 499.728,355	13.49 6

** Lungimile segmentelor sunt determinate în planul de proiecție Stereo 70 și sunt rotunjite la 1 milimetru.

*** Distanța dintre puncte este formată din segmente cumulate ce sunt mai mici decât valoarea 1 milimetru.

**DATE DESPRE IMOBILUL NR. 7563**

Oficiul de Cadastru și Publicitate Imobiliară HUNEDOARA
Biroul de Cadastru și Publicitate Imobiliară Deva

A. Partea I. Descrierea imobilului

TEREN Intravilan

Adresa: Loc. Valea Lunga, Jud. Hunedoara

Nr. Crt	Nr cadastral Nr. topografic	Suprafața* (mp)	Observații / Referințe
A1		45.246	Sector cadastral:3 Teren neimprejmuit;

B. Partea II. Proprietari și acte

Inscrieri privitoare la dreptul de proprietate și alte drepturi reale		Referințe
1 / 03/11/2022		
Act Normativ nr. 7, din 13/03/1996 emis de PARLAMENTUL ROMÂNIEI;		
B1	Inscrierea provizorie, drept de PROPRIETATE, dobandit prin Lege, cota actuala 1/1	A1
1) COMUNA ILIA , CIF:4374164, PROPRIETAR NEIDENTIFICAT		

C. Partea III. SARCINI .

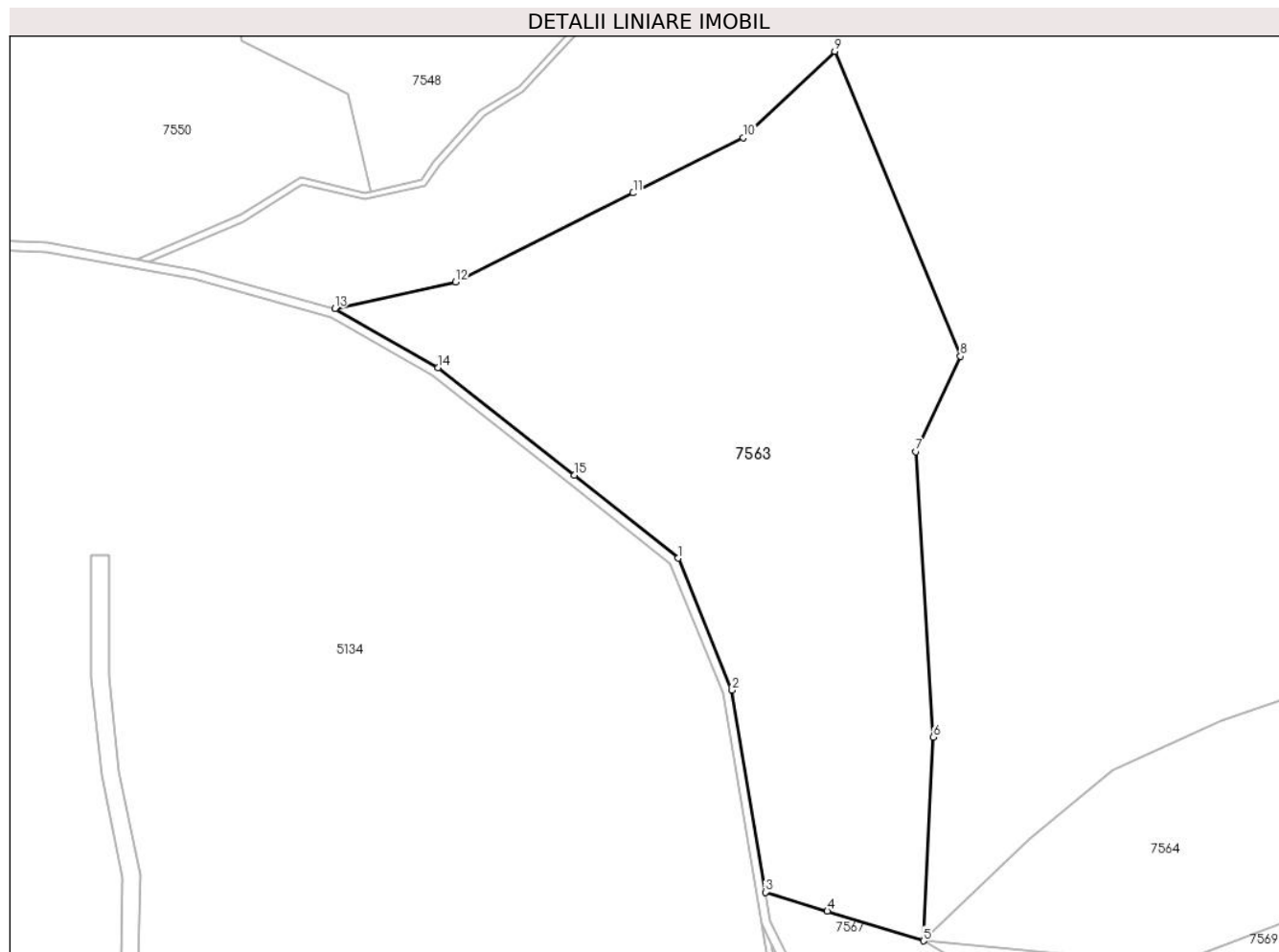
Inscrieri privind dezmembramintele dreptului de proprietate, drepturi reale de garanție și sarcini	Referințe
NU SUNT	

Anexa Nr. 1 La Partea I

Teren

Nr cadastral	Suprafața (mp)*	Observații / Referințe
	45.246	

* Suprafața este determinată în planul de proiecție Stereo 70.



Date referitoare la teren

Crt	Categorie folosință	Intravilan	Suprafața (mp)	Tarla	Parcelă	Nr. topo	Observații / Referințe
1	pașune	DA	45.246	-	423	-	PĂȘUNE ÎMPADURITĂ

Lungime Segmente

1) Valorile lungimilor segmentelor sunt obținute din proiecție în plan.

Punct început	X / Y	Punct sfârșit	X / Y	Lungime segment (** (m)
1	320.291,417 499.559,088	2	320.314,997 499.501,358	62.36
2	320.314,997 499.501,358	3	320.329,617 499.413,049	89.511
3	320.329,617 499.413,049	4	320.356,717 499.404,702	28.356
4	320.356,717 499.404,702	5	320.398,767 499.391,75	44.0
5	320.398,767 499.391,75	6	320.403,06 499.480,899	89.252

Punct început	X / Y	Punct sfârșit	X / Y	Lungime segment (** (m)
6	320.403,06 499.480,899	7	320.395,513 499.605,692	125.022
7	320.395,513 499.605,692	8	320.414,959 499.647,392	46.011
8	320.414,959 499.647,392	9	320.360,008 499.780,789	144.272
9	320.360,008 499.780,789	10	320.320,027 499.743,02	55.0
10	320.320,027 499.743,02	11	320.271,75 499.718,826	54.0
11	320.271,75 499.718,826	12	320.193,971 499.679,847	87.0
12	320.193,971 499.679,847	13	320.141,222 499.668,29	54.0
13	320.141,222 499.668,29	14	320.186,364 499.642,495	51.992
14	320.186,364 499.642,495	15	320.246,144 499.595,468	76.06
15	320.246,144 499.595,468	1	320.291,417 499.559,088	58.078

** Lungimile segmentelor sunt determinate în planul de proiecție Stereo 70 și sunt rotunjite la 1 milimetru.

*** Distanța dintre puncte este formată din segmente cumulate ce sunt mai mici decât valoarea 1 milimetru.

**DATE DESPRE IMOBILUL NR. 7564**

Oficiul de Cadastru și Publicitate Imobiliară HUNEDOARA
Biroul de Cadastru și Publicitate Imobiliară Deva

A. Partea I. Descrierea imobilului

TEREN Extravilan

Adresa: Jud. Hunedoara

Nr. Crt	Nr cadastral Nr. topografic	Suprafața* (mp)	Observații / Referințe
A1		69.100	Sector cadastral:3 Teren neimprejmuit;

B. Partea II. Proprietari și acte

Inscrieri privitoare la dreptul de proprietate și alte drepturi reale	Referințe
1 / 09/11/2022	
Act Administrativ nr. 20/7651, din 28/04/2010 emis de CJPSDPAT HUNEDOARA;	
B1	A1
Intabulare, drept de PROPRIETATE, dobandit prin Reconstituire, cota actuala 1/1 1) COMUNA ILIA, CIF:4374164	

C. Partea III. SARCINI .

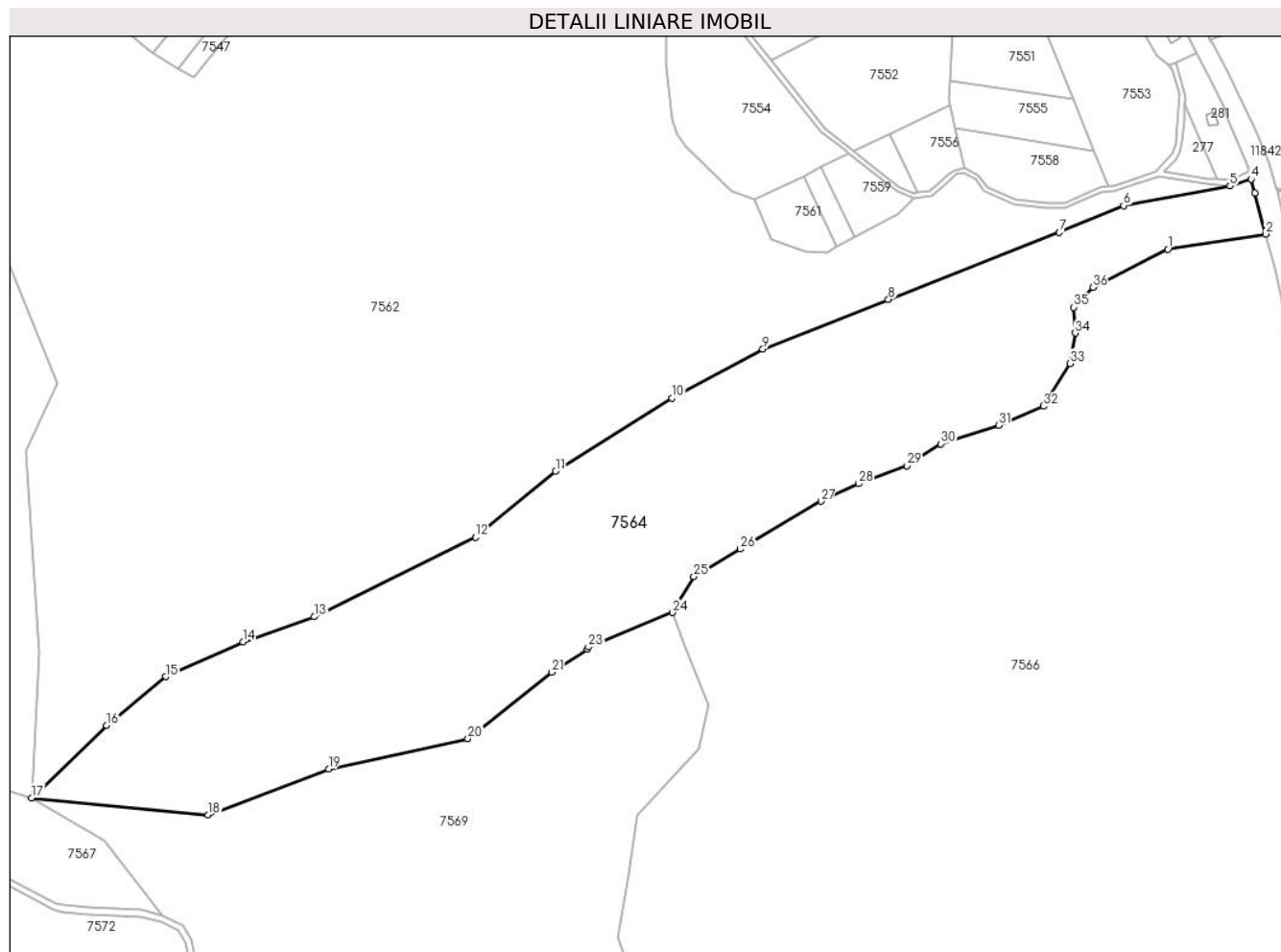
Inscrieri privind dezmembramintele dreptului de proprietate, drepturi reale de garanție și sarcini	Referințe
NU SUNT	

Anexa Nr. 1 La Partea I

Teren

Nr cadastral	Suprafața (mp)*	Observații / Referințe
	69.100	

* Suprafața este determinată în planul de proiecție Stereo 70.



Date referitoare la teren

Crt	Categorie folosință	Intravilan	Suprafața (mp)	Tarla	Parcelă	Nr. topo	Observații / Referințe
1	pasune	NU	69.100	-	430	-	

Lungime Segmente

1) Valorile lungimilor segmentelor sunt obținute din proiecție în plan.

Punct început	X / Y	Punct sfârșit	X / Y	Lungime segment (** (m)
1	321.099,773 499.729,928	2	321.160,159 499.739,252	61.102
3	321.153,307 499.764,587	4	321.151,099 499.772,98	8.679
5	321.138,149 499.768,714	6	321.072,44 499.756,699	66.798
7	321.032,738 499.740,184	8	320.927,341 499.698,842	113.215
9	320.849,832 499.668,33	10	320.793,809 499.638,122	63.648

Punct început	X / Y	Punct sfârșit	X / Y	Lungime segment (** (m)
2	321.160,159 499.739,252	3	321.153,307 499.764,587	26.244
4	321.151,099 499.772,98	5	321.138,149 499.768,714	13.634
6	321.072,44 499.756,699	7	321.032,738 499.740,184	43.0
8	320.927,341 499.698,842	9	320.849,832 499.668,33	83.299
10	320.793,809 499.638,122	11	320.721,989 499.593,046	84.793

Punct început	X / Y	Punct sfârșit	X / Y	Lungime segment (** (m)
11	320.721,989 499.593,046	12	320.672,666 499.552,264	64.0
13	320.573,028 499.503,343	14	320.529,084 499.487,912	46.575
15	320.481,415 499.466,432	16	320.444,982 499.436,521	47.138
17	320.398,767 499.391,75	18	320.507,738 499.381,194	109.481
19	320.582,017 499.409,508	20	320.668,033 499.428,187	88.021
21	320.719,825 499.469,112	22	320.741,567 499.483,324	25.975
23	320.742,27 499.484,674	24	320.794,066 499.505,961	56.0
25	320.807,333 499.528,124	26	320.836,074 499.545,102	33.381
27	320.885,707 499.574,5	28	320.908,932 499.585,342	25.631
29	320.938,788 499.596,372	30	320.959,73 499.609,846	24.902
31	320.995,517 499.621,268	32	321.023,095 499.633,076	30.0
33	321.039,445 499.659,415	34	321.042,771 499.678,121	19.0
35	321.041,688 499.694,085	36	321.053,394 499.706,413	17.0

Punct început	X / Y	Punct sfârșit	X / Y	Lungime segment (** (m)
12	320.672,666 499.552,264	13	320.573,028 499.503,343	111.0
14	320.529,084 499.487,912	15	320.481,415 499.466,432	52.285
16	320.444,982 499.436,521	17	320.398,767 499.391,75	64.345
18	320.507,738 499.381,194	19	320.582,017 499.409,508	79.492
20	320.668,033 499.428,187	21	320.719,825 499.469,112	66.01
22	320.741,567 499.483,324	23	320.742,27 499.484,674	1.522
24	320.794,066 499.505,961	25	320.807,333 499.528,124	25.83
26	320.836,074 499.545,102	27	320.885,707 499.574,5	57.686
28	320.908,932 499.585,342	29	320.938,788 499.596,372	31.828
30	320.959,73 499.609,846	31	320.995,517 499.621,268	37.566
32	321.023,095 499.633,076	33	321.039,445 499.659,415	31.0
34	321.042,771 499.678,121	35	321.041,688 499.694,085	16.0
36	321.053,394 499.706,413	1	321.099,773 499.729,928	52.0

** Lungimile segmentelor sunt determinate în planul de proiecție Stereo 70 și sunt rotunjite la 1 milimetru.

*** Distanța dintre puncte este formată din segmente cumulate ce sunt mai mici decât valoarea 1 milimetru.

**DATE DESPRE IMOBILUL NR. 7565**

Oficiul de Cadastru și Publicitate Imobiliară HUNEDOARA
Biroul de Cadastru și Publicitate Imobiliară Deva

A. Partea I. Descrierea imobilului

TEREN Intravilan

Adresa: Loc. Valea Lunga, Jud. Hunedoara

Nr. Crt	Nr cadastral Nr. topografic	Suprafața* (mp)	Observații / Referințe
A1		13.305	Sector cadastral:3 Teren neimprejmuit;

B. Partea II. Proprietari și acte

Inscrieri privitoare la dreptul de proprietate și alte drepturi reale		Referințe
1 / 02/11/2022		
Act Normativ nr. 7, din 13/03/1996 emis de PARLAMENTUL ROMÂNIEI;		
B1	Inscrierea provizorie, drept de PROPRIETATE, dobandit prin Lege, cota actuala 1/1 1) COMUNA ILIA, CIF:4374164	A1

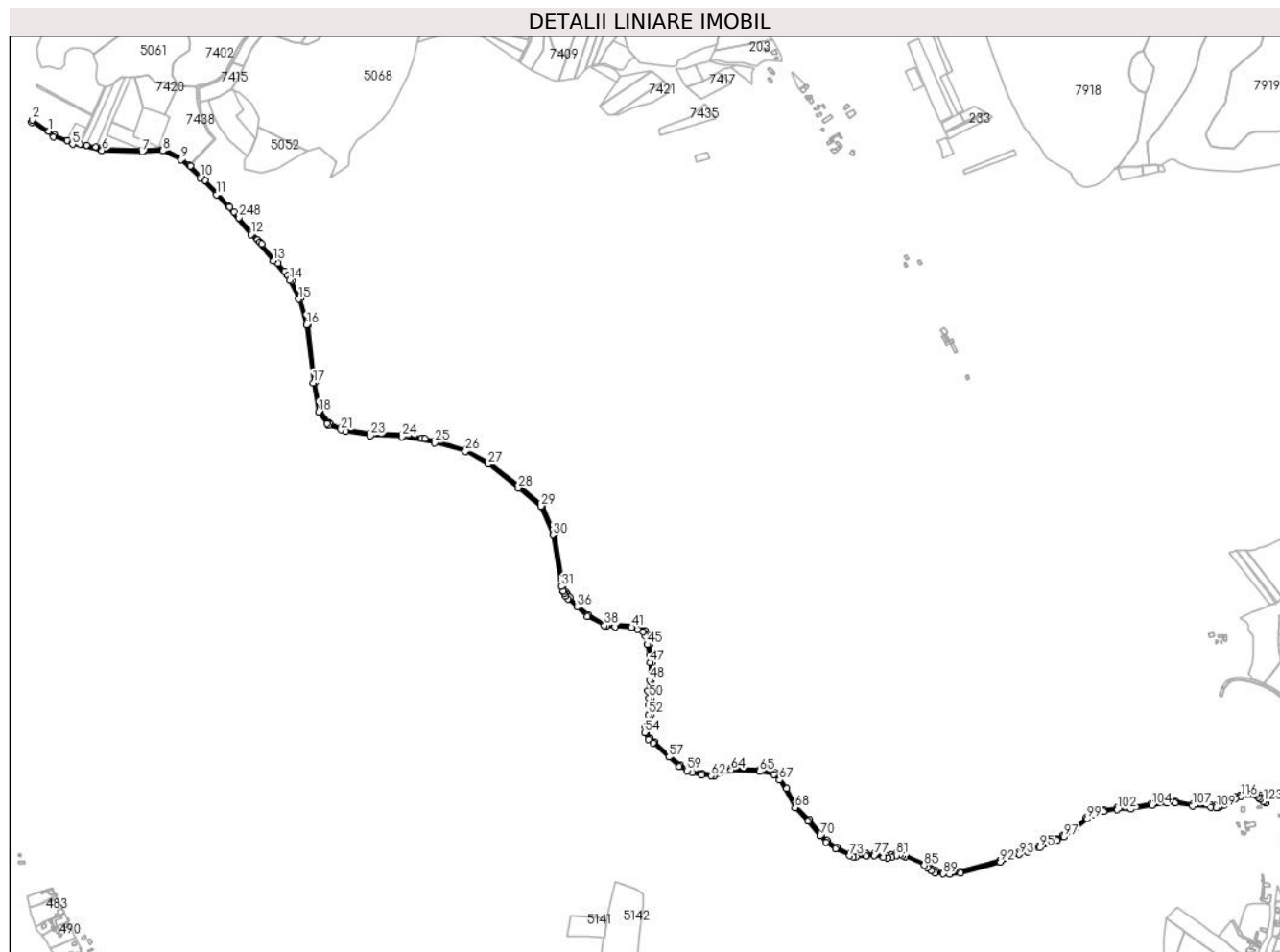
C. Partea III. SARCINI .

Inscrieri privind dezmembramintele dreptului de proprietate, drepturi reale de garanție și sarcini	Referințe
NU SUNT	

Teren

Nr cadastral	Suprafața (mp)*	Observații / Referințe
	13.305	

* Suprafața este determinată în planul de proiecție Stereo 70.



Date referitoare la teren

Crt	Categorie folosință	Intravilan	Suprafața (mp)	Tarla	Parcelă	Nr. topo	Observații / Referințe
1	drum	DA	13.305	-	-	-	

Lungime Segmente

1) Valorile lungimilor segmentelor sunt obținute din proiecție în plan.

Punct început	X / Y	Punct sfârșit	X / Y	Lungime segment
1	319.320,926 500.292,411	2	319.288,092 500.314,908	39.802
4	319.330,047 500.281,313	5	319.367,353 500.267,026	39.948
7	319.503,878 500.251,944	8	319.545,153 500.254,326	41.344
10	319.618,178 500.201,144	11	319.649,928 500.167,807	46.038
13	319.761,848 500.038,425	14	319.793,598 500.000,325	49.595
16	319.826,935 499.912,219	17	319.840,429 499.798,712	114.306
2	319.288,092 500.314,908	3	319.287,184 500.310,682	4.323
5	319.367,353 500.267,026	6	319.425,297 500.255,119	59.155
8	319.545,153 500.254,326	9	319.580,872 500.236,863	39.759
11	319.649,928 500.167,807	12	319.718,191 500.090,019	103.492
14	319.793,598 500.000,325	15	319.811,854 499.963,019	41.534
17	319.840,429 499.798,712	18	319.850,748 499.741,562	58.074
3	319.287,184 500.310,682	4	319.330,047 500.281,313	51.959
6	319.425,297 500.255,119	7	319.503,878 500.251,944	78.646
9	319.580,872 500.236,863	10	319.618,178 500.201,144	51.649
12	319.718,191 500.090,019	13	319.761,848 500.038,425	67.586
15	319.811,854 499.963,019	16	319.826,935 499.912,219	52.991
18	319.850,748 499.741,562	19	319.867,572 499.719,354	27.862

Punct început	X / Y	Punct sfârșit	X / Y	Lungime segment	Punct început	X / Y	Punct sfârșit	X / Y	Lungime segment	Punct început	X / Y	Punct sfârșit	X / Y	Lungime segment
19	319.867,572 499.719,354	20	319.870,592 499.715,368	5.0	20	319.870,592 499.715,368	21	319.895,046 499.706,838	25.89 9	21	319.895,046 499.706,838	22	319.904,723 499.703,462	10.24 9
22	319.904,723 499.703,462	23	319.953,142 499.695,524	49.06 5	23	319.953,142 499.695,524	24	320.015,054 499.693,143	61.95 8	24	320.015,054 499.693,143	25	320.079,348 499.681,237	65.38 7
25	320.079,348 499.681,237	26	320.139,673 499.664,568	62.58 6	26	320.139,673 499.664,568	27	320.184,123 499.639,168	51.19 5	27	320.184,123 499.639,168	28	320.243,655 499.592,337	75.74 4
28	320.243,655 499.592,337	29	320.288,105 499.556,618	57.02 3	29	320.288,105 499.556,618	30	320.311,124 499.500,262	60.87 6	30	320.311,124 499.500,262	31	320.327,831 499.399,348	102.2 88
31	320.327,831 499.399,348	32	320.332,359 499.390,366	10.05 8	32	320.332,359 499.390,366	33	320.334,418 499.386,283	4.573	33	320.334,418 499.386,283	34	320.336,572 499.380,683	6.0
34	320.336,572 499.380,683	35	320.341,39 499.375,066	7.4	35	320.341,39 499.375,066	36	320.358,685 499.358,716	23.8	36	320.358,685 499.358,716	37	320.378,794 499.340,401	27.2
37	320.378,794 499.340,401	38	320.412,61 499.322,632	38.2	38	320.412,61 499.322,632	39	320.417,493 499.321,557	5.0	39	320.417,493 499.321,557	40	320.434,038 499.320,209	16.6
40	320.434,038 499.320,209	41	320.466,202 499.318,677	32.2	41	320.466,202 499.318,677	42	320.478,37 499.315,406	12.6	42	320.478,37 499.315,406	43	320.488,99 499.310,263	11.8
43	320.488,99 499.310,263	44	320.493,422 499.302,661	8.8	44	320.493,422 499.302,661	45	320.497,086 499.285,242	17.8	45	320.497,086 499.285,242	46	320.501,029 499.265,634	20.0
46	320.501,029 499.265,634	47	320.502,995 499.250,259	15.5	47	320.502,995 499.250,259	48	320.501,333 499.215,299	35.0	48	320.501,333 499.215,299	49	320.497,994 499.193,554	22.0
49	320.497,994 499.193,554	50	320.500,8 499.179,838	14.0	50	320.500,8 499.179,838	51	320.500,726 499.165,438	14.4	51	320.500,726 499.165,438	52	320.499,49 499.147,08	18.4
52	320.499,49 499.147,08	53	320.493,187 499.124,337	23.6	53	320.493,187 499.124,337	54	320.491,731 499.112,627	11.8	54	320.491,731 499.112,627	55	320.499,74 499.099,357	15.5
55	320.499,74 499.099,357	56	320.508,504 499.091,911	11.5	56	320.508,504 499.091,911	57	320.539,39 499.064,192	41.5	57	320.539,39 499.064,192	58	320.560,256 499.045,521	28.0
58	320.560,256 499.045,521	59	320.574,784 499.037,699	16.5	59	320.574,784 499.037,699	60	320.585,787 499.033,435	11.8	60	320.585,787 499.033,435	61	320.603,67 499.028,7	18.5
61	320.603,67 499.028,7	62	320.623,249 499.027,512	19.61 4	62	320.623,249 499.027,512	63	320.628,624 499.027,186	5.386	63	320.628,624 499.027,186	64	320.661,962 499.039,092	35.4
64	320.661,962 499.039,092	65	320.717,524 499.035,917	55.65 3	65	320.717,524 499.035,917	66	320.746,1 499.030,361	29.11	66	320.746,1 499.030,361	67	320.756,418 499.019,248	15.16 5
67	320.756,418 499.019,248	68	320.787,374 498.965,273	62.22 2	68	320.787,374 498.965,273	69	320.812,775 498.938,286	37.06 1	69	320.812,775 498.938,286	70	320.836,587 498.909,71	37.19 6
70	320.836,587 498.909,71	71	320.848,344 498.897,679	16.82 2	71	320.848,344 498.897,679	72	320.866,936 498.884,654	22.7	72	320.866,936 498.884,654	73	320.894,811 498.870,64	31.2
73	320.894,811 498.870,64	74	320.902,031 498.869,019	7.4	74	320.902,031 498.869,019	75	320.907,915 498.868,584	5.9	75	320.907,915 498.868,584	76	320.927,85 498.870,198	20.0
76	320.927,85 498.870,198	77	320.943,119 498.871,175	15.3	77	320.943,119 498.871,175	78	320.961,157 498.867,067	18.5	78	320.961,157 498.867,067	79	320.969,151 498.866,766	8.0
79	320.969,151 498.866,766	80	320.977,378 498.867,866	8.3	80	320.977,378 498.867,866	81	320.986,971 498.871,025	10.1	81	320.986,971 498.871,025	82	320.993,315 498.871,871	6.4
82	320.993,315 498.871,871	83	320.998,684 498.871,294	5.4	83	320.998,684 498.871,294	84	321.003,137 498.869,248	4.9	84	321.003,137 498.869,248	85	321.041,32 498.851,754	42.0
85	321.041,32 498.851,754	86	321.048,092 498.846,956	8.3	86	321.048,092 498.846,956	87	321.055,242 498.841,008	9.3	87	321.055,242 498.841,008	88	321.062,61 498.836,976	8.4
88	321.062,61 498.836,976	89	321.078,981 498.834,916	16.5	89	321.078,981 498.834,916	90	321.091,474 498.834,478	12.5	90	321.091,474 498.834,478	91	321.112,369 498.836,576	21.0
91	321.112,369 498.836,576	92	321.190,941 498.858,226	81.5	92	321.190,941 498.858,226	93	321.228,561 498.873,225	40.5	93	321.228,561 498.873,225	94	321.244,915 498.878,552	17.2
94	321.244,915 498.878,552	95	321.268,096 498.886,167	24.4	95	321.268,096 498.886,167	96	321.302,274 498.900,853	37.2	96	321.302,274 498.900,853	97	321.316,364 498.907,551	15.6
97	321.316,364 498.907,551	98	321.338,538 498.924,317	27.8	98	321.338,538 498.924,317	99	321.361,626 498.943,159	29.8	99	321.361,626 498.943,159	100	321.375,594 498.951,754	16.4
100	321.375,594 498.951,754	101	321.394,814 498.957,283	20.0	101	321.394,814 498.957,283	102	321.420,311 498.961,226	25.8	102	321.420,311 498.961,226	103	321.448,082 498.962,496	27.8
103	321.448,082 498.962,496	104	321.488,819 498.969,874	41.4	104	321.488,819 498.969,874	105	321.518,1 498.974,208	29.6	105	321.518,1 498.974,208	106	321.534,299 498.974,022	16.2
106	321.534,299 498.974,022	107	321.568,24 498.968,42	34.4	107	321.568,24 498.968,42	108	321.604,533 498.965,63	36.4	108	321.604,533 498.965,63	109	321.614,522 498.965,162	10.0
109	321.614,522 498.965,162	110	321.619,673 498.965,87	5.2	110	321.619,673 498.965,87	111	321.623,759 498.967,503	4.4	111	321.623,759 498.967,503	112	321.630,665 498.971,129	7.8
112	321.630,665 498.971,129	113	321.634,385 498.973,479	4.4	113	321.634,385 498.973,479	114	321.647,596 498.980,995	15.2	114	321.647,596 498.980,995	115	321.653,443 498.983,059	6.2
115	321.653,443 498.983,059	116	321.664,071 498.986,26	11.1	116	321.664,071 498.986,26	117	321.676,46 498.991,367	13.4	117	321.676,46 498.991,367	118	321.685,513 498.992,29	9.1

Punct început	X / Y	Punct sfârșit	X / Y	Lungime segment	Punct început	X / Y	Punct sfârșit	X / Y	Lungime segment	Punct început	X / Y	Punct sfârșit	X / Y	Lungime segment
118	321.685,513 498.992,29	119	321.689,867 498.991,653	4.4	119	321.689,867 498.991,653	120	321.693,241 498.989,905	3.8	120	321.693,241 498.989,905	121	321.698,317 498.985,686	6.6
121	321.698,317 498.985,686	122	321.701,312 498.981,559	5.1	122	321.701,312 498.981,559	123	321.707,307 498.976,888	7.6	123	321.707,307 498.976,888	124	321.712,407 498.973,906	5.908
124	321.712,407 498.973,906	125	321.709,706 498.978,325	5.178	125	321.709,706 498.978,325	126	321.708,275 498.981,205	3.216	126	321.708,275 498.981,205	127	321.704,217 498.984,366	5.144
127	321.704,217 498.984,366	128	321.701,259 498.988,442	5.036	128	321.701,259 498.988,442	129	321.695,465 498.993,257	7.534	129	321.695,465 498.993,257	130	321.691,111 498.995,514	4.904
130	321.691,111 498.995,514	131	321.685,601 498.996,32	5.568	131	321.685,601 498.996,32	132	321.675,474 498.995,287	10.179	132	321.675,474 498.995,287	133	321.662,729 498.990,034	13.786
133	321.662,729 498.990,034	134	321.652,2 498.986,862	10.996	134	321.652,2 498.986,862	135	321.645,929 498.984,649	6.65	135	321.645,929 498.984,649	136	321.632,326 498.976,91	15.65
136	321.632,326 498.976,91	137	321.628,664 498.974,596	4.332	137	321.628,664 498.974,596	138	321.622,082 498.971,141	7.433	138	321.622,082 498.971,141	139	321.618,643 498.969,766	3.704
139	321.618,643 498.969,766	140	321.614,342 498.969,175	4.342	140	321.614,342 498.969,175	141	321.604,78 498.969,622	9.573	141	321.604,78 498.969,622	142	321.568,72 498.972,394	36.166
142	321.568,72 498.972,394	143	321.534,65 498.978,018	34.531	143	321.534,65 498.978,018	144	321.517,828 498.978,211	16.822	144	321.517,828 498.978,211	145	321.488,17 498.973,821	29.982
145	321.488,17 498.973,821	146	321.447,632 498.966,479	41.197	146	321.447,632 498.966,479	147	321.419,913 498.965,212	27.748	147	321.419,913 498.965,212	148	321.393,952 498.961,197	26.269
148	321.393,952 498.961,197	149	321.373,962 498.955,447	20.8	149	321.373,962 498.955,447	150	321.359,303 498.946,426	17.212	150	321.359,303 498.946,426	151	321.336,067 498.927,463	29.992
151	321.336,067 498.927,463	152	321.314,277 498.910,988	27.317	152	321.314,277 498.910,988	153	321.300,626 498.904,498	15.115	153	321.300,626 498.904,498	154	321.266,68 498.889,912	36.947
154	321.266,68 498.889,912	155	321.243,671 498.882,354	24.218	155	321.243,671 498.882,354	156	321.227,199 498.876,988	17.324	156	321.227,199 498.876,988	157	321.189,665 498.862,023	40.408
157	321.189,665 498.862,023	158	321.111,632 498.840,522	80.94	158	321.111,632 498.840,522	159	321.091,344 498.838,485	20.391	159	321.091,344 498.838,485	160	321.079,302 498.838,908	12.049
160	321.079,302 498.838,908	161	321.063,864 498.840,85	15.56	161	321.063,864 498.840,85	162	321.057,502 498.844,331	7.252	162	321.057,502 498.844,331	163	321.050,531 498.850,13	9.067
163	321.050,531 498.850,13	164	321.043,326 498.855,234	8.83	164	321.043,326 498.855,234	165	321.004,805 498.872,884	42.373	165	321.004,805 498.872,884	166	320.999,761 498.875,202	5.551
166	320.999,761 498.875,202	167	320.993,263 498.875,9	6.535	167	320.993,263 498.875,9	168	320.986,074 498.874,94	7.254	168	320.986,074 498.874,94	169	320.976,48 498.871,781	10.101
169	320.976,48 498.871,781	170	320.968,96 498.870,776	7.586	170	320.968,96 498.870,776	171	320.961,681 498.871,05	7.284	171	320.961,681 498.871,05	172	320.943,442 498.875,204	18.706
172	320.943,442 498.875,204	173	320.927,561 498.874,187	15.913	173	320.927,561 498.874,187	174	320.907,901 498.872,596	19.724	174	320.907,901 498.872,596	175	320.902,62 498.872,986	5.296
175	320.902,62 498.872,986	176	320.896,168 498.874,435	6.613	176	320.896,168 498.874,435	177	320.868,992 498.888,097	30.417	177	320.868,992 498.888,097	178	320.850,945 498.900,742	22.036
178	320.850,945 498.900,742	179	320.839,559 498.912,393	16.291	179	320.839,559 498.912,393	180	320.815,77 498.940,939	37.159	180	320.815,77 498.940,939	181	320.790,61 498.967,672	36.711
181	320.790,61 498.967,672	182	320.770,506 499.002,724	40.408	182	320.770,506 499.002,724	183	320.759,661 499.021,635	21.8	183	320.759,661 499.021,635	184	320.748,143 499.034,038	16.926
184	320.748,143 499.034,038	185	320.718,023 499.039,895	30.685	185	320.718,023 499.039,895	186	320.661,38 499.043,132	56.735	186	320.661,38 499.043,132	187	320.628,05 499.031,228	35.393
187	320.628,05 499.031,228	188	320.604,31 499.032,668	23.784	188	320.604,31 499.032,668	189	320.587,025 499.037,245	17.88	189	320.587,025 499.037,245	190	320.576,461 499.041,339	11.329
190	320.576,461 499.041,339	191	320.562,57 499.048,818	15.777	191	320.562,57 499.048,818	192	320.542,06 499.067,172	27.523	192	320.542,06 499.067,172	193	320.511,135 499.094,924	41.551
193	320.511,135 499.094,924	194	320.502,827 499.101,982	10.901	194	320.502,827 499.101,982	195	320.495,871 499.113,508	13.462	195	320.495,871 499.113,508	196	320.497,12 499.123,552	10.121
196	320.497,12 499.123,552	197	320.503,453 499.146,404	23.714	197	320.503,453 499.146,404	198	320.504,725 499.165,293	18.932	198	320.504,725 499.165,293	199	320.504,802 499.180,233	14.94
199	320.504,802 499.180,233	200	320.502,056 499.193,654	13.699	200	320.502,056 499.193,654	201	320.505,318 499.214,899	21.494	201	320.505,318 499.214,899	202	320.507,007 499.250,419	35.56
202	320.507,007 499.250,419	203	320.504,978 499.266,283	15.993	203	320.504,978 499.266,283	204	320.501,004 499.286,048	20.16	204	320.501,004 499.286,048	205	320.497,204 499.304,117	18.464
205	320.497,204 499.304,117	206	320.491,831 499.313,331	10.666	206	320.491,831 499.313,331	207	320.479,773 499.319,171	13.398	207	320.479,773 499.319,171	208	320.466,823 499.322,652	13.41
208	320.466,823 499.322,652	209	320.434,296 499.324,201	32.564	209	320.434,296 499.324,201	210	320.418,088 499.325,521	16.261	210	320.418,088 499.325,521	211	320.413,995 499.326,422	4.191
211	320.413,995 499.326,422	212	320.381,108 499.343,703	37.15	212	320.381,108 499.343,703	213	320.361,406 499.361,648	26.65	213	320.361,406 499.361,648	214	320.344,29 499.377,829	23.554
214	320.344,29 499.377,829	215	320.340,058 499.382,763	6.501	215	320.340,058 499.382,763	216	320.338,079 499.387,905	5.509	216	320.338,079 499.387,905	217	320.331,678 499.400,603	14.22

Punct început	X / Y	Punct sfârșit	X / Y	Lungime segment	Punct început	X / Y	Punct sfârșit	X / Y	Lungime segment	Punct început	X / Y	Punct sfârșit	X / Y	Lungime segment
217	320.331,678 499.400,603	218	320.329,617 499.413,049	12.615	218	320.329,617 499.413,049	219	320.314,997 499.501,358	89.511	219	320.314,997 499.501,358	220	320.291,417 499.559,088	62.36
220	320.291,417 499.559,088	221	320.246,144 499.595,468	58.078	221	320.246,144 499.595,468	222	320.186,364 499.642,495	76.06	222	320.186,364 499.642,495	223	320.141,222 499.668,29	51.992
223	320.141,222 499.668,29	224	320.080,247 499.685,138	63.261	224	320.080,247 499.685,138	225	320.059,638 499.688,955	20.959	225	320.059,638 499.688,955	226	320.054,27 499.689,949	5.459
226	320.054,27 499.689,949	227	320.015,498 499.697,129	39.432	227	320.015,498 499.697,129	228	319.953,544 499.699,512	62.0	228	319.953,544 499.699,512	229	319.905,713 499.707,353	48.47
229	319.905,713 499.707,353	230	319.894,83 499.711,149	11.525	230	319.894,83 499.711,149	231	319.873,05 499.718,747	23.067	231	319.873,05 499.718,747	232	319.870,761 499.721,769	3.792
232	319.870,761 499.721,769	233	319.854,514 499.743,215	26.905	233	319.854,514 499.743,215	234	319.844,387 499.799,304	56.997	234	319.844,387 499.799,304	235	319.830,867 499.913,03	114.526
235	319.830,867 499.913,03	236	319.815,594 499.964,477	53.667	236	319.815,594 499.964,477	237	319.798,402 499.999,607	39.11	237	319.798,402 499.999,607	238	319.796,979 500.002,516	3.239
238	319.796,979 500.002,516	239	319.790,471 500.010,325	10.165	239	319.790,471 500.010,325	240	319.784,332 500.017,691	9.589	240	319.784,332 500.017,691	241	319.771,081 500.033,593	20.699
241	319.771,081 500.033,593	242	319.764,911 500.040,997	9.639	242	319.764,911 500.040,997	243	319.739,404 500.071,142	39.488	243	319.739,404 500.071,142	244	319.735,893 500.075,291	5.434
244	319.735,893 500.075,291	245	319.731,71 500.080,234	6.475	245	319.731,71 500.080,234	246	319.721,221 500.092,63	16.239	246	319.721,221 500.092,63	247	319.719,581 500.094,5	2.487
247	319.719,581 500.094,5	248	319.694,56 500.123,012	37.934	248	319.694,56 500.123,012	249	319.684,728 500.134,216	14.906	249	319.684,728 500.134,216	250	319.676,483 500.143,611	12.5
250	319.676,483 500.143,611	251	319.674,716 500.145,624	2.678	251	319.674,716 500.145,624	252	319.652,881 500.170,506	33.104	252	319.652,881 500.170,506	253	319.651,164 500.172,31	2.49
253	319.651,164 500.172,31	254	319.628,393 500.196,219	33.018	254	319.628,393 500.196,219	255	319.621,012 500.203,97	10.703	255	319.621,012 500.203,97	256	319.599,677 500.224,396	29.536
256	319.599,677 500.224,396	257	319.597,51 500.226,471	3.0	257	319.597,51 500.226,471	258	319.583,188 500.240,183	19.828	258	319.583,188 500.240,183	259	319.545,969 500.258,379	41.43
259	319.545,969 500.258,379	260	319.507,251 500.256,146	38.782	260	319.507,251 500.256,146	261	319.503,844 500.255,949	3.413	261	319.503,844 500.255,949	262	319.425,783 500.259,103	78.124
262	319.425,783 500.259,103	263	319.424,153 500.259,438	1.664	263	319.424,153 500.259,438	264	319.413,192 500.261,69	11.19	264	319.413,192 500.261,69	265	319.395,479 500.265,33	18.083
265	319.395,479 500.265,33	266	319.382,628 500.267,97	13.12	266	319.382,628 500.267,97	267	319.379,588 500.268,595	3.104	267	319.379,588 500.268,595	268	319.368,478 500.270,878	11.342
268	319.368,478 500.270,878	269	319.357,662 500.275,02	11.582	269	319.357,662 500.275,02	270	319.331,918 500.284,88	27.568	270	319.331,918 500.284,88	1	319.320,926 500.292,411	13.325

** Lungimile segmentelor sunt determinate în planul de proiecție Stereo 70 și sunt rotunjite la 1 milimetru.

*** Distanța dintre puncte este formată din segmente cumulate ce sunt mai mici decât valoarea 1 milimetru.

**DATE DESPRE IMOBILUL NR. 7566**

Oficiul de Cadastru și Publicitate Imobiliară HUNEDOARA
Biroul de Cadastru și Publicitate Imobiliară Deva

A. Partea I. Descrierea imobilului

TEREN Extravilan

Adresa: Jud. Hunedoara

Nr. Crt	Nr cadastral Nr. topografic	Suprafața* (mp)	Observații / Referințe
A1		153.700	Sector cadastral:3 Teren neimprejmuit;

B. Partea II. Proprietari și acte

Inscrieri privitoare la dreptul de proprietate și alte drepturi reale	Referințe
1 / 03/11/2022	
Act Administrativ nr. 20/7651, din 28/04/2010 emis de CJPSDPAT HUNEDOARA;	
B1	A1
Intabulare, drept de PROPRIETATE, dobandit prin Reconstituire, cota actuala 1/1 1) COMUNA ILIA, CIF:4374164	

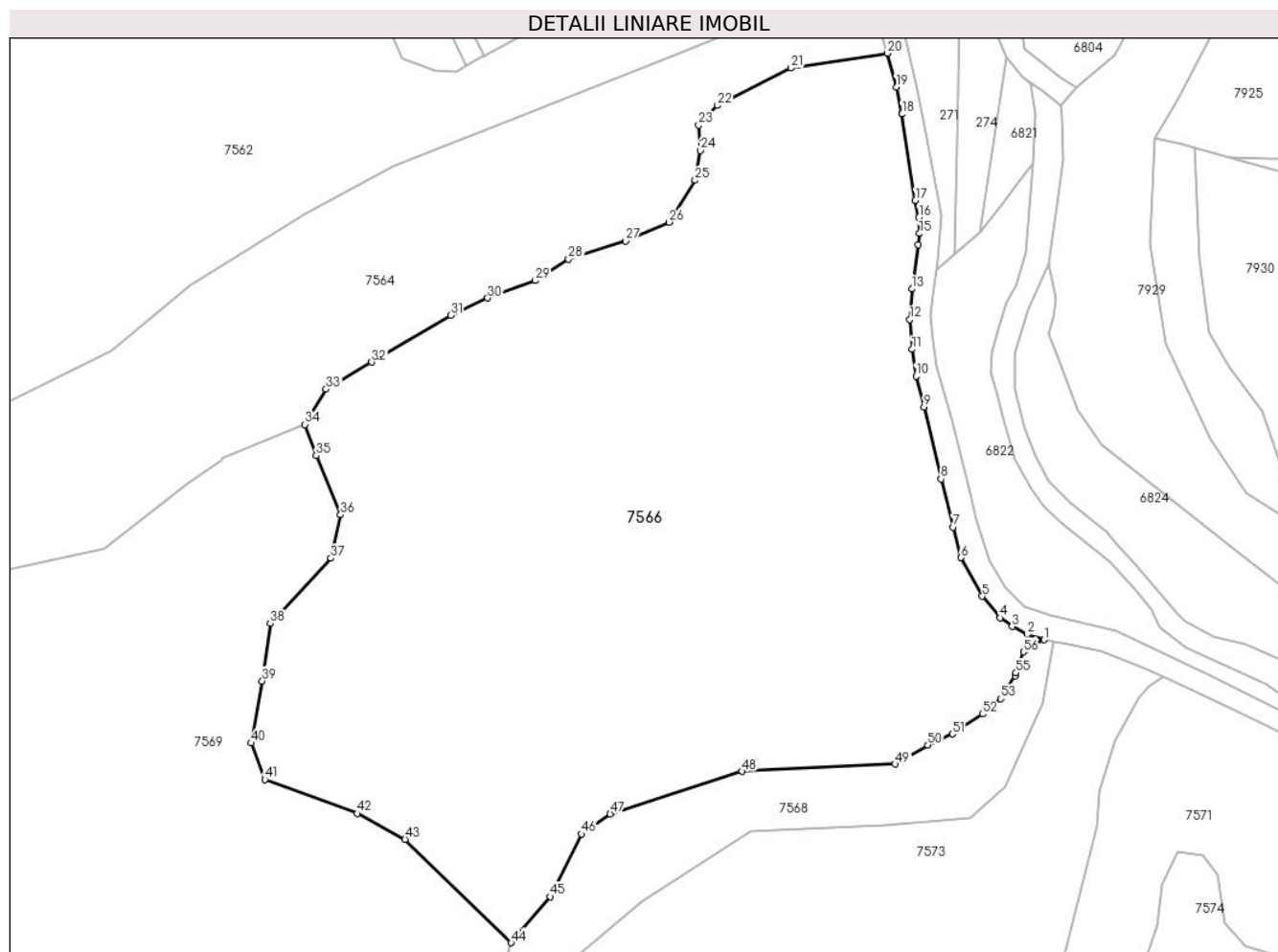
C. Partea III. SARCINI .

Inscrieri privind dezmembramintele dreptului de proprietate, drepturi reale de garanție și sarcini	Referințe
NU SUNT	

Teren

Nr cadastral	Suprafața (mp)*	Observații / Referințe
	153.700	

* Suprafața este determinată în planul de proiecție Stereo 70.



Date referitoare la teren

Crt	Categorie folosință	Intravilan	Suprafața (mp)	Tarla	Parcelă	Nr. topo	Observații / Referințe
1	pașune	NU	153.700	-	438	-	

Lungime Segmente

1) Valorile lungimilor segmentelor sunt obținute din proiecție în plan.

Punct început	X / Y	Punct sfârșit	X / Y	Lungime segment
1	321.258,864 499.370,644	2	321.248,188 499.374,029	11.2
2	321.248,188 499.374,029	3	321.238,785 499.378,922	10.6
3	321.238,785 499.378,922	4	321.231,115 499.384,357	9.4
4	321.231,115 499.384,357	5	321.219,97 499.397,979	17.6
5	321.219,97 499.397,979	6	321.206,41 499.422,248	27.8
6	321.206,41 499.422,248	7	321.201,789 499.441,501	19.8
7	321.201,789 499.441,501	8	321.193,952 499.471,7	31.2
8	321.193,952 499.471,7	9	321.183,37 499.516,98	46.5
9	321.183,37 499.516,98	10	321.178,371 499.536,346	20.0
10	321.178,371 499.536,346	11	321.175,906 499.553,166	17.0
11	321.175,906 499.553,166	12	321.174,43 499.571,908	18.8
12	321.174,43 499.571,908	13	321.175,697 499.591,066	19.2
13	321.175,697 499.591,066	14	321.179,788 499.618,766	28.0
14	321.179,788 499.618,766	15	321.180,429 499.625,937	7.2
15	321.180,429 499.625,937	16	321.180,19 499.636,134	10.2
16	321.180,19 499.636,134	17	321.177,883 499.646,685	10.8
17	321.177,883 499.646,685	18	321.169,59 499.701,056	55.0
18	321.169,59 499.701,056	19	321.165,892 499.718,058	17.4

Punct început	X / Y	Punct sfârșit	X / Y	Lungime segment	Punct început	X / Y	Punct sfârșit	X / Y	Lungime segment	Punct început	X / Y	Punct sfârșit	X / Y	Lungime segment
19	321.165,892 499.718,058	20	321.160,159 499.739,252	21.956	20	321.160,159 499.739,252	21	321.099,773 499.729,928	61.102	21	321.099,773 499.729,928	22	321.053,394 499.706,413	52.0
22	321.053,394 499.706,413	23	321.041,688 499.694,085	17.0	23	321.041,688 499.694,085	24	321.042,771 499.678,121	16.0	24	321.042,771 499.678,121	25	321.039,445 499.659,415	19.0
25	321.039,445 499.659,415	26	321.023,095 499.633,076	31.0	26	321.023,095 499.633,076	27	320.995,517 499.621,268	30.0	27	320.995,517 499.621,268	28	320.959,73 499.609,846	37.566
28	320.959,73 499.609,846	29	320.938,788 499.596,372	24.902	29	320.938,788 499.596,372	30	320.908,932 499.585,342	31.828	30	320.908,932 499.585,342	31	320.885,707 499.574,5	25.631
31	320.885,707 499.574,5	32	320.836,074 499.545,102	57.686	32	320.836,074 499.545,102	33	320.807,333 499.528,124	33.381	33	320.807,333 499.528,124	34	320.794,066 499.505,961	25.83
34	320.794,066 499.505,961	35	320.801,18 499.486,307	20.901	35	320.801,18 499.486,307	36	320.816,396 499.449,209	40.098	36	320.816,396 499.449,209	37	320.810,274 499.421,886	28.0
37	320.810,274 499.421,886	38	320.772,214 499.380,808	56.0	38	320.772,214 499.380,808	39	320.767,152 499.344,676	36.485	39	320.767,152 499.344,676	40	320.760,224 499.305,699	39.588
40	320.760,224 499.305,699	41	320.768,718 499.282,729	24.49	41	320.768,718 499.282,729	42	320.826,908 499.261,411	61.972	42	320.826,908 499.261,411	43	320.856,941 499.245,186	34.135
43	320.856,941 499.245,186	44	320.923,713 499.180,187	93.185	44	320.923,713 499.180,187	45	320.948,273 499.209,183	38.0	45	320.948,273 499.209,183	46	320.967,954 499.248,536	44.0
46	320.967,954 499.248,536	47	320.985,924 499.261,228	22.0	47	320.985,924 499.261,228	48	321.068,827 499.287,879	87.082	48	321.068,827 499.287,879	49	321.165,226 499.292,442	96.506
49	321.165,226 499.292,442	50	321.185,726 499.304,507	23.787	50	321.185,726 499.304,507	51	321.201,266 499.311,468	17.028	51	321.201,266 499.311,468	52	321.220,25 499.323,934	22.712
52	321.220,25 499.323,934	53	321.231,651 499.333,547	14.912	53	321.231,651 499.333,547	54	321.240,569 499.347,891	16.89	54	321.240,569 499.347,891	55	321.241,28 499.349,891	2.123
55	321.241,28 499.349,891	56	321.245,968 499.363,083	14.0	56	321.245,968 499.363,083	1	321.258,864 499.370,644	14.949					

** Lungimile segmentelor sunt determinate în planul de proiecție Stereo 70 și sunt rotunjite la 1 milimetru.

*** Distanța dintre puncte este formată din segmente cumulate ce sunt mai mici decât valoarea 1 milimetru.

**DATE DESPRE IMOBILUL NR. 7567**

Oficiul de Cadastru și Publicitate Imobiliară HUNEDOARA
Biroul de Cadastru și Publicitate Imobiliară Deva

A. Partea I. Descrierea imobilului

TEREN Extravilan

Adresa: Jud. Hunedoara

Nr. Crt	Nr cadastral Nr. topografic	Suprafața* (mp)	Observații / Referințe
A1		5.878	Sector cadastral:3 Teren neimprejmuit; DIFERENȚA DE SUPRAFAȚĂ SE REGASEȘTE LA ID 7572, SECTOR 3

B. Partea II. Proprietari și acte

Inscrieri privitoare la dreptul de proprietate și alte drepturi reale		Referințe
1 / 09/11/2022		
Act Administrativ nr. 20/7651, din 28/04/2010 emis de CJPSDPAT HUNEDOARA;		
B1	Intabulare, drept de PROPRIETATE, dobandit prin Reconstituire, cota actuala 1/1 1) COMUNA ILIA, CIF:4374164	A1

C. Partea III. SARCINI .

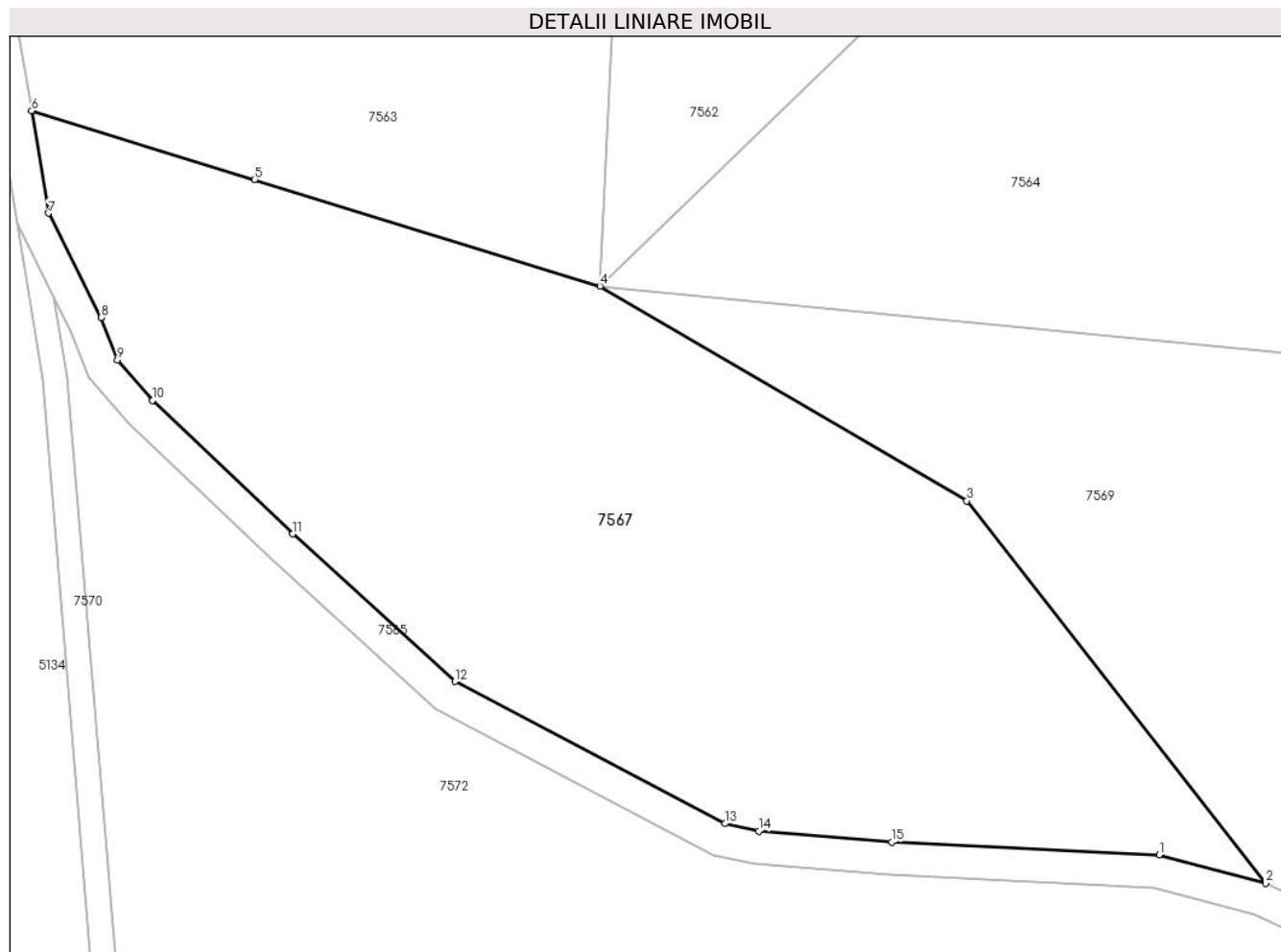
Inscrieri privind dezmembramintele dreptului de proprietate, drepturi reale de garanție și sarcini	Referințe
NU SUNT	

Anexa Nr. 1 La Partea I

Teren

Nr cadastral	Suprafața (mp)*	Observații / Referințe
	5.878	DIFERENȚA DE SUPRAFAȚĂ SE REGASEȘTE LA ID 7572, SECTOR 3

* Suprafața este determinată în planul de proiecție Stereo 70.



Date referitoare la teren

Crt	Categorie folosință	Intravilan	Suprafața (mp)	Tarla	Parcelă	Nr. topo	Observații / Referințe
1	pasune	NU	5.878	-	425	-	

Lungime Segmente

1) Valorile lungimilor segmentelor sunt obținute din proiecție în plan.

Punct început	X / Y	Punct sfârșit	X / Y	Lungime segment (** (m)
1	320.466,823 499.322,652	2	320.479,773 499.319,171	13.41
2	320.479,773 499.319,171	3	320.443,402 499.365,663	59.028
3	320.443,402 499.365,663	4	320.398,767 499.391,75	51.699
4	320.398,767 499.391,75	5	320.356,717 499.404,702	44.0
5	320.356,717 499.404,702	6	320.329,617 499.413,049	28.356

Punct început	X / Y	Punct sfârșit	X / Y	Lungime segment (** (m)
6	320.329,617 499.413,049	7	320.331,678 499.400,603	12.615
7	320.331,678 499.400,603	8	320.338,079 499.387,905	14.22
8	320.338,079 499.387,905	9	320.340,058 499.382,763	5.509
9	320.340,058 499.382,763	10	320.344,29 499.377,829	6.501
10	320.344,29 499.377,829	11	320.361,406 499.361,648	23.554
11	320.361,406 499.361,648	12	320.381,108 499.343,703	26.65
12	320.381,108 499.343,703	13	320.413,995 499.326,422	37.15
13	320.413,995 499.326,422	14	320.418,088 499.325,521	4.191
14	320.418,088 499.325,521	15	320.434,296 499.324,201	16.261
15	320.434,296 499.324,201	1	320.466,823 499.322,652	32.564

** Lungimile segmentelor sunt determinate în planul de proiecție Stereo 70 și sunt rotunjite la 1 milimetru.

*** Distanța dintre puncte este formată din segmente cumulate ce sunt mai mici decât valoarea 1 milimetru.

**DATE DESPRE IMOBILUL NR. 7568**

Oficiul de Cadastru și Publicitate Imobiliară HUNEDOARA
Biroul de Cadastru și Publicitate Imobiliară Deva

A. Partea I. Descrierea imobilului

TEREN Extravilan

Adresa: Jud. Hunedoara

Nr. Crt	Nr cadastral Nr. topografic	Suprafața* (mp)	Observații / Referințe
A1		18.443	Sector cadastral:3 Teren neimprejmuit;

B. Partea II. Proprietari și acte

Inscrieri privitoare la dreptul de proprietate și alte drepturi reale		Referințe
1 / 02/11/2022		
Act Normativ nr. 7, din 13/03/1996 emis de PARLAMENTUL ROMÂNIEI;		
B1	Inscrierea provizorie, drept de PROPRIETATE, dobandit prin Lege, cota actuala 1/1 1) COMUNA ILIA, CIF:4374164	A1

C. Partea III. SARCINI .

Inscrieri privind dezmembramintele dreptului de proprietate, drepturi reale de garanție și sarcini	Referințe
NU SUNT	

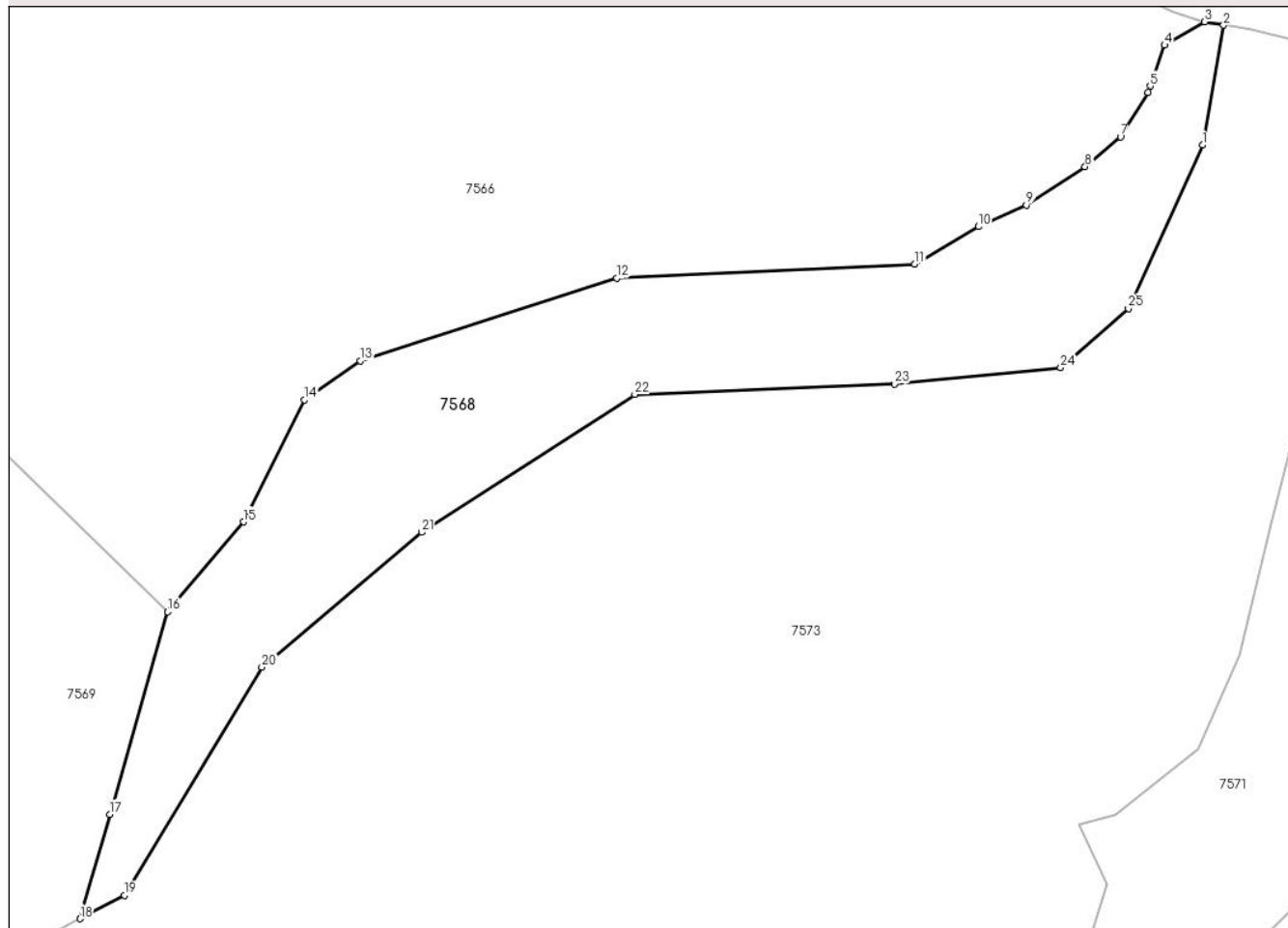
Anexa Nr. 1 La Partea I

Teren

Nr cadastral	Suprafața (mp)*	Observații / Referințe
	18.443	

* Suprafața este determinată în planul de proiecție Stereo 70.

DETALII LINIARE IMOBIL



Date referitoare la teren

Crt	Categorie folosință	Intravilan	Suprafața (mp)	Tarla	Parcelă	Nr. topo	Observații / Referințe
1	ape curgătoare	NU	18.443	-	428	-	

Lungime Segmente

1) Valorile lungimilor segmentelor sunt obținute din proiecție în plan.

Punct început	X / Y	Punct sfârșit	X / Y	Lungime segment (** (m)
1	321.258,236 499.330,854	2	321.264,97 499.369,582	39.309
3	321.258,864 499.370,644	4	321.245,968 499.363,083	14.949
5	321.241,28 499.349,891	6	321.240,569 499.347,891	2.123
7	321.231,651 499.333,547	8	321.220,25 499.323,934	14.912
9	321.201,266 499.311,468	10	321.185,726 499.304,507	17.028

Punct început	X / Y	Punct sfârșit	X / Y	Lungime segment (** (m)
2	321.264,97 499.369,582	3	321.258,864 499.370,644	6.198
4	321.245,968 499.363,083	5	321.241,28 499.349,891	14.0
6	321.240,569 499.347,891	7	321.231,651 499.333,547	16.89
8	321.220,25 499.323,934	9	321.201,266 499.311,468	22.712
10	321.185,726 499.304,507	11	321.165,226 499.292,442	23.787

Punct început	X / Y	Punct sfârșit	X / Y	Lungime segment (** (m)
11	321.165,226 499.292,442	12	321.068,827 499.287,879	96.506
13	320.985,924 499.261,228	14	320.967,954 499.248,536	22.0
15	320.948,273 499.209,183	16	320.923,713 499.180,187	38.0
17	320.905,034 499.114,802	18	320.895,406 499.081,102	35.048
19	320.909,716 499.088,696	20	320.954,149 499.162,346	86.015
21	321.005,834 499.205,876	22	321.074,702 499.250,387	82.0
23	321.158,636 499.253,708	24	321.212,378 499.258,985	54.0
25	321.234,224 499.278,058	1	321.258,236 499.330,854	58.0

Punct început	X / Y	Punct sfârșit	X / Y	Lungime segment (** (m)
12	321.068,827 499.287,879	13	320.985,924 499.261,228	87.082
14	320.967,954 499.248,536	15	320.948,273 499.209,183	44.0
16	320.923,713 499.180,187	17	320.905,034 499.114,802	68.0
18	320.895,406 499.081,102	19	320.909,716 499.088,696	16.199
20	320.954,149 499.162,346	21	321.005,834 499.205,876	67.574
22	321.074,702 499.250,387	23	321.158,636 499.253,708	84.0
24	321.212,378 499.258,985	25	321.234,224 499.278,058	29.0

** Lungimile segmentelor sunt determinate în planul de proiecție Stereo 70 și sunt rotunjite la 1 milimetru.

*** Distanța dintre puncte este formată din segmente cumulate ce sunt mai mici decât valoarea 1 milimetru.

**DATE DESPRE IMOBILUL NR. 7569**

Oficiul de Cadastru și Publicitate Imobiliară HUNEDOARA
Biroul de Cadastru și Publicitate Imobiliară Deva

A. Partea I. Descrierea imobilului

TEREN Extravilan

Adresa: Jud. Hunedoara

Nr. Crt	Nr cadastral Nr. topografic	Suprafața* (mp)	Observații / Referințe
A1		138.100	Sector cadastral:3 Teren neimprejmuit;

B. Partea II. Proprietari și acte

Inscrieri privitoare la dreptul de proprietate și alte drepturi reale	Referințe
1 / 09/11/2022	
Act Administrativ nr. 20/7651, din 28/04/2010 emis de CJPSDPAT HUNEDOARA;	
B1	A1
Intabulare, drept de PROPRIETATE, dobandit prin Reconstituire, cota actuala 1/1 1) COMUNA ILIA, CIF:4374164	

C. Partea III. SARCINI .

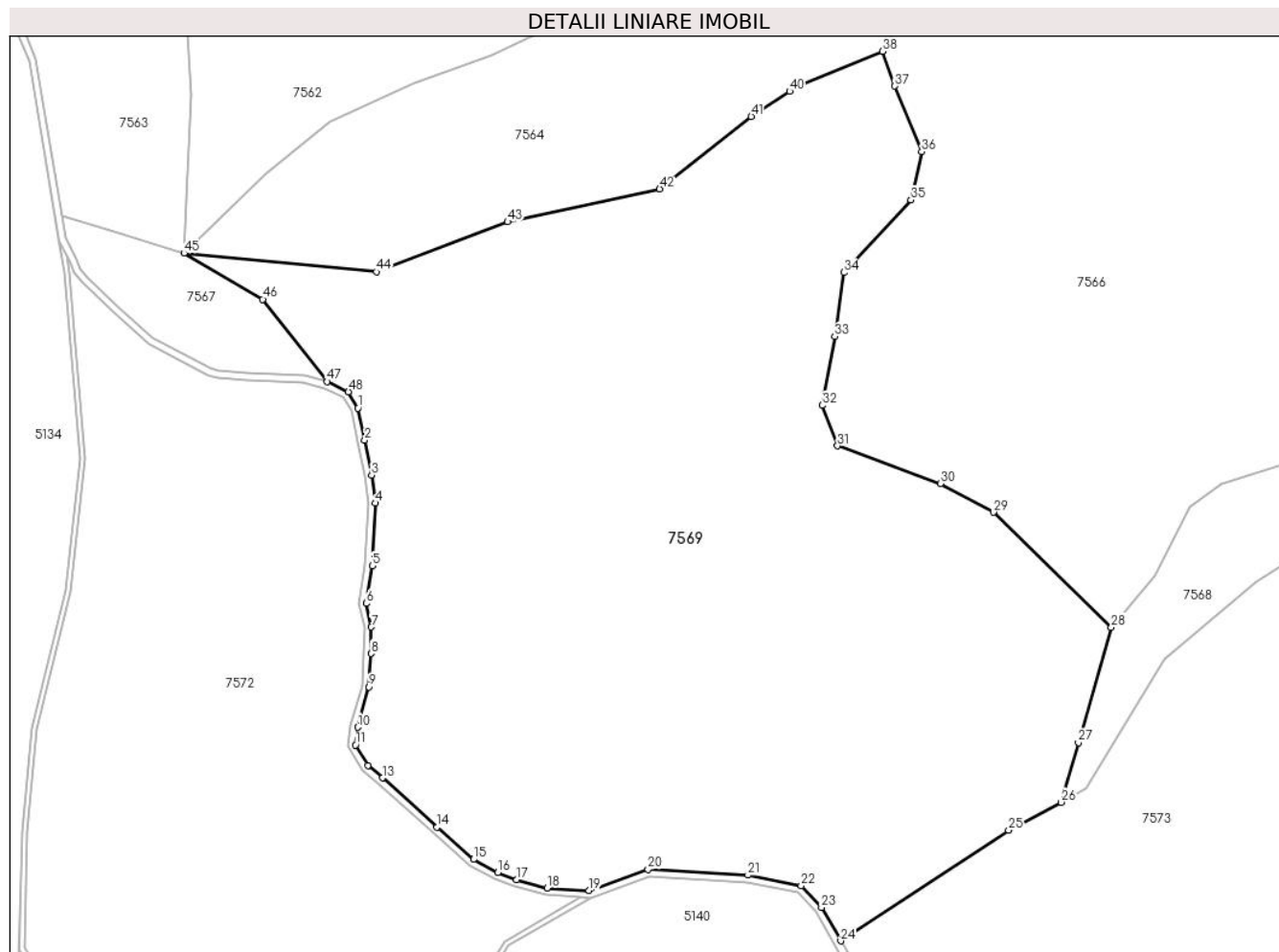
Inscrieri privind dezmembramintele dreptului de proprietate, drepturi reale de garanție și sarcini	Referințe
NU SUNT	

Anexa Nr. 1 La Partea I

Teren

Nr cadastral	Suprafața (mp)*	Observații / Referințe
	138.100	

* Suprafața este determinată în planul de proiecție Stereo 70.



Date referitoare la teren

Crt	Categorie folosință	Intravilan	Suprafața (mp)	Tarla	Parcelă	Nr. topo	Observații / Referințe
1	pașune	NU	138.100	-	427	-	

Lungime Segmente

1) Valorile lungimilor segmentelor sunt obținute din proiecție în plan.

Punct început	X / Y	Punct sfârșit	X / Y	Lungime segment	Punct început	X / Y	Punct sfârșit	X / Y	Lungime segment	Punct început	X / Y	Punct sfârșit	X / Y	Lungime segment
1	320.497,204 499.304,117	2	320.501,004 499.286,048	18.46 4	2	320.501,004 499.286,048	3	320.504,978 499.266,283	20.16	3	320.504,978 499.266,283	4	320.507,007 499.250,419	15.99 3
4	320.507,007 499.250,419	5	320.505,318 499.214,899	35.56	5	320.505,318 499.214,899	6	320.502,056 499.193,654	21.49 4	6	320.502,056 499.193,654	7	320.504,802 499.180,233	13.69 9
7	320.504,802 499.180,233	8	320.504,725 499.165,293	14.94	8	320.504,725 499.165,293	9	320.503,453 499.146,404	18.93 2	9	320.503,453 499.146,404	10	320.497,12 499.123,552	23.71 4
10	320.497,12 499.123,552	11	320.495,871 499.113,508	10.12 1	11	320.495,871 499.113,508	12	320.502,827 499.101,982	13.46 2	12	320.502,827 499.101,982	13	320.511,135 499.094,924	10.90 1
13	320.511,135 499.094,924	14	320.542,06 499.067,172	41.55 1	14	320.542,06 499.067,172	15	320.562,57 499.048,818	27.52 3	15	320.562,57 499.048,818	16	320.576,461 499.041,339	15.77 7
16	320.576,461 499.041,339	17	320.587,025 499.037,245	11.32 9	17	320.587,025 499.037,245	18	320.604,31 499.032,668	17.88	18	320.604,31 499.032,668	19	320.628,05 499.031,228	23.78 4

Punct început	X / Y	Punct sfârșit	X / Y	Lungime segment	Punct început	X / Y	Punct sfârșit	X / Y	Lungime segment	Punct început	X / Y	Punct sfârșit	X / Y	Lungime segment
19	320.628,05 499.031,228	20	320.661,38 499.043,132	35.39 3	20	320.661,38 499.043,132	21	320.718,023 499.039,895	56.73 5	21	320.718,023 499.039,895	22	320.748,143 499.034,038	30.68 5
22	320.748,143 499.034,038	23	320.759,661 499.021,635	16.92 6	23	320.759,661 499.021,635	24	320.770,506 499.002,724	21.8	24	320.770,506 499.002,724	25	320.865,6 499.065,286	113.8 27
25	320.865,6 499.065,286	26	320.895,406 499.081,102	33.74 3	26	320.895,406 499.081,102	27	320.905,034 499.114,802	35.04 8	27	320.905,034 499.114,802	28	320.923,713 499.180,187	68.0
28	320.923,713 499.180,187	29	320.856,941 499.245,186	93.18 5	29	320.856,941 499.245,186	30	320.826,908 499.261,411	34.13 5	30	320.826,908 499.261,411	31	320.768,718 499.282,729	61.97 2
31	320.768,718 499.282,729	32	320.760,224 499.305,699	24.49	32	320.760,224 499.305,699	33	320.767,152 499.344,676	39.58 8	33	320.767,152 499.344,676	34	320.772,214 499.380,808	36.48 5
34	320.772,214 499.380,808	35	320.810,274 499.421,886	56.0	35	320.810,274 499.421,886	36	320.816,396 499.449,209	28.0	36	320.816,396 499.449,209	37	320.801,18 499.486,307	40.09 8
37	320.801,18 499.486,307	38	320.794,066 499.505,961	20.90 1	38	320.794,066 499.505,961	39	320.742,27 499.484,674	56.0	39	320.742,27 499.484,674	40	320.741,567 499.483,324	1.522
40	320.741,567 499.483,324	41	320.719,825 499.469,112	25.97 5	41	320.719,825 499.469,112	42	320.668,033 499.428,187	66.01	42	320.668,033 499.428,187	43	320.582,017 499.409,508	88.02 1
43	320.582,017 499.409,508	44	320.507,738 499.381,194	79.49 2	44	320.507,738 499.381,194	45	320.398,767 499.391,75	109.4 81	45	320.398,767 499.391,75	46	320.443,402 499.365,663	51.69 9
46	320.443,402 499.365,663	47	320.479,773 499.319,171	59.02 8	47	320.479,773 499.319,171	48	320.491,831 499.313,331	13.39 8	48	320.491,831 499.313,331	1	320.497,204 499.304,117	10.66 6

** Lungimile segmentelor sunt determinate în planul de proiecție Stereo 70 și sunt rotunjite la 1 milimetru.

*** Distanța dintre puncte este formată din segmente cumulate ce sunt mai mici decât valoarea 1 milimetru.

**DATE DESPRE IMOBILUL NR. 7570**

Oficiul de Cadastru și Publicitate Imobiliară HUNEDOARA
Biroul de Cadastru și Publicitate Imobiliară Deva

A. Partea I. Descrierea imobilului

TEREN Extravilan

Adresa: Jud. Hunedoara

Nr. Crt	Nr cadastral Nr. topografic	Suprafața* (mp)	Observații / Referințe
A1		1.703	Sector cadastral:3 Teren neimprejmuit;

B. Partea II. Proprietari și acte

Inscrieri privitoare la dreptul de proprietate și alte drepturi reale		Referințe
1 / 02/11/2022		
Act Normativ nr. 7, din 13/03/1996 emis de PARLAMENTUL ROMÂNIEI;		
B1	Inscrierea provizorie, drept de PROPRIETATE, dobandit prin Lege, cota actuala 1/1 1) COMUNA ILIA, CIF:4374164	A1

C. Partea III. SARCINI .

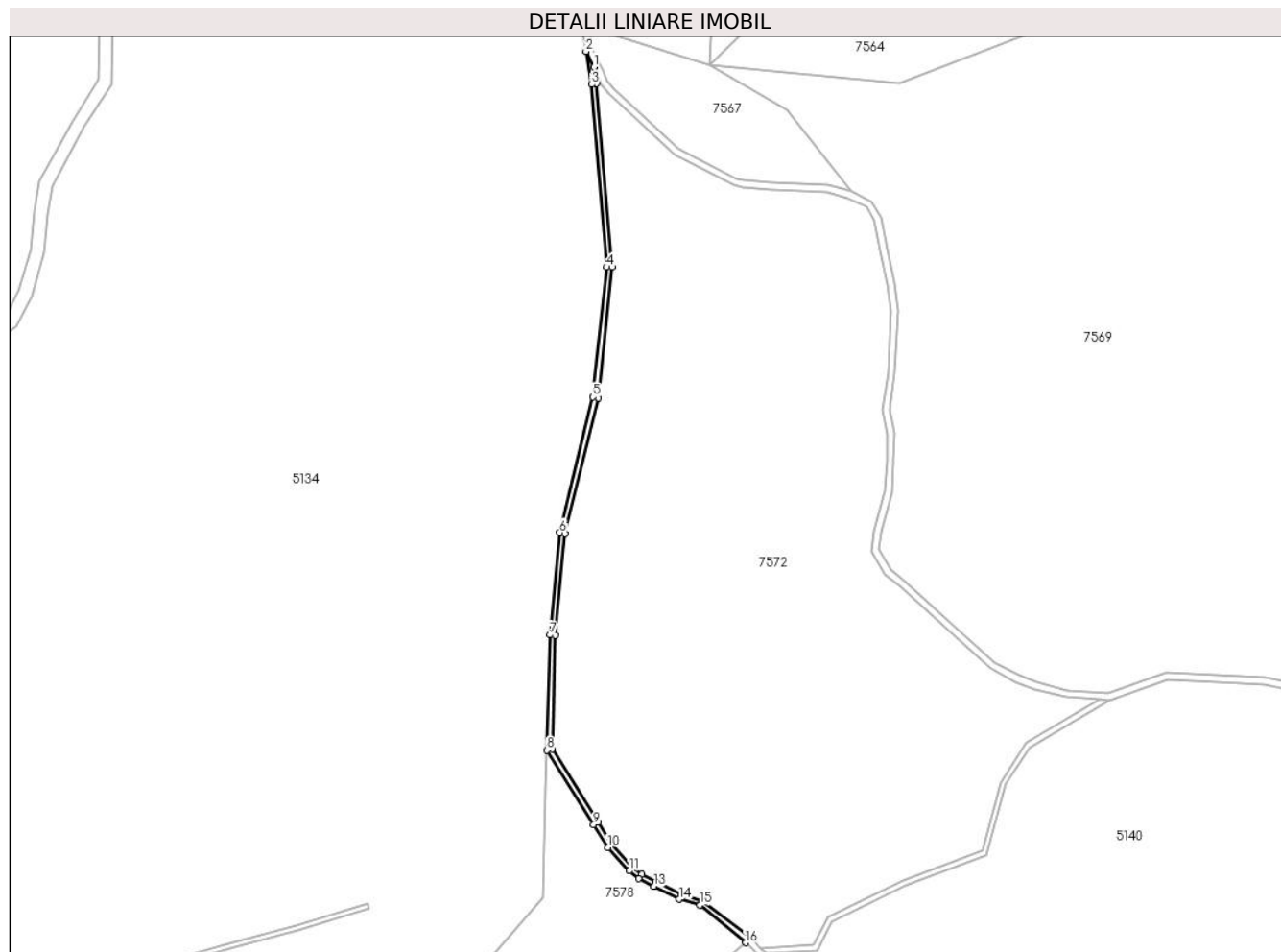
Inscrieri privind dezmembramintele dreptului de proprietate, drepturi reale de garanție și sarcini	Referințe
NU SUNT	

Anexa Nr. 1 La Partea I

Teren

Nr cadastral	Suprafața (mp)*	Observații / Referințe
	1.703	

* Suprafața este determinată în planul de proiecție Stereo 70.



Date referitoare la teren

Crt	Categorie folosință	Intravilan	Suprafața (mp)	Tarla	Parcelă	Nr. topo	Observații / Referințe
1	drum	NU	1.703	-	-	-	

Lungime Segmente

1) Valorile lungimilor segmentelor sunt obținute din proiecție în plan.

Punct început	X / Y	Punct sfârșit	X / Y	Lungime segment (** (m)
1	320.332,359 499.390,366	2	320.327,831 499.399,348	10.058
3	320.330,968 499.380,405	4	320.339,699 499.275,63	105.138
5	320.331,761 499.201,017	6	320.312,711 499.123,23	80.086
7	320.307,155 499.064,492	8	320.305,381 498.998,278	66.238
9	320.332,218 498.955,569	10	320.340,412 498.942,53	15.4

Punct început	X / Y	Punct sfârșit	X / Y	Lungime segment (** (m)
2	320.327,831 499.399,348	3	320.330,968 499.380,405	19.201
4	320.339,699 499.275,63	5	320.331,761 499.201,017	75.034
6	320.312,711 499.123,23	7	320.307,155 499.064,492	59.0
8	320.305,381 498.998,278	9	320.332,218 498.955,569	50.441
10	320.340,412 498.942,53	11	320.352,726 498.929,128	18.2

Punct început	X / Y	Punct sfârșit	X / Y	Lungime segment (** (m)
11	320.352,726 498.929,128	12	320.358,069 498.924,605	7.0
13	320.366,8 498.920,154	14	320.381,322 498.912,752	16.3
15	320.393,155 498.909,394	16	320.419,544 498.887,864	34.058
17	320.422,338 498.890,726	18	320.395,051 498.911,719	34.428
19	320.382,423 498.915,558	20	320.368,162 498.922,827	16.007
21	320.359,741 498.927,12	22	320.354,808 498.931,296	6.464
23	320.342,806 498.944,358	24	320.334,758 498.957,165	15.126
25	320.308,405 498.999,105	26	320.310,151 499.064,31	65.229
27	320.315,677 499.122,729	28	320.334,723 499.200,5	80.069
29	320.342,712 499.275,596	30	320.333,947 499.380,775	105.544

Punct început	X / Y	Punct sfârșit	X / Y	Lungime segment (** (m)
12	320.358,069 498.924,605	13	320.366,8 498.920,154	9.8
14	320.381,322 498.912,752	15	320.393,155 498.909,394	12.3
16	320.419,544 498.887,864	17	320.422,338 498.890,726	4.0
18	320.395,051 498.911,719	19	320.382,423 498.915,558	13.199
20	320.368,162 498.922,827	21	320.359,741 498.927,12	9.452
22	320.354,808 498.931,296	23	320.342,806 498.944,358	17.738
24	320.334,758 498.957,165	25	320.308,405 498.999,105	49.532
26	320.310,151 499.064,31	27	320.315,677 499.122,729	58.68
28	320.334,723 499.200,5	29	320.342,712 499.275,596	75.52
30	320.333,947 499.380,775	1	320.332,359 499.390,366	9.721

** Lungimile segmentelor sunt determinate în planul de proiecție Stereo 70 și sunt rotunjite la 1 milimetru.

*** Distanța dintre puncte este formată din segmente cumulate ce sunt mai mici decât valoarea 1 milimetru.

**DATE DESPRE IMOBILUL NR. 7571**

Oficiul de Cadastru și Publicitate Imobiliară HUNEDOARA
Biroul de Cadastru și Publicitate Imobiliară Deva

A. Partea I. Descrierea imobilului

TEREN Extravilan

Adresa: Jud. Hunedoara

Nr. Crt	Nr cadastral Nr. topografic	Suprafața* (mp)	Observații / Referințe
A1		53.900	Sector cadastral:3 Teren neimprejmuit;

B. Partea II. Proprietari și acte

Inscrieri privitoare la dreptul de proprietate și alte drepturi reale	Referințe
7571 / 03/11/2022	
Act Administrativ nr. 20/7651, din 28/04/2010 emis de CJPSDPAT HUNEDOARA;	
B1	A1
Intabulare, drept de PROPRIETATE, dobandit prin Reconstituire, cota actuala 1/1 1) COMUNA ILIA, CIF:4374164	

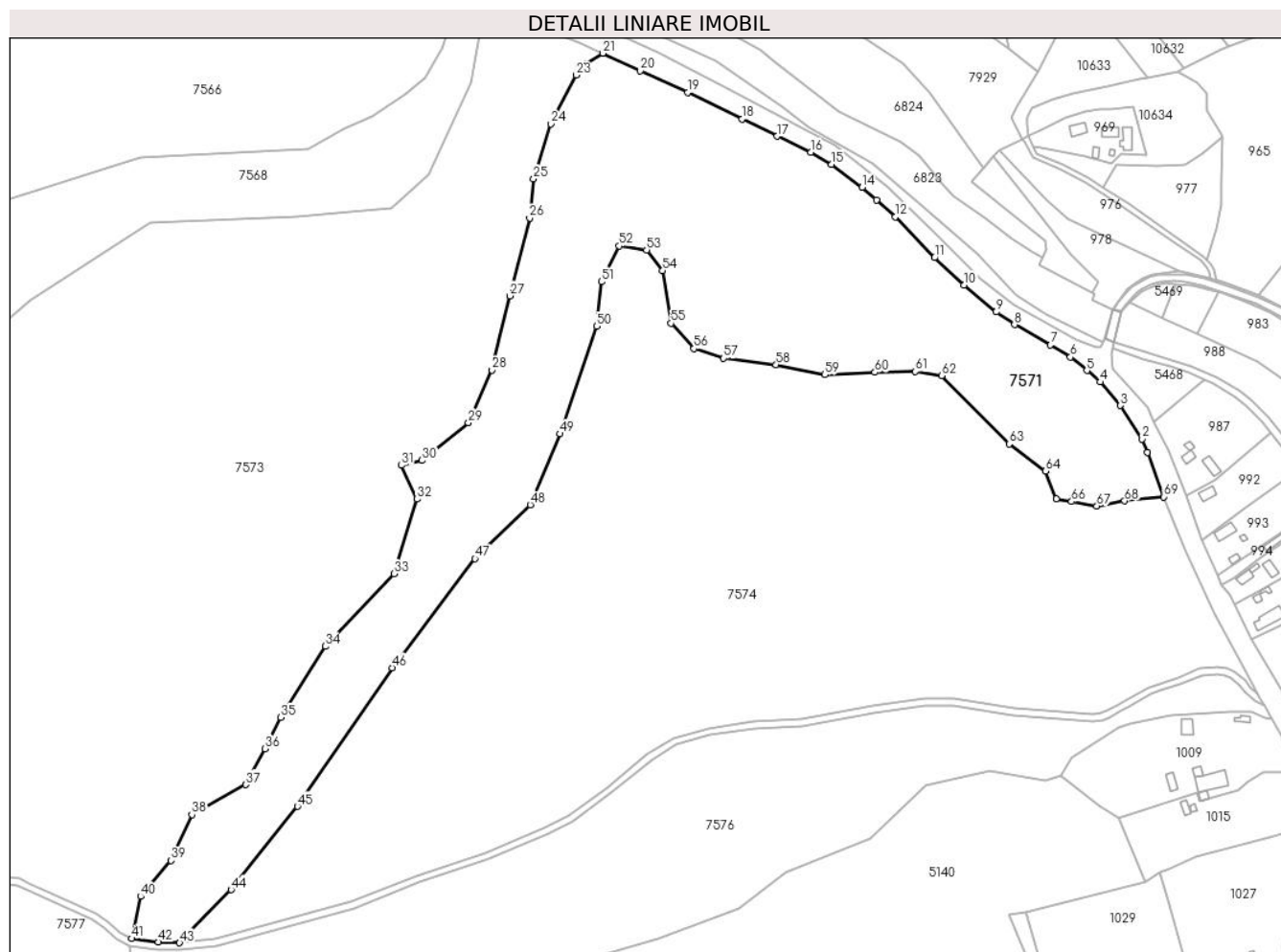
C. Partea III. SARCINI .

Inscrieri privind dezmembramintele dreptului de proprietate, drepturi reale de garanție și sarcini	Referințe
NU SUNT	

Teren

Nr cadastral	Suprafața (mp)*	Observații / Referințe
	53.900	

* Suprafața este determinată în planul de proiecție Stereo 70.



Date referitoare la teren

Crt	Categorie folosință	Intravilan	Suprafața (mp)	Tarla	Parcelă	Nr. topo	Observații / Referințe
1	pașune	NU	53.900	-	448	-	

Lungime Segmente

1) Valorile lungimilor segmentelor sunt obținute din proiecție în plan.

Punct început	X / Y	Punct sfârșit	X / Y	Lungime segment	Punct început	X / Y	Punct sfârșit	X / Y	Lungime segment	Punct început	X / Y	Punct sfârșit	X / Y	Lungime segment
1	321.645,466 499.119,099	2	321.642,427 499.126,715	8.2	2	321.642,427 499.126,715	3	321.629,978 499.145,817	22.8	3	321.629,978 499.145,817	4	321.618,291 499.159,242	17.8
4	321.618,291 499.159,242	5	321.610,757 499.165,818	10.0	5	321.610,757 499.165,818	6	321.601,347 499.173,582	12.2	6	321.601,347 499.173,582	7	321.589,826 499.180,426	13.4
7	321.589,826 499.180,426	8	321.569,286 499.192,048	23.6	8	321.569,286 499.192,048	9	321.558,736 499.199,297	12.8	9	321.558,736 499.199,297	10	321.540,311 499.214,676	24.0
10	321.540,311 499.214,676	11	321.523,51 499.230,382	23.0	11	321.523,51 499.230,382	12	321.501,067 499.253,751	32.4	12	321.501,067 499.253,751	13	321.490,35 499.263,369	14.4
13	321.490,35 499.263,369	14	321.482,099 499.270,644	11.0	14	321.482,099 499.270,644	15	321.464,635 499.283,691	21.8	15	321.464,635 499.283,691	16	321.452,732 499.290,674	13.8
16	321.452,732 499.290,674	17	321.433,4 499.299,852	21.4	17	321.433,4 499.299,852	18	321.413,268 499.309,675	22.4	18	321.413,268 499.309,675	19	321.382,242 499.324,99	34.6

Punct început	X / Y	Punct sfârșit	X / Y	Lungime segment	Punct început	X / Y	Punct sfârșit	X / Y	Lungime segment	Punct început	X / Y	Punct sfârșit	X / Y	Lungime segment
19	321.382,242 499.324,99	20	321.355,164 499.337,431	29.8	20	321.355,164 499.337,431	21	321.333,683 499.347,352	23.66 1	21	321.333,683 499.347,352	22	321.324,646 499.341,54	10.74 4
22	321.324,646 499.341,54	23	321.318,527 499.334,805	9.1	23	321.318,527 499.334,805	24	321.303,832 499.306,943	31.5	24	321.303,832 499.306,943	25	321.293,973 499.275,45	33.0
25	321.293,973 499.275,45	26	321.291,777 499.253,058	22.5	26	321.291,777 499.253,058	27	321.280,48 499.208,615	45.85 6	27	321.280,48 499.208,615	28	321.270,241 499.166,102	43.72 8
28	321.270,241 499.166,102	29	321.256,718 499.136,001	33.0	29	321.256,718 499.136,001	30	321.230,208 499.114,46	34.15 8	30	321.230,208 499.114,46	31	321.218,31 499.111,601	12.23 7
31	321.218,31 499.111,601	32	321.227,364 499.092,255	21.36	32	321.227,364 499.092,255	33	321.214,038 499.049,55	44.73 6	33	321.214,038 499.049,55	34	321.174,773 499.008,029	57.14 6
34	321.174,773 499.008,029	35	321.149,418 498.967,37	47.91 7	35	321.149,418 498.967,37	36	321.140,407 498.949,497	20.01 7	36	321.140,407 498.949,497	37	321.129,349 498.928,888	23.38 8
37	321.129,349 498.928,888	38	321.098,386 498.911,722	35.40 3	38	321.098,386 498.911,722	39	321.086,467 498.885,566	28.74 4	39	321.086,467 498.885,566	40	321.069,0 498.865,0	26.98 2
40	321.069,0 498.865,0	41	321.063,864 498.840,85	24.69 1	41	321.063,864 498.840,85	42	321.079,302 498.838,908	15.56	42	321.079,302 498.838,908	43	321.091,344 498.838,485	12.04 9
43	321.091,344 498.838,485	44	321.120,816 498.868,867	42.32 8	44	321.120,816 498.868,867	45	321.158,909 498.916,51	61.0	45	321.158,909 498.916,51	46	321.212,981 498.995,834	96.0
46	321.212,981 498.995,834	47	321.260,429 499.058,246	78.4	47	321.260,429 499.058,246	48	321.292,087 499.089,091	44.2	48	321.292,087 499.089,091	49	321.309,158 499.129,644	44.0
49	321.309,158 499.129,644	50	321.330,026 499.191,203	65.0	50	321.330,026 499.191,203	51	321.332,859 499.216,58	25.53 4	51	321.332,859 499.216,58	52	321.342,846 499.237,161	22.87 6
52	321.342,846 499.237,161	53	321.358,675 499.234,829	16.0	53	321.358,675 499.234,829	54	321.367,9 499.223,001	15.0	54	321.367,9 499.223,001	55	321.372,669 499.192,856	30.52 1
55	321.372,669 499.192,856	56	321.385,804 499.178,383	19.54 5	56	321.385,804 499.178,383	57	321.402,8 499.172,841	17.87 7	57	321.402,8 499.172,841	58	321.432,773 499.169,149	30.19 9
58	321.432,773 499.169,149	59	321.460,741 499.163,439	28.54 5	59	321.460,741 499.163,439	60	321.489,379 499.164,822	28.67 1	60	321.489,379 499.164,822	61	321.512,54 499.165,218	23.16 5
61	321.512,54 499.165,218	62	321.527,54 499.162,887	15.18	62	321.527,54 499.162,887	63	321.566,209 499.123,775	55.0	63	321.566,209 499.123,775	64	321.587,124 499.108,33	26.0
64	321.587,124 499.108,33	65	321.593,103 499.092,416	17.0	65	321.593,103 499.092,416	66	321.601,974 499.090,895	9.0	66	321.601,974 499.090,895	67	321.616,466 499.088,342	14.71 5
67	321.616,466 499.088,342	68	321.632,364 499.091,234	16.15 9	68	321.632,364 499.091,234	69	321.654,819 499.093,557	22.57 5	69	321.654,819 499.093,557	1	321.645,466 499.119,099	27.2

** Lungimile segmentelor sunt determinate în planul de proiecție Stereo 70 și sunt rotunjite la 1 milimetru.

*** Distanța dintre puncte este formată din segmente cumulate ce sunt mai mici decât valoarea 1 milimetru.

**DATE DESPRE IMOBILUL NR. 7572**

Oficiul de Cadastru și Publicitate Imobiliară HUNEDOARA
Biroul de Cadastru și Publicitate Imobiliară Deva

A. Partea I. Descrierea imobilului

TEREN Extravilan

Adresa: Jud. Hunedoara

Nr. Crt	Nr cadastral Nr. topografic	Suprafața* (mp)	Observații / Referințe
A1		83.422	Sector cadastral:3 Teren neimprejmuit; DIFERENȚA DE SUPRAFAȚĂ SE REGASEȘTE LA ID 7567, SECTOR 3

B. Partea II. Proprietari și acte

Inscrieri privitoare la dreptul de proprietate și alte drepturi reale		Referințe
1 / 09/11/2022		
Act Administrativ nr. 20/7651, din 28/04/2010 emis de CJPSDPAT HUNEDOARA;		
B1	Intabulare, drept de PROPRIETATE, dobandit prin Reconstituire, cota actuala 1/1 1) COMUNA ILIA, CIF:4374164	A1

C. Partea III. SARCINI .

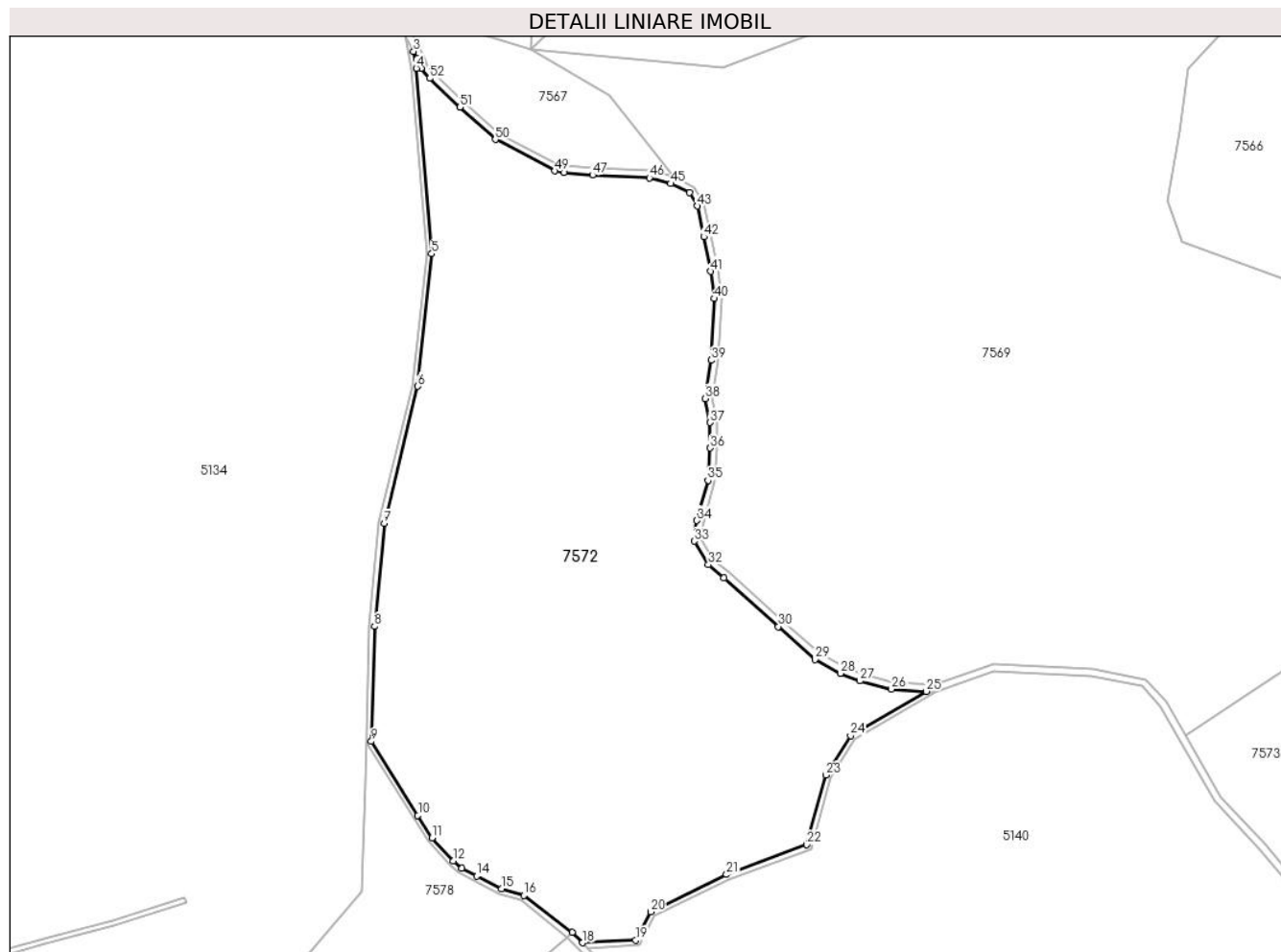
Inscrieri privind dezmembramintele dreptului de proprietate, drepturi reale de garanție și sarcini	Referințe
NU SUNT	

Anexa Nr. 1 La Partea I

Teren

Nr cadastral	Suprafața (mp)*	Observații / Referințe
	83.422	DIFERENȚA DE SUPRAFAȚĂ SE REGASEȘTE LA ID 7567, SECTOR 3

* Suprafața este determinată în planul de proiecție Stereo 70.



Date referitoare la teren

Crt	Categorie folosință	Intravilan	Suprafața (mp)	Tarla	Parcelă	Nr. topo	Observații / Referințe
1	pașune	NU	83.422	-	425	-	

Lungime Segmente

1) Valorile lungimilor segmentelor sunt obținute din proiecție în plan.

Punct început	X / Y	Punct sfârșit	X / Y	Lungime segment	Punct început	X / Y	Punct sfârșit	X / Y	Lungime segment	Punct început	X / Y	Punct sfârșit	X / Y	Lungime segment
1	320.336,572 499.380,683	2	320.334,418 499.386,283	6.0	2	320.334,418 499.386,283	3	320.332,359 499.390,366	4.573	3	320.332,359 499.390,366	4	320.333,947 499.380,775	9.721
4	320.333,947 499.380,775	5	320.342,712 499.275,596	105.544	5	320.342,712 499.275,596	6	320.334,723 499.200,5	75.52	6	320.334,723 499.200,5	7	320.315,677 499.122,729	80.069
7	320.315,677 499.122,729	8	320.310,151 499.064,31	58.68	8	320.310,151 499.064,31	9	320.308,405 498.999,105	65.229	9	320.308,405 498.999,105	10	320.334,758 498.957,165	49.532
10	320.334,758 498.957,165	11	320.342,806 498.944,358	15.126	11	320.342,806 498.944,358	12	320.354,808 498.931,296	17.738	12	320.354,808 498.931,296	13	320.359,741 498.927,12	6.464
13	320.359,741 498.927,12	14	320.368,162 498.922,827	9.452	14	320.368,162 498.922,827	15	320.382,423 498.915,558	16.007	15	320.382,423 498.915,558	16	320.395,051 498.911,719	13.199
16	320.395,051 498.911,719	17	320.422,338 498.890,726	34.428	17	320.422,338 498.890,726	18	320.428,288 498.884,917	8.316	18	320.428,288 498.884,917	19	320.458,487 498.886,427	30.236

Punct început	X / Y	Punct sfârșit	X / Y	Lungime segment	Punct început	X / Y	Punct sfârșit	X / Y	Lungime segment	Punct început	X / Y	Punct sfârșit	X / Y	Lungime segment
19	320.458,487 498.886,427	20	320.466,878 498.902,447	18.08 4	20	320.466,878 498.902,447	21	320.509,961 498.923,582	47.98 8	21	320.509,961 498.923,582	22	320.555,494 498.940,56	48.59 5
22	320.555,494 498.940,56	23	320.566,318 498.979,99	40.88 8	23	320.566,318 498.979,99	24	320.580,438 499.002,416	26.50 2	24	320.580,438 499.002,416	25	320.623,249 499.027,512	49.62 4
25	320.623,249 499.027,512	26	320.603,67 499.028,7	19.61 4	26	320.603,67 499.028,7	27	320.585,787 499.033,435	18.5	27	320.585,787 499.033,435	28	320.574,784 499.037,699	11.8
28	320.574,784 499.037,699	29	320.560,256 499.045,521	16.5	29	320.560,256 499.045,521	30	320.539,39 499.064,192	28.0	30	320.539,39 499.064,192	31	320.508,504 499.091,911	41.5
31	320.508,504 499.091,911	32	320.499,74 499.099,357	11.5	32	320.499,74 499.099,357	33	320.491,731 499.112,627	15.5	33	320.491,731 499.112,627	34	320.493,187 499.124,337	11.8
34	320.493,187 499.124,337	35	320.499,49 499.147,08	23.6	35	320.499,49 499.147,08	36	320.500,726 499.165,438	18.4	36	320.500,726 499.165,438	37	320.500,8 499.179,838	14.4
37	320.500,8 499.179,838	38	320.497,994 499.193,554	14.0	38	320.497,994 499.193,554	39	320.501,333 499.215,299	22.0	39	320.501,333 499.215,299	40	320.502,995 499.250,259	35.0
40	320.502,995 499.250,259	41	320.501,029 499.265,634	15.5	41	320.501,029 499.265,634	42	320.497,086 499.285,242	20.0	42	320.497,086 499.285,242	43	320.493,422 499.302,661	17.8
43	320.493,422 499.302,661	44	320.488,99 499.310,263	8.8	44	320.488,99 499.310,263	45	320.478,37 499.315,406	11.8	45	320.478,37 499.315,406	46	320.466,202 499.318,677	12.6
46	320.466,202 499.318,677	47	320.434,038 499.320,209	32.2	47	320.434,038 499.320,209	48	320.417,493 499.321,557	16.6	48	320.417,493 499.321,557	49	320.412,61 499.322,632	5.0
49	320.412,61 499.322,632	50	320.378,794 499.340,401	38.2	50	320.378,794 499.340,401	51	320.358,685 499.358,716	27.2	51	320.358,685 499.358,716	52	320.341,39 499.375,066	23.8
52	320.341,39 499.375,066	1	320.336,572 499.380,683	7.4										

** Lungimile segmentelor sunt determinate în planul de proiecție Stereo 70 și sunt rotunjite la 1 milimetru.

*** Distanța dintre puncte este formată din segmente cumulate ce sunt mai mici decât valoarea 1 milimetru.

**DATE DESPRE IMOBILUL NR. 7573**

Oficiul de Cadastru și Publicitate Imobiliară HUNEDOARA
Biroul de Cadastru și Publicitate Imobiliară Deva

A. Partea I. Descrierea imobilului

TEREN Extravilan

Adresa: Jud. Hunedoara

Nr. Crt	Nr cadastral Nr. topografic	Suprafața* (mp)	Observații / Referințe
A1		126.395	Sector cadastral:3 Teren neimprejmuit; DIFERENȚA DE SUPRAFAȚĂ SE REGĂSEȘTE LA ID 7577, SECTOR 3

B. Partea II. Proprietari și acte

Inscrieri privitoare la dreptul de proprietate și alte drepturi reale		Referințe
1 / 09/11/2022		
Act Administrativ nr. 20/7651, din 28/04/2010 emis de CJPSDPAT HUNEDOARA;		
B1	Intabulare, drept de PROPRIETATE, dobandit prin Reconstituire, cota actuala 1/1 1) COMUNA ILIA, CIF:4374164	A1

C. Partea III. SARCINI .

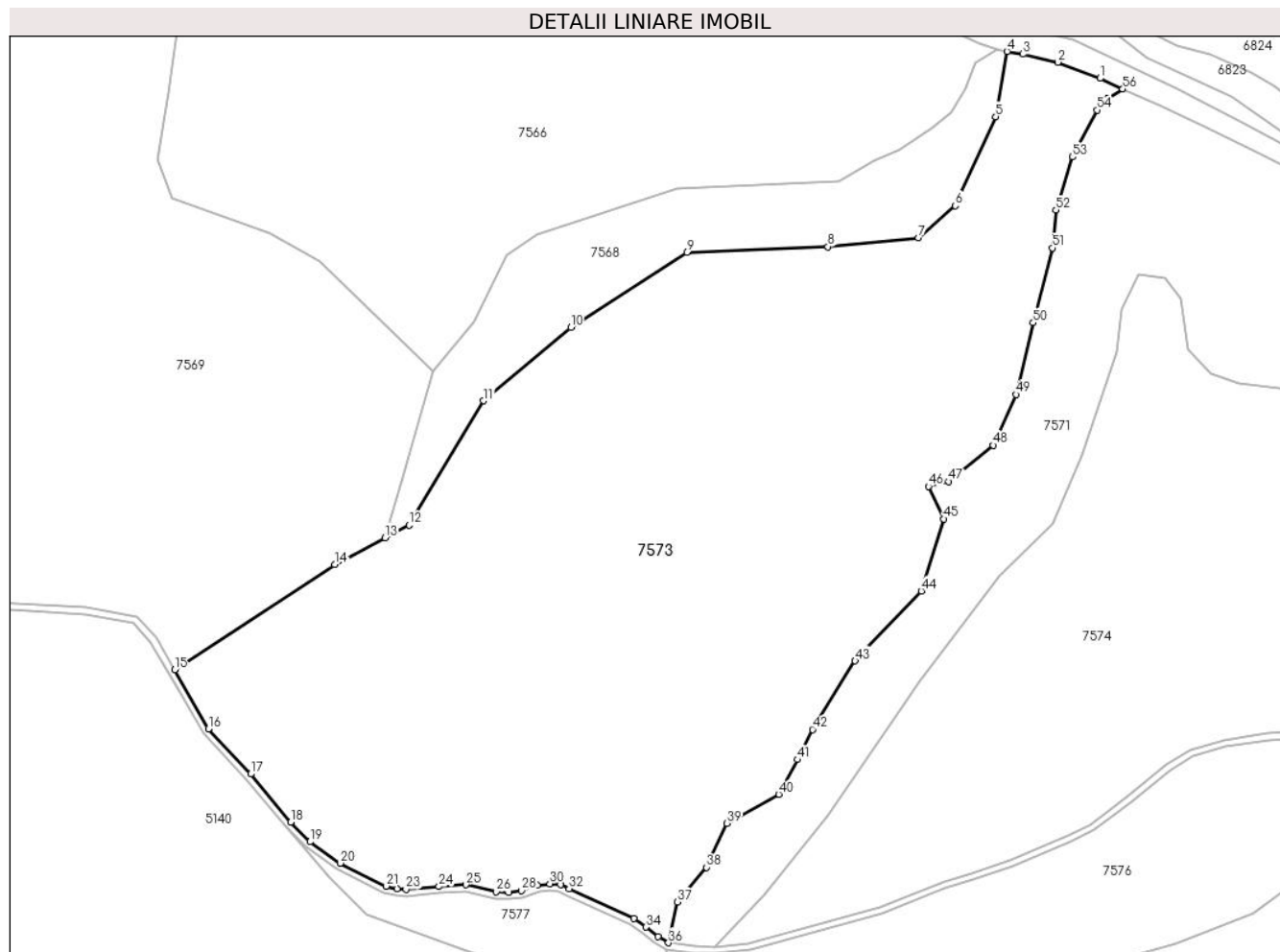
Inscrieri privind dezmembramintele dreptului de proprietate, drepturi reale de garanție și sarcini	Referințe
NU SUNT	

Anexa Nr. 1 La Partea I

Teren

Nr cadastral	Suprafața (mp)*	Observații / Referințe
	126.395	DIFERENȚA DE SUPRAFAȚĂ SE REGĂSEȘTE LA ID 7577, SECTOR 3

* Suprafața este determinată în planul de proiecție Stereo 70.



Date referitoare la teren

Crt	Categorie folosință	Intra vilan	Suprafața (mp)	Tarla	Parcelă	Nr. topo	Observații / Referințe
1	pasune	NU	126.395	-	441	-	

Lungime Segmente

1) Valorile lungimilor segmentelor sunt obținute din proiecție în plan.

Punct început	X / Y	Punct sfârșit	X / Y	Lungime segment
1	321.320,12 499.353,615	2	321.295,096 499.363,209	26.8
4	321.264,97 499.369,582	5	321.258,236 499.330,854	39.309
7	321.212,378 499.258,985	8	321.158,636 499.253,708	54.0
10	321.005,834 499.205,876	11	320.954,149 499.162,346	67.574
13	320.895,406 499.081,102	14	320.865,6 499.065,286	33.743
16	320.790,61 498.967,672	17	320.815,77 498.940,939	36.711
2	321.295,096 499.363,209	3	321.274,233 499.367,971	21.4
5	321.258,236 499.330,854	6	321.234,224 499.278,058	58.0
8	321.158,636 499.253,708	9	321.074,702 499.250,387	84.0
11	320.954,149 499.162,346	12	320.909,716 499.088,696	86.015
14	320.865,6 499.065,286	15	320.770,506 499.002,724	113.827
17	320.815,77 498.940,939	18	320.839,559 498.912,393	37.159
3	321.274,233 499.367,971	4	321.264,97 499.369,582	9.402
6	321.234,224 499.278,058	7	321.212,378 499.258,985	29.0
9	321.074,702 499.250,387	10	321.005,834 499.205,876	82.0
12	320.909,716 499.088,696	13	320.895,406 499.081,102	16.199
15	320.770,506 499.002,724	16	320.790,61 498.967,672	40.408
18	320.839,559 498.912,393	19	320.850,945 498.900,742	16.291

Punct început	X / Y	Punct sfârșit	X / Y	Lungime segment	Punct început	X / Y	Punct sfârșit	X / Y	Lungime segment	Punct început	X / Y	Punct sfârșit	X / Y	Lungime segment
19	320.850,945 498.900,742	20	320.868,992 498.888,097	22.036	20	320.868,992 498.888,097	21	320.896,168 498.874,435	30.417	21	320.896,168 498.874,435	22	320.902,62 498.872,986	6.613
22	320.902,62 498.872,986	23	320.907,901 498.872,596	5.296	23	320.907,901 498.872,596	24	320.927,561 498.874,187	19.724	24	320.927,561 498.874,187	25	320.943,442 498.875,204	15.913
25	320.943,442 498.875,204	26	320.961,681 498.871,05	18.706	26	320.961,681 498.871,05	27	320.968,96 498.870,776	7.284	27	320.968,96 498.870,776	28	320.976,48 498.871,781	7.586
28	320.976,48 498.871,781	29	320.986,074 498.874,94	10.101	29	320.986,074 498.874,94	30	320.993,263 498.875,9	7.254	30	320.993,263 498.875,9	31	320.999,761 498.875,202	6.535
31	320.999,761 498.875,202	32	321.004,805 498.872,884	5.551	32	321.004,805 498.872,884	33	321.043,326 498.855,234	42.373	33	321.043,326 498.855,234	34	321.050,531 498.850,13	8.83
34	321.050,531 498.850,13	35	321.057,502 498.844,331	9.067	35	321.057,502 498.844,331	36	321.063,864 498.840,85	7.252	36	321.063,864 498.840,85	37	321.069,0 498.865,0	24.691
37	321.069,0 498.865,0	38	321.086,467 498.885,566	26.982	38	321.086,467 498.885,566	39	321.098,386 498.911,722	28.744	39	321.098,386 498.911,722	40	321.129,349 498.928,888	35.403
40	321.129,349 498.928,888	41	321.140,407 498.949,497	23.388	41	321.140,407 498.949,497	42	321.149,418 498.967,37	20.017	42	321.149,418 498.967,37	43	321.174,773 499.008,029	47.917
43	321.174,773 499.008,029	44	321.214,038 499.049,55	57.146	44	321.214,038 499.049,55	45	321.227,364 499.092,255	44.736	45	321.227,364 499.092,255	46	321.218,31 499.111,601	21.36
46	321.218,31 499.111,601	47	321.230,208 499.114,46	12.237	47	321.230,208 499.114,46	48	321.256,718 499.136,001	34.158	48	321.256,718 499.136,001	49	321.270,241 499.166,102	33.0
49	321.270,241 499.166,102	50	321.280,48 499.208,615	43.728	50	321.280,48 499.208,615	51	321.291,777 499.253,058	45.856	51	321.291,777 499.253,058	52	321.293,973 499.275,45	22.5
52	321.293,973 499.275,45	53	321.303,832 499.306,943	33.0	53	321.303,832 499.306,943	54	321.318,527 499.334,805	31.5	54	321.318,527 499.334,805	55	321.324,646 499.341,54	9.1
55	321.324,646 499.341,54	56	321.333,683 499.347,352	10.744	56	321.333,683 499.347,352	1	321.320,12 499.353,615	14.939					

** Lungimile segmentelor sunt determinate în planul de proiecție Stereo 70 și sunt rotunjite la 1 milimetru.

*** Distanța dintre puncte este formată din segmente cumulate ce sunt mai mici decât valoarea 1 milimetru.

**DATE DESPRE IMOBILUL NR. 7574**

Oficiul de Cadastru și Publicitate Imobiliară HUNEDOARA
Biroul de Cadastru și Publicitate Imobiliară Deva

A. Partea I. Descrierea imobilului

TEREN Extravilan

Adresa: Jud. Hunedoara

Nr. Crt	Nr cadastral Nr. topografic	Suprafața* (mp)	Observații / Referințe
A1		91.491	Sector cadastral:3 Teren neimprejmuit; DIFERENȚA DE SUPRAFAȚĂ SE REGASEȘTE LA ID 7576 ,SECTOR 3

B. Partea II. Proprietari și acte

Inscrieri privitoare la dreptul de proprietate și alte drepturi reale		Referințe
1 / 03/11/2022		
Act Administrativ nr. 20/7651, din 28/04/2010 emis de CJPSDPAT HUNEDOARA;		
B1	Intabulare, drept de PROPRIETATE, dobandit prin Reconstituire, cota actuala 1/1 1) COMUNA ILIA, CIF:4374164	A1

C. Partea III. SARCINI .

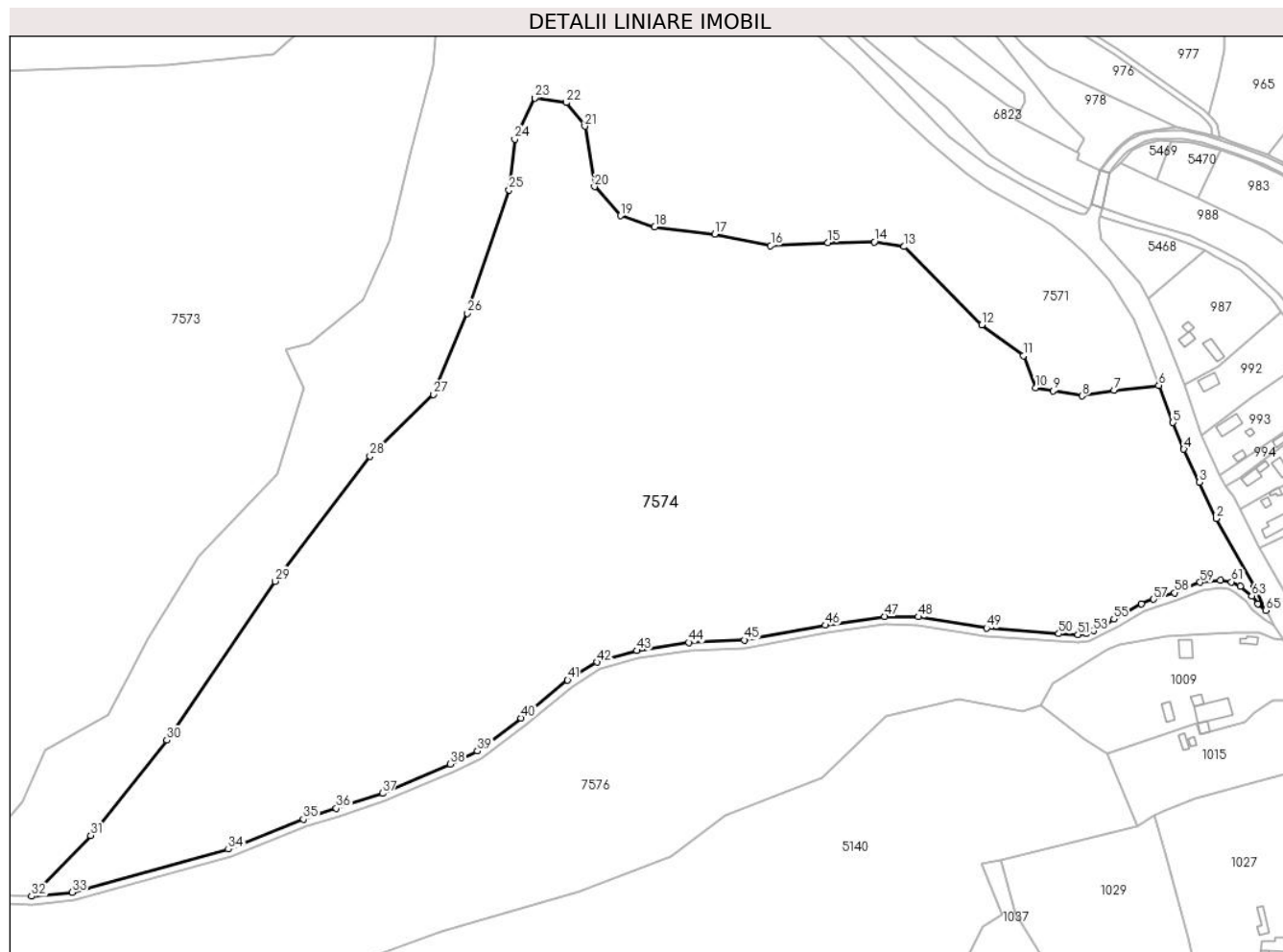
Inscrieri privind dezmembramintele dreptului de proprietate, drepturi reale de garanție și sarcini	Referințe
NU SUNT	

Anexa Nr. 1 La Partea I

Teren

Nr cadastral	Suprafața (mp)*	Observații / Referințe
	91.491	DIFERENȚA DE SUPRAFAȚĂ SE REGASEȘTE LA ID 7576 ,SECTOR 3

* Suprafața este determinată în planul de proiecție Stereo 70.



Date referitoare la teren

Crt	Categorie folosință	Intravilan	Suprafața (mp)	Tarla	Parcelă	Nr. topo	Observații / Referințe
1	pașune	NU	91.491	-	443	-	

Lungime Segmente

1) Valorile lungimilor segmentelor sunt obținute din proiecție în plan.

Punct început	X / Y	Punct sfârșit	X / Y	Lungime segment
1	321.702,408 498.993,011	2	321.683,546 499.027,147	39.0
2	321.683,546 499.027,147	3	321.675,06 499.045,257	20.0
3	321.675,06 499.045,257	4	321.667,31 499.061,725	18.2
4	321.667,31 499.061,725	5	321.661,807 499.075,032	14.4
5	321.661,807 499.075,032	6	321.654,819 499.093,557	19.8
6	321.654,819 499.093,557	7	321.632,364 499.091,234	22.575
7	321.632,364 499.091,234	8	321.616,466 499.088,342	16.159
8	321.616,466 499.088,342	9	321.601,974 499.090,895	14.715
9	321.601,974 499.090,895	10	321.593,103 499.092,416	9.0
10	321.593,103 499.092,416	11	321.587,124 499.108,33	17.0
11	321.587,124 499.108,33	12	321.566,209 499.123,775	26.0
12	321.566,209 499.123,775	13	321.527,54 499.162,887	55.0
13	321.527,54 499.162,887	14	321.512,54 499.165,218	15.18
14	321.512,54 499.165,218	15	321.489,379 499.164,822	23.165
15	321.489,379 499.164,822	16	321.460,741 499.163,439	28.671
16	321.460,741 499.163,439	17	321.432,773 499.169,149	28.545
17	321.432,773 499.169,149	18	321.402,8 499.172,841	30.199
18	321.402,8 499.172,841	19	321.385,804 499.178,383	17.877

Punct început	X / Y	Punct sfârșit	X / Y	Lungime segment	Punct început	X / Y	Punct sfârșit	X / Y	Lungime segment	Punct început	X / Y	Punct sfârșit	X / Y	Lungime segment
19	321.385,804 499.178,383	20	321.372,669 499.192,856	19.545	20	321.372,669 499.192,856	21	321.367,9 499.223,001	30.521	21	321.367,9 499.223,001	22	321.358,675 499.234,829	15.0
22	321.358,675 499.234,829	23	321.342,846 499.237,161	16.0	23	321.342,846 499.237,161	24	321.332,859 499.216,58	22.876	24	321.332,859 499.216,58	25	321.330,026 499.191,203	25.534
25	321.330,026 499.191,203	26	321.309,158 499.129,644	65.0	26	321.309,158 499.129,644	27	321.292,087 499.089,091	44.0	27	321.292,087 499.089,091	28	321.260,429 499.058,246	44.2
28	321.260,429 499.058,246	29	321.212,981 498.995,834	78.4	29	321.212,981 498.995,834	30	321.158,909 498.916,51	96.0	30	321.158,909 498.916,51	31	321.120,816 498.868,867	61.0
31	321.120,816 498.868,867	32	321.091,344 498.838,485	42.328	32	321.091,344 498.838,485	33	321.111,632 498.840,522	20.391	33	321.111,632 498.840,522	34	321.189,665 498.862,023	80.94
34	321.189,665 498.862,023	35	321.227,199 498.876,988	40.408	35	321.227,199 498.876,988	36	321.243,671 498.882,354	17.324	36	321.243,671 498.882,354	37	321.266,68 498.889,912	24.218
37	321.266,68 498.889,912	38	321.300,626 498.904,498	36.947	38	321.300,626 498.904,498	39	321.314,277 498.910,988	15.115	39	321.314,277 498.910,988	40	321.336,067 498.927,463	27.317
40	321.336,067 498.927,463	41	321.359,303 498.946,426	29.992	41	321.359,303 498.946,426	42	321.373,962 498.955,447	17.212	42	321.373,962 498.955,447	43	321.393,952 498.961,197	20.8
43	321.393,952 498.961,197	44	321.419,913 498.965,212	26.269	44	321.419,913 498.965,212	45	321.447,632 498.966,479	27.748	45	321.447,632 498.966,479	46	321.488,17 498.973,821	41.197
46	321.488,17 498.973,821	47	321.517,828 498.978,211	29.982	47	321.517,828 498.978,211	48	321.534,65 498.978,018	16.822	48	321.534,65 498.978,018	49	321.568,72 498.972,394	34.531
49	321.568,72 498.972,394	50	321.604,78 498.969,622	36.166	50	321.604,78 498.969,622	51	321.614,342 498.969,175	9.573	51	321.614,342 498.969,175	52	321.618,643 498.969,766	4.342
52	321.618,643 498.969,766	53	321.622,082 498.971,141	3.704	53	321.622,082 498.971,141	54	321.628,664 498.974,596	7.433	54	321.628,664 498.974,596	55	321.632,326 498.976,91	4.332
55	321.632,326 498.976,91	56	321.645,929 498.984,649	15.65	56	321.645,929 498.984,649	57	321.652,2 498.986,862	6.65	57	321.652,2 498.986,862	58	321.662,729 498.990,034	10.996
58	321.662,729 498.990,034	59	321.675,474 498.995,287	13.786	59	321.675,474 498.995,287	60	321.685,601 498.996,32	10.179	60	321.685,601 498.996,32	61	321.691,111 498.995,514	5.568
61	321.691,111 498.995,514	62	321.695,465 498.993,257	4.904	62	321.695,465 498.993,257	63	321.701,259 498.988,442	7.534	63	321.701,259 498.988,442	64	321.704,217 498.984,366	5.036
64	321.704,217 498.984,366	65	321.708,275 498.981,205	5.144	65	321.708,275 498.981,205	1	321.702,408 498.993,011	13.184					

** Lungimile segmentelor sunt determinate în planul de proiecție Stereo 70 și sunt rotunjite la 1 milimetru.

*** Distanța dintre puncte este formată din segmente cumulate ce sunt mai mici decât valoarea 1 milimetru.

**DATE DESPRE IMOBILUL NR. 7575**

Oficiul de Cadastru și Publicitate Imobiliară HUNEDOARA
Biroul de Cadastru și Publicitate Imobiliară Deva

A. Partea I. Descrierea imobilului

TEREN Extravilan

Adresa: Jud. Hunedoara

Nr. Crt	Nr cadastral Nr. topografic	Suprafața* (mp)	Observații / Referințe
A1		791	Sector cadastral:3 Teren neimprejmuit;

B. Partea II. Proprietari și acte

Inscrieri privitoare la dreptul de proprietate și alte drepturi reale		Referințe
1 / 02/11/2022		
Act Normativ nr. 7, din 13/03/1996 emis de PARLAMENTUL ROMÂNIEI;		
B1	Inscrierea provizorie, drept de PROPRIETATE, dobandit prin Lege, cota actuala 1/1 1) COMUNA ILIA, CIF:4374164	A1

C. Partea III. SARCINI .

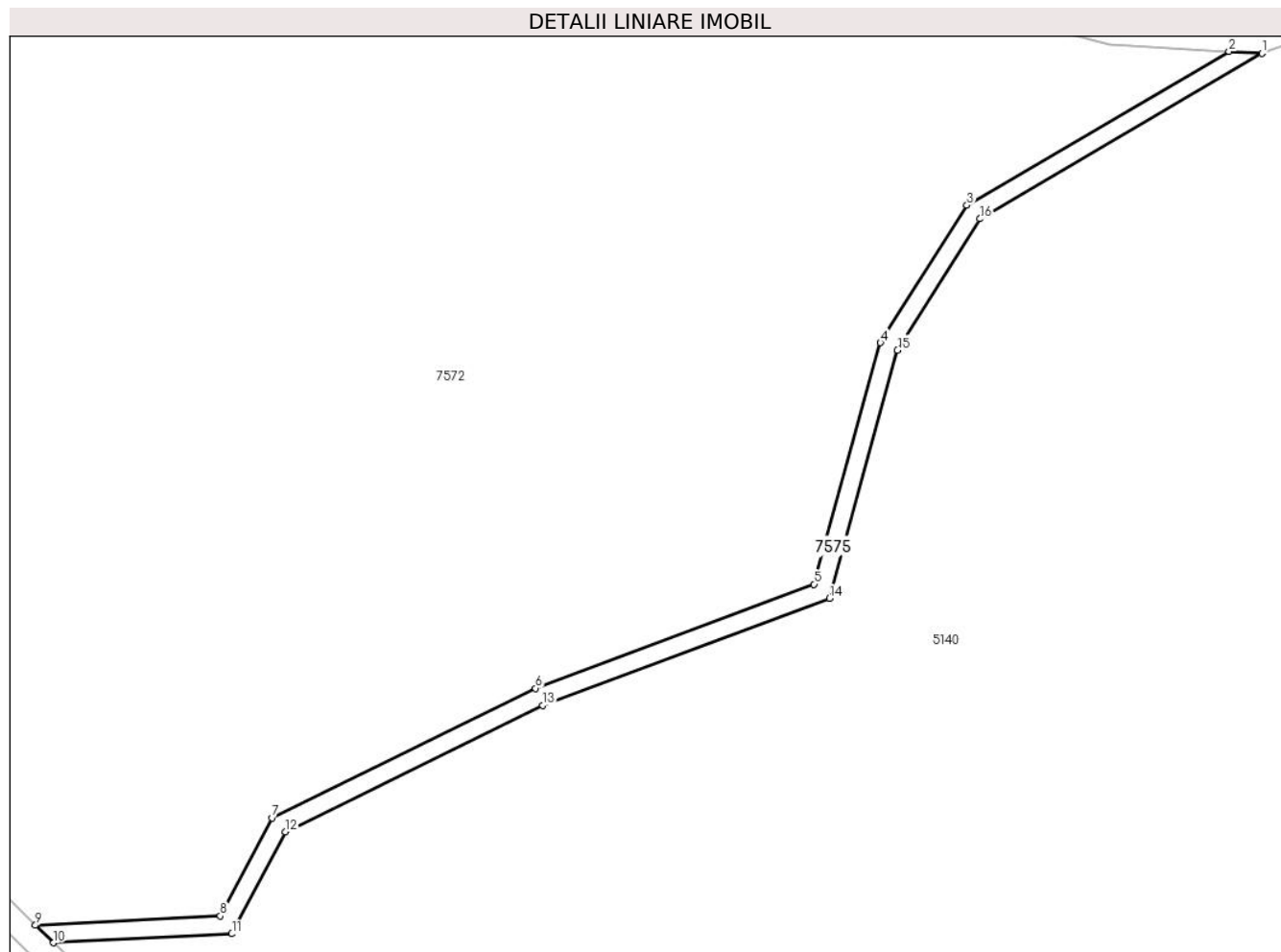
Inscrieri privind dezmembramintele dreptului de proprietate, drepturi reale de garanție și sarcini	Referințe
NU SUNT	

Anexa Nr. 1 La Partea I

Teren

Nr cadastral	Suprafața (mp)*	Observații / Referințe
	791	

* Suprafața este determinată în planul de proiecție Stereo 70.



Date referitoare la teren

Crt	Categorie folosință	Intra vilan	Suprafața (mp)	Tarla	Parcelă	Nr. topo	Observații / Referințe
1	drum	NU	791	-	-	-	

Lungime Segmente

1) Valorile lungimilor segmentelor sunt obținute din proiecție în plan.

Punct început	X / Y	Punct sfârșit	X / Y	Lungime segment (** (m)
1	320.628,624 499.027,186	2	320.623,249 499.027,512	5.386
2	320.623,249 499.027,512	3	320.580,438 499.002,416	49.624
3	320.580,438 499.002,416	4	320.566,318 498.979,99	26.502
4	320.566,318 498.979,99	5	320.555,494 498.940,56	40.888
5	320.555,494 498.940,56	6	320.509,961 498.923,582	48.595

Punct început	X / Y	Punct sfârșit	X / Y	Lungime segment (** (m)
6	320.509,961 498.923,582	7	320.466,878 498.902,447	47.988
7	320.466,878 498.902,447	8	320.458,487 498.886,427	18.084
8	320.458,487 498.886,427	9	320.428,288 498.884,917	30.236
9	320.428,288 498.884,917	10	320.431,215 498.882,06	4.09
10	320.431,215 498.882,06	11	320.460,349 498.883,517	29.17
11	320.460,349 498.883,517	12	320.469,08 498.900,186	18.817
12	320.469,08 498.900,186	13	320.511,149 498.920,823	46.858
13	320.511,149 498.920,823	14	320.557,98 498.938,286	49.981
14	320.557,98 498.938,286	15	320.569,093 498.978,767	41.979
15	320.569,093 498.978,767	16	320.582,587 499.000,198	25.325
16	320.582,587 499.000,198	1	320.628,624 499.027,186	53.365

** Lungimile segmentelor sunt determinate în planul de proiecție Stereo 70 și sunt rotunjite la 1 milimetru.

*** Distanța dintre puncte este formată din segmente cumulate ce sunt mai mici decât valoarea 1 milimetru.

**DATE DESPRE IMOBILUL NR. 7576**

Oficiul de Cadastru și Publicitate Imobiliară HUNEDOARA
Biroul de Cadastru și Publicitate Imobiliară Deva

A. Partea I. Descrierea imobilului

TEREN Extravilan

Adresa: Jud. Hunedoara

Nr. Crt	Nr cadastral Nr. topografic	Suprafața* (mp)	Observații / Referințe
A1		42.409	Sector cadastral:3 Teren neimprejmuit; DIFERENȚA DE SUPRAFAȚĂ SE REGASESTE LA ID 7574, SECTOR 3

B. Partea II. Proprietari și acte

Inscrieri privitoare la dreptul de proprietate și alte drepturi reale		Referințe
1 / 03/11/2022		
Act Administrativ nr. 20/7651, din 28/04/2010 emis de CJPSDPAT HUNEDOARA;		
B1	Intabulare, drept de PROPRIETATE, dobandit prin Reconstituire, cota actuala 1/1 1) COMUNA ILIA, CIF:4374164	A1

C. Partea III. SARCINI .

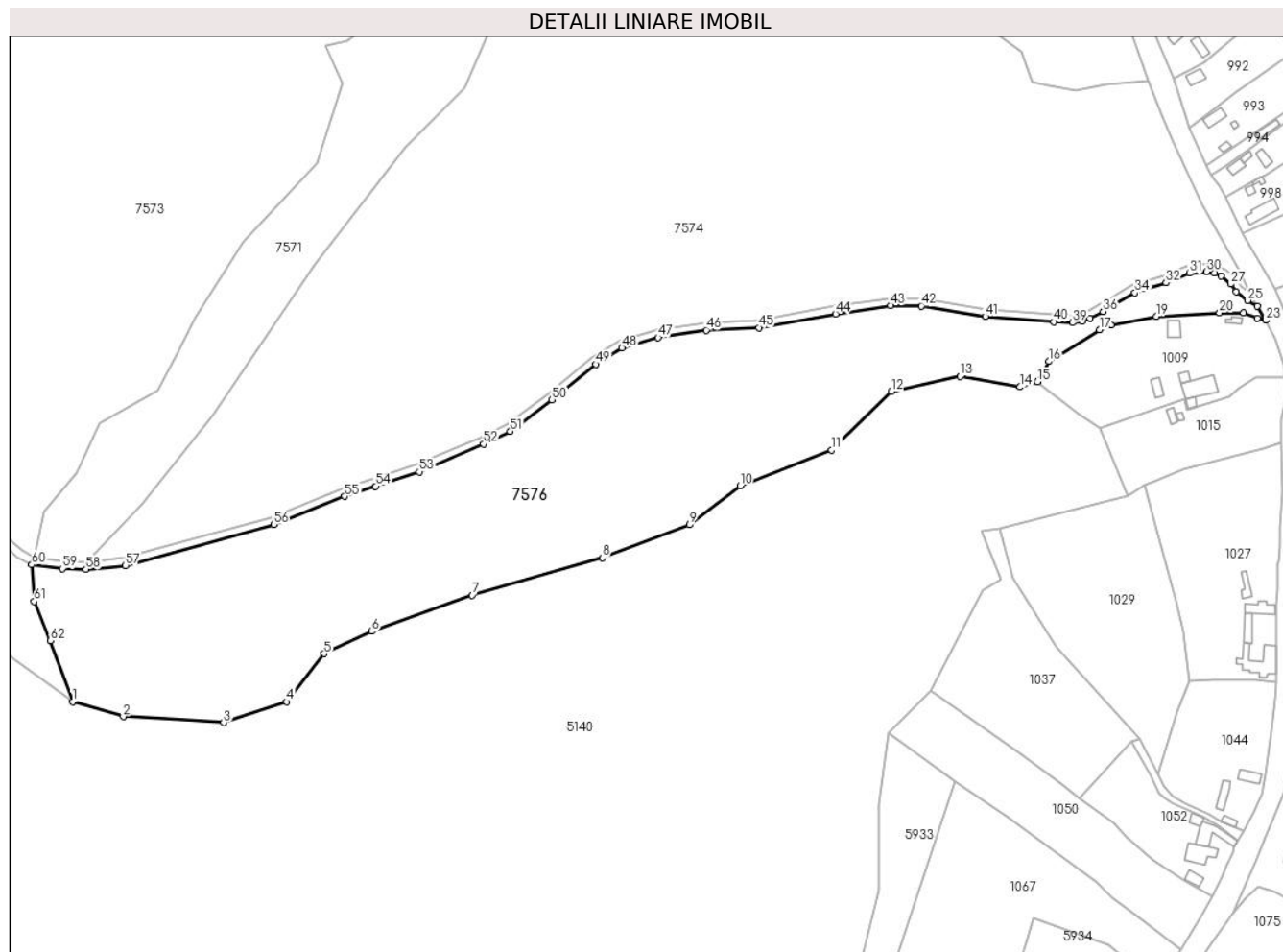
Inscrieri privind dezmembramintele dreptului de proprietate, drepturi reale de garanție și sarcini	Referințe
NU SUNT	

Anexa Nr. 1 La Partea I

Teren

Nr cadastral	Suprafața (mp)*	Observații / Referințe
	42.409	DIFERENȚA DE SUPRAFAȚĂ SE REGASESTE LA ID 7574, SECTOR 3

* Suprafața este determinată în planul de proiecție Stereo 70.



Date referitoare la teren

Crt	Categorie folosință	Intravilan	Suprafața (mp)	Tarla	Parcelă	Nr. topo	Observații / Referințe
1	pașune	NU	42.409	-	443	-	

Lungime Segmente

1) Valorile lungimilor segmentelor sunt obținute din proiecție în plan.

Punct început	X / Y	Punct sfârșit	X / Y	Lungime segment	Punct început	X / Y	Punct sfârșit	X / Y	Lungime segment	Punct început	X / Y	Punct sfârșit	X / Y	Lungime segment
1	321.084,238 498.764,454	2	321.111,225 498.756,516	28.13 1	2	321.111,225 498.756,516	3	321.164,406 498.753,341	53.27 6	3	321.164,406 498.753,341	4	321.197,744 498.764,454	35.14 1
4	321.197,744 498.764,454	5	321.217,588 498.789,854	32.23 3	5	321.217,588 498.789,854	6	321.242,988 498.801,76	28.05 2	6	321.242,988 498.801,76	7	321.296,169 498.820,81	56.49
7	321.296,169 498.820,81	8	321.365,226 498.840,654	71.85 1	8	321.365,226 498.840,654	9	321.411,263 498.858,116	49.23 8	9	321.411,263 498.858,116	10	321.438,251 498.878,754	33.97 4
10	321.438,251 498.878,754	11	321.486,67 498.897,804	52.03 2	11	321.486,67 498.897,804	12	321.518,42 498.928,76	44.34 4	12	321.518,42 498.928,76	13	321.554,932 498.936,698	37.36 5
13	321.554,932 498.936,698	14	321.586,682 498.931,142	32.23 3	14	321.586,682 498.931,142	15	321.595,932 498.933,833	9.633	15	321.595,932 498.933,833	16	321.601,881 498.944,642	12.33 8
16	321.601,881 498.944,642	17	321.628,715 498.961,406	31.64	17	321.628,715 498.961,406	18	321.634,951 498.963,99	6.75	18	321.634,951 498.963,99	19	321.658,876 498.968,43	24.33 4

Punct început	X / Y	Punct sfârșit	X / Y	Lungime segment	Punct început	X / Y	Punct sfârșit	X / Y	Lungime segment	Punct început	X / Y	Punct sfârșit	X / Y	Lungime segment
19	321.658,876 498.968,43	20	321.692,443 498.970,366	33.622	20	321.692,443 498.970,366	21	321.705,119 498.970,38	12.676	21	321.705,119 498.970,38	22	321.712,442 498.967,361	7.921
22	321.712,442 498.967,361	23	321.716,957 498.966,465	4.602	23	321.716,957 498.966,465	24	321.712,407 498.973,906	8.722	24	321.712,407 498.973,906	25	321.707,307 498.976,888	5.908
25	321.707,307 498.976,888	26	321.701,312 498.981,559	7.6	26	321.701,312 498.981,559	27	321.698,317 498.985,686	5.1	27	321.698,317 498.985,686	28	321.693,241 498.989,905	6.6
28	321.693,241 498.989,905	29	321.689,867 498.991,653	3.8	29	321.689,867 498.991,653	30	321.685,513 498.992,29	4.4	30	321.685,513 498.992,29	31	321.676,46 498.991,367	9.1
31	321.676,46 498.991,367	32	321.664,071 498.986,26	13.4	32	321.664,071 498.986,26	33	321.653,443 498.983,059	11.1	33	321.653,443 498.983,059	34	321.647,596 498.980,995	6.2
34	321.647,596 498.980,995	35	321.634,385 498.973,479	15.2	35	321.634,385 498.973,479	36	321.630,665 498.971,129	4.4	36	321.630,665 498.971,129	37	321.623,759 498.967,503	7.8
37	321.623,759 498.967,503	38	321.619,673 498.965,87	4.4	38	321.619,673 498.965,87	39	321.614,522 498.965,162	5.2	39	321.614,522 498.965,162	40	321.604,533 498.965,63	10.0
40	321.604,533 498.965,63	41	321.568,24 498.968,42	36.4	41	321.568,24 498.968,42	42	321.534,299 498.974,022	34.4	42	321.534,299 498.974,022	43	321.518,1 498.974,208	16.2
43	321.518,1 498.974,208	44	321.488,819 498.969,874	29.6	44	321.488,819 498.969,874	45	321.448,082 498.962,496	41.4	45	321.448,082 498.962,496	46	321.420,311 498.961,226	27.8
46	321.420,311 498.961,226	47	321.394,814 498.957,283	25.8	47	321.394,814 498.957,283	48	321.375,594 498.951,754	20.0	48	321.375,594 498.951,754	49	321.361,626 498.943,159	16.4
49	321.361,626 498.943,159	50	321.338,538 498.924,317	29.8	50	321.338,538 498.924,317	51	321.316,364 498.907,551	27.8	51	321.316,364 498.907,551	52	321.302,274 498.900,853	15.6
52	321.302,274 498.900,853	53	321.268,096 498.886,167	37.2	53	321.268,096 498.886,167	54	321.244,915 498.878,552	24.4	54	321.244,915 498.878,552	55	321.228,561 498.873,225	17.2
55	321.228,561 498.873,225	56	321.190,941 498.858,226	40.5	56	321.190,941 498.858,226	57	321.112,369 498.836,576	81.5	57	321.112,369 498.836,576	58	321.091,474 498.834,478	21.0
58	321.091,474 498.834,478	59	321.078,981 498.834,916	12.5	59	321.078,981 498.834,916	60	321.062,61 498.836,976	16.5	60	321.062,61 498.836,976	61	321.063,979 498.817,524	19.5
61	321.063,979 498.817,524	62	321.072,548 498.796,72	22.5	62	321.072,548 498.796,72	1	321.084,238 498.764,454	34.318					

** Lungimile segmentelor sunt determinate în planul de proiecție Stereo 70 și sunt rotunjite la 1 milimetru.

*** Distanța dintre puncte este formată din segmente cumulate ce sunt mai mici decât valoarea 1 milimetru.

**DATE DESPRE IMOBILUL NR. 7577**

Oficiul de Cadastru și Publicitate Imobiliară HUNEDOARA
Biroul de Cadastru și Publicitate Imobiliară Deva

A. Partea I. Descrierea imobilului

TEREN Extravilan

Adresa: Jud. Hunedoara

Nr. Crt	Nr cadastral Nr. topografic	Suprafața* (mp)	Observații / Referințe
A1		8.105	Sector cadastral:3 Teren neimprejmuit; DIFERENȚA DE SUPRAFAȚĂ SE REGĂSEȘTE LA ID 7573, SECTOR 3

B. Partea II. Proprietari și acte

Inscrieri privitoare la dreptul de proprietate și alte drepturi reale		Referințe
1 / 09/11/2022		
Act Administrativ nr. 20/7651, din 28/04/2010 emis de CJPSDPAT HUNEDOARA;		
B1	Intabulare, drept de PROPRIETATE, dobandit prin Reconstituire, cota actuala 1/1 1) COMUNA ILIA, CIF:4374164	A1

C. Partea III. SARCINI .

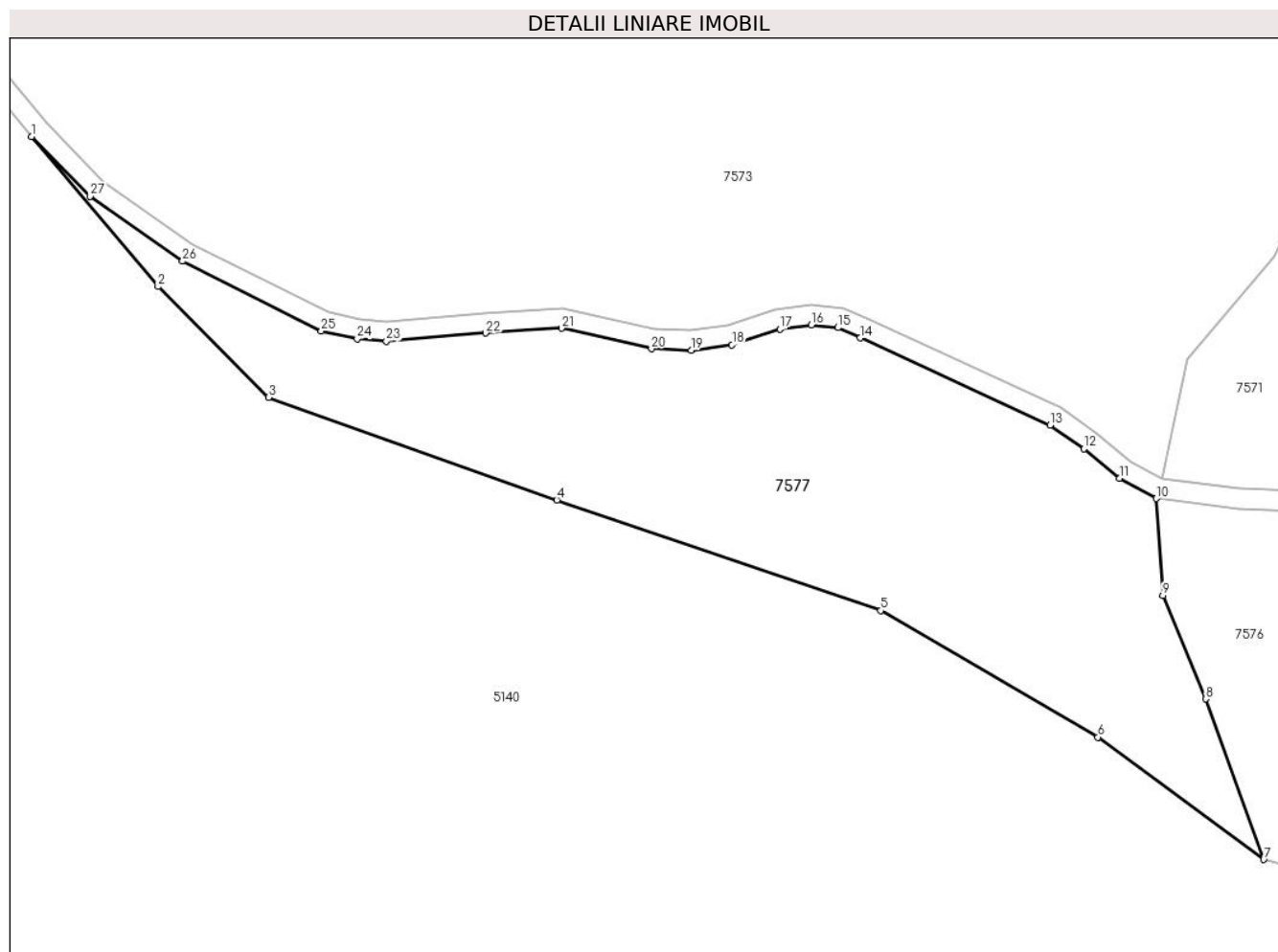
Inscrieri privind dezmembramintele dreptului de proprietate, drepturi reale de garanție și sarcini	Referințe
NU SUNT	

Anexa Nr. 1 La Partea I

Teren

Nr cadastral	Suprafața (mp)*	Observații / Referințe
	8.105	DIFERENȚA DE SUPRAFAȚĂ SE REGĂSEȘTE LA ID 7573, SECTOR 3

* Suprafața este determinată în planul de proiecție Stereo 70.



Date referitoare la teren

Crt	Categorie folosință	Intravilan	Suprafața (mp)	Tarla	Parcelă	Nr. topo	Observații / Referințe
1	pașune	NU	8.105	-	441	-	

Lungime Segmente

1) Valorile lungimilor segmentelor sunt obținute din proiecție în plan.

Punct început	X / Y	Punct sfârșit	X / Y	Lungime segment (** (m)
1	320.836,587 498.909,71	2	320.861,987 498.879,548	39.433
3	320.884,212 498.857,323	4	320.942,156 498.836,685	61.509
5	321.007,244 498.814,46	6	321.050,9 498.789,06	50.508
7	321.084,238 498.764,454	8	321.072,548 498.796,72	34.318
9	321.063,979 498.817,524	10	321.062,61 498.836,976	19.5

Punct început	X / Y	Punct sfârșit	X / Y	Lungime segment (** (m)
2	320.861,987 498.879,548	3	320.884,212 498.857,323	31.431
4	320.942,156 498.836,685	5	321.007,244 498.814,46	68.778
6	321.050,9 498.789,06	7	321.084,238 498.764,454	41.435
8	321.072,548 498.796,72	9	321.063,979 498.817,524	22.5
10	321.062,61 498.836,976	11	321.055,242 498.841,008	8.4

Punct început	X / Y	Punct sfârșit	X / Y	Lungime segment (** (m)
11	321.055,242 498.841,008	12	321.048,092 498.846,956	9.3
13	321.041,32 498.851,754	14	321.003,137 498.869,248	42.0
15	320.998,684 498.871,294	16	320.993,315 498.871,871	5.4
17	320.986,971 498.871,025	18	320.977,378 498.867,866	10.1
19	320.969,151 498.866,766	20	320.961,157 498.867,067	8.0
21	320.943,119 498.871,175	22	320.927,85 498.870,198	15.3
23	320.907,915 498.868,584	24	320.902,031 498.869,019	5.9
25	320.894,811 498.870,64	26	320.866,936 498.884,654	31.2
27	320.848,344 498.897,679	1	320.836,587 498.909,71	16.822

Punct început	X / Y	Punct sfârșit	X / Y	Lungime segment (** (m)
12	321.048,092 498.846,956	13	321.041,32 498.851,754	8.3
14	321.003,137 498.869,248	15	320.998,684 498.871,294	4.9
16	320.993,315 498.871,871	17	320.986,971 498.871,025	6.4
18	320.977,378 498.867,866	19	320.969,151 498.866,766	8.3
20	320.961,157 498.867,067	21	320.943,119 498.871,175	18.5
22	320.927,85 498.870,198	23	320.907,915 498.868,584	20.0
24	320.902,031 498.869,019	25	320.894,811 498.870,64	7.4
26	320.866,936 498.884,654	27	320.848,344 498.897,679	22.7

** Lungimile segmentelor sunt determinate în planul de proiecție Stereo 70 și sunt rotunjite la 1 milimetru.

*** Distanța dintre puncte este formată din segmente cumulate ce sunt mai mici decât valoarea 1 milimetru.

**DATE DESPRE IMOBILUL NR. 7578**

Oficiul de Cadastru și Publicitate Imobiliară HUNEDOARA
Biroul de Cadastru și Publicitate Imobiliară Deva

A. Partea I. Descrierea imobilului

TEREN Extravilan

Adresa: Jud. Hunedoara

Nr. Crt	Nr cadastral Nr. topografic	Suprafața* (mp)	Observații / Referințe
A1		44.500	Sector cadastral:3 Teren neimprejmuit;

B. Partea II. Proprietari și acte

Inscrieri privitoare la dreptul de proprietate și alte drepturi reale	Referințe
1 / 09/11/2022	
Act Administrativ nr. 20/7720, din 19/05/2010 emis de CJPSDPAT HUNEDOARA;	
B1 Intabulare, drept de PROPRIETATE, dobandit prin Reconstituire, cota actuala 1/1 1) COMUNA ILIA, CIF:4374164	A1

C. Partea III. SARCINI .

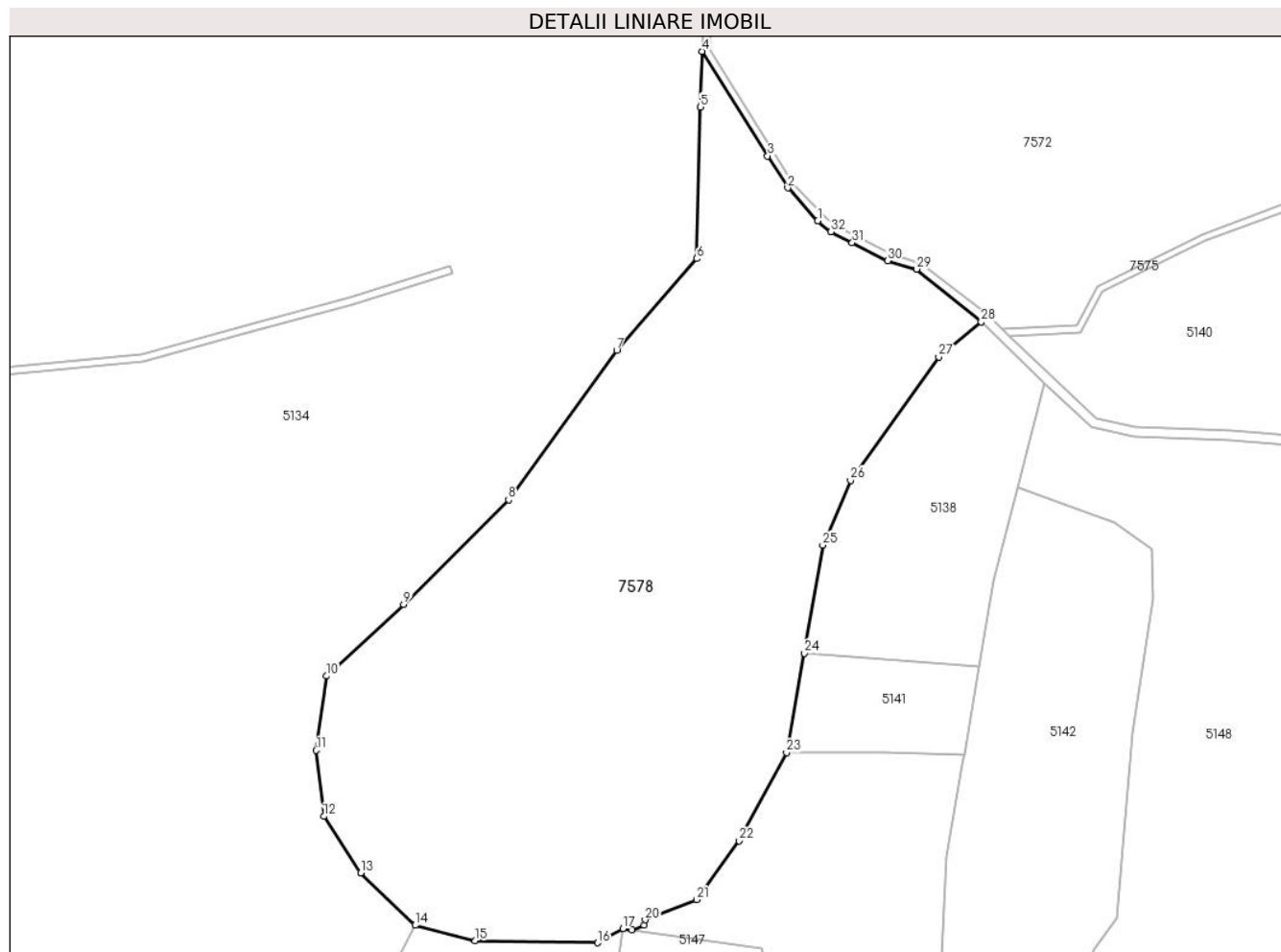
Inscrieri privind dezmembramintele dreptului de proprietate, drepturi reale de garanție și sarcini	Referințe
NU SUNT	

Anexa Nr. 1 La Partea I

Teren

Nr cadastral	Suprafața (mp)*	Observații / Referințe
	44.500	

* Suprafața este determinată în planul de proiecție Stereo 70.



Date referitoare la teren

Crt	Categorie folosință	Intravilan	Suprafața (mp)	Tarla	Parcelă	Nr. topo	Observații / Referințe
1	faneata	NU	44.500	92	1397	-	

Lungime Segmente

1) Valorile lungimilor segmentelor sunt obținute din proiecție în plan.

Punct început	X / Y	Punct sfârșit	X / Y	Lungime segment (** (m)
1	320.352,726 498.929,128	2	320.340,412 498.942,53	18.2
3	320.332,218 498.955,569	4	320.305,381 498.998,278	50.441
5	320.304,774 498.975,592	6	320.303,186 498.913,679	61.933
7	320.270,548 498.876,167	8	320.226,286 498.815,225	75.32
9	320.183,33 498.772,392	10	320.151,867 498.743,229	42.899

Punct început	X / Y	Punct sfârșit	X / Y	Lungime segment (** (m)
2	320.340,412 498.942,53	3	320.332,218 498.955,569	15.4
4	320.305,381 498.998,278	5	320.304,774 498.975,592	22.694
6	320.303,186 498.913,679	7	320.270,548 498.876,167	49.723
8	320.226,286 498.815,225	9	320.183,33 498.772,392	60.663
10	320.151,867 498.743,229	11	320.147,611 498.712,86	30.666

Punct început	X / Y	Punct sfârșit	X / Y	Lungime segment (** (m)
11	320.147,611 498.712,86	12	320.150,786 498.685,872	27.174
13	320.165,867 498.662,854	14	320.188,092 498.641,422	30.875
15	320.212,698 498.635,072	16	320.262,705 498.634,279	50.012
17	320.273,022 498.640,039	18	320.276,675 498.639,518	3.69
19	320.281,755 498.641,422	20	320.282,12 498.643,614	2.222
21	320.303,162 498.651,882	22	320.320,615 498.675,866	29.662
23	320.339,902 498.711,951	24	320.347,245 498.752,495	41.204
25	320.354,719 498.796,676	26	320.366,124 498.823,072	28.755
27	320.402,136 498.873,466	28	320.419,544 498.887,864	22.59
29	320.393,155 498.909,394	30	320.381,322 498.912,752	12.3
31	320.366,8 498.920,154	32	320.358,069 498.924,605	9.8

Punct început	X / Y	Punct sfârșit	X / Y	Lungime segment (** (m)
12	320.150,786 498.685,872	13	320.165,867 498.662,854	27.519
14	320.188,092 498.641,422	15	320.212,698 498.635,072	25.413
16	320.262,705 498.634,279	17	320.273,022 498.640,039	11.816
18	320.276,675 498.639,518	19	320.281,755 498.641,422	5.425
20	320.282,12 498.643,614	21	320.303,162 498.651,882	22.607
22	320.320,615 498.675,866	23	320.339,902 498.711,951	40.916
24	320.347,245 498.752,495	25	320.354,719 498.796,676	44.809
26	320.366,124 498.823,072	27	320.402,136 498.873,466	61.939
28	320.419,544 498.887,864	29	320.393,155 498.909,394	34.058
30	320.381,322 498.912,752	31	320.366,8 498.920,154	16.3
32	320.358,069 498.924,605	1	320.352,726 498.929,128	7.0

** Lungimile segmentelor sunt determinate în planul de proiecție Stereo 70 și sunt rotunjite la 1 milimetru.

*** Distanța dintre puncte este formată din segmente cumulate ce sunt mai mici decât valoarea 1 milimetru.

**DATE DESPRE IMOBILUL NR. 7648**

Oficiul de Cadastru și Publicitate Imobiliară HUNEDOARA
Biroul de Cadastru și Publicitate Imobiliară Deva

A. Partea I. Descrierea imobilului

TEREN Extravilan

Adresa: Jud. Hunedoara

Nr. Crt	Nr cadastral Nr. topografic	Suprafața* (mp)	Observații / Referințe
A1		206	Sector cadastral:6 Teren neimprejmuit; DIFERENȚA DE SUPRAFAȚĂ SE REGĂSEȘTE PE UAT VORȚA

B. Partea II. Proprietari și acte

Inscrieri privitoare la dreptul de proprietate și alte drepturi reale		Referințe
1 / 09/11/2022		
Act Normativ nr. 349, din 28/02/2020 emis de MINISTERUL MEDIULUI APELOR ȘI PĂDURILOR (ORDIN);		
B1	Inscrierea provizorie, drept de PROPRIETATE, dobandit prin Lege, cota actuala 1/1 1) STATUL ROMÂN , CIF:9999999999999	A1
B2	Inscrierea provizorie, drept de ADMINISTRARE 1) REGIA NAȚIONALĂ A PĂDURILOR ROMSILVA - DIRECȚIA SILVICĂ HUNEDOARA , CIF:1590120	A1

C. Partea III. SARCINI .

Inscrieri privind dezmembramintele dreptului de proprietate, drepturi reale de garanție și sarcini	Referințe
NU SUNT	

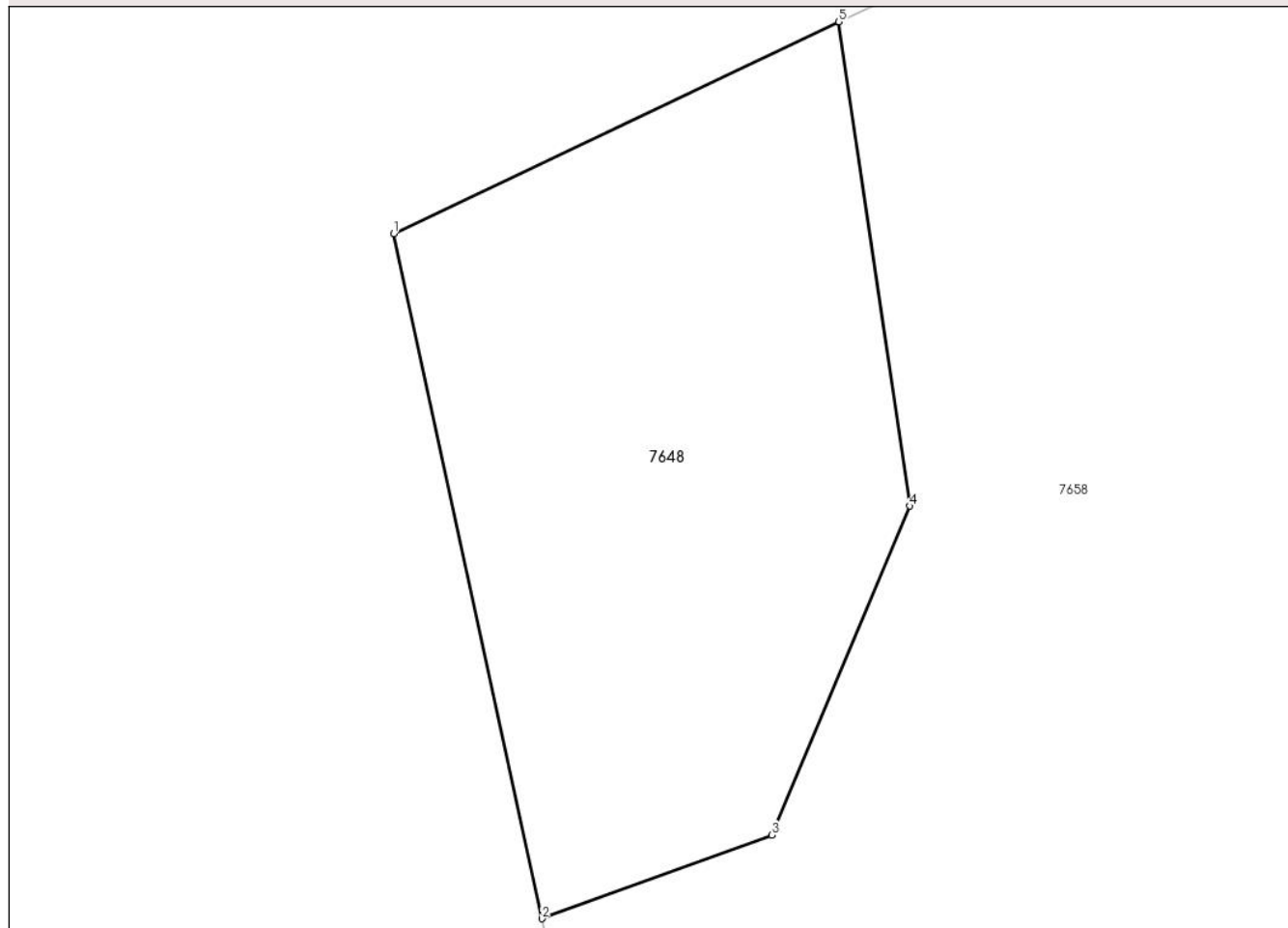
Anexa Nr. 1 La Partea I

Teren

Nr cadastral	Suprafața (mp)*	Observații / Referințe
	206	DIFERENȚA DE SUPRAFAȚĂ SE REGĂSEȘTE PE UAT VORȚA

* Suprafața este determinată în planul de proiecție Stereo 70.

DETALII LINIARE IMOBIL



Date referitoare la teren

Crt	Categorie folosință	Intravilan	Suprafața (mp)	Tarla	Parcelă	Nr. topo	Observații / Referințe
1	padure	NU	206	-	-	-	UA 93 A

Lungime Segmente

1) Valorile lungimilor segmentelor sunt obținute din proiecție în plan.

Punct început	X / Y	Punct sfârșit	X / Y	Lungime segment (** (m)
1	321.039,291 503.700,689	2	321.043,154 503.682,857	18.246
2	321.043,154 503.682,857	3	321.049,142 503.685,033	6.372
3	321.049,142 503.685,033	4	321.052,752 503.693,597	9.293
4	321.052,752 503.693,597	5	321.050,896 503.706,207	12.746
5	321.050,896 503.706,207	1	321.039,291 503.700,689	12.85

**** Lungimile segmentelor sunt determinate în planul de proiecție Stereo 70 și sunt rotunjite la 1 milimetru.**

***** Distanța dintre puncte este formată din segmente cumulate ce sunt mai mici decât valoarea 1 milimetru.**

**DATE DESPRE IMOBILUL NR. 7649**

Oficiul de Cadastru și Publicitate Imobiliară HUNEDOARA
Biroul de Cadastru și Publicitate Imobiliară Deva

A. Partea I. Descrierea imobilului

TEREN Extravilan

Adresa: Jud. Hunedoara

Nr. Crt	Nr cadastral Nr. topografic	Suprafața* (mp)	Observații / Referințe
A1		13.782	Sector cadastral:6 Teren neimprejmuit;

B. Partea II. Proprietari și acte

Inscrieri privitoare la dreptul de proprietate și alte drepturi reale	Referințe
1 / 08/11/2022	
Act Normativ nr. 7, din 13/03/1996 emis de PARLAMENTUL ROMÂNIEI;	
B1	A1
1) COMUNA ILIA, REZERVA COMISIEI LOCALE DE FOND FUNCJAR, CIF:4374164	

C. Partea III. SARCINI .

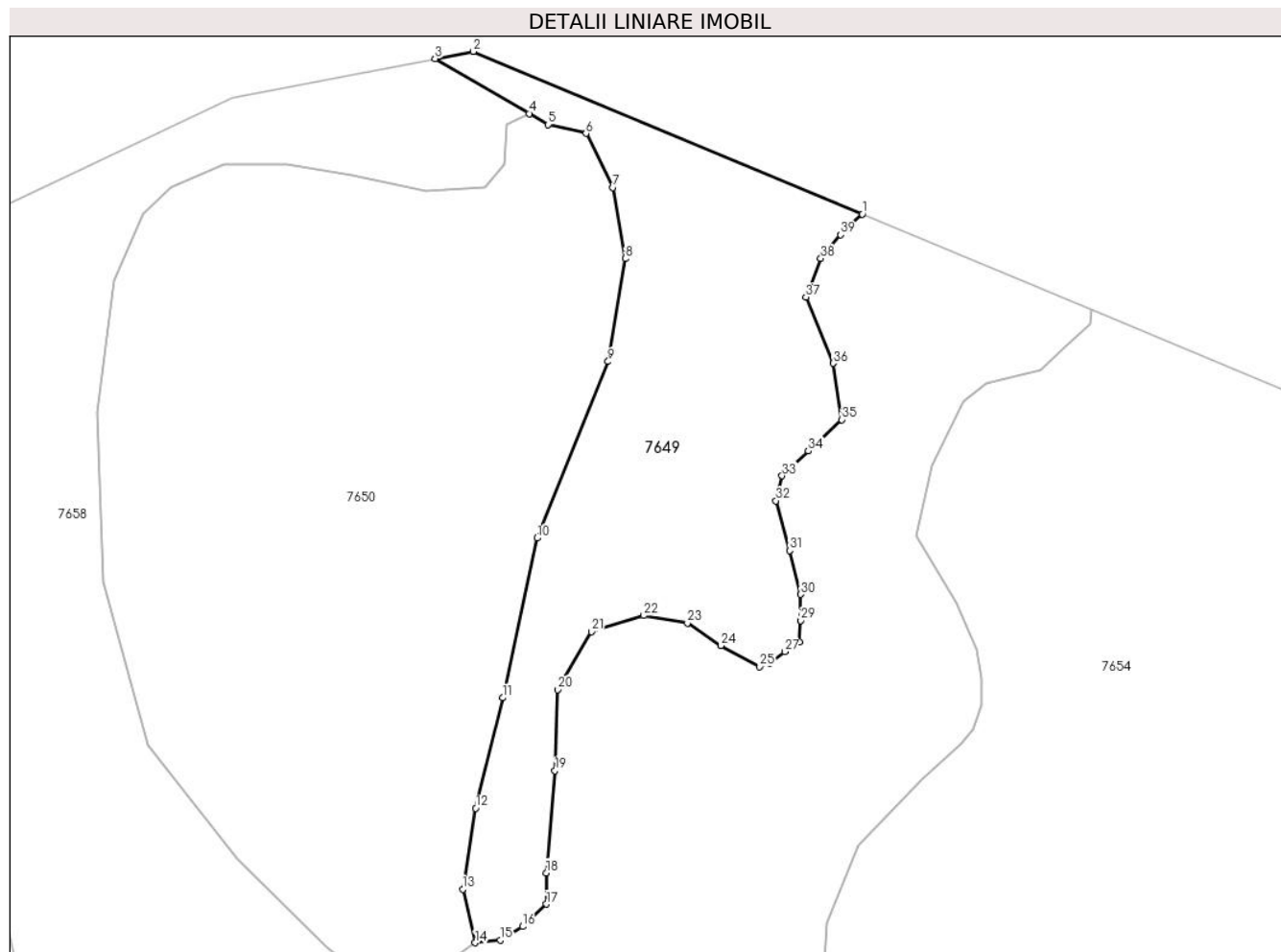
Inscrieri privind dezmembramintele dreptului de proprietate, drepturi reale de garanție și sarcini	Referințe
NU SUNT	

Anexa Nr. 1 La Partea I

Teren

Nr cadastral	Suprafața (mp)*	Observații / Referințe
	13.782	

* Suprafața este determinată în planul de proiecție Stereo 70.



Date referitoare la teren

Crt	Categorie folosință	Intravilan	Suprafața (mp)	Tarla	Parcelă	Nr. topo	Observații / Referințe
1	padure	NU	13.782	-	-	-	

Lungime Segmente

1) Valorile lungimilor segmentelor sunt obținute din proiecție în plan.

Punct început	X / Y	Punct sfârșit	X / Y	Lungime segment (** (m)
1	321.353,436 503.718,834	2	321.230,788 503.770,079	132.923
3	321.218,698 503.767,769	4	321.248,353 503.750,48	34.327
5	321.254,296 503.747,015	6	321.266,302 503.744,231	12.325
7	321.274,81 503.727,227	8	321.278,676 503.704,812	22.746
9	321.273,263 503.672,35	10	321.250,836 503.616,701	59.998

Punct început	X / Y	Punct sfârșit	X / Y	Lungime segment (** (m)
2	321.230,788 503.770,079	3	321.218,698 503.767,769	12.309
4	321.248,353 503.750,48	5	321.254,296 503.747,015	6.879
6	321.266,302 503.744,231	7	321.274,81 503.727,227	19.013
8	321.278,676 503.704,812	9	321.273,263 503.672,35	32.911
10	321.250,836 503.616,701	11	321.239,991 503.566,363	51.493

Punct început	X / Y	Punct sfârșit	X / Y	Lungime segment (** (m)
11	321.239,991 503.566,363	12	321.231,486 503.531,582	35.806
13	321.227,422 503.506,09	14	321.231,355 503.489,188	17.354
15	321.239,22 503.489,974	16	321.246,299 503.494,297	8.295
17	321.253,773 503.501,373	18	321.253,773 503.511,2	9.827
19	321.256,524 503.543,435	20	321.257,311 503.568,985	25.562
21	321.267,993 503.587,203	22	321.284,511 503.592,313	17.291
23	321.298,279 503.589,955	24	321.308,896 503.582,878	12.759
25	321.321,089 503.576,196	26	321.324,235 503.577,376	3.36
27	321.328,955 503.580,914	28	321.333,675 503.584,058	5.671
29	321.334,067 503.590,741	30	321.334,067 503.598,996	8.255
31	321.330,529 503.612,754	32	321.326,202 503.628,478	16.309
33	321.328,168 503.636,339	34	321.336,428 503.644,201	11.403
35	321.347,048 503.654,029	36	321.344,296 503.671,821	18.003
37	321.335,644 503.692,655	38	321.340,363 503.704,84	13.067
39	321.346,657 503.712,31	1	321.353,436 503.718,834	9.409

Punct început	X / Y	Punct sfârșit	X / Y	Lungime segment (** (m)
12	321.231,486 503.531,582	13	321.227,422 503.506,09	25.814
14	321.231,355 503.489,188	15	321.239,22 503.489,974	7.905
16	321.246,299 503.494,297	17	321.253,773 503.501,373	10.291
18	321.253,773 503.511,2	19	321.256,524 503.543,435	32.352
20	321.257,311 503.568,985	21	321.267,993 503.587,203	21.119
22	321.284,511 503.592,313	23	321.298,279 503.589,955	13.968
24	321.308,896 503.582,878	25	321.321,089 503.576,196	13.904
26	321.324,235 503.577,376	27	321.328,955 503.580,914	5.899
28	321.333,675 503.584,058	29	321.334,067 503.590,741	6.695
30	321.334,067 503.598,996	31	321.330,529 503.612,754	14.205
32	321.326,202 503.628,478	33	321.328,168 503.636,339	8.104
34	321.336,428 503.644,201	35	321.347,048 503.654,029	14.47
36	321.344,296 503.671,821	37	321.335,644 503.692,655	22.559
38	321.340,363 503.704,84	39	321.346,657 503.712,31	9.767

** Lungimile segmentelor sunt determinate în planul de proiecție Stereo 70 și sunt rotunjite la 1 milimetru.

*** Distanța dintre puncte este formată din segmente cumulate ce sunt mai mici decât valoarea 1 milimetru.

**DATE DESPRE IMOBILUL NR. 7650**

Oficiul de Cadastru și Publicitate Imobiliară HUNEDOARA
Biroul de Cadastru și Publicitate Imobiliară Deva

A. Partea I. Descrierea imobilului

TEREN Extravilan

Adresa: Jud. Hunedoara

Nr. Crt	Nr cadastral Nr. topografic	Suprafața* (mp)	Observații / Referințe
A1		31.153	Sector cadastral:6 Teren neimprejmuit;

B. Partea II. Proprietari și acte

Inscrieri privitoare la dreptul de proprietate și alte drepturi reale		Referințe
1 / 09/11/2022		
Act Normativ nr. 349, din 28/02/2020 emis de MINISTERUL MEDIULUI APELOR ȘI PĂDURILOR (ORDIN);		
B1	Inscrierea provizorie, drept de PROPRIETATE, dobandit prin Lege, cota actuala 1/1 1) STATUL ROMÂN, CIF:9999999999999	A1
B2	Inscrierea provizorie, drept de ADMINISTRARE 1) REGIA NAȚIONALĂ A PĂDURILOR ROMSILVA - DIRECȚIA SILVICĂ HUNEDOARA, CIF:1590120	A1

C. Partea III. SARCINI .

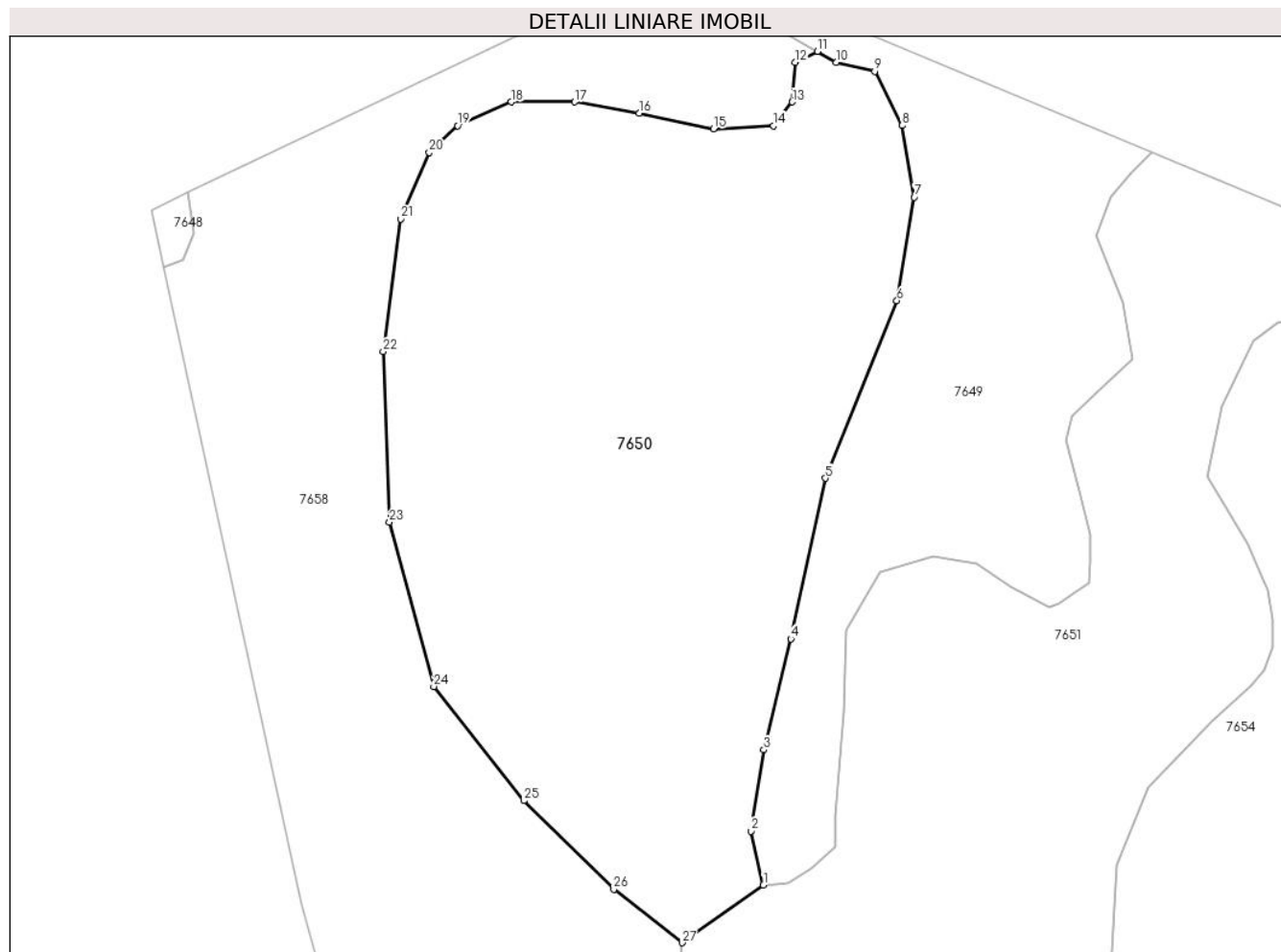
Inscrieri privind dezmembramintele dreptului de proprietate, drepturi reale de garanție și sarcini	Referințe
NU SUNT	

Anexa Nr. 1 La Partea I

Teren

Nr cadastral	Suprafața (mp)*	Observații / Referințe
	31.153	

* Suprafața este determinată în planul de proiecție Stereo 70.



Date referitoare la teren

Crt	Categorie folosință	Intra vilan	Suprafața (mp)	Tarla	Parcelă	Nr. topo	Observații / Referințe
1	padure	NU	31.153	-	-	-	UA 186 A

Lungime Segmente

1) Valorile lungimilor segmentelor sunt obținute din proiecție în plan.

Punct început	X / Y	Punct sfârșit	X / Y	Lungime segment (** (m)
1	321.231,355 503.489,188	2	321.227,422 503.506,09	17.354
3	321.231,486 503.531,582	4	321.239,991 503.566,363	35.806
5	321.250,836 503.616,701	6	321.273,263 503.672,35	59.998
7	321.278,676 503.704,812	8	321.274,81 503.727,227	22.746
9	321.266,302 503.744,231	10	321.254,296 503.747,015	12.325

Punct început	X / Y	Punct sfârșit	X / Y	Lungime segment (** (m)
2	321.227,422 503.506,09	3	321.231,486 503.531,582	25.814
4	321.239,991 503.566,363	5	321.250,836 503.616,701	51.493
6	321.273,263 503.672,35	7	321.278,676 503.704,812	32.911
8	321.274,81 503.727,227	9	321.266,302 503.744,231	19.013
10	321.254,296 503.747,015	11	321.248,353 503.750,48	6.879

Punct început	X / Y	Punct sfârșit	X / Y	Lungime segment (** (m))
11	321.248,353 503.750,48	12	321.241,42 503.747,015	7.751
13	321.240,429 503.734,639	14	321.234,484 503.727,214	9.512
15	321.215,664 503.726,224	16	321.192,385 503.731,174	23.8
17	321.172,078 503.734,639	18	321.152,266 503.734,639	19.812
19	321.135,426 503.727,214	20	321.126,511 503.718,798	12.259
21	321.117,508 503.697,965	22	321.112,059 503.656,384	41.937
23	321.114,04 503.602,92	24	321.127,907 503.551,437	53.318
25	321.156,187 503.515,656	26	321.184,419 503.487,934	39.568
27	321.205,801 503.471,13	1	321.231,355 503.489,188	31.29

Punct început	X / Y	Punct sfârșit	X / Y	Lungime segment (** (m))
12	321.241,42 503.747,015	13	321.240,429 503.734,639	12.416
14	321.234,484 503.727,214	15	321.215,664 503.726,224	18.846
16	321.192,385 503.731,174	17	321.172,078 503.734,639	20.6
18	321.152,266 503.734,639	19	321.135,426 503.727,214	18.405
20	321.126,511 503.718,798	21	321.117,508 503.697,965	22.695
22	321.112,059 503.656,384	23	321.114,04 503.602,92	53.5
24	321.127,907 503.551,437	25	321.156,187 503.515,656	45.607
26	321.184,419 503.487,934	27	321.205,801 503.471,13	27.195

** Lungimile segmentelor sunt determinate în planul de proiecție Stereo 70 și sunt rotunjite la 1 milimetru.

*** Distanța dintre puncte este formată din segmente cumulate ce sunt mai mici decât valoarea 1 milimetru.

**DATE DESPRE IMOBILUL NR. 7651**

Oficiul de Cadastru și Publicitate Imobiliară HUNEDOARA
Biroul de Cadastru și Publicitate Imobiliară Deva

A. Partea I. Descrierea imobilului

TEREN Extravilan

Adresa: Jud. Hunedoara

Nr. Crt	Nr cadastral Nr. topografic	Suprafața* (mp)	Observații / Referințe
A1		24.240	Sector cadastral:6 Teren neimprejmuit; DIFERENȚA DE SUPRAFAȚĂ SE REGĂSEȘTE PE UAT VORȚA

B. Partea II. Proprietari și acte

Inscrieri privitoare la dreptul de proprietate și alte drepturi reale		Referințe
1 / 09/11/2022		
Act Normativ nr. 349, din 28/02/2020 emis de MINISTERUL MEDIULUI APELOR ȘI PĂDURILOR (ORDIN);		
B1	Inscrierea provizorie, drept de PROPRIETATE, dobandit prin Lege, cota actuala 1/1 1) STATUL ROMÂN , CIF:9999999999999	A1
B2	Inscrierea provizorie, drept de ADMINISTRARE 1) REGIA NAȚIONALĂ A PĂDURILOR ROMSILVA - DIRECȚIA SILVICĂ HUNEDOARA , CIF:1590120	A1

C. Partea III. SARCINI .

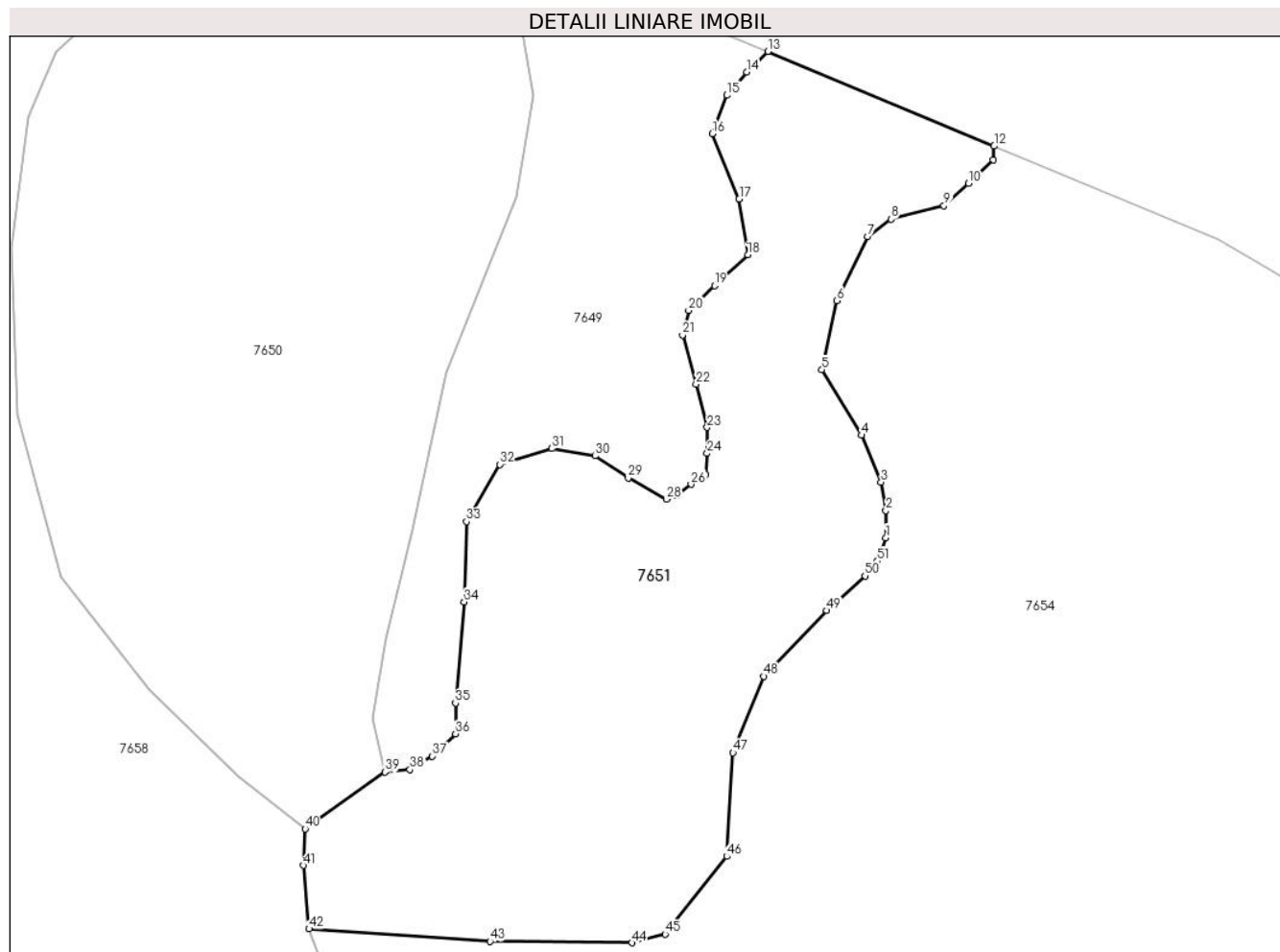
Inscrieri privind dezmembramintele dreptului de proprietate, drepturi reale de garanție și sarcini	Referințe
NU SUNT	

Anexa Nr. 1 La Partea I

Teren

Nr cadastral	Suprafața (mp)*	Observații / Referințe
	24.240	DIFERENȚA DE SUPRAFAȚĂ SE REGĂSEȘTE PE UAT VORȚA

* Suprafața este determinată în planul de proiecție Stereo 70.



Date referitoare la teren

Crt	Categorie folosință	Intravilan	Suprafața (mp)	Tarla	Parcelă	Nr. topo	Observații / Referințe
1	padure	NU	24.240	-	-	-	UA 186 B

Lungime Segmente

1) Valorile lungimilor segmentelor sunt obținute din proiecție în plan.

Punct început	X / Y	Punct sfârșit	X / Y	Lungime segment
1	321.391,101 503.563,887	2	321.391,101 503.572,535	8.648
4	321.383,233 503.596,514	5	321.370,649 503.617,416	24.398
7	321.385,2 503.659,87	8	321.392,673 503.665,374	9.281
10	321.417,452 503.676,774	11	321.425,318 503.684,299	10.886
13	321.353,436 503.718,834	14	321.346,657 503.712,31	9.409
16	321.335,644 503.692,655	17	321.344,296 503.671,821	22.559
2	321.391,101 503.572,535	3	321.389,527 503.581,576	9.177
5	321.370,649 503.617,416	6	321.375,367 503.639,43	22.514
8	321.392,673 503.665,374	9	321.409,584 503.669,698	17.455
11	321.425,318 503.684,299	12	321.425,61 503.688,679	4.389
14	321.346,657 503.712,31	15	321.340,363 503.704,84	9.767
17	321.344,296 503.671,821	18	321.347,048 503.654,029	18.003
3	321.389,527 503.581,576	4	321.383,233 503.596,514	16.21
6	321.375,367 503.639,43	7	321.385,2 503.659,87	22.682
9	321.409,584 503.669,698	10	321.417,452 503.676,774	10.582
12	321.425,61 503.688,679	13	321.353,436 503.718,834	78.22
15	321.340,363 503.704,84	16	321.335,644 503.692,655	13.067
18	321.347,048 503.654,029	19	321.336,428 503.644,201	14.47

Punct început	X / Y	Punct sfârșit	X / Y	Lungime segment	Punct început	X / Y	Punct sfârșit	X / Y	Lungime segment	Punct început	X / Y	Punct sfârșit	X / Y	Lungime segment
19	321.336,428 503.644,201	20	321.328,168 503.636,339	11.403	20	321.328,168 503.636,339	21	321.326,202 503.628,478	8.104	21	321.326,202 503.628,478	22	321.330,529 503.612,754	16.309
22	321.330,529 503.612,754	23	321.334,067 503.598,996	14.205	23	321.334,067 503.598,996	24	321.334,067 503.590,741	8.255	24	321.334,067 503.590,741	25	321.333,675 503.584,058	6.695
25	321.333,675 503.584,058	26	321.328,955 503.580,914	5.671	26	321.328,955 503.580,914	27	321.324,235 503.577,376	5.899	27	321.324,235 503.577,376	28	321.321,089 503.576,196	3.36
28	321.321,089 503.576,196	29	321.308,896 503.582,878	13.904	29	321.308,896 503.582,878	30	321.298,279 503.589,955	12.759	30	321.298,279 503.589,955	31	321.284,511 503.592,313	13.968
31	321.284,511 503.592,313	32	321.267,993 503.587,203	17.291	32	321.267,993 503.587,203	33	321.257,311 503.568,985	21.119	33	321.257,311 503.568,985	34	321.256,524 503.543,435	25.562
34	321.256,524 503.543,435	35	321.253,773 503.511,2	32.352	35	321.253,773 503.511,2	36	321.253,773 503.501,373	9.827	36	321.253,773 503.501,373	37	321.246,299 503.494,297	10.291
37	321.246,299 503.494,297	38	321.239,22 503.489,974	8.295	38	321.239,22 503.489,974	39	321.231,355 503.489,188	7.905	39	321.231,355 503.489,188	40	321.205,801 503.471,13	31.29
40	321.205,801 503.471,13	41	321.205,186 503.459,469	11.677	41	321.205,186 503.459,469	42	321.207,03 503.439,214	20.338	42	321.207,03 503.439,214	43	321.264,818 503.435,209	57.926
43	321.264,818 503.435,209	44	321.310,046 503.434,815	45.23	44	321.310,046 503.434,815	45	321.320,666 503.437,567	10.97	45	321.320,666 503.437,567	46	321.340,33 503.462,333	31.623
46	321.340,33 503.462,333	47	321.342,297 503.495,352	33.078	47	321.342,297 503.495,352	48	321.352,129 503.519,724	26.28	48	321.352,129 503.519,724	49	321.372,221 503.540,695	29.043
49	321.372,221 503.540,695	50	321.384,415 503.551,702	16.426	50	321.384,415 503.551,702	51	321.388,348 503.556,418	6.141	51	321.388,348 503.556,418	1	321.391,101 503.563,887	7.96

** Lungimile segmentelor sunt determinate în planul de proiecție Stereo 70 și sunt rotunjite la 1 milimetru.

*** Distanța dintre puncte este formată din segmente cumulate ce sunt mai mici decât valoarea 1 milimetru.

**DATE DESPRE IMOBILUL NR. 7652**

Oficiul de Cadastru și Publicitate Imobiliară HUNEDOARA
Biroul de Cadastru și Publicitate Imobiliară Deva

A. Partea I. Descrierea imobilului

TEREN Extravilan

Adresa: Jud. Hunedoara

Nr. Crt	Nr cadastral Nr. topografic	Suprafața* (mp)	Observații / Referințe
A1		3.430	Sector cadastral:6 Teren neimprejmuit; DIFERENȚA DE SUPRAFAȚĂ SE REGĂSEȘTE PE UAT VORȚA

B. Partea II. Proprietari și acte

Inscrieri privitoare la dreptul de proprietate și alte drepturi reale		Referințe
1 / 09/11/2022		
Act Normativ nr. 349, din 28/02/2020 emis de MINISTERUL MEDIULUI APELOR ȘI PĂDURILOR (ORDIN);		
B1	Inscrierea provizorie, drept de PROPRIETATE, dobandit prin Lege, cota actuala 1/1 1) STATUL ROMÂN , CIF:9999999999999	A1
B2	Inscrierea provizorie, drept de ADMINISTRARE 1) REGIA NAȚIONALĂ A PĂDURILOR ROMSILVA - DIRECȚIA SILVICĂ HUNEDOARA , CIF:1590120	A1

C. Partea III. SARCINI .

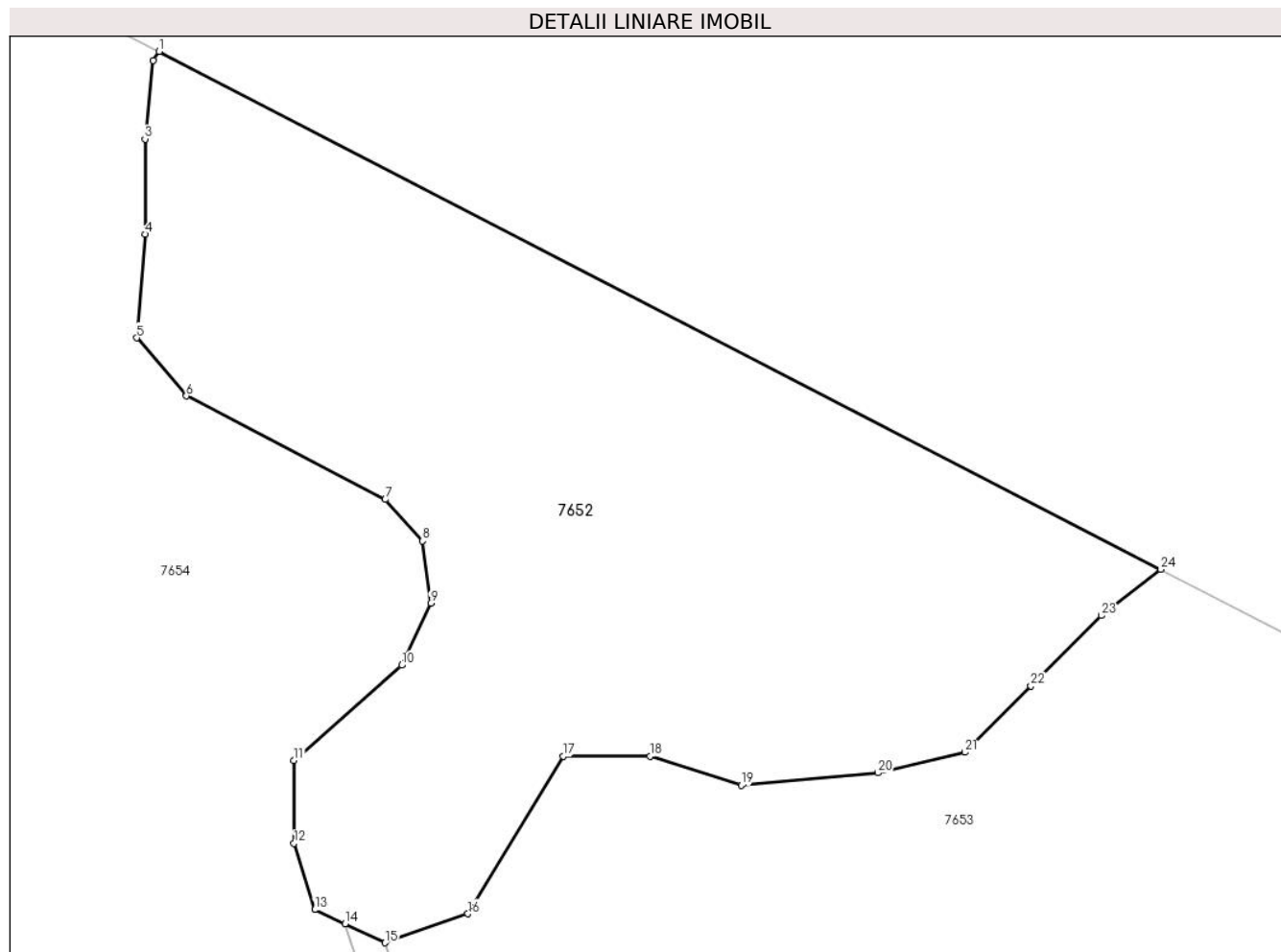
Inscrieri privind dezmembramintele dreptului de proprietate, drepturi reale de garanție și sarcini	Referințe
NU SUNT	

Anexa Nr. 1 La Partea I

Teren

Nr cadastral	Suprafața (mp)*	Observații / Referințe
	3.430	DIFERENȚA DE SUPRAFAȚĂ SE REGĂSEȘTE PE UAT VORȚA

* Suprafața este determinată în planul de proiecție Stereo 70.



Date referitoare la teren

Crt	Categorie folosință	Intra vilan	Suprafața (mp)	Tarla	Parcelă	Nr. topo	Observații / Referințe
1	padure	NU	3.430	-	-	-	UA 188

Lungime Segmente

1) Valorile lungimilor segmentelor sunt obținute din proiecție în plan.

Punct început	X / Y	Punct sfârșit	X / Y	Lungime segment (** (m)
1	321.678,489 503.557,866	2	321.677,938 503.557,041	0.992
3	321.677,17 503.549,746	4	321.677,17 503.540,914	8.832
5	321.676,402 503.531,314	6	321.681,012 503.525,938	7.082
7	321.699,453 503.516,337	8	321.702,91 503.512,498	5.166
9	321.703,679 503.506,737	10	321.700,99 503.500,977	6.357

Punct început	X / Y	Punct sfârșit	X / Y	Lungime segment (** (m)
2	321.677,938 503.557,041	3	321.677,17 503.549,746	7.336
4	321.677,17 503.540,914	5	321.676,402 503.531,314	9.631
6	321.681,012 503.525,938	7	321.699,453 503.516,337	20.791
8	321.702,91 503.512,498	9	321.703,679 503.506,737	5.812
10	321.700,99 503.500,977	11	321.691,002 503.492,145	13.333

Punct început	X / Y	Punct sfârșit	X / Y	Lungime segment (** (m)
11	321.691,002 503.492,145	12	321.691,002 503.484,465	7.679
13	321.692,922 503.478,32	14	321.695,726 503.477,002	3.098
15	321.699,453 503.475,249	16	321.707,138 503.477,936	8.141
17	321.715,974 503.492,528	18	321.724,043 503.492,528	8.069
19	321.732,495 503.489,841	20	321.745,174 503.490,993	12.731
21	321.753,241 503.492,912	22	321.759,39 503.499,057	8.693
23	321.765,92 503.505,585	24	321.771,422 503.509,861	6.968

Punct început	X / Y	Punct sfârșit	X / Y	Lungime segment (** (m)
12	321.691,002 503.484,465	13	321.692,922 503.478,32	6.438
14	321.695,726 503.477,002	15	321.699,453 503.475,249	4.119
16	321.707,138 503.477,936	17	321.715,974 503.492,528	17.059
18	321.724,043 503.492,528	19	321.732,495 503.489,841	8.868
20	321.745,174 503.490,993	21	321.753,241 503.492,912	8.292
22	321.759,39 503.499,057	23	321.765,92 503.505,585	9.234
24	321.771,422 503.509,861	1	321.678,489 503.557,866	104.6

** Lungimile segmentelor sunt determinate în planul de proiecție Stereo 70 și sunt rotunjite la 1 milimetru.

*** Distanța dintre puncte este formată din segmente cumulate ce sunt mai mici decât valoarea 1 milimetru.

**DATE DESPRE IMOBILUL NR. 7653**

Oficiul de Cadastru și Publicitate Imobiliară HUNEDOARA
Biroul de Cadastru și Publicitate Imobiliară Deva

A. Partea I. Descrierea imobilului

TEREN Extravilan

Adresa: Jud. Hunedoara

Nr. Crt	Nr cadastral Nr. topografic	Suprafața* (mp)	Observații / Referințe
A1		71.812	Sector cadastral:6 Teren neimprejmuit;

B. Partea II. Proprietari și acte

Inscrieri privitoare la dreptul de proprietate și alte drepturi reale	Referințe
1 / 08/11/2022	
Act Normativ nr. 7, din 13/03/1996 emis de PARLAMENTUL ROMÂNIEI;	
B1	A1
1) COMUNA ILIA, REZERVA COMISIEI LOCALE DE FOND FUNCJAR, CIF:4374164	

C. Partea III. SARCINI .

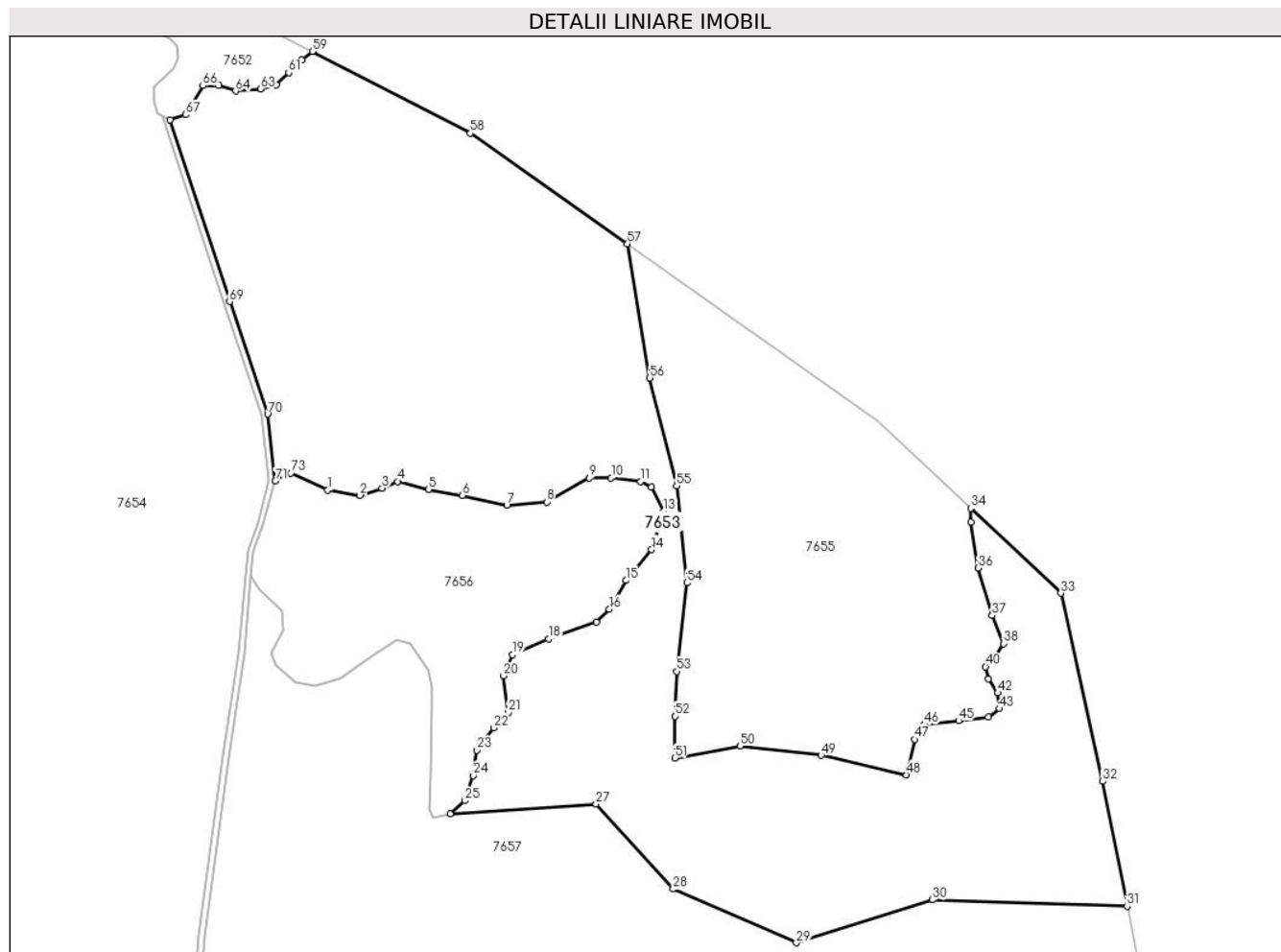
Inscrieri privind dezmembramintele dreptului de proprietate, drepturi reale de garanție și sarcini	Referințe
NU SUNT	

Anexa Nr. 1 La Partea I

Teren

Nr cadastral	Suprafața (mp)*	Observații / Referințe
	71.812	

* Suprafața este determinată în planul de proiecție Stereo 70.



Date referitoare la teren

Crt	Categorie folosință	Intravilan	Suprafața (mp)	Tarla	Parcelă	Nr. topo	Observații / Referințe
1	padure	NU	71.812	-	-	-	

Lungime Segmente

1) Valorile lungimilor segmentelor sunt obținute din proiecție în plan.

Punct început	X / Y	Punct sfârșit	X / Y	Lungime segment	Punct început	X / Y	Punct sfârșit	X / Y	Lungime segment	Punct început	X / Y	Punct sfârșit	X / Y	Lungime segment
1	321.779,148 503.288,244	2	321.795,318 503.285,5	16.40 1	2	321.795,318 503.285,5	3	321.806,605 503.289,159	11.86 6	3	321.806,605 503.289,159	4	321.814,538 503.292,514	8.612
4	321.814,538 503.292,514	5	321.830,097 503.288,55	16.05 6	5	321.830,097 503.288,55	6	321.847,183 503.285,5	17.35 6	6	321.847,183 503.285,5	7	321.869,758 503.280,621	23.09 7
7	321.869,758 503.280,621	8	321.889,894 503.282,146	20.19 4	8	321.889,894 503.282,146	9	321.911,557 503.294,343	24.86	9	321.911,557 503.294,343	10	321.922,539 503.294,343	10.98 3
10	321.922,539 503.294,343	11	321.937,488 503.292,514	15.06	11	321.937,488 503.292,514	12	321.942,98 503.289,769	6.14	12	321.942,98 503.289,769	13	321.949,081 503.277,572	13.63 8
13	321.949,081 503.277,572	14	321.942,98 503.258,057	20.44 6	14	321.942,98 503.258,057	15	321.930,208 503.242,477	20.14 6	15	321.930,208 503.242,477	16	321.921,665 503.227,84	16.94 8
16	321.921,665 503.227,84	17	321.914,954 503.221,437	9.276	17	321.914,954 503.221,437	18	321.890,852 503.212,899	25.57	18	321.890,852 503.212,899	19	321.872,547 503.204,97	19.94 8

Punct început	X / Y	Punct sfârșit	X / Y	Lungime segment	Punct început	X / Y	Punct sfârșit	X / Y	Lungime segment	Punct început	X / Y	Punct sfârșit	X / Y	Lungime segment
19	321.872,547 503.204,97	20	321.867,971 503.194,298	11.613	20	321.867,971 503.194,298	21	321.870,402 503.175,647	18.809	21	321.870,402 503.175,647	22	321.863,08 503.168,023	10.57
22	321.863,08 503.168,023	23	321.854,538 503.156,741	14.152	23	321.854,538 503.156,741	24	321.852,706 503.143,933	12.938	24	321.852,706 503.143,933	25	321.848,435 503.131,127	13.5
25	321.848,435 503.131,127	26	321.841,113 503.124,419	9.93	26	321.841,113 503.124,419	27	321.914,943 503.129,429	74.0	27	321.914,943 503.129,429	28	321.953,929 503.086,486	58.0
28	321.953,929 503.086,486	29	322.016,284 503.059,357	68.0	29	322.016,284 503.059,357	30	322.084,944 503.081,032	72.0	30	322.084,944 503.081,032	31	322.183,624 503.077,777	98.733
31	322.183,624 503.077,777	32	322.171,262 503.140,924	64.345	32	322.171,262 503.140,924	33	322.150,11 503.236,047	97.447	33	322.150,11 503.236,047	34	322.104,517 503.279,01	62.646
34	322.104,517 503.279,01	35	322.104,517 503.271,895	7.115	35	322.104,517 503.271,895	36	322.108,265 503.248,706	23.489	36	322.108,265 503.248,706	37	322.115,327 503.224,707	25.016
37	322.115,327 503.224,707	38	322.120,975 503.210,59	15.205	38	322.120,975 503.210,59	39	322.117,208 503.204,472	7.185	39	322.117,208 503.204,472	40	322.112,03 503.198,825	7.662
40	322.112,03 503.198,825	41	322.113,444 503.192,708	6.278	41	322.113,444 503.192,708	42	322.118,151 503.185,65	8.484	42	322.118,151 503.185,65	43	322.119,092 503.177,65	8.055
43	322.119,092 503.177,65	44	322.113,444 503.173,415	7.06	44	322.113,444 503.173,415	45	322.098,376 503.171,533	15.184	45	322.098,376 503.171,533	46	322.080,957 503.169,651	17.521
46	322.080,957 503.169,651	47	322.076,249 503.162,121	8.88	47	322.076,249 503.162,121	48	322.072,011 503.144,241	18.376	48	322.072,011 503.144,241	49	322.028,697 503.154,122	44.427
49	322.028,697 503.154,122	50	321.987,736 503.158,828	41.231	50	321.987,736 503.158,828	51	321.954,779 503.152,711	33.519	51	321.954,779 503.152,711	52	321.954,779 503.173,886	21.176
52	321.954,779 503.173,886	53	321.955,722 503.196,473	22.607	53	321.955,722 503.196,473	54	321.960,901 503.241,277	45.102	54	321.960,901 503.241,277	55	321.955,722 503.290,216	49.212
55	321.955,722 503.290,216	56	321.942,069 503.344,802	56.267	56	321.942,069 503.344,802	57	321.930,771 503.412,605	68.738	57	321.930,771 503.412,605	58	321.851,356 503.468,571	97.154
58	321.851,356 503.468,571	59	321.771,422 503.509,861	89.968	59	321.771,422 503.509,861	60	321.765,92 503.505,585	6.968	60	321.765,92 503.505,585	61	321.759,39 503.499,057	9.234
61	321.759,39 503.499,057	62	321.753,241 503.492,912	8.693	62	321.753,241 503.492,912	63	321.745,174 503.490,993	8.292	63	321.745,174 503.490,993	64	321.732,495 503.489,841	12.731
64	321.732,495 503.489,841	65	321.724,043 503.492,528	8.868	65	321.724,043 503.492,528	66	321.715,974 503.492,528	8.069	66	321.715,974 503.492,528	67	321.707,138 503.477,936	17.059
67	321.707,138 503.477,936	68	321.699,453 503.475,249	8.141	68	321.699,453 503.475,249	69	321.729,424 503.383,384	96.63	69	321.729,424 503.383,384	70	321.748,739 503.326,578	60.0
70	321.748,739 503.326,578	71	321.752,576 503.292,796	34.0	71	321.752,576 503.292,796	72	321.756,846 503.295,845	5.247	72	321.756,846 503.295,845	73	321.760,536 503.296,783	3.807
73	321.760,536 503.296,783	1	321.779,148 503.288,244	20.477										

** Lungimile segmentelor sunt determinate în planul de proiecție Stereo 70 și sunt rotunjite la 1 milimetru.

*** Distanța dintre puncte este formată din segmente cumulate ce sunt mai mici decât valoarea 1 milimetru.

**DATE DESPRE IMOBILUL NR. 7654**

Oficiul de Cadastru și Publicitate Imobiliară HUNEDOARA
Biroul de Cadastru și Publicitate Imobiliară Deva

A. Partea I. Descrierea imobilului

TEREN Extravilan

Adresa: Jud. Hunedoara

Nr. Crt	Nr cadastral Nr. topografic	Suprafața* (mp)	Observații / Referințe
A1		287.491	Sector cadastral:6 Teren neimprejmuit;

B. Partea II. Proprietari și acte

Inscrieri privitoare la dreptul de proprietate și alte drepturi reale	Referințe
1 / 09/11/2022	
Act Normativ nr. 7, din 13/03/1996 emis de PARLAMENTUL ROMÂNIEI;	
B1	A1
Intabulare, drept de PROPRIETATE, dobandit prin Lege, cota actuala 1/1 1) COMUNA ILIA, REZERVA COMISIEI LOCALE DE FOND FUNCJAR, CIF:4374164	

C. Partea III. SARCINI .

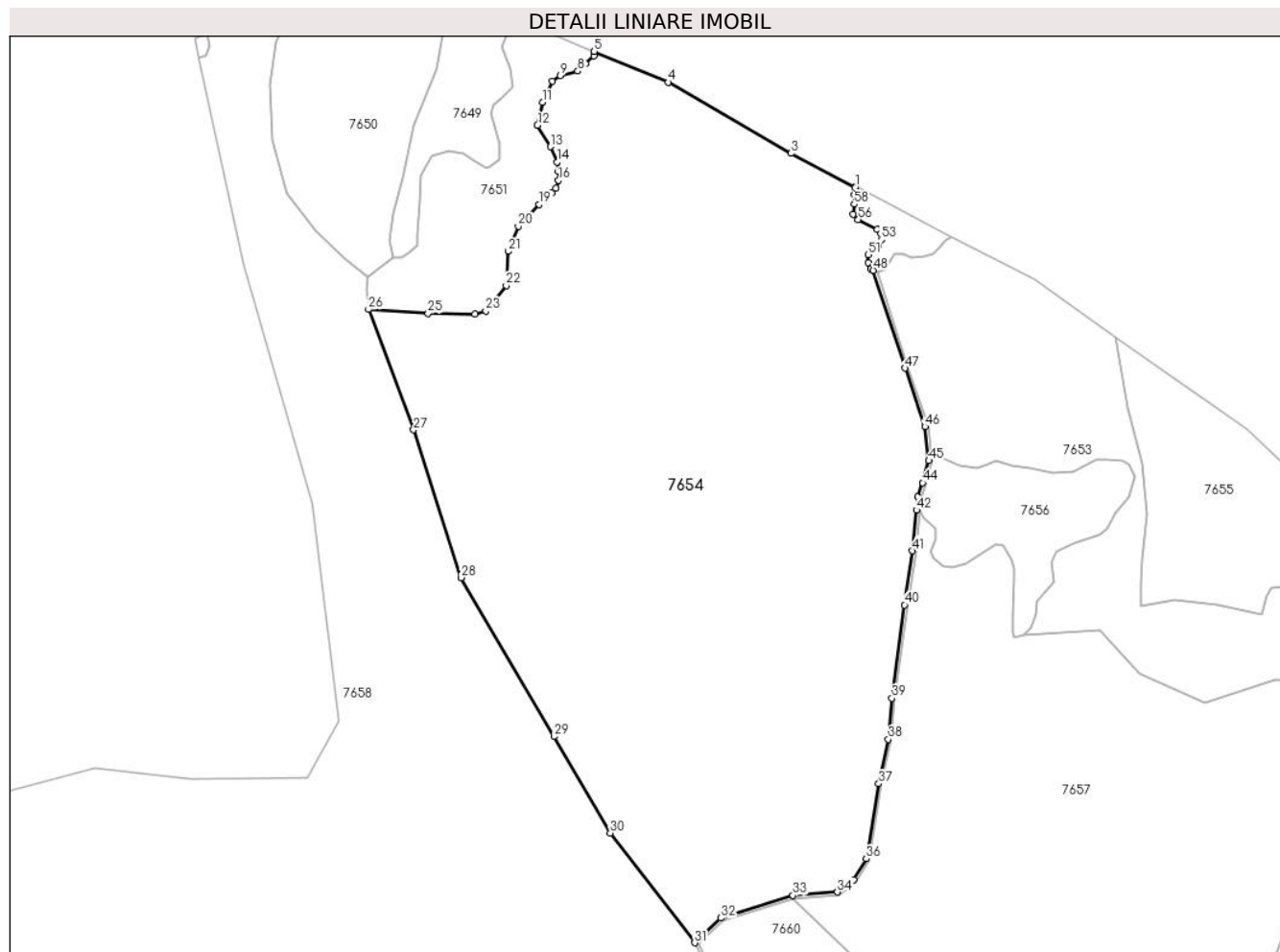
Inscrieri privind dezmembramintele dreptului de proprietate, drepturi reale de garanție și sarcini	Referințe
NU SUNT	

Anexa Nr. 1 La Partea I

Teren

Nr cadastral	Suprafața (mp)*	Observații / Referințe
	287.491	

* Suprafața este determinată în planul de proiecție Stereo 70.



Date referitoare la teren

Crt	Categorie folosință	Intra vilan	Suprafața (mp)	Tarla	Parcelă	Nr. topo	Observații / Referințe
1	pasune	NU	287.491	-	-	-	ÎMPĂDURITĂ

Lungime Segmente

1) Valorile lungimilor segmentelor sunt obținute din proiecție în plan.

Punct început	X / Y	Punct sfârșit	X / Y	Lungime segment	Punct început	X / Y	Punct sfârșit	X / Y	Lungime segment	Punct început	X / Y	Punct sfârșit	X / Y	Lungime segment
1	321.677,938 503.557,041	2	321.678,489 503.557,866	0.992	2	321.678,489 503.557,866	3	321.616,054 503.590,118	70.273	3	321.616,054 503.590,118	4	321.497,079 503.658,818	137.385
4	321.497,079 503.658,818	5	321.425,61 503.688,679	77.457	5	321.425,61 503.688,679	6	321.425,318 503.684,299	4.389	6	321.425,318 503.684,299	7	321.417,452 503.676,774	10.886
7	321.417,452 503.676,774	8	321.409,584 503.669,698	10.582	8	321.409,584 503.669,698	9	321.392,673 503.665,374	17.455	9	321.392,673 503.665,374	10	321.385,2 503.659,87	9.281
10	321.385,2 503.659,87	11	321.375,367 503.639,43	22.682	11	321.375,367 503.639,43	12	321.370,649 503.617,416	22.514	12	321.370,649 503.617,416	13	321.383,233 503.596,514	24.398
13	321.383,233 503.596,514	14	321.389,527 503.581,576	16.21	14	321.389,527 503.581,576	15	321.391,101 503.572,535	9.177	15	321.391,101 503.572,535	16	321.391,101 503.563,887	8.648
16	321.391,101 503.563,887	17	321.388,348 503.556,418	7.96	17	321.388,348 503.556,418	18	321.384,415 503.551,702	6.141	18	321.384,415 503.551,702	19	321.372,221 503.540,695	16.426

Punct început	X / Y	Punct sfârșit	X / Y	Lungime segment	Punct început	X / Y	Punct sfârșit	X / Y	Lungime segment	Punct început	X / Y	Punct sfârșit	X / Y	Lungime segment
19	321.372,221 503.540,695	20	321.352,129 503.519,724	29.043	20	321.352,129 503.519,724	21	321.342,297 503.495,352	26.28	21	321.342,297 503.495,352	22	321.340,333 503.462,333	33.078
22	321.340,333 503.462,333	23	321.320,666 503.437,567	31.623	23	321.320,666 503.437,567	24	321.310,046 503.434,815	10.97	24	321.310,046 503.434,815	25	321.264,818 503.435,209	45.23
25	321.264,818 503.435,209	26	321.207,03 503.439,214	57.926	26	321.207,03 503.439,214	27	321.250,748 503.322,704	124.443	27	321.250,748 503.322,704	28	321.296,652 503.179,9	150.0
28	321.296,652 503.179,9	29	321.386,521 503.026,253	178.0	29	321.386,521 503.026,253	30	321.441,048 502.933,028	108.0	30	321.441,048 502.933,028	31	321.522,763 502.826,828	134.0
31	321.522,763 502.826,828	32	321.548,069 502.850,783	34.846	32	321.548,069 502.850,783	33	321.617,753 502.872,678	73.042	33	321.617,753 502.872,678	34	321.661,093 502.875,817	43.454
34	321.661,093 502.875,817	35	321.676,611 502.887,675	19.529	35	321.676,611 502.887,675	36	321.688,865 502.908,145	23.858	36	321.688,865 502.908,145	37	321.700,991 502.980,643	73.505
37	321.700,991 502.980,643	38	321.710,31 503.023,525	43.883	38	321.710,31 503.023,525	39	321.713,818 503.063,25	39.879	39	321.713,818 503.063,25	40	321.725,949 503.153,53	91.091
40	321.725,949 503.153,53	41	321.733,805 503.205,88	52.936	41	321.733,805 503.205,88	42	321.737,386 503.245,207	39.49	42	321.737,386 503.245,207	43	321.738,644 503.257,79	12.646
43	321.738,644 503.257,79	44	321.743,613 503.271,446	14.532	44	321.743,613 503.271,446	45	321.749,53 503.293,031	22.382	45	321.749,53 503.293,031	46	321.745,795 503.325,918	33.099
46	321.745,795 503.325,918	47	321.726,578 503.382,436	59.695	47	321.726,578 503.382,436	48	321.695,726 503.477,002	99.472	48	321.695,726 503.477,002	49	321.692,922 503.478,32	3.098
49	321.692,922 503.478,32	50	321.691,002 503.484,465	6.438	50	321.691,002 503.484,465	51	321.691,002 503.492,145	7.679	51	321.691,002 503.492,145	52	321.700,99 503.500,977	13.333
52	321.700,99 503.500,977	53	321.703,679 503.506,737	6.357	53	321.703,679 503.506,737	54	321.702,91 503.512,498	5.812	54	321.702,91 503.512,498	55	321.699,453 503.516,337	5.166
55	321.699,453 503.516,337	56	321.681,012 503.525,938	20.791	56	321.681,012 503.525,938	57	321.676,402 503.531,314	7.082	57	321.676,402 503.531,314	58	321.677,17 503.540,914	9.631
58	321.677,17 503.540,914	59	321.677,17 503.549,746	8.832	59	321.677,17 503.549,746	1	321.677,938 503.557,041	7.336					

** Lungimile segmentelor sunt determinate în planul de proiecție Stereo 70 și sunt rotunjite la 1 milimetru.

*** Distanța dintre puncte este formată din segmente cumulate ce sunt mai mici decât valoarea 1 milimetru.

**DATE DESPRE IMOBILUL NR. 7655**

Oficiul de Cadastru și Publicitate Imobiliară HUNEDOARA
Biroul de Cadastru și Publicitate Imobiliară Deva

A. Partea I. Descrierea imobilului

TEREN Extravilan

Adresa: Jud. Hunedoara

Nr. Crt	Nr cadastral Nr. topografic	Suprafața* (mp)	Observații / Referințe
A1		29.500	Sector cadastral:6 Teren neimprejmuit; DIFERENȚA DE SUPRAFAȚĂ SE REGĂSEȘTE PE UAT VORȚA

B. Partea II. Proprietari și acte

Inscrieri privitoare la dreptul de proprietate și alte drepturi reale		Referințe
1 / 09/11/2022		
Act Normativ nr. 349, din 28/02/2020 emis de MINISTERUL MEDIULUI APELOR ȘI PĂDURILOR (ORDIN);		
B1	Inscrierea provizorie, drept de PROPRIETATE, dobandit prin Lege, cota actuala 1/1 1) STATUL ROMÂN , CIF:9999999999999	A1
B2	Inscrierea provizorie, drept de ADMINISTRARE 1) REGIA NAȚIONALĂ A PĂDURILOR ROMSILVA - DIRECȚIA SILVICĂ HUNEDOARA , CIF:1590120	A1

C. Partea III. SARCINI .

Inscrieri privind dezmembramintele dreptului de proprietate, drepturi reale de garanție și sarcini	Referințe
NU SUNT	

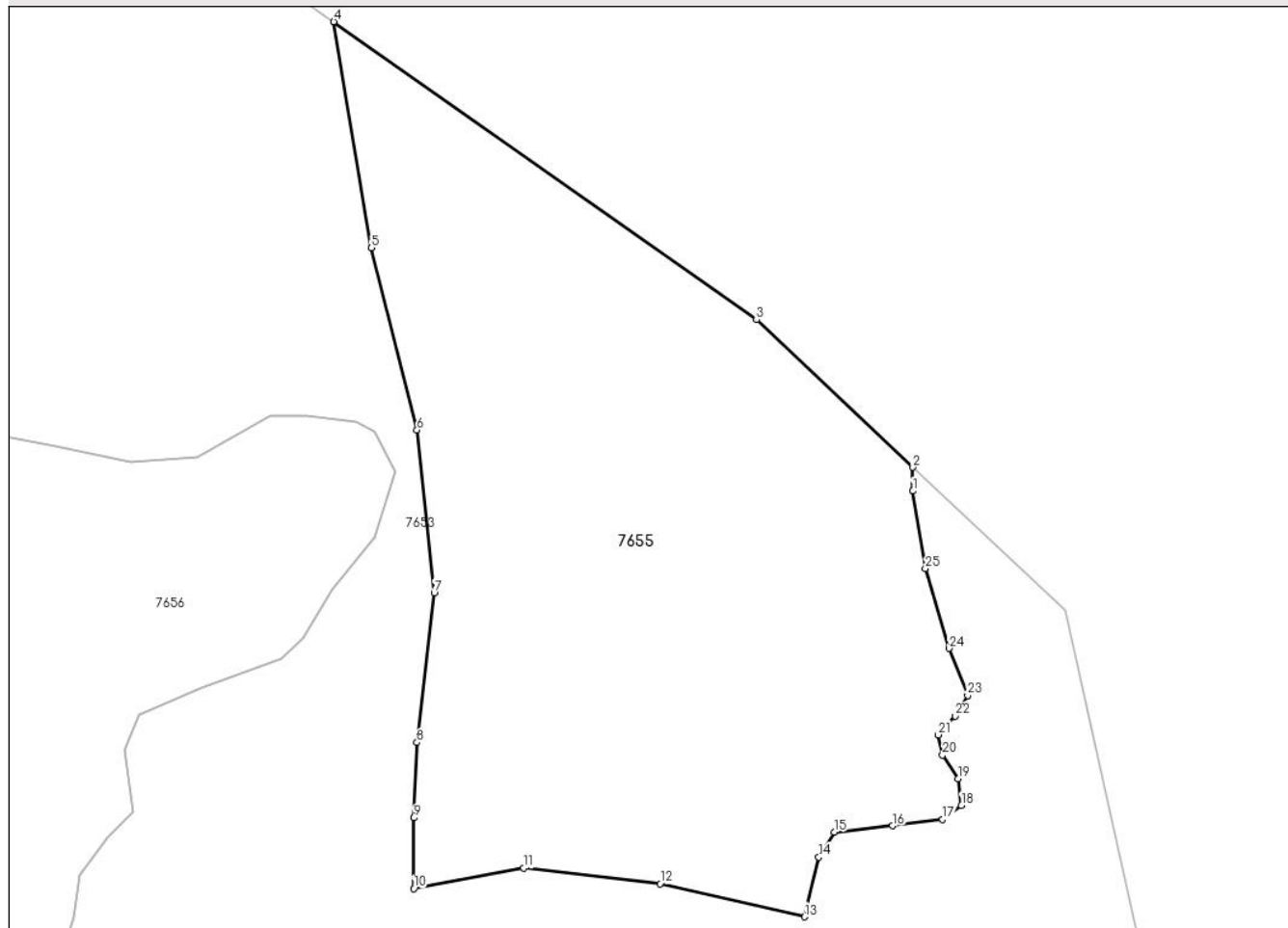
Anexa Nr. 1 La Partea I

Teren

Nr cadastral	Suprafața (mp)*	Observații / Referințe
	29.500	DIFERENȚA DE SUPRAFAȚĂ SE REGĂSEȘTE PE UAT VORȚA

* Suprafața este determinată în planul de proiecție Stereo 70.

DETALII LINIARE IMOBIL



Date referitoare la teren

Crt	Categorie folosință	Intra vilan	Suprafața (mp)	Tarla	Parcelă	Nr. topo	Observații / Referințe
1	padure	NU	29.500	-	-	-	UA 190

Lungime Segmente

1) Valorile lungimilor segmentelor sunt obținute din proiecție în plan.

Punct început	X / Y	Punct sfârșit	X / Y	Lungime segment (** (m)
1	322.104,517 503.271,895	2	322.104,517 503.279,01	7.115
3	322.057,575 503.323,243	4	321.930,771 503.412,605	155.128
5	321.942,069 503.344,802	6	321.955,722 503.290,216	56.267
7	321.960,901 503.241,277	8	321.955,722 503.196,473	45.102
9	321.954,779 503.173,886	10	321.954,779 503.152,711	21.176

Punct început	X / Y	Punct sfârșit	X / Y	Lungime segment (** (m)
2	322.104,517 503.279,01	3	322.057,575 503.323,243	64.499
4	321.930,771 503.412,605	5	321.942,069 503.344,802	68.738
6	321.955,722 503.290,216	7	321.960,901 503.241,277	49.212
8	321.955,722 503.196,473	9	321.954,779 503.173,886	22.607
10	321.954,779 503.152,711	11	321.987,736 503.158,828	33.519

Punct început	X / Y	Punct sfârșit	X / Y	Lungime segment (** (m)
11	321.987,736 503.158,828	12	322.028,697 503.154,122	41.231
13	322.072,011 503.144,241	14	322.076,249 503.162,121	18.376
15	322.080,957 503.169,651	16	322.098,376 503.171,533	17.521
17	322.113,444 503.173,415	18	322.119,092 503.177,65	7.06
19	322.118,151 503.185,65	20	322.113,444 503.192,708	8.484
21	322.112,03 503.198,825	22	322.117,208 503.204,472	7.662
23	322.120,975 503.210,59	24	322.115,327 503.224,707	15.205
25	322.108,265 503.248,706	1	322.104,517 503.271,895	23.489

Punct început	X / Y	Punct sfârșit	X / Y	Lungime segment (** (m)
12	322.028,697 503.154,122	13	322.072,011 503.144,241	44.427
14	322.076,249 503.162,121	15	322.080,957 503.169,651	8.88
16	322.098,376 503.171,533	17	322.113,444 503.173,415	15.184
18	322.119,092 503.177,65	19	322.118,151 503.185,65	8.055
20	322.113,444 503.192,708	21	322.112,03 503.198,825	6.278
22	322.117,208 503.204,472	23	322.120,975 503.210,59	7.185
24	322.115,327 503.224,707	25	322.108,265 503.248,706	25.016

** Lungimile segmentelor sunt determinate în planul de proiecție Stereo 70 și sunt rotunjite la 1 milimetru.

*** Distanța dintre puncte este formată din segmente cumulate ce sunt mai mici decât valoarea 1 milimetru.

**DATE DESPRE IMOBILUL NR. 7656**

Oficiul de Cadastru și Publicitate Imobiliară HUNEDOARA
Biroul de Cadastru și Publicitate Imobiliară Deva

A. Partea I. Descrierea imobilului

TEREN Extravilan

Adresa: Jud. Hunedoara

Nr. Crt	Nr cadastral Nr. topografic	Suprafața* (mp)	Observații / Referințe
A1		17.825	Sector cadastral:6 Teren neimprejmuit;

B. Partea II. Proprietari și acte

Inscrieri privitoare la dreptul de proprietate și alte drepturi reale		Referințe
1 / 09/11/2022		
Act Normativ nr. 349, din 28/02/2020 emis de MINISTERUL MEDIULUI APELOR ȘI PĂDURILOR (ORDIN);		
B1	Inscrierea provizorie, drept de PROPRIETATE, dobandit prin Lege, cota actuala 1/1 1) STATUL ROMÂN, CIF:9999999999999	A1
B2	Inscrierea provizorie, drept de ADMINISTRARE 1) REGIA NAȚIONALĂ A PĂDURILOR ROMSILVA - DIRECȚIA SILVICĂ HUNEDOARA, CIF:1590120	A1

C. Partea III. SARCINI .

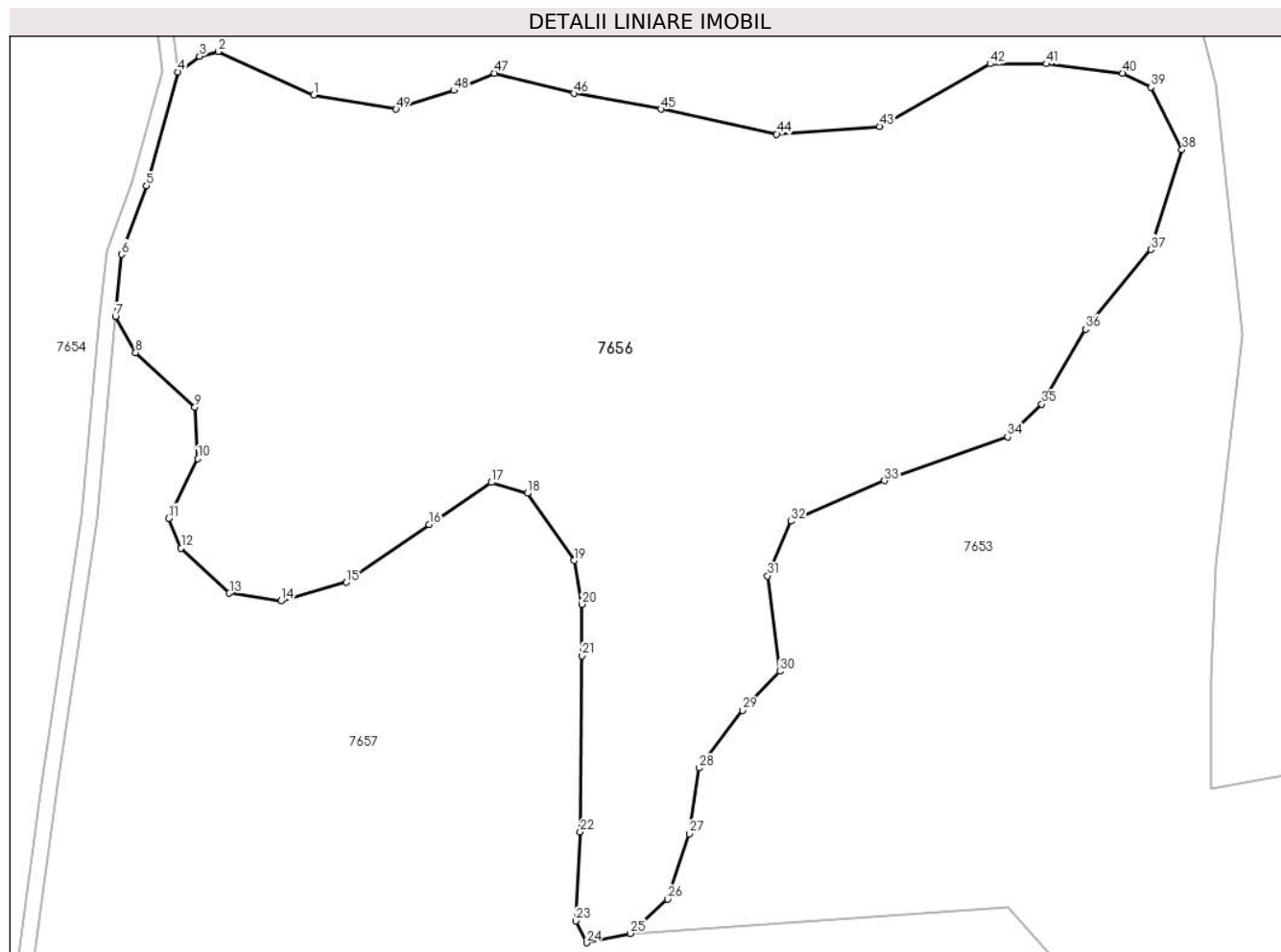
Inscrieri privind dezmembramintele dreptului de proprietate, drepturi reale de garanție și sarcini	Referințe
NU SUNT	

Anexa Nr. 1 La Partea I

Teren

Nr cadastral	Suprafața (mp)*	Observații / Referințe
	17.825	

* Suprafața este determinată în planul de proiecție Stereo 70.



Date referitoare la teren

Crt	Categorie folosință	Intravilan	Suprafața (mp)	Tarla	Parcelă	Nr. topo	Observații / Referințe
1	padure	NU	17.825	-	-	-	UA 187

Lungime Segmente

1) Valorile lungimilor segmentelor sunt obținute din proiecție în plan.

Punct început	X / Y	Punct sfârșit	X / Y	Lungime segment
1	321.779,148 503.288,244	2	321.760,536 503.296,783	20.477
4	321.752,576 503.292,796	5	321.746,474 503.270,535	23.082
7	321.740,373 503.244,922	8	321.744,339 503.237,908	8.057
10	321.756,543 503.217,173	11	321.750,807 503.205,529	12.979
13	321.762,706 503.190,893	14	321.772,773 503.189,369	10.182
16	321.801,757 503.204,309	17	321.813,96 503.212,543	14.721
2	321.760,536 503.296,783	3	321.756,846 503.295,845	3.807
5	321.746,474 503.270,535	6	321.741,592 503.257,118	14.278
8	321.744,339 503.237,908	9	321.755,932 503.227,236	15.758
11	321.750,807 503.205,529	12	321.753,247 503.199,737	6.285
14	321.772,773 503.189,369	15	321.785,587 503.193,028	13.326
17	321.813,96 503.212,543	18	321.820,977 503.210,408	7.334
3	321.756,846 503.295,845	4	321.752,576 503.292,796	5.247
6	321.741,592 503.257,118	7	321.740,373 503.244,922	12.257
9	321.755,932 503.227,236	10	321.756,543 503.217,173	10.081
12	321.753,247 503.199,737	13	321.762,706 503.190,893	12.949
15	321.785,587 503.193,028	16	321.801,757 503.204,309	19.716
18	321.820,977 503.210,408	19	321.830,13 503.197,297	15.99

Punct început	X / Y	Punct sfârșit	X / Y	Lungime segment	Punct început	X / Y	Punct sfârșit	X / Y	Lungime segment	Punct început	X / Y	Punct sfârșit	X / Y	Lungime segment
19	321.830,13 503.197,297	20	321.831,656 503.188,759	8.674	20	321.831,656 503.188,759	21	321.831,656 503.178,696	10.063	21	321.831,656 503.178,696	22	321.831,351 503.144,238	34.459
22	321.831,351 503.144,238	23	321.830,436 503.126,858	17.404	23	321.830,436 503.126,858	24	321.832,57 503.122,589	4.773	24	321.832,57 503.122,589	25	321.841,113 503.124,419	8.737
25	321.841,113 503.124,419	26	321.848,435 503.131,127	9.93	26	321.848,435 503.131,127	27	321.852,706 503.143,933	13.5	27	321.852,706 503.143,933	28	321.854,538 503.156,741	12.938
28	321.854,538 503.156,741	29	321.863,08 503.168,023	14.152	29	321.863,08 503.168,023	30	321.870,402 503.175,647	10.57	30	321.870,402 503.175,647	31	321.867,971 503.194,298	18.809
31	321.867,971 503.194,298	32	321.872,547 503.204,97	11.613	32	321.872,547 503.204,97	33	321.890,852 503.212,899	19.948	33	321.890,852 503.212,899	34	321.914,954 503.221,437	25.57
34	321.914,954 503.221,437	35	321.921,665 503.227,84	9.276	35	321.921,665 503.227,84	36	321.930,208 503.242,477	16.948	36	321.930,208 503.242,477	37	321.942,98 503.258,057	20.146
37	321.942,98 503.258,057	38	321.949,081 503.277,572	20.446	38	321.949,081 503.277,572	39	321.942,98 503.289,769	13.638	39	321.942,98 503.289,769	40	321.937,488 503.292,514	6.14
40	321.937,488 503.292,514	41	321.922,539 503.294,343	15.06	41	321.922,539 503.294,343	42	321.911,557 503.294,343	10.983	42	321.911,557 503.294,343	43	321.889,894 503.282,146	24.86
43	321.889,894 503.282,146	44	321.869,758 503.280,621	20.194	44	321.869,758 503.280,621	45	321.847,183 503.285,5	23.097	45	321.847,183 503.285,5	46	321.830,097 503.288,55	17.356
46	321.830,097 503.288,55	47	321.814,538 503.292,514	16.056	47	321.814,538 503.292,514	48	321.806,605 503.289,159	8.612	48	321.806,605 503.289,159	49	321.795,318 503.285,5	11.866
49	321.795,318 503.285,5	1	321.779,148 503.288,244	16.401										

** Lungimile segmentelor sunt determinate în planul de proiecție Stereo 70 și sunt rotunjite la 1 milimetru.

*** Distanța dintre puncte este formată din segmente cumulate ce sunt mai mici decât valoarea 1 milimetru.

**DATE DESPRE IMOBILUL NR. 7657**

Oficiul de Cadastru și Publicitate Imobiliară HUNEDOARA
Biroul de Cadastru și Publicitate Imobiliară Deva

A. Partea I. Descrierea imobilului

TEREN Extravilan

Adresa: Jud. Hunedoara

Nr. Crt	Nr cadastral Nr. topografic	Suprafața* (mp)	Observații / Referințe
A1		190.234	Sector cadastral:6 Teren neimprejmuit;

B. Partea II. Proprietari și acte

Inscrieri privitoare la dreptul de proprietate și alte drepturi reale	Referințe
1 / 09/11/2022	
Act Normativ nr. 7, din 13/03/1996 emis de PARLAMENTUL ROMÂNIEI;	
B1	A1
Intabulare, drept de PROPRIETATE, dobandit prin Lege, cota actuala 1/1 1) COMUNA ILIA, REZERVA COMISIEI LOCALE DE FOND FUNCJAR, CIF:4374164	

C. Partea III. SARCINI .

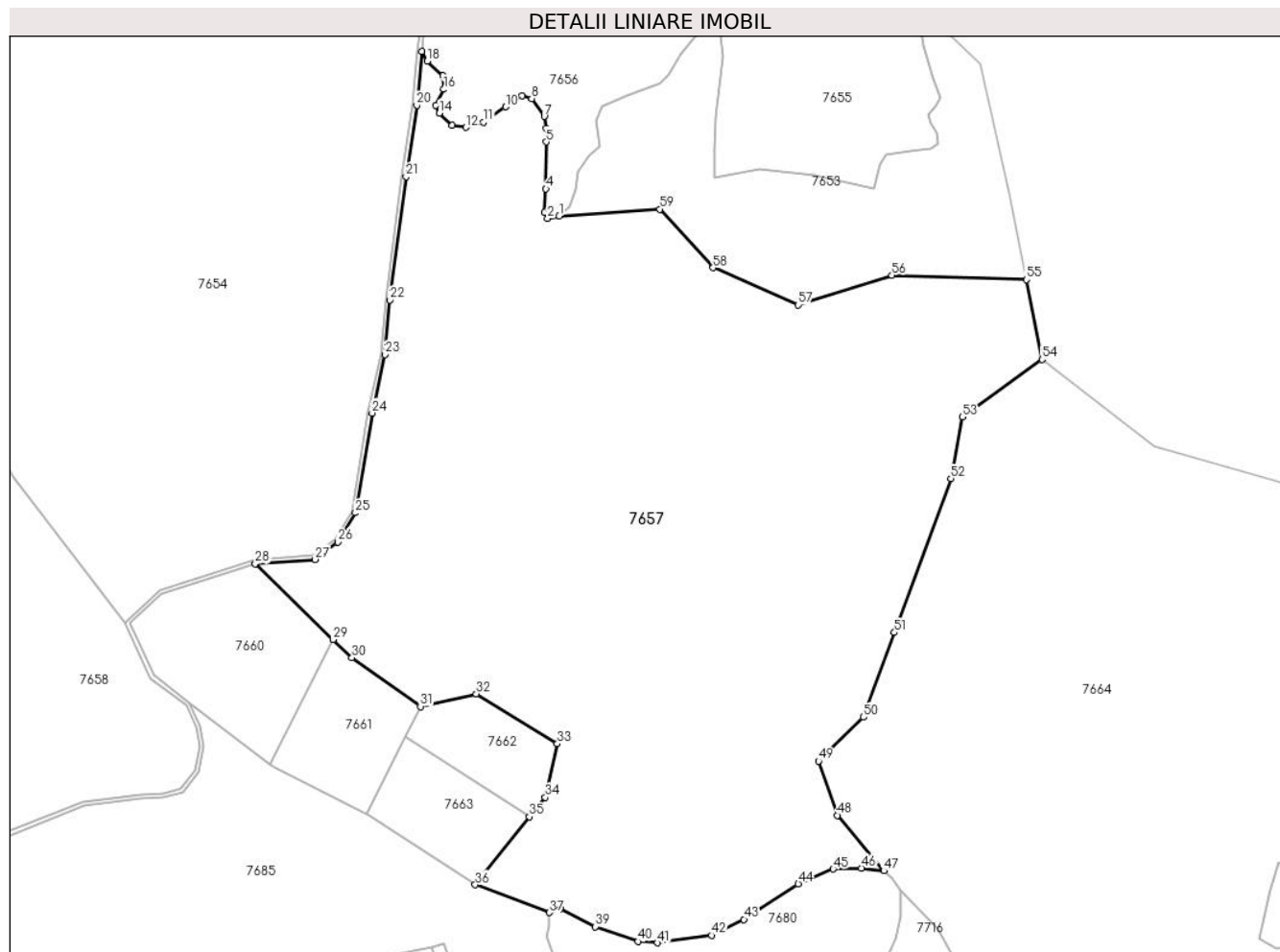
Inscrieri privind dezmembramintele dreptului de proprietate, drepturi reale de garanție și sarcini	Referințe
NU SUNT	

Anexa Nr. 1 La Partea I

Teren

Nr cadastral	Suprafața (mp)*	Observații / Referințe
	190.234	

* Suprafața este determinată în planul de proiecție Stereo 70.



Date referitoare la teren

Crt	Categorie folosință	Intravilan	Suprafața (mp)	Tarla	Parcelă	Nr. topo	Observații / Referințe
1	pasune	NU	190.234	-	-	-	ÎMPĂDURITĂ

Lungime Segmente

1) Valorile lungimilor segmentelor sunt obținute din proiecție în plan.

Punct început	X / Y	Punct sfârșit	X / Y	Lungime segment
1	321.841,113 503.124,419	2	321.832,57 503.122,589	8.737
2	321.832,57 503.122,589	3	321.830,436 503.126,858	4.773
3	321.830,436 503.126,858	4	321.831,351 503.144,238	17.404
4	321.831,351 503.144,238	5	321.831,656 503.178,696	34.459
5	321.831,656 503.178,696	6	321.831,656 503.188,759	10.063
6	321.831,656 503.188,759	7	321.830,13 503.197,297	8.674
7	321.830,13 503.197,297	8	321.820,977 503.210,408	15.99
8	321.820,977 503.210,408	9	321.813,96 503.212,543	7.334
9	321.813,96 503.212,543	10	321.801,757 503.204,309	14.721
10	321.801,757 503.204,309	11	321.785,587 503.193,028	19.716
11	321.785,587 503.193,028	12	321.772,773 503.189,369	13.326
12	321.772,773 503.189,369	13	321.762,706 503.190,893	10.182
13	321.762,706 503.190,893	14	321.753,247 503.199,737	12.949
14	321.753,247 503.199,737	15	321.750,807 503.205,529	6.285
15	321.750,807 503.205,529	16	321.756,543 503.217,173	12.979
16	321.756,543 503.217,173	17	321.755,932 503.227,236	10.081
17	321.755,932 503.227,236	18	321.744,339 503.237,908	15.758
18	321.744,339 503.237,908	19	321.740,373 503.244,922	8.057

Punct început	X / Y	Punct sfârșit	X / Y	Lungime segment	Punct început	X / Y	Punct sfârșit	X / Y	Lungime segment	Punct început	X / Y	Punct sfârșit	X / Y	Lungime segment
19	321.740,373 503.244,922	20	321.736,785 503.205,521	39.564	20	321.736,785 503.205,521	21	321.728,919 503.153,108	53.0	21	321.728,919 503.153,108	22	321.716,8 503.062,918	91.0
22	321.716,8 503.062,918	23	321.713,282 503.023,073	40.0	23	321.713,282 503.023,073	24	321.703,938 502.980,077	44.0	24	321.703,938 502.980,077	25	321.691,73 502.907,091	74.0
25	321.691,73 502.907,091	26	321.678,889 502.885,64	25.0	26	321.678,889 502.885,64	27	321.662,203 502.872,89	21.0	27	321.662,203 502.872,89	28	321.618,318 502.869,711	44.0
28	321.618,318 502.869,711	29	321.675,414 502.814,287	79.573	29	321.675,414 502.814,287	30	321.689,163 502.800,94	19.161	30	321.689,163 502.800,94	31	321.739,368 502.765,307	61.565
31	321.739,368 502.765,307	32	321.780,265 502.774,484	41.914	32	321.780,265 502.774,484	33	321.839,756 502.737,944	69.817	33	321.839,756 502.737,944	34	321.830,846 502.698,778	40.167
34	321.830,846 502.698,778	35	321.819,332 502.684,399	18.421	35	321.819,332 502.684,399	36	321.779,592 502.634,77	63.579	36	321.779,592 502.634,77	37	321.833,789 502.614,275	57.942
37	321.833,789 502.614,275	38	321.841,624 502.617,212	8.367	38	321.841,624 502.617,212	39	321.867,576 502.603,997	29.123	39	321.867,576 502.603,997	40	321.898,913 502.593,231	33.135
40	321.898,913 502.593,231	41	321.913,114 502.592,252	14.235	41	321.913,114 502.592,252	42	321.952,775 502.597,636	40.025	42	321.952,775 502.597,636	43	321.976,487 502.609,337	26.442
43	321.976,487 502.609,337	44	322.016,394 502.635,425	47.677	44	322.016,394 502.635,425	45	322.041,993 502.646,212	27.779	45	322.041,993 502.646,212	46	322.062,575 502.646,964	20.596
46	322.062,575 502.646,964	47	322.079,14 502.644,958	16.685	47	322.079,14 502.644,958	48	322.045,216 502.685,571	52.916	48	322.045,216 502.685,571	49	322.031,326 502.725,207	42.0
49	322.031,326 502.725,207	50	322.064,178 502.757,406	46.0	50	322.064,178 502.757,406	51	322.086,901 502.819,371	66.0	51	322.086,901 502.819,371	52	322.128,216 502.932,034	120.0
52	322.128,216 502.932,034	53	322.136,666 502.977,252	46.0	53	322.136,666 502.977,252	54	322.195,056 503.019,378	72.0	54	322.195,056 503.019,378	55	322.183,624 503.077,777	59.507
55	322.183,624 503.077,777	56	322.084,944 503.081,032	98.733	56	322.084,944 503.081,032	57	322.016,284 503.059,357	72.0	57	322.016,284 503.059,357	58	321.953,929 503.086,486	68.0
58	321.953,929 503.086,486	59	321.914,943 503.129,429	58.0	59	321.914,943 503.129,429	1	321.841,113 503.124,419	74.0					

** Lungimile segmentelor sunt determinate în planul de proiecție Stereo 70 și sunt rotunjite la 1 milimetru.

*** Distanța dintre puncte este formată din segmente cumulate ce sunt mai mici decât valoarea 1 milimetru.

**DATE DESPRE IMOBILUL NR. 7658**

Oficiul de Cadastru și Publicitate Imobiliară HUNEDOARA
Biroul de Cadastru și Publicitate Imobiliară Deva

A. Partea I. Descrierea imobilului

TEREN Extravilan

Adresa: Jud. Hunedoara

Nr. Crt	Nr cadastral Nr. topografic	Suprafața* (mp)	Observații / Referințe
A1		459.378	Sector cadastral:6 Teren neimprejmuit;

B. Partea II. Proprietari și acte

Inscrieri privitoare la dreptul de proprietate și alte drepturi reale	Referințe
1 / 09/11/2022	
Act Normativ nr. 7, din 13/03/1996 emis de PARLAMENTUL ROMÂNIEI;	
B1	A1
Intabulare, drept de PROPRIETATE, dobândit prin Lege, cota actuala 1/1 1) COMUNA ILIA, REZERVA COMISIEI LOCALE DE FOND FUNCJAR, CIF:4374164	

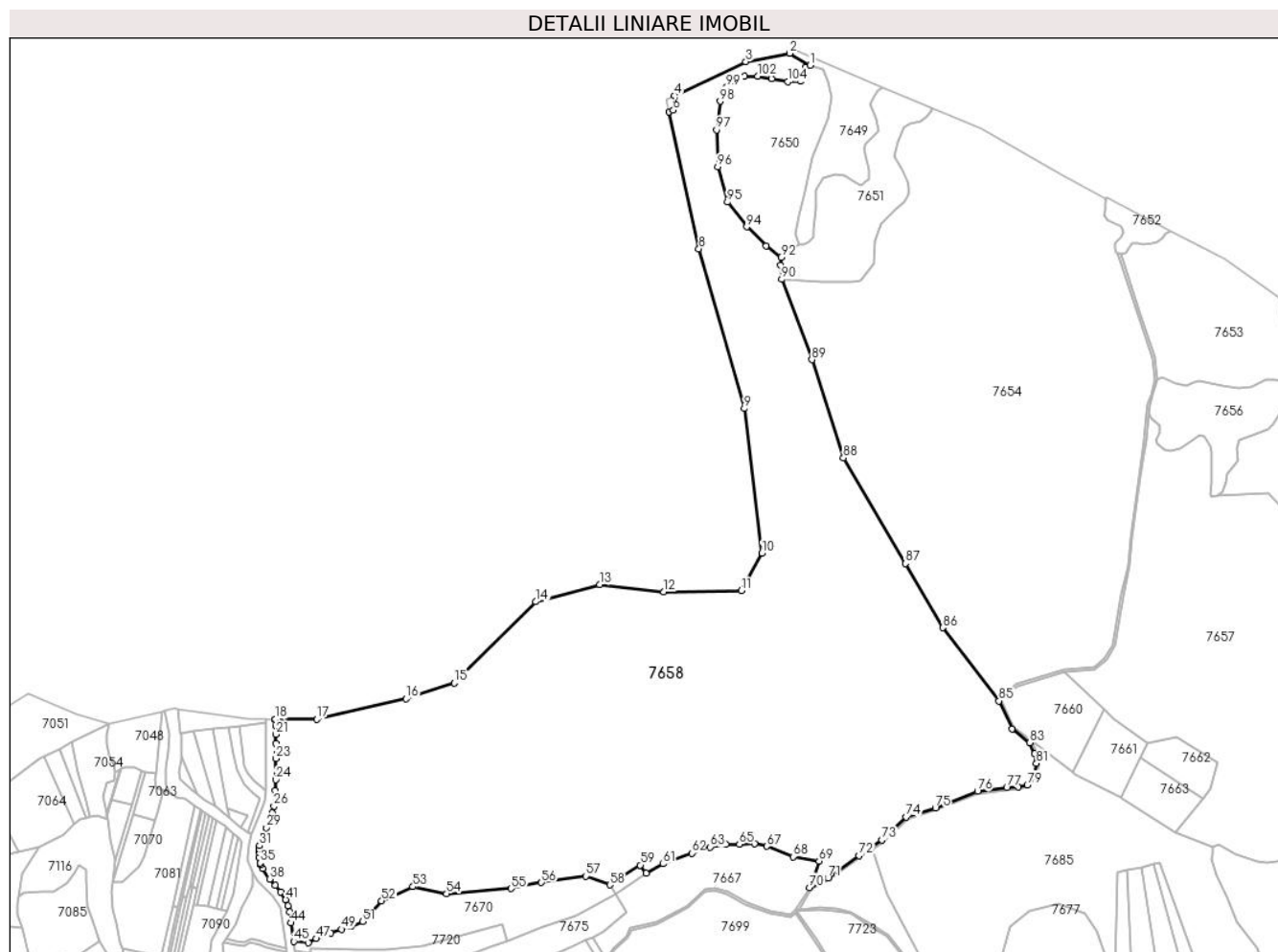
C. Partea III. SARCINI .

Inscrieri privind dezmembramintele dreptului de proprietate, drepturi reale de garanție și sarcini	Referințe
NU SUNT	

Teren

Nr cadastral	Suprafața (mp)*	Observații / Referințe
	459.378	

* Suprafața este determinată în planul de proiecție Stereo 70.



Date referitoare la teren

Crt	Categorie folosință	Intravilan	Suprafața (mp)	Tarla	Parcelă	Nr. topo	Observații / Referințe
1	pasune	NU	459.378	-	-	-	ÎMPĂDURITĂ

Lungime Segmente

1) Valorile lungimilor segmentelor sunt obținute din proiecție în plan.

Punct început	X / Y	Punct sfârșit	X / Y	Lungime segment
1	321.248,353 503.750,48	2	321.218,698 503.767,769	34.327
4	321.050,896 503.706,207	5	321.052,752 503.693,597	12.746
7	321.043,154 503.682,857	8	321.086,325 503.483,564	203.915
10	321.178,086 503.041,293	11	321.148,183 502.986,794	62.164
13	320.942,372 502.995,585	14	320.849,141 502.970,972	96.425
16	320.660,783 502.829,824	17	320.530,612 502.799,938	133.557
2	321.218,698 503.767,769	3	321.154,637 503.755,53	65.219
5	321.052,752 503.693,597	6	321.049,142 503.685,033	9.293
8	321.086,325 503.483,564	9	321.152,389 503.251,588	241.199
11	321.148,183 502.986,794	12	321.035,604 502.985,036	112.593
14	320.849,141 502.970,972	15	320.731,146 502.852,679	167.082
17	320.530,612 502.799,938	18	320.470,51 502.799,938	60.102
3	321.154,637 503.755,53	4	321.050,896 503.706,207	114.87
6	321.049,142 503.685,033	7	321.043,154 503.682,857	6.372
9	321.152,389 503.251,588	10	321.178,086 503.041,293	211.859
12	321.035,604 502.985,036	13	320.942,372 502.995,585	93.826
15	320.731,146 502.852,679	16	320.660,783 502.829,824	73.981
18	320.470,51 502.799,938	19	320.470,597 502.799,391	0.554

Punct început	X / Y	Punct sfârșit	X / Y	Lungime segment	Punct început	X / Y	Punct sfârșit	X / Y	Lungime segment	Punct început	X / Y	Punct sfârșit	X / Y	Lungime segment
19	320.470,597 502.799,391	20	320.471,203 502.790,562	8.85	20	320.471,203 502.790,562	21	320.471,071 502.778,001	12.56 1	21	320.471,071 502.778,001	22	320.470,945 502.764,832	13.17
22	320.470,945 502.764,832	23	320.471,233 502.743,233	21.60 1	23	320.471,233 502.743,233	24	320.470,989 502.712,278	30.95 6	24	320.470,989 502.712,278	25	320.470,813 502.696,927	15.35 3
25	320.470,813 502.696,927	26	320.468,623 502.673,789	23.24 2	26	320.468,623 502.673,789	27	320.466,271 502.664,002	10.06 5	27	320.466,271 502.664,002	28	320.463,648 502.656,708	7.751
28	320.463,648 502.656,708	29	320.457,629 502.642,567	15.36 9	29	320.457,629 502.642,567	30	320.453,074 502.631,987	11.51 9	30	320.453,074 502.631,987	31	320.447,899 502.616,385	16.43 7
31	320.447,899 502.616,385	32	320.447,132 502.611,631	4.816	32	320.447,132 502.611,631	33	320.446,671 502.606,671	4.981	33	320.446,671 502.606,671	34	320.446,911 502.598,827	7.847
34	320.446,911 502.598,827	35	320.448,618 502.591,321	7.698	35	320.448,618 502.591,321	36	320.449,59 502.588,634	2.857	36	320.449,59 502.588,634	37	320.452,131 502.583,24	5.962
37	320.452,131 502.583,24	38	320.462,427 502.568,06	18.34 3	38	320.462,427 502.568,06	39	320.470,389 502.558,744	12.25 5	39	320.470,389 502.558,744	40	320.478,322 502.549,176	12.42 9
40	320.478,322 502.549,176	41	320.485,602 502.537,902	13.42	41	320.485,602 502.537,902	42	320.488,817 502.528,983	9.481	42	320.488,817 502.528,983	43	320.491,145 502.519,87	9.405
43	320.491,145 502.519,87	44	320.493,333 502.504,177	15.84 5	44	320.493,333 502.504,177	45	320.497,596 502.477,334	27.17 9	45	320.497,596 502.477,334	46	320.518,294 502.475,367	20.79 1
46	320.518,294 502.475,367	47	320.530,287 502.481,345	13.4	47	320.530,287 502.481,345	48	320.551,181 502.489,418	22.4	48	320.551,181 502.489,418	49	320.566,583 502.495,052	16.4
49	320.566,583 502.495,052	50	320.580,595 502.499,155	14.6	50	320.580,595 502.499,155	51	320.597,39 502.506,166	18.2	51	320.597,39 502.506,166	52	320.625,089 502.536,394	41.0
52	320.625,089 502.536,394	53	320.670,696 502.556,89	50.0	53	320.670,696 502.556,89	54	320.719,654 502.546,738	50.0	54	320.719,654 502.546,738	55	320.813,362 502.554,146	94.0
55	320.813,362 502.554,146	56	320.857,505 502.562,884	45.0	56	320.857,505 502.562,884	57	320.921,818 502.572,307	65.0	57	320.921,818 502.572,307	58	320.956,92 502.559,366	37.41 1
58	320.956,92 502.559,366	59	321.001,238 502.588,181	52.86 2	59	321.001,238 502.588,181	60	321.009,483 502.576,424	14.36	60	321.009,483 502.576,424	61	321.034,266 502.590,019	28.26 7
61	321.034,266 502.590,019	62	321.076,01 502.605,724	44.6	62	321.076,01 502.605,724	63	321.102,846 502.614,388	28.2	63	321.102,846 502.614,388	64	321.125,468 502.618,54	23.0
64	321.125,468 502.618,54	65	321.145,265 502.618,839	19.8	65	321.145,265 502.618,839	66	321.167,263 502.619,17	22.0	66	321.167,263 502.619,17	67	321.185,522 502.615,628	18.6
67	321.185,522 502.615,628	68	321.223,599 502.600,424	41.0	68	321.223,599 502.600,424	69	321.261,1 502.594,285	38.0	69	321.261,1 502.594,285	70	321.247,172 502.555,723	41.0
70	321.247,172 502.555,723	71	321.274,368 502.569,53	30.5	71	321.274,368 502.569,53	72	321.319,243 502.602,187	55.5	72	321.319,243 502.602,187	73	321.352,328 502.624,668	40.0
73	321.352,328 502.624,668	74	321.387,854 502.657,992	48.70 9	74	321.387,854 502.657,992	75	321.430,373 502.671,043	44.47 7	75	321.430,373 502.671,043	76	321.491,612 502.695,289	65.86 4
76	321.491,612 502.695,289	77	321.534,097 502.700,632	42.82	77	321.534,097 502.700,632	78	321.551,065 502.701,906	17.01 5	78	321.551,065 502.701,906	79	321.563,905 502.704,678	13.13 6
79	321.563,905 502.704,678	80	321.573,913 502.718,577	17.12 8	80	321.573,913 502.718,577	81	321.577,243 502.736,025	17.76 3	81	321.577,243 502.736,025	82	321.574,594 502.749,884	14.11
82	321.574,594 502.749,884	83	321.567,693 502.766,221	17.73 5	83	321.567,693 502.766,221	84	321.541,59 502.786,064	32.78 9	84	321.541,59 502.786,064	85	321.522,763 502.826,828	44.90 1
85	321.522,763 502.826,828	86	321.441,048 502.933,028	134.0	86	321.441,048 502.933,028	87	321.386,521 503.026,253	108.0	87	321.386,521 503.026,253	88	321.296,652 503.179,9	178.0
88	321.296,652 503.179,9	89	321.250,748 503.322,704	150.0	89	321.250,748 503.322,704	90	321.207,03 503.439,214	124.4 43	90	321.207,03 503.439,214	91	321.205,186 503.459,469	20.33 8
91	321.205,186 503.459,469	92	321.205,801 503.471,13	11.67 7	92	321.205,801 503.471,13	93	321.184,419 503.487,934	27.19 5	93	321.184,419 503.487,934	94	321.156,187 503.515,656	39.56 8
94	321.156,187 503.515,656	95	321.127,907 503.551,437	45.60 7	95	321.127,907 503.551,437	96	321.114,04 503.602,92	53.31 8	96	321.114,04 503.602,92	97	321.112,059 503.656,384	53.5
97	321.112,059 503.656,384	98	321.117,508 503.697,965	41.93 7	98	321.117,508 503.697,965	99	321.126,511 503.718,798	22.69 5	99	321.126,511 503.718,798	100	321.135,426 503.727,214	12.25 9
100	321.135,426 503.727,214	101	321.152,266 503.734,639	18.40 5	101	321.152,266 503.734,639	102	321.172,078 503.734,639	19.81 2	102	321.172,078 503.734,639	103	321.192,385 503.731,174	20.6
103	321.192,385 503.731,174	104	321.215,664 503.726,224	23.8	104	321.215,664 503.726,224	105	321.234,484 503.727,214	18.84 6	105	321.234,484 503.727,214	106	321.240,429 503.734,639	9.512
106	321.240,429 503.734,639	107	321.241,42 503.747,015	12.41 6	107	321.241,42 503.747,015	1	321.248,353 503.750,48	7.751					

** Lungimile segmentelor sunt determinate în planul de proiecție Stereo 70 și sunt rotunjite la 1 milimetru.

*** Distanța dintre puncte este formată din segmente cumulate ce sunt mai mici decât valoarea 1 milimetru.

**DATE DESPRE IMOBILUL NR. 7659**

Oficiul de Cadastru și Publicitate Imobiliară HUNEDOARA
Biroul de Cadastru și Publicitate Imobiliară Deva

A. Partea I. Descrierea imobilului

TEREN Extravilan

Adresa: Jud. Hunedoara

Nr. Crt	Nr cadastral Nr. topografic	Suprafața* (mp)	Observații / Referințe
A1		3.947	Sector cadastral:6 Teren neimprejmuit;

B. Partea II. Proprietari și acte

Inscrieri privitoare la dreptul de proprietate și alte drepturi reale		Referințe
1 / 09/11/2022		
Act Normativ nr. 7, din 13/03/1996 emis de PARLAMENTUL ROMÂNIEI;		
B1	Inscrierea provizorie, drept de PROPRIETATE, dobandit prin Lege, cota actuala 1/1 1) COMUNA ILIA, CIF:4374164	A1

C. Partea III. SARCINI .

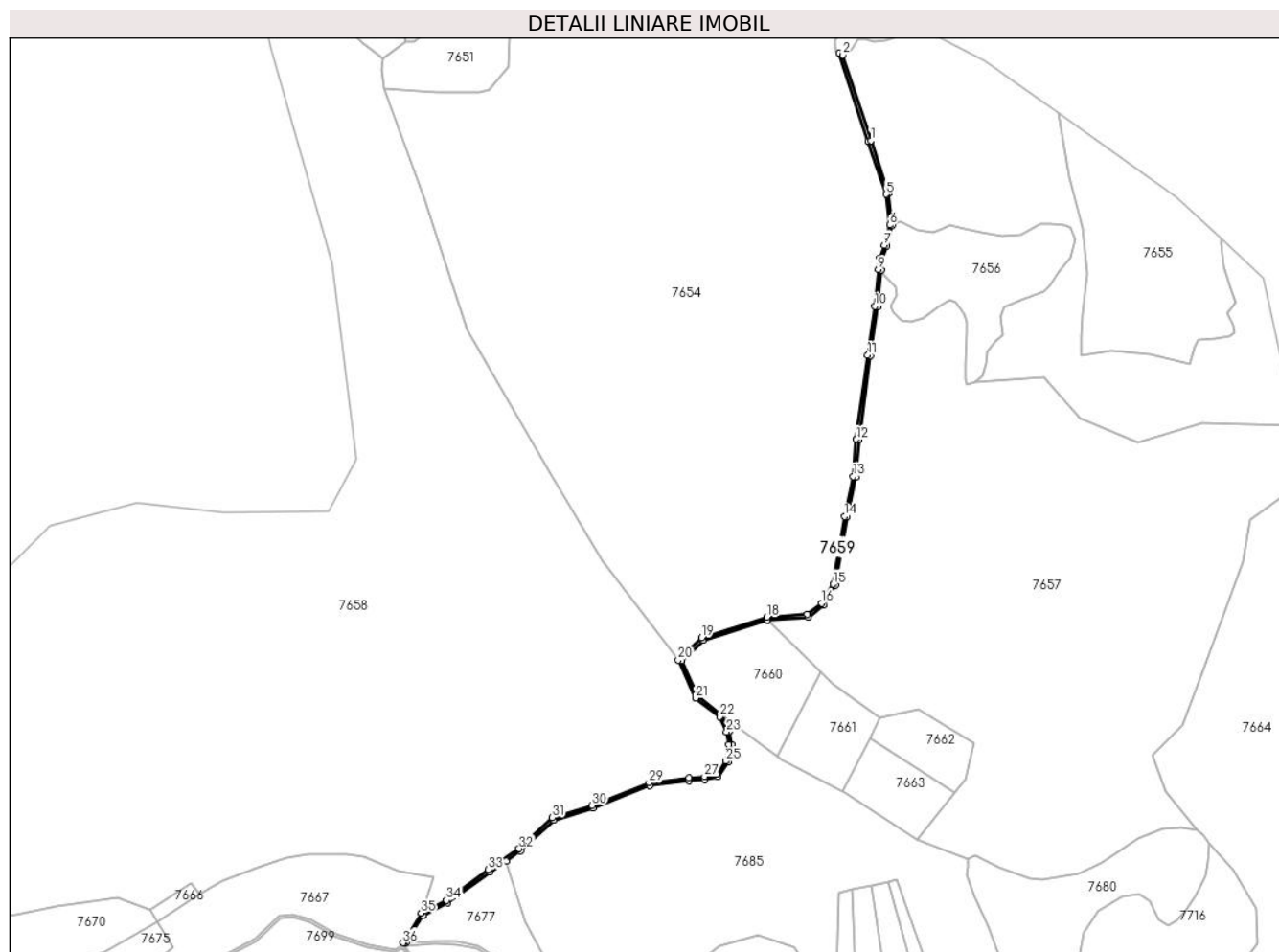
Inscrieri privind dezmembramintele dreptului de proprietate, drepturi reale de garanție și sarcini	Referințe
NU SUNT	

Anexa Nr. 1 La Partea I

Teren

Nr cadastral	Suprafața (mp)*	Observații / Referințe
	3.947	

* Suprafața este determinată în planul de proiecție Stereo 70.



Date referitoare la teren

Crt	Categorie folosință	Intravilan	Suprafața (mp)	Tarla	Parcelă	Nr. topo	Observații / Referințe
1	drum	NU	3.947	6	41	-	

Lungime Segmente

1) Valorile lungimilor segmentelor sunt obținute din proiecție în plan.

Punct început	X / Y	Punct sfârșit	X / Y	Lungime segment
1	321.729,424 503.383,384	2	321.699,453 503.475,249	96.63
4	321.726,578 503.382,436	5	321.745,795 503.325,918	59.69
7	321.743,613 503.271,446	8	321.738,644 503.257,79	14.53
10	321.733,805 503.205,88	11	321.725,949 503.153,53	52.93
13	321.710,31 503.023,525	14	321.700,991 502.980,643	43.88
16	321.676,611 502.887,675	17	321.661,093 502.875,817	19.52
2	321.699,453 503.475,249	3	321.695,726 503.477,002	4.119
5	321.745,795 503.325,918	6	321.749,53 503.293,031	33.09
8	321.738,644 503.257,79	9	321.737,386 503.245,207	12.64
11	321.725,949 503.153,53	12	321.713,818 503.063,25	91.09
14	321.700,991 502.980,643	15	321.688,865 502.908,145	73.50
17	321.661,093 502.875,817	18	321.617,753 502.872,678	43.45
3	321.695,726 503.477,002	4	321.726,578 503.382,436	99.47
6	321.749,53 503.293,031	7	321.743,613 503.271,446	22.38
9	321.737,386 503.245,207	10	321.733,805 503.205,88	39.49
12	321.713,818 503.063,25	13	321.710,31 503.023,525	39.87
15	321.688,865 502.908,145	16	321.676,611 502.887,675	23.85
18	321.617,753 502.872,678	19	321.548,069 502.850,783	73.04

Punct început	X / Y	Punct sfârșit	X / Y	Lungime segment	Punct început	X / Y	Punct sfârșit	X / Y	Lungime segment	Punct început	X / Y	Punct sfârșit	X / Y	Lungime segment
19	321.548,069 502.850,783	20	321.522,763 502.826,828	34.846	20	321.522,763 502.826,828	21	321.541,59 502.786,064	44.901	21	321.541,59 502.786,064	22	321.567,693 502.766,221	32.789
22	321.567,693 502.766,221	23	321.574,594 502.749,884	17.735	23	321.574,594 502.749,884	24	321.577,243 502.736,025	14.11	24	321.577,243 502.736,025	25	321.573,913 502.718,577	17.763
25	321.573,913 502.718,577	26	321.563,905 502.704,678	17.128	26	321.563,905 502.704,678	27	321.551,065 502.701,906	13.136	27	321.551,065 502.701,906	28	321.534,097 502.700,632	17.015
28	321.534,097 502.700,632	29	321.491,612 502.695,289	42.82	29	321.491,612 502.695,289	30	321.430,373 502.671,043	65.864	30	321.430,373 502.671,043	31	321.387,854 502.657,992	44.477
31	321.387,854 502.657,992	32	321.352,328 502.624,668	48.709	32	321.352,328 502.624,668	33	321.319,243 502.602,187	40.0	33	321.319,243 502.602,187	34	321.274,368 502.569,53	55.5
34	321.274,368 502.569,53	35	321.247,172 502.555,723	30.5	35	321.247,172 502.555,723	36	321.227,634 502.523,954	37.296	36	321.227,634 502.523,954	37	321.229,174 502.524,061	1.543
37	321.229,174 502.524,061	38	321.231,313 502.524,209	2.144	38	321.231,313 502.524,209	39	321.249,284 502.553,431	34.306	39	321.249,284 502.553,431	40	321.275,94 502.566,963	29.894
40	321.275,94 502.566,963	41	321.320,97 502.599,732	55.691	41	321.320,97 502.599,732	42	321.338,294 502.611,505	20.946	42	321.338,294 502.611,505	43	321.354,208 502.622,319	19.241
43	321.354,208 502.622,319	44	321.389,399 502.655,328	48.249	44	321.389,399 502.655,328	45	321.431,367 502.668,21	43.901	45	321.431,367 502.668,21	46	321.492,363 502.692,36	65.603
46	321.492,363 502.692,36	47	321.534,397 502.697,646	42.365	47	321.534,397 502.697,646	48	321.551,496 502.698,93	17.147	48	321.551,496 502.698,93	49	321.565,665 502.701,989	14.496
49	321.565,665 502.701,989	50	321.576,735 502.717,363	18.945	50	321.576,735 502.717,363	51	321.580,297 502.736,026	19.0	51	321.580,297 502.736,026	52	321.577,481 502.750,759	15.0
52	321.577,481 502.750,759	53	321.570,145 502.768,125	18.852	53	321.570,145 502.768,125	54	321.544,0 502.788,0	32.842	54	321.544,0 502.788,0	55	321.526,39 502.826,13	42.0
55	321.526,39 502.826,13	56	321.549,629 502.848,129	32.0	56	321.549,629 502.848,129	57	321.618,318 502.869,711	72.0	57	321.618,318 502.869,711	58	321.662,203 502.872,89	44.0
58	321.662,203 502.872,89	59	321.678,889 502.885,64	21.0	59	321.678,889 502.885,64	60	321.691,73 502.907,091	25.0	60	321.691,73 502.907,091	61	321.703,938 502.980,077	74.0
61	321.703,938 502.980,077	62	321.713,282 503.023,073	44.0	62	321.713,282 503.023,073	63	321.716,8 503.062,918	40.0	63	321.716,8 503.062,918	64	321.728,919 503.153,108	91.0
64	321.728,919 503.153,108	65	321.736,785 503.205,521	53.0	65	321.736,785 503.205,521	66	321.740,373 503.244,922	39.564	66	321.740,373 503.244,922	67	321.741,592 503.257,118	12.257
67	321.741,592 503.257,118	68	321.746,474 503.270,535	14.278	68	321.746,474 503.270,535	69	321.752,576 503.292,796	23.082	69	321.752,576 503.292,796	70	321.748,739 503.326,578	34.0
70	321.748,739 503.326,578	1	321.729,424 503.383,384	60.0										

** Lungimile segmentelor sunt determinate în planul de proiecție Stereo 70 și sunt rotunjite la 1 milimetru.

*** Distanța dintre puncte este formată din segmente cumulate ce sunt mai mici decât valoarea 1 milimetru.

**DATE DESPRE IMOBILUL NR. 7660**

Oficiul de Cadastru și Publicitate Imobiliară HUNEDOARA
Biroul de Cadastru și Publicitate Imobiliară Deva

A. Partea I. Descrierea imobilului

TEREN Extravilan

Adresa: Jud. Hunedoara

Nr. Crt	Nr cadastral Nr. topografic	Suprafața* (mp)	Observații / Referințe
A1		12.420	Sector cadastral:6 Teren neimprejmuit;

B. Partea II. Proprietari și acte

Inscrieri privitoare la dreptul de proprietate și alte drepturi reale	Referințe
1 / 09/11/2022	
Act Normativ nr. 7, din 13/03/1996 emis de PARLAMENTUL ROMÂNIEI;	
B1	A1
Intabulare, drept de PROPRIETATE, dobandit prin Lege, cota actuala 1/1 1) COMUNA ILIA, REZERVA COMISIEI LOCALE DE FOND FUNCJAR, CIF:4374164	

C. Partea III. SARCINI .

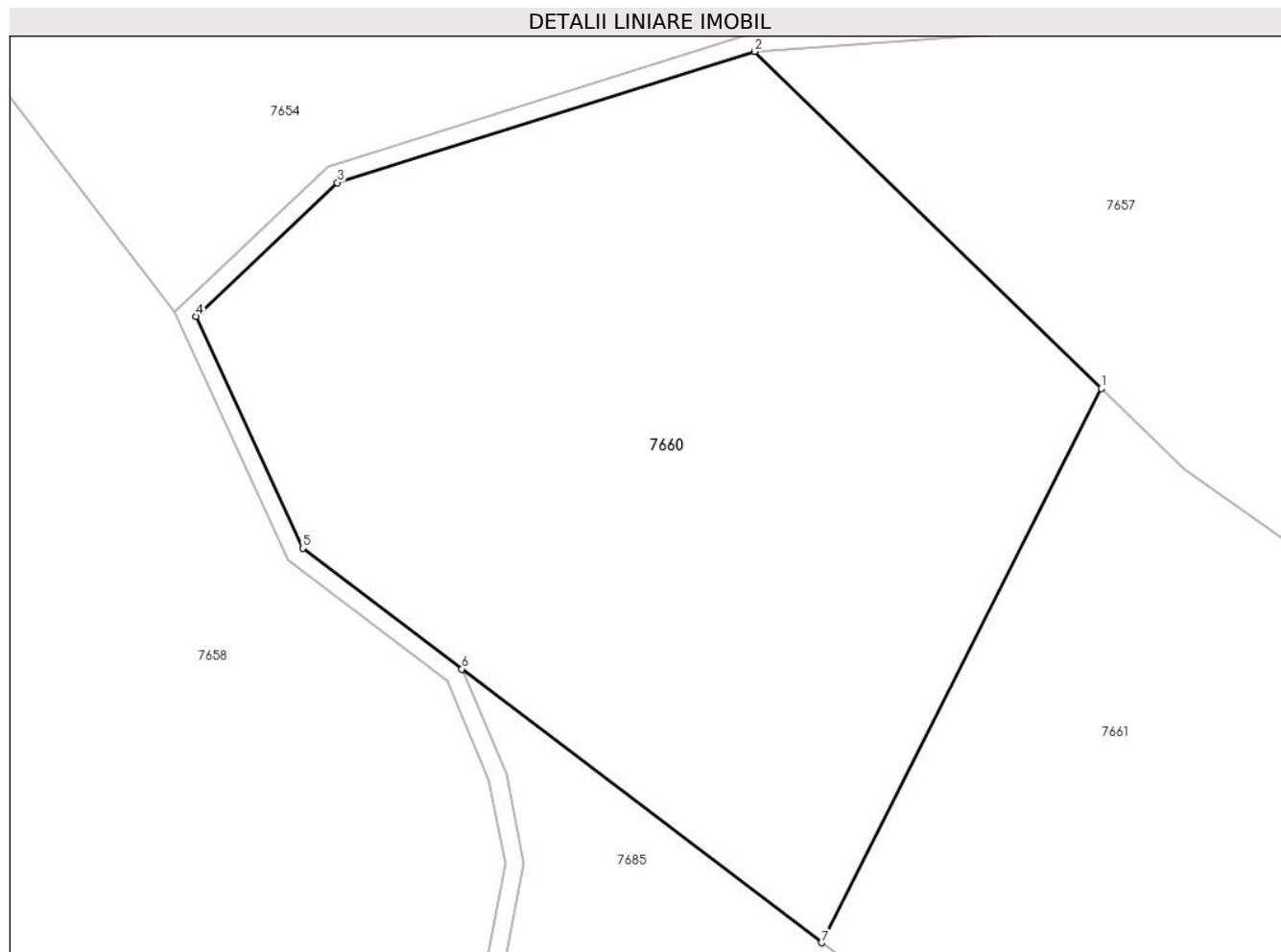
Inscrieri privind dezmembramintele dreptului de proprietate, drepturi reale de garanție și sarcini	Referințe
NU SUNT	

Anexa Nr. 1 La Partea I

Teren

Nr cadastral	Suprafața (mp)*	Observații / Referințe
	12.420	

* Suprafața este determinată în planul de proiecție Stereo 70.



Date referitoare la teren

Crt	Categorie folosință	Intravilan	Suprafața (mp)	Tarla	Parcelă	Nr. topo	Observații / Referințe
1	pașune	NU	12.420	-	-	-	

Lungime Segmente

1) Valorile lungimilor segmentelor sunt obținute din proiecție în plan.

Punct început	X / Y	Punct sfârșit	X / Y	Lungime segment (** (m)
1	321.675,414 502.814,287	2	321.618,318 502.869,711	79.573
2	321.618,318 502.869,711	3	321.549,629 502.848,129	72.0
3	321.549,629 502.848,129	4	321.526,39 502.826,13	32.0
4	321.526,39 502.826,13	5	321.544,0 502.788,0	42.0
5	321.544,0 502.788,0	6	321.570,145 502.768,125	32.842

Punct început	X / Y	Punct sfârșit	X / Y	Lungime segment (** (m)
6	321.570,145 502.768,125	7	321.629,387 502.723,092	74.415
7	321.629,387 502.723,092	1	321.675,414 502.814,287	102.151

** Lungimile segmentelor sunt determinate în planul de proiecție Stereo 70 și sunt rotunjite la 1 milimetru.

*** Distanța dintre puncte este formată din segmente cumulate ce sunt mai mici decât valoarea 1 milimetru.

**DATE DESPRE IMOBILUL NR. 7661**

Oficiul de Cadastru și Publicitate Imobiliară HUNEDOARA
Biroul de Cadastru și Publicitate Imobiliară Deva

A. Partea I. Descrierea imobilului

TEREN Extravilan

Adresa: Jud. Hunedoara

Nr. Crt	Nr cadastral Nr. topografic	Suprafața* (mp)	Observații / Referințe
A1		7.484	Sector cadastral:6 Teren neimprejmuit;

B. Partea II. Proprietari și acte

Inscrieri privitoare la dreptul de proprietate și alte drepturi reale		Referințe
1 / 10/11/2022		
Act Administrativ nr. 13993/21, din 09/03/1999 emis de CJPSDPAT HUNEDOARA;		
B1	Intabulare, drept de PROPRIETATE, dobandit prin Reconstituire, cota actuala 1/1 1) OSOIAN VIOREL	A1

C. Partea III. SARCINI .

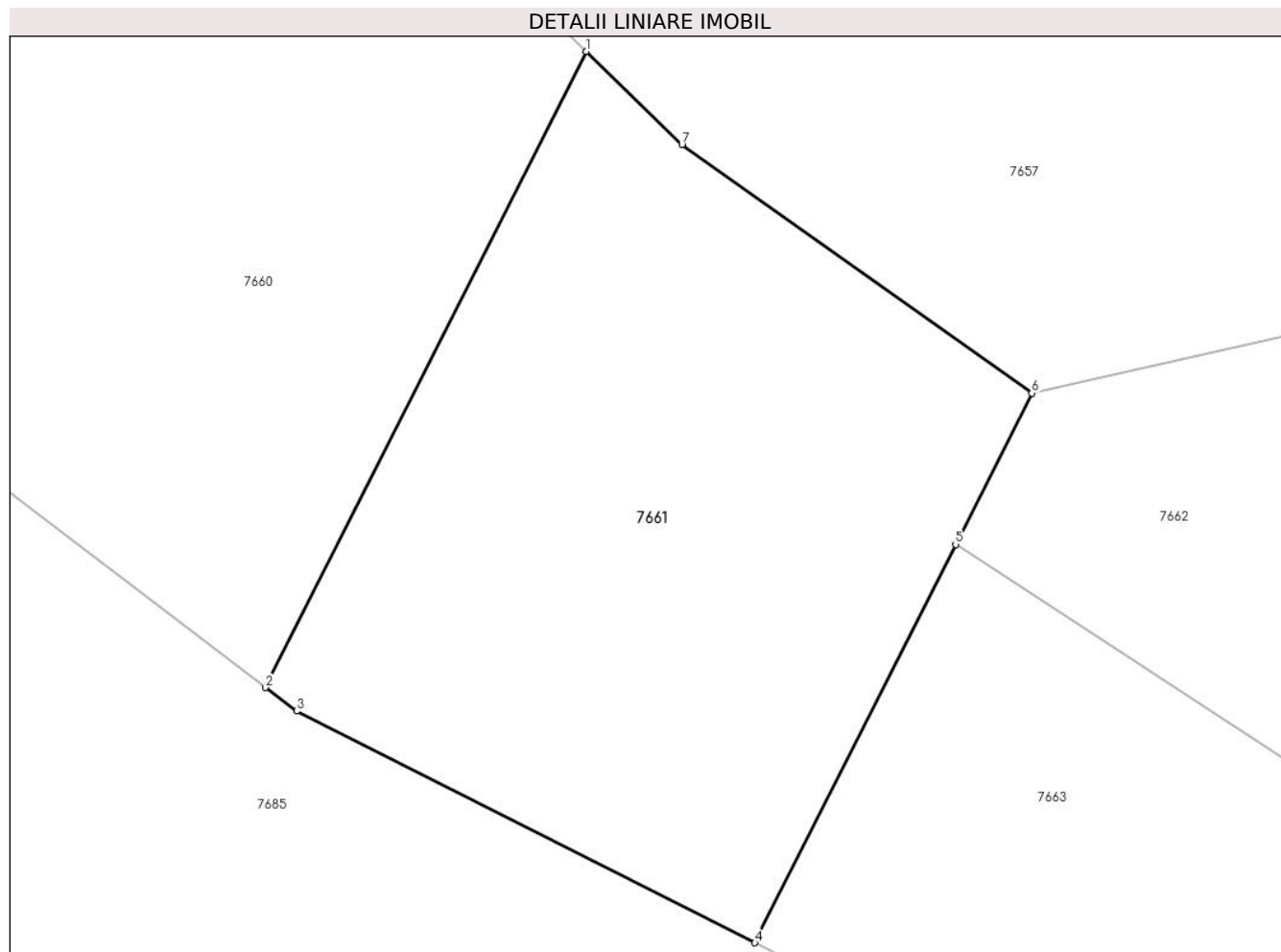
Inscrieri privind dezmembramintele dreptului de proprietate, drepturi reale de garanție și sarcini	Referințe
NU SUNT	

Anexa Nr. 1 La Partea I

Teren

Nr cadastral	Suprafața (mp)*	Observații / Referințe
	7.484	

* Suprafața este determinată în planul de proiecție Stereo 70.



Date referitoare la teren

Crt	Categorie folosință	Intra vilan	Suprafața (mp)	Tarla	Parcelă	Nr. topo	Observații / Referințe
1	neproductiv	NU	7.484	27	42/3	-	

Lungime Segmente

1) Valorile lungimilor segmentelor sunt obținute din proiecție în plan.

Punct început	X / Y	Punct sfârșit	X / Y	Lungime segment (** (m)
1	321.675,414 502.814,287	2	321.629,387 502.723,092	102.151
2	321.629,387 502.723,092	3	321.633,84 502.719,708	5.593
3	321.633,84 502.719,708	4	321.699,601 502.686,516	73.663
4	321.699,601 502.686,516	5	321.728,418 502.743,611	63.955
5	321.728,418 502.743,611	6	321.739,368 502.765,307	24.303

Punct început	X / Y	Punct sfârșit	X / Y	Lungime segment (** (m)
6	321.739,368 502.765,307	7	321.689,163 502.800,94	61.565
7	321.689,163 502.800,94	1	321.675,414 502.814,287	19.161

** Lungimile segmentelor sunt determinate în planul de proiecție Stereo 70 și sunt rotunjite la 1 milimetru.

*** Distanța dintre puncte este formată din segmente cumulate ce sunt mai mici decât valoarea 1 milimetru.

**DATE DESPRE IMOBILUL NR. 7662**

Oficiul de Cadastru și Publicitate Imobiliară HUNEDOARA
Biroul de Cadastru și Publicitate Imobiliară Deva

A. Partea I. Descrierea imobilului

TEREN Extravilan

Adresa: Jud. Hunedoara

Nr. Crt	Nr cadastral Nr. topografic	Suprafața* (mp)	Observații / Referințe
A1		5.459	Sector cadastral:6 Teren neimprejmuit;

B. Partea II. Proprietari și acte

Inscrieri privitoare la dreptul de proprietate și alte drepturi reale	Referințe
1 / 10/11/2022	
Act Administrativ nr. 13993/18, din 05/03/1993 emis de CJPSDPAT HUNEDOARA;	
B1	A1
Intabulare, drept de PROPRIETATE, dobandit prin Reconstituire, cota actuala 1/1 1) ALBA SABIN	

C. Partea III. SARCINI .

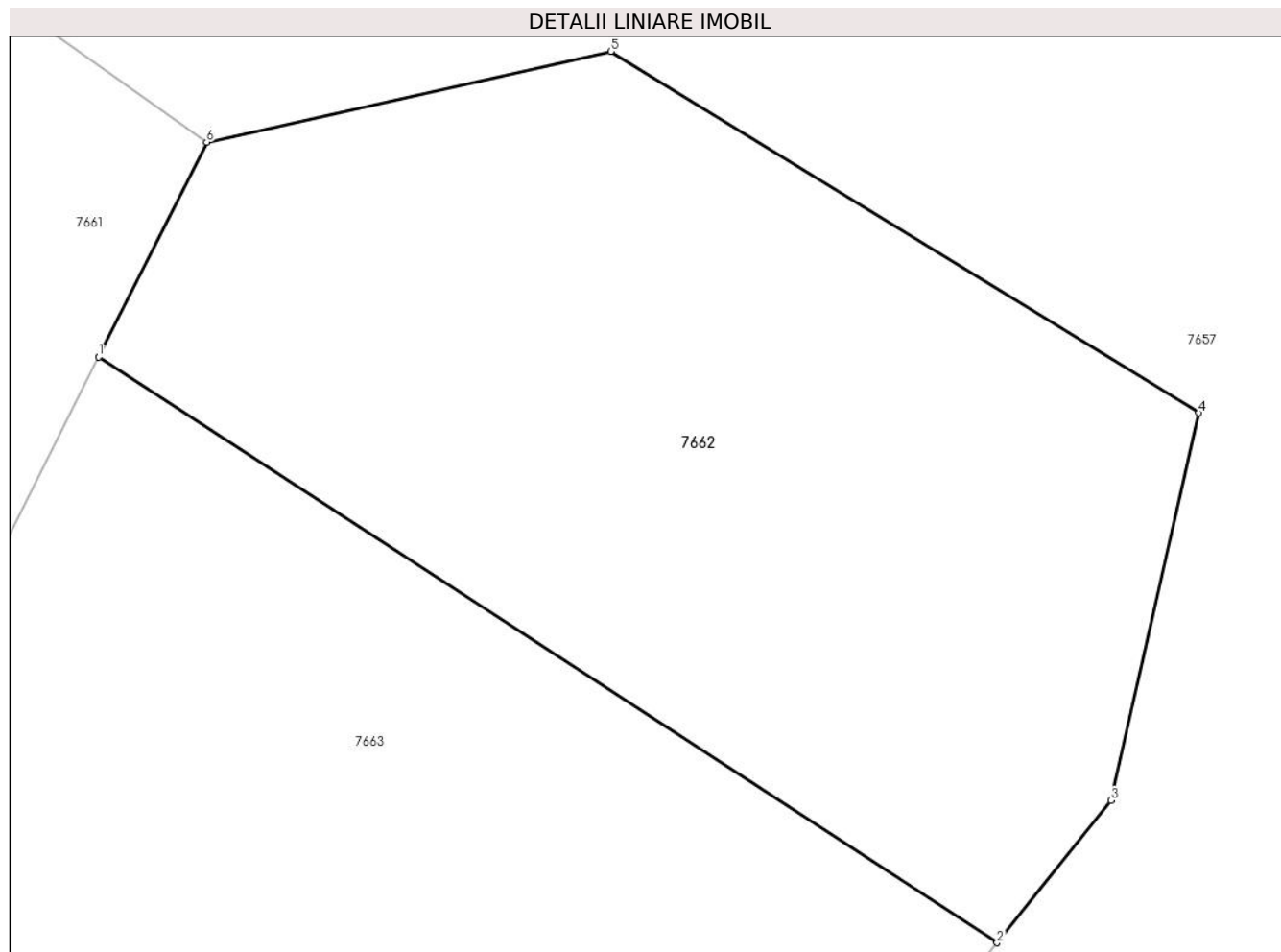
Inscrieri privind dezmembramintele dreptului de proprietate, drepturi reale de garanție și sarcini	Referințe
NU SUNT	

Anexa Nr. 1 La Partea I

Teren

Nr cadastral	Suprafața (mp)*	Observații / Referințe
	5.459	

* Suprafața este determinată în planul de proiecție Stereo 70.



Date referitoare la teren

Crt	Categorie folosință	Intravilan	Suprafața (mp)	Tarla	Parcelă	Nr. topo	Observații / Referințe
1	neproductiv	NU	5.459	27	42/1	-	

Lungime Segmente

1) Valorile lungimilor segmentelor sunt obținute din proiecție în plan.

Punct început	X / Y	Punct sfârșit	X / Y	Lungime segment (** (m)
1	321.728,418 502.743,611	2	321.819,332 502.684,399	108.497
2	321.819,332 502.684,399	3	321.830,846 502.698,778	18.421
3	321.830,846 502.698,778	4	321.839,756 502.737,944	40.167
4	321.839,756 502.737,944	5	321.780,265 502.774,484	69.817
5	321.780,265 502.774,484	6	321.739,368 502.765,307	41.914

Punct început	X / Y	Punct sfârșit	X / Y	Lungime segment (** (m)
6	321.739,368 502.765,307	1	321.728,418 502.743,611	24.303

** Lungimile segmentelor sunt determinate în planul de proiecție Stereo 70 și sunt rotunjite la 1 milimetru.

*** Distanța dintre puncte este formată din segmente cumulate ce sunt mai mici decât valoarea 1 milimetru.

**DATE DESPRE IMOBILUL NR. 7663**

Oficiul de Cadastru și Publicitate Imobiliară HUNEDOARA
Biroul de Cadastru și Publicitate Imobiliară Deva

A. Partea I. Descrierea imobilului

TEREN Extravilan

Adresa: Jud. Hunedoara

Nr. Crt	Nr cadastral Nr. topografic	Suprafața* (mp)	Observații / Referințe
A1		6.448	Sector cadastral:6 Teren neimprejmuit;

B. Partea II. Proprietari și acte

Inscrieri privitoare la dreptul de proprietate și alte drepturi reale		Referințe
1 / 10/11/2022		
Act Administrativ nr. 13993/27, din 11/03/1999 emis de CJPSDPAT HUNEDOARA;		
B1	Intabulare, drept de PROPRIETATE, dobandit prin Reconstituire, cota actuala 1/1 1) OSOIAN PETRU 2) OSOIAN RODICA	A1

C. Partea III. SARCINI .

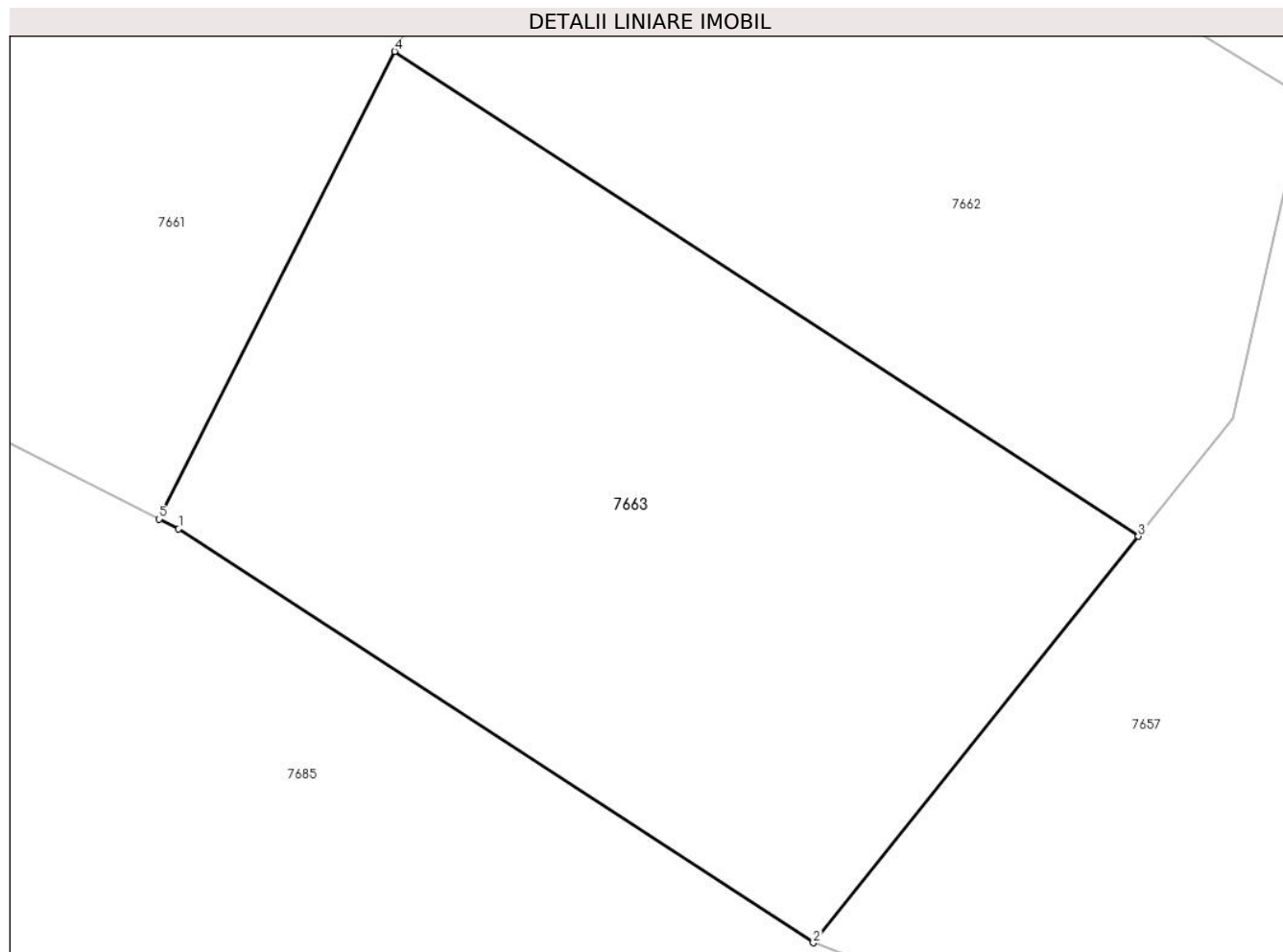
Inscrieri privind dezmembramintele dreptului de proprietate, drepturi reale de garanție și sarcini	Referințe
NU SUNT	

Anexa Nr. 1 La Partea I

Teren

Nr cadastral	Suprafața (mp)*	Observații / Referințe
	6.448	

* Suprafața este determinată în planul de proiecție Stereo 70.



Date referitoare la teren

Crt	Categorie folosință	Intravilan	Suprafața (mp)	Tarla	Parcelă	Nr. topo	Observații / Referințe
1	neproductiv	NU	6.448	27	42/2	-	

Lungime Segmente

1) Valorile lungimilor segmentelor sunt obținute din proiecție în plan.

Punct început	X / Y	Punct sfârșit	X / Y	Lungime segment (** (m)
1	321.701,998 502.685,307	2	321.779,592 502.634,77	92.6
2	321.779,592 502.634,77	3	321.819,332 502.684,399	63.579
3	321.819,332 502.684,399	4	321.728,418 502.743,611	108.497
4	321.728,418 502.743,611	5	321.699,601 502.686,516	63.955
5	321.699,601 502.686,516	1	321.701,998 502.685,307	2.685

**** Lungimile segmentelor sunt determinate în planul de proiecție Stereo 70 și sunt rotunjite la 1 milimetru.**

***** Distanța dintre puncte este formată din segmente cumulate ce sunt mai mici decât valoarea 1 milimetru.**

**DATE DESPRE IMOBILUL NR. 7664**

Oficiul de Cadastru și Publicitate Imobiliară HUNEDOARA
Biroul de Cadastru și Publicitate Imobiliară Deva

A. Partea I. Descrierea imobilului

TEREN Extravilan

Adresa: Jud. Hunedoara

Nr. Crt	Nr cadastral Nr. topografic	Suprafața* (mp)	Observații / Referințe
A1		258.413	Sector cadastral:6 Teren neimprejmuit;

B. Partea II. Proprietari și acte

Inscrieri privitoare la dreptul de proprietate și alte drepturi reale	Referințe
1 / 09/11/2022	
Act Normativ nr. 7, din 13/03/1996 emis de PARLAMENTUL ROMÂNIEI;	
B1	A1
1) COMUNA ILIA, REZERVA COMISIEI LOCALE DE FOND FUNCJAR, CIF:4374164	

C. Partea III. SARCINI .

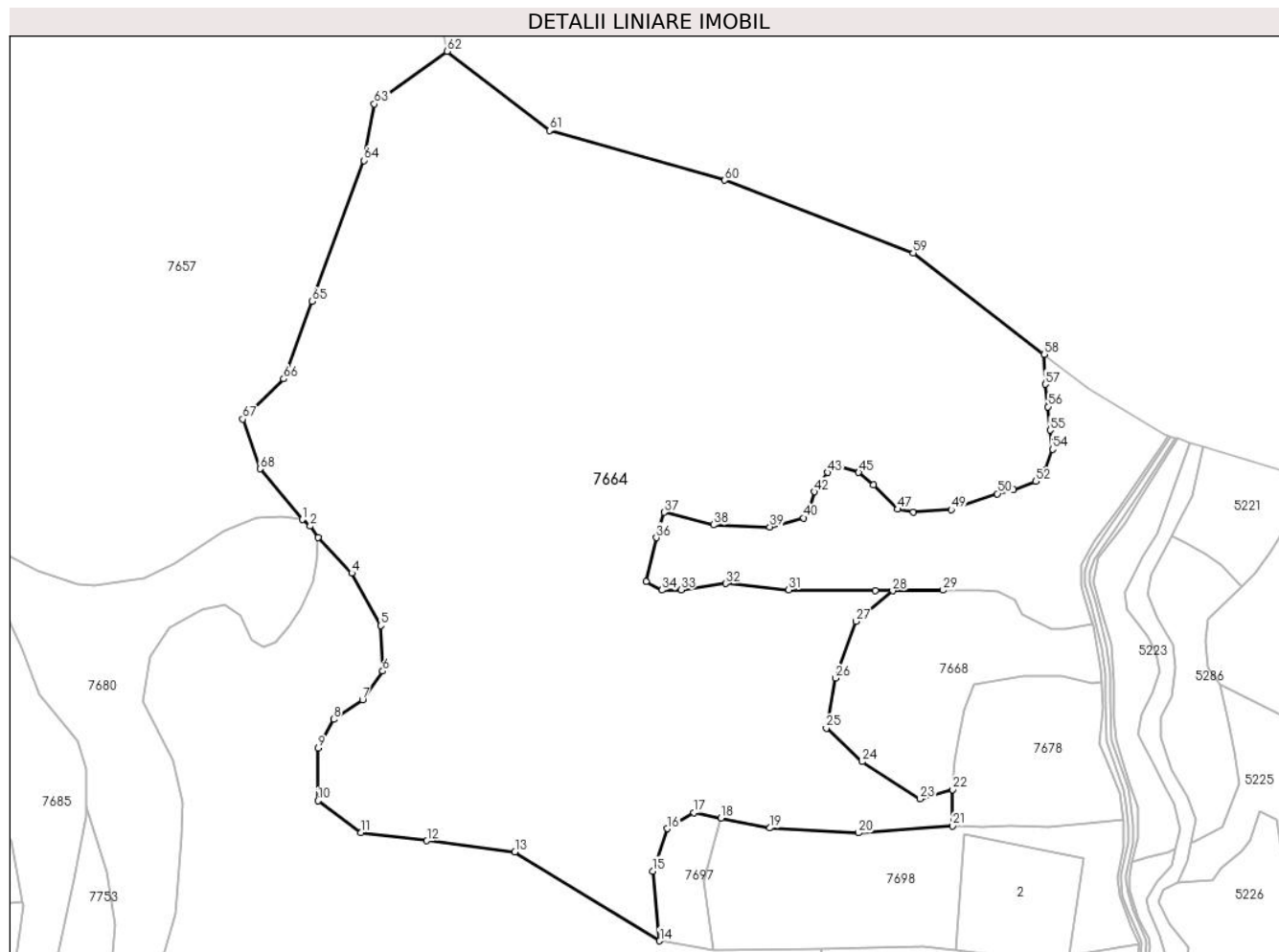
Inscrieri privind dezmembramintele dreptului de proprietate, drepturi reale de garanție și sarcini	Referințe
NU SUNT	

Anexa Nr. 1 La Partea I

Teren

Nr cadastral	Suprafața (mp)*	Observații / Referințe
	258.413	

* Suprafața este determinată în planul de proiecție Stereo 70.



Date referitoare la teren

Crt	Categorie folosință	Intra vilan	Suprafața (mp)	Tarla	Parcelă	Nr. topo	Observații / Referințe
1	pasune	NU	258.413	-	-	-	ÎMPĂDURITĂ

Lungime Segmente

1) Valorile lungimilor segmentelor sunt obținute din proiecție în plan.

Punct început	X / Y	Punct sfârșit	X / Y	Lungime segment
1	322.079,14 502.644,958	2	322.085,413 502.639,69	8.192
4	322.118,607 502.602,189	5	322.141,909 502.560,225	48.0
7	322.127,165 502.500,904	8	322.104,014 502.485,155	28.0
10	322.091,549 502.420,171	11	322.126,15 502.394,641	43.0
13	322.249,195 502.379,278	14	322.364,995 502.308,057	135.9 49
16	322.371,128 502.397,771	17	322.392,514 502.410,719	25.0
2	322.085,413 502.639,69	3	322.091,688 502.630,409	11.20 3
5	322.141,909 502.560,225	6	322.143,349 502.523,753	36.5
8	322.104,014 502.485,155	9	322.091,862 502.462,169	26.0
11	322.126,15 502.394,641	12	322.178,742 502.388,075	53.0
14	322.364,995 502.308,057	15	322.359,306 502.363,767	56.0
17	322.392,514 502.410,719	18	322.414,152 502.406,296	22.08 6
3	322.091,688 502.630,409	4	322.118,607 502.602,189	39.0
6	322.143,349 502.523,753	7	322.127,165 502.500,904	28.0
9	322.091,862 502.462,169	10	322.091,549 502.420,171	42.0
12	322.178,742 502.388,075	13	322.249,195 502.379,278	71.0
15	322.359,306 502.363,767	16	322.371,128 502.397,771	36.0
18	322.414,152 502.406,296	19	322.453,258 502.398,304	39.91 4

Punct început	X / Y	Punct sfârșit	X / Y	Lungime segment	Punct început	X / Y	Punct sfârșit	X / Y	Lungime segment	Punct început	X / Y	Punct sfârșit	X / Y	Lungime segment
19	322.453,258 502.398,304	20	322.524,147 502.394,335	71.0	20	322.524,147 502.394,335	21	322.599,269 502.399,959	75.33 2	21	322.599,269 502.399,959	22	322.599,363 502.429,059	29.1
22	322.599,363 502.429,059	23	322.573,475 502.421,672	26.92 1	23	322.573,475 502.421,672	24	322.527,136 502.451,298	55.0	24	322.527,136 502.451,298	25	322.498,369 502.478,072	39.3
25	322.498,369 502.478,072	26	322.505,571 502.518,169	40.73 8	26	322.505,571 502.518,169	27	322.522,277 502.563,573	48.38	27	322.522,277 502.563,573	28	322.551,501 502.588,008	38.09 3
28	322.551,501 502.588,008	29	322.591,887 502.588,472	40.38 9	29	322.591,887 502.588,472	30	322.537,501 502.588,142	54.38 7	30	322.537,501 502.588,142	31	322.468,341 502.588,806	69.16 4
31	322.468,341 502.588,806	32	322.417,801 502.593,791	50.78 6	32	322.417,801 502.593,791	33	322.382,224 502.588,806	35.92 4	33	322.382,224 502.588,806	34	322.366,928 502.588,474	15.29 9
34	322.366,928 502.588,474	35	322.354,058 502.595,352	14.59 3	35	322.354,058 502.595,352	36	322.362,46 502.630,472	36.11 1	36	322.362,46 502.630,472	37	322.368,546 502.650,704	21.12 8
37	322.368,546 502.650,704	38	322.408,068 502.640,649	40.78 1	38	322.408,068 502.640,649	39	322.453,234 502.639,093	45.19 3	39	322.453,234 502.639,093	40	322.480,252 502.646,312	27.96 5
40	322.480,252 502.646,312	41	322.483,962 502.650,815	5.835	41	322.483,962 502.650,815	42	322.488,998 502.667,241	17.18	42	322.488,998 502.667,241	43	322.499,337 502.682,606	18.52
43	322.499,337 502.682,606	44	322.507,205 502.687,857	9.459	44	322.507,205 502.687,857	45	322.524,338 502.682,576	17.92 9	45	322.524,338 502.682,576	46	322.535,927 502.672,649	15.25 9
46	322.535,927 502.672,649	47	322.555,378 502.653,209	27.5	47	322.555,378 502.653,209	48	322.567,794 502.650,727	12.66 1	48	322.567,794 502.650,727	49	322.598,418 502.652,794	30.69 4
49	322.598,418 502.652,794	50	322.635,251 502.665,618	39.00 1	50	322.635,251 502.665,618	51	322.648,08 502.668,927	13.24 9	51	322.648,08 502.668,927	52	322.665,876 502.675,544	18.98 6
52	322.665,876 502.675,544	53	322.673,739 502.684,645	12.02 8	53	322.673,739 502.684,645	54	322.679,533 502.701,189	17.52 9	54	322.679,533 502.701,189	55	322.677,56 502.716,349	15.28 7
55	322.677,56 502.716,349	56	322.675,862 502.735,153	18.88 1	56	322.675,862 502.735,153	57	322.673,751 502.753,136	18.10 6	57	322.673,751 502.753,136	58	322.672,711 502.777,117	24.00 4
58	322.672,711 502.777,117	59	322.567,839 502.858,197	132.5 6	59	322.567,839 502.858,197	60	322.417,14 502.916,327	161.5 22	60	322.417,14 502.916,327	61	322.277,015 502.955,963	145.6 22
61	322.277,015 502.955,963	62	322.195,056 503.019,378	103.6 28	62	322.195,056 503.019,378	63	322.136,666 502.977,252	72.0	63	322.136,666 502.977,252	64	322.128,216 502.932,034	46.0
64	322.128,216 502.932,034	65	322.086,901 502.819,371	120.0	65	322.086,901 502.819,371	66	322.064,178 502.757,406	66.0	66	322.064,178 502.757,406	67	322.031,326 502.725,207	46.0
67	322.031,326 502.725,207	68	322.045,216 502.685,571	42.0	68	322.045,216 502.685,571	1	322.079,14 502.644,958	52.91 6					

** Lungimile segmentelor sunt determinate în planul de proiecție Stereo 70 și sunt rotunjite la 1 milimetru.

*** Distanța dintre puncte este formată din segmente cumulate ce sunt mai mici decât valoarea 1 milimetru.

**DATE DESPRE IMOBILUL NR. 7665**

Oficiul de Cadastru și Publicitate Imobiliară HUNEDOARA
Biroul de Cadastru și Publicitate Imobiliară Deva

A. Partea I. Descrierea imobilului

TEREN Extravilan

Adresa: Jud. Hunedoara

Nr. Crt	Nr cadastral Nr. topografic	Suprafața* (mp)	Observații / Referințe
A1		32.643	Sector cadastral:6 Teren neimprejmuit; DIFERENȚA DE SUPRAFAȚĂ SE REGĂSEȘTE PE UAT VORȚA

B. Partea II. Proprietari și acte

Inscrieri privitoare la dreptul de proprietate și alte drepturi reale		Referințe
1 / 09/11/2022		
Act Normativ nr. 349, din 28/02/2020 emis de MINISTERUL MEDIULUI APELOR ȘI PĂDURILOR (ORDIN);		
B1	Inscrierea provizorie, drept de PROPRIETATE, dobandit prin Lege, cota actuala 1/1 1) STATUL ROMÂN , CIF:9999999999999	A1
B2	Inscrierea provizorie, drept de ADMINISTRARE 1) REGIA NAȚIONALĂ A PĂDURILOR ROMSILVA - DIRECȚIA SILVICĂ HUNEDOARA , CIF:1590120	A1

C. Partea III. SARCINI .

Inscrieri privind dezmembramintele dreptului de proprietate, drepturi reale de garanție și sarcini	Referințe
NU SUNT	

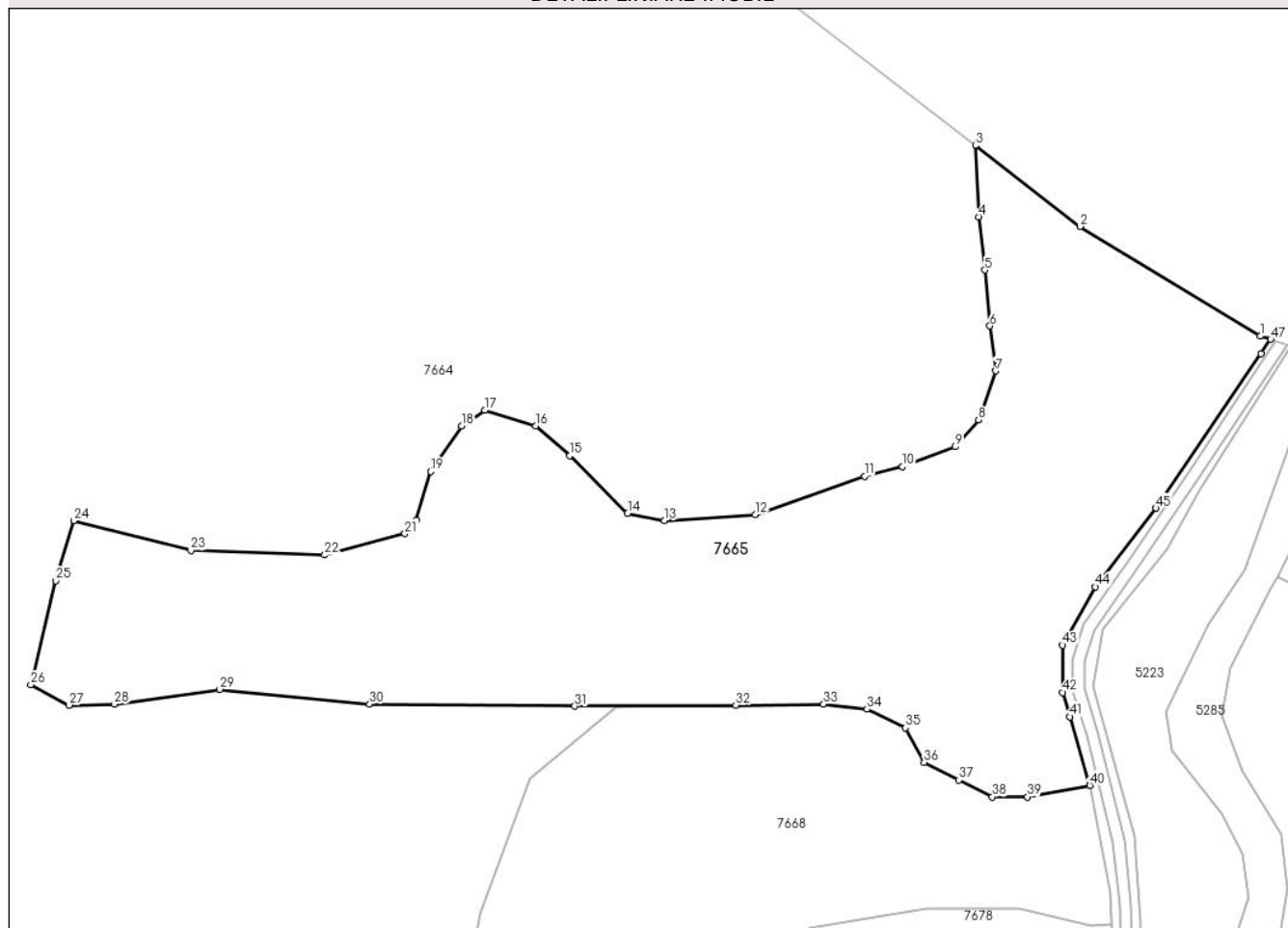
Anexa Nr. 1 La Partea I

Teren

Nr cadastral	Suprafața (mp)*	Observații / Referințe
	32.643	DIFERENȚA DE SUPRAFAȚĂ SE REGĂSEȘTE PE UAT VORȚA

* Suprafața este determinată în planul de proiecție Stereo 70.

DETALII LINIARE IMOBIL



Date referitoare la teren

Crt	Categorie folosință	Intravilan	Suprafața (mp)	Tarla	Parcelă	Nr. topo	Observații / Referințe
1	padure	NU	32.643	-	-	-	UA 191

Lungime Segmente

1) Valorile lungimilor segmentelor sunt obținute din proiecție în plan.

Punct început	X / Y	Punct sfârșit	X / Y	Lungime segment	Punct început	X / Y	Punct sfârșit	X / Y	Lungime segment	Punct început	X / Y	Punct sfârșit	X / Y	Lungime segment
1	322.768,771 502.712,869	2	322.707,963 502.749,862	71.176	2	322.707,963 502.749,862	3	322.672,711 502.777,117	44.564	3	322.672,711 502.777,117	4	322.673,751 502.753,136	24.004
4	322.673,751 502.753,136	5	322.675,862 502.735,153	18.106	5	322.675,862 502.735,153	6	322.677,56 502.716,349	18.881	6	322.677,56 502.716,349	7	322.679,533 502.701,189	15.287
7	322.679,533 502.701,189	8	322.673,739 502.684,645	17.529	8	322.673,739 502.684,645	9	322.665,876 502.675,544	12.028	9	322.665,876 502.675,544	10	322.648,08 502.668,927	18.986
10	322.648,08 502.668,927	11	322.635,251 502.665,618	13.249	11	322.635,251 502.665,618	12	322.598,418 502.652,794	39.001	12	322.598,418 502.652,794	13	322.567,794 502.650,727	30.694
13	322.567,794 502.650,727	14	322.555,378 502.653,209	12.661	14	322.555,378 502.653,209	15	322.535,927 502.672,649	27.5	15	322.535,927 502.672,649	16	322.524,338 502.682,576	15.259
16	322.524,338 502.682,576	17	322.507,205 502.687,857	17.929	17	322.507,205 502.687,857	18	322.499,337 502.682,606	9.459	18	322.499,337 502.682,606	19	322.488,998 502.667,241	18.52

Punct început	X / Y	Punct sfârșit	X / Y	Lungime segment	Punct început	X / Y	Punct sfârșit	X / Y	Lungime segment	Punct început	X / Y	Punct sfârșit	X / Y	Lungime segment
19	322.488,998 502.667,241	20	322.483,962 502.650,815	17.18	20	322.483,962 502.650,815	21	322.480,252 502.646,312	5.835	21	322.480,252 502.646,312	22	322.453,234 502.639,093	27.965
22	322.453,234 502.639,093	23	322.408,068 502.640,649	45.193	23	322.408,068 502.640,649	24	322.368,546 502.650,704	40.781	24	322.368,546 502.650,704	25	322.362,46 502.630,472	21.128
25	322.362,46 502.630,472	26	322.354,058 502.595,352	36.111	26	322.354,058 502.595,352	27	322.366,928 502.588,474	14.593	27	322.366,928 502.588,474	28	322.382,224 502.588,806	15.299
28	322.382,224 502.588,806	29	322.417,801 502.593,791	35.924	29	322.417,801 502.593,791	30	322.468,341 502.588,806	50.786	30	322.468,341 502.588,806	31	322.537,501 502.588,142	69.164
31	322.537,501 502.588,142	32	322.591,887 502.588,472	54.387	32	322.591,887 502.588,472	33	322.621,48 502.588,805	29.594	33	322.621,48 502.588,805	34	322.636,111 502.587,143	14.725
34	322.636,111 502.587,143	35	322.649,079 502.580,83	14.423	35	322.649,079 502.580,83	36	322.655,396 502.569,198	13.236	36	322.655,396 502.569,198	37	322.667,032 502.563,216	13.084
37	322.667,032 502.563,216	38	322.678,339 502.557,567	12.639	38	322.678,339 502.557,567	39	322.690,308 502.557,567	11.969	39	322.690,308 502.557,567	40	322.711,219 502.561,412	21.262
40	322.711,219 502.561,412	41	322.704,544 502.584,555	24.086	41	322.704,544 502.584,555	42	322.702,188 502.592,725	8.503	42	322.702,188 502.592,725	43	322.702,163 502.608,725	16.0
43	322.702,163 502.608,725	44	322.713,18 502.628,343	22.5	44	322.713,18 502.628,343	45	322.733,633 502.654,874	33.5	45	322.733,633 502.654,874	46	322.769,043 502.706,981	63.0
46	322.769,043 502.706,981	47	322.772,309 502.711,787	5.81	47	322.772,309 502.711,787	1	322.768,771 502.712,869	3.7					

** Lungimile segmentelor sunt determinate în planul de proiecție Stereo 70 și sunt rotunjite la 1 milimetru.

*** Distanța dintre puncte este formată din segmente cumulate ce sunt mai mici decât valoarea 1 milimetru.

**DATE DESPRE IMOBILUL NR. 7666**

Oficiul de Cadastru și Publicitate Imobiliară HUNEDOARA
Biroul de Cadastru și Publicitate Imobiliară Deva

A. Partea I. Descrierea imobilului

TEREN Extravilan

Adresa: Jud. Hunedoara

Nr. Crt	Nr cadastral Nr. topografic	Suprafața* (mp)	Observații / Referințe
A1		800	Sector cadastral:6 Teren neimprejmuit;

B. Partea II. Proprietari și acte

Inscrieri privitoare la dreptul de proprietate și alte drepturi reale	Referințe
1 / 10/11/2022	
Act Administrativ nr. 13993/10, din 03/03/1999 emis de CJPSDPAT HUNEDOARA;	
B1	A1
Intabulare, drept de PROPRIETATE, dobandit prin Reconstituire, cota actuala 1/1 1) NISTOR VASILE	

C. Partea III. SARCINI .

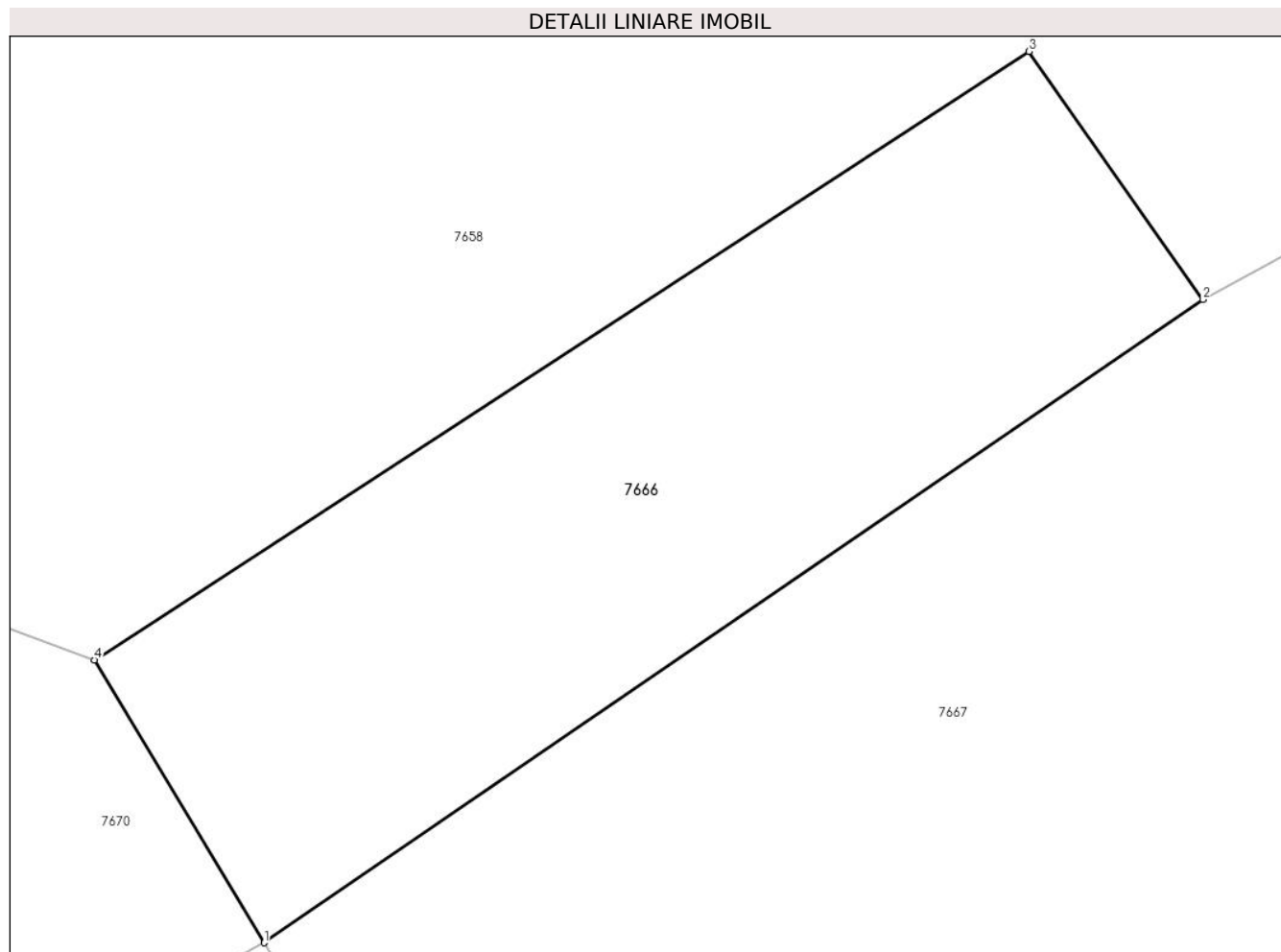
Inscrieri privind dezmembramintele dreptului de proprietate, drepturi reale de garanție și sarcini	Referințe
NU SUNT	

Anexa Nr. 1 La Partea I

Teren

Nr cadastral	Suprafața (mp)*	Observații / Referințe
	800	

* Suprafața este determinată în planul de proiecție Stereo 70.



Date referitoare la teren

Crt	Categorie folosință	Intravilan	Suprafața (mp)	Tarla	Parcelă	Nr. topo	Observații / Referințe
1	neproductiv	NU	800	6	94	-	

Lungime Segmente

1) Valorile lungimilor segmentelor sunt obținute din proiecție în plan.

Punct început	X / Y	Punct sfârșit	X / Y	Lungime segment (** (m)
1	320.964,961 502.545,969	2	321.009,483 502.576,424	53.942
2	321.009,483 502.576,424	3	321.001,238 502.588,181	14.36
3	321.001,238 502.588,181	4	320.956,92 502.559,366	52.862
4	320.956,92 502.559,366	1	320.964,961 502.545,969	15.625

** Lungimile segmentelor sunt determinate în planul de proiecție Stereo 70 și sunt rotunjite la 1 milimetru.

***** Distanța dintre puncte este formată din segmente cumulate ce sunt mai mici decât valoarea 1 milimetru.**

**DATE DESPRE IMOBILUL NR. 7667**

Oficiul de Cadastru și Publicitate Imobiliară HUNEDOARA
Biroul de Cadastru și Publicitate Imobiliară Deva

A. Partea I. Descrierea imobilului

TEREN Extravilan

Adresa: Jud. Hunedoara

Nr. Crt	Nr cadastral Nr. topografic	Suprafața* (mp)	Observații / Referințe
A1		22.060	Sector cadastral:6 Teren neimprejmuit;

B. Partea II. Proprietari și acte

Inscrieri privitoare la dreptul de proprietate și alte drepturi reale	Referințe
1 / 08/11/2022	
Act Normativ nr. 7, din 13/03/1996 emis de PARLAMENTUL ROMÂNIEI;	
B1	A1
1) COMUNA ILIA, REZERVA COMISIEI LOCALE DE FOND FUNCJAR, CIF:4374164	

C. Partea III. SARCINI .

Inscrieri privind dezmembramintele dreptului de proprietate, drepturi reale de garanție și sarcini	Referințe
NU SUNT	

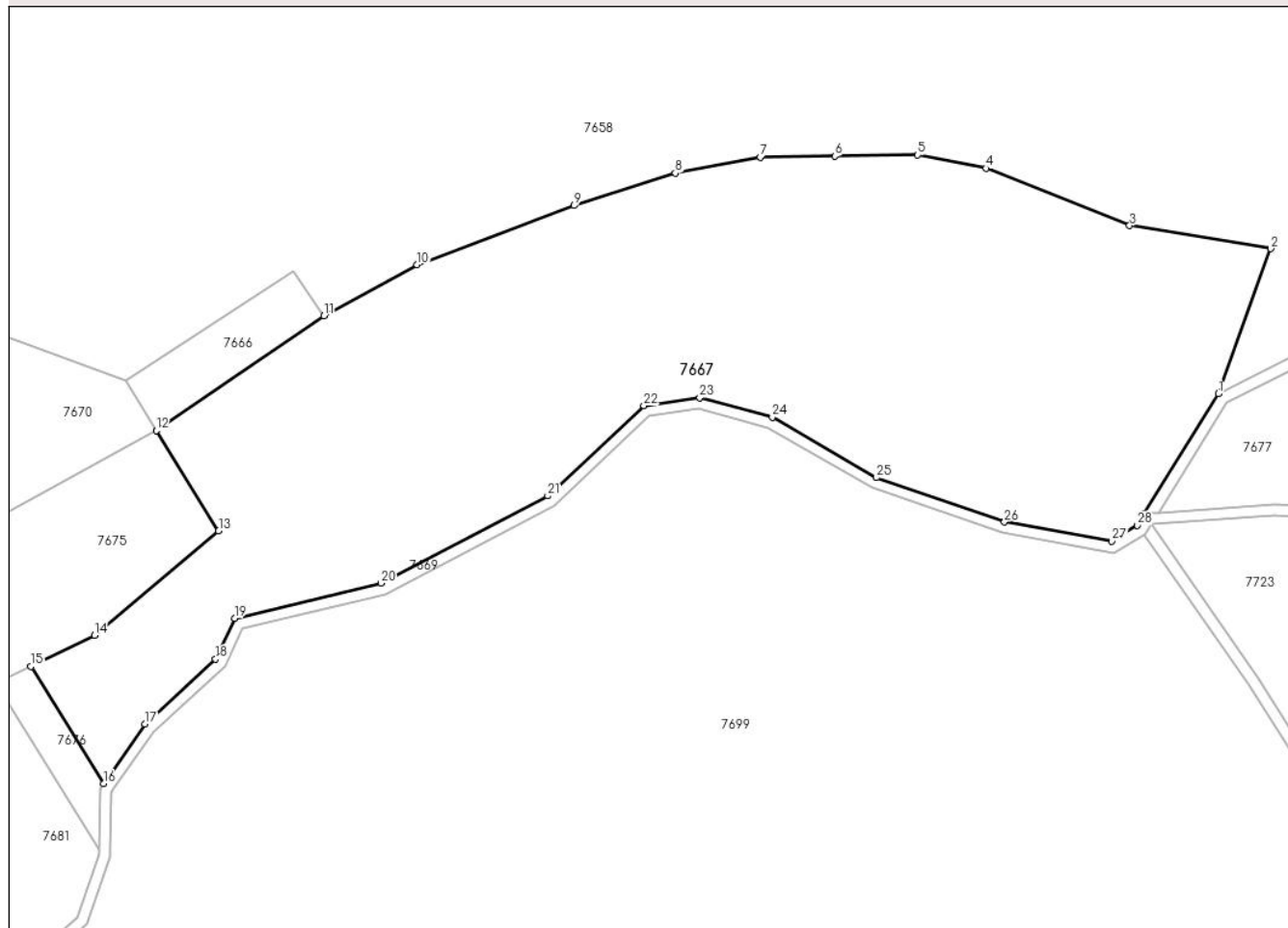
Anexa Nr. 1 La Partea I

Teren

Nr cadastral	Suprafața (mp)*	Observații / Referințe
	22.060	

* Suprafața este determinată în planul de proiecție Stereo 70.

DETALII LINIARE IMOBIL



Date referitoare la teren

Crt	Categorie folosință	Intra vilan	Suprafața (mp)	Tarla	Parcelă	Nr. topo	Observații / Referințe
1	padure	NU	22.060	-	-	-	

Lungime Segmente

1) Valorile lungimilor segmentelor sunt obținute din proiecție în plan.

Punct început	X / Y	Punct sfârșit	X / Y	Lungime segment (** (m)
1	321.247,172 502.555,723	2	321.261,1 502.594,285	41.0
3	321.223,599 502.600,424	4	321.185,522 502.615,628	41.0
5	321.167,263 502.619,17	6	321.145,265 502.618,839	22.0
7	321.125,468 502.618,54	8	321.102,846 502.614,388	23.0
9	321.076,01 502.605,724	10	321.034,266 502.590,019	44.6

Punct început	X / Y	Punct sfârșit	X / Y	Lungime segment (** (m)
2	321.261,1 502.594,285	3	321.223,599 502.600,424	38.0
4	321.185,522 502.615,628	5	321.167,263 502.619,17	18.6
6	321.145,265 502.618,839	7	321.125,468 502.618,54	19.8
8	321.102,846 502.614,388	9	321.076,01 502.605,724	28.2
10	321.034,266 502.590,019	11	321.009,483 502.576,424	28.267

Punct început	X / Y	Punct sfârșit	X / Y	Lungime segment (** (m)
11	321.009,483 502.576,424	12	320.964,961 502.545,969	53.942
13	320.981,529 502.519,349	14	320.948,522 502.491,641	43.096
15	320.931,634 502.483,347	16	320.950,971 502.452,23	36.636
17	320.961,958 502.468,025	18	320.980,73 502.485,283	25.5
19	320.985,79 502.496,164	20	321.024,697 502.505,449	40.0
21	321.068,999 502.528,629	22	321.094,508 502.552,594	35.0
23	321.109,354 502.554,732	24	321.128,664 502.549,523	20.0
25	321.156,345 502.533,468	26	321.190,363 502.521,689	36.0
27	321.218,907 502.516,564	28	321.225,694 502.520,799	8.0
29	321.226,826 502.522,64	30	321.227,634 502.523,954	1.543

Punct început	X / Y	Punct sfârșit	X / Y	Lungime segment (** (m)
12	320.964,961 502.545,969	13	320.981,529 502.519,349	31.355
14	320.948,522 502.491,641	15	320.931,634 502.483,347	18.814
16	320.950,971 502.452,23	17	320.961,958 502.468,025	19.24
18	320.980,73 502.485,283	19	320.985,79 502.496,164	12.0
20	321.024,697 502.505,449	21	321.068,999 502.528,629	50.0
22	321.094,508 502.552,594	23	321.109,354 502.554,732	15.0
24	321.128,664 502.549,523	25	321.156,345 502.533,468	32.0
26	321.190,363 502.521,689	27	321.218,907 502.516,564	29.0
28	321.225,694 502.520,799	29	321.226,826 502.522,64	2.16
30	321.227,634 502.523,954	1	321.247,172 502.555,723	37.296

** Lungimile segmentelor sunt determinate în planul de proiecție Stereo 70 și sunt rotunjite la 1 milimetru.

*** Distanța dintre puncte este formată din segmente cumulate ce sunt mai mici decât valoarea 1 milimetru.

**DATE DESPRE IMOBILUL NR. 7668**

Oficiul de Cadastru și Publicitate Imobiliară HUNEDOARA
Biroul de Cadastru și Publicitate Imobiliară Deva

A. Partea I. Descrierea imobilului

TEREN Extravilan

Adresa: Jud. Hunedoara

Nr. Crt	Nr cadastral Nr. topografic	Suprafața* (mp)	Observații / Referințe
A1		20.000	Sector cadastral:6 Teren neimprejmuit;

B. Partea II. Proprietari și acte

Inscrieri privitoare la dreptul de proprietate și alte drepturi reale		Referințe
1 / 10/11/2022		
Act Administrativ nr. 89856/258, din 12/08/2003 emis de CJPSDPAT HUNEDOARA;		
B1	Intabulare, drept de PROPRIETATE, dobandit prin Reconstituire, cota actuala 1/1 1) CARMAZAN MIRON	A1

C. Partea III. SARCINI .

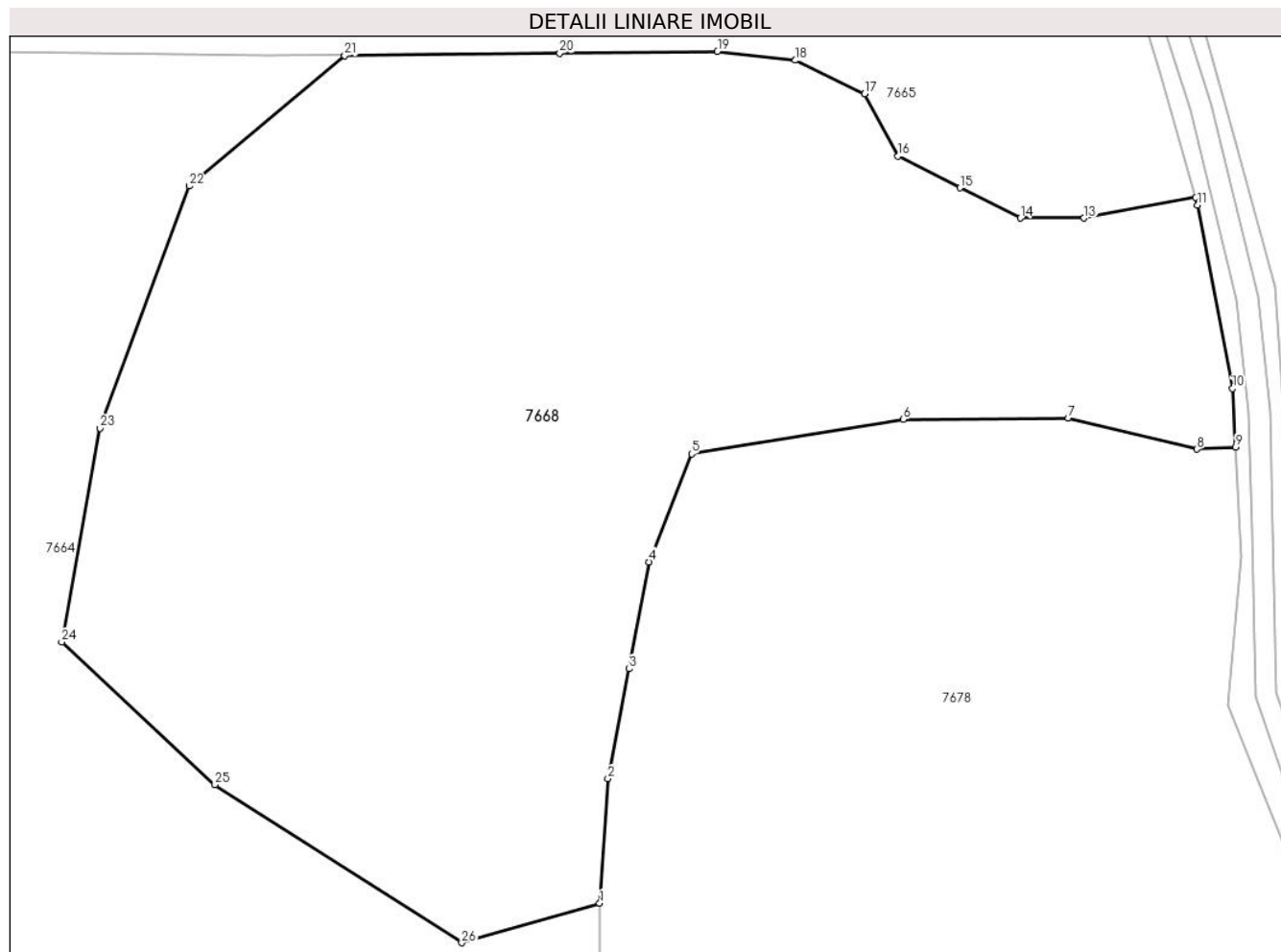
Inscrieri privind dezmembramintele dreptului de proprietate, drepturi reale de garanție și sarcini	Referințe
NU SUNT	

Anexa Nr. 1 La Partea I

Teren

Nr cadastral	Suprafața (mp)*	Observații / Referințe
	20.000	

* Suprafața este determinată în planul de proiecție Stereo 70.



Date referitoare la teren

Crt	Categorie folosință	Intravilan	Suprafața (mp)	Tarla	Parcelă	Nr. topo	Observații / Referințe
1	pașune	NU	20.000	28	572	-	

Lungime Segmente

1) Valorile lungimilor segmentelor sunt obținute din proiecție în plan.

Punct început	X / Y	Punct sfârșit	X / Y	Lungime segment (** (m)
1	322.599,363 502.429,059	2	322.600,923 502.452,439	23.432
3	322.604,926 502.473,029	4	322.608,625 502.493,073	20.382
5	322.616,618 502.513,33	6	322.656,348 502.519,799	40.253
7	322.687,352 502.520,039	8	322.711,482 502.514,224	24.821
9	322.718,765 502.514,619	10	322.718,169 502.525,6	10.997

Punct început	X / Y	Punct sfârșit	X / Y	Lungime segment (** (m)
2	322.600,923 502.452,439	3	322.604,926 502.473,029	20.976
4	322.608,625 502.493,073	5	322.616,618 502.513,33	21.776
6	322.656,348 502.519,799	7	322.687,352 502.520,039	31.005
8	322.711,482 502.514,224	9	322.718,765 502.514,619	7.294
10	322.718,169 502.525,6	11	322.711,631 502.559,984	35.0

Punct început	X / Y	Punct sfârșit	X / Y	Lungime segment (** (m)
11	322.711,631 502.559,984	12	322.711,219 502.561,412	1.486
13	322.690,308 502.557,567	14	322.678,339 502.557,567	11.969
15	322.667,032 502.563,216	16	322.655,396 502.569,198	13.084
17	322.649,079 502.580,83	18	322.636,111 502.587,143	14.423
19	322.621,48 502.588,805	20	322.591,887 502.588,472	29.594
21	322.551,501 502.588,008	22	322.522,277 502.563,573	38.093
23	322.505,571 502.518,169	24	322.498,369 502.478,072	40.738
25	322.527,136 502.451,298	26	322.573,475 502.421,672	55.0

Punct început	X / Y	Punct sfârșit	X / Y	Lungime segment (** (m)
12	322.711,219 502.561,412	13	322.690,308 502.557,567	21.262
14	322.678,339 502.557,567	15	322.667,032 502.563,216	12.639
16	322.655,396 502.569,198	17	322.649,079 502.580,83	13.236
18	322.636,111 502.587,143	19	322.621,48 502.588,805	14.725
20	322.591,887 502.588,472	21	322.551,501 502.588,008	40.389
22	322.522,277 502.563,573	23	322.505,571 502.518,169	48.38
24	322.498,369 502.478,072	25	322.527,136 502.451,298	39.3
26	322.573,475 502.421,672	1	322.599,363 502.429,059	26.921

** Lungimile segmentelor sunt determinate în planul de proiecție Stereo 70 și sunt rotunjite la 1 milimetru.

*** Distanța dintre puncte este formată din segmente cumulate ce sunt mai mici decât valoarea 1 milimetru.

**DATE DESPRE IMOBILUL NR. 7669**

Oficiul de Cadastru și Publicitate Imobiliară HUNEDOARA
Biroul de Cadastru și Publicitate Imobiliară Deva

A. Partea I. Descrierea imobilului

TEREN Extravilan

Adresa: Jud. Hunedoara

Nr. Crt	Nr cadastral Nr. topografic	Suprafața* (mp)	Observații / Referințe
A1		4.306	Sector cadastral:6 Teren neimprejmuit;

B. Partea II. Proprietari și acte

Inscrieri privitoare la dreptul de proprietate și alte drepturi reale		Referințe
1 / 09/11/2022		
Act Normativ nr. 7, din 13/03/1996 emis de PARLAMENTUL ROMÂNIEI;		
B1	Inscrierea provizorie, drept de PROPRIETATE, dobandit prin Lege, cota actuala 1/1 1) COMUNA ILIA, CIF:4374164	A1

C. Partea III. SARCINI .

Inscrieri privind dezmembramintele dreptului de proprietate, drepturi reale de garanție și sarcini	Referințe
NU SUNT	

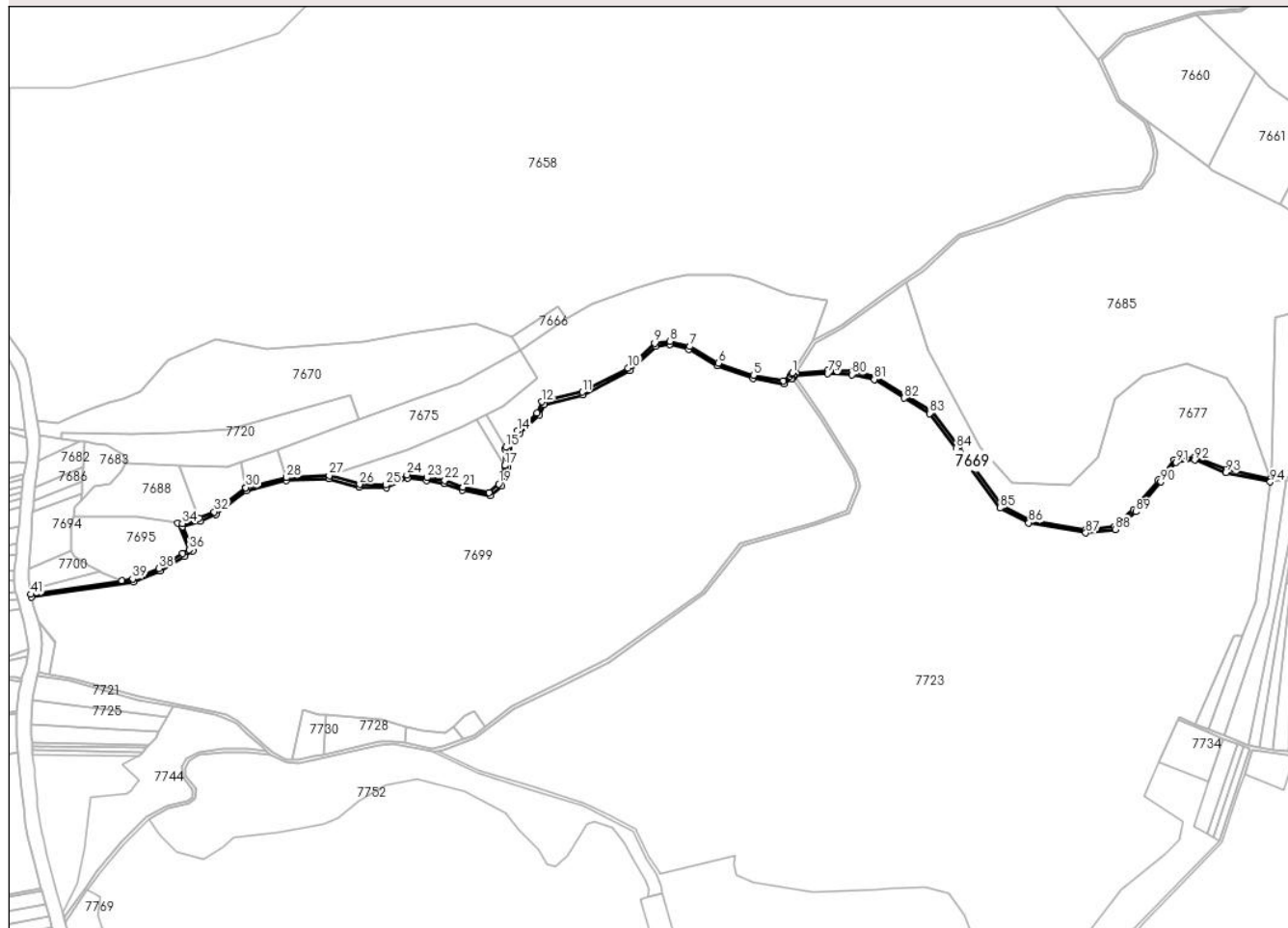
Anexa Nr. 1 La Partea I

Teren

Nr cadastral	Suprafața (mp)*	Observații / Referințe
	4.306	

* Suprafața este determinată în planul de proiecție Stereo 70.

DETALII LINIARE IMOBIL



Date referitoare la teren

Crt	Categorie folosință	Intravilan	Suprafața (mp)	Tarla	Parcelă	Nr. topo	Observații / Referințe
1	drum	NU	4.306	-	-	-	

Lungime Segmente

1) Valorile lungimilor segmentelor sunt obținute din proiecție în plan.

Punct început	X / Y	Punct sfârșit	X / Y	Lungime segment
1	321.227,634 502.523,954	2	321.226,826 502.522,64	1.543
4	321.218,907 502.516,564	5	321.190,363 502.521,689	29.0
7	321.128,664 502.549,523	8	321.109,354 502.554,732	20.0
10	321.068,999 502.528,629	11	321.024,697 502.505,449	50.0
13	320.980,73 502.485,283	14	320.961,958 502.468,025	25.5
16	320.949,966 502.450,785	17	320.949,799 502.434,622	16.16 4
2	321.226,826 502.522,64	3	321.225,694 502.520,799	2.16
5	321.190,363 502.521,689	6	321.156,345 502.533,468	36.0
8	321.109,354 502.554,732	9	321.094,508 502.552,594	15.0
11	321.024,697 502.505,449	12	320.985,79 502.496,164	40.0
14	320.961,958 502.468,025	15	320.950,971 502.452,23	19.24
17	320.949,799 502.434,622	18	320.949,786 502.433,286	1.336
3	321.225,694 502.520,799	4	321.218,907 502.516,564	8.0
6	321.156,345 502.533,468	7	321.128,664 502.549,523	32.0
9	321.094,508 502.552,594	10	321.068,999 502.528,629	35.0
12	320.985,79 502.496,164	13	320.980,73 502.485,283	12.0
15	320.950,971 502.452,23	16	320.949,966 502.450,785	1.76
18	320.949,786 502.433,286	19	320.944,111 502.416,732	17.5

Punct început	X / Y	Punct sfârșit	X / Y	Lungime segment	Punct început	X / Y	Punct sfârșit	X / Y	Lungime segment	Punct început	X / Y	Punct sfârșit	X / Y	Lungime segment
19	320.944,111 502.416,732	20	320.934,627 502.408,589	12.5	20	320.934,627 502.408,589	21	320.909,647 502.413,714	25.5	21	320.909,647 502.413,714	22	320.891,833 502.420,321	19.0
22	320.891,833 502.420,321	23	320.874,512 502.422,816	17.5	23	320.874,512 502.422,816	24	320.855,211 502.425,596	19.5	24	320.855,211 502.425,596	25	320.834,952 502.415,806	22.5
25	320.834,952 502.415,806	26	320.809,459 502.416,42	25.5	26	320.809,459 502.416,42	27	320.780,169 502.424,924	30.5	27	320.780,169 502.424,924	28	320.738,819 502.422,789	41.405
28	320.738,819 502.422,789	29	320.738,742 502.422,844	0.095	29	320.738,742 502.422,844	30	320.699,436 502.413,27	40.456	30	320.699,436 502.413,27	31	320.698,897 502.413,139	0.554
31	320.698,897 502.413,139	32	320.668,95 502.389,749	38.0	32	320.668,95 502.389,749	33	320.654,452 502.383,821	15.662	33	320.654,452 502.383,821	34	320.638,116 502.378,482	17.186
34	320.638,116 502.378,482	35	320.633,475 502.379,211	4.698	35	320.633,475 502.379,211	36	320.644,592 502.353,192	28.294	36	320.644,592 502.353,192	37	320.638,622 502.349,496	7.021
37	320.638,622 502.349,496	38	320.615,555 502.335,215	27.131	38	320.615,555 502.335,215	39	320.590,069 502.325,166	27.395	39	320.590,069 502.325,166	40	320.579,449 502.323,537	10.744
40	320.579,449 502.323,537	41	320.491,71 502.310,078	88.766	41	320.491,71 502.310,078	42	320.492,165 502.307,112	3.0	42	320.492,165 502.307,112	43	320.590,857 502.322,252	99.846
43	320.590,857 502.322,252	44	320.616,905 502.332,522	28.0	44	320.616,905 502.332,522	45	320.640,202 502.346,946	27.4	45	320.640,202 502.346,946	46	320.648,364 502.351,999	9.6
46	320.648,364 502.351,999	47	320.638,363 502.375,406	25.454	47	320.638,363 502.375,406	48	320.655,487 502.381,003	18.016	48	320.655,487 502.381,003	49	320.670,469 502.387,129	16.186
49	320.670,469 502.387,129	50	320.700,235 502.410,377	37.769	50	320.700,235 502.410,377	51	320.738,867 502.419,787	39.762	51	320.738,867 502.419,787	52	320.779,818 502.421,902	41.005
52	320.779,818 502.421,902	53	320.808,997 502.413,43	30.384	53	320.808,997 502.413,43	54	320.835,604 502.412,79	26.615	54	320.835,604 502.412,79	55	320.855,69 502.422,496	22.308
55	320.855,69 502.422,496	56	320.874,084 502.419,846	18.583	56	320.874,084 502.419,846	57	320.891,089 502.417,397	17.181	57	320.891,089 502.417,397	58	320.908,819 502.410,821	18.91
58	320.908,819 502.410,821	59	320.935,465 502.405,355	27.201	59	320.935,465 502.405,355	60	320.946,684 502.414,987	14.787	60	320.946,684 502.414,987	61	320.952,78 502.432,771	18.8
61	320.952,78 502.432,771	62	320.952,799 502.434,592	1.82	62	320.952,799 502.434,592	63	320.952,956 502.449,831	15.24	63	320.952,956 502.449,831	64	320.953,434 502.450,517	0.837
64	320.953,434 502.450,517	65	320.964,232 502.466,04	18.909	65	320.964,232 502.466,04	66	320.983,199 502.483,478	25.765	66	320.983,199 502.483,478	67	320.987,898 502.493,583	11.144
67	320.987,898 502.493,583	68	321.025,757 502.502,618	38.922	68	321.025,757 502.502,618	69	321.070,754 502.526,161	50.784	69	321.070,754 502.526,161	70	321.095,872 502.549,76	34.464
70	321.095,872 502.549,76	71	321.109,17 502.551,675	13.435	71	321.109,17 502.551,675	72	321.127,501 502.546,73	18.986	72	321.127,501 502.546,73	73	321.155,09 502.530,727	31.894
73	321.155,09 502.530,727	74	321.189,603 502.518,778	36.523	74	321.189,603 502.518,778	75	321.219,514 502.513,407	30.39	75	321.219,514 502.513,407	76	321.227,561 502.518,428	9.485
76	321.227,561 502.518,428	77	321.227,88 502.518,627	0.376	77	321.227,88 502.518,627	78	321.229,381 502.521,068	2.865	78	321.229,381 502.521,068	79	321.261,895 502.523,319	32.591
79	321.261,895 502.523,319	80	321.285,379 502.522,455	23.5	80	321.285,379 502.522,455	81	321.306,871 502.517,755	22.0	81	321.306,871 502.517,755	82	321.335,625 502.499,61	34.0
82	321.335,625 502.499,61	83	321.360,549 502.484,786	29.0	83	321.360,549 502.484,786	84	321.385,957 502.451,343	42.0	84	321.385,957 502.451,343	85	321.428,682 502.393,389	72.0
85	321.428,682 502.393,389	86	321.456,224 502.379,162	31.0	86	321.456,224 502.379,162	87	321.511,375 502.369,449	56.0	87	321.511,375 502.369,449	88	321.540,195 502.372,676	29.0
88	321.540,195 502.372,676	89	321.559,698 502.389,87	26.0	89	321.559,698 502.389,87	90	321.583,742 502.418,647	37.5	90	321.583,742 502.418,647	91	321.598,657 502.437,45	24.0
91	321.598,657 502.437,45	92	321.616,51 502.439,746	18.0	92	321.616,51 502.439,746	93	321.646,647 502.427,58	32.5	93	321.646,647 502.427,58	94	321.689,722 502.418,607	44.0
94	321.689,722 502.418,607	95	321.690,099 502.421,653	3.07	95	321.690,099 502.421,653	96	321.647,521 502.430,463	43.48	96	321.647,521 502.430,463	97	321.616,905 502.442,821	33.016
97	321.616,905 502.442,821	98	321.597,064 502.440,27	20.004	98	321.597,064 502.440,27	99	321.581,416 502.420,541	25.182	99	321.581,416 502.420,541	100	321.557,542 502.391,969	37.233
100	321.557,542 502.391,969	101	321.538,921 502.375,552	24.825	101	321.538,921 502.375,552	102	321.511,47 502.372,478	27.622	102	321.511,47 502.372,478	103	321.457,195 502.382,037	55.111
103	321.457,195 502.382,037	104	321.430,681 502.395,733	29.842	104	321.430,681 502.395,733	105	321.388,359 502.453,14	71.321	105	321.388,359 502.453,14	106	321.362,585 502.487,066	42.606
106	321.362,585 502.487,066	107	321.337,192 502.502,168	29.545	107	321.337,192 502.502,168	108	321.308,026 502.520,573	34.487	108	321.308,026 502.520,573	109	321.285,758 502.525,443	22.795
109	321.285,758 502.525,443	110	321.261,846 502.526,322	23.927	110	321.261,846 502.526,322	111	321.231,313 502.524,209	30.606	111	321.231,313 502.524,209	112	321.229,174 502.524,061	2.144
112	321.229,174 502.524,061	1	321.227,634 502.523,954	1.543										

**** Lungimile segmentelor sunt determinate în planul de proiecție Stereo 70 și sunt rotunjite la 1 milimetru.**

***** Distanța dintre puncte este formată din segmente cumulate ce sunt mai mici decât valoarea 1 milimetru.**

**DATE DESPRE IMOBILUL NR. 7670**

Oficiul de Cadastru și Publicitate Imobiliară HUNEDOARA
Biroul de Cadastru și Publicitate Imobiliară Deva

A. Partea I. Descrierea imobilului

TEREN Extravilan

Adresa: Jud. Hunedoara

Nr. Crt	Nr cadastral Nr. topografic	Suprafața* (mp)	Observații / Referințe
A1		25.093	Sector cadastral:6 Teren neimprejmuit;

B. Partea II. Proprietari și acte

Inscrieri privitoare la dreptul de proprietate și alte drepturi reale	Referințe
1 / 08/11/2022	
Act Normativ nr. 7, din 13/03/1996 emis de PARLAMENTUL ROMÂNIEI;	
B1	A1
Intabulare, drept de PROPRIETATE, dobândit prin Lege, cota actuala 1/1 1) COMUNA ILIA, REZERVA COMISIEI LOCALE DE FOND FUNCJAR, CIF:4374164	

C. Partea III. SARCINI .

Inscrieri privind dezmembramintele dreptului de proprietate, drepturi reale de garanție și sarcini	Referințe
NU SUNT	

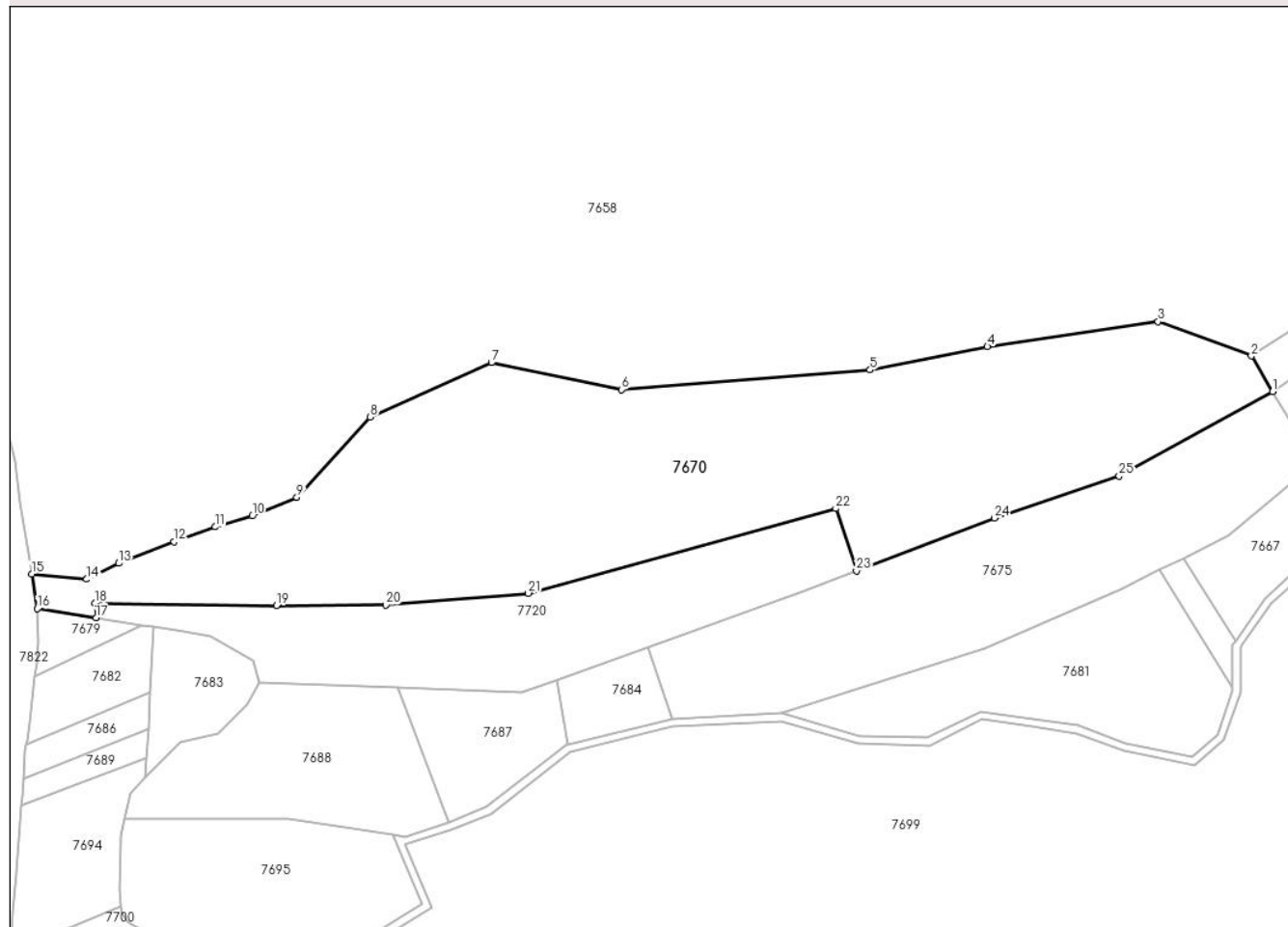
Anexa Nr. 1 La Partea I

Teren

Nr cadastral	Suprafața (mp)*	Observații / Referințe
	25.093	

* Suprafața este determinată în planul de proiecție Stereo 70.

DETALII LINIARE IMOBIL



Date referitoare la teren

Crt	Categorie folosință	Intra vilan	Suprafața (mp)	Tarla	Parcelă	Nr. topo	Observații / Referințe
1	padure	NU	25.093	-	-	-	

Lungime Segmente

1) Valorile lungimilor segmentelor sunt obținute din proiecție în plan.

Punct început	X / Y	Punct sfârșit	X / Y	Lungime segment (** (m)
1	320.964,961 502.545,969	2	320.956,92 502.559,366	15.625
3	320.921,818 502.572,307	4	320.857,505 502.562,884	65.0
5	320.813,362 502.554,146	6	320.719,654 502.546,738	94.0
7	320.670,696 502.556,89	8	320.625,089 502.536,394	50.0
9	320.597,39 502.506,166	10	320.580,595 502.499,155	18.2

Punct început	X / Y	Punct sfârșit	X / Y	Lungime segment (** (m)
2	320.956,92 502.559,366	3	320.921,818 502.572,307	37.411
4	320.857,505 502.562,884	5	320.813,362 502.554,146	45.0
6	320.719,654 502.546,738	7	320.670,696 502.556,89	50.0
8	320.625,089 502.536,394	9	320.597,39 502.506,166	41.0
10	320.580,595 502.499,155	11	320.566,583 502.495,052	14.6

Punct început	X / Y	Punct sfârșit	X / Y	Lungime segment (** (m)
11	320.566,583 502.495,052	12	320.551,181 502.489,418	16.4
13	320.530,287 502.481,345	14	320.518,294 502.475,367	13.4
15	320.497,596 502.477,334	16	320.499,676 502.464,236	13.263
17	320.521,763 502.460,781	18	320.521,394 502.466,421	5.652
19	320.589,723 502.465,372	20	320.630,952 502.465,62	41.229
21	320.684,578 502.470,036	22	320.800,421 502.501,955	120.16
23	320.808,193 502.478,54	24	320.860,228 502.498,376	55.687
25	320.907,12 502.514,181	1	320.964,961 502.545,969	66.0

Punct început	X / Y	Punct sfârșit	X / Y	Lungime segment (** (m)
12	320.551,181 502.489,418	13	320.530,287 502.481,345	22.4
14	320.518,294 502.475,367	15	320.497,596 502.477,334	20.791
16	320.499,676 502.464,236	17	320.521,763 502.460,781	22.355
18	320.521,394 502.466,421	19	320.589,723 502.465,372	68.338
20	320.630,952 502.465,62	21	320.684,578 502.470,036	53.808
22	320.800,421 502.501,955	23	320.808,193 502.478,54	24.671
24	320.860,228 502.498,376	25	320.907,12 502.514,181	49.485

** Lungimile segmentelor sunt determinate în planul de proiecție Stereo 70 și sunt rotunjite la 1 milimetru.

*** Distanța dintre puncte este formată din segmente cumulate ce sunt mai mici decât valoarea 1 milimetru.

**DATE DESPRE IMOBILUL NR. 7671**

Oficiul de Cadastru și Publicitate Imobiliară HUNEDOARA
Biroul de Cadastru și Publicitate Imobiliară Deva

A. Partea I. Descrierea imobilului

TEREN Extravilan

Adresa: Jud. Hunedoara

Nr. Crt	Nr cadastral Nr. topografic	Suprafața* (mp)	Observații / Referințe
A1		2.600	Sector cadastral:6 Teren neimprejmuit;

B. Partea II. Proprietari și acte

Inscrieri privitoare la dreptul de proprietate și alte drepturi reale	Referințe
1 / 10/11/2022	
Act Administrativ nr. 13993/10, din 03/03/1999 emis de CJPSDPAT HUNEDOARA;	
B1	A1
Intabulare, drept de PROPRIETATE, dobandit prin Reconstituire, cota actuala 1/1 1) NISTOR VASILE	

C. Partea III. SARCINI .

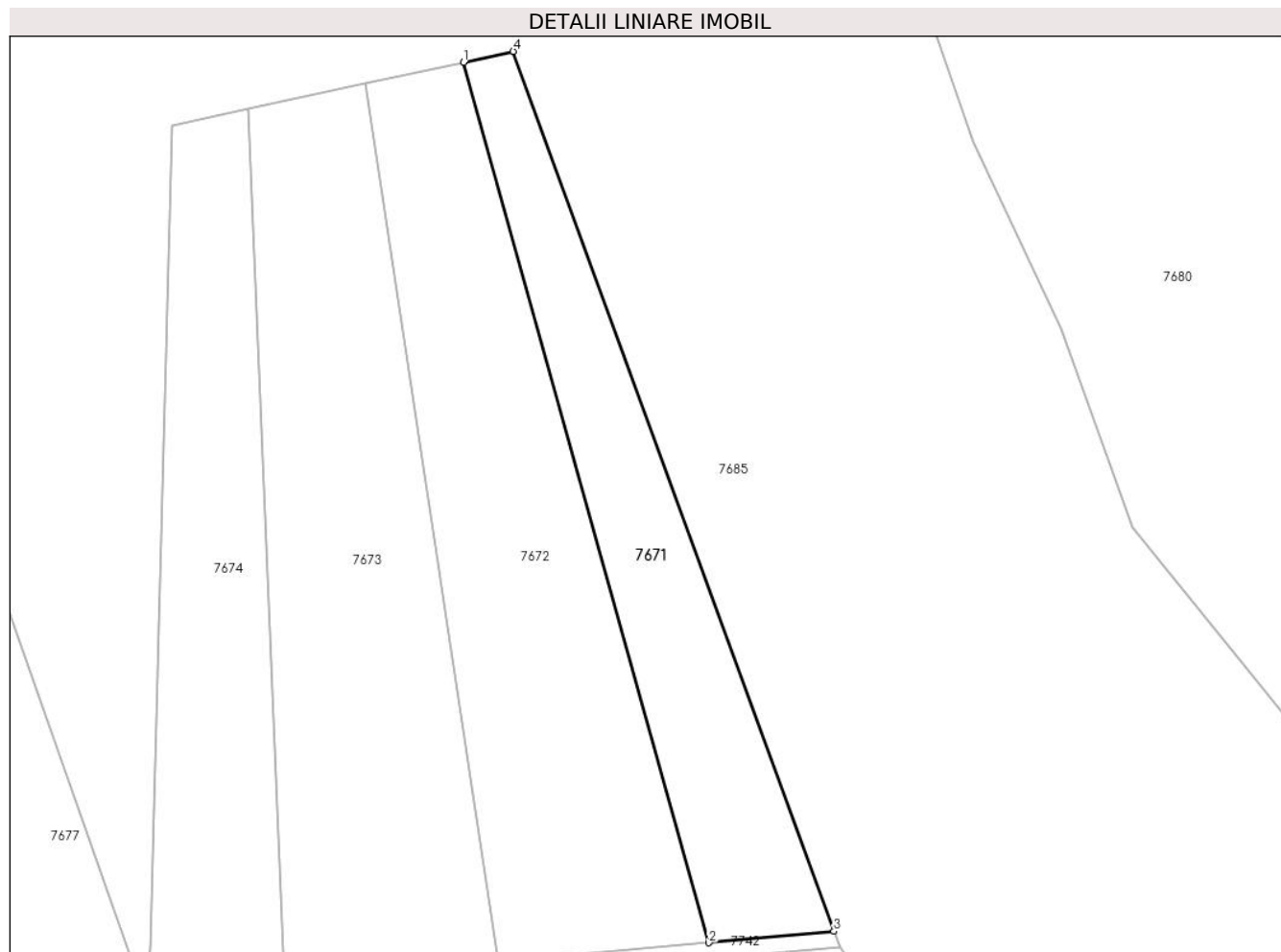
Inscrieri privind dezmembramintele dreptului de proprietate, drepturi reale de garanție și sarcini	Referințe
NU SUNT	

Anexa Nr. 1 La Partea I

Teren

Nr cadastral	Suprafața (mp)*	Observații / Referințe
	2.600	

* Suprafața este determinată în planul de proiecție Stereo 70.



Date referitoare la teren

Crt	Categorie folosință	Intravilan	Suprafața (mp)	Tarla	Parcelă	Nr. topo	Observații / Referințe
1	neproductiv	NU	2.600	25	44	-	

Lungime Segmente

1) Valorile lungimilor segmentelor sunt obținute din proiecție în plan.

Punct început	X / Y	Punct sfârșit	X / Y	Lungime segment (** (m)
1	321.747,596 502.589,37	2	321.791,802 502.430,87	164.549
2	321.791,802 502.430,87	3	321.814,357 502.432,915	22.647
3	321.814,357 502.432,915	4	321.756,578 502.591,312	168.606
4	321.756,578 502.591,312	1	321.747,596 502.589,37	9.189

** Lungimile segmentelor sunt determinate în planul de proiecție Stereo 70 și sunt rotunjite la 1 milimetru.

***** Distanţa dintre puncte este formată din segmente cumulate ce sunt mai mici decât valoarea 1 milimetru.**

**DATE DESPRE IMOBILUL NR. 7672**

Oficiul de Cadastru și Publicitate Imobiliară HUNEDOARA
Biroul de Cadastru și Publicitate Imobiliară Deva

A. Partea I. Descrierea imobilului

TEREN Extravilan

Adresa: Jud. Hunedoara

Nr. Crt	Nr cadastral Nr. topografic	Suprafața* (mp)	Observații / Referințe
A1		4.536	Sector cadastral:6 Teren neimprejmuit;

B. Partea II. Proprietari și acte

Inscrieri privitoare la dreptul de proprietate și alte drepturi reale	Referințe
1 / 10/11/2022	
Act Administrativ nr. 13993/40, din 18/03/1999 emis de CJPSDPAT HUNEDOARA;	
B1	A1
Intabulare, drept de PROPRIETATE, dobandit prin Reconstituire, cota actuala 1/1 1) BALAJ MARIOARA	

C. Partea III. SARCINI .

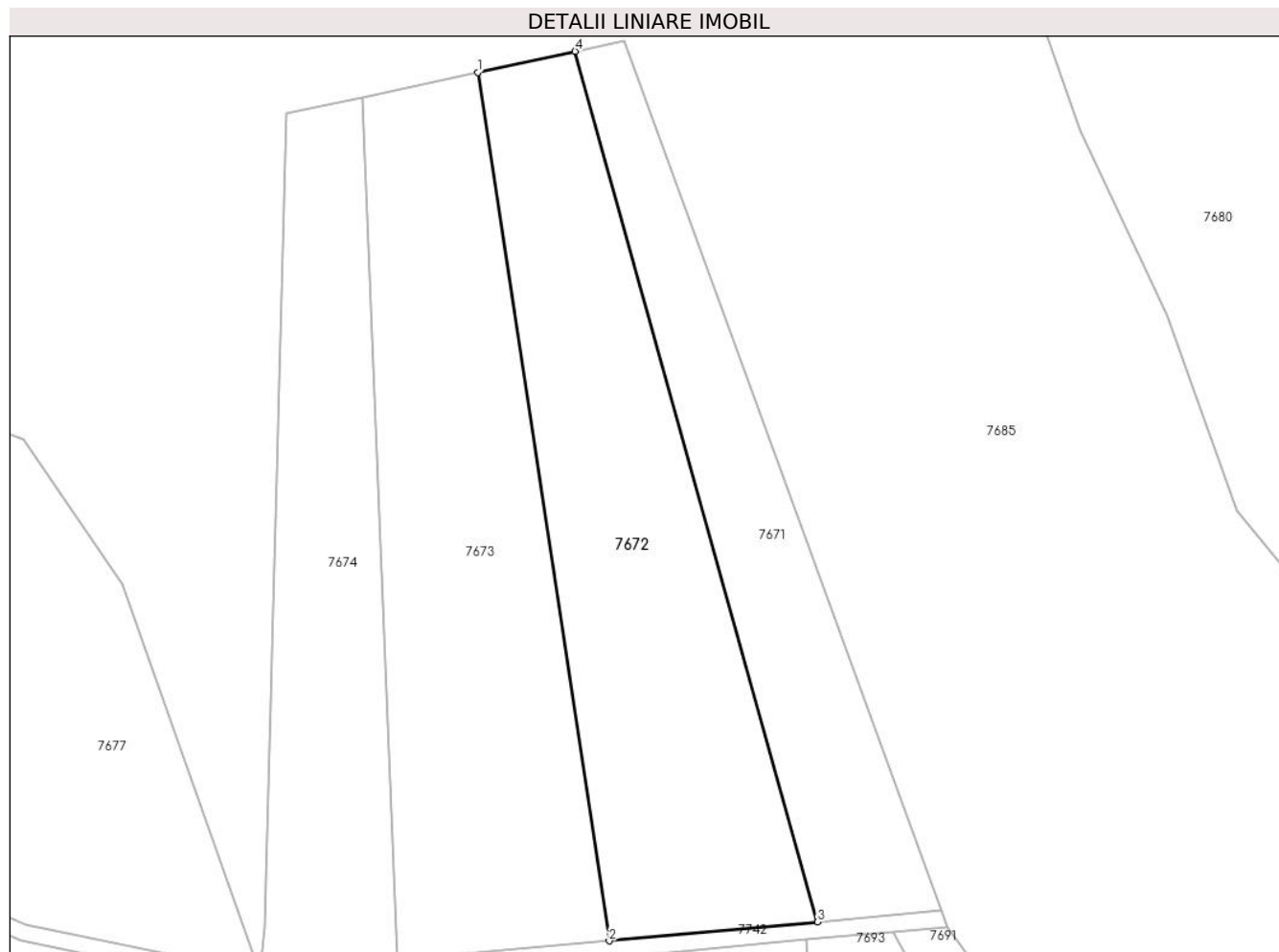
Inscrieri privind dezmembramintele dreptului de proprietate, drepturi reale de garanție și sarcini	Referințe
NU SUNT	

Anexa Nr. 1 La Partea I

Teren

Nr cadastral	Suprafața (mp)*	Observații / Referințe
	4.536	

* Suprafața este determinată în planul de proiecție Stereo 70.



Date referitoare la teren

Crt	Categorie folosință	Intra vilan	Suprafața (mp)	Tarla	Parcelă	Nr. topo	Observații / Referințe
1	pasune	NU	4.536	25	46/23	-	

Lungime Segmente

1) Valorile lungimilor segmentelor sunt obținute din proiecție în plan.

Punct început	X / Y	Punct sfârșit	X / Y	Lungime segment (** (m)
1	321.729,845 502.585,533	2	321.753,814 502.427,428	159.912
2	321.753,814 502.427,428	3	321.791,802 502.430,87	38.144
3	321.791,802 502.430,87	4	321.747,596 502.589,37	164.549
4	321.747,596 502.589,37	1	321.729,845 502.585,533	18.162

** Lungimile segmentelor sunt determinate în planul de proiecție Stereo 70 și sunt rotunjite la 1 milimetru.

***** Distanţa dintre puncte este formată din segmente cumulate ce sunt mai mici decât valoarea 1 milimetru.**

**DATE DESPRE IMOBILUL NR. 7673**

Oficiul de Cadastru și Publicitate Imobiliară HUNEDOARA
Biroul de Cadastru și Publicitate Imobiliară Deva

A. Partea I. Descrierea imobilului

TEREN Extravilan

Adresa: Jud. Hunedoara

Nr. Crt	Nr cadastral Nr. topografic	Suprafața* (mp)	Observații / Referințe
A1		4.752	Sector cadastral:6 Teren neimprejmuit;

B. Partea II. Proprietari și acte

Inscrieri privitoare la dreptul de proprietate și alte drepturi reale	Referințe
1 / 10/11/2022	
Act Administrativ nr. 13993/32, din 15/03/1999 emis de CJPSDPAT HUNEDOARA;	
B1	A1
Intabulare, drept de PROPRIETATE, dobandit prin Reconstituire, cota actuala 1/1 1) PETRESCU VERGHELIA	

C. Partea III. SARCINI .

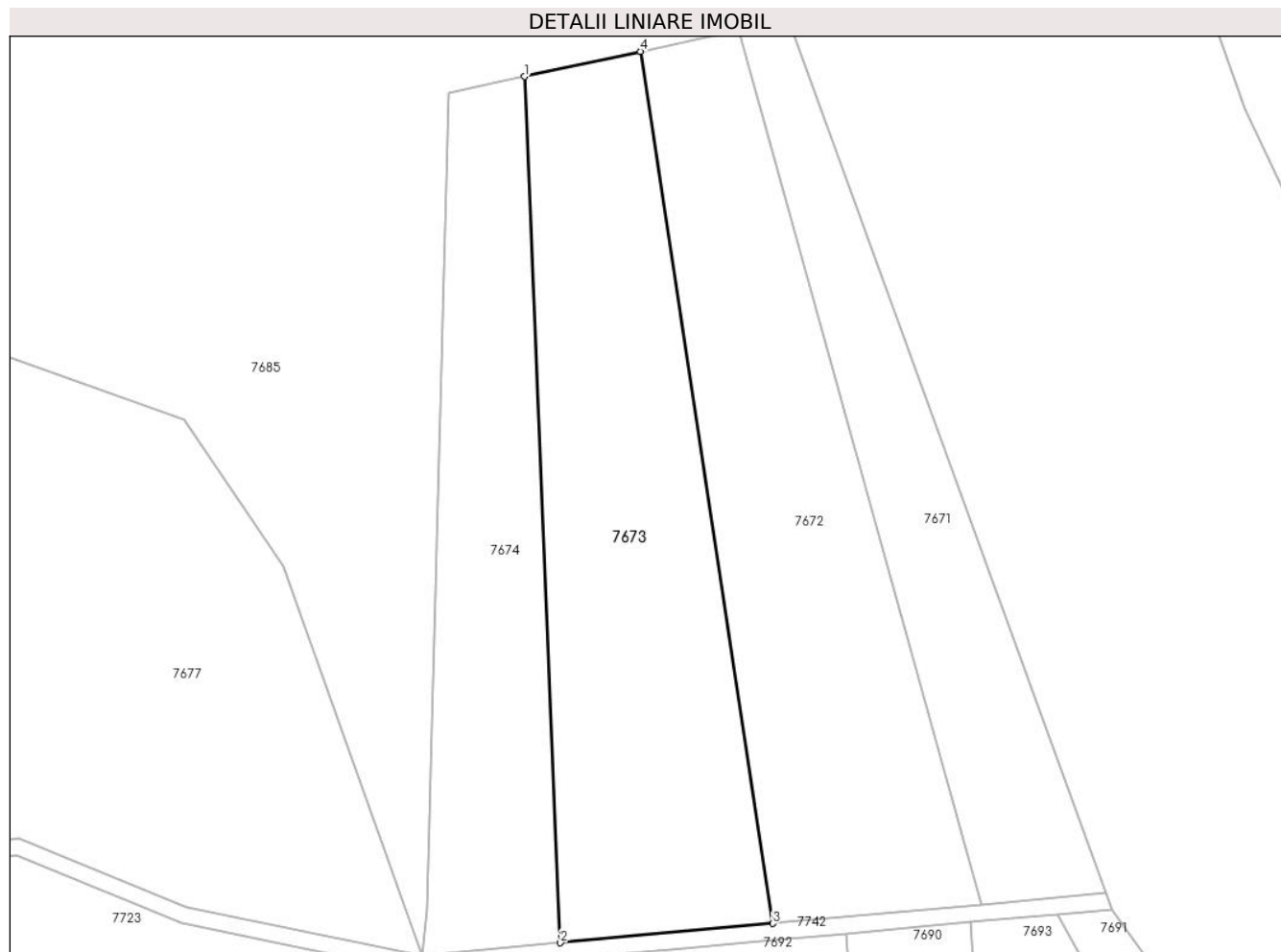
Inscrieri privind dezmembramintele dreptului de proprietate, drepturi reale de garanție și sarcini	Referințe
NU SUNT	

Anexa Nr. 1 La Partea I

Teren

Nr cadastral	Suprafața (mp)*	Observații / Referințe
	4.752	

* Suprafața este determinată în planul de proiecție Stereo 70.



Date referitoare la teren

Crt	Categorie folosință	Intravilan	Suprafața (mp)	Tarla	Parcelă	Nr. topo	Observații / Referințe
1	pasune	NU	4.752	25	46/24	-	

Lungime Segmente

1) Valorile lungimilor segmentelor sunt obținute din proiecție în plan.

Punct început	X / Y	Punct sfârșit	X / Y	Lungime segment (** (m)
1	321.708,817 502.580,987	2	321.715,304 502.423,937	157.184
2	321.715,304 502.423,937	3	321.753,814 502.427,428	38.667
3	321.753,814 502.427,428	4	321.729,845 502.585,533	159.912
4	321.729,845 502.585,533	1	321.708,817 502.580,987	21.513

** Lungimile segmentelor sunt determinate în planul de proiecție Stereo 70 și sunt rotunjite la 1 milimetru.

***** Distanţa dintre puncte este formată din segmente cumulate ce sunt mai mici decât valoarea 1 milimetru.**

**DATE DESPRE IMOBILUL NR. 7674**

Oficiul de Cadastru și Publicitate Imobiliară HUNEDOARA
Biroul de Cadastru și Publicitate Imobiliară Deva

A. Partea I. Descrierea imobilului

TEREN Extravilan

Adresa: Jud. Hunedoara

Nr. Crt	Nr cadastral Nr. topografic	Suprafața* (mp)	Observații / Referințe
A1		3.000	Sector cadastral:6 Teren neimprejmuit;

B. Partea II. Proprietari și acte

Inscrieri privitoare la dreptul de proprietate și alte drepturi reale	Referințe
1 / 09/11/2022	
Act Normativ nr. 7, din 13/03/1996 emis de PARLAMENTUL ROMÂNIEI;	
B1	A1
Intabulare, drept de PROPRIETATE, dobandit prin Lege, cota actuala 1/1 1) COMUNA ILIA, REZERVA COMISIEI LOCALE DE FOND FUNCJAR, CIF:4374164	

C. Partea III. SARCINI .

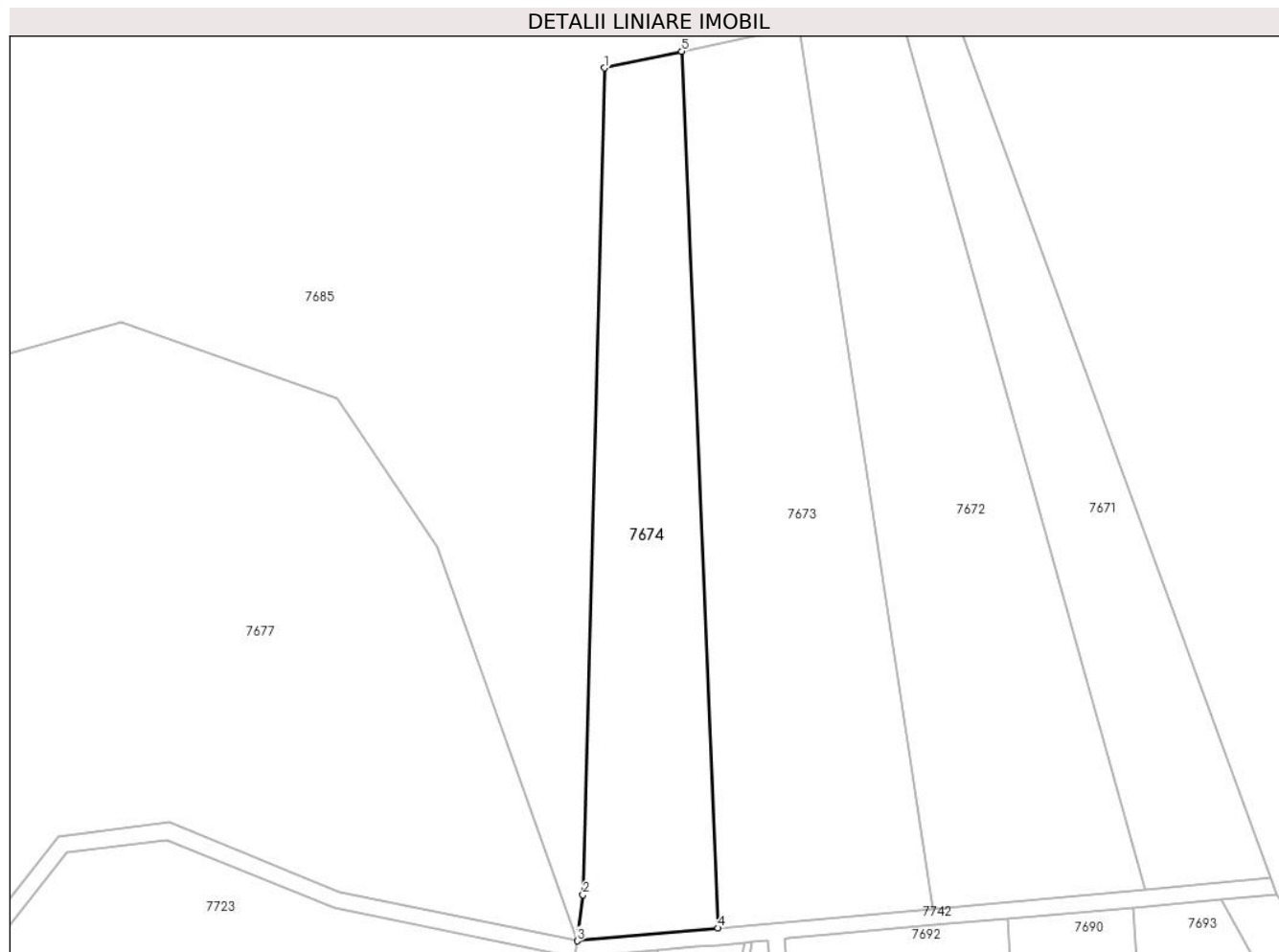
Inscrieri privind dezmembramintele dreptului de proprietate, drepturi reale de garanție și sarcini	Referințe
NU SUNT	

Anexa Nr. 1 La Partea I

Teren

Nr cadastral	Suprafața (mp)*	Observații / Referințe
	3.000	

* Suprafața este determinată în planul de proiecție Stereo 70.



Date referitoare la teren

Crt	Categorie folosință	Intravilan	Suprafața (mp)	Tarla	Parcelă	Nr. topo	Observații / Referințe
1	pașune	NU	3.000	-	46/25	-	

Lungime Segmente

1) Valorile lungimilor segmentelor sunt obținute din proiecție în plan.

Punct început	X / Y	Punct sfârșit	X / Y	Lungime segment (** (m)
1	321.695,0 502.578,0	2	321.691,118 502.429,884	148.167
2	321.691,118 502.429,884	3	321.690,099 502.421,653	8.294
3	321.690,099 502.421,653	4	321.715,304 502.423,937	25.308
4	321.715,304 502.423,937	5	321.708,817 502.580,987	157.184
5	321.708,817 502.580,987	1	321.695,0 502.578,0	14.136

**** Lungimile segmentelor sunt determinate în planul de proiecție Stereo 70 și sunt rotunjite la 1 milimetru.**

***** Distanța dintre puncte este formată din segmente cumulate ce sunt mai mici decât valoarea 1 milimetru.**

**DATE DESPRE IMOBILUL NR. 7675**

Oficiul de Cadastru și Publicitate Imobiliară HUNEDOARA
Biroul de Cadastru și Publicitate Imobiliară Deva

A. Partea I. Descrierea imobilului

TEREN Extravilan

Adresa: Jud. Hunedoara

Nr. Crt	Nr cadastral Nr. topografic	Suprafața* (mp)	Observații / Referințe
A1		10.270	Sector cadastral:6 Teren neimprejmuit;

B. Partea II. Proprietari și acte

Inscrieri privitoare la dreptul de proprietate și alte drepturi reale	Referințe
1 / 10/11/2022	
Act Administrativ nr. 13993/5, din 02/03/1999 emis de CJPSDPAT HUNEDOARA;	
B1	A1
Intabulare, drept de PROPRIETATE, dobandit prin Reconstituire, cota actuala 1/1	
1) PĂRĂOAN ZAMFIRA	

C. Partea III. SARCINI .

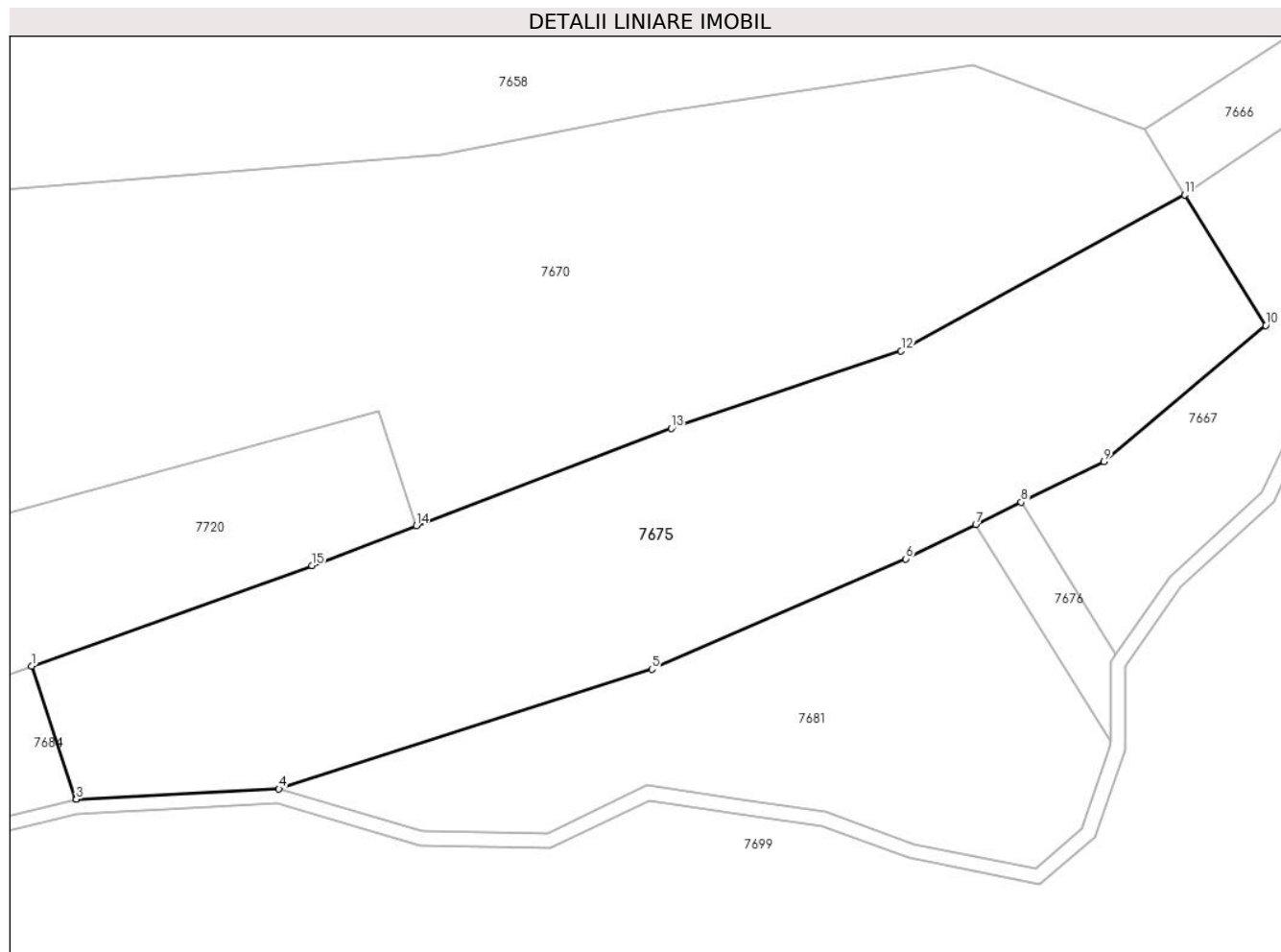
Inscrieri privind dezmembramintele dreptului de proprietate, drepturi reale de garanție și sarcini	Referințe
NU SUNT	

Anexa Nr. 1 La Partea I

Teren

Nr cadastral	Suprafața (mp)*	Observații / Referințe
	10.270	

* Suprafața este determinată în planul de proiecție Stereo 70.



Date referitoare la teren

Crt	Categorie folosință	Intra vilan	Suprafața (mp)	Tarla	Parcelă	Nr. topo	Observații / Referințe
1	neproductiv	NU	10.270	6	103/16	-	

Lungime Segmente

1) Valorile lungimilor segmentelor sunt obținute din proiecție în plan.

Punct început	X / Y	Punct sfârșit	X / Y	Lungime segment (** (m)
1	320.729,719 502.449,922	2	320.738,742 502.422,844	28.541
2	320.738,742 502.422,844	3	320.738,819 502.422,789	0.095
3	320.738,819 502.422,789	4	320.780,169 502.424,924	41.405
4	320.780,169 502.424,924	5	320.856,25 502.449,306	79.892
5	320.856,25 502.449,306	6	320.908,102 502.471,791	56.518

Punct început	X / Y	Punct sfârșit	X / Y	Lungime segment (** (m)
6	320.908,102 502.471,791	7	320.922,352 502.478,789	15.876
7	320.922,352 502.478,789	8	320.931,634 502.483,347	10.341
8	320.931,634 502.483,347	9	320.948,522 502.491,641	18.814
9	320.948,522 502.491,641	10	320.981,529 502.519,349	43.096
10	320.981,529 502.519,349	11	320.964,961 502.545,969	31.355
11	320.964,961 502.545,969	12	320.907,12 502.514,181	66.0
12	320.907,12 502.514,181	13	320.860,228 502.498,376	49.485
13	320.860,228 502.498,376	14	320.808,193 502.478,54	55.687
14	320.808,193 502.478,54	15	320.786,901 502.470,424	22.786
15	320.786,901 502.470,424	1	320.729,719 502.449,922	60.747

** Lungimile segmentelor sunt determinate în planul de proiecție Stereo 70 și sunt rotunjite la 1 milimetru.

*** Distanța dintre puncte este formată din segmente cumulate ce sunt mai mici decât valoarea 1 milimetru.

**DATE DESPRE IMOBILUL NR. 7676**

Oficiul de Cadastru și Publicitate Imobiliară HUNEDOARA
Biroul de Cadastru și Publicitate Imobiliară Deva

A. Partea I. Descrierea imobilului

TEREN Extravilan

Adresa: Jud. Hunedoara

Nr. Crt	Nr cadastral Nr. topografic	Suprafața* (mp)	Observații / Referințe
A1		448	Sector cadastral:6 Teren neimprejmuit;

B. Partea II. Proprietari și acte

Inscrieri privitoare la dreptul de proprietate și alte drepturi reale		Referințe
1 / 10/11/2022		
Act Administrativ nr. 13993/38, din 17/03/1999 emis de CJPSDPAT HUNEDOARA;		
B1	Intabulare, drept de PROPRIETATE, dobandit prin Reconstituire, cota actuala 1/1 1) OSOIAN IOAN	A1

C. Partea III. SARCINI .

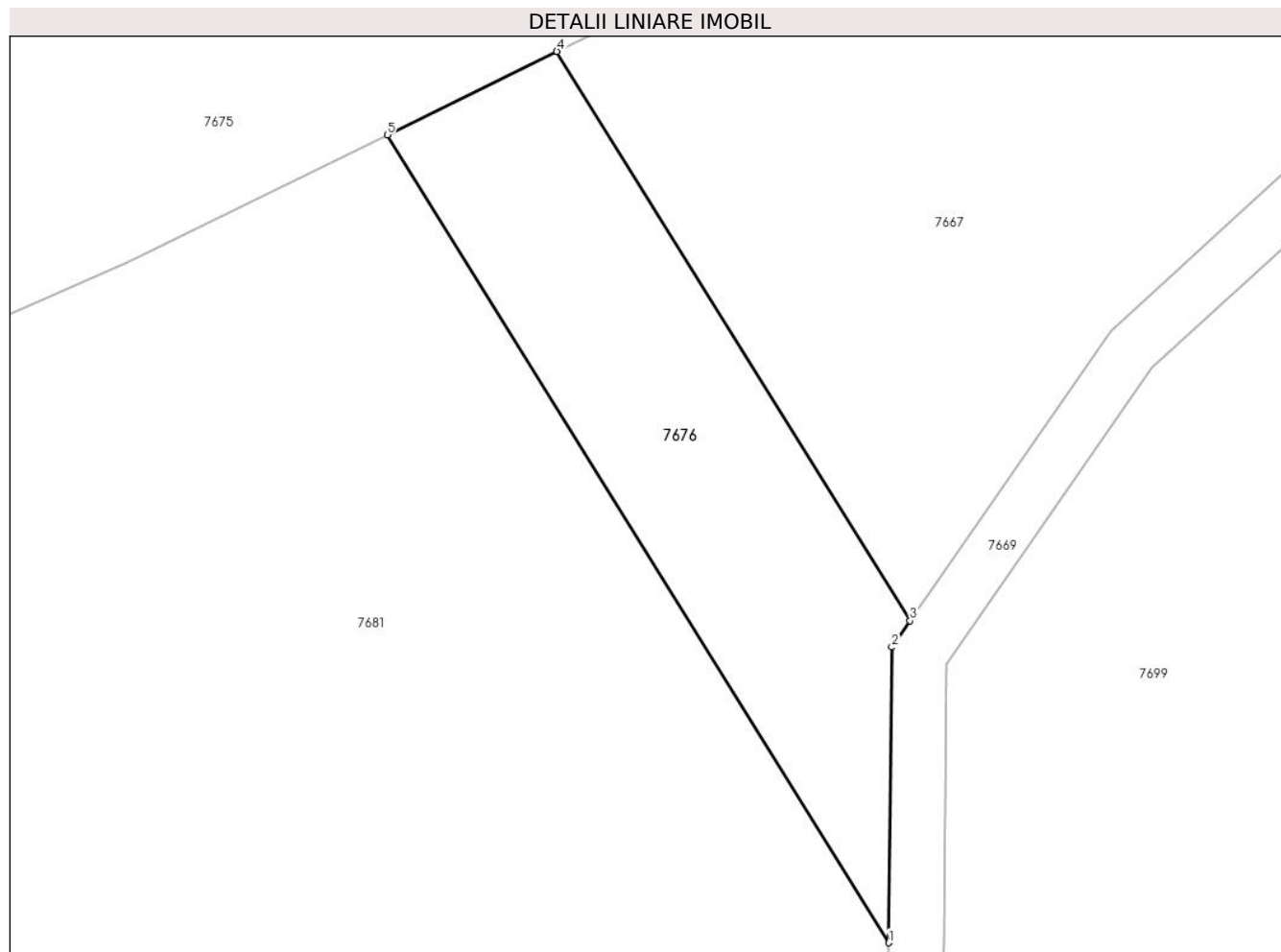
Inscrieri privind dezmembramintele dreptului de proprietate, drepturi reale de garanție și sarcini	Referințe
NU SUNT	

Anexa Nr. 1 La Partea I

Teren

Nr cadastral	Suprafața (mp)*	Observații / Referințe
	448	

* Suprafața este determinată în planul de proiecție Stereo 70.



Date referitoare la teren

Crt	Categorie folosință	Intravilan	Suprafața (mp)	Tarla	Parcelă	Nr. topo	Observații / Referințe
1	neproductiv	NU	448	8	92/2	-	

Lungime Segmente

1) Valorile lungimilor segmentelor sunt obținute din proiecție în plan.

Punct început	X / Y	Punct sfârșit	X / Y	Lungime segment (** (m)
1	320.949,799 502.434,622	2	320.949,966 502.450,785	16.164
2	320.949,966 502.450,785	3	320.950,971 502.452,23	1.76
3	320.950,971 502.452,23	4	320.931,634 502.483,347	36.636
4	320.931,634 502.483,347	5	320.922,352 502.478,789	10.341
5	320.922,352 502.478,789	1	320.949,799 502.434,622	52.0

**** Lungimile segmentelor sunt determinate în planul de proiecție Stereo 70 și sunt rotunjite la 1 milimetru.**

***** Distanța dintre puncte este formată din segmente cumulate ce sunt mai mici decât valoarea 1 milimetru.**

**DATE DESPRE IMOBILUL NR. 7677**

Oficiul de Cadastru și Publicitate Imobiliară HUNEDOARA
Biroul de Cadastru și Publicitate Imobiliară Deva

A. Partea I. Descrierea imobilului

TEREN Extravilan

Adresa: Jud. Hunedoara

Nr. Crt	Nr cadastral Nr. topografic	Suprafața* (mp)	Observații / Referințe
A1		28.573	Sector cadastral:6 Teren neimprejmuit;

B. Partea II. Proprietari și acte

Inscrieri privitoare la dreptul de proprietate și alte drepturi reale	Referințe
1 / 09/11/2022	
Act Normativ nr. 7, din 13/03/1996 emis de PARLAMENTUL ROMÂNIEI;	
B1	A1
Intabulare, drept de PROPRIETATE, dobandit prin Lege, cota actuala 1/1 1) COMUNA ILIA, REZERVA COMISIEI LOCALE DE FOND FUNCJAR, CIF:4374164	

C. Partea III. SARCINI .

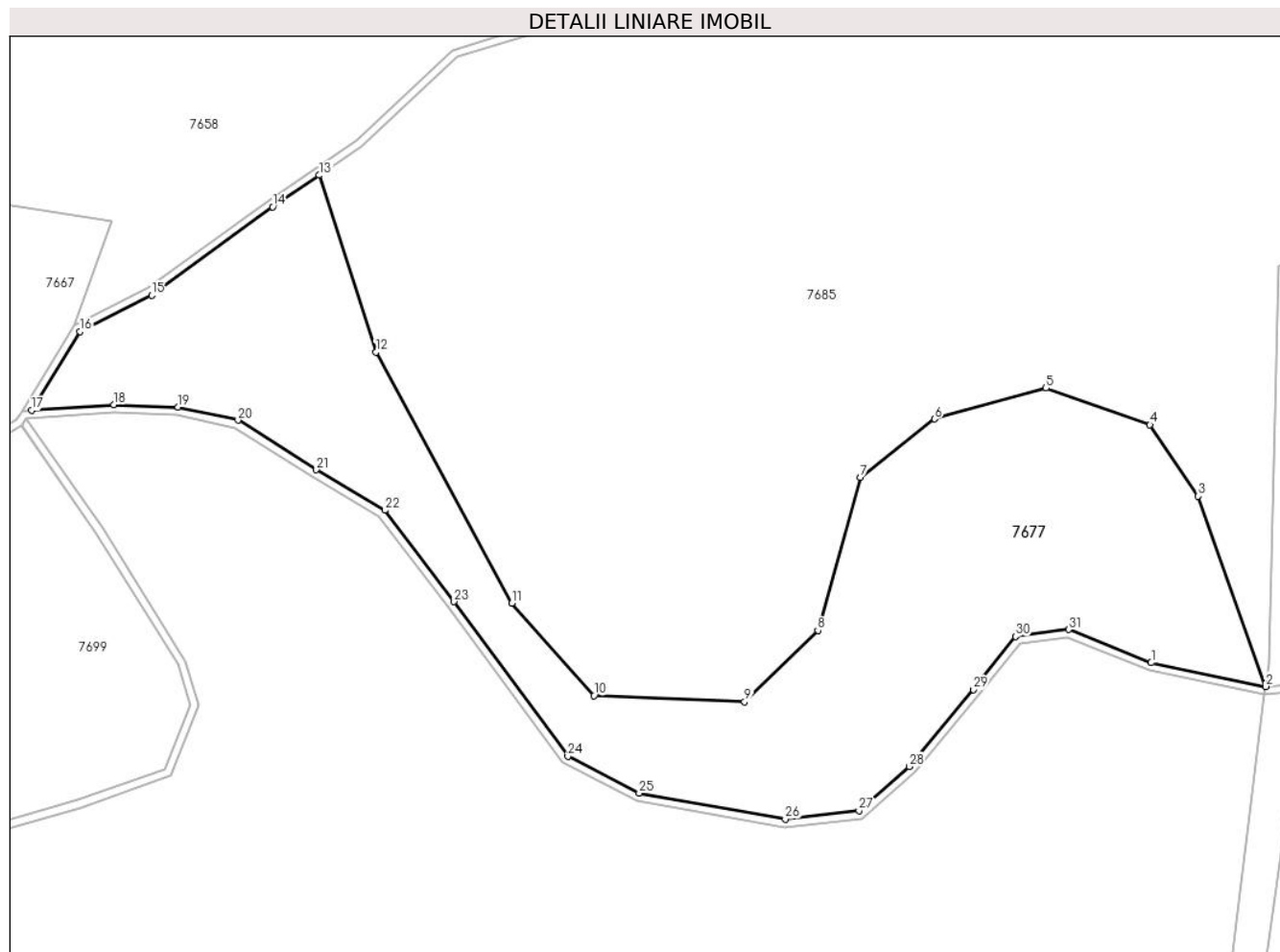
Inscrieri privind dezmembramintele dreptului de proprietate, drepturi reale de garanție și sarcini	Referințe
NU SUNT	

Anexa Nr. 1 La Partea I

Teren

Nr cadastral	Suprafața (mp)*	Observații / Referințe
	28.573	

* Suprafața este determinată în planul de proiecție Stereo 70.



Date referitoare la teren

Crt	Categorie folosință	Intra vilan	Suprafața (mp)	Tarla	Parcelă	Nr. topo	Observații / Referințe
1	pașune	NU	28.573	-	-	-	ÎMPĂDURITĂ

Lungime Segmente

1) Valorile lungimilor segmentelor sunt obținute din proiecție în plan.

Punct început	X / Y	Punct sfârșit	X / Y	Lungime segment (** (m)
1	321.647,521 502.430,463	2	321.690,099 502.421,653	43.48
3	321.665,024 502.492,316	4	321.647,079 502.518,81	32.0
5	321.608,419 502.532,464	6	321.566,983 502.520,973	43.0
7	321.539,458 502.499,353	8	321.523,592 502.442,527	59.0
9	321.496,354 502.416,029	10	321.440,397 502.418,232	56.0

Punct început	X / Y	Punct sfârșit	X / Y	Lungime segment (** (m)
2	321.690,099 502.421,653	3	321.665,024 502.492,316	74.98
4	321.647,079 502.518,81	5	321.608,419 502.532,464	41.0
6	321.566,983 502.520,973	7	321.539,458 502.499,353	35.0
8	321.523,592 502.442,527	9	321.496,354 502.416,029	38.0
10	321.440,397 502.418,232	11	321.409,774 502.452,558	46.0

Punct început	X / Y	Punct sfârșit	X / Y	Lungime segment (** (m)
11	321.409,774 502.452,558	12	321.359,351 502.545,797	106.0
13	321.338,294 502.611,505	14	321.320,97 502.599,732	20.946
15	321.275,94 502.566,963	16	321.249,284 502.553,431	29.894
17	321.231,313 502.524,209	18	321.261,846 502.526,322	30.606
19	321.285,758 502.525,443	20	321.308,026 502.520,573	22.795
21	321.337,192 502.502,168	22	321.362,585 502.487,066	29.545
23	321.388,359 502.453,14	24	321.430,681 502.395,733	71.321
25	321.457,195 502.382,037	26	321.511,47 502.372,478	55.111
27	321.538,921 502.375,552	28	321.557,542 502.391,969	24.825
29	321.581,416 502.420,541	30	321.597,064 502.440,27	25.182
31	321.616,905 502.442,821	1	321.647,521 502.430,463	33.016

Punct început	X / Y	Punct sfârșit	X / Y	Lungime segment (** (m)
12	321.359,351 502.545,797	13	321.338,294 502.611,505	69.0
14	321.320,97 502.599,732	15	321.275,94 502.566,963	55.691
16	321.249,284 502.553,431	17	321.231,313 502.524,209	34.306
18	321.261,846 502.526,322	19	321.285,758 502.525,443	23.927
20	321.308,026 502.520,573	21	321.337,192 502.502,168	34.487
22	321.362,585 502.487,066	23	321.388,359 502.453,14	42.606
24	321.430,681 502.395,733	25	321.457,195 502.382,037	29.842
26	321.511,47 502.372,478	27	321.538,921 502.375,552	27.622
28	321.557,542 502.391,969	29	321.581,416 502.420,541	37.233
30	321.597,064 502.440,27	31	321.616,905 502.442,821	20.004

** Lungimile segmentelor sunt determinate în planul de proiecție Stereo 70 și sunt rotunjite la 1 milimetru.

*** Distanța dintre puncte este formată din segmente cumulate ce sunt mai mici decât valoarea 1 milimetru.

**DATE DESPRE IMOBILUL NR. 7678**

Oficiul de Cadastru și Publicitate Imobiliară HUNEDOARA
Biroul de Cadastru și Publicitate Imobiliară Deva

A. Partea I. Descrierea imobilului

TEREN Extravilan

Adresa: Jud. Hunedoara

Nr. Crt	Nr cadastral Nr. topografic	Suprafața* (mp)	Observații / Referințe
A1	60183	14.064	Sector cadastral:6 Teren neimprejmuit;

B. Partea II. Proprietari și acte

Inscrieri privitoare la dreptul de proprietate și alte drepturi reale		Referințe
18122 / 04/09/2009		
Act Notarial nr. 596, din 28/05/2009 emis de BNP RUSU VASILE;		
B1	Intabulare, drept de PROPRIETATE, dobandit prin Conventie, cota actuala 1/1 1) BIC EMIL-MOISE	A1

C. Partea III. SARCINI .

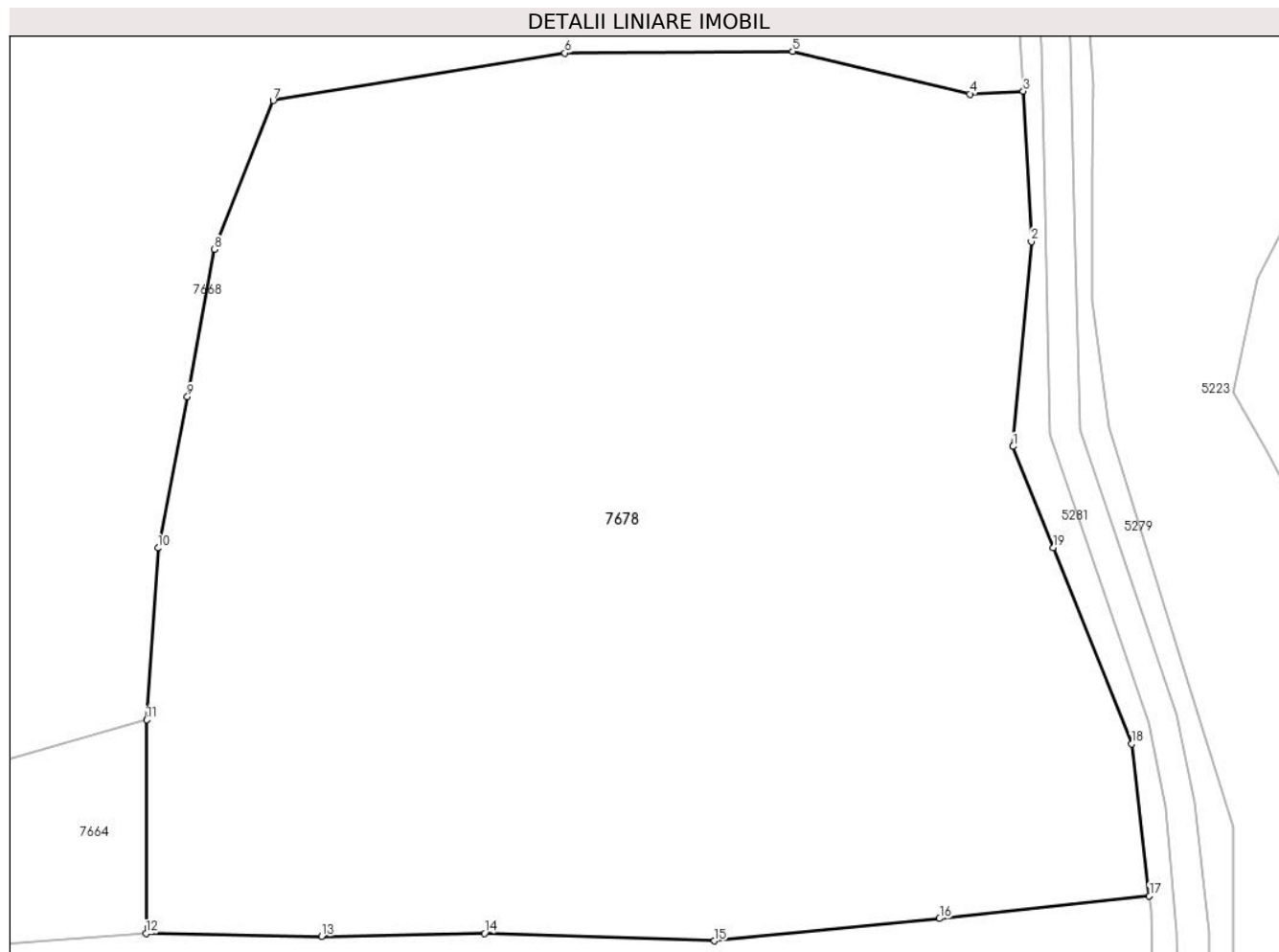
Inscrieri privind dezmembramintele dreptului de proprietate, drepturi reale de garanție și sarcini	Referințe
NU SUNT	

Anexa Nr. 1 La Partea I

Teren

Nr cadastral	Suprafața (mp)*	Observații / Referințe
60183	14.064	

* Suprafața este determinată în planul de proiecție Stereo 70.



Date referitoare la teren

Crt	Categorie folosință	Intravilan	Suprafața (mp)	Tarla	Parcelă	Nr. topo	Observații / Referințe
1	pasune	NU	14.064	28	577/1 SI 572/1	-	

Lungime Segmente

1) Valorile lungimilor segmentelor sunt obținute din proiecție în plan.

Punct început	X / Y	Punct sfârșit	X / Y	Lungime segment (** (m)
1	322.717,374 502.466,259	2	322.719,876 502.494,147	28.0
2	322.719,876 502.494,147	3	322.718,765 502.514,619	20.503
3	322.718,765 502.514,619	4	322.711,482 502.514,224	7.294
4	322.711,482 502.514,224	5	322.687,352 502.520,039	24.821
5	322.687,352 502.520,039	6	322.656,348 502.519,799	31.005

Punct început	X / Y	Punct sfârșit	X / Y	Lungime segment (** (m)
6	322.656,348 502.519,799	7	322.616,618 502.513,33	40.253
7	322.616,618 502.513,33	8	322.608,625 502.493,073	21.776
8	322.608,625 502.493,073	9	322.604,926 502.473,029	20.382
9	322.604,926 502.473,029	10	322.600,923 502.452,439	20.976
10	322.600,923 502.452,439	11	322.599,363 502.429,059	23.432
11	322.599,363 502.429,059	12	322.599,269 502.399,959	29.1
12	322.599,269 502.399,959	13	322.623,221 502.399,585	23.955
13	322.623,221 502.399,585	14	322.645,371 502.399,979	22.154
14	322.645,371 502.399,979	15	322.676,705 502.398,969	31.35
15	322.676,705 502.398,969	16	322.707,365 502.401,998	30.809
16	322.707,365 502.401,998	17	322.735,954 502.405,094	28.756
17	322.735,954 502.405,094	18	322.733,542 502.425,767	20.813
18	322.733,542 502.425,767	19	322.722,862 502.452,514	28.8
19	322.722,862 502.452,514	1	322.717,374 502.466,259	14.8

** Lungimile segmentelor sunt determinate în planul de proiecție Stereo 70 și sunt rotunjite la 1 milimetru.

*** Distanța dintre puncte este formată din segmente cumulate ce sunt mai mici decât valoarea 1 milimetru.

**DATE DESPRE IMOBILUL NR. 7679**

Oficiul de Cadastru și Publicitate Imobiliară HUNEDOARA
Biroul de Cadastru și Publicitate Imobiliară Deva

A. Partea I. Descrierea imobilului

TEREN Extravilan

Adresa: Jud. Hunedoara

Nr. Crt	Nr cadastral Nr. topografic	Suprafața* (mp)	Observații / Referințe
A1		494	Sector cadastral:6 Teren neimprejmuit;

B. Partea II. Proprietari și acte

Inscrieri privitoare la dreptul de proprietate și alte drepturi reale	Referințe
1 / 10/11/2022	
Act Administrativ nr. 13993/47, din 26/10/2000 emis de CJPSDPAT HUNEDOARA;	
B1	A1
Intabulare, drept de PROPRIETATE, dobandit prin Reconstituire, cota actuala 1/1 1) TRIFAN LIVIUS	

C. Partea III. SARCINI .

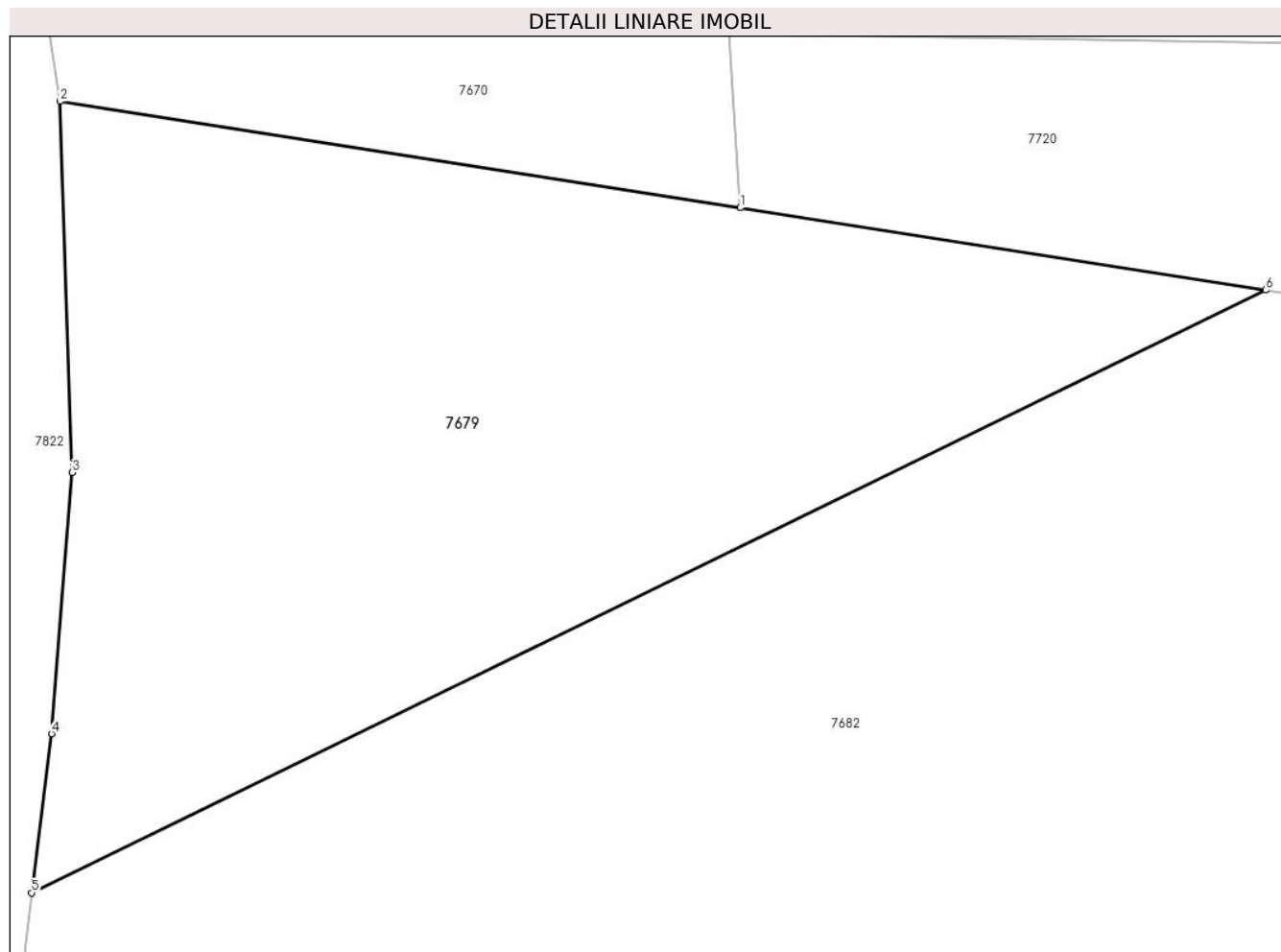
Inscrieri privind dezmembramintele dreptului de proprietate, drepturi reale de garanție și sarcini	Referințe
NU SUNT	

Anexa Nr. 1 La Partea I

Teren

Nr cadastral	Suprafața (mp)*	Observații / Referințe
	494	

* Suprafața este determinată în planul de proiecție Stereo 70.



Date referitoare la teren

Crt	Categorie folosință	Intravilan	Suprafața (mp)	Tarla	Parcelă	Nr. topo	Observații / Referințe
1	pasune	NU	494	6	104/1/2	-	

Lungime Segmente

1) Valorile lungimilor segmentelor sunt obținute din proiecție în plan.

Punct început	X / Y	Punct sfârșit	X / Y	Lungime segment (** (m)
1	320.521,763 502.460,781	2	320.499,676 502.464,236	22.355
2	320.499,676 502.464,236	3	320.500,068 502.452,192	12.05
3	320.500,068 502.452,192	4	320.499,398 502.443,724	8.495
4	320.499,398 502.443,724	5	320.498,758 502.438,559	5.204
5	320.498,758 502.438,559	6	320.538,835 502.458,11	44.592

Punct început	X / Y	Punct sfârșit	X / Y	Lungime segment (** (m)
6	320.538,835 502.458,11	1	320.521,763 502.460,781	17.279

** Lungimile segmentelor sunt determinate în planul de proiecție Stereo 70 și sunt rotunjite la 1 milimetru.

*** Distanța dintre puncte este formată din segmente cumulate ce sunt mai mici decât valoarea 1 milimetru.

**DATE DESPRE IMOBILUL NR. 7680**

Oficiul de Cadastru și Publicitate Imobiliară HUNEDOARA
Biroul de Cadastru și Publicitate Imobiliară Deva

A. Partea I. Descrierea imobilului

TEREN Extravilan

Adresa: Jud. Hunedoara

Nr. Crt	Nr cadastral Nr. topografic	Suprafața* (mp)	Observații / Referințe
A1		39.880	Sector cadastral:6 Teren neimprejmuit;

B. Partea II. Proprietari și acte

Inscrieri privitoare la dreptul de proprietate și alte drepturi reale		Referințe
1 / 09/11/2022		
Act Normativ nr. 349, din 28/02/2020 emis de MINISTERUL MEDIULUI APELOR ȘI PĂDURILOR (ORDIN);		
B1	Inscrierea provizorie, drept de PROPRIETATE, dobandit prin Lege, cota actuala 1/1 1) STATUL ROMÂN, CIF:9999999999999	A1
B2	Inscrierea provizorie, drept de ADMINISTRARE 1) REGIA NAȚIONALĂ A PĂDURILOR ROMSILVA - DIRECȚIA SILVICĂ HUNEDOARA, CIF:1590120	A1

C. Partea III. SARCINI .

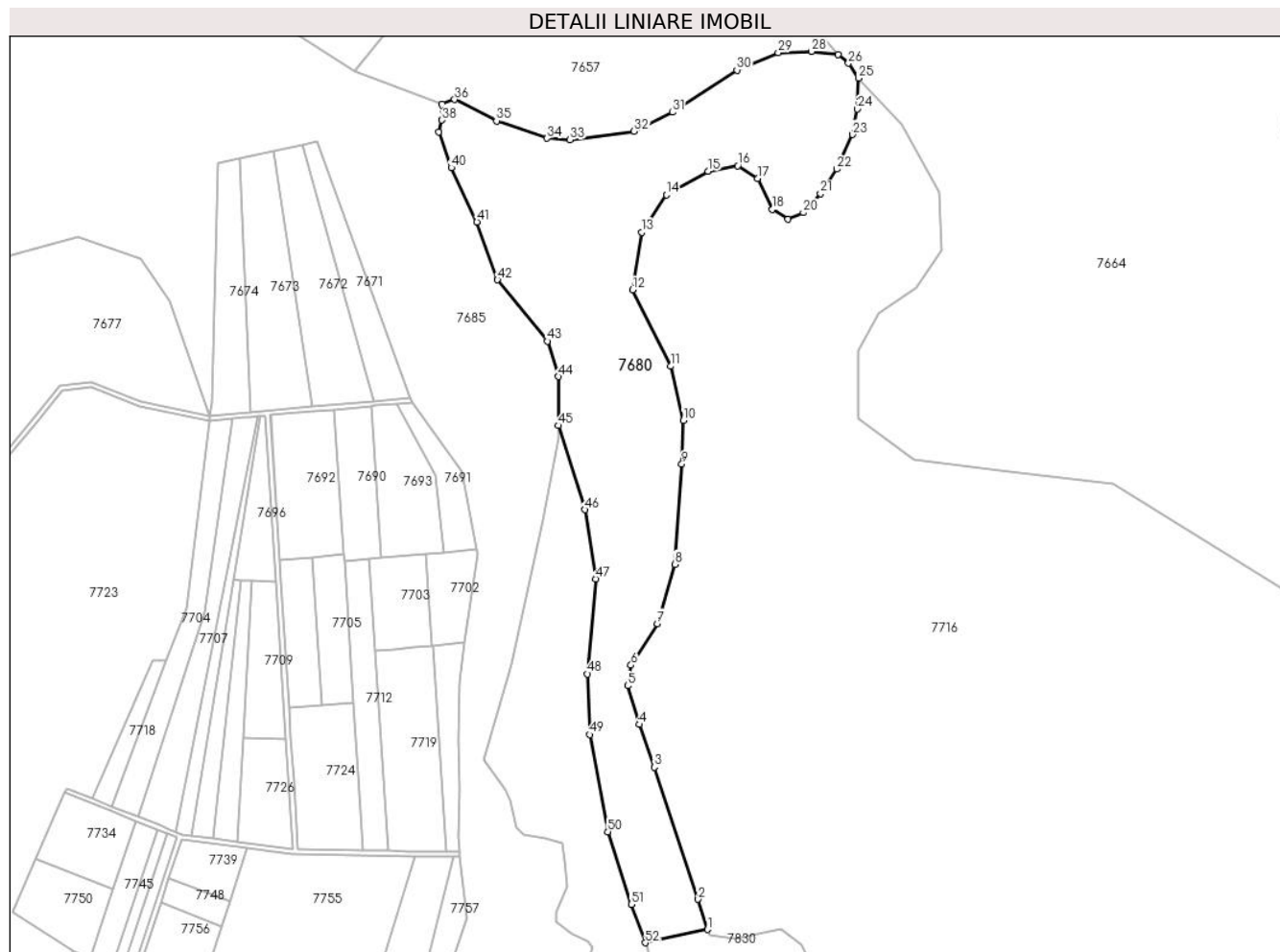
Inscrieri privind dezmembramintele dreptului de proprietate, drepturi reale de garanție și sarcini	Referințe
NU SUNT	

Anexa Nr. 1 La Partea I

Teren

Nr cadastral	Suprafața (mp)*	Observații / Referințe
	39.880	

* Suprafața este determinată în planul de proiecție Stereo 70.



Date referitoare la teren

Crt	Categorie folosință	Intravilan	Suprafața (mp)	Tarla	Parcelă	Nr. topo	Observații / Referințe
1	padure	NU	39.880	-	-	-	UA 109B

Lungime Segmente

1) Valorile lungimilor segmentelor sunt obținute din proiecție în plan.

Punct început	X / Y	Punct sfârșit	X / Y	Lungime segment	Punct început	X / Y	Punct sfârșit	X / Y	Lungime segment	Punct început	X / Y	Punct sfârșit	X / Y	Lungime segment
1	321.998,234 502.103,945	2	321.992,397 502.122,685	19.628	2	321.992,397 502.122,685	3	321.965,318 502.204,315	86.005	3	321.965,318 502.204,315	4	321.956,117 502.230,762	28.002
4	321.956,117 502.230,762	5	321.948,691 502.254,77	25.131	5	321.948,691 502.254,77	6	321.950,875 502.267,43	12.846	6	321.950,875 502.267,43	7	321.967,035 502.293,185	30.405
7	321.967,035 502.293,185	8	321.977,953 502.329,853	38.259	8	321.977,953 502.329,853	9	321.982,322 502.391,839	62.14	9	321.982,322 502.391,839	10	321.983,209 502.418,692	26.868
10	321.983,209 502.418,692	11	321.975,347 502.452,305	34.519	11	321.975,347 502.452,305	12	321.951,762 502.499,449	52.715	12	321.951,762 502.499,449	13	321.957,608 502.535,092	36.118
13	321.957,608 502.535,092	14	321.972,668 502.558,4	27.751	14	321.972,668 502.558,4	15	321.998,419 502.572,969	29.586	15	321.998,419 502.572,969	16	322.016,882 502.576,368	18.773
16	322.016,882 502.576,368	17	322.029,38 502.568,456	14.793	17	322.029,38 502.568,456	18	322.038,369 502.549,283	21.176	18	322.038,369 502.549,283	19	322.047,936 502.543,107	11.386

Punct început	X / Y	Punct sfârșit	X / Y	Lungime segment	Punct început	X / Y	Punct sfârșit	X / Y	Lungime segment	Punct început	X / Y	Punct sfârșit	X / Y	Lungime segment
19	322.047,936 502.543,107	20	322.057,502 502.547,29	10.44 1	20	322.057,502 502.547,29	21	322.068,093 502.559,08	15.84 7	21	322.068,093 502.559,08	22	322.078,058 502.574,218	18.12 4
22	322.078,058 502.574,218	23	322.087,923 502.595,541	23.49 4	23	322.087,923 502.595,541	24	322.090,934 502.611,344	16.08 7	24	322.090,934 502.611,344	25	322.091,688 502.630,409	19.08
25	322.091,688 502.630,409	26	322.085,413 502.639,69	11.20 3	26	322.085,413 502.639,69	27	322.079,14 502.644,958	8.192	27	322.079,14 502.644,958	28	322.062,575 502.646,964	16.68 5
28	322.062,575 502.646,964	29	322.041,993 502.646,212	20.59 6	29	322.041,993 502.646,212	30	322.016,394 502.635,425	27.77 9	30	322.016,394 502.635,425	31	321.976,487 502.609,337	47.67 7
31	321.976,487 502.609,337	32	321.952,775 502.597,636	26.44 2	32	321.952,775 502.597,636	33	321.913,114 502.592,252	40.02 5	33	321.913,114 502.592,252	34	321.898,913 502.593,231	14.23 5
34	321.898,913 502.593,231	35	321.867,576 502.603,997	33.13 5	35	321.867,576 502.603,997	36	321.841,624 502.617,212	29.12 3	36	321.841,624 502.617,212	37	321.833,789 502.614,275	8.367
37	321.833,789 502.614,275	38	321.833,789 502.604,487	9.788	38	321.833,789 502.604,487	39	321.831,831 502.597,147	7.597	39	321.831,831 502.597,147	40	321.839,51 502.575,046	23.39 7
40	321.839,51 502.575,046	41	321.855,428 502.541,458	37.16 9	41	321.855,428 502.541,458	42	321.868,162 502.505,748	37.91 1	42	321.868,162 502.505,748	43	321.898,956 502.467,815	48.86
43	321.898,956 502.467,815	44	321.906,031 502.445,894	23.03 5	44	321.906,031 502.445,894	45	321.906,031 502.415,637	30.25 7	45	321.906,031 502.415,637	46	321.922,325 502.363,599	54.53
46	321.922,325 502.363,599	47	321.929,103 502.320,814	43.31 8	47	321.929,103 502.320,814	48	321.923,895 502.262,011	59.03 3	48	321.923,895 502.262,011	49	321.925,459 502.224,543	37.50 1
49	321.925,459 502.224,543	50	321.936,464 502.164,532	61.01 1	50	321.936,464 502.164,532	51	321.951,137 502.119,538	47.32 6	51	321.951,137 502.119,538	52	321.959,71 502.095,828	25.21 2
52	321.959,71 502.095,828	1	321.998,234 502.103,945	39.36 9										

** Lungimile segmentelor sunt determinate în planul de proiecție Stereo 70 și sunt rotunjite la 1 milimetru.

*** Distanța dintre puncte este formată din segmente cumulate ce sunt mai mici decât valoarea 1 milimetru.

**DATE DESPRE IMOBILUL NR. 7681**

Oficiul de Cadastru și Publicitate Imobiliară HUNEDOARA
Biroul de Cadastru și Publicitate Imobiliară Deva

A. Partea I. Descrierea imobilului

TEREN Extravilan

Adresa: Jud. Hunedoara

Nr. Crt	Nr cadastral Nr. topografic	Suprafața* (mp)	Observații / Referințe
A1		5.472	Sector cadastral:6 Teren neimprejmuit;

B. Partea II. Proprietari și acte

Inscrieri privitoare la dreptul de proprietate și alte drepturi reale		Referințe
1 / 10/11/2022		
Act Administrativ nr. 13993/35, din 16/03/1999 emis de CJPSDPAT HUNEDOARA;		
B1	Intabulare, drept de PROPRIETATE, dobandit prin Reconstituire, cota actuala 1/1 1) ALBA LAURENȚIU	A1

C. Partea III. SARCINI .

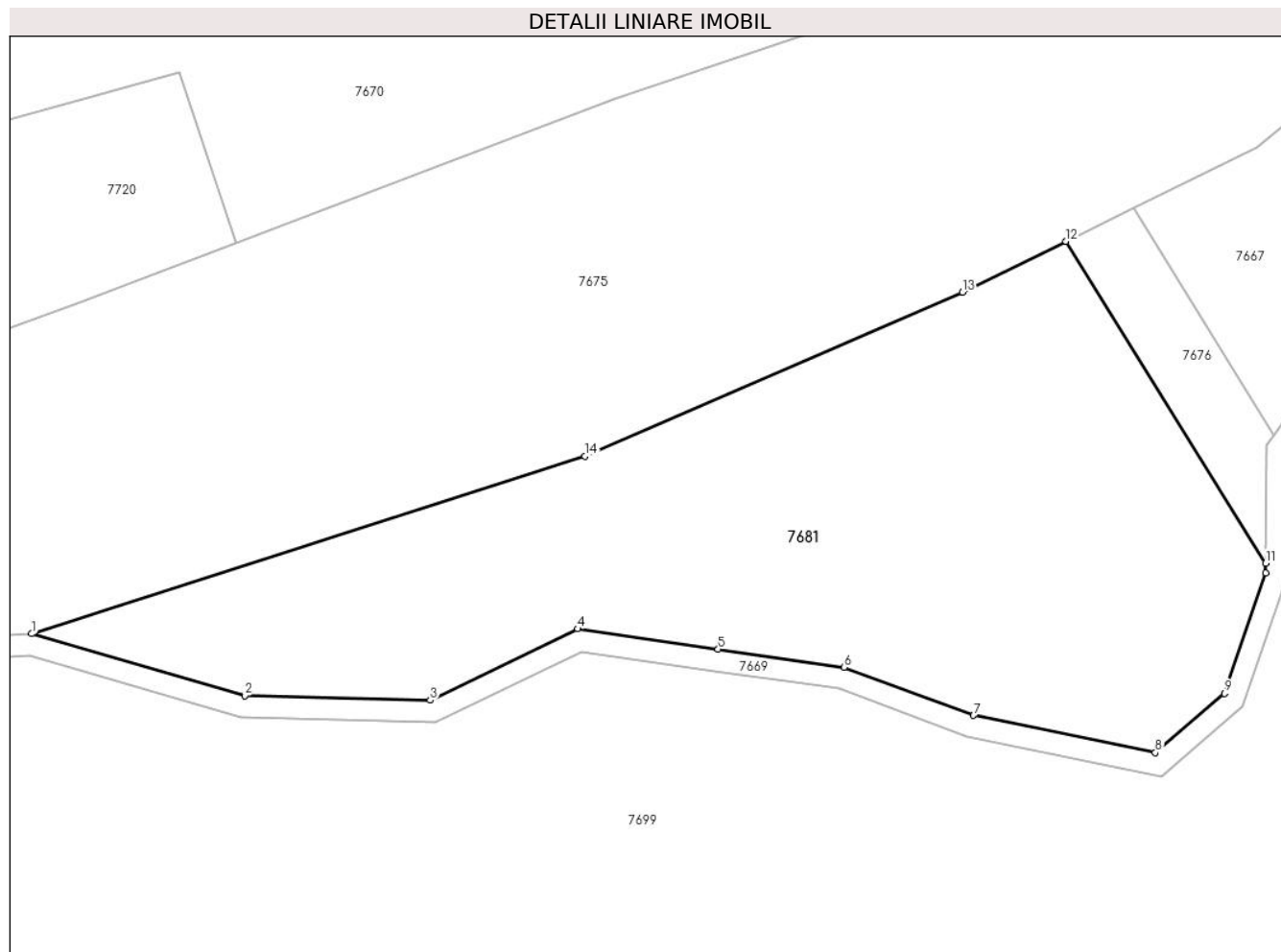
Inscrieri privind dezmembramintele dreptului de proprietate, drepturi reale de garanție și sarcini	Referințe
NU SUNT	

Anexa Nr. 1 La Partea I

Teren

Nr cadastral	Suprafața (mp)*	Observații / Referințe
	5.472	

* Suprafața este determinată în planul de proiecție Stereo 70.



Date referitoare la teren

Crt	Categorie folosință	Intravilan	Suprafața (mp)	Tarla	Parcelă	Nr. topo	Observații / Referințe
1	neproductiv	NU	5.472	6	92/4	-	

Lungime Segmente

1) Valorile lungimilor segmentelor sunt obținute din proiecție în plan.

Punct început	X / Y	Punct sfârșit	X / Y	Lungime segment (** (m)
1	320.780,169 502.424,924	2	320.809,459 502.416,42	30.5
2	320.809,459 502.416,42	3	320.834,952 502.415,806	25.5
3	320.834,952 502.415,806	4	320.855,211 502.425,596	22.5
4	320.855,211 502.425,596	5	320.874,512 502.422,816	19.5
5	320.874,512 502.422,816	6	320.891,833 502.420,321	17.5

Punct început	X / Y	Punct sfârșit	X / Y	Lungime segment (** (m)
6	320.891,833 502.420,321	7	320.909,647 502.413,714	19.0
7	320.909,647 502.413,714	8	320.934,627 502.408,589	25.5
8	320.934,627 502.408,589	9	320.944,111 502.416,732	12.5
9	320.944,111 502.416,732	10	320.949,786 502.433,286	17.5
10	320.949,786 502.433,286	11	320.949,799 502.434,622	1.336
11	320.949,799 502.434,622	12	320.922,352 502.478,789	52.0
12	320.922,352 502.478,789	13	320.908,102 502.471,791	15.876
13	320.908,102 502.471,791	14	320.856,25 502.449,306	56.518
14	320.856,25 502.449,306	1	320.780,169 502.424,924	79.892

** Lungimile segmentelor sunt determinate în planul de proiecție Stereo 70 și sunt rotunjite la 1 milimetru.

*** Distanța dintre puncte este formată din segmente cumulate ce sunt mai mici decât valoarea 1 milimetru.

**DATE DESPRE IMOBILUL NR. 7682**

Oficiul de Cadastru și Publicitate Imobiliară HUNEDOARA
Biroul de Cadastru și Publicitate Imobiliară Deva

A. Partea I. Descrierea imobilului

TEREN Extravilan

Adresa: Jud. Hunedoara

Nr. Crt	Nr cadastral Nr. topografic	Suprafața* (mp)	Observații / Referințe
A1		1.160	Sector cadastral:6 Teren neimprejmuit;

B. Partea II. Proprietari și acte

Inscrieri privitoare la dreptul de proprietate și alte drepturi reale		Referințe
1 / 10/11/2022		
Act Administrativ nr. 89856/272, din 12/08/2003 emis de CJPSDPAT HUNEDOARA;		
B1	Intabulare, drept de PROPRIETATE, dobandit prin Reconstituire, cota actuala 1/1 1) PETRESCU MOISĂ	A1

C. Partea III. SARCINI .

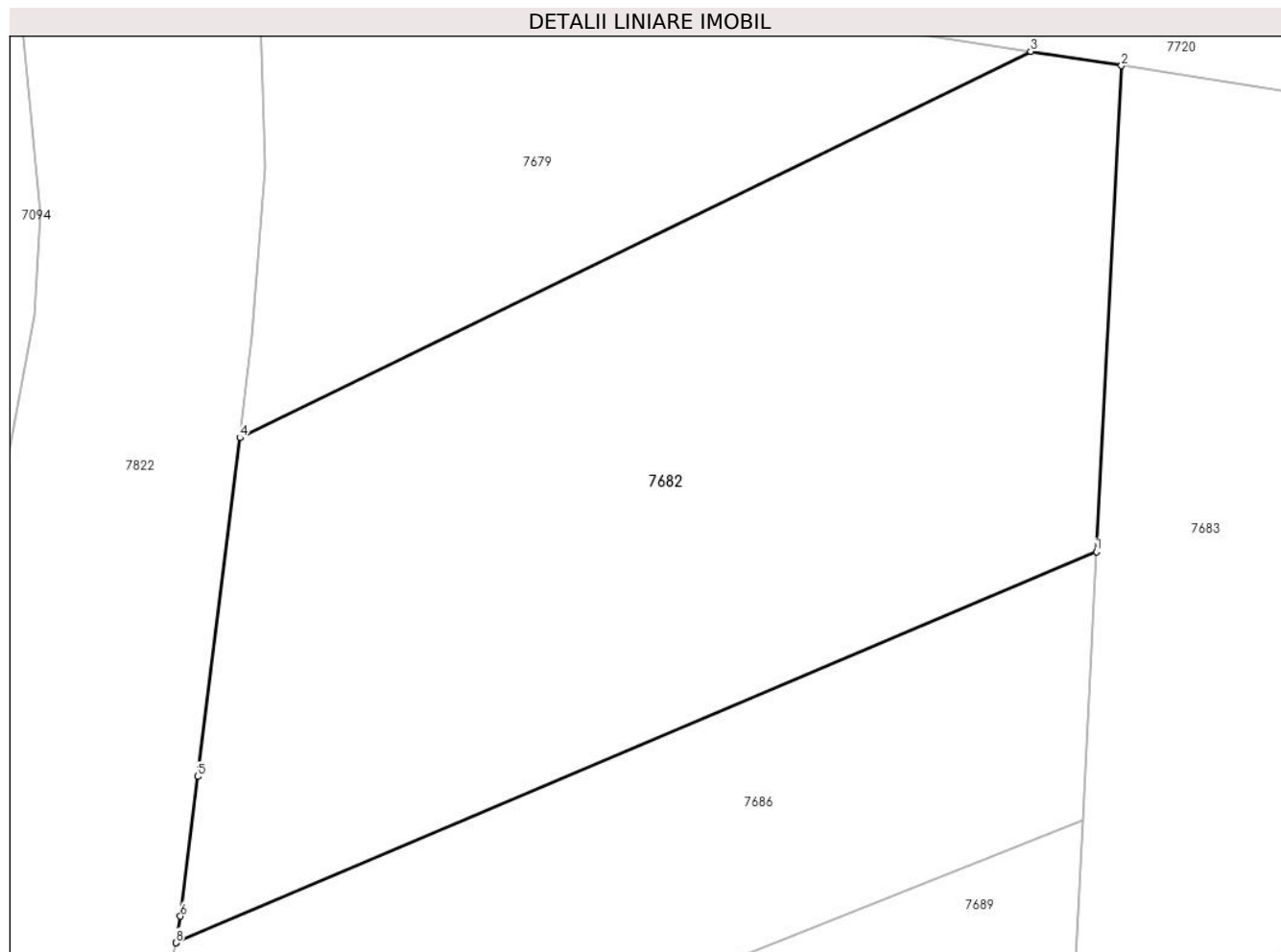
Inscrieri privind dezmembramintele dreptului de proprietate, drepturi reale de garanție și sarcini	Referințe
NU SUNT	

Anexa Nr. 1 La Partea I

Teren

Nr cadastral	Suprafața (mp)*	Observații / Referințe
	1.160	

* Suprafața este determinată în planul de proiecție Stereo 70.



Date referitoare la teren

Crt	Categorie folosință	Intravilan	Suprafața (mp)	Tarla	Parcelă	Nr. topo	Observații / Referințe
1	pasune	NU	1.160	6	104/1/1	-	

Lungime Segmente

1) Valorile lungimilor segmentelor sunt obținute din proiecție în plan.

Punct început	X / Y	Punct sfârșit	X / Y	Lungime segment (** (m)
1	320.542,159 502.432,794	2	320.543,437 502.457,39	24.63
2	320.543,437 502.457,39	3	320.538,835 502.458,11	4.658
3	320.538,835 502.458,11	4	320.498,758 502.438,559	44.592
4	320.498,758 502.438,559	5	320.496,632 502.421,419	17.272
5	320.496,632 502.421,419	6	320.495,754 502.414,344	7.129

Punct început	X / Y	Punct sfârșit	X / Y	Lungime segment (** (m)
6	320.495,754 502.414,344	7	320.495,52 502.413,018	1.346
7	320.495,52 502.413,018	8	320.495,517 502.413,0	0.019
8	320.495,517 502.413,0	1	320.542,159 502.432,794	50.668

** Lungimile segmentelor sunt determinate în planul de proiecție Stereo 70 și sunt rotunjite la 1 milimetru.

*** Distanța dintre puncte este formată din segmente cumulate ce sunt mai mici decât valoarea 1 milimetru.

**DATE DESPRE IMOBILUL NR. 7683**

Oficiul de Cadastru și Publicitate Imobiliară HUNEDOARA
Biroul de Cadastru și Publicitate Imobiliară Deva

A. Partea I. Descrierea imobilului

TEREN Extravilan

Adresa: Jud. Hunedoara

Nr. Crt	Nr cadastral Nr. topografic	Suprafața* (mp)	Observații / Referințe
A1		1.452	Sector cadastral:6 Teren neimprejmuit;

B. Partea II. Proprietari și acte

Inscrieri privitoare la dreptul de proprietate și alte drepturi reale		Referințe
1 / 10/11/2022		
Act Administrativ nr. 13993/38, din 17/03/1999 emis de CJPSDPAT HUNEDOARA;		
B1	Intabulare, drept de PROPRIETATE, dobandit prin Reconstituire, cota actuala 1/1 1) OSOIAN IOAN	A1

C. Partea III. SARCINI .

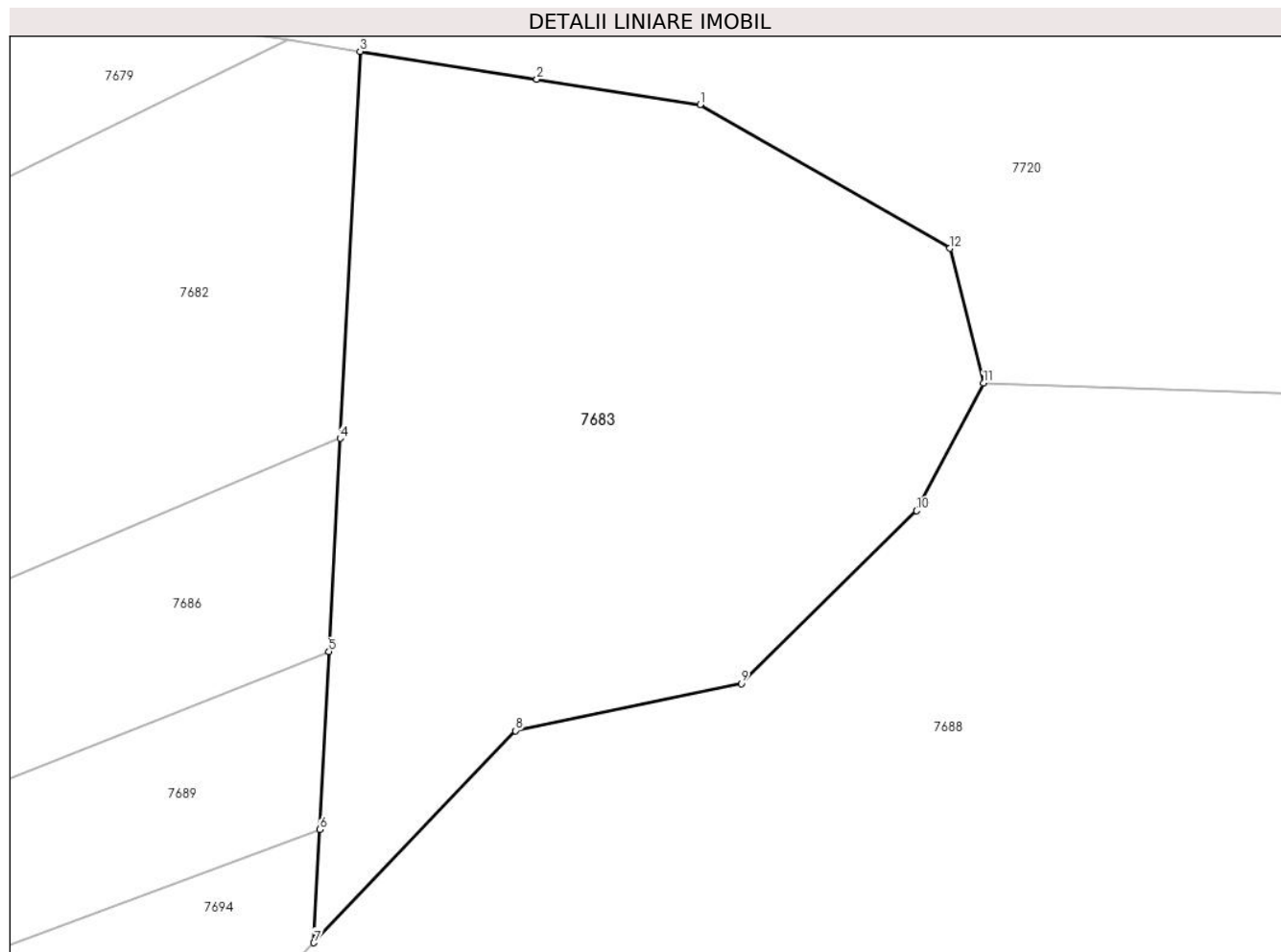
Inscrieri privind dezmembramintele dreptului de proprietate, drepturi reale de garanție și sarcini	Referințe
NU SUNT	

Anexa Nr. 1 La Partea I

Teren

Nr cadastral	Suprafața (mp)*	Observații / Referințe
	1.452	

* Suprafața este determinată în planul de proiecție Stereo 70.



Date referitoare la teren

Crt	Categorie folosință	Intravilan	Suprafața (mp)	Tarla	Parcelă	Nr. topo	Observații / Referințe
1	pasune	NU	1.452	8	104/1/3	-	

Lungime Segmente

1) Valorile lungimilor segmentelor sunt obținute din proiecție în plan.

Punct început	X / Y	Punct sfârșit	X / Y	Lungime segment (** (m)
1	320.565,083 502.454,005	2	320.554,695 502.455,63	10.514
2	320.554,695 502.455,63	3	320.543,437 502.457,39	11.395
3	320.543,437 502.457,39	4	320.542,159 502.432,794	24.63
4	320.542,159 502.432,794	5	320.541,454 502.419,223	13.589
5	320.541,454 502.419,223	6	320.540,866 502.407,908	11.33

Punct început	X / Y	Punct sfârșit	X / Y	Lungime segment (** (m)
6	320.540,866 502.407,908	7	320.540,492 502.400,711	7.206
7	320.540,492 502.400,711	8	320.553,323 502.414,196	18.613
8	320.553,323 502.414,196	9	320.567,7 502.417,2	14.688
9	320.567,7 502.417,2	10	320.578,85 502.428,186	15.653
10	320.578,85 502.428,186	11	320.583,127 502.436,297	9.169
11	320.583,127 502.436,297	12	320.580,985 502.444,868	8.834
12	320.580,985 502.444,868	1	320.565,083 502.454,005	18.341

** Lungimile segmentelor sunt determinate în planul de proiecție Stereo 70 și sunt rotunjite la 1 milimetru.

*** Distanța dintre puncte este formată din segmente cumulate ce sunt mai mici decât valoarea 1 milimetru.

**DATE DESPRE IMOBILUL NR. 7684**

Oficiul de Cadastru și Publicitate Imobiliară HUNEDOARA
Biroul de Cadastru și Publicitate Imobiliară Deva

A. Partea I. Descrierea imobilului

TEREN Extravilan

Adresa: Jud. Hunedoara

Nr. Crt	Nr cadastral Nr. topografic	Suprafața* (mp)	Observații / Referințe
A1		1.020	Sector cadastral:6 Teren neimprejmuit;

B. Partea II. Proprietari și acte

Inscrieri privitoare la dreptul de proprietate și alte drepturi reale		Referințe
1 / 10/11/2022		
Act Administrativ nr. 13993/38, din 17/03/1999 emis de CJPSDPAT HUNEDOARA;		
B1	Intabulare, drept de PROPRIETATE, dobandit prin Reconstituire, cota actuala 1/1 1) OSOIAN IOAN	A1

C. Partea III. SARCINI .

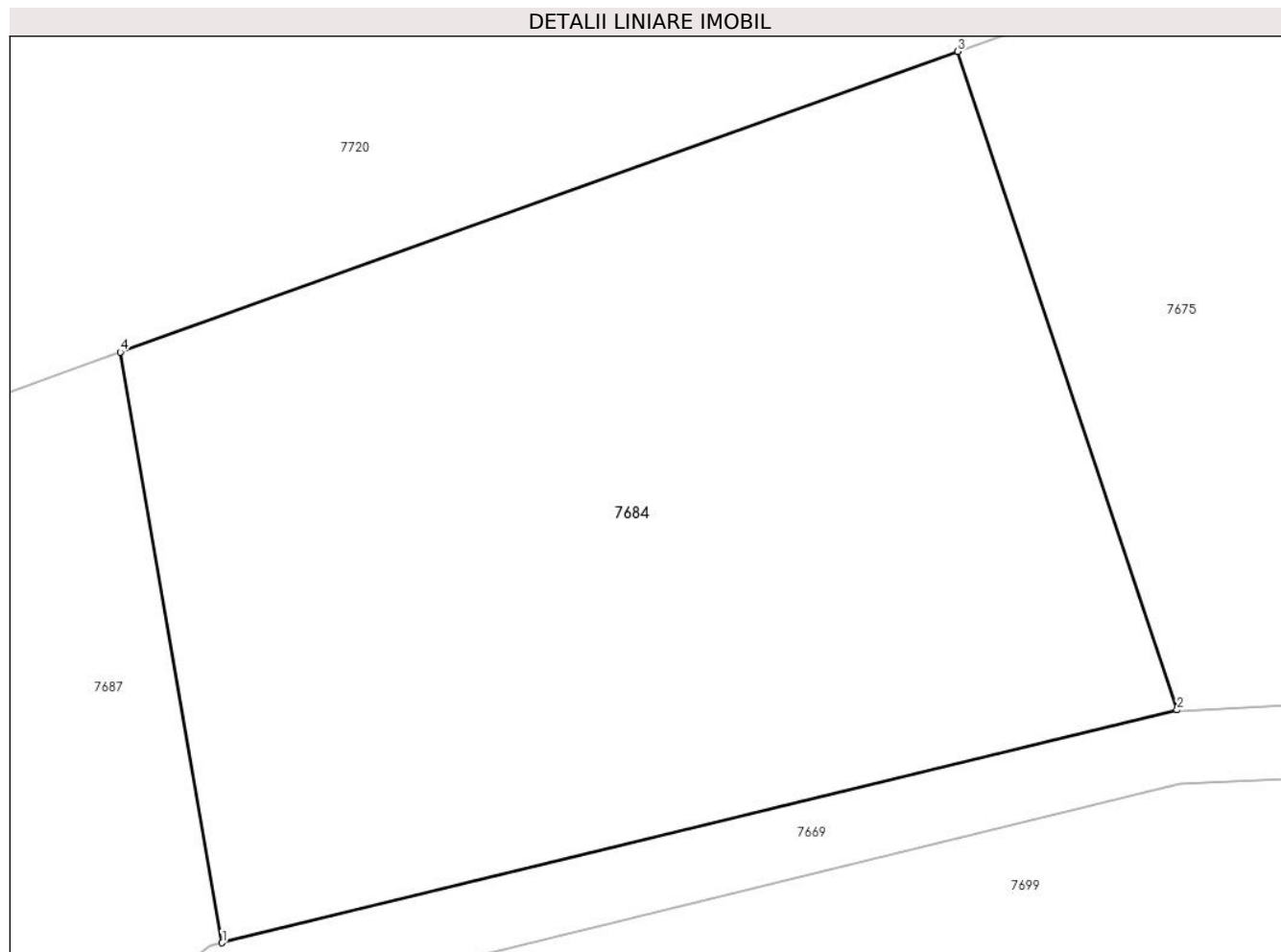
Inscrieri privind dezmembramintele dreptului de proprietate, drepturi reale de garanție și sarcini	Referințe
NU SUNT	

Anexa Nr. 1 La Partea I

Teren

Nr cadastral	Suprafața (mp)*	Observații / Referințe
	1.020	

* Suprafața este determinată în planul de proiecție Stereo 70.



Date referitoare la teren

Crt	Categorie folosință	Intravilan	Suprafața (mp)	Tarla	Parcelă	Nr. topo	Observații / Referințe
1	pasune	NU	1.020	8	103/12	-	

Lungime Segmente

1) Valorile lungimilor segmentelor sunt obținute din proiecție în plan.

Punct început	X / Y	Punct sfârșit	X / Y	Lungime segment (** (m)
1	320.699,436 502.413,27	2	320.738,742 502.422,844	40.456
2	320.738,742 502.422,844	3	320.729,719 502.449,922	28.541
3	320.729,719 502.449,922	4	320.695,242 502.437,561	36.626
4	320.695,242 502.437,561	1	320.699,436 502.413,27	24.65

** Lungimile segmentelor sunt determinate în planul de proiecție Stereo 70 și sunt rotunjite la 1 milimetru.

***** Distanţa dintre puncte este formată din segmente cumulate ce sunt mai mici decât valoarea 1 milimetru.**

**DATE DESPRE IMOBILUL NR. 7685**

Oficiul de Cadastru și Publicitate Imobiliară HUNEDOARA
Biroul de Cadastru și Publicitate Imobiliară Deva

A. Partea I. Descrierea imobilului

TEREN Extravilan

Adresa: Jud. Hunedoara

Nr. Crt	Nr cadastral Nr. topografic	Suprafața* (mp)	Observații / Referințe
A1		126.785	Sector cadastral:6 Teren neimprejmuit;

B. Partea II. Proprietari și acte

Inscrieri privitoare la dreptul de proprietate și alte drepturi reale	Referințe
1 / 09/11/2022	
Act Normativ nr. 7, din 13/03/1996 emis de PARLAMENTUL ROMÂNIEI;	
B1	A1
Intabulare, drept de PROPRIETATE, dobandit prin Lege, cota actuala 1/1 1) COMUNA ILIA, REZERVA COMISIEI LOCALE DE FOND FUNCJAR, CIF:4374164	

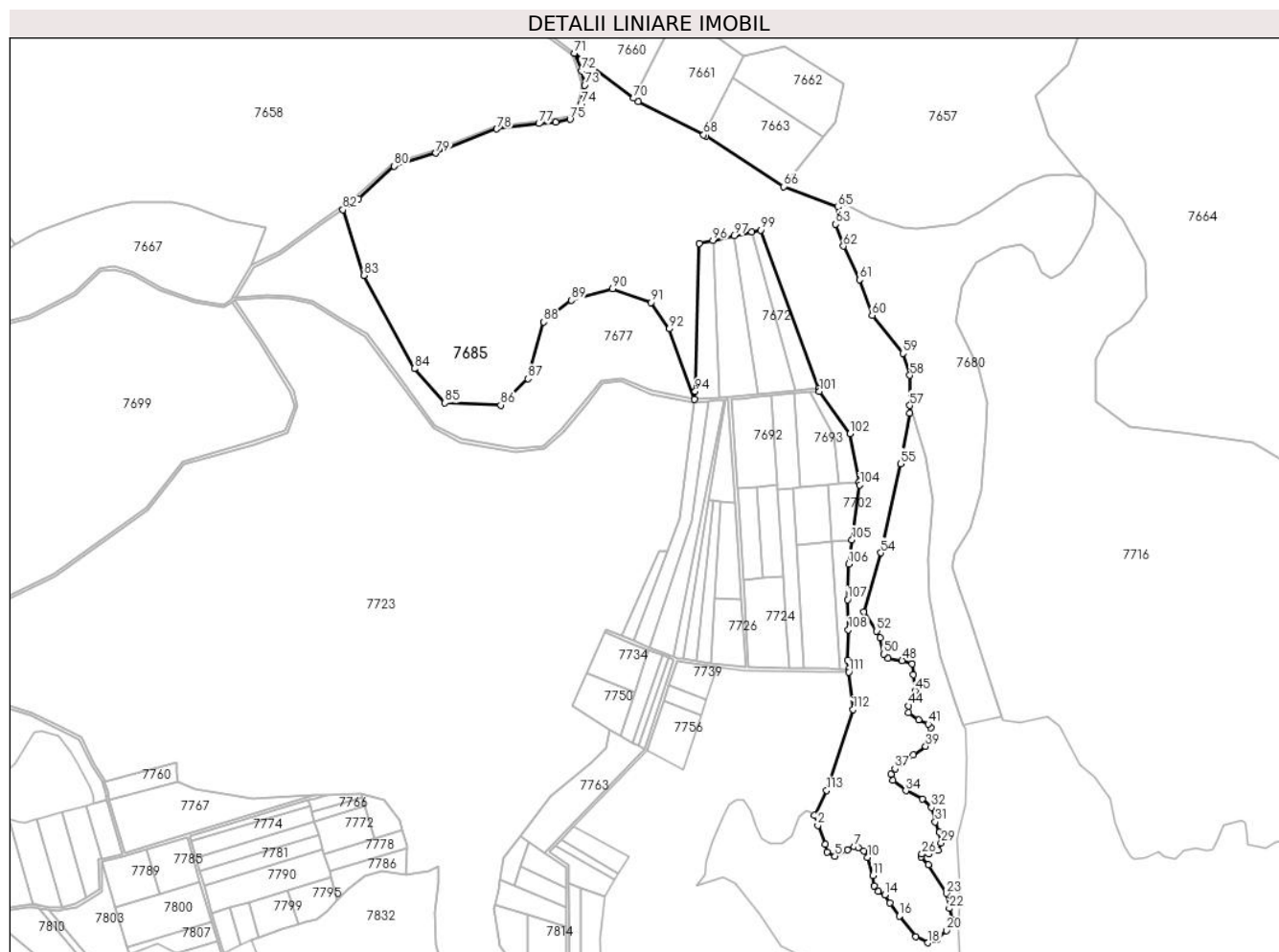
C. Partea III. SARCINI .

Inscrieri privind dezmembramintele dreptului de proprietate, drepturi reale de garanție și sarcini	Referințe
NU SUNT	

Teren

Nr cadastral	Suprafața (mp)*	Observații / Referințe
	126.785	

* Suprafața este determinată în planul de proiecție Stereo 70.



Date referitoare la teren

Crt	Categorie folosință	Intravilan	Suprafața (mp)	Tarla	Parcelă	Nr. topo	Observații / Referințe
1	padure	NU	126.785	-	-	-	

Lungime Segmente

1) Valorile lungimilor segmentelor sunt obținute din proiecție în plan.

Punct început	X / Y	Punct sfârșit	X / Y	Lungime segment	Punct început	X / Y	Punct sfârșit	X / Y	Lungime segment	Punct început	X / Y	Punct sfârșit	X / Y	Lungime segment
1	321.810,696 502.005,48	2	321.813,823 501.995,537	10.423	2	321.813,823 501.995,537	3	321.821,018 501.976,377	20.466	3	321.821,018 501.976,377	4	321.823,008 501.968,708	7.923
4	321.823,008 501.968,708	5	321.830,967 501.964,731	8.897	5	321.830,967 501.964,731	6	321.843,472 501.970,981	13.979	6	321.843,472 501.970,981	7	321.850,009 501.974,106	7.245
7	321.850,009 501.974,106	8	321.854,272 501.972,968	4.412	8	321.854,272 501.972,968	9	321.859,955 501.969,844	6.486	9	321.859,955 501.969,844	10	321.863,365 501.963,594	7.119
10	321.863,365 501.963,594	11	321.869,05 501.945,415	19.048	11	321.869,05 501.945,415	12	321.870,471 501.935,189	10.324	12	321.870,471 501.935,189	13	321.874,734 501.929,793	6.877
13	321.874,734 501.929,793	14	321.880,986 501.926,099	7.262	14	321.880,986 501.926,099	15	321.886,103 501.917,862	9.697	15	321.886,103 501.917,862	16	321.895,48 501.904,795	16.084
16	321.895,48 501.904,795	17	321.911,966 501.884,06	26.49	17	321.911,966 501.884,06	18	321.924,186 501.878,094	13.598	18	321.924,186 501.878,094	19	321.932,997 501.880,935	9.257

Punct început	X / Y	Punct sfârșit	X / Y	Lungime segment	Punct început	X / Y	Punct sfârșit	X / Y	Lungime segment	Punct început	X / Y	Punct sfârșit	X / Y	Lungime segment
19	321.932,997 501.880,935	20	321.942,659 501.890,309	13.46 2	20	321.942,659 501.890,309	21	321.948,627 501.901,386	12.58 3	21	321.948,627 501.901,386	22	321.945,501 501.912,465	11.51 1
22	321.945,501 501.912,465	23	321.942,659 501.927,52	15.32 1	23	321.942,659 501.927,52	24	321.924,722 501.956,378	33.97 9	24	321.924,722 501.956,378	25	321.917,049 501.963,763	10.65
25	321.917,049 501.963,763	26	321.918,185 501.966,888	3.325	26	321.918,185 501.966,888	27	321.925,006 501.967,172	6.827	27	321.925,006 501.967,172	28	321.934,384 501.970,581	9.978
28	321.934,384 501.970,581	29	321.937,226 501.977,966	7.914	29	321.937,226 501.977,966	30	321.935,522 501.988,476	10.64 7	30	321.935,522 501.988,476	31	321.931,259 501.998,986	11.34 2
31	321.931,259 501.998,986	32	321.927,564 502.013,474	14.95 1	32	321.927,564 502.013,474	33	321.918,754 502.021,995	12.25 7	33	321.918,754 502.021,995	34	321.901,986 502.030,233	18.68 2
34	321.901,986 502.030,233	35	321.889,197 502.040,459	16.37 5	35	321.889,197 502.040,459	36	321.886,923 502.046,992	6.918	36	321.886,923 502.046,992	37	321.891,186 502.052,105	6.656
37	321.891,186 502.052,105	38	321.909,659 502.066,024	23.13	38	321.909,659 502.066,024	39	321.921,7 502.074,789	14.89 4	39	321.921,7 502.074,789	40	321.927,027 502.092,972	18.94 7
40	321.927,027 502.092,972	41	321.924,362 502.096,964	4.799	41	321.924,362 502.096,964	42	321.914,601 502.100,955	10.54 6	42	321.914,601 502.100,955	43	321.904,839 502.108,496	12.33 5
43	321.904,839 502.108,496	44	321.904,839 502.115,148	6.652	44	321.904,839 502.115,148	45	321.911,05 502.130,228	16.30 9	45	321.911,05 502.130,228	46	321.909,719 502.146,194	16.02 1
46	321.909,719 502.146,194	47	321.908,388 502.157,281	11.16 7	47	321.908,388 502.157,281	48	321.898,182 502.160,386	10.66 8	48	321.898,182 502.160,386	49	321.883,983 502.162,603	14.37 1
49	321.883,983 502.162,603	50	321.879,989 502.167,039	5.968	50	321.879,989 502.167,039	51	321.875,996 502.183,448	16.88 8	51	321.875,996 502.183,448	52	321.872,89 502.190,101	7.342
52	321.872,89 502.190,101	53	321.860,022 502.209,172	23.00 6	53	321.860,022 502.209,172	54	321.877,124 502.268,264	61.51 7	54	321.877,124 502.268,264	55	321.896,481 502.357,505	91.31 6
55	321.896,481 502.357,505	56	321.906,031 502.407,71	51.10 5	56	321.906,031 502.407,71	57	321.906,031 502.415,637	7.927	57	321.906,031 502.415,637	58	321.906,031 502.445,894	30.25 7
58	321.906,031 502.445,894	59	321.898,956 502.467,815	23.03 5	59	321.898,956 502.467,815	60	321.868,162 502.505,748	48.86	60	321.868,162 502.505,748	61	321.855,428 502.541,458	37.91 1
61	321.855,428 502.541,458	62	321.839,51 502.575,046	37.16 9	62	321.839,51 502.575,046	63	321.831,831 502.597,147	23.39 7	63	321.831,831 502.597,147	64	321.833,789 502.604,487	7.597
64	321.833,789 502.604,487	65	321.833,789 502.614,275	9.788	65	321.833,789 502.614,275	66	321.779,592 502.634,77	57.94 2	66	321.779,592 502.634,77	67	321.701,998 502.685,307	92.6
67	321.701,998 502.685,307	68	321.699,601 502.686,516	2.685	68	321.699,601 502.686,516	69	321.633,84 502.719,708	73.66 3	69	321.633,84 502.719,708	70	321.629,387 502.723,092	5.593
70	321.629,387 502.723,092	71	321.570,145 502.768,125	74.41 5	71	321.570,145 502.768,125	72	321.577,481 502.750,759	18.85 2	72	321.577,481 502.750,759	73	321.580,297 502.736,026	15.0
73	321.580,297 502.736,026	74	321.576,735 502.717,363	19.0	74	321.576,735 502.717,363	75	321.565,665 502.701,989	18.94 5	75	321.565,665 502.701,989	76	321.551,496 502.698,93	14.49 6
76	321.551,496 502.698,93	77	321.534,397 502.697,646	17.14 7	77	321.534,397 502.697,646	78	321.492,363 502.692,36	42.36 5	78	321.492,363 502.692,36	79	321.431,367 502.668,21	65.60 3
79	321.431,367 502.668,21	80	321.389,399 502.655,328	43.90 1	80	321.389,399 502.655,328	81	321.354,208 502.622,319	48.24 9	81	321.354,208 502.622,319	82	321.338,294 502.611,505	19.24 1
82	321.338,294 502.611,505	83	321.359,351 502.545,797	69.0	83	321.359,351 502.545,797	84	321.409,774 502.452,558	106.0	84	321.409,774 502.452,558	85	321.440,397 502.418,232	46.0
85	321.440,397 502.418,232	86	321.496,354 502.416,029	56.0	86	321.496,354 502.416,029	87	321.523,592 502.442,527	38.0	87	321.523,592 502.442,527	88	321.539,458 502.499,353	59.0
88	321.539,458 502.499,353	89	321.566,983 502.520,973	35.0	89	321.566,983 502.520,973	90	321.608,419 502.532,464	43.0	90	321.608,419 502.532,464	91	321.647,079 502.518,81	41.0
91	321.647,079 502.518,81	92	321.665,024 502.492,316	32.0	92	321.665,024 502.492,316	93	321.690,099 502.421,653	74.98	93	321.690,099 502.421,653	94	321.691,118 502.429,884	8.294
94	321.691,118 502.429,884	95	321.695,0 502.578,0	148.1 67	95	321.695,0 502.578,0	96	321.708,817 502.580,987	14.13 6	96	321.708,817 502.580,987	97	321.729,845 502.585,533	21.51 3
97	321.729,845 502.585,533	98	321.747,596 502.589,37	18.16 2	98	321.747,596 502.589,37	99	321.756,578 502.591,312	9.189	99	321.756,578 502.591,312	100	321.814,357 502.432,915	168.6 06
100	321.814,357 502.432,915	101	321.815,42 502.429,999	3.104	101	321.815,42 502.429,999	102	321.846,102 502.387,346	52.54 2	102	321.846,102 502.387,346	103	321.855,357 502.339,047	49.17 8
103	321.855,357 502.339,047	104	321.855,896 502.336,231	2.867	104	321.855,896 502.336,231	105	321.848,06 502.281,37	55.41 9	105	321.848,06 502.281,37	106	321.844,599 502.257,144	24.47 1
106	321.844,599 502.257,144	107	321.843,728 502.221,377	35.77 7	107	321.843,728 502.221,377	108	321.844,432 502.191,419	29.96 6	108	321.844,432 502.191,419	109	321.843,609 502.161,117	30.31 4
109	321.843,609 502.161,117	110	321.844,616 502.151,959	9.213	110	321.844,616 502.151,959	111	321.844,946 502.148,954	3.023	111	321.844,946 502.148,954	112	321.849,073 502.111,416	37.76 4
112	321.849,073 502.111,416	113	321.822,589 502.030,648	85.0	113	321.822,589 502.030,648	1	321.810,696 502.005,48	27.83 6					

**** Lungimile segmentelor sunt determinate în planul de proiecție Stereo 70 și sunt rotunjite la 1 milimetru.**

***** Distanța dintre puncte este formată din segmente cumulate ce sunt mai mici decât valoarea 1 milimetru.**

**DATE DESPRE IMOBILUL NR. 7686**

Oficiul de Cadastru și Publicitate Imobiliară HUNEDOARA
Biroul de Cadastru și Publicitate Imobiliară Deva

A. Partea I. Descrierea imobilului

TEREN Extravilan

Adresa: Jud. Hunedoara

Nr. Crt	Nr cadastral Nr. topografic	Suprafața* (mp)	Observații / Referințe
A1		594	Sector cadastral:6 Teren neimprejmuit;

B. Partea II. Proprietari și acte

Inscrieri privitoare la dreptul de proprietate și alte drepturi reale	Referințe
1 / 10/11/2022	
Act Administrativ nr. 89856/309, din 30/09/2003 emis de CJPSDPAT HUNEDOARA;	
B1	A1
Intabulare, drept de PROPRIETATE, dobandit prin Reconstituire, cota actuala 1/1 1) IVAN VIOREL	

C. Partea III. SARCINI .

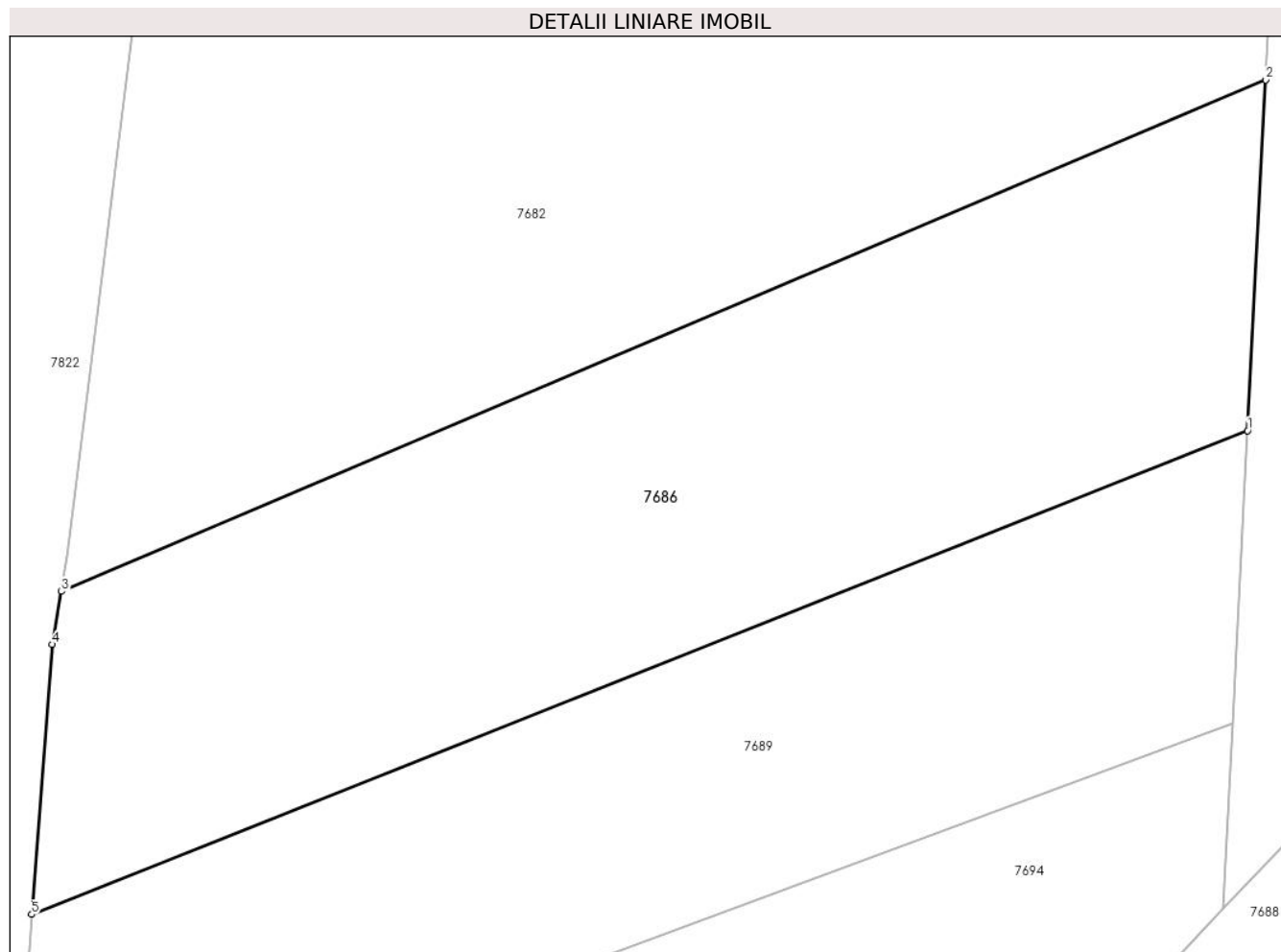
Inscrieri privind dezmembramintele dreptului de proprietate, drepturi reale de garanție și sarcini	Referințe
NU SUNT	

Anexa Nr. 1 La Partea I

Teren

Nr cadastral	Suprafața (mp)*	Observații / Referințe
	594	

* Suprafața este determinată în planul de proiecție Stereo 70.



Date referitoare la teren

Crt	Categorie folosință	Intra vilan	Suprafața (mp)	Tarla	Parcelă	Nr. topo	Observații / Referințe
1	pasune	NU	594	6	104/2/5	-	

Lungime Segmente

1) Valorile lungimilor segmentelor sunt obținute din proiecție în plan.

Punct început	X / Y	Punct sfârșit	X / Y	Lungime segment (** (m)
1	320.541,454 502.419,223	2	320.542,159 502.432,794	13.589
2	320.542,159 502.432,794	3	320.495,517 502.413,0	50.668
3	320.495,517 502.413,0	4	320.495,155 502.410,95	2.081
4	320.495,155 502.410,95	5	320.494,362 502.400,504	10.476
5	320.494,362 502.400,504	1	320.541,454 502.419,223	50.676

**** Lungimile segmentelor sunt determinate în planul de proiecție Stereo 70 și sunt rotunjite la 1 milimetru.**

***** Distanța dintre puncte este formată din segmente cumulate ce sunt mai mici decât valoarea 1 milimetru.**

**DATE DESPRE IMOBILUL NR. 7687**

Oficiul de Cadastru și Publicitate Imobiliară HUNEDOARA
Biroul de Cadastru și Publicitate Imobiliară Deva

A. Partea I. Descrierea imobilului

TEREN Extravilan

Adresa: Jud. Hunedoara

Nr. Crt	Nr cadastral Nr. topografic	Suprafața* (mp)	Observații / Referințe
A1		2.106	Sector cadastral:6 Teren neimprejmuit;

B. Partea II. Proprietari și acte

Inscrieri privitoare la dreptul de proprietate și alte drepturi reale	Referințe
1 / 10/11/2022	
Act Administrativ nr. 13993/5, din 02/03/1999 emis de CJPSDPAT HUNEDOARA;	
B1	A1
Intabulare, drept de PROPRIETATE, dobandit prin Reconstituire, cota actuala 1/1 1) PĂRĂOAN ZAMFIRA	

C. Partea III. SARCINI .

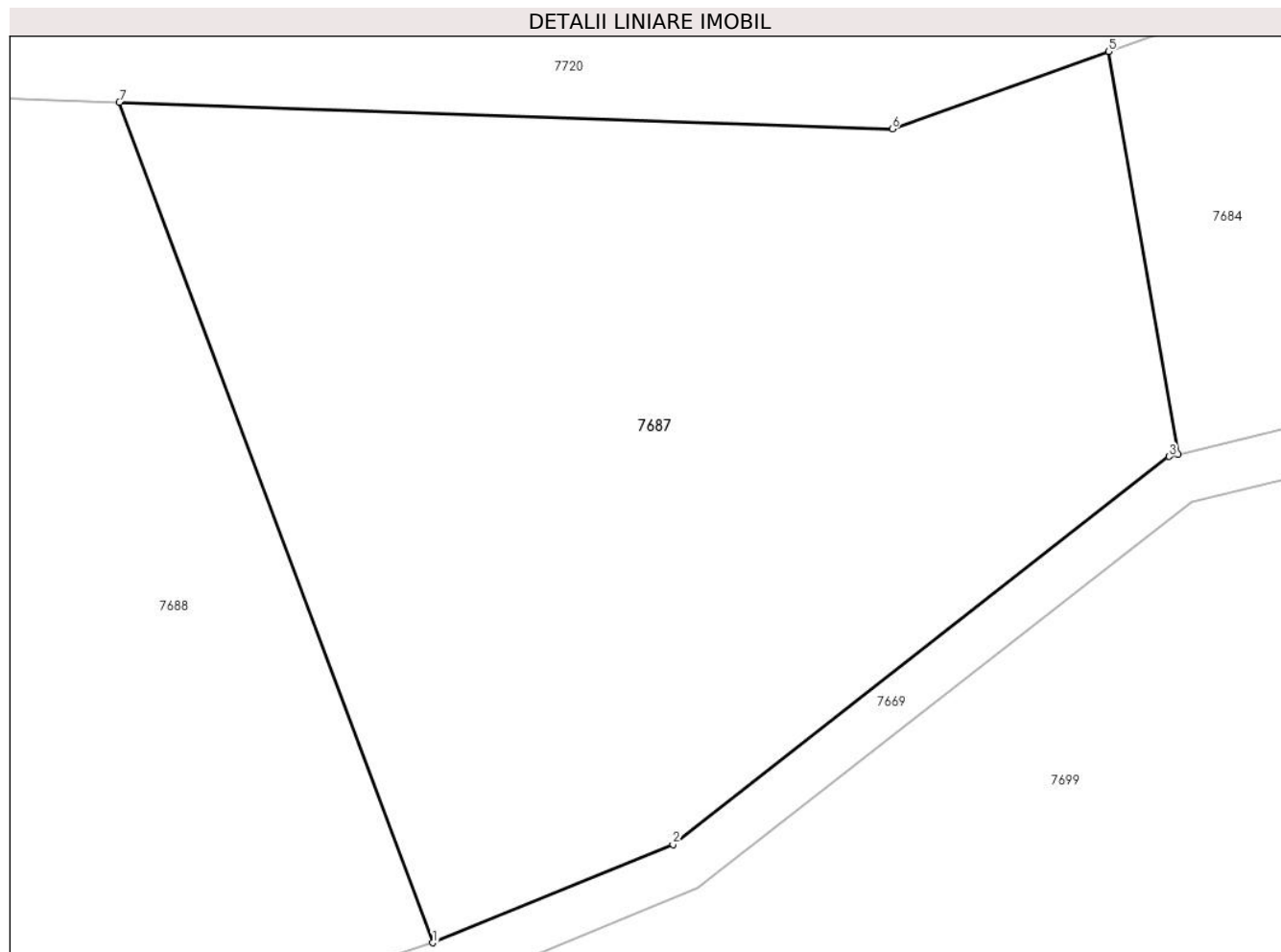
Inscrieri privind dezmembramintele dreptului de proprietate, drepturi reale de garanție și sarcini	Referințe
NU SUNT	

Anexa Nr. 1 La Partea I

Teren

Nr cadastral	Suprafața (mp)*	Observații / Referințe
	2.106	

* Suprafața este determinată în planul de proiecție Stereo 70.



Date referitoare la teren

Crt	Categorie folosință	Intravilan	Suprafața (mp)	Tarla	Parcelă	Nr. topo	Observații / Referințe
1	neproductiv	NU	2.106	6	103/3,103/4	-	

Lungime Segmente

1) Valorile lungimilor segmentelor sunt obținute din proiecție în plan.

Punct început	X / Y	Punct sfârșit	X / Y	Lungime segment (** (m)
1	320.654,452 502.383,821	2	320.668,95 502.389,749	15.662
2	320.668,95 502.389,749	3	320.698,897 502.413,139	38.0
3	320.698,897 502.413,139	4	320.699,436 502.413,27	0.554
4	320.699,436 502.413,27	5	320.695,242 502.437,561	24.65
5	320.695,242 502.437,561	6	320.682,184 502.432,879	13.872

Punct început	X / Y	Punct sfârșit	X / Y	Lungime segment (** (m)
6	320.682,184 502.432,879	7	320.635,528 502.434,489	46.683
7	320.635,528 502.434,489	1	320.654,452 502.383,821	54.086

** Lungimile segmentelor sunt determinate în planul de proiecție Stereo 70 și sunt rotunjite la 1 milimetru.

*** Distanța dintre puncte este formată din segmente cumulate ce sunt mai mici decât valoarea 1 milimetru.

**DATE DESPRE IMOBILUL NR. 7688**

Oficiul de Cadastru și Publicitate Imobiliară HUNEDOARA
Biroul de Cadastru și Publicitate Imobiliară Deva

A. Partea I. Descrierea imobilului

TEREN Extravilan

Adresa: Jud. Hunedoara

Nr. Crt	Nr cadastral Nr. topografic	Suprafața* (mp)	Observații / Referințe
A1		4.720	Sector cadastral:6 Teren neimprejmuit;

B. Partea II. Proprietari și acte

Inscrieri privitoare la dreptul de proprietate și alte drepturi reale	Referințe
1 / 10/11/2022	
Act Administrativ nr. 13993/38, din 17/03/1999 emis de CJPSDPAT HUNEDOARA;	
B1	A1
Intabulare, drept de PROPRIETATE, dobandit prin Reconstituire, cota actuala 1/1 1) OSOIAN IOAN	

C. Partea III. SARCINI .

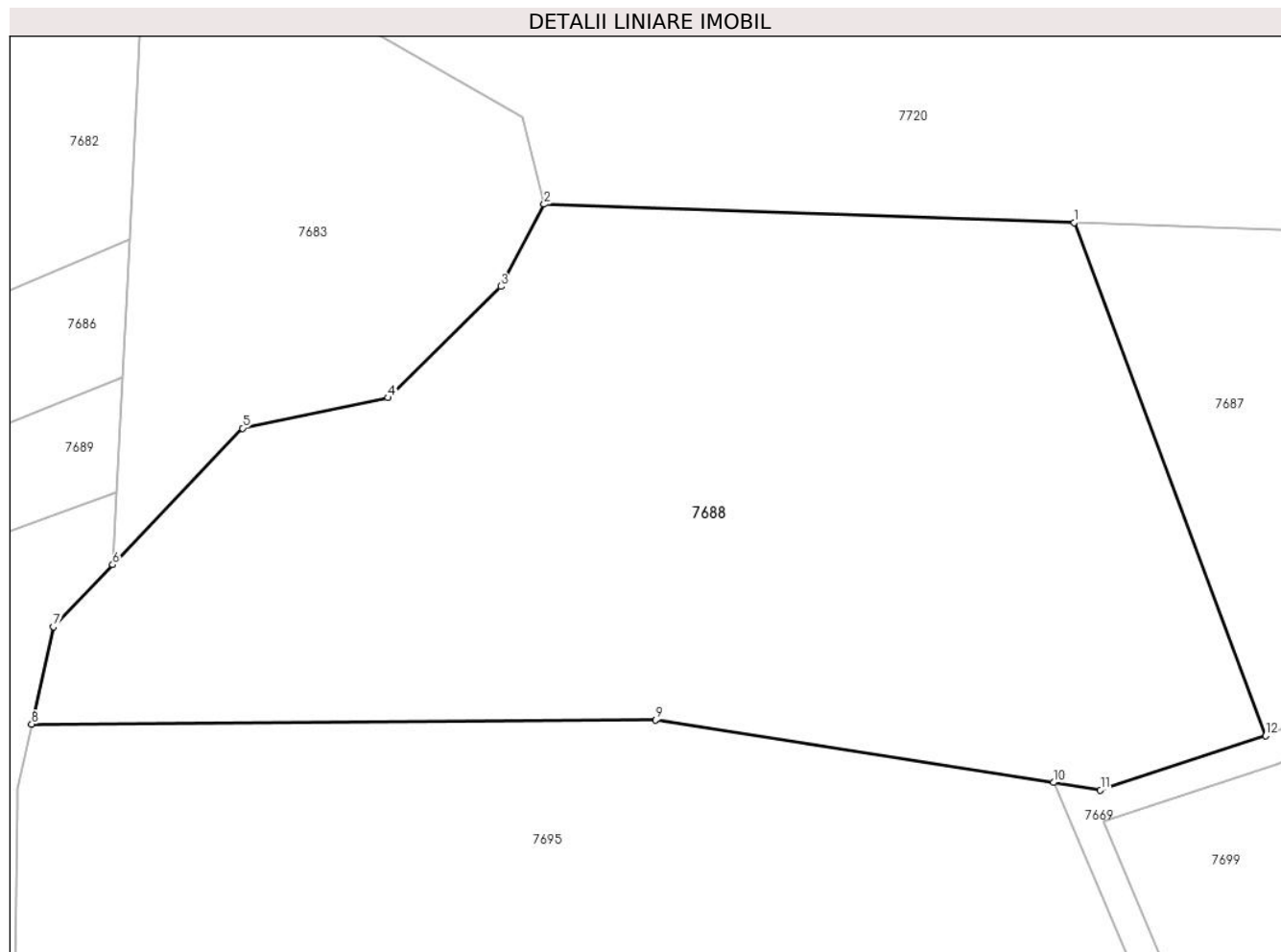
Inscrieri privind dezmembramintele dreptului de proprietate, drepturi reale de garanție și sarcini	Referințe
NU SUNT	

Anexa Nr. 1 La Partea I

Teren

Nr cadastral	Suprafața (mp)*	Observații / Referințe
	4.720	

* Suprafața este determinată în planul de proiecție Stereo 70.



Date referitoare la teren

Crt	Categorie folosință	Intravilan	Suprafața (mp)	Tarla	Parcelă	Nr. topo	Observații / Referințe
1	neproductiv	NU	4.720	8	103/1	-	

Lungime Segmente

1) Valorile lungimilor segmentelor sunt obținute din proiecție în plan.

Punct început	X / Y	Punct sfârșit	X / Y	Lungime segment (** (m)
1	320.635,528 502.434,489	2	320.583,127 502.436,297	52.432
2	320.583,127 502.436,297	3	320.578,85 502.428,186	9.169
3	320.578,85 502.428,186	4	320.567,7 502.417,2	15.653
4	320.567,7 502.417,2	5	320.553,323 502.414,196	14.688
5	320.553,323 502.414,196	6	320.540,492 502.400,711	18.613

Punct început	X / Y	Punct sfârșit	X / Y	Lungime segment (** (m)
6	320.540,492 502.400,711	7	320.534,653 502.394,574	8.471
7	320.534,653 502.394,574	8	320.532,489 502.384,971	9.844
8	320.532,489 502.384,971	9	320.594,145 502.385,391	61.658
9	320.594,145 502.385,391	10	320.633,475 502.379,211	39.812
10	320.633,475 502.379,211	11	320.638,116 502.378,482	4.698
11	320.638,116 502.378,482	12	320.654,452 502.383,821	17.186
12	320.654,452 502.383,821	1	320.635,528 502.434,489	54.086

** Lungimile segmentelor sunt determinate în planul de proiecție Stereo 70 și sunt rotunjite la 1 milimetru.

*** Distanța dintre puncte este formată din segmente cumulate ce sunt mai mici decât valoarea 1 milimetru.

**DATE DESPRE IMOBILUL NR. 7689**

Oficiul de Cadastru și Publicitate Imobiliară HUNEDOARA
Biroul de Cadastru și Publicitate Imobiliară Deva

A. Partea I. Descrierea imobilului

TEREN Extravilan

Adresa: Jud. Hunedoara

Nr. Crt	Nr cadastral Nr. topografic	Suprafața* (mp)	Observații / Referințe
A1		493	Sector cadastral:6 Teren neimprejmuit;

B. Partea II. Proprietari și acte

Inscrieri privitoare la dreptul de proprietate și alte drepturi reale	Referințe
1 / 10/11/2022	
Act Administrativ nr. 13993/18, din 05/03/1993 emis de CJPSDPAT HUNEDOARA;	
B1	A1
Intabulare, drept de PROPRIETATE, dobandit prin Reconstituire, cota actuala 1/1 1) ALBA SABIN	

C. Partea III. SARCINI .

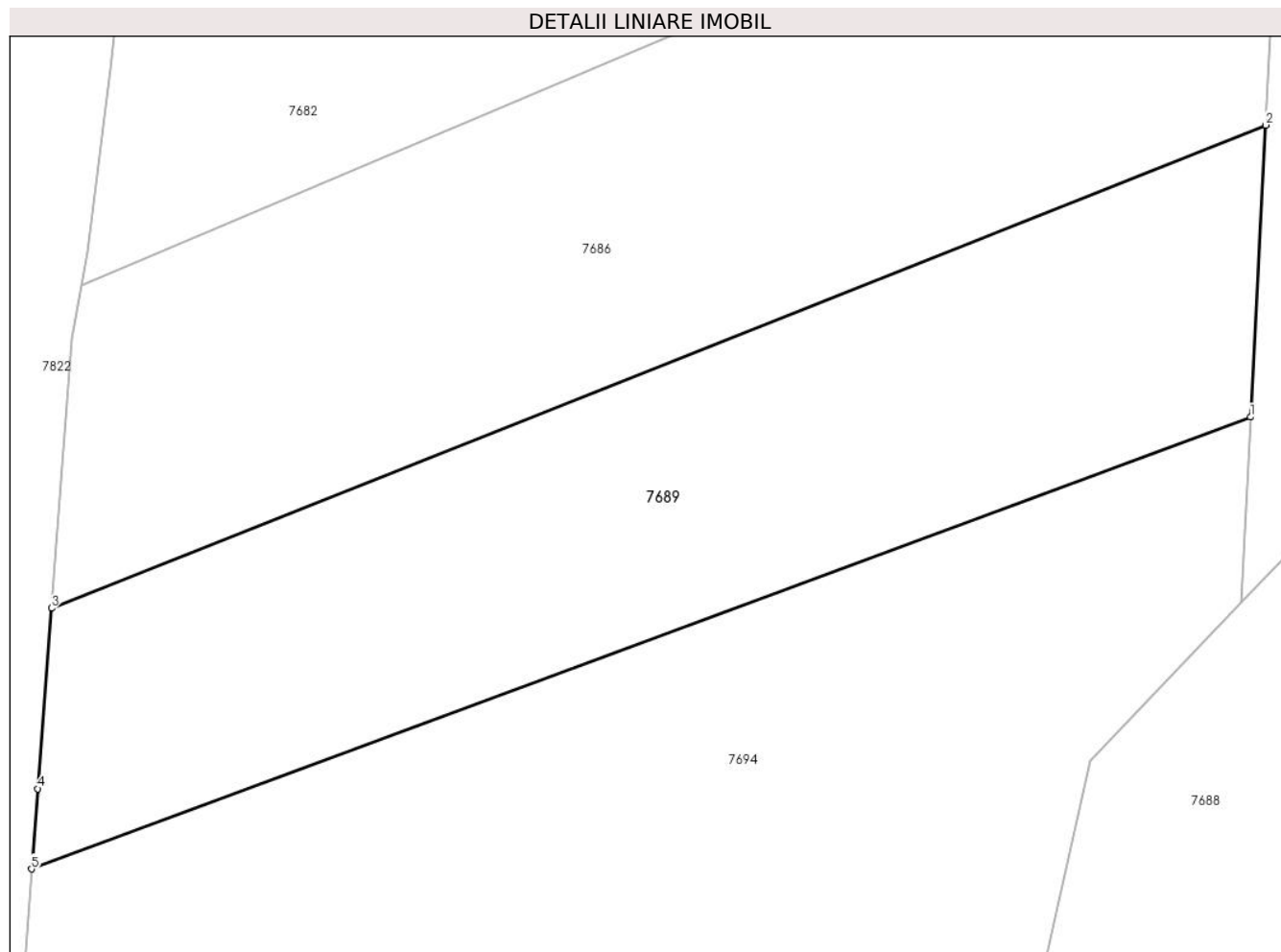
Inscrieri privind dezmembramintele dreptului de proprietate, drepturi reale de garanție și sarcini	Referințe
NU SUNT	

Anexa Nr. 1 La Partea I

Teren

Nr cadastral	Suprafața (mp)*	Observații / Referințe
	493	

* Suprafața este determinată în planul de proiecție Stereo 70.



Date referitoare la teren

Crt	Categorie folosință	Intravilan	Suprafața (mp)	Tarla	Parcelă	Nr. topo	Observații / Referințe
1	pașune	NU	493	6	104/2/4	-	

Lungime Segmente

1) Valorile lungimilor segmentelor sunt obținute din proiecție în plan.

Punct început	X / Y	Punct sfârșit	X / Y	Lungime segment (** (m)
1	320.540,866 502.407,908	2	320.541,454 502.419,223	11.33
2	320.541,454 502.419,223	3	320.494,362 502.400,504	50.676
3	320.494,362 502.400,504	4	320.493,831 502.393,516	7.008
4	320.493,831 502.393,516	5	320.493,595 502.390,401	3.124
5	320.493,595 502.390,401	1	320.540,866 502.407,908	50.409

**** Lungimile segmentelor sunt determinate în planul de proiecție Stereo 70 și sunt rotunjite la 1 milimetru.**

***** Distanța dintre puncte este formată din segmente cumulate ce sunt mai mici decât valoarea 1 milimetru.**

**DATE DESPRE IMOBILUL NR. 7690**

Oficiul de Cadastru și Publicitate Imobiliară HUNEDOARA
Biroul de Cadastru și Publicitate Imobiliară Deva

A. Partea I. Descrierea imobilului

TEREN Extravilan

Adresa: Jud. Hunedoara

Nr. Crt	Nr cadastral Nr. topografic	Suprafața* (mp)	Observații / Referințe
A1		2.132	Sector cadastral:6 Teren neimprejmuit;

B. Partea II. Proprietari și acte

Inscrieri privitoare la dreptul de proprietate și alte drepturi reale		Referințe
1 / 10/11/2022		
Act Administrativ nr. 13993/27, din 10/11/2022 emis de CJPSDPAT HUNEDOARA;		
B1	Intabulare, drept de PROPRIETATE, dobandit prin Reconstituire, cota actuala 1/1 1) OSOIAN PETRU 2) OSOIAN RODICA	A1

C. Partea III. SARCINI .

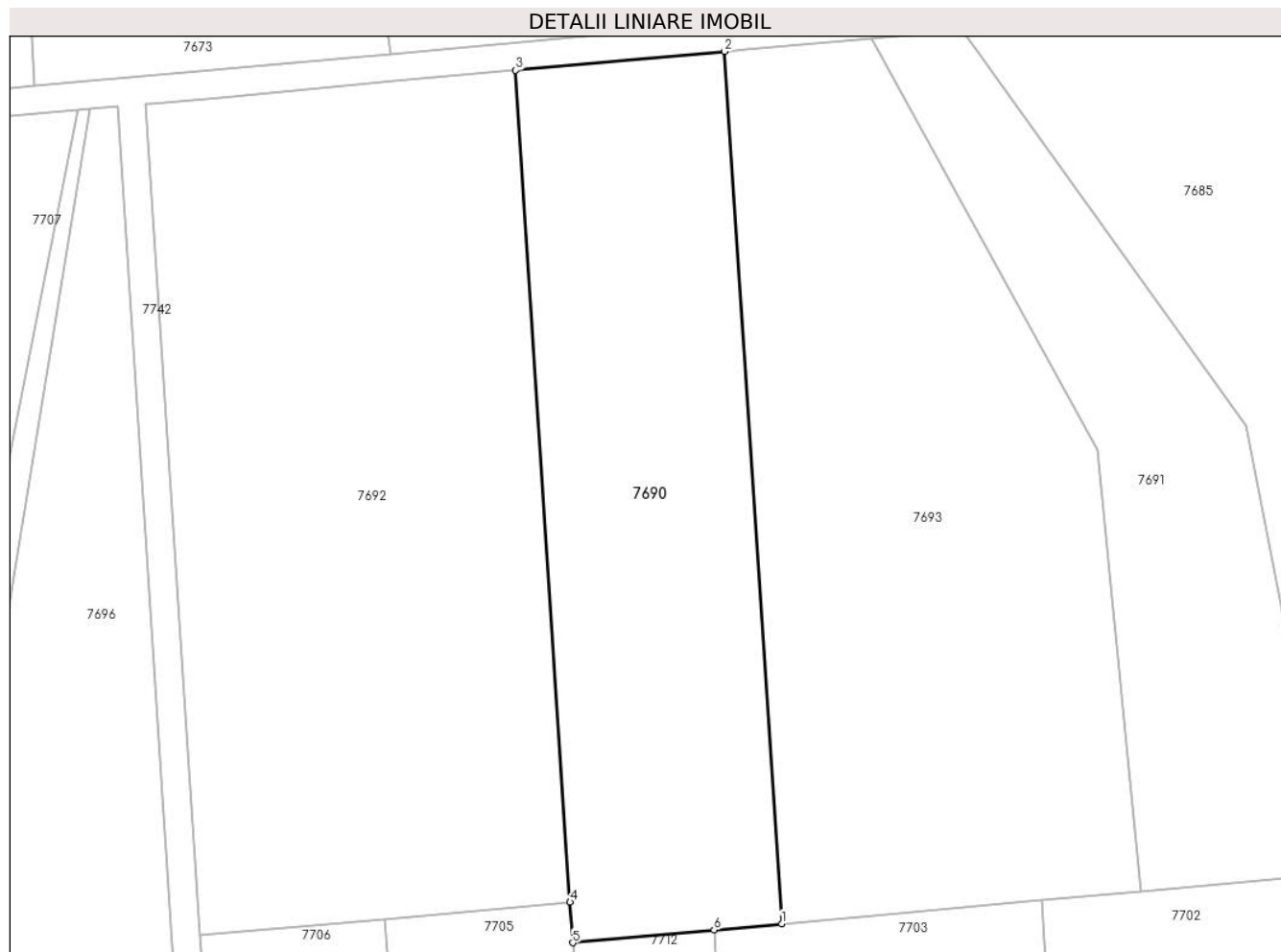
Inscrieri privind dezmembramintele dreptului de proprietate, drepturi reale de garanție și sarcini	Referințe
NU SUNT	

Anexa Nr. 1 La Partea I

Teren

Nr cadastral	Suprafața (mp)*	Observații / Referințe
	2.132	

* Suprafața este determinată în planul de proiecție Stereo 70.



Date referitoare la teren

Crt	Categorie folosință	Intravilan	Suprafața (mp)	Tarla	Parcelă	Nr. topo	Observații / Referințe
1	neproductiv	NU	2.132	25	46/20	-	

Lungime Segmente

1) Valorile lungimilor segmentelor sunt obținute din proiecție în plan.

Punct început	X / Y	Punct sfârșit	X / Y	Lungime segment (** (m)
1	321.795,929 502.333,661	2	321.789,782 502.427,675	94.215
2	321.789,782 502.427,675	3	321.767,238 502.425,632	22.636
3	321.767,238 502.425,632	4	321.773,098 502.336,002	89.821
4	321.773,098 502.336,002	5	321.773,385 502.331,618	4.394
5	321.773,385 502.331,618	6	321.788,641 502.333,001	15.319

Punct început	X / Y	Punct sfârșit	X / Y	Lungime segment (** (m)
6	321.788,641 502.333,001	1	321.795,929 502.333,661	7.317

** Lungimile segmentelor sunt determinate în planul de proiecție Stereo 70 și sunt rotunjite la 1 milimetru.

*** Distanța dintre puncte este formată din segmente cumulate ce sunt mai mici decât valoarea 1 milimetru.

**DATE DESPRE IMOBILUL NR. 7691**

Oficiul de Cadastru și Publicitate Imobiliară HUNEDOARA
Biroul de Cadastru și Publicitate Imobiliară Deva

A. Partea I. Descrierea imobilului

TEREN Extravilan

Adresa: Jud. Hunedoara

Nr. Crt	Nr cadastral Nr. topografic	Suprafața* (mp)	Observații / Referințe
A1		1.508	Sector cadastral:6 Teren neimprejmuit;

B. Partea II. Proprietari și acte

Inscrieri privitoare la dreptul de proprietate și alte drepturi reale		Referințe
1 / 10/11/2022		
Act Administrativ nr. 13993/47, din 26/10/2000 emis de CJPSDPAT HUNEDOARA;		
B1	Intabulare, drept de PROPRIETATE, dobandit prin Reconstituire, cota actuala 1/1 1) TRIFAN LIVIUS	A1

C. Partea III. SARCINI .

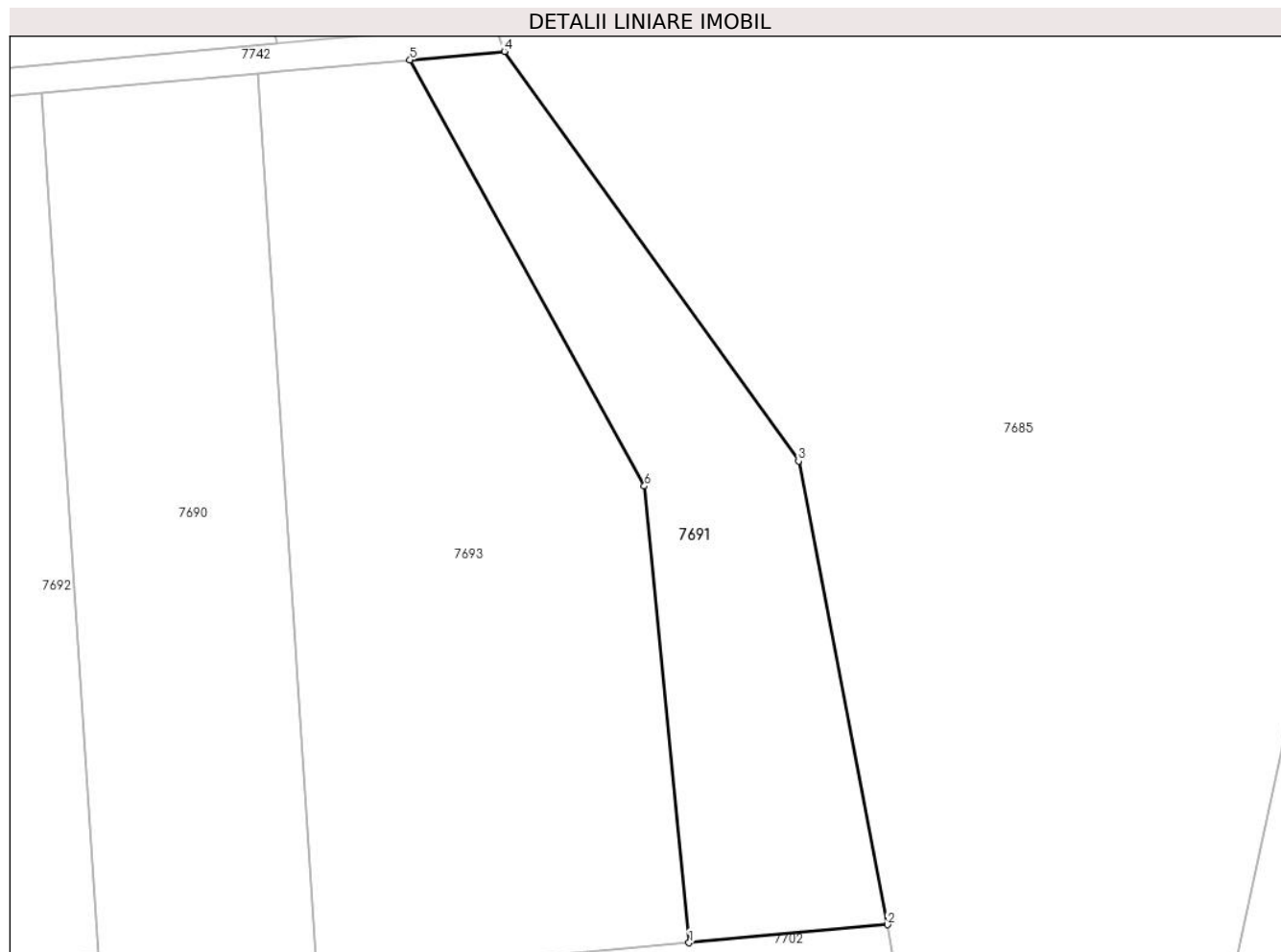
Inscrieri privind dezmembramintele dreptului de proprietate, drepturi reale de garanție și sarcini	Referințe
NU SUNT	

Anexa Nr. 1 La Partea I

Teren

Nr cadastral	Suprafața (mp)*	Observații / Referințe
	1.508	

* Suprafața este determinată în planul de proiecție Stereo 70.



Date referitoare la teren

Crt	Categorie folosință	Intra vilan	Suprafața (mp)	Tarla	Parcelă	Nr. topo	Observații / Referințe
1	neproductiv	NU	1.508	25	46/22	-	

Lungime Segmente

1) Valorile lungimilor segmentelor sunt obținute din proiecție în plan.

Punct început	X / Y	Punct sfârșit	X / Y	Lungime segment (** (m)
1	321.834,689 502.337,174	2	321.855,357 502.339,047	20.753
2	321.855,357 502.339,047	3	321.846,102 502.387,346	49.178
3	321.846,102 502.387,346	4	321.815,42 502.429,999	52.542
4	321.815,42 502.429,999	5	321.805,587 502.429,108	9.873
5	321.805,587 502.429,108	6	321.830,031 502.384,728	50.666

Punct început	X / Y	Punct sfârşit	X / Y	Lungime segment (** (m)
6	321.830,031 502.384,728	1	321.834,689 502.337,174	47.782

** Lungimile segmentelor sunt determinate în planul de proiecţie Stereo 70 şi sunt rotunjite la 1 milimetru.

*** Distanţa dintre puncte este formată din segmente cumulate ce sunt mai mici decât valoarea 1 milimetru.

**DATE DESPRE IMOBILUL NR. 7692**

Oficiul de Cadastru și Publicitate Imobiliară HUNEDOARA
Biroul de Cadastru și Publicitate Imobiliară Deva

A. Partea I. Descrierea imobilului

TEREN Extravilan

Adresa: Jud. Hunedoara

Nr. Crt	Nr cadastral Nr. topografic	Suprafața* (mp)	Observații / Referințe
A1		3.600	Sector cadastral:6 Teren neimprejmuit;

B. Partea II. Proprietari și acte

Inscrieri privitoare la dreptul de proprietate și alte drepturi reale	Referințe
1 / 09/11/2022	
Act Normativ nr. 7, din 13/03/1996 emis de PARLAMENTUL ROMÂNIEI;	
B1	A1
Intabulare, drept de PROPRIETATE, dobandit prin Lege, cota actuala 1/1 1) COMUNA ILIA, REZERVA COMISIEI LOCALE DE FOND FUNCJAR, CIF:4374164	

C. Partea III. SARCINI .

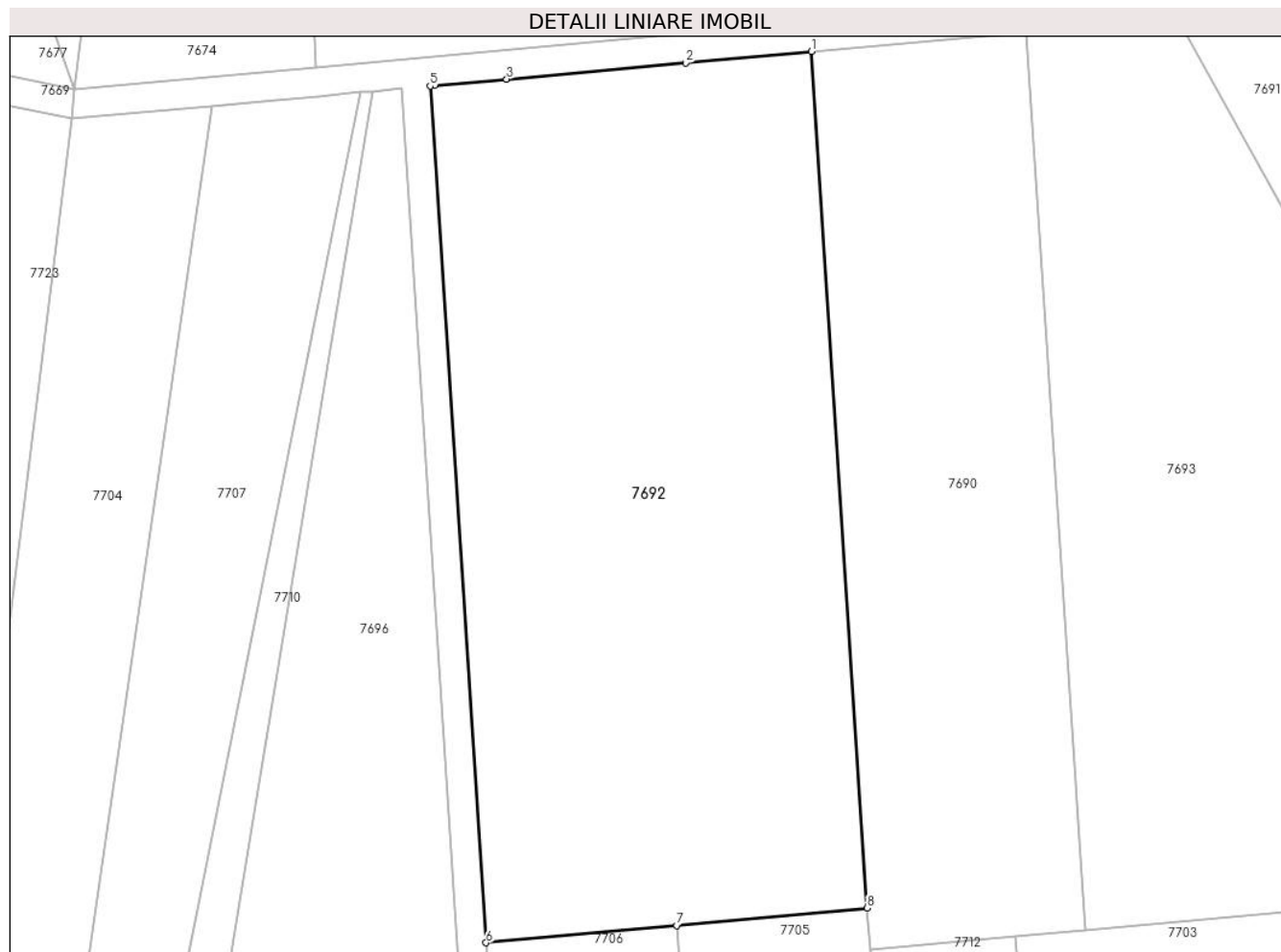
Inscrieri privind dezmembramintele dreptului de proprietate, drepturi reale de garanție și sarcini	Referințe
NU SUNT	

Anexa Nr. 1 La Partea I

Teren

Nr cadastral	Suprafața (mp)*	Observații / Referințe
	3.600	

* Suprafața este determinată în planul de proiecție Stereo 70.



Date referitoare la teren

Crt	Categorie folosință	Intra vilan	Suprafața (mp)	Tarla	Parcelă	Nr. topo	Observații / Referințe
1	pașune	NU	3.600	-	-	-	

Lungime Segmente

1) Valorile lungimilor segmentelor sunt obținute din proiecție în plan.

Punct început	X / Y	Punct sfârșit	X / Y	Lungime segment (** (m)
1	321.767,238 502.425,632	2	321.754,084 502.424,44	13.208
2	321.754,084 502.424,44	3	321.735,328 502.422,74	18.833
3	321.735,328 502.422,74	4	321.727,782 502.422,056	7.577
4	321.727,782 502.422,056	5	321.727,31 502.422,013	0.474
5	321.727,31 502.422,013	6	321.733,17 502.332,383	89.821

Punct început	X / Y	Punct sfârșit	X / Y	Lungime segment (** (m)
6	321.733,17 502.332,383	7	321.753,134 502.334,193	20.046
7	321.753,134 502.334,193	8	321.773,098 502.336,002	20.046
8	321.773,098 502.336,002	1	321.767,238 502.425,632	89.821

** Lungimile segmentelor sunt determinate în planul de proiecție Stereo 70 și sunt rotunjite la 1 milimetru.

*** Distanța dintre puncte este formată din segmente cumulate ce sunt mai mici decât valoarea 1 milimetru.

**DATE DESPRE IMOBILUL NR. 7693**

Oficiul de Cadastru și Publicitate Imobiliară HUNEDOARA
Biroul de Cadastru și Publicitate Imobiliară Deva

A. Partea I. Descrierea imobilului

TEREN Extravilan

Adresa: Jud. Hunedoara

Nr. Crt	Nr cadastral Nr. topografic	Suprafața* (mp)	Observații / Referințe
A1		3.058	Sector cadastral:6 Teren neimprejmuit;

B. Partea II. Proprietari și acte

Inscrieri privitoare la dreptul de proprietate și alte drepturi reale		Referințe
1 / 10/11/2022		
Act Administrativ nr. 13993/30, din 12/03/1999 emis de CJPSDPAT HUNEDOARA;		
B1	Intabulare, drept de PROPRIETATE, dobandit prin Reconstituire, cota actuala 1/1 1) BALAJ VERGHELIA	A1

C. Partea III. SARCINI .

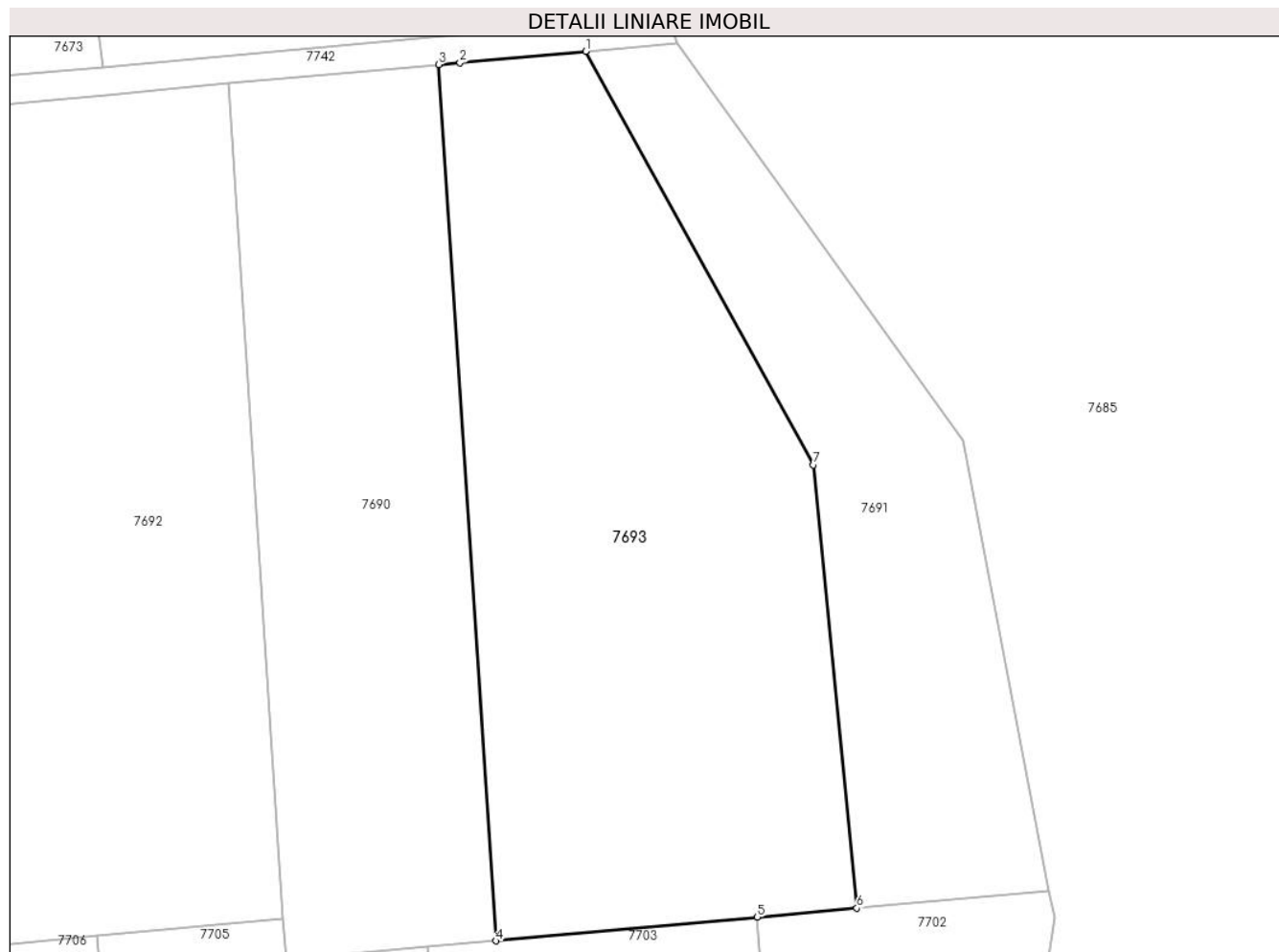
Inscrieri privind dezmembramintele dreptului de proprietate, drepturi reale de garanție și sarcini	Referințe
NU SUNT	

Anexa Nr. 1 La Partea I

Teren

Nr cadastral	Suprafața (mp)*	Observații / Referințe
	3.058	

* Suprafața este determinată în planul de proiecție Stereo 70.



Date referitoare la teren

Crt	Categorie folosință	Intravilan	Suprafața (mp)	Tarla	Parcelă	Nr. topo	Observații / Referințe
1	neproductiv	NU	3.058	25	46/21	-	

Lungime Segmente

1) Valorile lungimilor segmentelor sunt obținute din proiecție în plan.

Punct început	X / Y	Punct sfârșit	X / Y	Lungime segment (** (m)
1	321.805,587 502.429,108	2	321.792,073 502.427,883	13.569
2	321.792,073 502.427,883	3	321.789,782 502.427,675	2.3
3	321.789,782 502.427,675	4	321.795,929 502.333,661	94.215
4	321.795,929 502.333,661	5	321.824,0 502.336,205	28.186
5	321.824,0 502.336,205	6	321.834,689 502.337,174	10.733

Punct început	X / Y	Punct sfârșit	X / Y	Lungime segment (** (m)
6	321.834,689 502.337,174	7	321.830,031 502.384,728	47.782
7	321.830,031 502.384,728	1	321.805,587 502.429,108	50.666

** Lungimile segmentelor sunt determinate în planul de proiecție Stereo 70 și sunt rotunjite la 1 milimetru.

*** Distanța dintre puncte este formată din segmente cumulate ce sunt mai mici decât valoarea 1 milimetru.

**DATE DESPRE IMOBILUL NR. 7694**

Oficiul de Cadastru și Publicitate Imobiliară HUNEDOARA
Biroul de Cadastru și Publicitate Imobiliară Deva

A. Partea I. Descrierea imobilului

TEREN Extravilan

Adresa: Jud. Hunedoara

Nr. Crt	Nr cadastral Nr. topografic	Suprafața* (mp)	Observații / Referințe
A1		2.212	Sector cadastral:6 Teren neimprejmuit;

B. Partea II. Proprietari și acte

Inscrieri privitoare la dreptul de proprietate și alte drepturi reale		Referințe
1 / 10/11/2022		
Act Administrativ nr. 13993/21, din 09/03/1999 emis de CJPSDPAT HUNEDOARA;		
B1	Intabulare, drept de PROPRIETATE, dobandit prin Reconstituire, cota actuala 1/1 1) OSOIAN VIOREL	A1

C. Partea III. SARCINI .

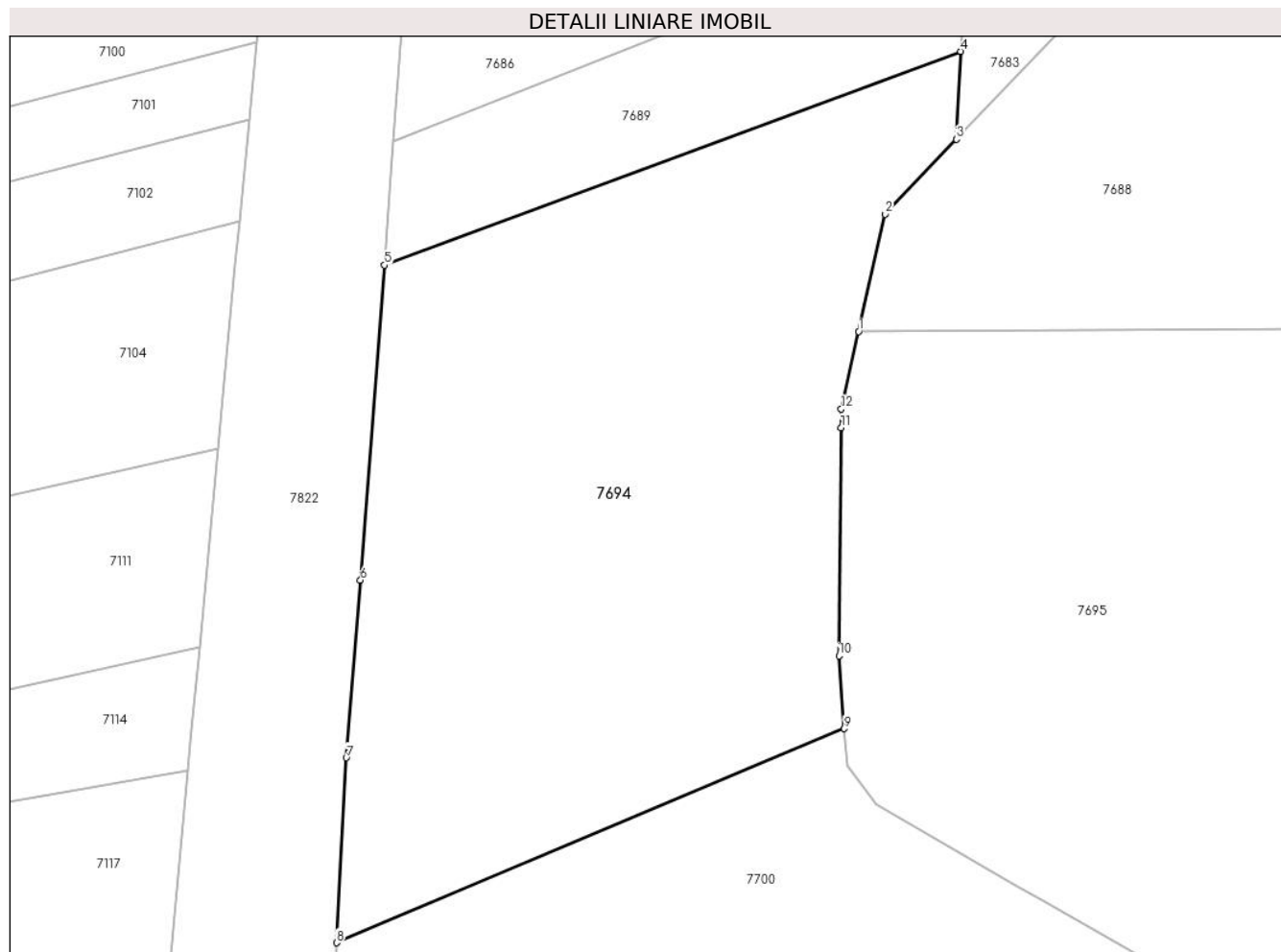
Inscrieri privind dezmembramintele dreptului de proprietate, drepturi reale de garanție și sarcini	Referințe
NU SUNT	

Anexa Nr. 1 La Partea I

Teren

Nr cadastral	Suprafața (mp)*	Observații / Referințe
	2.212	

* Suprafața este determinată în planul de proiecție Stereo 70.



Date referitoare la teren

Crt	Categorie folosință	Intravilan	Suprafața (mp)	Tarla	Parcelă	Nr. topo	Observații / Referințe
1	pasune	NU	2.212	6	104/2/1, 104/2/2	-	

Lungime Segmente

1) Valorile lungimilor segmentelor sunt obținute din proiecție în plan.

Punct început	X / Y	Punct sfârșit	X / Y	Lungime segment (** (m)
1	320.532,489 502.384,971	2	320.534,653 502.394,574	9.844
2	320.534,653 502.394,574	3	320.540,492 502.400,711	8.471
3	320.540,492 502.400,711	4	320.540,866 502.407,908	7.206
4	320.540,866 502.407,908	5	320.493,595 502.390,401	50.409
5	320.493,595 502.390,401	6	320.491,636 502.364,61	25.866

Punct început	X / Y	Punct sfârșit	X / Y	Lungime segment (** (m)
6	320.491,636 502.364,61	7	320.490,474 502.350,059	14.597
7	320.490,474 502.350,059	8	320.489,667 502.334,909	15.172
8	320.489,667 502.334,909	9	320.531,303 502.352,444	45.178
9	320.531,303 502.352,444	10	320.530,87 502.358,42	5.991
10	320.530,87 502.358,42	11	320.531,044 502.377,106	18.687
11	320.531,044 502.377,106	12	320.531,058 502.378,619	1.513
12	320.531,058 502.378,619	1	320.532,489 502.384,971	6.511

** Lungimile segmentelor sunt determinate în planul de proiecție Stereo 70 și sunt rotunjite la 1 milimetru.

*** Distanța dintre puncte este formată din segmente cumulate ce sunt mai mici decât valoarea 1 milimetru.

**DATE DESPRE IMOBILUL NR. 7695**

Oficiul de Cadastru și Publicitate Imobiliară HUNEDOARA
Biroul de Cadastru și Publicitate Imobiliară Deva

A. Partea I. Descrierea imobilului

TEREN Extravilan

Adresa: Jud. Hunedoara

Nr. Crt	Nr cadastral Nr. topografic	Suprafața* (mp)	Observații / Referințe
A1		5.351	Sector cadastral:6 Teren neimprejmuit;

B. Partea II. Proprietari și acte

Inscrieri privitoare la dreptul de proprietate și alte drepturi reale	Referințe
1 / 08/11/2022	
Act Normativ nr. 7, din 13/03/1996 emis de PARLAMENTUL ROMÂNIEI;	
B1	A1
1) COMUNA ILIA, REZERVA COMISIEI LOCALE DE FOND FUNCJAR, CIF:4374164	

C. Partea III. SARCINI .

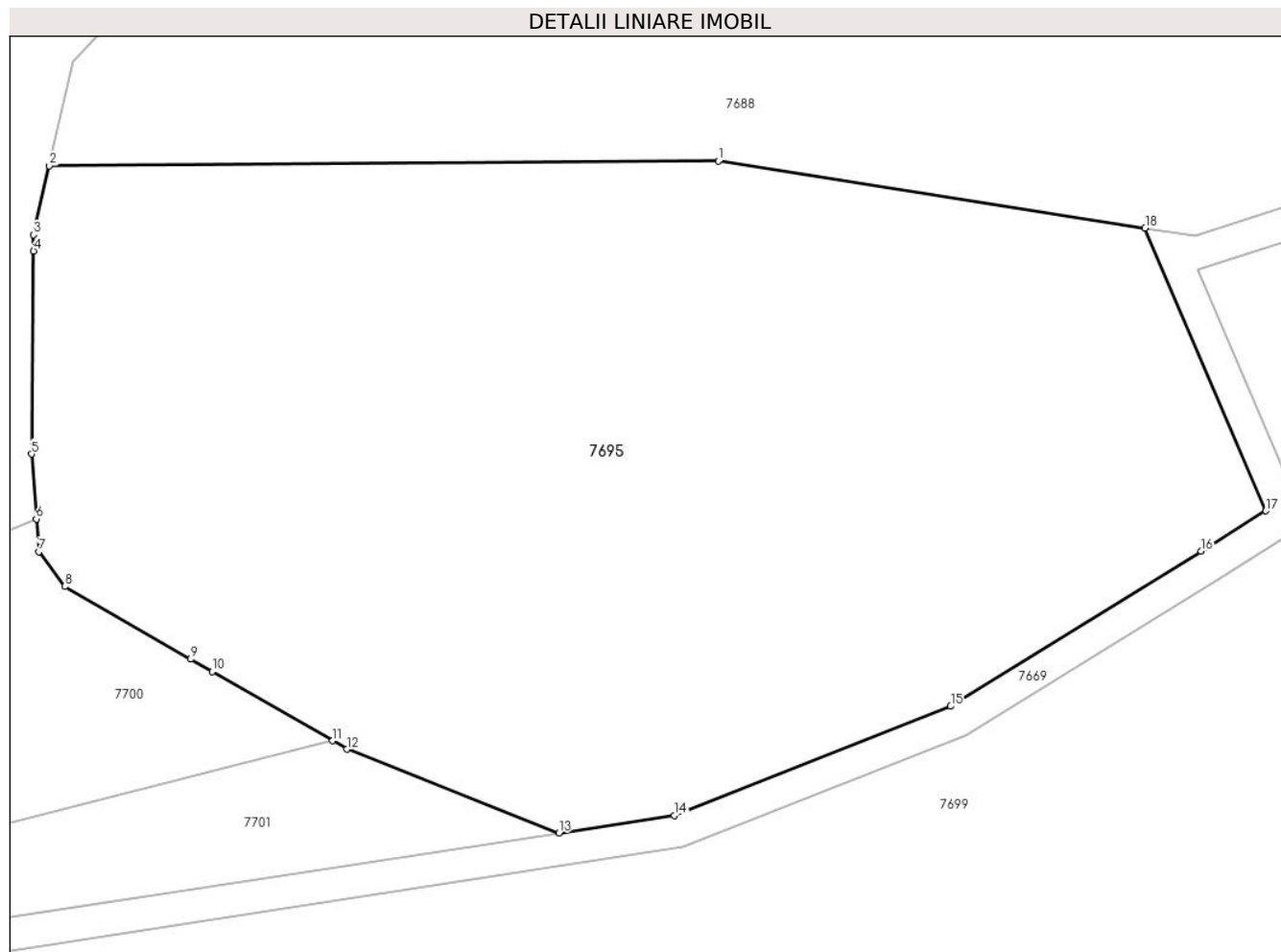
Inscrieri privind dezmembramintele dreptului de proprietate, drepturi reale de garanție și sarcini	Referințe
NU SUNT	

Anexa Nr. 1 La Partea I

Teren

Nr cadastral	Suprafața (mp)*	Observații / Referințe
	5.351	

* Suprafața este determinată în planul de proiecție Stereo 70.



Date referitoare la teren

Crt	Categorie folosință	Intra vilan	Suprafața (mp)	Tarla	Parcelă	Nr. topo	Observații / Referințe
1	pasune	NU	5.351	-	-	-	ÎMPĂDURITĂ

Lungime Segmente

1) Valorile lungimilor segmentelor sunt obținute din proiecție în plan.

Punct început	X / Y	Punct sfârșit	X / Y	Lungime segment (** (m)
1	320.594,145 502.385,391	2	320.532,489 502.384,971	61.658
2	320.532,489 502.384,971	3	320.531,058 502.378,619	6.511
3	320.531,058 502.378,619	4	320.531,044 502.377,106	1.513
4	320.531,044 502.377,106	5	320.530,87 502.358,42	18.687
5	320.530,87 502.358,42	6	320.531,303 502.352,444	5.991

Punct început	X / Y	Punct sfârșit	X / Y	Lungime segment (** (m)
6	320.531,303 502.352,444	7	320.531,52 502.349,444	3.009
7	320.531,52 502.349,444	8	320.533,925 502.346,234	4.01
8	320.533,925 502.346,234	9	320.545,536 502.339,546	13.4
9	320.545,536 502.339,546	10	320.547,522 502.338,402	2.292
10	320.547,522 502.338,402	11	320.558,59 502.332,027	12.772
11	320.558,59 502.332,027	12	320.559,921 502.331,26	1.536
12	320.559,921 502.331,26	13	320.579,449 502.323,537	21.0
13	320.579,449 502.323,537	14	320.590,069 502.325,166	10.744
14	320.590,069 502.325,166	15	320.615,555 502.335,215	27.395
15	320.615,555 502.335,215	16	320.638,622 502.349,496	27.131
16	320.638,622 502.349,496	17	320.644,592 502.353,192	7.021
17	320.644,592 502.353,192	18	320.633,475 502.379,211	28.294
18	320.633,475 502.379,211	1	320.594,145 502.385,391	39.812

** Lungimile segmentelor sunt determinate în planul de proiecție Stereo 70 și sunt rotunjite la 1 milimetru.

*** Distanța dintre puncte este formată din segmente cumulate ce sunt mai mici decât valoarea 1 milimetru.

**DATE DESPRE IMOBILUL NR. 7696**

Oficiul de Cadastru și Publicitate Imobiliară HUNEDOARA
Biroul de Cadastru și Publicitate Imobiliară Deva

A. Partea I. Descrierea imobilului

TEREN Extravilan

Adresa: Jud. Hunedoara

Nr. Crt	Nr cadastral Nr. topografic	Suprafața* (mp)	Observații / Referințe
A1		1.500	Sector cadastral:6 Teren neimprejmuit;

B. Partea II. Proprietari și acte

Inscrieri privitoare la dreptul de proprietate și alte drepturi reale	Referințe
1 / 09/11/2022	
Act Normativ nr. 7, din 13/03/1996 emis de PARLAMENTUL ROMÂNIEI;	
B1	A1
Intabulare, drept de PROPRIETATE, dobandit prin Lege, cota actuala 1/1 1) COMUNA ILIA, REZERVA COMISIEI LOCALE DE FOND FUNCJAR, CIF:4374164	

C. Partea III. SARCINI .

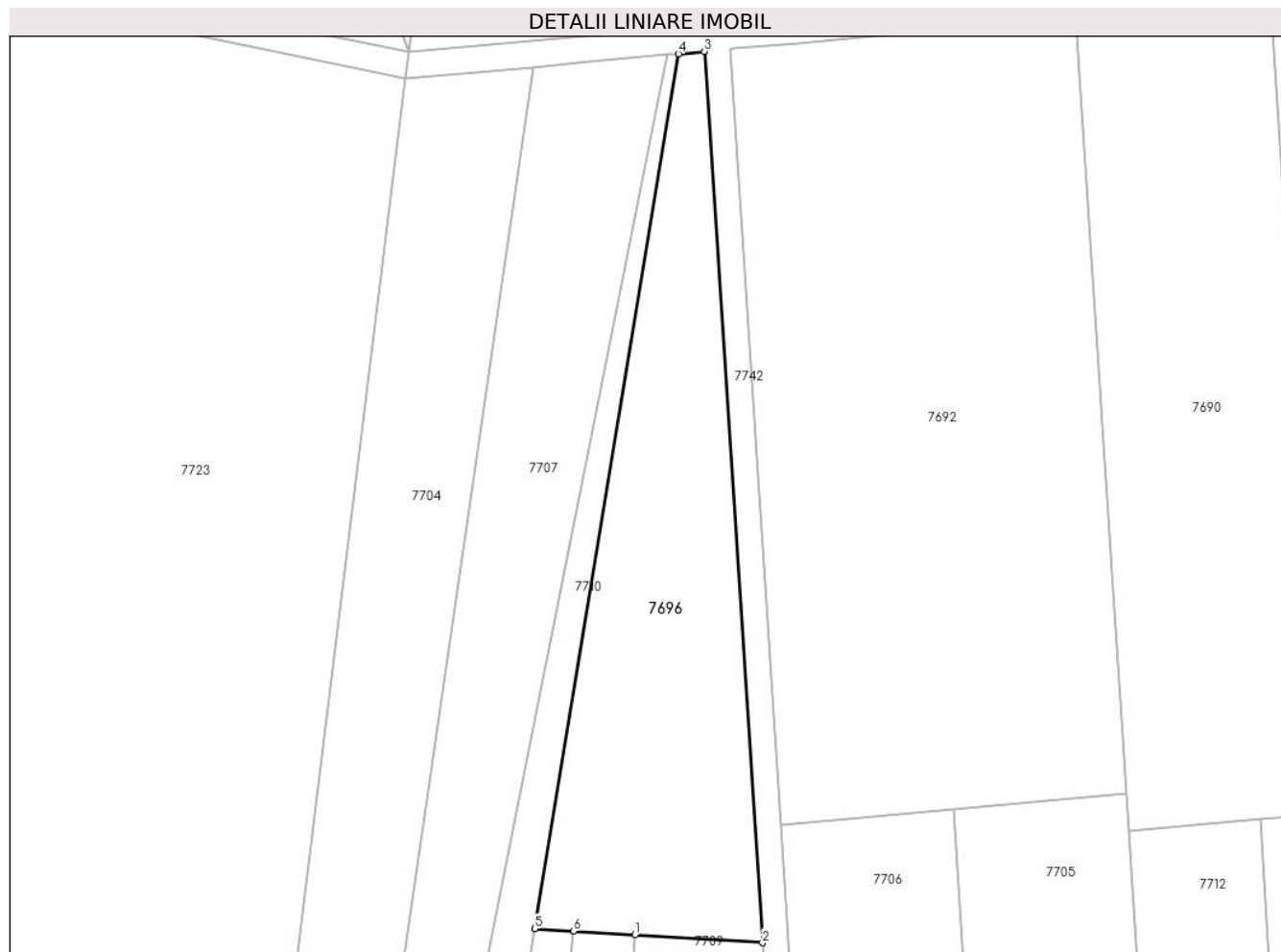
Inscrieri privind dezmembramintele dreptului de proprietate, drepturi reale de garanție și sarcini	Referințe
NU SUNT	

Anexa Nr. 1 La Partea I

Teren

Nr cadastral	Suprafața (mp)*	Observații / Referințe
	1.500	

* Suprafața este determinată în planul de proiecție Stereo 70.



Date referitoare la teren

Crt	Categorie folosință	Intravilan	Suprafața (mp)	Tarla	Parcelă	Nr. topo	Observații / Referințe
1	pașune	NU	1.500	-	-	-	

Lungime Segmente

1) Valorile lungimilor segmentelor sunt obținute din proiecție în plan.

Punct început	X / Y	Punct sfârșit	X / Y	Lungime segment (** (m)
1	321.716,31 502.319,65	2	321.731,056 502.318,734	14.774
2	321.731,056 502.318,734	3	321.724,321 502.421,742	103.229
3	321.724,321 502.421,742	4	321.721,331 502.421,471	3.002
4	321.721,331 502.421,471	5	321.704,716 502.320,37	102.457
5	321.704,716 502.320,37	6	321.709,202 502.320,091	4.495

Punct început	X / Y	Punct sfârșit	X / Y	Lungime segment (** (m)
6	321.709,202 502.320,091	1	321.716,31 502.319,65	7.122

** Lungimile segmentelor sunt determinate în planul de proiecție Stereo 70 și sunt rotunjite la 1 milimetru.

*** Distanța dintre puncte este formată din segmente cumulate ce sunt mai mici decât valoarea 1 milimetru.

**DATE DESPRE IMOBILUL NR. 7697**

Oficiul de Cadastru și Publicitate Imobiliară HUNEDOARA
Biroul de Cadastru și Publicitate Imobiliară Deva

A. Partea I. Descrierea imobilului

TEREN Intravilan

Adresa: Loc. Valea Lunga, Jud. Hunedoara

Nr. Crt	Nr cadastral Nr. topografic	Suprafața* (mp)	Observații / Referințe
A1		4.251	Sector cadastral:6 Teren neimprejmuit;

B. Partea II. Proprietari și acte

Inscrieri privitoare la dreptul de proprietate și alte drepturi reale	Referințe
1 / 10/11/2022	
Act Administrativ nr. 20/9610, din 19/01/2012 emis de CJPSDPAT HUNEDOARA;	
B1	A1
Intabulare, drept de PROPRIETATE, dobandit prin Reconstituire, cota actuala 1/1 1) POPA IOSIF	

C. Partea III. SARCINI .

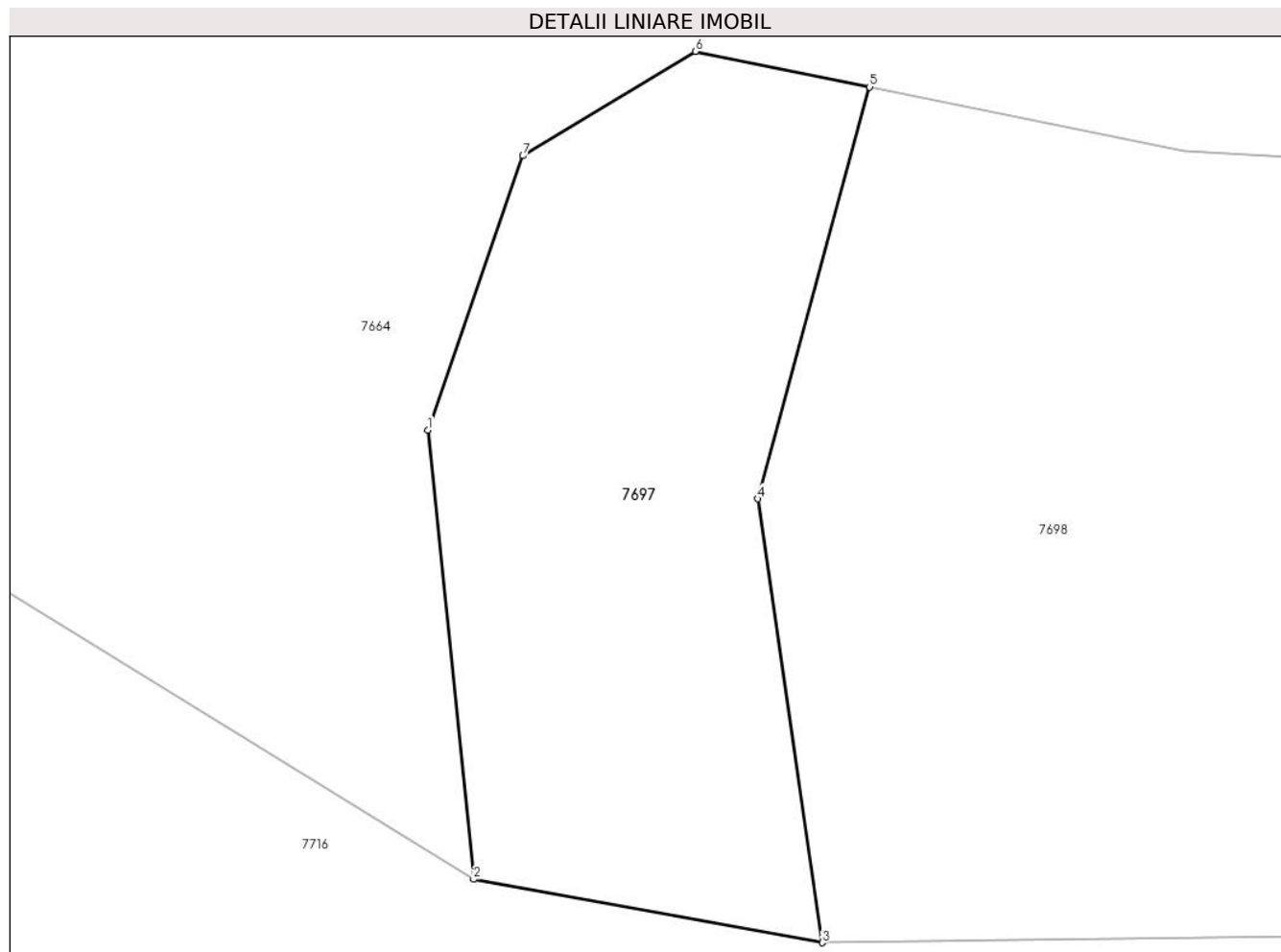
Inscrieri privind dezmembramintele dreptului de proprietate, drepturi reale de garanție și sarcini	Referințe
NU SUNT	

Anexa Nr. 1 La Partea I

Teren

Nr cadastral	Suprafața (mp)*	Observații / Referințe
	4.251	

* Suprafața este determinată în planul de proiecție Stereo 70.



Date referitoare la teren

Crt	Categorie folosință	Intravilan	Suprafața (mp)	Tarla	Parcelă	Nr. topo	Observații / Referințe
1	faneata	DA	4.251	28	598,599	-	

Lungime Segmente

1) Valorile lungimilor segmentelor sunt obținute din proiecție în plan.

Punct început	X / Y	Punct sfârșit	X / Y	Lungime segment (** (m)
1	322.359,306 502.363,767	2	322.364,995 502.308,057	56.0
2	322.364,995 502.308,057	3	322.408,287 502.300,198	44.0
3	322.408,287 502.300,198	4	322.400,294 502.355,255	55.634
4	322.400,294 502.355,255	5	322.414,152 502.406,296	52.889
5	322.414,152 502.406,296	6	322.392,514 502.410,719	22.086

Punct început	X / Y	Punct sfârșit	X / Y	Lungime segment (** (m)
6	322.392,514 502.410,719	7	322.371,128 502.397,771	25.0
7	322.371,128 502.397,771	1	322.359,306 502.363,767	36.0

** Lungimile segmentelor sunt determinate în planul de proiecție Stereo 70 și sunt rotunjite la 1 milimetru.

*** Distanța dintre puncte este formată din segmente cumulate ce sunt mai mici decât valoarea 1 milimetru.

**DATE DESPRE IMOBILUL NR. 7698**

Oficiul de Cadastru și Publicitate Imobiliară HUNEDOARA
Biroul de Cadastru și Publicitate Imobiliară Deva

A. Partea I. Descrierea imobilului

TEREN Extravilan

Adresa: Jud. Hunedoara

Nr. Crt	Nr cadastral Nr. topografic	Suprafața* (mp)	Observații / Referințe
A1		24.584	Sector cadastral:6 Teren neimprejmuit;

B. Partea II. Proprietari și acte

Inscrieri privitoare la dreptul de proprietate și alte drepturi reale	Referințe
1 / 08/11/2022	
Act Normativ nr. 7, din 13/03/1996 emis de PARLAMENTUL ROMÂNIEI;	
B1	A1
Intabulare, drept de PROPRIETATE, dobandit prin Lege, cota actuala 1/1 1) COMUNA ILIA, REZERVA COMISIEI LOCALE DE FOND FUNCJAR, CIF:4374164	

C. Partea III. SARCINI .

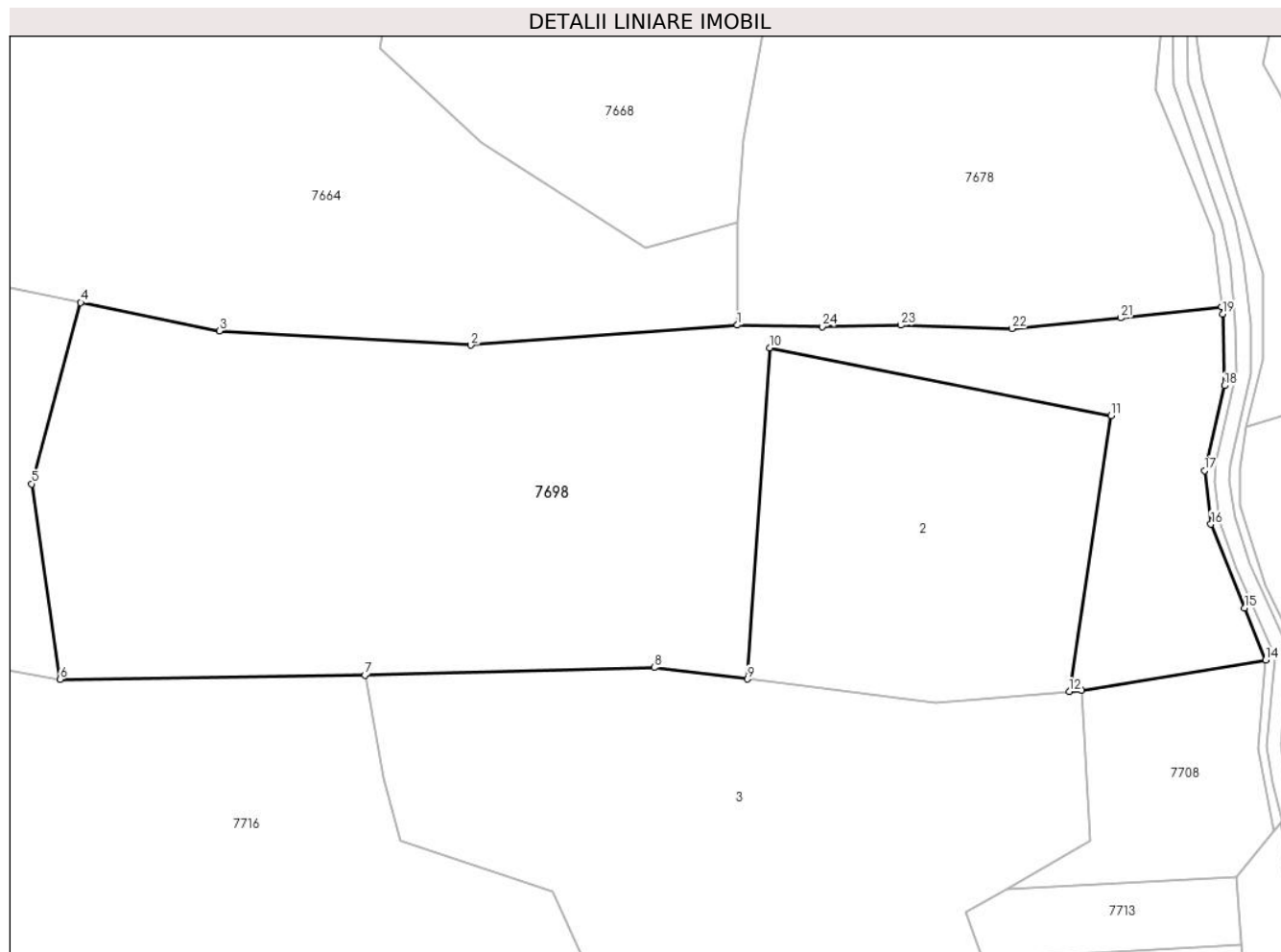
Inscrieri privind dezmembramintele dreptului de proprietate, drepturi reale de garanție și sarcini	Referințe
NU SUNT	

Anexa Nr. 1 La Partea I

Teren

Nr cadastral	Suprafața (mp)*	Observații / Referințe
	24.584	

* Suprafața este determinată în planul de proiecție Stereo 70.



Date referitoare la teren

Crt	Categorie folosință	Intra vilan	Suprafața (mp)	Tarla	Parcelă	Nr. topo	Observații / Referințe
1	pasune	NU	24.584	-	-	-	

Lungime Segmente

1) Valorile lungimilor segmentelor sunt obținute din proiecție în plan.

Punct început	X / Y	Punct sfârșit	X / Y	Lungime segment (** (m)
1	322.599,269 502.399,959	2	322.524,147 502.394,335	75.332
3	322.453,258 502.398,304	4	322.414,152 502.406,296	39.914
5	322.400,294 502.355,255	6	322.408,287 502.300,198	55.634
7	322.494,293 502.301,396	8	322.575,863 502.303,524	81.597
9	322.602,13 502.300,244	10	322.608,398 502.393,56	93.527

Punct început	X / Y	Punct sfârșit	X / Y	Lungime segment (** (m)
2	322.524,147 502.394,335	3	322.453,258 502.398,304	71.0
4	322.414,152 502.406,296	5	322.400,294 502.355,255	52.889
6	322.408,287 502.300,198	7	322.494,293 502.301,396	86.014
8	322.575,863 502.303,524	9	322.602,13 502.300,244	26.472
10	322.608,398 502.393,56	11	322.704,706 502.374,51	98.175

Punct început	X / Y	Punct sfârșit	X / Y	Lungime segment (** (m)
11	322.704,706 502.374,51	12	322.692,906 502.296,764	78.636
13	322.696,438 502.297,057	14	322.748,327 502.305,684	52.601
15	322.742,401 502.320,331	16	322.732,873 502.343,876	25.4
17	322.731,08 502.358,97	18	322.736,669 502.382,927	24.6
19	322.736,184 502.403,121	20	322.735,954 502.405,094	1.987
21	322.707,365 502.401,998	22	322.676,705 502.398,969	30.809
23	322.645,371 502.399,979	24	322.623,221 502.399,585	22.154

Punct început	X / Y	Punct sfârșit	X / Y	Lungime segment (** (m)
12	322.692,906 502.296,764	13	322.696,438 502.297,057	3.545
14	322.748,327 502.305,684	15	322.742,401 502.320,331	15.8
16	322.732,873 502.343,876	17	322.731,08 502.358,97	15.2
18	322.736,669 502.382,927	19	322.736,184 502.403,121	20.2
20	322.735,954 502.405,094	21	322.707,365 502.401,998	28.756
22	322.676,705 502.398,969	23	322.645,371 502.399,979	31.35
24	322.623,221 502.399,585	1	322.599,269 502.399,959	23.955

** Lungimile segmentelor sunt determinate în planul de proiecție Stereo 70 și sunt rotunjite la 1 milimetru.

*** Distanța dintre puncte este formată din segmente cumulate ce sunt mai mici decât valoarea 1 milimetru.

**DATE DESPRE IMOBILUL NR. 7699**

Oficiul de Cadastru și Publicitate Imobiliară HUNEDOARA
Biroul de Cadastru și Publicitate Imobiliară Deva

A. Partea I. Descrierea imobilului

TEREN Extravilan

Adresa: Jud. Hunedoara

Nr. Crt	Nr cadastral Nr. topografic	Suprafața* (mp)	Observații / Referințe
A1		154.066	Sector cadastral:6 Teren neimprejmuit;

B. Partea II. Proprietari și acte

Inscrieri privitoare la dreptul de proprietate și alte drepturi reale	Referințe
1 / 08/11/2022	
Act Normativ nr. 7, din 13/03/1996 emis de PARLAMENTUL ROMÂNIEI;	
B1	A1
Intabulare, drept de PROPRIETATE, dobandit prin Lege, cota actuala 1/1 1) COMUNA ILIA, REZERVA COMISIEI LOCALE DE FOND FUNCJAR, CIF:4374164	

C. Partea III. SARCINI .

Inscrieri privind dezmembramintele dreptului de proprietate, drepturi reale de garanție și sarcini	Referințe
NU SUNT	

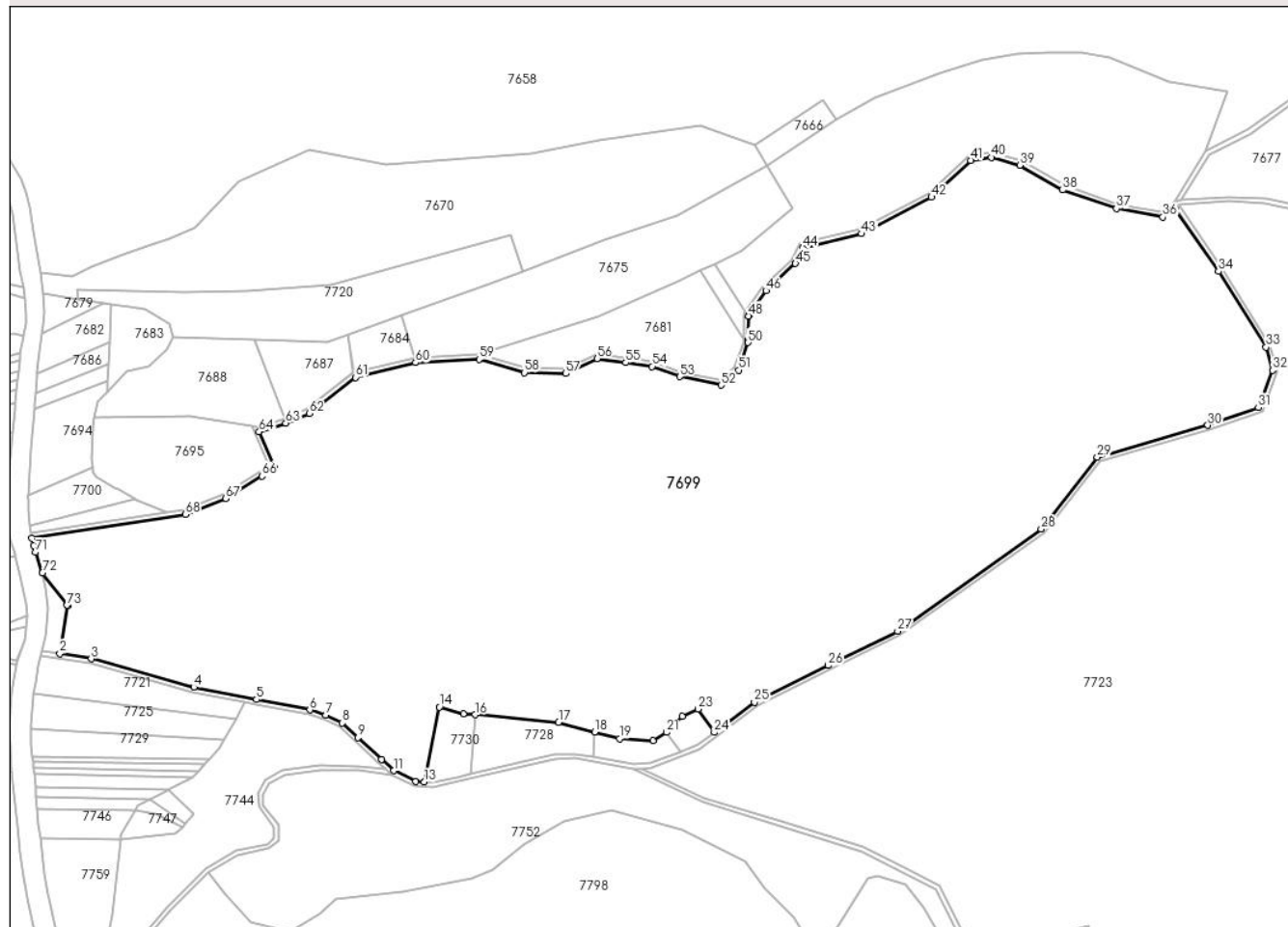
Anexa Nr. 1 La Partea I

Teren

Nr cadastral	Suprafața (mp)*	Observații / Referințe
	154.066	

* Suprafața este determinată în planul de proiecție Stereo 70.

DETALII LINIARE IMOBIL



Date referitoare la teren

Crt	Categorie folosință	Intra vilan	Suprafața (mp)	Tarla	Parcelă	Nr. topo	Observații / Referințe
1	pasune	NU	154.066	-	-	-	ÎMPĂDURITĂ

Lungime Segmente

1) Valorile lungimilor segmentelor sunt obținute din proiecție în plan.

Punct început	X / Y	Punct sfârșit	X / Y	Lungime segment	Punct început	X / Y	Punct sfârșit	X / Y	Lungime segment	Punct început	X / Y	Punct sfârșit	X / Y	Lungime segment
1	320.515,196 502.263,822	2	320.510,094 502.232,888	31.353	2	320.510,094 502.232,888	3	320.530,351 502.229,611	20.52	3	320.530,351 502.229,611	4	320.596,326 502.211,183	68.5
4	320.596,326 502.211,183	5	320.636,581 502.203,407	41.0	5	320.636,581 502.203,407	6	320.670,946 502.196,769	35.0	6	320.670,946 502.196,769	7	320.681,34 502.193,486	10.9
7	320.681,34 502.193,486	8	320.691,808 502.188,26	11.7	8	320.691,808 502.188,26	9	320.701,94 502.178,891	13.8	9	320.701,94 502.178,891	10	320.716,992 502.164,974	20.5
10	320.716,992 502.164,974	11	320.724,922 502.157,641	10.8	11	320.724,922 502.157,641	12	320.738,843 502.150,601	15.6	12	320.738,843 502.150,601	13	320.744,498 502.150,33	5.662
13	320.744,498 502.150,33	14	320.754,304 502.198,488	49.146	14	320.754,304 502.198,488	15	320.769,677 502.194,315	15.929	15	320.769,677 502.194,315	16	320.777,099 502.193,625	7.454
16	320.777,099 502.193,625	17	320.830,913 502.188,625	54.046	17	320.830,913 502.188,625	18	320.854,02 502.182,519	23.9	18	320.854,02 502.182,519	19	320.870,069 502.178,278	16.6

Punct început	X / Y	Punct sfârșit	X / Y	Lungime segment	Punct început	X / Y	Punct sfârșit	X / Y	Lungime segment	Punct început	X / Y	Punct sfârșit	X / Y	Lungime segment
19	320.870,069 502.178,278	20	320.891,516 502.176,761	21.5	20	320.891,516 502.176,761	21	320.900,244 502.182,342	10.36	21	320.900,244 502.182,342	22	320.910,494 502.192,598	14.5
22	320.910,494 502.192,598	23	320.920,684 502.197,269	11.21	23	320.920,684 502.197,269	24	320.930,956 502.182,325	18.13 4	24	320.930,956 502.182,325	25	320.956,767 502.201,754	32.30 6
25	320.956,767 502.201,754	26	321.004,287 502.225,224	53.0	26	321.004,287 502.225,224	27	321.048,902 502.247,26	49.76	27	321.048,902 502.247,26	28	321.141,254 502.312,939	113.3 25
28	321.141,254 502.312,939	29	321.177,352 502.359,014	58.53 2	29	321.177,352 502.359,014	30	321.248,32 502.379,594	73.89 1	30	321.248,32 502.379,594	31	321.280,945 502.390,883	34.52 3
31	321.280,945 502.390,883	32	321.290,065 502.414,818	25.61 3	32	321.290,065 502.414,818	33	321.285,894 502.429,823	15.57 5	33	321.285,894 502.429,823	34	321.255,257 502.478,475	57.49 4
34	321.255,257 502.478,475	35	321.227,561 502.518,428	48.61 4	35	321.227,561 502.518,428	36	321.219,514 502.513,407	9.485	36	321.219,514 502.513,407	37	321.189,603 502.518,778	30.39
37	321.189,603 502.518,778	38	321.155,09 502.530,727	36.52 3	38	321.155,09 502.530,727	39	321.127,501 502.546,73	31.89 4	39	321.127,501 502.546,73	40	321.109,17 502.551,675	18.98 6
40	321.109,17 502.551,675	41	321.095,872 502.549,76	13.43 5	41	321.095,872 502.549,76	42	321.070,754 502.526,161	34.46 4	42	321.070,754 502.526,161	43	321.025,757 502.502,618	50.78 4
43	321.025,757 502.502,618	44	320.987,898 502.493,583	38.92 2	44	320.987,898 502.493,583	45	320.983,199 502.483,478	11.14 4	45	320.983,199 502.483,478	46	320.964,232 502.466,04	25.76 5
46	320.964,232 502.466,04	47	320.953,434 502.450,517	18.90 9	47	320.953,434 502.450,517	48	320.952,956 502.449,831	0.837	48	320.952,956 502.449,831	49	320.952,799 502.434,592	15.24
49	320.952,799 502.434,592	50	320.952,78 502.432,771	1.82	50	320.952,78 502.432,771	51	320.946,684 502.414,987	18.8	51	320.946,684 502.414,987	52	320.935,465 502.405,355	14.78 7
52	320.935,465 502.405,355	53	320.908,819 502.410,821	27.20 1	53	320.908,819 502.410,821	54	320.891,089 502.417,397	18.91	54	320.891,089 502.417,397	55	320.874,084 502.419,846	17.18 1
55	320.874,084 502.419,846	56	320.855,69 502.422,496	18.58 3	56	320.855,69 502.422,496	57	320.835,604 502.412,79	22.30 8	57	320.835,604 502.412,79	58	320.808,997 502.413,43	26.61 5
58	320.808,997 502.413,43	59	320.779,818 502.421,902	30.38 4	59	320.779,818 502.421,902	60	320.738,867 502.419,787	41.00 5	60	320.738,867 502.419,787	61	320.700,235 502.410,377	39.76 2
61	320.700,235 502.410,377	62	320.670,469 502.387,129	37.76 9	62	320.670,469 502.387,129	63	320.655,487 502.381,003	16.18 6	63	320.655,487 502.381,003	64	320.638,363 502.375,406	18.01 6
64	320.638,363 502.375,406	65	320.648,364 502.351,999	25.45 4	65	320.648,364 502.351,999	66	320.640,202 502.346,946	9.6	66	320.640,202 502.346,946	67	320.616,905 502.332,522	27.4
67	320.616,905 502.332,522	68	320.590,857 502.322,252	28.0	68	320.590,857 502.322,252	69	320.492,165 502.307,112	99.84 6	69	320.492,165 502.307,112	70	320.493,371 502.302,53	4.738
70	320.493,371 502.302,53	71	320.494,566 502.297,99	4.695	71	320.494,566 502.297,99	72	320.499,006 502.284,713	14.0	72	320.499,006 502.284,713	73	320.514,723 502.264,001	26.0
73	320.514,723 502.264,001	1	320.515,196 502.263,822	0.506										

** Lungimile segmentelor sunt determinate în planul de proiecție Stereo 70 și sunt rotunjite la 1 milimetru.

*** Distanța dintre puncte este formată din segmente cumulate ce sunt mai mici decât valoarea 1 milimetru.

**DATE DESPRE IMOBILUL NR. 7700**

Oficiul de Cadastru și Publicitate Imobiliară HUNEDOARA
Biroul de Cadastru și Publicitate Imobiliară Deva

A. Partea I. Descrierea imobilului

TEREN Extravilan

Adresa: Jud. Hunedoara

Nr. Crt	Nr cadastral Nr. topografic	Suprafața* (mp)	Observații / Referințe
A1		1.296	Sector cadastral:6 Teren neimprejmuit;

B. Partea II. Proprietari și acte

Inscrieri privitoare la dreptul de proprietate și alte drepturi reale		Referințe
1 / 10/11/2022		
Act Administrativ nr. 13993/38, din 17/03/1999 emis de CJPSDPAT HUNEDOARA;		
B1	Intabulare, drept de PROPRIETATE, dobandit prin Reconstituire, cota actuala 1/1 1) OSOIAN IOAN	A1

C. Partea III. SARCINI .

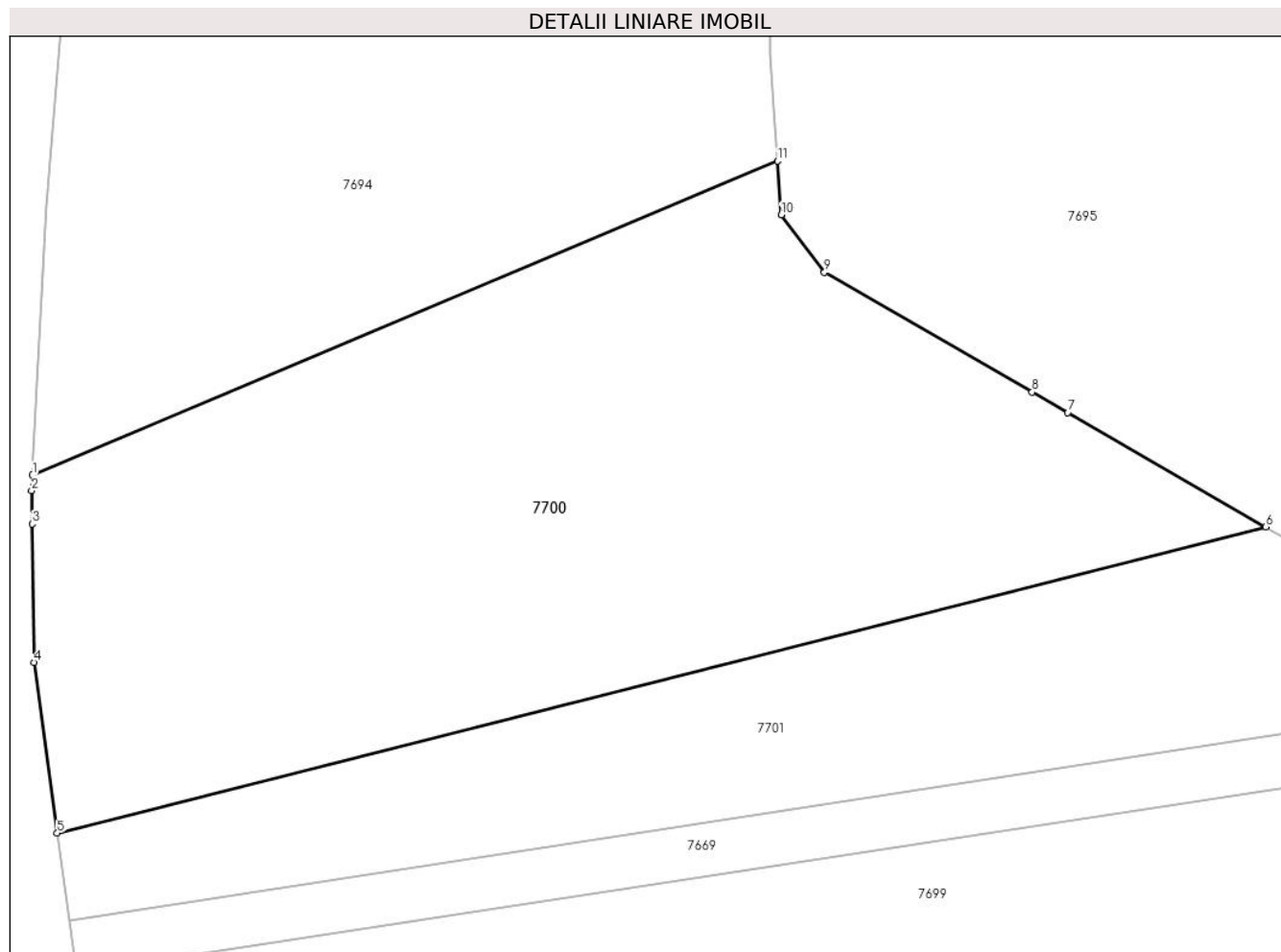
Inscrieri privind dezmembramintele dreptului de proprietate, drepturi reale de garanție și sarcini	Referințe
NU SUNT	

Anexa Nr. 1 La Partea I

Teren

Nr cadastral	Suprafața (mp)*	Observații / Referințe
	1.296	

* Suprafața este determinată în planul de proiecție Stereo 70.



Date referitoare la teren

Crt	Categorie folosință	Intra vilan	Suprafața (mp)	Tarla	Parcelă	Nr. topo	Observații / Referințe
1	pasune	NU	1.296	8	104/2/1	-	

Lungime Segmente

1) Valorile lungimilor segmentelor sunt obținute din proiecție în plan.

Punct început	X / Y	Punct sfârșit	X / Y	Lungime segment (** (m)
1	320.489,667 502.334,909	2	320.489,621 502.334,054	0.856
2	320.489,621 502.334,054	3	320.489,65 502.332,194	1.861
3	320.489,65 502.332,194	4	320.489,766 502.324,458	7.737
4	320.489,766 502.324,458	5	320.491,054 502.314,933	9.611
5	320.491,054 502.314,933	6	320.558,59 502.332,027	69.666

Punct început	X / Y	Punct sfârșit	X / Y	Lungime segment (** (m)
6	320.558,59 502.332,027	7	320.547,522 502.338,402	12.772
7	320.547,522 502.338,402	8	320.545,536 502.339,546	2.292
8	320.545,536 502.339,546	9	320.533,925 502.346,234	13.4
9	320.533,925 502.346,234	10	320.531,52 502.349,444	4.01
10	320.531,52 502.349,444	11	320.531,303 502.352,444	3.009
11	320.531,303 502.352,444	1	320.489,667 502.334,909	45.178

** Lungimile segmentelor sunt determinate în planul de proiecție Stereo 70 și sunt rotunjite la 1 milimetru.

*** Distanța dintre puncte este formată din segmente cumulate ce sunt mai mici decât valoarea 1 milimetru.

**DATE DESPRE IMOBILUL NR. 7701**

Oficiul de Cadastru și Publicitate Imobiliară HUNEDOARA
Biroul de Cadastru și Publicitate Imobiliară Deva

A. Partea I. Descrierea imobilului

TEREN Extravilan

Adresa: Jud. Hunedoara

Nr. Crt	Nr cadastral Nr. topografic	Suprafața* (mp)	Observații / Referințe
A1		680	Sector cadastral:6 Teren neimprejmuit;

B. Partea II. Proprietari și acte

Inscrieri privitoare la dreptul de proprietate și alte drepturi reale	Referințe
1 / 08/11/2022	
Act Normativ nr. 7, din 13/03/1996 emis de PARLAMENTUL ROMÂNIEI;	
B1	A1
Intabulare, drept de PROPRIETATE, dobandit prin Lege, cota actuala 1/1 1) COMUNA ILIA, REZERVA COMISIEI LOCALE DE FOND FUNCJAR, CIF:4374164	

C. Partea III. SARCINI .

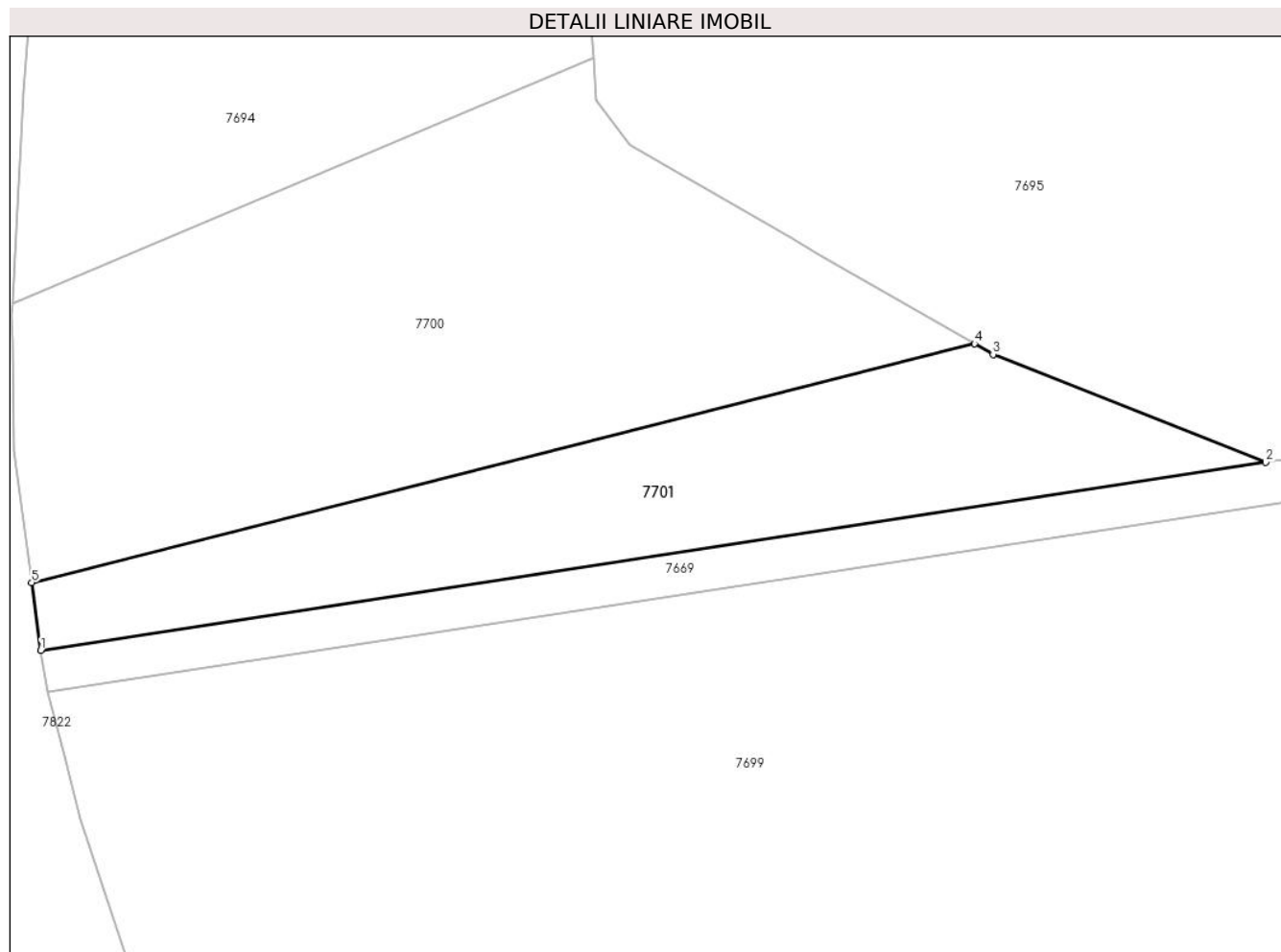
Inscrieri privind dezmembramintele dreptului de proprietate, drepturi reale de garanție și sarcini	Referințe
NU SUNT	

Anexa Nr. 1 La Partea I

Teren

Nr cadastral	Suprafața (mp)*	Observații / Referințe
	680	

* Suprafața este determinată în planul de proiecție Stereo 70.



Date referitoare la teren

Crt	Categorie folosință	Intra vilan	Suprafața (mp)	Tarla	Parcelă	Nr. topo	Observații / Referințe
1	pașune	NU	680	8	104/1	-	

Lungime Segmente

1) Valorile lungimilor segmentelor sunt obținute din proiecție în plan.

Punct început	X / Y	Punct sfârșit	X / Y	Lungime segment (** (m)
1	320.491,71 502.310,078	2	320.579,449 502.323,537	88.766
2	320.579,449 502.323,537	3	320.559,921 502.331,26	21.0
3	320.559,921 502.331,26	4	320.558,59 502.332,027	1.536
4	320.558,59 502.332,027	5	320.491,054 502.314,933	69.666
5	320.491,054 502.314,933	1	320.491,71 502.310,078	4.9

**** Lungimile segmentelor sunt determinate în planul de proiecție Stereo 70 și sunt rotunjite la 1 milimetru.**

***** Distanța dintre puncte este formată din segmente cumulate ce sunt mai mici decât valoarea 1 milimetru.**

**DATE DESPRE IMOBILUL NR. 7702**

Oficiul de Cadastru și Publicitate Imobiliară HUNEDOARA
Biroul de Cadastru și Publicitate Imobiliară Deva

A. Partea I. Descrierea imobilului

TEREN Extravilan

Adresa: Jud. Hunedoara

Nr. Crt	Nr cadastral Nr. topografic	Suprafața* (mp)	Observații / Referințe
A1		1.500	Sector cadastral:6 Teren neimprejmuit;

B. Partea II. Proprietari și acte

Inscrieri privitoare la dreptul de proprietate și alte drepturi reale	Referințe
1 / 09/11/2022	
Act Normativ nr. 7, din 13/03/1996 emis de PARLAMENTUL ROMÂNIEI;	
B1	A1
1) COMUNA ILIA, REZERVA COMISIEI LOCALE DE FOND FUNCJAR, CIF:4374164	

C. Partea III. SARCINI .

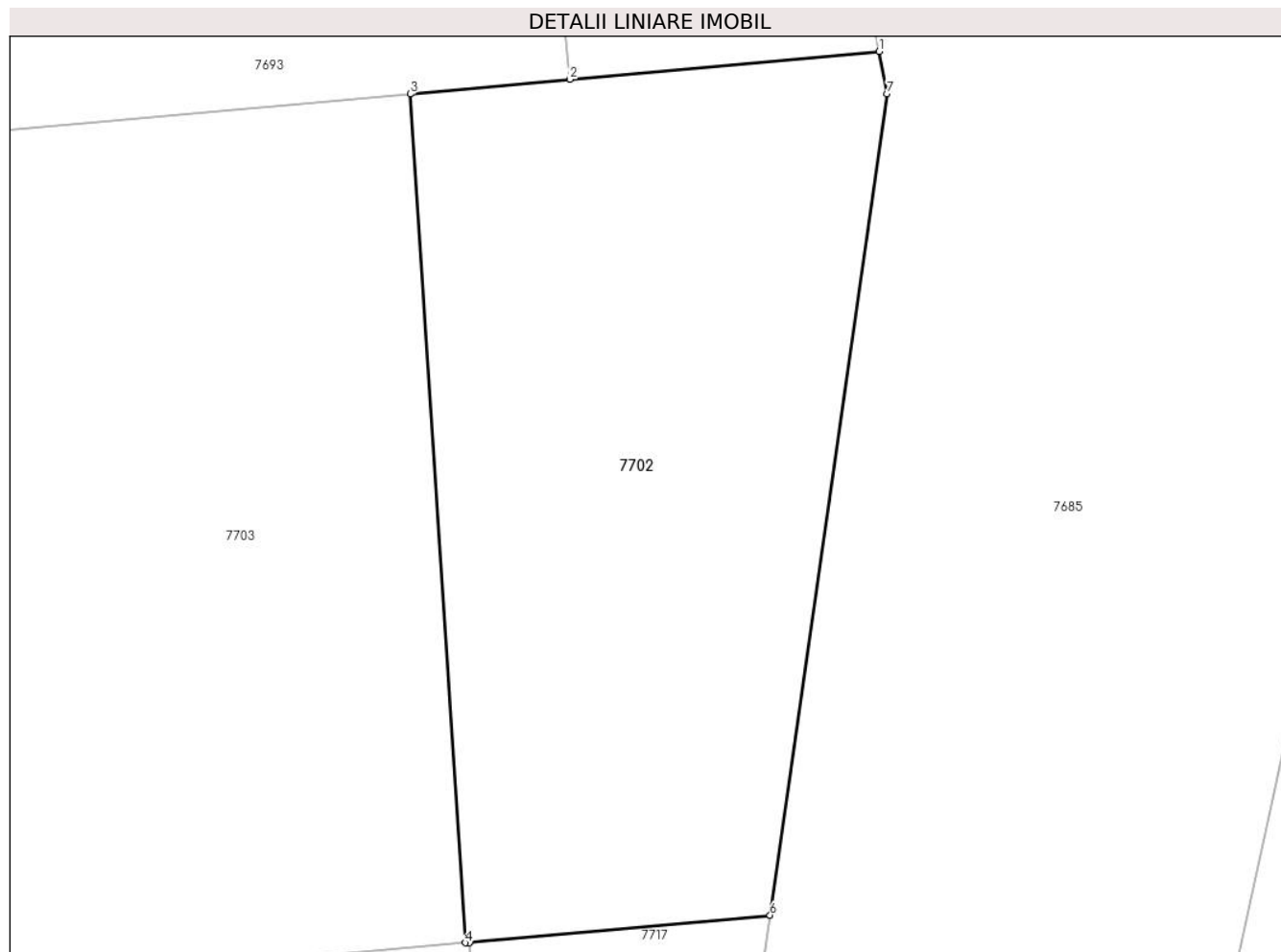
Inscrieri privind dezmembramintele dreptului de proprietate, drepturi reale de garanție și sarcini	Referințe
NU SUNT	

Anexa Nr. 1 La Partea I

Teren

Nr cadastral	Suprafața (mp)*	Observații / Referințe
	1.500	

* Suprafața este determinată în planul de proiecție Stereo 70.



Date referitoare la teren

Crt	Categorie folosință	Intravilan	Suprafața (mp)	Tarla	Parcelă	Nr. topo	Observații / Referințe
1	pașune	NU	1.500	-	-	-	

Lungime Segmente

1) Valorile lungimilor segmentelor sunt obținute din proiecție în plan.

Punct început	X / Y	Punct sfârșit	X / Y	Lungime segment (** (m)
1	321.855,357 502.339,047	2	321.834,689 502.337,174	20.753
2	321.834,689 502.337,174	3	321.824,0 502.336,205	10.733
3	321.824,0 502.336,205	4	321.827,706 502.279,525	56.801
4	321.827,706 502.279,525	5	321.827,968 502.279,549	0.264
5	321.827,968 502.279,549	6	321.848,06 502.281,37	20.174

Punct început	X / Y	Punct sfârșit	X / Y	Lungime segment (** (m)
6	321.848,06 502.281,37	7	321.855,896 502.336,231	55.419
7	321.855,896 502.336,231	1	321.855,357 502.339,047	2.867

** Lungimile segmentelor sunt determinate în planul de proiecție Stereo 70 și sunt rotunjite la 1 milimetru.

*** Distanța dintre puncte este formată din segmente cumulate ce sunt mai mici decât valoarea 1 milimetru.

**DATE DESPRE IMOBILUL NR. 7703**

Oficiul de Cadastru și Publicitate Imobiliară HUNEDOARA
Biroul de Cadastru și Publicitate Imobiliară Deva

A. Partea I. Descrierea imobilului

TEREN Extravilan

Adresa: Jud. Hunedoara

Nr. Crt	Nr cadastral Nr. topografic	Suprafața* (mp)	Observații / Referințe
A1		2.016	Sector cadastral:6 Teren neimprejmuit;

B. Partea II. Proprietari și acte

Inscrieri privitoare la dreptul de proprietate și alte drepturi reale		Referințe
1 / 10/11/2022		
Act Administrativ nr. 13993/19, din 05/03/1999 emis de CJPSDPAT HUNEDOARA;		
B1	Intabulare, drept de PROPRIETATE, dobandit prin Reconstituire, cota actuala 1/1 1) PETRESC ROZALIA	A1

C. Partea III. SARCINI .

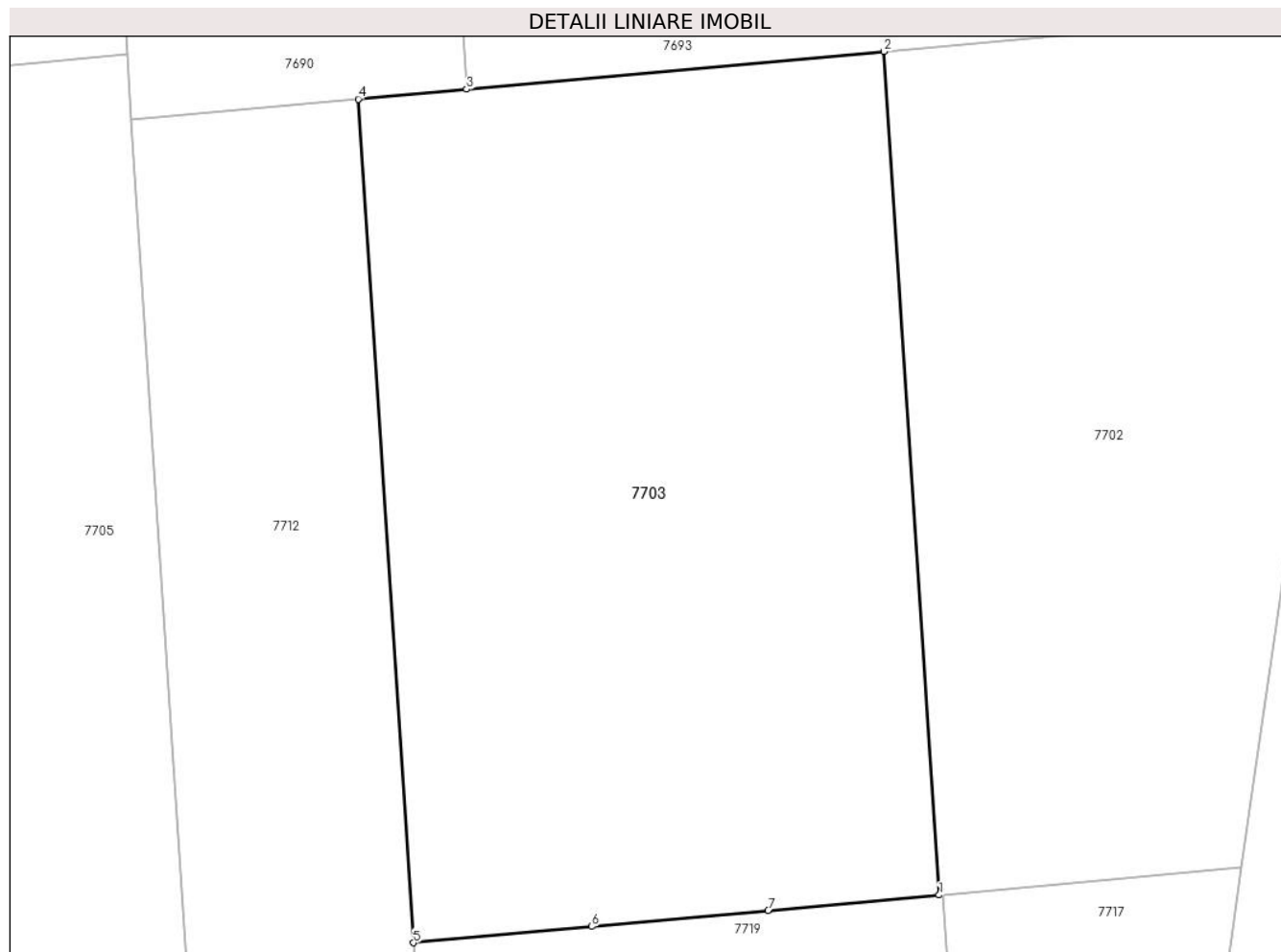
Inscrieri privind dezmembramintele dreptului de proprietate, drepturi reale de garanție și sarcini	Referințe
NU SUNT	

Anexa Nr. 1 La Partea I

Teren

Nr cadastral	Suprafața (mp)*	Observații / Referințe
	2.016	

* Suprafața este determinată în planul de proiecție Stereo 70.



Date referitoare la teren

Crt	Categorie folosință	Intravilan	Suprafața (mp)	Tarla	Parcelă	Nr. topo	Observații / Referințe
1	pasune	NU	2.016	25	46/11	-	

Lungime Segmente

1) Valorile lungimilor segmentelor sunt obținute din proiecție în plan.

Punct început	X / Y	Punct sfârșit	X / Y	Lungime segment (** (m)
1	321.827,706 502.279,525	2	321.824,0 502.336,205	56.801
2	321.824,0 502.336,205	3	321.795,929 502.333,661	28.186
3	321.795,929 502.333,661	4	321.788,641 502.333,001	7.317
4	321.788,641 502.333,001	5	321.792,347 502.276,32	56.801
5	321.792,347 502.276,32	6	321.804,34 502.277,407	12.042

Punct început	X / Y	Punct sfârșit	X / Y	Lungime segment (** (m)
6	321.804,34 502.277,407	7	321.816,212 502.278,483	11.921
7	321.816,212 502.278,483	1	321.827,706 502.279,525	11.54

** Lungimile segmentelor sunt determinate în planul de proiecție Stereo 70 și sunt rotunjite la 1 milimetru.

*** Distanța dintre puncte este formată din segmente cumulate ce sunt mai mici decât valoarea 1 milimetru.

**DATE DESPRE IMOBILUL NR. 7704**

Oficiul de Cadastru și Publicitate Imobiliară HUNEDOARA
Biroul de Cadastru și Publicitate Imobiliară Deva

A. Partea I. Descrierea imobilului

TEREN Extravilan

Adresa: Jud. Hunedoara

Nr. Crt	Nr cadastral Nr. topografic	Suprafața* (mp)	Observații / Referințe
A1		3.500	Sector cadastral:6 Teren neimprejmuit;

B. Partea II. Proprietari și acte

Inscrieri privitoare la dreptul de proprietate și alte drepturi reale	Referințe
1 / 09/11/2022	
Act Normativ nr. 7, din 13/03/1996 emis de PARLAMENTUL ROMÂNIEI;	
B1	A1
Intabulare, drept de PROPRIETATE, dobandit prin Lege, cota actuala 1/1 1) COMUNA ILIA, REZERVA COMISIEI LOCALE DE FOND FUNCJAR, CIF:4374164	

C. Partea III. SARCINI .

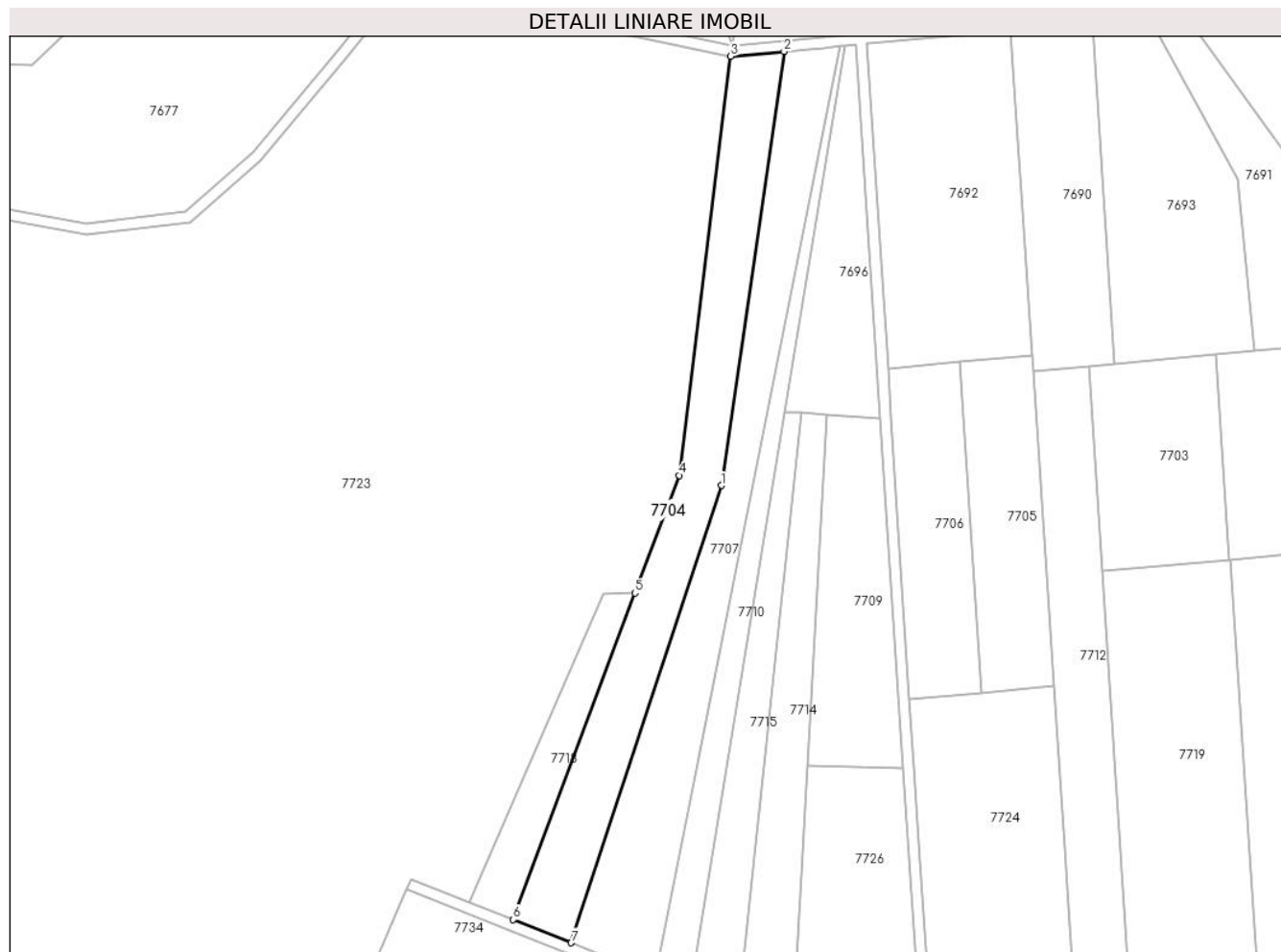
Inscrieri privind dezmembramintele dreptului de proprietate, drepturi reale de garanție și sarcini	Referințe
NU SUNT	

Anexa Nr. 1 La Partea I

Teren

Nr cadastral	Suprafața (mp)*	Observații / Referințe
	3.500	

* Suprafața este determinată în planul de proiecție Stereo 70.



Date referitoare la teren

Crt	Categorie folosință	Intra vilan	Suprafața (mp)	Tarla	Parcelă	Nr. topo	Observații / Referințe
1	pasune	NU	3.500	-	-	-	

Lungime Segmente

1) Valorile lungimilor segmentelor sunt obținute din proiecție în plan.

Punct început	X / Y	Punct sfârșit	X / Y	Lungime segment (** (m)
1	321.687,133 502.300,049	2	321.704,475 502.419,944	121.142
2	321.704,475 502.419,944	3	321.689,722 502.418,607	14.813
3	321.689,722 502.418,607	4	321.675,397 502.302,853	116.636
4	321.675,397 502.302,853	5	321.663,266 502.270,368	34.676
5	321.663,266 502.270,368	6	321.629,569 502.180,132	96.323

Punct început	X / Y	Punct sfârșit	X / Y	Lungime segment (** (m)
6	321.629,569 502.180,132	7	321.645,576 502.173,747	17.233
7	321.645,576 502.173,747	1	321.687,133 502.300,049	132.963

** Lungimile segmentelor sunt determinate în planul de proiecție Stereo 70 și sunt rotunjite la 1 milimetru.

*** Distanța dintre puncte este formată din segmente cumulate ce sunt mai mici decât valoarea 1 milimetru.

**DATE DESPRE IMOBILUL NR. 7705**

Oficiul de Cadastru și Publicitate Imobiliară HUNEDOARA
Biroul de Cadastru și Publicitate Imobiliară Deva

A. Partea I. Descrierea imobilului

TEREN Extravilan

Adresa: Jud. Hunedoara

Nr. Crt	Nr cadastral Nr. topografic	Suprafața* (mp)	Observații / Referințe
A1		1.836	Sector cadastral:6 Teren neimprejmuit;

B. Partea II. Proprietari și acte

Inscrieri privitoare la dreptul de proprietate și alte drepturi reale		Referințe
1 / 10/11/2022		
Act Administrativ nr. 13993/17, din 04/03/1999 emis de CJPSDPAT HUNEDOARA;		
B1	Intabulare, drept de PROPRIETATE, dobandit prin Reconstituire, cota actuala 1/1 1) PITIC SIMINIC	A1

C. Partea III. SARCINI .

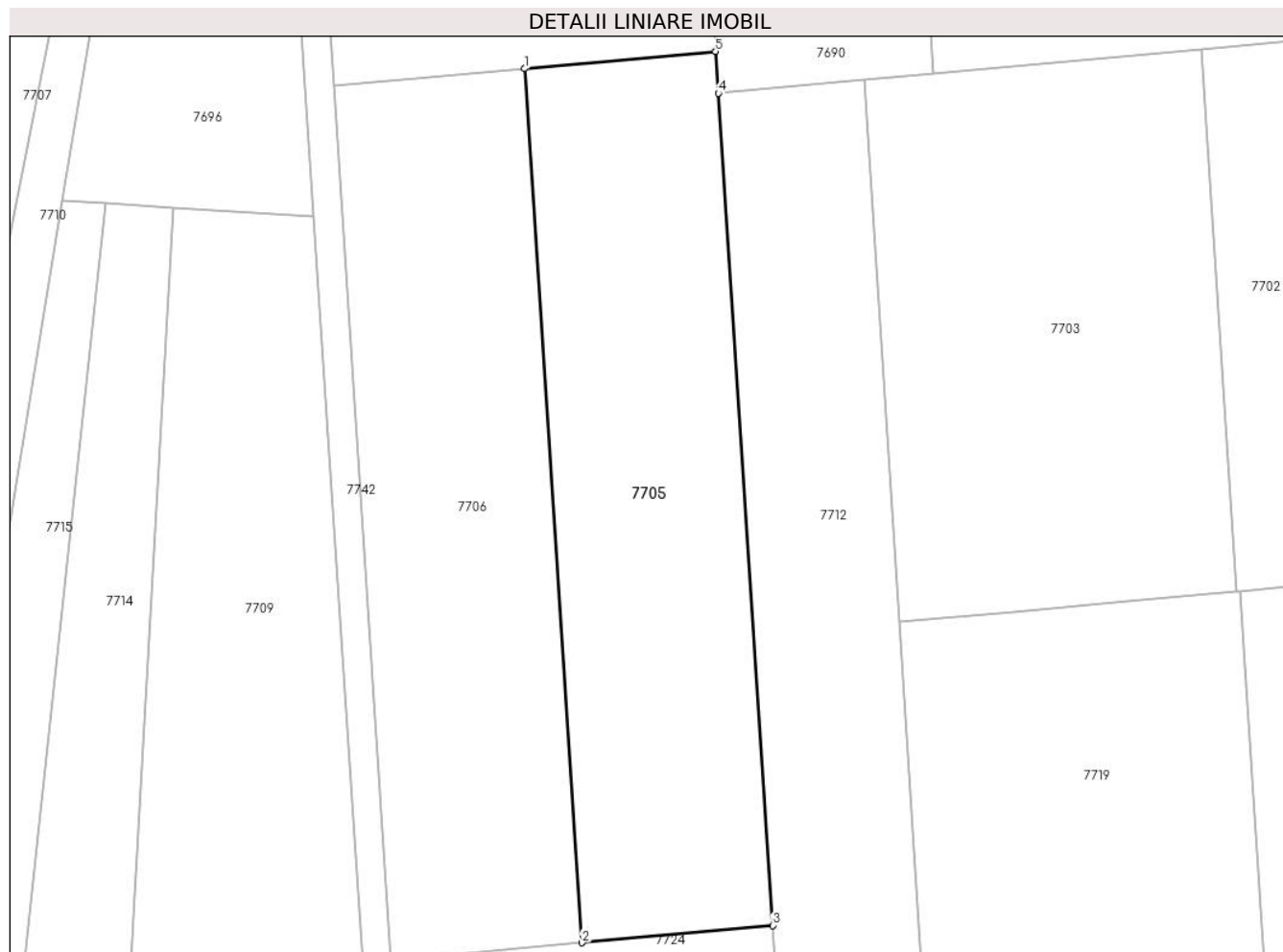
Inscrieri privind dezmembramintele dreptului de proprietate, drepturi reale de garanție și sarcini	Referințe
NU SUNT	

Anexa Nr. 1 La Partea I

Teren

Nr cadastral	Suprafața (mp)*	Observații / Referințe
	1.836	

* Suprafața este determinată în planul de proiecție Stereo 70.



Date referitoare la teren

Crt	Categorie folosință	Intravilan	Suprafața (mp)	Tarla	Parcelă	Nr. topo	Observații / Referințe
1	neproductiv	NU	1.836	25	46/9/2	-	

Lungime Segmente

1) Valorile lungimilor segmentelor sunt obținute din proiecție în plan.

Punct început	X / Y	Punct sfârșit	X / Y	Lungime segment (** (m)
1	321.753,134 502.334,193	2	321.759,111 502.242,771	91.617
2	321.759,111 502.242,771	3	321.779,076 502.244,58	20.046
3	321.779,076 502.244,58	4	321.773,385 502.331,618	87.224
4	321.773,385 502.331,618	5	321.773,098 502.336,002	4.394
5	321.773,098 502.336,002	1	321.753,134 502.334,193	20.046

**** Lungimile segmentelor sunt determinate în planul de proiecție Stereo 70 și sunt rotunjite la 1 milimetru.**

***** Distanța dintre puncte este formată din segmente cumulate ce sunt mai mici decât valoarea 1 milimetru.**

**DATE DESPRE IMOBILUL NR. 7706**

Oficiul de Cadastru și Publicitate Imobiliară HUNEDOARA
Biroul de Cadastru și Publicitate Imobiliară Deva

A. Partea I. Descrierea imobilului

TEREN Extravilan

Adresa: Jud. Hunedoara

Nr. Crt	Nr cadastral Nr. topografic	Suprafața* (mp)	Observații / Referințe
A1		1.836	Sector cadastral:6 Teren neimprejmuit;

B. Partea II. Proprietari și acte

Inscrieri privitoare la dreptul de proprietate și alte drepturi reale	Referințe
1 / 10/11/2022	
Act Administrativ nr. 13993/17, din 04/03/1999 emis de CJPSDPAT HUNEDOARA;	
B1	A1
Intabulare, drept de PROPRIETATE, dobandit prin Reconstituire, cota actuala 1/1 1) PITIC SIMINIC	

C. Partea III. SARCINI .

Inscrieri privind dezmembramintele dreptului de proprietate, drepturi reale de garanție și sarcini	Referințe
NU SUNT	

Anexa Nr. 1 La Partea I

Teren

Nr cadastral	Suprafața (mp)*	Observații / Referințe
	1.836	

* Suprafața este determinată în planul de proiecție Stereo 70.



Date referitoare la teren

Crt	Categorie folosință	Intravilan	Suprafața (mp)	Tarla	Parcelă	Nr. topo	Observații / Referințe
1	pasune	NU	1.836	25	46/9/1	-	

Lungime Segmente

1) Valorile lungimilor segmentelor sunt obținute din proiecție în plan.

Punct început	X / Y	Punct sfârșit	X / Y	Lungime segment (** (m)
1	321.733,17 502.332,383	2	321.734,049 502.318,929	13.483
2	321.734,049 502.318,929	3	321.739,147 502.240,961	78.134
3	321.739,147 502.240,961	4	321.759,111 502.242,771	20.046
4	321.759,111 502.242,771	5	321.753,134 502.334,193	91.617
5	321.753,134 502.334,193	1	321.733,17 502.332,383	20.046

**** Lungimile segmentelor sunt determinate în planul de proiecție Stereo 70 și sunt rotunjite la 1 milimetru.**

***** Distanța dintre puncte este formată din segmente cumulate ce sunt mai mici decât valoarea 1 milimetru.**

**DATE DESPRE IMOBILUL NR. 7707**

Oficiul de Cadastru și Publicitate Imobiliară HUNEDOARA
Biroul de Cadastru și Publicitate Imobiliară Deva

A. Partea I. Descrierea imobilului

TEREN Extravilan

Adresa: Jud. Hunedoara

Nr. Crt	Nr cadastral Nr. topografic	Suprafața* (mp)	Observații / Referințe
A1		3.700	Sector cadastral:6 Teren neimprejmuit;

B. Partea II. Proprietari și acte

Inscrieri privitoare la dreptul de proprietate și alte drepturi reale		Referințe
1 / 10/11/2022		
Act Administrativ nr. 13993/18, din 05/03/1993 emis de CJPSDPAT HUNEDOARA;		
B1	Intabulare, drept de PROPRIETATE, dobandit prin Reconstituire, cota actuala 1/1 1) ALBA SABIN	A1

C. Partea III. SARCINI .

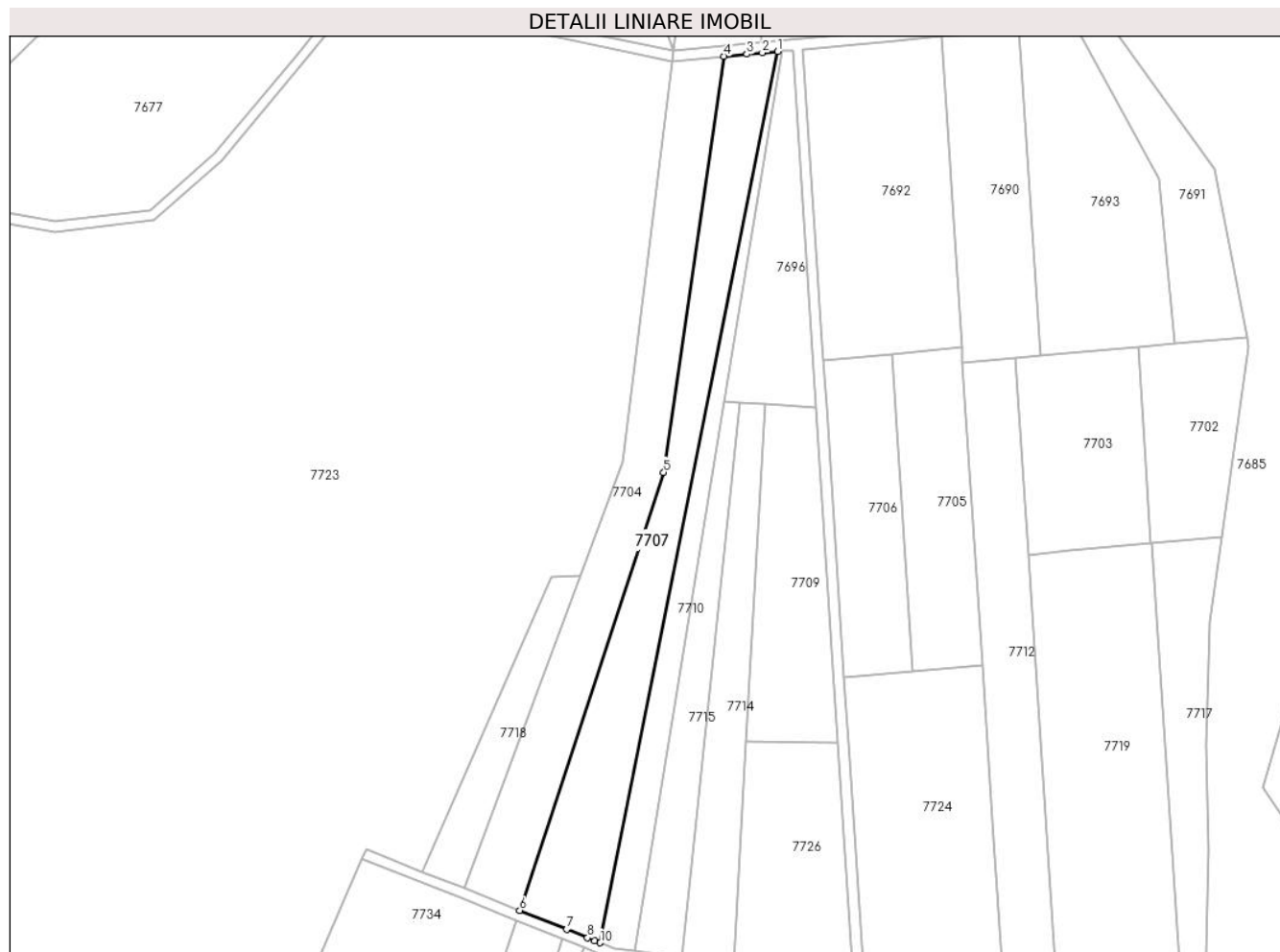
Inscrieri privind dezmembramintele dreptului de proprietate, drepturi reale de garanție și sarcini	Referințe
NU SUNT	

Anexa Nr. 1 La Partea I

Teren

Nr cadastral	Suprafața (mp)*	Observații / Referințe
	3.700	

* Suprafața este determinată în planul de proiecție Stereo 70.



Date referitoare la teren

Crt	Categorie folosință	Intra vilan	Suprafața (mp)	Tarla	Parcelă	Nr. topo	Observații / Referințe
1	pasune	NU	3.700	25	46/2	-	

Lungime Segmente

1) Valorile lungimilor segmentelor sunt obținute din proiecție în plan.

Punct început	X / Y	Punct sfârșit	X / Y	Lungime segment (** (m)
1	321.720,021 502.421,353	2	321.715,575 502.420,95	4.464
2	321.715,575 502.420,95	3	321.711,168 502.420,55	4.425
3	321.711,168 502.420,55	4	321.704,475 502.419,944	6.721
4	321.704,475 502.419,944	5	321.687,133 502.300,049	121.142
5	321.687,133 502.300,049	6	321.645,576 502.173,747	132.963

Punct început	X / Y	Punct sfârșit	X / Y	Lungime segment (** (m)
6	321.645,576 502.173,747	7	321.659,115 502.168,347	14.576
7	321.659,115 502.168,347	8	321.665,162 502.165,935	6.509
8	321.665,162 502.165,935	9	321.667,256 502.165,1	2.255
9	321.667,256 502.165,1	10	321.668,828 502.164,473	1.693
10	321.668,828 502.164,473	1	321.720,021 502.421,353	261.931

** Lungimile segmentelor sunt determinate în planul de proiecție Stereo 70 și sunt rotunjite la 1 milimetru.

*** Distanța dintre puncte este formată din segmente cumulate ce sunt mai mici decât valoarea 1 milimetru.

**DATE DESPRE IMOBILUL NR. 7708**

Oficiul de Cadastru și Publicitate Imobiliară HUNEDOARA
Biroul de Cadastru și Publicitate Imobiliară Deva

A. Partea I. Descrierea imobilului

TEREN Extravilan

Adresa: Jud. Hunedoara

Nr. Crt	Nr cadastral Nr. topografic	Suprafața* (mp)	Observații / Referințe
A1		3.000	Sector cadastral:6 Teren neimprejmuit;

B. Partea II. Proprietari și acte

Inscrieri privitoare la dreptul de proprietate și alte drepturi reale		Referințe
1 / 10/11/2022		
Act Administrativ nr. 89856/258, din 12/08/2003 emis de CJPSDPAT HUNEDOARA;		
B1	Intabulare, drept de PROPRIETATE, dobandit prin Reconstituire, cota actuala 1/1 1) CARMAZAN MIRON	A1

C. Partea III. SARCINI .

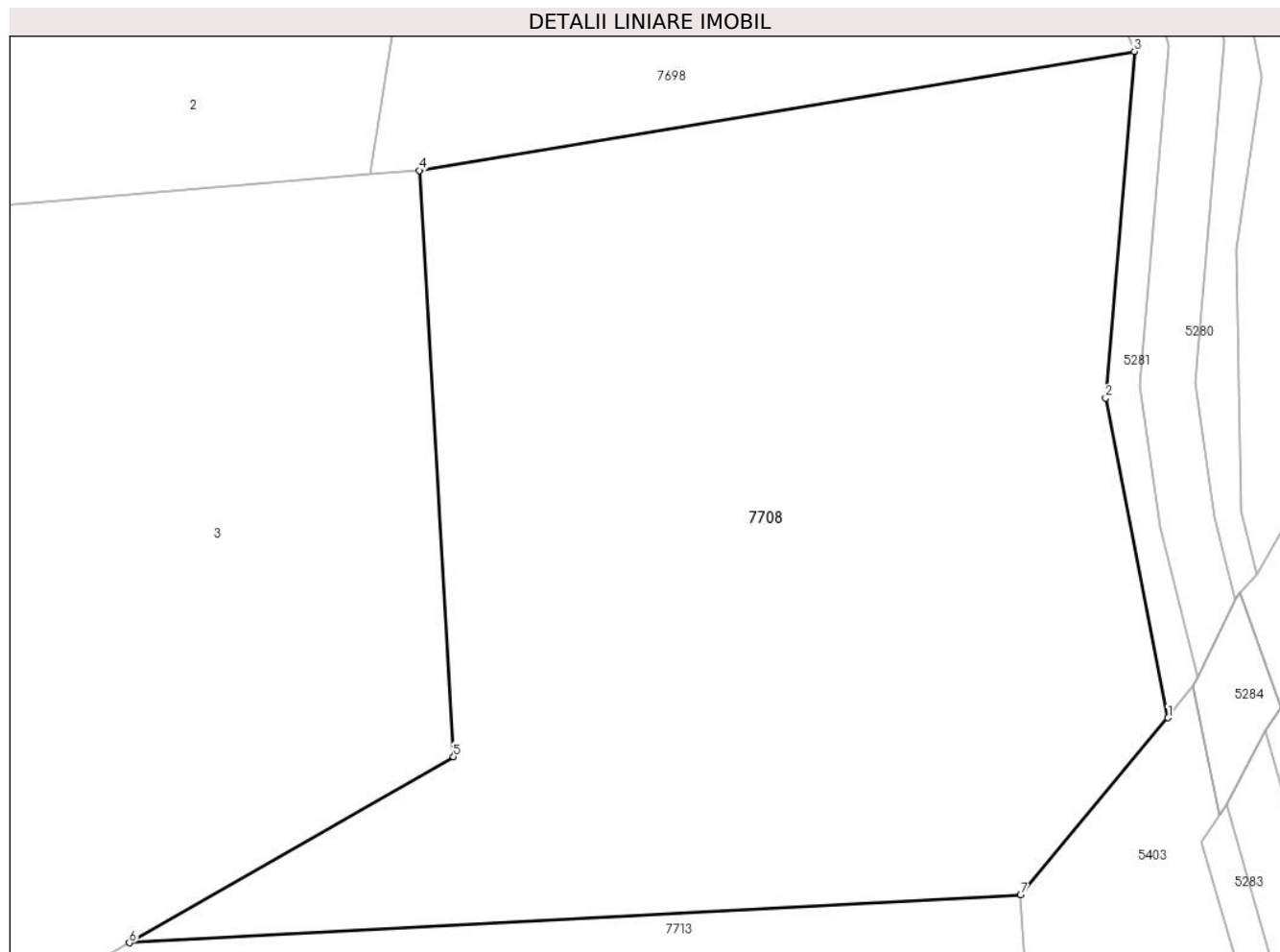
Inscrieri privind dezmembramintele dreptului de proprietate, drepturi reale de garanție și sarcini	Referințe
NU SUNT	

Anexa Nr. 1 La Partea I

Teren

Nr cadastral	Suprafața (mp)*	Observații / Referințe
	3.000	

* Suprafața este determinată în planul de proiecție Stereo 70.



Date referitoare la teren

Crt	Categorie folosință	Intra vilan	Suprafața (mp)	Tarla	Parcelă	Nr. topo	Observații / Referințe
1	pasune	NU	3.000	28	600	-	

Lungime Segmente

1) Valorile lungimilor segmentelor sunt obținute din proiecție în plan.

Punct început	X / Y	Punct sfârșit	X / Y	Lungime segment (** (m)
1	322.750,772 502.257,396	2	322.746,246 502.280,57	23.612
2	322.746,246 502.280,57	3	322.748,327 502.305,684	25.2
3	322.748,327 502.305,684	4	322.696,438 502.297,057	52.601
4	322.696,438 502.297,057	5	322.698,935 502.254,58	42.55
5	322.698,935 502.254,58	6	322.675,408 502.241,094	27.118

Punct început	X / Y	Punct sfârșit	X / Y	Lungime segment (** (m)
6	322.675,408 502.241,094	7	322.740,081 502.244,552	64.766
7	322.740,081 502.244,552	1	322.750,772 502.257,396	16.712

** Lungimile segmentelor sunt determinate în planul de proiecție Stereo 70 și sunt rotunjite la 1 milimetru.

*** Distanța dintre puncte este formată din segmente cumulate ce sunt mai mici decât valoarea 1 milimetru.

**DATE DESPRE IMOBILUL NR. 7709**

Oficiul de Cadastru și Publicitate Imobiliară HUNEDOARA
Biroul de Cadastru și Publicitate Imobiliară Deva

A. Partea I. Descrierea imobilului

TEREN Extravilan

Adresa: Jud. Hunedoara

Nr. Crt	Nr cadastral Nr. topografic	Suprafața* (mp)	Observații / Referințe
A1		2.000	Sector cadastral:6 Teren neimprejmuit;

B. Partea II. Proprietari și acte

Inscrieri privitoare la dreptul de proprietate și alte drepturi reale		Referințe
1 / 10/11/2022		
Act Administrativ nr. 13993/37, din 17/03/1999 emis de CJPSDPAT HUNEDOARA;		
B1	Intabulare, drept de PROPRIETATE, dobandit prin Reconstituire, cota actuala 1/1 1) MARIAN TRANDAFIR	A1

C. Partea III. SARCINI .

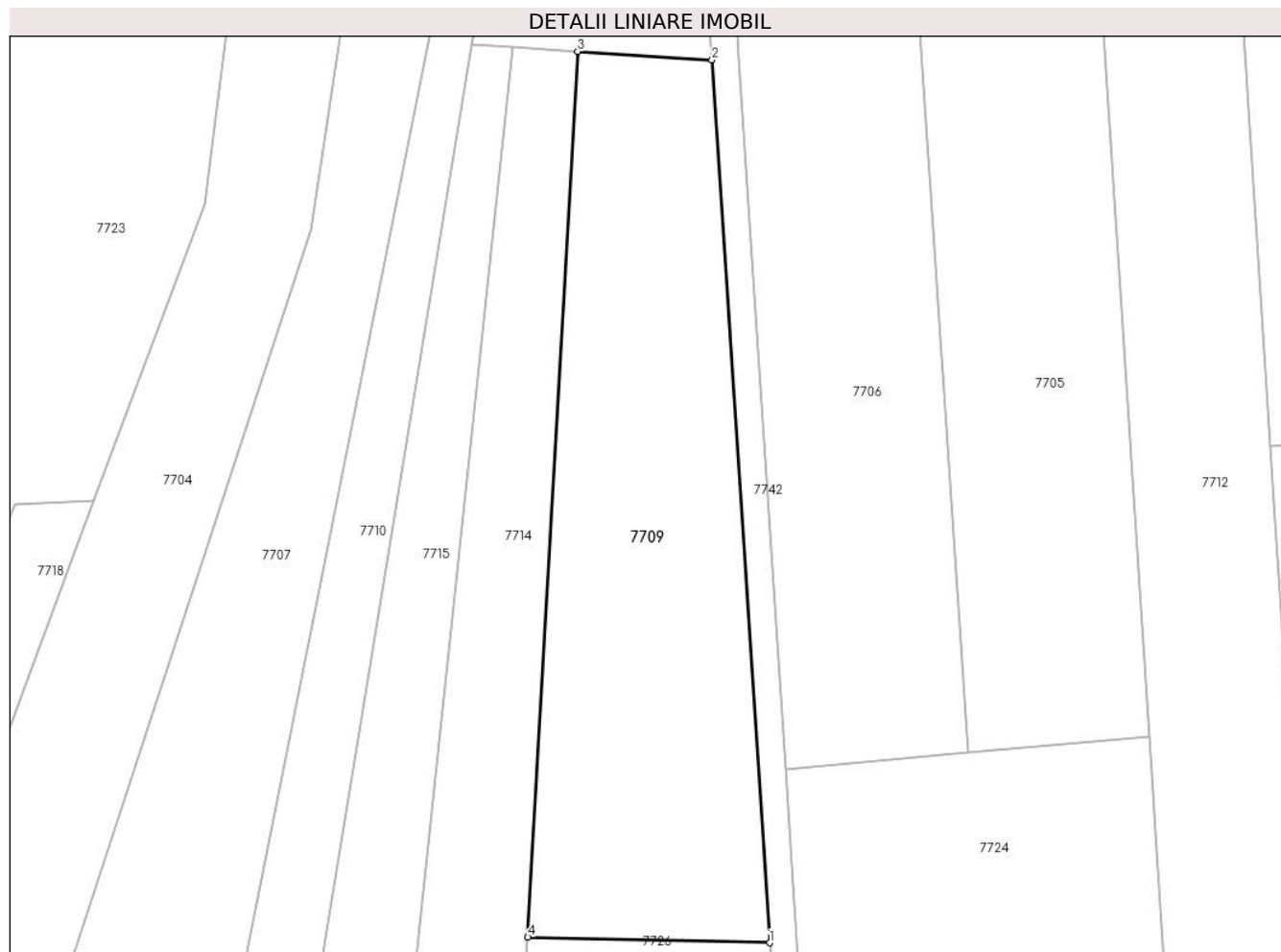
Inscrieri privind dezmembramintele dreptului de proprietate, drepturi reale de garanție și sarcini	Referințe
NU SUNT	

Anexa Nr. 1 La Partea I

Teren

Nr cadastral	Suprafața (mp)*	Observații / Referințe
	2.000	

* Suprafața este determinată în planul de proiecție Stereo 70.



Date referitoare la teren

Crt	Categorie folosință	Intravilan	Suprafața (mp)	Tarla	Parcelă	Nr. topo	Observații / Referințe
1	neproductiv	NU	2.000	25	46/6/2	-	

Lungime Segmente

1) Valorile lungimilor segmentelor sunt obținute din proiecție în plan.

Punct început	X / Y	Punct sfârșit	X / Y	Lungime segment (** (m)
1	321.737,383 502.221,963	2	321.731,056 502.318,734	96.977
2	321.731,056 502.318,734	3	321.716,31 502.319,65	14.774
3	321.716,31 502.319,65	4	321.710,851 502.222,577	97.226
4	321.710,851 502.222,577	1	321.737,383 502.221,963	26.539

** Lungimile segmentelor sunt determinate în planul de proiecție Stereo 70 și sunt rotunjite la 1 milimetru.

***** Distanţa dintre puncte este formată din segmente cumulate ce sunt mai mici decât valoarea 1 milimetru.**

**DATE DESPRE IMOBILUL NR. 7710**

Oficiul de Cadastru și Publicitate Imobiliară HUNEDOARA
Biroul de Cadastru și Publicitate Imobiliară Deva

A. Partea I. Descrierea imobilului

TEREN Extravilan

Adresa: Jud. Hunedoara

Nr. Crt	Nr cadastral Nr. topografic	Suprafața* (mp)	Observații / Referințe
A1		1.500	Sector cadastral:6 Teren neimprejmuit;

B. Partea II. Proprietari și acte

Inscrieri privitoare la dreptul de proprietate și alte drepturi reale	Referințe
1 / 09/11/2022	
Act Normativ nr. 7, din 13/03/1996 emis de PARLAMENTUL ROMÂNIEI;	
B1	A1
Intabulare, drept de PROPRIETATE, dobandit prin Lege, cota actuala 1/1 1) COMUNA ILIA, REZERVA COMISIEI LOCALE DE FOND FUNCJAR, CIF:4374164	

C. Partea III. SARCINI .

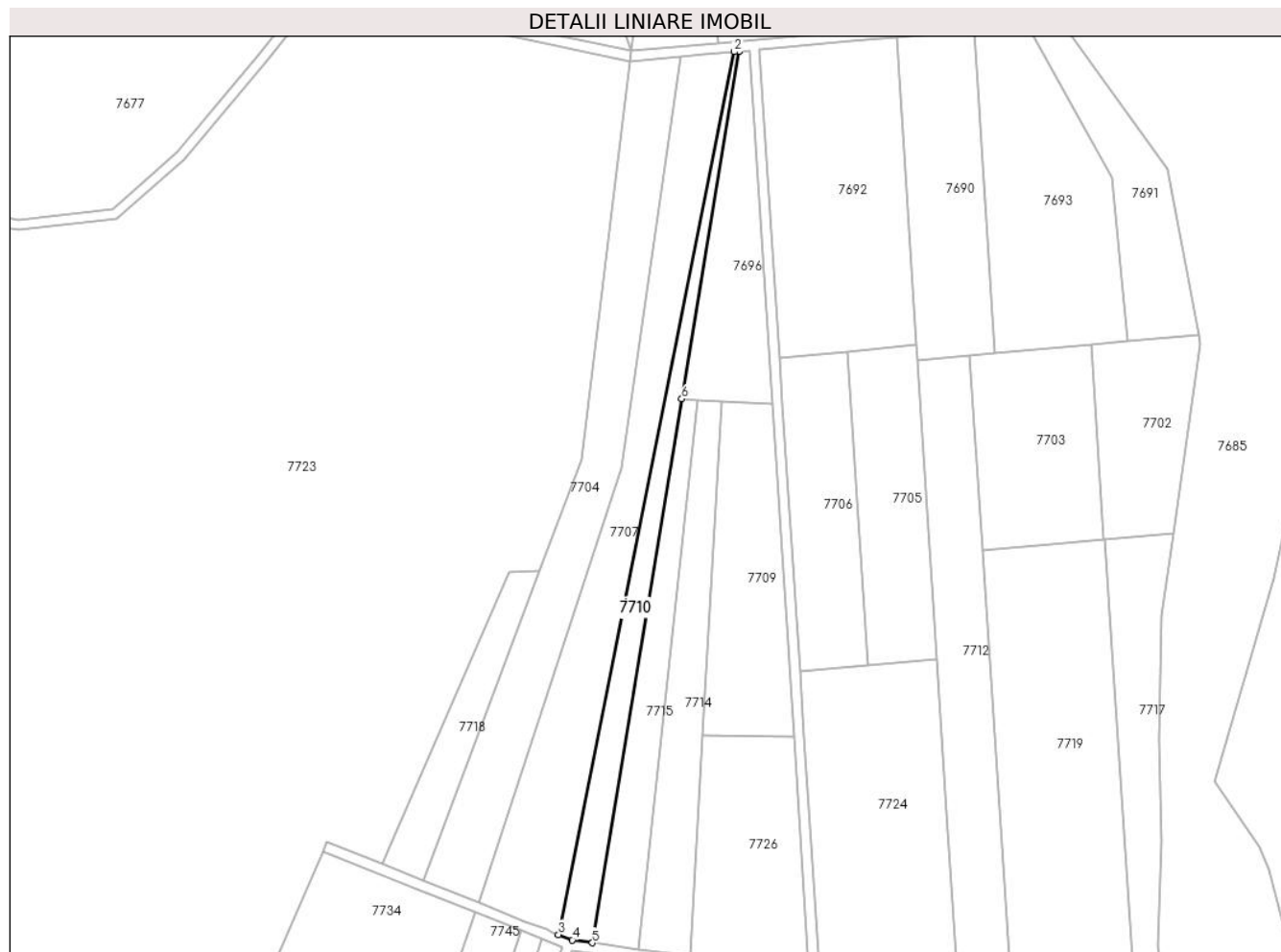
Inscrieri privind dezmembramintele dreptului de proprietate, drepturi reale de garanție și sarcini	Referințe
NU SUNT	

Anexa Nr. 1 La Partea I

Teren

Nr cadastral	Suprafața (mp)*	Observații / Referințe
	1.500	

* Suprafața este determinată în planul de proiecție Stereo 70.



Date referitoare la teren

Crt	Categorie folosință	Intravilan	Suprafața (mp)	Tarla	Parcelă	Nr. topo	Observații / Referințe
1	pașune	NU	1.500	-	-	-	

Lungime Segmente

1) Valorile lungimilor segmentelor sunt obținute din proiecție în plan.

Punct început	X / Y	Punct sfârșit	X / Y	Lungime segment (** (m)
1	321.721,331 502.421,471	2	321.720,021 502.421,353	1.315
2	321.720,021 502.421,353	3	321.668,828 502.164,473	261.931
3	321.668,828 502.164,473	4	321.672,817 502.162,882	4.294
4	321.672,817 502.162,882	5	321.678,702 502.162,075	5.94
5	321.678,702 502.162,075	6	321.704,716 502.320,37	160.418

Punct început	X / Y	Punct sfârșit	X / Y	Lungime segment (** (m)
6	321.704,716 502.320,37	1	321.721,331 502.421,471	102.457

** Lungimile segmentelor sunt determinate în planul de proiecție Stereo 70 și sunt rotunjite la 1 milimetru.

*** Distanța dintre puncte este formată din segmente cumulate ce sunt mai mici decât valoarea 1 milimetru.

**DATE DESPRE IMOBILUL NR. 7711**

Oficiul de Cadastru și Publicitate Imobiliară HUNEDOARA
Biroul de Cadastru și Publicitate Imobiliară Deva

A. Partea I. Descrierea imobilului

TEREN Extravilan

Adresa: Jud. Hunedoara

Nr. Crt	Nr cadastral Nr. topografic	Suprafața* (mp)	Observații / Referințe
A1		478	Sector cadastral:6 Teren neimprejmuit;

B. Partea II. Proprietari și acte

Inscrieri privitoare la dreptul de proprietate și alte drepturi reale		Referințe
1 / 10/11/2022		
Act Administrativ nr. 89856/289, din 19/09/2003 emis de CJPSDPAT HUNEDOARA;		
B1	Intabulare, drept de PROPRIETATE, dobandit prin Reconstituire, cota actuala 1/1 1) LAZAR PETRU 2) CRISAN PETRUTA	A1

C. Partea III. SARCINI .

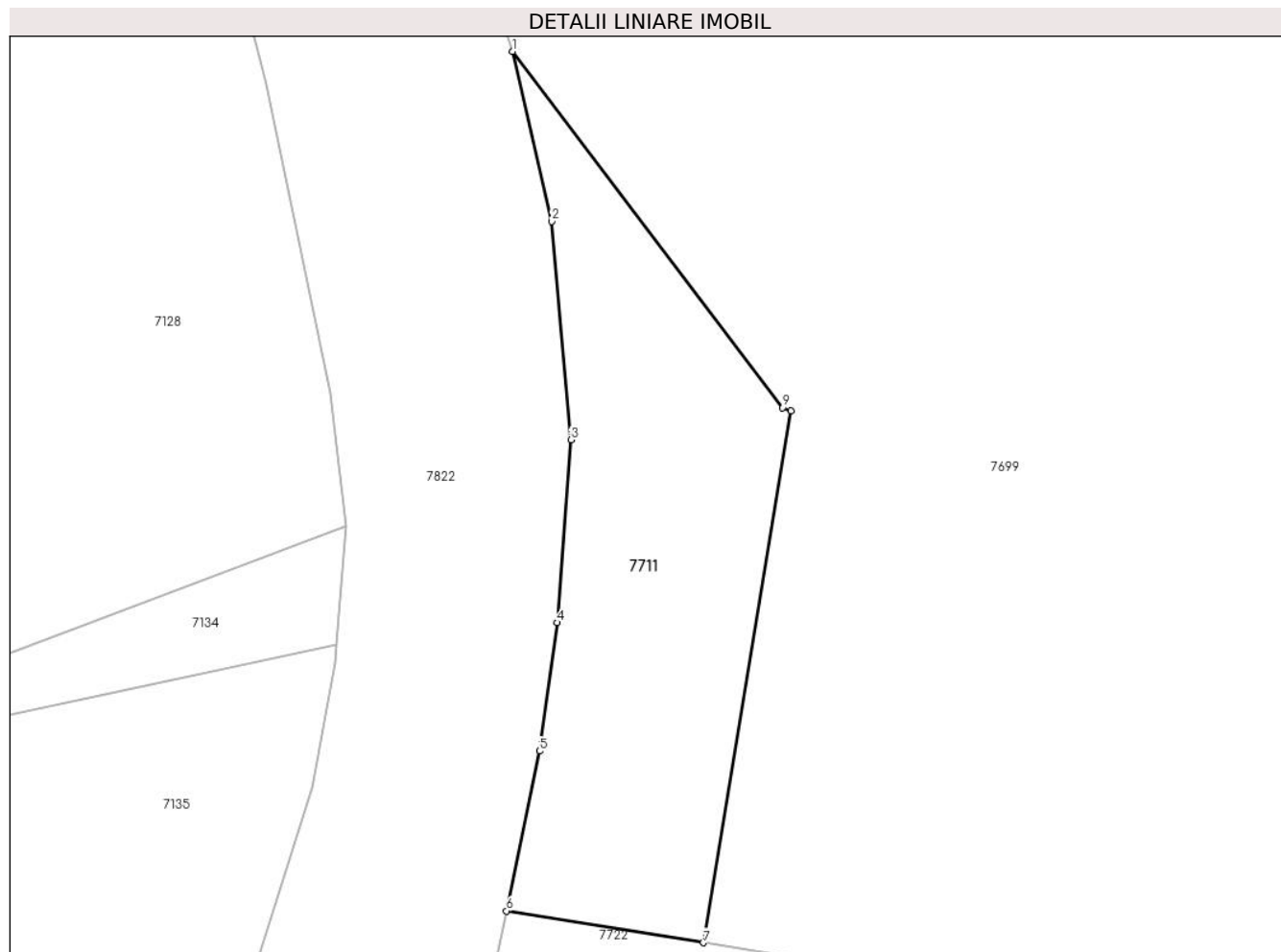
Inscrieri privind dezmembramintele dreptului de proprietate, drepturi reale de garanție și sarcini	Referințe
NU SUNT	

Anexa Nr. 1 La Partea I

Teren

Nr cadastral	Suprafața (mp)*	Observații / Referințe
	478	

* Suprafața este determinată în planul de proiecție Stereo 70.



Date referitoare la teren

Crt	Categorie folosință	Intravilan	Suprafața (mp)	Tarla	Parcelă	Nr. topo	Observații / Referințe
1	pașune	NU	478	8	107/8	-	

Lungime Segmente

1) Valorile lungimilor segmentelor sunt obținute din proiecție în plan.

Punct început	X / Y	Punct sfârșit	X / Y	Lungime segment (** (m)
1	320.499,006 502.284,713	2	320.501,257 502.274,833	10.133
2	320.501,257 502.274,833	3	320.502,386 502.262,13	12.754
3	320.502,386 502.262,13	4	320.501,582 502.251,504	10.656
4	320.501,582 502.251,504	5	320.500,573 502.244,028	7.544
5	320.500,573 502.244,028	6	320.498,638 502.234,741	9.487

Punct început	X / Y	Punct sfârșit	X / Y	Lungime segment (** (m)
6	320.498,638 502.234,741	7	320.510,094 502.232,888	11.605
7	320.510,094 502.232,888	8	320.515,196 502.263,822	31.353
8	320.515,196 502.263,822	9	320.514,723 502.264,001	0.506
9	320.514,723 502.264,001	1	320.499,006 502.284,713	26.0

** Lungimile segmentelor sunt determinate în planul de proiecție Stereo 70 și sunt rotunjite la 1 milimetru.

*** Distanța dintre puncte este formată din segmente cumulate ce sunt mai mici decât valoarea 1 milimetru.

**DATE DESPRE IMOBILUL NR. 7712**

Oficiul de Cadastru și Publicitate Imobiliară HUNEDOARA
Biroul de Cadastru și Publicitate Imobiliară Deva

A. Partea I. Descrierea imobilului

TEREN Extravilan

Adresa: Jud. Hunedoara

Nr. Crt	Nr cadastral Nr. topografic	Suprafața* (mp)	Observații / Referințe
A1		2.756	Sector cadastral:6 Teren neimprejmuit;

B. Partea II. Proprietari și acte

Inscrieri privitoare la dreptul de proprietate și alte drepturi reale	Referințe
1 / 10/11/2022	
Act Administrativ nr. 89856/485, din 06/05/2004 emis de CJPSDPAT HUNEDOARA;	
B1	A1
Intabulare, drept de PROPRIETATE, dobandit prin Reconstituire, cota actuala 1/1	
1) RUSU PATRAFINA	

C. Partea III. SARCINI .

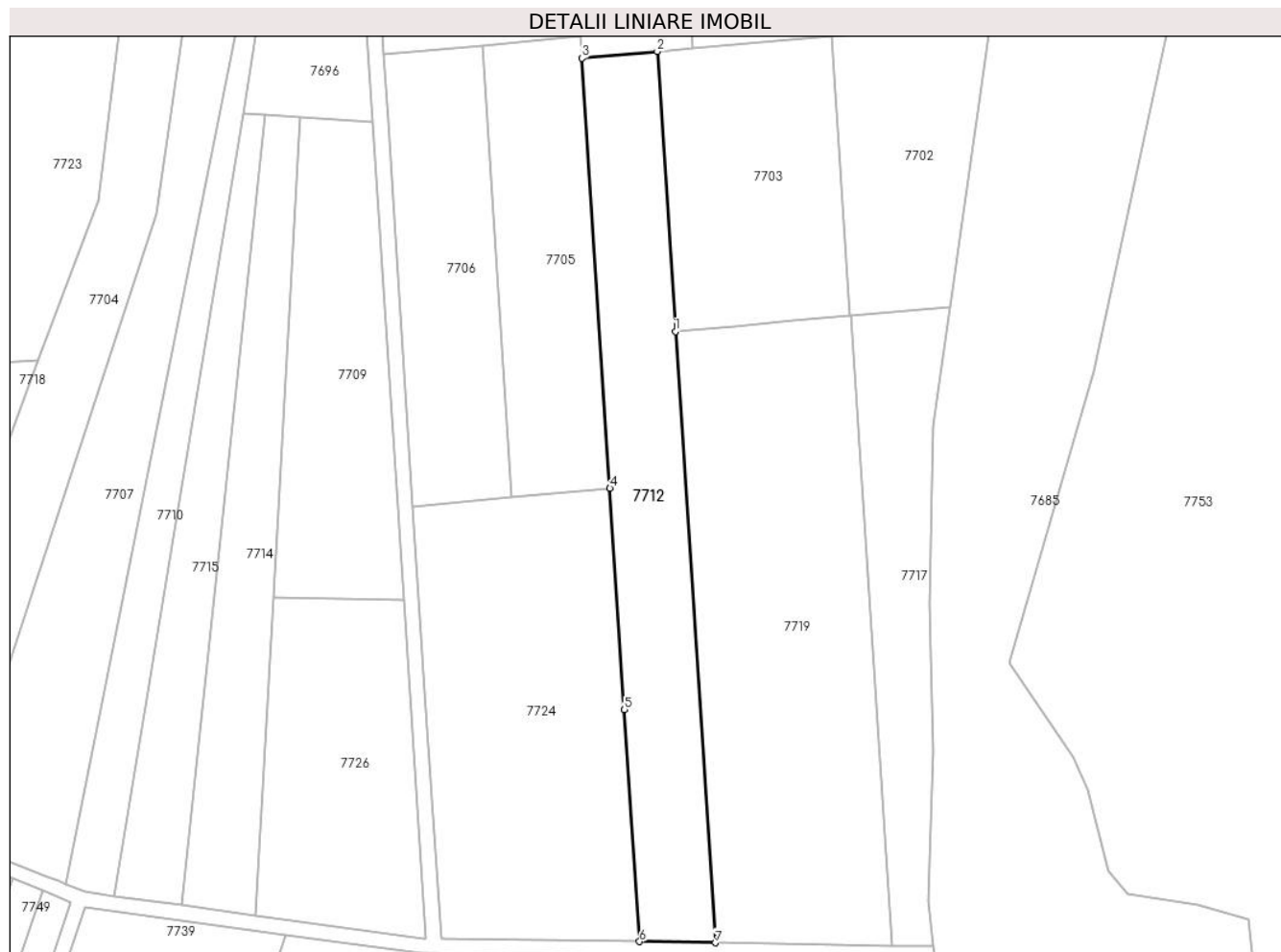
Inscrieri privind dezmembramintele dreptului de proprietate, drepturi reale de garanție și sarcini	Referințe
NU SUNT	

Anexa Nr. 1 La Partea I

Teren

Nr cadastral	Suprafața (mp)*	Observații / Referințe
	2.756	

* Suprafața este determinată în planul de proiecție Stereo 70.



Date referitoare la teren

Crt	Categorie folosință	Intravilan	Suprafața (mp)	Tarla	Parcelă	Nr. topo	Observații / Referințe
1	pasune	NU	2.756	25	46/10	-	

Lungime Segmente

1) Valorile lungimilor segmentelor sunt obținute din proiecție în plan.

Punct început	X / Y	Punct sfârșit	X / Y	Lungime segment (** (m)
1	321.792,347 502.276,32	2	321.788,641 502.333,001	56.801
2	321.788,641 502.333,001	3	321.773,385 502.331,618	15.319
3	321.773,385 502.331,618	4	321.779,076 502.244,58	87.224
4	321.779,076 502.244,58	5	321.782,006 502.199,765	44.91
5	321.782,006 502.199,765	6	321.785,074 502.152,843	47.023

Punct început	X / Y	Punct sfârșit	X / Y	Lungime segment (** (m)
6	321.785,074 502.152,843	7	321.800,435 502.152,615	15.363
7	321.800,435 502.152,615	1	321.792,347 502.276,32	123.97

** Lungimile segmentelor sunt determinate în planul de proiecție Stereo 70 și sunt rotunjite la 1 milimetru.

*** Distanța dintre puncte este formată din segmente cumulate ce sunt mai mici decât valoarea 1 milimetru.

**DATE DESPRE IMOBILUL NR. 7713**

Oficiul de Cadastru și Publicitate Imobiliară HUNEDOARA
Biroul de Cadastru și Publicitate Imobiliară Deva

A. Partea I. Descrierea imobilului

TEREN Intravilan

Adresa: Loc. Valea Lunga, Jud. Hunedoara

Nr. Crt	Nr cadastral Nr. topografic	Suprafața* (mp)	Observații / Referințe
A1		1.416	Sector cadastral:6 Teren neimprejmuit; NU SE POATE FACE IDENTIFICARE CU CARTE FUNCIARA

B. Partea II. Proprietari și acte

Inscrieri privitoare la dreptul de proprietate și alte drepturi reale		Referințe
1 / 10/11/2022		
Act Administrativ nr. 20/9610, din 19/01/2012 emis de CJPSDPAT HUNEDOARA;		
B1	Intabulare, drept de PROPRIETATE, dobandit prin Reconstituire, cota actuala 1/1 1) POPA IOSIF	A1

C. Partea III. SARCINI .

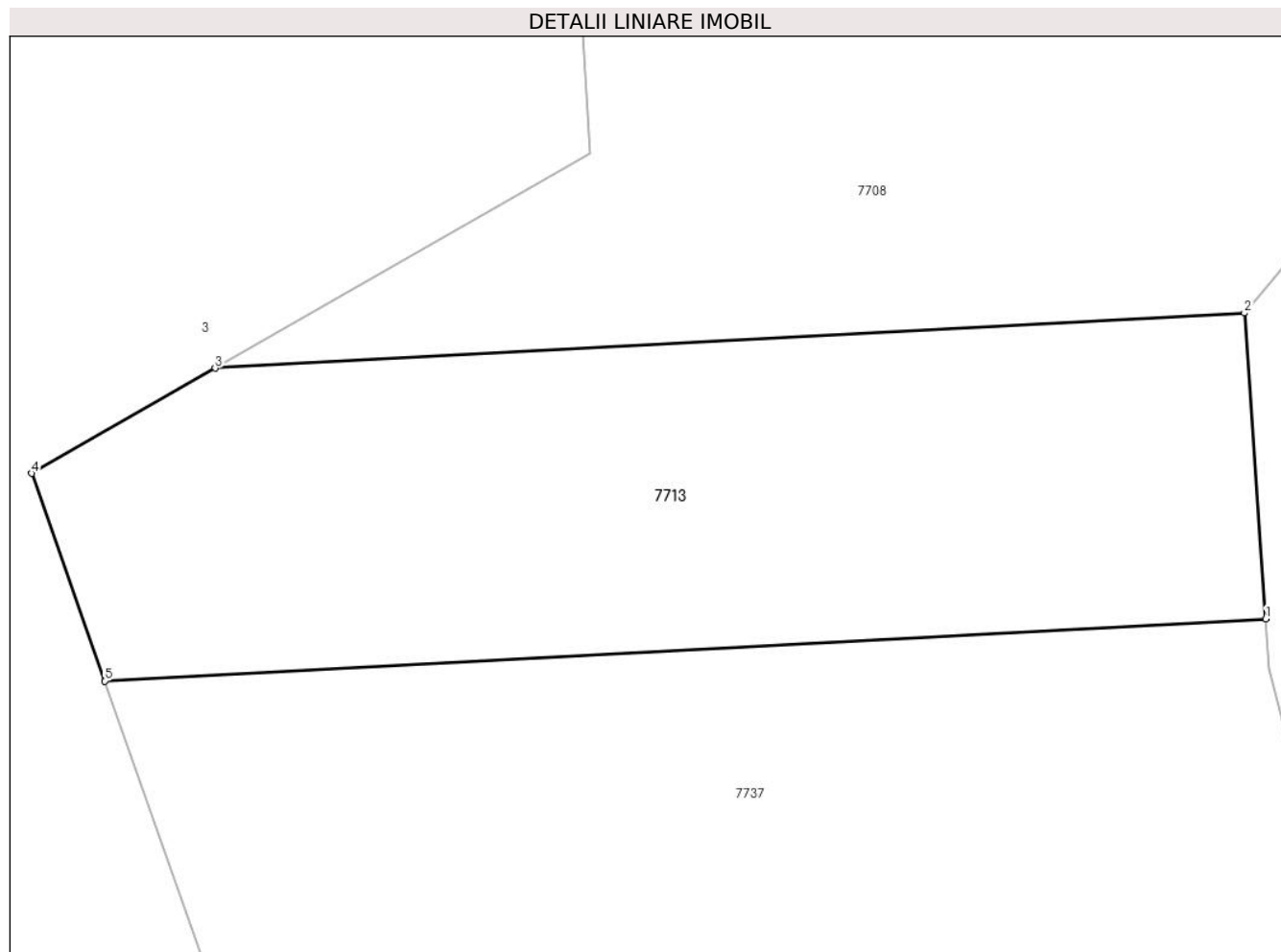
Inscrieri privind dezmembramintele dreptului de proprietate, drepturi reale de garanție și sarcini	Referințe
NU SUNT	

Anexa Nr. 1 La Partea I

Teren

Nr cadastral	Suprafața (mp)*	Observații / Referințe
	1.416	NU SE POATE FACE IDENTIFICARE CU CARTE FUNCIARA

* Suprafața este determinată în planul de proiecție Stereo 70.



Date referitoare la teren

Crt	Categorie folosință	Intravilan	Suprafața (mp)	Tarla	Parcelă	Nr. topo	Observații / Referințe
1	arabil	DA	1.416	28	600	-	

Lungime Segmente

1) Valorile lungimilor segmentelor sunt obținute din proiecție în plan.

Punct început	X / Y	Punct sfârșit	X / Y	Lungime segment (** (m)
1	322.741,417 502.225,356	2	322.740,081 502.244,552	19.242
2	322.740,081 502.244,552	3	322.675,408 502.241,094	64.766
3	322.675,408 502.241,094	4	322.663,879 502.234,486	13.288
4	322.663,879 502.234,486	5	322.668,469 502.221,457	13.814
5	322.668,469 502.221,457	1	322.741,417 502.225,356	73.052

**** Lungimile segmentelor sunt determinate în planul de proiecție Stereo 70 și sunt rotunjite la 1 milimetru.**

***** Distanța dintre puncte este formată din segmente cumulate ce sunt mai mici decât valoarea 1 milimetru.**

**DATE DESPRE IMOBILUL NR. 7714**

Oficiul de Cadastru și Publicitate Imobiliară HUNEDOARA
Biroul de Cadastru și Publicitate Imobiliară Deva

A. Partea I. Descrierea imobilului

TEREN Extravilan

Adresa: Jud. Hunedoara

Nr. Crt	Nr cadastral Nr. topografic	Suprafața* (mp)	Observații / Referințe
A1		1.792	Sector cadastral:6 Teren neimprejmuit;

B. Partea II. Proprietari și acte

Inscrieri privitoare la dreptul de proprietate și alte drepturi reale	Referințe
1 / 10/11/2022	
Act Administrativ nr. 89856/331, din 10/10/2003 emis de CJPSDPAT HUNEDOARA;	
B1	A1
Intabulare, drept de PROPRIETATE, dobandit prin Reconstituire, cota actuala 1/1 1) HOLDEAN PETRU	

C. Partea III. SARCINI .

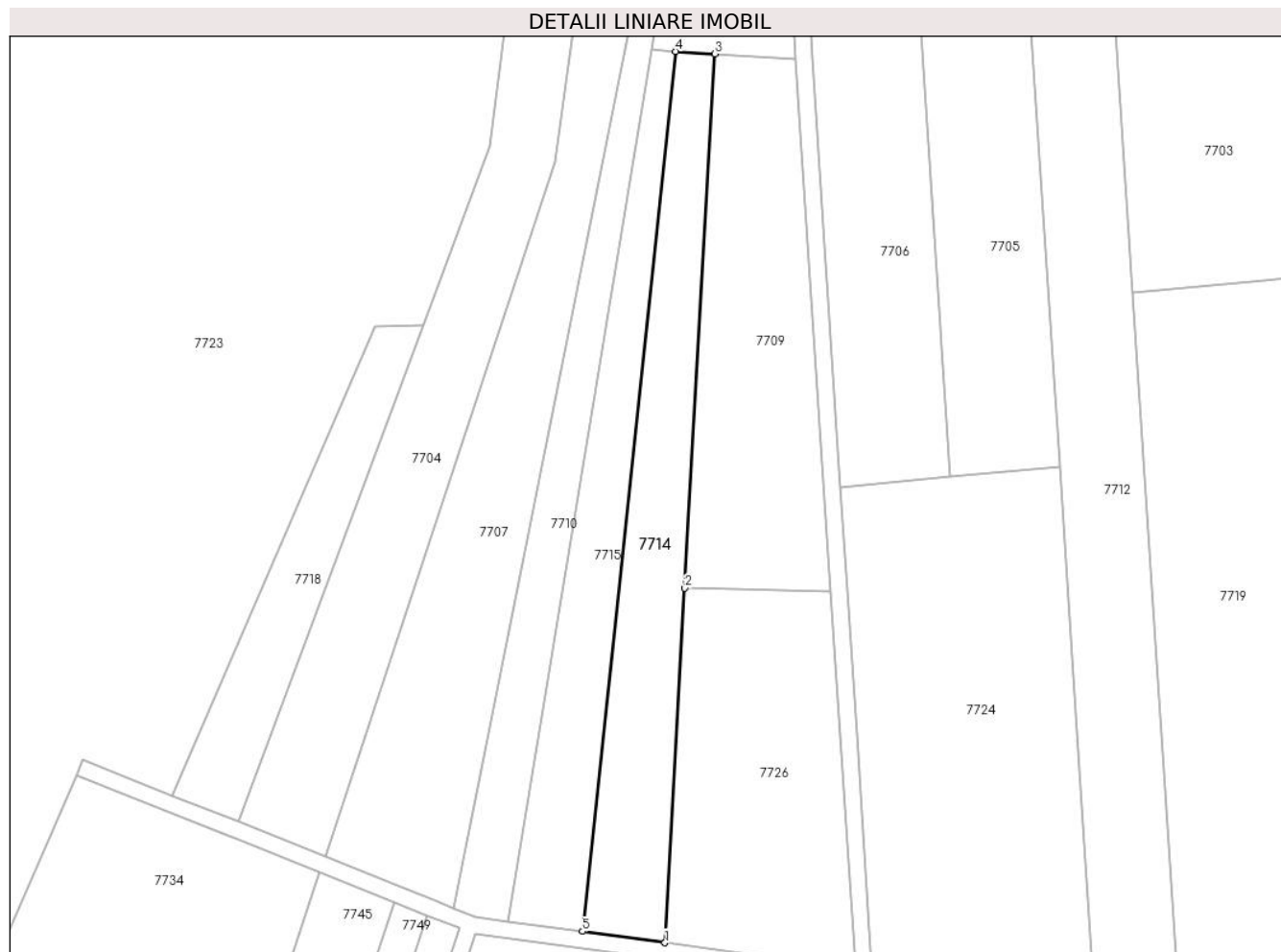
Inscrieri privind dezmembramintele dreptului de proprietate, drepturi reale de garanție și sarcini	Referințe
NU SUNT	

Anexa Nr. 1 La Partea I

Teren

Nr cadastral	Suprafața (mp)*	Observații / Referințe
	1.792	

* Suprafața este determinată în planul de proiecție Stereo 70.



Date referitoare la teren

Crt	Categorie folosință	Intravilan	Suprafața (mp)	Tarla	Parcelă	Nr. topo	Observații / Referințe
1	pasune	NU	1.792	25	46/5	-	

Lungime Segmente

1) Valorile lungimilor segmentelor sunt obținute din proiecție în plan.

Punct început	X / Y	Punct sfârșit	X / Y	Lungime segment (** (m)
1	321.707,228 502.158,166	2	321.710,851 502.222,577	64.513
2	321.710,851 502.222,577	3	321.716,31 502.319,65	97.226
3	321.716,31 502.319,65	4	321.709,202 502.320,091	7.122
4	321.709,202 502.320,091	5	321.692,233 502.160,221	160.769
5	321.692,233 502.160,221	1	321.707,228 502.158,166	15.135

**** Lungimile segmentelor sunt determinate în planul de proiecție Stereo 70 și sunt rotunjite la 1 milimetru.**

***** Distanța dintre puncte este formată din segmente cumulate ce sunt mai mici decât valoarea 1 milimetru.**

**DATE DESPRE IMOBILUL NR. 7715**

Oficiul de Cadastru și Publicitate Imobiliară HUNEDOARA
Biroul de Cadastru și Publicitate Imobiliară Deva

A. Partea I. Descrierea imobilului

TEREN Extravilan

Adresa: Jud. Hunedoara

Nr. Crt	Nr cadastral Nr. topografic	Suprafața* (mp)	Observații / Referințe
A1		1.456	Sector cadastral:6 Teren neimprejmuit;

B. Partea II. Proprietari și acte

Inscrieri privitoare la dreptul de proprietate și alte drepturi reale	Referințe
1 / 10/11/2022	
Act Administrativ nr. 13993/44, din 22/03/1999 emis de CJPSDPAT HUNEDOARA;	
B1	A1
Intabulare, drept de PROPRIETATE, dobandit prin Reconstituire, cota actuala 1/1 1) NISTOR MILITON	

C. Partea III. SARCINI .

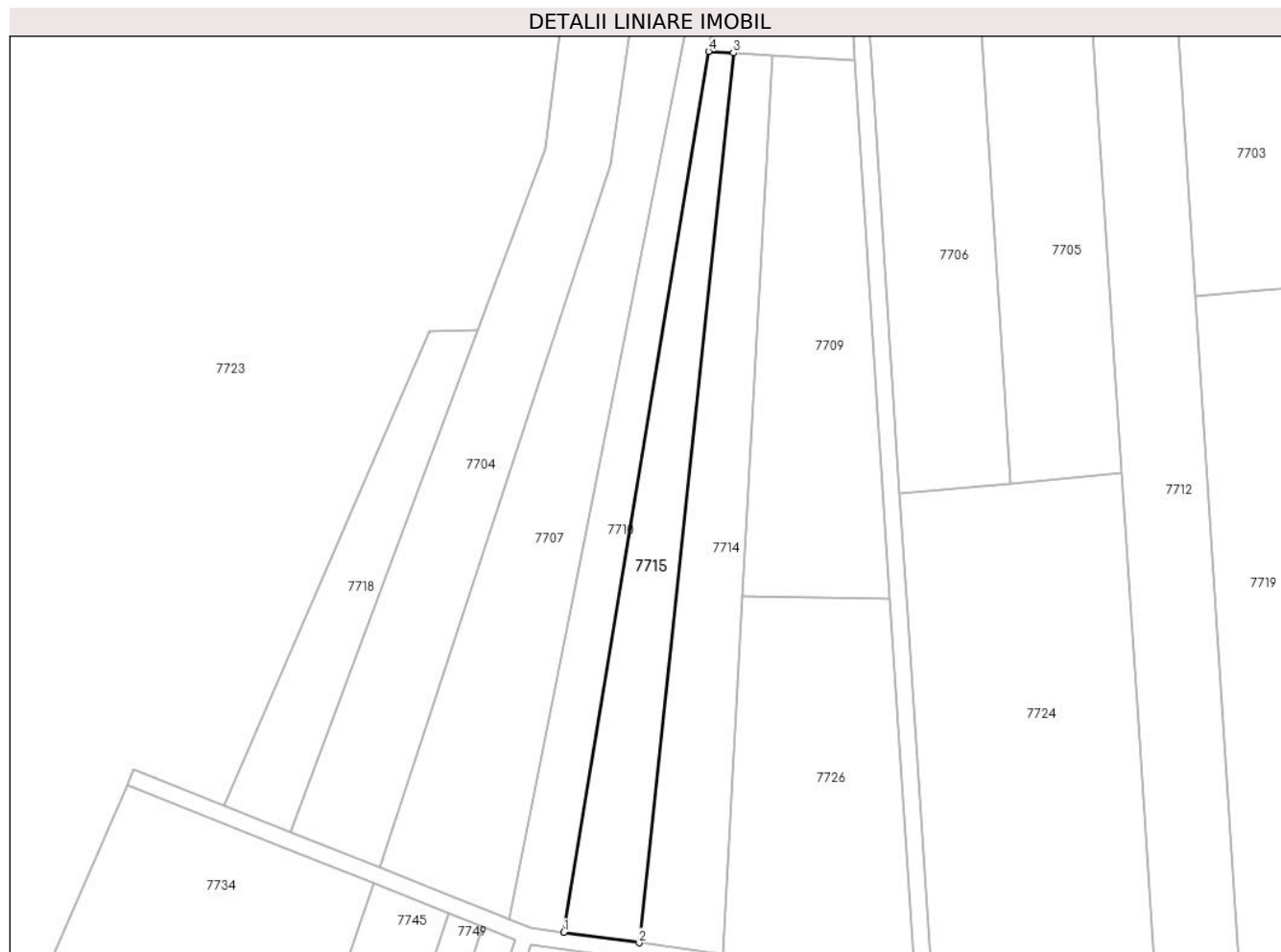
Inscrieri privind dezmembramintele dreptului de proprietate, drepturi reale de garanție și sarcini	Referințe
NU SUNT	

Anexa Nr. 1 La Partea I

Teren

Nr cadastral	Suprafața (mp)*	Observații / Referințe
	1.456	

* Suprafața este determinată în planul de proiecție Stereo 70.



Date referitoare la teren

Crt	Categorie folosință	Intra vilan	Suprafața (mp)	Tarla	Parcelă	Nr. topo	Observații / Referințe
1	pasune	NU	1.456	25	46/4	-	

Lungime Segmente

1) Valorile lungimilor segmentelor sunt obținute din proiecție în plan.

Punct început	X / Y	Punct sfârșit	X / Y	Lungime segment (** (m)
1	321.678,702 502.162,075	2	321.692,233 502.160,221	13.657
2	321.692,233 502.160,221	3	321.709,202 502.320,091	160.769
3	321.709,202 502.320,091	4	321.704,716 502.320,37	4.495
4	321.704,716 502.320,37	1	321.678,702 502.162,075	160.418

** Lungimile segmentelor sunt determinate în planul de proiecție Stereo 70 și sunt rotunjite la 1 milimetru.

***** Distanţa dintre puncte este formată din segmente cumulate ce sunt mai mici decât valoarea 1 milimetru.**

**DATE DESPRE IMOBILUL NR. 7716**

Oficiul de Cadastru și Publicitate Imobiliară HUNEDOARA
Biroul de Cadastru și Publicitate Imobiliară Deva

A. Partea I. Descrierea imobilului

TEREN Extravilan

Adresa: Jud. Hunedoara

Nr. Crt	Nr cadastral Nr. topografic	Suprafața* (mp)	Observații / Referințe
A1		211.828	Sector cadastral:6 Teren neimprejmuit;

B. Partea II. Proprietari și acte

Inscrieri privitoare la dreptul de proprietate și alte drepturi reale	Referințe
1 / 09/11/2022	
Act Normativ nr. 7, din 13/03/1996 emis de PARLAMENTUL ROMÂNIEI;	
B1	A1
Intabulare, drept de PROPRIETATE, dobandit prin Lege, cota actuala 1/1	
1) COMUNA ILIA, REZERVA COMISIEI LOCALE DE FOND FUNCJAR, CIF:4374164	

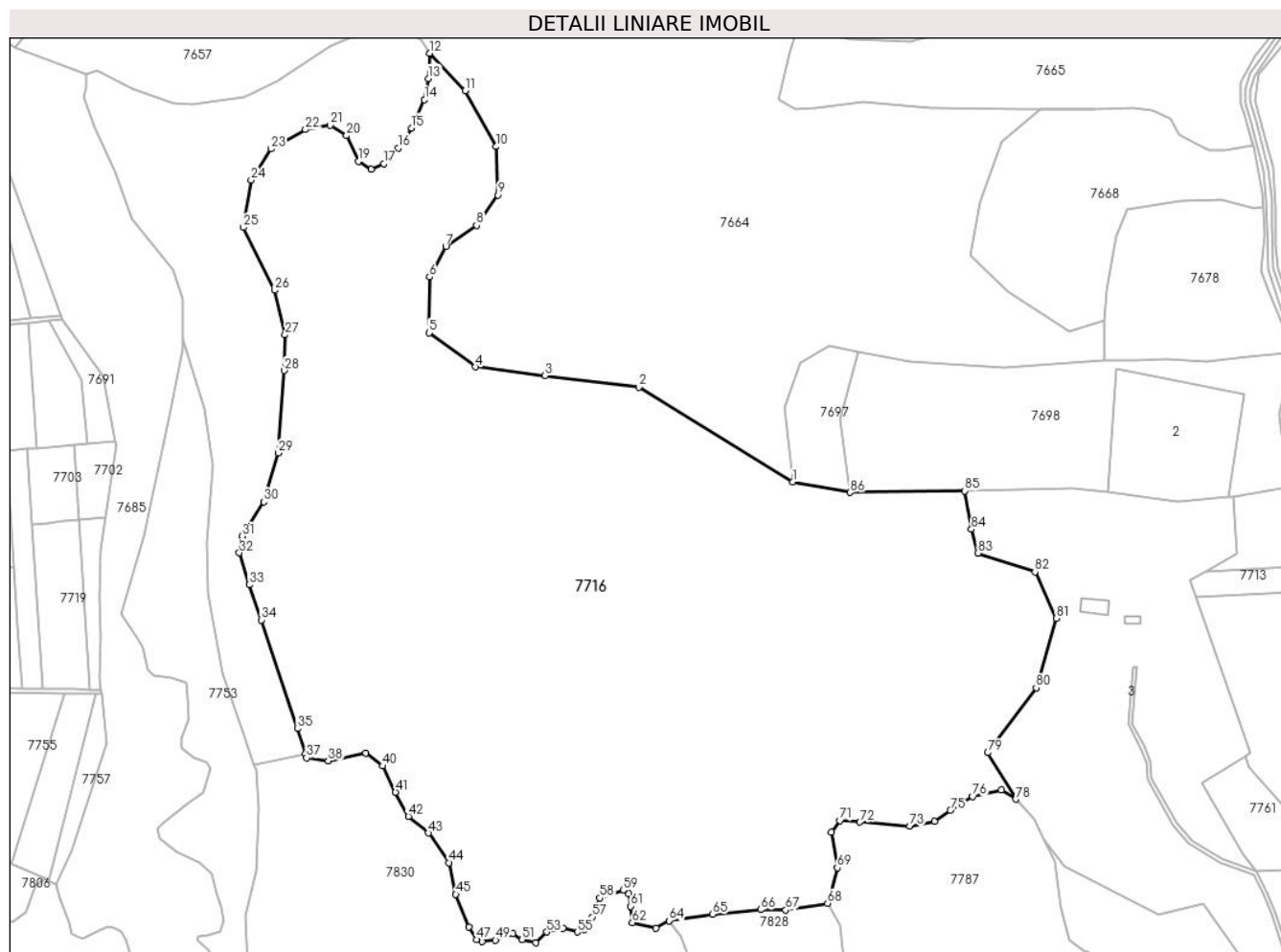
C. Partea III. SARCINI .

Inscrieri privind dezmembramintele dreptului de proprietate, drepturi reale de garanție și sarcini	Referințe
NU SUNT	

Teren

Nr cadastral	Suprafața (mp)*	Observații / Referințe
	211.828	

* Suprafața este determinată în planul de proiecție Stereo 70.



Date referitoare la teren

Crt	Categorie folosință	Intravilan	Suprafața (mp)	Tarla	Parcelă	Nr. topo	Observații / Referințe
1	padure	NU	211.828	-	-	-	

Lungime Segmente

1) Valorile lungimilor segmentelor sunt obținute din proiecție în plan.

Punct început	X / Y	Punct sfârșit	X / Y	Lungime segment
1	322.364,995 502.308,057	2	322.249,195 502.379,278	135.949
4	322.126,15 502.394,641	5	322.091,549 502.420,171	43.0
7	322.104,014 502.485,155	8	322.127,165 502.500,904	28.0
10	322.141,909 502.560,225	11	322.118,607 502.602,189	48.0
13	322.090,934 502.611,344	14	322.087,923 502.595,541	16.087
16	322.068,093 502.559,08	17	322.057,502 502.547,29	15.847
2	322.249,195 502.379,278	3	322.178,742 502.388,075	71.0
5	322.091,549 502.420,171	6	322.091,862 502.462,169	42.0
8	322.127,165 502.500,904	9	322.143,349 502.523,753	28.0
11	322.118,607 502.602,189	12	322.091,688 502.630,409	39.0
14	322.087,923 502.595,541	15	322.078,058 502.574,218	23.494
17	322.057,502 502.547,29	18	322.047,936 502.543,107	10.441
3	322.178,742 502.388,075	4	322.126,15 502.394,641	53.0
6	322.091,862 502.462,169	7	322.104,014 502.485,155	26.0
9	322.143,349 502.523,753	10	322.141,909 502.560,225	36.5
12	322.091,688 502.630,409	13	322.090,934 502.611,344	19.08
15	322.078,058 502.574,218	16	322.068,093 502.559,08	18.124
18	322.047,936 502.543,107	19	322.038,369 502.549,283	11.386

Punct început	X / Y	Punct sfârșit	X / Y	Lungime segment	Punct început	X / Y	Punct sfârșit	X / Y	Lungime segment	Punct început	X / Y	Punct sfârșit	X / Y	Lungime segment
19	322.038,369 502.549,283	20	322.029,38 502.568,456	21.17 6	20	322.029,38 502.568,456	21	322.016,882 502.576,368	14.79 3	21	322.016,882 502.576,368	22	321.998,419 502.572,969	18.77 3
22	321.998,419 502.572,969	23	321.972,668 502.558,4	29.58 6	23	321.972,668 502.558,4	24	321.957,608 502.535,092	27.75 1	24	321.957,608 502.535,092	25	321.951,762 502.499,449	36.11 8
25	321.951,762 502.499,449	26	321.975,347 502.452,305	52.71 5	26	321.975,347 502.452,305	27	321.983,209 502.418,692	34.51 9	27	321.983,209 502.418,692	28	321.982,322 502.391,839	26.86 8
28	321.982,322 502.391,839	29	321.977,953 502.329,853	62.14	29	321.977,953 502.329,853	30	321.967,035 502.293,185	38.25 9	30	321.967,035 502.293,185	31	321.950,875 502.267,43	30.40 5
31	321.950,875 502.267,43	32	321.948,691 502.254,77	12.84 6	32	321.948,691 502.254,77	33	321.956,117 502.230,762	25.13 1	33	321.956,117 502.230,762	34	321.965,318 502.204,315	28.00 2
34	321.965,318 502.204,315	35	321.992,397 502.122,685	86.00 5	35	321.992,397 502.122,685	36	321.998,234 502.103,945	19.62 8	36	321.998,234 502.103,945	37	321.999,233 502.100,735	3.362
37	321.999,233 502.100,735	38	322.015,484 502.098,415	16.41 6	38	322.015,484 502.098,415	39	322.043,729 502.104,215	28.83 4	39	322.043,729 502.104,215	40	322.056,497 502.094,547	16.01 6
40	322.056,497 502.094,547	41	322.066,172 502.074,824	21.96 7	41	322.066,172 502.074,824	42	322.075,844 502.056,648	20.58 9	42	322.075,844 502.056,648	43	322.090,934 502.044,274	19.51 5
43	322.090,934 502.044,274	44	322.106,411 502.021,843	27.25 1	44	322.106,411 502.021,843	45	322.111,592 501.998,016	24.38 4	45	322.111,592 501.998,016	46	322.121,266 501.973,651	26.21 5
46	322.121,266 501.973,651	47	322.127,07 501.963,983	11.27 6	47	322.127,07 501.963,983	48	322.131,325 501.962,436	4.527	48	322.131,325 501.962,436	49	322.141,385 501.963,597	10.12 7
49	322.141,385 501.963,597	50	322.154,54 501.968,624	14.08 3	50	322.154,54 501.968,624	51	322.161,505 501.963,983	8.369	51	322.161,505 501.963,983	52	322.171,565 501.961,664	10.32 5
52	322.171,565 501.961,664	53	322.180,077 501.969,784	11.76 4	53	322.180,077 501.969,784	54	322.192,073 501.972,492	12.29 8	54	322.192,073 501.972,492	55	322.202,906 501.969,784	11.16 7
55	322.202,906 501.969,784	56	322.208,71 501.971,718	6.118	56	322.208,71 501.971,718	57	322.214,128 501.981,0	10.74 7	57	322.214,128 501.981,0	58	322.219,932 501.995,308	15.44
58	322.219,932 501.995,308	59	322.237,729 502.001,109	18.71 9	59	322.237,729 502.001,109	60	322.241,598 501.998,402	4.721	60	322.241,598 501.998,402	61	322.243,147 501.989,12	9.41
61	322.243,147 501.989,12	62	322.244,308 501.976,745	12.42 9	62	322.244,308 501.976,745	63	322.262,106 501.972,492	18.29 9	63	322.262,106 501.972,492	64	322.271,78 501.978,292	11.28
64	322.271,78 501.978,292	65	322.304,799 501.983,098	33.36 7	65	322.304,799 501.983,098	66	322.340,783 501.986,579	36.15 2	66	322.340,783 501.986,579	67	322.359,744 501.986,191	18.96 5
67	322.359,744 501.986,191	68	322.391,14 501.991,28	31.80 6	68	322.391,14 501.991,28	69	322.398,491 502.017,964	27.67 8	69	322.398,491 502.017,964	70	322.394,236 502.045,034	27.40 2
70	322.394,236 502.045,034	71	322.400,426 502.053,542	10.52 1	71	322.400,426 502.053,542	72	322.415,516 502.052,382	15.13 5	72	322.415,516 502.052,382	73	322.453,047 502.049,289	37.65 8
73	322.453,047 502.049,289	74	322.471,62 502.053,156	18.97 1	74	322.471,62 502.053,156	75	322.483,616 502.061,277	14.48 7	75	322.483,616 502.061,277	76	322.500,253 502.071,718	19.64 2
76	322.500,253 502.071,718	77	322.521,921 502.076,746	22.24 4	77	322.521,921 502.076,746	78	322.532,788 502.069,631	12.99	78	322.532,788 502.069,631	79	322.511,751 502.104,534	40.75 3
79	322.511,751 502.104,534	80	322.548,15 502.153,251	60.81 3	80	322.548,15 502.153,251	81	322.563,107 502.205,526	54.37 3	81	322.563,107 502.205,526	82	322.547,201 502.240,566	38.48 1
82	322.547,201 502.240,566	83	322.504,262 502.254,649	45.18 9	83	322.504,262 502.254,649	84	322.499,428 502.272,564	18.55 6	84	322.499,428 502.272,564	85	322.494,293 502.301,396	29.28 5
85	322.494,293 502.301,396	86	322.408,287 502.300,198	86.01 4	86	322.408,287 502.300,198	1	322.364,995 502.308,057	44.0					

** Lungimile segmentelor sunt determinate în planul de proiecție Stereo 70 și sunt rotunjite la 1 milimetru.

*** Distanța dintre puncte este formată din segmente cumulate ce sunt mai mici decât valoarea 1 milimetru.

**DATE DESPRE IMOBILUL NR. 7717**

Oficiul de Cadastru și Publicitate Imobiliară HUNEDOARA
Biroul de Cadastru și Publicitate Imobiliară Deva

A. Partea I. Descrierea imobilului

TEREN Extravilan

Adresa: Jud. Hunedoara

Nr. Crt	Nr cadastral Nr. topografic	Suprafața* (mp)	Observații / Referințe
A1		1.590	Sector cadastral:6 Teren neimprejmuit;

B. Partea II. Proprietari și acte

Inscrieri privitoare la dreptul de proprietate și alte drepturi reale	Referințe
1 / 10/11/2022	
Act Administrativ nr. 89856/484, din 06/05/2004 emis de CJPSDPAT HUNEDOARA;	
B1	A1
Intabulare, drept de PROPRIETATE, dobandit prin Reconstituire, cota actuala 1/1 1) PETRESCU MOISE	

C. Partea III. SARCINI .

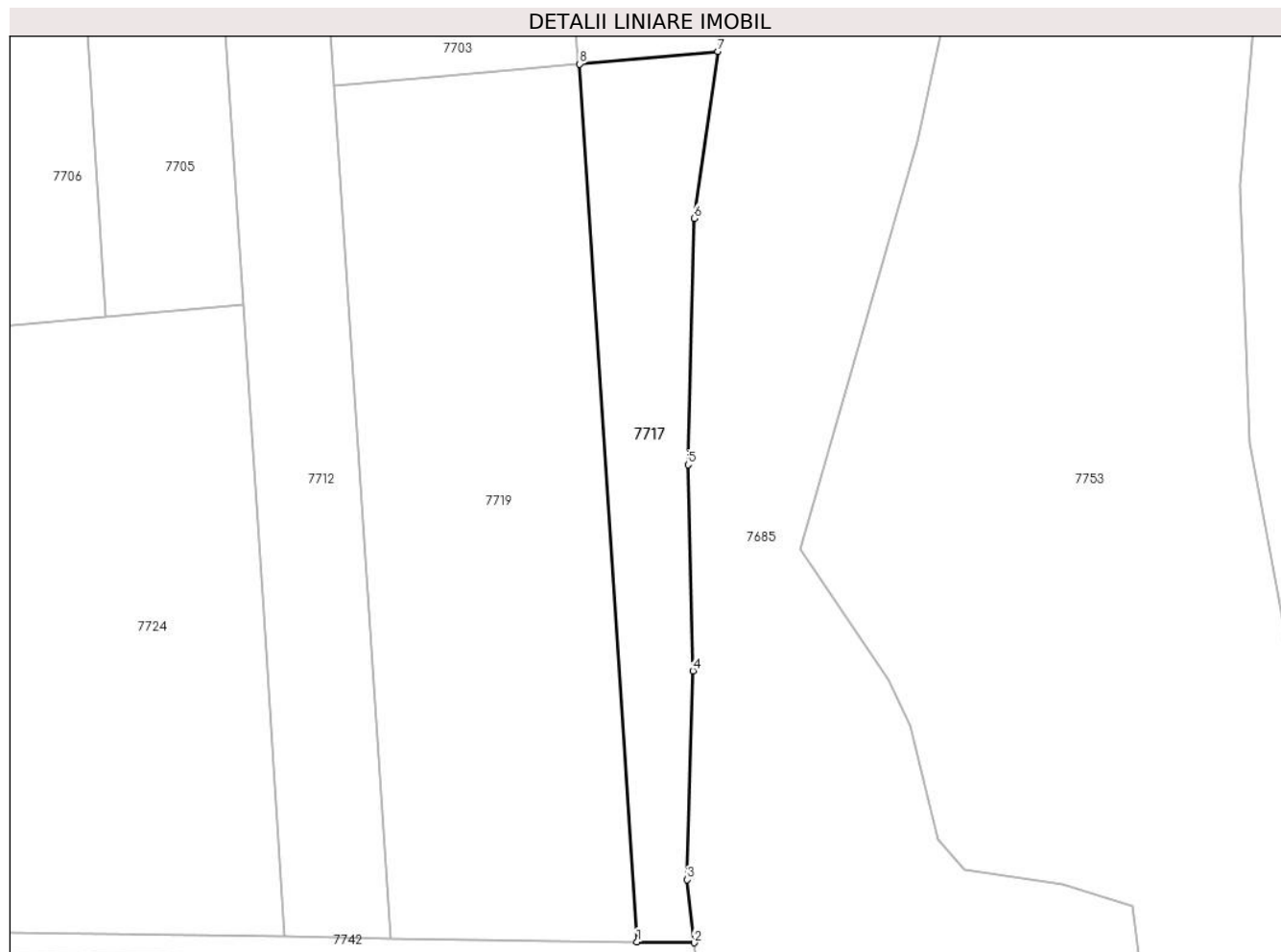
Inscrieri privind dezmembramintele dreptului de proprietate, drepturi reale de garanție și sarcini	Referințe
NU SUNT	

Anexa Nr. 1 La Partea I

Teren

Nr cadastral	Suprafața (mp)*	Observații / Referințe
	1.590	

* Suprafața este determinată în planul de proiecție Stereo 70.



Date referitoare la teren

Crt	Categorie folosință	Intra vilan	Suprafața (mp)	Tarla	Parcelă	Nr. topo	Observații / Referințe
1	neproductiv	NU	1.590	25	46/16	-	

Lungime Segmente

1) Valorile lungimilor segmentelor sunt obținute din proiecție în plan.

Punct început	X / Y	Punct sfârșit	X / Y	Lungime segment (** (m)
1	321.836,302 502.152,082	2	321.844,616 502.151,959	8.315
2	321.844,616 502.151,959	3	321.843,609 502.161,117	9.213
3	321.843,609 502.161,117	4	321.844,432 502.191,419	30.314
4	321.844,432 502.191,419	5	321.843,728 502.221,377	29.966
5	321.843,728 502.221,377	6	321.844,599 502.257,144	35.777

Punct început	X / Y	Punct sfârșit	X / Y	Lungime segment (** (m)
6	321.844,599 502.257,144	7	321.848,06 502.281,37	24.471
7	321.848,06 502.281,37	8	321.827,968 502.279,549	20.174
8	321.827,968 502.279,549	1	321.836,302 502.152,082	127.738

** Lungimile segmentelor sunt determinate în planul de proiecție Stereo 70 și sunt rotunjite la 1 milimetru.

*** Distanța dintre puncte este formată din segmente cumulate ce sunt mai mici decât valoarea 1 milimetru.

**DATE DESPRE IMOBILUL NR. 7718**

Oficiul de Cadastru și Publicitate Imobiliară HUNEDOARA
Biroul de Cadastru și Publicitate Imobiliară Deva

A. Partea I. Descrierea imobilului

TEREN Extravilan

Adresa: Jud. Hunedoara

Nr. Crt	Nr cadastral Nr. topografic	Suprafața* (mp)	Observații / Referințe
A1		988	Sector cadastral:6 Teren neimprejmuit;

B. Partea II. Proprietari și acte

Inscrieri privitoare la dreptul de proprietate și alte drepturi reale	Referințe
1 / 10/11/2022	
Act Administrativ nr. 13993/3/43, din 19/03/1999 emis de CJPSDPAT HUNEDOARA;	
B1	A1
Intabulare, drept de PROPRIETATE, dobandit prin Reconstituire, cota actuala 1/1 1) JURCA PARTENIE	

C. Partea III. SARCINI .

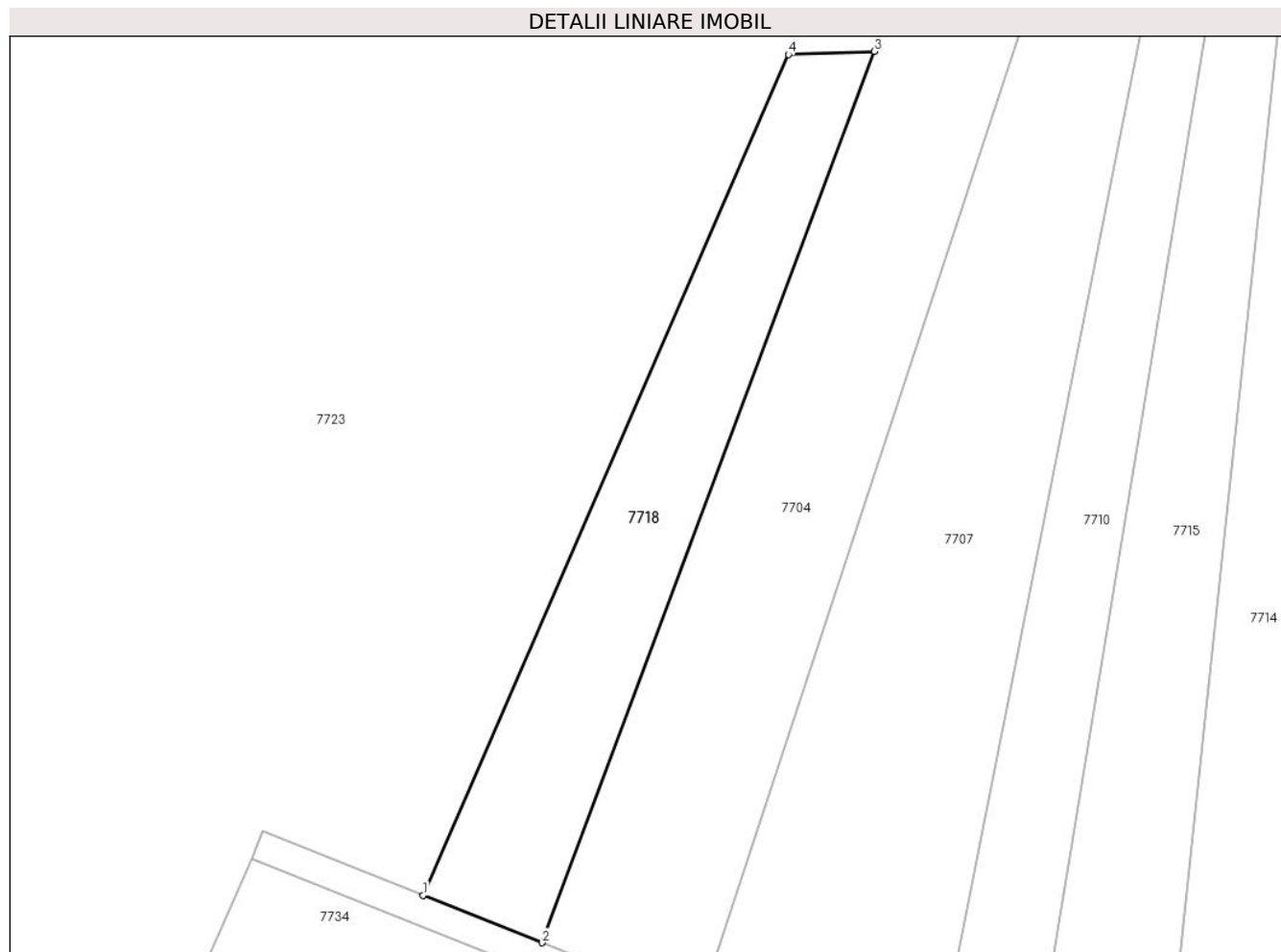
Inscrieri privind dezmembramintele dreptului de proprietate, drepturi reale de garanție și sarcini	Referințe
NU SUNT	

Anexa Nr. 1 La Partea I

Teren

Nr cadastral	Suprafața (mp)*	Observații / Referințe
	988	

* Suprafața este determinată în planul de proiecție Stereo 70.



Date referitoare la teren

Crt	Categorie folosință	Intravilan	Suprafața (mp)	Tarla	Parcelă	Nr. topo	Observații / Referințe
1	neproductiv	NU	988	25	57	-	

Lungime Segmente

1) Valorile lungimilor segmentelor sunt obținute din proiecție în plan.

Punct început	X / Y	Punct sfârșit	X / Y	Lungime segment (** (m)
1	321.617,536 502.184,932	2	321.629,569 502.180,132	12.956
2	321.629,569 502.180,132	3	321.663,266 502.270,368	96.323
3	321.663,266 502.270,368	4	321.654,57 502.270,047	8.703
4	321.654,57 502.270,047	1	321.617,536 502.184,932	92.824

** Lungimile segmentelor sunt determinate în planul de proiecție Stereo 70 și sunt rotunjite la 1 milimetru.

***** Distanţa dintre puncte este formată din segmente cumulate ce sunt mai mici decât valoarea 1 milimetru.**

**DATE DESPRE IMOBILUL NR. 7719**

Oficiul de Cadastru și Publicitate Imobiliară HUNEDOARA
Biroul de Cadastru și Publicitate Imobiliară Deva

A. Partea I. Descrierea imobilului

TEREN Extravilan

Adresa: Jud. Hunedoara

Nr. Crt	Nr cadastral Nr. topografic	Suprafața* (mp)	Observații / Referințe
A1		4.500	Sector cadastral:6 Teren neimprejmuit;

B. Partea II. Proprietari și acte

Inscrieri privitoare la dreptul de proprietate și alte drepturi reale	Referințe
1 / 09/11/2022	
Act Normativ nr. 7, din 13/03/1996 emis de PARLAMENTUL ROMÂNIEI;	
B1	A1
1) COMUNA ILIA, REZERVA COMISIEI LOCALE DE FOND FUNCJAR, CIF:4374164	

C. Partea III. SARCINI .

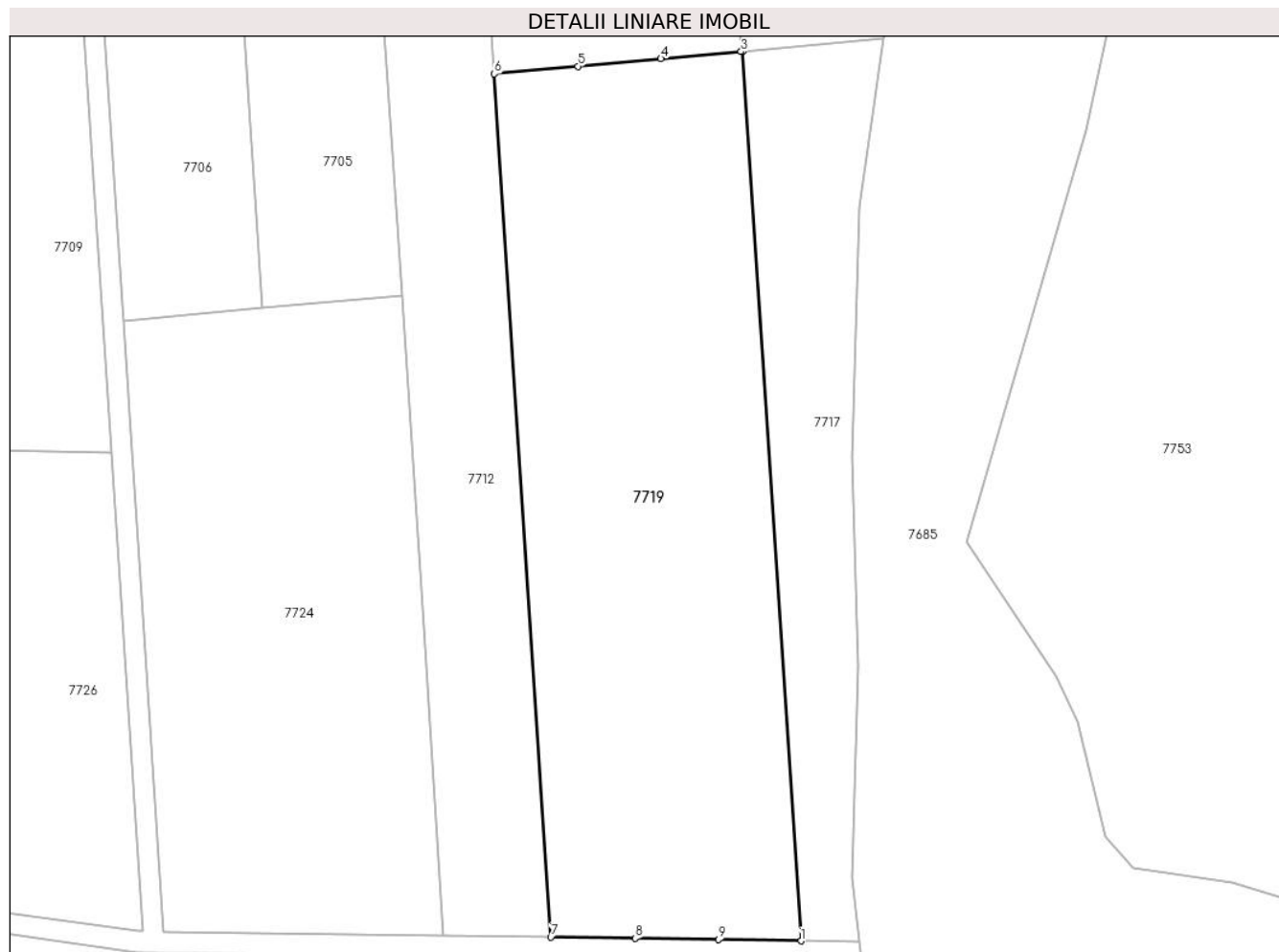
Inscrieri privind dezmembramintele dreptului de proprietate, drepturi reale de garanție și sarcini	Referințe
NU SUNT	

Anexa Nr. 1 La Partea I

Teren

Nr cadastral	Suprafața (mp)*	Observații / Referințe
	4.500	

* Suprafața este determinată în planul de proiecție Stereo 70.



Date referitoare la teren

Crt	Categorie folosință	Intravilan	Suprafața (mp)	Tarla	Parcelă	Nr. topo	Observații / Referințe
1	pasune	NU	4.500	-	-	-	

Lungime Segmente

1) Valorile lungimilor segmentelor sunt obținute din proiecție în plan.

Punct început	X / Y	Punct sfârșit	X / Y	Lungime segment (** (m)
1	321.836,302 502.152,082	2	321.827,968 502.279,549	127.738
2	321.827,968 502.279,549	3	321.827,706 502.279,525	0.264
3	321.827,706 502.279,525	4	321.816,212 502.278,483	11.54
4	321.816,212 502.278,483	5	321.804,34 502.277,407	11.921
5	321.804,34 502.277,407	6	321.792,347 502.276,32	12.042

Punct început	X / Y	Punct sfârșit	X / Y	Lungime segment (** (m)
6	321.792,347 502.276,32	7	321.800,435 502.152,615	123.97
7	321.800,435 502.152,615	8	321.812,511 502.152,435	12.077
8	321.812,511 502.152,435	9	321.824,465 502.152,258	11.956
9	321.824,465 502.152,258	1	321.836,302 502.152,082	11.838

** Lungimile segmentelor sunt determinate în planul de proiecție Stereo 70 și sunt rotunjite la 1 milimetru.

*** Distanța dintre puncte este formată din segmente cumulate ce sunt mai mici decât valoarea 1 milimetru.

**DATE DESPRE IMOBILUL NR. 7720**

Oficiul de Cadastru și Publicitate Imobiliară HUNEDOARA
Biroul de Cadastru și Publicitate Imobiliară Deva

A. Partea I. Descrierea imobilului

TEREN Extravilan

Adresa: Jud. Hunedoara

Nr. Crt	Nr cadastral Nr. topografic	Suprafața* (mp)	Observații / Referințe
A1	63945	7.700	Sector cadastral:6 Teren neimprejmuit;

B. Partea II. Proprietari și acte

Inscrieri privitoare la dreptul de proprietate și alte drepturi reale		Referințe
53102 / 18/11/2022		
Act Notarial nr. aut. 375 - Contract de vânzare, din 03/10/2022 emis de MANE-SIGARTAU MIRONA;		
B1	Intabulare, drept de PROPRIETATEcu titlu de drept cumpărare, dobandit prin Conventie, cota actuala 1/2 1) NEAG IOAN , bun propriu	A1
B2	Intabulare, drept de PROPRIETATEcu titlu de drept cumpărare, dobandit prin Conventie, cota actuala 1/2 1) POPA GETA-LIDIA , bun propriu	A1

C. Partea III. SARCINI .

Inscrieri privind dezmembramintele dreptului de proprietate, drepturi reale de garanție și sarcini	Referințe
NU SUNT	

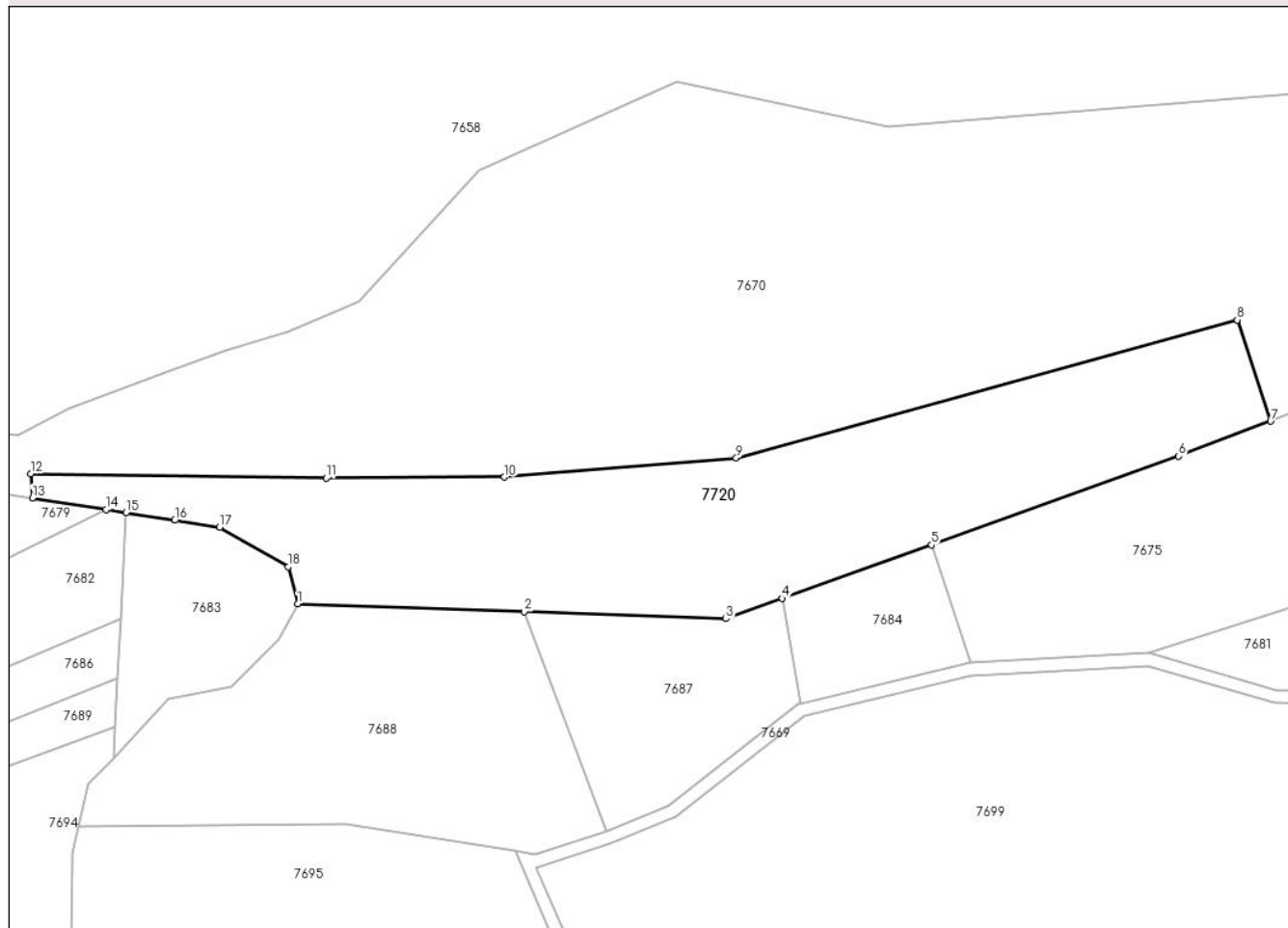
Anexa Nr. 1 La Partea I

Teren

Nr cadastral	Suprafața (mp)*	Observații / Referințe
63945	7.700	

* Suprafața este determinată în planul de proiecție Stereo 70.

DETALII LINIARE IMOBIL



Date referitoare la teren

Crt	Categorie folosință	Intravilan	Suprafața (mp)	Tarla	Parcelă	Nr. topo	Observații / Referințe
1	pașune	NU	7.700	8	107/8	-	

Lungime Segmente

1) Valorile lungimilor segmentelor sunt obținute din proiecție în plan.

Punct început	X / Y	Punct sfârșit	X / Y	Lungime segment (** (m)
1	320.583,127 502.436,297	2	320.635,528 502.434,489	52.432
2	320.635,528 502.434,489	3	320.682,184 502.432,879	46.683
3	320.682,184 502.432,879	4	320.695,242 502.437,561	13.872
4	320.695,242 502.437,561	5	320.729,719 502.449,922	36.626
5	320.729,719 502.449,922	6	320.786,901 502.470,424	60.747

Punct început	X / Y	Punct sfârșit	X / Y	Lungime segment (** (m)
6	320.786,901 502.470,424	7	320.808,193 502.478,54	22.786
7	320.808,193 502.478,54	8	320.800,421 502.501,955	24.671
8	320.800,421 502.501,955	9	320.684,578 502.470,036	120.16
9	320.684,578 502.470,036	10	320.630,952 502.465,62	53.808
10	320.630,952 502.465,62	11	320.589,723 502.465,372	41.229
11	320.589,723 502.465,372	12	320.521,394 502.466,421	68.338
12	320.521,394 502.466,421	13	320.521,763 502.460,781	5.652
13	320.521,763 502.460,781	14	320.538,835 502.458,11	17.279
14	320.538,835 502.458,11	15	320.543,437 502.457,39	4.658
15	320.543,437 502.457,39	16	320.554,695 502.455,63	11.395
16	320.554,695 502.455,63	17	320.565,083 502.454,005	10.514
17	320.565,083 502.454,005	18	320.580,985 502.444,868	18.341
18	320.580,985 502.444,868	1	320.583,127 502.436,297	8.834

** Lungimile segmentelor sunt determinate în planul de proiecție Stereo 70 și sunt rotunjite la 1 milimetru.

*** Distanța dintre puncte este formată din segmente cumulate ce sunt mai mici decât valoarea 1 milimetru.

**DATE DESPRE IMOBILUL NR. 7721**

Oficiul de Cadastru și Publicitate Imobiliară HUNEDOARA
Biroul de Cadastru și Publicitate Imobiliară Deva

A. Partea I. Descrierea imobilului

TEREN Extravilan

Adresa: Jud. Hunedoara

Nr. Crt	Nr cadastral Nr. topografic	Suprafața* (mp)	Observații / Referințe
A1		2.450	Sector cadastral:6 Teren neimprejmuit;

B. Partea II. Proprietari și acte

Inscrieri privitoare la dreptul de proprietate și alte drepturi reale	Referințe
1 / 10/11/2022	
Act Administrativ nr. 13993/45, din 22/03/1999 emis de CJPSDPAT HUNEDOARA;	
B1	A1
Intabulare, drept de PROPRIETATE, dobandit prin Reconstituire, cota actuala 1/1	
1) MĂNASE ARON	

C. Partea III. SARCINI .

Inscrieri privind dezmembramintele dreptului de proprietate, drepturi reale de garanție și sarcini	Referințe
NU SUNT	

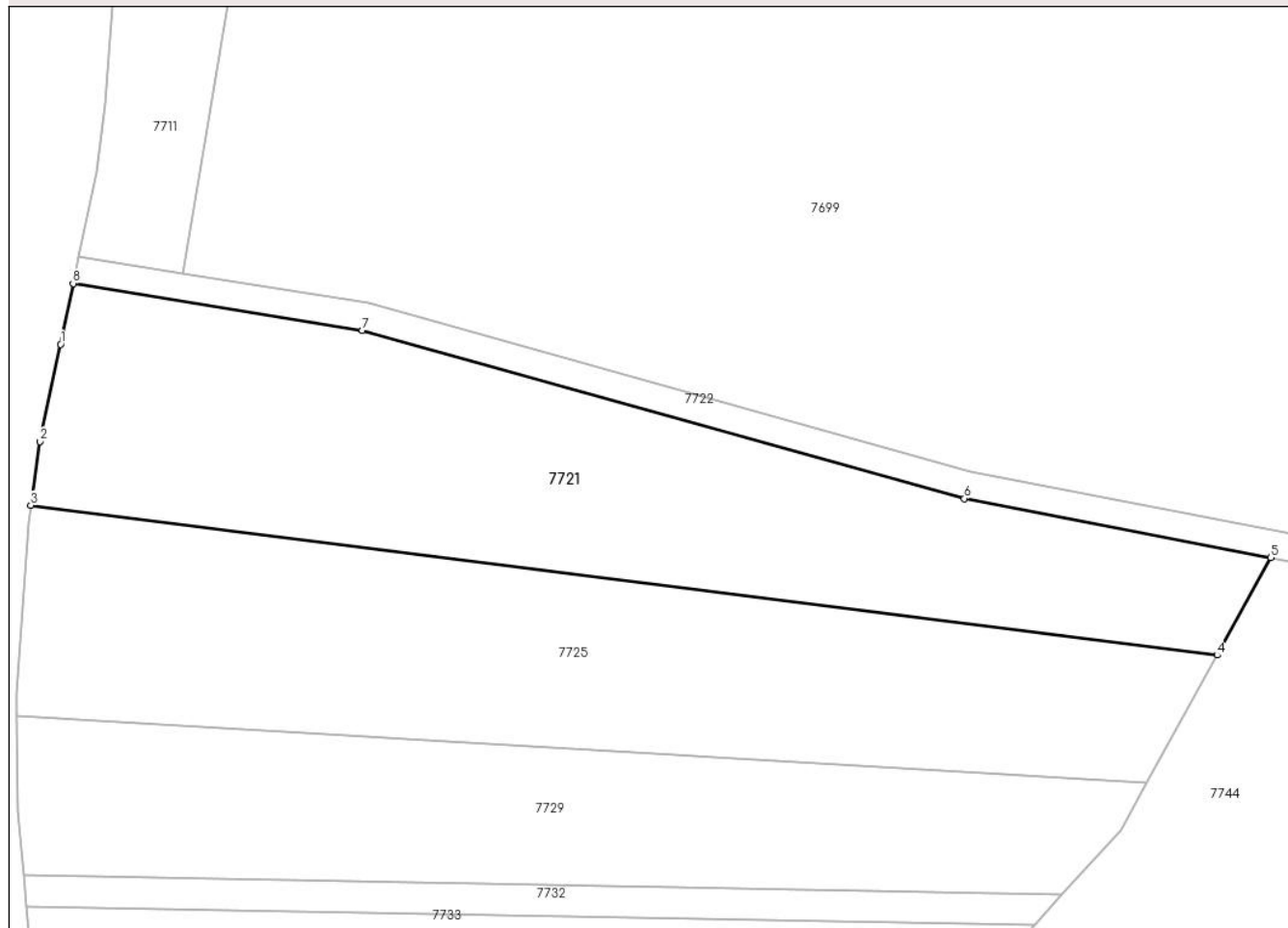
Anexa Nr. 1 La Partea I

Teren

Nr cadastral	Suprafața (mp)*	Observații / Referințe
	2.450	

* Suprafața este determinată în planul de proiecție Stereo 70.

DETALII LINIARE IMOBIL



Date referitoare la teren

Crt	Categorie folosință	Intravilan	Suprafața (mp)	Tarla	Parcelă	Nr. topo	Observații / Referințe
1	arabil	NU	2.450	8	152/1/1	-	

Lungime Segmente

1) Valorile lungimilor segmentelor sunt obținute din proiecție în plan.

Punct început	X / Y	Punct sfârșit	X / Y	Lungime segment (** (m)
1	320.496,64 502.225,152	2	320.494,39 502.214,504	10.883
2	320.494,39 502.214,504	3	320.493,397 502.207,533	7.042
3	320.493,397 502.207,533	4	320.623,299 502.191,116	130.935
4	320.623,299 502.191,116	5	320.629,169 502.201,783	12.175
5	320.629,169 502.201,783	6	320.595,636 502.208,261	34.152

Punct început	X / Y	Punct sfârșit	X / Y	Lungime segment (** (m)
6	320.595,636 502.208,261	7	320.529,706 502.226,676	68.454
7	320.529,706 502.226,676	8	320.498,026 502.231,801	32.092
8	320.498,026 502.231,801	1	320.496,64 502.225,152	6.792

** Lungimile segmentelor sunt determinate în planul de proiecție Stereo 70 și sunt rotunjite la 1 milimetru.

*** Distanța dintre puncte este formată din segmente cumulate ce sunt mai mici decât valoarea 1 milimetru.

**DATE DESPRE IMOBILUL NR. 7722**

Oficiul de Cadastru și Publicitate Imobiliară HUNEDOARA
Biroul de Cadastru și Publicitate Imobiliară Deva

A. Partea I. Descrierea imobilului

TEREN Extravilan

Adresa: Jud. Hunedoara

Nr. Crt	Nr cadastral Nr. topografic	Suprafața* (mp)	Observații / Referințe
A1		3.079	Sector cadastral:6 Teren neimprejmuit;

B. Partea II. Proprietari și acte

Inscrieri privitoare la dreptul de proprietate și alte drepturi reale		Referințe
1 / 09/11/2022		
Act Normativ nr. 7, din 13/03/1996 emis de PARLAMENTUL ROMÂNIEI;		
B1	Inscrierea provizorie, drept de PROPRIETATE, dobandit prin Lege, cota actuala 1/1 1) COMUNA ILIA, CIF:4374164	A1

C. Partea III. SARCINI .

Inscrieri privind dezmembramintele dreptului de proprietate, drepturi reale de garanție și sarcini	Referințe
NU SUNT	

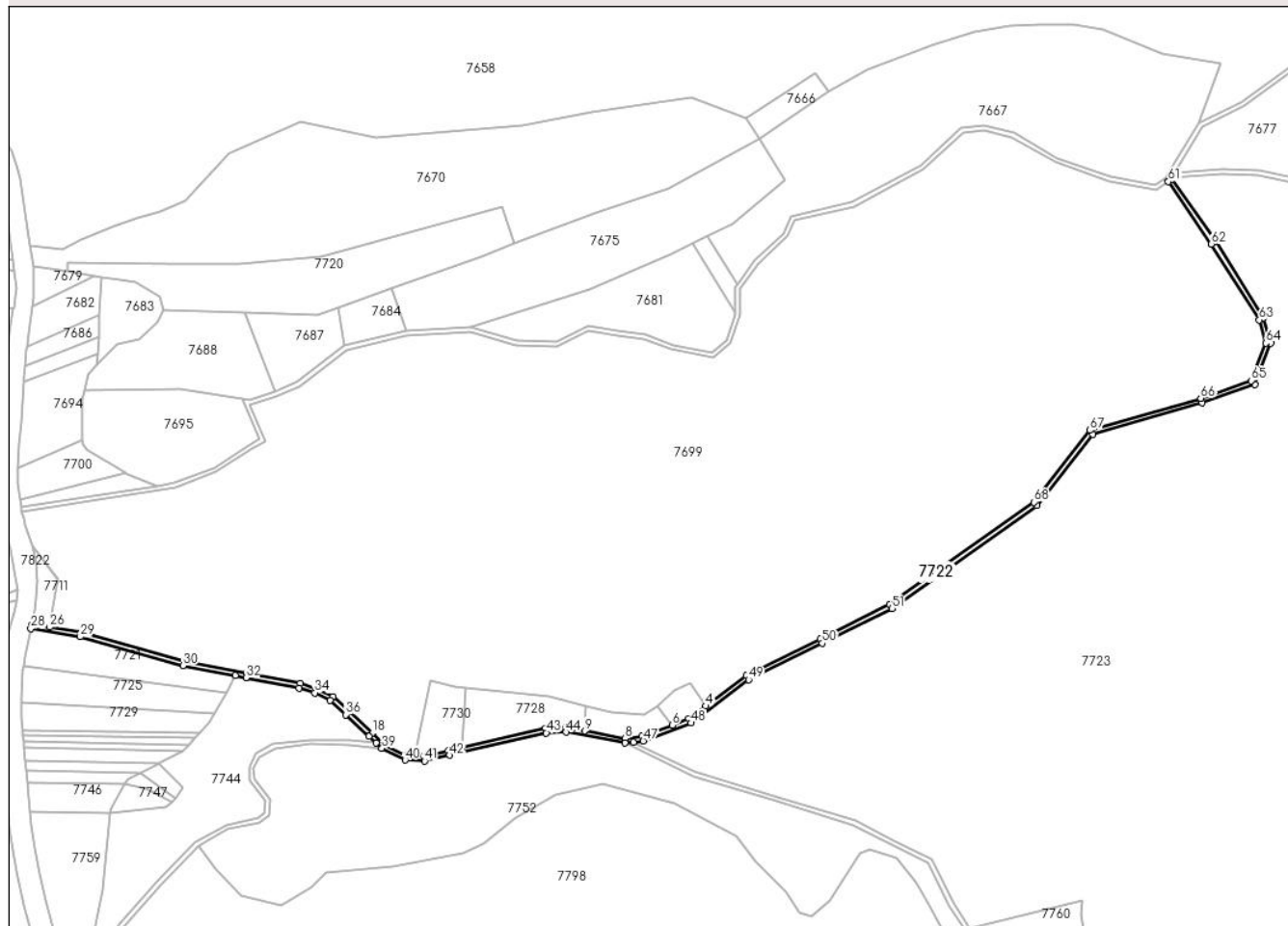
Anexa Nr. 1 La Partea I

Teren

Nr cadastral	Suprafața (mp)*	Observații / Referințe
	3.079	

* Suprafața este determinată în planul de proiecție Stereo 70.

DETALII LINIARE IMOBIL



Date referitoare la teren

Crt	Categorie folosință	Intravilan	Suprafața (mp)	Tarla	Parcelă	Nr. topo	Observații / Referințe
1	drum	NU	3.079	-	-	-	

Lungime Segmente

1) Valorile lungimilor segmentelor sunt obținute din proiecție în plan.

Punct început	X / Y	Punct sfârșit	X / Y	Lungime segment
1	321.048,902 502.247,26	2	321.004,287 502.225,224	49.76
4	320.930,956 502.182,325	5	320.920,015 502.174,089	13.694
7	320.890,072 502.162,803	8	320.879,143 502.161,554	11.0
10	320.841,381 502.168,526	11	320.828,192 502.167,999	13.2
13	320.765,822 502.153,645	14	320.750,23 502.150,056	16.0
16	320.738,843 502.150,601	17	320.724,922 502.157,641	15.6
2	321.004,287 502.225,224	3	320.956,767 502.201,754	53.0
5	320.920,015 502.174,089	6	320.909,348 502.170,068	11.4
8	320.879,143 502.161,554	9	320.853,418 502.166,303	26.159
11	320.828,192 502.167,999	12	320.774,46 502.155,633	55.136
14	320.750,23 502.150,056	15	320.744,498 502.150,33	5.738
17	320.724,922 502.157,641	18	320.716,992 502.164,974	10.8
3	320.956,767 502.201,754	4	320.930,956 502.182,325	32.306
6	320.909,348 502.170,068	7	320.890,072 502.162,803	20.6
9	320.853,418 502.166,303	10	320.841,381 502.168,526	12.241
12	320.774,46 502.155,633	13	320.765,822 502.153,645	8.864
15	320.744,498 502.150,33	16	320.738,843 502.150,601	5.662
18	320.716,992 502.164,974	19	320.701,94 502.178,891	20.5

Punct început	X / Y	Punct sfârșit	X / Y	Lungime segment	Punct început	X / Y	Punct sfârșit	X / Y	Lungime segment	Punct început	X / Y	Punct sfârșit	X / Y	Lungime segment
19	320.701,94 502.178,891	20	320.691,808 502.188,26	13.8	20	320.691,808 502.188,26	21	320.681,34 502.193,486	11.7	21	320.681,34 502.193,486	22	320.670,946 502.196,769	10.9
22	320.670,946 502.196,769	23	320.636,581 502.203,407	35.0	23	320.636,581 502.203,407	24	320.596,326 502.211,183	41.0	24	320.596,326 502.211,183	25	320.530,351 502.229,611	68.5
25	320.530,351 502.229,611	26	320.510,094 502.232,888	20.52	26	320.510,094 502.232,888	27	320.498,638 502.234,741	11.60 5	27	320.498,638 502.234,741	28	320.498,026 502.231,801	3.003
28	320.498,026 502.231,801	29	320.529,706 502.226,676	32.09 2	29	320.529,706 502.226,676	30	320.595,636 502.208,261	68.45 4	30	320.595,636 502.208,261	31	320.629,169 502.201,783	34.15 2
31	320.629,169 502.201,783	32	320.636,012 502.200,461	6.97	32	320.636,012 502.200,461	33	320.670,207 502.193,856	34.82 7	33	320.670,207 502.193,856	34	320.680,211 502.190,696	10.49 1
34	320.680,211 502.190,696	35	320.690,085 502.185,767	11.03 6	35	320.690,085 502.185,767	36	320.699,904 502.176,688	13.37 2	36	320.699,904 502.176,688	37	320.714,955 502.162,771	20.5
37	320.714,955 502.162,771	38	320.719,445 502.158,62	6.115	38	320.719,445 502.158,62	39	320.723,193 502.155,154	5.105	39	320.723,193 502.155,154	40	320.738,06 502.147,635	16.66
40	320.738,06 502.147,635	41	320.750,499 502.147,04	12.45 4	41	320.750,499 502.147,04	42	320.766,495 502.150,721	16.41 4	42	320.766,495 502.150,721	43	320.828,591 502.165,012	63.72
43	320.828,591 502.165,012	44	320.841,166 502.165,515	12.58 5	44	320.841,166 502.165,515	45	320.879,038 502.158,522	38.51 3	45	320.879,038 502.158,522	46	320.884,658 502.159,165	5.656
46	320.884,658 502.159,165	47	320.890,782 502.159,865	6.164	47	320.890,782 502.159,865	48	320.921,476 502.171,434	32.80 2	48	320.921,476 502.171,434	49	320.958,347 502.199,188	46.15
49	320.958,347 502.199,188	50	321.005,615 502.222,534	52.71 9	50	321.005,615 502.222,534	51	321.050,445 502.244,676	50.0	51	321.050,445 502.244,676	52	321.143,347 502.310,746	114.0
52	321.143,347 502.310,746	53	321.179,117 502.356,403	58.0	53	321.179,117 502.356,403	54	321.249,229 502.376,734	73.0	54	321.249,229 502.376,734	55	321.283,25 502.388,506	36.0
55	321.283,25 502.388,506	56	321.293,219 502.414,671	28.0	56	321.293,219 502.414,671	57	321.288,666 502.431,05	17.0	57	321.288,666 502.431,05	58	321.257,76 502.480,13	58.0
58	321.257,76 502.480,13	59	321.229,381 502.521,068	49.81 3	59	321.229,381 502.521,068	60	321.227,88 502.518,627	2.865	60	321.227,88 502.518,627	61	321.227,561 502.518,428	0.376
61	321.227,561 502.518,428	62	321.255,257 502.478,475	48.61 4	62	321.255,257 502.478,475	63	321.285,894 502.429,823	57.49 4	63	321.285,894 502.429,823	64	321.290,065 502.414,818	15.57 5
64	321.290,065 502.414,818	65	321.280,945 502.390,883	25.61 3	65	321.280,945 502.390,883	66	321.248,32 502.379,594	34.52 3	66	321.248,32 502.379,594	67	321.177,352 502.359,014	73.89 1
67	321.177,352 502.359,014	68	321.141,254 502.312,939	58.53 2	68	321.141,254 502.312,939	1	321.048,902 502.247,26	113.3 25					

** Lungimile segmentelor sunt determinate în planul de proiecție Stereo 70 și sunt rotunjite la 1 milimetru.

*** Distanța dintre puncte este formată din segmente cumulate ce sunt mai mici decât valoarea 1 milimetru.

**DATE DESPRE IMOBILUL NR. 7723**

Oficiul de Cadastru și Publicitate Imobiliară HUNEDOARA
Biroul de Cadastru și Publicitate Imobiliară Deva

A. Partea I. Descrierea imobilului

TEREN Extravilan

Adresa: Jud. Hunedoara

Nr. Crt	Nr cadastral Nr. topografic	Suprafața* (mp)	Observații / Referințe
A1		239.354	Sector cadastral:6 Teren neimprejmuit;

B. Partea II. Proprietari și acte

Inscrieri privitoare la dreptul de proprietate și alte drepturi reale	Referințe
1 / 09/11/2022	
Act Normativ nr. 7, din 13/03/1996 emis de PARLAMENTUL ROMÂNIEI;	
B1	A1
Intabulare, drept de PROPRIETATE, dobandit prin Lege, cota actuala 1/1 1) COMUNA ILIA, REZERVA COMISIEI LOCALE DE FOND FUNCJAR, CIF:4374164	

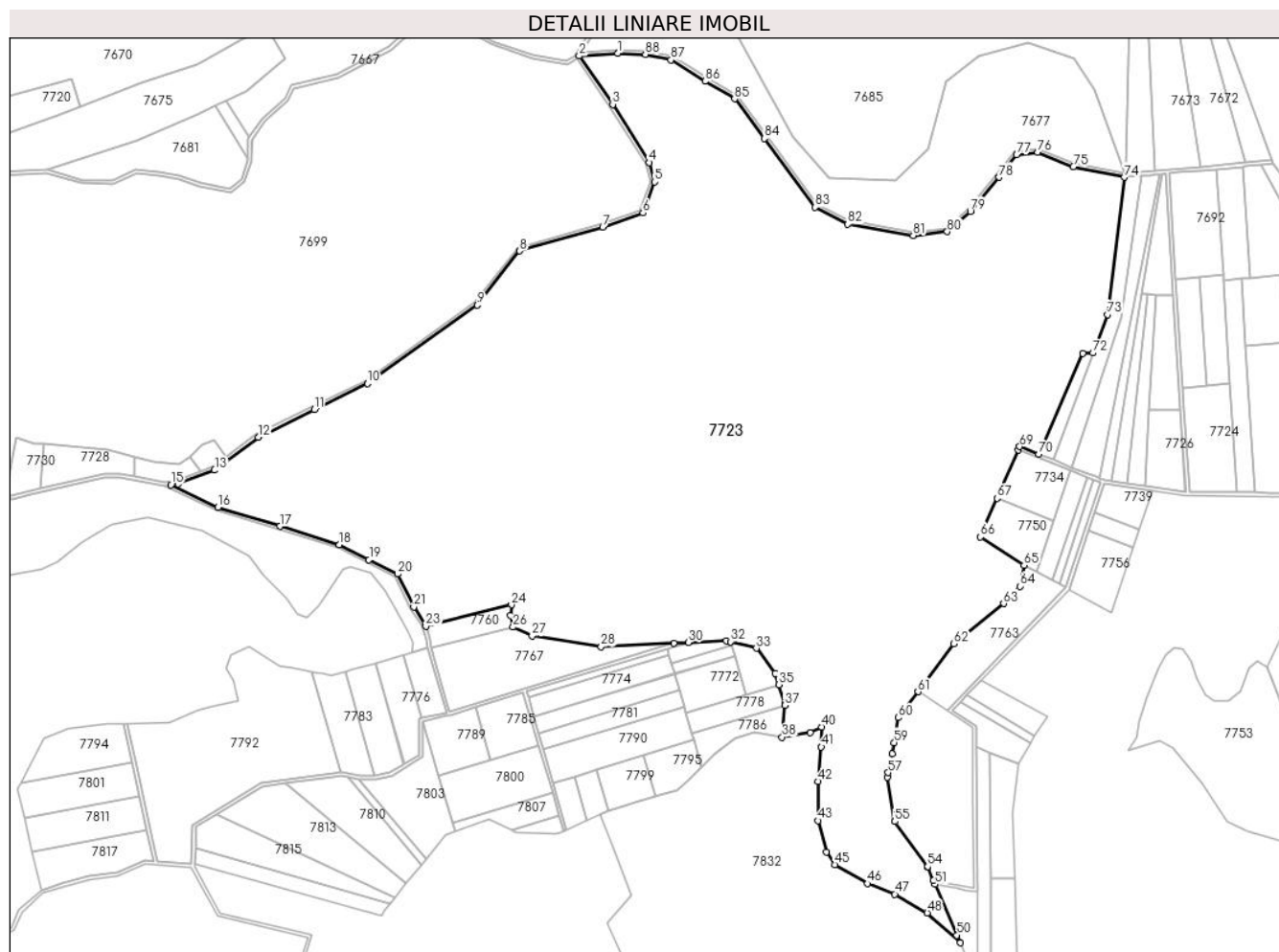
C. Partea III. SARCINI .

Inscrieri privind dezmembramintele dreptului de proprietate, drepturi reale de garanție și sarcini	Referințe
NU SUNT	

Teren

Nr cadastral	Suprafața (mp)*	Observații / Referințe
	239.354	

* Suprafața este determinată în planul de proiecție Stereo 70.



Date referitoare la teren

Crt	Categorie folosință	Intravilan	Suprafața (mp)	Tarla	Parcelă	Nr. topo	Observații / Referințe
1	pasune	NU	239.354	-	-	-	ÎMPĂDURITĂ

Lungime Segmente

1) Valorile lungimilor segmentelor sunt obținute din proiecție în plan.

Punct început	X / Y	Punct sfârșit	X / Y	Lungime segment
1	321.261,895 502.523,319	2	321.229,381 502.521,068	32.59 1
2	321.229,381 502.521,068	3	321.257,76 502.480,13	49.81 3
3	321.257,76 502.480,13	4	321.288,666 502.431,05	58.0
4	321.288,666 502.431,05	5	321.293,219 502.414,671	17.0
5	321.293,219 502.414,671	6	321.283,25 502.388,506	28.0
6	321.283,25 502.388,506	7	321.249,229 502.376,734	36.0
7	321.249,229 502.376,734	8	321.179,117 502.356,403	73.0
8	321.179,117 502.356,403	9	321.143,347 502.310,746	58.0
9	321.143,347 502.310,746	10	321.050,445 502.244,676	114.0
10	321.050,445 502.244,676	11	321.005,615 502.222,534	50.0
11	321.005,615 502.222,534	12	320.958,347 502.199,188	52.71 9
12	320.958,347 502.199,188	13	320.921,476 502.171,434	46.15
13	320.921,476 502.171,434	14	320.890,782 502.159,865	32.80 2
14	320.890,782 502.159,865	15	320.884,658 502.159,165	6.164
15	320.884,658 502.159,165	16	320.924,355 502.140,22	43.98 6
16	320.924,355 502.140,22	17	320.976,697 502.124,054	54.78 1
17	320.976,697 502.124,054	18	321.026,62 502.108,635	52.25 1
18	321.026,62 502.108,635	19	321.051,828 502.095,95	28.22

Punct început	X / Y	Punct sfârșit	X / Y	Lungime segment	Punct început	X / Y	Punct sfârșit	X / Y	Lungime segment	Punct început	X / Y	Punct sfârșit	X / Y	Lungime segment
19	321.051,828 502.095,95	20	321.075,977 502.083,797	27.034	20	321.075,977 502.083,797	21	321.089,717 502.056,005	31.003	21	321.089,717 502.056,005	22	321.099,287 502.041,472	17.401
22	321.099,287 502.041,472	23	321.099,887 502.039,646	1.922	23	321.099,887 502.039,646	24	321.172,255 502.057,938	74.644	24	321.172,255 502.057,938	25	321.171,361 502.049,056	8.927
25	321.171,361 502.049,056	26	321.173,462 502.039,074	10.2	26	321.173,462 502.039,074	27	321.189,593 502.031,549	17.8	27	321.189,593 502.031,549	28	321.247,883 502.022,42	59.0
28	321.247,883 502.022,42	29	321.309,324 502.025,364	61.511	29	321.309,324 502.025,364	30	321.321,573 502.025,95	12.264	30	321.321,573 502.025,95	31	321.353,761 502.027,493	32.225
31	321.353,761 502.027,493	32	321.357,082 502.026,67	3.421	32	321.357,082 502.026,67	33	321.378,971 502.021,243	22.552	33	321.378,971 502.021,243	34	321.394,731 501.999,983	26.465
34	321.394,731 501.999,983	35	321.397,804 501.990,547	9.923	35	321.397,804 501.990,547	36	321.402,968 501.974,685	16.682	36	321.402,968 501.974,685	37	321.402,835 501.972,956	1.734
37	321.402,835 501.972,956	38	321.400,765 501.946,198	26.838	38	321.400,765 501.946,198	39	321.424,599 501.949,838	24.111	39	321.424,599 501.949,838	40	321.434,201 501.954,801	10.809
40	321.434,201 501.954,801	41	321.433,869 501.937,926	16.878	41	321.433,869 501.937,926	42	321.430,889 501.908,809	29.269	42	321.430,889 501.908,809	43	321.431,221 501.875,722	33.089
43	321.431,221 501.875,722	44	321.438,173 501.849,252	27.368	44	321.438,173 501.849,252	45	321.445,456 501.838,663	12.851	45	321.445,456 501.838,663	46	321.472,984 501.822,607	31.869
46	321.472,984 501.822,607	47	321.495,826 501.813,673	24.527	47	321.495,826 501.813,673	48	321.523,304 501.797,791	31.738	48	321.523,304 501.797,791	49	321.551,113 501.772,644	37.493
49	321.551,113 501.772,644	50	321.548,369 501.779,046	6.966	50	321.548,369 501.779,046	51	321.529,994 501.821,926	46.651	51	321.529,994 501.821,926	52	321.528,572 501.825,243	3.609
52	321.528,572 501.825,243	53	321.523,744 501.836,509	12.257	53	321.523,744 501.836,509	54	321.523,54 501.836,984	0.517	54	321.523,54 501.836,984	55	321.495,822 501.874,941	47.0
55	321.495,822 501.874,941	56	321.489,593 501.912,427	38.0	56	321.489,593 501.912,427	57	321.490,385 501.916,181	3.837	57	321.490,385 501.916,181	58	321.493,724 501.931,996	16.163
58	321.493,724 501.931,996	59	321.495,371 501.941,532	9.677	59	321.495,371 501.941,532	60	321.499,001 501.962,543	21.323	60	321.499,001 501.962,543	61	321.515,514 501.984,484	27.461
61	321.515,514 501.984,484	62	321.545,907 502.024,864	50.539	62	321.545,907 502.024,864	63	321.587,81 502.058,924	54.0	63	321.587,81 502.058,924	64	321.601,538 502.073,469	20.0
64	321.601,538 502.073,469	65	321.605,037 502.091,125	18.0	65	321.605,037 502.091,125	66	321.568,139 502.115,096	44.0	66	321.568,139 502.115,096	67	321.582,382 502.147,829	35.697
67	321.582,382 502.147,829	68	321.600,139 502.188,64	44.507	68	321.600,139 502.188,64	69	321.601,336 502.191,393	3.001	69	321.601,336 502.191,393	70	321.617,536 502.184,932	17.44
70	321.617,536 502.184,932	71	321.654,57 502.270,047	92.824	71	321.654,57 502.270,047	72	321.663,266 502.270,368	8.703	72	321.663,266 502.270,368	73	321.675,397 502.302,853	34.676
73	321.675,397 502.302,853	74	321.689,722 502.418,607	116.636	74	321.689,722 502.418,607	75	321.646,647 502.427,58	44.0	75	321.646,647 502.427,58	76	321.616,51 502.439,746	32.5
76	321.616,51 502.439,746	77	321.598,657 502.437,45	18.0	77	321.598,657 502.437,45	78	321.583,742 502.418,647	24.0	78	321.583,742 502.418,647	79	321.559,698 502.389,87	37.5
79	321.559,698 502.389,87	80	321.540,195 502.372,676	26.0	80	321.540,195 502.372,676	81	321.511,375 502.369,449	29.0	81	321.511,375 502.369,449	82	321.456,224 502.379,162	56.0
82	321.456,224 502.379,162	83	321.428,682 502.393,389	31.0	83	321.428,682 502.393,389	84	321.385,957 502.451,343	72.0	84	321.385,957 502.451,343	85	321.360,549 502.484,786	42.0
85	321.360,549 502.484,786	86	321.335,625 502.499,61	29.0	86	321.335,625 502.499,61	87	321.306,871 502.517,755	34.0	87	321.306,871 502.517,755	88	321.285,379 502.522,455	22.0
88	321.285,379 502.522,455	1	321.261,895 502.523,319	23.5										

** Lungimile segmentelor sunt determinate în planul de proiecție Stereo 70 și sunt rotunjite la 1 milimetru.

*** Distanța dintre puncte este formată din segmente cumulate ce sunt mai mici decât valoarea 1 milimetru.

**DATE DESPRE IMOBILUL NR. 7724**

Oficiul de Cadastru și Publicitate Imobiliară HUNEDOARA
Biroul de Cadastru și Publicitate Imobiliară Deva

A. Partea I. Descrierea imobilului

TEREN Extravilan

Adresa: Jud. Hunedoara

Nr. Crt	Nr cadastral Nr. topografic	Suprafața* (mp)	Observații / Referințe
A1		3.600	Sector cadastral:6 Teren neimprejmuit;

B. Partea II. Proprietari și acte

Inscrieri privitoare la dreptul de proprietate și alte drepturi reale	Referințe
1 / 09/11/2022	
Act Normativ nr. 7, din 13/03/1996 emis de PARLAMENTUL ROMÂNIEI;	
B1	A1
Intabulare, drept de PROPRIETATE, dobandit prin Lege, cota actuala 1/1 1) COMUNA ILIA, REZERVA COMISIEI LOCALE DE FOND FUNCJAR, CIF:4374164	

C. Partea III. SARCINI .

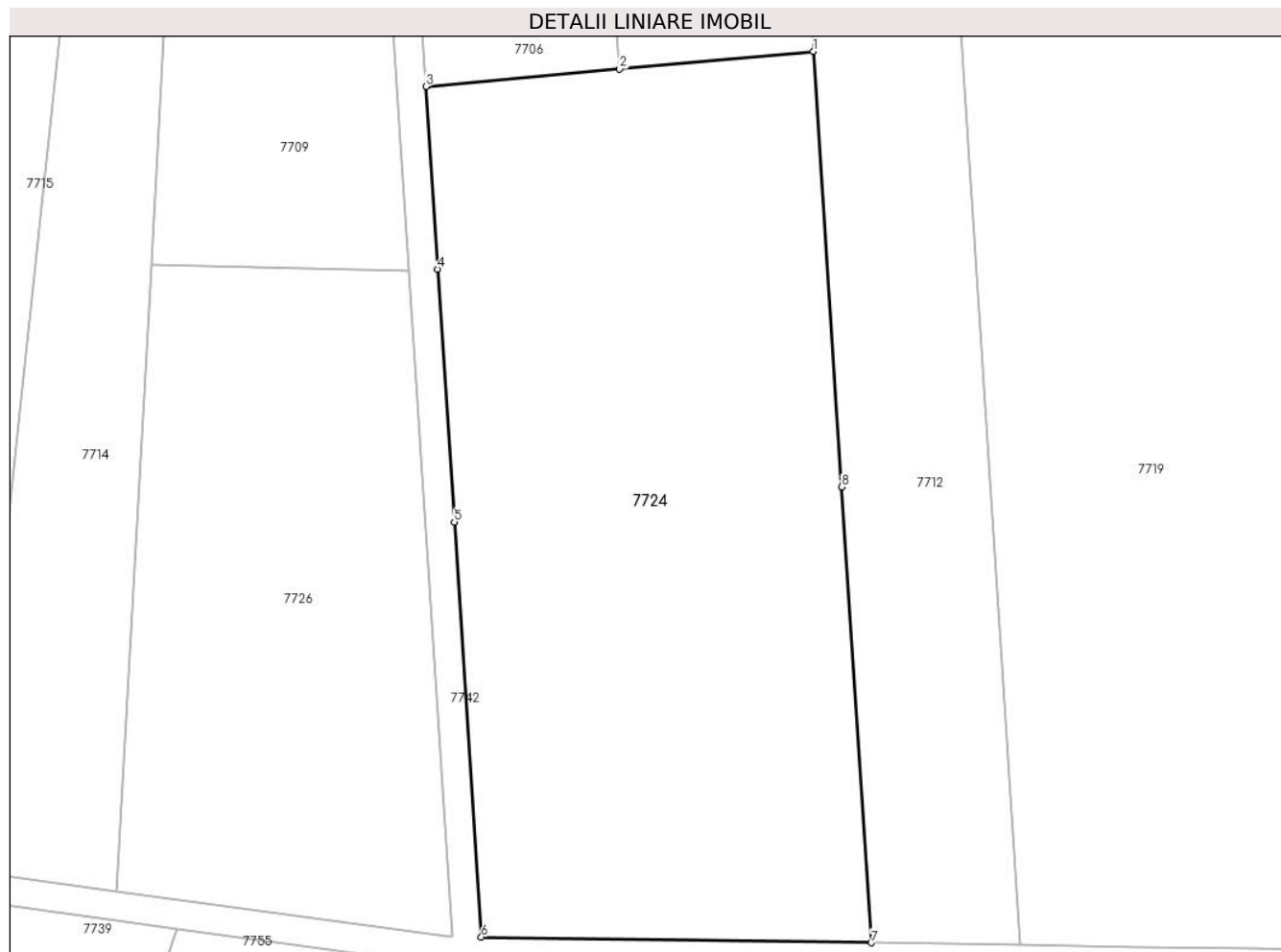
Inscrieri privind dezmembramintele dreptului de proprietate, drepturi reale de garanție și sarcini	Referințe
NU SUNT	

Anexa Nr. 1 La Partea I

Teren

Nr cadastral	Suprafața (mp)*	Observații / Referințe
	3.600	

* Suprafața este determinată în planul de proiecție Stereo 70.



Date referitoare la teren

Crt	Categorie folosință	Intravilan	Suprafața (mp)	Tarla	Parcelă	Nr. topo	Observații / Referințe
1	pașune	NU	3.600	-	-	-	

Lungime Segmente

1) Valorile lungimilor segmentelor sunt obținute din proiecție în plan.

Punct început	X / Y	Punct sfârșit	X / Y	Lungime segment (** (m)
1	321.779,076 502.244,58	2	321.759,111 502.242,771	20.046
2	321.759,111 502.242,771	3	321.739,147 502.240,961	20.046
3	321.739,147 502.240,961	4	321.740,376 502.222,159	18.842
4	321.740,376 502.222,159	5	321.742,077 502.196,146	26.068
5	321.742,077 502.196,146	6	321.744,869 502.153,439	42.798

Punct început	X / Y	Punct sfârșit	X / Y	Lungime segment (** (m)
6	321.744,869 502.153,439	7	321.785,074 502.152,843	40.209
7	321.785,074 502.152,843	8	321.782,006 502.199,765	47.023
8	321.782,006 502.199,765	1	321.779,076 502.244,58	44.91

** Lungimile segmentelor sunt determinate în planul de proiecție Stereo 70 și sunt rotunjite la 1 milimetru.

*** Distanța dintre puncte este formată din segmente cumulate ce sunt mai mici decât valoarea 1 milimetru.

**DATE DESPRE IMOBILUL NR. 7725**

Oficiul de Cadastru și Publicitate Imobiliară HUNEDOARA
Biroul de Cadastru și Publicitate Imobiliară Deva

A. Partea I. Descrierea imobilului

TEREN Extravilan

Adresa: Jud. Hunedoara

Nr. Crt	Nr cadastral Nr. topografic	Suprafața* (mp)	Observații / Referințe
A1		2.408	Sector cadastral:6 Teren neimprejmuit;

B. Partea II. Proprietari și acte

Inscrieri privitoare la dreptul de proprietate și alte drepturi reale	Referințe
1 / 10/11/2022	
Act Administrativ nr. 13993/37, din 17/03/1999 emis de CJPSDPAT HUNEDOARA;	
B1	A1
Intabulare, drept de PROPRIETATE, dobandit prin Reconstituire, cota actuala 1/1 1) MARIAN TRANDAFIR	

C. Partea III. SARCINI .

Inscrieri privind dezmembramintele dreptului de proprietate, drepturi reale de garanție și sarcini	Referințe
NU SUNT	

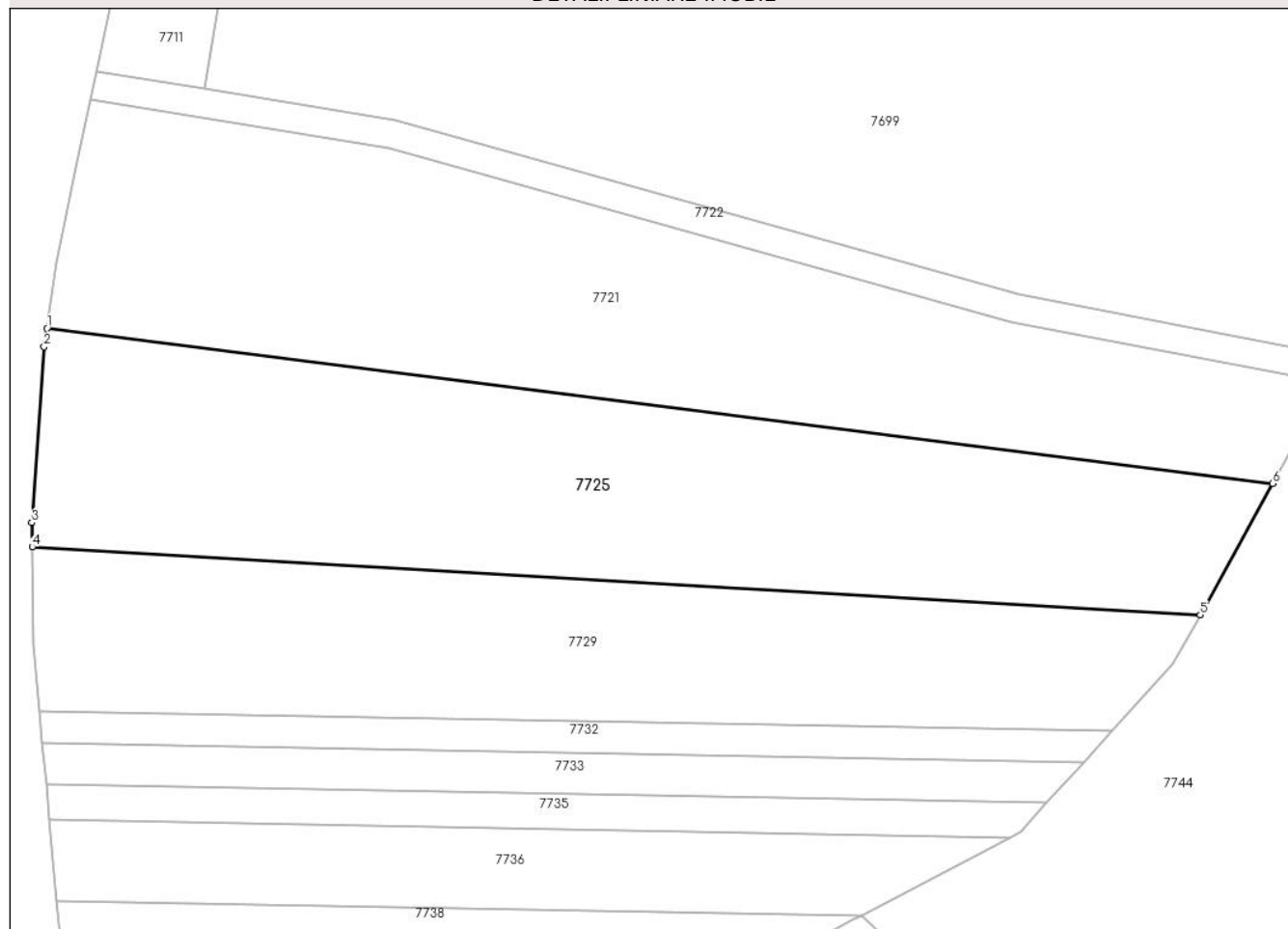
Anexa Nr. 1 La Partea I

Teren

Nr cadastral	Suprafața (mp)*	Observații / Referințe
	2.408	

* Suprafața este determinată în planul de proiecție Stereo 70.

DETALII LINIARE IMOBIL



Date referitoare la teren

Crt	Categorie folosință	Intravilan	Suprafața (mp)	Tarla	Parcelă	Nr. topo	Observații / Referințe
1	arabil	NU	2.408	8	152/1/2	-	

Lungime Segmente

1) Valorile lungimilor segmentelor sunt obținute din proiecție în plan.

Punct început	X / Y	Punct sfârșit	X / Y	Lungime segment (** (m)
1	320.493,397 502.207,533	2	320.493,12 502.205,585	1.968
2	320.493,12 502.205,585	3	320.491,802 502.186,972	18.66
3	320.491,802 502.186,972	4	320.491,836 502.184,404	2.568
4	320.491,836 502.184,404	5	320.615,641 502.177,196	124.014
5	320.615,641 502.177,196	6	320.623,299 502.191,116	15.887

Punct început	X / Y	Punct sfârşit	X / Y	Lungime segment (** (m)
6	320.623,299 502.191,116	1	320.493,397 502.207,533	130.935

** Lungimile segmentelor sunt determinate în planul de proiecţie Stereo 70 şi sunt rotunjite la 1 milimetru.

*** Distanţa dintre puncte este formată din segmente cumulate ce sunt mai mici decât valoarea 1 milimetru.

**DATE DESPRE IMOBILUL NR. 7726**

Oficiul de Cadastru și Publicitate Imobiliară HUNEDOARA
Biroul de Cadastru și Publicitate Imobiliară Deva

A. Partea I. Descrierea imobilului

TEREN Extravilan

Adresa: Jud. Hunedoara

Nr. Crt	Nr cadastral Nr. topografic	Suprafața* (mp)	Observații / Referințe
A1		2.032	Sector cadastral:6 Teren neimprejmuit;

B. Partea II. Proprietari și acte

Inscrieri privitoare la dreptul de proprietate și alte drepturi reale		Referințe
1 / 10/11/2022		
Act Administrativ nr. 13993/37, din 17/03/1999 emis de CJPSDPAT HUNEDOARA;		
B1	Intabulare, drept de PROPRIETATE, dobandit prin Reconstituire, cota actuala 1/1 1) MARIAN TRANDAFIR	A1

C. Partea III. SARCINI .

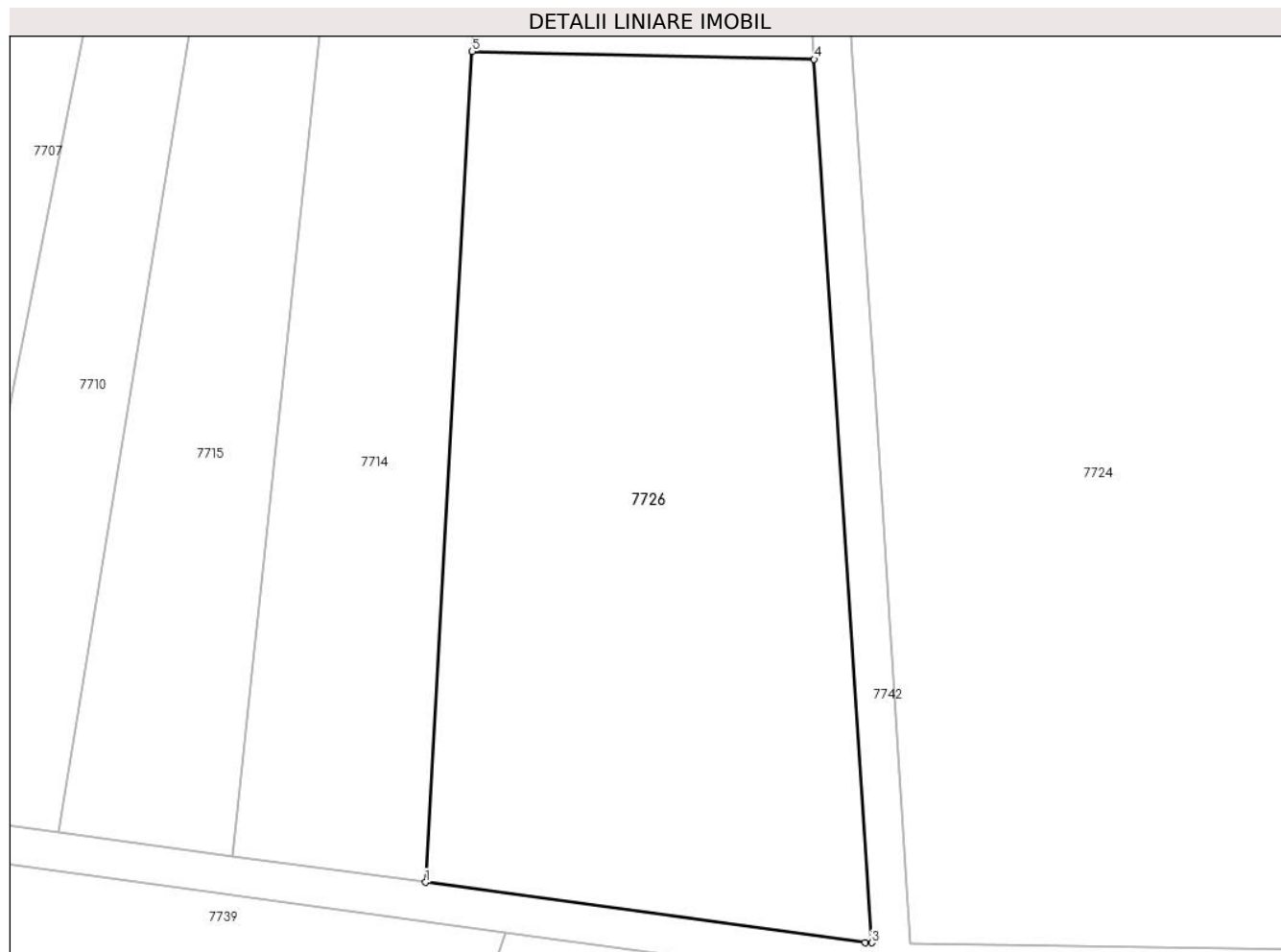
Inscrieri privind dezmembramintele dreptului de proprietate, drepturi reale de garanție și sarcini	Referințe
NU SUNT	

Anexa Nr. 1 La Partea I

Teren

Nr cadastral	Suprafața (mp)*	Observații / Referințe
	2.032	

* Suprafața este determinată în planul de proiecție Stereo 70.



Date referitoare la teren

Crt	Categorie folosință	Intra vilan	Suprafața (mp)	Tarla	Parcelă	Nr. topo	Observații / Referințe
1	pasune	NU	2.032	25	46/6/1	-	

Lungime Segmente

1) Valorile lungimilor segmentelor sunt obținute din proiecție în plan.

Punct început	X / Y	Punct sfârșit	X / Y	Lungime segment (** (m)
1	321.707,228 502.158,166	2	321.741,333 502.153,492	34.424
2	321.741,333 502.153,492	3	321.741,86 502.153,484	0.527
3	321.741,86 502.153,484	4	321.737,383 502.221,963	68.626
4	321.737,383 502.221,963	5	321.710,851 502.222,577	26.539
5	321.710,851 502.222,577	1	321.707,228 502.158,166	64.513

**** Lungimile segmentelor sunt determinate în planul de proiecție Stereo 70 și sunt rotunjite la 1 milimetru.**

***** Distanța dintre puncte este formată din segmente cumulate ce sunt mai mici decât valoarea 1 milimetru.**

**DATE DESPRE IMOBILUL NR. 7727**

Oficiul de Cadastru și Publicitate Imobiliară HUNEDOARA
Biroul de Cadastru și Publicitate Imobiliară Deva

A. Partea I. Descrierea imobilului

TEREN Extravilan

Adresa: Jud. Hunedoara

Nr. Crt	Nr cadastral Nr. topografic	Suprafața* (mp)	Observații / Referințe
A1		468	Sector cadastral:6 Teren neimprejmuit;

B. Partea II. Proprietari și acte

Inscrieri privitoare la dreptul de proprietate și alte drepturi reale		Referințe
1 / 10/11/2022		
Act Administrativ nr. 13993/37, din 17/03/1999 emis de CJPSDPAT HUNEDOARA;		
B1	Intabulare, drept de PROPRIETATE, dobandit prin Reconstituire, cota actuala 1/1 1) MARIAN TRANDAFIR	A1

C. Partea III. SARCINI .

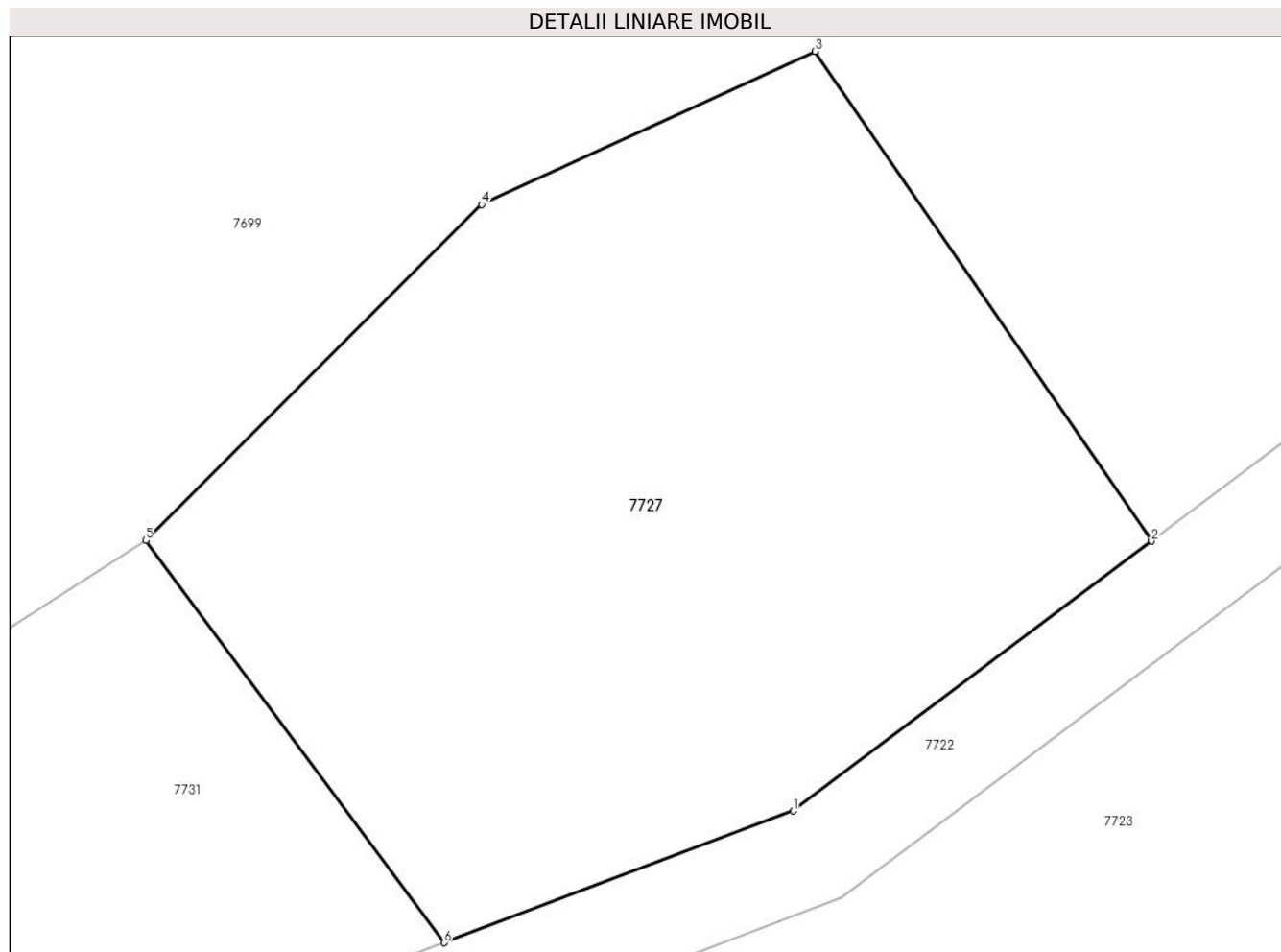
Inscrieri privind dezmembramintele dreptului de proprietate, drepturi reale de garanție și sarcini	Referințe
NU SUNT	

Anexa Nr. 1 La Partea I

Teren

Nr cadastral	Suprafața (mp)*	Observații / Referințe
	468	

* Suprafața este determinată în planul de proiecție Stereo 70.



Date referitoare la teren

Crt	Categorie folosință	Intra vilan	Suprafața (mp)	Tarla	Parcelă	Nr. topo	Observații / Referințe
1	pasune	NU	468	8	107/1	-	

Lungime Segmente

1) Valorile lungimilor segmentelor sunt obținute din proiecție în plan.

Punct început	X / Y	Punct sfârșit	X / Y	Lungime segment (** (m)
1	320.920,015 502.174,089	2	320.930,956 502.182,325	13.694
2	320.930,956 502.182,325	3	320.920,684 502.197,269	18.134
3	320.920,684 502.197,269	4	320.910,494 502.192,598	11.21
4	320.910,494 502.192,598	5	320.900,244 502.182,342	14.5
5	320.900,244 502.182,342	6	320.909,348 502.170,068	15.281

Punct început	X / Y	Punct sfârşit	X / Y	Lungime segment (** (m)
6	320.909,348 502.170,068	1	320.920,015 502.174,089	11.4

** Lungimile segmentelor sunt determinate în planul de proiecţie Stereo 70 şi sunt rotunjite la 1 milimetru.

*** Distanţa dintre puncte este formată din segmente cumulate ce sunt mai mici decât valoarea 1 milimetru.

**DATE DESPRE IMOBILUL NR. 7728**

Oficiul de Cadastru și Publicitate Imobiliară HUNEDOARA
Biroul de Cadastru și Publicitate Imobiliară Deva

A. Partea I. Descrierea imobilului

TEREN Extravilan

Adresa: Jud. Hunedoara

Nr. Crt	Nr cadastral Nr. topografic	Suprafața* (mp)	Observații / Referințe
A1		2.000	Sector cadastral:6 Teren neimprejmuit;

B. Partea II. Proprietari și acte

Inscrieri privitoare la dreptul de proprietate și alte drepturi reale	Referințe
1 / 10/11/2022	
Act Administrativ nr. 13993/3, din 01/03/1999 emis de CJPSDPAT HUNEDOARA;	
B1	A1
Intabulare, drept de PROPRIETATE, dobandit prin Reconstituire, cota actuala 1/1 1) GUDEA LENUTA	

C. Partea III. SARCINI .

Inscrieri privind dezmembramintele dreptului de proprietate, drepturi reale de garanție și sarcini	Referințe
NU SUNT	

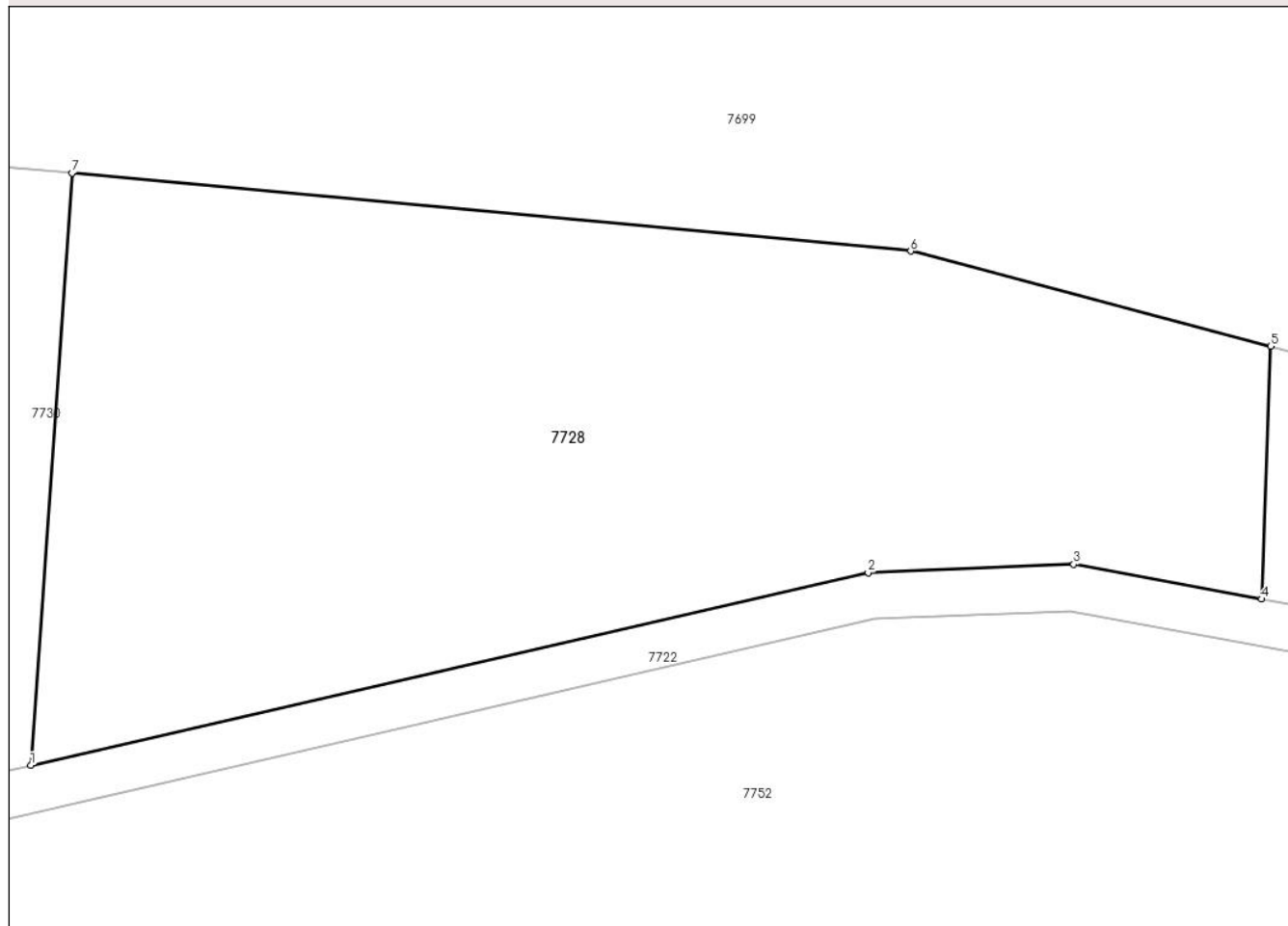
Anexa Nr. 1 La Partea I

Teren

Nr cadastral	Suprafața (mp)*	Observații / Referințe
	2.000	

* Suprafața este determinată în planul de proiecție Stereo 70.

DETALII LINIARE IMOBIL



Date referitoare la teren

Crt	Categorie folosință	Intra vilan	Suprafața (mp)	Tarla	Parcelă	Nr. topo	Observații / Referințe
1	pasune	NU	2.000	8	107/4	-	

Lungime Segmente

1) Valorile lungimilor segmentelor sunt obținute din proiecție în plan.

Punct început	X / Y	Punct sfârșit	X / Y	Lungime segment (** (m)
1	320.774,46 502.155,633	2	320.828,192 502.167,999	55.136
2	320.828,192 502.167,999	3	320.841,381 502.168,526	13.2
3	320.841,381 502.168,526	4	320.853,418 502.166,303	12.241
4	320.853,418 502.166,303	5	320.854,02 502.182,519	16.227
5	320.854,02 502.182,519	6	320.830,913 502.188,625	23.9

Punct început	X / Y	Punct sfârșit	X / Y	Lungime segment (** (m)
6	320.830,913 502.188,625	7	320.777,099 502.193,625	54.046
7	320.777,099 502.193,625	1	320.774,46 502.155,633	38.084

** Lungimile segmentelor sunt determinate în planul de proiecție Stereo 70 și sunt rotunjite la 1 milimetru.

*** Distanța dintre puncte este formată din segmente cumulate ce sunt mai mici decât valoarea 1 milimetru.

**DATE DESPRE IMOBILUL NR. 7729**

Oficiul de Cadastru și Publicitate Imobiliară HUNEDOARA
Biroul de Cadastru și Publicitate Imobiliară Deva

A. Partea I. Descrierea imobilului

TEREN Extravilan

Adresa: Jud. Hunedoara

Nr. Crt	Nr cadastral Nr. topografic	Suprafața* (mp)	Observații / Referințe
A1		1.795	Sector cadastral:6 Teren neimprejmuit;

B. Partea II. Proprietari și acte

Inscrieri privitoare la dreptul de proprietate și alte drepturi reale		Referințe
1 / 10/11/2022		
Act Administrativ nr. 13993/33, din 15/03/1999 emis de CJPSDPAT HUNEDOARA;		
B1	Intabulare, drept de PROPRIETATE, dobandit prin Reconstituire, cota actuala 1/1 1) ALIC VIORICA	A1

C. Partea III. SARCINI .

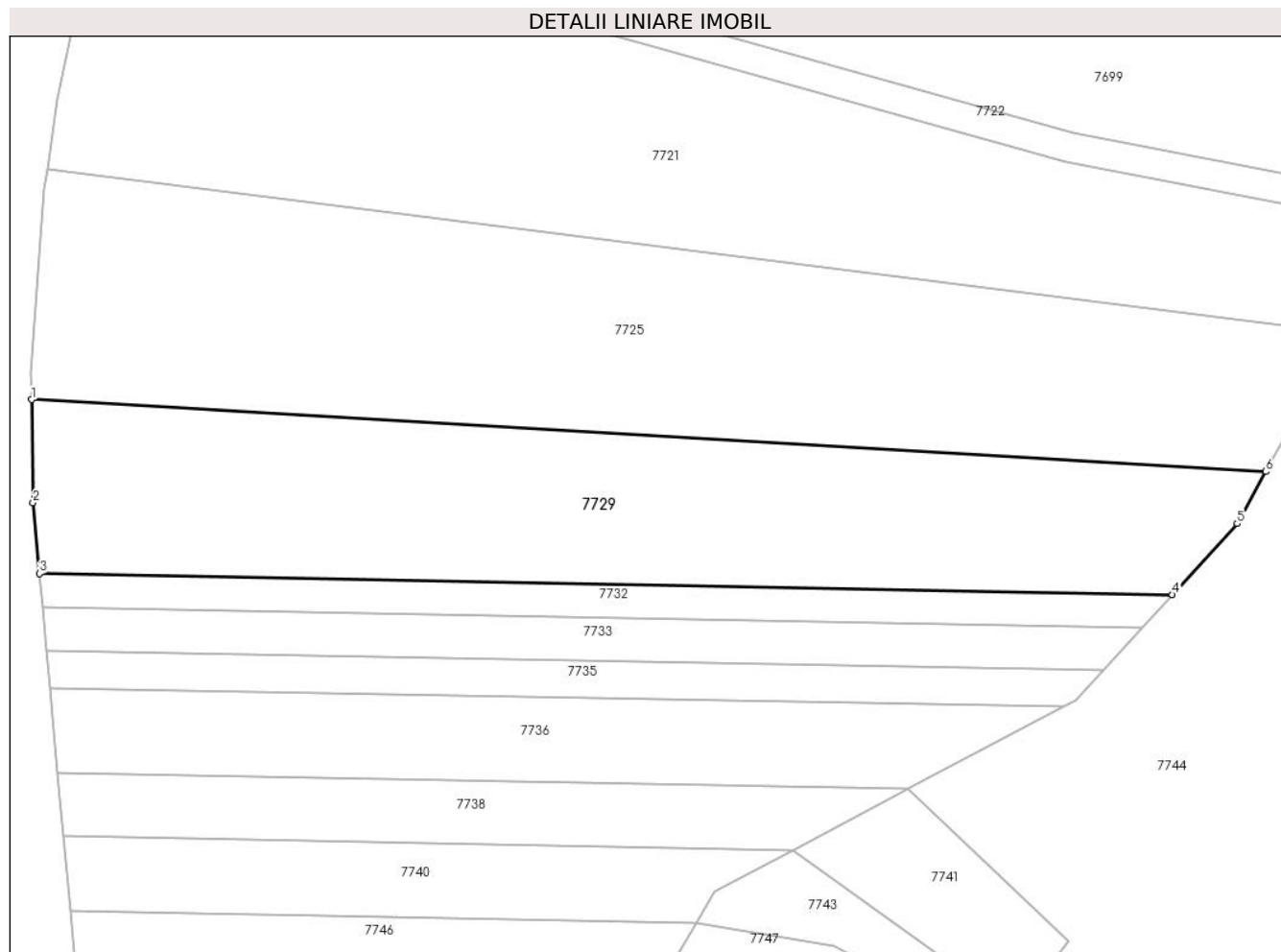
Inscrieri privind dezmembramintele dreptului de proprietate, drepturi reale de garanție și sarcini	Referințe
NU SUNT	

Anexa Nr. 1 La Partea I

Teren

Nr cadastral	Suprafața (mp)*	Observații / Referințe
	1.795	

* Suprafața este determinată în planul de proiecție Stereo 70.



Date referitoare la teren

Crt	Categorie folosință	Intravilan	Suprafața (mp)	Tarla	Parcelă	Nr. topo	Observații / Referințe
1	arabil	NU	1.795	8	152/14	-	

Lungime Segmente

1) Valorile lungimilor segmentelor sunt obținute din proiecție în plan.

Punct început	X / Y	Punct sfârșit	X / Y	Lungime segment (** (m)
1	320.491,836 502.184,404	2	320.491,976 502.174,09	10.315
2	320.491,976 502.174,09	3	320.492,624 502.166,984	7.135
3	320.492,624 502.166,984	4	320.606,277 502.164,877	113.672
4	320.606,277 502.164,877	5	320.612,772 502.171,982	9.626
5	320.612,772 502.171,982	6	320.615,641 502.177,196	5.952

Punct început	X / Y	Punct sfârșit	X / Y	Lungime segment (** (m)
6	320.615,641 502.177,196	1	320.491,836 502.184,404	124.014

** Lungimile segmentelor sunt determinate în planul de proiecție Stereo 70 și sunt rotunjite la 1 milimetru.

*** Distanța dintre puncte este formată din segmente cumulate ce sunt mai mici decât valoarea 1 milimetru.

**DATE DESPRE IMOBILUL NR. 7730**

Oficiul de Cadastru și Publicitate Imobiliară HUNEDOARA
Biroul de Cadastru și Publicitate Imobiliară Deva

A. Partea I. Descrierea imobilului

TEREN Extravilan

Adresa: Jud. Hunedoara

Nr. Crt	Nr cadastral Nr. topografic	Suprafața* (mp)	Observații / Referințe
A1		1.144	Sector cadastral:6 Teren neimprejmuit;

B. Partea II. Proprietari și acte

Inscrieri privitoare la dreptul de proprietate și alte drepturi reale	Referințe
1 / 10/11/2022	
Act Administrativ nr. 89856/485, din 06/05/2004 emis de CJPSDPAT HUNEDOARA;	
B1	A1
Intabulare, drept de PROPRIETATE, dobandit prin Reconstituire, cota actuala 1/1 1) RUSU PATRAFINA	

C. Partea III. SARCINI .

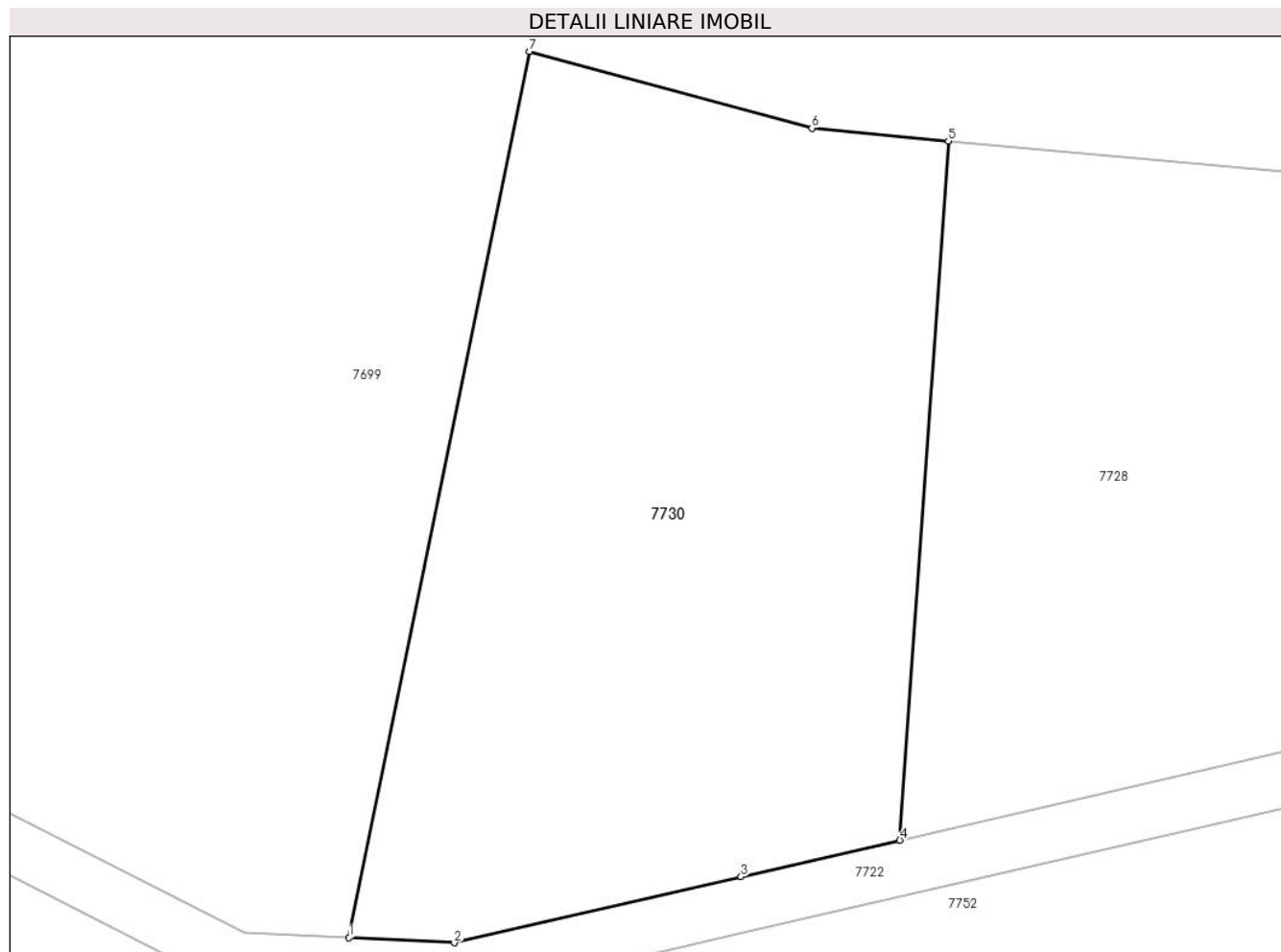
Inscrieri privind dezmembramintele dreptului de proprietate, drepturi reale de garanție și sarcini	Referințe
NU SUNT	

Anexa Nr. 1 La Partea I

Teren

Nr cadastral	Suprafața (mp)*	Observații / Referințe
	1.144	

* Suprafața este determinată în planul de proiecție Stereo 70.



Date referitoare la teren

Crt	Categorie folosință	Intravilan	Suprafața (mp)	Tarla	Parcelă	Nr. topo	Observații / Referințe
1	arabil	NU	329	8	107/5	-	
2	pasune	NU	815	8	107/4, 107/6	-	

Lungime Segmente

1) Valorile lungimilor segmentelor sunt obținute din proiecție în plan.

Punct început	X / Y	Punct sfârșit	X / Y	Lungime segment (** (m)
1	320.744,498 502.150,33	2	320.750,23 502.150,056	5.738
2	320.750,23 502.150,056	3	320.765,822 502.153,645	16.0
3	320.765,822 502.153,645	4	320.774,46 502.155,633	8.864
4	320.774,46 502.155,633	5	320.777,099 502.193,625	38.084

Punct început	X / Y	Punct sfârșit	X / Y	Lungime segment (** (m)
5	320.777,099 502.193,625	6	320.769,677 502.194,315	7.454
6	320.769,677 502.194,315	7	320.754,304 502.198,488	15.929
7	320.754,304 502.198,488	1	320.744,498 502.150,33	49.146

** Lungimile segmentelor sunt determinate în planul de proiecție Stereo 70 și sunt rotunjite la 1 milimetru.

*** Distanța dintre puncte este formată din segmente cumulate ce sunt mai mici decât valoarea 1 milimetru.

**DATE DESPRE IMOBILUL NR. 7731**

Oficiul de Cadastru și Publicitate Imobiliară HUNEDOARA
Biroul de Cadastru și Publicitate Imobiliară Deva

A. Partea I. Descrierea imobilului

TEREN Extravilan

Adresa: Jud. Hunedoara

Nr. Crt	Nr cadastral Nr. topografic	Suprafața* (mp)	Observații / Referințe
A1		781	Sector cadastral:6 Teren neimprejmuit;

B. Partea II. Proprietari și acte

Inscrieri privitoare la dreptul de proprietate și alte drepturi reale		Referințe
1 / 10/11/2022		
Act Administrativ nr. 13993/38, din 17/03/1999 emis de CJPSDPAT HUNEDOARA;		
B1	Intabulare, drept de PROPRIETATE, dobandit prin Reconstituire, cota actuala 1/1 1) OSOIAN IOAN	A1

C. Partea III. SARCINI .

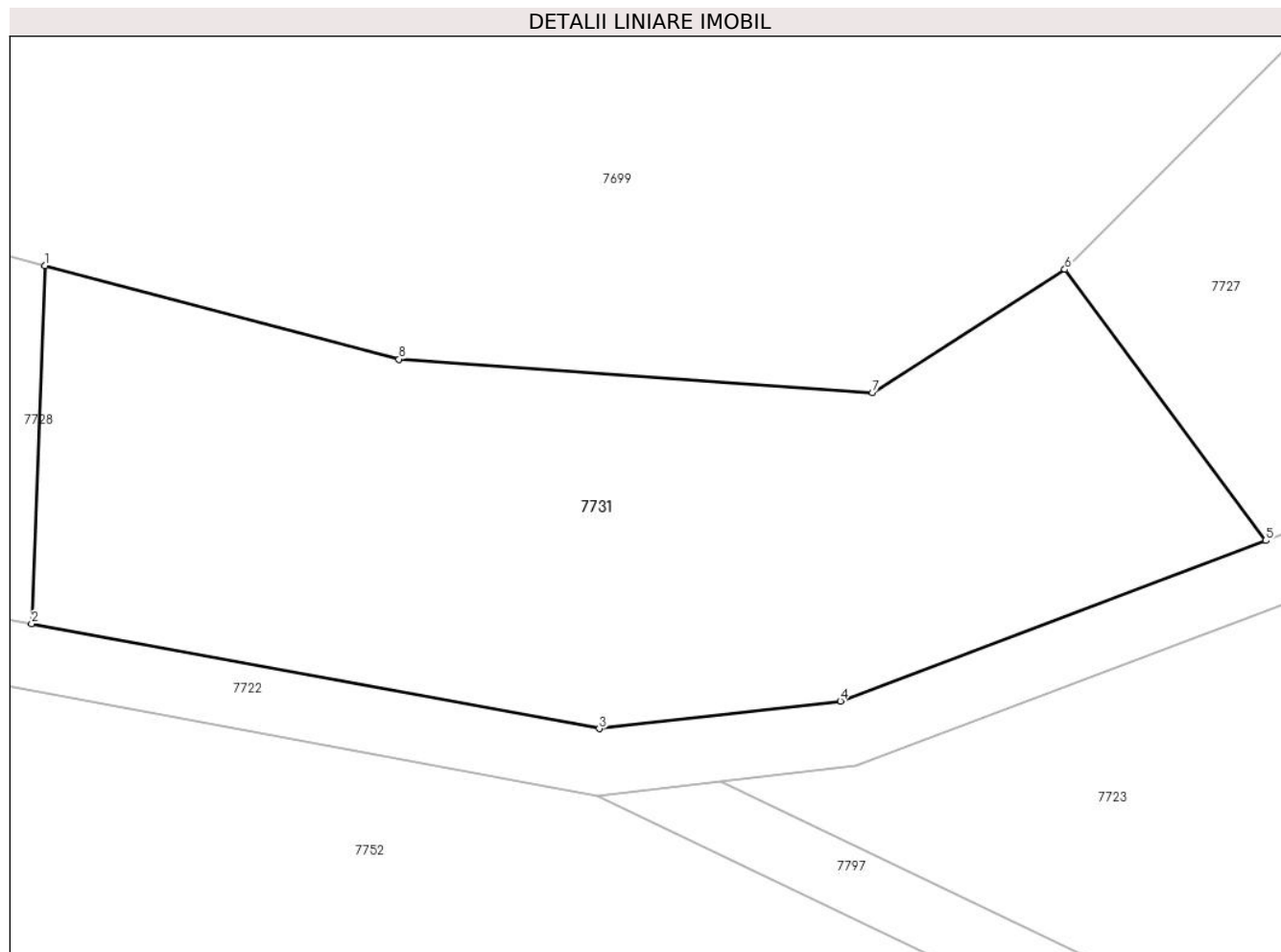
Inscrieri privind dezmembramintele dreptului de proprietate, drepturi reale de garanție și sarcini	Referințe
NU SUNT	

Anexa Nr. 1 La Partea I

Teren

Nr cadastral	Suprafața (mp)*	Observații / Referințe
	781	

* Suprafața este determinată în planul de proiecție Stereo 70.



Date referitoare la teren

Crt	Categorie folosință	Intravilan	Suprafața (mp)	Tarla	Parcelă	Nr. topo	Observații / Referințe
1	pasune	NU	781	8	107/3	-	

Lungime Segmente

1) Valorile lungimilor segmentelor sunt obținute din proiecție în plan.

Punct început	X / Y	Punct sfârșit	X / Y	Lungime segment (** (m)
1	320.854,02 502.182,519	2	320.853,418 502.166,303	16.227
2	320.853,418 502.166,303	3	320.879,143 502.161,554	26.159
3	320.879,143 502.161,554	4	320.890,072 502.162,803	11.0
4	320.890,072 502.162,803	5	320.909,348 502.170,068	20.6
5	320.909,348 502.170,068	6	320.900,244 502.182,342	15.281

Punct început	X / Y	Punct sfârșit	X / Y	Lungime segment (** (m)
6	320.900,244 502.182,342	7	320.891,516 502.176,761	10.36
7	320.891,516 502.176,761	8	320.870,069 502.178,278	21.5
8	320.870,069 502.178,278	1	320.854,02 502.182,519	16.6

** Lungimile segmentelor sunt determinate în planul de proiecție Stereo 70 și sunt rotunjite la 1 milimetru.

*** Distanța dintre puncte este formată din segmente cumulate ce sunt mai mici decât valoarea 1 milimetru.

**DATE DESPRE IMOBILUL NR. 7732**

Oficiul de Cadastru și Publicitate Imobiliară HUNEDOARA
Biroul de Cadastru și Publicitate Imobiliară Deva

A. Partea I. Descrierea imobilului

TEREN Extravilan

Adresa: Jud. Hunedoara

Nr. Crt	Nr cadastral Nr. topografic	Suprafața* (mp)	Observații / Referințe
A1		373	Sector cadastral:6 Teren neimprejmuit;

B. Partea II. Proprietari și acte

Inscrieri privitoare la dreptul de proprietate și alte drepturi reale		Referințe
1 / 10/11/2022		
Act Administrativ nr. 13993/30, din 12/03/1999 emis de CJPSDPAT HUNEDOARA;		
B1	Intabulare, drept de PROPRIETATE, dobandit prin Reconstituire, cota actuala 1/1 1) BALAJ VERGHELIA	A1

C. Partea III. SARCINI .

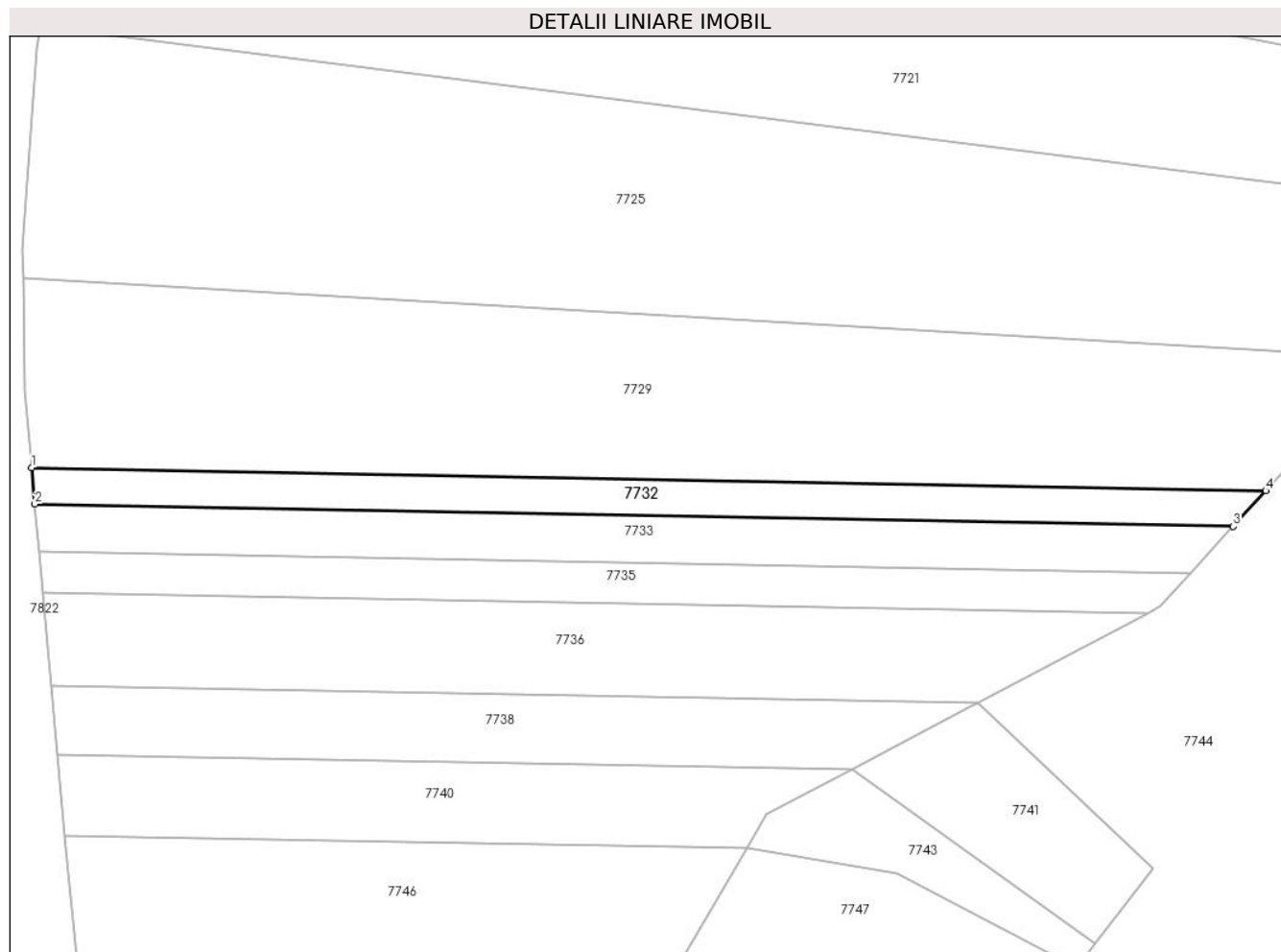
Inscrieri privind dezmembramintele dreptului de proprietate, drepturi reale de garanție și sarcini	Referințe
NU SUNT	

Anexa Nr. 1 La Partea I

Teren

Nr cadastral	Suprafața (mp)*	Observații / Referințe
	373	

* Suprafața este determinată în planul de proiecție Stereo 70.



Date referitoare la teren

Crt	Categorie folosință	Intravilan	Suprafața (mp)	Tarla	Parcelă	Nr. topo	Observații / Referințe
1	arabil	NU	373	6	152/12	-	

Lungime Segmente

1) Valorile lungimilor segmentelor sunt obținute din proiecție în plan.

Punct început	X / Y	Punct sfârșit	X / Y	Lungime segment (** (m)
1	320.492,624 502.166,984	2	320.492,929 502.163,649	3.35
2	320.492,929 502.163,649	3	320.603,283 502.161,602	110.373
3	320.603,283 502.161,602	4	320.606,277 502.164,877	4.437
4	320.606,277 502.164,877	1	320.492,624 502.166,984	113.672

** Lungimile segmentelor sunt determinate în planul de proiecție Stereo 70 și sunt rotunjite la 1 milimetru.

***** Distanţa dintre puncte este formată din segmente cumulate ce sunt mai mici decât valoarea 1 milimetru.**

**DATE DESPRE IMOBILUL NR. 7733**

Oficiul de Cadastru și Publicitate Imobiliară HUNEDOARA
Biroul de Cadastru și Publicitate Imobiliară Deva

A. Partea I. Descrierea imobilului

TEREN Extravilan

Adresa: Jud. Hunedoara

Nr. Crt	Nr cadastral Nr. topografic	Suprafața* (mp)	Observații / Referințe
A1		471	Sector cadastral:6 Teren neimprejmuit;

B. Partea II. Proprietari și acte

Inscrieri privitoare la dreptul de proprietate și alte drepturi reale	Referințe
1 / 10/11/2022	
Act Administrativ nr. 89856/272, din 12/08/2003 emis de CJPSDPAT HUNEDOARA;	
B1	A1
Intabulare, drept de PROPRIETATE, dobandit prin Reconstituire, cota actuala 1/1 1) PETRESCU MOISĂ	

C. Partea III. SARCINI .

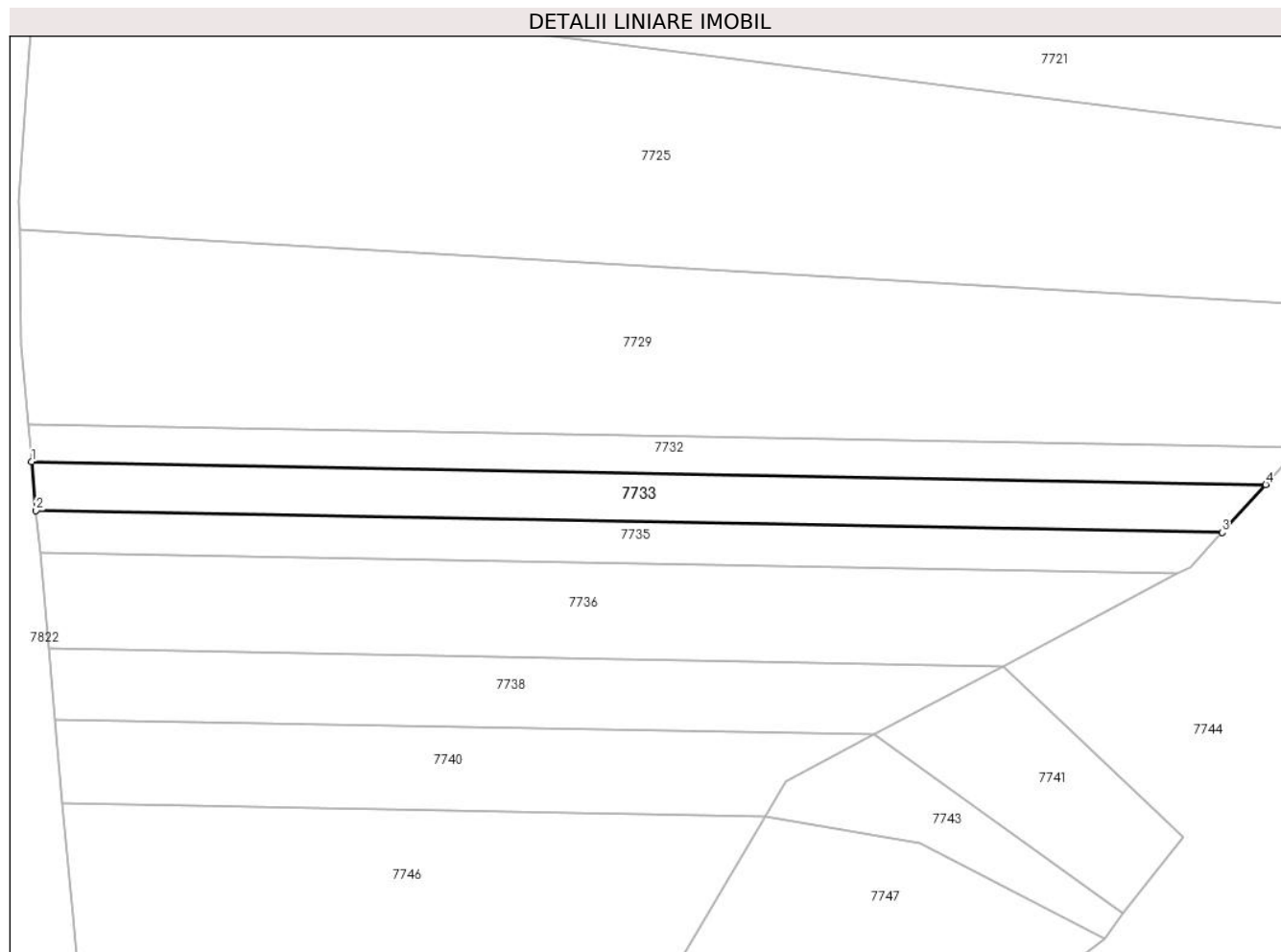
Inscrieri privind dezmembramintele dreptului de proprietate, drepturi reale de garanție și sarcini	Referințe
NU SUNT	

Anexa Nr. 1 La Partea I

Teren

Nr cadastral	Suprafața (mp)*	Observații / Referințe
	471	

* Suprafața este determinată în planul de proiecție Stereo 70.



Date referitoare la teren

Crt	Categorie folosință	Intravilan	Suprafața (mp)	Tarla	Parcelă	Nr. topo	Observații / Referințe
1	arabil	NU	471	8	152/11	-	

Lungime Segmente

1) Valorile lungimilor segmentelor sunt obținute din proiecție în plan.

Punct început	X / Y	Punct sfârșit	X / Y	Lungime segment (** (m)
1	320.492,929 502.163,649	2	320.493,326 502.159,288	4.379
2	320.493,326 502.159,288	3	320.599,37 502.157,322	106.062
3	320.599,37 502.157,322	4	320.603,283 502.161,602	5.8
4	320.603,283 502.161,602	1	320.492,929 502.163,649	110.373

** Lungimile segmentelor sunt determinate în planul de proiecție Stereo 70 și sunt rotunjite la 1 milimetru.

***** Distanţa dintre puncte este formată din segmente cumulate ce sunt mai mici decât valoarea 1 milimetru.**

**DATE DESPRE IMOBILUL NR. 7734**

Oficiul de Cadastru și Publicitate Imobiliară HUNEDOARA
Biroul de Cadastru și Publicitate Imobiliară Deva

A. Partea I. Descrierea imobilului

TEREN Extravilan

Adresa: Jud. Hunedoara

Nr. Crt	Nr cadastral Nr. topografic	Suprafața* (mp)	Observații / Referințe
A1		2.200	Sector cadastral:6 Teren neimprejmuit;

B. Partea II. Proprietari și acte

Inscrieri privitoare la dreptul de proprietate și alte drepturi reale		Referințe
1 / 10/11/2022		
Act Administrativ nr. 13993/24, din 10/03/1999 emis de CJPSDPAT HUNEDOARA;		
B1	Intabulare, drept de PROPRIETATE, dobandit prin Reconstituire, cota actuala 1/1 1) PETRESCU ION 2) PETRESCU LUCREȚIA 3) PETRESCU FLORIN	A1

C. Partea III. SARCINI .

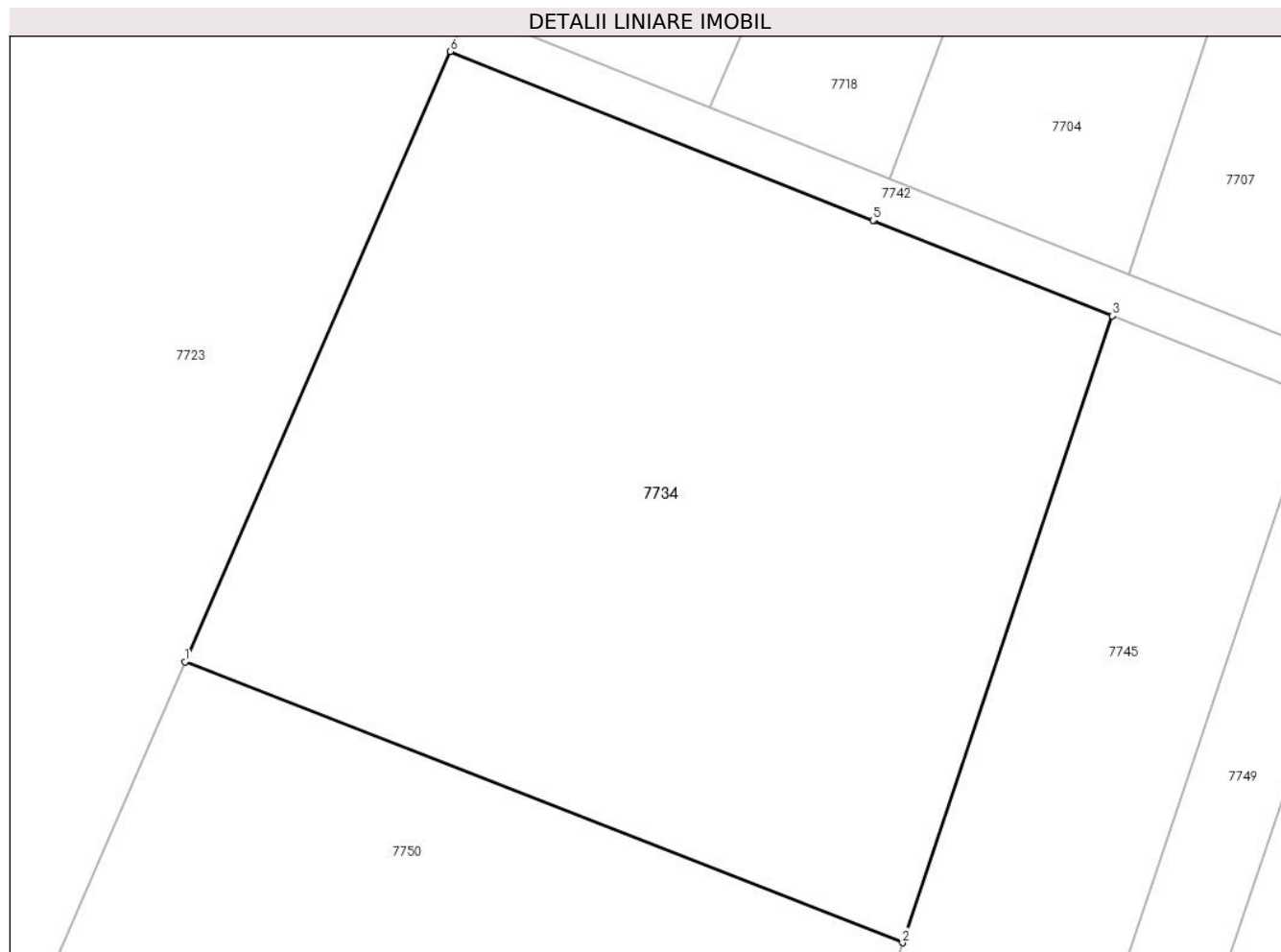
Inscrieri privind dezmembramintele dreptului de proprietate, drepturi reale de garanție și sarcini	Referințe
NU SUNT	

Anexa Nr. 1 La Partea I

Teren

Nr cadastral	Suprafața (mp)*	Observații / Referințe
	2.200	

* Suprafața este determinată în planul de proiecție Stereo 70.



Date referitoare la teren

Crt	Categorie folosință	Intravilan	Suprafața (mp)	Tarla	Parcelă	Nr. topo	Observații / Referințe
1	neproductiv	NU	2.200	25	68/5	-	

Lungime Segmente

1) Valorile lungimilor segmentelor sunt obținute din proiecție în plan.

Punct început	X / Y	Punct sfârșit	X / Y	Lungime segment (** (m)
1	321.582,382 502.147,829	2	321.630,413 502.129,048	51.573
2	321.630,413 502.129,048	3	321.644,465 502.170,961	44.205
3	321.644,465 502.170,961	4	321.628,52 502.177,32	17.167
4	321.628,52 502.177,32	5	321.628,458 502.177,345	0.066
5	321.628,458 502.177,345	6	321.600,139 502.188,64	30.489

Punct început	X / Y	Punct sfârșit	X / Y	Lungime segment (** (m)
6	321.600,139 502.188,64	1	321.582,382 502.147,829	44.507

** Lungimile segmentelor sunt determinate în planul de proiecție Stereo 70 și sunt rotunjite la 1 milimetru.

*** Distanța dintre puncte este formată din segmente cumulate ce sunt mai mici decât valoarea 1 milimetru.

**DATE DESPRE IMOBILUL NR. 7735**

Oficiul de Cadastru și Publicitate Imobiliară HUNEDOARA
Biroul de Cadastru și Publicitate Imobiliară Deva

A. Partea I. Descrierea imobilului

TEREN Extravilan

Adresa: Jud. Hunedoara

Nr. Crt	Nr cadastral Nr. topografic	Suprafața* (mp)	Observații / Referințe
A1		390	Sector cadastral:6 Teren neimprejmuit;

B. Partea II. Proprietari și acte

Inscrieri privitoare la dreptul de proprietate și alte drepturi reale	Referințe
1 / 10/11/2022	
Act Administrativ nr. 13993/44, din 22/03/1999 emis de CJPSDPAT HUNEDOARA;	
B1	A1
Intabulare, drept de PROPRIETATE, dobandit prin Reconstituire, cota actuala 1/1 1) NISTOR MILITON	

C. Partea III. SARCINI .

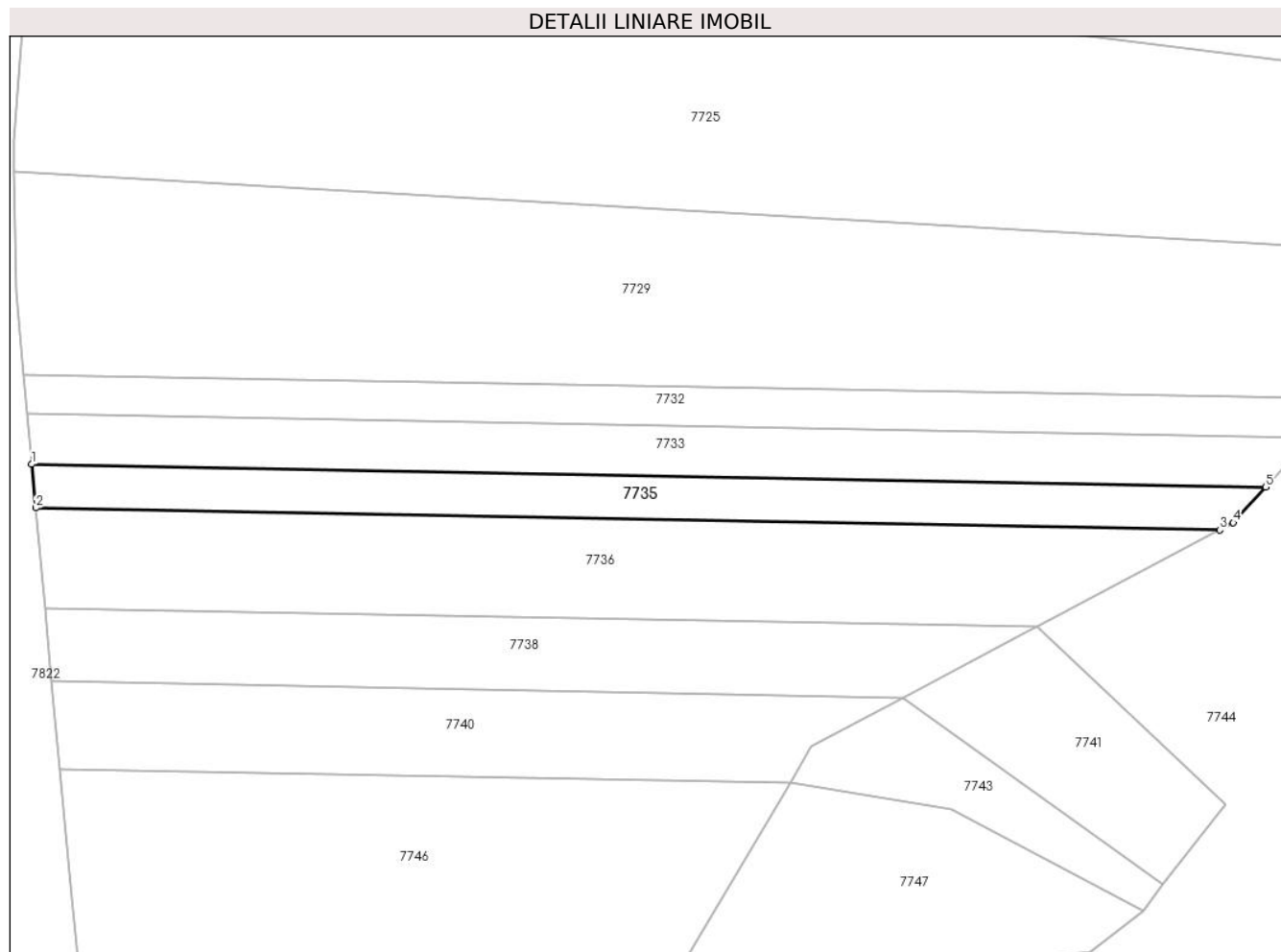
Inscrieri privind dezmembramintele dreptului de proprietate, drepturi reale de garanție și sarcini	Referințe
NU SUNT	

Anexa Nr. 1 La Partea I

Teren

Nr cadastral	Suprafața (mp)*	Observații / Referințe
	390	

* Suprafața este determinată în planul de proiecție Stereo 70.



Date referitoare la teren

Crt	Categorie folosință	Intravilan	Suprafața (mp)	Tarla	Parcelă	Nr. topo	Observații / Referințe
1	neproductiv	NU	390	8	152/9	-	

Lungime Segmente

1) Valorile lungimilor segmentelor sunt obținute din proiecție în plan.

Punct început	X / Y	Punct sfârșit	X / Y	Lungime segment (** (m)
1	320.493,326 502.159,288	2	320.493,669 502.155,537	3.767
2	320.493,669 502.155,537	3	320.595,41 502.153,65	101.759
3	320.595,41 502.153,65	4	320.596,578 502.154,268	1.321
4	320.596,578 502.154,268	5	320.599,37 502.157,322	4.137
5	320.599,37 502.157,322	1	320.493,326 502.159,288	106.062

**** Lungimile segmentelor sunt determinate în planul de proiecție Stereo 70 și sunt rotunjite la 1 milimetru.**

***** Distanța dintre puncte este formată din segmente cumulate ce sunt mai mici decât valoarea 1 milimetru.**

**DATE DESPRE IMOBILUL NR. 7736**

Oficiul de Cadastru și Publicitate Imobiliară HUNEDOARA
Biroul de Cadastru și Publicitate Imobiliară Deva

A. Partea I. Descrierea imobilului

TEREN Extravilan

Adresa: Jud. Hunedoara

Nr. Crt	Nr cadastral Nr. topografic	Suprafața* (mp)	Observații / Referințe
A1		801	Sector cadastral:6 Teren neimprejmuit;

B. Partea II. Proprietari și acte

Inscrieri privitoare la dreptul de proprietate și alte drepturi reale	Referințe
1 / 10/11/2022	
Act Administrativ nr. 89856/330, din 10/09/2003 emis de CJPSDPAT HUNEDOARA;	
B1	A1
Intabulare, drept de PROPRIETATE, dobandit prin Reconstituire, cota actuala 1/1 1) MAREAN MARIA	

C. Partea III. SARCINI .

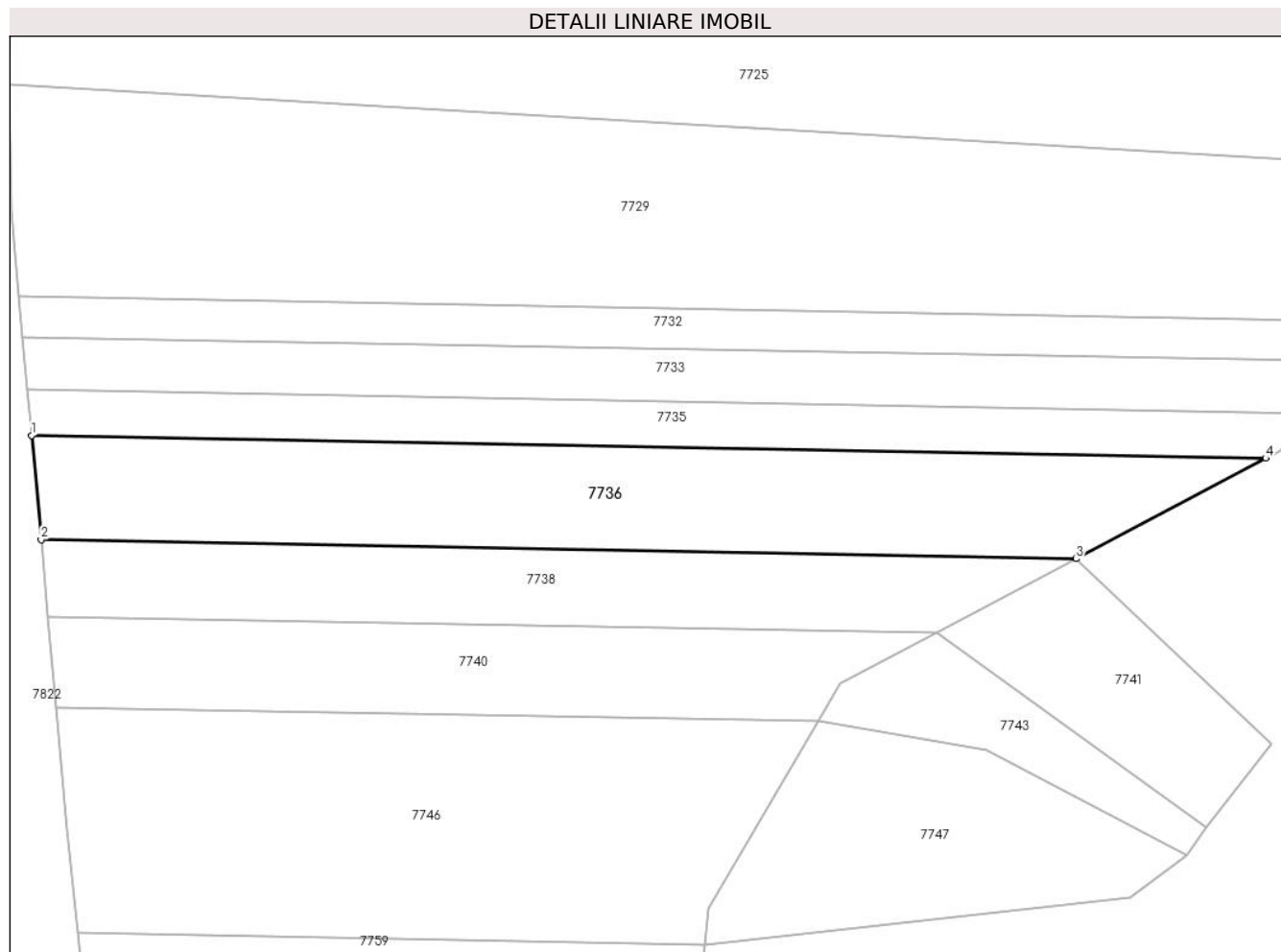
Inscrieri privind dezmembramintele dreptului de proprietate, drepturi reale de garanție și sarcini	Referințe
NU SUNT	

Anexa Nr. 1 La Partea I

Teren

Nr cadastral	Suprafața (mp)*	Observații / Referințe
	801	

* Suprafața este determinată în planul de proiecție Stereo 70.



Date referitoare la teren

Crt	Categorie folosință	Intravilan	Suprafața (mp)	Tarla	Parcelă	Nr. topo	Observații / Referințe
1	arabil	NU	801	8	152/6	-	

Lungime Segmente

1) Valorile lungimilor segmentelor sunt obținute din proiecție în plan.

Punct început	X / Y	Punct sfârșit	X / Y	Lungime segment (** (m)
1	320.493,669 502.155,537	2	320.494,451 502.146,958	8.614
2	320.494,451 502.146,958	3	320.579,768 502.145,376	85.331
3	320.579,768 502.145,376	4	320.595,41 502.153,65	17.696
4	320.595,41 502.153,65	1	320.493,669 502.155,537	101.759

** Lungimile segmentelor sunt determinate în planul de proiecție Stereo 70 și sunt rotunjite la 1 milimetru.

***** Distanţa dintre puncte este formată din segmente cumulate ce sunt mai mici decât valoarea 1 milimetru.**

**DATE DESPRE IMOBILUL NR. 7737**

Oficiul de Cadastru și Publicitate Imobiliară HUNEDOARA
Biroul de Cadastru și Publicitate Imobiliară Deva

A. Partea I. Descrierea imobilului

TEREN Extravilan

Adresa: Jud. Hunedoara

Nr. Crt	Nr cadastral Nr. topografic	Suprafața* (mp)	Observații / Referințe
A1		10.073	Sector cadastral:6 Teren neimprejmuit;

B. Partea II. Proprietari și acte

Inscrieri privitoare la dreptul de proprietate și alte drepturi reale	Referințe
1 / 08/11/2022	
Act Normativ nr. 7, din 13/03/1996 emis de PARLAMENTUL ROMÂNIEI;	
B1	A1
Intabulare, drept de PROPRIETATE, dobandit prin Lege, cota actuala 1/1 1) COMUNA ILIA, REZERVA COMISIEI LOCALE DE FOND FUNCJAR, CIF:4374164	

C. Partea III. SARCINI .

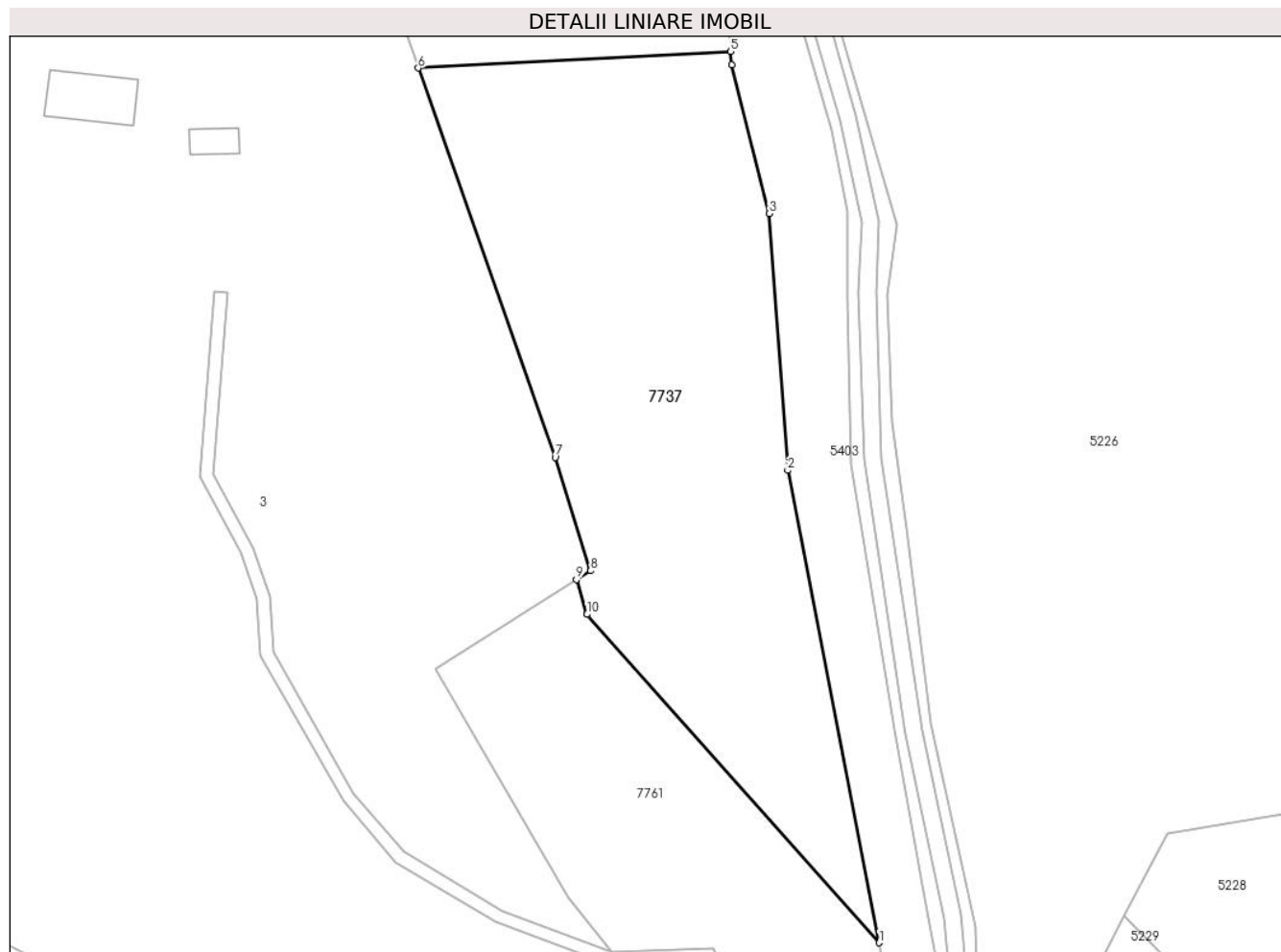
Inscrieri privind dezmembramintele dreptului de proprietate, drepturi reale de garanție și sarcini	Referințe
NU SUNT	

Anexa Nr. 1 La Partea I

Teren

Nr cadastral	Suprafața (mp)*	Observații / Referințe
	10.073	

* Suprafața este determinată în planul de proiecție Stereo 70.



Date referitoare la teren

Crt	Categorie folosință	Intravilan	Suprafața (mp)	Tarla	Parcelă	Nr. topo	Observații / Referințe
1	padure	NU	10.073	-	-	-	

Lungime Segmente

1) Valorile lungimilor segmentelor sunt obținute din proiecție în plan.

Punct început	X / Y	Punct sfârșit	X / Y	Lungime segment (** (m)
1	322.776,116 502.017,461	2	322.754,757 502.127,662	112.252
2	322.754,757 502.127,662	3	322.750,451 502.187,508	60.0
3	322.750,451 502.187,508	4	322.741,636 502.222,206	35.8
4	322.741,636 502.222,206	5	322.741,417 502.225,356	3.159
5	322.741,417 502.225,356	6	322.668,469 502.221,457	73.052

Punct început	X / Y	Punct sfârșit	X / Y	Lungime segment (** (m)
6	322.668,469 502.221,457	7	322.700,448 502.130,666	96.259
7	322.700,448 502.130,666	8	322.708,741 502.104,244	27.693
8	322.708,741 502.104,244	9	322.705,396 502.102,128	3.957
9	322.705,396 502.102,128	10	322.707,882 502.094,051	8.451
10	322.707,882 502.094,051	1	322.776,116 502.017,461	102.577

** Lungimile segmentelor sunt determinate în planul de proiecție Stereo 70 și sunt rotunjite la 1 milimetru.

*** Distanța dintre puncte este formată din segmente cumulate ce sunt mai mici decât valoarea 1 milimetru.

**DATE DESPRE IMOBILUL NR. 7738**

Oficiul de Cadastru și Publicitate Imobiliară HUNEDOARA
Biroul de Cadastru și Publicitate Imobiliară Deva

A. Partea I. Descrierea imobilului

TEREN Extravilan

Adresa: Jud. Hunedoara

Nr. Crt	Nr cadastral Nr. topografic	Suprafața* (mp)	Observații / Referințe
A1		500	Sector cadastral:6 Teren neimprejmuit;

B. Partea II. Proprietari și acte

Inscrieri privitoare la dreptul de proprietate și alte drepturi reale	Referințe
1 / 10/11/2022	
Act Administrativ nr. 13993/45, din 22/03/1999 emis de CJPSDPAT HUNEDOARA;	
B1	A1
Intabulare, drept de PROPRIETATE, dobandit prin Reconstituire, cota actuala 1/1 1) MĂNASE ARON	

C. Partea III. SARCINI .


Inscrieri privind dezmembramintele dreptului de proprietate, drepturi reale de garanție și sarcini	Referințe
NU SUNT	

Anexa Nr. 1 La Partea I

Teren

Nr cadastral	Suprafața (mp)*	Observații / Referințe
	500	

* Suprafața este determinată în planul de proiecție Stereo 70.



Date referitoare la teren

Crt	Categorie folosință	Intravilan	Suprafața (mp)	Tarla	Parcelă	Nr. topo	Observații / Referințe
1	arabil	NU	500	8	152/5	-	

Lungime Segmente

1) Valorile lungimilor segmentelor sunt obținute din proiecție în plan.

Punct început	X / Y	Punct sfârșit	X / Y	Lungime segment (** (m)
1	320.494,451 502.146,958	2	320.495,028 502.140,639	6.345
2	320.495,028 502.140,639	3	320.568,246 502.139,282	73.231
3	320.568,246 502.139,282	4	320.578,899 502.144,916	12.051
4	320.578,899 502.144,916	5	320.579,768 502.145,376	0.982
5	320.579,768 502.145,376	1	320.494,451 502.146,958	85.331

**** Lungimile segmentelor sunt determinate în planul de proiecție Stereo 70 și sunt rotunjite la 1 milimetru.**

***** Distanța dintre puncte este formată din segmente cumulate ce sunt mai mici decât valoarea 1 milimetru.**

**DATE DESPRE IMOBILUL NR. 7739**

Oficiul de Cadastru și Publicitate Imobiliară HUNEDOARA
Biroul de Cadastru și Publicitate Imobiliară Deva

A. Partea I. Descrierea imobilului

TEREN Extravilan

Adresa: Jud. Hunedoara

Nr. Crt	Nr cadastral Nr. topografic	Suprafața* (mp)	Observații / Referințe
A1		1.206	Sector cadastral:6 Teren neimprejmuit;

B. Partea II. Proprietari și acte

Inscrieri privitoare la dreptul de proprietate și alte drepturi reale		Referințe
1 / 10/11/2022		
Act Administrativ nr. 13993/3/43, din 19/03/1999 emis de CJPSDPAT HUNEDOARA;		
B1	Intabulare, drept de PROPRIETATE, dobandit prin Reconstituire, cota actuala 1/1 1) JURCA PARTENIE	A1

C. Partea III. SARCINI .

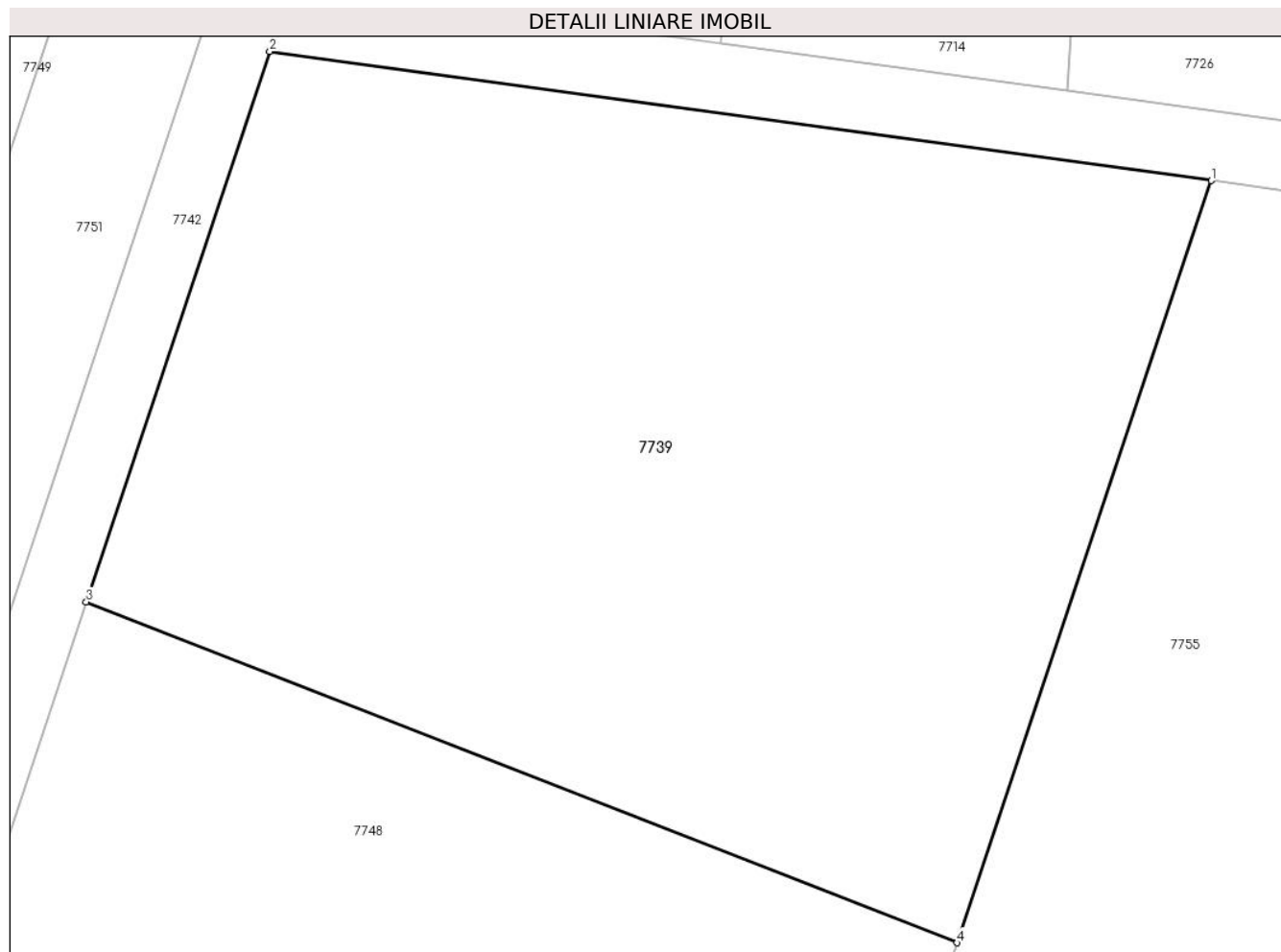
Inscrieri privind dezmembramintele dreptului de proprietate, drepturi reale de garanție și sarcini	Referințe
NU SUNT	

Anexa Nr. 1 La Partea I

Teren

Nr cadastral	Suprafața (mp)*	Observații / Referințe
	1.206	

* Suprafața este determinată în planul de proiecție Stereo 70.



Date referitoare la teren

Crt	Categorie folosință	Intravilan	Suprafața (mp)	Tarla	Parcelă	Nr. topo	Observații / Referințe
1	neproductiv	NU	1.206	25	65	-	

Lungime Segmente

1) Valorile lungimilor segmentelor sunt obținute din proiecție în plan.

Punct început	X / Y	Punct sfârșit	X / Y	Lungime segment (** (m)
1	321.713,441 502.154,286	2	321.672,746 502.159,863	41.075
2	321.672,746 502.159,863	3	321.664,815 502.136,095	25.056
3	321.664,815 502.136,095	4	321.702,459 502.121,376	40.42
4	321.702,459 502.121,376	1	321.713,441 502.154,286	34.694

** Lungimile segmentelor sunt determinate în planul de proiecție Stereo 70 și sunt rotunjite la 1 milimetru.

***** Distanța dintre puncte este formată din segmente cumulate ce sunt mai mici decât valoarea 1 milimetru.**

**DATE DESPRE IMOBILUL NR. 7740**

Oficiul de Cadastru și Publicitate Imobiliară HUNEDOARA
Biroul de Cadastru și Publicitate Imobiliară Deva

A. Partea I. Descrierea imobilului

TEREN Extravilan

Adresa: Jud. Hunedoara

Nr. Crt	Nr cadastral Nr. topografic	Suprafața* (mp)	Observații / Referințe
A1		500	Sector cadastral:6 Teren neimprejmuit;

B. Partea II. Proprietari și acte

Inscrieri privitoare la dreptul de proprietate și alte drepturi reale		Referințe
1 / 10/11/2022		
Act Administrativ nr. 13993/33, din 15/03/1999 emis de CJPSDPAT HUNEDOARA;		
B1	Intabulare, drept de PROPRIETATE, dobandit prin Reconstituire, cota actuala 1/1 1) ALIC VIORICA	A1

C. Partea III. SARCINI .

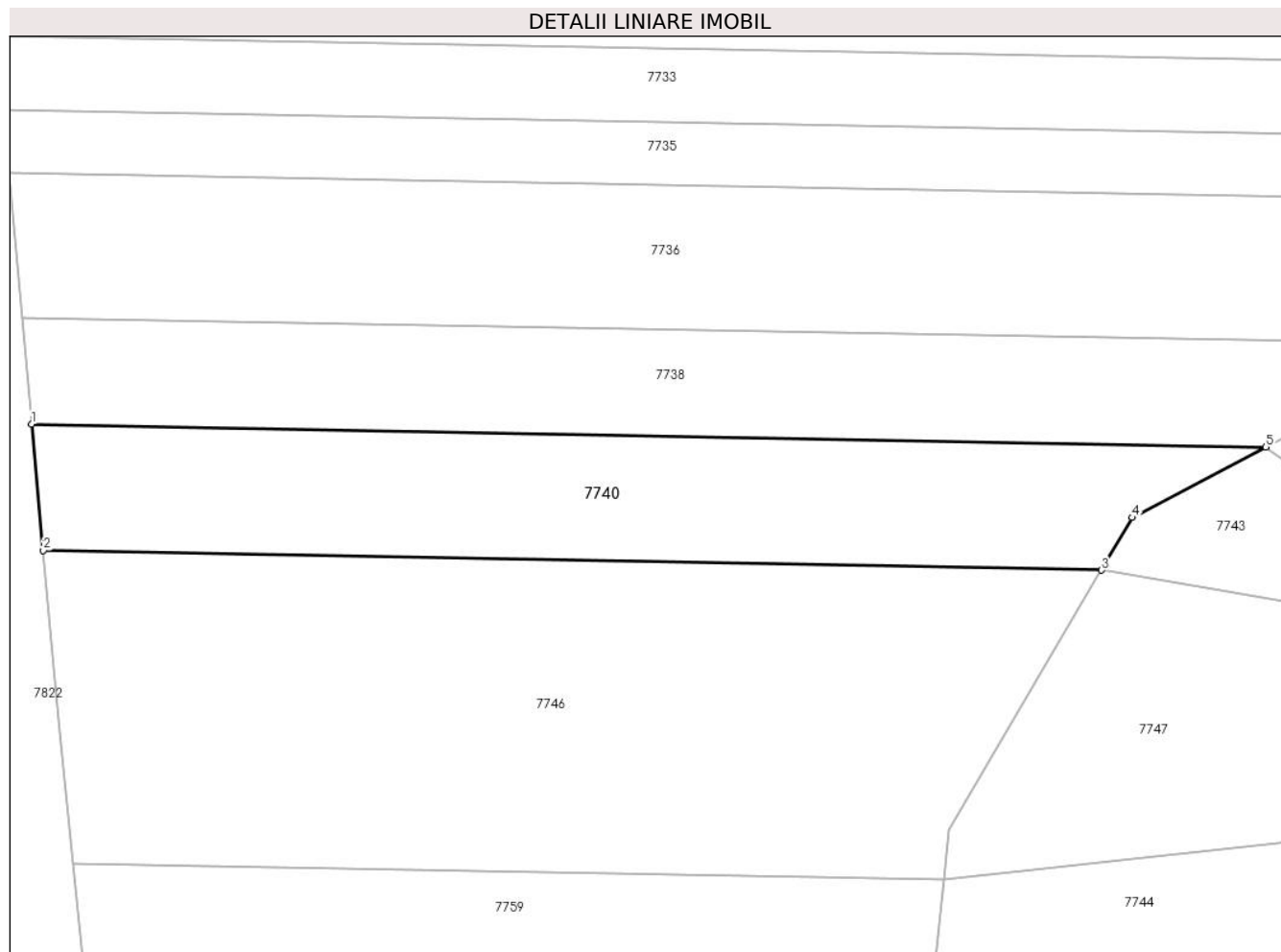
Inscrieri privind dezmembramintele dreptului de proprietate, drepturi reale de garanție și sarcini	Referințe
NU SUNT	

Anexa Nr. 1 La Partea I

Teren

Nr cadastral	Suprafața (mp)*	Observații / Referințe
	500	

* Suprafața este determinată în planul de proiecție Stereo 70.



Date referitoare la teren

Crt	Categorie folosință	Intravilan	Suprafața (mp)	Tarla	Parcelă	Nr. topo	Observații / Referințe
1	arabil	NU	500	8	152/4	-	

Lungime Segmente

1) Valorile lungimilor segmentelor sunt obținute din proiecție în plan.

Punct început	X / Y	Punct sfârșit	X / Y	Lungime segment (** (m)
1	320.495,028 502.140,639	2	320.495,711 502.133,15	7.521
2	320.495,711 502.133,15	3	320.558,506 502.131,985	62.806
3	320.558,506 502.131,985	4	320.560,336 502.135,098	3.61
4	320.560,336 502.135,098	5	320.568,246 502.139,282	8.949
5	320.568,246 502.139,282	1	320.495,028 502.140,639	73.231

**** Lungimile segmentelor sunt determinate în planul de proiecție Stereo 70 și sunt rotunjite la 1 milimetru.**

***** Distanța dintre puncte este formată din segmente cumulate ce sunt mai mici decât valoarea 1 milimetru.**

**DATE DESPRE IMOBILUL NR. 7741**

Oficiul de Cadastru și Publicitate Imobiliară HUNEDOARA
Biroul de Cadastru și Publicitate Imobiliară Deva

A. Partea I. Descrierea imobilului

TEREN Extravilan

Adresa: Jud. Hunedoara

Nr. Crt	Nr cadastral Nr. topografic	Suprafața* (mp)	Observații / Referințe
A1		256	Sector cadastral:6 Teren neimprejmuit;

B. Partea II. Proprietari și acte

Inscrieri privitoare la dreptul de proprietate și alte drepturi reale		Referințe
1 / 10/11/2022		
Act Administrativ nr. 13993/45, din 22/03/1999 emis de CJPSDPAT HUNEDOARA;		
B1	Intabulare, drept de PROPRIETATE, dobandit prin Reconstituire, cota actuala 1/1 1) MĂNASE ARON	A1

C. Partea III. SARCINI .

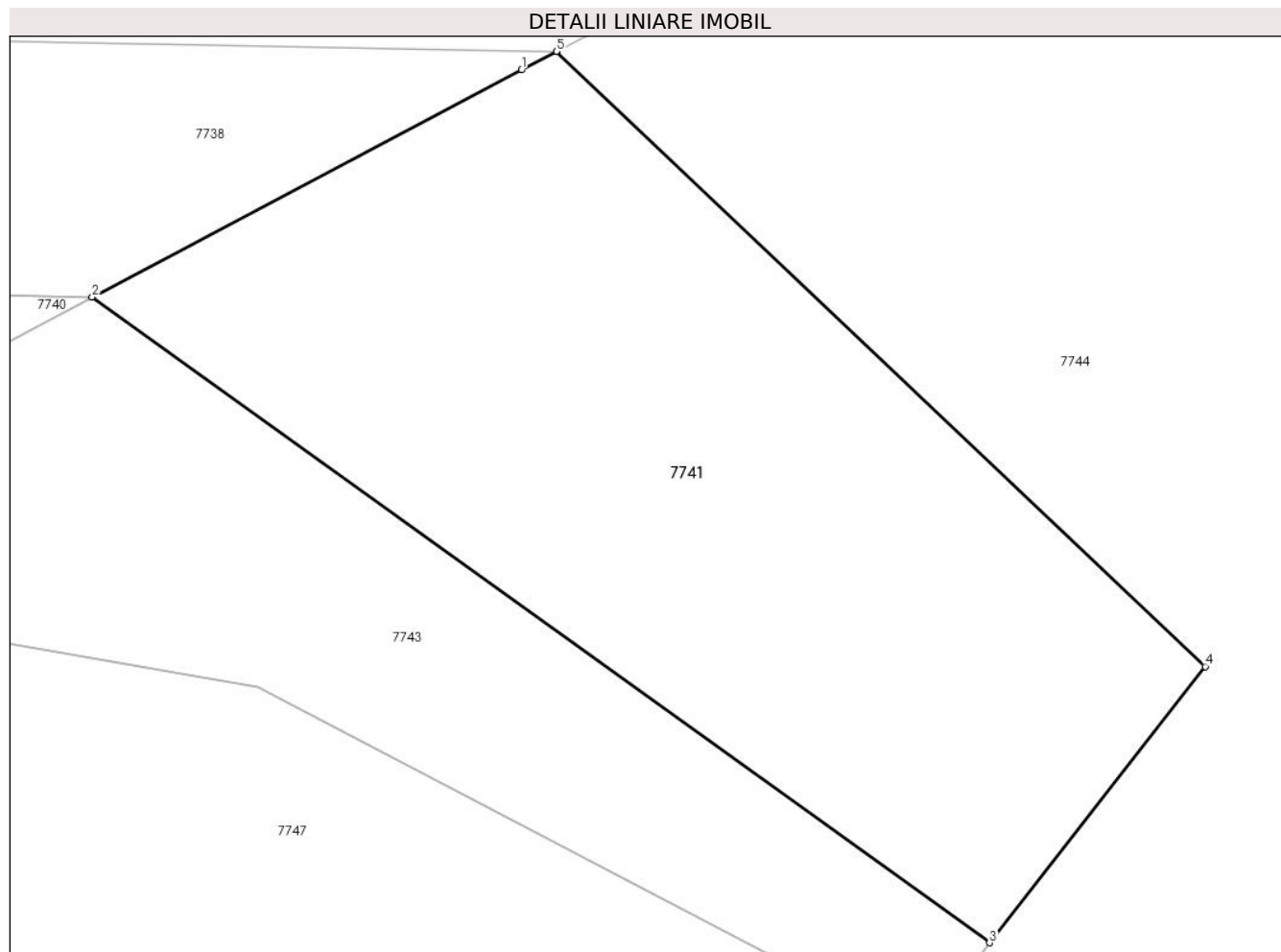
Inscrieri privind dezmembramintele dreptului de proprietate, drepturi reale de garanție și sarcini	Referințe
NU SUNT	

Anexa Nr. 1 La Partea I

Teren

Nr cadastral	Suprafața (mp)*	Observații / Referințe
	256	

* Suprafața este determinată în planul de proiecție Stereo 70.



Date referitoare la teren

Crt	Categorie folosință	Intra vilan	Suprafața (mp)	Tarla	Parcelă	Nr. topo	Observații / Referințe
1	pașune	NU	256	8	153/4	-	

Lungime Segmente

1) Valorile lungimilor segmentelor sunt obținute din proiecție în plan.

Punct început	X / Y	Punct sfârșit	X / Y	Lungime segment (** (m)
1	320.578,899 502.144,916	2	320.568,246 502.139,282	12.051
2	320.568,246 502.139,282	3	320.590,521 502.123,272	27.431
3	320.590,521 502.123,272	4	320.595,874 502.130,123	8.694
4	320.595,874 502.130,123	5	320.579,768 502.145,376	22.182
5	320.579,768 502.145,376	1	320.578,899 502.144,916	0.982

**** Lungimile segmentelor sunt determinate în planul de proiecție Stereo 70 și sunt rotunjite la 1 milimetru.**

***** Distanța dintre puncte este formată din segmente cumulate ce sunt mai mici decât valoarea 1 milimetru.**

**DATE DESPRE IMOBILUL NR. 7742**

Oficiul de Cadastru și Publicitate Imobiliară HUNEDOARA
Biroul de Cadastru și Publicitate Imobiliară Deva

A. Partea I. Descrierea imobilului

TEREN Extravilan

Adresa: Jud. Hunedoara

Nr. Crt	Nr cadastral Nr. topografic	Suprafața* (mp)	Observații / Referințe
A1		3.241	Sector cadastral:6 Teren neimprejmuit;

B. Partea II. Proprietari și acte

Inscrieri privitoare la dreptul de proprietate și alte drepturi reale		Referințe
1 / 09/11/2022		
Act Normativ nr. 7, din 13/03/1996 emis de PARLAMENTUL ROMÂNIEI;		
B1	Inscrierea provizorie, drept de PROPRIETATE, dobandit prin Lege, cota actuala 1/1 1) COMUNA ILIA, CIF:4374164	A1

C. Partea III. SARCINI .

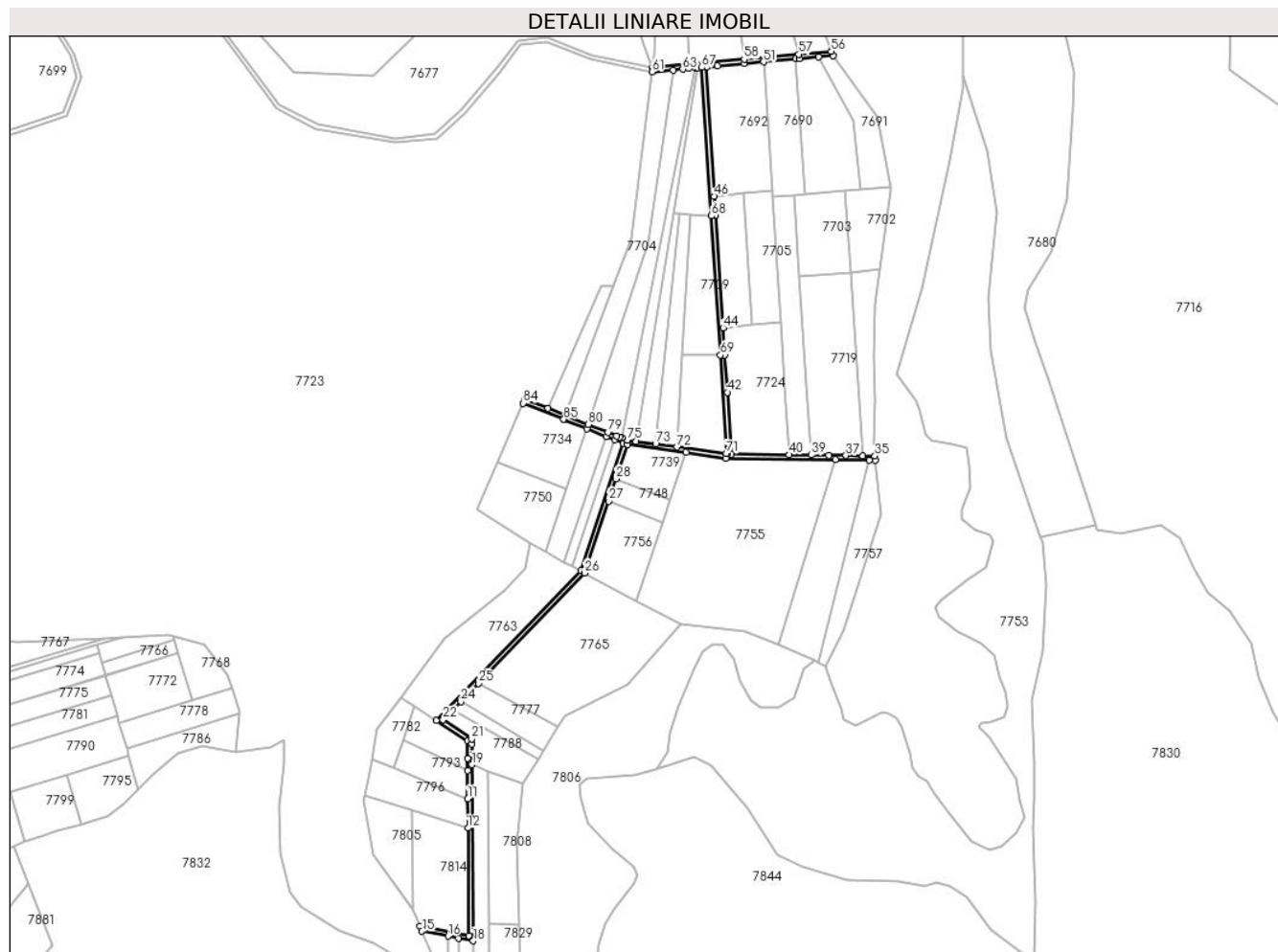
Inscrieri privind dezmembramintele dreptului de proprietate, drepturi reale de garanție și sarcini	Referințe
NU SUNT	

Anexa Nr. 1 La Partea I

Teren

Nr cadastral	Suprafața (mp)*	Observații / Referințe
	3.241	

* Suprafața este determinată în planul de proiecție Stereo 70.



Date referitoare la teren

Crt	Categorie folosință	Intravilan	Suprafața (mp)	Tarla	Parcelă	Nr. topo	Observații / Referințe
1	drum	NU	3.241	-	-	-	

Lungime Segmente

1) Valorile lungimilor segmentelor sunt obținute din proiecție în plan.

Punct început	X / Y	Punct sfârșit	X / Y	Lungime segment
1	321.628,52 / 502.177,32	2	321.644,465 / 502.170,961	17.167
4	321.664,05 / 502.163,149	5	321.669,901 / 502.160,815	6.299
7	321.540,033 / 501.968,226	8	321.561,559 / 501.953,953	25.828
10	321.561,702 / 501.933,377	11	321.561,838 / 501.913,938	19.439
13	321.562,499 / 501.818,903	14	321.528,572 / 501.825,243	34.515
16	321.548,094 / 501.818,543	17	321.555,592 / 501.817,142	7.627
2	321.644,465 / 502.170,961	3	321.658,004 / 502.165,56	14.577
5	321.669,901 / 502.160,815	6	321.640,262 / 502.072,219	93.422
8	321.561,559 / 501.953,953	9	321.561,642 / 501.942,02	11.933
11	321.561,838 / 501.913,938	12	321.561,979 / 501.893,624	20.315
14	321.528,572 / 501.825,243	15	321.529,994 / 501.821,926	3.609
17	321.555,592 / 501.817,142	18	321.565,525 / 501.815,286	10.104
3	321.658,004 / 502.165,56	4	321.664,05 / 502.163,149	6.509
6	321.640,262 / 502.072,219	7	321.540,033 / 501.968,226	144.432
9	321.561,642 / 501.942,02	10	321.561,702 / 501.933,377	8.643
12	321.561,979 / 501.893,624	13	321.562,499 / 501.818,903	74.722
15	321.529,994 / 501.821,926	16	321.548,094 / 501.818,543	18.414
18	321.565,525 / 501.815,286	19	321.564,673 / 501.937,664	122.381

Punct început	X / Y	Punct sfârșit	X / Y	Lungime segment	Punct început	X / Y	Punct sfârșit	X / Y	Lungime segment	Punct început	X / Y	Punct sfârșit	X / Y	Lungime segment
19	321.564,673 501.937,664	20	321.564,573 501.951,954	14.291	20	321.564,573 501.951,954	21	321.564,548 501.955,571	3.616	21	321.564,548 501.955,571	22	321.544,692 501.968,737	23.824
22	321.544,692 501.968,737	23	321.551,365 501.975,66	9.616	23	321.551,365 501.975,66	24	321.556,876 501.981,378	7.942	24	321.556,876 501.981,378	25	321.569,032 501.993,99	17.516
25	321.569,032 501.993,99	26	321.643,008 502.070,746	106.602	26	321.643,008 502.070,746	27	321.659,639 502.120,586	52.542	27	321.659,639 502.120,586	28	321.664,815 502.136,095	16.35
28	321.664,815 502.136,095	29	321.672,746 502.159,863	25.056	29	321.672,746 502.159,863	30	321.713,441 502.154,286	41.075	30	321.713,441 502.154,286	31	321.741,107 502.150,495	27.925
31	321.741,107 502.150,495	32	321.817,297 502.149,364	76.199	32	321.817,297 502.149,364	33	321.840,772 502.149,016	23.478	33	321.840,772 502.149,016	34	321.844,946 502.148,954	4.174
34	321.844,946 502.148,954	35	321.844,616 502.151,959	3.023	35	321.844,616 502.151,959	36	321.836,302 502.152,082	8.315	36	321.836,302 502.152,082	37	321.824,465 502.152,258	11.838
37	321.824,465 502.152,258	38	321.812,511 502.152,435	11.956	38	321.812,511 502.152,435	39	321.800,435 502.152,615	12.077	39	321.800,435 502.152,615	40	321.785,074 502.152,843	15.363
40	321.785,074 502.152,843	41	321.744,869 502.153,439	40.209	41	321.744,869 502.153,439	42	321.742,077 502.196,146	42.798	42	321.742,077 502.196,146	43	321.740,376 502.222,159	26.068
43	321.740,376 502.222,159	44	321.739,147 502.240,961	18.842	44	321.739,147 502.240,961	45	321.734,049 502.318,929	78.134	45	321.734,049 502.318,929	46	321.733,17 502.332,383	13.483
46	321.733,17 502.332,383	47	321.727,31 502.422,013	89.821	47	321.727,31 502.422,013	48	321.727,782 502.422,056	0.474	48	321.727,782 502.422,056	49	321.735,328 502.422,74	7.577
49	321.735,328 502.422,74	50	321.754,084 502.424,44	18.833	50	321.754,084 502.424,44	51	321.767,238 502.425,632	13.208	51	321.767,238 502.425,632	52	321.789,782 502.427,675	22.636
52	321.789,782 502.427,675	53	321.792,073 502.427,883	2.3	53	321.792,073 502.427,883	54	321.805,587 502.429,108	13.569	54	321.805,587 502.429,108	55	321.815,42 502.429,999	9.873
55	321.815,42 502.429,999	56	321.814,357 502.432,915	3.104	56	321.814,357 502.432,915	57	321.791,802 502.430,87	22.647	57	321.791,802 502.430,87	58	321.753,814 502.427,428	38.144
58	321.753,814 502.427,428	59	321.715,304 502.423,937	38.667	59	321.715,304 502.423,937	60	321.690,099 502.421,653	25.308	60	321.690,099 502.421,653	61	321.689,722 502.418,607	3.07
61	321.689,722 502.418,607	62	321.704,475 502.419,944	14.813	62	321.704,475 502.419,944	63	321.711,168 502.420,55	6.721	63	321.711,168 502.420,55	64	321.715,575 502.420,95	4.425
64	321.715,575 502.420,95	65	321.720,021 502.421,353	4.464	65	321.720,021 502.421,353	66	321.721,331 502.421,471	1.315	66	321.721,331 502.421,471	67	321.724,321 502.421,742	3.002
67	321.724,321 502.421,742	68	321.731,056 502.318,734	103.229	68	321.731,056 502.318,734	69	321.737,383 502.221,963	96.977	69	321.737,383 502.221,963	70	321.741,86 502.153,484	68.626
70	321.741,86 502.153,484	71	321.741,333 502.153,492	0.527	71	321.741,333 502.153,492	72	321.707,228 502.158,166	34.424	72	321.707,228 502.158,166	73	321.692,233 502.160,221	15.135
73	321.692,233 502.160,221	74	321.678,702 502.162,075	13.657	74	321.678,702 502.162,075	75	321.672,817 502.162,882	5.94	75	321.672,817 502.162,882	76	321.668,828 502.164,473	4.294
76	321.668,828 502.164,473	77	321.667,256 502.165,1	1.693	77	321.667,256 502.165,1	78	321.665,162 502.165,935	2.255	78	321.665,162 502.165,935	79	321.659,115 502.168,347	6.509
79	321.659,115 502.168,347	80	321.645,576 502.173,747	14.576	80	321.645,576 502.173,747	81	321.629,569 502.180,132	17.233	81	321.629,569 502.180,132	82	321.617,536 502.184,932	12.956
82	321.617,536 502.184,932	83	321.601,336 502.191,393	17.44	83	321.601,336 502.191,393	84	321.600,139 502.188,64	3.001	84	321.600,139 502.188,64	85	321.628,458 502.177,345	30.489
85	321.628,458 502.177,345	1	321.628,52 502.177,32	0.066										

** Lungimile segmentelor sunt determinate în planul de proiecție Stereo 70 și sunt rotunjite la 1 milimetru.

*** Distanța dintre puncte este formată din segmente cumulate ce sunt mai mici decât valoarea 1 milimetru.

**DATE DESPRE IMOBILUL NR. 7743**

Oficiul de Cadastru și Publicitate Imobiliară HUNEDOARA
Biroul de Cadastru și Publicitate Imobiliară Deva

A. Partea I. Descrierea imobilului

TEREN Extravilan

Adresa: Jud. Hunedoara

Nr. Crt	Nr cadastral Nr. topografic	Suprafața* (mp)	Observații / Referințe
A1		171	Sector cadastral:6 Teren neimprejmuit;

B. Partea II. Proprietari și acte

Inscrieri privitoare la dreptul de proprietate și alte drepturi reale	Referințe
1 / 10/11/2022	
Act Administrativ nr. 13993/33, din 15/03/1999 emis de CJPSDPAT HUNEDOARA;	
B1	A1
Intabulare, drept de PROPRIETATE, dobandit prin Reconstituire, cota actuala 1/1 1) ALIC VIORICA	

C. Partea III. SARCINI .

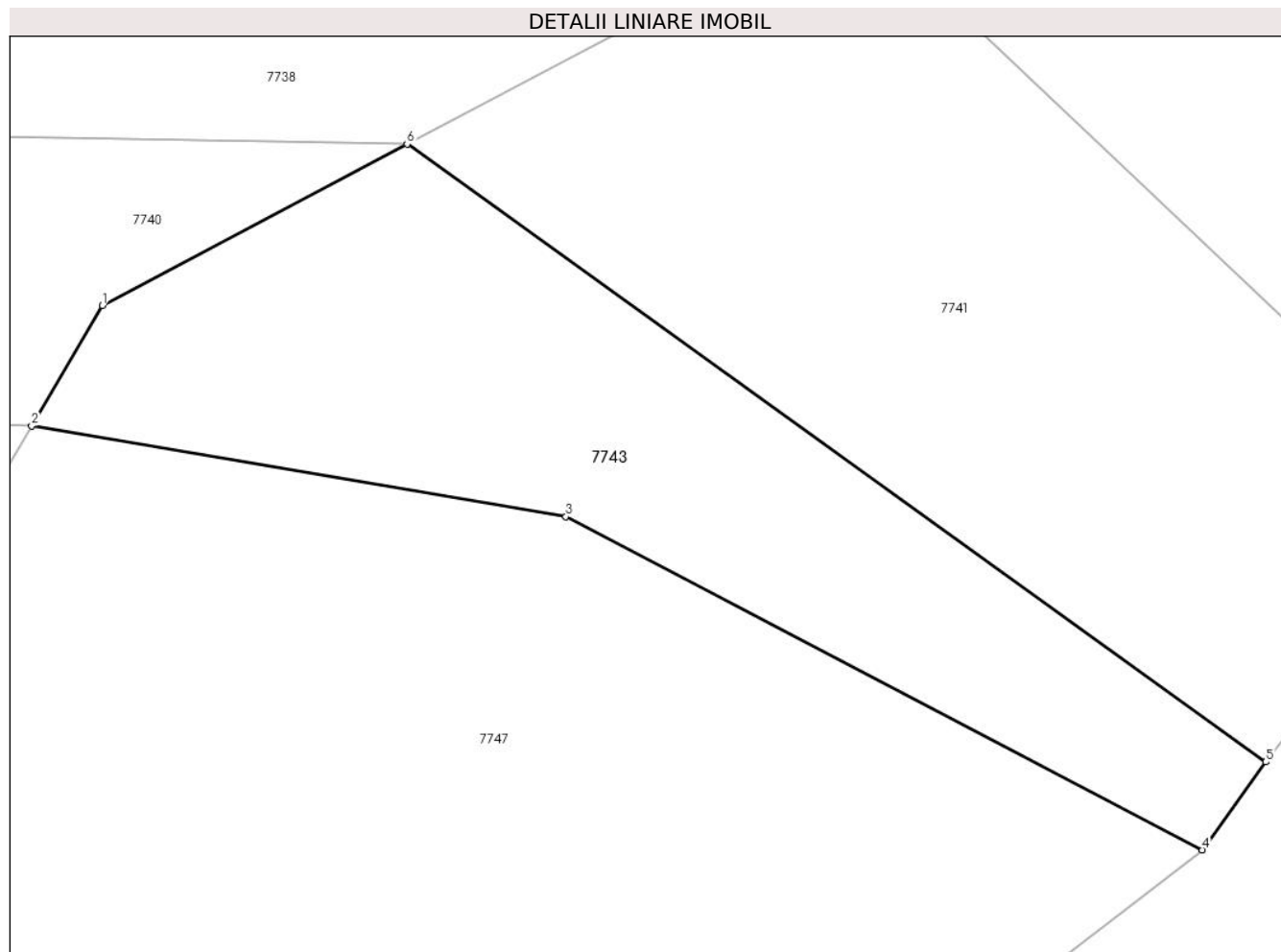
Inscrieri privind dezmembramintele dreptului de proprietate, drepturi reale de garanție și sarcini	Referințe
NU SUNT	

Anexa Nr. 1 La Partea I

Teren

Nr cadastral	Suprafața (mp)*	Observații / Referințe
	171	

* Suprafața este determinată în planul de proiecție Stereo 70.



Date referitoare la teren

Crt	Categorie folosință	Intravilan	Suprafața (mp)	Tarla	Parcelă	Nr. topo	Observații / Referințe
1	arabil	NU	171	8	153/3	-	

Lungime Segmente

1) Valorile lungimilor segmentelor sunt obținute din proiecție în plan.

Punct început	X / Y	Punct sfârșit	X / Y	Lungime segment (** (m)
1	320.560,336 502.135,098	2	320.558,506 502.131,985	3.61
2	320.558,506 502.131,985	3	320.572,366 502.129,628	14.059
3	320.572,366 502.129,628	4	320.588,876 502.120,991	18.633
4	320.588,876 502.120,991	5	320.590,521 502.123,272	2.813
5	320.590,521 502.123,272	6	320.568,246 502.139,282	27.431

Punct început	X / Y	Punct sfârșit	X / Y	Lungime segment (** (m)
6	320.568,246 502.139,282	1	320.560,336 502.135,098	8.949

** Lungimile segmentelor sunt determinate în planul de proiecție Stereo 70 și sunt rotunjite la 1 milimetru.

*** Distanța dintre puncte este formată din segmente cumulate ce sunt mai mici decât valoarea 1 milimetru.

**DATE DESPRE IMOBILUL NR. 7744**

Oficiul de Cadastru și Publicitate Imobiliară HUNEDOARA
Biroul de Cadastru și Publicitate Imobiliară Deva

A. Partea I. Descrierea imobilului

TEREN Extravilan

Adresa: Jud. Hunedoara

Nr. Crt	Nr cadastral Nr. topografic	Suprafața* (mp)	Observații / Referințe
A1		9.179	Sector cadastral:6 Teren neimprejmuit;

B. Partea II. Proprietari și acte

Inscrieri privitoare la dreptul de proprietate și alte drepturi reale	Referințe
1 / 08/11/2022	
Act Normativ nr. 7, din 13/03/1996 emis de PARLAMENTUL ROMÂNIEI;	
B1	A1
Intabulare, drept de PROPRIETATE, dobandit prin Lege, cota actuala 1/1 1) COMUNA ILIA, REZERVA COMISIEI LOCALE DE FOND FUNCJAR, CIF:4374164	

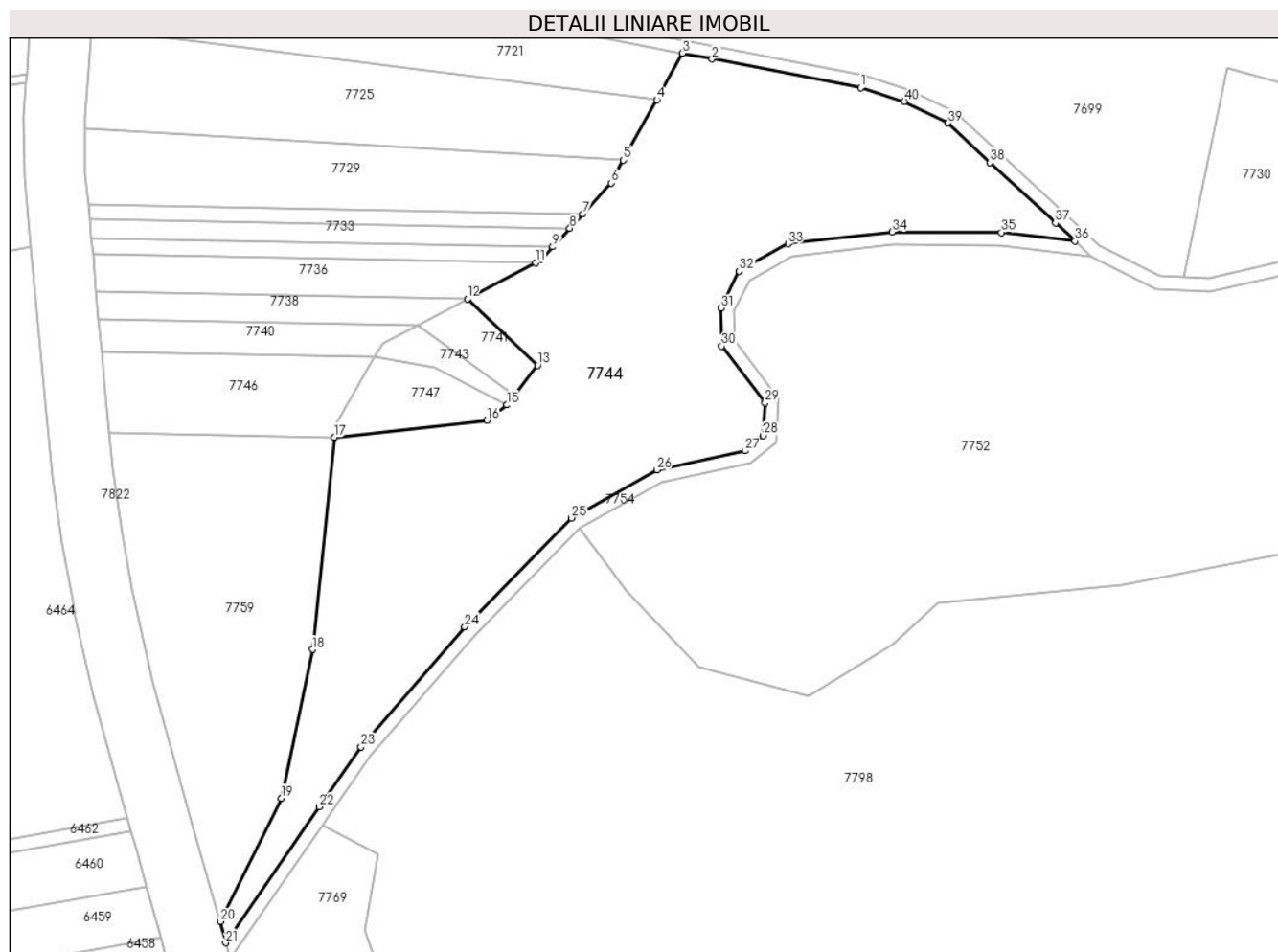
C. Partea III. SARCINI .

Inscrieri privind dezmembramintele dreptului de proprietate, drepturi reale de garanție și sarcini	Referințe
NU SUNT	

Teren

Nr cadastral	Suprafața (mp)*	Observații / Referințe
	9.179	

* Suprafața este determinată în planul de proiecție Stereo 70.



Date referitoare la teren

Crt	Categorie folosință	Intravilan	Suprafața (mp)	Tarla	Parcelă	Nr. topo	Observații / Referințe
1	padure	NU	9.179	-	-	-	

Lungime Segmente

1) Valorile lungimilor segmentelor sunt obținute din proiecție în plan.

Punct început	X / Y	Punct sfârșit	X / Y	Lungime segment (** (m)
1	320.670,207 502.193,856	2	320.636,012 502.200,461	34.827
3	320.629,169 502.201,783	4	320.623,299 502.191,116	12.175
5	320.615,641 502.177,196	6	320.612,772 502.171,982	5.952
7	320.606,277 502.164,877	8	320.603,283 502.161,602	4.437
9	320.599,37 502.157,322	10	320.596,578 502.154,268	4.137

Punct început	X / Y	Punct sfârșit	X / Y	Lungime segment (** (m)
2	320.636,012 502.200,461	3	320.629,169 502.201,783	6.97
4	320.623,299 502.191,116	5	320.615,641 502.177,196	15.887
6	320.612,772 502.171,982	7	320.606,277 502.164,877	9.626
8	320.603,283 502.161,602	9	320.599,37 502.157,322	5.8
10	320.596,578 502.154,268	11	320.595,41 502.153,65	1.321

Punct început	X / Y	Punct sfârșit	X / Y	Lungime segment (** (m))
11	320.595,41 502.153,65	12	320.579,768 502.145,376	17.696
13	320.595,874 502.130,123	14	320.590,521 502.123,272	8.694
15	320.588,876 502.120,991	16	320.584,268 502.117,449	5.812
17	320.549,138 502.113,625	18	320.544,147 502.064,834	49.045
19	320.536,997 502.030,651	20	320.522,939 502.002,335	31.614
21	320.524,182 501.997,474	22	320.545,675 502.028,691	37.901
23	320.555,301 502.042,438	24	320.579,149 502.070,07	36.5
25	320.603,675 502.095,04	26	320.623,293 502.106,057	22.5
27	320.643,583 502.110,467	28	320.647,771 502.113,961	5.454
29	320.648,168 502.121,533	30	320.638,181 502.134,519	16.383
31	320.638,03 502.143,238	32	320.642,222 502.151,717	9.459
33	320.653,509 502.158,031	34	320.677,334 502.160,755	23.981
35	320.702,482 502.160,632	36	320.719,445 502.158,62	17.082
37	320.714,955 502.162,771	38	320.699,904 502.176,688	20.5
39	320.690,085 502.185,767	40	320.680,211 502.190,696	11.036

Punct început	X / Y	Punct sfârșit	X / Y	Lungime segment (** (m))
12	320.579,768 502.145,376	13	320.595,874 502.130,123	22.182
14	320.590,521 502.123,272	15	320.588,876 502.120,991	2.813
16	320.584,268 502.117,449	17	320.549,138 502.113,625	35.338
18	320.544,147 502.064,834	19	320.536,997 502.030,651	34.923
20	320.522,939 502.002,335	21	320.524,182 501.997,474	5.017
22	320.545,675 502.028,691	23	320.555,301 502.042,438	16.782
24	320.579,149 502.070,07	25	320.603,675 502.095,04	35.0
26	320.623,293 502.106,057	27	320.643,583 502.110,467	20.764
28	320.647,771 502.113,961	29	320.648,168 502.121,533	7.582
30	320.638,181 502.134,519	31	320.638,03 502.143,238	8.72
32	320.642,222 502.151,717	33	320.653,509 502.158,031	12.933
34	320.677,334 502.160,755	35	320.702,482 502.160,632	25.148
36	320.719,445 502.158,62	37	320.714,955 502.162,771	6.115
38	320.699,904 502.176,688	39	320.690,085 502.185,767	13.372
40	320.680,211 502.190,696	1	320.670,207 502.193,856	10.491

** Lungimile segmentelor sunt determinate în planul de proiecție Stereo 70 și sunt rotunjite la 1 milimetru.

*** Distanța dintre puncte este formată din segmente cumulate ce sunt mai mici decât valoarea 1 milimetru.

**DATE DESPRE IMOBILUL NR. 7745**

Oficiul de Cadastru și Publicitate Imobiliară HUNEDOARA
Biroul de Cadastru și Publicitate Imobiliară Deva

A. Partea I. Descrierea imobilului

TEREN Extravilan

Adresa: Jud. Hunedoara

Nr. Crt	Nr cadastral Nr. topografic	Suprafața* (mp)	Observații / Referințe
A1		1.326	Sector cadastral:6 Teren neimprejmuit;

B. Partea II. Proprietari și acte

Inscrieri privitoare la dreptul de proprietate și alte drepturi reale		Referințe
1 / 10/11/2022		
Act Administrativ nr. 13993/34, din 15/03/1999 emis de CJPSDPAT HUNEDOARA;		
B1	Intabulare, drept de PROPRIETATE, dobandit prin Reconstituire, cota actuala 1/1 1) PETRESC SIMINA	A1

C. Partea III. SARCINI .

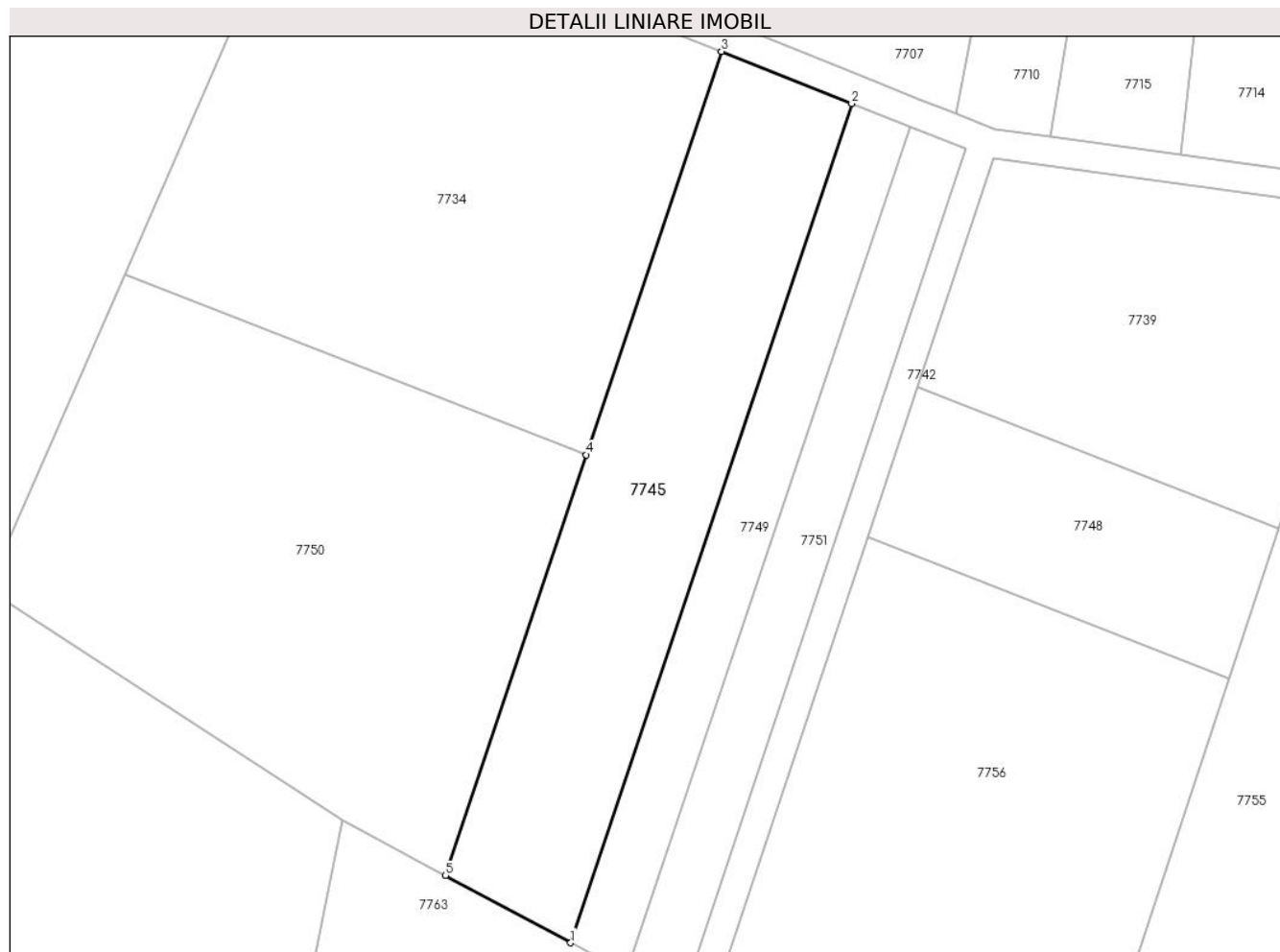
Inscrieri privind dezmembramintele dreptului de proprietate, drepturi reale de garanție și sarcini	Referințe
NU SUNT	

Anexa Nr. 1 La Partea I

Teren

Nr cadastral	Suprafața (mp)*	Observații / Referințe
	1.326	

* Suprafața este determinată în planul de proiecție Stereo 70.



Date referitoare la teren

Crt	Categorie folosință	Intravilan	Suprafața (mp)	Tarla	Parcelă	Nr. topo	Observații / Referințe
1	neproductiv	NU	1.326	25	68/3	-	

Lungime Segmente

1) Valorile lungimilor segmentelor sunt obținute din proiecție în plan.

Punct început	X / Y	Punct sfârșit	X / Y	Lungime segment (** (m)
1	321.628,777 502.078,384	2	321.658,004 502.165,56	91.946
2	321.658,004 502.165,56	3	321.644,465 502.170,961	14.577
3	321.644,465 502.170,961	4	321.630,413 502.129,048	44.205
4	321.630,413 502.129,048	5	321.615,768 502.085,366	46.072
5	321.615,768 502.085,366	1	321.628,777 502.078,384	14.764

**** Lungimile segmentelor sunt determinate în planul de proiecție Stereo 70 și sunt rotunjite la 1 milimetru.**

***** Distanța dintre puncte este formată din segmente cumulate ce sunt mai mici decât valoarea 1 milimetru.**

**DATE DESPRE IMOBILUL NR. 7746**

Oficiul de Cadastru și Publicitate Imobiliară HUNEDOARA
Biroul de Cadastru și Publicitate Imobiliară Deva

A. Partea I. Descrierea imobilului

TEREN Extravilan

Adresa: Jud. Hunedoara

Nr. Crt	Nr cadastral Nr. topografic	Suprafața* (mp)	Observații / Referințe
A1		1.050	Sector cadastral:6 Teren neimprejmuit;

B. Partea II. Proprietari și acte

Inscrieri privitoare la dreptul de proprietate și alte drepturi reale	Referințe
1 / 10/11/2022	
Act Administrativ nr. 13993/18, din 05/03/1993 emis de CJPSDPAT HUNEDOARA;	
B1	A1
Intabulare, drept de PROPRIETATE, dobandit prin Reconstituire, cota actuala 1/1 1) ALBA SABIN	

C. Partea III. SARCINI .

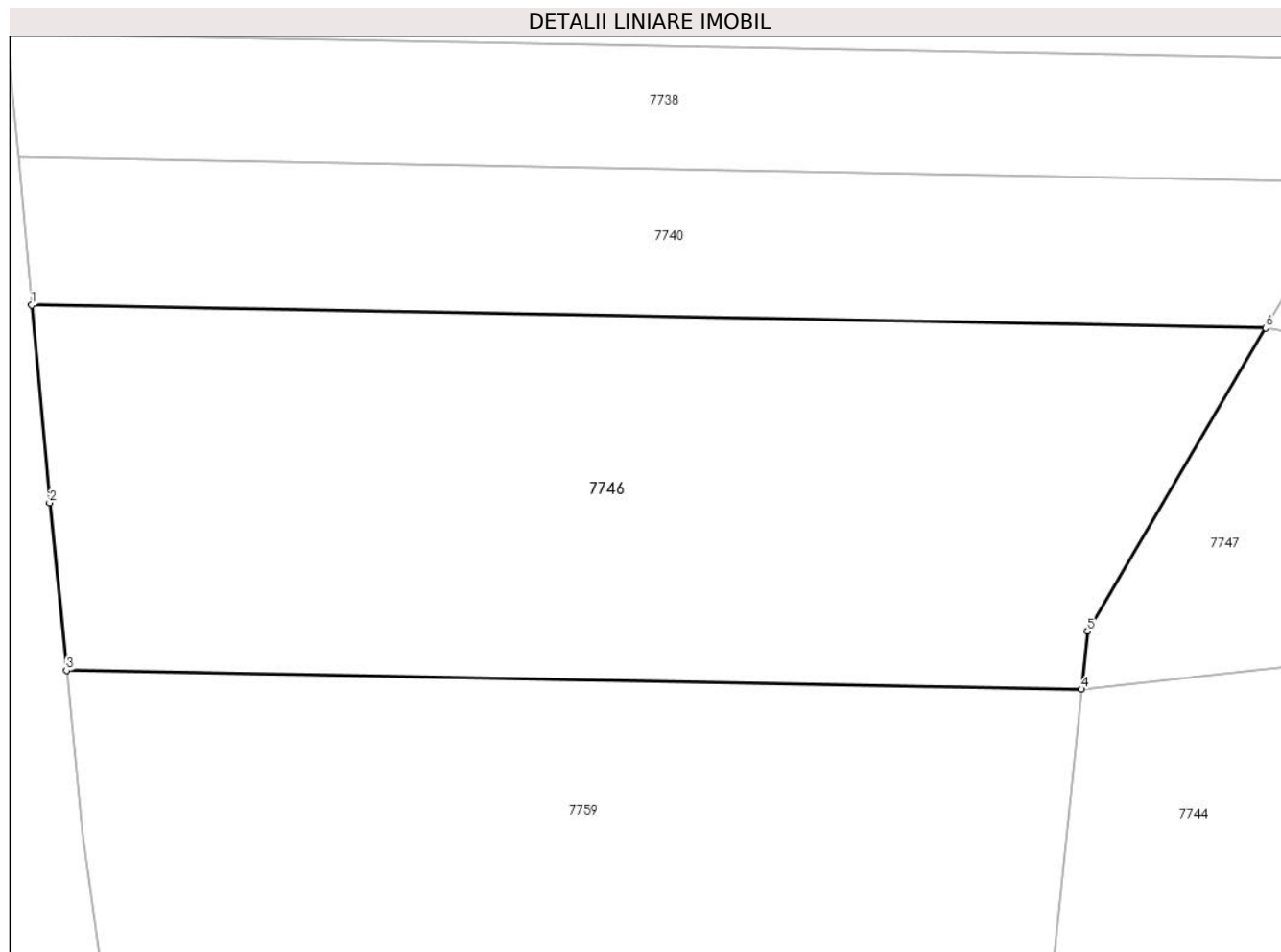
Inscrieri privind dezmembramintele dreptului de proprietate, drepturi reale de garanție și sarcini	Referințe
NU SUNT	

Anexa Nr. 1 La Partea I

Teren

Nr cadastral	Suprafața (mp)*	Observații / Referințe
	1.050	

* Suprafața este determinată în planul de proiecție Stereo 70.



Date referitoare la teren

Crt	Categorie folosință	Intravilan	Suprafața (mp)	Tarla	Parcelă	Nr. topo	Observații / Referințe
1	arabil	NU	1.050	8	152/2	-	

Lungime Segmente

1) Valorile lungimilor segmentelor sunt obținute din proiecție în plan.

Punct început	X / Y	Punct sfârșit	X / Y	Lungime segment (** (m)
1	320.495,711 502.133,15	2	320.496,628 502.123,092	10.1
2	320.496,628 502.123,092	3	320.497,484 502.114,583	8.552
3	320.497,484 502.114,583	4	320.549,138 502.113,625	51.663
4	320.549,138 502.113,625	5	320.549,438 502.116,564	2.955
5	320.549,438 502.116,564	6	320.558,506 502.131,985	17.889

Punct început	X / Y	Punct sfârșit	X / Y	Lungime segment (** (m)
6	320.558,506 502.131,985	1	320.495,711 502.133,15	62.806

** Lungimile segmentelor sunt determinate în planul de proiecție Stereo 70 și sunt rotunjite la 1 milimetru.

*** Distanța dintre puncte este formată din segmente cumulate ce sunt mai mici decât valoarea 1 milimetru.

**DATE DESPRE IMOBILUL NR. 7747**

Oficiul de Cadastru și Publicitate Imobiliară HUNEDOARA
Biroul de Cadastru și Publicitate Imobiliară Deva

A. Partea I. Descrierea imobilului

TEREN Extravilan

Adresa: Jud. Hunedoara

Nr. Crt	Nr cadastral Nr. topografic	Suprafața* (mp)	Observații / Referințe
A1		435	Sector cadastral:6 Teren neimprejmuit;

B. Partea II. Proprietari și acte

Inscrieri privitoare la dreptul de proprietate și alte drepturi reale		Referințe
1 / 10/11/2022		
Act Administrativ nr. 13993/18, din 05/03/1993 emis de CJPSDPAT HUNEDOARA;		
B1	Intabulare, drept de PROPRIETATE, dobandit prin Reconstituire, cota actuala 1/1 1) ALBA SABIN	A1

C. Partea III. SARCINI .

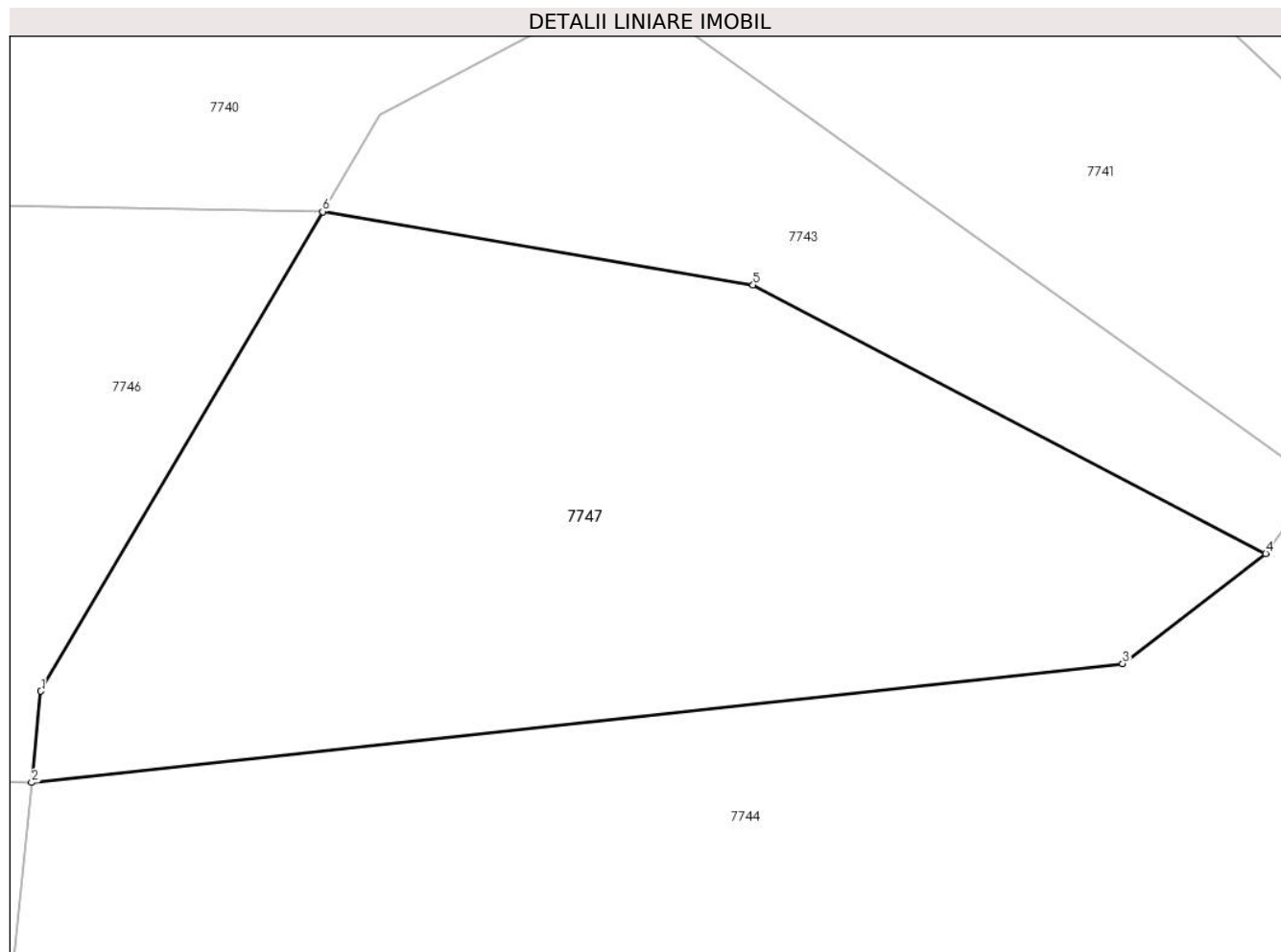
Inscrieri privind dezmembramintele dreptului de proprietate, drepturi reale de garanție și sarcini	Referințe
NU SUNT	

Anexa Nr. 1 La Partea I

Teren

Nr cadastral	Suprafața (mp)*	Observații / Referințe
	435	

* Suprafața este determinată în planul de proiecție Stereo 70.



Date referitoare la teren

Crt	Categorie folosință	Intravilan	Suprafața (mp)	Tarla	Parcelă	Nr. topo	Observații / Referințe
1	pasune	NU	435	8	153/1	-	

Lungime Segmente

1) Valorile lungimilor segmentelor sunt obținute din proiecție în plan.

Punct început	X / Y	Punct sfârșit	X / Y	Lungime segment (** (m)
1	320.549,438 502.116,564	2	320.549,138 502.113,625	2.955
2	320.549,138 502.113,625	3	320.584,268 502.117,449	35.338
3	320.584,268 502.117,449	4	320.588,876 502.120,991	5.812
4	320.588,876 502.120,991	5	320.572,366 502.129,628	18.633
5	320.572,366 502.129,628	6	320.558,506 502.131,985	14.059

Punct început	X / Y	Punct sfârşit	X / Y	Lungime segment (** (m)
6	320.558,506 502.131,985	1	320.549,438 502.116,564	17.889

** Lungimile segmentelor sunt determinate în planul de proiecţie Stereo 70 şi sunt rotunjite la 1 milimetru.

*** Distanţa dintre puncte este formată din segmente cumulate ce sunt mai mici decât valoarea 1 milimetru.

**DATE DESPRE IMOBILUL NR. 7748**

Oficiul de Cadastru și Publicitate Imobiliară HUNEDOARA
Biroul de Cadastru și Publicitate Imobiliară Deva

A. Partea I. Descrierea imobilului

TEREN Extravilan

Adresa: Jud. Hunedoara

Nr. Crt	Nr cadastral Nr. topografic	Suprafața* (mp)	Observații / Referințe
A1		660	Sector cadastral:6 Teren neimprejmuit;

B. Partea II. Proprietari și acte

Inscrieri privitoare la dreptul de proprietate și alte drepturi reale		Referințe
1 / 10/11/2022		
Act Administrativ nr. 89856/482, din 16/05/2004 emis de CJPSDPAT HUNEDOARA;		
B1	Intabulare, drept de PROPRIETATE, dobandit prin Reconstituire, cota actuala 1/1 1) RUS ROZALIA	A1

C. Partea III. SARCINI .

Inscrieri privind dezmembramintele dreptului de proprietate, drepturi reale de garanție și sarcini	Referințe
NU SUNT	

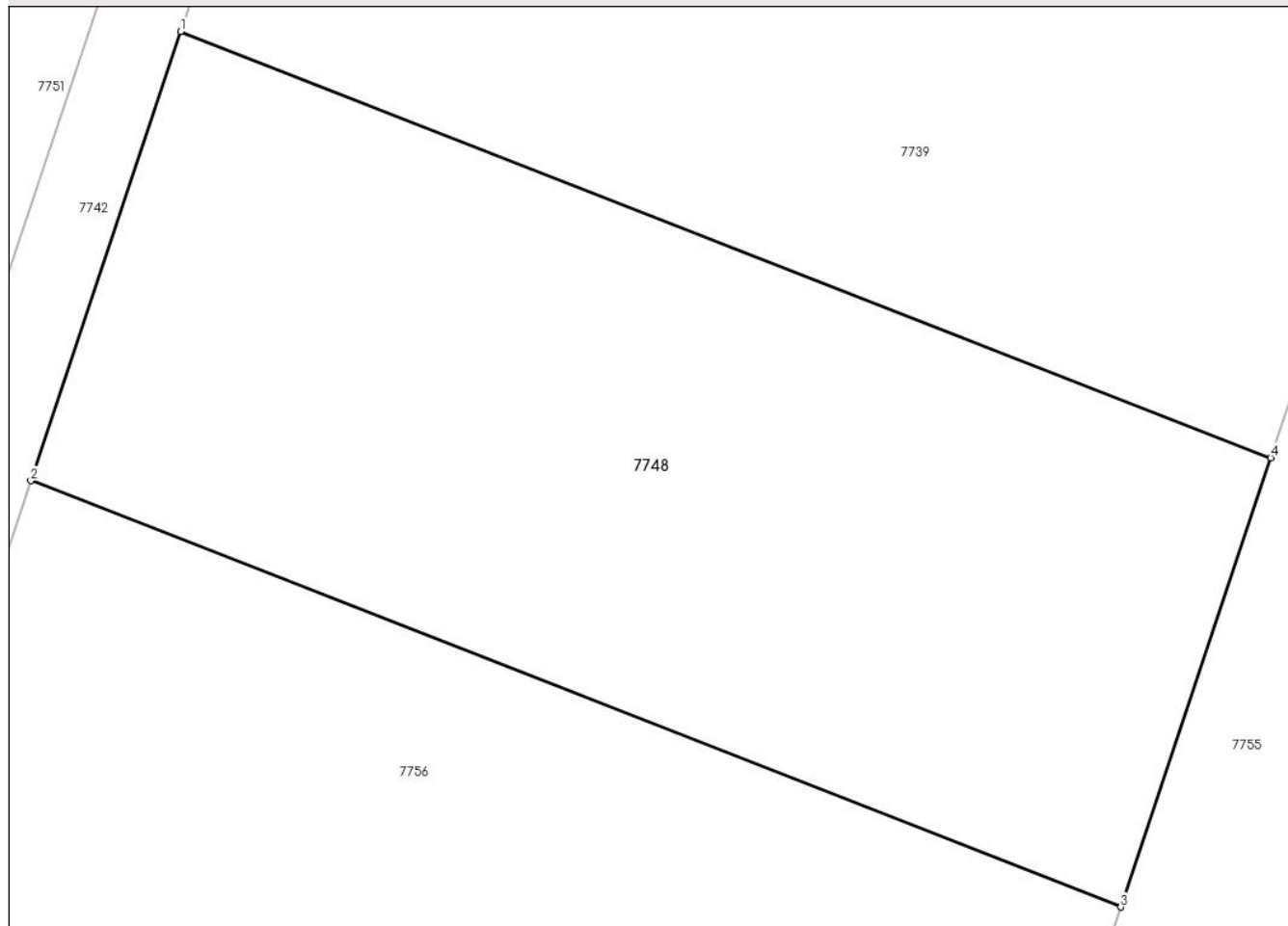
Anexa Nr. 1 La Partea I

Teren

Nr cadastral	Suprafața (mp)*	Observații / Referințe
	660	

* Suprafața este determinată în planul de proiecție Stereo 70.

DETALII LINIARE IMOBIL



Date referitoare la teren

Crt	Categorie folosință	Intravilan	Suprafața (mp)	Tarla	Parcelă	Nr. topo	Observații / Referințe
1	pasune	NU	660	25	66	-	

Lungime Segmente

1) Valorile lungimilor segmentelor sunt obținute din proiecție în plan.

Punct început	X / Y	Punct sfârșit	X / Y	Lungime segment (** (m)
1	321.664,815 502.136,095	2	321.659,639 502.120,586	16.35
2	321.659,639 502.120,586	3	321.697,284 502.105,867	40.42
3	321.697,284 502.105,867	4	321.702,459 502.121,376	16.35
4	321.702,459 502.121,376	1	321.664,815 502.136,095	40.42

** Lungimile segmentelor sunt determinate în planul de proiecție Stereo 70 și sunt rotunjite la 1 milimetru.

***** Distanţa dintre puncte este formată din segmente cumulate ce sunt mai mici decât valoarea 1 milimetru.**

**DATE DESPRE IMOBILUL NR. 7749**

Oficiul de Cadastru și Publicitate Imobiliară HUNEDOARA
Biroul de Cadastru și Publicitate Imobiliară Deva

A. Partea I. Descrierea imobilului

TEREN Extravilan

Adresa: Jud. Hunedoara

Nr. Crt	Nr cadastral Nr. topografic	Suprafața* (mp)	Observații / Referințe
A1		600	Sector cadastral:6 Teren neimprejmuit;

B. Partea II. Proprietari și acte

Inscrieri privitoare la dreptul de proprietate și alte drepturi reale	Referințe
1 / 09/11/2022	
Act Normativ nr. 7, din 13/03/1996 emis de PARLAMENTUL ROMÂNIEI;	
B1	A1
1) COMUNA ILIA, REZERVA COMISIEI LOCALE DE FOND FUNCJAR, CIF:4374164	

C. Partea III. SARCINI .

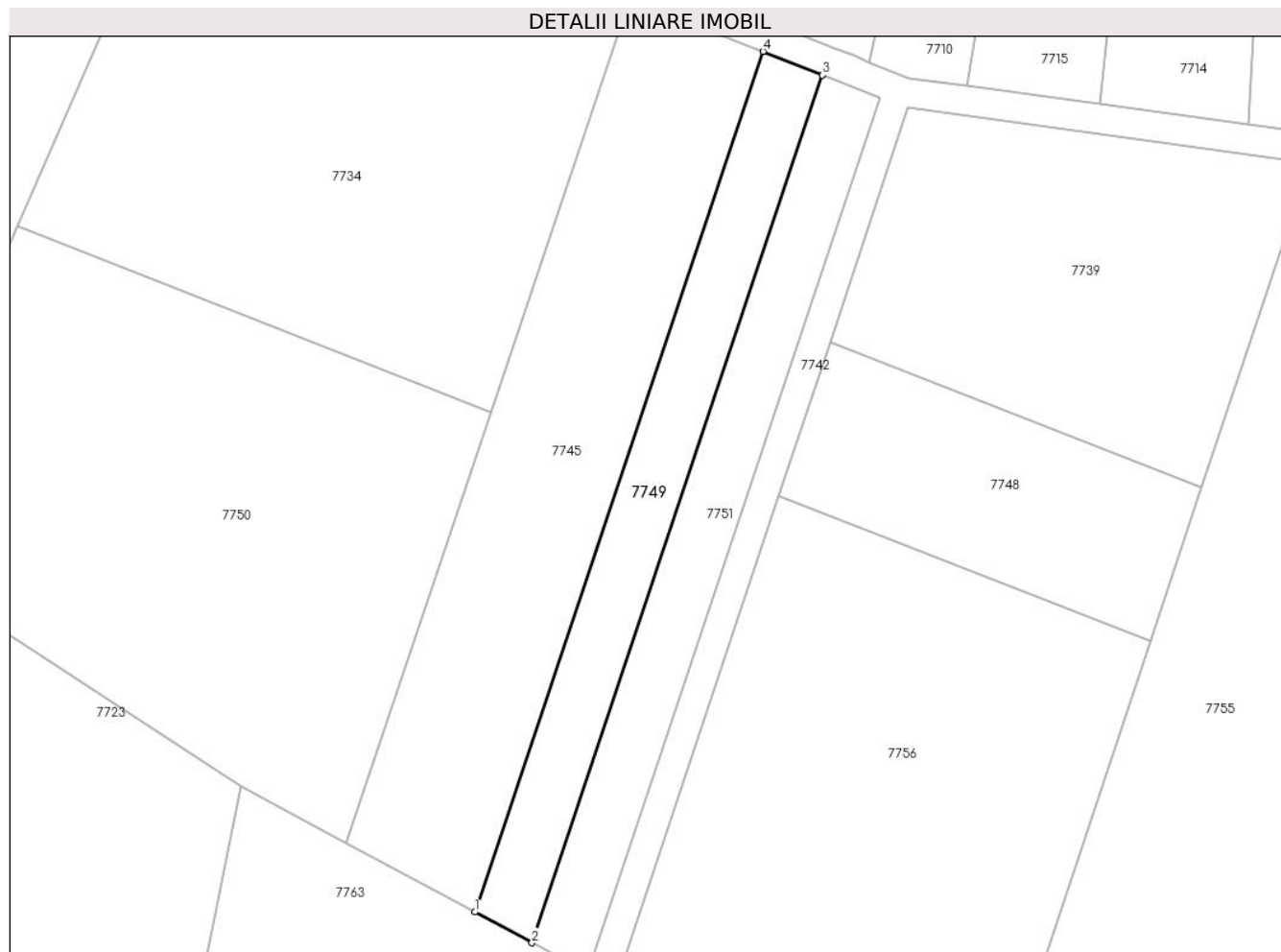
Inscrieri privind dezmembramintele dreptului de proprietate, drepturi reale de garanție și sarcini	Referințe
NU SUNT	

Anexa Nr. 1 La Partea I

Teren

Nr cadastral	Suprafața (mp)*	Observații / Referințe
	600	

* Suprafața este determinată în planul de proiecție Stereo 70.



Date referitoare la teren

Crt	Categorie folosință	Intravilan	Suprafața (mp)	Tarla	Parcelă	Nr. topo	Observații / Referințe
1	neproductiv	NU	600	-	-	-	

Lungime Segmente

1) Valorile lungimilor segmentelor sunt obținute din proiecție în plan.

Punct început	X / Y	Punct sfârșit	X / Y	Lungime segment (** (m)
1	321.628,777 502.078,384	2	321.634,587 502.075,266	6.593
2	321.634,587 502.075,266	3	321.664,05 502.163,149	92.691
3	321.664,05 502.163,149	4	321.658,004 502.165,56	6.509
4	321.658,004 502.165,56	1	321.628,777 502.078,384	91.946

** Lungimile segmentelor sunt determinate în planul de proiecție Stereo 70 și sunt rotunjite la 1 milimetru.

***** Distanţa dintre puncte este formată din segmente cumulate ce sunt mai mici decât valoarea 1 milimetru.**

**DATE DESPRE IMOBILUL NR. 7750**

Oficiul de Cadastru și Publicitate Imobiliară HUNEDOARA
Biroul de Cadastru și Publicitate Imobiliară Deva

A. Partea I. Descrierea imobilului

TEREN Extravilan

Adresa: Jud. Hunedoara

Nr. Crt	Nr cadastral Nr. topografic	Suprafața* (mp)	Observații / Referințe
A1		2.200	Sector cadastral:6 Teren neimprejmuit;

B. Partea II. Proprietari și acte

Inscrieri privitoare la dreptul de proprietate și alte drepturi reale	Referințe
1 / 09/11/2022	
Act Normativ nr. 7, din 13/03/1996 emis de PARLAMENTUL ROMÂNIEI;	
B1	A1
1) COMUNA ILIA, REZERVA COMISIEI LOCALE DE FOND FUNCJAR, CIF:4374164	

C. Partea III. SARCINI .

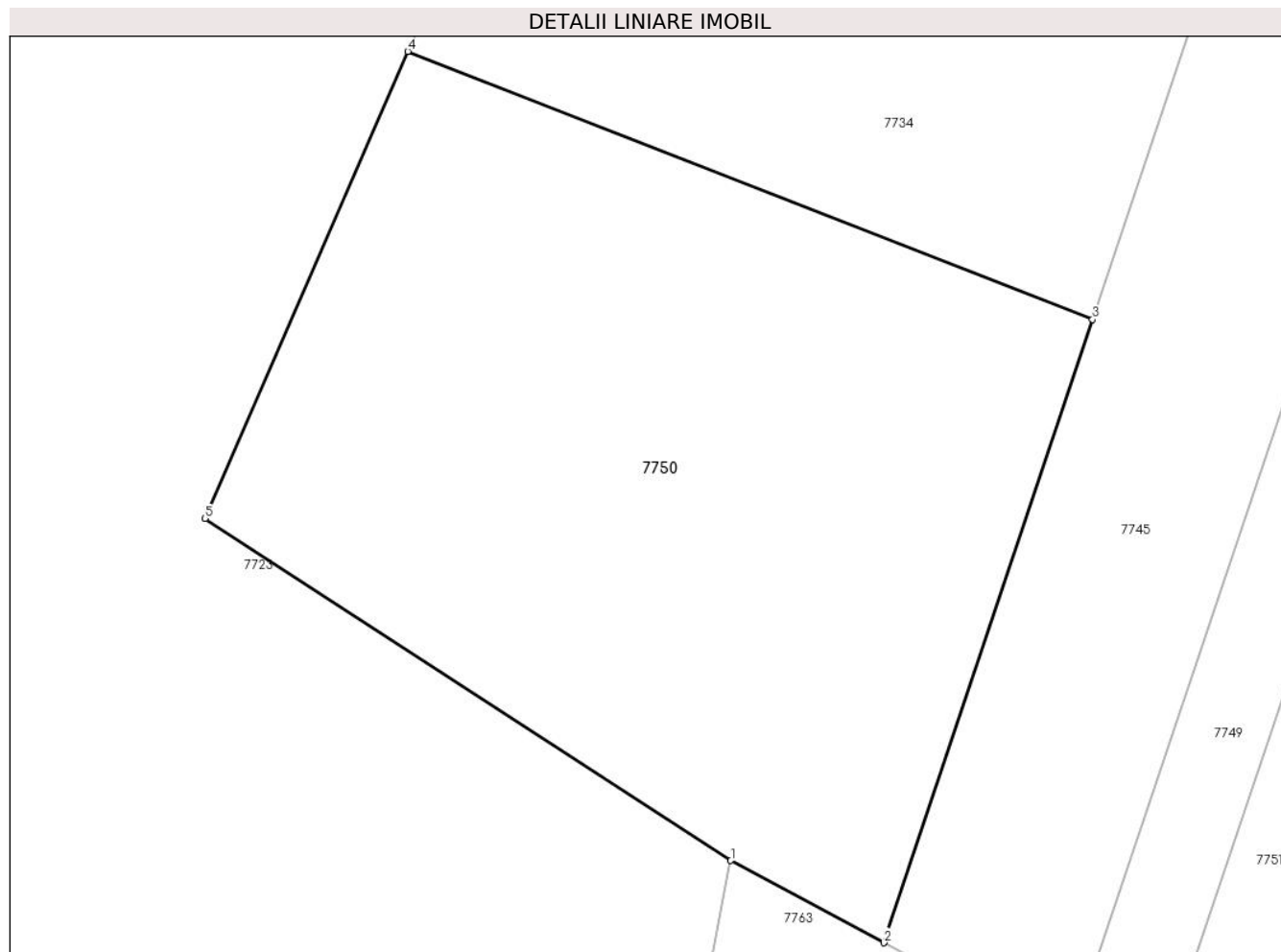
Inscrieri privind dezmembramintele dreptului de proprietate, drepturi reale de garanție și sarcini	Referințe
NU SUNT	

Anexa Nr. 1 La Partea I

Teren

Nr cadastral	Suprafața (mp)*	Observații / Referințe
	2.200	

* Suprafața este determinată în planul de proiecție Stereo 70.



Date referitoare la teren

Crt	Categorie folosință	Intravilan	Suprafața (mp)	Tarla	Parcelă	Nr. topo	Observații / Referințe
1	neproductiv	NU	2.200	-	-	-	

Lungime Segmente

1) Valorile lungimilor segmentelor sunt obținute din proiecție în plan.

Punct început	X / Y	Punct sfârșit	X / Y	Lungime segment (** (m)
1	321.605,037 502.091,125	2	321.615,768 502.085,366	12.18
2	321.615,768 502.085,366	3	321.630,413 502.129,048	46.072
3	321.630,413 502.129,048	4	321.582,382 502.147,829	51.573
4	321.582,382 502.147,829	5	321.568,139 502.115,096	35.697
5	321.568,139 502.115,096	1	321.605,037 502.091,125	44.0

**** Lungimile segmentelor sunt determinate în planul de proiecție Stereo 70 și sunt rotunjite la 1 milimetru.**

***** Distanța dintre puncte este formată din segmente cumulate ce sunt mai mici decât valoarea 1 milimetru.**

**DATE DESPRE IMOBILUL NR. 7751**

Oficiul de Cadastru și Publicitate Imobiliară HUNEDOARA
Biroul de Cadastru și Publicitate Imobiliară Deva

A. Partea I. Descrierea imobilului

TEREN Extravilan

Adresa: Jud. Hunedoara

Nr. Crt	Nr cadastral Nr. topografic	Suprafața* (mp)	Observații / Referințe
A1		588	Sector cadastral:6 Teren neimprejmuit;

B. Partea II. Proprietari și acte

Inscrieri privitoare la dreptul de proprietate și alte drepturi reale		Referințe
1 / 10/11/2022		
Act Administrativ nr. 13993/42, din 19/03/1999 emis de CJPSDPAT HUNEDOARA;		
B1	Intabulare, drept de PROPRIETATE, dobandit prin Reconstituire, cota actuala 1/1 1) PETRESCU ARON	A1

C. Partea III. SARCINI .

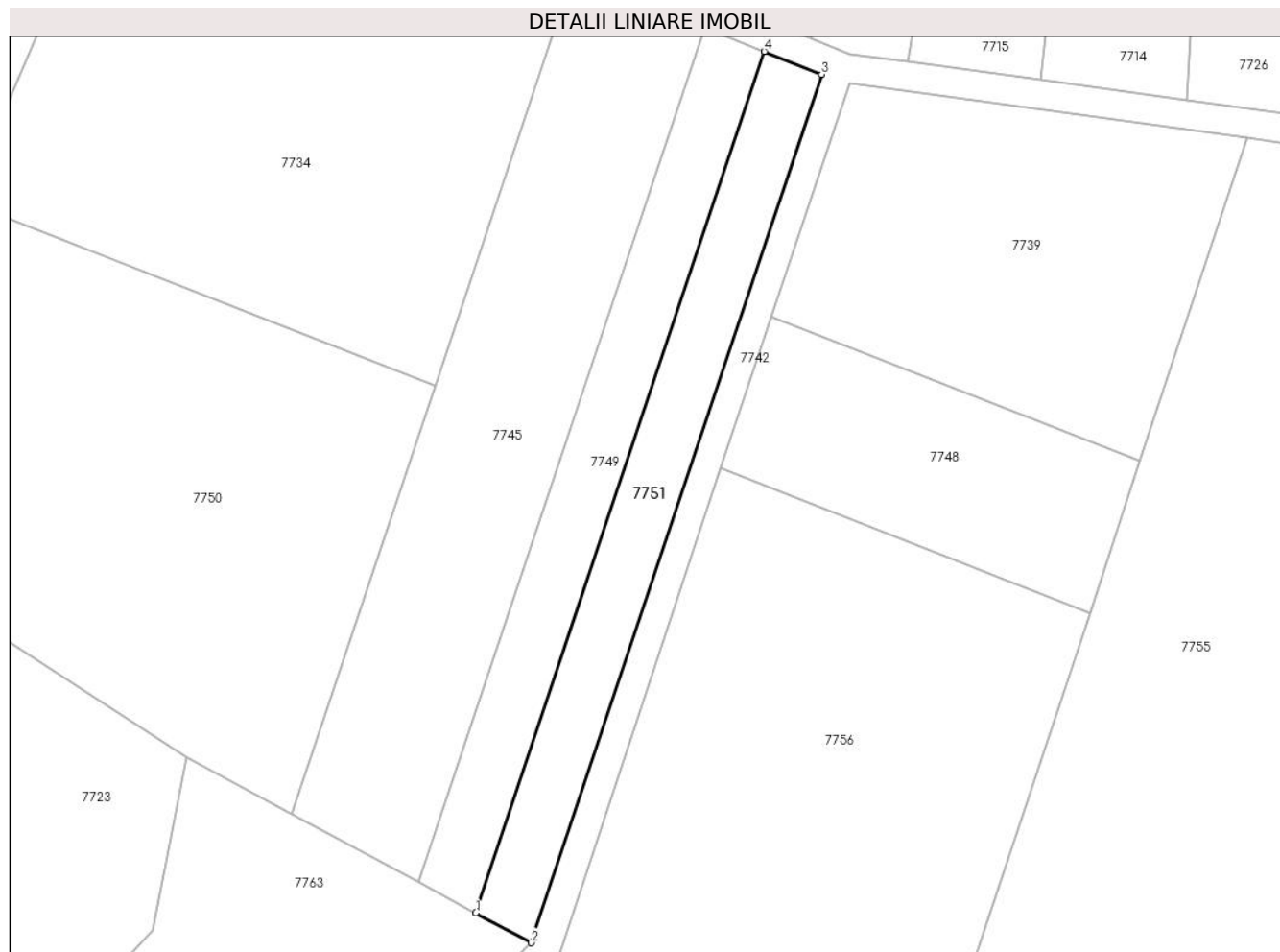
Inscrieri privind dezmembramintele dreptului de proprietate, drepturi reale de garanție și sarcini	Referințe
NU SUNT	

Anexa Nr. 1 La Partea I

Teren

Nr cadastral	Suprafața (mp)*	Observații / Referințe
	588	

* Suprafața este determinată în planul de proiecție Stereo 70.



Date referitoare la teren

Crt	Categorie folosință	Intravilan	Suprafața (mp)	Tarla	Parcelă	Nr. topo	Observații / Referințe
1	neproductiv	NU	588	25	68/1	-	

Lungime Segmente

1) Valorile lungimilor segmentelor sunt obținute din proiecție în plan.

Punct început	X / Y	Punct sfârșit	X / Y	Lungime segment (** (m)
1	321.634,587 502.075,266	2	321.640,262 502.072,219	6.441
2	321.640,262 502.072,219	3	321.669,901 502.160,815	93.422
3	321.669,901 502.160,815	4	321.664,05 502.163,149	6.299
4	321.664,05 502.163,149	1	321.634,587 502.075,266	92.691

** Lungimile segmentelor sunt determinate în planul de proiecție Stereo 70 și sunt rotunjite la 1 milimetru.

***** Distanţa dintre puncte este formată din segmente cumulate ce sunt mai mici decât valoarea 1 milimetru.**

**DATE DESPRE IMOBILUL NR. 7752**

Oficiul de Cadastru și Publicitate Imobiliară HUNEDOARA
Biroul de Cadastru și Publicitate Imobiliară Deva

A. Partea I. Descrierea imobilului

TEREN Extravilan

Adresa: Jud. Hunedoara

Nr. Crt	Nr cadastral Nr. topografic	Suprafața* (mp)	Observații / Referințe
A1		23.004	Sector cadastral:6 Teren neimprejmuit;

B. Partea II. Proprietari și acte

Inscrieri privitoare la dreptul de proprietate și alte drepturi reale	Referințe
1 / 08/11/2022	
Act Normativ nr. 7, din 13/03/1996 emis de PARLAMENTUL ROMÂNIEI;	
B1	A1
1) COMUNA ILIA, REZERVA COMISIEI LOCALE DE FOND FUNCJAR, CIF:4374164	

C. Partea III. SARCINI .

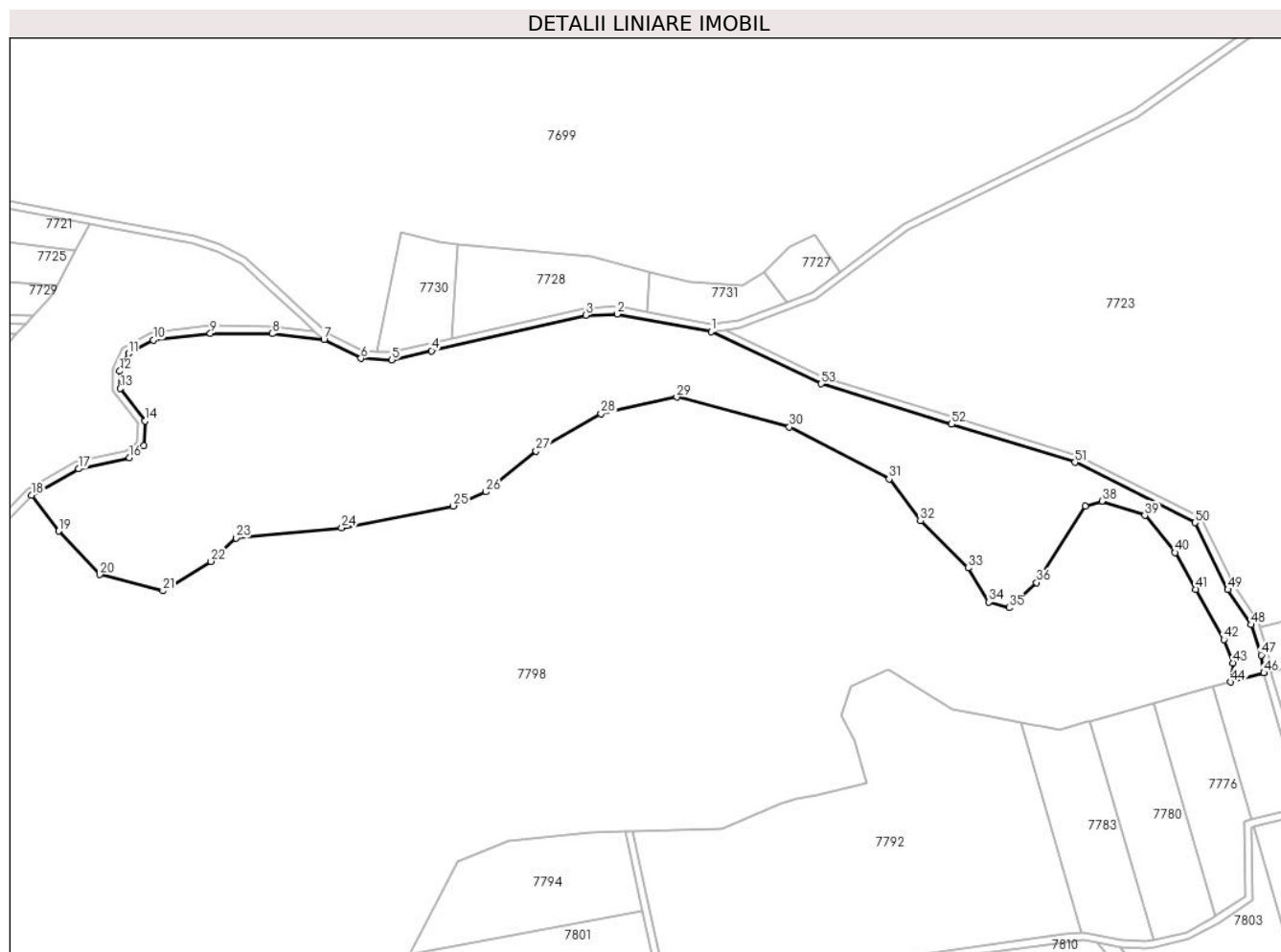
Inscrieri privind dezmembramintele dreptului de proprietate, drepturi reale de garanție și sarcini	Referințe
NU SUNT	

Anexa Nr. 1 La Partea I

Teren

Nr cadastral	Suprafața (mp)*	Observații / Referințe
	23.004	

* Suprafața este determinată în planul de proiecție Stereo 70.



Date referitoare la teren

Crt	Categorie folosință	Intravilan	Suprafața (mp)	Tarla	Parcelă	Nr. topo	Observații / Referințe
1	pasune	NU	23.004	-	-	-	ÎMPĂDURITĂ

Lungime Segmente

1) Valorile lungimilor segmentelor sunt obținute din proiecție în plan.

Punct început	X / Y	Punct sfârșit	X / Y	Lungime segment
1	320.879,038 502.158,522	2	320.841,166 502.165,515	38.513
4	320.766,495 502.150,721	5	320.750,499 502.147,04	16.414
7	320.723,193 502.155,154	8	320.702,297 502.157,633	21.043
10	320.654,448 502.155,119	11	320.644,498 502.149,554	11.4
13	320.641,163 502.135,562	14	320.651,222 502.122,483	16.5
16	320.644,939 502.107,692	17	320.624,369 502.103,221	21.05
2	320.841,166 502.165,515	3	320.828,591 502.165,012	12.585
5	320.750,499 502.147,04	6	320.738,06 502.147,635	12.454
8	320.702,297 502.157,633	9	320.677,498 502.157,754	24.8
11	320.644,498 502.149,554	12	320.641,042 502.142,561	7.8
14	320.651,222 502.122,483	15	320.650,698 502.112,497	10.0
17	320.624,369 502.103,221	18	320.605,516 502.092,633	21.623
3	320.828,591 502.165,012	4	320.766,495 502.150,721	63.72
6	320.738,06 502.147,635	7	320.723,193 502.155,154	16.66
9	320.677,498 502.157,754	10	320.654,448 502.155,119	23.2
12	320.641,042 502.142,561	13	320.641,163 502.135,562	7.0
15	320.650,698 502.112,497	16	320.644,939 502.107,692	7.5
18	320.605,516 502.092,633	19	320.616,369 502.078,221	18.041

Punct început	X / Y	Punct sfârșit	X / Y	Lungime segment	Punct început	X / Y	Punct sfârșit	X / Y	Lungime segment	Punct început	X / Y	Punct sfârșit	X / Y	Lungime segment
19	320.616,369 502.078,221	20	320.632,939 502.060,692	24.121	20	320.632,939 502.060,692	21	320.658,333 502.054,183	26.214	21	320.658,333 502.054,183	22	320.677,717 502.065,979	22.692
22	320.677,717 502.065,979	23	320.687,733 502.075,426	13.769	23	320.687,733 502.075,426	24	320.730,335 502.079,544	42.8	24	320.730,335 502.079,544	25	320.775,168 502.088,315	45.684
25	320.775,168 502.088,315	26	320.788,359 502.093,956	14.346	26	320.788,359 502.093,956	27	320.808,572 502.110,398	26.056	27	320.808,572 502.110,398	28	320.834,688 502.125,48	30.158
28	320.834,688 502.125,48	29	320.865,212 502.132,08	31.229	29	320.865,212 502.132,08	30	320.910,499 502.120,04	46.861	30	320.910,499 502.120,04	31	320.950,695 502.099,121	45.313
31	320.950,695 502.099,121	32	320.963,248 502.082,286	21.0	32	320.963,248 502.082,286	33	320.982,494 502.063,349	27.0	33	320.982,494 502.063,349	34	320.990,812 502.049,681	16.0
34	320.990,812 502.049,681	35	320.998,994 502.047,38	8.5	35	320.998,994 502.047,38	36	321.010,077 502.057,488	15.0	36	321.010,077 502.057,488	37	321.029,586 502.088,337	36.5
37	321.029,586 502.088,337	38	321.036,31 502.090,283	7.0	38	321.036,31 502.090,283	39	321.053,59 502.084,528	18.213	39	321.053,59 502.084,528	40	321.065,694 502.069,571	19.241
40	321.065,694 502.069,571	41	321.074,162 502.054,746	17.074	41	321.074,162 502.054,746	42	321.085,43 502.034,557	23.121	42	321.085,43 502.034,557	43	321.088,996 502.025,197	10.016
43	321.088,996 502.025,197	44	321.088,192 502.017,496	7.742	44	321.088,192 502.017,496	45	321.101,469 502.021,189	13.781	45	321.101,469 502.021,189	46	321.101,496 502.021,197	0.027
46	321.101,496 502.021,197	47	321.100,438 502.028,362	7.243	47	321.100,438 502.028,362	48	321.096,437 502.040,535	12.814	48	321.096,437 502.040,535	49	321.087,027 502.054,675	16.985
49	321.087,027 502.054,675	50	321.073,732 502.081,568	30.0	50	321.073,732 502.081,568	51	321.025,496 502.105,843	54.0	51	321.025,496 502.105,843	52	320.975,811 502.121,188	52.0
52	320.975,811 502.121,188	53	320.923,26 502.137,418	55.0	53	320.923,26 502.137,418	1	320.879,038 502.158,522	49.0					

** Lungimile segmentelor sunt determinate în planul de proiecție Stereo 70 și sunt rotunjite la 1 milimetru.

*** Distanța dintre puncte este formată din segmente cumulate ce sunt mai mici decât valoarea 1 milimetru.

**DATE DESPRE IMOBILUL NR. 7753**

Oficiul de Cadastru și Publicitate Imobiliară HUNEDOARA
Biroul de Cadastru și Publicitate Imobiliară Deva

A. Partea I. Descrierea imobilului

TEREN Extravilan

Adresa: Jud. Hunedoara

Nr. Crt	Nr cadastral Nr. topografic	Suprafața* (mp)	Observații / Referințe
A1		42.001	Sector cadastral:6 Teren neimprejmuit;

B. Partea II. Proprietari și acte

Inscrieri privitoare la dreptul de proprietate și alte drepturi reale		Referințe
1 / 09/11/2022		
Act Normativ nr. 349, din 28/02/2020 emis de MINISTERUL MEDIULUI APELOR ȘI PĂDURILOR (ORDIN);		
B1	Inscrierea provizorie, drept de PROPRIETATE, dobandit prin Lege, cota actuala 1/1 1) STATUL ROMÂN, CIF:9999999999999	A1
B2	Inscrierea provizorie, drept de ADMINISTRARE 1) REGIA NAȚIONALĂ A PĂDURILOR ROMSILVA - DIRECȚIA SILVICĂ HUNEDOARA, CIF:1590120	A1

C. Partea III. SARCINI .

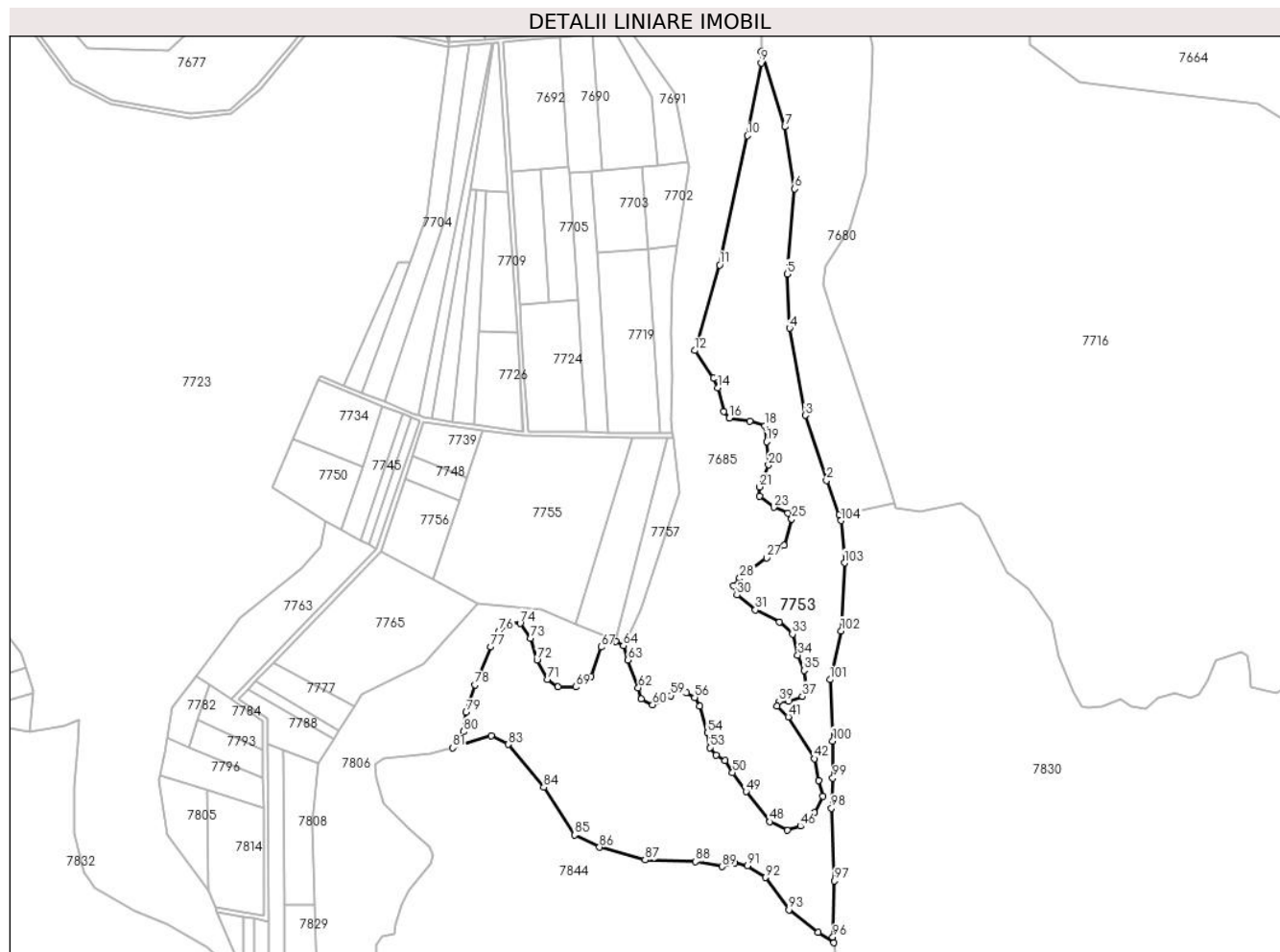
Inscrieri privind dezmembramintele dreptului de proprietate, drepturi reale de garanție și sarcini	Referințe
NU SUNT	

Anexa Nr. 1 La Partea I

Teren

Nr cadastral	Suprafața (mp)*	Observații / Referințe
	42.001	

* Suprafața este determinată în planul de proiecție Stereo 70.



Date referitoare la teren

Crt	Categorie folosință	Intravilan	Suprafața (mp)	Tarla	Parcelă	Nr. topo	Observații / Referințe
1	padure	NU	42.001	-	-	-	UA 108B

Lungime Segmente

1) Valorile lungimilor segmentelor sunt obținute din proiecție în plan.

Punct început	X / Y	Punct sfârșit	X / Y	Lungime segment	Punct început	X / Y	Punct sfârșit	X / Y	Lungime segment	Punct început	X / Y	Punct sfârșit	X / Y	Lungime segment
1	321.959,71 502.095,828	2	321.951,137 502.119,538	25.21 2	2	321.951,137 502.119,538	3	321.936,464 502.164,532	47.32 6	3	321.936,464 502.164,532	4	321.925,459 502.224,543	61.01 1
4	321.925,459 502.224,543	5	321.923,895 502.262,011	37.50 1	5	321.923,895 502.262,011	6	321.929,103 502.320,814	59.03 3	6	321.929,103 502.320,814	7	321.922,325 502.363,599	43.31 8
7	321.922,325 502.363,599	8	321.906,031 502.415,637	54.53	8	321.906,031 502.415,637	9	321.906,031 502.407,71	7.927	9	321.906,031 502.407,71	10	321.896,481 502.357,505	51.10 5
10	321.896,481 502.357,505	11	321.877,124 502.268,264	91.31 6	11	321.877,124 502.268,264	12	321.860,022 502.209,172	61.51 7	12	321.860,022 502.209,172	13	321.872,89 502.190,101	23.00 6
13	321.872,89 502.190,101	14	321.875,996 502.183,448	7.342	14	321.875,996 502.183,448	15	321.879,989 502.167,039	16.88 8	15	321.879,989 502.167,039	16	321.883,983 502.162,603	5.968
16	321.883,983 502.162,603	17	321.898,182 502.160,386	14.37 1	17	321.898,182 502.160,386	18	321.908,388 502.157,281	10.66 8	18	321.908,388 502.157,281	19	321.909,719 502.146,194	11.16 7

Punct început	X / Y	Punct sfârșit	X / Y	Lungime segment	Punct început	X / Y	Punct sfârșit	X / Y	Lungime segment	Punct început	X / Y	Punct sfârșit	X / Y	Lungime segment
19	321.909,719 502.146,194	20	321.911,05 502.130,228	16.02 1	20	321.911,05 502.130,228	21	321.904,839 502.115,148	16.30 9	21	321.904,839 502.115,148	22	321.904,839 502.108,496	6.652
22	321.904,839 502.108,496	23	321.914,601 502.100,955	12.33 5	23	321.914,601 502.100,955	24	321.924,362 502.096,964	10.54 6	24	321.924,362 502.096,964	25	321.927,027 502.092,972	4.799
25	321.927,027 502.092,972	26	321.921,7 502.074,789	18.94 7	26	321.921,7 502.074,789	27	321.909,659 502.066,024	14.89 4	27	321.909,659 502.066,024	28	321.891,186 502.052,105	23.13
28	321.891,186 502.052,105	29	321.886,923 502.046,992	6.656	29	321.886,923 502.046,992	30	321.889,197 502.040,459	6.918	30	321.889,197 502.040,459	31	321.901,986 502.030,233	16.37 5
31	321.901,986 502.030,233	32	321.918,754 502.021,995	18.68 2	32	321.918,754 502.021,995	33	321.927,564 502.013,474	12.25 7	33	321.927,564 502.013,474	34	321.931,259 501.998,986	14.95 1
34	321.931,259 501.998,986	35	321.935,522 501.988,476	11.34 2	35	321.935,522 501.988,476	36	321.937,226 501.977,966	10.64 7	36	321.937,226 501.977,966	37	321.934,384 501.970,581	7.914
37	321.934,384 501.970,581	38	321.925,006 501.967,172	9.978	38	321.925,006 501.967,172	39	321.918,185 501.966,888	6.827	39	321.918,185 501.966,888	40	321.917,049 501.963,763	3.325
40	321.917,049 501.963,763	41	321.924,722 501.956,378	10.65	41	321.924,722 501.956,378	42	321.942,659 501.927,52	33.97 9	42	321.942,659 501.927,52	43	321.945,501 501.912,465	15.32 1
43	321.945,501 501.912,465	44	321.948,627 501.901,386	11.51 1	44	321.948,627 501.901,386	45	321.942,659 501.890,309	12.58 3	45	321.942,659 501.890,309	46	321.932,997 501.880,935	13.46 2
46	321.932,997 501.880,935	47	321.924,186 501.878,094	9.257	47	321.924,186 501.878,094	48	321.911,966 501.884,06	13.59 8	48	321.911,966 501.884,06	49	321.895,48 501.904,795	26.49
49	321.895,48 501.904,795	50	321.886,103 501.917,862	16.08 4	50	321.886,103 501.917,862	51	321.880,986 501.926,099	9.697	51	321.880,986 501.926,099	52	321.874,734 501.929,793	7.262
52	321.874,734 501.929,793	53	321.870,471 501.935,189	6.877	53	321.870,471 501.935,189	54	321.869,05 501.945,415	10.32 4	54	321.869,05 501.945,415	55	321.863,365 501.963,594	19.04 8
55	321.863,365 501.963,594	56	321.859,955 501.969,844	7.119	56	321.859,955 501.969,844	57	321.854,272 501.972,968	6.486	57	321.854,272 501.972,968	58	321.850,009 501.974,106	4.412
58	321.850,009 501.974,106	59	321.843,472 501.970,981	7.245	59	321.843,472 501.970,981	60	321.830,967 501.964,731	13.97 9	60	321.830,967 501.964,731	61	321.823,008 501.968,708	8.897
61	321.823,008 501.968,708	62	321.821,018 501.976,377	7.923	62	321.821,018 501.976,377	63	321.813,823 501.995,537	20.46 6	63	321.813,823 501.995,537	64	321.810,696 502.005,48	10.42 3
64	321.810,696 502.005,48	65	321.805,339 502.008,618	6.208	65	321.805,339 502.008,618	66	321.802,454 502.010,308	3.343	66	321.802,454 502.010,308	67	321.795,349 502.004,627	9.097
67	321.795,349 502.004,627	68	321.788,245 501.984,459	21.38 3	68	321.788,245 501.984,459	69	321.777,729 501.977,074	12.85	69	321.777,729 501.977,074	70	321.765,507 501.977,074	12.22 2
70	321.765,507 501.977,074	71	321.758,119 501.982,187	8.985	71	321.758,119 501.982,187	72	321.751,013 501.995,537	15.12 4	72	321.751,013 501.995,537	73	321.746,465 502.010,592	15.72 7
73	321.746,465 502.010,592	74	321.739,362 502.020,819	12.45 2	74	321.739,362 502.020,819	75	321.731,687 502.021,386	7.696	75	321.731,687 502.021,386	76	321.724,866 502.015,706	8.877
76	321.724,866 502.015,706	77	321.718,898 502.004,627	12.58 4	77	321.718,898 502.004,627	78	321.708,098 501.978,494	28.27 7	78	321.708,098 501.978,494	79	321.702,13 501.959,462	19.94 5
79	321.702,13 501.959,462	80	321.700,425 501.946,112	13.45 9	80	321.700,425 501.946,112	81	321.692,918 501.934,924	13.47 3	81	321.692,918 501.934,924	82	321.719,346 501.943,405	27.75 5
82	321.719,346 501.943,405	83	321.731,01 501.937,4	13.11 9	83	321.731,01 501.937,4	84	321.755,752 501.907,725	38.63 6	84	321.755,752 501.907,725	85	321.776,957 501.874,872	39.10 2
85	321.776,957 501.874,872	86	321.794,277 501.866,394	19.28 4	86	321.794,277 501.866,394	87	321.825,734 501.857,563	32.67 3	87	321.825,734 501.857,563	88	321.860,726 501.856,502	35.00 7
88	321.860,726 501.856,502	89	321.878,752 501.852,971	18.36 9	89	321.878,752 501.852,971	90	321.887,587 501.855,796	9.276	90	321.887,587 501.855,796	91	321.896,423 501.853,676	9.086
91	321.896,423 501.853,676	92	321.908,795 501.845,551	14.80 1	92	321.908,795 501.845,551	93	321.925,114 501.823,223	27.65 6	93	321.925,114 501.823,223	94	321.945,26 501.807,68	25.44 5
94	321.945,26 501.807,68	95	321.955,976 501.800,466	12.91 8	95	321.955,976 501.800,466	96	321.955,467 501.804,251	3.82	96	321.955,467 501.804,251	97	321.956,468 501.843,247	39.00 8
97	321.956,468 501.843,247	98	321.954,472 501.893,424	50.21 7	98	321.954,472 501.893,424	99	321.955,473 501.914,088	20.68 8	99	321.955,473 501.914,088	100	321.955,473 501.939,751	25.66 3
100	321.955,473 501.939,751	101	321.953,471 501.982,08	42.37 6	101	321.953,471 501.982,08	102	321.961,142 502.015,742	34.52 5	102	321.961,142 502.015,742	103	321.963,474 502.062,545	46.86 1
103	321.963,474 502.062,545	104	321.961,14 502.091,875	29.42 3	104	321.961,14 502.091,875	1	321.959,71 502.095,828	4.203					

** Lungimile segmentelor sunt determinate în planul de proiecție Stereo 70 și sunt rotunjite la 1 milimetru.

*** Distanța dintre puncte este formată din segmente cumulate ce sunt mai mici decât valoarea 1 milimetru.

**DATE DESPRE IMOBILUL NR. 7754**

Oficiul de Cadastru și Publicitate Imobiliară HUNEDOARA
Biroul de Cadastru și Publicitate Imobiliară Deva

A. Partea I. Descrierea imobilului

TEREN Extravilan

Adresa: Jud. Hunedoara

Nr. Crt	Nr cadastral Nr. topografic	Suprafața* (mp)	Observații / Referințe
A1		894	Sector cadastral:6 Teren neimprejmuit;

B. Partea II. Proprietari și acte

Inscrieri privitoare la dreptul de proprietate și alte drepturi reale		Referințe
1 / 09/11/2022		
Act Normativ nr. 7, din 13/03/1996 emis de PARLAMENTUL ROMÂNIEI;		
B1	Inscrierea provizorie, drept de PROPRIETATE, dobandit prin Lege, cota actuala 1/1 1) COMUNA ILIA, CIF:4374164	A1

C. Partea III. SARCINI .

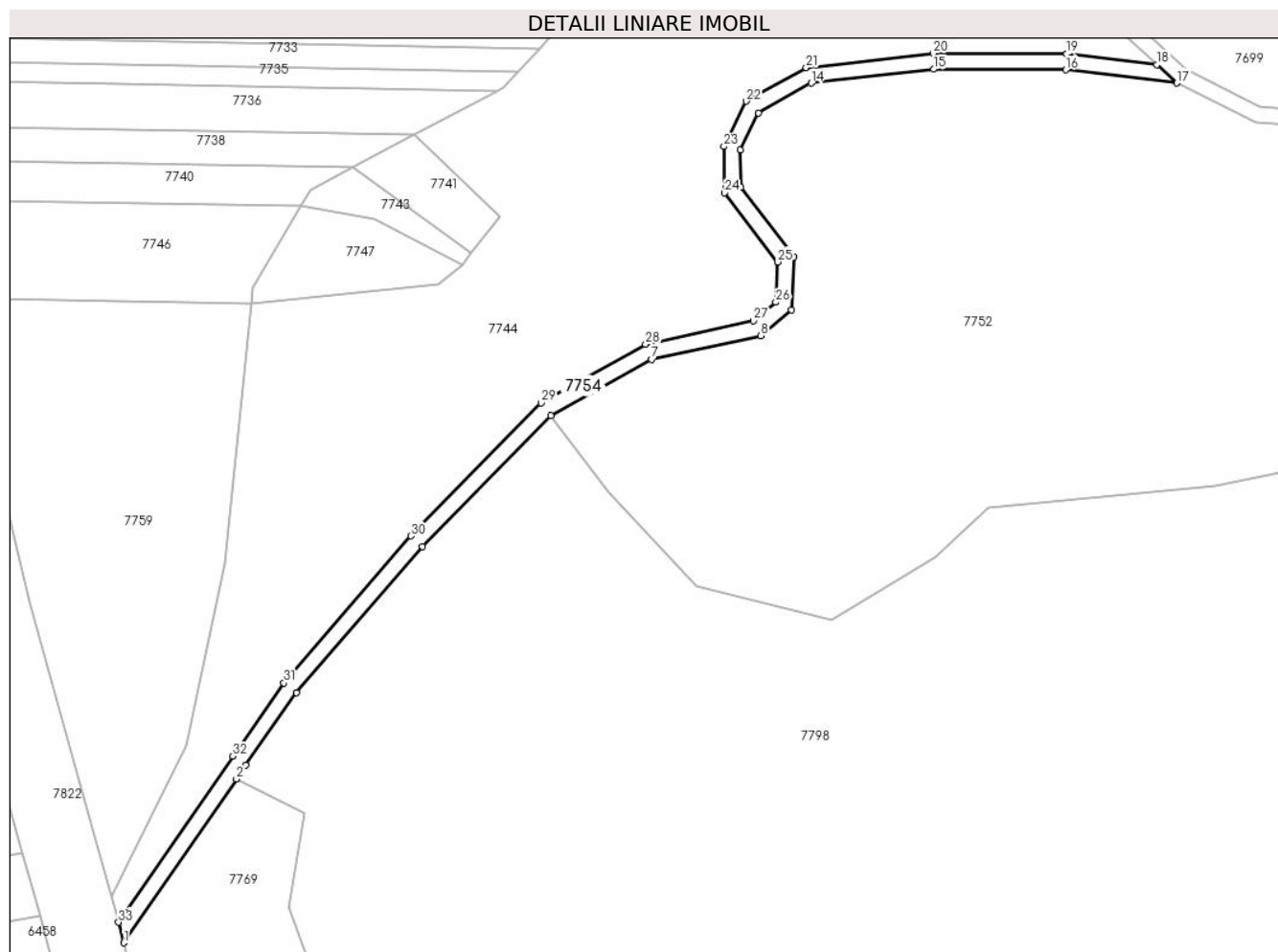
Inscrieri privind dezmembramintele dreptului de proprietate, drepturi reale de garanție și sarcini	Referințe
NU SUNT	

Anexa Nr. 1 La Partea I

Teren

Nr cadastral	Suprafața (mp)*	Observații / Referințe
	894	

* Suprafața este determinată în planul de proiecție Stereo 70.



Date referitoare la teren

Crt	Categorie folosință	Intra vilan	Suprafața (mp)	Tarla	Parcelă	Nr. topo	Observații / Referințe
1	drum	NU	894	-	-	-	

Lungime Segmente

1) Valorile lungimilor segmentelor sunt obținute din proiecție în plan.

Punct început	X / Y	Punct sfârșit	X / Y	Lungime segment (** (m)
1	320.525,169 501.993,617	2	320.546,352 502.024,384	37.354
3	320.548,139 502.026,98	4	320.557,672 502.040,593	16.618
5	320.581,357 502.068,036	6	320.605,516 502.092,633	34.477
7	320.624,369 502.103,221	8	320.644,939 502.107,692	21.05
9	320.650,698 502.112,497	10	320.651,222 502.122,483	10.0

Punct început	X / Y	Punct sfârșit	X / Y	Lungime segment (** (m)
2	320.546,352 502.024,384	3	320.548,139 502.026,98	3.152
4	320.557,672 502.040,593	5	320.581,357 502.068,036	36.251
6	320.605,516 502.092,633	7	320.624,369 502.103,221	21.623
8	320.644,939 502.107,692	9	320.650,698 502.112,497	7.5
10	320.651,222 502.122,483	11	320.641,163 502.135,562	16.5

Punct început	X / Y	Punct sfârșit	X / Y	Lungime segment (** (m)
11	320.641,163 502.135,562	12	320.641,042 502.142,561	7.0
13	320.644,498 502.149,554	14	320.654,448 502.155,119	11.4
15	320.677,498 502.157,754	16	320.702,297 502.157,633	24.8
17	320.723,193 502.155,154	18	320.719,445 502.158,62	5.105
19	320.702,482 502.160,632	20	320.677,334 502.160,755	25.148
21	320.653,509 502.158,031	22	320.642,222 502.151,717	12.933
23	320.638,03 502.143,238	24	320.638,181 502.134,519	8.72
25	320.648,168 502.121,533	26	320.647,771 502.113,961	7.582
27	320.643,583 502.110,467	28	320.623,293 502.106,057	20.764
29	320.603,675 502.095,04	30	320.579,149 502.070,07	35.0
31	320.555,301 502.042,438	32	320.545,675 502.028,691	16.782
33	320.524,182 501.997,474	1	320.525,169 501.993,617	3.981

Punct început	X / Y	Punct sfârșit	X / Y	Lungime segment (** (m)
12	320.641,042 502.142,561	13	320.644,498 502.149,554	7.8
14	320.654,448 502.155,119	15	320.677,498 502.157,754	23.2
16	320.702,297 502.157,633	17	320.723,193 502.155,154	21.043
18	320.719,445 502.158,62	19	320.702,482 502.160,632	17.082
20	320.677,334 502.160,755	21	320.653,509 502.158,031	23.981
22	320.642,222 502.151,717	23	320.638,03 502.143,238	9.459
24	320.638,181 502.134,519	25	320.648,168 502.121,533	16.383
26	320.647,771 502.113,961	27	320.643,583 502.110,467	5.454
28	320.623,293 502.106,057	29	320.603,675 502.095,04	22.5
30	320.579,149 502.070,07	31	320.555,301 502.042,438	36.5
32	320.545,675 502.028,691	33	320.524,182 501.997,474	37.901

** Lungimile segmentelor sunt determinate în planul de proiecție Stereo 70 și sunt rotunjite la 1 milimetru.

*** Distanța dintre puncte este formată din segmente cumulate ce sunt mai mici decât valoarea 1 milimetru.

**DATE DESPRE IMOBILUL NR. 7755**

Oficiul de Cadastru și Publicitate Imobiliară HUNEDOARA
Biroul de Cadastru și Publicitate Imobiliară Deva

A. Partea I. Descrierea imobilului

TEREN Extravilan

Adresa: Jud. Hunedoara

Nr. Crt	Nr cadastral Nr. topografic	Suprafața* (mp)	Observații / Referințe
A1		12.424	Sector cadastral:6 Teren neimprejmuit;

B. Partea II. Proprietari și acte

Inscrieri privitoare la dreptul de proprietate și alte drepturi reale	Referințe
1 / 09/11/2022	
Act Normativ nr. 7, din 13/03/1996 emis de PARLAMENTUL ROMÂNIEI;	
B1	A1
Intabulare, drept de PROPRIETATE, dobandit prin Lege, cota actuala 1/1 1) COMUNA ILIA, REZERVA COMISIEI LOCALE DE FOND FUNCJAR, CIF:4374164	

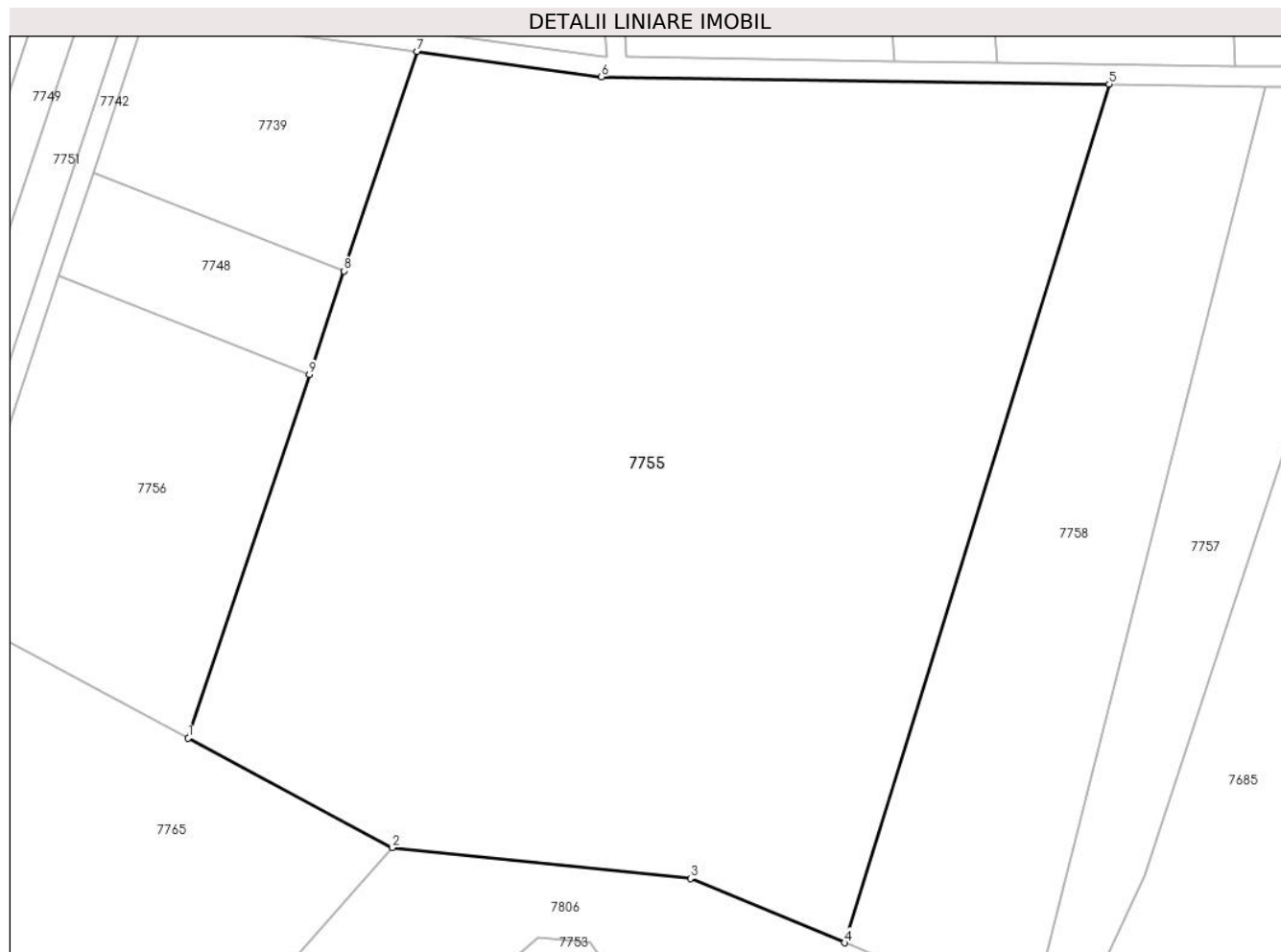
C. Partea III. SARCINI .

Inscrieri privind dezmembramintele dreptului de proprietate, drepturi reale de garanție și sarcini	Referințe
NU SUNT	

Teren

Nr cadastral	Suprafața (mp)*	Observații / Referințe
	12.424	

* Suprafața este determinată în planul de proiecție Stereo 70.



Date referitoare la teren

Crt	Categorie folosință	Intravilan	Suprafața (mp)	Tarla	Parcelă	Nr. topo	Observații / Referințe
1	neproductiv	NU	12.424	-	-	-	

Lungime Segmente

1) Valorile lungimilor segmentelor sunt obținute din proiecție în plan.

Punct început	X / Y	Punct sfârșit	X / Y	Lungime segment (** (m)
1	321.679,1 502.051,374	2	321.709,7 502.034,951	34.729
2	321.709,7 502.034,951	3	321.754,462 502.030,326	45.0
3	321.754,462 502.030,326	4	321.777,603 502.020,673	25.074
4	321.777,603 502.020,673	5	321.817,297 502.149,364	134.673
5	321.817,297 502.149,364	6	321.741,107 502.150,495	76.199

Punct început	X / Y	Punct sfârșit	X / Y	Lungime segment (** (m)
6	321.741,107 502.150,495	7	321.713,441 502.154,286	27.925
7	321.713,441 502.154,286	8	321.702,459 502.121,376	34.694
8	321.702,459 502.121,376	9	321.697,284 502.105,867	16.35
9	321.697,284 502.105,867	1	321.679,1 502.051,374	57.446

** Lungimile segmentelor sunt determinate în planul de proiecție Stereo 70 și sunt rotunjite la 1 milimetru.

*** Distanța dintre puncte este formată din segmente cumulate ce sunt mai mici decât valoarea 1 milimetru.

**DATE DESPRE IMOBILUL NR. 7756**

Oficiul de Cadastru și Publicitate Imobiliară HUNEDOARA
Biroul de Cadastru și Publicitate Imobiliară Deva

A. Partea I. Descrierea imobilului

TEREN Extravilan

Adresa: Jud. Hunedoara

Nr. Crt	Nr cadastral Nr. topografic	Suprafața* (mp)	Observații / Referințe
A1		2.220	Sector cadastral:6 Teren neimprejmuit;

B. Partea II. Proprietari și acte

Inscrieri privitoare la dreptul de proprietate și alte drepturi reale		Referințe
1 / 10/11/2022		
Act Administrativ nr. 13993/27, din 10/11/2022 emis de CJPSDPAT HUNEDOARA;		
B1	Intabulare, drept de PROPRIETATE, dobandit prin Reconstituire, cota actuala 1/1 1) OSOIAN PETRU 2) OSOIAN RODICA	A1

C. Partea III. SARCINI .

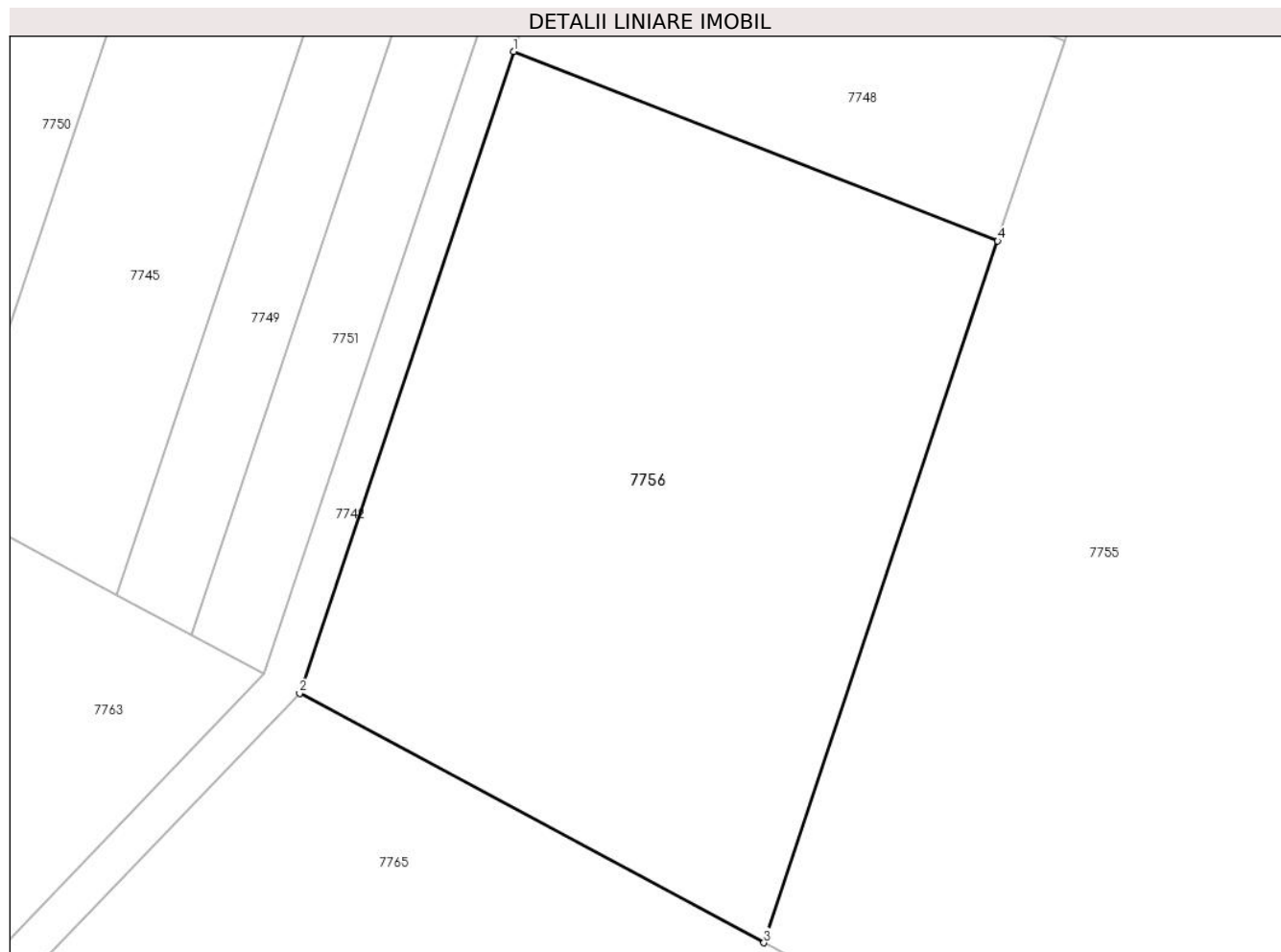
Inscrieri privind dezmembramintele dreptului de proprietate, drepturi reale de garanție și sarcini	Referințe
NU SUNT	

Anexa Nr. 1 La Partea I

Teren

Nr cadastral	Suprafața (mp)*	Observații / Referințe
	2.220	

* Suprafața este determinată în planul de proiecție Stereo 70.



Date referitoare la teren

Crt	Categorie folosință	Intra vilan	Suprafața (mp)	Tarla	Parcelă	Nr. topo	Observații / Referințe
1	pasune	NU	2.220	25	69/2	-	

Lungime Segmente

1) Valorile lungimilor segmentelor sunt obținute din proiecție în plan.

Punct început	X / Y	Punct sfârșit	X / Y	Lungime segment (** (m)
1	321.659,639 502.120,586	2	321.643,008 502.070,746	52.542
2	321.643,008 502.070,746	3	321.679,1 502.051,374	40.962
3	321.679,1 502.051,374	4	321.697,284 502.105,867	57.446
4	321.697,284 502.105,867	1	321.659,639 502.120,586	40.42

** Lungimile segmentelor sunt determinate în planul de proiecție Stereo 70 și sunt rotunjite la 1 milimetru.

***** Distanța dintre puncte este formată din segmente cumulate ce sunt mai mici decât valoarea 1 milimetru.**

**DATE DESPRE IMOBILUL NR. 7757**

Oficiul de Cadastru și Publicitate Imobiliară HUNEDOARA
Biroul de Cadastru și Publicitate Imobiliară Deva

A. Partea I. Descrierea imobilului

TEREN Extravilan

Adresa: Jud. Hunedoara

Nr. Crt	Nr cadastral Nr. topografic	Suprafața* (mp)	Observații / Referințe
A1		1.818	Sector cadastral:6 Teren neimprejmuit;

B. Partea II. Proprietari și acte

Inscrieri privitoare la dreptul de proprietate și alte drepturi reale		Referințe
1 / 10/11/2022		
Act Administrativ nr. 13993/33, din 15/03/1999 emis de CJPSDPAT HUNEDOARA;		
B1	Intabulare, drept de PROPRIETATE, dobandit prin Reconstituire, cota actuala 1/1 1) ALIC VIORICA	A1

C. Partea III. SARCINI .

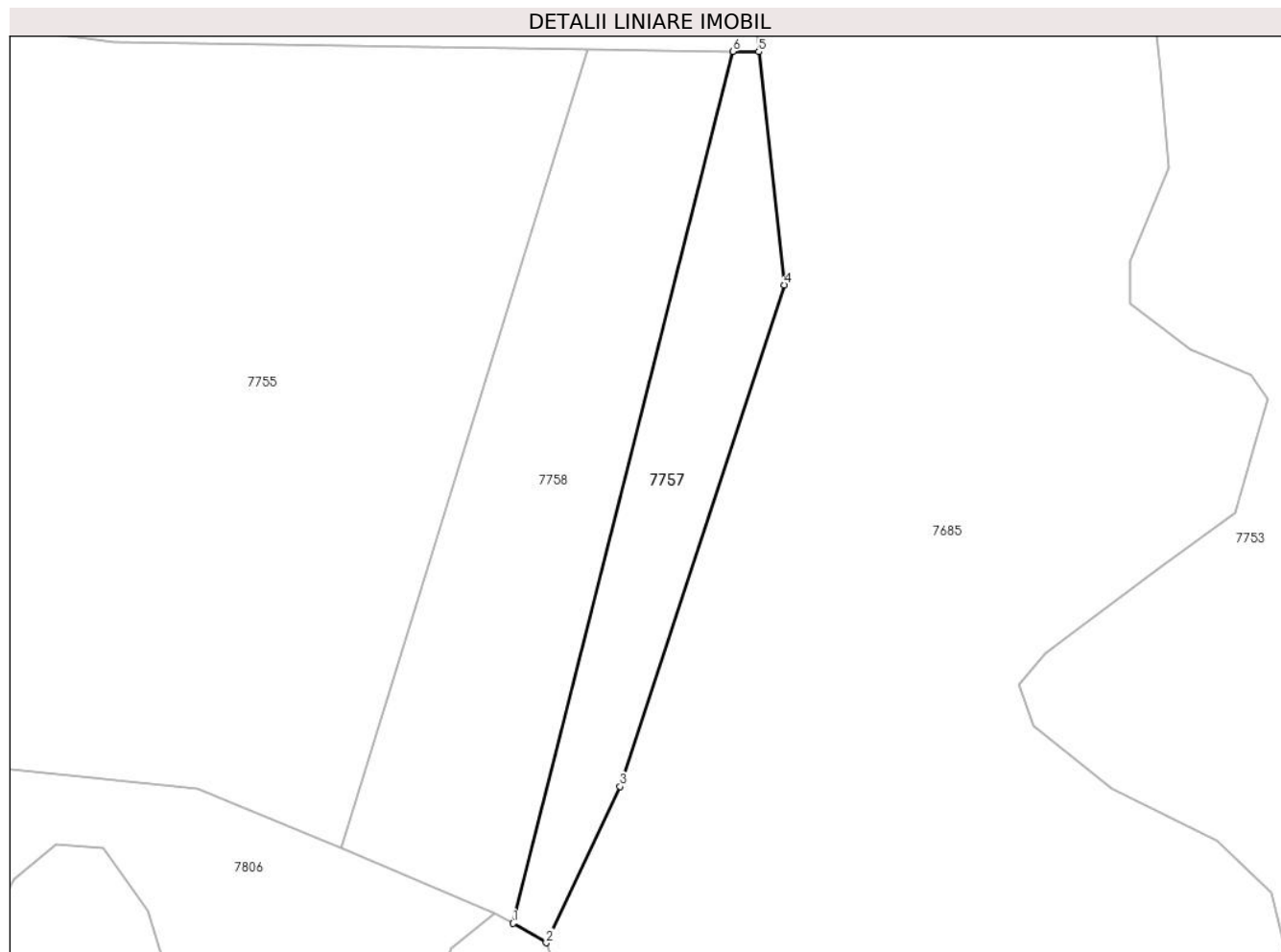
Inscrieri privind dezmembramintele dreptului de proprietate, drepturi reale de garanție și sarcini	Referințe
NU SUNT	

Anexa Nr. 1 La Partea I

Teren

Nr cadastral	Suprafața (mp)*	Observații / Referințe
	1.818	

* Suprafața este determinată în planul de proiecție Stereo 70.



Date referitoare la teren

Crt	Categorie folosință	Intravilan	Suprafața (mp)	Tarla	Parcelă	Nr. topo	Observații / Referințe
1	neproductiv	NU	1.818	25	61	-	

Lungime Segmente

1) Valorile lungimilor segmentelor sunt obținute din proiecție în plan.

Punct început	X / Y	Punct sfârșit	X / Y	Lungime segment (** (m)
1	321.805,339 502.008,618	2	321.810,696 502.005,48	6.208
2	321.810,696 502.005,48	3	321.822,589 502.030,648	27.836
3	321.822,589 502.030,648	4	321.849,073 502.111,416	85.0
4	321.849,073 502.111,416	5	321.844,946 502.148,954	37.764
5	321.844,946 502.148,954	6	321.840,772 502.149,016	4.174

Punct început	X / Y	Punct sfârşit	X / Y	Lungime segment (** (m)
6	321.840,772 502.149,016	1	321.805,339 502.008,618	144.8

** Lungimile segmentelor sunt determinate în planul de proiecţie Stereo 70 şi sunt rotunjite la 1 milimetru.

*** Distanţa dintre puncte este formată din segmente cumulate ce sunt mai mici decât valoarea 1 milimetru.

**DATE DESPRE IMOBILUL NR. 7758**

Oficiul de Cadastru și Publicitate Imobiliară HUNEDOARA
Biroul de Cadastru și Publicitate Imobiliară Deva

A. Partea I. Descrierea imobilului

TEREN Extravilan

Adresa: Jud. Hunedoara

Nr. Crt	Nr cadastral Nr. topografic	Suprafața* (mp)	Observații / Referințe
A1		3.672	Sector cadastral:6 Teren neimprejmuit;

B. Partea II. Proprietari și acte

Inscrieri privitoare la dreptul de proprietate și alte drepturi reale		Referințe
1 / 10/11/2022		
Act Administrativ nr. 13993/19, din 05/03/1999 emis de CJPSDPAT HUNEDOARA;		
B1	Intabulare, drept de PROPRIETATE, dobandit prin Reconstituire, cota actuala 1/1 1) PETRESC ROZALIA	A1

C. Partea III. SARCINI .

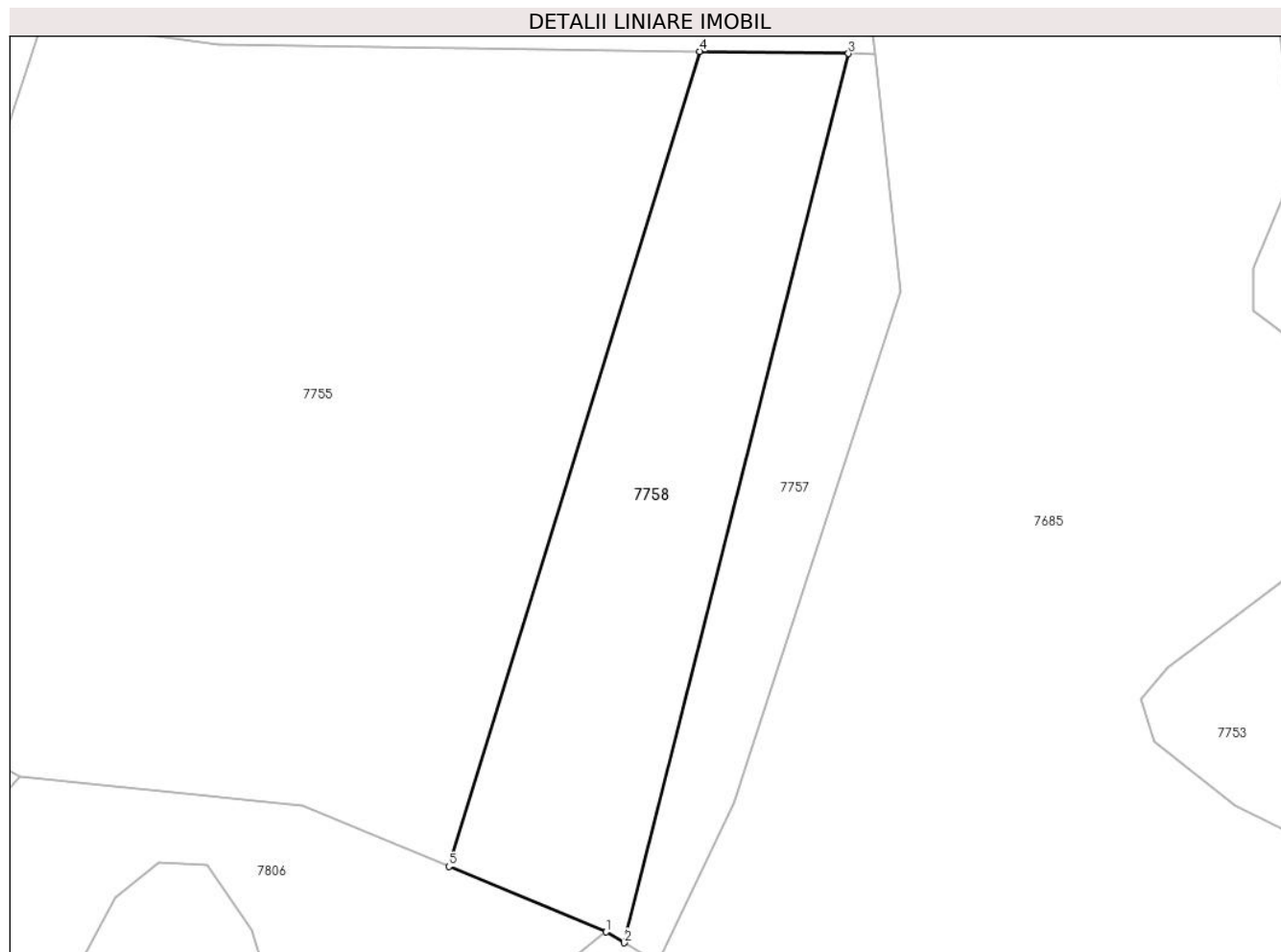
Inscrieri privind dezmembramintele dreptului de proprietate, drepturi reale de garanție și sarcini	Referințe
NU SUNT	

Anexa Nr. 1 La Partea I

Teren

Nr cadastral	Suprafața (mp)*	Observații / Referințe
	3.672	

* Suprafața este determinată în planul de proiecție Stereo 70.



Date referitoare la teren

Crt	Categorie folosință	Intravilan	Suprafața (mp)	Tarla	Parcelă	Nr. topo	Observații / Referințe
1	neproductiv	NU	3.672	25	62	-	

Lungime Segmente

1) Valorile lungimilor segmentelor sunt obținute din proiecție în plan.

Punct început	X / Y	Punct sfârșit	X / Y	Lungime segment (** (m)
1	321.802,454 502.010,308	2	321.805,339 502.008,618	3.343
2	321.805,339 502.008,618	3	321.840,772 502.149,016	144.8
3	321.840,772 502.149,016	4	321.817,297 502.149,364	23.478
4	321.817,297 502.149,364	5	321.777,603 502.020,673	134.673
5	321.777,603 502.020,673	1	321.802,454 502.010,308	26.926

**** Lungimile segmentelor sunt determinate în planul de proiecție Stereo 70 și sunt rotunjite la 1 milimetru.**

***** Distanța dintre puncte este formată din segmente cumulate ce sunt mai mici decât valoarea 1 milimetru.**

**DATE DESPRE IMOBILUL NR. 7759**

Oficiul de Cadastru și Publicitate Imobiliară HUNEDOARA
Biroul de Cadastru și Publicitate Imobiliară Deva

A. Partea I. Descrierea imobilului

TEREN Extravilan

Adresa: Jud. Hunedoara

Nr. Crt	Nr cadastral Nr. topografic	Suprafața* (mp)	Observații / Referințe
A1		3.600	Sector cadastral:6 Teren neimprejmuit;

B. Partea II. Proprietari și acte

Inscrieri privitoare la dreptul de proprietate și alte drepturi reale	Referințe
1 / 08/11/2022	
Act Normativ nr. 7, din 13/03/1996 emis de PARLAMENTUL ROMÂNIEI;	
B1	A1
1) COMUNA ILIA, REZERVA COMISIEI LOCALE DE FOND FUNCJAR, CIF:4374164	

C. Partea III. SARCINI .

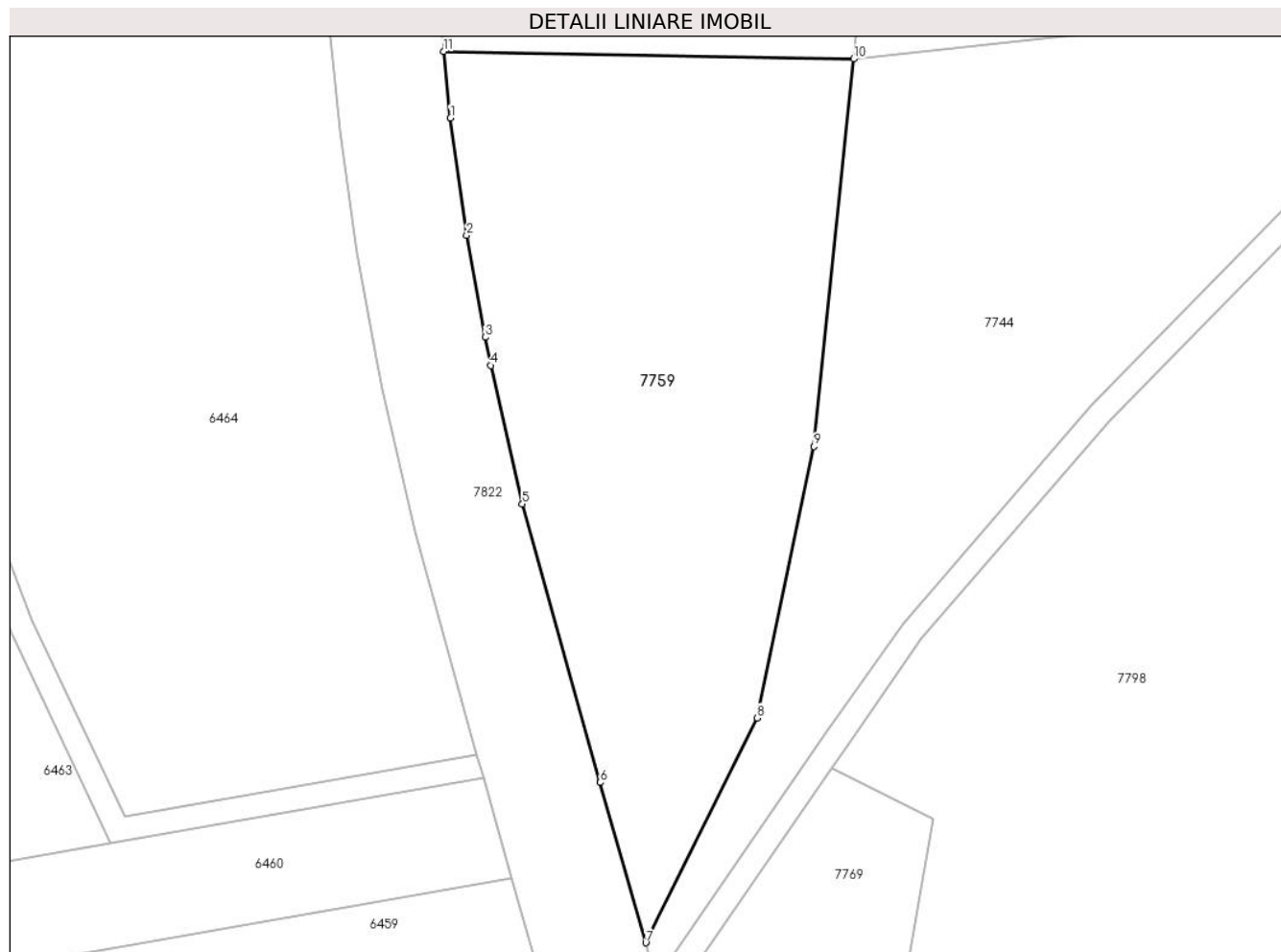
Inscrieri privind dezmembramintele dreptului de proprietate, drepturi reale de garanție și sarcini	Referințe
NU SUNT	

Anexa Nr. 1 La Partea I

Teren

Nr cadastral	Suprafața (mp)*	Observații / Referințe
	3.600	

* Suprafața este determinată în planul de proiecție Stereo 70.



Date referitoare la teren

Crt	Categorie folosință	Intra vilan	Suprafața (mp)	Tarla	Parcelă	Nr. topo	Observații / Referințe
1	pasune	NU	3.600	84	152/1	-	

Lungime Segmente

1) Valorile lungimilor segmentelor sunt obținute din proiecție în plan.

Punct început	X / Y	Punct sfârșit	X / Y	Lungime segment (** (m)
1	320.498,324 502.106,226	2	320.500,357 502.091,435	14.93
2	320.500,357 502.091,435	3	320.502,708 502.078,601	13.047
3	320.502,708 502.078,601	4	320.503,431 502.075,025	3.648
4	320.503,431 502.075,025	5	320.507,376 502.057,586	17.88
5	320.507,376 502.057,586	6	320.517,2 502.022,506	36.43

Punct început	X / Y	Punct sfârșit	X / Y	Lungime segment (** (m)
6	320.517,2 502.022,506	7	320.522,939 502.002,335	20.971
7	320.522,939 502.002,335	8	320.536,997 502.030,651	31.614
8	320.536,997 502.030,651	9	320.544,147 502.064,834	34.923
9	320.544,147 502.064,834	10	320.549,138 502.113,625	49.045
10	320.549,138 502.113,625	11	320.497,484 502.114,583	51.663
11	320.497,484 502.114,583	1	320.498,324 502.106,226	8.399

** Lungimile segmentelor sunt determinate în planul de proiecție Stereo 70 și sunt rotunjite la 1 milimetru.

*** Distanța dintre puncte este formată din segmente cumulate ce sunt mai mici decât valoarea 1 milimetru.

**DATE DESPRE IMOBILUL NR. 7760**

Oficiul de Cadastru și Publicitate Imobiliară HUNEDOARA
Biroul de Cadastru și Publicitate Imobiliară Deva

A. Partea I. Descrierea imobilului

TEREN Extravilan

Adresa: Jud. Hunedoara

Nr. Crt	Nr cadastral Nr. topografic	Suprafața* (mp)	Observații / Referințe
A1		1.334	Sector cadastral:6 Teren neimprejmuit;

B. Partea II. Proprietari și acte

Inscrieri privitoare la dreptul de proprietate și alte drepturi reale	Referințe
1 / 10/11/2022	
Act Administrativ nr. 13993/29, din 12/03/1999 emis de CJPSDPAT HUNEDOARA;	
B1	A1
Intabulare, drept de PROPRIETATE, dobandit prin Reconstituire, cota actuala 1/1 1) PETRESC GHEORGHE	

C. Partea III. SARCINI .

Inscrieri privind dezmembramintele dreptului de proprietate, drepturi reale de garanție și sarcini	Referințe
NU SUNT	

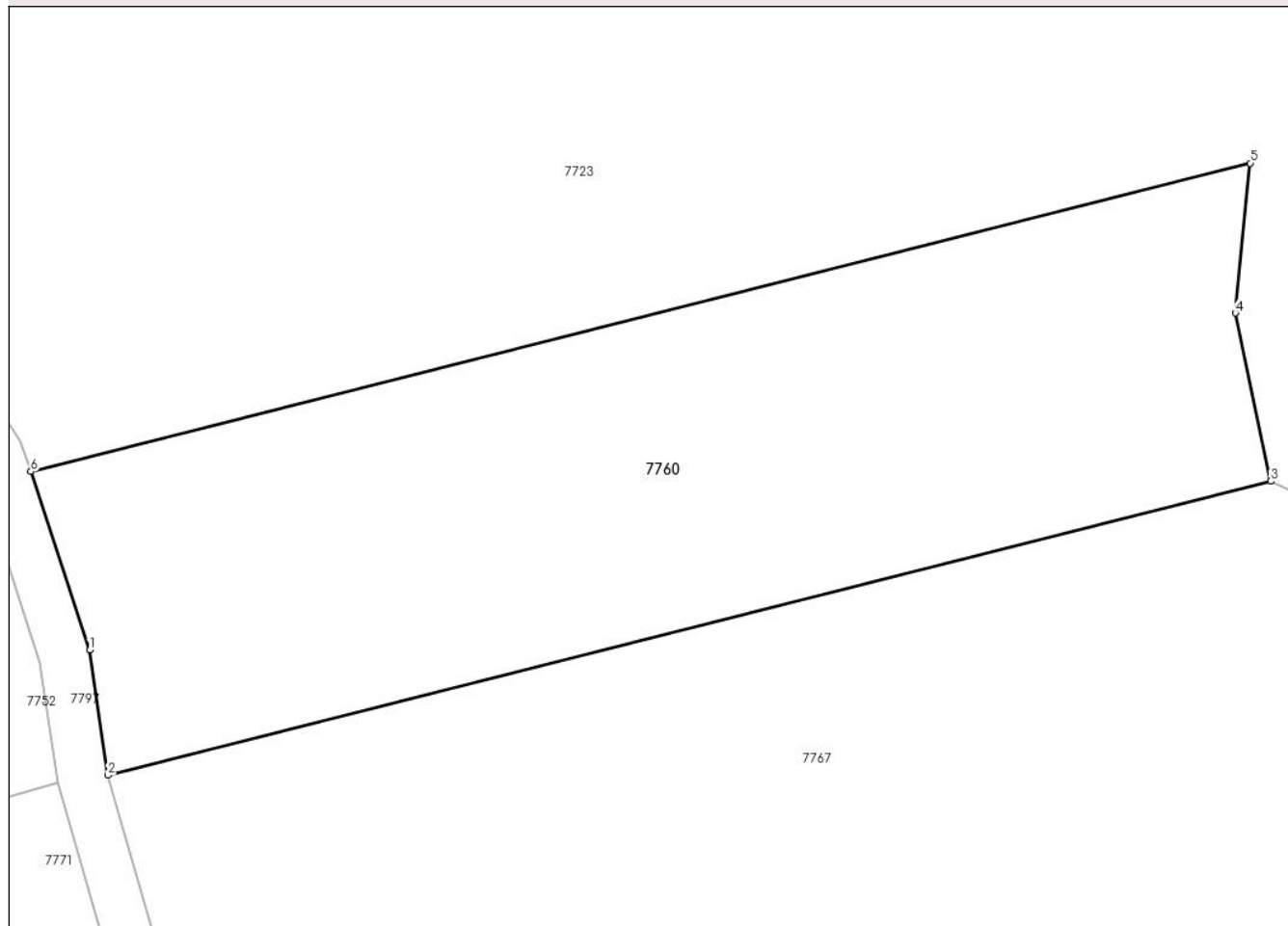
Anexa Nr. 1 La Partea I

Teren

Nr cadastral	Suprafața (mp)*	Observații / Referințe
	1.334	

* Suprafața este determinată în planul de proiecție Stereo 70.

DETALII LINIARE IMOBIL



Date referitoare la teren

Crt	Categorie folosință	Intravilan	Suprafața (mp)	Tarla	Parcelă	Nr. topo	Observații / Referințe
1	pașune	NU	1.334	7	137/3	-	

Lungime Segmente

1) Valorile lungimilor segmentelor sunt obținute din proiecție în plan.

Punct început	X / Y	Punct sfârșit	X / Y	Lungime segment (** (m)
1	321.103,369 502.029,054	2	321.104,464 502.021,634	7.5
2	321.104,464 502.021,634	3	321.173,462 502.039,074	71.169
3	321.173,462 502.039,074	4	321.171,361 502.049,056	10.2
4	321.171,361 502.049,056	5	321.172,255 502.057,938	8.927
5	321.172,255 502.057,938	6	321.099,887 502.039,646	74.644

Punct început	X / Y	Punct sfârșit	X / Y	Lungime segment (** (m)
6	321.099,887 502.039,646	1	321.103,369 502.029,054	11.15

** Lungimile segmentelor sunt determinate în planul de proiecție Stereo 70 și sunt rotunjite la 1 milimetru.

*** Distanța dintre puncte este formată din segmente cumulate ce sunt mai mici decât valoarea 1 milimetru.

**DATE DESPRE IMOBILUL NR. 7761**

Oficiul de Cadastru și Publicitate Imobiliară HUNEDOARA
Biroul de Cadastru și Publicitate Imobiliară Deva

A. Partea I. Descrierea imobilului

TEREN Intravilan

Adresa: Loc. Valea Lunga, Jud. Hunedoara

Nr. Crt	Nr cadastral Nr. topografic	Suprafața* (mp)	Observații / Referințe
A1		5.909	Sector cadastral:6 Teren neimprejmuit;

B. Partea II. Proprietari și acte

Inscrieri privitoare la dreptul de proprietate și alte drepturi reale		Referințe
1 / 08/11/2022		
Act Normativ nr. 7, din 13/03/1996 emis de PARLAMENTUL ROMÂNIEI;		
B1	Inscrierea provizorie, drept de PROPRIETATE, dobandit prin Lege, cota actuala 1/1	A1
1) COMUNA ILIA , CIF:4374164, PROPRIETAR NEIDENTIFICAT		

C. Partea III. SARCINI .

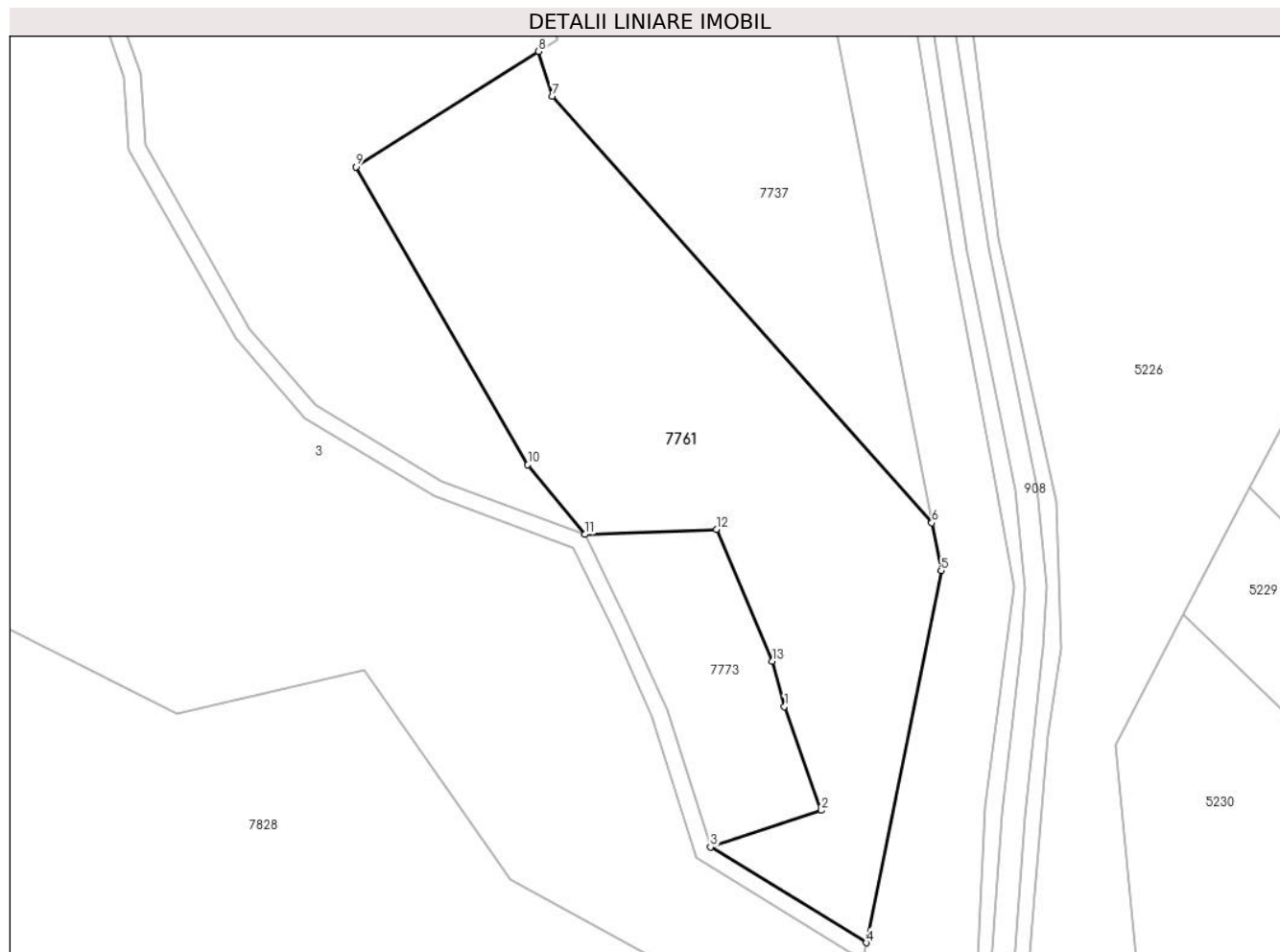
Inscrieri privind dezmembramintele dreptului de proprietate, drepturi reale de garanție și sarcini	Referințe
NU SUNT	

Anexa Nr. 1 La Partea I

Teren

Nr cadastral	Suprafața (mp)*	Observații / Referințe
	5.909	

* Suprafața este determinată în planul de proiecție Stereo 70.



Date referitoare la teren

Crt	Categorie folosință	Intravilan	Suprafața (mp)	Tarla	Parcelă	Nr. topo	Observații / Referințe
1	padure	DA	5.909	-	-	-	

Lungime Segmente

1) Valorile lungimilor segmentelor sunt obținute din proiecție în plan.

Punct început	X / Y	Punct sfârșit	X / Y	Lungime segment (** (m)
1	322.749,607 501.984,453	2	322.756,264 501.965,811	19.794
2	322.756,264 501.965,811	3	322.736,312 501.959,218	21.012
3	322.736,312 501.959,218	4	322.764,309 501.942,022	32.856
4	322.764,309 501.942,022	5	322.777,781 502.008,873	68.195
5	322.777,781 502.008,873	6	322.776,116 502.017,461	8.748

Punct început	X / Y	Punct sfârșit	X / Y	Lungime segment (** (m)
6	322.776,116 502.017,461	7	322.707,882 502.094,051	102.577
7	322.707,882 502.094,051	8	322.705,396 502.102,128	8.451
8	322.705,396 502.102,128	9	322.672,612 502.081,398	38.788
9	322.672,612 502.081,398	10	322.703,449 502.027,875	61.771
10	322.703,449 502.027,875	11	322.713,738 502.015,355	16.205
11	322.713,738 502.015,355	12	322.737,403 502.016,281	23.683
12	322.737,403 502.016,281	13	322.747,409 501.992,596	25.711
13	322.747,409 501.992,596	1	322.749,607 501.984,453	8.435

** Lungimile segmentelor sunt determinate în planul de proiecție Stereo 70 și sunt rotunjite la 1 milimetru.

*** Distanța dintre puncte este formată din segmente cumulate ce sunt mai mici decât valoarea 1 milimetru.

**DATE DESPRE IMOBILUL NR. 7762**

Oficiul de Cadastru și Publicitate Imobiliară HUNEDOARA
Biroul de Cadastru și Publicitate Imobiliară Deva

A. Partea I. Descrierea imobilului

TEREN Intravilan

Adresa: Loc. Valea Lunga, Jud. Hunedoara

Nr. Crt	Nr cadastral Nr. topografic	Suprafața* (mp)	Observații / Referințe
A1		878	Sector cadastral:6 Teren neimprejmuit;

B. Partea II. Proprietari și acte

Inscrieri privitoare la dreptul de proprietate și alte drepturi reale		Referințe
1 / 09/11/2022		
Act Normativ nr. 7, din 13/03/1996 emis de PARLAMENTUL ROMÂNIEI;		
B1	Inscrierea provizorie, drept de PROPRIETATE, dobandit prin Lege, cota actuala 1/1 1) COMUNA ILIA, CIF:4374164	A1

C. Partea III. SARCINI .

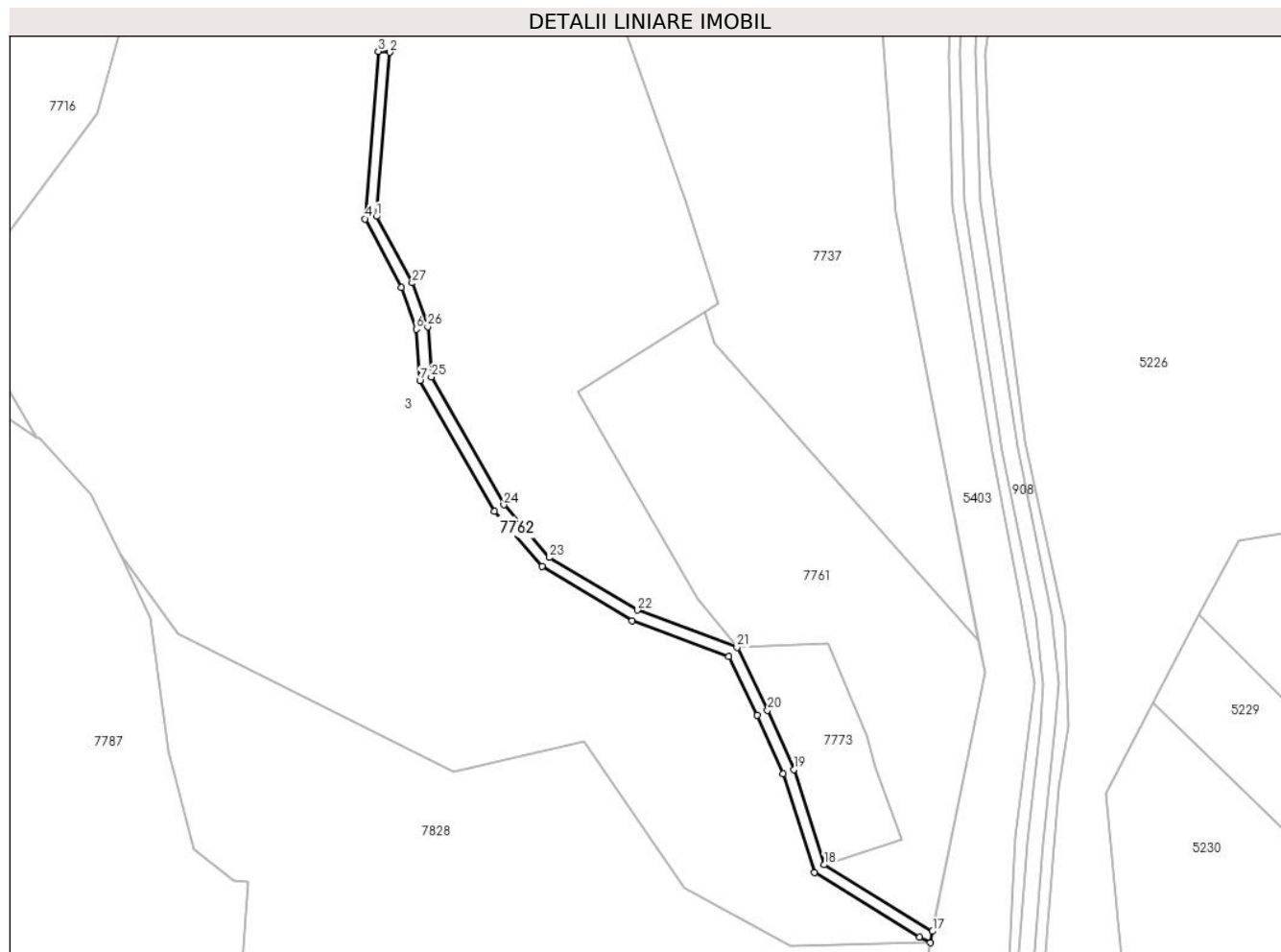
Inscrieri privind dezmembramintele dreptului de proprietate, drepturi reale de garanție și sarcini	Referințe
NU SUNT	

Anexa Nr. 1 La Partea I

Teren

Nr cadastral	Suprafața (mp)*	Observații / Referințe
	878	

* Suprafața este determinată în planul de proiecție Stereo 70.



Date referitoare la teren

Crt	Categorie folosință	Intravilan	Suprafața (mp)	Tarla	Parcelă	Nr. topo	Observații / Referințe
1	drum	DA	878	-	-	-	

Lungime Segmente

1) Valorile lungimilor segmentelor sunt obținute din proiecție în plan.

Punct început	X / Y	Punct sfârșit	X / Y	Lungime segment (** (m)
1	322.620,572 502.126,722	2	322.623,966 502.169,086	42.5
3	322.620,976 502.169,326	4	322.617,511 502.126,084	43.38
5	322.627,012 502.108,312	6	322.630,793 502.097,592	11.367
7	322.631,734 502.084,35	8	322.650,993 502.050,462	38.978
9	322.663,296 502.036,279	10	322.686,671 502.022,268	27.253

Punct început	X / Y	Punct sfârșit	X / Y	Lungime segment (** (m)
2	322.623,966 502.169,086	3	322.620,976 502.169,326	3.0
4	322.617,511 502.126,084	5	322.627,012 502.108,312	20.152
6	322.630,793 502.097,592	7	322.631,734 502.084,35	13.275
8	322.650,993 502.050,462	9	322.663,296 502.036,279	18.776
10	322.686,671 502.022,268	11	322.711,568 502.012,963	26.579

Punct început	X / Y	Punct sfârșit	X / Y	Lungime segment (** (m)
11	322.711,568 502.012,963	12	322.718,951 501.997,867	16.804
13	322.725,649 501.982,741	14	322.733,793 501.957,245	26.766
15	322.760,954 501.940,562	16	322.763,716 501.939,081	3.134
17	322.764,309 501.942,022	18	322.736,312 501.959,218	32.856
19	322.728,458 501.983,808	20	322.721,671 501.999,134	16.761
21	322.713,738 502.015,355	22	322.687,978 502.024,982	27.5
23	322.665,248 502.038,606	24	322.653,454 502.052,204	18.0
25	322.634,678 502.085,241	26	322.633,757 502.098,208	13.0
27	322.629,765 502.109,525	1	322.620,572 502.126,722	19.5

Punct început	X / Y	Punct sfârșit	X / Y	Lungime segment (** (m)
12	322.718,951 501.997,867	13	322.725,649 501.982,741	16.543
14	322.733,793 501.957,245	15	322.760,954 501.940,562	31.875
16	322.763,716 501.939,081	17	322.764,309 501.942,022	3.0
18	322.736,312 501.959,218	19	322.728,458 501.983,808	25.814
20	322.721,671 501.999,134	21	322.713,738 502.015,355	18.057
22	322.687,978 502.024,982	23	322.665,248 502.038,606	26.5
24	322.653,454 502.052,204	25	322.634,678 502.085,241	38.0
26	322.633,757 502.098,208	27	322.629,765 502.109,525	12.0

** Lungimile segmentelor sunt determinate în planul de proiecție Stereo 70 și sunt rotunjite la 1 milimetru.

*** Distanța dintre puncte este formată din segmente cumulate ce sunt mai mici decât valoarea 1 milimetru.

**DATE DESPRE IMOBILUL NR. 7763**

Oficiul de Cadastru și Publicitate Imobiliară HUNEDOARA
Biroul de Cadastru și Publicitate Imobiliară Deva

A. Partea I. Descrierea imobilului

TEREN Extravilan

Adresa: Jud. Hunedoara

Nr. Crt	Nr cadastral Nr. topografic	Suprafața* (mp)	Observații / Referințe
A1		4.524	Sector cadastral:6 Teren neimprejmuit;

B. Partea II. Proprietari și acte

Inscrieri privitoare la dreptul de proprietate și alte drepturi reale	Referințe
1 / 10/11/2022	
Act Administrativ nr. 13993/34, din 15/03/1999 emis de CJPSDPAT HUNEDOARA;	
B1	A1
Intabulare, drept de PROPRIETATE, dobandit prin Reconstituire, cota actuala 1/1 1) PETRESC SIMINA	

C. Partea III. SARCINI .

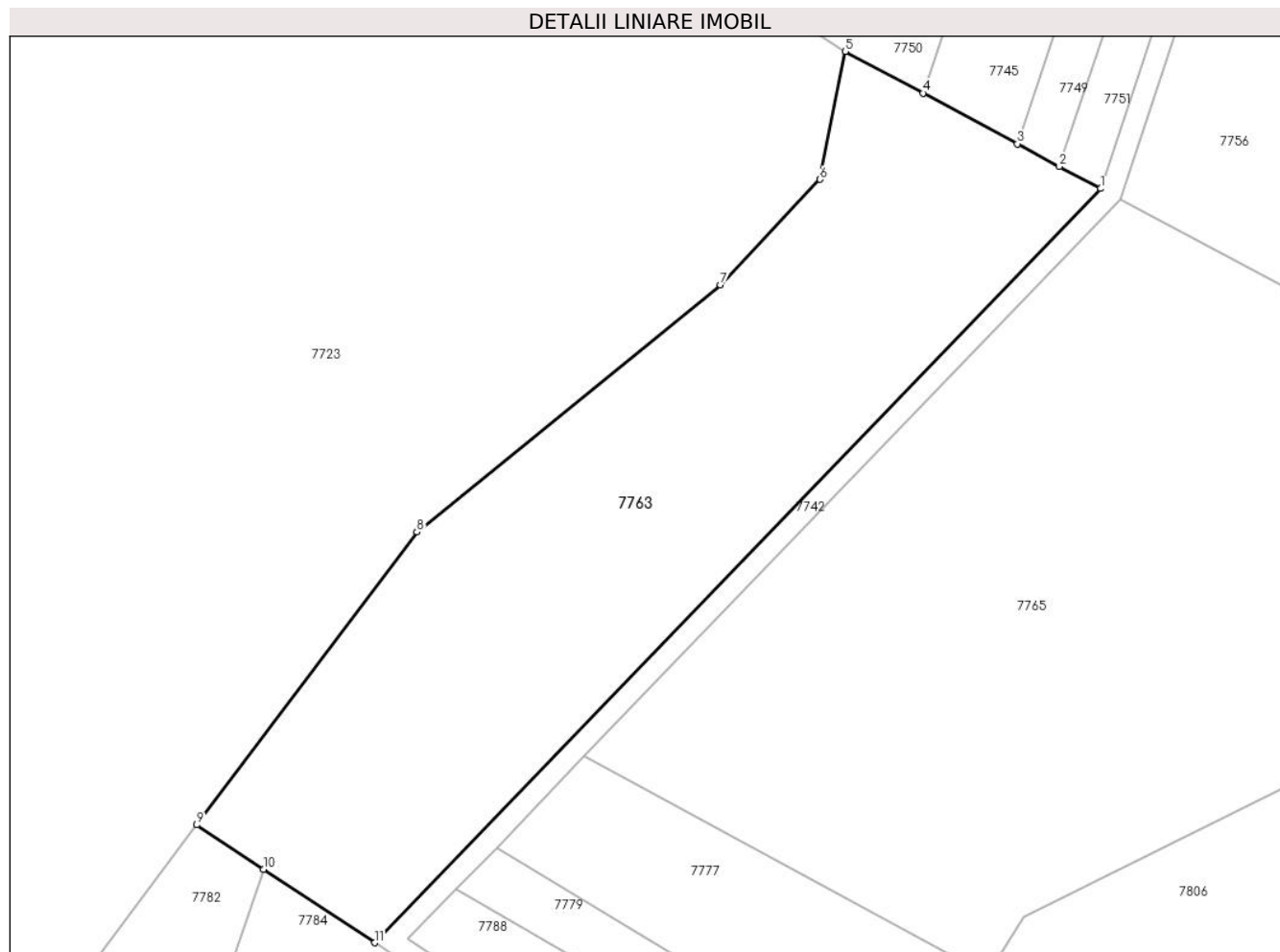
Inscrieri privind dezmembramintele dreptului de proprietate, drepturi reale de garanție și sarcini	Referințe
NU SUNT	

Anexa Nr. 1 La Partea I

Teren

Nr cadastral	Suprafața (mp)*	Observații / Referințe
	4.524	

* Suprafața este determinată în planul de proiecție Stereo 70.



Date referitoare la teren

Crt	Categorie folosință	Intravilan	Suprafața (mp)	Tarla	Parcelă	Nr. topo	Observații / Referințe
1	pașune	NU	4.524	25	70	-	

Lungime Segmente

1) Valorile lungimilor segmentelor sunt obținute din proiecție în plan.

Punct început	X / Y	Punct sfârșit	X / Y	Lungime segment (** (m)
1	321.640,262 502.072,219	2	321.634,587 502.075,266	6.441
2	321.634,587 502.075,266	3	321.628,777 502.078,384	6.593
3	321.628,777 502.078,384	4	321.615,768 502.085,366	14.764
4	321.615,768 502.085,366	5	321.605,037 502.091,125	12.18
5	321.605,037 502.091,125	6	321.601,538 502.073,469	18.0

Punct început	X / Y	Punct sfârșit	X / Y	Lungime segment (** (m)
6	321.601,538 502.073,469	7	321.587,81 502.058,924	20.0
7	321.587,81 502.058,924	8	321.545,907 502.024,864	54.0
8	321.545,907 502.024,864	9	321.515,514 501.984,484	50.539
9	321.515,514 501.984,484	10	321.524,736 501.978,369	11.064
10	321.524,736 501.978,369	11	321.540,033 501.968,226	18.355
11	321.540,033 501.968,226	1	321.640,262 502.072,219	144.432

** Lungimile segmentelor sunt determinate în planul de proiecție Stereo 70 și sunt rotunjite la 1 milimetru.

*** Distanța dintre puncte este formată din segmente cumulate ce sunt mai mici decât valoarea 1 milimetru.

**DATE DESPRE IMOBILUL NR. 7764**

Oficiul de Cadastru și Publicitate Imobiliară HUNEDOARA
Biroul de Cadastru și Publicitate Imobiliară Deva

A. Partea I. Descrierea imobilului

TEREN Extravilan

Adresa: Jud. Hunedoara

Nr. Crt	Nr cadastral Nr. topografic	Suprafața* (mp)	Observații / Referințe
A1		500	Sector cadastral:6 Teren neimprejmuit;

B. Partea II. Proprietari și acte

Inscrieri privitoare la dreptul de proprietate și alte drepturi reale	Referințe
1 / 09/11/2022	
Act Normativ nr. 7, din 13/03/1996 emis de PARLAMENTUL ROMÂNIEI;	
B1	A1
1) COMUNA ILIA, REZERVA COMISIEI LOCALE DE FOND FUNCJAR, CIF:4374164	

C. Partea III. SARCINI .

Inscrieri privind dezmembramintele dreptului de proprietate, drepturi reale de garanție și sarcini	Referințe
NU SUNT	

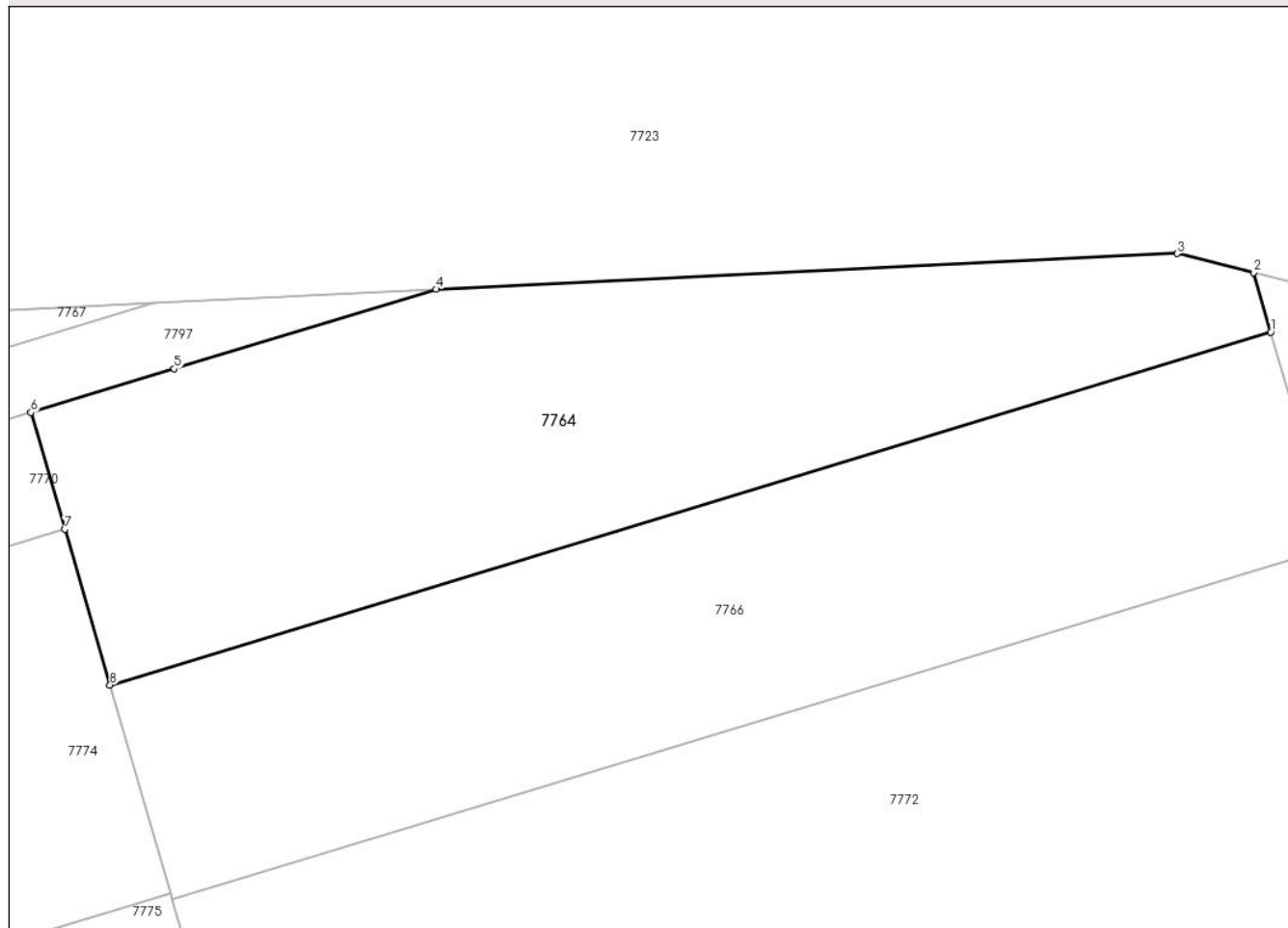
Anexa Nr. 1 La Partea I

Teren

Nr cadastral	Suprafața (mp)*	Observații / Referințe
	500	

* Suprafața este determinată în planul de proiecție Stereo 70.

DETALII LINIARE IMOBIL



Date referitoare la teren

Crt	Categorie folosință	Intravilan	Suprafața (mp)	Tarla	Parcelă	Nr. topo	Observații / Referințe
1	neproductiv	NU	500	-	-	-	

Lungime Segmente

1) Valorile lungimilor segmentelor sunt obținute din proiecție în plan.

Punct început	X / Y	Punct sfârșit	X / Y	Lungime segment (** (m)
1	321.357,831 502.024,09	2	321.357,082 502.026,67	2.687
2	321.357,082 502.026,67	3	321.353,761 502.027,493	3.421
3	321.353,761 502.027,493	4	321.321,573 502.025,95	32.225
4	321.321,573 502.025,95	5	321.310,196 502.022,493	11.891
5	321.310,196 502.022,493	6	321.303,965 502.020,6	6.513

Punct început	X / Y	Punct sfârșit	X / Y	Lungime segment (** (m)
6	321.303,965 502.020,6	7	321.305,438 502.015,528	5.281
7	321.305,438 502.015,528	8	321.307,403 502.008,766	7.042
8	321.307,403 502.008,766	1	321.357,831 502.024,09	52.705

** Lungimile segmentelor sunt determinate în planul de proiecție Stereo 70 și sunt rotunjite la 1 milimetru.

*** Distanța dintre puncte este formată din segmente cumulate ce sunt mai mici decât valoarea 1 milimetru.

**DATE DESPRE IMOBILUL NR. 7765**

Oficiul de Cadastru și Publicitate Imobiliară HUNEDOARA
Biroul de Cadastru și Publicitate Imobiliară Deva

A. Partea I. Descrierea imobilului

TEREN Extravilan

Adresa: Jud. Hunedoara

Nr. Crt	Nr cadastral Nr. topografic	Suprafața* (mp)	Observații / Referințe
A1		7.482	Sector cadastral:6 Teren neimprejmuit;

B. Partea II. Proprietari și acte

Inscrieri privitoare la dreptul de proprietate și alte drepturi reale	Referințe
1 / 10/11/2022	
Act Administrativ nr. 13993/19, din 05/03/1999 emis de CJPSDPAT HUNEDOARA;	
B1	A1
Intabulare, drept de PROPRIETATE, dobandit prin Reconstituire, cota actuala 1/1 1) PETRESC ROZALIA	

C. Partea III. SARCINI .

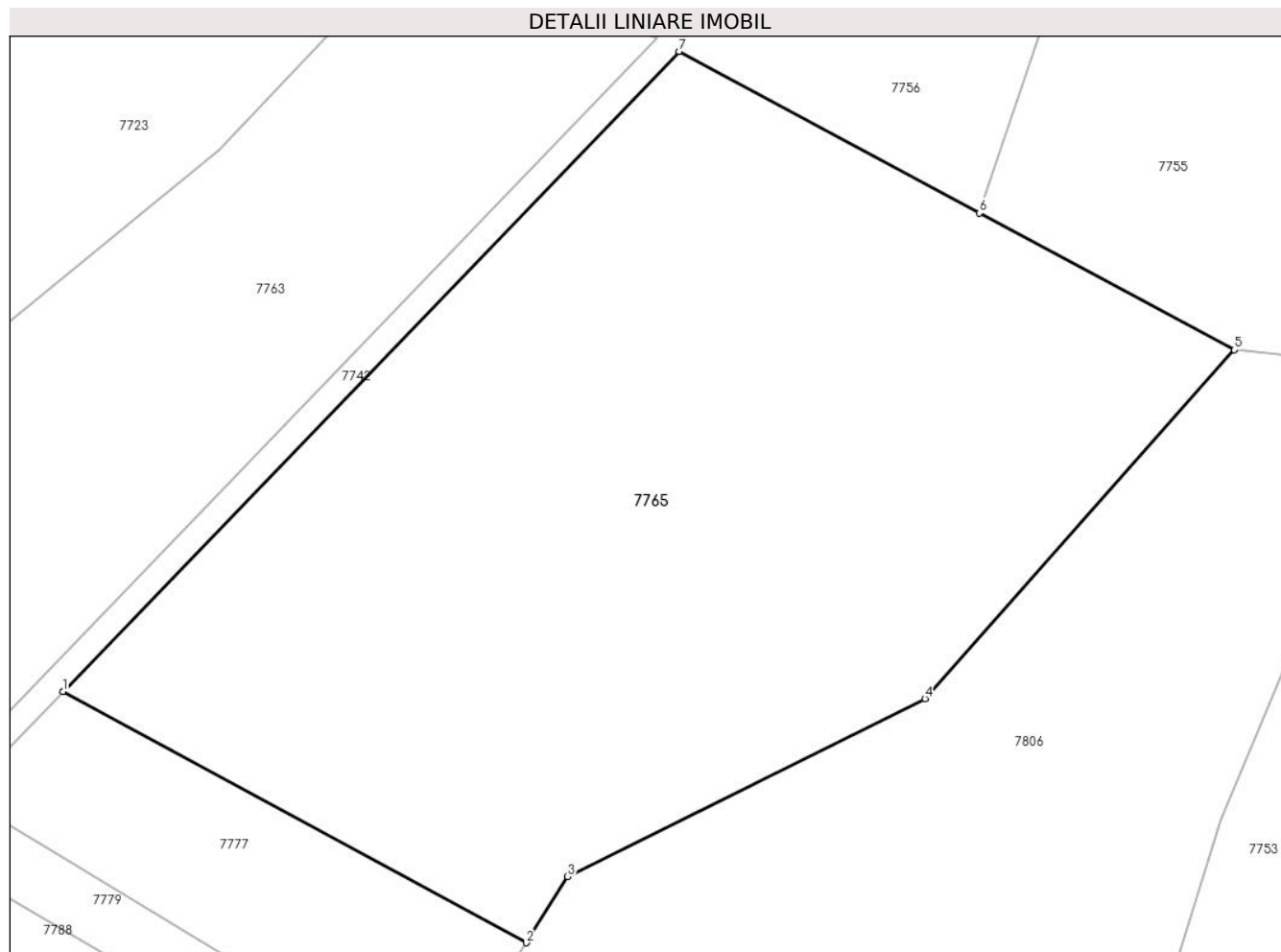
Inscrieri privind dezmembramintele dreptului de proprietate, drepturi reale de garanție și sarcini	Referințe
NU SUNT	

Anexa Nr. 1 La Partea I

Teren

Nr cadastral	Suprafața (mp)*	Observații / Referințe
	7.482	

* Suprafața este determinată în planul de proiecție Stereo 70.



Date referitoare la teren

Crt	Categorie folosință	Intra vilan	Suprafața (mp)	Tarla	Parcelă	Nr. topo	Observații / Referințe
1	pașune	NU	7.482	25	72	-	

Lungime Segmente

1) Valorile lungimilor segmentelor sunt obținute din proiecție în plan.

Punct început	X / Y	Punct sfârșit	X / Y	Lungime segment (** (m)
1	321.569,032 501.993,99	2	321.624,67 501.963,846	63.279
2	321.624,67 501.963,846	3	321.629,63 501.971,796	9.37
3	321.629,63 501.971,796	4	321.672,516 501.993,12	47.895
4	321.672,516 501.993,12	5	321.709,7 502.034,951	55.969
5	321.709,7 502.034,951	6	321.679,1 502.051,374	34.729

Punct început	X / Y	Punct sfârșit	X / Y	Lungime segment (** (m)
6	321.679,1 502.051,374	7	321.643,008 502.070,746	40.962
7	321.643,008 502.070,746	1	321.569,032 501.993,99	106.602

** Lungimile segmentelor sunt determinate în planul de proiecție Stereo 70 și sunt rotunjite la 1 milimetru.

*** Distanța dintre puncte este formată din segmente cumulate ce sunt mai mici decât valoarea 1 milimetru.

**DATE DESPRE IMOBILUL NR. 7766**

Oficiul de Cadastru și Publicitate Imobiliară HUNEDOARA
Biroul de Cadastru și Publicitate Imobiliară Deva

A. Partea I. Descrierea imobilului

TEREN Extravilan

Adresa: Jud. Hunedoara

Nr. Crt	Nr cadastral Nr. topografic	Suprafața* (mp)	Observații / Referințe
A1		512	Sector cadastral:6 Teren neimprejmuit;

B. Partea II. Proprietari și acte

Inscrieri privitoare la dreptul de proprietate și alte drepturi reale		Referințe
1 / 10/11/2022		
Act Administrativ nr. 13993/40, din 18/03/1999 emis de CJPSDPAT HUNEDOARA;		
B1	Intabulare, drept de PROPRIETATE, dobandit prin Reconstituire, cota actuala 1/1 1) BALAJ MARIOARA	A1

C. Partea III. SARCINI .

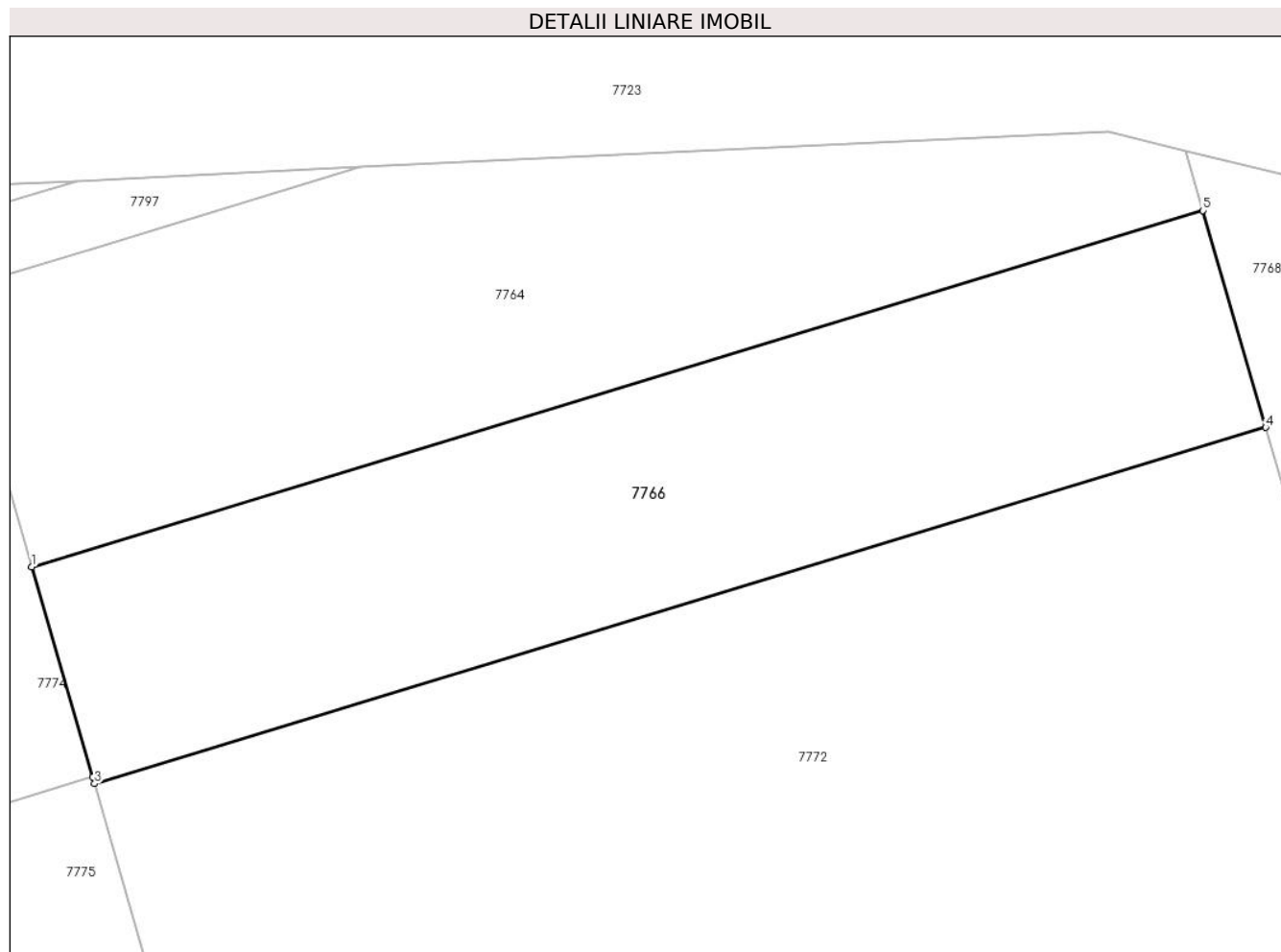
Inscrieri privind dezmembramintele dreptului de proprietate, drepturi reale de garanție și sarcini	Referințe
NU SUNT	

Anexa Nr. 1 La Partea I

Teren

Nr cadastral	Suprafața (mp)*	Observații / Referințe
	512	

* Suprafața este determinată în planul de proiecție Stereo 70.



Date referitoare la teren

Crt	Categorie folosință	Intravilan	Suprafața (mp)	Tarla	Parcelă	Nr. topo	Observații / Referințe
1	pasune	NU	512	7	138/30	-	

Lungime Segmente

1) Valorile lungimilor segmentelor sunt obținute din proiecție în plan.

Punct început	X / Y	Punct sfârșit	X / Y	Lungime segment (** (m)
1	321.307,403 502.008,766	2	321.310,03 501.999,726	9.414
2	321.310,03 501.999,726	3	321.310,114 501.999,436	0.302
3	321.310,114 501.999,436	4	321.360,542 502.014,76	52.705
4	321.360,542 502.014,76	5	321.357,831 502.024,09	9.715
5	321.357,831 502.024,09	1	321.307,403 502.008,766	52.705

**** Lungimile segmentelor sunt determinate în planul de proiecție Stereo 70 și sunt rotunjite la 1 milimetru.**

***** Distanța dintre puncte este formată din segmente cumulate ce sunt mai mici decât valoarea 1 milimetru.**

**DATE DESPRE IMOBILUL NR. 7767**

Oficiul de Cadastru și Publicitate Imobiliară HUNEDOARA
Biroul de Cadastru și Publicitate Imobiliară Deva

A. Partea I. Descrierea imobilului

TEREN Extravilan

Adresa: Jud. Hunedoara

Nr. Crt	Nr cadastral Nr. topografic	Suprafața* (mp)	Observații / Referințe
A1		6.430	Sector cadastral:6 Teren neimprejmuit;

B. Partea II. Proprietari și acte

Inscrieri privitoare la dreptul de proprietate și alte drepturi reale	Referințe
1 / 10/11/2022	
Act Administrativ nr. 13993/35, din 16/03/1999 emis de CJPSDPAT HUNEDOARA;	
B1	A1
Intabulare, drept de PROPRIETATE, dobandit prin Reconstituire, cota actuala 1/1 1) ALBA LAURENȚIU	

C. Partea III. SARCINI .

Inscrieri privind dezmembramintele dreptului de proprietate, drepturi reale de garanție și sarcini	Referințe
NU SUNT	

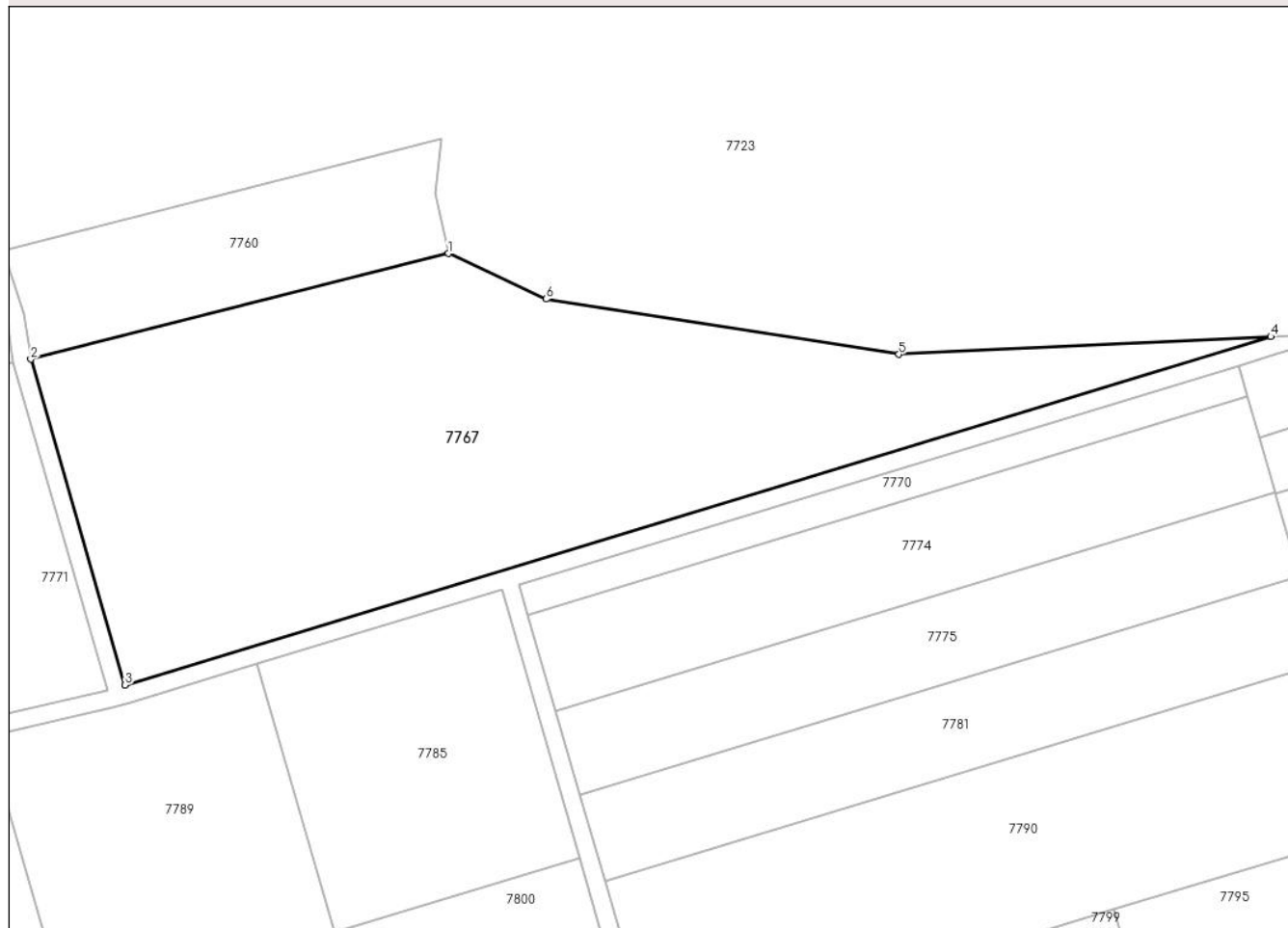
Anexa Nr. 1 La Partea I

Teren

Nr cadastral	Suprafața (mp)*	Observații / Referințe
	6.430	

* Suprafața este determinată în planul de proiecție Stereo 70.

DETALII LINIARE IMOBIL



Date referitoare la teren

Crt	Categorie folosință	Intravilan	Suprafața (mp)	Tarla	Parcelă	Nr. topo	Observații / Referințe
1	pasune	NU	4.900	7	138/35	-	
2	neproductiv	NU	1.530	7	138/34	-	

Lungime Segmente

1) Valorile lungimilor segmentelor sunt obținute din proiecție în plan.

Punct început	X / Y	Punct sfârșit	X / Y	Lungime segment (** (m)
1	321.173,462 502.039,074	2	321.104,464 502.021,634	71.169
2	321.104,464 502.021,634	3	321.120,019 501.967,838	56.0
3	321.120,019 501.967,838	4	321.309,324 502.025,364	197.852
4	321.309,324 502.025,364	5	321.247,883 502.022,42	61.511

Punct început	X / Y	Punct sfârșit	X / Y	Lungime segment (** (m)
5	321.247,883 502.022,42	6	321.189,593 502.031,549	59.0
6	321.189,593 502.031,549	1	321.173,462 502.039,074	17.8

** Lungimile segmentelor sunt determinate în planul de proiecție Stereo 70 și sunt rotunjite la 1 milimetru.

*** Distanța dintre puncte este formată din segmente cumulate ce sunt mai mici decât valoarea 1 milimetru.

**DATE DESPRE IMOBILUL NR. 7768**

Oficiul de Cadastru și Publicitate Imobiliară HUNEDOARA
Biroul de Cadastru și Publicitate Imobiliară Deva

A. Partea I. Descrierea imobilului

TEREN Extravilan

Adresa: Jud. Hunedoara

Nr. Crt	Nr cadastral Nr. topografic	Suprafața* (mp)	Observații / Referințe
A1		1.000	Sector cadastral:6 Teren neimprejmuit;

B. Partea II. Proprietari și acte

Inscrieri privitoare la dreptul de proprietate și alte drepturi reale	Referințe
1 / 09/11/2022	
Act Normativ nr. 7, din 13/03/1996 emis de PARLAMENTUL ROMÂNIEI;	
B1	A1
Intabulare, drept de PROPRIETATE, dobandit prin Lege, cota actuala 1/1 1) COMUNA ILIA, REZERVA COMISIEI LOCALE DE FOND FUNCJAR, CIF:4374164	

C. Partea III. SARCINI .

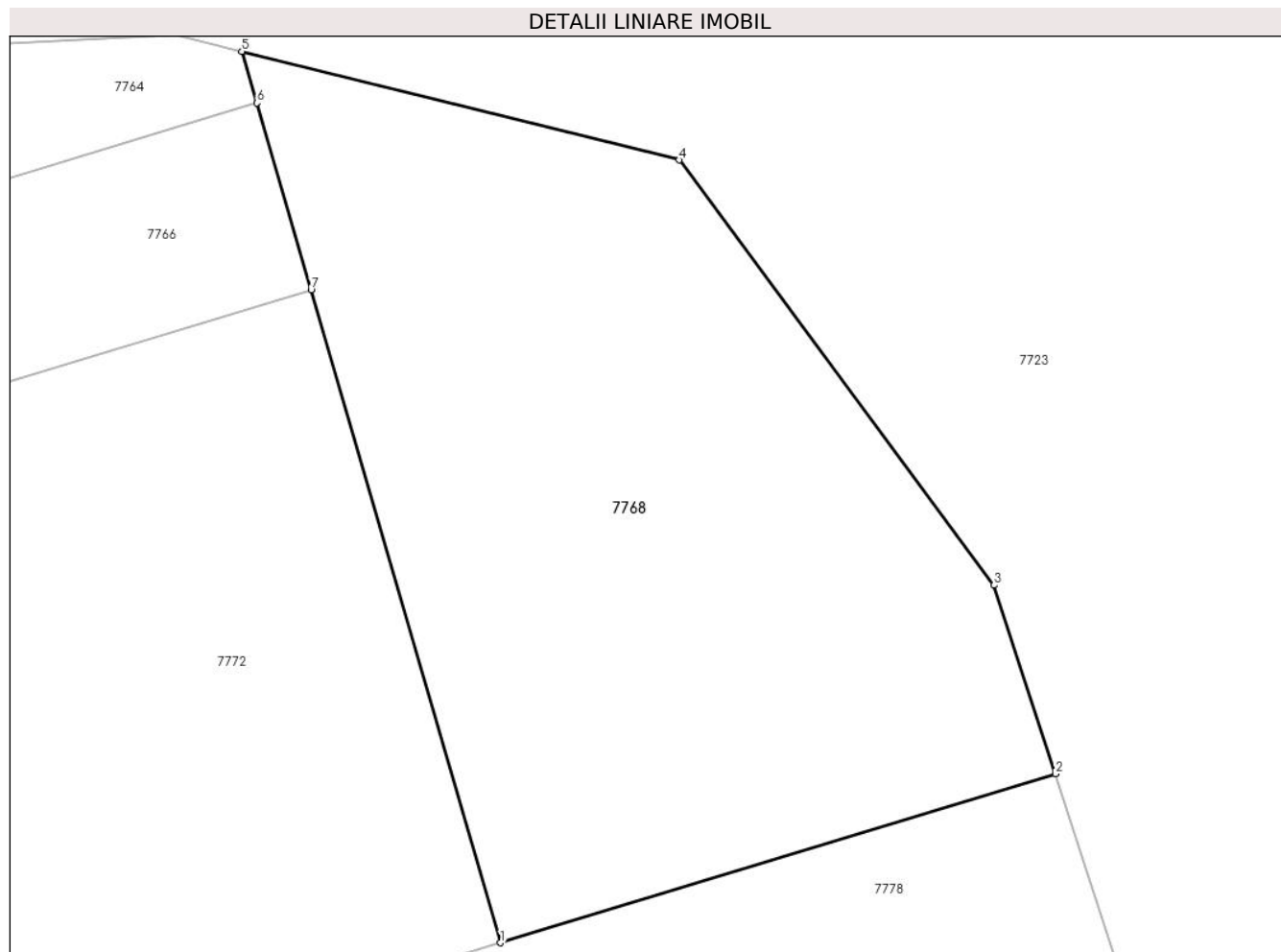
Inscrieri privind dezmembramintele dreptului de proprietate, drepturi reale de garanție și sarcini	Referințe
NU SUNT	

Anexa Nr. 1 La Partea I

Teren

Nr cadastral	Suprafața (mp)*	Observații / Referințe
	1.000	

* Suprafața este determinată în planul de proiecție Stereo 70.



Date referitoare la teren

Crt	Categorie folosință	Intravilan	Suprafața (mp)	Tarla	Parcelă	Nr. topo	Observații / Referințe
1	neproductiv	NU	1.000	-	-	-	

Lungime Segmente

1) Valorile lungimilor segmentelor sunt obținute din proiecție în plan.

Punct început	X / Y	Punct sfârșit	X / Y	Lungime segment (** (m)
1	321.370,031 501.982,108	2	321.397,804 501.990,547	29.027
2	321.397,804 501.990,547	3	321.394,731 501.999,983	9.923
3	321.394,731 501.999,983	4	321.378,971 502.021,243	26.465
4	321.378,971 502.021,243	5	321.357,082 502.026,67	22.552
5	321.357,082 502.026,67	6	321.357,831 502.024,09	2.687

Punct început	X / Y	Punct sfârșit	X / Y	Lungime segment (** (m)
6	321.357,831 502.024,09	7	321.360,542 502.014,76	9.715
7	321.360,542 502.014,76	1	321.370,031 501.982,108	34.003

** Lungimile segmentelor sunt determinate în planul de proiecție Stereo 70 și sunt rotunjite la 1 milimetru.

*** Distanța dintre puncte este formată din segmente cumulate ce sunt mai mici decât valoarea 1 milimetru.

**DATE DESPRE IMOBILUL NR. 7769**

Oficiul de Cadastru și Publicitate Imobiliară HUNEDOARA
Biroul de Cadastru și Publicitate Imobiliară Deva

A. Partea I. Descrierea imobilului

TEREN Extravilan

Adresa: Jud. Hunedoara

Nr. Crt	Nr cadastral Nr. topografic	Suprafața* (mp)	Observații / Referințe
A1		899	Sector cadastral:6 Teren neimprejmuit;

B. Partea II. Proprietari și acte

Inscrieri privitoare la dreptul de proprietate și alte drepturi reale	Referințe
1 / 10/11/2022	
Act Administrativ nr. 89856/485, din 06/05/2004 emis de CJPSDPAT HUNEDOARA;	
B1	A1
Intabulare, drept de PROPRIETATE, dobandit prin Reconstituire, cota actuala 1/1 1) RUSU PATRAFINA	

C. Partea III. SARCINI .

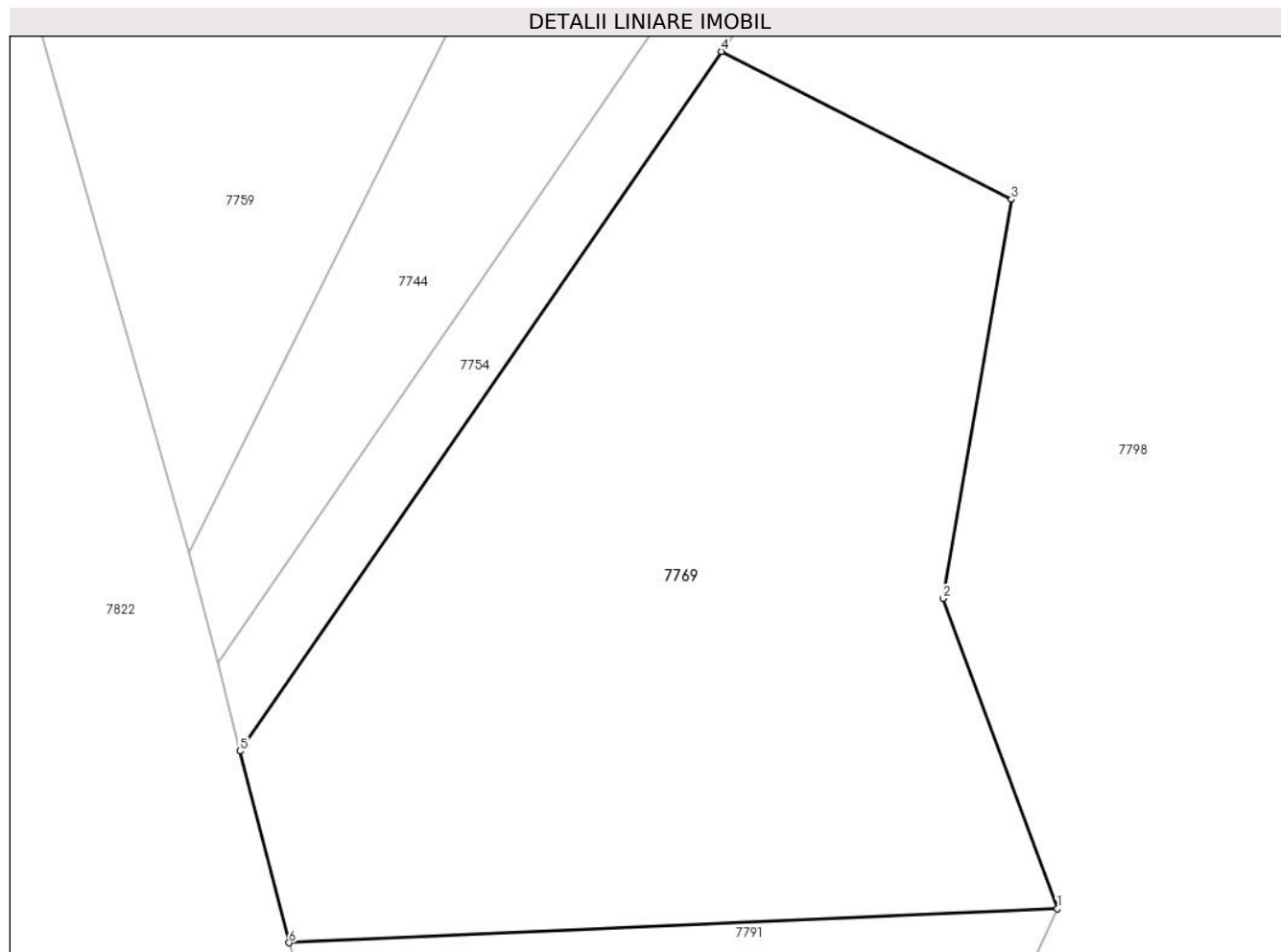
Inscrieri privind dezmembramintele dreptului de proprietate, drepturi reale de garanție și sarcini	Referințe
NU SUNT	

Anexa Nr. 1 La Partea I

Teren

Nr cadastral	Suprafața (mp)*	Observații / Referințe
	899	

* Suprafața este determinată în planul de proiecție Stereo 70.



Date referitoare la teren

Crt	Categorie folosință	Intra vilan	Suprafața (mp)	Tarla	Parcelă	Nr. topo	Observații / Referințe
1	pașune	NU	899	8	154/1	-	

Lungime Segmente

1) Valorile lungimilor segmentelor sunt obținute din proiecție în plan.

Punct început	X / Y	Punct sfârșit	X / Y	Lungime segment (** (m)
1	320.561,15 501.986,688	2	320.556,121 502.000,338	14.547
2	320.556,121 502.000,338	3	320.559,127 502.017,882	17.8
3	320.559,127 502.017,882	4	320.546,352 502.024,384	14.334
4	320.546,352 502.024,384	5	320.525,169 501.993,617	37.354
5	320.525,169 501.993,617	6	320.527,324 501.985,192	8.696

Punct început	X / Y	Punct sfârșit	X / Y	Lungime segment (** (m)
6	320.527,324 501.985,192	1	320.561,15 501.986,688	33.859

** Lungimile segmentelor sunt determinate în planul de proiecție Stereo 70 și sunt rotunjite la 1 milimetru.

*** Distanța dintre puncte este formată din segmente cumulate ce sunt mai mici decât valoarea 1 milimetru.

**DATE DESPRE IMOBILUL NR. 7770**

Oficiul de Cadastru și Publicitate Imobiliară HUNEDOARA
Biroul de Cadastru și Publicitate Imobiliară Deva

A. Partea I. Descrierea imobilului

TEREN Extravilan

Adresa: Jud. Hunedoara

Nr. Crt	Nr cadastral Nr. topografic	Suprafața* (mp)	Observații / Referințe
A1		656	Sector cadastral:6 Teren neimprejmuit;

B. Partea II. Proprietari și acte

Inscrieri privitoare la dreptul de proprietate și alte drepturi reale	Referințe
1 / 09/11/2022	
Act Normativ nr. 7, din 13/03/1996 emis de PARLAMENTUL ROMÂNIEI;	
B1	A1
Intabulare, drept de PROPRIETATE, dobandit prin Lege, cota actuala 1/1 1) COMUNA ILIA, REZERVA COMISIEI LOCALE DE FOND FUNCJAR, CIF:4374164	

C. Partea III. SARCINI .

Inscrieri privind dezmembramintele dreptului de proprietate, drepturi reale de garanție și sarcini	Referințe
NU SUNT	

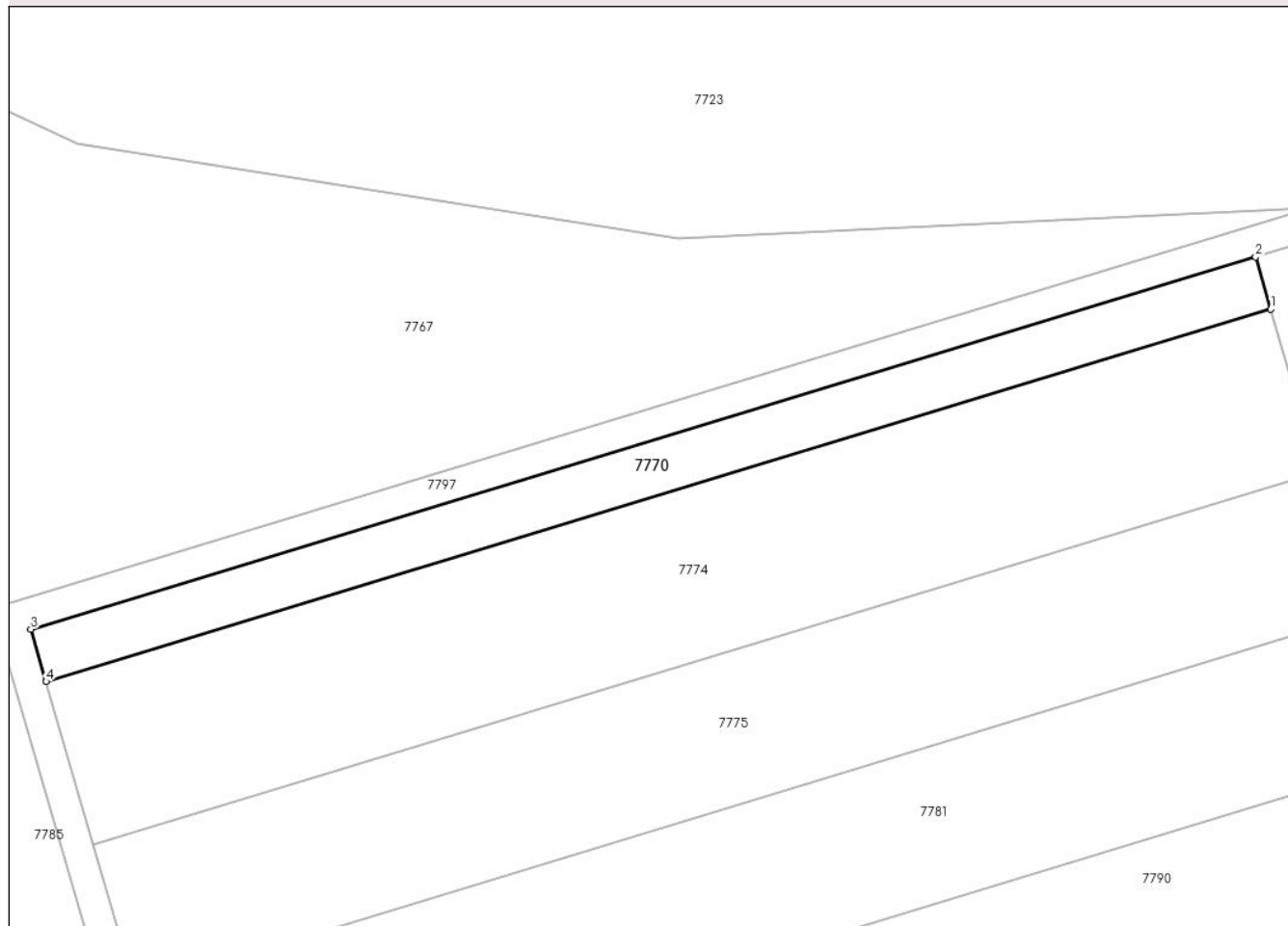
Anexa Nr. 1 La Partea I

Teren

Nr cadastral	Suprafața (mp)*	Observații / Referințe
	656	

* Suprafața este determinată în planul de proiecție Stereo 70.

DETALII LINIARE IMOBIL



Date referitoare la teren

Crt	Categorie folosință	Intravilan	Suprafața (mp)	Tarla	Parcelă	Nr. topo	Observații / Referințe
1	neproductiv	NU	656	-	-	-	

Lungime Segmente

1) Valorile lungimilor segmentelor sunt obținute din proiecție în plan.

Punct început	X / Y	Punct sfârșit	X / Y	Lungime segment (** (m)
1	321.305,438 502.015,528	2	321.303,965 502.020,6	5.281
2	321.303,965 502.020,6	3	321.185,111 501.984,483	124.22
3	321.185,111 501.984,483	4	321.186,585 501.979,411	5.281
4	321.186,585 501.979,411	1	321.305,438 502.015,528	124.22

** Lungimile segmentelor sunt determinate în planul de proiecție Stereo 70 și sunt rotunjite la 1 milimetru.

***** Distanţa dintre puncte este formată din segmente cumulate ce sunt mai mici decât valoarea 1 milimetru.**

**DATE DESPRE IMOBILUL NR. 7771**

Oficiul de Cadastru și Publicitate Imobiliară HUNEDOARA
Biroul de Cadastru și Publicitate Imobiliară Deva

A. Partea I. Descrierea imobilului

TEREN Extravilan

Adresa: Jud. Hunedoara

Nr. Crt	Nr cadastral Nr. topografic	Suprafața* (mp)	Observații / Referințe
A1		1.178	Sector cadastral:6 Teren neimprejmuit;

B. Partea II. Proprietari și acte

Inscrieri privitoare la dreptul de proprietate și alte drepturi reale		Referințe
1 / 10/11/2022		
Act Administrativ nr. 13993/35, din 16/03/1999 emis de CJPSDPAT HUNEDOARA;		
B1	Intabulare, drept de PROPRIETATE, dobandit prin Reconstituire, cota actuala 1/1 1) ALBA LAURENȚIU	A1

C. Partea III. SARCINI .

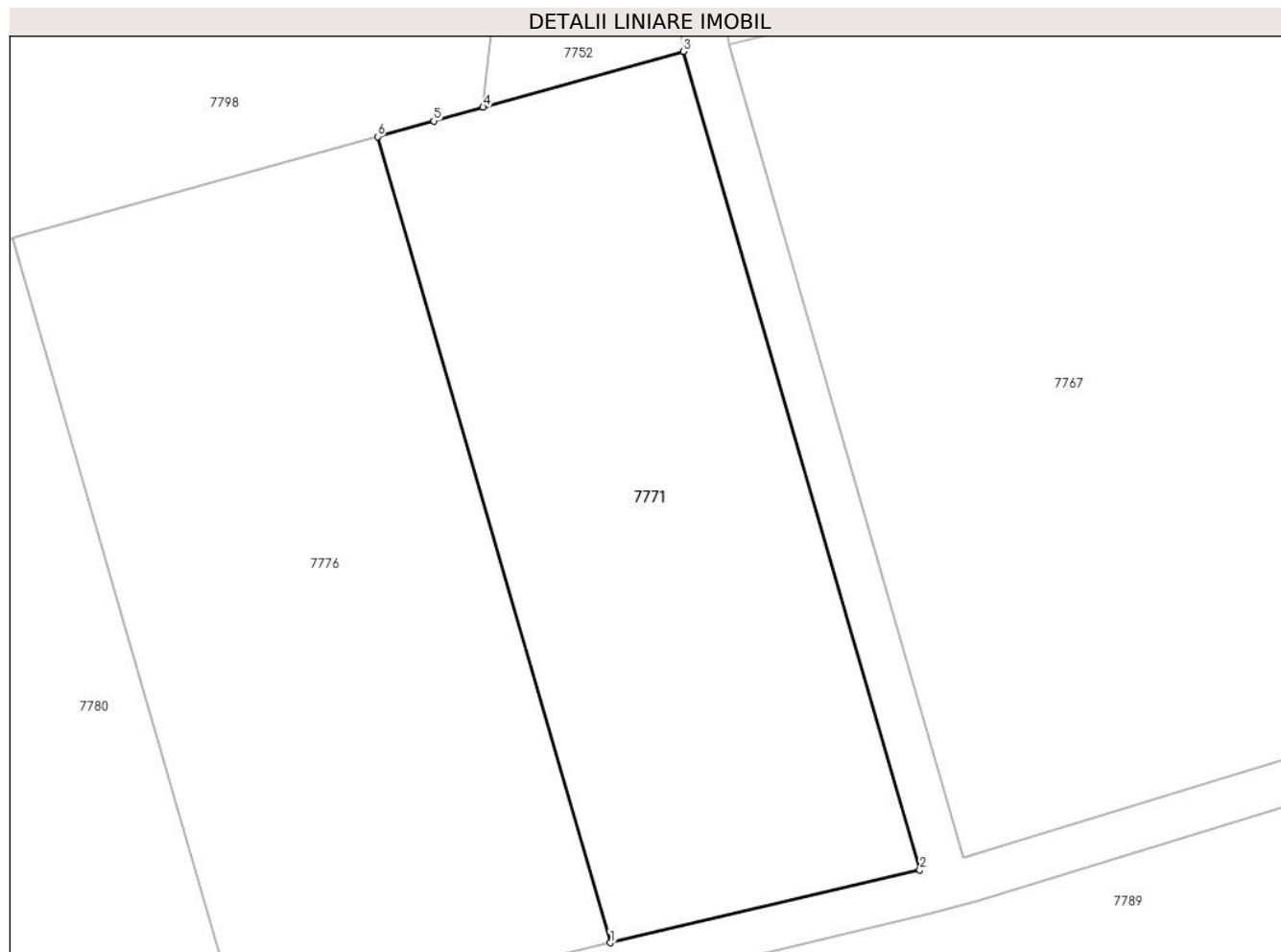
Inscrieri privind dezmembramintele dreptului de proprietate, drepturi reale de garanție și sarcini	Referințe
NU SUNT	

Anexa Nr. 1 La Partea I

Teren

Nr cadastral	Suprafața (mp)*	Observații / Referințe
	1.178	

* Suprafața este determinată în planul de proiecție Stereo 70.



Date referitoare la teren

Crt	Categorie folosință	Intra vilan	Suprafața (mp)	Tarla	Parcelă	Nr. topo	Observații / Referințe
1	neproductiv	NU	1.178	7	138/38	-	

Lungime Segmente

1) Valorile lungimilor segmentelor sunt obținute din proiecție în plan.

Punct început	X / Y	Punct sfârșit	X / Y	Lungime segment (** (m)
1	321.096,622 501.962,19	2	321.117,137 501.967,005	21.073
2	321.117,137 501.967,005	3	321.101,469 502.021,189	56.404
3	321.101,469 502.021,189	4	321.088,192 502.017,496	13.781
4	321.088,192 502.017,496	5	321.084,917 502.016,585	3.399
5	321.084,917 502.016,585	6	321.081,193 502.015,549	3.866

Punct început	X / Y	Punct sfârșit	X / Y	Lungime segment (** (m)
6	321.081,193 502.015,549	1	321.096,622 501.962,19	55.545

** Lungimile segmentelor sunt determinate în planul de proiecție Stereo 70 și sunt rotunjite la 1 milimetru.

*** Distanța dintre puncte este formată din segmente cumulate ce sunt mai mici decât valoarea 1 milimetru.

**DATE DESPRE IMOBILUL NR. 7772**

Oficiul de Cadastru și Publicitate Imobiliară HUNEDOARA
Biroul de Cadastru și Publicitate Imobiliară Deva

A. Partea I. Descrierea imobilului

TEREN Extravilan

Adresa: Jud. Hunedoara

Nr. Crt	Nr cadastral Nr. topografic	Suprafața* (mp)	Observații / Referințe
A1		1.792	Sector cadastral:6 Teren neimprejmuit;

B. Partea II. Proprietari și acte

Inscrieri privitoare la dreptul de proprietate și alte drepturi reale	Referințe
1 / 10/11/2022	
Act Administrativ nr. 13993/43, din 19/03/1999 emis de CJPSDPAT HUNEDOARA;	
B1	A1
Intabulare, drept de PROPRIETATE, dobandit prin Reconstituire, cota actuala 1/1 1) JURCA PARTENIE	

C. Partea III. SARCINI .

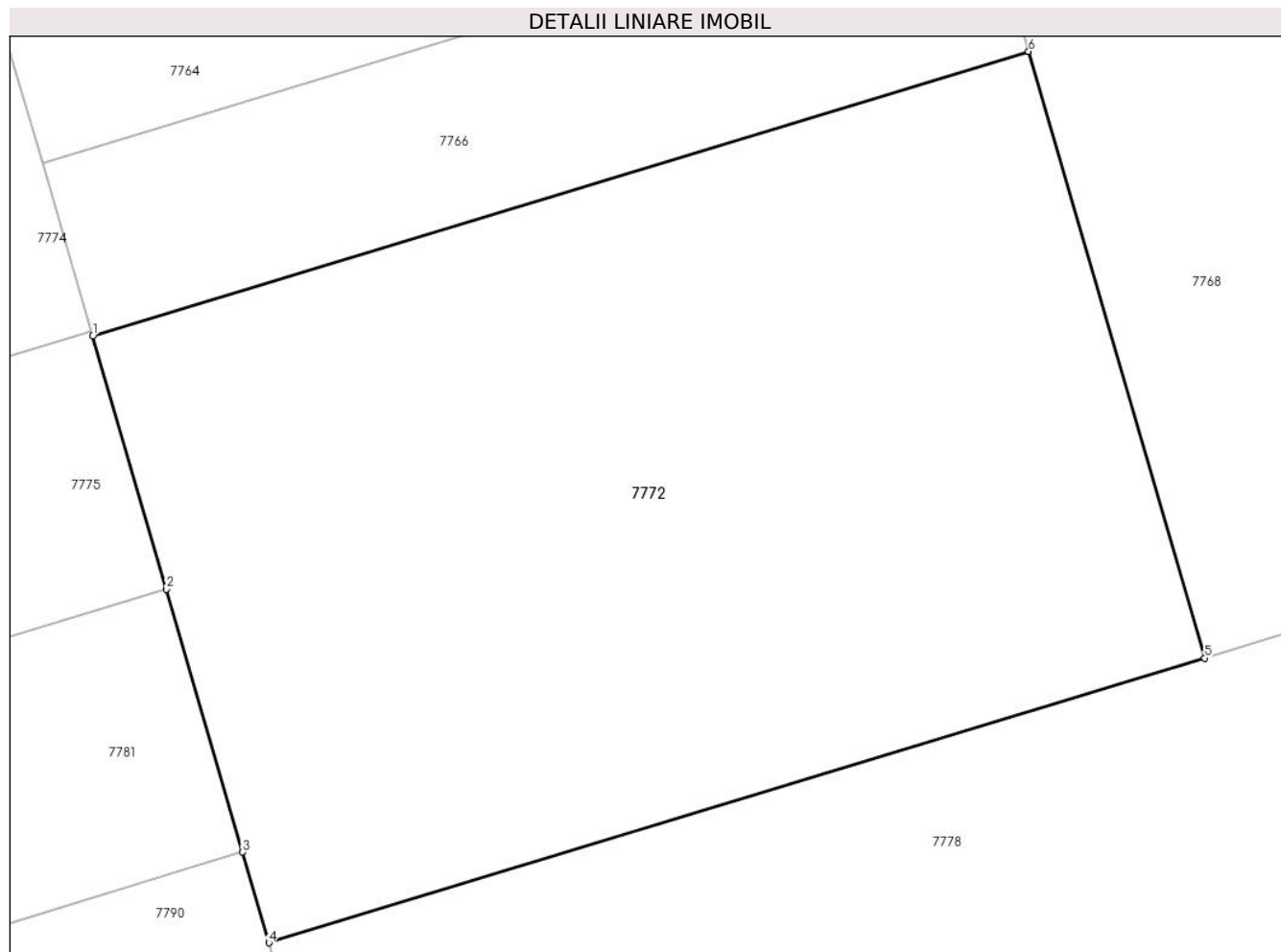
Inscrieri privind dezmembramintele dreptului de proprietate, drepturi reale de garanție și sarcini	Referințe
NU SUNT	

Anexa Nr. 1 La Partea I

Teren

Nr cadastral	Suprafața (mp)*	Observații / Referințe
	1.792	

* Suprafața este determinată în planul de proiecție Stereo 70.



Date referitoare la teren

Crt	Categorie folosință	Intra vilan	Suprafața (mp)	Tarla	Parcelă	Nr. topo	Observații / Referințe
1	pasune	NU	896	7	138/29	-	
2	neproductiv	NU	896	7	138/29/1	-	GREȘIT NUMĂR PARCELĂ 138/29, CORECT NUMĂR PARCELĂ 138/29/1

Lungime Segmente

1) Valorile lungimilor segmentelor sunt obținute din proiecție în plan.

Punct început	X / Y	Punct sfârșit	X / Y	Lungime segment (** (m)
1	321.310,114 501.999,436	2	321.314,074 501.985,81	14.19
2	321.314,074 501.985,81	3	321.318,185 501.971,662	14.733
3	321.318,185 501.971,662	4	321.319,603 501.966,784	5.08
4	321.319,603 501.966,784	5	321.370,031 501.982,108	52.705

Punct început	X / Y	Punct sfârșit	X / Y	Lungime segment (** (m)
5	321.370,031 501.982,108	6	321.360,542 502.014,76	34.003
6	321.360,542 502.014,76	1	321.310,114 501.999,436	52.705

** Lungimile segmentelor sunt determinate în planul de proiecție Stereo 70 și sunt rotunjite la 1 milimetru.

*** Distanța dintre puncte este formată din segmente cumulate ce sunt mai mici decât valoarea 1 milimetru.

**DATE DESPRE IMOBILUL NR. 7773**

Oficiul de Cadastru și Publicitate Imobiliară HUNEDOARA
Biroul de Cadastru și Publicitate Imobiliară Deva

A. Partea I. Descrierea imobilului

TEREN Intravilan

Adresa: Loc. Valea Lunga, Jud. Hunedoara

Nr. Crt	Nr cadastral Nr. topografic	Suprafața* (mp)	Observații / Referințe
A1		1.200	Sector cadastral:6 Teren neimprejmuit;

B. Partea II. Proprietari și acte

Inscrieri privitoare la dreptul de proprietate și alte drepturi reale	Referințe
1 / 10/11/2022	
Act Administrativ nr. 89856/282, din 12/08/2003 emis de CJPSDPAT HUNEDOARA;	
B1	A1
Intabulare, drept de PROPRIETATE, dobandit prin Reconstituire, cota actuala 1/1 1) HOLDEAN VALERIA	

C. Partea III. SARCINI .

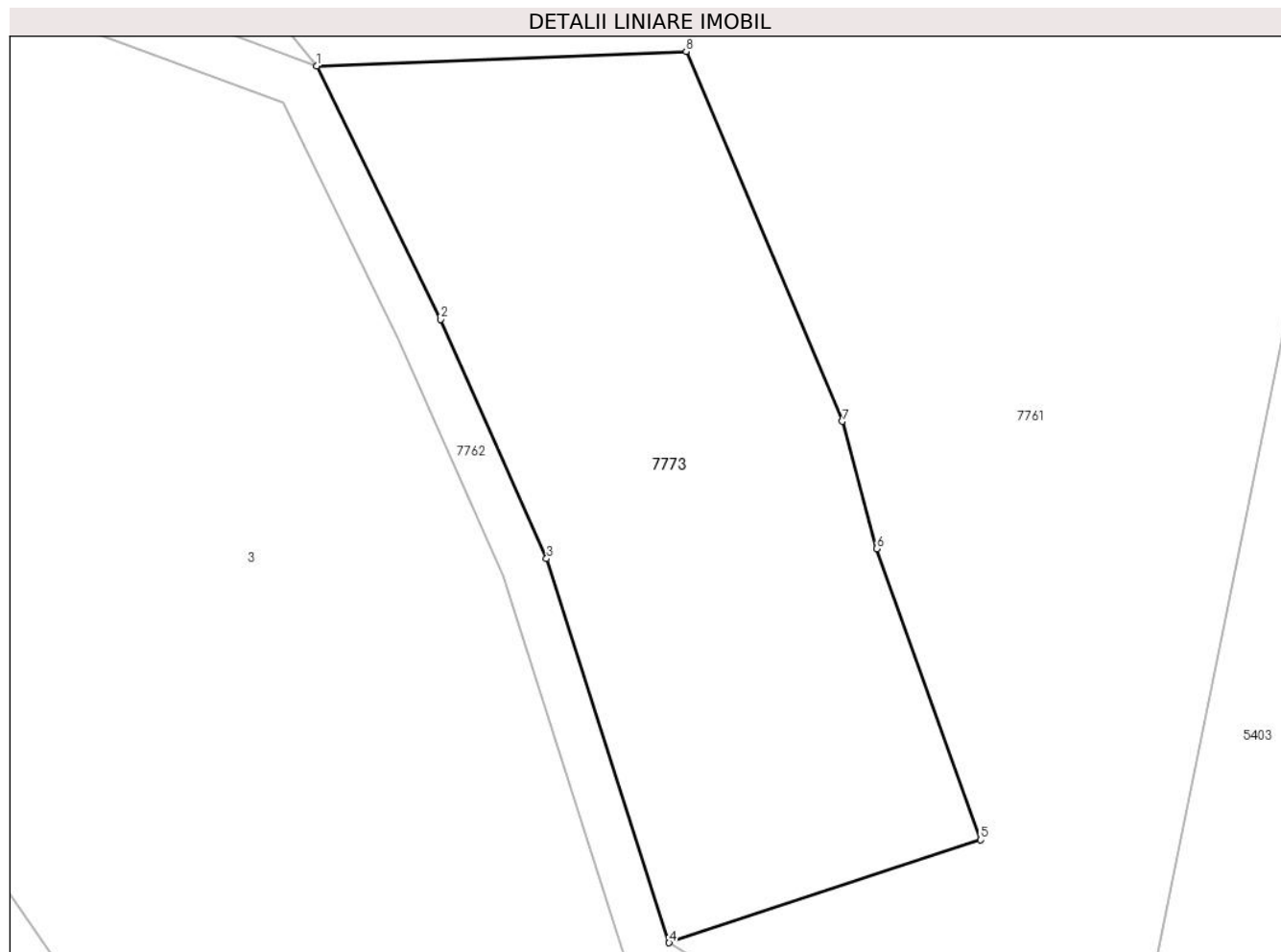
Inscrieri privind dezmembramintele dreptului de proprietate, drepturi reale de garanție și sarcini	Referințe
NU SUNT	

Anexa Nr. 1 La Partea I

Teren

Nr cadastral	Suprafața (mp)*	Observații / Referințe
	1.200	

* Suprafața este determinată în planul de proiecție Stereo 70.



Date referitoare la teren

Crt	Categorie folosință	Intravilan	Suprafața (mp)	Tarla	Parcelă	Nr. topo	Observații / Referințe
1	pasune	DA	1.200	29	606	-	

Lungime Segmente

1) Valorile lungimilor segmentelor sunt obținute din proiecție în plan.

Punct început	X / Y	Punct sfârșit	X / Y	Lungime segment (** (m)
1	322.713,738 502.015,355	2	322.721,671 501.999,134	18.057
2	322.721,671 501.999,134	3	322.728,458 501.983,808	16.761
3	322.728,458 501.983,808	4	322.736,312 501.959,218	25.814
4	322.736,312 501.959,218	5	322.756,264 501.965,811	21.012
5	322.756,264 501.965,811	6	322.749,607 501.984,453	19.794

Punct început	X / Y	Punct sfârșit	X / Y	Lungime segment (** (m)
6	322.749,607 501.984,453	7	322.747,409 501.992,596	8.435
7	322.747,409 501.992,596	8	322.737,403 502.016,281	25.711
8	322.737,403 502.016,281	1	322.713,738 502.015,355	23.683

** Lungimile segmentelor sunt determinate în planul de proiecție Stereo 70 și sunt rotunjite la 1 milimetru.

*** Distanța dintre puncte este formată din segmente cumulate ce sunt mai mici decât valoarea 1 milimetru.

**DATE DESPRE IMOBILUL NR. 7774**

Oficiul de Cadastru și Publicitate Imobiliară HUNEDOARA
Biroul de Cadastru și Publicitate Imobiliară Deva

A. Partea I. Descrierea imobilului

TEREN Extravilan

Adresa: Jud. Hunedoara

Nr. Crt	Nr cadastral Nr. topografic	Suprafața* (mp)	Observații / Referințe
A1		2.044	Sector cadastral:6 Teren neimprejmuit;

B. Partea II. Proprietari și acte

Inscrieri privitoare la dreptul de proprietate și alte drepturi reale	Referințe
1 / 10/11/2022	
Act Administrativ nr. 13993/15 , din 03/03/1999 emis de CJPSDPAT HUNEDOARA;	
B1	A1
Intabulare, drept de PROPRIETATE, dobandit prin Reconstituire, cota actuala 1/1 1) PITIC TRAIAN	

C. Partea III. SARCINI .

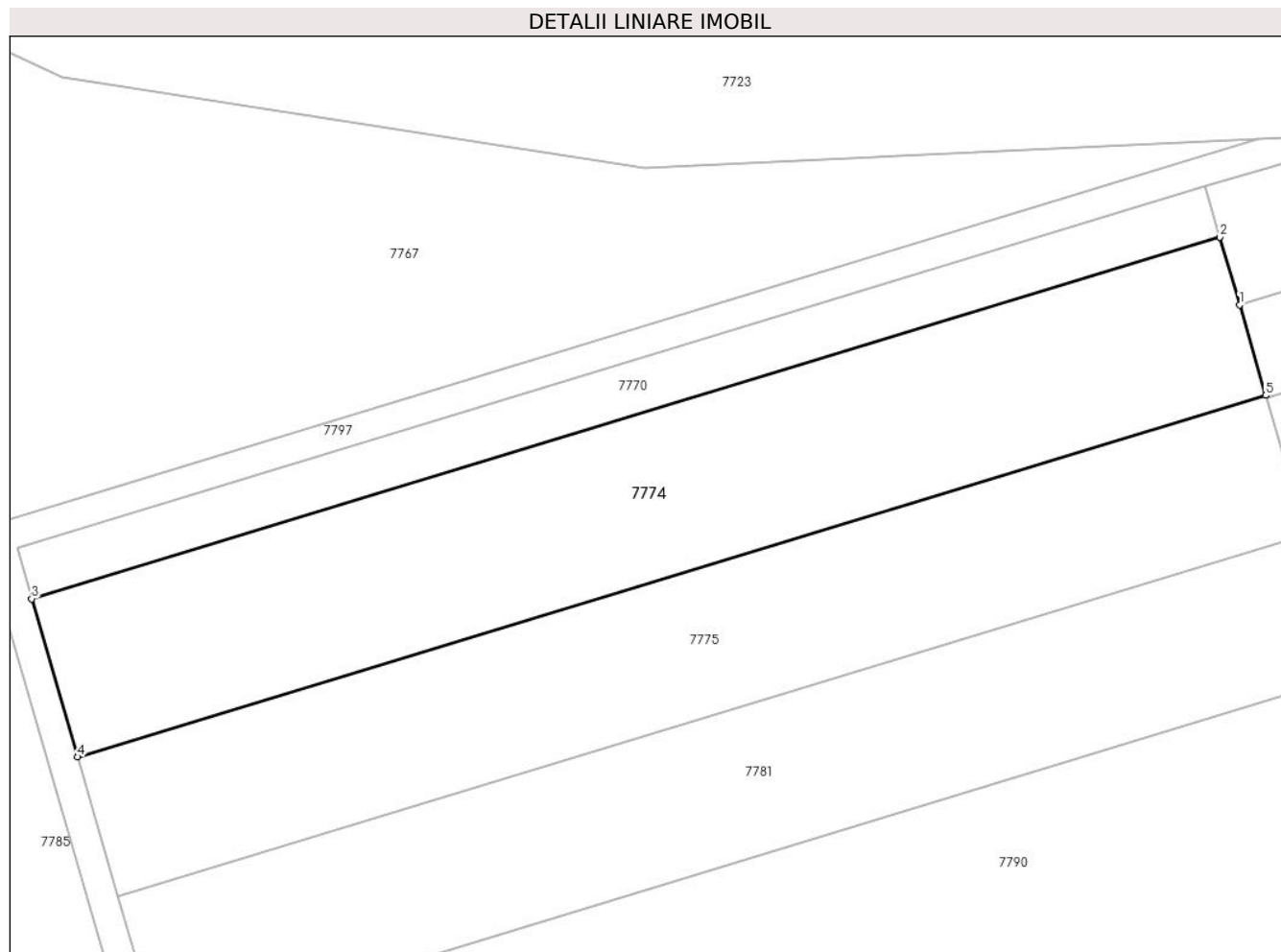
Inscrieri privind dezmembramintele dreptului de proprietate, drepturi reale de garanție și sarcini	Referințe
NU SUNT	

Anexa Nr. 1 La Partea I

Teren

Nr cadastral	Suprafața (mp)*	Observații / Referințe
	2.044	

* Suprafața este determinată în planul de proiecție Stereo 70.



Date referitoare la teren

Crt	Categorie folosință	Intravilan	Suprafața (mp)	Tarla	Parcelă	Nr. topo	Observații / Referințe
1	pasune	NU	2.044	8	138/32	-	

Lungime Segmente

1) Valorile lungimilor segmentelor sunt obținute din proiecție în plan.

Punct început	X / Y	Punct sfârșit	X / Y	Lungime segment (** (m)
1	321.307,403 502.008,766	2	321.305,438 502.015,528	7.042
2	321.305,438 502.015,528	3	321.186,585 501.979,411	124.22
3	321.186,585 501.979,411	4	321.191,176 501.963,609	16.456
4	321.191,176 501.963,609	5	321.310,03 501.999,726	124.22
5	321.310,03 501.999,726	1	321.307,403 502.008,766	9.414

**** Lungimile segmentelor sunt determinate în planul de proiecție Stereo 70 și sunt rotunjite la 1 milimetru.**

***** Distanța dintre puncte este formată din segmente cumulate ce sunt mai mici decât valoarea 1 milimetru.**

**DATE DESPRE IMOBILUL NR. 7775**

Oficiul de Cadastru și Publicitate Imobiliară HUNEDOARA
Biroul de Cadastru și Publicitate Imobiliară Deva

A. Partea I. Descrierea imobilului

TEREN Extravilan

Adresa: Jud. Hunedoara

Nr. Crt	Nr cadastral Nr. topografic	Suprafața* (mp)	Observații / Referințe
A1		1.800	Sector cadastral:6 Teren neimprejmuit;

B. Partea II. Proprietari și acte

Inscrieri privitoare la dreptul de proprietate și alte drepturi reale	Referințe
1 / 09/11/2022	
Act Normativ nr. 7, din 13/03/1996 emis de PARLAMENTUL ROMÂNIEI;	
B1	A1
Intabulare, drept de PROPRIETATE, dobandit prin Lege, cota actuala 1/1 1) COMUNA ILIA, REZERVA COMISIEI LOCALE DE FOND FUNCJAR, CIF:4374164	

C. Partea III. SARCINI .

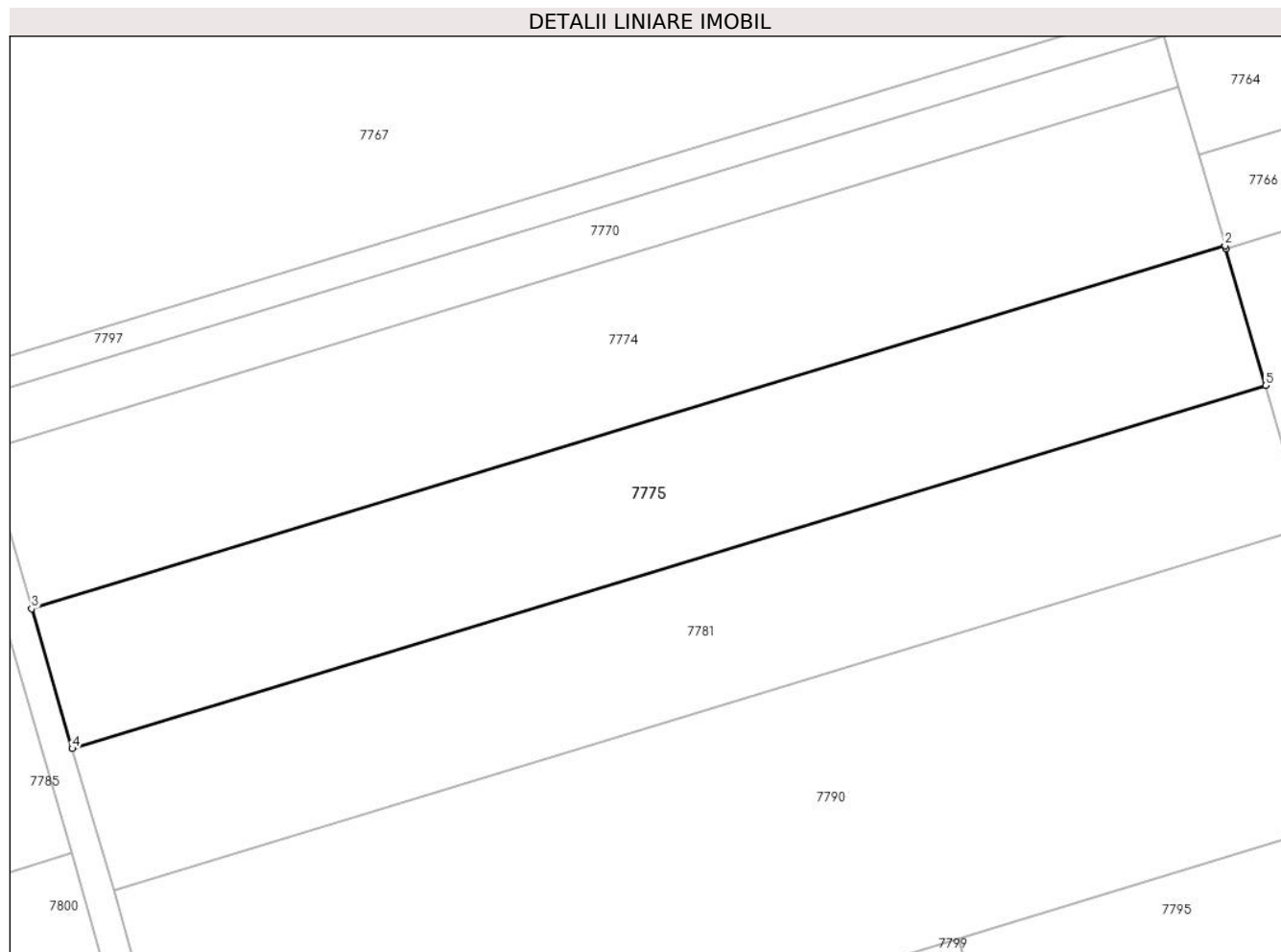
Inscrieri privind dezmembramintele dreptului de proprietate, drepturi reale de garanție și sarcini	Referințe
NU SUNT	

Anexa Nr. 1 La Partea I

Teren

Nr cadastral	Suprafața (mp)*	Observații / Referințe
	1.800	

* Suprafața este determinată în planul de proiecție Stereo 70.



Date referitoare la teren

Crt	Categorie folosință	Intravilan	Suprafața (mp)	Tarla	Parcelă	Nr. topo	Observații / Referințe
1	neproductiv	NU	1.800	-	-	-	

Lungime Segmente

1) Valorile lungimilor segmentelor sunt obținute din proiecție în plan.

Punct început	X / Y	Punct sfârșit	X / Y	Lungime segment (** (m)
1	321.310,114 501.999,436	2	321.310,03 501.999,726	0.302
2	321.310,03 501.999,726	3	321.191,176 501.963,609	124.22
3	321.191,176 501.963,609	4	321.195,22 501.949,693	14.492
4	321.195,22 501.949,693	5	321.314,074 501.985,81	124.22
5	321.314,074 501.985,81	1	321.310,114 501.999,436	14.19

**** Lungimile segmentelor sunt determinate în planul de proiecție Stereo 70 și sunt rotunjite la 1 milimetru.**

***** Distanța dintre puncte este formată din segmente cumulate ce sunt mai mici decât valoarea 1 milimetru.**

**DATE DESPRE IMOBILUL NR. 7776**

Oficiul de Cadastru și Publicitate Imobiliară HUNEDOARA
Biroul de Cadastru și Publicitate Imobiliară Deva

A. Partea I. Descrierea imobilului

TEREN Extravilan

Adresa: Jud. Hunedoara

Nr. Crt	Nr cadastral Nr. topografic	Suprafața* (mp)	Observații / Referințe
A1		1.947	Sector cadastral:6 Teren neimprejmuit;

B. Partea II. Proprietari și acte

Inscrieri privitoare la dreptul de proprietate și alte drepturi reale	Referințe
1 / 10/11/2022	
Act Administrativ nr. 13993/19, din 05/03/1999 emis de CJPSDPAT HUNEDOARA;	
B1	A1
Intabulare, drept de PROPRIETATE, dobandit prin Reconstituire, cota actuala 1/1 1) PETRESC ROZALIA	

C. Partea III. SARCINI .

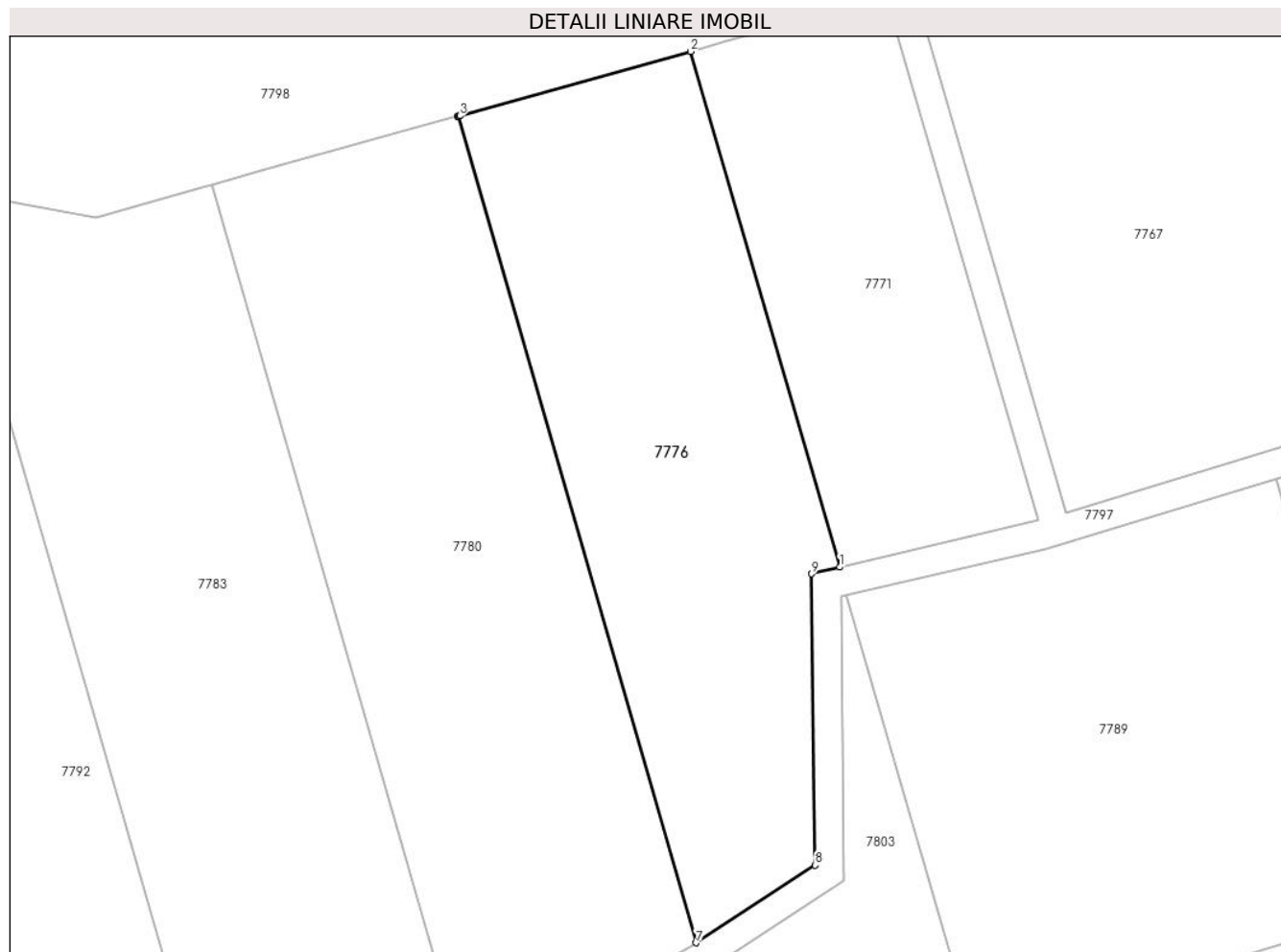
Inscrieri privind dezmembramintele dreptului de proprietate, drepturi reale de garanție și sarcini	Referințe
NU SUNT	

Anexa Nr. 1 La Partea I

Teren

Nr cadastral	Suprafața (mp)*	Observații / Referințe
	1.947	

* Suprafața este determinată în planul de proiecție Stereo 70.



Date referitoare la teren

Crt	Categorie folosință	Intra vilan	Suprafața (mp)	Tarla	Parcelă	Nr. topo	Observații / Referințe
1	pasune	NU	1.947	7	138/39	-	

Lungime Segmente

1) Valorile lungimilor segmentelor sunt obținute din proiecție în plan.

Punct început	X / Y	Punct sfârșit	X / Y	Lungime segment (** (m)
1	321.096,622 501.962,19	2	321.081,193 502.015,549	55.545
2	321.081,193 502.015,549	3	321.057,25 502.008,889	24.852
3	321.057,25 502.008,889	4	321.057,188 502.008,872	0.064
4	321.057,188 502.008,872	5	321.057,114 502.008,852	0.077
5	321.057,114 502.008,852	6	321.057,04 502.008,831	0.077

Punct început	X / Y	Punct sfârșit	X / Y	Lungime segment (** (m)
6	321.057,04 502.008,831	7	321.081,763 501.923,331	89.003
7	321.081,763 501.923,331	8	321.094,064 501.931,363	14.691
8	321.094,064 501.931,363	9	321.093,702 501.961,504	30.144
9	321.093,702 501.961,504	1	321.096,622 501.962,19	3.0

** Lungimile segmentelor sunt determinate în planul de proiecție Stereo 70 și sunt rotunjite la 1 milimetru.

*** Distanța dintre puncte este formată din segmente cumulate ce sunt mai mici decât valoarea 1 milimetru.

**DATE DESPRE IMOBILUL NR. 7777**

Oficiul de Cadastru și Publicitate Imobiliară HUNEDOARA
Biroul de Cadastru și Publicitate Imobiliară Deva

A. Partea I. Descrierea imobilului

TEREN Extravilan

Adresa: Jud. Hunedoara

Nr. Crt	Nr cadastral Nr. topografic	Suprafața* (mp)	Observații / Referințe
A1		1.200	Sector cadastral:6 Teren neimprejmuit;

B. Partea II. Proprietari și acte

Inscrieri privitoare la dreptul de proprietate și alte drepturi reale		Referințe
1 / 10/11/2022		
Act Administrativ nr. 89856/272, din 12/08/2003 emis de CJPSDPAT HUNEDOARA;		
B1	Intabulare, drept de PROPRIETATE, dobandit prin Reconstituire, cota actuala 1/1 1) PETRESCU MOISĂ	A1

C. Partea III. SARCINI .

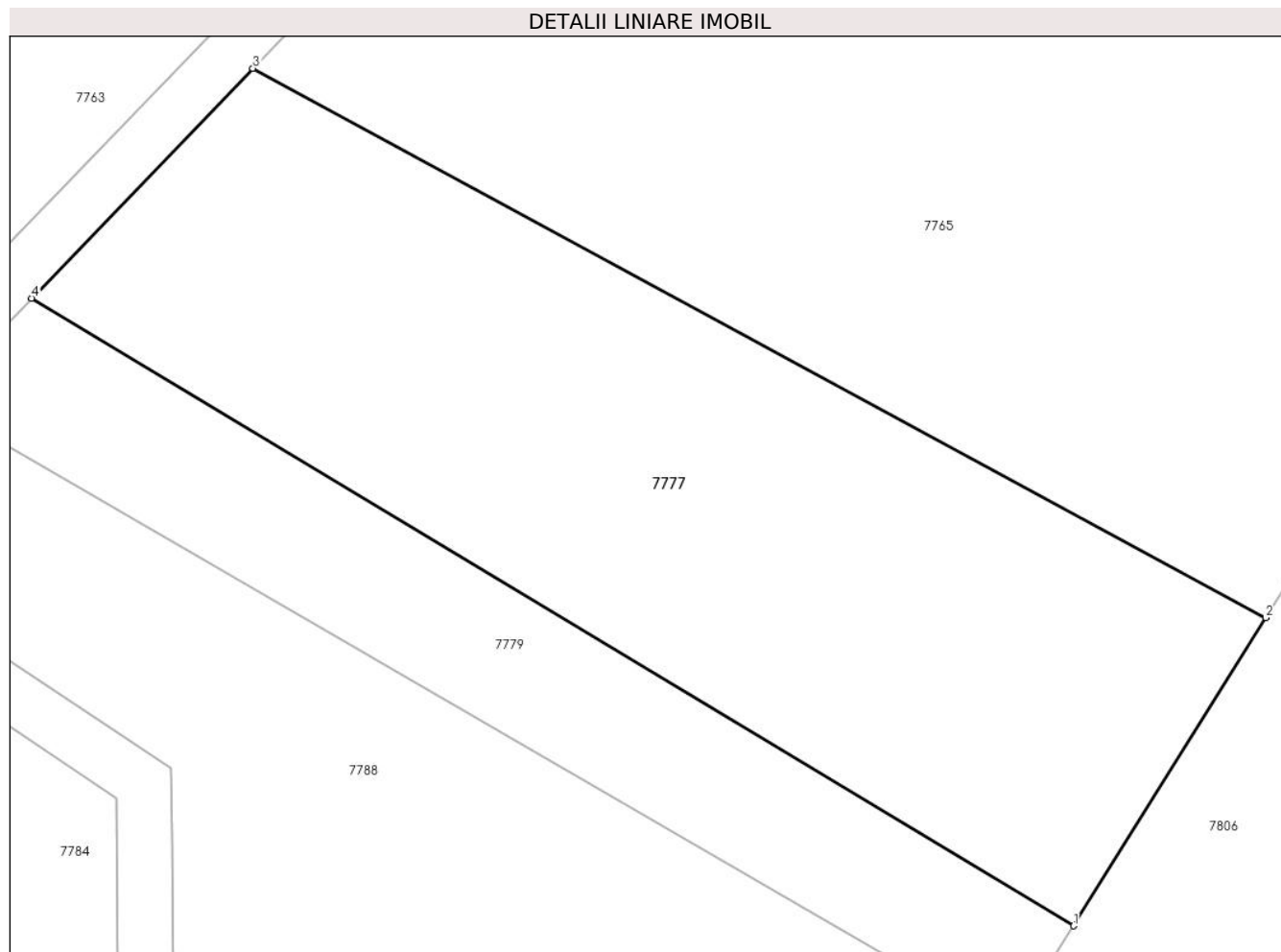
Inscrieri privind dezmembramintele dreptului de proprietate, drepturi reale de garanție și sarcini	Referințe
NU SUNT	

Anexa Nr. 1 La Partea I

Teren

Nr cadastral	Suprafața (mp)*	Observații / Referințe
	1.200	

* Suprafața este determinată în planul de proiecție Stereo 70.



Date referitoare la teren

Crt	Categorie folosință	Intra vilan	Suprafața (mp)	Tarla	Parcelă	Nr. topo	Observații / Referințe
1	pasune	NU	1.200	25	71	-	

Lungime Segmente

1) Valorile lungimilor segmentelor sunt obținute din proiecție în plan.

Punct început	X / Y	Punct sfârșit	X / Y	Lungime segment (** (m)
1	321.614,114 501.946,93	2	321.624,67 501.963,846	19.939
2	321.624,67 501.963,846	3	321.569,032 501.993,99	63.279
3	321.569,032 501.993,99	4	321.556,876 501.981,378	17.516
4	321.556,876 501.981,378	1	321.614,114 501.946,93	66.805

** Lungimile segmentelor sunt determinate în planul de proiecție Stereo 70 și sunt rotunjite la 1 milimetru.

***** Distanţa dintre puncte este formată din segmente cumulate ce sunt mai mici decât valoarea 1 milimetru.**

**DATE DESPRE IMOBILUL NR. 7778**

Oficiul de Cadastru și Publicitate Imobiliară HUNEDOARA
Biroul de Cadastru și Publicitate Imobiliară Deva

A. Partea I. Descrierea imobilului

TEREN Extravilan

Adresa: Jud. Hunedoara

Nr. Crt	Nr cadastral Nr. topografic	Suprafața* (mp)	Observații / Referințe
A1		1.500	Sector cadastral:6 Teren neimprejmuit;

B. Partea II. Proprietari și acte

Inscrieri privitoare la dreptul de proprietate și alte drepturi reale		Referințe
1 / 10/11/2022		
Act Administrativ nr. 89856/504, din 21/05/2004 emis de CJPSDPAT HUNEDOARA;		
B1	Intabulare, drept de PROPRIETATE, dobandit prin Reconstituire, cota actuala 1/1 1) LAZAR IOAN	A1

C. Partea III. SARCINI .

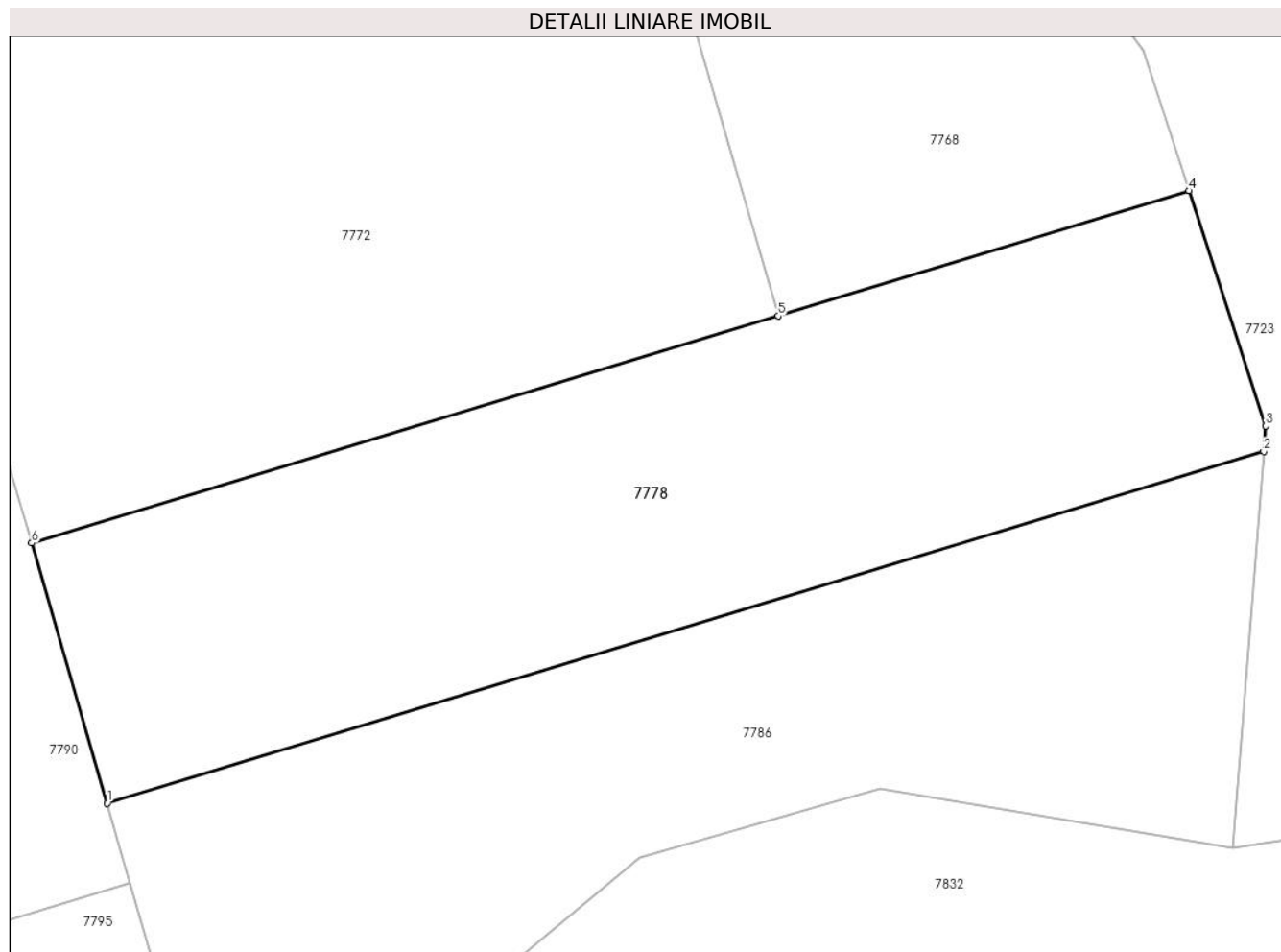
Inscrieri privind dezmembramintele dreptului de proprietate, drepturi reale de garanție și sarcini	Referințe
NU SUNT	

Anexa Nr. 1 La Partea I

Teren

Nr cadastral	Suprafața (mp)*	Observații / Referințe
	1.500	

* Suprafața este determinată în planul de proiecție Stereo 70.



Date referitoare la teren

Crt	Categorie folosință	Intra vilan	Suprafața (mp)	Tarla	Parcelă	Nr. topo	Observații / Referințe
1	neproductiv	NU	1.500	7	140/2	-	

Lungime Segmente

1) Valorile lungimilor segmentelor sunt obținute din proiecție în plan.

Punct început	X / Y	Punct sfârșit	X / Y	Lungime segment (** (m)
1	321.324,708 501.949,215	2	321.402,835 501.972,956	81.654
2	321.402,835 501.972,956	3	321.402,968 501.974,685	1.734
3	321.402,968 501.974,685	4	321.397,804 501.990,547	16.682
4	321.397,804 501.990,547	5	321.370,031 501.982,108	29.027
5	321.370,031 501.982,108	6	321.319,603 501.966,784	52.705

Punct început	X / Y	Punct sfârșit	X / Y	Lungime segment (** (m)
6	321.319,603 501.966,784	1	321.324,708 501.949,215	18.295

** Lungimile segmentelor sunt determinate în planul de proiecție Stereo 70 și sunt rotunjite la 1 milimetru.

*** Distanța dintre puncte este formată din segmente cumulate ce sunt mai mici decât valoarea 1 milimetru.

**DATE DESPRE IMOBILUL NR. 7779**

Oficiul de Cadastru și Publicitate Imobiliară HUNEDOARA
Biroul de Cadastru și Publicitate Imobiliară Deva

A. Partea I. Descrierea imobilului

TEREN Extravilan

Adresa: Jud. Hunedoara

Nr. Crt	Nr cadastral Nr. topografic	Suprafața* (mp)	Observații / Referințe
A1		483	Sector cadastral:6 Teren neimprejmuit;

B. Partea II. Proprietari și acte

Inscrieri privitoare la dreptul de proprietate și alte drepturi reale	Referințe
1 / 10/11/2022	
Act Administrativ nr. 89856/330, din 10/09/2003 emis de CJPSDPAT HUNEDOARA;	
B1	A1
Intabulare, drept de PROPRIETATE, dobandit prin Reconstituire, cota actuala 1/1 1) MAREAN MARIA	

C. Partea III. SARCINI .

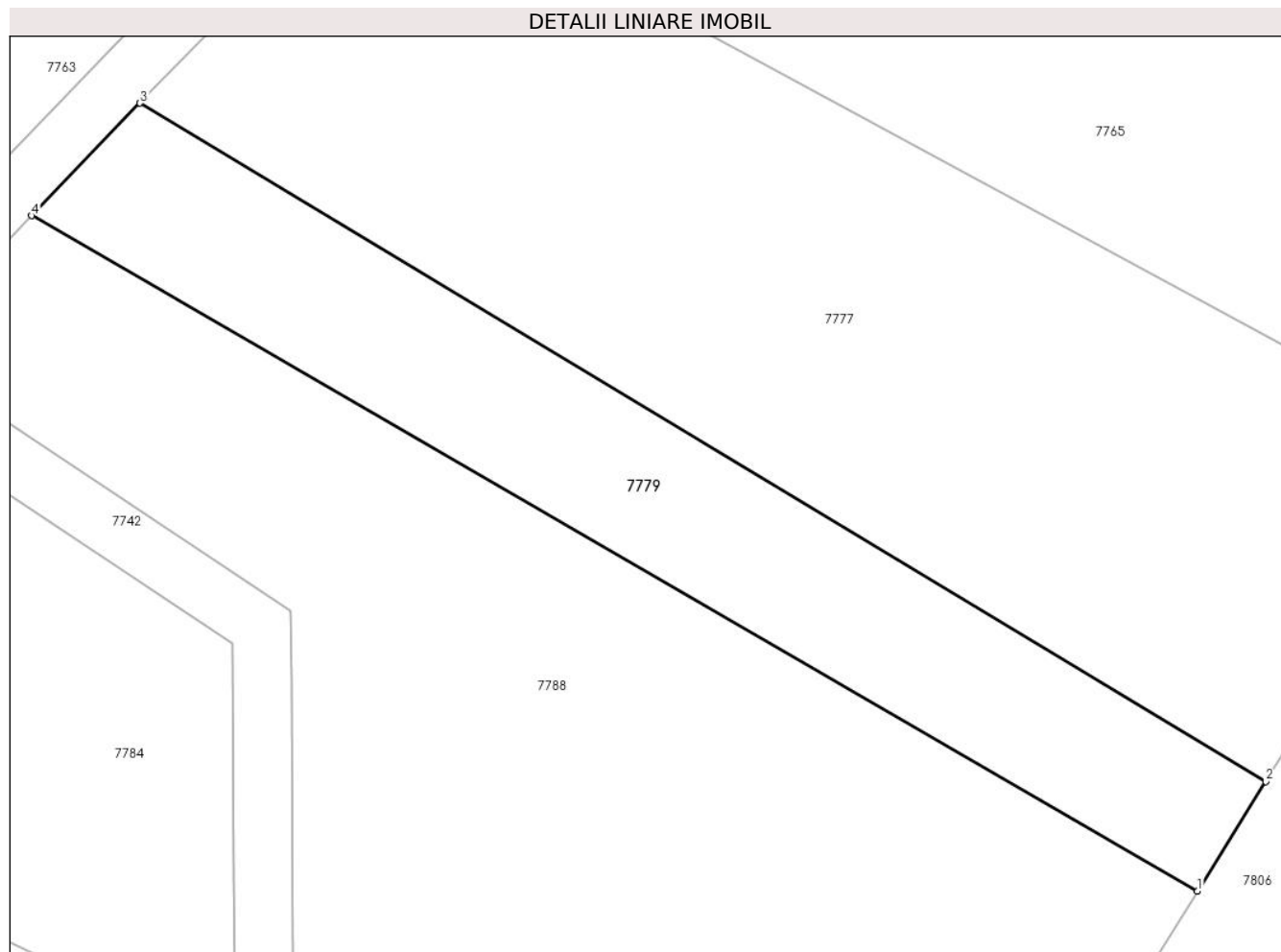
Inscrieri privind dezmembramintele dreptului de proprietate, drepturi reale de garanție și sarcini	Referințe
NU SUNT	

Anexa Nr. 1 La Partea I

Teren

Nr cadastral	Suprafața (mp)*	Observații / Referințe
	483	

* Suprafața este determinată în planul de proiecție Stereo 70.



Date referitoare la teren

Crt	Categorie folosință	Intra vilan	Suprafața (mp)	Tarla	Parcelă	Nr. topo	Observații / Referințe
1	neproductiv	NU	483	25	73/14	-	

Lungime Segmente

1) Valorile lungimilor segmentelor sunt obținute din proiecție în plan.

Punct început	X / Y	Punct sfârșit	X / Y	Lungime segment (** (m)
1	321.610,643 501.941,366	2	321.614,114 501.946,93	6.558
2	321.614,114 501.946,93	3	321.556,876 501.981,378	66.805
3	321.556,876 501.981,378	4	321.551,365 501.975,66	7.942
4	321.551,365 501.975,66	1	321.610,643 501.941,366	68.483

** Lungimile segmentelor sunt determinate în planul de proiecție Stereo 70 și sunt rotunjite la 1 milimetru.

***** Distanţa dintre puncte este formată din segmente cumulate ce sunt mai mici decât valoarea 1 milimetru.**

**DATE DESPRE IMOBILUL NR. 7780**

Oficiul de Cadastru și Publicitate Imobiliară HUNEDOARA
Biroul de Cadastru și Publicitate Imobiliară Deva

A. Partea I. Descrierea imobilului

TEREN Extravilan

Adresa: Jud. Hunedoara

Nr. Crt	Nr cadastral Nr. topografic	Suprafața* (mp)	Observații / Referințe
A1		2.409	Sector cadastral:6 Teren neimprejmuit;

B. Partea II. Proprietari și acte

Inscrieri privitoare la dreptul de proprietate și alte drepturi reale	Referințe
1 / 10/11/2022	
Act Administrativ nr. 89856/485, din 06/05/2004 emis de CJPSDPAT HUNEDOARA;	
B1	A1
Intabulare, drept de PROPRIETATE, dobandit prin Reconstituire, cota actuala 1/1 1) RUSU PATRAFINA	

C. Partea III. SARCINI .

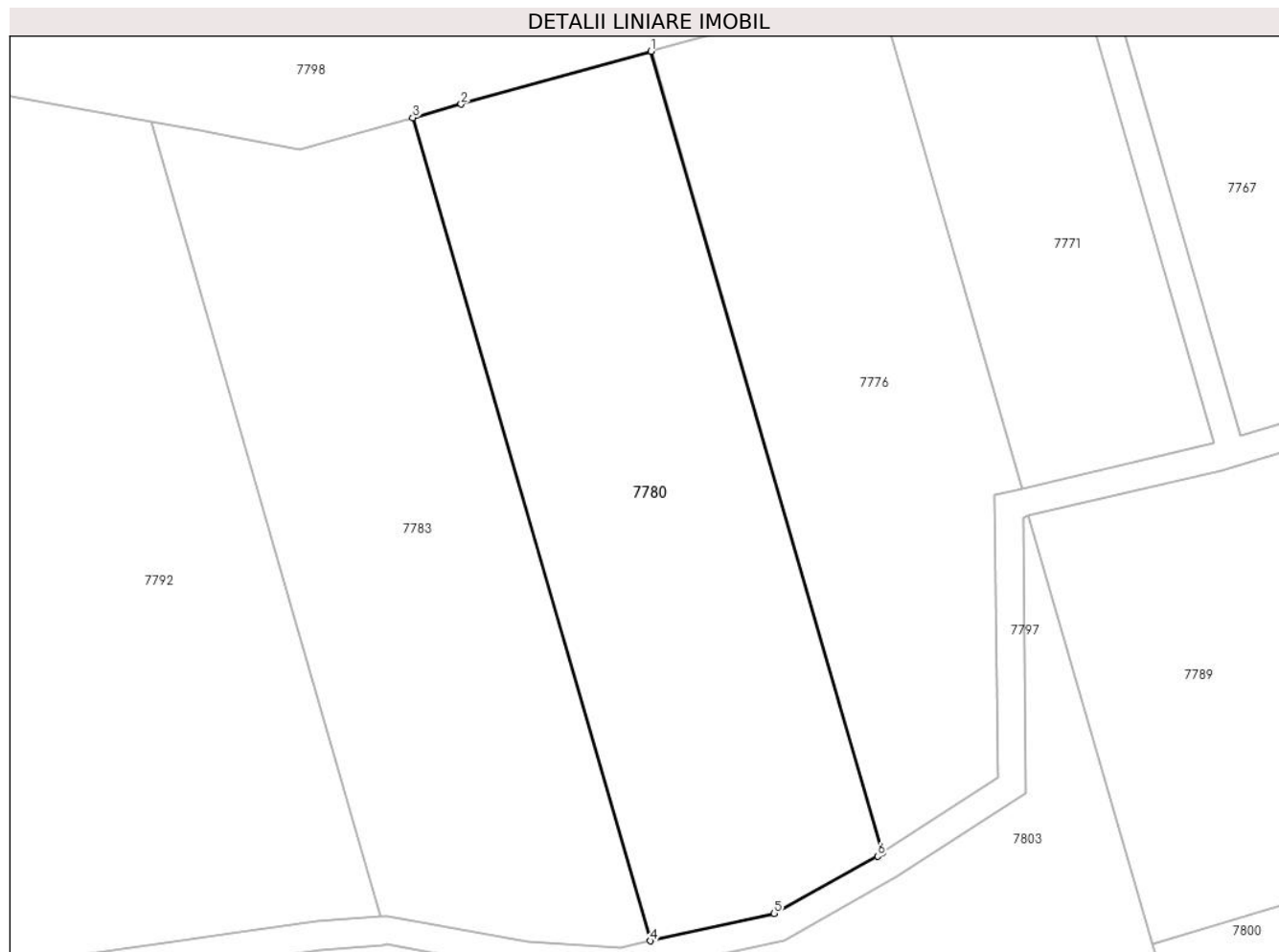
Inscrieri privind dezmembramintele dreptului de proprietate, drepturi reale de garanție și sarcini	Referințe
NU SUNT	

Anexa Nr. 1 La Partea I

Teren

Nr cadastral	Suprafața (mp)*	Observații / Referințe
	2.409	

* Suprafața este determinată în planul de proiecție Stereo 70.



Date referitoare la teren

Crt	Categorie folosință	Intravilan	Suprafața (mp)	Tarla	Parcelă	Nr. topo	Observații / Referințe
1	pasune	NU	2.409	7	138/40	-	

Lungime Segmente

1) Valorile lungimilor segmentelor sunt obținute din proiecție în plan.

Punct început	X / Y	Punct sfârșit	X / Y	Lungime segment (** (m)
1	321.057,04 502.008,831	2	321.036,763 502.003,191	21.046
2	321.036,763 502.003,191	3	321.031,588 502.001,751	5.372
3	321.031,588 502.001,751	4	321.056,978 501.913,946	91.402
4	321.056,978 501.913,946	5	321.070,193 501.916,862	13.533
5	321.070,193 501.916,862	6	321.081,23 501.922,983	12.62

Punct început	X / Y	Punct sfârșit	X / Y	Lungime segment (** (m)
6	321.081,23 501.922,983	7	321.081,763 501.923,331	0.637
7	321.081,763 501.923,331	1	321.057,04 502.008,831	89.003

** Lungimile segmentelor sunt determinate în planul de proiecție Stereo 70 și sunt rotunjite la 1 milimetru.

*** Distanța dintre puncte este formată din segmente cumulate ce sunt mai mici decât valoarea 1 milimetru.

**DATE DESPRE IMOBILUL NR. 7781**

Oficiul de Cadastru și Publicitate Imobiliară HUNEDOARA
Biroul de Cadastru și Publicitate Imobiliară Deva

A. Partea I. Descrierea imobilului

TEREN Extravilan

Adresa: Jud. Hunedoara

Nr. Crt	Nr cadastral Nr. topografic	Suprafața* (mp)	Observații / Referințe
A1		1.830	Sector cadastral:6 Teren neimprejmuit;

B. Partea II. Proprietari și acte

Inscrieri privitoare la dreptul de proprietate și alte drepturi reale		Referințe
1 / 10/11/2022		
Act Administrativ nr. 13993/3/43, din 19/03/1999 emis de CJPSDPAT HUNEDOARA;		
B1	Intabulare, drept de PROPRIETATE, dobandit prin Reconstituire, cota actuala 1/1 1) JURCA PARTENIE	A1

C. Partea III. SARCINI .

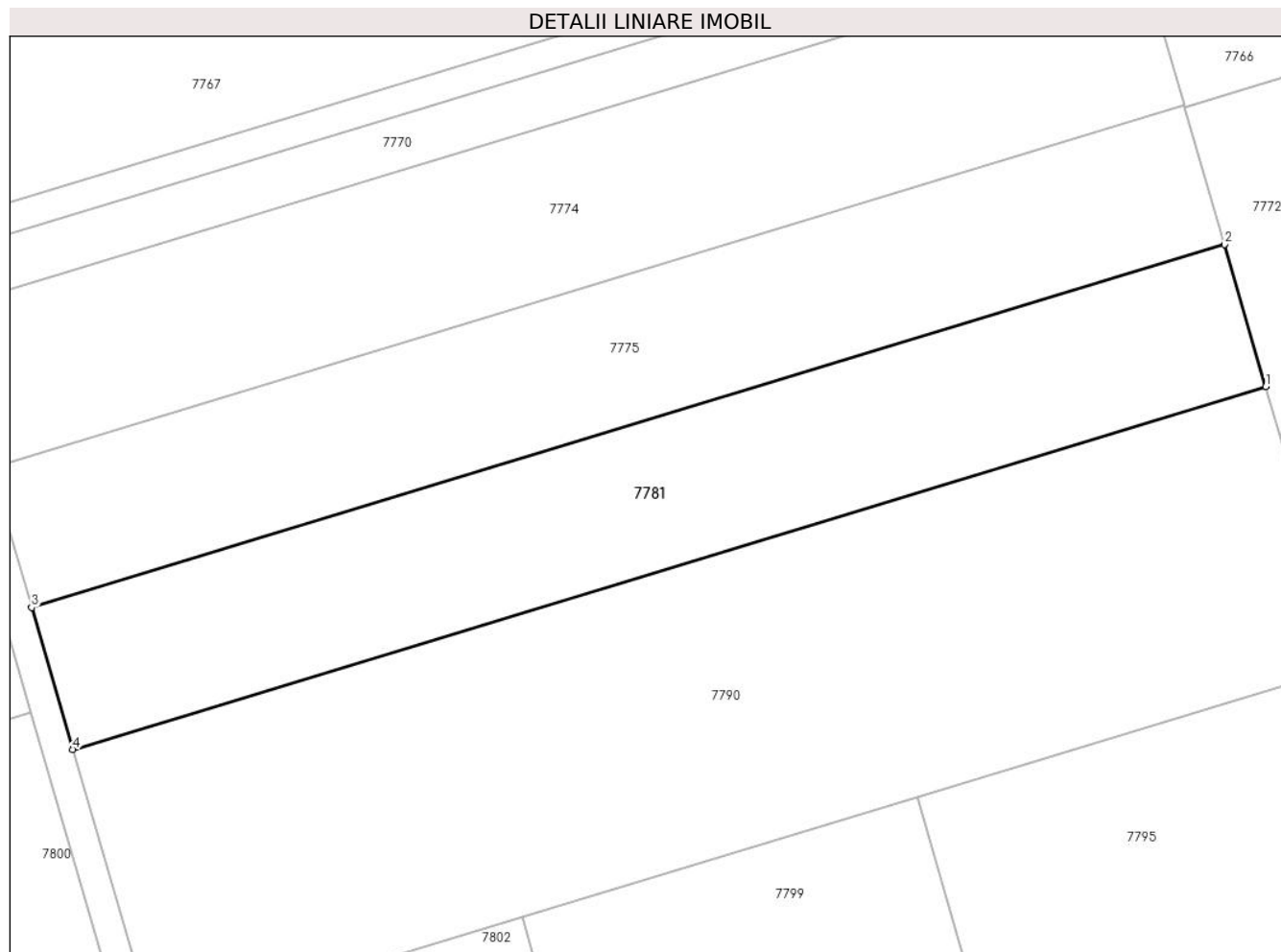
Inscrieri privind dezmembramintele dreptului de proprietate, drepturi reale de garanție și sarcini	Referințe
NU SUNT	

Anexa Nr. 1 La Partea I

Teren

Nr cadastral	Suprafața (mp)*	Observații / Referințe
	1.830	

* Suprafața este determinată în planul de proiecție Stereo 70.



Date referitoare la teren

Crt	Categorie folosință	Intravilan	Suprafața (mp)	Tarla	Parcelă	Nr. topo	Observații / Referințe
1	neproductiv	NU	1.830	7	138/28/2	-	

Lungime Segmente

1) Valorile lungimilor segmentelor sunt obținute din proiecție în plan.

Punct început	X / Y	Punct sfârșit	X / Y	Lungime segment (** (m)
1	321.318,185 501.971,662	2	321.314,074 501.985,81	14.733
2	321.314,074 501.985,81	3	321.195,22 501.949,693	124.22
3	321.195,22 501.949,693	4	321.199,332 501.935,545	14.733
4	321.199,332 501.935,545	1	321.318,185 501.971,662	124.22

** Lungimile segmentelor sunt determinate în planul de proiecție Stereo 70 și sunt rotunjite la 1 milimetru.

***** Distanța dintre puncte este formată din segmente cumulate ce sunt mai mici decât valoarea 1 milimetru.**

**DATE DESPRE IMOBILUL NR. 7782**

Oficiul de Cadastru și Publicitate Imobiliară HUNEDOARA
Biroul de Cadastru și Publicitate Imobiliară Deva

A. Partea I. Descrierea imobilului

TEREN Extravilan

Adresa: Jud. Hunedoara

Nr. Crt	Nr cadastral Nr. topografic	Suprafața* (mp)	Observații / Referințe
A1		756	Sector cadastral:6 Teren neimprejmuit;

B. Partea II. Proprietari și acte

Inscrieri privitoare la dreptul de proprietate și alte drepturi reale	Referințe
1 / 10/11/2022	
Act Administrativ nr. 89856/484, din 06/05/2004 emis de CJPSDPAT HUNEDOARA;	
B1	A1
Intabulare, drept de PROPRIETATE, dobandit prin Reconstituire, cota actuala 1/1 1) PETRESCU MOISE	

C. Partea III. SARCINI .

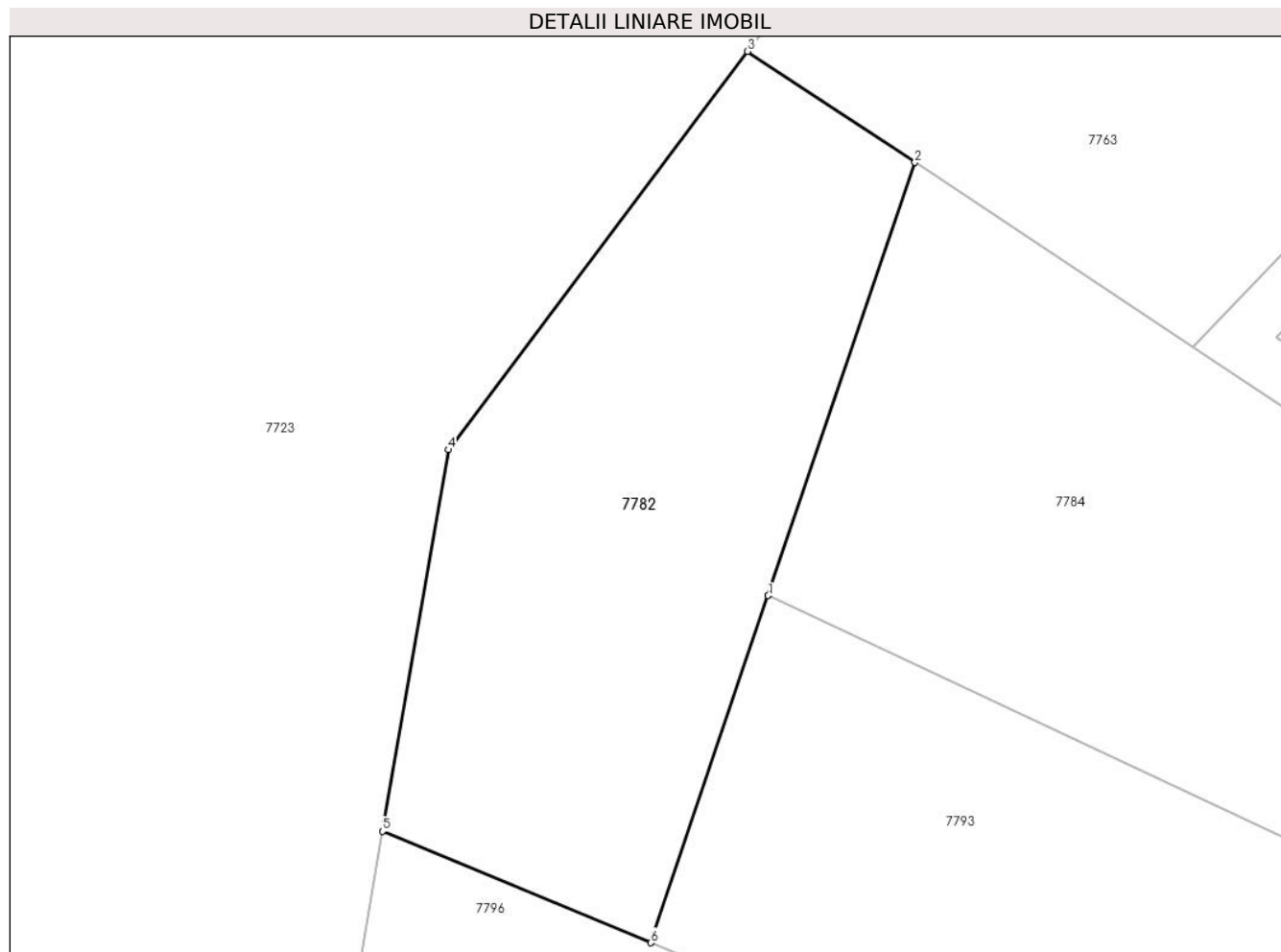
Inscrieri privind dezmembramintele dreptului de proprietate, drepturi reale de garanție și sarcini	Referințe
NU SUNT	

Anexa Nr. 1 La Partea I

Teren

Nr cadastral	Suprafața (mp)*	Observații / Referințe
	756	

* Suprafața este determinată în planul de proiecție Stereo 70.



Date referitoare la teren

Crt	Categorie folosință	Intravilan	Suprafața (mp)	Tarla	Parcelă	Nr. topo	Observații / Referințe
1	pasune	NU	756	25	73/9	-	

Lungime Segmente

1) Valorile lungimilor segmentelor sunt obținute din proiecție în plan.

Punct început	X / Y	Punct sfârșit	X / Y	Lungime segment (** (m)
1	321.516,649 501.954,511	2	321.524,736 501.978,369	25.192
2	321.524,736 501.978,369	3	321.515,514 501.984,484	11.064
3	321.515,514 501.984,484	4	321.499,001 501.962,543	27.461
4	321.499,001 501.962,543	5	321.495,371 501.941,532	21.323
5	321.495,371 501.941,532	6	321.510,167 501.935,389	16.02

Punct început	X / Y	Punct sfârșit	X / Y	Lungime segment (** (m)
6	321.510,167 501.935,389	1	321.516,649 501.954,511	20.19

** Lungimile segmentelor sunt determinate în planul de proiecție Stereo 70 și sunt rotunjite la 1 milimetru.

*** Distanța dintre puncte este formată din segmente cumulate ce sunt mai mici decât valoarea 1 milimetru.

**DATE DESPRE IMOBILUL NR. 7783**

Oficiul de Cadastru și Publicitate Imobiliară HUNEDOARA
Biroul de Cadastru și Publicitate Imobiliară Deva

A. Partea I. Descrierea imobilului

TEREN Extravilan

Adresa: Jud. Hunedoara

Nr. Crt	Nr cadastral Nr. topografic	Suprafața* (mp)	Observații / Referințe
A1		2.400	Sector cadastral:6 Teren neimprejmuit;

B. Partea II. Proprietari și acte

Inscrieri privitoare la dreptul de proprietate și alte drepturi reale	Referințe
1 / 08/11/2022	
Act Normativ nr. 7, din 13/03/1996 emis de PARLAMENTUL ROMÂNIEI;	
B1	A1
Intabulare, drept de PROPRIETATE, dobandit prin Lege, cota actuala 1/1 1) COMUNA ILIA, REZERVA COMISIEI LOCALE DE FOND FUNCJAR, CIF:4374164	

C. Partea III. SARCINI .

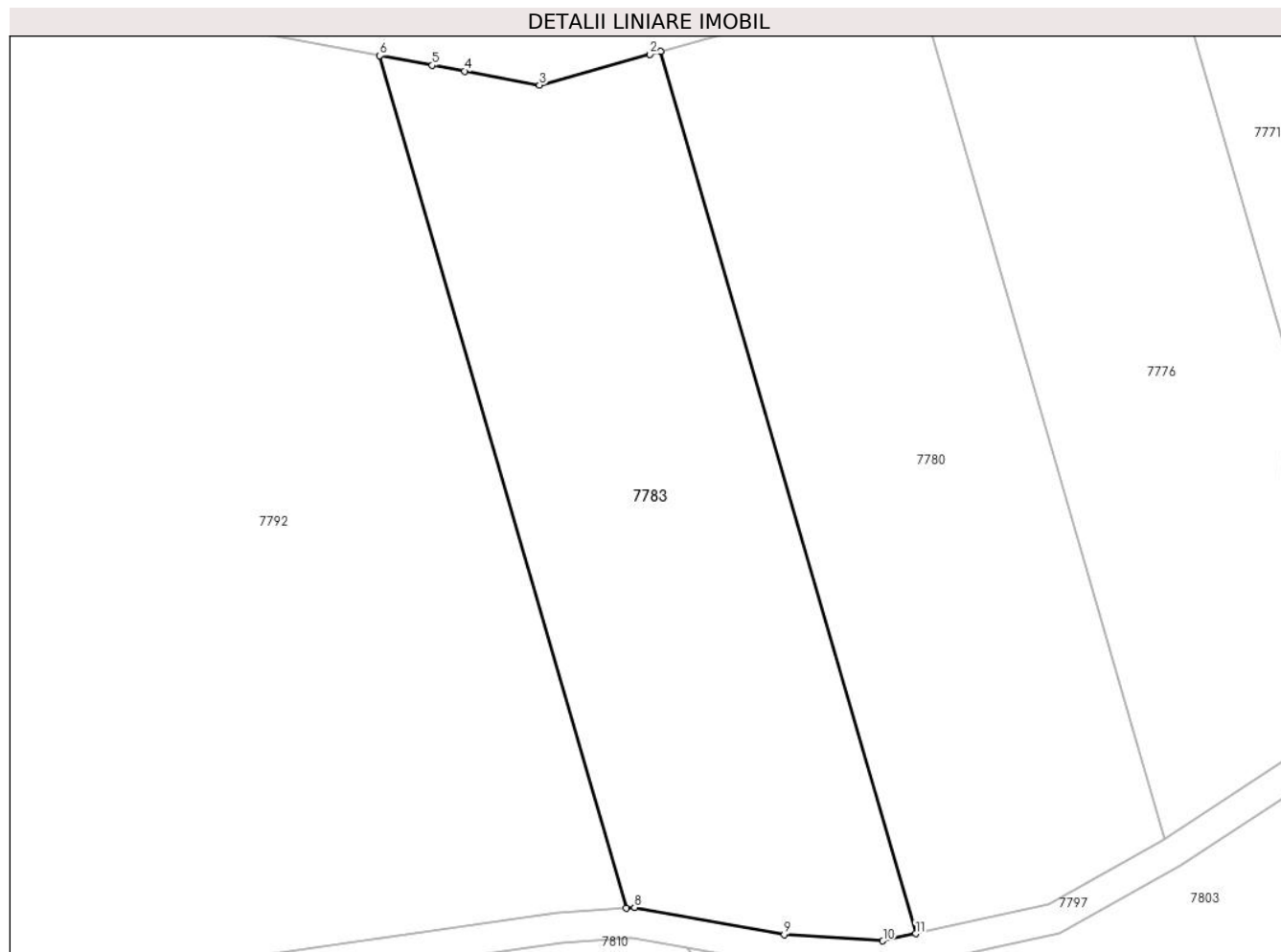
Inscrieri privind dezmembramintele dreptului de proprietate, drepturi reale de garanție și sarcini	Referințe
NU SUNT	

Anexa Nr. 1 La Partea I

Teren

Nr cadastral	Suprafața (mp)*	Observații / Referințe
	2.400	

* Suprafața este determinată în planul de proiecție Stereo 70.



Date referitoare la teren

Crt	Categorie folosință	Intra vilan	Suprafața (mp)	Tarla	Parcelă	Nr. topo	Observații / Referințe
1	pasune	NU	2.400	-	-	-	

Lungime Segmente

1) Valorile lungimilor segmentelor sunt obținute din proiecție în plan.

Punct început	X / Y	Punct sfârșit	X / Y	Lungime segment (** (m)
1	321.031,588 502.001,751	2	321.030,543 502.001,461	1.084
2	321.030,543 502.001,461	3	321.019,534 501.998,398	11.427
3	321.019,534 501.998,398	4	321.012,048 501.999,777	7.612
4	321.012,048 501.999,777	5	321.008,852 502.000,365	3.249
5	321.008,852 502.000,365	6	321.003,633 502.001,326	5.307

Punct început	X / Y	Punct sfârșit	X / Y	Lungime segment (** (m)
6	321.003,633 502.001,326	7	321.028,16 501.916,506	88.294
7	321.028,16 501.916,506	8	321.028,993 501.916,569	0.836
8	321.028,993 501.916,569	9	321.043,893 501.913,869	15.143
9	321.043,893 501.913,869	10	321.053,72 501.913,227	9.847
10	321.053,72 501.913,227	11	321.056,978 501.913,946	3.336
11	321.056,978 501.913,946	1	321.031,588 502.001,751	91.402

** Lungimile segmentelor sunt determinate în planul de proiecție Stereo 70 și sunt rotunjite la 1 milimetru.

*** Distanța dintre puncte este formată din segmente cumulate ce sunt mai mici decât valoarea 1 milimetru.

**DATE DESPRE IMOBILUL NR. 7784**

Oficiul de Cadastru și Publicitate Imobiliară HUNEDOARA
Biroul de Cadastru și Publicitate Imobiliară Deva

A. Partea I. Descrierea imobilului

TEREN Extravilan

Adresa: Jud. Hunedoara

Nr. Crt	Nr cadastral Nr. topografic	Suprafața* (mp)	Observații / Referințe
A1		1.000	Sector cadastral:6 Teren neimprejmuit;

B. Partea II. Proprietari și acte

Inscrieri privitoare la dreptul de proprietate și alte drepturi reale	Referințe
1 / 10/11/2022	
Act Administrativ nr. 89856/504, din 21/05/2004 emis de CJPSDPAT HUNEDOARA;	
B1	A1
Intabulare, drept de PROPRIETATE, dobandit prin Reconstituire, cota actuala 1/1 1) LAZAR IOAN	

C. Partea III. SARCINI .

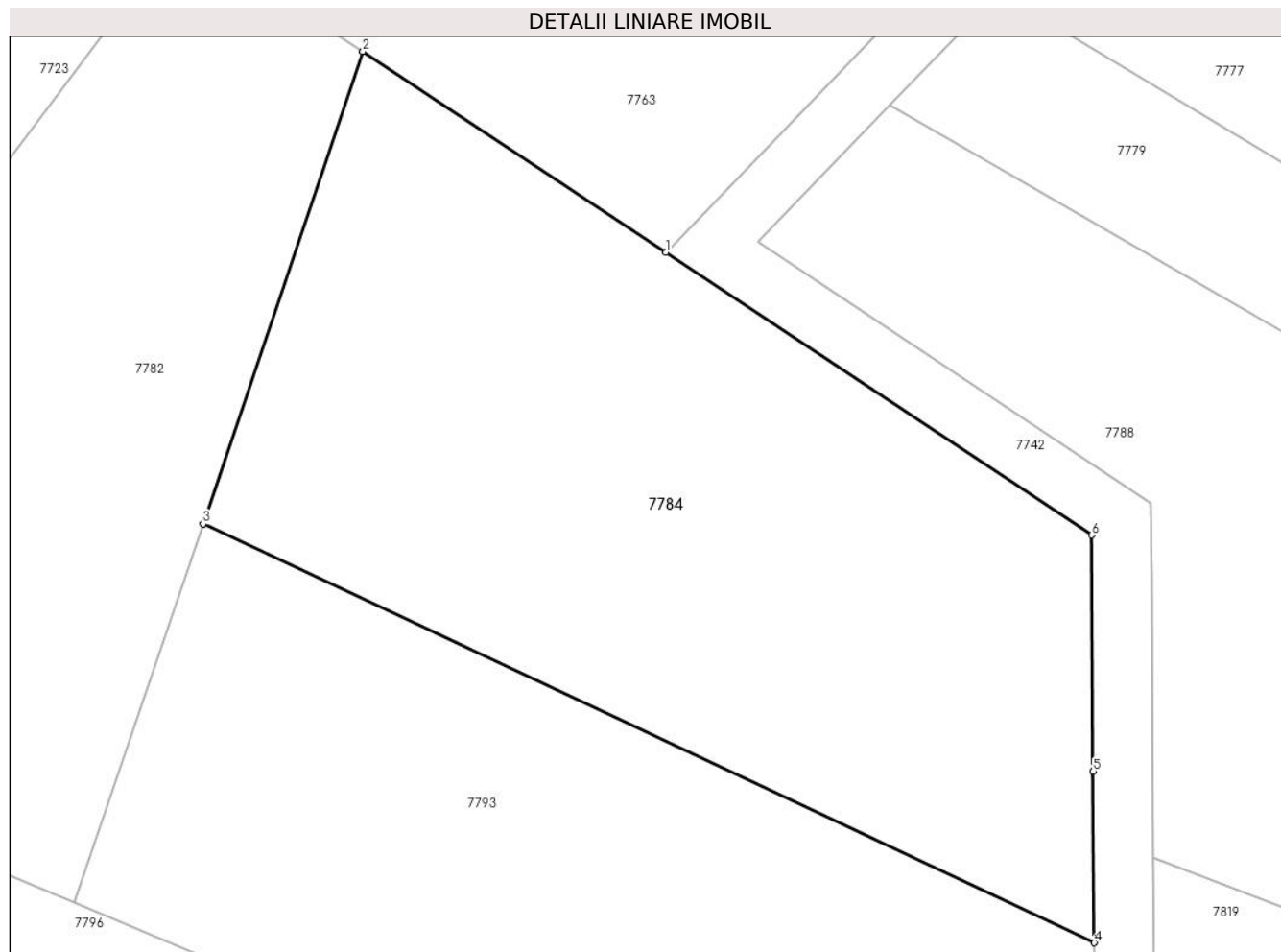
Inscrieri privind dezmembramintele dreptului de proprietate, drepturi reale de garanție și sarcini	Referințe
NU SUNT	

Anexa Nr. 1 La Partea I

Teren

Nr cadastral	Suprafața (mp)*	Observații / Referințe
	1.000	

* Suprafața este determinată în planul de proiecție Stereo 70.



Date referitoare la teren

Crt	Categorie folosință	Intravilan	Suprafața (mp)	Tarla	Parcelă	Nr. topo	Observații / Referințe
1	pasune	NU	1.000	25	73/11	-	

Lungime Segmente

1) Valorile lungimilor segmentelor sunt obținute din proiecție în plan.

Punct început	X / Y	Punct sfârșit	X / Y	Lungime segment (** (m)
1	321.540,033 501.968,226	2	321.524,736 501.978,369	18.355
2	321.524,736 501.978,369	3	321.516,649 501.954,511	25.192
3	321.516,649 501.954,511	4	321.561,702 501.933,377	49.764
4	321.561,702 501.933,377	5	321.561,642 501.942,02	8.643
5	321.561,642 501.942,02	6	321.561,559 501.953,953	11.933

Punct început	X / Y	Punct sfârșit	X / Y	Lungime segment (** (m)
6	321.561,559 501.953,953	1	321.540,033 501.968,226	25.828

** Lungimile segmentelor sunt determinate în planul de proiecție Stereo 70 și sunt rotunjite la 1 milimetru.

*** Distanța dintre puncte este formată din segmente cumulate ce sunt mai mici decât valoarea 1 milimetru.

**DATE DESPRE IMOBILUL NR. 7785**

Oficiul de Cadastru și Publicitate Imobiliară HUNEDOARA
Biroul de Cadastru și Publicitate Imobiliară Deva

A. Partea I. Descrierea imobilului

TEREN Extravilan

Adresa: Jud. Hunedoara

Nr. Crt	Nr cadastral Nr. topografic	Suprafața* (mp)	Observații / Referințe
A1		1.952	Sector cadastral:6 Teren neimprejmuit;

B. Partea II. Proprietari și acte

Inscrieri privitoare la dreptul de proprietate și alte drepturi reale	Referințe
1 / 09/11/2022	
Act Normativ nr. 7, din 13/03/1996 emis de PARLAMENTUL ROMÂNIEI;	
B1	A1
1) COMUNA ILIA, REZERVA COMISIEI LOCALE DE FOND FUNCJAR, CIF:4374164	

C. Partea III. SARCINI .

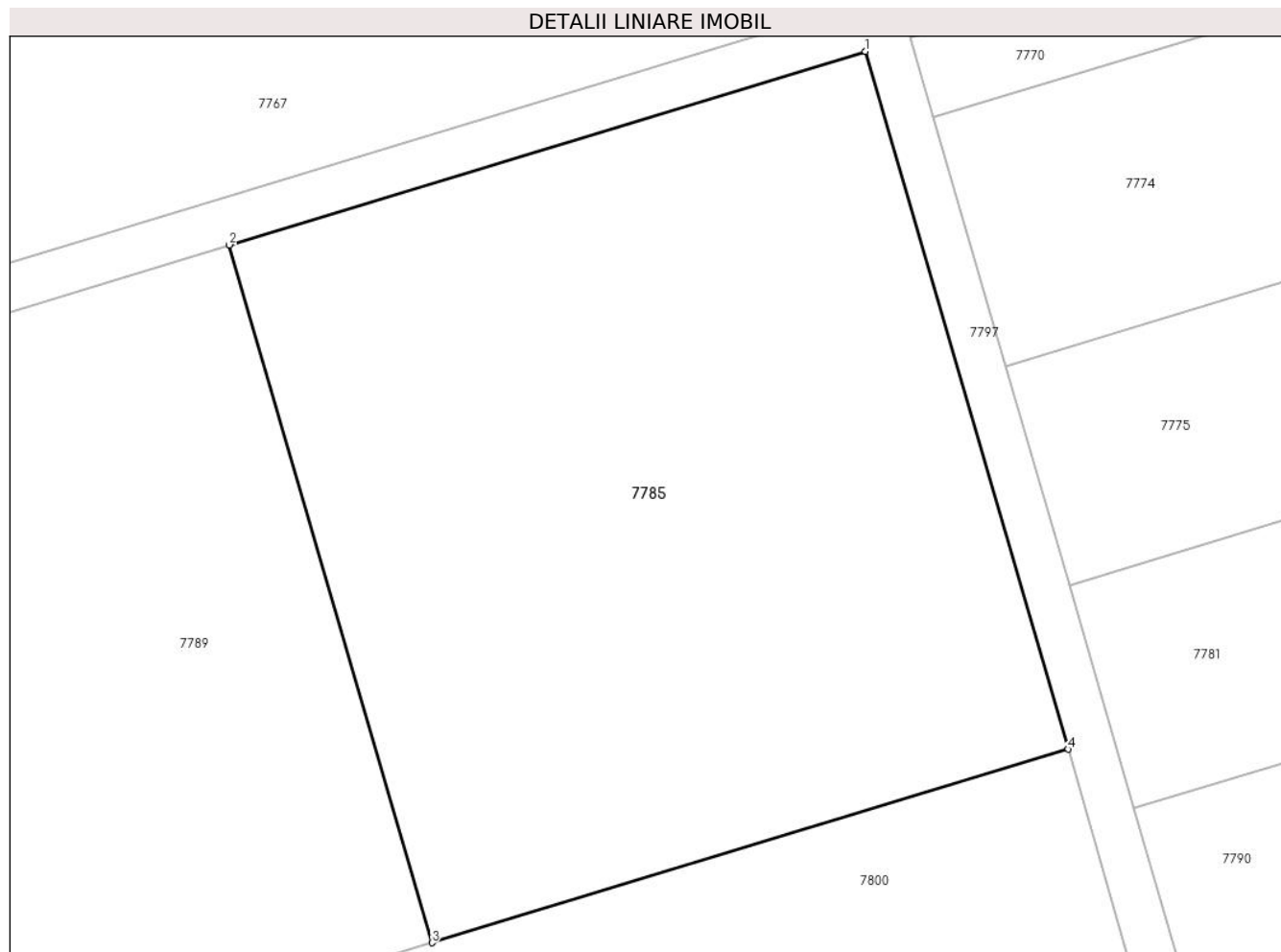
Inscrieri privind dezmembramintele dreptului de proprietate, drepturi reale de garanție și sarcini	Referințe
NU SUNT	

Anexa Nr. 1 La Partea I

Teren

Nr cadastral	Suprafața (mp)*	Observații / Referințe
	1.952	

* Suprafața este determinată în planul de proiecție Stereo 70.



Date referitoare la teren

Crt	Categorie folosință	Intravilan	Suprafața (mp)	Tarla	Parcelă	Nr. topo	Observații / Referințe
1	neproductiv	NU	1.952	-	-	-	

Lungime Segmente

1) Valorile lungimilor segmentelor sunt obținute din proiecție în plan.

Punct început	X / Y	Punct sfârșit	X / Y	Lungime segment (** (m)
1	321.182,24 501.983,61	2	321.141,78 501.971,316	42.287
2	321.141,78 501.971,316	3	321.154,662 501.926,985	46.164
3	321.154,662 501.926,985	4	321.195,122 501.939,28	42.287
4	321.195,122 501.939,28	1	321.182,24 501.983,61	46.164

** Lungimile segmentelor sunt determinate în planul de proiecție Stereo 70 și sunt rotunjite la 1 milimetru.

***** Distanţa dintre puncte este formată din segmente cumulate ce sunt mai mici decât valoarea 1 milimetru.**

**DATE DESPRE IMOBILUL NR. 7786**

Oficiul de Cadastru și Publicitate Imobiliară HUNEDOARA
Biroul de Cadastru și Publicitate Imobiliară Deva

A. Partea I. Descrierea imobilului

TEREN Extravilan

Adresa: Jud. Hunedoara

Nr. Crt	Nr cadastral Nr. topografic	Suprafața* (mp)	Observații / Referințe
A1		1.500	Sector cadastral:6 Teren neimprejmuit;

B. Partea II. Proprietari și acte

Inscrieri privitoare la dreptul de proprietate și alte drepturi reale		Referințe
1 / 10/11/2022		
Act Administrativ nr. 13993/33, din 15/03/1999 emis de CJPSDPAT HUNEDOARA;		
B1	Intabulare, drept de PROPRIETATE, dobandit prin Reconstituire, cota actuala 1/1 1) ALIC VIORICA	A1

C. Partea III. SARCINI .

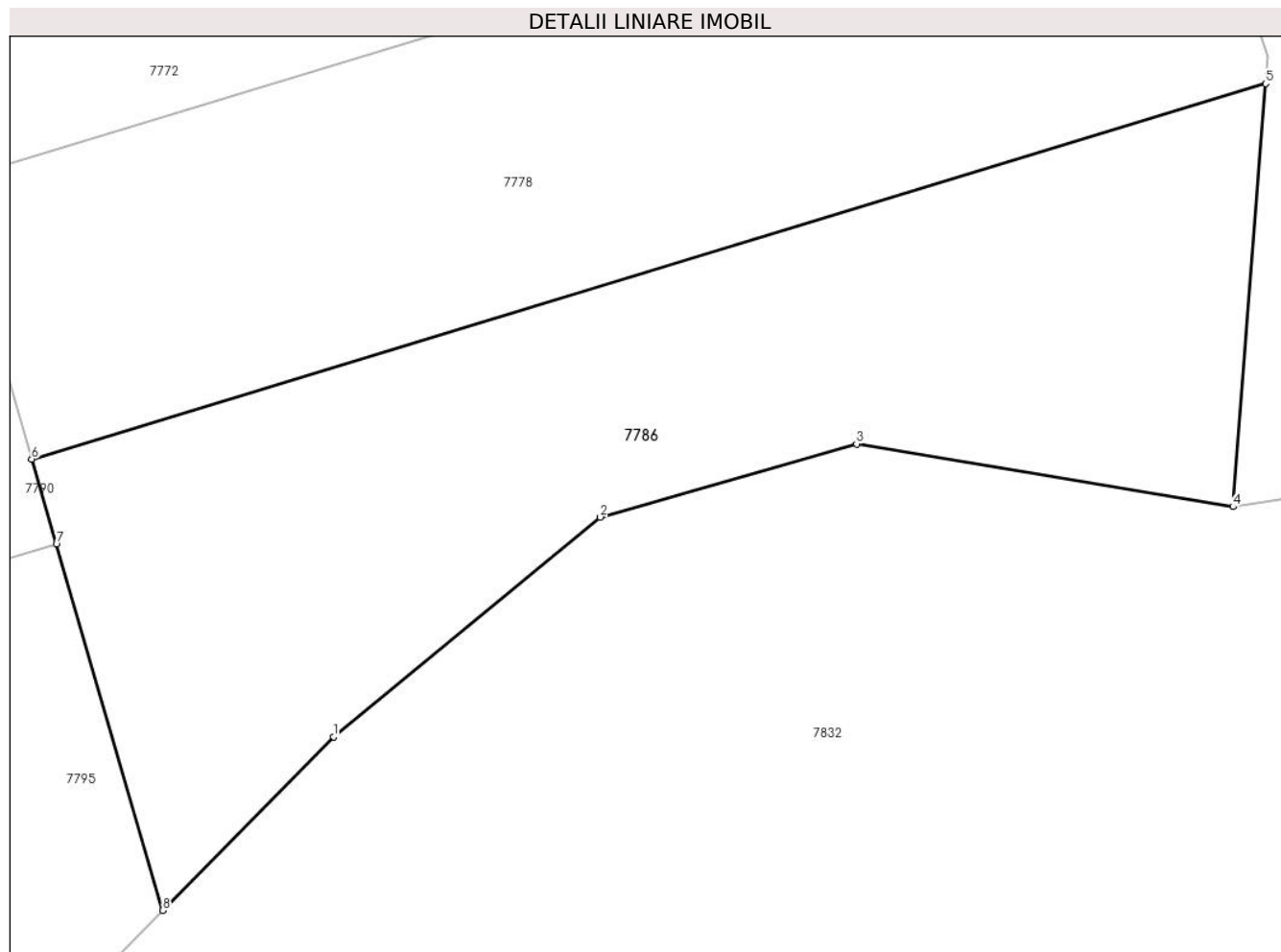
Inscrieri privind dezmembramintele dreptului de proprietate, drepturi reale de garanție și sarcini	Referințe
NU SUNT	

Anexa Nr. 1 La Partea I

Teren

Nr cadastral	Suprafața (mp)*	Observații / Referințe
	1.500	

* Suprafața este determinată în planul de proiecție Stereo 70.



Date referitoare la teren

Crt	Categorie folosință	Intravilan	Suprafața (mp)	Tarla	Parcelă	Nr. topo	Observații / Referințe
1	neproductiv	NU	1.500	7	140/1	-	

Lungime Segmente

1) Valorile lungimilor segmentelor sunt obținute din proiecție în plan.

Punct început	X / Y	Punct sfârșit	X / Y	Lungime segment (** (m)
1	321.343,823 501.931,64	2	321.360,707 501.945,538	21.868
2	321.360,707 501.945,538	3	321.376,929 501.950,169	16.87
3	321.376,929 501.950,169	4	321.400,765 501.946,198	24.165
4	321.400,765 501.946,198	5	321.402,835 501.972,956	26.838
5	321.402,835 501.972,956	6	321.324,708 501.949,215	81.654

Punct început	X / Y	Punct sfârșit	X / Y	Lungime segment (** (m)
6	321.324,708 501.949,215	7	321.326,273 501.943,83	5.608
7	321.326,273 501.943,83	8	321.333,006 501.920,66	24.129
8	321.333,006 501.920,66	1	321.343,823 501.931,64	15.414

** Lungimile segmentelor sunt determinate în planul de proiecție Stereo 70 și sunt rotunjite la 1 milimetru.

*** Distanța dintre puncte este formată din segmente cumulate ce sunt mai mici decât valoarea 1 milimetru.

**DATE DESPRE IMOBILUL NR. 7787**

Oficiul de Cadastru și Publicitate Imobiliară HUNEDOARA
Biroul de Cadastru și Publicitate Imobiliară Deva

A. Partea I. Descrierea imobilului

TEREN Extravilan

Adresa: Jud. Hunedoara

Nr. Crt	Nr cadastral Nr. topografic	Suprafața* (mp)	Observații / Referințe
A1		37.947	Sector cadastral:6 Teren neimprejmuit;

B. Partea II. Proprietari și acte

Inscrieri privitoare la dreptul de proprietate și alte drepturi reale		Referințe
1 / 09/11/2022		
Act Normativ nr. 349, din 28/02/2020 emis de MINISTERUL MEDIULUI APELOR ȘI PĂDURILOR (ORDIN);		
B1	Inscrierea provizorie, drept de PROPRIETATE, dobandit prin Lege, cota actuala 1/1 1) STATUL ROMÂN, CIF:9999999999999	A1
B2	Inscrierea provizorie, drept de ADMINISTRARE 1) REGIA NAȚIONALĂ A PĂDURILOR ROMSILVA - DIRECȚIA SILVICĂ HUNEDOARA, CIF:1590120	A1

C. Partea III. SARCINI .

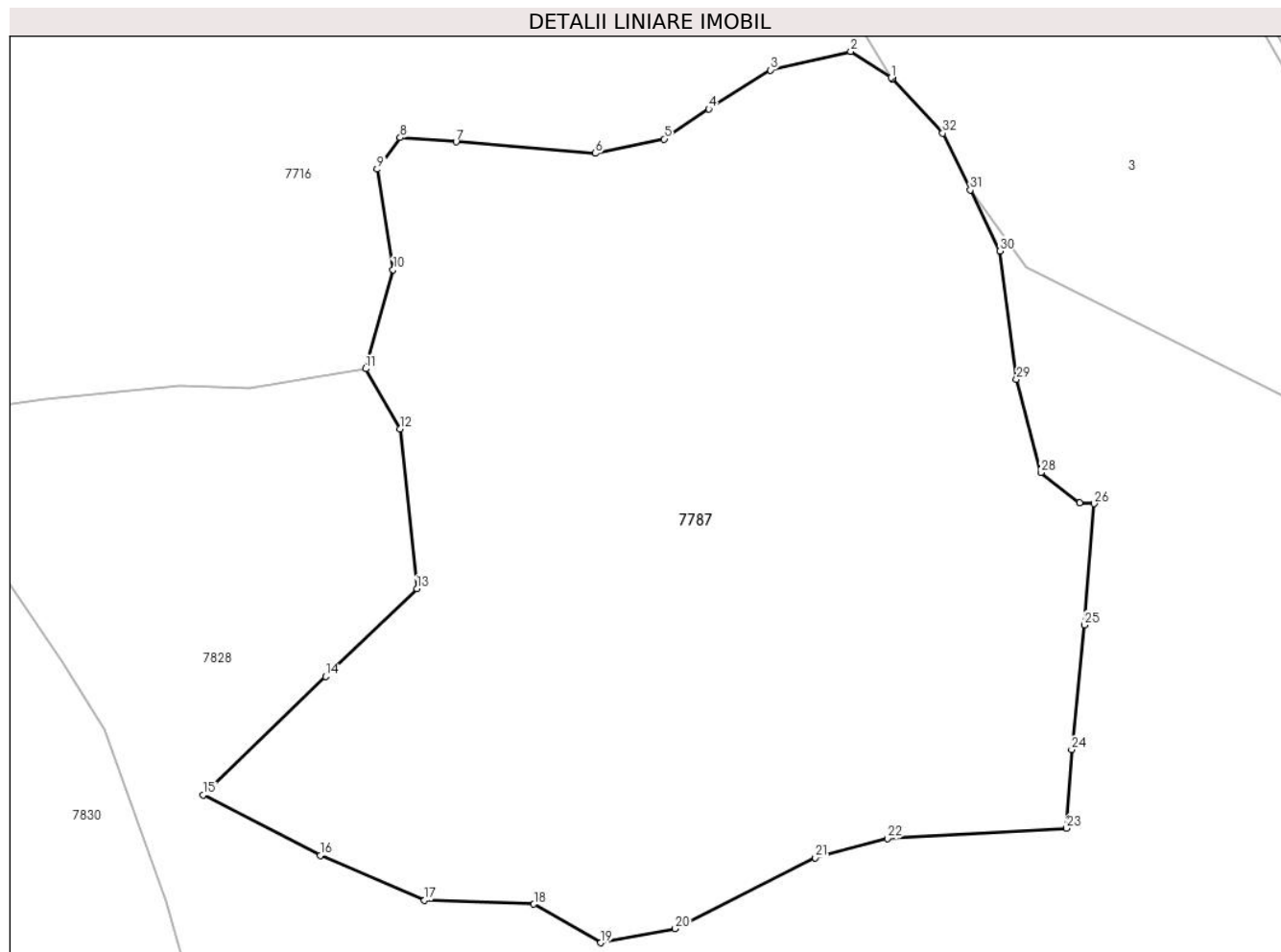
Inscrieri privind dezmembramintele dreptului de proprietate, drepturi reale de garanție și sarcini	Referințe
NU SUNT	

Anexa Nr. 1 La Partea I

Teren

Nr cadastral	Suprafața (mp)*	Observații / Referințe
	37.947	

* Suprafața este determinată în planul de proiecție Stereo 70.



Date referitoare la teren

Crt	Categorie folosință	Intravilan	Suprafața (mp)	Tarla	Parcelă	Nr. topo	Observații / Referințe
1	padure	NU	37.947	-	-	-	UA 112 B

Lungime Segmente

1) Valorile lungimilor segmentelor sunt obținute din proiecție în plan.

Punct început	X / Y	Punct sfârșit	X / Y	Lungime segment (** (m)
1	322.532,788 502.069,631	2	322.521,921 502.076,746	12.99
3	322.500,253 502.071,718	4	322.483,616 502.061,277	19.642
5	322.471,62 502.053,156	6	322.453,047 502.049,289	18.971
7	322.415,516 502.052,382	8	322.400,426 502.053,542	15.135
9	322.394,236 502.045,034	10	322.398,491 502.017,964	27.402

Punct început	X / Y	Punct sfârșit	X / Y	Lungime segment (** (m)
2	322.521,921 502.076,746	3	322.500,253 502.071,718	22.244
4	322.483,616 502.061,277	5	322.471,62 502.053,156	14.487
6	322.453,047 502.049,289	7	322.415,516 502.052,382	37.658
8	322.400,426 502.053,542	9	322.394,236 502.045,034	10.521
10	322.398,491 502.017,964	11	322.391,14 501.991,28	27.678

Punct început	X / Y	Punct sfârșit	X / Y	Lungime segment (** (m)
11	322.391,14 501.991,28	12	322.400,418 501.975,034	18.709
13	322.404,924 501.932,074	14	322.380,303 501.908,409	34.15
15	322.347,374 501.876,536	16	322.378,916 501.860,253	35.497
17	322.406,994 501.848,127	18	322.436,456 501.847,088	29.48
19	322.454,482 501.836,695	20	322.474,585 501.840,506	20.461
21	322.512,369 501.859,56	22	322.531,78 501.864,756	20.095
23	322.580,099 501.867,548	24	322.581,486 501.888,681	21.178
25	322.584,952 501.922,287	26	322.587,486 501.954,956	32.767
27	322.583,621 501.955,232	28	322.573,174 501.963,353	13.232
29	322.566,595 501.988,49	30	322.562,162 502.022,991	34.785
31	322.554,129 502.039,449	32	322.546,684 502.054,702	16.973
33	322.533,143 502.069,399	1	322.532,788 502.069,631	0.424

Punct început	X / Y	Punct sfârșit	X / Y	Lungime segment (** (m)
12	322.400,418 501.975,034	13	322.404,924 501.932,074	43.195
14	322.380,303 501.908,409	15	322.347,374 501.876,536	45.829
16	322.378,916 501.860,253	17	322.406,994 501.848,127	30.585
18	322.436,456 501.847,088	19	322.454,482 501.836,695	20.808
20	322.474,585 501.840,506	21	322.512,369 501.859,56	42.317
22	322.531,78 501.864,756	23	322.580,099 501.867,548	48.399
24	322.581,486 501.888,681	25	322.584,952 501.922,287	33.784
26	322.587,486 501.954,956	27	322.583,621 501.955,232	3.875
28	322.573,174 501.963,353	29	322.566,595 501.988,49	25.984
30	322.562,162 502.022,991	31	322.554,129 502.039,449	18.313
32	322.546,684 502.054,702	33	322.533,143 502.069,399	19.984

** Lungimile segmentelor sunt determinate în planul de proiecție Stereo 70 și sunt rotunjite la 1 milimetru.

*** Distanța dintre puncte este formată din segmente cumulate ce sunt mai mici decât valoarea 1 milimetru.

**DATE DESPRE IMOBILUL NR. 7788**

Oficiul de Cadastru și Publicitate Imobiliară HUNEDOARA
Biroul de Cadastru și Publicitate Imobiliară Deva

A. Partea I. Descrierea imobilului

TEREN Extravilan

Adresa: Jud. Hunedoara

Nr. Crt	Nr cadastral Nr. topografic	Suprafața* (mp)	Observații / Referințe
A1		1.267	Sector cadastral:6 Teren neimprejmuit;

B. Partea II. Proprietari și acte

Inscrieri privitoare la dreptul de proprietate și alte drepturi reale	Referințe
1 / 09/11/2022	
Act Normativ nr. 7, din 13/03/1996 emis de PARLAMENTUL ROMÂNIEI;	
B1	A1
Intabulare, drept de PROPRIETATE, dobandit prin Lege, cota actuala 1/1 1) COMUNA ILIA, REZERVA COMISIEI LOCALE DE FOND FUNCJAR, CIF:4374164	

C. Partea III. SARCINI .

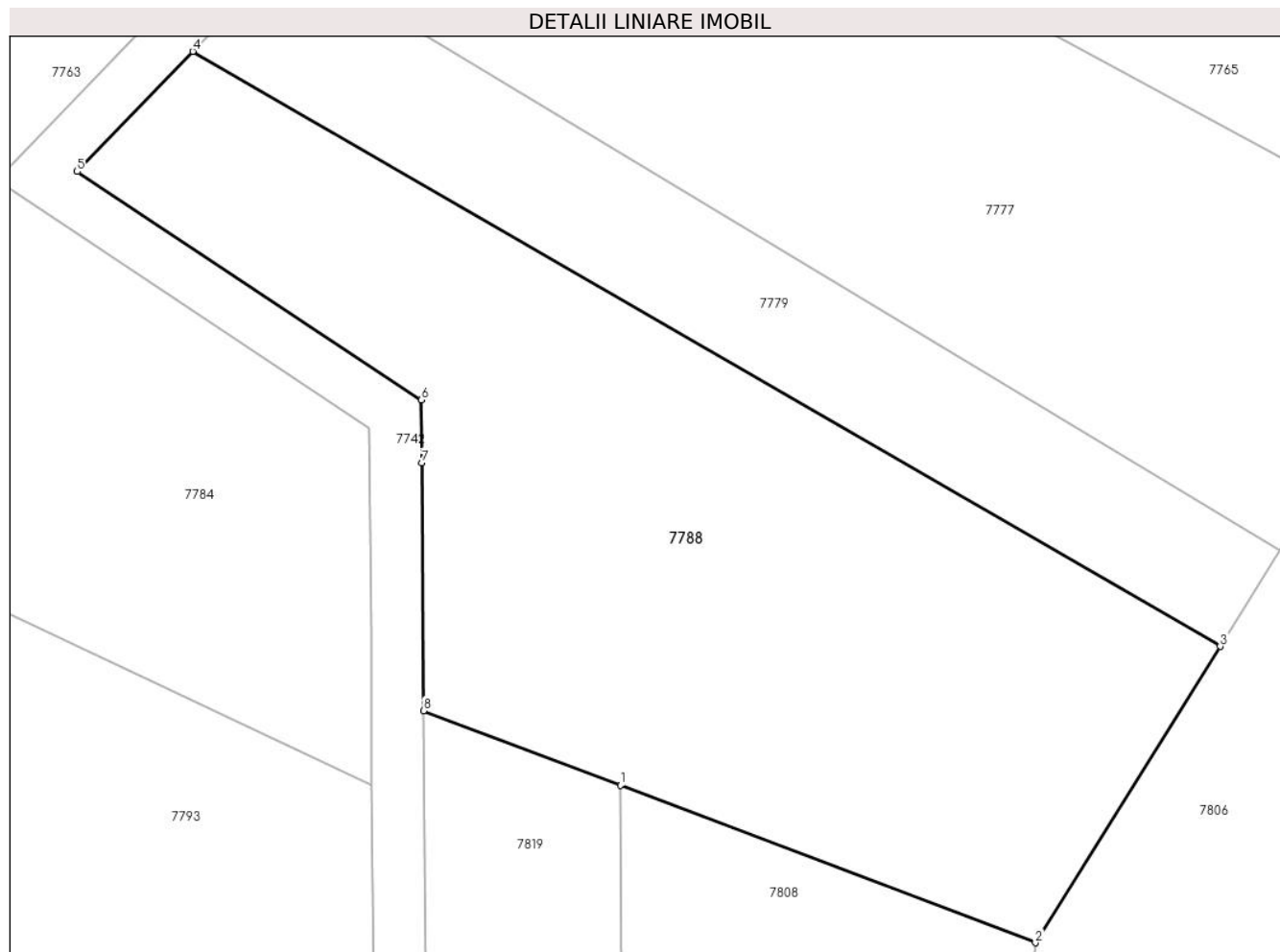
Inscrieri privind dezmembramintele dreptului de proprietate, drepturi reale de garanție și sarcini	Referințe
NU SUNT	

Anexa Nr. 1 La Partea I

Teren

Nr cadastral	Suprafața (mp)*	Observații / Referințe
	1.267	

* Suprafața este determinată în planul de proiecție Stereo 70.



Date referitoare la teren

Crt	Categorie folosință	Intravilan	Suprafața (mp)	Tarla	Parcelă	Nr. topo	Observații / Referințe
1	pasune	NU	1.267	-	-	-	

Lungime Segmente

1) Valorile lungimilor segmentelor sunt obținute din proiecție în plan.

Punct început	X / Y	Punct sfârșit	X / Y	Lungime segment (** (m)
1	321.576,052 501.933,353	2	321.599,985 501.924,286	25.593
2	321.599,985 501.924,286	3	321.610,643 501.941,366	20.132
3	321.610,643 501.941,366	4	321.551,365 501.975,66	68.483
4	321.551,365 501.975,66	5	321.544,692 501.968,737	9.616
5	321.544,692 501.968,737	6	321.564,548 501.955,571	23.824

Punct început	X / Y	Punct sfârșit	X / Y	Lungime segment (** (m)
6	321.564,548 501.955,571	7	321.564,573 501.951,954	3.616
7	321.564,573 501.951,954	8	321.564,673 501.937,664	14.291
8	321.564,673 501.937,664	1	321.576,052 501.933,353	12.169

** Lungimile segmentelor sunt determinate în planul de proiecție Stereo 70 și sunt rotunjite la 1 milimetru.

*** Distanța dintre puncte este formată din segmente cumulate ce sunt mai mici decât valoarea 1 milimetru.

**DATE DESPRE IMOBILUL NR. 7789**

Oficiul de Cadastru și Publicitate Imobiliară HUNEDOARA
Biroul de Cadastru și Publicitate Imobiliară Deva

A. Partea I. Descrierea imobilului

TEREN Extravilan

Adresa: Jud. Hunedoara

Nr. Crt	Nr cadastral Nr. topografic	Suprafața* (mp)	Observații / Referințe
A1		2.142	Sector cadastral:6 Teren neimprejmuit;

B. Partea II. Proprietari și acte

Inscrieri privitoare la dreptul de proprietate și alte drepturi reale	Referințe
1 / 10/11/2022	
Act Administrativ nr. 13993/21, din 09/03/1999 emis de CJPSDPAT HUNEDOARA;	
B1	A1
Intabulare, drept de PROPRIETATE, dobandit prin Reconstituire, cota actuala 1/1 1) OSOIAN VIOREL	

C. Partea III. SARCINI .

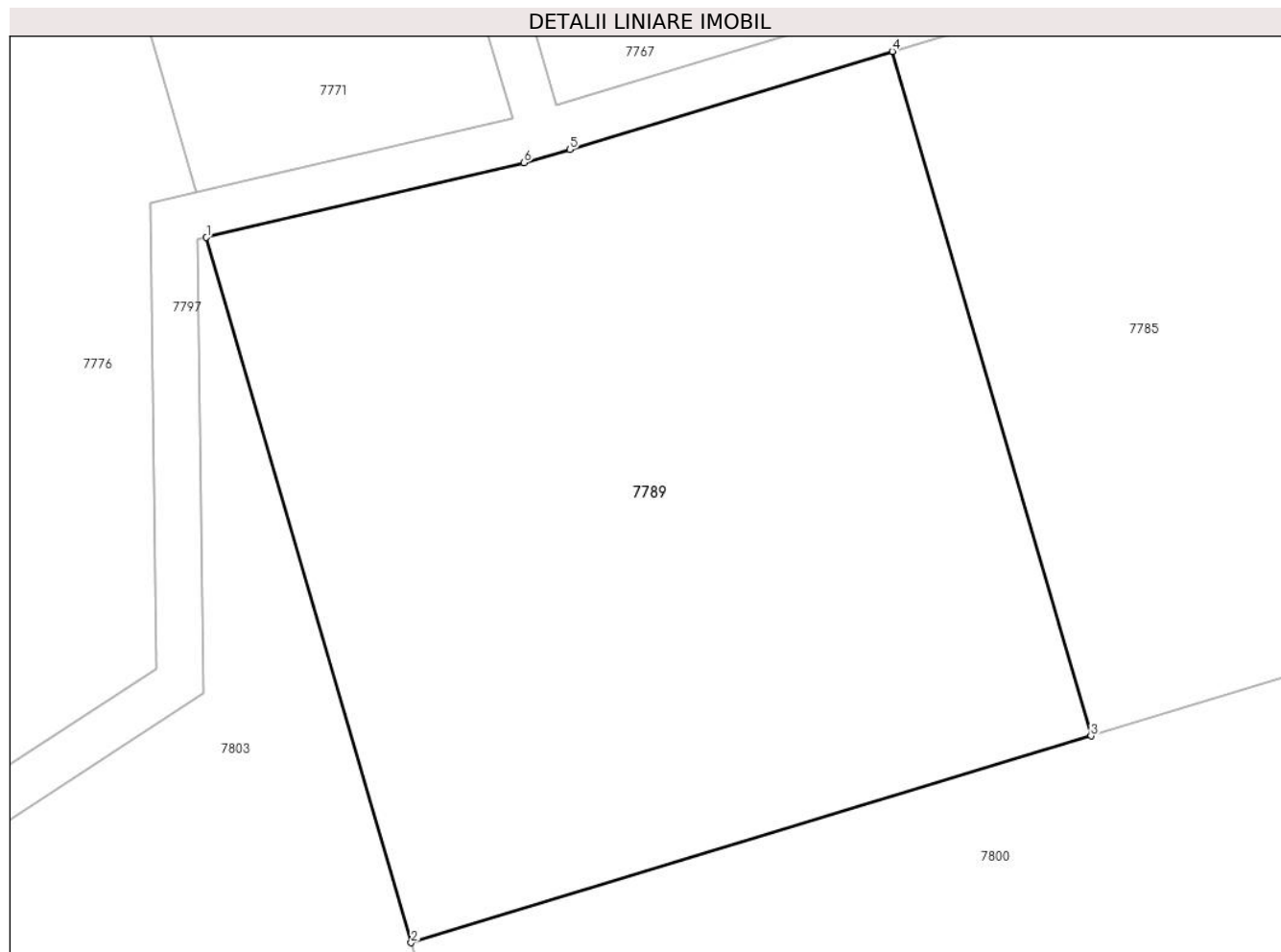
Inscrieri privind dezmembramintele dreptului de proprietate, drepturi reale de garanție și sarcini	Referințe
NU SUNT	

Anexa Nr. 1 La Partea I

Teren

Nr cadastral	Suprafața (mp)*	Observații / Referințe
	2.142	

* Suprafața este determinată în planul de proiecție Stereo 70.



Date referitoare la teren

Crt	Categorie folosință	Intravilan	Suprafața (mp)	Tarla	Parcelă	Nr. topo	Observații / Referințe
1	pașune	NU	2.142	7	138/37	-	

Lungime Segmente

1) Valorile lungimilor segmentelor sunt obținute din proiecție în plan.

Punct început	X / Y	Punct sfârșit	X / Y	Lungime segment (** (m)
1	321.097,308 501.959,269	2	321.110,582 501.913,59	47.569
2	321.110,582 501.913,59	3	321.154,662 501.926,985	46.071
3	321.154,662 501.926,985	4	321.141,78 501.971,316	46.164
4	321.141,78 501.971,316	5	321.120,872 501.964,962	21.852
5	321.120,872 501.964,962	6	321.117,897 501.964,102	3.097

Punct început	X / Y	Punct sfârșit	X / Y	Lungime segment (** (m)
6	321.117,897 501.964,102	1	321.097,308 501.959,269	21.149

** Lungimile segmentelor sunt determinate în planul de proiecție Stereo 70 și sunt rotunjite la 1 milimetru.

*** Distanța dintre puncte este formată din segmente cumulate ce sunt mai mici decât valoarea 1 milimetru.

**DATE DESPRE IMOBILUL NR. 7790**

Oficiul de Cadastru și Publicitate Imobiliară HUNEDOARA
Biroul de Cadastru și Publicitate Imobiliară Deva

A. Partea I. Descrierea imobilului

TEREN Extravilan

Adresa: Jud. Hunedoara

Nr. Crt	Nr cadastral Nr. topografic	Suprafața* (mp)	Observații / Referințe
A1		3.600	Sector cadastral:6 Teren neimprejmuit;

B. Partea II. Proprietari și acte

Inscrieri privitoare la dreptul de proprietate și alte drepturi reale	Referințe
1 / 09/11/2022	
Act Normativ nr. 7, din 13/03/1996 emis de PARLAMENTUL ROMÂNIEI;	
B1	A1
Intabulare, drept de PROPRIETATE, dobandit prin Lege, cota actuala 1/1 1) COMUNA ILIA, REZERVA COMISIEI LOCALE DE FOND FUNCJAR, CIF:4374164	

C. Partea III. SARCINI .

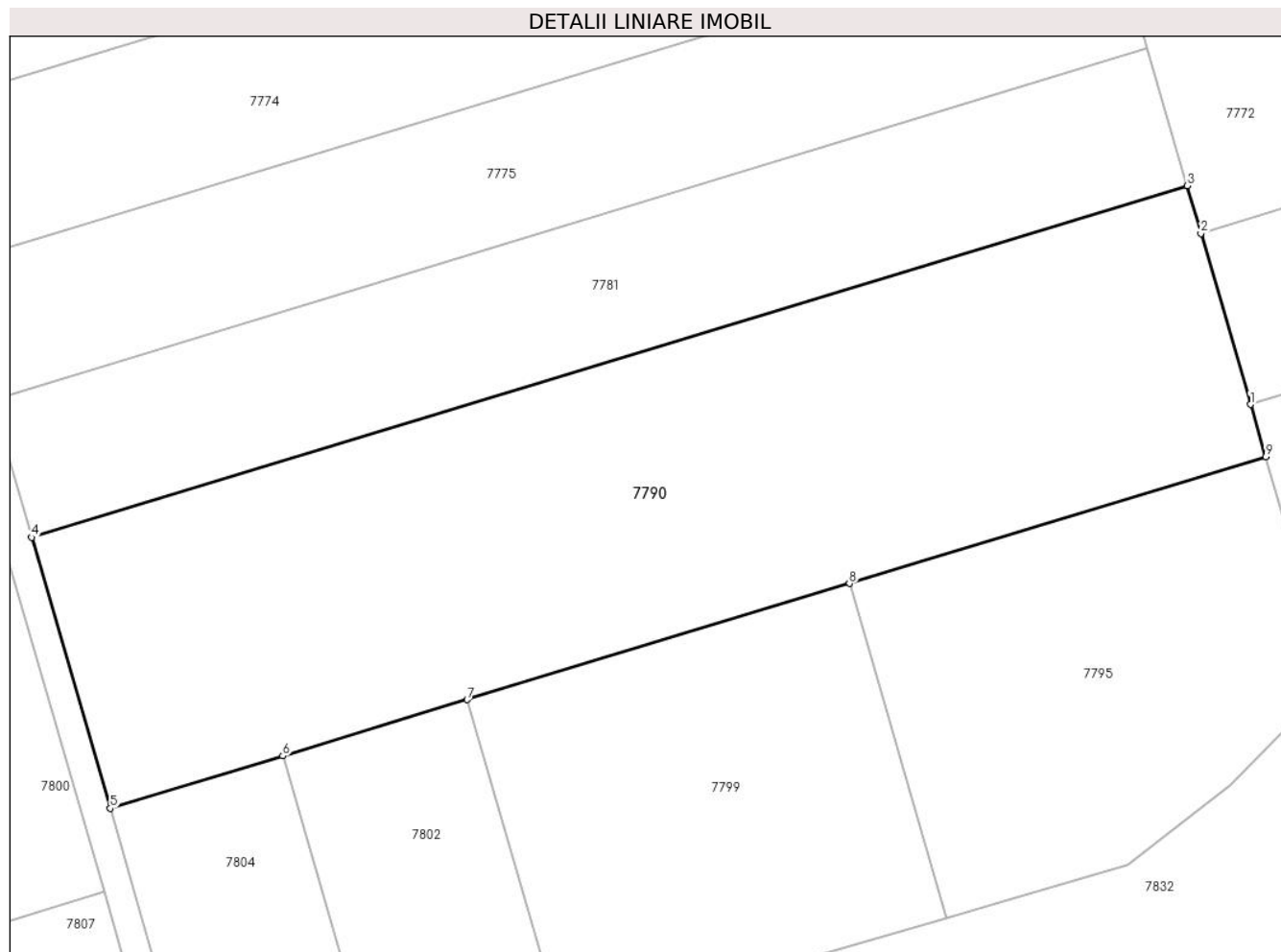
Inscrieri privind dezmembramintele dreptului de proprietate, drepturi reale de garanție și sarcini	Referințe
NU SUNT	

Anexa Nr. 1 La Partea I

Teren

Nr cadastral	Suprafața (mp)*	Observații / Referințe
	3.600	

* Suprafața este determinată în planul de proiecție Stereo 70.



Date referitoare la teren

Crt	Categorie folosință	Intravilan	Suprafața (mp)	Tarla	Parcelă	Nr. topo	Observații / Referințe
1	neproductiv	NU	3.600	-	-	-	

Lungime Segmente

1) Valorile lungimilor segmentelor sunt obținute din proiecție în plan.

Punct început	X / Y	Punct sfârșit	X / Y	Lungime segment (** (m)
1	321.324,708 501.949,215	2	321.319,603 501.966,784	18.295
2	321.319,603 501.966,784	3	321.318,185 501.971,662	5.08
3	321.318,185 501.971,662	4	321.199,332 501.935,545	124.22
4	321.199,332 501.935,545	5	321.207,419 501.907,714	28.983
5	321.207,419 501.907,714	6	321.225,152 501.913,102	18.534

Punct început	X / Y	Punct sfârșit	X / Y	Lungime segment (** (m)
6	321.225,152 501.913,102	7	321.244,124 501.918,867	19.828
7	321.244,124 501.918,867	8	321.283,439 501.930,814	41.09
8	321.283,439 501.930,814	9	321.326,273 501.943,83	44.768
9	321.326,273 501.943,83	1	321.324,708 501.949,215	5.608

** Lungimile segmentelor sunt determinate în planul de proiecție Stereo 70 și sunt rotunjite la 1 milimetru.

*** Distanța dintre puncte este formată din segmente cumulate ce sunt mai mici decât valoarea 1 milimetru.

**DATE DESPRE IMOBILUL NR. 7791**

Oficiul de Cadastru și Publicitate Imobiliară HUNEDOARA
Biroul de Cadastru și Publicitate Imobiliară Deva

A. Partea I. Descrierea imobilului

TEREN Extravilan

Adresa: Jud. Hunedoara

Nr. Crt	Nr cadastral Nr. topografic	Suprafața* (mp)	Observații / Referințe
A1		1.685	Sector cadastral:6 Teren neimprejmuit;

B. Partea II. Proprietari și acte

Inscrieri privitoare la dreptul de proprietate și alte drepturi reale		Referințe
1 / 10/11/2022		
Act Administrativ nr. 13930/14, din 11/02/1998 emis de CJPSDPAT HUNEDOARA;		
B1	Intabulare, drept de PROPRIETATE, dobandit prin Reconstituire, cota actuala 1/1 1) TOADER PARTENIE 2) PITIC ANETA	A1

C. Partea III. SARCINI .

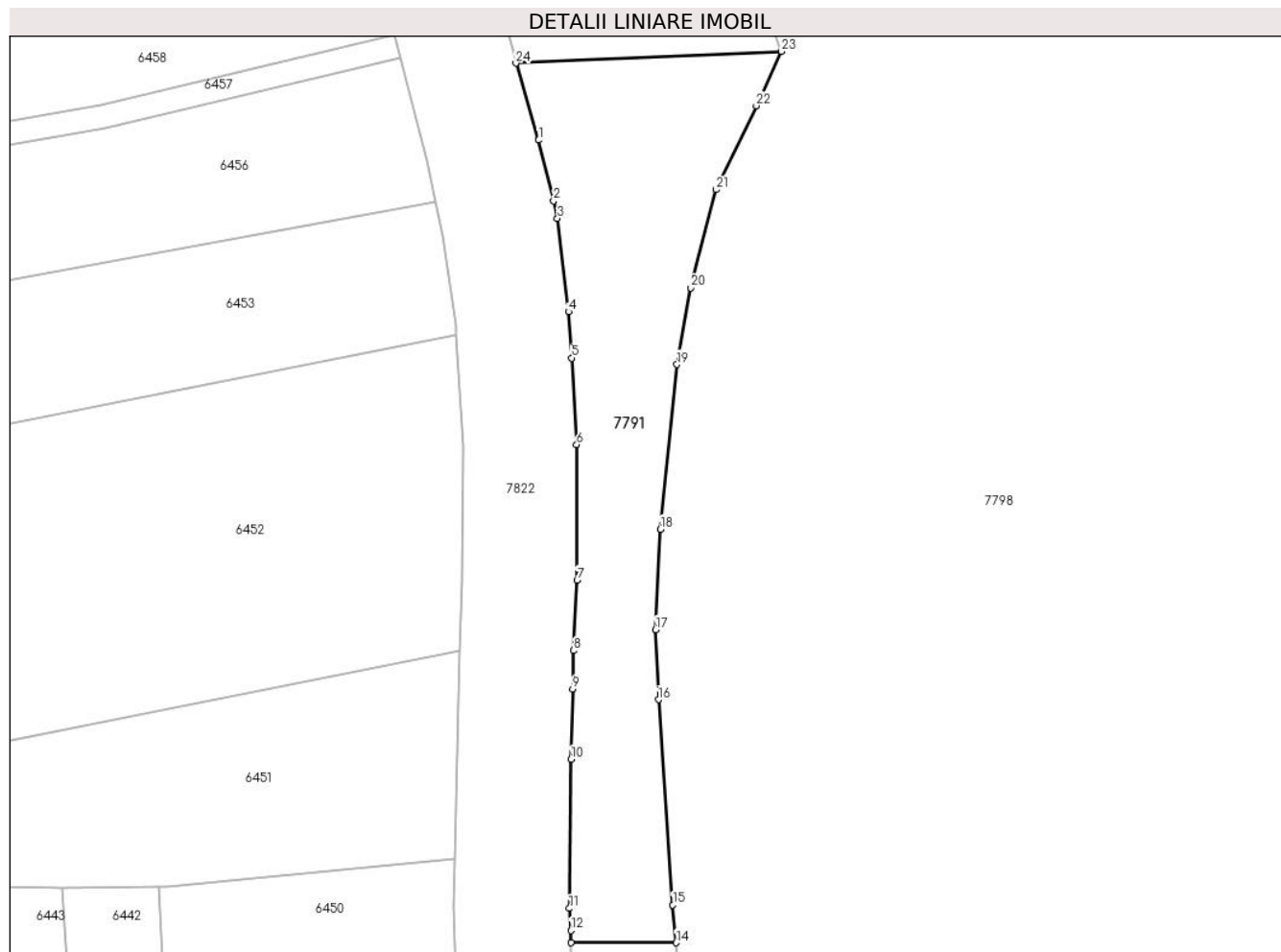
Inscrieri privind dezmembramintele dreptului de proprietate, drepturi reale de garanție și sarcini	Referințe
NU SUNT	

Anexa Nr. 1 La Partea I

Teren

Nr cadastral	Suprafața (mp)*	Observații / Referințe
	1.685	

* Suprafața este determinată în planul de proiecție Stereo 70.



Date referitoare la teren

Crt	Categorie folosință	Intravilan	Suprafața (mp)	Tarla	Parcelă	Nr. topo	Observații / Referințe
1	pașune	NU	1.685	24	155/1/5	-	

Lungime Segmente

1) Valorile lungimilor segmentelor sunt obținute din proiecție în plan.

Punct început	X / Y	Punct sfârșit	X / Y	Lungime segment (** (m)
1	320.530,229 501.975,41	2	320.532,133 501.967,688	7.954
3	320.532,623 501.965,455	4	320.534,014 501.953,591	11.945
5	320.534,435 501.947,706	6	320.535,068 501.936,68	11.045
7	320.535,126 501.919,478	8	320.534,672 501.910,507	8.982
9	320.534,575 501.905,639	10	320.534,352 501.896,696	8.946

Punct început	X / Y	Punct sfârșit	X / Y	Lungime segment (** (m)
2	320.532,133 501.967,688	3	320.532,623 501.965,455	2.286
4	320.534,014 501.953,591	5	320.534,435 501.947,706	5.899
6	320.535,068 501.936,68	7	320.535,126 501.919,478	17.202
8	320.534,672 501.910,507	9	320.534,575 501.905,639	4.869
10	320.534,352 501.896,696	11	320.534,135 501.877,728	18.969

Punct început	X / Y	Punct sfârșit	X / Y	Lungime segment (** (m))
11	320.534,135 501.877,728	12	320.534,334 501.874,901	2.834
13	320.534,336 501.873,393	14	320.547,734 501.873,361	13.398
15	320.547,312 501.878,162	16	320.545,474 501.904,281	26.184
17	320.545,141 501.913,172	18	320.545,725 501.925,93	12.771
19	320.547,841 501.946,871	20	320.549,617 501.956,626	9.915
21	320.552,779 501.969,112	22	320.557,946 501.979,788	11.86
23	320.561,15 501.986,688	24	320.527,324 501.985,192	33.859

Punct început	X / Y	Punct sfârșit	X / Y	Lungime segment (** (m))
12	320.534,334 501.874,901	13	320.534,336 501.873,393	1.508
14	320.547,734 501.873,361	15	320.547,312 501.878,162	4.819
16	320.545,474 501.904,281	17	320.545,141 501.913,172	8.897
18	320.545,725 501.925,93	19	320.547,841 501.946,871	21.048
20	320.549,617 501.956,626	21	320.552,779 501.969,112	12.881
22	320.557,946 501.979,788	23	320.561,15 501.986,688	7.609
24	320.527,324 501.985,192	1	320.530,229 501.975,41	10.204

** Lungimile segmentelor sunt determinate în planul de proiecție Stereo 70 și sunt rotunjite la 1 milimetru.

*** Distanța dintre puncte este formată din segmente cumulate ce sunt mai mici decât valoarea 1 milimetru.

**DATE DESPRE IMOBILUL NR. 7792**

Oficiul de Cadastru și Publicitate Imobiliară HUNEDOARA
Biroul de Cadastru și Publicitate Imobiliară Deva

A. Partea I. Descrierea imobilului

TEREN Extravilan

Adresa: Jud. Hunedoara

Nr. Crt	Nr cadastral Nr. topografic	Suprafața* (mp)	Observații / Referințe
A1		16.166	Sector cadastral:6 Teren neimprejmuit;

B. Partea II. Proprietari și acte

Inscrieri privitoare la dreptul de proprietate și alte drepturi reale	Referințe
1 / 08/11/2022	
Act Normativ nr. 7, din 13/03/1996 emis de PARLAMENTUL ROMÂNIEI;	
B1	A1
1) COMUNA ILIA, REZERVA COMISIEI LOCALE DE FOND FUNCJAR, CIF:4374164	

C. Partea III. SARCINI .

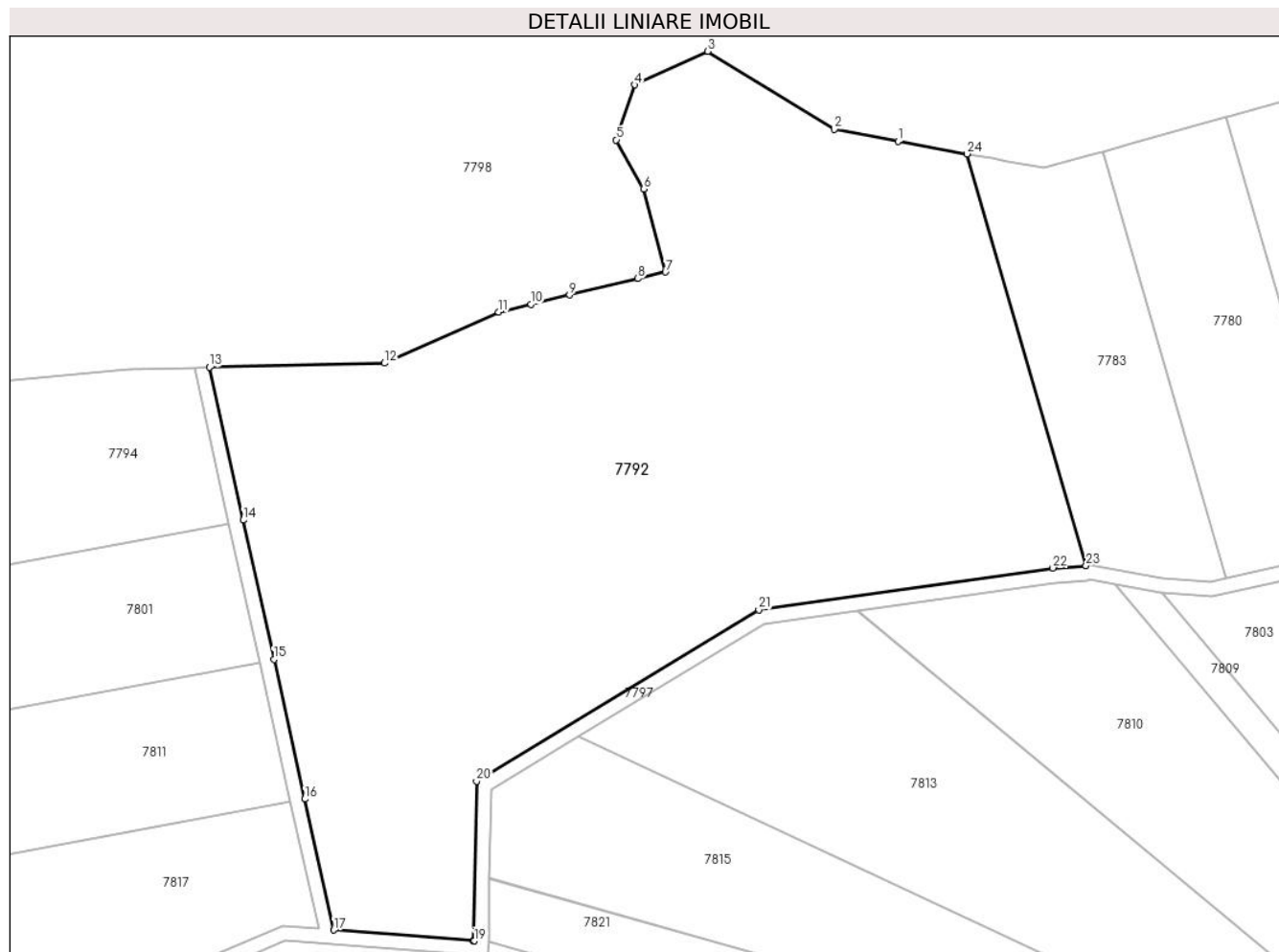
Inscrieri privind dezmembramintele dreptului de proprietate, drepturi reale de garanție și sarcini	Referințe
NU SUNT	

Anexa Nr. 1 La Partea I

Teren

Nr cadastral	Suprafața (mp)*	Observații / Referințe
	16.166	

* Suprafața este determinată în planul de proiecție Stereo 70.



Date referitoare la teren

Crt	Categorie folosință	Intravilan	Suprafața (mp)	Tarla	Parcelă	Nr. topo	Observații / Referințe
1	pașune	NU	16.166	-	-	-	

Lungime Segmente

1) Valorile lungimilor segmentelor sunt obținute din proiecție în plan.

Punct început	X / Y	Punct sfârșit	X / Y	Lungime segment (** (m)
1	320.989,399 502.003,946	2	320.976,261 502.006,364	13.359
3	320.950,162 502.022,449	4	320.935,179 502.015,532	16.502
5	320.931,294 502.004,199	6	320.936,959 501.994,083	11.594
7	320.941,456 501.976,982	8	320.935,807 501.975,629	5.809
9	320.921,706 501.972,254	10	320.913,711 501.970,34	8.221

Punct început	X / Y	Punct sfârșit	X / Y	Lungime segment (** (m)
2	320.976,261 502.006,364	3	320.950,162 502.022,449	30.658
4	320.935,179 502.015,532	5	320.931,294 502.004,199	11.981
6	320.936,959 501.994,083	7	320.941,456 501.976,982	17.683
8	320.935,807 501.975,629	9	320.921,706 501.972,254	14.499
10	320.913,711 501.970,34	11	320.907,057 501.968,747	6.842

Punct început	X / Y	Punct sfârșit	X / Y	Lungime segment (** (m)
11	320.907,057 501.968,747	12	320.883,522 501.958,212	25.785
13	320.847,438 501.957,373	14	320.854,402 501.925,863	32.271
15	320.860,745 501.897,159	16	320.867,095 501.868,421	29.432
17	320.873,064 501.841,412	18	320.901,86 501.839,204	28.881
19	320.902,029 501.839,191	20	320.902,519 501.872,069	32.881
21	320.960,698 501.907,412	22	321.021,35 501.915,992	61.256
23	321.028,16 501.916,506	24	321.003,633 502.001,326	88.294

Punct început	X / Y	Punct sfârșit	X / Y	Lungime segment (** (m)
12	320.883,522 501.958,212	13	320.847,438 501.957,373	36.094
14	320.854,402 501.925,863	15	320.860,745 501.897,159	29.396
16	320.867,095 501.868,421	17	320.873,064 501.841,412	27.66
18	320.901,86 501.839,204	19	320.902,029 501.839,191	0.17
20	320.902,519 501.872,069	21	320.960,698 501.907,412	68.073
22	321.021,35 501.915,992	23	321.028,16 501.916,506	6.829
24	321.003,633 502.001,326	1	320.989,399 502.003,946	14.473

** Lungimile segmentelor sunt determinate în planul de proiecție Stereo 70 și sunt rotunjite la 1 milimetru.

*** Distanța dintre puncte este formată din segmente cumulate ce sunt mai mici decât valoarea 1 milimetru.

**DATE DESPRE IMOBILUL NR. 7793**

Oficiul de Cadastru și Publicitate Imobiliară HUNEDOARA
Biroul de Cadastru și Publicitate Imobiliară Deva

A. Partea I. Descrierea imobilului

TEREN Extravilan

Adresa: Jud. Hunedoara

Nr. Crt	Nr cadastral Nr. topografic	Suprafața* (mp)	Observații / Referințe
A1		1.000	Sector cadastral:6 Teren neimprejmuit;

B. Partea II. Proprietari și acte

Inscrieri privitoare la dreptul de proprietate și alte drepturi reale	Referințe
1 / 08/11/2022	
Act Normativ nr. 7, din 13/03/1996 emis de PARLAMENTUL ROMÂNIEI;	
B1	A1
Intabulare, drept de PROPRIETATE, dobandit prin Lege, cota actuala 1/1 1) COMUNA ILIA, REZERVA COMISIEI LOCALE DE FOND FUNCJAR, CIF:4374164	

C. Partea III. SARCINI .

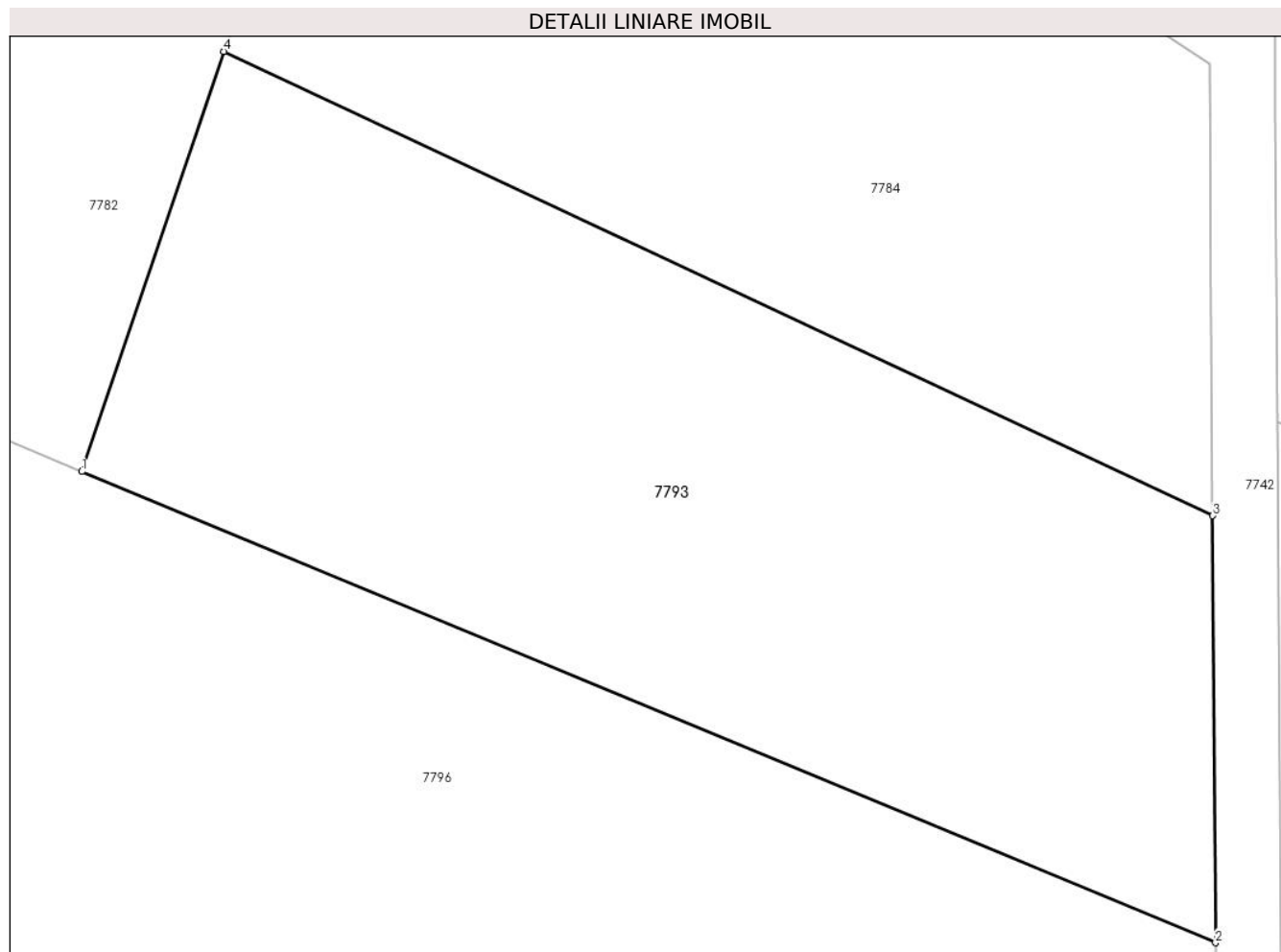
Inscrieri privind dezmembramintele dreptului de proprietate, drepturi reale de garanție și sarcini	Referințe
NU SUNT	

Anexa Nr. 1 La Partea I

Teren

Nr cadastral	Suprafața (mp)*	Observații / Referințe
	1.000	

* Suprafața este determinată în planul de proiecție Stereo 70.



Date referitoare la teren

Crt	Categorie folosință	Intravilan	Suprafața (mp)	Tarla	Parcelă	Nr. topo	Observații / Referințe
1	pasune	NU	1.000	-	-	-	

Lungime Segmente

1) Valorile lungimilor segmentelor sunt obținute din proiecție în plan.

Punct început	X / Y	Punct sfârșit	X / Y	Lungime segment (** (m)
1	321.510,167 501.935,389	2	321.561,838 501.913,938	55.946
2	321.561,838 501.913,938	3	321.561,702 501.933,377	19.439
3	321.561,702 501.933,377	4	321.516,649 501.954,511	49.764
4	321.516,649 501.954,511	1	321.510,167 501.935,389	20.19

** Lungimile segmentelor sunt determinate în planul de proiecție Stereo 70 și sunt rotunjite la 1 milimetru.

***** Distanţa dintre puncte este formată din segmente cumulate ce sunt mai mici decât valoarea 1 milimetru.**

**DATE DESPRE IMOBILUL NR. 7794**

Oficiul de Cadastru și Publicitate Imobiliară HUNEDOARA
Biroul de Cadastru și Publicitate Imobiliară Deva

A. Partea I. Descrierea imobilului

TEREN Extravilan

Adresa: Jud. Hunedoara

Nr. Crt	Nr cadastral Nr. topografic	Suprafața* (mp)	Observații / Referințe
A1		2.900	Sector cadastral:6 Teren neimprejmuit;

B. Partea II. Proprietari și acte

Inscrieri privitoare la dreptul de proprietate și alte drepturi reale	Referințe
1 / 08/11/2022	
Act Normativ nr. 7, din 13/03/1996 emis de PARLAMENTUL ROMÂNIEI;	
B1	A1
Intabulare, drept de PROPRIETATE, dobandit prin Lege, cota actuala 1/1 1) COMUNA ILIA, REZERVA COMISIEI LOCALE DE FOND FUNCJAR, CIF:4374164	

C. Partea III. SARCINI .

Inscrieri privind dezmembramintele dreptului de proprietate, drepturi reale de garanție și sarcini	Referințe
NU SUNT	

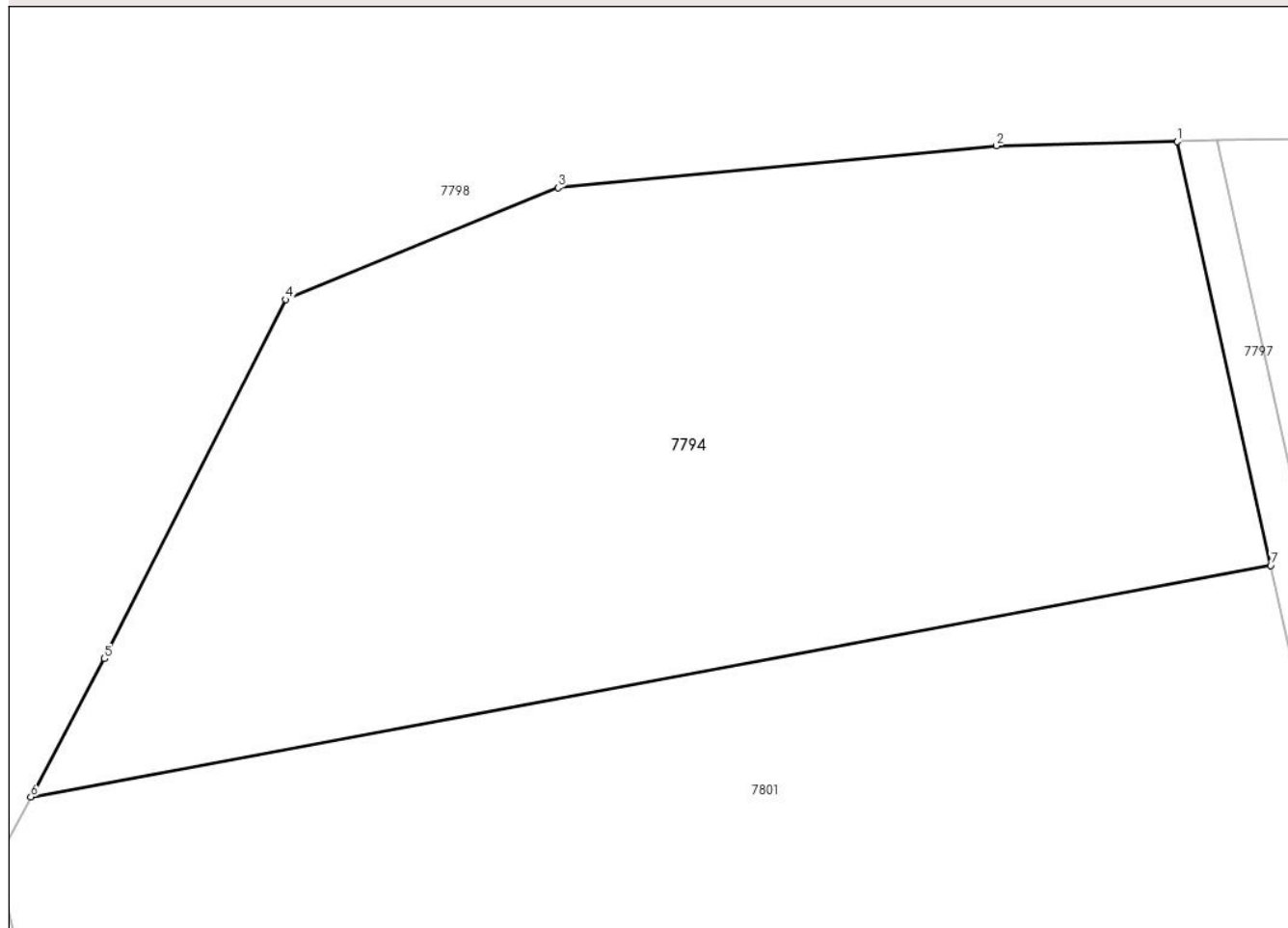
Anexa Nr. 1 La Partea I

Teren

Nr cadastral	Suprafața (mp)*	Observații / Referințe
	2.900	

* Suprafața este determinată în planul de proiecție Stereo 70.

DETALII LINIARE IMOBIL



Date referitoare la teren

Crt	Categorie folosință	Intravilan	Suprafața (mp)	Tarla	Parcelă	Nr. topo	Observații / Referințe
1	neproductiv	NU	2.900	-	-	-	

Lungime Segmente

1) Valorile lungimilor segmentelor sunt obținute din proiecție în plan.

Punct început	X / Y	Punct sfârșit	X / Y	Lungime segment (** (m)
1	320.844,382 501.957,302	2	320.830,681 501.956,984	13.704
2	320.830,681 501.956,984	3	320.797,484 501.953,802	33.349
3	320.797,484 501.953,802	4	320.776,868 501.945,335	22.287
4	320.776,868 501.945,335	5	320.763,117 501.918,149	30.466
5	320.763,117 501.918,149	6	320.757,541 501.907,674	11.867

Punct început	X / Y	Punct sfârșit	X / Y	Lungime segment (** (m)
6	320.757,541 501.907,674	7	320.851,472 501.925,215	95.555
7	320.851,472 501.925,215	1	320.844,382 501.957,302	32.861

** Lungimile segmentelor sunt determinate în planul de proiecție Stereo 70 și sunt rotunjite la 1 milimetru.

*** Distanța dintre puncte este formată din segmente cumulate ce sunt mai mici decât valoarea 1 milimetru.

**DATE DESPRE IMOBILUL NR. 7795**

Oficiul de Cadastru și Publicitate Imobiliară HUNEDOARA
Biroul de Cadastru și Publicitate Imobiliară Deva

A. Partea I. Descrierea imobilului

TEREN Extravilan

Adresa: Jud. Hunedoara

Nr. Crt	Nr cadastral Nr. topografic	Suprafața* (mp)	Observații / Referințe
A1		1.472	Sector cadastral:6 Teren neimprejmuit;

B. Partea II. Proprietari și acte

Inscrieri privitoare la dreptul de proprietate și alte drepturi reale		Referințe
1 / 10/11/2022		
Act Administrativ nr. 13993/26, din 11/03/1999 emis de CJPSDPAT HUNEDOARA;		
B1	Intabulare, drept de PROPRIETATE, dobandit prin Reconstituire, cota actuala 1/1 1) OLARIU MARIANA 2) PETRESCU MARIN	A1

C. Partea III. SARCINI .

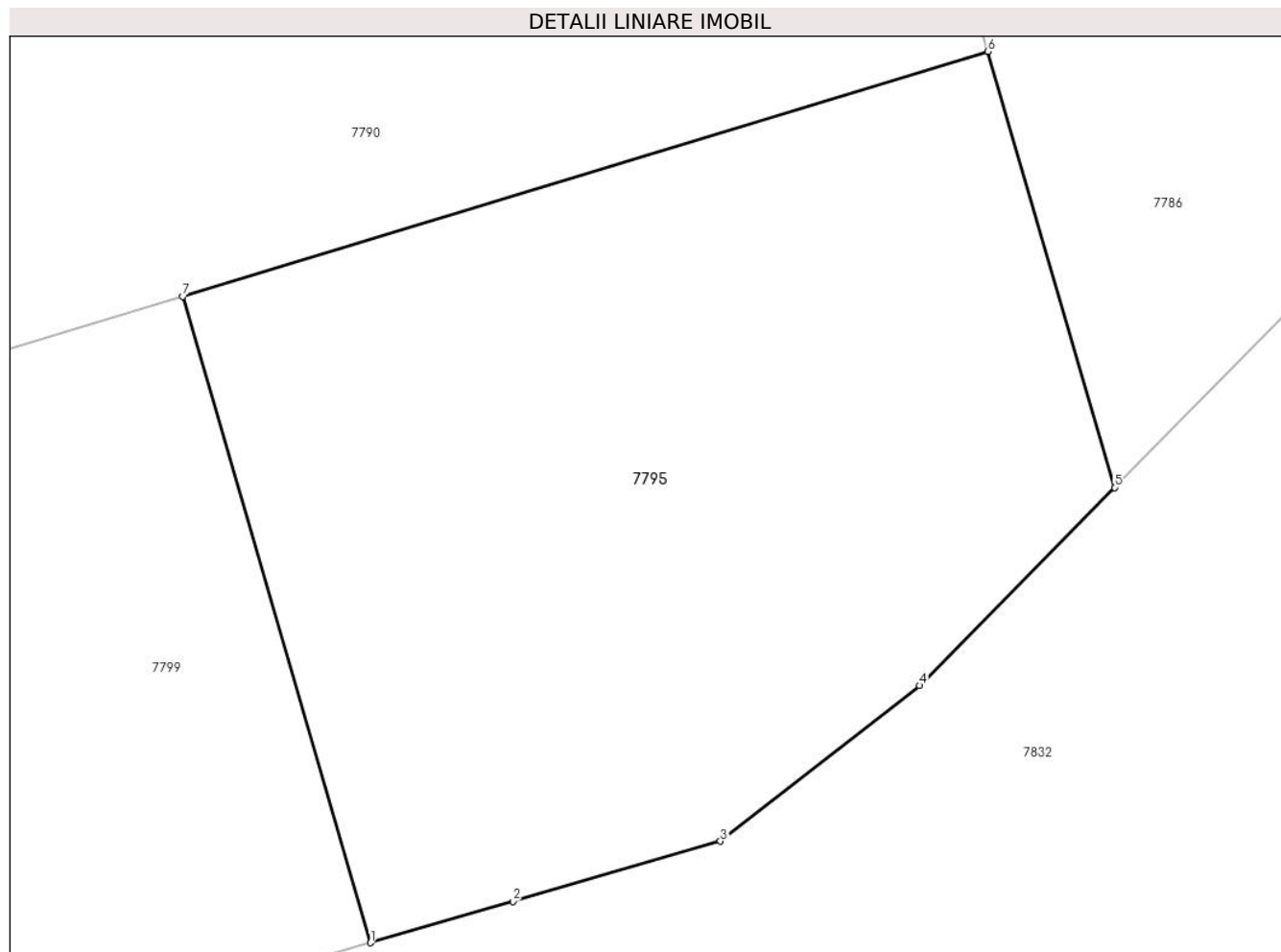
Inscrieri privind dezmembramintele dreptului de proprietate, drepturi reale de garanție și sarcini	Referințe
NU SUNT	

Anexa Nr. 1 La Partea I

Teren

Nr cadastral	Suprafața (mp)*	Observații / Referințe
	1.472	

* Suprafața este determinată în planul de proiecție Stereo 70.



Date referitoare la teren

Crt	Categorie folosință	Intravilan	Suprafața (mp)	Tarla	Parcelă	Nr. topo	Observații / Referințe
1	neproductiv	NU	1.472	7	139/4	-	

Lungime Segmente

1) Valorile lungimilor segmentelor sunt obținute din proiecție în plan.

Punct început	X / Y	Punct sfârșit	X / Y	Lungime segment (** (m)
1	321.293,42 501.896,469	2	321.300,999 501.898,663	7.891
2	321.300,999 501.898,663	3	321.312,042 501.901,861	11.497
3	321.312,042 501.901,861	4	321.322,636 501.910,133	13.441
4	321.322,636 501.910,133	5	321.333,006 501.920,66	14.776
5	321.333,006 501.920,66	6	321.326,273 501.943,83	24.129

Punct început	X / Y	Punct sfârșit	X / Y	Lungime segment (** (m)
6	321.326,273 501.943,83	7	321.283,439 501.930,814	44.768
7	321.283,439 501.930,814	1	321.293,42 501.896,469	35.766

** Lungimile segmentelor sunt determinate în planul de proiecție Stereo 70 și sunt rotunjite la 1 milimetru.

*** Distanța dintre puncte este formată din segmente cumulate ce sunt mai mici decât valoarea 1 milimetru.

**DATE DESPRE IMOBILUL NR. 7796**

Oficiul de Cadastru și Publicitate Imobiliară HUNEDOARA
Biroul de Cadastru și Publicitate Imobiliară Deva

A. Partea I. Descrierea imobilului

TEREN Extravilan

Adresa: Jud. Hunedoara

Nr. Crt	Nr cadastral Nr. topografic	Suprafața* (mp)	Observații / Referințe
A1		1.634	Sector cadastral:6 Teren neimprejmuit;

B. Partea II. Proprietari și acte

Inscrieri privitoare la dreptul de proprietate și alte drepturi reale		Referințe
1 / 10/11/2022		
Act Administrativ nr. 13993/27, din 10/11/2022 emis de CJPSDPAT HUNEDOARA;		
B1	Intabulare, drept de PROPRIETATE, dobandit prin Reconstituire, cota actuala 1/1 1) OSOIAN PETRU 2) OSOIAN RODICA	A1

C. Partea III. SARCINI .

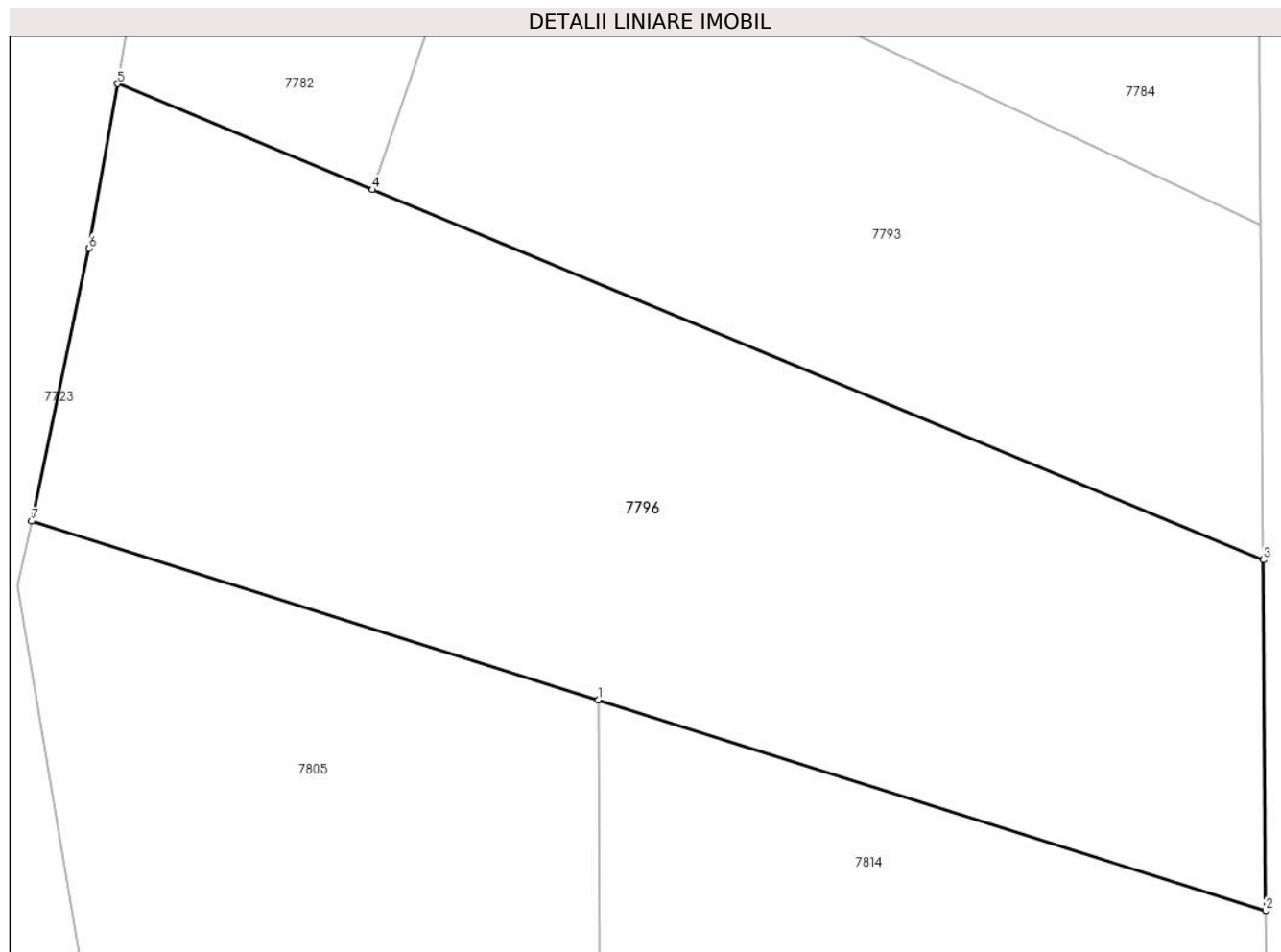
Inscrieri privind dezmembramintele dreptului de proprietate, drepturi reale de garanție și sarcini	Referințe
NU SUNT	

Anexa Nr. 1 La Partea I

Teren

Nr cadastral	Suprafața (mp)*	Observații / Referințe
	1.634	

* Suprafața este determinată în planul de proiecție Stereo 70.



Date referitoare la teren

Crt	Categorie folosință	Intra vilan	Suprafața (mp)	Tarla	Parcelă	Nr. topo	Observații / Referințe
1	pasune	NU	1.634	25	73/8	-	

Lungime Segmente

1) Valorile lungimilor segmentelor sunt obținute din proiecție în plan.

Punct început	X / Y	Punct sfârșit	X / Y	Lungime segment (** (m)
1	321.523,262 501.905,822	2	321.561,979 501.893,624	40.594
2	321.561,979 501.893,624	3	321.561,838 501.913,938	20.315
3	321.561,838 501.913,938	4	321.510,167 501.935,389	55.946
4	321.510,167 501.935,389	5	321.495,371 501.941,532	16.02
5	321.495,371 501.941,532	6	321.493,724 501.931,996	9.677

Punct început	X / Y	Punct sfârșit	X / Y	Lungime segment (** (m)
6	321.493,724 501.931,996	7	321.490,385 501.916,181	16.163
7	321.490,385 501.916,181	1	321.523,262 501.905,822	34.47

** Lungimile segmentelor sunt determinate în planul de proiecție Stereo 70 și sunt rotunjite la 1 milimetru.

*** Distanța dintre puncte este formată din segmente cumulate ce sunt mai mici decât valoarea 1 milimetru.

**DATE DESPRE IMOBILUL NR. 7797**

Oficiul de Cadastru și Publicitate Imobiliară HUNEDOARA
Biroul de Cadastru și Publicitate Imobiliară Deva

A. Partea I. Descrierea imobilului

TEREN Extravilan

Adresa: Jud. Hunedoara

Nr. Crt	Nr cadastral Nr. topografic	Suprafața* (mp)	Observații / Referințe
A1		5.493	Sector cadastral:6 Teren neimprejmuit;

B. Partea II. Proprietari și acte

Inscrieri privitoare la dreptul de proprietate și alte drepturi reale		Referințe
1 / 10/11/2022		
Act Normativ nr. 7, din 13/03/1996 emis de PARLAMENTUL ROMÂNIEI;		
B1	Inscrierea provizorie, drept de PROPRIETATE, dobandit prin Lege, cota actuala 1/1 1) COMUNA ILIA, CIF:4374164	A1

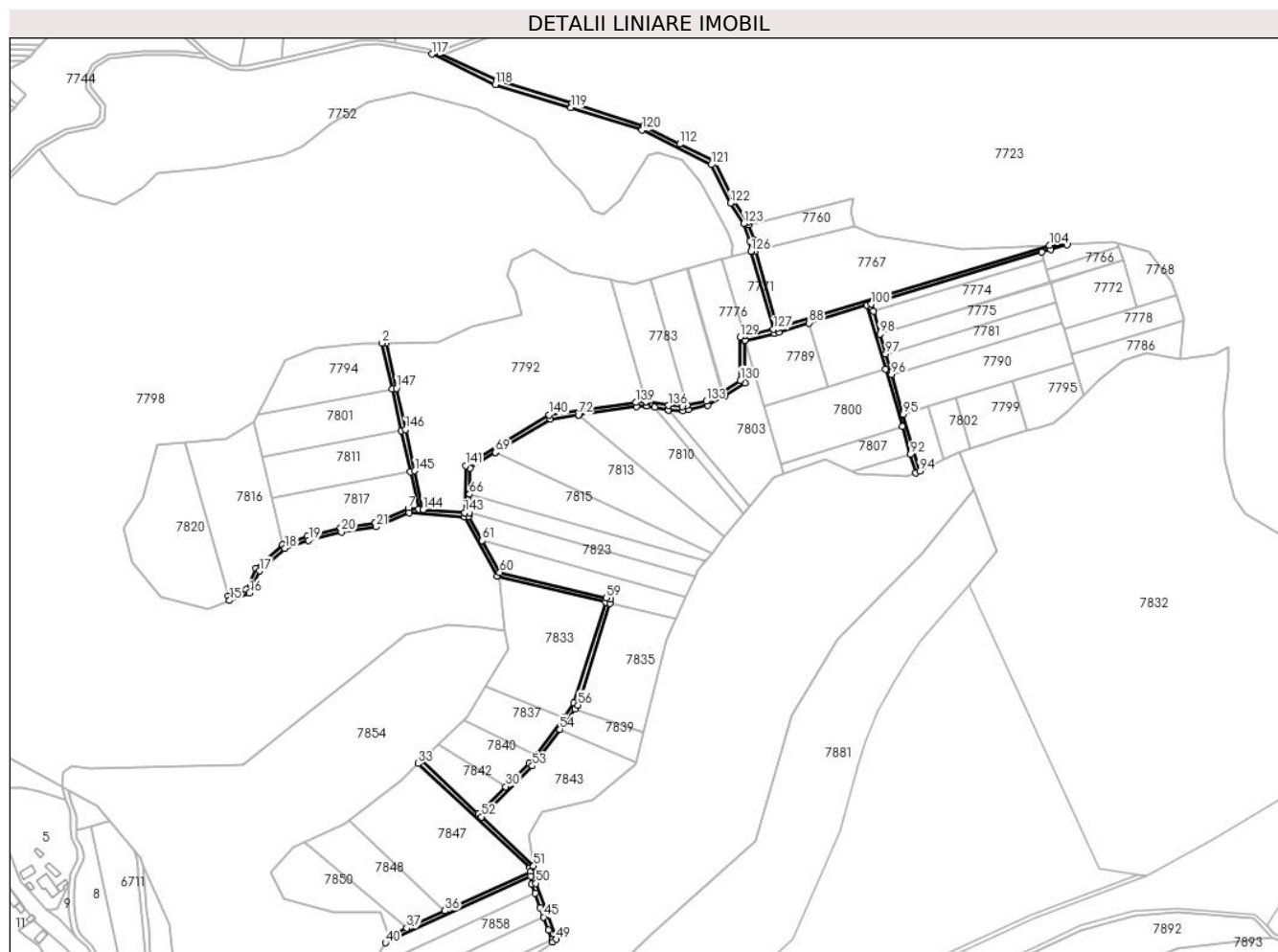
C. Partea III. SARCINI .

Inscrieri privind dezmembramintele dreptului de proprietate, drepturi reale de garanție și sarcini	Referințe
NU SUNT	

Teren

Nr cadastral	Suprafața (mp)*	Observații / Referințe
	5.493	

* Suprafața este determinată în planul de proiecție Stereo 70.



Date referitoare la teren

Crt	Categorie folosință	Intravilan	Suprafața (mp)	Tarla	Parcelă	Nr. topo	Observații / Referințe
1	drum	NU	5.493	-	-	-	

Lungime Segmente

1) Valorile lungimilor segmentelor sunt obținute din proiecție în plan.

Punct început	X / Y	Punct sfârșit	X / Y	Lungime segment
1	320.847,438 501.957,373	2	320.844,382 501.957,302	3.058
4	320.857,815 501.896,512	5	320.864,166 501.867,774	29.432
7	320.862,653 501.842,211	8	320.839,063 501.832,26	25.603
10	320.792,308 501.822,852	11	320.775,119 501.816,986	18.162
13	320.749,767 501.785,645	14	320.737,189 501.781,025	13.4
16	320.751,986 501.783,265	17	320.758,947 501.798,754	16.982
2	320.844,382 501.957,302	3	320.851,472 501.925,215	32.861
5	320.864,166 501.867,774	6	320.869,938 501.841,652	26.752
8	320.839,063 501.832,26	9	320.815,421 501.828,657	23.916
11	320.775,119 501.816,986	12	320.756,477 501.800,577	24.835
14	320.737,189 501.781,025	15	320.737,998 501.778,126	3.01
17	320.758,947 501.798,754	18	320.776,653 501.814,34	23.589
3	320.851,472 501.925,215	4	320.857,815 501.896,512	29.396
6	320.869,938 501.841,652	7	320.862,653 501.842,211	7.307
9	320.815,421 501.828,657	10	320.792,308 501.822,852	23.831
12	320.756,477 501.800,577	13	320.749,767 501.785,645	16.37
15	320.737,998 501.778,126	16	320.751,986 501.783,265	14.903
18	320.776,653 501.814,34	19	320.793,159 501.819,972	17.441

Punct început	X / Y	Punct sfârșit	X / Y	Lungime segment	Punct început	X / Y	Punct sfârșit	X / Y	Lungime segment	Punct început	X / Y	Punct sfârșit	X / Y	Lungime segment
19	320.793,159 501.819,972	20	320.816,014 501.825,713	23.564	20	320.816,014 501.825,713	21	320.839,885 501.829,35	24.147	21	320.839,885 501.829,35	22	320.863,149 501.839,164	25.249
22	320.863,149 501.839,164	23	320.901,8 501.836,2	38.765	23	320.901,8 501.836,2	24	320.924,393 501.795,185	46.826	24	320.924,393 501.795,185	25	321.000,036 501.776,974	77.804
25	321.000,036 501.776,974	26	320.978,097 501.706,626	73.69	26	320.978,097 501.706,626	27	320.970,723 501.696,772	12.307	27	320.970,723 501.696,772	28	320.951,249 501.670,75	32.502
28	320.951,249 501.670,75	29	320.946,852 501.664,874	7.339	29	320.946,852 501.664,874	30	320.930,455 501.648,565	23.127	30	320.930,455 501.648,565	31	320.911,344 501.629,557	26.955
31	320.911,344 501.629,557	32	320.871,669 501.666,794	54.412	32	320.871,669 501.666,794	33	320.869,506 501.664,71	3.004	33	320.869,506 501.664,71	34	320.947,091 501.591,891	106.405
34	320.947,091 501.591,891	35	320.947,45 501.589,287	2.628	35	320.947,45 501.589,287	36	320.888,174 501.562,139	65.196	36	320.888,174 501.562,139	37	320.861,557 501.549,948	29.277
37	320.861,557 501.549,948	38	320.849,121 501.544,253	13.678	38	320.849,121 501.544,253	39	320.849,177 501.544,079	0.182	39	320.849,177 501.544,079	40	320.846,703 501.539,846	4.903
40	320.846,703 501.539,846	41	320.947,877 501.586,183	111.28	41	320.947,877 501.586,183	42	320.948,66 501.580,494	5.743	42	320.948,66 501.580,494	43	320.950,892 501.574,373	6.515
43	320.950,892 501.574,373	44	320.954,556 501.564,325	10.695	44	320.954,556 501.564,325	45	320.956,945 501.557,772	6.975	45	320.956,945 501.557,772	46	320.960,302 501.548,566	9.799
46	320.960,302 501.548,566	47	320.962,666 501.542,081	6.903	47	320.962,666 501.542,081	48	320.963,244 501.540,496	1.686	48	320.963,244 501.540,496	49	320.965,8 501.542,245	3.096
49	320.965,8 501.542,245	50	320.951,589 501.581,221	41.486	50	320.951,589 501.581,221	51	320.949,918 501.593,352	12.246	51	320.949,918 501.593,352	52	320.913,532 501.627,503	49.902
52	320.913,532 501.627,503	53	320.949,123 501.662,901	50.197	53	320.949,123 501.662,901	54	320.968,246 501.688,456	31.918	54	320.968,246 501.688,456	55	320.978,778 501.702,529	17.577
55	320.978,778 501.702,529	56	320.980,807 501.705,241	3.387	56	320.980,807 501.705,241	57	321.002,97 501.776,304	74.439	57	321.002,97 501.776,304	58	321.003,638 501.779,229	3.0
58	321.003,638 501.779,229	59	321.000,722 501.779,895	2.991	59	321.000,722 501.779,895	60	320.926,382 501.797,792	76.463	60	320.926,382 501.797,792	61	320.914,246 501.819,824	25.154
61	320.914,246 501.819,824	62	320.904,86 501.836,863	19.453	62	320.904,86 501.836,863	63	320.905,028 501.839,054	2.197	63	320.905,028 501.839,054	64	320.905,028 501.839,077	0.023
64	320.905,028 501.839,077	65	320.905,221 501.852,048	12.972	65	320.905,221 501.852,048	66	320.905,222 501.852,109	0.061	66	320.905,222 501.852,109	67	320.905,494 501.870,366	18.259
67	320.905,494 501.870,366	68	320.923,377 501.881,23	20.924	68	320.923,377 501.881,23	69	320.923,438 501.881,267	0.072	69	320.923,438 501.881,267	70	320.961,728 501.904,528	44.802
70	320.961,728 501.904,528	71	320.981,067 501.907,264	19.531	71	320.981,067 501.907,264	72	320.981,168 501.907,278	0.102	72	320.981,168 501.907,278	73	321.021,674 501.913,008	40.909
73	321.021,674 501.913,008	74	321.028,386 501.913,515	6.731	74	321.028,386 501.913,515	75	321.028,836 501.913,549	0.452	75	321.028,836 501.913,549	76	321.034,162 501.912,584	5.412
76	321.034,162 501.912,584	77	321.043,527 501.910,887	9.518	77	321.043,527 501.910,887	78	321.043,733 501.910,873	0.207	78	321.043,733 501.910,873	79	321.053,95 501.910,206	10.238
79	321.053,95 501.910,206	80	321.057,624 501.911,017	3.763	80	321.057,624 501.911,017	81	321.071,272 501.914,028	13.976	81	321.071,272 501.914,028	82	321.083,317 501.920,763	13.801
82	321.083,317 501.920,763	83	321.097,084 501.929,752	16.441	83	321.097,084 501.929,752	84	321.096,73 501.959,134	29.384	84	321.096,73 501.959,134	85	321.097,308 501.959,269	0.593
85	321.097,308 501.959,269	86	321.117,897 501.964,102	21.149	86	321.117,897 501.964,102	87	321.120,872 501.964,962	3.097	87	321.120,872 501.964,962	88	321.141,78 501.971,316	21.852
88	321.141,78 501.971,316	89	321.182,24 501.983,61	42.287	89	321.182,24 501.983,61	90	321.195,122 501.939,28	46.164	90	321.195,122 501.939,28	91	321.206,795 501.899,109	41.833
91	321.206,795 501.899,109	92	321.212,403 501.879,811	20.095	92	321.212,403 501.879,811	93	321.216,15 501.866,917	13.428	93	321.216,15 501.866,917	94	321.218,897 501.868,214	3.038
94	321.218,897 501.868,214	95	321.207,419 501.907,714	41.134	95	321.207,419 501.907,714	96	321.199,332 501.935,545	28.983	96	321.199,332 501.935,545	97	321.195,22 501.949,693	14.733
97	321.195,22 501.949,693	98	321.191,176 501.963,609	14.492	98	321.191,176 501.963,609	99	321.186,585 501.979,411	16.456	99	321.186,585 501.979,411	100	321.185,111 501.984,483	5.281
100	321.185,111 501.984,483	101	321.303,965 502.020,6	124.22	101	321.303,965 502.020,6	102	321.310,196 502.022,493	6.513	102	321.310,196 502.022,493	103	321.321,573 502.025,95	11.891
103	321.321,573 502.025,95	104	321.309,324 502.025,364	12.264	104	321.309,324 502.025,364	105	321.120,019 501.967,838	197.852	105	321.120,019 501.967,838	106	321.104,464 502.021,634	56.0
106	321.104,464 502.021,634	107	321.103,369 502.029,054	7.5	107	321.103,369 502.029,054	108	321.099,887 502.039,646	11.15	108	321.099,887 502.039,646	109	321.099,287 502.041,472	1.922
109	321.099,287 502.041,472	110	321.089,717 502.056,005	17.401	110	321.089,717 502.056,005	111	321.075,977 502.083,797	31.003	111	321.075,977 502.083,797	112	321.051,828 502.095,95	27.034
112	321.051,828 502.095,95	113	321.026,62 502.108,635	28.22	113	321.026,62 502.108,635	114	320.976,697 502.124,054	52.251	114	320.976,697 502.124,054	115	320.924,355 502.140,22	54.781
115	320.924,355 502.140,22	116	320.884,658 502.159,165	43.986	116	320.884,658 502.159,165	117	320.879,038 502.158,522	5.656	117	320.879,038 502.158,522	118	320.923,26 502.137,418	49.0

Punct început	X / Y	Punct sfârșit	X / Y	Lungime segment	Punct început	X / Y	Punct sfârșit	X / Y	Lungime segment	Punct început	X / Y	Punct sfârșit	X / Y	Lungime segment
118	320.923,26 502.137,418	119	320.975,811 502.121,188	55.0	119	320.975,811 502.121,188	120	321.025,496 502.105,843	52.0	120	321.025,496 502.105,843	121	321.073,732 502.081,568	54.0
121	321.073,732 502.081,568	122	321.087,027 502.054,675	30.0	122	321.087,027 502.054,675	123	321.096,437 502.040,535	16.98 5	123	321.096,437 502.040,535	124	321.100,438 502.028,362	12.81 4
124	321.100,438 502.028,362	125	321.101,496 502.021,197	7.243	125	321.101,496 502.021,197	126	321.101,469 502.021,189	0.027	126	321.101,469 502.021,189	127	321.117,137 501.967,005	56.40 4
127	321.117,137 501.967,005	128	321.096,622 501.962,19	21.07 3	128	321.096,622 501.962,19	129	321.093,702 501.961,504	3.0	129	321.093,702 501.961,504	130	321.094,064 501.931,363	30.14 4
130	321.094,064 501.931,363	131	321.081,763 501.923,331	14.69 1	131	321.081,763 501.923,331	132	321.081,23 501.922,983	0.637	132	321.081,23 501.922,983	133	321.070,193 501.916,862	12.62
133	321.070,193 501.916,862	134	321.056,978 501.913,946	13.53 3	134	321.056,978 501.913,946	135	321.053,72 501.913,227	3.336	135	321.053,72 501.913,227	136	321.043,893 501.913,869	9.847
136	321.043,893 501.913,869	137	321.028,993 501.916,569	15.14 3	137	321.028,993 501.916,569	138	321.028,16 501.916,506	0.836	138	321.028,16 501.916,506	139	321.021,35 501.915,992	6.829
139	321.021,35 501.915,992	140	320.960,698 501.907,412	61.25 6	140	320.960,698 501.907,412	141	320.902,519 501.872,069	68.07 3	141	320.902,519 501.872,069	142	320.902,029 501.839,191	32.88 1
142	320.902,029 501.839,191	143	320.901,86 501.839,204	0.17	143	320.901,86 501.839,204	144	320.873,064 501.841,412	28.88 1	144	320.873,064 501.841,412	145	320.867,095 501.868,421	27.66
145	320.867,095 501.868,421	146	320.860,745 501.897,159	29.43 2	146	320.860,745 501.897,159	147	320.854,402 501.925,863	29.39 6	147	320.854,402 501.925,863	1	320.847,438 501.957,373	32.27 1

** Lungimile segmentelor sunt determinate în planul de proiecție Stereo 70 și sunt rotunjite la 1 milimetru.

*** Distanța dintre puncte este formată din segmente cumulate ce sunt mai mici decât valoarea 1 milimetru.

**DATE DESPRE IMOBILUL NR. 7798**

Oficiul de Cadastru și Publicitate Imobiliară HUNEDOARA
Biroul de Cadastru și Publicitate Imobiliară Deva

A. Partea I. Descrierea imobilului

TEREN Extravilan

Adresa: Jud. Hunedoara

Nr. Crt	Nr cadastral Nr. topografic	Suprafața* (mp)	Observații / Referințe
A1		127.872	Sector cadastral:6 Teren neimprejmuit;

B. Partea II. Proprietari și acte

Inscrieri privitoare la dreptul de proprietate și alte drepturi reale		Referințe
1 / 10/11/2022		
Act Administrativ nr. 36, din 25/02/2004 emis de CJPSDPAT HUNEDOARA;		
B1	Intabulare, drept de PROPRIETATE, dobandit prin Reconstituire, cota actuala 1/1 1) ASOCIATIA COMPOSESORALA VALUNGANA, CIF:999999999999	A1

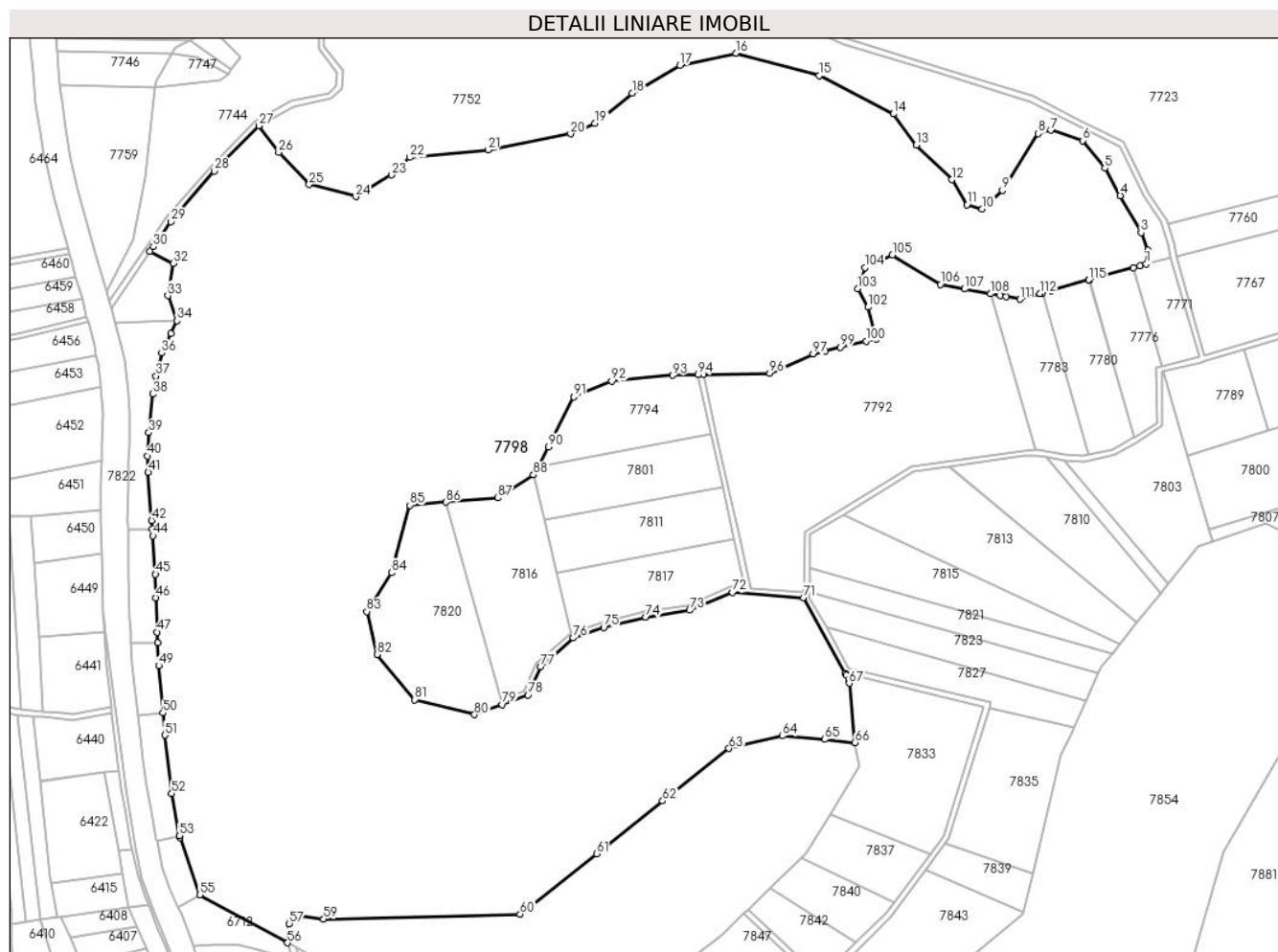
C. Partea III. SARCINI .

Inscrieri privind dezmembramintele dreptului de proprietate, drepturi reale de garanție și sarcini	Referințe
NU SUNT	

Teren

Nr cadastral	Suprafața (mp)*	Observații / Referințe
	127.872	

* Suprafața este determinată în planul de proiecție Stereo 70.



Date referitoare la teren

Crt	Categorie folosință	Intravilan	Suprafața (mp)	Tarla	Parcelă	Nr. topo	Observații / Referințe
1	padure	NU	127.872	-	150	-	UP V UA 95C 95D 95E

Lungime Segmente

1) Valorile lungimilor segmentelor sunt obținute din proiecție în plan.

Punct început	X / Y	Punct sfârșit	X / Y	Lungime segment
1	321.088,192 / 502.017,496	2	321.088,996 / 502.025,197	7.742
2	321.088,996 / 502.025,197	3	321.085,43 / 502.034,557	10.016
3	321.085,43 / 502.034,557	4	321.074,162 / 502.054,746	23.121
4	321.074,162 / 502.054,746	5	321.065,694 / 502.069,571	17.074
5	321.065,694 / 502.069,571	6	321.053,59 / 502.084,528	19.241
6	321.053,59 / 502.084,528	7	321.036,31 / 502.090,283	18.213
7	321.036,31 / 502.090,283	8	321.029,586 / 502.088,337	7.0
8	321.029,586 / 502.088,337	9	321.010,077 / 502.057,488	36.5
9	321.010,077 / 502.057,488	10	320.998,994 / 502.047,38	15.0
10	320.998,994 / 502.047,38	11	320.990,812 / 502.049,681	8.5
11	320.990,812 / 502.049,681	12	320.982,494 / 502.063,349	16.0
12	320.982,494 / 502.063,349	13	320.963,248 / 502.082,286	27.0
13	320.963,248 / 502.082,286	14	320.950,695 / 502.099,121	21.0
14	320.950,695 / 502.099,121	15	320.910,499 / 502.120,04	45.313
15	320.910,499 / 502.120,04	16	320.865,212 / 502.132,08	46.861
16	320.865,212 / 502.132,08	17	320.834,688 / 502.125,48	31.229
17	320.834,688 / 502.125,48	18	320.808,572 / 502.110,398	30.158
18	320.808,572 / 502.110,398	19	320.788,359 / 502.093,956	26.056

Punct început	X / Y	Punct sfârșit	X / Y	Lungime segment	Punct început	X / Y	Punct sfârșit	X / Y	Lungime segment	Punct început	X / Y	Punct sfârșit	X / Y	Lungime segment
19	320.788,359 502.093,956	20	320.775,168 502.088,315	14.346	20	320.775,168 502.088,315	21	320.730,335 502.079,544	45.684	21	320.730,335 502.079,544	22	320.687,733 502.075,426	42.8
22	320.687,733 502.075,426	23	320.677,717 502.065,979	13.769	23	320.677,717 502.065,979	24	320.658,333 502.054,183	22.692	24	320.658,333 502.054,183	25	320.632,939 502.060,692	26.214
25	320.632,939 502.060,692	26	320.616,369 502.078,221	24.121	26	320.616,369 502.078,221	27	320.605,516 502.092,633	18.041	27	320.605,516 502.092,633	28	320.581,357 502.068,036	34.477
28	320.581,357 502.068,036	29	320.557,672 502.040,593	36.251	29	320.557,672 502.040,593	30	320.548,139 502.026,98	16.618	30	320.548,139 502.026,98	31	320.546,352 502.024,384	3.152
31	320.546,352 502.024,384	32	320.559,127 502.017,882	14.334	32	320.559,127 502.017,882	33	320.556,121 502.000,338	17.8	33	320.556,121 502.000,338	34	320.561,15 501.986,688	14.547
34	320.561,15 501.986,688	35	320.557,946 501.979,788	7.609	35	320.557,946 501.979,788	36	320.552,779 501.969,112	11.86	36	320.552,779 501.969,112	37	320.549,617 501.956,626	12.881
37	320.549,617 501.956,626	38	320.547,841 501.946,871	9.915	38	320.547,841 501.946,871	39	320.545,725 501.925,93	21.048	39	320.545,725 501.925,93	40	320.545,141 501.913,172	12.771
40	320.545,141 501.913,172	41	320.545,474 501.904,281	8.897	41	320.545,474 501.904,281	42	320.547,312 501.878,162	26.184	42	320.547,312 501.878,162	43	320.547,734 501.873,361	4.819
43	320.547,734 501.873,361	44	320.548,047 501.869,801	3.574	44	320.548,047 501.869,801	45	320.549,371 501.848,916	20.927	45	320.549,371 501.848,916	46	320.549,652 501.836,098	12.821
46	320.549,652 501.836,098	47	320.550,316 501.817,489	18.621	47	320.550,316 501.817,489	48	320.550,584 501.811,635	5.861	48	320.550,584 501.811,635	49	320.551,147 501.799,315	12.333
49	320.551,147 501.799,315	50	320.553,371 501.773,6	25.811	50	320.553,371 501.773,6	51	320.554,417 501.761,506	12.139	51	320.554,417 501.761,506	52	320.558,234 501.729,764	31.971
52	320.558,234 501.729,764	53	320.562,426 501.706,732	23.411	53	320.562,426 501.706,732	54	320.562,586 501.705,856	0.89	54	320.562,586 501.705,856	55	320.573,385 501.674,743	32.934
55	320.573,385 501.674,743	56	320.621,236 501.648,642	54.507	56	320.621,236 501.648,642	57	320.622,141 501.658,992	10.389	57	320.622,141 501.658,992	58	320.627,945 501.663,055	7.085
58	320.627,945 501.663,055	59	320.640,828 501.661,443	12.983	59	320.640,828 501.661,443	60	320.747,703 501.664,132	106.909	60	320.747,703 501.664,132	61	320.789,223 501.697,072	53.0
61	320.789,223 501.697,072	62	320.825,26 501.725,662	46.0	62	320.825,26 501.725,662	63	320.861,296 501.754,252	46.0	63	320.861,296 501.754,252	64	320.890,506 501.761,092	30.0
64	320.890,506 501.761,092	65	320.913,426 501.759,179	23.0	65	320.913,426 501.759,179	66	320.929,844 501.757,448	16.509	66	320.929,844 501.757,448	67	320.926,642 501.789,68	32.39
67	320.926,642 501.789,68	68	320.926,47 501.791,416	1.744	68	320.926,47 501.791,416	69	320.924,984 501.794,113	3.08	69	320.924,984 501.794,113	70	320.924,393 501.795,185	1.224
70	320.924,393 501.795,185	71	320.901,8 501.836,2	46.826	71	320.901,8 501.836,2	72	320.863,149 501.839,164	38.765	72	320.863,149 501.839,164	73	320.839,885 501.829,35	25.249
73	320.839,885 501.829,35	74	320.816,014 501.825,713	24.147	74	320.816,014 501.825,713	75	320.793,159 501.819,972	23.564	75	320.793,159 501.819,972	76	320.776,653 501.814,34	17.441
76	320.776,653 501.814,34	77	320.758,947 501.798,754	23.589	77	320.758,947 501.798,754	78	320.751,986 501.783,265	16.982	78	320.751,986 501.783,265	79	320.737,998 501.778,126	14.903
79	320.737,998 501.778,126	80	320.722,902 501.772,58	16.082	80	320.722,902 501.772,58	81	320.690,409 501.780,732	33.5	81	320.690,409 501.780,732	82	320.669,926 501.805,317	32.0
82	320.669,926 501.805,317	83	320.664,33 501.828,655	24.0	83	320.664,33 501.828,655	84	320.677,683 501.849,79	25.0	84	320.677,683 501.849,79	85	320.687,816 501.886,414	38.0
85	320.687,816 501.886,414	86	320.707,331 501.888,079	19.586	86	320.707,331 501.888,079	87	320.735,642 501.890,495	28.414	87	320.735,642 501.890,495	88	320.754,974 501.902,853	22.945
88	320.754,974 501.902,853	89	320.757,541 501.907,674	5.461	89	320.757,541 501.907,674	90	320.763,117 501.918,149	11.867	90	320.763,117 501.918,149	91	320.776,868 501.945,335	30.466
91	320.776,868 501.945,335	92	320.797,484 501.953,802	22.287	92	320.797,484 501.953,802	93	320.830,681 501.956,984	33.349	93	320.830,681 501.956,984	94	320.844,382 501.957,302	13.704
94	320.844,382 501.957,302	95	320.847,438 501.957,373	3.058	95	320.847,438 501.957,373	96	320.883,522 501.958,212	36.094	96	320.883,522 501.958,212	97	320.907,057 501.968,747	25.785
97	320.907,057 501.968,747	98	320.913,711 501.970,34	6.842	98	320.913,711 501.970,34	99	320.921,706 501.972,254	8.221	99	320.921,706 501.972,254	100	320.935,807 501.975,629	14.499
100	320.935,807 501.975,629	101	320.941,456 501.976,982	5.809	101	320.941,456 501.976,982	102	320.936,959 501.994,083	17.683	102	320.936,959 501.994,083	103	320.931,294 502.004,199	11.594
103	320.931,294 502.004,199	104	320.935,179 502.015,532	11.981	104	320.935,179 502.015,532	105	320.950,162 502.022,449	16.502	105	320.950,162 502.022,449	106	320.976,261 502.006,364	30.658
106	320.976,261 502.006,364	107	320.989,399 502.003,946	13.359	107	320.989,399 502.003,946	108	321.003,633 502.001,326	14.473	108	321.003,633 502.001,326	109	321.008,852 502.000,365	5.307
109	321.008,852 502.000,365	110	321.012,048 501.999,777	3.249	110	321.012,048 501.999,777	111	321.019,534 501.998,398	7.612	111	321.019,534 501.998,398	112	321.030,543 502.001,461	11.427
112	321.030,543 502.001,461	113	321.031,588 502.001,751	1.084	113	321.031,588 502.001,751	114	321.036,763 502.003,191	5.372	114	321.036,763 502.003,191	115	321.057,04 502.008,831	21.046
115	321.057,04 502.008,831	116	321.057,114 502.008,852	0.077	116	321.057,114 502.008,852	117	321.057,188 502.008,872	0.077	117	321.057,188 502.008,872	118	321.057,25 502.008,889	0.064

Punct început	X / Y	Punct sfârşit	X / Y	Lungime segment	Punct început	X / Y	Punct sfârşit	X / Y	Lungime segment	Punct început	X / Y	Punct sfârşit	X / Y	Lungime segment
118	321.057,25 502.008,889	119	321.081,193 502.015,549	24.85 2	119	321.081,193 502.015,549	120	321.084,917 502.016,585	3.866	120	321.084,917 502.016,585	1	321.088,192 502.017,496	3.399

** Lungimile segmentelor sunt determinate în planul de proiecție Stereo 70 și sunt rotunjite la 1 milimetru.

*** Distanța dintre puncte este formată din segmente cumulate ce sunt mai mici decât valoarea 1 milimetru.

**DATE DESPRE IMOBILUL NR. 7799**

Oficiul de Cadastru și Publicitate Imobiliară HUNEDOARA
Biroul de Cadastru și Publicitate Imobiliară Deva

A. Partea I. Descrierea imobilului

TEREN Extravilan

Adresa: Jud. Hunedoara

Nr. Crt	Nr cadastral Nr. topografic	Suprafața* (mp)	Observații / Referințe
A1		1.472	Sector cadastral:6 Teren neimprejmuit;

B. Partea II. Proprietari și acte

Inscrieri privitoare la dreptul de proprietate și alte drepturi reale	Referințe
1 / 10/11/2022	
Act Administrativ nr. 13993/3/43, din 19/03/1999 emis de CJPSDPAT HUNEDOARA;	
B1	A1
Intabulare, drept de PROPRIETATE, dobandit prin Reconstituire, cota actuala 1/1 1) JURCA PARTENIE	

C. Partea III. SARCINI .

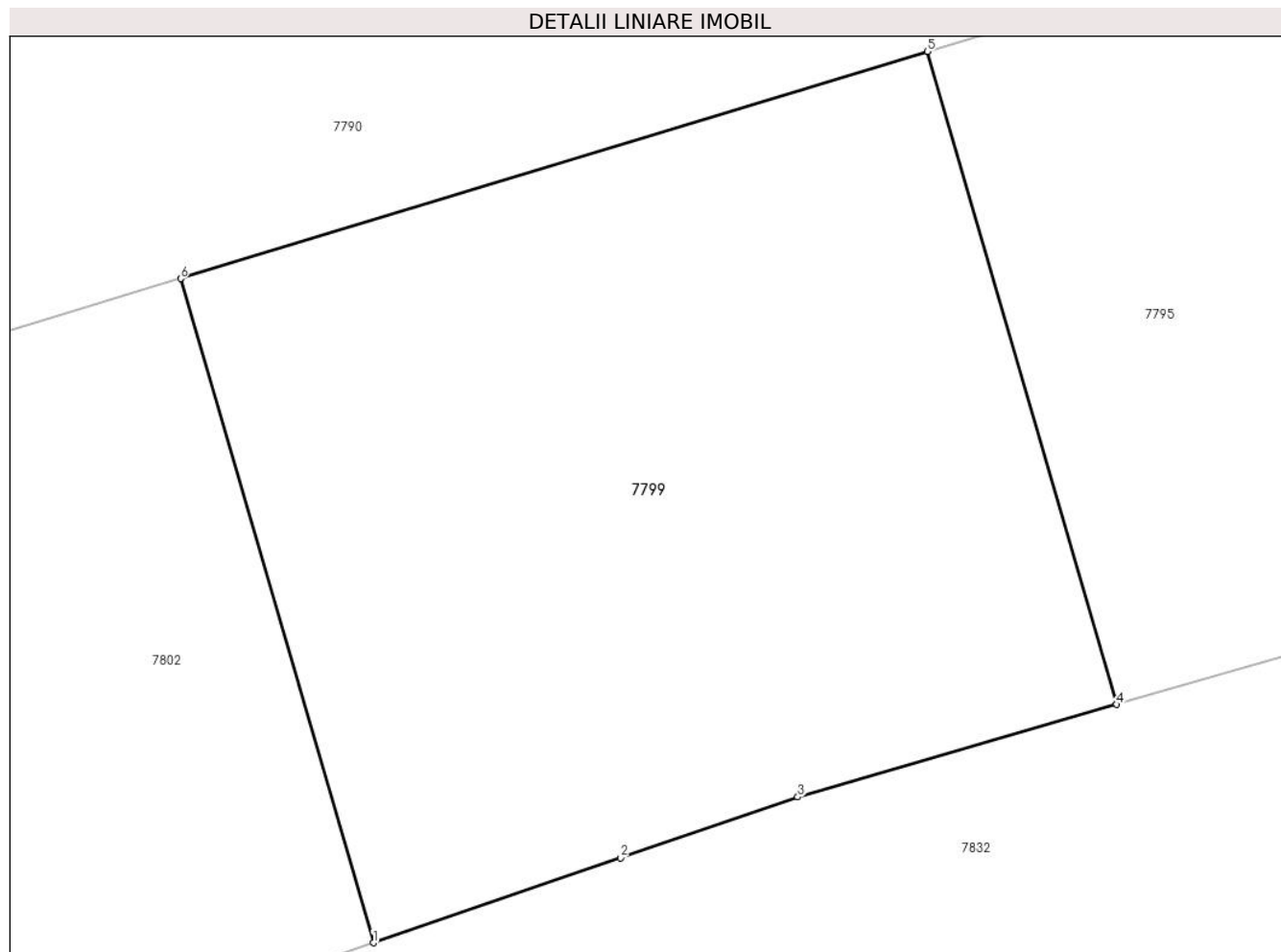
Inscrieri privind dezmembramintele dreptului de proprietate, drepturi reale de garanție și sarcini	Referințe
NU SUNT	

Anexa Nr. 1 La Partea I

Teren

Nr cadastral	Suprafața (mp)*	Observații / Referințe
	1.472	

* Suprafața este determinată în planul de proiecție Stereo 70.



Date referitoare la teren

Crt	Categorie folosință	Intravilan	Suprafața (mp)	Tarla	Parcelă	Nr. topo	Observații / Referințe
1	neproductiv	NU	1.472	7	139/3	-	

Lungime Segmente

1) Valorile lungimilor segmentelor sunt obținute din proiecție în plan.

Punct început	X / Y	Punct sfârșit	X / Y	Lungime segment (** (m)
1	321.254,274 501.883,937	2	321.267,282 501.888,4	13.752
2	321.267,282 501.888,4	3	321.276,621 501.891,604	9.873
3	321.276,621 501.891,604	4	321.293,42 501.896,469	17.489
4	321.293,42 501.896,469	5	321.283,439 501.930,814	35.766
5	321.283,439 501.930,814	6	321.244,124 501.918,867	41.09

Punct început	X / Y	Punct sfârșit	X / Y	Lungime segment (** (m)
6	321.244,124 501.918,867	1	321.254,274 501.883,937	36.375

** Lungimile segmentelor sunt determinate în planul de proiecție Stereo 70 și sunt rotunjite la 1 milimetru.

*** Distanța dintre puncte este formată din segmente cumulate ce sunt mai mici decât valoarea 1 milimetru.

**DATE DESPRE IMOBILUL NR. 7800**

Oficiul de Cadastru și Publicitate Imobiliară HUNEDOARA
Biroul de Cadastru și Publicitate Imobiliară Deva

A. Partea I. Descrierea imobilului

TEREN Extravilan

Adresa: Jud. Hunedoara

Nr. Crt	Nr cadastral Nr. topografic	Suprafața* (mp)	Observații / Referințe
A1		3.696	Sector cadastral:6 Teren neimprejmuit;

B. Partea II. Proprietari și acte

Inscrieri privitoare la dreptul de proprietate și alte drepturi reale	Referințe
1 / 10/11/2022	
Act Administrativ nr. 13993/15 , din 03/03/1999 emis de CJPSDPAT HUNEDOARA;	
B1	A1
Intabulare, drept de PROPRIETATE, dobandit prin Reconstituire, cota actuala 1/1 1) PITIC TRAIAN	

C. Partea III. SARCINI .

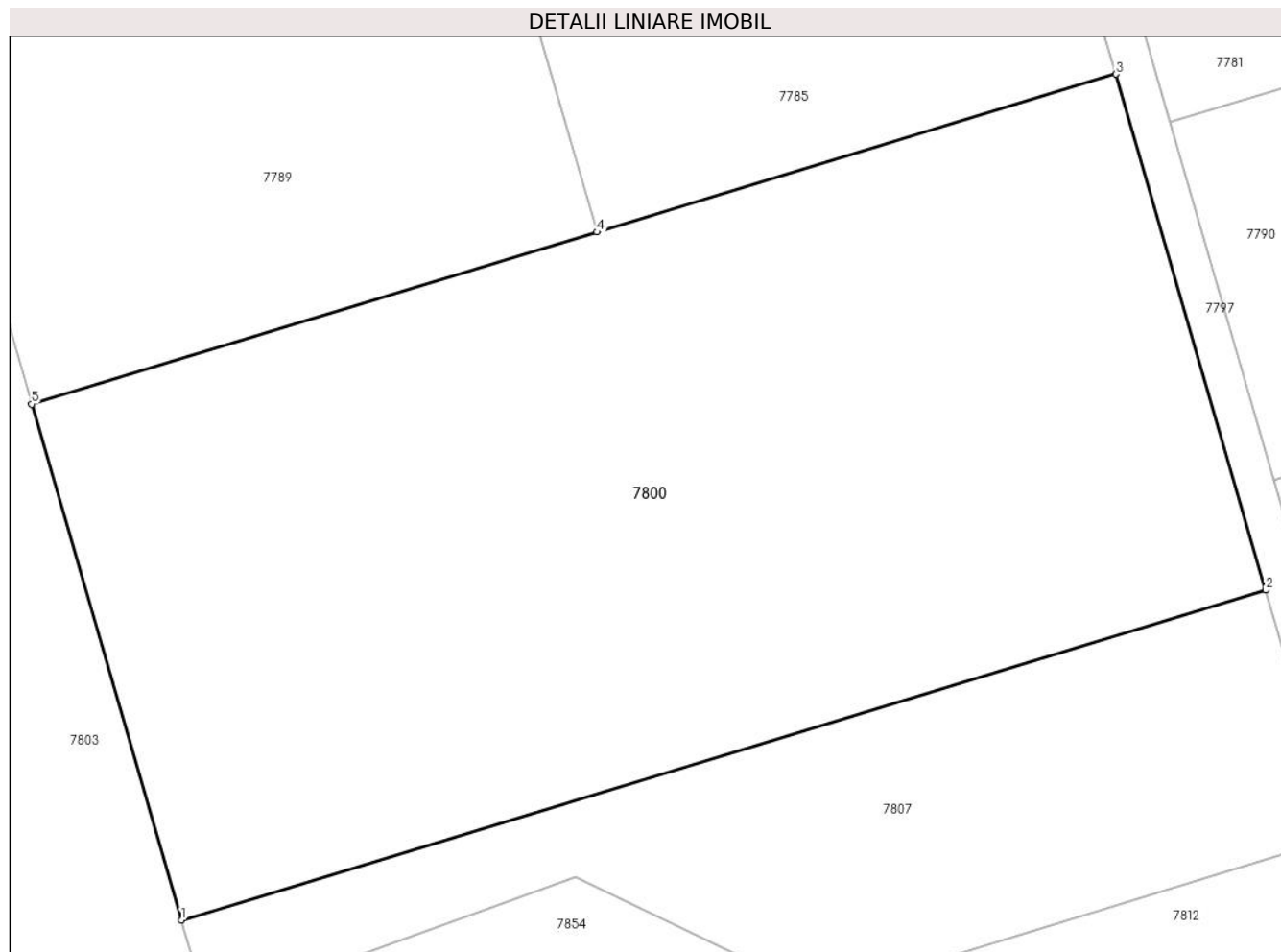
Inscrieri privind dezmembramintele dreptului de proprietate, drepturi reale de garanție și sarcini	Referințe
NU SUNT	

Anexa Nr. 1 La Partea I

Teren

Nr cadastral	Suprafața (mp)*	Observații / Referințe
	3.696	

* Suprafața este determinată în planul de proiecție Stereo 70.



Date referitoare la teren

Crt	Categorie folosință	Intravilan	Suprafața (mp)	Tarla	Parcelă	Nr. topo	Observații / Referințe
1	pașune	NU	3.696	7	138/26/1	-	

Lungime Segmente

1) Valorile lungimilor segmentelor sunt obținute din proiecție în plan.

Punct început	X / Y	Punct sfârșit	X / Y	Lungime segment (** (m)
1	321.122,255 501.873,419	2	321.206,795 501.899,109	88.358
2	321.206,795 501.899,109	3	321.195,122 501.939,28	41.833
3	321.195,122 501.939,28	4	321.154,662 501.926,985	42.287
4	321.154,662 501.926,985	5	321.110,582 501.913,59	46.071
5	321.110,582 501.913,59	1	321.122,255 501.873,419	41.833

**** Lungimile segmentelor sunt determinate în planul de proiecție Stereo 70 și sunt rotunjite la 1 milimetru.**

***** Distanța dintre puncte este formată din segmente cumulate ce sunt mai mici decât valoarea 1 milimetru.**

**DATE DESPRE IMOBILUL NR. 7801**

Oficiul de Cadastru și Publicitate Imobiliară HUNEDOARA
Biroul de Cadastru și Publicitate Imobiliară Deva

A. Partea I. Descrierea imobilului

TEREN Extravilan

Adresa: Jud. Hunedoara

Nr. Crt	Nr cadastral Nr. topografic	Suprafața* (mp)	Observații / Referințe
A1		2.900	Sector cadastral:6 Teren neimprejmuit;

B. Partea II. Proprietari și acte

Inscrieri privitoare la dreptul de proprietate și alte drepturi reale		Referințe
1 / 10/11/2022		
Act Administrativ nr. 13993/26, din 11/03/1999 emis de CJPSDPAT HUNEDOARA;		
B1	Intabulare, drept de PROPRIETATE, dobandit prin Reconstituire, cota actuala 1/1 1) OLARIU MARIANA 2) PETRESCU MARIN	A1

C. Partea III. SARCINI .

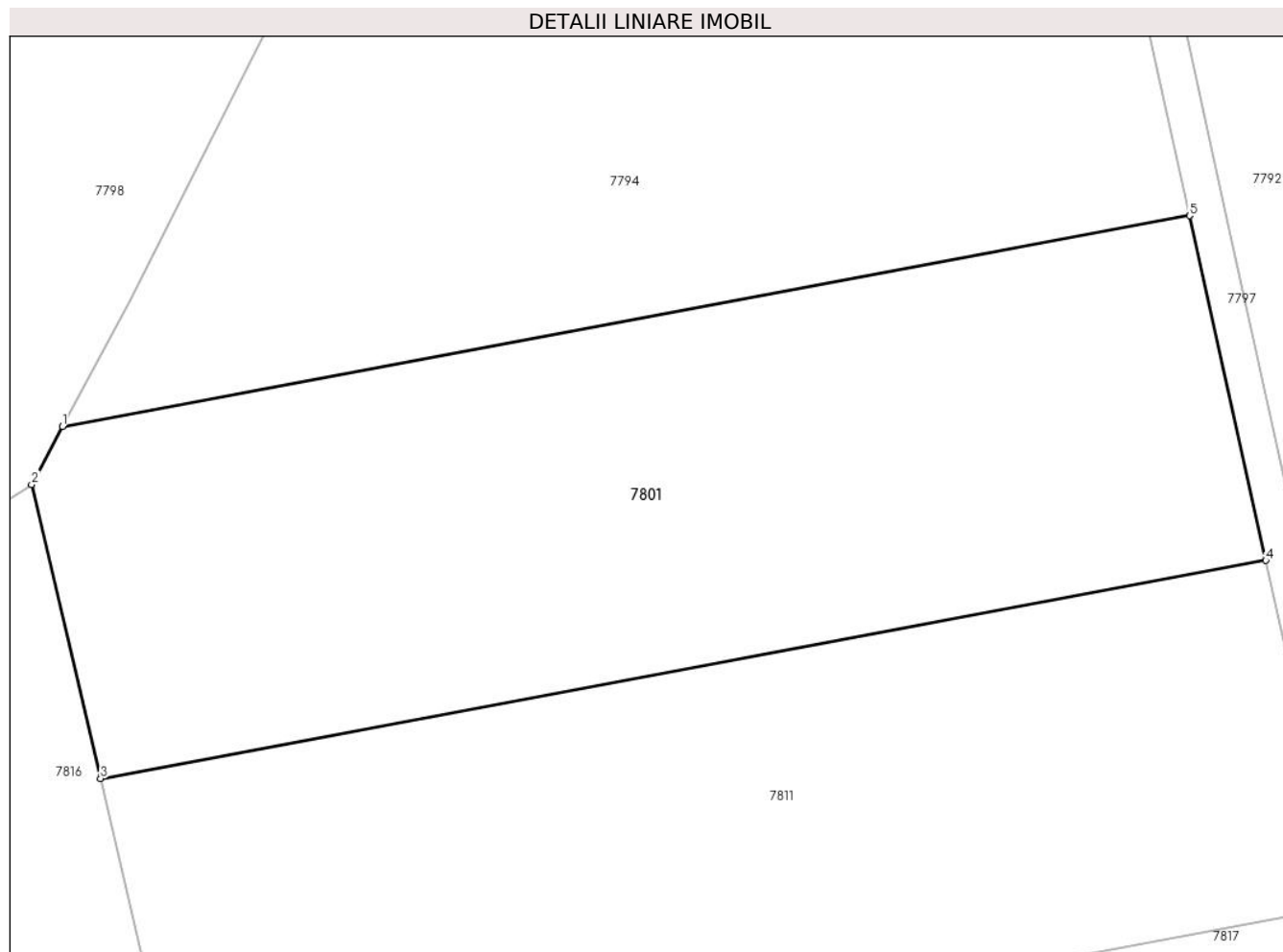
Inscrieri privind dezmembramintele dreptului de proprietate, drepturi reale de garanție și sarcini	Referințe
NU SUNT	

Anexa Nr. 1 La Partea I

Teren

Nr cadastral	Suprafața (mp)*	Observații / Referințe
	2.900	

* Suprafața este determinată în planul de proiecție Stereo 70.



Date referitoare la teren

Crt	Categorie folosință	Intravilan	Suprafața (mp)	Tarla	Parcelă	Nr. topo	Observații / Referințe
1	pasune	NU	2.900	7	138/45	-	

Lungime Segmente

1) Valorile lungimilor segmentelor sunt obținute din proiecție în plan.

Punct început	X / Y	Punct sfârșit	X / Y	Lungime segment (** (m)
1	320.757,541 501.907,674	2	320.754,974 501.902,853	5.461
2	320.754,974 501.902,853	3	320.760,716 501.878,379	25.139
3	320.760,716 501.878,379	4	320.857,815 501.896,512	98.778
4	320.857,815 501.896,512	5	320.851,472 501.925,215	29.396
5	320.851,472 501.925,215	1	320.757,541 501.907,674	95.555

**** Lungimile segmentelor sunt determinate în planul de proiecție Stereo 70 și sunt rotunjite la 1 milimetru.**

***** Distanța dintre puncte este formată din segmente cumulate ce sunt mai mici decât valoarea 1 milimetru.**

**DATE DESPRE IMOBILUL NR. 7802**

Oficiul de Cadastru și Publicitate Imobiliară HUNEDOARA
Biroul de Cadastru și Publicitate Imobiliară Deva

A. Partea I. Descrierea imobilului

TEREN Extravilan

Adresa: Jud. Hunedoara

Nr. Crt	Nr cadastral Nr. topografic	Suprafața* (mp)	Observații / Referințe
A1		736	Sector cadastral:6 Teren neimprejmuit;

B. Partea II. Proprietari și acte

Inscrieri privitoare la dreptul de proprietate și alte drepturi reale	Referințe
1 / 10/11/2022	
Act Administrativ nr. 89856/504, din 21/05/2004 emis de CJPSDPAT HUNEDOARA;	
B1	A1
Intabulare, drept de PROPRIETATE, dobandit prin Reconstituire, cota actuala 1/1 1) LAZAR IOAN	

C. Partea III. SARCINI .

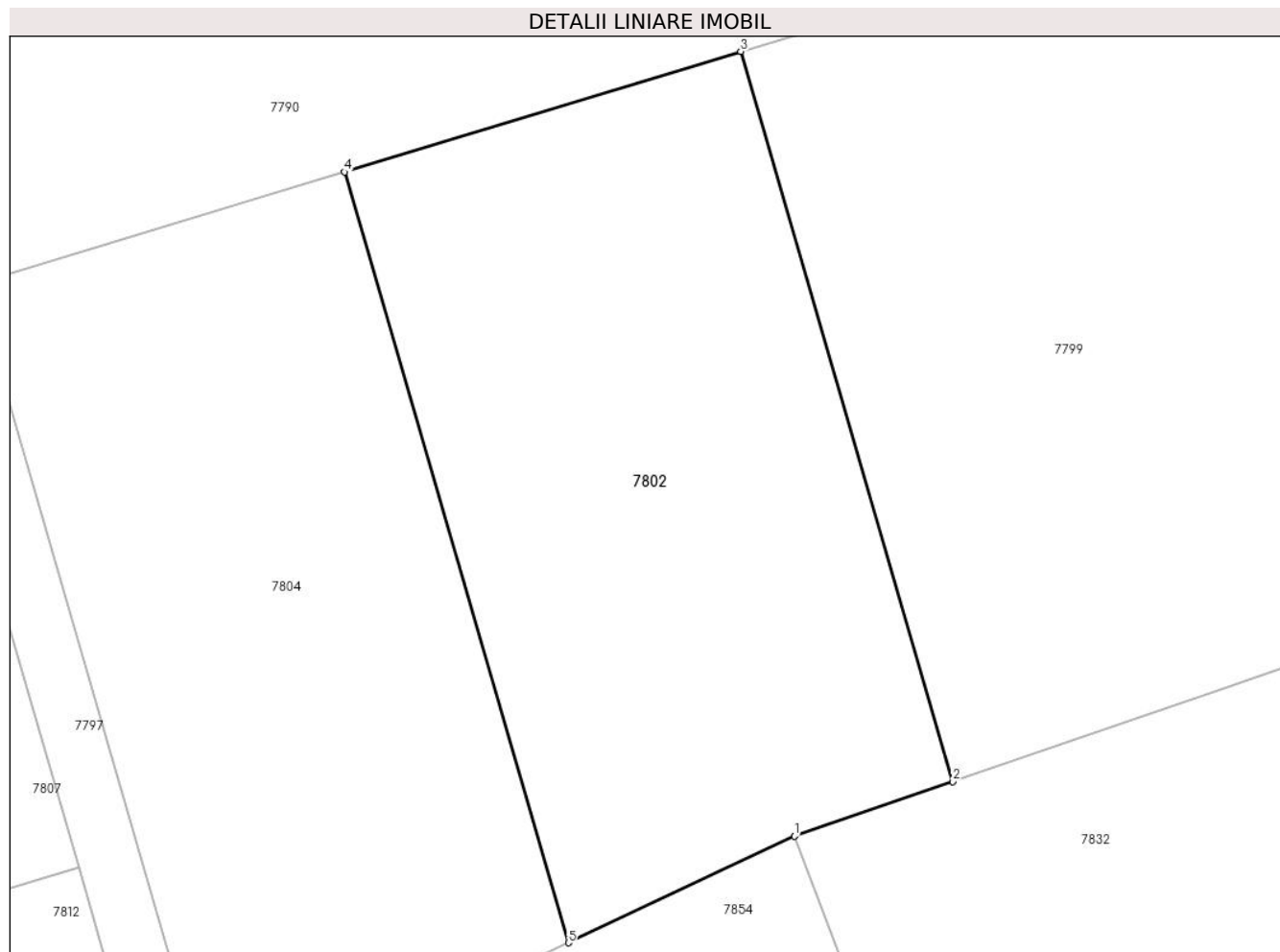
Inscrieri privind dezmembramintele dreptului de proprietate, drepturi reale de garanție și sarcini	Referințe
NU SUNT	

Anexa Nr. 1 La Partea I

Teren

Nr cadastral	Suprafața (mp)*	Observații / Referințe
	736	

* Suprafața este determinată în planul de proiecție Stereo 70.



Date referitoare la teren

Crt	Categorie folosință	Intravilan	Suprafața (mp)	Tarla	Parcelă	Nr. topo	Observații / Referințe
1	neproductiv	NU	736	7	139/2	-	

Lungime Segmente

1) Valorile lungimilor segmentelor sunt obținute din proiecție în plan.

Punct început	X / Y	Punct sfârșit	X / Y	Lungime segment (** (m)
1	321.246,69 501.881,334	2	321.254,274 501.883,937	8.019
2	321.254,274 501.883,937	3	321.244,124 501.918,867	36.375
3	321.244,124 501.918,867	4	321.225,152 501.913,102	19.828
4	321.225,152 501.913,102	5	321.235,868 501.876,226	38.402
5	321.235,868 501.876,226	1	321.246,69 501.881,334	11.967

**** Lungimile segmentelor sunt determinate în planul de proiecție Stereo 70 și sunt rotunjite la 1 milimetru.**

***** Distanța dintre puncte este formată din segmente cumulate ce sunt mai mici decât valoarea 1 milimetru.**

**DATE DESPRE IMOBILUL NR. 7803**

Oficiul de Cadastru și Publicitate Imobiliară HUNEDOARA
Biroul de Cadastru și Publicitate Imobiliară Deva

A. Partea I. Descrierea imobilului

TEREN Extravilan

Adresa: Jud. Hunedoara

Nr. Crt	Nr cadastral Nr. topografic	Suprafața* (mp)	Observații / Referințe
A1		3.552	Sector cadastral:6 Teren neimprejmuit;

B. Partea II. Proprietari și acte

Inscrieri privitoare la dreptul de proprietate și alte drepturi reale		Referințe
1 / 10/11/2022		
Act Administrativ nr. 13993/31 , din 12/03/1999 emis de CJPSDPAT HUNEDOARA;		
B1	Intabulare, drept de PROPRIETATE, dobandit prin Reconstituire, cota actuala 1/1 1) PETRESCU VERGHELIA 2) JUSCA AUGUSTIN	A1

C. Partea III. SARCINI .

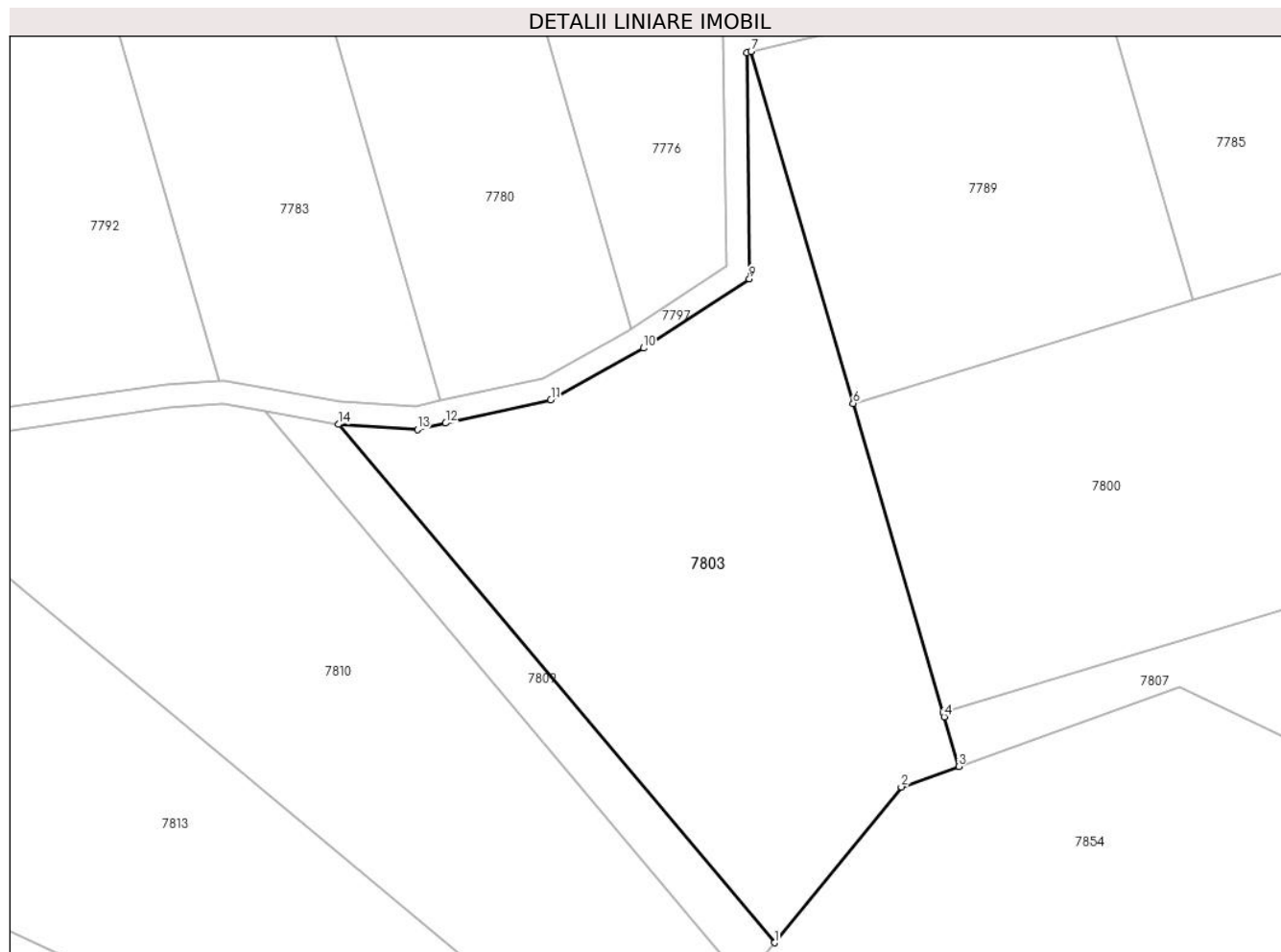
Inscrieri privind dezmembramintele dreptului de proprietate, drepturi reale de garanție și sarcini	Referințe
NU SUNT	

Anexa Nr. 1 La Partea I

Teren

Nr cadastral	Suprafața (mp)*	Observații / Referințe
	3.552	

* Suprafața este determinată în planul de proiecție Stereo 70.



Date referitoare la teren

Crt	Categorie folosință	Intra vilan	Suprafața (mp)	Tarla	Parcelă	Nr. topo	Observații / Referințe
1	pasune	NU	3.552	7	138/25	-	

Lungime Segmente

1) Valorile lungimilor segmentelor sunt obținute din proiecție în plan.

Punct început	X / Y	Punct sfârșit	X / Y	Lungime segment (** (m)
1	321.100,348 501.843,587	2	321.116,826 501.863,811	26.087
2	321.116,826 501.863,811	3	321.124,274 501.866,47	7.909
3	321.124,274 501.866,47	4	321.122,406 501.872,897	6.693
4	321.122,406 501.872,897	5	321.122,255 501.873,419	0.543
5	321.122,255 501.873,419	6	321.110,582 501.913,59	41.833

Punct început	X / Y	Punct sfârșit	X / Y	Lungime segment (** (m)
6	321.110,582 501.913,59	7	321.097,308 501.959,269	47.569
7	321.097,308 501.959,269	8	321.096,73 501.959,134	0.593
8	321.096,73 501.959,134	9	321.097,084 501.929,752	29.384
9	321.097,084 501.929,752	10	321.083,317 501.920,763	16.441
10	321.083,317 501.920,763	11	321.071,272 501.914,028	13.801
11	321.071,272 501.914,028	12	321.057,624 501.911,017	13.976
12	321.057,624 501.911,017	13	321.053,95 501.910,206	3.763
13	321.053,95 501.910,206	14	321.043,733 501.910,873	10.238
14	321.043,733 501.910,873	1	321.100,348 501.843,587	87.936

** Lungimile segmentelor sunt determinate în planul de proiecție Stereo 70 și sunt rotunjite la 1 milimetru.

*** Distanța dintre puncte este formată din segmente cumulate ce sunt mai mici decât valoarea 1 milimetru.

**DATE DESPRE IMOBILUL NR. 7804**

Oficiul de Cadastru și Publicitate Imobiliară HUNEDOARA
Biroul de Cadastru și Publicitate Imobiliară Deva

A. Partea I. Descrierea imobilului

TEREN Extravilan

Adresa: Jud. Hunedoara

Nr. Crt	Nr cadastral Nr. topografic	Suprafața* (mp)	Observații / Referințe
A1		737	Sector cadastral:6 Teren neimprejmuit;

B. Partea II. Proprietari și acte

Inscrieri privitoare la dreptul de proprietate și alte drepturi reale	Referințe
1 / 09/11/2022	
Act Normativ nr. 7, din 13/03/1996 emis de PARLAMENTUL ROMÂNIEI;	
B1	A1
1) COMUNA ILIA, REZERVA COMISIEI LOCALE DE FOND FUNCJAR, CIF:4374164	

C. Partea III. SARCINI .

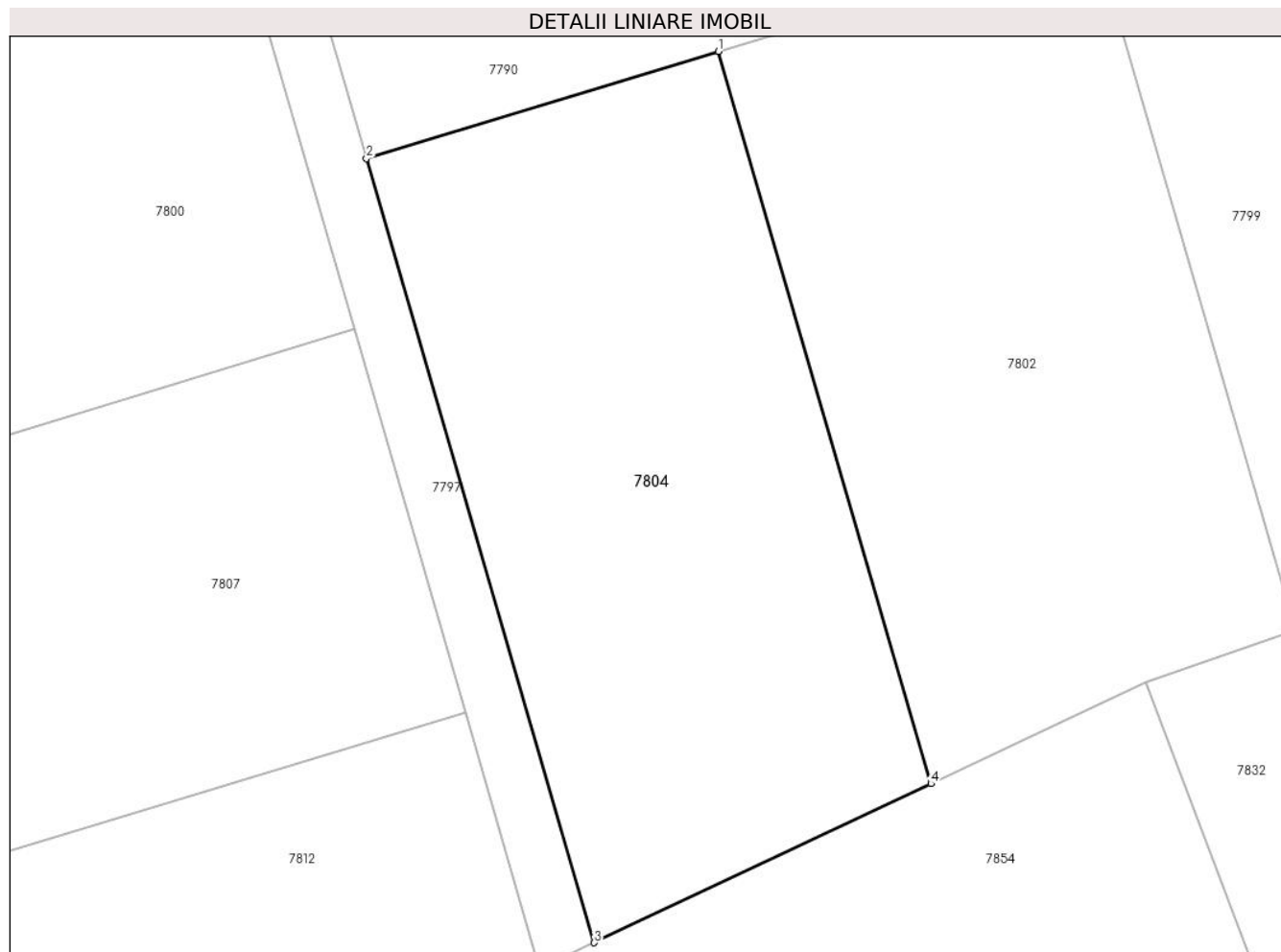
Inscrieri privind dezmembramintele dreptului de proprietate, drepturi reale de garanție și sarcini	Referințe
NU SUNT	

Anexa Nr. 1 La Partea I

Teren

Nr cadastral	Suprafața (mp)*	Observații / Referințe
	737	

* Suprafața este determinată în planul de proiecție Stereo 70.



Date referitoare la teren

Crt	Categorie folosință	Intravilan	Suprafața (mp)	Tarla	Parcelă	Nr. topo	Observații / Referințe
1	neproductiv	NU	737	-	-	-	

Lungime Segmente

1) Valorile lungimilor segmentelor sunt obținute din proiecție în plan.

Punct început	X / Y	Punct sfârșit	X / Y	Lungime segment (** (m)
1	321.225,152 501.913,102	2	321.207,419 501.907,714	18.534
2	321.207,419 501.907,714	3	321.218,897 501.868,214	41.134
3	321.218,897 501.868,214	4	321.235,868 501.876,226	18.767
4	321.235,868 501.876,226	1	321.225,152 501.913,102	38.402

** Lungimile segmentelor sunt determinate în planul de proiecție Stereo 70 și sunt rotunjite la 1 milimetru.

***** Distanţa dintre puncte este formată din segmente cumulate ce sunt mai mici decât valoarea 1 milimetru.**

**DATE DESPRE IMOBILUL NR. 7805**

Oficiul de Cadastru și Publicitate Imobiliară HUNEDOARA
Biroul de Cadastru și Publicitate Imobiliară Deva

A. Partea I. Descrierea imobilului

TEREN Extravilan

Adresa: Jud. Hunedoara

Nr. Crt	Nr cadastral Nr. topografic	Suprafața* (mp)	Observații / Referințe
A1		1.632	Sector cadastral:6 Teren neimprejmuit;

B. Partea II. Proprietari și acte

Inscrieri privitoare la dreptul de proprietate și alte drepturi reale		Referințe
1 / 10/11/2022		
Act Administrativ nr. 13993/22, din 09/03/1999 emis de CJPSDPAT HUNEDOARA;		
B1	Intabulare, drept de PROPRIETATE, dobandit prin Reconstituire, cota actuala 1/1 1) CĂRMĂZAN VALERIA	A1

C. Partea III. SARCINI .

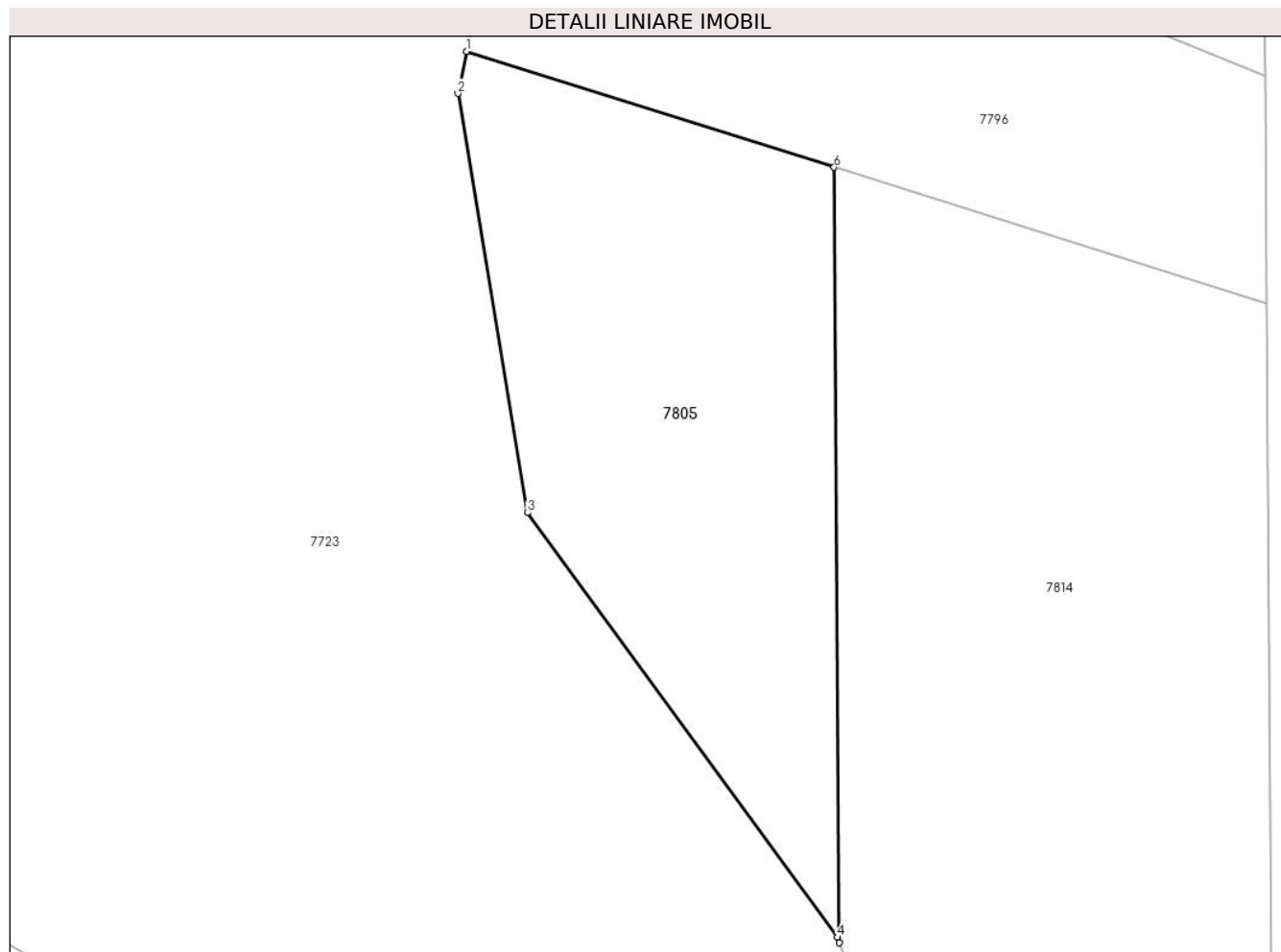
Inscrieri privind dezmembramintele dreptului de proprietate, drepturi reale de garanție și sarcini	Referințe
NU SUNT	

Anexa Nr. 1 La Partea I

Teren

Nr cadastral	Suprafața (mp)*	Observații / Referințe
	1.632	

* Suprafața este determinată în planul de proiecție Stereo 70.



Date referitoare la teren

Crt	Categorie folosință	Intra vilan	Suprafața (mp)	Tarla	Parcelă	Nr. topo	Observații / Referințe
1	pasune	NU	1.632	25	73/6	-	

Lungime Segmente

1) Valorile lungimilor segmentelor sunt obținute din proiecție în plan.

Punct început	X / Y	Punct sfârșit	X / Y	Lungime segment (** (m)
1	321.490,385 501.916,181	2	321.489,593 501.912,427	3.837
2	321.489,593 501.912,427	3	321.495,822 501.874,941	38.0
3	321.495,822 501.874,941	4	321.523,54 501.836,984	47.0
4	321.523,54 501.836,984	5	321.523,744 501.836,509	0.517
5	321.523,744 501.836,509	6	321.523,262 501.905,822	69.315

Punct început	X / Y	Punct sfârșit	X / Y	Lungime segment (** (m)
6	321.523,262 501.905,822	1	321.490,385 501.916,181	34.47

** Lungimile segmentelor sunt determinate în planul de proiecție Stereo 70 și sunt rotunjite la 1 milimetru.

*** Distanța dintre puncte este formată din segmente cumulate ce sunt mai mici decât valoarea 1 milimetru.

**DATE DESPRE IMOBILUL NR. 7806**

Oficiul de Cadastru și Publicitate Imobiliară HUNEDOARA
Biroul de Cadastru și Publicitate Imobiliară Deva

A. Partea I. Descrierea imobilului

TEREN Extravilan

Adresa: Jud. Hunedoara

Nr. Crt	Nr cadastral Nr. topografic	Suprafața* (mp)	Observații / Referințe
A1		20.763	Sector cadastral:6 Teren neimprejmuit;

B. Partea II. Proprietari și acte

Inscrieri privitoare la dreptul de proprietate și alte drepturi reale	Referințe
1 / 09/11/2022	
Act Normativ nr. 7, din 13/03/1996 emis de PARLAMENTUL ROMÂNIEI;	
B1	A1
Intabulare, drept de PROPRIETATE, dobândit prin Lege, cota actuala 1/1 1) COMUNA ILIA, REZERVA COMISIEI LOCALE DE FOND FUNCJAR, CIF:4374164	

C. Partea III. SARCINI .

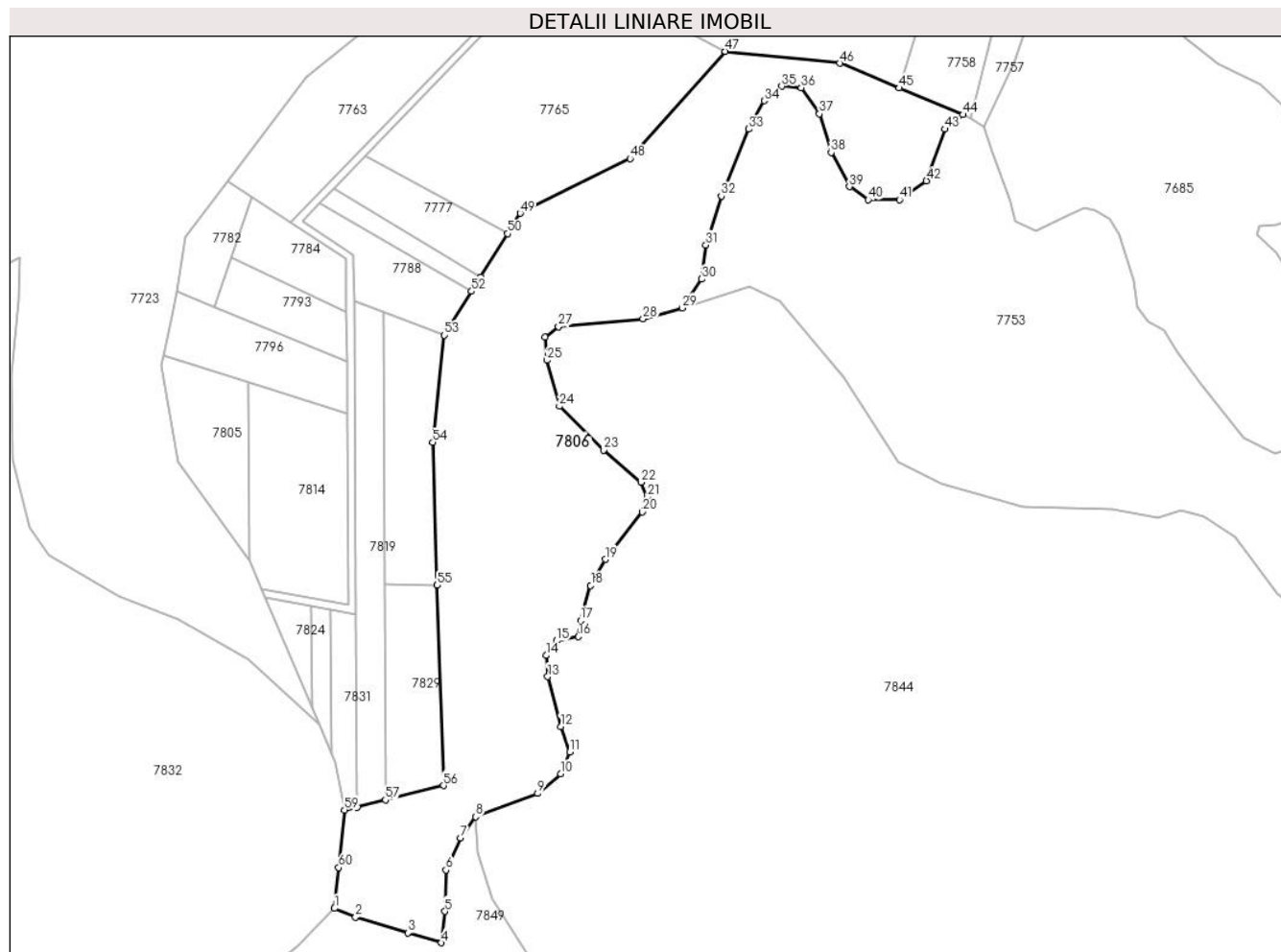
Inscrieri privind dezmembramintele dreptului de proprietate, drepturi reale de garanție și sarcini	Referințe
NU SUNT	

Anexa Nr. 1 La Partea I

Teren

Nr cadastral	Suprafața (mp)*	Observații / Referințe
	20.763	

* Suprafața este determinată în planul de proiecție Stereo 70.



Date referitoare la teren

Crt	Categorie folosință	Intravilan	Suprafața (mp)	Tarla	Parcelă	Nr. topo	Observații / Referințe
1	padure	NU	20.763	-	-	-	

Lungime Segmente

1) Valorile lungimilor segmentelor sunt obținute din proiecție în plan.

Punct început	X / Y	Punct sfârșit	X / Y	Lungime segment
1	321.557,073 501.700,72	2	321.565,298 501.697,352	8.888
4	321.598,856 501.687,319	5	321.600,277 501.699,533	12.297
7	321.606,244 501.728,223	8	321.612,212 501.736,461	10.173
10	321.645,466 501.753,22	11	321.648,875 501.761,741	9.178
13	321.640,347 501.791,118	14	321.639,778 501.799,357	8.258
16	321.652,283 501.806,742	17	321.653,136 501.812,991	6.307
2	321.565,298 501.697,352	3	321.585,7 501.691,168	21.319
5	321.600,277 501.699,533	6	321.600,561 501.715,725	16.194
8	321.612,212 501.736,461	9	321.636,371 501.745,55	25.812
11	321.648,875 501.761,741	12	321.645,466 501.771,684	10.511
14	321.639,778 501.799,357	15	321.643,757 501.805,037	6.935
17	321.653,136 501.812,991	18	321.657,115 501.826,626	14.203
3	321.585,7 501.691,168	4	321.598,856 501.687,319	13.708
6	321.600,561 501.715,725	7	321.606,244 501.728,223	13.729
9	321.636,371 501.745,55	10	321.645,466 501.753,22	11.897
12	321.645,466 501.771,684	13	321.640,347 501.791,118	20.097
15	321.643,757 501.805,037	16	321.652,283 501.806,742	8.695
18	321.657,115 501.826,626	19	321.662,798 501.836,852	11.699

Punct început	X / Y	Punct sfârșit	X / Y	Lungime segment	Punct început	X / Y	Punct sfârșit	X / Y	Lungime segment	Punct început	X / Y	Punct sfârșit	X / Y	Lungime segment
19	321.662,798 501.836,852	20	321.677,292 501.855,315	23.47 3	20	321.677,292 501.855,315	21	321.679,282 501.860,996	6.019	21	321.679,282 501.860,996	22	321.676,726 501.866,961	6.49
22	321.676,726 501.866,961	23	321.662,23 501.879,46	19.14	23	321.662,23 501.879,46	24	321.644,888 501.896,576	24.36 6	24	321.644,888 501.896,576	25	321.640,056 501.914,473	18.53 7
25	321.640,056 501.914,473	26	321.639,203 501.923,563	9.13	26	321.639,203 501.923,563	27	321.644,604 501.927,539	6.707	27	321.644,604 501.927,539	28	321.677,571 501.930,664	33.11 4
28	321.677,571 501.930,664	29	321.692,918 501.934,924	15.92 8	29	321.692,918 501.934,924	30	321.700,425 501.946,112	13.47 3	30	321.700,425 501.946,112	31	321.702,13 501.959,462	13.45 9
31	321.702,13 501.959,462	32	321.708,098 501.978,494	19.94 5	32	321.708,098 501.978,494	33	321.718,898 502.004,627	28.27 7	33	321.718,898 502.004,627	34	321.724,866 502.015,706	12.58 4
34	321.724,866 502.015,706	35	321.731,687 502.021,386	8.877	35	321.731,687 502.021,386	36	321.739,362 502.020,819	7.696	36	321.739,362 502.020,819	37	321.746,465 502.010,592	12.45 2
37	321.746,465 502.010,592	38	321.751,013 501.995,537	15.72 7	38	321.751,013 501.995,537	39	321.758,119 501.982,187	15.12 4	39	321.758,119 501.982,187	40	321.765,507 501.977,074	8.985
40	321.765,507 501.977,074	41	321.777,729 501.977,074	12.22 2	41	321.777,729 501.977,074	42	321.788,245 501.984,459	12.85	42	321.788,245 501.984,459	43	321.795,349 502.004,627	21.38 3
43	321.795,349 502.004,627	44	321.802,454 502.010,308	9.097	44	321.802,454 502.010,308	45	321.777,603 502.020,673	26.92 6	45	321.777,603 502.020,673	46	321.754,462 502.030,326	25.07 4
46	321.754,462 502.030,326	47	321.709,7 502.034,951	45.0	47	321.709,7 502.034,951	48	321.672,516 501.993,12	55.96 9	48	321.672,516 501.993,12	49	321.629,63 501.971,796	47.89 5
49	321.629,63 501.971,796	50	321.624,67 501.963,846	9.37	50	321.624,67 501.963,846	51	321.614,114 501.946,93	19.93 9	51	321.614,114 501.946,93	52	321.610,643 501.941,366	6.558
52	321.610,643 501.941,366	53	321.599,985 501.924,286	20.13 2	53	321.599,985 501.924,286	54	321.595,472 501.882,529	42.0	54	321.595,472 501.882,529	55	321.597,212 501.826,748	55.80 8
55	321.597,212 501.826,748	56	321.599,65 501.748,595	78.19 1	56	321.599,65 501.748,595	57	321.576,963 501.743,016	23.36 2	57	321.576,963 501.743,016	58	321.566,046 501.740,332	11.24 2
58	321.566,046 501.740,332	59	321.561,045 501.739,102	5.15	59	321.561,045 501.739,102	60	321.558,728 501.716,602	22.61 9	60	321.558,728 501.716,602	1	321.557,073 501.700,72	15.96 8

** Lungimile segmentelor sunt determinate în planul de proiecție Stereo 70 și sunt rotunjite la 1 milimetru.

*** Distanța dintre puncte este formată din segmente cumulate ce sunt mai mici decât valoarea 1 milimetru.

**DATE DESPRE IMOBILUL NR. 7807**

Oficiul de Cadastru și Publicitate Imobiliară HUNEDOARA
Biroul de Cadastru și Publicitate Imobiliară Deva

A. Partea I. Descrierea imobilului

TEREN Extravilan

Adresa: Jud. Hunedoara

Nr. Crt	Nr cadastral Nr. topografic	Suprafața* (mp)	Observații / Referințe
A1		1.248	Sector cadastral:6 Teren neimprejmuit;

B. Partea II. Proprietari și acte

Inscrieri privitoare la dreptul de proprietate și alte drepturi reale	Referințe
1 / 10/11/2022	
Act Administrativ nr. 13993/17, din 04/03/1999 emis de CJPSDPAT HUNEDOARA;	
B1	A1
Intabulare, drept de PROPRIETATE, dobandit prin Reconstituire, cota actuala 1/1 1) PITIC SIMINIC	

C. Partea III. SARCINI .

Inscrieri privind dezmembramintele dreptului de proprietate, drepturi reale de garanție și sarcini	Referințe
NU SUNT	

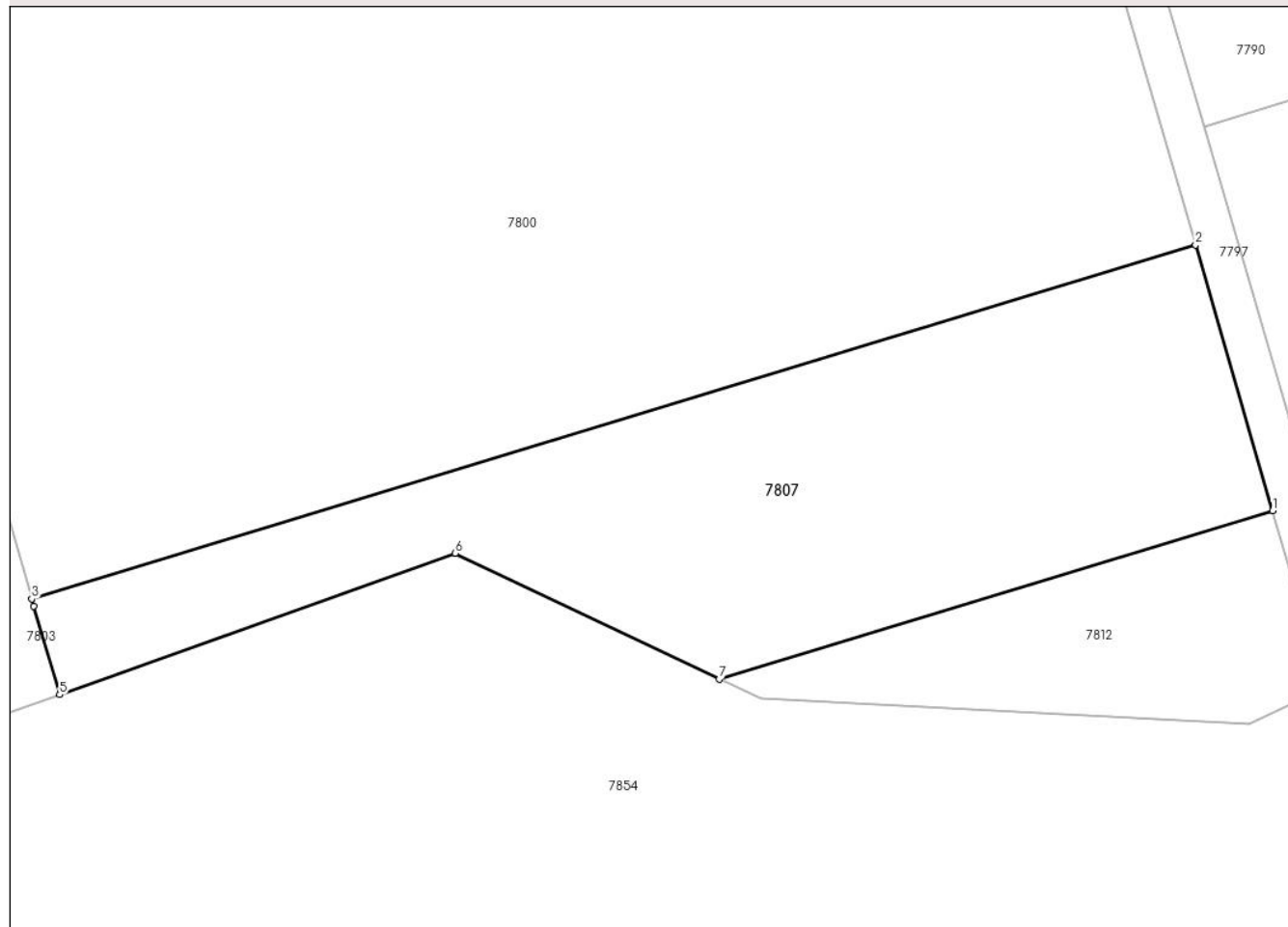
Anexa Nr. 1 La Partea I

Teren

Nr cadastral	Suprafața (mp)*	Observații / Referințe
	1.248	

* Suprafața este determinată în planul de proiecție Stereo 70.

DETALII LINIARE IMOBIL



Date referitoare la teren

Crt	Categorie folosință	Intra vilan	Suprafața (mp)	Tarla	Parcelă	Nr. topo	Observații / Referințe
1	pașune	NU	1.248	8	138/26	-	

Lungime Segmente

1) Valorile lungimilor segmentelor sunt obținute din proiecție în plan.

Punct început	X / Y	Punct sfârșit	X / Y	Lungime segment (** (m)
1	321.212,403 501.879,811	2	321.206,795 501.899,109	20.095
2	321.206,795 501.899,109	3	321.122,255 501.873,419	88.358
3	321.122,255 501.873,419	4	321.122,406 501.872,897	0.543
4	321.122,406 501.872,897	5	321.124,274 501.866,47	6.693
5	321.124,274 501.866,47	6	321.153,01 501.876,725	30.511

Punct început	X / Y	Punct sfârșit	X / Y	Lungime segment (** (m)
6	321.153,01 501.876,725	7	321.172,193 501.867,593	21.246
7	321.172,193 501.867,593	1	321.212,403 501.879,811	42.025

** Lungimile segmentelor sunt determinate în planul de proiecție Stereo 70 și sunt rotunjite la 1 milimetru.

*** Distanța dintre puncte este formată din segmente cumulate ce sunt mai mici decât valoarea 1 milimetru.

**DATE DESPRE IMOBILUL NR. 7808**

Oficiul de Cadastru și Publicitate Imobiliară HUNEDOARA
Biroul de Cadastru și Publicitate Imobiliară Deva

A. Partea I. Descrierea imobilului

TEREN Extravilan

Adresa: Jud. Hunedoara

Nr. Crt	Nr cadastral Nr. topografic	Suprafața* (mp)	Observații / Referințe
A1		2.116	Sector cadastral:6 Teren neimprejmuit;

B. Partea II. Proprietari și acte

Inscrieri privitoare la dreptul de proprietate și alte drepturi reale		Referințe
1 / 10/11/2022		
Act Administrativ nr. 13993/27, din 10/11/2022 emis de CJPSDPAT HUNEDOARA;		
B1	Intabulare, drept de PROPRIETATE, dobandit prin Reconstituire, cota actuala 1/1 1) OSOIAN PETRU 2) OSOIAN RODICA	A1

C. Partea III. SARCINI .

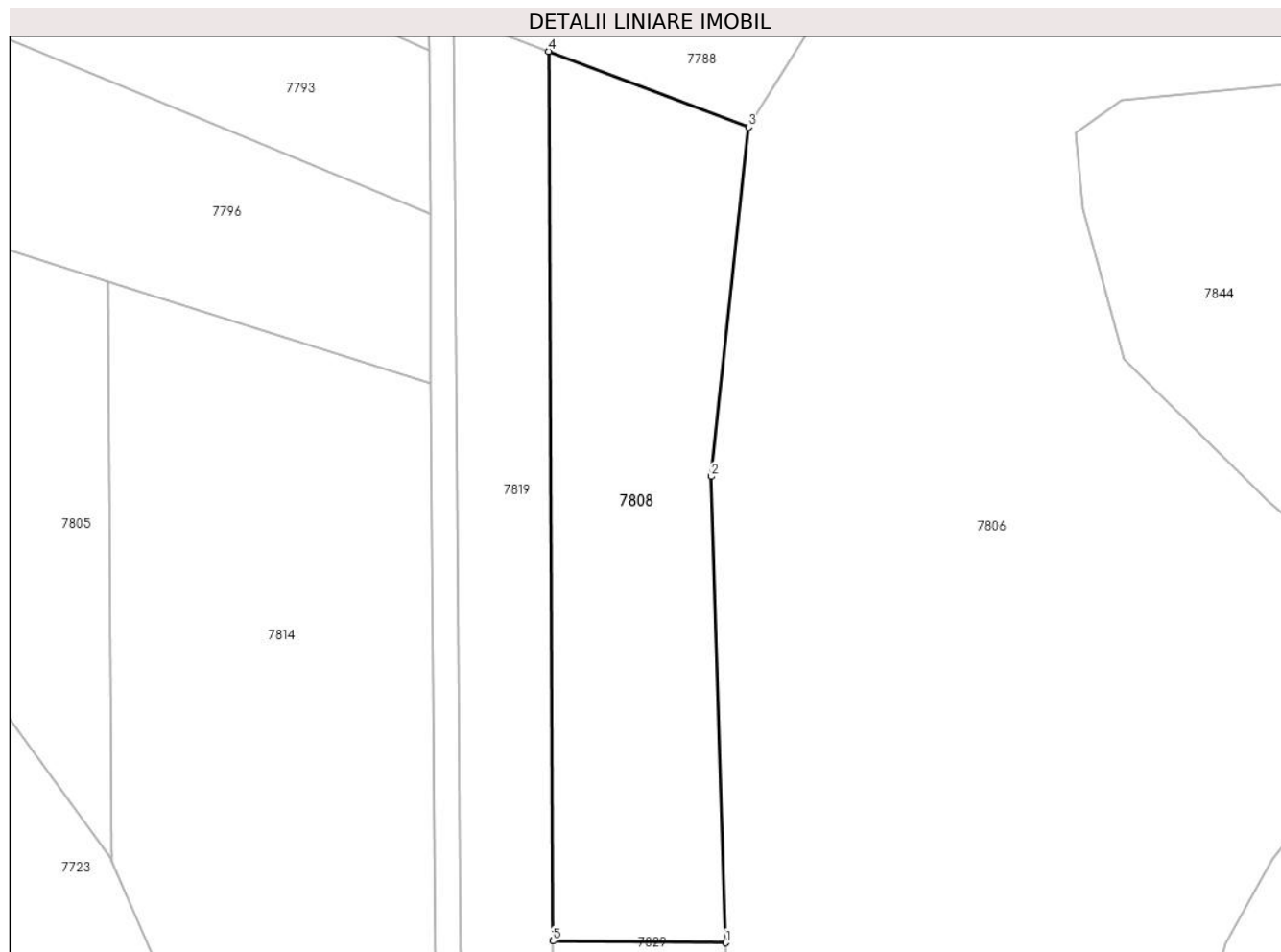
Inscrieri privind dezmembramintele dreptului de proprietate, drepturi reale de garanție și sarcini	Referințe
NU SUNT	

Anexa Nr. 1 La Partea I

Teren

Nr cadastral	Suprafața (mp)*	Observații / Referințe
	2.116	

* Suprafața este determinată în planul de proiecție Stereo 70.



Date referitoare la teren

Crt	Categorie folosință	Intravilan	Suprafața (mp)	Tarla	Parcelă	Nr. topo	Observații / Referințe
1	pasune	NU	2.116	25	73/1/1	-	

Lungime Segmente

1) Valorile lungimilor segmentelor sunt obținute din proiecție în plan.

Punct început	X / Y	Punct sfârșit	X / Y	Lungime segment (** (m)
1	321.597,212 501.826,748	2	321.595,472 501.882,529	55.808
2	321.595,472 501.882,529	3	321.599,985 501.924,286	42.0
3	321.599,985 501.924,286	4	321.576,052 501.933,353	25.593
4	321.576,052 501.933,353	5	321.576,562 501.826,961	106.393
5	321.576,562 501.826,961	1	321.597,212 501.826,748	20.651

**** Lungimile segmentelor sunt determinate în planul de proiecție Stereo 70 și sunt rotunjite la 1 milimetru.**

***** Distanța dintre puncte este formată din segmente cumulate ce sunt mai mici decât valoarea 1 milimetru.**

**DATE DESPRE IMOBILUL NR. 7809**

Oficiul de Cadastru și Publicitate Imobiliară HUNEDOARA
Biroul de Cadastru și Publicitate Imobiliară Deva

A. Partea I. Descrierea imobilului

TEREN Extravilan

Adresa: Jud. Hunedoara

Nr. Crt	Nr cadastral Nr. topografic	Suprafața* (mp)	Observații / Referințe
A1		574	Sector cadastral:6 Teren neimprejmuit;

B. Partea II. Proprietari și acte

Inscrieri privitoare la dreptul de proprietate și alte drepturi reale	Referințe
1 / 11/11/2022	
Act Administrativ nr. 13993/18, din 05/03/1993 emis de CJPSDPAT HUNEDOARA;	
B1	A1
Intabulare, drept de PROPRIETATE, dobandit prin Reconstituire, cota actuala 1/1 1) ALBA SABIN	

C. Partea III. SARCINI .

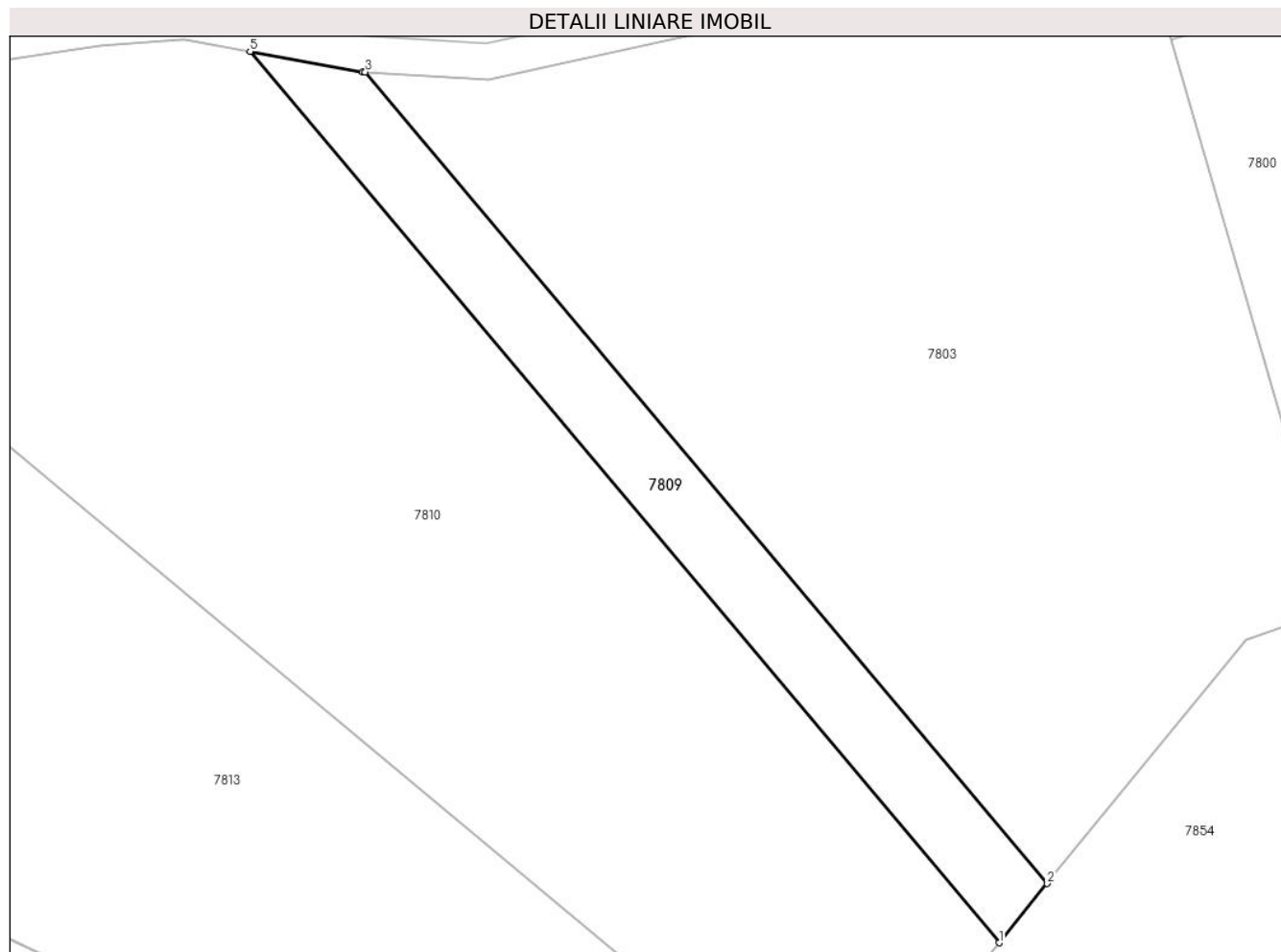
Inscrieri privind dezmembramintele dreptului de proprietate, drepturi reale de garanție și sarcini	Referințe
NU SUNT	

Anexa Nr. 1 La Partea I

Teren

Nr cadastral	Suprafața (mp)*	Observații / Referințe
	574	

* Suprafața este determinată în planul de proiecție Stereo 70.



Date referitoare la teren

Crt	Categorie folosință	Intravilan	Suprafața (mp)	Tarla	Parcelă	Nr. topo	Observații / Referințe
1	pasune	NU	574	7	138/24	-	

Lungime Segmente

1) Valorile lungimilor segmentelor sunt obținute din proiecție în plan.

Punct început	X / Y	Punct sfârșit	X / Y	Lungime segment (** (m)
1	321.096,347 501.838,677	2	321.100,348 501.843,587	6.334
2	321.100,348 501.843,587	3	321.043,733 501.910,873	87.936
3	321.043,733 501.910,873	4	321.043,527 501.910,887	0.207
4	321.043,527 501.910,887	5	321.034,162 501.912,584	9.518
5	321.034,162 501.912,584	1	321.096,347 501.838,677	96.588

**** Lungimile segmentelor sunt determinate în planul de proiecție Stereo 70 și sunt rotunjite la 1 milimetru.**

***** Distanța dintre puncte este formată din segmente cumulate ce sunt mai mici decât valoarea 1 milimetru.**

**DATE DESPRE IMOBILUL NR. 7810**

Oficiul de Cadastru și Publicitate Imobiliară HUNEDOARA
Biroul de Cadastru și Publicitate Imobiliară Deva

A. Partea I. Descrierea imobilului

TEREN Extravilan

Adresa: Jud. Hunedoara

Nr. Crt	Nr cadastral Nr. topografic	Suprafața* (mp)	Observații / Referințe
A1		3.566	Sector cadastral:6 Teren neimprejmuit;

B. Partea II. Proprietari și acte

Inscrieri privitoare la dreptul de proprietate și alte drepturi reale	Referințe
1 / 10/11/2022	
Act Administrativ nr. 13993/5, din 02/03/1999 emis de CJPSDPAT HUNEDOARA;	
B1	A1
Intabulare, drept de PROPRIETATE, dobandit prin Reconstituire, cota actuala 1/1 1) PĂRĂOAN ZAMFIRA	

C. Partea III. SARCINI .

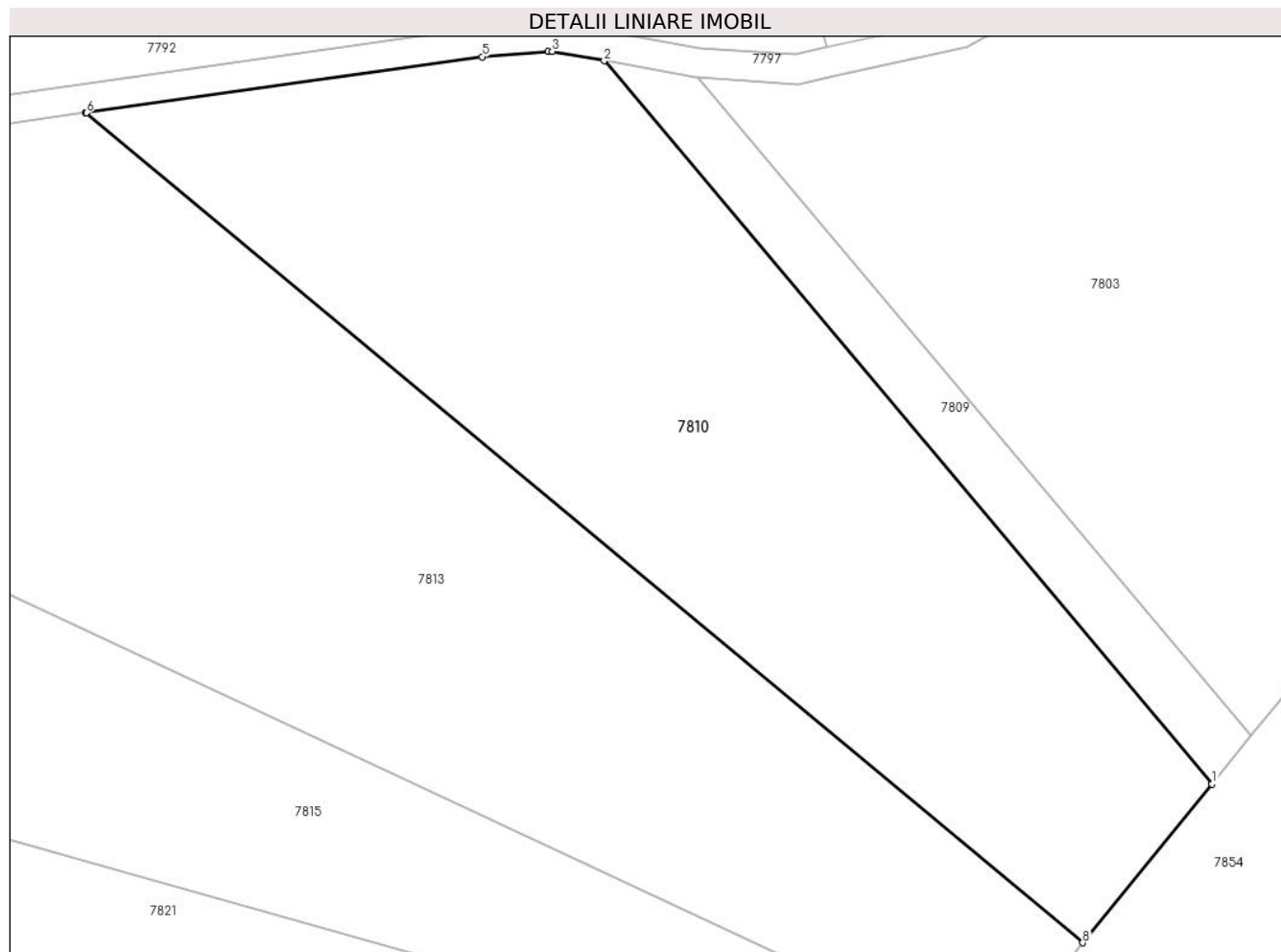
Inscrieri privind dezmembramintele dreptului de proprietate, drepturi reale de garanție și sarcini	Referințe
NU SUNT	

Anexa Nr. 1 La Partea I

Teren

Nr cadastral	Suprafața (mp)*	Observații / Referințe
	3.566	

* Suprafața este determinată în planul de proiecție Stereo 70.



Date referitoare la teren

Crt	Categorie folosință	Intra vilan	Suprafața (mp)	Tarla	Parcelă	Nr. topo	Observații / Referințe
1	neproductiv	NU	3.566	-	138/23	-	

Lungime Segmente

1) Valorile lungimilor segmentelor sunt obținute din proiecție în plan.

Punct început	X / Y	Punct sfârșit	X / Y	Lungime segment (** (m)
1	321.096,347 501.838,677	2	321.034,162 501.912,584	96.588
2	321.034,162 501.912,584	3	321.028,836 501.913,549	5.412
3	321.028,836 501.913,549	4	321.028,386 501.913,515	0.452
4	321.028,386 501.913,515	5	321.021,674 501.913,008	6.731
5	321.021,674 501.913,008	6	320.981,168 501.907,278	40.909

Punct început	X / Y	Punct sfârșit	X / Y	Lungime segment (** (m)
6	320.981,168 501.907,278	7	320.981,067 501.907,264	0.102
7	320.981,067 501.907,264	8	321.083,122 501.822,444	132.701
8	321.083,122 501.822,444	1	321.096,347 501.838,677	20.938

** Lungimile segmentelor sunt determinate în planul de proiecție Stereo 70 și sunt rotunjite la 1 milimetru.

*** Distanța dintre puncte este formată din segmente cumulate ce sunt mai mici decât valoarea 1 milimetru.

**DATE DESPRE IMOBILUL NR. 7811**

Oficiul de Cadastru și Publicitate Imobiliară HUNEDOARA
Biroul de Cadastru și Publicitate Imobiliară Deva

A. Partea I. Descrierea imobilului

TEREN Extravilan

Adresa: Jud. Hunedoara

Nr. Crt	Nr cadastral Nr. topografic	Suprafața* (mp)	Observații / Referințe
A1		2.900	Sector cadastral:6 Teren neimprejmuit;

B. Partea II. Proprietari și acte

Inscrieri privitoare la dreptul de proprietate și alte drepturi reale	Referințe
1 / 10/11/2022	
Act Administrativ nr. 89856/504, din 21/05/2004 emis de CJPSDPAT HUNEDOARA;	
B1	A1
Intabulare, drept de PROPRIETATE, dobandit prin Reconstituire, cota actuala 1/1 1) LAZAR IOAN	

C. Partea III. SARCINI .

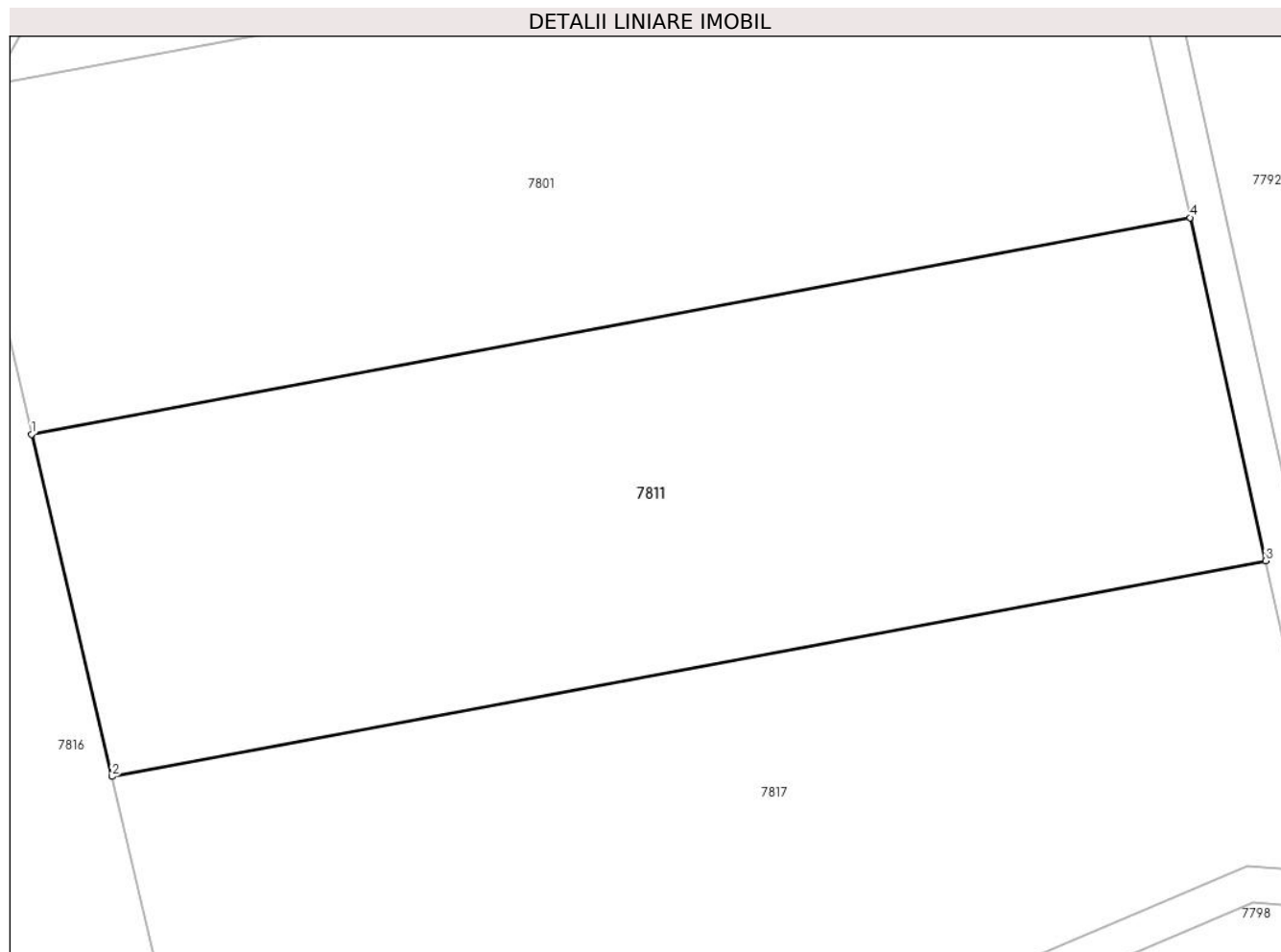
Inscrieri privind dezmembramintele dreptului de proprietate, drepturi reale de garanție și sarcini	Referințe
NU SUNT	

Anexa Nr. 1 La Partea I

Teren

Nr cadastral	Suprafața (mp)*	Observații / Referințe
	2.900	

* Suprafața este determinată în planul de proiecție Stereo 70.



Date referitoare la teren

Crt	Categorie folosință	Intra vilan	Suprafața (mp)	Tarla	Parcelă	Nr. topo	Observații / Referințe
1	pasune	NU	2.900	7	138/46	-	

Lungime Segmente

1) Valorile lungimilor segmentelor sunt obținute din proiecție în plan.

Punct început	X / Y	Punct sfârșit	X / Y	Lungime segment (** (m)
1	320.760,716 501.878,379	2	320.767,442 501.849,711	29.447
2	320.767,442 501.849,711	3	320.864,166 501.867,774	98.396
3	320.864,166 501.867,774	4	320.857,815 501.896,512	29.432
4	320.857,815 501.896,512	1	320.760,716 501.878,379	98.778

** Lungimile segmentelor sunt determinate în planul de proiecție Stereo 70 și sunt rotunjite la 1 milimetru.

***** Distanţa dintre puncte este formată din segmente cumulate ce sunt mai mici decât valoarea 1 milimetru.**

**DATE DESPRE IMOBILUL NR. 7812**

Oficiul de Cadastru și Publicitate Imobiliară HUNEDOARA
Biroul de Cadastru și Publicitate Imobiliară Deva

A. Partea I. Descrierea imobilului

TEREN Extravilan

Adresa: Jud. Hunedoara

Nr. Crt	Nr cadastral Nr. topografic	Suprafața* (mp)	Observații / Referințe
A1		363	Sector cadastral:6 Teren neimprejmuit;

B. Partea II. Proprietari și acte

Inscrieri privitoare la dreptul de proprietate și alte drepturi reale		Referințe
1 / 10/11/2022		
Act Administrativ nr. 13993/15 , din 04/03/1999 emis de CJPSDPAT HUNEDOARA;		
B1	Intabulare, drept de PROPRIETATE, dobandit prin Reconstituire, cota actuala 1/1 1) PITIC TRAIAN	A1

C. Partea III. SARCINI .

Inscrieri privind dezmembramintele dreptului de proprietate, drepturi reale de garanție și sarcini	Referințe
NU SUNT	

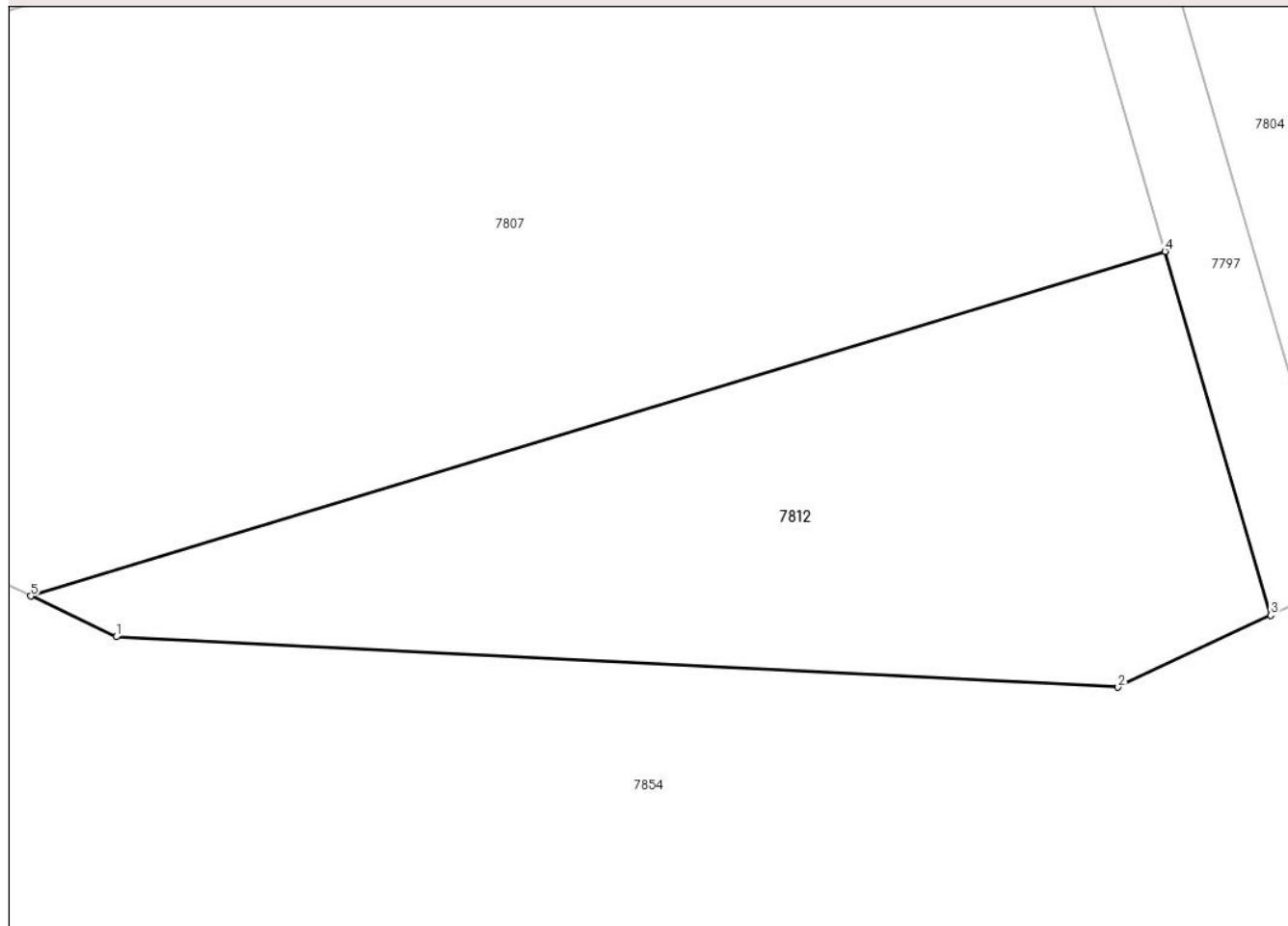
Anexa Nr. 1 La Partea I

Teren

Nr cadastral	Suprafața (mp)*	Observații / Referințe
	363	

* Suprafața este determinată în planul de proiecție Stereo 70.

DETALII LINIARE IMOBIL



Date referitoare la teren

Crt	Categorie folosință	Intravilan	Suprafața (mp)	Tarla	Parcelă	Nr. topo	Observații / Referințe
1	neproductiv	NU	363	7	138/27	-	

Lungime Segmente

1) Valorile lungimilor segmentelor sunt obținute din proiecție în plan.

Punct început	X / Y	Punct sfârșit	X / Y	Lungime segment (** (m)
1	321.175,22 501.866,152	2	321.210,738 501.864,361	35.563
2	321.210,738 501.864,361	3	321.216,15 501.866,917	5.985
3	321.216,15 501.866,917	4	321.212,403 501.879,811	13.428
4	321.212,403 501.879,811	5	321.172,193 501.867,593	42.025
5	321.172,193 501.867,593	1	321.175,22 501.866,152	3.352

**** Lungimile segmentelor sunt determinate în planul de proiecție Stereo 70 și sunt rotunjite la 1 milimetru.**

***** Distanța dintre puncte este formată din segmente cumulate ce sunt mai mici decât valoarea 1 milimetru.**

**DATE DESPRE IMOBILUL NR. 7813**

Oficiul de Cadastru și Publicitate Imobiliară HUNEDOARA
Biroul de Cadastru și Publicitate Imobiliară Deva

A. Partea I. Descrierea imobilului

TEREN Extravilan

Adresa: Jud. Hunedoara

Nr. Crt	Nr cadastral Nr. topografic	Suprafața* (mp)	Observații / Referințe
A1		5.120	Sector cadastral:6 Teren neimprejmuit;

B. Partea II. Proprietari și acte

Inscrieri privitoare la dreptul de proprietate și alte drepturi reale		Referințe
1 / 10/11/2022		
Act Administrativ nr. 13993/26, din 11/03/1999 emis de CJPSDPAT HUNEDOARA;		
B1	Intabulare, drept de PROPRIETATE, dobandit prin Reconstituire, cota actuala 1/1 1) OLARIU MARIANA 2) PETRESCU MARIN	A1

C. Partea III. SARCINI .

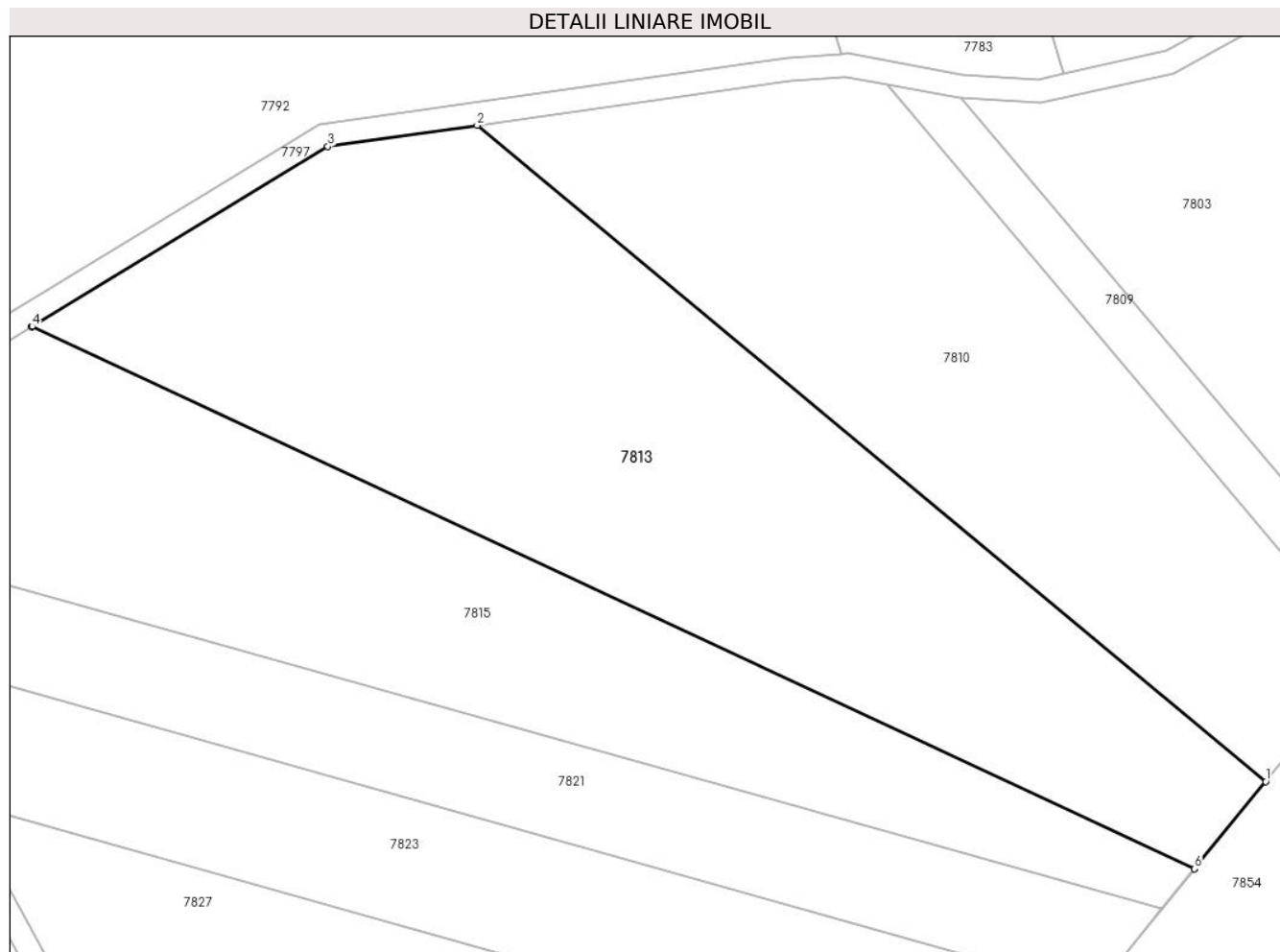
Inscrieri privind dezmembramintele dreptului de proprietate, drepturi reale de garanție și sarcini	Referințe
NU SUNT	

Anexa Nr. 1 La Partea I

Teren

Nr cadastral	Suprafața (mp)*	Observații / Referințe
	5.120	

* Suprafața este determinată în planul de proiecție Stereo 70.



Date referitoare la teren

Crt	Categorie folosință	Intravilan	Suprafața (mp)	Tarla	Parcelă	Nr. topo	Observații / Referințe
1	pașune	NU	5.120	7	138/22	-	

Lungime Segmente

1) Valorile lungimilor segmentelor sunt obținute din proiecție în plan.

Punct început	X / Y	Punct sfârșit	X / Y	Lungime segment (** (m)
1	321.083,122 501.822,444	2	320.981,067 501.907,264	132.701
2	320.981,067 501.907,264	3	320.961,728 501.904,528	19.531
3	320.961,728 501.904,528	4	320.923,438 501.881,267	44.802
4	320.923,438 501.881,267	5	320.923,377 501.881,23	0.072
5	320.923,377 501.881,23	6	321.073,923 501.811,155	166.057

Punct început	X / Y	Punct sfârșit	X / Y	Lungime segment (** (m)
6	321.073,923 501.811,155	7	321.073,963 501.811,203	0.062
7	321.073,963 501.811,203	1	321.083,122 501.822,444	14.5

** Lungimile segmentelor sunt determinate în planul de proiecție Stereo 70 și sunt rotunjite la 1 milimetru.

*** Distanța dintre puncte este formată din segmente cumulate ce sunt mai mici decât valoarea 1 milimetru.

**DATE DESPRE IMOBILUL NR. 7814**

Oficiul de Cadastru și Publicitate Imobiliară HUNEDOARA
Biroul de Cadastru și Publicitate Imobiliară Deva

A. Partea I. Descrierea imobilului

TEREN Extravilan

Adresa: Jud. Hunedoara

Nr. Crt	Nr cadastral Nr. topografic	Suprafața* (mp)	Observații / Referințe
A1		2.958	Sector cadastral:6 Teren neimprejmuit;

B. Partea II. Proprietari și acte

Inscrieri privitoare la dreptul de proprietate și alte drepturi reale	Referințe
1 / 10/11/2022	
Act Administrativ nr. 13993/18, din 05/03/1993 emis de CJPSDPAT HUNEDOARA;	
B1	A1
Intabulare, drept de PROPRIETATE, dobandit prin Reconstituire, cota actuala 1/1 1) ALBA SABIN	

C. Partea III. SARCINI .

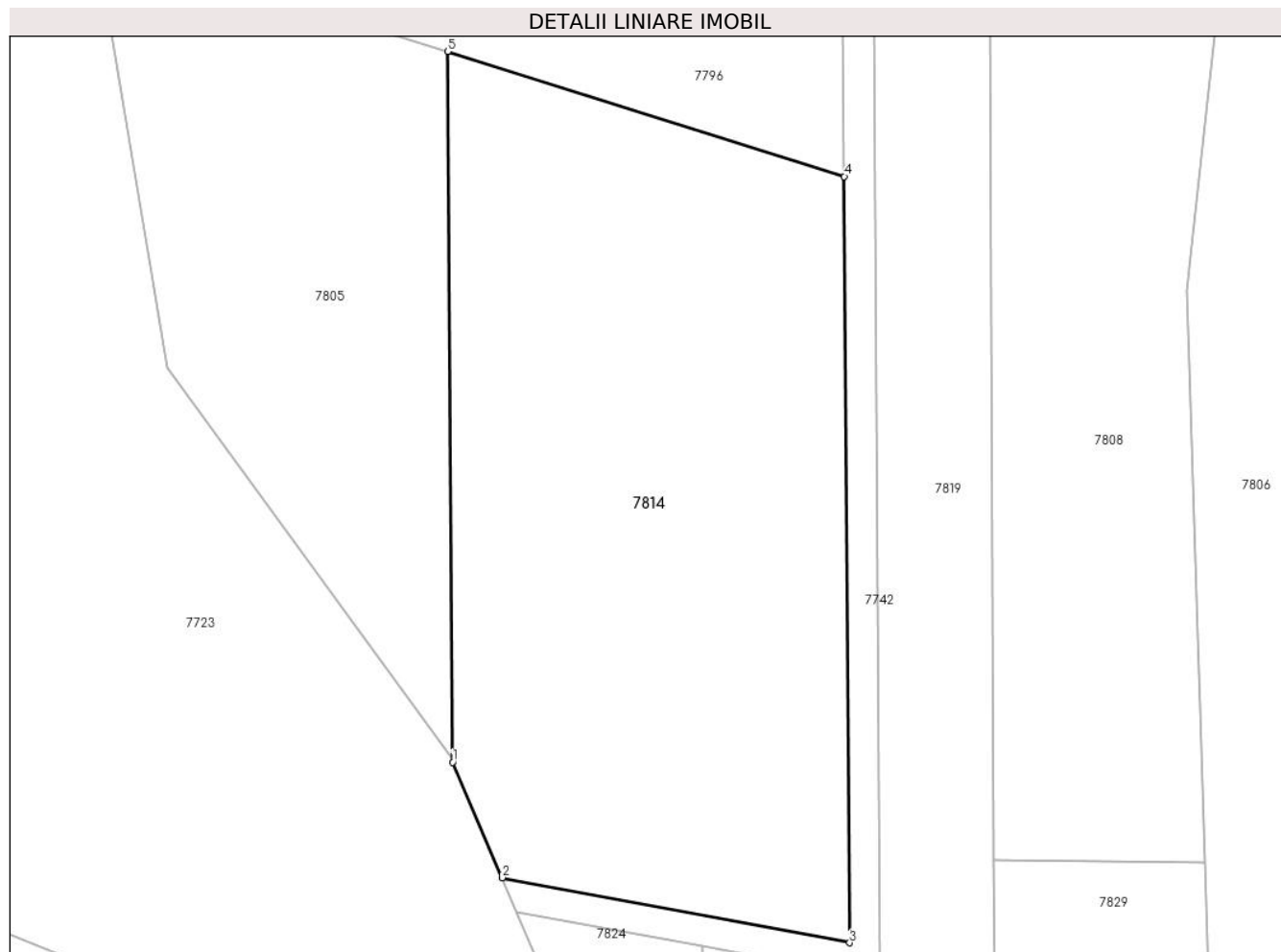
Inscrieri privind dezmembramintele dreptului de proprietate, drepturi reale de garanție și sarcini	Referințe
NU SUNT	

Anexa Nr. 1 La Partea I

Teren

Nr cadastral	Suprafața (mp)*	Observații / Referințe
	2.958	

* Suprafața este determinată în planul de proiecție Stereo 70.



Date referitoare la teren

Crt	Categorie folosință	Intravilan	Suprafața (mp)	Tarla	Parcelă	Nr. topo	Observații / Referințe
1	pasune	NU	2.958	25	73/7	-	

Lungime Segmente

1) Valorile lungimilor segmentelor sunt obținute din proiecție în plan.

Punct început	X / Y	Punct sfârșit	X / Y	Lungime segment (** (m)
1	321.523,744 501.836,509	2	321.528,572 501.825,243	12.257
2	321.528,572 501.825,243	3	321.562,499 501.818,903	34.515
3	321.562,499 501.818,903	4	321.561,979 501.893,624	74.722
4	321.561,979 501.893,624	5	321.523,262 501.905,822	40.594
5	321.523,262 501.905,822	1	321.523,744 501.836,509	69.315

**** Lungimile segmentelor sunt determinate în planul de proiecție Stereo 70 și sunt rotunjite la 1 milimetru.**

***** Distanța dintre puncte este formată din segmente cumulate ce sunt mai mici decât valoarea 1 milimetru.**

**DATE DESPRE IMOBILUL NR. 7815**

Oficiul de Cadastru și Publicitate Imobiliară HUNEDOARA
Biroul de Cadastru și Publicitate Imobiliară Deva

A. Partea I. Descrierea imobilului

TEREN Extravilan

Adresa: Jud. Hunedoara

Nr. Crt	Nr cadastral Nr. topografic	Suprafața* (mp)	Observații / Referințe
A1		3.520	Sector cadastral:6 Teren neimprejmuit;

B. Partea II. Proprietari și acte

Inscrieri privitoare la dreptul de proprietate și alte drepturi reale	Referințe
1 / 10/11/2022	
Act Administrativ nr. 89856/482, din 16/05/2004 emis de CJPSDPAT HUNEDOARA;	
B1	A1
Intabulare, drept de PROPRIETATE, dobandit prin Reconstituire, cota actuala 1/1 1) RUS ROZALIA	

C. Partea III. SARCINI .

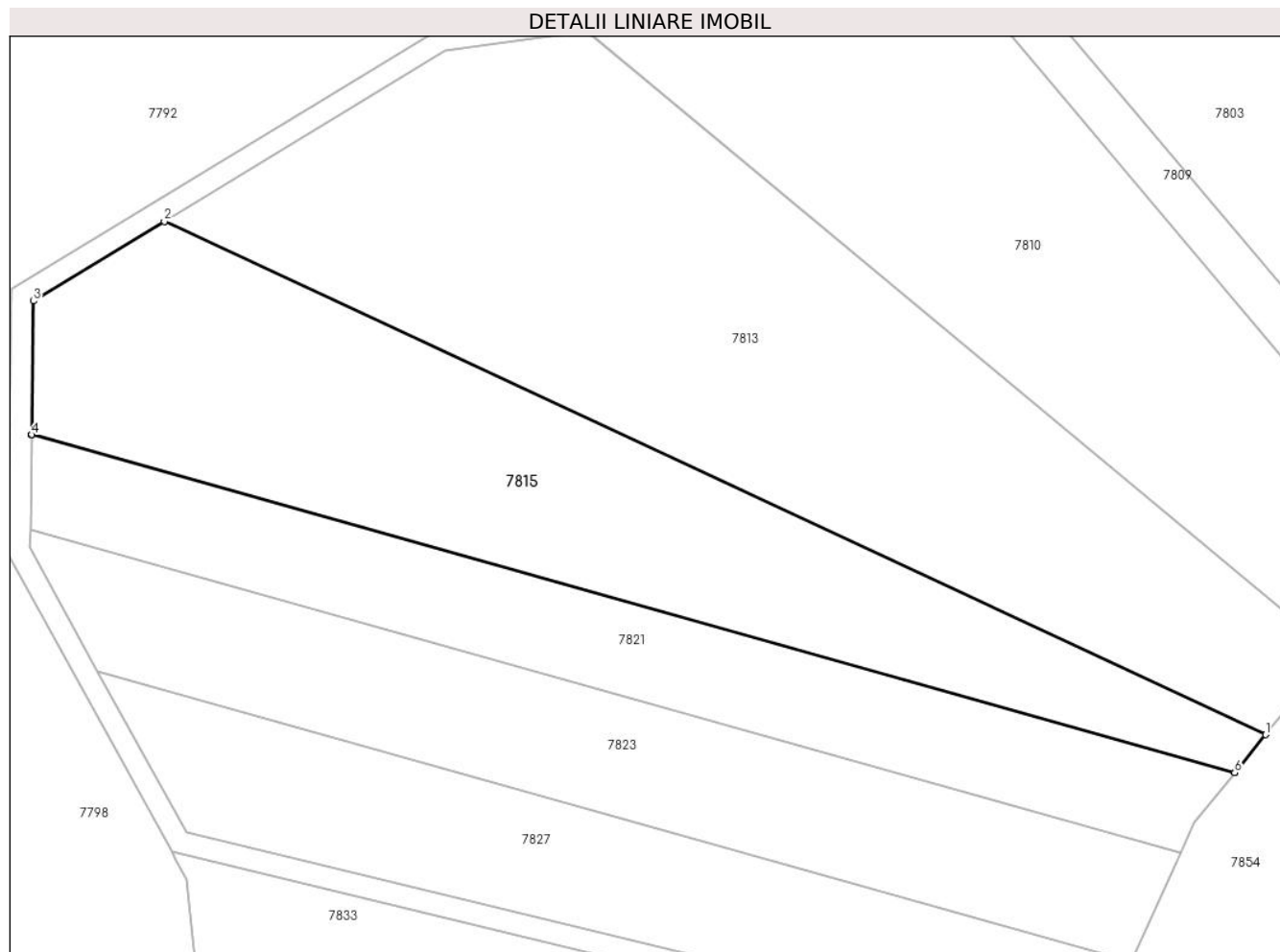
Inscrieri privind dezmembramintele dreptului de proprietate, drepturi reale de garanție și sarcini	Referințe
NU SUNT	

Anexa Nr. 1 La Partea I

Teren

Nr cadastral	Suprafața (mp)*	Observații / Referințe
	3.520	

* Suprafața este determinată în planul de proiecție Stereo 70.



Date referitoare la teren

Crt	Categorie folosință	Intravilan	Suprafața (mp)	Tarla	Parcelă	Nr. topo	Observații / Referințe
1	pașune	NU	3.520	7	138/21	-	

Lungime Segmente

1) Valorile lungimilor segmentelor sunt obținute din proiecție în plan.

Punct început	X / Y	Punct sfârșit	X / Y	Lungime segment (** (m)
1	321.073,923 501.811,155	2	320.923,377 501.881,23	166.057
2	320.923,377 501.881,23	3	320.905,494 501.870,366	20.924
3	320.905,494 501.870,366	4	320.905,222 501.852,109	18.259
4	320.905,222 501.852,109	5	320.905,221 501.852,048	0.061
5	320.905,221 501.852,048	6	321.069,689 501.805,957	170.804

Punct început	X / Y	Punct sfârșit	X / Y	Lungime segment (** (m)
6	321.069,689 501.805,957	7	321.069,729 501.806,007	0.064
7	321.069,729 501.806,007	1	321.073,923 501.811,155	6.64

** Lungimile segmentelor sunt determinate în planul de proiecție Stereo 70 și sunt rotunjite la 1 milimetru.

*** Distanța dintre puncte este formată din segmente cumulate ce sunt mai mici decât valoarea 1 milimetru.

**DATE DESPRE IMOBILUL NR. 7816**

Oficiul de Cadastru și Publicitate Imobiliară HUNEDOARA
Biroul de Cadastru și Publicitate Imobiliară Deva

A. Partea I. Descrierea imobilului

TEREN Extravilan

Adresa: Jud. Hunedoara

Nr. Crt	Nr cadastral Nr. topografic	Suprafața* (mp)	Observații / Referințe
A1		4.664	Sector cadastral:6 Teren neimprejmuit;

B. Partea II. Proprietari și acte

Inscrieri privitoare la dreptul de proprietate și alte drepturi reale	Referințe
1 / 08/11/2022	
Act Normativ nr. 7, din 13/03/1996 emis de PARLAMENTUL ROMÂNIEI;	
B1	A1
Intabulare, drept de PROPRIETATE, dobandit prin Lege, cota actuala 1/1 1) COMUNA ILIA, REZERVA COMISIEI LOCALE DE FOND FUNCJAR, CIF:4374164	

C. Partea III. SARCINI .

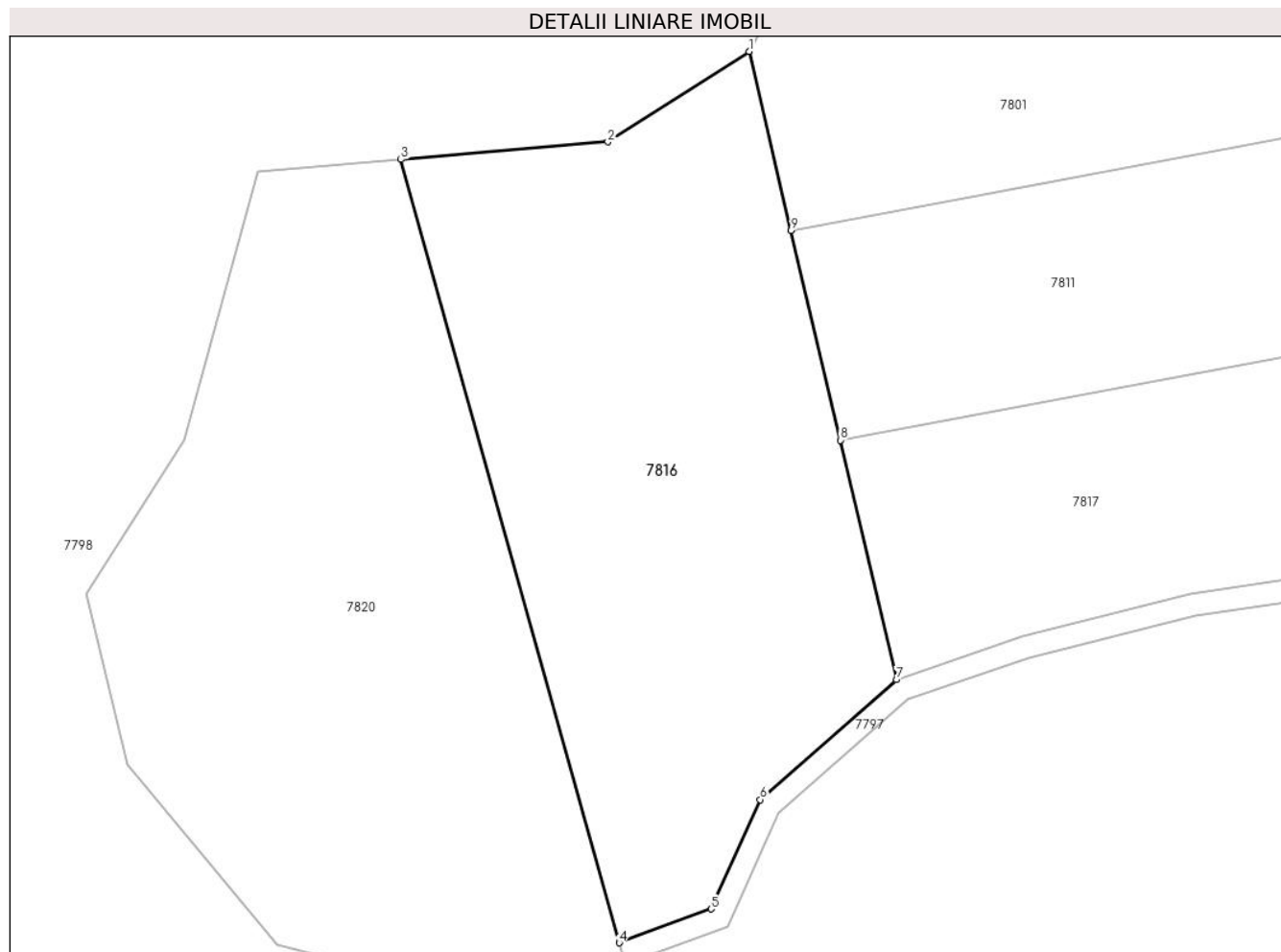
Inscrieri privind dezmembramintele dreptului de proprietate, drepturi reale de garanție și sarcini	Referințe
NU SUNT	

Anexa Nr. 1 La Partea I

Teren

Nr cadastral	Suprafața (mp)*	Observații / Referințe
	4.664	

* Suprafața este determinată în planul de proiecție Stereo 70.



Date referitoare la teren

Crt	Categorie folosință	Intravilan	Suprafața (mp)	Tarla	Parcelă	Nr. topo	Observații / Referințe
1	neproductiv	NU	4.664	-	-	-	

Lungime Segmente

1) Valorile lungimilor segmentelor sunt obținute din proiecție în plan.

Punct început	X / Y	Punct sfârșit	X / Y	Lungime segment (** (m)
1	320.754,974 501.902,853	2	320.735,642 501.890,495	22.945
2	320.735,642 501.890,495	3	320.707,331 501.888,079	28.414
3	320.707,331 501.888,079	4	320.737,189 501.781,025	111.14
4	320.737,189 501.781,025	5	320.749,767 501.785,645	13.4
5	320.749,767 501.785,645	6	320.756,477 501.800,577	16.37

Punct început	X / Y	Punct sfârșit	X / Y	Lungime segment (** (m)
6	320.756,477 501.800,577	7	320.775,119 501.816,986	24.835
7	320.775,119 501.816,986	8	320.767,442 501.849,711	33.613
8	320.767,442 501.849,711	9	320.760,716 501.878,379	29.447
9	320.760,716 501.878,379	1	320.754,974 501.902,853	25.139

** Lungimile segmentelor sunt determinate în planul de proiecție Stereo 70 și sunt rotunjite la 1 milimetru.

*** Distanța dintre puncte este formată din segmente cumulate ce sunt mai mici decât valoarea 1 milimetru.

**DATE DESPRE IMOBILUL NR. 7817**

Oficiul de Cadastru și Publicitate Imobiliară HUNEDOARA
Biroul de Cadastru și Publicitate Imobiliară Deva

A. Partea I. Descrierea imobilului

TEREN Extravilan

Adresa: Jud. Hunedoara

Nr. Crt	Nr cadastral Nr. topografic	Suprafața* (mp)	Observații / Referințe
A1		2.900	Sector cadastral:6 Teren neimprejmuit;

B. Partea II. Proprietari și acte

Inscrieri privitoare la dreptul de proprietate și alte drepturi reale	Referințe
1 / 08/11/2022	
Act Normativ nr. 7, din 13/03/1996 emis de PARLAMENTUL ROMÂNIEI;	
B1	A1
1) COMUNA ILIA, REZERVA COMISIEI LOCALE DE FOND FUNCJAR, CIF:4374164	

C. Partea III. SARCINI .

Inscrieri privind dezmembramintele dreptului de proprietate, drepturi reale de garanție și sarcini	Referințe
NU SUNT	

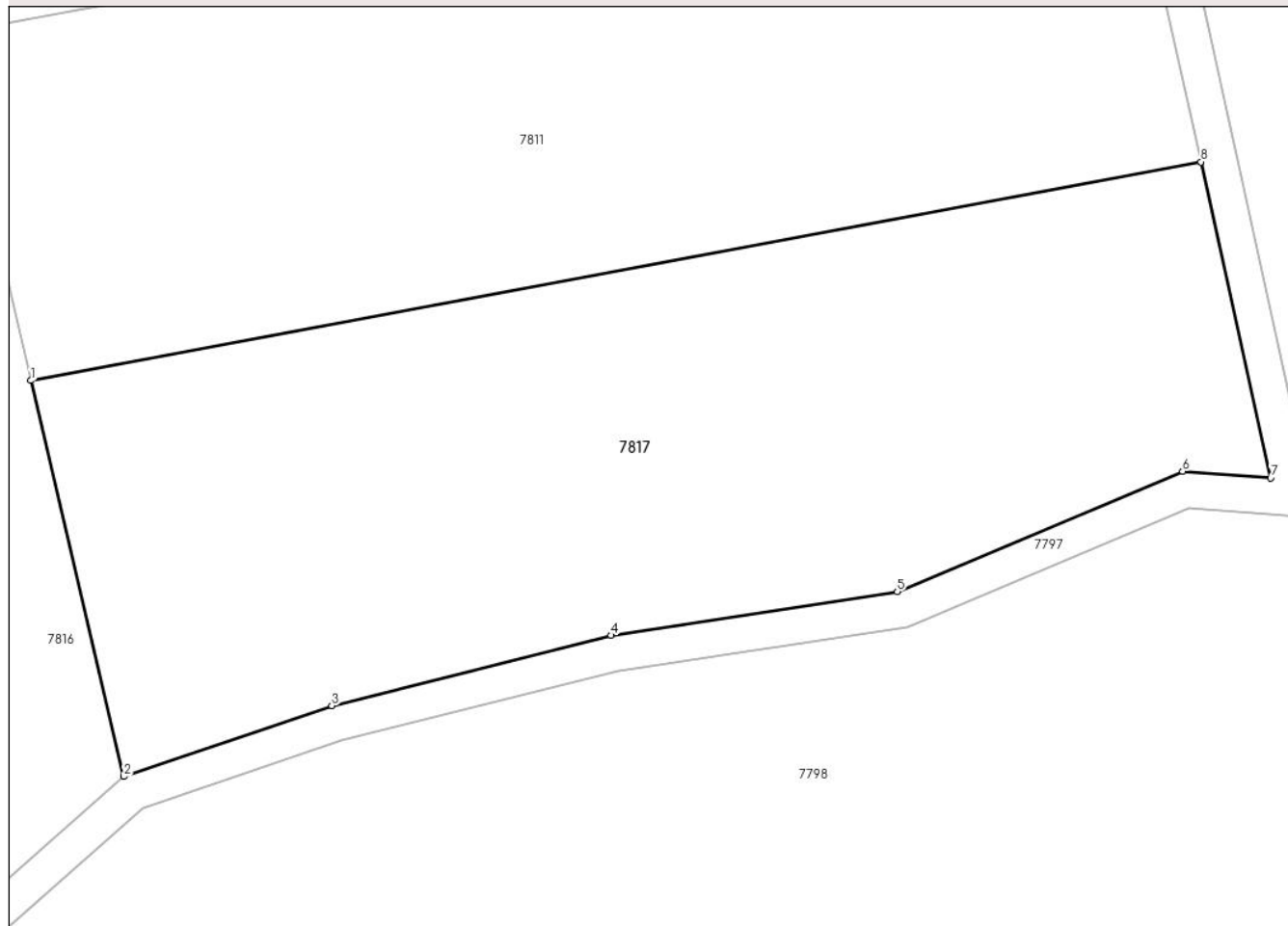
Anexa Nr. 1 La Partea I

Teren

Nr cadastral	Suprafața (mp)*	Observații / Referințe
	2.900	

* Suprafața este determinată în planul de proiecție Stereo 70.

DETALII LINIARE IMOBIL



Date referitoare la teren

Crt	Categorie folosință	Intravilan	Suprafața (mp)	Tarla	Parcelă	Nr. topo	Observații / Referințe
1	neproductiv	NU	2.900	-	-	-	

Lungime Segmente

1) Valorile lungimilor segmentelor sunt obținute din proiecție în plan.

Punct început	X / Y	Punct sfârșit	X / Y	Lungime segment (** (m)
1	320.767,442 501.849,711	2	320.775,119 501.816,986	33.613
2	320.775,119 501.816,986	3	320.792,308 501.822,852	18.162
3	320.792,308 501.822,852	4	320.815,421 501.828,657	23.831
4	320.815,421 501.828,657	5	320.839,063 501.832,26	23.916
5	320.839,063 501.832,26	6	320.862,653 501.842,211	25.603

Punct început	X / Y	Punct sfârșit	X / Y	Lungime segment (** (m)
6	320.862,653 501.842,211	7	320.869,938 501.841,652	7.307
7	320.869,938 501.841,652	8	320.864,166 501.867,774	26.752
8	320.864,166 501.867,774	1	320.767,442 501.849,711	98.396

** Lungimile segmentelor sunt determinate în planul de proiecție Stereo 70 și sunt rotunjite la 1 milimetru.

*** Distanța dintre puncte este formată din segmente cumulate ce sunt mai mici decât valoarea 1 milimetru.

**DATE DESPRE IMOBILUL NR. 7818**

Oficiul de Cadastru și Publicitate Imobiliară HUNEDOARA
Biroul de Cadastru și Publicitate Imobiliară Deva

A. Partea I. Descrierea imobilului

TEREN Extravilan

Adresa: Jud. Hunedoara

Nr. Crt	Nr cadastral Nr. topografic	Suprafața* (mp)	Observații / Referințe
A1		903	Sector cadastral:6 Teren neimprejmuit;

B. Partea II. Proprietari și acte

Inscrieri privitoare la dreptul de proprietate și alte drepturi reale	Referințe
1 / 10/11/2022	
Act Administrativ nr. 89856/331, din 10/10/2003 emis de CJPSDPAT HUNEDOARA;	
B1	A1
Intabulare, drept de PROPRIETATE, dobandit prin Reconstituire, cota actuala 1/1 1) HOLDEAN PETRU	

C. Partea III. SARCINI .

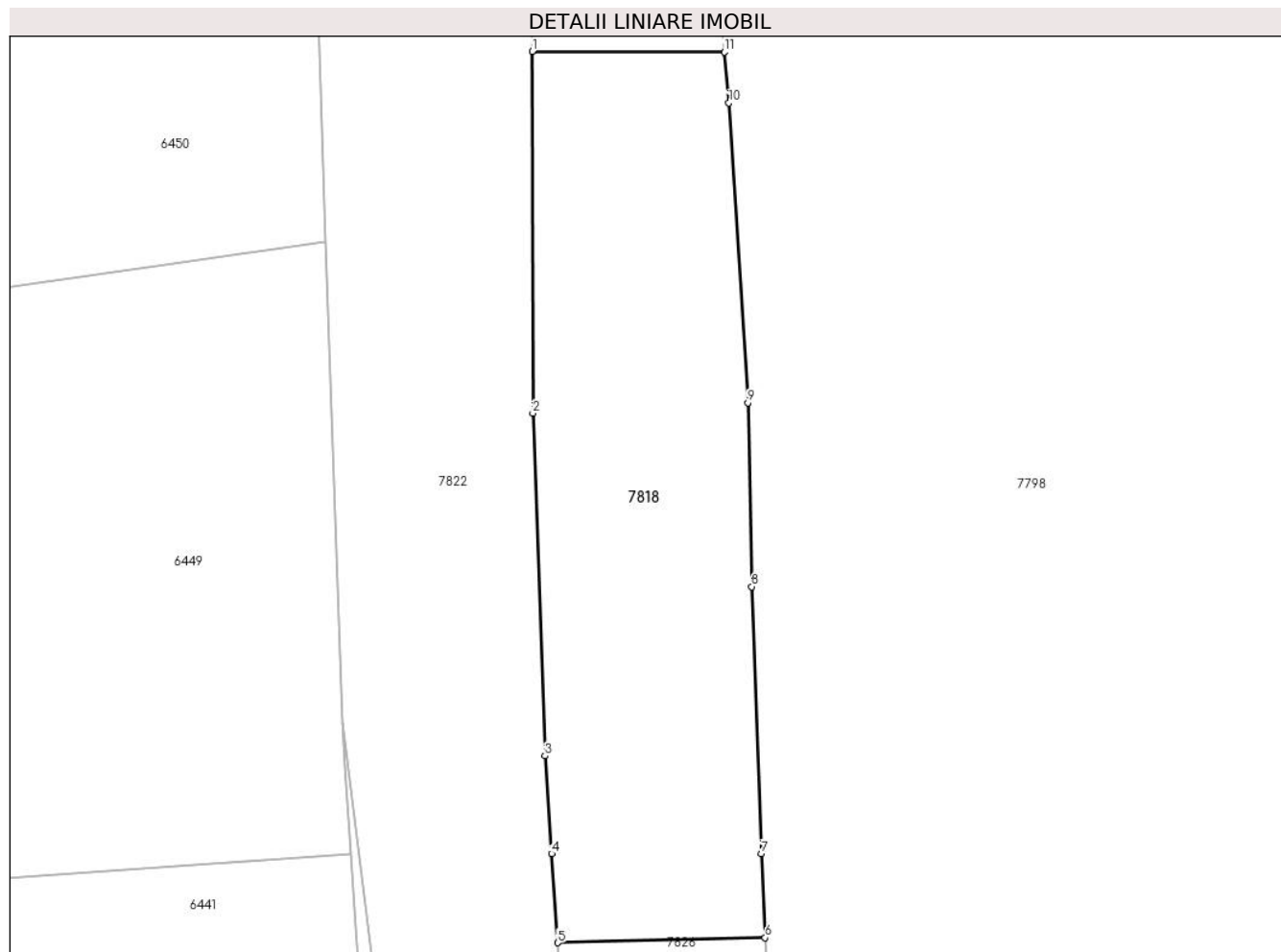
Inscrieri privind dezmembramintele dreptului de proprietate, drepturi reale de garanție și sarcini	Referințe
NU SUNT	

Anexa Nr. 1 La Partea I

Teren

Nr cadastral	Suprafața (mp)*	Observații / Referințe
	903	

* Suprafața este determinată în planul de proiecție Stereo 70.



Date referitoare la teren

Crt	Categorie folosință	Intravilan	Suprafața (mp)	Tarla	Parcelă	Nr. topo	Observații / Referințe
1	pasune	NU	903	8	155/1/4	-	

Lungime Segmente

1) Valorile lungimilor segmentelor sunt obținute din proiecție în plan.

Punct început	X / Y	Punct sfârșit	X / Y	Lungime segment (** (m)
1	320.534,336 501.873,393	2	320.534,38 501.848,176	25.217
2	320.534,38 501.848,176	3	320.535,214 501.824,312	23.879
3	320.535,214 501.824,312	4	320.535,682 501.817,494	6.834
4	320.535,682 501.817,494	5	320.536,108 501.811,288	6.221
5	320.536,108 501.811,288	6	320.550,584 501.811,635	14.479

Punct început	X / Y	Punct sfârșit	X / Y	Lungime segment (** (m)
6	320.550,584 501.811,635	7	320.550,316 501.817,489	5.861
7	320.550,316 501.817,489	8	320.549,652 501.836,098	18.621
8	320.549,652 501.836,098	9	320.549,371 501.848,916	12.821
9	320.549,371 501.848,916	10	320.548,047 501.869,801	20.927
10	320.548,047 501.869,801	11	320.547,734 501.873,361	3.574
11	320.547,734 501.873,361	1	320.534,336 501.873,393	13.398

** Lungimile segmentelor sunt determinate în planul de proiecție Stereo 70 și sunt rotunjite la 1 milimetru.

*** Distanța dintre puncte este formată din segmente cumulate ce sunt mai mici decât valoarea 1 milimetru.

**DATE DESPRE IMOBILUL NR. 7819**

Oficiul de Cadastru și Publicitate Imobiliară HUNEDOARA
Biroul de Cadastru și Publicitate Imobiliară Deva

A. Partea I. Descrierea imobilului

TEREN Extravilan

Adresa: Jud. Hunedoara

Nr. Crt	Nr cadastral Nr. topografic	Suprafața* (mp)	Observații / Referințe
A1		2.160	Sector cadastral:6 Teren neimprejmuit;

B. Partea II. Proprietari și acte

Inscrieri privitoare la dreptul de proprietate și alte drepturi reale	Referințe
1 / 10/11/2022	
Act Administrativ nr. 13993/22, din 09/03/1999 emis de CJPSDPAT HUNEDOARA;	
B1	A1
Intabulare, drept de PROPRIETATE, dobandit prin Reconstituire, cota actuala 1/1	
1) CĂRMĂZAN VALERIA	

C. Partea III. SARCINI .

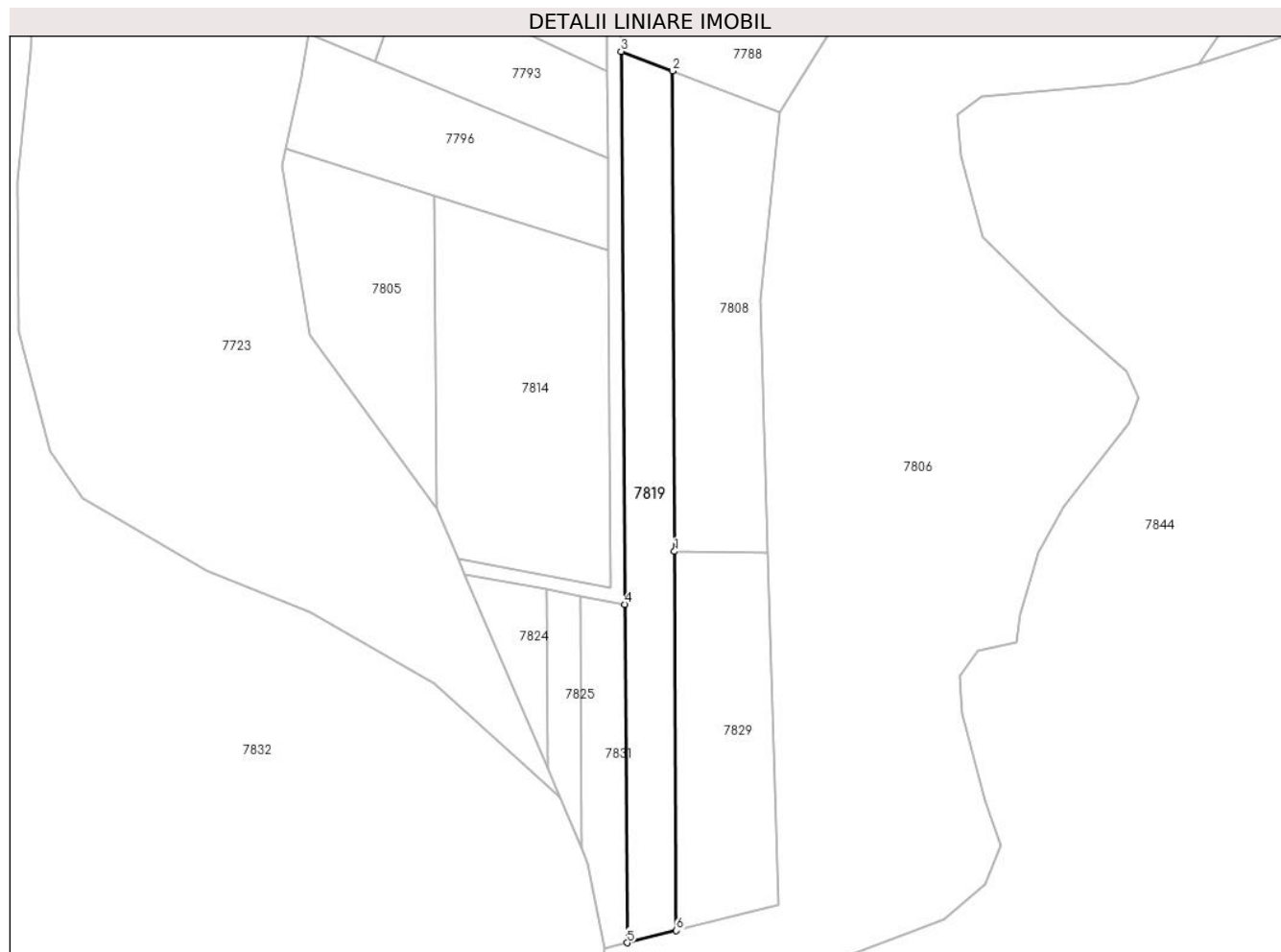
Inscrieri privind dezmembramintele dreptului de proprietate, drepturi reale de garanție și sarcini	Referințe
NU SUNT	

Anexa Nr. 1 La Partea I

Teren

Nr cadastral	Suprafața (mp)*	Observații / Referințe
	2.160	

* Suprafața este determinată în planul de proiecție Stereo 70.



Date referitoare la teren

Crt	Categorie folosință	Intravilan	Suprafața (mp)	Tarla	Parcelă	Nr. topo	Observații / Referințe
1	pasune	NU	2.160	25	73/2	-	

Lungime Segmente

1) Valorile lungimilor segmentelor sunt obținute din proiecție în plan.

Punct început	X / Y	Punct sfârșit	X / Y	Lungime segment (** (m)
1	321.576,562 501.826,961	2	321.576,052 501.933,353	106.393
2	321.576,052 501.933,353	3	321.564,673 501.937,664	12.169
3	321.564,673 501.937,664	4	321.565,525 501.815,286	122.381
4	321.565,525 501.815,286	5	321.566,046 501.740,332	74.956
5	321.566,046 501.740,332	6	321.576,963 501.743,016	11.242

Punct început	X / Y	Punct sfârșit	X / Y	Lungime segment (** (m)
6	321.576,963 501.743,016	1	321.576,562 501.826,961	83.945

** Lungimile segmentelor sunt determinate în planul de proiecție Stereo 70 și sunt rotunjite la 1 milimetru.

*** Distanța dintre puncte este formată din segmente cumulate ce sunt mai mici decât valoarea 1 milimetru.

**DATE DESPRE IMOBILUL NR. 7820**

Oficiul de Cadastru și Publicitate Imobiliară HUNEDOARA
Biroul de Cadastru și Publicitate Imobiliară Deva

A. Partea I. Descrierea imobilului

TEREN Extravilan

Adresa: Jud. Hunedoara

Nr. Crt	Nr cadastral Nr. topografic	Suprafața* (mp)	Observații / Referințe
A1		5.110	Sector cadastral:6 Teren neimprejmuit;

B. Partea II. Proprietari și acte

Inscrieri privitoare la dreptul de proprietate și alte drepturi reale	Referințe
1 / 10/11/2022	
Act Administrativ nr. 13993/47, din 26/10/2000 emis de CJPSDPAT HUNEDOARA;	
B1	A1
Intabulare, drept de PROPRIETATE, dobandit prin Reconstituire, cota actuala 1/1 1) TRIFAN LIVIUS	

C. Partea III. SARCINI .

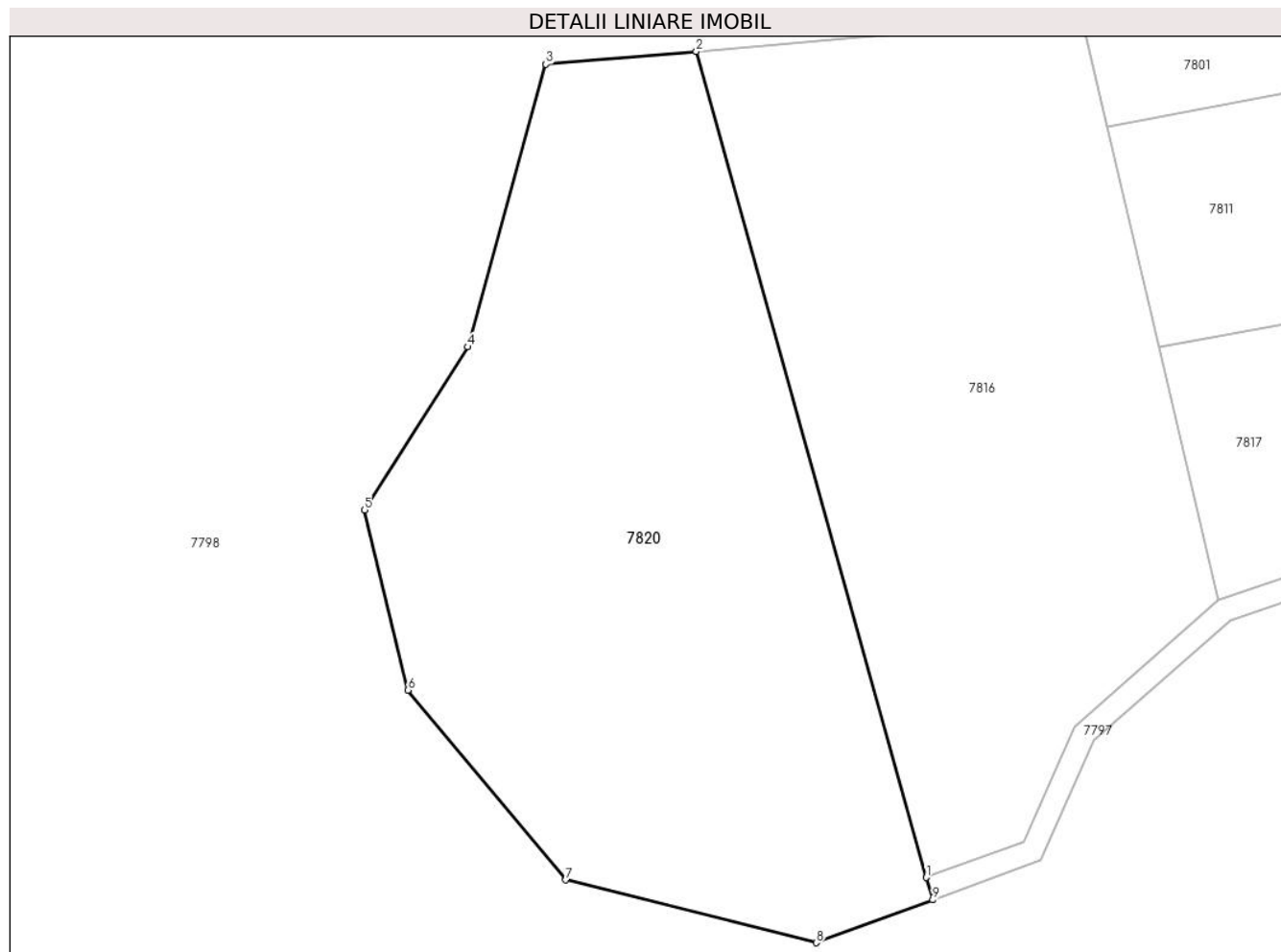
Inscrieri privind dezmembramintele dreptului de proprietate, drepturi reale de garanție și sarcini	Referințe
NU SUNT	

Anexa Nr. 1 La Partea I

Teren

Nr cadastral	Suprafața (mp)*	Observații / Referințe
	5.110	

* Suprafața este determinată în planul de proiecție Stereo 70.



Date referitoare la teren

Crt	Categorie folosință	Intravilan	Suprafața (mp)	Tarla	Parcelă	Nr. topo	Observații / Referințe
1	pasune	NU	5.110	7	138/43	-	

Lungime Segmente

1) Valorile lungimilor segmentelor sunt obținute din proiecție în plan.

Punct început	X / Y	Punct sfârșit	X / Y	Lungime segment (** (m)
1	320.737,189 501.781,025	2	320.707,331 501.888,079	111.14
2	320.707,331 501.888,079	3	320.687,816 501.886,414	19.586
3	320.687,816 501.886,414	4	320.677,683 501.849,79	38.0
4	320.677,683 501.849,79	5	320.664,33 501.828,655	25.0
5	320.664,33 501.828,655	6	320.669,926 501.805,317	24.0

Punct început	X / Y	Punct sfârșit	X / Y	Lungime segment (** (m)
6	320.669,926 501.805,317	7	320.690,409 501.780,732	32.0
7	320.690,409 501.780,732	8	320.722,902 501.772,58	33.5
8	320.722,902 501.772,58	9	320.737,998 501.778,126	16.082
9	320.737,998 501.778,126	1	320.737,189 501.781,025	3.01

** Lungimile segmentelor sunt determinate în planul de proiecție Stereo 70 și sunt rotunjite la 1 milimetru.

*** Distanța dintre puncte este formată din segmente cumulate ce sunt mai mici decât valoarea 1 milimetru.

**DATE DESPRE IMOBILUL NR. 7821**

Oficiul de Cadastru și Publicitate Imobiliară HUNEDOARA
Biroul de Cadastru și Publicitate Imobiliară Deva

A. Partea I. Descrierea imobilului

TEREN Extravilan

Adresa: Jud. Hunedoara

Nr. Crt	Nr cadastral Nr. topografic	Suprafața* (mp)	Observații / Referințe
A1		2.090	Sector cadastral:6 Teren neimprejmuit;

B. Partea II. Proprietari și acte

Inscrieri privitoare la dreptul de proprietate și alte drepturi reale	Referințe
1 / 10/11/2022	
Act Administrativ nr. 13993/5, din 02/03/1999 emis de CJPSDPAT HUNEDOARA;	
B1	A1
Intabulare, drept de PROPRIETATE, dobandit prin Reconstituire, cota actuala 1/1 1) PĂRĂOAN ZAMFIRA	

C. Partea III. SARCINI .

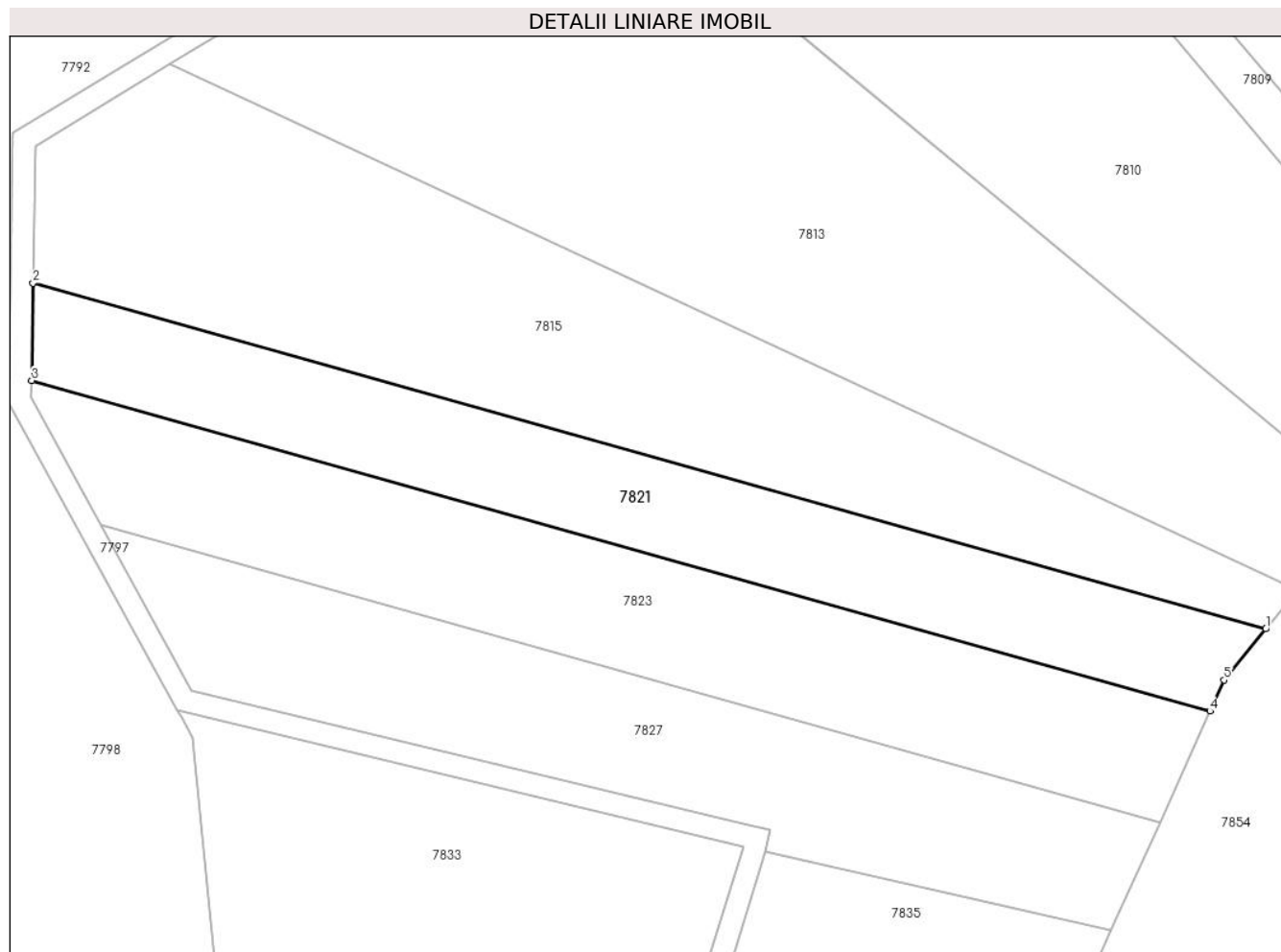
Inscrieri privind dezmembramintele dreptului de proprietate, drepturi reale de garanție și sarcini	Referințe
NU SUNT	

Anexa Nr. 1 La Partea I

Teren

Nr cadastral	Suprafața (mp)*	Observații / Referințe
	2.090	

* Suprafața este determinată în planul de proiecție Stereo 70.



Date referitoare la teren

Crt	Categorie folosință	Intra vilan	Suprafața (mp)	Tarla	Parcelă	Nr. topo	Observații / Referințe
1	pasune	NU	2.090	-	138/20	-	

Lungime Segmente

1) Valorile lungimilor segmentelor sunt obținute din proiecție în plan.

Punct început	X / Y	Punct sfârșit	X / Y	Lungime segment (** (m)
1	321.069,689 501.805,957	2	320.905,221 501.852,048	170.804
2	320.905,221 501.852,048	3	320.905,028 501.839,077	12.972
3	320.905,028 501.839,077	4	321.062,258 501.795,015	163.288
4	321.062,258 501.795,015	5	321.064,127 501.799,131	4.52
5	321.064,127 501.799,131	1	321.069,689 501.805,957	8.806

**** Lungimile segmentelor sunt determinate în planul de proiecție Stereo 70 și sunt rotunjite la 1 milimetru.**

***** Distanța dintre puncte este formată din segmente cumulate ce sunt mai mici decât valoarea 1 milimetru.**

**DATE DESPRE IMOBILUL NR. 7822**

Oficiul de Cadastru și Publicitate Imobiliară HUNEDOARA
Biroul de Cadastru și Publicitate Imobiliară Deva

A. Partea I. Descrierea imobilului

TEREN Necunoscut

Adresa: Loc. Valea Lunga, Jud. Hunedoara

Nr. Crt	Nr cadastral Nr. topografic	Suprafața* (mp)	Observații / Referințe
A1	63695	24.461	Sector cadastral:6 Teren neimprejmuit;

Construcții

Crt	Nr cadastral Nr. topografic	Adresa	Observații / Referințe
A1.1	63695-C1	Loc. Valea Lunga, Jud. Hunedoara	Nr. niveluri:1; S. construita la sol:16 mp; S. construita desfasurata:16 mp; CULEE 2 POD KM 5+732 P. Anul construirii: 1981. Suprafata desfasurata: 16mp

B. Partea II. Proprietari și acte

Inscrieri privitoare la dreptul de proprietate și alte drepturi reale		Referințe
8680 / 16/02/2021		
Act Normativ nr. 1352/2001, din 28/08/2002 emis de GUVERNUL ROMANIEI (act administrativ nr 2067 din 09.02.2021, emis de CONSILIUL JUDETEAN HUNEDOARA);		
B1	Intabulare, drept de PROPRIETATE, dobandit prin Lege, cota actuala 1/1 1) JUDEȚUL HUNEDOARA - DOMENIUL PUBLIC, CIF:4374474	A1, A1.1
Act Administrativ nr. 2067, din 09/02/2021 emis de CONSILIUL JUDETEAN HUNEDOARA;		
B2	Intabulare, drept de ADMINISTRARE, dobandit prin Reconstituire, cota actuala 1/1 1) CONSILIUL JUDETEAN HUNEDOARA, CIF:999999999999	A1, A1.1

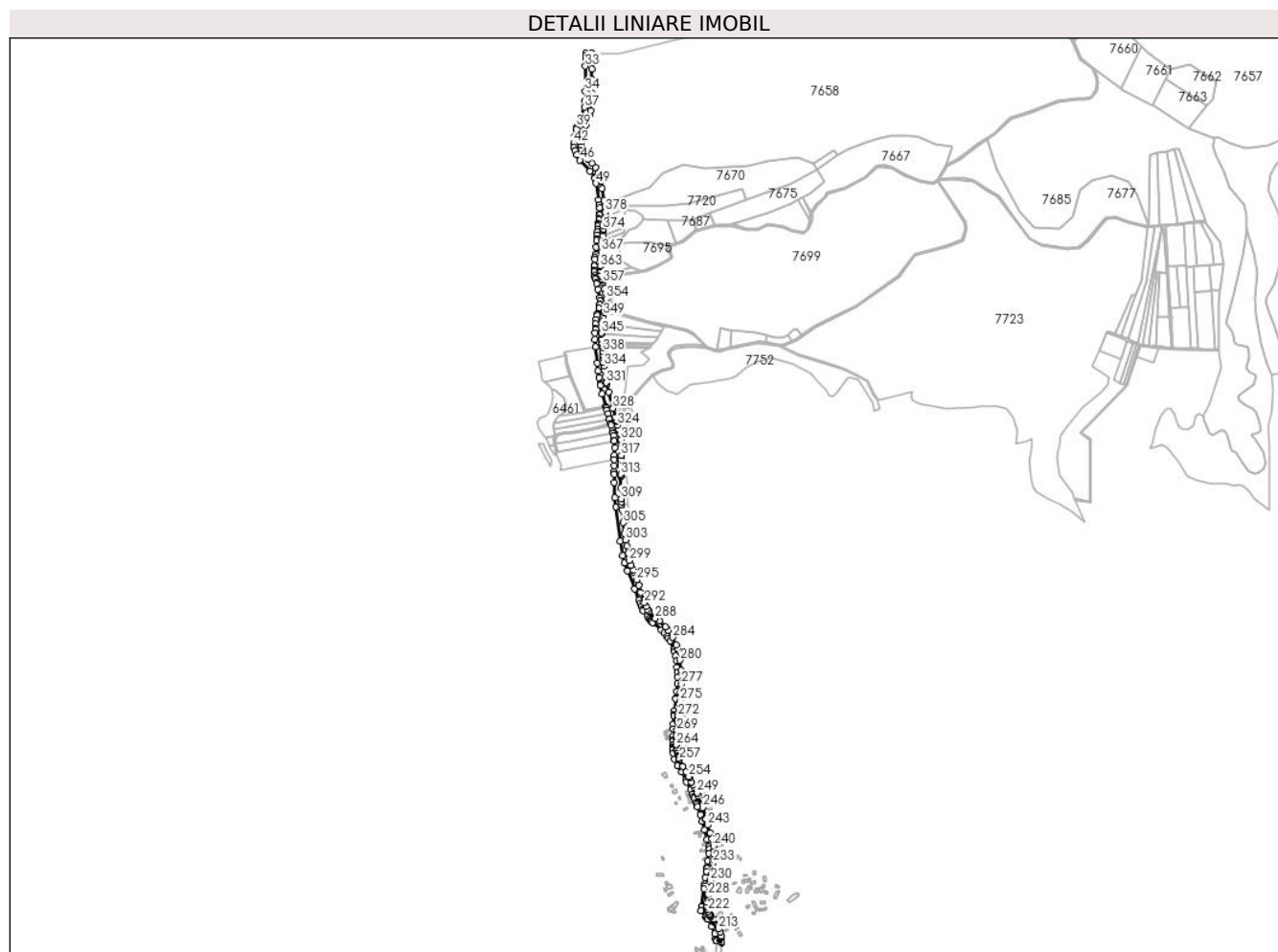
C. Partea III. SARCINI .

Inscrieri privind dezmembramintele dreptului de proprietate, drepturi reale de garanție și sarcini	Referințe
NU SUNT	

Teren

Nr cadastral	Suprafața (mp)*	Observații / Referințe
63695	24.461	

* Suprafața este determinată în planul de proiecție Stereo 70.



Date referitoare la teren

Crt	Categorie folosință	Intravilan	Suprafața (mp)	Tarla	Parcelă	Nr. topo	Observații / Referințe
1	drum	DA	10.544	-	-	-	
2	drum	NU	13.917	-	-	-	

Date referitoare la construcții

Crt	Număr	Destinație construcție	Supraf. (mp)	Situație juridică	Observații / Referințe
A1.1	63695-C1	construcții industriale și edilitare	16	Cu acte	Nr. niveluri:1; S. construita la sol:16 mp; S. construita desfasurata:16 mp; CULEE 2 POD KM 5+732 P. Anul construirii: 1981. Suprafata desfasurata: 16mp

Lungime Segmente

1) Valorile lungimilor segmentelor sunt obținute din proiecție în plan.

Punct început	X / Y	Punct sfârșit	X / Y	Lungime segment	Punct început	X / Y	Punct sfârșit	X / Y	Lungime segment	Punct început	X / Y	Punct sfârșit	X / Y	Lungime segment
1	320.499,676 502.464,236	2	320.497,596 502.477,334	13.263	2	320.497,596 502.477,334	3	320.493,333 502.504,177	27.179	3	320.493,333 502.504,177	4	320.491,145 502.519,87	15.845
4	320.491,145 502.519,87	5	320.488,817 502.528,983	9.405	5	320.488,817 502.528,983	6	320.485,602 502.537,902	9.481	6	320.485,602 502.537,902	7	320.478,322 502.549,176	13.42
7	320.478,322 502.549,176	8	320.470,389 502.558,744	12.429	8	320.470,389 502.558,744	9	320.462,427 502.568,06	12.255	9	320.462,427 502.568,06	10	320.452,131 502.583,24	18.343

Punct început	X / Y	Punct sfârșit	X / Y	Lungime segment	Punct început	X / Y	Punct sfârșit	X / Y	Lungime segment	Punct început	X / Y	Punct sfârșit	X / Y	Lungime segment
10	320.452,131 502.583,24	11	320.449,59 502.588,634	5.962	11	320.449,59 502.588,634	12	320.448,618 502.591,321	2.857	12	320.448,618 502.591,321	13	320.446,911 502.598,827	7.698
13	320.446,911 502.598,827	14	320.446,671 502.606,671	7.847	14	320.446,671 502.606,671	15	320.447,132 502.611,631	4.981	15	320.447,132 502.611,631	16	320.447,899 502.616,385	4.816
16	320.447,899 502.616,385	17	320.453,074 502.631,987	16.43 7	17	320.453,074 502.631,987	18	320.457,629 502.642,567	11.51 9	18	320.457,629 502.642,567	19	320.463,648 502.656,708	15.36 9
19	320.463,648 502.656,708	20	320.466,271 502.664,002	7.751	20	320.466,271 502.664,002	21	320.468,623 502.673,789	10.06 5	21	320.468,623 502.673,789	22	320.470,813 502.696,927	23.24 2
22	320.470,813 502.696,927	23	320.470,989 502.712,278	15.35 3	23	320.470,989 502.712,278	24	320.471,233 502.743,233	30.95 6	24	320.471,233 502.743,233	25	320.470,945 502.764,832	21.60 1
25	320.470,945 502.764,832	26	320.471,071 502.778,001	13.17	26	320.471,071 502.778,001	27	320.471,203 502.790,562	12.56 1	27	320.471,203 502.790,562	28	320.470,597 502.799,391	8.85
28	320.470,597 502.799,391	29	320.470,51 502.799,938	0.554	29	320.470,51 502.799,938	30	320.457,245 502.799,938	13.26 5	30	320.457,245 502.799,938	31	320.457,245 502.794,604	5.334
31	320.457,245 502.794,604	32	320.457,245 502.789,668	4.937	32	320.457,245 502.789,668	33	320.456,99 502.771,469	18.2	33	320.456,99 502.771,469	34	320.456,227 502.716,875	54.6
34	320.456,227 502.716,875	35	320.456,736 502.696,875	20.00 6	35	320.456,736 502.696,875	36	320.456,762 502.695,881	0.994	36	320.456,762 502.695,881	37	320.455,531 502.681,534	14.4
37	320.455,531 502.681,534	38	320.447,13 502.657,776	25.2	38	320.447,13 502.657,776	39	320.437,49 502.638,223	21.8	39	320.437,49 502.638,223	40	320.436,219 502.633,065	5.312
40	320.436,219 502.633,065	41	320.432,321 502.617,25	16.28 8	41	320.432,321 502.617,25	42	320.431,094 502.602,702	14.6	42	320.431,094 502.602,702	43	320.431,376 502.594,107	8.6
43	320.431,376 502.594,107	44	320.433,655 502.586,543	7.9	44	320.433,655 502.586,543	45	320.437,819 502.577,782	9.7	45	320.437,819 502.577,782	46	320.445,061 502.565,8	14.0
46	320.445,061 502.565,8	47	320.467,372 502.542,031	32.6	47	320.467,372 502.542,031	48	320.477,092 502.526,409	18.4	48	320.477,092 502.526,409	49	320.480,151 502.515,012	11.8
49	320.480,151 502.515,012	50	320.484,914 502.478,723	36.6	50	320.484,914 502.478,723	51	320.486,556 502.467,951	10.89 7	51	320.486,556 502.467,951	52	320.487,581 502.461,225	6.803
52	320.487,581 502.461,225	53	320.488,649 502.449,875	11.4	53	320.488,649 502.449,875	54	320.488,364 502.444,733	5.15	54	320.488,364 502.444,733	55	320.487,035 502.437,81	7.05
55	320.487,035 502.437,81	56	320.486,826 502.436,72	1.11	56	320.486,826 502.436,72	57	320.484,836 502.426,361	10.54 8	57	320.484,836 502.426,361	58	320.484,734 502.425,828	0.542
58	320.484,734 502.425,828	59	320.484,311 502.421,342	4.506	59	320.484,311 502.421,342	60	320.483,674 502.414,597	6.775	60	320.483,674 502.414,597	61	320.483,11 502.408,62	6.003
61	320.483,11 502.408,62	62	320.482,515 502.402,313	6.336	62	320.482,515 502.402,313	63	320.481,73 502.393,998	8.351	63	320.481,73 502.393,998	64	320.481,39 502.390,386	3.629
64	320.481,39 502.390,386	65	320.479,972 502.375,363	15.09	65	320.479,972 502.375,363	66	320.478,443 502.359,158	16.27 7	66	320.478,443 502.359,158	67	320.477,801 502.352,355	6.833
67	320.477,801 502.352,355	68	320.477,486 502.349,015	3.355	68	320.477,486 502.349,015	69	320.476,053 502.333,837	15.24 5	69	320.476,053 502.333,837	70	320.476,052 502.333,731	0.106
70	320.476,052 502.333,731	71	320.475,92 502.324,442	9.29	71	320.475,92 502.324,442	72	320.475,867 502.320,663	3.78	72	320.475,867 502.320,663	73	320.477,094 502.312,83	7.929
73	320.477,094 502.312,83	74	320.477,616 502.309,498	3.373	74	320.477,616 502.309,498	75	320.478,687 502.305,585	4.057	75	320.478,687 502.305,585	76	320.481,091 502.296,799	9.108
76	320.481,091 502.296,799	77	320.481,348 502.295,799	1.033	77	320.481,348 502.295,799	78	320.484,681 502.282,822	13.39 8	78	320.484,681 502.282,822	79	320.488,357 502.264,838	18.35 6
79	320.488,357 502.264,838	80	320.489,31 502.257,096	7.801	80	320.489,31 502.257,096	81	320.488,739 502.250,235	6.884	81	320.488,739 502.250,235	82	320.488,651 502.249,184	1.055
82	320.488,651 502.249,184	83	320.487,343 502.241,901	7.4	83	320.487,343 502.241,901	84	320.483,053 502.228,574	14.0	84	320.483,053 502.228,574	85	320.482,939 502.228,027	0.56
85	320.482,939 502.228,027	86	320.482,404 502.225,498	2.585	86	320.482,404 502.225,498	87	320.480,596 502.216,941	8.746	87	320.480,596 502.216,941	88	320.479,19 502.207,068	9.972
88	320.479,19 502.207,068	89	320.478,481 502.197,065	10.02 8	89	320.478,481 502.197,065	90	320.478,336 502.195,017	2.053	90	320.478,336 502.195,017	91	320.477,795 502.187,372	7.664
91	320.477,795 502.187,372	92	320.477,985 502.173,358	14.01 5	92	320.477,985 502.173,358	93	320.479,453 502.157,263	16.16 2	93	320.479,453 502.157,263	94	320.482,692 502.121,756	35.65 5
94	320.482,692 502.121,756	95	320.484,419 502.104,572	17.27	95	320.484,419 502.104,572	96	320.486,53 502.089,219	15.49 7	96	320.486,53 502.089,219	97	320.488,96 502.075,953	13.48 7
97	320.488,96 502.075,953	98	320.489,74 502.072,093	3.937	98	320.489,74 502.072,093	99	320.493,799 502.054,151	18.39 6	99	320.493,799 502.054,151	100	320.501,676 502.026,024	29.20 9
100	320.501,676 502.026,024	101	320.502,489 502.023,121	3.015	101	320.502,489 502.023,121	102	320.503,727 502.018,702	4.588	102	320.503,727 502.018,702	103	320.506,084 502.010,415	8.616
103	320.506,084 502.010,415	104	320.509,422 501.998,684	12.19 7	104	320.509,422 501.998,684	105	320.509,448 501.998,58	0.107	105	320.509,448 501.998,58	106	320.511,942 501.988,832	10.06 2
106	320.511,942 501.988,832	107	320.512,686 501.985,926	3.0	107	320.512,686 501.985,926	108	320.516,054 501.972,761	13.58 8	108	320.516,054 501.972,761	109	320.517,107 501.967,493	5.373

Punct început	X / Y	Punct sfârșit	X / Y	Lungime segment	Punct început	X / Y	Punct sfârșit	X / Y	Lungime segment	Punct început	X / Y	Punct sfârșit	X / Y	Lungime segment
109	320.517,107 501.967,493	110	320.517,951 501.963,269	4.308	110	320.517,951 501.963,269	111	320.519,675 501.951,934	11.46 5	111	320.519,675 501.951,934	112	320.519,748 501.950,666	1.27
112	320.519,748 501.950,666	113	320.520,564 501.936,435	14.25 5	113	320.520,564 501.936,435	114	320.520,427 501.919,414	17.02 1	114	320.520,427 501.919,414	115	320.520,196 501.910,447	8.97
115	320.520,196 501.910,447	116	320.519,857 501.897,268	13.18 4	116	320.519,857 501.897,268	117	320.519,493 501.883,976	13.29 6	117	320.519,493 501.883,976	118	320.519,328 501.877,975	6.003
118	320.519,328 501.877,975	119	320.519,953 501.860,126	17.86	119	320.519,953 501.860,126	120	320.521,123 501.826,68	33.46 6	120	320.521,123 501.826,68	121	320.523,514 501.807,235	19.59 1
121	320.523,514 501.807,235	122	320.533,397 501.732,122	75.76 1	122	320.533,397 501.732,122	123	320.538,586 501.700,016	32.52 2	123	320.538,586 501.700,016	124	320.542,037 501.683,37	17.0
124	320.542,037 501.683,37	125	320.548,603 501.666,182	18.4	125	320.548,603 501.666,182	126	320.564,58 501.627,123	42.2	126	320.564,58 501.627,123	127	320.573,902 501.602,424	26.4
127	320.573,902 501.602,424	128	320.576,789 501.594,772	8.178	128	320.576,789 501.594,772	129	320.579,176 501.588,997	6.249	129	320.579,176 501.588,997	130	320.582,124 501.582,273	7.341
130	320.582,124 501.582,273	131	320.583,537 501.579,883	2.777	131	320.583,537 501.579,883	132	320.592,684 501.568,089	14.92 5	132	320.592,684 501.568,089	133	320.596,526 501.562,504	6.779
133	320.596,526 501.562,504	134	320.599,377 501.558,55	4.874	134	320.599,377 501.558,55	135	320.600,4 501.559,4	1.33	135	320.600,4 501.559,4	136	320.602,616 501.556,822	3.4
136	320.602,616 501.556,822	137	320.601,359 501.555,777	1.635	137	320.601,359 501.555,777	138	320.601,497 501.555,611	0.216	138	320.601,497 501.555,611	139	320.603,937 501.553,231	3.409
139	320.603,937 501.553,231	140	320.623,262 501.536,817	25.35 5	140	320.623,262 501.536,817	141	320.629,384 501.530,423	8.852	141	320.629,384 501.530,423	142	320.635,678 501.522,84	9.855
142	320.635,678 501.522,84	143	320.638,538 501.518,864	4.898	143	320.638,538 501.518,864	144	320.642,305 501.513,278	6.737	144	320.642,305 501.513,278	145	320.651,347 501.494,827	20.54 7
145	320.651,347 501.494,827	146	320.652,399 501.489,893	5.045	146	320.652,399 501.489,893	147	320.654,306 501.480,95	9.144	147	320.654,306 501.480,95	148	320.656,746 501.469,507	11.7
148	320.656,746 501.469,507	149	320.657,946 501.455,115	14.44 2	149	320.657,946 501.455,115	150	320.658,848 501.444,298	10.85 4	150	320.658,848 501.444,298	151	320.658,654 501.433,528	10.77 1
151	320.658,654 501.433,528	152	320.658,392 501.418,946	14.58 5	152	320.658,392 501.418,946	153	320.657,26 501.401,77	17.21 3	153	320.657,26 501.401,77	154	320.655,678 501.389,538	12.33 4
154	320.655,678 501.389,538	155	320.655,297 501.386,593	2.97	155	320.655,297 501.386,593	156	320.651,976 501.359,8	26.99 8	156	320.651,976 501.359,8	157	320.650,941 501.351,309	8.554
157	320.650,941 501.351,309	158	320.650,918 501.350,845	0.465	158	320.650,918 501.350,845	159	320.650,835 501.349,213	1.633	159	320.650,835 501.349,213	160	320.649,892 501.330,584	18.65 3
160	320.649,892 501.330,584	161	320.649,37 501.320,277	10.32 1	161	320.649,37 501.320,277	162	320.649,078 501.306,424	13.85 5	162	320.649,078 501.306,424	163	320.648,873 501.296,647	9.779
163	320.648,873 501.296,647	164	320.648,815 501.294,194	2.454	164	320.648,815 501.294,194	165	320.648,517 501.284,254	9.944	165	320.648,517 501.284,254	166	320.648,48 501.279,56	4.695
166	320.648,48 501.279,56	167	320.648,455 501.276,29	3.27	167	320.648,455 501.276,29	168	320.648,453 501.276,003	0.287	168	320.648,453 501.276,003	169	320.648,519 501.274,86	1.144
169	320.648,519 501.274,86	170	320.648,928 501.267,768	7.104	170	320.648,928 501.267,768	171	320.652,049 501.253,735	14.37 5	171	320.652,049 501.253,735	172	320.659,1 501.239,635	15.76 5
172	320.659,1 501.239,635	173	320.667,457 501.225,867	16.10 7	173	320.667,457 501.225,867	174	320.677,321 501.208,864	19.65 6	174	320.677,321 501.208,864	175	320.678,651 501.204,618	4.449
175	320.678,651 501.204,618	176	320.687,074 501.188,167	18.48 3	176	320.687,074 501.188,167	177	320.691,454 501.177,733	11.31 5	177	320.691,454 501.177,733	178	320.693,806 501.171,875	6.313
178	320.693,806 501.171,875	179	320.695,382 501.168,434	3.784	179	320.695,382 501.168,434	180	320.699,272 501.158,906	10.29 2	180	320.699,272 501.158,906	181	320.700,73 501.154,456	4.682
181	320.700,73 501.154,456	182	320.702,619 501.149,257	5.532	182	320.702,619 501.149,257	183	320.708,293 501.133,208	17.02 3	183	320.708,293 501.133,208	184	320.712,198 501.118,391	15.32 3
184	320.712,198 501.118,391	185	320.718,084 501.098,986	20.27 8	185	320.718,084 501.098,986	186	320.723,888 501.077,85	21.91 9	186	320.723,888 501.077,85	187	320.727,566 501.062,52	15.76 5
187	320.727,566 501.062,52	188	320.729,043 501.057,193	5.528	188	320.729,043 501.057,193	189	320.727,871 501.047,56	9.704	189	320.727,871 501.047,56	190	320.725,253 501.030,758	17.00 5
190	320.725,253 501.030,758	191	320.723,464 501.017,547	13.33 1	191	320.723,464 501.017,547	192	320.723,107 501.014,907	2.664	192	320.723,107 501.014,907	193	320.722,234 501.008,602	6.366
193	320.722,234 501.008,602	194	320.719,852 500.994,743	14.06 2	194	320.719,852 500.994,743	195	320.718,082 500.981,041	13.81 6	195	320.718,082 500.981,041	196	320.717,538 500.976,07	5.001
196	320.717,538 500.976,07	197	320.716,592 500.969,629	6.51	197	320.716,592 500.969,629	198	320.711,43 500.931,608	38.37	198	320.711,43 500.931,608	199	320.709,906 500.922,516	9.219
199	320.709,906 500.922,516	200	320.720,425 500.909,429	16.79	200	320.720,425 500.909,429	201	320.723,653 500.905,445	5.128	201	320.723,653 500.905,445	202	320.724,785 500.903,545	2.212
202	320.724,785 500.903,545	203	320.734,107 500.887,953	18.16 6	203	320.734,107 500.887,953	204	320.740,938 500.872,109	17.25 5	204	320.740,938 500.872,109	205	320.742,166 500.859,966	12.20 4
205	320.742,166 500.859,966	206	320.742,702 500.856,553	3.455	206	320.742,702 500.856,553	207	320.745,078 500.855,983	2.444	207	320.745,078 500.855,983	208	320.754,731 500.852,105	10.40 3

Punct început	X / Y	Punct sfârșit	X / Y	Lungime segment	Punct început	X / Y	Punct sfârșit	X / Y	Lungime segment	Punct început	X / Y	Punct sfârșit	X / Y	Lungime segment
208	320.754,731 500.852,105	209	320.754,804 500.853,678	1.574	209	320.754,804 500.853,678	210	320.755,321 500.864,864	11.198	210	320.755,321 500.864,864	211	320.754,902 500.867,329	2.5
211	320.754,902 500.867,329	212	320.751,87 500.875,59	8.8	212	320.751,87 500.875,59	213	320.748,342 500.882,321	7.6	213	320.748,342 500.882,321	214	320.740,291 500.895,917	15.8
214	320.740,291 500.895,917	215	320.738,508 500.898,928	3.5	215	320.738,508 500.898,928	216	320.738,212 500.902,616	3.7	216	320.738,212 500.902,616	217	320.738,058 500.904,541	1.93
217	320.738,058 500.904,541	218	320.730,912 500.909,5	8.698	218	320.730,912 500.909,5	219	320.729,75 500.911,36	2.194	219	320.729,75 500.911,36	220	320.729,946 500.912,524	1.18
220	320.729,946 500.912,524	221	320.728,039 500.916,301	4.231	221	320.728,039 500.916,301	222	320.725,994 500.921,334	5.433	222	320.725,994 500.921,334	223	320.724,373 500.927,028	5.921
223	320.724,373 500.927,028	224	320.723,663 500.932,334	5.353	224	320.723,663 500.932,334	225	320.723,393 500.941,461	9.13	225	320.723,393 500.941,461	226	320.724,088 500.950,632	9.198
226	320.724,088 500.950,632	227	320.725,443 500.950,976	1.398	227	320.725,443 500.950,976	228	320.726,083 500.955,821	4.887	228	320.726,083 500.955,821	229	320.726,401 500.958,229	2.429
229	320.726,401 500.958,229	230	320.730,576 500.988,741	30.796	230	320.730,576 500.988,741	231	320.732,401 501.001,057	12.451	231	320.732,401 501.001,057	232	320.733,124 501.005,836	4.834
232	320.733,124 501.005,836	233	320.736,633 501.026,904	21.358	233	320.736,633 501.026,904	234	320.737,631 501.033,752	6.92	234	320.737,631 501.033,752	235	320.739,597 501.045,342	11.755
235	320.739,597 501.045,342	236	320.739,874 501.046,974	1.656	236	320.739,874 501.046,974	237	320.739,115 501.047,867	1.172	237	320.739,115 501.047,867	238	320.739,23 501.053,522	5.656
238	320.739,23 501.053,522	239	320.739,134 501.054,525	1.008	239	320.739,134 501.054,525	240	320.738,248 501.063,768	9.286	240	320.738,248 501.063,768	241	320.734,314 501.079,487	16.203
241	320.734,314 501.079,487	242	320.730,342 501.092,4	13.511	242	320.730,342 501.092,4	243	320.724,872 501.110,183	18.604	243	320.724,872 501.110,183	244	320.721,383 501.121,946	12.27
244	320.721,383 501.121,946	245	320.721,062 501.123,831	1.912	245	320.721,062 501.123,831	246	320.713,964 501.148,505	25.675	246	320.713,964 501.148,505	247	320.706,509 501.170,434	23.161
247	320.706,509 501.170,434	248	320.705,179 501.173,287	3.148	248	320.705,179 501.173,287	249	320.701,58 501.180,378	7.952	249	320.701,58 501.180,378	250	320.696,103 501.191,517	12.413
250	320.696,103 501.191,517	251	320.693,446 501.196,922	6.023	251	320.693,446 501.196,922	252	320.689,336 501.204,394	8.528	252	320.689,336 501.204,394	253	320.685,246 501.212,75	9.304
253	320.685,246 501.212,75	254	320.683,21 501.216,029	3.859	254	320.683,21 501.216,029	255	320.677,274 501.226,349	11.905	255	320.677,274 501.226,349	256	320.670,325 501.238,681	14.155
256	320.670,325 501.238,681	257	320.663,029 501.253,089	16.15	257	320.663,029 501.253,089	258	320.661,805 501.256,65	3.765	258	320.661,805 501.256,65	259	320.659,552 501.264,575	8.239
259	320.659,552 501.264,575	260	320.658,137 501.270,378	5.973	260	320.658,137 501.270,378	261	320.657,405 501.273,385	3.095	261	320.657,405 501.273,385	262	320.657,179 501.275,508	2.135
262	320.657,179 501.275,508	263	320.656,665 501.279,561	4.085	263	320.656,665 501.279,561	264	320.656,211 501.284,599	5.059	264	320.656,211 501.284,599	265	320.655,994 501.286,475	1.888
265	320.655,994 501.286,475	266	320.656,316 501.297,606	11.136	266	320.656,316 501.297,606	267	320.656,542 501.302,515	4.914	267	320.656,542 501.302,515	268	320.656,927 501.307,365	4.865
268	320.656,927 501.307,365	269	320.657,789 501.317,47	10.142	269	320.657,789 501.317,47	270	320.658,912 501.334,472	17.039	270	320.658,912 501.334,472	271	320.659,484 501.344,649	10.193
271	320.659,484 501.344,649	272	320.659,793 501.348,809	4.171	272	320.659,793 501.348,809	273	320.660,76 501.362,257	13.483	273	320.660,76 501.362,257	274	320.661,261 501.365,507	3.288
274	320.661,261 501.365,507	275	320.663,81 501.381,283	15.98	275	320.663,81 501.381,283	276	320.665,397 501.400,02	18.805	276	320.665,397 501.400,02	277	320.667,21 501.418,109	18.179
277	320.667,21 501.418,109	278	320.666,454 501.444,546	26.448	278	320.666,454 501.444,546	279	320.666,119 501.448,564	4.032	279	320.666,119 501.448,564	280	320.664,28 501.470,62	22.132
280	320.664,28 501.470,62	281	320.659,227 501.494,318	24.231	281	320.659,227 501.494,318	282	320.658,079 501.496,921	2.845	282	320.658,079 501.496,921	283	320.656,168 501.503,696	7.039
283	320.656,168 501.503,696	284	320.648,384 501.520,672	18.675	284	320.648,384 501.520,672	285	320.639,255 501.536,494	18.267	285	320.639,255 501.536,494	286	320.631,806 501.543,415	10.168
286	320.631,806 501.543,415	287	320.618,766 501.556,57	18.523	287	320.618,766 501.556,57	288	320.610,239 501.562,559	10.42	288	320.610,239 501.562,559	289	320.596,675 501.577,641	20.284
289	320.596,675 501.577,641	290	320.592,552 501.582,299	6.221	290	320.592,552 501.582,299	291	320.590,261 501.588,228	6.356	291	320.590,261 501.588,228	292	320.586,558 501.597,178	9.686
292	320.586,558 501.597,178	293	320.577,969 501.619,473	23.892	293	320.577,969 501.619,473	294	320.573,659 501.634,432	15.568	294	320.573,659 501.634,432	295	320.569,783 501.646,689	12.855
295	320.569,783 501.646,689	296	320.563,647 501.664,46	18.8	296	320.563,647 501.664,46	297	320.561,688 501.667,725	3.808	297	320.561,688 501.667,725	298	320.556,961 501.678,555	11.817
298	320.556,961 501.678,555	299	320.553,352 501.689,412	11.441	299	320.553,352 501.689,412	300	320.550,108 501.703,945	14.891	300	320.550,108 501.703,945	301	320.549,905 501.704,853	0.93
301	320.549,905 501.704,853	302	320.547,058 501.720,638	16.04	302	320.547,058 501.720,638	303	320.544,796 501.734,319	13.866	303	320.544,796 501.734,319	304	320.542,762 501.748,212	14.042
304	320.542,762 501.748,212	305	320.540,043 501.772,154	24.096	305	320.540,043 501.772,154	306	320.536,884 501.799,986	28.01	306	320.536,884 501.799,986	307	320.536,108 501.811,288	11.328

Punct început	X / Y	Punct sfârșit	X / Y	Lungime segment	Punct început	X / Y	Punct sfârșit	X / Y	Lungime segment	Punct început	X / Y	Punct sfârșit	X / Y	Lungime segment
307	320.536,108 501.811,288	308	320.535,682 501.817,494	6.221	308	320.535,682 501.817,494	309	320.535,214 501.824,312	6.834	309	320.535,214 501.824,312	310	320.534,38 501.848,176	23.879
310	320.534,38 501.848,176	311	320.534,336 501.873,393	25.217	311	320.534,336 501.873,393	312	320.534,334 501.874,901	1.508	312	320.534,334 501.874,901	313	320.534,135 501.877,728	2.834
313	320.534,135 501.877,728	314	320.534,352 501.896,696	18.969	314	320.534,352 501.896,696	315	320.534,575 501.905,639	8.946	315	320.534,575 501.905,639	316	320.534,672 501.910,507	4.869
316	320.534,672 501.910,507	317	320.535,126 501.919,478	8.982	317	320.535,126 501.919,478	318	320.535,068 501.936,68	17.202	318	320.535,068 501.936,68	319	320.534,435 501.947,706	11.045
319	320.534,435 501.947,706	320	320.534,014 501.953,591	5.899	320	320.534,014 501.953,591	321	320.532,623 501.965,455	11.945	321	320.532,623 501.965,455	322	320.532,133 501.967,688	2.286
322	320.532,133 501.967,688	323	320.530,229 501.975,41	7.954	323	320.530,229 501.975,41	324	320.527,324 501.985,192	10.204	324	320.527,324 501.985,192	325	320.525,169 501.993,617	8.696
325	320.525,169 501.993,617	326	320.524,182 501.997,474	3.981	326	320.524,182 501.997,474	327	320.522,939 502.002,335	5.017	327	320.522,939 502.002,335	328	320.517,2 502.022,506	20.971
328	320.517,2 502.022,506	329	320.507,376 502.057,586	36.43	329	320.507,376 502.057,586	330	320.503,431 502.075,025	17.88	330	320.503,431 502.075,025	331	320.502,708 502.078,601	3.648
331	320.502,708 502.078,601	332	320.500,357 502.091,435	13.047	332	320.500,357 502.091,435	333	320.498,324 502.106,226	14.93	333	320.498,324 502.106,226	334	320.497,484 502.114,583	8.399
334	320.497,484 502.114,583	335	320.496,628 502.123,092	8.552	335	320.496,628 502.123,092	336	320.495,711 502.133,15	10.1	336	320.495,711 502.133,15	337	320.495,028 502.140,639	7.521
337	320.495,028 502.140,639	338	320.494,451 502.146,958	6.345	338	320.494,451 502.146,958	339	320.493,669 502.155,537	8.614	339	320.493,669 502.155,537	340	320.493,326 502.159,288	3.767
340	320.493,326 502.159,288	341	320.492,929 502.163,649	4.379	341	320.492,929 502.163,649	342	320.492,624 502.166,984	3.35	342	320.492,624 502.166,984	343	320.491,976 502.174,09	7.135
343	320.491,976 502.174,09	344	320.491,836 502.184,404	10.315	344	320.491,836 502.184,404	345	320.491,802 502.186,972	2.568	345	320.491,802 502.186,972	346	320.493,12 502.205,585	18.66
346	320.493,12 502.205,585	347	320.493,397 502.207,533	1.968	347	320.493,397 502.207,533	348	320.494,39 502.214,504	7.042	348	320.494,39 502.214,504	349	320.496,64 502.225,152	10.883
349	320.496,64 502.225,152	350	320.498,026 502.231,801	6.792	350	320.498,026 502.231,801	351	320.498,638 502.234,741	3.003	351	320.498,638 502.234,741	352	320.500,573 502.244,028	9.487
352	320.500,573 502.244,028	353	320.501,582 502.251,504	7.544	353	320.501,582 502.251,504	354	320.502,386 502.262,13	10.656	354	320.502,386 502.262,13	355	320.501,257 502.274,833	12.754
355	320.501,257 502.274,833	356	320.499,006 502.284,713	10.133	356	320.499,006 502.284,713	357	320.494,566 502.297,99	14.0	357	320.494,566 502.297,99	358	320.493,371 502.302,53	4.695
358	320.493,371 502.302,53	359	320.492,165 502.307,112	4.738	359	320.492,165 502.307,112	360	320.491,71 502.310,078	3.0	360	320.491,71 502.310,078	361	320.491,054 502.314,933	4.9
361	320.491,054 502.314,933	362	320.489,766 502.324,458	9.611	362	320.489,766 502.324,458	363	320.489,65 502.332,194	7.737	363	320.489,65 502.332,194	364	320.489,621 502.334,054	1.861
364	320.489,621 502.334,054	365	320.489,667 502.334,909	0.856	365	320.489,667 502.334,909	366	320.490,474 502.350,059	15.172	366	320.490,474 502.350,059	367	320.491,636 502.364,61	14.597
367	320.491,636 502.364,61	368	320.493,595 502.390,401	25.866	368	320.493,595 502.390,401	369	320.493,831 502.393,516	3.124	369	320.493,831 502.393,516	370	320.494,362 502.400,504	7.008
370	320.494,362 502.400,504	371	320.495,155 502.410,95	10.476	371	320.495,155 502.410,95	372	320.495,517 502.413,0	2.081	372	320.495,517 502.413,0	373	320.495,52 502.413,018	0.019
373	320.495,52 502.413,018	374	320.495,754 502.414,344	1.346	374	320.495,754 502.414,344	375	320.496,632 502.421,419	7.129	375	320.496,632 502.421,419	376	320.498,758 502.438,559	17.272
376	320.498,758 502.438,559	377	320.499,398 502.443,724	5.204	377	320.499,398 502.443,724	378	320.500,068 502.452,192	8.495	378	320.500,068 502.452,192	1	320.499,676 502.464,236	12.05

** Lungimile segmentelor sunt determinate în planul de proiecție Stereo 70 și sunt rotunjite la 1 milimetru.

*** Distanța dintre puncte este formată din segmente cumulate ce sunt mai mici decât valoarea 1 milimetru.

**DATE DESPRE IMOBILUL NR. 7823**

Oficiul de Cadastru și Publicitate Imobiliară HUNEDOARA
Biroul de Cadastru și Publicitate Imobiliară Deva

A. Partea I. Descrierea imobilului

TEREN Extravilan

Adresa: Jud. Hunedoara

Nr. Crt	Nr cadastral Nr. topografic	Suprafața* (mp)	Observații / Referințe
A1		2.500	Sector cadastral:6 Teren neimprejmuit;

B. Partea II. Proprietari și acte

Inscrieri privitoare la dreptul de proprietate și alte drepturi reale	Referințe
1 / 08/11/2022	
Act Normativ nr. 7, din 13/03/1996 emis de PARLAMENTUL ROMÂNIEI;	
B1	A1
1) COMUNA ILIA, REZERVA COMISIEI LOCALE DE FOND FUNCJAR, CIF:4374164	

C. Partea III. SARCINI .

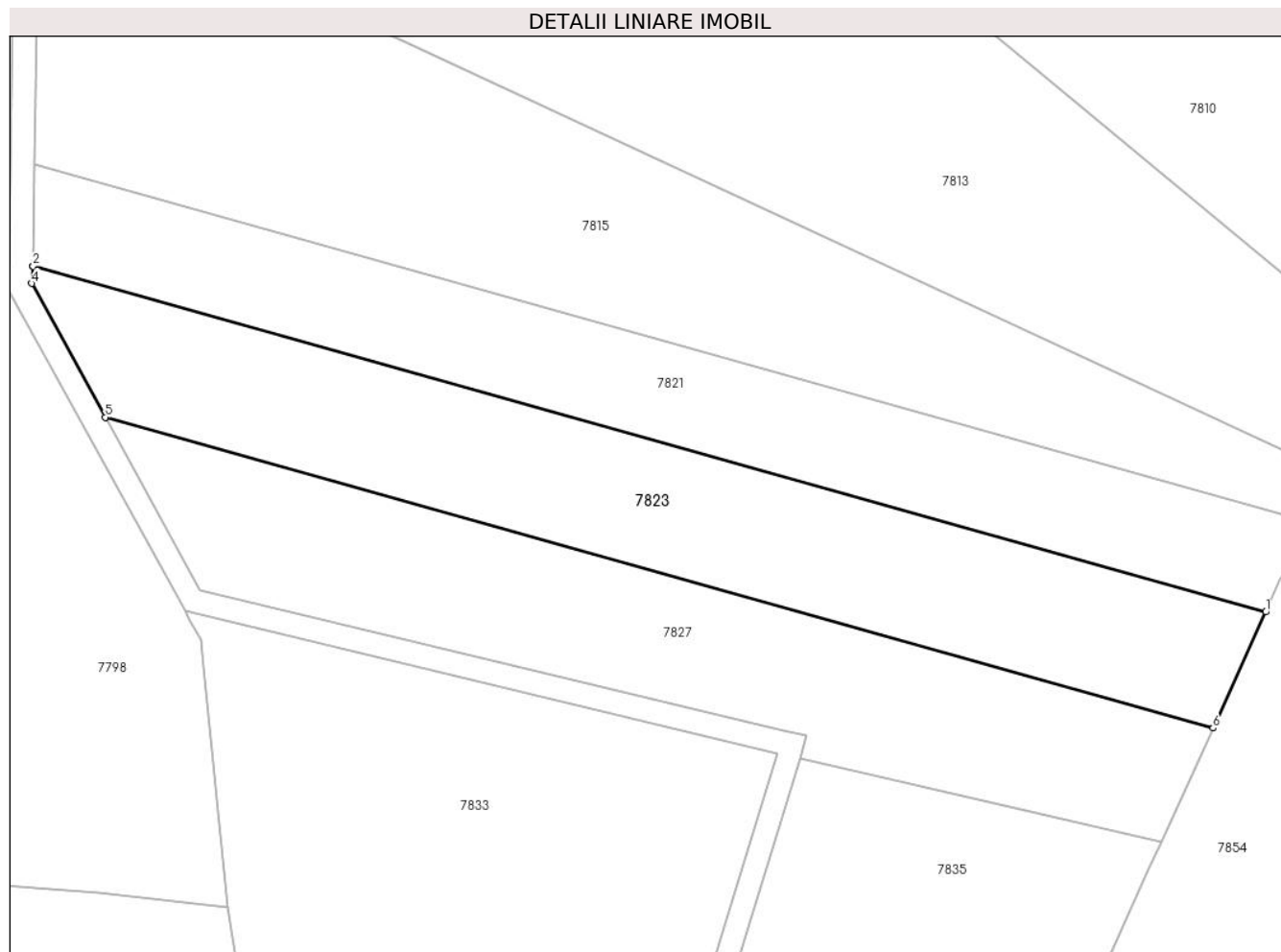
Inscrieri privind dezmembramintele dreptului de proprietate, drepturi reale de garanție și sarcini	Referințe
NU SUNT	

Anexa Nr. 1 La Partea I

Teren

Nr cadastral	Suprafața (mp)*	Observații / Referințe
	2.500	

* Suprafața este determinată în planul de proiecție Stereo 70.



Date referitoare la teren

Crt	Categorie folosință	Intravilan	Suprafața (mp)	Tarla	Parcelă	Nr. topo	Observații / Referințe
1	pașune	NU	2.500	-	-	-	

Lungime Segmente

1) Valorile lungimilor segmentelor sunt obținute din proiecție în plan.

Punct început	X / Y	Punct sfârșit	X / Y	Lungime segment (** (m)
1	321.062,258 501.795,015	2	320.905,028 501.839,077	163.288
2	320.905,028 501.839,077	3	320.905,028 501.839,054	0.023
3	320.905,028 501.839,054	4	320.904,86 501.836,863	2.197
4	320.904,86 501.836,863	5	320.914,246 501.819,824	19.453
5	320.914,246 501.819,824	6	321.055,546 501.780,226	146.744

Punct început	X / Y	Punct sfârșit	X / Y	Lungime segment (** (m)
6	321.055,546 501.780,226	1	321.062,258 501.795,015	16.24

** Lungimile segmentelor sunt determinate în planul de proiecție Stereo 70 și sunt rotunjite la 1 milimetru.

*** Distanța dintre puncte este formată din segmente cumulate ce sunt mai mici decât valoarea 1 milimetru.

**DATE DESPRE IMOBILUL NR. 7824**

Oficiul de Cadastru și Publicitate Imobiliară HUNEDOARA
Biroul de Cadastru și Publicitate Imobiliară Deva

A. Partea I. Descrierea imobilului

TEREN Extravilan

Adresa: Jud. Hunedoara

Nr. Crt	Nr cadastral Nr. topografic	Suprafața* (mp)	Observații / Referințe
A1		357	Sector cadastral:6 Teren neimprejmuit;

B. Partea II. Proprietari și acte

Inscrieri privitoare la dreptul de proprietate și alte drepturi reale	Referințe
1 / 10/11/2022	
Act Administrativ nr. 13993/19, din 05/03/1999 emis de CJPSDPAT HUNEDOARA;	
B1	A1
Intabulare, drept de PROPRIETATE, dobandit prin Reconstituire, cota actuala 1/1 1) PETRESC ROZALIA	

C. Partea III. SARCINI .

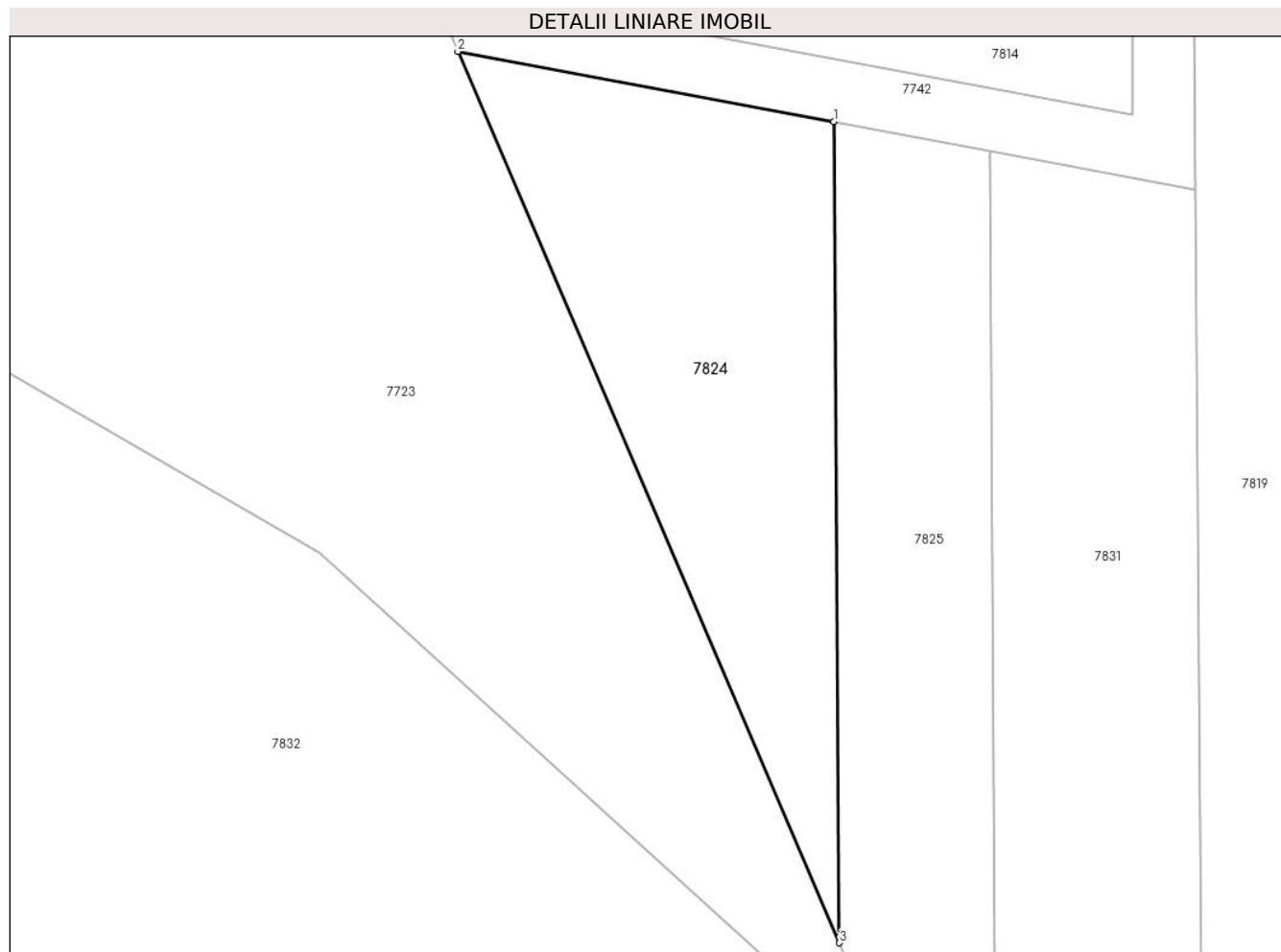
Inscrieri privind dezmembramintele dreptului de proprietate, drepturi reale de garanție și sarcini	Referințe
NU SUNT	

Anexa Nr. 1 La Partea I

Teren

Nr cadastral	Suprafața (mp)*	Observații / Referințe
	357	

* Suprafața este determinată în planul de proiecție Stereo 70.



Date referitoare la teren

Crt	Categorie folosință	Intravilan	Suprafața (mp)	Tarla	Parcelă	Nr. topo	Observații / Referințe
1	pasune	NU	357	25	73/5	-	

Lungime Segmente

1) Valorile lungimilor segmentelor sunt obținute din proiecție în plan.

Punct început	X / Y	Punct sfârșit	X / Y	Lungime segment (** (m)
1	321.548,094 501.818,543	2	321.529,994 501.821,926	18.414
2	321.529,994 501.821,926	3	321.548,369 501.779,046	46.651
3	321.548,369 501.779,046	1	321.548,094 501.818,543	39.498

** Lungimile segmentelor sunt determinate în planul de proiecție Stereo 70 și sunt rotunjite la 1 milimetru.

*** Distanța dintre puncte este formată din segmente cumulate ce sunt mai mici decât valoarea 1 milimetru.

**DATE DESPRE IMOBILUL NR. 7825**

Oficiul de Cadastru și Publicitate Imobiliară HUNEDOARA
Biroul de Cadastru și Publicitate Imobiliară Deva

A. Partea I. Descrierea imobilului

TEREN Extravilan

Adresa: Jud. Hunedoara

Nr. Crt	Nr cadastral Nr. topografic	Suprafața* (mp)	Observații / Referințe
A1		357	Sector cadastral:6 Teren neimprejmuit;

B. Partea II. Proprietari și acte

Inscrieri privitoare la dreptul de proprietate și alte drepturi reale	Referințe
1 / 10/11/2022	
Act Administrativ nr. 13993/22, din 09/03/1999 emis de CJPSDPAT HUNEDOARA;	
B1	A1
Intabulare, drept de PROPRIETATE, dobandit prin Reconstituire, cota actuala 1/1 1) CĂRMĂZAN VALERIA	

C. Partea III. SARCINI .

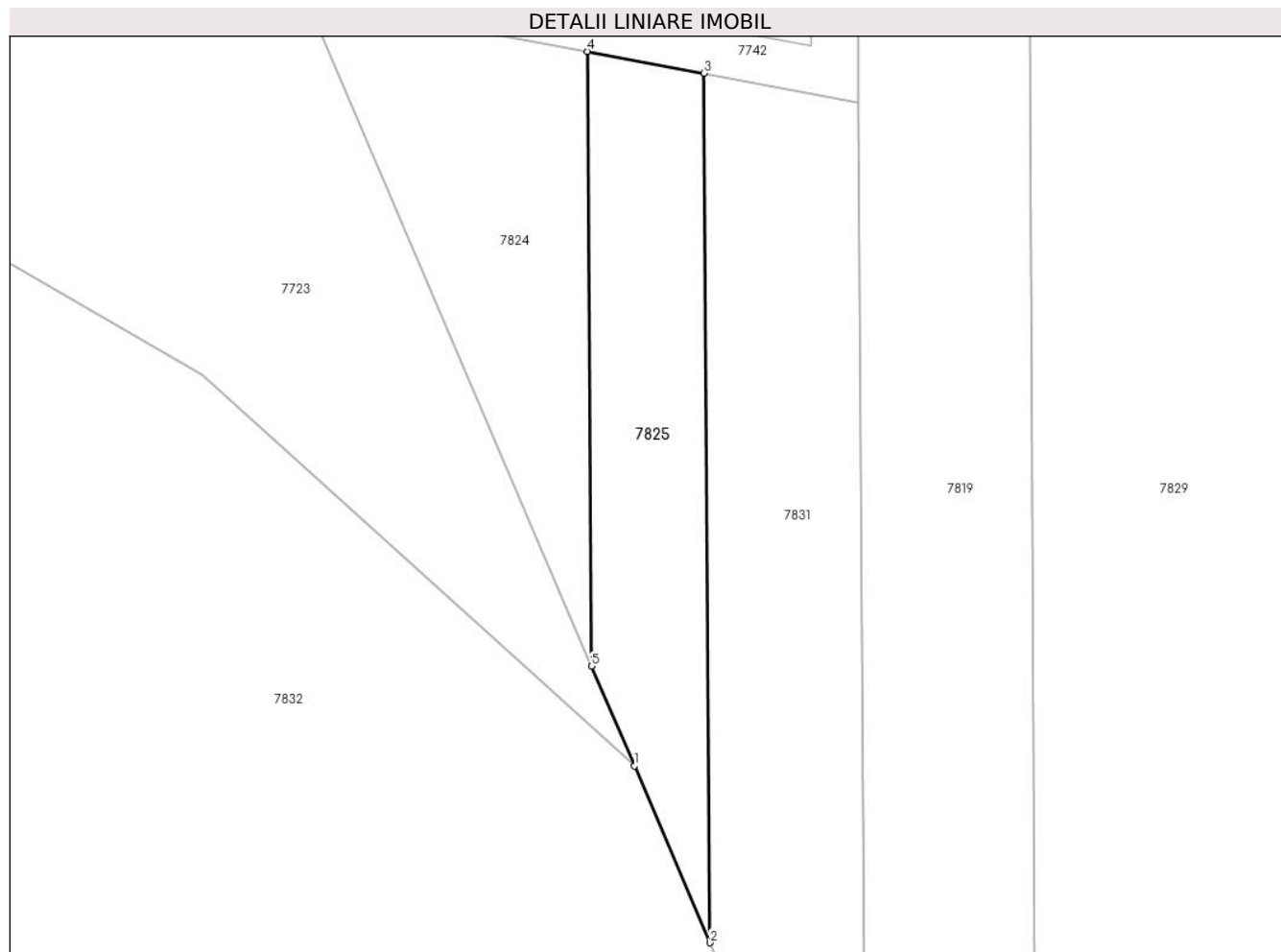
Inscrieri privind dezmembramintele dreptului de proprietate, drepturi reale de garanție și sarcini	Referințe
NU SUNT	

Anexa Nr. 1 La Partea I

Teren

Nr cadastral	Suprafața (mp)*	Observații / Referințe
	357	

* Suprafața este determinată în planul de proiecție Stereo 70.



Date referitoare la teren

Crt	Categorie folosință	Intravilan	Suprafața (mp)	Tarla	Parcelă	Nr. topo	Observații / Referințe
1	pașune	NU	357	25	73/4	-	

Lungime Segmente

1) Valorile lungimilor segmentelor sunt obținute din proiecție în plan.

Punct început	X / Y	Punct sfârșit	X / Y	Lungime segment (** (m)
1	321.551,113 501.772,644	2	321.555,981 501.761,284	12.358
2	321.555,981 501.761,284	3	321.555,592 501.817,142	55.859
3	321.555,592 501.817,142	4	321.548,094 501.818,543	7.627
4	321.548,094 501.818,543	5	321.548,369 501.779,046	39.498
5	321.548,369 501.779,046	1	321.551,113 501.772,644	6.966

**** Lungimile segmentelor sunt determinate în planul de proiecție Stereo 70 și sunt rotunjite la 1 milimetru.**

***** Distanța dintre puncte este formată din segmente cumulate ce sunt mai mici decât valoarea 1 milimetru.**

**DATE DESPRE IMOBILUL NR. 7826**

Oficiul de Cadastru și Publicitate Imobiliară HUNEDOARA
Biroul de Cadastru și Publicitate Imobiliară Deva

A. Partea I. Descrierea imobilului

TEREN Extravilan

Adresa: Jud. Hunedoara

Nr. Crt	Nr cadastral Nr. topografic	Suprafața* (mp)	Observații / Referințe
A1		540	Sector cadastral:6 Teren neimprejmuit;

B. Partea II. Proprietari și acte

Inscrieri privitoare la dreptul de proprietate și alte drepturi reale		Referințe
1 / 10/11/2022		
Act Administrativ nr. 13993/30, din 12/03/1999 emis de CJPSDPAT HUNEDOARA;		
B1	Intabulare, drept de PROPRIETATE, dobandit prin Reconstituire, cota actuala 1/1 1) BALAJ VERGHELIA	A1

C. Partea III. SARCINI .

Inscrieri privind dezmembramintele dreptului de proprietate, drepturi reale de garanție și sarcini	Referințe
NU SUNT	

Anexa Nr. 1 La Partea I

Teren

Nr cadastral	Suprafața (mp)*	Observații / Referințe
	540	

* Suprafața este determinată în planul de proiecție Stereo 70.



Date referitoare la teren

Crt	Categorie folosință	Intravilan	Suprafața (mp)	Tarla	Parcelă	Nr. topo	Observații / Referințe
1	pasune	NU	540	-	155/13	-	

Lungime Segmente

1) Valorile lungimilor segmentelor sunt obținute din proiecție în plan.

Punct început	X / Y	Punct sfârșit	X / Y	Lungime segment (** (m)
1	320.536,108 501.811,288	2	320.536,884 501.799,986	11.328
2	320.536,884 501.799,986	3	320.540,043 501.772,154	28.01
3	320.540,043 501.772,154	4	320.553,371 501.773,6	13.406
4	320.553,371 501.773,6	5	320.551,147 501.799,315	25.811
5	320.551,147 501.799,315	6	320.550,584 501.811,635	12.333

Punct început	X / Y	Punct sfârșit	X / Y	Lungime segment (** (m)
6	320.550,584 501.811,635	1	320.536,108 501.811,288	14.479

** Lungimile segmentelor sunt determinate în planul de proiecție Stereo 70 și sunt rotunjite la 1 milimetru.

*** Distanța dintre puncte este formată din segmente cumulate ce sunt mai mici decât valoarea 1 milimetru.

**DATE DESPRE IMOBILUL NR. 7827**

Oficiul de Cadastru și Publicitate Imobiliară HUNEDOARA
Biroul de Cadastru și Publicitate Imobiliară Deva

A. Partea I. Descrierea imobilului

TEREN Extravilan

Adresa: Jud. Hunedoara

Nr. Crt	Nr cadastral Nr. topografic	Suprafața* (mp)	Observații / Referințe
A1		2.280	Sector cadastral:6 Teren neimprejmuit;

B. Partea II. Proprietari și acte

Inscrieri privitoare la dreptul de proprietate și alte drepturi reale	Referințe
1 / 10/11/2022	
Act Administrativ nr. 13993/35, din 16/03/1999 emis de CJPSDPAT HUNEDOARA;	
B1	A1
Intabulare, drept de PROPRIETATE, dobandit prin Reconstituire, cota actuala 1/1 1) ALBA LAURENȚIU	

C. Partea III. SARCINI .

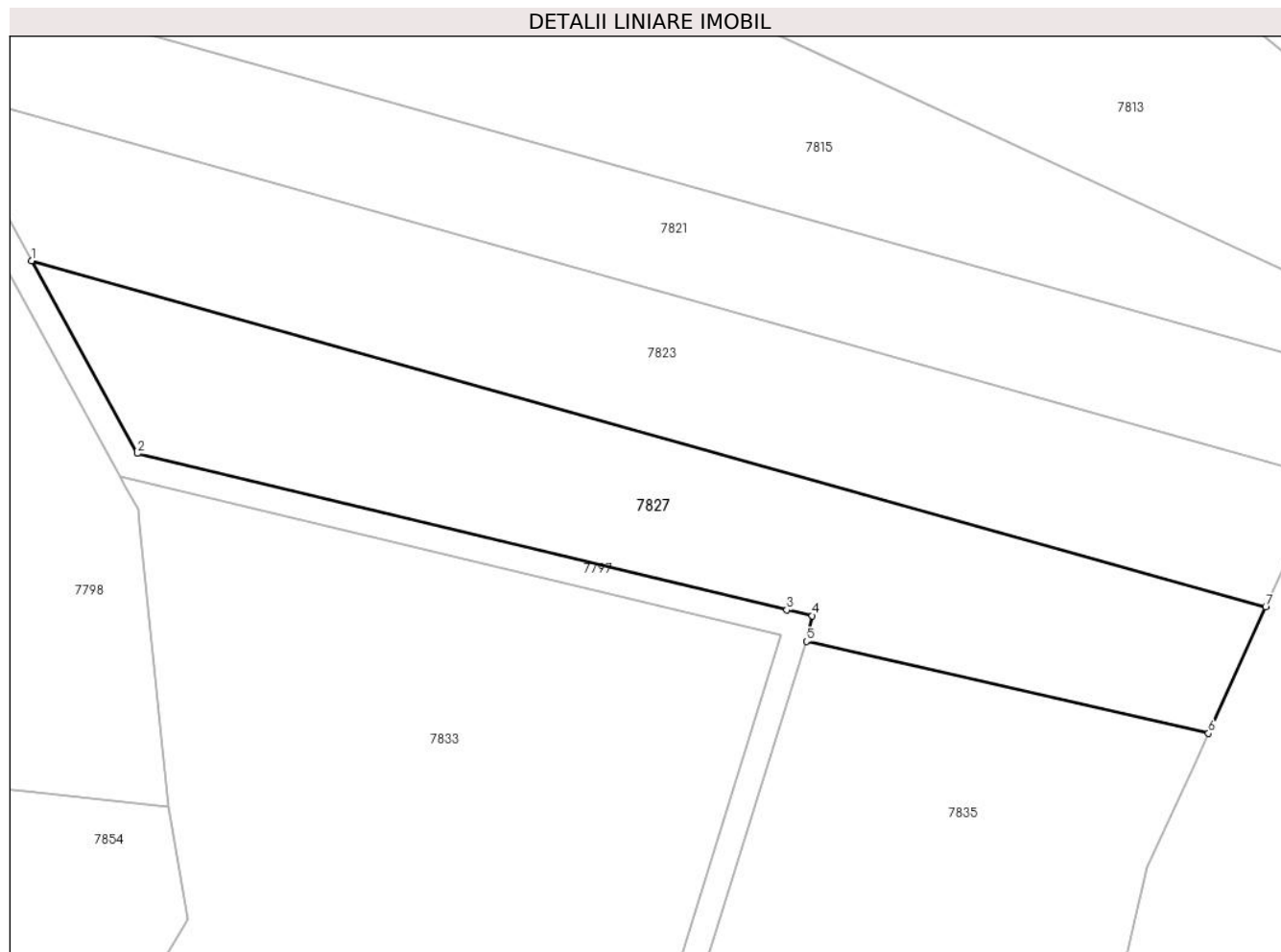
Inscrieri privind dezmembramintele dreptului de proprietate, drepturi reale de garanție și sarcini	Referințe
NU SUNT	

Anexa Nr. 1 La Partea I

Teren

Nr cadastral	Suprafața (mp)*	Observații / Referințe
	2.280	

* Suprafața este determinată în planul de proiecție Stereo 70.



Date referitoare la teren

Crt	Categorie folosință	Intra vilan	Suprafața (mp)	Tarla	Parcelă	Nr. topo	Observații / Referințe
1	pașune	NU	2.280	7	138/18	-	

Lungime Segmente

1) Valorile lungimilor segmentelor sunt obținute din proiecție în plan.

Punct început	X / Y	Punct sfârșit	X / Y	Lungime segment (** (m)
1	320.914,246 501.819,824	2	320.926,382 501.797,792	25.154
2	320.926,382 501.797,792	3	321.000,722 501.779,895	76.463
3	321.000,722 501.779,895	4	321.003,638 501.779,229	2.991
4	321.003,638 501.779,229	5	321.002,97 501.776,304	3.0
5	321.002,97 501.776,304	6	321.048,996 501.765,794	47.211

Punct început	X / Y	Punct sfârșit	X / Y	Lungime segment (** (m)
6	321.048,996 501.765,794	7	321.055,546 501.780,226	15.849
7	321.055,546 501.780,226	1	320.914,246 501.819,824	146.744

** Lungimile segmentelor sunt determinate în planul de proiecție Stereo 70 și sunt rotunjite la 1 milimetru.

*** Distanța dintre puncte este formată din segmente cumulate ce sunt mai mici decât valoarea 1 milimetru.

**DATE DESPRE IMOBILUL NR. 7828**

Oficiul de Cadastru și Publicitate Imobiliară HUNEDOARA
Biroul de Cadastru și Publicitate Imobiliară Deva

A. Partea I. Descrierea imobilului

TEREN Extravilan

Adresa: Jud. Hunedoara

Nr. Crt	Nr cadastral Nr. topografic	Suprafața* (mp)	Observații / Referințe
A1		126.249	Sector cadastral:6 Teren neimprejmuit;

B. Partea II. Proprietari și acte

Inscrieri privitoare la dreptul de proprietate și alte drepturi reale		Referințe
1 / 09/11/2022		
Act Normativ nr. 349, din 28/02/2020 emis de MINISTERUL MEDIULUI APELOR ȘI PĂDURILOR (ORDIN);		
B1	Inscrierea provizorie, drept de PROPRIETATE, dobandit prin Lege, cota actuala 1/1 1) STATUL ROMÂN, CIF:9999999999999	A1
B2	Inscrierea provizorie, drept de ADMINISTRARE 1) REGIA NAȚIONALĂ A PĂDURILOR ROMSILVA - DIRECȚIA SILVICĂ HUNEDOARA, CIF:1590120	A1

C. Partea III. SARCINI .

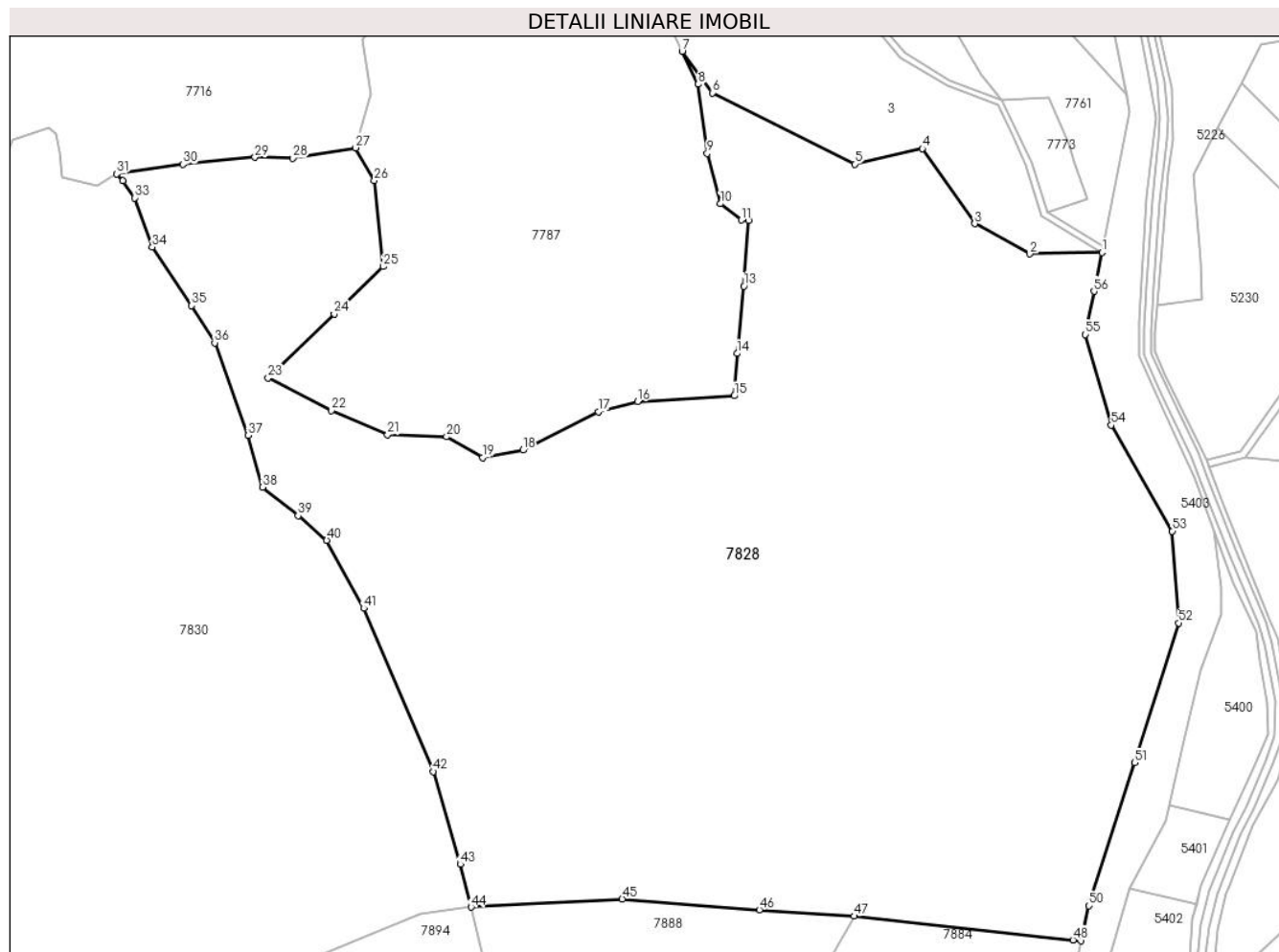
Inscrieri privind dezmembramintele dreptului de proprietate, drepturi reale de garanție și sarcini	Referințe
NU SUNT	

Anexa Nr. 1 La Partea I

Teren

Nr cadastral	Suprafața (mp)*	Observații / Referințe
	126.249	

* Suprafața este determinată în planul de proiecție Stereo 70.



Date referitoare la teren

Crt	Categorie folosință	Intravilan	Suprafața (mp)	Tarla	Parcelă	Nr. topo	Observații / Referințe
1	padure	NU	126.249	-	UA 112 A	-	UA 112 A

Lungime Segmente

1) Valorile lungimilor segmentelor sunt obținute din proiecție în plan.

Punct început	X / Y	Punct sfârșit	X / Y	Lungime segment	Punct început	X / Y	Punct sfârșit	X / Y	Lungime segment	Punct început	X / Y	Punct sfârșit	X / Y	Lungime segment
1	322.763,716 501.939,081	2	322.727,643 501.938,363	36.08	2	322.727,643 501.938,363	3	322.700,232 501.953,398	31.26	3	322.700,232 501.953,398	4	322.674,087 501.990,933	45.74
4	322.674,087 501.990,933	5	322.640,298 501.983,204	34.66	5	322.640,298 501.983,204	6	322.569,199 502.018,735	79.48	6	322.569,199 502.018,735	7	322.554,129 502.039,449	25.61
7	322.554,129 502.039,449	8	322.562,162 502.022,991	18.31	8	322.562,162 502.022,991	9	322.566,595 501.988,49	34.78	9	322.566,595 501.988,49	10	322.573,174 501.963,353	25.98
10	322.573,174 501.963,353	11	322.583,621 501.955,232	13.23	11	322.583,621 501.955,232	12	322.587,486 501.954,956	3.875	12	322.587,486 501.954,956	13	322.584,952 501.922,287	32.76
13	322.584,952 501.922,287	14	322.581,486 501.888,681	33.78	14	322.581,486 501.888,681	15	322.580,099 501.867,548	21.17	15	322.580,099 501.867,548	16	322.531,78 501.864,756	48.39
16	322.531,78 501.864,756	17	322.512,369 501.859,56	20.09	17	322.512,369 501.859,56	18	322.474,585 501.840,506	42.31	18	322.474,585 501.840,506	19	322.454,482 501.836,695	20.46

Punct început	X / Y	Punct sfârșit	X / Y	Lungime segment	Punct început	X / Y	Punct sfârșit	X / Y	Lungime segment	Punct început	X / Y	Punct sfârșit	X / Y	Lungime segment
19	322.454,482 501.836,695	20	322.436,456 501.847,088	20.808	20	322.436,456 501.847,088	21	322.406,994 501.848,127	29.48	21	322.406,994 501.848,127	22	322.378,916 501.860,253	30.585
22	322.378,916 501.860,253	23	322.347,374 501.876,536	35.497	23	322.347,374 501.876,536	24	322.380,303 501.908,409	45.829	24	322.380,303 501.908,409	25	322.404,924 501.932,074	34.15
25	322.404,924 501.932,074	26	322.400,418 501.975,034	43.195	26	322.400,418 501.975,034	27	322.391,14 501.991,28	18.709	27	322.391,14 501.991,28	28	322.359,744 501.986,191	31.806
28	322.359,744 501.986,191	29	322.340,783 501.986,579	18.965	29	322.340,783 501.986,579	30	322.304,799 501.983,098	36.152	30	322.304,799 501.983,098	31	322.271,78 501.978,292	33.367
31	322.271,78 501.978,292	32	322.274,874 501.974,811	4.657	32	322.274,874 501.974,811	33	322.280,678 501.966,304	10.299	33	322.280,678 501.966,304	34	322.289,524 501.941,779	26.071
34	322.289,524 501.941,779	35	322.309,176 501.912,51	35.254	35	322.309,176 501.912,51	36	322.320,736 501.894,024	21.803	36	322.320,736 501.894,024	37	322.337,304 501.847,81	49.094
37	322.337,304 501.847,81	38	322.344,626 501.822,007	26.822	38	322.344,626 501.822,007	39	322.362,349 501.807,758	22.741	39	322.362,349 501.807,758	40	322.376,607 501.795,434	18.845
40	322.376,607 501.795,434	41	322.395,102 501.761,543	38.609	41	322.395,102 501.761,543	42	322.429,853 501.680,042	88.601	42	322.429,853 501.680,042	43	322.443,34 501.633,827	48.142
43	322.443,34 501.633,827	44	322.448,706 501.612,372	22.116	44	322.448,706 501.612,372	45	322.524,158 501.616,453	75.561	45	322.524,158 501.616,453	46	322.592,647 501.611,058	68.702
46	322.592,647 501.611,058	47	322.639,927 501.607,9	47.385	47	322.639,927 501.607,9	48	322.749,296 501.596,024	110.013	48	322.749,296 501.596,024	49	322.753,349 501.595,584	4.076
49	322.753,349 501.595,584	50	322.757,311 501.613,068	17.928	50	322.757,311 501.613,068	51	322.779,966 501.684,565	75.0	51	322.779,966 501.684,565	52	322.802,016 501.754,155	73.0
52	322.802,016 501.754,155	53	322.798,799 501.800,042	46.0	53	322.798,799 501.800,042	54	322.768,362 501.852,906	61.0	54	322.768,362 501.852,906	55	322.755,458 501.898,1	47.0
55	322.755,458 501.898,1	56	322.759,804 501.919,666	22.0	56	322.759,804 501.919,666	1	322.763,716 501.939,081	19.805					

** Lungimile segmentelor sunt determinate în planul de proiecție Stereo 70 și sunt rotunjite la 1 milimetru.

*** Distanța dintre puncte este formată din segmente cumulate ce sunt mai mici decât valoarea 1 milimetru.

**DATE DESPRE IMOBILUL NR. 7829**

Oficiul de Cadastru și Publicitate Imobiliară HUNEDOARA
Biroul de Cadastru și Publicitate Imobiliară Deva

A. Partea I. Descrierea imobilului

TEREN Extravilan

Adresa: Jud. Hunedoara

Nr. Crt	Nr cadastral Nr. topografic	Suprafața* (mp)	Observații / Referințe
A1		1.760	Sector cadastral:6 Teren neimprejmuit;

B. Partea II. Proprietari și acte

Inscrieri privitoare la dreptul de proprietate și alte drepturi reale		Referințe
1 / 10/11/2022		
Act Administrativ nr. 13993/27, din 10/11/2022 emis de CJPSDPAT HUNEDOARA;		
B1	Intabulare, drept de PROPRIETATE, dobandit prin Reconstituire, cota actuala 1/1 1) OSOIAN PETRU 2) OSOIAN RODICA	A1

C. Partea III. SARCINI .

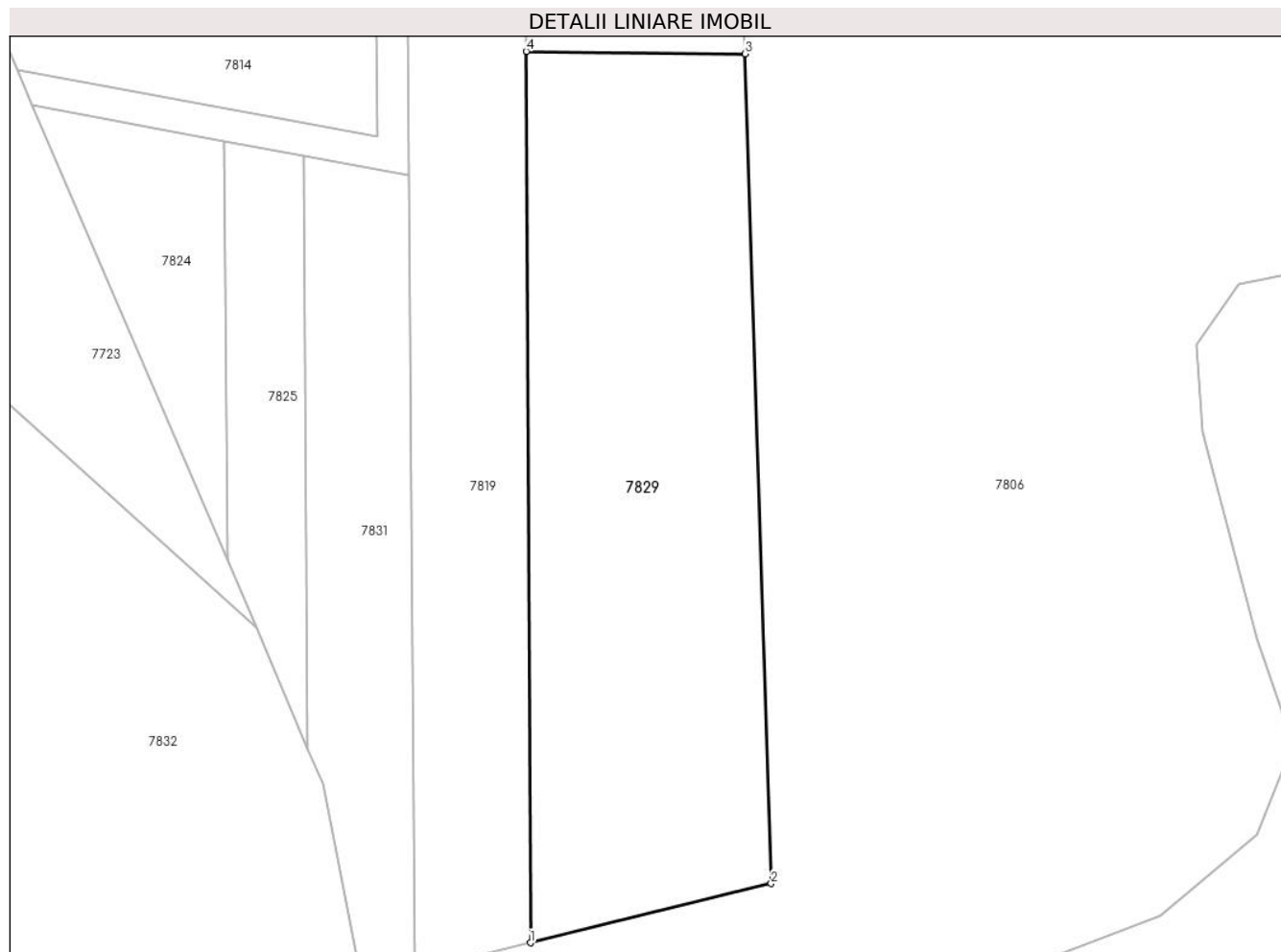
Inscrieri privind dezmembramintele dreptului de proprietate, drepturi reale de garanție și sarcini	Referințe
NU SUNT	

Anexa Nr. 1 La Partea I

Teren

Nr cadastral	Suprafața (mp)*	Observații / Referințe
	1.760	

* Suprafața este determinată în planul de proiecție Stereo 70.



Date referitoare la teren

Crt	Categorie folosință	Intravilan	Suprafața (mp)	Tarla	Parcelă	Nr. topo	Observații / Referințe
1	neproductiv	NU	1.760	25	73/1	-	

Lungime Segmente

1) Valorile lungimilor segmentelor sunt obținute din proiecție în plan.

Punct început	X / Y	Punct sfârșit	X / Y	Lungime segment (** (m)
1	321.576,963 501.743,016	2	321.599,65 501.748,595	23.362
2	321.599,65 501.748,595	3	321.597,212 501.826,748	78.191
3	321.597,212 501.826,748	4	321.576,562 501.826,961	20.651
4	321.576,562 501.826,961	1	321.576,963 501.743,016	83.945

** Lungimile segmentelor sunt determinate în planul de proiecție Stereo 70 și sunt rotunjite la 1 milimetru.

***** Distanţa dintre puncte este formată din segmente cumulate ce sunt mai mici decât valoarea 1 milimetru.**

**DATE DESPRE IMOBILUL NR. 7830**

Oficiul de Cadastru și Publicitate Imobiliară HUNEDOARA
Biroul de Cadastru și Publicitate Imobiliară Deva

A. Partea I. Descrierea imobilului

TEREN Extravilan

Adresa: Jud. Hunedoara

Nr. Crt	Nr cadastral Nr. topografic	Suprafața* (mp)	Observații / Referințe
A1		178.044	Sector cadastral:6 Teren neimprejmuit;

B. Partea II. Proprietari și acte

Inscrieri privitoare la dreptul de proprietate și alte drepturi reale		Referințe
1 / 09/11/2022		
Act Normativ nr. 349, din 28/02/2020 emis de MINISTERUL MEDIULUI APELOR ȘI PĂDURILOR (ORDIN);		
B1	Inscrierea provizorie, drept de PROPRIETATE, dobandit prin Lege, cota actuala 1/1 1) STATUL ROMÂN, CIF:9999999999999	A1
B2	Inscrierea provizorie, drept de ADMINISTRARE 1) REGIA NAȚIONALĂ A PĂDURILOR ROMSILVA - DIRECȚIA SILVICĂ HUNEDOARA, CIF:1590120	A1

C. Partea III. SARCINI .

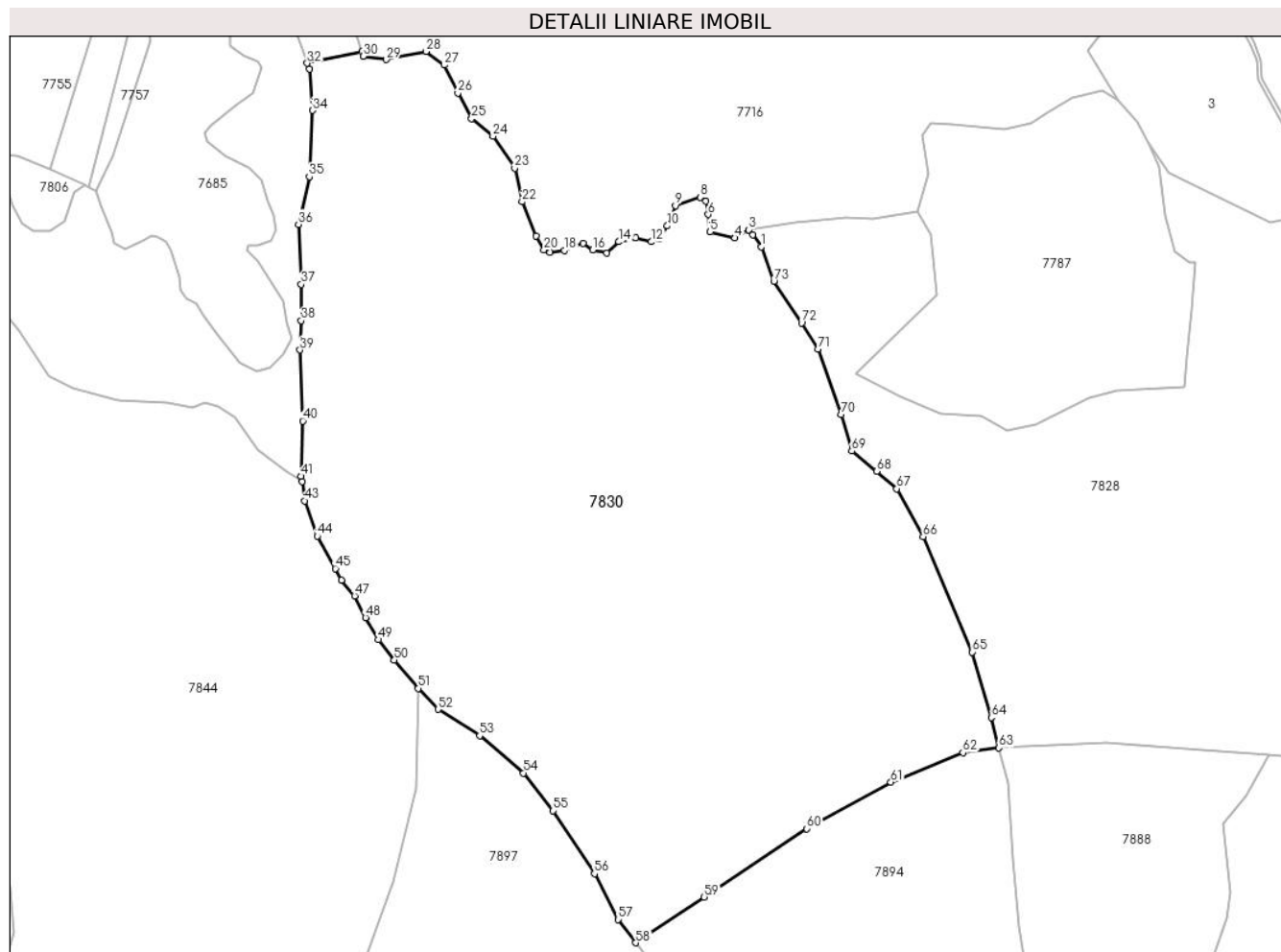
Inscrieri privind dezmembramentele dreptului de proprietate, drepturi reale de garanție și sarcini	Referințe
NU SUNT	

Anexa Nr. 1 La Partea I

Teren

Nr cadastral	Suprafața (mp)*	Observații / Referințe
	178.044	

* Suprafața este determinată în planul de proiecție Stereo 70.



Date referitoare la teren

Crt	Categorie folosință	Intravilan	Suprafața (mp)	Tarla	Parcelă	Nr. topo	Observații / Referințe
1	padure	NU	178.044	-	-	-	UA 109A

Lungime Segmente

1) Valorile lungimilor segmentelor sunt obținute din proiecție în plan.

Punct început	X / Y	Punct sfârșit	X / Y	Lungime segment
1	322.280,678 501.966,304	2	322.274,874 501.974,811	10.299
2	322.274,874 501.974,811	3	322.271,78 501.978,292	4.657
3	322.271,78 501.978,292	4	322.262,106 501.972,492	11.28
4	322.262,106 501.972,492	5	322.244,308 501.976,745	18.299
5	322.244,308 501.976,745	6	322.243,147 501.989,12	12.429
6	322.243,147 501.989,12	7	322.241,598 501.998,402	9.41
7	322.241,598 501.998,402	8	322.237,729 502.001,109	4.721
8	322.237,729 502.001,109	9	322.219,932 501.995,308	18.719
9	322.219,932 501.995,308	10	322.214,128 501.981,0	15.44
10	322.214,128 501.981,0	11	322.208,71 501.971,718	10.747
11	322.208,71 501.971,718	12	322.202,906 501.969,784	6.118
12	322.202,906 501.969,784	13	322.192,073 501.972,492	11.167
13	322.192,073 501.972,492	14	322.180,077 501.969,784	12.298
14	322.180,077 501.969,784	15	322.171,565 501.961,664	11.764
15	322.171,565 501.961,664	16	322.161,505 501.963,983	10.325
16	322.161,505 501.963,983	17	322.154,54 501.968,624	8.369
17	322.154,54 501.968,624	18	322.141,385 501.963,597	14.083
18	322.141,385 501.963,597	19	322.131,325 501.962,436	10.127

Punct început	X / Y	Punct sfârșit	X / Y	Lungime segment	Punct început	X / Y	Punct sfârșit	X / Y	Lungime segment	Punct început	X / Y	Punct sfârșit	X / Y	Lungime segment
19	322.131,325 501.962,436	20	322.127,07 501.963,983	4.527	20	322.127,07 501.963,983	21	322.121,266 501.973,651	11.276	21	322.121,266 501.973,651	22	322.111,592 501.998,016	26.215
22	322.111,592 501.998,016	23	322.106,411 502.021,843	24.384	23	322.106,411 502.021,843	24	322.090,934 502.044,274	27.251	24	322.090,934 502.044,274	25	322.075,844 502.056,648	19.515
25	322.075,844 502.056,648	26	322.066,172 502.074,824	20.589	26	322.066,172 502.074,824	27	322.056,497 502.094,547	21.967	27	322.056,497 502.094,547	28	322.043,729 502.104,215	16.016
28	322.043,729 502.104,215	29	322.015,484 502.098,415	28.834	29	322.015,484 502.098,415	30	321.999,233 502.100,735	16.416	30	321.999,233 502.100,735	31	321.998,234 502.103,945	3.362
31	321.998,234 502.103,945	32	321.959,71 502.095,828	39.369	32	321.959,71 502.095,828	33	321.961,14 502.091,875	4.203	33	321.961,14 502.091,875	34	321.963,474 502.062,545	29.423
34	321.963,474 502.062,545	35	321.961,142 502.015,742	46.861	35	321.961,142 502.015,742	36	321.953,471 501.982,08	34.525	36	321.953,471 501.982,08	37	321.955,473 501.939,751	42.376
37	321.955,473 501.939,751	38	321.955,473 501.914,088	25.663	38	321.955,473 501.914,088	39	321.954,472 501.893,424	20.688	39	321.954,472 501.893,424	40	321.956,468 501.843,247	50.217
40	321.956,468 501.843,247	41	321.955,467 501.804,251	39.008	41	321.955,467 501.804,251	42	321.955,976 501.800,466	3.82	42	321.955,976 501.800,466	43	321.957,801 501.786,92	13.668
43	321.957,801 501.786,92	44	321.966,804 501.761,922	26.57	44	321.966,804 501.761,922	45	321.979,496 501.739,068	26.142	45	321.979,496 501.739,068	46	321.983,832 501.730,735	9.393
46	321.983,832 501.730,735	47	321.993,17 501.719,737	14.428	47	321.993,17 501.719,737	48	322.000,838 501.704,405	17.143	48	322.000,838 501.704,405	49	322.010,177 501.688,74	18.237
49	322.010,177 501.688,74	50	322.021,18 501.674,408	18.069	50	322.021,18 501.674,408	51	322.038,187 501.654,411	26.251	51	322.038,187 501.654,411	52	322.052,243 501.639,607	20.414
52	322.052,243 501.639,607	53	322.081,588 501.620,942	34.778	53	322.081,588 501.620,942	54	322.112,601 501.594,612	40.683	54	322.112,601 501.594,612	55	322.133,609 501.567,949	33.945
55	322.133,609 501.567,949	56	322.162,678 501.523,47	53.136	56	322.162,678 501.523,47	57	322.179,352 501.491,14	36.376	57	322.179,352 501.491,14	58	322.191,861 501.474,752	20.616
58	322.191,861 501.474,752	59	322.240,325 501.507,052	58.241	59	322.240,325 501.507,052	60	322.312,864 501.555,274	87.105	60	322.312,864 501.555,274	61	322.372,331 501.588,127	67.939
61	322.372,331 501.588,127	62	322.423,276 501.609,034	55.068	62	322.423,276 501.609,034	63	322.448,706 501.612,372	25.648	63	322.448,706 501.612,372	64	322.443,34 501.633,827	22.116
64	322.443,34 501.633,827	65	322.429,853 501.680,042	48.142	65	322.429,853 501.680,042	66	322.395,102 501.761,543	88.601	66	322.395,102 501.761,543	67	322.376,607 501.795,434	38.609
67	322.376,607 501.795,434	68	322.362,349 501.807,758	18.845	68	322.362,349 501.807,758	69	322.344,626 501.822,007	22.741	69	322.344,626 501.822,007	70	322.337,304 501.847,81	26.822
70	322.337,304 501.847,81	71	322.320,736 501.894,024	49.094	71	322.320,736 501.894,024	72	322.309,176 501.912,51	21.803	72	322.309,176 501.912,51	73	322.289,524 501.941,779	35.254
73	322.289,524 501.941,779	1	322.280,678 501.966,304	26.071										

** Lungimile segmentelor sunt determinate în planul de proiecție Stereo 70 și sunt rotunjite la 1 milimetru.

*** Distanța dintre puncte este formată din segmente cumulate ce sunt mai mici decât valoarea 1 milimetru.

**DATE DESPRE IMOBILUL NR. 7831**

Oficiul de Cadastru și Publicitate Imobiliară HUNEDOARA
Biroul de Cadastru și Publicitate Imobiliară Deva

A. Partea I. Descrierea imobilului

TEREN Extravilan

Adresa: Jud. Hunedoara

Nr. Crt	Nr cadastral Nr. topografic	Suprafața* (mp)	Observații / Referințe
A1		700	Sector cadastral:6 Teren neimprejmuit;

B. Partea II. Proprietari și acte

Inscrieri privitoare la dreptul de proprietate și alte drepturi reale	Referințe
1 / 09/11/2022	
Act Normativ nr. 7, din 13/03/1996 emis de PARLAMENTUL ROMÂNIEI;	
B1	A1
Intabulare, drept de PROPRIETATE, dobandit prin Lege, cota actuala 1/1 1) COMUNA ILIA, REZERVA COMISIEI LOCALE DE FOND FUNCJAR, CIF:4374164	

C. Partea III. SARCINI .

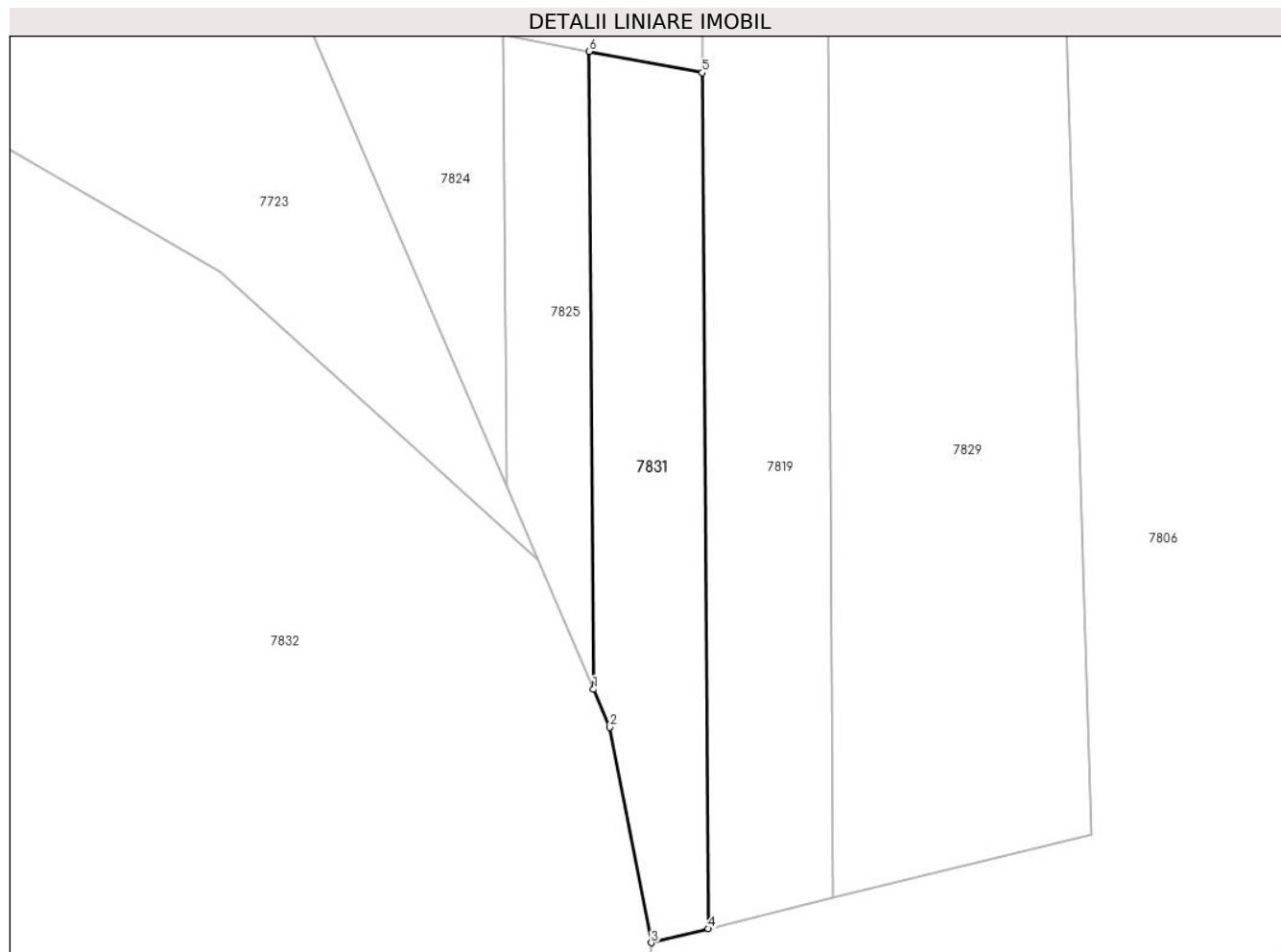
Inscrieri privind dezmembramintele dreptului de proprietate, drepturi reale de garanție și sarcini	Referințe
NU SUNT	

Anexa Nr. 1 La Partea I

Teren

Nr cadastral	Suprafața (mp)*	Observații / Referințe
	700	

* Suprafața este determinată în planul de proiecție Stereo 70.



Date referitoare la teren

Crt	Categorie folosință	Intravilan	Suprafața (mp)	Tarla	Parcelă	Nr. topo	Observații / Referințe
1	pasune	NU	700	-	-	-	

Lungime Segmente

1) Valorile lungimilor segmentelor sunt obținute din proiecție în plan.

Punct început	X / Y	Punct sfârșit	X / Y	Lungime segment (** (m)
1	321.555,981 501.761,284	2	321.557,405 501.757,962	3.615
2	321.557,405 501.757,962	3	321.561,045 501.739,102	19.208
3	321.561,045 501.739,102	4	321.566,046 501.740,332	5.15
4	321.566,046 501.740,332	5	321.565,525 501.815,286	74.956
5	321.565,525 501.815,286	6	321.555,592 501.817,142	10.104

Punct început	X / Y	Punct sfârșit	X / Y	Lungime segment (** (m)
6	321.555,592 501.817,142	1	321.555,981 501.761,284	55.859

** Lungimile segmentelor sunt determinate în planul de proiecție Stereo 70 și sunt rotunjite la 1 milimetru.

*** Distanța dintre puncte este formată din segmente cumulate ce sunt mai mici decât valoarea 1 milimetru.

**DATE DESPRE IMOBILUL NR. 7832**

Oficiul de Cadastru și Publicitate Imobiliară HUNEDOARA
Biroul de Cadastru și Publicitate Imobiliară Deva

A. Partea I. Descrierea imobilului

TEREN Extravilan

Adresa: Jud. Hunedoara

Nr. Crt	Nr cadastral Nr. topografic	Suprafața* (mp)	Observații / Referințe
A1		69.007	Sector cadastral:6 Teren neimprejmuit;

B. Partea II. Proprietari și acte

Inscrieri privitoare la dreptul de proprietate și alte drepturi reale		Referințe
1 / 09/11/2022		
Act Normativ nr. 349, din 28/02/2020 emis de MINISTERUL MEDIULUI APELOR ȘI PĂDURILOR (ORDIN);		
B1	Inscrierea provizorie, drept de PROPRIETATE, dobandit prin Lege, cota actuala 1/1 1) STATUL ROMÂN, CIF:9999999999999	A1
B2	Inscrierea provizorie, drept de ADMINISTRARE 1) REGIA NAȚIONALĂ A PĂDURILOR ROMSILVA - DIRECȚIA SILVICĂ HUNEDOARA, CIF:1590120	A1

C. Partea III. SARCINI .

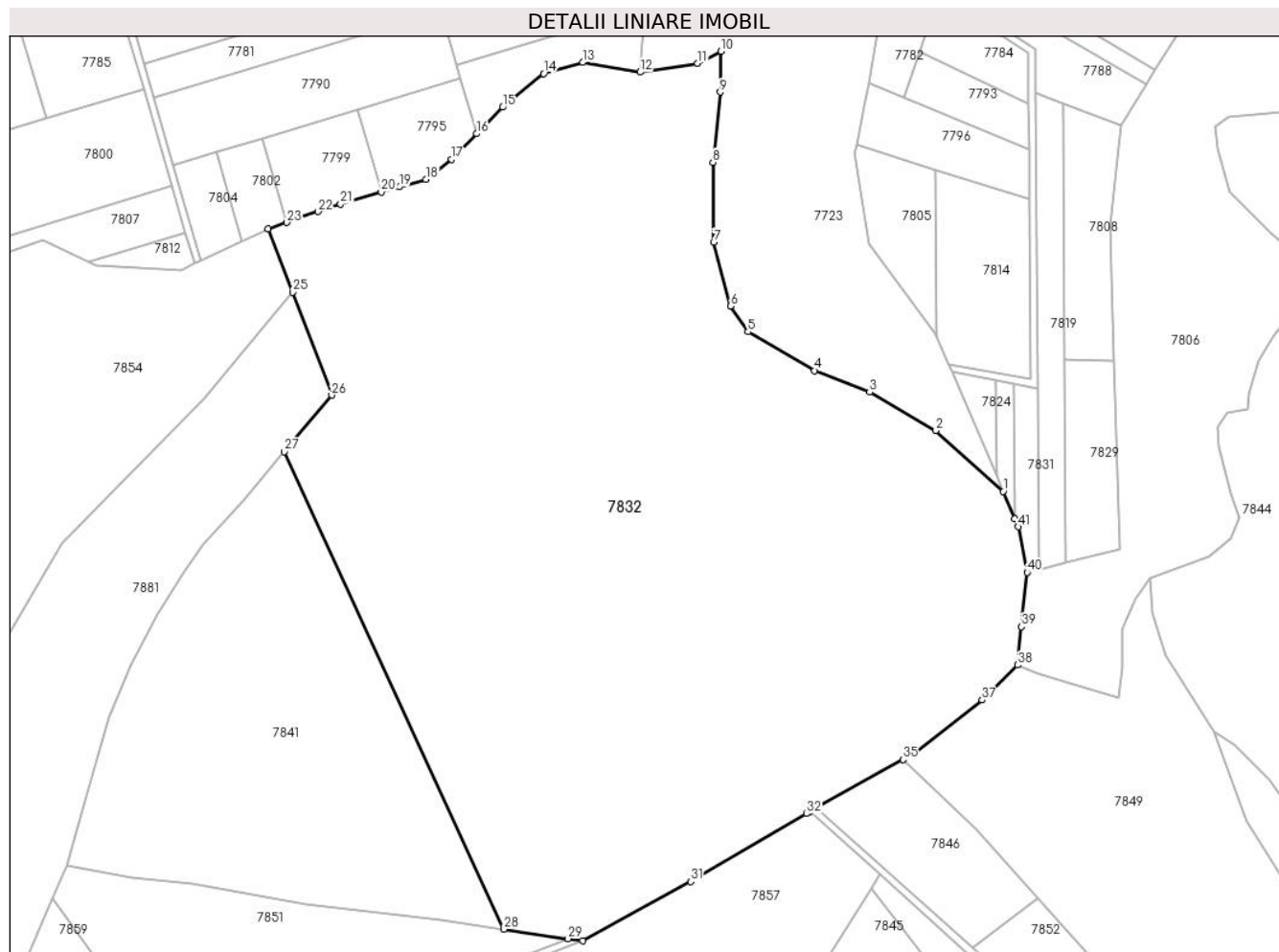
Inscrieri privind dezmembramintele dreptului de proprietate, drepturi reale de garanție și sarcini	Referințe
NU SUNT	

Anexa Nr. 1 La Partea I

Teren

Nr cadastral	Suprafaţa (mp)*	Observaţii / Referinţe
	69.007	

* Suprafaţa este determinată în planul de proiecţie Stereo 70.



Date referitoare la teren

Crt	Categorie folosinţă	Intravilan	Suprafaţa (mp)	Tarla	Parcelă	Nr. topo	Observaţii / Referinţe
1	padure	NU	69.007	-	-	-	UA 96 B

Lungime Segmente

1) Valorile lungimilor segmentelor sunt obţinute din proiecţie în plan.

Punct început	X / Y	Punct sfârşit	X / Y	Lungime segment
1	321.551,113 501.772,644	2	321.523,304 501.797,791	37.49 3
4	321.472,984 501.822,607	5	321.445,456 501.838,663	31.86 9
7	321.431,221 501.875,722	8	321.430,889 501.908,809	33.08 9
10	321.434,201 501.954,801	11	321.424,599 501.949,838	10.80 9
13	321.376,929 501.950,169	14	321.360,707 501.945,538	16.87
16	321.333,006 501.920,66	17	321.322,636 501.910,133	14.77 6
2	321.523,304 501.797,791	3	321.495,826 501.813,673	31.73 8
5	321.445,456 501.838,663	6	321.438,173 501.849,252	12.85 1
8	321.430,889 501.908,809	9	321.433,869 501.937,926	29.26 9
11	321.424,599 501.949,838	12	321.400,765 501.946,198	24.11 1
14	321.360,707 501.945,538	15	321.343,823 501.931,64	21.86 8
17	321.322,636 501.910,133	18	321.312,042 501.901,861	13.44 1
3	321.495,826 501.813,673	4	321.472,984 501.822,607	24.52 7
6	321.438,173 501.849,252	7	321.431,221 501.875,722	27.36 8
9	321.433,869 501.937,926	10	321.434,201 501.954,801	16.87 8
12	321.400,765 501.946,198	13	321.376,929 501.950,169	24.16 5
15	321.343,823 501.931,64	16	321.333,006 501.920,66	15.41 4
18	321.312,042 501.901,861	19	321.300,999 501.898,663	11.49 7

Punct început	X / Y	Punct sfârșit	X / Y	Lungime segment	Punct început	X / Y	Punct sfârșit	X / Y	Lungime segment	Punct început	X / Y	Punct sfârșit	X / Y	Lungime segment
19	321.300,999 501.898,663	20	321.293,42 501.896,469	7.891	20	321.293,42 501.896,469	21	321.276,621 501.891,604	17.489	21	321.276,621 501.891,604	22	321.267,282 501.888,4	9.873
22	321.267,282 501.888,4	23	321.254,274 501.883,937	13.752	23	321.254,274 501.883,937	24	321.246,69 501.881,334	8.019	24	321.246,69 501.881,334	25	321.256,689 501.855,099	28.076
25	321.256,689 501.855,099	26	321.272,958 501.812,415	45.679	26	321.272,958 501.812,415	27	321.253,23 501.788,981	30.632	27	321.253,23 501.788,981	28	321.344,351 501.591,279	217.691
28	321.344,351 501.591,279	29	321.370,85 501.587,389	26.784	29	321.370,85 501.587,389	30	321.376,927 501.586,497	6.141	30	321.376,927 501.586,497	31	321.421,674 501.611,052	51.041
31	321.421,674 501.611,052	32	321.469,676 501.639,176	55.635	32	321.469,676 501.639,176	33	321.471,03 501.639,937	1.552	33	321.471,03 501.639,937	34	321.473,794 501.641,49	3.17
34	321.473,794 501.641,49	35	321.509,61 501.661,61	41.081	35	321.509,61 501.661,61	36	321.515,03 501.664,655	6.217	36	321.515,03 501.664,655	37	321.542,508 501.686,162	34.894
37	321.542,508 501.686,162	38	321.557,073 501.700,72	20.593	38	321.557,073 501.700,72	39	321.558,728 501.716,602	15.968	39	321.558,728 501.716,602	40	321.561,045 501.739,102	22.619
40	321.561,045 501.739,102	41	321.557,405 501.757,962	19.208	41	321.557,405 501.757,962	42	321.555,981 501.761,284	3.615	42	321.555,981 501.761,284	1	321.551,113 501.772,644	12.358

** Lungimile segmentelor sunt determinate în planul de proiecție Stereo 70 și sunt rotunjite la 1 milimetru.

*** Distanța dintre puncte este formată din segmente cumulate ce sunt mai mici decât valoarea 1 milimetru.

**DATE DESPRE IMOBILUL NR. 7833**

Oficiul de Cadastru și Publicitate Imobiliară HUNEDOARA
Biroul de Cadastru și Publicitate Imobiliară Deva

A. Partea I. Descrierea imobilului

TEREN Extravilan

Adresa: Jud. Hunedoara

Nr. Crt	Nr cadastral Nr. topografic	Suprafața* (mp)	Observații / Referințe
A1		5.100	Sector cadastral:6 Teren neimprejmuit;

B. Partea II. Proprietari și acte

Inscrieri privitoare la dreptul de proprietate și alte drepturi reale	Referințe
1 / 08/11/2022	
Act Normativ nr. 7, din 13/03/1996 emis de PARLAMENTUL ROMÂNIEI;	
B1	A1
1) COMUNA ILIA, REZERVA COMISIEI LOCALE DE FOND FUNCJAR, CIF:4374164	

C. Partea III. SARCINI .

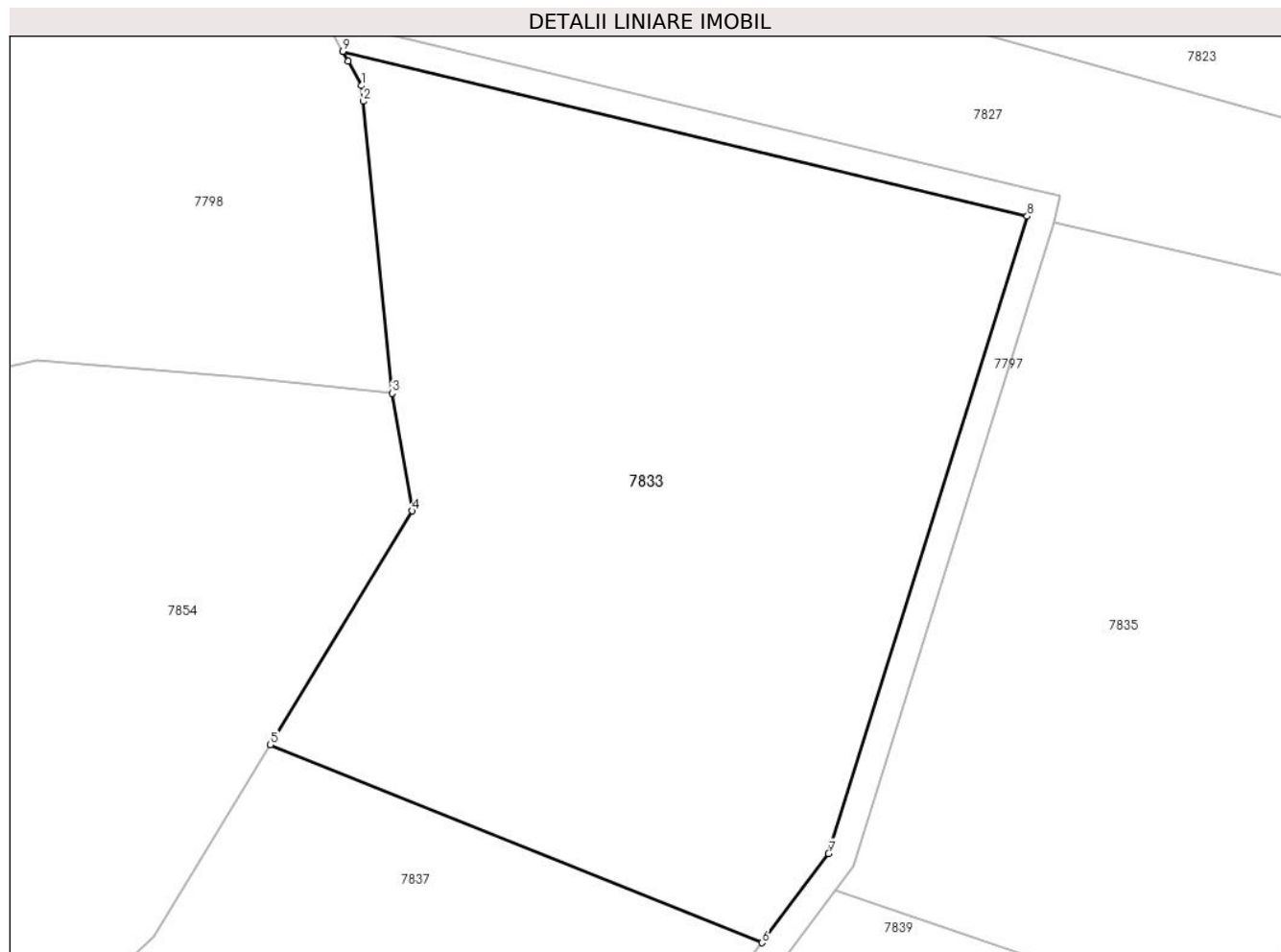
Inscrieri privind dezmembramintele dreptului de proprietate, drepturi reale de garanție și sarcini	Referințe
NU SUNT	

Anexa Nr. 1 La Partea I

Teren

Nr cadastral	Suprafața (mp)*	Observații / Referințe
	5.100	

* Suprafața este determinată în planul de proiecție Stereo 70.



Date referitoare la teren

Crt	Categorie folosință	Intra vilan	Suprafața (mp)	Tarla	Parcelă	Nr. topo	Observații / Referințe
1	neproductiv	NU	5.100	-	-	-	

Lungime Segmente

1) Valorile lungimilor segmentelor sunt obținute din proiecție în plan.

Punct început	X / Y	Punct sfârșit	X / Y	Lungime segment (** (m)
1	320.926,47 501.791,416	2	320.926,642 501.789,68	1.744
2	320.926,642 501.789,68	3	320.929,844 501.757,448	32.39
3	320.929,844 501.757,448	4	320.932,069 501.744,462	13.176
4	320.932,069 501.744,462	5	320.916,369 501.718,64	30.22
5	320.916,369 501.718,64	6	320.970,723 501.696,772	58.588

Punct început	X / Y	Punct sfârșit	X / Y	Lungime segment (** (m)
6	320.970,723 501.696,772	7	320.978,097 501.706,626	12.307
7	320.978,097 501.706,626	8	321.000,036 501.776,974	73.69
8	321.000,036 501.776,974	9	320.924,393 501.795,185	77.804
9	320.924,393 501.795,185	10	320.924,984 501.794,113	1.224
10	320.924,984 501.794,113	1	320.926,47 501.791,416	3.08

** Lungimile segmentelor sunt determinate în planul de proiecție Stereo 70 și sunt rotunjite la 1 milimetru.

*** Distanța dintre puncte este formată din segmente cumulate ce sunt mai mici decât valoarea 1 milimetru.

**DATE DESPRE IMOBILUL NR. 7834**

Oficiul de Cadastru și Publicitate Imobiliară HUNEDOARA
Biroul de Cadastru și Publicitate Imobiliară Deva

A. Partea I. Descrierea imobilului

TEREN Extravilan

Adresa: Jud. Hunedoara

Nr. Crt	Nr cadastral Nr. topografic	Suprafața* (mp)	Observații / Referințe
A1		880	Sector cadastral:6 Teren neimprejmuit;

B. Partea II. Proprietari și acte

Inscrieri privitoare la dreptul de proprietate și alte drepturi reale	Referințe
1 / 10/11/2022	
Act Administrativ nr. 13993/34, din 15/03/1999 emis de CJPSDPAT HUNEDOARA;	
B1	A1
Intabulare, drept de PROPRIETATE, dobandit prin Reconstituire, cota actuala 1/1 1) PETRESC SIMINA	

C. Partea III. SARCINI .

Inscrieri privind dezmembramintele dreptului de proprietate, drepturi reale de garanție și sarcini	Referințe
NU SUNT	

Anexa Nr. 1 La Partea I

Teren

Nr cadastral	Suprafața (mp)*	Observații / Referințe
	880	

* Suprafața este determinată în planul de proiecție Stereo 70.



Date referitoare la teren

Crt	Categorie folosință	Intra vilan	Suprafața (mp)	Tarla	Parcelă	Nr. topo	Observații / Referințe
1	pasune	NU	880	8	155/1/2	-	

Lungime Segmente

1) Valorile lungimilor segmentelor sunt obținute din proiecție în plan.

Punct început	X / Y	Punct sfârșit	X / Y	Lungime segment (** (m)
1	320.540,043 501.772,154	2	320.542,762 501.748,212	24.096
2	320.542,762 501.748,212	3	320.544,796 501.734,319	14.042
3	320.544,796 501.734,319	4	320.547,058 501.720,638	13.866
4	320.547,058 501.720,638	5	320.549,905 501.704,853	16.04
5	320.549,905 501.704,853	6	320.550,108 501.703,945	0.93

Punct început	X / Y	Punct sfârșit	X / Y	Lungime segment (** (m)
6	320.550,108 501.703,945	7	320.562,426 501.706,732	12.63
7	320.562,426 501.706,732	8	320.558,234 501.729,764	23.411
8	320.558,234 501.729,764	9	320.554,417 501.761,506	31.971
9	320.554,417 501.761,506	10	320.553,371 501.773,6	12.139
10	320.553,371 501.773,6	1	320.540,043 501.772,154	13.406

** Lungimile segmentelor sunt determinate în planul de proiecție Stereo 70 și sunt rotunjite la 1 milimetru.

*** Distanța dintre puncte este formată din segmente cumulate ce sunt mai mici decât valoarea 1 milimetru.

**DATE DESPRE IMOBILUL NR. 7835**

Oficiul de Cadastru și Publicitate Imobiliară HUNEDOARA
Biroul de Cadastru și Publicitate Imobiliară Deva

A. Partea I. Descrierea imobilului

TEREN Extravilan

Adresa: Jud. Hunedoara

Nr. Crt	Nr cadastral Nr. topografic	Suprafața* (mp)	Observații / Referințe
A1		3.750	Sector cadastral:6 Teren neimprejmuit;

B. Partea II. Proprietari și acte

Inscrieri privitoare la dreptul de proprietate și alte drepturi reale	Referințe
1 / 08/11/2022	
Act Normativ nr. 7, din 13/03/1996 emis de PARLAMENTUL ROMÂNIEI;	
B1	A1
1) COMUNA ILIA, REZERVA COMISIEI LOCALE DE FOND FUNCJAR, CIF:4374164	

C. Partea III. SARCINI .

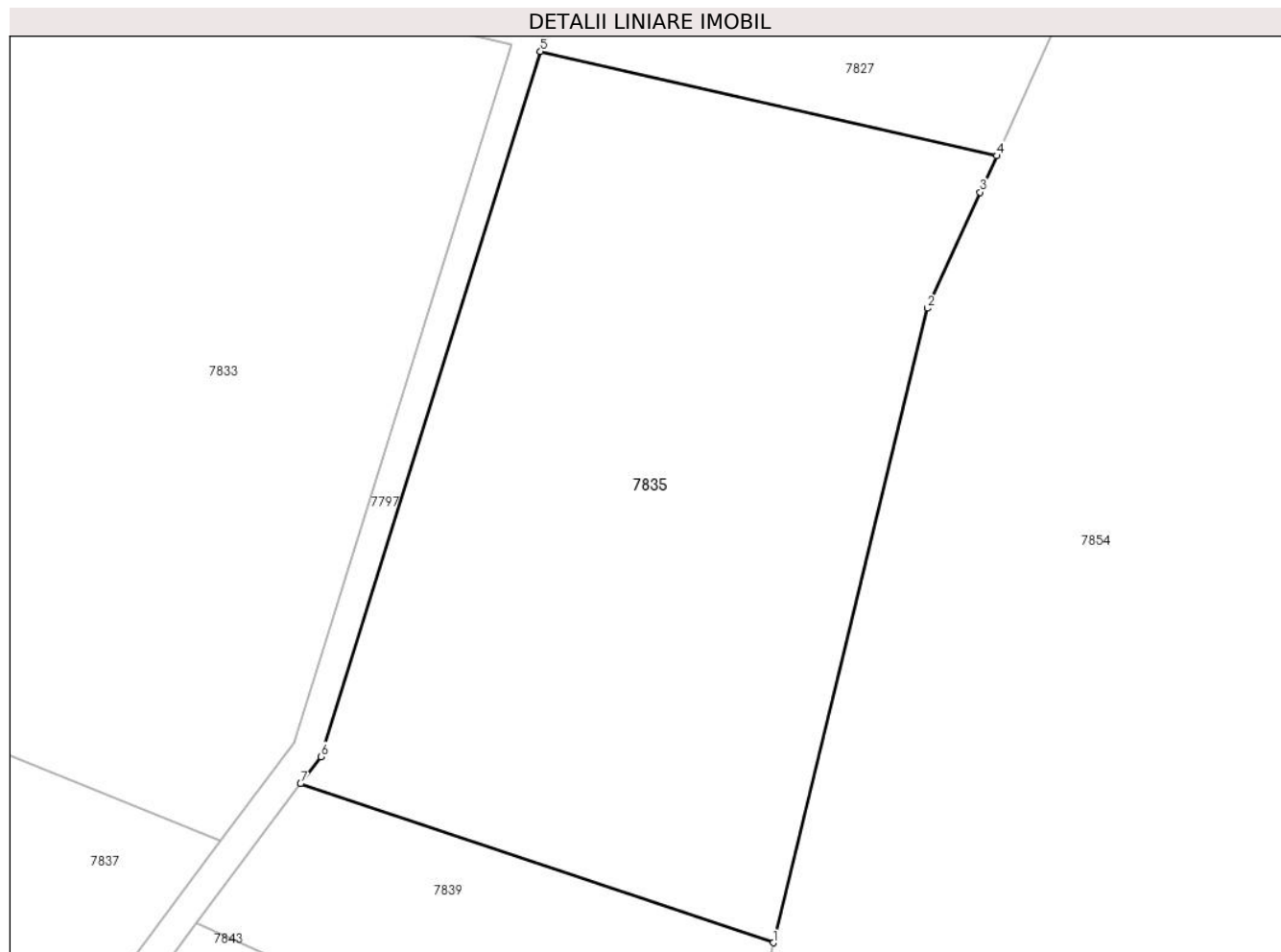
Inscrieri privind dezmembramintele dreptului de proprietate, drepturi reale de garanție și sarcini	Referințe
NU SUNT	

Anexa Nr. 1 La Partea I

Teren

Nr cadastral	Suprafața (mp)*	Observații / Referințe
	3.750	

* Suprafața este determinată în planul de proiecție Stereo 70.



Date referitoare la teren

Crt	Categorie folosință	Intravilan	Suprafața (mp)	Tarla	Parcelă	Nr. topo	Observații / Referințe
1	pasune	NU	3.750	-	-	-	

Lungime Segmente

1) Valorile lungimilor segmentelor sunt obținute din proiecție în plan.

Punct început	X / Y	Punct sfârșit	X / Y	Lungime segment (** (m)
1	321.026,445 501.686,505	2	321.042,021 501.750,426	65.791
2	321.042,021 501.750,426	3	321.047,329 501.762,12	12.842
3	321.047,329 501.762,12	4	321.048,996 501.765,794	4.034
4	321.048,996 501.765,794	5	321.002,97 501.776,304	47.211
5	321.002,97 501.776,304	6	320.980,807 501.705,241	74.439

Punct început	X / Y	Punct sfârșit	X / Y	Lungime segment (** (m)
6	320.980,807 501.705,241	7	320.978,778 501.702,529	3.387
7	320.978,778 501.702,529	1	321.026,445 501.686,505	50.289

** Lungimile segmentelor sunt determinate în planul de proiecție Stereo 70 și sunt rotunjite la 1 milimetru.

*** Distanța dintre puncte este formată din segmente cumulate ce sunt mai mici decât valoarea 1 milimetru.

**DATE DESPRE IMOBILUL NR. 7836**

Oficiul de Cadastru și Publicitate Imobiliară HUNEDOARA
Biroul de Cadastru și Publicitate Imobiliară Deva

A. Partea I. Descrierea imobilului

TEREN Extravilan

Adresa: Jud. Hunedoara

Nr. Crt	Nr cadastral Nr. topografic	Suprafața* (mp)	Observații / Referințe
A1		429	Sector cadastral:6 Teren neimprejmuit;

B. Partea II. Proprietari și acte

Inscrieri privitoare la dreptul de proprietate și alte drepturi reale		Referințe
1 / 09/11/2022		
Act Normativ nr. 7, din 13/03/1996 emis de PARLAMENTUL ROMÂNIEI;		
B1	Inscrierea provizorie, drept de PROPRIETATE, dobandit prin Lege, cota actuala 1/1 1) COMUNA ILIA, CIF:4374164	A1

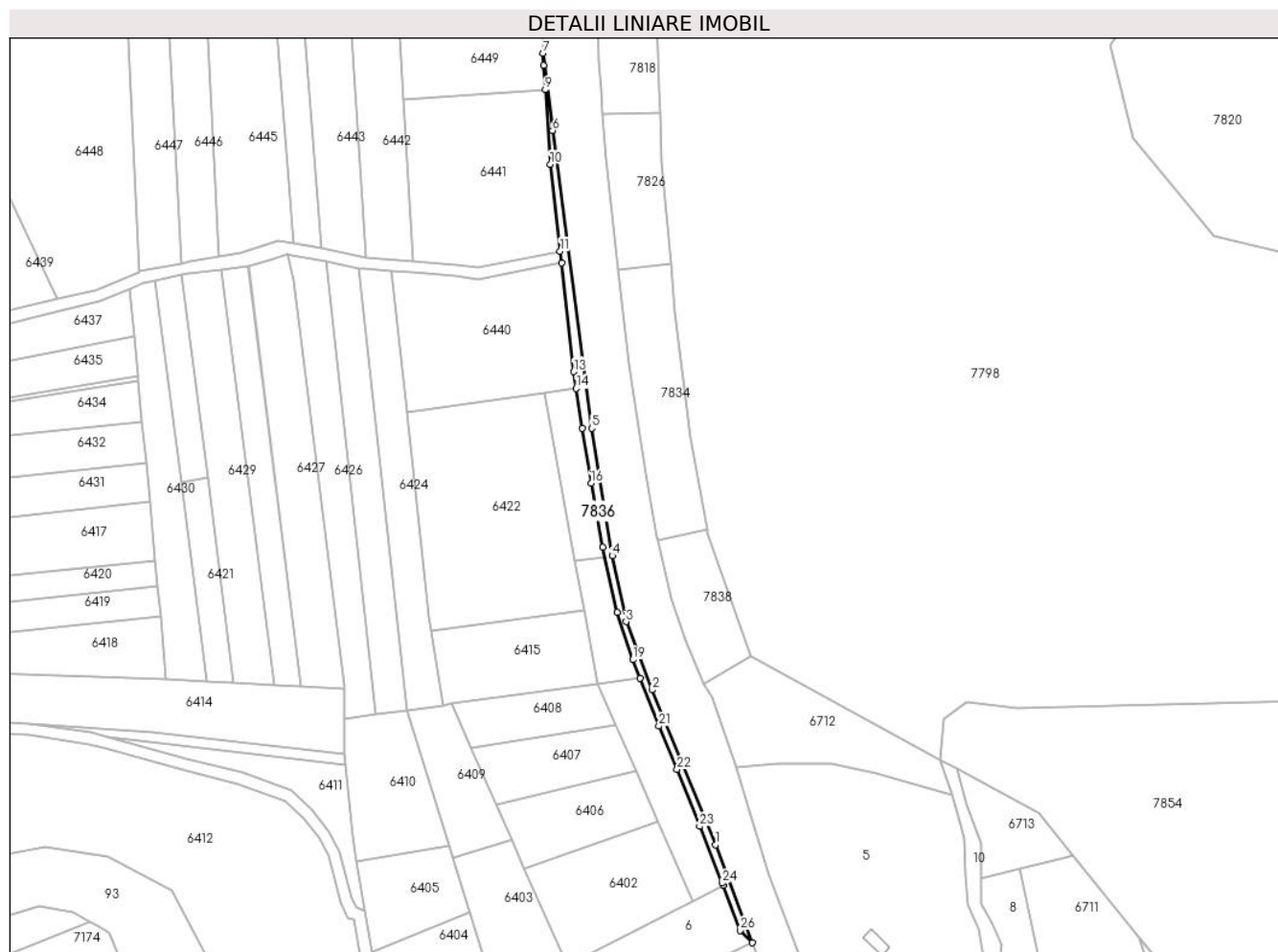
C. Partea III. SARCINI .

Inscrieri privind dezmembramintele dreptului de proprietate, drepturi reale de garanție și sarcini	Referințe
NU SUNT	

Anexa Nr. 1 La Partea I**Teren**

Nr cadastral	Suprafața (mp)*	Observații / Referințe
	429	

* Suprafața este determinată în planul de proiecție Stereo 70.

**Date referitoare la teren**

Crt	Categorie folosință	Intra vilan	Suprafața (mp)	Tarla	Parcelă	Nr. topo	Observații / Referințe
1	drum	NU	429	8	329	-	

Lungime Segmente

1) Valorile lungimilor segmentelor sunt obținute din proiecție în plan.

Punct început	X / Y	Punct sfârșit	X / Y	Lungime segment (** (m)	Punct început	X / Y	Punct sfârșit	X / Y	Lungime segment (** (m)
1	320.564,58 501.627,123	2	320.548,603 501.666,182	42.2	2	320.548,603 501.666,182	3	320.542,037 501.683,37	18.4
3	320.542,037 501.683,37	4	320.538,586 501.700,016	17.0	4	320.538,586 501.700,016	5	320.533,397 501.732,122	32.522
5	320.533,397 501.732,122	6	320.523,514 501.807,235	75.761	6	320.523,514 501.807,235	7	320.521,123 501.826,68	19.591
7	320.521,123 501.826,68	8	320.521,231 501.823,588	3.094	8	320.521,231 501.823,588	9	320.521,65 501.817,48	6.122
9	320.521,65 501.817,48	10	320.522,938 501.798,716	18.808	10	320.522,938 501.798,716	11	320.525,427 501.776,79	22.067

Punct început	X / Y	Punct sfârșit	X / Y	Lungime segment (** (m)
11	320.525,427 501.776,79	12	320.525,767 501.773,799	3.01
13	320.528,876 501.746,408	14	320.529,497 501.742,17	4.283
15	320.530,963 501.732,162	16	320.533,262 501.718,254	14.097
17	320.536,178 501.702,084	18	320.539,843 501.685,669	16.819
19	320.543,786 501.673,806	20	320.545,608 501.669,125	5.023
21	320.550,313 501.657,035	22	320.554,916 501.646,138	11.829
23	320.560,637 501.631,786	24	320.566,347 501.617,461	15.421
25	320.566,552 501.616,918	26	320.570,841 501.605,57	12.131
27	320.573,902 501.602,424	1	320.564,58 501.627,123	26.4

Punct început	X / Y	Punct sfârșit	X / Y	Lungime segment (** (m)
12	320.525,767 501.773,799	13	320.528,876 501.746,408	27.567
14	320.529,497 501.742,17	15	320.530,963 501.732,162	10.115
16	320.533,262 501.718,254	17	320.536,178 501.702,084	16.431
18	320.539,843 501.685,669	19	320.543,786 501.673,806	12.501
20	320.545,608 501.669,125	21	320.550,313 501.657,035	12.973
22	320.554,916 501.646,138	23	320.560,637 501.631,786	15.45
24	320.566,347 501.617,461	25	320.566,552 501.616,918	0.58
26	320.570,841 501.605,57	27	320.573,902 501.602,424	4.39

** Lungimile segmentelor sunt determinate în planul de proiecție Stereo 70 și sunt rotunjite la 1 milimetru.

*** Distanța dintre puncte este formată din segmente cumulate ce sunt mai mici decât valoarea 1 milimetru.

**DATE DESPRE IMOBILUL NR. 7837**

Oficiul de Cadastru și Publicitate Imobiliară HUNEDOARA
Biroul de Cadastru și Publicitate Imobiliară Deva

A. Partea I. Descrierea imobilului

TEREN Extravilan

Adresa: Jud. Hunedoara

Nr. Crt	Nr cadastral Nr. topografic	Suprafața* (mp)	Observații / Referințe
A1		1.690	Sector cadastral:6 Teren neimprejmuit;

B. Partea II. Proprietari și acte

Inscrieri privitoare la dreptul de proprietate și alte drepturi reale	Referințe
1 / 10/11/2022	
Act Administrativ nr. 13993/12, din 03/03/1999 emis de CJPSDPAT HUNEDOARA;	
B1	A1
Intabulare, drept de PROPRIETATE, dobandit prin Reconstituire, cota actuala 1/1 1) NAN PETRU	

C. Partea III. SARCINI .

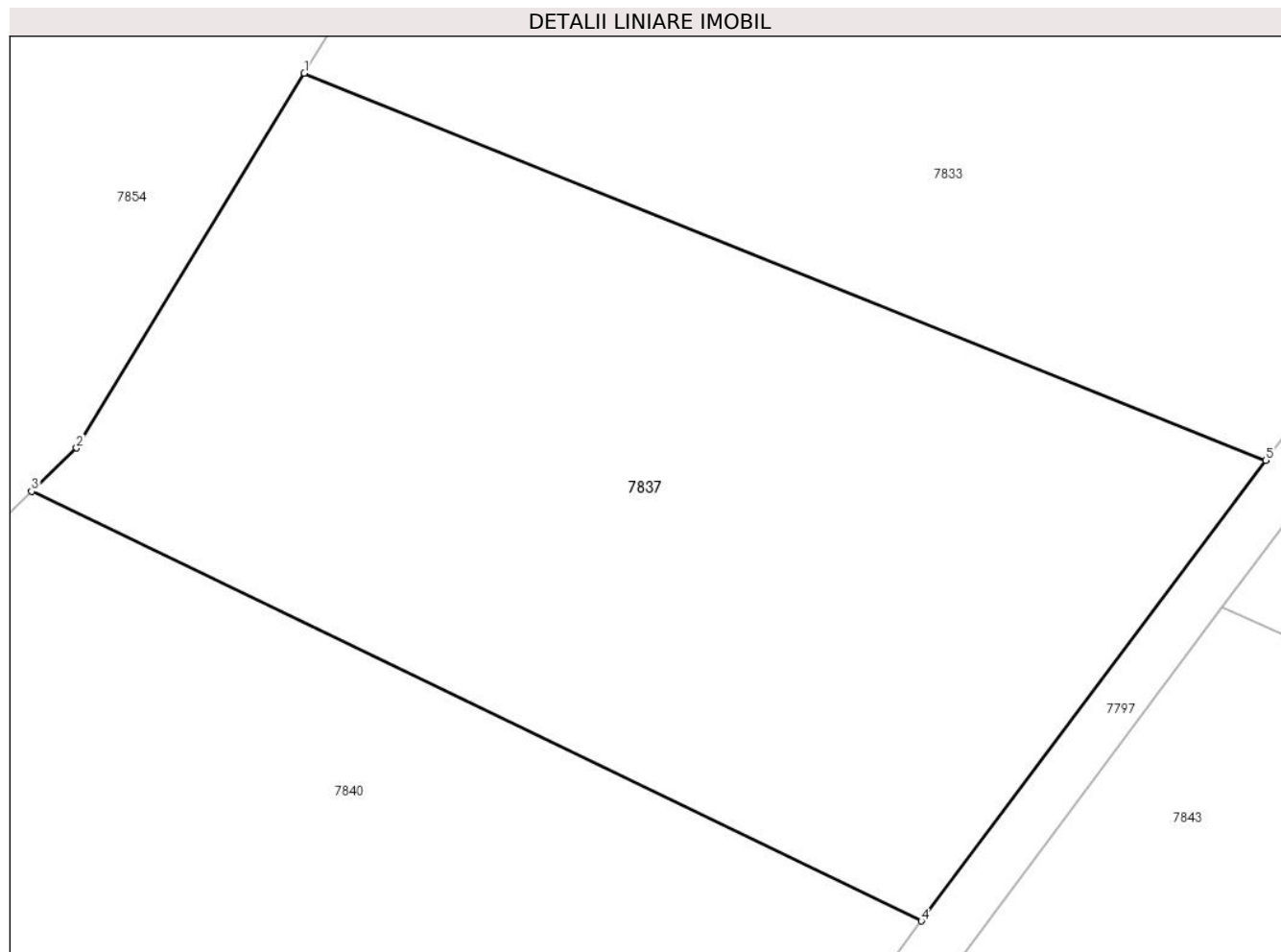
Inscrieri privind dezmembramintele dreptului de proprietate, drepturi reale de garanție și sarcini	Referințe
NU SUNT	

Anexa Nr. 1 La Partea I

Teren

Nr cadastral	Suprafața (mp)*	Observații / Referințe
	1.690	

* Suprafața este determinată în planul de proiecție Stereo 70.



Date referitoare la teren

Crt	Categorie folosință	Intravilan	Suprafața (mp)	Tarla	Parcelă	Nr. topo	Observații / Referințe
1	neproductiv	NU	1.690	7	138/11	-	

Lungime Segmente

1) Valorile lungimilor segmentelor sunt obținute din proiecție în plan.

Punct început	X / Y	Punct sfârșit	X / Y	Lungime segment (** (m)
1	320.916,369 501.718,64	2	320.903,495 501.697,467	24.78
2	320.903,495 501.697,467	3	320.900,956 501.695,02	3.527
3	320.900,956 501.695,02	4	320.951,249 501.670,75	55.843
4	320.951,249 501.670,75	5	320.970,723 501.696,772	32.502
5	320.970,723 501.696,772	1	320.916,369 501.718,64	58.588

**** Lungimile segmentelor sunt determinate în planul de proiecție Stereo 70 și sunt rotunjite la 1 milimetru.**

***** Distanța dintre puncte este formată din segmente cumulate ce sunt mai mici decât valoarea 1 milimetru.**

**DATE DESPRE IMOBILUL NR. 7838**

Oficiul de Cadastru și Publicitate Imobiliară HUNEDOARA
Biroul de Cadastru și Publicitate Imobiliară Deva

A. Partea I. Descrierea imobilului

TEREN Extravilan

Adresa: Jud. Hunedoara

Nr. Crt	Nr cadastral Nr. topografic	Suprafața* (mp)	Observații / Referințe
A1		494	Sector cadastral:6 Teren neimprejmuit;

B. Partea II. Proprietari și acte

Inscrieri privitoare la dreptul de proprietate și alte drepturi reale	Referințe
1 / 10/11/2022	
Act Administrativ nr. 13993/19, din 05/03/1999 emis de CJPSDPAT HUNEDOARA;	
B1	A1
Intabulare, drept de PROPRIETATE, dobandit prin Reconstituire, cota actuala 1/1 1) PETRESC ROZALIA	

C. Partea III. SARCINI .

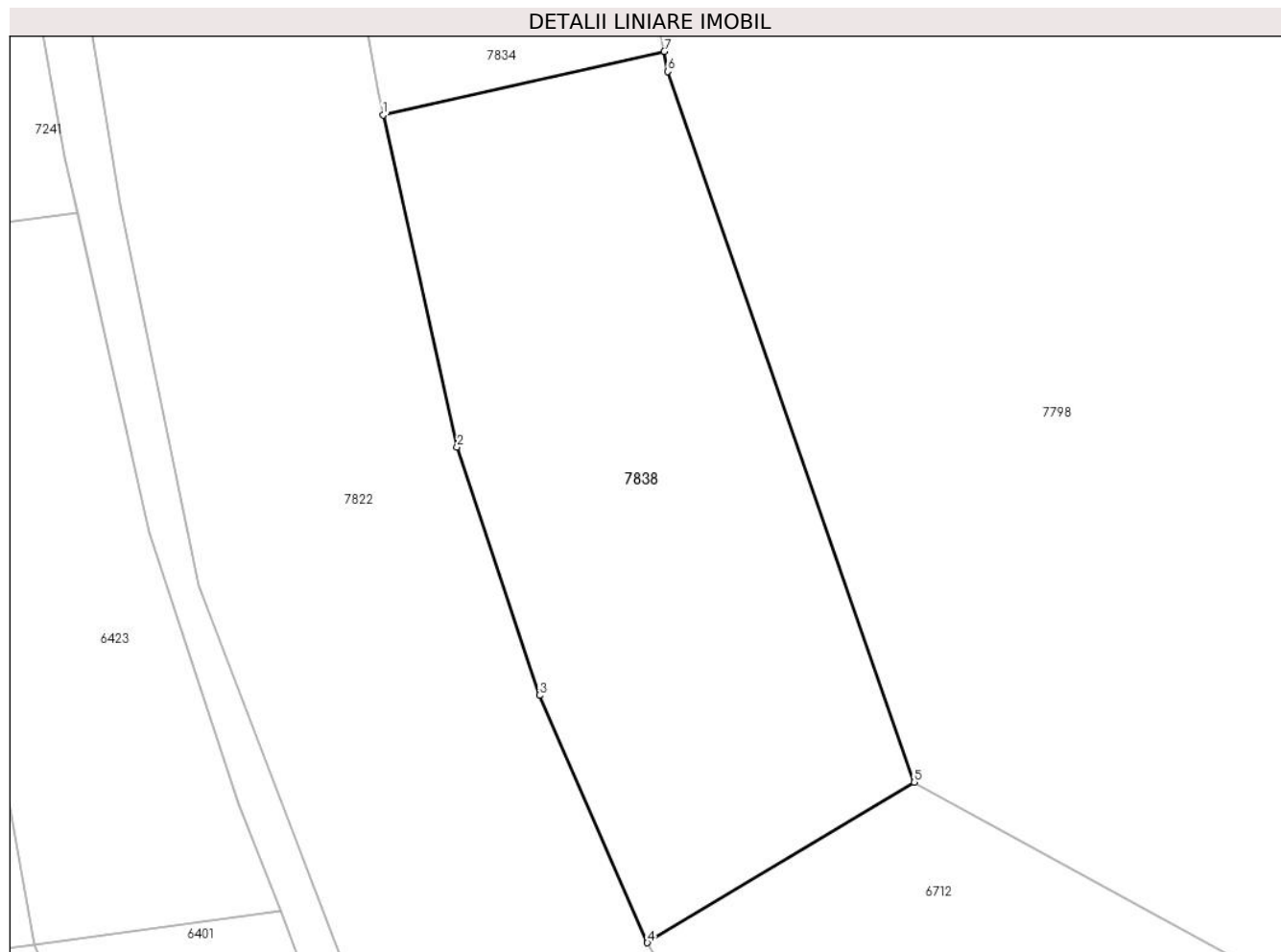
Inscrieri privind dezmembramintele dreptului de proprietate, drepturi reale de garanție și sarcini	Referințe
NU SUNT	

Anexa Nr. 1 La Partea I

Teren

Nr cadastral	Suprafața (mp)*	Observații / Referințe
	494	

* Suprafața este determinată în planul de proiecție Stereo 70.



Date referitoare la teren

Crt	Categorie folosință	Intravilan	Suprafața (mp)	Tarla	Parcelă	Nr. topo	Observații / Referințe
1	pasune	NU	494	8	155/1/1	-	

Lungime Segmente

1) Valorile lungimilor segmentelor sunt obținute din proiecție în plan.

Punct început	X / Y	Punct sfârșit	X / Y	Lungime segment (** (m)
1	320.550,108 501.703,945	2	320.553,352 501.689,412	14.891
2	320.553,352 501.689,412	3	320.556,961 501.678,555	11.441
3	320.556,961 501.678,555	4	320.561,688 501.667,725	11.817
4	320.561,688 501.667,725	5	320.573,385 501.674,743	13.64
5	320.573,385 501.674,743	6	320.562,586 501.705,856	32.934

Punct început	X / Y	Punct sfârșit	X / Y	Lungime segment (** (m)
6	320.562,586 501.705,856	7	320.562,426 501.706,732	0.89
7	320.562,426 501.706,732	1	320.550,108 501.703,945	12.63

** Lungimile segmentelor sunt determinate în planul de proiecție Stereo 70 și sunt rotunjite la 1 milimetru.

*** Distanța dintre puncte este formată din segmente cumulate ce sunt mai mici decât valoarea 1 milimetru.

**DATE DESPRE IMOBILUL NR. 7839**

Oficiul de Cadastru și Publicitate Imobiliară HUNEDOARA
Biroul de Cadastru și Publicitate Imobiliară Deva

A. Partea I. Descrierea imobilului

TEREN Extravilan

Adresa: Jud. Hunedoara

Nr. Crt	Nr cadastral Nr. topografic	Suprafața* (mp)	Observații / Referințe
A1		1.050	Sector cadastral:6 Teren neimprejmuit;

B. Partea II. Proprietari și acte

Inscrieri privitoare la dreptul de proprietate și alte drepturi reale	Referințe
1 / 10/11/2022	
Act Administrativ nr. 13993/12, din 03/03/1999 emis de CJPSDPAT HUNEDOARA;	
B1	A1
Intabulare, drept de PROPRIETATE, dobandit prin Reconstituire, cota actuala 1/1 1) NAN PETRU	

C. Partea III. SARCINI .

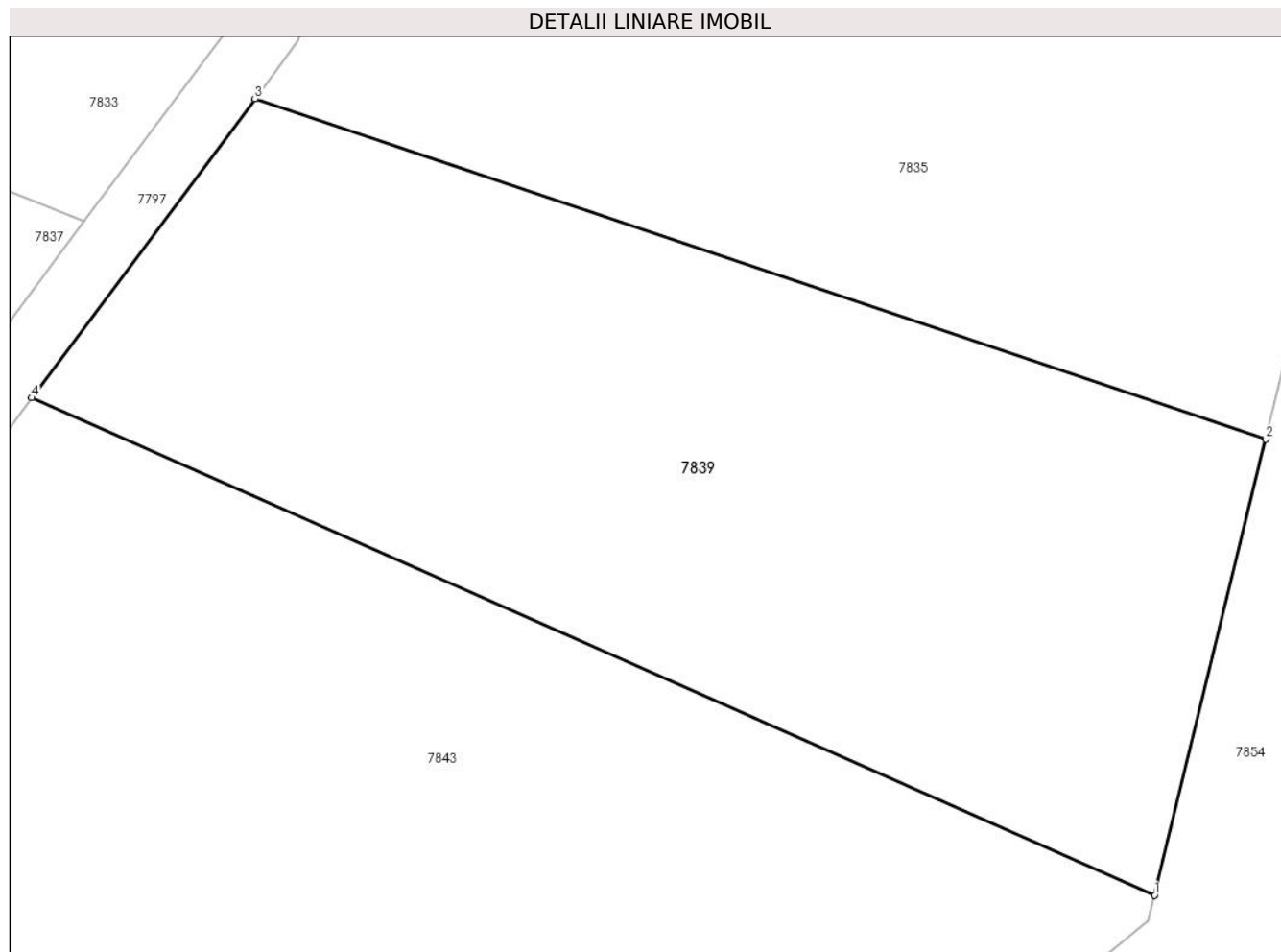
Inscrieri privind dezmembramintele dreptului de proprietate, drepturi reale de garanție și sarcini	Referințe
NU SUNT	

Anexa Nr. 1 La Partea I

Teren

Nr cadastral	Suprafața (mp)*	Observații / Referințe
	1.050	

* Suprafața este determinată în planul de proiecție Stereo 70.



Date referitoare la teren

Crt	Categorie folosință	Intravilan	Suprafața (mp)	Tarla	Parcelă	Nr. topo	Observații / Referințe
1	pasune	NU	1.050	20	138/10	-	

Lungime Segmente

1) Valorile lungimilor segmentelor sunt obținute din proiecție în plan.

Punct început	X / Y	Punct sfârșit	X / Y	Lungime segment (** (m)
1	321.021,211 501.665,023	2	321.026,445 501.686,505	22.11
2	321.026,445 501.686,505	3	320.978,778 501.702,529	50.289
3	320.978,778 501.702,529	4	320.968,246 501.688,456	17.577
4	320.968,246 501.688,456	1	321.021,211 501.665,023	57.916

** Lungimile segmentelor sunt determinate în planul de proiecție Stereo 70 și sunt rotunjite la 1 milimetru.

***** Distanța dintre puncte este formată din segmente cumulate ce sunt mai mici decât valoarea 1 milimetru.**

**DATE DESPRE IMOBILUL NR. 7840**

Oficiul de Cadastru și Publicitate Imobiliară HUNEDOARA
Biroul de Cadastru și Publicitate Imobiliară Deva

A. Partea I. Descrierea imobilului

TEREN Extravilan

Adresa: Jud. Hunedoara

Nr. Crt	Nr cadastral Nr. topografic	Suprafața* (mp)	Observații / Referințe
A1		1.472	Sector cadastral:6 Teren neimprejmuit;

B. Partea II. Proprietari și acte

Inscrieri privitoare la dreptul de proprietate și alte drepturi reale		Referințe
1 / 10/11/2022		
Act Administrativ nr. 13993/45, din 22/03/1999 emis de CJPSDPAT HUNEDOARA;		
B1	Intabulare, drept de PROPRIETATE, dobandit prin Reconstituire, cota actuala 1/1 1) MĂNASE ARON	A1

C. Partea III. SARCINI .

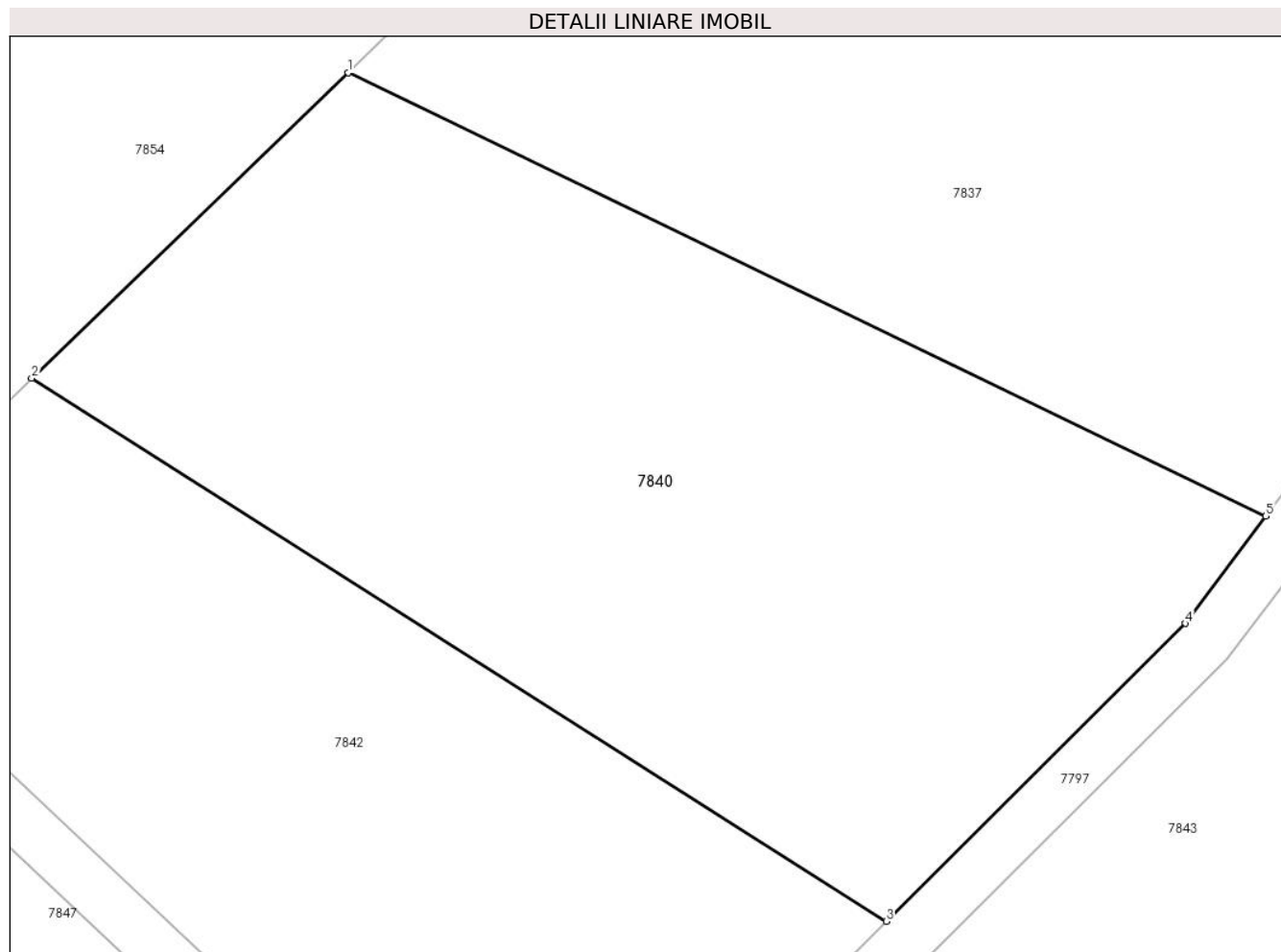
Inscrieri privind dezmembramintele dreptului de proprietate, drepturi reale de garanție și sarcini	Referințe
NU SUNT	

Anexa Nr. 1 La Partea I

Teren

Nr cadastral	Suprafața (mp)*	Observații / Referințe
	1.472	

* Suprafața este determinată în planul de proiecție Stereo 70.



Date referitoare la teren

Crt	Categorie folosință	Intravilan	Suprafața (mp)	Tarla	Parcelă	Nr. topo	Observații / Referințe
1	neproductiv	NU	1.472	7	138/9	-	

Lungime Segmente

1) Valorile lungimilor segmentelor sunt obținute din proiecție în plan.

Punct început	X / Y	Punct sfârșit	X / Y	Lungime segment (** (m)
1	320.900,956 501.695,02	2	320.883,61 501.678,303	24.09
2	320.883,61 501.678,303	3	320.930,455 501.648,565	55.486
3	320.930,455 501.648,565	4	320.946,852 501.664,874	23.127
4	320.946,852 501.664,874	5	320.951,249 501.670,75	7.339
5	320.951,249 501.670,75	1	320.900,956 501.695,02	55.843

**** Lungimile segmentelor sunt determinate în planul de proiecție Stereo 70 și sunt rotunjite la 1 milimetru.**

***** Distanța dintre puncte este formată din segmente cumulate ce sunt mai mici decât valoarea 1 milimetru.**

**DATE DESPRE IMOBILUL NR. 7841**

Oficiul de Cadastru și Publicitate Imobiliară HUNEDOARA
Biroul de Cadastru și Publicitate Imobiliară Deva

A. Partea I. Descrierea imobilului

TEREN Extravilan

Adresa: Jud. Hunedoara

Nr. Crt	Nr cadastral Nr. topografic	Suprafața* (mp)	Observații / Referințe
A1		18.643	Sector cadastral:6 Teren neimprejmuit;

B. Partea II. Proprietari și acte

Inscrieri privitoare la dreptul de proprietate și alte drepturi reale		Referințe
1 / 09/11/2022		
Act Normativ nr. 349, din 28/02/2020 emis de MINISTERUL MEDIULUI APELOR ȘI PĂDURILOR (ORDIN);		
B1	Inscrierea provizorie, drept de PROPRIETATE, dobandit prin Lege, cota actuala 1/1 1) STATUL ROMÂN, CIF:9999999999999	A1
B2	Inscrierea provizorie, drept de ADMINISTRARE 1) REGIA NAȚIONALĂ A PĂDURILOR ROMSILVA - DIRECȚIA SILVICĂ HUNEDOARA, OCOLUL SILVIC ILIA, CIF:1590120	A1

C. Partea III. SARCINI .

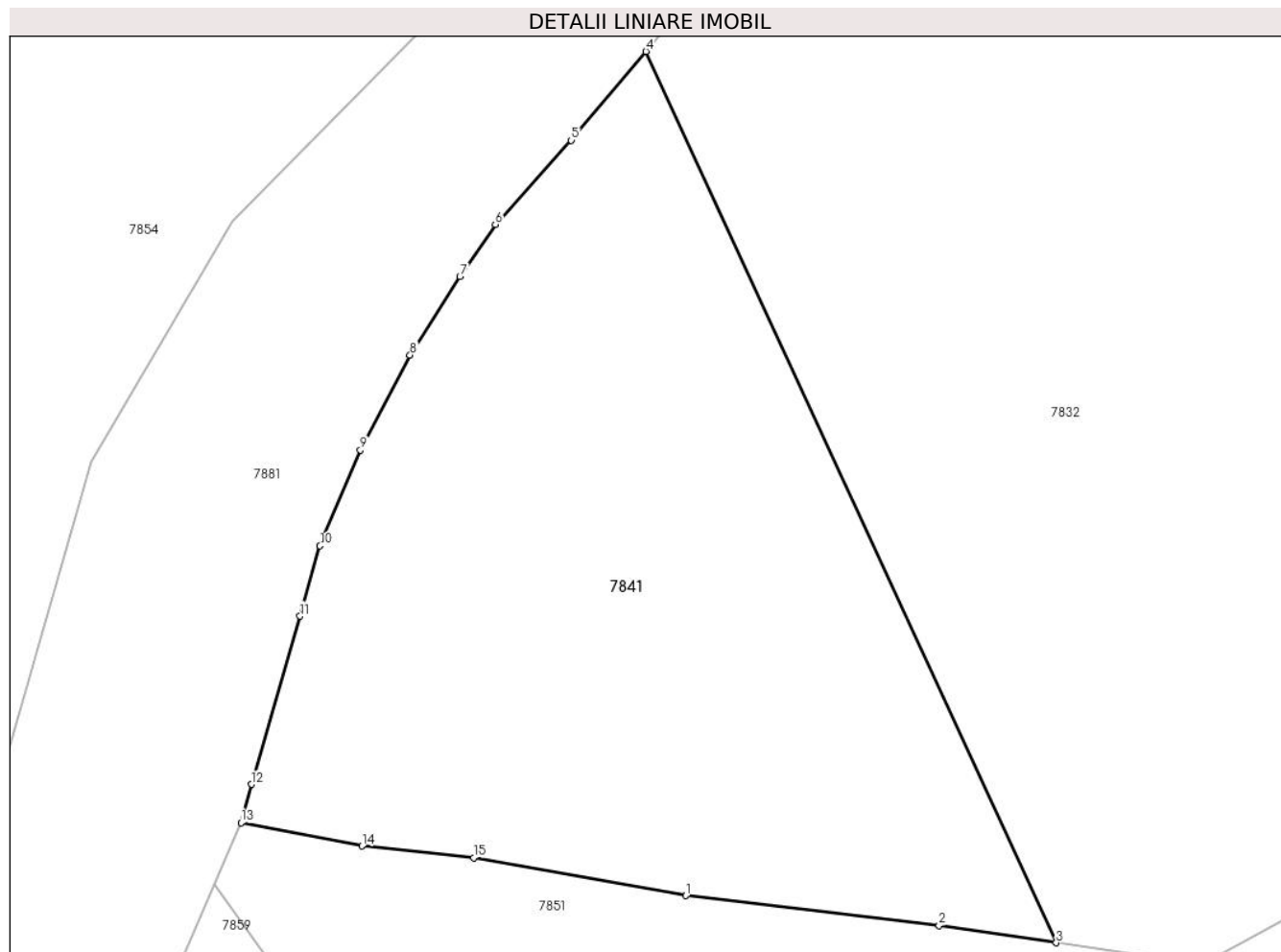
Inscrieri privind dezmembramintele dreptului de proprietate, drepturi reale de garanție și sarcini	Referințe
NU SUNT	

Anexa Nr. 1 La Partea I

Teren

Nr cadastral	Suprafața (mp)*	Observații / Referințe
	18.643	

* Suprafața este determinată în planul de proiecție Stereo 70.



Date referitoare la teren

Crt	Categorie folosință	Intra vilan	Suprafața (mp)	Tarla	Parcelă	Nr. topo	Observații / Referințe
1	padure	NU	18.643	UP 5	UA 96 A	-	

Lungime Segmente

1) Valorile lungimilor segmentelor sunt obținute din proiecție în plan.

Punct început	X / Y	Punct sfârșit	X / Y	Lungime segment (** (m)
1	321.262,052 501.601,718	2	321.318,33 501.595,099	56.666
2	321.318,33 501.595,099	3	321.344,351 501.591,279	26.3
3	321.344,351 501.591,279	4	321.253,23 501.788,981	217.691
4	321.253,23 501.788,981	5	321.236,616 501.769,261	25.785
5	321.236,616 501.769,261	6	321.219,793 501.750,607	25.12

Punct început	X / Y	Punct sfârşit	X / Y	Lungime segment (** (m)
6	321.219,793 501.750,607	7	321.211,906 501.739,046	13.995
7	321.211,906 501.739,046	8	321.200,838 501.721,612	20.65
8	321.200,838 501.721,612	9	321.189,797 501.700,592	23.743
9	321.189,797 501.700,592	10	321.180,86 501.679,31	23.083
10	321.180,86 501.679,31	11	321.176,389 501.663,726	16.213
11	321.176,389 501.663,726	12	321.165,61 501.626,417	38.835
12	321.165,61 501.626,417	13	321.163,311 501.617,895	8.826
13	321.163,311 501.617,895	14	321.190,188 501.612,73	27.368
14	321.190,188 501.612,73	15	321.214,998 501.610,146	24.944
15	321.214,998 501.610,146	1	321.262,052 501.601,718	47.803

** Lungimile segmentelor sunt determinate în planul de proiecție Stereo 70 și sunt rotunjite la 1 milimetru.

*** Distanța dintre puncte este formată din segmente cumulate ce sunt mai mici decât valoarea 1 milimetru.

**DATE DESPRE IMOBILUL NR. 7842**

Oficiul de Cadastru și Publicitate Imobiliară HUNEDOARA
Biroul de Cadastru și Publicitate Imobiliară Deva

A. Partea I. Descrierea imobilului

TEREN Extravilan

Adresa: Jud. Hunedoara

Nr. Crt	Nr cadastral Nr. topografic	Suprafața* (mp)	Observații / Referințe
A1		1.180	Sector cadastral:6 Teren neimprejmuit;

B. Partea II. Proprietari și acte

Inscrieri privitoare la dreptul de proprietate și alte drepturi reale		Referințe
1 / 10/11/2022		
Act Administrativ nr. 89856/289, din 19/09/2003 emis de CJPSDPAT HUNEDOARA;		
B1	Intabulare, drept de PROPRIETATE, dobandit prin Reconstituire, cota actuala 1/1 1) LAZAR PETRU 2) CRISAN PETRUTA	A1

C. Partea III. SARCINI .

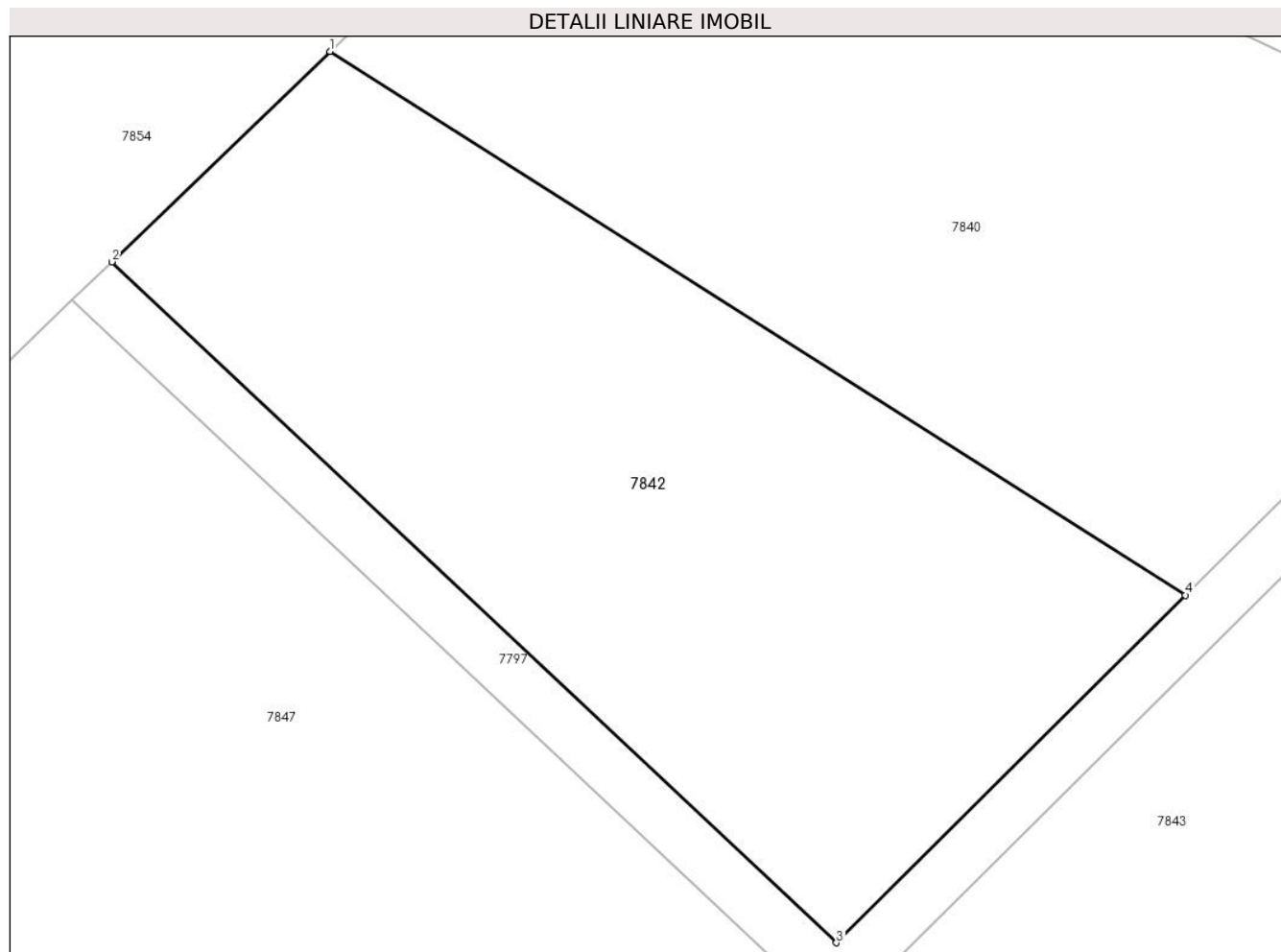
Inscrieri privind dezmembramintele dreptului de proprietate, drepturi reale de garanție și sarcini	Referințe
NU SUNT	

Anexa Nr. 1 La Partea I

Teren

Nr cadastral	Suprafața (mp)*	Observații / Referințe
	1.180	

* Suprafața este determinată în planul de proiecție Stereo 70.



Date referitoare la teren

Crt	Categorie folosință	Intravilan	Suprafața (mp)	Tarla	Parcelă	Nr. topo	Observații / Referințe
1	pasune	NU	1.180	20	138/8	-	

Lungime Segmente

1) Valorile lungimilor segmentelor sunt obținute din proiecție în plan.

Punct început	X / Y	Punct sfârșit	X / Y	Lungime segment (** (m)
1	320.883,61 501.678,303	2	320.871,669 501.666,794	16.584
2	320.871,669 501.666,794	3	320.911,344 501.629,557	54.412
3	320.911,344 501.629,557	4	320.930,455 501.648,565	26.955
4	320.930,455 501.648,565	1	320.883,61 501.678,303	55.486

** Lungimile segmentelor sunt determinate în planul de proiecție Stereo 70 și sunt rotunjite la 1 milimetru.

***** Distanţa dintre puncte este formată din segmente cumulate ce sunt mai mici decât valoarea 1 milimetru.**

**DATE DESPRE IMOBILUL NR. 7843**

Oficiul de Cadastru și Publicitate Imobiliară HUNEDOARA
Biroul de Cadastru și Publicitate Imobiliară Deva

A. Partea I. Descrierea imobilului

TEREN Extravilan

Adresa: Jud. Hunedoara

Nr. Crt	Nr cadastral Nr. topografic	Suprafața* (mp)	Observații / Referințe
A1		3.740	Sector cadastral:6 Teren neimprejmuit;

B. Partea II. Proprietari și acte

Inscrieri privitoare la dreptul de proprietate și alte drepturi reale	Referințe
1 / 10/11/2022	
Act Administrativ nr. 13993/45, din 22/03/1999 emis de CJPSDPAT HUNEDOARA;	
B1	A1
Intabulare, drept de PROPRIETATE, dobandit prin Reconstituire, cota actuala 1/1 1) MĂNASE ARON	

C. Partea III. SARCINI .

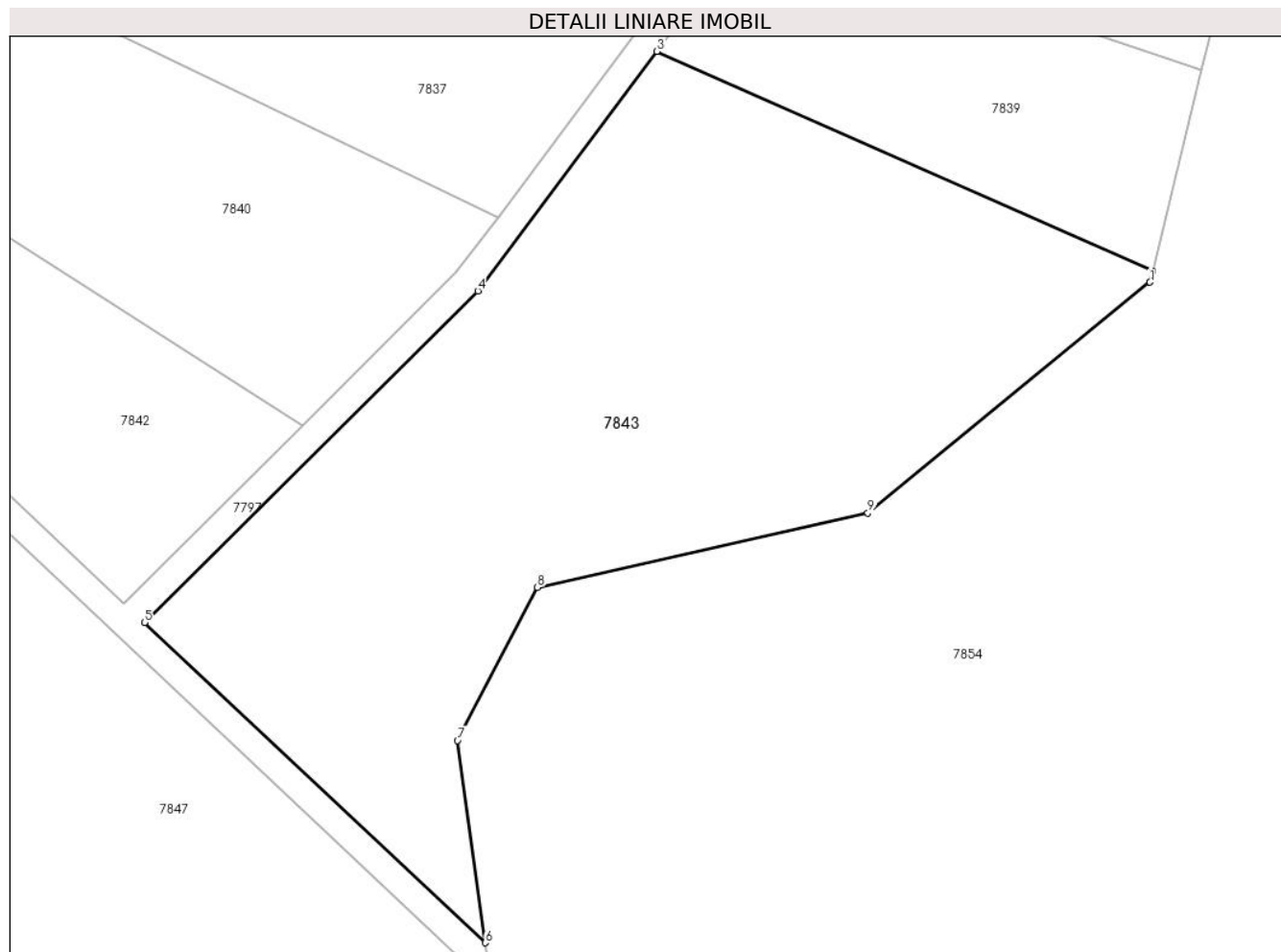
Inscrieri privind dezmembramintele dreptului de proprietate, drepturi reale de garanție și sarcini	Referințe
NU SUNT	

Anexa Nr. 1 La Partea I

Teren

Nr cadastral	Suprafața (mp)*	Observații / Referințe
	3.740	

* Suprafața este determinată în planul de proiecție Stereo 70.



Date referitoare la teren

Crt	Categorie folosință	Intra vilan	Suprafața (mp)	Tarla	Parcelă	Nr. topo	Observații / Referințe
1	pasune	NU	3.740	7	138/7	-	

Lungime Segmente

1) Valorile lungimilor segmentelor sunt obținute din proiecție în plan.

Punct început	X / Y	Punct sfârșit	X / Y	Lungime segment (** (m)
1	321.020,922 501.663,837	2	321.021,211 501.665,023	1.221
2	321.021,211 501.665,023	3	320.968,246 501.688,456	57.916
3	320.968,246 501.688,456	4	320.949,123 501.662,901	31.918
4	320.949,123 501.662,901	5	320.913,532 501.627,503	50.197
5	320.913,532 501.627,503	6	320.949,918 501.593,352	49.902

Punct început	X / Y	Punct sfârșit	X / Y	Lungime segment (** (m)
6	320.949,918 501.593,352	7	320.946,946 501.614,936	21.788
7	320.946,946 501.614,936	8	320.955,485 501.631,281	18.441
8	320.955,485 501.631,281	9	320.990,782 501.639,224	36.18
9	320.990,782 501.639,224	1	321.020,922 501.663,837	38.912

** Lungimile segmentelor sunt determinate în planul de proiecție Stereo 70 și sunt rotunjite la 1 milimetru.

*** Distanța dintre puncte este formată din segmente cumulate ce sunt mai mici decât valoarea 1 milimetru.

**DATE DESPRE IMOBILUL NR. 7844**

Oficiul de Cadastru și Publicitate Imobiliară HUNEDOARA
Biroul de Cadastru și Publicitate Imobiliară Deva

A. Partea I. Descrierea imobilului

TEREN Extravilan

Adresa: Jud. Hunedoara

Nr. Crt	Nr cadastral Nr. topografic	Suprafața* (mp)	Observații / Referințe
A1		154.492	Sector cadastral:6 Teren neimprejmuit;

B. Partea II. Proprietari și acte

Inscrieri privitoare la dreptul de proprietate și alte drepturi reale		Referințe
1 / 09/11/2022		
Act Normativ nr. 349, din 28/02/2020 emis de MINISTERUL MEDIULUI APELOR ȘI PĂDURILOR (ORDIN);		
B1	Inscrierea provizorie, drept de PROPRIETATE, dobandit prin Lege, cota actuala 1/1 1) STATUL ROMÂN, CIF:9999999999999	A1
B2	Inscrierea provizorie, drept de ADMINISTRARE 1) REGIA NAȚIONALĂ A PĂDURILOR ROMSILVA - DIRECȚIA SILVICĂ HUNEDOARA, CIF:1590120	A1

C. Partea III. SARCINI .

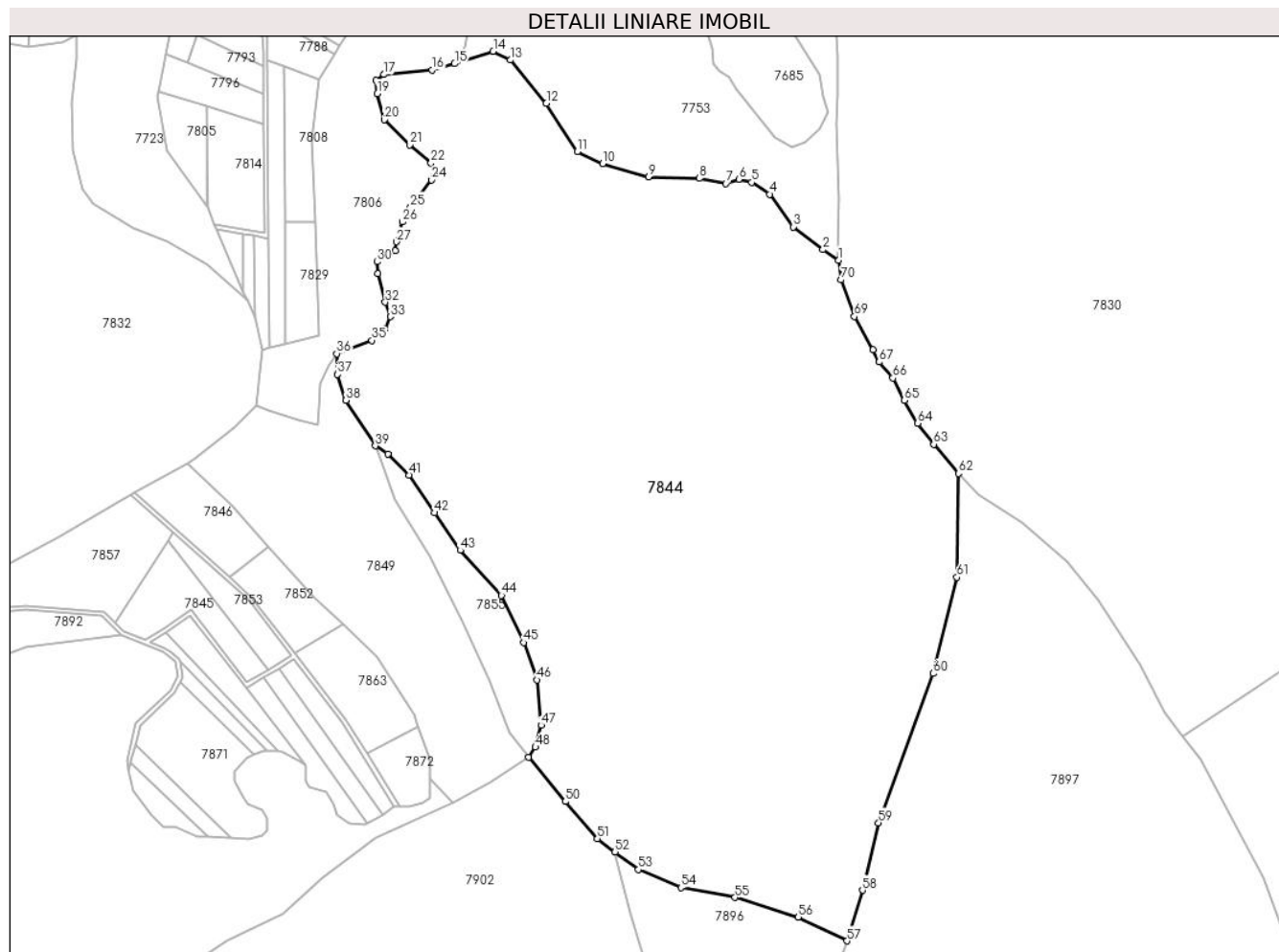
Inscrieri privind dezmembramintele dreptului de proprietate, drepturi reale de garanție și sarcini	Referințe
NU SUNT	

Anexa Nr. 1 La Partea I

Teren

Nr cadastral	Suprafața (mp)*	Observații / Referințe
	154.492	

* Suprafața este determinată în planul de proiecție Stereo 70.



Date referitoare la teren

Crt	Categorie folosință	Intravilan	Suprafața (mp)	Tarla	Parcelă	Nr. topo	Observații / Referințe
1	padure	NU	154.492	-	-	-	UA 108 A

Lungime Segmente

1) Valorile lungimilor segmentelor sunt obținute din proiecție în plan.

Punct început	X / Y	Punct sfârșit	X / Y	Lungime segment
1	321.955,976 501.800,466	2	321.945,26 501.807,68	12.918
4	321.908,795 501.845,551	5	321.896,423 501.853,676	14.801
7	321.878,752 501.852,971	8	321.860,726 501.856,502	18.369
10	321.794,277 501.866,394	11	321.776,957 501.874,872	19.284
13	321.731,01 501.937,4	14	321.719,346 501.943,405	13.119
16	321.677,571 501.930,664	17	321.644,604 501.927,539	33.114
2	321.945,26 501.807,68	3	321.925,114 501.823,223	25.445
5	321.896,423 501.853,676	6	321.887,587 501.855,796	9.086
8	321.860,726 501.856,502	9	321.825,734 501.857,563	35.007
11	321.776,957 501.874,872	12	321.755,752 501.907,725	39.102
14	321.719,346 501.943,405	15	321.692,918 501.934,924	27.755
17	321.644,604 501.927,539	18	321.639,203 501.923,563	6.707
3	321.925,114 501.823,223	4	321.908,795 501.845,551	27.656
6	321.887,587 501.855,796	7	321.878,752 501.852,971	9.276
9	321.825,734 501.857,563	10	321.794,277 501.866,394	32.673
12	321.755,752 501.907,725	13	321.731,01 501.937,4	38.636
15	321.692,918 501.934,924	16	321.677,571 501.930,664	15.928
18	321.639,203 501.923,563	19	321.640,056 501.914,473	9.13

Punct început	X / Y	Punct sfârșit	X / Y	Lungime segment	Punct început	X / Y	Punct sfârșit	X / Y	Lungime segment	Punct început	X / Y	Punct sfârșit	X / Y	Lungime segment
19	321.640,056 501.914,473	20	321.644,888 501.896,576	18.537	20	321.644,888 501.896,576	21	321.662,23 501.879,46	24.366	21	321.662,23 501.879,46	22	321.676,726 501.866,961	19.14
22	321.676,726 501.866,961	23	321.679,282 501.860,996	6.49	23	321.679,282 501.860,996	24	321.677,292 501.855,315	6.019	24	321.677,292 501.855,315	25	321.662,798 501.836,852	23.473
25	321.662,798 501.836,852	26	321.657,115 501.826,626	11.699	26	321.657,115 501.826,626	27	321.653,136 501.812,991	14.203	27	321.653,136 501.812,991	28	321.652,283 501.806,742	6.307
28	321.652,283 501.806,742	29	321.643,757 501.805,037	8.695	29	321.643,757 501.805,037	30	321.639,778 501.799,357	6.935	30	321.639,778 501.799,357	31	321.640,347 501.791,118	8.258
31	321.640,347 501.791,118	32	321.645,466 501.771,684	20.097	32	321.645,466 501.771,684	33	321.648,875 501.761,741	10.511	33	321.648,875 501.761,741	34	321.645,466 501.753,22	9.178
34	321.645,466 501.753,22	35	321.636,371 501.745,55	11.897	35	321.636,371 501.745,55	36	321.612,212 501.736,461	25.812	36	321.612,212 501.736,461	37	321.612,79 501.722,267	14.205
37	321.612,79 501.722,267	38	321.618,523 501.704,559	18.613	38	321.618,523 501.704,559	39	321.638,609 501.673,36	37.106	39	321.638,609 501.673,36	40	321.647,173 501.667,856	10.179
40	321.647,173 501.667,856	41	321.661,654 501.653,381	20.476	41	321.661,654 501.653,381	42	321.679,224 501.627,516	31.268	42	321.679,224 501.627,516	43	321.696,818 501.601,828	31.135
43	321.696,818 501.601,828	44	321.725,071 501.570,981	41.83	44	321.725,071 501.570,981	45	321.740,265 501.538,709	35.67	45	321.740,265 501.538,709	46	321.749,302 501.513,177	27.084
46	321.749,302 501.513,177	47	321.752,151 501.482,092	31.215	47	321.752,151 501.482,092	48	321.748,353 501.467,143	15.424	48	321.748,353 501.467,143	49	321.743,604 501.460,024	8.558
49	321.743,604 501.460,024	50	321.768,821 501.429,846	39.327	50	321.768,821 501.429,846	51	321.790,724 501.404,382	33.588	51	321.790,724 501.404,382	52	321.802,833 501.395,353	15.104
52	321.802,833 501.395,353	53	321.818,882 501.383,385	20.02	53	321.818,882 501.383,385	54	321.847,936 501.370,877	31.633	54	321.847,936 501.370,877	55	321.885,035 501.364,175	37.699
55	321.885,035 501.364,175	56	321.928,391 501.350,774	45.379	56	321.928,391 501.350,774	57	321.961,779 501.334,501	37.143	57	321.961,779 501.334,501	58	321.972,288 501.369,167	36.224
58	321.972,288 501.369,167	59	321.983,333 501.415,293	47.429	59	321.983,333 501.415,293	60	322.020,842 501.517,554	108.923	60	322.020,842 501.517,554	61	322.037,013 501.583,391	67.794
61	322.037,013 501.583,391	62	322.038,187 501.654,411	71.029	62	322.038,187 501.654,411	63	322.021,18 501.674,408	26.251	63	322.021,18 501.674,408	64	322.010,177 501.688,74	18.069
64	322.010,177 501.688,74	65	322.000,838 501.704,405	18.237	65	322.000,838 501.704,405	66	321.993,17 501.719,737	17.143	66	321.993,17 501.719,737	67	321.983,832 501.730,735	14.428
67	321.983,832 501.730,735	68	321.979,496 501.739,068	9.393	68	321.979,496 501.739,068	69	321.966,804 501.761,922	26.142	69	321.966,804 501.761,922	70	321.957,801 501.786,92	26.57
70	321.957,801 501.786,92	1	321.955,976 501.800,466	13.668										

** Lungimile segmentelor sunt determinate în planul de proiecție Stereo 70 și sunt rotunjite la 1 milimetru.

*** Distanța dintre puncte este formată din segmente cumulate ce sunt mai mici decât valoarea 1 milimetru.

**DATE DESPRE IMOBILUL NR. 7845**

Oficiul de Cadastru și Publicitate Imobiliară HUNEDOARA
Biroul de Cadastru și Publicitate Imobiliară Deva

A. Partea I. Descrierea imobilului

TEREN Extravilan

Adresa: Jud. Hunedoara

Nr. Crt	Nr cadastral Nr. topografic	Suprafața* (mp)	Observații / Referințe
A1		3.136	Sector cadastral:6 Teren neimprejmuit;

B. Partea II. Proprietari și acte

Inscrieri privitoare la dreptul de proprietate și alte drepturi reale	Referințe
1 / 10/11/2022	
Act Administrativ nr. 13993/3/43, din 19/03/1999 emis de CJPSDPAT HUNEDOARA;	
B1	A1
Intabulare, drept de PROPRIETATE, dobandit prin Reconstituire, cota actuala 1/1 1) JURCA PARTENIE	

C. Partea III. SARCINI .

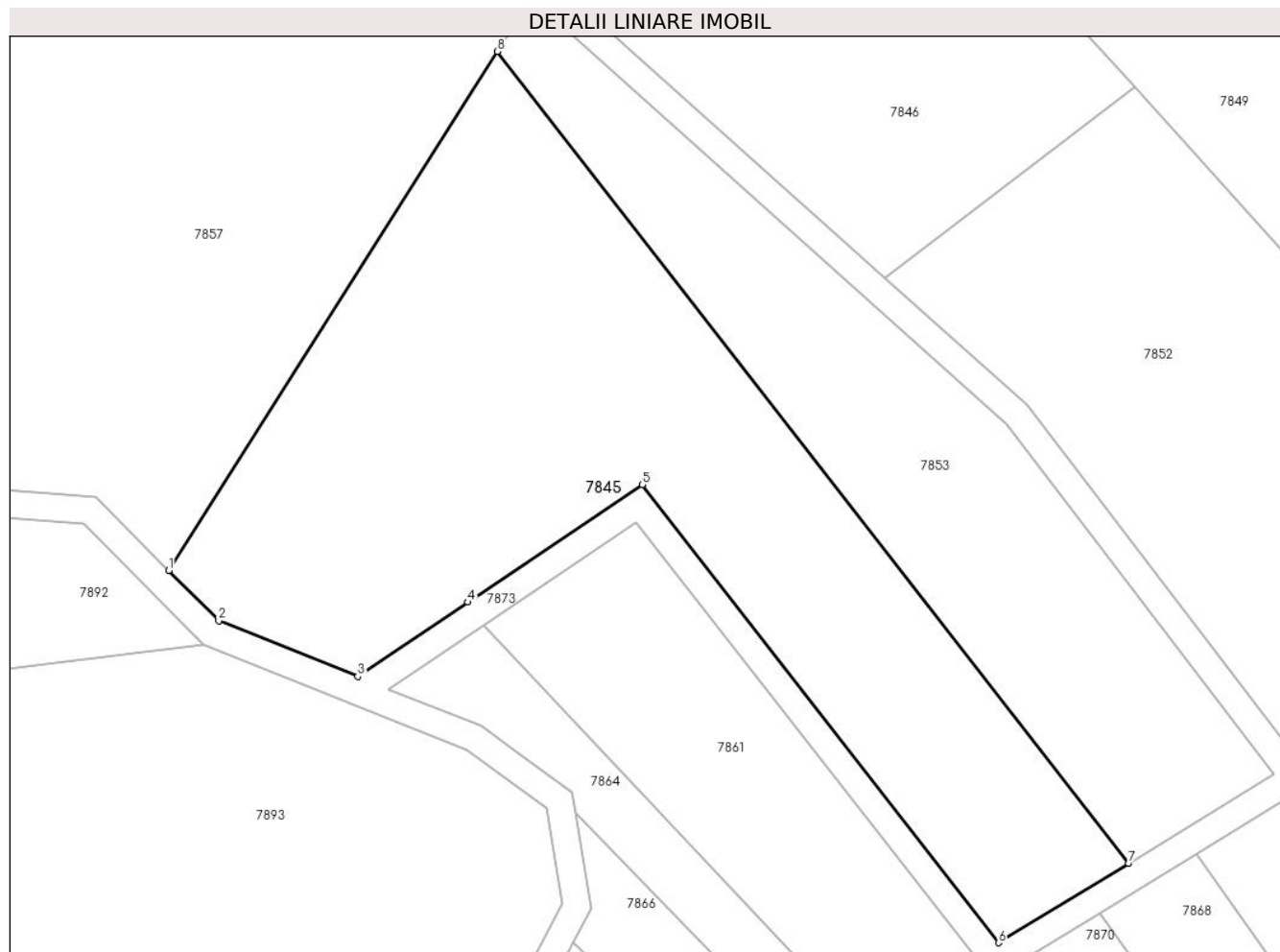
Inscrieri privind dezmembramintele dreptului de proprietate, drepturi reale de garanție și sarcini	Referințe
NU SUNT	

Anexa Nr. 1 La Partea I

Teren

Nr cadastral	Suprafața (mp)*	Observații / Referințe
	3.136	

* Suprafața este determinată în planul de proiecție Stereo 70.



Date referitoare la teren

Crt	Categorie folosință	Intravilan	Suprafața (mp)	Tarla	Parcelă	Nr. topo	Observații / Referințe
1	pasune	NU	3.136	23	561/7	-	

Lungime Segmente

1) Valorile lungimilor segmentelor sunt obținute din proiecție în plan.

Punct început	X / Y	Punct sfârșit	X / Y	Lungime segment (** (m)
1	321.460,746 501.551,793	2	321.466,151 501.546,352	7.669
2	321.466,151 501.546,352	3	321.481,275 501.540,306	16.288
3	321.481,275 501.540,306	4	321.493,241 501.548,362	14.425
4	321.493,241 501.548,362	5	321.512,196 501.561,124	22.851
5	321.512,196 501.561,124	6	321.550,884 501.511,407	62.996

Punct început	X / Y	Punct sfârșit	X / Y	Lungime segment (** (m)
6	321.550,884 501.511,407	7	321.565,013 501.520,05	16.563
7	321.565,013 501.520,05	8	321.496,462 501.608,142	111.622
8	321.496,462 501.608,142	1	321.460,746 501.551,793	66.714

** Lungimile segmentelor sunt determinate în planul de proiecție Stereo 70 și sunt rotunjite la 1 milimetru.

*** Distanța dintre puncte este formată din segmente cumulate ce sunt mai mici decât valoarea 1 milimetru.

**DATE DESPRE IMOBILUL NR. 7846**

Oficiul de Cadastru și Publicitate Imobiliară HUNEDOARA
Biroul de Cadastru și Publicitate Imobiliară Deva

A. Partea I. Descrierea imobilului

TEREN Extravilan

Adresa: Jud. Hunedoara

Nr. Crt	Nr cadastral Nr. topografic	Suprafața* (mp)	Observații / Referințe
A1		3.112	Sector cadastral:6 Teren neimprejmuit;

B. Partea II. Proprietari și acte

Inscrieri privitoare la dreptul de proprietate și alte drepturi reale	Referințe
1 / 09/11/2022	
Act Normativ nr. 7, din 13/03/1996 emis de PARLAMENTUL ROMÂNIEI;	
B1	A1
1) COMUNA ILIA, REZERVA COMISIEI LOCALE DE FOND FUNCJAR, CIF:4374164	

C. Partea III. SARCINI .

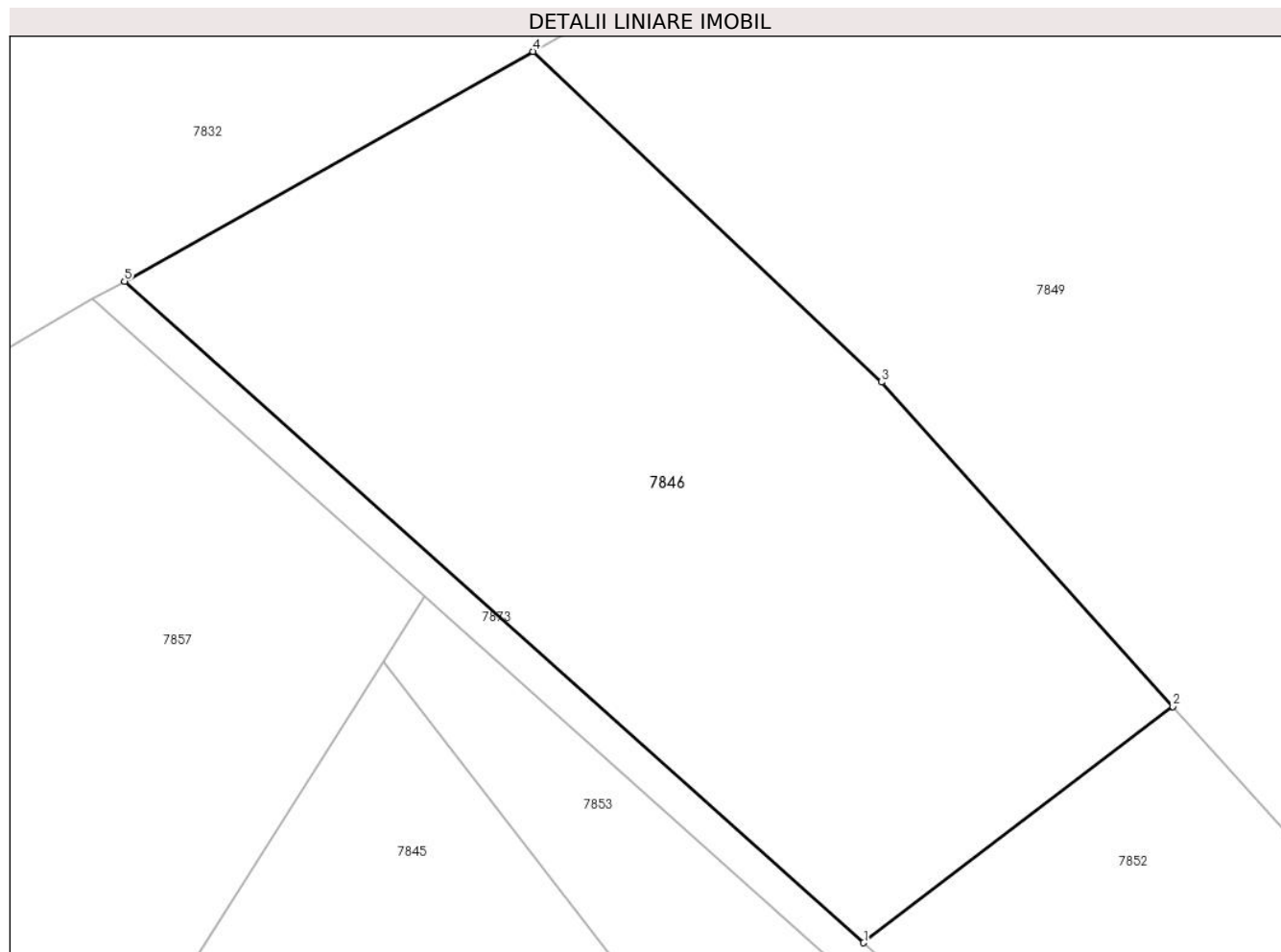
Inscrieri privind dezmembramintele dreptului de proprietate, drepturi reale de garanție și sarcini	Referințe
NU SUNT	

Anexa Nr. 1 La Partea I

Teren

Nr cadastral	Suprafața (mp)*	Observații / Referințe
	3.112	

* Suprafața este determinată în planul de proiecție Stereo 70.



Date referitoare la teren

Crt	Categorie folosință	Intravilan	Suprafața (mp)	Tarla	Parcelă	Nr. topo	Observații / Referințe
1	pașune	NU	3.112	23	561/4	-	

Lungime Segmente

1) Valorile lungimilor segmentelor sunt obținute din proiecție în plan.

Punct început	X / Y	Punct sfârșit	X / Y	Lungime segment (** (m)
1	321.538,597 501.583,556	2	321.565,713 501.604,248	34.109
2	321.565,713 501.604,248	3	321.540,162 501.632,654	38.207
3	321.540,162 501.632,654	4	321.509,61 501.661,61	42.094
4	321.509,61 501.661,61	5	321.473,794 501.641,49	41.081
5	321.473,794 501.641,49	1	321.538,597 501.583,556	86.924

**** Lungimile segmentelor sunt determinate în planul de proiecție Stereo 70 și sunt rotunjite la 1 milimetru.**

***** Distanța dintre puncte este formată din segmente cumulate ce sunt mai mici decât valoarea 1 milimetru.**

**DATE DESPRE IMOBILUL NR. 7847**

Oficiul de Cadastru și Publicitate Imobiliară HUNEDOARA
Biroul de Cadastru și Publicitate Imobiliară Deva

A. Partea I. Descrierea imobilului

TEREN Extravilan

Adresa: Jud. Hunedoara

Nr. Crt	Nr cadastral Nr. topografic	Suprafața* (mp)	Observații / Referințe
A1		6.194	Sector cadastral:6 Teren neimprejmuit;

B. Partea II. Proprietari și acte

Inscrieri privitoare la dreptul de proprietate și alte drepturi reale	Referințe
1 / 10/11/2022	
Act Administrativ nr. 13993/45, din 22/03/1999 emis de CJPSDPAT HUNEDOARA;	
B1	A1
Intabulare, drept de PROPRIETATE, dobandit prin Reconstituire, cota actuala 1/1	
1) MĂNASE ARON	

C. Partea III. SARCINI .

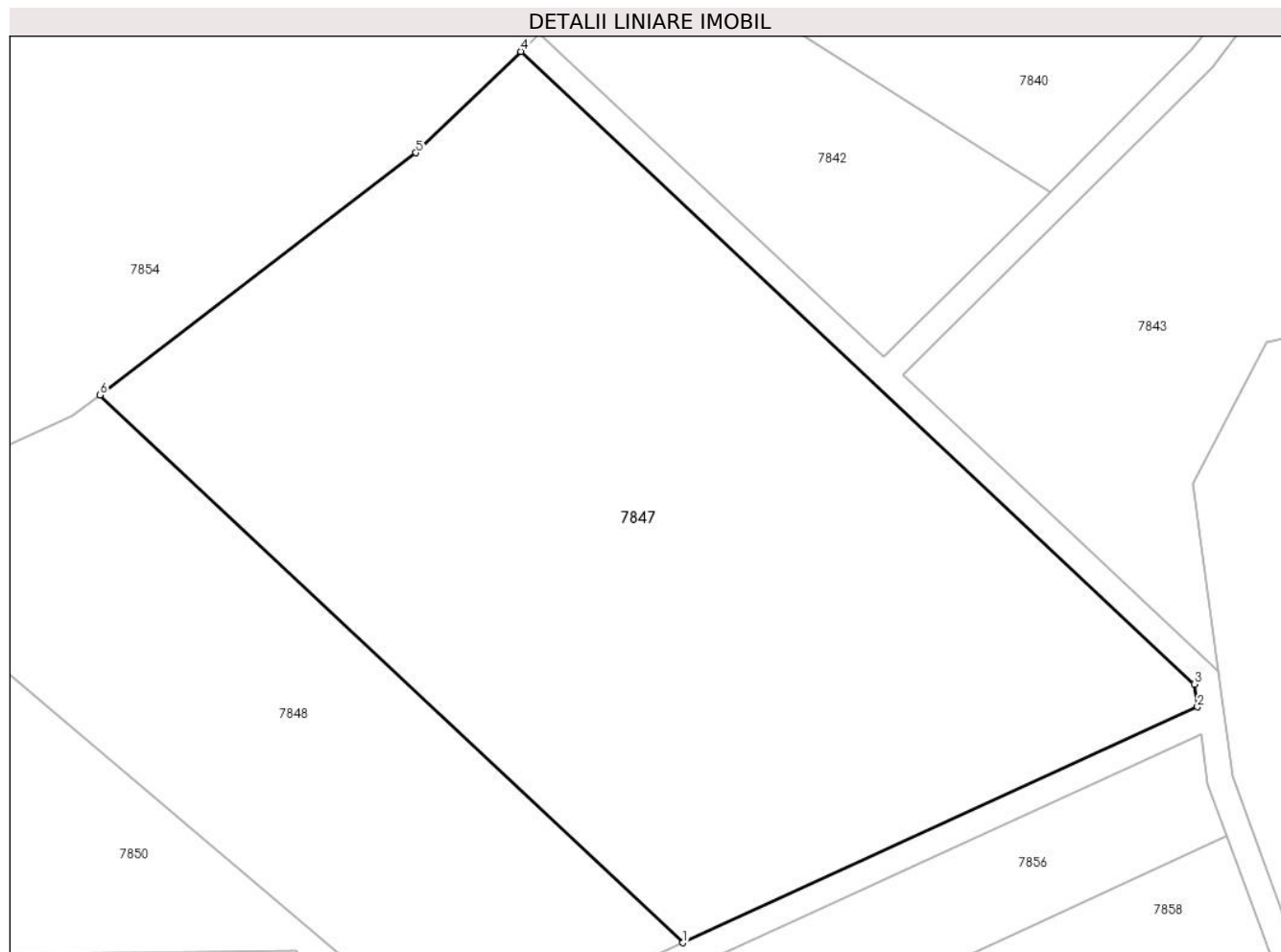
Inscrieri privind dezmembramintele dreptului de proprietate, drepturi reale de garanție și sarcini	Referințe
NU SUNT	

Anexa Nr. 1 La Partea I

Teren

Nr cadastral	Suprafața (mp)*	Observații / Referințe
	6.194	

* Suprafața este determinată în planul de proiecție Stereo 70.



Date referitoare la teren

Crt	Categorie folosință	Intravilan	Suprafața (mp)	Tarla	Parcelă	Nr. topo	Observații / Referințe
1	pasune	NU	6.194	7	138/6	-	

Lungime Segmente

1) Valorile lungimilor segmentelor sunt obținute din proiecție în plan.

Punct început	X / Y	Punct sfârșit	X / Y	Lungime segment (** (m)
1	320.888,174 501.562,139	2	320.947,45 501.589,287	65.196
2	320.947,45 501.589,287	3	320.947,091 501.591,891	2.628
3	320.947,091 501.591,891	4	320.869,506 501.664,71	106.405
4	320.869,506 501.664,71	5	320.857,413 501.653,055	16.795
5	320.857,413 501.653,055	6	320.821,006 501.625,181	45.852

Punct început	X / Y	Punct sfârșit	X / Y	Lungime segment (** (m)
6	320.821,006 501.625,181	1	320.888,174 501.562,139	92.119

** Lungimile segmentelor sunt determinate în planul de proiecție Stereo 70 și sunt rotunjite la 1 milimetru.

*** Distanța dintre puncte este formată din segmente cumulate ce sunt mai mici decât valoarea 1 milimetru.

**DATE DESPRE IMOBILUL NR. 7848**

Oficiul de Cadastru și Publicitate Imobiliară HUNEDOARA
Biroul de Cadastru și Publicitate Imobiliară Deva

A. Partea I. Descrierea imobilului

TEREN Extravilan

Adresa: Jud. Hunedoara

Nr. Crt	Nr cadastral Nr. topografic	Suprafața* (mp)	Observații / Referințe
A1		2.701	Sector cadastral:6 Teren neimprejmuit;

B. Partea II. Proprietari și acte

Inscrieri privitoare la dreptul de proprietate și alte drepturi reale		Referințe
1 / 10/11/2022		
Act Administrativ nr. 13993/45, din 22/03/1999 emis de CJPSDPAT HUNEDOARA;		
B1	Intabulare, drept de PROPRIETATE, dobandit prin Reconstituire, cota actuala 1/1 1) MĂNASE ARON	A1

C. Partea III. SARCINI .

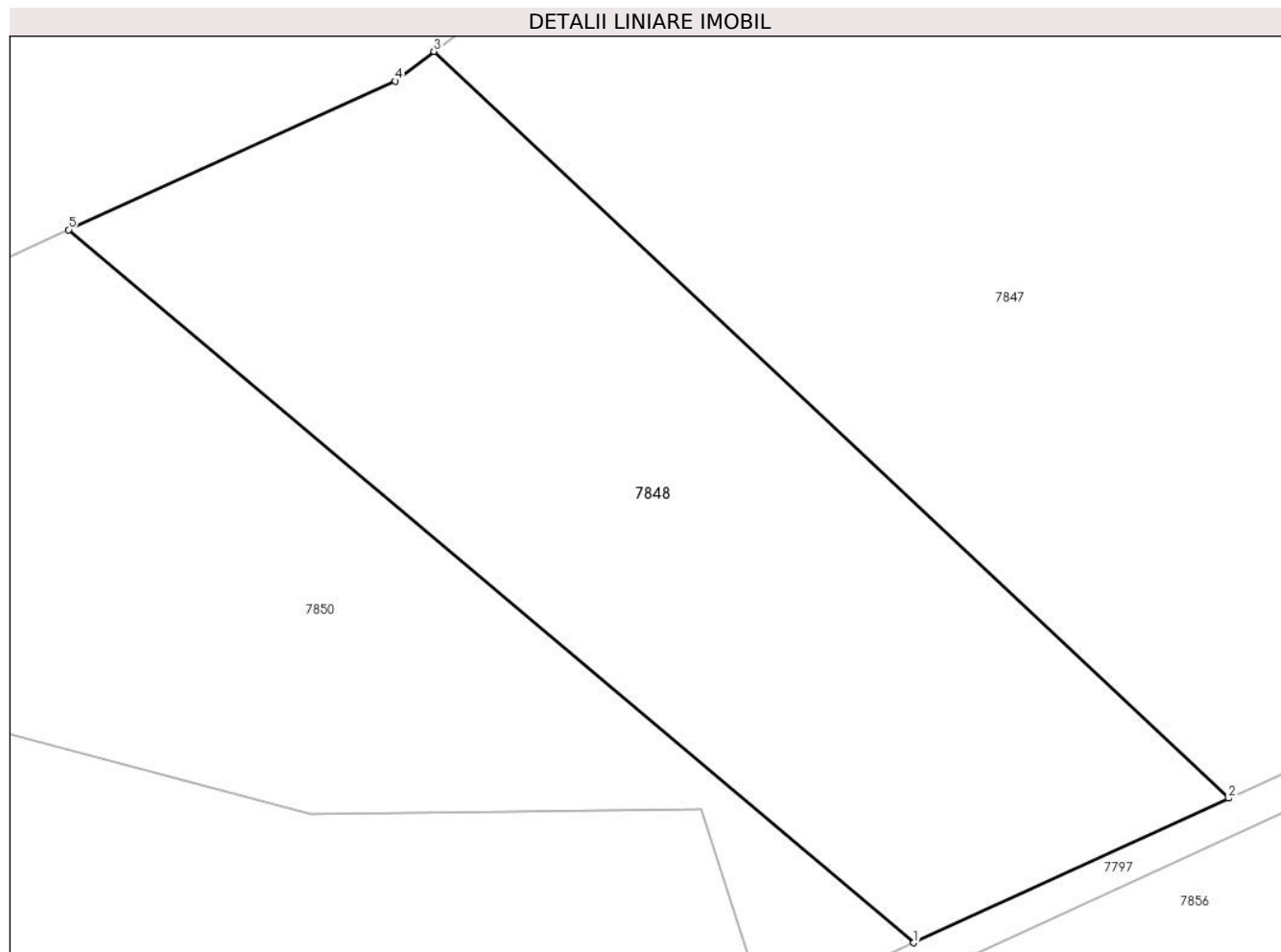
Inscrieri privind dezmembramintele dreptului de proprietate, drepturi reale de garanție și sarcini	Referințe
NU SUNT	

Anexa Nr. 1 La Partea I

Teren

Nr cadastral	Suprafața (mp)*	Observații / Referințe
	2.701	

* Suprafața este determinată în planul de proiecție Stereo 70.



Date referitoare la teren

Crt	Categorie folosință	Intravilan	Suprafața (mp)	Tarla	Parcelă	Nr. topo	Observații / Referințe
1	pașune	NU	2.701	7	138/5	-	

Lungime Segmente

1) Valorile lungimilor segmentelor sunt obținute din proiecție în plan.

Punct început	X / Y	Punct sfârșit	X / Y	Lungime segment (** (m)
1	320.861,557 501.549,948	2	320.888,174 501.562,139	29.277
2	320.888,174 501.562,139	3	320.821,006 501.625,181	92.119
3	320.821,006 501.625,181	4	320.817,747 501.622,686	4.105
4	320.817,747 501.622,686	5	320.790,14 501.610,131	30.327
5	320.790,14 501.610,131	1	320.861,557 501.549,948	93.393

**** Lungimile segmentelor sunt determinate în planul de proiecție Stereo 70 și sunt rotunjite la 1 milimetru.**

***** Distanța dintre puncte este formată din segmente cumulate ce sunt mai mici decât valoarea 1 milimetru.**

**DATE DESPRE IMOBILUL NR. 7849**

Oficiul de Cadastru și Publicitate Imobiliară HUNEDOARA
Biroul de Cadastru și Publicitate Imobiliară Deva

A. Partea I. Descrierea imobilului

TEREN Extravilan

Adresa: Jud. Hunedoara

Nr. Crt	Nr cadastral Nr. topografic	Suprafața* (mp)	Observații / Referințe
A1		23.048	Sector cadastral:6 Teren neimprejmuit;

B. Partea II. Proprietari și acte

Inscrieri privitoare la dreptul de proprietate și alte drepturi reale		Referințe
1 / 09/11/2022		
Act Normativ nr. 349, din 28/02/2020 emis de MINISTERUL MEDIULUI APELOR ȘI PĂDURILOR (ORDIN);		
B1	Inscrierea provizorie, drept de PROPRIETATE, dobandit prin Lege, cota actuala 1/1 1) STATUL ROMÂN, CIF:9999999999999	A1
B2	Inscrierea provizorie, drept de ADMINISTRARE 1) REGIA NAȚIONALĂ A PĂDURILOR ROMSILVA - DIRECȚIA SILVICĂ HUNEDOARA, CIF:1590120	A1

C. Partea III. SARCINI .

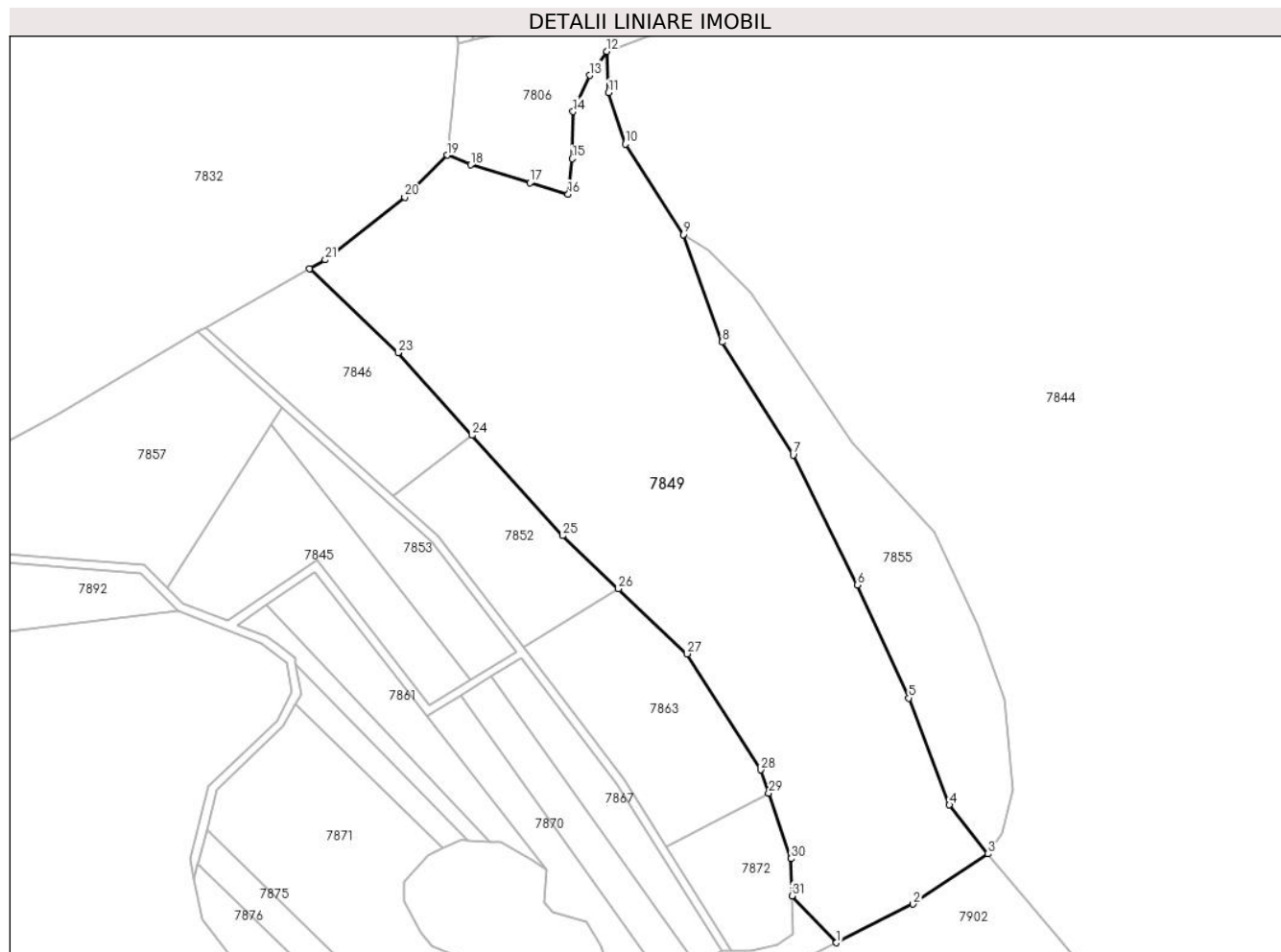
Inscrieri privind dezmembramintele dreptului de proprietate, drepturi reale de garanție și sarcini	Referințe
NU SUNT	

Anexa Nr. 1 La Partea I

Teren

Nr cadastral	Suprafața (mp)*	Observații / Referințe
	23.048	

* Suprafața este determinată în planul de proiecție Stereo 70.



Date referitoare la teren

Crt	Categorie folosință	Intravilan	Suprafața (mp)	Tarla	Parcelă	Nr. topo	Observații / Referințe
1	padure	NU	23.048	-	-	-	UA 97 B

Lungime Segmente

1) Valorile lungimilor segmentelor sunt obținute din proiecție în plan.

Punct început	X / Y	Punct sfârșit	X / Y	Lungime segment (** (m)
1	321.691,372 501.429,416	2	321.717,787 501.442,755	29.592
3	321.743,604 501.460,024	4	321.730,308 501.476,872	21.462
5	321.716,285 501.513,696	6	321.698,479 501.552,611	42.795
7	321.676,418 501.597,41	8	321.651,953 501.636,311	45.955
9	321.638,609 501.673,36	10	321.618,523 501.704,559	37.106

Punct început	X / Y	Punct sfârșit	X / Y	Lungime segment (** (m)
2	321.717,787 501.442,755	3	321.743,604 501.460,024	31.06
4	321.730,308 501.476,872	5	321.716,285 501.513,696	39.404
6	321.698,479 501.552,611	7	321.676,418 501.597,41	49.936
8	321.651,953 501.636,311	9	321.638,609 501.673,36	39.379
10	321.618,523 501.704,559	11	321.612,79 501.722,267	18.613

Punct început	X / Y	Punct sfârșit	X / Y	Lungime segment (** (m)
11	321.612,79 501.722,267	12	321.612,212 501.736,461	14.205
13	321.606,244 501.728,223	14	321.600,561 501.715,725	13.729
15	321.600,277 501.699,533	16	321.598,856 501.687,319	12.297
17	321.585,7 501.691,168	18	321.565,298 501.697,352	21.319
19	321.557,073 501.700,72	20	321.542,508 501.686,162	20.593
21	321.515,03 501.664,655	22	321.509,61 501.661,61	6.217
23	321.540,162 501.632,654	24	321.565,713 501.604,248	38.207
25	321.596,879 501.569,601	26	321.616,161 501.551,336	26.559
27	321.639,818 501.528,928	28	321.665,284 501.489,014	47.346
29	321.668,007 501.481,001	30	321.675,702 501.458,356	23.917
31	321.676,0 501.445,572	1	321.691,372 501.429,416	22.301

Punct început	X / Y	Punct sfârșit	X / Y	Lungime segment (** (m)
12	321.612,212 501.736,461	13	321.606,244 501.728,223	10.173
14	321.600,561 501.715,725	15	321.600,277 501.699,533	16.194
16	321.598,856 501.687,319	17	321.585,7 501.691,168	13.708
18	321.565,298 501.697,352	19	321.557,073 501.700,72	8.888
20	321.542,508 501.686,162	21	321.515,03 501.664,655	34.894
22	321.509,61 501.661,61	23	321.540,162 501.632,654	42.094
24	321.565,713 501.604,248	25	321.596,879 501.569,601	46.602
26	321.616,161 501.551,336	27	321.639,818 501.528,928	32.584
28	321.665,284 501.489,014	29	321.668,007 501.481,001	8.464
30	321.675,702 501.458,356	31	321.676,0 501.445,572	12.787

** Lungimile segmentelor sunt determinate în planul de proiecție Stereo 70 și sunt rotunjite la 1 milimetru.

*** Distanța dintre puncte este formată din segmente cumulate ce sunt mai mici decât valoarea 1 milimetru.

**DATE DESPRE IMOBILUL NR. 7850**

Oficiul de Cadastru și Publicitate Imobiliară HUNEDOARA
Biroul de Cadastru și Publicitate Imobiliară Deva

A. Partea I. Descrierea imobilului

TEREN Extravilan

Adresa: Jud. Hunedoara

Nr. Crt	Nr cadastral Nr. topografic	Suprafața* (mp)	Observații / Referințe
A1		2.200	Sector cadastral:6 Teren neimprejmuit;

B. Partea II. Proprietari și acte

Inscrieri privitoare la dreptul de proprietate și alte drepturi reale	Referințe
1 / 08/11/2022	
Act Normativ nr. 7, din 13/03/1996 emis de PARLAMENTUL ROMÂNIEI;	
B1	A1
1) COMUNA ILIA, REZERVA COMISIEI LOCALE DE FOND FUNCJAR, CIF:4374164	

C. Partea III. SARCINI .

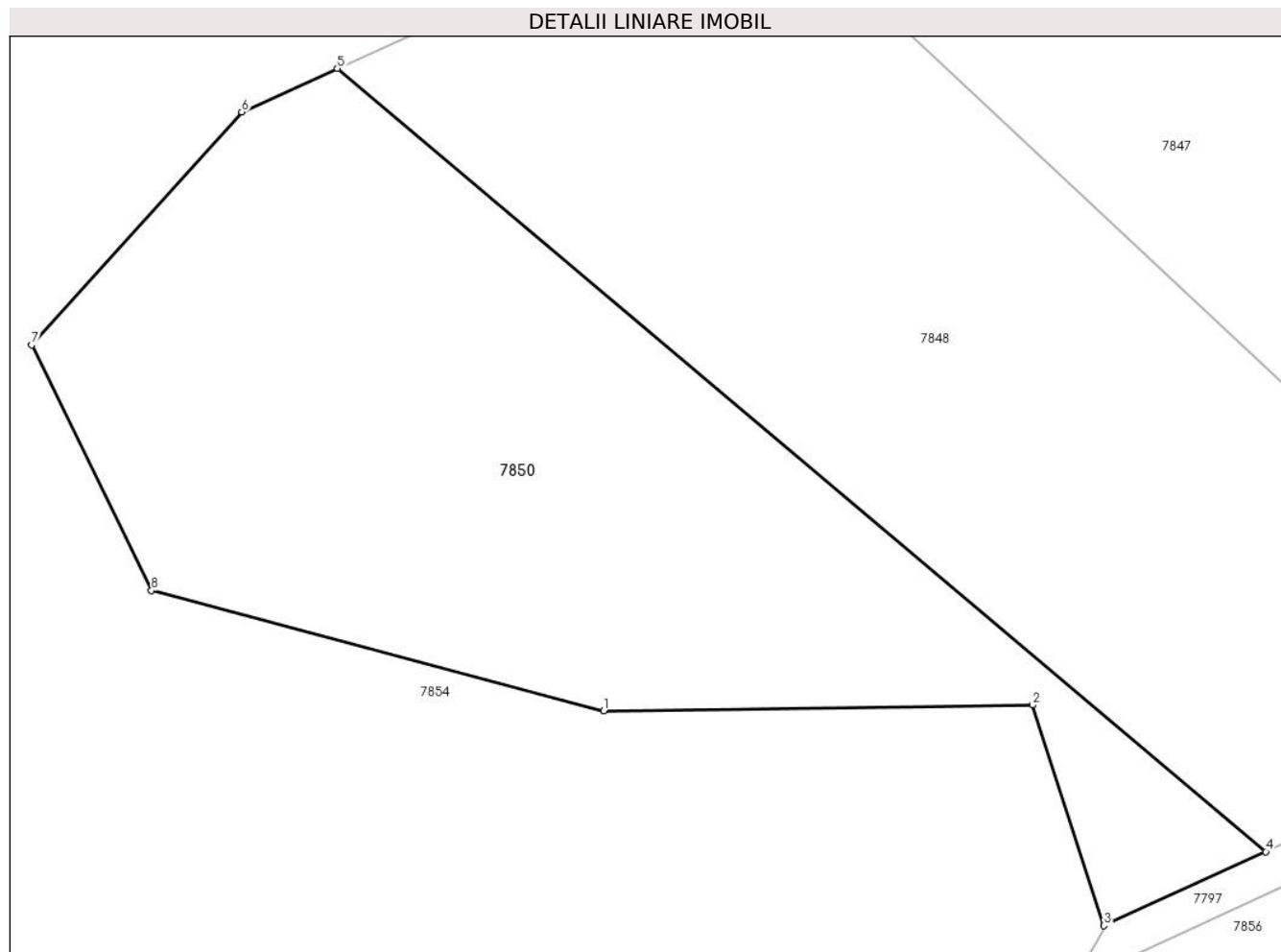
Inscrieri privind dezmembramintele dreptului de proprietate, drepturi reale de garanție și sarcini	Referințe
NU SUNT	

Anexa Nr. 1 La Partea I

Teren

Nr cadastral	Suprafața (mp)*	Observații / Referințe
	2.200	

* Suprafața este determinată în planul de proiecție Stereo 70.



Date referitoare la teren

Crt	Categorie folosință	Intra vilan	Suprafața (mp)	Tarla	Parcelă	Nr. topo	Observații / Referințe
1	pașune	NU	2.200	-	-	-	

Lungime Segmente

1) Valorile lungimilor segmentelor sunt obținute din proiecție în plan.

Punct început	X / Y	Punct sfârșit	X / Y	Lungime segment (** (m)
1	320.810,629 501.560,77	2	320.843,627 501.561,202	33.0
2	320.843,627 501.561,202	3	320.849,121 501.544,253	17.818
3	320.849,121 501.544,253	4	320.861,557 501.549,948	13.678
4	320.861,557 501.549,948	5	320.790,14 501.610,131	93.393
5	320.790,14 501.610,131	6	320.782,785 501.606,786	8.08

Punct început	X / Y	Punct sfârșit	X / Y	Lungime segment (** (m)
6	320.782,785 501.606,786	7	320.766,619 501.588,877	24.126
7	320.766,619 501.588,877	8	320.775,834 501.570,007	21.0
8	320.775,834 501.570,007	1	320.810,629 501.560,77	36.0

** Lungimile segmentelor sunt determinate în planul de proiecție Stereo 70 și sunt rotunjite la 1 milimetru.

*** Distanța dintre puncte este formată din segmente cumulate ce sunt mai mici decât valoarea 1 milimetru.

**DATE DESPRE IMOBILUL NR. 7851**

Oficiul de Cadastru și Publicitate Imobiliară HUNEDOARA
Biroul de Cadastru și Publicitate Imobiliară Deva

A. Partea I. Descrierea imobilului

TEREN Extravilan

Adresa: Jud. Hunedoara

Nr. Crt	Nr cadastral Nr. topografic	Suprafața* (mp)	Observații / Referințe
A1		9.406	Sector cadastral:6 Teren neimprejmuit;

B. Partea II. Proprietari și acte

Inscrieri privitoare la dreptul de proprietate și alte drepturi reale	Referințe
1 / 09/11/2022	
Act Normativ nr. 7, din 13/03/1996 emis de PARLAMENTUL ROMÂNIEI;	
B1	A1
1) COMUNA ILIA, REZERVA COMISIEI LOCALE DE FOND FUNCJAR, CIF:4374164	

C. Partea III. SARCINI .

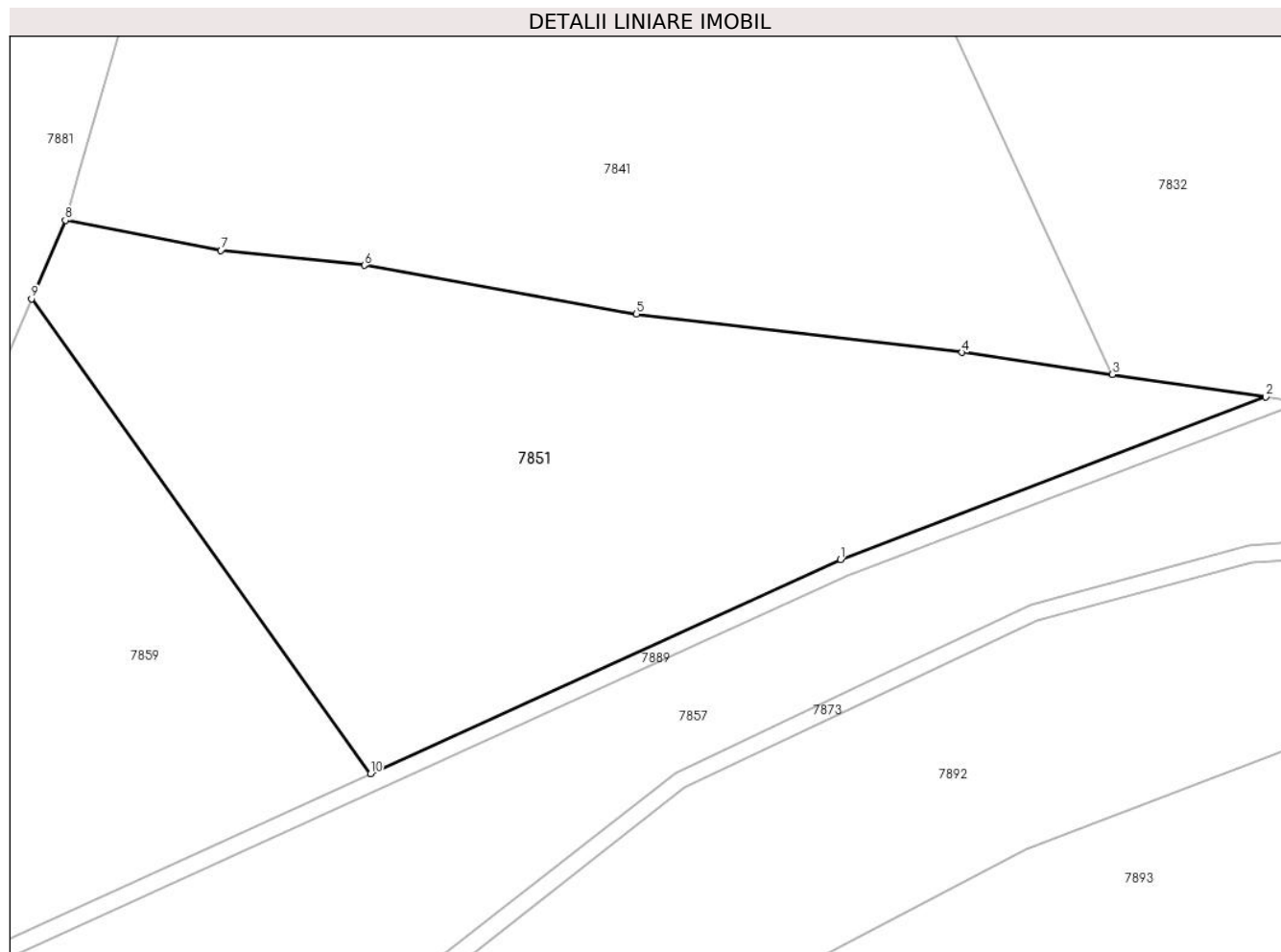
Inscrieri privind dezmembramintele dreptului de proprietate, drepturi reale de garanție și sarcini	Referințe
NU SUNT	

Anexa Nr. 1 La Partea I

Teren

Nr cadastral	Suprafața (mp)*	Observații / Referințe
	9.406	

* Suprafața este determinată în planul de proiecție Stereo 70.



Date referitoare la teren

Crt	Categorie folosință	Intravilan	Suprafața (mp)	Tarla	Parcelă	Nr. topo	Observații / Referințe
1	padure	NU	9.406	-	-	-	

Lungime Segmente

1) Valorile lungimilor segmentelor sunt obținute din proiecție în plan.

Punct început	X / Y	Punct sfârșit	X / Y	Lungime segment (** (m)
1	321.297,29 501.559,314	2	321.370,85 501.587,389	78.736
2	321.370,85 501.587,389	3	321.344,351 501.591,279	26.784
3	321.344,351 501.591,279	4	321.318,33 501.595,099	26.3
4	321.318,33 501.595,099	5	321.262,052 501.601,718	56.666
5	321.262,052 501.601,718	6	321.214,998 501.610,146	47.803

Punct început	X / Y	Punct sfârșit	X / Y	Lungime segment (** (m)
6	321.214,998 501.610,146	7	321.190,188 501.612,73	24.944
7	321.190,188 501.612,73	8	321.163,311 501.617,895	27.368
8	321.163,311 501.617,895	9	321.157,472 501.604,346	14.754
9	321.157,472 501.604,346	10	321.216,073 501.522,315	100.813
10	321.216,073 501.522,315	1	321.297,29 501.559,314	89.248

** Lungimile segmentelor sunt determinate în planul de proiecție Stereo 70 și sunt rotunjite la 1 milimetru.

*** Distanța dintre puncte este formată din segmente cumulate ce sunt mai mici decât valoarea 1 milimetru.

**DATE DESPRE IMOBILUL NR. 7852**

Oficiul de Cadastru și Publicitate Imobiliară HUNEDOARA
Biroul de Cadastru și Publicitate Imobiliară Deva

A. Partea I. Descrierea imobilului

TEREN Extravilan

Adresa: Jud. Hunedoara

Nr. Crt	Nr cadastral Nr. topografic	Suprafața* (mp)	Observații / Referințe
A1		2.400	Sector cadastral:6 Teren neimprejmuit;

B. Partea II. Proprietari și acte

Inscrieri privitoare la dreptul de proprietate și alte drepturi reale		Referințe
1 / 10/11/2022		
Act Administrativ nr. 89856/541, din 21/07/2005 emis de CJPSDPAT HUNEDOARA;		
B1	Intabulare, drept de PROPRIETATE, dobandit prin Reconstituire, cota actuala 1/1 1) BALAJ VERGHELIA	A1

C. Partea III. SARCINI .

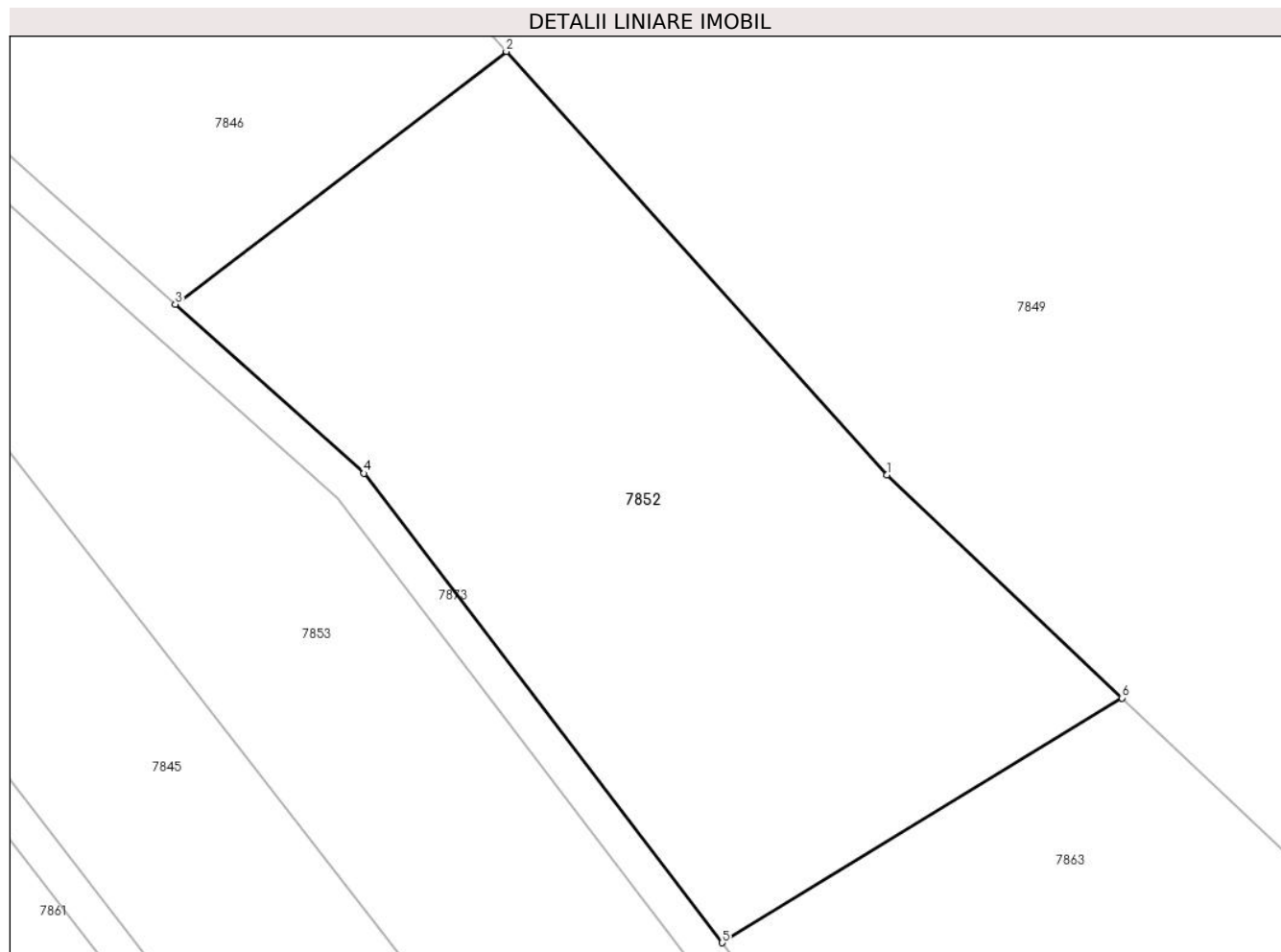
Inscrieri privind dezmembramintele dreptului de proprietate, drepturi reale de garanție și sarcini	Referințe
NU SUNT	

Anexa Nr. 1 La Partea I

Teren

Nr cadastral	Suprafața (mp)*	Observații / Referințe
	2.400	

* Suprafața este determinată în planul de proiecție Stereo 70.



Date referitoare la teren

Crt	Categorie folosință	Intra vilan	Suprafața (mp)	Tarla	Parcelă	Nr. topo	Observații / Referințe
1	pasune	NU	2.400	23	561/3	-	

Lungime Segmente

1) Valorile lungimilor segmentelor sunt obținute din proiecție în plan.

Punct început	X / Y	Punct sfârșit	X / Y	Lungime segment (** (m)
1	321.596,879 501.569,601	2	321.565,713 501.604,248	46.602
2	321.565,713 501.604,248	3	321.538,597 501.583,556	34.109
3	321.538,597 501.583,556	4	321.554,068 501.569,725	20.752
4	321.554,068 501.569,725	5	321.583,416 501.531,307	48.345
5	321.583,416 501.531,307	6	321.616,161 501.551,336	38.385

Punct început	X / Y	Punct sfârșit	X / Y	Lungime segment (** (m)
6	321.616,161 501.551,336	1	321.596,879 501.569,601	26.559

** Lungimile segmentelor sunt determinate în planul de proiecție Stereo 70 și sunt rotunjite la 1 milimetru.

*** Distanța dintre puncte este formată din segmente cumulate ce sunt mai mici decât valoarea 1 milimetru.

**DATE DESPRE IMOBILUL NR. 7853**

Oficiul de Cadastru și Publicitate Imobiliară HUNEDOARA
Biroul de Cadastru și Publicitate Imobiliară Deva

A. Partea I. Descrierea imobilului

TEREN Extravilan

Adresa: Jud. Hunedoara

Nr. Crt	Nr cadastral Nr. topografic	Suprafața* (mp)	Observații / Referințe
A1		1.728	Sector cadastral:6 Teren neimprejmuit;

B. Partea II. Proprietari și acte

Inscrieri privitoare la dreptul de proprietate și alte drepturi reale	Referințe
1 / 10/11/2022	
Act Administrativ nr. 13993/47, din 26/10/2000 emis de CJPSDPAT HUNEDOARA;	
B1	A1
Intabulare, drept de PROPRIETATE, dobandit prin Reconstituire, cota actuala 1/1 1) TRIFAN LIVIUS	

C. Partea III. SARCINI .

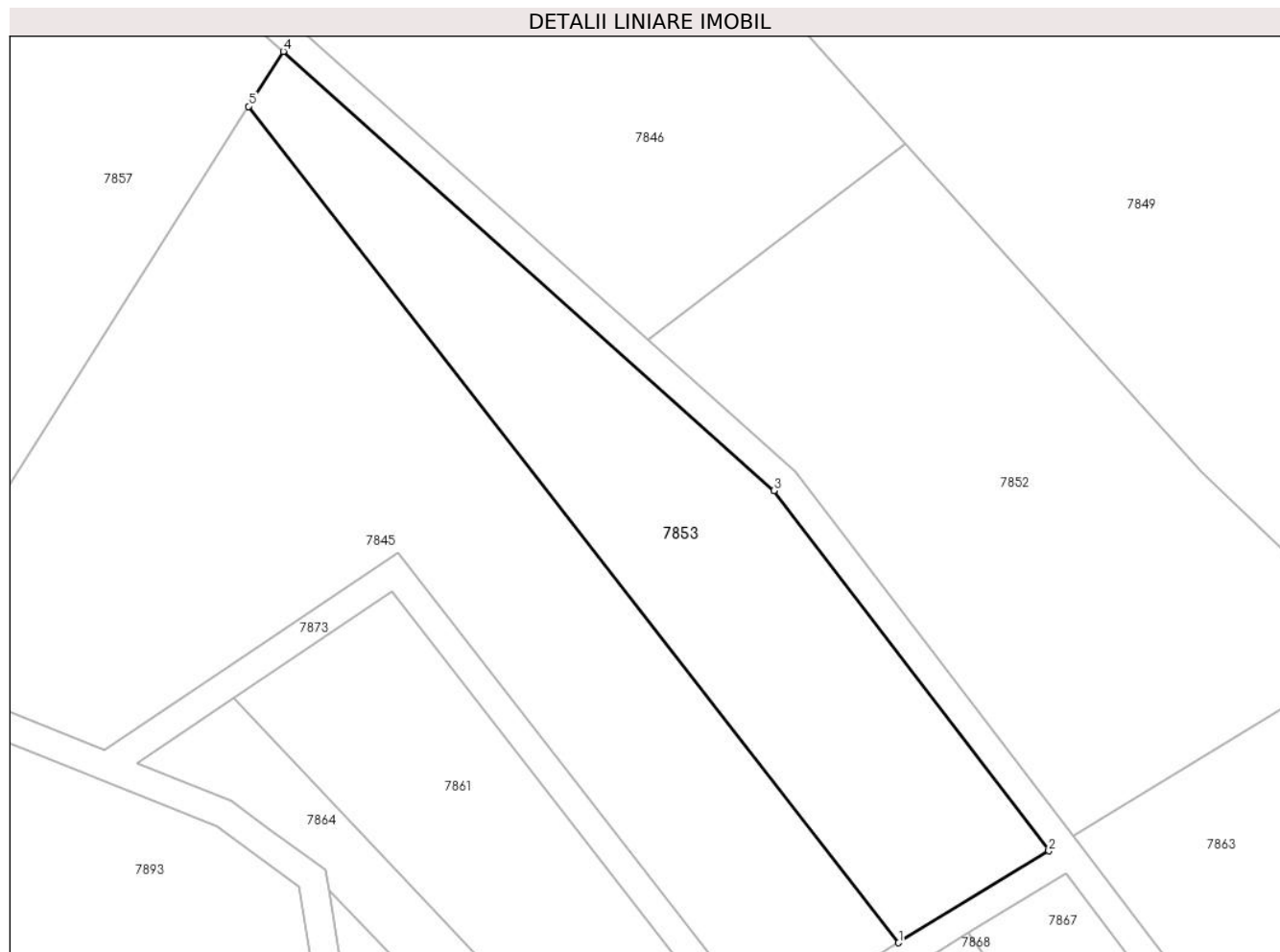
Inscrieri privind dezmembramintele dreptului de proprietate, drepturi reale de garanție și sarcini	Referințe
NU SUNT	

Anexa Nr. 1 La Partea I

Teren

Nr cadastral	Suprafața (mp)*	Observații / Referințe
	1.728	

* Suprafața este determinată în planul de proiecție Stereo 70.



Date referitoare la teren

Crt	Categorie folosință	Intravilan	Suprafața (mp)	Tarla	Parcelă	Nr. topo	Observații / Referințe
1	pașune	NU	1.728	23	561/6	-	

Lungime Segmente

1) Valorile lungimilor segmentelor sunt obținute din proiecție în plan.

Punct început	X / Y	Punct sfârșit	X / Y	Lungime segment (** (m)
1	321.565,013 501.520,05	2	321.580,843 501.529,733	18.557
2	321.580,843 501.529,733	3	321.551,857 501.567,678	47.75
3	321.551,857 501.567,678	4	321.500,127 501.613,924	69.388
4	321.500,127 501.613,924	5	321.496,462 501.608,142	6.846
5	321.496,462 501.608,142	1	321.565,013 501.520,05	111.622

**** Lungimile segmentelor sunt determinate în planul de proiecție Stereo 70 și sunt rotunjite la 1 milimetru.**

***** Distanța dintre puncte este formată din segmente cumulate ce sunt mai mici decât valoarea 1 milimetru.**

**DATE DESPRE IMOBILUL NR. 7854**

Oficiul de Cadastru și Publicitate Imobiliară HUNEDOARA
Biroul de Cadastru și Publicitate Imobiliară Deva

A. Partea I. Descrierea imobilului

TEREN Extravilan

Adresa: Jud. Hunedoara

Nr. Crt	Nr cadastral Nr. topografic	Suprafața* (mp)	Observații / Referințe
A1		96.432	Sector cadastral:6 Teren neimprejmuit;

B. Partea II. Proprietari și acte

Inscrieri privitoare la dreptul de proprietate și alte drepturi reale		Referințe
1 / 10/11/2022		
Act Administrativ nr. 36, din 25/02/2004 emis de CJPSDPAT HUNEDOARA;		
B1	Intabulare, drept de PROPRIETATE, dobandit prin Reconstituire, cota actuala 1/1 1) ASOCIATIA COMPOSESORALA VALUNGANA, CIF:999999999999	A1

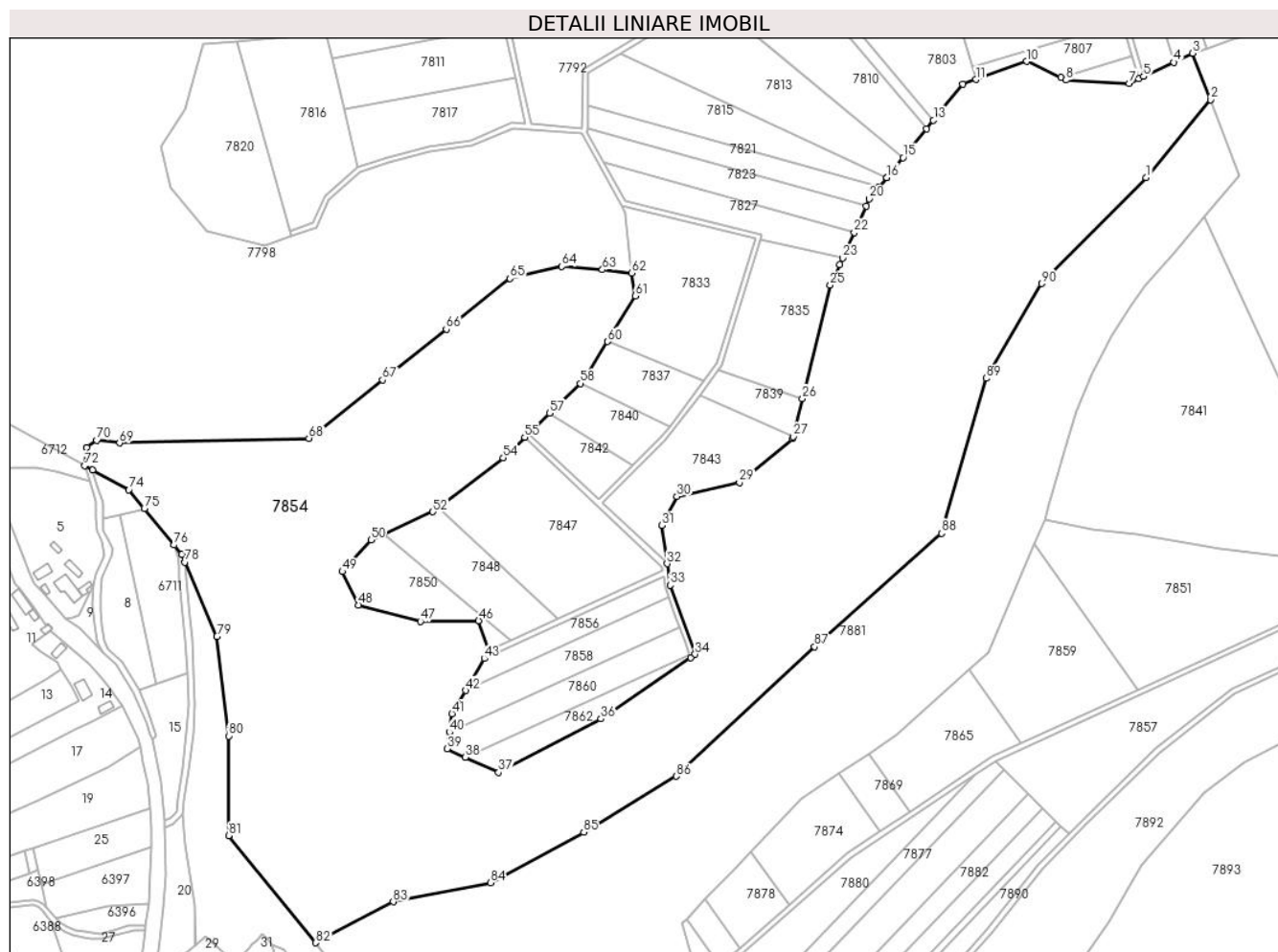
C. Partea III. SARCINI .

Inscrieri privind dezmembramintele dreptului de proprietate, drepturi reale de garanție și sarcini	Referințe
NU SUNT	

Teren

Nr cadastral	Suprafața (mp)*	Observații / Referințe
	96.432	

* Suprafața este determinată în planul de proiecție Stereo 70.



Date referitoare la teren

Crt	Categorie folosință	Intravilan	Suprafața (mp)	Tarla	Parcelă	Nr. topo	Observații / Referințe
1	padure	NU	96.432	-	147/2	-	UP V UA 95A-95B 95F 96N%

Lungime Segmente

1) Valorile lungimilor segmentelor sunt obținute din proiecție în plan.

Punct început	X / Y	Punct sfârșit	X / Y	Lungime segment	Punct început	X / Y	Punct sfârșit	X / Y	Lungime segment	Punct început	X / Y	Punct sfârșit	X / Y	Lungime segment
1	321.220,389 501.811,184	2	321.256,689 501.855,099	56.976	2	321.256,689 501.855,099	3	321.246,69 501.881,334	28.076	3	321.246,69 501.881,334	4	321.235,868 501.876,226	11.967
4	321.235,868 501.876,226	5	321.218,897 501.868,214	18.767	5	321.218,897 501.868,214	6	321.216,15 501.866,917	3.038	6	321.216,15 501.866,917	7	321.210,738 501.864,361	5.985
7	321.210,738 501.864,361	8	321.175,22 501.866,152	35.563	8	321.175,22 501.866,152	9	321.172,193 501.867,593	3.352	9	321.172,193 501.867,593	10	321.153,01 501.876,725	21.246
10	321.153,01 501.876,725	11	321.124,274 501.866,47	30.511	11	321.124,274 501.866,47	12	321.116,826 501.863,811	7.909	12	321.116,826 501.863,811	13	321.100,348 501.843,587	26.087
13	321.100,348 501.843,587	14	321.096,347 501.838,677	6.334	14	321.096,347 501.838,677	15	321.083,122 501.822,444	20.938	15	321.083,122 501.822,444	16	321.073,963 501.811,203	14.5
16	321.073,963 501.811,203	17	321.073,923 501.811,155	0.062	17	321.073,923 501.811,155	18	321.069,729 501.806,007	6.64	18	321.069,729 501.806,007	19	321.069,689 501.805,957	0.064

Punct început	X / Y	Punct sfârșit	X / Y	Lungime segment	Punct început	X / Y	Punct sfârșit	X / Y	Lungime segment	Punct început	X / Y	Punct sfârșit	X / Y	Lungime segment
19	321.069,689 501.805,957	20	321.064,127 501.799,131	8.806	20	321.064,127 501.799,131	21	321.062,258 501.795,015	4.52	21	321.062,258 501.795,015	22	321.055,546 501.780,226	16.24
22	321.055,546 501.780,226	23	321.048,996 501.765,794	15.849	23	321.048,996 501.765,794	24	321.047,329 501.762,12	4.034	24	321.047,329 501.762,12	25	321.042,021 501.750,426	12.842
25	321.042,021 501.750,426	26	321.026,445 501.686,505	65.791	26	321.026,445 501.686,505	27	321.021,211 501.665,023	22.11	27	321.021,211 501.665,023	28	321.020,922 501.663,837	1.221
28	321.020,922 501.663,837	29	320.990,782 501.639,224	38.912	29	320.990,782 501.639,224	30	320.955,485 501.631,281	36.18	30	320.955,485 501.631,281	31	320.946,946 501.614,936	18.441
31	320.946,946 501.614,936	32	320.949,918 501.593,352	21.788	32	320.949,918 501.593,352	33	320.951,589 501.581,221	12.246	33	320.951,589 501.581,221	34	320.965,8 501.542,245	41.486
34	320.965,8 501.542,245	35	320.963,244 501.540,496	3.096	35	320.963,244 501.540,496	36	320.912,581 501.505,844	61.38	36	320.912,581 501.505,844	37	320.854,83 501.475,611	65.186
37	320.854,83 501.475,611	38	320.836,133 501.484,128	20.546	38	320.836,133 501.484,128	39	320.825,716 501.488,873	11.447	39	320.825,716 501.488,873	40	320.827,033 501.498,272	9.491
40	320.827,033 501.498,272	41	320.828,492 501.508,68	10.51	41	320.828,492 501.508,68	42	320.836,178 501.521,833	15.235	42	320.836,178 501.521,833	43	320.846,703 501.539,846	20.862
43	320.846,703 501.539,846	44	320.849,177 501.544,079	4.903	44	320.849,177 501.544,079	45	320.849,121 501.544,253	0.182	45	320.849,121 501.544,253	46	320.843,627 501.561,202	17.818
46	320.843,627 501.561,202	47	320.810,629 501.560,77	33.0	47	320.810,629 501.560,77	48	320.775,834 501.570,007	36.0	48	320.775,834 501.570,007	49	320.766,619 501.588,877	21.0
49	320.766,619 501.588,877	50	320.782,785 501.606,786	24.126	50	320.782,785 501.606,786	51	320.790,14 501.610,131	8.08	51	320.790,14 501.610,131	52	320.817,747 501.622,686	30.327
52	320.817,747 501.622,686	53	320.821,006 501.625,181	4.105	53	320.821,006 501.625,181	54	320.857,413 501.653,055	45.852	54	320.857,413 501.653,055	55	320.869,506 501.664,71	16.795
55	320.869,506 501.664,71	56	320.871,669 501.666,794	3.004	56	320.871,669 501.666,794	57	320.883,61 501.678,303	16.584	57	320.883,61 501.678,303	58	320.900,956 501.695,02	24.09
58	320.900,956 501.695,02	59	320.903,495 501.697,467	3.527	59	320.903,495 501.697,467	60	320.916,369 501.718,64	24.78	60	320.916,369 501.718,64	61	320.932,069 501.744,462	30.22
61	320.932,069 501.744,462	62	320.929,844 501.757,448	13.176	62	320.929,844 501.757,448	63	320.913,426 501.759,179	16.509	63	320.913,426 501.759,179	64	320.890,506 501.761,092	23.0
64	320.890,506 501.761,092	65	320.861,296 501.754,252	30.0	65	320.861,296 501.754,252	66	320.825,26 501.725,662	46.0	66	320.825,26 501.725,662	67	320.789,223 501.697,072	46.0
67	320.789,223 501.697,072	68	320.747,703 501.664,132	53.0	68	320.747,703 501.664,132	69	320.640,828 501.661,443	106.909	69	320.640,828 501.661,443	70	320.627,945 501.663,055	12.983
70	320.627,945 501.663,055	71	320.622,141 501.658,992	7.085	71	320.622,141 501.658,992	72	320.621,236 501.648,642	10.39	72	320.621,236 501.648,642	73	320.625,646 501.646,236	5.023
73	320.625,646 501.646,236	74	320.646,145 501.635,055	23.35	74	320.646,145 501.635,055	75	320.654,828 501.624,443	13.711	75	320.654,828 501.624,443	76	320.671,656 501.603,875	26.575
76	320.671,656 501.603,875	77	320.675,911 501.598,675	6.719	77	320.675,911 501.598,675	78	320.677,803 501.594,259	4.805	78	320.677,803 501.594,259	79	320.695,755 501.552,373	45.571
79	320.695,755 501.552,373	80	320.702,369 501.496,149	56.612	80	320.702,369 501.496,149	81	320.702,369 501.439,925	56.224	81	320.702,369 501.439,925	82	320.751,604 501.379,5	77.944
82	320.751,604 501.379,5	83	320.795,429 501.402,58	49.531	83	320.795,429 501.402,58	84	320.850,099 501.413,345	55.719	84	320.850,099 501.413,345	85	320.902,883 501.441,872	60.0
85	320.902,883 501.441,872	86	320.955,081 501.473,438	61.0	86	320.955,081 501.473,438	87	321.033,251 501.546,503	107.0	87	321.033,251 501.546,503	88	321.104,834 501.610,47	96.0
88	321.104,834 501.610,47	89	321.129,984 501.697,926	91.0	89	321.129,984 501.697,926	90	321.161,412 501.751,37	62.0	90	321.161,412 501.751,37	1	321.220,389 501.811,184	84.0

** Lungimile segmentelor sunt determinate în planul de proiecție Stereo 70 și sunt rotunjite la 1 milimetru.

*** Distanța dintre puncte este formată din segmente cumulate ce sunt mai mici decât valoarea 1 milimetru.

**DATE DESPRE IMOBILUL NR. 7855**

Oficiul de Cadastru și Publicitate Imobiliară HUNEDOARA
Biroul de Cadastru și Publicitate Imobiliară Deva

A. Partea I. Descrierea imobilului

TEREN Extravilan

Adresa: Jud. Hunedoara

Nr. Crt	Nr cadastral Nr. topografic	Suprafața* (mp)	Observații / Referințe
A1		5.359	Sector cadastral:6 Teren neimprejmuit;

B. Partea II. Proprietari și acte

Inscrieri privitoare la dreptul de proprietate și alte drepturi reale	Referințe
1 / 09/11/2022	
Act Normativ nr. 7, din 13/03/1996 emis de PARLAMENTUL ROMÂNIEI;	
B1	A1
Intabulare, drept de PROPRIETATE, dobandit prin Lege, cota actuala 1/1 1) COMUNA ILIA, REZERVA COMISIEI LOCALE DE FOND FUNCJAR, CIF:4374164	

C. Partea III. SARCINI .

Inscrieri privind dezmembramintele dreptului de proprietate, drepturi reale de garanție și sarcini	Referințe
NU SUNT	

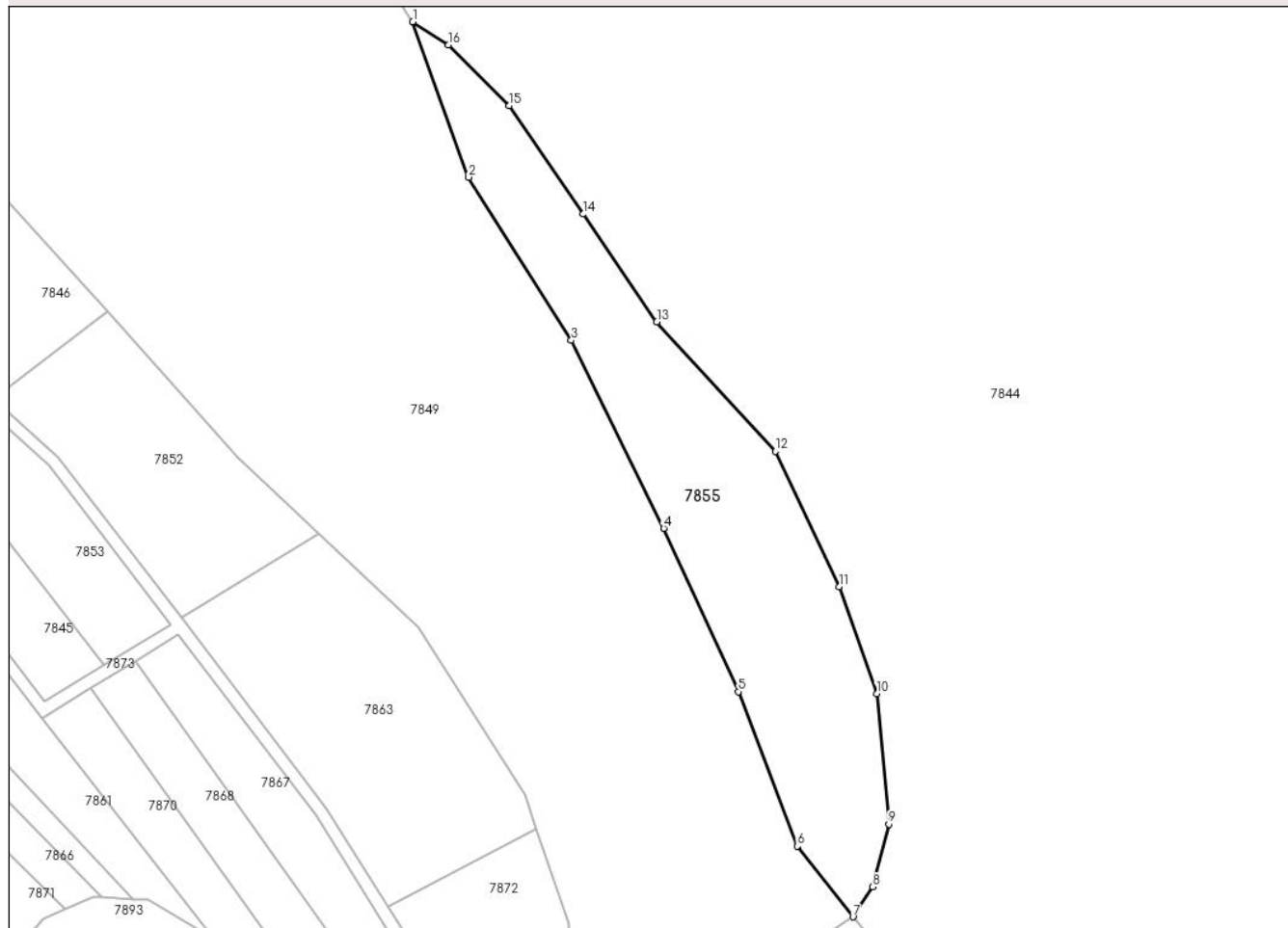
Anexa Nr. 1 La Partea I

Teren

Nr cadastral	Suprafața (mp)*	Observații / Referințe
	5.359	

* Suprafața este determinată în planul de proiecție Stereo 70.

DETALII LINIARE IMOBIL



Date referitoare la teren

Crt	Categorie folosință	Intra vilan	Suprafața (mp)	Tarla	Parcelă	Nr. topo	Observații / Referințe
1	pasune	NU	5.359	-	-	-	

Lungime Segmente

1) Valorile lungimilor segmentelor sunt obținute din proiecție în plan.

Punct început	X / Y	Punct sfârșit	X / Y	Lungime segment (** (m)
1	321.638,609 501.673,36	2	321.651,953 501.636,311	39.379
2	321.651,953 501.636,311	3	321.676,418 501.597,41	45.955
3	321.676,418 501.597,41	4	321.698,479 501.552,611	49.936
4	321.698,479 501.552,611	5	321.716,285 501.513,696	42.795
5	321.716,285 501.513,696	6	321.730,308 501.476,872	39.404

Punct început	X / Y	Punct sfârșit	X / Y	Lungime segment (** (m)
6	321.730,308 501.476,872	7	321.743,604 501.460,024	21.462
7	321.743,604 501.460,024	8	321.748,353 501.467,143	8.558
8	321.748,353 501.467,143	9	321.752,151 501.482,092	15.424
9	321.752,151 501.482,092	10	321.749,302 501.513,177	31.215
10	321.749,302 501.513,177	11	321.740,265 501.538,709	27.084
11	321.740,265 501.538,709	12	321.725,071 501.570,981	35.67
12	321.725,071 501.570,981	13	321.696,818 501.601,828	41.83
13	321.696,818 501.601,828	14	321.679,224 501.627,516	31.135
14	321.679,224 501.627,516	15	321.661,654 501.653,381	31.268
15	321.661,654 501.653,381	16	321.647,173 501.667,856	20.476
16	321.647,173 501.667,856	1	321.638,609 501.673,36	10.179

** Lungimile segmentelor sunt determinate în planul de proiecție Stereo 70 și sunt rotunjite la 1 milimetru.

*** Distanța dintre puncte este formată din segmente cumulate ce sunt mai mici decât valoarea 1 milimetru.

**DATE DESPRE IMOBILUL NR. 7856**

Oficiul de Cadastru și Publicitate Imobiliară HUNEDOARA
Biroul de Cadastru și Publicitate Imobiliară Deva

A. Partea I. Descrierea imobilului

TEREN Extravilan

Adresa: Jud. Hunedoara

Nr. Crt	Nr cadastral Nr. topografic	Suprafața* (mp)	Observații / Referințe
A1		1.420	Sector cadastral:6 Teren neimprejmuit;

B. Partea II. Proprietari și acte

Inscrieri privitoare la dreptul de proprietate și alte drepturi reale		Referințe
1 / 10/11/2022		
Act Administrativ nr. 13993/35, din 16/03/1999 emis de CJPSDPAT HUNEDOARA;		
B1	Intabulare, drept de PROPRIETATE, dobandit prin Reconstituire, cota actuala 1/1 1) ALBA LAURENȚIU	A1

C. Partea III. SARCINI .

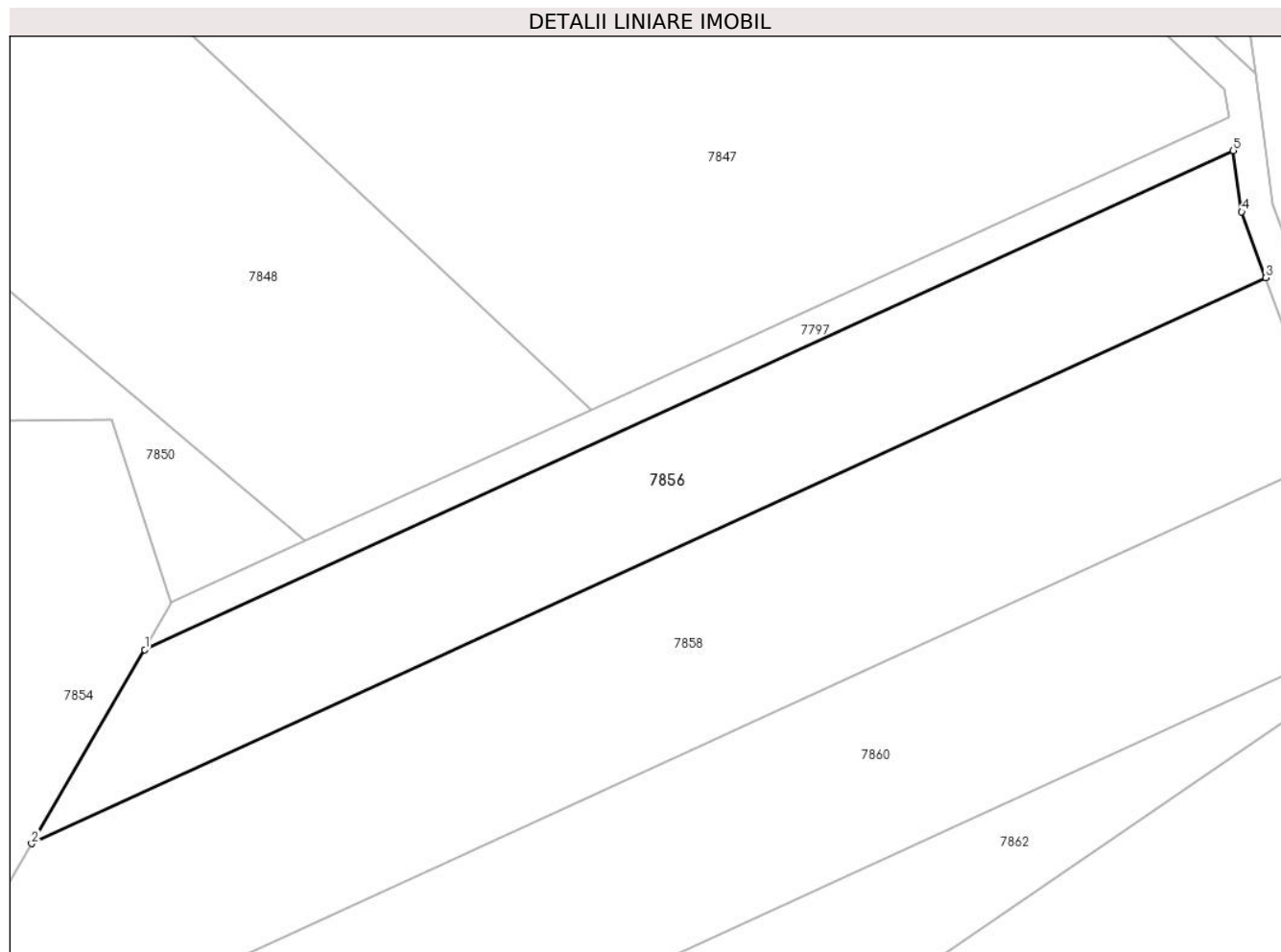
Inscrieri privind dezmembramintele dreptului de proprietate, drepturi reale de garanție și sarcini	Referințe
NU SUNT	

Anexa Nr. 1 La Partea I

Teren

Nr cadastral	Suprafața (mp)*	Observații / Referințe
	1.420	

* Suprafața este determinată în planul de proiecție Stereo 70.



Date referitoare la teren

Crt	Categorie folosință	Intravilan	Suprafața (mp)	Tarla	Parcelă	Nr. topo	Observații / Referințe
1	neproductiv	NU	1.420	7	138/3	-	

Lungime Segmente

1) Valorile lungimilor segmentelor sunt obținute din proiecție în plan.

Punct început	X / Y	Punct sfârșit	X / Y	Lungime segment (** (m)
1	320.846,703 501.539,846	2	320.836,178 501.521,833	20.862
2	320.836,178 501.521,833	3	320.950,892 501.574,373	126.174
3	320.950,892 501.574,373	4	320.948,66 501.580,494	6.515
4	320.948,66 501.580,494	5	320.947,877 501.586,183	5.743
5	320.947,877 501.586,183	1	320.846,703 501.539,846	111.28

**** Lungimile segmentelor sunt determinate în planul de proiecție Stereo 70 și sunt rotunjite la 1 milimetru.**

***** Distanța dintre puncte este formată din segmente cumulate ce sunt mai mici decât valoarea 1 milimetru.**

**DATE DESPRE IMOBILUL NR. 7857**

Oficiul de Cadastru și Publicitate Imobiliară HUNEDOARA
Biroul de Cadastru și Publicitate Imobiliară Deva

A. Partea I. Descrierea imobilului

TEREN Extravilan

Adresa: Jud. Hunedoara

Nr. Crt	Nr cadastral Nr. topografic	Suprafața* (mp)	Observații / Referințe
A1		12.753	Sector cadastral:6 Teren neimprejmuit;

B. Partea II. Proprietari și acte

Inscrieri privitoare la dreptul de proprietate și alte drepturi reale	Referințe
1 / 09/11/2022	
Act Normativ nr. 7, din 13/03/1996 emis de PARLAMENTUL ROMÂNIEI;	
B1	A1
1) COMUNA ILIA, REZERVA COMISIEI LOCALE DE FOND FUNCJAR, CIF:4374164	

C. Partea III. SARCINI .

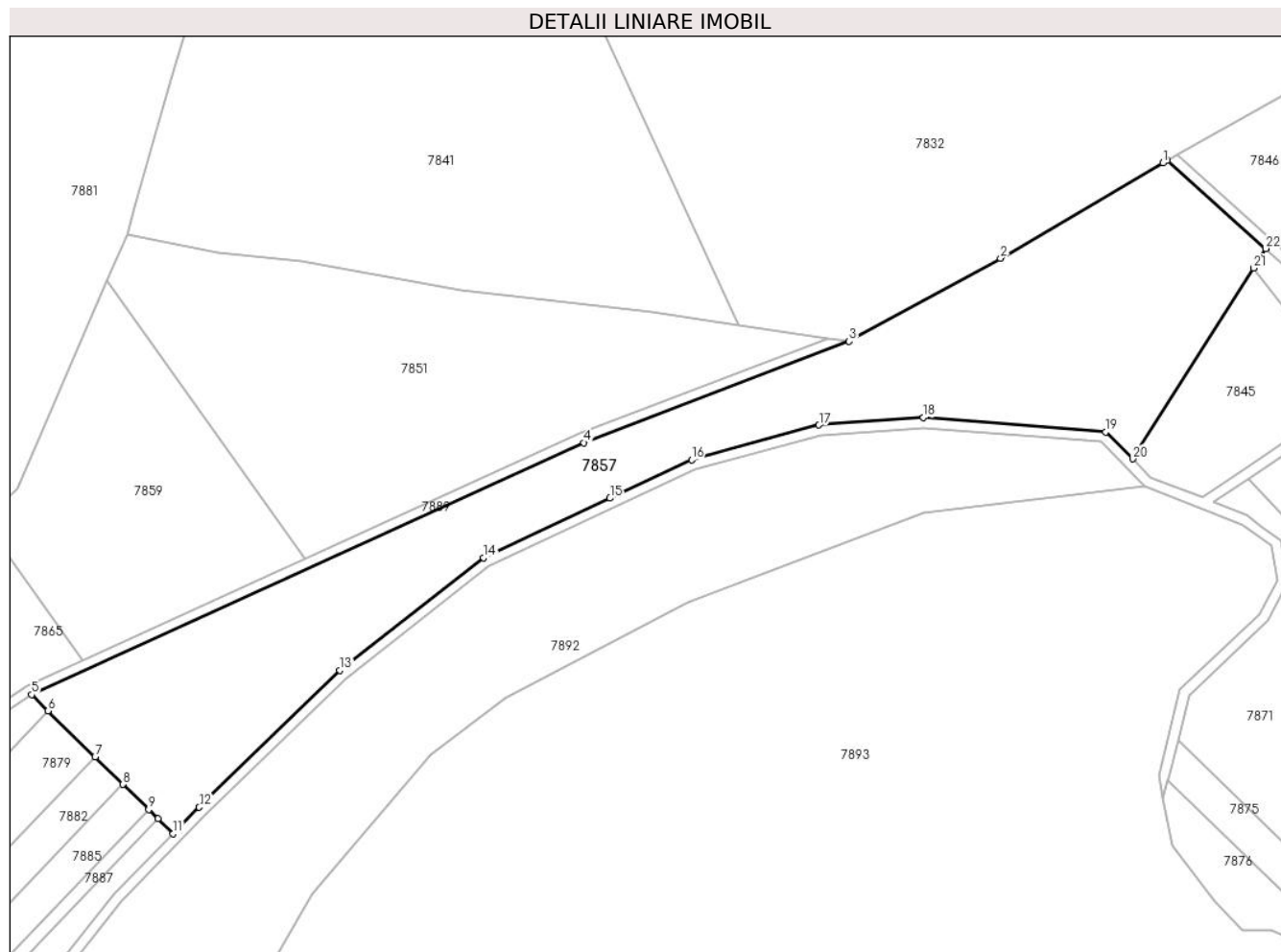
Inscrieri privind dezmembramintele dreptului de proprietate, drepturi reale de garanție și sarcini	Referințe
NU SUNT	

Anexa Nr. 1 La Partea I

Teren

Nr cadastral	Suprafața (mp)*	Observații / Referințe
	12.753	

* Suprafața este determinată în planul de proiecție Stereo 70.



Date referitoare la teren

Crt	Categorie folosință	Intra vilan	Suprafața (mp)	Tarla	Parcelă	Nr. topo	Observații / Referințe
1	padure	NU	12.753	-	-	-	

Lungime Segmente

1) Valorile lungimilor segmentelor sunt obținute din proiecție în plan.

Punct început	X / Y	Punct sfârșit	X / Y	Lungime segment (** (m)
1	321.469,676 501.639,176	2	321.421,674 501.611,052	55.635
3	321.376,927 501.586,497	4	321.298,448 501.556,545	84.0
5	321.135,1 501.482,13	6	321.139,986 501.477,332	6.849
7	321.153,846 501.463,723	8	321.162,134 501.455,585	11.615
9	321.169,713 501.448,143	10	321.172,464 501.445,441	3.856

Punct început	X / Y	Punct sfârșit	X / Y	Lungime segment (** (m)
2	321.421,674 501.611,052	3	321.376,927 501.586,497	51.041
4	321.298,448 501.556,545	5	321.135,1 501.482,13	179.5
6	321.139,986 501.477,332	7	321.153,846 501.463,723	19.424
8	321.162,134 501.455,585	9	321.169,713 501.448,143	10.622
10	321.172,464 501.445,441	11	321.176,968 501.441,019	6.312

Punct început	X / Y	Punct sfârșit	X / Y	Lungime segment (** (m)
11	321.176,968 501.441,019	12	321.184,675 501.448,868	11.0
13	321.226,295 501.489,262	14	321.268,802 501.522,567	54.0
15	321.306,164 501.540,149	16	321.330,33 501.551,52	26.708
17	321.367,962 501.561,757	18	321.398,884 501.563,96	31.0
19	321.452,834 501.559,757	20	321.460,746 501.551,793	11.226
21	321.496,462 501.608,142	22	321.500,127 501.613,924	6.846
23	321.471,03 501.639,937	1	321.469,676 501.639,176	1.552

Punct început	X / Y	Punct sfârșit	X / Y	Lungime segment (** (m)
12	321.184,675 501.448,868	13	321.226,295 501.489,262	58.0
14	321.268,802 501.522,567	15	321.306,164 501.540,149	41.292
16	321.330,33 501.551,52	17	321.367,962 501.561,757	39.0
18	321.398,884 501.563,96	19	321.452,834 501.559,757	54.114
20	321.460,746 501.551,793	21	321.496,462 501.608,142	66.714
22	321.500,127 501.613,924	23	321.471,03 501.639,937	39.029

** Lungimile segmentelor sunt determinate în planul de proiecție Stereo 70 și sunt rotunjite la 1 milimetru.

*** Distanța dintre puncte este formată din segmente cumulate ce sunt mai mici decât valoarea 1 milimetru.

**DATE DESPRE IMOBILUL NR. 7858**

Oficiul de Cadastru și Publicitate Imobiliară HUNEDOARA
Biroul de Cadastru și Publicitate Imobiliară Deva

A. Partea I. Descrierea imobilului

TEREN Extravilan

Adresa: Jud. Hunedoara

Nr. Crt	Nr cadastral Nr. topografic	Suprafața* (mp)	Observații / Referințe
A1		2.400	Sector cadastral:6 Teren neimprejmuit;

B. Partea II. Proprietari și acte

Inscrieri privitoare la dreptul de proprietate și alte drepturi reale		Referințe
1 / 10/11/2022		
Act Administrativ nr. 13993/6, din 02/03/1999 emis de CJPSDPAT HUNEDOARA;		
B1	Intabulare, drept de PROPRIETATE, dobandit prin Reconstituire, cota actuala 1/1 1) HOLDEAN SAVETA	A1

C. Partea III. SARCINI .

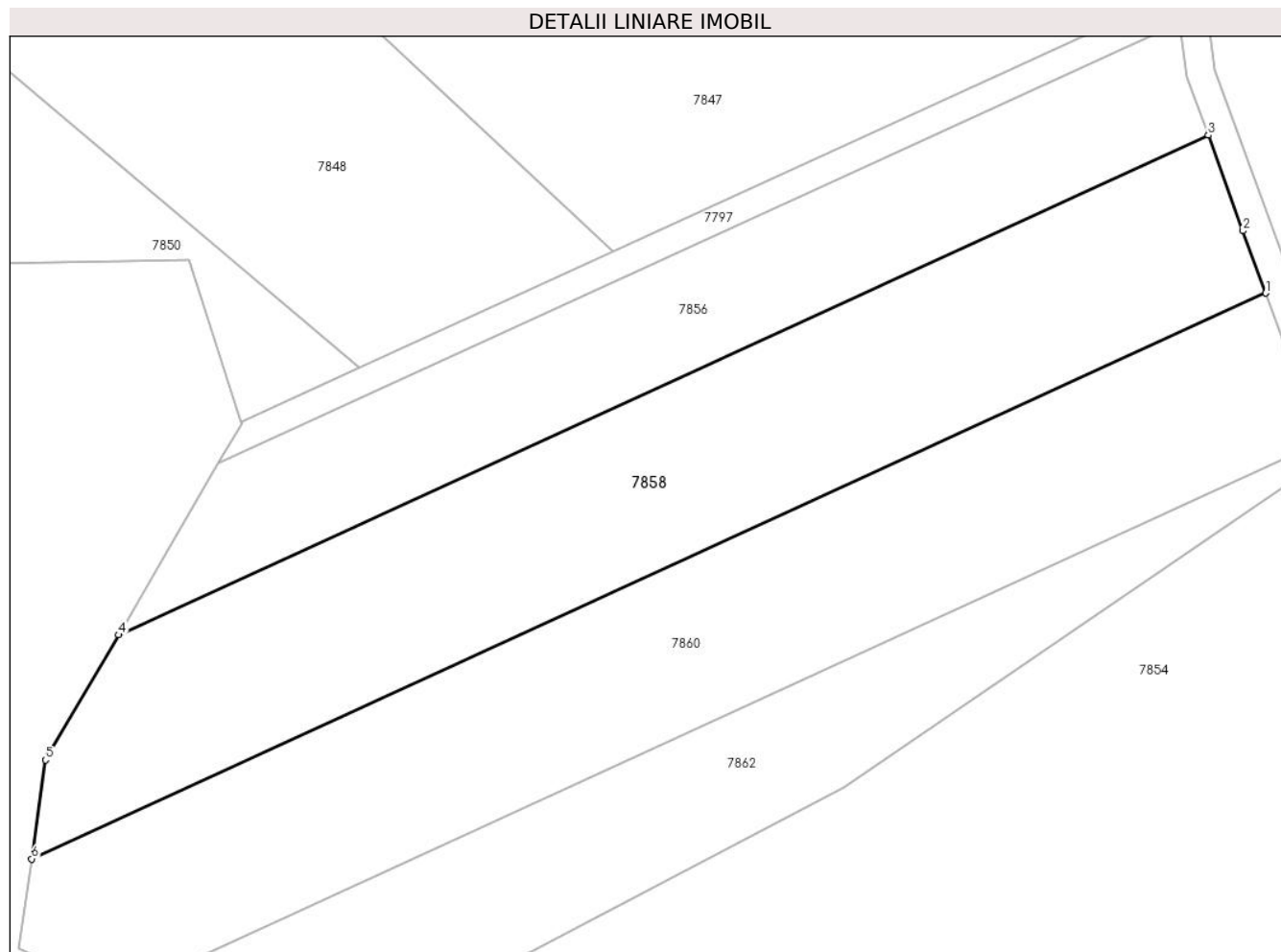
Inscrieri privind dezmembramintele dreptului de proprietate, drepturi reale de garanție și sarcini	Referințe
NU SUNT	

Anexa Nr. 1 La Partea I

Teren

Nr cadastral	Suprafața (mp)*	Observații / Referințe
	2.400	

* Suprafața este determinată în planul de proiecție Stereo 70.



Date referitoare la teren

Crt	Categorie folosință	Intravilan	Suprafața (mp)	Tarla	Parcelă	Nr. topo	Observații / Referințe
1	neproductiv	NU	2.400	23	138/2	-	

Lungime Segmente

1) Valorile lungimilor segmentelor sunt obținute din proiecție în plan.

Punct început	X / Y	Punct sfârșit	X / Y	Lungime segment (** (m)
1	320.956,945 501.557,772	2	320.954,556 501.564,325	6.975
2	320.954,556 501.564,325	3	320.950,892 501.574,373	10.695
3	320.950,892 501.574,373	4	320.836,178 501.521,833	126.174
4	320.836,178 501.521,833	5	320.828,492 501.508,68	15.235
5	320.828,492 501.508,68	6	320.827,033 501.498,272	10.51

Punct început	X / Y	Punct sfârșit	X / Y	Lungime segment (** (m)
6	320.827,033 501.498,272	1	320.956,945 501.557,772	142.889

** Lungimile segmentelor sunt determinate în planul de proiecție Stereo 70 și sunt rotunjite la 1 milimetru.

*** Distanța dintre puncte este formată din segmente cumulate ce sunt mai mici decât valoarea 1 milimetru.

**DATE DESPRE IMOBILUL NR. 7859**

Oficiul de Cadastru și Publicitate Imobiliară HUNEDOARA
Biroul de Cadastru și Publicitate Imobiliară Deva

A. Partea I. Descrierea imobilului

TEREN Extravilan

Adresa: Jud. Hunedoara

Nr. Crt	Nr cadastral Nr. topografic	Suprafața* (mp)	Observații / Referințe
A1		5.200	Sector cadastral:6 Teren neimprejmuit;

B. Partea II. Proprietari și acte

Inscrieri privitoare la dreptul de proprietate și alte drepturi reale	Referințe
1 / 10/11/2022	
Act Administrativ nr. 89856/555, din 07/11/2005 emis de CJPSDPAT HUNEDOARA;	
B1	A1
Intabulare, drept de PROPRIETATE, dobandit prin Reconstituire, cota actuala 1/1 1) BALAJ VERGHELIA	

C. Partea III. SARCINI .

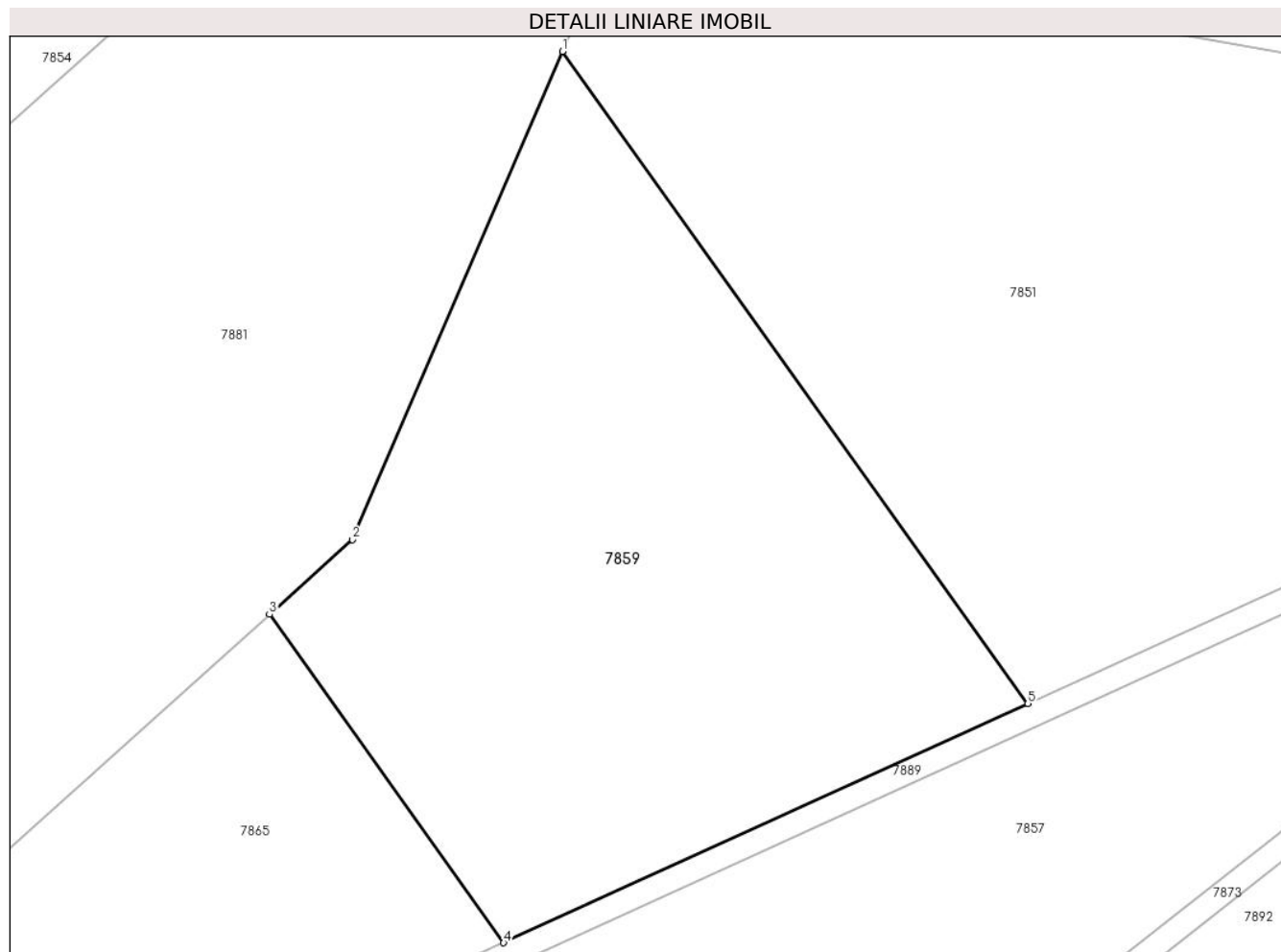
Inscrieri privind dezmembramintele dreptului de proprietate, drepturi reale de garanție și sarcini	Referințe
NU SUNT	

Anexa Nr. 1 La Partea I

Teren

Nr cadastral	Suprafața (mp)*	Observații / Referințe
	5.200	

* Suprafața este determinată în planul de proiecție Stereo 70.



Date referitoare la teren

Crt	Categorie folosință	Intravilan	Suprafața (mp)	Tarla	Parcelă	Nr. topo	Observații / Referințe
1	padure	NU	5.200	23	544/6	-	UP V UA 96B

Lungime Segmente

1) Valorile lungimilor segmentelor sunt obținute din proiecție în plan.

Punct început	X / Y	Punct sfârșit	X / Y	Lungime segment (** (m)
1	321.157,472 501.604,346	2	321.131,01 501.542,941	66.864
2	321.131,01 501.542,941	3	321.120,537 501.533,534	14.077
3	321.120,537 501.533,534	4	321.150,041 501.492,234	50.757
4	321.150,041 501.492,234	5	321.216,073 501.522,315	72.561
5	321.216,073 501.522,315	1	321.157,472 501.604,346	100.813

**** Lungimile segmentelor sunt determinate în planul de proiecție Stereo 70 și sunt rotunjite la 1 milimetru.**

***** Distanța dintre puncte este formată din segmente cumulate ce sunt mai mici decât valoarea 1 milimetru.**

**DATE DESPRE IMOBILUL NR. 7860**

Oficiul de Cadastru și Publicitate Imobiliară HUNEDOARA
Biroul de Cadastru și Publicitate Imobiliară Deva

A. Partea I. Descrierea imobilului

TEREN Extravilan

Adresa: Jud. Hunedoara

Nr. Crt	Nr cadastral Nr. topografic	Suprafața* (mp)	Observații / Referințe
A1		2.400	Sector cadastral:3 Teren neimprejmuit;

B. Partea II. Proprietari și acte

Inscrieri privitoare la dreptul de proprietate și alte drepturi reale	Referințe
1 / 06/02/2023	
Act Administrativ nr. 13993/46, din 22/03/1999 emis de CJPSDPAT HUNEDOARA;	
B1	A1
Intabulare, drept de PROPRIETATE, dobandit prin Reconstituire, cota actuala 1/1 1) OSOIAN PARTENIE	

C. Partea III. SARCINI .

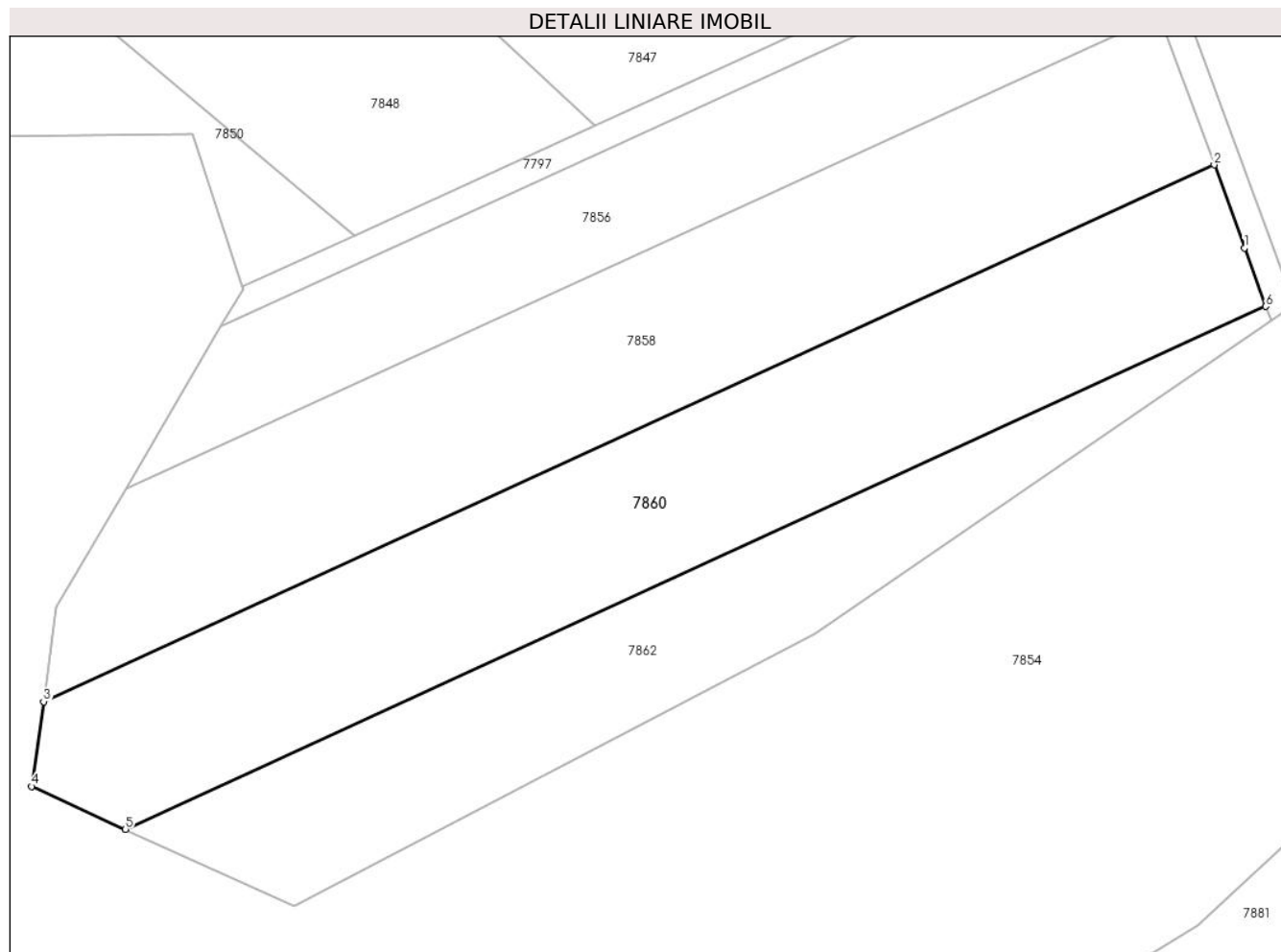
Inscrieri privind dezmembramintele dreptului de proprietate, drepturi reale de garanție și sarcini	Referințe
NU SUNT	

Anexa Nr. 1 La Partea I

Teren

Nr cadastral	Suprafața (mp)*	Observații / Referințe
	2.400	

* Suprafața este determinată în planul de proiecție Stereo 70.



Date referitoare la teren

Crt	Categorie folosință	Intravilan	Suprafața (mp)	Tarla	Parcelă	Nr. topo	Observații / Referințe
1	alte	NU	2.400	7	138/1	-	

Lungime Segmente

1) Valorile lungimilor segmentelor sunt obținute din proiecție în plan.

Punct început	X / Y	Punct sfârșit	X / Y	Lungime segment (** (m)
1	320.960,302 501.548,566	2	320.956,945 501.557,772	9.799
2	320.956,945 501.557,772	3	320.827,033 501.498,272	142.889
3	320.827,033 501.498,272	4	320.825,716 501.488,873	9.491
4	320.825,716 501.488,873	5	320.836,133 501.484,128	11.447
5	320.836,133 501.484,128	6	320.962,666 501.542,081	139.173

Punct început	X / Y	Punct sfârșit	X / Y	Lungime segment (** (m)
6	320.962,666 501.542,081	1	320.960,302 501.548,566	6.902

** Lungimile segmentelor sunt determinate în planul de proiecție Stereo 70 și sunt rotunjite la 1 milimetru.

*** Distanța dintre puncte este formată din segmente cumulate ce sunt mai mici decât valoarea 1 milimetru.

**DATE DESPRE IMOBILUL NR. 7861**

Oficiul de Cadastru și Publicitate Imobiliară HUNEDOARA
Biroul de Cadastru și Publicitate Imobiliară Deva

A. Partea I. Descrierea imobilului

TEREN Extravilan

Adresa: Jud. Hunedoara

Nr. Crt	Nr cadastral Nr. topografic	Suprafața* (mp)	Observații / Referințe
A1		1.696	Sector cadastral:6 Teren neimprejmuit;

B. Partea II. Proprietari și acte

Inscrieri privitoare la dreptul de proprietate și alte drepturi reale	Referințe
1 / 10/11/2022	
Act Administrativ nr. 13993/2, din 01/03/1999 emis de CJPSDPAT HUNEDOARA;	
B1 Intabulare, drept de PROPRIETATE, dobandit prin Reconstituire, cota actuala 1/1 1) PĂSCULEȚ MARIA	A1

C. Partea III. SARCINI .

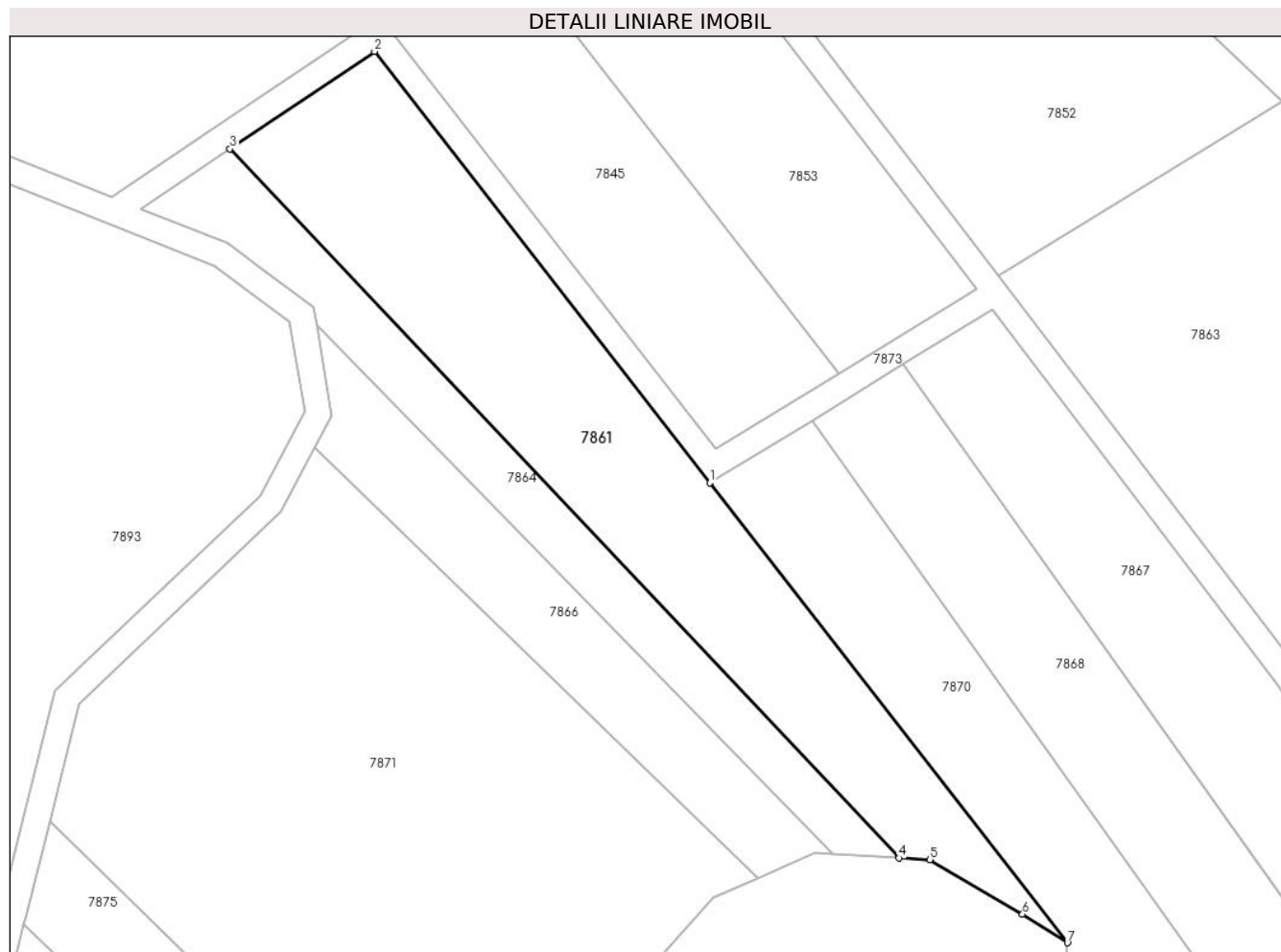
Inscrieri privind dezmembramintele dreptului de proprietate, drepturi reale de garanție și sarcini	Referințe
NU SUNT	

Anexa Nr. 1 La Partea I

Teren

Nr cadastral	Suprafața (mp)*	Observații / Referințe
	1.696	

* Suprafața este determinată în planul de proiecție Stereo 70.



Date referitoare la teren

Crt	Categorie folosință	Intravilan	Suprafața (mp)	Tarla	Parcelă	Nr. topo	Observații / Referințe
1	pasune	NU	1.696	24	561/10	-	

Lungime Segmente

1) Valorile lungimilor segmentelor sunt obținute din proiecție în plan.

Punct început	X / Y	Punct sfârșit	X / Y	Lungime segment (** (m)
1	321.550,163 501.507,449	2	321.511,548 501.557,071	62.876
2	321.511,548 501.557,071	3	321.494,916 501.545,873	20.05
3	321.494,916 501.545,873	4	321.571,994 501.464,285	112.239
4	321.571,994 501.464,285	5	321.575,529 501.464,089	3.54
5	321.575,529 501.464,089	6	321.586,194 501.457,839	12.361

Punct început	X / Y	Punct sfârșit	X / Y	Lungime segment (** (m)
6	321.586,194 501.457,839	7	321.591,344 501.454,53	6.121
7	321.591,344 501.454,53	1	321.550,163 501.507,449	67.055

** Lungimile segmentelor sunt determinate în planul de proiecție Stereo 70 și sunt rotunjite la 1 milimetru.

*** Distanța dintre puncte este formată din segmente cumulate ce sunt mai mici decât valoarea 1 milimetru.

**DATE DESPRE IMOBILUL NR. 7862**

Oficiul de Cadastru și Publicitate Imobiliară HUNEDOARA
Biroul de Cadastru și Publicitate Imobiliară Deva

A. Partea I. Descrierea imobilului

TEREN Extravilan

Adresa: Jud. Hunedoara

Nr. Crt	Nr cadastral Nr. topografic	Suprafața* (mp)	Observații / Referințe
A1		1.420	Sector cadastral:6 Teren neimprejmuit;

B. Partea II. Proprietari și acte

Inscrieri privitoare la dreptul de proprietate și alte drepturi reale	Referințe
1 / 10/11/2022	
Act Normativ nr. 7, din 13/03/1996 emis de PARLAMENTUL ROMÂNIEI;	
B1	A1
1) COMUNA ILIA, REZERVA COMISIEI LOCALE DE FOND FUNCJAR, CIF:4374164	

C. Partea III. SARCINI .

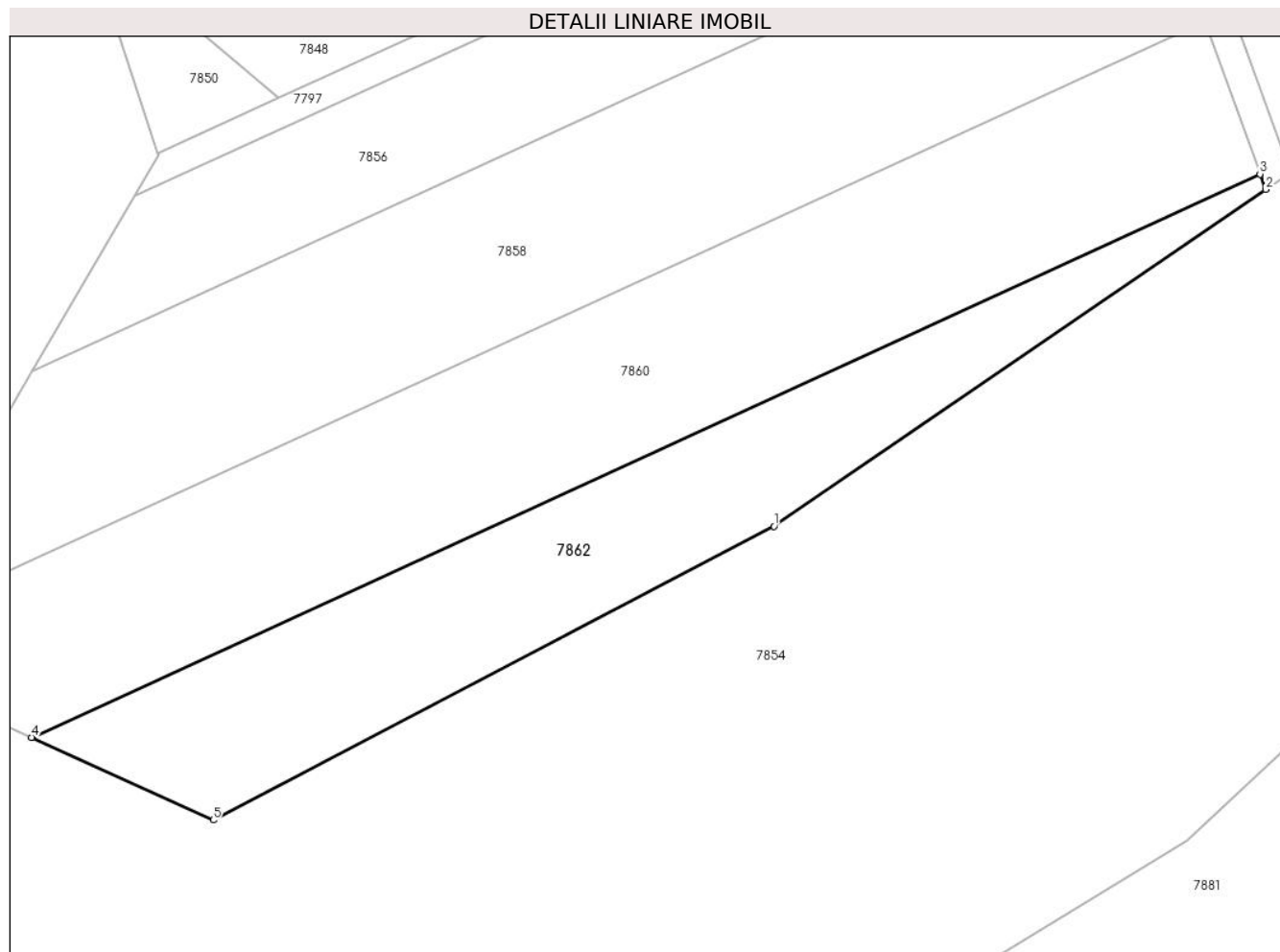
Inscrieri privind dezmembramintele dreptului de proprietate, drepturi reale de garanție și sarcini	Referințe
NU SUNT	

Anexa Nr. 1 La Partea I

Teren

Nr cadastral	Suprafața (mp)*	Observații / Referințe
	1.420	

* Suprafața este determinată în planul de proiecție Stereo 70.



Date referitoare la teren

Crt	Categorie folosință	Intravilan	Suprafața (mp)	Tarla	Parcelă	Nr. topo	Observații / Referințe
1	pasune	NU	1.420	-	-	-	

Lungime Segmente

1) Valorile lungimilor segmentelor sunt obținute din proiecție în plan.

Punct început	X / Y	Punct sfârșit	X / Y	Lungime segment (** (m)
1	320.912,581 501.505,844	2	320.963,244 501.540,496	61.38
2	320.963,244 501.540,496	3	320.962,666 501.542,081	1.686
3	320.962,666 501.542,081	4	320.836,133 501.484,128	139.174
4	320.836,133 501.484,128	5	320.854,83 501.475,611	20.546
5	320.854,83 501.475,611	1	320.912,581 501.505,844	65.186

**** Lungimile segmentelor sunt determinate în planul de proiecție Stereo 70 și sunt rotunjite la 1 milimetru.**

***** Distanța dintre puncte este formată din segmente cumulate ce sunt mai mici decât valoarea 1 milimetru.**

**DATE DESPRE IMOBILUL NR. 7863**

Oficiul de Cadastru și Publicitate Imobiliară HUNEDOARA
Biroul de Cadastru și Publicitate Imobiliară Deva

A. Partea I. Descrierea imobilului

TEREN Extravilan

Adresa: Jud. Hunedoara

Nr. Crt	Nr cadastral Nr. topografic	Suprafața* (mp)	Observații / Referințe
A1		3.566	Sector cadastral:6 Teren neimprejmuit;

B. Partea II. Proprietari și acte

Inscrieri privitoare la dreptul de proprietate și alte drepturi reale	Referințe
1 / 09/11/2022	
Act Normativ nr. 7, din 13/03/1996 emis de PARLAMENTUL ROMÂNIEI;	
B1	A1
1) COMUNA ILIA, REZERVA COMISIEI LOCALE DE FOND FUNCJAR, CIF:4374164	

C. Partea III. SARCINI .

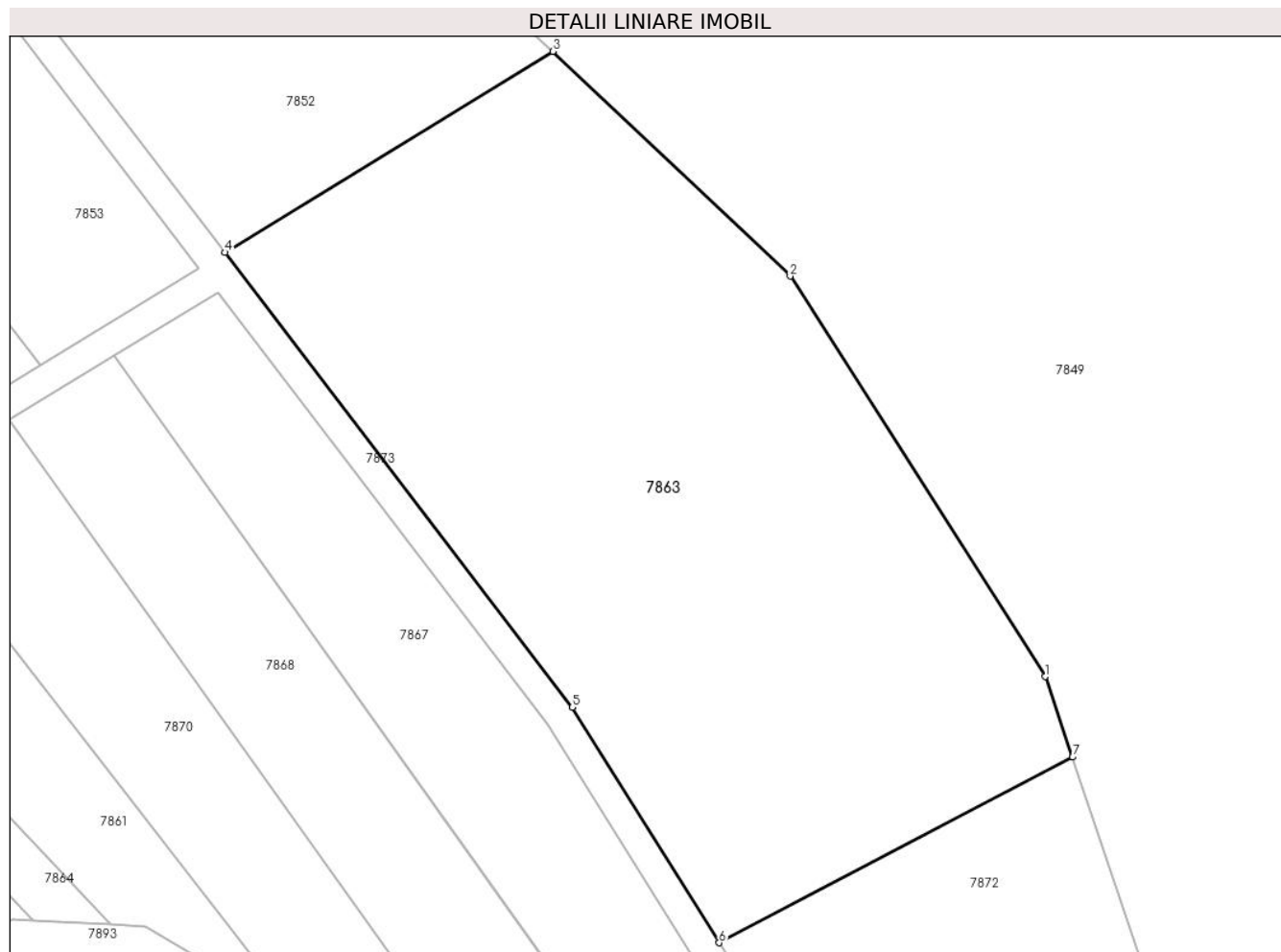
Inscrieri privind dezmembramintele dreptului de proprietate, drepturi reale de garanție și sarcini	Referințe
NU SUNT	

Anexa Nr. 1 La Partea I

Teren

Nr cadastral	Suprafața (mp)*	Observații / Referințe
	3.566	

* Suprafața este determinată în planul de proiecție Stereo 70.



Date referitoare la teren

Crt	Categorie folosință	Intravilan	Suprafața (mp)	Tarla	Parcelă	Nr. topo	Observații / Referințe
1	pașune	NU	3.566	-	-	-	

Lungime Segmente

1) Valorile lungimilor segmentelor sunt obținute din proiecție în plan.

Punct început	X / Y	Punct sfârșit	X / Y	Lungime segment (** (m)
1	321.665,284 501.489,014	2	321.639,818 501.528,928	47.346
2	321.639,818 501.528,928	3	321.616,161 501.551,336	32.584
3	321.616,161 501.551,336	4	321.583,416 501.531,307	38.385
4	321.583,416 501.531,307	5	321.618,066 501.485,948	57.079
5	321.618,066 501.485,948	6	321.632,744 501.462,488	27.674

Punct început	X / Y	Punct sfârșit	X / Y	Lungime segment (** (m)
6	321.632,744 501.462,488	7	321.668,007 501.481,001	39.827
7	321.668,007 501.481,001	1	321.665,284 501.489,014	8.464

** Lungimile segmentelor sunt determinate în planul de proiecție Stereo 70 și sunt rotunjite la 1 milimetru.

*** Distanța dintre puncte este formată din segmente cumulate ce sunt mai mici decât valoarea 1 milimetru.

**DATE DESPRE IMOBILUL NR. 7864**

Oficiul de Cadastru și Publicitate Imobiliară HUNEDOARA
Biroul de Cadastru și Publicitate Imobiliară Deva

A. Partea I. Descrierea imobilului

TEREN Extravilan

Adresa: Jud. Hunedoara

Nr. Crt	Nr cadastral Nr. topografic	Suprafața* (mp)	Observații / Referințe
A1		700	Sector cadastral:6 Teren neimprejmuit;

B. Partea II. Proprietari și acte

Inscrieri privitoare la dreptul de proprietate și alte drepturi reale	Referințe
1 / 09/11/2022	
Act Normativ nr. 7, din 13/03/1996 emis de PARLAMENTUL ROMÂNIEI;	
B1	A1
1) COMUNA ILIA, REZERVA COMISIEI LOCALE DE FOND FUNCJAR, CIF:4374164	

C. Partea III. SARCINI .

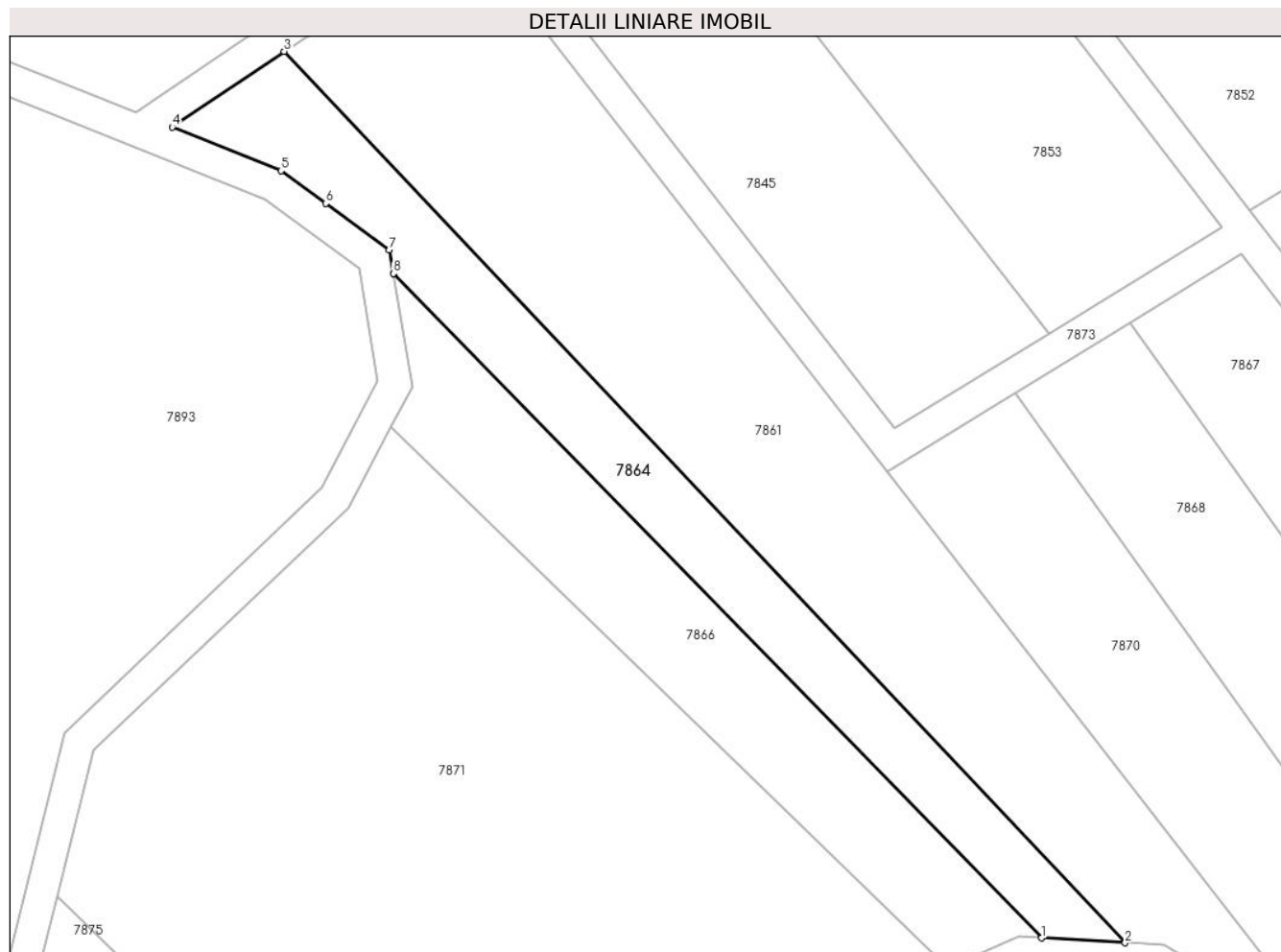
Inscrieri privind dezmembramintele dreptului de proprietate, drepturi reale de garanție și sarcini	Referințe
NU SUNT	

Anexa Nr. 1 La Partea I

Teren

Nr cadastral	Suprafața (mp)*	Observații / Referințe
	700	

* Suprafața este determinată în planul de proiecție Stereo 70.



Date referitoare la teren

Crt	Categorie folosință	Intravilan	Suprafața (mp)	Tarla	Parcelă	Nr. topo	Observații / Referințe
1	pașune	NU	700	-	-	-	

Lungime Segmente

1) Valorile lungimilor segmentelor sunt obținute din proiecție în plan.

Punct început	X / Y	Punct sfârșit	X / Y	Lungime segment (** (m)
1	321.564,319 501.464,711	2	321.571,994 501.464,285	7.687
2	321.571,994 501.464,285	3	321.494,916 501.545,873	112.239
3	321.494,916 501.545,873	4	321.484,645 501.538,958	12.382
4	321.484,645 501.538,958	5	321.494,641 501.534,962	10.765
5	321.494,641 501.534,962	6	321.498,736 501.531,961	5.077

Punct început	X / Y	Punct sfârșit	X / Y	Lungime segment (** (m)
6	321.498,736 501.531,961	7	321.504,546 501.527,702	7.204
7	321.504,546 501.527,702	8	321.504,907 501.525,535	2.197
8	321.504,907 501.525,535	1	321.564,319 501.464,711	85.025

** Lungimile segmentelor sunt determinate în planul de proiecție Stereo 70 și sunt rotunjite la 1 milimetru.

*** Distanța dintre puncte este formată din segmente cumulate ce sunt mai mici decât valoarea 1 milimetru.

**DATE DESPRE IMOBILUL NR. 7865**

Oficiul de Cadastru și Publicitate Imobiliară HUNEDOARA
Biroul de Cadastru și Publicitate Imobiliară Deva

A. Partea I. Descrierea imobilului

TEREN Extravilan

Adresa: Jud. Hunedoara

Nr. Crt	Nr cadastral Nr. topografic	Suprafața* (mp)	Observații / Referințe
A1		3.200	Sector cadastral:6 Teren neimprejmuit;

B. Partea II. Proprietari și acte

Inscrieri privitoare la dreptul de proprietate și alte drepturi reale		Referințe
1 / 10/11/2022		
Act Administrativ nr. 89856/139, din 22/05/2003 emis de CJPSDPAT HUNEDOARA;		
B1	Intabulare, drept de PROPRIETATE, dobandit prin Reconstituire, cota actuala 1/1 1) CRIȘAN PETRUȚA 2) LAZĂR PETRU	A1

C. Partea III. SARCINI .

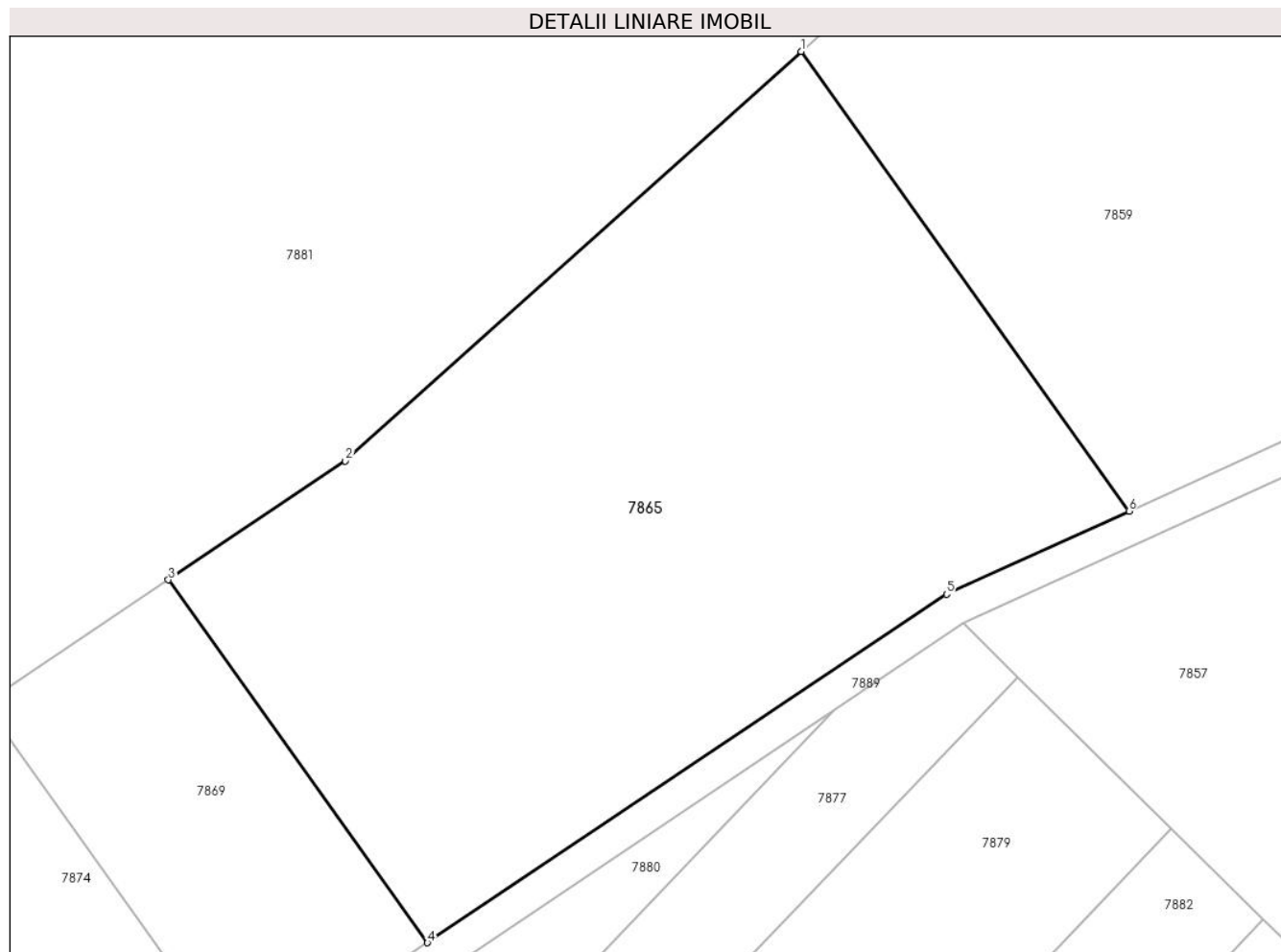
Inscrieri privind dezmembramintele dreptului de proprietate, drepturi reale de garanție și sarcini	Referințe
NU SUNT	

Anexa Nr. 1 La Partea I

Teren

Nr cadastral	Suprafața (mp)*	Observații / Referințe
	3.200	

* Suprafața este determinată în planul de proiecție Stereo 70.



Date referitoare la teren

Crt	Categorie folosință	Intravilan	Suprafața (mp)	Tarla	Parcelă	Nr. topo	Observații / Referințe
1	padure	NU	3.200	-	544/5	-	UP V UA 96B

Lungime Segmente

1) Valorile lungimilor segmentelor sunt obținute din proiecție în plan.

Punct început	X / Y	Punct sfârșit	X / Y	Lungime segment (** (m)
1	321.120,537 501.533,534	2	321.079,547 501.496,714	55.099
2	321.079,547 501.496,714	3	321.063,628 501.486,043	19.165
3	321.063,628 501.486,043	4	321.086,922 501.453,435	40.073
4	321.086,922 501.453,435	5	321.133,633 501.484,759	56.241
5	321.133,633 501.484,759	6	321.150,041 501.492,234	18.031

Punct început	X / Y	Punct sfârșit	X / Y	Lungime segment (** (m)
6	321.150,041 501.492,234	1	321.120,537 501.533,534	50.757

** Lungimile segmentelor sunt determinate în planul de proiecție Stereo 70 și sunt rotunjite la 1 milimetru.

*** Distanța dintre puncte este formată din segmente cumulate ce sunt mai mici decât valoarea 1 milimetru.

**DATE DESPRE IMOBILUL NR. 7866**

Oficiul de Cadastru și Publicitate Imobiliară HUNEDOARA
Biroul de Cadastru și Publicitate Imobiliară Deva

A. Partea I. Descrierea imobilului

TEREN Extravilan

Adresa: Jud. Hunedoara

Nr. Crt	Nr cadastral Nr. topografic	Suprafața* (mp)	Observații / Referințe
A1		689	Sector cadastral:6 Teren neimprejmuit;

B. Partea II. Proprietari și acte

Inscrieri privitoare la dreptul de proprietate și alte drepturi reale		Referințe
1 / 10/11/2022		
Act Administrativ nr. 89856/505, din 21/05/2004 emis de CJPSDPAT HUNEDOARA;		
B1	Intabulare, drept de PROPRIETATE, dobandit prin Reconstituire, cota actuala 1/1 1) MAREAN CORNEL 2) MAREAN PETRU	A1

C. Partea III. SARCINI .

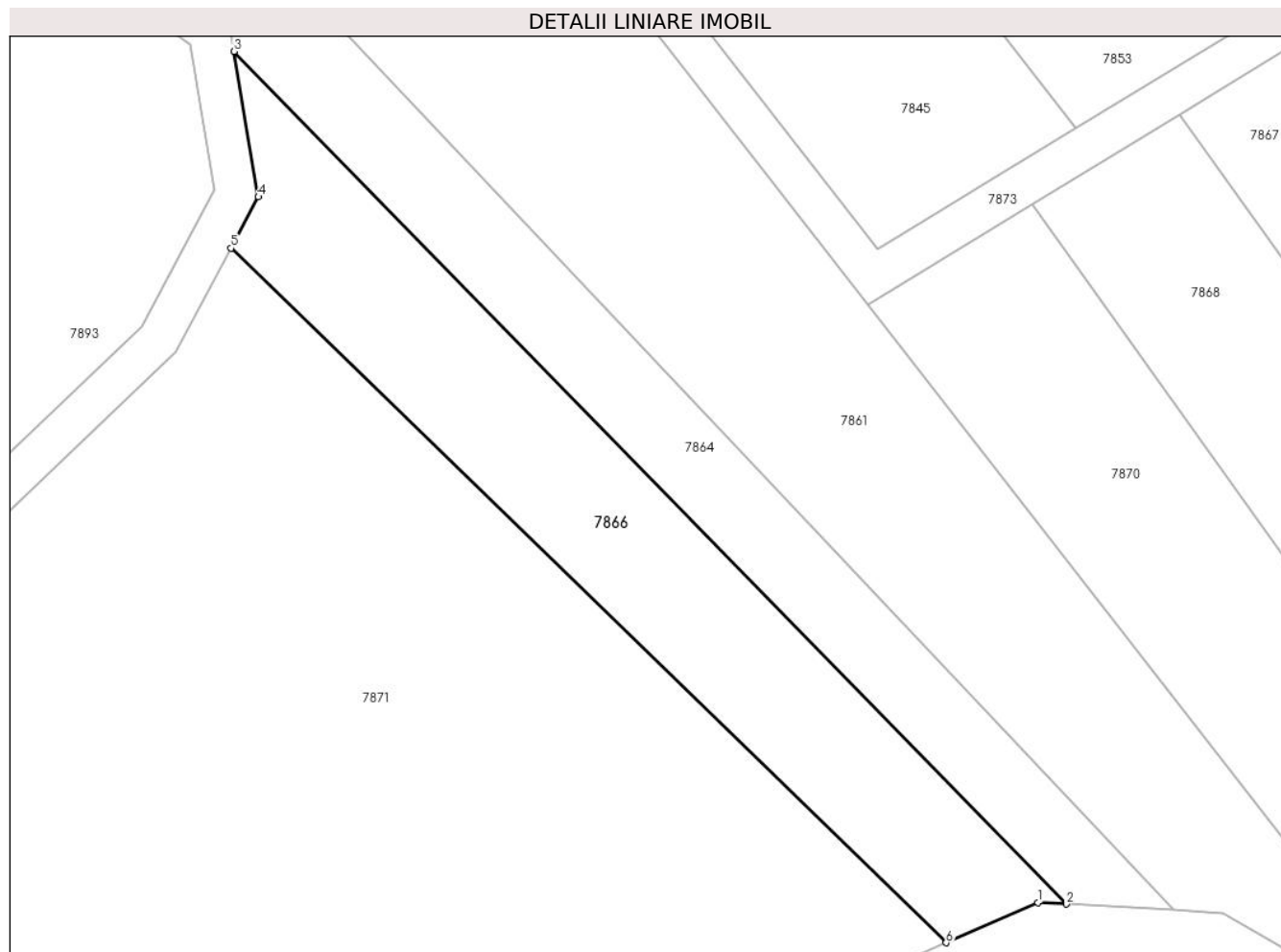
Inscrieri privind dezmembramintele dreptului de proprietate, drepturi reale de garanție și sarcini	Referințe
NU SUNT	

Anexa Nr. 1 La Partea I

Teren

Nr cadastral	Suprafața (mp)*	Observații / Referințe
	689	

* Suprafața este determinată în planul de proiecție Stereo 70.



Date referitoare la teren

Crt	Categorie folosință	Intravilan	Suprafața (mp)	Tarla	Parcelă	Nr. topo	Observații / Referințe
1	pasune	NU	689	23	561/12	-	

Lungime Segmente

1) Valorile lungimilor segmentelor sunt obținute din proiecție în plan.

Punct început	X / Y	Punct sfârșit	X / Y	Lungime segment (** (m)
1	321.562,287 501.464,824	2	321.564,319 501.464,711	2.035
2	321.564,319 501.464,711	3	321.504,907 501.525,535	85.025
3	321.504,907 501.525,535	4	321.506,637 501.515,165	10.513
4	321.506,637 501.515,165	5	321.504,698 501.511,505	4.142
5	321.504,698 501.511,505	6	321.555,742 501.461,962	71.134

Punct început	X / Y	Punct sfârșit	X / Y	Lungime segment (** (m)
6	321.555,742 501.461,962	1	321.562,287 501.464,824	7.143

** Lungimile segmentelor sunt determinate în planul de proiecție Stereo 70 și sunt rotunjite la 1 milimetru.

*** Distanța dintre puncte este formată din segmente cumulate ce sunt mai mici decât valoarea 1 milimetru.

**DATE DESPRE IMOBILUL NR. 7867**

Oficiul de Cadastru și Publicitate Imobiliară HUNEDOARA
Biroul de Cadastru și Publicitate Imobiliară Deva

A. Partea I. Descrierea imobilului

TEREN Extravilan

Adresa: Jud. Hunedoara

Nr. Crt	Nr cadastral Nr. topografic	Suprafața* (mp)	Observații / Referințe
A1		1.500	Sector cadastral:6 Teren neimprejmuit;

B. Partea II. Proprietari și acte

Inscrieri privitoare la dreptul de proprietate și alte drepturi reale	Referințe
1 / 10/11/2022	
Act Administrativ nr. 13993/21, din 09/03/1999 emis de CJPSDPAT HUNEDOARA;	
B1	A1
Intabulare, drept de PROPRIETATE, dobandit prin Reconstituire, cota actuala 1/1 1) OSOIAN VIOREL	

C. Partea III. SARCINI .

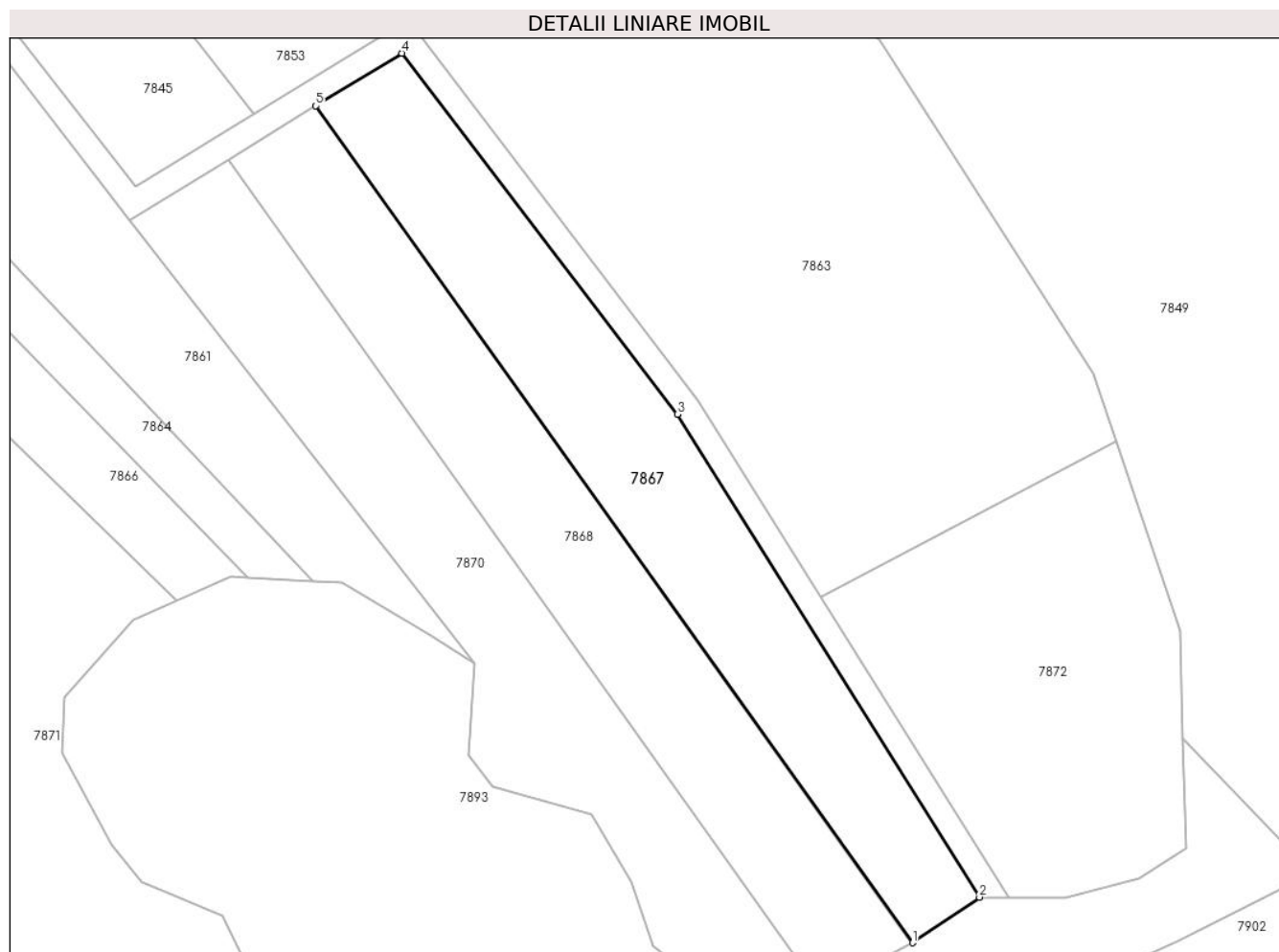
Inscrieri privind dezmembramintele dreptului de proprietate, drepturi reale de garanție și sarcini	Referințe
NU SUNT	

Anexa Nr. 1 La Partea I

Teren

Nr cadastral	Suprafața (mp)*	Observații / Referințe
	1.500	

* Suprafața este determinată în planul de proiecție Stereo 70.



Date referitoare la teren

Crt	Categorie folosință	Intra vilan	Suprafața (mp)	Tarla	Parcelă	Nr. topo	Observații / Referințe
1	pasune	NU	1.500	-	561/5	-	

Lungime Segmente

1) Valorile lungimilor segmentelor sunt obținute din proiecție în plan.

Punct început	X / Y	Punct sfârșit	X / Y	Lungime segment (** (m)
1	321.643,664 501.421,14	2	321.651,664 501.426,591	9.681
2	321.651,664 501.426,591	3	321.615,597 501.484,238	68.0
3	321.615,597 501.484,238	4	321.582,674 501.527,336	54.234
4	321.582,674 501.527,336	5	321.572,4 501.521,051	12.044
5	321.572,4 501.521,051	1	321.643,664 501.421,14	122.723

**** Lungimile segmentelor sunt determinate în planul de proiecție Stereo 70 și sunt rotunjite la 1 milimetru.**

***** Distanța dintre puncte este formată din segmente cumulate ce sunt mai mici decât valoarea 1 milimetru.**

**DATE DESPRE IMOBILUL NR. 7868**

Oficiul de Cadastru și Publicitate Imobiliară HUNEDOARA
Biroul de Cadastru și Publicitate Imobiliară Deva

A. Partea I. Descrierea imobilului

TEREN Extravilan

Adresa: Jud. Hunedoara

Nr. Crt	Nr cadastral Nr. topografic	Suprafața* (mp)	Observații / Referințe
A1		1.500	Sector cadastral:6 Teren neimprejmuit;

B. Partea II. Proprietari și acte

Inscrieri privitoare la dreptul de proprietate și alte drepturi reale	Referințe
1 / 10/11/2022	
Act Administrativ nr. 13993/6, din 02/03/1999 emis de CJPSDPAT HUNEDOARA;	
B1	A1
Intabulare, drept de PROPRIETATE, dobandit prin Reconstituire, cota actuala 1/1 1) HOLDEAN SAVETA	

C. Partea III. SARCINI .

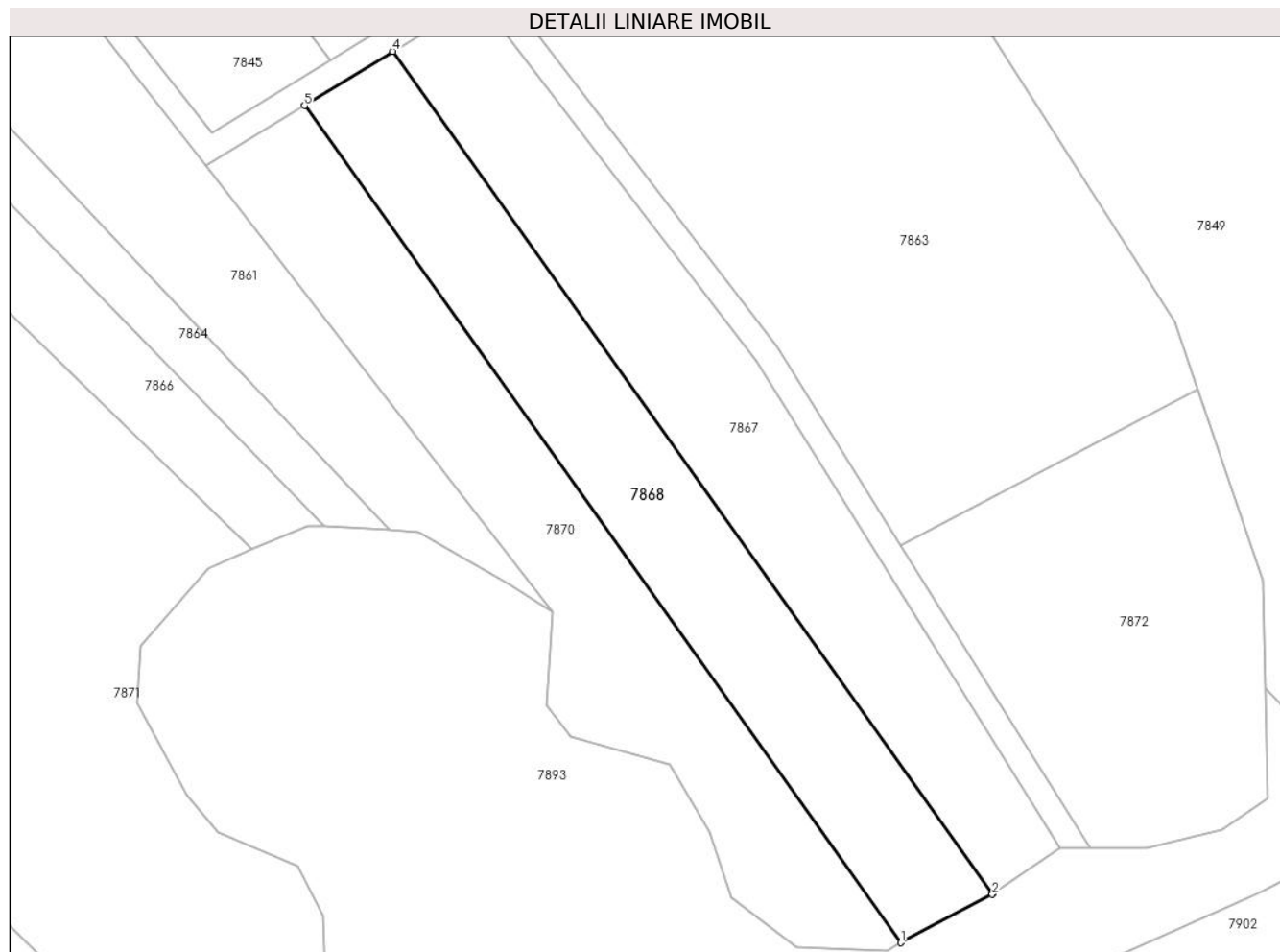
Inscrieri privind dezmembramintele dreptului de proprietate, drepturi reale de garanție și sarcini	Referințe
NU SUNT	

Anexa Nr. 1 La Partea I

Teren

Nr cadastral	Suprafața (mp)*	Observații / Referințe
	1.500	

* Suprafața este determinată în planul de proiecție Stereo 70.



Date referitoare la teren

Crt	Categorie folosință	Intra vilan	Suprafața (mp)	Tarla	Parcelă	Nr. topo	Observații / Referințe
1	pasune	NU	1.500	23	561/8	-	

Lungime Segmente

1) Valorile lungimilor segmentelor sunt obținute din proiecție în plan.

Punct început	X / Y	Punct sfârșit	X / Y	Lungime segment (** (m)
1	321.632,738 501.415,345	2	321.643,572 501.421,077	12.257
2	321.643,572 501.421,077	3	321.643,664 501.421,14	0.112
3	321.643,664 501.421,14	4	321.572,4 501.521,051	122.723
4	321.572,4 501.521,051	5	321.561,915 501.514,638	12.291
5	321.561,915 501.514,638	1	321.632,738 501.415,345	121.963

**** Lungimile segmentelor sunt determinate în planul de proiecție Stereo 70 și sunt rotunjite la 1 milimetru.**

***** Distanța dintre puncte este formată din segmente cumulate ce sunt mai mici decât valoarea 1 milimetru.**

**DATE DESPRE IMOBILUL NR. 7869**

Oficiul de Cadastru și Publicitate Imobiliară HUNEDOARA
Biroul de Cadastru și Publicitate Imobiliară Deva

A. Partea I. Descrierea imobilului

TEREN Extravilan

Adresa: Jud. Hunedoara

Nr. Crt	Nr cadastral Nr. topografic	Suprafața* (mp)	Observații / Referințe
A1		800	Sector cadastral:6 Teren neimprejmuit;

B. Partea II. Proprietari și acte

Inscrieri privitoare la dreptul de proprietate și alte drepturi reale		Referințe
1 / 10/11/2022		
Act Administrativ nr. 89856/140, din 22/05/2003 emis de CJPSDPAT HUNEDOARA;		
B1	Intabulare, drept de PROPRIETATE, dobandit prin Reconstituire, cota actuala 1/1 1) JURCA PARFENIE	A1

C. Partea III. SARCINI .

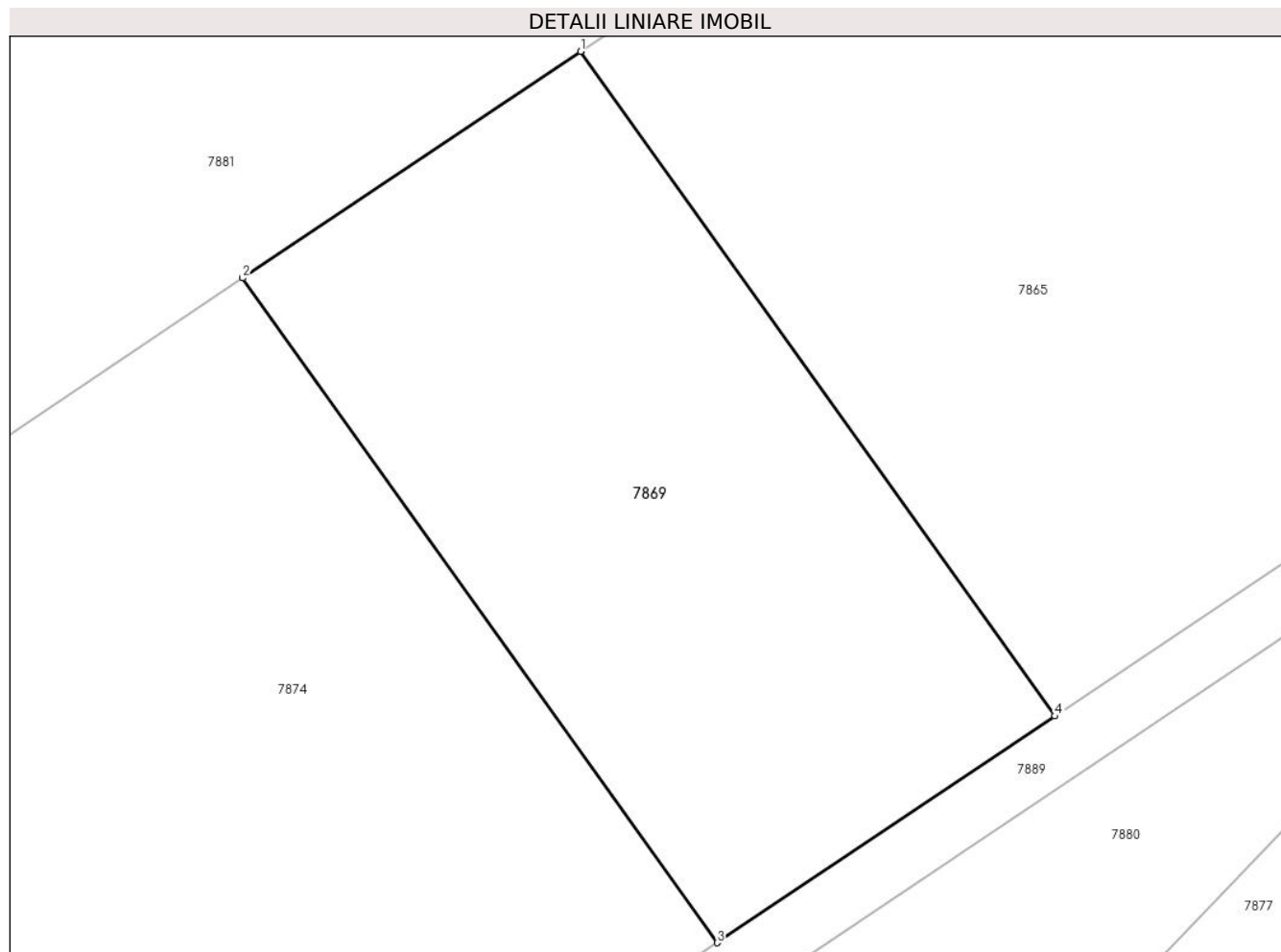
Inscrieri privind dezmembramintele dreptului de proprietate, drepturi reale de garanție și sarcini	Referințe
NU SUNT	

Anexa Nr. 1 La Partea I

Teren

Nr cadastral	Suprafața (mp)*	Observații / Referințe
	800	

* Suprafața este determinată în planul de proiecție Stereo 70.



Date referitoare la teren

Crt	Categorie folosință	Intra vilan	Suprafața (mp)	Tarla	Parcelă	Nr. topo	Observații / Referințe
1	padure	NU	800	-	544/4	-	UP V UA 96B

Lungime Segmente

1) Valorile lungimilor segmentelor sunt obținute din proiecție în plan.

Punct început	X / Y	Punct sfârșit	X / Y	Lungime segment (** (m)
1	321.063,628 501.486,043	2	321.047,038 501.474,922	19.972
2	321.047,038 501.474,922	3	321.070,334 501.442,312	40.076
3	321.070,334 501.442,312	4	321.086,922 501.453,435	19.972
4	321.086,922 501.453,435	1	321.063,628 501.486,043	40.073

** Lungimile segmentelor sunt determinate în planul de proiecție Stereo 70 și sunt rotunjite la 1 milimetru.

***** Distanţa dintre puncte este formată din segmente cumulate ce sunt mai mici decât valoarea 1 milimetru.**

**DATE DESPRE IMOBILUL NR. 7870**

Oficiul de Cadastru și Publicitate Imobiliară HUNEDOARA
Biroul de Cadastru și Publicitate Imobiliară Deva

A. Partea I. Descrierea imobilului

TEREN Extravilan

Adresa: Jud. Hunedoara

Nr. Crt	Nr cadastral Nr. topografic	Suprafața* (mp)	Observații / Referințe
A1		1.500	Sector cadastral:6 Teren neimprejmuit;

B. Partea II. Proprietari și acte

Inscrieri privitoare la dreptul de proprietate și alte drepturi reale	Referințe
1 / 09/11/2022	
Act Normativ nr. 7, din 13/03/1996 emis de PARLAMENTUL ROMÂNIEI;	
B1	A1
1) COMUNA ILIA, REZERVA COMISIEI LOCALE DE FOND FUNCJAR, CIF:4374164	

C. Partea III. SARCINI .

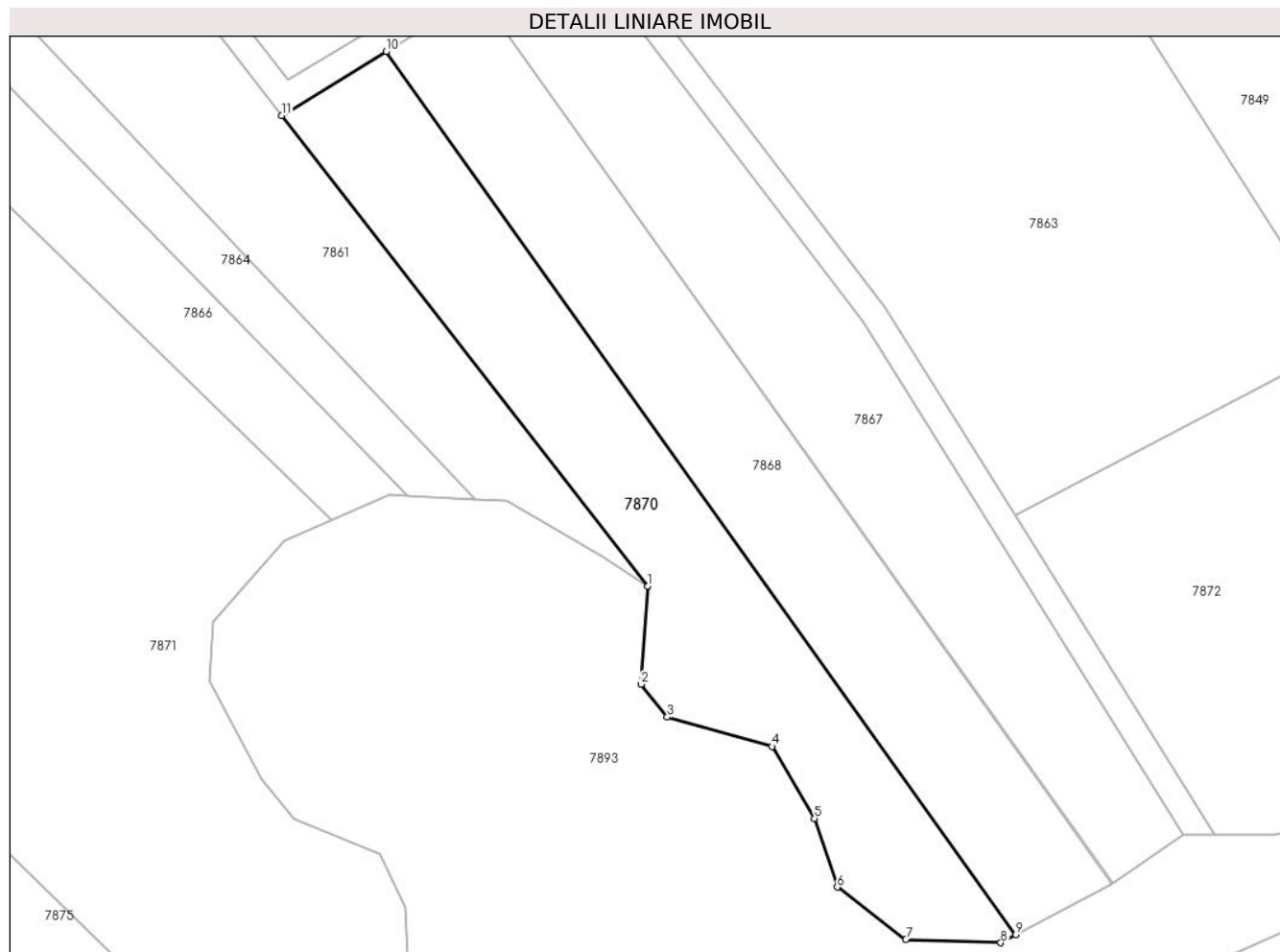
Inscrieri privind dezmembramintele dreptului de proprietate, drepturi reale de garanție și sarcini	Referințe
NU SUNT	

Anexa Nr. 1 La Partea I

Teren

Nr cadastral	Suprafața (mp)*	Observații / Referințe
	1.500	

* Suprafața este determinată în planul de proiecție Stereo 70.



Date referitoare la teren

Crt	Categorie folosință	Intra vilan	Suprafața (mp)	Tarla	Parcelă	Nr. topo	Observații / Referințe
1	pașune	NU	1.500	-	-	-	

Lungime Segmente

1) Valorile lungimilor segmentelor sunt obținute din proiecție în plan.

Punct început	X / Y	Punct sfârșit	X / Y	Lungime segment (** (m)
1	321.591,344 501.454,53	2	321.590,608 501.443,502	11.052
2	321.590,608 501.443,502	3	321.593,551 501.439,826	4.709
3	321.593,551 501.439,826	4	321.605,32 501.436,517	12.226
4	321.605,32 501.436,517	5	321.610,103 501.428,429	9.396
5	321.610,103 501.428,429	6	321.612,678 501.420,71	8.138

Punct început	X / Y	Punct sfârșit	X / Y	Lungime segment (** (m)
6	321.612,678 501.420,71	7	321.620,4 501.414,828	9.708
7	321.620,4 501.414,828	8	321.631,067 501.414,461	10.673
8	321.631,067 501.414,461	9	321.632,738 501.415,345	1.891
9	321.632,738 501.415,345	10	321.561,915 501.514,638	121.963
10	321.561,915 501.514,638	11	321.550,163 501.507,449	13.777
11	321.550,163 501.507,449	1	321.591,344 501.454,53	67.055

** Lungimile segmentelor sunt determinate în planul de proiecție Stereo 70 și sunt rotunjite la 1 milimetru.

*** Distanța dintre puncte este formată din segmente cumulate ce sunt mai mici decât valoarea 1 milimetru.

**DATE DESPRE IMOBILUL NR. 7871**

Oficiul de Cadastru și Publicitate Imobiliară HUNEDOARA
Biroul de Cadastru și Publicitate Imobiliară Deva

A. Partea I. Descrierea imobilului

TEREN Extravilan

Adresa: Jud. Hunedoara

Nr. Crt	Nr cadastral Nr. topografic	Suprafața* (mp)	Observații / Referințe
A1		4.601	Sector cadastral:6 Teren neimprejmuit;

B. Partea II. Proprietari și acte

Inscrieri privitoare la dreptul de proprietate și alte drepturi reale	Referințe
1 / 10/11/2022	
Act Administrativ nr. 13993/29, din 12/03/1999 emis de CJPSDPAT HUNEDOARA;	
B1	A1
Intabulare, drept de PROPRIETATE, dobandit prin Reconstituire, cota actuala 1/1	
1) PETRESC GHEORGHE	

C. Partea III. SARCINI .

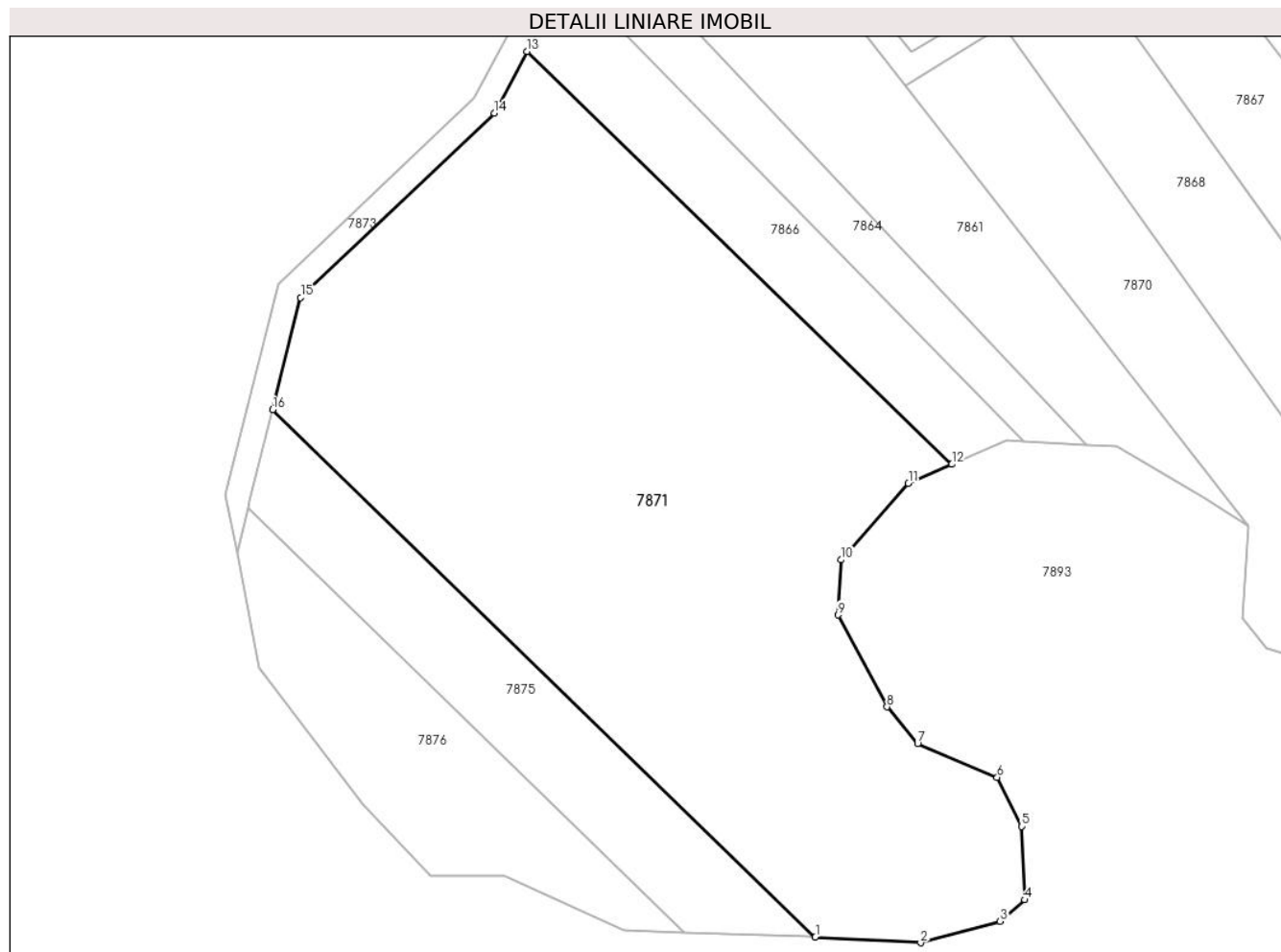
Inscrieri privind dezmembramintele dreptului de proprietate, drepturi reale de garanție și sarcini	Referințe
NU SUNT	

Anexa Nr. 1 La Partea I

Teren

Nr cadastral	Suprafața (mp)*	Observații / Referințe
	4.601	

* Suprafața este determinată în planul de proiecție Stereo 70.



Date referitoare la teren

Crt	Categorie folosință	Intravilan	Suprafața (mp)	Tarla	Parcelă	Nr. topo	Observații / Referințe
1	pașune	NU	4.601	23	261/13	-	

Lungime Segmente

1) Valorile lungimilor segmentelor sunt obținute din proiecție în plan.

Punct început	X / Y	Punct sfârșit	X / Y	Lungime segment (** (m)
1	321.539,344 501.405,218	2	321.551,989 501.404,535	12.664
2	321.551,989 501.404,535	3	321.561,552 501.407,108	9.903
3	321.561,552 501.407,108	4	321.564,494 501.409,681	3.909
4	321.564,494 501.409,681	5	321.564,127 501.418,504	8.83
5	321.564,127 501.418,504	6	321.561,184 501.424,386	6.577

Punct început	X / Y	Punct sfârșit	X / Y	Lungime segment (** (m)
6	321.561,184 501.424,386	7	321.551,62 501.428,429	10.384
7	321.551,62 501.428,429	8	321.547,942 501.432,841	5.743
8	321.547,942 501.432,841	9	321.542,057 501.443,869	12.501
9	321.542,057 501.443,869	10	321.542,425 501.450,487	6.628
10	321.542,425 501.450,487	11	321.550,517 501.459,677	12.245
11	321.550,517 501.459,677	12	321.555,742 501.461,962	5.703
12	321.555,742 501.461,962	13	321.504,698 501.511,505	71.134
13	321.504,698 501.511,505	14	321.500,764 501.504,079	8.404
14	321.500,764 501.504,079	15	321.477,496 501.481,957	32.106
15	321.477,496 501.481,957	16	321.474,133 501.468,512	13.859
16	321.474,133 501.468,512	1	321.539,344 501.405,218	90.877

** Lungimile segmentelor sunt determinate în planul de proiecție Stereo 70 și sunt rotunjite la 1 milimetru.

*** Distanța dintre puncte este formată din segmente cumulate ce sunt mai mici decât valoarea 1 milimetru.

**DATE DESPRE IMOBILUL NR. 7872**

Oficiul de Cadastru și Publicitate Imobiliară HUNEDOARA
Biroul de Cadastru și Publicitate Imobiliară Deva

A. Partea I. Descrierea imobilului

TEREN Extravilan

Adresa: Jud. Hunedoara

Nr. Crt	Nr cadastral Nr. topografic	Suprafața* (mp)	Observații / Referințe
A1		1.500	Sector cadastral:6 Teren neimprejmuit;

B. Partea II. Proprietari și acte

Inscrieri privitoare la dreptul de proprietate și alte drepturi reale	Referințe
1 / 10/11/2022	
Act Normativ nr. 7, din 13/03/1996 emis de PARLAMENTUL ROMÂNIEI;	
B1	A1
1) COMUNA ILIA, REZERVA COMISIEI LOCALE DE FOND FUNCJAR, CIF:4374164	

C. Partea III. SARCINI .

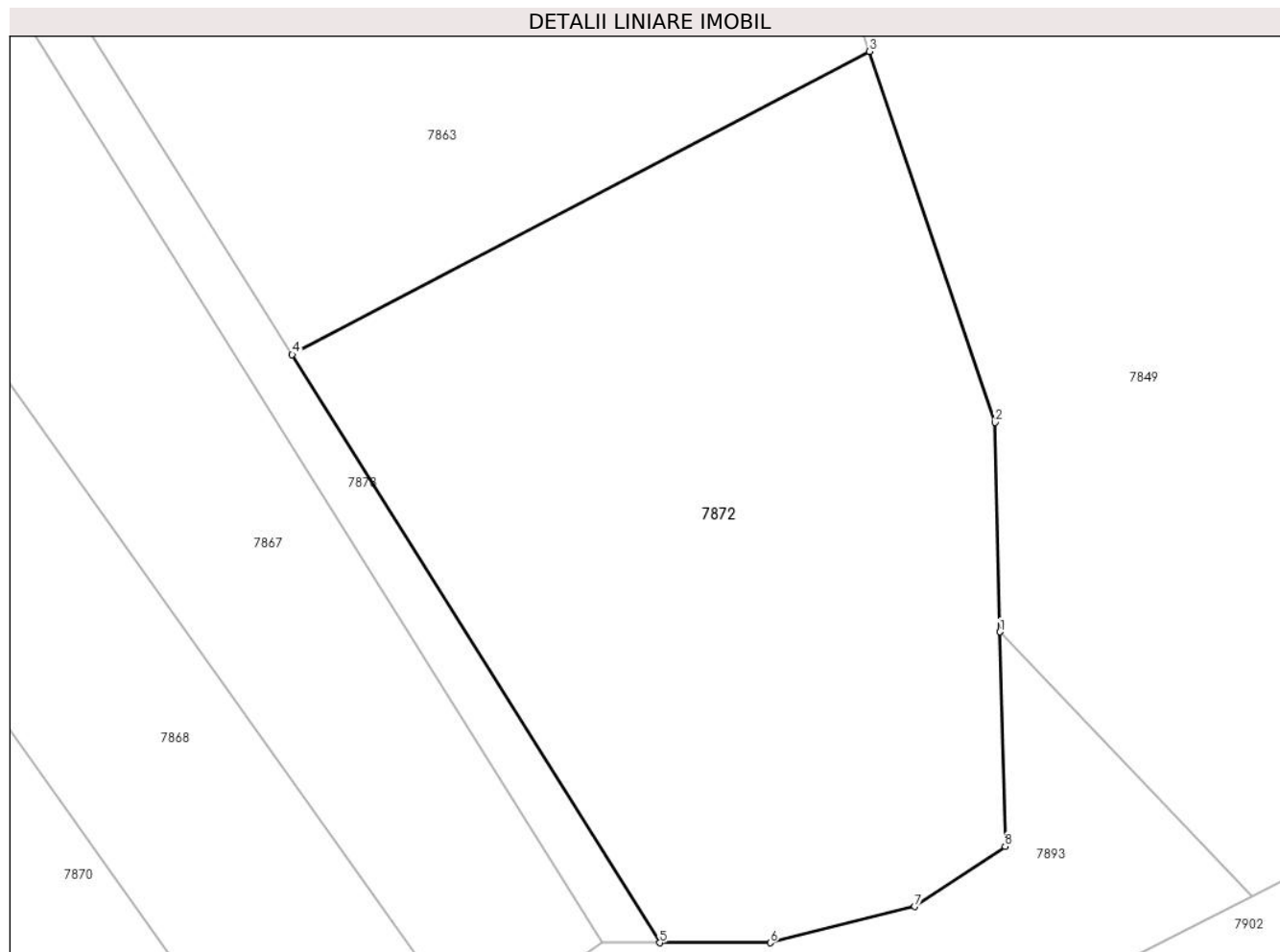
Inscrieri privind dezmembramintele dreptului de proprietate, drepturi reale de garanție și sarcini	Referințe
NU SUNT	

Anexa Nr. 1 La Partea I

Teren

Nr cadastral	Suprafața (mp)*	Observații / Referințe
	1.500	

* Suprafața este determinată în planul de proiecție Stereo 70.



Date referitoare la teren

Crt	Categorie folosință	Intravilan	Suprafața (mp)	Tarla	Parcelă	Nr. topo	Observații / Referințe
1	pașune	NU	1.500	-	-	-	

Lungime Segmente

1) Valorile lungimilor segmentelor sunt obținute din proiecție în plan.

Punct început	X / Y	Punct sfârșit	X / Y	Lungime segment (** (m)
1	321.676,0 501.445,572	2	321.675,702 501.458,356	12.787
2	321.675,702 501.458,356	3	321.668,007 501.481,001	23.917
3	321.668,007 501.481,001	4	321.632,744 501.462,488	39.827
4	321.632,744 501.462,488	5	321.655,203 501.426,591	42.343
5	321.655,203 501.426,591	6	321.661,964 501.426,591	6.761

Punct început	X / Y	Punct sfârșit	X / Y	Lungime segment (** (m)
6	321.661,964 501.426,591	7	321.670,791 501.428,797	9.099
7	321.670,791 501.428,797	8	321.676,306 501.432,474	6.628
8	321.676,306 501.432,474	1	321.676,0 501.445,572	13.102

** Lungimile segmentelor sunt determinate în planul de proiecție Stereo 70 și sunt rotunjite la 1 milimetru.

*** Distanța dintre puncte este formată din segmente cumulate ce sunt mai mici decât valoarea 1 milimetru.

**DATE DESPRE IMOBILUL NR. 7873**

Oficiul de Cadastru și Publicitate Imobiliară HUNEDOARA
Biroul de Cadastru și Publicitate Imobiliară Deva

A. Partea I. Descrierea imobilului

TEREN Extravilan

Adresa: Jud. Hunedoara

Nr. Crt	Nr cadastral Nr. topografic	Suprafața* (mp)	Observații / Referințe
A1		4.199	Sector cadastral:6 Teren neimprejmuit;

B. Partea II. Proprietari și acte

Inscrieri privitoare la dreptul de proprietate și alte drepturi reale	Referințe
1 / 09/11/2022	
Act Normativ nr. 7, din 13/03/1996 emis de PARLAMENTUL ROMÂNIEI;	
B1	Inscrierea provizorie, drept de PROPRIETATE, dobandit prin Lege, cota actuala 1/1
	1) COMUNA ILIA, CIF:4374164

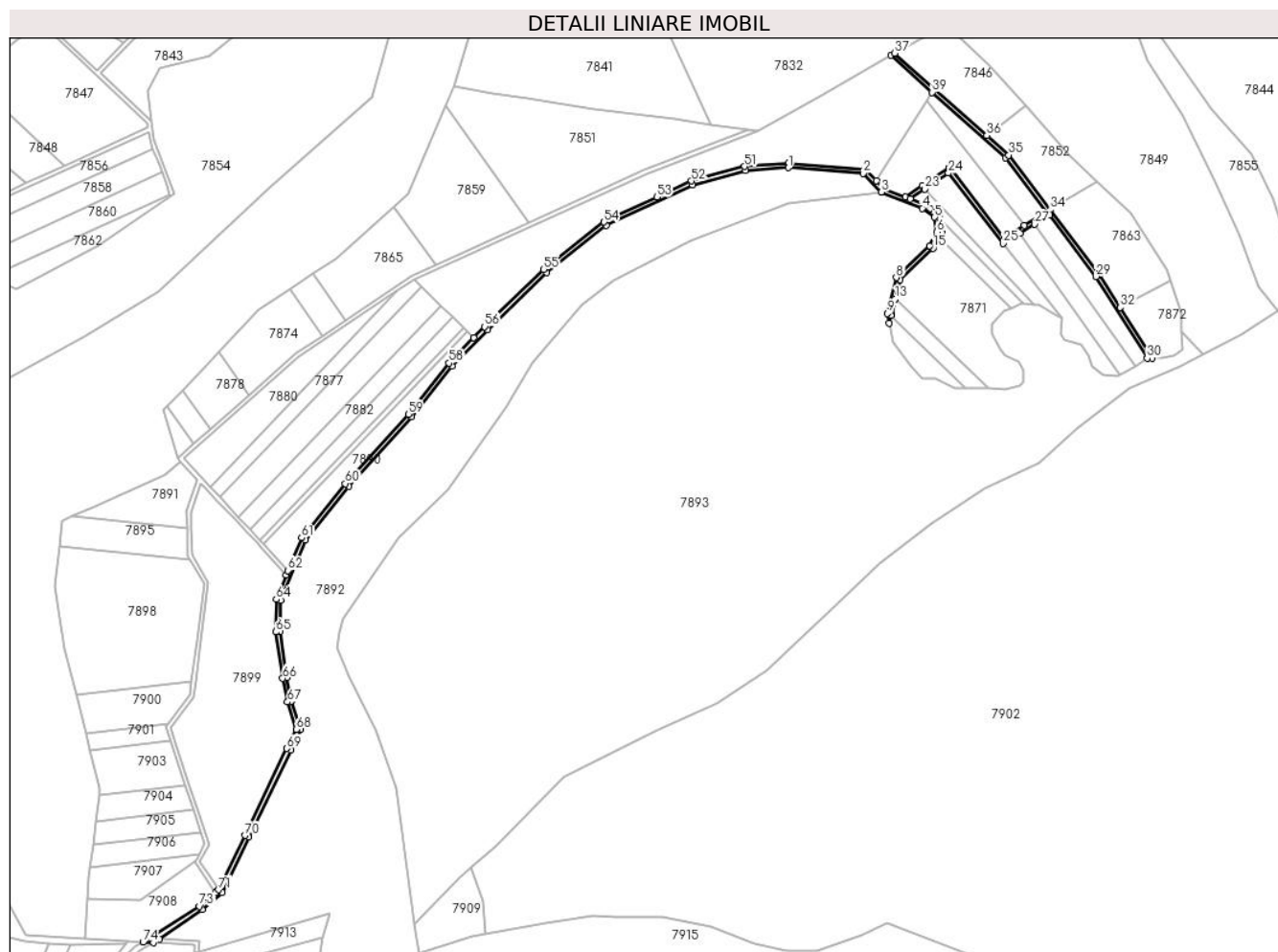
C. Partea III. SARCINI .

Inscrieri privind dezmembramintele dreptului de proprietate, drepturi reale de garanție și sarcini	Referințe
NU SUNT	

Teren

Nr cadastral	Suprafața (mp)*	Observații / Referințe
	4.199	

* Suprafața este determinată în planul de proiecție Stereo 70.



Date referitoare la teren

Crt	Categorie folosință	Intravilan	Suprafața (mp)	Tarla	Parcelă	Nr. topo	Observații / Referințe
1	drum	NU	4.199	23	557	-	

Lungime Segmente

1) Valorile lungimilor segmentelor sunt obținute din proiecție în plan.

Punct început	X / Y	Punct sfârșit	X / Y	Lungime segment
1	321.398,874 501.560,952	2	321.451,491 501.556,853	52.776
4	321.493,174 501.532,318	5	321.501,788 501.526,004	10.684
7	321.498,343 501.505,916	8	321.474,797 501.483,53	32.489
10	321.469,833 501.451,321	11	321.471,177 501.456,695	5.549
13	321.474,133 501.468,512	14	321.477,496 501.481,957	13.859
16	321.504,698 501.511,505	17	321.506,637 501.515,165	4.142
2	321.451,491 501.556,853	3	321.464,46 501.543,797	18.402
5	321.501,788 501.526,004	6	321.503,511 501.515,673	10.474
8	321.474,797 501.483,53	9	321.468,48 501.458,275	26.033
11	321.471,177 501.456,695	12	321.471,39 501.457,547	0.878
14	321.477,496 501.481,957	15	321.500,764 501.504,079	32.106
17	321.506,637 501.515,165	18	321.504,907 501.525,535	10.513
3	321.464,46 501.543,797	4	321.493,174 501.532,318	30.924
6	321.503,511 501.515,673	7	321.498,343 501.505,916	11.041
9	321.468,48 501.458,275	10	321.469,833 501.451,321	7.085
12	321.471,39 501.457,547	13	321.474,133 501.468,512	11.302
15	321.500,764 501.504,079	16	321.504,698 501.511,505	8.404
18	321.504,907 501.525,535	19	321.504,546 501.527,702	2.197

Punct început	X / Y	Punct sfârșit	X / Y	Lungime segment	Punct început	X / Y	Punct sfârșit	X / Y	Lungime segment	Punct început	X / Y	Punct sfârșit	X / Y	Lungime segment
19	321.504,546 501.527,702	20	321.498,736 501.531,961	7.204	20	321.498,736 501.531,961	21	321.494,641 501.534,962	5.077	21	321.494,641 501.534,962	22	321.484,645 501.538,958	10.765
22	321.484,645 501.538,958	23	321.494,916 501.545,873	12.382	23	321.494,916 501.545,873	24	321.511,548 501.557,071	20.05	24	321.511,548 501.557,071	25	321.550,163 501.507,449	62.876
25	321.550,163 501.507,449	26	321.561,915 501.514,638	13.777	26	321.561,915 501.514,638	27	321.572,4 501.521,051	12.291	27	321.572,4 501.521,051	28	321.582,674 501.527,336	12.044
28	321.582,674 501.527,336	29	321.615,597 501.484,238	54.234	29	321.615,597 501.484,238	30	321.651,664 501.426,591	68.0	30	321.651,664 501.426,591	31	321.655,203 501.426,591	3.539
31	321.655,203 501.426,591	32	321.632,744 501.462,488	42.343	32	321.632,744 501.462,488	33	321.618,066 501.485,948	27.674	33	321.618,066 501.485,948	34	321.583,416 501.531,307	57.079
34	321.583,416 501.531,307	35	321.554,068 501.569,725	48.345	35	321.554,068 501.569,725	36	321.538,597 501.583,556	20.752	36	321.538,597 501.583,556	37	321.473,794 501.641,49	86.924
37	321.473,794 501.641,49	38	321.471,03 501.639,937	3.17	38	321.471,03 501.639,937	39	321.500,127 501.613,924	39.029	39	321.500,127 501.613,924	40	321.551,857 501.567,678	69.388
40	321.551,857 501.567,678	41	321.580,843 501.529,733	47.75	41	321.580,843 501.529,733	42	321.565,013 501.520,05	18.557	42	321.565,013 501.520,05	43	321.550,884 501.511,407	16.563
43	321.550,884 501.511,407	44	321.512,196 501.561,124	62.996	44	321.512,196 501.561,124	45	321.493,241 501.548,362	22.851	45	321.493,241 501.548,362	46	321.481,275 501.540,306	14.425
46	321.481,275 501.540,306	47	321.466,151 501.546,352	16.288	47	321.466,151 501.546,352	48	321.460,746 501.551,793	7.669	48	321.460,746 501.551,793	49	321.452,834 501.559,757	11.226
49	321.452,834 501.559,757	50	321.398,884 501.563,96	54.114	50	321.398,884 501.563,96	51	321.367,962 501.561,757	31.0	51	321.367,962 501.561,757	52	321.330,33 501.551,52	39.0
52	321.330,33 501.551,52	53	321.306,164 501.540,149	26.708	53	321.306,164 501.540,149	54	321.268,802 501.522,567	41.292	54	321.268,802 501.522,567	55	321.226,295 501.489,262	54.0
55	321.226,295 501.489,262	56	321.184,675 501.448,868	58.0	56	321.184,675 501.448,868	57	321.176,968 501.441,019	11.0	57	321.176,968 501.441,019	58	321.159,452 501.423,181	25.0
58	321.159,452 501.423,181	59	321.130,756 501.387,229	46.0	59	321.130,756 501.387,229	60	321.086,421 501.338,337	66.0	60	321.086,421 501.338,337	61	321.055,629 501.300,221	49.0
61	321.055,629 501.300,221	62	321.046,065 501.277,122	25.0	62	321.046,065 501.277,122	63	321.044,804 501.274,075	3.298	63	321.044,804 501.274,075	64	321.037,649 501.256,796	18.702
64	321.037,649 501.256,796	65	321.037,371 501.233,798	23.0	65	321.037,371 501.233,798	66	321.042,29 501.201,166	33.0	66	321.042,29 501.201,166	67	321.045,649 501.184,501	17.0
67	321.045,649 501.184,501	68	321.051,762 501.165,249	20.2	68	321.051,762 501.165,249	69	321.045,234 501.151,744	15.0	69	321.045,234 501.151,744	70	321.015,636 501.090,523	68.0
70	321.015,636 501.090,523	71	320.997,138 501.052,26	42.5	71	320.997,138 501.052,26	72	320.994,848 501.050,287	3.022	72	320.994,848 501.050,287	73	320.983,653 501.040,641	14.778
73	320.983,653 501.040,641	74	320.943,852 501.015,301	47.183	74	320.943,852 501.015,301	75	320.951,242 501.014,891	7.402	75	320.951,242 501.014,891	76	320.955,314 501.017,669	4.93
76	320.955,314 501.017,669	77	320.985,447 501.038,227	36.477	77	320.985,447 501.038,227	78	320.999,568 501.050,394	18.639	78	320.999,568 501.050,394	79	321.018,337 501.089,217	43.123
79	321.018,337 501.089,217	80	321.047,934 501.150,438	68.0	80	321.047,934 501.150,438	81	321.054,983 501.165,018	16.194	81	321.054,983 501.165,018	82	321.048,558 501.185,254	21.231
82	321.048,558 501.185,254	83	321.045,245 501.201,686	16.763	83	321.045,245 501.201,686	84	321.040,374 501.234,004	32.683	84	321.040,374 501.234,004	85	321.040,642 501.256,182	22.179
85	321.040,642 501.256,182	86	321.058,235 501.298,673	45.989	86	321.058,235 501.298,673	87	321.088,701 501.336,385	48.481	87	321.088,701 501.336,385	88	321.133,042 501.385,283	66.009
88	321.133,042 501.385,283	89	321.161,701 501.421,189	45.94	89	321.161,701 501.421,189	90	321.186,79 501.446,74	35.81	90	321.186,79 501.446,74	91	321.228,271 501.486,999	57.805
91	321.228,271 501.486,999	92	321.270,385 501.519,997	53.503	92	321.270,385 501.519,997	93	321.331,37 501.548,694	67.399	93	321.331,37 501.548,694	94	321.368,468 501.558,785	38.445
94	321.368,468 501.558,785	1	321.398,874 501.560,952	30.484										

** Lungimile segmentelor sunt determinate în planul de proiecție Stereo 70 și sunt rotunjite la 1 milimetru.

*** Distanța dintre puncte este formată din segmente cumulate ce sunt mai mici decât valoarea 1 milimetru.

**DATE DESPRE IMOBILUL NR. 7874**

Oficiul de Cadastru și Publicitate Imobiliară HUNEDOARA
Biroul de Cadastru și Publicitate Imobiliară Deva

A. Partea I. Descrierea imobilului

TEREN Extravilan

Adresa: Jud. Hunedoara

Nr. Crt	Nr cadastral Nr. topografic	Suprafața* (mp)	Observații / Referințe
A1		2.600	Sector cadastral:6 Teren neimprejmuit;

B. Partea II. Proprietari și acte

Inscrieri privitoare la dreptul de proprietate și alte drepturi reale		Referințe
1 / 10/11/2022		
Act Administrativ nr. 89856/142, din 22/05/2003 emis de CJPSDPAT HUNEDOARA;		
B1	Intabulare, drept de PROPRIETATE, dobandit prin Reconstituire, cota actuala 1/1 1) TRIFAN IOAN	A1

C. Partea III. SARCINI .

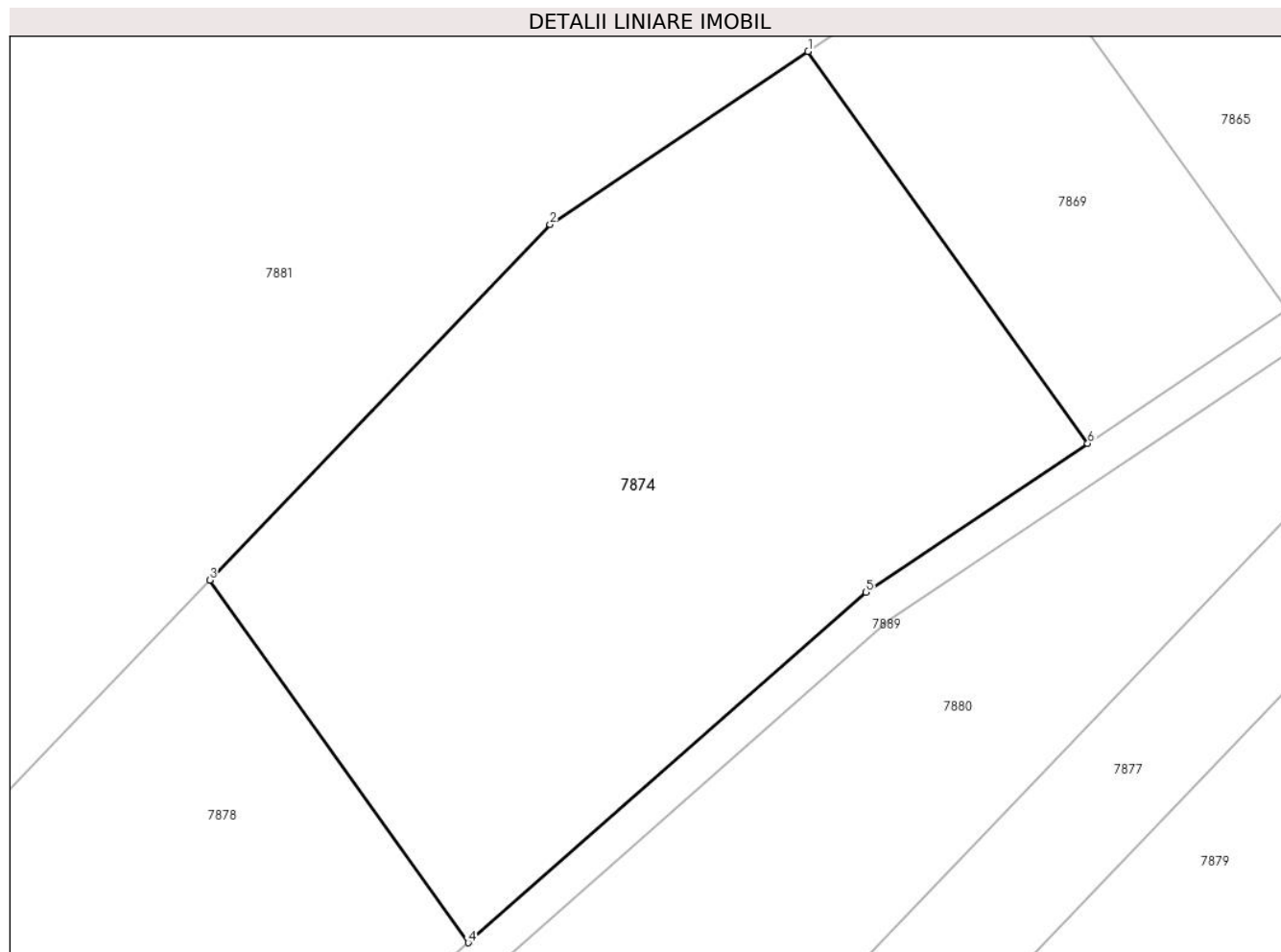
Inscrieri privind dezmembramintele dreptului de proprietate, drepturi reale de garanție și sarcini	Referințe
NU SUNT	

Anexa Nr. 1 La Partea I

Teren

Nr cadastral	Suprafața (mp)*	Observații / Referințe
	2.600	

* Suprafața este determinată în planul de proiecție Stereo 70.



Date referitoare la teren

Crt	Categorie folosință	Intravilan	Suprafața (mp)	Tarla	Parcelă	Nr. topo	Observații / Referințe
1	padure	NU	2.600	-	-	-	UP V UA 96B

Lungime Segmente

1) Valorile lungimilor segmentelor sunt obținute din proiecție în plan.

Punct început	X / Y	Punct sfârșit	X / Y	Lungime segment (** (m)
1	321.047,038 501.474,922	2	321.025,555 501.460,521	25.863
2	321.025,555 501.460,521	3	320.997,194 501.430,94	40.98
3	320.997,194 501.430,94	4	321.018,74 501.400,78	37.066
4	321.018,74 501.400,78	5	321.051,872 501.429,932	44.131
5	321.051,872 501.429,932	6	321.070,334 501.442,312	22.229

Punct început	X / Y	Punct sfârșit	X / Y	Lungime segment (** (m)
6	321.070,334 501.442,312	1	321.047,038 501.474,922	40.076

** Lungimile segmentelor sunt determinate în planul de proiecție Stereo 70 și sunt rotunjite la 1 milimetru.

*** Distanța dintre puncte este formată din segmente cumulate ce sunt mai mici decât valoarea 1 milimetru.

**DATE DESPRE IMOBILUL NR. 7875**

Oficiul de Cadastru și Publicitate Imobiliară HUNEDOARA
Biroul de Cadastru și Publicitate Imobiliară Deva

A. Partea I. Descrierea imobilului

TEREN Extravilan

Adresa: Jud. Hunedoara

Nr. Crt	Nr cadastral Nr. topografic	Suprafața* (mp)	Observații / Referințe
A1		864	Sector cadastral:6 Teren neimprejmuit;

B. Partea II. Proprietari și acte

Inscrieri privitoare la dreptul de proprietate și alte drepturi reale	Referințe
1 / 10/11/2022	
Act Administrativ nr. 89856/504, din 21/05/2004 emis de CJPSDPAT HUNEDOARA;	
B1	A1
Intabulare, drept de PROPRIETATE, dobandit prin Reconstituire, cota actuala 1/1 1) LAZAR IOAN	

C. Partea III. SARCINI .

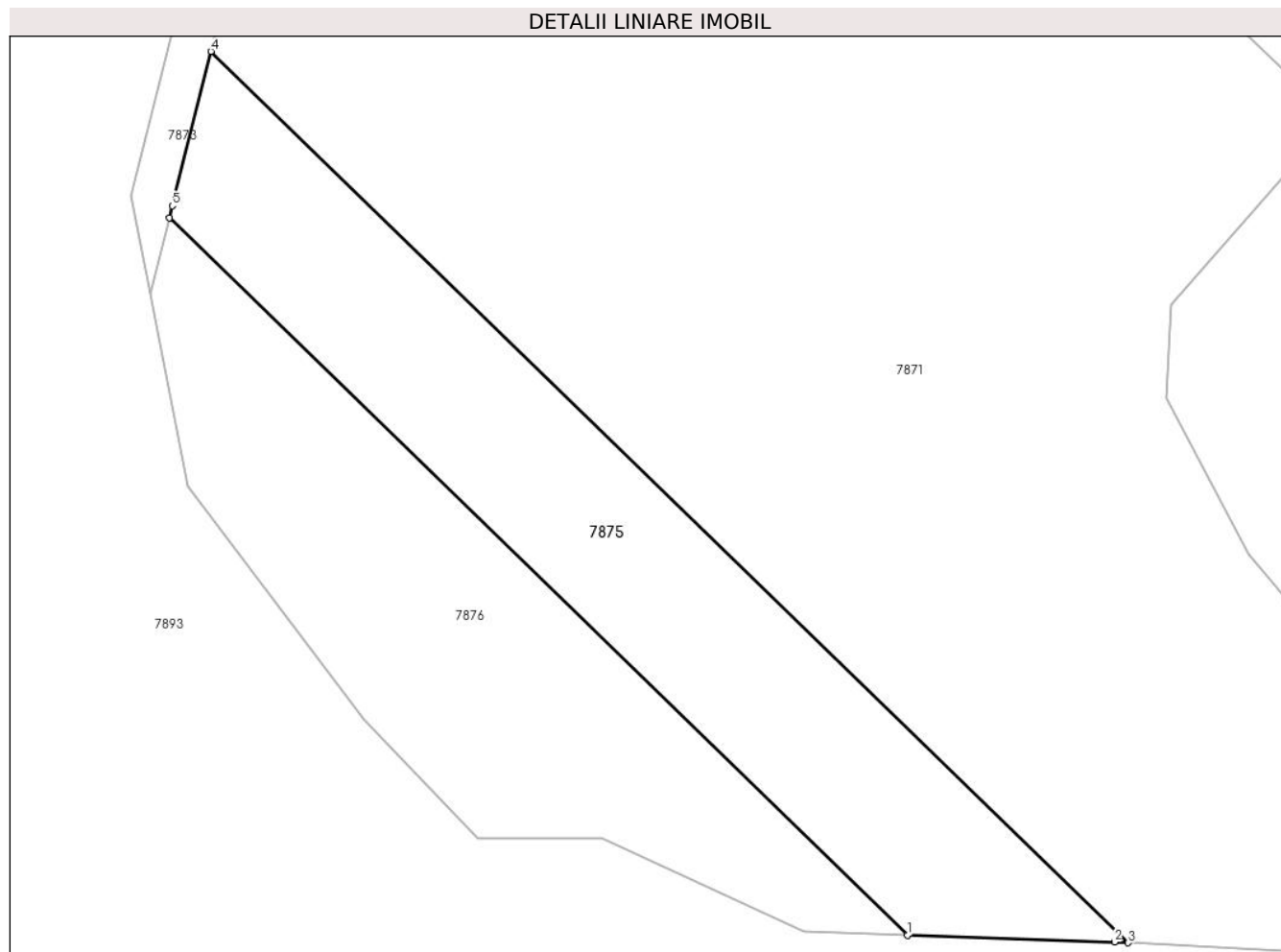
Inscrieri privind dezmembramintele dreptului de proprietate, drepturi reale de garanție și sarcini	Referințe
NU SUNT	

Anexa Nr. 1 La Partea I

Teren

Nr cadastral	Suprafața (mp)*	Observații / Referințe
	864	

* Suprafața este determinată în planul de proiecție Stereo 70.



Date referitoare la teren

Crt	Categorie folosință	Intravilan	Suprafața (mp)	Tarla	Parcelă	Nr. topo	Observații / Referințe
1	neproductiv	NU	864	23	561/14	-	

Lungime Segmente

1) Valorile lungimilor segmentelor sunt obținute din proiecție în plan.

Punct început	X / Y	Punct sfârșit	X / Y	Lungime segment (** (m)
1	321.523,655 501.405,76	2	321.538,38 501.405,27	14.733
2	321.538,38 501.405,27	3	321.539,344 501.405,218	0.965
3	321.539,344 501.405,218	4	321.474,133 501.468,512	90.877
4	321.474,133 501.468,512	5	321.471,39 501.457,547	11.302
5	321.471,39 501.457,547	6	321.471,177 501.456,695	0.878

Punct început	X / Y	Punct sfârșit	X / Y	Lungime segment (** (m)
6	321.471,177 501.456,695	1	321.523,655 501.405,76	73.132

** Lungimile segmentelor sunt determinate în planul de proiecție Stereo 70 și sunt rotunjite la 1 milimetru.

*** Distanța dintre puncte este formată din segmente cumulate ce sunt mai mici decât valoarea 1 milimetru.

**DATE DESPRE IMOBILUL NR. 7876**

Oficiul de Cadastru și Publicitate Imobiliară HUNEDOARA
Biroul de Cadastru și Publicitate Imobiliară Deva

A. Partea I. Descrierea imobilului

TEREN Extravilan

Adresa: Jud. Hunedoara

Nr. Crt	Nr cadastral Nr. topografic	Suprafața* (mp)	Observații / Referințe
A1		800	Sector cadastral:6 Teren neimprejmuit;

B. Partea II. Proprietari și acte

Inscrieri privitoare la dreptul de proprietate și alte drepturi reale	Referințe
1 / 09/11/2022	
Act Normativ nr. 7, din 13/03/1996 emis de PARLAMENTUL ROMÂNIEI;	
B1	A1
1) COMUNA ILIA, REZERVA COMISIEI LOCALE DE FOND FUNCJAR, CIF:4374164	

C. Partea III. SARCINI .

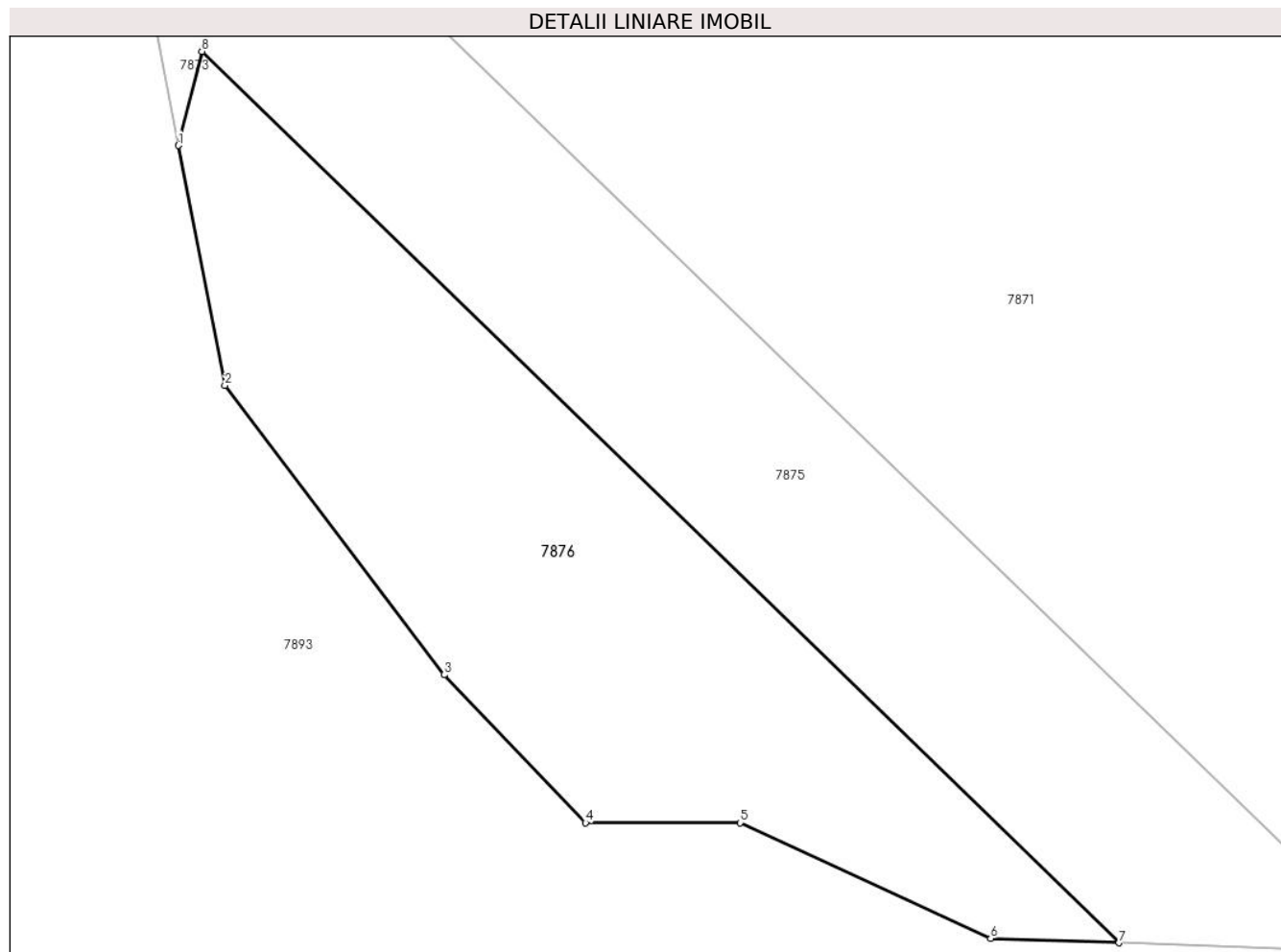
Inscrieri privind dezmembramintele dreptului de proprietate, drepturi reale de garanție și sarcini	Referințe
NU SUNT	

Anexa Nr. 1 La Partea I

Teren

Nr cadastral	Suprafața (mp)*	Observații / Referințe
	800	

* Suprafața este determinată în planul de proiecție Stereo 70.



Date referitoare la teren

Crt	Categorie folosință	Intravilan	Suprafața (mp)	Tarla	Parcelă	Nr. topo	Observații / Referințe
1	pasune	NU	800	-	-	-	

Lungime Segmente

1) Valorile lungimilor segmentelor sunt obținute din proiecție în plan.

Punct început	X / Y	Punct sfârșit	X / Y	Lungime segment (** (m)
1	321.469,833 501.451,321	2	321.472,5 501.437,613	13.966
2	321.472,5 501.437,613	3	321.485,047 501.421,077	20.757
3	321.485,047 501.421,077	4	321.493,139 501.412,622	11.703
4	321.493,139 501.412,622	5	321.501,966 501.412,622	8.827
5	321.501,966 501.412,622	6	321.516,311 501.406,005	15.797

Punct început	X / Y	Punct sfârșit	X / Y	Lungime segment (** (m)
6	321.516,311 501.406,005	7	321.523,655 501.405,76	7.348
7	321.523,655 501.405,76	8	321.471,177 501.456,695	73.132
8	321.471,177 501.456,695	1	321.469,833 501.451,321	5.54

** Lungimile segmentelor sunt determinate în planul de proiecție Stereo 70 și sunt rotunjite la 1 milimetru.

*** Distanța dintre puncte este formată din segmente cumulate ce sunt mai mici decât valoarea 1 milimetru.

**DATE DESPRE IMOBILUL NR. 7877**

Oficiul de Cadastru și Publicitate Imobiliară HUNEDOARA
Biroul de Cadastru și Publicitate Imobiliară Deva

A. Partea I. Descrierea imobilului

TEREN Extravilan

Adresa: Jud. Hunedoara

Nr. Crt	Nr cadastral Nr. topografic	Suprafața* (mp)	Observații / Referințe
A1		2.000	Sector cadastral:6 Teren neimprejmuit;

B. Partea II. Proprietari și acte

Inscrieri privitoare la dreptul de proprietate și alte drepturi reale		Referințe
1 / 10/11/2022		
Act Administrativ nr. 13993/33, din 15/03/1999 emis de CJPSDPAT HUNEDOARA;		
B1	Intabulare, drept de PROPRIETATE, dobandit prin Reconstituire, cota actuala 1/1 1) ALIC VIORICA	A1

C. Partea III. SARCINI .

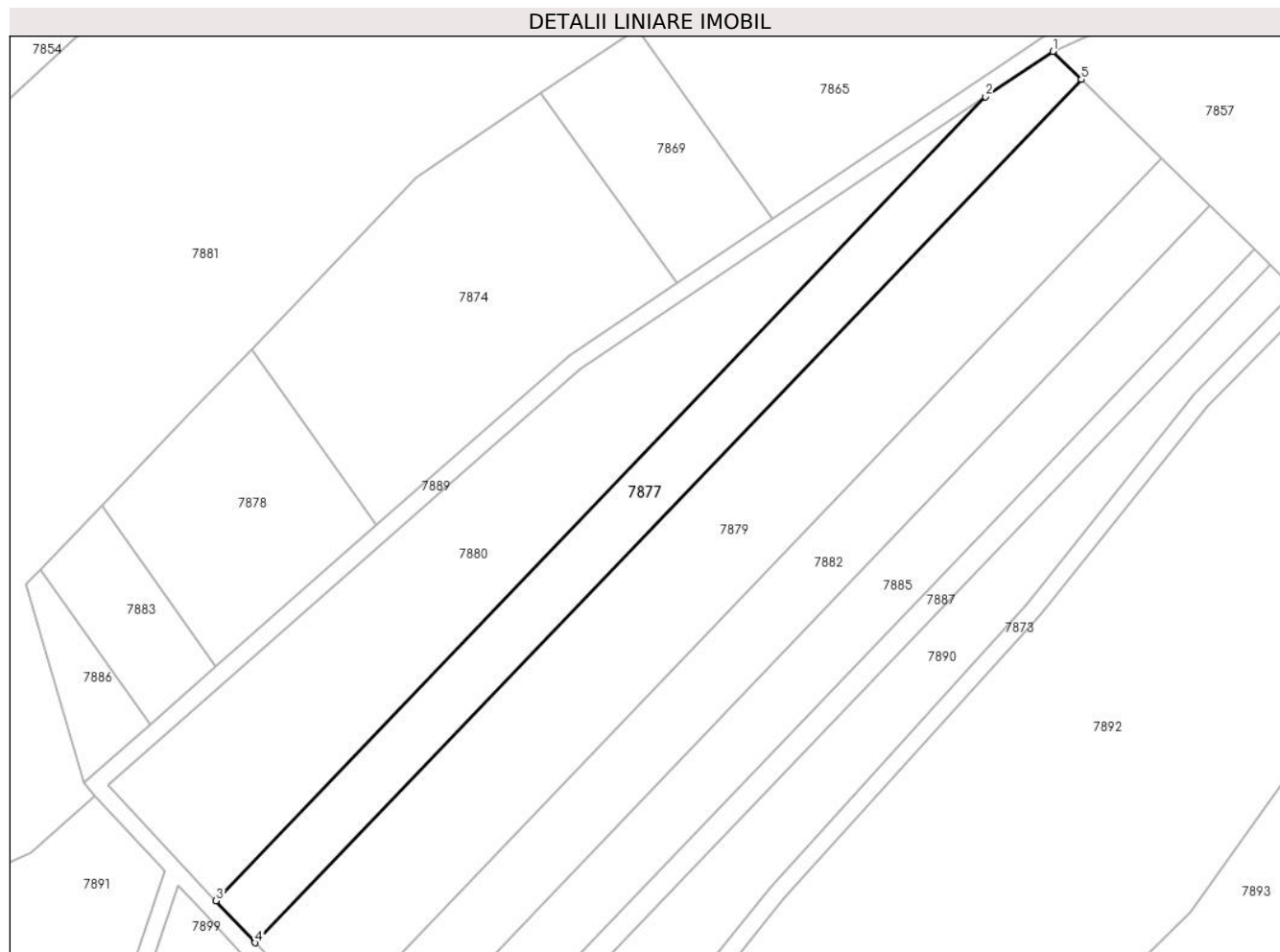
Inscrieri privind dezmembramintele dreptului de proprietate, drepturi reale de garanție și sarcini	Referințe
NU SUNT	

Anexa Nr. 1 La Partea I

Teren

Nr cadastral	Suprafața (mp)*	Observații / Referințe
	2.000	

* Suprafața este determinată în planul de proiecție Stereo 70.



Date referitoare la teren

Crt	Categorie folosință	Intravilan	Suprafața (mp)	Tarla	Parcelă	Nr. topo	Observații / Referințe
1	pașune	NU	2.000	23	556/12	-	

Lungime Segmente

1) Valorile lungimilor segmentelor sunt obținute din proiecție în plan.

Punct început	X / Y	Punct sfârșit	X / Y	Lungime segment (** (m)
1	321.135,1 501.482,13	2	321.123,506 501.474,356	13.958
2	321.123,506 501.474,356	3	320.991,108 501.336,141	191.397
3	320.991,108 501.336,141	4	320.997,826 501.328,927	9.858
4	320.997,826 501.328,927	5	321.139,986 501.477,332	205.508
5	321.139,986 501.477,332	1	321.135,1 501.482,13	6.849

**** Lungimile segmentelor sunt determinate în planul de proiecție Stereo 70 și sunt rotunjite la 1 milimetru.**

***** Distanța dintre puncte este formată din segmente cumulate ce sunt mai mici decât valoarea 1 milimetru.**

**DATE DESPRE IMOBILUL NR. 7878**

Oficiul de Cadastru și Publicitate Imobiliară HUNEDOARA
Biroul de Cadastru și Publicitate Imobiliară Deva

A. Partea I. Descrierea imobilului

TEREN Extravilan

Adresa: Jud. Hunedoara

Nr. Crt	Nr cadastral Nr. topografic	Suprafața* (mp)	Observații / Referințe
A1		1.300	Sector cadastral:6 Teren neimprejmuit;

B. Partea II. Proprietari și acte

Inscrieri privitoare la dreptul de proprietate și alte drepturi reale	Referințe
1 / 10/11/2022	
Act Administrativ nr. 89856/138, din 22/05/2003 emis de CJPSDPAT HUNEDOARA;	
B1	A1
Intabulare, drept de PROPRIETATE, dobandit prin Reconstituire, cota actuala 1/1 1) TRIFAN IOAN	

C. Partea III. SARCINI .

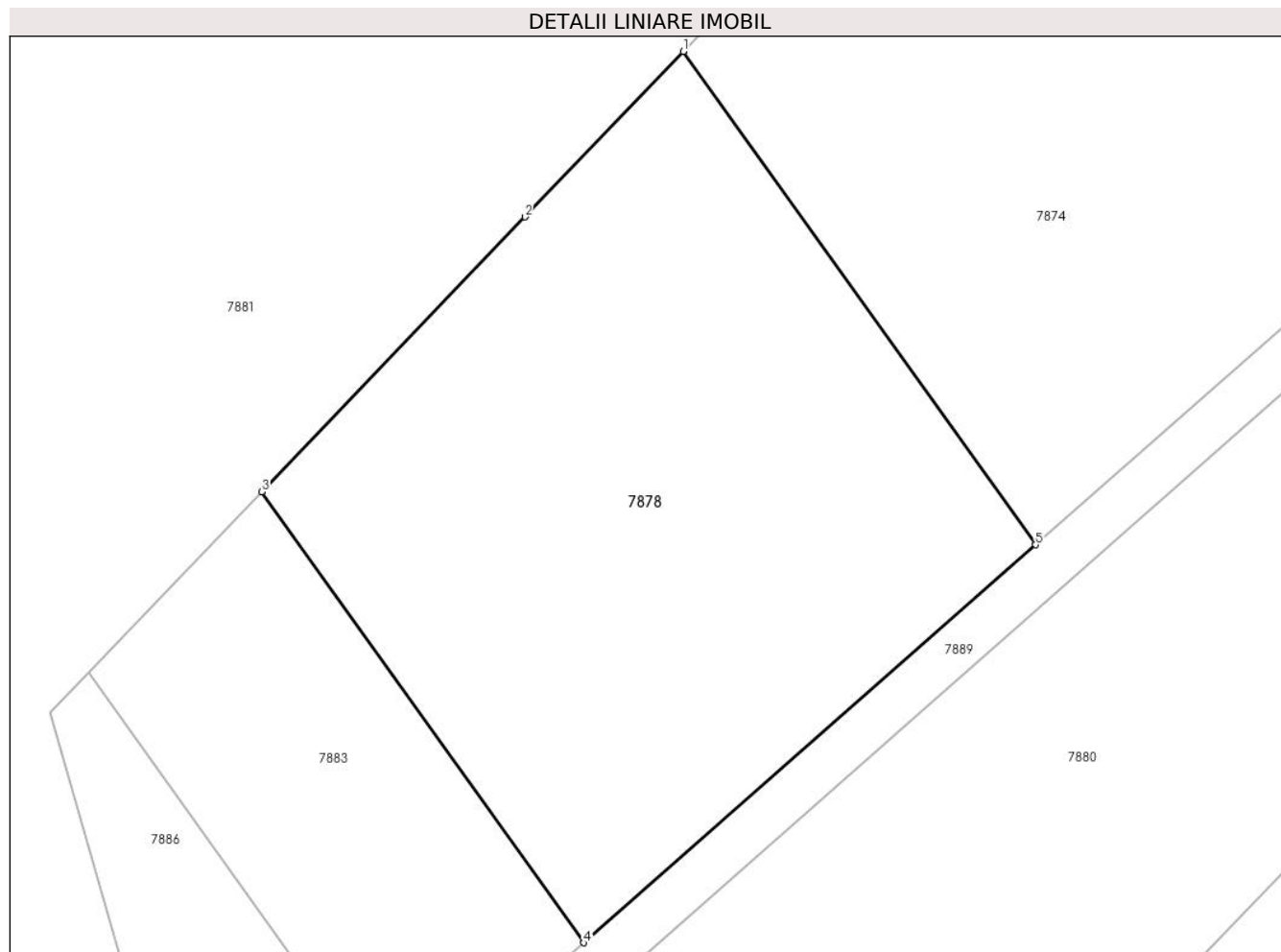
Inscrieri privind dezmembramintele dreptului de proprietate, drepturi reale de garanție și sarcini	Referințe
NU SUNT	

Anexa Nr. 1 La Partea I

Teren

Nr cadastral	Suprafața (mp)*	Observații / Referințe
	1.300	

* Suprafața este determinată în planul de proiecție Stereo 70.



Date referitoare la teren

Crt	Categorie folosință	Intravilan	Suprafața (mp)	Tarla	Parcelă	Nr. topo	Observații / Referințe
1	padure	NU	1.300	-	-	-	UP V UA 96B

Lungime Segmente

1) Valorile lungimilor segmentelor sunt obținute din proiecție în plan.

Punct început	X / Y	Punct sfârșit	X / Y	Lungime segment (** (m)
1	320.997,194 501.430,94	2	320.987,492 501.420,82	14.02
2	320.987,492 501.420,82	3	320.971,389 501.404,025	23.267
3	320.971,389 501.404,025	4	320.991,088 501.376,45	33.889
4	320.991,088 501.376,45	5	321.018,74 501.400,78	36.832
5	321.018,74 501.400,78	1	320.997,194 501.430,94	37.066

**** Lungimile segmentelor sunt determinate în planul de proiecție Stereo 70 și sunt rotunjite la 1 milimetru.**

***** Distanța dintre puncte este formată din segmente cumulate ce sunt mai mici decât valoarea 1 milimetru.**

**DATE DESPRE IMOBILUL NR. 7879**

Oficiul de Cadastru și Publicitate Imobiliară HUNEDOARA
Biroul de Cadastru și Publicitate Imobiliară Deva

A. Partea I. Descrierea imobilului

TEREN Extravilan

Adresa: Jud. Hunedoara

Nr. Crt	Nr cadastral Nr. topografic	Suprafața* (mp)	Observații / Referințe
A1		4.000	Sector cadastral:6 Teren neimprejmuit;

B. Partea II. Proprietari și acte

Inscrieri privitoare la dreptul de proprietate și alte drepturi reale		Referințe
1 / 10/11/2022		
Act Administrativ nr. 13993/47, din 26/10/2000 emis de CJPSDPAT HUNEDOARA;		
B1	Intabulare, drept de PROPRIETATE, dobandit prin Reconstituire, cota actuala 1/1 1) TRIFAN LIVIUS	A1

C. Partea III. SARCINI .

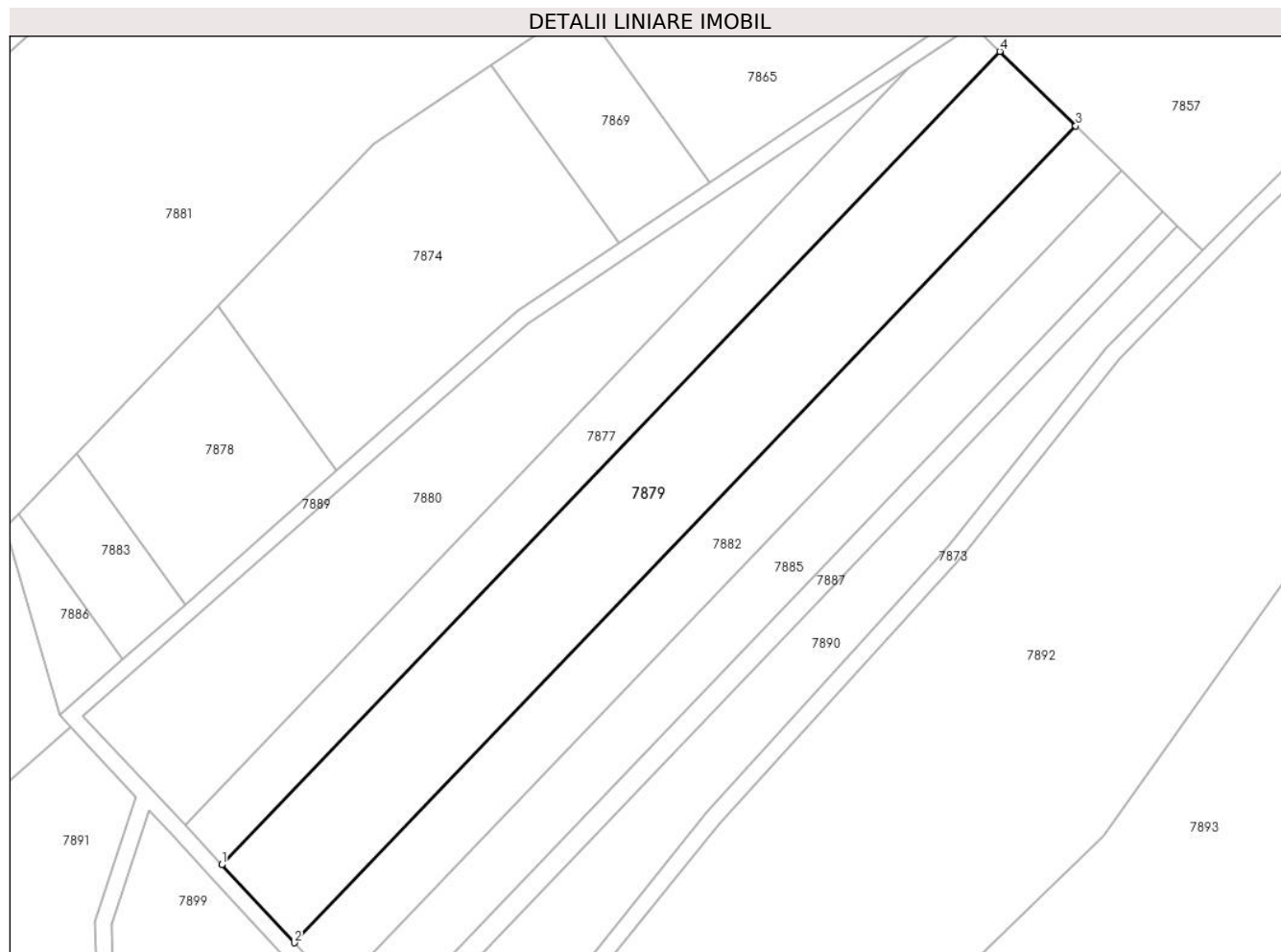
Inscrieri privind dezmembramintele dreptului de proprietate, drepturi reale de garanție și sarcini	Referințe
NU SUNT	

Anexa Nr. 1 La Partea I

Teren

Nr cadastral	Suprafața (mp)*	Observații / Referințe
	4.000	

* Suprafața este determinată în planul de proiecție Stereo 70.



Date referitoare la teren

Crt	Categorie folosință	Intravilan	Suprafața (mp)	Tarla	Parcelă	Nr. topo	Observații / Referințe
1	pasune	NU	4.000	23	556/13	-	

Lungime Segmente

1) Valorile lungimilor segmentelor sunt obținute din proiecție în plan.

Punct început	X / Y	Punct sfârșit	X / Y	Lungime segment (** (m)
1	320.997,826 501.328,927	2	321.011,084 501.314,689	19.455
2	321.011,084 501.314,689	3	321.153,846 501.463,723	206.379
3	321.153,846 501.463,723	4	321.139,986 501.477,332	19.424
4	321.139,986 501.477,332	1	320.997,826 501.328,927	205.508

** Lungimile segmentelor sunt determinate în planul de proiecție Stereo 70 și sunt rotunjite la 1 milimetru.

***** Distanţa dintre puncte este formată din segmente cumulate ce sunt mai mici decât valoarea 1 milimetru.**

**DATE DESPRE IMOBILUL NR. 7880**

Oficiul de Cadastru și Publicitate Imobiliară HUNEDOARA
Biroul de Cadastru și Publicitate Imobiliară Deva

A. Partea I. Descrierea imobilului

TEREN Extravilan

Adresa: Jud. Hunedoara

Nr. Crt	Nr cadastral Nr. topografic	Suprafața* (mp)	Observații / Referințe
A1		3.200	Sector cadastral:6 Teren neimprejmuit;

B. Partea II. Proprietari și acte

Inscrieri privitoare la dreptul de proprietate și alte drepturi reale		Referințe
1 / 10/11/2022		
Act Administrativ nr. 13993/26, din 11/03/1999 emis de CJPSDPAT HUNEDOARA;		
B1	Intabulare, drept de PROPRIETATE, dobandit prin Reconstituire, cota actuala 1/1 1) OLARIU MARIANA 2) PETRESCU MARIN	A1

C. Partea III. SARCINI .

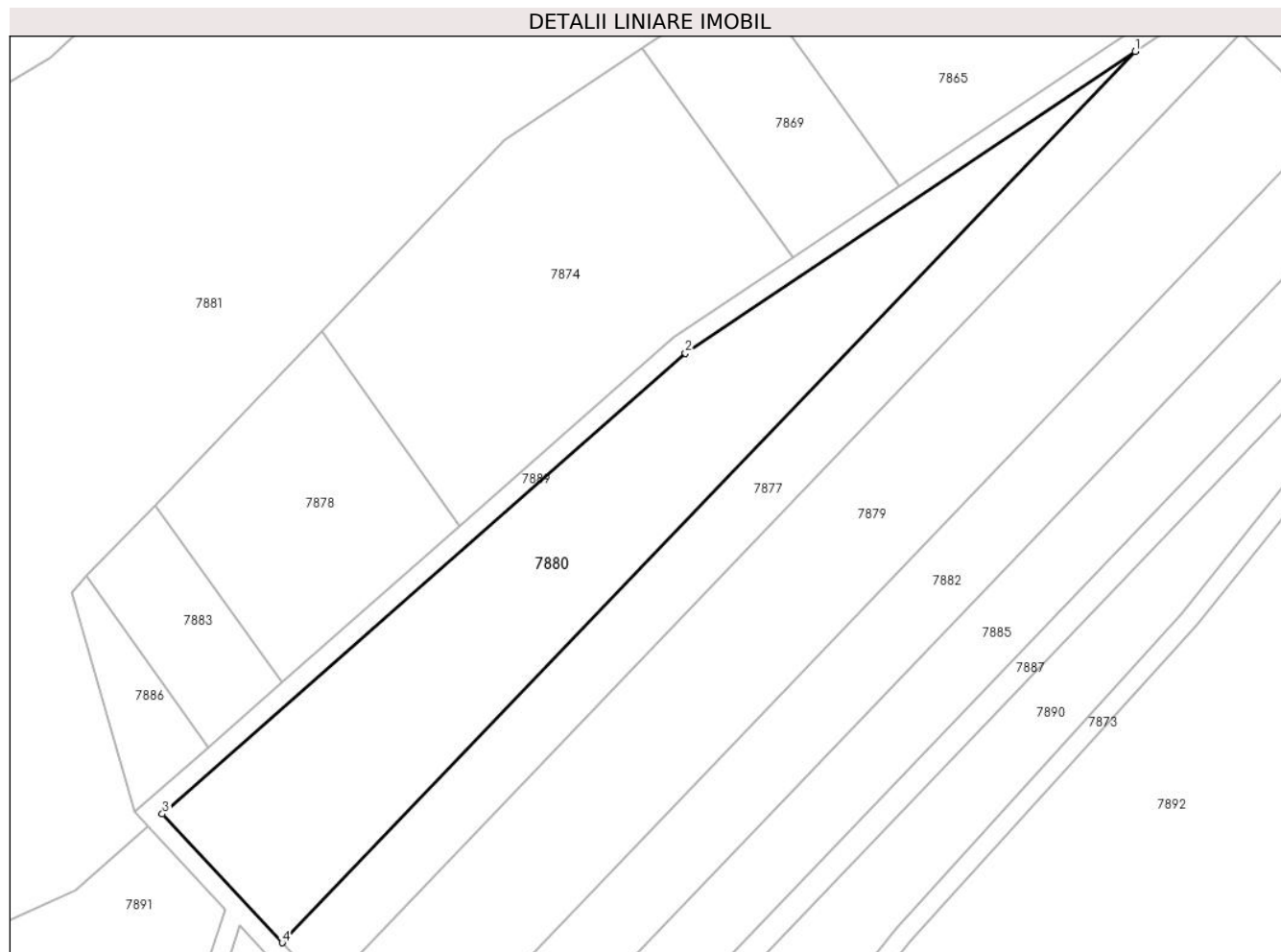
Inscrieri privind dezmembramintele dreptului de proprietate, drepturi reale de garanție și sarcini	Referințe
NU SUNT	

Anexa Nr. 1 La Partea I

Teren

Nr cadastral	Suprafața (mp)*	Observații / Referințe
	3.200	

* Suprafața este determinată în planul de proiecție Stereo 70.



Date referitoare la teren

Crt	Categorie folosință	Intra vilan	Suprafața (mp)	Tarla	Parcelă	Nr. topo	Observații / Referințe
1	pasune	NU	3.200	24	556/11	-	

Lungime Segmente

1) Valorile lungimilor segmentelor sunt obținute din proiecție în plan.

Punct început	X / Y	Punct sfârșit	X / Y	Lungime segment (** (m)
1	321.123,506 501.474,356	2	321.053,706 501.427,549	84.042
2	321.053,706 501.427,549	3	320.972,513 501.356,11	108.148
3	320.972,513 501.356,11	4	320.991,108 501.336,141	27.285
4	320.991,108 501.336,141	1	321.123,506 501.474,356	191.397

** Lungimile segmentelor sunt determinate în planul de proiecție Stereo 70 și sunt rotunjite la 1 milimetru.

***** Distanţa dintre puncte este formată din segmente cumulate ce sunt mai mici decât valoarea 1 milimetru.**

**DATE DESPRE IMOBILUL NR. 7881**

Oficiul de Cadastru și Publicitate Imobiliară HUNEDOARA
Biroul de Cadastru și Publicitate Imobiliară Deva

A. Partea I. Descrierea imobilului

TEREN Extravilan

Adresa: Jud. Hunedoara

Nr. Crt	Nr cadastral Nr. topografic	Suprafața* (mp)	Observații / Referințe
A1		77.652	Sector cadastral:6 Teren neimprejmuit;

B. Partea II. Proprietari și acte

Inscrieri privitoare la dreptul de proprietate și alte drepturi reale		Referințe
1 / 10/11/2022		
Act Administrativ nr. 36, din 25/02/2004 emis de CJPSDPAT HUNEDOARA;		
B1	Intabulare, drept de PROPRIETATE, dobandit prin Reconstituire, cota actuala 1/1 1) ASOCIATIA COMPOSESORALA VALUNGANA, CIF:999999999999	A1

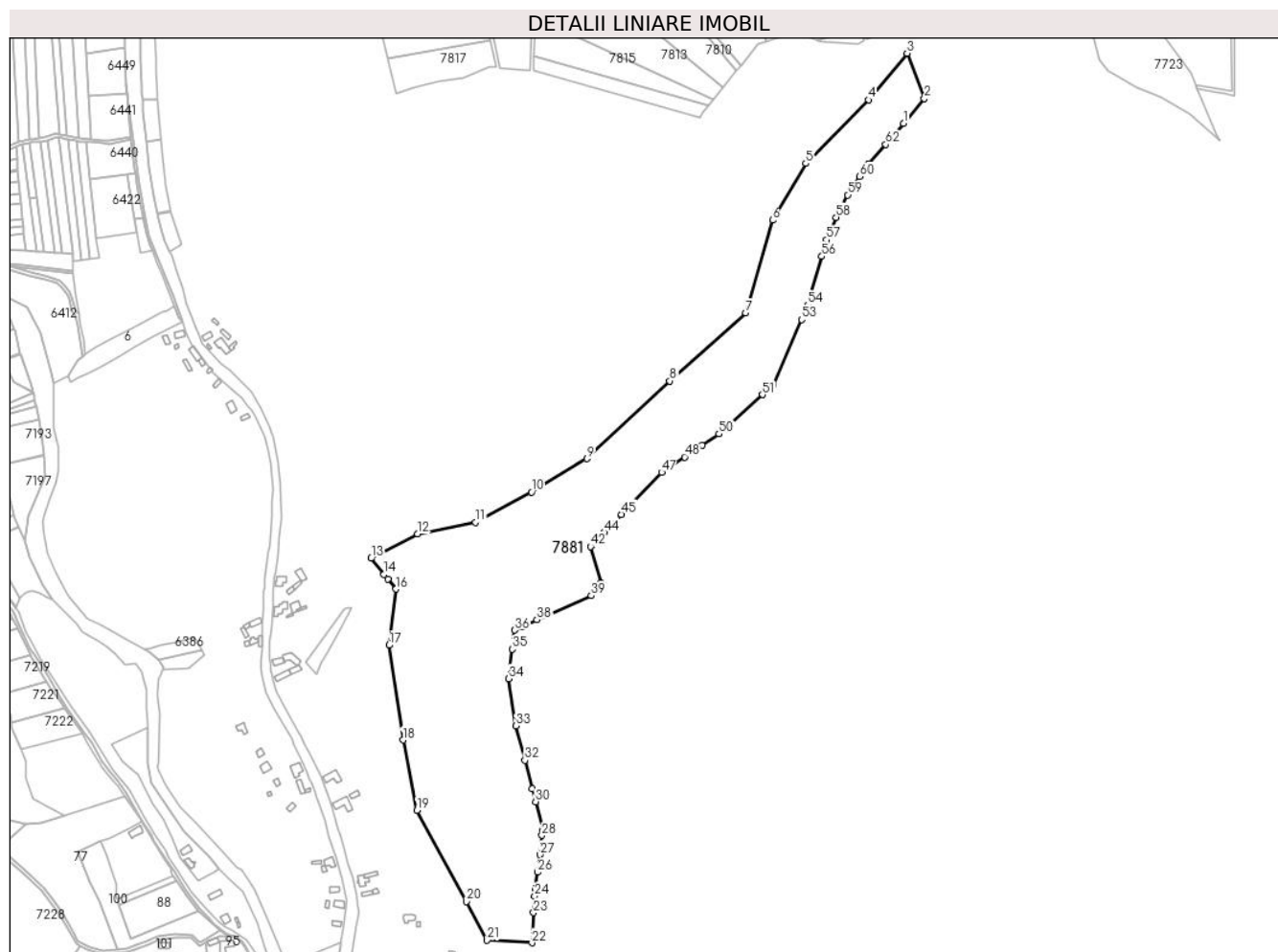
C. Partea III. SARCINI .

Inscrieri privind dezmembramintele dreptului de proprietate, drepturi reale de garanție și sarcini	Referințe
NU SUNT	

Teren

Nr cadastral	Suprafața (mp)*	Observații / Referințe
	77.652	

* Suprafața este determinată în planul de proiecție Stereo 70.



Date referitoare la teren

Crt	Categorie folosință	Intravilan	Suprafața (mp)	Tarla	Parcelă	Nr. topo	Observații / Referințe
1	padure	NU	77.652	-	544/1	-	UP V UA 96A-96B 96N%

Lungime Segmente

1) Valorile lungimilor segmentelor sunt obținute din proiecție în plan.

Punct început	X / Y	Punct sfârșit	X / Y	Lungime segment
1	321.253,23 501.788,981	2	321.272,958 501.812,415	30.632
4	321.220,389 501.811,184	5	321.161,412 501.751,37	84.0
7	321.104,834 501.610,47	8	321.033,251 501.546,503	96.0
10	320.902,883 501.441,872	11	320.850,099 501.413,345	60.0
13	320.751,604 501.379,5	14	320.763,902 501.364,407	19.469
16	320.775,13 501.350,628	17	320.768,515 501.297,711	53.329
2	321.272,958 501.812,415	3	321.256,689 501.855,099	45.679
5	321.161,412 501.751,37	6	321.129,984 501.697,926	62.0
8	321.033,251 501.546,503	9	320.955,081 501.473,438	107.0
11	320.850,099 501.413,345	12	320.795,429 501.402,58	55.719
14	320.763,902 501.364,407	15	320.767,382 501.360,136	5.509
17	320.768,515 501.297,711	18	320.781,744 501.208,414	90.272
3	321.256,689 501.855,099	4	321.220,389 501.811,184	56.976
6	321.129,984 501.697,926	7	321.104,834 501.610,47	91.0
9	320.955,081 501.473,438	10	320.902,883 501.441,872	61.0
12	320.795,429 501.402,58	13	320.751,604 501.379,5	49.531
15	320.767,382 501.360,136	16	320.775,13 501.350,628	12.265
18	320.781,744 501.208,414	19	320.794,974 501.142,268	67.456

Punct început	X / Y	Punct sfârșit	X / Y	Lungime segment	Punct început	X / Y	Punct sfârșit	X / Y	Lungime segment	Punct început	X / Y	Punct sfârșit	X / Y	Lungime segment
19	320.794,974 501.142,268	20	320.841,276 501.056,278	97.663	20	320.841,276 501.056,278	21	320.861,12 501.019,898	41.44	21	320.861,12 501.019,898	22	320.903,258 501.017,557	42.203
22	320.903,258 501.017,557	23	320.904,828 501.045,831	28.318	23	320.904,828 501.045,831	24	320.905,696 501.061,456	15.649	24	320.905,696 501.061,456	25	320.906,556 501.068,342	6.939
25	320.906,556 501.068,342	26	320.908,504 501.083,949	15.728	26	320.908,504 501.083,949	27	320.910,566 501.100,471	16.65	27	320.910,566 501.100,471	28	320.912,83 501.118,612	18.282
28	320.912,83 501.118,612	29	320.913,499 501.123,972	5.401	29	320.913,499 501.123,972	30	320.906,664 501.150,39	27.289	30	320.906,664 501.150,39	31	320.903,547 501.162,437	12.444
31	320.903,547 501.162,437	32	320.896,577 501.189,374	27.824	32	320.896,577 501.189,374	33	320.888,2 501.221,752	33.443	33	320.888,2 501.221,752	34	320.881,308 501.266,221	45.0
34	320.881,308 501.266,221	35	320.884,815 501.293,893	27.893	35	320.884,815 501.293,893	36	320.887,092 501.311,856	18.107	36	320.887,092 501.311,856	37	320.893,905 501.315,054	7.527
37	320.893,905 501.315,054	38	320.907,912 501.321,628	15.473	38	320.907,912 501.321,628	39	320.959,11 501.344,317	56.0	39	320.959,11 501.344,317	40	320.970,26 501.354,127	14.851
40	320.970,26 501.354,127	41	320.968,278 501.356,38	3.0	41	320.968,278 501.356,38	42	320.958,425 501.390,503	35.518	42	320.958,425 501.390,503	43	320.960,795 501.392,976	3.425
43	320.960,795 501.392,976	44	320.971,389 501.404,025	15.308	44	320.971,389 501.404,025	45	320.987,492 501.420,82	23.267	45	320.987,492 501.420,82	46	320.997,194 501.430,94	14.02
46	320.997,194 501.430,94	47	321.025,555 501.460,521	40.98	47	321.025,555 501.460,521	48	321.047,038 501.474,922	25.863	48	321.047,038 501.474,922	49	321.063,628 501.486,043	19.972
49	321.063,628 501.486,043	50	321.079,547 501.496,714	19.165	50	321.079,547 501.496,714	51	321.120,537 501.533,534	55.099	51	321.120,537 501.533,534	52	321.131,01 501.542,941	14.077
52	321.131,01 501.542,941	53	321.157,472 501.604,346	66.864	53	321.157,472 501.604,346	54	321.163,311 501.617,895	14.754	54	321.163,311 501.617,895	55	321.165,61 501.626,417	8.826
55	321.165,61 501.626,417	56	321.176,389 501.663,726	38.835	56	321.176,389 501.663,726	57	321.180,86 501.679,31	16.213	57	321.180,86 501.679,31	58	321.189,797 501.700,592	23.083
58	321.189,797 501.700,592	59	321.200,838 501.721,612	23.743	59	321.200,838 501.721,612	60	321.211,906 501.739,046	20.65	60	321.211,906 501.739,046	61	321.219,793 501.750,607	13.995
61	321.219,793 501.750,607	62	321.236,616 501.769,261	25.12	62	321.236,616 501.769,261	1	321.253,23 501.788,981	25.785					

** Lungimile segmentelor sunt determinate în planul de proiecție Stereo 70 și sunt rotunjite la 1 milimetru.

*** Distanța dintre puncte este formată din segmente cumulate ce sunt mai mici decât valoarea 1 milimetru.

**DATE DESPRE IMOBILUL NR. 7882**

Oficiul de Cadastru și Publicitate Imobiliară HUNEDOARA
Biroul de Cadastru și Publicitate Imobiliară Deva

A. Partea I. Descrierea imobilului

TEREN Extravilan

Adresa: Jud. Hunedoara

Nr. Crt	Nr cadastral Nr. topografic	Suprafața* (mp)	Observații / Referințe
A1		2.400	Sector cadastral:6 Teren neimprejmuit;

B. Partea II. Proprietari și acte

Inscrieri privitoare la dreptul de proprietate și alte drepturi reale	Referințe
1 / 10/11/2022	
Act Administrativ nr. 13993/2, din 01/03/1999 emis de CJPSDPAT HUNEDOARA;	
B1	A1
Intabulare, drept de PROPRIETATE, dobandit prin Reconstituire, cota actuala 1/1 1) PĂSCULEȚ MARIA	

C. Partea III. SARCINI .

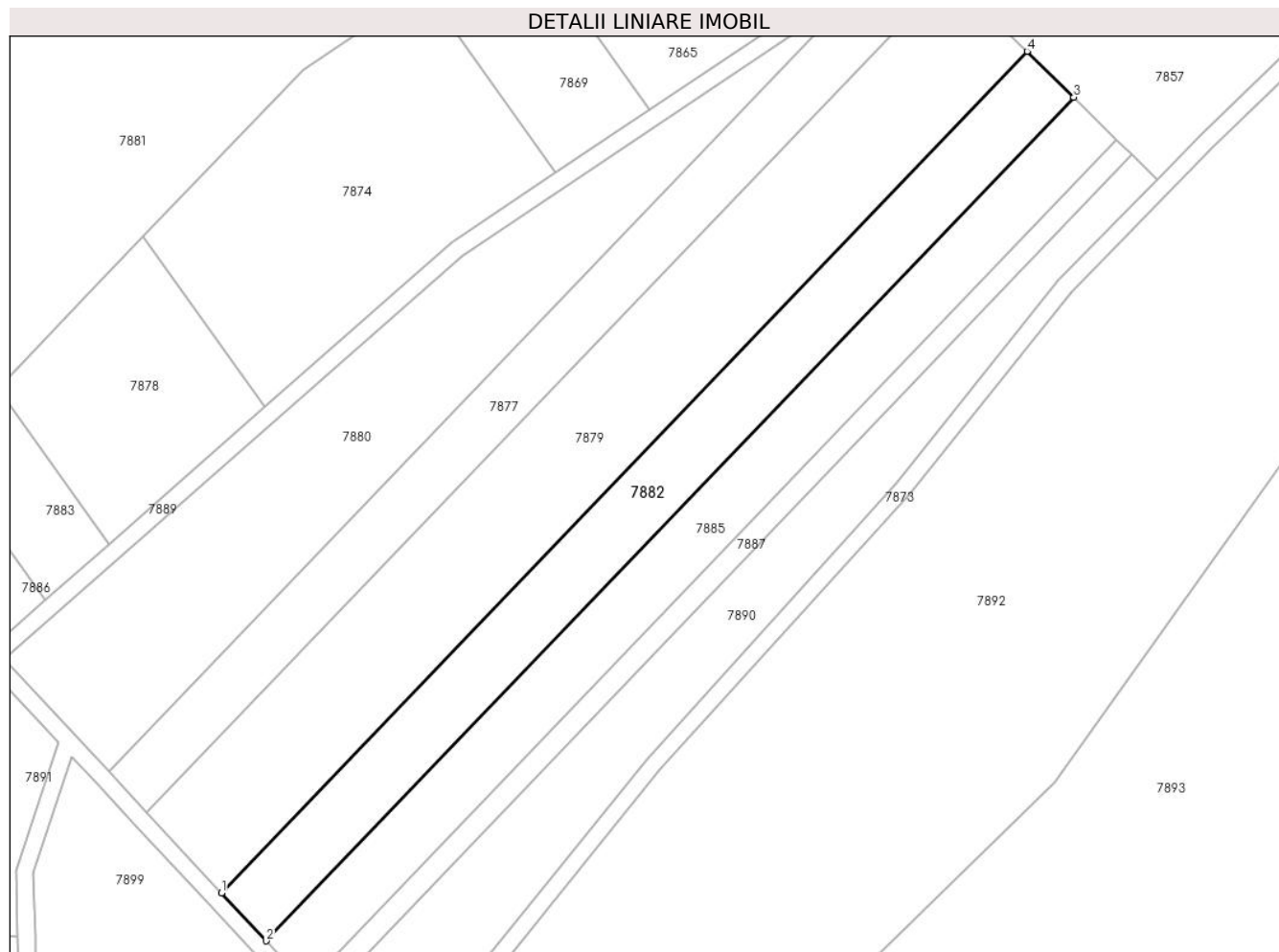
Inscrieri privind dezmembramintele dreptului de proprietate, drepturi reale de garanție și sarcini	Referințe
NU SUNT	

Anexa Nr. 1 La Partea I

Teren

Nr cadastral	Suprafața (mp)*	Observații / Referințe
	2.400	

* Suprafața este determinată în planul de proiecție Stereo 70.



Date referitoare la teren

Crt	Categorie folosință	Intravilan	Suprafața (mp)	Tarla	Parcelă	Nr. topo	Observații / Referințe
1	pasune	NU	2.400	24	556/14	-	

Lungime Segmente

1) Valorile lungimilor segmentelor sunt obținute din proiecție în plan.

Punct început	X / Y	Punct sfârșit	X / Y	Lungime segment (** (m)
1	321.011,084 501.314,689	2	321.019,012 501.306,175	11.633
2	321.019,012 501.306,175	3	321.162,134 501.455,585	206.899
3	321.162,134 501.455,585	4	321.153,846 501.463,723	11.615
4	321.153,846 501.463,723	1	321.011,084 501.314,689	206.379

** Lungimile segmentelor sunt determinate în planul de proiecție Stereo 70 și sunt rotunjite la 1 milimetru.

***** Distanța dintre puncte este formată din segmente cumulate ce sunt mai mici decât valoarea 1 milimetru.**

**DATE DESPRE IMOBILUL NR. 7883**

Oficiul de Cadastru și Publicitate Imobiliară HUNEDOARA
Biroul de Cadastru și Publicitate Imobiliară Deva

A. Partea I. Descrierea imobilului

TEREN Extravilan

Adresa: Jud. Hunedoara

Nr. Crt	Nr cadastral Nr. topografic	Suprafața* (mp)	Observații / Referințe
A1		500	Sector cadastral:6 Teren neimprejmuit;

B. Partea II. Proprietari și acte

Inscrieri privitoare la dreptul de proprietate și alte drepturi reale		Referințe
1 / 10/11/2022		
Act Administrativ nr. 89856/141, din 22/05/2003 emis de CJPSDPAT HUNEDOARA;		
B1	Intabulare, drept de PROPRIETATE, dobandit prin Reconstituire, cota actuala 1/1 1) PETRESCU IOAN	A1

C. Partea III. SARCINI .

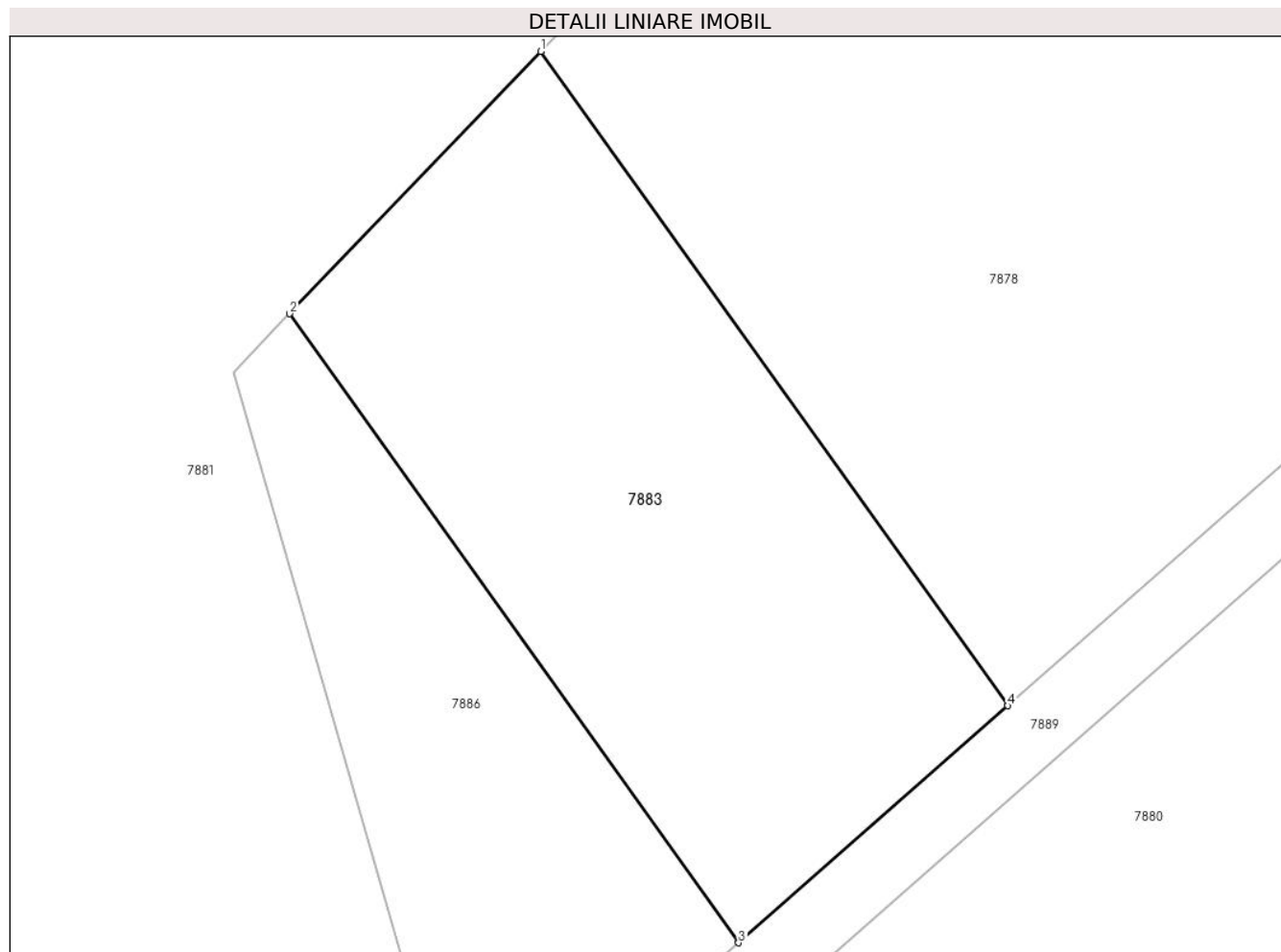
Inscrieri privind dezmembramintele dreptului de proprietate, drepturi reale de garanție și sarcini	Referințe
NU SUNT	

Anexa Nr. 1 La Partea I

Teren

Nr cadastral	Suprafața (mp)*	Observații / Referințe
	500	

* Suprafața este determinată în planul de proiecție Stereo 70.



Date referitoare la teren

Crt	Categorie folosință	Intra vilan	Suprafața (mp)	Tarla	Parcelă	Nr. topo	Observații / Referințe
1	padure	NU	500	-	544/2	-	UP V UA 96B

Lungime Segmente

1) Valorile lungimilor segmentelor sunt obținute din proiecție în plan.

Punct început	X / Y	Punct sfârșit	X / Y	Lungime segment (** (m)
1	320.971,389 501.404,025	2	320.960,795 501.392,976	15.308
2	320.960,795 501.392,976	3	320.979,736 501.366,461	32.585
3	320.979,736 501.366,461	4	320.991,088 501.376,45	15.121
4	320.991,088 501.376,45	1	320.971,389 501.404,025	33.889

** Lungimile segmentelor sunt determinate în planul de proiecție Stereo 70 și sunt rotunjite la 1 milimetru.

***** Distanța dintre puncte este formată din segmente cumulate ce sunt mai mici decât valoarea 1 milimetru.**

**DATE DESPRE IMOBILUL NR. 7884**

Oficiul de Cadastru și Publicitate Imobiliară HUNEDOARA
Biroul de Cadastru și Publicitate Imobiliară Deva

A. Partea I. Descrierea imobilului

TEREN Extravilan

Adresa: Jud. Hunedoara

Nr. Crt	Nr cadastral Nr. topografic	Suprafața* (mp)	Observații / Referințe
A1		48.791	Sector cadastral:6 Teren neimprejmuit;

B. Partea II. Proprietari și acte

Inscrieri privitoare la dreptul de proprietate și alte drepturi reale		Referințe
1 / 09/11/2022		
Act Normativ nr. 349, din 28/02/2020 emis de MINISTERUL MEDIULUI APELOR ȘI PĂDURILOR (ORDIN);		
B1	Inscrierea provizorie, drept de PROPRIETATE, dobandit prin Lege, cota actuala 1/1 1) STATUL ROMÂN, CIF:9999999999999	A1
B2	Inscrierea provizorie, drept de ADMINISTRARE 1) REGIA NAȚIONALĂ A PĂDURILOR ROMSILVA - DIRECȚIA SILVICĂ HUNEDOARA, CIF:1590120	A1

C. Partea III. SARCINI .

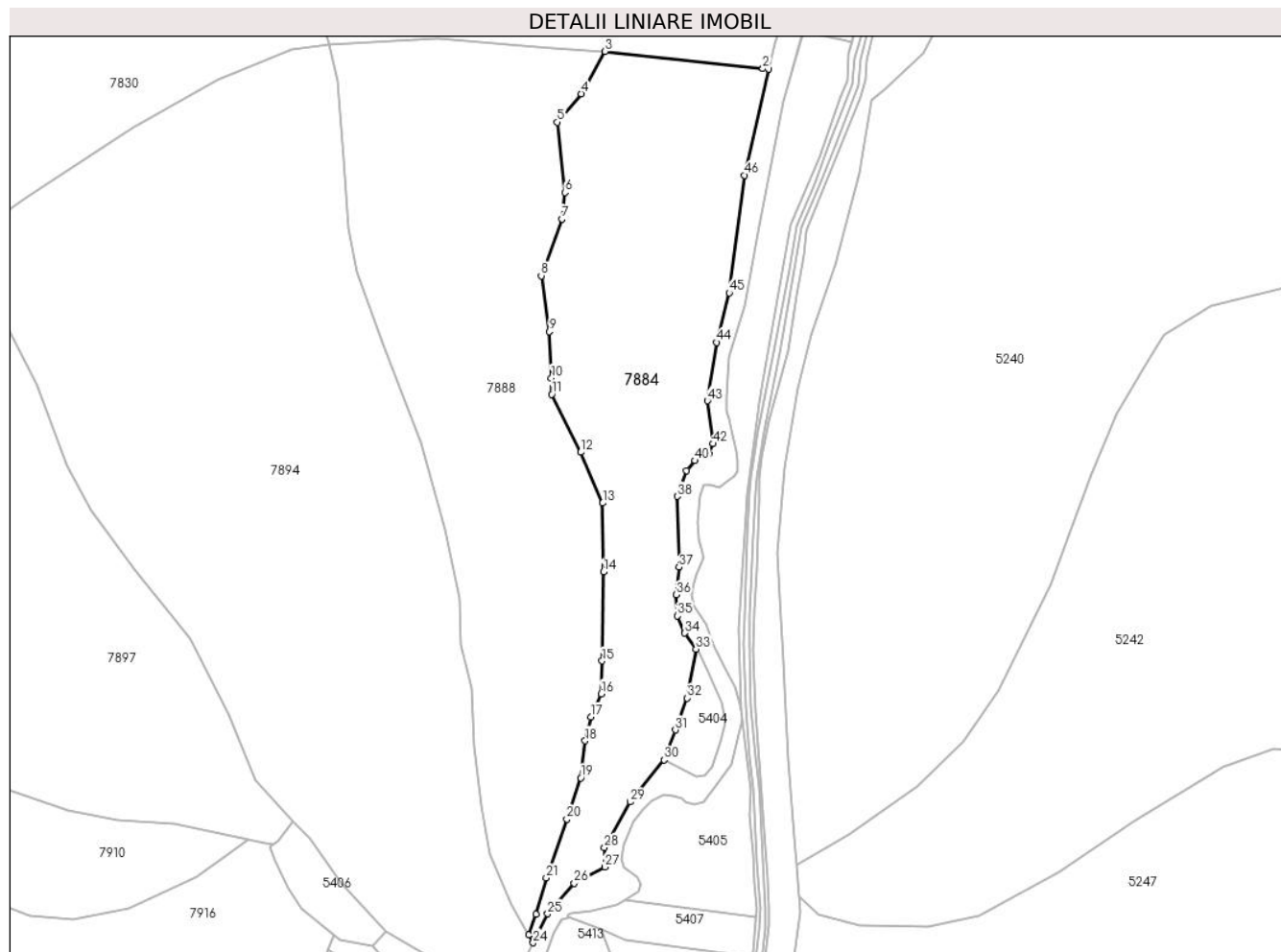
Inscrieri privind dezmembramintele dreptului de proprietate, drepturi reale de garanție și sarcini	Referințe
NU SUNT	

Anexa Nr. 1 La Partea I

Teren

Nr cadastral	Suprafața (mp)*	Observații / Referințe
	48.791	

* Suprafața este determinată în planul de proiecție Stereo 70.



Date referitoare la teren

Crt	Categorie folosință	Intravilan	Suprafața (mp)	Tarla	Parcelă	Nr. topo	Observații / Referințe
1	padure	NU	48.791	-	-	-	UA 111 A

Lungime Segmente

1) Valorile lungimilor segmentelor sunt obținute din proiecție în plan.

Punct început	X / Y	Punct sfârșit	X / Y	Lungime segment	Punct început	X / Y	Punct sfârșit	X / Y	Lungime segment	Punct început	X / Y	Punct sfârșit	X / Y	Lungime segment
1	322.753,349 501.595,584	2	322.749,296 501.596,024	4.076	2	322.749,296 501.596,024	3	322.639,927 501.607,9	110.0 13	3	322.639,927 501.607,9	4	322.623,498 501.578,61	33.58 3
4	322.623,498 501.578,61	5	322.607,083 501.558,971	25.59 5	5	322.607,083 501.558,971	6	322.612,3 501.510,415	48.83 6	6	322.612,3 501.510,415	7	322.610,061 501.492,019	18.53 1
7	322.610,061 501.492,019	8	322.595,885 501.452,742	41.75 7	8	322.595,885 501.452,742	9	322.601,599 501.414,082	39.08	9	322.601,599 501.414,082	10	322.602,843 501.382,014	32.09 2
10	322.602,843 501.382,014	11	322.603,092 501.370,827	11.18 9	11	322.603,092 501.370,827	12	322.623,239 501.330,804	44.80 8	12	322.623,239 501.330,804	13	322.638,434 501.295,628	38.31 8
13	322.638,434 501.295,628	14	322.638,931 501.247,899	47.73 2	14	322.638,931 501.247,899	15	322.637,936 501.186,376	61.53 1	15	322.637,936 501.186,376	16	322.637,438 501.163,753	22.62 8
16	322.637,438 501.163,753	17	322.630,224 501.147,596	17.69 5	17	322.630,224 501.147,596	18	322.626,245 501.131,188	16.88 3	18	322.626,245 501.131,188	19	322.623,261 501.105,584	25.77 8

Punct început	X / Y	Punct sfârșit	X / Y	Lungime segment	Punct început	X / Y	Punct sfârșit	X / Y	Lungime segment	Punct început	X / Y	Punct sfârșit	X / Y	Lungime segment
19	322.623,261 501.105,584	20	322.613,548 501.077,097	30.097	20	322.613,548 501.077,097	21	322.599,369 501.036,328	43.164	21	322.599,369 501.036,328	22	322.592,157 501.011,221	26.122
22	322.592,157 501.011,221	23	322.587,184 500.996,984	15.081	23	322.587,184 500.996,984	24	322.590,279 500.991,534	6.267	24	322.590,279 500.991,534	25	322.600,298 501.011,55	22.384
25	322.600,298 501.011,55	26	322.618,723 501.032,634	28.0	26	322.618,723 501.032,634	27	322.639,86 501.044,002	24.0	27	322.639,86 501.044,002	28	322.639,573 501.057,399	13.4
28	322.639,573 501.057,399	29	322.657,435 501.088,885	36.2	29	322.657,435 501.088,885	30	322.680,901 501.118,007	37.4	30	322.680,901 501.118,007	31	322.688,676 501.138,689	22.095
31	322.688,676 501.138,689	32	322.696,957 501.160,719	23.535	32	322.696,957 501.160,719	33	322.703,046 501.194,562	34.386	33	322.703,046 501.194,562	34	322.695,286 501.205,608	13.5
34	322.695,286 501.205,608	35	322.690,16 501.217,555	13.0	35	322.690,16 501.217,555	36	322.689,343 501.232,132	14.6	36	322.689,343 501.232,132	37	322.691,324 501.251,23	19.2
37	322.691,324 501.251,23	38	322.690,114 501.300,215	49.0	38	322.690,114 501.300,215	39	322.696,462 501.318,123	19.0	39	322.696,462 501.318,123	40	322.702,403 501.324,884	9.0
40	322.702,403 501.324,884	41	322.711,982 501.329,423	10.6	41	322.711,982 501.329,423	42	322.714,966 501.336,63	7.8	42	322.714,966 501.336,63	43	322.710,846 501.366,346	30.0
43	322.710,846 501.366,346	44	322.717,351 501.406,624	40.8	44	322.717,351 501.406,624	45	322.726,062 501.440,935	35.4	45	322.726,062 501.440,935	46	322.736,727 501.522,239	82.0
46	322.736,727 501.522,239	1	322.753,349 501.595,584	75.205										

** Lungimile segmentelor sunt determinate în planul de proiecție Stereo 70 și sunt rotunjite la 1 milimetru.

*** Distanța dintre puncte este formată din segmente cumulate ce sunt mai mici decât valoarea 1 milimetru.

**DATE DESPRE IMOBILUL NR. 7885**

Oficiul de Cadastru și Publicitate Imobiliară HUNEDOARA
Biroul de Cadastru și Publicitate Imobiliară Deva

A. Partea I. Descrierea imobilului

TEREN Extravilan

Adresa: Jud. Hunedoara

Nr. Crt	Nr cadastral Nr. topografic	Suprafața* (mp)	Observații / Referințe
A1		2.200	Sector cadastral:6 Teren neimprejmuit;

B. Partea II. Proprietari și acte

Inscrieri privitoare la dreptul de proprietate și alte drepturi reale	Referințe
1 / 09/11/2022	
Act Normativ nr. 7, din 13/03/1996 emis de PARLAMENTUL ROMÂNIEI;	
B1	A1
Intabulare, drept de PROPRIETATE, dobandit prin Lege, cota actuala 1/1 1) COMUNA ILIA, REZERVA COMISIEI LOCALE DE FOND FUNCJAR, CIF:4374164	

C. Partea III. SARCINI .

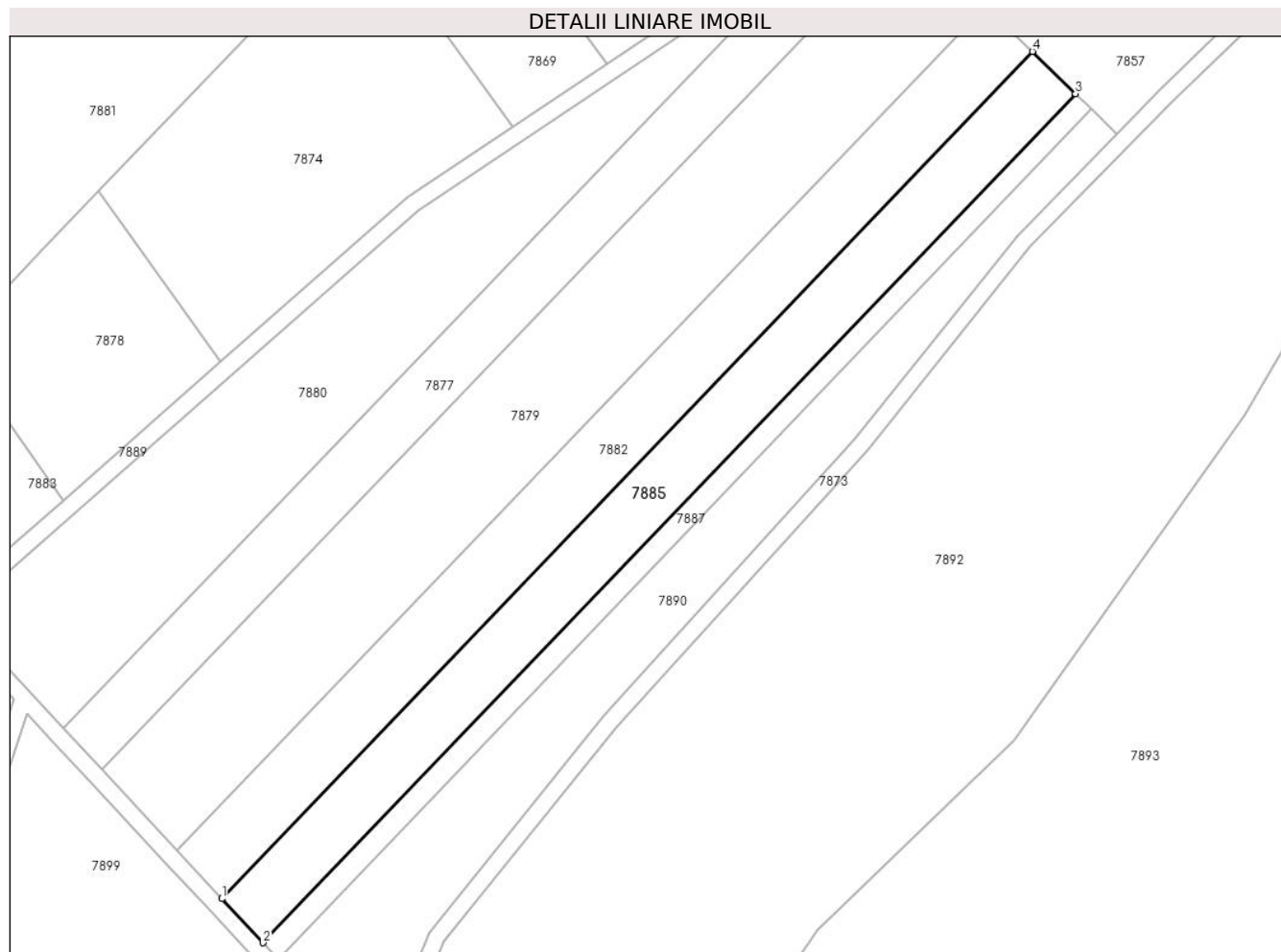
Inscrieri privind dezmembramintele dreptului de proprietate, drepturi reale de garanție și sarcini	Referințe
NU SUNT	

Anexa Nr. 1 La Partea I

Teren

Nr cadastral	Suprafața (mp)*	Observații / Referințe
	2.200	

* Suprafața este determinată în planul de proiecție Stereo 70.



Date referitoare la teren

Crt	Categorie folosință	Intravilan	Suprafața (mp)	Tarla	Parcelă	Nr. topo	Observații / Referințe
1	pașune	NU	2.200	-	-	-	

Lungime Segmente

1) Valorile lungimilor segmentelor sunt obținute din proiecție în plan.

Punct început	X / Y	Punct sfârșit	X / Y	Lungime segment (** (m)
1	321.019,012 501.306,175	2	321.026,262 501.298,39	10.638
2	321.026,262 501.298,39	3	321.169,713 501.448,143	207.375
3	321.169,713 501.448,143	4	321.162,134 501.455,585	10.622
4	321.162,134 501.455,585	1	321.019,012 501.306,175	206.899

** Lungimile segmentelor sunt determinate în planul de proiecție Stereo 70 și sunt rotunjite la 1 milimetru.

***** Distanța dintre puncte este formată din segmente cumulate ce sunt mai mici decât valoarea 1 milimetru.**

**DATE DESPRE IMOBILUL NR. 7886**

Oficiul de Cadastru și Publicitate Imobiliară HUNEDOARA
Biroul de Cadastru și Publicitate Imobiliară Deva

A. Partea I. Descrierea imobilului

TEREN Extravilan

Adresa: Jud. Hunedoara

Nr. Crt	Nr cadastral Nr. topografic	Suprafața* (mp)	Observații / Referințe
A1		300	Sector cadastral:6 Teren neimprejmuit;

B. Partea II. Proprietari și acte

Inscrieri privitoare la dreptul de proprietate și alte drepturi reale		Referințe
1 / 10/11/2022		
Act Administrativ nr. 89856/137, din 22/05/2003 emis de CJPSDPAT HUNEDOARA;		
B1	Intabulare, drept de PROPRIETATE, dobandit prin Reconstituire, cota actuala 1/1 1) NAN PETRU	A1

C. Partea III. SARCINI .

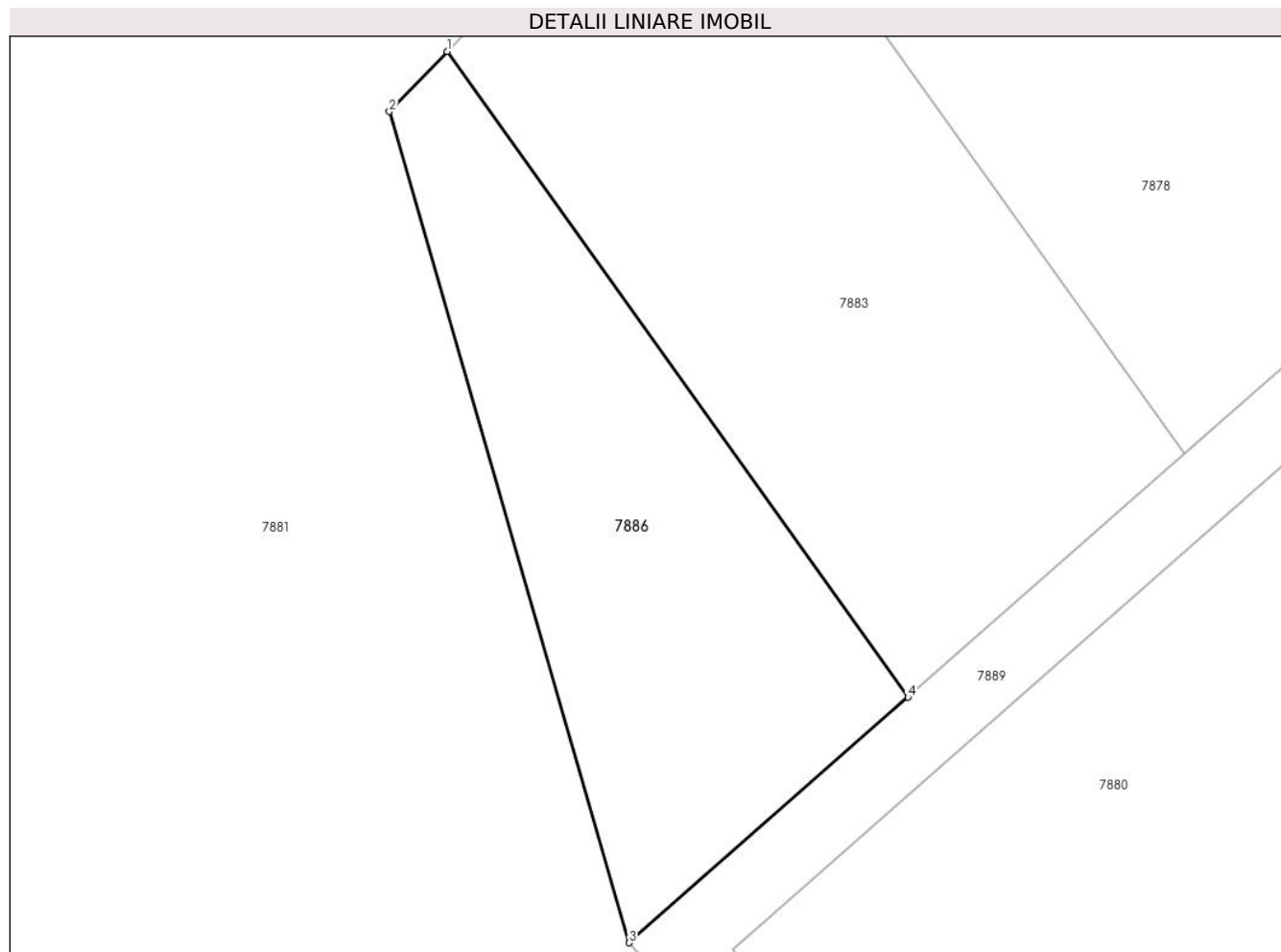
Inscrieri privind dezmembramintele dreptului de proprietate, drepturi reale de garanție și sarcini	Referințe
NU SUNT	

Anexa Nr. 1 La Partea I

Teren

Nr cadastral	Suprafața (mp)*	Observații / Referințe
	300	

* Suprafața este determinată în planul de proiecție Stereo 70.



Date referitoare la teren

Crt	Categorie folosință	Intra vilan	Suprafața (mp)	Tarla	Parcelă	Nr. topo	Observații / Referințe
1	padure	NU	300	-	544/1	-	UP V UA 96B

Lungime Segmente

1) Valorile lungimilor segmentelor sunt obținute din proiecție în plan.

Punct început	X / Y	Punct sfârșit	X / Y	Lungime segment (** (m)
1	320.960,795 501.392,976	2	320.958,425 501.390,503	3.425
2	320.958,425 501.390,503	3	320.968,278 501.356,38	35.518
3	320.968,278 501.356,38	4	320.979,736 501.366,461	15.262
4	320.979,736 501.366,461	1	320.960,795 501.392,976	32.585

** Lungimile segmentelor sunt determinate în planul de proiecție Stereo 70 și sunt rotunjite la 1 milimetru.

***** Distanţa dintre puncte este formată din segmente cumulate ce sunt mai mici decât valoarea 1 milimetru.**

**DATE DESPRE IMOBILUL NR. 7887**

Oficiul de Cadastru și Publicitate Imobiliară HUNEDOARA
Biroul de Cadastru și Publicitate Imobiliară Deva

A. Partea I. Descrierea imobilului

TEREN Extravilan

Adresa: Jud. Hunedoara

Nr. Crt	Nr cadastral Nr. topografic	Suprafața* (mp)	Observații / Referințe
A1		800	Sector cadastral:6 Teren neimprejmuit;

B. Partea II. Proprietari și acte

Inscrieri privitoare la dreptul de proprietate și alte drepturi reale	Referințe
1 / 10/11/2022	
Act Administrativ nr. 13993/34, din 15/03/1999 emis de CJPSDPAT HUNEDOARA;	
B1	A1
Intabulare, drept de PROPRIETATE, dobandit prin Reconstituire, cota actuala 1/1 1) PETRESC SIMINA	

C. Partea III. SARCINI .

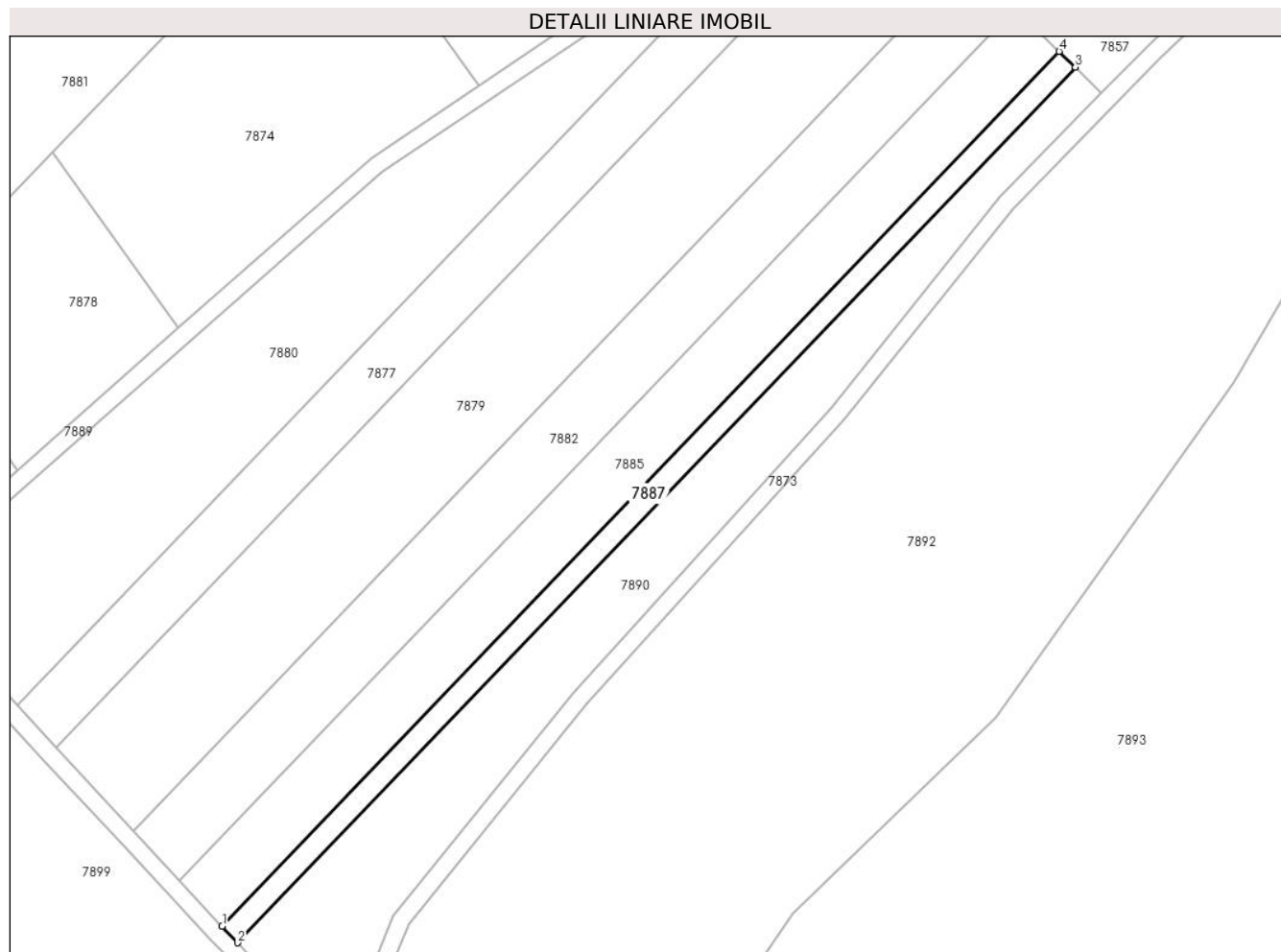
Inscrieri privind dezmembramintele dreptului de proprietate, drepturi reale de garanție și sarcini	Referințe
NU SUNT	

Anexa Nr. 1 La Partea I

Teren

Nr cadastral	Suprafața (mp)*	Observații / Referințe
	800	

* Suprafața este determinată în planul de proiecție Stereo 70.



Date referitoare la teren

Crt	Categorie folosință	Intra vilan	Suprafața (mp)	Tarla	Parcelă	Nr. topo	Observații / Referințe
1	pasune	NU	800	23	556/16	-	

Lungime Segmente

1) Valorile lungimilor segmentelor sunt obținute din proiecție în plan.

Punct început	X / Y	Punct sfârșit	X / Y	Lungime segment (** (m)
1	321.026,262 501.298,39	2	321.028,894 501.295,563	3.862
2	321.028,894 501.295,563	3	321.172,464 501.445,441	207.547
3	321.172,464 501.445,441	4	321.169,713 501.448,143	3.856
4	321.169,713 501.448,143	1	321.026,262 501.298,39	207.375

** Lungimile segmentelor sunt determinate în planul de proiecție Stereo 70 și sunt rotunjite la 1 milimetru.

***** Distanţa dintre puncte este formată din segmente cumulate ce sunt mai mici decât valoarea 1 milimetru.**

**DATE DESPRE IMOBILUL NR. 7888**

Oficiul de Cadastru și Publicitate Imobiliară HUNEDOARA
Biroul de Cadastru și Publicitate Imobiliară Deva

A. Partea I. Descrierea imobilului

TEREN Extravilan

Adresa: Jud. Hunedoara

Nr. Crt	Nr cadastral Nr. topografic	Suprafața* (mp)	Observații / Referințe
A1		64.816	Sector cadastral:6 Teren neimprejmuit;

B. Partea II. Proprietari și acte

Inscrieri privitoare la dreptul de proprietate și alte drepturi reale		Referințe
1 / 09/11/2022		
Act Normativ nr. 349, din 28/02/2020 emis de MINISTERUL MEDIULUI APELOR ȘI PĂDURILOR (ORDIN);		
B1	Inscrierea provizorie, drept de PROPRIETATE, dobandit prin Lege, cota actuala 1/1 1) STATUL ROMÂN, CIF:9999999999999	A1
B2	Inscrierea provizorie, drept de ADMINISTRARE 1) REGIA NAȚIONALĂ A PĂDURILOR ROMSILVA - DIRECȚIA SILVICĂ HUNEDOARA, CIF:1590120	A1

C. Partea III. SARCINI .

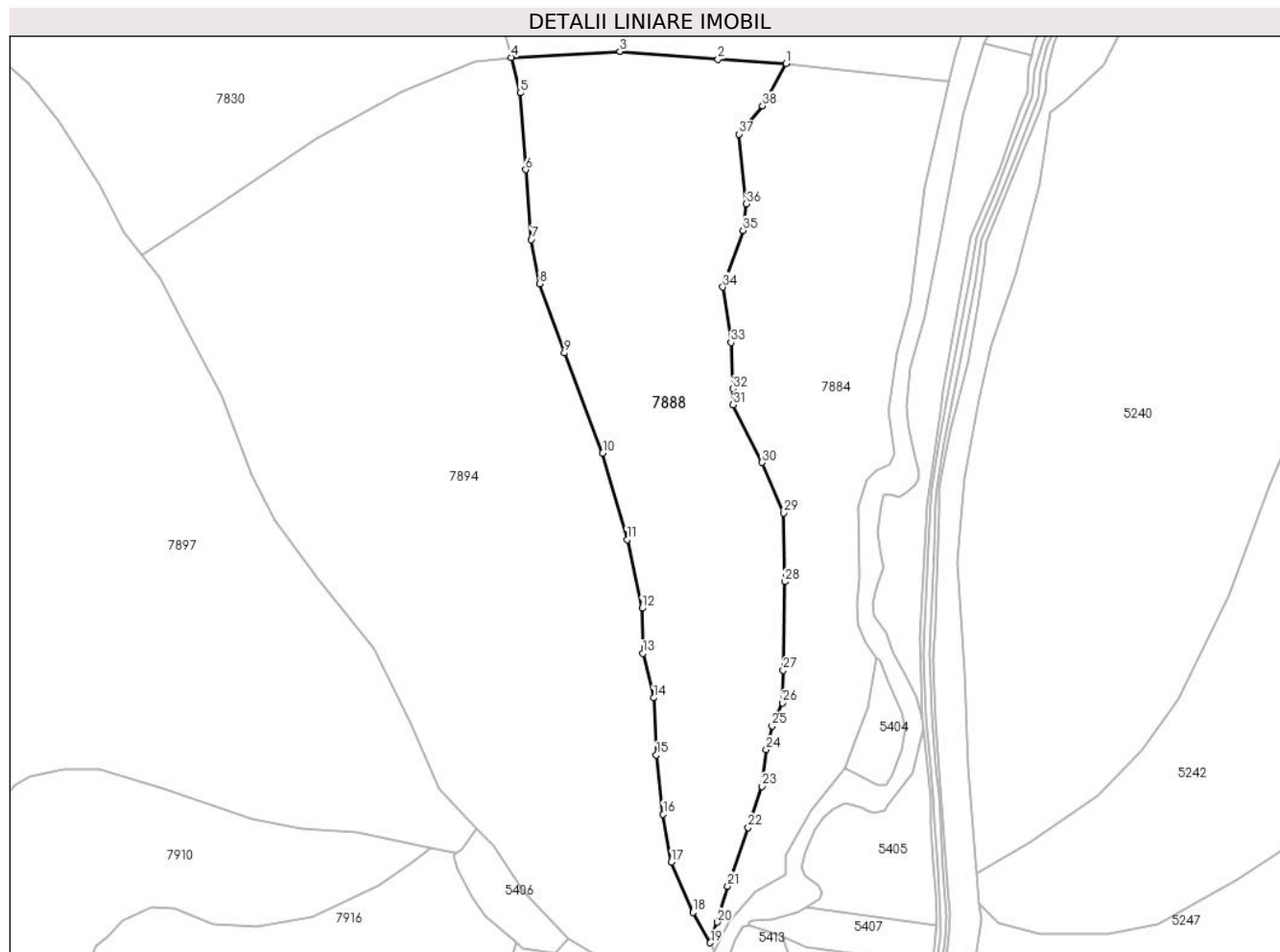
Inscrieri privind dezmembramintele dreptului de proprietate, drepturi reale de garanție și sarcini	Referințe
NU SUNT	

Anexa Nr. 1 La Partea I

Teren

Nr cadastral	Suprafața (mp)*	Observații / Referințe
	64.816	

* Suprafața este determinată în planul de proiecție Stereo 70.



Date referitoare la teren

Crt	Categorie folosință	Intravilan	Suprafața (mp)	Tarla	Parcelă	Nr. topo	Observații / Referințe
1	padure	NU	64.816	-	-	-	UA 111 B

Lungime Segmente

1) Valorile lungimilor segmentelor sunt obținute din proiecție în plan.

Punct început	X / Y	Punct sfârșit	X / Y	Lungime segment (** (m)
1	322.639,927 501.607,9	2	322.592,647 501.611,058	47.385
3	322.524,158 501.616,453	4	322.448,706 501.612,372	75.561
5	322.454,9 501.587,613	6	322.458,762 501.534,29	53.463
7	322.462,616 501.485,765	8	322.468,395 501.454,955	31.347
9	322.485,734 501.406,815	10	322.512,361 501.337,289	74.451

Punct început	X / Y	Punct sfârșit	X / Y	Lungime segment (** (m)
2	322.592,647 501.611,058	3	322.524,158 501.616,453	68.702
4	322.448,706 501.612,372	5	322.454,9 501.587,613	25.522
6	322.458,762 501.534,29	7	322.462,616 501.485,765	48.678
8	322.468,395 501.454,955	9	322.485,734 501.406,815	51.167
10	322.512,361 501.337,289	11	322.529,316 501.277,21	62.425

Punct început	X / Y	Punct sfârșit	X / Y	Lungime segment (** (m)
11	322.529,316 501.277,21	12	322.539,719 501.229,456	48.875
13	322.540,13 501.198,054	14	322.547,836 501.167,245	31.759
15	322.549,763 501.127,578	16	322.554,388 501.086,37	41.466
17	322.560,181 501.053,116	18	322.575,209 501.018,071	38.132
19	322.587,184 500.996,984	20	322.592,157 501.011,221	15.081
21	322.599,369 501.036,328	22	322.613,548 501.077,097	43.164
23	322.623,261 501.105,584	24	322.626,245 501.131,188	25.778
25	322.630,224 501.147,596	26	322.637,438 501.163,753	17.695
27	322.637,936 501.186,376	28	322.638,931 501.247,899	61.531
29	322.638,434 501.295,628	30	322.623,239 501.330,804	38.318
31	322.603,092 501.370,827	32	322.602,843 501.382,014	11.189
33	322.601,599 501.414,082	34	322.595,885 501.452,742	39.08
35	322.610,061 501.492,019	36	322.612,3 501.510,415	18.531
37	322.607,083 501.558,971	38	322.623,498 501.578,61	25.595

Punct început	X / Y	Punct sfârșit	X / Y	Lungime segment (** (m)
12	322.539,719 501.229,456	13	322.540,13 501.198,054	31.404
14	322.547,836 501.167,245	15	322.549,763 501.127,578	39.714
16	322.554,388 501.086,37	17	322.560,181 501.053,116	33.755
18	322.575,209 501.018,071	19	322.587,184 500.996,984	24.25
20	322.592,157 501.011,221	21	322.599,369 501.036,328	26.122
22	322.613,548 501.077,097	23	322.623,261 501.105,584	30.097
24	322.626,245 501.131,188	25	322.630,224 501.147,596	16.883
26	322.637,438 501.163,753	27	322.637,936 501.186,376	22.628
28	322.638,931 501.247,899	29	322.638,434 501.295,628	47.732
30	322.623,239 501.330,804	31	322.603,092 501.370,827	44.808
32	322.602,843 501.382,014	33	322.601,599 501.414,082	32.092
34	322.595,885 501.452,742	35	322.610,061 501.492,019	41.757
36	322.612,3 501.510,415	37	322.607,083 501.558,971	48.836
38	322.623,498 501.578,61	1	322.639,927 501.607,9	33.583

** Lungimile segmentelor sunt determinate în planul de proiecție Stereo 70 și sunt rotunjite la 1 milimetru.

*** Distanța dintre puncte este formată din segmente cumulate ce sunt mai mici decât valoarea 1 milimetru.

**DATE DESPRE IMOBILUL NR. 7889**

Oficiul de Cadastru și Publicitate Imobiliară HUNEDOARA
Biroul de Cadastru și Publicitate Imobiliară Deva

A. Partea I. Descrierea imobilului

TEREN Extravilan

Adresa: Jud. Hunedoara

Nr. Crt	Nr cadastral Nr. topografic	Suprafața* (mp)	Observații / Referințe
A1		2.666	Sector cadastral:6 Teren neimprejmuit;

B. Partea II. Proprietari și acte

Inscrieri privitoare la dreptul de proprietate și alte drepturi reale		Referințe
1 / 09/11/2022		
Act Normativ nr. 7, din 13/03/1996 emis de PARLAMENTUL ROMÂNIEI;		
B1	Inscrierea provizorie, drept de PROPRIETATE, dobandit prin Lege, cota actuala 1/1 1) COMUNA ILIA, CIF:4374164	A1

C. Partea III. SARCINI .

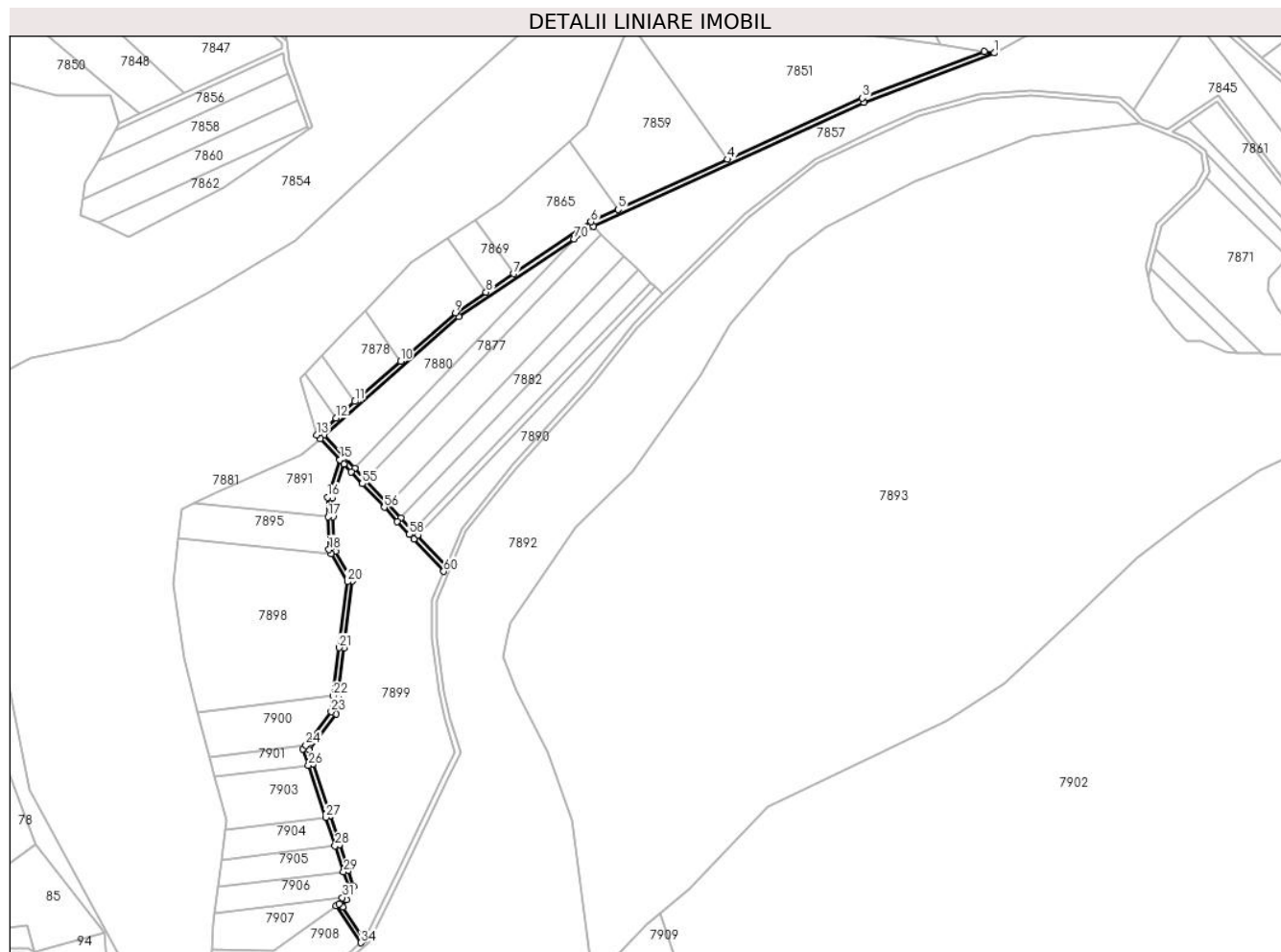
Inscrieri privind dezmembramintele dreptului de proprietate, drepturi reale de garanție și sarcini	Referințe
NU SUNT	

Anexa Nr. 1 La Partea I

Teren

Nr cadastral	Suprafața (mp)*	Observații / Referințe
	2.666	

* Suprafața este determinată în planul de proiecție Stereo 70.



Date referitoare la teren

Crt	Categorie folosință	Intravilan	Suprafața (mp)	Tarla	Parcelă	Nr. topo	Observații / Referințe
1	drum	NU	2.666	-	-	-	

Lungime Segmente

1) Valorile lungimilor segmentelor sunt obținute din proiecție în plan.

Punct început	X / Y	Punct sfârșit	X / Y	Lungime segment	Punct început	X / Y	Punct sfârșit	X / Y	Lungime segment	Punct început	X / Y	Punct sfârșit	X / Y	Lungime segment
1	321.376,927 501.586,497	2	321.370,85 501.587,389	6.141	2	321.370,85 501.587,389	3	321.297,29 501.559,314	78.736	3	321.297,29 501.559,314	4	321.216,073 501.522,315	89.248
4	321.216,073 501.522,315	5	321.150,041 501.492,234	72.561	5	321.150,041 501.492,234	6	321.133,633 501.484,759	18.031	6	321.133,633 501.484,759	7	321.086,922 501.453,435	56.241
7	321.086,922 501.453,435	8	321.070,334 501.442,312	19.972	8	321.070,334 501.442,312	9	321.051,872 501.429,932	22.229	9	321.051,872 501.429,932	10	321.018,74 501.400,78	44.131
10	321.018,74 501.400,78	11	320.991,088 501.376,45	36.832	11	320.991,088 501.376,45	12	320.979,736 501.366,461	15.121	12	320.979,736 501.366,461	13	320.968,278 501.356,38	15.262
13	320.968,278 501.356,38	14	320.970,26 501.354,127	3.0	14	320.970,26 501.354,127	15	320.982,193 501.341,313	17.51	15	320.982,193 501.341,313	16	320.974,692 501.318,623	23.898
16	320.974,692 501.318,623	17	320.975,009 501.306,955	11.672	17	320.975,009 501.306,955	18	320.975,545 501.287,22	19.742	18	320.975,545 501.287,22	19	320.976,998 501.284,688	2.92

Punct început	X / Y	Punct sfârșit	X / Y	Lungime segment	Punct început	X / Y	Punct sfârșit	X / Y	Lungime segment	Punct început	X / Y	Punct sfârșit	X / Y	Lungime segment
19	320.976,998 501.284,688	20	320.986,658 501.267,844	19.417	20	320.986,658 501.267,844	21	320.981,731 501.228,149	40.0	21	320.981,731 501.228,149	22	320.978,124 501.199,08	29.292
22	320.978,124 501.199,08	23	320.976,928 501.189,446	9.708	23	320.976,928 501.189,446	24	320.961,609 501.169,347	25.271	24	320.961,609 501.169,347	25	320.959,954 501.167,177	2.729
25	320.959,954 501.167,177	26	320.963,26 501.157,126	10.581	26	320.963,26 501.157,126	27	320.973,552 501.125,839	32.937	27	320.973,552 501.125,839	28	320.979,21 501.108,64	18.105
28	320.979,21 501.108,64	29	320.984,362 501.092,977	16.489	29	320.984,362 501.092,977	30	320.987,14 501.084,534	8.889	30	320.987,14 501.084,534	31	320.983,559 501.077,506	7.887
31	320.983,559 501.077,506	32	320.981,692 501.073,841	4.113	32	320.981,692 501.073,841	33	320.979,934 501.072,57	2.169	33	320.979,934 501.072,57	34	320.994,848 501.050,287	26.813
34	320.994,848 501.050,287	35	320.997,138 501.052,26	3.022	35	320.997,138 501.052,26	36	320.984,036 501.071,835	23.555	36	320.984,036 501.071,835	37	320.986,232 501.076,144	4.837
37	320.986,232 501.076,144	38	320.990,38 501.084,284	9.136	38	320.990,38 501.084,284	39	320.987,212 501.093,914	10.138	39	320.987,212 501.093,914	40	320.982,06 501.109,578	16.489
40	320.982,06 501.109,578	41	320.976,402 501.126,776	18.105	41	320.976,402 501.126,776	42	320.966,11 501.158,064	32.937	42	320.966,11 501.158,064	43	320.963,298 501.166,614	9.001
43	320.963,298 501.166,614	44	320.963,995 501.167,529	1.15	44	320.963,995 501.167,529	45	320.979,805 501.188,272	26.082	45	320.979,805 501.188,272	46	320.981,101 501.198,71	10.518
46	320.981,101 501.198,71	47	320.984,708 501.227,779	29.292	47	320.984,708 501.227,779	48	320.989,758 501.268,468	41.001	48	320.989,758 501.268,468	49	320.979,6 501.286,18	20.418
49	320.979,6 501.286,18	50	320.978,524 501.288,057	2.164	50	320.978,524 501.288,057	51	320.978,008 501.307,036	18.986	51	320.978,008 501.307,036	52	320.977,706 501.318,18	11.147
52	320.977,706 501.318,18	53	320.984,525 501.338,809	21.727	53	320.984,525 501.338,809	54	320.988,912 501.334,097	6.438	54	320.988,912 501.334,097	55	320.995,63 501.326,882	9.858
55	320.995,63 501.326,882	56	321.008,888 501.312,644	19.455	56	321.008,888 501.312,644	57	321.016,816 501.304,131	11.633	57	321.016,816 501.304,131	58	321.024,066 501.296,345	10.638
58	321.024,066 501.296,345	59	321.026,698 501.293,518	3.862	59	321.026,698 501.293,518	60	321.044,804 501.274,075	26.568	60	321.044,804 501.274,075	61	321.046,065 501.277,122	3.298
61	321.046,065 501.277,122	62	321.028,894 501.295,563	25.197	62	321.028,894 501.295,563	63	321.026,262 501.298,39	3.862	63	321.026,262 501.298,39	64	321.019,012 501.306,175	10.638
64	321.019,012 501.306,175	65	321.011,084 501.314,689	11.633	65	321.011,084 501.314,689	66	320.997,826 501.328,927	19.455	66	320.997,826 501.328,927	67	320.991,108 501.336,141	9.858
67	320.991,108 501.336,141	68	320.972,513 501.356,11	27.285	68	320.972,513 501.356,11	69	321.053,706 501.427,549	108.148	69	321.053,706 501.427,549	70	321.123,506 501.474,356	84.042
70	321.123,506 501.474,356	71	321.135,1 501.482,13	13.958	71	321.135,1 501.482,13	72	321.298,448 501.556,545	179.5	72	321.298,448 501.556,545	1	321.376,927 501.586,497	84.0

** Lungimile segmentelor sunt determinate în planul de proiecție Stereo 70 și sunt rotunjite la 1 milimetru.

*** Distanța dintre puncte este formată din segmente cumulate ce sunt mai mici decât valoarea 1 milimetru.

**DATE DESPRE IMOBILUL NR. 7890**

Oficiul de Cadastru și Publicitate Imobiliară HUNEDOARA
Biroul de Cadastru și Publicitate Imobiliară Deva

A. Partea I. Descrierea imobilului

TEREN Extravilan

Adresa: Jud. Hunedoara

Nr. Crt	Nr cadastral Nr. topografic	Suprafața* (mp)	Observații / Referințe
A1		2.400	Sector cadastral:6 Teren neimprejmuit;

B. Partea II. Proprietari și acte

Inscrieri privitoare la dreptul de proprietate și alte drepturi reale		Referințe
1 / 10/11/2022		
Act Administrativ nr. 89856/504, din 21/05/2004 emis de CJPSDPAT HUNEDOARA;		
B1	Intabulare, drept de PROPRIETATE, dobandit prin Reconstituire, cota actuala 1/1 1) LAZAR IOAN	A1

C. Partea III. SARCINI .

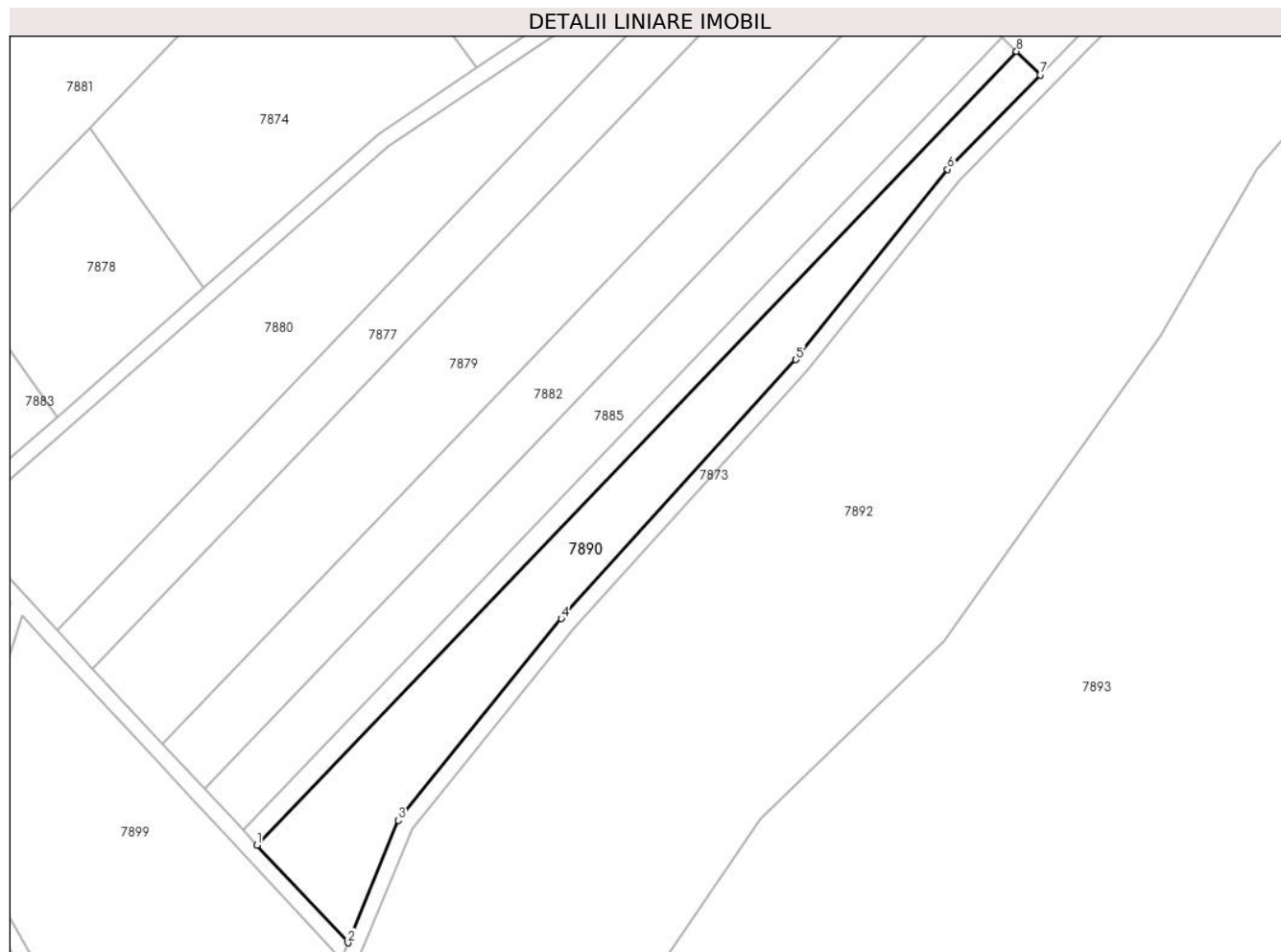
Inscrieri privind dezmembramintele dreptului de proprietate, drepturi reale de garanție și sarcini	Referințe
NU SUNT	

Anexa Nr. 1 La Partea I

Teren

Nr cadastral	Suprafața (mp)*	Observații / Referințe
	2.400	

* Suprafața este determinată în planul de proiecție Stereo 70.



Date referitoare la teren

Crt	Categorie folosință	Intra vilan	Suprafața (mp)	Tarla	Parcelă	Nr. topo	Observații / Referințe
1	pasune	NU	2.400	23	556/17	-	

Lungime Segmente

1) Valorile lungimilor segmentelor sunt obținute din proiecție în plan.

Punct început	X / Y	Punct sfârșit	X / Y	Lungime segment (** (m)
1	321.028,894 501.295,563	2	321.046,065 501.277,122	25.197
2	321.046,065 501.277,122	3	321.055,629 501.300,221	25.0
3	321.055,629 501.300,221	4	321.086,421 501.338,337	49.0
4	321.086,421 501.338,337	5	321.130,756 501.387,229	66.0
5	321.130,756 501.387,229	6	321.159,452 501.423,181	46.0

Punct început	X / Y	Punct sfârșit	X / Y	Lungime segment (** (m)
6	321.159,452 501.423,181	7	321.176,968 501.441,019	25.0
7	321.176,968 501.441,019	8	321.172,464 501.445,441	6.312
8	321.172,464 501.445,441	1	321.028,894 501.295,563	207.547

** Lungimile segmentelor sunt determinate în planul de proiecție Stereo 70 și sunt rotunjite la 1 milimetru.

*** Distanța dintre puncte este formată din segmente cumulate ce sunt mai mici decât valoarea 1 milimetru.

**DATE DESPRE IMOBILUL NR. 7891**

Oficiul de Cadastru și Publicitate Imobiliară HUNEDOARA
Biroul de Cadastru și Publicitate Imobiliară Deva

A. Partea I. Descrierea imobilului

TEREN Extravilan

Adresa: Jud. Hunedoara

Nr. Crt	Nr cadastral Nr. topografic	Suprafața* (mp)	Observații / Referințe
A1		1.950	Sector cadastral:6 Teren neimprejmuit;

B. Partea II. Proprietari și acte

Inscrieri privitoare la dreptul de proprietate și alte drepturi reale	Referințe
1 / 08/11/2022	
Act Normativ nr. 7, din 13/03/1996 emis de PARLAMENTUL ROMÂNIEI;	
B1	A1
Intabulare, drept de PROPRIETATE, dobandit prin Lege, cota actuala 1/1 1) COMUNA ILIA, REZERVA COMISIEI LOCALE DE FOND FUNCJAR, CIF:4374164	

C. Partea III. SARCINI .

Inscrieri privind dezmembramintele dreptului de proprietate, drepturi reale de garanție și sarcini	Referințe
NU SUNT	

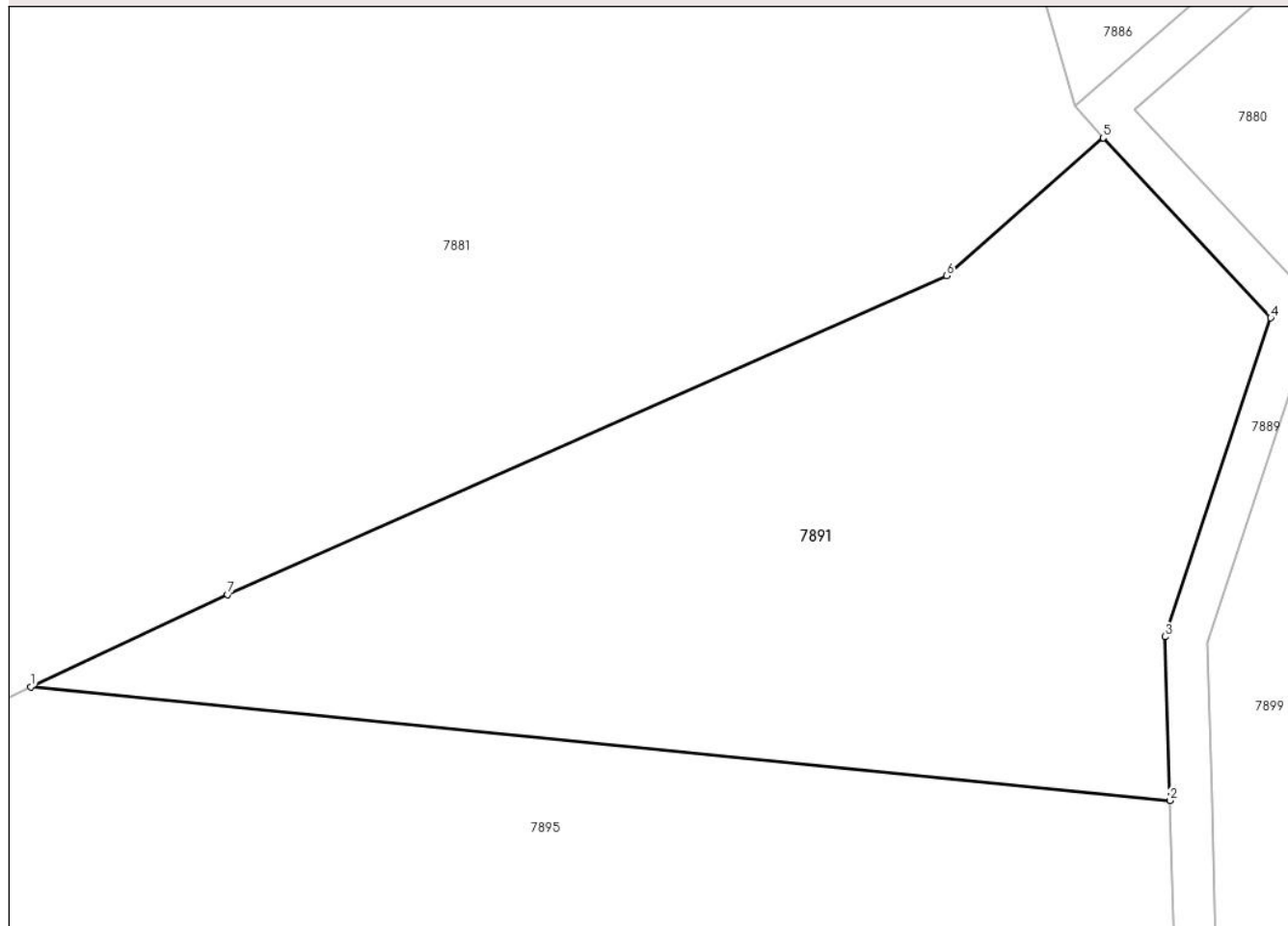
Anexa Nr. 1 La Partea I

Teren

Nr cadastral	Suprafața (mp)*	Observații / Referințe
	1.950	

* Suprafața este determinată în planul de proiecție Stereo 70.

DETALII LINIARE IMOBIL



Date referitoare la teren

Crt	Categorie folosință	Intravilan	Suprafața (mp)	Tarla	Parcelă	Nr. topo	Observații / Referințe
1	pasune	NU	1.950	-	-	-	

Lungime Segmente

1) Valorile lungimilor segmentelor sunt obținute din proiecție în plan.

Punct început	X / Y	Punct sfârșit	X / Y	Lungime segment (** (m)
1	320.893,905 501.315,054	2	320.975,009 501.306,955	81.507
2	320.975,009 501.306,955	3	320.974,692 501.318,623	11.672
3	320.974,692 501.318,623	4	320.982,193 501.341,313	23.898
4	320.982,193 501.341,313	5	320.970,26 501.354,127	17.51
5	320.970,26 501.354,127	6	320.959,11 501.344,317	14.851

Punct început	X / Y	Punct sfârşit	X / Y	Lungime segment (** (m)
6	320.959,11 501.344,317	7	320.907,912 501.321,628	56.0
7	320.907,912 501.321,628	1	320.893,905 501.315,054	15.473

** Lungimile segmentelor sunt determinate în planul de proiecție Stereo 70 și sunt rotunjite la 1 milimetru.

*** Distanța dintre puncte este formată din segmente cumulate ce sunt mai mici decât valoarea 1 milimetru.

**DATE DESPRE IMOBILUL NR. 7892**

Oficiul de Cadastru și Publicitate Imobiliară HUNEDOARA
Biroul de Cadastru și Publicitate Imobiliară Deva

A. Partea I. Descrierea imobilului

TEREN Extravilan

Adresa: Jud. Hunedoara

Nr. Crt	Nr cadastral Nr. topografic	Suprafața* (mp)	Observații / Referințe
A1		44.169	Sector cadastral:6 Teren neimprejmuit;

B. Partea II. Proprietari și acte

Inscrieri privitoare la dreptul de proprietate și alte drepturi reale	Referințe
1 / 09/11/2022	
Act Normativ nr. 7, din 13/03/1996 emis de PARLAMENTUL ROMÂNIEI;	
B1	A1
Intabulare, drept de PROPRIETATE, dobandit prin Lege, cota actuala 1/1 1) COMUNA ILIA, REZERVA COMISIEI LOCALE DE FOND FUNCJAR, CIF:4374164	

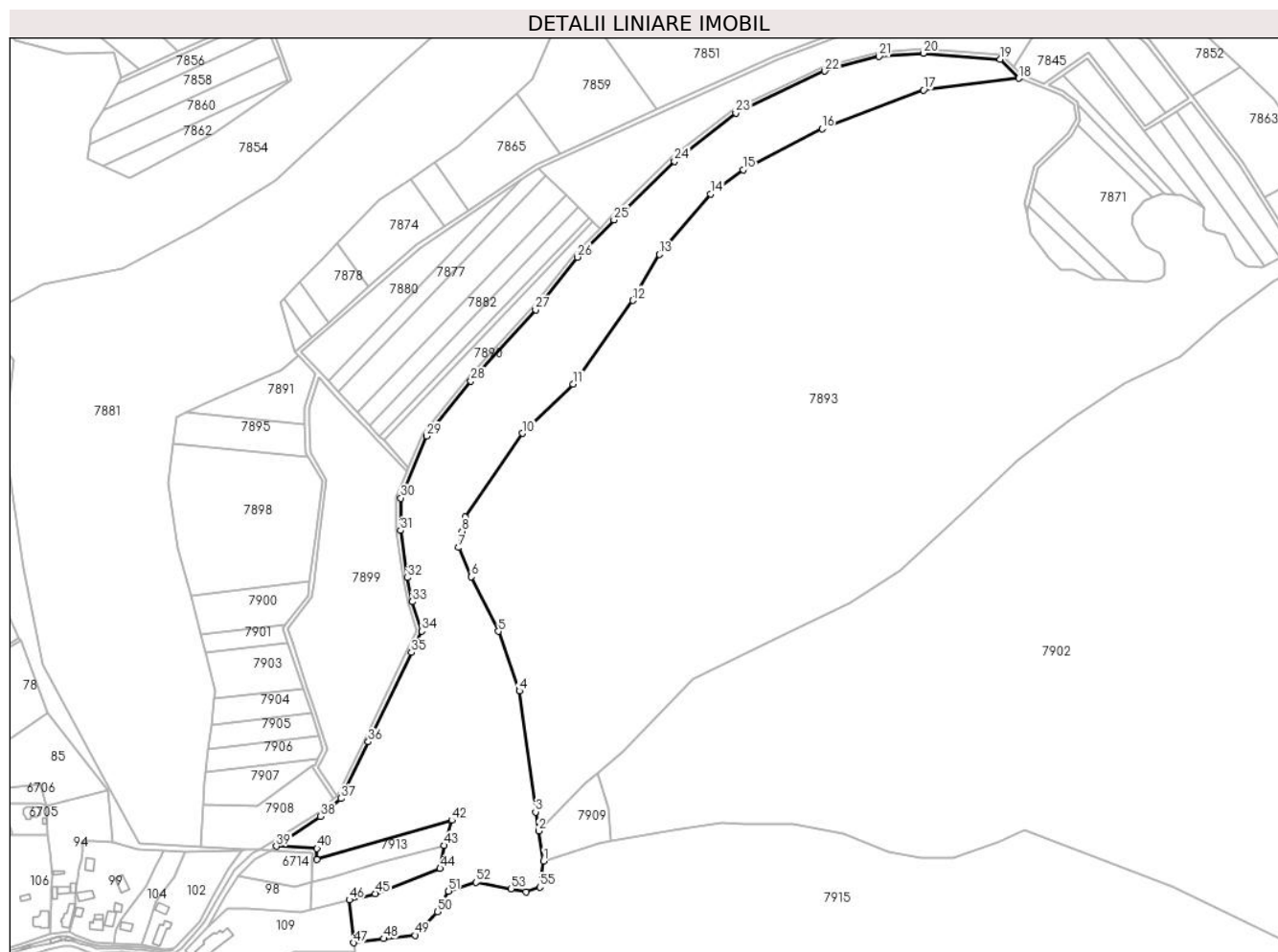
C. Partea III. SARCINI .

Inscrieri privind dezmembramintele dreptului de proprietate, drepturi reale de garanție și sarcini	Referințe
NU SUNT	

Teren

Nr cadastral	Suprafața (mp)*	Observații / Referințe
	44.169	

* Suprafața este determinată în planul de proiecție Stereo 70.



Date referitoare la teren

Crt	Categorie folosință	Intravilan	Suprafața (mp)	Tarla	Parcelă	Nr. topo	Observații / Referințe
1	padure	NU	44.169	-	-	-	

Lungime Segmente

1) Valorile lungimilor segmentelor sunt obținute din proiecție în plan.

Punct început	X / Y	Punct sfârșit	X / Y	Lungime segment	Punct început	X / Y	Punct sfârșit	X / Y	Lungime segment	Punct început	X / Y	Punct sfârșit	X / Y	Lungime segment
1	321.138,466 501.007,614	2	321.135,116 501.028,151	20.808	2	321.135,116 501.028,151	3	321.132,992 501.041,172	13.193	3	321.132,992 501.041,172	4	321.121,945 501.124,085	83.646
4	321.121,945 501.124,085	5	321.107,594 501.164,966	43.327	5	321.107,594 501.164,966	6	321.088,937 501.202,26	41.701	6	321.088,937 501.202,26	7	321.080,326 501.222,342	21.85
7	321.080,326 501.222,342	8	321.082,623 501.233,438	11.331	8	321.082,623 501.233,438	9	321.084,632 501.243,141	9.909	9	321.084,632 501.243,141	10	321.124,098 501.300,517	69.638
10	321.124,098 501.300,517	11	321.158,839 501.334,192	48.383	11	321.158,839 501.334,192	12	321.199,611 501.391,589	70.405	12	321.199,611 501.391,589	13	321.217,988 501.423,157	36.527
13	321.217,988 501.423,157	14	321.253,019 501.464,483	54.176	14	321.253,019 501.464,483	15	321.275,416 501.481,129	27.905	15	321.275,416 501.481,129	16	321.329,397 501.509,253	60.868
16	321.329,397 501.509,253	17	321.398,992 501.535,762	74.472	17	321.398,992 501.535,762	18	321.464,46 501.543,797	65.96	18	321.464,46 501.543,797	19	321.451,491 501.556,853	18.402

Punct început	X / Y	Punct sfârșit	X / Y	Lungime segment	Punct început	X / Y	Punct sfârșit	X / Y	Lungime segment	Punct început	X / Y	Punct sfârșit	X / Y	Lungime segment
19	321.451,491 501.556,853	20	321.398,874 501.560,952	52.776	20	321.398,874 501.560,952	21	321.368,468 501.558,785	30.484	21	321.368,468 501.558,785	22	321.331,37 501.548,694	38.445
22	321.331,37 501.548,694	23	321.270,385 501.519,997	67.399	23	321.270,385 501.519,997	24	321.228,271 501.486,999	53.503	24	321.228,271 501.486,999	25	321.186,79 501.446,74	57.805
25	321.186,79 501.446,74	26	321.161,701 501.421,189	35.81	26	321.161,701 501.421,189	27	321.133,042 501.385,283	45.94	27	321.133,042 501.385,283	28	321.088,701 501.336,385	66.009
28	321.088,701 501.336,385	29	321.058,235 501.298,673	48.481	29	321.058,235 501.298,673	30	321.040,642 501.256,182	45.989	30	321.040,642 501.256,182	31	321.040,374 501.234,004	22.179
31	321.040,374 501.234,004	32	321.045,245 501.201,686	32.683	32	321.045,245 501.201,686	33	321.048,558 501.185,254	16.763	33	321.048,558 501.185,254	34	321.054,983 501.165,018	21.231
34	321.054,983 501.165,018	35	321.047,934 501.150,438	16.194	35	321.047,934 501.150,438	36	321.018,337 501.089,217	68.0	36	321.018,337 501.089,217	37	320.999,568 501.050,394	43.123
37	320.999,568 501.050,394	38	320.985,447 501.038,227	18.639	38	320.985,447 501.038,227	39	320.955,314 501.017,669	36.477	39	320.955,314 501.017,669	40	320.983,289 501.016,115	28.018
40	320.983,289 501.016,115	41	320.983,01 501.008,568	7.552	41	320.983,01 501.008,568	42	321.075,719 501.035,495	96.541	42	321.075,719 501.035,495	43	321.070,298 501.018,208	18.118
43	321.070,298 501.018,208	44	321.067,563 501.002,457	15.987	44	321.067,563 501.002,457	45	321.023,15 500.985,274	47.621	45	321.023,15 500.985,274	46	321.005,451 500.980,934	18.223
46	321.005,451 500.980,934	47	321.008,314 500.951,56	29.513	47	321.008,314 500.951,56	48	321.028,859 500.954,442	20.746	48	321.028,859 500.954,442	49	321.050,513 500.956,72	21.773
49	321.050,513 500.956,72	50	321.065,898 500.972,667	22.158	50	321.065,898 500.972,667	51	321.073,305 500.986,905	16.05	51	321.073,305 500.986,905	52	321.092,116 500.993,023	19.781
52	321.092,116 500.993,023	53	321.116,204 500.988,646	24.482	53	321.116,204 500.988,646	54	321.126,422 500.986,458	10.45	54	321.126,422 500.986,458	55	321.135,912 500.989,741	10.041
55	321.135,912 500.989,741	1	321.138,466 501.007,614	18.055										

** Lungimile segmentelor sunt determinate în planul de proiecție Stereo 70 și sunt rotunjite la 1 milimetru.

*** Distanța dintre puncte este formată din segmente cumulate ce sunt mai mici decât valoarea 1 milimetru.

**DATE DESPRE IMOBILUL NR. 7893**

Oficiul de Cadastru și Publicitate Imobiliară HUNEDOARA
Biroul de Cadastru și Publicitate Imobiliară Deva

A. Partea I. Descrierea imobilului

TEREN Extravilan

Adresa: Jud. Hunedoara

Nr. Crt	Nr cadastral Nr. topografic	Suprafața* (mp)	Observații / Referințe
A1		126.493	Sector cadastral:6 Teren neimprejmuit;

B. Partea II. Proprietari și acte

Inscrieri privitoare la dreptul de proprietate și alte drepturi reale		Referințe
1 / 09/11/2022		
Act Normativ nr. 349, din 28/02/2020 emis de MINISTERUL MEDIULUI APELOR ȘI PĂDURILOR (ORDIN);		
B1	Inscrierea provizorie, drept de PROPRIETATE, dobandit prin Lege, cota actuala 1/1 1) STATUL ROMÂN, CIF:9999999999999	A1
B2	Inscrierea provizorie, drept de ADMINISTRARE 1) REGIA NAȚIONALĂ A PĂDURILOR ROMSILVA - DIRECȚIA SILVICĂ HUNEDOARA, CIF:1590120	A1

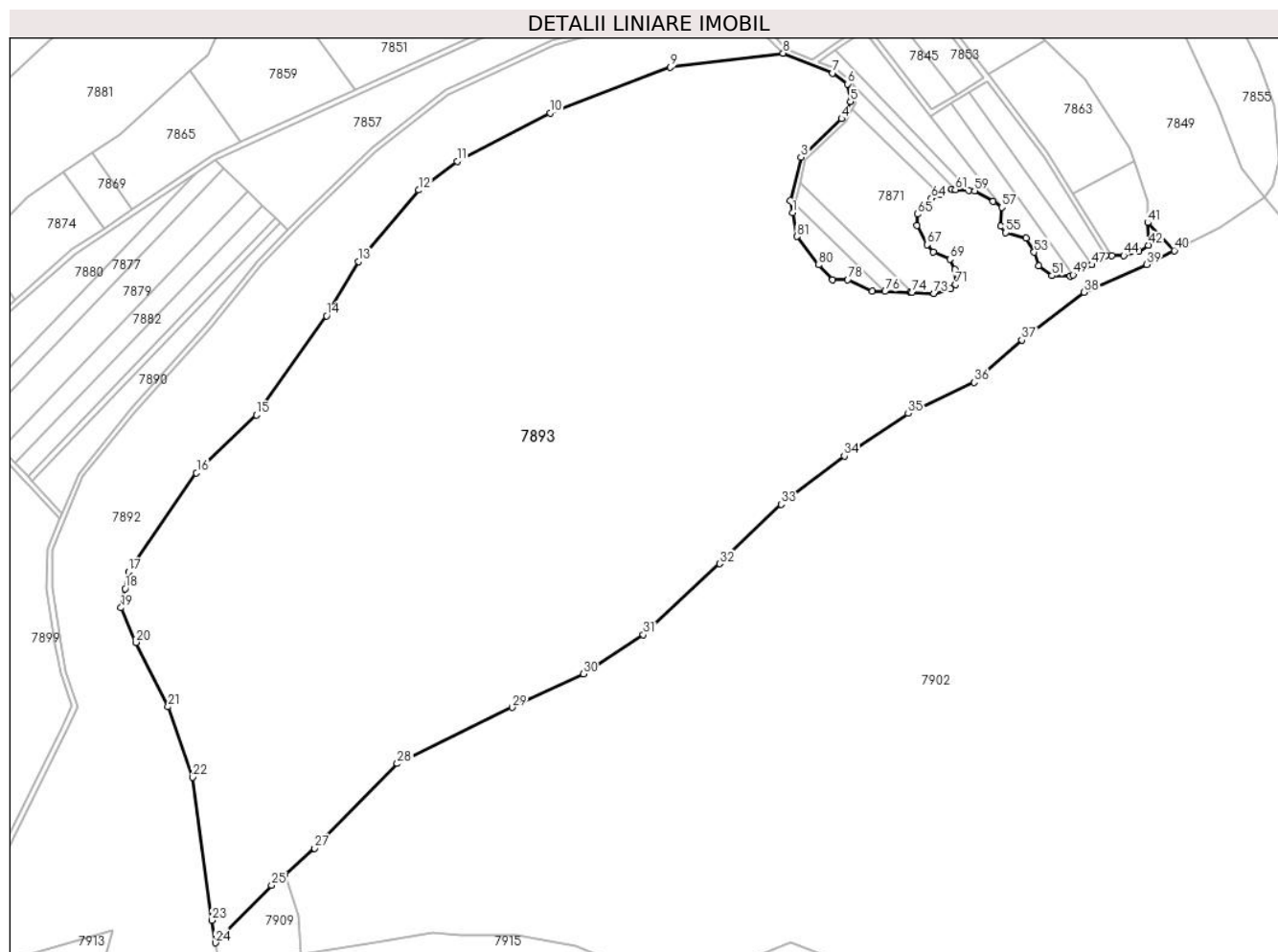
C. Partea III. SARCINI .

Inscrieri privind dezmembramintele dreptului de proprietate, drepturi reale de garanție și sarcini	Referințe
NU SUNT	

Teren

Nr cadastral	Suprafața (mp)*	Observații / Referințe
	126.493	

* Suprafața este determinată în planul de proiecție Stereo 70.



Date referitoare la teren

Crt	Categorie folosință	Intravilan	Suprafața (mp)	Tarla	Parcelă	Nr. topo	Observații / Referințe
1	padure	NU	126.493	-	-	-	UA 97A

Lungime Segmente

1) Valorile lungimilor segmentelor sunt obținute din proiecție în plan.

Punct început	X / Y	Punct sfârșit	X / Y	Lungime segment
1	321.469,833 501.451,321	2	321.468,48 501.458,275	7.085
4	321.498,343 501.505,916	5	321.503,511 501.515,673	11.041
7	321.493,174 501.532,318	8	321.464,46 501.543,797	30.924
10	321.329,397 501.509,253	11	321.275,416 501.481,129	60.868
13	321.217,988 501.423,157	14	321.199,611 501.391,589	36.527
16	321.124,098 501.300,517	17	321.084,632 501.243,141	69.638
2	321.468,48 501.458,275	3	321.474,797 501.483,53	26.033
5	321.503,511 501.515,673	6	321.501,788 501.526,004	10.474
8	321.464,46 501.543,797	9	321.398,992 501.535,762	65.96
11	321.275,416 501.481,129	12	321.253,019 501.464,483	27.905
14	321.199,611 501.391,589	15	321.158,839 501.334,192	70.405
17	321.084,632 501.243,141	18	321.082,623 501.233,438	9.909
3	321.474,797 501.483,53	4	321.498,343 501.505,916	32.489
6	321.501,788 501.526,004	7	321.493,174 501.532,318	10.68
9	321.398,992 501.535,762	10	321.329,397 501.509,253	74.472
12	321.253,019 501.464,483	13	321.217,988 501.423,157	54.176
15	321.158,839 501.334,192	16	321.124,098 501.300,517	48.383
18	321.082,623 501.233,438	19	321.080,326 501.222,342	11.331

Punct început	X / Y	Punct sfârșit	X / Y	Lungime segment	Punct început	X / Y	Punct sfârșit	X / Y	Lungime segment	Punct început	X / Y	Punct sfârșit	X / Y	Lungime segment
19	321.080,326 501.222,342	20	321.088,937 501.202,26	21.85	20	321.088,937 501.202,26	21	321.107,594 501.164,966	41.70 1	21	321.107,594 501.164,966	22	321.121,945 501.124,085	43.32 7
22	321.121,945 501.124,085	23	321.132,992 501.041,172	83.64 6	23	321.132,992 501.041,172	24	321.135,116 501.028,151	13.19 3	24	321.135,116 501.028,151	25	321.167,699 501.061,42	46.56 7
25	321.167,699 501.061,42	26	321.175,295 501.067,928	10.00 3	26	321.175,295 501.067,928	27	321.192,729 501.082,864	22.95 7	27	321.192,729 501.082,864	28	321.240,556 501.132,005	68.57 2
28	321.240,556 501.132,005	29	321.307,154 501.164,617	74.15 4	29	321.307,154 501.164,617	30	321.348,431 501.183,974	45.59	30	321.348,431 501.183,974	31	321.383,295 501.206,758	41.64 9
31	321.383,295 501.206,758	32	321.427,544 501.247,857	60.39 1	32	321.427,544 501.247,857	33	321.463,301 501.282,257	49.61 8	33	321.463,301 501.282,257	34	321.499,954 501.310,401	46.21 1
34	321.499,954 501.310,401	35	321.537,053 501.334,972	44.49 8	35	321.537,053 501.334,972	36	321.575,203 501.352,961	42.17 8	36	321.575,203 501.352,961	37	321.602,914 501.377,532	37.03 6
37	321.602,914 501.377,532	38	321.639,12 501.405,229	45.58 5	38	321.639,12 501.405,229	39	321.675,324 501.421,311	39.61 5	39	321.675,324 501.421,311	40	321.691,372 501.429,416	17.97 8
40	321.691,372 501.429,416	41	321.676,0 501.445,572	22.30 1	41	321.676,0 501.445,572	42	321.676,306 501.432,474	13.10 2	42	321.676,306 501.432,474	43	321.670,791 501.428,797	6.628
43	321.670,791 501.428,797	44	321.661,964 501.426,591	9.099	44	321.661,964 501.426,591	45	321.655,203 501.426,591	6.761	45	321.655,203 501.426,591	46	321.651,664 501.426,591	3.539
46	321.651,664 501.426,591	47	321.643,664 501.421,14	9.681	47	321.643,664 501.421,14	48	321.643,572 501.421,077	0.112	48	321.643,572 501.421,077	49	321.632,738 501.415,345	12.25 7
49	321.632,738 501.415,345	50	321.631,067 501.414,461	1.891	50	321.631,067 501.414,461	51	321.620,4 501.414,828	10.67 3	51	321.620,4 501.414,828	52	321.612,678 501.420,71	9.708
52	321.612,678 501.420,71	53	321.610,103 501.428,429	8.138	53	321.610,103 501.428,429	54	321.605,32 501.436,517	9.396	54	321.605,32 501.436,517	55	321.593,551 501.439,826	12.22 6
55	321.593,551 501.439,826	56	321.590,608 501.443,502	4.709	56	321.590,608 501.443,502	57	321.591,344 501.454,53	11.05 2	57	321.591,344 501.454,53	58	321.586,194 501.457,839	6.121
58	321.586,194 501.457,839	59	321.575,529 501.464,089	12.36 1	59	321.575,529 501.464,089	60	321.571,994 501.464,285	3.54	60	321.571,994 501.464,285	61	321.564,319 501.464,711	7.687
61	321.564,319 501.464,711	62	321.562,287 501.464,824	2.035	62	321.562,287 501.464,824	63	321.555,742 501.461,962	7.143	63	321.555,742 501.461,962	64	321.550,517 501.459,677	5.703
64	321.550,517 501.459,677	65	321.542,425 501.450,487	12.24 5	65	321.542,425 501.450,487	66	321.542,057 501.443,869	6.628	66	321.542,057 501.443,869	67	321.547,942 501.432,841	12.50 1
67	321.547,942 501.432,841	68	321.551,62 501.428,429	5.743	68	321.551,62 501.428,429	69	321.561,184 501.424,386	10.38 4	69	321.561,184 501.424,386	70	321.564,127 501.418,504	6.577
70	321.564,127 501.418,504	71	321.564,494 501.409,681	8.83	71	321.564,494 501.409,681	72	321.561,552 501.407,108	3.909	72	321.561,552 501.407,108	73	321.551,989 501.404,535	9.903
73	321.551,989 501.404,535	74	321.539,344 501.405,218	12.66 4	74	321.539,344 501.405,218	75	321.538,38 501.405,27	0.965	75	321.538,38 501.405,27	76	321.523,655 501.405,76	14.73 3
76	321.523,655 501.405,76	77	321.516,311 501.406,005	7.348	77	321.516,311 501.406,005	78	321.501,966 501.412,622	15.79 7	78	321.501,966 501.412,622	79	321.493,139 501.412,622	8.827
79	321.493,139 501.412,622	80	321.485,047 501.421,077	11.70 3	80	321.485,047 501.421,077	81	321.472,5 501.437,613	20.75 7	81	321.472,5 501.437,613	1	321.469,833 501.451,321	13.96 6

** Lungimile segmentelor sunt determinate în planul de proiecție Stereo 70 și sunt rotunjite la 1 milimetru.

*** Distanța dintre puncte este formată din segmente cumulate ce sunt mai mici decât valoarea 1 milimetru.

**DATE DESPRE IMOBILUL NR. 7894**

Oficiul de Cadastru și Publicitate Imobiliară HUNEDOARA
Biroul de Cadastru și Publicitate Imobiliară Deva

A. Partea I. Descrierea imobilului

TEREN Extravilan

Adresa: Jud. Hunedoara

Nr. Crt	Nr cadastral Nr. topografic	Suprafața* (mp)	Observații / Referințe
A1		119.439	Sector cadastral:6 Teren neimprejmuit;

B. Partea II. Proprietari și acte

Inscrieri privitoare la dreptul de proprietate și alte drepturi reale		Referințe
1 / 09/11/2022		
Act Normativ nr. 349, din 28/02/2020 emis de MINISTERUL MEDIULUI APELOR ȘI PĂDURILOR (ORDIN);		
B1	Inscrierea provizorie, drept de PROPRIETATE, dobandit prin Lege, cota actuala 1/1 1) STATUL ROMÂN, CIF:9999999999999	A1
B2	Inscrierea provizorie, drept de ADMINISTRARE 1) REGIA NAȚIONALĂ A PĂDURILOR ROMSILVA - DIRECȚIA SILVICĂ HUNEDOARA, CIF:1590120	A1

C. Partea III. SARCINI .

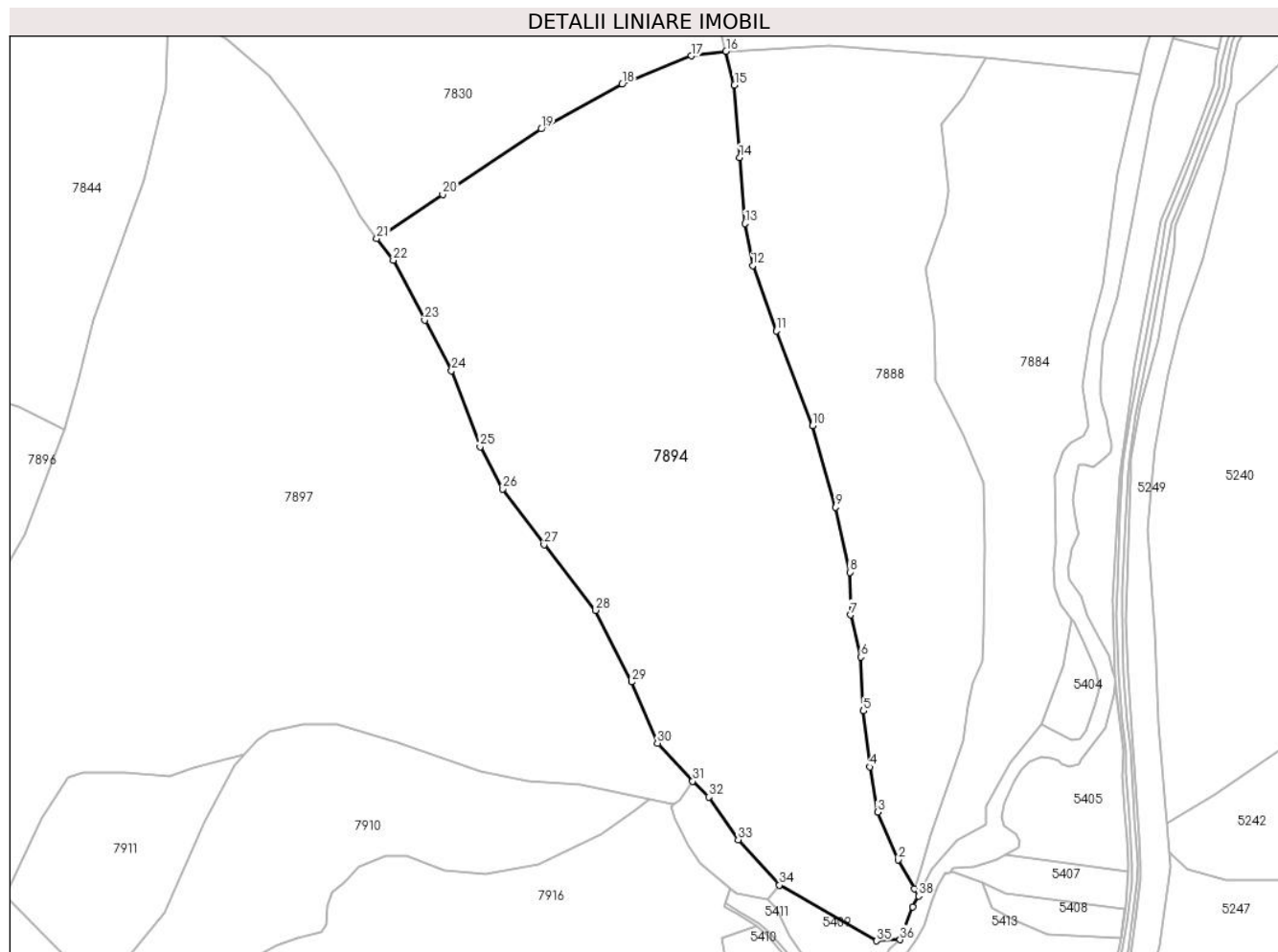
Inscrieri privind dezmembramintele dreptului de proprietate, drepturi reale de garanție și sarcini	Referințe
NU SUNT	

Anexa Nr. 1 La Partea I

Teren

Nr cadastral	Suprafața (mp)*	Observații / Referințe
	119.439	

* Suprafața este determinată în planul de proiecție Stereo 70.



Date referitoare la teren

Crt	Categorie folosință	Intravilan	Suprafața (mp)	Tarla	Parcelă	Nr. topo	Observații / Referințe
1	padure	NU	119.439	-	-	-	UA 110

Lungime Segmente

1) Valorile lungimilor segmentelor sunt obținute din proiecție în plan.

Punct început	X / Y	Punct sfârșit	X / Y	Lungime segment (** (m)
1	322.587,184 500.996,984	2	322.575,209 501.018,071	24.25
3	322.560,181 501.053,116	4	322.554,388 501.086,37	33.755
5	322.549,763 501.127,578	6	322.547,836 501.167,245	39.714
7	322.540,13 501.198,054	8	322.539,719 501.229,456	31.404
9	322.529,316 501.277,21	10	322.512,361 501.337,289	62.425

Punct început	X / Y	Punct sfârșit	X / Y	Lungime segment (** (m)
2	322.575,209 501.018,071	3	322.560,181 501.053,116	38.132
4	322.554,388 501.086,37	5	322.549,763 501.127,578	41.466
6	322.547,836 501.167,245	7	322.540,13 501.198,054	31.759
8	322.539,719 501.229,456	9	322.529,316 501.277,21	48.875
10	322.512,361 501.337,289	11	322.485,734 501.406,815	74.451

Punct început	X / Y	Punct sfârșit	X / Y	Lungime segment (** (m)
11	322.485,734 501.406,815	12	322.468,395 501.454,955	51.167
13	322.462,616 501.485,765	14	322.458,762 501.534,29	48.678
15	322.454,9 501.587,613	16	322.448,706 501.612,372	25.522
17	322.423,276 501.609,034	18	322.372,331 501.588,127	55.068
19	322.312,864 501.555,274	20	322.240,325 501.507,052	87.105
21	322.191,861 501.474,752	22	322.204,028 501.458,811	20.054
23	322.227,037 501.414,816	24	322.246,766 501.377,659	42.07
25	322.267,777 501.321,665	26	322.284,449 501.290,67	35.195
27	322.314,795 501.249,675	28	322.352,889 501.201,504	61.413
29	322.379,238 501.148,843	30	322.398,246 501.103,848	48.846
31	322.424,144 501.075,9	32	322.435,901 501.064,163	16.612
33	322.457,702 501.032,898	34	322.488,013 500.999,537	45.075
35	322.559,45 500.958,526	36	322.576,78 500.959,393	17.352
37	322.586,199 500.983,382	38	322.590,279 500.991,534	9.116

Punct început	X / Y	Punct sfârșit	X / Y	Lungime segment (** (m)
12	322.468,395 501.454,955	13	322.462,616 501.485,765	31.347
14	322.458,762 501.534,29	15	322.454,9 501.587,613	53.463
16	322.448,706 501.612,372	17	322.423,276 501.609,034	25.648
18	322.372,331 501.588,127	19	322.312,864 501.555,274	67.939
20	322.240,325 501.507,052	21	322.191,861 501.474,752	58.241
22	322.204,028 501.458,811	23	322.227,037 501.414,816	49.649
24	322.246,766 501.377,659	25	322.267,777 501.321,665	59.806
26	322.284,449 501.290,67	27	322.314,795 501.249,675	51.005
28	322.352,889 501.201,504	29	322.379,238 501.148,843	58.884
30	322.398,246 501.103,848	31	322.424,144 501.075,9	38.102
32	322.435,901 501.064,163	33	322.457,702 501.032,898	38.115
34	322.488,013 500.999,537	35	322.559,45 500.958,526	82.372
36	322.576,78 500.959,393	37	322.586,199 500.983,382	25.772
38	322.590,279 500.991,534	1	322.587,184 500.996,984	6.267

** Lungimile segmentelor sunt determinate în planul de proiecție Stereo 70 și sunt rotunjite la 1 milimetru.

*** Distanța dintre puncte este formată din segmente cumulate ce sunt mai mici decât valoarea 1 milimetru.

**DATE DESPRE IMOBILUL NR. 7895**

Oficiul de Cadastru și Publicitate Imobiliară HUNEDOARA
Biroul de Cadastru și Publicitate Imobiliară Deva

A. Partea I. Descrierea imobilului

TEREN Extravilan

Adresa: Jud. Hunedoara

Nr. Crt	Nr cadastral Nr. topografic	Suprafața* (mp)	Observații / Referințe
A1		1.956	Sector cadastral:6 Teren neimprejmuit;

B. Partea II. Proprietari și acte

Inscrieri privitoare la dreptul de proprietate și alte drepturi reale	Referințe
1 / 10/11/2022	
Act Administrativ nr. 89856/504, din 21/05/2004 emis de CJPSDPAT HUNEDOARA;	
B1	A1
Intabulare, drept de PROPRIETATE, dobandit prin Reconstituire, cota actuala 1/1 1) LAZAR IOAN	

C. Partea III. SARCINI .

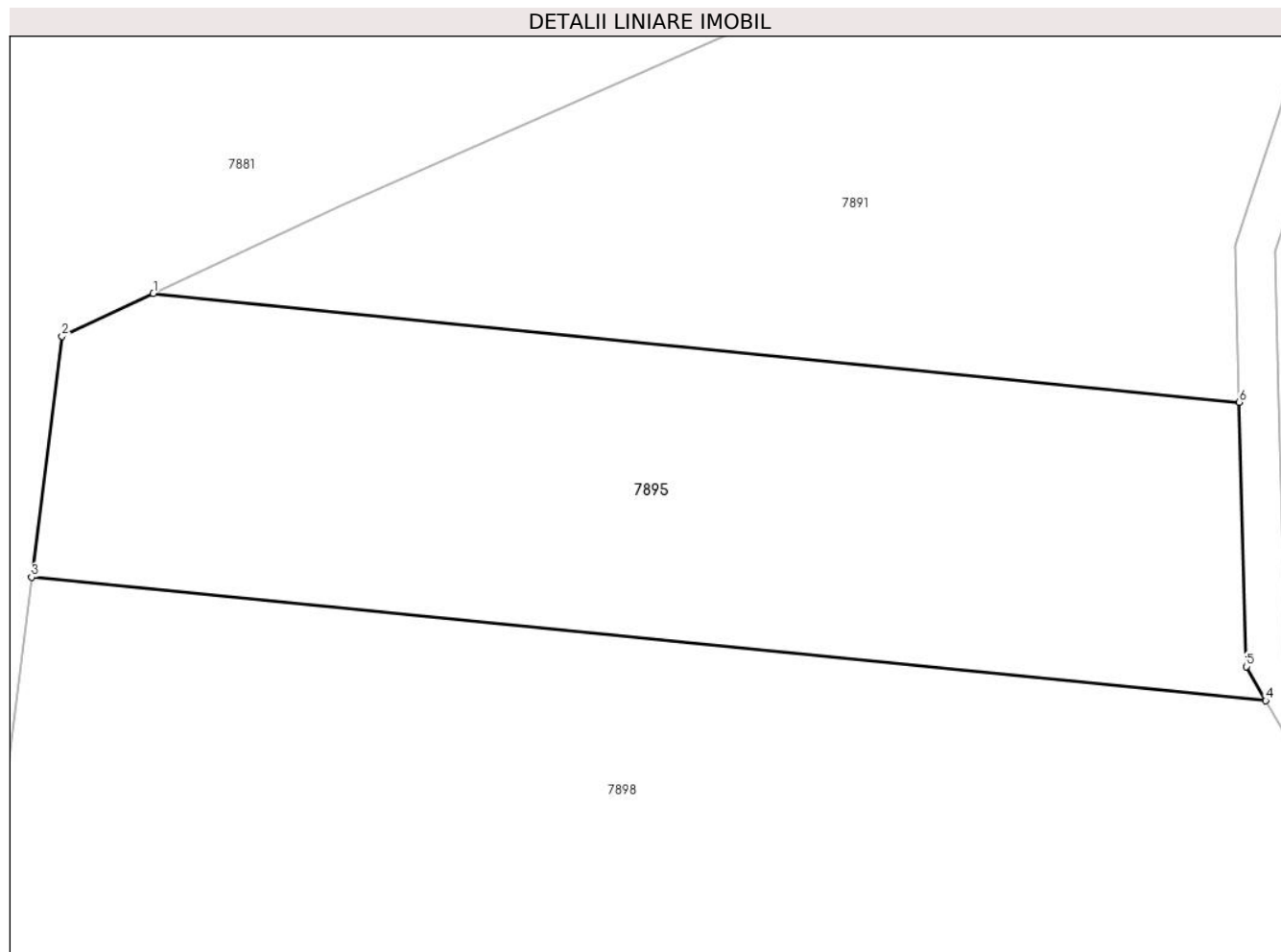
Inscrieri privind dezmembramintele dreptului de proprietate, drepturi reale de garanție și sarcini	Referințe
NU SUNT	

Anexa Nr. 1 La Partea I

Teren

Nr cadastral	Suprafața (mp)*	Observații / Referințe
	1.956	

* Suprafața este determinată în planul de proiecție Stereo 70.



Date referitoare la teren

Crt	Categorie folosință	Intravilan	Suprafața (mp)	Tarla	Parcelă	Nr. topo	Observații / Referințe
1	pasune	NU	1.956	23	556/9	-	

Lungime Segmente

1) Valorile lungimilor segmentelor sunt obținute din proiecție în plan.

Punct început	X / Y	Punct sfârșit	X / Y	Lungime segment (** (m)
1	320.893,905 501.315,054	2	320.887,092 501.311,856	7.527
2	320.887,092 501.311,856	3	320.884,815 501.293,893	18.107
3	320.884,815 501.293,893	4	320.976,998 501.284,688	92.641
4	320.976,998 501.284,688	5	320.975,545 501.287,22	2.92
5	320.975,545 501.287,22	6	320.975,009 501.306,955	19.742

Punct început	X / Y	Punct sfârșit	X / Y	Lungime segment (** (m)
6	320.975,009 501.306,955	1	320.893,905 501.315,054	81.507

** Lungimile segmentelor sunt determinate în planul de proiecție Stereo 70 și sunt rotunjite la 1 milimetru.

*** Distanța dintre puncte este formată din segmente cumulate ce sunt mai mici decât valoarea 1 milimetru.

**DATE DESPRE IMOBILUL NR. 7896**

Oficiul de Cadastru și Publicitate Imobiliară HUNEDOARA
Biroul de Cadastru și Publicitate Imobiliară Deva

A. Partea I. Descrierea imobilului

TEREN Extravilan

Adresa: Jud. Hunedoara

Nr. Crt	Nr cadastral Nr. topografic	Suprafața* (mp)	Observații / Referințe
A1		20.631	Sector cadastral:6 Teren neimprejmuit;

B. Partea II. Proprietari și acte

Inscrieri privitoare la dreptul de proprietate și alte drepturi reale		Referințe
1 / 09/11/2022		
Act Normativ nr. 349, din 28/02/2020 emis de MINISTERUL MEDIULUI APELOR ȘI PĂDURILOR (ORDIN);		
B1	Inscrierea provizorie, drept de PROPRIETATE, dobandit prin Lege, cota actuala 1/1 1) STATUL ROMÂN, CIF:9999999999999	A1
B2	Inscrierea provizorie, drept de ADMINISTRARE 1) REGIA NAȚIONALĂ A PĂDURILOR ROMSILVA - DIRECȚIA SILVICĂ HUNEDOARA, CIF:1590120	A1

C. Partea III. SARCINI .

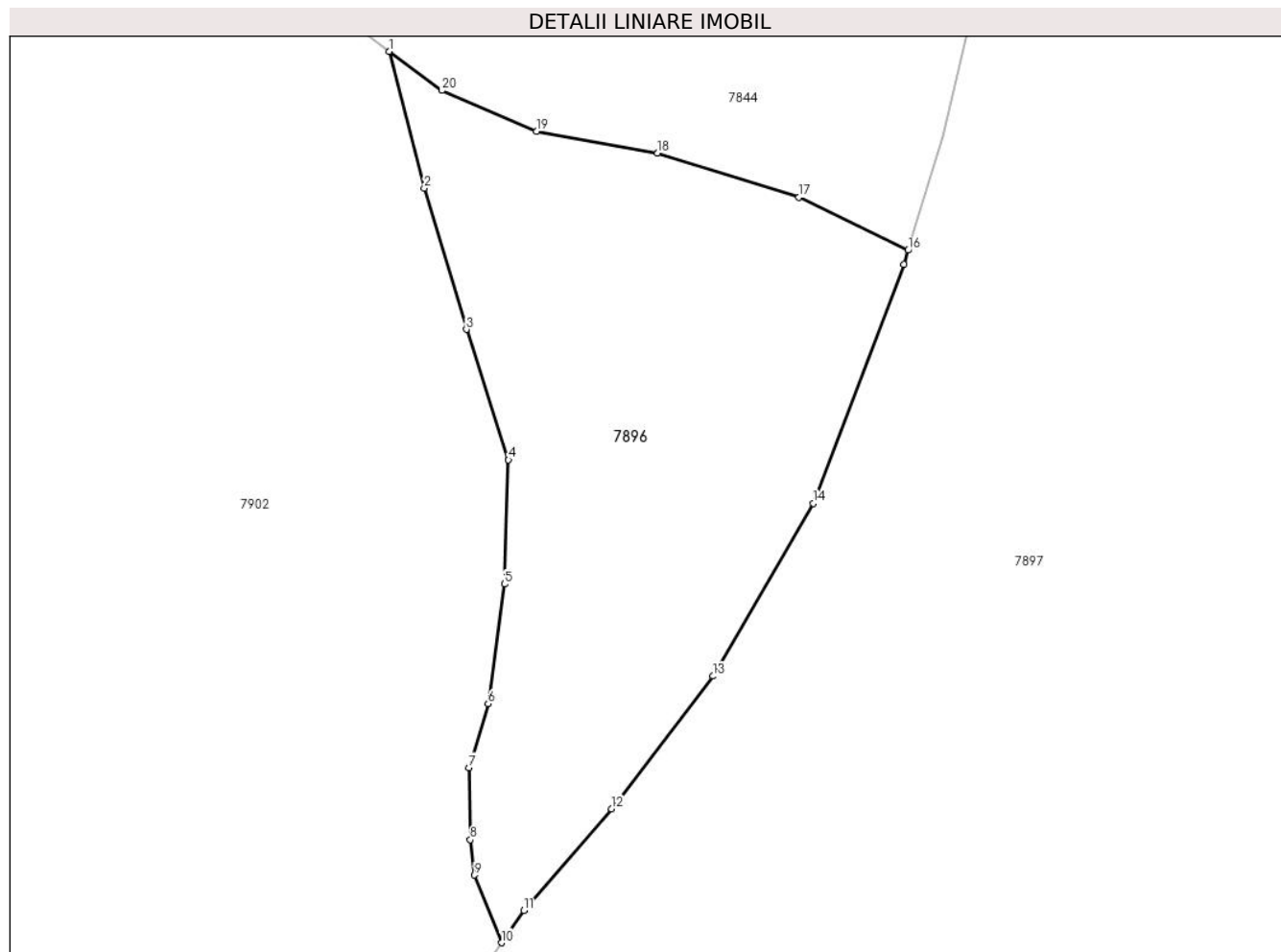
Inscrieri privind dezmembramentele dreptului de proprietate, drepturi reale de garanție și sarcini	Referințe
NU SUNT	

Anexa Nr. 1 La Partea I

Teren

Nr cadastral	Suprafața (mp)*	Observații / Referințe
	20.631	

* Suprafața este determinată în planul de proiecție Stereo 70.



Date referitoare la teren

Crt	Categorie folosință	Intra vilan	Suprafața (mp)	Tarla	Parcelă	Nr. topo	Observații / Referințe
1	padure	NU	20.631	-	-	-	UA 98B

Lungime Segmente

1) Valorile lungimilor segmentelor sunt obținute din proiecție în plan.

Punct început	X / Y	Punct sfârșit	X / Y	Lungime segment (** (m)
1	321.802,833 501.395,353	2	321.813,535 501.353,551	43.15
2	321.813,535 501.353,551	3	321.826,444 501.310,265	45.17
3	321.826,444 501.310,265	4	321.839,354 501.270,307	41.991
4	321.839,354 501.270,307	5	321.838,104 501.232,303	38.025
5	321.838,104 501.232,303	6	321.833,108 501.195,676	36.967

Punct început	X / Y	Punct sfârșit	X / Y	Lungime segment (** (m)
6	321.833,108 501.195,676	7	321.827,277 501.176,112	20.414
7	321.827,277 501.176,112	8	321.827,692 501.154,053	22.064
8	321.827,692 501.154,053	9	321.828,942 501.143,232	10.893
9	321.828,942 501.143,232	10	321.837,257 501.122,512	22.326
10	321.837,257 501.122,512	11	321.844,026 501.132,38	11.967
11	321.844,026 501.132,38	12	321.870,849 501.163,524	41.102
12	321.870,849 501.163,524	13	321.902,009 501.204,13	51.184
13	321.902,009 501.204,13	14	321.932,776 501.256,957	61.134
14	321.932,776 501.256,957	15	321.960,456 501.330,138	78.241
15	321.960,456 501.330,138	16	321.961,779 501.334,501	4.56
16	321.961,779 501.334,501	17	321.928,391 501.350,774	37.143
17	321.928,391 501.350,774	18	321.885,035 501.364,175	45.379
18	321.885,035 501.364,175	19	321.847,936 501.370,877	37.699
19	321.847,936 501.370,877	20	321.818,882 501.383,385	31.633
20	321.818,882 501.383,385	1	321.802,833 501.395,353	20.02

** Lungimile segmentelor sunt determinate în planul de proiecție Stereo 70 și sunt rotunjite la 1 milimetru.

*** Distanța dintre puncte este formată din segmente cumulate ce sunt mai mici decât valoarea 1 milimetru.

**DATE DESPRE IMOBILUL NR. 7897**

Oficiul de Cadastru și Publicitate Imobiliară HUNEDOARA
Biroul de Cadastru și Publicitate Imobiliară Deva

A. Partea I. Descrierea imobilului

TEREN Extravilan

Adresa: Jud. Hunedoara

Nr. Crt	Nr cadastral Nr. topografic	Suprafața* (mp)	Observații / Referințe
A1		180.675	Sector cadastral:6 Teren neimprejmuit;

B. Partea II. Proprietari și acte

Inscrieri privitoare la dreptul de proprietate și alte drepturi reale		Referințe
1 / 09/11/2022		
Act Normativ nr. 349, din 28/02/2020 emis de MINISTERUL MEDIULUI APELOR ȘI PĂDURILOR (ORDIN);		
B1	Inscrierea provizorie, drept de PROPRIETATE, dobandit prin Lege, cota actuala 1/1 1) STATUL ROMÂN, CIF:9999999999999	A1
B2	Inscrierea provizorie, drept de ADMINISTRARE 1) REGIA NAȚIONALĂ A PĂDURILOR ROMSILVA - DIRECȚIA SILVICĂ HUNEDOARA, CIF:1590120	A1

C. Partea III. SARCINI .

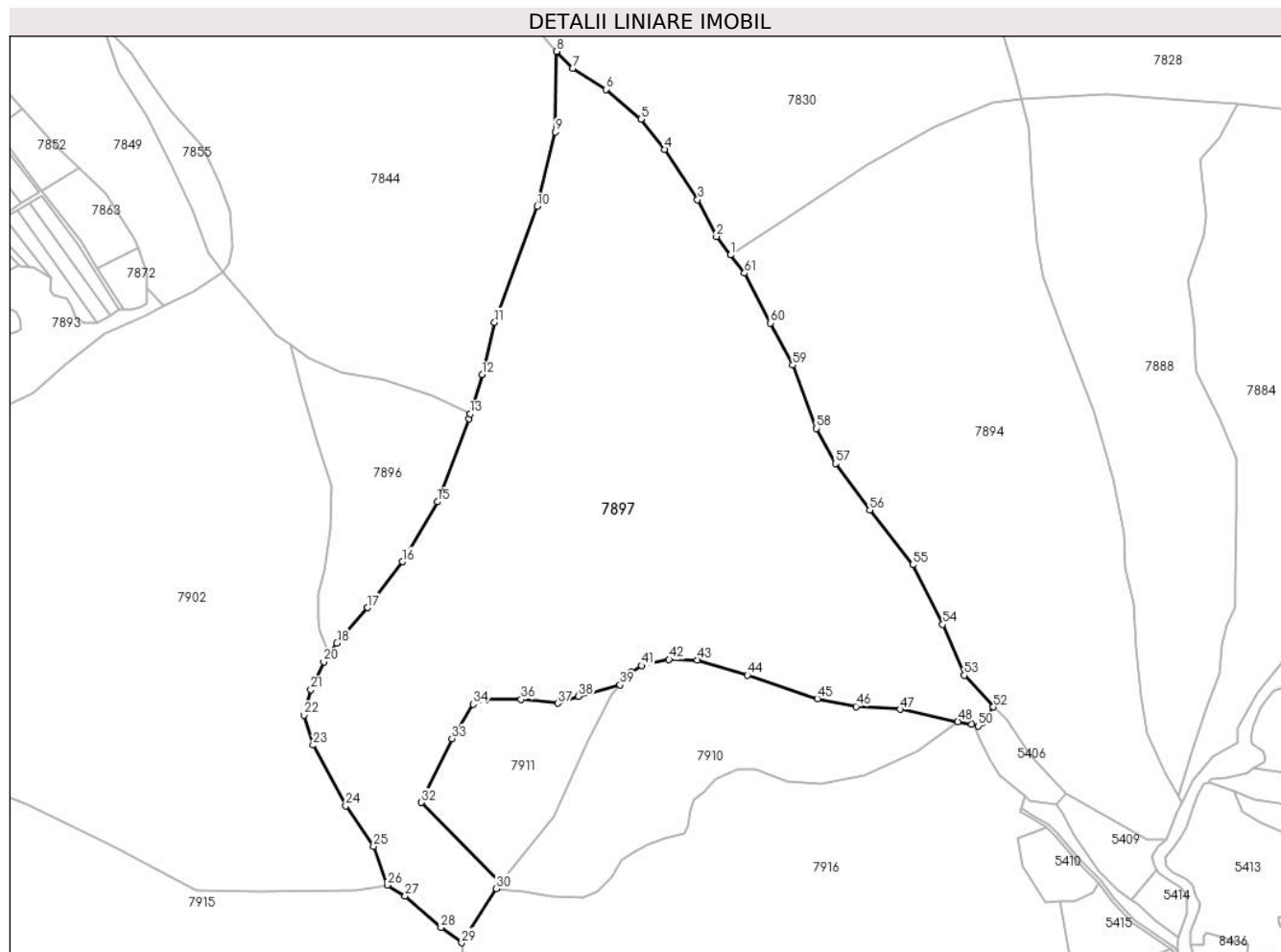
Inscrieri privind dezmembramintele dreptului de proprietate, drepturi reale de garanție și sarcini	Referințe
NU SUNT	

Anexa Nr. 1 La Partea I

Teren

Nr cadastral	Suprafața (mp)*	Observații / Referințe
	180.675	

* Suprafața este determinată în planul de proiecție Stereo 70.



Date referitoare la teren

Crt	Categorie folosință	Intravilan	Suprafața (mp)	Tarla	Parcelă	Nr. topo	Observații / Referințe
1	padure	NU	180.675	-	-	-	UA 107A

Lungime Segmente

1) Valorile lungimilor segmentelor sunt obținute din proiecție în plan.

Punct început	X / Y	Punct sfârșit	X / Y	Lungime segment	Punct început	X / Y	Punct sfârșit	X / Y	Lungime segment	Punct început	X / Y	Punct sfârșit	X / Y	Lungime segment
1	322.191,861 501.474,752	2	322.179,352 501.491,14	20.61 6	2	322.179,352 501.491,14	3	322.162,678 501.523,47	36.37 6	3	322.162,678 501.523,47	4	322.133,609 501.567,949	53.13 6
4	322.133,609 501.567,949	5	322.112,601 501.594,612	33.94 5	5	322.112,601 501.594,612	6	322.081,588 501.620,942	40.68 3	6	322.081,588 501.620,942	7	322.052,243 501.639,607	34.77 8
7	322.052,243 501.639,607	8	322.038,187 501.654,411	20.41 4	8	322.038,187 501.654,411	9	322.037,013 501.583,391	71.02 9	9	322.037,013 501.583,391	10	322.020,842 501.517,554	67.79 4
10	322.020,842 501.517,554	11	321.983,333 501.415,293	108.9 23	11	321.983,333 501.415,293	12	321.972,288 501.369,167	47.42 9	12	321.972,288 501.369,167	13	321.961,779 501.334,501	36.22 4
13	321.961,779 501.334,501	14	321.960,456 501.330,138	4.56	14	321.960,456 501.330,138	15	321.932,776 501.256,957	78.24 1	15	321.932,776 501.256,957	16	321.902,009 501.204,13	61.13 4
16	321.902,009 501.204,13	17	321.870,849 501.163,524	51.18 4	17	321.870,849 501.163,524	18	321.844,026 501.132,38	41.10 2	18	321.844,026 501.132,38	19	321.837,257 501.122,512	11.96 7

Punct început	X / Y	Punct sfârșit	X / Y	Lungime segment	Punct început	X / Y	Punct sfârșit	X / Y	Lungime segment	Punct început	X / Y	Punct sfârșit	X / Y	Lungime segment
19	321.837,257 501.122,512	20	321.832,529 501.115,617	8.36	20	321.832,529 501.115,617	21	321.821,091 501.091,174	26.987	21	321.821,091 501.091,174	22	321.814,779 501.068,703	23.34
22	321.814,779 501.068,703	23	321.823,062 501.042,289	27.682	23	321.823,062 501.042,289	24	321.851,857 500.988,674	60.858	24	321.851,857 500.988,674	25	321.876,36 500.952,978	43.296
25	321.876,36 500.952,978	26	321.888,588 500.918,68	36.413	26	321.888,588 500.918,68	27	321.904,366 500.909,218	18.397	27	321.904,366 500.909,218	28	321.935,987 500.881,207	42.244
28	321.935,987 500.881,207	29	321.954,293 500.867,854	22.659	29	321.954,293 500.867,854	30	321.984,939 500.915,688	56.809	30	321.984,939 500.915,688	31	321.988,312 500.920,952	6.251
31	321.988,312 500.920,952	32	321.918,718 500.991,644	99.2	32	321.918,718 500.991,644	33	321.945,524 501.048,052	62.452	33	321.945,524 501.048,052	34	321.964,383 501.078,316	35.659
34	321.964,383 501.078,316	35	321.975,806 501.082,564	12.187	35	321.975,806 501.082,564	36	322.006,615 501.082,564	30.809	36	322.006,615 501.082,564	37	322.039,287 501.079,112	32.854
37	322.039,287 501.079,112	38	322.057,349 501.085,483	19.152	38	322.057,349 501.085,483	39	322.094,191 501.095,475	38.173	39	322.094,191 501.095,475	40	322.103,815 501.106,508	14.64
40	322.103,815 501.106,508	41	322.113,215 501.112,443	11.117	41	322.113,215 501.112,443	42	322.137,461 501.117,883	24.848	42	322.137,461 501.117,883	43	322.162,2 501.117,389	24.745
43	322.162,2 501.117,389	44	322.206,731 501.104,036	46.49	44	322.206,731 501.104,036	45	322.268,58 501.083,265	65.244	45	322.268,58 501.083,265	46	322.302,72 501.076,342	34.835
46	322.302,72 501.076,342	47	322.341,578 501.073,763	38.943	47	322.341,578 501.073,763	48	322.392,671 501.062,991	52.217	48	322.392,671 501.062,991	49	322.404,912 501.060,41	12.509
49	322.404,912 501.060,41	50	322.410,417 501.059,188	5.64	50	322.410,417 501.059,188	51	322.414,14 501.062,032	4.684	51	322.414,14 501.062,032	52	322.424,144 501.075,9	17.1
52	322.424,144 501.075,9	53	322.398,246 501.103,848	38.102	53	322.398,246 501.103,848	54	322.379,238 501.148,843	48.846	54	322.379,238 501.148,843	55	322.352,889 501.201,504	58.884
55	322.352,889 501.201,504	56	322.314,795 501.249,675	61.413	56	322.314,795 501.249,675	57	322.284,449 501.290,67	51.005	57	322.284,449 501.290,67	58	322.267,777 501.321,665	35.195
58	322.267,777 501.321,665	59	322.246,766 501.377,659	59.806	59	322.246,766 501.377,659	60	322.227,037 501.414,816	42.07	60	322.227,037 501.414,816	61	322.204,028 501.458,811	49.649
61	322.204,028 501.458,811	1	322.191,861 501.474,752	20.054										

** Lungimile segmentelor sunt determinate în planul de proiecție Stereo 70 și sunt rotunjite la 1 milimetru.

*** Distanța dintre puncte este formată din segmente cumulate ce sunt mai mici decât valoarea 1 milimetru.

**DATE DESPRE IMOBILUL NR. 7898**

Oficiul de Cadastru și Publicitate Imobiliară HUNEDOARA
Biroul de Cadastru și Publicitate Imobiliară Deva

A. Partea I. Descrierea imobilului

TEREN Extravilan

Adresa: Jud. Hunedoara

Nr. Crt	Nr cadastral Nr. topografic	Suprafața* (mp)	Observații / Referințe
A1		9.084	Sector cadastral:6 Teren neimprejmuit;

B. Partea II. Proprietari și acte

Inscrieri privitoare la dreptul de proprietate și alte drepturi reale	Referințe
1 / 08/11/2022	
Act Normativ nr. 7, din 13/03/1996 emis de PARLAMENTUL ROMÂNIEI;	
B1	A1
1) COMUNA ILIA, REZERVA COMISIEI LOCALE DE FOND FUNCJAR, CIF:4374164	

C. Partea III. SARCINI .

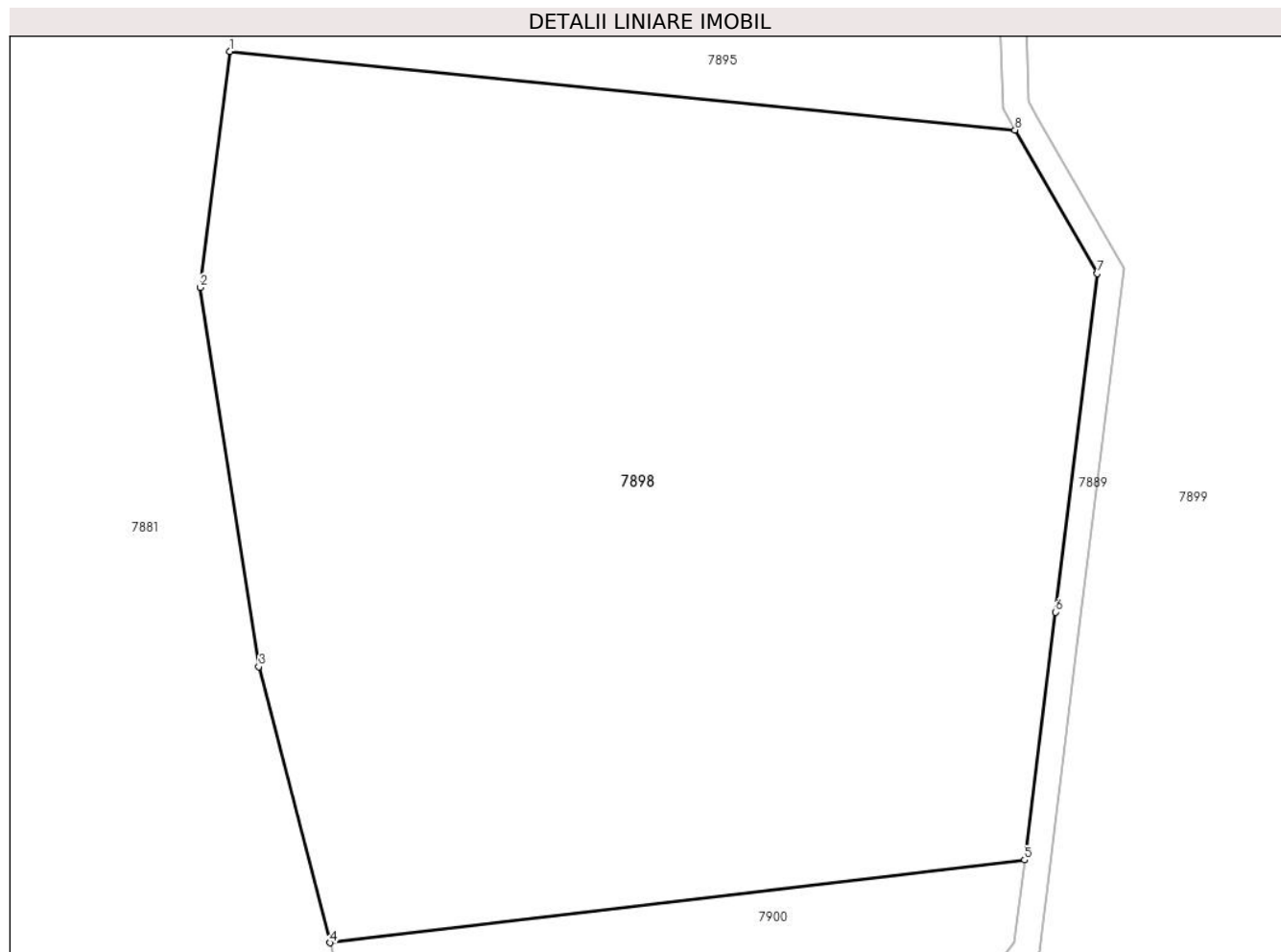
Inscrieri privind dezmembramintele dreptului de proprietate, drepturi reale de garanție și sarcini	Referințe
NU SUNT	

Anexa Nr. 1 La Partea I

Teren

Nr cadastral	Suprafața (mp)*	Observații / Referințe
	9.084	

* Suprafața este determinată în planul de proiecție Stereo 70.



Date referitoare la teren

Crt	Categorie folosință	Intra vilan	Suprafața (mp)	Tarla	Parcelă	Nr. topo	Observații / Referințe
1	pasune	NU	9.084	-	-	-	

Lungime Segmente

1) Valorile lungimilor segmentelor sunt obținute din proiecție în plan.

Punct început	X / Y	Punct sfârșit	X / Y	Lungime segment (** (m)
1	320.884,815 501.293,893	2	320.881,308 501.266,221	27.893
2	320.881,308 501.266,221	3	320.888,2 501.221,752	45.0
3	320.888,2 501.221,752	4	320.896,577 501.189,374	33.443
4	320.896,577 501.189,374	5	320.978,124 501.199,08	82.122
5	320.978,124 501.199,08	6	320.981,731 501.228,149	29.292

Punct început	X / Y	Punct sfârșit	X / Y	Lungime segment (** (m)
6	320.981,731 501.228,149	7	320.986,658 501.267,844	40.0
7	320.986,658 501.267,844	8	320.976,998 501.284,688	19.417
8	320.976,998 501.284,688	1	320.884,815 501.293,893	92.641

** Lungimile segmentelor sunt determinate în planul de proiecție Stereo 70 și sunt rotunjite la 1 milimetru.

*** Distanța dintre puncte este formată din segmente cumulate ce sunt mai mici decât valoarea 1 milimetru.

**DATE DESPRE IMOBILUL NR. 7899**

Oficiul de Cadastru și Publicitate Imobiliară HUNEDOARA
Biroul de Cadastru și Publicitate Imobiliară Deva

A. Partea I. Descrierea imobilului

TEREN Extravilan

Adresa: Jud. Hunedoara

Nr. Crt	Nr cadastral Nr. topografic	Suprafața* (mp)	Observații / Referințe
A1		13.703	Sector cadastral:6 Teren neimprejmuit;

B. Partea II. Proprietari și acte

Inscrieri privitoare la dreptul de proprietate și alte drepturi reale	Referințe
1 / 08/11/2022	
Act Normativ nr. 7, din 13/03/1996 emis de PARLAMENTUL ROMÂNIEI;	
B1	A1
Intabulare, drept de PROPRIETATE, dobandit prin Lege, cota actuala 1/1 1) COMUNA ILIA, REZERVA COMISIEI LOCALE DE FOND FUNCJAR, CIF:4374164	

C. Partea III. SARCINI .

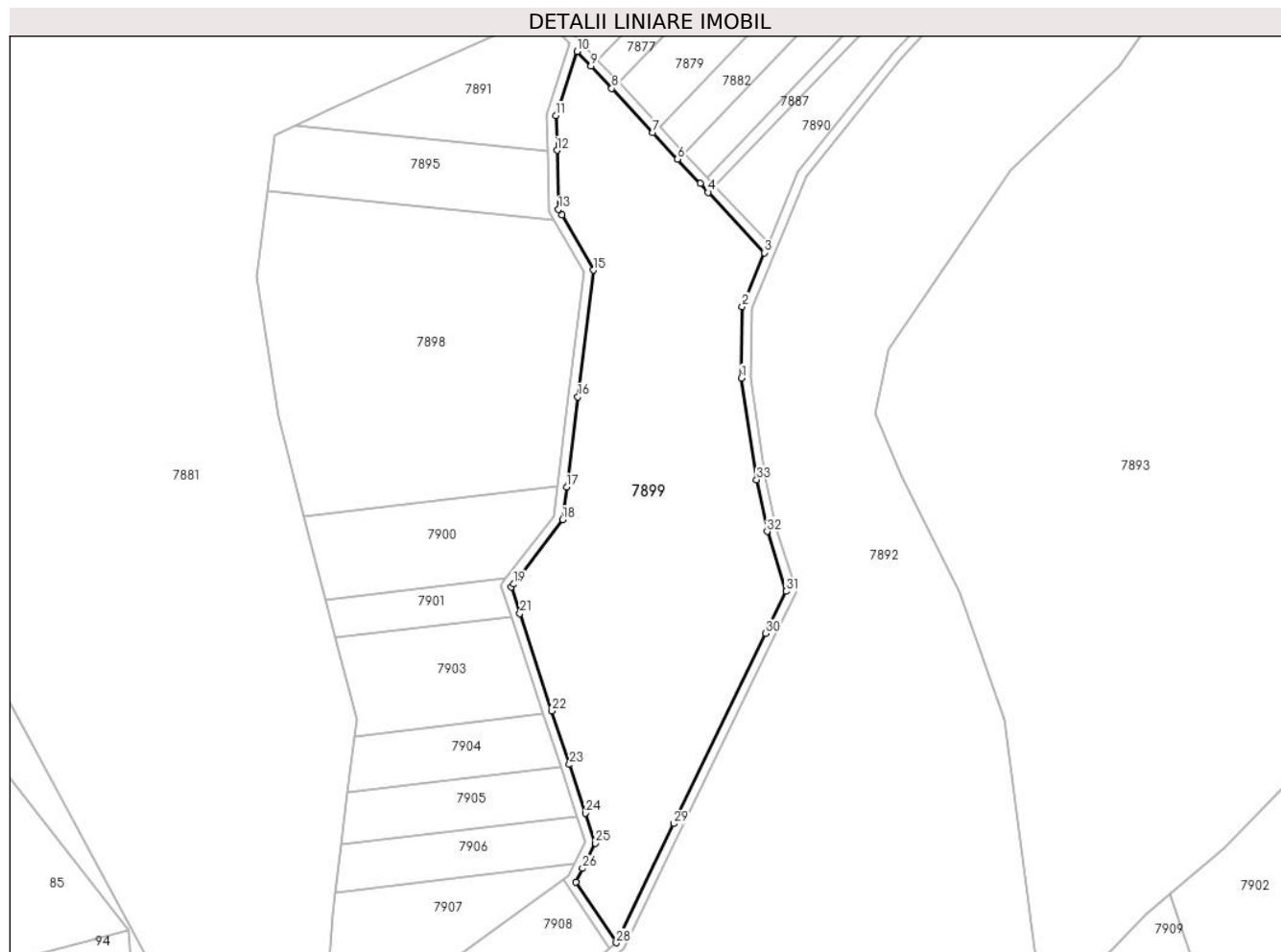
Inscrieri privind dezmembramintele dreptului de proprietate, drepturi reale de garanție și sarcini	Referințe
NU SUNT	

Anexa Nr. 1 La Partea I

Teren

Nr cadastral	Suprafața (mp)*	Observații / Referințe
	13.703	

* Suprafața este determinată în planul de proiecție Stereo 70.



Date referitoare la teren

Crt	Categorie folosință	Intra vilan	Suprafața (mp)	Tarla	Parcelă	Nr. topo	Observații / Referințe
1	padure	NU	13.703	-	-	-	

Lungime Segmente

1) Valorile lungimilor segmentelor sunt obținute din proiecție în plan.

Punct început	X / Y	Punct sfârșit	X / Y	Lungime segment (** (m)
1	321.037,371 501.233,798	2	321.037,649 501.256,796	23.0
3	321.044,804 501.274,075	4	321.026,698 501.293,518	26.568
5	321.024,066 501.296,345	6	321.016,816 501.304,131	10.638
7	321.008,888 501.312,644	8	320.995,63 501.326,882	19.455
9	320.988,912 501.334,097	10	320.984,525 501.338,809	6.438

Punct început	X / Y	Punct sfârșit	X / Y	Lungime segment (** (m)
2	321.037,649 501.256,796	3	321.044,804 501.274,075	18.702
4	321.026,698 501.293,518	5	321.024,066 501.296,345	3.862
6	321.016,816 501.304,131	7	321.008,888 501.312,644	11.633
8	320.995,63 501.326,882	9	320.988,912 501.334,097	9.858
10	320.984,525 501.338,809	11	320.977,706 501.318,18	21.727

Punct început	X / Y	Punct sfârșit	X / Y	Lungime segment (** (m)
11	320.977,706 501.318,18	12	320.978,008 501.307,036	11.147
13	320.978,524 501.288,057	14	320.979,6 501.286,18	2.164
15	320.989,758 501.268,468	16	320.984,708 501.227,779	41.001
17	320.981,101 501.198,71	18	320.979,805 501.188,272	10.518
19	320.963,995 501.167,529	20	320.963,298 501.166,614	1.15
21	320.966,11 501.158,064	22	320.976,402 501.126,776	32.937
23	320.982,06 501.109,578	24	320.987,212 501.093,914	16.489
25	320.990,38 501.084,284	26	320.986,232 501.076,144	9.136
27	320.984,036 501.071,835	28	320.997,138 501.052,26	23.555
29	321.015,636 501.090,523	30	321.045,234 501.151,744	68.0
31	321.051,762 501.165,249	32	321.045,649 501.184,501	20.2
33	321.042,29 501.201,166	1	321.037,371 501.233,798	33.0

Punct început	X / Y	Punct sfârșit	X / Y	Lungime segment (** (m)
12	320.978,008 501.307,036	13	320.978,524 501.288,057	18.986
14	320.979,6 501.286,18	15	320.989,758 501.268,468	20.418
16	320.984,708 501.227,779	17	320.981,101 501.198,71	29.292
18	320.979,805 501.188,272	19	320.963,995 501.167,529	26.082
20	320.963,298 501.166,614	21	320.966,11 501.158,064	9.001
22	320.976,402 501.126,776	23	320.982,06 501.109,578	18.105
24	320.987,212 501.093,914	25	320.990,38 501.084,284	10.138
26	320.986,232 501.076,144	27	320.984,036 501.071,835	4.837
28	320.997,138 501.052,26	29	321.015,636 501.090,523	42.5
30	321.045,234 501.151,744	31	321.051,762 501.165,249	15.0
32	321.045,649 501.184,501	33	321.042,29 501.201,166	17.0

** Lungimile segmentelor sunt determinate în planul de proiecție Stereo 70 și sunt rotunjite la 1 milimetru.

*** Distanța dintre puncte este formată din segmente cumulate ce sunt mai mici decât valoarea 1 milimetru.

**DATE DESPRE IMOBILUL NR. 7900**

Oficiul de Cadastru și Publicitate Imobiliară HUNEDOARA
Biroul de Cadastru și Publicitate Imobiliară Deva

A. Partea I. Descrierea imobilului

TEREN Extravilan

Adresa: Jud. Hunedoara

Nr. Crt	Nr cadastral Nr. topografic	Suprafața* (mp)	Observații / Referințe
A1		2.000	Sector cadastral:6 Teren neimprejmuit;

B. Partea II. Proprietari și acte

Inscrieri privitoare la dreptul de proprietate și alte drepturi reale	Referințe
1 / 08/11/2022	
Act Normativ nr. 7, din 13/03/1996 emis de PARLAMENTUL ROMÂNIEI;	
B1	A1
1) COMUNA ILIA, REZERVA COMISIEI LOCALE DE FOND FUNCJAR, CIF:4374164	

C. Partea III. SARCINI .

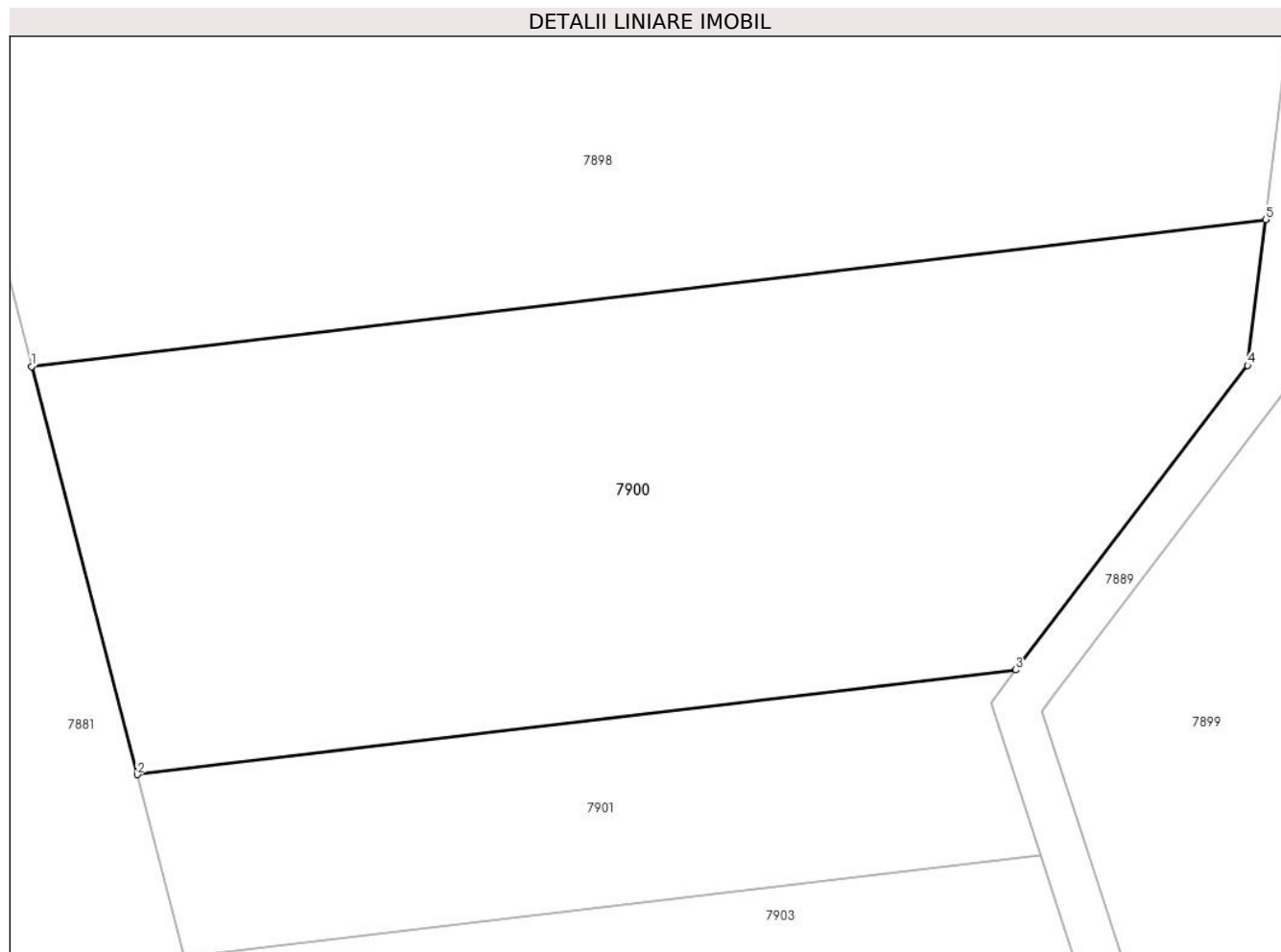
Inscrieri privind dezmembramintele dreptului de proprietate, drepturi reale de garanție și sarcini	Referințe
NU SUNT	

Anexa Nr. 1 La Partea I

Teren

Nr cadastral	Suprafața (mp)*	Observații / Referințe
	2.000	

* Suprafața este determinată în planul de proiecție Stereo 70.



Date referitoare la teren

Crt	Categorie folosință	Intravilan	Suprafața (mp)	Tarla	Parcelă	Nr. topo	Observații / Referințe
1	pasune	NU	2.000	-	-	-	

Lungime Segmente

1) Valorile lungimilor segmentelor sunt obținute din proiecție în plan.

Punct început	X / Y	Punct sfârșit	X / Y	Lungime segment (** (m)
1	320.896,577 501.189,374	2	320.903,547 501.162,437	27.824
2	320.903,547 501.162,437	3	320.961,609 501.169,347	58.472
3	320.961,609 501.169,347	4	320.976,928 501.189,446	25.271
4	320.976,928 501.189,446	5	320.978,124 501.199,08	9.708
5	320.978,124 501.199,08	1	320.896,577 501.189,374	82.122

**** Lungimile segmentelor sunt determinate în planul de proiecție Stereo 70 și sunt rotunjite la 1 milimetru.**

***** Distanța dintre puncte este formată din segmente cumulate ce sunt mai mici decât valoarea 1 milimetru.**

**DATE DESPRE IMOBILUL NR. 7901**

Oficiul de Cadastru și Publicitate Imobiliară HUNEDOARA
Biroul de Cadastru și Publicitate Imobiliară Deva

A. Partea I. Descrierea imobilului

TEREN Extravilan

Adresa: Jud. Hunedoara

Nr. Crt	Nr cadastral Nr. topografic	Suprafața* (mp)	Observații / Referințe
A1		700	Sector cadastral:6 Teren neimprejmuit;

B. Partea II. Proprietari și acte

Inscrieri privitoare la dreptul de proprietate și alte drepturi reale	Referințe
1 / 10/11/2022	
Act Administrativ nr. 13993/3/43, din 19/03/1999 emis de CJPSDPAT HUNEDOARA;	
B1	A1
Intabulare, drept de PROPRIETATE, dobandit prin Reconstituire, cota actuala 1/1 1) JURCA PARTENIE	

C. Partea III. SARCINI .

Inscrieri privind dezmembramintele dreptului de proprietate, drepturi reale de garanție și sarcini	Referințe
NU SUNT	

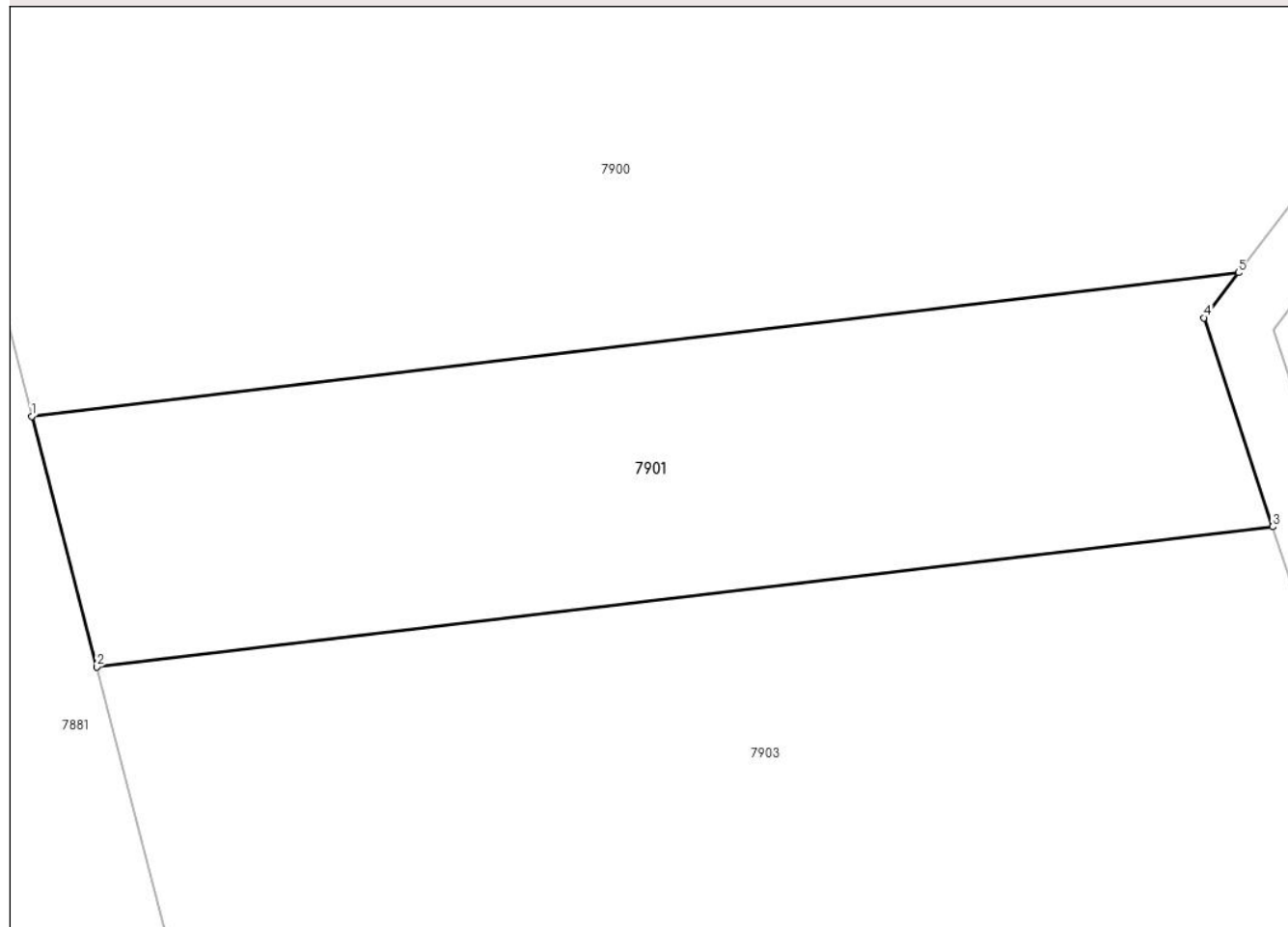
Anexa Nr. 1 La Partea I

Teren

Nr cadastral	Suprafața (mp)*	Observații / Referințe
	700	

* Suprafața este determinată în planul de proiecție Stereo 70.

DETALII LINIARE IMOBIL



Date referitoare la teren

Crt	Categorie folosință	Intra vilan	Suprafața (mp)	Tarla	Parcelă	Nr. topo	Observații / Referințe
1	neproductiv	NU	700	23	556/7/1	-	

Lungime Segmente

1) Valorile lungimilor segmentelor sunt obținute din proiecție în plan.

Punct început	X / Y	Punct sfârșit	X / Y	Lungime segment (** (m)
1	320.903,547 501.162,437	2	320.906,664 501.150,39	12.444
2	320.906,664 501.150,39	3	320.963,26 501.157,126	56.996
3	320.963,26 501.157,126	4	320.959,954 501.167,177	10.581
4	320.959,954 501.167,177	5	320.961,609 501.169,347	2.729
5	320.961,609 501.169,347	1	320.903,547 501.162,437	58.472

**** Lungimile segmentelor sunt determinate în planul de proiecție Stereo 70 și sunt rotunjite la 1 milimetru.**

***** Distanța dintre puncte este formată din segmente cumulate ce sunt mai mici decât valoarea 1 milimetru.**

**DATE DESPRE IMOBILUL NR. 7902**

Oficiul de Cadastru și Publicitate Imobiliară HUNEDOARA
Biroul de Cadastru și Publicitate Imobiliară Deva

A. Partea I. Descrierea imobilului

TEREN Extravilan

Adresa: Jud. Hunedoara

Nr. Crt	Nr cadastral Nr. topografic	Suprafața* (mp)	Observații / Referințe
A1		201.755	Sector cadastral:6 Teren neimprejmuit;

B. Partea II. Proprietari și acte

Inscrieri privitoare la dreptul de proprietate și alte drepturi reale		Referințe
1 / 09/11/2022		
Act Normativ nr. 349, din 28/02/2020 emis de MINISTERUL MEDIULUI APELOR ȘI PĂDURILOR (ORDIN);		
B1	Inscrierea provizorie, drept de PROPRIETATE, dobandit prin Lege, cota actuala 1/1 1) STATUL ROMÂN, CIF:9999999999999	A1
B2	Inscrierea provizorie, drept de ADMINISTRARE 1) REGIA NAȚIONALĂ A PĂDURILOR ROMSILVA - DIRECȚIA SILVICĂ HUNEDOARA, CIF:1590120	A1

C. Partea III. SARCINI .

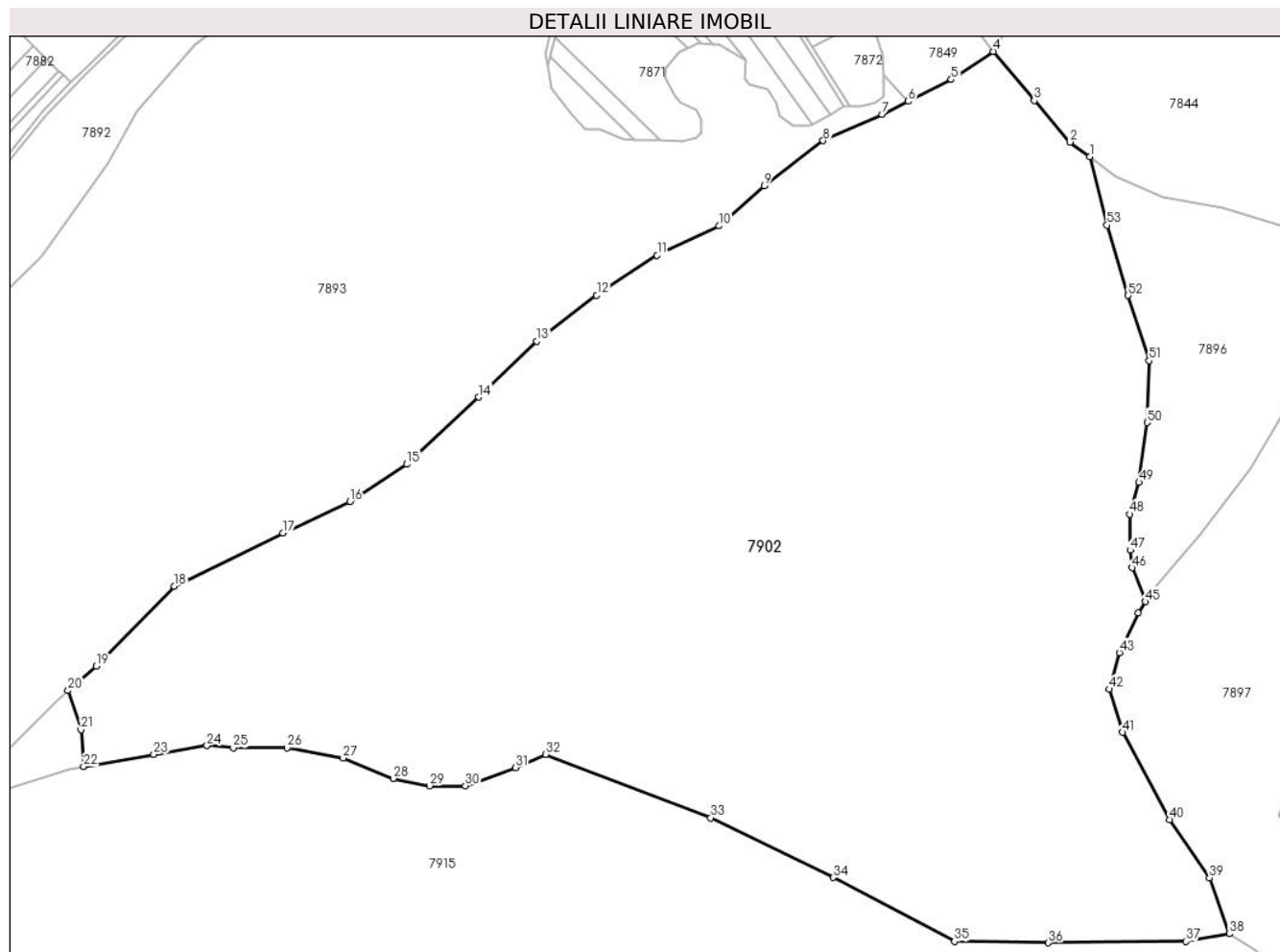
Inscrieri privind dezmembramintele dreptului de proprietate, drepturi reale de garanție și sarcini	Referințe
NU SUNT	

Anexa Nr. 1 La Partea I

Teren

Nr cadastral	Suprafața (mp)*	Observații / Referințe
	201.755	

* Suprafața este determinată în planul de proiecție Stereo 70.



Date referitoare la teren

Crt	Categorie folosință	Intravilan	Suprafața (mp)	Tarla	Parcelă	Nr. topo	Observații / Referințe
1	padure	NU	201.755	-	-	-	UA 98A

Lungime Segmente

1) Valorile lungimilor segmentelor sunt obținute din proiecție în plan.

Punct început	X / Y	Punct sfârșit	X / Y	Lungime segment	Punct început	X / Y	Punct sfârșit	X / Y	Lungime segment	Punct început	X / Y	Punct sfârșit	X / Y	Lungime segment
1	321.802,833 501.395,353	2	321.790,724 501.404,382	15.104	2	321.790,724 501.404,382	3	321.768,821 501.429,846	33.588	3	321.768,821 501.429,846	4	321.743,604 501.460,024	39.327
4	321.743,604 501.460,024	5	321.717,787 501.442,755	31.06	5	321.717,787 501.442,755	6	321.691,372 501.429,416	29.592	6	321.691,372 501.429,416	7	321.675,324 501.421,311	17.978
7	321.675,324 501.421,311	8	321.639,12 501.405,229	39.615	8	321.639,12 501.405,229	9	321.602,914 501.377,532	45.585	9	321.602,914 501.377,532	10	321.575,203 501.352,961	37.036
10	321.575,203 501.352,961	11	321.537,053 501.334,972	42.178	11	321.537,053 501.334,972	12	321.499,954 501.310,401	44.498	12	321.499,954 501.310,401	13	321.463,301 501.282,257	46.211
13	321.463,301 501.282,257	14	321.427,544 501.247,857	49.618	14	321.427,544 501.247,857	15	321.383,295 501.206,758	60.391	15	321.383,295 501.206,758	16	321.348,431 501.183,974	41.649
16	321.348,431 501.183,974	17	321.307,154 501.164,617	45.59	17	321.307,154 501.164,617	18	321.240,556 501.132,005	74.154	18	321.240,556 501.132,005	19	321.192,729 501.082,864	68.572

Punct început	X / Y	Punct sfârșit	X / Y	Lungime segment	Punct început	X / Y	Punct sfârșit	X / Y	Lungime segment	Punct început	X / Y	Punct sfârșit	X / Y	Lungime segment
19	321.192,729 501.082,864	20	321.175,295 501.067,928	22.957	20	321.175,295 501.067,928	21	321.183,312 501.043,858	25.37	21	321.183,312 501.043,858	22	321.184,823 501.021,289	22.619
22	321.184,823 501.021,289	23	321.228,047 501.028,737	43.861	23	321.228,047 501.028,737	24	321.260,675 501.034,099	33.066	24	321.260,675 501.034,099	25	321.276,766 501.032,758	16.147
25	321.276,766 501.032,758	26	321.309,843 501.032,758	33.077	26	321.309,843 501.032,758	27	321.344,259 501.026,504	34.98	27	321.344,259 501.026,504	28	321.375,099 501.013,995	33.281
28	321.375,099 501.013,995	29	321.397,449 501.009,528	22.792	29	321.397,449 501.009,528	30	321.419,35 501.009,528	21.901	30	321.419,35 501.009,528	31	321.450,19 501.020,696	32.8
31	321.450,19 501.020,696	32	321.468,661 501.028,737	20.145	32	321.468,661 501.028,737	33	321.570,124 500.989,872	108.652	33	321.570,124 500.989,872	34	321.645,214 500.953,24	83.55
34	321.645,214 500.953,24	35	321.719,857 500.913,926	84.363	35	321.719,857 500.913,926	36	321.777,414 500.913,179	57.562	36	321.777,414 500.913,179	37	321.861,89 500.914,072	84.482
37	321.861,89 500.914,072	38	321.888,588 500.918,68	27.093	38	321.888,588 500.918,68	39	321.876,36 500.952,978	36.413	39	321.876,36 500.952,978	40	321.851,857 500.988,674	43.296
40	321.851,857 500.988,674	41	321.823,062 501.042,289	60.858	41	321.823,062 501.042,289	42	321.814,779 501.068,703	27.682	42	321.814,779 501.068,703	43	321.821,091 501.091,174	23.34
43	321.821,091 501.091,174	44	321.832,529 501.115,617	26.987	44	321.832,529 501.115,617	45	321.837,257 501.122,512	8.36	45	321.837,257 501.122,512	46	321.828,942 501.143,232	22.326
46	321.828,942 501.143,232	47	321.827,692 501.154,053	10.893	47	321.827,692 501.154,053	48	321.827,277 501.176,112	22.064	48	321.827,277 501.176,112	49	321.833,108 501.195,676	20.414
49	321.833,108 501.195,676	50	321.838,104 501.232,303	36.967	50	321.838,104 501.232,303	51	321.839,354 501.270,307	38.025	51	321.839,354 501.270,307	52	321.826,444 501.310,265	41.991
52	321.826,444 501.310,265	53	321.813,535 501.353,551	45.17	53	321.813,535 501.353,551	1	321.802,833 501.395,353	43.15					

** Lungimile segmentelor sunt determinate în planul de proiecție Stereo 70 și sunt rotunjite la 1 milimetru.

*** Distanța dintre puncte este formată din segmente cumulate ce sunt mai mici decât valoarea 1 milimetru.

**DATE DESPRE IMOBILUL NR. 7903**

Oficiul de Cadastru și Publicitate Imobiliară HUNEDOARA
Biroul de Cadastru și Publicitate Imobiliară Deva

A. Partea I. Descrierea imobilului

TEREN Extravilan

Adresa: Jud. Hunedoara

Nr. Crt	Nr cadastral Nr. topografic	Suprafața* (mp)	Observații / Referințe
A1		1.880	Sector cadastral:6 Teren neimprejmuit;

B. Partea II. Proprietari și acte

Inscrieri privitoare la dreptul de proprietate și alte drepturi reale	Referințe
1 / 10/11/2022	
Act Administrativ nr. 13993/35, din 16/03/1999 emis de CJPSDPAT HUNEDOARA;	
B1	A1
Intabulare, drept de PROPRIETATE, dobandit prin Reconstituire, cota actuala 1/1 1) ALBA LAURENȚIU	

C. Partea III. SARCINI .

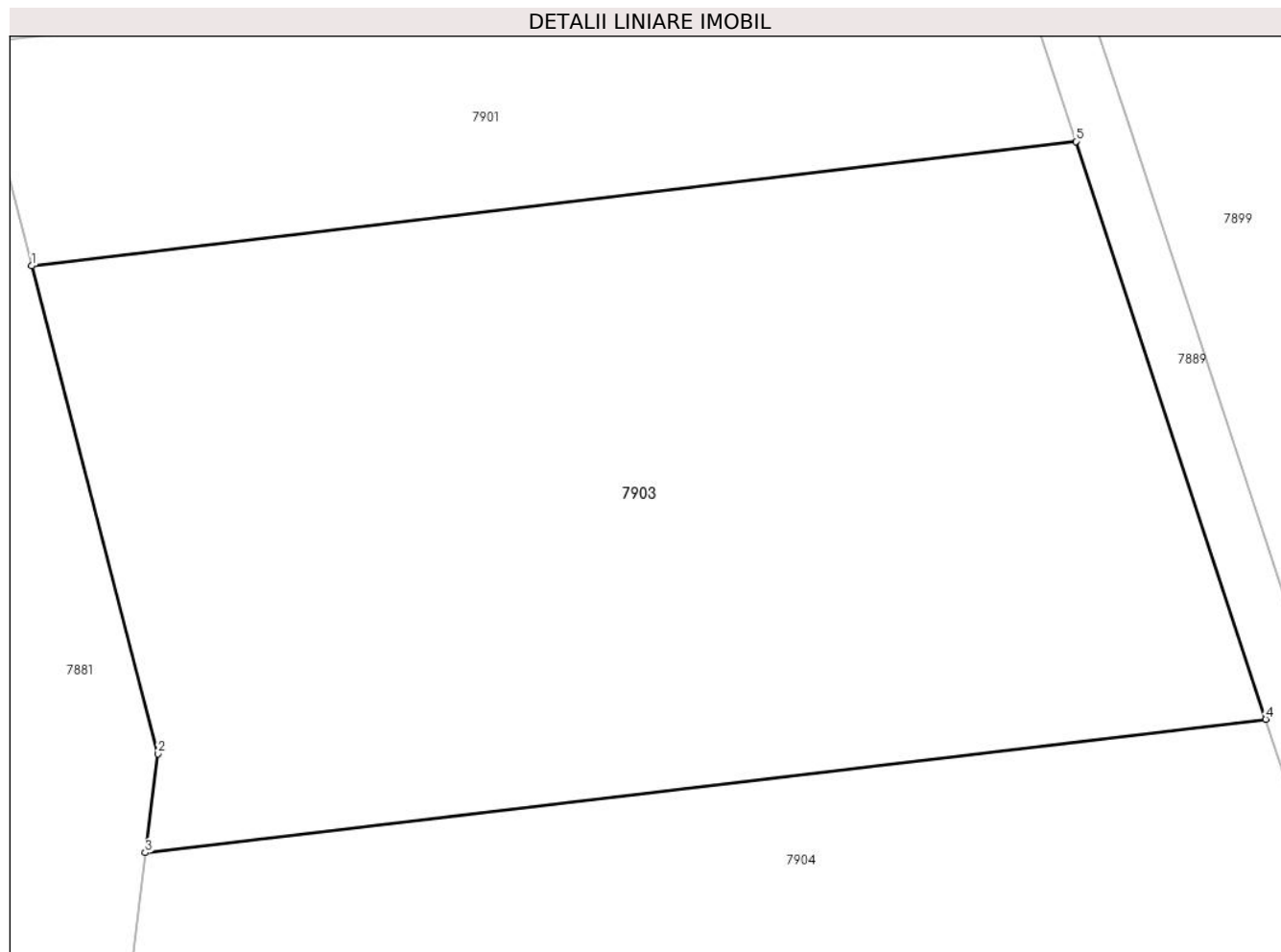
Inscrieri privind dezmembramintele dreptului de proprietate, drepturi reale de garanție și sarcini	Referințe
NU SUNT	

Anexa Nr. 1 La Partea I

Teren

Nr cadastral	Suprafața (mp)*	Observații / Referințe
	1.880	

* Suprafața este determinată în planul de proiecție Stereo 70.



Date referitoare la teren

Crt	Categorie folosință	Intravilan	Suprafața (mp)	Tarla	Parcelă	Nr. topo	Observații / Referințe
1	pasune	NU	1.880	23	556/7	-	

Lungime Segmente

1) Valorile lungimilor segmentelor sunt obținute din proiecție în plan.

Punct început	X / Y	Punct sfârșit	X / Y	Lungime segment (** (m)
1	320.906,664 501.150,39	2	320.913,499 501.123,972	27.289
2	320.913,499 501.123,972	3	320.912,83 501.118,612	5.401
3	320.912,83 501.118,612	4	320.973,552 501.125,839	61.151
4	320.973,552 501.125,839	5	320.963,26 501.157,126	32.937
5	320.963,26 501.157,126	1	320.906,664 501.150,39	56.996

**** Lungimile segmentelor sunt determinate în planul de proiecție Stereo 70 și sunt rotunjite la 1 milimetru.**

***** Distanța dintre puncte este formată din segmente cumulate ce sunt mai mici decât valoarea 1 milimetru.**

**DATE DESPRE IMOBILUL NR. 7904**

Oficiul de Cadastru și Publicitate Imobiliară HUNEDOARA
Biroul de Cadastru și Publicitate Imobiliară Deva

A. Partea I. Descrierea imobilului

TEREN Extravilan

Adresa: Jud. Hunedoara

Nr. Crt	Nr cadastral Nr. topografic	Suprafața* (mp)	Observații / Referințe
A1		1.156	Sector cadastral:6 Teren neimprejmuit;

B. Partea II. Proprietari și acte

Inscrieri privitoare la dreptul de proprietate și alte drepturi reale	Referințe
1 / 10/11/2022	
Act Administrativ nr. 13993/18, din 05/03/1993 emis de CJPSDPAT HUNEDOARA;	
B1	A1
Intabulare, drept de PROPRIETATE, dobandit prin Reconstituire, cota actuala 1/1 1) ALBA SABIN	

C. Partea III. SARCINI .

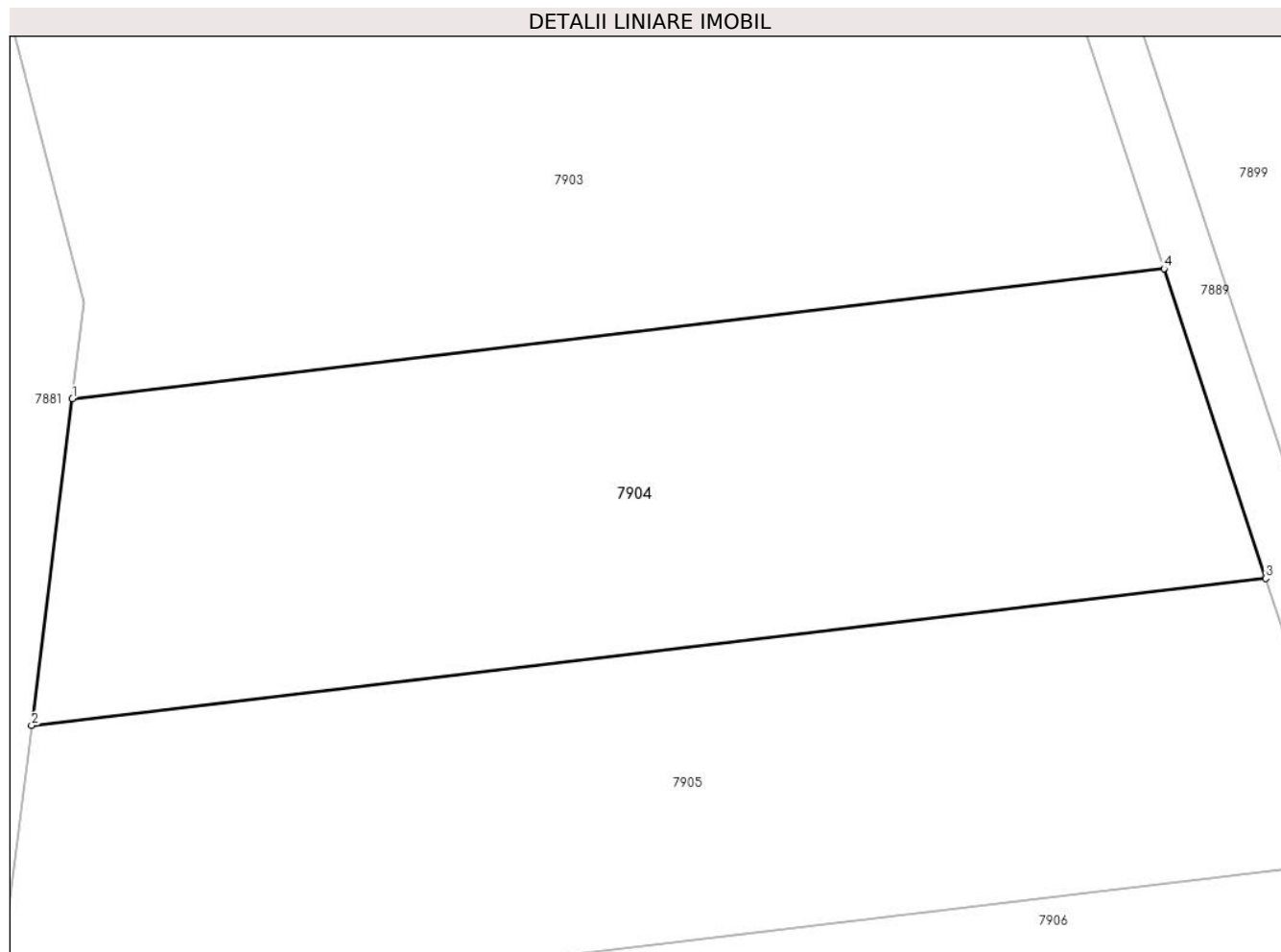
Inscrieri privind dezmembramintele dreptului de proprietate, drepturi reale de garanție și sarcini	Referințe
NU SUNT	

Anexa Nr. 1 La Partea I

Teren

Nr cadastral	Suprafața (mp)*	Observații / Referințe
	1.156	

* Suprafața este determinată în planul de proiecție Stereo 70.



Date referitoare la teren

Crt	Categorie folosință	Intra vilan	Suprafața (mp)	Tarla	Parcelă	Nr. topo	Observații / Referințe
1	pasune	NU	1.156	23	556/6	-	

Lungime Segmente

1) Valorile lungimilor segmentelor sunt obținute din proiecție în plan.

Punct început	X / Y	Punct sfârșit	X / Y	Lungime segment (** (m)
1	320.912,83 501.118,612	2	320.910,566 501.100,471	18.282
2	320.910,566 501.100,471	3	320.979,21 501.108,64	69.128
3	320.979,21 501.108,64	4	320.973,552 501.125,839	18.105
4	320.973,552 501.125,839	1	320.912,83 501.118,612	61.151

** Lungimile segmentelor sunt determinate în planul de proiecție Stereo 70 și sunt rotunjite la 1 milimetru.

***** Distanţa dintre puncte este formată din segmente cumulate ce sunt mai mici decât valoarea 1 milimetru.**

**DATE DESPRE IMOBILUL NR. 7905**

Oficiul de Cadastru și Publicitate Imobiliară HUNEDOARA
Biroul de Cadastru și Publicitate Imobiliară Deva

A. Partea I. Descrierea imobilului

TEREN Extravilan

Adresa: Jud. Hunedoara

Nr. Crt	Nr cadastral Nr. topografic	Suprafața* (mp)	Observații / Referințe
A1		1.176	Sector cadastral:6 Teren neimprejmuit;

B. Partea II. Proprietari și acte

Inscrieri privitoare la dreptul de proprietate și alte drepturi reale	Referințe
1 / 10/11/2022	
Act Administrativ nr. 13993/11, din 03/03/1999 emis de CJPSDPAT HUNEDOARA;	
B1	A1
Intabulare, drept de PROPRIETATE, dobandit prin Reconstituire, cota actuala 1/1 1) PETRESCU VIOREL	

C. Partea III. SARCINI .

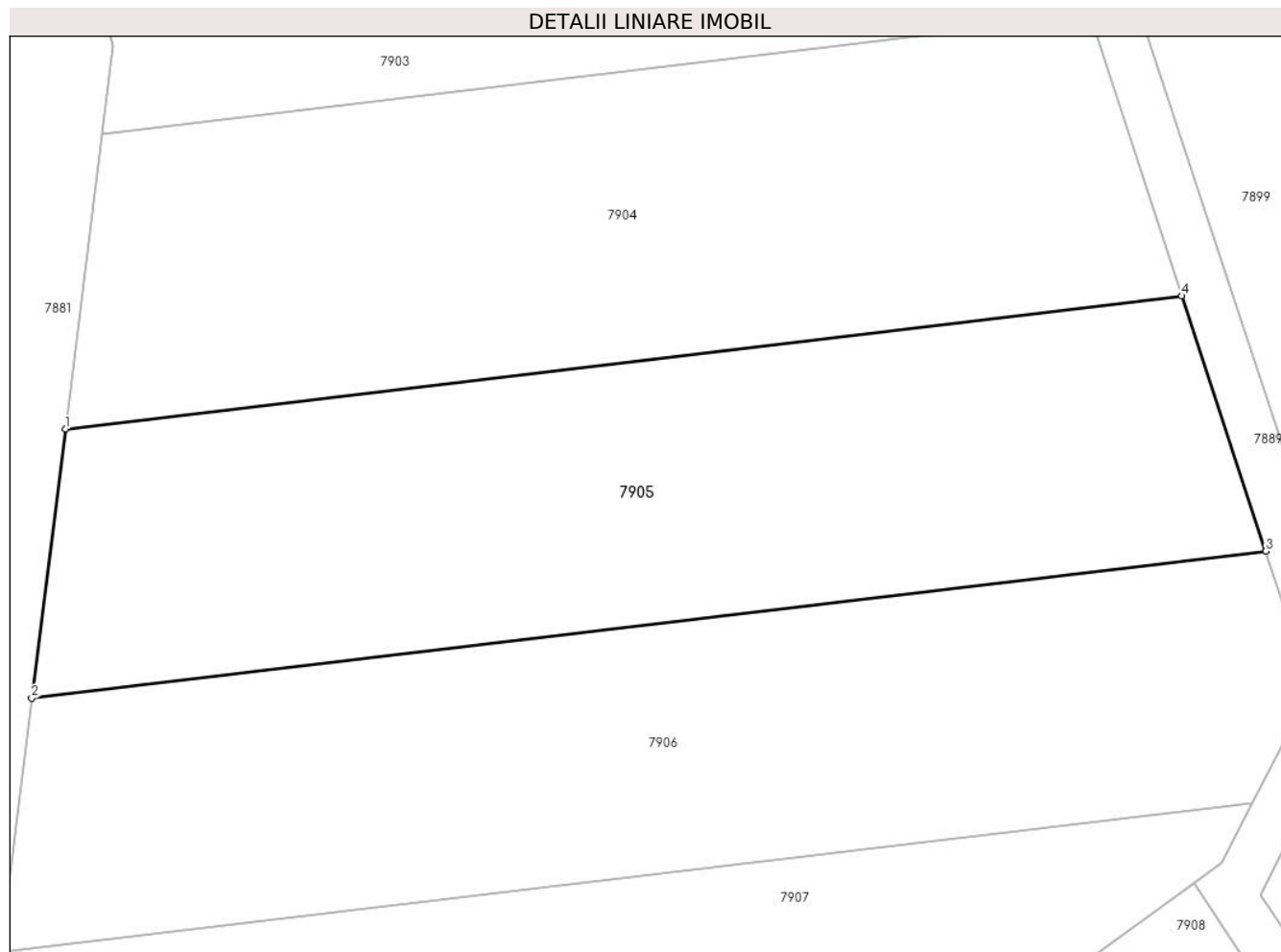
Inscrieri privind dezmembramintele dreptului de proprietate, drepturi reale de garanție și sarcini	Referințe
NU SUNT	

Anexa Nr. 1 La Partea I

Teren

Nr cadastral	Suprafața (mp)*	Observații / Referințe
	1.176	

* Suprafața este determinată în planul de proiecție Stereo 70.



Date referitoare la teren

Crt	Categorie folosință	Intra vilan	Suprafața (mp)	Tarla	Parcelă	Nr. topo	Observații / Referințe
1	pasune	NU	1.176	24	556/5	-	

Lungime Segmente

1) Valorile lungimilor segmentelor sunt obținute din proiecție în plan.

Punct început	X / Y	Punct sfârșit	X / Y	Lungime segment (** (m)
1	320.910,566 501.100,471	2	320.908,504 501.083,949	16.65
2	320.908,504 501.083,949	3	320.984,362 501.092,977	76.394
3	320.984,362 501.092,977	4	320.979,21 501.108,64	16.489
4	320.979,21 501.108,64	1	320.910,566 501.100,471	69.128

** Lungimile segmentelor sunt determinate în planul de proiecție Stereo 70 și sunt rotunjite la 1 milimetru.

***** Distanţa dintre puncte este formată din segmente cumulate ce sunt mai mici decât valoarea 1 milimetru.**

**DATE DESPRE IMOBILUL NR. 7906**

Oficiul de Cadastru și Publicitate Imobiliară HUNEDOARA
Biroul de Cadastru și Publicitate Imobiliară Deva

A. Partea I. Descrierea imobilului

TEREN Extravilan

Adresa: Jud. Hunedoara

Nr. Crt	Nr cadastral Nr. topografic	Suprafața* (mp)	Observații / Referințe
A1		1.200	Sector cadastral:6 Teren neimprejmuit;

B. Partea II. Proprietari și acte

Inscrieri privitoare la dreptul de proprietate și alte drepturi reale	Referințe
1 / 08/11/2022	
Act Normativ nr. 7, din 13/03/1996 emis de PARLAMENTUL ROMÂNIEI;	
B1	A1
1) COMUNA ILIA, REZERVA COMISIEI LOCALE DE FOND FUNCJAR, CIF:4374164	

C. Partea III. SARCINI .

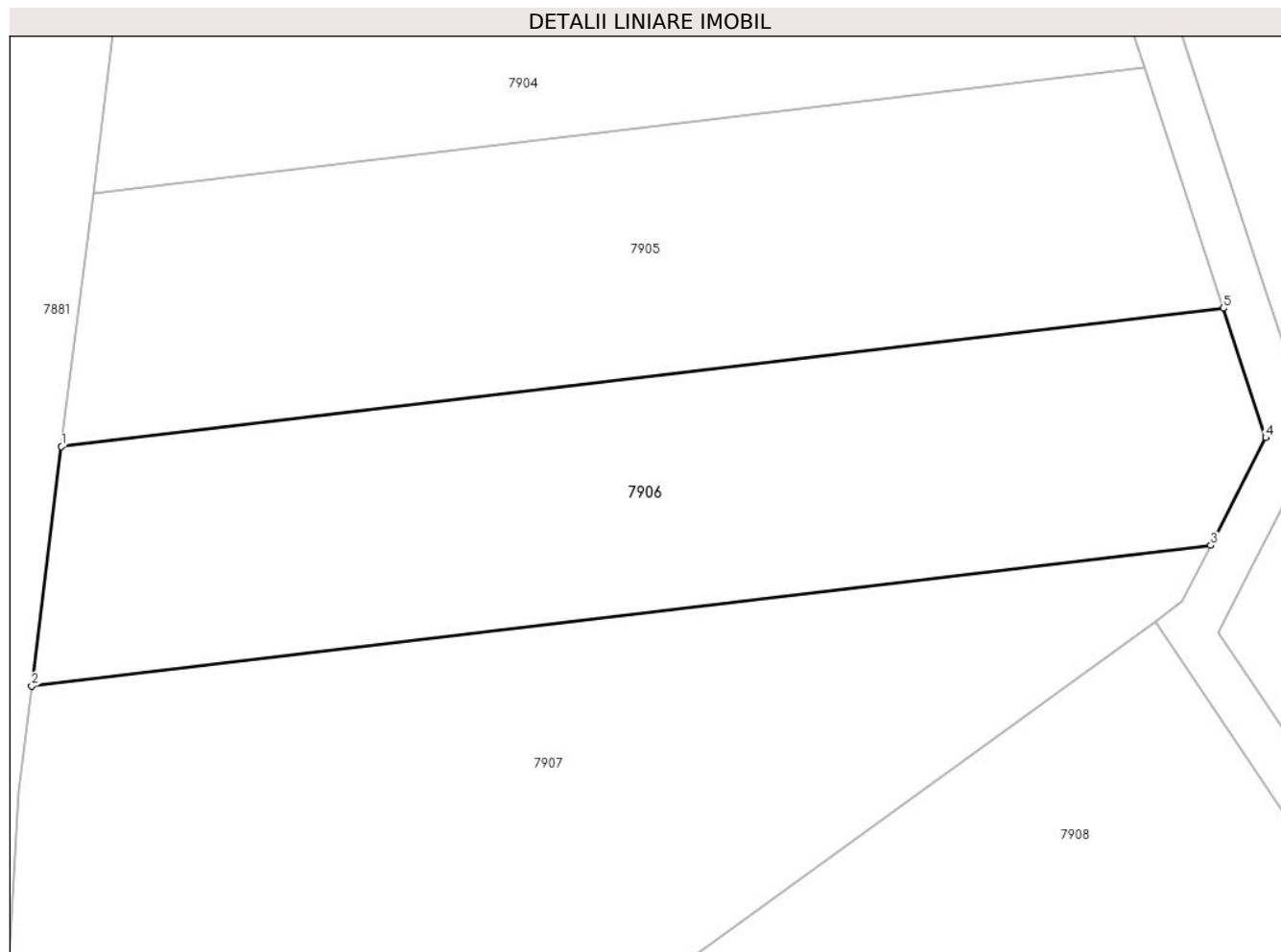
Inscrieri privind dezmembramintele dreptului de proprietate, drepturi reale de garanție și sarcini	Referințe
NU SUNT	

Anexa Nr. 1 La Partea I

Teren

Nr cadastral	Suprafața (mp)*	Observații / Referințe
	1.200	

* Suprafața este determinată în planul de proiecție Stereo 70.



Date referitoare la teren

Crt	Categorie folosință	Intravilan	Suprafața (mp)	Tarla	Parcelă	Nr. topo	Observații / Referințe
1	pașune	NU	1.200	-	-	-	

Lungime Segmente

1) Valorile lungimilor segmentelor sunt obținute din proiecție în plan.

Punct început	X / Y	Punct sfârșit	X / Y	Lungime segment (** (m)
1	320.908,504 501.083,949	2	320.906,556 501.068,342	15.728
2	320.906,556 501.068,342	3	320.983,559 501.077,506	77.547
3	320.983,559 501.077,506	4	320.987,14 501.084,534	7.887
4	320.987,14 501.084,534	5	320.984,362 501.092,977	8.889
5	320.984,362 501.092,977	1	320.908,504 501.083,949	76.394

**** Lungimile segmentelor sunt determinate în planul de proiecție Stereo 70 și sunt rotunjite la 1 milimetru.**

***** Distanța dintre puncte este formată din segmente cumulate ce sunt mai mici decât valoarea 1 milimetru.**

**DATE DESPRE IMOBILUL NR. 7907**

Oficiul de Cadastru și Publicitate Imobiliară HUNEDOARA
Biroul de Cadastru și Publicitate Imobiliară Deva

A. Partea I. Descrierea imobilului

TEREN Extravilan

Adresa: Jud. Hunedoara

Nr. Crt	Nr cadastral Nr. topografic	Suprafața* (mp)	Observații / Referințe
A1		1.525	Sector cadastral:6 Teren neimprejmuit;

B. Partea II. Proprietari și acte

Inscrieri privitoare la dreptul de proprietate și alte drepturi reale		Referințe
1 / 10/11/2022		
Act Administrativ nr. 13993/3/43, din 19/03/1999 emis de CJPSDPAT HUNEDOARA;		
B1	Intabulare, drept de PROPRIETATE, dobandit prin Reconstituire, cota actuala 1/1 1) JURCA PARTENIE	A1

C. Partea III. SARCINI .

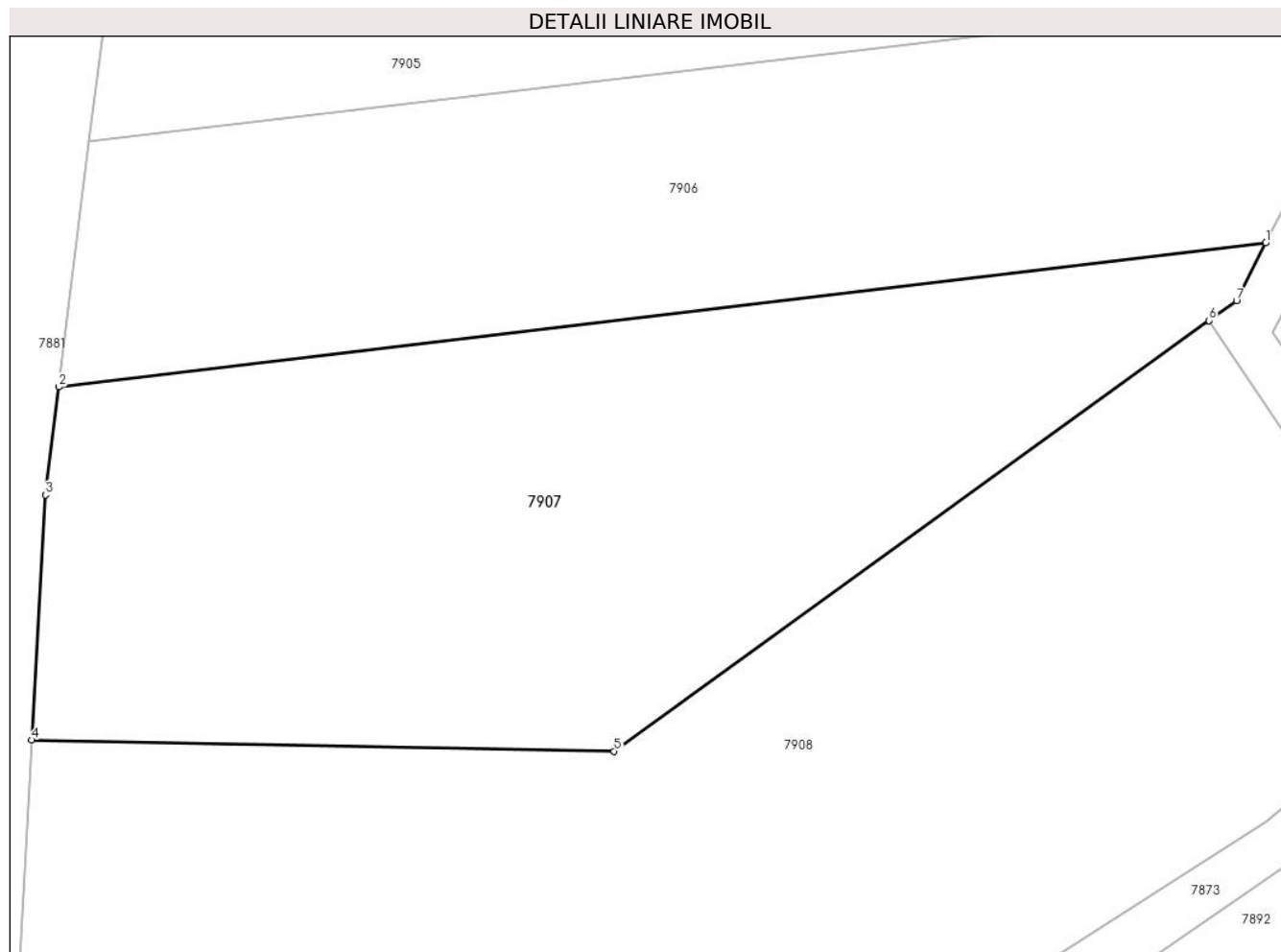
Inscrieri privind dezmembramintele dreptului de proprietate, drepturi reale de garanție și sarcini	Referințe
NU SUNT	

Anexa Nr. 1 La Partea I

Teren

Nr cadastral	Suprafața (mp)*	Observații / Referințe
	1.525	

* Suprafața este determinată în planul de proiecție Stereo 70.



Date referitoare la teren

Crt	Categorie folosință	Intravilan	Suprafața (mp)	Tarla	Parcelă	Nr. topo	Observații / Referințe
1	pasune	NU	1.525	23	556/3	-	

Lungime Segmente

1) Valorile lungimilor segmentelor sunt obținute din proiecție în plan.

Punct început	X / Y	Punct sfârșit	X / Y	Lungime segment (** (m)
1	320.983,559 501.077,506	2	320.906,556 501.068,342	77.547
2	320.906,556 501.068,342	3	320.905,696 501.061,456	6.939
3	320.905,696 501.061,456	4	320.904,828 501.045,831	15.649
4	320.904,828 501.045,831	5	320.941,992 501.045,12	37.17
5	320.941,992 501.045,12	6	320.979,934 501.072,57	46.831

Punct început	X / Y	Punct sfârșit	X / Y	Lungime segment (** (m)
6	320.979,934 501.072,57	7	320.981,692 501.073,841	2.169
7	320.981,692 501.073,841	1	320.983,559 501.077,506	4.113

** Lungimile segmentelor sunt determinate în planul de proiecție Stereo 70 și sunt rotunjite la 1 milimetru.

*** Distanța dintre puncte este formată din segmente cumulate ce sunt mai mici decât valoarea 1 milimetru.

**DATE DESPRE IMOBILUL NR. 7908**

Oficiul de Cadastru și Publicitate Imobiliară HUNEDOARA
Biroul de Cadastru și Publicitate Imobiliară Deva

A. Partea I. Descrierea imobilului

TEREN Extravilan

Adresa: Jud. Hunedoara

Nr. Crt	Nr cadastral Nr. topografic	Suprafața* (mp)	Observații / Referințe
A1		2.600	Sector cadastral:6 Teren neimprejmuit;

B. Partea II. Proprietari și acte

Inscrieri privitoare la dreptul de proprietate și alte drepturi reale	Referințe
1 / 08/11/2022	
Act Normativ nr. 7, din 13/03/1996 emis de PARLAMENTUL ROMÂNIEI;	
B1	A1
Intabulare, drept de PROPRIETATE, dobandit prin Lege, cota actuala 1/1 1) COMUNA ILIA, REZERVA COMISIEI LOCALE DE FOND FUNCJAR, CIF:4374164	

C. Partea III. SARCINI .

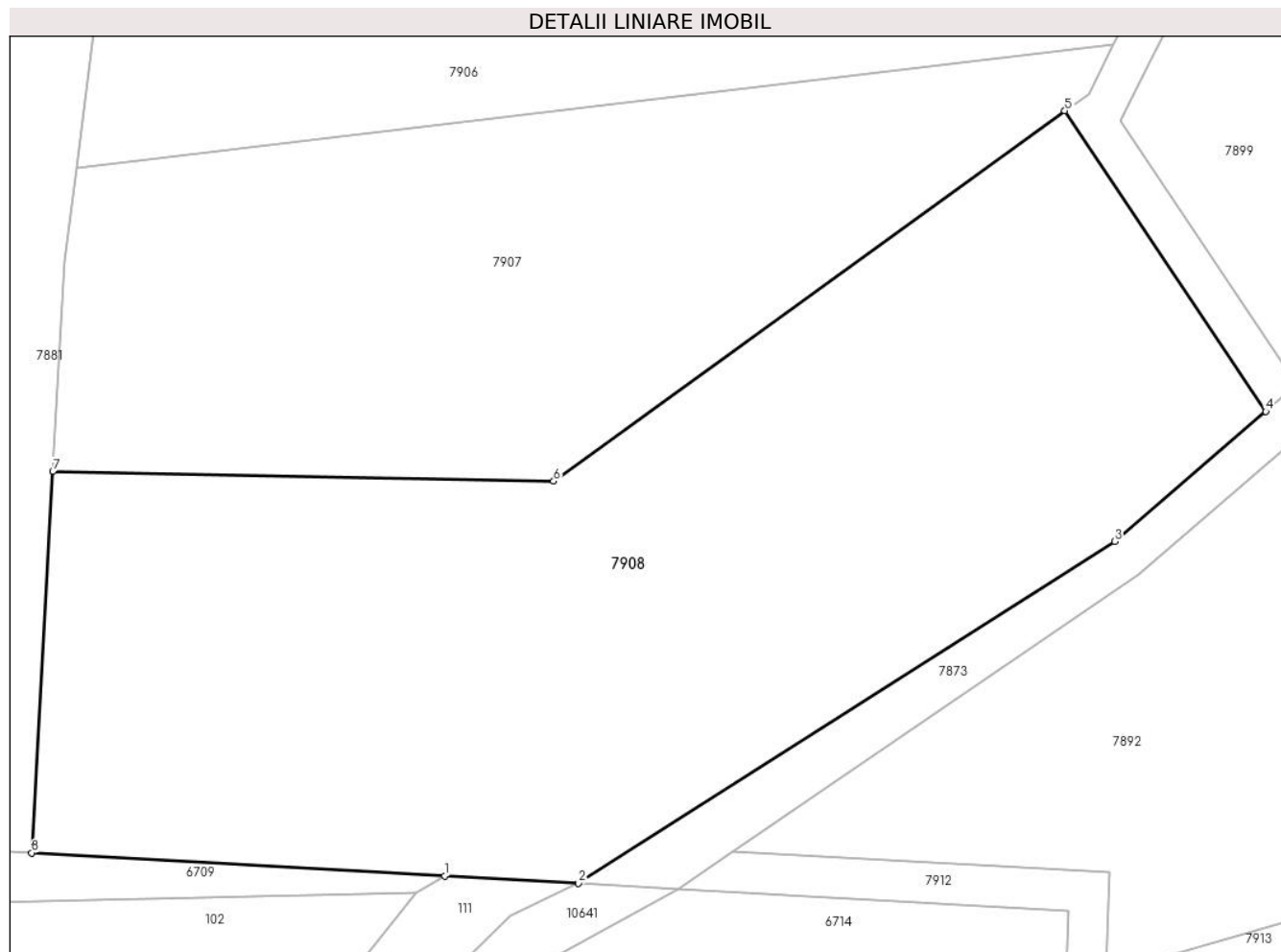
Inscrieri privind dezmembramintele dreptului de proprietate, drepturi reale de garanție și sarcini	Referințe
NU SUNT	

Anexa Nr. 1 La Partea I

Teren

Nr cadastral	Suprafața (mp)*	Observații / Referințe
	2.600	

* Suprafața este determinată în planul de proiecție Stereo 70.



Date referitoare la teren

Crt	Categorie folosință	Intra vilan	Suprafața (mp)	Tarla	Parcelă	Nr. topo	Observații / Referințe
1	padure	NU	2.600	-	-	-	

Lungime Segmente

1) Valorile lungimilor segmentelor sunt obținute din proiecție în plan.

Punct început	X / Y	Punct sfârșit	X / Y	Lungime segment (** (m)
1	320.933,908 501.015,854	2	320.943,852 501.015,301	9.959
2	320.943,852 501.015,301	3	320.983,653 501.040,641	47.183
3	320.983,653 501.040,641	4	320.994,848 501.050,287	14.778
4	320.994,848 501.050,287	5	320.979,934 501.072,57	26.813
5	320.979,934 501.072,57	6	320.941,992 501.045,12	46.831

Punct început	X / Y	Punct sfârșit	X / Y	Lungime segment (** (m)
6	320.941,992 501.045,12	7	320.904,828 501.045,831	37.17
7	320.904,828 501.045,831	8	320.903,258 501.017,557	28.318
8	320.903,258 501.017,557	1	320.933,908 501.015,854	30.698

** Lungimile segmentelor sunt determinate în planul de proiecție Stereo 70 și sunt rotunjite la 1 milimetru.

*** Distanța dintre puncte este formată din segmente cumulate ce sunt mai mici decât valoarea 1 milimetru.

**DATE DESPRE IMOBILUL NR. 7909**

Oficiul de Cadastru și Publicitate Imobiliară HUNEDOARA
Biroul de Cadastru și Publicitate Imobiliară Deva

A. Partea I. Descrierea imobilului

TEREN Extravilan

Adresa: Jud. Hunedoara

Nr. Crt	Nr cadastral Nr. topografic	Suprafața* (mp)	Observații / Referințe
A1		1.693	Sector cadastral:6 Teren neimprejmuit;

B. Partea II. Proprietari și acte

Inscrieri privitoare la dreptul de proprietate și alte drepturi reale		Referințe
1 / 09/11/2022		
Act Normativ nr. 349, din 28/02/2020 emis de MINISTERUL MEDIULUI APELOR ȘI PĂDURILOR (ORDIN);		
B1	Inscrierea provizorie, drept de PROPRIETATE, dobandit prin Lege, cota actuala 1/1 1) STATUL ROMÂN, CIF:9999999999999	A1
B2	Inscrierea provizorie, drept de ADMINISTRARE 1) REGIA NAȚIONALĂ A PĂDURILOR ROMSILVA - DIRECȚIA SILVICĂ HUNEDOARA, CIF:1590120	A1

C. Partea III. SARCINI .

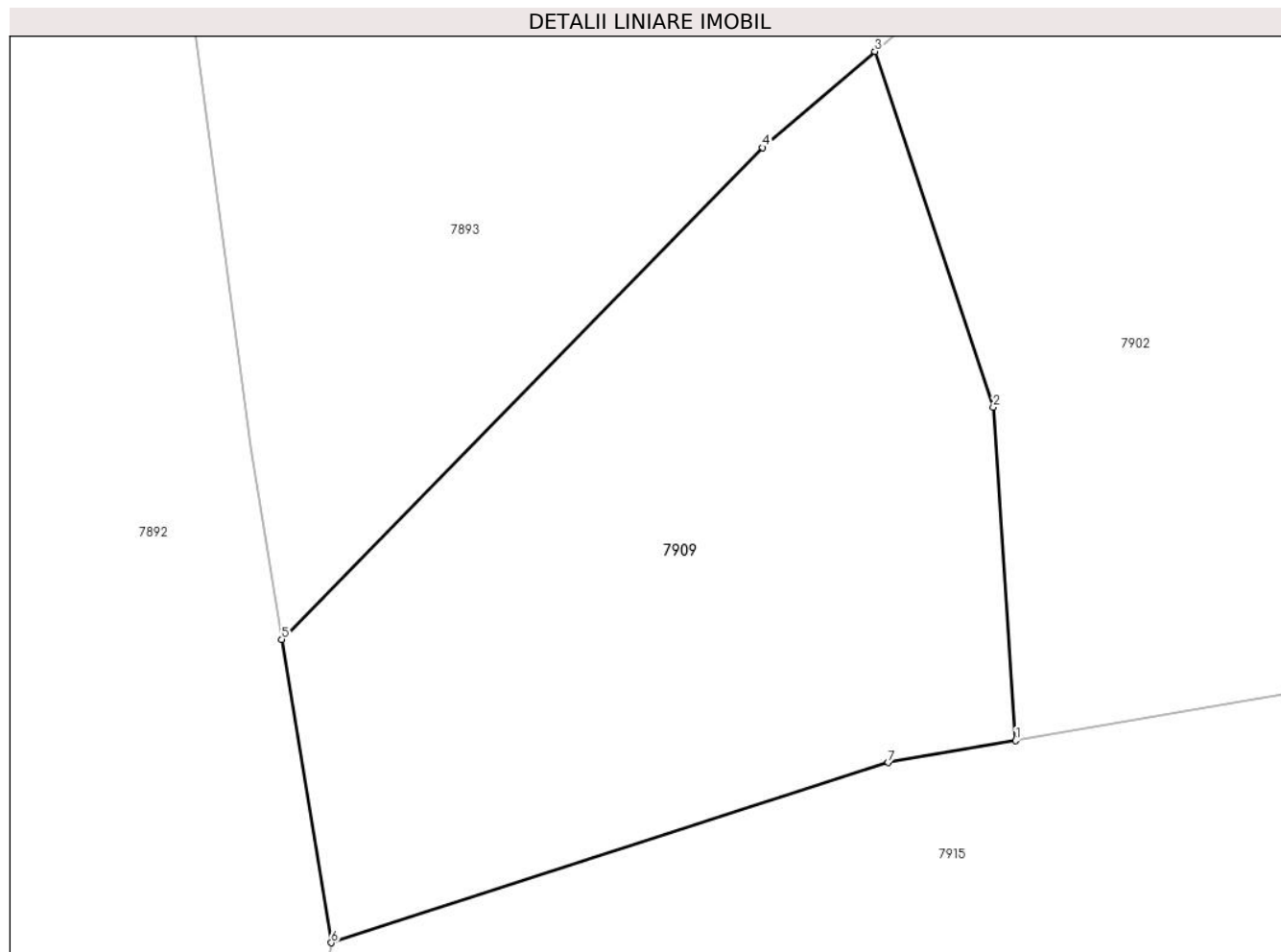
Inscrieri privind dezmembramintele dreptului de proprietate, drepturi reale de garanție și sarcini	Referințe
NU SUNT	

Anexa Nr. 1 La Partea I

Teren

Nr cadastral	Suprafața (mp)*	Observații / Referințe
	1.693	

* Suprafața este determinată în planul de proiecție Stereo 70.



Date referitoare la teren

Crt	Categorie folosință	Intravilan	Suprafața (mp)	Tarla	Parcelă	Nr. topo	Observații / Referințe
1	padure	NU	1.693	-	-	-	UA 98A

Lungime Segmente

1) Valorile lungimilor segmentelor sunt obținute din proiecție în plan.

Punct început	X / Y	Punct sfârșit	X / Y	Lungime segment (** (m)
1	321.184,823 501.021,289	2	321.183,312 501.043,858	22.619
2	321.183,312 501.043,858	3	321.175,295 501.067,928	25.37
3	321.175,295 501.067,928	4	321.167,699 501.061,42	10.003
4	321.167,699 501.061,42	5	321.135,116 501.028,151	46.567
5	321.135,116 501.028,151	6	321.138,466 501.007,614	20.808

Punct început	X / Y	Punct sfârșit	X / Y	Lungime segment (** (m)
6	321.138,466 501.007,614	7	321.176,198 501.019,803	39.652
7	321.176,198 501.019,803	1	321.184,823 501.021,289	8.752

** Lungimile segmentelor sunt determinate în planul de proiecție Stereo 70 și sunt rotunjite la 1 milimetru.

*** Distanța dintre puncte este formată din segmente cumulate ce sunt mai mici decât valoarea 1 milimetru.

**DATE DESPRE IMOBILUL NR. 7910**

Oficiul de Cadastru și Publicitate Imobiliară HUNEDOARA
Biroul de Cadastru și Publicitate Imobiliară Deva

A. Partea I. Descrierea imobilului

TEREN Extravilan

Adresa: Jud. Hunedoara

Nr. Crt	Nr cadastral Nr. topografic	Suprafața* (mp)	Observații / Referințe
A1		34.769	Sector cadastral:6 Teren neimprejmuit;

B. Partea II. Proprietari și acte

Inscrieri privitoare la dreptul de proprietate și alte drepturi reale		Referințe
1 / 09/11/2022		
Act Normativ nr. 349, din 28/02/2020 emis de MINISTERUL MEDIULUI APELOR ȘI PĂDURILOR (ORDIN);		
B1	Inscrierea provizorie, drept de PROPRIETATE, dobandit prin Lege, cota actuala 1/1 1) STATUL ROMÂN, CIF:9999999999999	A1
B2	Inscrierea provizorie, drept de ADMINISTRARE 1) REGIA NAȚIONALĂ A PĂDURILOR ROMSILVA - DIRECȚIA SILVICĂ HUNEDOARA, CIF:1590120	A1

C. Partea III. SARCINI .

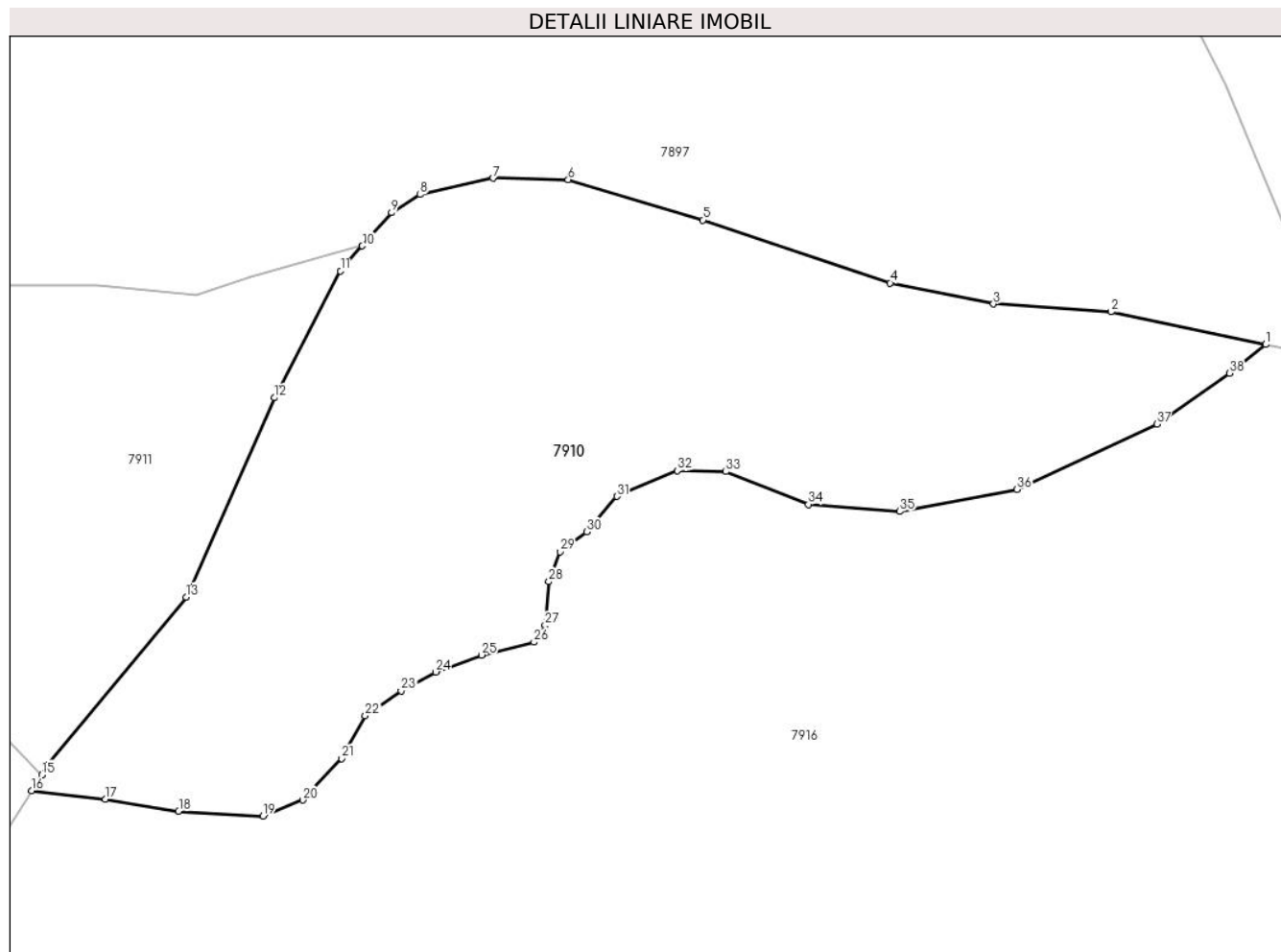
Inscrieri privind dezmembramintele dreptului de proprietate, drepturi reale de garanție și sarcini	Referințe
NU SUNT	

Anexa Nr. 1 La Partea I

Teren

Nr cadastral	Suprafața (mp)*	Observații / Referințe
	34.769	

* Suprafața este determinată în planul de proiecție Stereo 70.



Date referitoare la teren

Crt	Categorie folosință	Intravilan	Suprafața (mp)	Tarla	Parcelă	Nr. topo	Observații / Referințe
1	padure	NU	34.769	-	-	-	UA 106B

Lungime Segmente

1) Valorile lungimilor segmentelor sunt obținute din proiecție în plan.

Punct început	X / Y	Punct sfârșit	X / Y	Lungime segment (** (m)
1	322.392,671 501.062,991	2	322.341,578 501.073,763	52.217
3	322.302,72 501.076,342	4	322.268,58 501.083,265	34.835
5	322.206,731 501.104,036	6	322.162,2 501.117,389	46.49
7	322.137,461 501.117,883	8	322.113,215 501.112,443	24.848
9	322.103,815 501.106,508	10	322.094,191 501.095,475	14.64

Punct început	X / Y	Punct sfârșit	X / Y	Lungime segment (** (m)
2	322.341,578 501.073,763	3	322.302,72 501.076,342	38.943
4	322.268,58 501.083,265	5	322.206,731 501.104,036	65.244
6	322.162,2 501.117,389	7	322.137,461 501.117,883	24.745
8	322.113,215 501.112,443	9	322.103,815 501.106,508	11.117
10	322.094,191 501.095,475	11	322.086,991 501.087,222	10.953

Punct început	X / Y	Punct sfârșit	X / Y	Lungime segment (** (m)
11	322.086,991 501.087,222	12	322.065,127 501.045,391	47.2
13	322.035,934 500.979,618	14	321.990,412 500.924,23	71.694
15	321.988,312 500.920,952	16	321.984,939 500.915,688	6.251
17	322.009,236 500.912,933	18	322.033,51 500.908,998	24.591
19	322.061,394 500.907,359	20	322.074,515 500.912,605	14.131
21	322.087,309 500.926,375	22	322.095,181 500.940,474	16.148
23	322.106,99 500.948,67	24	322.118,471 500.954,899	13.062
25	322.133,561 500.960,473	26	322.150,946 500.964,735	17.899
27	322.154,555 500.970,309	28	322.155,867 500.984,734	14.485
29	322.159,476 500.994,57	30	322.168,332 501.001,128	11.02
31	322.178,258 501.012,824	32	322.198,267 501.021,348	21.75
33	322.214,342 501.021,02	34	322.241,567 501.010,201	29.296
35	322.271,747 501.007,906	36	322.310,455 501.015,118	39.375
37	322.356,708 501.036,758	38	322.380,654 501.053,478	29.206

Punct început	X / Y	Punct sfârșit	X / Y	Lungime segment (** (m)
12	322.065,127 501.045,391	13	322.035,934 500.979,618	71.96
14	321.990,412 500.924,23	15	321.988,312 500.920,952	3.894
16	321.984,939 500.915,688	17	322.009,236 500.912,933	24.452
18	322.033,51 500.908,998	19	322.061,394 500.907,359	27.932
20	322.074,515 500.912,605	21	322.087,309 500.926,375	18.795
22	322.095,181 500.940,474	23	322.106,99 500.948,67	14.375
24	322.118,471 500.954,899	25	322.133,561 500.960,473	16.087
26	322.150,946 500.964,735	27	322.154,555 500.970,309	6.64
28	322.155,867 500.984,734	29	322.159,476 500.994,57	10.477
30	322.168,332 501.001,128	31	322.178,258 501.012,824	15.34
32	322.198,267 501.021,348	33	322.214,342 501.021,02	16.078
34	322.241,567 501.010,201	35	322.271,747 501.007,906	30.267
36	322.310,455 501.015,118	37	322.356,708 501.036,758	51.064
38	322.380,654 501.053,478	1	322.392,671 501.062,991	15.327

** Lungimile segmentelor sunt determinate în planul de proiecție Stereo 70 și sunt rotunjite la 1 milimetru.

*** Distanța dintre puncte este formată din segmente cumulate ce sunt mai mici decât valoarea 1 milimetru.

**DATE DESPRE IMOBILUL NR. 7911**

Oficiul de Cadastru și Publicitate Imobiliară HUNEDOARA
Biroul de Cadastru și Publicitate Imobiliară Deva

A. Partea I. Descrierea imobilului

TEREN Extravilan

Adresa: Jud. Hunedoara

Nr. Crt	Nr cadastral Nr. topografic	Suprafața* (mp)	Observații / Referințe
A1		15.567	Sector cadastral:6 Teren neimprejmuit;

B. Partea II. Proprietari și acte

Inscrieri privitoare la dreptul de proprietate și alte drepturi reale		Referințe
1 / 09/11/2022		
Act Normativ nr. 349, din 28/02/2020 emis de MINISTERUL MEDIULUI APELOR ȘI PĂDURILOR (ORDIN);		
B1	Inscrierea provizorie, drept de PROPRIETATE, dobandit prin Lege, cota actuala 1/1 1) STATUL ROMÂN, CIF:9999999999999	A1
B2	Inscrierea provizorie, drept de ADMINISTRARE 1) REGIA NAȚIONALĂ A PĂDURILOR ROMSILVA - DIRECȚIA SILVICĂ HUNEDOARA, CIF:1590120	A1

C. Partea III. SARCINI .

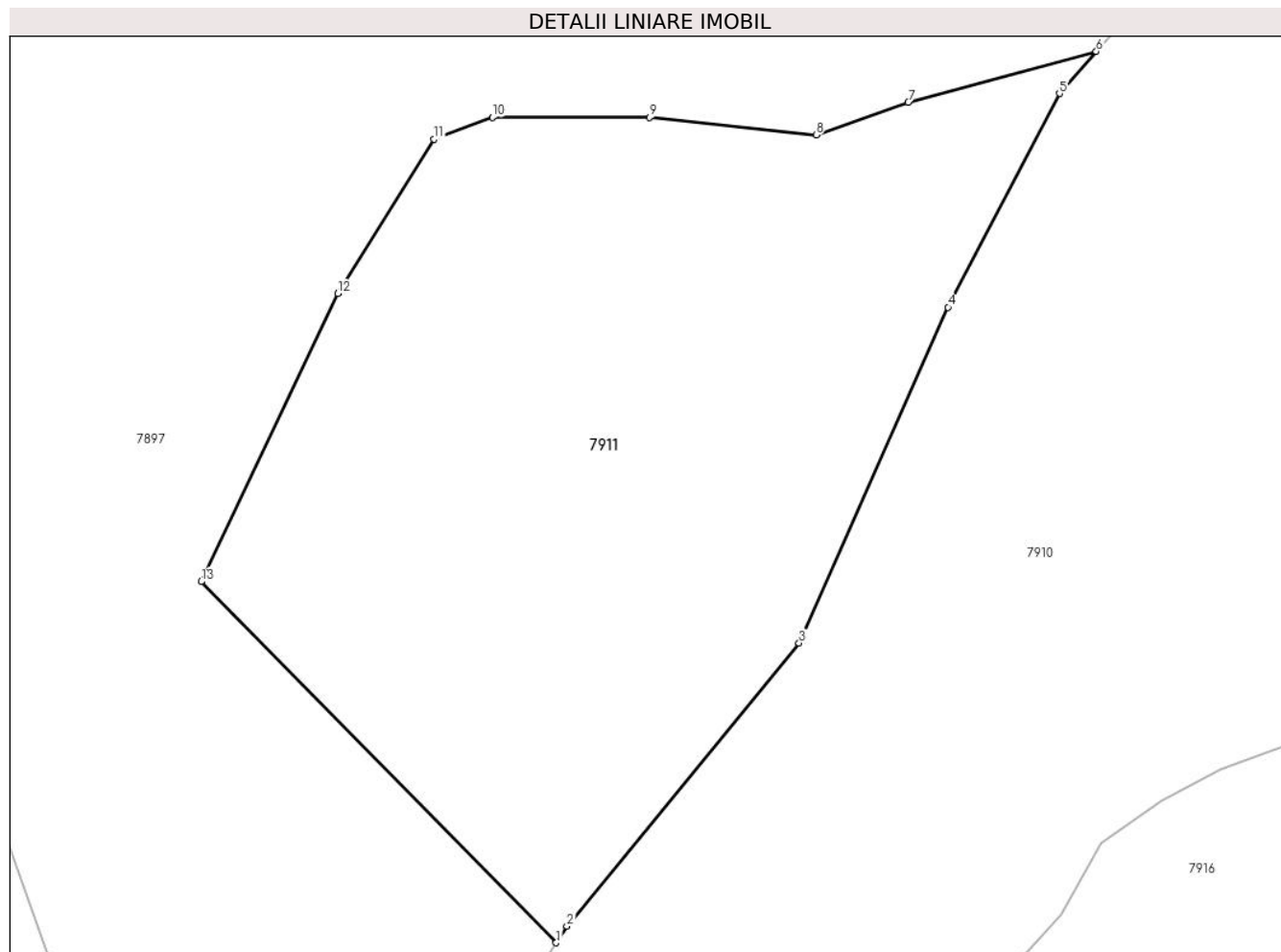
Inscrieri privind dezmembramintele dreptului de proprietate, drepturi reale de garanție și sarcini	Referințe
NU SUNT	

Anexa Nr. 1 La Partea I

Teren

Nr cadastral	Suprafața (mp)*	Observații / Referințe
	15.567	

* Suprafața este determinată în planul de proiecție Stereo 70.



Date referitoare la teren

Crt	Categorie folosință	Intravilan	Suprafața (mp)	Tarla	Parcelă	Nr. topo	Observații / Referințe
1	padure	NU	15.567	-	-	-	UA 107B

Lungime Segmente

1) Valorile lungimilor segmentelor sunt obținute din proiecție în plan.

Punct început	X / Y	Punct sfârșit	X / Y	Lungime segment (** (m)
1	321.988,312 500.920,952	2	321.990,412 500.924,23	3.894
2	321.990,412 500.924,23	3	322.035,934 500.979,618	71.694
3	322.035,934 500.979,618	4	322.065,127 501.045,391	71.96
4	322.065,127 501.045,391	5	322.086,991 501.087,222	47.2
5	322.086,991 501.087,222	6	322.094,191 501.095,475	10.953

Punct început	X / Y	Punct sfârșit	X / Y	Lungime segment (** (m)
6	322.094,191 501.095,475	7	322.057,349 501.085,483	38.173
7	322.057,349 501.085,483	8	322.039,287 501.079,112	19.152
8	322.039,287 501.079,112	9	322.006,615 501.082,564	32.854
9	322.006,615 501.082,564	10	321.975,806 501.082,564	30.809
10	321.975,806 501.082,564	11	321.964,383 501.078,316	12.187
11	321.964,383 501.078,316	12	321.945,524 501.048,052	35.659
12	321.945,524 501.048,052	13	321.918,718 500.991,644	62.452
13	321.918,718 500.991,644	1	321.988,312 500.920,952	99.2

** Lungimile segmentelor sunt determinate în planul de proiecție Stereo 70 și sunt rotunjite la 1 milimetru.

*** Distanța dintre puncte este formată din segmente cumulate ce sunt mai mici decât valoarea 1 milimetru.

**DATE DESPRE IMOBILUL NR. 7912**

Oficiul de Cadastru și Publicitate Imobiliară HUNEDOARA
Biroul de Cadastru și Publicitate Imobiliară Deva

A. Partea I. Descrierea imobilului

TEREN Extravilan

Adresa: Jud. Hunedoara

Nr. Crt	Nr cadastral Nr. topografic	Suprafața* (mp)	Observații / Referințe
A1		105	Sector cadastral:6 Teren neimprejmuit;

B. Partea II. Proprietari și acte

Inscrieri privitoare la dreptul de proprietate și alte drepturi reale		Referințe
1 / 09/11/2022		
Act Normativ nr. 7, din 13/03/1996 emis de PARLAMENTUL ROMÂNIEI;		
B1	Inscrierea provizorie, drept de PROPRIETATE, dobandit prin Lege, cota actuala 1/1 1) COMUNA ILIA, CIF:4374164	A1

C. Partea III. SARCINI .

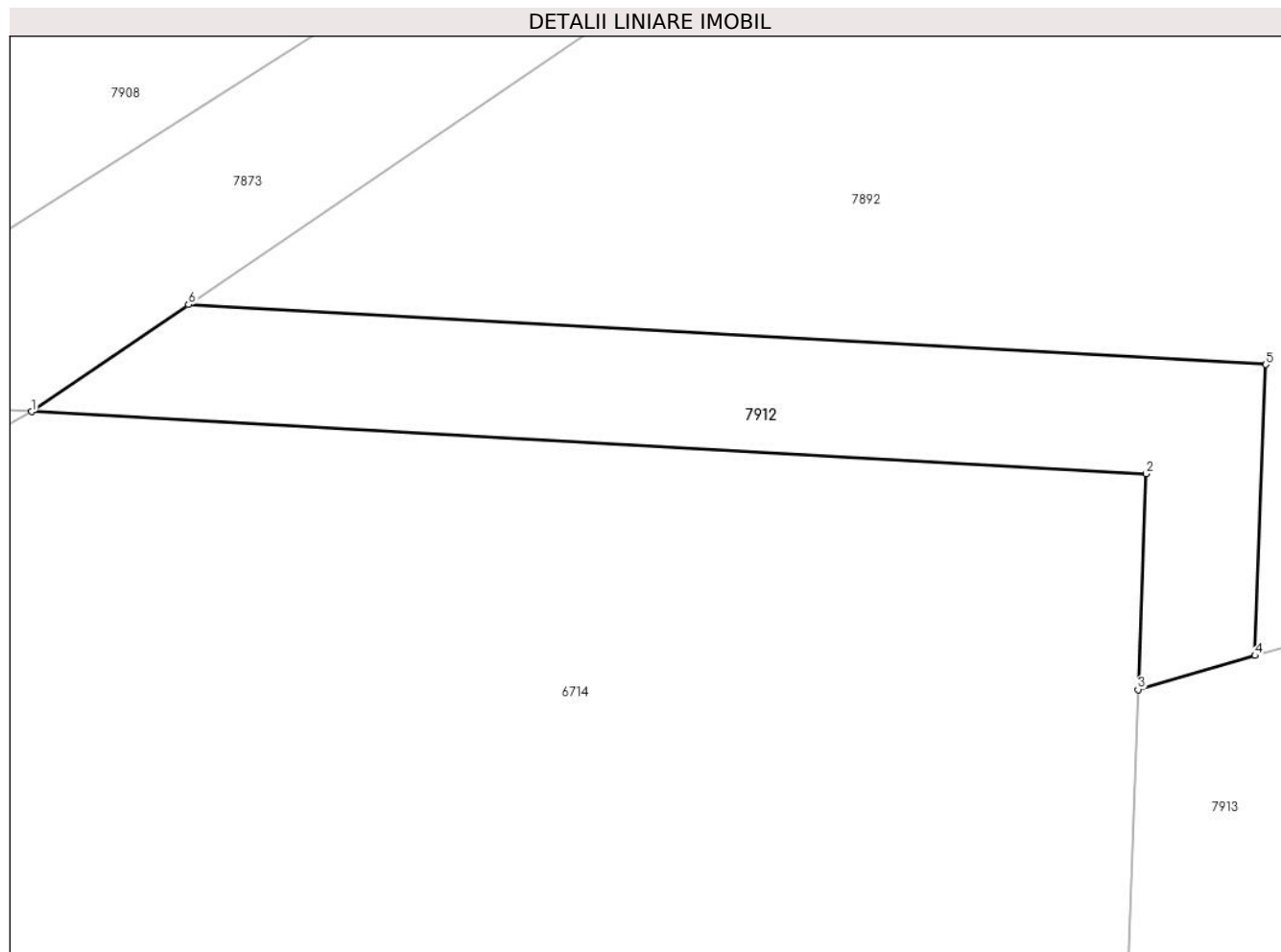
Inscrieri privind dezmembramintele dreptului de proprietate, drepturi reale de garanție și sarcini	Referințe
NU SUNT	

Anexa Nr. 1 La Partea I

Teren

Nr cadastral	Suprafața (mp)*	Observații / Referințe
	105	

* Suprafața este determinată în planul de proiecție Stereo 70.



Date referitoare la teren

Crt	Categorie folosință	Intra vilan	Suprafața (mp)	Tarla	Parcelă	Nr. topo	Observații / Referințe
1	drum	NU	105	-	-	-	

Lungime Segmente

1) Valorile lungimilor segmentelor sunt obținute din proiecție în plan.

Punct început	X / Y	Punct sfârșit	X / Y	Lungime segment (** (m)
1	320.951,242 501.014,891	2	320.980,182 501.013,283	28.985
2	320.980,182 501.013,283	3	320.979,975 501.007,687	5.6
3	320.979,975 501.007,687	4	320.983,01 501.008,568	3.16
4	320.983,01 501.008,568	5	320.983,289 501.016,115	7.552
5	320.983,289 501.016,115	6	320.955,314 501.017,669	28.018

Punct început	X / Y	Punct sfârşit	X / Y	Lungime segment (** (m)
6	320.955,314 501.017,669	1	320.951,242 501.014,891	4.93

** Lungimile segmentelor sunt determinate în planul de proiecţie Stereo 70 şi sunt rotunjite la 1 milimetru.

*** Distanţa dintre puncte este formată din segmente cumulate ce sunt mai mici decât valoarea 1 milimetru.

**DATE DESPRE IMOBILUL NR. 7913**

Oficiul de Cadastru și Publicitate Imobiliară HUNEDOARA
Biroul de Cadastru și Publicitate Imobiliară Deva

A. Partea I. Descrierea imobilului

TEREN Extravilan

Adresa: Jud. Hunedoara

Nr. Crt	Nr cadastral Nr. topografic	Suprafața* (mp)	Observații / Referințe
A1		1.394	Sector cadastral:6 Teren neimprejmuit;

B. Partea II. Proprietari și acte

Inscrieri privitoare la dreptul de proprietate și alte drepturi reale	Referințe
1 / 10/11/2022	
Act Administrativ nr. 1483/75, din 19/01/1996 emis de CJPSDPAT HUNEDOARA;	
B1	A1
Intabulare, drept de PROPRIETATE, dobandit prin Reconstituire, cota actuala 1/1 1) BOGDAN IOSIF	

C. Partea III. SARCINI .

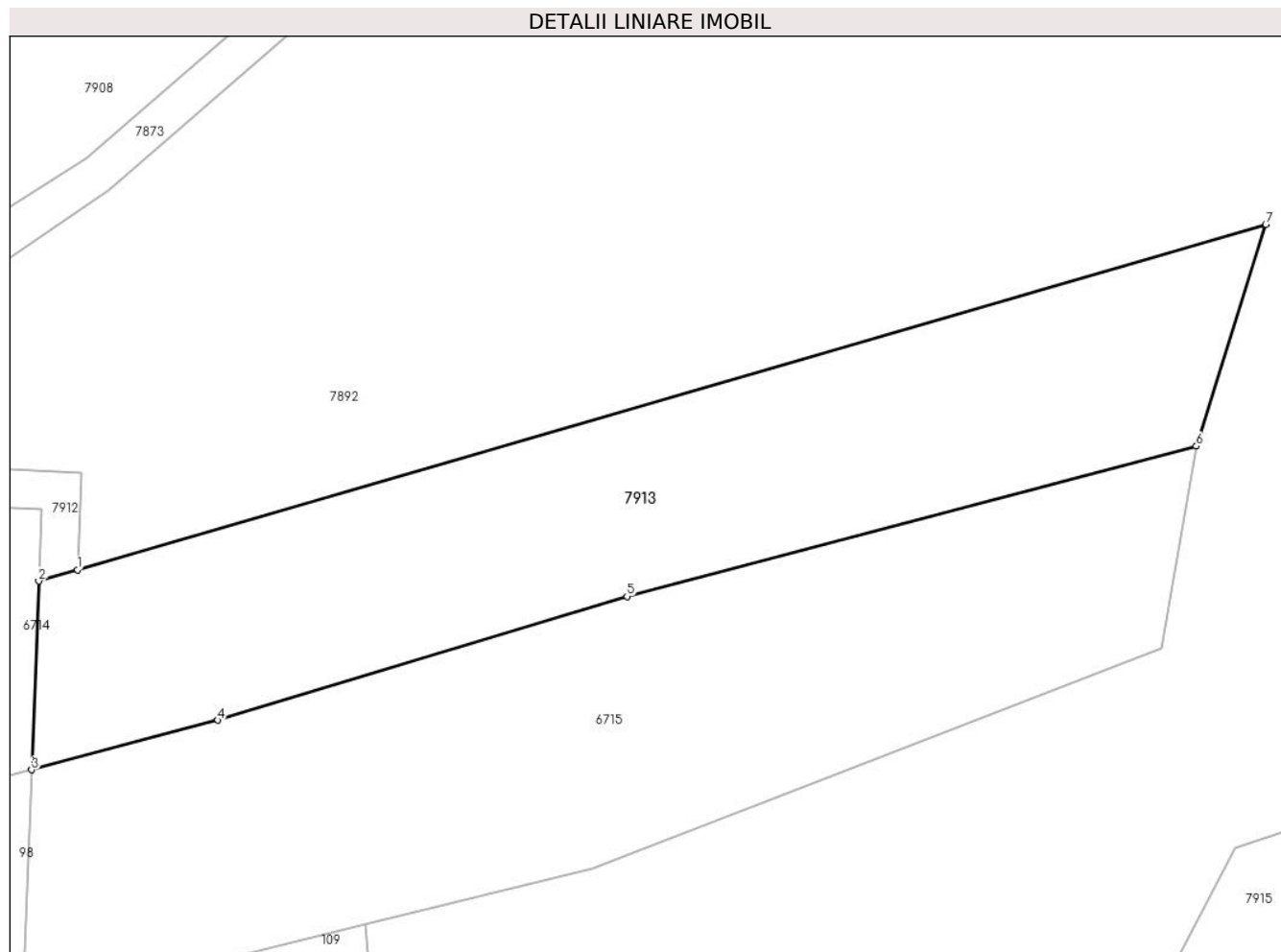
Inscrieri privind dezmembramintele dreptului de proprietate, drepturi reale de garanție și sarcini	Referințe
NU SUNT	

Anexa Nr. 1 La Partea I

Teren

Nr cadastral	Suprafața (mp)*	Observații / Referințe
	1.394	

* Suprafața este determinată în planul de proiecție Stereo 70.



Date referitoare la teren

Crt	Categorie folosință	Intravilan	Suprafața (mp)	Tarla	Parcelă	Nr. topo	Observații / Referințe
1	faneata	NU	1.394	24	556/1	-	

Lungime Segmente

1) Valorile lungimilor segmentelor sunt obținute din proiecție în plan.

Punct început	X / Y	Punct sfârșit	X / Y	Lungime segment (** (m)
1	320.983,01 501.008,568	2	320.979,975 501.007,687	3.16
2	320.979,975 501.007,687	3	320.979,43 500.992,975	14.722
3	320.979,43 500.992,975	4	320.993,948 500.996,846	15.025
4	320.993,948 500.996,846	5	321.025,886 501.006,492	33.363
5	321.025,886 501.006,492	6	321.070,298 501.018,208	45.932

Punct început	X / Y	Punct sfârșit	X / Y	Lungime segment (** (m)
6	321.070,298 501.018,208	7	321.075,719 501.035,495	18.118
7	321.075,719 501.035,495	1	320.983,01 501.008,568	96.541

** Lungimile segmentelor sunt determinate în planul de proiecție Stereo 70 și sunt rotunjite la 1 milimetru.

*** Distanța dintre puncte este formată din segmente cumulate ce sunt mai mici decât valoarea 1 milimetru.

**DATE DESPRE IMOBILUL NR. 7914**

Oficiul de Cadastru și Publicitate Imobiliară HUNEDOARA
Biroul de Cadastru și Publicitate Imobiliară Deva

A. Partea I. Descrierea imobilului

TEREN Intravilan

Adresa: Loc. Valea Lunga, Jud. Hunedoara

Nr. Crt	Nr cadastral Nr. topografic	Suprafața* (mp)	Observații / Referințe
A1		221	Sector cadastral:6 Teren neimprejmuit;

B. Partea II. Proprietari și acte

Inscrieri privitoare la dreptul de proprietate și alte drepturi reale		Referințe
1 / 09/11/2022		
Act Normativ nr. 7, din 13/03/1996 emis de PARLAMENTUL ROMÂNIEI;		
B1	Inscrierea provizorie, drept de PROPRIETATE, dobandit prin Lege, cota actuala 1/1 1) COMUNA ILIA, CIF:4374164	A1

C. Partea III. SARCINI .

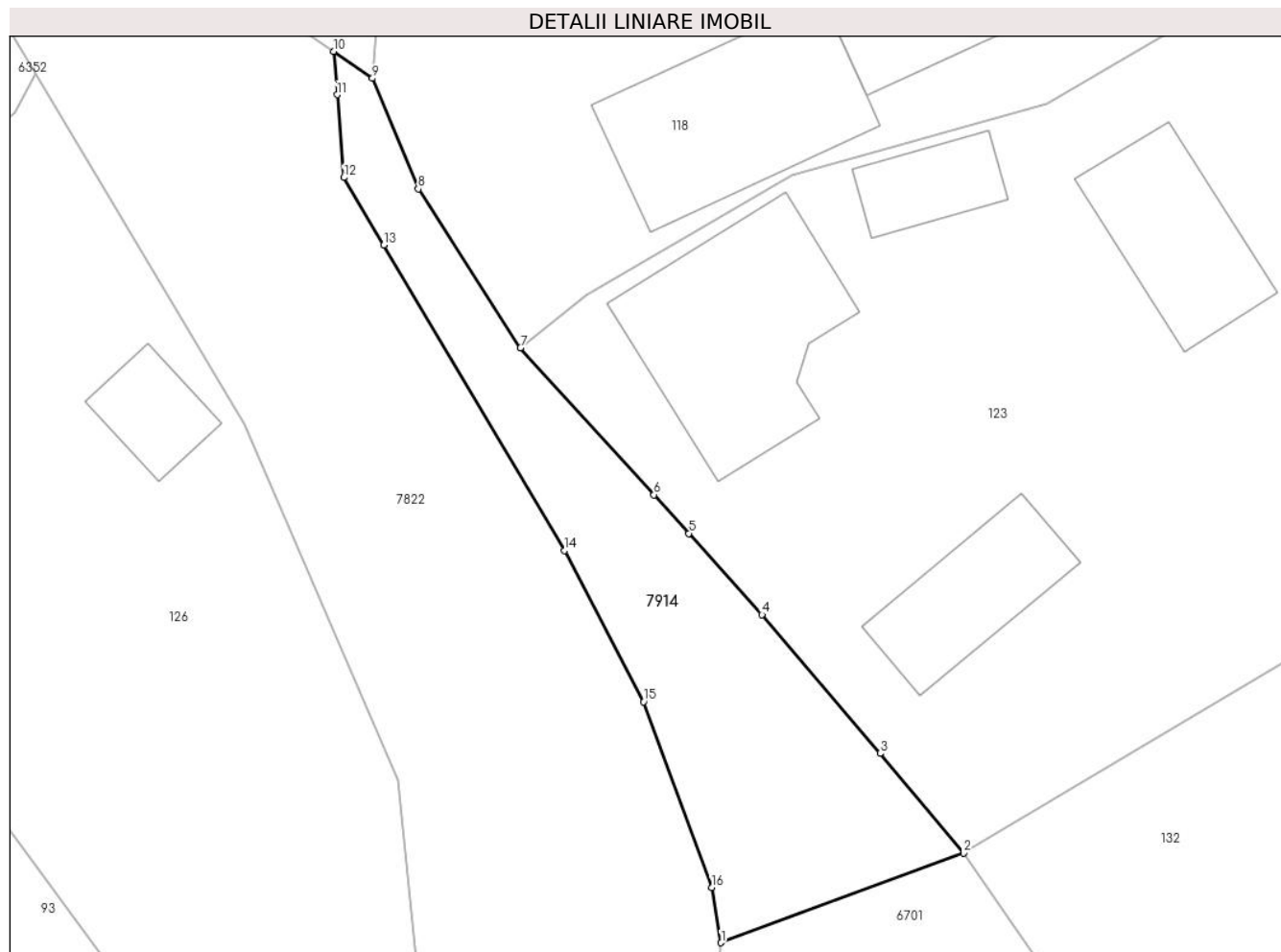
Inscrieri privind dezmembramintele dreptului de proprietate, drepturi reale de garanție și sarcini	Referințe
NU SUNT	

Anexa Nr. 1 La Partea I

Teren

Nr cadastral	Suprafața (mp)*	Observații / Referințe
	221	

* Suprafața este determinată în planul de proiecție Stereo 70.



Date referitoare la teren

Crt	Categorie folosință	Intravilan	Suprafața (mp)	Tarla	Parcelă	Nr. topo	Observații / Referințe
1	drum	DA	221	-	-	-	

Lungime Segmente

1) Valorile lungimilor segmentelor sunt obținute din proiecție în plan.

Punct început	X / Y	Punct sfârșit	X / Y	Lungime segment (** (m)
1	320.755,321 500.864,864	2	320.766,133 500.868,853	11.524
2	320.766,133 500.868,853	3	320.762,406 500.873,294	5.797
3	320.762,406 500.873,294	4	320.757,147 500.879,468	8.111
4	320.757,147 500.879,468	5	320.753,893 500.883,084	4.865
5	320.753,893 500.883,084	6	320.752,331 500.884,803	2.322

Punct început	X / Y	Punct sfârșit	X / Y	Lungime segment (** (m)
6	320.752,331 500.884,803	7	320.746,382 500.891,351	8.846
7	320.746,382 500.891,351	8	320.741,831 500.898,418	8.406
8	320.741,831 500.898,418	9	320.739,786 500.903,342	5.331
9	320.739,786 500.903,342	10	320.738,058 500.904,541	2.103
10	320.738,058 500.904,541	11	320.738,212 500.902,616	1.93
11	320.738,212 500.902,616	12	320.738,508 500.898,928	3.7
12	320.738,508 500.898,928	13	320.740,291 500.895,917	3.5
13	320.740,291 500.895,917	14	320.748,342 500.882,321	15.8
14	320.748,342 500.882,321	15	320.751,87 500.875,59	7.6
15	320.751,87 500.875,59	16	320.754,902 500.867,329	8.8
16	320.754,902 500.867,329	1	320.755,321 500.864,864	2.5

** Lungimile segmentelor sunt determinate în planul de proiecție Stereo 70 și sunt rotunjite la 1 milimetru.

*** Distanța dintre puncte este formată din segmente cumulate ce sunt mai mici decât valoarea 1 milimetru.

**DATE DESPRE IMOBILUL NR. 7915**

Oficiul de Cadastru și Publicitate Imobiliară HUNEDOARA
Biroul de Cadastru și Publicitate Imobiliară Deva

A. Partea I. Descrierea imobilului

TEREN Extravilan

Adresa: Jud. Hunedoara

Nr. Crt	Nr cadastral Nr. topografic	Suprafața* (mp)	Observații / Referințe
A1		200.259	Sector cadastral:6 Teren neimprejmuit;

B. Partea II. Proprietari și acte

Inscrieri privitoare la dreptul de proprietate și alte drepturi reale		Referințe
1 / 09/11/2022		
Act Normativ nr. 349, din 28/02/2020 emis de MINISTERUL MEDIULUI APELOR ȘI PĂDURILOR (ORDIN);		
B1	Inscrierea provizorie, drept de PROPRIETATE, dobandit prin Lege, cota actuala 1/1 1) STATUL ROMÂN, CIF:9999999999999	A1
B2	Inscrierea provizorie, drept de ADMINISTRARE 1) REGIA NAȚIONALĂ A PĂDURILOR ROMSILVA - DIRECȚIA SILVICĂ HUNEDOARA, CIF:1590120	A1

C. Partea III. SARCINI .

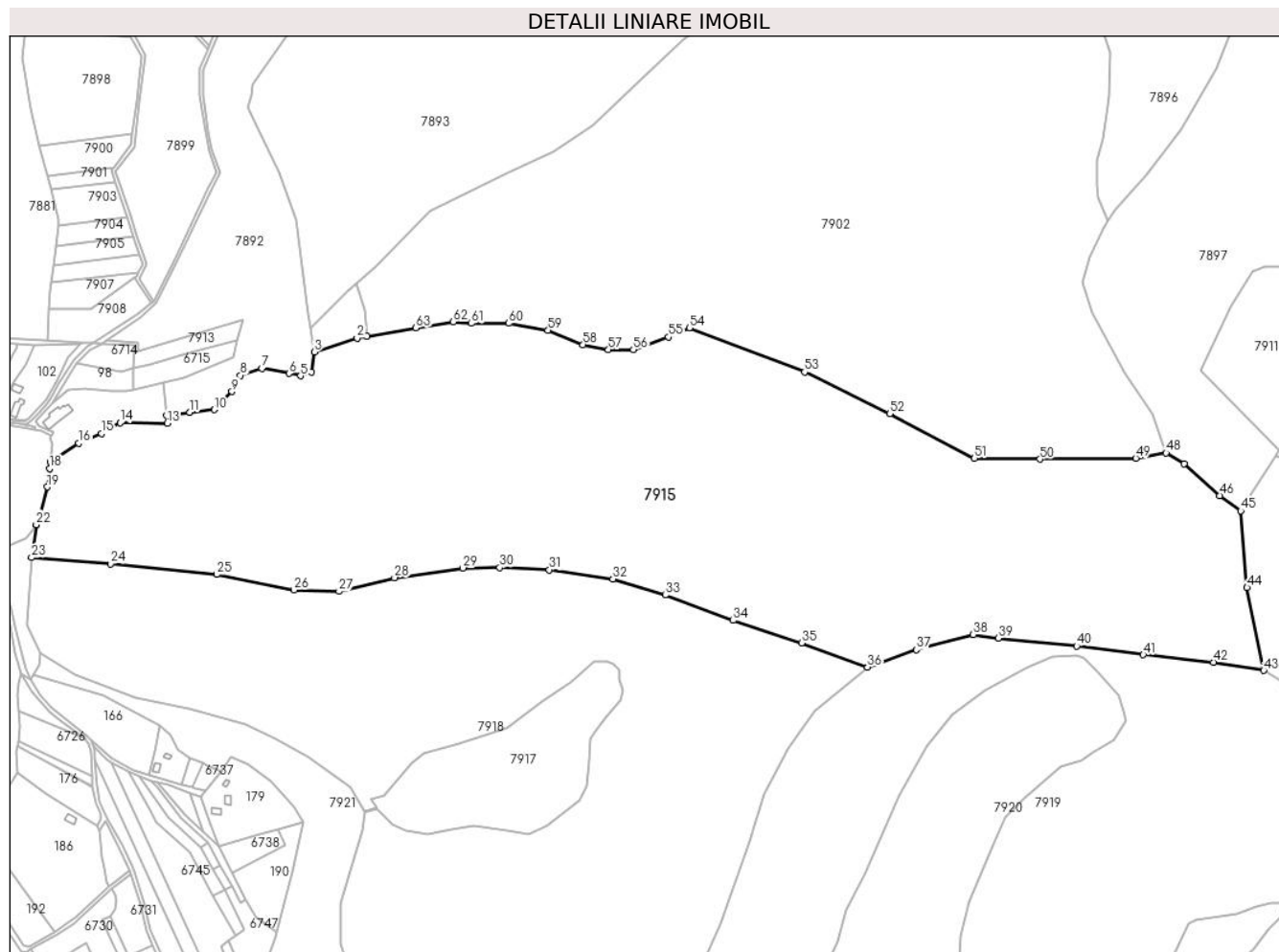
Inscrieri privind dezmembramintele dreptului de proprietate, drepturi reale de garanție și sarcini	Referințe
NU SUNT	

Anexa Nr. 1 La Partea I

Teren

Nr cadastral	Suprafața (mp)*	Observații / Referințe
	200.259	

* Suprafața este determinată în planul de proiecție Stereo 70.



Date referitoare la teren

Crt	Categorie folosință	Intravilan	Suprafața (mp)	Tarla	Parcelă	Nr. topo	Observații / Referințe
1	padure	NU	200.259	-	-	-	UA 99

Lungime Segmente

1) Valorile lungimilor segmentelor sunt obținute din proiecție în plan.

Punct început	X / Y	Punct sfârșit	X / Y	Lungime segment	Punct început	X / Y	Punct sfârșit	X / Y	Lungime segment	Punct început	X / Y	Punct sfârșit	X / Y	Lungime segment
1	321.184,823 501.021,289	2	321.176,198 501.019,803	8.752	2	321.176,198 501.019,803	3	321.138,466 501.007,614	39.652	3	321.138,466 501.007,614	4	321.135,912 500.989,741	18.055
4	321.135,912 500.989,741	5	321.126,422 500.986,458	10.041	5	321.126,422 500.986,458	6	321.116,204 500.988,646	10.45	6	321.116,204 500.988,646	7	321.092,116 500.993,023	24.482
7	321.092,116 500.993,023	8	321.073,305 500.986,905	19.781	8	321.073,305 500.986,905	9	321.065,898 500.972,667	16.05	9	321.065,898 500.972,667	10	321.050,513 500.956,72	22.158
10	321.050,513 500.956,72	11	321.028,859 500.954,442	21.773	11	321.028,859 500.954,442	12	321.008,314 500.951,56	20.746	12	321.008,314 500.951,56	13	321.008,956 500.944,973	6.619
13	321.008,956 500.944,973	14	320.967,374 500.945,274	41.583	14	320.967,374 500.945,274	15	320.950,956 500.935,66	19.026	15	320.950,956 500.935,66	16	320.931,128 500.927,331	21.506
16	320.931,128 500.927,331	17	320.905,955 500.910,515	30.274	17	320.905,955 500.910,515	18	320.905,314 500.904,854	5.697	18	320.905,314 500.904,854	19	320.903,316 500.888,698	16.279

Punct început	X / Y	Punct sfârșit	X / Y	Lungime segment	Punct început	X / Y	Punct sfârșit	X / Y	Lungime segment	Punct început	X / Y	Punct sfârșit	X / Y	Lungime segment
19	320.903,316 500.888,698	20	320.897,271 500.864,487	24.954	20	320.897,271 500.864,487	21	320.893,739 500.855,736	9.437	21	320.893,739 500.855,736	22	320.893,638 500.855,599	0.17
22	320.893,638 500.855,599	23	320.889,49 500.826,619	29.275	23	320.889,49 500.826,619	24	320.958,91 500.821,11	69.638	24	320.958,91 500.821,11	25	321.052,353 500.811,778	93.908
25	321.052,353 500.811,778	26	321.120,589 500.798,058	69.602	26	321.120,589 500.798,058	27	321.160,159 500.796,846	39.589	27	321.160,159 500.796,846	28	321.209,016 500.808,954	50.334
28	321.209,016 500.808,954	29	321.269,384 500.817,428	60.96	29	321.269,384 500.817,428	30	321.301,686 500.817,831	32.305	30	321.301,686 500.817,831	31	321.345,293 500.815,814	43.653
31	321.345,293 500.815,814	32	321.401,417 500.807,743	56.702	32	321.401,417 500.807,743	33	321.447,447 500.793,618	48.148	33	321.447,447 500.793,618	34	321.507,373 500.771,323	63.939
34	321.507,373 500.771,323	35	321.567,536 500.751,548	63.329	35	321.567,536 500.751,548	36	321.625,679 500.730,16	61.952	36	321.625,679 500.730,16	37	321.668,552 500.745,509	45.538
37	321.668,552 500.745,509	38	321.718,619 500.758,826	51.808	38	321.718,619 500.758,826	39	321.740,828 500.755,598	22.442	39	321.740,828 500.755,598	40	321.809,872 500.748,738	69.384
40	321.809,872 500.748,738	41	321.868,419 500.741,071	59.047	41	321.868,419 500.741,071	42	321.930,198 500.734,614	62.115	42	321.930,198 500.734,614	43	321.974,527 500.727,335	44.923
43	321.974,527 500.727,335	44	321.959,778 500.800,154	74.298	44	321.959,778 500.800,154	45	321.954,293 500.867,854	67.921	45	321.954,293 500.867,854	46	321.935,987 500.881,207	22.659
46	321.935,987 500.881,207	47	321.904,366 500.909,218	42.244	47	321.904,366 500.909,218	48	321.888,588 500.918,68	18.397	48	321.888,588 500.918,68	49	321.861,89 500.914,072	27.093
49	321.861,89 500.914,072	50	321.777,414 500.913,179	84.482	50	321.777,414 500.913,179	51	321.719,857 500.913,926	57.562	51	321.719,857 500.913,926	52	321.645,214 500.953,24	84.363
52	321.645,214 500.953,24	53	321.570,124 500.989,872	83.55	53	321.570,124 500.989,872	54	321.468,661 501.028,737	108.652	54	321.468,661 501.028,737	55	321.450,19 501.020,696	20.145
55	321.450,19 501.020,696	56	321.419,35 501.009,528	32.8	56	321.419,35 501.009,528	57	321.397,449 501.009,528	21.901	57	321.397,449 501.009,528	58	321.375,099 501.013,995	22.792
58	321.375,099 501.013,995	59	321.344,259 501.026,504	33.281	59	321.344,259 501.026,504	60	321.309,843 501.032,758	34.98	60	321.309,843 501.032,758	61	321.276,766 501.032,758	33.077
61	321.276,766 501.032,758	62	321.260,675 501.034,099	16.147	62	321.260,675 501.034,099	63	321.228,047 501.028,737	33.066	63	321.228,047 501.028,737	1	321.184,823 501.021,289	43.861

** Lungimile segmentelor sunt determinate în planul de proiecție Stereo 70 și sunt rotunjite la 1 milimetru.

*** Distanța dintre puncte este formată din segmente cumulate ce sunt mai mici decât valoarea 1 milimetru.

**DATE DESPRE IMOBILUL NR. 7916**

Oficiul de Cadastru și Publicitate Imobiliară HUNEDOARA
Biroul de Cadastru și Publicitate Imobiliară Deva

A. Partea I. Descrierea imobilului

TEREN Extravilan

Adresa: Jud. Hunedoara

Nr. Crt	Nr cadastral Nr. topografic	Suprafața* (mp)	Observații / Referințe
A1		271.611	Sector cadastral:6 Teren neimprejmuit;

B. Partea II. Proprietari și acte

Inscrieri privitoare la dreptul de proprietate și alte drepturi reale		Referințe
1 / 09/11/2022		
Act Normativ nr. 349, din 28/02/2020 emis de MINISTERUL MEDIULUI APELOR ȘI PĂDURILOR (ORDIN);		
B1	Inscrierea provizorie, drept de PROPRIETATE, dobandit prin Lege, cota actuala 1/1 1) STATUL ROMÂN, CIF:9999999999999	A1
B2	Inscrierea provizorie, drept de ADMINISTRARE 1) REGIA NAȚIONALĂ A PĂDURILOR ROMSILVA - DIRECȚIA SILVICĂ HUNEDOARA, CIF:1590120	A1

C. Partea III. SARCINI .

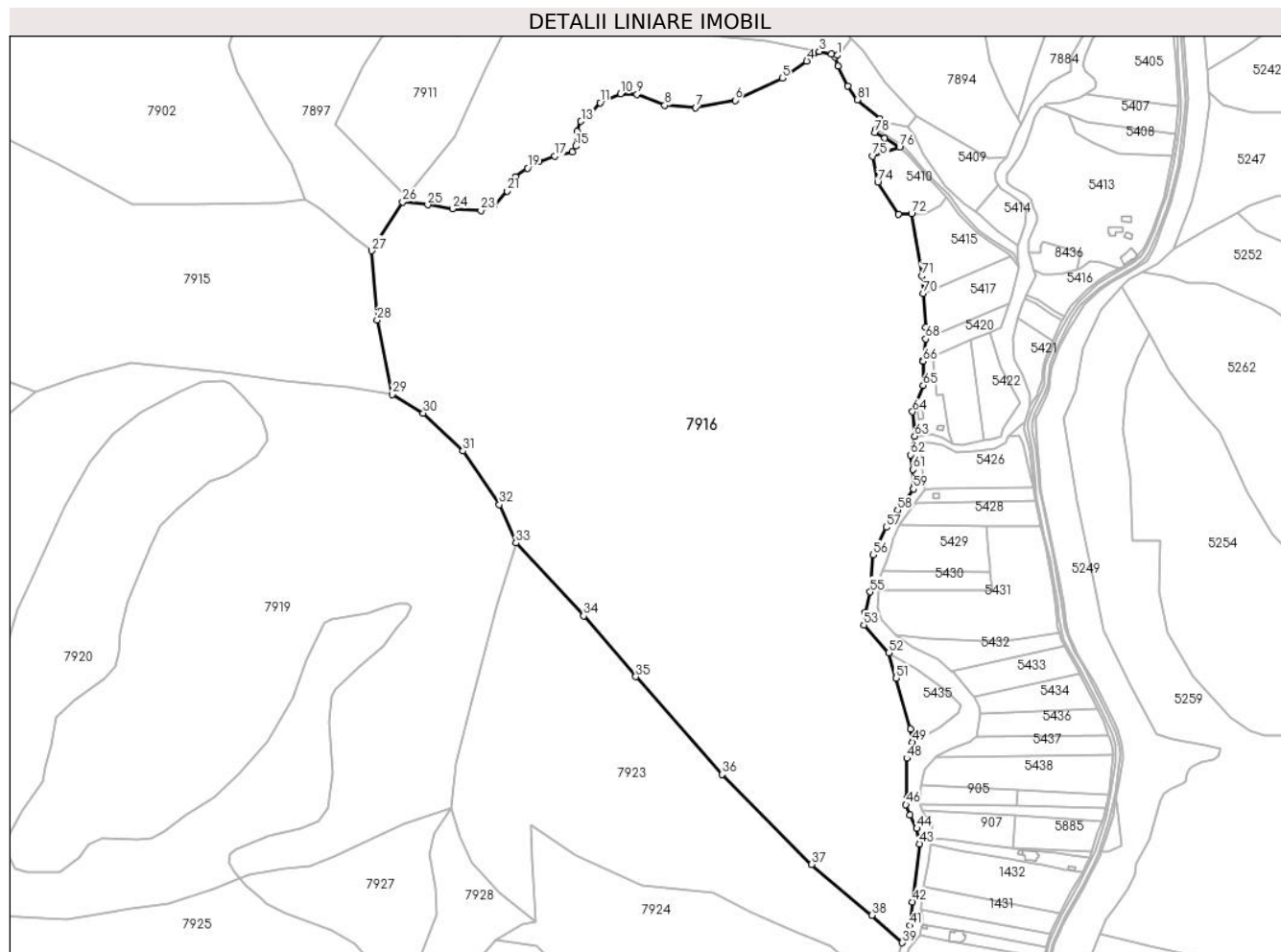
Inscrieri privind dezmembramentele dreptului de proprietate, drepturi reale de garanție și sarcini	Referințe
NU SUNT	

Anexa Nr. 1 La Partea I

Teren

Nr cadastral	Suprafața (mp)*	Observații / Referințe
	271.611	

* Suprafața este determinată în planul de proiecție Stereo 70.



Date referitoare la teren

Crt	Categorie folosință	Intravilan	Suprafața (mp)	Tarla	Parcelă	Nr. topo	Observații / Referințe
1	padure	NU	271.611	-	-	-	UA 106A

Lungime Segmente

1) Valorile lungimilor segmentelor sunt obținute din proiecție în plan.

Punct început	X / Y	Punct sfârșit	X / Y	Lungime segment	Punct început	X / Y	Punct sfârșit	X / Y	Lungime segment	Punct început	X / Y	Punct sfârșit	X / Y	Lungime segment
1	322.410,417 501.059,188	2	322.404,912 501.060,41	5.64	2	322.404,912 501.060,41	3	322.392,671 501.062,991	12.509	3	322.392,671 501.062,991	4	322.380,654 501.053,478	15.327
4	322.380,654 501.053,478	5	322.356,708 501.036,758	29.206	5	322.356,708 501.036,758	6	322.310,455 501.015,118	51.064	6	322.310,455 501.015,118	7	322.271,747 501.007,906	39.375
7	322.271,747 501.007,906	8	322.241,567 501.010,201	30.267	8	322.241,567 501.010,201	9	322.214,342 501.021,02	29.296	9	322.214,342 501.021,02	10	322.198,267 501.021,348	16.078
10	322.198,267 501.021,348	11	322.178,258 501.012,824	21.75	11	322.178,258 501.012,824	12	322.168,332 501.001,128	15.34	12	322.168,332 501.001,128	13	322.159,476 500.994,57	11.02
13	322.159,476 500.994,57	14	322.155,867 500.984,734	10.477	14	322.155,867 500.984,734	15	322.154,555 500.970,309	14.485	15	322.154,555 500.970,309	16	322.150,946 500.964,735	6.64
16	322.150,946 500.964,735	17	322.133,561 500.960,473	17.899	17	322.133,561 500.960,473	18	322.118,471 500.954,899	16.087	18	322.118,471 500.954,899	19	322.106,99 500.948,67	13.062

Punct început	X / Y	Punct sfârșit	X / Y	Lungime segment	Punct început	X / Y	Punct sfârșit	X / Y	Lungime segment	Punct început	X / Y	Punct sfârșit	X / Y	Lungime segment
19	322.106,99 500.948,67	20	322.095,181 500.940,474	14.375	20	322.095,181 500.940,474	21	322.087,309 500.926,375	16.148	21	322.087,309 500.926,375	22	322.074,515 500.912,605	18.795
22	322.074,515 500.912,605	23	322.061,394 500.907,359	14.131	23	322.061,394 500.907,359	24	322.033,51 500.908,998	27.932	24	322.033,51 500.908,998	25	322.009,236 500.912,933	24.591
25	322.009,236 500.912,933	26	321.984,939 500.915,688	24.452	26	321.984,939 500.915,688	27	321.954,293 500.867,854	56.809	27	321.954,293 500.867,854	28	321.959,778 500.800,154	67.921
28	321.959,778 500.800,154	29	321.974,527 500.727,335	74.298	29	321.974,527 500.727,335	30	322.004,952 500.708,993	35.526	30	322.004,952 500.708,993	31	322.043,839 500.671,978	53.687
31	322.043,839 500.671,978	32	322.079,484 500.619,694	63.279	32	322.079,484 500.619,694	33	322.095,719 500.582,098	40.951	33	322.095,719 500.582,098	34	322.162,16 500.510,724	97.512
34	322.162,16 500.510,724	35	322.213,209 500.451,202	78.415	35	322.213,209 500.451,202	36	322.297,911 500.355,596	127.731	36	322.297,911 500.355,596	37	322.385,326 500.267,392	124.182
37	322.385,326 500.267,392	38	322.444,379 500.217,753	77.145	38	322.444,379 500.217,753	39	322.474,161 500.190,862	40.125	39	322.474,161 500.190,862	40	322.475,542 500.195,118	4.474
40	322.475,542 500.195,118	41	322.481,417 500.207,826	14.0	41	322.481,417 500.207,826	42	322.484,245 500.230,853	23.2	42	322.484,245 500.230,853	43	322.491,217 500.287,626	57.2
43	322.491,217 500.287,626	44	322.488,344 500.302,756	15.4	44	322.488,344 500.302,756	45	322.481,511 500.315,658	14.6	45	322.481,511 500.315,658	46	322.477,712 500.325,982	11.0
46	322.477,712 500.325,982	47	322.478,875 500.332,377	6.5	47	322.478,875 500.332,377	48	322.478,536 500.371,375	39.0	48	322.478,536 500.371,375	49	322.484,349 500.386,983	16.655
49	322.484,349 500.386,983	50	322.482,123 500.399,869	13.077	50	322.482,123 500.399,869	51	322.467,934 500.449,812	51.919	51	322.467,934 500.449,812	52	322.460,869 500.474,455	25.636
52	322.460,869 500.474,455	53	322.436,638 500.501,752	36.5	53	322.436,638 500.501,752	54	322.437,851 500.514,193	12.5	54	322.437,851 500.514,193	55	322.442,846 500.534,075	20.5
55	322.442,846 500.534,075	56	322.445,597 500.570,471	36.5	56	322.445,597 500.570,471	57	322.458,474 500.597,408	29.856	57	322.458,474 500.597,408	58	322.469,598 500.614,269	20.2
58	322.469,598 500.614,269	59	322.485,012 500.634,958	25.8	59	322.485,012 500.634,958	60	322.486,061 500.638,818	4.0	60	322.486,061 500.638,818	61	322.484,859 500.653,971	15.2
61	322.484,859 500.653,971	62	322.482,298 500.668,344	14.6	62	322.482,298 500.668,344	63	322.486,405 500.686,546	18.66	63	322.486,405 500.686,546	64	322.484,329 500.710,409	23.953
64	322.484,329 500.710,409	65	322.494,784 500.736,336	27.955	65	322.494,784 500.736,336	66	322.494,474 500.759,766	23.432	66	322.494,474 500.759,766	67	322.494,111 500.760,574	0.886
67	322.494,111 500.760,574	68	322.497,044 500.781,687	21.315	68	322.497,044 500.781,687	69	322.497,273 500.793,161	11.477	69	322.497,273 500.793,161	70	322.494,673 500.826,096	33.037
70	322.494,673 500.826,096	71	322.493,304 500.843,432	17.391	71	322.493,304 500.843,432	72	322.483,191 500.904,006	61.413	72	322.483,191 500.904,006	73	322.470,57 500.903,824	12.622
73	322.470,57 500.903,824	74	322.450,118 500.935,124	37.389	74	322.450,118 500.935,124	75	322.445,247 500.960,562	25.9	75	322.445,247 500.960,562	76	322.471,498 500.969,168	27.626
76	322.471,498 500.969,168	77	322.456,943 500.977,952	17.0	77	322.456,943 500.977,952	78	322.447,48 500.983,662	11.053	78	322.447,48 500.983,662	79	322.448,509 500.986,545	3.061
79	322.448,509 500.986,545	80	322.452,211 500.996,909	11.005	80	322.452,211 500.996,909	81	322.430,023 501.015,592	29.006	81	322.430,023 501.015,592	82	322.421,016 501.029,263	16.371
82	322.421,016 501.029,263	83	322.411,3 501.048,4	21.462	83	322.411,3 501.048,4	84	322.408,418 501.057,66	9.698	84	322.408,418 501.057,66	1	322.410,417 501.059,188	2.516

** Lungimile segmentelor sunt determinate în planul de proiecție Stereo 70 și sunt rotunjite la 1 milimetru.

*** Distanța dintre puncte este formată din segmente cumulate ce sunt mai mici decât valoarea 1 milimetru.

**DATE DESPRE IMOBILUL NR. 7917**

Oficiul de Cadastru și Publicitate Imobiliară HUNEDOARA
Biroul de Cadastru și Publicitate Imobiliară Deva

A. Partea I. Descrierea imobilului

TEREN Extravilan

Adresa: Jud. Hunedoara

Nr. Crt	Nr cadastral Nr. topografic	Suprafața* (mp)	Observații / Referințe
A1		16.657	Sector cadastral:6 Teren neimprejmuit;

B. Partea II. Proprietari și acte

Inscrieri privitoare la dreptul de proprietate și alte drepturi reale		Referințe
1 / 09/11/2022		
Act Normativ nr. 349, din 28/02/2020 emis de MINISTERUL MEDIULUI APELOR ȘI PĂDURILOR (ORDIN);		
B1	Inscrierea provizorie, drept de PROPRIETATE, dobandit prin Lege, cota actuala 1/1 1) STATUL ROMÂN, CIF:9999999999999	A1
B2	Inscrierea provizorie, drept de ADMINISTRARE 1) REGIA NAȚIONALĂ A PĂDURILOR ROMSILVA - DIRECȚIA SILVICĂ HUNEDOARA, OCOLUL SILVIC ILIA, CIF:1590120	A1

C. Partea III. SARCINI .

Inscrieri privind dezmembramintele dreptului de proprietate, drepturi reale de garanție și sarcini	Referințe
NU SUNT	

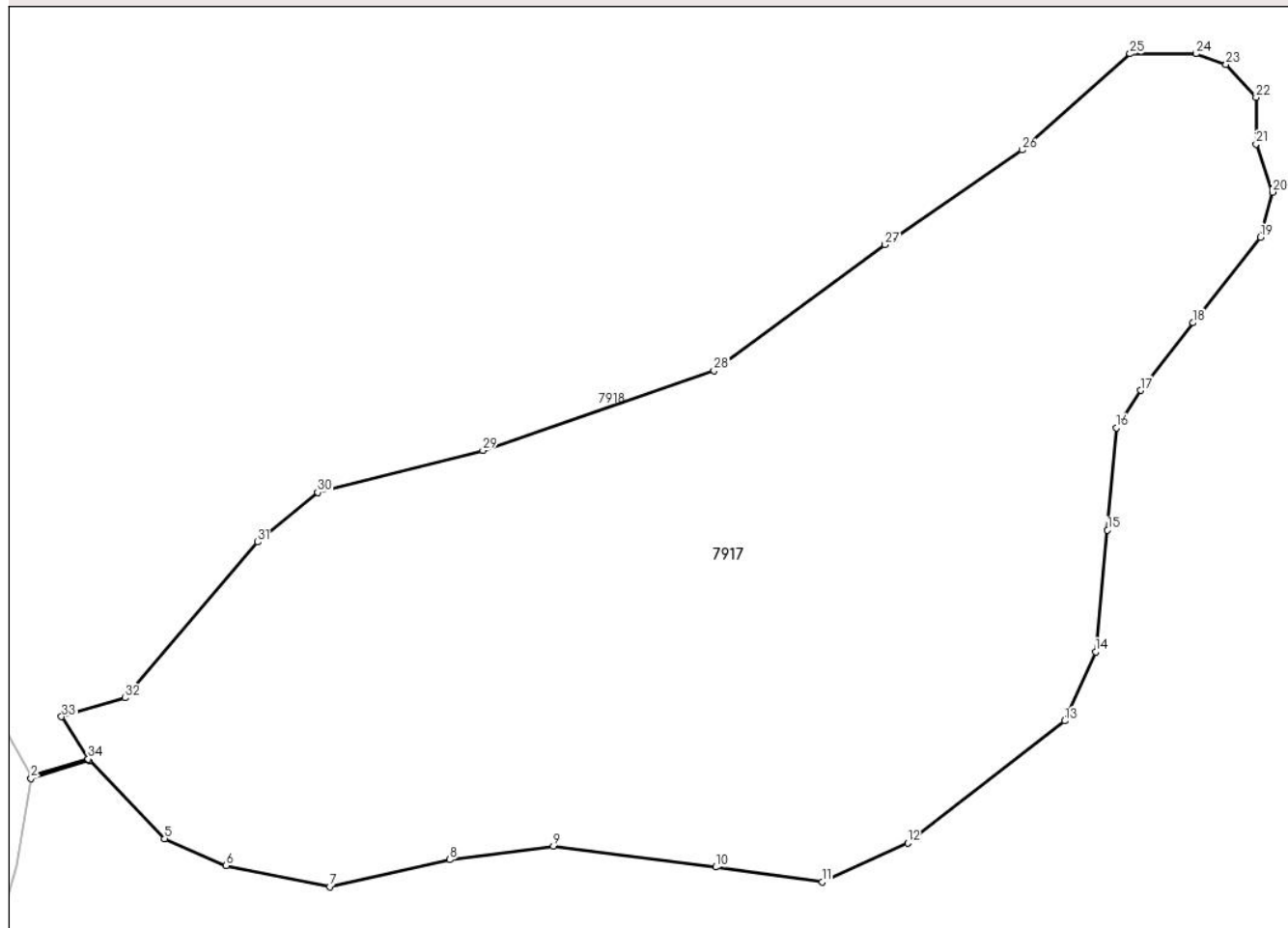
Anexa Nr. 1 La Partea I

Teren

Nr cadastral	Suprafața (mp)*	Observații / Referințe
	16.657	

* Suprafața este determinată în planul de proiecție Stereo 70.

DETALII LINIARE IMOBIL



Date referitoare la teren

Crt	Categorie folosință	Intra vilan	Suprafața (mp)	Tarla	Parcelă	Nr. topo	Observații / Referințe
1	padure	NU	16.657	-	UA 100A	-	

Lungime Segmente

1) Valorile lungimilor segmentelor sunt obținute din proiecție în plan.

Punct început	X / Y	Punct sfârșit	X / Y	Lungime segment (** (m)
1	321.182,91 500.602,98	2	321.182,839 500.602,534	0.451
3	321.193,523 500.605,905	4	321.193,526 500.605,902	0.004
5	321.207,36 500.591,532	6	321.218,642 500.586,581	12.32
7	321.237,63 500.582,731	8	321.259,643 500.587,682	22.563
9	321.278,631 500.590,157	10	321.308,348 500.586,307	29.965

Punct început	X / Y	Punct sfârșit	X / Y	Lungime segment (** (m)
2	321.182,839 500.602,534	3	321.193,523 500.605,905	11.203
4	321.193,526 500.605,902	5	321.207,36 500.591,532	19.948
6	321.218,642 500.586,581	7	321.237,63 500.582,731	19.374
8	321.259,643 500.587,682	9	321.278,631 500.590,157	19.148
10	321.308,348 500.586,307	11	321.327,886 500.583,556	19.731

Punct început	X / Y	Punct sfârșit	X / Y	Lungime segment (** (m)
11	321.327,886 500.583,556	12	321.343,57 500.590,707	17.237
13	321.372,374 500.613,064	14	321.377,988 500.625,741	13.865
15	321.380,189 500.648,018	16	321.381,84 500.666,72	18.775
17	321.386,242 500.673,595	18	321.395,873 500.685,971	15.682
19	321.408,255 500.701,648	20	321.410,456 500.709,898	8.539
21	321.407,431 500.718,699	22	321.407,431 500.727,225	8.526
23	321.401,926 500.733,276	24	321.396,423 500.735,201	5.829
25	321.384,315 500.735,201	26	321.364,503 500.717,599	26.501
27	321.339,429 500.700,272	28	321.308,061 500.677,169	38.957
29	321.265,684 500.662,593	30	321.235,416 500.654,893	31.231
31	321.224,409 500.645,817	32	321.200,064 500.617,288	37.505
33	321.188,464 500.613,853	34	321.193,327 500.606,108	9.145

Punct început	X / Y	Punct sfârșit	X / Y	Lungime segment (** (m)
12	321.343,57 500.590,707	13	321.372,374 500.613,064	36.462
14	321.377,988 500.625,741	15	321.380,189 500.648,018	22.386
16	321.381,84 500.666,72	17	321.386,242 500.673,595	8.164
18	321.395,873 500.685,971	19	321.408,255 500.701,648	19.977
20	321.410,456 500.709,898	21	321.407,431 500.718,699	9.306
22	321.407,431 500.727,225	23	321.401,926 500.733,276	8.181
24	321.396,423 500.735,201	25	321.384,315 500.735,201	12.108
26	321.364,503 500.717,599	27	321.339,429 500.700,272	30.479
28	321.308,061 500.677,169	29	321.265,684 500.662,593	44.814
30	321.235,416 500.654,893	31	321.224,409 500.645,817	14.267
32	321.200,064 500.617,288	33	321.188,464 500.613,853	12.097
34	321.193,327 500.606,108	1	321.182,91 500.602,98	10.877

** Lungimile segmentelor sunt determinate în planul de proiecție Stereo 70 și sunt rotunjite la 1 milimetru.

*** Distanța dintre puncte este formată din segmente cumulate ce sunt mai mici decât valoarea 1 milimetru.

**DATE DESPRE IMOBILUL NR. 7918**

Oficiul de Cadastru și Publicitate Imobiliară HUNEDOARA
Biroul de Cadastru și Publicitate Imobiliară Deva

A. Partea I. Descrierea imobilului

TEREN Extravilan

Adresa: Jud. Hunedoara

Nr. Crt	Nr cadastral Nr. topografic	Suprafața* (mp)	Observații / Referințe
A1		202.030	Sector cadastral:6 Teren neimprejmuit;

B. Partea II. Proprietari și acte

Inscrieri privitoare la dreptul de proprietate și alte drepturi reale		Referințe
1 / 09/11/2022		
Act Normativ nr. 349, din 28/02/2020 emis de MINISTERUL MEDIULUI APELOR ȘI PĂDURILOR (ORDIN);		
B1	Inscrierea provizorie, drept de PROPRIETATE, dobandit prin Lege, cota actuala 1/1 1) STATUL ROMÂN, CIF:9999999999999	A1
B2	Inscrierea provizorie, drept de ADMINISTRARE 1) REGIA NAȚIONALĂ A PĂDURILOR ROMSILVA - DIRECȚIA SILVICĂ HUNEDOARA, OCOLUL SILVIC ILIA, CIF:1590120	A1

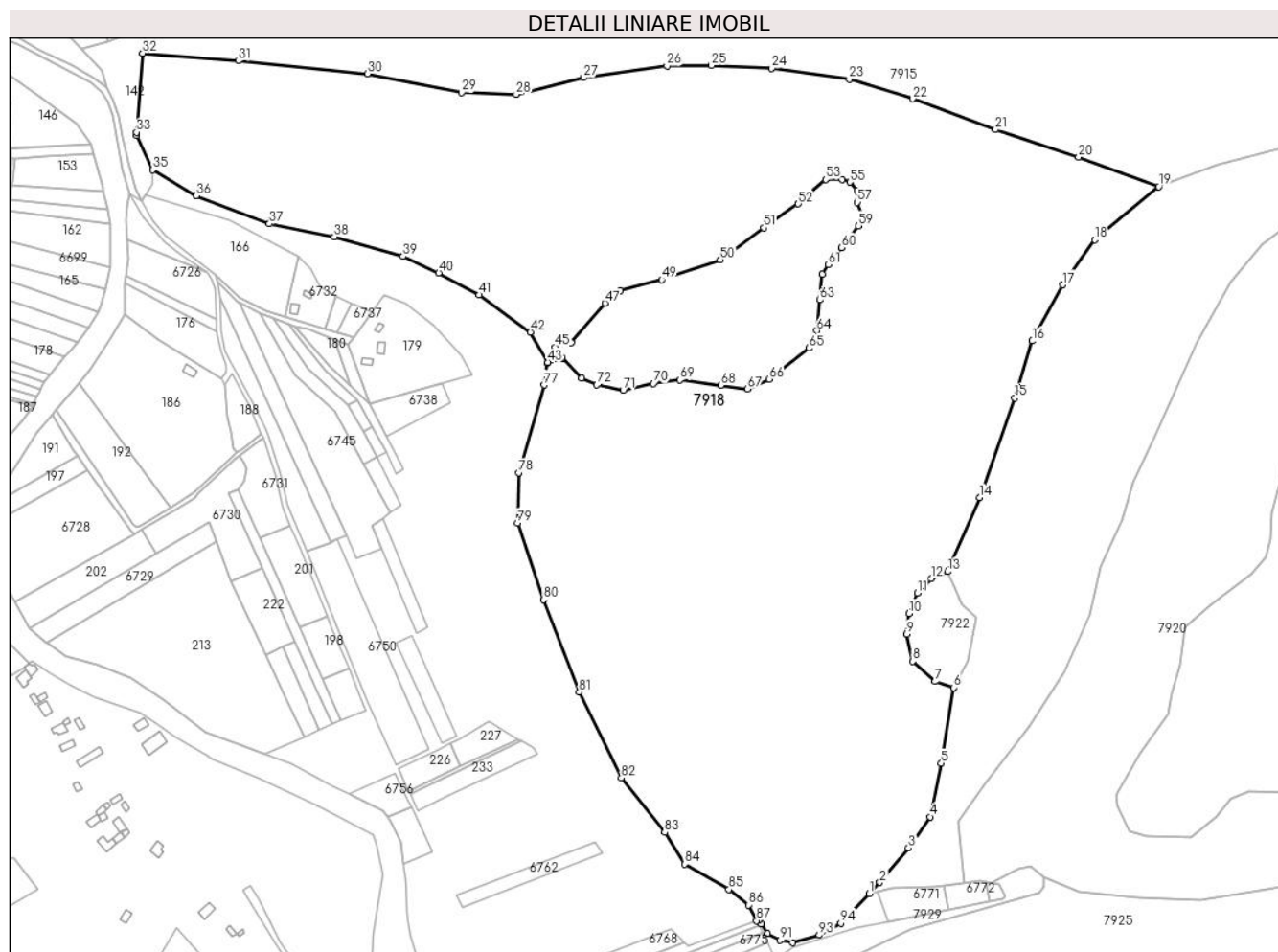
C. Partea III. SARCINI .

Inscrieri privind dezmembramentele dreptului de proprietate, drepturi reale de garanție și sarcini	Referințe
NU SUNT	

Teren

Nr cadastral	Suprafața (mp)*	Observații / Referințe
	202.030	

* Suprafața este determinată în planul de proiecție Stereo 70.



Date referitoare la teren

Crt	Categorie folosință	Intravilan	Suprafața (mp)	Tarla	Parcelă	Nr. topo	Observații / Referințe
1	padure	NU	202.030	-	UP 100 B	-	

Lungime Segmente

1) Valorile lungimilor segmentelor sunt obținute din proiecție în plan.

Punct început	X / Y	Punct sfârșit	X / Y	Lungime segment	Punct început	X / Y	Punct sfârșit	X / Y	Lungime segment	Punct început	X / Y	Punct sfârșit	X / Y	Lungime segment
1	321.415,747 500.218,232	2	321.423,536 500.226,35	11.25	2	321.423,536 500.226,35	3	321.444,372 500.251,258	32.47 3	3	321.444,372 500.251,258	4	321.459,929 500.273,84	27.42 2
4	321.459,929 500.273,84	5	321.468,098 500.312,629	39.64	5	321.468,098 500.312,629	6	321.477,108 500.367,398	55.50 6	6	321.477,108 500.367,398	7	321.463,627 500.371,81	14.18 4
7	321.463,627 500.371,81	8	321.447,485 500.386,561	21.86 7	8	321.447,485 500.386,561	9	321.443,171 500.406,205	20.11 2	9	321.443,171 500.406,205	10	321.444,848 500.421,059	14.94 8
10	321.444,848 500.421,059	11	321.450,838 500.435,946	16.04 7	11	321.450,838 500.435,946	12	321.460,776 500.446,418	14.43 7	12	321.460,776 500.446,418	13	321.472,643 500.451,436	12.88 4
13	321.472,643 500.451,436	14	321.495,963 500.504,806	58.24 2	14	321.495,963 500.504,806	15	321.521,388 500.576,973	76.51 4	15	321.521,388 500.576,973	16	321.534,129 500.618,324	43.27
16	321.534,129 500.618,324	17	321.555,993 500.658,981	46.16 3	17	321.555,993 500.658,981	18	321.579,383 500.691,506	40.06 2	18	321.579,383 500.691,506	19	321.625,679 500.730,16	60.31 1

Punct început	X / Y	Punct sfârșit	X / Y	Lungime segment	Punct început	X / Y	Punct sfârșit	X / Y	Lungime segment	Punct început	X / Y	Punct sfârșit	X / Y	Lungime segment
19	321.625,679 500.730,16	20	321.567,536 500.751,548	61.952	20	321.567,536 500.751,548	21	321.507,373 500.771,323	63.329	21	321.507,373 500.771,323	22	321.447,447 500.793,618	63.939
22	321.447,447 500.793,618	23	321.401,417 500.807,743	48.148	23	321.401,417 500.807,743	24	321.345,293 500.815,814	56.702	24	321.345,293 500.815,814	25	321.301,686 500.817,831	43.653
25	321.301,686 500.817,831	26	321.269,384 500.817,428	32.305	26	321.269,384 500.817,428	27	321.209,016 500.808,954	60.96	27	321.209,016 500.808,954	28	321.160,159 500.796,846	50.334
28	321.160,159 500.796,846	29	321.120,589 500.798,058	39.589	29	321.120,589 500.798,058	30	321.052,353 500.811,778	69.602	30	321.052,353 500.811,778	31	320.958,91 500.821,11	93.908
31	320.958,91 500.821,11	32	320.889,49 500.826,619	69.638	32	320.889,49 500.826,619	33	320.885,12 500.769,47	57.316	33	320.885,12 500.769,47	34	320.885,237 500.767,243	2.23
34	320.885,237 500.767,243	35	320.896,99 500.742,278	27.592	35	320.896,99 500.742,278	36	320.928,495 500.723,536	36.658	36	320.928,495 500.723,536	37	320.981,427 500.703,176	56.713
37	320.981,427 500.703,176	38	321.028,309 500.693,805	47.809	38	321.028,309 500.693,805	39	321.078,191 500.679,56	51.876	39	321.078,191 500.679,56	40	321.104,068 500.667,566	28.522
40	321.104,068 500.667,566	41	321.133,403 500.651,71	33.346	41	321.133,403 500.651,71	42	321.170,531 500.624,72	45.901	42	321.170,531 500.624,72	43	321.182,91 500.602,98	25.017
43	321.182,91 500.602,98	44	321.193,327 500.606,108	10.877	44	321.193,327 500.606,108	45	321.188,464 500.613,853	9.145	45	321.188,464 500.613,853	46	321.200,064 500.617,288	12.097
46	321.200,064 500.617,288	47	321.224,409 500.645,817	37.505	47	321.224,409 500.645,817	48	321.235,416 500.654,893	14.267	48	321.235,416 500.654,893	49	321.265,684 500.662,593	31.231
49	321.265,684 500.662,593	50	321.308,061 500.677,169	44.814	50	321.308,061 500.677,169	51	321.339,429 500.700,272	38.957	51	321.339,429 500.700,272	52	321.364,503 500.717,599	30.479
52	321.364,503 500.717,599	53	321.384,315 500.735,201	26.501	53	321.384,315 500.735,201	54	321.396,423 500.735,201	12.108	54	321.396,423 500.735,201	55	321.401,926 500.733,276	5.829
55	321.401,926 500.733,276	56	321.407,431 500.727,225	8.181	56	321.407,431 500.727,225	57	321.407,431 500.718,699	8.526	57	321.407,431 500.718,699	58	321.410,456 500.709,898	9.306
58	321.410,456 500.709,898	59	321.408,255 500.701,648	8.539	59	321.408,255 500.701,648	60	321.395,873 500.685,971	19.977	60	321.395,873 500.685,971	61	321.386,242 500.673,595	15.682
61	321.386,242 500.673,595	62	321.381,84 500.666,72	8.164	62	321.381,84 500.666,72	63	321.380,189 500.648,018	18.775	63	321.380,189 500.648,018	64	321.377,988 500.625,741	22.386
64	321.377,988 500.625,741	65	321.372,374 500.613,064	13.865	65	321.372,374 500.613,064	66	321.343,57 500.590,707	36.462	66	321.343,57 500.590,707	67	321.327,886 500.583,556	17.237
67	321.327,886 500.583,556	68	321.308,348 500.586,307	19.731	68	321.308,348 500.586,307	69	321.278,631 500.590,157	29.965	69	321.278,631 500.590,157	70	321.259,643 500.587,682	19.148
70	321.259,643 500.587,682	71	321.237,63 500.582,731	22.563	71	321.237,63 500.582,731	72	321.218,642 500.586,581	19.374	72	321.218,642 500.586,581	73	321.207,36 500.591,532	12.32
73	321.207,36 500.591,532	74	321.193,526 500.605,902	19.948	74	321.193,526 500.605,902	75	321.193,523 500.605,905	0.004	75	321.193,523 500.605,905	76	321.182,839 500.602,534	11.203
76	321.182,839 500.602,534	77	321.180,283 500.586,487	16.25	77	321.180,283 500.586,487	78	321.161,924 500.522,97	66.116	78	321.161,924 500.522,97	79	321.161,175 500.486,61	36.368
79	321.161,175 500.486,61	80	321.179,965 500.431,003	58.696	80	321.179,965 500.431,003	81	321.205,845 500.364,281	71.566	81	321.205,845 500.364,281	82	321.236,301 500.301,901	69.417
82	321.236,301 500.301,901	83	321.267,806 500.262,541	50.416	83	321.267,806 500.262,541	84	321.282,057 500.239,676	26.943	84	321.282,057 500.239,676	85	321.314,311 500.221,308	37.118
85	321.314,311 500.221,308	86	321.328,562 500.210,063	18.153	86	321.328,562 500.210,063	87	321.334,368 500.198,637	12.816	87	321.334,368 500.198,637	88	321.335,821 500.198,88	1.473
88	321.335,821 500.198,88	89	321.337,564 500.196,194	3.202	89	321.337,564 500.196,194	90	321.342,064 500.189,447	8.11	90	321.342,064 500.189,447	91	321.351,44 500.184,574	10.566
91	321.351,44 500.184,574	92	321.360,441 500.182,699	9.195	92	321.360,441 500.182,699	93	321.379,568 500.188,322	19.936	93	321.379,568 500.188,322	94	321.395,32 500.196,944	17.958
94	321.395,32 500.196,944	1	321.415,747 500.218,232	29.503										

** Lungimile segmentelor sunt determinate în planul de proiecție Stereo 70 și sunt rotunjite la 1 milimetru.

*** Distanța dintre puncte este formată din segmente cumulate ce sunt mai mici decât valoarea 1 milimetru.

**DATE DESPRE IMOBILUL NR. 7919**

Oficiul de Cadastru și Publicitate Imobiliară HUNEDOARA
Biroul de Cadastru și Publicitate Imobiliară Deva

A. Partea I. Descrierea imobilului

TEREN Extravilan

Adresa: Jud. Hunedoara

Nr. Crt	Nr cadastral Nr. topografic	Suprafața* (mp)	Observații / Referințe
A1		184.598	Sector cadastral:6 Teren neimprejmuit;

B. Partea II. Proprietari și acte

Inscrieri privitoare la dreptul de proprietate și alte drepturi reale		Referințe
1 / 09/11/2022		
Act Normativ nr. 349, din 28/02/2020 emis de MINISTERUL MEDIULUI APELOR ȘI PĂDURILOR (ORDIN);		
B1	Inscrierea provizorie, drept de PROPRIETATE, dobandit prin Lege, cota actuala 1/1 1) STATUL ROMÂN, CIF:9999999999999	A1
B2	Inscrierea provizorie, drept de ADMINISTRARE 1) REGIA NAȚIONALĂ A PĂDURILOR ROMSILVA - DIRECȚIA SILVICĂ HUNEDOARA, CIF:1590120	A1

C. Partea III. SARCINI .

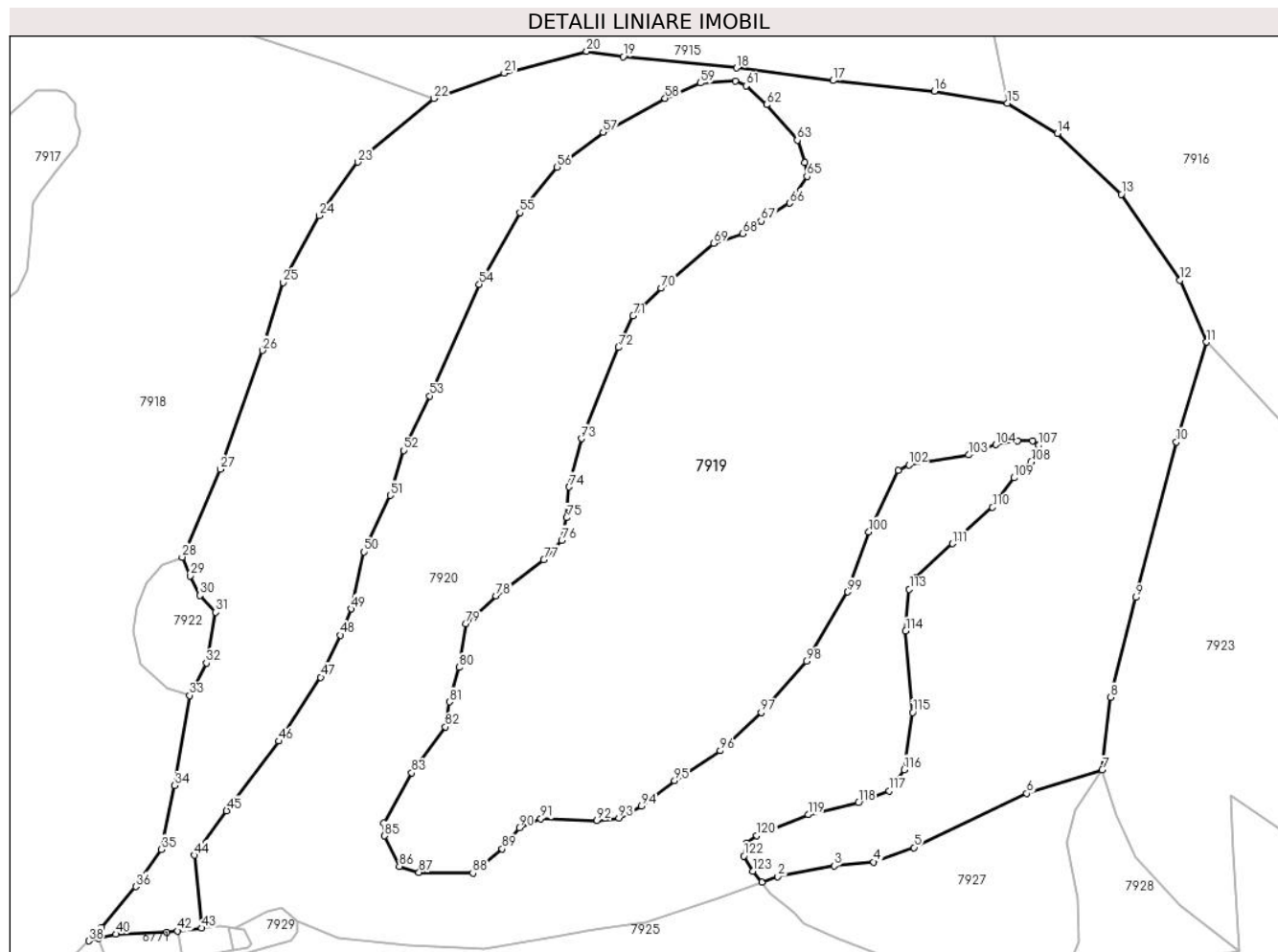
Inscrieri privind dezmembramintele dreptului de proprietate, drepturi reale de garanție și sarcini	Referințe
NU SUNT	

Anexa Nr. 1 La Partea I

Teren

Nr cadastral	Suprafața (mp)*	Observații / Referințe
	184.598	

* Suprafața este determinată în planul de proiecție Stereo 70.



Date referitoare la teren

Crt	Categorie folosință	Intravilan	Suprafața (mp)	Tarla	Parcelă	Nr. topo	Observații / Referințe
1	padure	NU	184.598	-	-	-	UA 101B

Lungime Segmente

1) Valorile lungimilor segmentelor sunt obținute din proiecție în plan.

Punct început	X / Y	Punct sfârșit	X / Y	Lungime segment
1	321.825,098 500.253,722	2	321.834,914 500.257,37	10.472
4	321.893,244 500.266,16	5	321.917,78 500.274,951	26.063
7	322.032,123 500.322,146	8	322.037,348 500.366,307	44.469
10	322.077,2 500.521,486	11	322.095,719 500.582,098	63.379
13	322.043,839 500.671,978	14	322.004,952 500.708,993	53.687
16	321.930,198 500.734,614	17	321.868,419 500.741,071	62.115
2	321.834,914 500.257,37	3	321.869,173 500.263,847	34.865
5	321.917,78 500.274,951	6	321.986,294 500.307,803	75.983
8	322.037,348 500.366,307	9	322.052,625 500.426,919	62.507
11	322.095,719 500.582,098	12	322.079,484 500.619,694	40.951
14	322.004,952 500.708,993	15	321.974,527 500.727,335	35.526
17	321.868,419 500.741,071	18	321.809,872 500.748,738	59.047
3	321.869,173 500.263,847	4	321.893,244 500.266,16	24.182
6	321.986,294 500.307,803	7	322.032,123 500.322,146	48.021
9	322.052,625 500.426,919	10	322.077,2 500.521,486	97.708
12	322.079,484 500.619,694	13	322.043,839 500.671,978	63.279
15	321.974,527 500.727,335	16	321.930,198 500.734,614	44.923
18	321.809,872 500.748,738	19	321.740,828 500.755,598	69.384

Punct început	X / Y	Punct sfârșit	X / Y	Lungime segment	Punct început	X / Y	Punct sfârșit	X / Y	Lungime segment	Punct început	X / Y	Punct sfârșit	X / Y	Lungime segment
19	321.740,828 500.755,598	20	321.718,619 500.758,826	22.44 2	20	321.718,619 500.758,826	21	321.668,552 500.745,509	51.80 8	21	321.668,552 500.745,509	22	321.625,679 500.730,16	45.53 8
22	321.625,679 500.730,16	23	321.579,383 500.691,506	60.31 1	23	321.579,383 500.691,506	24	321.555,993 500.658,981	40.06 2	24	321.555,993 500.658,981	25	321.534,129 500.618,324	46.16 3
25	321.534,129 500.618,324	26	321.521,388 500.576,973	43.27	26	321.521,388 500.576,973	27	321.495,963 500.504,806	76.51 4	27	321.495,963 500.504,806	28	321.472,643 500.451,436	58.24 2
28	321.472,643 500.451,436	29	321.477,393 500.440,096	12.29 5	29	321.477,393 500.440,096	30	321.483,383 500.428,122	13.38 9	30	321.483,383 500.428,122	31	321.493,081 500.417,858	14.12
31	321.493,081 500.417,858	32	321.487,376 500.387,07	31.31 3	32	321.487,376 500.387,07	33	321.477,108 500.367,398	22.19	33	321.477,108 500.367,398	34	321.468,098 500.312,629	55.50 6
34	321.468,098 500.312,629	35	321.459,929 500.273,84	39.64	35	321.459,929 500.273,84	36	321.444,372 500.251,258	27.42 2	36	321.444,372 500.251,258	37	321.423,536 500.226,35	32.47 3
37	321.423,536 500.226,35	38	321.415,747 500.218,232	11.25	38	321.415,747 500.218,232	39	321.421,685 500.219,694	6.115	39	321.421,685 500.219,694	40	321.432,354 500.222,319	10.98 7
40	321.432,354 500.222,319	41	321.463,331 500.223,514	31.0	41	321.463,331 500.223,514	42	321.469,832 500.224,27	6.545	42	321.469,832 500.224,27	43	321.484,388 500.225,962	14.65 4
43	321.484,388 500.225,962	44	321.480,063 500.270,25	44.49 9	44	321.480,063 500.270,25	45	321.499,701 500.297,292	33.42	45	321.499,701 500.297,292	46	321.531,556 500.339,599	52.95 9
46	321.531,556 500.339,599	47	321.556,867 500.378,417	46.34 1	47	321.556,867 500.378,417	48	321.568,959 500.404,011	28.30 6	48	321.568,959 500.404,011	49	321.575,385 500.419,933	17.17
49	321.575,385 500.419,933	50	321.583,212 500.454,573	35.51 3	50	321.583,212 500.454,573	51	321.599,143 500.488,933	37.87 3	51	321.599,143 500.488,933	52	321.607,25 500.516,309	28.55 1
52	321.607,25 500.516,309	53	321.623,203 500.549,419	36.75 4	53	321.623,203 500.549,419	54	321.653,39 500.617,301	74.29 1	54	321.653,39 500.617,301	55	321.678,017 500.660,728	49.92 4
55	321.678,017 500.660,728	56	321.700,655 500.688,384	35.74	56	321.700,655 500.688,384	57	321.728,605 500.709,614	35.09 9	57	321.728,605 500.709,614	58	321.766,338 500.730,286	43.02 4
58	321.766,338 500.730,286	59	321.787,859 500.739,505	23.41 2	59	321.787,859 500.739,505	60	321.809,099 500.740,901	21.28 7	60	321.809,099 500.740,901	61	321.815,528 500.737,828	7.125
61	321.815,528 500.737,828	62	321.828,106 500.726,374	17.01 1	62	321.828,106 500.726,374	63	321.846,832 500.704,865	28.51 9	63	321.846,832 500.704,865	64	321.851,304 500.691,177	14.4
64	321.851,304 500.691,177	65	321.852,702 500.682,797	8.496	65	321.852,702 500.682,797	66	321.842,081 500.666,594	19.37 4	66	321.842,081 500.666,594	67	321.824,76 500.655,618	20.50 5
67	321.824,76 500.655,618	68	321.813,58 500.648,075	13.48 7	68	321.813,58 500.648,075	69	321.795,972 500.642,21	18.56	69	321.795,972 500.642,21	70	321.763,829 500.614,834	42.22 1
70	321.763,829 500.614,834	71	321.746,781 500.598,072	23.90 8	71	321.746,781 500.598,072	72	321.738,116 500.578,796	21.13 4	72	321.738,116 500.578,796	73	321.715,467 500.523,39	59.85 6
73	321.715,467 500.523,39	74	321.707,919 500.494,058	30.28 8	74	321.707,919 500.494,058	75	321.706,522 500.475,342	18.76 9	75	321.706,522 500.475,342	76	321.703,448 500.461,654	14.02 9
76	321.703,448 500.461,654	77	321.692,549 500.449,922	16.01 4	77	321.692,549 500.449,922	78	321.663,48 500.427,853	36.49 7	78	321.663,48 500.427,853	79	321.644,967 500.410,91	25.09 5
79	321.644,967 500.410,91	80	321.641,053 500.384,372	26.82 5	80	321.641,053 500.384,372	81	321.635,185 500.363,42	21.75 8	81	321.635,185 500.363,42	82	321.632,668 500.348,336	15.29 3
82	321.632,668 500.348,336	83	321.612,266 500.320,402	34.59 2	83	321.612,266 500.320,402	84	321.595,193 500.289,805	35.03 8	84	321.595,193 500.289,805	85	321.595,754 500.281,982	7.843
85	321.595,754 500.281,982	86	321.604,698 500.263,545	20.49 2	86	321.604,698 500.263,545	87	321.616,716 500.259,914	12.55 5	87	321.616,716 500.259,914	88	321.649,417 500.259,355	32.70 6
88	321.649,417 500.259,355	89	321.667,304 500.274,161	23.22	89	321.667,304 500.274,161	90	321.677,646 500.287,01	16.49 4	90	321.677,646 500.287,01	91	321.690,782 500.292,598	14.27 5
91	321.690,782 500.292,598	92	321.724,88 500.291,48	34.11 7	92	321.724,88 500.291,48	93	321.738,296 500.292,877	13.48 9	93	321.738,296 500.292,877	94	321.751,991 500.300,141	15.50 2
94	321.751,991 500.300,141	95	321.772,114 500.315,504	25.31 8	95	321.772,114 500.315,504	96	321.799,936 500.333,768	33.28	96	321.799,936 500.333,768	97	321.824,81 500.356,954	34.00 5
97	321.824,81 500.356,954	98	321.852,202 500.388,241	41.58 3	98	321.852,202 500.388,241	99	321.877,39 500.430,246	48.97 9	99	321.877,39 500.430,246	100	321.890,245 500.466,841	38.78 7
100	321.890,245 500.466,841	101	321.908,134 500.504,274	41.48 8	101	321.908,134 500.504,274	102	321.914,617 500.507,43	7.21	102	321.914,617 500.507,43	103	321.950,952 500.513,575	36.85 1
103	321.950,952 500.513,575	104	321.967,442 500.519,722	17.59 8	104	321.967,442 500.519,722	105	321.980,578 500.522,235	13.37 4	105	321.980,578 500.522,235	106	321.989,802 500.522,235	9.224
106	321.989,802 500.522,235	107	321.993,714 500.519,442	4.807	107	321.993,714 500.519,442	108	321.988,963 500.509,385	11.12 3	108	321.988,963 500.509,385	109	321.978,622 500.499,608	14.23 2
109	321.978,622 500.499,608	110	321.965,486 500.481,73	22.18 5	110	321.965,486 500.481,73	111	321.941,17 500.459,661	32.83 7	111	321.941,17 500.459,661	112	321.919,082 500.439,152	30.14 2
112	321.919,082 500.439,152	113	321.914,889 500.431,889	8.386	113	321.914,889 500.431,889	114	321.912,653 500.406,468	25.52	114	321.912,653 500.406,468	115	321.916,846 500.357,023	49.62 2
115	321.916,846 500.357,023	116	321.911,804 500.322,269	35.11 8	116	321.911,804 500.322,269	117	321.902,58 500.309,418	15.81 9	117	321.902,58 500.309,418	118	321.883,854 500.302,155	20.08 5

Punct început	X / Y	Punct sfârșit	X / Y	Lungime segment	Punct început	X / Y	Punct sfârșit	X / Y	Lungime segment	Punct început	X / Y	Punct sfârșit	X / Y	Lungime segment
118	321.883,854 500.302,155	119	321.853,389 500.294,893	31.318	119	321.853,389 500.294,893	120	321.822,086 500.282,321	33.734	120	321.822,086 500.282,321	121	321.815,937 500.277,851	7.601
121	321.815,937 500.277,851	122	321.814,259 500.269,75	8.273	122	321.814,259 500.269,75	123	321.819,569 500.260,532	10.638	123	321.819,569 500.260,532	1	321.825,098 500.253,722	8.772

** Lungimile segmentelor sunt determinate în planul de proiecție Stereo 70 și sunt rotunjite la 1 milimetru.

*** Distanța dintre puncte este formată din segmente cumulate ce sunt mai mici decât valoarea 1 milimetru.

**DATE DESPRE IMOBILUL NR. 7920**

Oficiul de Cadastru și Publicitate Imobiliară HUNEDOARA
Biroul de Cadastru și Publicitate Imobiliară Deva

A. Partea I. Descrierea imobilului

TEREN Extravilan

Adresa: Jud. Hunedoara

Nr. Crt	Nr cadastral Nr. topografic	Suprafața* (mp)	Observații / Referințe
A1		84.392	Sector cadastral:6 Teren neimprejmuit;

B. Partea II. Proprietari și acte

Inscrieri privitoare la dreptul de proprietate și alte drepturi reale		Referințe
1 / 09/11/2022		
Act Normativ nr. 349, din 28/02/2020 emis de MINISTERUL MEDIULUI APELOR ȘI PĂDURILOR (ORDIN);		
B1	Inscrierea provizorie, drept de PROPRIETATE, dobandit prin Lege, cota actuala 1/1 1) STATUL ROMÂN, CIF:9999999999999	A1
B2	Inscrierea provizorie, drept de ADMINISTRARE 1) REGIA NAȚIONALĂ A PĂDURILOR ROMSILVA - DIRECȚIA SILVICĂ HUNEDOARA, CIF:1590120	A1

C. Partea III. SARCINI .

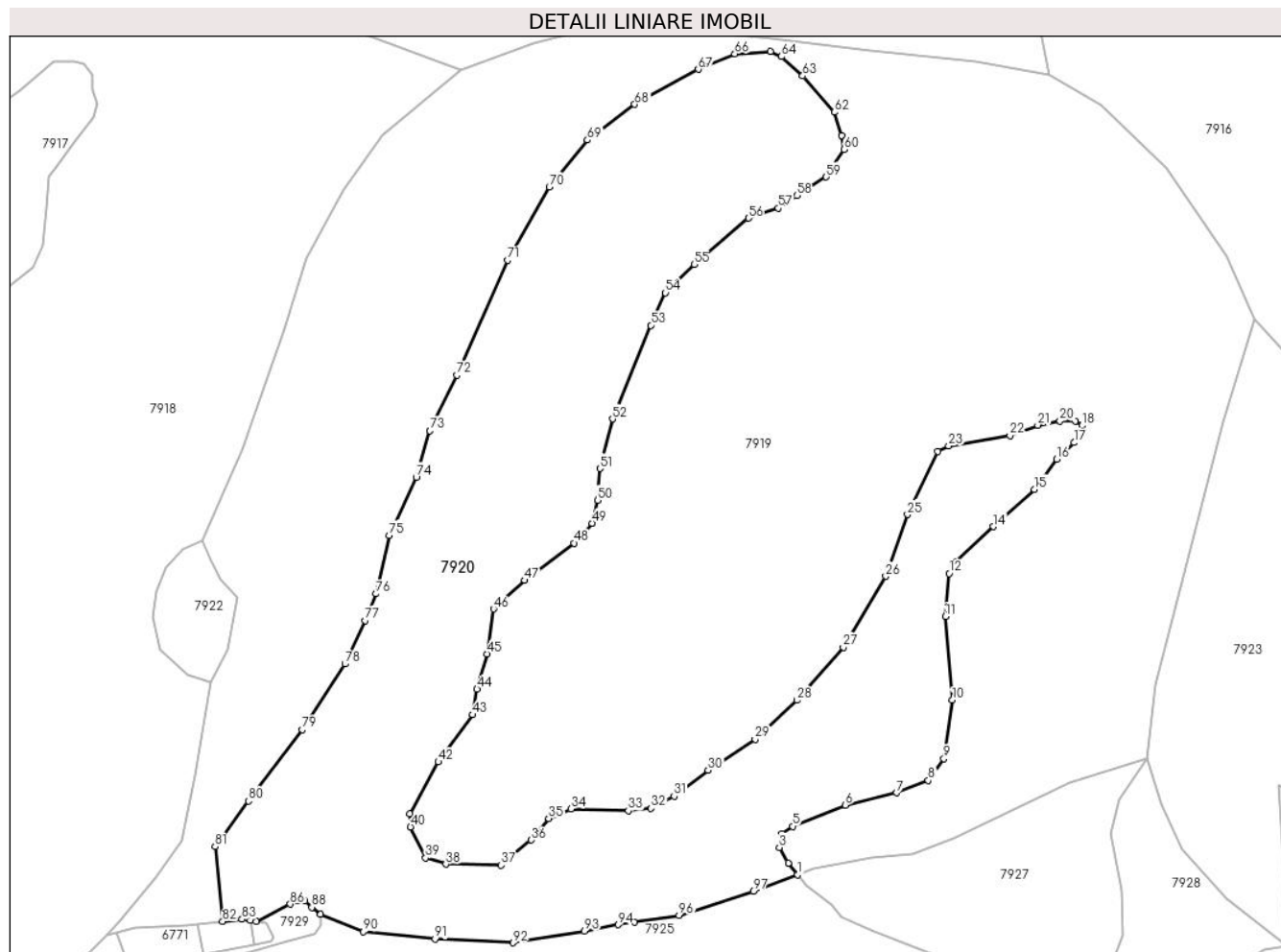
Inscrieri privind dezmembramintele dreptului de proprietate, drepturi reale de garanție și sarcini	Referințe
NU SUNT	

Anexa Nr. 1 La Partea I

Teren

Nr cadastral	Suprafața (mp)*	Observații / Referințe
	84.392	

* Suprafața este determinată în planul de proiecție Stereo 70.



Date referitoare la teren

Crt	Categorie folosință	Intravilan	Suprafața (mp)	Tarla	Parcelă	Nr. topo	Observații / Referințe
1	padure	NU	84.392	-	-	-	UA 101A

Lungime Segmente

1) Valorile lungimilor segmentelor sunt obținute din proiecție în plan.

Punct început	X / Y	Punct sfârșit	X / Y	Lungime segment	Punct început	X / Y	Punct sfârșit	X / Y	Lungime segment	Punct început	X / Y	Punct sfârșit	X / Y	Lungime segment
1	321.825,098 500.253,722	2	321.819,569 500.260,532	8.772	2	321.819,569 500.260,532	3	321.814,259 500.269,75	10.638	3	321.814,259 500.269,75	4	321.815,937 500.277,851	8.273
4	321.815,937 500.277,851	5	321.822,086 500.282,321	7.601	5	321.822,086 500.282,321	6	321.853,389 500.294,893	33.734	6	321.853,389 500.294,893	7	321.883,854 500.302,155	31.318
7	321.883,854 500.302,155	8	321.902,58 500.309,418	20.085	8	321.902,58 500.309,418	9	321.911,804 500.322,269	15.819	9	321.911,804 500.322,269	10	321.916,846 500.357,023	35.118
10	321.916,846 500.357,023	11	321.912,653 500.406,468	49.622	11	321.912,653 500.406,468	12	321.914,889 500.431,889	25.52	12	321.914,889 500.431,889	13	321.919,082 500.439,152	8.386
13	321.919,082 500.439,152	14	321.941,17 500.459,661	30.142	14	321.941,17 500.459,661	15	321.965,486 500.481,73	32.837	15	321.965,486 500.481,73	16	321.978,622 500.499,608	22.185
16	321.978,622 500.499,608	17	321.988,963 500.509,385	14.232	17	321.988,963 500.509,385	18	321.993,714 500.519,442	11.123	18	321.993,714 500.519,442	19	321.989,802 500.522,235	4.807

Punct început	X / Y	Punct sfârșit	X / Y	Lungime segment	Punct început	X / Y	Punct sfârșit	X / Y	Lungime segment	Punct început	X / Y	Punct sfârșit	X / Y	Lungime segment
19	321.989,802 500.522,235	20	321.980,578 500.522,235	9.224	20	321.980,578 500.522,235	21	321.967,442 500.519,722	13.374	21	321.967,442 500.519,722	22	321.950,952 500.513,575	17.598
22	321.950,952 500.513,575	23	321.914,617 500.507,43	36.851	23	321.914,617 500.507,43	24	321.908,134 500.504,274	7.21	24	321.908,134 500.504,274	25	321.890,245 500.466,841	41.488
25	321.890,245 500.466,841	26	321.877,39 500.430,246	38.787	26	321.877,39 500.430,246	27	321.852,202 500.388,241	48.979	27	321.852,202 500.388,241	28	321.824,81 500.356,954	41.583
28	321.824,81 500.356,954	29	321.799,936 500.333,768	34.005	29	321.799,936 500.333,768	30	321.772,114 500.315,504	33.28	30	321.772,114 500.315,504	31	321.751,991 500.300,141	25.318
31	321.751,991 500.300,141	32	321.738,296 500.292,877	15.502	32	321.738,296 500.292,877	33	321.724,88 500.291,48	13.489	33	321.724,88 500.291,48	34	321.690,782 500.292,598	34.117
34	321.690,782 500.292,598	35	321.677,646 500.287,01	14.275	35	321.677,646 500.287,01	36	321.667,304 500.274,161	16.494	36	321.667,304 500.274,161	37	321.649,417 500.259,355	23.22
37	321.649,417 500.259,355	38	321.616,716 500.259,914	32.706	38	321.616,716 500.259,914	39	321.604,698 500.263,545	12.555	39	321.604,698 500.263,545	40	321.595,754 500.281,982	20.492
40	321.595,754 500.281,982	41	321.595,193 500.289,805	7.843	41	321.595,193 500.289,805	42	321.612,266 500.320,402	35.038	42	321.612,266 500.320,402	43	321.632,668 500.348,336	34.592
43	321.632,668 500.348,336	44	321.635,185 500.363,42	15.293	44	321.635,185 500.363,42	45	321.641,053 500.384,372	21.758	45	321.641,053 500.384,372	46	321.644,967 500.410,91	26.825
46	321.644,967 500.410,91	47	321.663,48 500.427,853	25.095	47	321.663,48 500.427,853	48	321.692,549 500.449,922	36.497	48	321.692,549 500.449,922	49	321.703,448 500.461,654	16.014
49	321.703,448 500.461,654	50	321.706,522 500.475,342	14.029	50	321.706,522 500.475,342	51	321.707,919 500.494,058	18.769	51	321.707,919 500.494,058	52	321.715,467 500.523,39	30.288
52	321.715,467 500.523,39	53	321.738,116 500.578,796	59.856	53	321.738,116 500.578,796	54	321.746,781 500.598,072	21.134	54	321.746,781 500.598,072	55	321.763,829 500.614,834	23.908
55	321.763,829 500.614,834	56	321.795,972 500.642,21	42.221	56	321.795,972 500.642,21	57	321.813,58 500.648,075	18.56	57	321.813,58 500.648,075	58	321.824,76 500.655,618	13.487
58	321.824,76 500.655,618	59	321.842,081 500.666,594	20.505	59	321.842,081 500.666,594	60	321.852,702 500.682,797	19.374	60	321.852,702 500.682,797	61	321.851,304 500.691,177	8.496
61	321.851,304 500.691,177	62	321.846,832 500.704,865	14.4	62	321.846,832 500.704,865	63	321.828,106 500.726,374	28.519	63	321.828,106 500.726,374	64	321.815,528 500.737,828	17.011
64	321.815,528 500.737,828	65	321.809,099 500.740,901	7.125	65	321.809,099 500.740,901	66	321.787,859 500.739,505	21.287	66	321.787,859 500.739,505	67	321.766,338 500.730,286	23.412
67	321.766,338 500.730,286	68	321.728,605 500.709,614	43.024	68	321.728,605 500.709,614	69	321.700,655 500.688,384	35.099	69	321.700,655 500.688,384	70	321.678,017 500.660,728	35.74
70	321.678,017 500.660,728	71	321.653,39 500.617,301	49.924	71	321.653,39 500.617,301	72	321.623,203 500.549,419	74.291	72	321.623,203 500.549,419	73	321.607,25 500.516,309	36.754
73	321.607,25 500.516,309	74	321.599,143 500.488,933	28.551	74	321.599,143 500.488,933	75	321.583,212 500.454,573	37.873	75	321.583,212 500.454,573	76	321.575,385 500.419,933	35.513
76	321.575,385 500.419,933	77	321.568,959 500.404,011	17.17	77	321.568,959 500.404,011	78	321.556,867 500.378,417	28.306	78	321.556,867 500.378,417	79	321.531,556 500.339,599	46.341
79	321.531,556 500.339,599	80	321.499,701 500.297,292	52.959	80	321.499,701 500.297,292	81	321.480,063 500.270,25	33.42	81	321.480,063 500.270,25	82	321.484,388 500.225,962	44.499
82	321.484,388 500.225,962	83	321.495,911 500.227,301	11.601	83	321.495,911 500.227,301	84	321.500,835 500.226,53	4.984	84	321.500,835 500.226,53	85	321.504,291 500.225,988	3.499
85	321.504,291 500.225,988	86	321.524,502 500.236,266	22.674	86	321.524,502 500.236,266	87	321.533,128 500.238,139	8.827	87	321.533,128 500.238,139	88	321.537,254 500.234,391	5.574
88	321.537,254 500.234,391	89	321.542,506 500.230,268	6.677	89	321.542,506 500.230,268	90	321.567,825 500.220,024	27.313	90	321.567,825 500.220,024	91	321.610,265 500.215,598	42.67
91	321.610,265 500.215,598	92	321.656,396 500.213,385	46.185	92	321.656,396 500.213,385	93	321.698,834 500.220,393	43.013	93	321.698,834 500.220,393	94	321.718,763 500.224,082	20.267
94	321.718,763 500.224,082	95	321.728,399 500.225,558	9.749	95	321.728,399 500.225,558	96	321.754,828 500.229,608	26.737	96	321.754,828 500.229,608	97	321.798,806 500.243,951	46.258
97	321.798,806 500.243,951	1	321.825,098 500.253,722	28.049										

** Lungimile segmentelor sunt determinate în planul de proiecție Stereo 70 și sunt rotunjite la 1 milimetru.

*** Distanța dintre puncte este formată din segmente cumulate ce sunt mai mici decât valoarea 1 milimetru.

**DATE DESPRE IMOBILUL NR. 7921**

Oficiul de Cadastru și Publicitate Imobiliară HUNEDOARA
Biroul de Cadastru și Publicitate Imobiliară Deva

A. Partea I. Descrierea imobilului

TEREN Extravilan

Adresa: Jud. Hunedoara

Nr. Crt	Nr cadastral Nr. topografic	Suprafața* (mp)	Observații / Referințe
A1		33.724	Sector cadastral:6 Teren neimprejmuit;

B. Partea II. Proprietari și acte

Inscrieri privitoare la dreptul de proprietate și alte drepturi reale	Referințe
1 / 08/11/2022	
Act Normativ nr. 7, din 13/03/1996 emis de PARLAMENTUL ROMÂNIEI;	
B1	A1
Intabulare, drept de PROPRIETATE, dobândit prin Lege, cota actuala 1/1 1) COMUNA ILIA, REZERVA COMISIEI LOCALE DE FOND FUNCJAR, CIF:4374164	

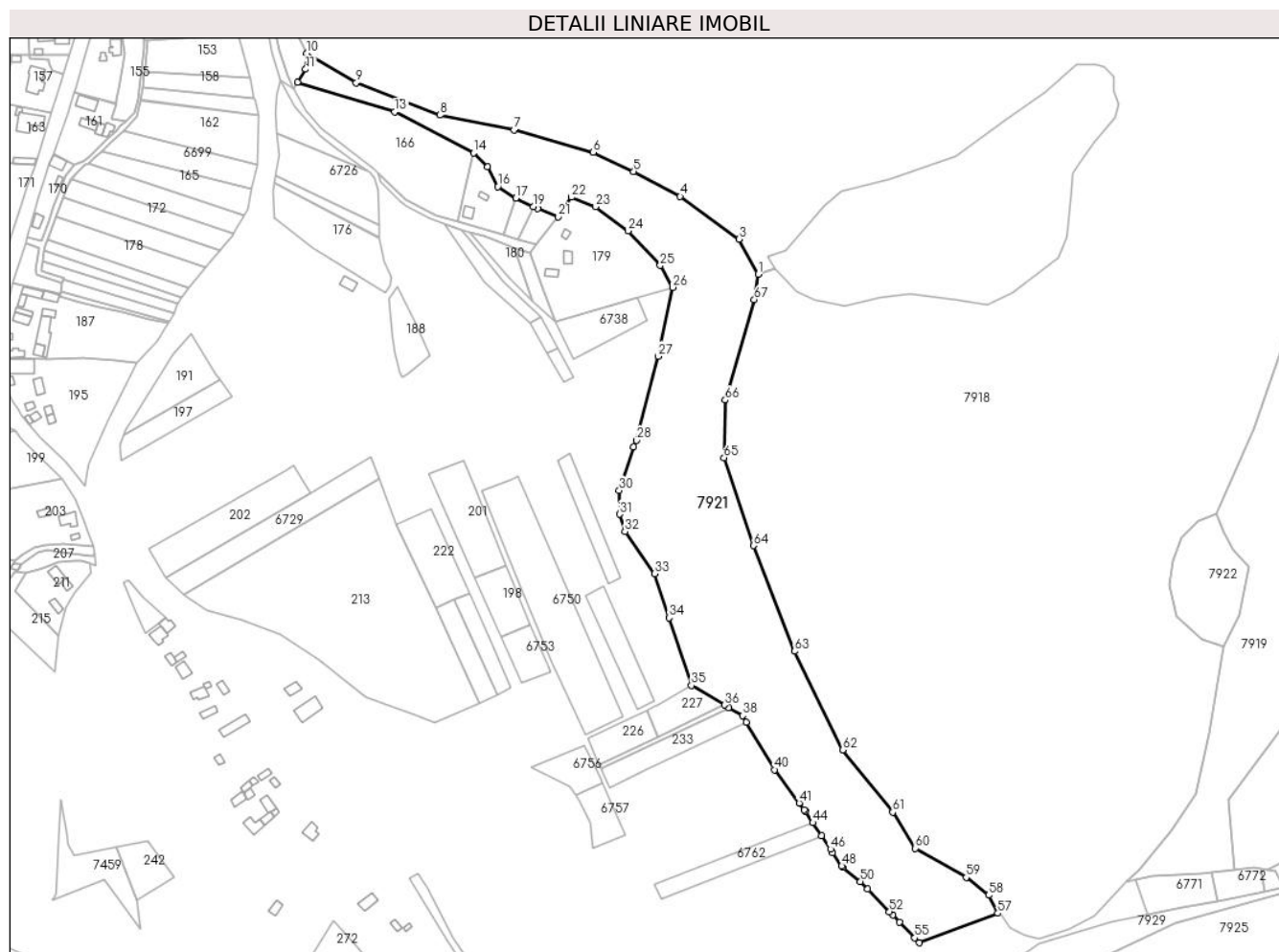
C. Partea III. SARCINI .

Inscrieri privind dezmembramintele dreptului de proprietate, drepturi reale de garanție și sarcini	Referințe
NU SUNT	

Teren

Nr cadastral	Suprafața (mp)*	Observații / Referințe
	33.724	

* Suprafața este determinată în planul de proiecție Stereo 70.



Date referitoare la teren

Crt	Categorie folosință	Intravilan	Suprafața (mp)	Tarla	Parcelă	Nr. topo	Observații / Referințe
1	padure	NU	33.724	-	-	-	

Lungime Segmente

1) Valorile lungimilor segmentelor sunt obținute din proiecție în plan.

Punct început	X / Y	Punct sfârșit	X / Y	Lungime segment	Punct început	X / Y	Punct sfârșit	X / Y	Lungime segment	Punct început	X / Y	Punct sfârșit	X / Y	Lungime segment
1	321.182,839 500.602,534	2	321.182,91 500.602,98	0.451	2	321.182,91 500.602,98	3	321.170,531 500.624,72	25.017	3	321.170,531 500.624,72	4	321.133,403 500.651,71	45.901
4	321.133,403 500.651,71	5	321.104,068 500.667,566	33.346	5	321.104,068 500.667,566	6	321.078,191 500.679,56	28.522	6	321.078,191 500.679,56	7	321.028,309 500.693,805	51.876
7	321.028,309 500.693,805	8	320.981,427 500.703,176	47.809	8	320.981,427 500.703,176	9	320.928,495 500.723,536	56.713	9	320.928,495 500.723,536	10	320.896,99 500.742,278	36.658
10	320.896,99 500.742,278	11	320.896,442 500.732,163	10.131	11	320.896,442 500.732,163	12	320.891,321 500.723,949	9.679	12	320.891,321 500.723,949	13	320.952,826 500.705,316	64.266
13	320.952,826 500.705,316	14	321.002,827 500.679,239	56.393	14	321.002,827 500.679,239	15	321.011,478 500.670,617	12.213	15	321.011,478 500.670,617	16	321.018,126 500.657,952	14.305
16	321.018,126 500.657,952	17	321.029,335 500.650,578	13.416	17	321.029,335 500.650,578	18	321.029,325 500.650,546	0.034	18	321.029,325 500.650,546	19	321.040,544 500.645,46	12.318

Punct început	X / Y	Punct sfârșit	X / Y	Lungime segment	Punct început	X / Y	Punct sfârșit	X / Y	Lungime segment	Punct început	X / Y	Punct sfârșit	X / Y	Lungime segment
19	321.040,544 500.645,46	20	321.043,345 500.644,19	3.076	20	321.043,345 500.644,19	21	321.056,049 500.638,969	13.735	21	321.056,049 500.638,969	22	321.064,594 500.651,211	14.929
22	321.064,594 500.651,211	23	321.079,825 500.645,256	16.354	23	321.079,825 500.645,256	24	321.100,526 500.630,058	25.681	24	321.100,526 500.630,058	25	321.120,746 500.608,136	29.823
25	321.120,746 500.608,136	26	321.128,676 500.594,245	15.996	26	321.128,676 500.594,245	27	321.119,494 500.550,716	44.487	27	321.119,494 500.550,716	28	321.105,666 500.497,578	54.907
28	321.105,666 500.497,578	29	321.104,068 500.493,411	4.463	29	321.104,068 500.493,411	30	321.094,874 500.465,907	29.0	30	321.094,874 500.465,907	31	321.095,079 500.450,908	15.0
31	321.095,079 500.450,908	32	321.098,5 500.439,929	11.5	32	321.098,5 500.439,929	33	321.117,185 500.413,336	32.5	33	321.117,185 500.413,336	34	321.126,422 500.385,32	29.5
34	321.126,422 500.385,32	35	321.140,511 500.342,582	45.0	35	321.140,511 500.342,582	36	321.161,349 500.330,252	24.213	36	321.161,349 500.330,252	37	321.164,04 500.328,659	3.127
37	321.164,04 500.328,659	38	321.172,756 500.323,502	10.127	38	321.172,756 500.323,502	39	321.175,143 500.319,478	4.679	39	321.175,143 500.319,478	40	321.193,014 500.289,35	35.029
40	321.193,014 500.289,35	41	321.208,647 500.268,246	26.263	41	321.208,647 500.268,246	42	321.211,716 500.264,104	5.156	42	321.211,716 500.264,104	43	321.212,441 500.263,125	1.218
43	321.212,441 500.263,125	44	321.217,28 500.255,889	8.705	44	321.217,28 500.255,889	45	321.222,718 500.247,758	9.781	45	321.222,718 500.247,758	46	321.228,454 500.239,181	10.319
46	321.228,454 500.239,181	47	321.229,954 500.236,939	2.697	47	321.229,954 500.236,939	48	321.235,596 500.228,502	10.15	48	321.235,596 500.228,502	49	321.236,15 500.227,674	0.995
49	321.236,15 500.227,674	50	321.247,415 500.218,745	14.375	50	321.247,415 500.218,745	51	321.252,018 500.213,957	6.642	51	321.252,018 500.213,957	52	321.265,799 500.199,623	19.884
52	321.265,799 500.199,623	53	321.267,801 500.197,54	2.889	53	321.267,801 500.197,54	54	321.272,254 500.192,908	6.426	54	321.272,254 500.192,908	55	321.281,734 500.183,048	13.677
55	321.281,734 500.183,048	56	321.284,682 500.179,981	4.255	56	321.284,682 500.179,981	57	321.334,368 500.198,637	53.073	57	321.334,368 500.198,637	58	321.328,562 500.210,063	12.816
58	321.328,562 500.210,063	59	321.314,311 500.221,308	18.153	59	321.314,311 500.221,308	60	321.282,057 500.239,676	37.118	60	321.282,057 500.239,676	61	321.267,806 500.262,541	26.943
61	321.267,806 500.262,541	62	321.236,301 500.301,901	50.416	62	321.236,301 500.301,901	63	321.205,845 500.364,281	69.417	63	321.205,845 500.364,281	64	321.179,965 500.431,003	71.566
64	321.179,965 500.431,003	65	321.161,175 500.486,61	58.696	65	321.161,175 500.486,61	66	321.161,924 500.522,97	36.368	66	321.161,924 500.522,97	67	321.180,283 500.586,487	66.116
67	321.180,283 500.586,487	1	321.182,839 500.602,534	16.25										

** Lungimile segmentelor sunt determinate în planul de proiecție Stereo 70 și sunt rotunjite la 1 milimetru.

*** Distanța dintre puncte este formată din segmente cumulate ce sunt mai mici decât valoarea 1 milimetru.

**DATE DESPRE IMOBILUL NR. 7922**

Oficiul de Cadastru și Publicitate Imobiliară HUNEDOARA
Biroul de Cadastru și Publicitate Imobiliară Deva

A. Partea I. Descrierea imobilului

TEREN Extravilan

Adresa: Jud. Hunedoara

Nr. Crt	Nr cadastral Nr. topografic	Suprafața* (mp)	Observații / Referințe
A1		2.809	Sector cadastral:6 Teren neimprejmuit;

B. Partea II. Proprietari și acte

Inscrieri privitoare la dreptul de proprietate și alte drepturi reale	Referințe
1 / 10/11/2022	
Act Normativ nr. 7, din 13/03/1996 emis de PARLAMENTUL ROMÂNIEI;	
B1	A1
1) COMUNA ILIA, REZERVA COMISIEI LOCALE DE FOND FUNCJAR, CIF:4374164	

C. Partea III. SARCINI .

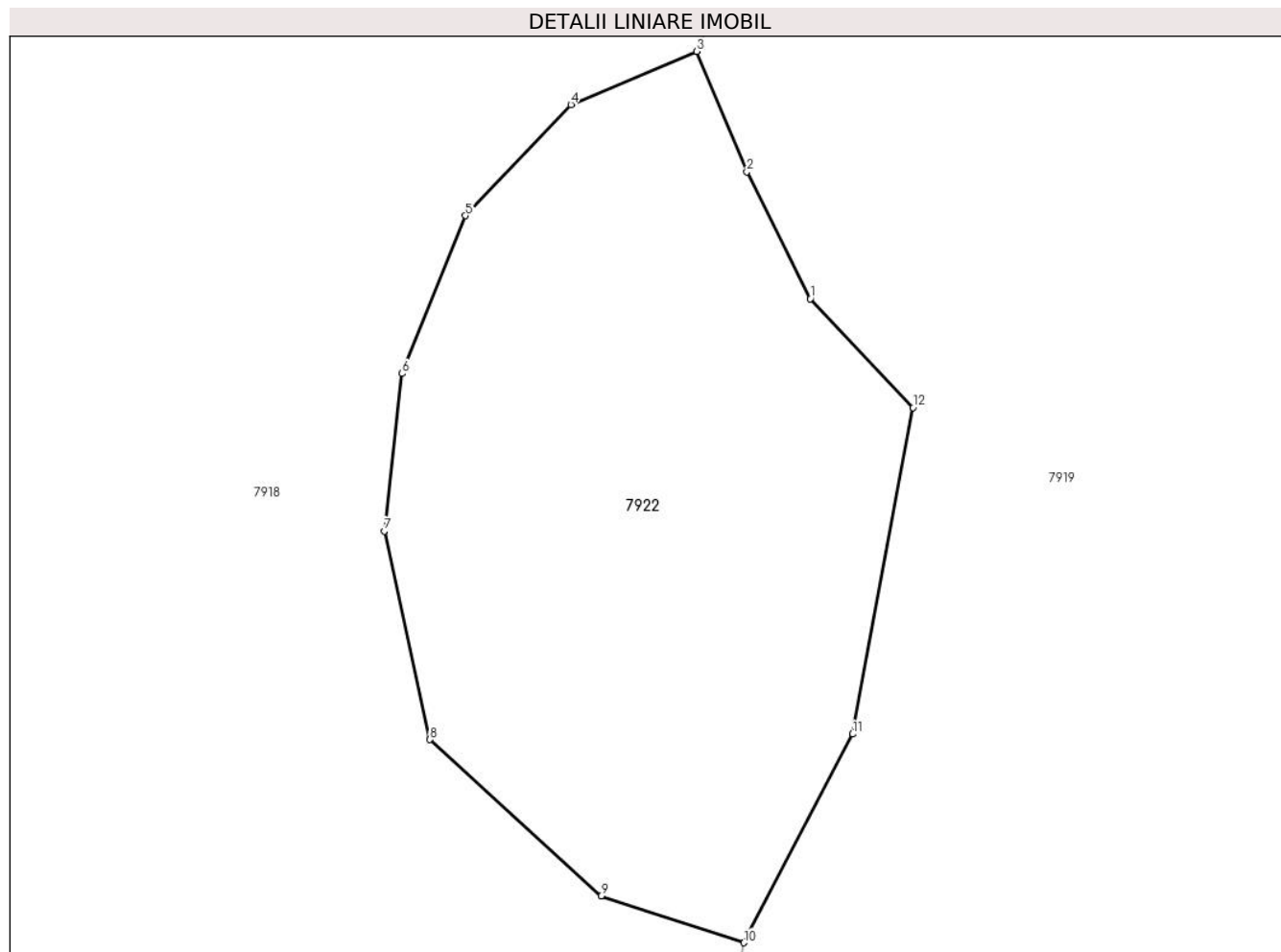
Inscrieri privind dezmembramintele dreptului de proprietate, drepturi reale de garanție și sarcini	Referințe
NU SUNT	

Anexa Nr. 1 La Partea I

Teren

Nr cadastral	Suprafața (mp)*	Observații / Referințe
	2.809	

* Suprafața este determinată în planul de proiecție Stereo 70.



Date referitoare la teren

Crt	Categorie folosință	Intravilan	Suprafața (mp)	Tarla	Parcelă	Nr. topo	Observații / Referințe
1	padure	NU	2.809	-	-	-	ENCLAVA 31

Lungime Segmente

1) Valorile lungimilor segmentelor sunt obținute din proiecție în plan.

Punct început	X / Y	Punct sfârșit	X / Y	Lungime segment (** (m)
1	321.483,383 500.428,122	2	321.477,393 500.440,096	13.389
2	321.477,393 500.440,096	3	321.472,643 500.451,436	12.295
3	321.472,643 500.451,436	4	321.460,776 500.446,418	12.884
4	321.460,776 500.446,418	5	321.450,838 500.435,946	14.437
5	321.450,838 500.435,946	6	321.444,848 500.421,059	16.047

Punct început	X / Y	Punct sfârșit	X / Y	Lungime segment (** (m)
6	321.444,848 500.421,059	7	321.443,171 500.406,205	14.948
7	321.443,171 500.406,205	8	321.447,485 500.386,561	20.112
8	321.447,485 500.386,561	9	321.463,627 500.371,81	21.867
9	321.463,627 500.371,81	10	321.477,108 500.367,398	14.184
10	321.477,108 500.367,398	11	321.487,376 500.387,07	22.19
11	321.487,376 500.387,07	12	321.493,081 500.417,858	31.313
12	321.493,081 500.417,858	1	321.483,383 500.428,122	14.12

** Lungimile segmentelor sunt determinate în planul de proiecție Stereo 70 și sunt rotunjite la 1 milimetru.

*** Distanța dintre puncte este formată din segmente cumulate ce sunt mai mici decât valoarea 1 milimetru.

**DATE DESPRE IMOBILUL NR. 7923**

Oficiul de Cadastru și Publicitate Imobiliară HUNEDOARA
Biroul de Cadastru și Publicitate Imobiliară Deva

A. Partea I. Descrierea imobilului

TEREN Extravilan

Adresa: Jud. Hunedoara

Nr. Crt	Nr cadastral Nr. topografic	Suprafața* (mp)	Observații / Referințe
A1		69.883	Sector cadastral:6 Teren neimprejmuit;

B. Partea II. Proprietari și acte

Inscrieri privitoare la dreptul de proprietate și alte drepturi reale		Referințe
1 / 09/11/2022		
Act Normativ nr. 349, din 28/02/2020 emis de MINISTERUL MEDIULUI APELOR ȘI PĂDURILOR (ORDIN);		
B1	Inscrierea provizorie, drept de PROPRIETATE, dobandit prin Lege, cota actuala 1/1 1) STATUL ROMÂN, CIF:9999999999999	A1
B2	Inscrierea provizorie, drept de ADMINISTRARE 1) REGIA NAȚIONALĂ A PĂDURILOR ROMSILVA - DIRECȚIA SILVICĂ HUNEDOARA, CIF:1590120	A1

C. Partea III. SARCINI .

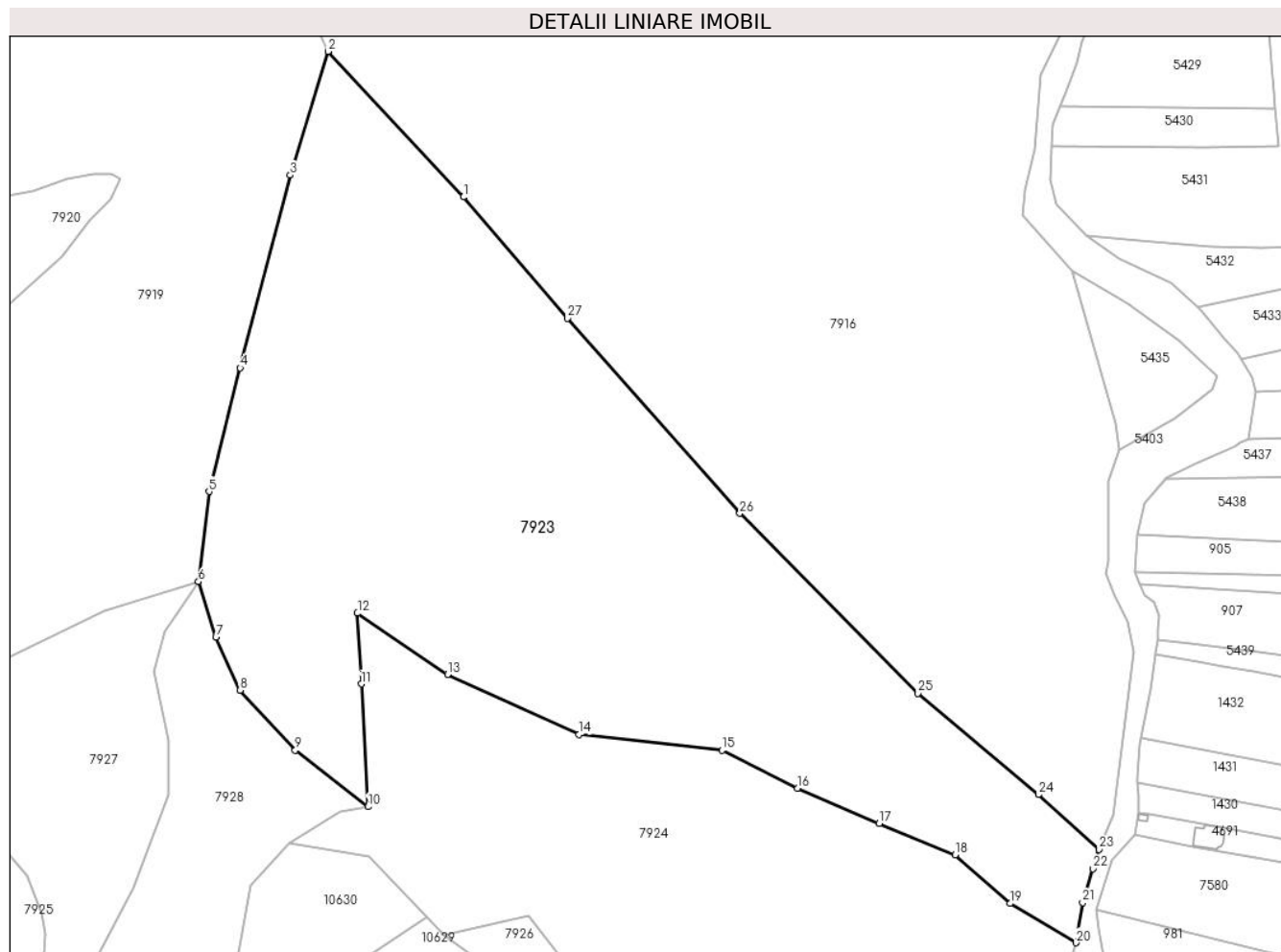
Inscrieri privind dezmembramintele dreptului de proprietate, drepturi reale de garanție și sarcini	Referințe
NU SUNT	

Anexa Nr. 1 La Partea I

Teren

Nr cadastral	Suprafața (mp)*	Observații / Referințe
	69.883	

* Suprafața este determinată în planul de proiecție Stereo 70.



Date referitoare la teren

Crt	Categorie folosință	Intravilan	Suprafața (mp)	Tarla	Parcelă	Nr. topo	Observații / Referințe
1	padure	NU	69.883	-	-	-	UA 105 C

Lungime Segmente

1) Valorile lungimilor segmentelor sunt obținute din proiecție în plan.

Punct început	X / Y	Punct sfârșit	X / Y	Lungime segment (** (m)
1	322.162,16 500.510,724	2	322.095,719 500.582,098	97.512
3	322.077,2 500.521,486	4	322.052,625 500.426,919	97.708
5	322.037,348 500.366,307	6	322.032,123 500.322,146	44.469
7	322.040,678 500.295,081	8	322.052,664 500.268,98	28.721
9	322.079,634 500.239,459	10	322.115,424 500.211,803	45.23

Punct început	X / Y	Punct sfârșit	X / Y	Lungime segment (** (m)
2	322.095,719 500.582,098	3	322.077,2 500.521,486	63.379
4	322.052,625 500.426,919	5	322.037,348 500.366,307	62.507
6	322.032,123 500.322,146	7	322.040,678 500.295,081	28.385
8	322.052,664 500.268,98	9	322.079,634 500.239,459	39.986
10	322.115,424 500.211,803	11	322.112,105 500.272,045	60.333

Punct început	X / Y	Punct sfârșit	X / Y	Lungime segment (** (m)
11	322.112,105 500.272,045	12	322.110,198 500.306,658	34.666
13	322.154,412 500.276,69	14	322.218,952 500.247,231	70.946
15	322.289,236 500.239,441	16	322.326,181 500.220,818	41.374
17	322.366,328 500.203,55	18	322.403,614 500.188,218	40.315
19	322.430,549 500.164,345	20	322.462,859 500.145,101	37.607
21	322.466,15 500.164,74	22	322.471,097 500.181,422	17.4
23	322.474,161 500.190,862	24	322.444,379 500.217,753	40.125
25	322.385,326 500.267,392	26	322.297,911 500.355,596	124.182
27	322.213,209 500.451,202	1	322.162,16 500.510,724	78.415

Punct început	X / Y	Punct sfârșit	X / Y	Lungime segment (** (m)
12	322.110,198 500.306,658	13	322.154,412 500.276,69	53.412
14	322.218,952 500.247,231	15	322.289,236 500.239,441	70.714
16	322.326,181 500.220,818	17	322.366,328 500.203,55	43.703
18	322.403,614 500.188,218	19	322.430,549 500.164,345	35.991
20	322.462,859 500.145,101	21	322.466,15 500.164,74	19.912
22	322.471,097 500.181,422	23	322.474,161 500.190,862	9.926
24	322.444,379 500.217,753	25	322.385,326 500.267,392	77.145
26	322.297,911 500.355,596	27	322.213,209 500.451,202	127.731

** Lungimile segmentelor sunt determinate în planul de proiecție Stereo 70 și sunt rotunjite la 1 milimetru.

*** Distanța dintre puncte este formată din segmente cumulate ce sunt mai mici decât valoarea 1 milimetru.

**DATE DESPRE IMOBILUL NR. 7924**

Oficiul de Cadastru și Publicitate Imobiliară HUNEDOARA
Biroul de Cadastru și Publicitate Imobiliară Deva

A. Partea I. Descrierea imobilului

TEREN Extravilan

Adresa: Jud. Hunedoara

Nr. Crt	Nr cadastral Nr. topografic	Suprafața* (mp)	Observații / Referințe
A1		41.255	Sector cadastral:6 Teren neimprejmuit;

B. Partea II. Proprietari și acte

Inscrieri privitoare la dreptul de proprietate și alte drepturi reale		Referințe
1 / 09/11/2022		
Act Normativ nr. 349, din 28/02/2020 emis de MINISTERUL MEDIULUI APELOR ȘI PĂDURILOR (ORDIN);		
B1	Inscrierea provizorie, drept de PROPRIETATE, dobandit prin Lege, cota actuala 1/1 1) STATUL ROMÂN, CIF:9999999999999	A1
B2	Inscrierea provizorie, drept de ADMINISTRARE 1) REGIA NAȚIONALĂ A PĂDURILOR ROMSILVA - DIRECȚIA SILVICĂ HUNEDOARA, CIF:1590120	A1

C. Partea III. SARCINI .

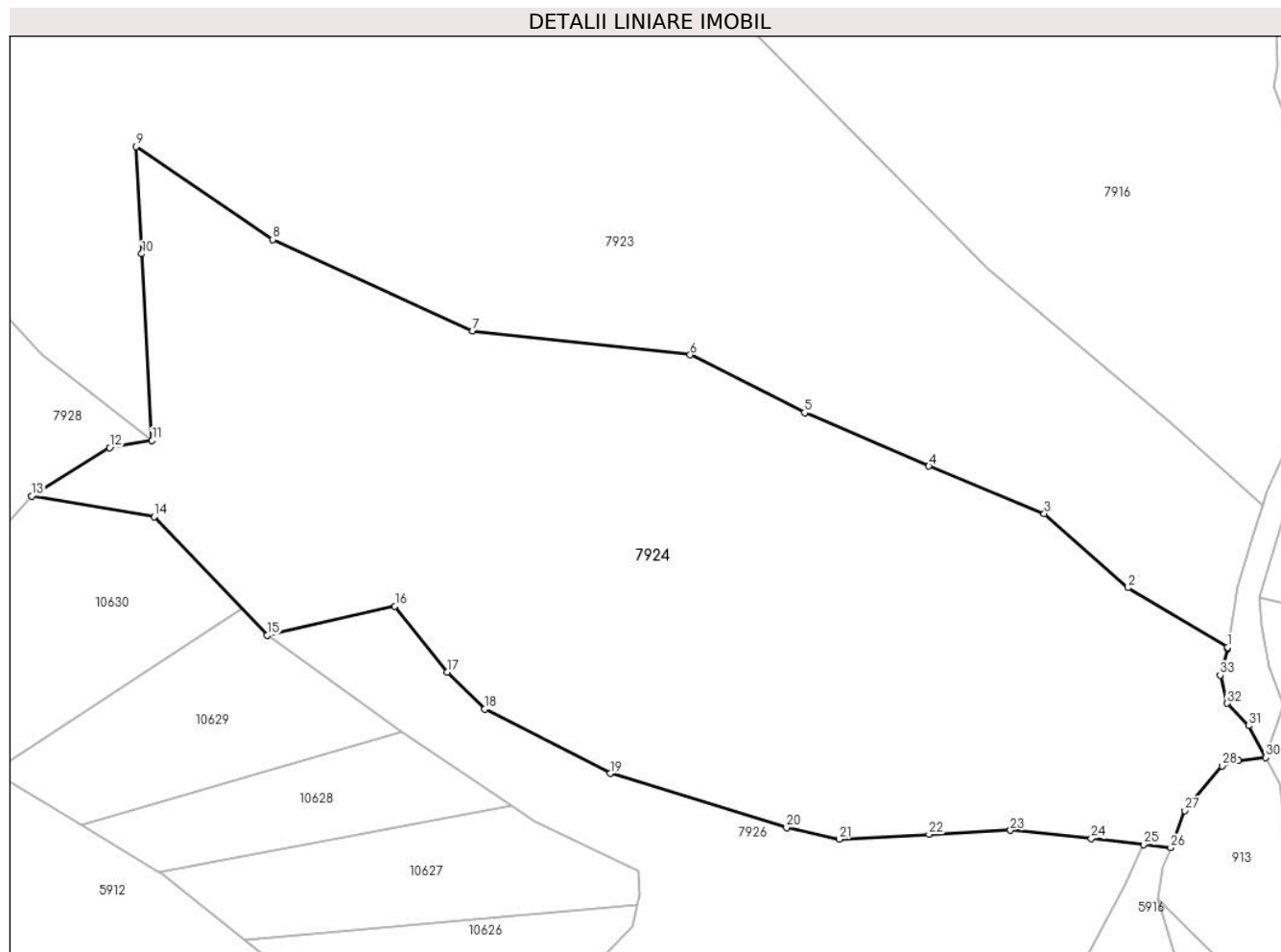
Inscrieri privind dezmembramintele dreptului de proprietate, drepturi reale de garanție și sarcini	Referințe
NU SUNT	

Anexa Nr. 1 La Partea I

Teren

Nr cadastral	Suprafața (mp)*	Observații / Referințe
	41.255	

* Suprafața este determinată în planul de proiecție Stereo 70.



Date referitoare la teren

Crt	Categorie folosință	Intravilan	Suprafața (mp)	Tarla	Parcelă	Nr. topo	Observații / Referințe
1	padure	NU	41.255	-	-	-	UA 105 B

Lungime Segmente

1) Valorile lungimilor segmentelor sunt obținute din proiecție în plan.

Punct început	X / Y	Punct sfârșit	X / Y	Lungime segment (** (m)
1	322.462,859 500.145,101	2	322.430,549 500.164,345	37.607
3	322.403,614 500.188,218	4	322.366,328 500.203,55	40.315
5	322.326,181 500.220,818	6	322.289,236 500.239,441	41.374
7	322.218,952 500.247,231	8	322.154,412 500.276,69	70.946
9	322.110,198 500.306,658	10	322.112,105 500.272,045	34.666

Punct început	X / Y	Punct sfârșit	X / Y	Lungime segment (** (m)
2	322.430,549 500.164,345	3	322.403,614 500.188,218	35.991
4	322.366,328 500.203,55	5	322.326,181 500.220,818	43.703
6	322.289,236 500.239,441	7	322.218,952 500.247,231	70.714
8	322.154,412 500.276,69	9	322.110,198 500.306,658	53.412
10	322.112,105 500.272,045	11	322.115,424 500.211,803	60.333

Punct început	X / Y	Punct sfârșit	X / Y	Lungime segment (** (m)
11	322.115,424 500.211,803	12	322.101,67 500.209,512	13.944
13	322.076,527 500.193,9	14	322.116,054 500.187,239	40.084
15	322.152,715 500.149,065	16	322.193,885 500.158,375	42.209
17	322.210,753 500.137,13	18	322.222,898 500.125,184	17.035
19	322.263,389 500.104,419	20	322.320,362 500.086,975	59.584
21	322.337,401 500.083,168	22	322.366,377 500.084,795	29.021
23	322.392,687 500.086,062	24	322.418,774 500.083,413	26.221
25	322.435,722 500.081,471	26	322.444,42 500.080,474	8.755
27	322.449,015 500.092,435	28	322.461,009 500.106,843	18.747
29	322.466,273 500.108,579	30	322.475,132 500.109,598	8.917
31	322.469,636 500.119,814	32	322.462,704 500.127,021	10.0
33	322.460,425 500.136,14	34	322.462,778 500.144,62	8.8

Punct început	X / Y	Punct sfârșit	X / Y	Lungime segment (** (m)
12	322.101,67 500.209,512	13	322.076,527 500.193,9	29.595
14	322.116,054 500.187,239	15	322.152,715 500.149,065	52.927
16	322.193,885 500.158,375	17	322.210,753 500.137,13	27.127
18	322.222,898 500.125,184	19	322.263,389 500.104,419	45.505
20	322.320,362 500.086,975	21	322.337,401 500.083,168	17.459
22	322.366,377 500.084,795	23	322.392,687 500.086,062	26.341
24	322.418,774 500.083,413	25	322.435,722 500.081,471	17.059
26	322.444,42 500.080,474	27	322.449,015 500.092,435	12.814
28	322.461,009 500.106,843	29	322.466,273 500.108,579	5.543
30	322.475,132 500.109,598	31	322.469,636 500.119,814	11.6
32	322.462,704 500.127,021	33	322.460,425 500.136,14	9.4
34	322.462,778 500.144,62	1	322.462,859 500.145,101	0.488

** Lungimile segmentelor sunt determinate în planul de proiecție Stereo 70 și sunt rotunjite la 1 milimetru.

*** Distanța dintre puncte este formată din segmente cumulate ce sunt mai mici decât valoarea 1 milimetru.

**DATE DESPRE IMOBILUL NR. 7925**

Oficiul de Cadastru și Publicitate Imobiliară HUNEDOARA
Biroul de Cadastru și Publicitate Imobiliară Deva

A. Partea I. Descrierea imobilului

TEREN Extravilan

Adresa: Jud. Hunedoara

Nr. Crt	Nr cadastral Nr. topografic	Suprafața* (mp)	Observații / Referințe
A1		193.918	Sector cadastral:6 Teren neimprejmuit;

B. Partea II. Proprietari și acte

Inscrieri privitoare la dreptul de proprietate și alte drepturi reale		Referințe
1 / 09/11/2022		
Act Normativ nr. 349, din 28/02/2020 emis de MINISTERUL MEDIULUI APELOR ȘI PĂDURILOR (ORDIN);		
B1	Inscrierea provizorie, drept de PROPRIETATE, dobandit prin Lege, cota actuala 1/1 1) STATUL ROMÂN, CIF:9999999999999	A1
B2	Inscrierea provizorie, drept de ADMINISTRARE 1) REGIA NAȚIONALĂ A PĂDURILOR ROMSILVA - DIRECȚIA SILVICĂ HUNEDOARA, CIF:1590120	A1

C. Partea III. SARCINI .

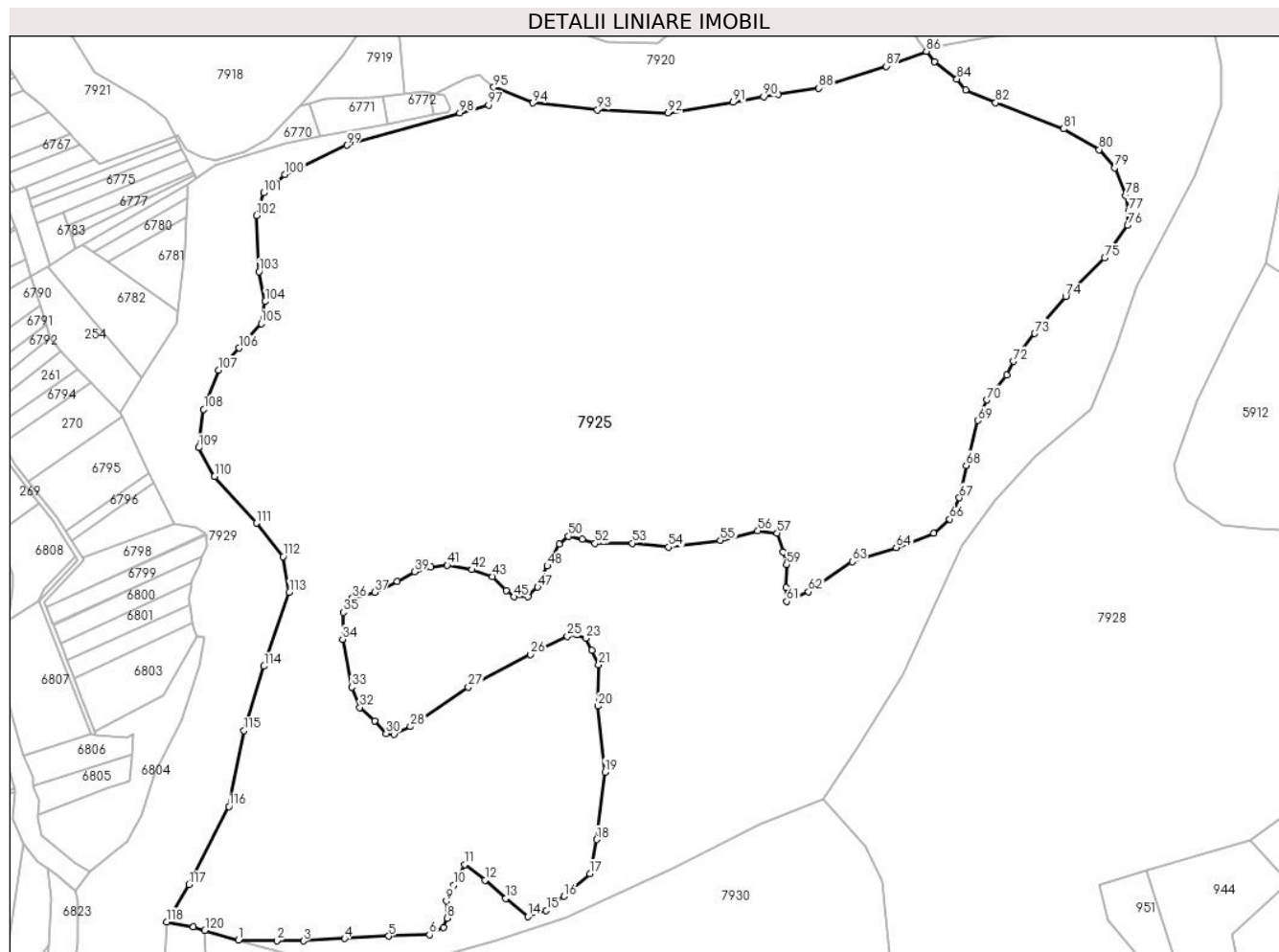
Inscrieri privind dezmembramintele dreptului de proprietate, drepturi reale de garanție și sarcini	Referințe
NU SUNT	

Anexa Nr. 1 La Partea I

Teren

Nr cadastral	Suprafața (mp)*	Observații / Referințe
	193.918	

* Suprafața este determinată în planul de proiecție Stereo 70.



Date referitoare la teren

Crt	Categorie folosință	Intra vilan	Suprafața (mp)	Tarla	Parcelă	Nr. topo	Observații / Referințe
1	padure	NU	193.918	-	-	-	UA 102 A

Lungime Segmente

1) Valorile lungimilor segmentelor sunt obținute din proiecție în plan.

Punct început	X / Y	Punct sfârșit	X / Y	Lungime segment	Punct început	X / Y	Punct sfârșit	X / Y	Lungime segment	Punct început	X / Y	Punct sfârșit	X / Y	Lungime segment
1	321.375,818 499.673,641	2	321.400,883 499.673,321	25.068	2	321.400,883 499.673,321	3	321.418,172 499.673,097	17.291	3	321.418,172 499.673,097	4	321.445,119 499.674,667	26.993
4	321.445,119 499.674,667	5	321.473,862 499.676,238	28.786	5	321.473,862 499.676,238	6	321.500,585 499.677,136	26.738	6	321.500,585 499.677,136	7	321.509,79 499.681,85	10.342
7	321.509,79 499.681,85	8	321.512,037 499.687,91	6.463	8	321.512,037 499.687,91	9	321.511,674 499.699,006	11.103	9	321.511,674 499.699,006	10	321.516,39 499.709,555	11.555
10	321.516,39 499.709,555	11	321.523,576 499.723,021	15.264	11	321.523,576 499.723,021	12	321.536,825 499.712,697	16.796	12	321.536,825 499.712,697	13	321.550,297 499.700,802	17.972
13	321.550,297 499.700,802	14	321.564,893 499.688,907	18.829	14	321.564,893 499.688,907	15	321.576,795 499.692,947	12.569	15	321.576,795 499.692,947	16	321.588,472 499.702,149	14.867
16	321.588,472 499.702,149	17	321.605,314 499.716,961	22.429	17	321.605,314 499.716,961	18	321.609,804 499.739,18	22.668	18	321.609,804 499.739,18	19	321.615,118 499.783,282	44.42

Punct început	X / Y	Punct sfârșit	X / Y	Lungime segment	Punct început	X / Y	Punct sfârșit	X / Y	Lungime segment	Punct început	X / Y	Punct sfârșit	X / Y	Lungime segment
19	321.615,118 499.783,282	20	321.610,626 499.826,374	43.325	20	321.610,626 499.826,374	21	321.611,074 499.853,305	26.935	21	321.611,074 499.853,305	22	321.606,583 499.862,732	10.442
22	321.606,583 499.862,732	23	321.602,542 499.870,587	8.834	23	321.602,542 499.870,587	24	321.596,703 499.872,831	6.255	24	321.596,703 499.872,831	25	321.590,64 499.871,934	6.129
25	321.590,64 499.871,934	26	321.566,388 499.860,038	27.012	26	321.566,388 499.860,038	27	321.525,968 499.838,717	45.698	27	321.525,968 499.838,717	28	321.488,02 499.812,907	45.894
28	321.488,02 499.812,907	29	321.477,241 499.807,969	11.856	29	321.477,241 499.807,969	30	321.472,301 499.808,418	4.96	30	321.472,301 499.808,418	31	321.464,666 499.816,723	11.281
31	321.464,666 499.816,723	32	321.455,01 499.825,476	13.033	32	321.455,01 499.825,476	33	321.449,816 499.838,78	14.282	33	321.449,816 499.838,78	34	321.443,755 499.869,977	31.78
34	321.443,755 499.869,977	35	321.444,204 499.887,482	17.511	35	321.444,204 499.887,482	36	321.450,267 499.896,909	11.208	36	321.450,267 499.896,909	37	321.464,639 499.900,725	14.87
37	321.464,639 499.900,725	38	321.479,459 499.907,682	16.372	38	321.479,459 499.907,682	39	321.490,911 499.913,966	13.063	39	321.490,911 499.913,966	40	321.501,376 499.916,936	10.879
40	321.501,376 499.916,936	41	321.512,156 499.918,282	10.863	41	321.512,156 499.918,282	42	321.528,323 499.915,365	16.429	42	321.528,323 499.915,365	43	321.541,572 499.910,876	13.988
43	321.541,572 499.910,876	44	321.550,552 499.901,675	12.858	44	321.550,552 499.901,675	45	321.555,719 499.897,634	6.559	45	321.555,719 499.897,634	46	321.564,924 499.897,634	9.205
46	321.564,924 499.897,634	47	321.571,212 499.903,918	8.89	47	321.571,212 499.903,918	48	321.577,499 499.917,834	15.27	48	321.577,499 499.917,834	49	321.585,359 499.931,973	16.176
49	321.585,359 499.931,973	50	321.591,198 499.937,135	7.794	50	321.591,198 499.937,135	51	321.600,179 499.935,339	9.159	51	321.600,179 499.935,339	52	321.608,714 499.932,422	9.019
52	321.608,714 499.932,422	53	321.632,965 499.932,647	24.253	53	321.632,965 499.932,647	54	321.656,65 499.930,139	23.817	54	321.656,65 499.930,139	55	321.690,557 499.934,404	34.174
55	321.690,557 499.934,404	56	321.715,035 499.940,688	25.272	56	321.715,035 499.940,688	57	321.727,608 499.939,342	12.645	57	321.727,608 499.939,342	58	321.731,427 499.926,773	13.136
58	321.731,427 499.926,773	59	321.733,672 499.918,694	8.385	59	321.733,672 499.918,694	60	321.733,448 499.903,656	15.039	60	321.733,448 499.903,656	61	321.733,896 499.894,679	8.988
61	321.733,896 499.894,679	62	321.748,044 499.900,963	15.48	62	321.748,044 499.900,963	63	321.776,631 499.920,583	34.673	63	321.776,631 499.920,583	64	321.805,374 499.929,785	30.18
64	321.805,374 499.929,785	65	321.829,85 499.939,211	26.228	65	321.829,85 499.939,211	66	321.840,405 499.948,412	14.003	66	321.840,405 499.948,412	67	321.846,692 499.962,328	15.27
67	321.846,692 499.962,328	68	321.851,184 499.983,425	21.571	68	321.851,184 499.983,425	69	321.858,836 500.012,694	30.253	69	321.858,836 500.012,694	70	321.864,675 500.026,161	14.678
70	321.864,675 500.026,161	71	321.877,475 500.042,321	20.614	71	321.877,475 500.042,321	72	321.881,966 500.051,299	10.039	72	321.881,966 500.051,299	73	321.895,889 500.069,477	22.898
73	321.895,889 500.069,477	74	321.916,133 500.093,843	31.678	74	321.916,133 500.093,843	75	321.941,508 500.118,755	35.56	75	321.941,508 500.118,755	76	321.956,553 500.140,077	26.096
76	321.956,553 500.140,077	77	321.957,225 500.149,504	9.45	77	321.957,225 500.149,504	78	321.955,429 500.159,603	10.258	78	321.955,429 500.159,603	79	321.948,244 500.177,783	19.548
79	321.948,244 500.177,783	80	321.938,094 500.189,569	15.555	80	321.938,094 500.189,569	81	321.914,742 500.203,035	26.957	81	321.914,742 500.203,035	82	321.870,28 500.220,093	47.622
82	321.870,28 500.220,093	83	321.850,744 500.228,622	21.316	83	321.850,744 500.228,622	84	321.845,131 500.235,58	8.939	84	321.845,131 500.235,58	85	321.830,535 500.247,025	18.548
85	321.830,535 500.247,025	86	321.825,098 500.253,722	8.626	86	321.825,098 500.253,722	87	321.798,806 500.243,951	28.049	87	321.798,806 500.243,951	88	321.754,828 500.229,608	46.258
88	321.754,828 500.229,608	89	321.728,399 500.225,558	26.737	89	321.728,399 500.225,558	90	321.718,763 500.224,082	9.749	90	321.718,763 500.224,082	91	321.698,834 500.220,393	20.267
91	321.698,834 500.220,393	92	321.656,396 500.213,385	43.013	92	321.656,396 500.213,385	93	321.610,265 500.215,598	46.185	93	321.610,265 500.215,598	94	321.567,825 500.220,024	42.67
94	321.567,825 500.220,024	95	321.542,506 500.230,268	27.313	95	321.542,506 500.230,268	96	321.542,506 500.223,52	6.747	96	321.542,506 500.223,52	97	321.539,13 500.218,648	5.928
97	321.539,13 500.218,648	98	321.520,376 500.213,399	19.474	98	321.520,376 500.213,399	99	321.446,494 500.192,409	76.806	99	321.446,494 500.192,409	100	321.405,99 500.173,291	44.789
100	321.405,99 500.173,291	101	321.392,112 500.161,295	18.343	101	321.392,112 500.161,295	102	321.387,581 500.146,567	15.409	102	321.387,581 500.146,567	103	321.389,08 500.109,833	36.765
103	321.389,08 500.109,833	104	321.393,206 500.090,34	19.925	104	321.393,206 500.090,34	105	321.390,582 500.076,097	14.483	105	321.390,582 500.076,097	106	321.376,329 500.059,978	21.517
106	321.376,329 500.059,978	107	321.362,798 500.045,629	19.722	107	321.362,798 500.045,629	108	321.353,047 500.020,139	27.291	108	321.353,047 500.020,139	109	321.349,674 499.994,94	25.424
109	321.349,674 499.994,94	110	321.360,178 499.976,197	21.485	110	321.360,178 499.976,197	111	321.387,588 499.945,696	41.007	111	321.387,588 499.945,696	112	321.404,839 499.923,956	27.754
112	321.404,839 499.923,956	113	321.408,965 499.900,715	23.604	113	321.408,965 499.900,715	114	321.392,463 499.852,359	51.094	114	321.392,463 499.852,359	115	321.379,308 499.810,255	44.111
115	321.379,308 499.810,255	116	321.369,557 499.760,775	50.432	116	321.369,557 499.760,775	117	321.343,304 499.709,796	57.342	117	321.343,304 499.709,796	118	321.328,872 499.685,524	28.239

Punct început	X / Y	Punct sfârşit	X / Y	Lungime segment	Punct început	X / Y	Punct sfârşit	X / Y	Lungime segment	Punct început	X / Y	Punct sfârşit	X / Y	Lungime segment
118	321.328,872 499.685,524	119	321.346,288 499.682,222	17.726	119	321.346,288 499.682,222	120	321.353,82 499.680,033	7.843	120	321.353,82 499.680,033	1	321.375,818 499.673,641	22.908

** Lungimile segmentelor sunt determinate în planul de proiecție Stereo 70 și sunt rotunjite la 1 milimetru.

*** Distanța dintre puncte este formată din segmente cumulate ce sunt mai mici decât valoarea 1 milimetru.

**DATE DESPRE IMOBILUL NR. 7926**

Oficiul de Cadastru și Publicitate Imobiliară HUNEDOARA
Biroul de Cadastru și Publicitate Imobiliară Deva

A. Partea I. Descrierea imobilului

TEREN Extravilan

Adresa: Jud. Hunedoara

Nr. Crt	Nr cadastral Nr. topografic	Suprafața* (mp)	Observații / Referințe
A1		28.102	Sector cadastral:6 Teren neimprejmuit;

B. Partea II. Proprietari și acte

Inscrieri privitoare la dreptul de proprietate și alte drepturi reale		Referințe
1 / 09/11/2022		
Act Normativ nr. 349, din 28/02/2020 emis de MINISTERUL MEDIULUI APELOR ȘI PĂDURILOR (ORDIN);		
B1	Inscrierea provizorie, drept de PROPRIETATE, dobandit prin Lege, cota actuala 1/1 1) STATUL ROMÂN, CIF:9999999999999	A1
B2	Inscrierea provizorie, drept de ADMINISTRARE 1) REGIA NAȚIONALĂ A PĂDURILOR ROMSILVA - DIRECȚIA SILVICĂ HUNEDOARA, CIF:1590120	A1

C. Partea III. SARCINI .

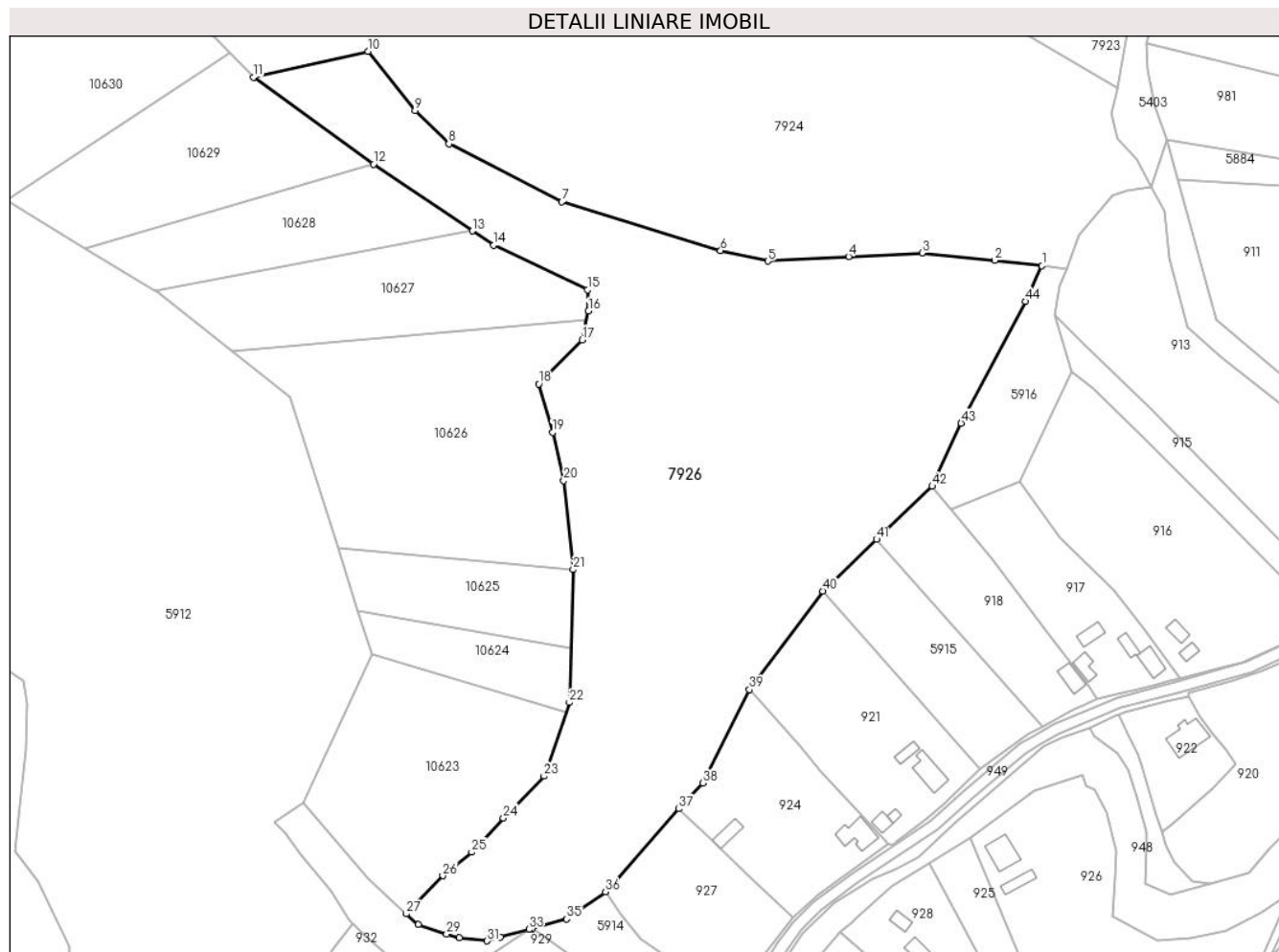
Inscrieri privind dezmembramintele dreptului de proprietate, drepturi reale de garanție și sarcini	Referințe
NU SUNT	

Anexa Nr. 1 La Partea I

Teren

Nr cadastral	Suprafața (mp)*	Observații / Referințe
	28.102	

* Suprafața este determinată în planul de proiecție Stereo 70.



Date referitoare la teren

Crt	Categorie folosință	Intravilan	Suprafața (mp)	Tarla	Parcelă	Nr. topo	Observații / Referințe
1	padure	NU	28.102	-	-	-	UA 105 A

Lungime Segmente

1) Valorile lungimilor segmentelor sunt obținute din proiecție în plan.

Punct început	X / Y	Punct sfârșit	X / Y	Lungime segment
1	322.435,722 500.081,471	2	322.418,774 500.083,413	17.059
2	322.418,774 500.083,413	3	322.392,687 500.086,062	26.221
3	322.392,687 500.086,062	4	322.366,377 500.084,795	26.341
4	322.366,377 500.084,795	5	322.337,401 500.083,168	29.021
5	322.337,401 500.083,168	6	322.320,362 500.086,975	17.459
6	322.320,362 500.086,975	7	322.263,389 500.104,419	59.584
7	322.263,389 500.104,419	8	322.222,898 500.125,184	45.505
8	322.222,898 500.125,184	9	322.210,753 500.137,13	17.035
9	322.210,753 500.137,13	10	322.193,885 500.158,375	27.127
10	322.193,885 500.158,375	11	322.152,715 500.149,065	42.209
11	322.152,715 500.149,065	12	322.195,841 500.117,938	53.186
12	322.195,841 500.117,938	13	322.231,379 500.093,973	42.863
13	322.231,379 500.093,973	14	322.238,991 500.088,842	9.18
14	322.238,991 500.088,842	15	322.272,593 500.072,829	37.223
15	322.272,593 500.072,829	16	322.272,975 500.065,214	7.624
16	322.272,975 500.065,214	17	322.270,689 500.054,934	10.531
17	322.270,689 500.054,934	18	322.255,144 500.039,129	22.168
18	322.255,144 500.039,129	19	322.260,076 500.021,713	18.101
19	322.260,076 500.021,713	20	322.272,975 500.065,214	7.624
20	322.272,975 500.065,214	21	322.238,991 500.088,842	9.18
21	322.238,991 500.088,842	22	322.222,898 500.125,184	45.505
22	322.222,898 500.125,184	23	322.210,753 500.137,13	17.035
23	322.210,753 500.137,13	24	322.193,885 500.158,375	27.127
24	322.193,885 500.158,375	25	322.152,715 500.149,065	42.209
25	322.152,715 500.149,065	26	322.195,841 500.117,938	53.186
26	322.195,841 500.117,938	27	322.152,715 500.149,065	42.209
27	322.152,715 500.149,065	28	322.193,885 500.158,375	27.127
28	322.193,885 500.158,375	29	322.231,379 500.093,973	42.863
29	322.231,379 500.093,973	30	322.238,991 500.088,842	9.18
30	322.238,991 500.088,842	31	322.272,593 500.072,829	37.223
31	322.272,593 500.072,829	32	322.272,975 500.065,214	7.624
32	322.272,975 500.065,214	33	322.270,689 500.054,934	10.531
33	322.270,689 500.054,934	34	322.255,144 500.039,129	22.168
34	322.255,144 500.039,129	35	322.260,076 500.021,713	18.101
35	322.260,076 500.021,713	36	322.272,975 500.065,214	7.624
36	322.272,975 500.065,214	37	322.238,991 500.088,842	9.18
37	322.238,991 500.088,842	38	322.222,898 500.125,184	45.505
38	322.222,898 500.125,184	39	322.210,753 500.137,13	17.035
39	322.210,753 500.137,13	40	322.193,885 500.158,375	27.127
40	322.193,885 500.158,375	41	322.152,715 500.149,065	42.209
41	322.152,715 500.149,065	42	322.195,841 500.117,938	53.186
42	322.195,841 500.117,938	43	322.152,715 500.149,065	42.209
43	322.152,715 500.149,065	44	322.193,885 500.158,375	27.127
44	322.193,885 500.158,375	1	322.435,722 500.081,471	17.059

Punct început	X / Y	Punct sfârșit	X / Y	Lungime segment	Punct început	X / Y	Punct sfârșit	X / Y	Lungime segment	Punct început	X / Y	Punct sfârșit	X / Y	Lungime segment
19	322.260,076 500.021,713	20	322.264,136 500.004,465	17.72	20	322.264,136 500.004,465	21	322.267,475 499.972,532	32.107	21	322.267,475 499.972,532	22	322.266,125 499.924,913	47.638
22	322.266,125 499.924,913	23	322.257,05 499.898,464	27.963	23	322.257,05 499.898,464	24	322.242,459 499.883,468	20.922	24	322.242,459 499.883,468	25	322.231,079 499.871,229	16.713
25	322.231,079 499.871,229	26	322.220,687 499.862,755	13.41	26	322.220,687 499.862,755	27	322.207,6 499.849,129	18.892	27	322.207,6 499.849,129	28	322.211,813 499.845,202	5.759
28	322.211,813 499.845,202	29	322.222,032 499.841,797	10.771	29	322.222,032 499.841,797	30	322.226,588 499.840,531	4.729	30	322.226,588 499.840,531	31	322.236,652 499.839,413	10.126
31	322.236,652 499.839,413	32	322.241,308 499.840,741	4.842	32	322.241,308 499.840,741	33	322.251,616 499.843,544	10.683	33	322.251,616 499.843,544	34	322.252,682 499.843,834	1.104
34	322.252,682 499.843,834	35	322.265,22 499.847,244	12.993	35	322.265,22 499.847,244	36	322.279,125 499.856,998	16.985	36	322.279,125 499.856,998	37	322.305,362 499.886,767	39.68
37	322.305,362 499.886,767	38	322.314,123 499.895,977	12.712	38	322.314,123 499.895,977	39	322.330,759 499.929,538	37.457	39	322.330,759 499.929,538	40	322.357,007 499.964,851	44.0
40	322.357,007 499.964,851	41	322.376,379 499.983,343	26.781	41	322.376,379 499.983,343	42	322.396,351 500.002,408	27.611	42	322.396,351 500.002,408	43	322.406,692 500.025,048	24.89
43	322.406,692 500.025,048	44	322.429,735 500.068,694	49.355	44	322.429,735 500.068,694	1	322.435,722 500.081,471	14.11					

** Lungimile segmentelor sunt determinate în planul de proiecție Stereo 70 și sunt rotunjite la 1 milimetru.

*** Distanța dintre puncte este formată din segmente cumulate ce sunt mai mici decât valoarea 1 milimetru.

**DATE DESPRE IMOBILUL NR. 7927**

Oficiul de Cadastru și Publicitate Imobiliară HUNEDOARA
Biroul de Cadastru și Publicitate Imobiliară Deva

A. Partea I. Descrierea imobilului

TEREN Extravilan

Adresa: Jud. Hunedoara

Nr. Crt	Nr cadastral Nr. topografic	Suprafața* (mp)	Observații / Referințe
A1		78.385	Sector cadastral:6 Teren neimprejmuit;

B. Partea II. Proprietari și acte

Inscrieri privitoare la dreptul de proprietate și alte drepturi reale		Referințe
1 / 09/11/2022		
Act Normativ nr. 349, din 28/02/2020 emis de MINISTERUL MEDIULUI APELOR ȘI PĂDURILOR (ORDIN);		
B1	Inscrierea provizorie, drept de PROPRIETATE, dobandit prin Lege, cota actuala 1/1 1) STATUL ROMÂN, CIF:9999999999999	A1
B2	Inscrierea provizorie, drept de ADMINISTRARE 1) REGIA NAȚIONALĂ A PĂDURILOR ROMSILVA - DIRECȚIA SILVICĂ HUNEDOARA, CIF:1590120	A1

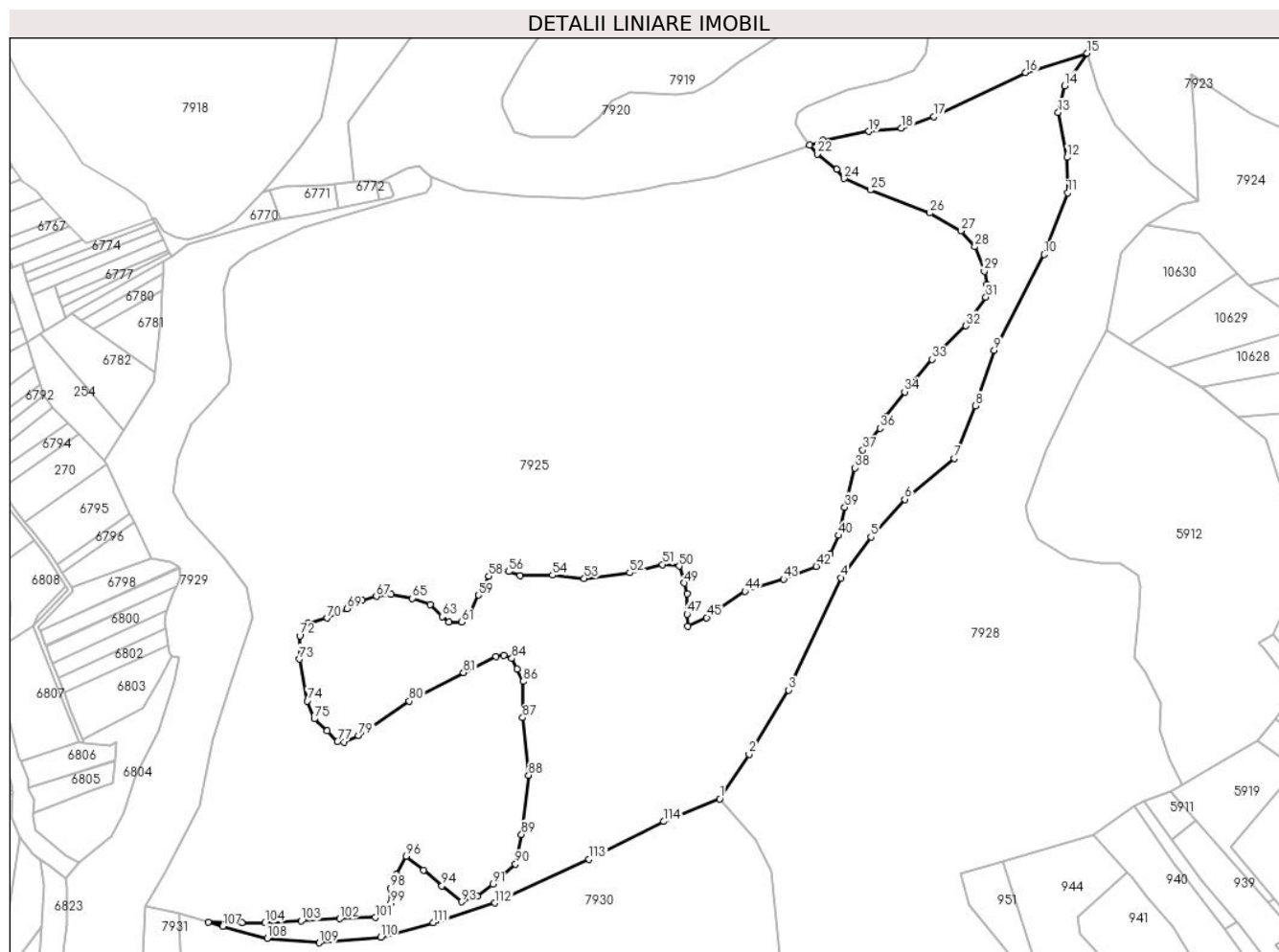
C. Partea III. SARCINI .

Inscrieri privind dezmembramintele dreptului de proprietate, drepturi reale de garanție și sarcini	Referințe
NU SUNT	

Teren

Nr cadastral	Suprafața (mp)*	Observații / Referințe
	78.385	

* Suprafața este determinată în planul de proiecție Stereo 70.



Date referitoare la teren

Crt	Categorie folosință	Intravilan	Suprafața (mp)	Tarla	Parcelă	Nr. topo	Observații / Referințe
1	padure	NU	78.385	-	-	-	UA 102 B

Lungime Segmente

1) Valorile lungimilor segmentelor sunt obținute din proiecție în plan.

Punct început	X / Y	Punct sfârșit	X / Y	Lungime segment	Punct început	X / Y	Punct sfârșit	X / Y	Lungime segment	Punct început	X / Y	Punct sfârșit	X / Y	Lungime segment
1	321.757,699 499.765,691	2	321.779,714 499.798,928	39.867	2	321.779,714 499.798,928	3	321.809,313 499.846,956	56.416	3	321.809,313 499.846,956	4	321.848,19 499.930,753	92.376
4	321.848,19 499.930,753	5	321.870,672 499.961,182	37.834	5	321.870,672 499.961,182	6	321.895,964 499.989,27	37.797	6	321.895,964 499.989,27	7	321.932,866 500.019,92	47.971
7	321.932,866 500.019,92	8	321.948,55 500.059,105	42.207	8	321.948,55 500.059,105	9	321.962,776 500.100,324	43.605	9	321.962,776 500.100,324	10	322.000,114 500.171,975	80.796
10	322.000,114 500.171,975	11	322.017,687 500.217,97	49.237	11	322.017,687 500.217,97	12	322.017,314 500.244,466	26.499	12	322.017,314 500.244,466	13	322.010,592 500.278,053	34.253
13	322.010,592 500.278,053	14	322.015,447 500.297,833	20.367	14	322.015,447 500.297,833	15	322.032,123 500.322,146	29.483	15	322.032,123 500.322,146	16	321.986,294 500.307,803	48.021
16	321.986,294 500.307,803	17	321.917,78 500.274,951	75.983	17	321.917,78 500.274,951	18	321.893,244 500.266,16	26.063	18	321.893,244 500.266,16	19	321.869,173 500.263,847	24.182

Punct început	X / Y	Punct sfârșit	X / Y	Lungime segment	Punct început	X / Y	Punct sfârșit	X / Y	Lungime segment	Punct început	X / Y	Punct sfârșit	X / Y	Lungime segment
19	321.869,173 500.263,847	20	321.834,914 500.257,37	34.865	20	321.834,914 500.257,37	21	321.825,098 500.253,722	10.472	21	321.825,098 500.253,722	22	321.830,535 500.247,025	8.626
22	321.830,535 500.247,025	23	321.845,131 500.235,58	18.548	23	321.845,131 500.235,58	24	321.850,744 500.228,622	8.939	24	321.850,744 500.228,622	25	321.870,28 500.220,093	21.316
25	321.870,28 500.220,093	26	321.914,742 500.203,035	47.622	26	321.914,742 500.203,035	27	321.938,094 500.189,569	26.957	27	321.938,094 500.189,569	28	321.948,244 500.177,783	15.555
28	321.948,244 500.177,783	29	321.955,429 500.159,603	19.548	29	321.955,429 500.159,603	30	321.957,225 500.149,504	10.258	30	321.957,225 500.149,504	31	321.956,553 500.140,077	9.45
31	321.956,553 500.140,077	32	321.941,508 500.118,755	26.096	32	321.941,508 500.118,755	33	321.916,133 500.093,843	35.56	33	321.916,133 500.093,843	34	321.895,889 500.069,477	31.678
34	321.895,889 500.069,477	35	321.881,966 500.051,299	22.898	35	321.881,966 500.051,299	36	321.877,475 500.042,321	10.039	36	321.877,475 500.042,321	37	321.864,675 500.026,161	20.614
37	321.864,675 500.026,161	38	321.858,836 500.012,694	14.678	38	321.858,836 500.012,694	39	321.851,184 499.983,425	30.253	39	321.851,184 499.983,425	40	321.846,692 499.962,328	21.571
40	321.846,692 499.962,328	41	321.840,405 499.948,412	15.27	41	321.840,405 499.948,412	42	321.829,85 499.939,211	14.003	42	321.829,85 499.939,211	43	321.805,374 499.929,785	26.228
43	321.805,374 499.929,785	44	321.776,631 499.920,583	30.18	44	321.776,631 499.920,583	45	321.748,044 499.900,963	34.673	45	321.748,044 499.900,963	46	321.733,896 499.894,679	15.48
46	321.733,896 499.894,679	47	321.733,448 499.903,656	8.988	47	321.733,448 499.903,656	48	321.733,672 499.918,694	15.039	48	321.733,672 499.918,694	49	321.731,427 499.926,773	8.385
49	321.731,427 499.926,773	50	321.727,608 499.939,342	13.136	50	321.727,608 499.939,342	51	321.715,035 499.940,688	12.645	51	321.715,035 499.940,688	52	321.690,557 499.934,404	25.272
52	321.690,557 499.934,404	53	321.656,65 499.930,139	34.174	53	321.656,65 499.930,139	54	321.632,965 499.932,647	23.817	54	321.632,965 499.932,647	55	321.608,714 499.932,422	24.253
55	321.608,714 499.932,422	56	321.600,179 499.935,339	9.019	56	321.600,179 499.935,339	57	321.591,198 499.937,135	9.159	57	321.591,198 499.937,135	58	321.585,359 499.931,973	7.794
58	321.585,359 499.931,973	59	321.577,499 499.917,834	16.176	59	321.577,499 499.917,834	60	321.571,212 499.903,918	15.27	60	321.571,212 499.903,918	61	321.564,924 499.897,634	8.89
61	321.564,924 499.897,634	62	321.555,719 499.897,634	9.205	62	321.555,719 499.897,634	63	321.550,552 499.901,675	6.559	63	321.550,552 499.901,675	64	321.541,572 499.910,876	12.858
64	321.541,572 499.910,876	65	321.528,323 499.915,365	13.988	65	321.528,323 499.915,365	66	321.512,156 499.918,282	16.429	66	321.512,156 499.918,282	67	321.501,376 499.916,936	10.863
67	321.501,376 499.916,936	68	321.490,911 499.913,966	10.879	68	321.490,911 499.913,966	69	321.479,459 499.907,682	13.063	69	321.479,459 499.907,682	70	321.464,639 499.900,725	16.372
70	321.464,639 499.900,725	71	321.450,267 499.896,909	14.87	71	321.450,267 499.896,909	72	321.444,204 499.887,482	11.208	72	321.444,204 499.887,482	73	321.443,755 499.869,977	17.511
73	321.443,755 499.869,977	74	321.449,816 499.838,78	31.78	74	321.449,816 499.838,78	75	321.455,01 499.825,476	14.282	75	321.455,01 499.825,476	76	321.464,666 499.816,723	13.033
76	321.464,666 499.816,723	77	321.472,301 499.808,418	11.281	77	321.472,301 499.808,418	78	321.477,241 499.807,969	4.96	78	321.477,241 499.807,969	79	321.488,02 499.812,907	11.856
79	321.488,02 499.812,907	80	321.525,968 499.838,717	45.894	80	321.525,968 499.838,717	81	321.566,388 499.860,038	45.698	81	321.566,388 499.860,038	82	321.590,64 499.871,934	27.012
82	321.590,64 499.871,934	83	321.596,703 499.872,831	6.129	83	321.596,703 499.872,831	84	321.602,542 499.870,587	6.255	84	321.602,542 499.870,587	85	321.606,583 499.862,732	8.834
85	321.606,583 499.862,732	86	321.611,074 499.853,305	10.442	86	321.611,074 499.853,305	87	321.610,626 499.826,374	26.935	87	321.610,626 499.826,374	88	321.615,118 499.783,282	43.325
88	321.615,118 499.783,282	89	321.609,804 499.739,18	44.42	89	321.609,804 499.739,18	90	321.605,314 499.716,961	22.668	90	321.605,314 499.716,961	91	321.588,472 499.702,149	22.429
91	321.588,472 499.702,149	92	321.576,795 499.692,947	14.867	92	321.576,795 499.692,947	93	321.564,893 499.688,907	12.569	93	321.564,893 499.688,907	94	321.550,297 499.700,802	18.829
94	321.550,297 499.700,802	95	321.536,825 499.712,697	17.972	95	321.536,825 499.712,697	96	321.523,576 499.723,021	16.796	96	321.523,576 499.723,021	97	321.516,39 499.709,555	15.264
97	321.516,39 499.709,555	98	321.511,674 499.699,006	11.555	98	321.511,674 499.699,006	99	321.512,037 499.687,91	11.103	99	321.512,037 499.687,91	100	321.509,79 499.681,85	6.463
100	321.509,79 499.681,85	101	321.500,585 499.677,136	10.342	101	321.500,585 499.677,136	102	321.473,862 499.676,238	26.738	102	321.473,862 499.676,238	103	321.445,119 499.674,667	28.786
103	321.445,119 499.674,667	104	321.418,172 499.673,097	26.993	104	321.418,172 499.673,097	105	321.400,883 499.673,321	17.291	105	321.400,883 499.673,321	106	321.375,818 499.673,641	25.068
106	321.375,818 499.673,641	107	321.386,568 499.670,517	11.195	107	321.386,568 499.670,517	108	321.419,823 499.661,623	34.424	108	321.419,823 499.661,623	109	321.458,698 499.658,347	39.012
109	321.458,698 499.658,347	110	321.504,599 499.662,56	46.094	110	321.504,599 499.662,56	111	321.543,943 499.673,326	40.79	111	321.543,943 499.673,326	112	321.590,019 499.687,98	48.35
112	321.590,019 499.687,98	113	321.660,278 499.720,75	77.526	113	321.660,278 499.720,75	114	321.716,013 499.748,839	62.413	114	321.716,013 499.748,839	1	321.757,699 499.765,691	44.964

**** Lungimile segmentelor sunt determinate în planul de proiecție Stereo 70 și sunt rotunjite la 1 milimetru.**

***** Distanța dintre puncte este formată din segmente cumulate ce sunt mai mici decât valoarea 1 milimetru.**

**DATE DESPRE IMOBILUL NR. 7928**

Oficiul de Cadastru și Publicitate Imobiliară HUNEDOARA
Biroul de Cadastru și Publicitate Imobiliară Deva

A. Partea I. Descrierea imobilului

TEREN Extravilan

Adresa: Jud. Hunedoara

Nr. Crt	Nr cadastral Nr. topografic	Suprafața* (mp)	Observații / Referințe
A1		117.757	Sector cadastral:6 Teren neimprejmuit;

B. Partea II. Proprietari și acte

Inscrieri privitoare la dreptul de proprietate și alte drepturi reale		Referințe
1 / 09/11/2022		
Act Normativ nr. 349, din 28/02/2020 emis de MINISTERUL MEDIULUI APELOR ȘI PĂDURILOR (ORDIN);		
B1	Inscrierea provizorie, drept de PROPRIETATE, dobandit prin Lege, cota actuala 1/1 1) STATUL ROMÂN, CIF:9999999999999	A1
B2	Inscrierea provizorie, drept de ADMINISTRARE 1) REGIA NAȚIONALĂ A PĂDURILOR ROMSILVA - DIRECȚIA SILVICĂ HUNEDOARA, CIF:1590120	A1

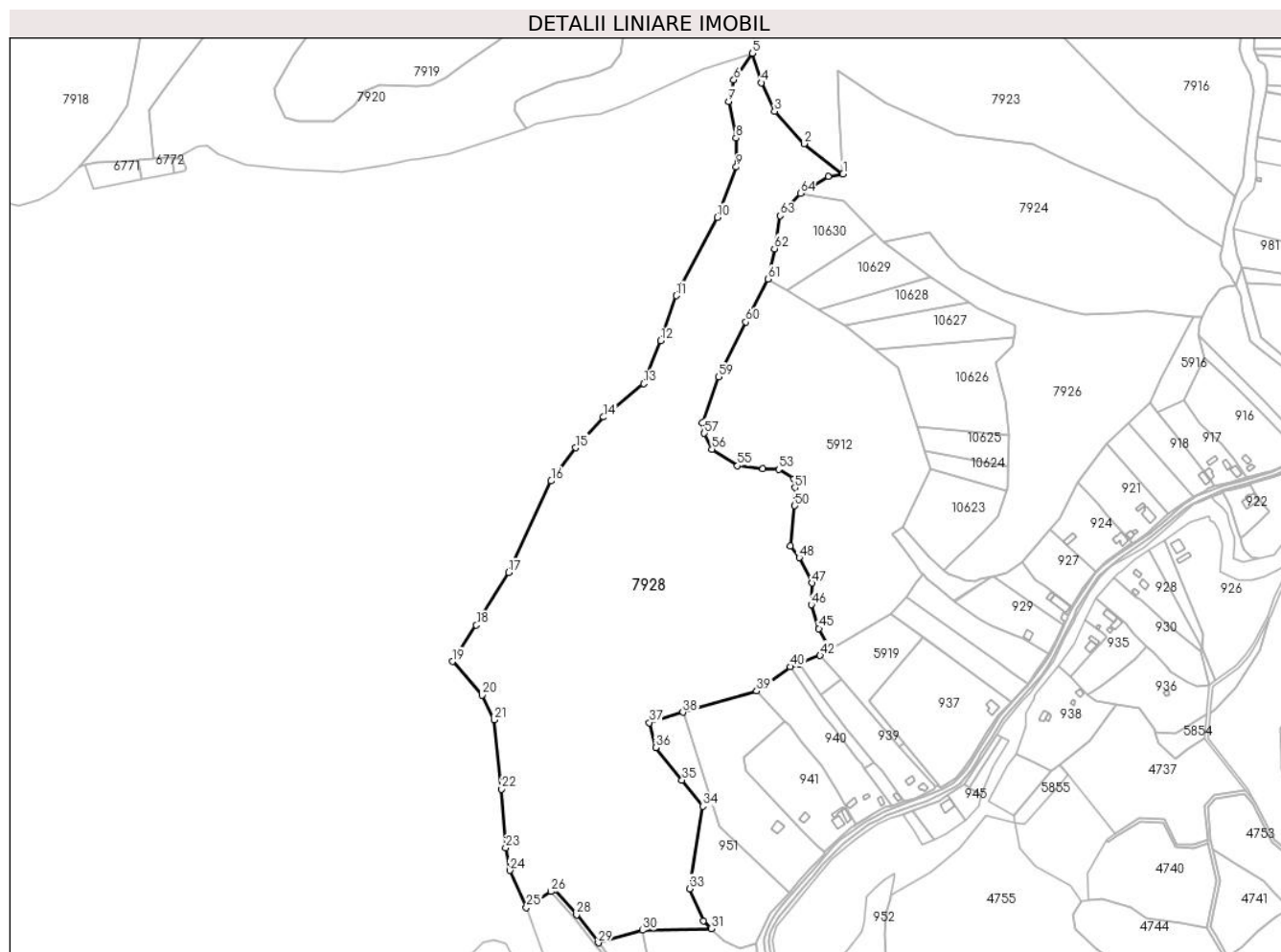
C. Partea III. SARCINI .

Inscrieri privind dezmembramintele dreptului de proprietate, drepturi reale de garanție și sarcini	Referințe
NU SUNT	

Teren

Nr cadastral	Suprafața (mp)*	Observații / Referințe
	117.757	

* Suprafața este determinată în planul de proiecție Stereo 70.



Date referitoare la teren

Crt	Categorie folosință	Intravilan	Suprafața (mp)	Tarla	Parcelă	Nr. topo	Observații / Referințe
1	padure	NU	117.757	-	-	-	UA 104

Lungime Segmente

1) Valorile lungimilor segmentelor sunt obținute din proiecție în plan.

Punct început	X / Y	Punct sfârșit	X / Y	Lungime segment
1	322.115,424 500.211,803	2	322.079,634 500.239,459	45.23
4	322.040,678 500.295,081	5	322.032,123 500.322,146	28.38
7	322.010,592 500.278,053	8	322.017,314 500.244,466	34.25
10	322.000,114 500.171,975	11	321.962,776 500.100,324	80.79
13	321.932,866 500.019,92	14	321.895,964 499.989,27	47.97
16	321.848,19 499.930,753	17	321.809,313 499.846,956	92.37
2	322.079,634 500.239,459	3	322.052,664 500.268,98	39.98
5	322.032,123 500.322,146	6	322.015,447 500.297,833	29.48
8	322.017,314 500.244,466	9	322.017,687 500.217,97	26.49
11	321.962,776 500.100,324	12	321.948,55 500.059,105	43.60
14	321.895,964 499.989,27	15	321.870,672 499.961,182	37.79
17	321.809,313 499.846,956	18	321.779,714 499.798,928	56.41
3	322.052,664 500.268,98	4	322.040,678 500.295,081	28.72
6	322.015,447 500.297,833	7	322.010,592 500.278,053	20.36
9	322.017,687 500.217,97	10	322.000,114 500.171,975	49.23
12	321.948,55 500.059,105	13	321.932,866 500.019,92	42.20
15	321.870,672 499.961,182	16	321.848,19 499.930,753	37.83
18	321.779,714 499.798,928	19	321.757,699 499.765,691	39.86

Punct început	X / Y	Punct sfârșit	X / Y	Lungime segment	Punct început	X / Y	Punct sfârșit	X / Y	Lungime segment	Punct început	X / Y	Punct sfârșit	X / Y	Lungime segment
19	321.757,699 499.765,691	20	321.784,895 499.734,853	41.117	20	321.784,895 499.734,853	21	321.796,015 499.712,183	25.257	21	321.796,015 499.712,183	22	321.802,762 499.648,804	63.737
22	321.802,762 499.648,804	23	321.806,483 499.595,129	53.804	23	321.806,483 499.595,129	24	321.810,194 499.574,565	20.897	24	321.810,194 499.574,565	25	321.825,489 499.540,488	37.352
25	321.825,489 499.540,488	26	321.848,078 499.555,25	26.984	26	321.848,078 499.555,25	27	321.850,621 499.556,912	3.038	27	321.850,621 499.556,912	28	321.871,466 499.533,965	31.001
28	321.871,466 499.533,965	29	321.891,435 499.508,324	32.5	29	321.891,435 499.508,324	30	321.931,83 499.519,764	41.984	30	321.931,83 499.519,764	31	321.994,556 499.521,377	62.746
31	321.994,556 499.521,377	32	321.987,421 499.528,384	10.0	32	321.987,421 499.528,384	33	321.974,796 499.557,815	32.024	33	321.974,796 499.557,815	34	321.986,92 499.633,217	76.37
34	321.986,92 499.633,217	35	321.967,995 499.657,217	30.565	35	321.967,995 499.657,217	36	321.943,909 499.687,004	38.307	36	321.943,909 499.687,004	37	321.938,149 499.709,702	23.418
37	321.938,149 499.709,702	38	321.968,849 499.719,183	32.131	38	321.968,849 499.719,183	39	322.036,481 499.738,547	70.35	39	322.036,481 499.738,547	40	322.067,024 499.760,781	37.779
40	322.067,024 499.760,781	41	322.074,627 499.763,68	8.137	41	322.074,627 499.763,68	42	322.094,477 499.771,249	21.244	42	322.094,477 499.771,249	43	322.102,898 499.776,242	9.79
43	322.102,898 499.776,242	44	322.102,847 499.777,775	1.533	44	322.102,847 499.777,775	45	322.093,206 499.795,844	20.48	45	322.093,206 499.795,844	46	322.086,275 499.817,617	22.85
46	322.086,275 499.817,617	47	322.086,877 499.837,494	19.886	47	322.086,877 499.837,494	48	322.075,427 499.860,683	25.862	48	322.075,427 499.860,683	49	322.067,291 499.871,525	13.555
49	322.067,291 499.871,525	50	322.071,21 499.908,071	36.756	50	322.071,21 499.908,071	51	322.071,511 499.924,635	16.566	51	322.071,511 499.924,635	52	322.070,306 499.932,767	8.221
52	322.070,306 499.932,767	53	322.056,446 499.941,5	16.382	53	322.056,446 499.941,5	54	322.041,982 499.941,801	14.466	54	322.041,982 499.941,801	55	322.018,78 499.944,813	23.398
55	322.018,78 499.944,813	56	321.995,278 499.959,871	27.912	56	321.995,278 499.959,871	57	321.988,307 499.974,401	16.116	57	321.988,307 499.974,401	58	321.986,801 499.983,738	9.457
58	321.986,801 499.983,738	59	322.001,565 500.025,899	44.672	59	322.001,565 500.025,899	60	322.026,299 500.076,318	56.159	60	322.026,299 500.076,318	61	322.046,486 500.115,469	44.049
61	322.046,486 500.115,469	62	322.052,525 500.143,319	28.497	62	322.052,525 500.143,319	63	322.057,949 500.173,434	30.6	63	322.057,949 500.173,434	64	322.076,527 500.193,9	27.641
64	322.076,527 500.193,9	65	322.101,67 500.209,512	29.595	65	322.101,67 500.209,512	1	322.115,424 500.211,803	13.944					

** Lungimile segmentelor sunt determinate în planul de proiecție Stereo 70 și sunt rotunjite la 1 milimetru.

*** Distanța dintre puncte este formată din segmente cumulate ce sunt mai mici decât valoarea 1 milimetru.

**DATE DESPRE IMOBILUL NR. 7929**

Oficiul de Cadastru și Publicitate Imobiliară HUNEDOARA
Biroul de Cadastru și Publicitate Imobiliară Deva

A. Partea I. Descrierea imobilului

TEREN Extravilan

Adresa: Jud. Hunedoara

Nr. Crt	Nr cadastral Nr. topografic	Suprafața* (mp)	Observații / Referințe
A1		52.930	Sector cadastral:6 Teren neimprejmuit;

B. Partea II. Proprietari și acte

Inscrieri privitoare la dreptul de proprietate și alte drepturi reale	Referințe
1 / 08/11/2022	
Act Normativ nr. 7, din 13/03/1996 emis de PARLAMENTUL ROMÂNIEI;	
B1	A1
Intabulare, drept de PROPRIETATE, dobandit prin Lege, cota actuala 1/1 1) COMUNA ILIA, REZERVA COMISIEI LOCALE DE FOND FUNCJAR, CIF:4374164	

C. Partea III. SARCINI .

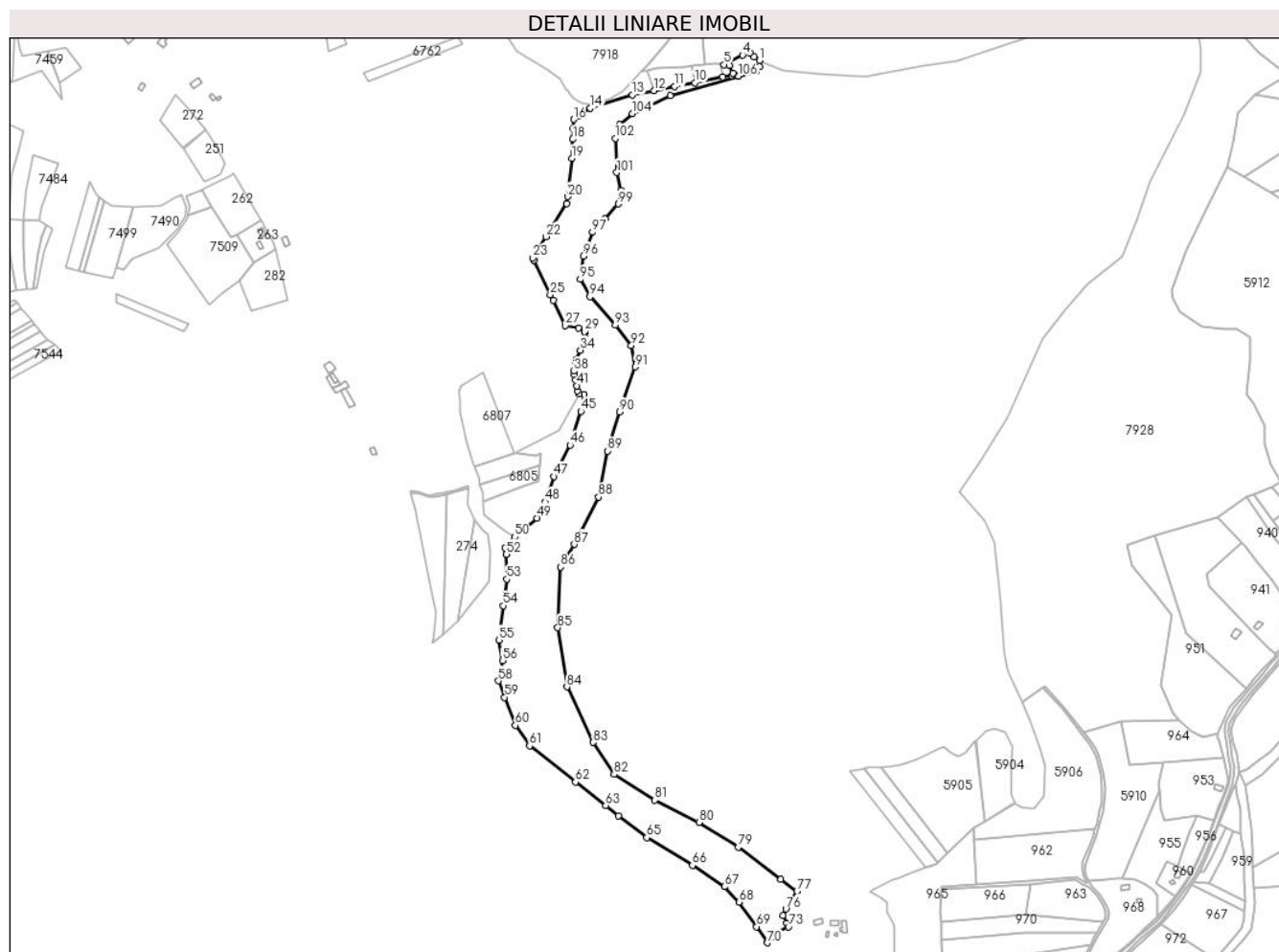
Inscrieri privind dezmembramintele dreptului de proprietate, drepturi reale de garanție și sarcini	Referințe
NU SUNT	

Anexa Nr. 1 La Partea I

Teren

Nr cadastral	Suprafața (mp)*	Observații / Referințe
	52.930	

* Suprafața este determinată în planul de proiecție Stereo 70.



Date referitoare la teren

Crt	Categorie folosință	Intravilan	Suprafața (mp)	Tarla	Parcelă	Nr. topo	Observații / Referințe
1	padure	NU	52.930	-	-	-	

Lungime Segmente

1) Valorile lungimilor segmentelor sunt obținute din proiecție în plan.

Punct început	X / Y	Punct sfârșit	X / Y	Lungime segment	Punct început	X / Y	Punct sfârșit	X / Y	Lungime segment	Punct început	X / Y	Punct sfârșit	X / Y	Lungime segment
1	321.542,506 500.230,268	2	321.537,254 500.234,391	6.677	2	321.537,254 500.234,391	3	321.533,128 500.238,139	5.574	3	321.533,128 500.238,139	4	321.524,502 500.236,266	8.827
4	321.524,502 500.236,266	5	321.504,291 500.225,988	22.674	5	321.504,291 500.225,988	6	321.510,335 500.225,041	6.118	6	321.510,335 500.225,041	7	321.514,46 500.216,372	9.6
7	321.514,46 500.216,372	8	321.512,892 500.214,298	2.6	8	321.512,892 500.214,298	9	321.503,459 500.212,455	9.612	9	321.503,459 500.212,455	10	321.473,068 500.206,518	30.966
10	321.473,068 500.206,518	11	321.451,552 500.202,315	21.923	11	321.451,552 500.202,315	12	321.429,447 500.197,997	22.523	12	321.429,447 500.197,997	13	321.405,914 500.193,4	23.977
13	321.405,914 500.193,4	14	321.360,591 500.179,186	47.5	14	321.360,591 500.179,186	15	321.348,269 500.170,799	14.905	15	321.348,269 500.170,799	16	321.342,649 500.166,974	6.798
16	321.342,649 500.166,974	17	321.342,259 500.157,8	9.182	17	321.342,259 500.157,8	18	321.341,744 500.145,658	12.154	18	321.341,744 500.145,658	19	321.340,865 500.124,934	20.742

Punct început	X / Y	Punct sfârșit	X / Y	Lungime segment	Punct început	X / Y	Punct sfârșit	X / Y	Lungime segment	Punct început	X / Y	Punct sfârșit	X / Y	Lungime segment
19	321.340,865 500.124,934	20	321.336,089 500.083,99	41.22 2	20	321.336,089 500.083,99	21	321.335,214 500.076,495	7.546	21	321.335,214 500.076,495	22	321.312,761 500.040,774	42.19 1
22	321.312,761 500.040,774	23	321.298,53 500.018,136	26.74	23	321.298,53 500.018,136	24	321.299,857 500.015,363	3.074	24	321.299,857 500.015,363	25	321.317,462 499.978,56	40.79 7
25	321.317,462 499.978,56	26	321.320,508 499.972,19	7.061	26	321.320,508 499.972,19	27	321.333,464 499.945,108	30.02 2	27	321.333,464 499.945,108	28	321.347,732 499.942,626	14.48 2
28	321.347,732 499.942,626	29	321.354,307 499.938,604	7.709	29	321.354,307 499.938,604	30	321.354,885 499.938,251	0.677	30	321.354,885 499.938,251	31	321.354,937 499.932,041	6.21
31	321.354,937 499.932,041	32	321.354,95 499.930,432	1.61	32	321.354,95 499.930,432	33	321.352,313 499.924,301	6.674	33	321.352,313 499.924,301	34	321.349,96 499.918,832	5.954
34	321.349,96 499.918,832	35	321.345,629 499.908,766	10.95 7	35	321.345,629 499.908,766	36	321.345,164 499.906,459	2.354	36	321.345,164 499.906,459	37	321.344,555 499.903,433	3.086
37	321.344,555 499.903,433	38	321.343,093 499.896,178	7.401	38	321.343,093 499.896,178	39	321.343,744 499.892,508	3.727	39	321.343,744 499.892,508	40	321.344,77 499.886,731	5.867
40	321.344,77 499.886,731	41	321.345,886 499.880,445	6.385	41	321.345,886 499.880,445	42	321.346,842 499.875,055	5.474	42	321.346,842 499.875,055	43	321.348,776 499.871,871	3.726
43	321.348,776 499.871,871	44	321.353,626 499.871,023	4.924	44	321.353,626 499.871,023	45	321.350,502 499.853,122	18.17 1	45	321.350,502 499.853,122	46	321.338,803 499.816,759	38.19 9
46	321.338,803 499.816,759	47	321.321,168 499.782,873	38.2	47	321.321,168 499.782,873	48	321.312,406 499.755,438	28.8	48	321.312,406 499.755,438	49	321.303,32 499.738,297	19.4
49	321.303,32 499.738,297	50	321.278,949 499.718,02	31.70 4	50	321.278,949 499.718,02	51	321.269,17 499.706,055	15.45 3	51	321.269,17 499.706,055	52	321.270,393 499.699,306	6.859
52	321.270,393 499.699,306	53	321.270,71 499.672,295	27.01 2	53	321.270,71 499.672,295	54	321.266,963 499.643,942	28.6	54	321.266,963 499.643,942	55	321.262,089 499.607,063	37.2
55	321.262,089 499.607,063	56	321.266,372 499.584,929	22.54 4	56	321.266,372 499.584,929	57	321.264,908 499.573,422	11.6	57	321.264,908 499.573,422	58	321.261,72 499.563,103	10.8
58	321.261,72 499.563,103	59	321.268,497 499.545,353	19.0	59	321.268,497 499.545,353	60	321.279,982 499.515,27	32.2	60	321.279,982 499.515,27	61	321.295,212 499.493,219	26.8
61	321.295,212 499.493,219	62	321.344,602 499.454,109	63.0	62	321.344,602 499.454,109	63	321.377,153 499.428,853	41.2	63	321.377,153 499.428,853	64	321.391,059 499.418,064	17.6
64	321.391,059 499.418,064	65	321.421,397 499.394,524	38.4	65	321.421,397 499.394,524	66	321.470,576 499.364,537	57.6	66	321.470,576 499.364,537	67	321.505,131 499.341,736	41.4
67	321.505,131 499.341,736	68	321.520,74 499.325,116	22.8	68	321.520,74 499.325,116	69	321.539,547 499.298,488	32.6	69	321.539,547 499.298,488	70	321.551,452 499.281,336	20.87 9
70	321.551,452 499.281,336	71	321.557,495 499.288,089	9.062	71	321.557,495 499.288,089	72	321.560,697 499.291,667	4.801	72	321.560,697 499.291,667	73	321.573,912 499.298,236	14.75 8
73	321.573,912 499.298,236	74	321.571,856 499.302,559	4.786	74	321.571,856 499.302,559	75	321.567,814 499.310,6	9.0	75	321.567,814 499.310,6	76	321.571,202 499.317,625	7.8
76	321.571,202 499.317,625	77	321.583,037 499.336,789	22.52 4	77	321.583,037 499.336,789	78	321.565,822 499.349,765	21.55 8	78	321.565,822 499.349,765	79	321.519,967 499.384,33	57.42 3
79	321.519,967 499.384,33	80	321.477,625 499.410,662	49.86 2	80	321.477,625 499.410,662	81	321.430,058 499.434,769	53.32 7	81	321.430,058 499.434,769	82	321.386,304 499.462,512	51.80 8
82	321.386,304 499.462,512	83	321.363,722 499.496,838	41.08 8	83	321.363,722 499.496,838	84	321.335,459 499.556,684	66.18 5	84	321.335,459 499.556,684	85	321.325,579 499.620,163	64.24 3
85	321.325,579 499.620,163	86	321.328,872 499.685,524	65.44 4	86	321.328,872 499.685,524	87	321.343,304 499.709,796	28.23 9	87	321.343,304 499.709,796	88	321.369,557 499.760,775	57.34 2
88	321.369,557 499.760,775	89	321.379,308 499.810,255	50.43 2	89	321.379,308 499.810,255	90	321.392,463 499.852,359	44.11 1	90	321.392,463 499.852,359	91	321.408,965 499.900,715	51.09 4
91	321.408,965 499.900,715	92	321.404,839 499.923,956	23.60 4	92	321.404,839 499.923,956	93	321.387,588 499.945,696	27.75 4	93	321.387,588 499.945,696	94	321.360,178 499.976,197	41.00 7
94	321.360,178 499.976,197	95	321.349,674 499.994,94	21.48 5	95	321.349,674 499.994,94	96	321.353,047 500.020,139	25.42 4	96	321.353,047 500.020,139	97	321.362,798 500.045,629	27.29 1
97	321.362,798 500.045,629	98	321.376,329 500.059,978	19.72 2	98	321.376,329 500.059,978	99	321.390,582 500.076,097	21.51 7	99	321.390,582 500.076,097	100	321.393,206 500.090,34	14.48 3
100	321.393,206 500.090,34	101	321.389,08 500.109,833	19.92 5	101	321.389,08 500.109,833	102	321.387,581 500.146,567	36.76 5	102	321.387,581 500.146,567	103	321.392,112 500.161,295	15.40 9
103	321.392,112 500.161,295	104	321.405,99 500.173,291	18.34 3	104	321.405,99 500.173,291	105	321.446,494 500.192,409	44.78 9	105	321.446,494 500.192,409	106	321.520,376 500.213,399	76.80 6
106	321.520,376 500.213,399	107	321.539,13 500.218,648	19.47 4	107	321.539,13 500.218,648	108	321.542,506 500.223,52	5.928	108	321.542,506 500.223,52	1	321.542,506 500.230,268	6.747

** Lungimile segmentelor sunt determinate în planul de proiecție Stereo 70 și sunt rotunjite la 1 milimetru.

*** Distanța dintre puncte este formată din segmente cumulate ce sunt mai mici decât valoarea 1 milimetru.

**DATE DESPRE IMOBILUL NR. 7930**

Oficiul de Cadastru și Publicitate Imobiliară HUNEDOARA
Biroul de Cadastru și Publicitate Imobiliară Deva

A. Partea I. Descrierea imobilului

TEREN Extravilan

Adresa: Jud. Hunedoara

Nr. Crt	Nr cadastral Nr. topografic	Suprafața* (mp)	Observații / Referințe
A1		112.051	Sector cadastral:6 Teren neimprejmuit;

B. Partea II. Proprietari și acte

Inscrieri privitoare la dreptul de proprietate și alte drepturi reale		Referințe
1 / 09/11/2022		
Act Normativ nr. 349, din 28/02/2020 emis de MINISTERUL MEDIULUI APELOR ȘI PĂDURILOR (ORDIN);		
B1	Inscrierea provizorie, drept de PROPRIETATE, dobandit prin Lege, cota actuala 1/1 1) STATUL ROMÂN, CIF:9999999999999	A1
B2	Inscrierea provizorie, drept de ADMINISTRARE 1) REGIA NAȚIONALĂ A PĂDURILOR ROMSILVA - DIRECȚIA SILVICĂ HUNEDOARA, CIF:1590120	A1

C. Partea III. SARCINI .

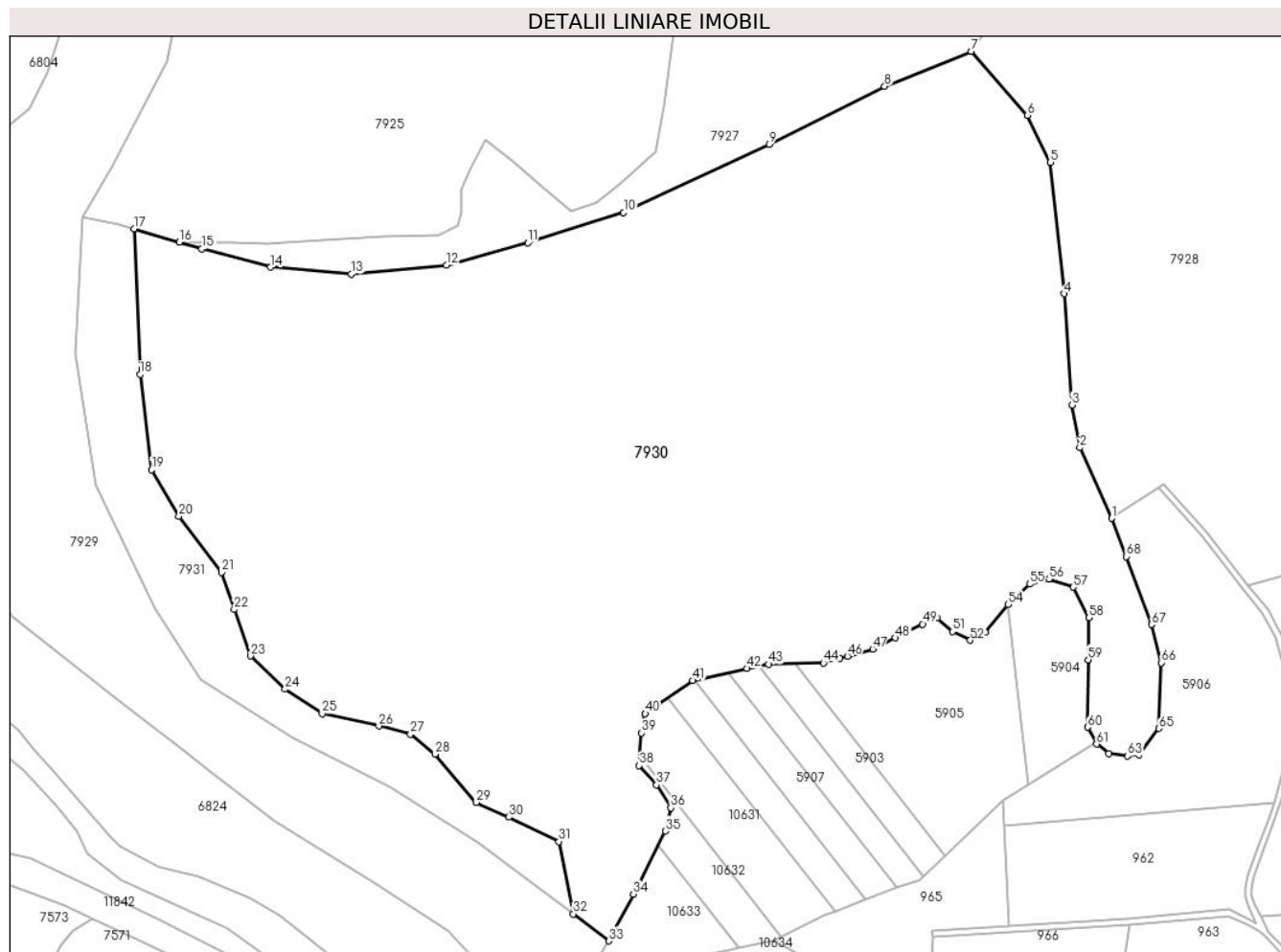
Inscrieri privind dezmembramintele dreptului de proprietate, drepturi reale de garanție și sarcini	Referințe
NU SUNT	

Anexa Nr. 1 La Partea I

Teren

Nr cadastral	Suprafața (mp)*	Observații / Referințe
	112.051	

* Suprafața este determinată în planul de proiecție Stereo 70.



Date referitoare la teren

Crt	Categorie folosință	Intravilan	Suprafața (mp)	Tarla	Parcelă	Nr. topo	Observații / Referințe
1	padure	NU	112.051	-	-	-	UA 103 B

Lungime Segmente

1) Valorile lungimilor segmentelor sunt obținute din proiecție în plan.

Punct început	X / Y	Punct sfârșit	X / Y	Lungime segment
1	321.825,489 499.540,488	2	321.810,194 499.574,565	37.35 2
4	321.802,762 499.648,804	5	321.796,015 499.712,183	63.73 7
7	321.757,699 499.765,691	8	321.716,013 499.748,839	44.96 4
10	321.590,019 499.687,98	11	321.543,943 499.673,326	48.35
13	321.458,698 499.658,347	14	321.419,823 499.661,623	39.01 2
16	321.375,818 499.673,641	17	321.353,82 499.680,033	22.90 8
2	321.810,194 499.574,565	3	321.806,483 499.595,129	20.89 7
5	321.796,015 499.712,183	6	321.784,895 499.734,853	25.25
8	321.716,013 499.748,839	9	321.660,278 499.720,75	62.41 3
11	321.543,943 499.673,326	12	321.504,599 499.662,56	40.79
14	321.419,823 499.661,623	15	321.386,568 499.670,517	34.42 4
17	321.353,82 499.680,033	18	321.356,701 499.609,851	70.24 1
3	321.806,483 499.595,129	4	321.802,762 499.648,804	53.80 4
6	321.784,895 499.734,853	7	321.757,699 499.765,691	41.11 7
9	321.660,278 499.720,75	10	321.590,019 499.687,98	77.52 6
12	321.504,599 499.662,56	13	321.458,698 499.658,347	46.09 4
15	321.386,568 499.670,517	16	321.375,818 499.673,641	11.19 5
18	321.356,701 499.609,851	19	321.362,312 499.563,864	46.32 8

Punct început	X / Y	Punct sfârșit	X / Y	Lungime segment	Punct început	X / Y	Punct sfârșit	X / Y	Lungime segment	Punct început	X / Y	Punct sfârșit	X / Y	Lungime segment
19	321.362,312 499.563,864	20	321.375,49 499.541,441	26.009	20	321.375,49 499.541,441	21	321.396,145 499.514,389	34.036	21	321.396,145 499.514,389	22	321.402,198 499.496,593	18.797
22	321.402,198 499.496,593	23	321.410,032 499.474,169	23.754	23	321.410,032 499.474,169	24	321.426,769 499.458,152	23.166	24	321.426,769 499.458,152	25	321.444,575 499.446,406	21.331
25	321.444,575 499.446,406	26	321.471,998 499.440,356	28.082	26	321.471,998 499.440,356	27	321.487,31 499.436,441	15.805	27	321.487,31 499.436,441	28	321.499,061 499.426,831	15.18
28	321.499,061 499.426,831	29	321.519,043 499.403,568	30.667	29	321.519,043 499.403,568	30	321.534,713 499.396,45	17.21	30	321.534,713 499.396,45	31	321.558,929 499.384,705	26.915
31	321.558,929 499.384,705	32	321.565,822 499.349,765	35.613	32	321.565,822 499.349,765	33	321.583,037 499.336,789	21.558	33	321.583,037 499.336,789	34	321.594,799 499.359,359	25.451
34	321.594,799 499.359,359	35	321.610,18 499.389,727	34.041	35	321.610,18 499.389,727	36	321.612,892 499.400,87	11.468	36	321.612,892 499.400,87	37	321.605,962 499.412,013	13.122
37	321.605,962 499.412,013	38	321.597,525 499.421,35	12.584	38	321.597,525 499.421,35	39	321.598,73 499.437,009	15.706	39	321.598,73 499.437,009	40	321.600,538 499.446,346	9.51
40	321.600,538 499.446,346	41	321.623,438 499.462,307	27.913	41	321.623,438 499.462,307	42	321.649,694 499.468,131	26.894	42	321.649,694 499.468,131	43	321.659,939 499.470,239	10.46
43	321.659,939 499.470,239	44	321.686,454 499.470,842	26.522	44	321.686,454 499.470,842	45	321.694,359 499.473,042	8.206	45	321.694,359 499.473,042	46	321.698,089 499.474,08	3.871
46	321.698,089 499.474,08	47	321.710,259 499.477,467	12.633	47	321.710,259 499.477,467	48	321.721,107 499.482,888	12.127	48	321.721,107 499.482,888	49	321.734,363 499.489,513	14.82
49	321.734,363 499.489,513	50	321.741,295 499.492,525	7.557	50	321.741,295 499.492,525	51	321.748,828 499.485,9	10.032	51	321.748,828 499.485,9	52	321.757,328 499.481,699	9.481
52	321.757,328 499.481,699	53	321.764,56 499.485,613	8.224	53	321.764,56 499.485,613	54	321.775,709 499.498,865	17.318	54	321.775,709 499.498,865	55	321.785,954 499.508,803	14.273
55	321.785,954 499.508,803	56	321.795,295 499.511,212	9.646	56	321.795,295 499.511,212	57	321.807,046 499.507,298	12.386	57	321.807,046 499.507,298	58	321.814,579 499.492,54	16.569
58	321.814,579 499.492,54	59	321.814,309 499.472,336	20.207	59	321.814,309 499.472,336	60	321.814,008 499.439,811	32.526	60	321.814,008 499.439,811	61	321.818,267 499.431,669	9.189
61	321.818,267 499.431,669	62	321.824,293 499.427,151	7.532	62	321.824,293 499.427,151	63	321.833,332 499.425,947	9.119	63	321.833,332 499.425,947	64	321.838,756 499.426,549	5.457
64	321.838,756 499.426,549	65	321.848,397 499.439,197	15.904	65	321.848,397 499.439,197	66	321.849,604 499.470,82	31.645	66	321.849,604 499.470,82	67	321.844,774 499.489,291	19.092
67	321.844,774 499.489,291	68	321.832,72 499.522,117	34.969	68	321.832,72 499.522,117	1	321.825,489 499.540,488	19.743					

** Lungimile segmentelor sunt determinate în planul de proiecție Stereo 70 și sunt rotunjite la 1 milimetru.

*** Distanța dintre puncte este formată din segmente cumulate ce sunt mai mici decât valoarea 1 milimetru.

**DATE DESPRE IMOBILUL NR. 7931**

Oficiul de Cadastru și Publicitate Imobiliară HUNEDOARA
Biroul de Cadastru și Publicitate Imobiliară Deva

A. Partea I. Descrierea imobilului

TEREN Extravilan

Adresa: Jud. Hunedoara

Nr. Crt	Nr cadastral Nr. topografic	Suprafața* (mp)	Observații / Referințe
A1		10.812	Sector cadastral:6 Teren neimprejmuit;

B. Partea II. Proprietari și acte

Inscrieri privitoare la dreptul de proprietate și alte drepturi reale		Referințe
1 / 09/11/2022		
Act Normativ nr. 349, din 28/02/2020 emis de MINISTERUL MEDIULUI APELOR ȘI PĂDURILOR (ORDIN);		
B1	Inscrierea provizorie, drept de PROPRIETATE, dobandit prin Lege, cota actuala 1/1 1) STATUL ROMÂN, CIF:9999999999999	A1
B2	Inscrierea provizorie, drept de ADMINISTRARE 1) REGIA NAȚIONALĂ A PĂDURILOR ROMSILVA - DIRECȚIA SILVICĂ HUNEDOARA, CIF:1590120	A1

C. Partea III. SARCINI .

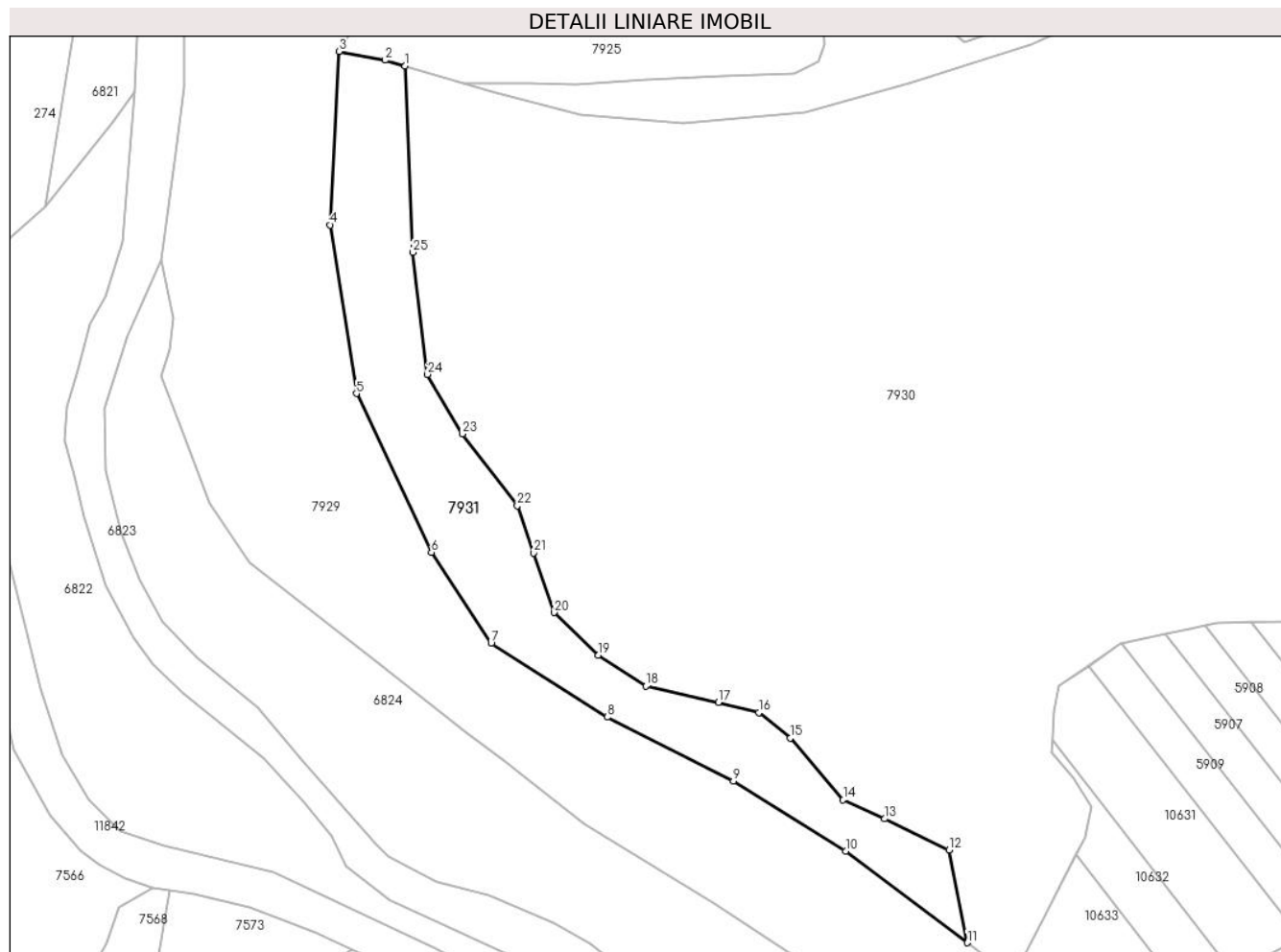
Inscrieri privind dezmembramintele dreptului de proprietate, drepturi reale de garanție și sarcini	Referințe
NU SUNT	

Anexa Nr. 1 La Partea I

Teren

Nr cadastral	Suprafața (mp)*	Observații / Referințe
	10.812	

* Suprafața este determinată în planul de proiecție Stereo 70.



Date referitoare la teren

Crt	Categorie folosință	Intra vilan	Suprafața (mp)	Tarla	Parcelă	Nr. topo	Observații / Referințe
1	padure	NU	10.812	-	-	-	UA 103 A

Lungime Segmente

1) Valorile lungimilor segmentelor sunt obținute din proiecție în plan.

Punct început	X / Y	Punct sfârșit	X / Y	Lungime segment (** (m)
1	321.353,82 499.680,033	2	321.346,288 499.682,222	7.843
3	321.328,872 499.685,524	4	321.325,579 499.620,163	65.444
5	321.335,459 499.556,684	6	321.363,722 499.496,838	66.185
7	321.386,304 499.462,512	8	321.430,058 499.434,769	51.808
9	321.477,625 499.410,662	10	321.519,967 499.384,33	49.862

Punct început	X / Y	Punct sfârșit	X / Y	Lungime segment (** (m)
2	321.346,288 499.682,222	3	321.328,872 499.685,524	17.726
4	321.325,579 499.620,163	5	321.335,459 499.556,684	64.243
6	321.363,722 499.496,838	7	321.386,304 499.462,512	41.088
8	321.430,058 499.434,769	9	321.477,625 499.410,662	53.327
10	321.519,967 499.384,33	11	321.565,822 499.349,765	57.423

Punct început	X / Y	Punct sfârșit	X / Y	Lungime segment (** (m)
11	321.565,822 499.349,765	12	321.558,929 499.384,705	35.613
13	321.534,713 499.396,45	14	321.519,043 499.403,568	17.21
15	321.499,061 499.426,831	16	321.487,31 499.436,441	15.18
17	321.471,998 499.440,356	18	321.444,575 499.446,406	28.082
19	321.426,769 499.458,152	20	321.410,032 499.474,169	23.166
21	321.402,198 499.496,593	22	321.396,145 499.514,389	18.797
23	321.375,49 499.541,441	24	321.362,312 499.563,864	26.009
25	321.356,701 499.609,851	1	321.353,82 499.680,033	70.241

Punct început	X / Y	Punct sfârșit	X / Y	Lungime segment (** (m)
12	321.558,929 499.384,705	13	321.534,713 499.396,45	26.915
14	321.519,043 499.403,568	15	321.499,061 499.426,831	30.667
16	321.487,31 499.436,441	17	321.471,998 499.440,356	15.805
18	321.444,575 499.446,406	19	321.426,769 499.458,152	21.331
20	321.410,032 499.474,169	21	321.402,198 499.496,593	23.754
22	321.396,145 499.514,389	23	321.375,49 499.541,441	34.036
24	321.362,312 499.563,864	25	321.356,701 499.609,851	46.328

** Lungimile segmentelor sunt determinate în planul de proiecție Stereo 70 și sunt rotunjite la 1 milimetru.

*** Distanța dintre puncte este formată din segmente cumulate ce sunt mai mici decât valoarea 1 milimetru.

**DATE DESPRE IMOBILUL NR. 8274**

Oficiul de Cadastru și Publicitate Imobiliară HUNEDOARA
Biroul de Cadastru și Publicitate Imobiliară Deva

A. Partea I. Descrierea imobilului

TEREN Intravilan

Adresa: Loc. Sârbi, Jud. Hunedoara

Nr. Crt	Nr cadastral Nr. topografic	Suprafața* (mp)	Observații / Referințe
A1		1.600	Sector cadastral:21 Teren neimprejmuit;

B. Partea II. Proprietari și acte

Inscrieri privitoare la dreptul de proprietate și alte drepturi reale		Referințe
1 / 20/01/2023		
Act Administrativ nr. 89856/310, din 30/09/2003 emis de CJPSDPAT HUNEDOARA;		
B1	Intabulare, drept de PROPRIETATE, dobandit prin Reconstituire, cota actuala 1/1 1) POPA MINERVA 2) POPA DORINA	A1

C. Partea III. SARCINI .

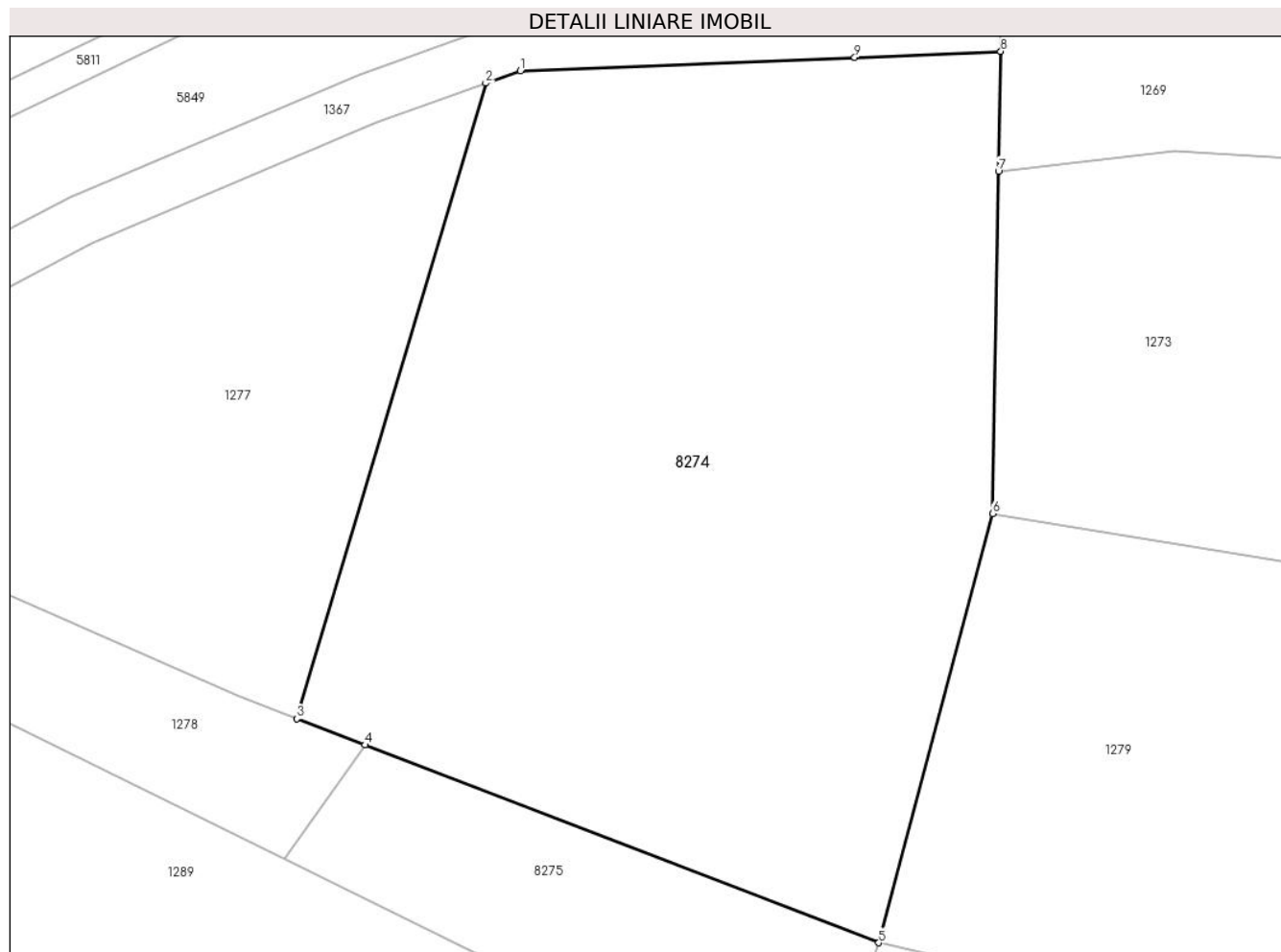
Inscrieri privind dezmembramintele dreptului de proprietate, drepturi reale de garanție și sarcini	Referințe
NU SUNT	

Anexa Nr. 1 La Partea I

Teren

Nr cadastral	Suprafața (mp)*	Observații / Referințe
	1.600	

* Suprafața este determinată în planul de proiecție Stereo 70.



Date referitoare la teren

Crt	Categorie folosință	Intra vilan	Suprafața (mp)	Tarla	Parcelă	Nr. topo	Observații / Referințe
1	arabil	DA	1.600	-	513/1	-	

Lungime Segmente

1) Valorile lungimilor segmentelor sunt obținute din proiecție în plan.

Punct început	X / Y	Punct sfârșit	X / Y	Lungime segment (** (m)
1	322.150,801 498.036,151	2	322.148,765 498.035,421	2.163
2	322.148,765 498.035,421	3	322.137,616 497.998,002	39.045
3	322.137,616 497.998,002	4	322.141,641 497.996,454	4.312
4	322.141,641 497.996,454	5	322.171,938 497.984,806	32.459
5	322.171,938 497.984,806	6	322.178,637 498.010,072	26.139

Punct început	X / Y	Punct sfârșit	X / Y	Lungime segment (** (m)
6	322.178,637 498.010,072	7	322.179,001 498.030,244	20.175
7	322.179,001 498.030,244	8	322.179,128 498.037,295	7.052
8	322.179,128 498.037,295	9	322.170,513 498.036,947	8.622
9	322.170,513 498.036,947	1	322.150,801 498.036,151	19.729

** Lungimile segmentelor sunt determinate în planul de proiecție Stereo 70 și sunt rotunjite la 1 milimetru.

*** Distanța dintre puncte este formată din segmente cumulate ce sunt mai mici decât valoarea 1 milimetru.

**DATE DESPRE IMOBILUL NR. 8275**

Oficiul de Cadastru și Publicitate Imobiliară HUNEDOARA
Biroul de Cadastru și Publicitate Imobiliară Deva

A. Partea I. Descrierea imobilului

TEREN Intravilan

Adresa: Loc. Sârbi, Jud. Hunedoara

Nr. Crt	Nr cadastral Nr. topografic	Suprafața* (mp)	Observații / Referințe
A1		322	Sector cadastral:21 Teren neimprejmuit;

B. Partea II. Proprietari și acte

Inscrieri privitoare la dreptul de proprietate și alte drepturi reale		Referințe
1 / 10/11/2022		
Act Normativ nr. 7, din 13/03/1996 emis de PARLAMENTUL ROMÂNIEI;		
B1	Inscrierea provizorie, drept de PROPRIETATE, dobandit prin Lege, cota actuala 1/1	A1
1) COMUNA ILIA , CIF:4374164, PROPRIETAR NEIDENTIFICAT		

C. Partea III. SARCINI .

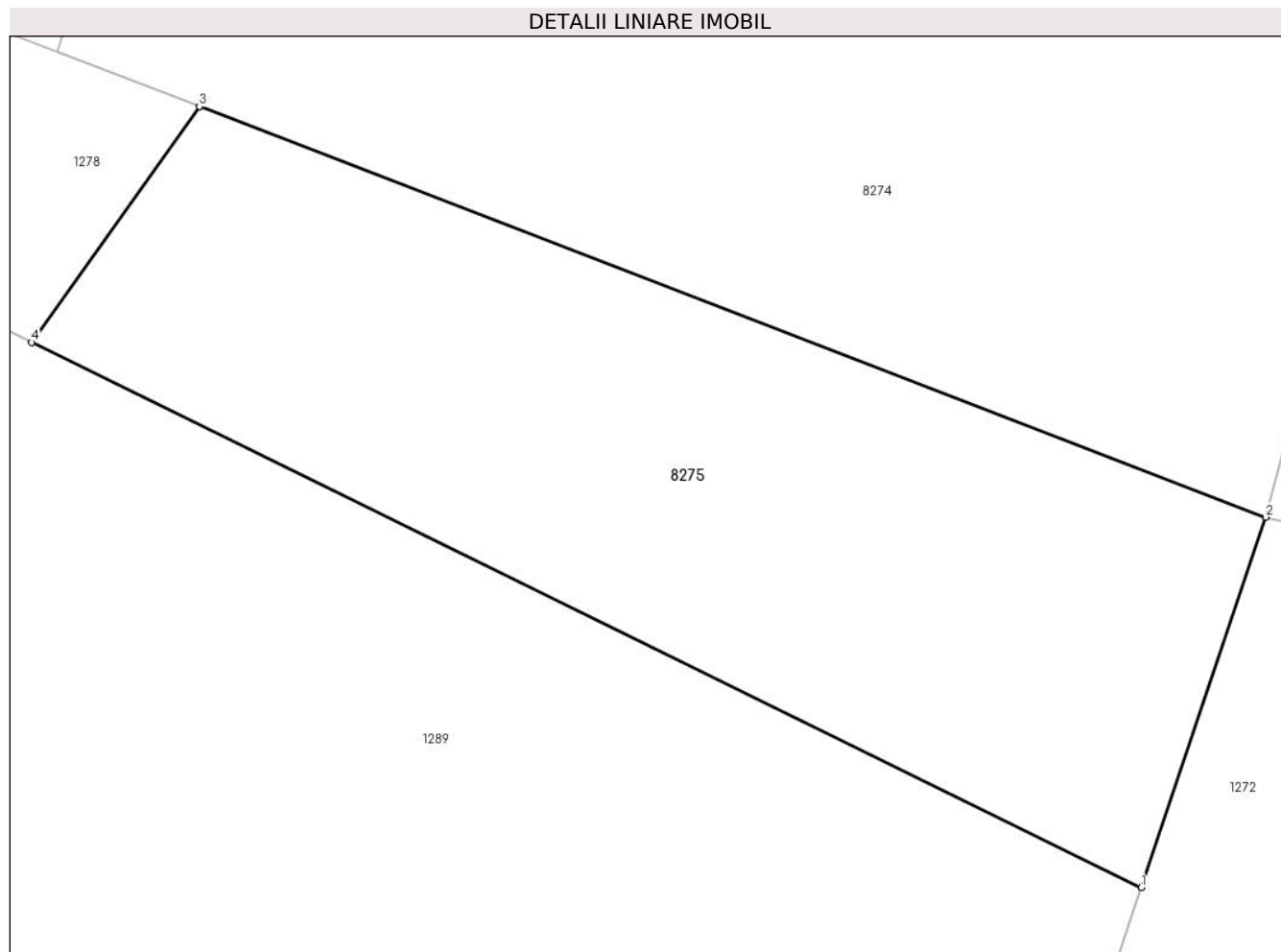
Inscrieri privind dezmembramintele dreptului de proprietate, drepturi reale de garanție și sarcini	Referințe
NU SUNT	

Anexa Nr. 1 La Partea I

Teren

Nr cadastral	Suprafața (mp)*	Observații / Referințe
	322	

* Suprafața este determinată în planul de proiecție Stereo 70.



Date referitoare la teren

Crt	Categorie folosință	Intra vilan	Suprafața (mp)	Tarla	Parcelă	Nr. topo	Observații / Referințe
1	arabil	DA	322	-	-	-	

Lungime Segmente

1) Valorile lungimilor segmentelor sunt obținute din proiecție în plan.

Punct început	X / Y	Punct sfârșit	X / Y	Lungime segment (** (m)
1	322.168,398 497.974,291	2	322.171,938 497.984,806	11.095
2	322.171,938 497.984,806	3	322.141,641 497.996,454	32.459
3	322.141,641 497.996,454	4	322.136,87 497.989,765	8.216
4	322.136,87 497.989,765	1	322.168,398 497.974,291	35.12

** Lungimile segmentelor sunt determinate în planul de proiecție Stereo 70 și sunt rotunjite la 1 milimetru.

***** Distanţa dintre puncte este formată din segmente cumulate ce sunt mai mici decât valoarea 1 milimetru.**

**DATE DESPRE IMOBILUL NR. 8278**

Oficiul de Cadastru și Publicitate Imobiliară HUNEDOARA
Biroul de Cadastru și Publicitate Imobiliară Deva

A. Partea I. Descrierea imobilului

TEREN Extravilan

Adresa: Jud. Hunedoara

Nr. Crt	Nr cadastral Nr. topografic	Suprafața* (mp)	Observații / Referințe
A1		1.269	Sector cadastral:20 Teren neimprejmuit;

B. Partea II. Proprietari și acte

Inscrieri privitoare la dreptul de proprietate și alte drepturi reale	Referințe
1 / 11/11/2022	
Act Normativ nr. 7, din 13/03/1996 emis de PARLAMENTUL ROMÂNIEI;	
B1	A1
1) COMUNA ILIA, REZERVA COMISIEI LOCALE DE FOND FUNCJAR, CIF:4374164	

C. Partea III. SARCINI .

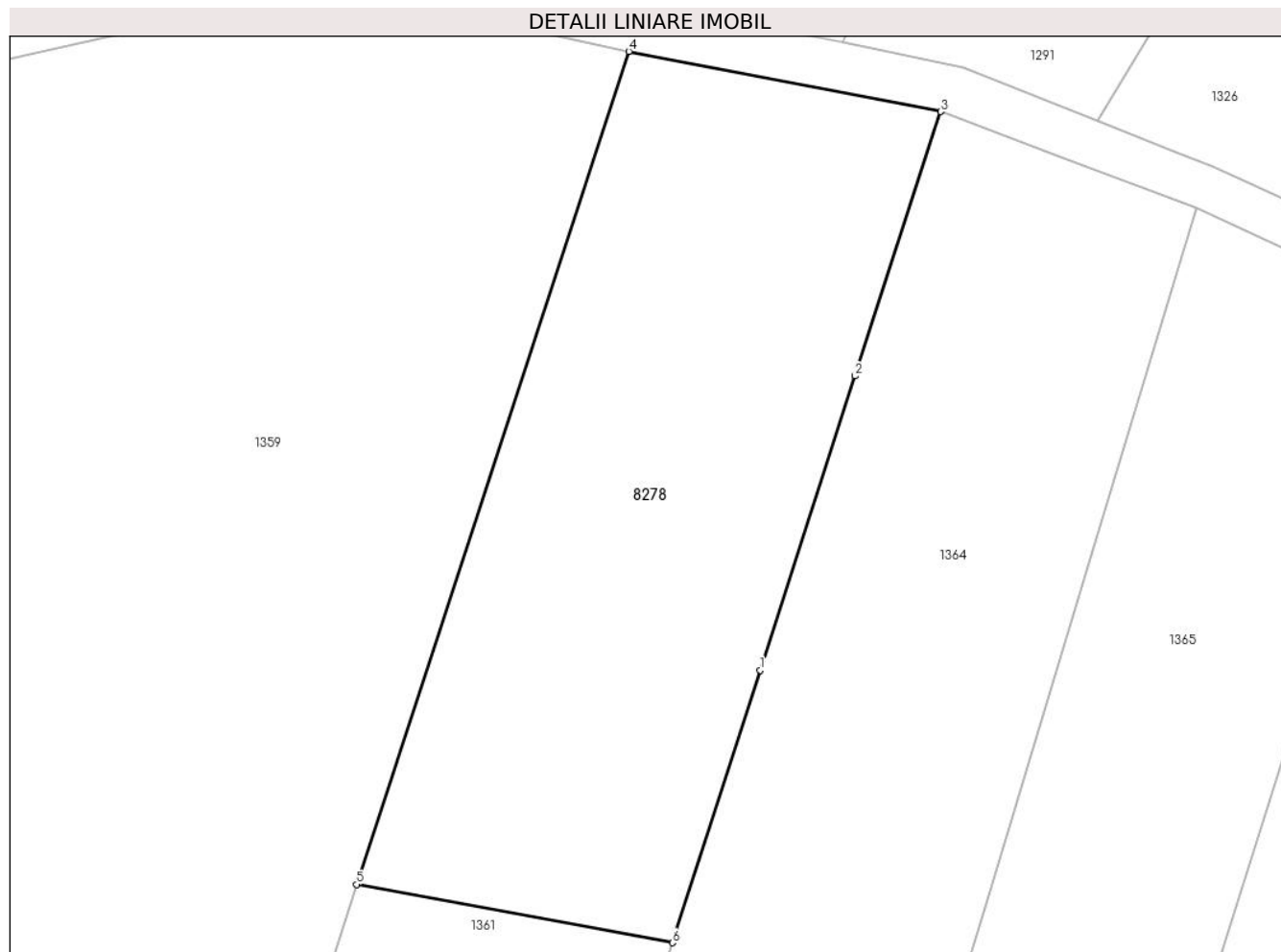
Inscrieri privind dezmembramintele dreptului de proprietate, drepturi reale de garanție și sarcini	Referințe
NU SUNT	

Anexa Nr. 1 La Partea I

Teren

Nr cadastral	Suprafața (mp)*	Observații / Referințe
	1.269	

* Suprafața este determinată în planul de proiecție Stereo 70.



Date referitoare la teren

Crt	Categorie folosință	Intra vilan	Suprafața (mp)	Tarla	Parcelă	Nr. topo	Observații / Referințe
1	faneata	NU	1.269	-	-	-	

Lungime Segmente

1) Valorile lungimilor segmentelor sunt obținute din proiecție în plan.

Punct început	X / Y	Punct sfârșit	X / Y	Lungime segment (** (m)
1	322.030,215 497.773,88	2	322.036,644 497.793,783	20.915
2	322.036,644 497.793,783	3	322.042,418 497.811,658	18.784
3	322.042,418 497.811,658	4	322.021,31 497.815,737	21.499
4	322.021,31 497.815,737	5	322.002,896 497.759,385	59.285
5	322.002,896 497.759,385	6	322.024,257 497.755,437	21.723

Punct început	X / Y	Punct sfârșit	X / Y	Lungime segment (** (m)
6	322.024,257 497.755,437	1	322.030,215 497.773,88	19.382

** Lungimile segmentelor sunt determinate în planul de proiecție Stereo 70 și sunt rotunjite la 1 milimetru.

*** Distanța dintre puncte este formată din segmente cumulate ce sunt mai mici decât valoarea 1 milimetru.

**DATE DESPRE IMOBILUL NR. 8333**

Oficiul de Cadastru și Publicitate Imobiliară HUNEDOARA
Biroul de Cadastru și Publicitate Imobiliară Deva

A. Partea I. Descrierea imobilului

TEREN Extravilan

Adresa: Jud. Hunedoara

Nr. Crt	Nr cadastral Nr. topografic	Suprafața* (mp)	Observații / Referințe
A1		300	Sector cadastral:7 Teren neimprejmuit;

B. Partea II. Proprietari și acte

Inscrieri privitoare la dreptul de proprietate și alte drepturi reale		Referințe
1 / 15/11/2022		
Act Normativ nr. 1705, din 29/11/2006 emis de GUVERNUL ROMÂNIEI (LEGE);		
B1	Intabulare, drept de PROPRIETATE, dobandit prin Lege, cota actuală 1/1 1) STATUL ROMÂN-DOMENIUL PUBLIC , CIF:9999999999999	A1
Act Normativ nr. 1705, din 29/11/2006 emis de GUVERNUL ROMÂNIEI (Act normativ 107/25.09.1996, Emis de Guvernul României, Lege);		
B2	Intabulare, drept de ADMINISTRARE, dobandit prin Lege, cota actuală 1/1 1) ADMINISTRAȚIA NAȚIONALĂ APELE ROMÂNE , CIF:24326056	A1

C. Partea III. SARCINI .

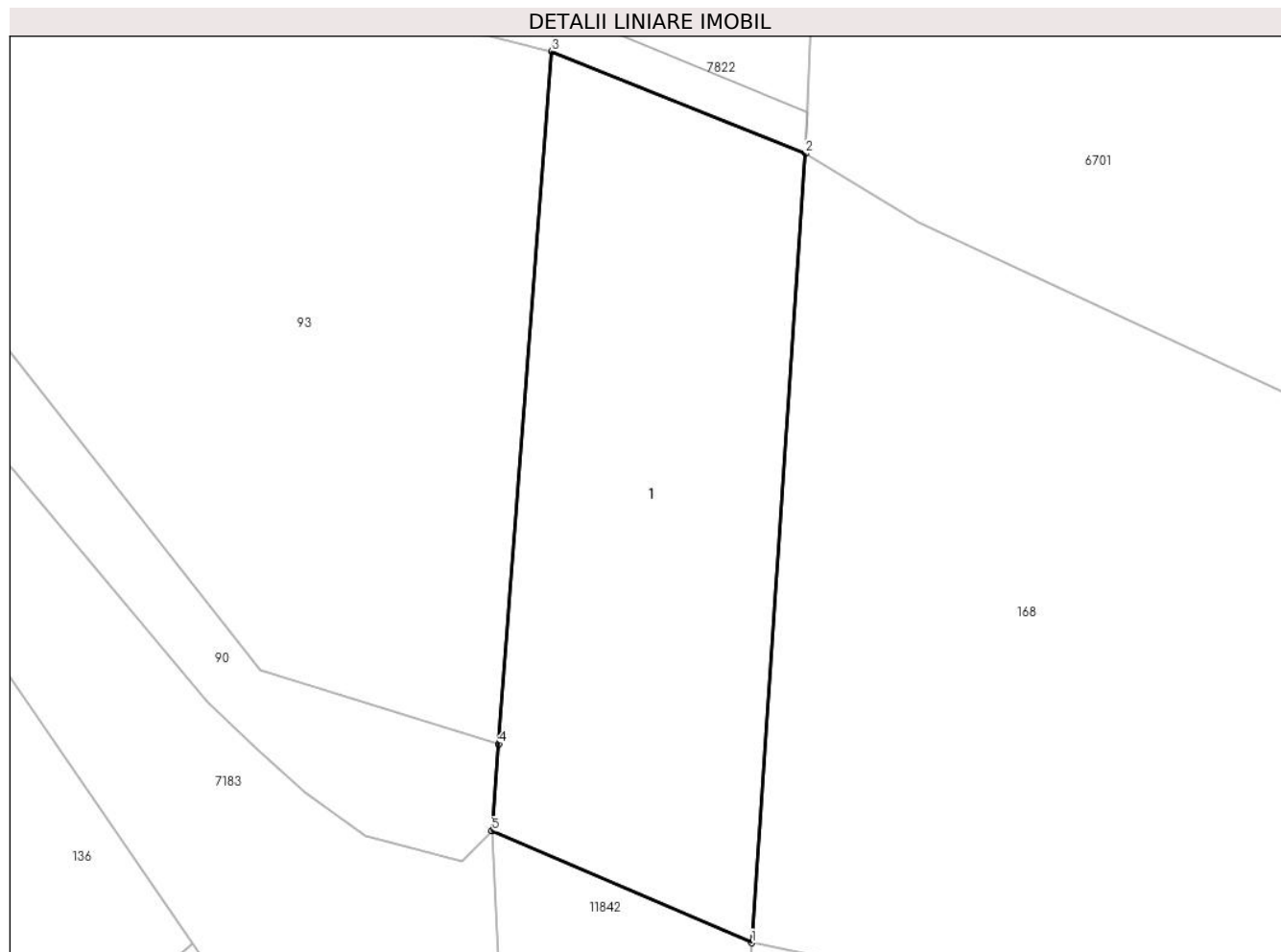
Inscrieri privind dezmembramintele dreptului de proprietate, drepturi reale de garanție și sarcini	Referințe
NU SUNT	

Anexa Nr. 1 La Partea I

Teren

Nr cadastral	Suprafața (mp)*	Observații / Referințe
	300	

* Suprafața este determinată în planul de proiecție Stereo 70.



Date referitoare la teren

Crt	Categorie folosință	Intra vilan	Suprafața (mp)	Tarla	Parcelă	Nr. topo	Observații / Referințe
1	ape curgătoare	NU	300	-	-	-	

Date referitoare la construcții

Crt	Număr	Destinație construcție	Supraf. (mp)	Situație juridică	Observații / Referințe
A1.1		construcții industriale și edilitare	300	Fara acte	Nr. niveluri:1; S. construita la sol:300 mp; S. construita desfasurata:300 mp; CONSTRUCȚIE POD

Lungime Segmente

1) Valorile lungimilor segmentelor sunt obținute din proiecție în plan.

Punct început	X / Y	Punct sfârșit	X / Y	Lungime segment (** (m)
1	320.752,694 500.822,074	2	320.754,731 500.852,105	30.1
2	320.754,731 500.852,105	3	320.745,078 500.855,983	10.403
3	320.745,078 500.855,983	4	320.743,063 500.829,638	26.422

Punct început	X / Y	Punct sfârșit	X / Y	Lungime segment (** (m)
4	320.743,063 500.829,638	5	320.742,809 500.826,325	3.322
5	320.742,809 500.826,325	1	320.752,694 500.822,074	10.761

** Lungimile segmentelor sunt determinate în planul de proiecție Stereo 70 și sunt rotunjite la 1 milimetru.

*** Distanța dintre puncte este formată din segmente cumulate ce sunt mai mici decât valoarea 1 milimetru.

**DATE DESPRE IMOBILUL NR. 10616**

Oficiul de Cadastru și Publicitate Imobiliară HUNEDOARA
Biroul de Cadastru și Publicitate Imobiliară Deva

A. Partea I. Descrierea imobilului

TEREN Intravilan

Adresa: Loc. Valea Lunga, Jud. Hunedoara

Nr. Crt	Nr cadastral Nr. topografic	Suprafața* (mp)	Observații / Referințe
A1		943	Sector cadastral:3 Teren neimprejmuit;

B. Partea II. Proprietari și acte

Inscrieri privitoare la dreptul de proprietate și alte drepturi reale		Referințe
1 / 11/01/2023		
Act Normativ nr. 7, din 13/03/1996 emis de PARLAMENTUL ROMÂNIEI;		
B1	Inscrierea provizorie, drept de PROPRIETATE, dobandit prin Lege, cota actuala 1/1	A1
1) COMUNA ILIA , CIF:4374164, PROPRIETAR NEIDENTIFICAT		

C. Partea III. SARCINI .

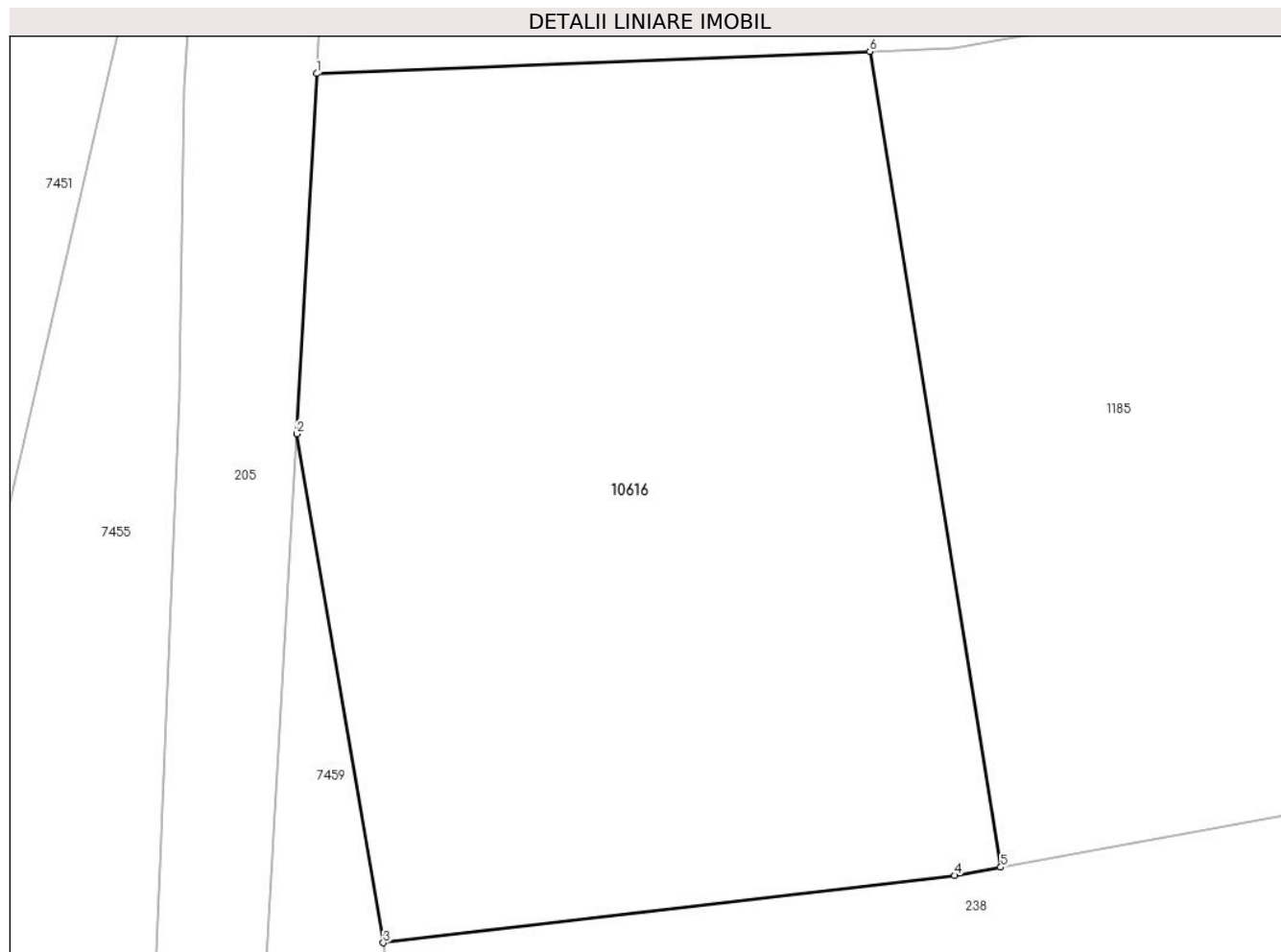
Inscrieri privind dezmembramintele dreptului de proprietate, drepturi reale de garanție și sarcini	Referințe
NU SUNT	

Anexa Nr. 1 La Partea I

Teren

Nr cadastral	Suprafața (mp)*	Observații / Referințe
	943	

* Suprafața este determinată în planul de proiecție Stereo 70.



Date referitoare la teren

Crt	Categorie folosință	Intra vilan	Suprafața (mp)	Tarla	Parcelă	Nr. topo	Observații / Referințe
1	faneata	DA	943	-	-	-	

Lungime Segmente

1) Valorile lungimilor segmentelor sunt obținute din proiecție în plan.

Punct început	X / Y	Punct sfârșit	X / Y	Lungime segment (** (m)
1	320.742,773 500.285,8	2	320.741,92 500.270,454	15.37
2	320.741,92 500.270,454	3	320.745,619 500.248,786	21.982
3	320.745,619 500.248,786	4	320.769,972 500.251,648	24.521
4	320.769,972 500.251,648	5	320.771,94 500.252,005	2.0
5	320.771,94 500.252,005	6	320.766,356 500.286,744	35.185

Punct început	X / Y	Punct sfârşit	X / Y	Lungime segment (** (m)
6	320.766,356 500.286,744	1	320.742,773 500.285,8	23.602

** Lungimile segmentelor sunt determinate în planul de proiecţie Stereo 70 şi sunt rotunjite la 1 milimetru.

*** Distanţa dintre puncte este formată din segmente cumulate ce sunt mai mici decât valoarea 1 milimetru.

**DATE DESPRE IMOBILUL NR. 10623**

Oficiul de Cadastru și Publicitate Imobiliară HUNEDOARA
Biroul de Cadastru și Publicitate Imobiliară Deva

A. Partea I. Descrierea imobilului

TEREN Extravilan

Adresa: Jud. Hunedoara

Nr. Crt	Nr cadastral Nr. topografic	Suprafața* (mp)	Observații / Referințe
A1		5.000	Sector cadastral:10 Teren neimprejmuit;

B. Partea II. Proprietari și acte

Inscrieri privitoare la dreptul de proprietate și alte drepturi reale	Referințe
1 / 10/01/2023	
Act Administrativ nr. 89856/368, din 21/11/2003 emis de CJPSDPAT HUNEDOARA;	
B1	A1
Intabulare, drept de PROPRIETATE, dobandit prin Reconstituire, cota actuala 1/1 1) BABA ROZALIA	

C. Partea III. SARCINI .

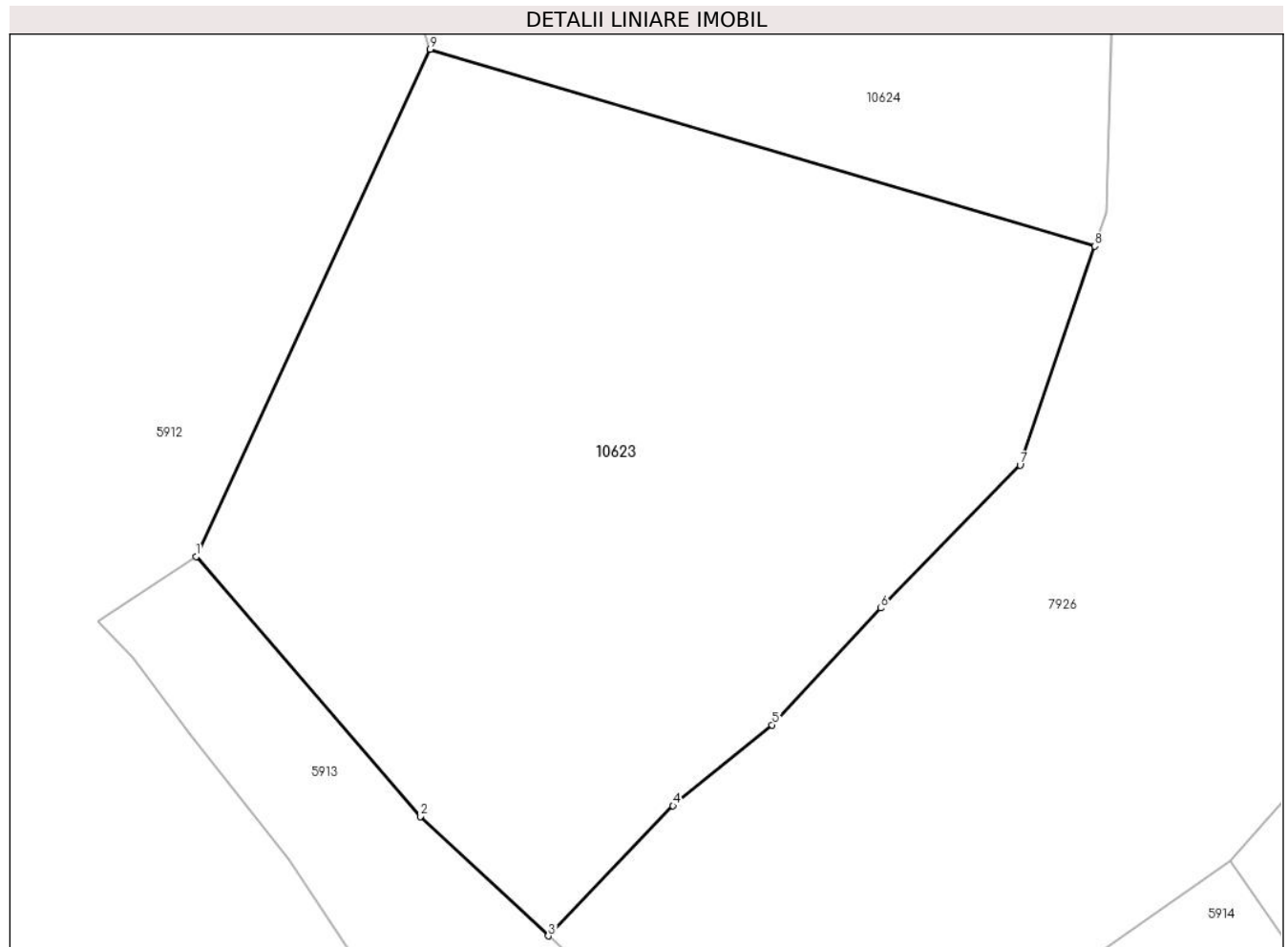
Inscrieri privind dezmembramintele dreptului de proprietate, drepturi reale de garanție și sarcini	Referințe
NU SUNT	

Anexa Nr. 1 La Partea I

Teren

Nr cadastral	Suprafața (mp)*	Observații / Referințe
	5.000	

* Suprafața este determinată în planul de proiecție Stereo 70.



Date referitoare la teren

Crt	Categorie folosință	Intravilan	Suprafața (mp)	Tarla	Parcelă	Nr. topo	Observații / Referințe
1	pașune	NU	5.000	23	505/1	-	

Lungime Segmente

1) Valorile lungimilor segmentelor sunt obținute din proiecție în plan.

Punct început	X / Y	Punct sfârșit	X / Y	Lungime segment (** (m)
1	322.170,663 499.888,855	2	322.194,193 499.861,627	35.986
2	322.194,193 499.861,627	3	322.207,6 499.849,129	18.329
3	322.207,6 499.849,129	4	322.220,687 499.862,755	18.892
4	322.220,687 499.862,755	5	322.231,079 499.871,229	13.41
5	322.231,079 499.871,229	6	322.242,459 499.883,468	16.713

Punct început	X / Y	Punct sfârșit	X / Y	Lungime segment (** (m)
6	322.242,459 499.883,468	7	322.257,05 499.898,464	20.923
7	322.257,05 499.898,464	8	322.264,914 499.921,383	24.231
8	322.264,914 499.921,383	9	322.195,212 499.942,013	72.691
9	322.195,212 499.942,013	1	322.170,663 499.888,855	58.552

** Lungimile segmentelor sunt determinate în planul de proiecție Stereo 70 și sunt rotunjite la 1 milimetru.

*** Distanța dintre puncte este formată din segmente cumulate ce sunt mai mici decât valoarea 1 milimetru.

**DATE DESPRE IMOBILUL NR. 10624**

Oficiul de Cadastru și Publicitate Imobiliară HUNEDOARA
Biroul de Cadastru și Publicitate Imobiliară Deva

A. Partea I. Descrierea imobilului

TEREN Extravilan

Adresa: Jud. Hunedoara

Nr. Crt	Nr cadastral Nr. topografic	Suprafața* (mp)	Observații / Referințe
A1		1.400	Sector cadastral:10 Teren neimprejmuit;

B. Partea II. Proprietari și acte

Inscrieri privitoare la dreptul de proprietate și alte drepturi reale	Referințe
1 / 10/01/2023	
Act Administrativ nr. 89856/282, din 12/08/2003 emis de CJPSDPAT HUNEDOARA;	
B1	A1
Intabulare, drept de PROPRIETATE, dobandit prin Reconstituire, cota actuala 1/1 1) HOLDEAN VALERIA	

C. Partea III. SARCINI .

Inscrieri privind dezmembramintele dreptului de proprietate, drepturi reale de garanție și sarcini	Referințe
NU SUNT	

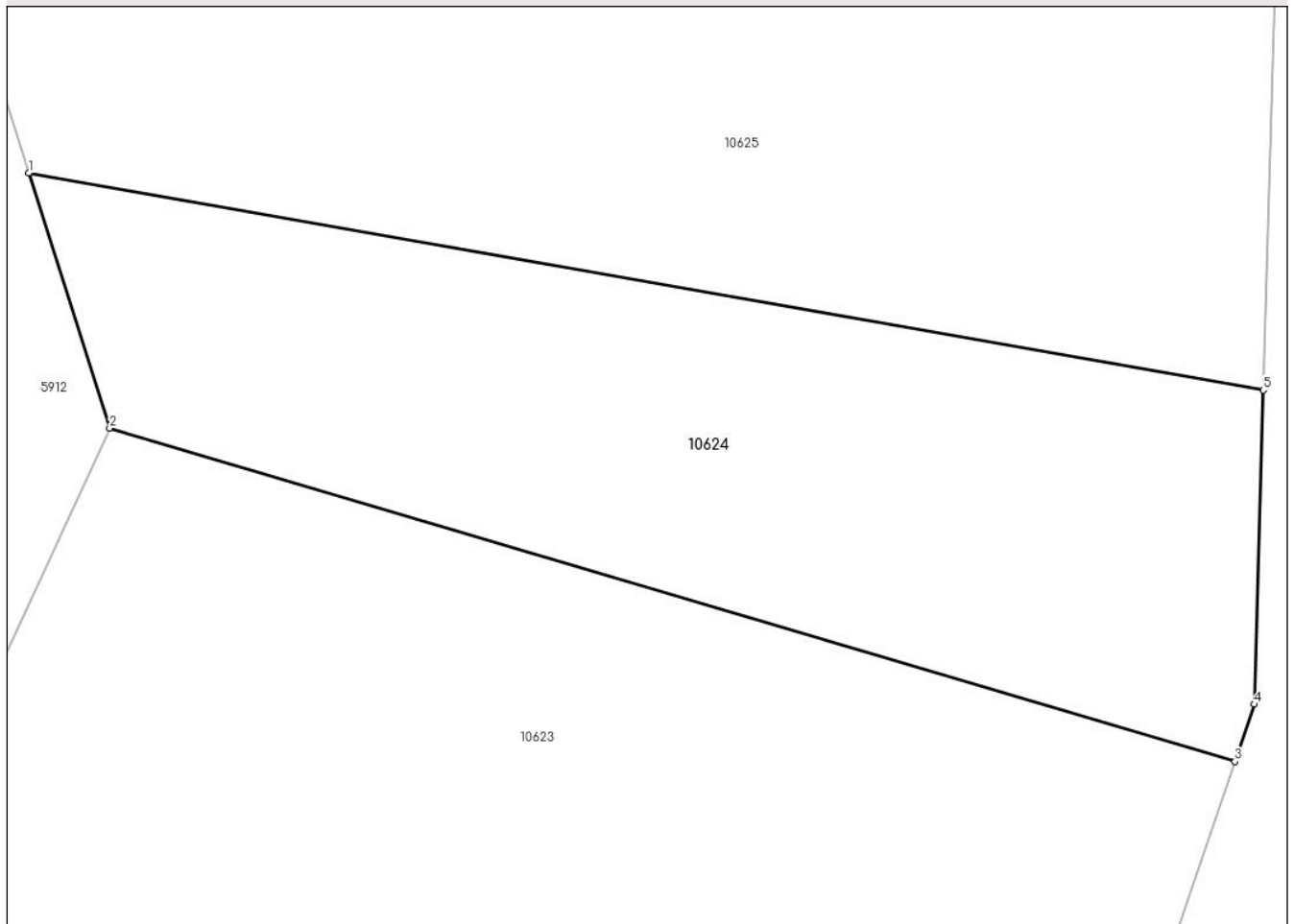
Anexa Nr. 1 La Partea I

Teren

Nr cadastral	Suprafața (mp)*	Observații / Referințe
	1.400	

* Suprafața este determinată în planul de proiecție Stereo 70.

DETALII LINIARE IMOBIL



Date referitoare la teren

Crt	Categorie folosință	Intravilan	Suprafața (mp)	Tarla	Parcelă	Nr. topo	Observații / Referințe
1	faneata	NU	1.400	38	504/9	-	

Lungime Segmente

1) Valorile lungimilor segmentelor sunt obținute din proiecție în plan.

Punct început	X / Y	Punct sfârșit	X / Y	Lungime segment (** (m)
1	322.190,195 499.957,799	2	322.195,212 499.942,013	16.564
2	322.195,212 499.942,013	3	322.264,914 499.921,383	72.691
3	322.264,914 499.921,383	4	322.266,125 499.924,913	3.732
4	322.266,125 499.924,913	5	322.266,676 499.944,368	19.462
5	322.266,676 499.944,368	1	322.190,195 499.957,799	77.652

**** Lungimile segmentelor sunt determinate în planul de proiecție Stereo 70 și sunt rotunjite la 1 milimetru.**

***** Distanța dintre puncte este formată din segmente cumulate ce sunt mai mici decât valoarea 1 milimetru.**

**DATE DESPRE IMOBILUL NR. 10625**

Oficiul de Cadastru și Publicitate Imobiliară HUNEDOARA
Biroul de Cadastru și Publicitate Imobiliară Deva

A. Partea I. Descrierea imobilului

TEREN Extravilan

Adresa: Jud. Hunedoara

Nr. Crt	Nr cadastral Nr. topografic	Suprafața* (mp)	Observații / Referințe
A1		2.000	Sector cadastral:10 Teren neimprejmuit;

B. Partea II. Proprietari și acte

Inscrieri privitoare la dreptul de proprietate și alte drepturi reale	Referințe
1 / 10/01/2023	
Act Administrativ nr. 89856/257, din 12/08/2003 emis de CJPSDPAT HUNEDOARA;	
B1	A1
Intabulare, drept de PROPRIETATE, dobandit prin Reconstituire, cota actuala 1/1 1) SAV ARON	

C. Partea III. SARCINI .

Inscrieri privind dezmembramintele dreptului de proprietate, drepturi reale de garanție și sarcini	Referințe
NU SUNT	

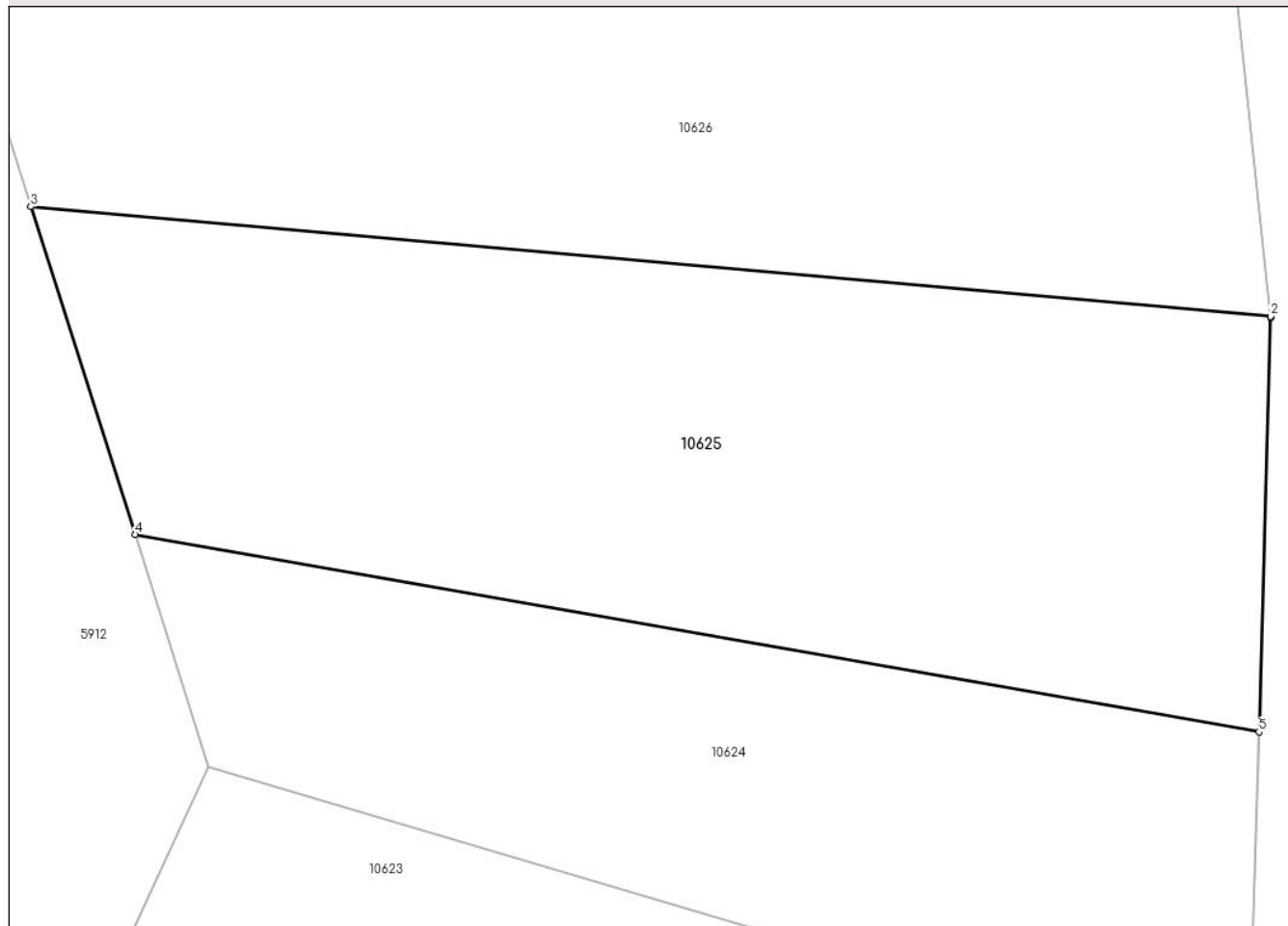
Anexa Nr. 1 La Partea I

Teren

Nr cadastral	Suprafața (mp)*	Observații / Referințe
	2.000	

* Suprafața este determinată în planul de proiecție Stereo 70.

DETALII LINIARE IMOBIL



Date referitoare la teren

Crt	Categorie folosință	Intra vilan	Suprafața (mp)	Tarla	Parcelă	Nr. topo	Observații / Referințe
1	faneata	NU	2.000	-	504/7	-	

Lungime Segmente

1) Valorile lungimilor segmentelor sunt obținute din proiecție în plan.

Punct început	X / Y	Punct sfârșit	X / Y	Lungime segment (** (m)
1	322.267,475 499.972,532	2	322.267,464 499.972,634	0.103
2	322.267,464 499.972,634	3	322.183,112 499.980,086	84.681
3	322.183,112 499.980,086	4	322.190,195 499.957,799	23.385
4	322.190,195 499.957,799	5	322.266,676 499.944,368	77.652
5	322.266,676 499.944,368	1	322.267,475 499.972,532	28.176

**** Lungimile segmentelor sunt determinate în planul de proiecție Stereo 70 și sunt rotunjite la 1 milimetru.**

***** Distanța dintre puncte este formată din segmente cumulate ce sunt mai mici decât valoarea 1 milimetru.**

**DATE DESPRE IMOBILUL NR. 10626**

Oficiul de Cadastru și Publicitate Imobiliară HUNEDOARA
Biroul de Cadastru și Publicitate Imobiliară Deva

A. Partea I. Descrierea imobilului

TEREN Extravilan

Adresa: Jud. Hunedoara

Nr. Crt	Nr cadastral Nr. topografic	Suprafața* (mp)	Observații / Referințe
A1		7.500	Sector cadastral:10 Teren neimpregmuit;

B. Partea II. Proprietari și acte

Inscrieri privitoare la dreptul de proprietate și alte drepturi reale	Referințe
1 / 10/01/2023	
Act Administrativ nr. 89856/349, din 10/10/2003 emis de CJPSDPAT HUNEDOARA;	
B1	A1
Intabulare, drept de PROPRIETATE, dobandit prin Reconstituire, cota actuala 1/1 1) STANILA ARON	

C. Partea III. SARCINI .

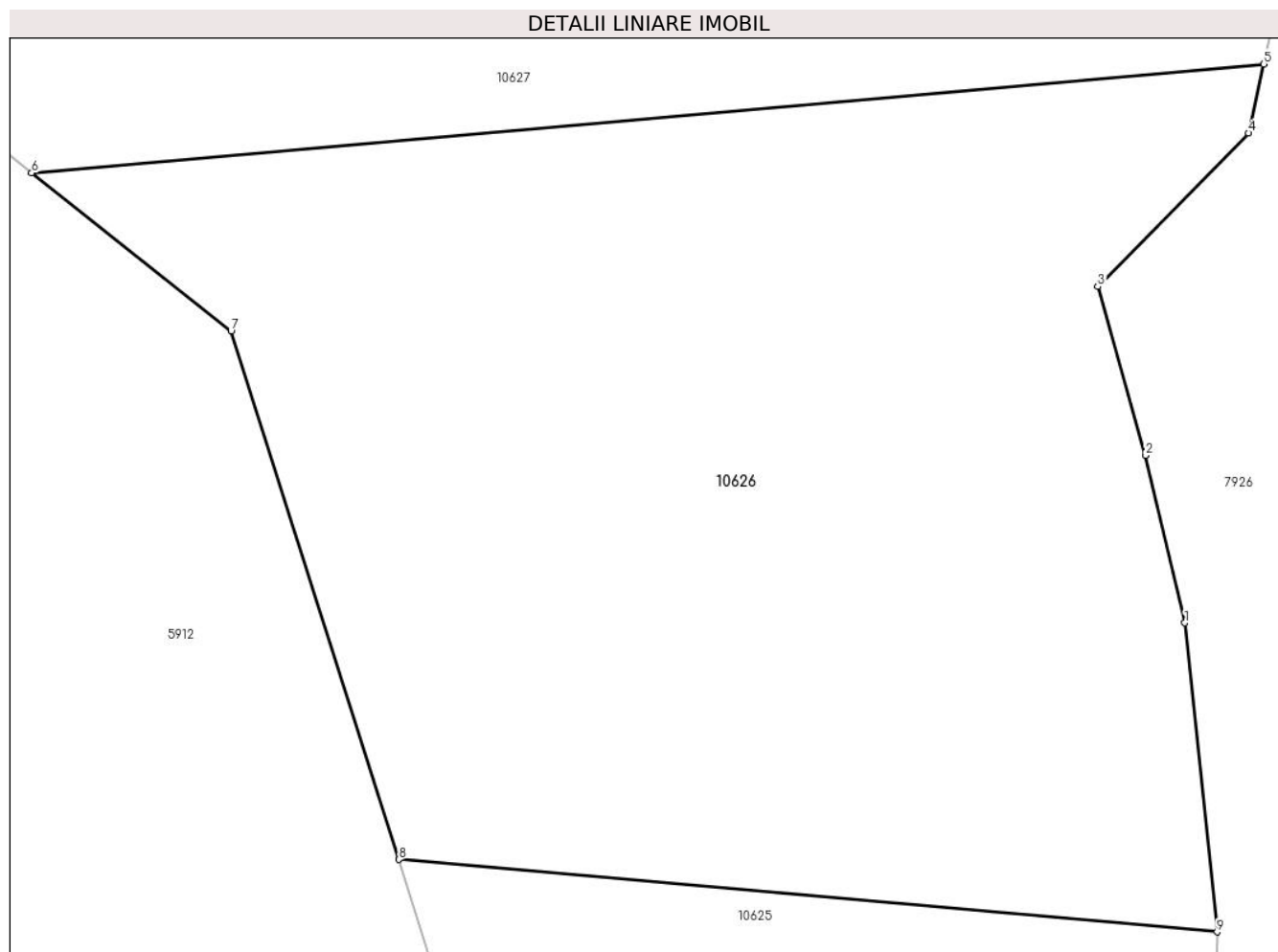
Inscrieri privind dezmembramintele dreptului de proprietate, drepturi reale de garanție și sarcini	Referințe
NU SUNT	

Anexa Nr. 1 La Partea I

Teren

Nr cadastral	Suprafața (mp)*	Observații / Referințe
	7.500	

* Suprafața este determinată în planul de proiecție Stereo 70.



Date referitoare la teren

Crt	Categorie folosință	Intra vilan	Suprafața (mp)	Tarla	Parcelă	Nr. topo	Observații / Referințe
1	pasune	NU	7.500	23	504/6	-	

Lungime Segmente

1) Valorile lungimilor segmentelor sunt obținute din proiecție în plan.

Punct început	X / Y	Punct sfârșit	X / Y	Lungime segment (** (m)
1	322.264,136 500.004,465	2	322.260,076 500.021,713	17.72
2	322.260,076 500.021,713	3	322.255,144 500.039,129	18.101
3	322.255,144 500.039,129	4	322.270,689 500.054,934	22.168
4	322.270,689 500.054,934	5	322.272,27 500.062,043	7.282
5	322.272,27 500.062,043	6	322.145,249 500.050,823	127.516

Punct început	X / Y	Punct sfârșit	X / Y	Lungime segment (** (m)
6	322.145,249 500.050,823	7	322.165,816 500.034,508	26.252
7	322.165,816 500.034,508	8	322.183,112 499.980,086	57.105
8	322.183,112 499.980,086	9	322.267,464 499.972,634	84.681
9	322.267,464 499.972,634	1	322.264,136 500.004,465	32.004

** Lungimile segmentelor sunt determinate în planul de proiecție Stereo 70 și sunt rotunjite la 1 milimetru.

*** Distanța dintre puncte este formată din segmente cumulate ce sunt mai mici decât valoarea 1 milimetru.

**DATE DESPRE IMOBILUL NR. 10627**

Oficiul de Cadastru și Publicitate Imobiliară HUNEDOARA
Biroul de Cadastru și Publicitate Imobiliară Deva

A. Partea I. Descrierea imobilului

TEREN Extravilan

Adresa: Jud. Hunedoara

Nr. Crt	Nr cadastral Nr. topografic	Suprafața* (mp)	Observații / Referințe
A1		4.000	Sector cadastral:10 Teren neimprejmuit;

B. Partea II. Proprietari și acte

Inscrieri privitoare la dreptul de proprietate și alte drepturi reale		Referințe
1 / 10/01/2023		
Act Administrativ nr. 89856/260, din 12/08/2003 emis de CJPSDPAT HUNEDOARA;		
B1	Intabulare, drept de PROPRIETATE, dobandit prin Reconstituire, cota actuala 1/1 1) OLARI GHEORGHE	A1

C. Partea III. SARCINI .

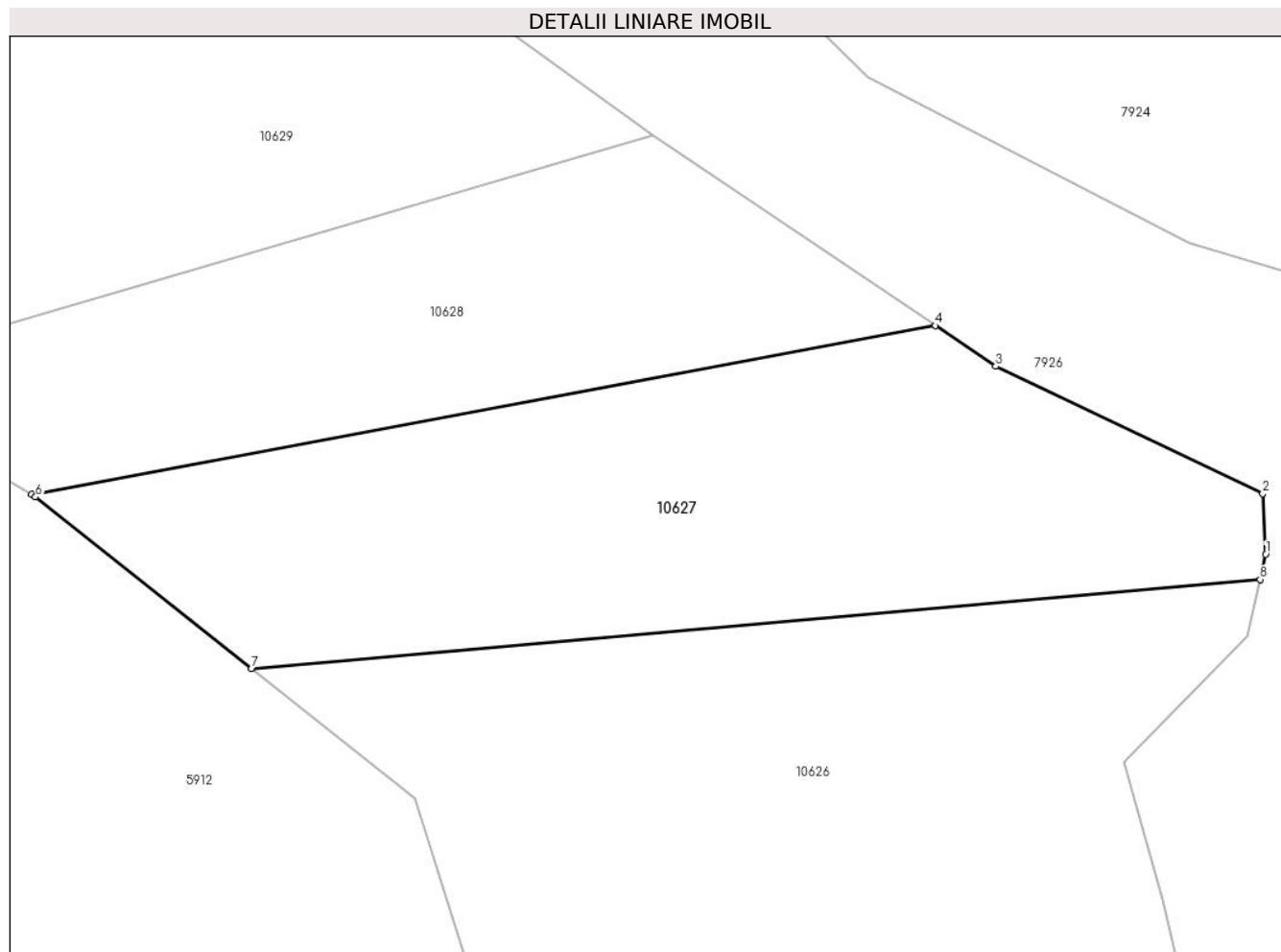
Inscrieri privind dezmembramintele dreptului de proprietate, drepturi reale de garanție și sarcini	Referințe
NU SUNT	

Anexa Nr. 1 La Partea I

Teren

Nr cadastral	Suprafața (mp)*	Observații / Referințe
	4.000	

* Suprafața este determinată în planul de proiecție Stereo 70.



Date referitoare la teren

Crt	Categorie folosință	Intravilan	Suprafața (mp)	Tarla	Parcelă	Nr. topo	Observații / Referințe
1	pasune	NU	4.000	23	504/5	-	

Lungime Segmente

1) Valorile lungimilor segmentelor sunt obținute din proiecție în plan.

Punct început	X / Y	Punct sfârșit	X / Y	Lungime segment (** (m)
1	322.272,975 500.065,214	2	322.272,593 500.072,829	7.624
2	322.272,593 500.072,829	3	322.238,99 500.088,842	37.223
3	322.238,99 500.088,842	4	322.231,379 500.093,973	9.18
4	322.231,379 500.093,973	5	322.117,541 500.072,707	115.807
5	322.117,541 500.072,707	6	322.118,031 500.072,412	0.572

Punct început	X / Y	Punct sfârșit	X / Y	Lungime segment (** (m)
6	322.118,031 500.072,412	7	322.145,249 500.050,823	34.74
7	322.145,249 500.050,823	8	322.272,27 500.062,043	127.516
8	322.272,27 500.062,043	1	322.272,975 500.065,214	3.249

** Lungimile segmentelor sunt determinate în planul de proiecție Stereo 70 și sunt rotunjite la 1 milimetru.

*** Distanța dintre puncte este formată din segmente cumulate ce sunt mai mici decât valoarea 1 milimetru.

**DATE DESPRE IMOBILUL NR. 10628**

Oficiul de Cadastru și Publicitate Imobiliară HUNEDOARA
Biroul de Cadastru și Publicitate Imobiliară Deva

A. Partea I. Descrierea imobilului

TEREN Extravilan

Adresa: Jud. Hunedoara

Nr. Crt	Nr cadastral Nr. topografic	Suprafața* (mp)	Observații / Referințe
A1		2.900	Sector cadastral:10 Teren neimprejmuit;

B. Partea II. Proprietari și acte

Inscrieri privitoare la dreptul de proprietate și alte drepturi reale	Referințe
1 / 10/01/2023	
Act Administrativ nr. 89856/203, din 11/07/2003 emis de CJPSDPAT HUNEDOARA;	
B1	A1
Intabulare, drept de PROPRIETATE, dobandit prin Reconstituire, cota actuala 1/1 1) POPA VALERIA	

C. Partea III. SARCINI .

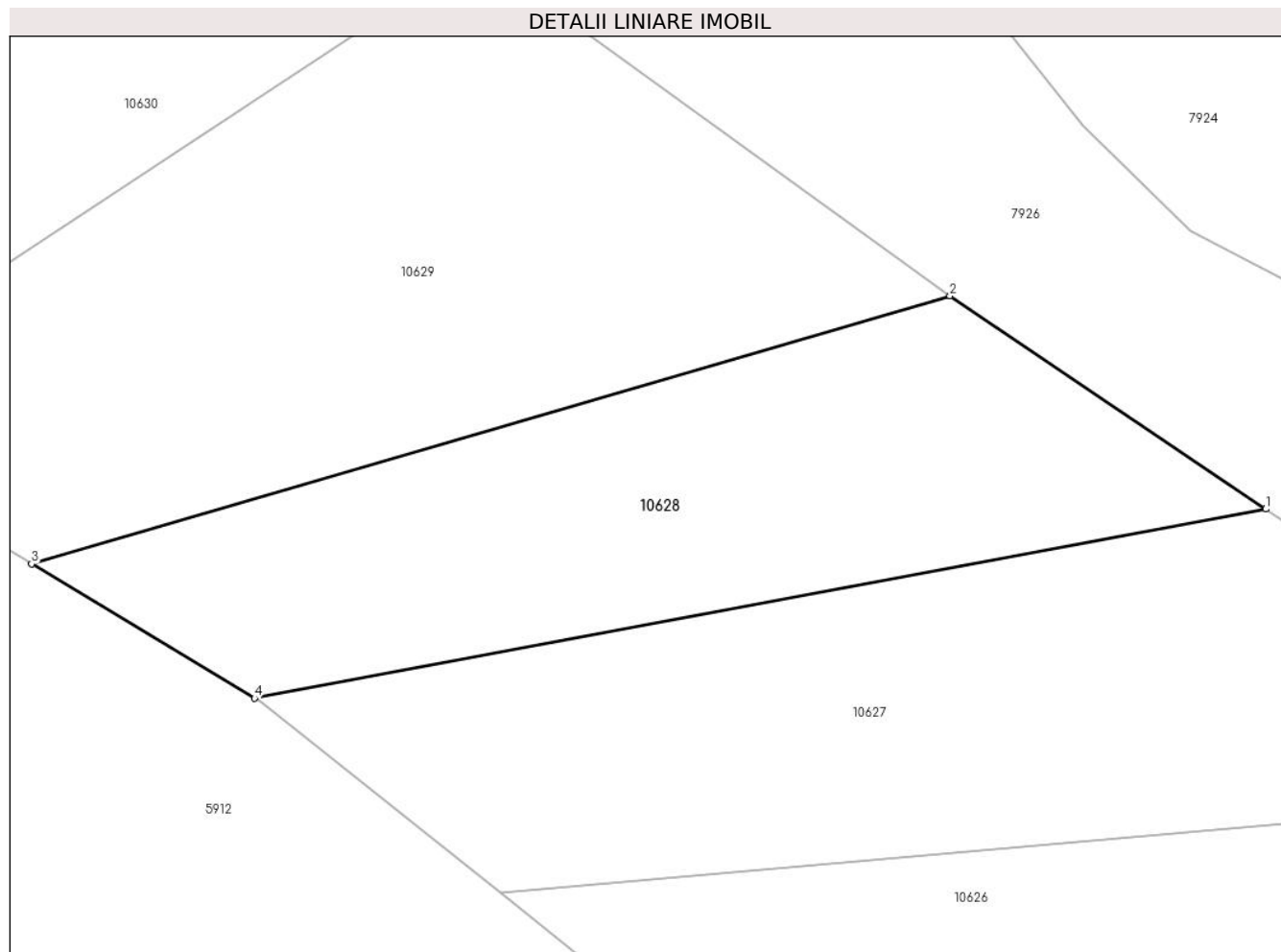
Inscrieri privind dezmembramintele dreptului de proprietate, drepturi reale de garanție și sarcini	Referințe
NU SUNT	

Anexa Nr. 1 La Partea I

Teren

Nr cadastral	Suprafața (mp)*	Observații / Referințe
	2.900	

* Suprafața este determinată în planul de proiecție Stereo 70.



Date referitoare la teren

Crt	Categorie folosință	Intravilan	Suprafața (mp)	Tarla	Parcelă	Nr. topo	Observații / Referințe
1	pasune	NU	2.900	23	504/2	-	

Lungime Segmente

1) Valorile lungimilor segmentelor sunt obținute din proiecție în plan.

Punct început	X / Y	Punct sfârșit	X / Y	Lungime segment (** (m)
1	322.231,379 500.093,973	2	322.195,841 500.117,938	42.863
2	322.195,841 500.117,938	3	322.092,459 500.087,802	107.685
3	322.092,459 500.087,802	4	322.117,541 500.072,707	29.274
4	322.117,541 500.072,707	1	322.231,379 500.093,973	115.807

** Lungimile segmentelor sunt determinate în planul de proiecție Stereo 70 și sunt rotunjite la 1 milimetru.

***** Distanţa dintre puncte este formată din segmente cumulate ce sunt mai mici decât valoarea 1 milimetru.**

**DATE DESPRE IMOBILUL NR. 10629**

Oficiul de Cadastru și Publicitate Imobiliară HUNEDOARA
Biroul de Cadastru și Publicitate Imobiliară Deva

A. Partea I. Descrierea imobilului

TEREN Extravilan

Adresa: Jud. Hunedoara

Nr. Crt	Nr cadastral Nr. topografic	Suprafața* (mp)	Observații / Referințe
A1		4.200	Sector cadastral:10 Teren neimprejmuit;

B. Partea II. Proprietari și acte

Inscrieri privitoare la dreptul de proprietate și alte drepturi reale	Referințe
1 / 10/01/2023	
Act Administrativ nr. 89856/33, din 21/05/2003 emis de CJPSDPAT HUNEDOARA;	
B1	A1
Intabulare, drept de PROPRIETATE, dobandit prin Reconstituire, cota actuala 1/1 1) CRIȘAN PETRU	

C. Partea III. SARCINI .

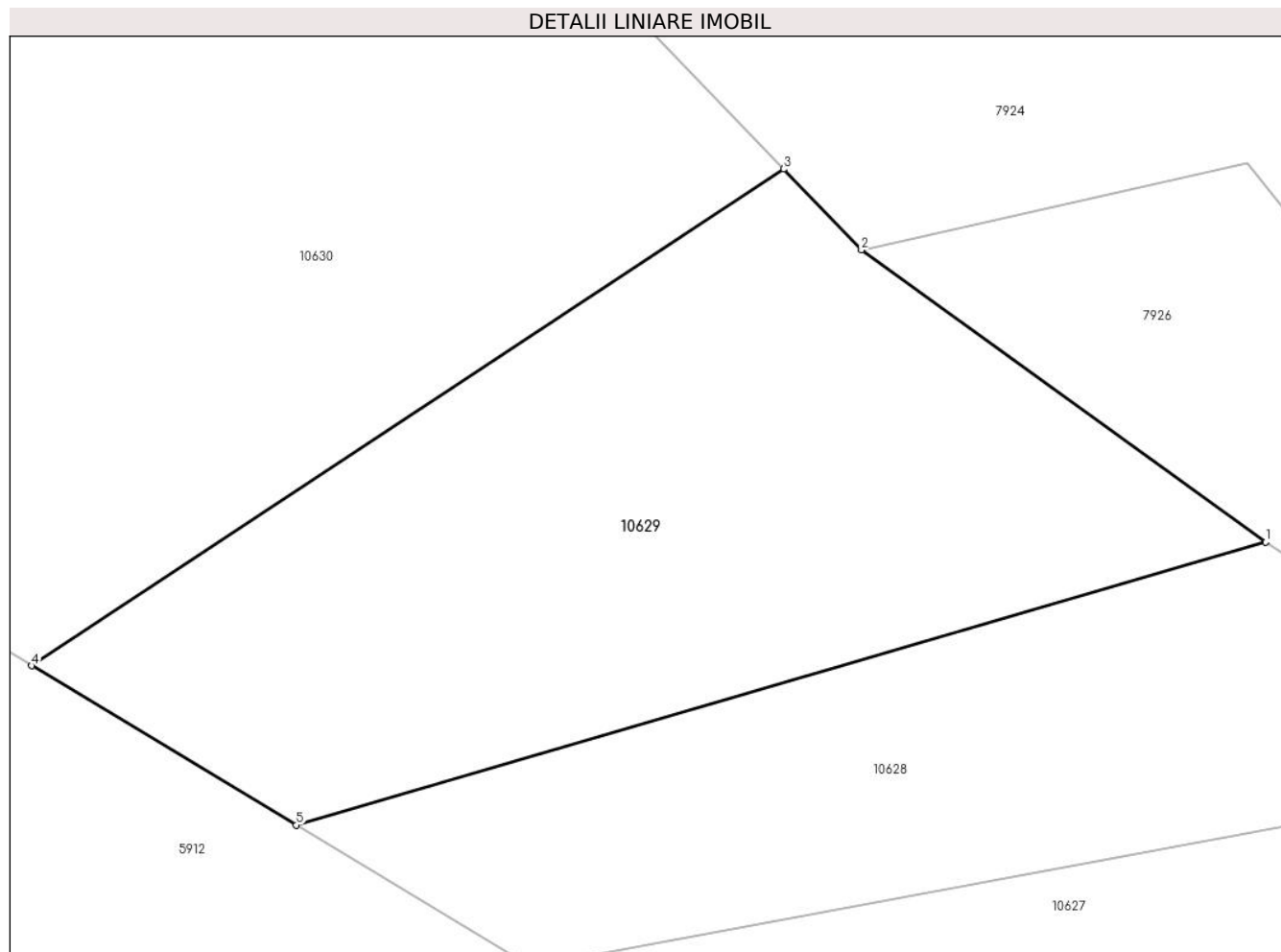
Inscrieri privind dezmembramintele dreptului de proprietate, drepturi reale de garanție și sarcini	Referințe
NU SUNT	

Anexa Nr. 1 La Partea I

Teren

Nr cadastral	Suprafața (mp)*	Observații / Referințe
	4.200	

* Suprafața este determinată în planul de proiecție Stereo 70.



Date referitoare la teren

Crt	Categorie folosință	Intravilan	Suprafața (mp)	Tarla	Parcelă	Nr. topo	Observații / Referințe
1	pasune	NU	4.200	-	504/1	-	

Lungime Segmente

1) Valorile lungimilor segmentelor sunt obținute din proiecție în plan.

Punct început	X / Y	Punct sfârșit	X / Y	Lungime segment (** (m)
1	322.195,841 500.117,938	2	322.152,715 500.149,065	53.186
2	322.152,715 500.149,065	3	322.144,428 500.157,694	11.964
3	322.144,428 500.157,694	4	322.064,238 500.104,786	96.072
4	322.064,238 500.104,786	5	322.092,459 500.087,802	32.937
5	322.092,459 500.087,802	1	322.195,841 500.117,938	107.685

**** Lungimile segmentelor sunt determinate în planul de proiecție Stereo 70 și sunt rotunjite la 1 milimetru.**

***** Distanța dintre puncte este formată din segmente cumulate ce sunt mai mici decât valoarea 1 milimetru.**

**DATE DESPRE IMOBILUL NR. 10630**

Oficiul de Cadastru și Publicitate Imobiliară HUNEDOARA
Biroul de Cadastru și Publicitate Imobiliară Deva

A. Partea I. Descrierea imobilului

TEREN Extravilan

Adresa: Jud. Hunedoara

Nr. Crt	Nr cadastral Nr. topografic	Suprafața* (mp)	Observații / Referințe
A1		5.000	Sector cadastral:10 Teren neimprejmuit;

B. Partea II. Proprietari și acte

Inscrieri privitoare la dreptul de proprietate și alte drepturi reale	Referințe
1 / 10/01/2023	
Act Administrativ nr. 20/7403, din 22/02/2010 emis de CJPSDPAT HUNEDOARA;	
B1	A1
Intabulare, drept de PROPRIETATE, dobandit prin Reconstituire, cota actuala 1/1 1) BABA ROZALIA	

C. Partea III. SARCINI .

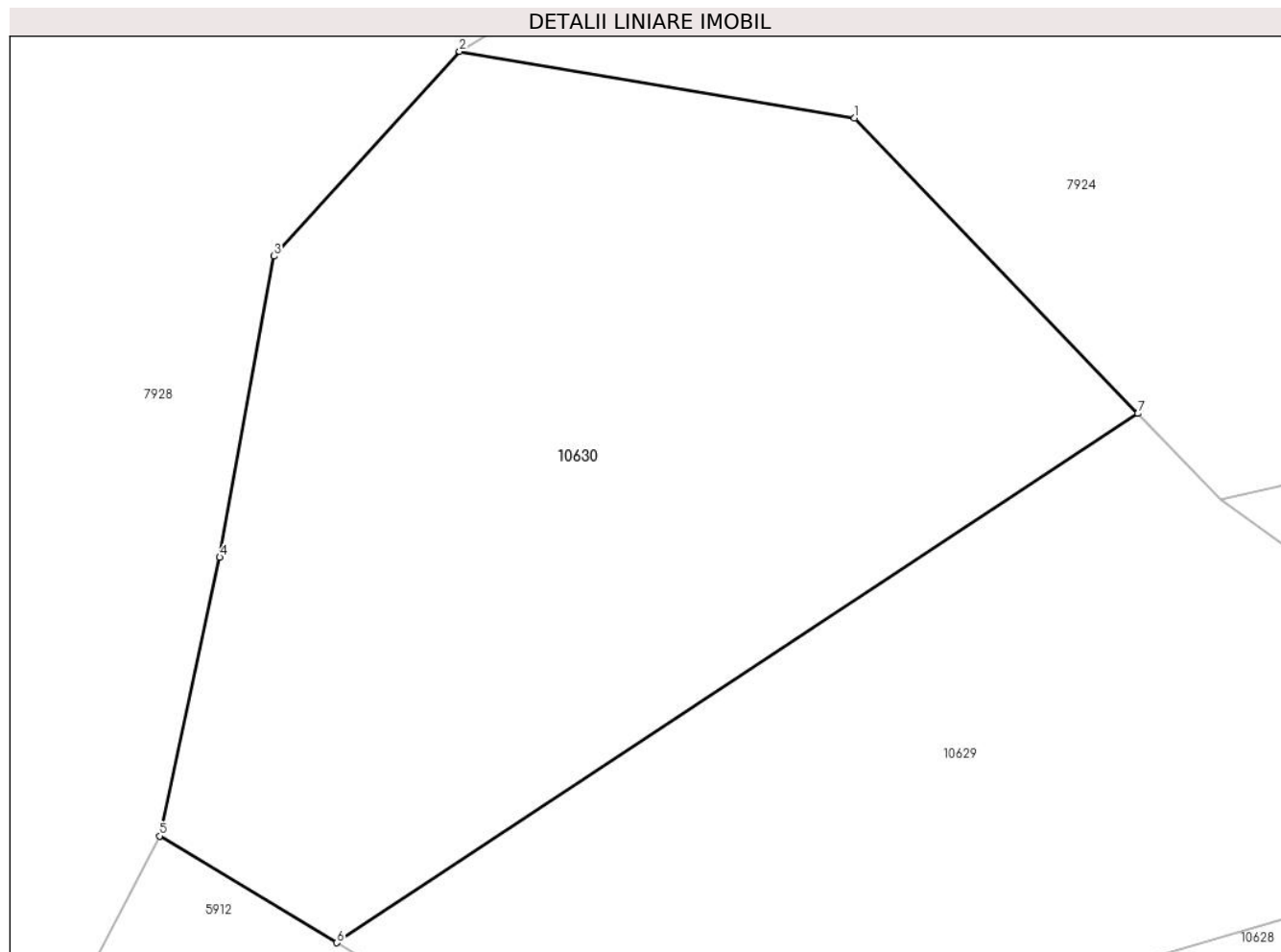
Inscrieri privind dezmembramintele dreptului de proprietate, drepturi reale de garanție și sarcini	Referințe
NU SUNT	

Anexa Nr. 1 La Partea I

Teren

Nr cadastral	Suprafața (mp)*	Observații / Referințe
	5.000	

* Suprafața este determinată în planul de proiecție Stereo 70.



Date referitoare la teren

Crt	Categorie folosință	Intravilan	Suprafața (mp)	Tarla	Parcelă	Nr. topo	Observații / Referințe
1	faneata	NU	5.000	-	504/1/2	-	

Lungime Segmente

1) Valorile lungimilor segmentelor sunt obținute din proiecție în plan.

Punct început	X / Y	Punct sfârșit	X / Y	Lungime segment (** (m)
1	322.116,054 500.187,239	2	322.076,527 500.193,9	40.084
2	322.076,527 500.193,9	3	322.057,949 500.173,434	27.641
3	322.057,949 500.173,434	4	322.052,525 500.143,319	30.6
4	322.052,525 500.143,319	5	322.046,486 500.115,469	28.497
5	322.046,486 500.115,469	6	322.064,238 500.104,786	20.718

Punct început	X / Y	Punct sfârșit	X / Y	Lungime segment (** (m)
6	322.064,238 500.104,786	7	322.144,428 500.157,694	96.072
7	322.144,428 500.157,694	1	322.116,054 500.187,239	40.963

** Lungimile segmentelor sunt determinate în planul de proiecție Stereo 70 și sunt rotunjite la 1 milimetru.

*** Distanța dintre puncte este formată din segmente cumulate ce sunt mai mici decât valoarea 1 milimetru.

**DATE DESPRE IMOBILUL NR. 10631**

Oficiul de Cadastru și Publicitate Imobiliară HUNEDOARA
Biroul de Cadastru și Publicitate Imobiliară Deva

A. Partea I. Descrierea imobilului

TEREN Extravilan

Adresa: Jud. Hunedoara

Nr. Crt	Nr cadastral Nr. topografic	Suprafața* (mp)	Observații / Referințe
A1		3.500	Sector cadastral:10 Teren neimpregmuit;

B. Partea II. Proprietari și acte

Inscrieri privitoare la dreptul de proprietate și alte drepturi reale	Referințe
1 / 10/01/2023	
Act Administrativ nr. 89856/34, din 21/05/2003 emis de CJPSDPAT HUNEDOARA;	
B1	A1
Intabulare, drept de PROPRIETATE, dobandit prin Reconstituire, cota actuala 1/1 1) FUSA CORNEL	

C. Partea III. SARCINI .

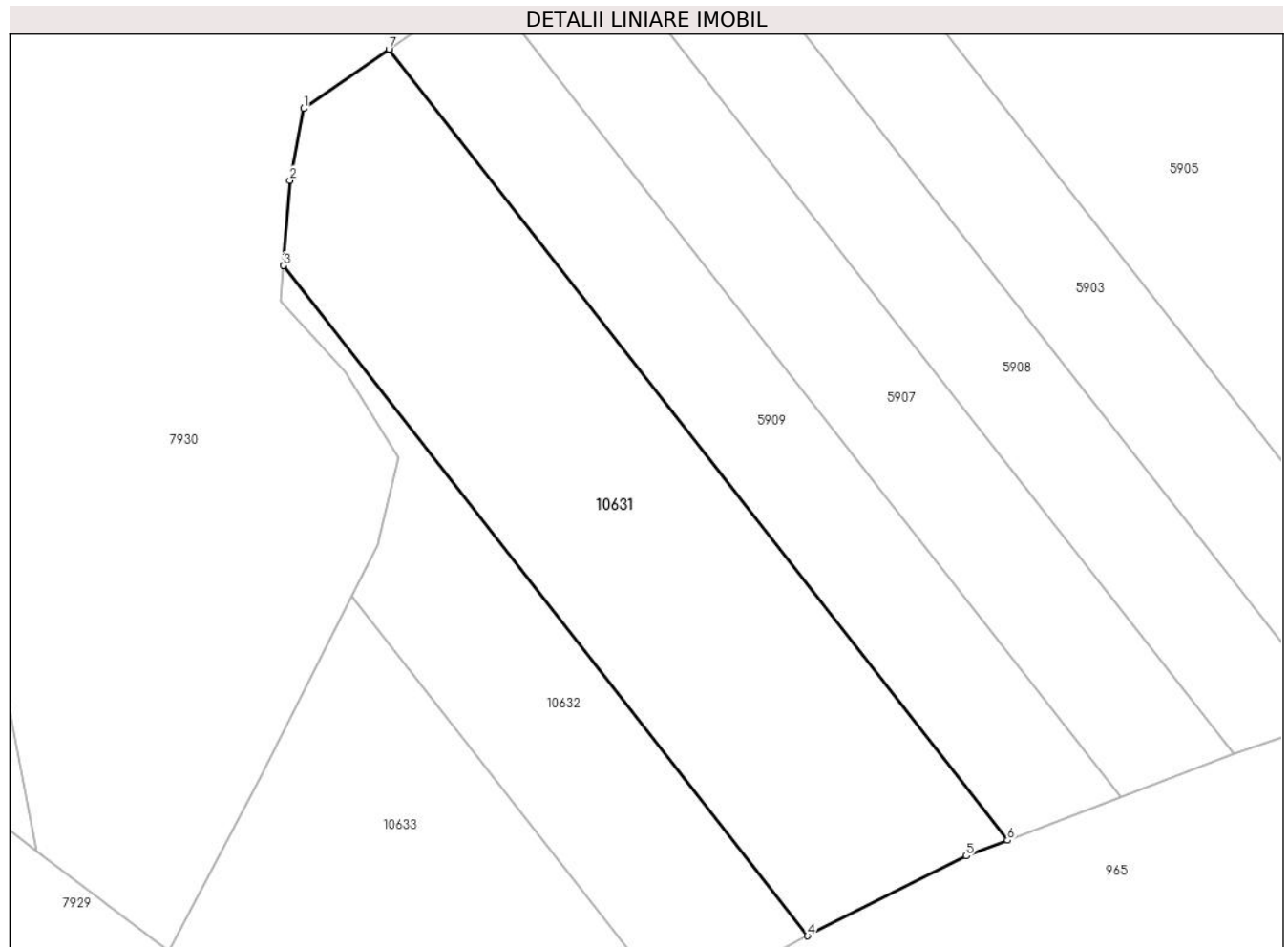
Inscrieri privind dezmembramintele dreptului de proprietate, drepturi reale de garanție și sarcini	Referințe
NU SUNT	

Anexa Nr. 1 La Partea I

Teren

Nr cadastral	Suprafața (mp)*	Observații / Referințe
	3.500	

* Suprafața este determinată în planul de proiecție Stereo 70.



Date referitoare la teren

Crt	Categorie folosință	Intra vilan	Suprafața (mp)	Tarla	Parcelă	Nr. topo	Observații / Referințe
1	pasune	NU	3.500	30	495/2	-	

Lungime Segmente

1) Valorile lungimilor segmentelor sunt obținute din proiecție în plan.

Punct început	X / Y	Punct sfârșit	X / Y	Lungime segment (** (m)
1	321.600,538 499.446,346	2	321.598,73 499.437,009	9.51
2	321.598,73 499.437,009	3	321.597,876 499.425,913	11.129
3	321.597,876 499.425,913	4	321.666,106 499.338,74	110.7
4	321.666,106 499.338,74	5	321.686,768 499.349,128	23.126
5	321.686,768 499.349,128	6	321.692,137 499.351,167	5.743

Punct început	X / Y	Punct sfârșit	X / Y	Lungime segment (** (m)
6	321.692,137 499.351,167	7	321.611,604 499.454,058	130.661
7	321.611,604 499.454,058	1	321.600,538 499.446,346	13.488

** Lungimile segmentelor sunt determinate în planul de proiecție Stereo 70 și sunt rotunjite la 1 milimetru.

*** Distanța dintre puncte este formată din segmente cumulate ce sunt mai mici decât valoarea 1 milimetru.

**DATE DESPRE IMOBILUL NR. 10632**

Oficiul de Cadastru și Publicitate Imobiliară HUNEDOARA
Biroul de Cadastru și Publicitate Imobiliară Deva

A. Partea I. Descrierea imobilului

TEREN Extravilan

Adresa: Jud. Hunedoara

Nr. Crt	Nr cadastral Nr. topografic	Suprafața* (mp)	Observații / Referințe
A1		1.500	Sector cadastral:10 Teren neimpregmuit;

B. Partea II. Proprietari și acte

Inscrieri privitoare la dreptul de proprietate și alte drepturi reale		Referințe
1 / 10/01/2023		
Act Administrativ nr. 89856/257, din 12/08/2003 emis de CJPSDPAT HUNEDOARA;		
B1	Intabulare, drept de PROPRIETATE, dobandit prin Reconstituire, cota actuala 1/1 1) SAV ARON	A1

C. Partea III. SARCINI .

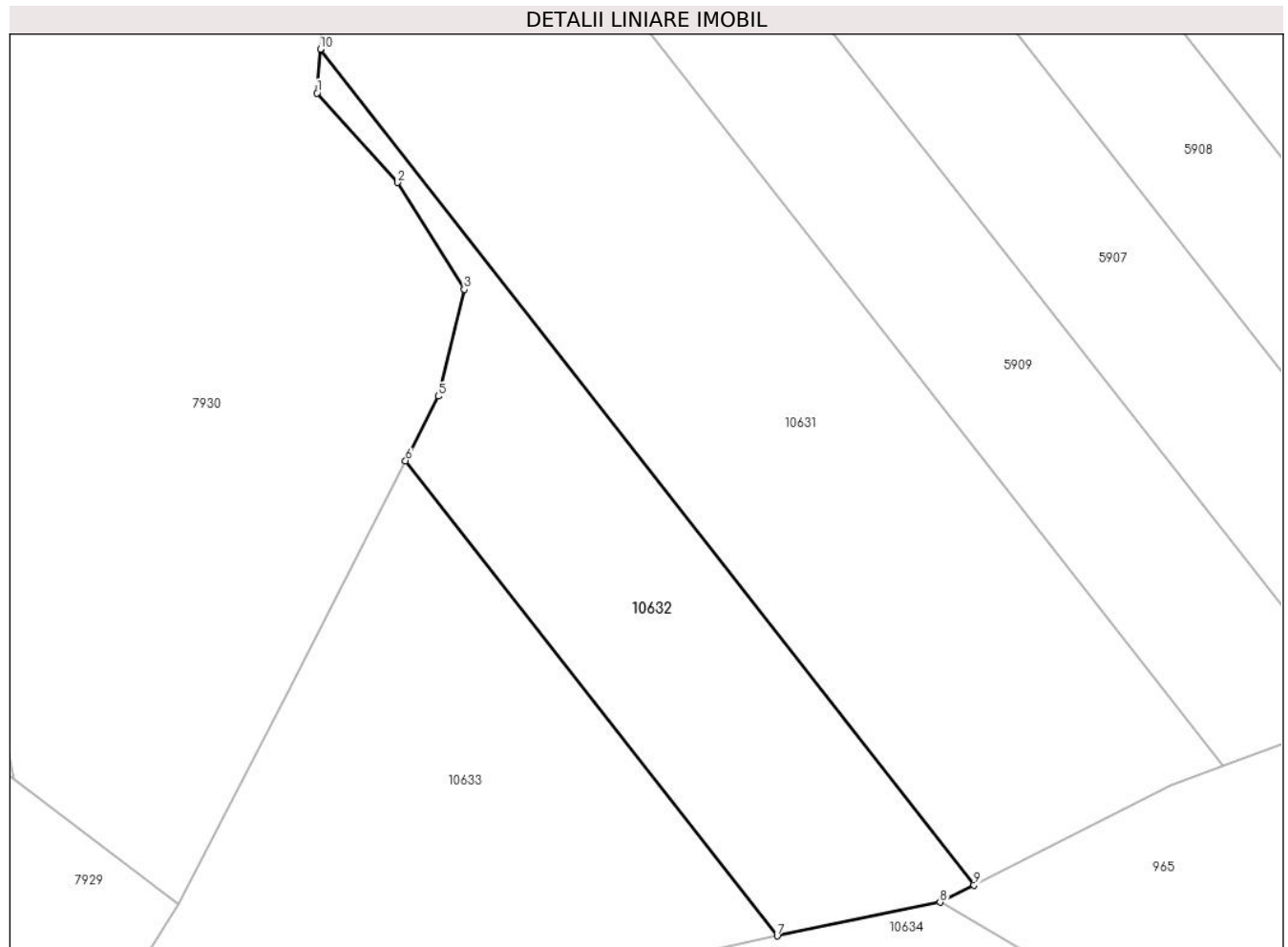
Inscrieri privind dezmembramintele dreptului de proprietate, drepturi reale de garanție și sarcini	Referințe
NU SUNT	

Anexa Nr. 1 La Partea I

Teren

Nr cadastral	Suprafața (mp)*	Observații / Referințe
	1.500	

* Suprafața este determinată în planul de proiecție Stereo 70.



Date referitoare la teren

Crt	Categorie folosință	Intra vilan	Suprafața (mp)	Tarla	Parcelă	Nr. topo	Observații / Referințe
1	faneata	NU	1.500	-	495/5/1	-	

Lungime Segmente

1) Valorile lungimilor segmentelor sunt obținute din proiecție în plan.

Punct început	X / Y	Punct sfârșit	X / Y	Lungime segment (** (m)
1	321.597,525 499.421,35	2	321.605,962 499.412,013	12.584
2	321.605,962 499.412,013	3	321.612,892 499.400,87	13.122
3	321.612,892 499.400,87	4	321.610,386 499.390,578	10.593
4	321.610,386 499.390,578	5	321.610,18 499.389,727	0.875
5	321.610,18 499.389,727	6	321.606,775 499.383,005	7.535

Punct început	X / Y	Punct sfârșit	X / Y	Lungime segment (** (m)
6	321.606,775 499.383,005	7	321.645,564 499.333,448	62.933
7	321.645,564 499.333,448	8	321.662,564 499.336,959	17.359
8	321.662,564 499.336,959	9	321.666,106 499.338,74	3.965
9	321.666,106 499.338,74	10	321.597,876 499.425,913	110.7
10	321.597,876 499.425,913	1	321.597,525 499.421,35	4.577

** Lungimile segmentelor sunt determinate în planul de proiecție Stereo 70 și sunt rotunjite la 1 milimetru.

*** Distanța dintre puncte este formată din segmente cumulate ce sunt mai mici decât valoarea 1 milimetru.

**DATE DESPRE IMOBILUL NR. 10633**

Oficiul de Cadastru și Publicitate Imobiliară HUNEDOARA
Biroul de Cadastru și Publicitate Imobiliară Deva

A. Partea I. Descrierea imobilului

TEREN Extravilan

Adresa: Jud. Hunedoara

Nr. Crt	Nr cadastral Nr. topografic	Suprafața* (mp)	Observații / Referințe
A1		2.275	Sector cadastral:10 Teren neimpregmuit;

B. Partea II. Proprietari și acte

Inscrieri privitoare la dreptul de proprietate și alte drepturi reale	Referințe
1 / 10/01/2023	
Act Normativ nr. 7, din 13/03/1996 emis de PARLAMENTUL ROMÂNIEI;	
B1	A1
1) COMUNA ILIA, REZERVA COMISIEI LOCALE DE FOND FUNCJAR, CIF:4374164	

C. Partea III. SARCINI .

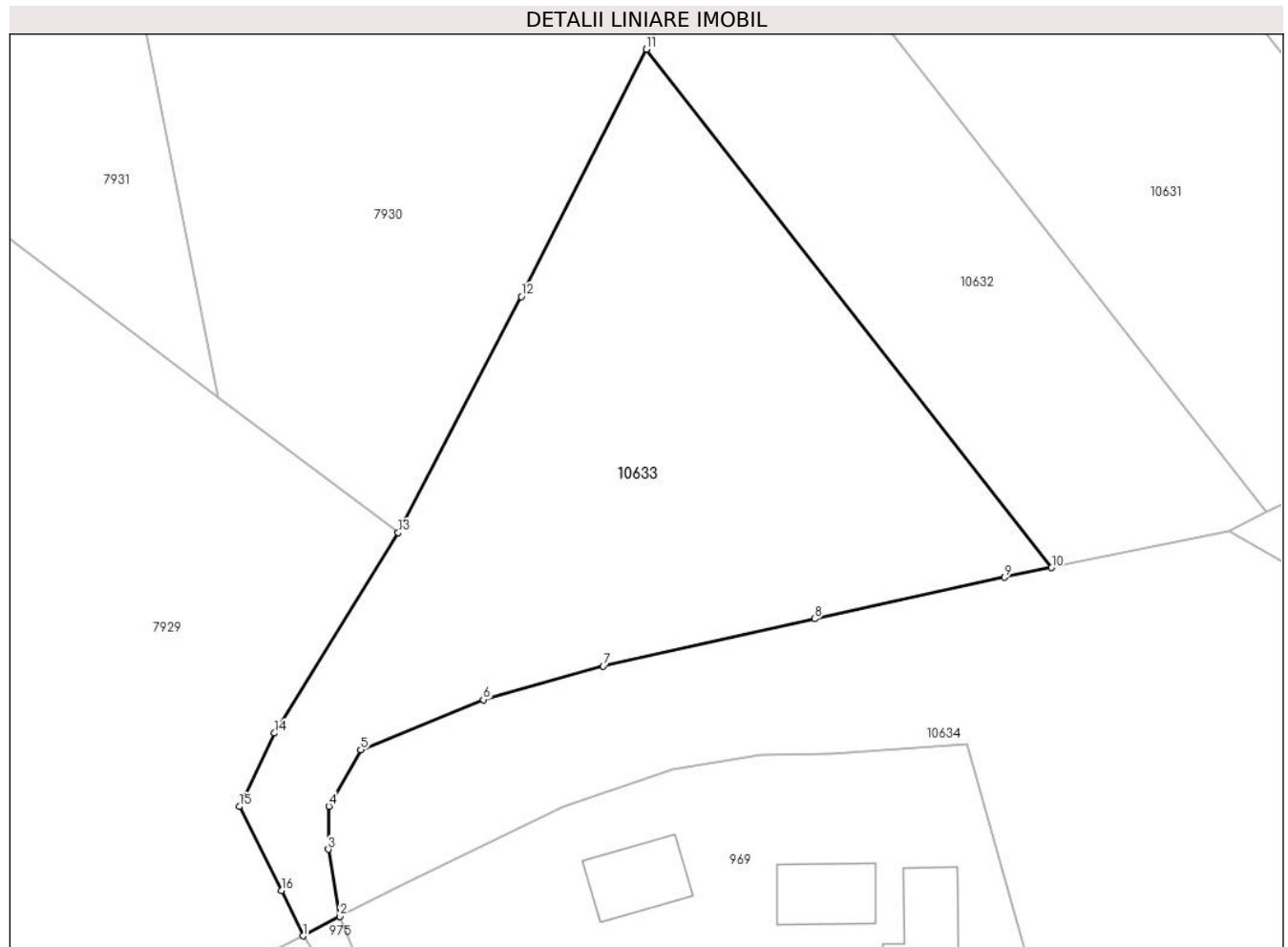
Inscrieri privind dezmembramintele dreptului de proprietate, drepturi reale de garanție și sarcini	Referințe
NU SUNT	

Anexa Nr. 1 La Partea I

Teren

Nr cadastral	Suprafața (mp)*	Observații / Referințe
	2.275	

* Suprafața este determinată în planul de proiecție Stereo 70.



Date referitoare la teren

Crt	Categorie folosință	Intravilan	Suprafața (mp)	Tarla	Parcelă	Nr. topo	Observații / Referințe
1	pașune	NU	2.275	-	-	-	

Lungime Segmente

1) Valorile lungimilor segmentelor sunt obținute din proiecție în plan.

Punct început	X / Y	Punct sfârșit	X / Y	Lungime segment (** (m)
1	321.573,912 499.298,236	2	321.577,448 499.300,106	4.0
2	321.577,448 499.300,106	3	321.576,346 499.306,512	6.5
3	321.576,346 499.306,512	4	321.576,394 499.310,63	4.118
4	321.576,394 499.310,63	5	321.579,446 499.316,024	6.198
5	321.579,446 499.316,024	6	321.591,182 499.320,825	12.68

Punct început	X / Y	Punct sfârșit	X / Y	Lungime segment (** (m)
6	321.591,182 499.320,825	7	321.602,651 499.324,033	11.909
7	321.602,651 499.324,033	8	321.622,875 499.328,563	20.725
8	321.622,875 499.328,563	9	321.641,056 499.332,516	18.606
9	321.641,056 499.332,516	10	321.645,564 499.333,448	4.602
10	321.645,564 499.333,448	11	321.606,775 499.383,005	62.933
11	321.606,775 499.383,005	12	321.594,799 499.359,359	26.506
12	321.594,799 499.359,359	13	321.583,037 499.336,789	25.451
13	321.583,037 499.336,789	14	321.571,202 499.317,625	22.524
14	321.571,202 499.317,625	15	321.567,814 499.310,6	7.8
15	321.567,814 499.310,6	16	321.571,856 499.302,559	9.0
16	321.571,856 499.302,559	1	321.573,912 499.298,236	4.786

** Lungimile segmentelor sunt determinate în planul de proiecție Stereo 70 și sunt rotunjite la 1 milimetru.

*** Distanța dintre puncte este formată din segmente cumulate ce sunt mai mici decât valoarea 1 milimetru.

**DATE DESPRE IMOBILUL NR. 10634**

Oficiul de Cadastru și Publicitate Imobiliară HUNEDOARA
Biroul de Cadastru și Publicitate Imobiliară Deva

A. Partea I. Descrierea imobilului

TEREN Intravilan

Adresa: Loc. Sârbi, Jud. Hunedoara

Nr. Crt	Nr cadastral Nr. topografic	Suprafața* (mp)	Observații / Referințe
A1		3.306	Sector cadastral:10 Teren neimpregmuit;

B. Partea II. Proprietari și acte

Inscrieri privitoare la dreptul de proprietate și alte drepturi reale		Referințe
1 / 10/01/2023		
Act Administrativ nr. 89856/24 , din 21/05/2003 emis de CJPSDPAT HUNEDOARA;		
B1	Intabulare, drept de PROPRIETATE, dobandit prin Reconstituire, cota actuala 1/1 1) SAVU VIOREL	A1

C. Partea III. SARCINI .

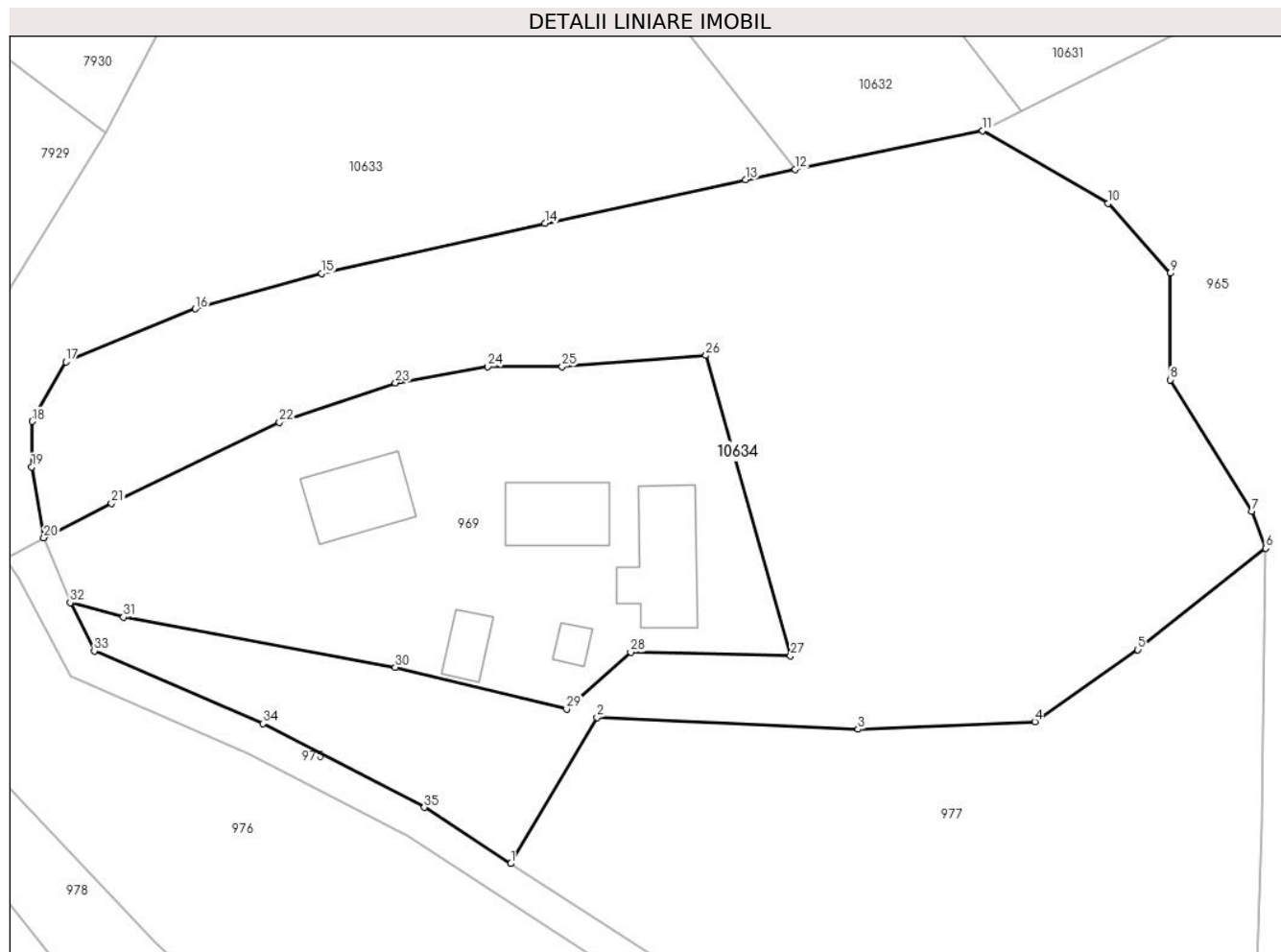
Inscrieri privind dezmembramintele dreptului de proprietate, drepturi reale de garanție și sarcini	Referințe
NU SUNT	

Anexa Nr. 1 La Partea I

Teren

Nr cadastral	Suprafața (mp)*	Observații / Referințe
	3.306	

* Suprafața este determinată în planul de proiecție Stereo 70.



Date referitoare la teren

Crt	Categorie folosință	Intravilan	Suprafața (mp)	Tarla	Parcelă	Nr. topo	Observații / Referințe
1	faneata	DA	3.306	-	181	-	

Lungime Segmente

1) Valorile lungimilor segmentelor sunt obținute din proiecție în plan.

Punct început	X / Y	Punct sfârșit	X / Y	Lungime segment (** (m)
1	321.619,789 499.270,602	2	321.627,597 499.283,826	15.357
3	321.651,268 499.282,748	4	321.667,297 499.283,442	16.045
5	321.676,617 499.289,96	6	321.688,219 499.299,148	14.8
7	321.686,957 499.302,52	8	321.679,549 499.314,4	14.0
9	321.679,581 499.324,057	10	321.673,94 499.330,372	8.468

Punct început	X / Y	Punct sfârșit	X / Y	Lungime segment (** (m)
2	321.627,597 499.283,826	3	321.651,268 499.282,748	23.695
4	321.667,297 499.283,442	5	321.676,617 499.289,96	11.373
6	321.688,219 499.299,148	7	321.686,957 499.302,52	3.6
8	321.679,549 499.314,4	9	321.679,581 499.324,057	9.657
10	321.673,94 499.330,372	11	321.662,564 499.336,959	13.146

Punct început	X / Y	Punct sfârșit	X / Y	Lungime segment (** (m)
11	321.662,564 499.336,959	12	321.645,564 499.333,448	17.359
13	321.641,056 499.332,516	14	321.622,875 499.328,563	18.606
15	321.602,651 499.324,033	16	321.591,182 499.320,825	11.909
17	321.579,446 499.316,024	18	321.576,394 499.310,63	6.198
19	321.576,346 499.306,512	20	321.577,448 499.300,106	6.5
21	321.583,6 499.303,2	22	321.598,824 499.310,538	16.9
23	321.609,328 499.314,126	24	321.617,701 499.315,59	8.5
25	321.624,44 499.315,605	26	321.637,479 499.316,616	13.078
27	321.645,134 499.289,414	28	321.630,643 499.289,728	14.495
29	321.624,855 499.284,582	30	321.609,312 499.288,376	16.0
31	321.584,658 499.292,904	32	321.579,846 499.294,22	4.989
33	321.582,026 499.289,835	34	321.597,293 499.283,282	16.614
35	321.611,938 499.275,686	1	321.619,789 499.270,602	9.354

Punct început	X / Y	Punct sfârșit	X / Y	Lungime segment (** (m)
12	321.645,564 499.333,448	13	321.641,056 499.332,516	4.602
14	321.622,875 499.328,563	15	321.602,651 499.324,033	20.725
16	321.591,182 499.320,825	17	321.579,446 499.316,024	12.68
18	321.576,394 499.310,63	19	321.576,346 499.306,512	4.118
20	321.577,448 499.300,106	21	321.583,6 499.303,2	6.886
22	321.598,824 499.310,538	23	321.609,328 499.314,126	11.1
24	321.617,701 499.315,59	25	321.624,44 499.315,605	6.739
26	321.637,479 499.316,616	27	321.645,134 499.289,414	28.259
28	321.630,643 499.289,728	29	321.624,855 499.284,582	7.744
30	321.609,312 499.288,376	31	321.584,658 499.292,904	25.065
32	321.579,846 499.294,22	33	321.582,026 499.289,835	4.897
34	321.597,293 499.283,282	35	321.611,938 499.275,686	16.497

** Lungimile segmentelor sunt determinate în planul de proiecție Stereo 70 și sunt rotunjite la 1 milimetru.

*** Distanța dintre puncte este formată din segmente cumulate ce sunt mai mici decât valoarea 1 milimetru.

**DATE DESPRE IMOBILUL NR. 10636**

Oficiul de Cadastru și Publicitate Imobiliară HUNEDOARA
Biroul de Cadastru și Publicitate Imobiliară Deva

A. Partea I. Descrierea imobilului

TEREN Intravilan

Adresa: Loc. Valea Lunga, Jud. Hunedoara

Nr. Crt	Nr cadastral Nr. topografic	Suprafața* (mp)	Observații / Referințe
A1	64145	967	Sector cadastral:4 Teren neimprejmuit; Poz 10 din MO-Drumuri vicinale Valea Lunga-latime platforma 4m, lungime totala 2163m imbracaminte din balast. Imobil neimprejmuit

B. Partea II. Proprietari și acte

Inscrieri privitoare la dreptul de proprietate și alte drepturi reale	Referințe
54164 / 24/11/2022	
Act Normativ nr. HG Nr 1352, din 28/08/2002 emis de Guvernul Romaniei (act administrativ nr Adeverinta Nr 4590 din 22.11.2022, emis de Primaria Comunei Ilia);	
B1	A1
Intabulare, drept de PROPRIETATE, dobandit prin Lege, cota actuala 1/1 1) COMUNA ILIA , CIF:4374164, domeniul public	

C. Partea III. SARCINI .

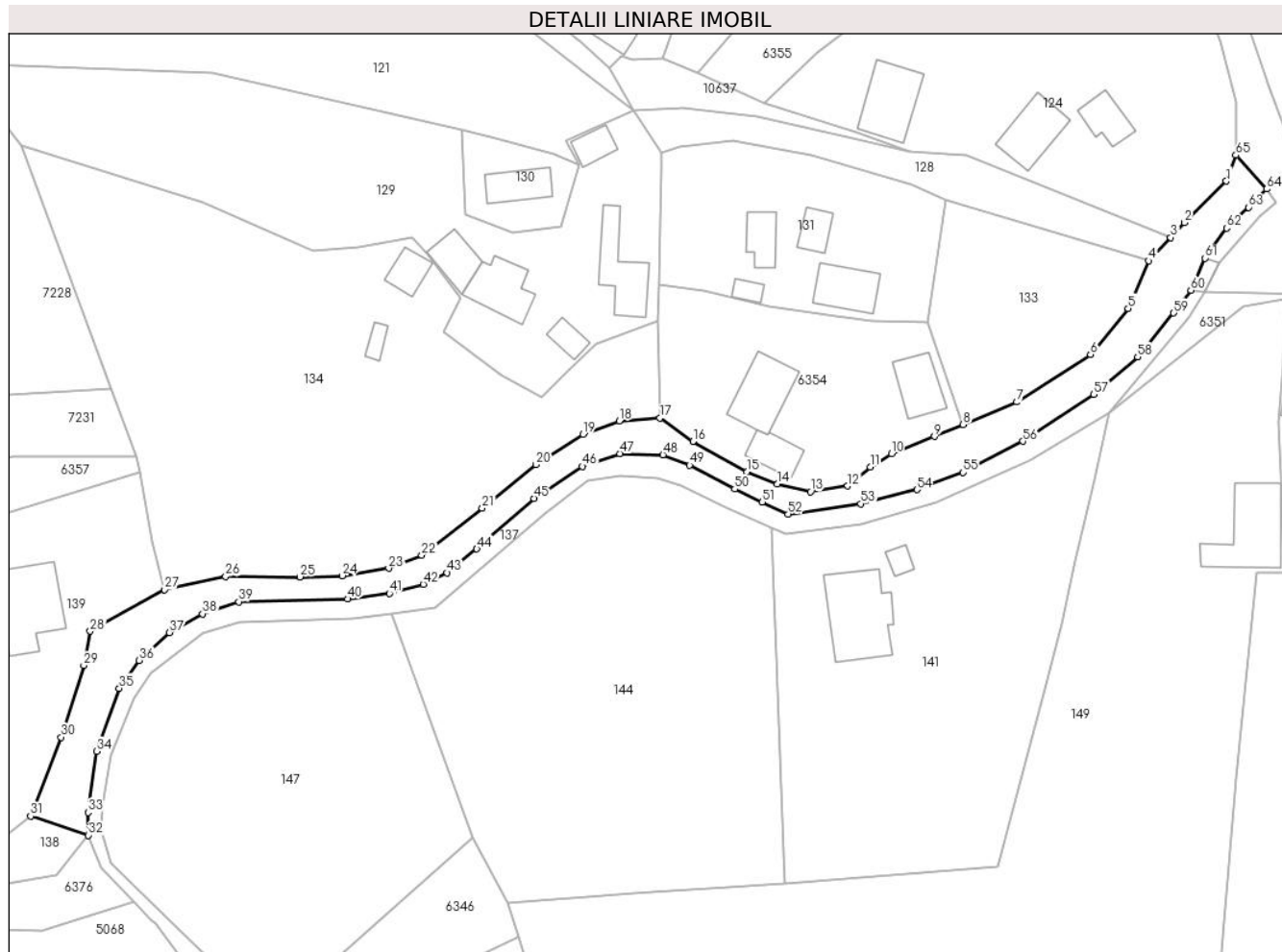
Inscrieri privind dezmembramintele dreptului de proprietate, drepturi reale de garanție și sarcini	Referințe
NU SUNT	

Anexa Nr. 1 La Partea I

Teren

Nr cadastral	Suprafața (mp)*	Observații / Referințe
64145	967	Poz 10 din MO-Drumuri vicinale Valea Lunga-latime platforma 4m, lungime totala 2163m imbracaminte din balast. Imobil neimpregmuit

* Suprafața este determinată în planul de proiecție Stereo 70.



Date referitoare la teren

Crt	Categorie folosință	Intra vilan	Suprafața (mp)	Tarla	Parcelă	Nr. topo	Observații / Referințe
1	drum	DA	967	-	-	-	

Lungime Segmente

1) Valorile lungimilor segmentelor sunt obținute din proiecție în plan.

Punct început	X / Y	Punct sfârșit	X / Y	Lungime segment	Punct început	X / Y	Punct sfârșit	X / Y	Lungime segment	Punct început	X / Y	Punct sfârșit	X / Y	Lungime segment
1	320.689,38 500.865,715	2	320.683,61 500.860,008	8.115	2	320.683,61 500.860,008	3	320.681,747 500.857,988	2.748	3	320.681,747 500.857,988	4	320.678,742 500.854,793	4.386
4	320.678,742 500.854,793	5	320.675,915 500.848,258	7.121	5	320.675,915 500.848,258	6	320.670,737 500.841,928	8.178	6	320.670,737 500.841,928	7	320.660,652 500.835,418	12.003
7	320.660,652 500.835,418	8	320.653,281 500.832,341	7.988	8	320.653,281 500.832,341	9	320.649,355 500.830,702	4.254	9	320.649,355 500.830,702	10	320.643,435 500.828,324	6.38
10	320.643,435 500.828,324	11	320.640,524 500.826,503	3.434	11	320.640,524 500.826,503	12	320.637,443 500.823,887	4.041	12	320.637,443 500.823,887	13	320.632,334 500.823,118	5.166
13	320.632,334 500.823,118	14	320.627,804 500.824,166	4.65	14	320.627,804 500.824,166	15	320.623,622 500.825,861	4.512	15	320.623,622 500.825,861	16	320.616,218 500.830,016	8.49

Punct început	X / Y	Punct sfârșit	X / Y	Lungime segment	Punct început	X / Y	Punct sfârșit	X / Y	Lungime segment	Punct început	X / Y	Punct sfârșit	X / Y	Lungime segment
16	320.616,218 500.830,016	17	320.611,695 500.833,215	5.54	17	320.611,695 500.833,215	18	320.606,124 500.832,831	5.585	18	320.606,124 500.832,831	19	320.601,137 500.830,959	5.327
19	320.601,137 500.830,959	20	320.594,659 500.826,839	7.677	20	320.594,659 500.826,839	21	320.587,314 500.820,847	9.479	21	320.587,314 500.820,847	22	320.579,038 500.814,396	10.493
22	320.579,038 500.814,396	23	320.574,487 500.812,609	4.889	23	320.574,487 500.812,609	24	320.568,094 500.811,58	6.475	24	320.568,094 500.811,58	25	320.562,324 500.811,417	5.772
25	320.562,324 500.811,417	26	320.552,126 500.811,495	10.198	26	320.552,126 500.811,495	27	320.543,776 500.809,664	8.548	27	320.543,776 500.809,664	28	320.533,569 500.803,969	11.688
28	320.533,569 500.803,969	29	320.532,674 500.799,259	4.795	29	320.532,674 500.799,259	30	320.529,553 500.789,43	10.312	30	320.529,553 500.789,43	31	320.525,398 500.778,599	11.601
31	320.525,398 500.778,599	32	320.533,315 500.775,976	8.34	32	320.533,315 500.775,976	33	320.533,276 500.779,1	3.125	33	320.533,276 500.779,1	34	320.534,415 500.787,509	8.485
34	320.534,415 500.787,509	35	320.537,545 500.796,14	9.182	35	320.537,545 500.796,14	36	320.540,274 500.799,972	4.704	36	320.540,274 500.799,972	37	320.544,433 500.803,79	5.646
37	320.544,433 500.803,79	38	320.548,95 500.806,363	5.199	38	320.548,95 500.806,363	39	320.553,935 500.808,008	5.249	39	320.553,935 500.808,008	40	320.568,839 500.808,389	14.908
40	320.568,839 500.808,389	41	320.574,6 500.809,133	5.809	41	320.574,6 500.809,133	42	320.579,23 500.810,415	4.805	42	320.579,23 500.810,415	43	320.582,496 500.811,981	3.622
43	320.582,496 500.811,981	44	320.586,576 500.815,263	5.237	44	320.586,576 500.815,263	45	320.594,433 500.822,193	10.476	45	320.594,433 500.822,193	46	320.601,073 500.826,584	7.96
46	320.601,073 500.826,584	47	320.606,178 500.828,338	5.398	47	320.606,178 500.828,338	48	320.612,106 500.828,171	5.93	48	320.612,106 500.828,171	49	320.615,763 500.826,76	3.92
49	320.615,763 500.826,76	50	320.621,946 500.823,483	6.998	50	320.621,946 500.823,483	51	320.625,732 500.821,676	4.195	51	320.625,732 500.821,676	52	320.629,281 500.820,05	3.904
52	320.629,281 500.820,05	53	320.639,24 500.821,456	10.057	53	320.639,24 500.821,456	54	320.646,943 500.823,38	7.94	54	320.646,943 500.823,38	55	320.653,281 500.825,74	6.763
55	320.653,281 500.825,74	56	320.661,472 500.830,028	9.246	56	320.661,472 500.830,028	57	320.671,177 500.836,468	11.647	57	320.671,177 500.836,468	58	320.677,206 500.841,612	7.926
58	320.677,206 500.841,612	59	320.682,153 500.847,62	7.782	59	320.682,153 500.847,62	60	320.684,513 500.850,739	3.912	60	320.684,513 500.850,739	61	320.686,455 500.855,154	4.823
61	320.686,455 500.855,154	62	320.689,409 500.859,265	5.062	62	320.689,409 500.859,265	63	320.692,423 500.862,129	4.158	63	320.692,423 500.862,129	64	320.694,91 500.864,64	3.533
64	320.694,91 500.864,64	65	320.690,686 500.869,287	6.279	65	320.690,686 500.869,287	1	320.689,38 500.865,715	3.803					

** Lungimile segmentelor sunt determinate în planul de proiecție Stereo 70 și sunt rotunjite la 1 milimetru.

*** Distanța dintre puncte este formată din segmente cumulate ce sunt mai mici decât valoarea 1 milimetru.

**DATE DESPRE IMOBILUL NR. 10637**

Oficiul de Cadastru și Publicitate Imobiliară HUNEDOARA
Biroul de Cadastru și Publicitate Imobiliară Deva

A. Partea I. Descrierea imobilului

TEREN Intravilan

Adresa: Loc. Valea Lunga, Jud. Hunedoara

Nr. Crt	Nr cadastral Nr. topografic	Suprafața* (mp)	Observații / Referințe
A1		124	Sector cadastral:4 Teren neimprejmuit;

B. Partea II. Proprietari și acte

Inscrieri privitoare la dreptul de proprietate și alte drepturi reale		Referințe
1 / 17/01/2023		
Act Normativ nr. 7, din 13/03/1996 emis de PARLAMENTUL ROMÂNIEI;		
B1	Inscrierea provizorie, drept de PROPRIETATE, dobandit prin Lege, cota actuala 1/1 1) COMUNA ILIA, CIF:4374164	A1

C. Partea III. SARCINI .

Inscrieri privind dezmembramintele dreptului de proprietate, drepturi reale de garanție și sarcini	Referințe
NU SUNT	

Anexa Nr. 1 La Partea I

Teren

Nr cadastral	Suprafața (mp)*	Observații / Referințe
	124	

* Suprafața este determinată în planul de proiecție Stereo 70.

DETALII LINIARE IMOBIL



Date referitoare la teren

Crt	Categorie folosință	Intravilan	Suprafața (mp)	Tarla	Parcelă	Nr. topo	Observații / Referințe
1	drum	DA	124	-	-	-	

Lungime Segmente

1) Valorile lungimilor segmentelor sunt obținute din proiecție în plan.

Punct început	X / Y	Punct sfârșit	X / Y	Lungime segment (** (m)
1	320.616,866 500.880,489	2	320.612,05 500.882,624	5.267
2	320.612,05 500.882,624	3	320.607,834 500.882,392	4.222
3	320.607,834 500.882,392	4	320.606,479 500.882,874	1.439
4	320.606,479 500.882,874	5	320.604,762 500.881,176	2.415
5	320.604,762 500.881,176	6	320.608,074 500.875,482	6.588

Punct început	X / Y	Punct sfârșit	X / Y	Lungime segment (** (m)
6	320.608,074 500.875,482	7	320.614,961 500.875,677	6.89
7	320.614,961 500.875,677	8	320.625,001 500.874,615	10.095
8	320.625,001 500.874,615	9	320.638,095 500.871,662	13.424
9	320.638,095 500.871,662	10	320.645,954 500.869,701	8.1
10	320.645,954 500.869,701	11	320.638,606 500.872,494	7.861
11	320.638,606 500.872,494	12	320.626,049 500.876,418	13.156
12	320.626,049 500.876,418	1	320.616,866 500.880,489	10.045

** Lungimile segmentelor sunt determinate în planul de proiecție Stereo 70 și sunt rotunjite la 1 milimetru.

*** Distanța dintre puncte este formată din segmente cumulate ce sunt mai mici decât valoarea 1 milimetru.

**DATE DESPRE IMOBILUL NR. 10638**

Oficiul de Cadastru și Publicitate Imobiliară HUNEDOARA
Biroul de Cadastru și Publicitate Imobiliară Deva

A. Partea I. Descrierea imobilului

TEREN Necunoscut

Adresa: Loc. Valea Lunga, Jud. Hunedoara

Nr. Crt	Nr cadastral Nr. topografic	Suprafața* (mp)	Observații / Referințe
A1		2.941	Sector cadastral:4 Teren neimprejmuit;

B. Partea II. Proprietari și acte

Inscrieri privitoare la dreptul de proprietate și alte drepturi reale		Referințe
1 / 17/01/2023		
Act Normativ nr. 7, din 13/03/1996 emis de PARLAMENTUL ROMÂNIEI;		
B1	Inscrierea provizorie, drept de PROPRIETATE, dobandit prin Lege, cota actuala 1/1 1) COMUNA ILIA, CIF:4374164	A1

C. Partea III. SARCINI .

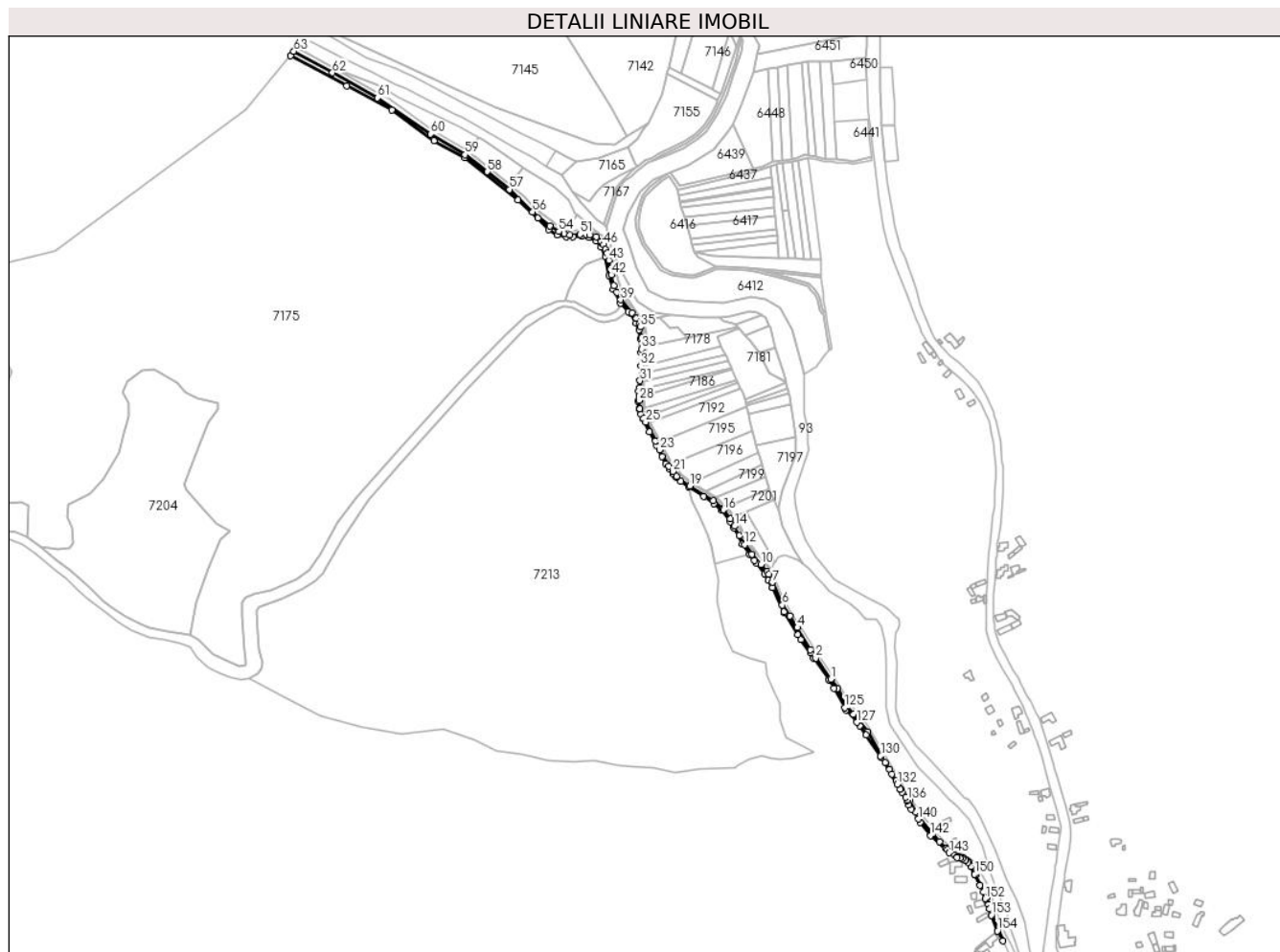
Inscrieri privind dezmembramintele dreptului de proprietate, drepturi reale de garanție și sarcini	Referințe
NU SUNT	

Anexa Nr. 1 La Partea I

Teren

Nr cadastral	Suprafața (mp)*	Observații / Referințe
	2.941	

* Suprafața este determinată în planul de proiecție Stereo 70.



Date referitoare la teren

Crt	Categorie folosință	Intravilan	Suprafața (mp)	Tarla	Parcelă	Nr. topo	Observații / Referințe
1	drum	DA	578	-	-	-	
2	drum	NU	2.363	-	-	-	

Lungime Segmente

1) Valorile lungimilor segmentelor sunt obținute din proiecție în plan.

Punct început	X / Y	Punct sfârșit	X / Y	Lungime segment	Punct început	X / Y	Punct sfârșit	X / Y	Lungime segment	Punct început	X / Y	Punct sfârșit	X / Y	Lungime segment
1	320.481,469 501.215,79	2	320.465,221 501.238,535	27.952	2	320.465,221 501.238,535	3	320.459,48 501.247,486	10.633	3	320.459,48 501.247,486	4	320.445,472 501.271,282	27.613
4	320.445,472 501.271,282	5	320.437,457 501.283,722	14.798	5	320.437,457 501.283,722	6	320.429,298 501.295,534	14.357	6	320.429,298 501.295,534	7	320.418,575 501.319,877	26.599
7	320.418,575 501.319,877	8	320.414,725 501.328,585	9.521	8	320.414,725 501.328,585	9	320.412,818 501.331,731	3.679	9	320.412,818 501.331,731	10	320.406,439 501.339,057	9.714
10	320.406,439 501.339,057	11	320.396,56 501.350,006	14.747	11	320.396,56 501.350,006	12	320.388,625 501.360,288	12.988	12	320.388,625 501.360,288	13	320.383,13 501.370,361	11.475
13	320.383,13 501.370,361	14	320.378,12 501.380,279	11.111	14	320.378,12 501.380,279	15	320.373,533 501.388,023	9.001	15	320.373,533 501.388,023	16	320.365,858 501.397,765	12.402

Punct început	X / Y	Punct sfârșit	X / Y	Lungime segment	Punct început	X / Y	Punct sfârșit	X / Y	Lungime segment	Punct început	X / Y	Punct sfârșit	X / Y	Lungime segment
16	320.365,858 501.397,765	17	320.365,188 501.398,615	1.082	17	320.365,188 501.398,615	18	320.354,83 501.407,529	13.66 5	18	320.354,83 501.407,529	19	320.329,728 501.423,311	29.65 2
19	320.329,728 501.423,311	20	320.315,737 501.434,035	17.62 8	20	320.315,737 501.434,035	21	320.311,417 501.439,192	6.727	21	320.311,417 501.439,192	22	320.307,378 501.444,447	6.629
22	320.307,378 501.444,447	23	320.297,101 501.462,205	20.51 7	23	320.297,101 501.462,205	24	320.292,565 501.471,752	10.57	24	320.292,565 501.471,752	25	320.282,224 501.492,156	22.87 5
25	320.282,224 501.492,156	26	320.280,038 501.496,147	4.551	26	320.280,038 501.496,147	27	320.276,259 501.506,374	10.90 2	27	320.276,259 501.506,374	28	320.275,129 501.515,604	9.299
28	320.275,129 501.515,604	29	320.275,378 501.520,844	5.246	29	320.275,378 501.520,844	30	320.275,842 501.528,843	8.012	30	320.275,842 501.528,843	31	320.276,196 501.536,654	7.819
31	320.276,196 501.536,654	32	320.277,105 501.552,756	16.12 7	32	320.277,105 501.552,756	33	320.278,081 501.570,691	17.96 2	33	320.278,081 501.570,691	34	320.278,206 501.582,761	12.07 1
34	320.278,206 501.582,761	35	320.276,801 501.594,515	11.83 8	35	320.276,801 501.594,515	36	320.275,773 501.597,658	3.307	36	320.275,773 501.597,658	37	320.272,285 501.603,964	7.205
37	320.272,285 501.603,964	38	320.267,67 501.609,517	7.221	38	320.267,67 501.609,517	39	320.255,524 501.623,685	18.66 2	39	320.255,524 501.623,685	40	320.251,365 501.631,621	8.959
40	320.251,365 501.631,621	41	320.248,315 501.638,975	7.961	41	320.248,315 501.638,975	42	320.245,357 501.650,441	11.84 1	42	320.245,357 501.650,441	43	320.242,608 501.666,196	15.99 3
43	320.242,608 501.666,196	44	320.240,998 501.673,895	7.866	44	320.240,998 501.673,895	45	320.239,13 501.677,875	4.397	45	320.239,13 501.677,875	46	320.236,744 501.682,708	5.39
46	320.236,744 501.682,708	47	320.234,284 501.686,356	4.4	47	320.234,284 501.686,356	48	320.229,055 501.691,452	7.301	48	320.229,055 501.691,452	49	320.221,937 501.693,529	7.415
49	320.221,937 501.693,529	50	320.218,467 501.693,843	3.484	50	320.218,467 501.693,843	51	320.211,548 501.693,92	6.919	51	320.211,548 501.693,92	52	320.201,054 501.693,392	10.50 7
52	320.201,054 501.693,392	53	320.194,923 501.694,719	6.274	53	320.194,923 501.694,719	54	320.188,996 501.696,948	6.332	54	320.188,996 501.696,948	55	320.179,263 501.702,967	11.44 4
55	320.179,263 501.702,967	56	320.160,676 501.717,9	23.84 2	56	320.160,676 501.717,9	57	320.135,929 501.742,104	34.61 7	57	320.135,929 501.742,104	58	320.112,081 501.761,226	30.56 7
58	320.112,081 501.761,226	59	320.088,087 501.779,516	30.17 1	59	320.088,087 501.779,516	60	320.051,041 501.801,715	43.18 8	60	320.051,041 501.801,715	61	319.993,688 501.840,697	69.34 7
61	319.993,688 501.840,697	62	319.945,319 501.867,619	55.35 6	62	319.945,319 501.867,619	63	319.903,822 501.890,716	47.49 2	63	319.903,822 501.890,716	64	319.900,156 501.886,324	5.721
64	319.900,156 501.886,324	65	319.960,818 501.853,666	68.89 4	65	319.960,818 501.853,666	66	320.009,356 501.827,579	55.10 4	66	320.009,356 501.827,579	67	320.054,52 501.794,679	55.87 7
67	320.054,52 501.794,679	68	320.087,804 501.776,582	37.88 6	68	320.087,804 501.776,582	69	320.144,902 501.731,091	73.00 4	69	320.144,902 501.731,091	70	320.166,203 501.711,412	29.0
70	320.166,203 501.711,412	71	320.178,112 501.699,001	17.2	71	320.178,112 501.699,001	72	320.187,135 501.693,439	10.6	72	320.187,135 501.693,439	73	320.196,68 501.691,217	9.8
73	320.196,68 501.691,217	74	320.204,279 501.691,308	7.6	74	320.204,279 501.691,308	75	320.213,861 501.691,89	9.6	75	320.213,861 501.691,89	76	320.221,192 501.690,879	7.4
76	320.221,192 501.690,879	77	320.229,248 501.686,866	9.0	77	320.229,248 501.686,866	78	320.234,452 501.680,019	8.6	78	320.234,452 501.680,019	79	320.239,233 501.670,112	11.0
79	320.239,233 501.670,112	80	320.242,951 501.650,054	20.4	80	320.242,951 501.650,054	81	320.247,343 501.634,877	15.8	81	320.247,343 501.634,877	82	320.255,153 501.619,777	17.0
82	320.255,153 501.619,777	83	320.263,954 501.611,134	12.33 5	83	320.263,954 501.611,134	84	320.266,14 501.608,986	3.065	84	320.266,14 501.608,986	85	320.272,393 501.598,51	12.2
85	320.272,393 501.598,51	86	320.275,636 501.591,307	7.9	86	320.275,636 501.591,307	87	320.276,898 501.581,79	9.6	87	320.276,898 501.581,79	88	320.277,029 501.566,59	15.2
88	320.277,029 501.566,59	89	320.274,547 501.525,065	41.6	89	320.274,547 501.525,065	90	320.274,064 501.515,076	10.0	90	320.274,064 501.515,076	91	320.275,476 501.506,492	8.7
91	320.275,476 501.506,492	92	320.277,477 501.500,518	6.3	92	320.277,477 501.500,518	93	320.279,19 501.496,249	4.6	93	320.279,19 501.496,249	94	320.286,596 501.481,728	16.3
94	320.286,596 501.481,728	95	320.293,954 501.466,96	16.5	95	320.293,954 501.466,96	96	320.300,085 501.455,157	13.3	96	320.300,085 501.455,157	97	320.304,092 501.447,661	8.5
97	320.304,092 501.447,661	98	320.308,291 501.441,69	7.3	98	320.308,291 501.441,69	99	320.312,09 501.436,539	6.4	99	320.312,09 501.436,539	100	320.315,095 501.433,325	4.4
100	320.315,095 501.433,325	101	320.320,22 501.428,411	7.1	101	320.320,22 501.428,411	102	320.328,332 501.422,564	10.0	102	320.328,332 501.422,564	103	320.344,771 501.412,262	19.4
103	320.344,771 501.412,262	104	320.356,104 501.404,743	13.6	104	320.356,104 501.404,743	105	320.363,916 501.397,58	10.6	105	320.363,916 501.397,58	106	320.373,403 501.385,195	15.6
106	320.373,403 501.385,195	107	320.376,983 501.378,26	7.805	107	320.376,983 501.378,26	108	320.385,971 501.360,848	19.59 5	108	320.385,971 501.360,848	109	320.394,376 501.350,069	13.66 9
109	320.394,376 501.350,069	110	320.399,253 501.343,814	7.931	110	320.399,253 501.343,814	111	320.402,132 501.339,987	4.789	111	320.402,132 501.339,987	112	320.410,314 501.329,11	13.61 1
112	320.410,314 501.329,11	113	320.414,298 501.322,088	8.074	113	320.414,298 501.322,088	114	320.418,802 501.314,15	9.126	114	320.418,802 501.314,15	115	320.418,84 501.314,069	0.09

Punct început	X / Y	Punct sfârșit	X / Y	Lungime segment	Punct început	X / Y	Punct sfârșit	X / Y	Lungime segment	Punct început	X / Y	Punct sfârșit	X / Y	Lungime segment
115	320.418,84 501.314,069	116	320.430,913 501.288,248	28.504	116	320.430,913 501.288,248	117	320.431,509 501.286,974	1.406	117	320.431,509 501.286,974	118	320.446,108 501.263,503	27.641
118	320.446,108 501.263,503	119	320.449,361 501.258,273	6.159	119	320.449,361 501.258,273	120	320.459,375 501.243,922	17.5	120	320.459,375 501.243,922	121	320.463,032 501.238,68	6.391
121	320.463,032 501.238,68	122	320.479,491 501.215,092	28.763	122	320.479,491 501.215,092	123	320.479,689 501.214,808	0.346	123	320.479,689 501.214,808	124	320.484,786 501.205,856	10.301
124	320.484,786 501.205,856	125	320.496,387 501.185,482	23.446	125	320.496,387 501.185,482	126	320.497,879 501.182,861	3.015	126	320.497,879 501.182,861	127	320.509,255 501.169,441	17.593
127	320.509,255 501.169,441	128	320.512,518 501.165,591	5.047	128	320.512,518 501.165,591	129	320.519,408 501.155,733	12.027	129	320.519,408 501.155,733	130	320.535,13 501.133,238	27.445
130	320.535,13 501.133,238	131	320.535,748 501.132,17	1.234	131	320.535,748 501.132,17	132	320.552,744 501.102,814	33.921	132	320.552,744 501.102,814	133	320.555,936 501.097,644	6.076
133	320.555,936 501.097,644	134	320.558,221 501.094,008	4.294	134	320.558,221 501.094,008	135	320.561,776 501.089,104	6.056	135	320.561,776 501.089,104	136	320.563,746 501.085,894	3.767
136	320.563,746 501.085,894	137	320.563,19 501.084,909	1.131	137	320.563,19 501.084,909	138	320.565,607 501.080,605	4.937	138	320.565,607 501.080,605	139	320.568,23 501.075,932	5.359
139	320.568,23 501.075,932	140	320.575,609 501.065,621	12.679	140	320.575,609 501.065,621	141	320.577,751 501.062,06	4.156	141	320.577,751 501.062,06	142	320.588,585 501.047,632	18.043
142	320.588,585 501.047,632	143	320.608,925 501.029,222	27.435	143	320.608,925 501.029,222	144	320.617,136 501.023,932	9.767	144	320.617,136 501.023,932	145	320.620,499 501.023,61	3.379
145	320.620,499 501.023,61	146	320.622,93 501.022,931	2.523	146	320.622,93 501.022,931	147	320.626,186 501.021,291	3.646	147	320.626,186 501.021,291	148	320.628,847 501.018,848	3.612
148	320.628,847 501.018,848	149	320.632,338 501.014,579	5.515	149	320.632,338 501.014,579	150	320.636,274 501.006,138	9.314	150	320.636,274 501.006,138	151	320.641,993 500.994,372	13.082
151	320.641,993 500.994,372	152	320.647,837 500.979,923	15.586	152	320.647,837 500.979,923	153	320.654,222 500.962,146	18.889	153	320.654,222 500.962,146	154	320.660,739 500.945,257	18.103
154	320.660,739 500.945,257	155	320.666,739 500.934,537	12.284	155	320.666,739 500.934,537	156	320.655,152 500.962,562	30.325	156	320.655,152 500.962,562	157	320.652,422 500.969,373	7.339
157	320.652,422 500.969,373	158	320.651,168 500.973,295	4.117	158	320.651,168 500.973,295	159	320.648,697 500.980,105	7.245	159	320.648,697 500.980,105	160	320.645,786 500.987,272	7.735
160	320.645,786 500.987,272	161	320.637,601 501.005,704	20.167	161	320.637,601 501.005,704	162	320.633,085 501.014,834	10.187	162	320.633,085 501.014,834	163	320.629,667 501.019,363	5.673
163	320.629,667 501.019,363	164	320.626,829 501.021,795	3.738	164	320.626,829 501.021,795	165	320.624,067 501.023,681	3.344	165	320.624,067 501.023,681	166	320.618,691 501.025,209	5.589
166	320.618,691 501.025,209	167	320.614,33 501.026,911	4.681	167	320.614,33 501.026,911	168	320.606,955 501.032,416	9.203	168	320.606,955 501.032,416	169	320.605,229 501.033,966	2.32
169	320.605,229 501.033,966	170	320.598,52 501.041,402	10.016	170	320.598,52 501.041,402	171	320.590,582 501.050,07	11.754	171	320.590,582 501.050,07	172	320.576,406 501.067,877	22.76
172	320.576,406 501.067,877	173	320.572,801 501.073,121	6.364	173	320.572,801 501.073,121	174	320.565,793 501.084,94	13.741	174	320.565,793 501.084,94	175	320.557,845 501.096,471	14.005
175	320.557,845 501.096,471	176	320.551,554 501.106,481	11.822	176	320.551,554 501.106,481	177	320.547,33 501.113,884	8.524	177	320.547,33 501.113,884	178	320.544,656 501.118,731	5.536
178	320.544,656 501.118,731	179	320.540,034 501.126,253	8.828	179	320.540,034 501.126,253	180	320.535,73 501.133,175	8.151	180	320.535,73 501.133,175	181	320.521,088 501.159,291	29.94
181	320.521,088 501.159,291	182	320.512,416 501.170,348	14.052	182	320.512,416 501.170,348	183	320.505,746 501.177,887	10.066	183	320.505,746 501.177,887	184	320.498,479 501.188,291	12.691
184	320.498,479 501.188,291	185	320.488,615 501.206,04	20.306	185	320.488,615 501.206,04	1	320.481,469 501.215,79	12.088					

** Lungimile segmentelor sunt determinate în planul de proiecție Stereo 70 și sunt rotunjite la 1 milimetru.

*** Distanța dintre puncte este formată din segmente cumulate ce sunt mai mici decât valoarea 1 milimetru.

**DATE DESPRE IMOBILUL NR. 10639**

Oficiul de Cadastru și Publicitate Imobiliară HUNEDOARA
Biroul de Cadastru și Publicitate Imobiliară Deva

A. Partea I. Descrierea imobilului

TEREN Extravilan

Adresa: Jud. Hunedoara

Nr. Crt	Nr cadastral Nr. topografic	Suprafața* (mp)	Observații / Referințe
A1		415	Sector cadastral:4 Teren neimprejmuit;

B. Partea II. Proprietari și acte

Inscrieri privitoare la dreptul de proprietate și alte drepturi reale		Referințe
1 / 17/01/2023		
Act Normativ nr. 7, din 13/03/1996 emis de PARLAMENTUL ROMÂNIEI;		
B1	Inscrierea provizorie, drept de PROPRIETATE, dobandit prin Lege, cota actuala 1/1 1) COMUNA ILIA, CIF:4374164	A1

C. Partea III. SARCINI .

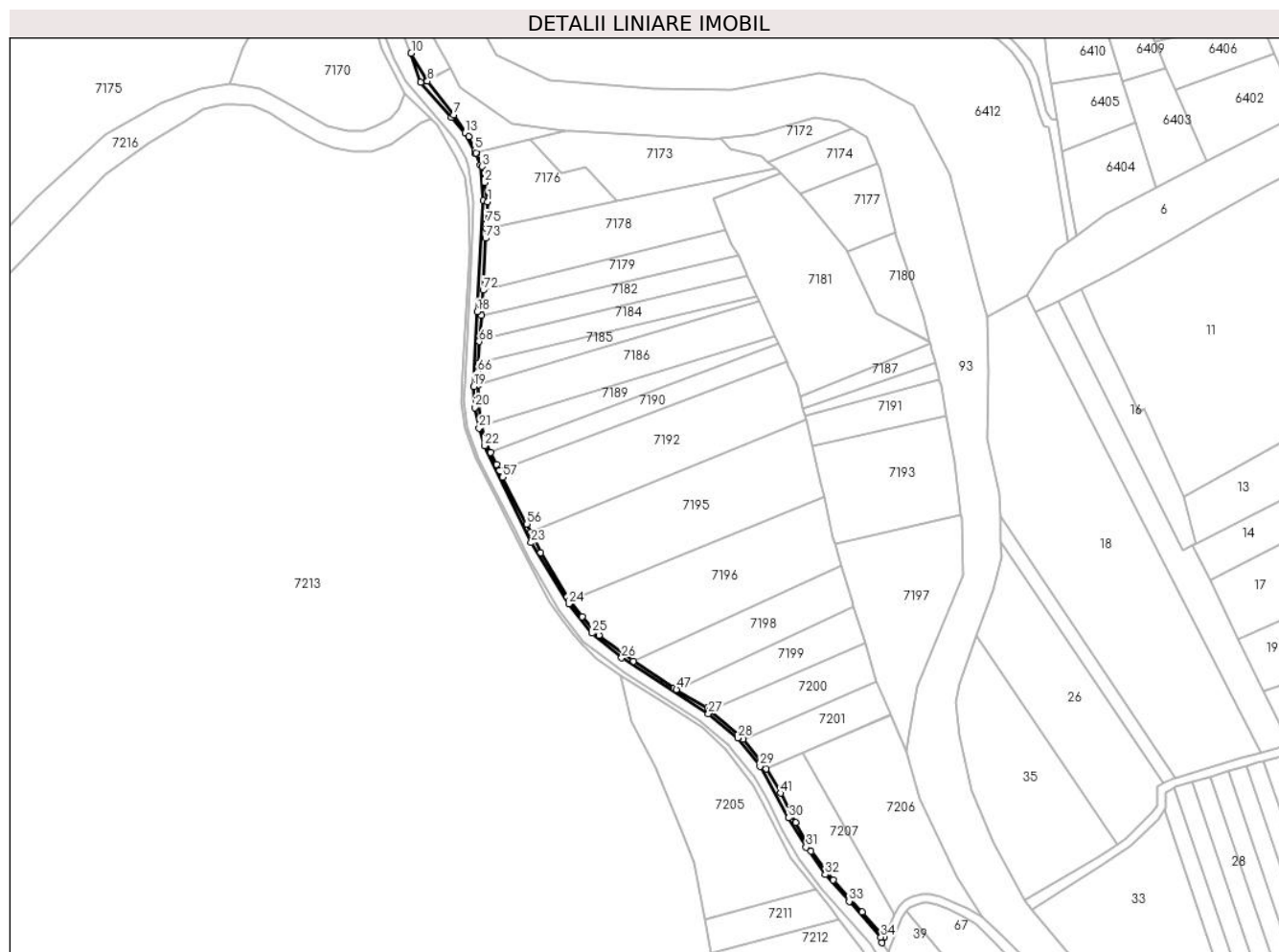
Inscrieri privind dezmembramintele dreptului de proprietate, drepturi reale de garanție și sarcini	Referințe
NU SUNT	

Anexa Nr. 1 La Partea I

Teren

Nr cadastral	Suprafața (mp)*	Observații / Referințe
	415	

* Suprafața este determinată în planul de proiecție Stereo 70.



Date referitoare la teren

Crt	Categorie folosință	Intravilan	Suprafața (mp)	Tarla	Parcelă	Nr. topo	Observații / Referințe
1	drum	NU	415	-	-	-	

Lungime Segmente

1) Valorile lungimilor segmentelor sunt obținute din proiecție în plan.

Punct început	X / Y	Punct sfârșit	X / Y	Lungime segment
1	320.283,23 501.583,021	2	320.282,161 501.589,534	6.6
4	320.279,289 501.599,433	5	320.278,88 501.600,355	1.009
7	320.271,699 501.612,482	8	320.262,771 501.623,841	14.44 8
10	320.257,262 501.633,303	11	320.260,519 501.623,46	10.36 8
13	320.275,558 501.606,311	14	320.279,1 501.599,385	7.779
16	320.280,738 501.595,33	17	320.281,638 501.583,321	12.04 3
2	320.282,161 501.589,534	3	320.281,27 501.594,961	5.5
5	320.278,88 501.600,355	6	320.276,773 501.605,11	5.2
8	320.262,771 501.623,841	9	320.262,553 501.624,118	0.352
11	320.260,519 501.623,46	12	320.270,806 501.611,536	15.74 8
14	320.279,1 501.599,385	15	320.279,176 501.599,236	0.167
17	320.281,638 501.583,321	18	320.279,688 501.545,731	37.64 1
3	320.281,27 501.594,961	4	320.279,289 501.599,433	4.891
6	320.276,773 501.605,11	7	320.271,699 501.612,482	8.95
9	320.262,553 501.624,118	10	320.257,262 501.633,303	10.6
12	320.270,806 501.611,536	13	320.275,558 501.606,311	7.063
15	320.279,176 501.599,236	16	320.280,738 501.595,33	4.207
18	320.279,688 501.545,731	19	320.278,458 501.520,431	25.33

Punct început	X / Y	Punct sfârșit	X / Y	Lungime segment	Punct început	X / Y	Punct sfârșit	X / Y	Lungime segment	Punct început	X / Y	Punct sfârșit	X / Y	Lungime segment
19	320.278,458 501.520,431	20	320.278,868 501.513,243	7.2	20	320.278,868 501.513,243	21	320.280,308 501.506,341	7.05	21	320.280,308 501.506,341	22	320.282,212 501.500,336	6.3
22	320.282,212 501.500,336	23	320.297,974 501.467,525	36.4	23	320.297,974 501.467,525	24	320.310,658 501.446,751	24.34	24	320.310,658 501.446,751	25	320.318,609 501.436,848	12.7
25	320.318,609 501.436,848	26	320.328,576 501.428,501	13.0	26	320.328,576 501.428,501	27	320.358,048 501.409,611	35.007	27	320.358,048 501.409,611	28	320.367,917 501.401,335	12.88
28	320.367,917 501.401,335	29	320.375,525 501.391,798	12.2	29	320.375,525 501.391,798	30	320.385,268 501.374,332	20.0	30	320.385,268 501.374,332	31	320.391,088 501.364,321	11.579
31	320.391,088 501.364,321	32	320.397,602 501.355,087	11.3	32	320.397,602 501.355,087	33	320.405,759 501.346,015	12.2	33	320.405,759 501.346,015	34	320.416,525 501.333,91	16.2
34	320.416,525 501.333,91	35	320.416,805 501.331,982	1.948	35	320.416,805 501.331,982	36	320.417,612 501.333,835	2.021	36	320.417,612 501.333,835	37	320.410,182 501.342,373	11.319
37	320.410,182 501.342,373	38	320.400,401 501.353,213	14.6	38	320.400,401 501.353,213	39	320.392,825 501.363,029	12.4	39	320.392,825 501.363,029	40	320.387,558 501.372,686	11.0
40	320.387,558 501.372,686	41	320.382,507 501.382,683	11.2	41	320.382,507 501.382,683	42	320.377,666 501.390,857	9.5	42	320.377,666 501.390,857	43	320.369,786 501.400,859	12.734
43	320.369,786 501.400,859	44	320.368,816 501.402,09	1.566	44	320.368,816 501.402,09	45	320.358,67 501.410,821	13.386	45	320.358,67 501.410,821	46	320.357,75 501.411,613	1.214
46	320.357,75 501.411,613	47	320.347,223 501.417,791	12.205	47	320.347,223 501.417,791	48	320.346,279 501.418,345	1.094	48	320.346,279 501.418,345	49	320.332,607 501.427,402	16.4
49	320.332,607 501.427,402	50	320.320,911 501.436,14	14.6	50	320.320,911 501.436,14	51	320.315,281 501.442,374	8.4	51	320.315,281 501.442,374	52	320.311,154 501.447,876	6.878
52	320.311,154 501.447,876	53	320.310,121 501.449,254	1.722	53	320.310,121 501.449,254	54	320.301,161 501.464,17	17.4	54	320.301,161 501.464,17	55	320.297,838 501.471,05	7.641
55	320.297,838 501.471,05	56	320.296,507 501.473,805	3.059	56	320.296,507 501.473,805	57	320.288,252 501.489,688	17.9	57	320.288,252 501.489,688	58	320.287,204 501.491,938	2.482
58	320.287,204 501.491,938	59	320.286,226 501.494,039	2.318	59	320.286,226 501.494,039	60	320.284,221 501.498,144	4.569	60	320.284,221 501.498,144	61	320.282,1 501.502,485	4.831
61	320.282,1 501.502,485	62	320.281,168 501.507,32	4.924	62	320.281,168 501.507,32	63	320.280,927 501.508,573	1.276	63	320.280,927 501.508,573	64	320.280,123 501.515,929	7.4
64	320.280,123 501.515,929	65	320.280,017 501.520,907	4.979	65	320.280,017 501.520,907	66	320.279,92 501.525,427	4.521	66	320.279,92 501.525,427	67	320.280,038 501.528,416	2.991
67	320.280,038 501.528,416	68	320.280,321 501.535,619	7.209	68	320.280,321 501.535,619	69	320.280,383 501.536,26	0.644	69	320.280,383 501.536,26	70	320.281,164 501.544,415	8.191
70	320.281,164 501.544,415	71	320.281,379 501.546,669	2.265	71	320.281,379 501.546,669	72	320.281,676 501.553,044	6.382	72	320.281,676 501.553,044	73	320.282,495 501.570,643	17.618
73	320.282,495 501.570,643	74	320.282,694 501.573,995	3.358	74	320.282,694 501.573,995	75	320.282,785 501.575,534	1.542	75	320.282,785 501.575,534	1	320.283,23 501.583,021	7.5

** Lungimile segmentelor sunt determinate în planul de proiecție Stereo 70 și sunt rotunjite la 1 milimetru.

*** Distanța dintre puncte este formată din segmente cumulate ce sunt mai mici decât valoarea 1 milimetru.

**DATE DESPRE IMOBILUL NR. 10640**

Oficiul de Cadastru și Publicitate Imobiliară HUNEDOARA
Biroul de Cadastru și Publicitate Imobiliară Deva

A. Partea I. Descrierea imobilului

TEREN Necunoscut

Adresa: Loc. Valea Lunga, Jud. Hunedoara

Nr. Crt	Nr cadastral Nr. topografic	Suprafața* (mp)	Observații / Referințe
A1		451	Sector cadastral:4 Teren neimprejmuit;

B. Partea II. Proprietari și acte

Inscrieri privitoare la dreptul de proprietate și alte drepturi reale		Referințe
1 / 17/01/2023		
Act Normativ nr. 7, din 13/03/1996 emis de PARLAMENTUL ROMÂNIEI;		
B1	Inscrierea provizorie, drept de PROPRIETATE, dobandit prin Lege, cota actuala 1/1 1) COMUNA ILIA, CIF:4374164	A1

C. Partea III. SARCINI .

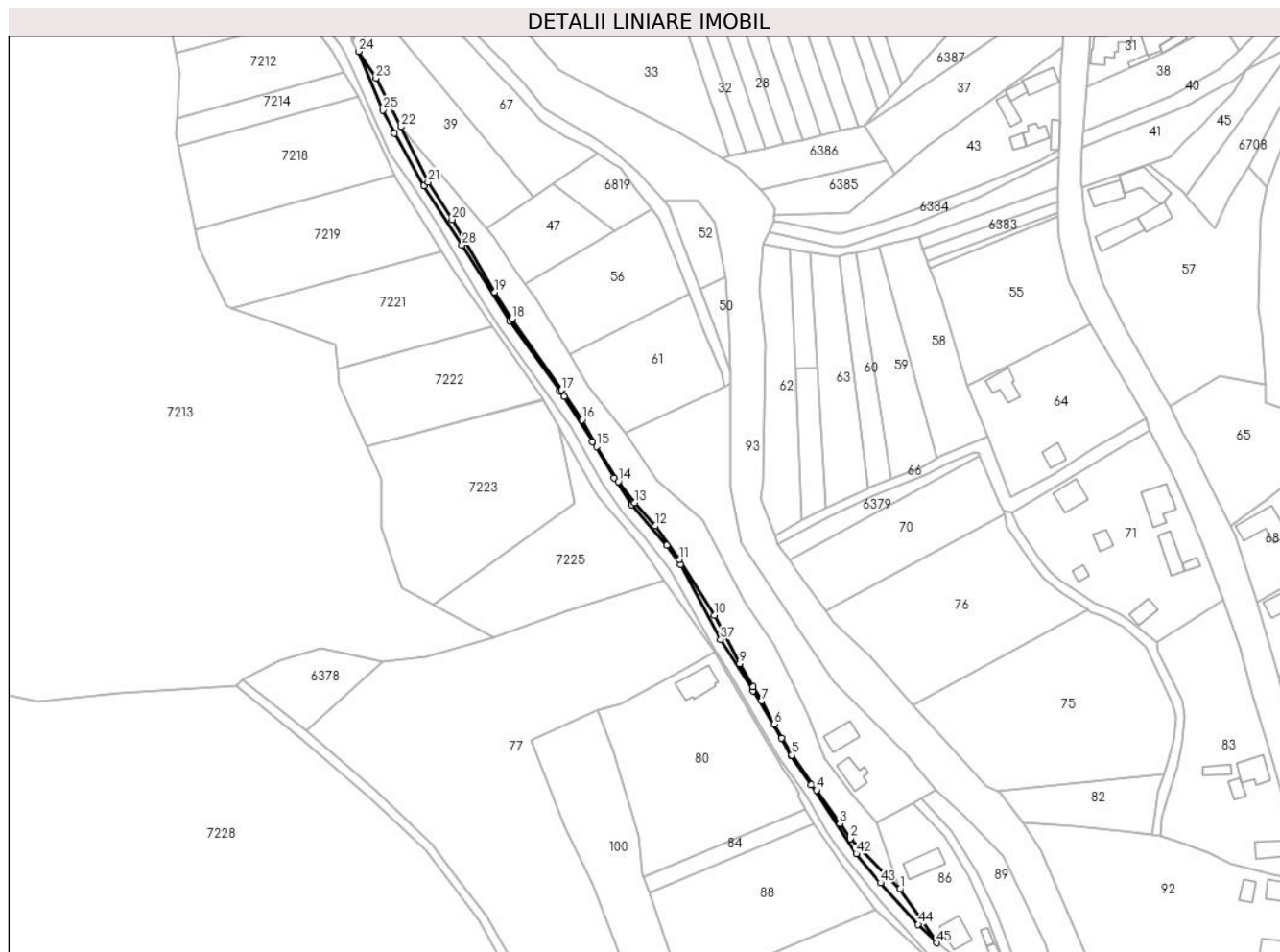
Inscrieri privind dezmembramintele dreptului de proprietate, drepturi reale de garanție și sarcini	Referințe
NU SUNT	

Anexa Nr. 1 La Partea I

Teren

Nr cadastral	Suprafața (mp)*	Observații / Referințe
	451	

* Suprafața este determinată în planul de proiecție Stereo 70.



Date referitoare la teren

Crt	Categorie folosință	Intravilan	Suprafața (mp)	Tarla	Parcelă	Nr. topo	Observații / Referințe
1	drum	DA	253	-	-	-	
2	drum	NU	198	-	-	-	

Lungime Segmente

1) Valorile lungimilor segmentelor sunt obținute din proiecție în plan.

Punct început	X / Y	Punct sfârșit	X / Y	Lungime segment	Punct început	X / Y	Punct sfârșit	X / Y	Lungime segment	Punct început	X / Y	Punct sfârșit	X / Y	Lungime segment
1	320.596,563 501.054,532	2	320.580,277 501.071,071	23.212	2	320.580,277 501.071,071	3	320.576,914 501.075,965	5.938	3	320.576,914 501.075,965	4	320.569,245 501.086,988	13.428
4	320.569,245 501.086,988	5	320.561,125 501.098,452	14.048	5	320.561,125 501.098,452	6	320.555,304 501.108,524	11.634	6	320.555,304 501.108,524	7	320.551,295 501.116,22	8.678
7	320.551,295 501.116,22	8	320.548,418 501.120,777	5.389	8	320.548,418 501.120,777	9	320.543,995 501.128,327	8.75	9	320.543,995 501.128,327	10	320.535,837 501.144,273	17.912
10	320.535,837 501.144,273	11	320.524,199 501.162,502	21.627	11	320.524,199 501.162,502	12	320.516,33 501.173,47	13.499	12	320.516,33 501.173,47	13	320.509,612 501.181,063	10.138
13	320.509,612 501.181,063	14	320.504,265 501.188,082	8.824	14	320.504,265 501.188,082	15	320.497,117 501.199,482	13.456	15	320.497,117 501.199,482	16	320.492,349 501.208,235	9.967

Punct început	X / Y	Punct sfârșit	X / Y	Lungime segment	Punct început	X / Y	Punct sfârșit	X / Y	Lungime segment	Punct început	X / Y	Punct sfârșit	X / Y	Lungime segment
16	320.492,349 501.208,235	17	320.485,562 501.218,048	11.931	17	320.485,562 501.218,048	18	320.469,409 501.241,407	28.4	18	320.469,409 501.241,407	19	320.463,731 501.250,12	10.4
19	320.463,731 501.250,12	20	320.449,73 501.273,905	27.6	20	320.449,73 501.273,905	21	320.441,822 501.286,178	14.6	21	320.441,822 501.286,178	22	320.433,01 501.304,29	20.142
22	320.433,01 501.304,29	23	320.424,743 501.320,234	17.96	23	320.424,743 501.320,234	24	320.419,033 501.328,958	10.426	24	320.419,033 501.328,958	25	320.426,98 501.309,716	20.818
25	320.426,98 501.309,716	26	320.430,838 501.302,071	8.563	26	320.430,838 501.302,071	27	320.440,412 501.284,921	19.642	27	320.440,412 501.284,921	28	320.452,988 501.265,501	23.136
28	320.452,988 501.265,501	29	320.468,638 501.240,761	29.274	29	320.468,638 501.240,761	30	320.485,058 501.217,77	28.253	30	320.485,058 501.217,77	31	320.486,422 501.215,86	2.347
31	320.486,422 501.215,86	32	320.495,668 501.201,002	17.5	32	320.495,668 501.201,002	33	320.502,801 501.189,188	13.8	33	320.502,801 501.189,188	34	320.508,56 501.180,408	10.5
34	320.508,56 501.180,408	35	320.520,152 501.167,165	17.6	35	320.520,152 501.167,165	36	320.524,599 501.160,757	7.8	36	320.524,599 501.160,757	37	320.537,778 501.136,301	27.781
37	320.537,778 501.136,301	38	320.548,36 501.119,483	19.87	38	320.548,36 501.119,483	39	320.557,689 501.103,875	18.184	39	320.557,689 501.103,875	40	320.560,984 501.098,315	6.463
40	320.560,984 501.098,315	41	320.567,533 501.088,702	11.632	41	320.567,533 501.088,702	42	320.582,316 501.066,109	27.0	42	320.582,316 501.066,109	43	320.590,233 501.056,588	12.382
43	320.590,233 501.056,588	44	320.602,625 501.042,955	18.423	44	320.602,625 501.042,955	45	320.608,698 501.036,942	8.546	45	320.608,698 501.036,942	46	320.603,557 501.044,804	9.394
46	320.603,557 501.044,804	1	320.596,563 501.054,532	11.981										

** Lungimile segmentelor sunt determinate în planul de proiecție Stereo 70 și sunt rotunjite la 1 milimetru.

*** Distanța dintre puncte este formată din segmente cumulate ce sunt mai mici decât valoarea 1 milimetru.

**DATE DESPRE IMOBILUL NR. 10641**

Oficiul de Cadastru și Publicitate Imobiliară HUNEDOARA
Biroul de Cadastru și Publicitate Imobiliară Deva

A. Partea I. Descrierea imobilului

TEREN Intravilan

Adresa: Loc. Valea Lunga, Jud. Hunedoara

Nr. Crt	Nr cadastral Nr. topografic	Suprafața* (mp)	Observații / Referințe
A1		424	Sector cadastral:7 Teren neimprejmuit;

B. Partea II. Proprietari și acte

Inscrieri privitoare la dreptul de proprietate și alte drepturi reale	Referințe
1 / 10/01/2023	
Act Normativ nr. 7, din 13/03/1996 emis de PARLAMENTUL ROMÂNIEI;	
B1	Inscrierea provizorie, drept de PROPRIETATE, dobandit prin Lege, cota actuala 1/1
	1) COMUNA ILIA, CIF:4374164

C. Partea III. SARCINI .

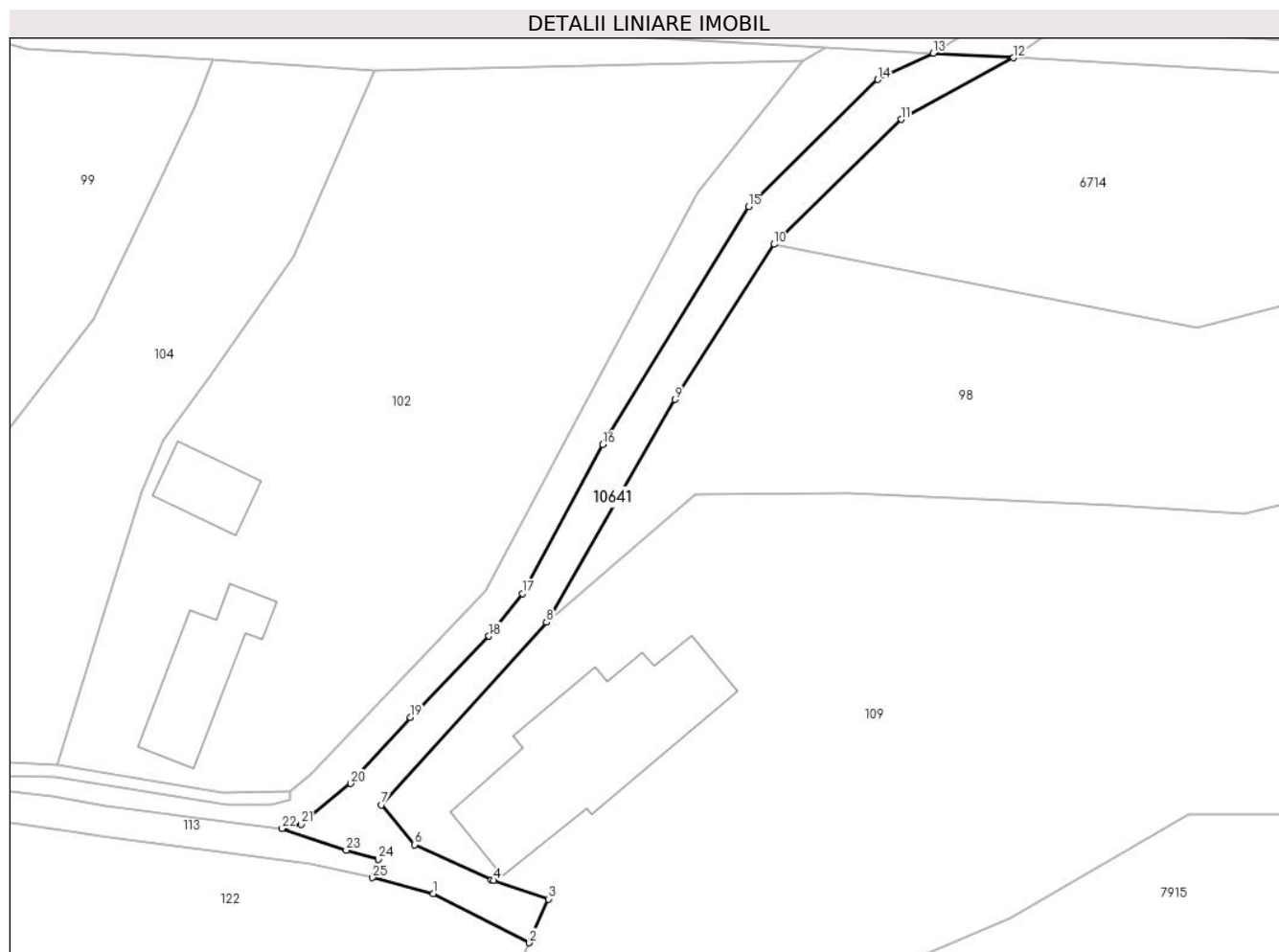
Inscrieri privind dezmembramintele dreptului de proprietate, drepturi reale de garanție și sarcini	Referințe
NU SUNT	

Anexa Nr. 1 La Partea I

Teren

Nr cadastral	Suprafața (mp)*	Observații / Referințe
	424	

* Suprafața este determinată în planul de proiecție Stereo 70.



Date referitoare la teren

Crt	Categorie folosință	Intravilan	Suprafața (mp)	Tarla	Parcelă	Nr. topo	Observații / Referințe
1	drum	DA	424	-	-	-	

Lungime Segmente

1) Valorile lungimilor segmentelor sunt obținute din proiecție în plan.

Punct început	X / Y	Punct sfârșit	X / Y	Lungime segment (** (m)
1	320.897,795 500.937,937	2	320.906,665 500.933,409	9.959
3	320.908,419 500.937,442	4	320.903,358 500.939,148	5.342
5	320.903,161 500.939,206	6	320.896,101 500.942,438	7.765
7	320.893,006 500.946,107	8	320.908,239 500.962,911	22.681
9	320.920,096 500.983,42	10	320.929,208 500.997,717	16.954

Punct început	X / Y	Punct sfârșit	X / Y	Lungime segment (** (m)
2	320.906,665 500.933,409	3	320.908,419 500.937,442	4.398
4	320.903,358 500.939,148	5	320.903,161 500.939,206	0.205
6	320.896,101 500.942,438	7	320.893,006 500.946,107	4.8
8	320.908,239 500.962,911	9	320.920,096 500.983,42	23.69
10	320.929,208 500.997,717	11	320.940,912 501.009,206	16.4

Punct început	X / Y	Punct sfârșit	X / Y	Lungime segment (** (m)
11	320.940,912 501.009,206	12	320.951,242 501.014,891	11.791
13	320.943,852 501.015,302	14	320.938,762 501.012,891	5.631
15	320.926,849 501.001,18	16	320.913,413 500.979,266	25.705
17	320.906,054 500.965,561	18	320.902,945 500.961,628	5.014
19	320.895,679 500.954,156	20	320.890,213 500.948,075	8.177
21	320.885,626 500.944,316	22	320.883,882 500.943,931	1.785
23	320.889,801 500.941,928	24	320.892,769 500.941,092	3.083
25	320.892,216 500.939,409	1	320.897,795 500.937,937	5.77

Punct început	X / Y	Punct sfârșit	X / Y	Lungime segment (** (m)
12	320.951,242 501.014,891	13	320.943,852 501.015,302	7.402
14	320.938,762 501.012,891	15	320.926,849 501.001,18	16.706
16	320.913,413 500.979,266	17	320.906,054 500.965,561	15.555
18	320.902,945 500.961,628	19	320.895,679 500.954,156	10.422
20	320.890,213 500.948,075	21	320.885,626 500.944,316	5.931
22	320.883,882 500.943,931	23	320.889,801 500.941,928	6.248
24	320.892,769 500.941,092	25	320.892,216 500.939,409	1.771

** Lungimile segmentelor sunt determinate în planul de proiecție Stereo 70 și sunt rotunjite la 1 milimetru.

*** Distanța dintre puncte este formată din segmente cumulate ce sunt mai mici decât valoarea 1 milimetru.

**DATE DESPRE IMOBILUL NR. 10642**

Oficiul de Cadastru și Publicitate Imobiliară HUNEDOARA
Biroul de Cadastru și Publicitate Imobiliară Deva

A. Partea I. Descrierea imobilului

TEREN Intravilan

Adresa: Loc. Sârbi, Jud. Hunedoara

Nr. Crt	Nr cadastral Nr. topografic	Suprafața* (mp)	Observații / Referințe
A1	63942	92	Sector cadastral:9 Teren neimprejmuit;

Construcții

Crt	Nr cadastral Nr. topografic	Adresa	Observații / Referințe
A1.1	63942-C1	Loc. Sârbi, Jud. Hunedoara	Nr. niveluri:1; S. construita la sol:92 mp; S. construita desfasurata:92 mp; POD XIII - DJ 706B SUPRAFATA DESFASURATA = 92 m

B. Partea II. Proprietari și acte

Inscrieri privitoare la dreptul de proprietate și alte drepturi reale		Referințe
13474 / 17/03/2022		
Act Normativ nr. Hotărâre de Guvern nr. 1705/2006, din 21/12/2006 emis de GUVERNUL ROMANIEI (act administrativ nr Adeverință nr. 3618 din 17.02.2022, emis de ADMINISTRATIA NATIONALA APELE ROMANE);		
B1	Intabulare, drept de PROPRIETATE, dobandit prin Lege, cota actuala 1/1 1) STATUL ROMÂN , CIF:999999999999, domeniul public	A1
B2	Intabulare, drept de ADMINISTRARE 1) MINISTERUL MEDIULUI, APELOR SI PĂDURILOR PRIN ADMINISTRAȚIA NAȚIONALĂ APELE ROMÂNE , CIF:24326056	A1
Act Normativ nr. Hotărâre de Guvern nr. 1352/2001, din 28/08/2002 emis de GUVERNUL ROMANIEI (act administrativ nr Adeverință nr. 4508 din 11.03.2022, emis de CONSILIUL JUDEȚEAN HUNEDOARA);		
B3	Intabulare, drept de PROPRIETATE, dobandit prin Lege, cota actuala 1/1 1) JUDEȚUL HUNEDOARA , CIF:999999999999, domeniul public	A1.1
B5	Intabulare, drept de ADMINISTRARE 1) CONSILIUL JUDEȚEAN HUNEDOARA , CIF:4374474	A1.1

C. Partea III. SARCINI .

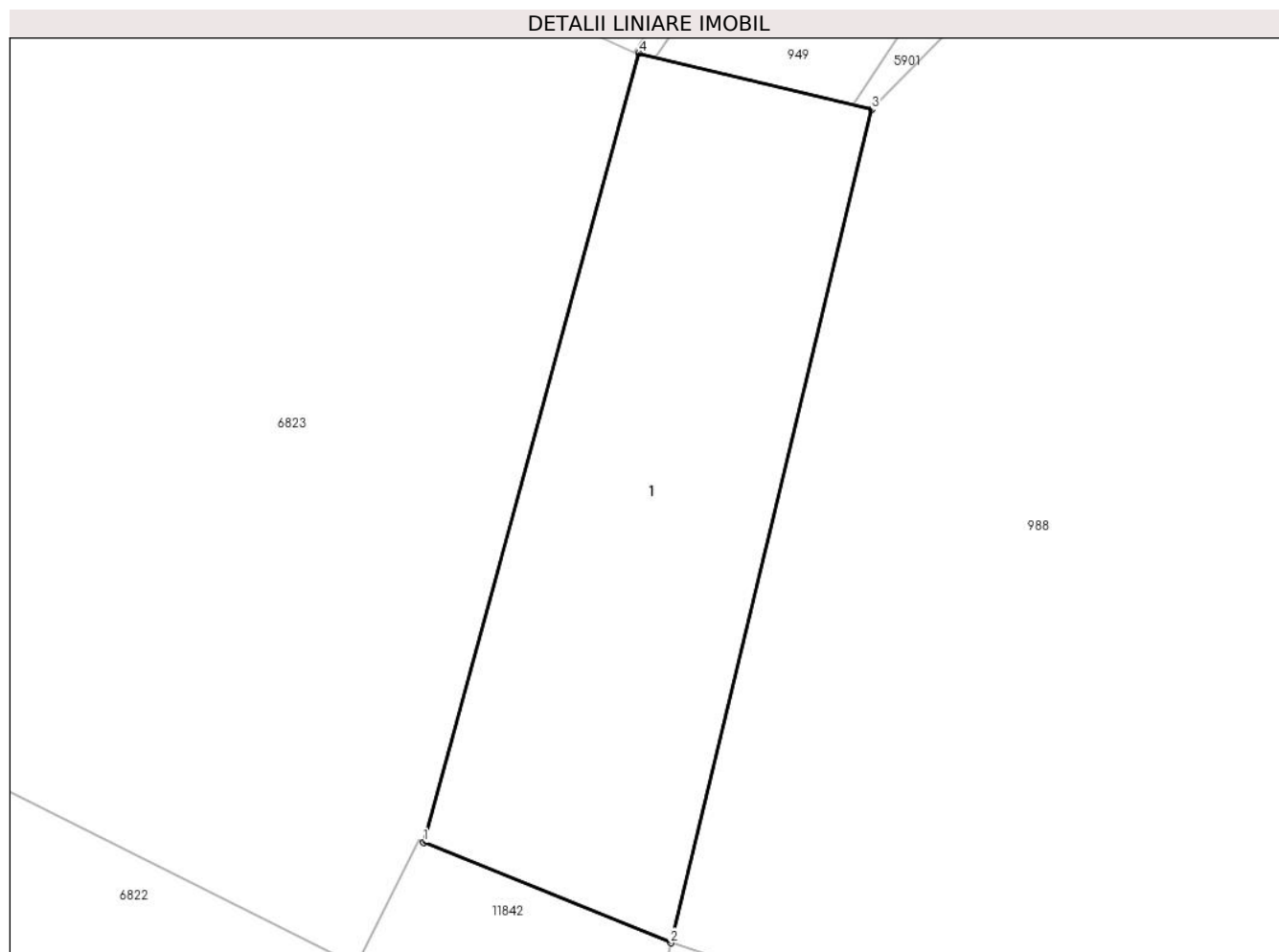
Inscrieri privind dezmembramintele dreptului de proprietate, drepturi reale de garanție și sarcini	Referințe
NU SUNT	

Anexa Nr. 1 La Partea I

Teren

Nr cadastral	Suprafața (mp)*	Observații / Referințe
63942	92	

* Suprafața este determinată în planul de proiecție Stereo 70.



Date referitoare la teren

Crt	Categorie folosință	Intra vilan	Suprafața (mp)	Tarla	Parcelă	Nr. topo	Observații / Referințe
1	drum	DA	92	-	-	-	Imobil identificat în MO 1020 poziția MF 101364 . Lungime = 17.60 m și lățime medie = 4.11 m

Date referitoare la construcții

Crt	Număr	Destinație construcție	Supraf. (mp)	Situație juridică	Observații / Referințe
A1.1	63942-C1	construcții industriale și edilitare	92	Cu acte	Nr. niveluri:1; S. construită la sol:92 mp; S. construită desfășurată:92 mp; POD XIII - DJ 706B SUPRAFATA DESFASURATA = 92 m

Lungime Segmente

1) Valorile lungimilor segmentelor sunt obținute din proiecție în plan.

Punct început	X / Y	Punct sfârșit	X / Y	Lungime segment (** (m)
1	321.621,14 499.184,291	2	321.626,3 499.182,192	5.571
2	321.626,3 499.182,192	3	321.630,499 499.199,595	17.903
3	321.630,499 499.199,595	4	321.625,639 499.200,768	5.0

Punct început	X / Y	Punct sfârșit	X / Y	Lungime segment (** (m)
4	321.625,639 499.200,768	1	321.621,14 499.184,291	17.081

** Lungimile segmentelor sunt determinate în planul de proiecție Stereo 70 și sunt rotunjite la 1 milimetru.

*** Distanța dintre puncte este formată din segmente cumulate ce sunt mai mici decât valoarea 1 milimetru.

**DATE DESPRE IMOBILUL NR. 10801**

Oficiul de Cadastru și Publicitate Imobiliară HUNEDOARA
Biroul de Cadastru și Publicitate Imobiliară Deva

A. Partea I. Descrierea imobilului

TEREN Extravilan

Adresa: Jud. Hunedoara

Nr. Crt	Nr cadastral Nr. topografic	Suprafața* (mp)	Observații / Referințe
A1		100	Sector cadastral:28 Teren neimprejmit;

B. Partea II. Proprietari și acte

Inscrieri privitoare la dreptul de proprietate și alte drepturi reale		Referințe
1 / 19/01/2023		
Act Normativ nr. 1705, din 29/11/2006 emis de GUVERNUL ROMÂNIEI (LEGE);		
B1	Intabulare, drept de PROPRIETATE, dobandit prin Lege, cota actuala 1/1 1) STATUL ROMÂN-DOMENIUL PUBLIC, CIF:9999999999999	A1
Act Normativ nr. 1705, din 29/11/2006 emis de GUVERNUL ROMÂNIEI (Act normativ 107/25.09.1996, Emis de Guvernul României, Lege);		
B2	Intabulare, drept de ADMINISTRARE, dobandit prin Lege, cota actuala 1/1 1) ADMINISTRAȚIA NAȚIONALĂ APELE ROMÂNE, CIF:24326056	A1

C. Partea III. SARCINI .

Inscrieri privind dezmembramintele dreptului de proprietate, drepturi reale de garanție și sarcini	Referințe
NU SUNT	

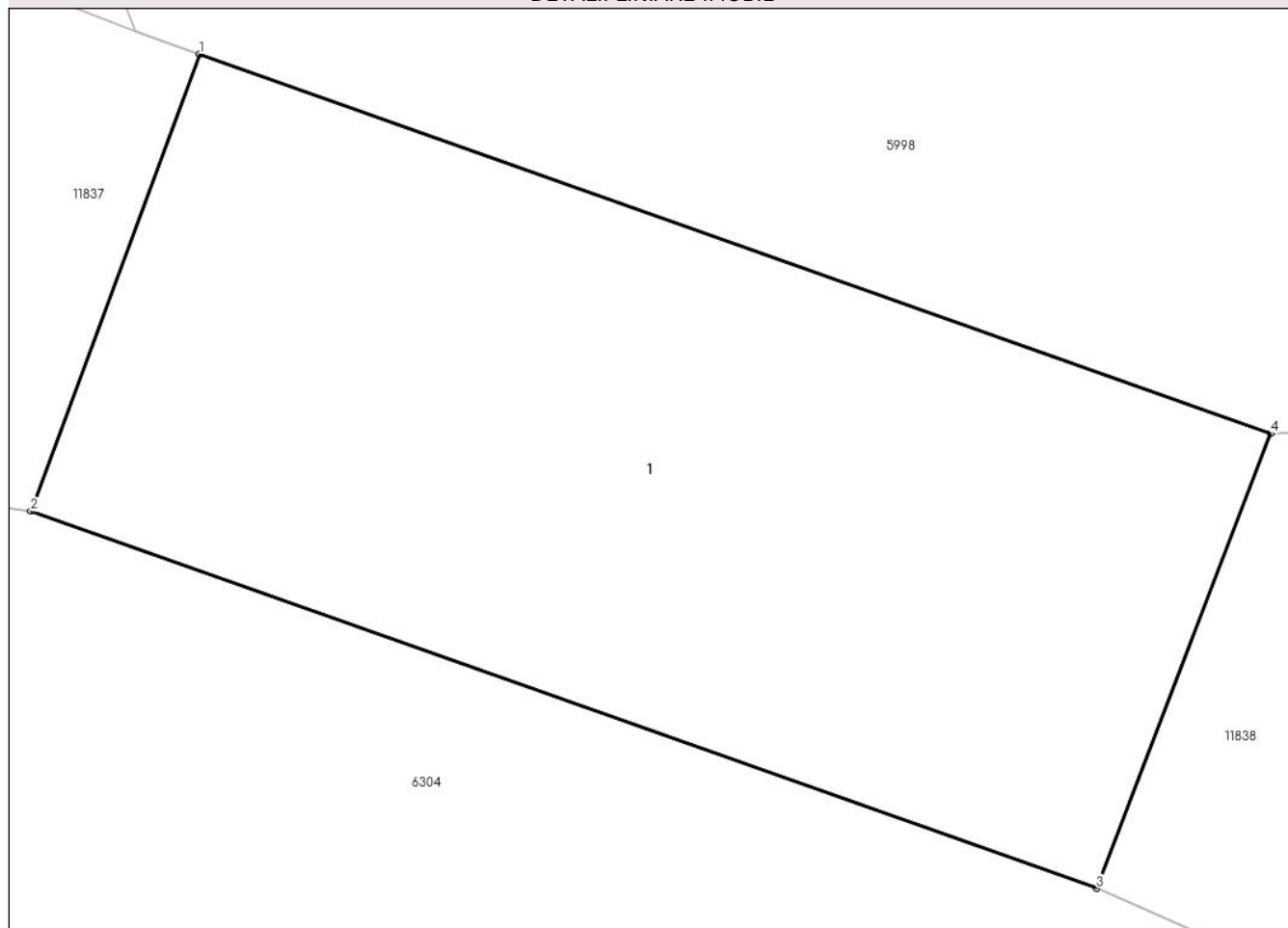
Anexa Nr. 1 La Partea I

Teren

Nr cadastral	Suprafața (mp)*	Observații / Referințe
	100	

* Suprafața este determinată în planul de proiecție Stereo 70.

DETALII LINIARE IMOBIL



Date referitoare la teren

Crt	Categorie folosință	Intra vilan	Suprafața (mp)	Tarla	Parcelă	Nr. topo	Observații / Referințe
1	ape curgătoare	NU	100	-	-	-	

Date referitoare la construcții

Crt	Număr	Destinație construcție	Supraf. (mp)	Situație juridică	Observații / Referințe
A1.1		construcții industriale și edilitare	100	Fara acte	Nr. niveluri:1; S. construita la sol:100 mp; POD

Lungime Segmente

1) Valorile lungimilor segmentelor sunt obținute din proiecție în plan.

Punct început	X / Y	Punct sfârșit	X / Y	Lungime segment (** (m)
1	321.834,045 497.701,451	2	321.831,777 497.695,305	6.551
2	321.831,777 497.695,305	3	321.846,106 497.690,234	15.2
3	321.846,106 497.690,234	4	321.848,45 497.696,35	6.55

Punct început	X / Y	Punct sfârşit	X / Y	Lungime segment (** (m)
4	321.848,45 497.696,35	1	321.834,045 497.701,451	15.281

** Lungimile segmentelor sunt determinate în planul de proiecţie Stereo 70 şi sunt rotunjite la 1 milimetru.

*** Distanţa dintre puncte este formată din segmente cumulate ce sunt mai mici decât valoarea 1 milimetru.

**DATE DESPRE IMOBILUL NR. 10802**

Oficiul de Cadastru și Publicitate Imobiliară HUNEDOARA
Biroul de Cadastru și Publicitate Imobiliară Deva

A. Partea I. Descrierea imobilului

TEREN Extravilan

Adresa: Jud. Hunedoara

Nr. Crt	Nr cadastral Nr. topografic	Suprafața* (mp)	Observații / Referințe
A1		1.106	Sector cadastral:19 Teren neimprejmuit;

B. Partea II. Proprietari și acte

Inscrieri privitoare la dreptul de proprietate și alte drepturi reale	Referințe
1 / 23/01/2023	
Act Normativ nr. 7, din 13/03/1996 emis de PARLAMENTUL ROMÂNIEI;	
B1	A1
Intabulare, drept de PROPRIETATE, dobandit prin Lege, cota actuala 1/1 1) COMUNA ILIA, REZERVA COMISIEI LOCALE DE FOND FUNCJAR, CIF:4374164	

C. Partea III. SARCINI .

Inscrieri privind dezmembramintele dreptului de proprietate, drepturi reale de garanție și sarcini	Referințe
NU SUNT	

Anexa Nr. 1 La Partea I

Teren

Nr cadastral	Suprafața (mp)*	Observații / Referințe
	1.106	

* Suprafața este determinată în planul de proiecție Stereo 70.



Date referitoare la teren

Crt	Categorie folosință	Intravilan	Suprafața (mp)	Tarla	Parcelă	Nr. topo	Observații / Referințe
1	neproductiv	NU	1.106	-	-	-	

Lungime Segmente

1) Valorile lungimilor segmentelor sunt obținute din proiecție în plan.

Punct început	X / Y	Punct sfârșit	X / Y	Lungime segment (** (m)
1	321.911,315 497.964,762	2	321.922,341 497.969,09	11.845
3	321.921,782 497.978,602	4	321.922,832 497.987,946	9.403
5	321.927,31 498.000,52	6	321.928,604 498.004,155	3.858
7	321.930,106 498.012,339	8	321.933,372 498.024,794	12.875
9	321.938,447 498.041,294	10	321.940,41 498.047,673	6.675

Punct început	X / Y	Punct sfârșit	X / Y	Lungime segment (** (m)
2	321.922,341 497.969,09	3	321.921,782 497.978,602	9.529
4	321.922,832 497.987,946	5	321.927,31 498.000,52	13.347
6	321.928,604 498.004,155	7	321.930,106 498.012,339	8.321
8	321.933,372 498.024,794	9	321.938,447 498.041,294	17.263
10	321.940,41 498.047,673	11	321.943,972 498.063,98	16.692

Punct început	X / Y	Punct sfârșit	X / Y	Lungime segment (** (m)
11	321.943,972 498.063,98	12	321.947,465 498.079,151	15.568
13	321.950,11 498.089,089	14	321.952,927 498.096,833	8.241
15	321.954,608 498.104,325	16	321.956,428 498.110,97	6.89
17	321.958,03 498.118,333	18	321.961,347 498.132,89	14.931
19	321.964,008 498.148,578	20	321.959,315 498.136,316	13.129
21	321.954,286 498.124,989	22	321.950,908 498.115,503	10.07
23	321.949,407 498.108,751	24	321.947,681 498.101,25	7.698
25	321.944,75 498.092,677	26	321.942,122 498.083,9	9.162
27	321.937,841 498.068,123	28	321.935,289 498.056,496	11.904
29	321.931,976 498.044,721	30	321.928,757 498.028,758	16.283
31	321.921,596 498.004,072	32	321.919,57 497.993,589	10.677
33	321.915,395 497.980,346	1	321.911,315 497.964,762	16.109

Punct început	X / Y	Punct sfârșit	X / Y	Lungime segment (** (m)
12	321.947,465 498.079,151	13	321.950,11 498.089,089	10.284
14	321.952,927 498.096,833	15	321.954,608 498.104,325	7.678
16	321.956,428 498.110,97	17	321.958,03 498.118,333	7.535
18	321.961,347 498.132,89	19	321.964,008 498.148,578	15.911
20	321.959,315 498.136,316	21	321.954,286 498.124,989	12.394
22	321.950,908 498.115,503	23	321.949,407 498.108,751	6.916
24	321.947,681 498.101,25	25	321.944,75 498.092,677	9.06
26	321.942,122 498.083,9	27	321.937,841 498.068,123	16.348
28	321.935,289 498.056,496	29	321.931,976 498.044,721	12.232
30	321.928,757 498.028,758	31	321.921,596 498.004,072	25.705
32	321.919,57 497.993,589	33	321.915,395 497.980,346	13.885

** Lungimile segmentelor sunt determinate în planul de proiecție Stereo 70 și sunt rotunjite la 1 milimetru.

*** Distanța dintre puncte este formată din segmente cumulate ce sunt mai mici decât valoarea 1 milimetru.

**DATE DESPRE IMOBILUL NR. 11455**

Oficiul de Cadastru și Publicitate Imobiliară HUNEDOARA
Biroul de Cadastru și Publicitate Imobiliară Deva

A. Partea I. Descrierea imobilului

TEREN Intravilan

Adresa: Loc. Valea Lunga, Jud. Hunedoara

Nr. Crt	Nr cadastral Nr. topografic	Suprafața* (mp)	Observații / Referințe
A1		100	Sector cadastral:8 Teren neimprejmuit;

B. Partea II. Proprietari și acte

Inscrieri privitoare la dreptul de proprietate și alte drepturi reale		Referințe
1 / 17/03/2023		
Act Normativ nr. 7, din 13/03/1996 emis de PARLAMENTUL ROMÂNIEI;		
B1	Inscrierea provizorie, drept de PROPRIETATE, dobandit prin Lege, cota actuala 1/1	A1
1) COMUNA ILIA , CIF:4374164, PROPRIETAR NEIDENTIFICAT		

C. Partea III. SARCINI .

Inscrieri privind dezmembramintele dreptului de proprietate, drepturi reale de garanție și sarcini	Referințe
NU SUNT	

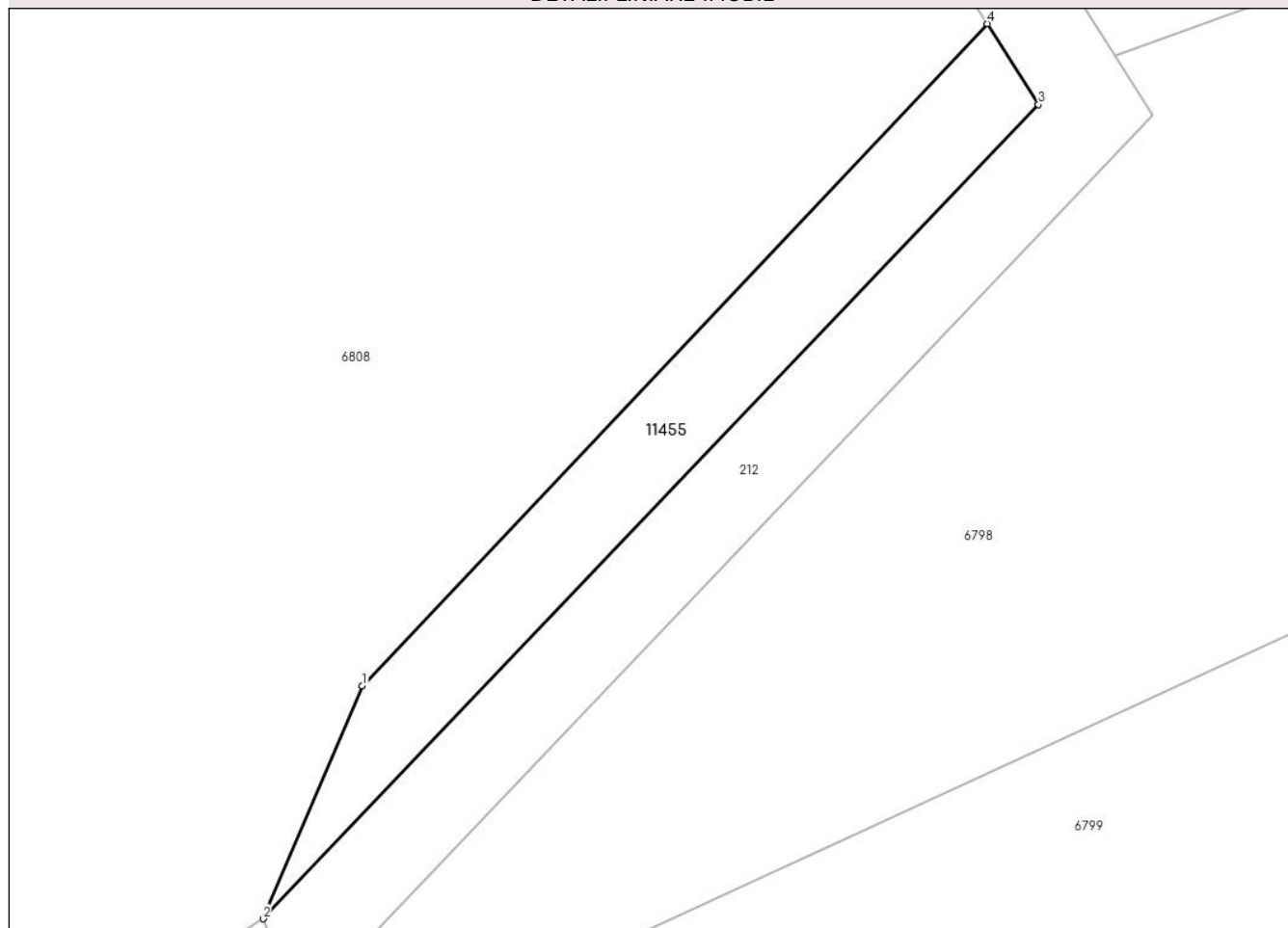
Anexa Nr. 1 La Partea I

Teren

Nr cadastral	Suprafața (mp)*	Observații / Referințe
	100	

* Suprafața este determinată în planul de proiecție Stereo 70.

DETALII LINIARE IMOBIL



Date referitoare la teren

Crt	Categorie folosință	Intra vilan	Suprafața (mp)	Tarla	Parcelă	Nr. topo	Observații / Referințe
1	faneata	DA	100	23	433	-	

Lungime Segmente

1) Valorile lungimilor segmentelor sunt obținute din proiecție în plan.

Punct început	X / Y	Punct sfârșit	X / Y	Lungime segment (** (m)
1	321.248,735 499.902,447	2	321.245,455 499.894,772	8.346
2	321.245,455 499.894,772	3	321.271,045 499.921,629	37.095
3	321.271,045 499.921,629	4	321.269,359 499.924,292	3.152
4	321.269,359 499.924,292	1	321.248,735 499.902,447	30.042

** Lungimile segmentelor sunt determinate în planul de proiecție Stereo 70 și sunt rotunjite la 1 milimetru.

***** Distanţa dintre puncte este formată din segmente cumulate ce sunt mai mici decât valoarea 1 milimetru.**

**DATE DESPRE IMOBILUL NR. 11861**

Oficiul de Cadastru și Publicitate Imobiliară HUNEDOARA
Biroul de Cadastru și Publicitate Imobiliară Deva

A. Partea I. Descrierea imobilului

TEREN Intravilan

Adresa: Loc. Sârbi, Jud. Hunedoara

Nr. Crt	Nr cadastral Nr. topografic	Suprafața* (mp)	Observații / Referințe
A1		819	Sector cadastral:19 Teren neimprejmuit; Nu se poate face identificare cu carte funciara

B. Partea II. Proprietari și acte

Inscrieri privitoare la dreptul de proprietate și alte drepturi reale		Referințe
1 / 12/10/2022		
Act Normativ nr. 7, din 13/03/1996 emis de PARLAMENTUL ROMÂNIEI;		
B1	Inscrierea provizorie, drept de PROPRIETATE, dobandit prin Lege, cota actuala 1/1 1) COMUNA ILIA , CIF:4374164, PROPRIETAR NEIDENTIFICAT	A1

C. Partea III. SARCINI .

Inscrieri privind dezmembramintele dreptului de proprietate, drepturi reale de garanție și sarcini	Referințe
NU SUNT	

Anexa Nr. 1 La Partea I

Teren

Nr cadastral	Suprafața (mp)*	Observații / Referințe
	819	Nu se poate face identificare cu carte funciara

* Suprafața este determinată în planul de proiecție Stereo 70.



Date referitoare la teren

Crt	Categorie folosință	Intravilan	Suprafața (mp)	Tarla	Parcelă	Nr. topo	Observații / Referințe
1	arabil	DA	819	-	-	-	

Lungime Segmente

1) Valorile lungimilor segmentelor sunt obținute din proiecție în plan.

Punct început	X / Y	Punct sfârșit	X / Y	Lungime segment (** (m)
1	321.991,191 498.569,465	2	321.998,887 498.571,215	7.892
2	321.998,887 498.571,215	3	321.997,737 498.580,843	9.696
3	321.997,737 498.580,843	4	321.960,562 498.589,315	38.128
4	321.960,562 498.589,315	5	321.958,81 498.589,178	1.757
5	321.958,81 498.589,178	6	321.970,329 498.569,074	23.17

Punct început	X / Y	Punct sfârșit	X / Y	Lungime segment (** (m)
6	321.970,329 498.569,074	7	321.975,734 498.553,42	16.561
7	321.975,734 498.553,42	8	321.983,875 498.533,824	21.22
8	321.983,875 498.533,824	9	322.003,056 498.538,573	19.761
9	322.003,056 498.538,573	10	322.000,738 498.553,792	15.395
10	322.000,738 498.553,792	11	321.999,888 498.562,426	8.676
11	321.999,888 498.562,426	12	321.993,015 498.560,873	7.046
12	321.993,015 498.560,873	13	321.997,438 498.542,166	19.223
13	321.997,438 498.542,166	14	321.988,036 498.540,247	9.596
14	321.988,036 498.540,247	15	321.978,758 498.564,359	25.835
15	321.978,758 498.564,359	16	321.977,124 498.571,415	7.242
16	321.977,124 498.571,415	17	321.976,861 498.576,638	5.23
17	321.976,861 498.576,638	18	321.989,068 498.579,368	12.509
18	321.989,068 498.579,368	1	321.991,191 498.569,465	10.128

** Lungimile segmentelor sunt determinate în planul de proiecție Stereo 70 și sunt rotunjite la 1 milimetru.

*** Distanța dintre puncte este formată din segmente cumulate ce sunt mai mici decât valoarea 1 milimetru.

