

UAT Ciceu

Zonă cooperativizată (Co)


Sector cadastral nr. 107

1. DESCRIEREA IMOBILULUI																	
DATE TEREN												DATE CONSTRUCȚII					
Identificator teren	Adresă imobil	Număr cadastral	Nr. CF	Id. ETERRA	Suprafața măsurată	Intravilan / extra.(I/E)	Nr. top.	Nr. tarla	Nr. parcelă	Categorie folosință	Suprafață parcelă	Identificator construcție	Cod grupă destinație	Suprafața construită	Nr. niveluri	Nr. CF	Constr. cu acte (DA/NU)
6720	Tarla: 95, Parcela: 2103				11122	E		95	2103	F	11122						

2. PROPRIETATEA / POSESIA												
Titularul dreptului / posesiei			Data nașterii / CUI	Domiciliu / Sediul	Cota parte	Identificator entitate asociată	Cotă parte teren UI	Mod de dobândire	Act juridic			Obs. privitoare la proprietar
Nume / Denumire	Inițiala tatălui	Prenume							Tip act	Nr. act / data	Emitent	
NEIDENTIFICAT		NEIDENTIFICAT			1/1	6720		Lege	act normativ	7 / 13.03.1996	PARLAMENTUL ROMÂNIEI	Proprietar neidentificat.

3. SARCINI / DEZMEMBRĂMINTE												
Titular			Data nașterii / CUI	Domiciliu / Sediul	Tipul sarcinii sau al dezmembrămintelor dreptului de proprietate	Cota parte	Identificator entitate asociată	Act juridic			Valoare ipotecă	Tip monedă
Nume / Denumire	Inițiala tatălui	Prenume						Tip act	Nr. act / data	Emitent		
-	-	-	-	-	-	-	-	-	-	-	-	-

4. NOTĂRI, PROCESE, INTERDICȚII					5. OBSERVAȚII		
Tipul notării	Tip act	Nr. act / data	Emitent	Identificator entitate asociată	Imobil împrejmuit / neîmprejmuit	Imobil contestat / necontestat	Alte observații
Se notează mențiunea de proprietar neidentificat	act normativ	7 / 13.03.1996	PARLAMENTUL ROMÂNIEI	6720	Neîmprejmuit		



UAT Ciceu

Zonă cooperativizată (Co)


Sector cadastral nr. 107

1. DESCRIEREA IMOBILULUI																	
DATE TEREN												DATE CONSTRUCȚII					
Identifica- tor teren	Adresă imobil	Număr cadastral	Nr. CF	Id. ETERRA	Suprafața măsurată	Intra- vilan / extra- (I/E)	Nr. top.	Nr. tarla	Nr. parcelă	Categ- orie folosință	Suprafața parcelă	Identifi- cator construc- ție	Cod grupă destin- ație	Suprafața construită	Nr. niveluri	Nr. CF	Constr. cu acte (DA/NU)
6721	Tarla: 95, Parcela: 2090/1/30				9990	E		95	2090/1/30	F	9990						

2. PROPRIETATEA / POSESIA													
Titularul dreptului / posesiei			Data nașterii / CUI	Domiciliu / Sediul	Cota parte	Identificator entitate asociată	Cotă parte teren UI	Mod de dobândire	Act juridic			Obs. privitoare la proprietar	
Nume / Denumire	Inițiala tatălui	Prenume							Tip act	Nr. act / data	Emitent		
BUZÁS		ALEXANDRU	15.06.1950	Loc. Ciucani, Nr.325, UAT. Sânmartin, Jud. Harghita	1/1	6721	Reconsti- uire	act normativ	92675 / 27.04.2006	CJSDPAT HARGHITA			
BUZÁS		ADALBERT	25.05.1939	Loc. Ciceu, Nr.25, UAT. Ciceu, Jud. Harghita								Proprietar decedat	
BUZÁS		IMRE	17.11.1941	Loc. Ciceu, Nr.491, UAT. Ciceu, Jud. Harghita									
KOVÁCS		IRINA	21.09.1946	Loc. Ciceu, Nr.398, UAT. Ciceu, Jud. Harghita									

3. SARCINI / DEZMEMBRĂMINTE												
Titular			Data nașterii / CUI	Domiciliu / Sediul	Tipul sarcinii sau al dezmembrămintelor dreptului de proprietate	Cota parte	Identifica- tor entitate asociată	Act juridic			Valoare ipotecă	Tip monedă
Nume / Denumire	Inițiala tatălui	Prenume						Tip act	Nr. act / data	Emitent		
-	-	-	-	-	-	-	-	-	-	-	-	-

4. NOTĂRI, PROCESE, INTERDICȚII					5. OBSERVAȚII			
Tipul notării	Tip act	Nr. act/ data	Emitent	Identificator entitate asociată	Imobil împrejmuit/ neîmprejmuit	Imobil contestat/ necontestat	Alte observații	
-	-	-	-	-	Neîmprejmuit		Nr. tarla gresit pe TP, nr. tarla corect este 95	



UAT Ciceu

Zonă cooperativizată (Co)


Sector cadastral nr. 107

1. DESCRIEREA IMOBILULUI																	
DATE TEREN											DATE CONSTRUCȚII						
Identifica- tor teren	Adresă imobil	Număr cadastral	Nr. CF	Id. ETERRA	Suprafața măsurată	Intra- vilan / extra- (I/E)	Nr. top.	Nr. tarla	Nr. parcelă	Categ- orie folosință	Suprafața parcelă	Identifi- cator construc- ție	Cod grupă destin- ație	Suprafața construită	Nr. niveluri	Nr. CF	Constr. cu acte (DA/NU)
6722	Tarla: 95, Parcela: 2090/1/29				1950	E		95	2090/1/29	F	1950						

2. PROPRIETATEA / POSESIA													
Titularul dreptului / posesiei			Data nașterii / CUI	Domiciliu / Sediul	Cota parte	Identificator entitate asociată	Cotă parte teren UI	Mod de dobândire	Act juridic			Obs. privitoare la proprietar	
Nume / Denumire	Inițiala tatălui	Prenume							Tip act	Nr. act / data	Emitent		
BUZÁS		ALEXANDRU	15.06.1950	Loc. Ciucani, Nr.325, UAT. Sânmartin, Jud. Harghita	1/1	6722	Reconsti- uire	act normativ	92675 / 27.04.2006	CJSDPAT HARGHITA			
BUZÁS		ADALBERT	25.05.1939	Loc. Ciceu, Nr.25, UAT. Ciceu, Jud. Harghita								Proprietar decedat	
BUZÁS		IMRE	17.11.1941	Loc. Ciceu, Nr.491, UAT. Ciceu, Jud. Harghita									
KOVÁCS		IRINA	21.09.1946	Loc. Ciceu, Nr.398, UAT. Ciceu, Jud. Harghita									

3. SARCINI / DEZMEMBRĂMINTE												
Titular			Data nașterii / CUI	Domiciliu / Sediul	Tipul sarcinii sau al dezmembrămintelor dreptului de proprietate	Cota parte	Identifica- tor entitate asociată	Act juridic			Valoare ipotecă	Tip monedă
Nume / Denumire	Inițiala tatălui	Prenume						Tip act	Nr. act / data	Emitent		
-	-	-	-	-	-	-	-	-	-	-	-	-

4. NOTĂRI, PROCESE, INTERDICȚII					5. OBSERVAȚII			
Tipul notării	Tip act	Nr. act/ data	Emitent	Identificator entitate asociată	Imobil împrejmuit/ neîmprejmuit	Imobil contestat/ necontestat	Alte observații	
-	-	-	-	-	Neîmprejmuit		Nr. tarla gresit pe TP, nr. tarla corect este 95	



UAT Ciceu

Zonă cooperativizată (Co)


Sector cadastral nr. 107

1. DESCRIEREA IMOBILULUI																	
DATE TEREN												DATE CONSTRUCȚII					
Identifica- tor teren	Adresă imobil	Număr cadastral	Nr. CF	Id. ETERRA	Suprafața măsurată	Intra- vilan / extra- (I/E)	Nr. top.	Nr. tarla	Nr. parcelă	Categ- orie folosință	Suprafața parcelă	Identifi- cator construc- ție	Cod grupă destin- ație	Suprafața construită	Nr. niveluri	Nr. CF	Constr. cu acte (DA/NU)
6723	Tarla: 95, Parcela: 2090/1/28				7740	E		95	2090/1/28	F	7740						

2. PROPRIETATEA / POSESIA													
Titularul dreptului / posesiei			Data nașterii / CUI	Domiciliu / Sediu	Cota parte	Identificator entitate asociată	Cotă parte teren UI	Mod de dobândire	Act juridic			Obs. privitoare la proprietar	
Nume / Denumire	Inițiala tatălui	Prenume							Tip act	Nr. act / data	Emitent		
BUZÁS		ALEXANDRU	15.06.1950	Loc. Ciucani, Nr.325, UAT. Sânmartin, Jud. Harghita	1/1	6723	Reconsti- uire	act normativ	92675 / 27.04.2006	CJSDPAT HARGHITA			
BUZÁS		ADALBERT	25.05.1939	Loc. Ciceu, Nr.25, UAT. Ciceu, Jud. Harghita								Proprietar decedat	
BUZÁS		IMRE	17.11.1941	Loc. Ciceu, Nr.491, UAT. Ciceu, Jud. Harghita									
KOVÁCS		IRINA	21.09.1946	Loc. Ciceu, Nr.398, UAT. Ciceu, Jud. Harghita									

3. SARCINI / DEZMEMBRĂMINTE												
Titular			Data nașterii / CUI	Domiciliu / Sediu	Tipul sarcinii sau al dezmembrămintelor dreptului de proprietate	Cota parte	Identifica- tor entitate asociată	Act juridic			Valoare ipotecă	Tip monedă
Nume / Denumire	Inițiala tatălui	Prenume						Tip act	Nr. act / data	Emitent		
-	-	-	-	-	-	-	-	-	-	-	-	-

4. NOTĂRI, PROCESE, INTERDICȚII					5. OBSERVAȚII			
Tipul notării	Tip act	Nr. act/ data	Emitent	Identificator entitate asociată	Imobil împrejmuit/ neîmprejmuit	Imobil contestat/ necontestat	Alte observații	
-	-	-	-	-	Neîmprejmuit		Nr. tarla gresit pe TP, nr. tarla corect este 95	



UAT Ciceu

Zonă cooperativizată (Co)


Sector cadastral nr. 107

1. DESCRIEREA IMOBILULUI																	
DATE TEREN												DATE CONSTRUCȚII					
Identificator teren	Adresă imobil	Număr cadastral	Nr. CF	Id. ETERRA	Suprafața măsurată	Intravilan / extra-(I/E)	Nr. top.	Nr. tarla	Nr. parcelă	Categorie folosință	Suprafața parcelă	Identificator construcție	Cod grupă destinație	Suprafața construită	Nr. niveluri	Nr. CF	Constr. cu acte (DA/NU)
6724	Tarla: 95, Parcela: 2096/1/27/2				3500	E		95	2096/1/27/2	F	3500						

2. PROPRIETATEA / POSESIA												
Titularul dreptului / posesiei			Data nașterii / CUI	Domiciliu / Sediul	Cota parte	Identificator entitate asociată	Cotă parte teren UI	Mod de dobândire	Act juridic			Obs. privitoare la proprietar
Nume / Denumire	Inițiala tatălui	Prenume							Tip act	Nr. act / data	Emitent	
PÁL		BORBARA	12.05.1913	Loc. Ciceu, Nr.423, UAT. Ciceu, Jud. Harghita	1/1	6724	Lege	act administrativ	82/FF / 16.04.2024	Primăria comunei Ciceu	Proprietar decedat	
PÁL		FRANCISC	06.12.1939	Loc. Ciceu, Nr.439, UAT. Ciceu, Jud. Harghita							Proprietar decedat	
SZABÓ		ILEANA	26.10.1937	Loc. Ciceu, Nr.433, UAT. Ciceu, Jud. Harghita							Proprietar decedat	
SZABÓ		BORBÁLA	09.06.1941	Loc. Ciceu, Nr.435, UAT. Ciceu, Jud. Harghita								

3. SARCINI / DEZMEMBRĂMINTE												
Titular			Data nașterii / CUI	Domiciliu / Sediul	Tipul sarcinii sau al dezmembrămintelor dreptului de proprietate	Cota parte	Identificator entitate asociată	Act juridic			Valoare ipotecă	Tip monedă
Nume / Denumire	Inițiala tatălui	Prenume						Tip act	Nr. act / data	Emitent		
-	-	-	-	-	-	-	-	-	-	-	-	-

4. NOTĂRI, PROCESE, INTERDICȚII					5. OBSERVAȚII			
Tipul notării	Tip act	Nr. act / data	Emitent	Identificator entitate asociată	Imobil împrejmuit / neîmprejmuit	Imobil contestat / necontestat	Alte observații	
-	-	-	-	-	Neîmprejmuit			



UAT Ciceu

Zonă cooperativizată (Co)


Sector cadastral nr. 107

1. DESCRIEREA IMOBILULUI																	
DATE TEREN											DATE CONSTRUCȚII						
Identificator teren	Adresă imobil	Număr cadastral	Nr. CF	Id. ETERRA	Suprafața măsurată	Intravilan / extra-(I/E)	Nr. top.	Nr. tarla	Nr. parcelă	Categorie folosință	Suprafața parcelă	Identificator construcție	Cod grupă destinație	Suprafața construită	Nr. niveluri	Nr. CF	Constr. cu acte (DA/NU)
6725	Tarla: 95, Parcela: 2096/1/27/2/1				6643	E		95	2096/1/27/2/1	F	6643						

2. PROPRIETATEA / POSESIA												
Titularul dreptului / posesiei			Data nașterii / CUI	Domiciliu / Sediul	Cota parte	Identificator entitate asociată	Cotă parte teren UI	Mod de dobândire	Act juridic			Obs. privitoare la proprietar
Nume / Denumire	Inițiala tatălui	Prenume							Tip act	Nr. act / data	Emitent	
NEIDENTIFICAT		NEIDENTIFICAT			1/1	6725		Lege	act normativ	7 / 13.03.1996	PARLAMENTUL ROMÂNIEI	Proprietar neidentificat.

3. SARCINI / DEZMEMBRĂMINTE												
Titular			Data nașterii / CUI	Domiciliu / Sediul	Tipul sarcinii sau al dezmembrămintelor dreptului de proprietate	Cota parte	Identificator entitate asociată	Act juridic			Valoare ipotecă	Tip monedă
Nume / Denumire	Inițiala tatălui	Prenume						Tip act	Nr. act / data	Emitent		
-	-	-	-	-	-	-	-	-	-	-	-	-

4. NOTĂRI, PROCESE, INTERDICȚII					5. OBSERVAȚII		
Tipul notării	Tip act	Nr. act / data	Emitent	Identificator entitate asociată	Imobil împrejmuit / neîmprejmuit	Imobil contestat / necontestat	Alte observații
Se notează mențiunea de proprietar neidentificat	act normativ	7 / 13.03.1996	PARLAMENTUL ROMÂNIEI	6725	Neîmprejmuit		



UAT Ciceu

Zonă cooperativizată (Co)


Sector cadastral nr. 107

1. DESCRIEREA IMOBILULUI																	
DATE TEREN												DATE CONSTRUCȚII					
Identificator teren	Adresă imobil	Număr cadastral	Nr. CF	Id. ETERRA	Suprafața măsurată	Intravilan / extra-(I/E)	Nr. top.	Nr. tarla	Nr. parcelă	Categorie folosință	Suprafața parcelă	Identificator construcție	Cod grupă destinație	Suprafața construită	Nr. niveluri	Nr. CF	Constr. cu acte (DA/NU)
6726	Tarla: 95, Parcela: 2096/1/27/1				5600	E		95	2096/1/27/1	F	5600						

2. PROPRIETATEA / POSESIA													
Titularul dreptului / posesiei			Data nașterii / CUI	Domiciliu / Sediu	Cota parte	Identificator entitate asociată	Cotă parte teren UI	Mod de dobândire	Act juridic			Obs. privitoare la proprietar	
Nume / Denumire	Inițiala tatălui	Prenume							Tip act	Nr. act / data	Emitent		
PÁL		BALÁZS	22.07.1904	Loc. Ciceu, Nr.326, UAT. Ciceu, Jud. Harghita	1/1	6726		Lege	act administrativ	69/FF / 16.04.2024	Primăria comunei Ciceu	Proprietar decedat, Lipsă CNP	

3. SARCINI / DEZMEMBRĂMINTE												
Titular			Data nașterii / CUI	Domiciliu / Sediu	Tipul sarcinii sau al dezmembrămintelor dreptului de proprietate	Cota parte	Identificator entitate asociată	Act juridic			Valoare ipotecă	Tip monedă
Nume / Denumire	Inițiala tatălui	Prenume						Tip act	Nr. act / data	Emitent		
-	-	-	-	-	-	-	-	-	-	-	-	-

4. NOTĂRI, PROCESE, INTERDICȚII					5. OBSERVAȚII		
Tipul notării	Tip act	Nr. act / data	Emitent	Identificator entitate asociată	Imobil împrejmuit / neîmprejmuit	Imobil contestat / necontestat	Alte observații
-	-	-	-	-	Neîmprejmuit		



UAT Ciceu

Zonă cooperativizată (Co)


Sector cadastral nr. 107

1. DESCRIEREA IMOBILULUI																	
DATE TEREN												DATE CONSTRUCȚII					
Identifica- tor teren	Adresă imobil	Număr cadastral	Nr. CF	Id. ETERRA	Suprafața măsurată	Intra- vilan / extra- .(I/E)	Nr. top.	Nr. tarla	Nr. parcelă	Categ- orie folosință	Suprafața parcelă	Identifi- cator construc- ție	Cod grupă destina- ție	Suprafața construită	Nr. niveluri	Nr. CF	Constr. cu acte (DA/NU)
6727	Tarla: 95, Parcela: 2090/1/16			51884	4434	E		95	2090/1/16	F	4434						

2. PROPRIETATEA / POSESIA													
Titularul dreptului / posesiei			Data nașterii / CUI	Domiciliu / Sediul	Cota parte	Identificator entitate asociată	Cotă parte teren UI	Mod de dobândire	Act juridic			Obs. privitoare la proprietar	
Nume / Denumire	Inițiala tatălui	Prenume							Tip act	Nr. act / data	Emitent		
TOTH		SÂNDOR	16.06.1915		1/1	6727		Reconstit- uire	act normativ	Titlu de proprietate nr. 97071 / 19.07.2007	Comisia Județeană Harghita		

3. SARCINI / DEZMEMBRĂMINTE													
Titular			Data nașterii / CUI	Domiciliu / Sediul	Tipul sarcinii sau al dezmembrămintelor dreptului de proprietate	Cota parte	Identifica- tor entitate asociată	Act juridic			Valoare ipotecă	Tip monedă	
Nume / Denumire	Inițiala tatălui	Prenume						Tip act	Nr. act / data	Emitent			
-	-	-	-	-	-	-	-	-	-	-	-	-	-

4. NOTĂRI, PROCESE, INTERDICȚII							5. OBSERVAȚII			
Tipul notării	Tip act	Nr. act/ data	Emitent	Identificator entitate asociată	Imobil împrejmuit/ neîmprejmuit	Imobil contestat/ necontestat	Alte observații			
-	-	-	-	-	Neîmprejmuit					



UAT Ciceu

Zonă cooperativizată (Co)


Sector cadastral nr. 107

1. DESCRIEREA IMOBILULUI																	
DATE TEREN												DATE CONSTRUCȚII					
Identifica- tor teren	Adresă imobil	Număr cadastral	Nr. CF	Id. ETERRA	Suprafața măsurată	Intra- vilan / extra- .(I/E)	Nr. top.	Nr. tarla	Nr. parcelă	Categ- orie folosință	Suprafața parcelă	Identifi- cator construc- ție	Cod grupă destina- ție	Suprafața construită	Nr. niveluri	Nr. CF	Constr. cu acte (DA/NU)
6728	Tarla: 95, Parcela: 2090/1/17			51886	1386	E		95	2090/1/17	F	1386						

2. PROPRIETATEA / POSESIA													
Titularul dreptului / posesiei			Data nașterii / CUI	Domiciliu / Sediul	Cota parte	Identificator entitate asociată	Cotă parte teren UI	Mod de dobândire	Act juridic			Obs. privitoare la proprietar	
Nume / Denumire	Inițiala tatălui	Prenume							Tip act	Nr. act / data	Emitent		
TOTH		IRÉN ILONA			1/1	6728		Reconstit- uire	act normativ	Titlu de proprietate nr. 97070 / 19.07.2007	Comisia Judeteana Harghita	Lipsă CNP	
KELEMEN	E	IRMA	18.10.1924										

3. SARCINI / DEZMEMBRĂMINTE												
Titular			Data nașterii / CUI	Domiciliu / Sediul	Tipul sarcinii sau al dezmembrămintelor dreptului de proprietate	Cota parte	Identifica- tor entitate asociată	Act juridic			Valoare ipotecă	Tip monedă
Nume / Denumire	Inițiala tatălui	Prenume						Tip act	Nr. act / data	Emitent		
-	-	-	-	-	-	-	-	-	-	-	-	-

4. NOTĂRI, PROCESE, INTERDICȚII						5. OBSERVAȚII		
Tipul notării	Tip act	Nr. act/ data	Emitent	Identificator entitate asociată	Imobil împrejmuit/ neîmprejmuit	Imobil contestat/ necontestat	Alte observații	
-	-	-	-	-	Neîmprejmuit			



UAT Ciceu

Zonă cooperativizată (Co)


Sector cadastral nr. 107

1. DESCRIEREA IMOBILULUI																	
DATE TEREN												DATE CONSTRUCȚII					
Identifica- tor teren	Adresă imobil	Număr cadastral	Nr. CF	Id. ETERRA	Suprafața măsurată	Intra- vilan / extra- (I/E)	Nr. top.	Nr. tarla	Nr. parcelă	Categ- orie folosință	Suprafața parcelă	Identifi- cator construc- ție	Cod grupă destina- ție	Suprafața construită	Nr. niveluri	Nr. CF	Constr. cu acte (DA/NU)
6729	Tarla: 95, Parcela: 2096/1/31				1000	E		95	2096/1/31	F	1000						

2. PROPRIETATEA / POSESIA													
Titularul dreptului / posesiei			Data nașterii / CUI	Domiciliu / Sediul	Cota parte	Identificator entitate asociată	Cotă parte teren UI	Mod de dobândire	Act juridic			Obs. privitoare la proprietar	
Nume / Denumire	Inițiala tatălui	Prenume							Tip act	Nr. act / data	Emitent		
KALAMAR		IOANA		Loc. Ciaracio, UAT. Ciceu, Jud. Harghita	1/1	6729		Reconstit- uire	act normativ	100890 / 27.06.2008	CJSDPAT HARGHITA	Lipsă CNP	

3. SARCINI / DEZMEMBRĂMINTE													
Titular			Data nașterii / CUI	Domiciliu / Sediul	Tipul sarcinii sau al dezmembrămintelor dreptului de proprietate	Cota parte	Identifica- tor entitate asociată	Act juridic			Valoare ipotecă	Tip monedă	
Nume / Denumire	Inițiala tatălui	Prenume						Tip act	Nr. act / data	Emitent			
-	-	-	-	-	-	-	-	-	-	-	-	-	

4. NOTĂRI, PROCESE, INTERDICȚII					5. OBSERVAȚII			
Tipul notării	Tip act	Nr. act/ data	Emitent	Identificator entitate asociată	Imobil împrejmuit/ neîmprejmuit	Imobil contestat/ necontestat	Alte observații	
-	-	-	-	-	Neîmprejmuit		Nr. parcela gresit pe TP, nr. parcela corect este 2096/1/31.	



UAT Ciceu

Zonă cooperativizată (Co)


Sector cadastral nr. 107

1. DESCRIEREA IMOBILULUI																	
DATE TEREN												DATE CONSTRUCȚII					
Identifica- tor teren	Adresă imobil	Număr cadastral	Nr. CF	Id. ETERRA	Suprafața măsurată	Intra- vilan / extra- (I/E)	Nr. top.	Nr. tarla	Nr. parcelă	Categ- orie folosință	Suprafața parcelă	Identifi- cator construc- ție	Cod grupă destina- ție	Suprafața construită	Nr. niveluri	Nr. CF	Constr. cu acte (DA/NU)
6730	Tarla: 95, Parcela: 2096/1/32				734	E		95	2096/1/32	F	734	1	CA	9	1		DA

2. PROPRIETATEA / POSESIA													
Titularul dreptului / posesiei			Data nașterii / CUI	Domiciliu / Sediul	Cota parte	Identificator entitate asociată	Cotă parte teren UI	Mod de dobândire	Act juridic			Obs. privitoare la proprietar	
Nume / Denumire	Inițiala tatălui	Prenume							Tip act	Nr. act / data	Emitent		
KALAMAR		IOANA		Loc. Ciaracio, UAT. Ciceu, Jud. Harghita	1/1	6730		Reconstit- uire	act normativ	100890 / 27.06.2008	CJSDPAT HARGHITA	Lipsă CNP	
					1/1	C1		Lege	act normativ	Legea nr. 7 / 13.06.1996	PARLAMEN- TUL ROMÂNIEI		

3. SARCINI / DEZMEMBRĂMINTE												
Titular			Data nașterii / CUI	Domiciliu / Sediul	Tipul sarcinii sau al dezmembrămintelor dreptului de proprietate	Cota parte	Identifica- tor entitate asociată	Act juridic			Valoare ipotecă	Tip monedă
Nume / Denumire	Inițiala tatălui	Prenume						Tip act	Nr. act / data	Emitent		
-	-	-	-	-	-	-	-	-	-	-	-	-

4. NOTĂRI, PROCESE, INTERDICȚII					5. OBSERVAȚII			
Tipul notării	Tip act	Nr. act/ data	Emitent	Identificator entitate asociată	Imobil împrejmuit/ neîmprejmuit	Imobil contestat/ necontestat	Alte observații	
-	-	-	-	-	Neîmprejmuit			



UAT Ciceu

Zonă cooperativizată (Co)


Sector cadastral nr. 107

1. DESCRIEREA IMOBILULUI																	
DATE TEREN											DATE CONSTRUCȚII						
Identifica- tor teren	Adresă imobil	Număr cadastral	Nr. CF	Id. ETERRA	Suprafața măsurată	Intra- vilan / extra- (I/E)	Nr. top.	Nr. tarla	Nr. parcelă	Categ- orie folosință	Suprafața parcelă	Identifi- cator construc- ție	Cod grupă destina- ție	Suprafața construită	Nr. niveluri	Nr. CF	Constr. cu acte (DA/NU)
6731	Tarla: 95, Parcela: 2090/1/33				1101	E		95	2090/1/33	F	1101						

2. PROPRIETATEA / POSESIA													
Titularul dreptului / posesiei			Data nașterii / CUI	Domiciliu / Sediu	Cota parte	Identificator entitate asociată	Cotă parte teren UI	Mod de dobândire	Act juridic			Obs. privitoare la proprietar	
Nume / Denumire	Inițiala tatălui	Prenume							Tip act	Nr. act / data	Emitent		
BALLÓ		MIKLÓS	06.07.1941	Loc. Miercurea Ciuc, Str. IANCU DE HUNEDOARA, Nr.37, Et.2, Ap.40, UAT. Miercurea Ciuc, Jud. Harghita	1/1	6731	Lege	act administrativ	70/FF / 16.04.2024	Primăria comunei Ciceu			

3. SARCINI / DEZMEMBRĂMINTE												
Titular			Data nașterii / CUI	Domiciliu / Sediu	Tipul sarcinii sau al dezmembrămintelor dreptului de proprietate	Cota parte	Identifica- tor entitate asociată	Act juridic			Valoare ipotecă	Tip monedă
Nume / Denumire	Inițiala tatălui	Prenume						Tip act	Nr. act / data	Emitent		
-	-	-	-	-	-	-	-	-	-	-	-	-

4. NOTĂRI, PROCESE, INTERDICȚII					5. OBSERVAȚII		
Tipul notării	Tip act	Nr. act/ data	Emitent	Identificator entitate asociată	Imobil împrejmuit/ neîmprejmuit	Imobil contestat/ necontestat	Alte observații
-	-	-	-	-	Neîmprejmuit		



UAT Ciceu

Zonă cooperativizată (Co)


Sector cadastral nr. 107

1. DESCRIEREA IMOBILULUI																	
DATE TEREN												DATE CONSTRUCȚII					
Identifica- tor teren	Adresă imobil	Număr cadastral	Nr. CF	Id. ETERRA	Suprafața măsurată	Intra- vilan / extra- (I/E)	Nr. top.	Nr. tarla	Nr. parcelă	Categ- orie folosință	Suprafața parcelă	Identifi- cator construc- ție	Cod grupă destina- ție	Suprafața construită	Nr. niveluri	Nr. CF	Constr. cu acte (DA/NU)
6732	Tarla: 95, Parcela: 2090/1/18				3892	E		95	2090/1/18	F	3892						

2. PROPRIETATEA / POSESIA													
Titularul dreptului / posesiei			Data nașterii / CUI	Domiciliu / Sediul	Cota parte	Identificator entitate asociată	Cotă parte teren UI	Mod de dobândire	Act juridic			Obs. privitoare la proprietar	
Nume / Denumire	Inițiala tatălui	Prenume							Tip act	Nr. act / data	Emitent		
BALLÓ		MIKLÓS	06.07.1941	Loc. Miercurea Ciuc, Str. IANCU DE HUNEDOARA, Nr.37, Et.2, Ap.40, UAT. Miercurea Ciuc, Jud. Harghita	1/1	6732	Lege	act administrativ	70/FF / 16.04.2024	Primăria comunei Ciceu			

3. SARCINI / DEZMEMBRĂMINTE												
Titular			Data nașterii / CUI	Domiciliu / Sediul	Tipul sarcinii sau al dezmembrămintelor dreptului de proprietate	Cota parte	Identifica- tor entitate asociată	Act juridic			Valoare ipotecă	Tip monedă
Nume / Denumire	Inițiala tatălui	Prenume						Tip act	Nr. act / data	Emitent		
-	-	-	-	-	-	-	-	-	-	-	-	-

4. NOTĂRI, PROCESE, INTERDICȚII					5. OBSERVAȚII		
Tipul notării	Tip act	Nr. act/ data	Emitent	Identificator entitate asociată	Imobil împrejmuit/ neîmprejmuit	Imobil contestat/ necontestat	Alte observații
-	-	-	-	-	Neîmprejmuit		



UAT Ciceu

Zonă cooperativizată (Co)


Sector cadastral nr. 107

1. DESCRIEREA IMOBILULUI																	
DATE TEREN												DATE CONSTRUCȚII					
Identifica- tor teren	Adresă imobil	Număr cadastral	Nr. CF	Id. ETERRA	Suprafața măsurată	Intra- vilan / extra- (I/E)	Nr. top.	Nr. tarla	Nr. parcelă	Categ- orie folosință	Suprafața parcelă	Identifi- cator construc- ție	Cod grupă destina- ție	Suprafața construită	Nr. niveluri	Nr. CF	Constr. cu acte (DA/NU)
6733	Tarla: 95, Parcela: 2090/1/23				2183	E		95	2090/1/23	F	2183						

2. PROPRIETATEA / POSESIA													
Titularul dreptului / posesiei			Data nașterii / CUI	Domiciliu / Sediul	Cota parte	Identificator entitate asociată	Cotă parte teren UI	Mod de dobândire	Act juridic			Obs. privitoare la proprietar	
Nume / Denumire	Inițiala tatălui	Prenume							Tip act	Nr. act / data	Emitent		
LAKATOS		ANTON	14.09.1948	Loc. Ciceu, Nr.350, UAT. Ciceu, Jud. Harghita	1/1	6733	Reconsti- uire	act normativ	102390 / 22.01.2009	CJSDPAT HARGHITA			
LAKATOS		VILHELM	19.09.1946	Loc. Ciceu, Nr.342, UAT. Ciceu, Jud. Harghita							Proprietar decedat		
LAKATOS		ELISAVETA	14.04.1924	Loc. Ciceu, Nr.362, UAT. Ciceu, Jud. Harghita									

3. SARCINI / DEZMEMBRĂMINTE												
Titular			Data nașterii / CUI	Domiciliu / Sediul	Tipul sarcinii sau al dezmembrămintelor dreptului de proprietate	Cota parte	Identifica- tor entitate asociată	Act juridic			Valoare ipotecă	Tip monedă
Nume / Denumire	Inițiala tatălui	Prenume						Tip act	Nr. act / data	Emitent		
-	-	-	-	-	-	-	-	-	-	-	-	-

4. NOTĂRI, PROCESE, INTERDICȚII					5. OBSERVAȚII		
Tipul notării	Tip act	Nr. act/ data	Emitent	Identificator entitate asociată	Imobil împrejmuit/ neîmprejmuit	Imobil contestat/ necontestat	Alte observații
-	-	-	-	-	Neîmprejmuit		Nr. tarla gresit pe TP, nr. tarla corect este 95



REGISTRUL CADASTRAL AL IMOBILELOR

ANEXA Nr. 2

UAT Ciceu

Zonă cooperativizată (Co)


Sector cadastral nr. 107

1. DESCRIEREA IMOBILULUI																	
DATE TEREN												DATE CONSTRUCȚII					
Identifica- tor teren	Adresă imobil	Număr cadastral	Nr. CF	Id. ETERRA	Suprafața măsurată	Intra- vilan / extra- (I/E)	Nr. top.	Nr. tarla	Nr. parcelă	Categ- orie folosință	Suprafața parcelă	Identifi- cator construc- ție	Cod grupă destina- ție	Suprafața construită	Nr. niveluri	Nr. CF	Constr. cu acte (DA/NU)
6734	Tarla: 95, Parcela: 2090/1/34				126	E		95	2090/1/34	F	126						

2. PROPRIETATEA / POSESIA													
Titularul dreptului / posesiei			Data nașterii / CUI	Domiciliu / Sediul	Cota parte	Identificator entitate asociată	Cotă parte teren UI	Mod de dobândire	Act juridic			Obs. privitoare la proprietar	
Nume / Denumire	Inițiala tatălui	Prenume							Tip act	Nr. act / data	Emitent		
LAKATOS		ANTON	14.09.1948	Loc. Ciceu, Nr.350, UAT. Ciceu, Jud. Harghita									
LAKATOS		VILHELM	19.09.1946	Loc. Ciceu, Nr.342, UAT. Ciceu, Jud. Harghita	1/1	6734		Reconsti- uire	act normativ	102390 / 22.01.2009	CJSDPAT HARGHITA		
LAKATOS		ELISAVETA	14.04.1924	Loc. Ciceu, Nr.362, UAT. Ciceu, Jud. Harghita									Proprietar decedat

3. SARCINI / DEZMEMBRĂMINTE												
Titular			Data nașterii / CUI	Domiciliu / Sediul	Tipul sarcinii sau al dezmembrămintelor dreptului de proprietate	Cota parte	Identifica- tor entitate asociată	Act juridic			Valoare ipotecă	Tip monedă
Nume / Denumire	Inițiala tatălui	Prenume						Tip act	Nr. act / data	Emitent		
-	-	-	-	-	-	-	-	-	-	-	-	-

4. NOTĂRI, PROCESE, INTERDICȚII					5. OBSERVAȚII			
Tipul notării	Tip act	Nr. act/ data	Emitent	Identificator entitate asociată	Imobil împrejmuit/ neîmprejmuit	Imobil contestat/ necontestat	Alte observații	
-	-	-	-	-	Neîmprejmuit		Nr. tarla gresit pe TP, nr. tarla corect este 95	



REGISTRUL CADASTRAL AL IMOBILELOR

ANEXA Nr. 2

UAT Ciceu

Zonă cooperativizată (Co)


Sector cadastral nr. 107

1. DESCRIEREA IMOBILULUI																	
DATE TEREN												DATE CONSTRUCȚII					
Identifica- tor teren	Adresă imobil	Număr cadastral	Nr. CF	Id. ETERRA	Suprafața măsurată	Intra- vilan / extra- (I/E)	Nr. top.	Nr. tarla	Nr. parcelă	Categ- orie folosință	Suprafața parcelă	Identifi- cator construc- ție	Cod grupă destina- ție	Suprafața construită	Nr. niveluri	Nr. CF	Constr. cu acte (DA/NU)
6735	Tarla: 95, Parcela: 2090/1/22				2370	E		95	2090/1/22	F	2370						

2. PROPRIETATEA / POSESIA													
Titularul dreptului / posesiei			Data nașterii / CUI	Domiciliu / Sediul	Cota parte	Identificator entitate asociată	Cotă parte teren UI	Mod de dobândire	Act juridic			Obs. privitoare la proprietar	
Nume / Denumire	Inițiala tatălui	Prenume							Tip act	Nr. act / data	Emitent		
LAKATOS		ANTON	14.09.1948	Loc. Ciceu, Nr.350, UAT. Ciceu, Jud. Harghita	1/1	6735	Reconsti- uire	act normativ	102390 / 22.01.2009	CJSDPAT HARGHITA			
LAKATOS		VILHELM	19.09.1946	Loc. Ciceu, Nr.342, UAT. Ciceu, Jud. Harghita							Proprietar decedat		
LAKATOS		ELISAVETA	14.04.1924	Loc. Ciceu, Nr.362, UAT. Ciceu, Jud. Harghita									

3. SARCINI / DEZMEMBRĂMINTE												
Titular			Data nașterii / CUI	Domiciliu / Sediul	Tipul sarcinii sau al dezmembrămintelor dreptului de proprietate	Cota parte	Identifica- tor entitate asociată	Act juridic			Valoare ipotecă	Tip monedă
Nume / Denumire	Inițiala tatălui	Prenume						Tip act	Nr. act / data	Emitent		
-	-	-	-	-	-	-	-	-	-	-	-	-

4. NOTĂRI, PROCESE, INTERDICȚII					5. OBSERVAȚII		
Tipul notării	Tip act	Nr. act/ data	Emitent	Identificator entitate asociată	Imobil împrejmuit/ neîmprejmuit	Imobil contestat/ necontestat	Alte observații
-	-	-	-	-	Neîmprejmuit		Nr. tarla gresit pe TP, nr. tarla corect este 95



UAT Ciceu

Zonă cooperativizată (Co)


Sector cadastral nr. 107

1. DESCRIEREA IMOBILULUI																	
DATE TEREN											DATE CONSTRUCȚII						
Identifica- tor teren	Adresă imobil	Număr cadastral	Nr. CF	Id. ETERRA	Suprafața măsurată	Intra- vilan / extra- (I/E)	Nr. top.	Nr. tarla	Nr. parcelă	Categ- orie folosință	Suprafața parcelă	Identifi- cator construc- ție	Cod grupă destin- ație	Suprafața construită	Nr. niveluri	Nr. CF	Constr. cu acte (DA/NU)
6736	Tarla: 95, Parcela: 2090/1/19				5985	E		95	2090/1/19	F	5985						

2. PROPRIETATEA / POSESIA													
Titularul dreptului / posesiei			Data nașterii / CUI	Domiciliu / Sediu	Cota parte	Identificator entitate asociată	Cotă parte teren UI	Mod de dobândire	Act juridic			Obs. privitoare la proprietar	
Nume / Denumire	Inițiala tatălui	Prenume							Tip act	Nr. act / data	Emitent		
KELEMEN		ADALBERT	12.11.1950	Loc. Ciceu, Nr.552, UAT. Ciceu, Jud. Harghita	1/1	6736	Reconstit- uire	act normativ	86494 / 26.11.2004	CJSDPAT HARGHITA	Proprietar decedat		
KELEMEN		CRISTINA	17.06.1923	Loc. Ciceu, Nr.462, UAT. Ciceu, Jud. Harghita									
SILLÓ		MARIA	20.07.1947	Loc. Ciceu, Nr.551, UAT. Ciceu, Jud. Harghita									
KÓSA		LUJZA	16.04.1952	Loc. Ciceu, Nr.594, UAT. Ciceu, Jud. Harghita									

3. SARCINI / DEZMEMBRĂMINTE												
Titular			Data nașterii / CUI	Domiciliu / Sediu	Tipul sarcinii sau al dezmembrămintelor dreptului de proprietate	Cota parte	Identifica- tor entitate asociată	Act juridic			Valoare ipotecă	Tip monedă
Nume / Denumire	Inițiala tatălui	Prenume						Tip act	Nr. act / data	Emitent		
-	-	-	-	-	-	-	-	-	-	-	-	-

4. NOTĂRI, PROCESE, INTERDICȚII					5. OBSERVAȚII			
Tipul notării	Tip act	Nr. act/ data	Emitent	Identificator entitate asociată	Imobil împrejmuit/ neîmprejmuit	Imobil contestat/ necontestat	Alte observații	
-	-	-	-	-	Neîmprejmuit		Nr. tarla gresit pe TP, nr. tarla corect este 95	



UAT Ciceu

Zonă cooperativizată (Co)


Sector cadastral nr. 107

1. DESCRIEREA IMOBILULUI																	
DATE TEREN												DATE CONSTRUCȚII					
Identifica- tor teren	Adresă imobil	Număr cadastral	Nr. CF	Id. ETERRA	Suprafața măsurată	Intra- vilan / extra- (I/E)	Nr. top.	Nr. tarla	Nr. parcelă	Categ- orie folosință	Suprafața parcelă	Identifi- cator construc- ție	Cod grupă destin- ație	Suprafața construită	Nr. niveluri	Nr. CF	Constr. cu acte (DA/NU)
6737	Tarla: 95, Parcela: 2090/1/25				2217	E		95	2090/1/25	F	2217						

2. PROPRIETATEA / POSESIA													
Titularul dreptului / posesiei			Data nașterii / CUI	Domiciliu / Sediul	Cota parte	Identificator entitate asociată	Cotă parte teren UI	Mod de dobândire	Act juridic			Obs. privitoare la proprietar	
Nume / Denumire	Inițiala tatălui	Prenume							Tip act	Nr. act / data	Emitent		
DOMOKOS		ANDREI	23.06.1946	Loc. Ciceu, Nr.614, UAT. Ciceu, Jud. Harghita	1/1	6737	Reconstit- uire	act normativ	96394 / 19.04.2007	CJSDPAT HARGHITA			
DOMOKOS		ROZALIA	11.04.1923	Loc. Ciceu, Nr.552, UAT. Ciceu, Jud. Harghita									

3. SARCINI / DEZMEMBRĂMINTE												
Titular			Data nașterii / CUI	Domiciliu / Sediul	Tipul sarcinii sau al dezmembrămintelor dreptului de proprietate	Cota parte	Identifica- tor entitate asociată	Act juridic			Valoare ipotecă	Tip monedă
Nume / Denumire	Inițiala tatălui	Prenume						Tip act	Nr. act / data	Emitent		
-	-	-	-	-	-	-	-	-	-	-	-	-

4. NOTĂRI, PROCESE, INTERDICȚII					5. OBSERVAȚII			
Tipul notării	Tip act	Nr. act/ data	Emitent	Identificator entitate asociată	Imobil împrejmuit/ neîmprejmuit	Imobil contestat/ necontestat	Alte observații	
-	-	-	-	-	Neîmprejmuit		Nr. tarla gresit pe TP, nr. tarla corect este 95	



UAT Ciceu

Zonă cooperativizată (Co)


Sector cadastral nr. 107

1. DESCRIEREA IMOBILULUI																	
DATE TEREN												DATE CONSTRUCȚII					
Identifica- tor teren	Adresă imobil	Număr cadastral	Nr. CF	Id. ETERRA	Suprafața măsurată	Intra- vilan / extra- (I/E)	Nr. top.	Nr. tarla	Nr. parcelă	Categ- orie folosință	Suprafața parcelă	Identifi- cator construc- ție	Cod grupă destin- ație	Suprafața construită	Nr. niveluri	Nr. CF	Constr. cu acte (DA/NU)
6738	Tarla: 95, Parcela: 2090/1/12				2112	E		95	2090/1/12	F	2112						

2. PROPRIETATEA / POSESIA													
Titularul dreptului / posesiei			Data nașterii / CUI	Domiciliu / Sediul	Cota parte	Identificator entitate asociată	Cotă parte teren UI	Mod de dobândire	Act juridic			Obs. privitoare la proprietar	
Nume / Denumire	Inițiala tatălui	Prenume							Tip act	Nr. act / data	Emitent		
GYÖRGY		ANDREI	16.11.1947	Loc. Tulgheș, Nr.342, UAT. Tulgheș, Jud. Harghita	1/1	6738	Lege	act administrativ	71/FF / 16.04.2024	Primăria comunei Ciceu	Proprietar decedat, Lipsă CNP		
GYÖRGY		CAROL	06.04.1933	Loc. Ciceu, Nr.490, UAT. Ciceu, Jud. Harghita									
BALLÓ		MARIA	05.09.1953	Loc. Ciceu, Nr.637, UAT. Ciceu, Jud. Harghita									
GYÖRGY		JULIANA	02.06.1939	Loc. Ciceu, UAT. Ciceu, Jud. Harghita								Proprietar decedat	

3. SARCINI / DEZMEMBRĂMINTE												
Titular			Data nașterii / CUI	Domiciliu / Sediul	Tipul sarcinii sau al dezmembrămintelor dreptului de proprietate	Cota parte	Identifica- tor entitate asociată	Act juridic			Valoare ipotecă	Tip monedă
Nume / Denumire	Inițiala tatălui	Prenume						Tip act	Nr. act / data	Emitent		
-	-	-	-	-	-	-	-	-	-	-	-	-

4. NOTĂRI, PROCESE, INTERDICȚII					5. OBSERVAȚII			
Tipul notării	Tip act	Nr. act/ data	Emitent	Identificator entitate asociată	Imobil împrejmuit/ neîmprejmuit	Imobil contestat/ necontestat	Alte observații	
-	-	-	-	-	Neîmprejmuit			



UAT Ciceu

Zonă cooperativizată (Co)


Sector cadastral nr. 107

1. DESCRIEREA IMOBILULUI																	
DATE TEREN												DATE CONSTRUCȚII					
Identifica- tor teren	Adresă imobil	Număr cadastral	Nr. CF	Id. ETERRA	Suprafața măsurată	Intra- vilan / extra- (I/E)	Nr. top.	Nr. tarla	Nr. parcelă	Categ- orie folosință	Suprafața parcelă	Identifi- cator construc- ție	Cod grupă destina- ție	Suprafața construită	Nr. niveluri	Nr. CF	Constr. cu acte (DA/NU)
6739	Tarla: 95, Parcela: 2090/1/10				2886	E		95	2090/1/10	F	2886						

2. PROPRIETATEA / POSESIA													
Titularul dreptului / posesiei			Data nașterii / CUI	Domiciliu / Sediul	Cota parte	Identificator entitate asociată	Cotă parte teren UI	Mod de dobândire	Act juridic			Obs. privitoare la proprietar	
Nume / Denumire	Inițiala tatălui	Prenume							Tip act	Nr. act / data	Emitent		
DOMOKOS		IOSIF	08.08.1925	Loc. Ciceu, Nr.688, UAT. Ciceu, Jud. Harghita	1/1	6739	Reconstit- uire	act normativ	100712 / 13.06.2008	CJSDPAT HARGHITA	Proprietar decedat		

3. SARCINI / DEZMEMBRĂMINTE												
Titular			Data nașterii / CUI	Domiciliu / Sediul	Tipul sarcinii sau al dezmembrămintelor dreptului de proprietate	Cota parte	Identifica- tor entitate asociată	Act juridic			Valoare ipotecă	Tip monedă
Nume / Denumire	Inițiala tatălui	Prenume						Tip act	Nr. act / data	Emitent		
-	-	-	-	-	-	-	-	-	-	-	-	

4. NOTĂRI, PROCESE, INTERDICȚII					5. OBSERVAȚII		
Tipul notării	Tip act	Nr. act/ data	Emitent	Identificator entitate asociată	Imobil împrejmuit/ neîmprejmuit	Imobil contestat/ necontestat	Alte observații
-	-	-	-	-	Neîmprejmuit		Nr. tarla gresit pe TP, nr. tarla corect este 95



UAT Ciceu

Zonă cooperativizată (Co)


Sector cadastral nr. 107

1. DESCRIEREA IMOBILULUI																	
DATE TEREN												DATE CONSTRUCȚII					
Identificator teren	Adresă imobil	Număr cadastral	Nr. CF	Id. ETERRA	Suprafața măsurată	Intravilan / extra-(I/E)	Nr. top.	Nr. tarla	Nr. parcelă	Categorie folosință	Suprafața parcelă	Identificator construcție	Cod grupă destinație	Suprafața construită	Nr. niveluri	Nr. CF	Constr. cu acte (DA/NU)
6740	Tarla: 95, Parcela: 2090/1/11				543	E		95	2090/1/11	ALTELE	543						

2. PROPRIETATEA / POSESIA													
Titularul dreptului / posesiei			Data nașterii / CUI	Domiciliu / Sediu	Cota parte	Identificator entitate asociată	Cotă parte teren UI	Mod de dobândire	Act juridic			Obs. privitoare la proprietar	
Nume / Denumire	Inițiala tatălui	Prenume							Tip act	Nr. act / data	Emitent		
DOMOKOS		IOSIF	08.08.1925	Loc. Ciceu, Nr.688, UAT. Ciceu, Jud. Harghita	1/1	6740		Reconstituire	act normativ	100712 / 13.06.2008	CJSDPAT HARGHITA	Proprietar decedat	

3. SARCINI / DEZMEMBRĂMINTE												
Titular			Data nașterii / CUI	Domiciliu / Sediu	Tipul sarcinii sau al dezmembrămintelor dreptului de proprietate	Cota parte	Identificator entitate asociată	Act juridic			Valoare ipotecă	Tip monedă
Nume / Denumire	Inițiala tatălui	Prenume						Tip act	Nr. act / data	Emitent		
-	-	-	-	-	-	-	-	-	-	-	-	-

4. NOTĂRI, PROCESE, INTERDICȚII					5. OBSERVAȚII		
Tipul notării	Tip act	Nr. act / data	Emitent	Identificator entitate asociată	Imobil împrejmuit / neîmprejmuit	Imobil contestat / necontestat	Alte observații
-	-	-	-	-	Neîmprejmuit		Nr. tarla gresit pe TP, nr. tarla corect este 95



UAT Ciceu

Zonă cooperativizată (Co)


Sector cadastral nr. 107

1. DESCRIEREA IMOBILULUI																	
DATE TEREN												DATE CONSTRUCȚII					
Identificator teren	Adresă imobil	Număr cadastral	Nr. CF	Id. ETERRA	Suprafața măsurată	Intravilan / extra-(I/E)	Nr. top.	Nr. tarla	Nr. parcelă	Categorie folosință	Suprafața parcelă	Identificator construcție	Cod grupă destinație	Suprafața construită	Nr. niveluri	Nr. CF	Constr. cu acte (DA/NU)
6741	Tarla: 95, Parcela: 2090/1/8, 2090/1/9			51132	3656	E		95	2090/1/8, 2090/1/9	N	765	1	CL	32	1	51132-C1	DA
						E		95	2090/1/8, 2090/1/9	F	2891	2	CA	61	1	51132-C2	DA

2. PROPRIETATEA / POSESIA													
Titularul dreptului / posesiei			Data nașterii / CUI	Domiciliu / Sediul	Cota parte	Identificator entitate asociată	Cotă parte teren UI	Mod de dobândire	Act juridic			Obs. privitoare la proprietar	
Nume / Denumire	Inițiala tatălui	Prenume							Tip act	Nr. act / data	Emitent		
DOMOKOS		JOZSEF	24.03.1957	Jud: Neidentifica	1/1	6741		Sucesiune	act notarial	Act de partaj voluntar nr. 957 / 02.06.2016	N.P. Szabo Jolan	casatorit	
					1/1	C1, C2		Lege	act normativ	Legea nr. 7 / 13.03.1996	PARLAMENTUL ROMÂNIEI		

3. SARCINI / DEZMEMBRĂMINTE													
Titular			Data nașterii / CUI	Domiciliu / Sediul	Tipul sarcinii sau al dezmembrămintelor dreptului de proprietate	Cota parte	Identificator entitate asociată	Act juridic			Valoare ipotecă	Tip monedă	
Nume / Denumire	Inițiala tatălui	Prenume						Tip act	Nr. act / data	Emitent			
-	-	-	-	-	-	-	-	-	-	-	-	-	

4. NOTĂRI, PROCESE, INTERDICȚII					5. OBSERVAȚII			
Tipul notării	Tip act	Nr. act / data	Emitent	Identificator entitate asociată	Imobil împrejmuit / neîmprejmuit	Imobil contestat / necontestat	Alte observații	
Se inscrie modificarea suprafeței terenului din 3767 mp. în suprafața din măsuratori de 3656 mp.	act administrativ	Declarație / 26.09.2013	Fodor Attila Miklos	6741	Neîmprejmuit		Nr. tarla gresit pe TP, nr. tarla corect este 95; Nr. tarla gresit pe TP, nr. tarla corect este 95	
Se notează Act de lichidare a regimului comunității legale	act notarial	Act de lichidare a regimului comunității legale nr. 951 / 02.06.2016	N.P. Szabo Jolan	6741				



UAT Ciceu

Zonă cooperativizată (Co)


Sector cadastral nr. 107

1. DESCRIEREA IMOBILULUI																	
DATE TEREN											DATE CONSTRUCȚII						
Identificator teren	Adresă imobil	Număr cadastral	Nr. CF	Id. ETERRA	Suprafața măsurată	Intravilan / extra. (I/E)	Nr. top.	Nr. tarla	Nr. parcelă	Categorie folosință	Suprafața parcelă	Identificator construcție	Cod grupă destinație	Suprafața construită	Nr. niveluri	Nr. CF	Constr. cu acte (DA/NU)
6742	Tarla: 95, Parcela: 2090/1/4				12533	E		95	2090/1/4	F	12533						

2. PROPRIETATEA / POSESIA													
Titularul dreptului / posesiei			Data nașterii / CUI	Domiciliu / Sediul	Cota parte	Identificator entitate asociată	Cotă parte teren UI	Mod de dobândire	Act juridic			Obs. privitoare la proprietar	
Nume / Denumire	Inițiala tatălui	Prenume							Tip act	Nr. act / data	Emitent		
BOTH		IMRE	27.08.1943	Loc. Ciceu, Nr.47, UAT. Ciceu, Jud. Harghita	1/1	6742	Lege	act administrativ	72/FF / 16.04.2024	Primăria comunei Ciceu	Proprietar decedat		
BOTH		ANDREI	23.01.1932	Loc. Ciceu, Nr.48, UAT. Ciceu, Jud. Harghita									

3. SARCINI / DEZMEMBRĂMINTE												
Titular			Data nașterii / CUI	Domiciliu / Sediul	Tipul sarcinii sau al dezmembrămintelor dreptului de proprietate	Cota parte	Identificator entitate asociată	Act juridic			Valoare ipotecă	Tip monedă
Nume / Denumire	Inițiala tatălui	Prenume						Tip act	Nr. act / data	Emitent		
-	-	-	-	-	-	-	-	-	-	-	-	-

4. NOTĂRI, PROCESE, INTERDICȚII					5. OBSERVAȚII		
Tipul notării	Tip act	Nr. act / data	Emitent	Identificator entitate asociată	Imobil împrejmuit / neîmprejmuit	Imobil contestat / necontestat	Alte observații
-	-	-	-	-	Neîmprejmuit		



UAT Ciceu

Zonă cooperativizată (Co)


Sector cadastral nr. 107

1. DESCRIEREA IMOBILULUI																	
DATE TEREN												DATE CONSTRUCȚII					
Identificator teren	Adresă imobil	Număr cadastral	Nr. CF	Id. ETERRA	Suprafața măsurată	Intravilan / extra. (I/E)	Nr. top.	Nr. tarla	Nr. parcelă	Categorie folosință	Suprafață parcelă	Identificator construcție	Cod grupă destinație	Suprafața construită	Nr. niveluri	Nr. CF	Constr. cu acte (DA/NU)
6743	Tarla: 95, Parcela: 2098/2				1619	E		95	2098/2	P	1619						

2. PROPRIETATEA / POSESIA												
Titularul dreptului / posesiei			Data nașterii / CUI	Domiciliu / Sediu	Cota parte	Identificator entitate asociată	Cotă parte teren UI	Mod de dobândire	Act juridic			Obs. privitoare la proprietar
Nume / Denumire	Inițiala tatălui	Prenume							Tip act	Nr. act / data	Emitent	
NEIDENTIFICAT		NEIDENTIFICAT			1/1	6743		Lege	act normativ	7 / 13.03.1996	PARLAMENTUL ROMÂNIEI	Proprietar neidentificat.

3. SARCINI / DEZMEMBRĂMINTE												
Titular			Data nașterii / CUI	Domiciliu / Sediu	Tipul sarcinii sau al dezmembrămintelor dreptului de proprietate	Cota parte	Identificator entitate asociată	Act juridic			Valoare ipotecă	Tip monedă
Nume / Denumire	Inițiala tatălui	Prenume						Tip act	Nr. act / data	Emitent		
-	-	-	-	-	-	-	-	-	-	-	-	-

4. NOTĂRI, PROCESE, INTERDICȚII					5. OBSERVAȚII		
Tipul notării	Tip act	Nr. act / data	Emitent	Identificator entitate asociată	Imobil împrejmuit / neîmprejmuit	Imobil contestat / necontestat	Alte observații
Se notează mențiunea de proprietar neidentificat	act normativ	7 / 13.03.1996	PARLAMENTUL ROMÂNIEI	6743	Neîmprejmuit		



UAT Ciceu
Zonă cooperativizată (Co)


Sector cadastral nr. 107

1. DESCRIEREA IMOBILULUI																	
DATE TEREN											DATE CONSTRUCȚII						
Identificator teren	Adresă imobil	Număr cadastral	Nr. CF	Id. ETERRA	Suprafața măsurată	Intravilan / extra. (I/E)	Nr. top.	Nr. tarla	Nr. parcelă	Categorie folosință	Suprafața parcelă	Identificator construcție	Cod grupă destinație	Suprafața construită	Nr. niveluri	Nr. CF	Constr. cu acte (DA/NU)
6744	Tarla: 95, Parcela: 2090/1/2				6390	E		95	2090/1/2	F	6390						

2. PROPRIETATEA / POSESIA													
Titularul dreptului / posesiei			Data nașterii / CUI	Domiciliu / Sediul	Cota parte	Identificator entitate asociată	Cotă parte teren UI	Mod de dobândire	Act juridic			Obs. privitoare la proprietar	
Nume / Denumire	Inițiala tatălui	Prenume							Tip act	Nr. act / data	Emitent		
BOTH		ANDREI	23.01.1932	Loc. Ciceu, Nr.48, UAT. Ciceu, Jud. Harghita	1/1	6744		Reconstituire	act normativ	101400 / 19.09.2008	CJSDPAT HARGHITA	Proprietar decedat	

3. SARCINI / DEZMEMBRĂMINTE													
Titular			Data nașterii / CUI	Domiciliu / Sediul	Tipul sarcinii sau al dezmembrămintelor dreptului de proprietate	Cota parte	Identificator entitate asociată	Act juridic			Valoare ipotecă	Tip monedă	
Nume / Denumire	Inițiala tatălui	Prenume						Tip act	Nr. act / data	Emitent			
-	-	-	-	-	-	-	-	-	-	-	-	-	-

4. NOTĂRI, PROCESE, INTERDICȚII					5. OBSERVAȚII			
Tipul notării	Tip act	Nr. act / data	Emitent	Identificator entitate asociată	Imobil împrejmuit / neîmprejmuit	Imobil contestat / necontestat	Alte observații	
-	-	-	-	-	Neîmprejmuit		Nr. tarla gresit pe TP, nr. tarla corect este 95	



UAT Ciceu

Zonă cooperativizată (Co)


Sector cadastral nr. 107

1. DESCRIEREA IMOBILULUI																	
DATE TEREN												DATE CONSTRUCȚII					
Identificator teren	Adresă imobil	Număr cadastral	Nr. CF	Id. ETERRA	Suprafața măsurată	Intravilan / extra.- (I/E)	Nr. top.	Nr. tarla	Nr. parcelă	Categorie folosință	Suprafața parcelă	Identificator construcție	Cod grupă destinație	Suprafața construită	Nr. niveluri	Nr. CF	Constr. cu acte (DA/NU)
6745	Tarla: 95, Parcela: 2090/1/1				8681	E		95	2090/1/1	F	8681						

2. PROPRIETATEA / POSESIA												
Titularul dreptului / posesiei			Data nașterii / CUI	Domiciliu / Sediul	Cota parte	Identificator entitate asociată	Cotă parte teren UI	Mod de dobândire	Act juridic			Obs. privitoare la proprietar
Nume / Denumire	Inițiala tatălui	Prenume							Tip act	Nr. act / data	Emitent	
NEIDENTIFICAT		NEIDENTIFICAT			1/1	6745		Lege	act normativ	7 / 13.03.1996	PARLAMENTUL ROMÂNIEI	Proprietar neidentificat.

3. SARCINI / DEZMEMBRĂMINTE												
Titular			Data nașterii / CUI	Domiciliu / Sediul	Tipul sarcinii sau al dezmembrămintelor dreptului de proprietate	Cota parte	Identificator entitate asociată	Act juridic			Valoare ipotecă	Tip monedă
Nume / Denumire	Inițiala tatălui	Prenume						Tip act	Nr. act / data	Emitent		
-	-	-	-	-	-	-	-	-	-	-	-	-

4. NOTĂRI, PROCESE, INTERDICȚII					5. OBSERVAȚII		
Tipul notării	Tip act	Nr. act / data	Emitent	Identificator entitate asociată	Imobil împrejmuit / neîmprejmuit	Imobil contestat / necontestat	Alte observații
Se notează mențiunea de proprietar neidentificat	act normativ	7 / 13.03.1996	PARLAMENTUL ROMÂNIEI	6745	Neîmprejmuit		



REGISTRUL CADASTRAL AL IMOBILELOR

ANEXA Nr. 2

UAT Ciceu

Zonă cooperativizată (Co)


Sector cadastral nr. 107

1. DESCRIEREA IMOBILULUI																	
DATE TEREN												DATE CONSTRUCȚII					
Identificator teren	Adresă imobil	Număr cadastral	Nr. CF	Id. ETERRA	Suprafața măsurată	Intravilan / extra-(I/E)	Nr. top.	Nr. tarla	Nr. parcelă	Categorie folosință	Suprafața parcelă	Identificator construcție	Cod grupă destinație	Suprafața construită	Nr. niveluri	Nr. CF	Constr. cu acte (DA/NU)
6746	Tarla: 95, Parcela: 2090/1/21				500	E		95	2090/1/21	ALTELE	500	1	CA	24	1		DA

2. PROPRIETATEA / POSESIA													
Titularul dreptului / posesiei			Data nașterii / CUI	Domiciliu / Sediu	Cota parte	Identificator entitate asociată	Cotă parte teren UI	Mod de dobândire	Act juridic			Obs. privitoare la proprietar	
Nume / Denumire	Inițiala tatălui	Prenume							Tip act	Nr. act / data	Emitent		
KELEMEN		ADALBERT	12.11.1950	Loc. Ciceu, Nr.552, UAT. Ciceu, Jud. Harghita	1/1	6746	Reconstituire	act normativ	86494 / 26.11.2004	CJSDPAT HARGHITA	Proprietar decedat		
KELEMEN		CRISTINA	17.06.1923	Loc. Ciceu, Nr.462, UAT. Ciceu, Jud. Harghita									
SILLÓ		MARIA	20.07.1947	Loc. Ciceu, Nr.551, UAT. Ciceu, Jud. Harghita									
KÓSA		LUJZA	16.04.1952	Loc. Ciceu, Nr.594, UAT. Ciceu, Jud. Harghita									
KELEMEN		ADALBERT	12.11.1950	Loc. Ciceu, Nr.552, UAT. Ciceu, Jud. Harghita	1/1	C1	Lege	act normativ	Legea nr. 7 / 13.03.1996	PARLAMENTUL ROMÂNIEI	Proprietar decedat		
KELEMEN		CRISTINA	17.06.1923	Loc. Ciceu, Nr.462, UAT. Ciceu, Jud. Harghita									
SILLÓ		MARIA	20.07.1947	Loc. Ciceu, Nr.551, UAT. Ciceu, Jud. Harghita									
KÓSA		LUJZA	16.04.1952	Loc. Ciceu, Nr.594, UAT. Ciceu, Jud. Harghita									

3. SARCINI / DEZMEMBRĂMINTE												
Titular			Data nașterii / CUI	Domiciliu / Sediu	Tipul sarcinii sau al dezmembrămintelor dreptului de proprietate	Cota parte	Identificator entitate asociată	Act juridic			Valoare ipotecă	Tip monedă
Nume / Denumire	Inițiala tatălui	Prenume						Tip act	Nr. act / data	Emitent		
-	-	-	-	-	-	-	-	-	-	-	-	-

4. NOTĂRI, PROCESE, INTERDICȚII					5. OBSERVAȚII		
Tipul notării	Tip act	Nr. act / data	Emitent	Identificator entitate asociată	Imobil împrejmuit / neîmprejmuit	Imobil contestat / necontestat	Alte observații
-	-	-	-	-	Neîmprejmuit		Nr. tarla gresit pe TP, nr. tarla corect este 95



UAT Ciceu

Zonă cooperativizată (Co)


Sector cadastral nr. 107

1. DESCRIEREA IMOBILULUI																	
DATE TEREN												DATE CONSTRUCȚII					
Identifica- tor teren	Adresă imobil	Număr cadastral	Nr. CF	Id. ETERRA	Suprafața măsurată	Intra- vilan / extra- (I/E)	Nr. top.	Nr. tarla	Nr. parcelă	Categ- orie folosință	Suprafața parcelă	Identifi- cator construc- ție	Cod grupă destina- ție	Suprafața construită	Nr. niveluri	Nr. CF	Constr. cu acte (DA/NU)
6747	Tarla: 95, Parcela: 2090/1/20				9435	E		95	2090/1/20	F	9435						

2. PROPRIETATEA / POSESIA													
Titularul dreptului / posesiei			Data nașterii / CUI	Domiciliu / Sediul	Cota parte	Identificator entitate asociată	Cotă parte teren UI	Mod de dobândire	Act juridic			Obs. privitoare la proprietar	
Nume / Denumire	Inițiala tatălui	Prenume							Tip act	Nr. act / data	Emitent		
KELEMEN		ADALBERT	12.11.1950	Loc. Ciceu, Nr.552, UAT. Ciceu, Jud. Harghita	1/1	6747	Reconstit- uire	act normativ	86494 / 26.11.2004	CJSDPAT HARGHITA	Proprietar decedat		
KELEMEN		CRISTINA	17.06.1923	Loc. Ciceu, Nr.462, UAT. Ciceu, Jud. Harghita									
SILLÓ		MARIA	20.07.1947	Loc. Ciceu, Nr.551, UAT. Ciceu, Jud. Harghita									
KÓSA		LUJZA	16.04.1952	Loc. Ciceu, Nr.594, UAT. Ciceu, Jud. Harghita									

3. SARCINI / DEZMEMBRĂMINTE												
Titular			Data nașterii / CUI	Domiciliu / Sediul	Tipul sarcinii sau al dezmembrămintelor dreptului de proprietate	Cota parte	Identifica- tor entitate asociată	Act juridic			Valoare ipotecă	Tip monedă
Nume / Denumire	Inițiala tatălui	Prenume						Tip act	Nr. act / data	Emitent		
-	-	-	-	-	-	-	-	-	-	-	-	-

4. NOTĂRI, PROCESE, INTERDICȚII					5. OBSERVAȚII			
Tipul notării	Tip act	Nr. act/ data	Emitent	Identificator entitate asociată	Imobil împrejmuit/ neîmprejmuit	Imobil contestat/ necontestat	Alte observații	
-	-	-	-	-	Neîmprejmuit		Nr. tarla gresit pe TP, nr. tarla corect este 95	



UAT Ciceu

Zonă cooperativizată (Co)


Sector cadastral nr. 107

1. DESCRIEREA IMOBILULUI																	
DATE TEREN												DATE CONSTRUCȚII					
Identificator teren	Adresă imobil	Număr cadastral	Nr. CF	Id. ETERRA	Suprafața măsurată	Intravilan / extra-(I/E)	Nr. top.	Nr. tarla	Nr. parcelă	Categorie folosință	Suprafața parcelă	Identificator construcție	Cod grupă destinație	Suprafața construită	Nr. niveluri	Nr. CF	Constr. cu acte (DA/NU)
6748	Tarla: 95, Parcela: 2090/1/24/1				709	E		95	2090/1/24/1	F	709						

2. PROPRIETATEA / POSESIA												
Titularul dreptului / posesiei			Data nașterii / CUI	Domiciliu / Sediul	Cota parte	Identificator entitate asociată	Cotă parte teren UI	Mod de dobândire	Act juridic			Obs. privitoare la proprietar
Nume / Denumire	Inițiala tatălui	Prenume							Tip act	Nr. act / data	Emitent	
NEIDENTIFICAT		NEIDENTIFICAT			1/1	6748		Lege	act normativ	7 / 13.03.1996	PARLAMENTUL ROMÂNIEI	Proprietar neidentificat.

3. SARCINI / DEZMEMBRĂMINTE												
Titular			Data nașterii / CUI	Domiciliu / Sediul	Tipul sarcinii sau al dezmembrămintelor dreptului de proprietate	Cota parte	Identificator entitate asociată	Act juridic			Valoare ipotecă	Tip monedă
Nume / Denumire	Inițiala tatălui	Prenume						Tip act	Nr. act / data	Emitent		
-	-	-	-	-	-	-	-	-	-	-	-	-

4. NOTĂRI, PROCESE, INTERDICȚII					5. OBSERVAȚII		
Tipul notării	Tip act	Nr. act / data	Emitent	Identificator entitate asociată	Imobil împrejmuit / neîmprejmuit	Imobil contestat / necontestat	Alte observații
Se notează mențiunea de proprietar neidentificat	act normativ	7 / 13.03.1996	PARLAMENTUL ROMÂNIEI	6748	Neîmprejmuit		



UAT Ciceu

Zonă cooperativizată (Co)


Sector cadastral nr. 107

1. DESCRIEREA IMOBILULUI																	
DATE TEREN												DATE CONSTRUCȚII					
Identifica- tor teren	Adresă imobil	Număr cadastral	Nr. CF	Id. ETERRA	Suprafața măsurată	Intra- vilan / extra- (I/E)	Nr. top.	Nr. tarla	Nr. parcelă	Categ- orie folosință	Suprafața parcelă	Identifi- cator construc- ție	Cod grupă destina- ție	Suprafața construită	Nr. niveluri	Nr. CF	Constr. cu acte (DA/NU)
6749	Tarla: 95, Parcela: 2090/1/24				2807	E		95	2090/1/24	F	2807						

2. PROPRIETATEA / POSESIA													
Titularul dreptului / posesiei			Data nașterii / CUI	Domiciliu / Sediul	Cota parte	Identificator entitate asociată	Cotă parte teren UI	Mod de dobândire	Act juridic			Obs. privitoare la proprietar	
Nume / Denumire	Inițiala tatălui	Prenume							Tip act	Nr. act / data	Emitent		
KALAMAR		IOANA		Loc. Ciaracio, UAT. Ciceu, Jud. Harghita	1/1	6749		Reconstit- uire	act normativ	100890 / 27.06.2008	CJSDPAT HARGHITA	Lipsă CNP	

3. SARCINI / DEZMEMBRĂMINTE													
Titular			Data nașterii / CUI	Domiciliu / Sediul	Tipul sarcinii sau al dezmembrămintelor dreptului de proprietate	Cota parte	Identifica- tor entitate asociată	Act juridic			Valoare ipotecă	Tip monedă	
Nume / Denumire	Inițiala tatălui	Prenume						Tip act	Nr. act / data	Emitent			
-	-	-	-	-	-	-	-	-	-	-	-	-	-

4. NOTĂRI, PROCESE, INTERDICȚII					5. OBSERVAȚII			
Tipul notării	Tip act	Nr. act/ data	Emitent	Identificator entitate asociată	Imobil împrejmuit/ neîmprejmuit	Imobil contestat/ necontestat	Alte observații	
-	-	-	-	-	Neîmprejmuit		Nr. tarla gresit pe TP, nr. tarla corect este 95	



UAT Ciceu

Zonă cooperativizată (Co)


Sector cadastral nr. 107

1. DESCRIEREA IMOBILULUI																	
DATE TEREN												DATE CONSTRUCȚII					
Identifica- tor teren	Adresă imobil	Număr cadastral	Nr. CF	Id. ETERRA	Suprafața măsurată	Intra- vilan / extra- (I/E)	Nr. top.	Nr. tarla	Nr. parcelă	Categ- orie folosință	Suprafața parcelă	Identifi- cator construc- ție	Cod grupă destin- ație	Suprafața construită	Nr. niveluri	Nr. CF	Constr. cu acte (DA/NU)
6750	Tarla: 95, Parcela: 2090/1/13				688	E		95	2090/1/13	F	688						

2. PROPRIETATEA / POSESIA													
Titularul dreptului / posesiei			Data nașterii / CUI	Domiciliu / Sediul	Cota parte	Identificator entitate asociată	Cotă parte teren UI	Mod de dobândire	Act juridic			Obs. privitoare la proprietar	
Nume / Denumire	Inițiala tatălui	Prenume							Tip act	Nr. act / data	Emitent		
GYÖRGY		ANDREI	16.11.1947	Loc. Tulgheș, Nr.342, UAT. Tulgheș, Jud. Harghita	1/1	6750	Lege	act administrativ	71/FF / 16.04.2024	Primăria comunei Ciceu			
GYÖRGY		CAROL	06.04.1933	Loc. Ciceu, Nr.490, UAT. Ciceu, Jud. Harghita									
BALLÓ		MARIA	05.09.1953	Loc. Ciceu, Nr.637, UAT. Ciceu, Jud. Harghita									
GYÖRGY		JULIANA	02.06.1939	Loc. Ciceu, UAT. Ciceu, Jud. Harghita									

3. SARCINI / DEZMEMBRĂMINTE												
Titular			Data nașterii / CUI	Domiciliu / Sediul	Tipul sarcinii sau al dezmembrămintelor dreptului de proprietate	Cota parte	Identifica- tor entitate asociată	Act juridic			Valoare ipotecă	Tip monedă
Nume / Denumire	Inițiala tatălui	Prenume						Tip act	Nr. act / data	Emitent		
-	-	-	-	-	-	-	-	-	-	-	-	-

4. NOTĂRI, PROCESE, INTERDICȚII					5. OBSERVAȚII			
Tipul notării	Tip act	Nr. act/ data	Emitent	Identificator entitate asociată	Imobil împrejmuit/ neîmprejmuit	Imobil contestat/ necontestat	Alte observații	
-	-	-	-	-	Neîmprejmuit			



UAT Ciceu

Zonă cooperativizată (Co)


Sector cadastral nr. 107

1. DESCRIEREA IMOBILULUI																	
DATE TEREN												DATE CONSTRUCȚII					
Identificator teren	Adresă imobil	Număr cadastral	Nr. CF	Id. ETERRA	Suprafața măsurată	Intravilan / extra-(I/E)	Nr. top.	Nr. tarla	Nr. parcelă	Categorie folosință	Suprafața parcelă	Identificator construcție	Cod grupă destinație	Suprafața construită	Nr. niveluri	Nr. CF	Constr. cu acte (DA/NU)
6751	Tarla: 95, Parcela: 2090/1/13/1				1296	E		95	2090/1/13/1	F	1296						

2. PROPRIETATEA / POSESIA												
Titularul dreptului / posesiei			Data nașterii / CUI	Domiciliu / Sediu	Cota parte	Identificator entitate asociată	Cotă parte teren UI	Mod de dobândire	Act juridic			Obs. privitoare la proprietar
Nume / Denumire	Inițiala tatălui	Prenume							Tip act	Nr. act / data	Emitent	
NEIDENTIFICAT		NEIDENTIFICAT			1/1	6751		Lege	act normativ	7 / 13.03.1996	PARLAMENTUL ROMÂNIEI	Proprietar neidentificat.

3. SARCINI / DEZMEMBRĂMINTE												
Titular			Data nașterii / CUI	Domiciliu / Sediu	Tipul sarcinii sau al dezmembrămintelor dreptului de proprietate	Cota parte	Identificator entitate asociată	Act juridic			Valoare ipotecă	Tip monedă
Nume / Denumire	Inițiala tatălui	Prenume						Tip act	Nr. act / data	Emitent		
-	-	-	-	-	-	-	-	-	-	-	-	-

4. NOTĂRI, PROCESE, INTERDICȚII					5. OBSERVAȚII			
Tipul notării	Tip act	Nr. act / data	Emitent	Identificator entitate asociată	Imobil împrejmuit / neîmprejmuit	Imobil contestat / necontestat	Alte observații	
Se notează mențiunea de proprietar neidentificat	act normativ	7 / 13.03.1996	PARLAMENTUL ROMÂNIEI	6751	Neîmprejmuit			



UAT Ciceu

Zonă cooperativizată (Co)


Sector cadastral nr. 107

1. DESCRIEREA IMOBILULUI																	
DATE TEREN												DATE CONSTRUCȚII					
Identifica- tor teren	Adresă imobil	Număr cadastral	Nr. CF	Id. ETERRA	Suprafața măsurată	Intra- vilan / extra- .(I/E)	Nr. top.	Nr. tarla	Nr. parcelă	Categ- orie folosință	Suprafața parcelă	Identifi- cator construc- ție	Cod grupă destina- ție	Suprafața construită	Nr. niveluri	Nr. CF	Constr. cu acte (DA/NU)
6752	Tarla: 95, Parcela: 2090/1/14				2112	E		95	2090/1/14	F	2112						

2. PROPRIETATEA / POSESIA													
Titularul dreptului / posesiei			Data nașterii / CUI	Domiciliu / Sediul	Cota parte	Identificator entitate asociată	Cotă parte teren UI	Mod de dobândire	Act juridic			Obs. privitoare la proprietar	
Nume / Denumire	Inițiala tatălui	Prenume							Tip act	Nr. act / data	Emitent		
DOMOKOS		IOSIF	08.08.1925	Loc. Ciceu, Nr.688, UAT. Ciceu, Jud. Harghita	1/1	6752		Reconstit- uire	act normativ	100712 / 13.06.2008	CJSDPAT HARGHITA	Proprietar decedat	

3. SARCINI / DEZMEMBRĂMINTE												
Titular			Data nașterii / CUI	Domiciliu / Sediul	Tipul sarcinii sau al dezmembrămintelor dreptului de proprietate	Cota parte	Identifica- tor entitate asociată	Act juridic			Valoare ipotecă	Tip monedă
Nume / Denumire	Inițiala tatălui	Prenume						Tip act	Nr. act / data	Emitent		
-	-	-	-	-	-	-	-	-	-	-	-	-

4. NOTĂRI, PROCESE, INTERDICȚII					5. OBSERVAȚII		
Tipul notării	Tip act	Nr. act/ data	Emitent	Identificator entitate asociată	Imobil împrejmuit/ neîmprejmuit	Imobil contestat/ necontestat	Alte observații
-	-	-	-	-	Neîmprejmuit		Nr. tarla gresit pe TP, nr. tarla corect este 95



UAT Ciceu

Zonă cooperativizată (Co)


Sector cadastral nr. 107

1. DESCRIEREA IMOBILULUI																	
DATE TEREN												DATE CONSTRUCȚII					
Identificator teren	Adresă imobil	Număr cadastral	Nr. CF	Id. ETERRA	Suprafața măsurată	Intravilan / extra.- (I/E)	Nr. top.	Nr. tarla	Nr. parcelă	Categorie folosință	Suprafață parcelă	Identificator construcție	Cod grupă destinație	Suprafața construită	Nr. niveluri	Nr. CF	Constr. cu acte (DA/NU)
6753	Tarla: 95, Parcela: 2090/1/7			51133	1920	E		95	2090/1/7	F	1920						

2. PROPRIETATEA / POSESIA													
Titularul dreptului / posesiei			Data nașterii / CUI	Domiciliu / Sediul	Cota parte	Identificator entitate asociată	Cotă parte teren UI	Mod de dobândire	Act juridic			Obs. privitoare la proprietar	
Nume / Denumire	Inițiala tatălui	Prenume							Tip act	Nr. act / data	Emitent		
DOMOKOS		JOZSEF	24.03.1957	Jud: Neidentifica	1/1	6753		Convenție	act notarial	Act de partaj voluntar nr. 957 / 02.06.2016	N.P. Szabo Jolan	casatorit	

3. SARCINI / DEZMEMBRĂMINTE												
Titular			Data nașterii / CUI	Domiciliu / Sediul	Tipul sarcinii sau al dezmembrămintelor dreptului de proprietate	Cota parte	Identificator entitate asociată	Act juridic			Valoare ipotecă	Tip monedă
Nume / Denumire	Inițiala tatălui	Prenume						Tip act	Nr. act / data	Emitent		
-	-	-	-	-	-	-	-	-	-	-	-	-

4. NOTĂRI, PROCESE, INTERDICȚII						5. OBSERVAȚII		
Tipul notării	Tip act	Nr. act / data	Emitent	Identificator entitate asociată	Imobil împrejmuit / neîmprejmuit	Imobil contestat / necontestat	Alte observații	
Se noteaza Act de lichidare a regimului comunitatii legale	act notarial	Act de lichidare a regimului comunitatii legale nr. 951 / 02.06.2016	N.P. Szabo Jolan	6753	Neîmprejmuit			



UAT Ciceu

Zonă cooperativizată (Co)


Sector cadastral nr. 107

1. DESCRIEREA IMOBILULUI																	
DATE TEREN												DATE CONSTRUCȚII					
Identificator teren	Adresă imobil	Număr cadastral	Nr. CF	Id. ETERRA	Suprafața măsurată	Intravilan / extra-(I/E)	Nr. top.	Nr. tarla	Nr. parcelă	Categorie folosință	Suprafața parcelă	Identificator construcție	Cod grupă destinație	Suprafața construită	Nr. niveluri	Nr. CF	Constr. cu acte (DA/NU)
6754	Tarla: 95, Parcela: 2096/1/15/1				6892	E		95	2096/1/15/1	F	6892						

2. PROPRIETATEA / POSESIA												
Titularul dreptului / posesiei			Data nașterii / CUI	Domiciliu / Sediul	Cota parte	Identificator entitate asociată	Cotă parte teren UI	Mod de dobândire	Act juridic			Obs. privitoare la proprietar
Nume / Denumire	Inițiala tatălui	Prenume							Tip act	Nr. act / data	Emitent	
NEIDENTIFICAT		NEIDENTIFICAT			1/1	6754		Lege	act normativ	7 / 13.03.1996	PARLAMENTUL ROMÂNIEI	Proprietar neidentificat.

3. SARCINI / DEZMEMBRĂMINTE												
Titular			Data nașterii / CUI	Domiciliu / Sediul	Tipul sarcinii sau al dezmembrămintelor dreptului de proprietate	Cota parte	Identificator entitate asociată	Act juridic			Valoare ipotecă	Tip monedă
Nume / Denumire	Inițiala tatălui	Prenume						Tip act	Nr. act / data	Emitent		
-	-	-	-	-	-	-	-	-	-	-	-	-

4. NOTĂRI, PROCESE, INTERDICȚII					5. OBSERVAȚII			
Tipul notării	Tip act	Nr. act / data	Emitent	Identificator entitate asociată	Imobil împrejmuit / neîmprejmuit	Imobil contestat / necontestat	Alte observații	
Se notează mențiunea de proprietar neidentificat	act normativ	7 / 13.03.1996	PARLAMENTUL ROMÂNIEI	6754	Neîmprejmuit			



UAT Ciceu

Zonă cooperativizată (Co)


Sector cadastral nr. 107

1. DESCRIEREA IMOBILULUI																	
DATE TEREN												DATE CONSTRUCȚII					
Identificator teren	Adresă imobil	Număr cadastral	Nr. CF	Id. ETERRA	Suprafața măsurată	Intravilan / extra. (I/E)	Nr. top.	Nr. tarla	Nr. parcelă	Categorie folosință	Suprafața parcelă	Identificator construcție	Cod grupă destinație	Suprafața construită	Nr. niveluri	Nr. CF	Constr. cu acte (DA/NU)
6755	Tarla: 95, Parcela: 2096/2/1			58221	3932	E		95	2096/2/1	F	3932	1	CA	15	1	58221-C1	NU
												2	CA	10	1	58221-C2	NU

2. PROPRIETATEA / POSESIA													
Titularul dreptului / posesiei			Data nașterii / CUI	Domiciliu / Sediul	Cota parte	Identificator entitate asociată	Cotă parte teren UI	Mod de dobândire	Act juridic			Obs. privitoare la proprietar	
Nume / Denumire	Inițiala tatălui	Prenume							Tip act	Nr. act / data	Emitent		
BALLÓ		RÓZÁLIA			1/1	6755		Reconstituire	act normativ	Titlu de proprietate nr. 94149 / 19.09.2006	Comisia Județeană Harghita	Lipsă CNP	
KÓSA		ELISABETA		Lipsă CNP									
SZÁSZ		MAGDALENA		Lipsă CNP									

3. SARCINI / DEZMEMBRĂMINTE												
Titular			Data nașterii / CUI	Domiciliu / Sediul	Tipul sarcinii sau al dezmembrămintelor dreptului de proprietate	Cota parte	Identificator entitate asociată	Act juridic			Valoare ipotecă	Tip monedă
Nume / Denumire	Inițiala tatălui	Prenume						Tip act	Nr. act / data	Emitent		
-	-	-	-	-	-	-	-	-	-	-	-	-

4. NOTĂRI, PROCESE, INTERDICȚII					5. OBSERVAȚII			
Tipul notării	Tip act	Nr. act / data	Emitent	Identificator entitate asociată	Imobil împrejmuit / neîmprejmuit	Imobil contestat / necontestat	Alte observații	
Se notează posesie în baza art. 41, alin (8) din Legea nr. 7/1996 - BALLÓ GAVRIL	act administrativ	Certificat nr. RURB2023-0000-223 / 23.11.2023	Primăria Comunei Ciceu	6755	Împrejmuit			



UAT Ciceu

Zonă cooperativizată (Co)


Sector cadastral nr. 107

1. DESCRIEREA IMOBILULUI																	
DATE TEREN												DATE CONSTRUCȚII					
Identificator teren	Adresă imobil	Număr cadastral	Nr. CF	Id. ETERRA	Suprafața măsurată	Intravilan / extra.(I/E)	Nr. top.	Nr. tarla	Nr. parcelă	Categorie folosință	Suprafață parcelă	Identificator construcție	Cod grupă destinație	Suprafața construită	Nr. niveluri	Nr. CF	Constr. cu acte (DA/NU)
6756	Tarla: 95, Parcela: 2074				298	E		95	2074	HR	298						

2. PROPRIETATEA / POSESIA												
Titularul dreptului / posesiei			Data nașterii / CUI	Domiciliu / Sediul	Cota parte	Identificator entitate asociată	Cotă parte teren UI	Mod de dobândire	Act juridic			Obs. privitoare la proprietar
Nume / Denumire	Inițiala tatălui	Prenume							Tip act	Nr. act / data	Emitent	
NEIDENTIFICAT		NEIDENTIFICAT			1/1	6756		Lege	act normativ	7 / 13.03.1996	PARLAMENTUL ROMÂNIEI	Proprietar neidentificat.

3. SARCINI / DEZMEMBRĂMINTE												
Titular			Data nașterii / CUI	Domiciliu / Sediul	Tipul sarcinii sau al dezmembrămintelor dreptului de proprietate	Cota parte	Identificator entitate asociată	Act juridic			Valoare ipotecă	Tip monedă
Nume / Denumire	Inițiala tatălui	Prenume						Tip act	Nr. act / data	Emitent		
-	-	-	-	-	-	-	-	-	-	-	-	-

4. NOTĂRI, PROCESE, INTERDICȚII					5. OBSERVAȚII		
Tipul notării	Tip act	Nr. act / data	Emitent	Identificator entitate asociată	Imobil împrejmuit / neîmprejmuit	Imobil contestat / necontestat	Alte observații
Se notează mențiunea de proprietar neidentificat	act normativ	7 / 13.03.1996	PARLAMENTUL ROMÂNIEI	6756	Neîmprejmuit		



UAT Ciceu

Zonă cooperativizată (Co)


Sector cadastral nr. 107

1. DESCRIEREA IMOBILULUI																	
DATE TEREN											DATE CONSTRUCȚII						
Identificator teren	Adresă imobil	Număr cadastral	Nr. CF	Id. ETERRA	Suprafața măsurată	Intravilan / extra. (I/E)	Nr. top.	Nr. tarla	Nr. parcelă	Categorie folosință	Suprafață parcelă	Identificator construcție	Cod grupă destinație	Suprafața construită	Nr. niveluri	Nr. CF	Constr. cu acte (DA/NU)
6757	Tarla: 95, Parcela: 2054/1				2864	E		95	2054/1	DR	2864						

2. PROPRIETATEA / POSESIA												
Titularul dreptului / posesiei			Data nașterii / CUI	Domiciliu / Sediul	Cota parte	Identificator entitate asociată	Cotă parte teren UI	Mod de dobândire	Act juridic			Obs. privitoare la proprietar
Nume / Denumire	Inițiala tatălui	Prenume							Tip act	Nr. act / data	Emitent	
NEIDENTIFICAT		NEIDENTIFICAT			1/1	6757		Lege	act normativ	7 / 13.03.1996	PARLAMENTUL ROMÂNIEI	Proprietar neidentificat.

3. SARCINI / DEZMEMBRĂMINTE												
Titular			Data nașterii / CUI	Domiciliu / Sediul	Tipul sarcinii sau al dezmembrămintelor dreptului de proprietate	Cota parte	Identificator entitate asociată	Act juridic			Valoare ipotecă	Tip monedă
Nume / Denumire	Inițiala tatălui	Prenume						Tip act	Nr. act / data	Emitent		
-	-	-	-	-	-	-	-	-	-	-	-	-

4. NOTĂRI, PROCESE, INTERDICȚII					5. OBSERVAȚII		
Tipul notării	Tip act	Nr. act / data	Emitent	Identificator entitate asociată	Imobil împrejmuit / neîmprejmuit	Imobil contestat / necontestat	Alte observații
Se notează mențiunea de proprietar neidentificat	act normativ	7 / 13.03.1996	PARLAMENTUL ROMÂNIEI	6757	Neîmprejmuit		



UAT Ciceu

Zonă cooperativizată (Co)


Sector cadastral nr. 107

1. DESCRIEREA IMOBILULUI																	
DATE TEREN												DATE CONSTRUCȚII					
Identifica- tor teren	Adresă imobil	Număr cadastral	Nr. CF	Id. ETERRA	Suprafața măsurată	Intra- vilan / extra- .(I/E)	Nr. top.	Nr. tarla	Nr. parcelă	Categ- orie folosință	Suprafața parcelă	Identifi- cator construc- ție	Cod grupă destina- ție	Suprafața construită	Nr. niveluri	Nr. CF	Constr. cu acte (DA/NU)
6758	Tarla: 95, Parcela: 2096/13/1				35770	E		95	2096/13/1	F	35770						

2. PROPRIETATEA / POSESIA													
Titularul dreptului / posesiei			Data nașterii / CUI	Domiciliu / Sediul	Cota parte	Identificator entitate asociată	Cotă parte teren UI	Mod de dobândire	Act juridic			Obs. privitoare la proprietar	
Nume / Denumire	Inițiala tatălui	Prenume							Tip act	Nr. act / data	Emitent		
NEIDENTIF- ICAT		NEIDENTIF- ICAT			1/1	6758		Lege	act normativ	7 / 13.03.1996	PARLAMEN- TUL ROMÂNIEI		Proprietar neidentificat.

3. SARCINI / DEZMEMBRĂMINTE													
Titular			Data nașterii / CUI	Domiciliu / Sediul	Tipul sarcinii sau al dezmembrămintelor dreptului de proprietate	Cota parte	Identifica- tor entitate asociată	Act juridic			Valoare ipotecă	Tip monedă	
Nume / Denumire	Inițiala tatălui	Prenume						Tip act	Nr. act / data	Emitent			
-	-	-	-	-	-	-	-	-	-	-	-	-	-

4. NOTĂRI, PROCESE, INTERDICȚII					5. OBSERVAȚII			
Tipul notării	Tip act	Nr. act/ data	Emitent	Identificator entitate asociată	Imobil împrejmuit/ neîmprejmuit	Imobil contestat/ necontestat	Alte observații	
Se notează mențiunea de proprietar neidentificat	act normativ	7 / 13.03.1996	PARLAMENTUL ROMÂNIEI	6758	Neîmprejmuit			



UAT Ciceu

Zonă cooperativizată (Co)


Sector cadastral nr. 107

1. DESCRIEREA IMOBILULUI																	
DATE TEREN												DATE CONSTRUCȚII					
Identifica- tor teren	Adresă imobil	Număr cadastral	Nr. CF	Id. ETERRA	Suprafața măsurată	Intra- vilan / extra- (I/E)	Nr. top.	Nr. tarla	Nr. parcelă	Categ- orie folosință	Suprafața parcelă	Identifi- cator construc- ție	Cod grupă destin- ație	Suprafața construită	Nr. niveluri	Nr. CF	Constr. cu acte (DA/NU)
6759	Tarla: 95, Parcela: 2096/1/52				2400	E		95	2096/1/52	F	2400						

2. PROPRIETATEA / POSESIA													
Titularul dreptului / posesiei			Data nașterii / CUI	Domiciliu / Sediul	Cota parte	Identificator entitate asociată	Cotă parte teren UI	Mod de dobândire	Act juridic			Obs. privitoare la proprietar	
Nume / Denumire	Inițiala tatălui	Prenume							Tip act	Nr. act / data	Emitent		
KOPACZ		ÁGNES	15.01.1904	Loc. Ciceu, UAT. Ciceu, Jud. Harghita	1/1	6759	Lege	act administrativ	73/FF / 16.04.2024	Primăria comunei Ciceu	Proprietar decedat, Lipsă CNP		
KOPACZ		MIHAIL	29.09.1931	Loc. Siculeni, UAT. Siculeni, Jud. Harghita							Proprietar decedat		
KOSA		VERONIKA	04.07.1943	Loc. Ciceu, Nr.395, UAT. Ciceu, Jud. Harghita									
KOPACZ		ANTON	13.06.1930	Loc. Ciceu, Nr.54, UAT. Ciceu, Jud. Harghita							Proprietar decedat		
LŐRINCZI		ESTERA	23.04.1928	Loc. Cristuru Secuiesc, UAT. Cristuru Secuiesc, Jud. Harghita							Proprietar decedat		

3. SARCINI / DEZMEMBRĂMINTE												
Titular			Data nașterii / CUI	Domiciliu / Sediul	Tipul sarcinii sau al dezmembrămintelor dreptului de proprietate	Cota parte	Identifica- tor entitate asociată	Act juridic			Valoare ipotecă	Tip monedă
Nume / Denumire	Inițiala tatălui	Prenume						Tip act	Nr. act / data	Emitent		
-	-	-	-	-	-	-	-	-	-	-	-	-

4. NOTĂRI, PROCESE, INTERDICȚII					5. OBSERVAȚII		
Tipul notării	Tip act	Nr. act/ data	Emitent	Identificator entitate asociată	Imobil împrejmuit/ neîmprejmuit	Imobil contestat/ necontestat	Alte observații
-	-	-	-	-	Neîmprejmuit		



UAT Ciceu

Zonă cooperativizată (Co)


Sector cadastral nr. 107

1. DESCRIEREA IMOBILULUI																	
DATE TEREN												DATE CONSTRUCȚII					
Identifica- tor teren	Adresă imobil	Număr cadastral	Nr. CF	Id. ETERRA	Suprafața măsurată	Intra- vilan / extra- .(I/E)	Nr. top.	Nr. tarla	Nr. parcelă	Categ- orie folosință	Suprafața parcelă	Identifi- cator construc- ție	Cod grupă destina- ție	Suprafața construită	Nr. niveluri	Nr. CF	Constr. cu acte (DA/NU)
6760	Tarla: 95, Parcela: 2096/1/51				6157	E		95	2096/1/51	F	6157						

2. PROPRIETATEA / POSESIA													
Titularul dreptului / posesiei			Data nașterii / CUI	Domiciliu / Sediul	Cota parte	Identificator entitate asociată	Cotă parte teren UI	Mod de dobândire	Act juridic			Obs. privitoare la proprietar	
Nume / Denumire	Inițiala tatălui	Prenume							Tip act	Nr. act / data	Emitent		
NEIDENTIF- ICAT		NEIDENTIF- ICAT			1/1	6760		Lege	act normativ	7 / 13.03.1996	PARLAMEN- TUL ROMÂNIEI		Proprietar neidentificat.

3. SARCINI / DEZMEMBRĂMINTE													
Titular			Data nașterii / CUI	Domiciliu / Sediul	Tipul sarcinii sau al dezmembrămintelor dreptului de proprietate	Cota parte	Identifica- tor entitate asociată	Act juridic			Valoare ipotecă	Tip monedă	
Nume / Denumire	Inițiala tatălui	Prenume						Tip act	Nr. act / data	Emitent			
-	-	-	-	-	-	-	-	-	-	-	-	-	-

4. NOTĂRI, PROCESE, INTERDICȚII					5. OBSERVAȚII			
Tipul notării	Tip act	Nr. act/ data	Emitent	Identificator entitate asociată	Imobil împrejmuit/ neîmprejmuit	Imobil contestat/ necontestat	Alte observații	
Se notează mențiunea de proprietar neidentificat	act normativ	7 / 13.03.1996	PARLAMENTUL ROMÂNIEI	6760	Neîmprejmuit			



UAT Ciceu

Zonă cooperativizată (Co)


Sector cadastral nr. 107

1. DESCRIEREA IMOBILULUI																	
DATE TEREN												DATE CONSTRUCȚII					
Identifica-tor teren	Adresă imobil	Număr cadastral	Nr. CF	Id. ETERRA	Suprafața măsurată	Intra-vilan / extra-(I/E)	Nr. top.	Nr. tarla	Nr. parcelă	Categ-orie folosință	Suprafața parcelă	Identifi-cator construc-ție	Cod grupă destina-ție	Suprafața construită	Nr. niveluri	Nr. CF	Constr. cu acte (DA/NU)
6761	Tarla: 95, Parcela: 2096/1/50				6700	E		95	2096/1/50	F	6700						

2. PROPRIETATEA / POSESIA													
Titularul dreptului / posesiei			Data nașterii / CUI	Domiciliu / Sediul	Cota parte	Identificator entitate asociată	Cotă parte teren UI	Mod de dobândire	Act juridic			Obs. privitoare la proprietar	
Nume / Denumire	Inițiala tatălui	Prenume							Tip act	Nr. act / data	Emitent		
SĂROSI		ECATERINA	31.10.1908	Loc. Ciceu, Nr.59, UAT. Ciceu, Jud. Harghita	1/1	6761	Lege	act administrativ	74/FF / 16.04.2024	Primăria comunei Ciceu	Proprietar decedat		
SĂROSI-CSORBA		ANDREI	21.11.1937	Loc. Ciceu, Nr.76, UAT. Ciceu, Jud. Harghita									
SĂROSI-CSORBA		PETRU	18.02.1940	Loc. Ciceu, Nr.76, UAT. Ciceu, Jud. Harghita									
SAROSI-CSORBA		MARIA	26.12.1941	Loc. Târgu Mureș, Str. HUNEDOARA, Nr.22, Ap.10, UAT. Târgu Mureș, Jud. Mureș									
SĂROSI		FRANCISC	25.10.1945	Loc. Sâncraieni, Nr.447, UAT. Sâncraieni, Jud. Harghita									

3. SARCINI / DEZMEMBRĂMINTE												
Titular			Data nașterii / CUI	Domiciliu / Sediul	Tipul sarcinii sau al dezmembrămintelor dreptului de proprietate	Cota parte	Identifica-tor entitate asociată	Act juridic			Valoare ipotecă	Tip monedă
Nume / Denumire	Inițiala tatălui	Prenume						Tip act	Nr. act / data	Emitent		
-	-	-	-	-	-	-	-	-	-	-	-	-

4. NOTĂRI, PROCESE, INTERDICȚII					5. OBSERVAȚII			
Tipul notării	Tip act	Nr. act/ data	Emitent	Identificator entitate asociată	Imobil împrejmuit/ neîmprejmuit	Imobil contestat/ necontestat	Alte observații	
-	-	-	-	-	Neîmprejmuit			



UAT Ciceu

Zonă cooperativizată (Co)


Sector cadastral nr. 107

1. DESCRIEREA IMOBILULUI																	
DATE TEREN												DATE CONSTRUCȚII					
Identifica- tor teren	Adresă imobil	Număr cadastral	Nr. CF	Id. ETERRA	Suprafața măsurată	Intra- vilan / extra- (I/E)	Nr. top.	Nr. tarla	Nr. parcelă	Categ- orie folosință	Suprafața parcelă	Identifi- cator construc- ție	Cod grupă destin- ație	Suprafața construită	Nr. niveluri	Nr. CF	Constr. cu acte (DA/NU)
6762	Tarla: 95, Parcela: 2096/1/53				2000	E		95	2096/1/53	F	2000						

2. PROPRIETATEA / POSESIA													
Titularul dreptului / posesiei			Data nașterii / CUI	Domiciliu / Sediul	Cota parte	Identificator entitate asociată	Cotă parte teren UI	Mod de dobândire	Act juridic			Obs. privitoare la proprietar	
Nume / Denumire	Inițiala tatălui	Prenume							Tip act	Nr. act / data	Emitent		
KELEMEN		ERZSÉBET		Loc. Ciceu, Nr.676, UAT. Ciceu, Jud. Harghita									Proprietar decedat, Lipsă CNP
BECZE		AGNETA	30.06.1929	Loc. Ciceu, Nr.188, UAT. Ciceu, Jud. Harghita	1/1	6762	Lege	act administrativ	75/FF / 16.04.2024	Primăria comunei Ciceu			Proprietar decedat
KELEMEN		STEFAN	26.10.1935	Loc. Ciceu, Nr.727, UAT. Ciceu, Jud. Harghita									Proprietar decedat
KELEMEN		ANDREI	24.11.1937	Loc. Ciceu, UAT. Ciceu, Jud. Harghita									Proprietar decedat

3. SARCINI / DEZMEMBRĂMINTE												
Titular			Data nașterii / CUI	Domiciliu / Sediul	Tipul sarcinii sau al dezmembrămintelor dreptului de proprietate	Cota parte	Identifica- tor entitate asociată	Act juridic			Valoare ipotecă	Tip monedă
Nume / Denumire	Inițiala tatălui	Prenume						Tip act	Nr. act / data	Emitent		
-	-	-	-	-	-	-	-	-	-	-	-	-

4. NOTĂRI, PROCESE, INTERDICȚII					5. OBSERVAȚII		
Tipul notării	Tip act	Nr. act/ data	Emitent	Identificator entitate asociată	Imobil împrejmuit/ neîmprejmuit	Imobil contestat/ necontestat	Alte observații
-	-	-	-	-	Neîmprejmuit		



UAT Ciceu
Zonă cooperativizată (Co)


Sector cadastral nr. 107

1. DESCRIEREA IMOBILULUI																	
DATE TEREN												DATE CONSTRUCȚII					
Identifica- tor teren	Adresă imobil	Număr cadastral	Nr. CF	Id. ETERRA	Suprafața măsurată	Intra- vilan / extra- (I/E)	Nr. top.	Nr. tarla	Nr. parcelă	Categ- orie folosință	Suprafața parcelă	Identifi- cator construc- ție	Cod grupă destina- ție	Suprafața construită	Nr. niveluri	Nr. CF	Constr. cu acte (DA/NU)
6763	Tarla: 95, Parcela: 2096/1/54				4300	E		95	2096/1/54	F	4300						

2. PROPRIETATEA / POESIA													
Titularul dreptului / posesiei			Data nașterii / CUI	Domiciliu / Sediu	Cota parte	Identificator entitate asociată	Cotă parte teren UI	Mod de dobândire	Act juridic			Obs. privitoare la proprietar	
Nume / Denumire	Inițiala tatălui	Prenume							Tip act	Nr. act / data	Emitent		
SAROSI		VASILE	27.06.1938	Loc. Ciceu, Nr.381, UAT. Ciceu, Jud. Harghita									
RÁDULY		IRÉN	28.06.1941	Loc. Ciceu, Nr.565, UAT. Ciceu, Jud. Harghita	1/1	6763	Lege	act administrativ	76/FF / 16.04.2024	Primăria comunei Ciceu			
SZABO		MARGARETA	12.07.1946	Loc. Ciceu, Nr.531, UAT. Ciceu, Jud. Harghita									

3. SARCINI / DEZMEMBRĂMINTE												
Titular			Data nașterii / CUI	Domiciliu / Sediu	Tipul sarcinii sau al dezmembrămintelor dreptului de proprietate	Cota parte	Identifica- tor entitate asociată	Act juridic			Valoare ipotecă	Tip monedă
Nume / Denumire	Inițiala tatălui	Prenume						Tip act	Nr. act / data	Emitent		
-	-	-	-	-	-	-	-	-	-	-	-	-

4. NOTĂRI, PROCESE, INTERDICȚII					5. OBSERVAȚII		
Tipul notării	Tip act	Nr. act/ data	Emitent	Identificator entitate asociată	Imobil împrejmuit/ neîmprejmuit	Imobil contestat/ necontestat	Alte observații
-	-	-	-	-	Neîmprejmuit		



UAT Ciceu

Zonă cooperativizată (Co)


Sector cadastral nr. 107

1. DESCRIEREA IMOBILULUI																	
DATE TEREN												DATE CONSTRUCȚII					
Identificator teren	Adresă imobil	Număr cadastral	Nr. CF	Id. ETERRA	Suprafața măsurată	Intravilan / extra-(I/E)	Nr. top.	Nr. tarla	Nr. parcelă	Categorie folosință	Suprafața parcelă	Identificator construcție	Cod grupă destinație	Suprafața construită	Nr. niveluri	Nr. CF	Constr. cu acte (DA/NU)
6764	Tarla: 95, Parcela: 2096/1/54/1				3712	E		95	2096/1/54/1	F	3712						

2. PROPRIETATEA / POSESIA												
Titularul dreptului / posesiei			Data nașterii / CUI	Domiciliu / Sediu	Cota parte	Identificator entitate asociată	Cotă parte teren UI	Mod de dobândire	Act juridic			Obs. privitoare la proprietar
Nume / Denumire	Inițiala tatălui	Prenume							Tip act	Nr. act / data	Emitent	
NEIDENTIFICAT		NEIDENTIFICAT			1/1	6764		Lege	act normativ	7 / 13.03.1996	PARLAMENTUL ROMÂNIEI	Proprietar neidentificat.

3. SARCINI / DEZMEMBRĂMINTE												
Titular			Data nașterii / CUI	Domiciliu / Sediu	Tipul sarcinii sau al dezmembrămintelor dreptului de proprietate	Cota parte	Identificator entitate asociată	Act juridic			Valoare ipotecă	Tip monedă
Nume / Denumire	Inițiala tatălui	Prenume						Tip act	Nr. act / data	Emitent		
-	-	-	-	-	-	-	-	-	-	-	-	-

4. NOTĂRI, PROCESE, INTERDICȚII					5. OBSERVAȚII		
Tipul notării	Tip act	Nr. act / data	Emitent	Identificator entitate asociată	Imobil împrejmuit / neîmprejmuit	Imobil contestat / necontestat	Alte observații
Se notează mențiunea de proprietar neidentificat	act normativ	7 / 13.03.1996	PARLAMENTUL ROMÂNIEI	6764	Neîmprejmuit		



UAT Ciceu

Zonă cooperativizată (Co)


Sector cadastral nr. 107

1. DESCRIEREA IMOBILULUI																	
DATE TEREN												DATE CONSTRUCȚII					
Identifica- tor teren	Adresă imobil	Număr cadastral	Nr. CF	Id. ETERRA	Suprafața măsurată	Intra- vilan / extra- .(I/E)	Nr. top.	Nr. tarla	Nr. parcelă	Categ- orie folosință	Suprafața parcelă	Identifi- cator construc- ție	Cod grupă destina- ție	Suprafața construită	Nr. niveluri	Nr. CF	Constr. cu acte (DA/NU)
6765	Tarla: 95, Parcela: 2096/1/55				6200	E		95	2096/1/55	F	6200						

2. PROPRIETATEA / POSESIA													
Titularul dreptului / posesiei			Data nașterii / CUI	Domiciliu / Sediu	Cota parte	Identificator entitate asociată	Cotă parte teren UI	Mod de dobândire	Act juridic			Obs. privitoare la proprietar	
Nume / Denumire	Inițiala tatălui	Prenume							Tip act	Nr. act / data	Emitent		
KELEMEN		JÓZSEF	25.07.1960	Loc. Ciceu, Nr.728, UAT. Ciceu, Jud. Harghita	1/1	6765		Lege	act administrativ	77/FF / 16.04.2024	Primăria comunei Ciceu		

3. SARCINI / DEZMEMBRĂMINTE												
Titular			Data nașterii / CUI	Domiciliu / Sediu	Tipul sarcinii sau al dezmembrămintelor dreptului de proprietate	Cota parte	Identifica- tor entitate asociată	Act juridic			Valoare ipotecă	Tip monedă
Nume / Denumire	Inițiala tatălui	Prenume						Tip act	Nr. act / data	Emitent		
-	-	-	-	-	-	-	-	-	-	-	-	-

4. NOTĂRI, PROCESE, INTERDICȚII					5. OBSERVAȚII		
Tipul notării	Tip act	Nr. act/ data	Emitent	Identificator entitate asociată	Imobil împrejmuit/ neîmprejmuit	Imobil contestat/ necontestat	Alte observații
-	-	-	-	-	Neîmprejmuit		



UAT Ciceu

Zonă cooperativizată (Co)


Sector cadastral nr. 107

1. DESCRIEREA IMOBILULUI																	
DATE TEREN												DATE CONSTRUCȚII					
Identifica- tor teren	Adresă imobil	Număr cadastral	Nr. CF	Id. ETERRA	Suprafața măsurată	Intra- vilan / extra- .(I/E)	Nr. top.	Nr. tarla	Nr. parcelă	Categ- orie folosință	Suprafața parcelă	Identifi- cator construc- ție	Cod grupă destina- ție	Suprafața construită	Nr. niveluri	Nr. CF	Constr. cu acte (DA/NU)
6766	Tarla: 95, Parcela: 2088/3/10				4258	E		95	2088/3/10	F	4258						

2. PROPRIETATEA / POSESIA													
Titularul dreptului / posesiei			Data nașterii / CUI	Domiciliu / Sediul	Cota parte	Identificator entitate asociată	Cotă parte teren UI	Mod de dobândire	Act juridic			Obs. privitoare la proprietar	
Nume / Denumire	Inițiala tatălui	Prenume							Tip act	Nr. act / data	Emitent		
NEIDENTIF- ICAT		NEIDENTIF- ICAT			1/1	6766		Lege	act normativ	7 / 13.03.1996	PARLAMEN- TUL ROMÂNIEI		Proprietar neidentificat.

3. SARCINI / DEZMEMBRĂMINTE													
Titular			Data nașterii / CUI	Domiciliu / Sediul	Tipul sarcinii sau al dezmembrămintelor dreptului de proprietate	Cota parte	Identifica- tor entitate asociată	Act juridic			Valoare ipotecă	Tip monedă	
Nume / Denumire	Inițiala tatălui	Prenume						Tip act	Nr. act / data	Emitent			
-	-	-	-	-	-	-	-	-	-	-	-	-	-

4. NOTĂRI, PROCESE, INTERDICȚII					5. OBSERVAȚII			
Tipul notării	Tip act	Nr. act/ data	Emitent	Identificator entitate asociată	Imobil împrejmuit/ neîmprejmuit	Imobil contestat/ necontestat	Alte observații	
Se noteaza mentiunea de proprietar neidentificat	act normativ	7 / 13.03.1996	PARLAMENTUL ROMÂNIEI	6766	Neîmprejmuit			



UAT Ciceu

Zonă cooperativizată (Co)


Sector cadastral nr. 107

1. DESCRIEREA IMOBILULUI																	
DATE TEREN												DATE CONSTRUCȚII					
Identificator teren	Adresă imobil	Număr cadastral	Nr. CF	Id. ETERRA	Suprafața măsurată	Intravilan / extra- (I/E)	Nr. top.	Nr. tarla	Nr. parcelă	Categorie folosință	Suprafață parcelă	Identificator construcție	Cod grupă destinație	Suprafața construită	Nr. niveluri	Nr. CF	Constr. cu acte (DA/NU)
6767	Tarla: 95, Parcela: 2096/14				19583	E		95	2096/14	F	19583						

2. PROPRIETATEA / POSESIA												
Titularul dreptului / posesiei			Data nașterii / CUI	Domiciliu / Sediul	Cota parte	Identificator entitate asociată	Cotă parte teren UI	Mod de dobândire	Act juridic			Obs. privitoare la proprietar
Nume / Denumire	Inițiala tatălui	Prenume							Tip act	Nr. act / data	Emitent	
NEIDENTIFICAT		NEIDENTIFICAT			1/1	6767		Lege	act normativ	7 / 13.03.1996	PARLAMENTUL ROMÂNIEI	Proprietar neidentificat.

3. SARCINI / DEZMEMBRĂMINTE												
Titular			Data nașterii / CUI	Domiciliu / Sediul	Tipul sarcinii sau al dezmembrămintelor dreptului de proprietate	Cota parte	Identificator entitate asociată	Act juridic			Valoare ipotecă	Tip monedă
Nume / Denumire	Inițiala tatălui	Prenume						Tip act	Nr. act / data	Emitent		
-	-	-	-	-	-	-	-	-	-	-	-	-

4. NOTĂRI, PROCESE, INTERDICȚII					5. OBSERVAȚII		
Tipul notării	Tip act	Nr. act / data	Emitent	Identificator entitate asociată	Imobil împrejmuit / neîmprejmuit	Imobil contestat / necontestat	Alte observații
Se notează mențiunea de proprietar neidentificat	act normativ	7 / 13.03.1996	PARLAMENTUL ROMÂNIEI	6767	Neîmprejmuit		



UAT Ciceu

Zonă cooperativizată (Co)


Sector cadastral nr. 107

1. DESCRIEREA IMOBILULUI																	
DATE TEREN												DATE CONSTRUCȚII					
Identificator teren	Adresă imobil	Număr cadastral	Nr. CF	Id. ETERRA	Suprafața măsurată	Intravilan / extra. (I/E)	Nr. top.	Nr. tarla	Nr. parcelă	Categorie folosință	Suprafață parcelă	Identificator construcție	Cod grupă destinație	Suprafața construită	Nr. niveluri	Nr. CF	Constr. cu acte (DA/NU)
6768	Tarla: 95, Parcela: 2096/2				1540	E		95	2096/2	F	1540						

2. PROPRIETATEA / POSESIA													
Titularul dreptului / posesiei			Data nașterii / CUI	Domiciliu / Sediul	Cota parte	Identificator entitate asociată	Cotă parte teren UI	Mod de dobândire	Act juridic			Obs. privitoare la proprietar	
Nume / Denumire	Inițiala tatălui	Prenume							Tip act	Nr. act / data	Emitent		
KOPACZ		BÉLA		Loc. Ciaracio, UAT. Ciceu, Jud. Harghita	1/1	6768		Reconstituire	act normativ	40394 / 14.11.2000	CJSDPAT HARGHITA		Lipsă CNP

3. SARCINI / DEZMEMBRĂMINTE													
Titular			Data nașterii / CUI	Domiciliu / Sediul	Tipul sarcinii sau al dezmembrămintelor dreptului de proprietate	Cota parte	Identificator entitate asociată	Act juridic			Valoare ipotecă	Tip monedă	
Nume / Denumire	Inițiala tatălui	Prenume						Tip act	Nr. act / data	Emitent			
-	-	-	-	-	-	-	-	-	-	-	-	-	-

4. NOTĂRI, PROCESE, INTERDICȚII					5. OBSERVAȚII			
Tipul notării	Tip act	Nr. act / data	Emitent	Identificator entitate asociată	Imobil împrejmuit / neîmprejmuit	Imobil contestat / necontestat	Alte observații	
-	-	-	-	-	Neîmprejmuit			



UAT Ciceu

Zonă cooperativizată (Co)


Sector cadastral nr. 107

1. DESCRIEREA IMOBILULUI																	
DATE TEREN											DATE CONSTRUCȚII						
Identificator teren	Adresă imobil	Număr cadastral	Nr. CF	Id. ETERRA	Suprafața măsurată	Intravilan / extra- (I/E)	Nr. top.	Nr. tarla	Nr. parcelă	Categorie folosință	Suprafața parcelă	Identificator construcție	Cod grupă destinație	Suprafața construită	Nr. niveluri	Nr. CF	Constr. cu acte (DA/NU)
6769	Tarla: 95, Parcela: 2096/15				2850	E		95	2096/15	F	2850						

2. PROPRIETATEA / POSESIA													
Titularul dreptului / posesiei			Data nașterii / CUI	Domiciliu / Sediul	Cota parte	Identificator entitate asociată	Cotă parte teren UI	Mod de dobândire	Act juridic			Obs. privitoare la proprietar	
Nume / Denumire	Inițiala tatălui	Prenume							Tip act	Nr. act / data	Emitent		
SZABÓ		KÁLMÁN	17.11.1900	Loc. Ciceu, Nr.628, UAT. Ciceu, Jud. Harghita	1/1	6769		Reconstituire	act normativ	92437 / 27.03.2006	CJSDPAT HARGHITA		Lipsă CNP

3. SARCINI / DEZMEMBRĂMINTE												
Titular			Data nașterii / CUI	Domiciliu / Sediul	Tipul sarcinii sau al dezmembrămintelor dreptului de proprietate	Cota parte	Identificator entitate asociată	Act juridic			Valoare ipotecă	Tip monedă
Nume / Denumire	Inițiala tatălui	Prenume						Tip act	Nr. act / data	Emitent		
-	-	-	-	-	-	-	-	-	-	-	-	-

4. NOTĂRI, PROCESE, INTERDICȚII					5. OBSERVAȚII			
Tipul notării	Tip act	Nr. act / data	Emitent	Identificator entitate asociată	Imobil împrejmuit / neîmprejmuit	Imobil contestat / necontestat	Alte observații	
-	-	-	-	-	Neîmprejmuit			



UAT Ciceu
Zonă cooperativizată (Co)


Sector cadastral nr. 107

1. DESCRIEREA IMOBILULUI																	
DATE TEREN											DATE CONSTRUCȚII						
Identificator teren	Adresă imobil	Număr cadastral	Nr. CF	Id. ETERRA	Suprafața măsurată	Intravilan / extra-(I/E)	Nr. top.	Nr. tarla	Nr. parcelă	Categorie folosință	Suprafața parcelă	Identificator construcție	Cod grupă destinație	Suprafața construită	Nr. niveluri	Nr. CF	Constr. cu acte (DA/NU)
6770	Tarla: 95, Parcela: 20988/3/11				5294	E		95	20988/3/11	F	5294						

2. PROPRIETATEA / POSESIA												
Titularul dreptului / posesiei			Data nașterii / CUI	Domiciliu / Sediul	Cota parte	Identificator entitate asociată	Cotă parte teren UI	Mod de dobândire	Act juridic			Obs. privitoare la proprietar
Nume / Denumire	Inițiala tatălui	Prenume							Tip act	Nr. act / data	Emitent	
NEIDENTIFICAT		NEIDENTIFICAT			1/1	6770		Lege	act normativ	7 / 13.03.1996	PARLAMENTUL ROMÂNIEI	Proprietar neidentificat.

3. SARCINI / DEZMEMBRĂMINTE												
Titular			Data nașterii / CUI	Domiciliu / Sediul	Tipul sarcinii sau al dezmembrămintelor dreptului de proprietate	Cota parte	Identificator entitate asociată	Act juridic			Valoare ipotecă	Tip monedă
Nume / Denumire	Inițiala tatălui	Prenume						Tip act	Nr. act / data	Emitent		
-	-	-	-	-	-	-	-	-	-	-	-	-

4. NOTĂRI, PROCESE, INTERDICȚII					5. OBSERVAȚII		
Tipul notării	Tip act	Nr. act / data	Emitent	Identificator entitate asociată	Imobil împrejmuit / neîmprejmuit	Imobil contestat / necontestat	Alte observații
Se notează mențiunea de proprietar neidentificat	act normativ	7 / 13.03.1996	PARLAMENTUL ROMÂNIEI	6770	Neîmprejmuit		



UAT Ciceu

Zonă cooperativizată (Co)


Sector cadastral nr. 107

1. DESCRIEREA IMOBILULUI																	
DATE TEREN											DATE CONSTRUCȚII						
Identifica- tor teren	Adresă imobil	Număr cadastral	Nr. CF	Id. ETERRA	Suprafața măsurată	Intra- vilan / extra- (I/E)	Nr. top.	Nr. tarla	Nr. parcelă	Categ- orie folosință	Suprafața parcelă	Identifi- cator construc- ție	Cod grupă destin- ație	Suprafața construită	Nr. niveluri	Nr. CF	Constr. cu acte (DA/NU)
6771	Tarla: 95, Parcela: 2096/11/1				3156	E		95	2096/11/1	F	3156						

2. PROPRIETATEA / POSESIA													
Titularul dreptului / posesiei			Data nașterii / CUI	Domiciliu / Sediul	Cota parte	Identificator entitate asociată	Cotă parte teren UI	Mod de dobândire	Act juridic			Obs. privitoare la proprietar	
Nume / Denumire	Inițiala tatălui	Prenume							Tip act	Nr. act / data	Emitent		
IUHÁSZ		MARIOARA	27.11.1927	Loc. Ciceu, Nr.586, UAT. Ciceu, Jud. Harghita	1/1	6771	Reconstit- uire	act normativ	98901 / 27.11.2007	CJSDPAT HARGHITA	Proprietar decedat		
BECZE		MARIA	10.10.1951	Loc. Ciceu, Nr.427, UAT. Ciceu, Jud. Harghita							Proprietar decedat		
JUHÁSZ		ANTON	13.06.1955	Loc. Ciceu, Nr.586, UAT. Ciceu, Jud. Harghita							Proprietar decedat		
JUHÁSZ		ÁRPÁD	26.09.1948	Loc. Ciceu, Nr.220, UAT. Ciceu, Jud. Harghita							Proprietar decedat		

3. SARCINI / DEZMEMBRĂMINTE												
Titular			Data nașterii / CUI	Domiciliu / Sediul	Tipul sarcinii sau al dezmembrămintelor dreptului de proprietate	Cota parte	Identifica- tor entitate asociată	Act juridic			Valoare ipotecă	Tip monedă
Nume / Denumire	Inițiala tatălui	Prenume						Tip act	Nr. act / data	Emitent		
-	-	-	-	-	-	-	-	-	-	-	-	-

4. NOTĂRI, PROCESE, INTERDICȚII					5. OBSERVAȚII		
Tipul notării	Tip act	Nr. act/ data	Emitent	Identificator entitate asociată	Imobil împrejmuit/ neîmprejmuit	Imobil contestat/ necontestat	Alte observații
-	-	-	-	-	Neîmprejmuit		



UAT Ciceu

Zonă cooperativizată (Co)


Sector cadastral nr. 107

1. DESCRIEREA IMOBILULUI																	
DATE TEREN												DATE CONSTRUCȚII					
Identificator teren	Adresă imobil	Număr cadastral	Nr. CF	Id. ETERRA	Suprafața măsurată	Intravilan / extra. (I/E)	Nr. top.	Nr. tarla	Nr. parcelă	Categorie folosință	Suprafață parcelă	Identificator construcție	Cod grupă destinație	Suprafața construită	Nr. niveluri	Nr. CF	Constr. cu acte (DA/NU)
6772	Tarla: 95, Parcela: 2096/9				2995	E		95	2096/9	F	2995						

2. PROPRIETATEA / POSESIA												
Titularul dreptului / posesiei			Data nașterii / CUI	Domiciliu / Sediul	Cota parte	Identificator entitate asociată	Cotă parte teren UI	Mod de dobândire	Act juridic			Obs. privitoare la proprietar
Nume / Denumire	Inițiala tatălui	Prenume							Tip act	Nr. act / data	Emitent	
NEIDENTIFICAT		NEIDENTIFICAT			1/1	6772		Lege	act normativ	7 / 13.03.1996	PARLAMENTUL ROMÂNIEI	Proprietar neidentificat.

3. SARCINI / DEZMEMBRĂMINTE												
Titular			Data nașterii / CUI	Domiciliu / Sediul	Tipul sarcinii sau al dezmembrămintelor dreptului de proprietate	Cota parte	Identificator entitate asociată	Act juridic			Valoare ipotecă	Tip monedă
Nume / Denumire	Inițiala tatălui	Prenume						Tip act	Nr. act / data	Emitent		
-	-	-	-	-	-	-	-	-	-	-	-	-

4. NOTĂRI, PROCESE, INTERDICȚII					5. OBSERVAȚII		
Tipul notării	Tip act	Nr. act / data	Emitent	Identificator entitate asociată	Imobil împrejmuit / neîmprejmuit	Imobil contestat / necontestat	Alte observații
Se notează mențiunea de proprietar neidentificat	act normativ	7 / 13.03.1996	PARLAMENTUL ROMÂNIEI	6772	Neîmprejmuit		



UAT Ciceu

Zonă cooperativizată (Co)


Sector cadastral nr. 107

1. DESCRIEREA IMOBILULUI																	
DATE TEREN												DATE CONSTRUCȚII					
Identifica- tor teren	Adresă imobil	Număr cadastral	Nr. CF	Id. ETERRA	Suprafața măsurată	Intra- vilan / extra- (I/E)	Nr. top.	Nr. tarla	Nr. parcelă	Categ- orie folosință	Suprafața parcelă	Identifi- cator construc- ție	Cod grupă destin- ație	Suprafața construită	Nr. niveluri	Nr. CF	Constr. cu acte (DA/NU)
6773	Tarla: 95, Parcela: 2096/10/2				5600	E		95	2096/10/2	F	5600						

2. PROPRIETATEA / POSESIA													
Titularul dreptului / posesiei			Data nașterii / CUI	Domiciliu / Sediul	Cota parte	Identificator entitate asociată	Cotă parte teren UI	Mod de dobândire	Act juridic			Obs. privitoare la proprietar	
Nume / Denumire	Inițiala tatălui	Prenume							Tip act	Nr. act / data	Emitent		
JUHÁSZ		IRÉN	27.03.1921	Loc. Ciceu, Nr.492, UAT. Ciceu, Jud. Harghita	1/1	6773	Lege	act administrativ	78/FF / 16.04.2024	Primăria comunei Ciceu	Proprietar decedat		
JUHÁSZ		LÁSZLÓ	06.05.1945	Loc. Ciceu, Nr.492, UAT. Ciceu, Jud. Harghita									

3. SARCINI / DEZMEMBRĂMINTE												
Titular			Data nașterii / CUI	Domiciliu / Sediul	Tipul sarcinii sau al dezmembrămintelor dreptului de proprietate	Cota parte	Identifica- tor entitate asociată	Act juridic			Valoare ipotecă	Tip monedă
Nume / Denumire	Inițiala tatălui	Prenume						Tip act	Nr. act / data	Emitent		
-	-	-	-	-	-	-	-	-	-	-	-	-

4. NOTĂRI, PROCESE, INTERDICȚII					5. OBSERVAȚII		
Tipul notării	Tip act	Nr. act/ data	Emitent	Identificator entitate asociată	Imobil împrejmuit/ neîmprejmuit	Imobil contestat/ necontestat	Alte observații
-	-	-	-	-	Neîmprejmuit		



UAT Ciceu

Zonă cooperativizată (Co)


Sector cadastral nr. 107

1. DESCRIEREA IMOBILULUI																	
DATE TEREN												DATE CONSTRUCȚII					
Identificator teren	Adresă imobil	Număr cadastral	Nr. CF	Id. ETERRA	Suprafața măsurată	Intravilan / extra- (I/E)	Nr. top.	Nr. tarla	Nr. parcelă	Categorie folosință	Suprafață parcelă	Identificator construcție	Cod grupă destinație	Suprafața construită	Nr. niveluri	Nr. CF	Constr. cu acte (DA/NU)
6774	Tarla: 95, Parcela: 2096/11				6507	E		95	2096/11	F	6507						

2. PROPRIETATEA / POSESIA													
Titularul dreptului / posesiei			Data nașterii / CUI	Domiciliu / Sediul	Cota parte	Identificator entitate asociată	Cotă parte teren UI	Mod de dobândire	Act juridic			Obs. privitoare la proprietar	
Nume / Denumire	Inițiala tatălui	Prenume							Tip act	Nr. act / data	Emitent		
IUHÁSZ		MARIOARA	27.11.1927	Loc. Ciceu, Nr.586, UAT. Ciceu, Jud. Harghita	1/1	6774	Reconstituire	act normativ	98901 / 27.11.2007	CJSDPAT HARGHITA	Proprietar decedat		
BECZE		MARIA	10.10.1951	Loc. Ciceu, Nr.427, UAT. Ciceu, Jud. Harghita									
JUHÁSZ		ANTON	13.06.1955	Loc. Ciceu, Nr.586, UAT. Ciceu, Jud. Harghita							Proprietar decedat		
JUHÁSZ		ÁRPÁD	26.09.1948	Loc. Ciceu, Nr.220, UAT. Ciceu, Jud. Harghita							Proprietar decedat		

3. SARCINI / DEZMEMBRĂMINTE												
Titular			Data nașterii / CUI	Domiciliu / Sediul	Tipul sarcinii sau al dezmembrămintelor dreptului de proprietate	Cota parte	Identificator entitate asociată	Act juridic			Valoare ipotecă	Tip monedă
Nume / Denumire	Inițiala tatălui	Prenume						Tip act	Nr. act / data	Emitent		
-	-	-	-	-	-	-	-	-	-	-	-	-

4. NOTĂRI, PROCESE, INTERDICȚII					5. OBSERVAȚII			
Tipul notării	Tip act	Nr. act / data	Emitent	Identificator entitate asociată	Imobil împrejmuit / neîmprejmuit	Imobil contestat / necontestat	Alte observații	
-	-	-	-	-	Neîmprejmuit			



UAT Ciceu

Zonă cooperativizată (Co)


Sector cadastral nr. 107

1. DESCRIEREA IMOBILULUI																	
DATE TEREN												DATE CONSTRUCȚII					
Identifica- tor teren	Adresă imobil	Număr cadastral	Nr. CF	Id. ETERRA	Suprafața măsurată	Intra- vilan / extra- .(I/E)	Nr. top.	Nr. tarla	Nr. parcelă	Categ- orie folosință	Suprafața parcelă	Identifi- cator construc- ție	Cod grupă destina- ție	Suprafața construită	Nr. niveluri	Nr. CF	Constr. cu acte (DA/NU)
6775	Tarla: 95, Parcela: 2096/14/1				1192	E		95	2096/14/1	F	1192						

2. PROPRIETATEA / POSESIA													
Titularul dreptului / posesiei			Data nașterii / CUI	Domiciliu / Sediul	Cota parte	Identificator entitate asociată	Cotă parte teren UI	Mod de dobândire	Act juridic			Obs. privitoare la proprietar	
Nume / Denumire	Inițiala tatălui	Prenume							Tip act	Nr. act / data	Emitent		
NEIDENTIF- ICAT		NEIDENTIF- ICAT			1/1	6775		Lege	act normativ	7 / 13.03.1996	PARLAMEN- TUL ROMÂNIEI		Proprietar neidentificat.

3. SARCINI / DEZMEMBRĂMINTE													
Titular			Data nașterii / CUI	Domiciliu / Sediul	Tipul sarcinii sau al dezmembrămintelor dreptului de proprietate	Cota parte	Identifica- tor entitate asociată	Act juridic			Valoare ipotecă	Tip monedă	
Nume / Denumire	Inițiala tatălui	Prenume						Tip act	Nr. act / data	Emitent			
-	-	-	-	-	-	-	-	-	-	-	-	-	-

4. NOTĂRI, PROCESE, INTERDICȚII					5. OBSERVAȚII			
Tipul notării	Tip act	Nr. act/ data	Emitent	Identificator entitate asociată	Imobil împrejmuit/ neîmprejmuit	Imobil contestat/ necontestat	Alte observații	
Se noteaza mentiunea de proprietar neidentificat	act normativ	7 / 13.03.1996	PARLAMENTUL ROMÂNIEI	6775	Neîmprejmuit			



UAT Ciceu

Zonă cooperativizată (Co)


Sector cadastral nr. 107

1. DESCRIEREA IMOBILULUI																	
DATE TEREN											DATE CONSTRUCȚII						
Identificator teren	Adresă imobil	Număr cadastral	Nr. CF	Id. ETERRA	Suprafața măsurată	Intravilan / extra.-(I/E)	Nr. top.	Nr. tarla	Nr. parcelă	Categorie folosință	Suprafața parcelă	Identificator construcție	Cod grupă destinație	Suprafața construită	Nr. niveluri	Nr. CF	Constr. cu acte (DA/NU)
6776	Tarla: 95, Parcela: 2096/10				10000	E		95	2096/10	F	10000	1	CA	33	1		DA

2. PROPRIETATEA / POSESIA													
Titularul dreptului / posesiei			Data nașterii / CUI	Domiciliu / Sediu	Cota parte	Identificator entitate asociată	Cotă parte teren UI	Mod de dobândire	Act juridic			Obs. privitoare la proprietar	
Nume / Denumire	Inițiala tatălui	Prenume							Tip act	Nr. act / data	Emitent		
SZABÓ		ERZSÉBET	21.12.1919	Loc. Ciceu, Nr.458, UAT. Ciceu, Jud. Harghita	1/1	6776	Lege	act administrativ	79/FF / 16.04.2024	Primăria comunei Ciceu		Proprietar decedat	
SZABÓ		JÓZSEF	17.03.1945	Loc. Ciceu, Nr.458, UAT. Ciceu, Jud. Harghita									
AMBRUS		BORBÁLA	04.12.1941	Loc. Nicolesti, Nr.179, UAT. Frumoasa, Jud. Harghita									
SZÁSZ		MAGDOLNA	14.07.1943	Loc. Ciceu, Nr.243, UAT. Ciceu, Jud. Harghita									
SZABÓ		ERZSÉBET	21.12.1919	Loc. Ciceu, Nr.458, UAT. Ciceu, Jud. Harghita	1/1	C1	Lege	act normativ	Legea nr. 7 / 13.03.1996	PARLAMENTUL ROMÂNIEI		Proprietar decedat	
SZABÓ		JÓZSEF	17.03.1945	Loc. Ciceu, Nr.458, UAT. Ciceu, Jud. Harghita									
AMBRUS		BORBÁLA	04.12.1941	Loc. Nicolesti, Nr.179, UAT. Frumoasa, Jud. Harghita									
SZÁSZ		MAGDOLNA	14.07.1943	Loc. Ciceu, Nr.243, UAT. Ciceu, Jud. Harghita									

3. SARCINI / DEZMEMBRĂMINTE												
Titular			Data nașterii / CUI	Domiciliu / Sediu	Tipul sarcinii sau al dezmembrămintelor dreptului de proprietate	Cota parte	Identificator entitate asociată	Act juridic			Valoare ipotecă	Tip monedă
Nume / Denumire	Inițiala tatălui	Prenume						Tip act	Nr. act / data	Emitent		
-	-	-	-	-	-	-	-	-	-	-	-	-

4. NOTĂRI, PROCESE, INTERDICȚII					5. OBSERVAȚII		
Tipul notării	Tip act	Nr. act / data	Emitent	Identificator entitate asociată	Imobil împrejmuit / neîmprejmuit	Imobil contestat / necontestat	Alte observații
-	-	-	-	-	Neîmprejmuit		



UAT Ciceu

Zonă cooperativizată (Co)


Sector cadastral nr. 107

1. DESCRIEREA IMOBILULUI																	
DATE TEREN												DATE CONSTRUCȚII					
Identificator teren	Adresă imobil	Număr cadastral	Nr. CF	Id. ETERRA	Suprafața măsurată	Intravilan / extra. (I/E)	Nr. top.	Nr. tarla	Nr. parcelă	Categorie folosință	Suprafață parcelă	Identificator construcție	Cod grupă destinație	Suprafața construită	Nr. niveluri	Nr. CF	Constr. cu acte (DA/NU)
6777	Tarla: 95, Parcela: 2096/8				6800	E		95	2096/8	F	6800						

2. PROPRIETATEA / POSESIA													
Titularul dreptului / posesiei			Data nașterii / CUI	Domiciliu / Sediul	Cota parte	Identificator entitate asociată	Cotă parte teren UI	Mod de dobândire	Act juridic			Obs. privitoare la proprietar	
Nume / Denumire	Inițiala tatălui	Prenume							Tip act	Nr. act / data	Emitent		
KOPACZ		ANTON	13.06.1930	Loc. Ciceu, Nr.54, UAT. Ciceu, Jud. Harghita	1/1	6777		Reconstituire	act normativ	89408 / 15.06.2005	CJSDPAT HARGHITA	Proprietar decedat	

3. SARCINI / DEZMEMBRĂMINTE												
Titular			Data nașterii / CUI	Domiciliu / Sediul	Tipul sarcinii sau al dezmembrămintelor dreptului de proprietate	Cota parte	Identificator entitate asociată	Act juridic			Valoare ipotecă	Tip monedă
Nume / Denumire	Inițiala tatălui	Prenume						Tip act	Nr. act / data	Emitent		
-	-	-	-	-	-	-	-	-	-	-	-	-

4. NOTĂRI, PROCESE, INTERDICȚII					5. OBSERVAȚII			
Tipul notării	Tip act	Nr. act / data	Emitent	Identificator entitate asociată	Imobil împrejmuit / neîmprejmuit	Imobil contestat / necontestat	Alte observații	
-	-	-	-	-	Neîmprejmuit			



UAT Ciceu

Zonă cooperativizată (Co)


Sector cadastral nr. 107

1. DESCRIEREA IMOBILULUI																	
DATE TEREN												DATE CONSTRUCȚII					
Identificator teren	Adresă imobil	Număr cadastral	Nr. CF	Id. ETERRA	Suprafața măsurată	Intravilan / extra. (I/E)	Nr. top.	Nr. tarla	Nr. parcelă	Categorie folosință	Suprafață parcelă	Identificator construcție	Cod grupă destinație	Suprafața construită	Nr. niveluri	Nr. CF	Constr. cu acte (DA/NU)
6778	Tarla: 95, Parcela: 2096/7				2600	E		95	2096/7	F	2600						

2. PROPRIETATEA / POSESIA													
Titularul dreptului / posesiei			Data nașterii / CUI	Domiciliu / Sediu	Cota parte	Identificator entitate asociată	Cotă parte teren UI	Mod de dobândire	Act juridic			Obs. privitoare la proprietar	
Nume / Denumire	Inițiala tatălui	Prenume							Tip act	Nr. act / data	Emitent		
KOPACZ		ANTON	13.06.1930	Loc. Ciceu, Nr.54, UAT. Ciceu, Jud. Harghita	1/1	6778		Reconstituire	act normativ	89408 / 15.06.2005	CJSDPAT HARGHITA	Proprietar decedat	

3. SARCINI / DEZMEMBRĂMINTE												
Titular			Data nașterii / CUI	Domiciliu / Sediu	Tipul sarcinii sau al dezmembrămintelor dreptului de proprietate	Cota parte	Identificator entitate asociată	Act juridic			Valoare ipotecă	Tip monedă
Nume / Denumire	Inițiala tatălui	Prenume						Tip act	Nr. act / data	Emitent		
-	-	-	-	-	-	-	-	-	-	-	-	-

4. NOTĂRI, PROCESE, INTERDICȚII					5. OBSERVAȚII			
Tipul notării	Tip act	Nr. act / data	Emitent	Identificator entitate asociată	Imobil împrejmuit / neîmprejmuit	Imobil contestat / necontestat	Alte observații	
-	-	-	-	-	Neîmprejmuit			



UAT Ciceu

Zonă cooperativizată (Co)


Sector cadastral nr. 107

1. DESCRIEREA IMOBILULUI																	
DATE TEREN												DATE CONSTRUCȚII					
Identificator teren	Adresă imobil	Număr cadastral	Nr. CF	Id. ETERRA	Suprafața măsurată	Intravilan / extra. (I/E)	Nr. top.	Nr. tarla	Nr. parcelă	Categorie folosință	Suprafață parcelă	Identificator construcție	Cod grupă destinație	Suprafața construită	Nr. niveluri	Nr. CF	Constr. cu acte (DA/NU)
6779	Tarla: 95, Parcela: 2096/1				5687	E		95	2096/1	F	5687						

2. PROPRIETATEA / POSESIA													
Titularul dreptului / posesiei			Data nașterii / CUI	Domiciliu / Sediul	Cota parte	Identificator entitate asociată	Cotă parte teren UI	Mod de dobândire	Act juridic			Obs. privitoare la proprietar	
Nume / Denumire	Inițiala tatălui	Prenume							Tip act	Nr. act / data	Emitent		
BORBÉLY		JÓZSEF		Loc. Ciaracio, UAT. Ciceu, Jud. Harghita	1/1	6779		Reconstituire	act normativ	92574 / 20.04.2006	CJSDPAT HARGHITA		Lipsă CNP

3. SARCINI / DEZMEMBRĂMINTE												
Titular			Data nașterii / CUI	Domiciliu / Sediul	Tipul sarcinii sau al dezmembrămintelor dreptului de proprietate	Cota parte	Identificator entitate asociată	Act juridic			Valoare ipotecă	Tip monedă
Nume / Denumire	Inițiala tatălui	Prenume						Tip act	Nr. act / data	Emitent		
-	-	-	-	-	-	-	-	-	-	-	-	-

4. NOTĂRI, PROCESE, INTERDICȚII					5. OBSERVAȚII		
Tipul notării	Tip act	Nr. act / data	Emitent	Identificator entitate asociată	Imobil împrejmuit / neîmprejmuit	Imobil contestat / necontestat	Alte observații
-	-	-	-	-	Neîmprejmuit		



UAT Ciceu

Zonă cooperativizată (Co)


Sector cadastral nr. 107

1. DESCRIEREA IMOBILULUI																	
DATE TEREN												DATE CONSTRUCȚII					
Identificator teren	Adresă imobil	Număr cadastral	Nr. CF	Id. ETERRA	Suprafața măsurată	Intravilan / extra.- (I/E)	Nr. top.	Nr. tarla	Nr. parcelă	Categorie folosință	Suprafața parcelă	Identificator construcție	Cod grupă destinație	Suprafața construită	Nr. niveluri	Nr. CF	Constr. cu acte (DA/NU)
6780	Tarla: 95, Parcela: 2096/3/1				5318	E		95	2096/3/1	F	5318						

2. PROPRIETATEA / POSESIA												
Titularul dreptului / posesiei			Data nașterii / CUI	Domiciliu / Sediul	Cota parte	Identificator entitate asociată	Cotă parte teren UI	Mod de dobândire	Act juridic			Obs. privitoare la proprietar
Nume / Denumire	Inițiala tatălui	Prenume							Tip act	Nr. act / data	Emitent	
NEIDENTIFICAT		NEIDENTIFICAT			1/1	6780		Lege	act normativ	7 / 13.03.1996	PARLAMENTUL ROMÂNIEI	Proprietar neidentificat.

3. SARCINI / DEZMEMBRĂMINTE												
Titular			Data nașterii / CUI	Domiciliu / Sediul	Tipul sarcinii sau al dezmembrămintelor dreptului de proprietate	Cota parte	Identificator entitate asociată	Act juridic			Valoare ipotecă	Tip monedă
Nume / Denumire	Inițiala tatălui	Prenume						Tip act	Nr. act / data	Emitent		
-	-	-	-	-	-	-	-	-	-	-	-	-

4. NOTĂRI, PROCESE, INTERDICȚII					5. OBSERVAȚII		
Tipul notării	Tip act	Nr. act / data	Emitent	Identificator entitate asociată	Imobil împrejmuit / neîmprejmuit	Imobil contestat / necontestat	Alte observații
Se notează mențiunea de proprietar neidentificat	act normativ	7 / 13.03.1996	PARLAMENTUL ROMÂNIEI	6780	Neîmprejmuit		



UAT Ciceu

Zonă cooperativizată (Co)


Sector cadastral nr. 107

1. DESCRIEREA IMOBILULUI																	
DATE TEREN												DATE CONSTRUCȚII					
Identificator teren	Adresă imobil	Număr cadastral	Nr. CF	Id. ETERRA	Suprafața măsurată	Intravilan / extra. (I/E)	Nr. top.	Nr. tarla	Nr. parcelă	Categorie folosință	Suprafață parcelă	Identificator construcție	Cod grupă destinație	Suprafața construită	Nr. niveluri	Nr. CF	Constr. cu acte (DA/NU)
6781	Tarla: 95, Parcela: 2096/3				4854	E		95	2096/3	F	4854						

2. PROPRIETATEA / POSESIA													
Titularul dreptului / posesiei			Data nașterii / CUI	Domiciliu / Sediul	Cota parte	Identificator entitate asociată	Cotă parte teren UI	Mod de dobândire	Act juridic			Obs. privitoare la proprietar	
Nume / Denumire	Inițiala tatălui	Prenume							Tip act	Nr. act / data	Emitent		
PÁL		ANDREIU	17.09.1928	Loc. Ciceu, Nr.600, UAT. Ciceu, Jud. Harghita	1/1	6781		Lege	act administrativ	80/FF / 16.04.2024	Primăria comunei Ciceu	Lipsă CNP, Proprietar decedat	

3. SARCINI / DEZMEMBRĂMINTE													
Titular			Data nașterii / CUI	Domiciliu / Sediul	Tipul sarcinii sau al dezmembrămintelor dreptului de proprietate	Cota parte	Identificator entitate asociată	Act juridic			Valoare ipotecă	Tip monedă	
Nume / Denumire	Inițiala tatălui	Prenume						Tip act	Nr. act / data	Emitent			
-	-	-	-	-	-	-	-	-	-	-	-	-	-

4. NOTĂRI, PROCESE, INTERDICȚII							5. OBSERVAȚII			
Tipul notării	Tip act	Nr. act / data	Emitent	Identificator entitate asociată	Imobil împrejmuit / neîmprejmuit	Imobil contestat / necontestat	Alte observații			
-	-	-	-	-	Neîmprejmuit					



UAT Ciceu

Zonă cooperativizată (Co)


Sector cadastral nr. 107

1. DESCRIEREA IMOBILULUI																	
DATE TEREN												DATE CONSTRUCȚII					
Identificator teren	Adresă imobil	Număr cadastral	Nr. CF	Id. ETERRA	Suprafața măsurată	Intravilan / extra. (I/E)	Nr. top.	Nr. tarla	Nr. parcelă	Categorie folosință	Suprafață parcelă	Identificator construcție	Cod grupă destinație	Suprafața construită	Nr. niveluri	Nr. CF	Constr. cu acte (DA/NU)
6782	Tarla: 95, Parcela: 2096/4				2300	E		95	2096/4	F	2300						

2. PROPRIETATEA / POSESIA													
Titularul dreptului / posesiei			Data nașterii / CUI	Domiciliu / Sediul	Cota parte	Identificator entitate asociată	Cotă parte teren UI	Mod de dobândire	Act juridic			Obs. privitoare la proprietar	
Nume / Denumire	Inițiala tatălui	Prenume							Tip act	Nr. act / data	Emitent		
ROTH		LAJOS	09.07.1956	Loc. Ciceu, Nr.480, UAT. Ciceu, Jud. Harghita	1/1	6782	Lege	act administrativ	81/FF / 16.04.2024	Primăria comunei Ciceu	Proprietar decedat		
ROTH		JOZSEF	15.01.1943	Loc. Ciceu, Nr.641, UAT. Ciceu, Jud. Harghita							Proprietar decedat		
ROTH		ALEXANDRU	12.09.1944	Loc. Ciceu, Nr.529, UAT. Ciceu, Jud. Harghita									
BOLDIZSÁR		LUIZA	31.08.1946	Loc. Siculeni, Nr.146, UAT. Siculeni, Jud. Harghita									
RÉSZEG		GHIZELA	06.05.1950	Loc. Garciu, Nr.188, UAT. Racu, Jud. Harghita									
ROTH		ANTON	18.06.1952	Loc. Ciceu, Nr.517, UAT. Ciceu, Jud. Harghita							Proprietar decedat		
CRETU		ELISABETA	28.10.1953	Loc. Balan, Str. 1 DECEMBRIE, Bl.62, Ap.16, UAT. Bălan, Jud. Harghita							Proprietar decedat		

3. SARCINI / DEZMEMBRĂMINTE													
Titular			Data nașterii / CUI	Domiciliu / Sediul	Tipul sarcinii sau al dezmembrămintelor dreptului de proprietate	Cota parte	Identificator entitate asociată	Act juridic			Valoare ipotecă	Tip monedă	
Nume / Denumire	Inițiala tatălui	Prenume						Tip act	Nr. act / data	Emitent			
-	-	-	-	-	-	-	-	-	-	-	-	-	-

4. NOTĂRI, PROCESE, INTERDICȚII					5. OBSERVAȚII			
Tipul notării	Tip act	Nr. act / data	Emitent	Identificator entitate asociată	Imobil împrejmuit / neîmprejmuit	Imobil contestat / necontestat	Alte observații	
-	-	-	-	-	Neîmprejmuit			



UAT Ciceu

Zonă cooperativizată (Co)


Sector cadastral nr. 107

1. DESCRIEREA IMOBILULUI																	
DATE TEREN												DATE CONSTRUCȚII					
Identificator teren	Adresă imobil	Număr cadastral	Nr. CF	Id. ETERRA	Suprafața măsurată	Intravilan / extra.- (I/E)	Nr. top.	Nr. tarla	Nr. parcelă	Categorie folosință	Suprafața parcelă	Identificator construcție	Cod grupă destinație	Suprafața construită	Nr. niveluri	Nr. CF	Constr. cu acte (DA/NU)
6783	Tarla: 95, Parcela: 2096/4/1				3787	E		95	2096/4/1	F	3787						

2. PROPRIETATEA / POSESIA													
Titularul dreptului / posesiei			Data nașterii / CUI	Domiciliu / Sediul	Cota parte	Identificator entitate asociată	Cotă parte teren UI	Mod de dobândire	Act juridic			Obs. privitoare la proprietar	
Nume / Denumire	Inițiala tatălui	Prenume							Tip act	Nr. act / data	Emitent		
NEIDENTIFICAT		NEIDENTIFICAT			1/1	6783		Lege	act normativ	7 / 13.03.1996	PARLAMENTUL ROMÂNIEI	Proprietar neidentificat.	

3. SARCINI / DEZMEMBRĂMINTE													
Titular			Data nașterii / CUI	Domiciliu / Sediul	Tipul sarcinii sau al dezmembrămintelor dreptului de proprietate	Cota parte	Identificator entitate asociată	Act juridic			Valoare ipotecă	Tip monedă	
Nume / Denumire	Inițiala tatălui	Prenume						Tip act	Nr. act / data	Emitent			
-	-	-	-	-	-	-	-	-	-	-	-	-	

4. NOTĂRI, PROCESE, INTERDICȚII					5. OBSERVAȚII			
Tipul notării	Tip act	Nr. act / data	Emitent	Identificator entitate asociată	Imobil împrejmuit / neîmprejmuit	Imobil contestat / necontestat	Alte observații	
Se notează mențiunea de proprietar neidentificat	act normativ	7 / 13.03.1996	PARLAMENTUL ROMÂNIEI	6783	Neîmprejmuit			



UAT Ciceu

Zonă cooperativizată (Co)


Sector cadastral nr. 107

1. DESCRIEREA IMOBILULUI																	
DATE TEREN											DATE CONSTRUCȚII						
Identificator teren	Adresă imobil	Număr cadastral	Nr. CF	Id. ETERRA	Suprafața măsurată	Intravilan / extra. (I/E)	Nr. top.	Nr. tarla	Nr. parcelă	Categorie folosință	Suprafață parcelă	Identificator construcție	Cod grupă destinație	Suprafața construită	Nr. niveluri	Nr. CF	Constr. cu acte (DA/NU)
6784	Tarla: 95, Parcela: 2096/5				2801	E		95	2096/5	F	2801	1	CA	8	1		DA

2. PROPRIETATEA / POSESIA												
Titularul dreptului / posesiei			Data nașterii / CUI	Domiciliu / Sediul	Cota parte	Identificator entitate asociată	Cotă parte teren UI	Mod de dobândire	Act juridic			Obs. privitoare la proprietar
Nume / Denumire	Inițiala tatălui	Prenume							Tip act	Nr. act / data	Emitent	
KELEMEN		FELIX	09.01.1940	Loc. Ciceu, Nr.65, UAT. Ciceu, Jud. Harghita	1/1	6784		Reconstituire	act normativ	102498 / 04.02.2009	CJSDPAT HARGHITA	
					1/1	C1		Reconstituire	act normativ	Legea nr. 7 / 13.03.1996	PARLAMENTUL ROMÂNIEI	

3. SARCINI / DEZMEMBRĂMINTE												
Titular			Data nașterii / CUI	Domiciliu / Sediul	Tipul sarcinii sau al dezmembrămintelor dreptului de proprietate	Cota parte	Identificator entitate asociată	Act juridic			Valoare ipotecă	Tip monedă
Nume / Denumire	Inițiala tatălui	Prenume						Tip act	Nr. act / data	Emitent		
-	-	-	-	-	-	-	-	-	-	-	-	-

4. NOTĂRI, PROCESE, INTERDICȚII					5. OBSERVAȚII			
Tipul notării	Tip act	Nr. act / data	Emitent	Identificator entitate asociată	Imobil împrejmuit / neîmprejmuit	Imobil contestat / necontestat	Alte observații	
-	-	-	-	-	Neîmprejmuit			



UAT Ciceu

Zonă cooperativizată (Co)


Sector cadastral nr. 107

1. DESCRIEREA IMOBILULUI																	
DATE TEREN												DATE CONSTRUCȚII					
Identificator teren	Adresă imobil	Număr cadastral	Nr. CF	Id. ETERRA	Suprafața măsurată	Intravilan / extra. (I/E)	Nr. top.	Nr. tarla	Nr. parcelă	Categorie folosință	Suprafață parcelă	Identificator construcție	Cod grupă destinație	Suprafața construită	Nr. niveluri	Nr. CF	Constr. cu acte (DA/NU)
6785	Tarla: 95, Parcela: 2096/6				2697	E		95	2096/6	F	2697						

2. PROPRIETATEA / POSESIA												
Titularul dreptului / posesiei			Data nașterii / CUI	Domiciliu / Sediul	Cota parte	Identificator entitate asociată	Cotă parte teren UI	Mod de dobândire	Act juridic			Obs. privitoare la proprietar
Nume / Denumire	Inițiala tatălui	Prenume							Tip act	Nr. act / data	Emitent	
NEIDENTIFICAT		NEIDENTIFICAT			1/1	6785		Lege	act normativ	7 / 13.03.1996	PARLAMENTUL ROMÂNIEI	Proprietar neidentificat.

3. SARCINI / DEZMEMBRĂMINTE												
Titular			Data nașterii / CUI	Domiciliu / Sediul	Tipul sarcinii sau al dezmembrămintelor dreptului de proprietate	Cota parte	Identificator entitate asociată	Act juridic			Valoare ipotecă	Tip monedă
Nume / Denumire	Inițiala tatălui	Prenume						Tip act	Nr. act / data	Emitent		
-	-	-	-	-	-	-	-	-	-	-	-	-

4. NOTĂRI, PROCESE, INTERDICȚII					5. OBSERVAȚII		
Tipul notării	Tip act	Nr. act / data	Emitent	Identificator entitate asociată	Imobil împrejmuit / neîmprejmuit	Imobil contestat / necontestat	Alte observații
Se notează mențiunea de proprietar neidentificat	act normativ	7 / 13.03.1996	PARLAMENTUL ROMÂNIEI	6785	Neîmprejmuit		



UAT Ciceu

Zonă cooperativizată (Co)


Sector cadastral nr. 107

1. DESCRIEREA IMOBILULUI																	
DATE TEREN												DATE CONSTRUCȚII					
Identificator teren	Adresă imobil	Număr cadastral	Nr. CF	Id. ETERRA	Suprafața măsurată	Intravilan / extra.(I/E)	Nr. top.	Nr. tarla	Nr. parcelă	Categorie folosință	Suprafața parcelă	Identificator construcție	Cod grupă destinație	Suprafața construită	Nr. niveluri	Nr. CF	Constr. cu acte (DA/NU)
6786	Tarla: 95, Parcela: 2021				755	E		95	2021	HR	755						

2. PROPRIETATEA / POSESIA												
Titularul dreptului / posesiei			Data nașterii / CUI	Domiciliu / Sediul	Cota parte	Identificator entitate asociată	Cotă parte teren UI	Mod de dobândire	Act juridic			Obs. privitoare la proprietar
Nume / Denumire	Inițiala tatălui	Prenume							Tip act	Nr. act / data	Emitent	
NEIDENTIFICAT		NEIDENTIFICAT			1/1	6786		Lege	act normativ	7 / 13.03.1996	PARLAMENTUL ROMÂNIEI	Proprietar neidentificat.

3. SARCINI / DEZMEMBRĂMINTE												
Titular			Data nașterii / CUI	Domiciliu / Sediul	Tipul sarcinii sau al dezmembrămintelor dreptului de proprietate	Cota parte	Identificator entitate asociată	Act juridic			Valoare ipotecă	Tip monedă
Nume / Denumire	Inițiala tatălui	Prenume						Tip act	Nr. act / data	Emitent		
-	-	-	-	-	-	-	-	-	-	-	-	-

4. NOTĂRI, PROCESE, INTERDICȚII					5. OBSERVAȚII		
Tipul notării	Tip act	Nr. act / data	Emitent	Identificator entitate asociată	Imobil împrejmuit / neîmprejmuit	Imobil contestat / necontestat	Alte observații
Se notează mențiunea de proprietar neidentificat	act normativ	7 / 13.03.1996	PARLAMENTUL ROMÂNIEI	6786	Neîmprejmuit		



UAT Ciceu

Zonă cooperativizată (Co)

Sector cadastral nr. 107

1. DESCRIEREA IMOBILULUI																	
DATE TEREN												DATE CONSTRUCȚII					
Identificator teren	Adresă imobil	Număr cadastral	Nr. CF	Id. ETERRA	Suprafața măsurată	Intravilan / extra.- (I/E)	Nr. top.	Nr. tarla	Nr. parcelă	Categorie folosință	Suprafața parcelă	Identificator construcție	Cod grupă destinație	Suprafața construită	Nr. niveluri	Nr. CF	Constr. cu acte (DA/NU)
6787	Tarla: 95, Parcela: 2054/1/1				3149	E		95	2054/1/1	DR	3149						

2. PROPRIETATEA / POSESIA												
Titularul dreptului / posesiei			Data nașterii / CUI	Domiciliu / Sediul	Cota parte	Identificator entitate asociată	Cotă parte teren UI	Mod de dobândire	Act juridic			Obs. privitoare la proprietar
Nume / Denumire	Inițiala tatălui	Prenume							Tip act	Nr. act / data	Emitent	
NEIDENTIFICAT		NEIDENTIFICAT			1/1	6787		Lege	act normativ	7 / 13.03.1996	PARLAMENTUL ROMÂNIEI	Proprietar neidentificat.

3. SARCINI / DEZMEMBRĂMINTE												
Titular			Data nașterii / CUI	Domiciliu / Sediul	Tipul sarcinii sau al dezmembrămintelor dreptului de proprietate	Cota parte	Identificator entitate asociată	Act juridic			Valoare ipotecă	Tip monedă
Nume / Denumire	Inițiala tatălui	Prenume						Tip act	Nr. act / data	Emitent		
-	-	-	-	-	-	-	-	-	-	-	-	-

4. NOTĂRI, PROCESE, INTERDICȚII					5. OBSERVAȚII		
Tipul notării	Tip act	Nr. act / data	Emitent	Identificator entitate asociată	Imobil împrejmuit / neîmprejmuit	Imobil contestat / necontestat	Alte observații
Se notează mențiunea de proprietar neidentificat	act normativ	7 / 13.03.1996	PARLAMENTUL ROMÂNIEI	6787	Neîmprejmuit		

