DATE DESPRE IMOBILUL NR. 1262

Oficiul de Cadastru şi Publicitate Imobiliară GORJ
Biroul de Cadastru şi Publicitate Imobiliară Targu Jiu

A. Partea I. Descrierea imobilului

TEREN Extravilan
Adresa: Jud. Gorj

Nr. Crt	Nr cadastral Nr. topografic	Suprafaţa* (mp)	Observaţii / Referinţe
A1		1.647	Sector cadastral:68 Teren neimprejmuit;

B. Partea II. Proprietari şi acte

Inscrieri privitoare la dreptul de proprietate şi alte drepturi reale		Referinţe
0 / 11/05/2025		
Act Normativ nr. 7, din 13/03/1996 emis de PARLAMENTUL ROMANIEI;		
B1	Intabulare, drept de PROPRIETATE, dobandit prin Lege, cota actuala 1/1	A1
	1) **NEIDENTIFICAT NEIDENTIFICAT**	
/		
Act Administrativ nr. 2354, din 09/05/2025 emis de PRIMARIA STĂNEȘTI;		
B2	Se noteaza posesia faptica in favoarea lui CIULAVU IOANA	A1
	1) **CIULAVU IOANA**	

C. Partea III. SARCINI .

Inscrieri privind dezmembramintele dreptului de proprietate, drepturi reale de garanţie şi sarcini	Referinţe
NU SUNT	

Document care conține date cu caracter personal, protejat de prevederile Regulamentului (UE) nr. 679/2016 și Legii 190/2018

Anexa Nr. 1 La Partea I

Teren

Nr cadastral	Suprafaţa (mp)*	Observaţii / Referinţe
	1.647	

* Suprafaţa este determinată in planul de proiecţie Stereo 70.

DETALII LINIARE IMOBIL

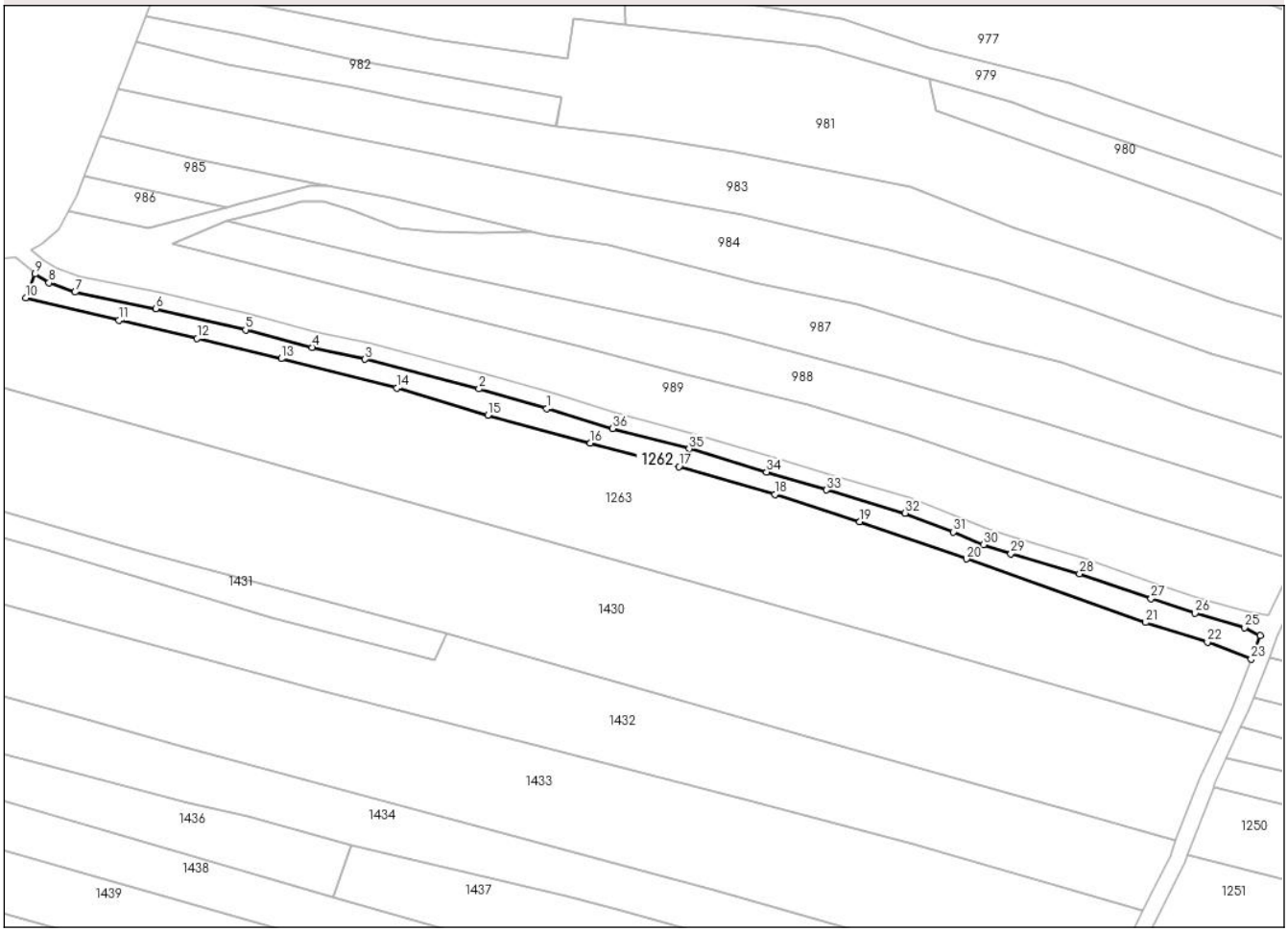

Date referitoare la teren

Crt	Categorie folosință	Intra vilan	Suprafaţa (mp)	Tarla	Parcelă	Nr. topo	Observaţii / Referinţe
1	arabil	NU	1.647	124	11761	-	

Lungime Segmente

1) Valorile lungimilor segmentelor sunt obţinute din proiecţie în plan.

Punct început	X / Y	Punct sfârşit	X / Y	Lungime segment (** (m)
1	362.859,475 405.358,632	2	362.842,618 405.363,501	17.546
3	362.814,369 405.370,823	4	362.801,211 405.373,746	13.479
5	362.784,737 405.378,1	6	362.762,482 405.383,386	22.874
7	362.742,449 405.387,454	8	362.735,945 405.389,77	6.904
9	362.732,557 405.391,979	10	362.730,238 405.386,076	6.342

Punct început	X / Y	Punct sfârşit	X / Y	Lungime segment (** (m)
2	362.842,618 405.363,501	3	362.814,369 405.370,823	29.182
4	362.801,211 405.373,746	5	362.784,737 405.378,1	17.04
6	362.762,482 405.383,386	7	362.742,449 405.387,454	20.442
8	362.735,945 405.389,77	9	362.732,557 405.391,979	4.045
10	362.730,238 405.386,076	11	362.753,33 405.380,452	23.767

Document care conține date cu caracter personal, protejat de prevederile Regulamentului (UE) nr. 679/2016 și Legii 190/2018

Punct început	X / Y	Punct sfârşit	X / Y	Lungime segment (** (m)
11	362.753,33 405.380,452	12	362.772,715 405.375,947	19.902
13	362.793,608 405.370,986	14	362.822,214 405.363,66	29.529
15	362.844,81 405.356,992	16	362.870,244 405.350,039	26.367
17	362.892,237 405.344,22	18	362.916,021 405.337,333	24.761
19	362.937,085 405.330,582	20	362.963,6 405.321,33	28.083
21	363.007,981 405.305,629	22	363.023,308 405.300,701	16.1
23	363.034,158 405.296,554	24	363.036,406 405.302,374	6.239
25	363.032,463 405.304,369	26	363.020,231 405.307,905	12.733
27	363.009,345 405.311,5	28	362.991,605 405.317,662	18.78
29	362.974,582 405.322,661	30	362.967,725 405.324,897	7.212
31	362.960,307 405.328,068	32	362.948,325 405.332,722	12.854
33	362.928,85 405.338,435	34	362.913,972 405.342,897	15.533
35	362.894,772 405.348,645	36	362.875,773 405.353,681	19.655

Punct început	X / Y	Punct sfârşit	X / Y	Lungime segment (** (m)
12	362.772,715 405.375,947	13	362.793,608 405.370,986	21.474
14	362.822,214 405.363,66	15	362.844,81 405.356,992	23.559
16	362.870,244 405.350,039	17	362.892,237 405.344,22	22.75
18	362.916,021 405.337,333	19	362.937,085 405.330,582	22.119
20	362.963,6 405.321,33	21	363.007,981 405.305,629	47.076
22	363.023,308 405.300,701	23	363.034,158 405.296,554	11.616
24	363.036,406 405.302,374	25	363.032,463 405.304,369	4.419
26	363.020,231 405.307,905	27	363.009,345 405.311,5	11.464
28	362.991,605 405.317,662	29	362.974,582 405.322,661	17.742
30	362.967,725 405.324,897	31	362.960,307 405.328,068	8.067
32	362.948,325 405.332,722	33	362.928,85 405.338,435	20.296
34	362.913,972 405.342,897	35	362.894,772 405.348,645	20.042
36	362.875,773 405.353,681	1	362.859,475 405.358,632	17.033

** Lungimile segmentelor sunt determinate în planul de proiecţie Stereo 70 şi sunt rotunjite la 1 milimetru.
*** Distanţa dintre puncte este formată din segmente cumulate ce sunt mai mici decât valoarea 1 milimetru.

Document care conține date cu caracter personal, protejat de prevederile Regulamentului (UE) nr. 679/2016 și Legii 190/2018

DATE DESPRE IMOBILUL NR. 1263

Oficiul de Cadastru şi Publicitate Imobiliară GORJ
Biroul de Cadastru şi Publicitate Imobiliară Targu Jiu

A. Partea I. Descrierea imobilului

TEREN Extravilan
Adresa: Jud. Gorj

Nr. Crt	Nr cadastral Nr. topografic	Suprafaţa* (mp)	Observaţii / Referinţe
A1		10.611	Sector cadastral:68 Teren neimprejmuit;

B. Partea II. Proprietari şi acte

Inscrieri privitoare la dreptul de proprietate şi alte drepturi reale		Referinţe
0 / 11/05/2025		
Act Normativ nr. 7, din 13/03/1996 emis de PARLAMENTUL ROMANIEI;		
B1	Intabulare, drept de PROPRIETATE, dobandit prin Lege, cota actuala 1/1	A1
	1) **NEIDENTIFICAT NEIDENTIFICAT**	
/		
Act Administrativ nr. 2354, din 09/05/2025 emis de PRIMARIA STĂNEȘTI;		
B2	Se noteaza posesia faptica in favoarea lui POPESCU GRIGORE-DORU	A1
	1) **POPESCU GRIGORE-DORU**	

C. Partea III. SARCINI .

Inscrieri privind dezmembramintele dreptului de proprietate, drepturi reale de garanţie şi sarcini	Referinţe
NU SUNT	

Document care conține date cu caracter personal, protejat de prevederile Regulamentului (UE) nr. 679/2016 și Legii 190/2018

Anexa Nr. 1 La Partea I

Teren

Nr cadastral	Suprafaţa (mp)*	Observaţii / Referinţe
	10.611	

* Suprafaţa este determinată in planul de proiecţie Stereo 70.

DETALII LINIARE IMOBIL

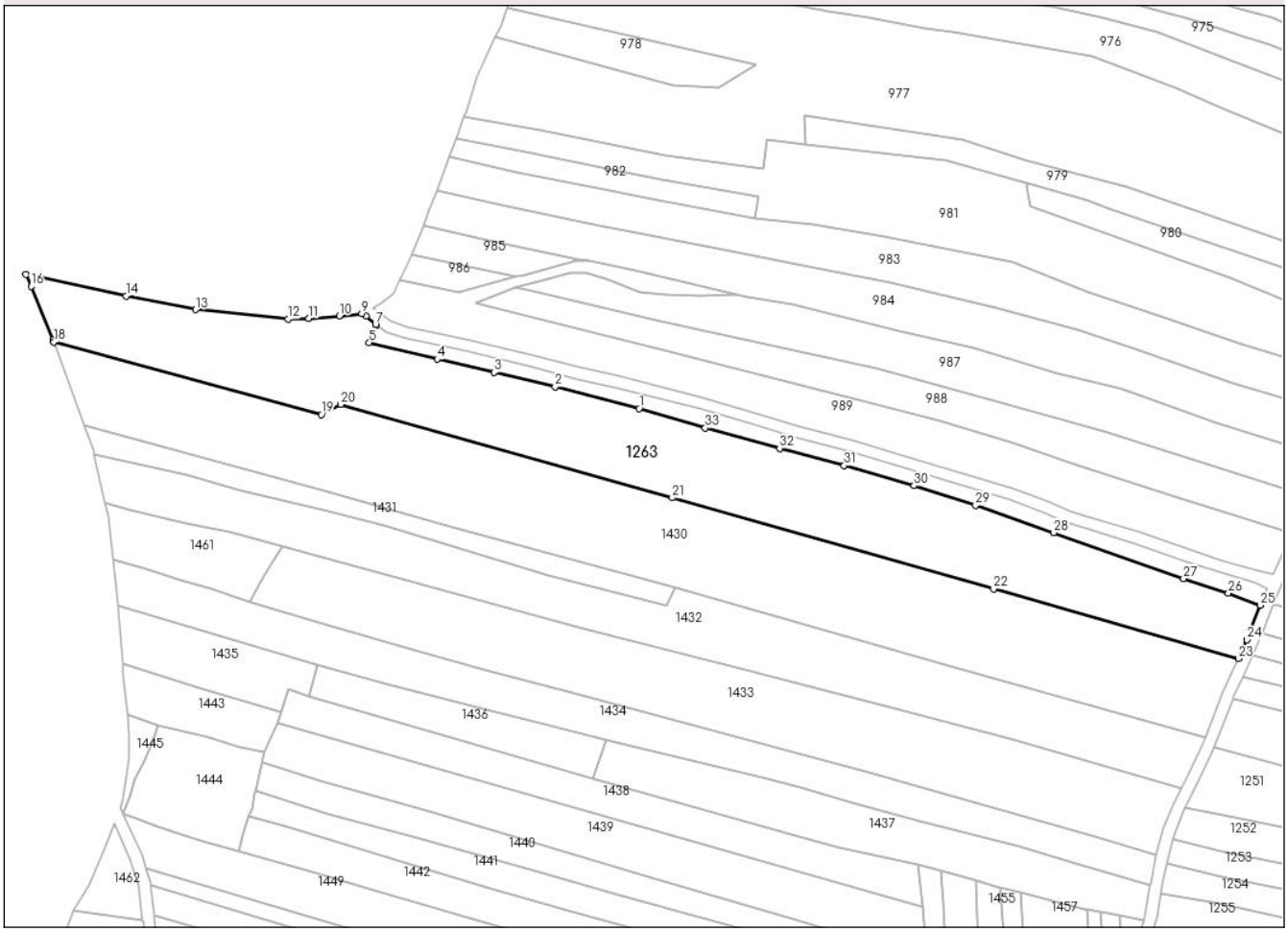

Date referitoare la teren

Crt	Categorie folosință	Intra vilan	Suprafaţa (mp)	Tarla	Parcelă	Nr. topo	Observaţii / Referinţe
1	arabil	NU	2.639	124	11758, 11759, 11760	-	
2	faneata	NU	7.972	124	11758, 11759, 11760	-	

Lungime Segmente

1) Valorile lungimilor segmentelor sunt obţinute din proiecţie în plan.

Punct început	X / Y	Punct sfârşit	X / Y	Lungime segment (** (m)
1	362.822,214 405.363,66	2	362.793,608 405.370,986	29.529
3	362.772,715 405.375,947	4	362.753,33 405.380,452	19.902
5	362.730,238 405.386,076	6	362.732,557 405.391,979	6.342

Punct început	X / Y	Punct sfârşit	X / Y	Lungime segment (** (m)
2	362.793,608 405.370,986	3	362.772,715 405.375,947	21.474
4	362.753,33 405.380,452	5	362.730,238 405.386,076	23.767
6	362.732,557 405.391,979	7	362.732,303 405.392,144	0.303

Document care conține date cu caracter personal, protejat de prevederile Regulamentului (UE) nr. 679/2016 și Legii 190/2018

Punct început	X / Y	Punct sfârşit	X / Y	Lungime segment (** (m)
7	362.732,303 405.392,144	8	362.729,013 405.395,042	4.384
9	362.727,591 405.395,987	10	362.719,957 405.395,198	7.675
11	362.709,541 405.394,268	12	362.702,476 405.394,119	7.067
13	362.670,977 405.397,322	14	362.647,197 405.401,959	24.228
15	362.613,061 405.409,357	16	362.614,849 405.405,307	4.427
17	362.622,291 405.387,111	18	362.622,605 405.386,247	0.919
19	362.713,855 405.361,584	20	362.720,434 405.365,007	7.416
21	362.833,544 405.333,194	22	362.943,218 405.302,229	113.961
23	363.026,661 405.278,408	24	363.029,637 405.284,85	7.096
25	363.034,158 405.296,554	26	363.023,308 405.300,701	11.616
27	363.007,981 405.305,629	28	362.963,6 405.321,33	47.076
29	362.937,085 405.330,582	30	362.916,021 405.337,333	22.119
31	362.892,237 405.344,22	32	362.870,244 405.350,039	22.75
33	362.844,81 405.356,992	1	362.822,214 405.363,66	23.559

Punct început	X / Y	Punct sfârşit	X / Y	Lungime segment (** (m)
8	362.729,013 405.395,042	9	362.727,591 405.395,987	1.707
10	362.719,957 405.395,198	11	362.709,541 405.394,268	10.457
12	362.702,476 405.394,119	13	362.670,977 405.397,322	31.661
14	362.647,197 405.401,959	15	362.613,061 405.409,357	34.928
16	362.614,849 405.405,307	17	362.622,291 405.387,111	19.659
18	362.622,605 405.386,247	19	362.713,855 405.361,584	94.524
20	362.720,434 405.365,007	21	362.833,544 405.333,194	117.499
22	362.943,218 405.302,229	23	363.026,661 405.278,408	86.777
24	363.029,637 405.284,85	25	363.034,158 405.296,554	12.547
26	363.023,308 405.300,701	27	363.007,981 405.305,629	16.1
28	362.963,6 405.321,33	29	362.937,085 405.330,582	28.083
30	362.916,021 405.337,333	31	362.892,237 405.344,22	24.761
32	362.870,244 405.350,039	33	362.844,81 405.356,992	26.367

** Lungimile segmentelor sunt determinate în planul de proiecţie Stereo 70 şi sunt rotunjite la 1 milimetru.
*** Distanţa dintre puncte este formată din segmente cumulate ce sunt mai mici decât valoarea 1 milimetru.

Document care conține date cu caracter personal, protejat de prevederile Regulamentului (UE) nr. 679/2016 și Legii 190/2018

DATE DESPRE IMOBILUL NR. 1430

Oficiul de Cadastru şi Publicitate Imobiliară GORJ
Biroul de Cadastru şi Publicitate Imobiliară Targu Jiu

A. Partea I. Descrierea imobilului

TEREN Extravilan

Adresa: Jud. Gorj

Nr. Crt	Nr cadastral Nr. topografic	Suprafaţa* (mp)	Observaţii / Referinţe
A1	35932	11.513	Sector cadastral:68 Teren neimprejmuit;

B. Partea II. Proprietari şi acte

Inscrieri privitoare la dreptul de proprietate şi alte drepturi reale		Referinţe
21834 / 31/03/2014		
Act Notarial nr. 2230, din 21/06/2013 emis de BNP SILVIA BADEA (CERTIF. DE MOŞTENITOR NR. 88/21.06.2013 EMIS DE NP SILVIA BADEA , CERTIFICATUL FISCAL NR. 1005/03.03.2014 EMIS DE PRIMĂRIA COMUNEI STĂNEŞTI);		
B1	Intabulare, drept de PROPRIETATEcu titlu de drept partaj voluntar, dobandit prin Conventie, cota actuala 1/1, cota initiala 1/1	A1
	1) **POPESCU JEAN-RADU**, bun propriu	

C. Partea III. SARCINI .

Inscrieri privind dezmembramintele dreptului de proprietate, drepturi reale de garanţie şi sarcini	Referinţe
NU SUNT	

Document care conține date cu caracter personal, protejat de prevederile Regulamentului (UE) nr. 679/2016 și Legii 190/2018

Anexa Nr. 1 La Partea I

Teren

Nr cadastral	Suprafaţa (mp)*	Observaţii / Referinţe
35932	11.513	

* Suprafaţa este determinată in planul de proiecţie Stereo 70.

DETALII LINIARE IMOBIL

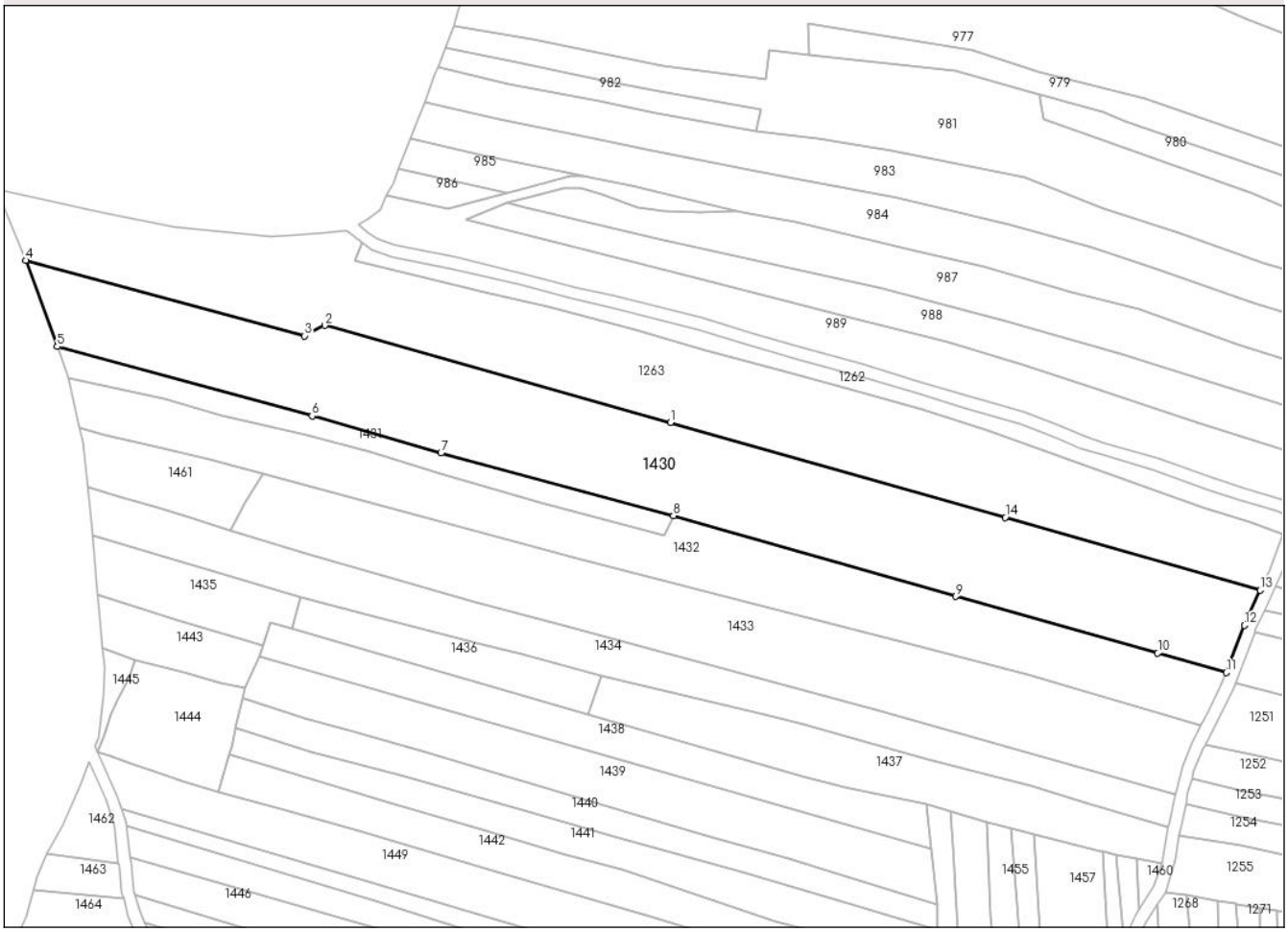

Date referitoare la teren

Crt	Categorie folosință	Intra vilan	Suprafaţa (mp)	Tarla	Parcelă	Nr. topo	Observaţii / Referinţe
1	faneata	NU	11.513	124	11755,11756 ,11757	-	

Lungime Segmente
1) Valorile lungimilor segmentelor sunt obţinute din proiecţie în plan.

Punct început	X / Y	Punct sfârşit	X / Y	Lungime segment (** (m)
1	362.833,544 405.333,194	2	362.720,434 405.365,007	117.499
2	362.720,434 405.365,007	3	362.713,855 405.361,584	7.416
3	362.713,855 405.361,584	4	362.622,605 405.386,247	94.524
4	362.622,605 405.386,247	5	362.632,842 405.358,102	29.949
5	362.632,842 405.358,102	6	362.716,276 405.335,428	86.46

Document care conține date cu caracter personal, protejat de prevederile Regulamentului (UE) nr. 679/2016 și Legii 190/2018

Punct început	X / Y	Punct sfârşit	X / Y	Lungime segment (** (m)
6	362.716,276 405.335,428	7	362.758,462 405.323,279	43.901
7	362.758,462 405.323,279	8	362.834,584 405.302,791	78.831
8	362.834,584 405.302,791	9	362.926,98 405.276,409	96.089
9	362.926,98 405.276,409	10	362.993,122 405.257,822	68.704
10	362.993,122 405.257,822	11	363.015,486 405.251,522	23.234
11	363.015,486 405.251,522	12	363.021,43 405.266,953	16.536
12	363.021,43 405.266,953	13	363.026,661 405.278,408	12.593
13	363.026,661 405.278,408	14	362.943,218 405.302,229	86.777
14	362.943,218 405.302,229	1	362.833,544 405.333,194	113.961

** Lungimile segmentelor sunt determinate în planul de proiecţie Stereo 70 şi sunt rotunjite la 1 milimetru.
*** Distanţa dintre puncte este formată din segmente cumulate ce sunt mai mici decât valoarea 1 milimetru.

Document care conține date cu caracter personal, protejat de prevederile Regulamentului (UE) nr. 679/2016 și Legii 190/2018

DATE DESPRE IMOBILUL NR. 1431

Oficiul de Cadastru şi Publicitate Imobiliară GORJ
Biroul de Cadastru şi Publicitate Imobiliară Targu Jiu

A. Partea I. Descrierea imobilului

TEREN Extravilan

Adresa: Jud. Gorj

Nr. Crt	Nr cadastral Nr. topografic	Suprafaţa* (mp)	Observaţii / Referinţe
A1	36107	1.457	Sector cadastral:68 Teren neimprejmuit;

B. Partea II. Proprietari şi acte

Inscrieri privitoare la dreptul de proprietate şi alte drepturi reale		Referinţe
72600 / 01/09/2020		
Act Notarial nr. 4763, din 27/08/2020 emis de NP Davitoiu Raluca Nicolita;		
B4	Intabulare, drept de PROPRIETATEcu titlu de drept cumpărare, dobandit prin Conventie, cota actuala 1/1, cota initiala 1/1	A1
	1) **PULBERE LAURA-MIHAELA** 2) **PULBERE LIVIU-MARIAN**, bun comun	

C. Partea III. SARCINI .

Inscrieri privind dezmembramintele dreptului de proprietate, drepturi reale de garanţie şi sarcini	Referinţe
NU SUNT	

Document care conține date cu caracter personal, protejat de prevederile Regulamentului (UE) nr. 679/2016 și Legii 190/2018

Anexa Nr. 1 La Partea I

Teren

Nr cadastral	Suprafaţa (mp)*	Observaţii / Referinţe
36107	1.457	

* Suprafaţa este determinată in planul de proiecţie Stereo 70.

DETALII LINIARE IMOBIL

Date referitoare la teren

Crt	Categorie folosință	Intra vilan	Suprafaţa (mp)	Tarla	Parcelă	Nr. topo	Observaţii / Referinţe
1	pasune	NU	1.457	124	11753	-	

Lungime Segmente
1) Valorile lungimilor segmentelor sunt obţinute din proiecţie în plan.

Punct început	X / Y	Punct sfârşit	X / Y	Lungime segment (** (m)
1	362.632,842 405.358,102	2	362.636,13 405.349,062	9.619
2	362.636,13 405.349,062	3	362.636,416 405.347,811	1.283
3	362.636,416 405.347,811	4	362.667,926 405.341,061	32.225
4	362.667,926 405.341,061	5	362.686,675 405.335,598	19.529
5	362.686,675 405.335,598	6	362.714,54 405.329,193	28.592

Document care conține date cu caracter personal, protejat de prevederile Regulamentului (UE) nr. 679/2016 și Legii 190/2018

Punct început	X / Y	Punct sfârşit	X / Y	Lungime segment (** (m)
6	362.714,54 405.329,193	7	362.735,51 405.323,539	21.719
7	362.735,51 405.323,539	8	362.758,57 405.316,638	24.07
8	362.758,57 405.316,638	9	362.791,05 405.306,927	33.901
9	362.791,05 405.306,927	10	362.831,741 405.296,308	42.054
10	362.831,741 405.296,308	11	362.834,584 405.302,791	7.079
11	362.834,584 405.302,791	12	362.758,462 405.323,279	78.831
12	362.758,462 405.323,279	13	362.716,276 405.335,428	43.901
13	362.716,276 405.335,428	1	362.632,842 405.358,102	86.46

** Lungimile segmentelor sunt determinate în planul de proiecţie Stereo 70 şi sunt rotunjite la 1 milimetru.
*** Distanţa dintre puncte este formată din segmente cumulate ce sunt mai mici decât valoarea 1 milimetru.

Document care conține date cu caracter personal, protejat de prevederile Regulamentului (UE) nr. 679/2016 și Legii 190/2018

DATE DESPRE IMOBILUL NR. 1432

Oficiul de Cadastru şi Publicitate Imobiliară GORJ
Biroul de Cadastru şi Publicitate Imobiliară Targu Jiu

A. Partea I. Descrierea imobilului

TEREN Extravilan

Adresa: Jud. Gorj

Nr. Crt	Nr cadastral Nr. topografic	Suprafaţa* (mp)	Observaţii / Referinţe
A1		6.633	Sector cadastral:68 Teren neimprejmuit;

B. Partea II. Proprietari şi acte

Inscrieri privitoare la dreptul de proprietate şi alte drepturi reale		Referinţe
0 / 11/05/2025		
Act Normativ nr. 7, din 13/03/1996 emis de PARLAMENTUL ROMANIEI;		
B1	Intabulare, drept de PROPRIETATE, dobandit prin Lege, cota actuala 1/1	A1
	1) **NEIDENTIFICAT NEIDENTIFICAT** 2) **NEIDENTIFICAT NEIDENTIFICAT**	
/		
Act Administrativ nr. 2354, din 09/05/2025 emis de PRIMARIA STĂNEȘTI;		
B2	Se noteaza posesia faptica in favoarea lui SIMU DUMITRU	A1
	1) **SIMU DUMITRU** 2) **SIMU MANUELA**	

C. Partea III. SARCINI .

Inscrieri privind dezmembramintele dreptului de proprietate, drepturi reale de garanţie şi sarcini	Referinţe
NU SUNT	

Anexa Nr. 1 La Partea I

Teren

Nr cadastral	Suprafaţa (mp)*	Observaţii / Referinţe
	6.633	

* Suprafaţa este determinată in planul de proiecţie Stereo 70.

DETALII LINIARE IMOBIL

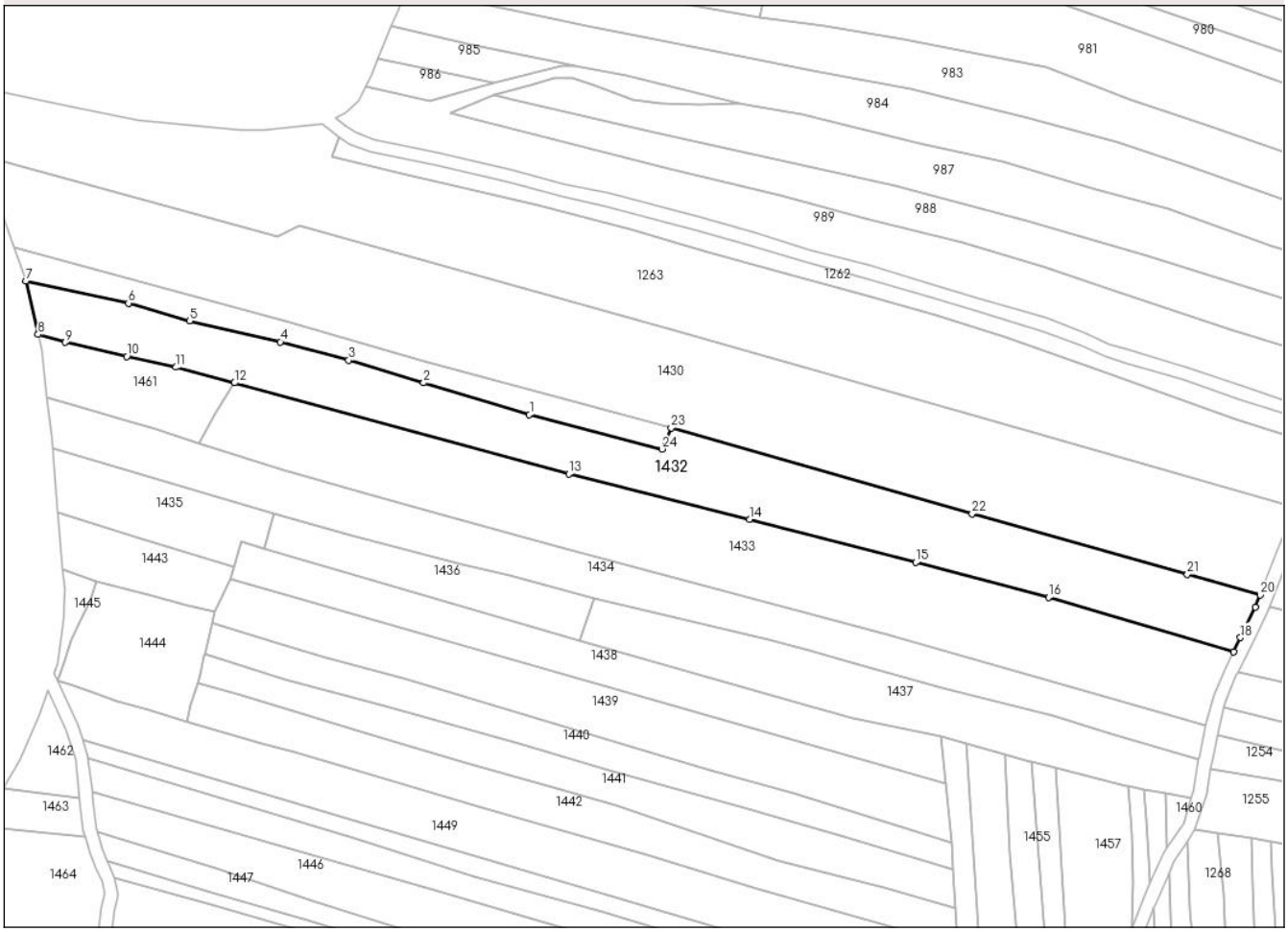

Date referitoare la teren

Crt	Categorie folosință	Intra vilan	Suprafaţa (mp)	Tarla	Parcelă	Nr. topo	Observaţii / Referinţe
1	faneata	NU	6.633	124	11750, 11751, 11752, 11754	-	

Lungime Segmente

1) Valorile lungimilor segmentelor sunt obţinute din proiecţie în plan.

Punct început	X / Y	Punct sfârşit	X / Y	Lungime segment (** (m)
1	362.791,05 405.306,927	2	362.758,57 405.316,638	33.901
3	362.735,51 405.323,539	4	362.714,54 405.329,193	21.719
5	362.686,675 405.335,598	6	362.667,926 405.341,061	19.529
7	362.636,416 405.347,811	8	362.640,161 405.331,471	16.764

Punct început	X / Y	Punct sfârşit	X / Y	Lungime segment (** (m)
2	362.758,57 405.316,638	3	362.735,51 405.323,539	24.07
4	362.714,54 405.329,193	5	362.686,675 405.335,598	28.592
6	362.667,926 405.341,061	7	362.636,416 405.347,811	32.225
8	362.640,161 405.331,471	9	362.648,528 405.329,024	8.717

Document care conține date cu caracter personal, protejat de prevederile Regulamentului (UE) nr. 679/2016 și Legii 190/2018

Punct început	X / Y	Punct sfârşit	X / Y	Lungime segment (** (m)
9	362.648,528 405.329,024	10	362.667,438 405.324,7	19.398
11	362.682,525 405.321,418	12	362.700,415 405.316,592	18.53
13	362.803,155 405.288,741	14	362.858,617 405.274,724	57.206
15	362.909,66 405.261,546	16	362.950,457 405.250,81	42.186
17	363.007,252 405.234,126	18	363.009,404 405.238,472	4.85
19	363.014,056 405.247,773	20	363.015,486 405.251,522	4.012
21	362.993,122 405.257,822	22	362.926,98 405.276,409	68.704
23	362.834,584 405.302,791	24	362.831,741 405.296,308	7.079

Punct început	X / Y	Punct sfârşit	X / Y	Lungime segment (** (m)
10	362.667,438 405.324,7	11	362.682,525 405.321,418	15.44
12	362.700,415 405.316,592	13	362.803,155 405.288,741	106.448
14	362.858,617 405.274,724	15	362.909,66 405.261,546	52.717
16	362.950,457 405.250,81	17	363.007,252 405.234,126	59.195
18	363.009,404 405.238,472	19	363.014,056 405.247,773	10.4
20	363.015,486 405.251,522	21	362.993,122 405.257,822	23.234
22	362.926,98 405.276,409	23	362.834,584 405.302,791	96.089
24	362.831,741 405.296,308	1	362.791,05 405.306,927	42.054

** Lungimile segmentelor sunt determinate în planul de proiecţie Stereo 70 şi sunt rotunjite la 1 milimetru.
*** Distanţa dintre puncte este formată din segmente cumulate ce sunt mai mici decât valoarea 1 milimetru.

Document care conține date cu caracter personal, protejat de prevederile Regulamentului (UE) nr. 679/2016 și Legii 190/2018

DATE DESPRE IMOBILUL NR. 1433

Oficiul de Cadastru şi Publicitate Imobiliară GORJ
Biroul de Cadastru şi Publicitate Imobiliară Targu Jiu

A. Partea I. Descrierea imobilului

TEREN Extravilan
Adresa: Jud. Gorj

Nr. Crt	Nr cadastral Nr. topografic	Suprafaţa* (mp)	Observaţii / Referinţe
A1		7.354	Sector cadastral:68 Teren neimprejmuit;

B. Partea II. Proprietari şi acte

Inscrieri privitoare la dreptul de proprietate şi alte drepturi reale		Referinţe
0 / 11/05/2025		
Act Normativ nr. 7, din 13/03/1996 emis de PARLAMENTUL ROMANIEI;		
B1	Intabulare, drept de PROPRIETATE, dobandit prin Lege, cota actuala 1/1	A1
	1) **NEIDENTIFICAT NEIDENTIFICAT**	
/		
Act Administrativ nr. 2354, din 09/05/2025 emis de PRIMARIA STĂNEȘTI;		
B2	Se noteaza posesia faptica in favoarea lui CIULAVU VASILE	A1
	1) **CIULAVU VASILE**	

C. Partea III. SARCINI .

Inscrieri privind dezmembramintele dreptului de proprietate, drepturi reale de garanţie şi sarcini	Referinţe
NU SUNT	

Anexa Nr. 1 La Partea I

Teren

Nr cadastral	Suprafaţa (mp)*	Observaţii / Referinţe
	7.354	

* Suprafaţa este determinată in planul de proiecţie Stereo 70.

DETALII LINIARE IMOBIL

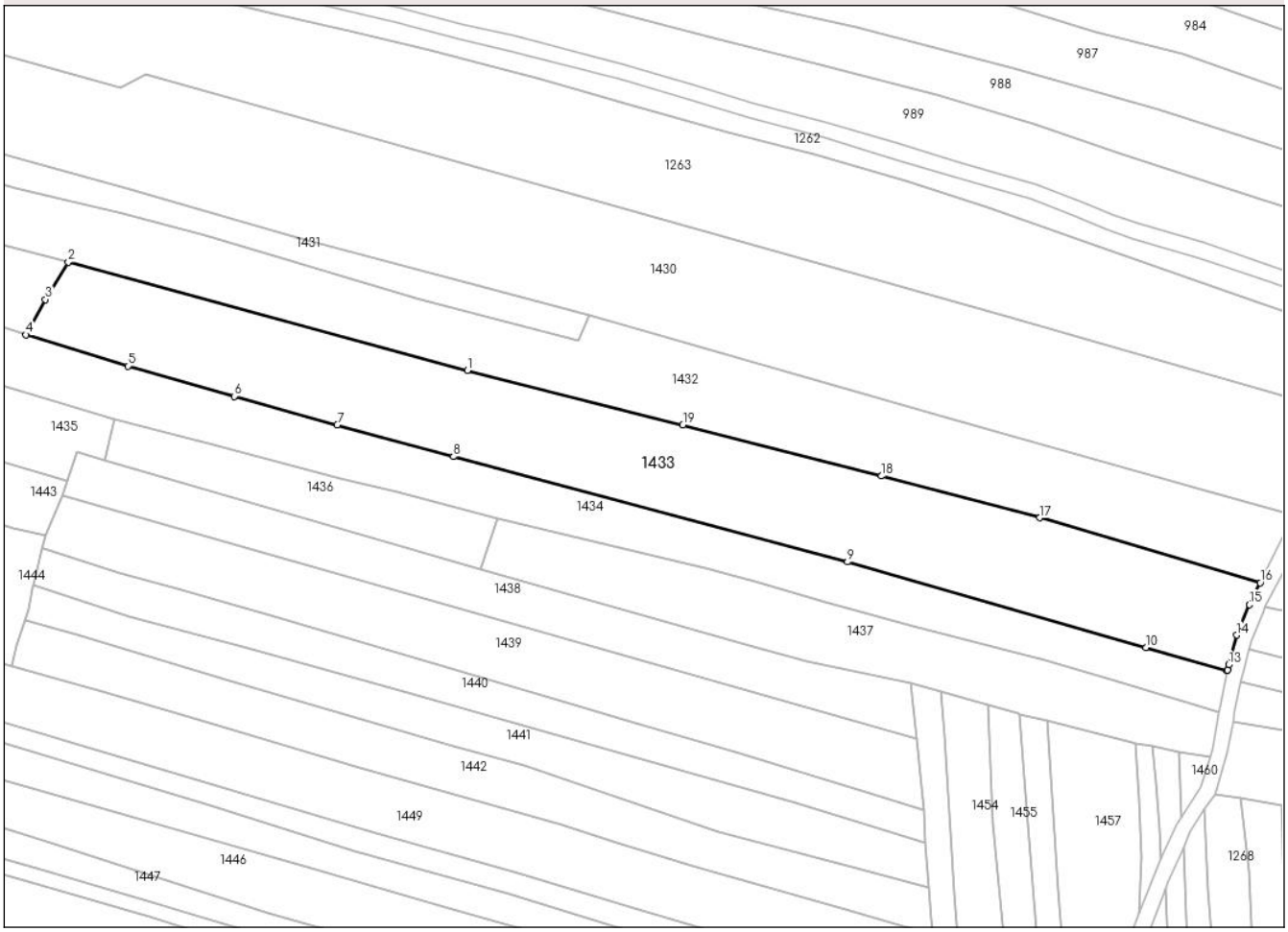

Date referitoare la teren

Crt	Categorie folosință	Intra vilan	Suprafaţa (mp)	Tarla	Parcelă	Nr. topo	Observaţii / Referinţe
1	faneata	NU	7.354	124	11747/2, 11748/2, 11749/2	-	

Lungime Segmente

1) Valorile lungimilor segmentelor sunt obţinute din proiecţie în plan.

Punct început	X / Y	Punct sfârşit	X / Y	Lungime segment (** (m)
1	362.803,155 405.288,741	2	362.700,415 405.316,592	106.448
2	362.700,415 405.316,592	3	362.694,483 405.306,964	11.309
3	362.694,483 405.306,964	4	362.689,478 405.297,886	10.366
4	362.689,478 405.297,886	5	362.715,733 405.289,841	27.46

Document care conține date cu caracter personal, protejat de prevederile Regulamentului (UE) nr. 679/2016 și Legii 190/2018

Punct început	X / Y	Punct sfârşit	X / Y	Lungime segment (** (m)
5	362.715,733 405.289,841	6	362.743,159 405.282,069	28.506
6	362.743,159 405.282,069	7	362.769,595 405.274,681	27.449
7	362.769,595 405.274,681	8	362.799,533 405.266,565	31.019
8	362.799,533 405.266,565	9	362.900,949 405.239,461	104.975
9	362.900,949 405.239,461	10	362.977,853 405.217,491	79.981
10	362.977,853 405.217,491	11	362.998,771 405.211,468	21.768
11	362.998,771 405.211,468	12	362.998,824 405.211,724	0.261
12	362.998,824 405.211,724	13	362.999,091 405.213,019	1.322
13	362.999,091 405.213,019	14	363.001,204 405.220,643	7.911
14	363.001,204 405.220,643	15	363.004,452 405.228,475	8.479
15	363.004,452 405.228,475	16	363.007,252 405.234,126	6.307
16	363.007,252 405.234,126	17	362.950,457 405.250,81	59.195
17	362.950,457 405.250,81	18	362.909,66 405.261,546	42.186
18	362.909,66 405.261,546	19	362.858,617 405.274,724	52.717
19	362.858,617 405.274,724	1	362.803,155 405.288,741	57.206

** Lungimile segmentelor sunt determinate în planul de proiecţie Stereo 70 şi sunt rotunjite la 1 milimetru.
*** Distanţa dintre puncte este formată din segmente cumulate ce sunt mai mici decât valoarea 1 milimetru.

Document care conține date cu caracter personal, protejat de prevederile Regulamentului (UE) nr. 679/2016 și Legii 190/2018

DATE DESPRE IMOBILUL NR. 1434

Oficiul de Cadastru şi Publicitate Imobiliară GORJ
Biroul de Cadastru şi Publicitate Imobiliară Targu Jiu

A. Partea I. Descrierea imobilului

TEREN Extravilan

Adresa: Jud. Gorj

Nr. Crt	Nr cadastral Nr. topografic	Suprafaţa* (mp)	Observaţii / Referinţe
A1	38082	4.512	Sector cadastral:68 Teren neimprejmuit;

B. Partea II. Proprietari şi acte

Inscrieri privitoare la dreptul de proprietate şi alte drepturi reale		Referinţe
4734 / 18/01/2024		
Act Notarial nr. 4633, din 30/11/2018 emis de BNP SILVIA BADEA (act administrativ nr 1167 din 23.02.2024, emis de COMUNA STANESTI;act administrativ nr 237 din 15.01.2024, emis de COMUNA STANESTI);		
B1	Intabulare, drept de PROPRIETATEcu titlul de drept partaj voluntar, dobandit prin Conventie, cota actuala 1/1, cota initiala 1/1	A1
	1) **BĂLOI ELENA**, bun propriu	

C. Partea III. SARCINI .

Inscrieri privind dezmembramintele dreptului de proprietate, drepturi reale de garanţie şi sarcini	Referinţe
NU SUNT	

Document care conține date cu caracter personal, protejat de prevederile Regulamentului (UE) nr. 679/2016 și Legii 190/2018

Anexa Nr. 1 La Partea I

Teren

Nr cadastral	Suprafaţa (mp)*	Observaţii / Referinţe
38082	4.512	

* Suprafaţa este determinată in planul de proiecţie Stereo 70.

DETALII LINIARE IMOBIL

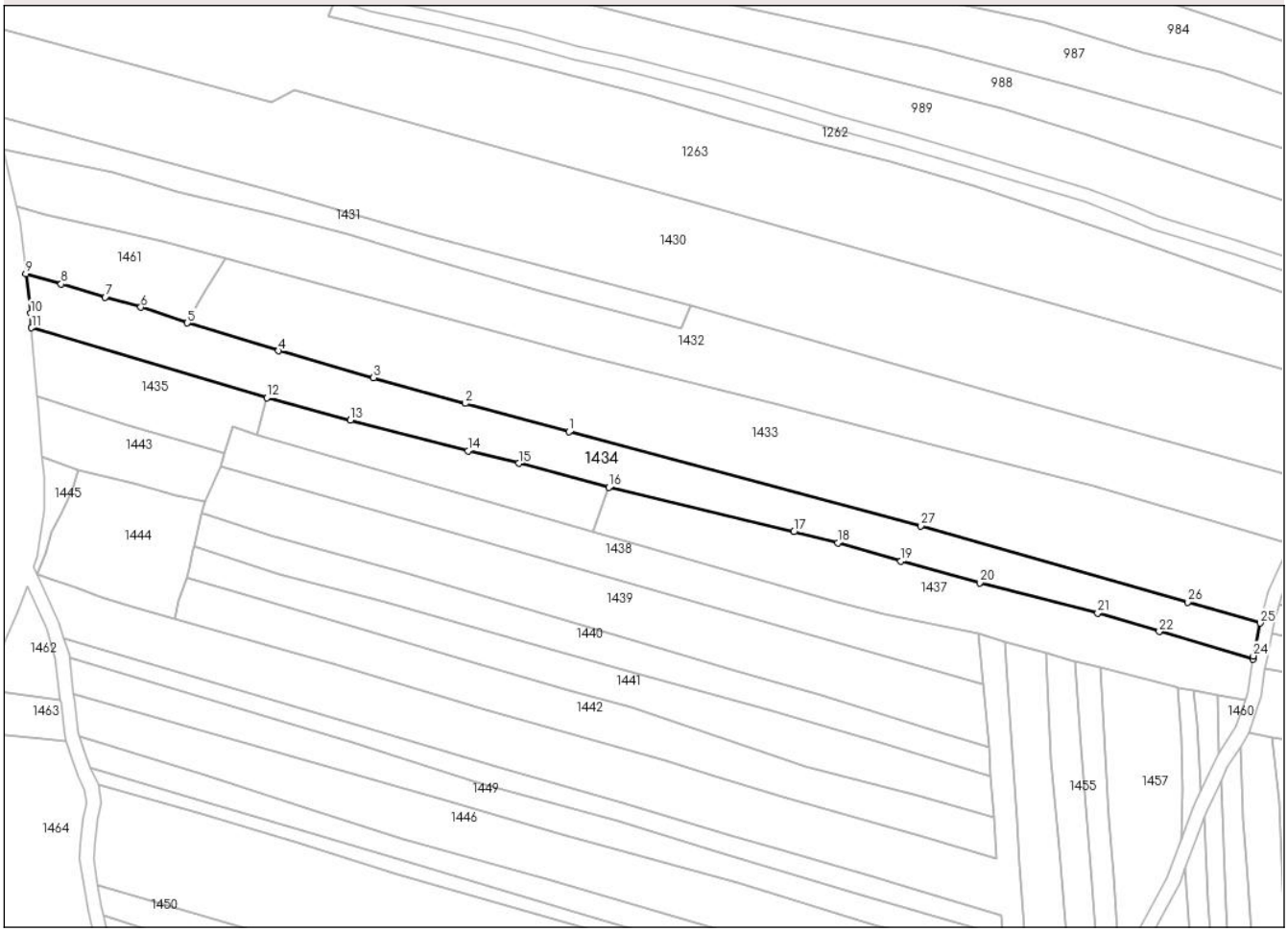

Date referitoare la teren

Crt	Categorie folosință	Intra vilan	Suprafaţa (mp)	Tarla	Parcelă	Nr. topo	Observaţii / Referinţe
1	faneata	NU	4.512	124	11745,11746	-	

Lungime Segmente

1) Valorile lungimilor segmentelor sunt obţinute din proiecţie în plan.

Punct început	X / Y	Punct sfârşit	X / Y	Lungime segment (** (m)
1	362.799,533 405.266,565	2	362.769,595 405.274,681	31.019
3	362.743,159 405.282,069	4	362.715,733 405.289,841	28.506
5	362.689,478 405.297,886	6	362.676,063 405.302,412	14.158
7	362.665,746 405.305,295	8	362.653,107 405.309,094	13.198
9	362.642,918 405.312,093	10	362.644,229 405.300,648	11.52

Punct început	X / Y	Punct sfârşit	X / Y	Lungime segment (** (m)
2	362.769,595 405.274,681	3	362.743,159 405.282,069	27.449
4	362.715,733 405.289,841	5	362.689,478 405.297,886	27.46
6	362.676,063 405.302,412	7	362.665,746 405.305,295	10.712
8	362.653,107 405.309,094	9	362.642,918 405.312,093	10.621
10	362.644,229 405.300,648	11	362.644,55 405.296,491	4.169

Document care conține date cu caracter personal, protejat de prevederile Regulamentului (UE) nr. 679/2016 și Legii 190/2018

Punct început	X / Y	Punct sfârşit	X / Y	Lungime segment (** (m)
11	362.644,55 405.296,491	12	362.712,4 405.276,319	70.785
13	362.736,472 405.269,859	14	362.770,42 405.261,043	35.074
15	362.785,044 405.257,469	16	362.810,967 405.250,534	26.835
17	362.864,332 405.237,738	18	362.877,017 405.234,528	13.085
19	362.895,169 405.229,293	20	362.917,877 405.223,086	23.541
21	362.951,91 405.214,323	22	362.969,695 405.209,019	18.559
23	362.996,65 405.201,01	24	362.996,813 405.201,98	0.984
25	362.998,771 405.211,468	26	362.977,853 405.217,491	21.768
27	362.900,949 405.239,461	1	362.799,533 405.266,565	104.975

Punct început	X / Y	Punct sfârşit	X / Y	Lungime segment (** (m)
12	362.712,4 405.276,319	13	362.736,472 405.269,859	24.924
14	362.770,42 405.261,043	15	362.785,044 405.257,469	15.054
16	362.810,967 405.250,534	17	362.864,332 405.237,738	54.878
18	362.877,017 405.234,528	19	362.895,169 405.229,293	18.892
20	362.917,877 405.223,086	21	362.951,91 405.214,323	35.143
22	362.969,695 405.209,019	23	362.996,65 405.201,01	28.12
24	362.996,813 405.201,98	25	362.998,771 405.211,468	9.688
26	362.977,853 405.217,491	27	362.900,949 405.239,461	79.981

** Lungimile segmentelor sunt determinate în planul de proiecţie Stereo 70 şi sunt rotunjite la 1 milimetru.
*** Distanţa dintre puncte este formată din segmente cumulate ce sunt mai mici decât valoarea 1 milimetru.

Document care conține date cu caracter personal, protejat de prevederile Regulamentului (UE) nr. 679/2016 și Legii 190/2018

DATE DESPRE IMOBILUL NR. 1435

Oficiul de Cadastru şi Publicitate Imobiliară GORJ
Biroul de Cadastru şi Publicitate Imobiliară Targu Jiu

A. Partea I. Descrierea imobilului

TEREN Extravilan

Adresa: Jud. Gorj

Nr. Crt	Nr cadastral Nr. topografic	Suprafaţa* (mp)	Observaţii / Referinţe
A1		1.208	Sector cadastral:68 Teren neimprejmuit;

B. Partea II. Proprietari şi acte

Inscrieri privitoare la dreptul de proprietate şi alte drepturi reale		Referinţe
0 / 11/05/2025		
Act Administrativ nr. 2354, din 09/05/2025 emis de PRIMARIA STĂNEȘTI;		
B1	Inscrierea posesiei, drept de PROPRIETATE, dobandit prin Lege, cota actuala 1/1	A1
	1) **NEIDENTIFICAT NEIDENTIFICAT**	
/		
Act Normativ nr. 7, din 13/03/1996 emis de PARLAMENTUL ROMANIEI;		
B2	Se noteaza mentiunea de proprietar neidentificat	A1

C. Partea III. SARCINI .

Inscrieri privind dezmembramintele dreptului de proprietate, drepturi reale de garanţie şi sarcini	Referinţe
NU SUNT	

Document care conține date cu caracter personal, protejat de prevederile Regulamentului (UE) nr. 679/2016 și Legii 190/2018

Anexa Nr. 1 La Partea I

Teren

Nr cadastral	Suprafaţa (mp)*	Observaţii / Referinţe
	1.208	

* Suprafaţa este determinată in planul de proiecţie Stereo 70.

DETALII LINIARE IMOBIL

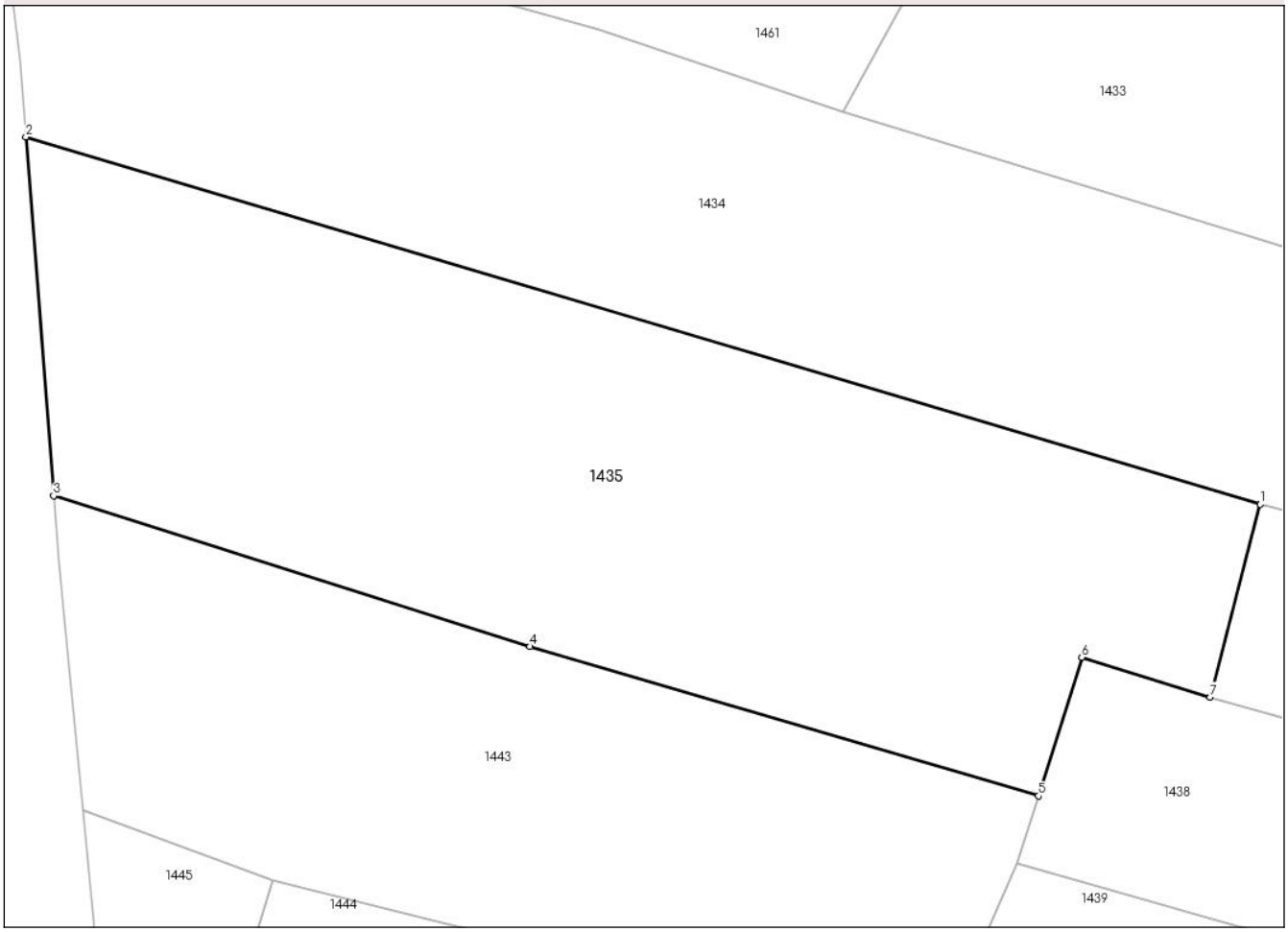

Date referitoare la teren

Crt	Categorie folosință	Intra vilan	Suprafaţa (mp)	Tarla	Parcelă	Nr. topo	Observaţii / Referinţe
1	pasune	NU	1.208	124	11744/1	-	

Lungime Segmente
1) Valorile lungimilor segmentelor sunt obţinute din proiecţie în plan.

Punct început	X / Y	Punct sfârşit	X / Y	Lungime segment (** (m)
1	362.712,4 405.276,319	2	362.644,55 405.296,491	70.785
2	362.644,55 405.296,491	3	362.646,071 405.276,785	19.765
3	362.646,071 405.276,785	4	362.672,254 405.268,516	27.458
4	362.672,254 405.268,516	5	362.700,213 405.260,306	29.139
5	362.700,213 405.260,306	6	362.702,597 405.267,915	7.974

Document care conține date cu caracter personal, protejat de prevederile Regulamentului (UE) nr. 679/2016 și Legii 190/2018

Punct început	X / Y	Punct sfârşit	X / Y	Lungime segment (** (m)
6	362.702,597 405.267,915	7	362.709,652 405.265,734	7.384
7	362.709,652 405.265,734	1	362.712,4 405.276,319	10.936

** Lungimile segmentelor sunt determinate în planul de proiecţie Stereo 70 şi sunt rotunjite la 1 milimetru.
*** Distanţa dintre puncte este formată din segmente cumulate ce sunt mai mici decât valoarea 1 milimetru.

Document care conține date cu caracter personal, protejat de prevederile Regulamentului (UE) nr. 679/2016 și Legii 190/2018

DATE DESPRE IMOBILUL NR. 1436

Oficiul de Cadastru şi Publicitate Imobiliară GORJ
Biroul de Cadastru şi Publicitate Imobiliară Targu Jiu

A. Partea I. Descrierea imobilului

TEREN Extravilan

Adresa: Jud. Gorj

Nr. Crt	Nr cadastral Nr. topografic	Suprafaţa* (mp)	Observaţii / Referinţe
A1		1.240	Sector cadastral:68 Teren neimprejmuit;

B. Partea II. Proprietari şi acte

Inscrieri privitoare la dreptul de proprietate şi alte drepturi reale		Referinţe
0 / 11/05/2025		
Act Normativ nr. 7, din 13/03/1996 emis de PARLAMENTUL ROMANIEI;		
B1	Intabulare, drept de PROPRIETATE, dobandit prin Lege, cota actuala 1/1	A1
	1) **NEIDENTIFICAT NEIDENTIFICAT**	
/		
Act Administrativ nr. 2354, din 09/05/2025 emis de PRIMARIA STĂNEȘTI;		
B2	Se noteaza posesia faptica in favoarea lui BĂLOI MARIUS-CLAUDIU	A1
	1) **BĂLOI MARIUS-CLAUDIU**	

C. Partea III. SARCINI .

Inscrieri privind dezmembramintele dreptului de proprietate, drepturi reale de garanţie şi sarcini	Referinţe
NU SUNT	

Anexa Nr. 1 La Partea I

Teren

Nr cadastral	Suprafaţa (mp)*	Observaţii / Referinţe
	1.240	

* Suprafaţa este determinată in planul de proiecţie Stereo 70.

DETALII LINIARE IMOBIL

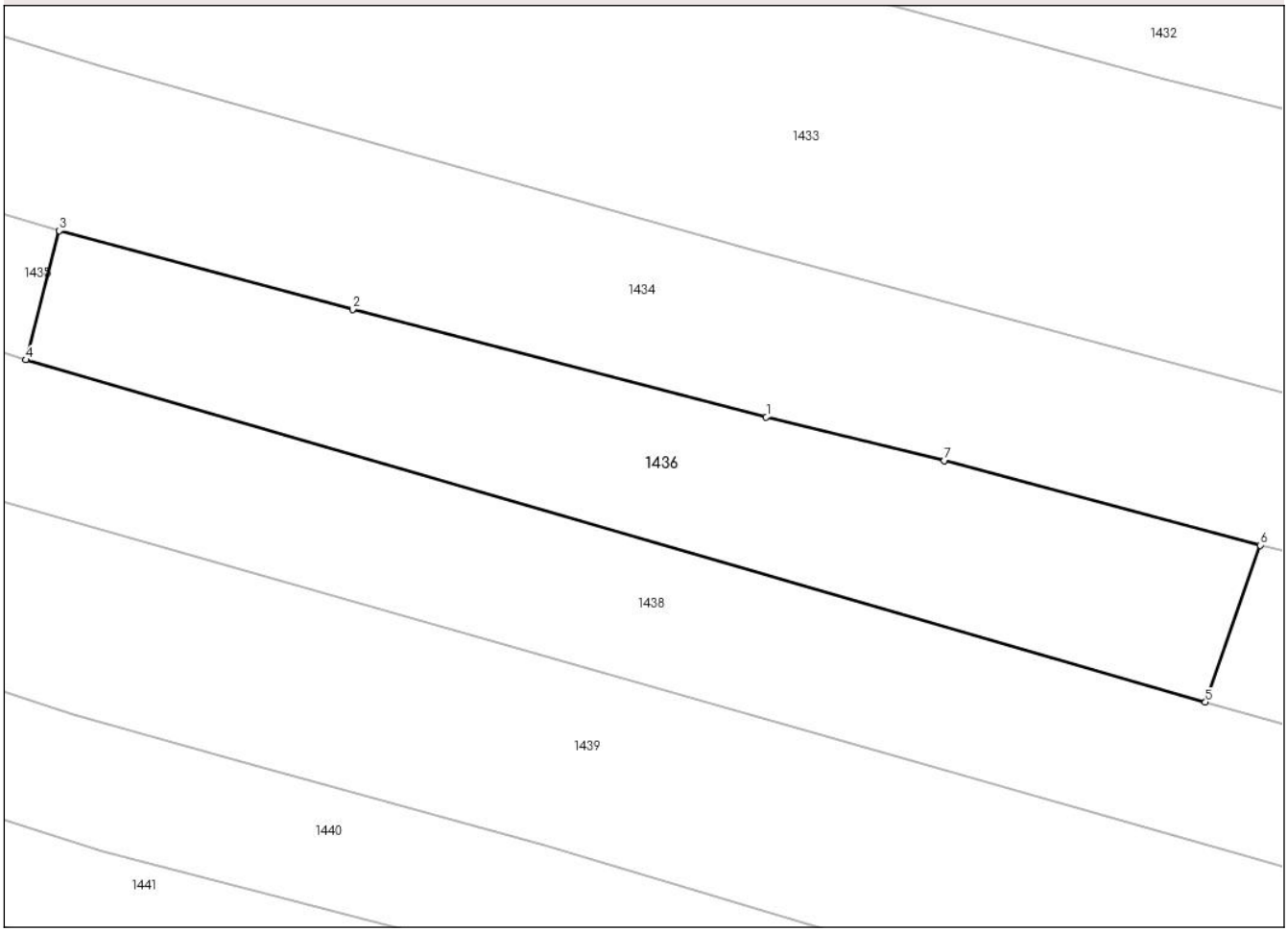

Date referitoare la teren

Crt	Categorie folosință	Intra vilan	Suprafaţa (mp)	Tarla	Parcelă	Nr. topo	Observaţii / Referinţe
1	pasune	NU	1.240	124	11744/2	-	

Lungime Segmente
1) Valorile lungimilor segmentelor sunt obţinute din proiecţie în plan.

Punct început	X / Y	Punct sfârşit	X / Y	Lungime segment (** (m)
1	362.770,42 405.261,043	2	362.736,472 405.269,859	35.074
2	362.736,472 405.269,859	3	362.712,4 405.276,319	24.924
3	362.712,4 405.276,319	4	362.709,652 405.265,734	10.936
4	362.709,652 405.265,734	5	362.806,463 405.237,659	100.8
5	362.806,463 405.237,659	6	362.810,967 405.250,534	13.64

Document care conține date cu caracter personal, protejat de prevederile Regulamentului (UE) nr. 679/2016 și Legii 190/2018

Punct început	X / Y	Punct sfârşit	X / Y	Lungime segment (** (m)
6	362.810,967 405.250,534	7	362.785,044 405.257,469	26.835
7	362.785,044 405.257,469	1	362.770,42 405.261,043	15.054

** Lungimile segmentelor sunt determinate în planul de proiecţie Stereo 70 şi sunt rotunjite la 1 milimetru.
*** Distanţa dintre puncte este formată din segmente cumulate ce sunt mai mici decât valoarea 1 milimetru.

Document care conține date cu caracter personal, protejat de prevederile Regulamentului (UE) nr. 679/2016 și Legii 190/2018

DATE DESPRE IMOBILUL NR. 1437

Oficiul de Cadastru şi Publicitate Imobiliară GORJ
Biroul de Cadastru şi Publicitate Imobiliară Targu Jiu

A. Partea I. Descrierea imobilului

TEREN Extravilan

Adresa: Jud. Gorj

Nr. Crt	Nr cadastral Nr. topografic	Suprafaţa* (mp)	Observaţii / Referinţe
A1		2.873	Sector cadastral:68 Teren neimprejmuit;

B. Partea II. Proprietari şi acte

Inscrieri privitoare la dreptul de proprietate şi alte drepturi reale		Referinţe
0 / 11/05/2025		
Act Normativ nr. 7, din 13/03/1996 emis de PARLAMENTUL ROMANIEI;		
B1	Intabulare, drept de PROPRIETATE, dobandit prin Lege, cota actuala 1/1	A1
	1) **NEIDENTIFICAT NEIDENTIFICAT**	
/		
Act Administrativ nr. 2354, din 09/05/2025 emis de PRIMARIA STĂNEȘTI;		
B2	Se noteaza posesia faptica in favoarea lui MIJA ION	A1
	1) **MIJA I. ION**	

C. Partea III. SARCINI .

Inscrieri privind dezmembramintele dreptului de proprietate, drepturi reale de garanţie şi sarcini	Referinţe
NU SUNT	

Anexa Nr. 1 La Partea I

Teren

Nr cadastral	Suprafaţa (mp)*	Observaţii / Referinţe
	2.873	

* Suprafaţa este determinată in planul de proiecţie Stereo 70.

DETALII LINIARE IMOBIL

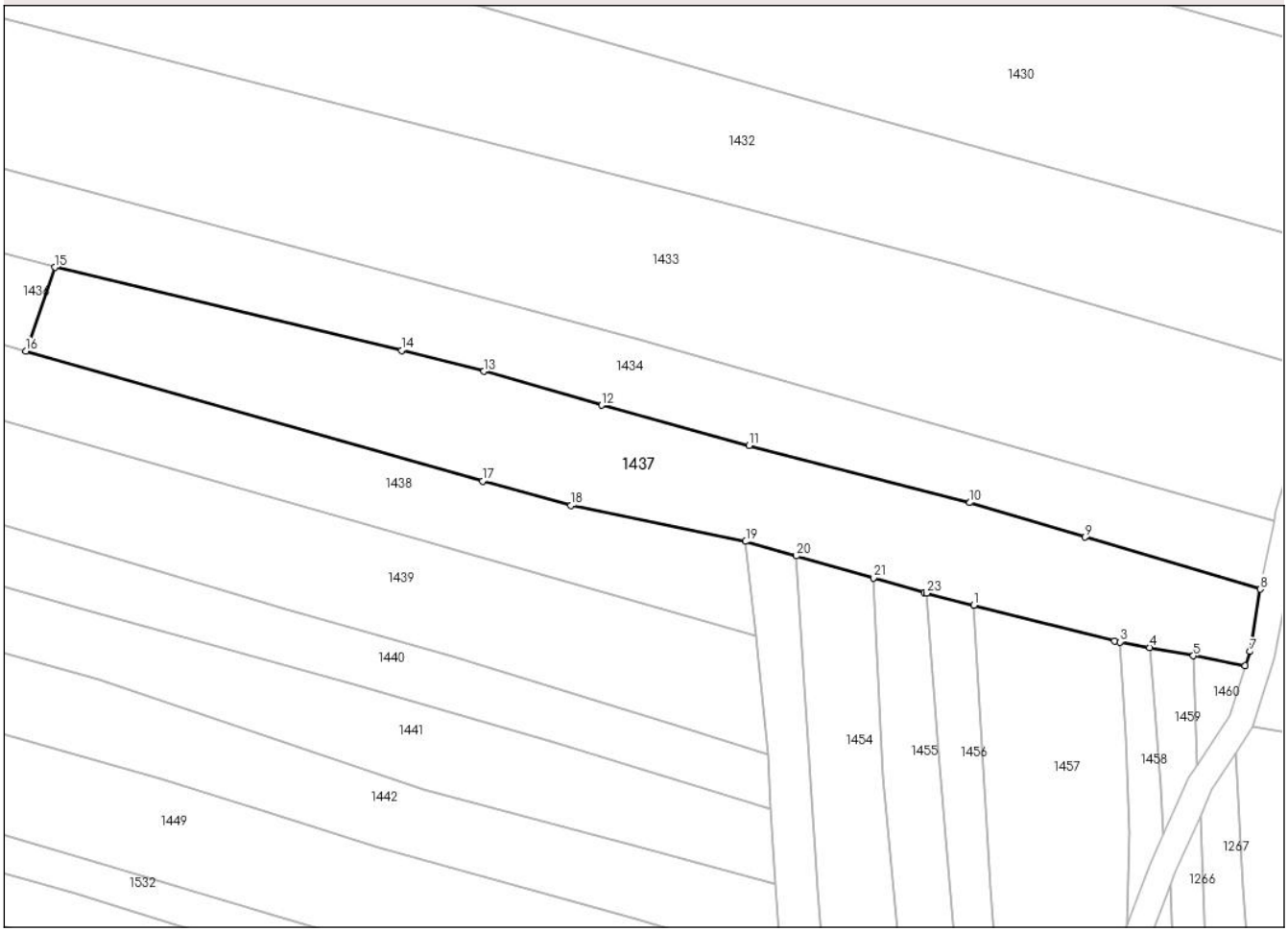

Date referitoare la teren

Crt	Categorie folosință	Intra vilan	Suprafaţa (mp)	Tarla	Parcelă	Nr. topo	Observaţii / Referinţe
1	pasune	NU	2.873	124	11743	-	

Lungime Segmente

1) Valorile lungimilor segmentelor sunt obţinute din proiecţie în plan.

Punct început	X / Y	Punct sfârşit	X / Y	Lungime segment (** (m)
1	362.952,528 405.198,534	2	362.974,206 405.193,022	22.368
3	362.975,038 405.192,866	4	362.979,609 405.192,007	4.651
5	362.986,355 405.190,74	6	362.994,342 405.189,24	8.127
7	362.995,026 405.191,395	8	362.996,65 405.201,01	9.751
9	362.969,695 405.209,019	10	362.951,91 405.214,323	18.559

Punct început	X / Y	Punct sfârşit	X / Y	Lungime segment (** (m)
2	362.974,206 405.193,022	3	362.975,038 405.192,866	0.846
4	362.979,609 405.192,007	5	362.986,355 405.190,74	6.864
6	362.994,342 405.189,24	7	362.995,026 405.191,395	2.261
8	362.996,65 405.201,01	9	362.969,695 405.209,019	28.12
10	362.951,91 405.214,323	11	362.917,877 405.223,086	35.143

Document care conține date cu caracter personal, protejat de prevederile Regulamentului (UE) nr. 679/2016 și Legii 190/2018

Punct început	X / Y	Punct sfârşit	X / Y	Lungime segment (** (m)
11	362.917,877 405.223,086	12	362.895,169 405.229,293	23.541
13	362.877,017 405.234,528	14	362.864,332 405.237,738	13.085
15	362.810,967 405.250,534	16	362.806,463 405.237,659	13.64
17	362.876,804 405.217,625	18	362.890,421 405.213,867	14.126
19	362.917,378 405.208,343	20	362.925,199 405.206,107	8.134
21	362.937,042 405.202,721	22	362.944,913 405.200,471	8.186
23	362.945,26 405.200,382	1	362.952,528 405.198,534	7.499

Punct început	X / Y	Punct sfârşit	X / Y	Lungime segment (** (m)
12	362.895,169 405.229,293	13	362.877,017 405.234,528	18.892
14	362.864,332 405.237,738	15	362.810,967 405.250,534	54.878
16	362.806,463 405.237,659	17	362.876,804 405.217,625	73.138
18	362.890,421 405.213,867	19	362.917,378 405.208,343	27.517
20	362.925,199 405.206,107	21	362.937,042 405.202,721	12.318
22	362.944,913 405.200,471	23	362.945,26 405.200,382	0.358

** Lungimile segmentelor sunt determinate în planul de proiecţie Stereo 70 şi sunt rotunjite la 1 milimetru.
*** Distanţa dintre puncte este formată din segmente cumulate ce sunt mai mici decât valoarea 1 milimetru.

Document care conține date cu caracter personal, protejat de prevederile Regulamentului (UE) nr. 679/2016 și Legii 190/2018

DATE DESPRE IMOBILUL NR. 1438

Oficiul de Cadastru şi Publicitate Imobiliară GORJ
Biroul de Cadastru şi Publicitate Imobiliară Targu Jiu

A. Partea I. Descrierea imobilului

TEREN Extravilan

Adresa: Jud. Gorj

Nr. Crt	Nr cadastral Nr. topografic	Suprafaţa* (mp)	Observaţii / Referinţe
A1	35965	2.611	Sector cadastral:68 Teren neimprejmuit;

B. Partea II. Proprietari şi acte

Inscrieri privitoare la dreptul de proprietate şi alte drepturi reale		Referinţe
57350 / 18/09/2014		
Act Notarial nr. 4093, din 16/09/2014 emis de NP Davitoiu Raluca Nicolita;		
B1	Intabulare, drept de PROPRIETATEcu titlu de drept cumpărare, dobandit prin Conventie, cota actuala 1/1, cota initiala 1/1	A1
	1) **POPESCU ANDA GEANINA**, căsătorită cu 2) **POPESCU VICTOR**, bun comun	

C. Partea III. SARCINI .

Inscrieri privind dezmembramintele dreptului de proprietate, drepturi reale de garanţie şi sarcini	Referinţe
NU SUNT	

Document care conține date cu caracter personal, protejat de prevederile Regulamentului (UE) nr. 679/2016 și Legii 190/2018

Anexa Nr. 1 La Partea I

Teren

Nr cadastral	Suprafaţa (mp)*	Observaţii / Referinţe
35965	2.611	

* Suprafaţa este determinată in planul de proiecţie Stereo 70.

DETALII LINIARE IMOBIL

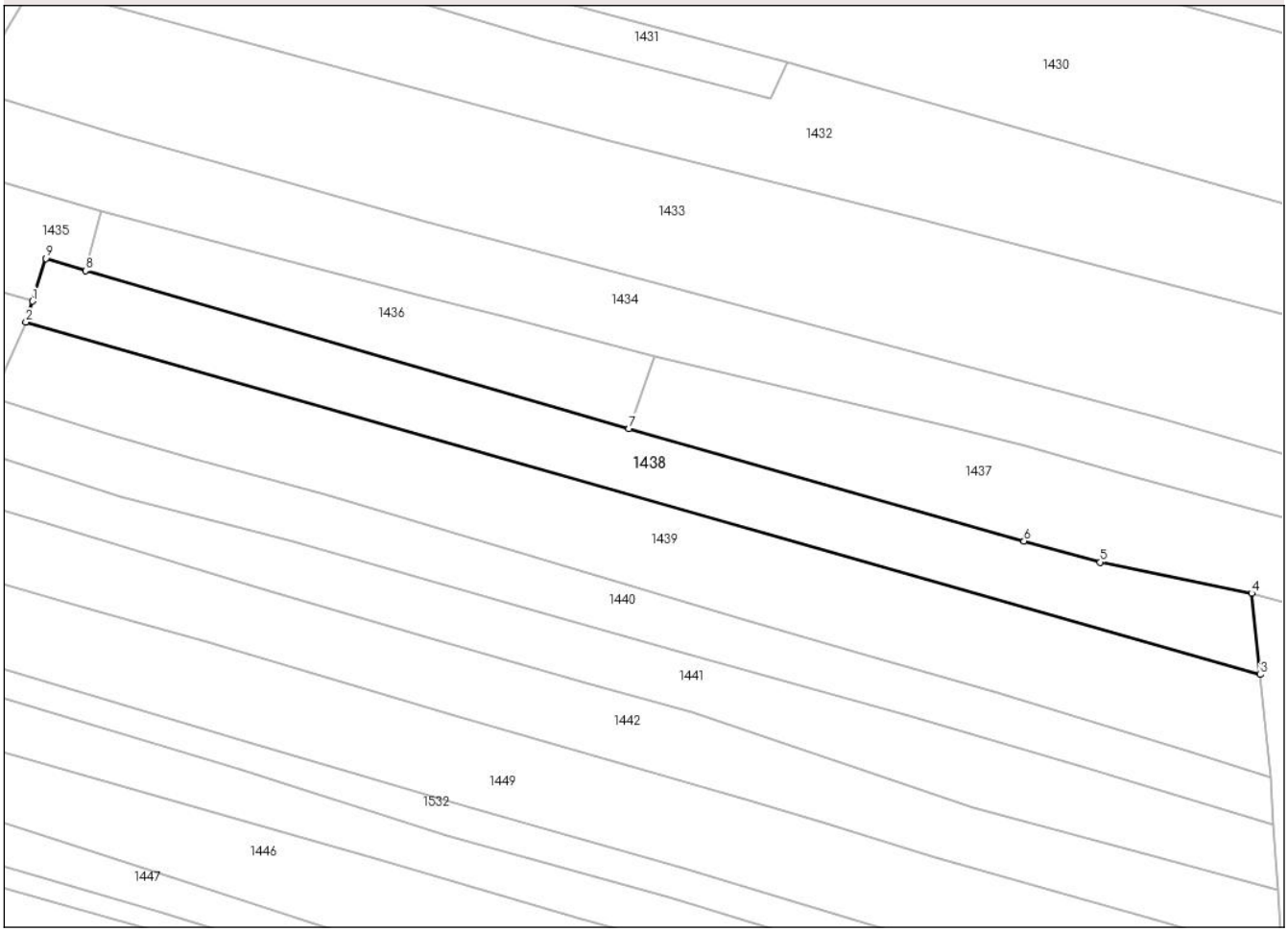

Date referitoare la teren

Crt	Categorie folosință	Intra vilan	Suprafaţa (mp)	Tarla	Parcelă	Nr. topo	Observaţii / Referinţe
1	livada	NU	2.611	124	11733	-	

Lungime Segmente
1) Valorile lungimilor segmentelor sunt obţinute din proiecţie în plan.

Punct început	X / Y	Punct sfârşit	X / Y	Lungime segment (** (m)
1	362.700,213 405.260,306	2	362.699,045 405.256,578	3.907
2	362.699,045 405.256,578	3	362.918,889 405.193,878	228.61
3	362.918,889 405.193,878	4	362.917,378 405.208,343	14.544
4	362.917,378 405.208,343	5	362.890,421 405.213,867	27.517
5	362.890,421 405.213,867	6	362.876,804 405.217,625	14.126

Document care conține date cu caracter personal, protejat de prevederile Regulamentului (UE) nr. 679/2016 și Legii 190/2018

Punct început	X / Y	Punct sfârşit	X / Y	Lungime segment (** (m)
6	362.876,804 405.217,625	7	362.806,463 405.237,659	73.138
7	362.806,463 405.237,659	8	362.709,652 405.265,734	100.8
8	362.709,652 405.265,734	9	362.702,597 405.267,915	7.384
9	362.702,597 405.267,915	1	362.700,213 405.260,306	7.974

** Lungimile segmentelor sunt determinate în planul de proiecţie Stereo 70 şi sunt rotunjite la 1 milimetru.
*** Distanţa dintre puncte este formată din segmente cumulate ce sunt mai mici decât valoarea 1 milimetru.

Document care conține date cu caracter personal, protejat de prevederile Regulamentului (UE) nr. 679/2016 și Legii 190/2018

DATE DESPRE IMOBILUL NR. 1439

Oficiul de Cadastru şi Publicitate Imobiliară GORJ
Biroul de Cadastru şi Publicitate Imobiliară Targu Jiu

A. Partea I. Descrierea imobilului

TEREN Extravilan

Adresa: Jud. Gorj

Nr. Crt	Nr cadastral Nr. topografic	Suprafaţa* (mp)	Observaţii / Referinţe
A1		3.632	Sector cadastral:68 Teren neimprejmuit;

B. Partea II. Proprietari şi acte

Inscrieri privitoare la dreptul de proprietate şi alte drepturi reale		Referinţe
0 / 11/05/2025		
Act Normativ nr. 7, din 13/03/1996 emis de PARLAMENTUL ROMANIEI;		
B1	Intabulare, drept de PROPRIETATE, dobandit prin Lege, cota actuala 1/1	A1
	1) **NEIDENTIFICAT NEIDENTIFICAT**	
/		
Act Administrativ nr. 2354, din 09/05/2025 emis de PRIMARIA STĂNEȘTI;		
B2	Se noteaza posesia faptica in favoarea lui DUBREU MARIEA	A1
	1) **DUBREU MARIEA**	

C. Partea III. SARCINI .

Inscrieri privind dezmembramintele dreptului de proprietate, drepturi reale de garanţie şi sarcini	Referinţe
NU SUNT	

Document care conține date cu caracter personal, protejat de prevederile Regulamentului (UE) nr. 679/2016 și Legii 190/2018

Anexa Nr. 1 La Partea I

Teren

Nr cadastral	Suprafaţa (mp)*	Observaţii / Referinţe
	3.632	

* Suprafaţa este determinată in planul de proiecţie Stereo 70.

DETALII LINIARE IMOBIL

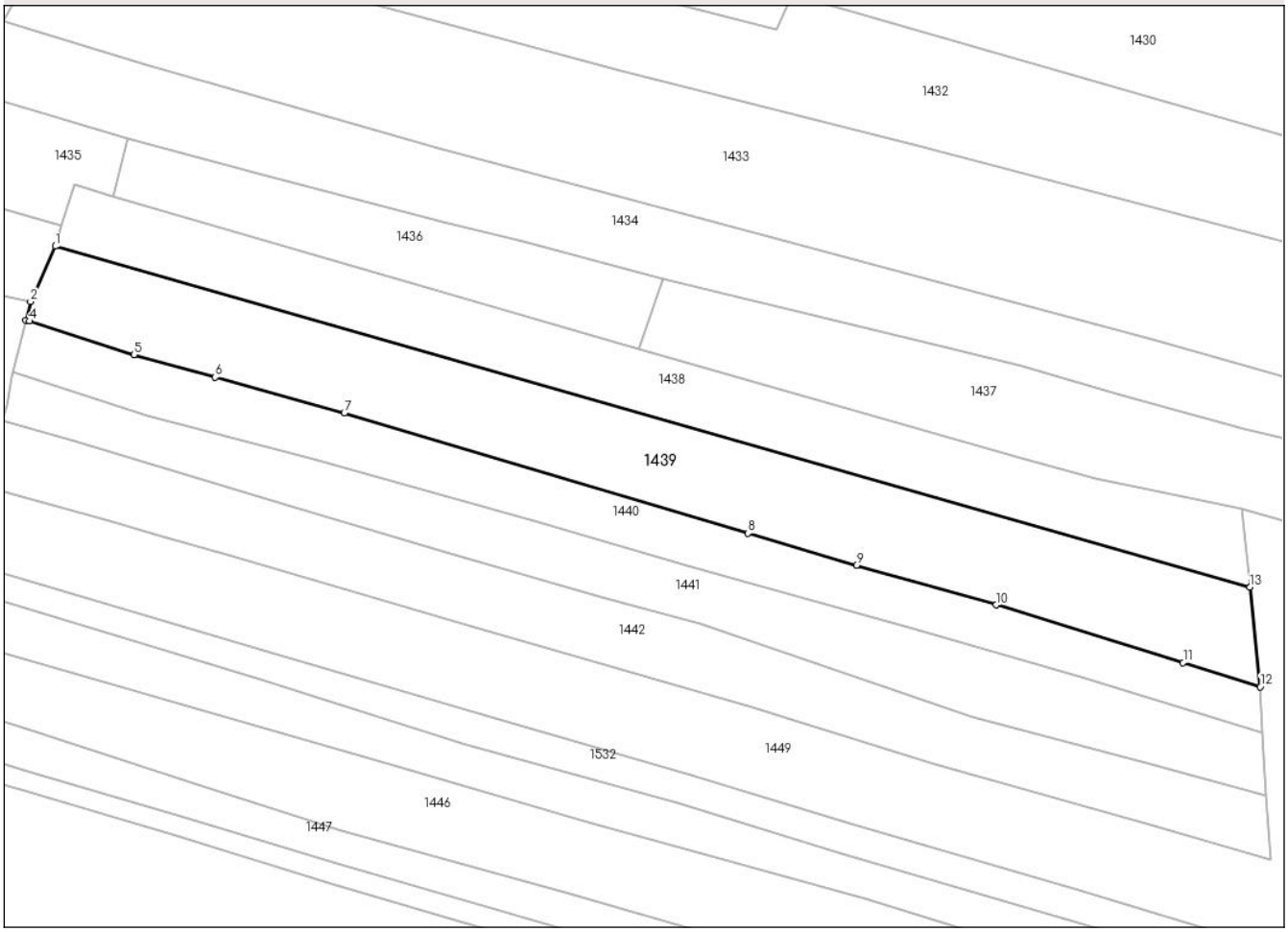

Date referitoare la teren

Crt	Categorie folosință	Intra vilan	Suprafaţa (mp)	Tarla	Parcelă	Nr. topo	Observaţii / Referinţe
1	pasune	NU	3.632	124	11732/2	-	

Lungime Segmente
1) Valorile lungimilor segmentelor sunt obţinute din proiecţie în plan.

Punct început	X / Y	Punct sfârşit	X / Y	Lungime segment (** (m)
1	362.699,045 405.256,578	2	362.694,482 405.246,375	11.177
2	362.694,482 405.246,375	3	362.693,646 405.242,973	3.503
3	362.693,646 405.242,973	4	362.694,333 405.242,804	0.707
4	362.694,333 405.242,804	5	362.713,549 405.236,655	20.176
5	362.713,549 405.236,655	6	362.728,453 405.232,491	15.475

Document care conține date cu caracter personal, protejat de prevederile Regulamentului (UE) nr. 679/2016 și Legii 190/2018

Punct început	X / Y	Punct sfârşit	X / Y	Lungime segment (** (m)
6	362.728,453 405.232,491	7	362.752,244 405.225,901	24.687
7	362.752,244 405.225,901	8	362.826,56 405.203,823	77.526
8	362.826,56 405.203,823	9	362.846,482 405.197,947	20.77
9	362.846,482 405.197,947	10	362.872,165 405.190,621	26.707
10	362.872,165 405.190,621	11	362.906,6 405.180,017	36.031
11	362.906,6 405.180,017	12	362.920,8 405.175,59	14.874
12	362.920,8 405.175,59	13	362.918,889 405.193,878	18.388
13	362.918,889 405.193,878	1	362.699,045 405.256,578	228.61

** Lungimile segmentelor sunt determinate în planul de proiecţie Stereo 70 şi sunt rotunjite la 1 milimetru.
*** Distanţa dintre puncte este formată din segmente cumulate ce sunt mai mici decât valoarea 1 milimetru.

Document care conține date cu caracter personal, protejat de prevederile Regulamentului (UE) nr. 679/2016 și Legii 190/2018

DATE DESPRE IMOBILUL NR. 1440

Oficiul de Cadastru şi Publicitate Imobiliară GORJ
Biroul de Cadastru şi Publicitate Imobiliară Targu Jiu

A. Partea I. Descrierea imobilului

TEREN Extravilan
Adresa: Jud. Gorj

Nr. Crt	Nr cadastral Nr. topografic	Suprafaţa* (mp)	Observaţii / Referinţe
A1		2.132	Sector cadastral:68 Teren neimprejmuit;

B. Partea II. Proprietari şi acte

Inscrieri privitoare la dreptul de proprietate şi alte drepturi reale		Referinţe
0 / 11/05/2025		
Act Normativ nr. 7, din 13/03/1996 emis de PARLAMENTUL ROMANIEI;		
B1	Intabulare, drept de PROPRIETATE, dobandit prin Lege, cota actuala 1/1	A1
	1) **NEIDENTIFICAT NEIDENTIFICAT**	
/		
Act Administrativ nr. 2354, din 09/05/2025 emis de PRIMARIA STĂNEȘTI;		
B2	Se noteaza posesia faptica in favoarea lui PARDOS PARASCHIVA	A1
	1) **PARDOS PARASCHIVA**	

C. Partea III. SARCINI .

Inscrieri privind dezmembramintele dreptului de proprietate, drepturi reale de garanţie şi sarcini	Referinţe
NU SUNT	

Document care conține date cu caracter personal, protejat de prevederile Regulamentului (UE) nr. 679/2016 și Legii 190/2018

Anexa Nr. 1 La Partea I

Teren

Nr cadastral	Suprafaţa (mp)*	Observaţii / Referinţe
	2.132	

* Suprafaţa este determinată in planul de proiecţie Stereo 70.

DETALII LINIARE IMOBIL



Date referitoare la teren

Crt	Categorie folosință	Intra vilan	Suprafaţa (mp)	Tarla	Parcelă	Nr. topo	Observaţii / Referinţe
1	pasune	NU	2.132	124	11731/3	-	

Lungime Segmente
1) Valorile lungimilor segmentelor sunt obţinute din proiecţie în plan.

Punct început	X / Y	Punct sfârşit	X / Y	Lungime segment (** (m)
1	362.826,56 405.203,823	2	362.752,244 405.225,901	77.526
2	362.752,244 405.225,901	3	362.728,453 405.232,491	24.687
3	362.728,453 405.232,491	4	362.713,549 405.236,655	15.475
4	362.713,549 405.236,655	5	362.694,333 405.242,804	20.176
5	362.694,333 405.242,804	6	362.693,646 405.242,973	0.707

Document care conține date cu caracter personal, protejat de prevederile Regulamentului (UE) nr. 679/2016 și Legii 190/2018

Punct început	X / Y	Punct sfârşit	X / Y	Lungime segment (** (m)
6	362.693,646 405.242,973	7	362.691,292 405.233,394	9.864
7	362.691,292 405.233,394	8	362.715,903 405.225,45	25.861
8	362.715,903 405.225,45	9	362.746,619 405.217,48	31.733
9	362.746,619 405.217,48	10	362.787,962 405.205,784	42.966
10	362.787,962 405.205,784	11	362.815,268 405.197,932	28.413
11	362.815,268 405.197,932	12	362.857,011 405.186,367	43.315
12	362.857,011 405.186,367	13	362.887,853 405.177,374	32.126
13	362.887,853 405.177,374	14	362.921,117 405.167,212	34.782
14	362.921,117 405.167,212	15	362.920,8 405.175,59	8.384
15	362.920,8 405.175,59	16	362.906,6 405.180,017	14.874
16	362.906,6 405.180,017	17	362.872,165 405.190,621	36.031
17	362.872,165 405.190,621	18	362.846,482 405.197,947	26.707
18	362.846,482 405.197,947	1	362.826,56 405.203,823	20.77

** Lungimile segmentelor sunt determinate în planul de proiecţie Stereo 70 şi sunt rotunjite la 1 milimetru.
*** Distanţa dintre puncte este formată din segmente cumulate ce sunt mai mici decât valoarea 1 milimetru.

Document care conține date cu caracter personal, protejat de prevederile Regulamentului (UE) nr. 679/2016 și Legii 190/2018

DATE DESPRE IMOBILUL NR. 1441

Oficiul de Cadastru şi Publicitate Imobiliară GORJ
Biroul de Cadastru şi Publicitate Imobiliară Targu Jiu

A. Partea I. Descrierea imobilului

TEREN Extravilan

Adresa: Jud. Gorj

Nr. Crt	Nr cadastral Nr. topografic	Suprafaţa* (mp)	Observaţii / Referinţe
A1		2.483	Sector cadastral:68 Teren neimprejmuit;

B. Partea II. Proprietari şi acte

Inscrieri privitoare la dreptul de proprietate şi alte drepturi reale		Referinţe
0 / 11/05/2025		
Act Normativ nr. 7, din 13/03/1996 emis de PARLAMENTUL ROMANIEI;		
B1	Intabulare, drept de PROPRIETATE, dobandit prin Lege, cota actuala 1/1	A1
	1) **NEIDENTIFICAT NEIDENTIFICAT**	
/		
Act Administrativ nr. 2354, din 09/05/2025 emis de PRIMARIA STĂNEȘTI;		
B2	Se noteaza posesia faptica in favoarea lui DUBREU MARIEA	A1
	1) **DUBREU MARIEA**	

C. Partea III. SARCINI .

Inscrieri privind dezmembramintele dreptului de proprietate, drepturi reale de garanţie şi sarcini	Referinţe
NU SUNT	

Document care conține date cu caracter personal, protejat de prevederile Regulamentului (UE) nr. 679/2016 și Legii 190/2018

Anexa Nr. 1 La Partea I

Teren

Nr cadastral	Suprafaţa (mp)*	Observaţii / Referinţe
	2.483	

* Suprafaţa este determinată in planul de proiecţie Stereo 70.

DETALII LINIARE IMOBIL

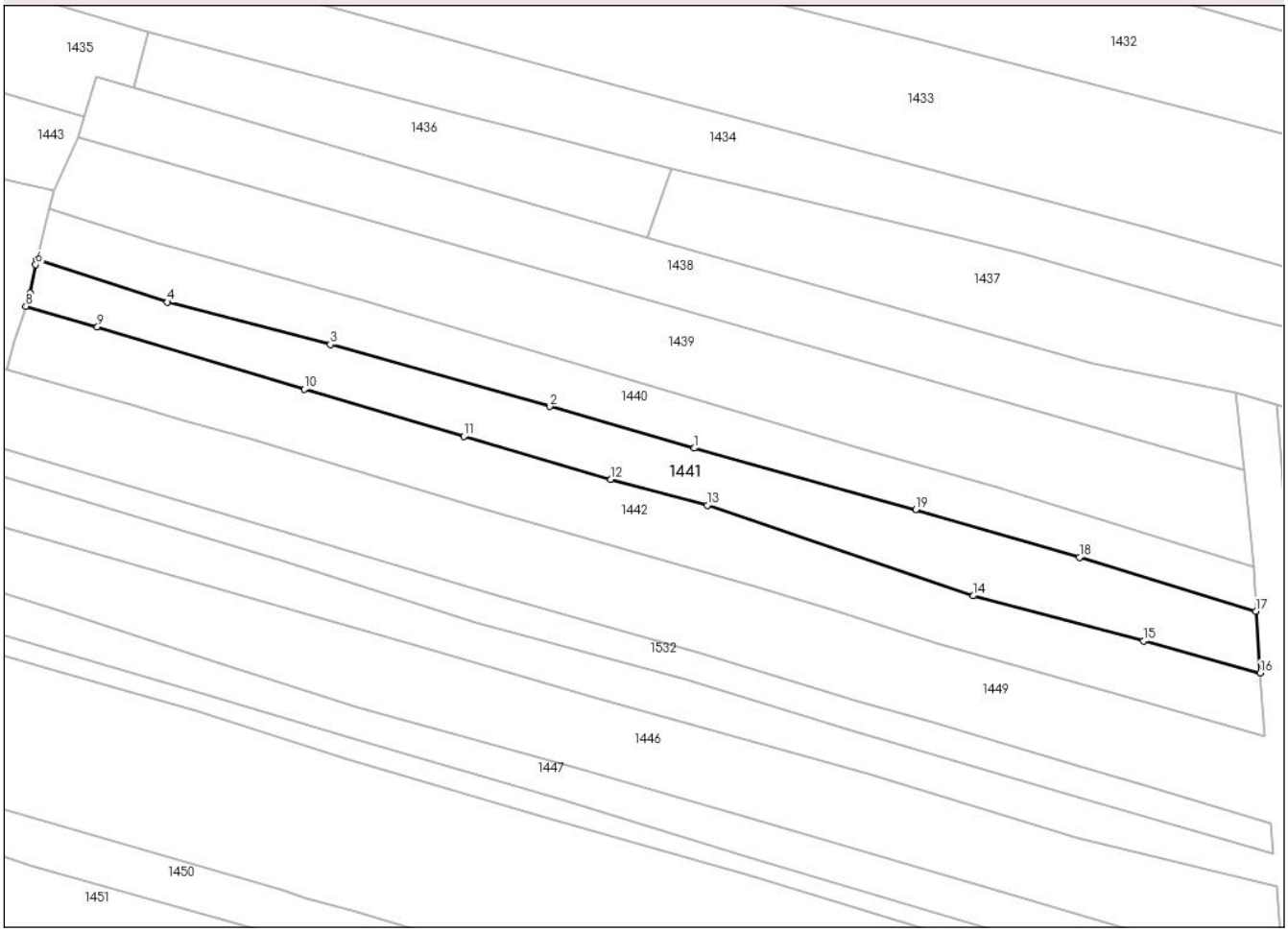

Date referitoare la teren

Crt	Categorie folosință	Intra vilan	Suprafaţa (mp)	Tarla	Parcelă	Nr. topo	Observaţii / Referinţe
1	pasune	NU	2.483	124	11730/2	-	

Lungime Segmente
1) Valorile lungimilor segmentelor sunt obţinute din proiecţie în plan.

Punct început	X / Y	Punct sfârşit	X / Y	Lungime segment (** (m)
1	362.815,268 405.197,932	2	362.787,962 405.205,784	28.413
2	362.787,962 405.205,784	3	362.746,619 405.217,48	42.966
3	362.746,619 405.217,48	4	362.715,903 405.225,45	31.733
4	362.715,903 405.225,45	5	362.691,292 405.233,394	25.861
5	362.691,292 405.233,394	6	362.691,076 405.232,518	0.902

Document care conține date cu caracter personal, protejat de prevederile Regulamentului (UE) nr. 679/2016 și Legii 190/2018

Punct început	X / Y	Punct sfârşit	X / Y	Lungime segment (** (m)
6	362.691,076 405.232,518	7	362.690,076 405.227,182	5.429
7	362.690,076 405.227,182	8	362.689,222 405.224,641	2.681
8	362.689,222 405.224,641	9	362.702,7 405.220,81	14.012
9	362.702,7 405.220,81	10	362.741,687 405.209,032	40.727
10	362.741,687 405.209,032	11	362.771,771 405.200,117	31.377
11	362.771,771 405.200,117	12	362.799,525 405.192,064	28.899
12	362.799,525 405.192,064	13	362.817,699 405.187,168	18.822
13	362.817,699 405.187,168	14	362.867,842 405.170,133	52.958
14	362.867,842 405.170,133	15	362.899,936 405.161,602	33.208
15	362.899,936 405.161,602	16	362.921,96 405.155,586	22.831
16	362.921,96 405.155,586	17	362.921,117 405.167,212	11.657
17	362.921,117 405.167,212	18	362.887,853 405.177,374	34.782
18	362.887,853 405.177,374	19	362.857,011 405.186,367	32.126
19	362.857,011 405.186,367	1	362.815,268 405.197,932	43.315

** Lungimile segmentelor sunt determinate în planul de proiecţie Stereo 70 şi sunt rotunjite la 1 milimetru.
*** Distanţa dintre puncte este formată din segmente cumulate ce sunt mai mici decât valoarea 1 milimetru.

Document care conține date cu caracter personal, protejat de prevederile Regulamentului (UE) nr. 679/2016 și Legii 190/2018

DATE DESPRE IMOBILUL NR. 1442

Oficiul de Cadastru şi Publicitate Imobiliară GORJ
Biroul de Cadastru şi Publicitate Imobiliară Targu Jiu

A. Partea I. Descrierea imobilului

TEREN Extravilan

Adresa: Jud. Gorj

Nr. Crt	Nr cadastral Nr. topografic	Suprafaţa* (mp)	Observaţii / Referinţe
A1		2.835	Sector cadastral:68 Teren neimprejmuit;

B. Partea II. Proprietari şi acte

Inscrieri privitoare la dreptul de proprietate şi alte drepturi reale		Referinţe
0 / 11/05/2025		
Act Normativ nr. 7, din 13/03/1996 emis de PARLAMENTUL ROMANIEI;		
B1	Intabulare, drept de PROPRIETATE, dobandit prin Lege, cota actuala 1/1	A1
	1) **NEIDENTIFICAT NEIDENTIFICAT**	
/		
Act Administrativ nr. 2354, din 09/05/2025 emis de PRIMARIA STĂNEȘTI;		
B2	Se noteaza posesia faptica in favoarea lui DIJMĂRESCU VASILE	A1
	1) **DIJMĂRESCU VASILE**	

C. Partea III. SARCINI .

Inscrieri privind dezmembramintele dreptului de proprietate, drepturi reale de garanţie şi sarcini	Referinţe
NU SUNT	

Document care conține date cu caracter personal, protejat de prevederile Regulamentului (UE) nr. 679/2016 și Legii 190/2018

Anexa Nr. 1 La Partea I

Teren

Nr cadastral	Suprafaţa (mp)*	Observaţii / Referinţe
	2.835	

* Suprafaţa este determinată in planul de proiecţie Stereo 70.

DETALII LINIARE IMOBIL

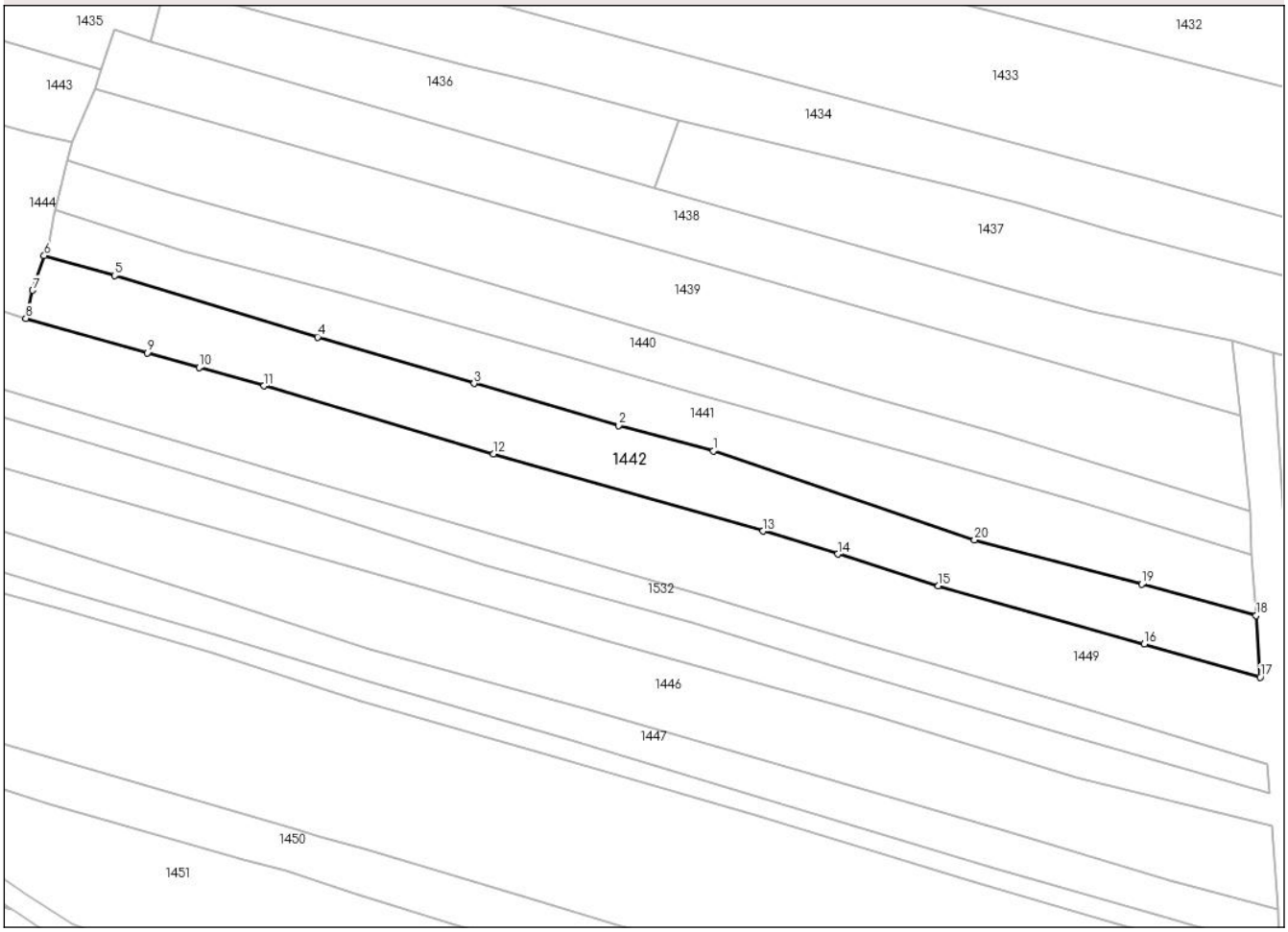

Date referitoare la teren

Crt	Categorie folosință	Intra vilan	Suprafaţa (mp)	Tarla	Parcelă	Nr. topo	Observaţii / Referinţe
1	pasune	NU	2.835	124	11729	-	

Lungime Segmente
1) Valorile lungimilor segmentelor sunt obţinute din proiecţie în plan.

Punct început	X / Y	Punct sfârşit	X / Y	Lungime segment (** (m)
1	362.817,699 405.187,168	2	362.799,525 405.192,064	18.822
2	362.799,525 405.192,064	3	362.771,771 405.200,117	28.899
3	362.771,771 405.200,117	4	362.741,687 405.209,032	31.377
4	362.741,687 405.209,032	5	362.702,7 405.220,81	40.727
5	362.702,7 405.220,81	6	362.689,222 405.224,641	14.012

Document care conține date cu caracter personal, protejat de prevederile Regulamentului (UE) nr. 679/2016 și Legii 190/2018

Punct început	X / Y	Punct sfârşit	X / Y	Lungime segment (** (m)
6	362.689,222 405.224,641	7	362.686,986 405.217,996	7.011
7	362.686,986 405.217,996	8	362.685,691 405.212,624	5.526
8	362.685,691 405.212,624	9	362.709,051 405.206,007	24.279
9	362.709,051 405.206,007	10	362.718,935 405.203,202	10.274
10	362.718,935 405.203,202	11	362.731,401 405.199,656	12.961
11	362.731,401 405.199,656	12	362.775,482 405.186,618	45.969
12	362.775,482 405.186,618	13	362.827,242 405.171,784	53.844
13	362.827,242 405.171,784	14	362.841,592 405.167,388	15.008
14	362.841,592 405.167,388	15	362.860,938 405.161,296	20.283
15	362.860,938 405.161,296	16	362.900,473 405.150,152	41.076
16	362.900,473 405.150,152	17	362.922,736 405.143,752	23.165
17	362.922,736 405.143,752	18	362.921,96 405.155,586	11.859
18	362.921,96 405.155,586	19	362.899,936 405.161,602	22.831
19	362.899,936 405.161,602	20	362.867,842 405.170,133	33.208
20	362.867,842 405.170,133	1	362.817,699 405.187,168	52.958

** Lungimile segmentelor sunt determinate în planul de proiecţie Stereo 70 şi sunt rotunjite la 1 milimetru.
*** Distanţa dintre puncte este formată din segmente cumulate ce sunt mai mici decât valoarea 1 milimetru.

Document care conține date cu caracter personal, protejat de prevederile Regulamentului (UE) nr. 679/2016 și Legii 190/2018

DATE DESPRE IMOBILUL NR. 1443

Oficiul de Cadastru şi Publicitate Imobiliară GORJ
Biroul de Cadastru şi Publicitate Imobiliară Targu Jiu

A. Partea I. Descrierea imobilului

TEREN Extravilan

Adresa: Jud. Gorj

Nr. Crt	Nr cadastral Nr. topografic	Suprafaţa* (mp)	Observaţii / Referinţe
A1		835	Sector cadastral:68 Teren neimprejmuit;

B. Partea II. Proprietari şi acte

Inscrieri privitoare la dreptul de proprietate şi alte drepturi reale		Referinţe
0 / 11/05/2025		
Act Normativ nr. 7, din 13/03/1996 emis de PARLAMENTUL ROMANIEI;		
B1	Intabulare, drept de PROPRIETATE, dobandit prin Lege, cota actuala 1/1	A1
	1) **NEIDENTIFICAT NEIDENTIFICAT**	
/		
Act Administrativ nr. 2354, din 09/05/2025 emis de PRIMARIA STĂNEȘTI;		
B2	Se noteaza posesia faptica in favoarea lui POPESCU JEAN-RADU	A1
	1) **POPESCU JEAN-RADU**	

C. Partea III. SARCINI .

Inscrieri privind dezmembramintele dreptului de proprietate, drepturi reale de garanţie şi sarcini	Referinţe
NU SUNT	

Document care conține date cu caracter personal, protejat de prevederile Regulamentului (UE) nr. 679/2016 și Legii 190/2018

Anexa Nr. 1 La Partea I

Teren

Nr cadastral	Suprafaţa (mp)*	Observaţii / Referinţe
	835	

* Suprafaţa este determinată in planul de proiecţie Stereo 70.

DETALII LINIARE IMOBIL

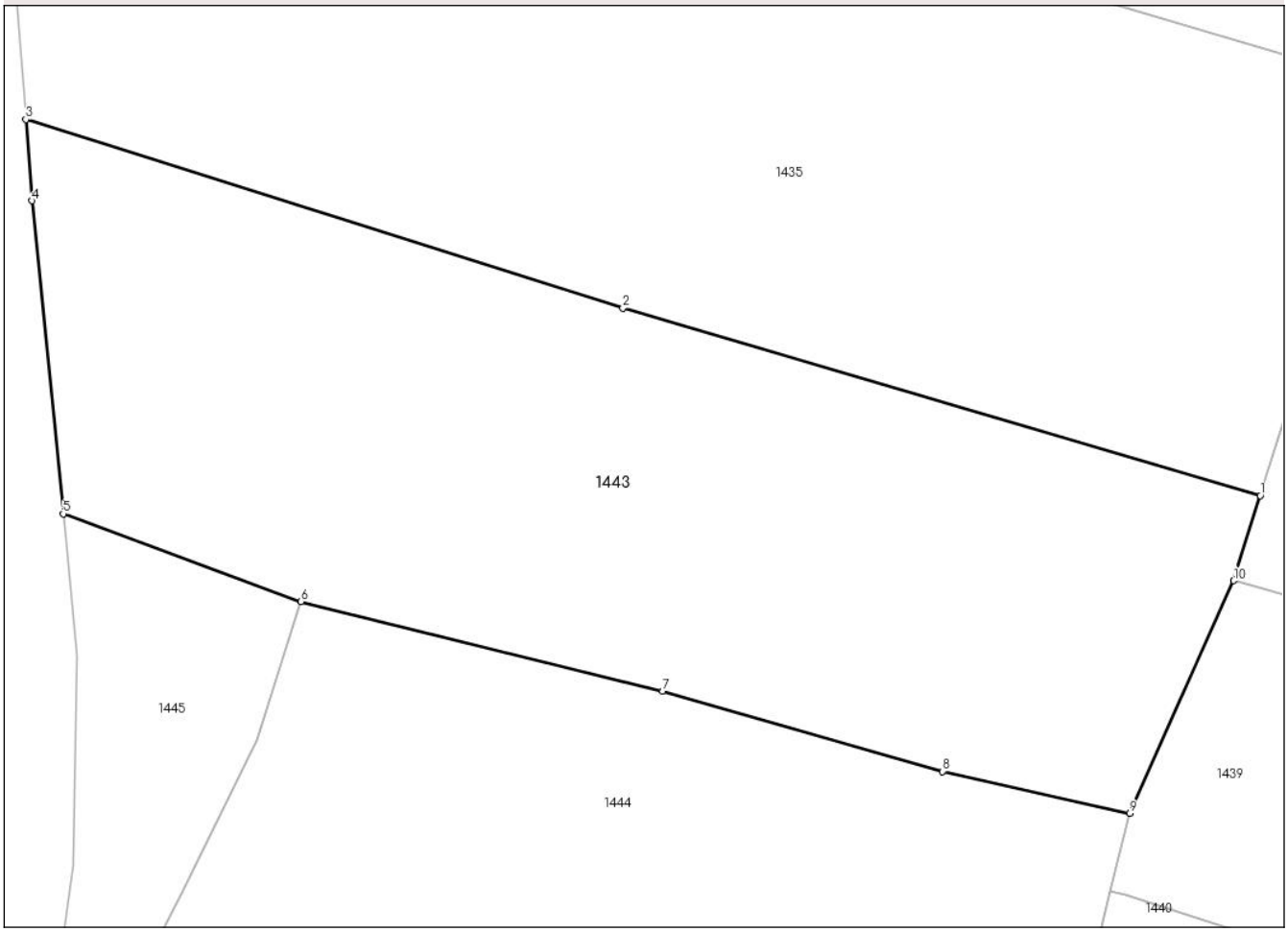

Date referitoare la teren

Crt	Categorie folosință	Intra vilan	Suprafaţa (mp)	Tarla	Parcelă	Nr. topo	Observaţii / Referinţe
1	pasune	NU	835	124	11732/1	-	

Lungime Segmente
1) Valorile lungimilor segmentelor sunt obţinute din proiecţie în plan.

Punct început	X / Y	Punct sfârşit	X / Y	Lungime segment (** (m)
1	362.700,213 405.260,306	2	362.672,254 405.268,516	29.139
2	362.672,254 405.268,516	3	362.646,071 405.276,785	27.458
3	362.646,071 405.276,785	4	362.646,346 405.273,222	3.574
4	362.646,346 405.273,222	5	362.647,705 405.259,504	13.785
5	362.647,705 405.259,504	6	362.658,14 405.255,661	11.12

Document care conține date cu caracter personal, protejat de prevederile Regulamentului (UE) nr. 679/2016 și Legii 190/2018

Punct început	X / Y	Punct sfârşit	X / Y	Lungime segment (** (m)
6	362.658,14 405.255,661	7	362.673,993 405.251,739	16.331
7	362.673,993 405.251,739	8	362.686,285 405.248,216	12.787
8	362.686,285 405.248,216	9	362.694,482 405.246,375	8.401
9	362.694,482 405.246,375	10	362.699,045 405.256,578	11.177
10	362.699,045 405.256,578	1	362.700,213 405.260,306	3.907

** Lungimile segmentelor sunt determinate în planul de proiecţie Stereo 70 şi sunt rotunjite la 1 milimetru.
*** Distanţa dintre puncte este formată din segmente cumulate ce sunt mai mici decât valoarea 1 milimetru.

Document care conține date cu caracter personal, protejat de prevederile Regulamentului (UE) nr. 679/2016 și Legii 190/2018

DATE DESPRE IMOBILUL NR. 1444

Oficiul de Cadastru şi Publicitate Imobiliară GORJ
Biroul de Cadastru şi Publicitate Imobiliară Targu Jiu

A. Partea I. Descrierea imobilului

TEREN Extravilan

Adresa: Jud. Gorj

Nr. Crt	Nr cadastral Nr. topografic	Suprafaţa* (mp)	Observaţii / Referinţe
A1		1.344	Sector cadastral:68 Teren neimprejmuit;

B. Partea II. Proprietari şi acte

Inscrieri privitoare la dreptul de proprietate şi alte drepturi reale		Referinţe
0 / 11/05/2025		
Act Normativ nr. 7, din 13/03/1996 emis de PARLAMENTUL ROMANIEI;		
B1	Intabulare, drept de PROPRIETATE, dobandit prin Lege, cota actuala 1/1	A1
	1) **NEIDENTIFICAT NEIDENTIFICAT**	
/		
Act Administrativ nr. 2354, din 09/05/2025 emis de PRIMARIA STĂNEȘTI;		
B2	Se noteaza posesia faptica in favoarea lui MIJEA DUMITRU-ANDREI	A1
	1) **MIJEA DUMITRU-ANDREI**	

C. Partea III. SARCINI .

Inscrieri privind dezmembramintele dreptului de proprietate, drepturi reale de garanţie şi sarcini	Referinţe
NU SUNT	

Document care conține date cu caracter personal, protejat de prevederile Regulamentului (UE) nr. 679/2016 și Legii 190/2018

Anexa Nr. 1 La Partea I

Teren

Nr cadastral	Suprafaţa (mp)*	Observaţii / Referinţe
	1.344	

* Suprafaţa este determinată in planul de proiecţie Stereo 70.

DETALII LINIARE IMOBIL

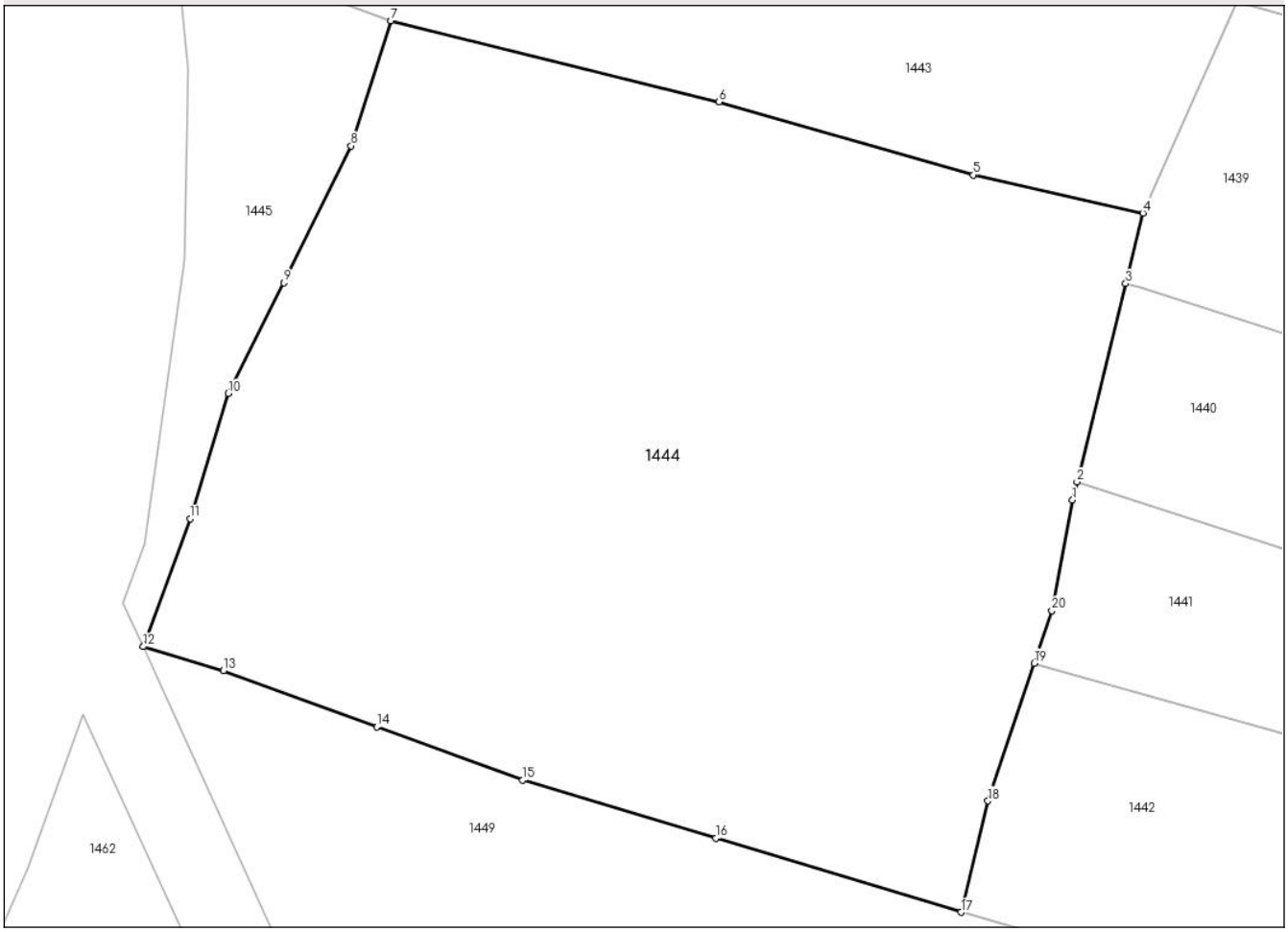

Date referitoare la teren

Crt	Categorie folosință	Intra vilan	Suprafaţa (mp)	Tarla	Parcelă	Nr. topo	Observaţii / Referinţe
1	pasune	NU	1.344	124	11728, 11730/1, 11731/2	-	

Lungime Segmente
1) Valorile lungimilor segmentelor sunt obţinute din proiecţie în plan.

Punct început	X / Y	Punct sfârşit	X / Y	Lungime segment (** (m)
1	362.691,076 405.232,518	2	362.691,292 405.233,394	0.902
2	362.691,292 405.233,394	3	362.693,646 405.242,973	9.864
3	362.693,646 405.242,973	4	362.694,482 405.246,375	3.503
4	362.694,482 405.246,375	5	362.686,285 405.248,216	8.401

Document care conține date cu caracter personal, protejat de prevederile Regulamentului (UE) nr. 679/2016 și Legii 190/2018

Punct început	X / Y	Punct sfârşit	X / Y	Lungime segment (** (m)
5	362.686,285 405.248,216	6	362.673,993 405.251,739	12.787
6	362.673,993 405.251,739	7	362.658,14 405.255,661	16.331
7	362.658,14 405.255,661	8	362.656,211 405.249,62	6.342
8	362.656,211 405.249,62	9	362.652,955 405.243,004	7.374
9	362.652,955 405.243,004	10	362.650,276 405.237,666	5.973
10	362.650,276 405.237,666	11	362.648,427 405.231,619	6.323
11	362.648,427 405.231,619	12	362.646,162 405.225,446	6.575
12	362.646,162 405.225,446	13	362.650,049 405.224,28	4.058
13	362.650,049 405.224,28	14	362.657,448 405.221,566	7.881
14	362.657,448 405.221,566	15	362.664,505 405.218,996	7.51
15	362.664,505 405.218,996	16	362.673,828 405.216,188	9.737
16	362.673,828 405.216,188	17	362.685,691 405.212,624	12.387
17	362.685,691 405.212,624	18	362.686,986 405.217,996	5.526
18	362.686,986 405.217,996	19	362.689,222 405.224,641	7.011
19	362.689,222 405.224,641	20	362.690,076 405.227,182	2.681
20	362.690,076 405.227,182	1	362.691,076 405.232,518	5.429

** Lungimile segmentelor sunt determinate în planul de proiecţie Stereo 70 şi sunt rotunjite la 1 milimetru.
*** Distanţa dintre puncte este formată din segmente cumulate ce sunt mai mici decât valoarea 1 milimetru.

Document care conține date cu caracter personal, protejat de prevederile Regulamentului (UE) nr. 679/2016 și Legii 190/2018

DATE DESPRE IMOBILUL NR. 1445

Oficiul de Cadastru şi Publicitate Imobiliară GORJ
Biroul de Cadastru şi Publicitate Imobiliară Targu Jiu

A. Partea I. Descrierea imobilului

TEREN Extravilan

Adresa: Jud. Gorj

Nr. Crt	Nr cadastral Nr. topografic	Suprafaţa* (mp)	Observaţii / Referinţe
A1		161	Sector cadastral:68 Teren neimprejmuit;

B. Partea II. Proprietari şi acte

Inscrieri privitoare la dreptul de proprietate şi alte drepturi reale		Referinţe
0 / 11/05/2025		
Act Administrativ nr. 2354, din 09/05/2025 emis de PRIMARIA STĂNEȘTI;		
B1	Inscrierea posesiei, drept de PROPRIETATE, dobandit prin Lege, cota actuala 1/1	A1
	1) **NEIDENTIFICAT NEIDENTIFICAT**	
/		
Act Normativ nr. 7, din 13/03/1996 emis de PARLAMENTUL ROMANIEI;		
B2	Se noteaza mentiunea de proprietar neidentificat	A1

C. Partea III. SARCINI .

Inscrieri privind dezmembramintele dreptului de proprietate, drepturi reale de garanţie şi sarcini	Referinţe
NU SUNT	

Document care conține date cu caracter personal, protejat de prevederile Regulamentului (UE) nr. 679/2016 și Legii 190/2018

Anexa Nr. 1 La Partea I

Teren

Nr cadastral	Suprafaţa (mp)*	Observaţii / Referinţe
	161	

* Suprafaţa este determinată in planul de proiecţie Stereo 70.

DETALII LINIARE IMOBIL

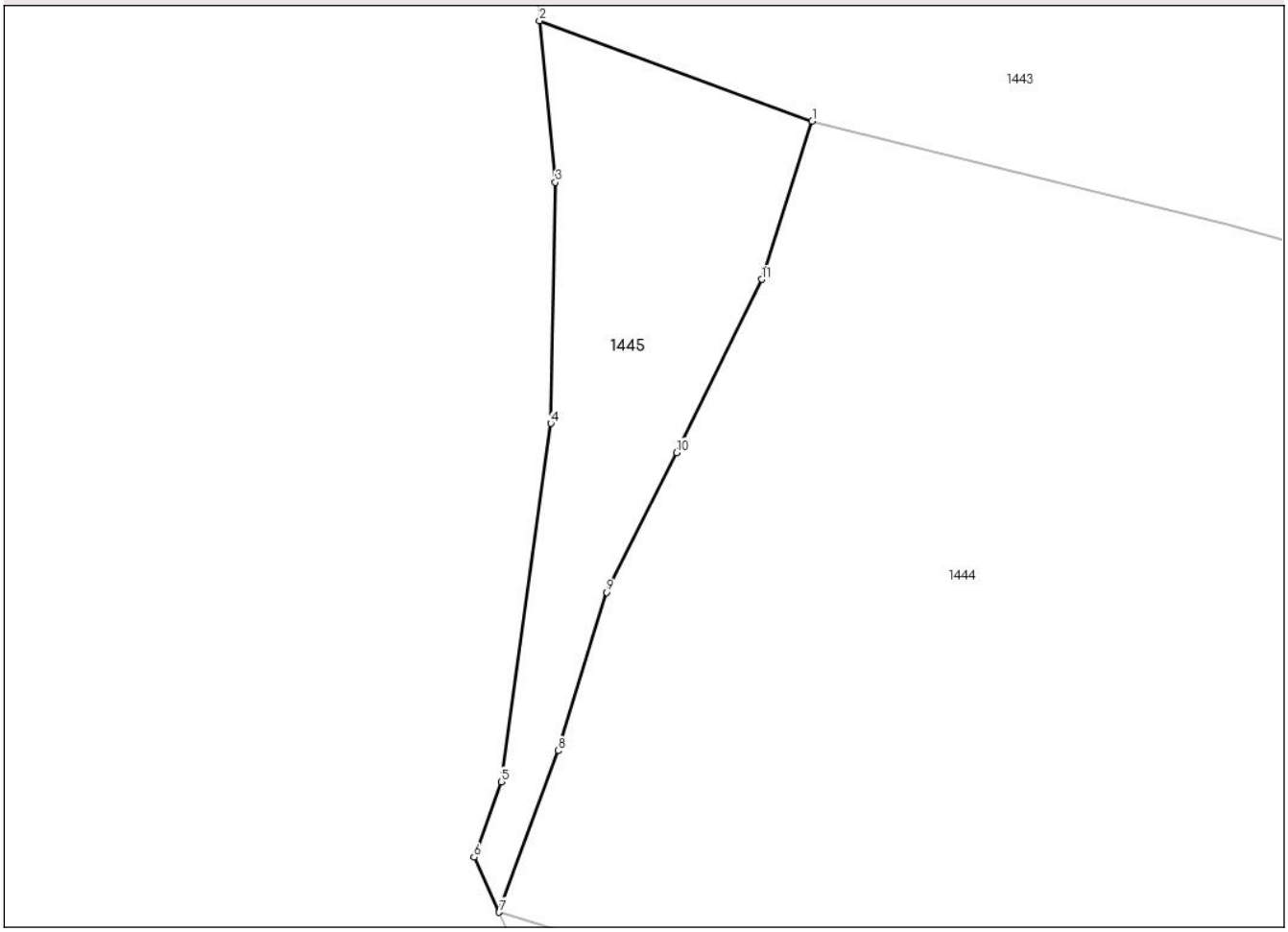

Date referitoare la teren

Crt	Categorie folosință	Intra vilan	Suprafaţa (mp)	Tarla	Parcelă	Nr. topo	Observaţii / Referinţe
1	pasune	NU	161	124	11731/1	-	

Lungime Segmente
1) Valorile lungimilor segmentelor sunt obţinute din proiecţie în plan.

Punct început	X / Y	Punct sfârşit	X / Y	Lungime segment (** (m)
1	362.658,14 405.255,661	2	362.647,705 405.259,504	11.12
2	362.647,705 405.259,504	3	362.648,317 405.253,329	6.205
3	362.648,317 405.253,329	4	362.648,144 405.244,121	9.21
4	362.648,144 405.244,121	5	362.646,245 405.230,429	13.823
5	362.646,245 405.230,429	6	362.645,201 405.227,548	3.064

Document care conține date cu caracter personal, protejat de prevederile Regulamentului (UE) nr. 679/2016 și Legii 190/2018

Punct început	X / Y	Punct sfârşit	X / Y	Lungime segment (** (m)
6	362.645,201 405.227,548	7	362.646,162 405.225,446	2.311
7	362.646,162 405.225,446	8	362.648,427 405.231,619	6.575
8	362.648,427 405.231,619	9	362.650,276 405.237,666	6.323
9	362.650,276 405.237,666	10	362.652,955 405.243,004	5.973
10	362.652,955 405.243,004	11	362.656,211 405.249,62	7.374
11	362.656,211 405.249,62	1	362.658,14 405.255,661	6.342

** Lungimile segmentelor sunt determinate în planul de proiecţie Stereo 70 şi sunt rotunjite la 1 milimetru.
*** Distanţa dintre puncte este formată din segmente cumulate ce sunt mai mici decât valoarea 1 milimetru.

Document care conține date cu caracter personal, protejat de prevederile Regulamentului (UE) nr. 679/2016 și Legii 190/2018

DATE DESPRE IMOBILUL NR. 1446

Oficiul de Cadastru şi Publicitate Imobiliară GORJ
Biroul de Cadastru şi Publicitate Imobiliară Targu Jiu

A. Partea I. Descrierea imobilului

TEREN Extravilan
Adresa: Jud. Gorj

Nr. Crt	Nr cadastral Nr. topografic	Suprafaţa* (mp)	Observaţii / Referinţe
A1		3.783	Sector cadastral:68 Teren neimprejmuit;

B. Partea II. Proprietari şi acte

Inscrieri privitoare la dreptul de proprietate şi alte drepturi reale		Referinţe
0 / 11/05/2025		
Act Normativ nr. 7, din 13/03/1996 emis de PARLAMENTUL ROMANIEI;		
B1	Intabulare, drept de PROPRIETATE, dobandit prin Lege, cota actuala 1/1	A1
	1) **NEIDENTIFICAT NEIDENTIFICAT**	
/		
Act Administrativ nr. 2354, din 09/05/2025 emis de PRIMARIA STĂNEȘTI;		
B2	Se noteaza posesia faptica in favoarea lui DIJMĂRESCU VASILE	A1
	1) **DIJMĂRESCU VASILE**	

C. Partea III. SARCINI .

Inscrieri privind dezmembramintele dreptului de proprietate, drepturi reale de garanţie şi sarcini	Referinţe
NU SUNT	

Anexa Nr. 1 La Partea I

Teren

Nr cadastral	Suprafaţa (mp)*	Observaţii / Referinţe
	3.783	

* Suprafaţa este determinată in planul de proiecţie Stereo 70.

DETALII LINIARE IMOBIL

Date referitoare la teren

Crt	Categorie folosință	Intra vilan	Suprafaţa (mp)	Tarla	Parcelă	Nr. topo	Observaţii / Referinţe
1	pasune	NU	3.783	124	11720, 11721	-	

Lungime Segmente
1) Valorile lungimilor segmentelor sunt obţinute din proiecţie în plan.

Punct început	X / Y	Punct sfârşit	X / Y	Lungime segment (** (m)
1	362.797,216 405.150,659	2	362.762,879 405.160,686	35.771
2	362.762,879 405.160,686	3	362.656,741 405.191,039	110.393
3	362.656,741 405.191,039	4	362.656,957 405.189,172	1.879
4	362.656,957 405.189,172	5	362.658,026 405.179,92	9.314
5	362.658,026 405.179,92	6	362.658,372 405.178,75	1.22

Document care conține date cu caracter personal, protejat de prevederile Regulamentului (UE) nr. 679/2016 și Legii 190/2018

Punct început	X / Y	Punct sfârşit	X / Y	Lungime segment (** (m)
6	362.658,372 405.178,75	7	362.694,692 405.167,543	38.01
7	362.694,692 405.167,543	8	362.724,631 405.157,887	31.458
8	362.724,631 405.157,887	9	362.751,733 405.149,129	28.482
9	362.751,733 405.149,129	10	362.792,989 405.137,712	42.807
10	362.792,989 405.137,712	11	362.825,329 405.128,471	33.634
11	362.825,329 405.128,471	12	362.873,6 405.114,296	50.309
12	362.873,6 405.114,296	13	362.905,329 405.104,899	33.091
13	362.905,329 405.104,899	14	362.926,246 405.099,285	21.657
14	362.926,246 405.099,285	15	362.925,004 405.115,335	16.098
15	362.925,004 405.115,335	16	362.887,419 405.124,6	38.71
16	362.887,419 405.124,6	17	362.848,065 405.136,624	41.15
17	362.848,065 405.136,624	1	362.797,216 405.150,659	52.75

** Lungimile segmentelor sunt determinate în planul de proiecţie Stereo 70 şi sunt rotunjite la 1 milimetru.
*** Distanţa dintre puncte este formată din segmente cumulate ce sunt mai mici decât valoarea 1 milimetru.

Document care conține date cu caracter personal, protejat de prevederile Regulamentului (UE) nr. 679/2016 și Legii 190/2018

DATE DESPRE IMOBILUL NR. 1447

Oficiul de Cadastru şi Publicitate Imobiliară GORJ
Biroul de Cadastru şi Publicitate Imobiliară Targu Jiu

A. Partea I. Descrierea imobilului

TEREN Extravilan

Adresa: Jud. Gorj

Nr. Crt	Nr cadastral Nr. topografic	Suprafaţa* (mp)	Observaţii / Referinţe
A1		1.930	Sector cadastral:68 Teren neimprejmuit;

B. Partea II. Proprietari şi acte

Inscrieri privitoare la dreptul de proprietate şi alte drepturi reale		Referinţe
0 / 11/05/2025		
Act Normativ nr. 7, din 13/03/1996 emis de PARLAMENTUL ROMANIEI;		
B1	Intabulare, drept de PROPRIETATE, dobandit prin Lege, cota actuala 1/1	A1
	1) **NEIDENTIFICAT NEIDENTIFICAT**	
/		
Act Administrativ nr. 2354, din 09/05/2025 emis de PRIMARIA STĂNEȘTI;		
B2	Se noteaza posesia faptica in favoarea lui UDROIU DUMITRU	A1
	1) **UDROIU DUMITRU**	

C. Partea III. SARCINI .

Inscrieri privind dezmembramintele dreptului de proprietate, drepturi reale de garanţie şi sarcini	Referinţe
NU SUNT	

Document care conține date cu caracter personal, protejat de prevederile Regulamentului (UE) nr. 679/2016 și Legii 190/2018

Anexa Nr. 1 La Partea I

Teren

Nr cadastral	Suprafaţa (mp)*	Observaţii / Referinţe
	1.930	

* Suprafaţa este determinată in planul de proiecţie Stereo 70.

DETALII LINIARE IMOBIL

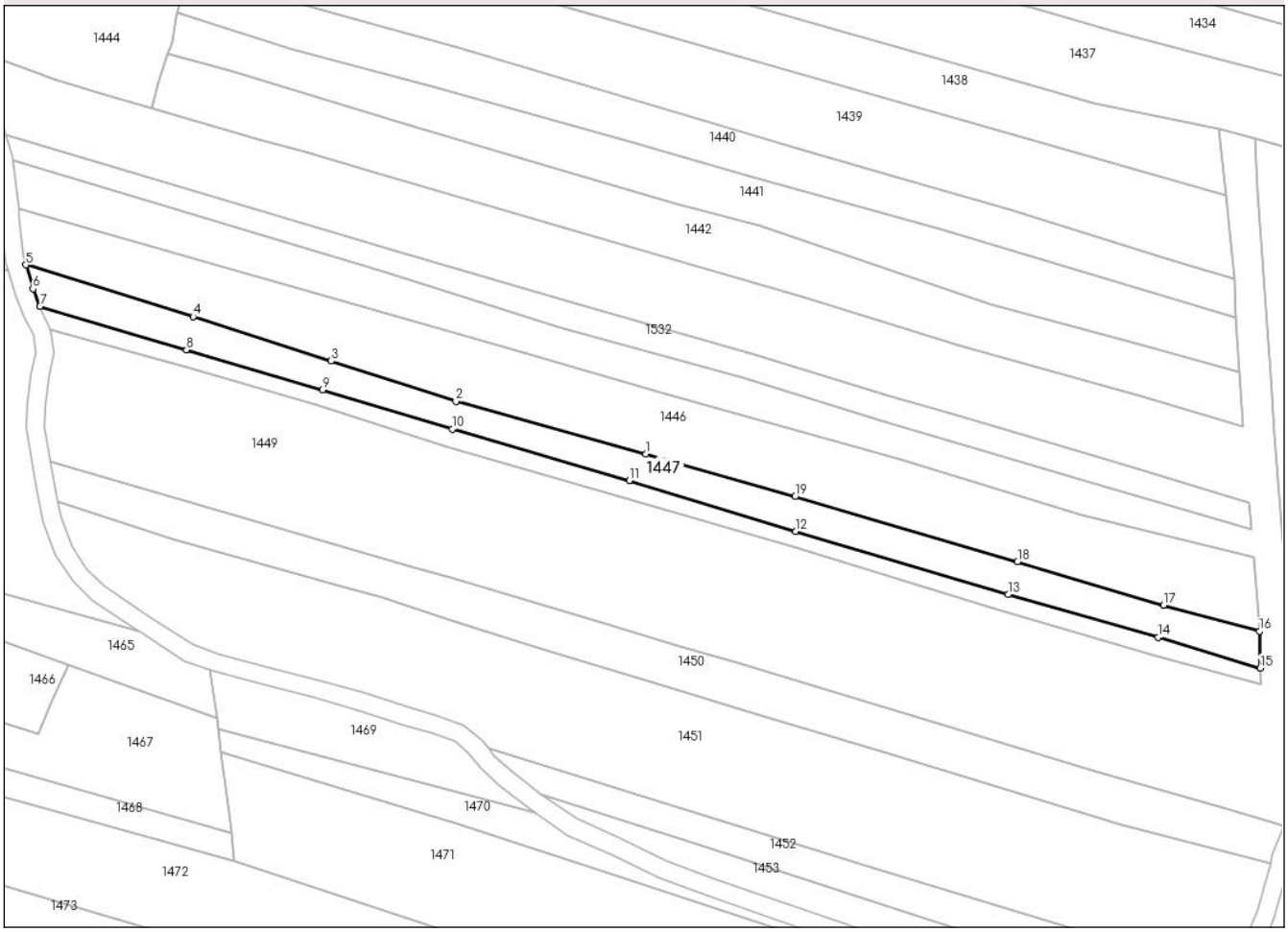

Date referitoare la teren

Crt	Categorie folosință	Intra vilan	Suprafaţa (mp)	Tarla	Parcelă	Nr. topo	Observaţii / Referinţe
1	pasune	NU	1.930	124	11718, 11719	-	

Lungime Segmente
1) Valorile lungimilor segmentelor sunt obţinute din proiecţie în plan.

Punct început	X / Y	Punct sfârşit	X / Y	Lungime segment (** (m)
1	362.792,989 405.137,712	2	362.751,733 405.149,129	42.807
2	362.751,733 405.149,129	3	362.724,631 405.157,887	28.482
3	362.724,631 405.157,887	4	362.694,692 405.167,543	31.458
4	362.694,692 405.167,543	5	362.658,372 405.178,75	38.01
5	362.658,372 405.178,75	6	362.659,913 405.173,536	5.437

Document care conține date cu caracter personal, protejat de prevederile Regulamentului (UE) nr. 679/2016 și Legii 190/2018

Punct început	X / Y	Punct sfârşit	X / Y	Lungime segment (** (m)
6	362.659,913 405.173,536	7	362.661,409 405.169,77	4.052
7	362.661,409 405.169,77	8	362.693,241 405.160,322	33.205
8	362.693,241 405.160,322	9	362.722,826 405.151,635	30.834
9	362.722,826 405.151,635	10	362.750,924 405.143,14	29.354
10	362.750,924 405.143,14	11	362.789,366 405.131,959	40.035
11	362.789,366 405.131,959	12	362.825,459 405.120,942	37.737
12	362.825,459 405.120,942	13	362.871,61 405.107,221	48.147
13	362.871,61 405.107,221	14	362.904,163 405.097,948	33.848
14	362.904,163 405.097,948	15	362.926,364 405.091,299	23.175
15	362.926,364 405.091,299	16	362.926,246 405.099,285	7.987
16	362.926,246 405.099,285	17	362.905,329 405.104,899	21.657
17	362.905,329 405.104,899	18	362.873,6 405.114,296	33.091
18	362.873,6 405.114,296	19	362.825,329 405.128,471	50.309
19	362.825,329 405.128,471	1	362.792,989 405.137,712	33.634

** Lungimile segmentelor sunt determinate în planul de proiecţie Stereo 70 şi sunt rotunjite la 1 milimetru.
*** Distanţa dintre puncte este formată din segmente cumulate ce sunt mai mici decât valoarea 1 milimetru.

Document care conține date cu caracter personal, protejat de prevederile Regulamentului (UE) nr. 679/2016 și Legii 190/2018

DATE DESPRE IMOBILUL NR. 1448

Oficiul de Cadastru şi Publicitate Imobiliară GORJ
Biroul de Cadastru şi Publicitate Imobiliară Targu Jiu

A. Partea I. Descrierea imobilului

TEREN Extravilan

Adresa: Jud. Gorj

Nr. Crt	Nr cadastral Nr. topografic	Suprafaţa* (mp)	Observaţii / Referinţe
A1		1.025	Sector cadastral:68 Teren neimprejmuit;

B. Partea II. Proprietari şi acte

Inscrieri privitoare la dreptul de proprietate şi alte drepturi reale		Referinţe
0 / 11/05/2025		
Act Normativ nr. 7, din 13/03/1996 emis de PARLAMENTUL ROMANIEI;		
B1	Intabulare, drept de PROPRIETATE, dobandit prin Lege, cota actuala 1/1	A1
	1) **NEIDENTIFICAT NEIDENTIFICAT**	
/		
Act Administrativ nr. 2354, din 09/05/2025 emis de PRIMARIA STĂNEȘTI;		
B2	Se noteaza posesia faptica in favoarea lui BRUCIU MARIA	A1
	1) **BRUCIU MARIA**	

C. Partea III. SARCINI .

Inscrieri privind dezmembramintele dreptului de proprietate, drepturi reale de garanţie şi sarcini	Referinţe
NU SUNT	

Document care conține date cu caracter personal, protejat de prevederile Regulamentului (UE) nr. 679/2016 și Legii 190/2018

Anexa Nr. 1 La Partea I

Teren

Nr cadastral	Suprafaţa (mp)*	Observaţii / Referinţe
	1.025	

* Suprafaţa este determinată in planul de proiecţie Stereo 70.

DETALII LINIARE IMOBIL

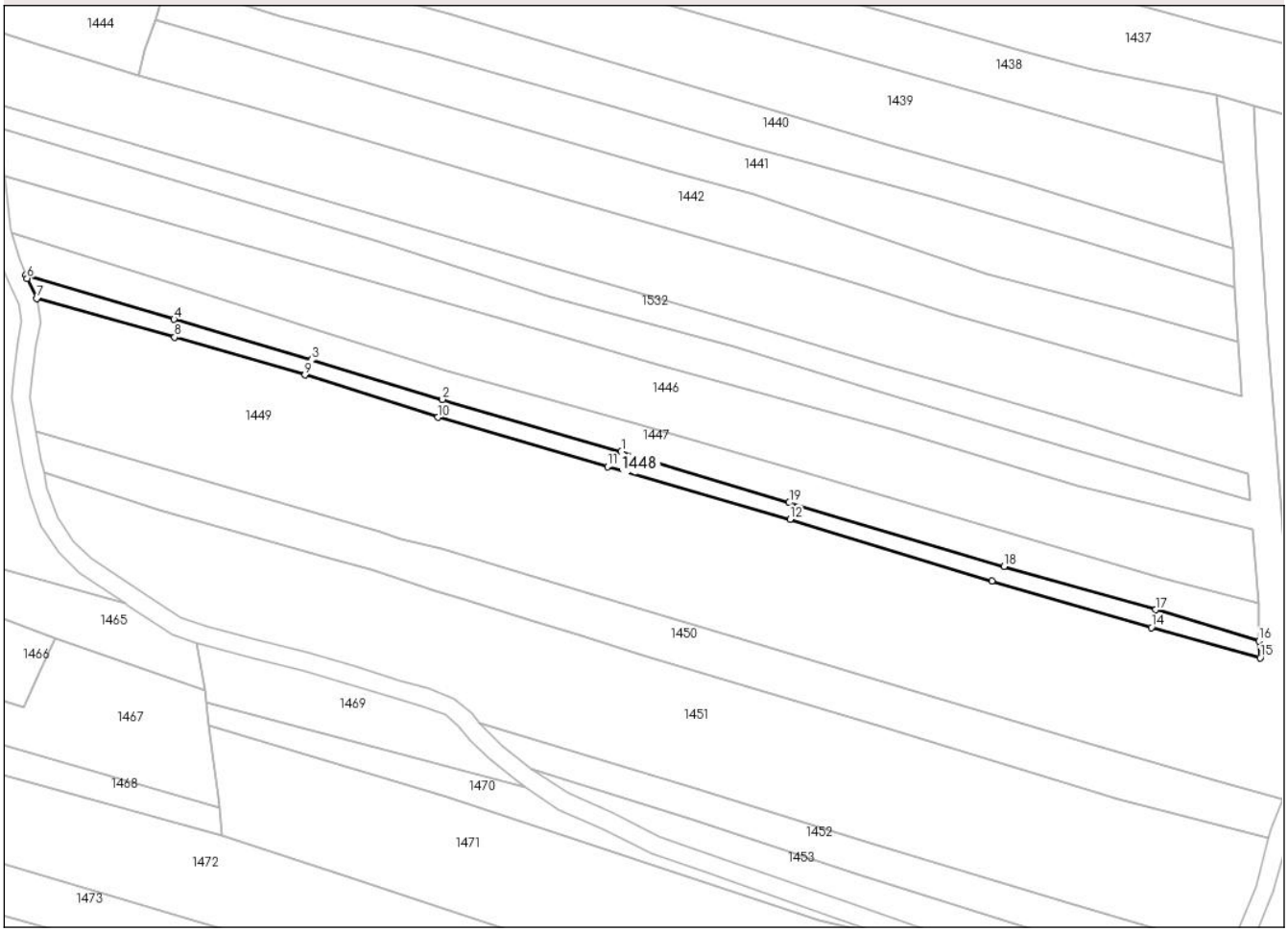

Date referitoare la teren

Crt	Categorie folosință	Intra vilan	Suprafaţa (mp)	Tarla	Parcelă	Nr. topo	Observaţii / Referinţe
1	pasune	NU	1.025	124	11717/1	-	

Lungime Segmente
1) Valorile lungimilor segmentelor sunt obţinute din proiecţie în plan.

Punct început	X / Y	Punct sfârşit	X / Y	Lungime segment (** (m)
1	362.789,366 405.131,959	2	362.750,924 405.143,14	40.035
2	362.750,924 405.143,14	3	362.722,826 405.151,635	29.354
3	362.722,826 405.151,635	4	362.693,241 405.160,322	30.834
4	362.693,241 405.160,322	5	362.661,409 405.169,77	33.205
5	362.661,409 405.169,77	6	362.661,674 405.169,103	0.718

Document care conține date cu caracter personal, protejat de prevederile Regulamentului (UE) nr. 679/2016 și Legii 190/2018

Punct început	X / Y	Punct sfârşit	X / Y	Lungime segment (** (m)
6	362.661,674 405.169,103	7	362.663,747 405.164,788	4.787
7	362.663,747 405.164,788	8	362.693,377 405.156,457	30.779
8	362.693,377 405.156,457	9	362.721,385 405.148,347	29.159
9	362.721,385 405.148,347	10	362.749,935 405.139,277	29.956
10	362.749,935 405.139,277	11	362.786,387 405.128,708	37.953
11	362.786,387 405.128,708	12	362.825,661 405.117,419	40.864
12	362.825,661 405.117,419	13	362.869,057 405.104,139	45.382
13	362.869,057 405.104,139	14	362.903,267 405.094,163	35.635
14	362.903,267 405.094,163	15	362.926,672 405.087,677	24.287
15	362.926,672 405.087,677	16	362.926,364 405.091,299	3.635
16	362.926,364 405.091,299	17	362.904,163 405.097,948	23.175
17	362.904,163 405.097,948	18	362.871,61 405.107,221	33.848
18	362.871,61 405.107,221	19	362.825,459 405.120,942	48.147
19	362.825,459 405.120,942	1	362.789,366 405.131,959	37.737

**** Lungimile segmentelor sunt determinate în planul de proiecţie Stereo 70 şi sunt rotunjite la 1 milimetru.**
***** Distanţa dintre puncte este formată din segmente cumulate ce sunt mai mici decât valoarea 1 milimetru.**

Document care conține date cu caracter personal, protejat de prevederile Regulamentului (UE) nr. 679/2016 și Legii 190/2018

DATE DESPRE IMOBILUL NR. 1449

Oficiul de Cadastru şi Publicitate Imobiliară GORJ
Biroul de Cadastru şi Publicitate Imobiliară Targu Jiu

A. Partea I. Descrierea imobilului

TEREN Extravilan

Adresa: Jud. Gorj

Nr. Crt	Nr cadastral Nr. topografic	Suprafaţa* (mp)	Observaţii / Referinţe
A1		15.017	Sector cadastral:68 Teren neimprejmuit;

B. Partea II. Proprietari şi acte

Inscrieri privitoare la dreptul de proprietate şi alte drepturi reale		Referinţe
0 / 11/05/2025		
Act Administrativ nr. 2354, din 09/05/2025 emis de PRIMARIA STĂNEȘTI;		
B1	Inscrierea posesiei, drept de PROPRIETATE, dobandit prin Lege, cota actuala 1/1	A1
	1) **NEIDENTIFICAT NEIDENTIFICAT**	
/		
Act Normativ nr. 7, din 13/03/1996 emis de PARLAMENTUL ROMANIEI;		
B2	Se noteaza mentiunea de proprietar neidentificat	A1

C. Partea III. SARCINI .

Inscrieri privind dezmembramintele dreptului de proprietate, drepturi reale de garanţie şi sarcini	Referinţe
NU SUNT	

Document care conține date cu caracter personal, protejat de prevederile Regulamentului (UE) nr. 679/2016 și Legii 190/2018

Anexa Nr. 1 La Partea I

Teren

Nr cadastral	Suprafaţa (mp)*	Observaţii / Referinţe
	15.017	

* Suprafaţa este determinată in planul de proiecţie Stereo 70.

DETALII LINIARE IMOBIL

Date referitoare la teren

Crt	Categorie folosință	Intra vilan	Suprafaţa (mp)	Tarla	Parcelă	Nr. topo	Observaţii / Referinţe
1	faneata	NU	4.247	124	11722, ..., 11727	-	
2	arabil	NU	973	124	11734, 11735/1	-	
3	pasune	NU	9.797	124	11715, 11716, 11717/2	-	

Lungime Segmente

1) Valorile lungimilor segmentelor sunt obţinute din proiecţie în plan.

Punct început	X / Y	Punct sfârşit	X / Y	Lungime segment
1	362.929,407 405.141,924	2	362.928,552 405.154,625	12.73
4	362.925,199 405.206,107	5	362.917,378 405.208,343	8.134
7	362.920,8 405.175,59	8	362.921,117 405.167,212	8.384

Punct început	X / Y	Punct sfârşit	X / Y	Lungime segment
2	362.928,552 405.154,625	3	362.925,894 405.194,822	40.285
5	362.917,378 405.208,343	6	362.918,889 405.193,878	14.544
8	362.921,117 405.167,212	9	362.921,96 405.155,586	11.657

Punct început	X / Y	Punct sfârşit	X / Y	Lungime segment
3	362.925,894 405.194,822	4	362.925,199 405.206,107	11.306
6	362.918,889 405.193,878	7	362.920,8 405.175,59	18.388
9	362.921,96 405.155,586	10	362.922,736 405.143,752	11.859

Document care conține date cu caracter personal, protejat de prevederile Regulamentului (UE) nr. 679/2016 și Legii 190/2018

Punct început	X / Y	Punct sfârşit	X / Y	Lungime segment
10	362.922,736 405.143,752	11	362.900,473 405.150,152	23.165
13	362.841,592 405.167,388	14	362.827,242 405.171,784	15.008
16	362.731,401 405.199,656	17	362.718,935 405.203,202	12.961
19	362.685,691 405.212,624	20	362.673,828 405.216,188	12.387
22	362.657,448 405.221,566	23	362.650,049 405.224,28	7.881
25	362.652,568 405.211,436	26	362.653,938 405.206,992	4.65
28	362.778,389 405.170,159	29	362.816,086 405.159,369	39.211
31	362.859,856 405.146,329	32	362.887,369 405.138,25	28.675
34	362.924,061 405.127,156	35	362.924,514 405.121,477	5.697
37	362.843,89 405.144,971	38	362.813,59 405.154,315	31.708
40	362.736,929 405.177,028	41	362.655,546 405.201,371	84.946
43	362.762,879 405.160,686	44	362.797,216 405.150,659	35.771
46	362.887,419 405.124,6	47	362.925,004 405.115,335	38.71
49	362.926,364 405.091,299	50	362.926,672 405.087,677	3.635
52	362.869,057 405.104,139	53	362.825,661 405.117,419	45.382
55	362.749,935 405.139,277	56	362.721,385 405.148,347	29.956
58	362.663,747 405.164,788	59	362.664,587 405.159,658	5.198
61	362.662,757 405.148,583	62	362.662,382 405.143,653	4.944
64	362.737,671 405.114,624	65	362.742,059 405.113,164	4.625
67	362.782,584 405.101,413	68	362.800,739 405.095,868	18.983
70	362.857,816 405.078,815	71	362.890,699 405.068,991	34.319
73	362.931,642 405.057,208	74	362.934,993 405.065,491	8.935

Punct început	X / Y	Punct sfârşit	X / Y	Lungime segment
11	362.900,473 405.150,152	12	362.860,938 405.161,296	41.076
14	362.827,242 405.171,784	15	362.775,482 405.186,618	53.844
17	362.718,935 405.203,202	18	362.709,051 405.206,007	10.274
20	362.673,828 405.216,188	21	362.664,505 405.218,996	9.737
23	362.650,049 405.224,28	24	362.646,162 405.225,446	4.058
26	362.653,938 405.206,992	27	362.738,758 405.181,853	88.467
29	362.816,086 405.159,369	30	362.846,07 405.150,343	31.313
32	362.887,369 405.138,25	33	362.899,747 405.134,528	12.925
35	362.924,514 405.121,477	36	362.884,913 405.132,919	41.221
38	362.813,59 405.154,315	39	362.774,079 405.165,153	40.97
41	362.655,546 405.201,371	42	362.656,741 405.191,039	10.401
44	362.797,216 405.150,659	45	362.848,065 405.136,624	52.75
47	362.925,004 405.115,335	48	362.926,246 405.099,285	16.098
50	362.926,672 405.087,677	51	362.903,267 405.094,163	24.287
53	362.825,661 405.117,419	54	362.786,387 405.128,708	40.864
56	362.721,385 405.148,347	57	362.693,377 405.156,457	29.159
59	362.664,587 405.159,658	60	362.663,489 405.154,641	5.136
62	362.662,382 405.143,653	63	362.663,632 405.136,139	7.617
65	362.742,059 405.113,164	66	362.750,837 405.110,955	9.052
68	362.800,739 405.095,868	69	362.812,816 405.092,415	12.561
71	362.890,699 405.068,991	72	362.917,392 405.061,222	27.801
74	362.934,993 405.065,491	75	362.931,178 405.118,718	53.364

Punct început	X / Y	Punct sfârşit	X / Y	Lungime segment
12	362.860,938 405.161,296	13	362.841,592 405.167,388	20.283
15	362.775,482 405.186,618	16	362.731,401 405.199,656	45.969
18	362.709,051 405.206,007	19	362.685,691 405.212,624	24.279
21	362.664,505 405.218,996	22	362.657,448 405.221,566	7.51
24	362.646,162 405.225,446	25	362.652,568 405.211,436	15.405
27	362.738,758 405.181,853	28	362.778,389 405.170,159	41.32
30	362.846,07 405.150,343	31	362.859,856 405.146,329	14.358
33	362.899,747 405.134,528	34	362.924,061 405.127,156	25.407
36	362.884,913 405.132,919	37	362.843,89 405.144,971	42.757
39	362.774,079 405.165,153	40	362.736,929 405.177,028	39.002
42	362.656,741 405.191,039	43	362.762,879 405.160,686	110.393
45	362.848,065 405.136,624	46	362.887,419 405.124,6	41.15
48	362.926,246 405.099,285	49	362.926,364 405.091,299	7.987
51	362.903,267 405.094,163	52	362.869,057 405.104,139	35.635
54	362.786,387 405.128,708	55	362.749,935 405.139,277	37.953
57	362.693,377 405.156,457	58	362.663,747 405.164,788	30.779
60	362.663,489 405.154,641	61	362.662,757 405.148,583	6.102
63	362.663,632 405.136,139	64	362.737,671 405.114,624	77.102
66	362.750,837 405.110,955	67	362.782,584 405.101,413	33.15
69	362.812,816 405.092,415	70	362.857,816 405.078,815	47.01
72	362.917,392 405.061,222	73	362.931,642 405.057,208	14.805
75	362.931,178 405.118,718	1	362.929,407 405.141,924	23.273

**** Lungimile segmentelor sunt determinate în planul de proiecţie Stereo 70 şi sunt rotunjite la 1 milimetru.**
***** Distanţa dintre puncte este formată din segmente cumulate ce sunt mai mici decât valoarea 1 milimetru.**

Document care conține date cu caracter personal, protejat de prevederile Regulamentului (UE) nr. 679/2016 și Legii 190/2018

DATE DESPRE IMOBILUL NR. 1450

Oficiul de Cadastru şi Publicitate Imobiliară GORJ
Biroul de Cadastru şi Publicitate Imobiliară Targu Jiu

A. Partea I. Descrierea imobilului

TEREN Extravilan
Adresa: Jud. Gorj

Nr. Crt	Nr cadastral Nr. topografic	Suprafaţa* (mp)	Observaţii / Referinţe
A1		2.503	Sector cadastral:68 Teren neimprejmuit;

B. Partea II. Proprietari şi acte

Inscrieri privitoare la dreptul de proprietate şi alte drepturi reale		Referinţe
0 / 11/05/2025		
Act Normativ nr. 7, din 13/03/1996 emis de PARLAMENTUL ROMANIEI;		
B1	Intabulare, drept de PROPRIETATE, dobandit prin Lege, cota actuala 1/1	A1
	1) **NEIDENTIFICAT NEIDENTIFICAT**	
/		
Act Administrativ nr. 2354, din 09/05/2025 emis de PRIMARIA STĂNEȘTI;		
B2	Se noteaza posesia faptica in favoarea lui BĂLOI ION	A1
	1) **BĂLOI ION**	

C. Partea III. SARCINI .

Inscrieri privind dezmembramintele dreptului de proprietate, drepturi reale de garanţie şi sarcini	Referinţe
NU SUNT	

Document care conține date cu caracter personal, protejat de prevederile Regulamentului (UE) nr. 679/2016 și Legii 190/2018

Anexa Nr. 1 La Partea I

Teren

Nr cadastral	Suprafaţa (mp)*	Observaţii / Referinţe
	2.503	

* Suprafaţa este determinată in planul de proiecţie Stereo 70.

DETALII LINIARE IMOBIL

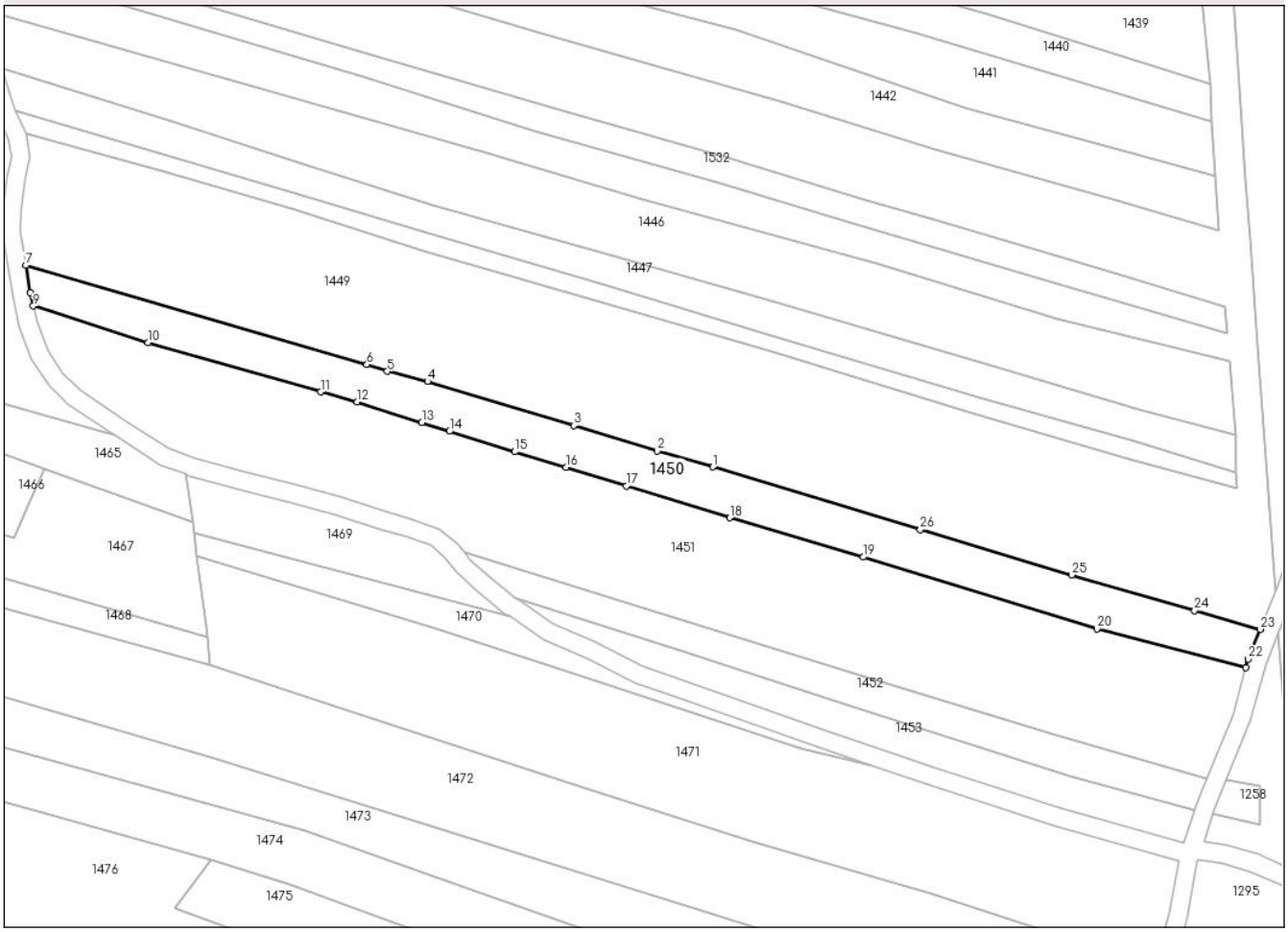

Date referitoare la teren

Crt	Categorie folosință	Intra vilan	Suprafaţa (mp)	Tarla	Parcelă	Nr. topo	Observaţii / Referinţe
1	pasune	NU	2.503	124	11714	-	

Lungime Segmente

1) Valorile lungimilor segmentelor sunt obţinute din proiecţie în plan.

Punct început	X / Y	Punct sfârşit	X / Y	Lungime segment (** (m)
1	362.812,816 405.092,415	2	362.800,739 405.095,868	12.561
3	362.782,584 405.101,413	4	362.750,837 405.110,955	33.15
5	362.742,059 405.113,164	6	362.737,671 405.114,624	4.625
7	362.663,632 405.136,139	8	362.664,616 405.130,22	6.0
9	362.665,251 405.127,312	10	362.690,136 405.119,371	26.121

Punct început	X / Y	Punct sfârşit	X / Y	Lungime segment (** (m)
2	362.800,739 405.095,868	3	362.782,584 405.101,413	18.983
4	362.750,837 405.110,955	5	362.742,059 405.113,164	9.052
6	362.737,671 405.114,624	7	362.663,632 405.136,139	77.102
8	362.664,616 405.130,22	9	362.665,251 405.127,312	2.977
10	362.690,136 405.119,371	11	362.727,591 405.108,69	38.948

Document care conține date cu caracter personal, protejat de prevederile Regulamentului (UE) nr. 679/2016 și Legii 190/2018

Punct început	X / Y	Punct sfârşit	X / Y	Lungime segment (** (m)
11	362.727,591 405.108,69	12	362.735,556 405.106,564	8.244
13	362.749,613 405.102,076	14	362.755,613 405.100,142	6.304
15	362.769,775 405.095,707	16	362.780,953 405.092,314	11.682
17	362.794,024 405.088,304	18	362.816,475 405.081,412	23.485
19	362.845,439 405.072,881	20	362.896,163 405.057,278	53.07
21	362.928,534 405.048,92	22	362.929,042 405.050,78	1.928
23	362.931,642 405.057,208	24	362.917,392 405.061,222	14.805
25	362.890,699 405.068,991	26	362.857,816 405.078,815	34.319

Punct început	X / Y	Punct sfârşit	X / Y	Lungime segment (** (m)
12	362.735,556 405.106,564	13	362.749,613 405.102,076	14.756
14	362.755,613 405.100,142	15	362.769,775 405.095,707	14.84
16	362.780,953 405.092,314	17	362.794,024 405.088,304	13.672
18	362.816,475 405.081,412	19	362.845,439 405.072,881	30.194
20	362.896,163 405.057,278	21	362.928,534 405.048,92	33.433
22	362.929,042 405.050,78	23	362.931,642 405.057,208	6.934
24	362.917,392 405.061,222	25	362.890,699 405.068,991	27.801
26	362.857,816 405.078,815	1	362.812,816 405.092,415	47.01

** Lungimile segmentelor sunt determinate în planul de proiecţie Stereo 70 şi sunt rotunjite la 1 milimetru.
*** Distanţa dintre puncte este formată din segmente cumulate ce sunt mai mici decât valoarea 1 milimetru.

Document care conține date cu caracter personal, protejat de prevederile Regulamentului (UE) nr. 679/2016 și Legii 190/2018

DATE DESPRE IMOBILUL NR. 1451

Oficiul de Cadastru şi Publicitate Imobiliară GORJ
Biroul de Cadastru şi Publicitate Imobiliară Targu Jiu

A. Partea I. Descrierea imobilului

TEREN Extravilan

Adresa: Jud. Gorj

Nr. Crt	Nr cadastral Nr. topografic	Suprafaţa* (mp)	Observaţii / Referinţe
A1		6.109	Sector cadastral:68 Teren neimprejmuit;

B. Partea II. Proprietari şi acte

Inscrieri privitoare la dreptul de proprietate şi alte drepturi reale		Referinţe
0 / 11/05/2025		
Act Administrativ nr. 2354, din 09/05/2025 emis de PRIMARIA STĂNEȘTI;		
B1	Inscrierea posesiei, drept de PROPRIETATE, dobandit prin Lege, cota actuala 1/1	A1
	1) **NEIDENTIFICAT NEIDENTIFICAT**	
/		
Act Normativ nr. 7, din 13/03/1996 emis de PARLAMENTUL ROMANIEI;		
B2	Se noteaza mentiunea de proprietar neidentificat	A1

C. Partea III. SARCINI .

Inscrieri privind dezmembramintele dreptului de proprietate, drepturi reale de garanţie şi sarcini	Referinţe
NU SUNT	

Document care conține date cu caracter personal, protejat de prevederile Regulamentului (UE) nr. 679/2016 și Legii 190/2018

Anexa Nr. 1 La Partea I

Teren

Nr cadastral	Suprafaţa (mp)*	Observaţii / Referinţe
	6.109	

* Suprafaţa este determinată in planul de proiecţie Stereo 70.

DETALII LINIARE IMOBIL



Date referitoare la teren

Crt	Categorie folosință	Intra vilan	Suprafaţa (mp)	Tarla	Parcelă	Nr. topo	Observaţii / Referinţe
1	pasune	NU	6.109	124	11712, 11713	-	

Lungime Segmente

1) Valorile lungimilor segmentelor sunt obţinute din proiecţie în plan.

Punct început	X / Y	Punct sfârşit	X / Y	Lungime segment (** (m)
1	362.896,163 405.057,278	2	362.845,439 405.072,881	53.07
3	362.816,475 405.081,412	4	362.794,024 405.088,304	23.485
5	362.780,953 405.092,314	6	362.769,775 405.095,707	11.682
7	362.755,613 405.100,142	8	362.749,613 405.102,076	6.304
9	362.735,556 405.106,564	10	362.727,591 405.108,69	8.244

Punct început	X / Y	Punct sfârşit	X / Y	Lungime segment (** (m)
2	362.845,439 405.072,881	3	362.816,475 405.081,412	30.194
4	362.794,024 405.088,304	5	362.780,953 405.092,314	13.672
6	362.769,775 405.095,707	7	362.755,613 405.100,142	14.84
8	362.749,613 405.102,076	9	362.735,556 405.106,564	14.756
10	362.727,591 405.108,69	11	362.690,136 405.119,371	38.948

Document care conține date cu caracter personal, protejat de prevederile Regulamentului (UE) nr. 679/2016 și Legii 190/2018

Punct început	X / Y	Punct sfârşit	X / Y	Lungime segment (** (m)
11	362.690,136 405.119,371	12	362.665,251 405.127,312	26.121
13	362.665,976 405.123,989	14	362.668,302 405.117,825	6.588
15	362.671,666 405.112,727	16	362.675,422 405.109,077	5.237
17	362.685,578 405.102,308	18	362.694,595 405.096,337	10.815
19	362.700,24 405.094,383	20	362.710,782 405.091,541	10.918
21	362.722,234 405.088,649	22	362.732,002 405.085,887	10.151
23	362.741,676 405.082,808	24	362.747,641 405.081,057	6.217
25	362.753,522 405.078,891	26	362.757,332 405.075,775	4.922
27	362.758,936 405.073,778	28	362.806,088 405.059,281	49.33
29	362.843,479 405.047,587	30	362.886,556 405.034,606	44.99
31	362.920,059 405.024,695	32	362.925,741 405.038,707	15.12
33	362.928,534 405.048,92	1	362.896,163 405.057,278	33.433

Punct început	X / Y	Punct sfârşit	X / Y	Lungime segment (** (m)
12	362.665,251 405.127,312	13	362.665,976 405.123,989	3.401
14	362.668,302 405.117,825	15	362.671,666 405.112,727	6.108
16	362.675,422 405.109,077	17	362.685,578 405.102,308	12.205
18	362.694,595 405.096,337	19	362.700,24 405.094,383	5.974
20	362.710,782 405.091,541	21	362.722,234 405.088,649	11.812
22	362.732,002 405.085,887	23	362.741,676 405.082,808	10.152
24	362.747,641 405.081,057	25	362.753,522 405.078,891	6.267
26	362.757,332 405.075,775	27	362.758,936 405.073,778	2.561
28	362.806,088 405.059,281	29	362.843,479 405.047,587	39.177
30	362.886,556 405.034,606	31	362.920,059 405.024,695	34.938
32	362.925,741 405.038,707	33	362.928,534 405.048,92	10.588

** Lungimile segmentelor sunt determinate în planul de proiecţie Stereo 70 şi sunt rotunjite la 1 milimetru.
*** Distanţa dintre puncte este formată din segmente cumulate ce sunt mai mici decât valoarea 1 milimetru.

Document care conține date cu caracter personal, protejat de prevederile Regulamentului (UE) nr. 679/2016 și Legii 190/2018

DATE DESPRE IMOBILUL NR. 1452

Oficiul de Cadastru şi Publicitate Imobiliară GORJ
Biroul de Cadastru şi Publicitate Imobiliară Targu Jiu

A. Partea I. Descrierea imobilului

TEREN Extravilan
Adresa: Jud. Gorj

Nr. Crt	Nr cadastral Nr. topografic	Suprafaţa* (mp)	Observaţii / Referinţe
A1		1.132	Sector cadastral:68 Teren neimprejmuit;

B. Partea II. Proprietari şi acte

Inscrieri privitoare la dreptul de proprietate şi alte drepturi reale		Referinţe
0 / 11/05/2025		
Act Normativ nr. 7, din 13/03/1996 emis de PARLAMENTUL ROMANIEI;		
B1	Intabulare, drept de PROPRIETATE, dobandit prin Lege, cota actuala 1/1	A1
	1) **NEIDENTIFICAT NEIDENTIFICAT**	
/		
Act Administrativ nr. 2354, din 09/05/2025 emis de PRIMARIA STĂNEȘTI;		
B2	Se noteaza posesia faptica in favoarea lui COJOCARU ILINCA	A1
	1) **COJOCARU ILINCA**	

C. Partea III. SARCINI .

Inscrieri privind dezmembramintele dreptului de proprietate, drepturi reale de garanţie şi sarcini	Referinţe
NU SUNT	

Document care conține date cu caracter personal, protejat de prevederile Regulamentului (UE) nr. 679/2016 și Legii 190/2018

Anexa Nr. 1 La Partea I

Teren

Nr cadastral	Suprafaţa (mp)*	Observaţii / Referinţe
	1.132	

* Suprafaţa este determinată in planul de proiecţie Stereo 70.

DETALII LINIARE IMOBIL

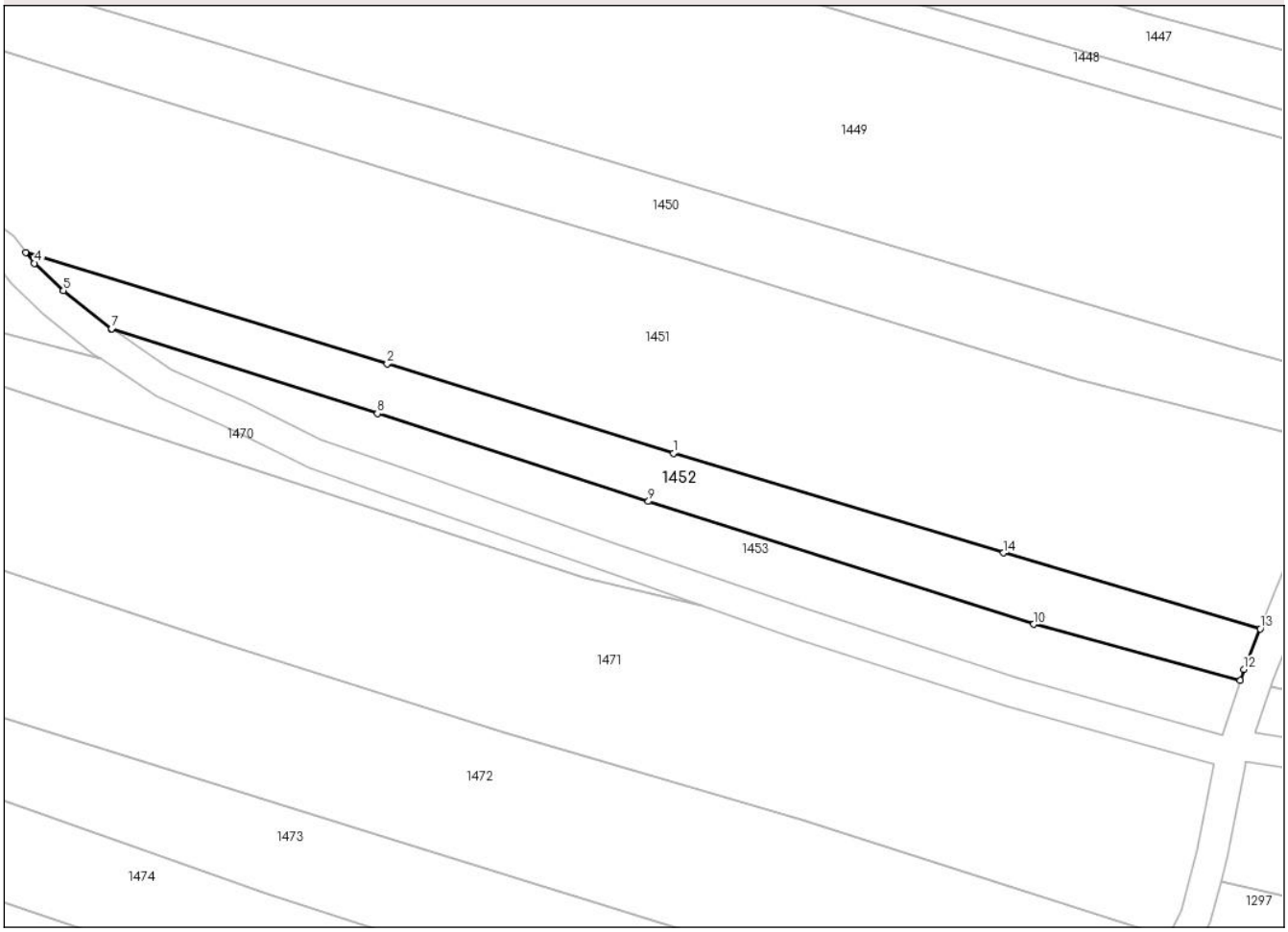

Date referitoare la teren

Crt	Categorie folosință	Intra vilan	Suprafaţa (mp)	Tarla	Parcelă	Nr. topo	Observaţii / Referinţe
1	pasune	NU	1.132	124	11711	-	

Lungime Segmente
1) Valorile lungimilor segmentelor sunt obţinute din proiecţie în plan.

Punct început	X / Y	Punct sfârşit	X / Y	Lungime segment (** (m)
1	362.843,479 405.047,587	2	362.806,088 405.059,281	39.177
2	362.806,088 405.059,281	3	362.758,936 405.073,778	49.33
3	362.758,936 405.073,778	4	362.760,067 405.072,371	1.805
4	362.760,067 405.072,371	5	362.763,84 405.068,798	5.196
5	362.763,84 405.068,798	6	362.770,082 405.063,856	7.962

Document care conține date cu caracter personal, protejat de prevederile Regulamentului (UE) nr. 679/2016 și Legii 190/2018

Punct început	X / Y	Punct sfârşit	X / Y	Lungime segment (** (m)
6	362.770,082 405.063,856	7	362.770,144 405.063,814	0.075
7	362.770,144 405.063,814	8	362.804,83 405.052,785	36.397
8	362.804,83 405.052,785	9	362.840,2 405.041,311	37.185
9	362.840,2 405.041,311	10	362.890,495 405.025,292	52.784
10	362.890,495 405.025,292	11	362.917,449 405.017,969	27.931
11	362.917,449 405.017,969	12	362.917,926 405.019,435	1.542
12	362.917,926 405.019,435	13	362.920,059 405.024,695	5.676
13	362.920,059 405.024,695	14	362.886,556 405.034,606	34.938
14	362.886,556 405.034,606	1	362.843,479 405.047,587	44.99

** Lungimile segmentelor sunt determinate în planul de proiecţie Stereo 70 şi sunt rotunjite la 1 milimetru.
*** Distanţa dintre puncte este formată din segmente cumulate ce sunt mai mici decât valoarea 1 milimetru.

Document care conține date cu caracter personal, protejat de prevederile Regulamentului (UE) nr. 679/2016 și Legii 190/2018

DATE DESPRE IMOBILUL NR. 1453

Oficiul de Cadastru şi Publicitate Imobiliară GORJ
Biroul de Cadastru şi Publicitate Imobiliară Targu Jiu

A. Partea I. Descrierea imobilului

TEREN Extravilan

Adresa: Jud. Gorj

Nr. Crt	Nr cadastral Nr. topografic	Suprafaţa* (mp)	Observaţii / Referinţe
A1		933	Sector cadastral:68 Teren neimprejmuit;

B. Partea II. Proprietari şi acte

Inscrieri privitoare la dreptul de proprietate şi alte drepturi reale		Referinţe
0 / 11/05/2025		
Act Administrativ nr. 2354, din 09/05/2025 emis de PRIMARIA STĂNEȘTI;		
B1	Inscrierea posesiei, drept de PROPRIETATE, dobandit prin Lege, cota actuala 1/1	A1
	1) **NEIDENTIFICAT NEIDENTIFICAT**	
/		
Act Normativ nr. 7, din 13/03/1996 emis de PARLAMENTUL ROMANIEI;		
B2	Se noteaza mentiunea de proprietar neidentificat	A1

C. Partea III. SARCINI .

Inscrieri privind dezmembramintele dreptului de proprietate, drepturi reale de garanţie şi sarcini	Referinţe
NU SUNT	

Document care conține date cu caracter personal, protejat de prevederile Regulamentului (UE) nr. 679/2016 și Legii 190/2018

Anexa Nr. 1 La Partea I

Teren

Nr cadastral	Suprafaţa (mp)*	Observaţii / Referinţe
	933	

* Suprafaţa este determinată in planul de proiecţie Stereo 70.

DETALII LINIARE IMOBIL

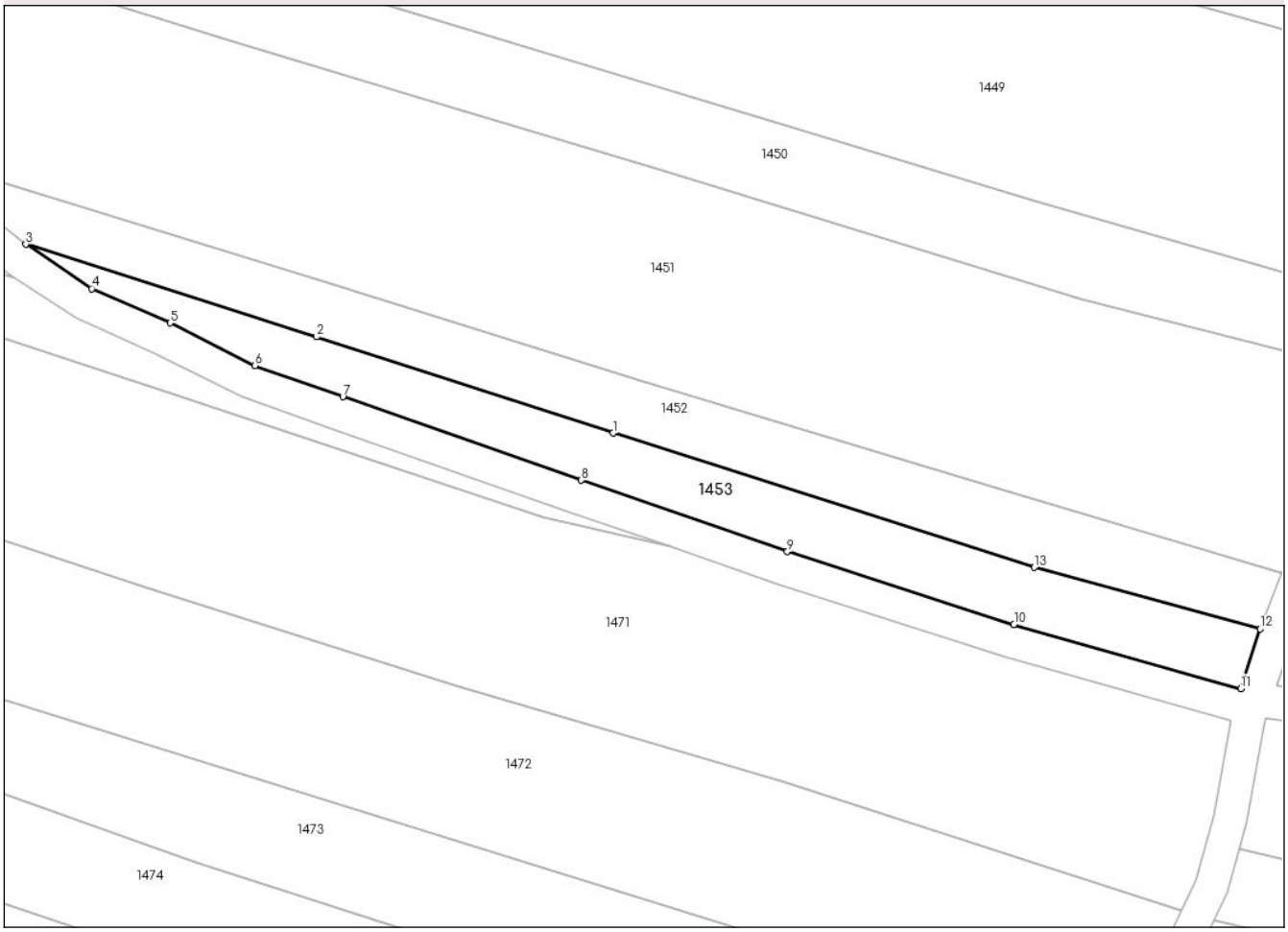

Date referitoare la teren

Crt	Categorie folosință	Intra vilan	Suprafaţa (mp)	Tarla	Parcelă	Nr. topo	Observaţii / Referinţe
1	pasune	NU	933	124	11709, 11710	-	

Lungime Segmente
1) Valorile lungimilor segmentelor sunt obţinute din proiecţie în plan.

Punct început	X / Y	Punct sfârşit	X / Y	Lungime segment (** (m)
1	362.840,2 405.041,311	2	362.804,83 405.052,785	37.185
2	362.804,83 405.052,785	3	362.770,144 405.063,814	36.397
3	362.770,144 405.063,814	4	362.777,981 405.058,527	9.454
4	362.777,981 405.058,527	5	362.787,362 405.054,432	10.236
5	362.787,362 405.054,432	6	362.797,455 405.049,353	11.299

Document care conține date cu caracter personal, protejat de prevederile Regulamentului (UE) nr. 679/2016 și Legii 190/2018

Punct început	X / Y	Punct sfârşit	X / Y	Lungime segment (** (m)
6	362.797,455 405.049,353	7	362.807,976 405.045,649	11.154
7	362.807,976 405.045,649	8	362.836,422 405.035,692	30.138
8	362.836,422 405.035,692	9	362.861,02 405.027,18	26.029
9	362.861,02 405.027,18	10	362.888,06 405.018,484	28.404
10	362.888,06 405.018,484	11	362.915,134 405.010,855	28.128
11	362.915,134 405.010,855	12	362.917,449 405.017,969	7.481
12	362.917,449 405.017,969	13	362.890,495 405.025,292	27.931
13	362.890,495 405.025,292	1	362.840,2 405.041,311	52.784

** Lungimile segmentelor sunt determinate în planul de proiecţie Stereo 70 şi sunt rotunjite la 1 milimetru.
*** Distanţa dintre puncte este formată din segmente cumulate ce sunt mai mici decât valoarea 1 milimetru.

Document care conține date cu caracter personal, protejat de prevederile Regulamentului (UE) nr. 679/2016 și Legii 190/2018

DATE DESPRE IMOBILUL NR. 1454

Oficiul de Cadastru şi Publicitate Imobiliară GORJ
Biroul de Cadastru şi Publicitate Imobiliară Targu Jiu

A. Partea I. Descrierea imobilului

TEREN Extravilan
Adresa: Jud. Gorj

Nr. Crt	Nr cadastral Nr. topografic	Suprafaţa* (mp)	Observaţii / Referinţe
A1		1.488	Sector cadastral:68 Teren neimprejmuit;

B. Partea II. Proprietari şi acte

Inscrieri privitoare la dreptul de proprietate şi alte drepturi reale		Referinţe
0 / 11/05/2025		
Act Normativ nr. 7, din 13/03/1996 emis de PARLAMENTUL ROMANIEI;		
B1	Intabulare, drept de PROPRIETATE, dobandit prin Lege, cota actuala 1/1	A1
	1) **NEIDENTIFICAT NEIDENTIFICAT**	
/		
Act Administrativ nr. 2354, din 09/05/2025 emis de PRIMARIA STĂNEȘTI;		
B2	Se noteaza posesia faptica in favoarea lui DOLOFAN GHEORGHE	A1
	1) **DOLOFAN GHEORGHE**	

C. Partea III. SARCINI .

Inscrieri privind dezmembramintele dreptului de proprietate, drepturi reale de garanţie şi sarcini	Referinţe
NU SUNT	

Document care conține date cu caracter personal, protejat de prevederile Regulamentului (UE) nr. 679/2016 și Legii 190/2018

Anexa Nr. 1 La Partea I

Teren

Nr cadastral	Suprafaţa (mp)*	Observaţii / Referinţe
	1.488	

* Suprafaţa este determinată in planul de proiecţie Stereo 70.

DETALII LINIARE IMOBIL

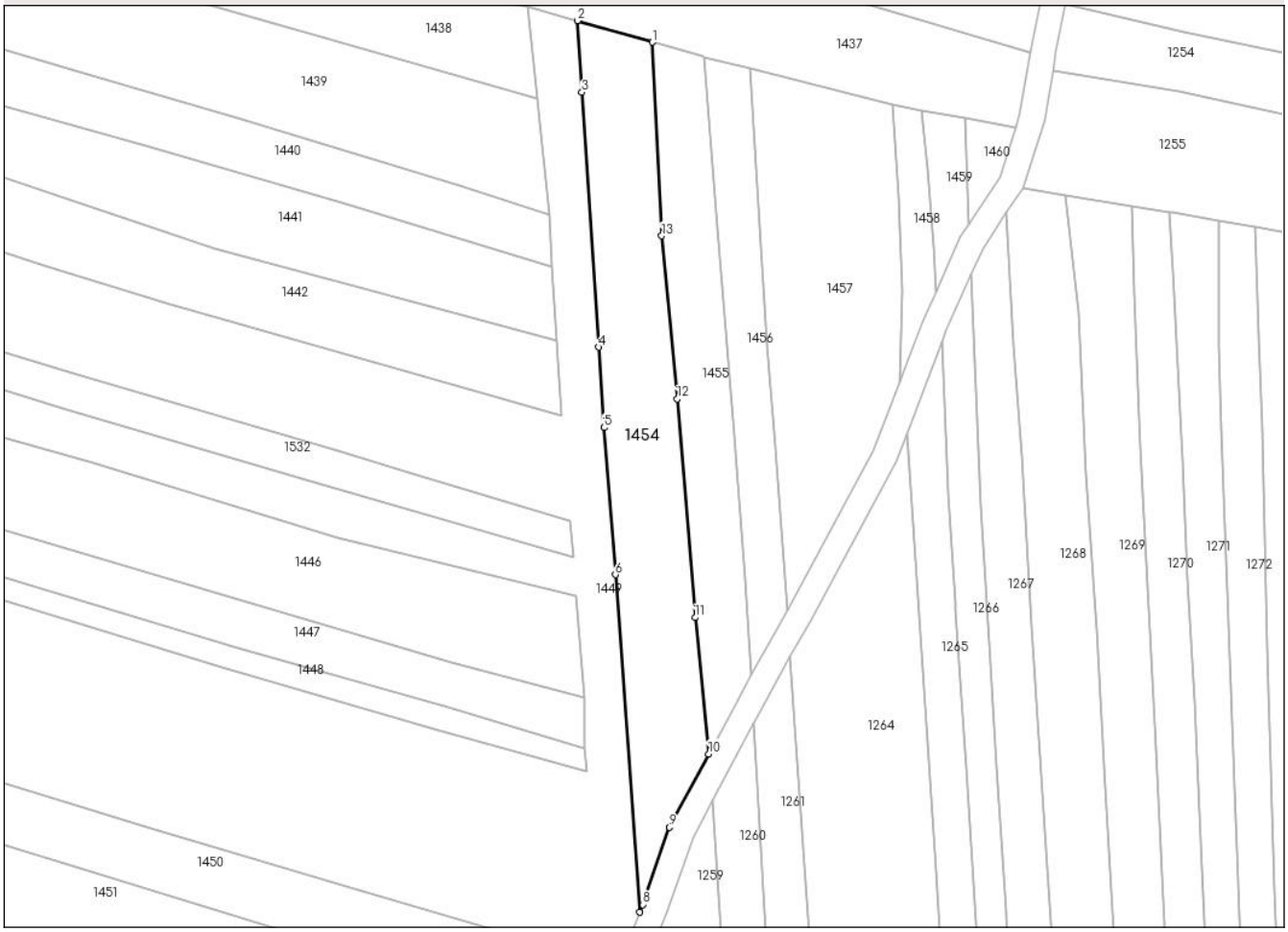

Date referitoare la teren

Crt	Categorie folosință	Intra vilan	Suprafaţa (mp)	Tarla	Parcelă	Nr. topo	Observaţii / Referinţe
1	pasune	NU	1.488	124	11735/2, 11736	-	

Lungime Segmente
1) Valorile lungimilor segmentelor sunt obţinute din proiecţie în plan.

Punct început	X / Y	Punct sfârşit	X / Y	Lungime segment (** (m)
1	362.937,042 405.202,721	2	362.925,199 405.206,107	12.318
2	362.925,199 405.206,107	3	362.925,894 405.194,822	11.306
3	362.925,894 405.194,822	4	362.928,552 405.154,625	40.285
4	362.928,552 405.154,625	5	362.929,407 405.141,924	12.73
5	362.929,407 405.141,924	6	362.931,178 405.118,718	23.273

Document care conține date cu caracter personal, protejat de prevederile Regulamentului (UE) nr. 679/2016 și Legii 190/2018

Punct început	X / Y	Punct sfârşit	X / Y	Lungime segment (** (m)
6	362.931,178 405.118,718	7	362.934,993 405.065,491	53.364
7	362.934,993 405.065,491	8	362.935,477 405.066,687	1.29
8	362.935,477 405.066,687	9	362.939,741 405.078,866	12.904
9	362.939,741 405.078,866	10	362.945,904 405.090,44	13.113
10	362.945,904 405.090,44	11	362.943,778 405.111,97	21.635
11	362.943,778 405.111,97	12	362.940,936 405.146,462	34.609
12	362.940,936 405.146,462	13	362.938,504 405.172,161	25.814
13	362.938,504 405.172,161	1	362.937,042 405.202,721	30.595

** Lungimile segmentelor sunt determinate în planul de proiecţie Stereo 70 şi sunt rotunjite la 1 milimetru.
*** Distanţa dintre puncte este formată din segmente cumulate ce sunt mai mici decât valoarea 1 milimetru.

Document care conține date cu caracter personal, protejat de prevederile Regulamentului (UE) nr. 679/2016 și Legii 190/2018

DATE DESPRE IMOBILUL NR. 1455

Oficiul de Cadastru şi Publicitate Imobiliară GORJ
Biroul de Cadastru şi Publicitate Imobiliară Targu Jiu

A. Partea I. Descrierea imobilului

TEREN Extravilan

Adresa: Jud. Gorj

Nr. Crt	Nr cadastral Nr. topografic	Suprafaţa* (mp)	Observaţii / Referinţe
A1		890	Sector cadastral:68 Teren neimprejmuit;

B. Partea II. Proprietari şi acte

Inscrieri privitoare la dreptul de proprietate şi alte drepturi reale		Referinţe
0 / 11/05/2025		
Act Normativ nr. 7, din 13/03/1996 emis de PARLAMENTUL ROMANIEI;		
B1	Intabulare, drept de PROPRIETATE, dobandit prin Lege, cota actuala 1/1	A1
	1) **NEIDENTIFICAT NEIDENTIFICAT**	
/		
Act Administrativ nr. 2354, din 09/05/2025 emis de PRIMARIA STĂNEȘTI;		
B2	Se noteaza posesia faptica in favoarea lui CÂRSTOIU ELENA	A1
	1) **CÂRSTOIU ELENA**	

C. Partea III. SARCINI .

Inscrieri privind dezmembramintele dreptului de proprietate, drepturi reale de garanţie şi sarcini	Referinţe
NU SUNT	

Document care conține date cu caracter personal, protejat de prevederile Regulamentului (UE) nr. 679/2016 și Legii 190/2018

Anexa Nr. 1 La Partea I

Teren

Nr cadastral	Suprafaţa (mp)*	Observaţii / Referinţe
	890	

* Suprafaţa este determinată in planul de proiecţie Stereo 70.

DETALII LINIARE IMOBIL

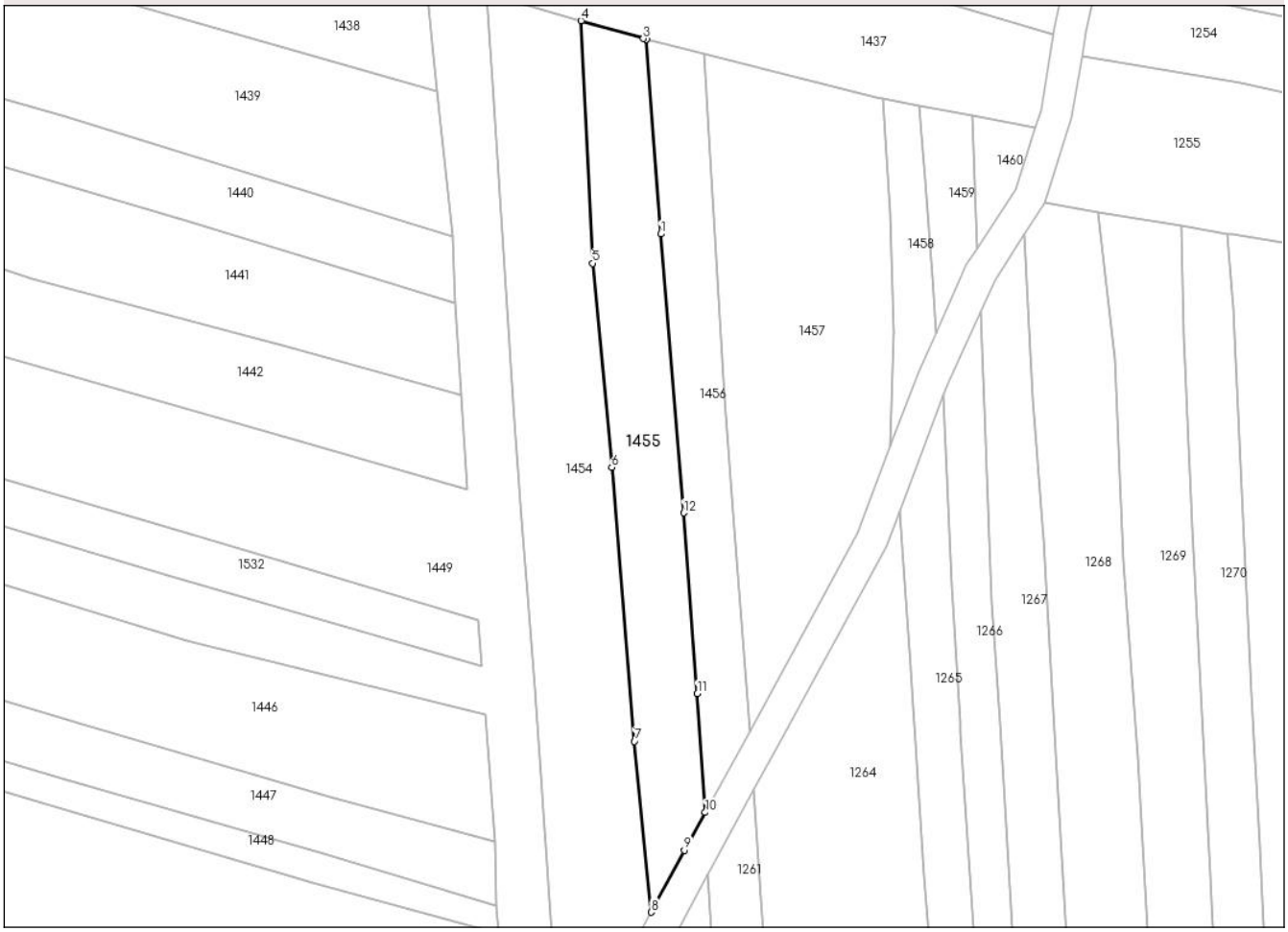

Date referitoare la teren

Crt	Categorie folosință	Intra vilan	Suprafaţa (mp)	Tarla	Parcelă	Nr. topo	Observaţii / Referinţe
1	pasune	NU	890	124	11737	-	

Lungime Segmente
1) Valorile lungimilor segmentelor sunt obţinute din proiecţie în plan.

Punct început	X / Y	Punct sfârşit	X / Y	Lungime segment (** (m)
1	362.947,08 405.175,857	2	362.945,26 405.200,382	24.592
2	362.945,26 405.200,382	3	362.944,913 405.200,471	0.358
3	362.944,913 405.200,471	4	362.937,042 405.202,721	8.186
4	362.937,042 405.202,721	5	362.938,504 405.172,161	30.595
5	362.938,504 405.172,161	6	362.940,936 405.146,462	25.814

Document care conține date cu caracter personal, protejat de prevederile Regulamentului (UE) nr. 679/2016 și Legii 190/2018

Punct început	X / Y	Punct sfârşit	X / Y	Lungime segment (** (m)
6	362.940,936 405.146,462	7	362.943,778 405.111,97	34.609
7	362.943,778 405.111,97	8	362.945,904 405.090,44	21.635
8	362.945,904 405.090,44	9	362.950,067 405.098,255	8.855
9	362.950,067 405.098,255	10	362.952,696 405.103,001	5.426
10	362.952,696 405.103,001	11	362.951,724 405.117,97	15.001
11	362.951,724 405.117,97	12	362.949,982 405.140,733	22.83
12	362.949,982 405.140,733	1	362.947,08 405.175,857	35.244

** Lungimile segmentelor sunt determinate în planul de proiecţie Stereo 70 şi sunt rotunjite la 1 milimetru.
*** Distanţa dintre puncte este formată din segmente cumulate ce sunt mai mici decât valoarea 1 milimetru.

Document care conține date cu caracter personal, protejat de prevederile Regulamentului (UE) nr. 679/2016 și Legii 190/2018

DATE DESPRE IMOBILUL NR. 1456

Oficiul de Cadastru şi Publicitate Imobiliară GORJ
Biroul de Cadastru şi Publicitate Imobiliară Targu Jiu

A. Partea I. Descrierea imobilului

TEREN Extravilan
Adresa: Jud. Gorj

Nr. Crt	Nr cadastral Nr. topografic	Suprafaţa* (mp)	Observaţii / Referinţe
A1		596	Sector cadastral:68 Teren neimprejmuit;

B. Partea II. Proprietari şi acte

Inscrieri privitoare la dreptul de proprietate şi alte drepturi reale		Referinţe
0 / 11/05/2025		
Act Normativ nr. 7, din 13/03/1996 emis de PARLAMENTUL ROMANIEI;		
B1	Intabulare, drept de PROPRIETATE, dobandit prin Lege, cota actuala 1/1	A1
	1) **NEIDENTIFICAT NEIDENTIFICAT**	
/		
Act Administrativ nr. 2354, din 09/05/2025 emis de PRIMARIA STĂNEȘTI;		
B2	Se noteaza posesia faptica in favoarea lui POPESCU GRIGORE-DORU	A1
	1) **POPESCU GRIGORE-DORU**	

C. Partea III. SARCINI .

Inscrieri privind dezmembramintele dreptului de proprietate, drepturi reale de garanţie şi sarcini	Referinţe
NU SUNT	

Anexa Nr. 1 La Partea I

Teren

Nr cadastral	Suprafaţa (mp)*	Observaţii / Referinţe
	596	

* Suprafaţa este determinată in planul de proiecţie Stereo 70.

DETALII LINIARE IMOBIL

Date referitoare la teren

Crt	Categorie folosință	Intra vilan	Suprafaţa (mp)	Tarla	Parcelă	Nr. topo	Observaţii / Referinţe
1	pasune	NU	596	124	11738/1	-	

Lungime Segmente
1) Valorile lungimilor segmentelor sunt obţinute din proiecţie în plan.

Punct început	X / Y	Punct sfârşit	X / Y	Lungime segment (** (m)
1	362.955,152 405.155,095	2	362.952,528 405.198,534	43.518
2	362.952,528 405.198,534	3	362.945,26 405.200,382	7.499
3	362.945,26 405.200,382	4	362.947,08 405.175,857	24.592
4	362.947,08 405.175,857	5	362.949,982 405.140,733	35.244
5	362.949,982 405.140,733	6	362.951,724 405.117,97	22.83

Document care conține date cu caracter personal, protejat de prevederile Regulamentului (UE) nr. 679/2016 și Legii 190/2018

Punct început	X / Y	Punct sfârşit	X / Y	Lungime segment (** (m)
6	362.951,724 405.117,97	7	362.952,696 405.103,001	15.001
7	362.952,696 405.103,001	8	362.958,329 405.113,167	11.622
8	362.958,329 405.113,167	9	362.956,369 405.138,844	25.752
9	362.956,369 405.138,844	1	362.955,152 405.155,095	16.297

** Lungimile segmentelor sunt determinate în planul de proiecţie Stereo 70 şi sunt rotunjite la 1 milimetru.
*** Distanţa dintre puncte este formată din segmente cumulate ce sunt mai mici decât valoarea 1 milimetru.

Document care conține date cu caracter personal, protejat de prevederile Regulamentului (UE) nr. 679/2016 și Legii 190/2018

DATE DESPRE IMOBILUL NR. 1457

Oficiul de Cadastru şi Publicitate Imobiliară GORJ
Biroul de Cadastru şi Publicitate Imobiliară Targu Jiu

A. Partea I. Descrierea imobilului

TEREN Extravilan

Adresa: Jud. Gorj

Nr. Crt	Nr cadastral Nr. topografic	Suprafaţa* (mp)	Observaţii / Referinţe
A1		1.407	Sector cadastral:68 Teren neimprejmuit;

B. Partea II. Proprietari şi acte

Inscrieri privitoare la dreptul de proprietate şi alte drepturi reale		Referinţe
0 / 11/05/2025		
Act Administrativ nr. 2354, din 09/05/2025 emis de PRIMARIA STĂNEȘTI;		
B1	Inscrierea posesiei, drept de PROPRIETATE, dobandit prin Lege, cota actuala 1/1	A1
	1) **NEIDENTIFICAT NEIDENTIFICAT**	
/		
Act Normativ nr. 7, din 13/03/1996 emis de PARLAMENTUL ROMANIEI;		
B2	Se noteaza mentiunea de proprietar neidentificat	A1

C. Partea III. SARCINI .

Inscrieri privind dezmembramintele dreptului de proprietate, drepturi reale de garanţie şi sarcini	Referinţe
NU SUNT	

Document care conține date cu caracter personal, protejat de prevederile Regulamentului (UE) nr. 679/2016 și Legii 190/2018

Anexa Nr. 1 La Partea I

Teren

Nr cadastral	Suprafaţa (mp)*	Observaţii / Referinţe
	1.407	

* Suprafaţa este determinată in planul de proiecţie Stereo 70.

DETALII LINIARE IMOBIL

Date referitoare la teren

Crt	Categorie folosință	Intra vilan	Suprafaţa (mp)	Tarla	Parcelă	Nr. topo	Observaţii / Referinţe
1	pasune	NU	1.407	124	11738/2, 11739, 11740	-	

Lungime Segmente
1) Valorile lungimilor segmentelor sunt obţinute din proiecţie în plan.

Punct început	X / Y	Punct sfârşit	X / Y	Lungime segment (** (m)
1	362.976,549 405.163,432	2	362.975,983 405.178,359	14.938
2	362.975,983 405.178,359	3	362.975,038 405.192,866	14.538
3	362.975,038 405.192,866	4	362.974,206 405.193,022	0.846
4	362.974,206 405.193,022	5	362.952,528 405.198,534	22.368

Document care conține date cu caracter personal, protejat de prevederile Regulamentului (UE) nr. 679/2016 și Legii 190/2018

Punct început	X / Y	Punct sfârşit	X / Y	Lungime segment (** (m)
5	362.952,528 405.198,534	6	362.955,152 405.155,095	43.518
6	362.955,152 405.155,095	7	362.956,369 405.138,844	16.297
7	362.956,369 405.138,844	8	362.958,329 405.113,167	25.752
8	362.958,329 405.113,167	9	362.958,387 405.113,272	0.12
9	362.958,387 405.113,272	10	362.971,881 405.138,201	28.347
10	362.971,881 405.138,201	11	362.976,079 405.149,216	11.788
11	362.976,079 405.149,216	1	362.976,549 405.163,432	14.224

** Lungimile segmentelor sunt determinate în planul de proiecţie Stereo 70 şi sunt rotunjite la 1 milimetru.
*** Distanţa dintre puncte este formată din segmente cumulate ce sunt mai mici decât valoarea 1 milimetru.

Document care conține date cu caracter personal, protejat de prevederile Regulamentului (UE) nr. 679/2016 și Legii 190/2018

DATE DESPRE IMOBILUL NR. 1458

Oficiul de Cadastru şi Publicitate Imobiliară GORJ
Biroul de Cadastru şi Publicitate Imobiliară Targu Jiu

A. Partea I. Descrierea imobilului

TEREN Extravilan

Adresa: Jud. Gorj

Nr. Crt	Nr cadastral Nr. topografic	Suprafaţa* (mp)	Observaţii / Referinţe
A1		177	Sector cadastral:68 Teren neimprejmuit;

B. Partea II. Proprietari şi acte

Inscrieri privitoare la dreptul de proprietate şi alte drepturi reale		Referinţe
0 / 11/05/2025		
Act Normativ nr. 7, din 13/03/1996 emis de PARLAMENTUL ROMANIEI;		
B1	Intabulare, drept de PROPRIETATE, dobandit prin Lege, cota actuala 1/1	A1
	1) **NEIDENTIFICAT NEIDENTIFICAT**	
/		
Act Administrativ nr. 2354, din 09/05/2025 emis de PRIMARIA STĂNEȘTI;		
B2	Se noteaza posesia faptica in favoarea lui CÎRCIU GHEORGHE	A1
	1) **CÎRCIU GHEORGHE**	

C. Partea III. SARCINI .

Inscrieri privind dezmembramintele dreptului de proprietate, drepturi reale de garanţie şi sarcini	Referinţe
NU SUNT	

Document care conține date cu caracter personal, protejat de prevederile Regulamentului (UE) nr. 679/2016 și Legii 190/2018

Anexa Nr. 1 La Partea I

Teren

Nr cadastral	Suprafaţa (mp)*	Observaţii / Referinţe
	177	

* Suprafaţa este determinată in planul de proiecţie Stereo 70.

DETALII LINIARE IMOBIL

Date referitoare la teren

Crt	Categorie folosință	Intra vilan	Suprafaţa (mp)	Tarla	Parcelă	Nr. topo	Observaţii / Referinţe
1	pasune	NU	177	124	11741/1	-	

Lungime Segmente
1) Valorile lungimilor segmentelor sunt obţinute din proiecţie în plan.

Punct început	X / Y	Punct sfârşit	X / Y	Lungime segment (** (m)
1	362.980,437 405.182,71	2	362.979,609 405.192,007	9.334
2	362.979,609 405.192,007	3	362.975,038 405.192,866	4.651
3	362.975,038 405.192,866	4	362.975,983 405.178,359	14.538
4	362.975,983 405.178,359	5	362.976,549 405.163,432	14.938
5	362.976,549 405.163,432	6	362.976,079 405.149,216	14.224

Document care conține date cu caracter personal, protejat de prevederile Regulamentului (UE) nr. 679/2016 și Legii 190/2018

Punct început	X / Y	Punct sfârşit	X / Y	Lungime segment (** (m)
6	362.976,079 405.149,216	7	362.979,684 405.158,673	10.121
7	362.979,684 405.158,673	8	362.981,76 405.163,277	5.05
8	362.981,76 405.163,277	9	362.981,349 405.170,573	7.308
9	362.981,349 405.170,573	1	362.980,437 405.182,71	12.171

** Lungimile segmentelor sunt determinate în planul de proiecţie Stereo 70 şi sunt rotunjite la 1 milimetru.
*** Distanţa dintre puncte este formată din segmente cumulate ce sunt mai mici decât valoarea 1 milimetru.

Document care conține date cu caracter personal, protejat de prevederile Regulamentului (UE) nr. 679/2016 și Legii 190/2018

DATE DESPRE IMOBILUL NR. 1459

Oficiul de Cadastru şi Publicitate Imobiliară GORJ
Biroul de Cadastru şi Publicitate Imobiliară Targu Jiu

A. Partea I. Descrierea imobilului

TEREN Extravilan

Adresa: Jud. Gorj

Nr. Crt	Nr cadastral Nr. topografic	Suprafaţa* (mp)	Observaţii / Referinţe
A1		138	Sector cadastral:68 Teren neimprejmuit;

B. Partea II. Proprietari şi acte

Inscrieri privitoare la dreptul de proprietate şi alte drepturi reale		Referinţe
0 / 11/05/2025		
Act Administrativ nr. 2354, din 09/05/2025 emis de PRIMARIA STĂNEȘTI;		
B1	Inscrierea posesiei, drept de PROPRIETATE, dobandit prin Lege, cota actuala 1/1	A1
	1) **NEIDENTIFICAT NEIDENTIFICAT**	
/		
Act Normativ nr. 7, din 13/03/1996 emis de PARLAMENTUL ROMANIEI;		
B2	Se noteaza mentiunea de proprietar neidentificat	A1

C. Partea III. SARCINI .

Inscrieri privind dezmembramintele dreptului de proprietate, drepturi reale de garanţie şi sarcini	Referinţe
NU SUNT	

Document care conține date cu caracter personal, protejat de prevederile Regulamentului (UE) nr. 679/2016 și Legii 190/2018

Anexa Nr. 1 La Partea I

Teren

Nr cadastral	Suprafaţa (mp)*	Observaţii / Referinţe
	138	

* Suprafaţa este determinată in planul de proiecţie Stereo 70.

DETALII LINIARE IMOBIL

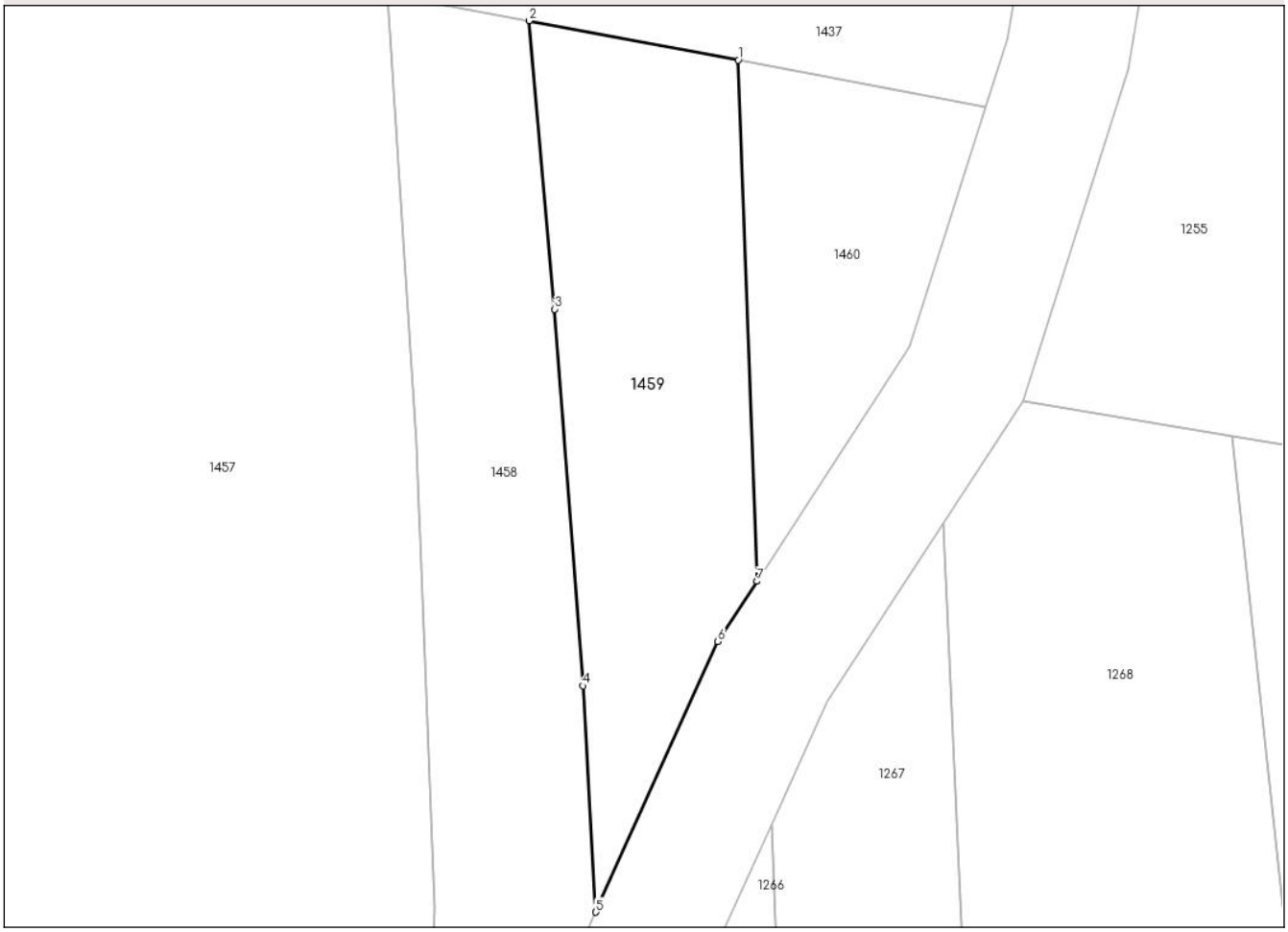

Date referitoare la teren

Crt	Categorie folosință	Intra vilan	Suprafaţa (mp)	Tarla	Parcelă	Nr. topo	Observaţii / Referinţe
1	pasune	NU	138	124	11741/2	-	

Lungime Segmente
1) Valorile lungimilor segmentelor sunt obţinute din proiecţie în plan.

Punct început	X / Y	Punct sfârşit	X / Y	Lungime segment (** (m)
1	362.986,355 405.190,74	2	362.979,609 405.192,007	6.864
2	362.979,609 405.192,007	3	362.980,437 405.182,71	9.334
3	362.980,437 405.182,71	4	362.981,349 405.170,573	12.171
4	362.981,349 405.170,573	5	362.981,76 405.163,277	7.308
5	362.981,76 405.163,277	6	362.985,695 405.172,004	9.573

Document care conține date cu caracter personal, protejat de prevederile Regulamentului (UE) nr. 679/2016 și Legii 190/2018

Punct început	X / Y	Punct sfârşit	X / Y	Lungime segment (** (m)
6	362.985,695 405.172,004	7	362.986,957 405.173,939	2.31
7	362.986,957 405.173,939	1	362.986,355 405.190,74	16.812

**** Lungimile segmentelor sunt determinate în planul de proiecţie Stereo 70 şi sunt rotunjite la 1 milimetru.**
***** Distanţa dintre puncte este formată din segmente cumulate ce sunt mai mici decât valoarea 1 milimetru.**

Document care conține date cu caracter personal, protejat de prevederile Regulamentului (UE) nr. 679/2016 și Legii 190/2018

DATE DESPRE IMOBILUL NR. 1460

Oficiul de Cadastru şi Publicitate Imobiliară GORJ
Biroul de Cadastru şi Publicitate Imobiliară Targu Jiu

A. Partea I. Descrierea imobilului

TEREN Extravilan
Adresa: Jud. Gorj

Nr. Crt	Nr cadastral Nr. topografic	Suprafaţa* (mp)	Observaţii / Referinţe
A1		76	Sector cadastral:68 Teren neimprejmuit;

B. Partea II. Proprietari şi acte

Inscrieri privitoare la dreptul de proprietate şi alte drepturi reale		Referinţe
0 / 11/05/2025		
Act Normativ nr. 7, din 13/03/1996 emis de PARLAMENTUL ROMANIEI;		
B1	Intabulare, drept de PROPRIETATE, dobandit prin Lege, cota actuala 1/1	A1
	1) **NEIDENTIFICAT NEIDENTIFICAT**	
/		
Act Administrativ nr. 2354, din 09/05/2025 emis de PRIMARIA STĂNEȘTI;		
B2	Se noteaza posesia faptica in favoarea lui BĂLOI MARIUS-CLAUDIU	A1
	1) **BĂLOI MARIUS-CLAUDIU**	

C. Partea III. SARCINI .

Inscrieri privind dezmembramintele dreptului de proprietate, drepturi reale de garanţie şi sarcini	Referinţe
NU SUNT	

Document care conține date cu caracter personal, protejat de prevederile Regulamentului (UE) nr. 679/2016 și Legii 190/2018

Anexa Nr. 1 La Partea I

Teren

Nr cadastral	Suprafaţa (mp)*	Observaţii / Referinţe
	76	

* Suprafaţa este determinată in planul de proiecţie Stereo 70.

DETALII LINIARE IMOBIL

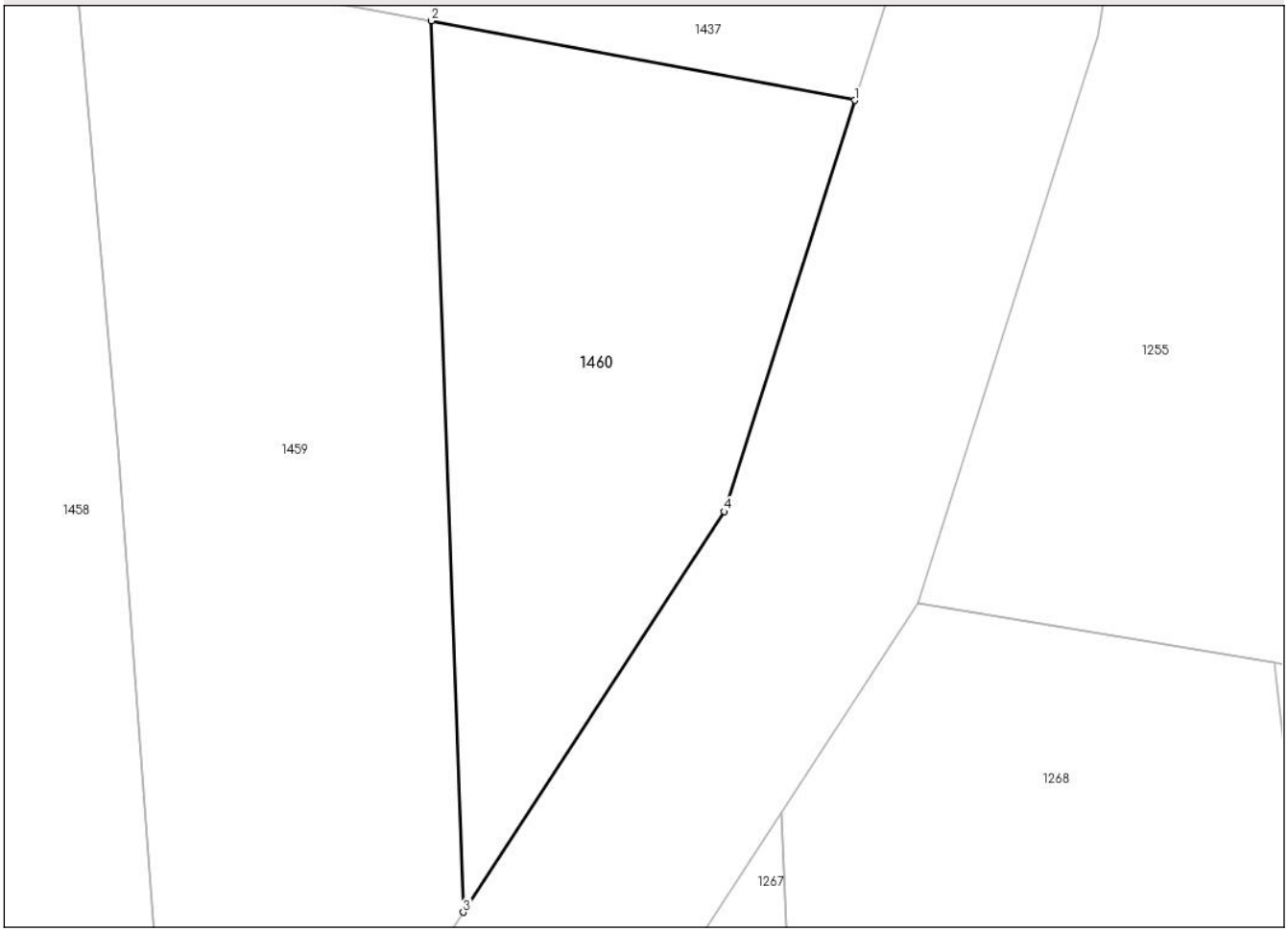

Date referitoare la teren

Crt	Categorie folosință	Intra vilan	Suprafaţa (mp)	Tarla	Parcelă	Nr. topo	Observaţii / Referinţe
1	pasune	NU	76	124	11742	-	

Lungime Segmente
1) Valorile lungimilor segmentelor sunt obţinute din proiecţie în plan.

Punct început	X / Y	Punct sfârşit	X / Y	Lungime segment (** (m)
1	362.994,342 405.189,24	2	362.986,355 405.190,74	8.127
2	362.986,355 405.190,74	3	362.986,957 405.173,939	16.812
3	362.986,957 405.173,939	4	362.991,882 405.181,488	9.013
4	362.991,882 405.181,488	1	362.994,342 405.189,24	8.133

**** Lungimile segmentelor sunt determinate în planul de proiecţie Stereo 70 şi sunt rotunjite la 1 milimetru.**

Document care conține date cu caracter personal, protejat de prevederile Regulamentului (UE) nr. 679/2016 și Legii 190/2018

***** Distanţa dintre puncte este formată din segmente cumulate ce sunt mai mici decât valoarea 1 milimetru.**

Document care conține date cu caracter personal, protejat de prevederile Regulamentului (UE) nr. 679/2016 și Legii 190/2018

DATE DESPRE IMOBILUL NR. 1461

Oficiul de Cadastru şi Publicitate Imobiliară GORJ
Biroul de Cadastru şi Publicitate Imobiliară Targu Jiu

A. Partea I. Descrierea imobilului

TEREN Extravilan
Adresa: Jud. Gorj

Nr. Crt	Nr cadastral Nr. topografic	Suprafaţa* (mp)	Observaţii / Referinţe
A1		1.062	Sector cadastral:68 Teren neimprejmuit;

B. Partea II. Proprietari şi acte

Inscrieri privitoare la dreptul de proprietate şi alte drepturi reale		Referinţe
0 / 11/05/2025		
Act Normativ nr. 7, din 13/03/1996 emis de PARLAMENTUL ROMANIEI;		
B1	Intabulare, drept de PROPRIETATE, dobandit prin Lege, cota actuala 1/1	A1
	1) **NEIDENTIFICAT NEIDENTIFICAT**	
/		
Act Administrativ nr. 2354, din 09/05/2025 emis de PRIMARIA STĂNEȘTI;		
B2	Se noteaza posesia faptica in favoarea lui CIULAVU VASILE	A1
	1) **CIULAVU VASILE**	

C. Partea III. SARCINI .

Inscrieri privind dezmembramintele dreptului de proprietate, drepturi reale de garanţie şi sarcini	Referinţe
NU SUNT	

Anexa Nr. 1 La Partea I

Teren

Nr cadastral	Suprafaţa (mp)*	Observaţii / Referinţe
	1.062	

* Suprafaţa este determinată in planul de proiecţie Stereo 70.

DETALII LINIARE IMOBIL

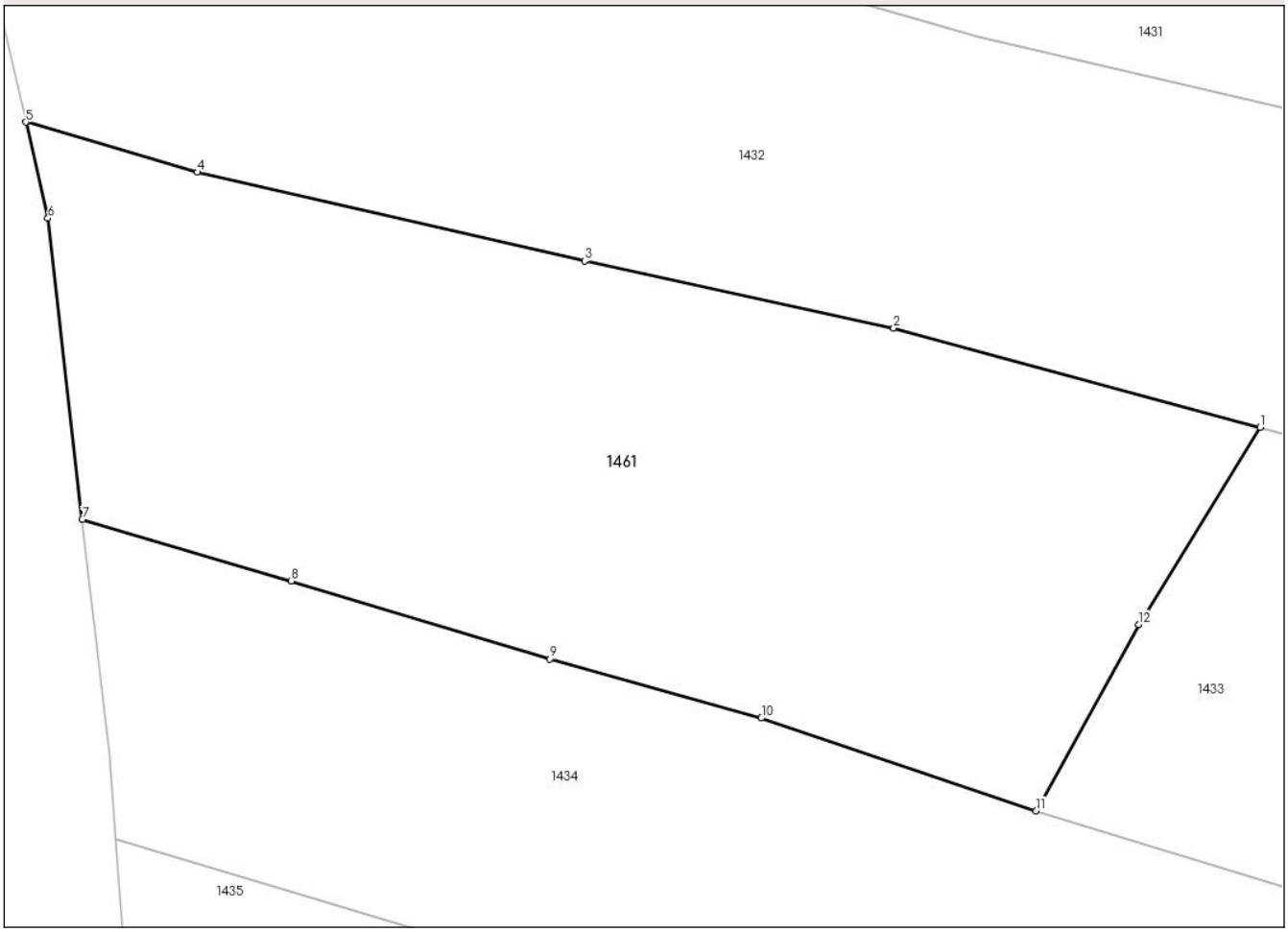

Date referitoare la teren

Crt	Categorie folosință	Intra vilan	Suprafaţa (mp)	Tarla	Parcelă	Nr. topo	Observaţii / Referinţe
1	pasune	NU	1.062	124	11747/1, 11748/1, 11749/1	-	

Lungime Segmente

1) Valorile lungimilor segmentelor sunt obţinute din proiecţie în plan.

Punct început	X / Y	Punct sfârşit	X / Y	Lungime segment (** (m)
1	362.700,415 405.316,592	2	362.682,525 405.321,418	18.53
2	362.682,525 405.321,418	3	362.667,438 405.324,7	15.44
3	362.667,438 405.324,7	4	362.648,528 405.329,024	19.398
4	362.648,528 405.329,024	5	362.640,161 405.331,471	8.717

Document care conține date cu caracter personal, protejat de prevederile Regulamentului (UE) nr. 679/2016 și Legii 190/2018

Punct început	X / Y	Punct sfârşit	X / Y	Lungime segment (** (m)
5	362.640,161 405.331,471	6	362.641,235 405.326,784	4.808
6	362.641,235 405.326,784	7	362.642,918 405.312,093	14.787
7	362.642,918 405.312,093	8	362.653,107 405.309,094	10.621
8	362.653,107 405.309,094	9	362.665,746 405.305,295	13.198
9	362.665,746 405.305,295	10	362.676,063 405.302,412	10.712
10	362.676,063 405.302,412	11	362.689,478 405.297,886	14.158
11	362.689,478 405.297,886	12	362.694,483 405.306,964	10.366
12	362.694,483 405.306,964	1	362.700,415 405.316,592	11.309

** Lungimile segmentelor sunt determinate în planul de proiecţie Stereo 70 şi sunt rotunjite la 1 milimetru.
*** Distanţa dintre puncte este formată din segmente cumulate ce sunt mai mici decât valoarea 1 milimetru.

Document care conține date cu caracter personal, protejat de prevederile Regulamentului (UE) nr. 679/2016 și Legii 190/2018

DATE DESPRE IMOBILUL NR. 1532

Oficiul de Cadastru şi Publicitate Imobiliară GORJ
Biroul de Cadastru şi Publicitate Imobiliară Targu Jiu

A. Partea I. Descrierea imobilului

TEREN Extravilan

Adresa: Jud. Gorj

Nr. Crt	Nr cadastral Nr. topografic	Suprafaţa* (mp)	Observaţii / Referinţe
A1		1.541	Sector cadastral:68 Teren neimprejmuit;

B. Partea II. Proprietari şi acte

Inscrieri privitoare la dreptul de proprietate şi alte drepturi reale		Referinţe
0 / 11/05/2025		
Act Normativ nr. 7, din 13/03/1996 emis de PARLAMENTUL ROMANIEI;		
B1	Intabulare, drept de PROPRIETATE, dobandit prin Lege, cota actuala 1/1	A1
	1) **NEIDENTIFICAT NEIDENTIFICAT**	
/		
Act Administrativ nr. 2354, din 09/05/2025 emis de PRIMARIA STĂNEȘTI;		
B2	Se noteaza posesia faptica in favoarea lui KIȘȘ MARIA	A1
	1) **KIȘȘ MARIA**	

C. Partea III. SARCINI .

Inscrieri privind dezmembramintele dreptului de proprietate, drepturi reale de garanţie şi sarcini	Referinţe
NU SUNT	

Anexa Nr. 1 La Partea I

Teren

Nr cadastral	Suprafaţa (mp)*	Observaţii / Referinţe
	1.541	

* Suprafaţa este determinată in planul de proiecţie Stereo 70.

DETALII LINIARE IMOBIL

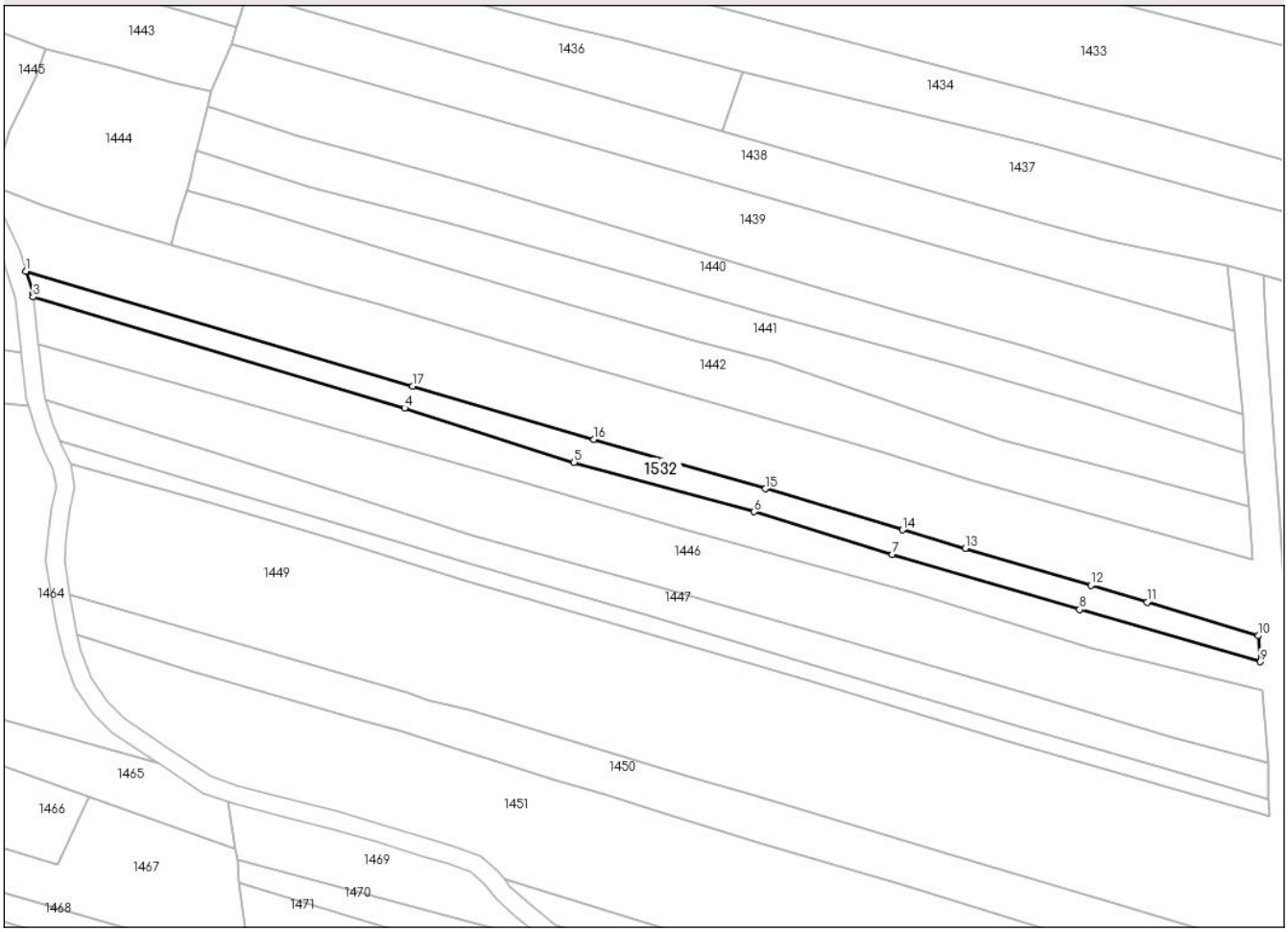

Date referitoare la teren

Crt	Categorie folosință	Intra vilan	Suprafaţa (mp)	Tarla	Parcelă	Nr. topo	Observaţii / Referinţe
1	pasune	NU	1.541	124	11724	-	

Lungime Segmente
1) Valorile lungimilor segmentelor sunt obţinute din proiecţie în plan.

Punct început	X / Y	Punct sfârşit	X / Y	Lungime segment (** (m)
1	362.653,938 405.206,992	2	362.655,472 405.202,017	5.206
2	362.655,472 405.202,017	3	362.655,546 405.201,371	0.65
3	362.655,546 405.201,371	4	362.736,929 405.177,028	84.946
4	362.736,929 405.177,028	5	362.774,079 405.165,153	39.002
5	362.774,079 405.165,153	6	362.813,59 405.154,315	40.97

Document care conține date cu caracter personal, protejat de prevederile Regulamentului (UE) nr. 679/2016 și Legii 190/2018

Punct început	X / Y	Punct sfârşit	X / Y	Lungime segment (** (m)
6	362.813,59 405.154,315	7	362.843,89 405.144,971	31.708
7	362.843,89 405.144,971	8	362.884,913 405.132,919	42.757
8	362.884,913 405.132,919	9	362.924,514 405.121,477	41.221
9	362.924,514 405.121,477	10	362.924,061 405.127,156	5.697
10	362.924,061 405.127,156	11	362.899,747 405.134,528	25.407
11	362.899,747 405.134,528	12	362.887,369 405.138,25	12.925
12	362.887,369 405.138,25	13	362.859,856 405.146,329	28.675
13	362.859,856 405.146,329	14	362.846,07 405.150,343	14.358
14	362.846,07 405.150,343	15	362.816,086 405.159,369	31.313
15	362.816,086 405.159,369	16	362.778,389 405.170,159	39.211
16	362.778,389 405.170,159	17	362.738,758 405.181,853	41.32
17	362.738,758 405.181,853	1	362.653,938 405.206,992	88.467

** Lungimile segmentelor sunt determinate în planul de proiecţie Stereo 70 şi sunt rotunjite la 1 milimetru.
*** Distanţa dintre puncte este formată din segmente cumulate ce sunt mai mici decât valoarea 1 milimetru.

Document care conține date cu caracter personal, protejat de prevederile Regulamentului (UE) nr. 679/2016 și Legii 190/2018