DATE DESPRE IMOBILUL NR. 1116

Oficiul de Cadastru şi Publicitate Imobiliară GORJ
Biroul de Cadastru şi Publicitate Imobiliară Targu Jiu

A. Partea I. Descrierea imobilului

TEREN Extravilan

Adresa: Jud. Gorj

Nr. Crt	Nr cadastral Nr. topografic	Suprafaţa* (mp)	Observaţii / Referinţe
A1		110	Sector cadastral:62 Teren neimprejmuit;

B. Partea II. Proprietari şi acte

Inscrieri privitoare la dreptul de proprietate şi alte drepturi reale		Referinţe
0 / 10/05/2025		
Act Administrativ nr. 2354, din 09/05/2025 emis de PRIMARIA STĂNEȘTI;		
B1	Inscrierea posesiei, drept de PROPRIETATE, dobandit prin Lege, cota actuala 1/1	A1
	1) **NEIDENTIFICAT NEIDENTIFICAT**	
/		
Act Normativ nr. 7, din 13/03/1996 emis de PARLAMENTUL ROMANIEI;		
B2	Se noteaza mentiunea de proprietar neidentificat	A1

C. Partea III. SARCINI .

Inscrieri privind dezmembramintele dreptului de proprietate, drepturi reale de garanţie şi sarcini	Referinţe
NU SUNT	

Document care conține date cu caracter personal, protejat de prevederile Regulamentului (UE) nr. 679/2016 și Legii 190/2018

Anexa Nr. 1 La Partea I

Teren

Nr cadastral	Suprafaţa (mp)*	Observaţii / Referinţe
	110	

* Suprafaţa este determinată in planul de proiecţie Stereo 70.

DETALII LINIARE IMOBIL

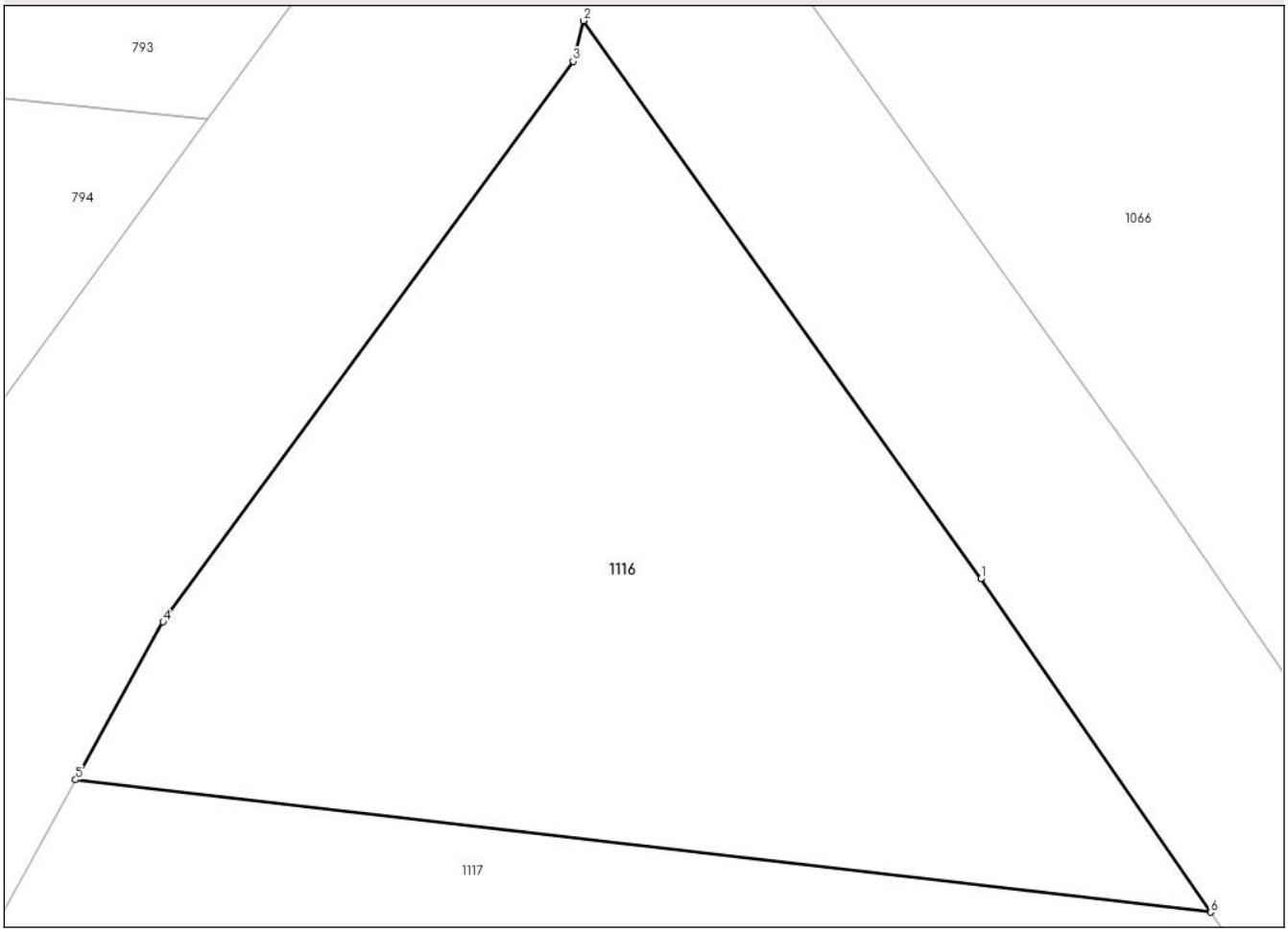

Date referitoare la teren

Crt	Categorie folosință	Intra vilan	Suprafaţa (mp)	Tarla	Parcelă	Nr. topo	Observaţii / Referinţe
1	faneata	NU	110	101	9354, 9355, 9356	-	

Lungime Segmente
1) Valorile lungimilor segmentelor sunt obţinute din proiecţie în plan.

Punct început	X / Y	Punct sfârşit	X / Y	Lungime segment (** (m)
1	363.404,604 406.204,532	2	363.398,509 406.213,082	10.5
2	363.398,509 406.213,082	3	363.398,353 406.212,458	0.643
3	363.398,353 406.212,458	4	363.392,064 406.203,875	10.64
4	363.392,064 406.203,875	5	363.390,725 406.201,456	2.765
5	363.390,725 406.201,456	6	363.408,124 406.199,427	17.517

Document care conține date cu caracter personal, protejat de prevederile Regulamentului (UE) nr. 679/2016 și Legii 190/2018

Punct început	X / Y	Punct sfârşit	X / Y	Lungime segment (** (m)
6	363.408,124 406.199,427	1	363.404,604 406.204,532	6.201

** Lungimile segmentelor sunt determinate în planul de proiecţie Stereo 70 şi sunt rotunjite la 1 milimetru.
*** Distanţa dintre puncte este formată din segmente cumulate ce sunt mai mici decât valoarea 1 milimetru.

DATE DESPRE IMOBILUL NR. 1117

Oficiul de Cadastru şi Publicitate Imobiliară GORJ
Biroul de Cadastru şi Publicitate Imobiliară Targu Jiu

A. Partea I. Descrierea imobilului

TEREN Extravilan
Adresa: Jud. Gorj

Nr. Crt	Nr cadastral Nr. topografic	Suprafaţa* (mp)	Observaţii / Referinţe
A1		84	Sector cadastral:62 Teren neimprejmuit;

B. Partea II. Proprietari şi acte

Inscrieri privitoare la dreptul de proprietate şi alte drepturi reale		Referinţe
0 / 11/05/2025		
Act Normativ nr. 7, din 13/03/1996 emis de PARLAMENTUL ROMANIEI;		
B1	Intabulare, drept de PROPRIETATE, dobandit prin Lege, cota actuala 1/1	A1
	1) **NEIDENTIFICAT NEIDENTIFICAT**	
/		
Act Administrativ nr. 2354, din 09/05/2025 emis de PRIMARIA STĂNEȘTI;		
B2	Se noteaza posesia faptica in favoarea lui CUCU IOANA	A1
	1) **CUCU IOANA**	

C. Partea III. SARCINI .

Inscrieri privind dezmembramintele dreptului de proprietate, drepturi reale de garanţie şi sarcini	Referinţe
NU SUNT	

Document care conține date cu caracter personal, protejat de prevederile Regulamentului (UE) nr. 679/2016 și Legii 190/2018

Anexa Nr. 1 La Partea I

Teren

Nr cadastral	Suprafaţa (mp)*	Observaţii / Referinţe
	84	

* Suprafaţa este determinată in planul de proiecţie Stereo 70.

DETALII LINIARE IMOBIL

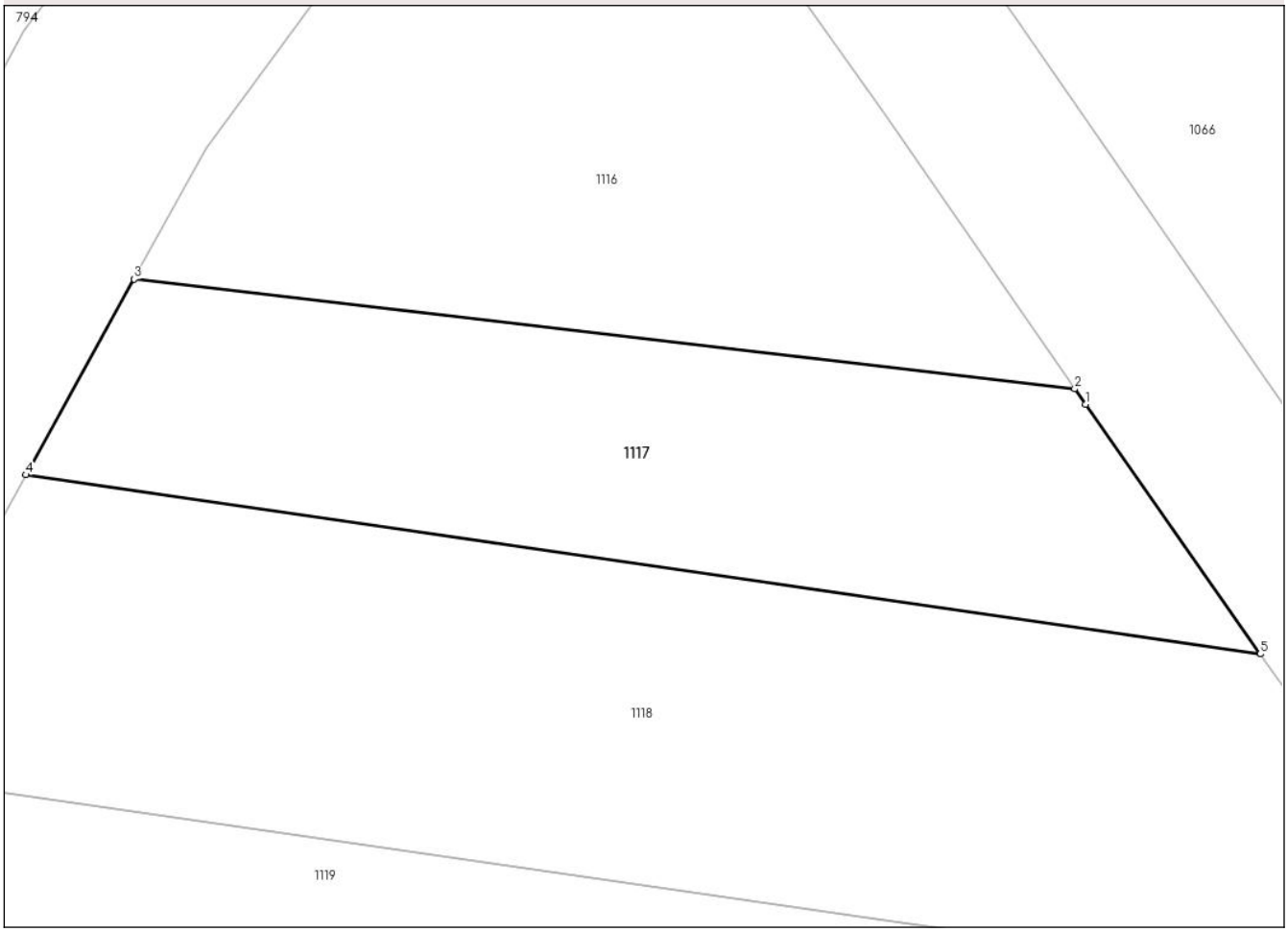

Date referitoare la teren

Crt	Categorie folosință	Intra vilan	Suprafaţa (mp)	Tarla	Parcelă	Nr. topo	Observaţii / Referinţe
1	faneata	NU	84	101	9353	-	

Lungime Segmente
1) Valorile lungimilor segmentelor sunt obţinute din proiecţie în plan.

Punct început	X / Y	Punct sfârşit	X / Y	Lungime segment (** (m)
1	363.408,321 406.199,142	2	363.408,124 406.199,427	0.346
2	363.408,124 406.199,427	3	363.390,725 406.201,456	17.517
3	363.390,725 406.201,456	4	363.388,722 406.197,839	4.135
4	363.388,722 406.197,839	5	363.411,555 406.194,531	23.071
5	363.411,555 406.194,531	1	363.408,321 406.199,142	5.632

Document care conține date cu caracter personal, protejat de prevederile Regulamentului (UE) nr. 679/2016 și Legii 190/2018

** Lungimile segmentelor sunt determinate în planul de proiecţie Stereo 70 şi sunt rotunjite la 1 milimetru.
*** Distanţa dintre puncte este formată din segmente cumulate ce sunt mai mici decât valoarea 1 milimetru.

Document care conține date cu caracter personal, protejat de prevederile Regulamentului (UE) nr. 679/2016 și Legii 190/2018

DATE DESPRE IMOBILUL NR. 1118

Oficiul de Cadastru şi Publicitate Imobiliară GORJ
Biroul de Cadastru şi Publicitate Imobiliară Targu Jiu

A. Partea I. Descrierea imobilului

TEREN Extravilan

Adresa: Jud. Gorj

Nr. Crt	Nr cadastral Nr. topografic	Suprafaţa* (mp)	Observaţii / Referinţe
A1		156	Sector cadastral:62 Teren neimprejmuit;

B. Partea II. Proprietari şi acte

Inscrieri privitoare la dreptul de proprietate şi alte drepturi reale		Referinţe
0 / 11/05/2025		
Act Normativ nr. 7, din 13/03/1996 emis de PARLAMENTUL ROMANIEI;		
B1	Intabulare, drept de PROPRIETATE, dobandit prin Lege, cota actuala 1/1	A1
	1) **NEIDENTIFICAT NEIDENTIFICAT**	
/		
Act Administrativ nr. 2354, din 09/05/2025 emis de PRIMARIA STĂNEȘTI;		
B2	Se noteaza posesia faptica in favoarea lui CIULAVU-MURGU NICOLAE	A1
	1) **CIULAVU-MURGU NICOLAE**	

C. Partea III. SARCINI .

Inscrieri privind dezmembramintele dreptului de proprietate, drepturi reale de garanţie şi sarcini	Referinţe
NU SUNT	

Document care conține date cu caracter personal, protejat de prevederile Regulamentului (UE) nr. 679/2016 și Legii 190/2018

Anexa Nr. 1 La Partea I

Teren

Nr cadastral	Suprafaţa (mp)*	Observaţii / Referinţe
	156	

* Suprafaţa este determinată in planul de proiecţie Stereo 70.

DETALII LINIARE IMOBIL

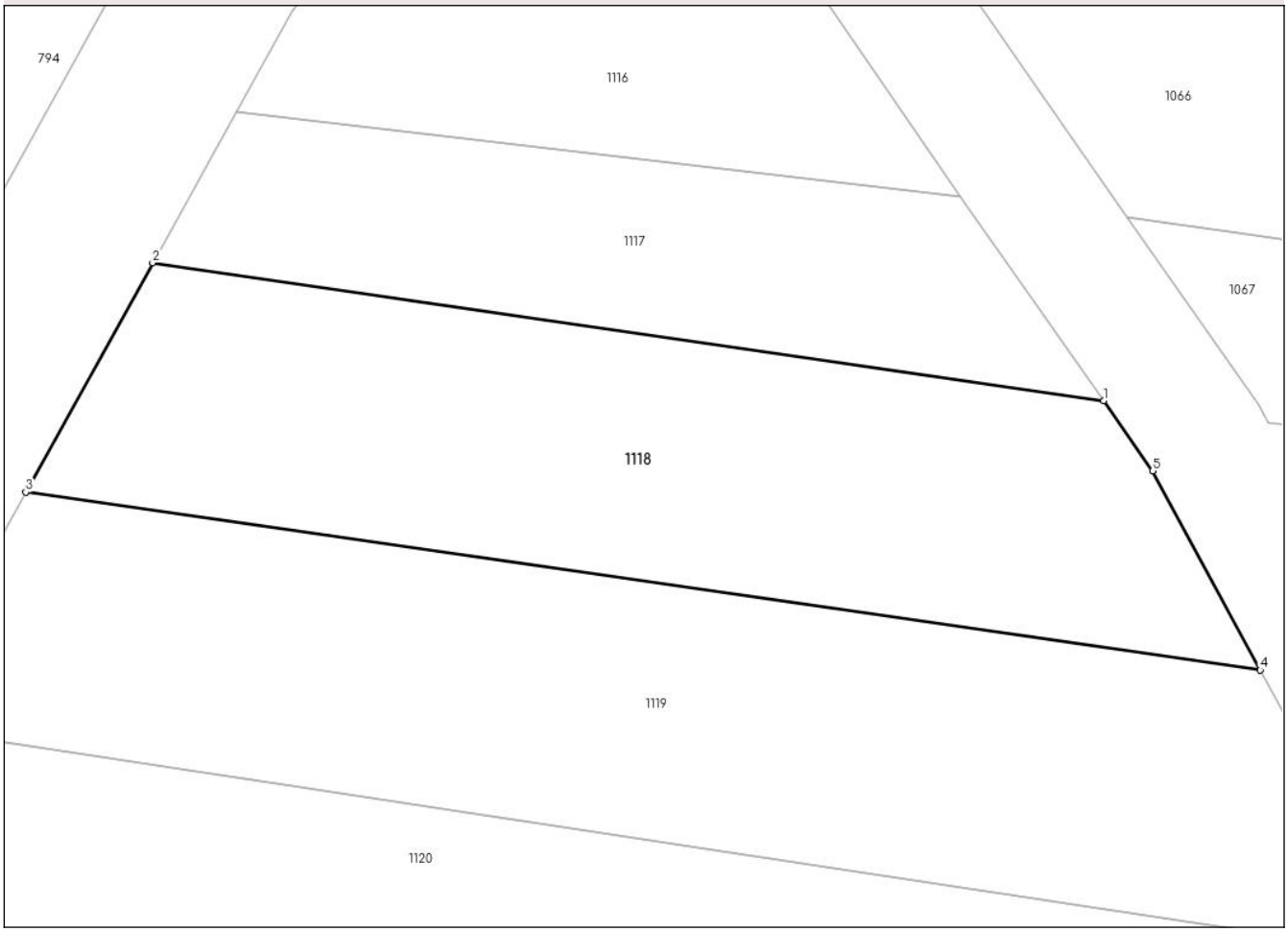

Date referitoare la teren

Crt	Categorie folosință	Intra vilan	Suprafaţa (mp)	Tarla	Parcelă	Nr. topo	Observaţii / Referinţe
1	faneata	NU	156	101	9352	-	

Lungime Segmente
1) Valorile lungimilor segmentelor sunt obţinute din proiecţie în plan.

Punct început	X / Y	Punct sfârşit	X / Y	Lungime segment (** (m)
1	363.411,555 406.194,531	2	363.388,722 406.197,839	23.071
2	363.388,722 406.197,839	3	363.385,679 406.192,344	6.281
3	363.385,679 406.192,344	4	363.415,315 406.188,077	29.942
4	363.415,315 406.188,077	5	363.412,732 406.192,854	5.431
5	363.412,732 406.192,854	1	363.411,555 406.194,531	2.049

Document care conține date cu caracter personal, protejat de prevederile Regulamentului (UE) nr. 679/2016 și Legii 190/2018

** Lungimile segmentelor sunt determinate în planul de proiecţie Stereo 70 şi sunt rotunjite la 1 milimetru.
*** Distanţa dintre puncte este formată din segmente cumulate ce sunt mai mici decât valoarea 1 milimetru.

DATE DESPRE IMOBILUL NR. 1119

Oficiul de Cadastru şi Publicitate Imobiliară GORJ
Biroul de Cadastru şi Publicitate Imobiliară Targu Jiu

A. Partea I. Descrierea imobilului

TEREN Extravilan

Adresa: Jud. Gorj

Nr. Crt	Nr cadastral Nr. topografic	Suprafaţa* (mp)	Observaţii / Referinţe
A1		204	Sector cadastral:62 Teren neimprejmuit;

B. Partea II. Proprietari şi acte

Inscrieri privitoare la dreptul de proprietate şi alte drepturi reale		Referinţe
0 / 11/05/2025		
Act Normativ nr. 7, din 13/03/1996 emis de PARLAMENTUL ROMANIEI;		
B1	Intabulare, drept de PROPRIETATE, dobandit prin Lege, cota actuala 1/1	A1
	1) **NEIDENTIFICAT NEIDENTIFICAT**	
/		
Act Administrativ nr. 2354, din 09/05/2025 emis de PRIMARIA STĂNEȘTI;		
B2	Se noteaza posesia faptica in favoarea lui DABELEA GHEORGHE	A1
	1) **DABELEA GHEORGHE**	

C. Partea III. SARCINI .

Inscrieri privind dezmembramintele dreptului de proprietate, drepturi reale de garanţie şi sarcini	Referinţe
NU SUNT	

Document care conține date cu caracter personal, protejat de prevederile Regulamentului (UE) nr. 679/2016 și Legii 190/2018

Anexa Nr. 1 La Partea I

Teren

Nr cadastral	Suprafaţa (mp)*	Observaţii / Referinţe
	204	

* Suprafaţa este determinată in planul de proiecţie Stereo 70.

DETALII LINIARE IMOBIL

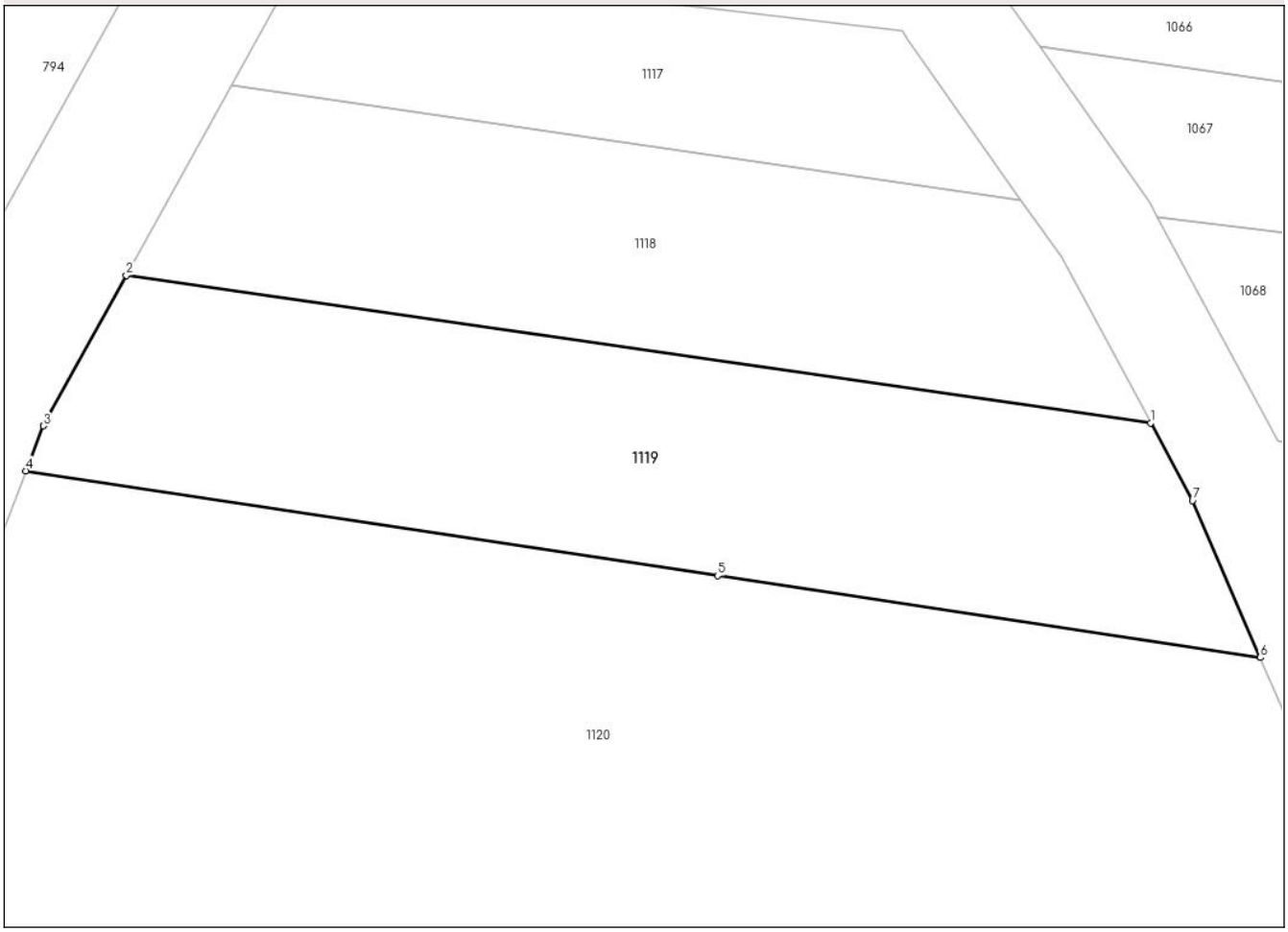

Date referitoare la teren

Crt	Categorie folosință	Intra vilan	Suprafaţa (mp)	Tarla	Parcelă	Nr. topo	Observaţii / Referinţe
1	arabil	NU	204	101	9350	-	

Lungime Segmente
1) Valorile lungimilor segmentelor sunt obţinute din proiecţie în plan.

Punct început	X / Y	Punct sfârşit	X / Y	Lungime segment (** (m)
1	363.415,315 406.188,077	2	363.385,679 406.192,344	29.942
2	363.385,679 406.192,344	3	363.383,269 406.187,992	4.975
3	363.383,269 406.187,992	4	363.382,769 406.186,695	1.39
4	363.382,769 406.186,695	5	363.402,782 406.183,661	20.242
5	363.402,782 406.183,661	6	363.418,488 406.181,294	15.883

Document care conține date cu caracter personal, protejat de prevederile Regulamentului (UE) nr. 679/2016 și Legii 190/2018

Punct început	X / Y	Punct sfârşit	X / Y	Lungime segment (** (m)
6	363.418,488 406.181,294	7	363.416,53 406.185,83	4.941
7	363.416,53 406.185,83	1	363.415,315 406.188,077	2.554

** Lungimile segmentelor sunt determinate în planul de proiecţie Stereo 70 şi sunt rotunjite la 1 milimetru.
*** Distanţa dintre puncte este formată din segmente cumulate ce sunt mai mici decât valoarea 1 milimetru.

Document care conține date cu caracter personal, protejat de prevederile Regulamentului (UE) nr. 679/2016 și Legii 190/2018

DATE DESPRE IMOBILUL NR. 1120

Oficiul de Cadastru şi Publicitate Imobiliară GORJ
Biroul de Cadastru şi Publicitate Imobiliară Targu Jiu

A. Partea I. Descrierea imobilului

TEREN Extravilan
Adresa: Jud. Gorj

Nr. Crt	Nr cadastral Nr. topografic	Suprafaţa* (mp)	Observaţii / Referinţe
A1		637	Sector cadastral:62 Teren neimprejmuit;

B. Partea II. Proprietari şi acte

Inscrieri privitoare la dreptul de proprietate şi alte drepturi reale		Referinţe
0 / 11/05/2025		
Act Normativ nr. 7, din 13/03/1996 emis de PARLAMENTUL ROMANIEI;		
B1	Intabulare, drept de PROPRIETATE, dobandit prin Lege, cota actuala 1/1	A1
	1) **NEIDENTIFICAT NEIDENTIFICAT**	
/		
Act Administrativ nr. 2354, din 09/05/2025 emis de PRIMARIA STĂNEȘTI;		
B2	Se noteaza posesia faptica in favoarea lui CÎRCIU SÎMZIANU	A1
	1) **CÎRCIU SÎMZIANU**	

C. Partea III. SARCINI .

Inscrieri privind dezmembramintele dreptului de proprietate, drepturi reale de garanţie şi sarcini	Referinţe
NU SUNT	

Document care conține date cu caracter personal, protejat de prevederile Regulamentului (UE) nr. 679/2016 și Legii 190/2018

Anexa Nr. 1 La Partea I

Teren

Nr cadastral	Suprafaţa (mp)*	Observaţii / Referinţe
	637	

* Suprafaţa este determinată in planul de proiecţie Stereo 70.

DETALII LINIARE IMOBIL

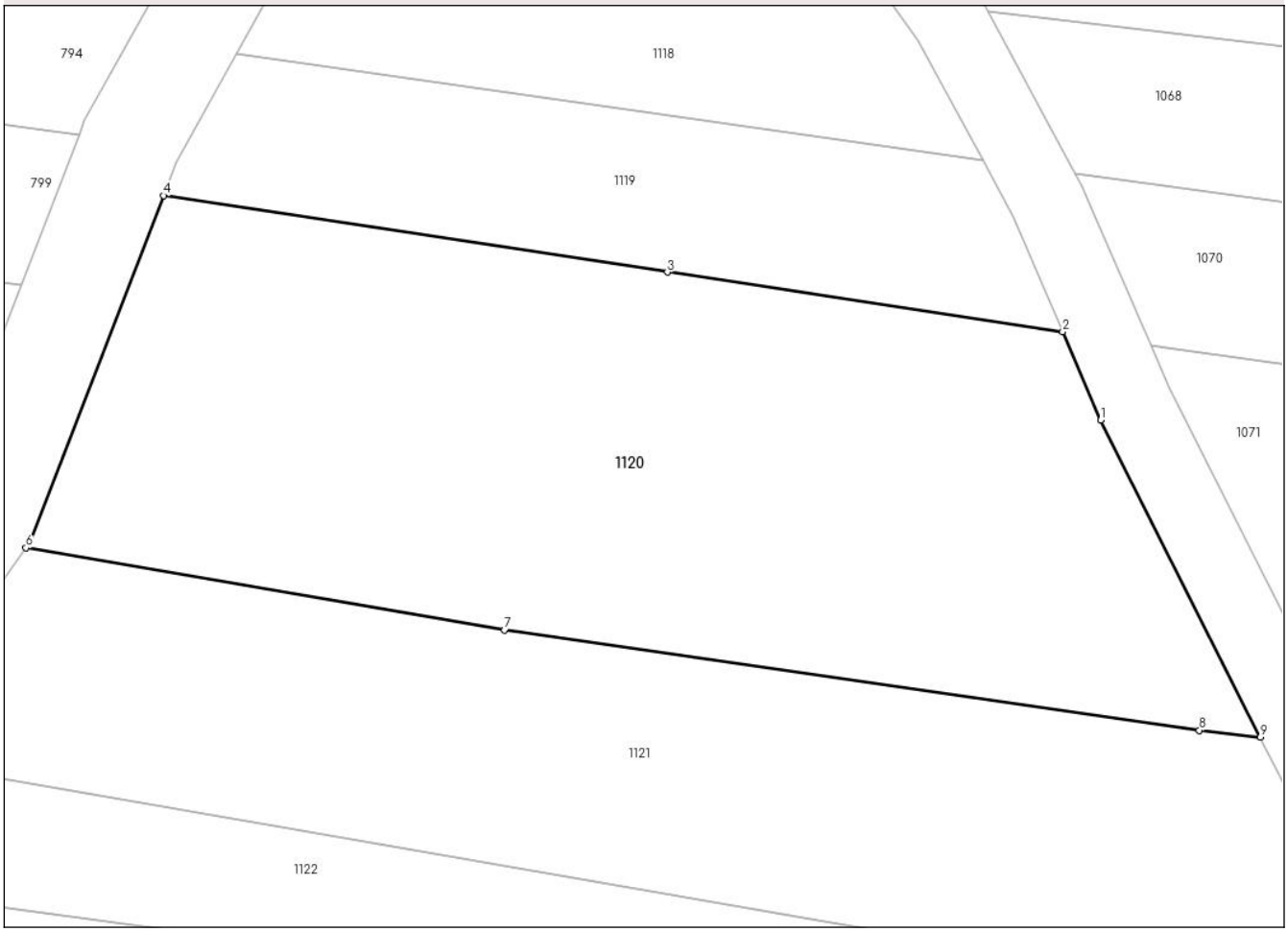

Date referitoare la teren

Crt	Categorie folosință	Intra vilan	Suprafaţa (mp)	Tarla	Parcelă	Nr. topo	Observaţii / Referinţe
1	arabil	NU	637	101	9349	-	

Lungime Segmente
1) Valorile lungimilor segmentelor sunt obţinute din proiecţie în plan.

Punct început	X / Y	Punct sfârşit	X / Y	Lungime segment (** (m)
1	363.420,002 406.177,786	2	363.418,488 406.181,294	3.821
2	363.418,488 406.181,294	3	363.402,782 406.183,661	15.883
3	363.402,782 406.183,661	4	363.382,769 406.186,695	20.242
4	363.382,769 406.186,695	5	363.377,461 406.172,933	14.75
5	363.377,461 406.172,933	6	363.377,308 406.172,72	0.262

Document care conține date cu caracter personal, protejat de prevederile Regulamentului (UE) nr. 679/2016 și Legii 190/2018

Punct început	X / Y	Punct sfârşit	X / Y	Lungime segment (** (m)
6	363.377,308 406.172,72	7	363.396,321 406.169,456	19.291
7	363.396,321 406.169,456	8	363.423,912 406.165,482	27.876
8	363.423,912 406.165,482	9	363.426,336 406.165,204	2.44
9	363.426,336 406.165,204	1	363.420,002 406.177,786	14.086

** Lungimile segmentelor sunt determinate în planul de proiecţie Stereo 70 şi sunt rotunjite la 1 milimetru.
*** Distanţa dintre puncte este formată din segmente cumulate ce sunt mai mici decât valoarea 1 milimetru.

Document care conține date cu caracter personal, protejat de prevederile Regulamentului (UE) nr. 679/2016 și Legii 190/2018

DATE DESPRE IMOBILUL NR. 1121

Oficiul de Cadastru şi Publicitate Imobiliară GORJ
Biroul de Cadastru şi Publicitate Imobiliară Targu Jiu

A. Partea I. Descrierea imobilului

TEREN Extravilan

Adresa: Jud. Gorj

Nr. Crt	Nr cadastral Nr. topografic	Suprafaţa* (mp)	Observaţii / Referinţe
A1		529	Sector cadastral:62 Teren neimprejmuit;

B. Partea II. Proprietari şi acte

Inscrieri privitoare la dreptul de proprietate şi alte drepturi reale		Referinţe
0 / 11/05/2025		
Act Normativ nr. 7, din 13/03/1996 emis de PARLAMENTUL ROMANIEI;		
B1	Intabulare, drept de PROPRIETATE, dobandit prin Lege, cota actuala 1/1	A1
	1) **NEIDENTIFICAT NEIDENTIFICAT**	
/		
Act Administrativ nr. 2354, din 09/05/2025 emis de PRIMARIA STĂNEȘTI;		
B2	Se noteaza posesia faptica in favoarea lui CIULAVU PĂTRU	A1
	1) **CIULAVU PĂTRU**	

C. Partea III. SARCINI .

Inscrieri privind dezmembramintele dreptului de proprietate, drepturi reale de garanţie şi sarcini	Referinţe
NU SUNT	

Document care conține date cu caracter personal, protejat de prevederile Regulamentului (UE) nr. 679/2016 și Legii 190/2018

Anexa Nr. 1 La Partea I

Teren

Nr cadastral	Suprafaţa (mp)*	Observaţii / Referinţe
	529	

* Suprafaţa este determinată in planul de proiecţie Stereo 70.

DETALII LINIARE IMOBIL

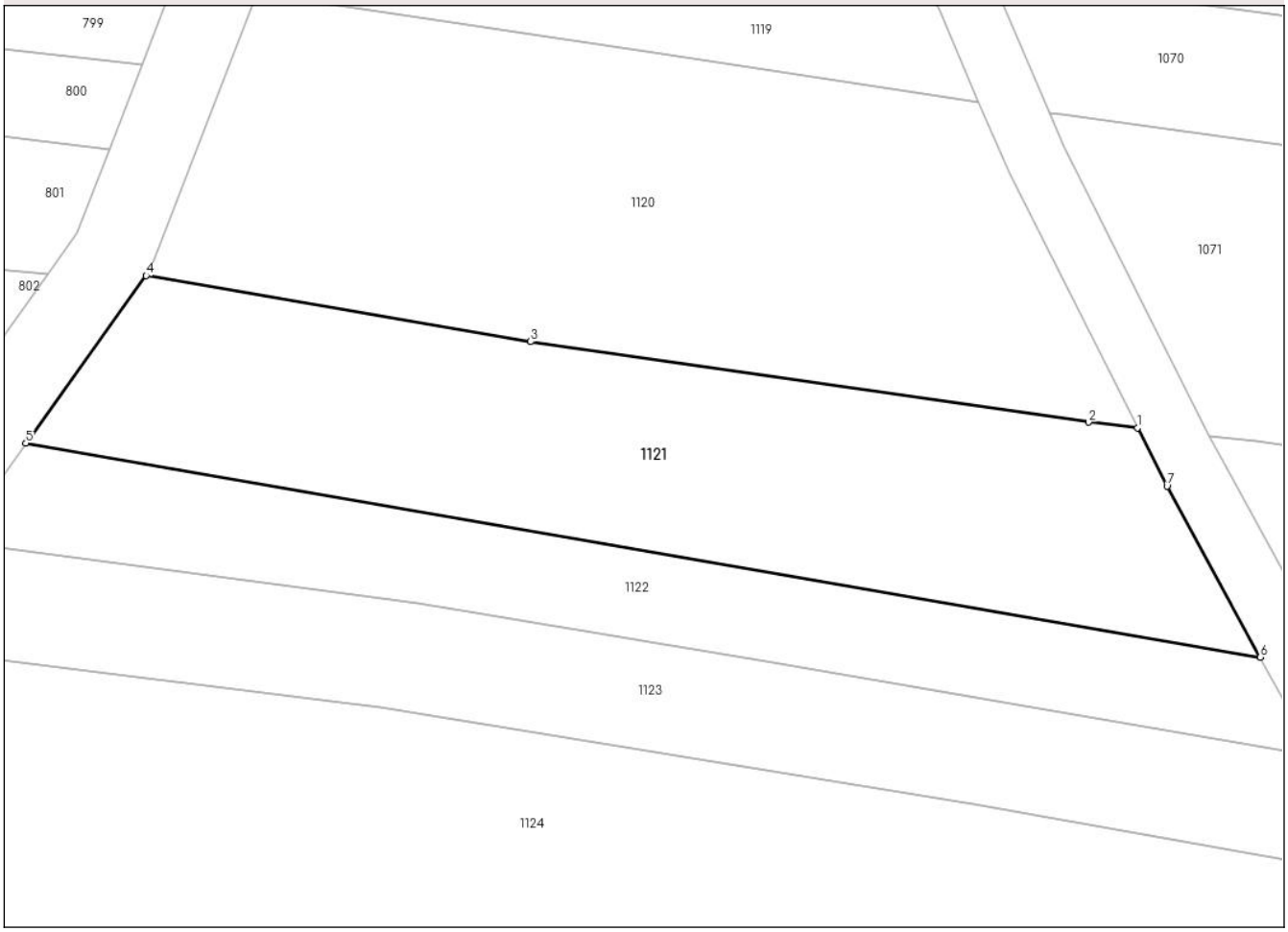

Date referitoare la teren

Crt	Categorie folosință	Intra vilan	Suprafaţa (mp)	Tarla	Parcelă	Nr. topo	Observaţii / Referinţe
1	pasune	NU	529	101	9348	-	

Lungime Segmente
1) Valorile lungimilor segmentelor sunt obţinute din proiecţie în plan.

Punct început	X / Y	Punct sfârşit	X / Y	Lungime segment (** (m)
1	363.426,336 406.165,204	2	363.423,912 406.165,482	2.44
2	363.423,912 406.165,482	3	363.396,321 406.169,456	27.876
3	363.396,321 406.169,456	4	363.377,308 406.172,72	19.291
4	363.377,308 406.172,72	5	363.371,361 406.164,447	10.189
5	363.371,361 406.164,447	6	363.432,399 406.153,869	61.948

Document care conține date cu caracter personal, protejat de prevederile Regulamentului (UE) nr. 679/2016 și Legii 190/2018

Punct început	X / Y	Punct sfârşit	X / Y	Lungime segment (** (m)
6	363.432,399 406.153,869	7	363.427,788 406.162,32	9.627
7	363.427,788 406.162,32	1	363.426,336 406.165,204	3.229

** Lungimile segmentelor sunt determinate în planul de proiecţie Stereo 70 şi sunt rotunjite la 1 milimetru.
*** Distanţa dintre puncte este formată din segmente cumulate ce sunt mai mici decât valoarea 1 milimetru.

DATE DESPRE IMOBILUL NR. 1122

Oficiul de Cadastru şi Publicitate Imobiliară GORJ
Biroul de Cadastru şi Publicitate Imobiliară Targu Jiu

A. Partea I. Descrierea imobilului

TEREN Extravilan

Adresa: Jud. Gorj

Nr. Crt	Nr cadastral Nr. topografic	Suprafaţa* (mp)	Observaţii / Referinţe
A1		297	Sector cadastral:62 Teren neimprejmuit;

B. Partea II. Proprietari şi acte

Inscrieri privitoare la dreptul de proprietate şi alte drepturi reale		Referinţe
0 / 10/05/2025		
Act Administrativ nr. 2354, din 09/05/2025 emis de PRIMARIA STĂNEȘTI;		
B1	Inscrierea posesiei, drept de PROPRIETATE, dobandit prin Lege, cota actuala 1/1	A1
	1) **NEIDENTIFICAT NEIDENTIFICAT**	
/		
Act Normativ nr. 7, din 13/03/1996 emis de PARLAMENTUL ROMANIEI;		
B2	Se noteaza mentiunea de proprietar neidentificat	A1

C. Partea III. SARCINI .

Inscrieri privind dezmembramintele dreptului de proprietate, drepturi reale de garanţie şi sarcini	Referinţe
NU SUNT	

Document care conține date cu caracter personal, protejat de prevederile Regulamentului (UE) nr. 679/2016 și Legii 190/2018

Anexa Nr. 1 La Partea I

Teren

Nr cadastral	Suprafaţa (mp)*	Observaţii / Referinţe
	297	

* Suprafaţa este determinată in planul de proiecţie Stereo 70.

DETALII LINIARE IMOBIL

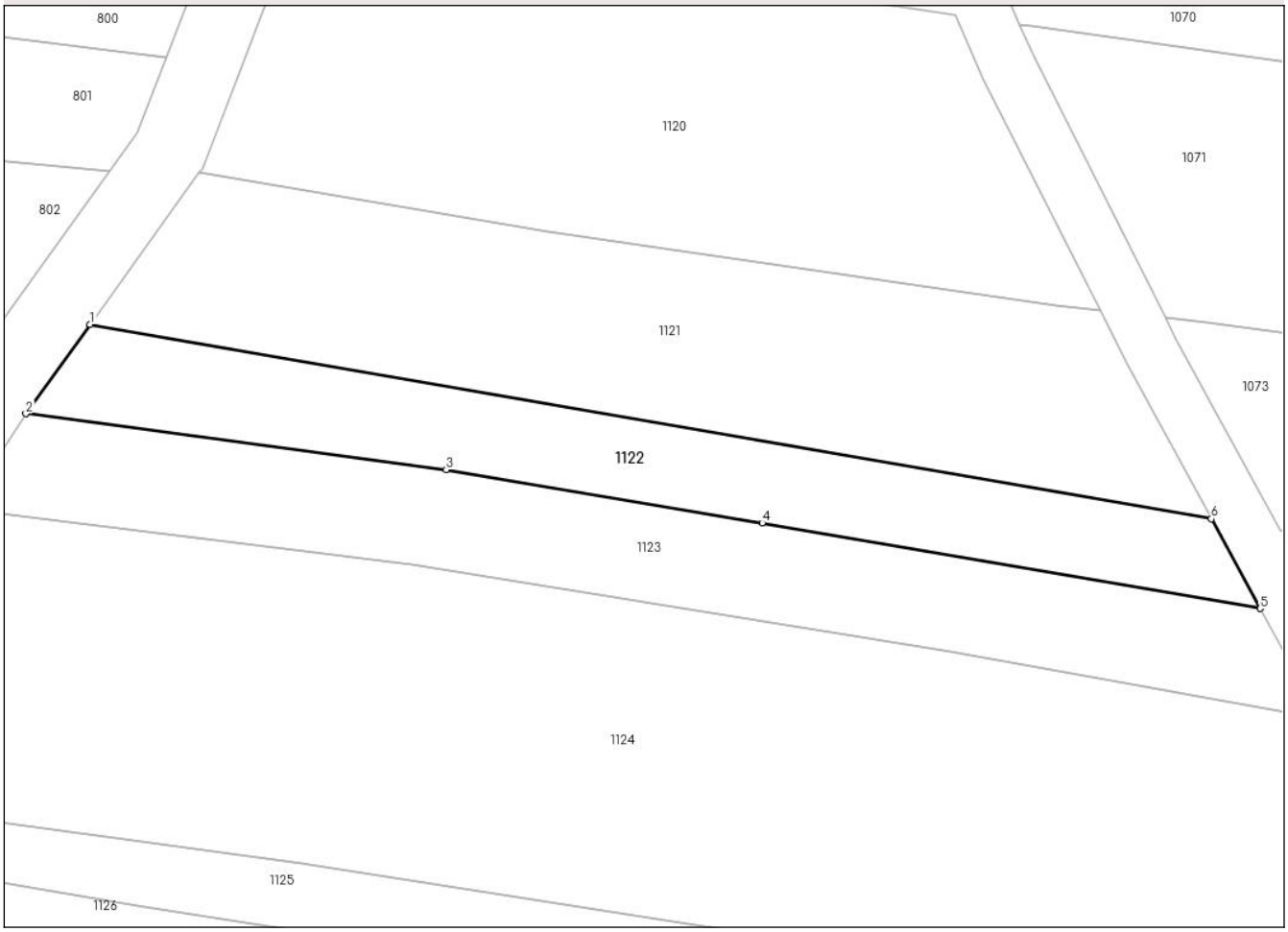

Date referitoare la teren

Crt	Categorie folosință	Intra vilan	Suprafaţa (mp)	Tarla	Parcelă	Nr. topo	Observaţii / Referinţe
1	pasune	NU	297	101	9347	-	

Lungime Segmente
1) Valorile lungimilor segmentelor sunt obţinute din proiecţie în plan.

Punct început	X / Y	Punct sfârşit	X / Y	Lungime segment (** (m)
1	363.371,361 406.164,447	2	363.367,867 406.159,585	5.987
2	363.367,867 406.159,585	3	363.390,743 406.156,547	23.077
3	363.390,743 406.156,547	4	363.407,946 406.153,644	17.446
4	363.407,946 406.153,644	5	363.435,06 406.148,993	27.51
5	363.435,06 406.148,993	6	363.432,399 406.153,869	5.555

Document care conține date cu caracter personal, protejat de prevederile Regulamentului (UE) nr. 679/2016 și Legii 190/2018

Punct început	X / Y	Punct sfârşit	X / Y	Lungime segment (** (m)
6	363.432,399 406.153,869	1	363.371,361 406.164,447	61.948

** Lungimile segmentelor sunt determinate în planul de proiecţie Stereo 70 şi sunt rotunjite la 1 milimetru.
*** Distanţa dintre puncte este formată din segmente cumulate ce sunt mai mici decât valoarea 1 milimetru.

DATE DESPRE IMOBILUL NR. 1123

Oficiul de Cadastru şi Publicitate Imobiliară GORJ
Biroul de Cadastru şi Publicitate Imobiliară Targu Jiu

A. Partea I. Descrierea imobilului

TEREN Extravilan
Adresa: Jud. Gorj

Nr. Crt	Nr cadastral Nr. topografic	Suprafaţa* (mp)	Observaţii / Referinţe
A1		380	Sector cadastral:62 Teren neimprejmuit;

B. Partea II. Proprietari şi acte

Inscrieri privitoare la dreptul de proprietate şi alte drepturi reale		Referinţe
0 / 11/05/2025		
Act Normativ nr. 7, din 13/03/1996 emis de PARLAMENTUL ROMANIEI;		
B1	Intabulare, drept de PROPRIETATE, dobandit prin Lege, cota actuala 1/1	A1
	1) **NEIDENTIFICAT NEIDENTIFICAT**	
/		
Act Administrativ nr. 2354, din 09/05/2025 emis de PRIMARIA STĂNEȘTI;		
B2	Se noteaza posesia faptica in favoarea lui EFTENOIU ION	A1
	1) **EFTENOIU ION**	

C. Partea III. SARCINI .

Inscrieri privind dezmembramintele dreptului de proprietate, drepturi reale de garanţie şi sarcini	Referinţe
NU SUNT	

Document care conține date cu caracter personal, protejat de prevederile Regulamentului (UE) nr. 679/2016 și Legii 190/2018

Anexa Nr. 1 La Partea I

Teren

Nr cadastral	Suprafaţa (mp)*	Observaţii / Referinţe
	380	

* Suprafaţa este determinată in planul de proiecţie Stereo 70.

DETALII LINIARE IMOBIL

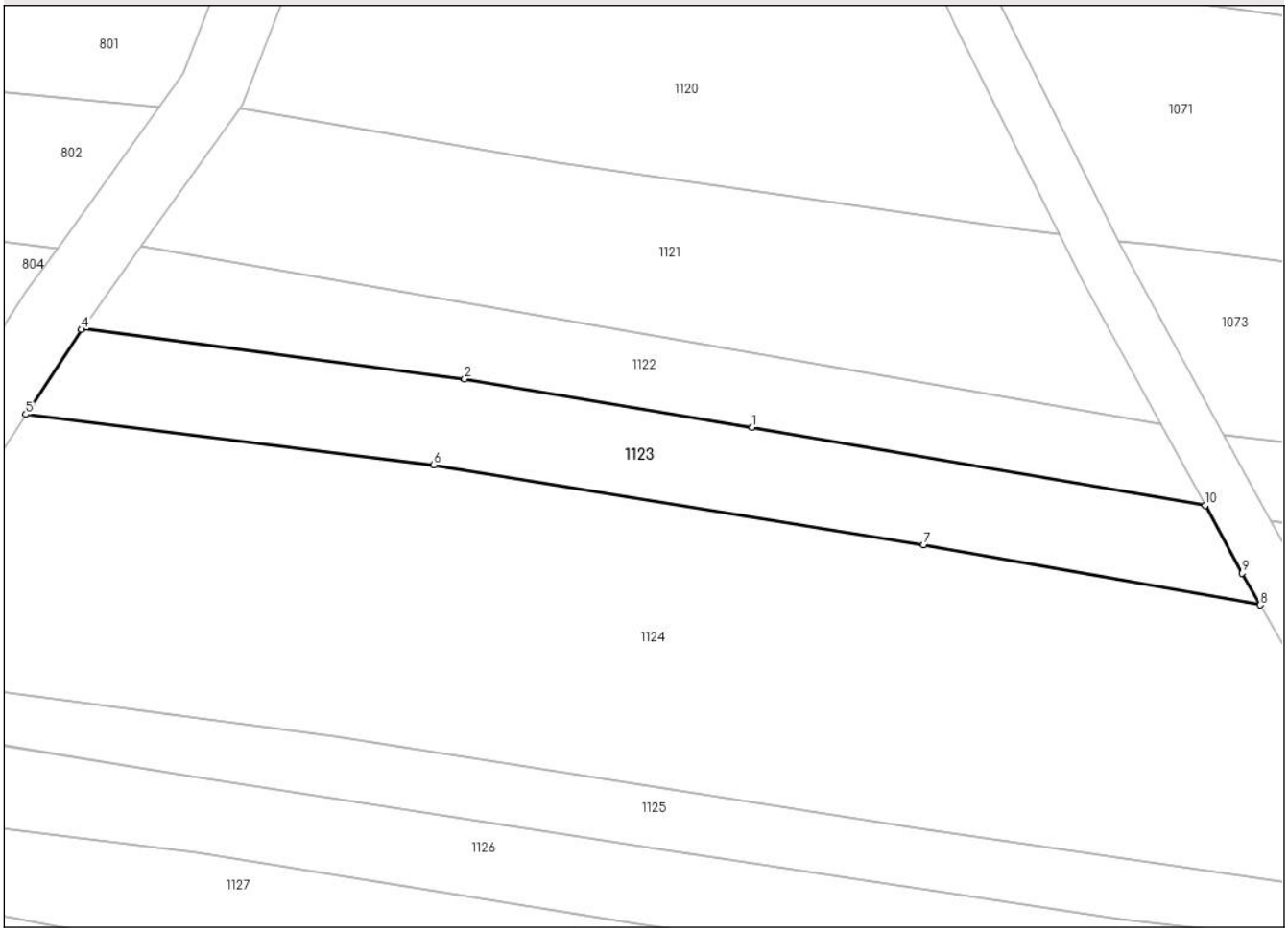

Date referitoare la teren

Crt	Categorie folosință	Intra vilan	Suprafaţa (mp)	Tarla	Parcelă	Nr. topo	Observaţii / Referinţe
1	pasune	NU	380	101	9346	-	

Lungime Segmente
1) Valorile lungimilor segmentelor sunt obţinute din proiecţie în plan.

Punct început	X / Y	Punct sfârşit	X / Y	Lungime segment (** (m)
1	363.407,946 406.153,644	2	363.390,743 406.156,547	17.446
2	363.390,743 406.156,547	3	363.367,867 406.159,585	23.077
3	363.367,867 406.159,585	4	363.367,81 406.159,506	0.097
4	363.367,81 406.159,506	5	363.364,481 406.154,424	6.075
5	363.364,481 406.154,424	6	363.388,875 406.151,41	24.579

Document care conține date cu caracter personal, protejat de prevederile Regulamentului (UE) nr. 679/2016 și Legii 190/2018

Punct început	X / Y	Punct sfârşit	X / Y	Lungime segment (** (m)
6	363.388,875 406.151,41	7	363.418,205 406.146,627	29.717
7	363.418,205 406.146,627	8	363.438,344 406.143,038	20.456
8	363.438,344 406.143,038	9	363.437,272 406.144,938	2.182
9	363.437,272 406.144,938	10	363.435,06 406.148,993	4.619
10	363.435,06 406.148,993	1	363.407,946 406.153,644	27.51

** Lungimile segmentelor sunt determinate în planul de proiecţie Stereo 70 şi sunt rotunjite la 1 milimetru.
*** Distanţa dintre puncte este formată din segmente cumulate ce sunt mai mici decât valoarea 1 milimetru.

Document care conține date cu caracter personal, protejat de prevederile Regulamentului (UE) nr. 679/2016 și Legii 190/2018

DATE DESPRE IMOBILUL NR. 1124

Oficiul de Cadastru şi Publicitate Imobiliară GORJ
Biroul de Cadastru şi Publicitate Imobiliară Targu Jiu

A. Partea I. Descrierea imobilului

TEREN Extravilan

Adresa: Jud. Gorj

Nr. Crt	Nr cadastral Nr. topografic	Suprafaţa* (mp)	Observaţii / Referinţe
A1		1.409	Sector cadastral:62 Teren neimprejmuit;

B. Partea II. Proprietari şi acte

Inscrieri privitoare la dreptul de proprietate şi alte drepturi reale		Referinţe
0 / 11/05/2025		
Act Normativ nr. 7, din 13/03/1996 emis de PARLAMENTUL ROMANIEI;		
B1	Intabulare, drept de PROPRIETATE, dobandit prin Lege, cota actuala 1/1	A1
	1) **NEIDENTIFICAT NEIDENTIFICAT**	
/		
Act Administrativ nr. 2354, din 09/05/2025 emis de PRIMARIA STĂNEȘTI;		
B2	Se noteaza posesia faptica in favoarea lui CIULAVU PĂTRU	A1
	1) **CIULAVU PĂTRU**	

C. Partea III. SARCINI .

Inscrieri privind dezmembramintele dreptului de proprietate, drepturi reale de garanţie şi sarcini	Referinţe
NU SUNT	

Document care conține date cu caracter personal, protejat de prevederile Regulamentului (UE) nr. 679/2016 și Legii 190/2018

Anexa Nr. 1 La Partea I

Teren

Nr cadastral	Suprafaţa (mp)*	Observaţii / Referinţe
	1.409	

* Suprafaţa este determinată in planul de proiecţie Stereo 70.

DETALII LINIARE IMOBIL

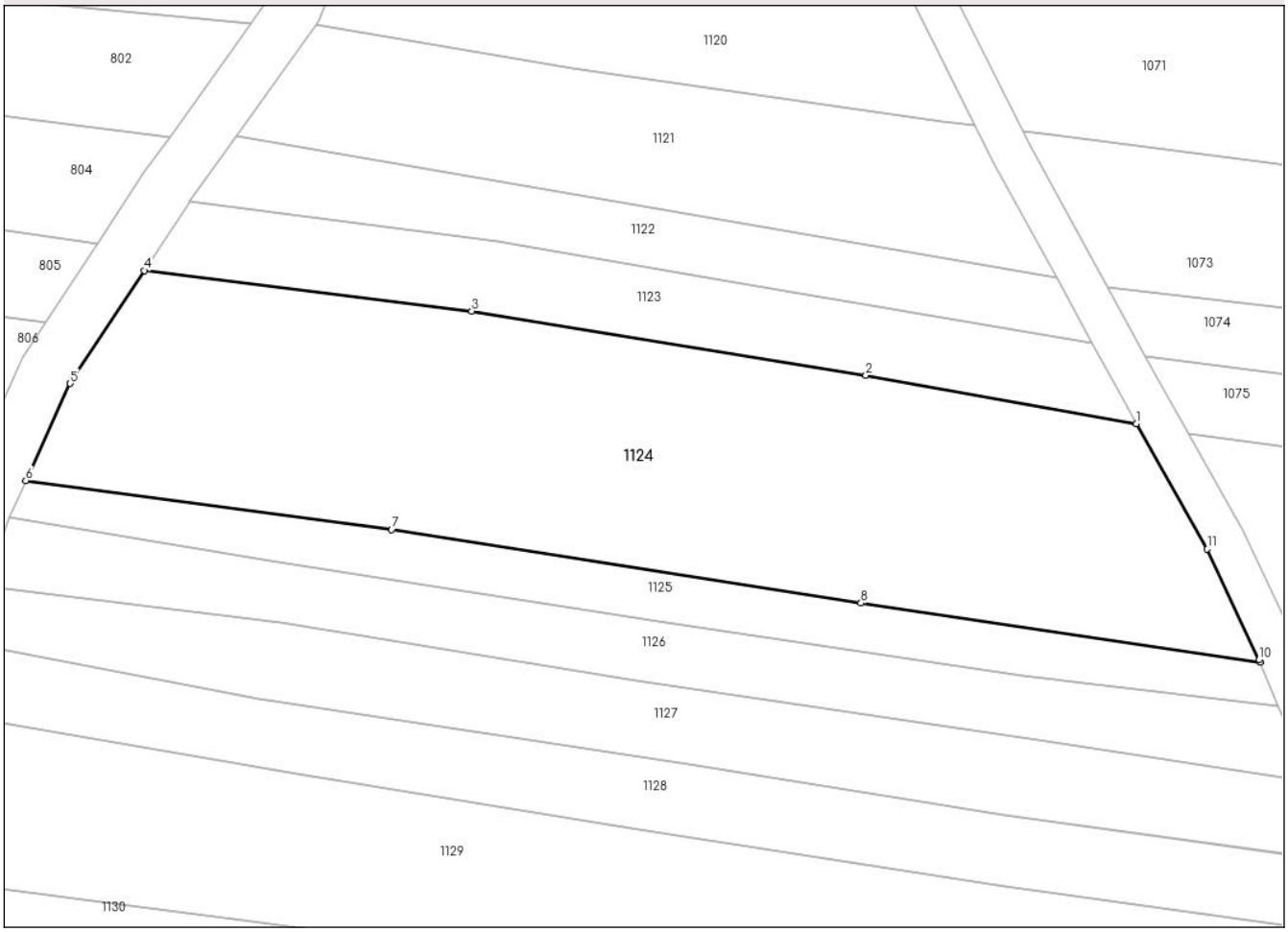

Date referitoare la teren

Crt	Categorie folosință	Intra vilan	Suprafaţa (mp)	Tarla	Parcelă	Nr. topo	Observaţii / Referinţe
1	livada	NU	551	101	9343/1, 9344, 9345	-	
2	arabil	NU	858	101	9343/1, 9344, 9345	-	

Lungime Segmente
1) Valorile lungimilor segmentelor sunt obţinute din proiecţie în plan.

Punct început	X / Y	Punct sfârşit	X / Y	Lungime segment (** (m)
1	363.438,344 406.143,038	2	363.418,205 406.146,627	20.456
2	363.418,205 406.146,627	3	363.388,875 406.151,41	29.717
3	363.388,875 406.151,41	4	363.364,481 406.154,424	24.579
4	363.364,481 406.154,424	5	363.358,976 406.146,022	10.045

Document care conține date cu caracter personal, protejat de prevederile Regulamentului (UE) nr. 679/2016 și Legii 190/2018

Punct început	X / Y	Punct sfârşit	X / Y	Lungime segment (** (m)
5	363.358,976 406.146,022	6	363.355,683 406.138,809	7.929
6	363.355,683 406.138,809	7	363.382,903 406.135,163	27.463
7	363.382,903 406.135,163	8	363.417,827 406.129,702	35.348
8	363.417,827 406.129,702	9	363.447,552 406.125,28	30.052
9	363.447,552 406.125,28	10	363.447,471 406.125,472	0.208
10	363.447,471 406.125,472	11	363.443,608 406.133,712	9.101
11	363.443,608 406.133,712	1	363.438,344 406.143,038	10.709

** Lungimile segmentelor sunt determinate în planul de proiecţie Stereo 70 şi sunt rotunjite la 1 milimetru.
*** Distanţa dintre puncte este formată din segmente cumulate ce sunt mai mici decât valoarea 1 milimetru.

Document care conține date cu caracter personal, protejat de prevederile Regulamentului (UE) nr. 679/2016 și Legii 190/2018

DATE DESPRE IMOBILUL NR. 1125

Oficiul de Cadastru şi Publicitate Imobiliară GORJ
Biroul de Cadastru şi Publicitate Imobiliară Targu Jiu

A. Partea I. Descrierea imobilului

TEREN Extravilan

Adresa: Jud. Gorj

Nr. Crt	Nr cadastral Nr. topografic	Suprafaţa* (mp)	Observaţii / Referinţe
A1		327	Sector cadastral:62 Teren neimprejmuit;

B. Partea II. Proprietari şi acte

Inscrieri privitoare la dreptul de proprietate şi alte drepturi reale		Referinţe
0 / 10/05/2025		
Act Administrativ nr. 2354, din 09/05/2025 emis de PRIMARIA STĂNEȘTI;		
B1	Inscrierea posesiei, drept de PROPRIETATE, dobandit prin Lege, cota actuala 1/1	A1
	1) **NEIDENTIFICAT NEIDENTIFICAT**	
/		
Act Normativ nr. 7, din 13/03/1996 emis de PARLAMENTUL ROMANIEI;		
B2	Se noteaza mentiunea de proprietar neidentificat	A1

C. Partea III. SARCINI .

Inscrieri privind dezmembramintele dreptului de proprietate, drepturi reale de garanţie şi sarcini	Referinţe
NU SUNT	

Document care conține date cu caracter personal, protejat de prevederile Regulamentului (UE) nr. 679/2016 și Legii 190/2018

Anexa Nr. 1 La Partea I

Teren

Nr cadastral	Suprafaţa (mp)*	Observaţii / Referinţe
	327	

* Suprafaţa este determinată in planul de proiecţie Stereo 70.

DETALII LINIARE IMOBIL

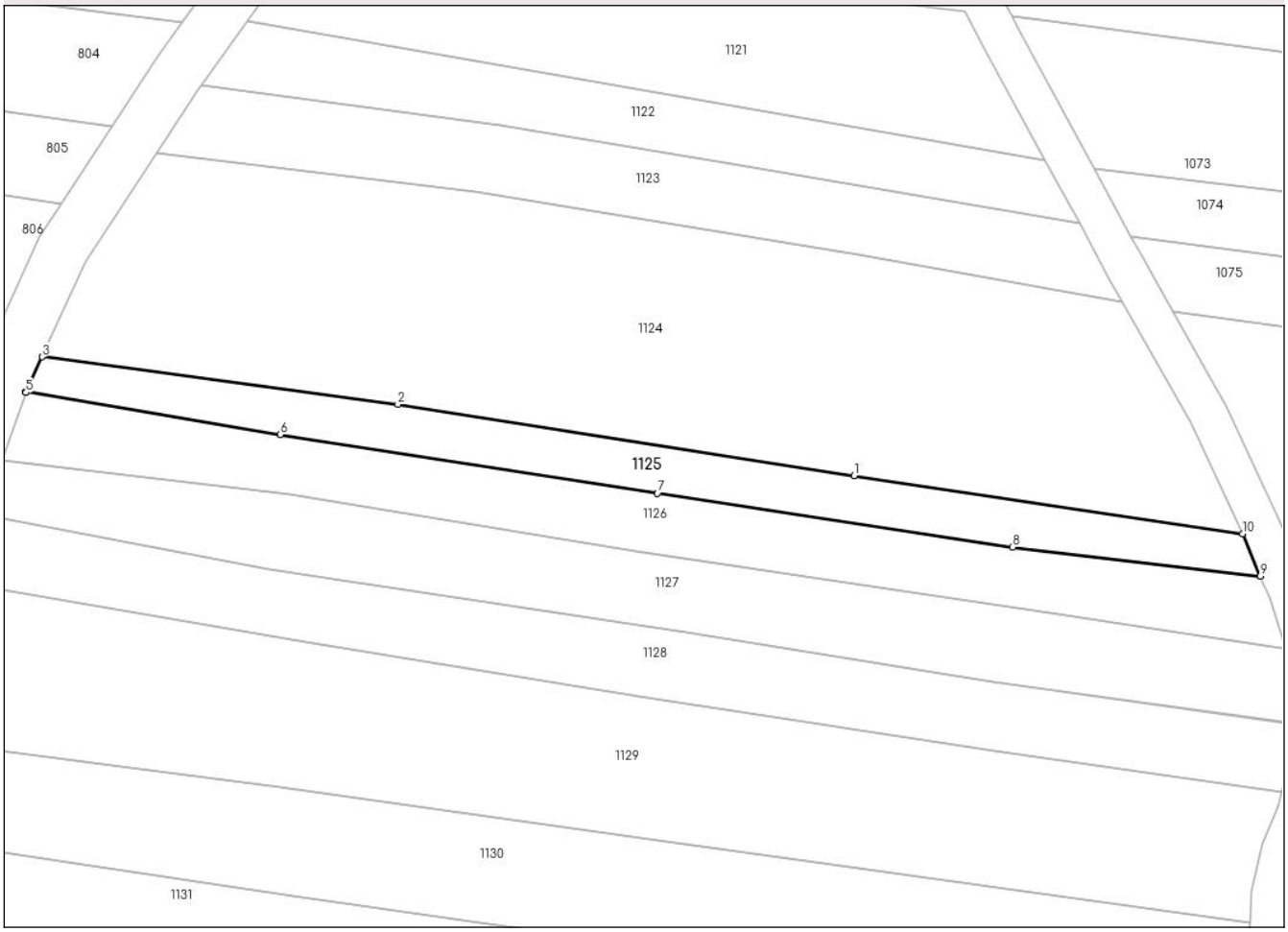

Date referitoare la teren

Crt	Categorie folosință	Intra vilan	Suprafaţa (mp)	Tarla	Parcelă	Nr. topo	Observaţii / Referinţe
1	arabil	NU	327	101	9343/2	-	

Lungime Segmente
1) Valorile lungimilor segmentelor sunt obţinute din proiecţie în plan.

Punct început	X / Y	Punct sfârşit	X / Y	Lungime segment (** (m)
1	363.417,827 406.129,702	2	363.382,903 406.135,163	35.348
2	363.382,903 406.135,163	3	363.355,683 406.138,809	27.463
3	363.355,683 406.138,809	4	363.354,454 406.136,116	2.96
4	363.354,454 406.136,116	5	363.354,437 406.136,067	0.052
5	363.354,437 406.136,067	6	363.373,904 406.132,846	19.732

Document care conține date cu caracter personal, protejat de prevederile Regulamentului (UE) nr. 679/2016 și Legii 190/2018

Punct început	X / Y	Punct sfârşit	X / Y	Lungime segment (** (m)
6	363.373,904 406.132,846	7	363.402,772 406.128,37	29.213
7	363.402,772 406.128,37	8	363.429,933 406.124,26	27.47
8	363.429,933 406.124,26	9	363.448,91 406.122,035	19.107
9	363.448,91 406.122,035	10	363.447,552 406.125,28	3.518
10	363.447,552 406.125,28	1	363.417,827 406.129,702	30.052

** Lungimile segmentelor sunt determinate în planul de proiecţie Stereo 70 şi sunt rotunjite la 1 milimetru.
*** Distanţa dintre puncte este formată din segmente cumulate ce sunt mai mici decât valoarea 1 milimetru.

Document care conține date cu caracter personal, protejat de prevederile Regulamentului (UE) nr. 679/2016 și Legii 190/2018

DATE DESPRE IMOBILUL NR. 1126

Oficiul de Cadastru şi Publicitate Imobiliară GORJ
Biroul de Cadastru şi Publicitate Imobiliară Targu Jiu

A. Partea I. Descrierea imobilului

TEREN Extravilan

Adresa: Jud. Gorj

Nr. Crt	Nr cadastral Nr. topografic	Suprafaţa* (mp)	Observaţii / Referinţe
A1		456	Sector cadastral:62 Teren neimprejmuit;

B. Partea II. Proprietari şi acte

Inscrieri privitoare la dreptul de proprietate şi alte drepturi reale		Referinţe
0 / 11/05/2025		
Act Normativ nr. 7, din 13/03/1996 emis de PARLAMENTUL ROMANIEI;		
B1	Intabulare, drept de PROPRIETATE, dobandit prin Lege, cota actuala 1/1	A1
	1) **NEIDENTIFICAT NEIDENTIFICAT**	
/		
Act Administrativ nr. 2354, din 09/05/2025 emis de PRIMARIA STĂNEȘTI;		
B2	Se noteaza posesia faptica in favoarea lui UDRESCU MATEI	A1
	1) **UDRESCU G. MATEI**	

C. Partea III. SARCINI .

Inscrieri privind dezmembramintele dreptului de proprietate, drepturi reale de garanţie şi sarcini	Referinţe
NU SUNT	

Anexa Nr. 1 La Partea I

Teren

Nr cadastral	Suprafaţa (mp)*	Observaţii / Referinţe
	456	

* Suprafaţa este determinată in planul de proiecţie Stereo 70.

DETALII LINIARE IMOBIL

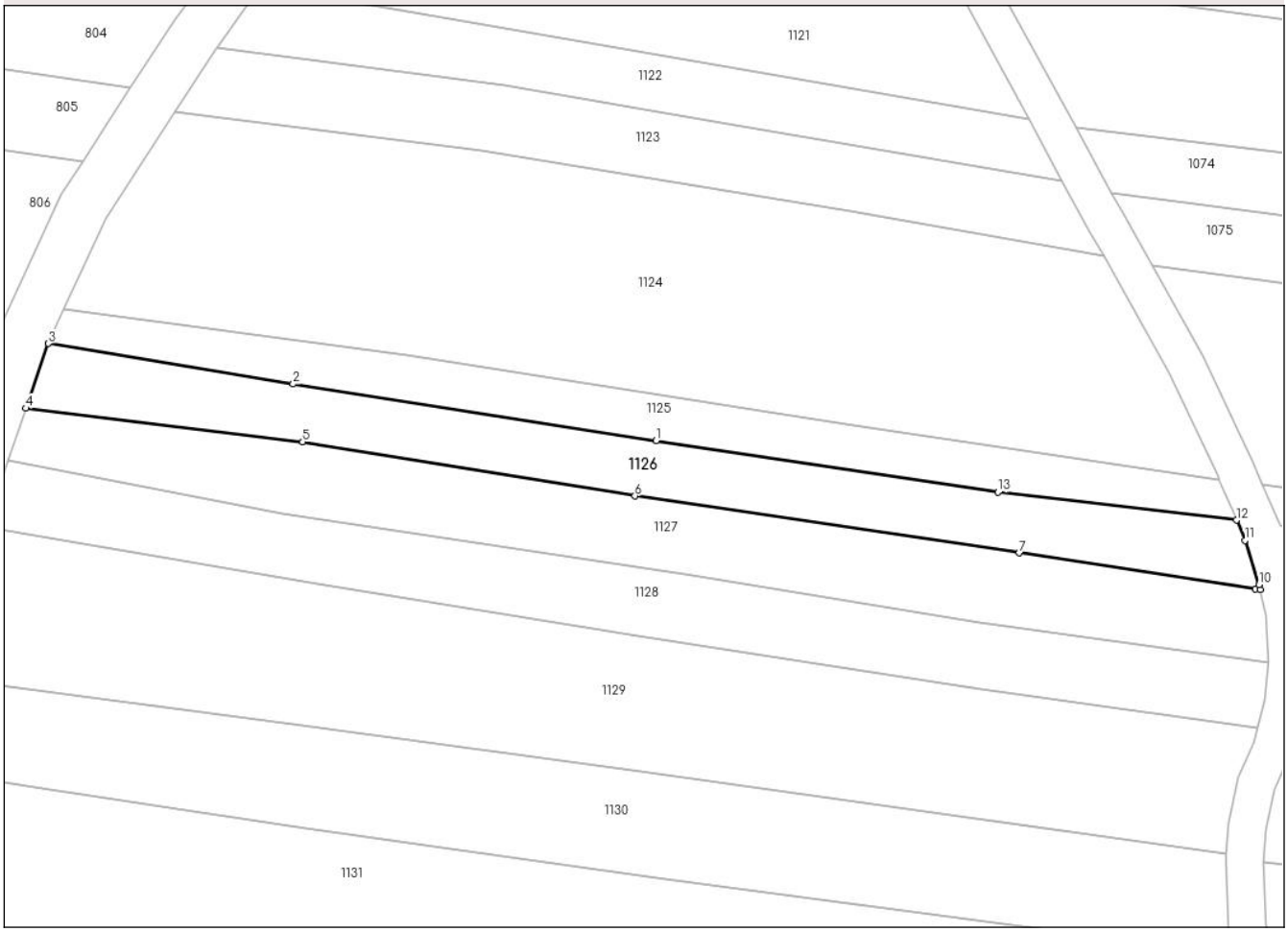

Date referitoare la teren

Crt	Categorie folosință	Intra vilan	Suprafaţa (mp)	Tarla	Parcelă	Nr. topo	Observaţii / Referinţe
1	arabil	NU	456	101	9342	-	

Lungime Segmente
1) Valorile lungimilor segmentelor sunt obţinute din proiecţie în plan.

Punct început	X / Y	Punct sfârşit	X / Y	Lungime segment (** (m)
1	363.402,772 406.128,37	2	363.373,904 406.132,846	29.213
2	363.373,904 406.132,846	3	363.354,437 406.136,067	19.732
3	363.354,437 406.136,067	4	363.352,652 406.130,929	5.439
4	363.352,652 406.130,929	5	363.374,664 406.128,259	22.173
5	363.374,664 406.128,259	6	363.401,078 406.123,95	26.763

Document care conține date cu caracter personal, protejat de prevederile Regulamentului (UE) nr. 679/2016 și Legii 190/2018

Punct început	X / Y	Punct sfârşit	X / Y	Lungime segment (** (m)
6	363.401,078 406.123,95	7	363.431,63 406.119,443	30.883
7	363.431,63 406.119,443	8	363.450,413 406.116,586	18.999
8	363.450,413 406.116,586	9	363.450,804 406.116,54	0.394
9	363.450,804 406.116,54	10	363.450,717 406.116,924	0.394
10	363.450,717 406.116,924	11	363.449,583 406.120,425	3.68
11	363.449,583 406.120,425	12	363.448,91 406.122,035	1.745
12	363.448,91 406.122,035	13	363.429,933 406.124,26	19.107
13	363.429,933 406.124,26	1	363.402,772 406.128,37	27.47

** Lungimile segmentelor sunt determinate în planul de proiecţie Stereo 70 şi sunt rotunjite la 1 milimetru.
*** Distanţa dintre puncte este formată din segmente cumulate ce sunt mai mici decât valoarea 1 milimetru.

Document care conține date cu caracter personal, protejat de prevederile Regulamentului (UE) nr. 679/2016 și Legii 190/2018

DATE DESPRE IMOBILUL NR. 1127

Oficiul de Cadastru şi Publicitate Imobiliară GORJ
Biroul de Cadastru şi Publicitate Imobiliară Targu Jiu

A. Partea I. Descrierea imobilului

TEREN Extravilan

Adresa: Jud. Gorj

Nr. Crt	Nr cadastral Nr. topografic	Suprafaţa* (mp)	Observaţii / Referinţe
A1		562	Sector cadastral:62 Teren neimprejmuit;

B. Partea II. Proprietari şi acte

Inscrieri privitoare la dreptul de proprietate şi alte drepturi reale		Referinţe
0 / 10/05/2025		
Act Administrativ nr. 2354, din 09/05/2025 emis de PRIMARIA STĂNEȘTI;		
B1	Inscrierea posesiei, drept de PROPRIETATE, dobandit prin Lege, cota actuala 1/1	A1
	1) **NEIDENTIFICAT NEIDENTIFICAT**	
/		
Act Normativ nr. 7, din 13/03/1996 emis de PARLAMENTUL ROMANIEI;		
B2	Se noteaza mentiunea de proprietar neidentificat	A1

C. Partea III. SARCINI .

Inscrieri privind dezmembramintele dreptului de proprietate, drepturi reale de garanţie şi sarcini	Referinţe
NU SUNT	

Document care conține date cu caracter personal, protejat de prevederile Regulamentului (UE) nr. 679/2016 și Legii 190/2018

Anexa Nr. 1 La Partea I

Teren

Nr cadastral	Suprafaţa (mp)*	Observaţii / Referinţe
	562	

* Suprafaţa este determinată in planul de proiecţie Stereo 70.

DETALII LINIARE IMOBIL

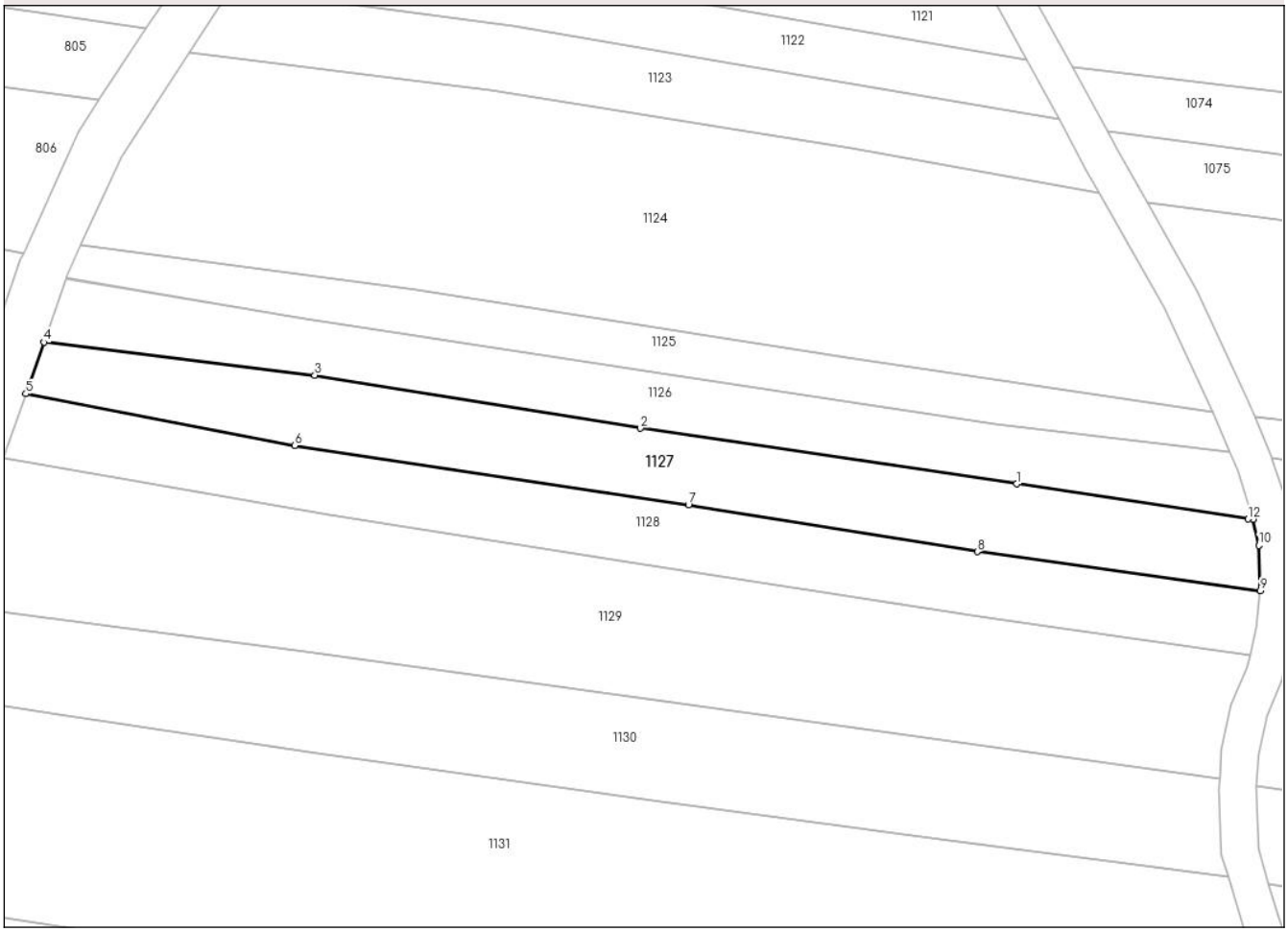

Date referitoare la teren

Crt	Categorie folosință	Intra vilan	Suprafaţa (mp)	Tarla	Parcelă	Nr. topo	Observaţii / Referinţe
1	arabil	NU	562	101	9341	-	

Lungime Segmente
1) Valorile lungimilor segmentelor sunt obţinute din proiecţie în plan.

Punct început	X / Y	Punct sfârşit	X / Y	Lungime segment (** (m)
1	363.431,63 406.119,443	2	363.401,078 406.123,95	30.883
2	363.401,078 406.123,95	3	363.374,664 406.128,259	26.763
3	363.374,664 406.128,259	4	363.352,652 406.130,929	22.173
4	363.352,652 406.130,929	5	363.351,2 406.126,748	4.426
5	363.351,2 406.126,748	6	363.373,016 406.122,541	22.218

Document care conține date cu caracter personal, protejat de prevederile Regulamentului (UE) nr. 679/2016 și Legii 190/2018

Punct început	X / Y	Punct sfârşit	X / Y	Lungime segment (** (m)
6	363.373,016 406.122,541	7	363.404,995 406.117,757	32.335
7	363.404,995 406.117,757	8	363.428,441 406.113,94	23.755
8	363.428,441 406.113,94	9	363.451,404 406.110,78	23.179
9	363.451,404 406.110,78	10	363.451,283 406.114,452	3.674
10	363.451,283 406.114,452	11	363.450,804 406.116,54	2.142
11	363.450,804 406.116,54	12	363.450,413 406.116,586	0.394
12	363.450,413 406.116,586	1	363.431,63 406.119,443	18.999

** Lungimile segmentelor sunt determinate în planul de proiecţie Stereo 70 şi sunt rotunjite la 1 milimetru.
*** Distanţa dintre puncte este formată din segmente cumulate ce sunt mai mici decât valoarea 1 milimetru.

Document care conține date cu caracter personal, protejat de prevederile Regulamentului (UE) nr. 679/2016 și Legii 190/2018

DATE DESPRE IMOBILUL NR. 1128

Oficiul de Cadastru şi Publicitate Imobiliară GORJ
Biroul de Cadastru şi Publicitate Imobiliară Targu Jiu

A. Partea I. Descrierea imobilului

TEREN Extravilan
Adresa: Jud. Gorj

Nr. Crt	Nr cadastral Nr. topografic	Suprafaţa* (mp)	Observaţii / Referinţe
A1		535	Sector cadastral:62 Teren neimprejmuit;

B. Partea II. Proprietari şi acte

Inscrieri privitoare la dreptul de proprietate şi alte drepturi reale		Referinţe
0 / 11/05/2025		
Act Normativ nr. 7, din 13/03/1996 emis de PARLAMENTUL ROMANIEI;		
B1	Intabulare, drept de PROPRIETATE, dobandit prin Lege, cota actuala 1/1	A1
	1) **NEIDENTIFICAT NEIDENTIFICAT**	
/		
Act Administrativ nr. 2354, din 09/05/2025 emis de PRIMARIA STĂNEȘTI;		
B2	Se noteaza posesia faptica in favoarea lui UDRESCU ION	A1
	1) **UDRESCU ION**	

C. Partea III. SARCINI .

Inscrieri privind dezmembramintele dreptului de proprietate, drepturi reale de garanţie şi sarcini	Referinţe
NU SUNT	

Document care conține date cu caracter personal, protejat de prevederile Regulamentului (UE) nr. 679/2016 și Legii 190/2018

Anexa Nr. 1 La Partea I

Teren

Nr cadastral	Suprafaţa (mp)*	Observaţii / Referinţe
	535	

* Suprafaţa este determinată in planul de proiecţie Stereo 70.

DETALII LINIARE IMOBIL

Date referitoare la teren

Crt	Categorie folosință	Intra vilan	Suprafaţa (mp)	Tarla	Parcelă	Nr. topo	Observaţii / Referinţe
1	faneata	NU	535	101	9340	-	

Lungime Segmente
1) Valorile lungimilor segmentelor sunt obţinute din proiecţie în plan.

Punct început	X / Y	Punct sfârşit	X / Y	Lungime segment (** (m)
1	363.404,995 406.117,757	2	363.373,016 406.122,541	32.335
2	363.373,016 406.122,541	3	363.351,2 406.126,748	22.218
3	363.351,2 406.126,748	4	363.349,388 406.121,53	5.524
4	363.349,388 406.121,53	5	363.375,855 406.116,967	26.857
5	363.375,855 406.116,967	6	363.401,33 406.112,888	25.799

Document care conține date cu caracter personal, protejat de prevederile Regulamentului (UE) nr. 679/2016 și Legii 190/2018

Punct început	X / Y	Punct sfârşit	X / Y	Lungime segment (** (m)
6	363.401,33 406.112,888	7	363.428,578 406.108,647	27.576
7	363.428,578 406.108,647	8	363.450,582 406.105,576	22.217
8	363.450,582 406.105,576	9	363.451,128 406.107,792	2.282
9	363.451,128 406.107,792	10	363.451,406 406.110,747	2.968
10	363.451,406 406.110,747	11	363.451,404 406.110,78	0.033
11	363.451,404 406.110,78	12	363.428,441 406.113,94	23.179
12	363.428,441 406.113,94	1	363.404,995 406.117,757	23.755

** Lungimile segmentelor sunt determinate în planul de proiecţie Stereo 70 şi sunt rotunjite la 1 milimetru.
*** Distanţa dintre puncte este formată din segmente cumulate ce sunt mai mici decât valoarea 1 milimetru.

Document care conține date cu caracter personal, protejat de prevederile Regulamentului (UE) nr. 679/2016 și Legii 190/2018

DATE DESPRE IMOBILUL NR. 1129

Oficiul de Cadastru şi Publicitate Imobiliară GORJ
Biroul de Cadastru şi Publicitate Imobiliară Targu Jiu

A. Partea I. Descrierea imobilului

TEREN Extravilan

Adresa: Jud. Gorj

Nr. Crt	Nr cadastral Nr. topografic	Suprafaţa* (mp)	Observaţii / Referinţe
A1		1.126	Sector cadastral:62 Teren neimprejmuit;

B. Partea II. Proprietari şi acte

Inscrieri privitoare la dreptul de proprietate şi alte drepturi reale		Referinţe
0 / 10/05/2025		
Act Administrativ nr. 2354, din 09/05/2025 emis de PRIMARIA STĂNEȘTI;		
B1	Inscrierea posesiei, drept de PROPRIETATE, dobandit prin Lege, cota actuala 1/1	A1
	1) **NEIDENTIFICAT NEIDENTIFICAT**	
/		
Act Normativ nr. 7, din 13/03/1996 emis de PARLAMENTUL ROMANIEI;		
B2	Se noteaza mentiunea de proprietar neidentificat	A1

C. Partea III. SARCINI .

Inscrieri privind dezmembramintele dreptului de proprietate, drepturi reale de garanţie şi sarcini	Referinţe
NU SUNT	

Document care conține date cu caracter personal, protejat de prevederile Regulamentului (UE) nr. 679/2016 și Legii 190/2018

Anexa Nr. 1 La Partea I

Teren

Nr cadastral	Suprafaţa (mp)*	Observaţii / Referinţe
	1.126	

* Suprafaţa este determinată in planul de proiecţie Stereo 70.

DETALII LINIARE IMOBIL

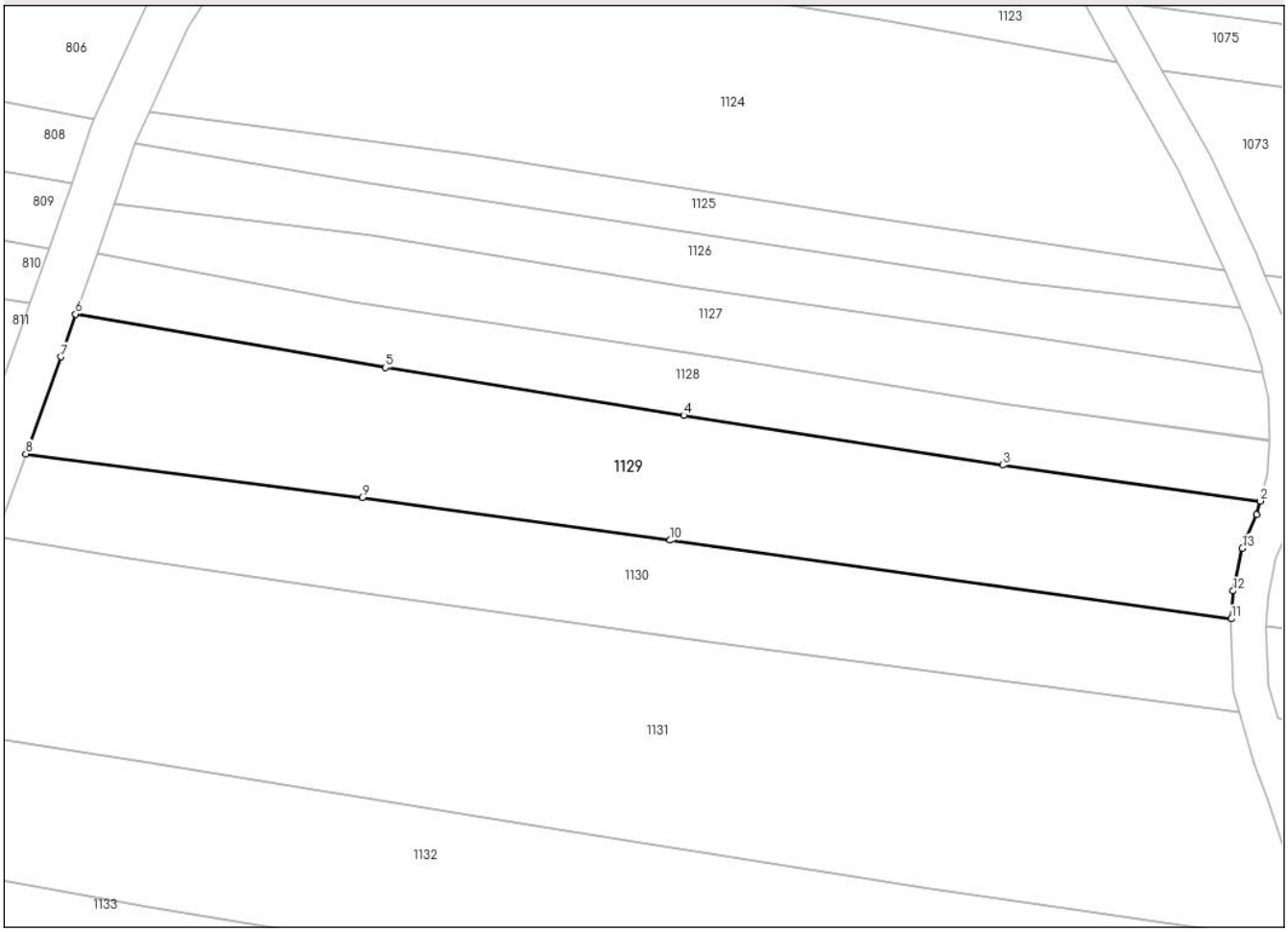

Date referitoare la teren

Crt	Categorie folosință	Intra vilan	Suprafaţa (mp)	Tarla	Parcelă	Nr. topo	Observaţii / Referinţe
1	faneata	NU	1.126	101	9338, 9339	-	

Lungime Segmente
1) Valorile lungimilor segmentelor sunt obţinute din proiecţie în plan.

Punct început	X / Y	Punct sfârşit	X / Y	Lungime segment (** (m)
1	363.450,297 406.104,421	2	363.450,582 406.105,576	1.19
2	363.450,582 406.105,576	3	363.428,578 406.108,647	22.217
3	363.428,578 406.108,647	4	363.401,33 406.112,888	27.576
4	363.401,33 406.112,888	5	363.375,855 406.116,967	25.799
5	363.375,855 406.116,967	6	363.349,388 406.121,53	26.857

Document care conține date cu caracter personal, protejat de prevederile Regulamentului (UE) nr. 679/2016 și Legii 190/2018

Punct început	X / Y	Punct sfârşit	X / Y	Lungime segment (** (m)
6	363.349,388 406.121,53	7	363.348,121 406.117,882	3.862
7	363.348,121 406.117,882	8	363.345,131 406.109,602	8.803
8	363.345,131 406.109,602	9	363.373,866 406.105,877	28.975
9	363.373,866 406.105,877	10	363.400,169 406.102,235	26.554
10	363.400,169 406.102,235	11	363.448,125 406.095,532	48.422
11	363.448,125 406.095,532	12	363.448,265 406.097,91	2.382
12	363.448,265 406.097,91	13	363.449,05 406.101,558	3.732
13	363.449,05 406.101,558	1	363.450,297 406.104,421	3.123

** Lungimile segmentelor sunt determinate în planul de proiecţie Stereo 70 şi sunt rotunjite la 1 milimetru.
*** Distanţa dintre puncte este formată din segmente cumulate ce sunt mai mici decât valoarea 1 milimetru.

Document care conține date cu caracter personal, protejat de prevederile Regulamentului (UE) nr. 679/2016 și Legii 190/2018

DATE DESPRE IMOBILUL NR. 1130

Oficiul de Cadastru şi Publicitate Imobiliară GORJ
Biroul de Cadastru şi Publicitate Imobiliară Targu Jiu

A. Partea I. Descrierea imobilului

TEREN Extravilan

Adresa: Jud. Gorj

Nr. Crt	Nr cadastral Nr. topografic	Suprafaţa* (mp)	Observaţii / Referinţe
A1		839	Sector cadastral:62 Teren neimprejmuit;

B. Partea II. Proprietari şi acte

Inscrieri privitoare la dreptul de proprietate şi alte drepturi reale		Referinţe
0 / 11/05/2025		
Act Normativ nr. 7, din 13/03/1996 emis de PARLAMENTUL ROMANIEI;		
B1	Intabulare, drept de PROPRIETATE, dobandit prin Lege, cota actuala 1/1	A1
	1) **NEIDENTIFICAT NEIDENTIFICAT**	
/		
Act Administrativ nr. 2354, din 09/05/2025 emis de PRIMARIA STĂNEȘTI;		
B2	Se noteaza posesia faptica in favoarea lui ZAHARIA-DUDĂU IONELA	A1
	1) **ZAHARIA-DUDĂU IONELA**	

C. Partea III. SARCINI .

Inscrieri privind dezmembramintele dreptului de proprietate, drepturi reale de garanţie şi sarcini	Referinţe
NU SUNT	

Document care conține date cu caracter personal, protejat de prevederile Regulamentului (UE) nr. 679/2016 și Legii 190/2018

Anexa Nr. 1 La Partea I

Teren

Nr cadastral	Suprafaţa (mp)*	Observaţii / Referinţe
	839	

* Suprafaţa este determinată in planul de proiecţie Stereo 70.

DETALII LINIARE IMOBIL

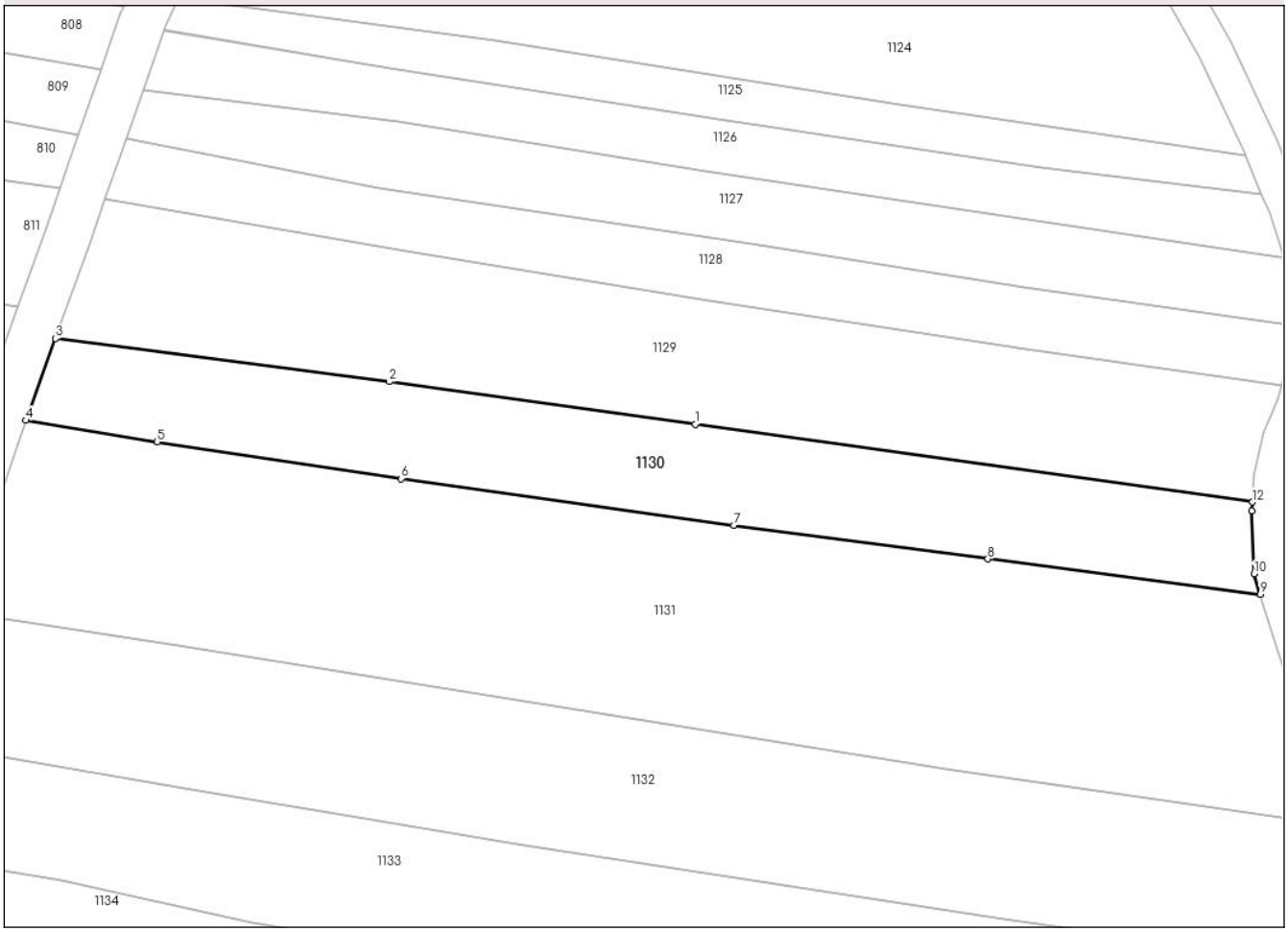

Date referitoare la teren

Crt	Categorie folosință	Intra vilan	Suprafaţa (mp)	Tarla	Parcelă	Nr. topo	Observaţii / Referinţe
1	arabil	NU	839	101	9337	-	

Lungime Segmente
1) Valorile lungimilor segmentelor sunt obţinute din proiecţie în plan.

Punct început	X / Y	Punct sfârşit	X / Y	Lungime segment (** (m)
1	363.400,169 406.102,235	2	363.373,866 406.105,877	26.554
2	363.373,866 406.105,877	3	363.345,131 406.109,602	28.975
3	363.345,131 406.109,602	4	363.342,586 406.102,556	7.492
4	363.342,586 406.102,556	5	363.353,887 406.100,701	11.452
5	363.353,887 406.100,701	6	363.374,887 406.097,552	21.235

Document care conține date cu caracter personal, protejat de prevederile Regulamentului (UE) nr. 679/2016 și Legii 190/2018

Punct început	X / Y	Punct sfârşit	X / Y	Lungime segment (** (m)
6	363.374,887 406.097,552	7	363.403,486 406.093,544	28.878
7	363.403,486 406.093,544	8	363.425,341 406.090,654	22.045
8	363.425,341 406.090,654	9	363.448,788 406.087,59	23.646
9	363.448,788 406.087,59	10	363.448,263 406.089,357	1.843
10	363.448,263 406.089,357	11	363.448,08 406.094,77	5.416
11	363.448,08 406.094,77	12	363.448,125 406.095,532	0.763
12	363.448,125 406.095,532	1	363.400,169 406.102,235	48.422

** Lungimile segmentelor sunt determinate în planul de proiecţie Stereo 70 şi sunt rotunjite la 1 milimetru.
*** Distanţa dintre puncte este formată din segmente cumulate ce sunt mai mici decât valoarea 1 milimetru.

Document care conține date cu caracter personal, protejat de prevederile Regulamentului (UE) nr. 679/2016 și Legii 190/2018

DATE DESPRE IMOBILUL NR. 1131

Oficiul de Cadastru şi Publicitate Imobiliară GORJ
Biroul de Cadastru şi Publicitate Imobiliară Targu Jiu

A. Partea I. Descrierea imobilului

TEREN Extravilan

Adresa: Jud. Gorj

Nr. Crt	Nr cadastral Nr. topografic	Suprafaţa* (mp)	Observaţii / Referinţe
A1		2.011	Sector cadastral:62 Teren neimprejmuit;

B. Partea II. Proprietari şi acte

Inscrieri privitoare la dreptul de proprietate şi alte drepturi reale		Referinţe
0 / 11/05/2025		
Act Normativ nr. 7, din 13/03/1996 emis de PARLAMENTUL ROMANIEI;		
B1	Intabulare, drept de PROPRIETATE, dobandit prin Lege, cota actuala 1/1	A1
	1) **NEIDENTIFICAT NEIDENTIFICAT**	
/		
Act Administrativ nr. 2354, din 09/05/2025 emis de PRIMARIA STĂNEȘTI;		
B2	Se noteaza posesia faptica in favoarea lui PRIESCU LILICA-THEODORA	A1
	1) **PRIESCU LILICA-THEODORA**	

C. Partea III. SARCINI .

Inscrieri privind dezmembramintele dreptului de proprietate, drepturi reale de garanţie şi sarcini	Referinţe
NU SUNT	

Document care conține date cu caracter personal, protejat de prevederile Regulamentului (UE) nr. 679/2016 și Legii 190/2018

Anexa Nr. 1 La Partea I

Teren

Nr cadastral	Suprafaţa (mp)*	Observaţii / Referinţe
	2.011	

* Suprafaţa este determinată in planul de proiecţie Stereo 70.

DETALII LINIARE IMOBIL



Date referitoare la teren

Crt	Categorie folosință	Intra vilan	Suprafaţa (mp)	Tarla	Parcelă	Nr. topo	Observaţii / Referinţe
1	arabil	NU	2.011	101	9336	-	

Lungime Segmente
1) Valorile lungimilor segmentelor sunt obţinute din proiecţie în plan.

Punct început	X / Y	Punct sfârşit	X / Y	Lungime segment (** (m)
1	363.403,486 406.093,544	2	363.374,887 406.097,552	28.878
2	363.374,887 406.097,552	3	363.353,887 406.100,701	21.235
3	363.353,887 406.100,701	4	363.342,586 406.102,556	11.452
4	363.342,586 406.102,556	5	363.342,076 406.101,144	1.501
5	363.342,076 406.101,144	6	363.338,388 406.090,22	11.53

Document care conține date cu caracter personal, protejat de prevederile Regulamentului (UE) nr. 679/2016 și Legii 190/2018

Punct început	X / Y	Punct sfârşit	X / Y	Lungime segment (** (m)
6	363.338,388 406.090,22	7	363.336,819 406.086,142	4.369
7	363.336,819 406.086,142	8	363.355,744 406.083,255	19.144
8	363.355,744 406.083,255	9	363.390,615 406.077,584	35.329
9	363.390,615 406.077,584	10	363.421,776 406.072,638	31.551
10	363.421,776 406.072,638	11	363.454,72 406.067,849	33.29
11	363.454,72 406.067,849	12	363.454,638 406.068,46	0.616
12	363.454,638 406.068,46	13	363.453,71 406.072,507	4.152
13	363.453,71 406.072,507	14	363.451,183 406.080,23	8.126
14	363.451,183 406.080,23	15	363.450,074 406.083,26	3.227
15	363.450,074 406.083,26	16	363.448,788 406.087,59	4.517
16	363.448,788 406.087,59	17	363.425,341 406.090,654	23.646
17	363.425,341 406.090,654	1	363.403,486 406.093,544	22.045

** Lungimile segmentelor sunt determinate în planul de proiecţie Stereo 70 şi sunt rotunjite la 1 milimetru.
*** Distanţa dintre puncte este formată din segmente cumulate ce sunt mai mici decât valoarea 1 milimetru.

Document care conține date cu caracter personal, protejat de prevederile Regulamentului (UE) nr. 679/2016 și Legii 190/2018

DATE DESPRE IMOBILUL NR. 1132

Oficiul de Cadastru şi Publicitate Imobiliară GORJ
Biroul de Cadastru şi Publicitate Imobiliară Targu Jiu

A. Partea I. Descrierea imobilului

TEREN Extravilan

Adresa: Jud. Gorj

Nr. Crt	Nr cadastral Nr. topografic	Suprafaţa* (mp)	Observaţii / Referinţe
A1		1.475	Sector cadastral:62 Teren neimprejmuit;

B. Partea II. Proprietari şi acte

Inscrieri privitoare la dreptul de proprietate şi alte drepturi reale		Referinţe
0 / 11/05/2025		
Act Normativ nr. 7, din 13/03/1996 emis de PARLAMENTUL ROMANIEI;		
B1	Intabulare, drept de PROPRIETATE, dobandit prin Lege, cota actuala 1/1	A1
	1) **NEIDENTIFICAT NEIDENTIFICAT**	
/		
Act Administrativ nr. 2354, din 09/05/2025 emis de PRIMARIA STĂNEȘTI;		
B2	Se noteaza posesia faptica in favoarea lui MĂMARĂ ȘTEFAN	A1
	1) **MĂMARĂ ȘTEFAN**	

C. Partea III. SARCINI .

Inscrieri privind dezmembramintele dreptului de proprietate, drepturi reale de garanţie şi sarcini	Referinţe
NU SUNT	

Document care conține date cu caracter personal, protejat de prevederile Regulamentului (UE) nr. 679/2016 și Legii 190/2018

Anexa Nr. 1 La Partea I

Teren

Nr cadastral	Suprafaţa (mp)*	Observaţii / Referinţe
	1.475	

* Suprafaţa este determinată in planul de proiecţie Stereo 70.

DETALII LINIARE IMOBIL

Date referitoare la teren

Crt	Categorie folosință	Intra vilan	Suprafaţa (mp)	Tarla	Parcelă	Nr. topo	Observaţii / Referinţe
1	arabil	NU	1.475	101	9335	-	

Lungime Segmente
1) Valorile lungimilor segmentelor sunt obţinute din proiecţie în plan.

Punct început	X / Y	Punct sfârşit	X / Y	Lungime segment (** (m)
1	363.421,776 406.072,638	2	363.390,615 406.077,584	31.551
2	363.390,615 406.077,584	3	363.355,744 406.083,255	35.329
3	363.355,744 406.083,255	4	363.336,819 406.086,142	19.144
4	363.336,819 406.086,142	5	363.334,759 406.080,787	5.738
5	363.334,759 406.080,787	6	363.331,524 406.075,706	6.023

Document care conține date cu caracter personal, protejat de prevederile Regulamentului (UE) nr. 679/2016 și Legii 190/2018

Punct început	X / Y	Punct sfârşit	X / Y	Lungime segment (** (m)
6	363.331,524 406.075,706	7	363.331,2 406.075,313	0.509
7	363.331,2 406.075,313	8	363.355,614 406.070,993	24.793
8	363.355,614 406.070,993	9	363.385,419 406.066,073	30.208
9	363.385,419 406.066,073	10	363.426,743 406.059,723	41.809
10	363.426,743 406.059,723	11	363.455,382 406.055,67	28.924
11	363.455,382 406.055,67	12	363.455,418 406.062,632	6.962
12	363.455,418 406.062,632	13	363.454,72 406.067,849	5.263
13	363.454,72 406.067,849	1	363.421,776 406.072,638	33.29

** Lungimile segmentelor sunt determinate în planul de proiecţie Stereo 70 şi sunt rotunjite la 1 milimetru.
*** Distanţa dintre puncte este formată din segmente cumulate ce sunt mai mici decât valoarea 1 milimetru.

Document care conține date cu caracter personal, protejat de prevederile Regulamentului (UE) nr. 679/2016 și Legii 190/2018

DATE DESPRE IMOBILUL NR. 1133

Oficiul de Cadastru şi Publicitate Imobiliară GORJ
Biroul de Cadastru şi Publicitate Imobiliară Targu Jiu

A. Partea I. Descrierea imobilului

TEREN Extravilan
Adresa: Jud. Gorj

Nr. Crt	Nr cadastral Nr. topografic	Suprafaţa* (mp)	Observaţii / Referinţe
A1		1.271	Sector cadastral:62 Teren neimprejmuit;

B. Partea II. Proprietari şi acte

Inscrieri privitoare la dreptul de proprietate şi alte drepturi reale		Referinţe
0 / 11/05/2025		
Act Normativ nr. 7, din 13/03/1996 emis de PARLAMENTUL ROMANIEI;		
B1	Intabulare, drept de PROPRIETATE, dobandit prin Lege, cota actuala 1/1	A1
	1) **NEIDENTIFICAT NEIDENTIFICAT**	
/		
Act Administrativ nr. 2354, din 09/05/2025 emis de PRIMARIA STĂNEȘTI;		
B2	Se noteaza posesia faptica in favoarea lui GROZA ION	A1
	1) **GROZA ION**	

C. Partea III. SARCINI .

Inscrieri privind dezmembramintele dreptului de proprietate, drepturi reale de garanţie şi sarcini	Referinţe
NU SUNT	

Document care conține date cu caracter personal, protejat de prevederile Regulamentului (UE) nr. 679/2016 și Legii 190/2018

Anexa Nr. 1 La Partea I

Teren

Nr cadastral	Suprafaţa (mp)*	Observaţii / Referinţe
	1.271	

* Suprafaţa este determinată in planul de proiecţie Stereo 70.

DETALII LINIARE IMOBIL



Date referitoare la teren

Crt	Categorie folosință	Intra vilan	Suprafaţa (mp)	Tarla	Parcelă	Nr. topo	Observaţii / Referinţe
1	arabil	NU	1.271	101	9334/1	-	

Lungime Segmente
1) Valorile lungimilor segmentelor sunt obţinute din proiecţie în plan.

Punct început	X / Y	Punct sfârşit	X / Y	Lungime segment (** (m)
1	363.385,419 406.066,073	2	363.355,614 406.070,993	30.208
2	363.355,614 406.070,993	3	363.331,2 406.075,313	24.793
3	363.331,2 406.075,313	4	363.325,815 406.068,785	8.462
4	363.325,815 406.068,785	5	363.323,99 406.066,629	2.825
5	363.323,99 406.066,629	6	363.345,664 406.063,006	21.975

Document care conține date cu caracter personal, protejat de prevederile Regulamentului (UE) nr. 679/2016 și Legii 190/2018

Punct început	X / Y	Punct sfârşit	X / Y	Lungime segment (** (m)
6	363.345,664 406.063,006	7	363.362,065 406.059,4	16.793
7	363.362,065 406.059,4	8	363.385,522 406.055,41	23.794
8	363.385,522 406.055,41	9	363.418,325 406.051,149	33.079
9	363.418,325 406.051,149	10	363.453,905 406.046,74	35.852
10	363.453,905 406.046,74	11	363.453,905 406.047,943	1.203
11	363.453,905 406.047,943	12	363.454,527 406.051,42	3.532
12	363.454,527 406.051,42	13	363.455,381 406.055,504	4.172
13	363.455,381 406.055,504	14	363.455,382 406.055,67	0.166
14	363.455,382 406.055,67	15	363.426,743 406.059,723	28.924
15	363.426,743 406.059,723	1	363.385,419 406.066,073	41.809

** Lungimile segmentelor sunt determinate în planul de proiecţie Stereo 70 şi sunt rotunjite la 1 milimetru.
*** Distanţa dintre puncte este formată din segmente cumulate ce sunt mai mici decât valoarea 1 milimetru.

Document care conține date cu caracter personal, protejat de prevederile Regulamentului (UE) nr. 679/2016 și Legii 190/2018

DATE DESPRE IMOBILUL NR. 1134

Oficiul de Cadastru şi Publicitate Imobiliară GORJ
Biroul de Cadastru şi Publicitate Imobiliară Targu Jiu

A. Partea I. Descrierea imobilului

TEREN Extravilan

Adresa: Jud. Gorj

Nr. Crt	Nr cadastral Nr. topografic	Suprafaţa* (mp)	Observaţii / Referinţe
A1		865	Sector cadastral:62 Teren neimprejmuit;

B. Partea II. Proprietari şi acte

Inscrieri privitoare la dreptul de proprietate şi alte drepturi reale		Referinţe
0 / 10/05/2025		
Act Administrativ nr. 2354, din 09/05/2025 emis de PRIMARIA STĂNEȘTI;		
B1	Inscrierea posesiei, drept de PROPRIETATE, dobandit prin Lege, cota actuala 1/1	A1
	1) **NEIDENTIFICAT NEIDENTIFICAT**	
/		
Act Normativ nr. 7, din 13/03/1996 emis de PARLAMENTUL ROMANIEI;		
B2	Se noteaza mentiunea de proprietar neidentificat	A1

C. Partea III. SARCINI .

Inscrieri privind dezmembramintele dreptului de proprietate, drepturi reale de garanţie şi sarcini	Referinţe
NU SUNT	

Document care conține date cu caracter personal, protejat de prevederile Regulamentului (UE) nr. 679/2016 și Legii 190/2018

Anexa Nr. 1 La Partea I

Teren

Nr cadastral	Suprafaţa (mp)*	Observaţii / Referinţe
	865	

* Suprafaţa este determinată in planul de proiecţie Stereo 70.

DETALII LINIARE IMOBIL

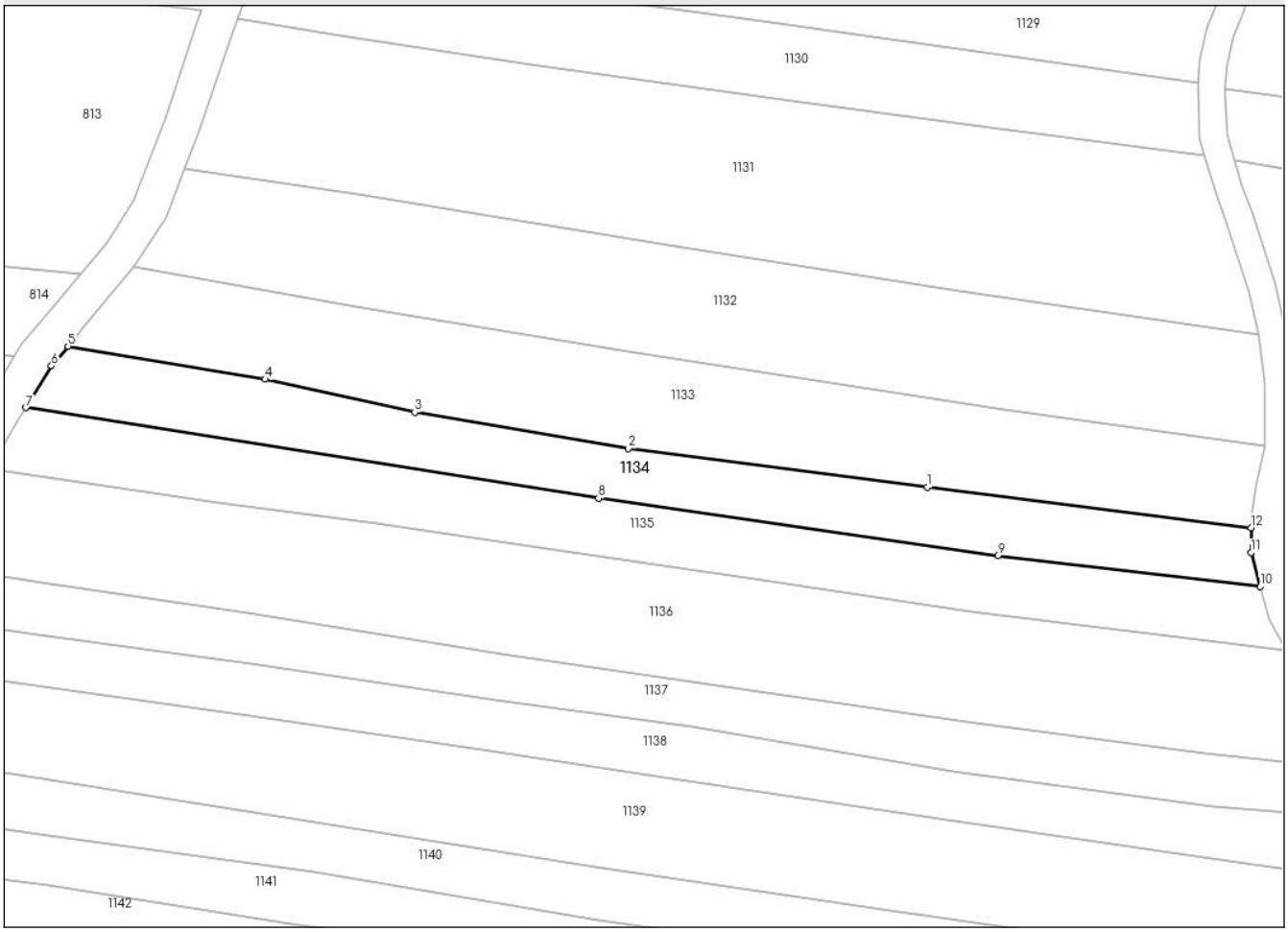

Date referitoare la teren

Crt	Categorie folosință	Intra vilan	Suprafaţa (mp)	Tarla	Parcelă	Nr. topo	Observaţii / Referinţe
1	pasune	NU	865	101	9334/2	-	

Lungime Segmente
1) Valorile lungimilor segmentelor sunt obţinute din proiecţie în plan.

Punct început	X / Y	Punct sfârşit	X / Y	Lungime segment (** (m)
1	363.418,325 406.051,149	2	363.385,522 406.055,41	33.079
2	363.385,522 406.055,41	3	363.362,065 406.059,4	23.794
3	363.362,065 406.059,4	4	363.345,664 406.063,006	16.793
4	363.345,664 406.063,006	5	363.323,99 406.066,629	21.975
5	363.323,99 406.066,629	6	363.322,169 406.064,477	2.819

Document care conține date cu caracter personal, protejat de prevederile Regulamentului (UE) nr. 679/2016 și Legii 190/2018

Punct început	X / Y	Punct sfârşit	X / Y	Lungime segment (** (m)
6	363.322,169 406.064,477	7	363.319,36 406.059,883	5.385
7	363.319,36 406.059,883	8	363.382,253 406.049,977	63.668
8	363.382,253 406.049,977	9	363.426,092 406.043,649	44.293
9	363.426,092 406.043,649	10	363.454,91 406.040,261	29.016
10	363.454,91 406.040,261	11	363.453,905 406.044,002	3.874
11	363.453,905 406.044,002	12	363.453,905 406.046,74	2.738
12	363.453,905 406.046,74	1	363.418,325 406.051,149	35.852

** Lungimile segmentelor sunt determinate în planul de proiecţie Stereo 70 şi sunt rotunjite la 1 milimetru.
*** Distanţa dintre puncte este formată din segmente cumulate ce sunt mai mici decât valoarea 1 milimetru.

Document care conține date cu caracter personal, protejat de prevederile Regulamentului (UE) nr. 679/2016 și Legii 190/2018

DATE DESPRE IMOBILUL NR. 1135

Oficiul de Cadastru şi Publicitate Imobiliară GORJ
Biroul de Cadastru şi Publicitate Imobiliară Targu Jiu

A. Partea I. Descrierea imobilului

TEREN Extravilan
Adresa: Jud. Gorj

Nr. Crt	Nr cadastral Nr. topografic	Suprafaţa* (mp)	Observaţii / Referinţe
A1		920	Sector cadastral:62 Teren neimprejmuit;

B. Partea II. Proprietari şi acte

Inscrieri privitoare la dreptul de proprietate şi alte drepturi reale		Referinţe
0 / 11/05/2025		
Act Normativ nr. 7, din 13/03/1996 emis de PARLAMENTUL ROMANIEI;		
B1	Intabulare, drept de PROPRIETATE, dobandit prin Lege, cota actuala 1/1	A1
	1) **NEIDENTIFICAT NEIDENTIFICAT**	
/		
Act Administrativ nr. 2354, din 09/05/2025 emis de PRIMARIA STĂNEȘTI;		
B2	Se noteaza posesia faptica in favoarea lui MIJA ION	A1
	1) **MIJA ION**	

C. Partea III. SARCINI .

Inscrieri privind dezmembramintele dreptului de proprietate, drepturi reale de garanţie şi sarcini	Referinţe
NU SUNT	

Document care conține date cu caracter personal, protejat de prevederile Regulamentului (UE) nr. 679/2016 și Legii 190/2018

Anexa Nr. 1 La Partea I

Teren

Nr cadastral	Suprafaţa (mp)*	Observaţii / Referinţe
	920	

* Suprafaţa este determinată in planul de proiecţie Stereo 70.

DETALII LINIARE IMOBIL

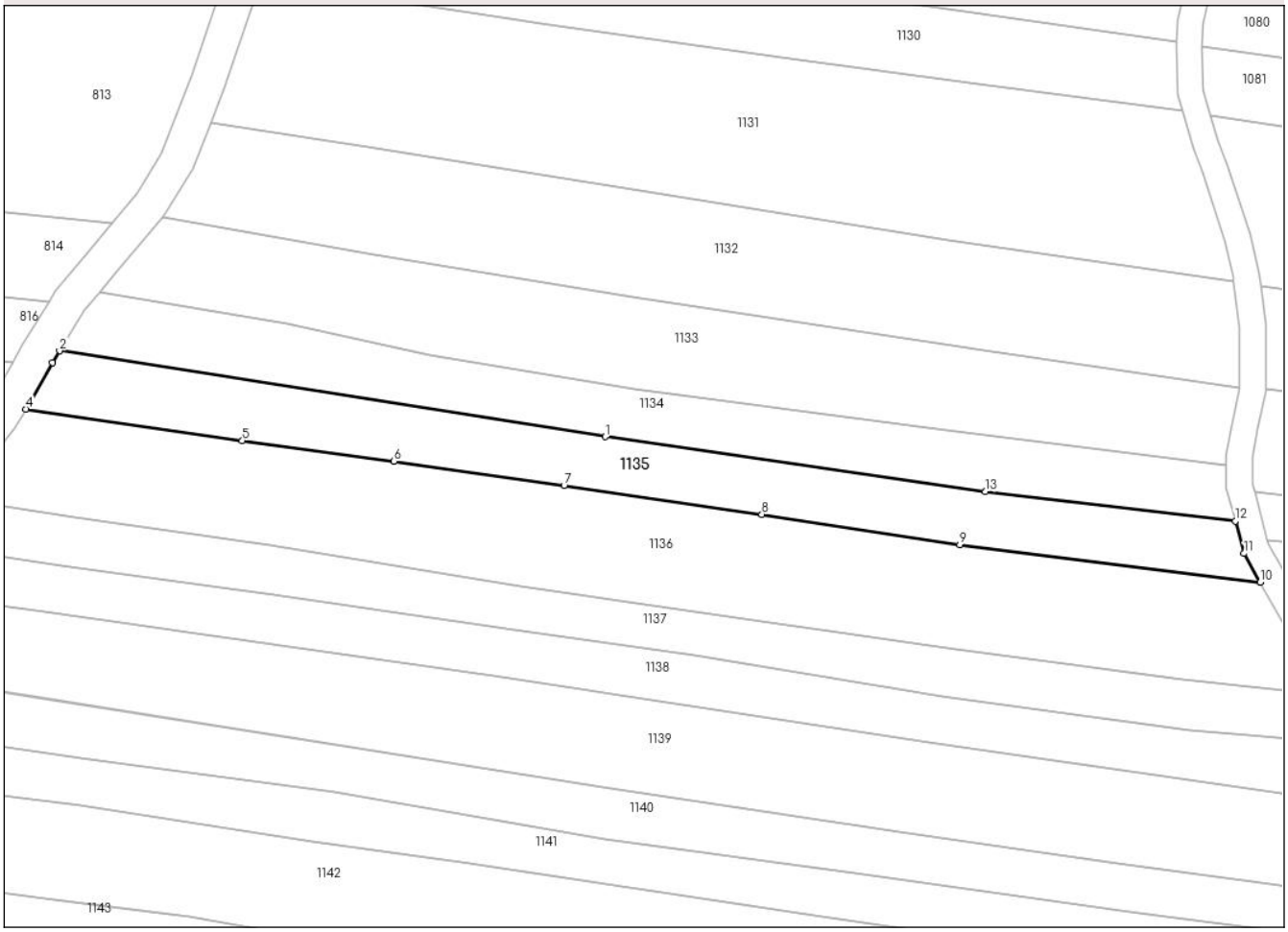

Date referitoare la teren

Crt	Categorie folosință	Intra vilan	Suprafaţa (mp)	Tarla	Parcelă	Nr. topo	Observaţii / Referinţe
1	pasune	NU	920	101	9332/1, 9333	-	

Lungime Segmente
1) Valorile lungimilor segmentelor sunt obţinute din proiecţie în plan.

Punct început	X / Y	Punct sfârşit	X / Y	Lungime segment (** (m)
1	363.382,253 406.049,977	2	363.319,36 406.059,883	63.668
2	363.319,36 406.059,883	3	363.318,531 406.058,527	1.589
3	363.318,531 406.058,527	4	363.315,47 406.053,158	6.18
4	363.315,47 406.053,158	5	363.340,428 406.049,519	25.222
5	363.340,428 406.049,519	6	363.357,892 406.047,149	17.624

Document care conține date cu caracter personal, protejat de prevederile Regulamentului (UE) nr. 679/2016 și Legii 190/2018

Punct început	X / Y	Punct sfârşit	X / Y	Lungime segment (** (m)
6	363.357,892 406.047,149	7	363.377,522 406.044,346	19.829
7	363.377,522 406.044,346	8	363.400,312 406.041,033	23.03
8	363.400,312 406.041,033	9	363.423,145 406.037,554	23.097
9	363.423,145 406.037,554	10	363.457,773 406.033,222	34.898
10	363.457,773 406.033,222	11	363.455,909 406.036,541	3.807
11	363.455,909 406.036,541	12	363.454,91 406.040,261	3.852
12	363.454,91 406.040,261	13	363.426,092 406.043,649	29.016
13	363.426,092 406.043,649	1	363.382,253 406.049,977	44.293

** Lungimile segmentelor sunt determinate în planul de proiecţie Stereo 70 şi sunt rotunjite la 1 milimetru.
*** Distanţa dintre puncte este formată din segmente cumulate ce sunt mai mici decât valoarea 1 milimetru.

Document care conține date cu caracter personal, protejat de prevederile Regulamentului (UE) nr. 679/2016 și Legii 190/2018

DATE DESPRE IMOBILUL NR. 1136

Oficiul de Cadastru şi Publicitate Imobiliară GORJ
Biroul de Cadastru şi Publicitate Imobiliară Targu Jiu

A. Partea I. Descrierea imobilului

TEREN Extravilan

Adresa: Jud. Gorj

Nr. Crt	Nr cadastral Nr. topografic	Suprafaţa* (mp)	Observaţii / Referinţe
A1		1.806	Sector cadastral:62 Teren neimprejmuit;

B. Partea II. Proprietari şi acte

Inscrieri privitoare la dreptul de proprietate şi alte drepturi reale		Referinţe
0 / 11/05/2025		
Act Normativ nr. 7, din 13/03/1996 emis de PARLAMENTUL ROMANIEI;		
B1	Intabulare, drept de PROPRIETATE, dobandit prin Lege, cota actuala 1/1	A1
	1) **NEIDENTIFICAT NEIDENTIFICAT**	
/		
Act Administrativ nr. 2354, din 09/05/2025 emis de PRIMARIA STĂNEȘTI;		
B2	Se noteaza posesia faptica in favoarea lui GIGU VASILE	A1
	1) **GIGU VASILE**	

C. Partea III. SARCINI .

Inscrieri privind dezmembramintele dreptului de proprietate, drepturi reale de garanţie şi sarcini	Referinţe
NU SUNT	

Anexa Nr. 1 La Partea I

Teren

Nr cadastral	Suprafaţa (mp)*	Observaţii / Referinţe
	1.806	

* Suprafaţa este determinată in planul de proiecţie Stereo 70.

DETALII LINIARE IMOBIL

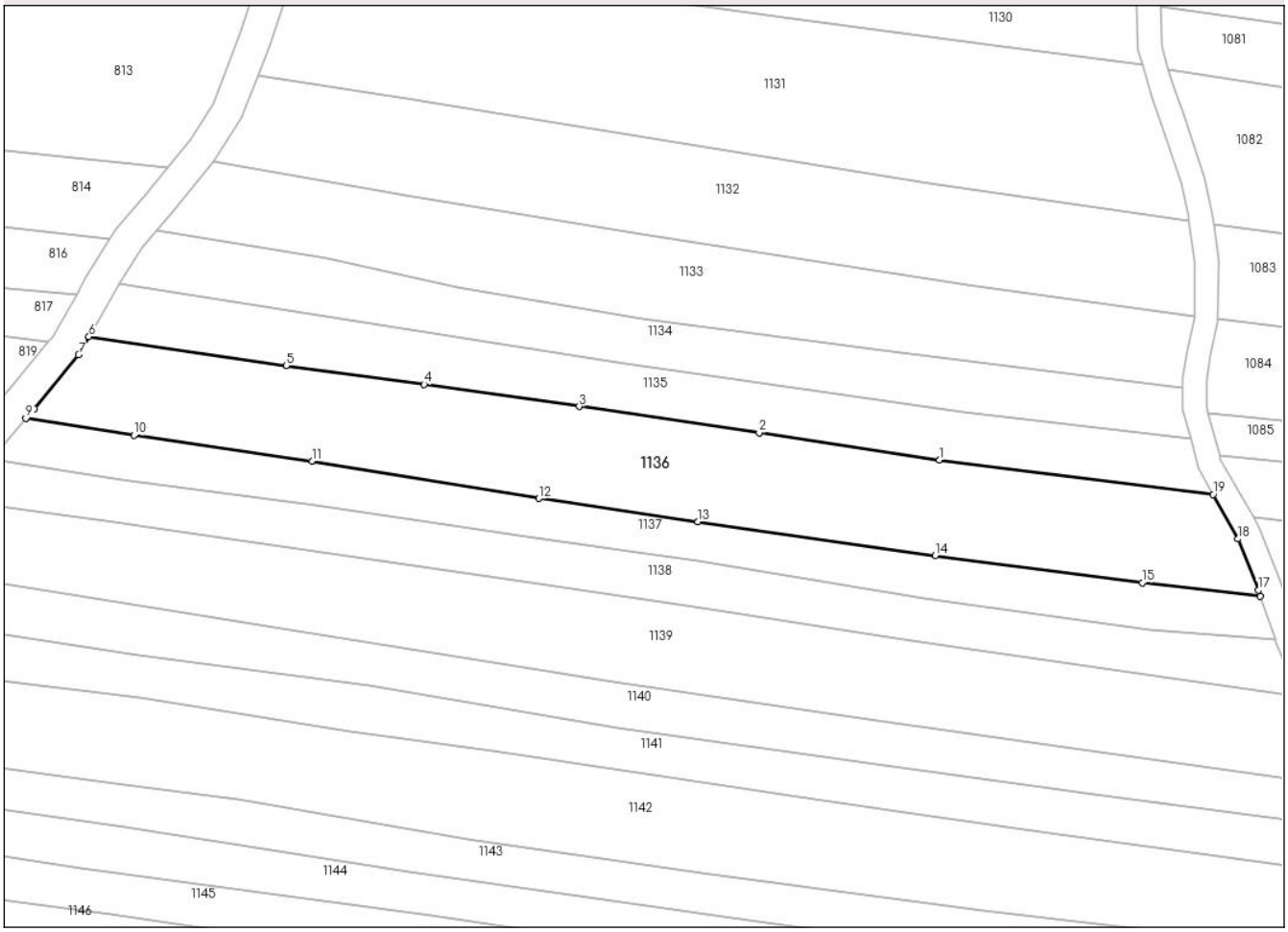

Date referitoare la teren

Crt	Categorie folosință	Intra vilan	Suprafaţa (mp)	Tarla	Parcelă	Nr. topo	Observaţii / Referinţe
1	arabil	NU	1.806	101	9331, 9332/2	-	

Lungime Segmente
1) Valorile lungimilor segmentelor sunt obţinute din proiecţie în plan.

Punct început	X / Y	Punct sfârşit	X / Y	Lungime segment (** (m)
1	363.423,145 406.037,554	2	363.400,312 406.041,033	23.097
2	363.400,312 406.041,033	3	363.377,522 406.044,346	23.03
3	363.377,522 406.044,346	4	363.357,892 406.047,149	19.829
4	363.357,892 406.047,149	5	363.340,428 406.049,519	17.624
5	363.340,428 406.049,519	6	363.315,47 406.053,158	25.222

Document care conține date cu caracter personal, protejat de prevederile Regulamentului (UE) nr. 679/2016 și Legii 190/2018

Punct început	X / Y	Punct sfârşit	X / Y	Lungime segment (** (m)
6	363.315,47 406.053,158	7	363.314,168 406.050,875	2.628
7	363.314,168 406.050,875	8	363.308,542 406.044,098	8.808
8	363.308,542 406.044,098	9	363.307,48 406.042,835	1.65
9	363.307,48 406.042,835	10	363.321,143 406.040,685	13.831
10	363.321,143 406.040,685	11	363.343,698 406.037,439	22.787
11	363.343,698 406.037,439	12	363.372,431 406.032,722	29.118
12	363.372,431 406.032,722	13	363.392,536 406.029,773	20.32
13	363.392,536 406.029,773	14	363.422,591 406.025,468	30.362
14	363.422,591 406.025,468	15	363.448,785 406.022,046	26.417
15	363.448,785 406.022,046	16	363.463,731 406.020,358	15.041
16	363.463,731 406.020,358	17	363.463,474 406.021,121	0.805
17	363.463,474 406.021,121	18	363.460,938 406.027,585	6.944
18	363.460,938 406.027,585	19	363.457,773 406.033,222	6.465
19	363.457,773 406.033,222	1	363.423,145 406.037,554	34.898

** Lungimile segmentelor sunt determinate în planul de proiecţie Stereo 70 şi sunt rotunjite la 1 milimetru.
*** Distanţa dintre puncte este formată din segmente cumulate ce sunt mai mici decât valoarea 1 milimetru.

Document care conține date cu caracter personal, protejat de prevederile Regulamentului (UE) nr. 679/2016 și Legii 190/2018

DATE DESPRE IMOBILUL NR. 1137

Oficiul de Cadastru şi Publicitate Imobiliară GORJ
Biroul de Cadastru şi Publicitate Imobiliară Targu Jiu

A. Partea I. Descrierea imobilului

TEREN Extravilan
Adresa: Jud. Gorj

Nr. Crt	Nr cadastral Nr. topografic	Suprafaţa* (mp)	Observaţii / Referinţe
A1		871	Sector cadastral:62 Teren neimprejmuit;

B. Partea II. Proprietari şi acte

Inscrieri privitoare la dreptul de proprietate şi alte drepturi reale		Referinţe
0 / 11/05/2025		
Act Normativ nr. 7, din 13/03/1996 emis de PARLAMENTUL ROMANIEI;		
B1	Intabulare, drept de PROPRIETATE, dobandit prin Lege, cota actuala 1/1	A1
	1) **NEIDENTIFICAT NEIDENTIFICAT**	
/		
Act Administrativ nr. 2354, din 09/05/2025 emis de PRIMARIA STĂNEȘTI;		
B2	Se noteaza posesia faptica in favoarea lui HORTOPAN ANGELA	A1
	1) **HORTOPAN ANGELA**	

C. Partea III. SARCINI .

Inscrieri privind dezmembramintele dreptului de proprietate, drepturi reale de garanţie şi sarcini	Referinţe
NU SUNT	

Document care conține date cu caracter personal, protejat de prevederile Regulamentului (UE) nr. 679/2016 și Legii 190/2018

Anexa Nr. 1 La Partea I

Teren

Nr cadastral	Suprafaţa (mp)*	Observaţii / Referinţe
	871	

* Suprafaţa este determinată in planul de proiecţie Stereo 70.

DETALII LINIARE IMOBIL



Date referitoare la teren

Crt	Categorie folosință	Intra vilan	Suprafaţa (mp)	Tarla	Parcelă	Nr. topo	Observaţii / Referinţe
1	arabil	NU	871	101	9330	-	

Lungime Segmente
1) Valorile lungimilor segmentelor sunt obţinute din proiecţie în plan.

Punct început	X / Y	Punct sfârşit	X / Y	Lungime segment (** (m)
1	363.392,536 406.029,773	2	363.372,431 406.032,723	20.32
2	363.372,431 406.032,723	3	363.343,698 406.037,439	29.117
3	363.343,698 406.037,439	4	363.321,143 406.040,685	22.787
4	363.321,143 406.040,685	5	363.307,48 406.042,835	13.831
5	363.307,48 406.042,835	6	363.303,41 406.037,996	6.323

Document care conține date cu caracter personal, protejat de prevederile Regulamentului (UE) nr. 679/2016 și Legii 190/2018

Punct început	X / Y	Punct sfârşit	X / Y	Lungime segment (** (m)
6	363.303,41 406.037,996	7	363.303,12 406.037,646	0.455
7	363.303,12 406.037,646	8	363.319,609 406.035,118	16.682
8	363.319,609 406.035,118	9	363.344,105 406.031,844	24.714
9	363.344,105 406.031,844	10	363.370,838 406.027,854	27.029
10	363.370,838 406.027,854	11	363.392,548 406.024,857	21.916
11	363.392,548 406.024,857	12	363.421,116 406.020,022	28.974
12	363.421,116 406.020,022	13	363.449,715 406.016,164	28.858
13	363.449,715 406.016,164	14	363.465,605 406.014,809	15.948
14	363.465,605 406.014,809	15	363.463,731 406.020,358	5.857
15	363.463,731 406.020,358	16	363.448,785 406.022,046	15.041
16	363.448,785 406.022,046	17	363.422,591 406.025,468	26.417
17	363.422,591 406.025,468	1	363.392,536 406.029,773	30.362

** Lungimile segmentelor sunt determinate în planul de proiecţie Stereo 70 şi sunt rotunjite la 1 milimetru.
*** Distanţa dintre puncte este formată din segmente cumulate ce sunt mai mici decât valoarea 1 milimetru.

Document care conține date cu caracter personal, protejat de prevederile Regulamentului (UE) nr. 679/2016 și Legii 190/2018

DATE DESPRE IMOBILUL NR. 1138

Oficiul de Cadastru şi Publicitate Imobiliară GORJ
Biroul de Cadastru şi Publicitate Imobiliară Targu Jiu

A. Partea I. Descrierea imobilului

TEREN Extravilan
Adresa: Jud. Gorj

Nr. Crt	Nr cadastral Nr. topografic	Suprafaţa* (mp)	Observaţii / Referinţe
A1		956	Sector cadastral:62 Teren neimprejmuit;

B. Partea II. Proprietari şi acte

Inscrieri privitoare la dreptul de proprietate şi alte drepturi reale		Referinţe
0 / 11/05/2025		
Act Normativ nr. 7, din 13/03/1996 emis de PARLAMENTUL ROMANIEI;		
B1	Intabulare, drept de PROPRIETATE, dobandit prin Lege, cota actuala 1/1	A1
	1) **NEIDENTIFICAT NEIDENTIFICAT**	
/		
Act Administrativ nr. 2354, din 09/05/2025 emis de PRIMARIA STĂNEȘTI;		
B2	Se noteaza posesia faptica in favoarea lui RUMENOIU ION	A1
	1) **RUMENOIU ION**	

C. Partea III. SARCINI .

Inscrieri privind dezmembramintele dreptului de proprietate, drepturi reale de garanţie şi sarcini	Referinţe
NU SUNT	

Document care conține date cu caracter personal, protejat de prevederile Regulamentului (UE) nr. 679/2016 și Legii 190/2018

Anexa Nr. 1 La Partea I

Teren

Nr cadastral	Suprafaţa (mp)*	Observaţii / Referinţe
	956	

* Suprafaţa este determinată in planul de proiecţie Stereo 70.

DETALII LINIARE IMOBIL



Date referitoare la teren

Crt	Categorie folosință	Intra vilan	Suprafaţa (mp)	Tarla	Parcelă	Nr. topo	Observaţii / Referinţe
1	arabil	NU	956	101	9329	-	

Lungime Segmente
1) Valorile lungimilor segmentelor sunt obţinute din proiecţie în plan.

Punct început	X / Y	Punct sfârşit	X / Y	Lungime segment (** (m)
1	363.392,548 406.024,857	2	363.370,838 406.027,854	21.916
2	363.370,838 406.027,854	3	363.344,105 406.031,844	27.029
3	363.344,105 406.031,844	4	363.319,609 406.035,118	24.714
4	363.319,609 406.035,118	5	363.303,12 406.037,646	16.682
5	363.303,12 406.037,646	6	363.299,956 406.033,827	4.959

Document care conține date cu caracter personal, protejat de prevederile Regulamentului (UE) nr. 679/2016 și Legii 190/2018

Punct început	X / Y	Punct sfârşit	X / Y	Lungime segment (** (m)
6	363.299,956 406.033,827	7	363.299,103 406.032,306	1.744
7	363.299,103 406.032,306	8	363.317,595 406.029,836	18.656
8	363.317,595 406.029,836	9	363.343,933 406.026,115	26.6
9	363.343,933 406.026,115	10	363.369,355 406.022,433	25.687
10	363.369,355 406.022,433	11	363.392,14 406.018,965	23.047
11	363.392,14 406.018,965	12	363.419,625 406.014,797	27.799
12	363.419,625 406.014,797	13	363.450,449 406.010,279	31.153
13	363.450,449 406.010,279	14	363.468,544 406.007,658	18.284
14	363.468,544 406.007,658	15	363.465,671 406.014,615	7.527
15	363.465,671 406.014,615	16	363.465,605 406.014,809	0.205
16	363.465,605 406.014,809	17	363.449,715 406.016,164	15.948
17	363.449,715 406.016,164	18	363.421,116 406.020,022	28.858
18	363.421,116 406.020,022	1	363.392,548 406.024,857	28.974

** Lungimile segmentelor sunt determinate în planul de proiecţie Stereo 70 şi sunt rotunjite la 1 milimetru.
*** Distanţa dintre puncte este formată din segmente cumulate ce sunt mai mici decât valoarea 1 milimetru.

Document care conține date cu caracter personal, protejat de prevederile Regulamentului (UE) nr. 679/2016 și Legii 190/2018

DATE DESPRE IMOBILUL NR. 1139

Oficiul de Cadastru şi Publicitate Imobiliară GORJ
Biroul de Cadastru şi Publicitate Imobiliară Targu Jiu

A. Partea I. Descrierea imobilului

TEREN Extravilan Nr. cadastral vechi:37102

Adresa: Jud. Gorj

Nr. Crt	Nr cadastral Nr. topografic	Suprafaţa* (mp)	Observaţii / Referinţe
A1		1.831	Sector cadastral:62 Teren neimprejmuit;

B. Partea II. Proprietari şi acte

Inscrieri privitoare la dreptul de proprietate şi alte drepturi reale		Referinţe
0 / 11/05/2025		
Act Normativ nr. 7, din 13/03/1996 emis de PARLAMENTUL ROMANIEI;		
B1	Intabulare, drept de PROPRIETATE, dobandit prin Lege, cota actuala 1/1	A1
	1) **NEIDENTIFICAT NEIDENTIFICAT**	
/		
Act Administrativ nr. 2354, din 09/05/2025 emis de PRIMARIA STĂNEȘTI;		
B2	Se noteaza posesia faptica in favoarea lui DUDĂU ION	A1
	1) **DUDĂU ION**	

C. Partea III. SARCINI .

Inscrieri privind dezmembramintele dreptului de proprietate, drepturi reale de garanţie şi sarcini	Referinţe
NU SUNT	

Document care conține date cu caracter personal, protejat de prevederile Regulamentului (UE) nr. 679/2016 și Legii 190/2018

Anexa Nr. 1 La Partea I

Teren

Nr cadastral	Suprafaţa (mp)*	Observaţii / Referinţe
	1.831	

* Suprafaţa este determinată in planul de proiecţie Stereo 70.

DETALII LINIARE IMOBIL

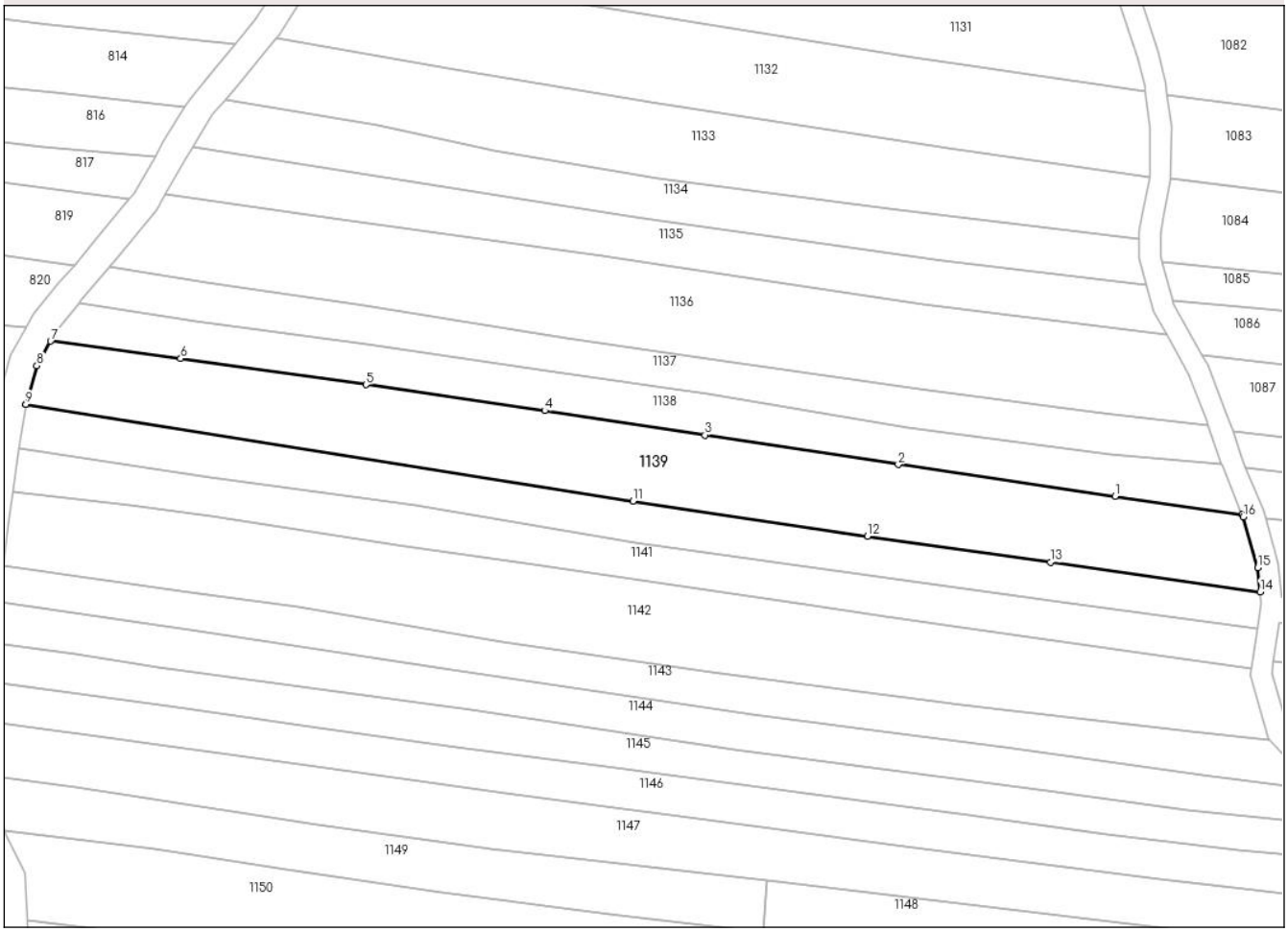

Date referitoare la teren

Crt	Categorie folosință	Intra vilan	Suprafaţa (mp)	Tarla	Parcelă	Nr. topo	Observaţii / Referinţe
1	arabil	NU	1.831	101	9328	-	

Lungime Segmente
1) Valorile lungimilor segmentelor sunt obţinute din proiecţie în plan.

Punct început	X / Y	Punct sfârşit	X / Y	Lungime segment (** (m)
1	363.450,449 406.010,279	2	363.419,625 406.014,797	31.153
2	363.419,625 406.014,797	3	363.392,14 406.018,965	27.799
3	363.392,14 406.018,965	4	363.369,355 406.022,433	23.047
4	363.369,355 406.022,433	5	363.343,933 406.026,115	25.687
5	363.343,933 406.026,115	6	363.317,595 406.029,836	26.6

Document care conține date cu caracter personal, protejat de prevederile Regulamentului (UE) nr. 679/2016 și Legii 190/2018

Punct început	X / Y	Punct sfârşit	X / Y	Lungime segment (** (m)
6	363.317,595 406.029,836	7	363.299,103 406.032,306	18.656
7	363.299,103 406.032,306	8	363.297,143 406.028,814	4.004
8	363.297,143 406.028,814	9	363.295,589 406.023,324	5.706
9	363.295,589 406.023,324	10	363.295,583 406.023,284	0.04
10	363.295,583 406.023,284	11	363.381,902 406.009,562	87.403
11	363.381,902 406.009,562	12	363.415,264 406.004,623	33.726
12	363.415,264 406.004,623	13	363.441,267 406.000,901	26.268
13	363.441,267 406.000,901	14	363.471,087 405.996,717	30.112
14	363.471,087 405.996,717	15	363.470,742 406.000,124	3.424
15	363.470,742 406.000,124	16	363.468,672 406.007,348	7.515
16	363.468,672 406.007,348	17	363.468,544 406.007,658	0.335
17	363.468,544 406.007,658	1	363.450,449 406.010,279	18.284

** Lungimile segmentelor sunt determinate în planul de proiecţie Stereo 70 şi sunt rotunjite la 1 milimetru.
*** Distanţa dintre puncte este formată din segmente cumulate ce sunt mai mici decât valoarea 1 milimetru.

Document care conține date cu caracter personal, protejat de prevederile Regulamentului (UE) nr. 679/2016 și Legii 190/2018

DATE DESPRE IMOBILUL NR. 1140

Oficiul de Cadastru şi Publicitate Imobiliară GORJ
Biroul de Cadastru şi Publicitate Imobiliară Targu Jiu

A. Partea I. Descrierea imobilului

TEREN Extravilan
Adresa: Jud. Gorj

Nr. Crt	Nr cadastral Nr. topografic	Suprafaţa* (mp)	Observaţii / Referinţe
A1		1.002	Sector cadastral:62 Teren neimprejmuit;

B. Partea II. Proprietari şi acte

Inscrieri privitoare la dreptul de proprietate şi alte drepturi reale		Referinţe
0 / 11/05/2025		
Act Normativ nr. 7, din 13/03/1996 emis de PARLAMENTUL ROMANIEI;		
B1	Intabulare, drept de PROPRIETATE, dobandit prin Lege, cota actuala 1/1	A1
	1) **NEIDENTIFICAT NEIDENTIFICAT**	
/		
Act Administrativ nr. 2354, din 09/05/2025 emis de PRIMARIA STĂNEȘTI;		
B2	Se noteaza posesia faptica in favoarea lui MAMARA GHEORGHE	A1
	1) **MAMARA GHEORGHE**	

C. Partea III. SARCINI .

Inscrieri privind dezmembramintele dreptului de proprietate, drepturi reale de garanţie şi sarcini	Referinţe
NU SUNT	

Document care conține date cu caracter personal, protejat de prevederile Regulamentului (UE) nr. 679/2016 și Legii 190/2018

Anexa Nr. 1 La Partea I

Teren

Nr cadastral	Suprafaţa (mp)*	Observaţii / Referinţe
	1.002	

* Suprafaţa este determinată in planul de proiecţie Stereo 70.

DETALII LINIARE IMOBIL

Date referitoare la teren

Crt	Categorie folosință	Intra vilan	Suprafaţa (mp)	Tarla	Parcelă	Nr. topo	Observaţii / Referinţe
1	arabil	NU	1.002	101	9327	-	

Lungime Segmente
1) Valorile lungimilor segmentelor sunt obţinute din proiecţie în plan.

Punct început	X / Y	Punct sfârşit	X / Y	Lungime segment (** (m)
1	363.381,902 406.009,562	2	363.295,583 406.023,284	87.403
2	363.295,583 406.023,284	3	363.294,655 406.017,071	6.282
3	363.294,655 406.017,071	4	363.321,78 406.012,947	27.437
4	363.321,78 406.012,947	5	363.350,967 406.009,015	29.451
5	363.350,967 406.009,015	6	363.382,29 406.003,668	31.776

Document care conține date cu caracter personal, protejat de prevederile Regulamentului (UE) nr. 679/2016 și Legii 190/2018

Punct început	X / Y	Punct sfârşit	X / Y	Lungime segment (** (m)
6	363.382,29 406.003,668	7	363.412,966 405.999,407	30.971
7	363.412,966 405.999,407	8	363.442,743 405.995,284	30.061
8	363.442,743 405.995,284	9	363.470,707 405.991,554	28.212
9	363.470,707 405.991,554	10	363.471,256 405.995,049	3.538
10	363.471,256 405.995,049	11	363.471,087 405.996,717	1.677
11	363.471,087 405.996,717	12	363.441,267 406.000,901	30.112
12	363.441,267 406.000,901	13	363.415,264 406.004,623	26.268
13	363.415,264 406.004,623	1	363.381,902 406.009,562	33.726

** Lungimile segmentelor sunt determinate în planul de proiecţie Stereo 70 şi sunt rotunjite la 1 milimetru.
*** Distanţa dintre puncte este formată din segmente cumulate ce sunt mai mici decât valoarea 1 milimetru.

Document care conține date cu caracter personal, protejat de prevederile Regulamentului (UE) nr. 679/2016 și Legii 190/2018

DATE DESPRE IMOBILUL NR. 1141

Oficiul de Cadastru şi Publicitate Imobiliară GORJ
Biroul de Cadastru şi Publicitate Imobiliară Targu Jiu

A. Partea I. Descrierea imobilului

TEREN Extravilan
Adresa: Jud. Gorj

Nr. Crt	Nr cadastral Nr. topografic	Suprafaţa* (mp)	Observaţii / Referinţe
A1		993	Sector cadastral:62 Teren neimprejmuit;

B. Partea II. Proprietari şi acte

Inscrieri privitoare la dreptul de proprietate şi alte drepturi reale		Referinţe
0 / 11/05/2025		
Act Normativ nr. 7, din 13/03/1996 emis de PARLAMENTUL ROMANIEI;		
B1	Intabulare, drept de PROPRIETATE, dobandit prin Lege, cota actuala 1/1	A1
	1) **NEIDENTIFICAT NEIDENTIFICAT**	
/		
Act Administrativ nr. 2354, din 09/05/2025 emis de PRIMARIA STĂNEȘTI;		
B2	Se noteaza posesia faptica in favoarea lui CIULAVU GHEORGHE	A1
	1) **CIULAVU GHEORGHE**	

C. Partea III. SARCINI .

Inscrieri privind dezmembramintele dreptului de proprietate, drepturi reale de garanţie şi sarcini	Referinţe
NU SUNT	

Anexa Nr. 1 La Partea I

Teren

Nr cadastral	Suprafaţa (mp)*	Observaţii / Referinţe
	993	

* Suprafaţa este determinată in planul de proiecţie Stereo 70.

DETALII LINIARE IMOBIL

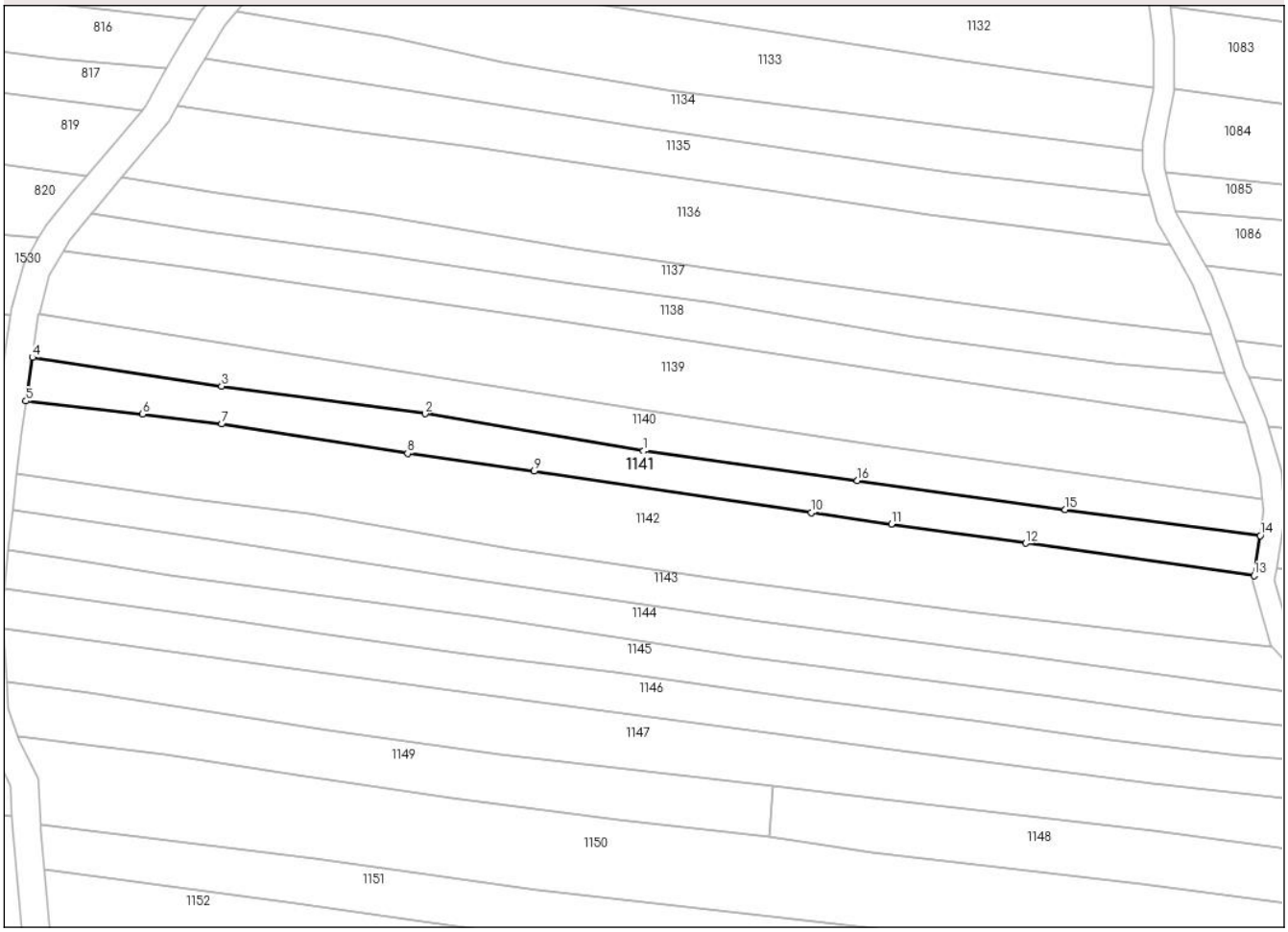

Date referitoare la teren

Crt	Categorie folosință	Intra vilan	Suprafaţa (mp)	Tarla	Parcelă	Nr. topo	Observaţii / Referinţe
1	faneata	NU	993	101	9326	-	

Lungime Segmente
1) Valorile lungimilor segmentelor sunt obţinute din proiecţie în plan.

Punct început	X / Y	Punct sfârşit	X / Y	Lungime segment (** (m)
1	363.382,29 406.003,668	2	363.350,967 406.009,015	31.776
2	363.350,967 406.009,015	3	363.321,78 406.012,947	29.451
3	363.321,78 406.012,947	4	363.294,655 406.017,071	27.437
4	363.294,655 406.017,071	5	363.293,722 406.010,821	6.319
5	363.293,722 406.010,821	6	363.310,428 406.008,935	16.812

Document care conține date cu caracter personal, protejat de prevederile Regulamentului (UE) nr. 679/2016 și Legii 190/2018

Punct început	X / Y	Punct sfârşit	X / Y	Lungime segment (** (m)
6	363.310,428 406.008,935	7	363.321,831 406.007,52	11.49
7	363.321,831 406.007,52	8	363.348,454 406.003,32	26.952
8	363.348,454 406.003,32	9	363.366,587 406.000,783	18.31
9	363.366,587 406.000,783	10	363.406,37 405.994,847	40.223
10	363.406,37 405.994,847	11	363.417,82 405.993,218	11.565
11	363.417,82 405.993,218	12	363.437,102 405.990,471	19.477
12	363.437,102 405.990,471	13	363.469,809 405.985,834	33.034
13	363.469,809 405.985,834	14	363.470,707 405.991,554	5.79
14	363.470,707 405.991,554	15	363.442,743 405.995,284	28.212
15	363.442,743 405.995,284	16	363.412,966 405.999,407	30.061
16	363.412,966 405.999,407	1	363.382,29 406.003,668	30.971

** Lungimile segmentelor sunt determinate în planul de proiecţie Stereo 70 şi sunt rotunjite la 1 milimetru.
*** Distanţa dintre puncte este formată din segmente cumulate ce sunt mai mici decât valoarea 1 milimetru.

Document care conține date cu caracter personal, protejat de prevederile Regulamentului (UE) nr. 679/2016 și Legii 190/2018

DATE DESPRE IMOBILUL NR. 1142

Oficiul de Cadastru şi Publicitate Imobiliară GORJ
Biroul de Cadastru şi Publicitate Imobiliară Targu Jiu

A. Partea I. Descrierea imobilului

TEREN Extravilan

Adresa: Jud. Gorj

Nr. Crt	Nr cadastral Nr. topografic	Suprafaţa* (mp)	Observaţii / Referinţe
A1		1.969	Sector cadastral:62 Teren neimprejmuit;

B. Partea II. Proprietari şi acte

Inscrieri privitoare la dreptul de proprietate şi alte drepturi reale		Referinţe
0 / 10/05/2025		
Act Administrativ nr. 2354, din 09/05/2025 emis de PRIMARIA STĂNEȘTI;		
B1	Inscrierea posesiei, drept de PROPRIETATE, dobandit prin Lege, cota actuala 1/1	A1
	1) **NEIDENTIFICAT NEIDENTIFICAT**	
/		
Act Normativ nr. 7, din 13/03/1996 emis de PARLAMENTUL ROMANIEI;		
B2	Se noteaza mentiunea de proprietar neidentificat	A1

C. Partea III. SARCINI .

Inscrieri privind dezmembramintele dreptului de proprietate, drepturi reale de garanţie şi sarcini	Referinţe
NU SUNT	

Document care conține date cu caracter personal, protejat de prevederile Regulamentului (UE) nr. 679/2016 și Legii 190/2018

Anexa Nr. 1 La Partea I

Teren

Nr cadastral	Suprafaţa (mp)*	Observaţii / Referinţe
	1.969	

* Suprafaţa este determinată in planul de proiecţie Stereo 70.

DETALII LINIARE IMOBIL

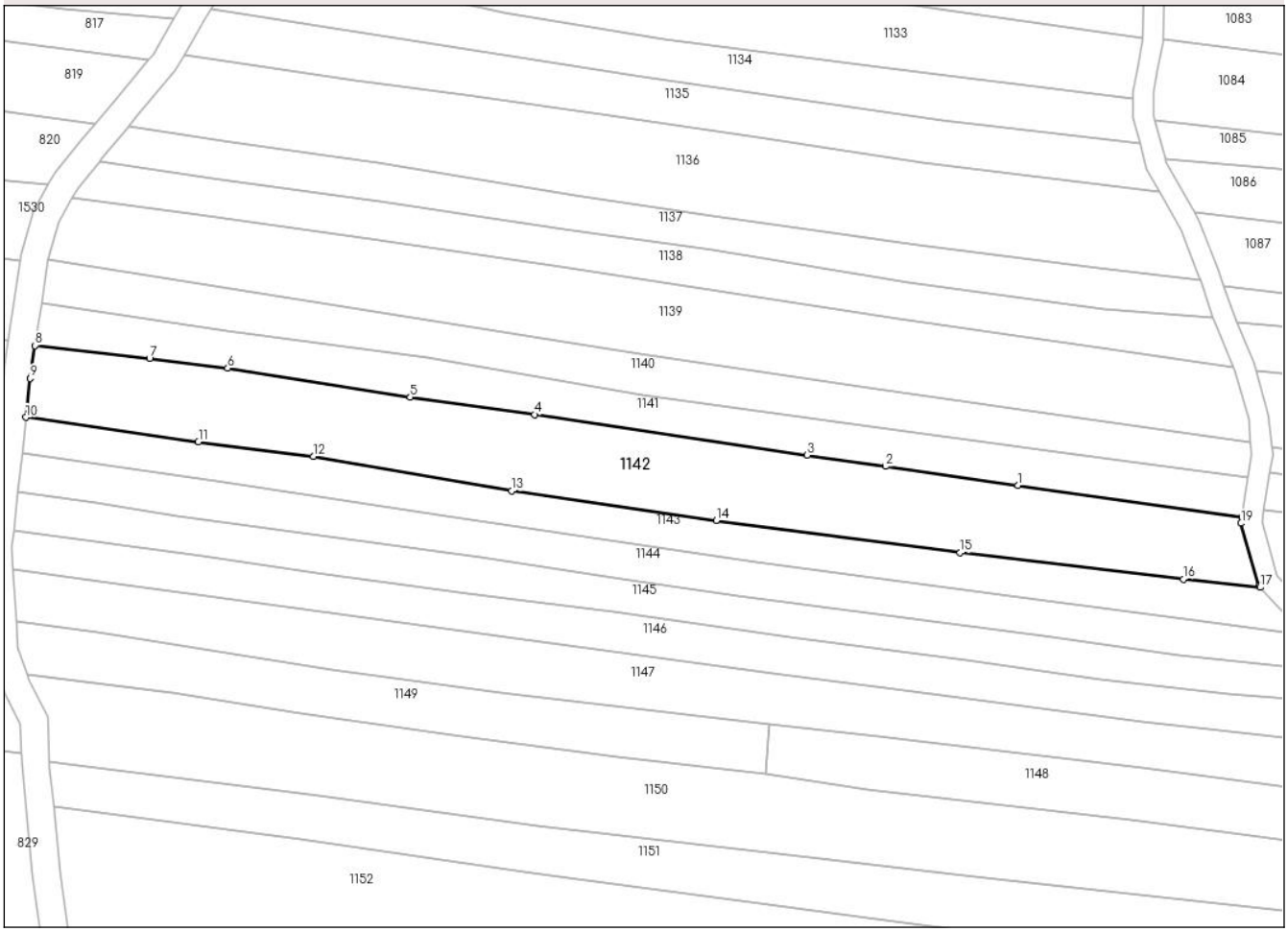

Date referitoare la teren

Crt	Categorie folosință	Intra vilan	Suprafaţa (mp)	Tarla	Parcelă	Nr. topo	Observaţii / Referinţe
1	faneata	NU	1.969	101	9324, 9325	-	

Lungime Segmente
1) Valorile lungimilor segmentelor sunt obţinute din proiecţie în plan.

Punct început	X / Y	Punct sfârşit	X / Y	Lungime segment (** (m)
1	363.437,102 405.990,471	2	363.417,82 405.993,218	19.477
2	363.417,82 405.993,218	3	363.406,37 405.994,847	11.565
3	363.406,37 405.994,847	4	363.366,587 406.000,783	40.223
4	363.366,587 406.000,783	5	363.348,454 406.003,32	18.31
5	363.348,454 406.003,32	6	363.321,831 406.007,52	26.952

Document care conține date cu caracter personal, protejat de prevederile Regulamentului (UE) nr. 679/2016 și Legii 190/2018

Punct început	X / Y	Punct sfârşit	X / Y	Lungime segment (** (m)
6	363.321,831 406.007,52	7	363.310,428 406.008,935	11.49
7	363.310,428 406.008,935	8	363.293,722 406.010,821	16.812
8	363.293,722 406.010,821	9	363.293,009 406.006,051	4.823
9	363.293,009 406.006,051	10	363.292,388 406.000,349	5.736
10	363.292,388 406.000,349	11	363.317,546 405.996,793	25.408
11	363.317,546 405.996,793	12	363.334,305 405.994,653	16.895
12	363.334,305 405.994,653	13	363.363,283 405.989,635	29.409
13	363.363,283 405.989,635	14	363.393,094 405.985,331	30.12
14	363.393,094 405.985,331	15	363.428,674 405.980,635	35.889
15	363.428,674 405.980,635	16	363.461,229 405.976,796	32.781
16	363.461,229 405.976,796	17	363.472,457 405.975,589	11.293
17	363.472,457 405.975,589	18	363.472,264 405.975,797	0.284
18	363.472,264 405.975,797	19	363.469,665 405.984,919	9.485
19	363.469,665 405.984,919	20	363.469,809 405.985,834	0.926
20	363.469,809 405.985,834	1	363.437,102 405.990,471	33.034

** Lungimile segmentelor sunt determinate în planul de proiecţie Stereo 70 şi sunt rotunjite la 1 milimetru.
*** Distanţa dintre puncte este formată din segmente cumulate ce sunt mai mici decât valoarea 1 milimetru.

Document care conține date cu caracter personal, protejat de prevederile Regulamentului (UE) nr. 679/2016 și Legii 190/2018

DATE DESPRE IMOBILUL NR. 1143

Oficiul de Cadastru şi Publicitate Imobiliară GORJ
Biroul de Cadastru şi Publicitate Imobiliară Targu Jiu

A. Partea I. Descrierea imobilului

TEREN Extravilan

Adresa: Jud. Gorj

Nr. Crt	Nr cadastral Nr. topografic	Suprafaţa* (mp)	Observaţii / Referinţe
A1		991	Sector cadastral:62 Teren neimprejmuit;

B. Partea II. Proprietari şi acte

Inscrieri privitoare la dreptul de proprietate şi alte drepturi reale		Referinţe
0 / 11/05/2025		
Act Normativ nr. 7, din 13/03/1996 emis de PARLAMENTUL ROMANIEI;		
B1	Intabulare, drept de PROPRIETATE, dobandit prin Lege, cota actuala 1/1	A1
	1) **NEIDENTIFICAT NEIDENTIFICAT**	
/		
Act Administrativ nr. 2354, din 09/05/2025 emis de PRIMARIA STĂNEȘTI;		
B2	Se noteaza posesia faptica in favoarea lui CIUTĂ ION-MARIUS	A1
	1) **CIUTĂ ION-MARIUS**	

C. Partea III. SARCINI .

Inscrieri privind dezmembramintele dreptului de proprietate, drepturi reale de garanţie şi sarcini	Referinţe
NU SUNT	

Anexa Nr. 1 La Partea I

Teren

Nr cadastral	Suprafaţa (mp)*	Observaţii / Referinţe
	991	

* Suprafaţa este determinată in planul de proiecţie Stereo 70.

DETALII LINIARE IMOBIL



Date referitoare la teren

Crt	Categorie folosință	Intra vilan	Suprafaţa (mp)	Tarla	Parcelă	Nr. topo	Observaţii / Referinţe
1	arabil	NU	991	101	9323	-	

Lungime Segmente
1) Valorile lungimilor segmentelor sunt obţinute din proiecţie în plan.

Punct început	X / Y	Punct sfârşit	X / Y	Lungime segment (** (m)
1	363.363,283 405.989,635	2	363.334,305 405.994,653	29.409
2	363.334,305 405.994,653	3	363.317,546 405.996,793	16.895
3	363.317,546 405.996,793	4	363.292,388 406.000,349	25.408
4	363.292,388 406.000,349	5	363.291,824 405.995,177	5.203
5	363.291,824 405.995,177	6	363.320,024 405.991,121	28.49

Document care conține date cu caracter personal, protejat de prevederile Regulamentului (UE) nr. 679/2016 și Legii 190/2018

Punct început	X / Y	Punct sfârşit	X / Y	Lungime segment (** (m)
6	363.320,024 405.991,121	7	363.356,038 405.985,565	36.44
7	363.356,038 405.985,565	8	363.398,937 405.979,35	43.347
8	363.398,937 405.979,35	9	363.435,956 405.974,382	37.351
9	363.435,956 405.974,382	10	363.464,118 405.970,57	28.419
10	363.464,118 405.970,57	11	363.478,603 405.968,646	14.612
11	363.478,603 405.968,646	12	363.477,888 405.969,698	1.272
12	363.477,888 405.969,698	13	363.472,457 405.975,589	8.012
13	363.472,457 405.975,589	14	363.461,229 405.976,796	11.293
14	363.461,229 405.976,796	15	363.428,674 405.980,636	32.781
15	363.428,674 405.980,636	16	363.393,094 405.985,331	35.888
16	363.393,094 405.985,331	1	363.363,283 405.989,635	30.12

** Lungimile segmentelor sunt determinate în planul de proiecţie Stereo 70 şi sunt rotunjite la 1 milimetru.
*** Distanţa dintre puncte este formată din segmente cumulate ce sunt mai mici decât valoarea 1 milimetru.

Document care conține date cu caracter personal, protejat de prevederile Regulamentului (UE) nr. 679/2016 și Legii 190/2018

DATE DESPRE IMOBILUL NR. 1144

Oficiul de Cadastru şi Publicitate Imobiliară GORJ
Biroul de Cadastru şi Publicitate Imobiliară Targu Jiu

A. Partea I. Descrierea imobilului

TEREN Extravilan
Adresa: Jud. Gorj

Nr. Crt	Nr cadastral Nr. topografic	Suprafaţa* (mp)	Observaţii / Referinţe
A1		1.023	Sector cadastral:62 Teren neimprejmuit;

B. Partea II. Proprietari şi acte

Inscrieri privitoare la dreptul de proprietate şi alte drepturi reale		Referinţe
0 / 11/05/2025		
Act Normativ nr. 7, din 13/03/1996 emis de PARLAMENTUL ROMANIEI;		
B1	Intabulare, drept de PROPRIETATE, dobandit prin Lege, cota actuala 1/1	A1
	1) **NEIDENTIFICAT NEIDENTIFICAT**	
/		
Act Administrativ nr. 2354, din 09/05/2025 emis de PRIMARIA STĂNEȘTI;		
B2	Se noteaza posesia faptica in favoarea lui CIULAVU GHEORGHE	A1
	1) **CIULAVU GHEORGHE**	

C. Partea III. SARCINI .

Inscrieri privind dezmembramintele dreptului de proprietate, drepturi reale de garanţie şi sarcini	Referinţe
NU SUNT	

Anexa Nr. 1 La Partea I

Teren

Nr cadastral	Suprafaţa (mp)*	Observaţii / Referinţe
	1.023	

* Suprafaţa este determinată in planul de proiecţie Stereo 70.

DETALII LINIARE IMOBIL



Date referitoare la teren

Crt	Categorie folosință	Intra vilan	Suprafaţa (mp)	Tarla	Parcelă	Nr. topo	Observaţii / Referinţe
1	arabil	NU	1.023	101	9322	-	

Lungime Segmente
1) Valorile lungimilor segmentelor sunt obţinute din proiecţie în plan.

Punct început	X / Y	Punct sfârşit	X / Y	Lungime segment (** (m)
1	363.356,038 405.985,565	2	363.320,024 405.991,121	36.44
2	363.320,024 405.991,121	3	363.291,824 405.995,177	28.49
3	363.291,824 405.995,177	4	363.291,201 405.989,468	5.743
4	363.291,201 405.989,468	5	363.302,638 405.987,827	11.554
5	363.302,638 405.987,827	6	363.314,431 405.985,923	11.946

Document care conține date cu caracter personal, protejat de prevederile Regulamentului (UE) nr. 679/2016 și Legii 190/2018

Punct început	X / Y	Punct sfârşit	X / Y	Lungime segment (** (m)
6	363.314,431 405.985,923	7	363.358,8 405.979,977	44.766
7	363.358,8 405.979,977	8	363.379,333 405.976,877	20.766
8	363.379,333 405.976,877	9	363.396,298 405.974,277	17.163
9	363.396,298 405.974,277	10	363.440,789 405.968,488	44.866
10	363.440,789 405.968,488	11	363.460,688 405.965,781	20.082
11	363.460,688 405.965,781	12	363.482,167 405.963,407	21.61
12	363.482,167 405.963,407	13	363.478,603 405.968,646	6.336
13	363.478,603 405.968,646	14	363.464,118 405.970,57	14.612
14	363.464,118 405.970,57	15	363.435,956 405.974,382	28.419
15	363.435,956 405.974,382	16	363.398,937 405.979,35	37.351
16	363.398,937 405.979,35	1	363.356,038 405.985,565	43.347

** Lungimile segmentelor sunt determinate în planul de proiecţie Stereo 70 şi sunt rotunjite la 1 milimetru.
*** Distanţa dintre puncte este formată din segmente cumulate ce sunt mai mici decât valoarea 1 milimetru.

Document care conține date cu caracter personal, protejat de prevederile Regulamentului (UE) nr. 679/2016 și Legii 190/2018

DATE DESPRE IMOBILUL NR. 1145

Oficiul de Cadastru şi Publicitate Imobiliară GORJ
Biroul de Cadastru şi Publicitate Imobiliară Targu Jiu

A. Partea I. Descrierea imobilului

TEREN Extravilan
Adresa: Jud. Gorj

Nr. Crt	Nr cadastral Nr. topografic	Suprafaţa* (mp)	Observaţii / Referinţe
A1		997	Sector cadastral:62 Teren neimprejmuit;

B. Partea II. Proprietari şi acte

Inscrieri privitoare la dreptul de proprietate şi alte drepturi reale		Referinţe
0 / 11/05/2025		
Act Normativ nr. 7, din 13/03/1996 emis de PARLAMENTUL ROMANIEI;		
B1	Intabulare, drept de PROPRIETATE, dobandit prin Lege, cota actuala 1/1	A1
	1) **NEIDENTIFICAT NEIDENTIFICAT**	
/		
Act Administrativ nr. 2354, din 09/05/2025 emis de PRIMARIA STĂNEȘTI;		
B2	Se noteaza posesia faptica in favoarea lui BOGDAN CONSTANTIN	A1
	1) **BOGDAN CONSTANTIN**	

C. Partea III. SARCINI .

Inscrieri privind dezmembramintele dreptului de proprietate, drepturi reale de garanţie şi sarcini	Referinţe
NU SUNT	

Document care conține date cu caracter personal, protejat de prevederile Regulamentului (UE) nr. 679/2016 și Legii 190/2018

Anexa Nr. 1 La Partea I

Teren

Nr cadastral	Suprafaţa (mp)*	Observaţii / Referinţe
	997	

* Suprafaţa este determinată in planul de proiecţie Stereo 70.

DETALII LINIARE IMOBIL

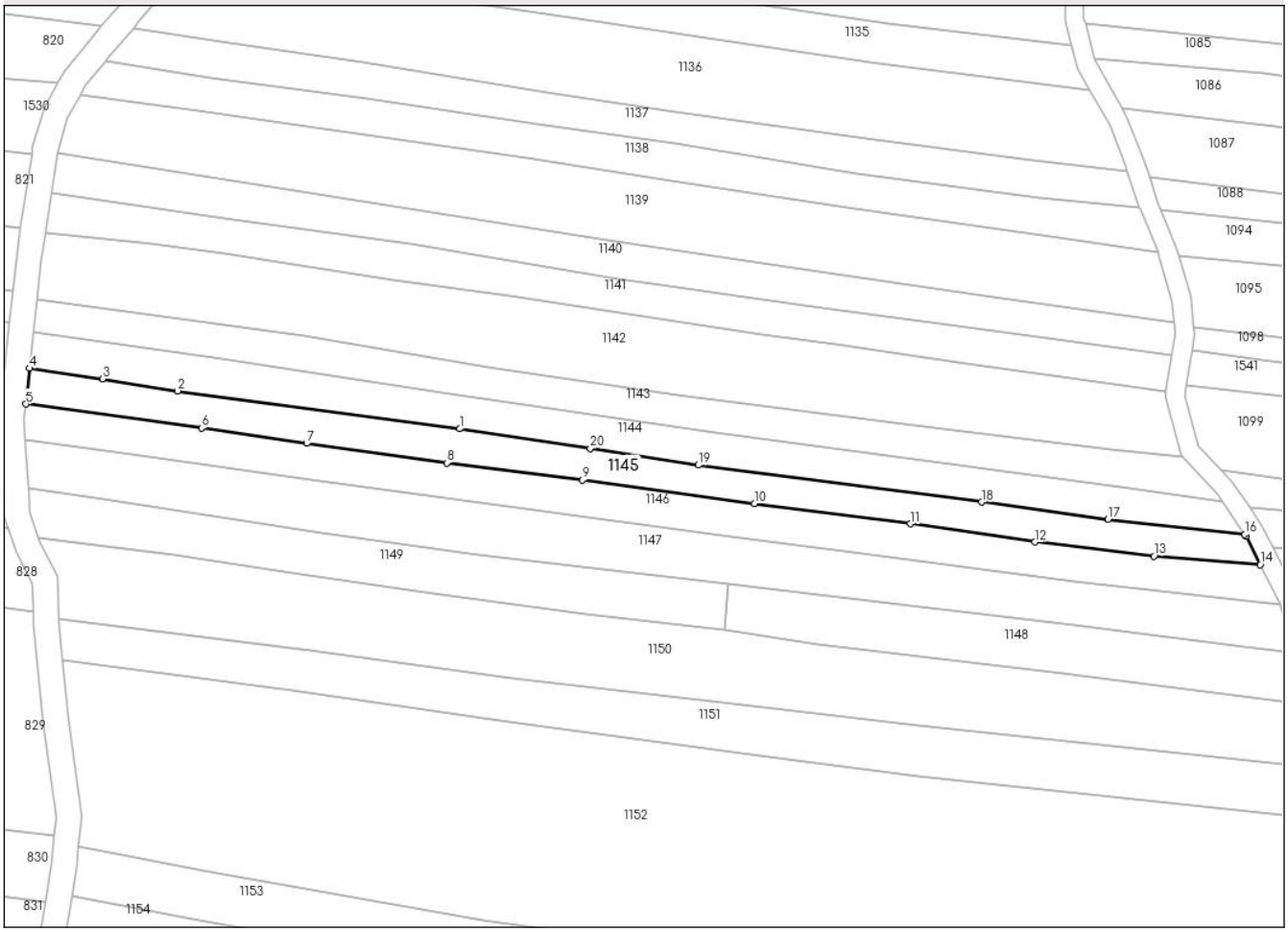

Date referitoare la teren

Crt	Categorie folosință	Intra vilan	Suprafaţa (mp)	Tarla	Parcelă	Nr. topo	Observaţii / Referinţe
1	arabil	NU	997	101	9321	-	

Lungime Segmente
1) Valorile lungimilor segmentelor sunt obţinute din proiecţie în plan.

Punct început	X / Y	Punct sfârşit	X / Y	Lungime segment (** (m)
1	363.358,8 405.979,977	2	363.314,431 405.985,923	44.766
2	363.314,431 405.985,923	3	363.302,638 405.987,827	11.946
3	363.302,638 405.987,827	4	363.291,201 405.989,468	11.554
4	363.291,201 405.989,468	5	363.290,591 405.983,871	5.63
5	363.290,591 405.983,871	6	363.318,228 405.980,092	27.894

Document care conține date cu caracter personal, protejat de prevederile Regulamentului (UE) nr. 679/2016 și Legii 190/2018

Punct început	X / Y	Punct sfârşit	X / Y	Lungime segment (** (m)
6	363.318,228 405.980,092	7	363.334,715 405.977,695	16.66
7	363.334,715 405.977,695	8	363.356,766 405.974,63	22.263
8	363.356,766 405.974,63	9	363.378,083 405.971,958	21.484
9	363.378,083 405.971,958	10	363.405,105 405.968,22	27.279
10	363.405,105 405.968,22	11	363.429,607 405.965,049	24.706
11	363.429,607 405.965,049	12	363.449,168 405.962,214	19.765
12	363.449,168 405.962,214	13	363.467,902 405.960,003	18.864
13	363.467,902 405.960,003	14	363.484,602 405.958,657	16.754
14	363.484,602 405.958,657	15	363.482,397 405.963,069	4.932
15	363.482,397 405.963,069	16	363.482,167 405.963,407	0.409
16	363.482,167 405.963,407	17	363.460,688 405.965,781	21.61
17	363.460,688 405.965,781	18	363.440,789 405.968,488	20.082
18	363.440,789 405.968,488	19	363.396,298 405.974,277	44.866
19	363.396,298 405.974,277	20	363.379,333 405.976,877	17.163
20	363.379,333 405.976,877	1	363.358,8 405.979,977	20.766

** Lungimile segmentelor sunt determinate în planul de proiecţie Stereo 70 şi sunt rotunjite la 1 milimetru.
*** Distanţa dintre puncte este formată din segmente cumulate ce sunt mai mici decât valoarea 1 milimetru.

Document care conține date cu caracter personal, protejat de prevederile Regulamentului (UE) nr. 679/2016 și Legii 190/2018

DATE DESPRE IMOBILUL NR. 1146

Oficiul de Cadastru şi Publicitate Imobiliară GORJ
Biroul de Cadastru şi Publicitate Imobiliară Targu Jiu

A. Partea I. Descrierea imobilului

TEREN Extravilan
Adresa: Jud. Gorj

Nr. Crt	Nr cadastral Nr. topografic	Suprafaţa* (mp)	Observaţii / Referinţe
A1		1.096	Sector cadastral:62 Teren neimprejmuit;

B. Partea II. Proprietari şi acte

Inscrieri privitoare la dreptul de proprietate şi alte drepturi reale		Referinţe
0 / 11/05/2025		
Act Normativ nr. 7, din 13/03/1996 emis de PARLAMENTUL ROMANIEI;		
B1	Intabulare, drept de PROPRIETATE, dobandit prin Lege, cota actuala 1/1	A1
	1) **NEIDENTIFICAT NEIDENTIFICAT**	
/		
Act Administrativ nr. 2354, din 09/05/2025 emis de PRIMARIA STĂNEȘTI;		
B2	Se noteaza posesia faptica in favoarea lui CÎRSTOIU ION	A1
	1) **CÎRSTOIU ION**	

C. Partea III. SARCINI .

Inscrieri privind dezmembramintele dreptului de proprietate, drepturi reale de garanţie şi sarcini	Referinţe
NU SUNT	

Document care conține date cu caracter personal, protejat de prevederile Regulamentului (UE) nr. 679/2016 și Legii 190/2018

Anexa Nr. 1 La Partea I

Teren

Nr cadastral	Suprafaţa (mp)*	Observaţii / Referinţe
	1.096	

* Suprafaţa este determinată in planul de proiecţie Stereo 70.

DETALII LINIARE IMOBIL



Date referitoare la teren

Crt	Categorie folosință	Intra vilan	Suprafaţa (mp)	Tarla	Parcelă	Nr. topo	Observaţii / Referinţe
1	arabil	NU	1.096	101	9320	-	

Lungime Segmente
1) Valorile lungimilor segmentelor sunt obţinute din proiecţie în plan.

Punct început	X / Y	Punct sfârşit	X / Y	Lungime segment (** (m)
1	363.378,083 405.971,958	2	363.356,766 405.974,63	21.484
2	363.356,766 405.974,63	3	363.334,715 405.977,695	22.263
3	363.334,715 405.977,695	4	363.318,228 405.980,092	16.66
4	363.318,228 405.980,092	5	363.290,591 405.983,871	27.894
5	363.290,591 405.983,871	6	363.290,345 405.981,615	2.269

Document care conține date cu caracter personal, protejat de prevederile Regulamentului (UE) nr. 679/2016 și Legii 190/2018

Punct început	X / Y	Punct sfârşit	X / Y	Lungime segment (** (m)
6	363.290,345 405.981,615	7	363.290,531 405.978,185	3.435
7	363.290,531 405.978,185	8	363.304,486 405.976,332	14.077
8	363.304,486 405.976,332	9	363.336,879 405.971,806	32.708
9	363.336,879 405.971,806	10	363.364,989 405.968,014	28.365
10	363.364,989 405.968,014	11	363.401,428 405.963,132	36.765
11	363.401,428 405.963,132	12	363.419,205 405.960,706	17.942
12	363.419,205 405.960,706	13	363.455,328 405.956,049	36.422
13	363.455,328 405.956,049	14	363.484,1 405.952,787	28.956
14	363.484,1 405.952,787	15	363.487,718 405.952,422	3.636
15	363.487,718 405.952,422	16	363.484,602 405.958,657	6.97
16	363.484,602 405.958,657	17	363.467,902 405.960,003	16.754
17	363.467,902 405.960,003	18	363.449,168 405.962,214	18.864
18	363.449,168 405.962,214	19	363.429,607 405.965,049	19.765
19	363.429,607 405.965,049	20	363.405,105 405.968,22	24.706
20	363.405,105 405.968,22	1	363.378,083 405.971,958	27.279

** Lungimile segmentelor sunt determinate în planul de proiecţie Stereo 70 şi sunt rotunjite la 1 milimetru.
*** Distanţa dintre puncte este formată din segmente cumulate ce sunt mai mici decât valoarea 1 milimetru.

Document care conține date cu caracter personal, protejat de prevederile Regulamentului (UE) nr. 679/2016 și Legii 190/2018

DATE DESPRE IMOBILUL NR. 1147

Oficiul de Cadastru şi Publicitate Imobiliară GORJ
Biroul de Cadastru şi Publicitate Imobiliară Targu Jiu

A. Partea I. Descrierea imobilului

TEREN Extravilan

Adresa: Jud. Gorj

Nr. Crt	Nr cadastral Nr. topografic	Suprafaţa* (mp)	Observaţii / Referinţe
A1		1.497	Sector cadastral:62 Teren neimprejmuit;

B. Partea II. Proprietari şi acte

Inscrieri privitoare la dreptul de proprietate şi alte drepturi reale		Referinţe
0 / 11/05/2025		
Act Normativ nr. 7, din 13/03/1996 emis de PARLAMENTUL ROMANIEI;		
B1	Intabulare, drept de PROPRIETATE, dobandit prin Lege, cota actuala 1/1	A1
	1) **NEIDENTIFICAT NEIDENTIFICAT**	
/		
Act Administrativ nr. 2354, din 09/05/2025 emis de PRIMARIA STĂNEȘTI;		
B2	Se noteaza posesia faptica in favoarea lui GROZA CONSTANTIN	A1
	1) **GROZA CONSTANTIN**	

C. Partea III. SARCINI .

Inscrieri privind dezmembramintele dreptului de proprietate, drepturi reale de garanţie şi sarcini	Referinţe
NU SUNT	

Anexa Nr. 1 La Partea I

Teren

Nr cadastral	Suprafaţa (mp)*	Observaţii / Referinţe
	1.497	

* Suprafaţa este determinată in planul de proiecţie Stereo 70.

DETALII LINIARE IMOBIL



Date referitoare la teren

Crt	Categorie folosință	Intra vilan	Suprafaţa (mp)	Tarla	Parcelă	Nr. topo	Observaţii / Referinţe
1	arabil	NU	1.497	101	9319	-	

Lungime Segmente
1) Valorile lungimilor segmentelor sunt obţinute din proiecţie în plan.

Punct început	X / Y	Punct sfârşit	X / Y	Lungime segment (** (m)
1	363.401,428 405.963,132	2	363.364,989 405.968,014	36.765
2	363.364,989 405.968,014	3	363.336,879 405.971,806	28.365
3	363.336,879 405.971,806	4	363.304,486 405.976,332	32.708
4	363.304,486 405.976,332	5	363.290,531 405.978,185	14.077
5	363.290,531 405.978,185	6	363.290,943 405.970,59	7.606

Document care conține date cu caracter personal, protejat de prevederile Regulamentului (UE) nr. 679/2016 și Legii 190/2018

Punct început	X / Y	Punct sfârşit	X / Y	Lungime segment (** (m)
6	363.290,943 405.970,59	7	363.302,751 405.968,966	11.919
7	363.302,751 405.968,966	8	363.337,115 405.963,645	34.774
8	363.337,115 405.963,645	9	363.361,65 405.960,262	24.767
9	363.361,65 405.960,262	10	363.400,92 405.955,708	39.533
10	363.400,92 405.955,708	11	363.416,672 405.953,808	15.866
11	363.416,672 405.953,808	12	363.455,332 405.949,212	38.932
12	363.455,332 405.949,212	13	363.482,129 405.945,724	27.023
13	363.482,129 405.945,724	14	363.490,074 405.944,794	7.999
14	363.490,074 405.944,794	15	363.490,068 405.944,858	0.064
15	363.490,068 405.944,858	16	363.487,824 405.952,211	7.688
16	363.487,824 405.952,211	17	363.487,718 405.952,422	0.236
17	363.487,718 405.952,422	18	363.484,1 405.952,787	3.636
18	363.484,1 405.952,787	19	363.455,328 405.956,049	28.956
19	363.455,328 405.956,049	20	363.419,205 405.960,706	36.422
20	363.419,205 405.960,706	1	363.401,428 405.963,132	17.942

** Lungimile segmentelor sunt determinate în planul de proiecţie Stereo 70 şi sunt rotunjite la 1 milimetru.
*** Distanţa dintre puncte este formată din segmente cumulate ce sunt mai mici decât valoarea 1 milimetru.

Document care conține date cu caracter personal, protejat de prevederile Regulamentului (UE) nr. 679/2016 și Legii 190/2018

DATE DESPRE IMOBILUL NR. 1148

Oficiul de Cadastru şi Publicitate Imobiliară GORJ
Biroul de Cadastru şi Publicitate Imobiliară Targu Jiu

A. Partea I. Descrierea imobilului

TEREN Extravilan
Adresa: Jud. Gorj

Nr. Crt	Nr cadastral Nr. topografic	Suprafaţa* (mp)	Observaţii / Referinţe
A1		696	Sector cadastral:62 Teren neimprejmuit;

B. Partea II. Proprietari şi acte

Inscrieri privitoare la dreptul de proprietate şi alte drepturi reale		Referinţe
0 / 11/05/2025		
Act Normativ nr. 7, din 13/03/1996 emis de PARLAMENTUL ROMANIEI;		
B1	Intabulare, drept de PROPRIETATE, dobandit prin Lege, cota actuala 1/1	A1
	1) **NEIDENTIFICAT NEIDENTIFICAT**	
/		
Act Administrativ nr. 2354, din 09/05/2025 emis de PRIMARIA STĂNEȘTI;		
B2	Se noteaza posesia faptica in favoarea lui GIGU VASILE	A1
	1) **GIGU VASILE**	

C. Partea III. SARCINI .

Inscrieri privind dezmembramintele dreptului de proprietate, drepturi reale de garanţie şi sarcini	Referinţe
NU SUNT	

Document care conține date cu caracter personal, protejat de prevederile Regulamentului (UE) nr. 679/2016 și Legii 190/2018

Anexa Nr. 1 La Partea I

Teren

Nr cadastral	Suprafaţa (mp)*	Observaţii / Referinţe
	696	

* Suprafaţa este determinată in planul de proiecţie Stereo 70.

DETALII LINIARE IMOBIL

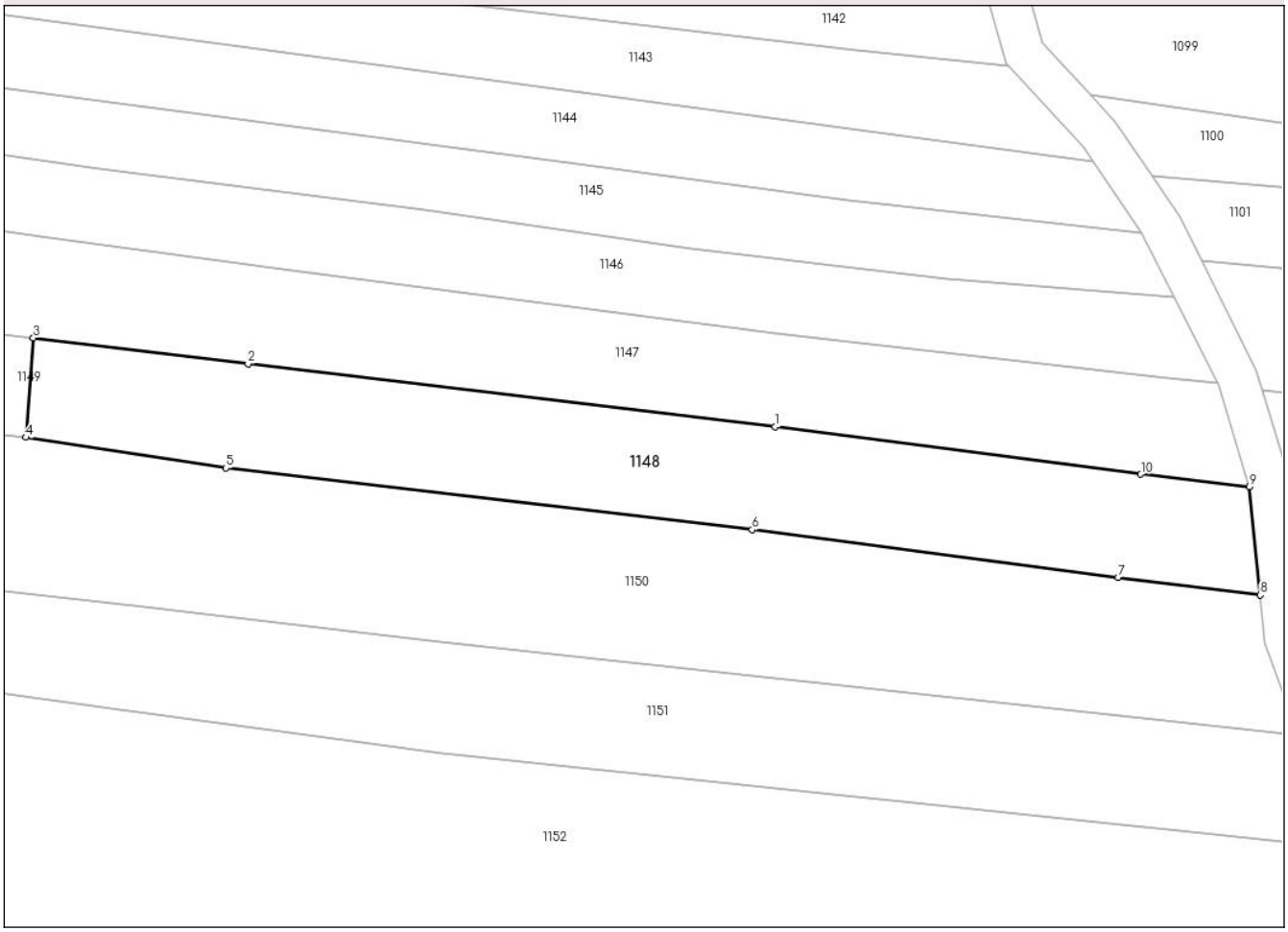

Date referitoare la teren

Crt	Categorie folosință	Intra vilan	Suprafaţa (mp)	Tarla	Parcelă	Nr. topo	Observaţii / Referinţe
1	arabil	NU	696	101	9318/2	-	

Lungime Segmente
1) Valorile lungimilor segmentelor sunt obţinute din proiecţie în plan.

Punct început	X / Y	Punct sfârşit	X / Y	Lungime segment (** (m)
1	363.455,332 405.949,212	2	363.416,672 405.953,808	38.932
2	363.416,672 405.953,808	3	363.400,92 405.955,708	15.866
3	363.400,92 405.955,708	4	363.400,377 405.948,423	7.305
4	363.400,377 405.948,423	5	363.415,059 405.946,183	14.852
5	363.415,059 405.946,183	6	363.453,635 405.941,655	38.841

Document care conține date cu caracter personal, protejat de prevederile Regulamentului (UE) nr. 679/2016 și Legii 190/2018

Punct început	X / Y	Punct sfârşit	X / Y	Lungime segment (** (m)
6	363.453,635 405.941,655	7	363.480,459 405.938,178	27.048
7	363.480,459 405.938,178	8	363.490,884 405.936,876	10.506
8	363.490,884 405.936,876	9	363.490,074 405.944,794	7.959
9	363.490,074 405.944,794	10	363.482,129 405.945,724	7.999
10	363.482,129 405.945,724	1	363.455,332 405.949,212	27.023

** Lungimile segmentelor sunt determinate în planul de proiecţie Stereo 70 şi sunt rotunjite la 1 milimetru.
*** Distanţa dintre puncte este formată din segmente cumulate ce sunt mai mici decât valoarea 1 milimetru.

Document care conține date cu caracter personal, protejat de prevederile Regulamentului (UE) nr. 679/2016 și Legii 190/2018

DATE DESPRE IMOBILUL NR. 1149

Oficiul de Cadastru şi Publicitate Imobiliară GORJ
Biroul de Cadastru şi Publicitate Imobiliară Targu Jiu

A. Partea I. Descrierea imobilului

TEREN Extravilan

Adresa: Jud. Gorj

Nr. Crt	Nr cadastral Nr. topografic	Suprafaţa* (mp)	Observaţii / Referinţe
A1		789	Sector cadastral:62 Teren neimprejmuit;

B. Partea II. Proprietari şi acte

Inscrieri privitoare la dreptul de proprietate şi alte drepturi reale		Referinţe
0 / 11/05/2025		
Act Normativ nr. 7, din 13/03/1996 emis de PARLAMENTUL ROMANIEI;		
B1	Intabulare, drept de PROPRIETATE, dobandit prin Lege, cota actuala 1/1	A1
	1) **NEIDENTIFICAT NEIDENTIFICAT**	
/		
Act Administrativ nr. 2354, din 09/05/2025 emis de PRIMARIA STĂNEȘTI;		
B2	Se noteaza posesia faptica in favoarea lui BUȚU GHEORGHE	A1
	1) **BUȚU S. GHEORGHE**	

C. Partea III. SARCINI .

Inscrieri privind dezmembramintele dreptului de proprietate, drepturi reale de garanţie şi sarcini	Referinţe
NU SUNT	

Document care conține date cu caracter personal, protejat de prevederile Regulamentului (UE) nr. 679/2016 și Legii 190/2018

Anexa Nr. 1 La Partea I

Teren

Nr cadastral	Suprafaţa (mp)*	Observaţii / Referinţe
	789	

* Suprafaţa este determinată in planul de proiecţie Stereo 70.

DETALII LINIARE IMOBIL



Date referitoare la teren

Crt	Categorie folosință	Intra vilan	Suprafaţa (mp)	Tarla	Parcelă	Nr. topo	Observaţii / Referinţe
1	arabil	NU	789	101	9318/1	-	

Lungime Segmente
1) Valorile lungimilor segmentelor sunt obţinute din proiecţie în plan.

Punct început	X / Y	Punct sfârşit	X / Y	Lungime segment (** (m)
1	363.361,65 405.960,262	2	363.337,115 405.963,645	24.767
2	363.337,115 405.963,645	3	363.302,751 405.968,966	34.774
3	363.302,751 405.968,966	4	363.290,943 405.970,59	11.919
4	363.290,943 405.970,59	5	363.291,15 405.966,777	3.819
5	363.291,15 405.966,777	6	363.292,565 405.962,809	4.213

Document care conține date cu caracter personal, protejat de prevederile Regulamentului (UE) nr. 679/2016 și Legii 190/2018

Punct început	X / Y	Punct sfârşit	X / Y	Lungime segment (** (m)
6	363.292,565 405.962,809	7	363.313,776 405.960,168	21.375
7	363.313,776 405.960,168	8	363.332,5 405.957,319	18.94
8	363.332,5 405.957,319	9	363.354,731 405.954,039	22.472
9	363.354,731 405.954,039	10	363.378,653 405.950,907	24.126
10	363.378,653 405.950,907	11	363.400,377 405.948,423	21.866
11	363.400,377 405.948,423	12	363.400,92 405.955,708	7.305
12	363.400,92 405.955,708	1	363.361,65 405.960,262	39.533

** Lungimile segmentelor sunt determinate în planul de proiecţie Stereo 70 şi sunt rotunjite la 1 milimetru.
*** Distanţa dintre puncte este formată din segmente cumulate ce sunt mai mici decât valoarea 1 milimetru.

Document care conține date cu caracter personal, protejat de prevederile Regulamentului (UE) nr. 679/2016 și Legii 190/2018

DATE DESPRE IMOBILUL NR. 1150

Oficiul de Cadastru şi Publicitate Imobiliară GORJ
Biroul de Cadastru şi Publicitate Imobiliară Targu Jiu

A. Partea I. Descrierea imobilului

TEREN Extravilan

Adresa: Jud. Gorj

Nr. Crt	Nr cadastral Nr. topografic	Suprafaţa* (mp)	Observaţii / Referinţe
A1		2.217	Sector cadastral:62 Teren neimprejmuit;

B. Partea II. Proprietari şi acte

Inscrieri privitoare la dreptul de proprietate şi alte drepturi reale		Referinţe
0 / 10/05/2025		
Act Administrativ nr. 2354, din 09/05/2025 emis de PRIMARIA STĂNEȘTI;		
B1	Inscrierea posesiei, drept de PROPRIETATE, dobandit prin Lege, cota actuala 1/1	A1
	1) **NEIDENTIFICAT NEIDENTIFICAT**	
/		
Act Normativ nr. 7, din 13/03/1996 emis de PARLAMENTUL ROMANIEI;		
B2	Se noteaza mentiunea de proprietar neidentificat	A1

C. Partea III. SARCINI .

Inscrieri privind dezmembramintele dreptului de proprietate, drepturi reale de garanţie şi sarcini	Referinţe
NU SUNT	

Document care conține date cu caracter personal, protejat de prevederile Regulamentului (UE) nr. 679/2016 și Legii 190/2018

Anexa Nr. 1 La Partea I

Teren

Nr cadastral	Suprafaţa (mp)*	Observaţii / Referinţe
	2.217	

* Suprafaţa este determinată in planul de proiecţie Stereo 70.

DETALII LINIARE IMOBIL

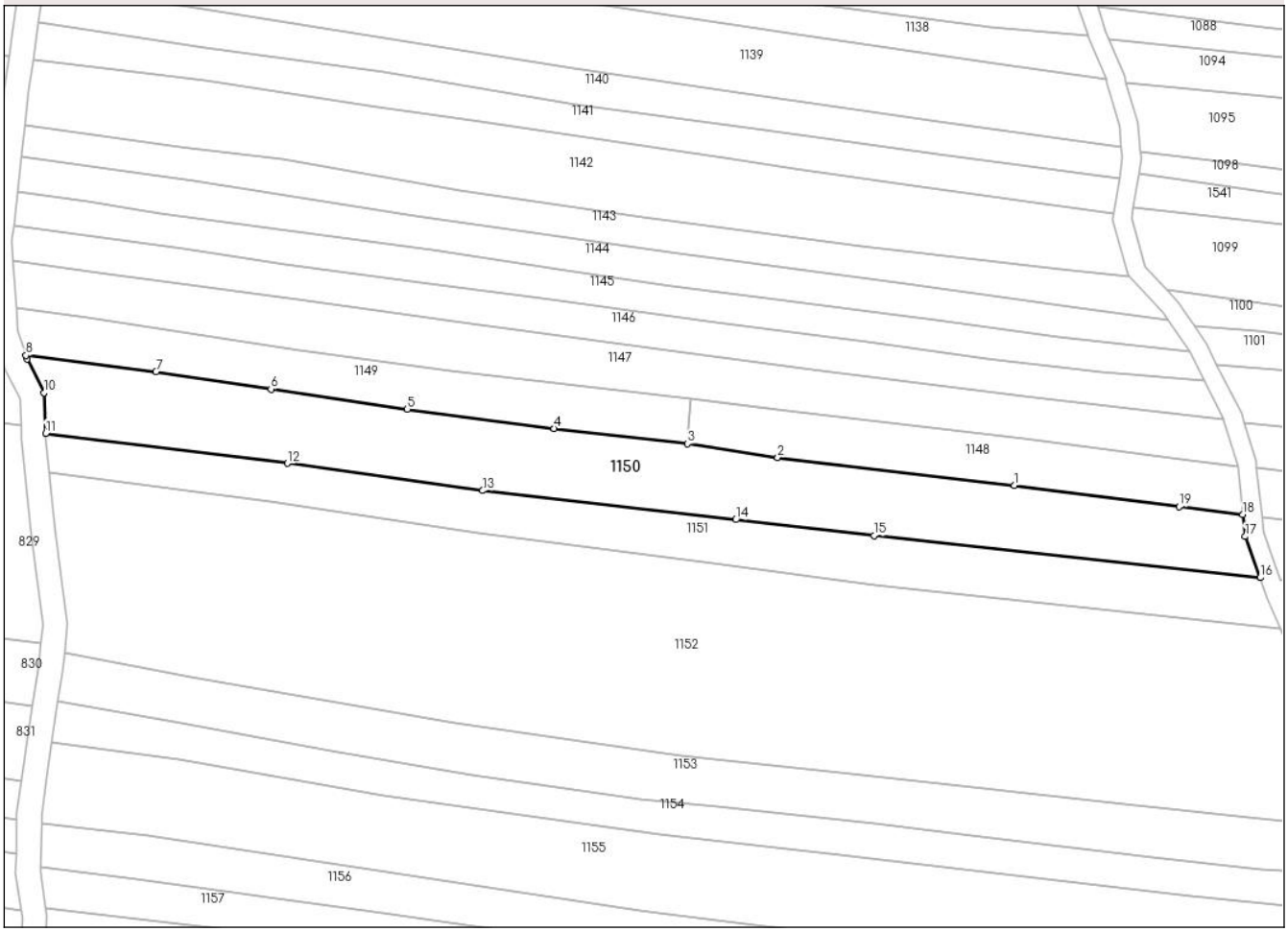

Date referitoare la teren

Crt	Categorie folosință	Intra vilan	Suprafaţa (mp)	Tarla	Parcelă	Nr. topo	Observaţii / Referinţe
1	pasune	NU	2.217	101	9316, 9317	-	

Lungime Segmente
1) Valorile lungimilor segmentelor sunt obţinute din proiecţie în plan.

Punct început	X / Y	Punct sfârşit	X / Y	Lungime segment (** (m)
1	363.453,635 405.941,655	2	363.415,059 405.946,183	38.841
2	363.415,059 405.946,183	3	363.400,377 405.948,423	14.852
3	363.400,377 405.948,423	4	363.378,653 405.950,907	21.866
4	363.378,653 405.950,907	5	363.354,731 405.954,039	24.126
5	363.354,731 405.954,039	6	363.332,5 405.957,319	22.472

Document care conține date cu caracter personal, protejat de prevederile Regulamentului (UE) nr. 679/2016 și Legii 190/2018

Punct început	X / Y	Punct sfârşit	X / Y	Lungime segment (** (m)
6	363.332,5 405.957,319	7	363.313,776 405.960,168	18.94
7	363.313,776 405.960,168	8	363.292,565 405.962,809	21.375
8	363.292,565 405.962,809	9	363.292,779 405.962,208	0.638
9	363.292,779 405.962,208	10	363.295,521 405.956,726	6.13
10	363.295,521 405.956,726	11	363.295,826 405.950,133	6.6
11	363.295,826 405.950,133	12	363.335,18 405.945,227	39.659
12	363.335,18 405.945,227	13	363.366,986 405.940,781	32.115
13	363.366,986 405.940,781	14	363.408,245 405.936,06	41.528
14	363.408,245 405.936,06	15	363.430,791 405.933,452	22.696
15	363.430,791 405.933,452	16	363.493,694 405.926,631	63.272
16	363.493,694 405.926,631	17	363.491,249 405.933,313	7.115
17	363.491,249 405.933,313	18	363.490,884 405.936,876	3.582
18	363.490,884 405.936,876	19	363.480,459 405.938,178	10.506
19	363.480,459 405.938,178	1	363.453,635 405.941,655	27.048

** Lungimile segmentelor sunt determinate în planul de proiecţie Stereo 70 şi sunt rotunjite la 1 milimetru.
*** Distanţa dintre puncte este formată din segmente cumulate ce sunt mai mici decât valoarea 1 milimetru.

Document care conține date cu caracter personal, protejat de prevederile Regulamentului (UE) nr. 679/2016 și Legii 190/2018

DATE DESPRE IMOBILUL NR. 1151

Oficiul de Cadastru şi Publicitate Imobiliară GORJ
Biroul de Cadastru şi Publicitate Imobiliară Targu Jiu

A. Partea I. Descrierea imobilului

TEREN Extravilan
Adresa: Jud. Gorj

Nr. Crt	Nr cadastral Nr. topografic	Suprafaţa* (mp)	Observaţii / Referinţe
A1		1.468	Sector cadastral:62 Teren neimprejmuit;

B. Partea II. Proprietari şi acte

Inscrieri privitoare la dreptul de proprietate şi alte drepturi reale		Referinţe
0 / 11/05/2025		
Act Normativ nr. 7, din 13/03/1996 emis de PARLAMENTUL ROMANIEI;		
B1	Intabulare, drept de PROPRIETATE, dobandit prin Lege, cota actuala 1/1	A1
	1) **NEIDENTIFICAT NEIDENTIFICAT**	
/		
Act Administrativ nr. 2354, din 09/05/2025 emis de PRIMARIA STĂNEȘTI;		
B2	Se noteaza posesia faptica in favoarea lui POPESCU MATEI	A1
	1) **POPESCU MATEI**	

C. Partea III. SARCINI .

Inscrieri privind dezmembramintele dreptului de proprietate, drepturi reale de garanţie şi sarcini	Referinţe
NU SUNT	

Document care conține date cu caracter personal, protejat de prevederile Regulamentului (UE) nr. 679/2016 și Legii 190/2018

Anexa Nr. 1 La Partea I

Teren

Nr cadastral	Suprafaţa (mp)*	Observaţii / Referinţe
	1.468	

* Suprafaţa este determinată in planul de proiecţie Stereo 70.

DETALII LINIARE IMOBIL

Date referitoare la teren

Crt	Categorie folosință	Intra vilan	Suprafaţa (mp)	Tarla	Parcelă	Nr. topo	Observaţii / Referinţe
1	pasune	NU	1.468	101	9315	-	

Lungime Segmente
1) Valorile lungimilor segmentelor sunt obţinute din proiecţie în plan.

Punct început	X / Y	Punct sfârşit	X / Y	Lungime segment (** (m)
1	363.408,245 405.936,06	2	363.366,986 405.940,781	41.528
2	363.366,986 405.940,781	3	363.335,18 405.945,227	32.115
3	363.335,18 405.945,227	4	363.295,826 405.950,133	39.659
4	363.295,826 405.950,133	5	363.295,857 405.949,47	0.664
5	363.295,857 405.949,47	6	363.296,408 405.943,662	5.834

Document care conține date cu caracter personal, protejat de prevederile Regulamentului (UE) nr. 679/2016 și Legii 190/2018

Punct început	X / Y	Punct sfârşit	X / Y	Lungime segment (** (m)
6	363.296,408 405.943,662	7	363.332,462 405.938,91	36.366
7	363.332,462 405.938,91	8	363.366,332 405.933,954	34.231
8	363.366,332 405.933,954	9	363.405,985 405.928,69	40.001
9	363.405,985 405.928,69	10	363.430,899 405.925,33	25.14
10	363.430,899 405.925,33	11	363.496,933 405.918,354	66.401
11	363.496,933 405.918,354	12	363.494,909 405.923,313	5.356
12	363.494,909 405.923,313	13	363.493,694 405.926,631	3.533
13	363.493,694 405.926,631	14	363.430,791 405.933,452	63.272
14	363.430,791 405.933,452	1	363.408,245 405.936,06	22.696

** Lungimile segmentelor sunt determinate în planul de proiecţie Stereo 70 şi sunt rotunjite la 1 milimetru.
*** Distanţa dintre puncte este formată din segmente cumulate ce sunt mai mici decât valoarea 1 milimetru.

Document care conține date cu caracter personal, protejat de prevederile Regulamentului (UE) nr. 679/2016 și Legii 190/2018

DATE DESPRE IMOBILUL NR. 1152

Oficiul de Cadastru şi Publicitate Imobiliară GORJ
Biroul de Cadastru şi Publicitate Imobiliară Targu Jiu

A. Partea I. Descrierea imobilului

TEREN Extravilan

Adresa: Jud. Gorj

Nr. Crt	Nr cadastral Nr. topografic	Suprafaţa* (mp)	Observaţii / Referinţe
A1	35315	6.400	Sector cadastral:62 Teren neimprejmuit;

B. Partea II. Proprietari şi acte

Inscrieri privitoare la dreptul de proprietate şi alte drepturi reale		Referinţe
56505 / 26/10/2011		
Act Notarial nr. 5608, din 24/10/2011 emis de NP BADEA SILVIA;		
B6	Intabulare, drept de PROPRIETATEcu titlu de drept cumpărare, dobandit prin Conventie, cota actuala 1/1, cota initiala 1/1	A1
	1) **POPESCU CRISTIAN** 2) **POPESCU MARIA**, bun comun	

C. Partea III. SARCINI .

Inscrieri privind dezmembramintele dreptului de proprietate, drepturi reale de garanţie şi sarcini	Referinţe
NU SUNT	

Document care conține date cu caracter personal, protejat de prevederile Regulamentului (UE) nr. 679/2016 și Legii 190/2018

Anexa Nr. 1 La Partea I

Teren

Nr cadastral	Suprafaţa (mp)*	Observaţii / Referinţe
35315	6.400	

* Suprafaţa este determinată in planul de proiecţie Stereo 70.

DETALII LINIARE IMOBIL

Date referitoare la teren

Crt	Categorie folosință	Intra vilan	Suprafaţa (mp)	Tarla	Parcelă	Nr. topo	Observaţii / Referinţe
1	faneata	NU	6.400	101	9315	-	

Lungime Segmente
1) Valorile lungimilor segmentelor sunt obţinute din proiecţie în plan.

Punct început	X / Y	Punct sfârşit	X / Y	Lungime segment (** (m)
1	363.496,933 405.918,354	2	363.430,899 405.925,33	66.401
2	363.430,899 405.925,33	3	363.405,985 405.928,69	25.14
3	363.405,985 405.928,69	4	363.366,332 405.933,954	40.001
4	363.366,332 405.933,954	5	363.332,462 405.938,91	34.231
5	363.332,462 405.938,91	6	363.296,408 405.943,662	36.366

Document care conține date cu caracter personal, protejat de prevederile Regulamentului (UE) nr. 679/2016 și Legii 190/2018

Punct început	X / Y	Punct sfârşit	X / Y	Lungime segment (** (m)
6	363.296,408 405.943,662	7	363.297,3 405.934,261	9.443
7	363.297,3 405.934,261	8	363.299,354 405.919,075	15.324
8	363.299,354 405.919,075	9	363.298,876 405.914,372	4.727
9	363.298,876 405.914,372	10	363.319,486 405.910,472	20.976
10	363.319,486 405.910,472	11	363.362,447 405.902,886	43.626
11	363.362,447 405.902,886	12	363.399,357 405.897,732	37.268
12	363.399,357 405.897,732	13	363.423,269 405.895,045	24.062
13	363.423,269 405.895,045	14	363.446,705 405.892,516	23.572
14	363.446,705 405.892,516	15	363.473,398 405.889,607	26.851
15	363.473,398 405.889,607	16	363.511,224 405.885,547	38.043
16	363.511,224 405.885,547	17	363.508,001 405.891,236	6.539
17	363.508,001 405.891,236	1	363.496,933 405.918,354	29.29

** Lungimile segmentelor sunt determinate în planul de proiecţie Stereo 70 şi sunt rotunjite la 1 milimetru.
*** Distanţa dintre puncte este formată din segmente cumulate ce sunt mai mici decât valoarea 1 milimetru.

Document care conține date cu caracter personal, protejat de prevederile Regulamentului (UE) nr. 679/2016 și Legii 190/2018

DATE DESPRE IMOBILUL NR. 1153

Oficiul de Cadastru şi Publicitate Imobiliară GORJ
Biroul de Cadastru şi Publicitate Imobiliară Targu Jiu

A. Partea I. Descrierea imobilului

TEREN Extravilan

Adresa: Jud. Gorj

Nr. Crt	Nr cadastral Nr. topografic	Suprafaţa* (mp)	Observaţii / Referinţe
A1		1.696	Sector cadastral:62 Teren neimprejmuit;

B. Partea II. Proprietari şi acte

Inscrieri privitoare la dreptul de proprietate şi alte drepturi reale		Referinţe
0 / 11/05/2025		
Act Administrativ nr. 2354, din 09/05/2025 emis de PRIMARIA STĂNEȘTI;		
B1	Inscrierea posesiei, drept de PROPRIETATE, dobandit prin Lege, cota actuala 1/1	A1
	1) **NEIDENTIFICAT NEIDENTIFICAT**	
/		
Act Normativ nr. 7, din 13/03/1996 emis de PARLAMENTUL ROMANIEI;		
B2	Se noteaza mentiunea de proprietar neidentificat	A1

C. Partea III. SARCINI .

Inscrieri privind dezmembramintele dreptului de proprietate, drepturi reale de garanţie şi sarcini	Referinţe
NU SUNT	

Document care conține date cu caracter personal, protejat de prevederile Regulamentului (UE) nr. 679/2016 și Legii 190/2018

Anexa Nr. 1 La Partea I

Teren

Nr cadastral	Suprafaţa (mp)*	Observaţii / Referinţe
	1.696	

* Suprafaţa este determinată in planul de proiecţie Stereo 70.

DETALII LINIARE IMOBIL

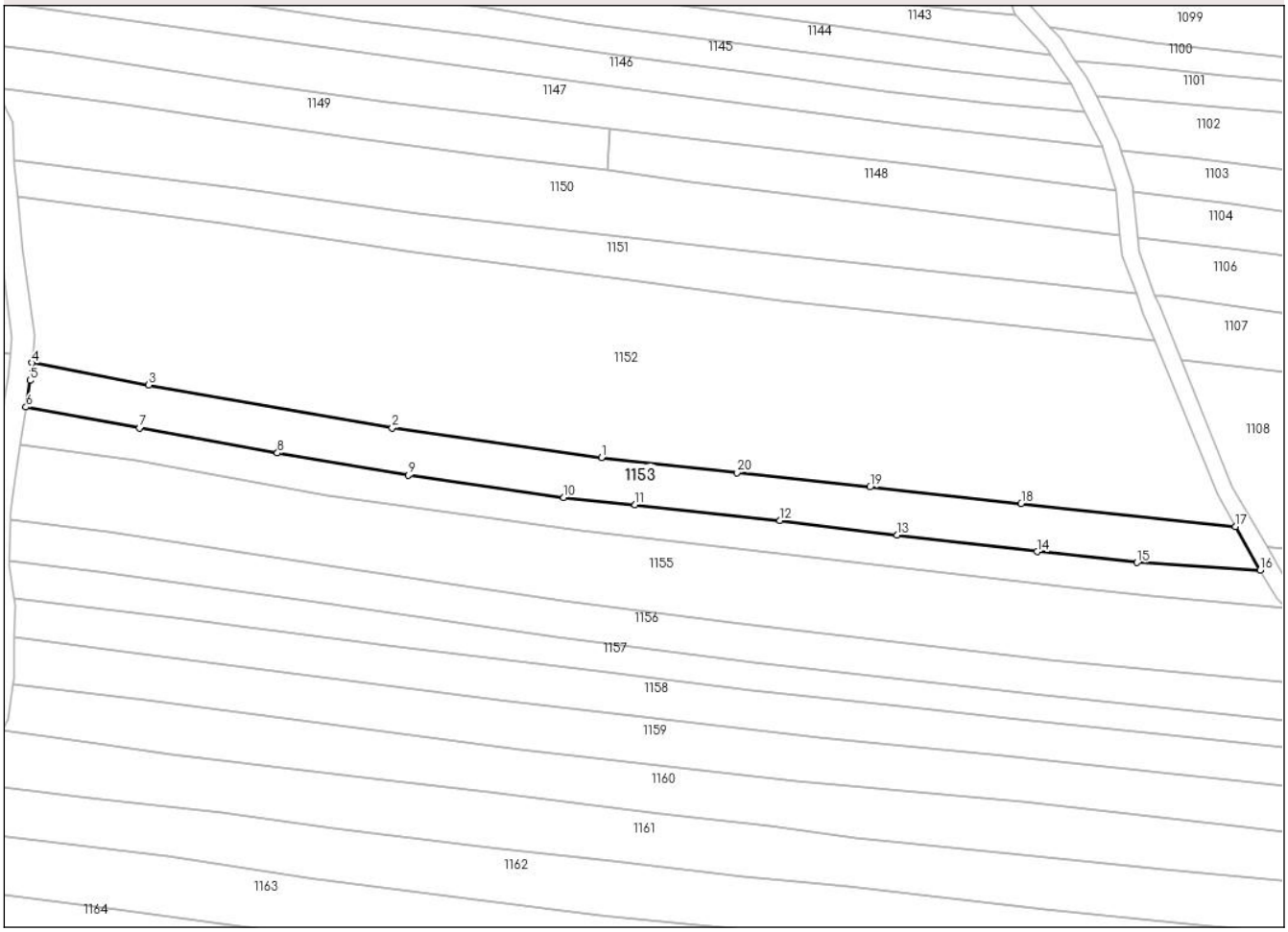

Date referitoare la teren

Crt	Categorie folosință	Intra vilan	Suprafaţa (mp)	Tarla	Parcelă	Nr. topo	Observaţii / Referinţe
1	pasune	NU	1.696	101	9310	-	

Lungime Segmente
1) Valorile lungimilor segmentelor sunt obţinute din proiecţie în plan.

Punct început	X / Y	Punct sfârşit	X / Y	Lungime segment (** (m)
1	363.399,357 405.897,732	2	363.362,447 405.902,886	37.268
2	363.362,447 405.902,886	3	363.319,486 405.910,472	43.626
3	363.319,486 405.910,472	4	363.298,876 405.914,372	20.976
4	363.298,876 405.914,372	5	363.298,561 405.911,279	3.109
5	363.298,561 405.911,279	6	363.297,833 405.906,605	4.73

Document care conține date cu caracter personal, protejat de prevederile Regulamentului (UE) nr. 679/2016 și Legii 190/2018

Punct început	X / Y	Punct sfârşit	X / Y	Lungime segment (** (m)
6	363.297,833 405.906,605	7	363.317,889 405.902,908	20.394
7	363.317,889 405.902,908	8	363.342,207 405.898,522	24.71
8	363.342,207 405.898,522	9	363.365,295 405.894,592	23.42
9	363.365,295 405.894,592	10	363.392,705 405.890,641	27.693
10	363.392,705 405.890,641	11	363.405,303 405.889,35	12.664
11	363.405,303 405.889,35	12	363.430,851 405.886,597	25.696
12	363.430,851 405.886,597	13	363.451,454 405.884,085	20.756
13	363.451,454 405.884,085	14	363.476,187 405.881,13	24.909
14	363.476,187 405.881,13	15	363.493,812 405.879,208	17.729
15	363.493,812 405.879,208	16	363.515,557 405.877,898	21.784
16	363.515,557 405.877,898	17	363.511,224 405.885,547	8.791
17	363.511,224 405.885,547	18	363.473,398 405.889,607	38.043
18	363.473,398 405.889,607	19	363.446,705 405.892,516	26.851
19	363.446,705 405.892,516	20	363.423,269 405.895,045	23.572
20	363.423,269 405.895,045	1	363.399,357 405.897,732	24.062

** Lungimile segmentelor sunt determinate în planul de proiecţie Stereo 70 şi sunt rotunjite la 1 milimetru.
*** Distanţa dintre puncte este formată din segmente cumulate ce sunt mai mici decât valoarea 1 milimetru.

Document care conține date cu caracter personal, protejat de prevederile Regulamentului (UE) nr. 679/2016 și Legii 190/2018

DATE DESPRE IMOBILUL NR. 1154

Oficiul de Cadastru şi Publicitate Imobiliară GORJ
Biroul de Cadastru şi Publicitate Imobiliară Targu Jiu

A. Partea I. Descrierea imobilului

TEREN Extravilan
Adresa: Jud. Gorj

Nr. Crt	Nr cadastral Nr. topografic	Suprafaţa* (mp)	Observaţii / Referinţe
A1		1.276	Sector cadastral:62 Teren neimprejmuit;

B. Partea II. Proprietari şi acte

Inscrieri privitoare la dreptul de proprietate şi alte drepturi reale		Referinţe
0 / 11/05/2025		
Act Normativ nr. 7, din 13/03/1996 emis de PARLAMENTUL ROMANIEI;		
B1	Intabulare, drept de PROPRIETATE, dobandit prin Lege, cota actuala 1/1	A1
	1) **NEIDENTIFICAT NEIDENTIFICAT**	
/		
Act Administrativ nr. 2354, din 09/05/2025 emis de PRIMARIA STĂNEȘTI;		
B2	Se noteaza posesia faptica in favoarea lui CIULAVU PĂTRU	A1
	1) **CIULAVU PĂTRU**	

C. Partea III. SARCINI .

Inscrieri privind dezmembramintele dreptului de proprietate, drepturi reale de garanţie şi sarcini	Referinţe
NU SUNT	

Document care conține date cu caracter personal, protejat de prevederile Regulamentului (UE) nr. 679/2016 și Legii 190/2018

Anexa Nr. 1 La Partea I

Teren

Nr cadastral	Suprafaţa (mp)*	Observaţii / Referinţe
	1.276	

* Suprafaţa este determinată in planul de proiecţie Stereo 70.

DETALII LINIARE IMOBIL

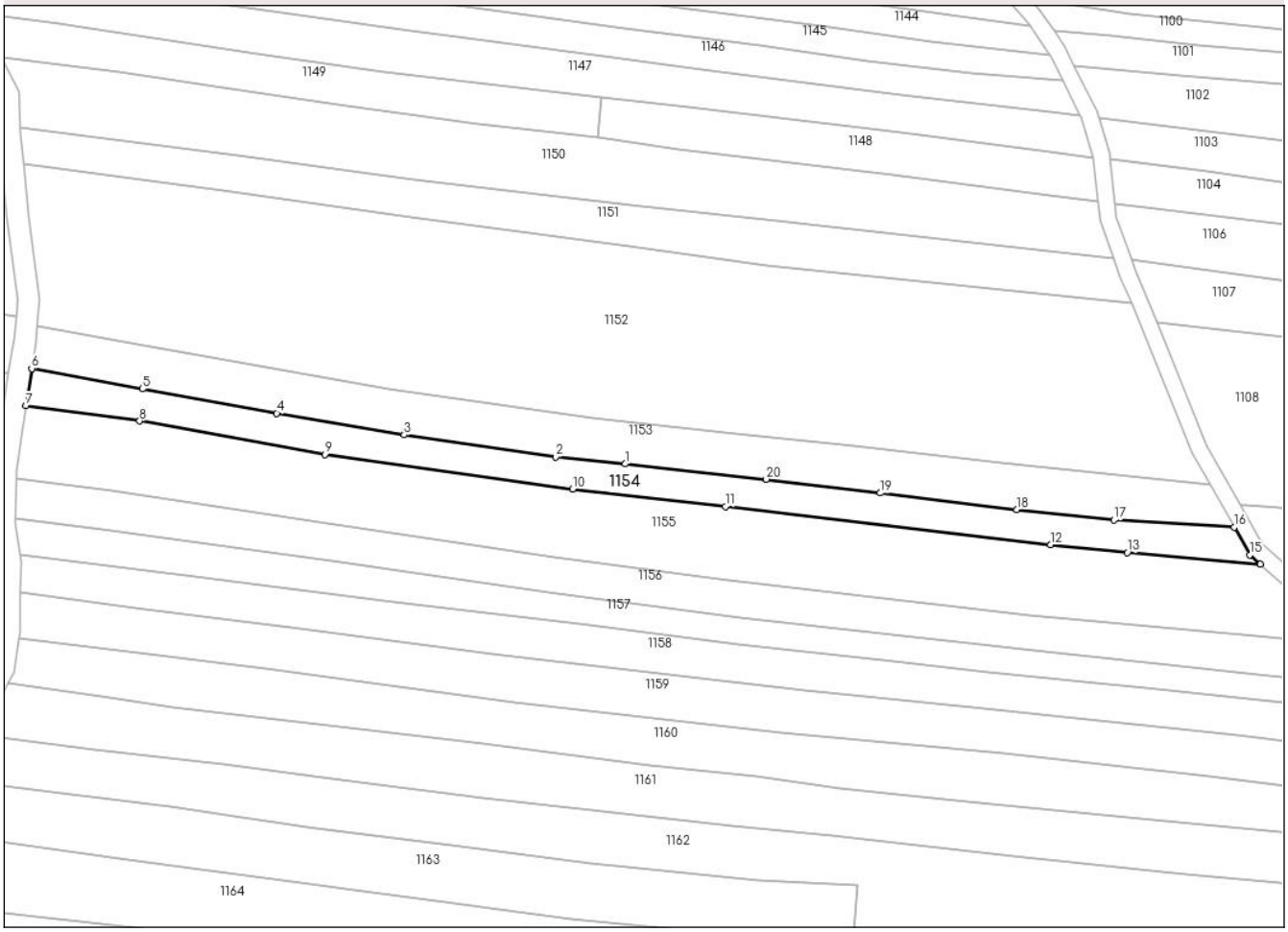

Date referitoare la teren

Crt	Categorie folosință	Intra vilan	Suprafaţa (mp)	Tarla	Parcelă	Nr. topo	Observaţii / Referinţe
1	pasune	NU	1.276	101	9309	-	

Lungime Segmente
1) Valorile lungimilor segmentelor sunt obţinute din proiecţie în plan.

Punct început	X / Y	Punct sfârşit	X / Y	Lungime segment (** (m)
1	363.405,303 405.889,35	2	363.392,705 405.890,641	12.664
2	363.392,705 405.890,641	3	363.365,295 405.894,592	27.693
3	363.365,295 405.894,592	4	363.342,207 405.898,522	23.42
4	363.342,207 405.898,522	5	363.317,889 405.902,908	24.71
5	363.317,889 405.902,908	6	363.297,833 405.906,605	20.394

Document care conține date cu caracter personal, protejat de prevederile Regulamentului (UE) nr. 679/2016 și Legii 190/2018

Punct început	X / Y	Punct sfârşit	X / Y	Lungime segment (** (m)
6	363.297,833 405.906,605	7	363.296,789 405.899,905	6.781
7	363.296,789 405.899,905	8	363.317,377 405.897,119	20.776
8	363.317,377 405.897,119	9	363.350,894 405.891,084	34.056
9	363.350,894 405.891,084	10	363.395,791 405.884,806	45.334
10	363.395,791 405.884,806	11	363.423,451 405.881,647	27.84
11	363.423,451 405.881,647	12	363.482,342 405.874,739	59.295
12	363.482,342 405.874,739	13	363.496,224 405.873,332	13.953
13	363.496,224 405.873,332	14	363.520,289 405.871,195	24.16
14	363.520,289 405.871,195	15	363.518,38 405.872,915	2.57
15	363.518,38 405.872,915	16	363.515,557 405.877,898	5.727
16	363.515,557 405.877,898	17	363.493,812 405.879,208	21.784
17	363.493,812 405.879,208	18	363.476,187 405.881,13	17.729
18	363.476,187 405.881,13	19	363.451,454 405.884,085	24.909
19	363.451,454 405.884,085	20	363.430,851 405.886,597	20.756
20	363.430,851 405.886,597	1	363.405,303 405.889,35	25.696

** Lungimile segmentelor sunt determinate în planul de proiecţie Stereo 70 şi sunt rotunjite la 1 milimetru.
*** Distanţa dintre puncte este formată din segmente cumulate ce sunt mai mici decât valoarea 1 milimetru.

Document care conține date cu caracter personal, protejat de prevederile Regulamentului (UE) nr. 679/2016 și Legii 190/2018

DATE DESPRE IMOBILUL NR. 1155

Oficiul de Cadastru şi Publicitate Imobiliară GORJ
Biroul de Cadastru şi Publicitate Imobiliară Targu Jiu

A. Partea I. Descrierea imobilului

TEREN Extravilan

Adresa: Jud. Gorj

Nr. Crt	Nr cadastral Nr. topografic	Suprafaţa* (mp)	Observaţii / Referinţe
A1		3.016	Sector cadastral:62 Teren neimprejmuit;

B. Partea II. Proprietari şi acte

Inscrieri privitoare la dreptul de proprietate şi alte drepturi reale		Referinţe
0 / 11/05/2025		
Act Normativ nr. 7, din 13/03/1996 emis de PARLAMENTUL ROMANIEI;		
B1	Intabulare, drept de PROPRIETATE, dobandit prin Lege, cota actuala 1/1	A1
	1) **NEIDENTIFICAT NEIDENTIFICAT**	
/		
Act Administrativ nr. 2354, din 09/05/2025 emis de PRIMARIA STĂNEȘTI;		
B2	Se noteaza posesia faptica in favoarea lui CÎRSTOIU ȘTEFAN	A1
	1) **CÎRSTOIU ȘTEFAN**	

C. Partea III. SARCINI .

Inscrieri privind dezmembramintele dreptului de proprietate, drepturi reale de garanţie şi sarcini	Referinţe
NU SUNT	

Document care conține date cu caracter personal, protejat de prevederile Regulamentului (UE) nr. 679/2016 și Legii 190/2018

Anexa Nr. 1 La Partea I

Teren

Nr cadastral	Suprafaţa (mp)*	Observaţii / Referinţe
	3.016	

* Suprafaţa este determinată in planul de proiecţie Stereo 70.

DETALII LINIARE IMOBIL



Date referitoare la teren

Crt	Categorie folosință	Intra vilan	Suprafaţa (mp)	Tarla	Parcelă	Nr. topo	Observaţii / Referinţe
1	arabil	NU	3.016	101	9308	-	

Lungime Segmente
1) Valorile lungimilor segmentelor sunt obţinute din proiecţie în plan.

Punct început	X / Y	Punct sfârşit	X / Y	Lungime segment (** (m)
1	363.423,451 405.881,647	2	363.395,791 405.884,806	27.84
2	363.395,791 405.884,806	3	363.350,894 405.891,084	45.334
3	363.350,894 405.891,084	4	363.317,377 405.897,119	34.056
4	363.317,377 405.897,119	5	363.296,789 405.899,905	20.776
5	363.296,789 405.899,905	6	363.296,143 405.895,757	4.198

Document care conține date cu caracter personal, protejat de prevederile Regulamentului (UE) nr. 679/2016 și Legii 190/2018

Punct început	X / Y	Punct sfârşit	X / Y	Lungime segment (** (m)
6	363.296,143 405.895,757	7	363.295,116 405.888,056	7.769
7	363.295,116 405.888,056	8	363.295,089 405.886,665	1.391
8	363.295,089 405.886,665	9	363.312,487 405.884,575	17.523
9	363.312,487 405.884,575	10	363.351,257 405.878,696	39.213
10	363.351,257 405.878,696	11	363.392,545 405.872,391	41.767
11	363.392,545 405.872,391	12	363.424,006 405.868,432	31.709
12	363.424,006 405.868,432	13	363.478,403 405.862,009	54.775
13	363.478,403 405.862,009	14	363.521,713 405.858,022	43.493
14	363.521,713 405.858,022	15	363.536,457 405.856,622	14.81
15	363.536,457 405.856,622	16	363.520,289 405.871,195	21.766
16	363.520,289 405.871,195	17	363.496,224 405.873,332	24.16
17	363.496,224 405.873,332	18	363.482,342 405.874,739	13.953
18	363.482,342 405.874,739	1	363.423,451 405.881,647	59.295

** Lungimile segmentelor sunt determinate în planul de proiecţie Stereo 70 şi sunt rotunjite la 1 milimetru.
*** Distanţa dintre puncte este formată din segmente cumulate ce sunt mai mici decât valoarea 1 milimetru.

Document care conține date cu caracter personal, protejat de prevederile Regulamentului (UE) nr. 679/2016 și Legii 190/2018

DATE DESPRE IMOBILUL NR. 1156

Oficiul de Cadastru şi Publicitate Imobiliară GORJ
Biroul de Cadastru şi Publicitate Imobiliară Targu Jiu

A. Partea I. Descrierea imobilului

TEREN Extravilan
Adresa: Jud. Gorj

Nr. Crt	Nr cadastral Nr. topografic	Suprafaţa* (mp)	Observaţii / Referinţe
A1		1.655	Sector cadastral:62 Teren neimprejmuit;

B. Partea II. Proprietari şi acte

Inscrieri privitoare la dreptul de proprietate şi alte drepturi reale		Referinţe
0 / 11/05/2025		
Act Normativ nr. 7, din 13/03/1996 emis de PARLAMENTUL ROMANIEI;		
B1	Intabulare, drept de PROPRIETATE, dobandit prin Lege, cota actuala 1/1	A1
	1) **NEIDENTIFICAT NEIDENTIFICAT**	
/		
Act Administrativ nr. 2354, din 09/05/2025 emis de PRIMARIA STĂNEȘTI;		
B2	Se noteaza posesia faptica in favoarea lui BĂLĂȘIN CONSTANTIN	A1
	1) **BĂLĂȘIN CONSTANTIN**	

C. Partea III. SARCINI .

Inscrieri privind dezmembramintele dreptului de proprietate, drepturi reale de garanţie şi sarcini	Referinţe
NU SUNT	

Document care conține date cu caracter personal, protejat de prevederile Regulamentului (UE) nr. 679/2016 și Legii 190/2018

Anexa Nr. 1 La Partea I

Teren

Nr cadastral	Suprafaţa (mp)*	Observaţii / Referinţe
	1.655	

* Suprafaţa este determinată in planul de proiecţie Stereo 70.

DETALII LINIARE IMOBIL



Date referitoare la teren

Crt	Categorie folosință	Intra vilan	Suprafaţa (mp)	Tarla	Parcelă	Nr. topo	Observaţii / Referinţe
1	arabil	NU	1.655	101	9307	-	

Lungime Segmente
1) Valorile lungimilor segmentelor sunt obţinute din proiecţie în plan.

Punct început	X / Y	Punct sfârşit	X / Y	Lungime segment (** (m)
1	363.424,006 405.868,432	2	363.392,545 405.872,391	31.709
2	363.392,545 405.872,391	3	363.351,257 405.878,696	41.767
3	363.351,257 405.878,696	4	363.312,487 405.884,575	39.213
4	363.312,487 405.884,575	5	363.295,089 405.886,665	17.523
5	363.295,089 405.886,665	6	363.294,948 405.879,462	7.204

Document care conține date cu caracter personal, protejat de prevederile Regulamentului (UE) nr. 679/2016 și Legii 190/2018

Punct început	X / Y	Punct sfârşit	X / Y	Lungime segment (** (m)
6	363.294,948 405.879,462	7	363.310,595 405.877,496	15.77
7	363.310,595 405.877,496	8	363.352,105 405.871,749	41.906
8	363.352,105 405.871,749	9	363.391,398 405.866,093	39.698
9	363.391,398 405.866,093	10	363.426,133 405.861,566	35.029
10	363.426,133 405.861,566	11	363.477,375 405.855,779	51.568
11	363.477,375 405.855,779	12	363.522,014 405.851,063	44.887
12	363.522,014 405.851,063	13	363.545,239 405.848,707	23.344
13	363.545,239 405.848,707	14	363.536,457 405.856,622	11.822
14	363.536,457 405.856,622	15	363.521,713 405.858,022	14.81
15	363.521,713 405.858,022	16	363.478,403 405.862,009	43.493
16	363.478,403 405.862,009	1	363.424,006 405.868,432	54.775

** Lungimile segmentelor sunt determinate în planul de proiecţie Stereo 70 şi sunt rotunjite la 1 milimetru.
*** Distanţa dintre puncte este formată din segmente cumulate ce sunt mai mici decât valoarea 1 milimetru.

Document care conține date cu caracter personal, protejat de prevederile Regulamentului (UE) nr. 679/2016 și Legii 190/2018

DATE DESPRE IMOBILUL NR. 1157

Oficiul de Cadastru şi Publicitate Imobiliară GORJ
Biroul de Cadastru şi Publicitate Imobiliară Targu Jiu

A. Partea I. Descrierea imobilului

TEREN Extravilan

Adresa: Jud. Gorj

Nr. Crt	Nr cadastral Nr. topografic	Suprafaţa* (mp)	Observaţii / Referinţe
A1		1.314	Sector cadastral:62 Teren neimprejmuit;

B. Partea II. Proprietari şi acte

Inscrieri privitoare la dreptul de proprietate şi alte drepturi reale		Referinţe
0 / 10/05/2025		
Act Administrativ nr. 2354, din 09/05/2025 emis de PRIMARIA STĂNEȘTI;		
B1	Inscrierea posesiei, drept de PROPRIETATE, dobandit prin Lege, cota actuala 1/1	A1
	1) **NEIDENTIFICAT NEIDENTIFICAT**	
/		
Act Normativ nr. 7, din 13/03/1996 emis de PARLAMENTUL ROMANIEI;		
B2	Se noteaza mentiunea de proprietar neidentificat	A1

C. Partea III. SARCINI .

Inscrieri privind dezmembramintele dreptului de proprietate, drepturi reale de garanţie şi sarcini	Referinţe
NU SUNT	

Document care conține date cu caracter personal, protejat de prevederile Regulamentului (UE) nr. 679/2016 și Legii 190/2018

Anexa Nr. 1 La Partea I

Teren

Nr cadastral	Suprafaţa (mp)*	Observaţii / Referinţe
	1.314	

* Suprafaţa este determinată in planul de proiecţie Stereo 70.

DETALII LINIARE IMOBIL



Date referitoare la teren

Crt	Categorie folosință	Intra vilan	Suprafaţa (mp)	Tarla	Parcelă	Nr. topo	Observaţii / Referinţe
1	faneata	NU	1.314	101	9306	-	

Lungime Segmente
1) Valorile lungimilor segmentelor sunt obţinute din proiecţie în plan.

Punct început	X / Y	Punct sfârşit	X / Y	Lungime segment (** (m)
1	363.477,375 405.855,779	2	363.426,133 405.861,566	51.568
2	363.426,133 405.861,566	3	363.391,398 405.866,093	35.029
3	363.391,398 405.866,093	4	363.352,105 405.871,749	39.698
4	363.352,105 405.871,749	5	363.310,595 405.877,496	41.906
5	363.310,595 405.877,496	6	363.294,948 405.879,462	15.77

Document care conține date cu caracter personal, protejat de prevederile Regulamentului (UE) nr. 679/2016 și Legii 190/2018

Punct început	X / Y	Punct sfârşit	X / Y	Lungime segment (** (m)
6	363.294,948 405.879,462	7	363.294,933 405.878,687	0.775
7	363.294,933 405.878,687	8	363.295,762 405.872,84	5.905
8	363.295,762 405.872,84	9	363.325,823 405.869,29	30.27
9	363.325,823 405.869,29	10	363.361,669 405.864,513	36.163
10	363.361,669 405.864,513	11	363.398,741 405.860,145	37.328
11	363.398,741 405.860,145	12	363.425,728 405.856,683	27.208
12	363.425,728 405.856,683	13	363.451,956 405.853,927	26.372
13	363.451,956 405.853,927	14	363.470,988 405.851,713	19.16
14	363.470,988 405.851,713	15	363.501,726 405.848,689	30.886
15	363.501,726 405.848,689	16	363.533,699 405.845,234	32.159
16	363.533,699 405.845,234	17	363.550,847 405.843,653	17.221
17	363.550,847 405.843,653	18	363.545,239 405.848,707	7.549
18	363.545,239 405.848,707	19	363.522,014 405.851,063	23.344
19	363.522,014 405.851,063	1	363.477,375 405.855,779	44.887

** Lungimile segmentelor sunt determinate în planul de proiecţie Stereo 70 şi sunt rotunjite la 1 milimetru.
*** Distanţa dintre puncte este formată din segmente cumulate ce sunt mai mici decât valoarea 1 milimetru.

Document care conține date cu caracter personal, protejat de prevederile Regulamentului (UE) nr. 679/2016 și Legii 190/2018

DATE DESPRE IMOBILUL NR. 1158

Oficiul de Cadastru şi Publicitate Imobiliară GORJ
Biroul de Cadastru şi Publicitate Imobiliară Targu Jiu

A. Partea I. Descrierea imobilului

TEREN Extravilan
Adresa: Jud. Gorj

Nr. Crt	Nr cadastral Nr. topografic	Suprafaţa* (mp)	Observaţii / Referinţe
A1		1.808	Sector cadastral:62 Teren neimprejmuit;

B. Partea II. Proprietari şi acte

Inscrieri privitoare la dreptul de proprietate şi alte drepturi reale		Referinţe
0 / 11/05/2025		
Act Normativ nr. 7, din 13/03/1996 emis de PARLAMENTUL ROMANIEI;		
B1	Intabulare, drept de PROPRIETATE, dobandit prin Lege, cota actuala 1/1	A1
	1) **NEIDENTIFICAT NEIDENTIFICAT**	
/		
Act Administrativ nr. 2354, din 09/05/2025 emis de PRIMARIA STĂNEȘTI;		
B2	Se noteaza posesia faptica in favoarea lui MARIN VICTOR	A1
	1) **MARIN VICTOR**	

C. Partea III. SARCINI .

Inscrieri privind dezmembramintele dreptului de proprietate, drepturi reale de garanţie şi sarcini	Referinţe
NU SUNT	

Document care conține date cu caracter personal, protejat de prevederile Regulamentului (UE) nr. 679/2016 și Legii 190/2018

Anexa Nr. 1 La Partea I

Teren

Nr cadastral	Suprafaţa (mp)*	Observaţii / Referinţe
	1.808	

* Suprafaţa este determinată in planul de proiecţie Stereo 70.

DETALII LINIARE IMOBIL



Date referitoare la teren

Crt	Categorie folosință	Intra vilan	Suprafaţa (mp)	Tarla	Parcelă	Nr. topo	Observaţii / Referinţe
1	arabil	NU	1.808	101	9305	-	

Lungime Segmente

1) Valorile lungimilor segmentelor sunt obţinute din proiecţie în plan.

Punct început	X / Y	Punct sfârşit	X / Y	Lungime segment (** (m)
1	363.451,956 405.853,927	2	363.425,728 405.856,683	26.372
3	363.398,741 405.860,145	4	363.361,669 405.864,513	37.328
5	363.325,823 405.869,29	6	363.295,762 405.872,84	30.27
7	363.295,941 405.871,579	8	363.295,831 405.866,061	5.519
9	363.318,299 405.863,178	10	363.344,686 405.859,749	26.609

Punct început	X / Y	Punct sfârşit	X / Y	Lungime segment (** (m)
2	363.425,728 405.856,683	3	363.398,741 405.860,145	27.208
4	363.361,669 405.864,513	5	363.325,823 405.869,29	36.163
6	363.295,762 405.872,84	7	363.295,941 405.871,579	1.274
8	363.295,831 405.866,061	9	363.318,299 405.863,178	22.652
10	363.344,686 405.859,749	11	363.381,299 405.854,965	36.924

Document care conține date cu caracter personal, protejat de prevederile Regulamentului (UE) nr. 679/2016 și Legii 190/2018

Punct început	X / Y	Punct sfârşit	X / Y	Lungime segment (** (m)
11	363.381,299 405.854,965	12	363.437,764 405.848,455	56.839
13	363.468,123 405.845,38	14	363.516,036 405.840,213	48.191
15	363.555,493 405.835,956	16	363.560,837 405.835,469	5.366
17	363.559,449 405.835,9	18	363.550,847 405.843,653	11.58
19	363.533,699 405.845,234	20	363.501,726 405.848,689	32.159
21	363.470,988 405.851,713	1	363.451,956 405.853,927	19.16

Punct început	X / Y	Punct sfârşit	X / Y	Lungime segment (** (m)
12	363.437,764 405.848,455	13	363.468,123 405.845,38	30.514
14	363.516,036 405.840,213	15	363.555,493 405.835,956	39.686
16	363.560,837 405.835,469	17	363.559,449 405.835,9	1.453
18	363.550,847 405.843,653	19	363.533,699 405.845,234	17.221
20	363.501,726 405.848,689	21	363.470,988 405.851,713	30.886

** Lungimile segmentelor sunt determinate în planul de proiecţie Stereo 70 şi sunt rotunjite la 1 milimetru.
*** Distanţa dintre puncte este formată din segmente cumulate ce sunt mai mici decât valoarea 1 milimetru.

Document care conține date cu caracter personal, protejat de prevederile Regulamentului (UE) nr. 679/2016 și Legii 190/2018

DATE DESPRE IMOBILUL NR. 1159

Oficiul de Cadastru şi Publicitate Imobiliară GORJ
Biroul de Cadastru şi Publicitate Imobiliară Targu Jiu

A. Partea I. Descrierea imobilului

TEREN Extravilan
Adresa: Jud. Gorj

Nr. Crt	Nr cadastral Nr. topografic	Suprafaţa* (mp)	Observaţii / Referinţe
A1		2.229	Sector cadastral:62 Teren neimprejmuit;

B. Partea II. Proprietari şi acte

Inscrieri privitoare la dreptul de proprietate şi alte drepturi reale		Referinţe
0 / 11/05/2025		
Act Normativ nr. 7, din 13/03/1996 emis de PARLAMENTUL ROMANIEI;		
B1	Intabulare, drept de PROPRIETATE, dobandit prin Lege, cota actuala 1/1	A1
	1) **NEIDENTIFICAT NEIDENTIFICAT**	
/		
Act Administrativ nr. 2354, din 09/05/2025 emis de PRIMARIA STĂNEȘTI;		
B2	Se noteaza posesia faptica in favoarea lui CIULAVU ILINCA	A1
	1) **CIULAVU I. ILINCA**	

C. Partea III. SARCINI .

Inscrieri privind dezmembramintele dreptului de proprietate, drepturi reale de garanţie şi sarcini	Referinţe
NU SUNT	

Anexa Nr. 1 La Partea I

Teren

Nr cadastral	Suprafaţa (mp)*	Observaţii / Referinţe
	2.229	

* Suprafaţa este determinată in planul de proiecţie Stereo 70.

DETALII LINIARE IMOBIL



Date referitoare la teren

Crt	Categorie folosință	Intra vilan	Suprafaţa (mp)	Tarla	Parcelă	Nr. topo	Observaţii / Referinţe
1	arabil	NU	2.229	101	9304	-	

Lungime Segmente
1) Valorile lungimilor segmentelor sunt obţinute din proiecţie în plan.

Punct început	X / Y	Punct sfârşit	X / Y	Lungime segment (** (m)
1	363.468,123 405.845,38	2	363.437,764 405.848,455	30.514
2	363.437,764 405.848,455	3	363.381,299 405.854,965	56.839
3	363.381,299 405.854,965	4	363.344,686 405.859,749	36.924
4	363.344,686 405.859,749	5	363.318,299 405.863,178	26.609
5	363.318,299 405.863,178	6	363.295,831 405.866,061	22.652

Document care conține date cu caracter personal, protejat de prevederile Regulamentului (UE) nr. 679/2016 și Legii 190/2018

Punct început	X / Y	Punct sfârşit	X / Y	Lungime segment (** (m)
6	363.295,831 405.866,061	7	363.295,69 405.858,928	7.134
7	363.295,69 405.858,928	8	363.295,532 405.857,76	1.179
8	363.295,532 405.857,76	9	363.318,932 405.855,065	23.555
9	363.318,932 405.855,065	10	363.340,114 405.852,248	21.368
10	363.340,114 405.852,248	11	363.385,133 405.846,3	45.41
11	363.385,133 405.846,3	12	363.433,678 405.840,7	48.867
12	363.433,678 405.840,7	13	363.473,779 405.837,088	40.263
13	363.473,779 405.837,088	14	363.511,021 405.832,835	37.484
14	363.511,021 405.832,835	15	363.563,693 405.826,626	53.037
15	363.563,693 405.826,626	16	363.574,326 405.827,398	10.661
16	363.574,326 405.827,398	17	363.574,298 405.831,298	3.9
17	363.574,298 405.831,298	18	363.560,837 405.835,469	14.092
18	363.560,837 405.835,469	19	363.555,493 405.835,956	5.366
19	363.555,493 405.835,956	20	363.516,036 405.840,213	39.686
20	363.516,036 405.840,213	1	363.468,123 405.845,38	48.191

**** Lungimile segmentelor sunt determinate în planul de proiecţie Stereo 70 şi sunt rotunjite la 1 milimetru.**
***** Distanţa dintre puncte este formată din segmente cumulate ce sunt mai mici decât valoarea 1 milimetru.**

Document care conține date cu caracter personal, protejat de prevederile Regulamentului (UE) nr. 679/2016 și Legii 190/2018

DATE DESPRE IMOBILUL NR. 1160

Oficiul de Cadastru şi Publicitate Imobiliară GORJ
Biroul de Cadastru şi Publicitate Imobiliară Targu Jiu

A. Partea I. Descrierea imobilului

TEREN Extravilan

Adresa: Jud. Gorj

Nr. Crt	Nr cadastral Nr. topografic	Suprafaţa* (mp)	Observaţii / Referinţe
A1		2.767	Sector cadastral:62 Teren neimprejmuit;

B. Partea II. Proprietari şi acte

Inscrieri privitoare la dreptul de proprietate şi alte drepturi reale		Referinţe
0 / 10/05/2025		
Act Administrativ nr. 2354, din 09/05/2025 emis de PRIMARIA STĂNEȘTI;		
B1	Inscrierea posesiei, drept de PROPRIETATE, dobandit prin Lege, cota actuala 1/1	A1
	1) **NEIDENTIFICAT NEIDENTIFICAT**	
/		
Act Normativ nr. 7, din 13/03/1996 emis de PARLAMENTUL ROMANIEI;		
B2	Se noteaza mentiunea de proprietar neidentificat	A1

C. Partea III. SARCINI .

Inscrieri privind dezmembramintele dreptului de proprietate, drepturi reale de garanţie şi sarcini	Referinţe
NU SUNT	

Document care conține date cu caracter personal, protejat de prevederile Regulamentului (UE) nr. 679/2016 și Legii 190/2018

Anexa Nr. 1 La Partea I

Teren

Nr cadastral	Suprafaţa (mp)*	Observaţii / Referinţe
	2.767	

* Suprafaţa este determinată in planul de proiecţie Stereo 70.

DETALII LINIARE IMOBIL

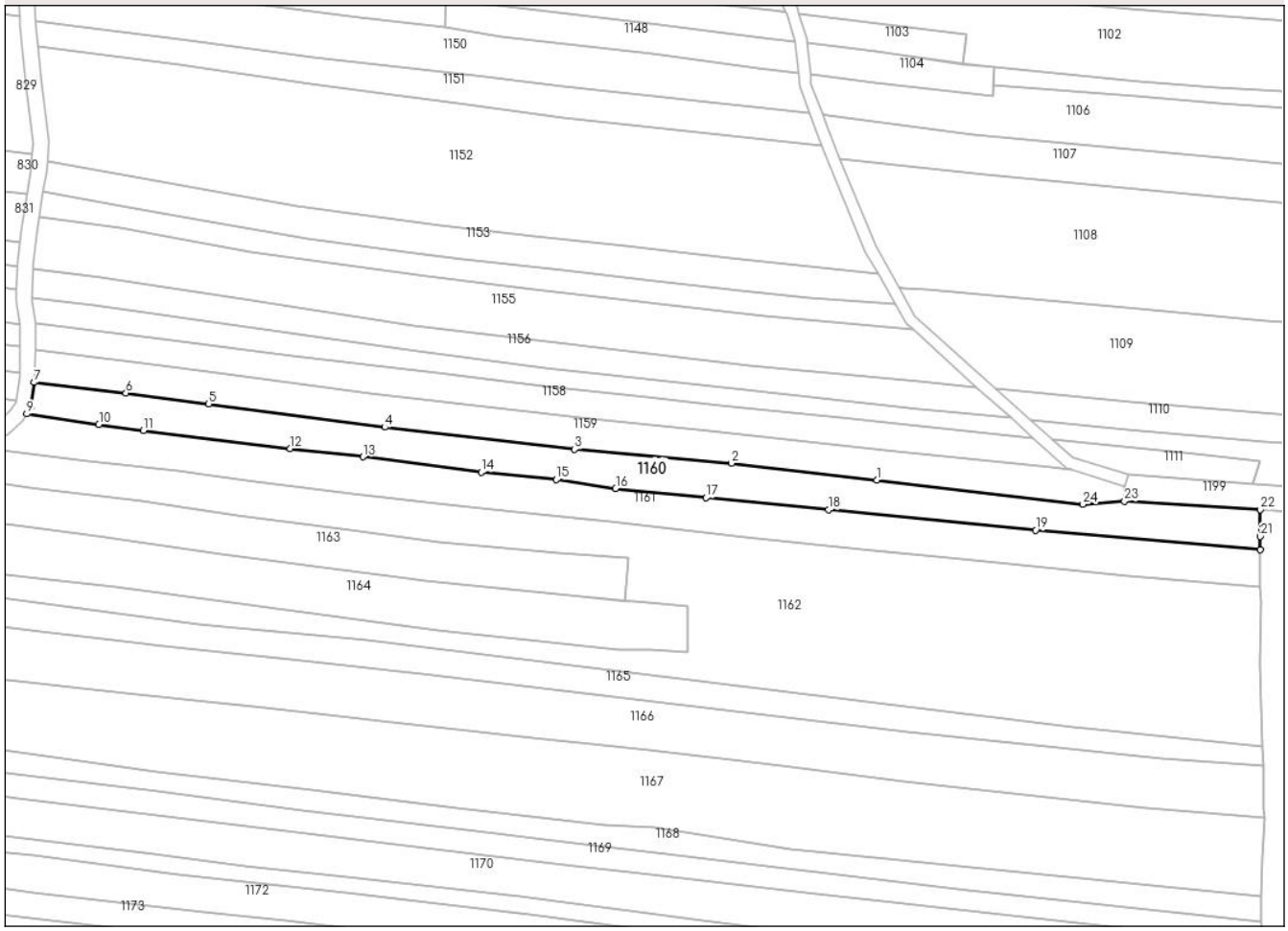

Date referitoare la teren

Crt	Categorie folosință	Intra vilan	Suprafaţa (mp)	Tarla	Parcelă	Nr. topo	Observaţii / Referinţe
1	pasune	NU	2.767	101	9302, 9303	-	

Lungime Segmente

1) Valorile lungimilor segmentelor sunt obţinute din proiecţie în plan.

Punct început	X / Y	Punct sfârşit	X / Y	Lungime segment (** (m)
1	363.511,021 405.832,835	2	363.473,779 405.837,088	37.484
3	363.433,678 405.840,7	4	363.385,133 405.846,3	48.867
5	363.340,114 405.852,248	6	363.318,932 405.855,065	21.368
7	363.295,532 405.857,76	8	363.294,696 405.851,588	6.228
9	363.293,612 405.849,709	10	363.312,035 405.847,003	18.621

Punct început	X / Y	Punct sfârşit	X / Y	Lungime segment (** (m)
2	363.473,779 405.837,088	3	363.433,678 405.840,7	40.263
4	363.385,133 405.846,3	5	363.340,114 405.852,248	45.41
6	363.318,932 405.855,065	7	363.295,532 405.857,76	23.555
8	363.294,696 405.851,588	9	363.293,612 405.849,709	2.169
10	363.312,035 405.847,003	11	363.323,368 405.845,425	11.442

Document care conține date cu caracter personal, protejat de prevederile Regulamentului (UE) nr. 679/2016 și Legii 190/2018

Punct început	X / Y	Punct sfârşit	X / Y	Lungime segment (** (m)
11	363.323,368 405.845,425	12	363.360,993 405.840,879	37.899
13	363.379,527 405.838,741	14	363.409,796 405.834,867	30.516
15	363.428,997 405.832,915	16	363.444,186 405.830,689	15.351
17	363.467,294 405.828,297	18	363.498,675 405.825,2	31.533
19	363.551,549 405.820,021	20	363.609,015 405.815,068	57.679
21	363.608,994 405.818,426	22	363.608,984 405.825,271	6.845
23	363.574,326 405.827,398	24	363.563,693 405.826,626	10.661

Punct început	X / Y	Punct sfârşit	X / Y	Lungime segment (** (m)
12	363.360,993 405.840,879	13	363.379,527 405.838,741	18.657
14	363.409,796 405.834,867	15	363.428,997 405.832,915	19.3
16	363.444,186 405.830,689	17	363.467,294 405.828,297	23.231
18	363.498,675 405.825,2	19	363.551,549 405.820,021	53.127
20	363.609,015 405.815,068	21	363.608,994 405.818,426	3.358
22	363.608,984 405.825,271	23	363.574,326 405.827,398	34.723
24	363.563,693 405.826,626	1	363.511,021 405.832,835	53.037

** Lungimile segmentelor sunt determinate în planul de proiecţie Stereo 70 şi sunt rotunjite la 1 milimetru.
*** Distanţa dintre puncte este formată din segmente cumulate ce sunt mai mici decât valoarea 1 milimetru.

Document care conține date cu caracter personal, protejat de prevederile Regulamentului (UE) nr. 679/2016 și Legii 190/2018

DATE DESPRE IMOBILUL NR. 1161

Oficiul de Cadastru şi Publicitate Imobiliară GORJ
Biroul de Cadastru şi Publicitate Imobiliară Targu Jiu

A. Partea I. Descrierea imobilului

TEREN Extravilan

Adresa: Jud. Gorj

Nr. Crt	Nr cadastral Nr. topografic	Suprafaţa* (mp)	Observaţii / Referinţe
A1		3.002	Sector cadastral:62 Teren neimprejmuit;

B. Partea II. Proprietari şi acte

Inscrieri privitoare la dreptul de proprietate şi alte drepturi reale		Referinţe
0 / 11/05/2025		
Act Normativ nr. 7, din 13/03/1996 emis de PARLAMENTUL ROMANIEI;		
B1	Intabulare, drept de PROPRIETATE, dobandit prin Lege, cota actuala 1/1	A1
	1) **NEIDENTIFICAT NEIDENTIFICAT**	
/		
Act Administrativ nr. 2354, din 09/05/2025 emis de PRIMARIA STĂNEȘTI;		
B2	Se noteaza posesia faptica in favoarea lui MIJA ION	A1
	1) **MIJA I. ION**	

C. Partea III. SARCINI .

Inscrieri privind dezmembramintele dreptului de proprietate, drepturi reale de garanţie şi sarcini	Referinţe
NU SUNT	

Document care conține date cu caracter personal, protejat de prevederile Regulamentului (UE) nr. 679/2016 și Legii 190/2018

Anexa Nr. 1 La Partea I

Teren

Nr cadastral	Suprafaţa (mp)*	Observaţii / Referinţe
	3.002	

* Suprafaţa este determinată in planul de proiecţie Stereo 70.

DETALII LINIARE IMOBIL

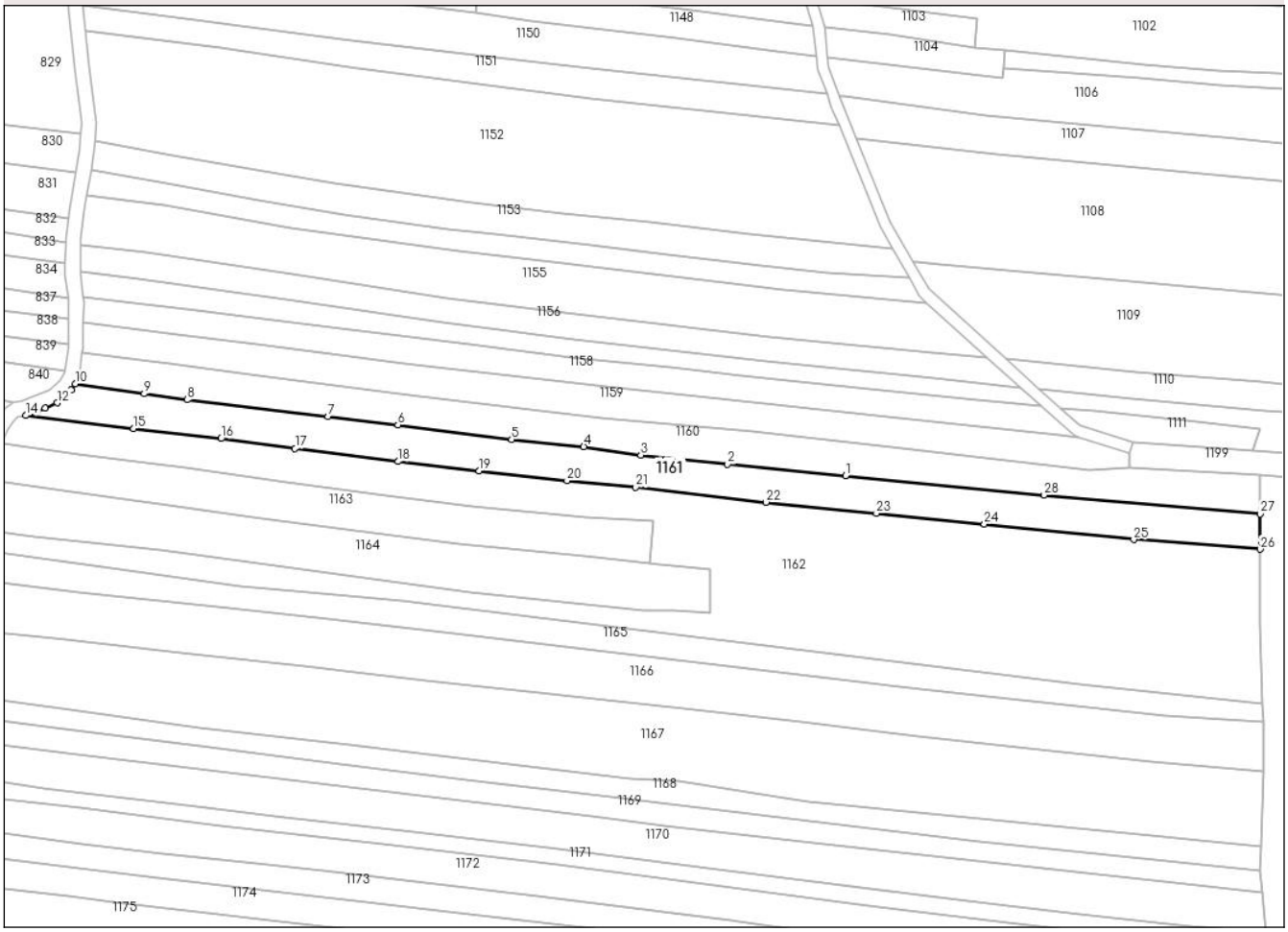

Date referitoare la teren

Crt	Categorie folosință	Intra vilan	Suprafaţa (mp)	Tarla	Parcelă	Nr. topo	Observaţii / Referinţe
1	pasune	NU	3.002	101	9300, 9301	-	

Lungime Segmente

1) Valorile lungimilor segmentelor sunt obţinute din proiecţie în plan.

Punct început	X / Y	Punct sfârşit	X / Y	Lungime segment (** (m)
1	363.498,675 405.825,2	2	363.467,294 405.828,297	31.533
3	363.444,186 405.830,689	4	363.428,997 405.832,915	15.351
5	363.409,796 405.834,867	6	363.379,527 405.838,741	30.516
7	363.360,993 405.840,879	8	363.323,368 405.845,425	37.899
9	363.312,035 405.847,003	10	363.293,612 405.849,709	18.621

Punct început	X / Y	Punct sfârşit	X / Y	Lungime segment (** (m)
2	363.467,294 405.828,297	3	363.444,186 405.830,689	23.231
4	363.428,997 405.832,915	5	363.409,796 405.834,867	19.3
6	363.379,527 405.838,741	7	363.360,993 405.840,879	18.657
8	363.323,368 405.845,425	9	363.312,035 405.847,003	11.442
10	363.293,612 405.849,709	11	363.292,593 405.847,943	2.039

Document care conține date cu caracter personal, protejat de prevederile Regulamentului (UE) nr. 679/2016 și Legii 190/2018

Punct început	X / Y	Punct sfârşit	X / Y	Lungime segment (** (m)
11	363.292,593 405.847,943	12	363.288,839 405.844,565	5.05
13	363.285,639 405.843,117	14	363.280,498 405.841,229	5.477
15	363.309,191 405.837,758	16	363.332,426 405.835,076	23.389
17	363.352,126 405.832,46	18	363.379,627 405.828,996	27.718
19	363.401,156 405.826,536	20	363.424,547 405.823,916	23.537
21	363.442,827 405.822,115	22	363.477,521 405.818,168	34.918
23	363.506,92 405.815,218	24	363.535,652 405.812,378	28.872
25	363.575,415 405.808,242	26	363.609,074 405.805,631	33.76
27	363.609,015 405.815,068	28	363.551,548 405.820,022	57.68

Punct început	X / Y	Punct sfârşit	X / Y	Lungime segment (** (m)
12	363.288,839 405.844,565	13	363.285,639 405.843,117	3.512
14	363.280,498 405.841,229	15	363.309,191 405.837,758	28.902
16	363.332,426 405.835,076	17	363.352,126 405.832,46	19.873
18	363.379,627 405.828,996	19	363.401,156 405.826,536	21.669
20	363.424,547 405.823,916	21	363.442,827 405.822,115	18.369
22	363.477,521 405.818,168	23	363.506,92 405.815,218	29.547
24	363.535,652 405.812,378	25	363.575,415 405.808,242	39.978
26	363.609,074 405.805,631	27	363.609,015 405.815,068	9.437
28	363.551,548 405.820,022	1	363.498,675 405.825,2	53.126

** Lungimile segmentelor sunt determinate în planul de proiecţie Stereo 70 şi sunt rotunjite la 1 milimetru.
*** Distanţa dintre puncte este formată din segmente cumulate ce sunt mai mici decât valoarea 1 milimetru.

Document care conține date cu caracter personal, protejat de prevederile Regulamentului (UE) nr. 679/2016 și Legii 190/2018

DATE DESPRE IMOBILUL NR. 1162

Oficiul de Cadastru şi Publicitate Imobiliară GORJ
Biroul de Cadastru şi Publicitate Imobiliară Targu Jiu

A. Partea I. Descrierea imobilului

TEREN Extravilan

Adresa: Jud. Gorj

Nr. Crt	Nr cadastral Nr. topografic	Suprafaţa* (mp)	Observaţii / Referinţe
A1		8.787	Sector cadastral:62 Teren neimprejmuit;

B. Partea II. Proprietari şi acte

Inscrieri privitoare la dreptul de proprietate şi alte drepturi reale		Referinţe
0 / 10/05/2025		
Act Administrativ nr. 2354, din 09/05/2025 emis de PRIMARIA STĂNEȘTI;		
B1	Inscrierea posesiei, drept de PROPRIETATE, dobandit prin Lege, cota actuala 1/1	A1
	1) **NEIDENTIFICAT NEIDENTIFICAT**	
/		
Act Normativ nr. 7, din 13/03/1996 emis de PARLAMENTUL ROMANIEI;		
B2	Se noteaza mentiunea de proprietar neidentificat	A1

C. Partea III. SARCINI .

Inscrieri privind dezmembramintele dreptului de proprietate, drepturi reale de garanţie şi sarcini	Referinţe
NU SUNT	

Document care conține date cu caracter personal, protejat de prevederile Regulamentului (UE) nr. 679/2016 și Legii 190/2018

Anexa Nr. 1 La Partea I

Teren

Nr cadastral	Suprafaţa (mp)*	Observaţii / Referinţe
	8.787	

* Suprafaţa este determinată in planul de proiecţie Stereo 70.

DETALII LINIARE IMOBIL

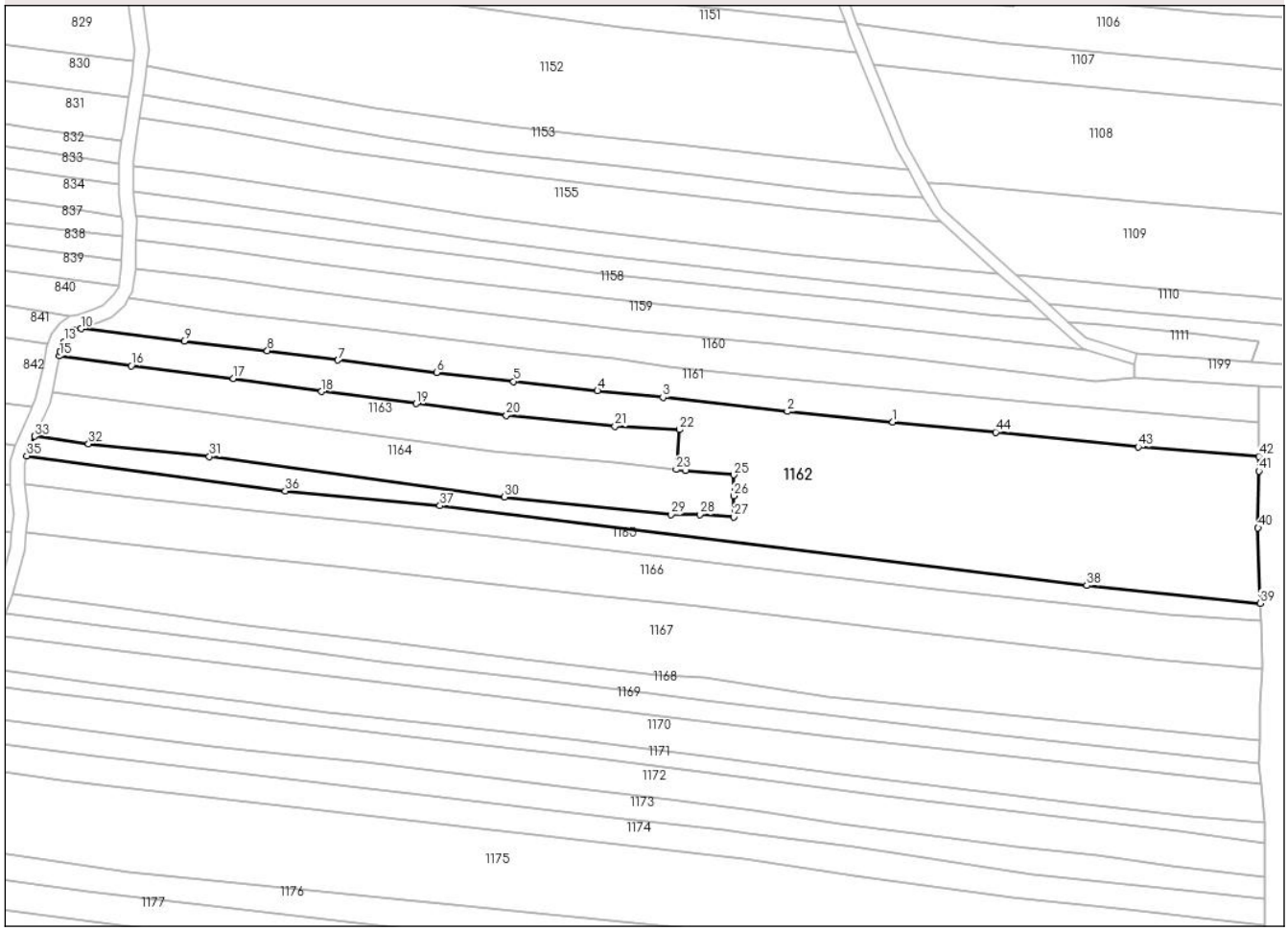

Date referitoare la teren

Crt	Categorie folosință	Intra vilan	Suprafaţa (mp)	Tarla	Parcelă	Nr. topo	Observaţii / Referinţe
1	pasune	NU	8.787	101	9292/1, 9293/1, 9295, 9296, 9298, 9299	-	

Lungime Segmente

1) Valorile lungimilor segmentelor sunt obţinute din proiecţie în plan.

Punct început	X / Y	Punct sfârşit	X / Y	Lungime segment
1	363.506,92 405.815,218	2	363.477,521 405.818,168	29.547
4	363.424,547 405.823,916	5	363.401,156 405.826,536	23.537
7	363.352,126 405.832,46	8	363.332,426 405.835,076	19.873
10	363.280,476 405.841,231	11	363.278,427 405.840,792	2.096

Punct început	X / Y	Punct sfârşit	X / Y	Lungime segment
2	363.477,521 405.818,168	3	363.442,827 405.822,115	34.918
5	363.401,156 405.826,536	6	363.379,627 405.828,996	21.669
8	363.332,426 405.835,076	9	363.309,192 405.837,758	23.388
11	363.278,427 405.840,792	12	363.277,466 405.840,037	1.222

Punct început	X / Y	Punct sfârşit	X / Y	Lungime segment
3	363.442,827 405.822,115	4	363.424,547 405.823,916	18.369
6	363.379,627 405.828,996	7	363.352,126 405.832,46	27.718
9	363.309,192 405.837,758	10	363.280,476 405.841,231	28.925
12	363.277,466 405.840,037	13	363.275,695 405.837,653	2.97

Document care conține date cu caracter personal, protejat de prevederile Regulamentului (UE) nr. 679/2016 și Legii 190/2018

Punct început	X / Y	Punct sfârşit	X / Y	Lungime segment
13	363.275,695 405.837,653	14	363.274,589 405.834,826	3.036
16	363.294,412 405.830,915	17	363.322,904 405.827,375	28.711
19	363.373,91 405.820,317	20	363.399,128 405.817,048	25.429
22	363.447,437 405.813,08	23	363.446,507 405.801,962	11.157
25	363.462,545 405.800,469	26	363.462,546 405.794,6	5.869
28	363.453,083 405.789,422	29	363.445,104 405.789,468	7.979
31	363.316,244 405.805,586	32	363.282,532 405.809,103	33.895
34	363.266,011 405.808,058	35	363.265,286 405.805,785	2.386
37	363.380,577 405.791,865	38	363.561,067 405.769,608	181.857
40	363.608,88 405.785,704	41	363.609,099 405.801,568	15.866
43	363.575,415 405.808,242	44	363.535,652 405.812,378	39.978

Punct început	X / Y	Punct sfârşit	X / Y	Lungime segment
14	363.274,589 405.834,826	15	363.274,383 405.833,641	1.203
17	363.322,904 405.827,375	18	363.347,538 405.823,713	24.905
20	363.399,128 405.817,048	21	363.429,435 405.814,046	30.455
23	363.446,507 405.801,962	24	363.449,063 405.801,692	2.57
26	363.462,546 405.794,6	27	363.462,548 405.788,771	5.829
29	363.445,104 405.789,468	30	363.398,618 405.794,315	46.738
32	363.282,532 405.809,103	33	363.267,484 405.811,245	15.2
35	363.265,286 405.805,785	36	363.337,413 405.795,96	72.793
38	363.561,067 405.769,608	39	363.609,496 405.764,679	48.679
41	363.609,099 405.801,568	42	363.609,074 405.805,631	4.063
44	363.535,652 405.812,378	1	363.506,92 405.815,218	28.872

Punct început	X / Y	Punct sfârşit	X / Y	Lungime segment
15	363.274,383 405.833,641	16	363.294,412 405.830,915	20.214
18	363.347,538 405.823,713	19	363.373,91 405.820,317	26.59
21	363.429,435 405.814,046	22	363.447,437 405.813,08	18.028
24	363.449,063 405.801,692	25	363.462,545 405.800,469	13.537
27	363.462,548 405.788,771	28	363.453,083 405.789,422	9.487
30	363.398,618 405.794,315	31	363.316,244 405.805,586	83.142
33	363.267,484 405.811,245	34	363.266,011 405.808,058	3.511
36	363.337,413 405.795,96	37	363.380,577 405.791,865	43.358
39	363.609,496 405.764,679	40	363.608,88 405.785,704	21.034
42	363.609,074 405.805,631	43	363.575,415 405.808,242	33.76

** Lungimile segmentelor sunt determinate în planul de proiecţie Stereo 70 şi sunt rotunjite la 1 milimetru.
*** Distanţa dintre puncte este formată din segmente cumulate ce sunt mai mici decât valoarea 1 milimetru.

Document care conține date cu caracter personal, protejat de prevederile Regulamentului (UE) nr. 679/2016 și Legii 190/2018

DATE DESPRE IMOBILUL NR. 1163

Oficiul de Cadastru şi Publicitate Imobiliară GORJ
Biroul de Cadastru şi Publicitate Imobiliară Targu Jiu

A. Partea I. Descrierea imobilului

TEREN Extravilan
Adresa: Jud. Gorj

Nr. Crt	Nr cadastral Nr. topografic	Suprafaţa* (mp)	Observaţii / Referinţe
A1		1.801	Sector cadastral:62 Teren neimprejmuit;

B. Partea II. Proprietari şi acte

Inscrieri privitoare la dreptul de proprietate şi alte drepturi reale		Referinţe
0 / 11/05/2025		
Act Normativ nr. 7, din 13/03/1996 emis de PARLAMENTUL ROMANIEI;		
B1	Intabulare, drept de PROPRIETATE, dobandit prin Lege, cota actuala 1/1	A1
	1) **NEIDENTIFICAT NEIDENTIFICAT**	
/		
Act Administrativ nr. 2354, din 09/05/2025 emis de PRIMARIA STĂNEȘTI;		
B2	Se noteaza posesia faptica in favoarea lui VÎLCU ION	A1
	1) **VÎLCU ION**	

C. Partea III. SARCINI .

Inscrieri privind dezmembramintele dreptului de proprietate, drepturi reale de garanţie şi sarcini	Referinţe
NU SUNT	

Document care conține date cu caracter personal, protejat de prevederile Regulamentului (UE) nr. 679/2016 și Legii 190/2018

Anexa Nr. 1 La Partea I

Teren

Nr cadastral	Suprafaţa (mp)*	Observaţii / Referinţe
	1.801	

* Suprafaţa este determinată in planul de proiecţie Stereo 70.

DETALII LINIARE IMOBIL



Date referitoare la teren

Crt	Categorie folosință	Intra vilan	Suprafaţa (mp)	Tarla	Parcelă	Nr. topo	Observaţii / Referinţe
1	arabil	NU	1.801	101	9297	-	

Lungime Segmente
1) Valorile lungimilor segmentelor sunt obţinute din proiecţie în plan.

Punct început	X / Y	Punct sfârşit	X / Y	Lungime segment (** (m)
1	363.447,437 405.813,08	2	363.429,435 405.814,046	18.028
2	363.429,435 405.814,046	3	363.399,128 405.817,048	30.455
3	363.399,128 405.817,048	4	363.373,91 405.820,317	25.429
4	363.373,91 405.820,317	5	363.347,538 405.823,713	26.59
5	363.347,538 405.823,713	6	363.322,904 405.827,375	24.905

Document care conține date cu caracter personal, protejat de prevederile Regulamentului (UE) nr. 679/2016 și Legii 190/2018

Punct început	X / Y	Punct sfârşit	X / Y	Lungime segment (** (m)
6	363.322,904 405.827,375	7	363.294,412 405.830,915	28.711
7	363.294,412 405.830,915	8	363.274,383 405.833,641	20.214
8	363.274,383 405.833,641	9	363.273,874 405.830,715	2.97
9	363.273,874 405.830,715	10	363.272,382 405.823,673	7.198
10	363.272,382 405.823,673	11	363.290,543 405.821,167	18.333
11	363.290,543 405.821,167	12	363.313,79 405.818,085	23.45
12	363.313,79 405.818,085	13	363.343,289 405.813,988	29.782
13	363.343,289 405.813,988	14	363.395,597 405.807,13	52.756
14	363.395,597 405.807,13	15	363.429,13 405.803,804	33.698
15	363.429,13 405.803,804	16	363.446,507 405.801,962	17.474
16	363.446,507 405.801,962	1	363.447,437 405.813,08	11.157

** Lungimile segmentelor sunt determinate în planul de proiecţie Stereo 70 şi sunt rotunjite la 1 milimetru.
*** Distanţa dintre puncte este formată din segmente cumulate ce sunt mai mici decât valoarea 1 milimetru.

Document care conține date cu caracter personal, protejat de prevederile Regulamentului (UE) nr. 679/2016 și Legii 190/2018

DATE DESPRE IMOBILUL NR. 1164

Oficiul de Cadastru şi Publicitate Imobiliară GORJ
Biroul de Cadastru şi Publicitate Imobiliară Targu Jiu

A. Partea I. Descrierea imobilului

TEREN Extravilan
Adresa: Jud. Gorj

Nr. Crt	Nr cadastral Nr. topografic	Suprafaţa* (mp)	Observaţii / Referinţe
A1		2.391	Sector cadastral:62 Teren neimprejmuit;

B. Partea II. Proprietari şi acte

Inscrieri privitoare la dreptul de proprietate şi alte drepturi reale		Referinţe
0 / 11/05/2025		
Act Normativ nr. 7, din 13/03/1996 emis de PARLAMENTUL ROMANIEI;		
B1	Intabulare, drept de PROPRIETATE, dobandit prin Lege, cota actuala 1/1	A1
	1) **NEIDENTIFICAT NEIDENTIFICAT**	
/		
Act Administrativ nr. 2354, din 09/05/2025 emis de PRIMARIA STĂNEȘTI;		
B2	Se noteaza posesia faptica in favoarea lui TOMESCU PETRE	A1
	1) **TOMESCU PETRE**	

C. Partea III. SARCINI .

Inscrieri privind dezmembramintele dreptului de proprietate, drepturi reale de garanţie şi sarcini	Referinţe
NU SUNT	

Document care conține date cu caracter personal, protejat de prevederile Regulamentului (UE) nr. 679/2016 și Legii 190/2018

Anexa Nr. 1 La Partea I

Teren

Nr cadastral	Suprafaţa (mp)*	Observaţii / Referinţe
	2.391	

* Suprafaţa este determinată in planul de proiecţie Stereo 70.

DETALII LINIARE IMOBIL

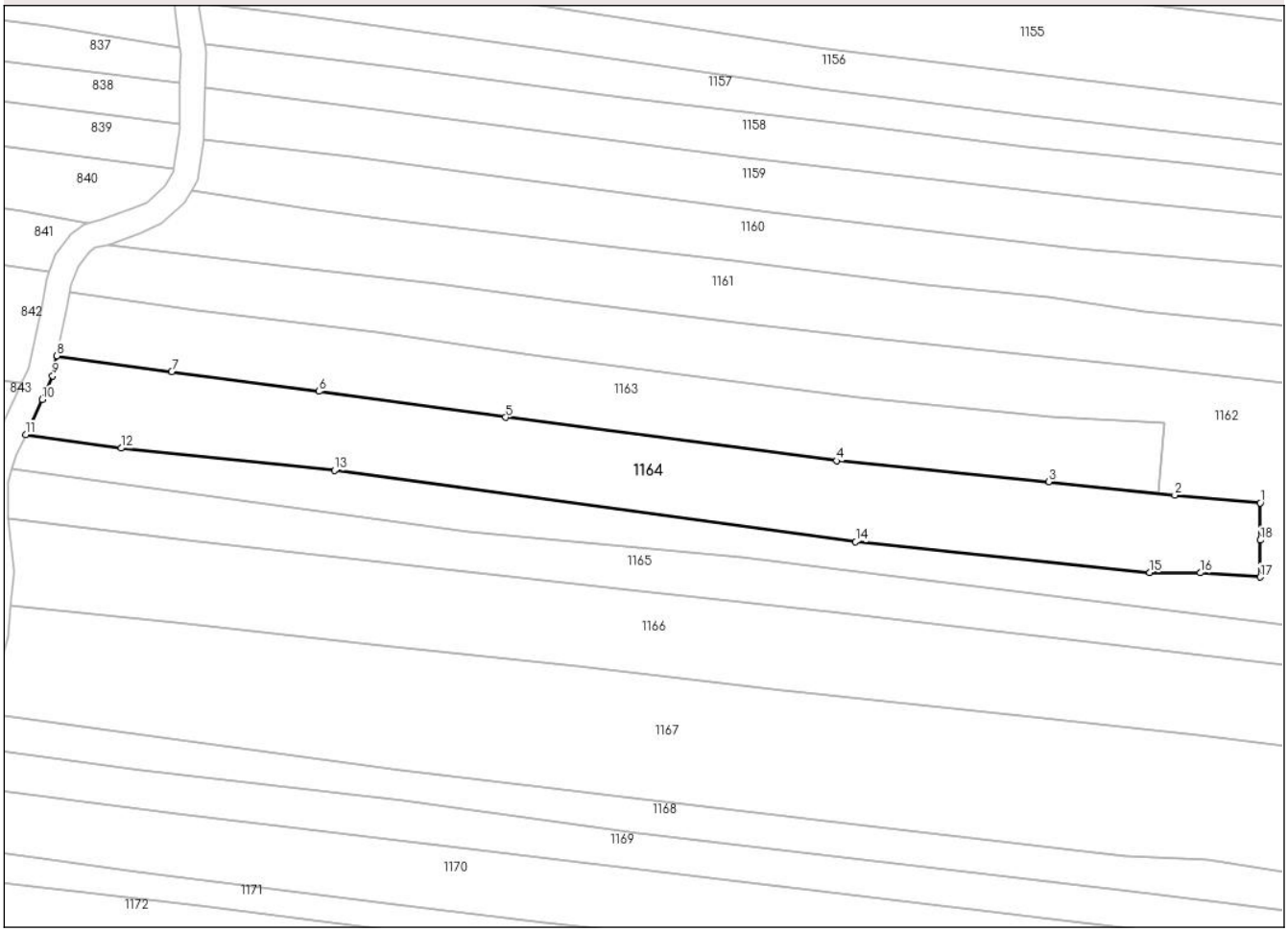

Date referitoare la teren

Crt	Categorie folosință	Intra vilan	Suprafaţa (mp)	Tarla	Parcelă	Nr. topo	Observaţii / Referinţe
1	pasune	NU	2.391	101	9294	-	

Lungime Segmente
1) Valorile lungimilor segmentelor sunt obţinute din proiecţie în plan.

Punct început	X / Y	Punct sfârşit	X / Y	Lungime segment (** (m)
1	363.462,545 405.800,469	2	363.449,063 405.801,692	13.537
2	363.449,063 405.801,692	3	363.429,13 405.803,804	20.045
3	363.429,13 405.803,804	4	363.395,597 405.807,13	33.698
4	363.395,597 405.807,13	5	363.343,289 405.813,988	52.756
5	363.343,289 405.813,988	6	363.313,79 405.818,085	29.782

Document care conține date cu caracter personal, protejat de prevederile Regulamentului (UE) nr. 679/2016 și Legii 190/2018

Punct început	X / Y	Punct sfârşit	X / Y	Lungime segment (** (m)
6	363.313,79 405.818,085	7	363.290,543 405.821,167	23.45
7	363.290,543 405.821,167	8	363.272,382 405.823,673	18.333
8	363.272,382 405.823,673	9	363.271,717 405.820,531	3.212
9	363.271,717 405.820,531	10	363.270,044 405.816,782	4.105
10	363.270,044 405.816,782	11	363.267,484 405.811,245	6.1
11	363.267,484 405.811,245	12	363.282,532 405.809,103	15.2
12	363.282,532 405.809,103	13	363.316,244 405.805,586	33.895
13	363.316,244 405.805,586	14	363.398,618 405.794,315	83.142
14	363.398,618 405.794,315	15	363.445,104 405.789,468	46.738
15	363.445,104 405.789,468	16	363.453,083 405.789,422	7.979
16	363.453,083 405.789,422	17	363.462,548 405.788,771	9.487
17	363.462,548 405.788,771	18	363.462,546 405.794,6	5.829
18	363.462,546 405.794,6	1	363.462,545 405.800,469	5.869

** Lungimile segmentelor sunt determinate în planul de proiecţie Stereo 70 şi sunt rotunjite la 1 milimetru.
*** Distanţa dintre puncte este formată din segmente cumulate ce sunt mai mici decât valoarea 1 milimetru.

Document care conține date cu caracter personal, protejat de prevederile Regulamentului (UE) nr. 679/2016 și Legii 190/2018

DATE DESPRE IMOBILUL NR. 1165

Oficiul de Cadastru şi Publicitate Imobiliară GORJ
Biroul de Cadastru şi Publicitate Imobiliară Targu Jiu

A. Partea I. Descrierea imobilului

TEREN Extravilan
Adresa: Jud. Gorj

Nr. Crt	Nr cadastral Nr. topografic	Suprafaţa* (mp)	Observaţii / Referinţe
A1		2.238	Sector cadastral:62 Teren neimprejmuit;

B. Partea II. Proprietari şi acte

Inscrieri privitoare la dreptul de proprietate şi alte drepturi reale		Referinţe
0 / 11/05/2025		
Act Normativ nr. 7, din 13/03/1996 emis de PARLAMENTUL ROMANIEI;		
B1	Intabulare, drept de PROPRIETATE, dobandit prin Lege, cota actuala 1/1	A1
	1) **NEIDENTIFICAT NEIDENTIFICAT**	
/		
Act Administrativ nr. 2354, din 09/05/2025 emis de PRIMARIA STĂNEȘTI;		
B2	Se noteaza posesia faptica in favoarea lui CÂRCIU GHEORGHE	A1
	1) **CÂRCIU GHEORGHE**	

C. Partea III. SARCINI .

Inscrieri privind dezmembramintele dreptului de proprietate, drepturi reale de garanţie şi sarcini	Referinţe
NU SUNT	

Document care conține date cu caracter personal, protejat de prevederile Regulamentului (UE) nr. 679/2016 și Legii 190/2018

Anexa Nr. 1 La Partea I

Teren

Nr cadastral	Suprafaţa (mp)*	Observaţii / Referinţe
	2.238	

* Suprafaţa este determinată in planul de proiecţie Stereo 70.

DETALII LINIARE IMOBIL

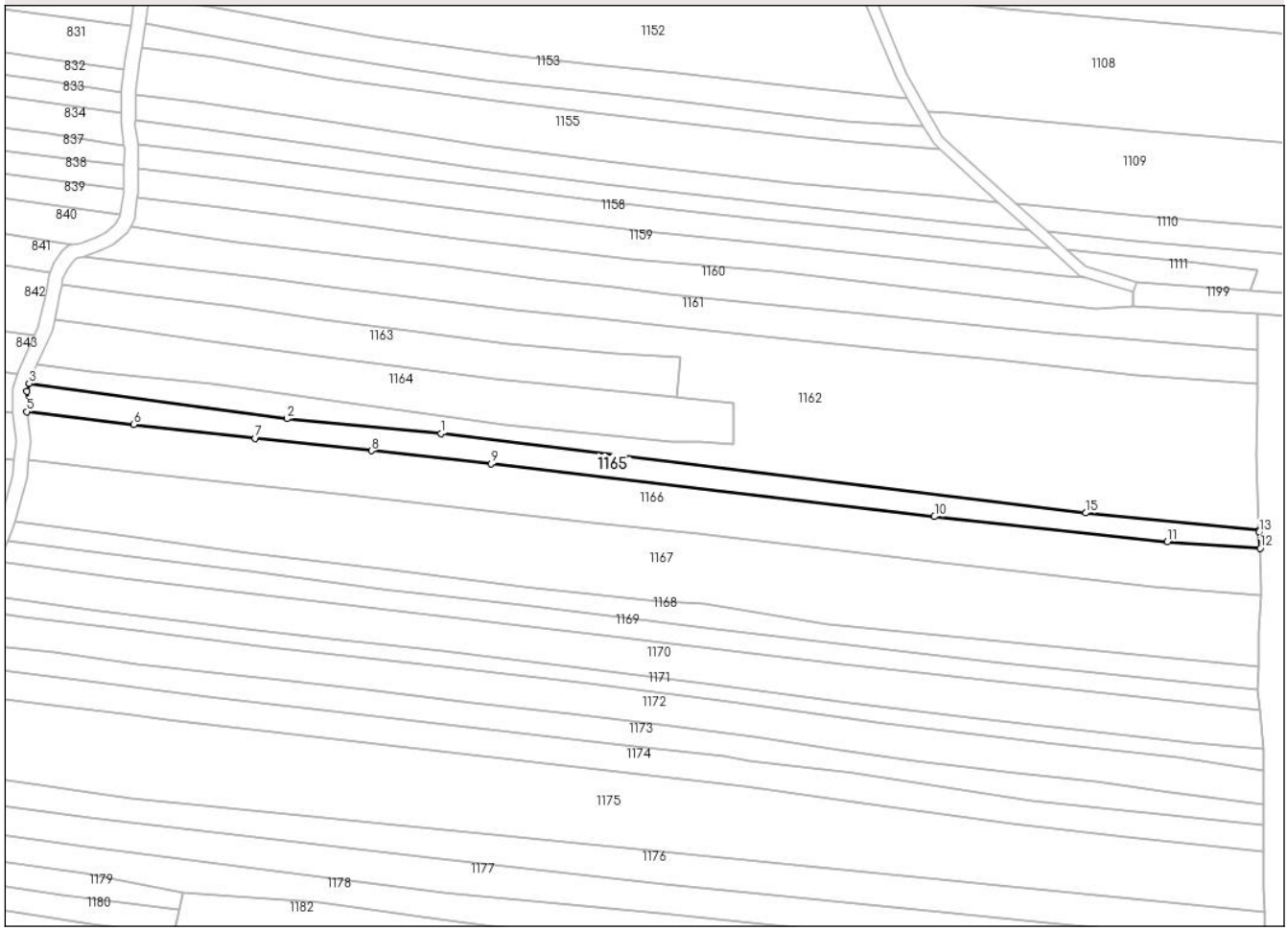

Date referitoare la teren

Crt	Categorie folosință	Intra vilan	Suprafaţa (mp)	Tarla	Parcelă	Nr. topo	Observaţii / Referinţe
1	pasune	NU	2.238	101	9292/2, 9293/2	-	

Lungime Segmente

1) Valorile lungimilor segmentelor sunt obţinute din proiecţie în plan.

Punct început	X / Y	Punct sfârşit	X / Y	Lungime segment (** (m)
1	363.380,578 405.791,865	2	363.337,413 405.795,96	43.359
2	363.337,413 405.795,96	3	363.265,286 405.805,785	72.793
3	363.265,286 405.805,785	4	363.264,608 405.803,66	2.231
4	363.264,608 405.803,66	5	363.264,608 405.797,94	5.72
5	363.264,608 405.797,94	6	363.294,561 405.794,333	30.169

Document care conține date cu caracter personal, protejat de prevederile Regulamentului (UE) nr. 679/2016 și Legii 190/2018

Punct început	X / Y	Punct sfârşit	X / Y	Lungime segment (** (m)
6	363.294,561 405.794,333	7	363.328,545 405.790,508	34.199
7	363.328,545 405.790,508	8	363.361,025 405.787,004	32.668
8	363.361,025 405.787,004	9	363.394,588 405.783,387	33.757
9	363.394,588 405.783,387	10	363.518,654 405.768,587	124.946
10	363.518,654 405.768,587	11	363.583,87 405.761,519	65.598
11	363.583,87 405.761,519	12	363.609,868 405.759,736	26.059
12	363.609,868 405.759,736	13	363.609,511 405.764,167	4.445
13	363.609,511 405.764,167	14	363.609,496 405.764,679	0.512
14	363.609,496 405.764,679	15	363.561,067 405.769,608	48.679
15	363.561,067 405.769,608	1	363.380,578 405.791,865	181.856

** Lungimile segmentelor sunt determinate în planul de proiecţie Stereo 70 şi sunt rotunjite la 1 milimetru.
*** Distanţa dintre puncte este formată din segmente cumulate ce sunt mai mici decât valoarea 1 milimetru.

Document care conține date cu caracter personal, protejat de prevederile Regulamentului (UE) nr. 679/2016 și Legii 190/2018

DATE DESPRE IMOBILUL NR. 1166

Oficiul de Cadastru şi Publicitate Imobiliară GORJ
Biroul de Cadastru şi Publicitate Imobiliară Targu Jiu

A. Partea I. Descrierea imobilului

TEREN Extravilan

Adresa: Jud. Gorj

Nr. Crt	Nr cadastral Nr. topografic	Suprafaţa* (mp)	Observaţii / Referinţe
A1	37190	4.474	Sector cadastral:62 Teren neimprejmuit;

B. Partea II. Proprietari şi acte

Inscrieri privitoare la dreptul de proprietate şi alte drepturi reale		Referinţe
114164 / 22/12/2021		
Act Notarial nr. 8911, din 22/12/2021 emis de Davitoiu Raluca Nicolita;		
B1	Intabulare, drept de PROPRIETATEcu titlu de drept dare în plată, dobandit prin Conventie, cota actuala 1/1, cota initiala 1/1	A1
	1) **MĂRUŢĂ DUMITRU** 2) **MĂRUŢĂ FLORENTINA-IONELA**, bun comun	

C. Partea III. SARCINI .

Inscrieri privind dezmembramintele dreptului de proprietate, drepturi reale de garanţie şi sarcini	Referinţe
NU SUNT	

Document care conține date cu caracter personal, protejat de prevederile Regulamentului (UE) nr. 679/2016 și Legii 190/2018

Anexa Nr. 1 La Partea I

Teren

Nr cadastral	Suprafaţa (mp)*	Observaţii / Referinţe
37190	4.474	

* Suprafaţa este determinată in planul de proiecţie Stereo 70.

DETALII LINIARE IMOBIL

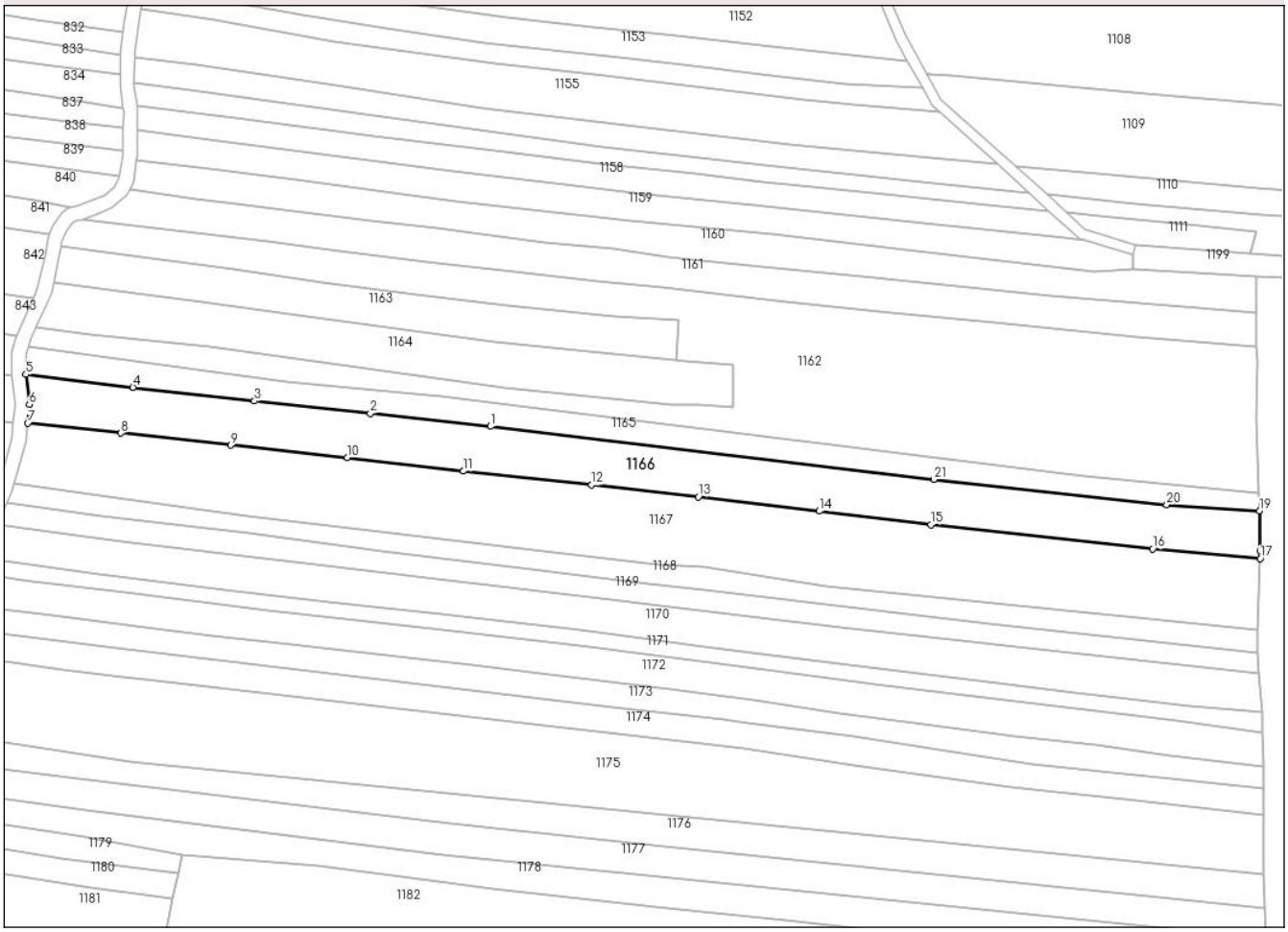

Date referitoare la teren

Crt	Categorie folosință	Intra vilan	Suprafaţa (mp)	Tarla	Parcelă	Nr. topo	Observaţii / Referinţe
1	arabil	NU	4.474	101	9291	-	

Lungime Segmente

1) Valorile lungimilor segmentelor sunt obţinute din proiecţie în plan.

Punct început	X / Y	Punct sfârşit	X / Y	Lungime segment (** (m)
1	363.394,588 405.783,387	2	363.361,025 405.787,004	33.757
3	363.328,545 405.790,508	4	363.294,561 405.794,333	34.199
5	363.264,608 405.797,94	6	363.265,602 405.789,531	8.468
7	363.265,116 405.784,34	8	363.291,179 405.781,511	26.216
9	363.321,871 405.778,165	10	363.354,555 405.774,625	32.875

Punct început	X / Y	Punct sfârşit	X / Y	Lungime segment (** (m)
2	363.361,025 405.787,004	3	363.328,545 405.790,508	32.668
4	363.294,561 405.794,333	5	363.264,608 405.797,94	30.169
6	363.265,602 405.789,531	7	363.265,116 405.784,34	5.214
8	363.291,179 405.781,511	9	363.321,871 405.778,165	30.874
10	363.354,555 405.774,625	11	363.387,086 405.770,866	32.747

Document care conține date cu caracter personal, protejat de prevederile Regulamentului (UE) nr. 679/2016 și Legii 190/2018

Punct început	X / Y	Punct sfârşit	X / Y	Lungime segment (** (m)
11	363.387,086 405.770,866	12	363.422,92 405.767,016	36.04
13	363.452,769 405.763,722	14	363.486,632 405.759,717	34.099
15	363.517,88 405.755,951	16	363.579,909 405.749,116	62.404
17	363.610,016 405.746,445	18	363.609,953 405.748,62	2.176
19	363.609,868 405.759,736	20	363.583,87 405.761,519	26.059
21	363.518,654 405.768,587	1	363.394,588 405.783,387	124.946

Punct început	X / Y	Punct sfârşit	X / Y	Lungime segment (** (m)
12	363.422,92 405.767,016	13	363.452,769 405.763,722	30.03
14	363.486,632 405.759,717	15	363.517,88 405.755,951	31.474
16	363.579,909 405.749,116	17	363.610,016 405.746,445	30.225
18	363.609,953 405.748,62	19	363.609,868 405.759,736	11.116
20	363.583,87 405.761,519	21	363.518,654 405.768,587	65.598

** Lungimile segmentelor sunt determinate în planul de proiecţie Stereo 70 şi sunt rotunjite la 1 milimetru.
*** Distanţa dintre puncte este formată din segmente cumulate ce sunt mai mici decât valoarea 1 milimetru.

Document care conține date cu caracter personal, protejat de prevederile Regulamentului (UE) nr. 679/2016 și Legii 190/2018

DATE DESPRE IMOBILUL NR. 1167

Oficiul de Cadastru şi Publicitate Imobiliară GORJ
Biroul de Cadastru şi Publicitate Imobiliară Targu Jiu

A. Partea I. Descrierea imobilului

TEREN Extravilan

Adresa: Jud. Gorj

Nr. Crt	Nr cadastral Nr. topografic	Suprafaţa* (mp)	Observaţii / Referinţe
A1		6.815	Sector cadastral:62 Teren neimprejmuit;

B. Partea II. Proprietari şi acte

Inscrieri privitoare la dreptul de proprietate şi alte drepturi reale		Referinţe
0 / 10/05/2025		
Act Administrativ nr. 2354, din 09/05/2025 emis de PRIMARIA STĂNEȘTI;		
B1	Inscrierea posesiei, drept de PROPRIETATE, dobandit prin Lege, cota actuala 1/1	A1
	1) **NEIDENTIFICAT NEIDENTIFICAT**	
/		
Act Normativ nr. 7, din 13/03/1996 emis de PARLAMENTUL ROMANIEI;		
B2	Se noteaza mentiunea de proprietar neidentificat	A1

C. Partea III. SARCINI .

Inscrieri privind dezmembramintele dreptului de proprietate, drepturi reale de garanţie şi sarcini	Referinţe
NU SUNT	

Document care conține date cu caracter personal, protejat de prevederile Regulamentului (UE) nr. 679/2016 și Legii 190/2018

Anexa Nr. 1 La Partea I

Teren

Nr cadastral	Suprafaţa (mp)*	Observaţii / Referinţe
	6.815	

* Suprafaţa este determinată in planul de proiecţie Stereo 70.

DETALII LINIARE IMOBIL



Date referitoare la teren

Crt	Categorie folosință	Intra vilan	Suprafaţa (mp)	Tarla	Parcelă	Nr. topo	Observaţii / Referinţe
1	arabil	NU	3.665	101	9290	-	
2	pasune	NU	3.150	101	9290	-	

Lungime Segmente

1) Valorile lungimilor segmentelor sunt obţinute din proiecţie în plan.

Punct început	X / Y	Punct sfârşit	X / Y	Lungime segment (** (m)
1	363.517,88 405.755,951	2	363.486,632 405.759,717	31.474
3	363.452,769 405.763,722	4	363.422,92 405.767,016	30.03
5	363.387,086 405.770,866	6	363.354,555 405.774,625	32.747
7	363.321,871 405.778,165	8	363.291,179 405.781,511	30.874

Punct început	X / Y	Punct sfârşit	X / Y	Lungime segment (** (m)
2	363.486,632 405.759,717	3	363.452,769 405.763,722	34.099
4	363.422,92 405.767,016	5	363.387,086 405.770,866	36.04
6	363.354,555 405.774,625	7	363.321,871 405.778,165	32.875
8	363.291,179 405.781,511	9	363.265,116 405.784,34	26.216

Document care conține date cu caracter personal, protejat de prevederile Regulamentului (UE) nr. 679/2016 și Legii 190/2018

Punct început	X / Y	Punct sfârşit	X / Y	Lungime segment (** (m)
9	363.265,116 405.784,34	10	363.264,636 405.779,222	5.14
11	363.261,275 405.767,298	12	363.287,583 405.763,686	26.555
13	363.326,668 405.758,297	14	363.366,681 405.753,594	40.288
15	363.403,715 405.749,038	16	363.441,316 405.744,795	37.84
17	363.454,252 405.744,059	18	363.488,698 405.738,592	34.877
19	363.609,309 405.726,516	20	363.609,552 405.736,302	9.789
21	363.610,016 405.746,445	22	363.579,909 405.749,116	30.225

Punct început	X / Y	Punct sfârşit	X / Y	Lungime segment (** (m)
10	363.264,636 405.779,222	11	363.261,275 405.767,298	12.389
12	363.287,583 405.763,686	13	363.326,668 405.758,297	39.455
14	363.366,681 405.753,594	15	363.403,715 405.749,038	37.313
16	363.441,316 405.744,795	17	363.454,252 405.744,059	12.957
18	363.488,698 405.738,592	19	363.609,309 405.726,516	121.214
20	363.609,552 405.736,302	21	363.610,016 405.746,445	10.154
22	363.579,909 405.749,116	1	363.517,88 405.755,951	62.404

**** Lungimile segmentelor sunt determinate în planul de proiecţie Stereo 70 şi sunt rotunjite la 1 milimetru.**
***** Distanţa dintre puncte este formată din segmente cumulate ce sunt mai mici decât valoarea 1 milimetru.**

Document care conține date cu caracter personal, protejat de prevederile Regulamentului (UE) nr. 679/2016 și Legii 190/2018

DATE DESPRE IMOBILUL NR. 1168

Oficiul de Cadastru şi Publicitate Imobiliară GORJ
Biroul de Cadastru şi Publicitate Imobiliară Targu Jiu

A. Partea I. Descrierea imobilului

TEREN Extravilan

Adresa: Jud. Gorj

Nr. Crt	Nr cadastral Nr. topografic	Suprafaţa* (mp)	Observaţii / Referinţe
A1		1.959	Sector cadastral:62 Teren neimprejmuit;

B. Partea II. Proprietari şi acte

Inscrieri privitoare la dreptul de proprietate şi alte drepturi reale		Referinţe
0 / 11/05/2025		
Act Normativ nr. 7, din 13/03/1996 emis de PARLAMENTUL ROMANIEI;		
B1	Intabulare, drept de PROPRIETATE, dobandit prin Lege, cota actuala 1/1	A1
	1) **NEIDENTIFICAT NEIDENTIFICAT**	
/		
Act Administrativ nr. 2354, din 09/05/2025 emis de PRIMARIA STĂNEȘTI;		
B2	Se noteaza posesia faptica in favoarea lui CIUTĂ MARIA	A1
	1) **CIUTĂ MARIA**	

C. Partea III. SARCINI .

Inscrieri privind dezmembramintele dreptului de proprietate, drepturi reale de garanţie şi sarcini	Referinţe
NU SUNT	

Document care conține date cu caracter personal, protejat de prevederile Regulamentului (UE) nr. 679/2016 și Legii 190/2018

Anexa Nr. 1 La Partea I

Teren

Nr cadastral	Suprafaţa (mp)*	Observaţii / Referinţe
	1.959	

* Suprafaţa este determinată in planul de proiecţie Stereo 70.

DETALII LINIARE IMOBIL

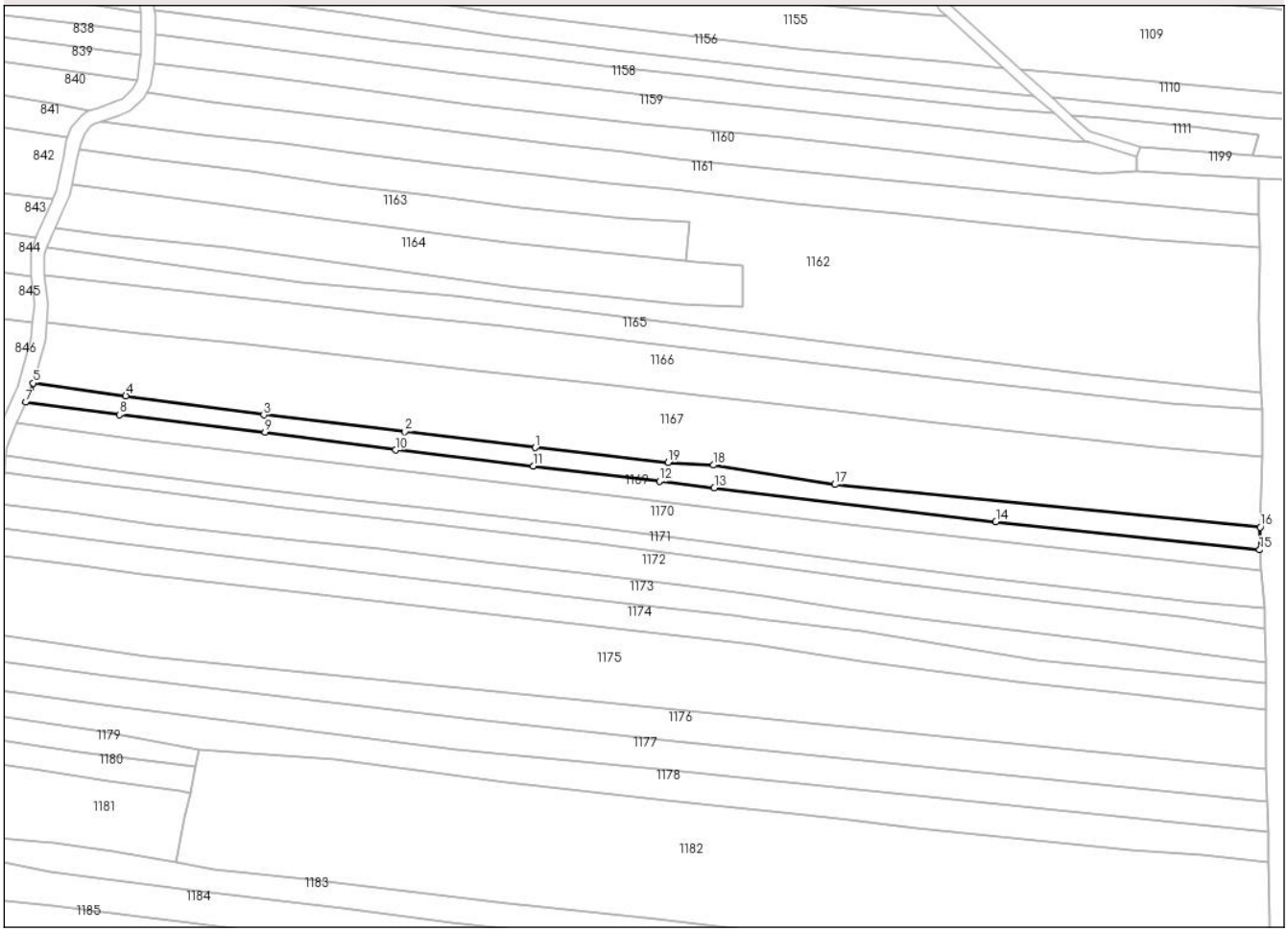

Date referitoare la teren

Crt	Categorie folosință	Intra vilan	Suprafaţa (mp)	Tarla	Parcelă	Nr. topo	Observaţii / Referinţe
1	pasune	NU	1.959	101	9289/1	-	

Lungime Segmente
1) Valorile lungimilor segmentelor sunt obţinute din proiecţie în plan.

Punct început	X / Y	Punct sfârşit	X / Y	Lungime segment (** (m)
1	363.403,715 405.749,038	2	363.366,681 405.753,594	37.313
2	363.366,681 405.753,594	3	363.326,668 405.758,297	40.288
3	363.326,668 405.758,297	4	363.287,583 405.763,686	39.455
4	363.287,583 405.763,686	5	363.261,275 405.767,298	26.555
5	363.261,275 405.767,298	6	363.260,653 405.765,09	2.294

Document care conține date cu caracter personal, protejat de prevederile Regulamentului (UE) nr. 679/2016 și Legii 190/2018

Punct început	X / Y	Punct sfârşit	X / Y	Lungime segment (** (m)
6	363.260,653 405.765,09	7	363.259,232 405.761,894	3.498
7	363.259,232 405.761,894	8	363.285,72 405.758,337	26.726
8	363.285,72 405.758,337	9	363.327,043 405.753,45	41.611
9	363.327,043 405.753,45	10	363.364,111 405.748,354	37.417
10	363.364,111 405.748,354	11	363.403,164 405.743,83	39.314
11	363.403,164 405.743,83	12	363.438,906 405.739,524	36.0
12	363.438,906 405.739,524	13	363.454,482 405.737,607	15.694
13	363.454,482 405.737,607	14	363.534,337 405.728,078	80.422
14	363.534,337 405.728,078	15	363.609,148 405.720,073	75.238
15	363.609,148 405.720,073	16	363.609,309 405.726,516	6.445
16	363.609,309 405.726,516	17	363.488,698 405.738,592	121.214
17	363.488,698 405.738,592	18	363.454,252 405.744,059	34.877
18	363.454,252 405.744,059	19	363.441,316 405.744,795	12.957
19	363.441,316 405.744,795	1	363.403,715 405.749,038	37.84

** Lungimile segmentelor sunt determinate în planul de proiecţie Stereo 70 şi sunt rotunjite la 1 milimetru.
*** Distanţa dintre puncte este formată din segmente cumulate ce sunt mai mici decât valoarea 1 milimetru.

Document care conține date cu caracter personal, protejat de prevederile Regulamentului (UE) nr. 679/2016 și Legii 190/2018

DATE DESPRE IMOBILUL NR. 1169

Oficiul de Cadastru şi Publicitate Imobiliară GORJ
Biroul de Cadastru şi Publicitate Imobiliară Targu Jiu

A. Partea I. Descrierea imobilului

TEREN Extravilan

Adresa: Jud. Gorj

Nr. Crt	Nr cadastral Nr. topografic	Suprafaţa* (mp)	Observaţii / Referinţe
A1	38040	2.056	Sector cadastral:62 Teren neimprejmuit;

B. Partea II. Proprietari şi acte

Inscrieri privitoare la dreptul de proprietate şi alte drepturi reale		Referinţe
441 / 04/01/2024		
Act Notarial nr. 8323, din 29/12/2023 emis de NP Davițoiu Raluca Nicolița;		
B1	Intabulare, drept de PROPRIETATEcu titlul de drept schimb, dobandit prin Conventie, cota actuala 1/1, cota initiala 1/1	A1
	1) **MĂRUŢĂ DUMITRU** 2) **MĂRUŢĂ MARIA**, bun comun	

C. Partea III. SARCINI .

Inscrieri privind dezmembramintele dreptului de proprietate, drepturi reale de garanţie şi sarcini	Referinţe
NU SUNT	

Document care conține date cu caracter personal, protejat de prevederile Regulamentului (UE) nr. 679/2016 și Legii 190/2018

Anexa Nr. 1 La Partea I

Teren

Nr cadastral	Suprafaţa (mp)*	Observaţii / Referinţe
38040	2.056	

* Suprafaţa este determinată in planul de proiecţie Stereo 70.

DETALII LINIARE IMOBIL

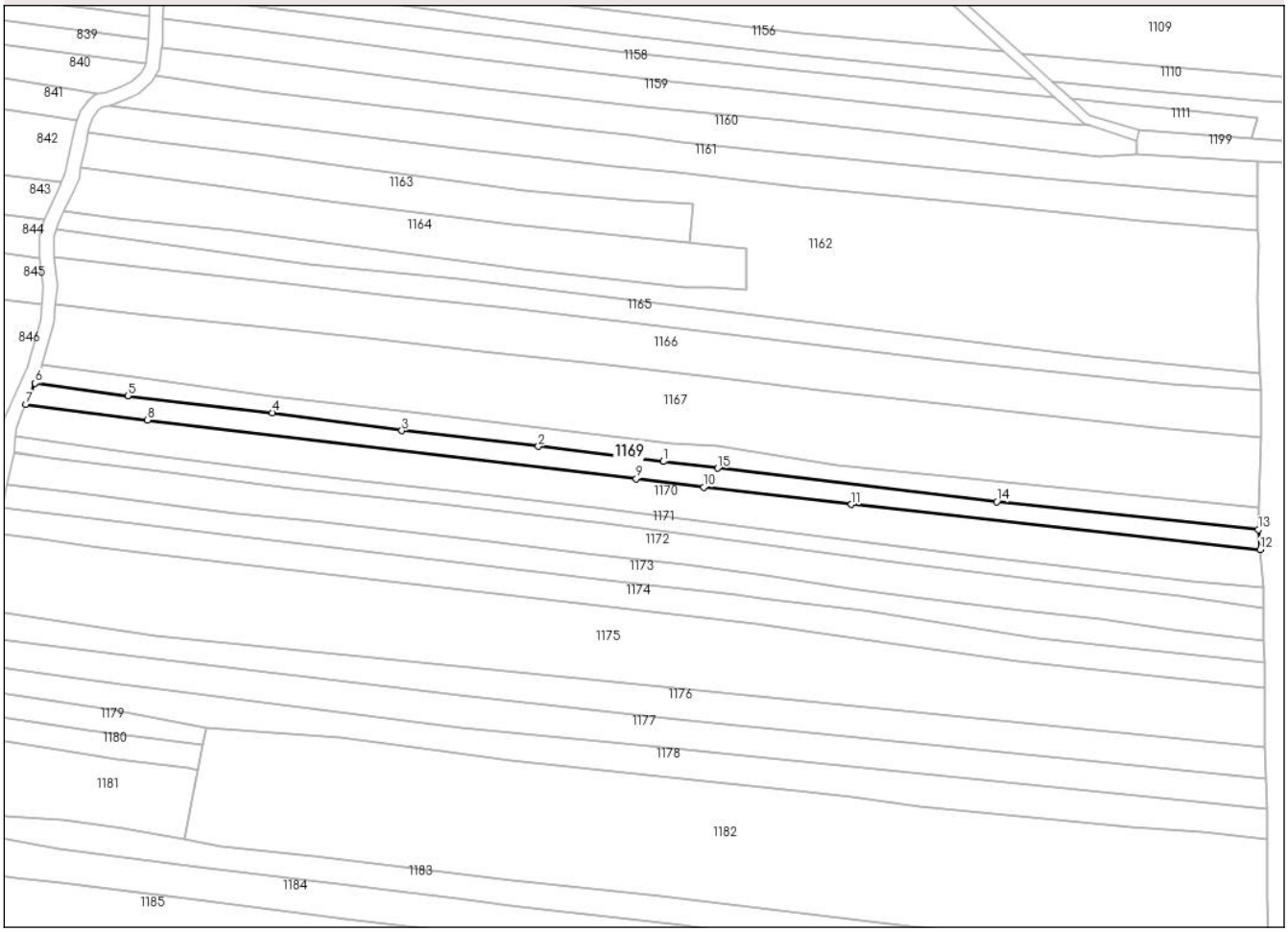

Date referitoare la teren

Crt	Categorie folosință	Intra vilan	Suprafaţa (mp)	Tarla	Parcelă	Nr. topo	Observaţii / Referinţe
1	livada	NU	2.056	101	9289/1	-	

Lungime Segmente
1) Valorile lungimilor segmentelor sunt obţinute din proiecţie în plan.

Punct început	X / Y	Punct sfârşit	X / Y	Lungime segment (** (m)
1	363.438,906 405.739,524	2	363.403,164 405.743,83	36.0
2	363.403,164 405.743,83	3	363.364,111 405.748,354	39.314
3	363.364,111 405.748,354	4	363.327,043 405.753,45	37.417
4	363.327,043 405.753,45	5	363.285,72 405.758,337	41.611
5	363.285,72 405.758,337	6	363.259,232 405.761,894	26.726

Document care conține date cu caracter personal, protejat de prevederile Regulamentului (UE) nr. 679/2016 și Legii 190/2018

Punct început	X / Y	Punct sfârşit	X / Y	Lungime segment (** (m)
6	363.259,232 405.761,894	7	363.256,575 405.755,917	6.541
7	363.256,575 405.755,917	8	363.291,376 405.751,365	35.097
8	363.291,376 405.751,365	9	363.431,183 405.734,617	140.807
9	363.431,183 405.734,617	10	363.450,457 405.732,226	19.422
10	363.450,457 405.732,226	11	363.492,72 405.727,275	42.552
11	363.492,72 405.727,275	12	363.609,682 405.714,342	117.675
12	363.609,682 405.714,342	13	363.609,148 405.720,073	5.756
13	363.609,148 405.720,073	14	363.534,337 405.728,078	75.238
14	363.534,337 405.728,078	15	363.454,482 405.737,607	80.422
15	363.454,482 405.737,607	1	363.438,906 405.739,524	15.694

** Lungimile segmentelor sunt determinate în planul de proiecţie Stereo 70 şi sunt rotunjite la 1 milimetru.
*** Distanţa dintre puncte este formată din segmente cumulate ce sunt mai mici decât valoarea 1 milimetru.

Document care conține date cu caracter personal, protejat de prevederile Regulamentului (UE) nr. 679/2016 și Legii 190/2018

DATE DESPRE IMOBILUL NR. 1170

Oficiul de Cadastru şi Publicitate Imobiliară GORJ
Biroul de Cadastru şi Publicitate Imobiliară Targu Jiu

A. Partea I. Descrierea imobilului

TEREN Extravilan

Adresa: Jud. Gorj

Nr. Crt	Nr cadastral Nr. topografic	Suprafaţa* (mp)	Observaţii / Referinţe
A1		3.632	Sector cadastral:62 Teren neimprejmuit;

B. Partea II. Proprietari şi acte

Inscrieri privitoare la dreptul de proprietate şi alte drepturi reale		Referinţe
0 / 11/05/2025		
Act Normativ nr. 7, din 13/03/1996 emis de PARLAMENTUL ROMANIEI;		
B1	Intabulare, drept de PROPRIETATE, dobandit prin Lege, cota actuala 1/1	A1
	1) **NEIDENTIFICAT NEIDENTIFICAT**	
/		
Act Administrativ nr. 2354, din 09/05/2025 emis de PRIMARIA STĂNEȘTI;		
B2	Se noteaza posesia faptica in favoarea lui MĂRUȚĂ DUMITRU	A1
	1) **MĂRUȚĂ I. DUMITRU**	

C. Partea III. SARCINI .

Inscrieri privind dezmembramintele dreptului de proprietate, drepturi reale de garanţie şi sarcini	Referinţe
NU SUNT	

Document care conține date cu caracter personal, protejat de prevederile Regulamentului (UE) nr. 679/2016 și Legii 190/2018

Anexa Nr. 1 La Partea I

Teren

Nr cadastral	Suprafaţa (mp)*	Observaţii / Referinţe
	3.632	

* Suprafaţa este determinată in planul de proiecţie Stereo 70.

DETALII LINIARE IMOBIL

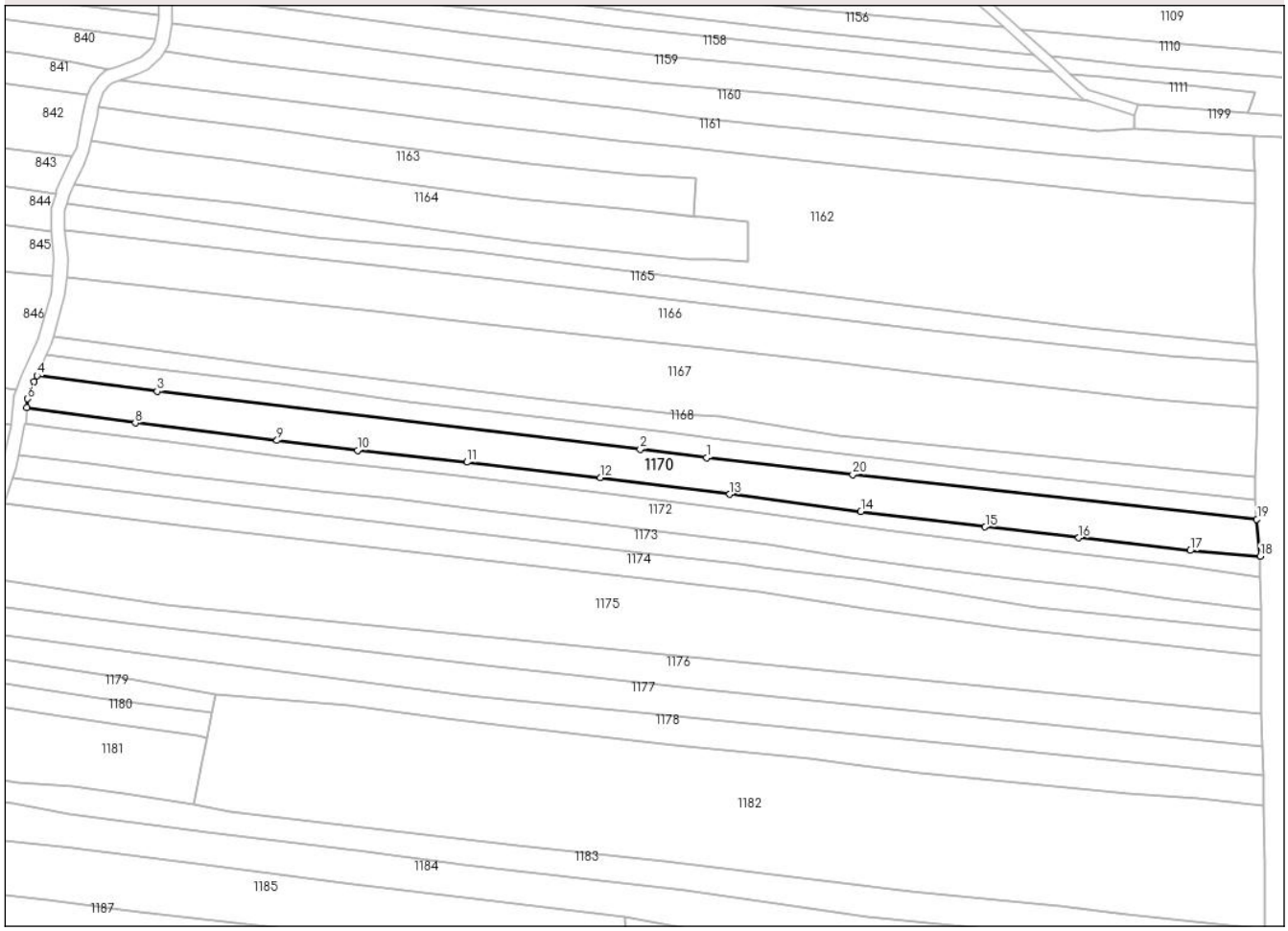

Date referitoare la teren

Crt	Categorie folosință	Intra vilan	Suprafaţa (mp)	Tarla	Parcelă	Nr. topo	Observaţii / Referinţe
1	arabil	NU	3.632	101	9287, 9288	-	

Lungime Segmente
1) Valorile lungimilor segmentelor sunt obţinute din proiecţie în plan.

Punct început	X / Y	Punct sfârşit	X / Y	Lungime segment (** (m)
1	363.450,457 405.732,226	2	363.431,183 405.734,617	19.422
2	363.431,183 405.734,617	3	363.291,376 405.751,365	140.807
3	363.291,376 405.751,365	4	363.256,575 405.755,917	35.097
4	363.256,575 405.755,917	5	363.255,788 405.754,149	1.935
5	363.255,788 405.754,149	6	363.253,876 405.749,205	5.301

Document care conține date cu caracter personal, protejat de prevederile Regulamentului (UE) nr. 679/2016 și Legii 190/2018

Punct început	X / Y	Punct sfârşit	X / Y	Lungime segment (** (m)
6	363.253,876 405.749,205	7	363.253,631 405.746,621	2.596
7	363.253,631 405.746,621	8	363.285,023 405.742,209	31.701
8	363.285,023 405.742,209	9	363.326,059 405.737,145	41.347
9	363.326,059 405.737,145	10	363.349,367 405.734,297	23.481
10	363.349,367 405.734,297	11	363.381,05 405.730,862	31.869
11	363.381,05 405.730,862	12	363.419,627 405.726,383	38.836
12	363.419,627 405.726,383	13	363.457,094 405.721,598	37.771
13	363.457,094 405.721,598	14	363.495,033 405.716,642	38.261
14	363.495,033 405.716,642	15	363.531,054 405.712,184	36.296
15	363.531,054 405.712,184	16	363.558,112 405.708,982	27.247
16	363.558,112 405.708,982	17	363.590,369 405.705,32	32.464
17	363.590,369 405.705,32	18	363.610,676 405.703,654	20.375
18	363.610,676 405.703,654	19	363.609,682 405.714,342	10.734
19	363.609,682 405.714,342	20	363.492,72 405.727,275	117.675
20	363.492,72 405.727,275	1	363.450,457 405.732,226	42.552

** Lungimile segmentelor sunt determinate în planul de proiecţie Stereo 70 şi sunt rotunjite la 1 milimetru.
*** Distanţa dintre puncte este formată din segmente cumulate ce sunt mai mici decât valoarea 1 milimetru.

Document care conține date cu caracter personal, protejat de prevederile Regulamentului (UE) nr. 679/2016 și Legii 190/2018

DATE DESPRE IMOBILUL NR. 1171

Oficiul de Cadastru şi Publicitate Imobiliară GORJ
Biroul de Cadastru şi Publicitate Imobiliară Targu Jiu

A. Partea I. Descrierea imobilului

TEREN Extravilan
Adresa: Jud. Gorj

Nr. Crt	Nr cadastral Nr. topografic	Suprafaţa* (mp)	Observaţii / Referinţe
A1		1.592	Sector cadastral:62 Teren neimprejmuit;

B. Partea II. Proprietari şi acte

Inscrieri privitoare la dreptul de proprietate şi alte drepturi reale		Referinţe
0 / 11/05/2025		
Act Normativ nr. 7, din 13/03/1996 emis de PARLAMENTUL ROMANIEI;		
B1	Intabulare, drept de PROPRIETATE, dobandit prin Lege, cota actuala 1/1	A1
	1) **NEIDENTIFICAT NEIDENTIFICAT**	
/		
Act Administrativ nr. 2354, din 09/05/2025 emis de PRIMARIA STĂNEȘTI;		
B2	Se noteaza posesia faptica in favoarea lui EFTENOIU MARIA	A1
	1) **EFTENOIU I. MARIA**	

C. Partea III. SARCINI .

Inscrieri privind dezmembramintele dreptului de proprietate, drepturi reale de garanţie şi sarcini	Referinţe
NU SUNT	

Anexa Nr. 1 La Partea I

Teren

Nr cadastral	Suprafaţa (mp)*	Observaţii / Referinţe
	1.592	

* Suprafaţa este determinată in planul de proiecţie Stereo 70.

DETALII LINIARE IMOBIL



Date referitoare la teren

Crt	Categorie folosință	Intra vilan	Suprafaţa (mp)	Tarla	Parcelă	Nr. topo	Observaţii / Referinţe
1	arabil	NU	1.592	101	9286/1	-	

Lungime Segmente

1) Valorile lungimilor segmentelor sunt obţinute din proiecţie în plan.

Punct început	X / Y	Punct sfârşit	X / Y	Lungime segment (** (m)
1	363.419,627 405.726,383	2	363.381,05 405.730,862	38.836
3	363.349,367 405.734,297	4	363.326,059 405.737,145	23.481
5	363.285,023 405.742,21	6	363.253,631 405.746,621	31.7
7	363.253,204 405.742,129	8	363.253,165 405.741,939	0.194
9	363.263,534 405.740,518	10	363.295,113 405.736,819	31.795

Punct început	X / Y	Punct sfârşit	X / Y	Lungime segment (** (m)
2	363.381,05 405.730,862	3	363.349,367 405.734,297	31.869
4	363.326,059 405.737,145	5	363.285,023 405.742,21	41.347
6	363.253,631 405.746,621	7	363.253,204 405.742,129	4.512
8	363.253,165 405.741,939	9	363.263,534 405.740,518	10.466
10	363.295,113 405.736,819	11	363.332,257 405.732,014	37.454

Document care conține date cu caracter personal, protejat de prevederile Regulamentului (UE) nr. 679/2016 și Legii 190/2018

Punct început	X / Y	Punct sfârşit	X / Y	Lungime segment (** (m)
11	363.332,257 405.732,014	12	363.375,339 405.727,23	43.347
13	363.422,2 405.721,739	14	363.463,703 405.716,331	41.854
15	363.504,708 405.710,841	16	363.552,81 405.705,094	48.444
17	363.586,666 405.701,133	18	363.610,726 405.697,636	24.313
19	363.610,676 405.703,654	20	363.590,369 405.705,32	20.375
21	363.558,112 405.708,982	22	363.531,054 405.712,184	27.247
23	363.495,033 405.716,643	24	363.457,094 405.721,598	38.261

Punct început	X / Y	Punct sfârşit	X / Y	Lungime segment (** (m)
12	363.375,339 405.727,23	13	363.422,2 405.721,739	47.182
14	363.463,703 405.716,331	15	363.504,708 405.710,841	41.371
16	363.552,81 405.705,094	17	363.586,666 405.701,133	34.087
18	363.610,726 405.697,636	19	363.610,676 405.703,654	6.018
20	363.590,369 405.705,32	21	363.558,112 405.708,982	32.464
22	363.531,054 405.712,184	23	363.495,033 405.716,643	36.296
24	363.457,094 405.721,598	1	363.419,627 405.726,383	37.771

** Lungimile segmentelor sunt determinate în planul de proiecţie Stereo 70 şi sunt rotunjite la 1 milimetru.
*** Distanţa dintre puncte este formată din segmente cumulate ce sunt mai mici decât valoarea 1 milimetru.

Document care conține date cu caracter personal, protejat de prevederile Regulamentului (UE) nr. 679/2016 și Legii 190/2018

DATE DESPRE IMOBILUL NR. 1172

Oficiul de Cadastru şi Publicitate Imobiliară GORJ
Biroul de Cadastru şi Publicitate Imobiliară Targu Jiu

A. Partea I. Descrierea imobilului

TEREN Extravilan
Adresa: Jud. Gorj

Nr. Crt	Nr cadastral Nr. topografic	Suprafaţa* (mp)	Observaţii / Referinţe
A1		3.285	Sector cadastral:62 Teren neimprejmuit;

B. Partea II. Proprietari şi acte

Inscrieri privitoare la dreptul de proprietate şi alte drepturi reale		Referinţe
0 / 11/05/2025		
Act Normativ nr. 7, din 13/03/1996 emis de PARLAMENTUL ROMANIEI;		
B1	Intabulare, drept de PROPRIETATE, dobandit prin Lege, cota actuala 1/1	A1
	1) **NEIDENTIFICAT NEIDENTIFICAT**	
/		
Act Administrativ nr. 2354, din 09/05/2025 emis de PRIMARIA STĂNEȘTI;		
B2	Se noteaza posesia faptica in favoarea lui CÎRCIU SÎMZIANU	A1
	1) **CÎRCIU SÎMZIANU**	

C. Partea III. SARCINI .

Inscrieri privind dezmembramintele dreptului de proprietate, drepturi reale de garanţie şi sarcini	Referinţe
NU SUNT	

Document care conține date cu caracter personal, protejat de prevederile Regulamentului (UE) nr. 679/2016 și Legii 190/2018

Anexa Nr. 1 La Partea I

Teren

Nr cadastral	Suprafaţa (mp)*	Observaţii / Referinţe
	3.285	

* Suprafaţa este determinată in planul de proiecţie Stereo 70.

DETALII LINIARE IMOBIL



Date referitoare la teren

Crt	Categorie folosință	Intra vilan	Suprafaţa (mp)	Tarla	Parcelă	Nr. topo	Observaţii / Referinţe
1	arabil	NU	3.285	101	9286/2	-	

Lungime Segmente

1) Valorile lungimilor segmentelor sunt obţinute din proiecţie în plan.

Punct început	X / Y	Punct sfârşit	X / Y	Lungime segment (** (m)
1	363.422,2 405.721,739	2	363.375,339 405.727,23	47.182
3	363.332,257 405.732,014	4	363.295,113 405.736,819	37.454
5	363.263,534 405.740,518	6	363.253,165 405.741,939	10.466
7	363.251,277 405.732,899	8	363.272,045 405.730,635	20.891
9	363.295,36 405.727,375	10	363.316,821 405.724,776	21.618

Punct început	X / Y	Punct sfârşit	X / Y	Lungime segment (** (m)
2	363.375,339 405.727,23	3	363.332,257 405.732,014	43.347
4	363.295,113 405.736,819	5	363.263,534 405.740,518	31.795
6	363.253,165 405.741,939	7	363.251,277 405.732,899	9.235
8	363.272,045 405.730,635	9	363.295,36 405.727,375	23.542
10	363.316,821 405.724,776	11	363.338,721 405.722,443	22.024

Document care conține date cu caracter personal, protejat de prevederile Regulamentului (UE) nr. 679/2016 și Legii 190/2018

Punct început	X / Y	Punct sfârşit	X / Y	Lungime segment (** (m)
11	363.338,721 405.722,443	12	363.359,807 405.720,258	21.199
13	363.389,565 405.716,626	14	363.416,772 405.713,368	27.401
15	363.444,986 405.709,943	16	363.468,254 405.706,912	23.465
17	363.492,242 405.703,331	18	363.513,06 405.700,321	21.034
19	363.541,418 405.696,905	20	363.563,817 405.694,416	22.537
21	363.584,815 405.691,448	22	363.610,801 405.688,213	26.187
23	363.610,8 405.688,818	24	363.610,726 405.697,636	8.818
25	363.586,666 405.701,133	26	363.552,81 405.705,094	34.087
27	363.504,708 405.710,841	28	363.463,703 405.716,331	41.371

Punct început	X / Y	Punct sfârşit	X / Y	Lungime segment (** (m)
12	363.359,807 405.720,258	13	363.389,565 405.716,626	29.979
14	363.416,772 405.713,368	15	363.444,986 405.709,943	28.421
16	363.468,254 405.706,912	17	363.492,242 405.703,331	24.254
18	363.513,06 405.700,321	19	363.541,418 405.696,905	28.563
20	363.563,817 405.694,416	21	363.584,815 405.691,448	21.207
22	363.610,801 405.688,213	23	363.610,8 405.688,818	0.605
24	363.610,726 405.697,636	25	363.586,666 405.701,133	24.313
26	363.552,81 405.705,094	27	363.504,708 405.710,841	48.444
28	363.463,703 405.716,331	1	363.422,2 405.721,739	41.854

** Lungimile segmentelor sunt determinate în planul de proiecţie Stereo 70 şi sunt rotunjite la 1 milimetru.
*** Distanţa dintre puncte este formată din segmente cumulate ce sunt mai mici decât valoarea 1 milimetru.

Document care conține date cu caracter personal, protejat de prevederile Regulamentului (UE) nr. 679/2016 și Legii 190/2018

DATE DESPRE IMOBILUL NR. 1173

Oficiul de Cadastru şi Publicitate Imobiliară GORJ
Biroul de Cadastru şi Publicitate Imobiliară Targu Jiu

A. Partea I. Descrierea imobilului

TEREN Extravilan

Adresa: Jud. Gorj

Nr. Crt	Nr cadastral Nr. topografic	Suprafaţa* (mp)	Observaţii / Referinţe
A1		Din acte: 2.426 Masurata: 2.425	Sector cadastral:62 Teren neimprejmuit;

B. Partea II. Proprietari şi acte

Inscrieri privitoare la dreptul de proprietate şi alte drepturi reale		Referinţe
0 / 10/05/2025		
Act Administrativ nr. 2354, din 09/05/2025 emis de PRIMARIA STĂNEȘTI;		
B1	Inscrierea posesiei, drept de PROPRIETATE, dobandit prin Lege, cota actuala 1/1	A1
	1) **NEIDENTIFICAT NEIDENTIFICAT**	
/		
Act Normativ nr. 7, din 13/03/1996 emis de PARLAMENTUL ROMANIEI;		
B2	Se noteaza mentiunea de proprietar neidentificat	A1

C. Partea III. SARCINI .

Inscrieri privind dezmembramintele dreptului de proprietate, drepturi reale de garanţie şi sarcini	Referinţe
NU SUNT	

Document care conține date cu caracter personal, protejat de prevederile Regulamentului (UE) nr. 679/2016 și Legii 190/2018

Anexa Nr. 1 La Partea I

Teren

Nr cadastral	Suprafaţa (mp)*	Observaţii / Referinţe
	Din acte: 2.426 Masurata: 2.425	

* Suprafaţa este determinată in planul de proiecţie Stereo 70.

DETALII LINIARE IMOBIL



Date referitoare la teren

Crt	Categorie folosinţă	Intra vilan	Suprafaţa (mp)	Tarla	Parcelă	Nr. topo	Observaţii / Referinţe
1	pasune	NU	2.426	101	9285	-	

Lungime Segmente

1) Valorile lungimilor segmentelor sunt obţinute din proiecţie în plan.

Punct început	X / Y	Punct sfârşit	X / Y	Lungime segment (** (m)
1	363.416,772 405.713,368	2	363.389,565 405.716,626	27.401
3	363.359,807 405.720,258	4	363.338,721 405.722,443	21.199
5	363.316,821 405.724,776	6	363.295,36 405.727,375	21.618
7	363.272,045 405.730,635	8	363.251,277 405.732,899	20.891
9	363.250,572 405.729,521	10	363.249,564 405.726,452	3.23

Punct început	X / Y	Punct sfârşit	X / Y	Lungime segment (** (m)
2	363.389,565 405.716,626	3	363.359,807 405.720,258	29.979
4	363.338,721 405.722,443	5	363.316,821 405.724,776	22.024
6	363.295,36 405.727,375	7	363.272,045 405.730,635	23.542
8	363.251,277 405.732,899	9	363.250,572 405.729,521	3.451
10	363.249,564 405.726,452	11	363.284,215 405.722,152	34.917

Document care conține date cu caracter personal, protejat de prevederile Regulamentului (UE) nr. 679/2016 și Legii 190/2018

Punct început	X / Y	Punct sfârşit	X / Y	Lungime segment (** (m)
11	363.284,215 405.722,152	12	363.315,543 405.718,303	31.564
13	363.431,718 405.704,671	14	363.459,768 405.701,556	28.222
15	363.466,66 405.700,429	16	363.496,289 405.696,908	29.837
17	363.545,93 405.688,986	18	363.610,811 405.682,222	65.233
19	363.610,801 405.688,213	20	363.584,815 405.691,448	26.187
21	363.563,817 405.694,416	22	363.541,418 405.696,905	22.537
23	363.513,06 405.700,321	24	363.492,242 405.703,331	21.034
25	363.468,254 405.706,912	26	363.444,986 405.709,943	23.465

Punct început	X / Y	Punct sfârşit	X / Y	Lungime segment (** (m)
12	363.315,543 405.718,303	13	363.431,718 405.704,671	116.972
14	363.459,768 405.701,556	15	363.466,66 405.700,429	6.984
16	363.496,289 405.696,908	17	363.545,93 405.688,986	50.269
18	363.610,811 405.682,222	19	363.610,801 405.688,213	5.991
20	363.584,815 405.691,448	21	363.563,817 405.694,416	21.207
22	363.541,418 405.696,905	23	363.513,06 405.700,321	28.563
24	363.492,242 405.703,331	25	363.468,254 405.706,912	24.254
26	363.444,986 405.709,943	1	363.416,772 405.713,368	28.421

** Lungimile segmentelor sunt determinate în planul de proiecţie Stereo 70 şi sunt rotunjite la 1 milimetru.
*** Distanţa dintre puncte este formată din segmente cumulate ce sunt mai mici decât valoarea 1 milimetru.

Document care conține date cu caracter personal, protejat de prevederile Regulamentului (UE) nr. 679/2016 și Legii 190/2018

DATE DESPRE IMOBILUL NR. 1174

Oficiul de Cadastru şi Publicitate Imobiliară GORJ
Biroul de Cadastru şi Publicitate Imobiliară Targu Jiu

A. Partea I. Descrierea imobilului

TEREN Extravilan
Adresa: Jud. Gorj

Nr. Crt	Nr cadastral Nr. topografic	Suprafaţa* (mp)	Observaţii / Referinţe
A1		2.754	Sector cadastral:62 Teren neimprejmuit;

B. Partea II. Proprietari şi acte

Inscrieri privitoare la dreptul de proprietate şi alte drepturi reale		Referinţe
0 / 11/05/2025		
Act Normativ nr. 7, din 13/03/1996 emis de PARLAMENTUL ROMANIEI;		
B1	Intabulare, drept de PROPRIETATE, dobandit prin Lege, cota actuala 1/1	A1
	1) **NEIDENTIFICAT NEIDENTIFICAT**	
/		
Act Administrativ nr. 2354, din 09/05/2025 emis de PRIMARIA STĂNEȘTI;		
B2	Se noteaza posesia faptica in favoarea lui MIHĂESCU ELENA	A1
	1) **MIHĂESCU ELENA**	

C. Partea III. SARCINI .

Inscrieri privind dezmembramintele dreptului de proprietate, drepturi reale de garanţie şi sarcini	Referinţe
NU SUNT	

Anexa Nr. 1 La Partea I

Teren

Nr cadastral	Suprafaţa (mp)*	Observaţii / Referinţe
	2.754	

* Suprafaţa este determinată in planul de proiecţie Stereo 70.

DETALII LINIARE IMOBIL



Date referitoare la teren

Crt	Categorie folosință	Intra vilan	Suprafaţa (mp)	Tarla	Parcelă	Nr. topo	Observaţii / Referinţe
1	pasune	NU	2.754	101	9282, 9283, 9284	-	

Lungime Segmente
1) Valorile lungimilor segmentelor sunt obţinute din proiecţie în plan.

Punct început	X / Y	Punct sfârşit	X / Y	Lungime segment (** (m)
1	363.431,718 405.704,671	2	363.315,543 405.718,303	116.972
2	363.315,543 405.718,303	3	363.284,215 405.722,152	31.564
3	363.284,215 405.722,152	4	363.249,564 405.726,452	34.917
4	363.249,564 405.726,452	5	363.247,094 405.718,931	7.916
5	363.247,094 405.718,931	6	363.261,081 405.717,237	14.089

Document care conține date cu caracter personal, protejat de prevederile Regulamentului (UE) nr. 679/2016 și Legii 190/2018

Punct început	X / Y	Punct sfârşit	X / Y	Lungime segment (** (m)
6	363.261,081 405.717,237	7	363.274,935 405.715,463	13.967
7	363.274,935 405.715,463	8	363.291,88 405.713,324	17.079
8	363.291,88 405.713,324	9	363.303,82 405.711,889	12.026
9	363.303,82 405.711,889	10	363.465,524 405.693,286	162.771
10	363.465,524 405.693,286	11	363.496,165 405.688,646	30.99
11	363.496,165 405.688,646	12	363.540,395 405.682,614	44.639
12	363.540,395 405.682,614	13	363.572,563 405.679,102	32.359
13	363.572,563 405.679,102	14	363.610,824 405.674,804	38.502
14	363.610,824 405.674,804	15	363.610,811 405.682,222	7.418
15	363.610,811 405.682,222	16	363.545,93 405.688,986	65.233
16	363.545,93 405.688,986	17	363.496,289 405.696,908	50.269
17	363.496,289 405.696,908	18	363.466,66 405.700,429	29.837
18	363.466,66 405.700,429	19	363.459,768 405.701,556	6.984
19	363.459,768 405.701,556	1	363.431,718 405.704,671	28.222

** Lungimile segmentelor sunt determinate în planul de proiecţie Stereo 70 şi sunt rotunjite la 1 milimetru.
*** Distanţa dintre puncte este formată din segmente cumulate ce sunt mai mici decât valoarea 1 milimetru.

Document care conține date cu caracter personal, protejat de prevederile Regulamentului (UE) nr. 679/2016 și Legii 190/2018

DATE DESPRE IMOBILUL NR. 1175

Oficiul de Cadastru şi Publicitate Imobiliară GORJ
Biroul de Cadastru şi Publicitate Imobiliară Targu Jiu

A. Partea I. Descrierea imobilului

TEREN Extravilan

Adresa: Jud. Gorj

Nr. Crt	Nr cadastral Nr. topografic	Suprafaţa* (mp)	Observaţii / Referinţe
A1		7.636	Sector cadastral:62 Teren neimprejmuit;

B. Partea II. Proprietari şi acte

Inscrieri privitoare la dreptul de proprietate şi alte drepturi reale		Referinţe
0 / 10/05/2025		
Act Administrativ nr. 2354, din 09/05/2025 emis de PRIMARIA STĂNEȘTI;		
B1	Inscrierea posesiei, drept de PROPRIETATE, dobandit prin Lege, cota actuala 1/1	A1
	1) **NEIDENTIFICAT NEIDENTIFICAT**	
/		
Act Normativ nr. 7, din 13/03/1996 emis de PARLAMENTUL ROMANIEI;		
B2	Se noteaza mentiunea de proprietar neidentificat	A1

C. Partea III. SARCINI .

Inscrieri privind dezmembramintele dreptului de proprietate, drepturi reale de garanţie şi sarcini	Referinţe
NU SUNT	

Document care conține date cu caracter personal, protejat de prevederile Regulamentului (UE) nr. 679/2016 și Legii 190/2018

Anexa Nr. 1 La Partea I

Teren

Nr cadastral	Suprafaţa (mp)*	Observaţii / Referinţe
	7.636	

* Suprafaţa este determinată in planul de proiecţie Stereo 70.

DETALII LINIARE IMOBIL



Date referitoare la teren

Crt	Categorie folosință	Intra vilan	Suprafaţa (mp)	Tarla	Parcelă	Nr. topo	Observaţii / Referinţe
1	pasune	NU	7.636	101	9279, 9280, 9281	-	

Lungime Segmente

1) Valorile lungimilor segmentelor sunt obţinute din proiecţie în plan.

Punct început	X / Y	Punct sfârşit	X / Y	Lungime segment (** (m)
1	363.465,524 405.693,286	2	363.303,82 405.711,889	162.771
2	363.303,82 405.711,889	3	363.291,88 405.713,324	12.026
3	363.291,88 405.713,324	4	363.274,935 405.715,463	17.079
4	363.274,935 405.715,463	5	363.261,081 405.717,237	13.967
5	363.261,081 405.717,237	6	363.247,094 405.718,931	14.089

Document care conține date cu caracter personal, protejat de prevederile Regulamentului (UE) nr. 679/2016 și Legii 190/2018

Punct început	X / Y	Punct sfârşit	X / Y	Lungime segment (** (m)
6	363.247,094 405.718,931	7	363.247,015 405.718,69	0.254
7	363.247,015 405.718,69	8	363.243,358 405.712,975	6.785
8	363.243,358 405.712,975	9	363.239,522 405.708,084	6.216
9	363.239,522 405.708,084	10	363.232,946 405.700,169	10.29
10	363.232,946 405.700,169	11	363.231,683 405.698,952	1.754
11	363.231,683 405.698,952	12	363.293,754 405.689,736	62.751
12	363.293,754 405.689,736	13	363.611,013 405.658,044	318.838
13	363.611,013 405.658,044	14	363.610,843 405.664,137	6.095
14	363.610,843 405.664,137	15	363.610,824 405.674,804	10.667
15	363.610,824 405.674,804	16	363.572,563 405.679,102	38.502
16	363.572,563 405.679,102	17	363.540,395 405.682,614	32.359
17	363.540,395 405.682,614	18	363.496,165 405.688,646	44.639
18	363.496,165 405.688,646	1	363.465,524 405.693,286	30.99

** Lungimile segmentelor sunt determinate în planul de proiecţie Stereo 70 şi sunt rotunjite la 1 milimetru.
*** Distanţa dintre puncte este formată din segmente cumulate ce sunt mai mici decât valoarea 1 milimetru.

Document care conține date cu caracter personal, protejat de prevederile Regulamentului (UE) nr. 679/2016 și Legii 190/2018

DATE DESPRE IMOBILUL NR. 1176

Oficiul de Cadastru şi Publicitate Imobiliară GORJ
Biroul de Cadastru şi Publicitate Imobiliară Targu Jiu

A. Partea I. Descrierea imobilului

TEREN Extravilan

Adresa: Jud. Gorj

Nr. Crt	Nr cadastral Nr. topografic	Suprafaţa* (mp)	Observaţii / Referinţe
A1		3.179	Sector cadastral:62 Teren neimprejmuit;

B. Partea II. Proprietari şi acte

Inscrieri privitoare la dreptul de proprietate şi alte drepturi reale		Referinţe
0 / 11/05/2025		
Act Normativ nr. 7, din 13/03/1996 emis de PARLAMENTUL ROMANIEI;		
B1	Intabulare, drept de PROPRIETATE, dobandit prin Lege, cota actuala 1/1	A1
	1) **NEIDENTIFICAT NEIDENTIFICAT**	
/		
Act Administrativ nr. 2354, din 09/05/2025 emis de PRIMARIA STĂNEȘTI;		
B2	Se noteaza posesia faptica in favoarea lui DIJMĂRESCU VASILE	A1
	1) **DIJMĂRESCU VASILE**	

C. Partea III. SARCINI .

Inscrieri privind dezmembramintele dreptului de proprietate, drepturi reale de garanţie şi sarcini	Referinţe
NU SUNT	

Document care conține date cu caracter personal, protejat de prevederile Regulamentului (UE) nr. 679/2016 și Legii 190/2018

Anexa Nr. 1 La Partea I

Teren

Nr cadastral	Suprafaţa (mp)*	Observaţii / Referinţe
	3.179	

* Suprafaţa este determinată in planul de proiecţie Stereo 70.

DETALII LINIARE IMOBIL

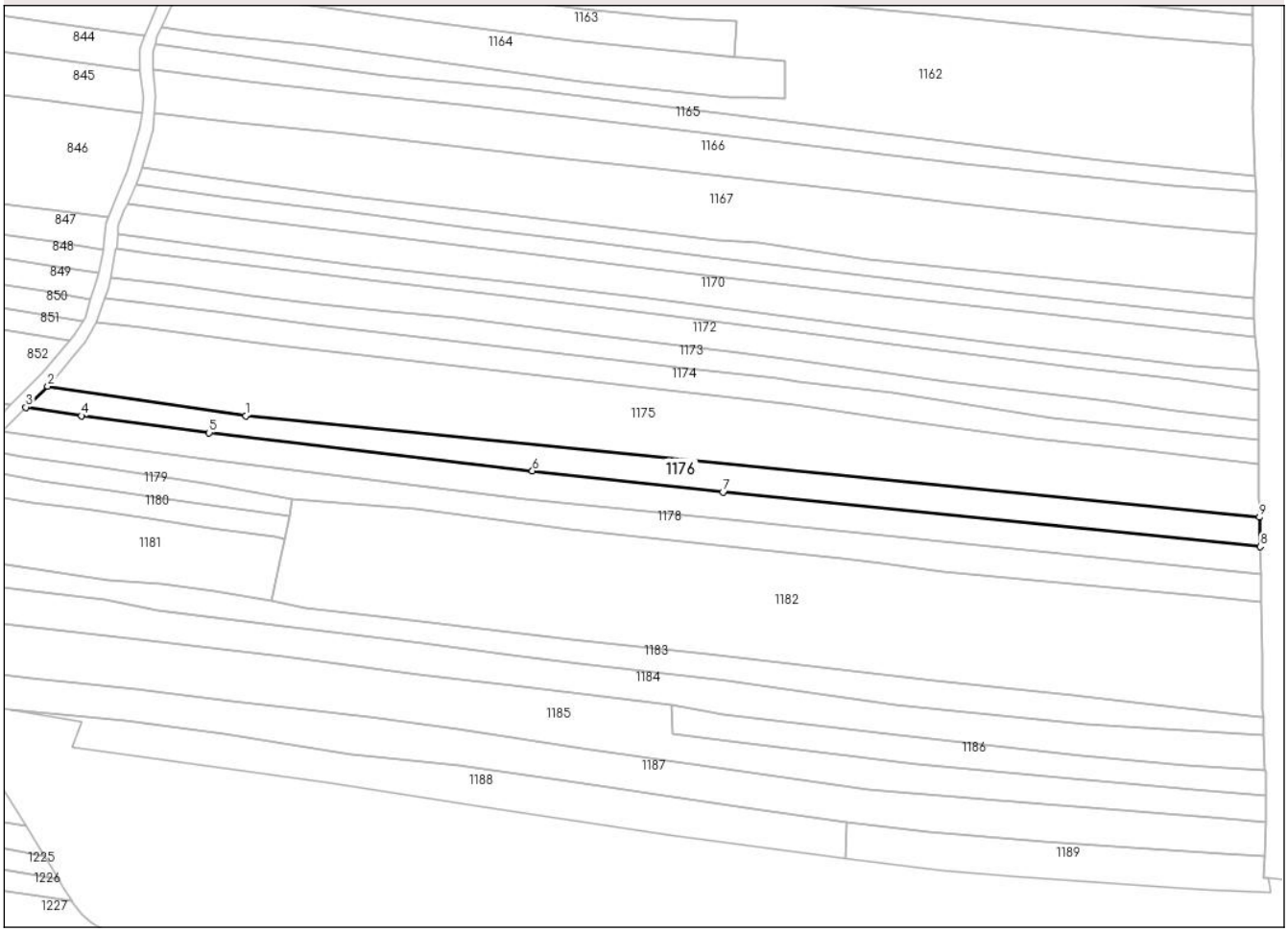

Date referitoare la teren

Crt	Categorie folosință	Intra vilan	Suprafaţa (mp)	Tarla	Parcelă	Nr. topo	Observaţii / Referinţe
1	pasune	NU	3.179	101	9278	-	

Lungime Segmente
1) Valorile lungimilor segmentelor sunt obţinute din proiecţie în plan.

Punct început	X / Y	Punct sfârşit	X / Y	Lungime segment (** (m)
1	363.293,754 405.689,736	2	363.231,683 405.698,952	62.751
2	363.231,683 405.698,952	3	363.224,89 405.692,401	9.437
3	363.224,89 405.692,401	4	363.242,279 405.689,713	17.596
4	363.242,279 405.689,713	5	363.282,269 405.684,445	40.335
5	363.282,269 405.684,445	6	363.383,46 405.672,547	101.888

Document care conține date cu caracter personal, protejat de prevederile Regulamentului (UE) nr. 679/2016 și Legii 190/2018

Punct început	X / Y	Punct sfârşit	X / Y	Lungime segment (** (m)
6	363.383,46 405.672,547	7	363.443,108 405.665,884	60.019
7	363.443,108 405.665,884	8	363.611,271 405.648,835	169.025
8	363.611,271 405.648,835	9	363.611,013 405.658,044	9.213
9	363.611,013 405.658,044	1	363.293,754 405.689,736	318.838

** Lungimile segmentelor sunt determinate în planul de proiecţie Stereo 70 şi sunt rotunjite la 1 milimetru.
*** Distanţa dintre puncte este formată din segmente cumulate ce sunt mai mici decât valoarea 1 milimetru.

Document care conține date cu caracter personal, protejat de prevederile Regulamentului (UE) nr. 679/2016 și Legii 190/2018

DATE DESPRE IMOBILUL NR. 1177

Oficiul de Cadastru şi Publicitate Imobiliară GORJ
Biroul de Cadastru şi Publicitate Imobiliară Targu Jiu

A. Partea I. Descrierea imobilului

TEREN Extravilan

Adresa: Jud. Gorj

Nr. Crt	Nr cadastral Nr. topografic	Suprafaţa* (mp)	Observaţii / Referinţe
A1		3.371	Sector cadastral:62 Teren neimprejmuit;

B. Partea II. Proprietari şi acte

Inscrieri privitoare la dreptul de proprietate şi alte drepturi reale		Referinţe
0 / 11/05/2025		
Act Normativ nr. 7, din 13/03/1996 emis de PARLAMENTUL ROMANIEI;		
B1	Intabulare, drept de PROPRIETATE, dobandit prin Lege, cota actuala 1/1	A1
	1) **NEIDENTIFICAT NEIDENTIFICAT**	
/		
Act Administrativ nr. 2354, din 09/05/2025 emis de PRIMARIA STĂNEȘTI;		
B2	Se noteaza posesia faptica in favoarea lui URECHESCU TATIANA	A1
	1) **URECHESCU TATIANA**	

C. Partea III. SARCINI .

Inscrieri privind dezmembramintele dreptului de proprietate, drepturi reale de garanţie şi sarcini	Referinţe
NU SUNT	

Document care conține date cu caracter personal, protejat de prevederile Regulamentului (UE) nr. 679/2016 și Legii 190/2018

Anexa Nr. 1 La Partea I

Teren

Nr cadastral	Suprafaţa (mp)*	Observaţii / Referinţe
	3.371	

* Suprafaţa este determinată in planul de proiecţie Stereo 70.

DETALII LINIARE IMOBIL

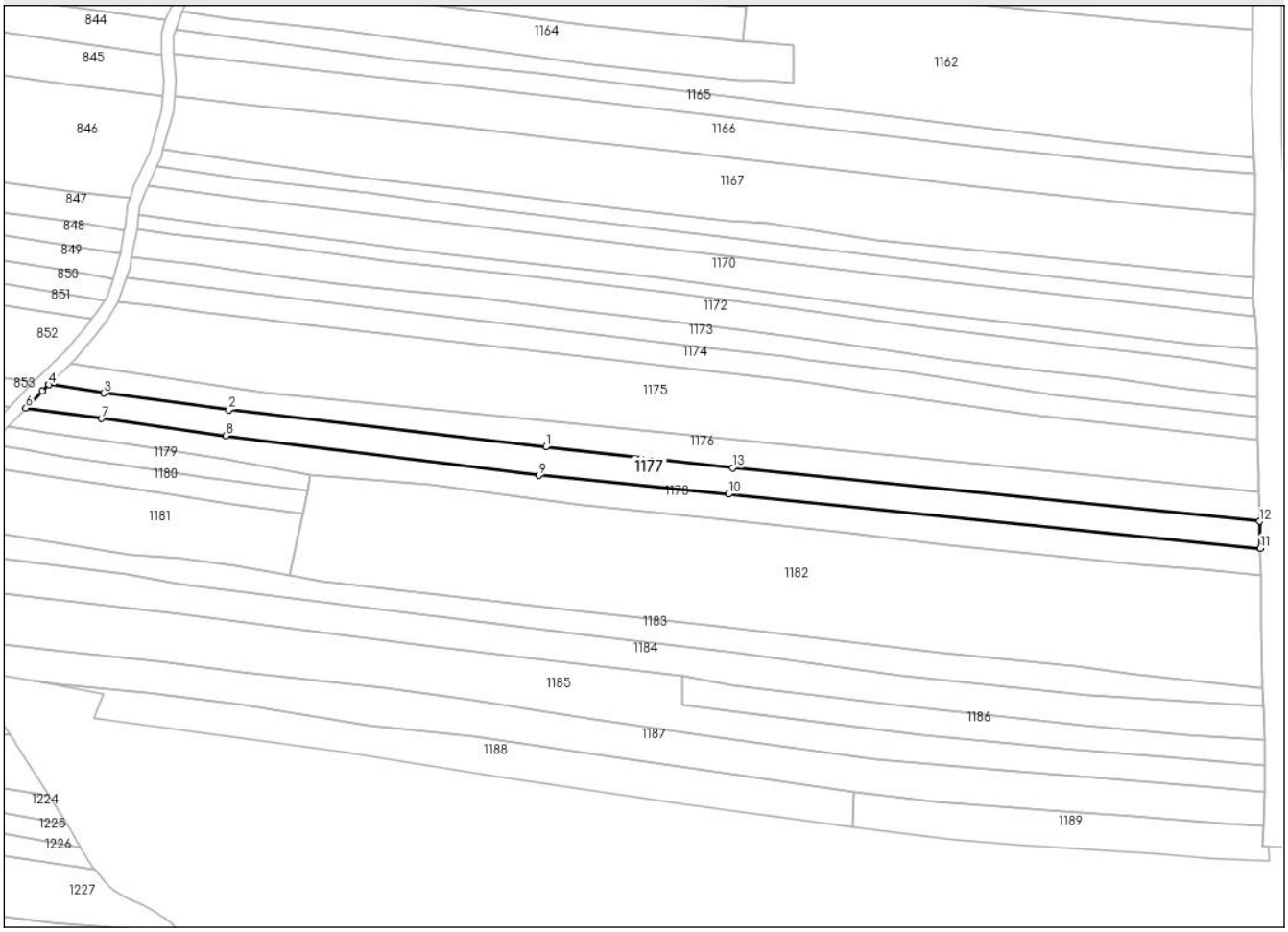

Date referitoare la teren

Crt	Categorie folosință	Intra vilan	Suprafaţa (mp)	Tarla	Parcelă	Nr. topo	Observaţii / Referinţe
1	pasune	NU	3.371	101	9277	-	

Lungime Segmente
1) Valorile lungimilor segmentelor sunt obţinute din proiecţie în plan.

Punct început	X / Y	Punct sfârşit	X / Y	Lungime segment (** (m)
1	363.383,46 405.672,547	2	363.282,269 405.684,445	101.888
2	363.282,269 405.684,445	3	363.242,279 405.689,713	40.335
3	363.242,279 405.689,713	4	363.224,89 405.692,401	17.596
4	363.224,89 405.692,401	5	363.222,748 405.690,334	2.977
5	363.222,748 405.690,334	6	363.217,491 405.684,925	7.543

Document care conține date cu caracter personal, protejat de prevederile Regulamentului (UE) nr. 679/2016 și Legii 190/2018

Punct început	X / Y	Punct sfârşit	X / Y	Lungime segment (** (m)
6	363.217,491 405.684,925	7	363.241,601 405.681,592	24.339
7	363.241,601 405.681,592	8	363.281,325 405.676,148	40.095
8	363.281,325 405.676,148	9	363.381,276 405.663,494	100.749
9	363.381,276 405.663,494	10	363.441,884 405.657,51	60.903
10	363.441,884 405.657,51	11	363.611,511 405.640,27	170.501
11	363.611,511 405.640,27	12	363.611,271 405.648,835	8.568
12	363.611,271 405.648,835	13	363.443,108 405.665,884	169.025
13	363.443,108 405.665,884	1	363.383,46 405.672,547	60.019

** Lungimile segmentelor sunt determinate în planul de proiecţie Stereo 70 şi sunt rotunjite la 1 milimetru.
*** Distanţa dintre puncte este formată din segmente cumulate ce sunt mai mici decât valoarea 1 milimetru.

Document care conține date cu caracter personal, protejat de prevederile Regulamentului (UE) nr. 679/2016 și Legii 190/2018

DATE DESPRE IMOBILUL NR. 1178

Oficiul de Cadastru şi Publicitate Imobiliară GORJ
Biroul de Cadastru şi Publicitate Imobiliară Targu Jiu

A. Partea I. Descrierea imobilului

TEREN Extravilan
Adresa: Jud. Gorj

Nr. Crt	Nr cadastral Nr. topografic	Suprafaţa* (mp)	Observaţii / Referinţe
A1		3.265	Sector cadastral:62 Teren neimprejmuit;

B. Partea II. Proprietari şi acte

Inscrieri privitoare la dreptul de proprietate şi alte drepturi reale		Referinţe
0 / 11/05/2025		
Act Normativ nr. 7, din 13/03/1996 emis de PARLAMENTUL ROMANIEI;		
B1	Intabulare, drept de PROPRIETATE, dobandit prin Lege, cota actuala 1/1	A1
	1) **NEIDENTIFICAT NEIDENTIFICAT**	
/		
Act Administrativ nr. 2354, din 09/05/2025 emis de PRIMARIA STĂNEȘTI;		
B2	Se noteaza posesia faptica in favoarea lui MĂRACU CONSTANTIN	A1
	1) **MĂRACU CONSTANTIN**	

C. Partea III. SARCINI .

Inscrieri privind dezmembramintele dreptului de proprietate, drepturi reale de garanţie şi sarcini	Referinţe
NU SUNT	

Document care conține date cu caracter personal, protejat de prevederile Regulamentului (UE) nr. 679/2016 și Legii 190/2018

Anexa Nr. 1 La Partea I

Teren

Nr cadastral	Suprafaţa (mp)*	Observaţii / Referinţe
	3.265	

* Suprafaţa este determinată in planul de proiecţie Stereo 70.

DETALII LINIARE IMOBIL

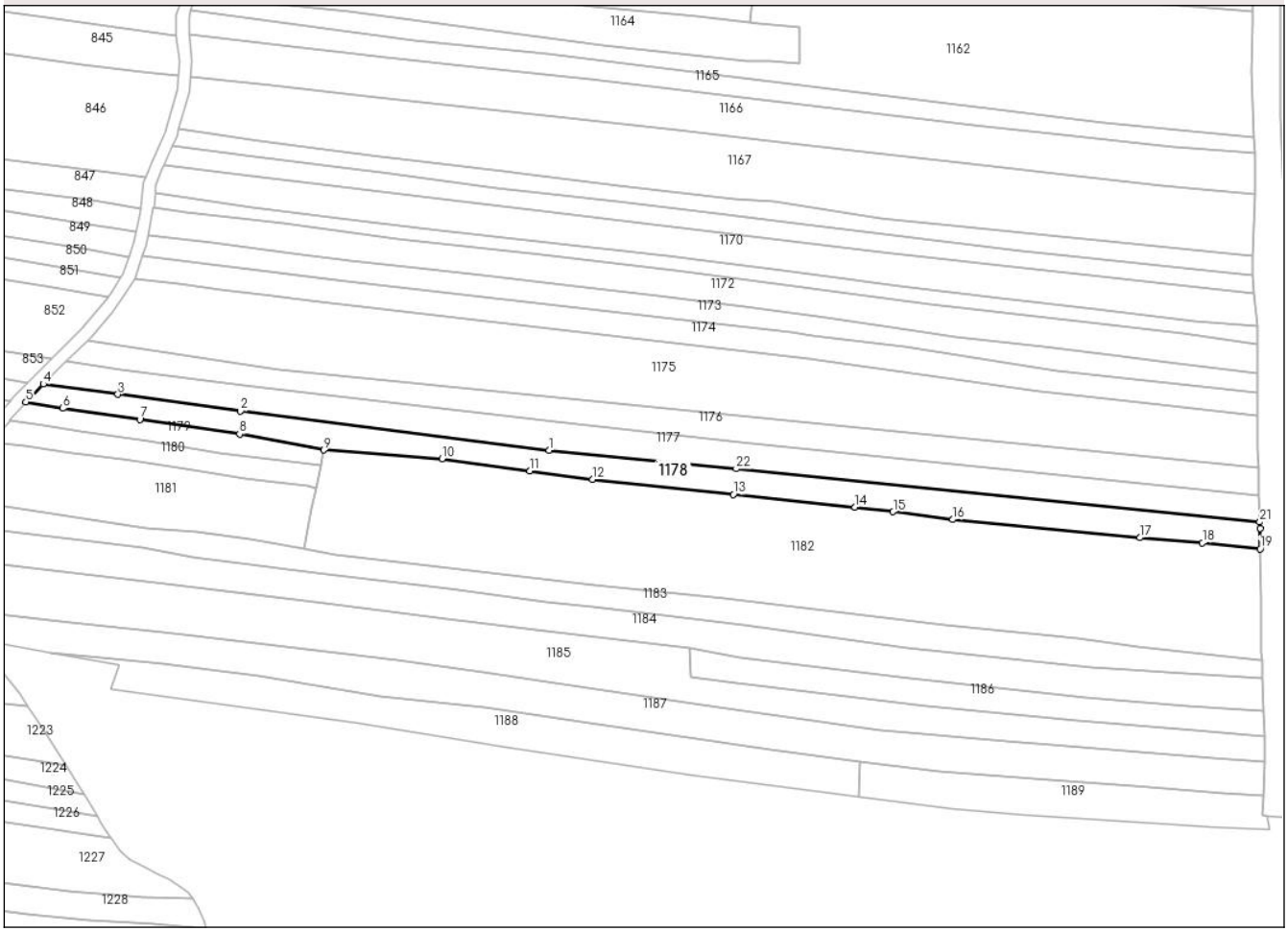

Date referitoare la teren

Crt	Categorie folosință	Intra vilan	Suprafaţa (mp)	Tarla	Parcelă	Nr. topo	Observaţii / Referinţe
1	pasune	NU	3.265	101	9276	-	

Lungime Segmente

1) Valorile lungimilor segmentelor sunt obţinute din proiecţie în plan.

Punct început	X / Y	Punct sfârşit	X / Y	Lungime segment (** (m)
1	363.381,276 405.663,494	2	363.281,325 405.676,148	100.749
3	363.241,601 405.681,592	4	363.217,491 405.684,925	24.339
5	363.211,809 405.679,078	6	363.223,729 405.677,086	12.085
7	363.248,707 405.673,483	8	363.281,051 405.668,738	32.69
9	363.308,23 405.663,576	10	363.346,614 405.660,7	38.492

Punct început	X / Y	Punct sfârşit	X / Y	Lungime segment (** (m)
2	363.281,325 405.676,148	3	363.241,601 405.681,592	40.095
4	363.217,491 405.684,925	5	363.211,809 405.679,078	8.153
6	363.223,729 405.677,086	7	363.248,707 405.673,483	25.237
8	363.281,051 405.668,738	9	363.308,23 405.663,576	27.665
10	363.346,614 405.660,7	11	363.375,062 405.656,797	28.714

Document care conține date cu caracter personal, protejat de prevederile Regulamentului (UE) nr. 679/2016 și Legii 190/2018

Punct început	X / Y	Punct sfârşit	X / Y	Lungime segment (** (m)
11	363.375,062 405.656,797	12	363.395,304 405.654,103	20.42
13	363.441,029 405.649,172	14	363.480,365 405.645,059	39.55
15	363.492,706 405.643,59	16	363.512,049 405.641,076	19.506
17	363.572,6 405.635,167	18	363.592,933 405.633,562	20.396
19	363.611,64 405.631,572	20	363.611,567 405.638,265	6.693
21	363.611,511 405.640,27	22	363.441,884 405.657,51	170.501

Punct început	X / Y	Punct sfârşit	X / Y	Lungime segment (** (m)
12	363.395,304 405.654,103	13	363.441,029 405.649,172	45.99
14	363.480,365 405.645,059	15	363.492,706 405.643,59	12.428
16	363.512,049 405.641,076	17	363.572,6 405.635,167	60.839
18	363.592,933 405.633,562	19	363.611,64 405.631,572	18.813
20	363.611,567 405.638,265	21	363.611,511 405.640,27	2.006
22	363.441,884 405.657,51	1	363.381,276 405.663,494	60.903

**** Lungimile segmentelor sunt determinate în planul de proiecţie Stereo 70 şi sunt rotunjite la 1 milimetru.**
***** Distanţa dintre puncte este formată din segmente cumulate ce sunt mai mici decât valoarea 1 milimetru.**

Document care conține date cu caracter personal, protejat de prevederile Regulamentului (UE) nr. 679/2016 și Legii 190/2018

DATE DESPRE IMOBILUL NR. 1179

Oficiul de Cadastru şi Publicitate Imobiliară GORJ
Biroul de Cadastru şi Publicitate Imobiliară Targu Jiu

A. Partea I. Descrierea imobilului

TEREN Extravilan

Adresa: Jud. Gorj

Nr. Crt	Nr cadastral Nr. topografic	Suprafaţa* (mp)	Observaţii / Referinţe
A1		648	Sector cadastral:62 Teren neimprejmuit;

B. Partea II. Proprietari şi acte

Inscrieri privitoare la dreptul de proprietate şi alte drepturi reale		Referinţe
0 / 11/05/2025		
Act Normativ nr. 7, din 13/03/1996 emis de PARLAMENTUL ROMANIEI;		
B1	Intabulare, drept de PROPRIETATE, dobandit prin Lege, cota actuala 1/1	A1
	1) **NEIDENTIFICAT NEIDENTIFICAT**	
/		
Act Administrativ nr. 2354, din 09/05/2025 emis de PRIMARIA STĂNEȘTI;		
B2	Se noteaza posesia faptica in favoarea lui CÎRSTOIU PARASCHIVA	A1
	1) **CÎRSTOIU V. PARASCHIVA**	

C. Partea III. SARCINI .

Inscrieri privind dezmembramintele dreptului de proprietate, drepturi reale de garanţie şi sarcini	Referinţe
NU SUNT	

Document care conține date cu caracter personal, protejat de prevederile Regulamentului (UE) nr. 679/2016 și Legii 190/2018

Anexa Nr. 1 La Partea I

Teren

Nr cadastral	Suprafaţa (mp)*	Observaţii / Referinţe
	648	

* Suprafaţa este determinată in planul de proiecţie Stereo 70.

DETALII LINIARE IMOBIL

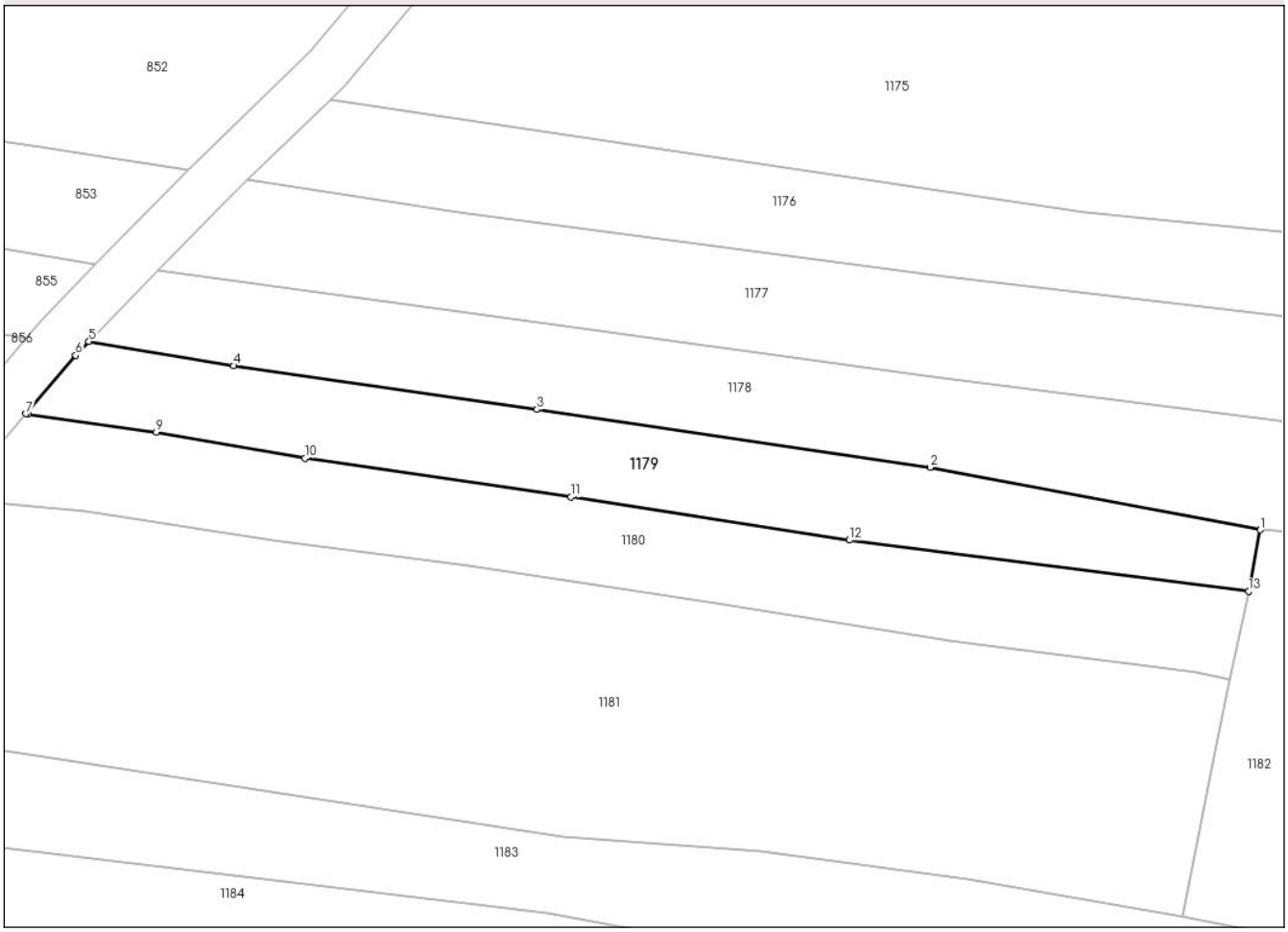

Date referitoare la teren

Crt	Categorie folosință	Intra vilan	Suprafaţa (mp)	Tarla	Parcelă	Nr. topo	Observaţii / Referinţe
1	arabil	NU	648	101	9275	-	

Lungime Segmente
1) Valorile lungimilor segmentelor sunt obţinute din proiecţie în plan.

Punct început	X / Y	Punct sfârşit	X / Y	Lungime segment (** (m)
1	363.308,23 405.663,576	2	363.281,051 405.668,738	27.665
2	363.281,051 405.668,738	3	363.248,707 405.673,483	32.69
3	363.248,707 405.673,483	4	363.223,729 405.677,086	25.237
4	363.223,729 405.677,086	5	363.211,809 405.679,078	12.085
5	363.211,809 405.679,078	6	363.210,702 405.677,94	1.588

Document care conține date cu caracter personal, protejat de prevederile Regulamentului (UE) nr. 679/2016 și Legii 190/2018

Punct început	X / Y	Punct sfârşit	X / Y	Lungime segment (** (m)
6	363.210,702 405.677,94	7	363.206,615 405.673,133	6.31
7	363.206,615 405.673,133	8	363.206,762 405.673,112	0.148
8	363.206,762 405.673,112	9	363.217,344 405.671,63	10.685
9	363.217,344 405.671,63	10	363.229,582 405.669,468	12.428
10	363.229,582 405.669,468	11	363.251,502 405.666,285	22.15
11	363.251,502 405.666,285	12	363.274,42 405.662,744	23.19
12	363.274,42 405.662,744	13	363.307,272 405.658,522	33.122
13	363.307,272 405.658,522	1	363.308,23 405.663,576	5.144

** Lungimile segmentelor sunt determinate în planul de proiecţie Stereo 70 şi sunt rotunjite la 1 milimetru.
*** Distanţa dintre puncte este formată din segmente cumulate ce sunt mai mici decât valoarea 1 milimetru.

Document care conține date cu caracter personal, protejat de prevederile Regulamentului (UE) nr. 679/2016 și Legii 190/2018

DATE DESPRE IMOBILUL NR. 1180

Oficiul de Cadastru şi Publicitate Imobiliară GORJ
Biroul de Cadastru şi Publicitate Imobiliară Targu Jiu

A. Partea I. Descrierea imobilului

TEREN Extravilan
Adresa: Jud. Gorj

Nr. Crt	Nr cadastral Nr. topografic	Suprafaţa* (mp)	Observaţii / Referinţe
A1		732	Sector cadastral:62 Teren neimprejmuit;

B. Partea II. Proprietari şi acte

Inscrieri privitoare la dreptul de proprietate şi alte drepturi reale		Referinţe
0 / 11/05/2025		
Act Normativ nr. 7, din 13/03/1996 emis de PARLAMENTUL ROMANIEI;		
B1	Intabulare, drept de PROPRIETATE, dobandit prin Lege, cota actuala 1/1	A1
	1) **NEIDENTIFICAT NEIDENTIFICAT**	
/		
Act Administrativ nr. 2354, din 09/05/2025 emis de PRIMARIA STĂNEȘTI;		
B2	Se noteaza posesia faptica in favoarea lui BĂLOI DUMITRU	A1
	1) **BĂLOI DUMITRU**	

C. Partea III. SARCINI .

Inscrieri privind dezmembramintele dreptului de proprietate, drepturi reale de garanţie şi sarcini	Referinţe
NU SUNT	

Document care conține date cu caracter personal, protejat de prevederile Regulamentului (UE) nr. 679/2016 și Legii 190/2018

Anexa Nr. 1 La Partea I

Teren

Nr cadastral	Suprafaţa (mp)*	Observaţii / Referinţe
	732	

* Suprafaţa este determinată in planul de proiecţie Stereo 70.

DETALII LINIARE IMOBIL

Date referitoare la teren

Crt	Categorie folosință	Intra vilan	Suprafaţa (mp)	Tarla	Parcelă	Nr. topo	Observaţii / Referinţe
1	livada	NU	732	101	9274	-	

Lungime Segmente
1) Valorile lungimilor segmentelor sunt obţinute din proiecţie în plan.

Punct început	X / Y	Punct sfârşit	X / Y	Lungime segment (** (m)
1	363.307,272 405.658,522	2	363.274,42 405.662,744	33.122
2	363.274,42 405.662,744	3	363.251,502 405.666,285	23.19
3	363.251,502 405.666,285	4	363.229,582 405.669,468	22.15
4	363.229,582 405.669,468	5	363.217,344 405.671,63	12.428
5	363.217,344 405.671,63	6	363.206,762 405.673,112	10.685

Document care conține date cu caracter personal, protejat de prevederile Regulamentului (UE) nr. 679/2016 și Legii 190/2018

Punct început	X / Y	Punct sfârşit	X / Y	Lungime segment (** (m)
6	363.206,762 405.673,112	7	363.206,615 405.673,133	0.148
7	363.206,615 405.673,133	8	363.200,697 405.666,172	9.137
8	363.200,697 405.666,172	9	363.211,557 405.665,099	10.913
9	363.211,557 405.665,099	10	363.226,944 405.662,705	15.572
10	363.226,944 405.662,705	11	363.243,084 405.660,621	16.274
11	363.243,084 405.660,621	12	363.263,452 405.657,542	20.599
12	363.263,452 405.657,542	13	363.282,639 405.654,518	19.424
13	363.282,639 405.654,518	14	363.302,974 405.651,86	20.508
14	363.302,974 405.651,86	15	363.305,757 405.651,278	2.843
15	363.305,757 405.651,278	1	363.307,272 405.658,522	7.401

** Lungimile segmentelor sunt determinate în planul de proiecţie Stereo 70 şi sunt rotunjite la 1 milimetru.
*** Distanţa dintre puncte este formată din segmente cumulate ce sunt mai mici decât valoarea 1 milimetru.

Document care conține date cu caracter personal, protejat de prevederile Regulamentului (UE) nr. 679/2016 și Legii 190/2018

DATE DESPRE IMOBILUL NR. 1181

Oficiul de Cadastru şi Publicitate Imobiliară GORJ
Biroul de Cadastru şi Publicitate Imobiliară Targu Jiu

A. Partea I. Descrierea imobilului

TEREN Extravilan

Adresa: Jud. Gorj

Nr. Crt	Nr cadastral Nr. topografic	Suprafaţa* (mp)	Observaţii / Referinţe
A1		2.218	Sector cadastral:62 Teren neimprejmuit;

B. Partea II. Proprietari şi acte

Inscrieri privitoare la dreptul de proprietate şi alte drepturi reale		Referinţe
0 / 11/05/2025		
Act Normativ nr. 7, din 13/03/1996 emis de PARLAMENTUL ROMANIEI;		
B1	Intabulare, drept de PROPRIETATE, dobandit prin Lege, cota actuala 1/1	A1
	1) **NEIDENTIFICAT NEIDENTIFICAT**	
/		
Act Administrativ nr. 2354, din 09/05/2025 emis de PRIMARIA STĂNEȘTI;		
B2	Se noteaza posesia faptica in favoarea lui SICHITIU ADAM-COSMIN	A1
	1) **SICHITIU ADAM-COSMIN**	

C. Partea III. SARCINI .

Inscrieri privind dezmembramintele dreptului de proprietate, drepturi reale de garanţie şi sarcini	Referinţe
NU SUNT	

Document care conține date cu caracter personal, protejat de prevederile Regulamentului (UE) nr. 679/2016 și Legii 190/2018

Anexa Nr. 1 La Partea I

Teren

Nr cadastral	Suprafaţa (mp)*	Observaţii / Referinţe
	2.218	

* Suprafaţa este determinată in planul de proiecţie Stereo 70.

DETALII LINIARE IMOBIL



Date referitoare la teren

Crt	Categorie folosință	Intra vilan	Suprafaţa (mp)	Tarla	Parcelă	Nr. topo	Observaţii / Referinţe
1	arabil	NU	2.218	101	9273	-	

Lungime Segmente
1) Valorile lungimilor segmentelor sunt obţinute din proiecţie în plan.

Punct început	X / Y	Punct sfârşit	X / Y	Lungime segment (** (m)
1	363.305,757 405.651,278	2	363.302,974 405.651,86	2.843
2	363.302,974 405.651,86	3	363.282,639 405.654,518	20.508
3	363.282,639 405.654,518	4	363.263,452 405.657,542	19.424
4	363.263,452 405.657,542	5	363.243,084 405.660,621	20.599
5	363.243,084 405.660,621	6	363.226,944 405.662,705	16.274

Document care conține date cu caracter personal, protejat de prevederile Regulamentului (UE) nr. 679/2016 și Legii 190/2018

Punct început	X / Y	Punct sfârşit	X / Y	Lungime segment (** (m)
6	363.226,944 405.662,705	7	363.211,557 405.665,099	15.572
7	363.211,557 405.665,099	8	363.200,697 405.666,172	10.913
8	363.200,697 405.666,172	9	363.198,81 405.663,952	2.914
9	363.198,81 405.663,952	10	363.191,428 405.652,865	13.32
10	363.191,428 405.652,865	11	363.192,289 405.647,386	5.546
11	363.192,289 405.647,386	12	363.250,852 405.638,306	59.263
12	363.250,852 405.638,306	13	363.267,162 405.637,15	16.351
13	363.267,162 405.637,15	14	363.284,15 405.634,825	17.146
14	363.284,15 405.634,825	15	363.301,819 405.631,749	17.935
15	363.301,819 405.631,749	16	363.304,323 405.644,419	12.915
16	363.304,323 405.644,419	1	363.305,757 405.651,278	7.007

** Lungimile segmentelor sunt determinate în planul de proiecţie Stereo 70 şi sunt rotunjite la 1 milimetru.
*** Distanţa dintre puncte este formată din segmente cumulate ce sunt mai mici decât valoarea 1 milimetru.

Document care conține date cu caracter personal, protejat de prevederile Regulamentului (UE) nr. 679/2016 și Legii 190/2018

DATE DESPRE IMOBILUL NR. 1182

Oficiul de Cadastru şi Publicitate Imobiliară GORJ
Biroul de Cadastru şi Publicitate Imobiliară Targu Jiu

A. Partea I. Descrierea imobilului

TEREN Extravilan
Adresa: Jud. Gorj

Nr. Crt	Nr cadastral Nr. topografic	Suprafaţa* (mp)	Observaţii / Referinţe
A1		10.609	Sector cadastral:62 Teren neimprejmuit;

B. Partea II. Proprietari şi acte

Inscrieri privitoare la dreptul de proprietate şi alte drepturi reale		Referinţe
0 / 11/05/2025		
Act Normativ nr. 7, din 13/03/1996 emis de PARLAMENTUL ROMANIEI;		
B1	Intabulare, drept de PROPRIETATE, dobandit prin Lege, cota actuala 1/1	A1
	1) **NEIDENTIFICAT NEIDENTIFICAT**	
/		
Act Administrativ nr. 2354, din 09/05/2025 emis de PRIMARIA STĂNEȘTI;		
B2	Se noteaza posesia faptica in favoarea lui POPESCU VASILE	A1
	1) **POPESCU VASILE**	

C. Partea III. SARCINI .

Inscrieri privind dezmembramintele dreptului de proprietate, drepturi reale de garanţie şi sarcini	Referinţe
NU SUNT	

Document care conține date cu caracter personal, protejat de prevederile Regulamentului (UE) nr. 679/2016 și Legii 190/2018

Anexa Nr. 1 La Partea I

Teren

Nr cadastral	Suprafaţa (mp)*	Observaţii / Referinţe
	10.609	

* Suprafaţa este determinată in planul de proiecţie Stereo 70.

DETALII LINIARE IMOBIL



Date referitoare la teren

Crt	Categorie folosință	Intra vilan	Suprafaţa (mp)	Tarla	Parcelă	Nr. topo	Observaţii / Referinţe
1	arabil	NU	10.609	101	9272	-	

Lungime Segmente

1) Valorile lungimilor segmentelor sunt obţinute din proiecţie în plan.

Punct început	X / Y	Punct sfârşit	X / Y	Lungime segment (** (m)
1	363.512,049 405.641,076	2	363.492,706 405.643,59	19.506
3	363.480,365 405.645,059	4	363.441,029 405.649,172	39.55
5	363.395,304 405.654,103	6	363.375,062 405.656,797	20.42
7	363.346,614 405.660,7	8	363.308,23 405.663,576	38.492
9	363.307,272 405.658,522	10	363.305,757 405.651,278	7.401

Punct început	X / Y	Punct sfârşit	X / Y	Lungime segment (** (m)
2	363.492,706 405.643,59	3	363.480,365 405.645,059	12.428
4	363.441,029 405.649,172	5	363.395,304 405.654,103	45.99
6	363.375,062 405.656,797	7	363.346,614 405.660,7	28.714
8	363.308,23 405.663,576	9	363.307,272 405.658,522	5.144
10	363.305,757 405.651,278	11	363.304,323 405.644,419	7.007

Document care conține date cu caracter personal, protejat de prevederile Regulamentului (UE) nr. 679/2016 și Legii 190/2018

Punct început	X / Y	Punct sfârşit	X / Y	Lungime segment (** (m)
11	363.304,323 405.644,419	12	363.301,819 405.631,749	12.915
13	363.312,28 405.629,681	14	363.338,955 405.626,701	26.841
15	363.395,684 405.619,923	16	363.438,275 405.615,432	42.827
17	363.509,51 405.606,767	18	363.552,573 405.602,514	43.273
19	363.571,964 405.600,074	20	363.611,356 405.595,7	39.634
21	363.612,143 405.595,632	22	363.612,044 405.597,889	2.259
23	363.611,821 405.614,986	24	363.611,64 405.631,572	16.587
25	363.592,933 405.633,562	26	363.572,6 405.635,167	20.396

Punct început	X / Y	Punct sfârşit	X / Y	Lungime segment (** (m)
12	363.301,819 405.631,749	13	363.312,28 405.629,681	10.663
14	363.338,955 405.626,701	15	363.395,684 405.619,923	57.132
16	363.438,275 405.615,432	17	363.509,51 405.606,767	71.76
18	363.552,573 405.602,514	19	363.571,964 405.600,074	19.544
20	363.611,356 405.595,7	21	363.612,143 405.595,632	0.79
22	363.612,044 405.597,889	23	363.611,821 405.614,986	17.098
24	363.611,64 405.631,572	25	363.592,933 405.633,562	18.813
26	363.572,6 405.635,167	1	363.512,049 405.641,076	60.839

** Lungimile segmentelor sunt determinate în planul de proiecţie Stereo 70 şi sunt rotunjite la 1 milimetru.
*** Distanţa dintre puncte este formată din segmente cumulate ce sunt mai mici decât valoarea 1 milimetru.

Document care conține date cu caracter personal, protejat de prevederile Regulamentului (UE) nr. 679/2016 și Legii 190/2018

DATE DESPRE IMOBILUL NR. 1183

Oficiul de Cadastru şi Publicitate Imobiliară GORJ
Biroul de Cadastru şi Publicitate Imobiliară Targu Jiu

A. Partea I. Descrierea imobilului

TEREN Extravilan
Adresa: Jud. Gorj

Nr. Crt	Nr cadastral Nr. topografic	Suprafaţa* (mp)	Observaţii / Referinţe
A1		3.192	Sector cadastral:62 Teren neimprejmuit;

B. Partea II. Proprietari şi acte

Inscrieri privitoare la dreptul de proprietate şi alte drepturi reale		Referinţe
0 / 11/05/2025		
Act Normativ nr. 7, din 13/03/1996 emis de PARLAMENTUL ROMANIEI;		
B1	Intabulare, drept de PROPRIETATE, dobandit prin Lege, cota actuala 1/1	A1
	1) **NEIDENTIFICAT NEIDENTIFICAT**	
/		
Act Administrativ nr. 2354, din 09/05/2025 emis de PRIMARIA STĂNEȘTI;		
B2	Se noteaza posesia faptica in favoarea lui VASIOIU OLGA	A1
	1) **VASIOIU OLGA**	

C. Partea III. SARCINI .

Inscrieri privind dezmembramintele dreptului de proprietate, drepturi reale de garanţie şi sarcini	Referinţe
NU SUNT	

Document care conține date cu caracter personal, protejat de prevederile Regulamentului (UE) nr. 679/2016 și Legii 190/2018

Anexa Nr. 1 La Partea I

Teren

Nr cadastral	Suprafaţa (mp)*	Observaţii / Referinţe
	3.192	

* Suprafaţa este determinată in planul de proiecţie Stereo 70.

DETALII LINIARE IMOBIL

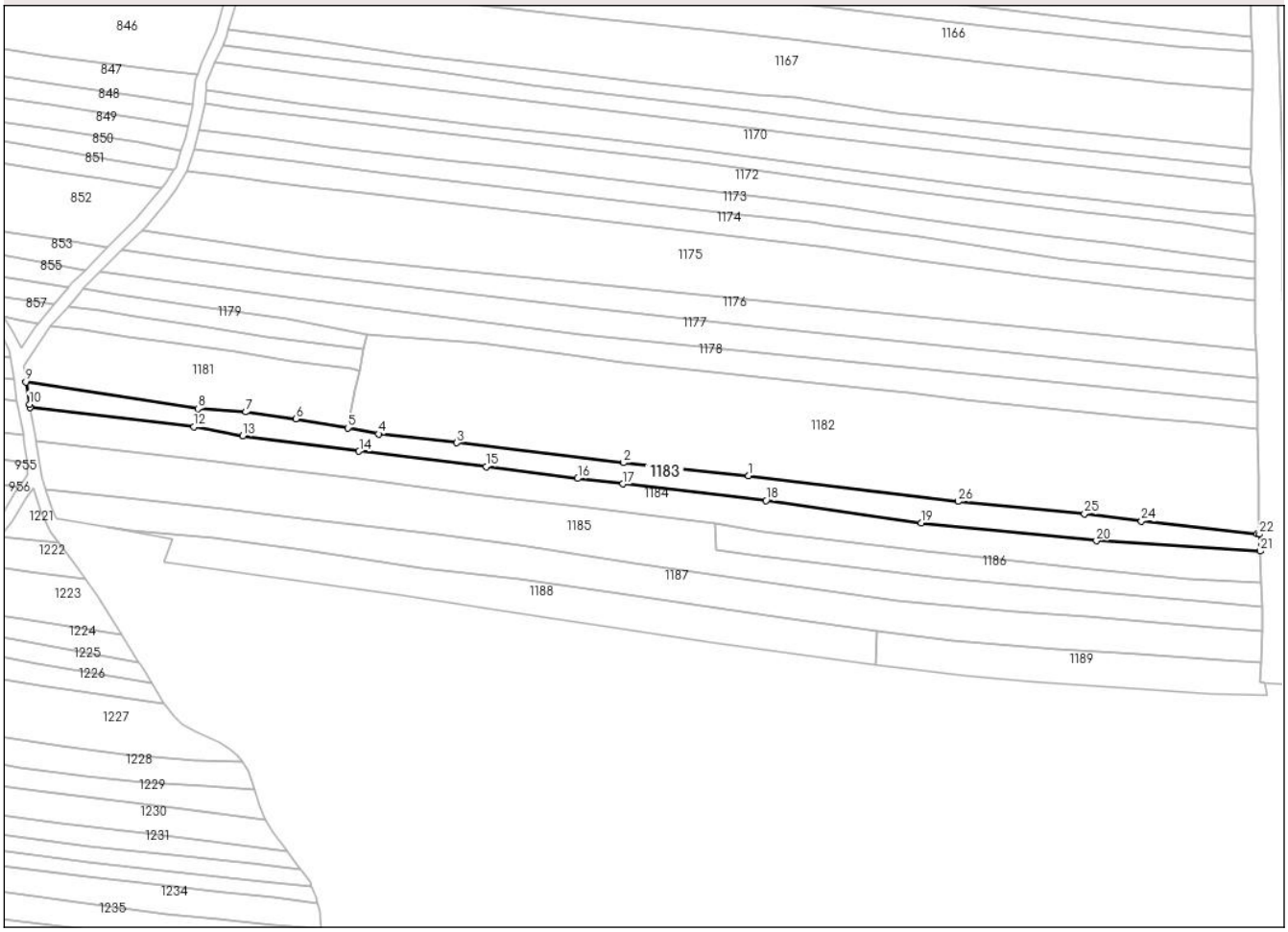

Date referitoare la teren

Crt	Categorie folosință	Intra vilan	Suprafaţa (mp)	Tarla	Parcelă	Nr. topo	Observaţii / Referinţe
1	pasune	NU	3.192	101	9270, 9271	-	

Lungime Segmente

1) Valorile lungimilor segmentelor sunt obţinute din proiecţie în plan.

Punct început	X / Y	Punct sfârşit	X / Y	Lungime segment (** (m)
1	363.438,275 405.615,432	2	363.395,684 405.619,923	42.827
3	363.338,955 405.626,701	4	363.312,28 405.629,682	26.841
5	363.301,819 405.631,749	6	363.284,15 405.634,825	17.935
7	363.267,162 405.637,15	8	363.250,852 405.638,306	16.351
9	363.192,289 405.647,386	10	363.193,482 405.639,793	7.686

Punct început	X / Y	Punct sfârşit	X / Y	Lungime segment (** (m)
2	363.395,684 405.619,923	3	363.338,955 405.626,701	57.132
4	363.312,28 405.629,682	5	363.301,819 405.631,749	10.663
6	363.284,15 405.634,825	7	363.267,162 405.637,15	17.146
8	363.250,852 405.638,306	9	363.192,289 405.647,386	59.263
10	363.193,482 405.639,793	11	363.193,672 405.638,779	1.032

Document care conține date cu caracter personal, protejat de prevederile Regulamentului (UE) nr. 679/2016 și Legii 190/2018

Punct început	X / Y	Punct sfârşit	X / Y	Lungime segment (** (m)
11	363.193,672 405.638,779	12	363.249,501 405.632,099	56.227
13	363.266,056 405.628,995	14	363.305,672 405.623,824	39.952
15	363.348,999 405.618,586	16	363.380,107 405.614,553	31.368
17	363.395,379 405.612,733	18	363.444,213 405.607,055	49.163
19	363.497,058 405.599,442	20	363.556,64 405.593,392	59.888
21	363.612,394 405.589,884	22	363.612,143 405.595,632	5.753
23	363.611,356 405.595,7	24	363.571,964 405.600,074	39.634
25	363.552,573 405.602,514	26	363.509,51 405.606,767	43.273

Punct început	X / Y	Punct sfârşit	X / Y	Lungime segment (** (m)
12	363.249,501 405.632,099	13	363.266,056 405.628,995	16.843
14	363.305,672 405.623,824	15	363.348,999 405.618,586	43.642
16	363.380,107 405.614,553	17	363.395,379 405.612,733	15.38
18	363.444,213 405.607,055	19	363.497,058 405.599,442	53.391
20	363.556,64 405.593,392	21	363.612,394 405.589,884	55.864
22	363.612,143 405.595,632	23	363.611,356 405.595,7	0.79
24	363.571,964 405.600,074	25	363.552,573 405.602,514	19.544
26	363.509,51 405.606,767	1	363.438,275 405.615,432	71.76

** Lungimile segmentelor sunt determinate în planul de proiecţie Stereo 70 şi sunt rotunjite la 1 milimetru.
*** Distanţa dintre puncte este formată din segmente cumulate ce sunt mai mici decât valoarea 1 milimetru.

Document care conține date cu caracter personal, protejat de prevederile Regulamentului (UE) nr. 679/2016 și Legii 190/2018

DATE DESPRE IMOBILUL NR. 1184

Oficiul de Cadastru şi Publicitate Imobiliară GORJ
Biroul de Cadastru şi Publicitate Imobiliară Targu Jiu

A. Partea I. Descrierea imobilului

TEREN Extravilan

Adresa: Jud. Gorj

Nr. Crt	Nr cadastral Nr. topografic	Suprafaţa* (mp)	Observaţii / Referinţe
A1		4.200	Sector cadastral:62 Teren neimprejmuit;

B. Partea II. Proprietari şi acte

Inscrieri privitoare la dreptul de proprietate şi alte drepturi reale		Referinţe
0 / 11/05/2025		
Act Normativ nr. 7, din 13/03/1996 emis de PARLAMENTUL ROMANIEI;		
B1	Intabulare, drept de PROPRIETATE, dobandit prin Lege, cota actuala 1/1	A1
	1) **NEIDENTIFICAT NEIDENTIFICAT**	
/		
Act Administrativ nr. 2354, din 09/05/2025 emis de PRIMARIA STĂNEȘTI;		
B2	Se noteaza posesia faptica in favoarea lui POPESCU MATEI	A1
	1) **POPESCU MATEI**	

C. Partea III. SARCINI .

Inscrieri privind dezmembramintele dreptului de proprietate, drepturi reale de garanţie şi sarcini	Referinţe
NU SUNT	

Anexa Nr. 1 La Partea I

Teren

Nr cadastral	Suprafaţa (mp)*	Observaţii / Referinţe
	4.200	

* Suprafaţa este determinată in planul de proiecţie Stereo 70.

DETALII LINIARE IMOBIL

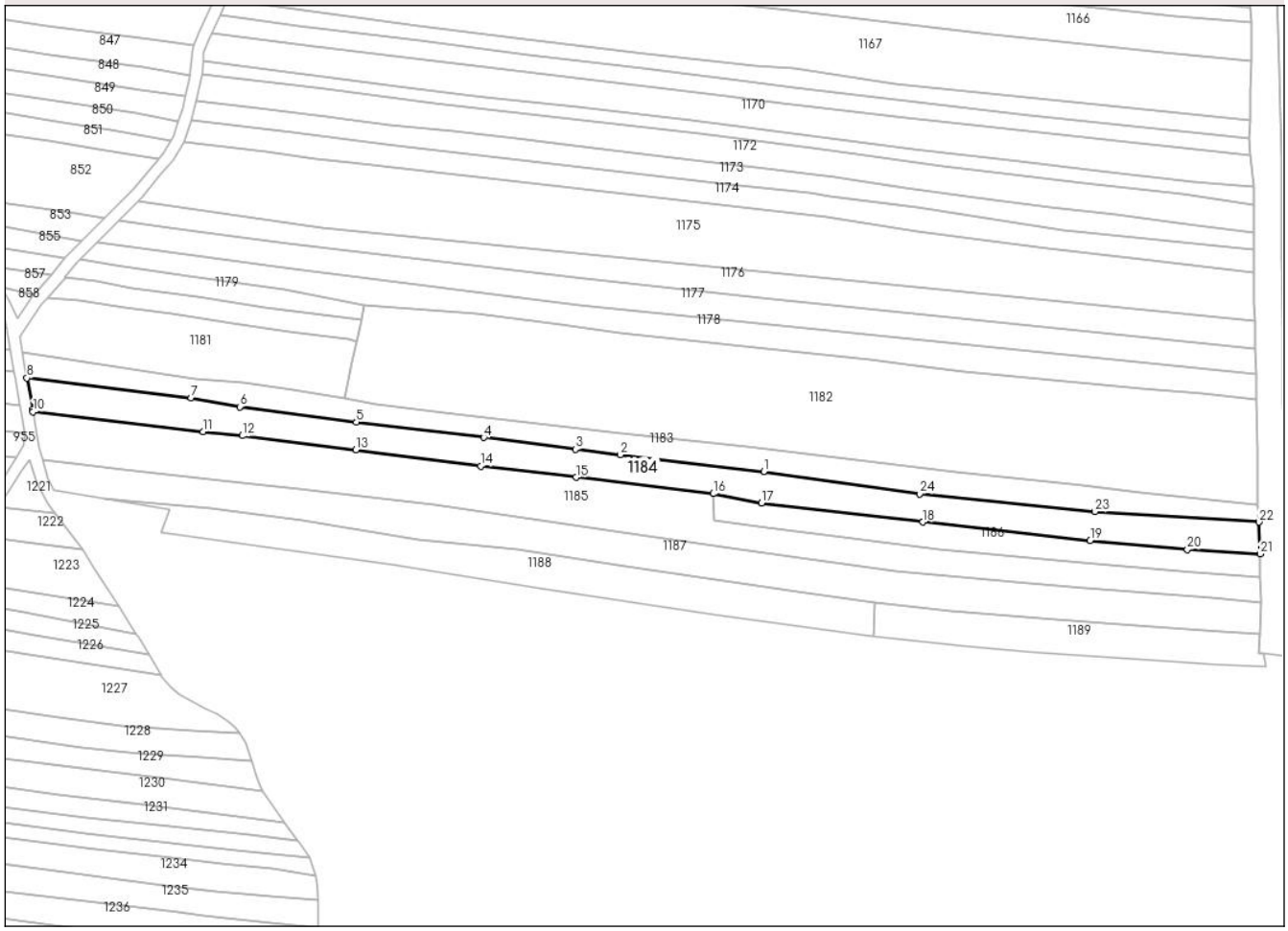

Date referitoare la teren

Crt	Categorie folosință	Intra vilan	Suprafaţa (mp)	Tarla	Parcelă	Nr. topo	Observaţii / Referinţe
1	pasune	NU	4.200	101	9269	-	

Lungime Segmente

1) Valorile lungimilor segmentelor sunt obţinute din proiecţie în plan.

Punct început	X / Y	Punct sfârşit	X / Y	Lungime segment (** (m)
1	363.444,213 405.607,055	2	363.395,379 405.612,733	49.163
3	363.380,107 405.614,553	4	363.348,999 405.618,586	31.368
5	363.305,672 405.623,824	6	363.266,056 405.628,995	39.952
7	363.249,501 405.632,099	8	363.193,672 405.638,779	56.227
9	363.195,676 405.628,061	10	363.195,776 405.627,389	0.679

Punct început	X / Y	Punct sfârşit	X / Y	Lungime segment (** (m)
2	363.395,379 405.612,733	3	363.380,107 405.614,553	15.38
4	363.348,999 405.618,586	5	363.305,672 405.623,824	43.642
6	363.266,056 405.628,995	7	363.249,501 405.632,099	16.843
8	363.193,672 405.638,779	9	363.195,676 405.628,061	10.904
10	363.195,776 405.627,389	11	363.253,615 405.620,615	58.234

Document care conține date cu caracter personal, protejat de prevederile Regulamentului (UE) nr. 679/2016 și Legii 190/2018

Punct început	X / Y	Punct sfârşit	X / Y	Lungime segment (** (m)
11	363.253,615 405.620,615	12	363.266,853 405.619,205	13.313
13	363.305,446 405.614,402	14	363.347,962 405.608,915	42.869
15	363.380,312 405.605,067	16	363.426,9 405.599,487	46.921
17	363.443,389 405.596,347	18	363.498,214 405.589,883	55.205
19	363.555,065 405.583,6	20	363.588,13 405.580,562	33.204
21	363.612,868 405.579,07	22	363.612,394 405.589,884	10.824
23	363.556,64 405.593,392	24	363.497,058 405.599,442	59.888

Punct început	X / Y	Punct sfârşit	X / Y	Lungime segment (** (m)
12	363.266,853 405.619,205	13	363.305,446 405.614,402	38.891
14	363.347,962 405.608,915	15	363.380,312 405.605,067	32.578
16	363.426,9 405.599,487	17	363.443,389 405.596,347	16.785
18	363.498,214 405.589,883	19	363.555,065 405.583,6	57.197
20	363.588,13 405.580,562	21	363.612,868 405.579,07	24.783
22	363.612,394 405.589,884	23	363.556,64 405.593,392	55.864
24	363.497,058 405.599,442	1	363.444,213 405.607,055	53.391

** Lungimile segmentelor sunt determinate în planul de proiecţie Stereo 70 şi sunt rotunjite la 1 milimetru.
*** Distanţa dintre puncte este formată din segmente cumulate ce sunt mai mici decât valoarea 1 milimetru.

Document care conține date cu caracter personal, protejat de prevederile Regulamentului (UE) nr. 679/2016 și Legii 190/2018

DATE DESPRE IMOBILUL NR. 1185

Oficiul de Cadastru şi Publicitate Imobiliară GORJ
Biroul de Cadastru şi Publicitate Imobiliară Targu Jiu

A. Partea I. Descrierea imobilului

TEREN Extravilan
Adresa: Jud. Gorj

Nr. Crt	Nr cadastral Nr. topografic	Suprafaţa* (mp)	Observaţii / Referinţe
A1		5.327	Sector cadastral:62 Teren neimprejmuit;

B. Partea II. Proprietari şi acte

Inscrieri privitoare la dreptul de proprietate şi alte drepturi reale		Referinţe
0 / 11/05/2025		
Act Normativ nr. 7, din 13/03/1996 emis de PARLAMENTUL ROMANIEI;		
B1	Intabulare, drept de PROPRIETATE, dobandit prin Lege, cota actuala 1/1	A1
	1) **NEIDENTIFICAT NEIDENTIFICAT**	
/		
Act Administrativ nr. 2354, din 09/05/2025 emis de PRIMARIA STĂNEȘTI;		
B2	Se noteaza posesia faptica in favoarea lui SICHITIU ION	A1
	1) **SICHITIU ION**	

C. Partea III. SARCINI .

Inscrieri privind dezmembramintele dreptului de proprietate, drepturi reale de garanţie şi sarcini	Referinţe
NU SUNT	

Document care conține date cu caracter personal, protejat de prevederile Regulamentului (UE) nr. 679/2016 și Legii 190/2018

Anexa Nr. 1 La Partea I

Teren

Nr cadastral	Suprafaţa (mp)*	Observaţii / Referinţe
	5.327	

* Suprafaţa este determinată in planul de proiecţie Stereo 70.

DETALII LINIARE IMOBIL

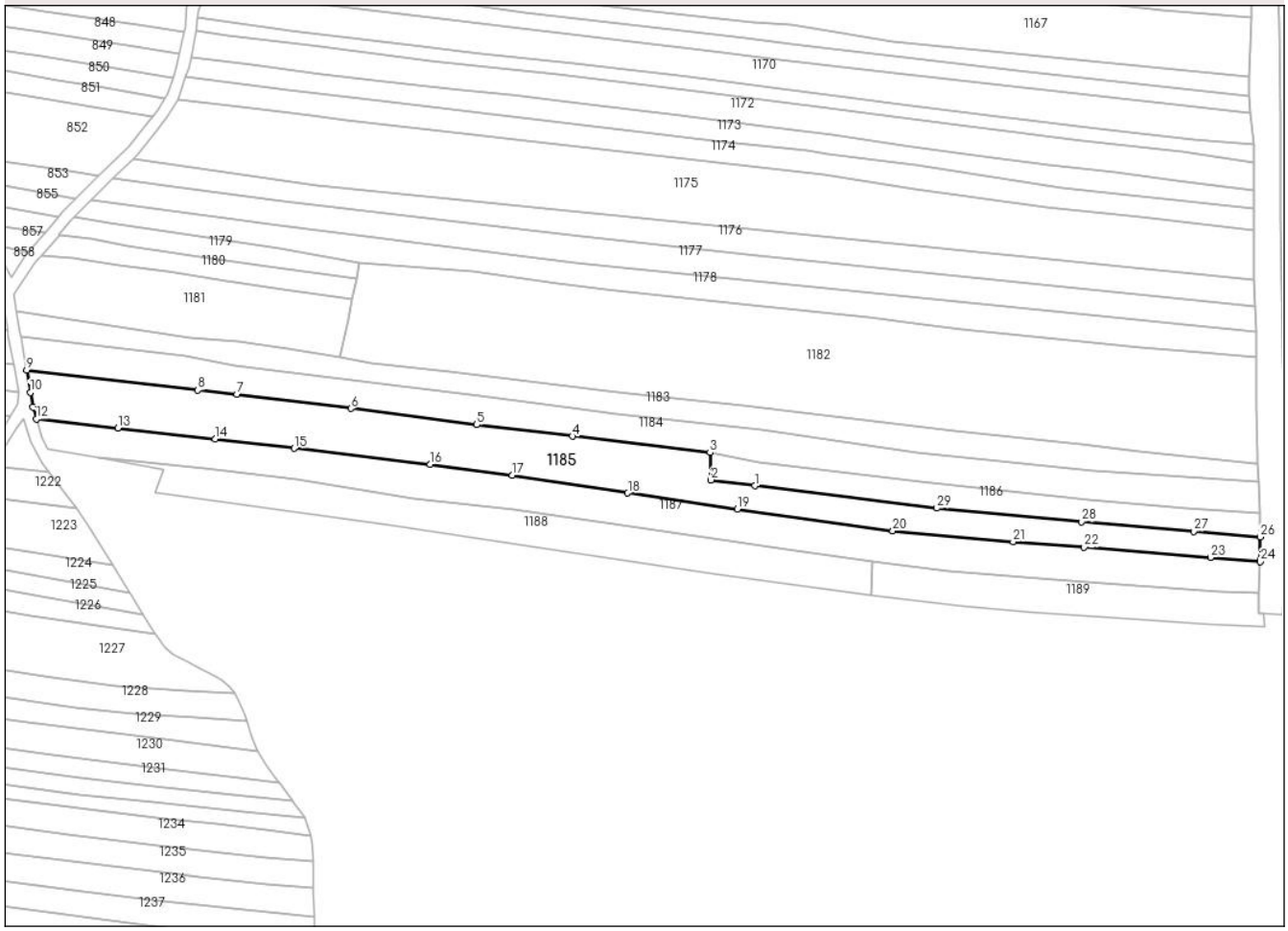

Date referitoare la teren

Crt	Categorie folosință	Intra vilan	Suprafaţa (mp)	Tarla	Parcelă	Nr. topo	Observaţii / Referinţe
1	pasune	NU	5.327	101	9266, 9267	-	

Lungime Segmente

1) Valorile lungimilor segmentelor sunt obţinute din proiecţie în plan.

Punct început	X / Y	Punct sfârşit	X / Y	Lungime segment (** (m)
1	363.442,028 405.588,277	2	363.427,219 405.590,285	14.945
3	363.426,9 405.599,487	4	363.380,312 405.605,067	46.921
5	363.347,962 405.608,915	6	363.305,446 405.614,402	42.869
7	363.266,853 405.619,205	8	363.253,615 405.620,615	13.313
9	363.195,776 405.627,389	10	363.196,912 405.619,789	7.684

Punct început	X / Y	Punct sfârşit	X / Y	Lungime segment (** (m)
2	363.427,219 405.590,285	3	363.426,9 405.599,487	9.208
4	363.380,312 405.605,067	5	363.347,962 405.608,915	32.578
6	363.305,446 405.614,402	7	363.266,853 405.619,205	38.891
8	363.253,615 405.620,615	9	363.195,776 405.627,389	58.234
10	363.196,912 405.619,789	11	363.197,757 405.614,963	4.899

Document care conține date cu caracter personal, protejat de prevederile Regulamentului (UE) nr. 679/2016 și Legii 190/2018

Punct început	X / Y	Punct sfârşit	X / Y	Lungime segment (** (m)
11	363.197,757 405.614,963	12	363.199,011 405.610,923	4.23
13	363.226,586 405.607,831	14	363.259,518 405.604,095	33.143
15	363.286,161 405.600,926	16	363.332,236 405.595,596	46.382
17	363.360,041 405.591,851	18	363.399,07 405.585,858	39.486
19	363.436,069 405.580,433	20	363.488,718 405.573,035	53.166
21	363.529,373 405.569,399	22	363.553,439 405.567,49	24.142
23	363.596,145 405.564,072	24	363.612,97 405.562,595	16.89
25	363.612,995 405.563,272	26	363.612,939 405.570,991	7.719
27	363.590,446 405.572,884	28	363.552,536 405.576,144	38.05
29	363.503,631 405.580,728	1	363.442,028 405.588,277	62.064

Punct început	X / Y	Punct sfârşit	X / Y	Lungime segment (** (m)
12	363.199,011 405.610,923	13	363.226,586 405.607,831	27.748
14	363.259,518 405.604,095	15	363.286,161 405.600,926	26.831
16	363.332,236 405.595,596	17	363.360,041 405.591,851	28.056
18	363.399,07 405.585,858	19	363.436,069 405.580,433	37.395
20	363.488,718 405.573,035	21	363.529,373 405.569,399	40.817
22	363.553,439 405.567,49	23	363.596,145 405.564,072	42.843
24	363.612,97 405.562,595	25	363.612,995 405.563,272	0.677
26	363.612,939 405.570,991	27	363.590,446 405.572,884	22.573
28	363.552,536 405.576,144	29	363.503,631 405.580,728	49.119

** Lungimile segmentelor sunt determinate în planul de proiecţie Stereo 70 şi sunt rotunjite la 1 milimetru.
*** Distanţa dintre puncte este formată din segmente cumulate ce sunt mai mici decât valoarea 1 milimetru.

Document care conține date cu caracter personal, protejat de prevederile Regulamentului (UE) nr. 679/2016 și Legii 190/2018

DATE DESPRE IMOBILUL NR. 1186

Oficiul de Cadastru şi Publicitate Imobiliară GORJ
Biroul de Cadastru şi Publicitate Imobiliară Targu Jiu

A. Partea I. Descrierea imobilului

TEREN Extravilan

Adresa: Jud. Gorj

Nr. Crt	Nr cadastral Nr. topografic	Suprafaţa* (mp)	Observaţii / Referinţe
A1		1.508	Sector cadastral:62 Teren neimprejmuit;

B. Partea II. Proprietari şi acte

Inscrieri privitoare la dreptul de proprietate şi alte drepturi reale		Referinţe
0 / 11/05/2025		
Act Normativ nr. 7, din 13/03/1996 emis de PARLAMENTUL ROMANIEI;		
B1	Intabulare, drept de PROPRIETATE, dobandit prin Lege, cota actuala 1/1	A1
	1) **NEIDENTIFICAT NEIDENTIFICAT**	
/		
Act Administrativ nr. 2354, din 09/05/2025 emis de PRIMARIA STĂNEȘTI;		
B2	Se noteaza posesia faptica in favoarea lui MĂRUȚĂ OLGUȚA-MARIA	A1
	1) **MĂRUȚĂ OLGUȚA-MARIA**	

C. Partea III. SARCINI .

Inscrieri privind dezmembramintele dreptului de proprietate, drepturi reale de garanţie şi sarcini	Referinţe
NU SUNT	

Anexa Nr. 1 La Partea I

Teren

Nr cadastral	Suprafaţa (mp)*	Observaţii / Referinţe
	1.508	

* Suprafaţa este determinată in planul de proiecţie Stereo 70.

DETALII LINIARE IMOBIL



Date referitoare la teren

Crt	Categorie folosință	Intra vilan	Suprafaţa (mp)	Tarla	Parcelă	Nr. topo	Observaţii / Referinţe
1	pasune	NU	1.508	101	9268	-	

Lungime Segmente
1) Valorile lungimilor segmentelor sunt obţinute din proiecţie în plan.

Punct început	X / Y	Punct sfârşit	X / Y	Lungime segment (** (m)
1	363.498,214 405.589,883	2	363.443,389 405.596,347	55.205
2	363.443,389 405.596,347	3	363.426,9 405.599,487	16.785
3	363.426,9 405.599,487	4	363.427,219 405.590,285	9.208
4	363.427,219 405.590,285	5	363.442,028 405.588,277	14.945
5	363.442,028 405.588,277	6	363.503,631 405.580,728	62.064

Document care conține date cu caracter personal, protejat de prevederile Regulamentului (UE) nr. 679/2016 și Legii 190/2018

Punct început	X / Y	Punct sfârşit	X / Y	Lungime segment (** (m)
6	363.503,631 405.580,728	7	363.552,536 405.576,144	49.119
7	363.552,536 405.576,144	8	363.590,446 405.572,884	38.05
8	363.590,446 405.572,884	9	363.612,939 405.570,991	22.573
9	363.612,939 405.570,991	10	363.612,883 405.578,724	7.733
10	363.612,883 405.578,724	11	363.612,868 405.579,07	0.346
11	363.612,868 405.579,07	12	363.588,13 405.580,562	24.783
12	363.588,13 405.580,562	13	363.555,065 405.583,6	33.204
13	363.555,065 405.583,6	1	363.498,214 405.589,883	57.197

** Lungimile segmentelor sunt determinate în planul de proiecţie Stereo 70 şi sunt rotunjite la 1 milimetru.
*** Distanţa dintre puncte este formată din segmente cumulate ce sunt mai mici decât valoarea 1 milimetru.

Document care conține date cu caracter personal, protejat de prevederile Regulamentului (UE) nr. 679/2016 și Legii 190/2018

DATE DESPRE IMOBILUL NR. 1187

Oficiul de Cadastru şi Publicitate Imobiliară GORJ
Biroul de Cadastru şi Publicitate Imobiliară Targu Jiu

A. Partea I. Descrierea imobilului

TEREN Extravilan
Adresa: Jud. Gorj

Nr. Crt	Nr cadastral Nr. topografic	Suprafaţa* (mp)	Observaţii / Referinţe
A1		4.616	Sector cadastral:62 Teren neimprejmuit;

B. Partea II. Proprietari şi acte

Inscrieri privitoare la dreptul de proprietate şi alte drepturi reale		Referinţe
0 / 11/05/2025		
Act Normativ nr. 7, din 13/03/1996 emis de PARLAMENTUL ROMANIEI;		
B1	Intabulare, drept de PROPRIETATE, dobandit prin Lege, cota actuala 1/1	A1
	1) **NEIDENTIFICAT NEIDENTIFICAT**	
/		
Act Administrativ nr. 2354, din 09/05/2025 emis de PRIMARIA STĂNEȘTI;		
B2	Se noteaza posesia faptica in favoarea lui UDROIU DUMITRU	A1
	1) **UDROIU DUMITRU**	

C. Partea III. SARCINI .

Inscrieri privind dezmembramintele dreptului de proprietate, drepturi reale de garanţie şi sarcini	Referinţe
NU SUNT	

Document care conține date cu caracter personal, protejat de prevederile Regulamentului (UE) nr. 679/2016 și Legii 190/2018

Anexa Nr. 1 La Partea I

Teren

Nr cadastral	Suprafaţa (mp)*	Observaţii / Referinţe
	4.616	

* Suprafaţa este determinată in planul de proiecţie Stereo 70.

DETALII LINIARE IMOBIL

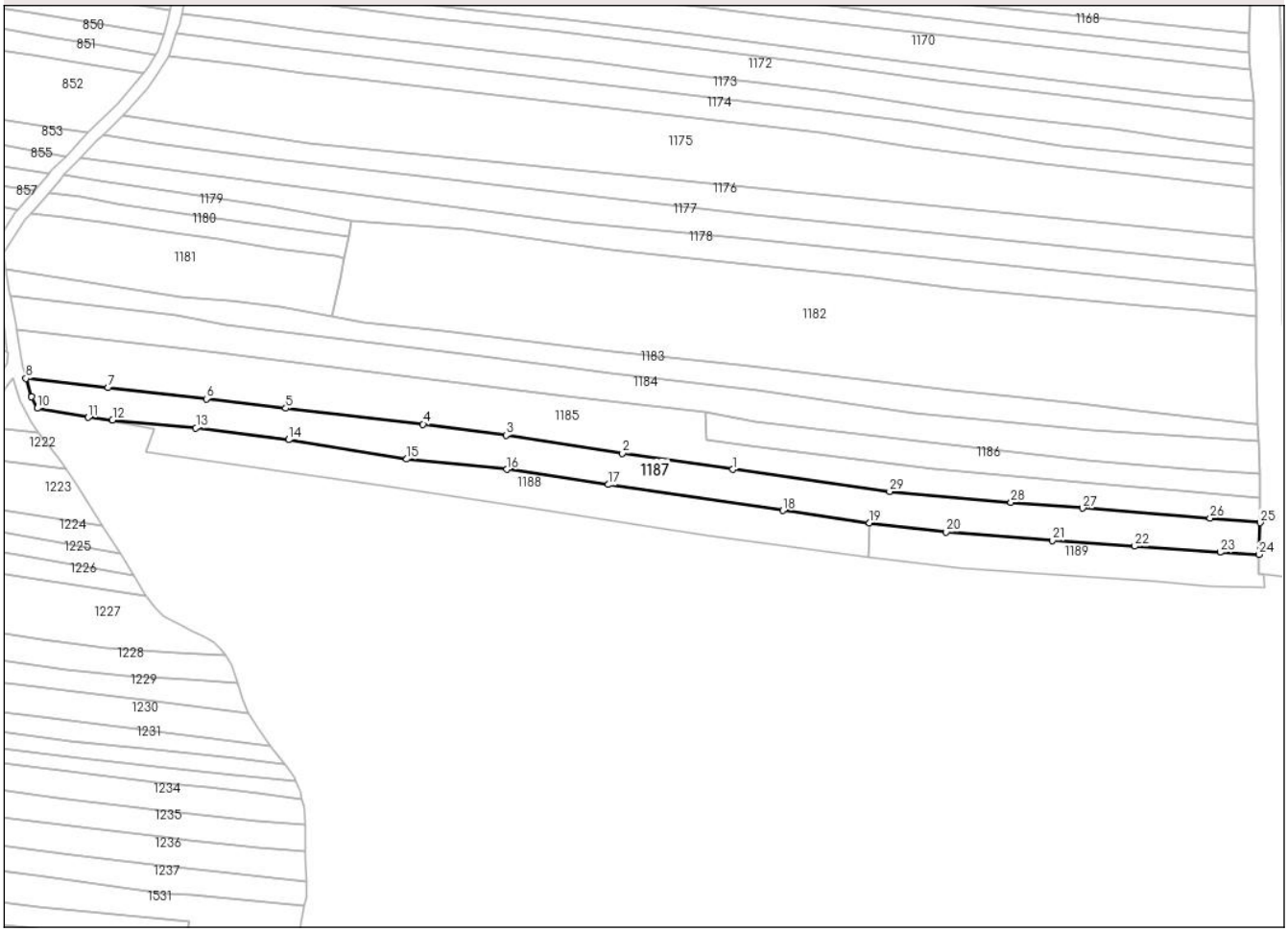

Date referitoare la teren

Crt	Categorie folosință	Intra vilan	Suprafaţa (mp)	Tarla	Parcelă	Nr. topo	Observaţii / Referinţe
1	pasune	NU	4.616	101	9263, 9264, 9265	-	

Lungime Segmente

1) Valorile lungimilor segmentelor sunt obţinute din proiecţie în plan.

Punct început	X / Y	Punct sfârşit	X / Y	Lungime segment (** (m)
1	363.436,069 405.580,433	2	363.399,07 405.585,859	37.395
3	363.360,041 405.591,851	4	363.332,236 405.595,596	28.056
5	363.286,161 405.600,926	6	363.259,518 405.604,095	26.831
7	363.226,586 405.607,831	8	363.199,011 405.610,923	27.748
9	363.200,929 405.604,747	10	363.202,816 405.600,905	4.28

Punct început	X / Y	Punct sfârşit	X / Y	Lungime segment (** (m)
2	363.399,07 405.585,859	3	363.360,041 405.591,851	39.486
4	363.332,236 405.595,596	5	363.286,161 405.600,926	46.382
6	363.259,518 405.604,095	7	363.226,586 405.607,831	33.143
8	363.199,011 405.610,923	9	363.200,929 405.604,747	6.467
10	363.202,816 405.600,905	11	363.219,926 405.597,886	17.374

Document care conține date cu caracter personal, protejat de prevederile Regulamentului (UE) nr. 679/2016 și Legii 190/2018

Punct început	X / Y	Punct sfârşit	X / Y	Lungime segment (** (m)
11	363.219,926 405.597,886	12	363.228,057 405.596,999	8.179
13	363.256,016 405.594,358	14	363.287,158 405.590,388	31.394
15	363.326,746 405.583,878	16	363.360,345 405.580,426	33.776
17	363.394,386 405.575,362	18	363.452,852 405.566,637	59.113
19	363.481,958 405.562,547	20	363.507,638 405.559,513	25.859
21	363.543,328 405.556,656	22	363.570,899 405.554,71	27.64
23	363.599,51 405.552,671	24	363.612,575 405.551,927	13.086
25	363.612,97 405.562,595	26	363.596,145 405.564,072	16.89
27	363.553,439 405.567,49	28	363.529,373 405.569,399	24.142
29	363.488,718 405.573,035	1	363.436,069 405.580,433	53.166

Punct început	X / Y	Punct sfârşit	X / Y	Lungime segment (** (m)
12	363.228,057 405.596,999	13	363.256,016 405.594,358	28.083
14	363.287,158 405.590,388	15	363.326,746 405.583,878	40.12
16	363.360,345 405.580,426	17	363.394,386 405.575,362	34.416
18	363.452,852 405.566,637	19	363.481,958 405.562,547	29.392
20	363.507,638 405.559,513	21	363.543,328 405.556,656	35.804
22	363.570,899 405.554,71	23	363.599,51 405.552,671	28.684
24	363.612,575 405.551,927	25	363.612,97 405.562,595	10.675
26	363.596,145 405.564,072	27	363.553,439 405.567,49	42.843
28	363.529,373 405.569,399	29	363.488,718 405.573,035	40.817

** Lungimile segmentelor sunt determinate în planul de proiecţie Stereo 70 şi sunt rotunjite la 1 milimetru.
*** Distanţa dintre puncte este formată din segmente cumulate ce sunt mai mici decât valoarea 1 milimetru.

Document care conține date cu caracter personal, protejat de prevederile Regulamentului (UE) nr. 679/2016 și Legii 190/2018

DATE DESPRE IMOBILUL NR. 1188

Oficiul de Cadastru şi Publicitate Imobiliară GORJ
Biroul de Cadastru şi Publicitate Imobiliară Targu Jiu

A. Partea I. Descrierea imobilului

TEREN Extravilan

Adresa: Jud. Gorj

Nr. Crt	Nr cadastral Nr. topografic	Suprafaţa* (mp)	Observaţii / Referinţe
A1		2.708	Sector cadastral:62 Teren neimprejmuit;

B. Partea II. Proprietari şi acte

Inscrieri privitoare la dreptul de proprietate şi alte drepturi reale		Referinţe
0 / 10/05/2025		
Act Administrativ nr. 2354, din 09/05/2025 emis de PRIMARIA STĂNEȘTI;		
B1	Inscrierea posesiei, drept de PROPRIETATE, dobandit prin Lege, cota actuala 1/1	A1
	1) **NEIDENTIFICAT NEIDENTIFICAT**	
/		
Act Normativ nr. 7, din 13/03/1996 emis de PARLAMENTUL ROMANIEI;		
B2	Se noteaza mentiunea de proprietar neidentificat	A1

C. Partea III. SARCINI .

Inscrieri privind dezmembramintele dreptului de proprietate, drepturi reale de garanţie şi sarcini	Referinţe
NU SUNT	

Document care conține date cu caracter personal, protejat de prevederile Regulamentului (UE) nr. 679/2016 și Legii 190/2018

Anexa Nr. 1 La Partea I

Teren

Nr cadastral	Suprafaţa (mp)*	Observaţii / Referinţe
	2.708	

* Suprafaţa este determinată in planul de proiecţie Stereo 70.

DETALII LINIARE IMOBIL

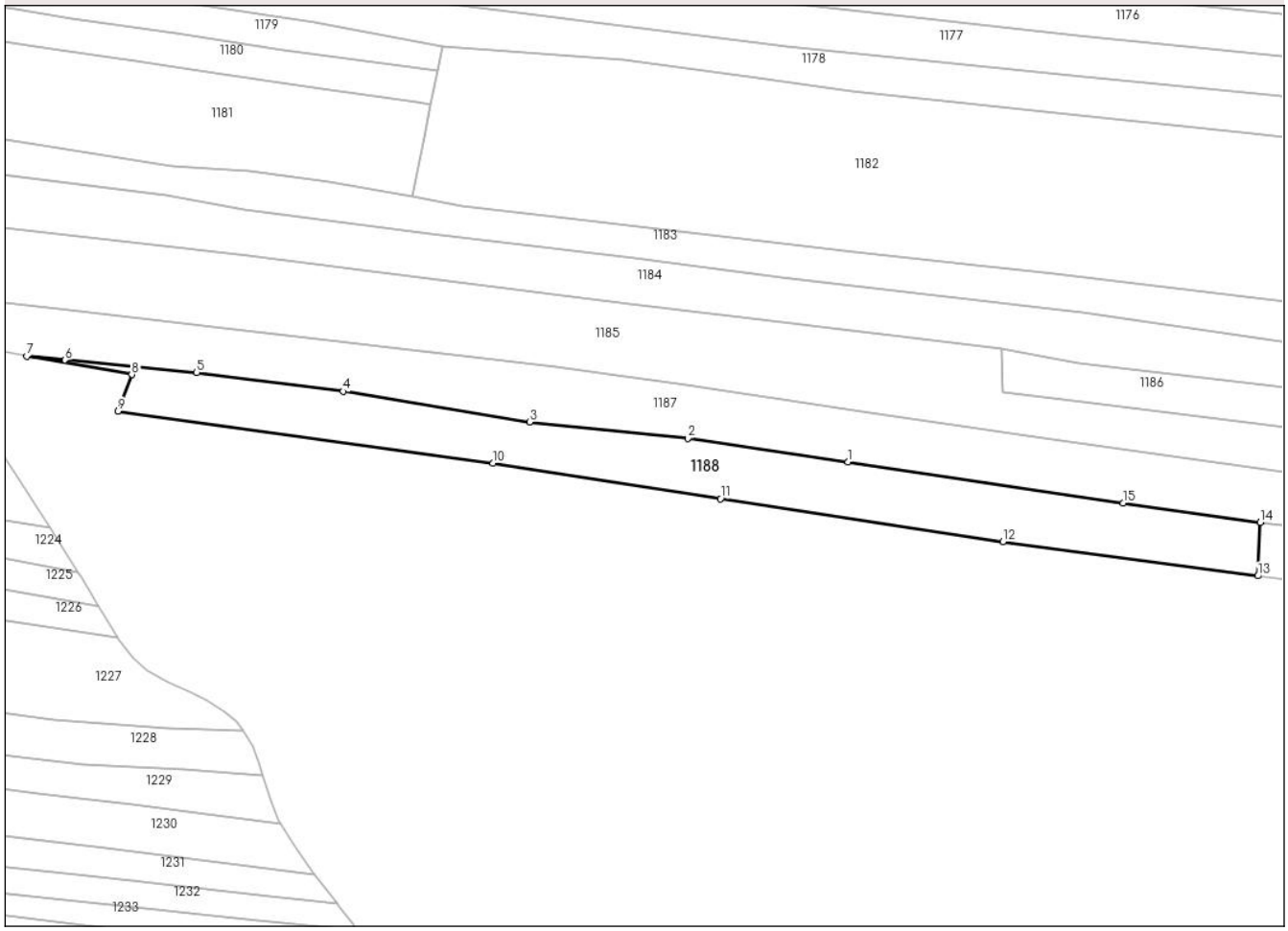

Date referitoare la teren

Crt	Categorie folosință	Intra vilan	Suprafaţa (mp)	Tarla	Parcelă	Nr. topo	Observaţii / Referinţe
1	pasune	NU	2.708	101	9262	-	

Lungime Segmente
1) Valorile lungimilor segmentelor sunt obţinute din proiecţie în plan.

Punct început	X / Y	Punct sfârşit	X / Y	Lungime segment (** (m)
1	363.394,386 405.575,362	2	363.360,345 405.580,426	34.416
2	363.360,345 405.580,426	3	363.326,746 405.583,878	33.776
3	363.326,746 405.583,878	4	363.287,158 405.590,388	40.12
4	363.287,158 405.590,388	5	363.256,016 405.594,358	31.394
5	363.256,016 405.594,358	6	363.228,057 405.596,999	28.083

Document care conține date cu caracter personal, protejat de prevederile Regulamentului (UE) nr. 679/2016 și Legii 190/2018

Punct început	X / Y	Punct sfârşit	X / Y	Lungime segment (** (m)
6	363.228,057 405.596,999	7	363.219,926 405.597,886	8.179
7	363.219,926 405.597,886	8	363.242,216 405.593,953	22.634
8	363.242,216 405.593,953	9	363.239,269 405.586,168	8.324
9	363.239,269 405.586,168	10	363.318,962 405.575,122	80.455
10	363.318,962 405.575,122	11	363.367,292 405.567,559	48.918
11	363.367,292 405.567,559	12	363.427,306 405.558,499	60.694
12	363.427,306 405.558,499	13	363.481,433 405.551,194	54.618
13	363.481,433 405.551,194	14	363.481,958 405.562,547	11.365
14	363.481,958 405.562,547	15	363.452,852 405.566,637	29.392
15	363.452,852 405.566,637	1	363.394,386 405.575,362	59.113

** Lungimile segmentelor sunt determinate în planul de proiecţie Stereo 70 şi sunt rotunjite la 1 milimetru.
*** Distanţa dintre puncte este formată din segmente cumulate ce sunt mai mici decât valoarea 1 milimetru.

Document care conține date cu caracter personal, protejat de prevederile Regulamentului (UE) nr. 679/2016 și Legii 190/2018

DATE DESPRE IMOBILUL NR. 1189

Oficiul de Cadastru şi Publicitate Imobiliară GORJ
Biroul de Cadastru şi Publicitate Imobiliară Targu Jiu

A. Partea I. Descrierea imobilului

TEREN Extravilan
Adresa: Jud. Gorj

Nr. Crt	Nr cadastral Nr. topografic	Suprafaţa* (mp)	Observaţii / Referinţe
A1		1.512	Sector cadastral:62 Teren neimprejmuit;

B. Partea II. Proprietari şi acte

Inscrieri privitoare la dreptul de proprietate şi alte drepturi reale		Referinţe
0 / 11/05/2025		
Act Normativ nr. 7, din 13/03/1996 emis de PARLAMENTUL ROMANIEI;		
B1	Intabulare, drept de PROPRIETATE, dobandit prin Lege, cota actuala 1/1	A1
	1) **NEIDENTIFICAT NEIDENTIFICAT**	
/		
Act Administrativ nr. 2354, din 09/05/2025 emis de PRIMARIA STĂNEȘTI;		
B2	Se noteaza posesia faptica in favoarea lui EFTENOIU ION	A1
	1) **EFTENOIU I. ION**	

C. Partea III. SARCINI .

Inscrieri privind dezmembramintele dreptului de proprietate, drepturi reale de garanţie şi sarcini	Referinţe
NU SUNT	

Document care conține date cu caracter personal, protejat de prevederile Regulamentului (UE) nr. 679/2016 și Legii 190/2018

Anexa Nr. 1 La Partea I

Teren

Nr cadastral	Suprafaţa (mp)*	Observaţii / Referinţe
	1.512	

* Suprafaţa este determinată in planul de proiecţie Stereo 70.

DETALII LINIARE IMOBIL

Date referitoare la teren

Crt	Categorie folosință	Intra vilan	Suprafaţa (mp)	Tarla	Parcelă	Nr. topo	Observaţii / Referinţe
1	arabil	NU	1.512	101	9261	-	

Lungime Segmente
1) Valorile lungimilor segmentelor sunt obţinute din proiecţie în plan.

Punct început	X / Y	Punct sfârşit	X / Y	Lungime segment (** (m)
1	363.612,575 405.551,927	2	363.599,51 405.552,671	13.086
2	363.599,51 405.552,671	3	363.570,899 405.554,71	28.684
3	363.570,899 405.554,71	4	363.543,328 405.556,656	27.64
4	363.543,328 405.556,656	5	363.507,638 405.559,513	35.804
5	363.507,638 405.559,513	6	363.481,958 405.562,547	25.859

Document care conține date cu caracter personal, protejat de prevederile Regulamentului (UE) nr. 679/2016 și Legii 190/2018

Punct început	X / Y	Punct sfârşit	X / Y	Lungime segment (** (m)
6	363.481,958 405.562,547	7	363.481,433 405.551,194	11.365
7	363.481,433 405.551,194	8	363.512,232 405.547,567	31.012
8	363.512,232 405.547,567	9	363.535,315 405.545,584	23.168
9	363.535,315 405.545,584	10	363.578,243 405.542,714	43.024
10	363.578,243 405.542,714	11	363.595,8 405.541,464	17.601
11	363.595,8 405.541,464	12	363.614,686 405.540,728	18.9
12	363.614,686 405.540,728	13	363.613,964 405.545,179	4.509
13	363.613,964 405.545,179	14	363.612,331 405.545,318	1.639
14	363.612,331 405.545,318	1	363.612,575 405.551,927	6.614

** Lungimile segmentelor sunt determinate în planul de proiecţie Stereo 70 şi sunt rotunjite la 1 milimetru.
*** Distanţa dintre puncte este formată din segmente cumulate ce sunt mai mici decât valoarea 1 milimetru.

Document care conține date cu caracter personal, protejat de prevederile Regulamentului (UE) nr. 679/2016 și Legii 190/2018

DATE DESPRE IMOBILUL NR. 1190

Oficiul de Cadastru şi Publicitate Imobiliară GORJ
Biroul de Cadastru şi Publicitate Imobiliară Targu Jiu

A. Partea I. Descrierea imobilului

TEREN Extravilan

Adresa: Jud. Gorj

Nr. Crt	Nr cadastral Nr. topografic	Suprafaţa* (mp)	Observaţii / Referinţe
A1		2.579	Sector cadastral:62 Teren neimprejmuit;

B. Partea II. Proprietari şi acte

Inscrieri privitoare la dreptul de proprietate şi alte drepturi reale		Referinţe
0 / 11/05/2025		
Act Normativ nr. 7, din 13/03/1996 emis de PARLAMENTUL ROMANIEI;		
B1	Intabulare, drept de PROPRIETATE, dobandit prin Lege, cota actuala 1/1	A1
	1) **NEIDENTIFICAT NEIDENTIFICAT**	
/		
Act Administrativ nr. 2354, din 09/05/2025 emis de PRIMARIA STĂNEȘTI;		
B2	Se noteaza posesia faptica in favoarea lui POPESCU IOANA	A1
	1) **POPESCU IOANA**	

C. Partea III. SARCINI .

Inscrieri privind dezmembramintele dreptului de proprietate, drepturi reale de garanţie şi sarcini	Referinţe
NU SUNT	

Anexa Nr. 1 La Partea I

Teren

Nr cadastral	Suprafaţa (mp)*	Observaţii / Referinţe
	2.579	

* Suprafaţa este determinată in planul de proiecţie Stereo 70.

DETALII LINIARE IMOBIL



Date referitoare la teren

Crt	Categorie folosință	Intra vilan	Suprafaţa (mp)	Tarla	Parcelă	Nr. topo	Observaţii / Referinţe
1	pasune	NU	2.579	101	9258, 9259, 9260	-	

Lungime Segmente

1) Valorile lungimilor segmentelor sunt obţinute din proiecţie în plan.

Punct început	X / Y	Punct sfârşit	X / Y	Lungime segment
1	363.620,417 405.654,759	2	363.620,006 405.679,353	24.597
4	363.619,462 405.743,968	5	363.618,312 405.770,915	26.972
7	363.618,205 405.824,655	8	363.616,783 405.824,792	1.429
10	363.608,994 405.818,426	11	363.609,015 405.815,068	3.358
13	363.609,099 405.801,568	14	363.608,88 405.785,704	15.866

Punct început	X / Y	Punct sfârşit	X / Y	Lungime segment
2	363.620,006 405.679,353	3	363.620,034 405.712,95	33.597
5	363.618,312 405.770,915	6	363.618,305 405.800,97	30.055
8	363.616,783 405.824,792	9	363.608,984 405.825,271	7.814
11	363.609,015 405.815,068	12	363.609,074 405.805,631	9.437
14	363.608,88 405.785,704	15	363.609,496 405.764,679	21.034

Punct început	X / Y	Punct sfârşit	X / Y	Lungime segment
3	363.620,034 405.712,95	4	363.619,462 405.743,968	31.023
6	363.618,305 405.800,97	7	363.618,205 405.824,655	23.685
9	363.608,984 405.825,271	10	363.608,994 405.818,426	6.845
12	363.609,074 405.805,631	13	363.609,099 405.801,568	4.063
15	363.609,496 405.764,679	16	363.609,511 405.764,167	0.512

Document care conține date cu caracter personal, protejat de prevederile Regulamentului (UE) nr. 679/2016 și Legii 190/2018

Punct început	X / Y	Punct sfârşit	X / Y	Lungime segment
16	363.609,511 405.764,167	17	363.609,868 405.759,736	4.445
19	363.610,016 405.746,445	20	363.609,552 405.736,302	10.154
22	363.609,148 405.720,073	23	363.609,682 405.714,342	5.756
25	363.610,726 405.697,636	26	363.610,8 405.688,818	8.818
28	363.610,811 405.682,222	29	363.610,824 405.674,804	7.418
31	363.611,013 405.658,044	32	363.611,271 405.648,835	9.213
34	363.611,567 405.638,265	35	363.611,64 405.631,572	6.693
37	363.612,044 405.597,889	38	363.612,143 405.595,632	2.259
40	363.612,868 405.579,07	41	363.612,883 405.578,724	0.346
43	363.612,995 405.563,272	44	363.612,97 405.562,595	0.677
46	363.612,331 405.545,318	47	363.613,964 405.545,179	1.639
49	363.621,394 405.573,399	50	363.621,28 405.606,824	33.425

Punct început	X / Y	Punct sfârşit	X / Y	Lungime segment
17	363.609,868 405.759,736	18	363.609,953 405.748,62	11.116
20	363.609,552 405.736,302	21	363.609,309 405.726,516	9.789
23	363.609,682 405.714,342	24	363.610,676 405.703,654	10.734
26	363.610,8 405.688,818	27	363.610,801 405.688,213	0.605
29	363.610,824 405.674,804	30	363.610,843 405.664,137	10.667
32	363.611,271 405.648,835	33	363.611,511 405.640,27	8.568
35	363.611,64 405.631,572	36	363.611,821 405.614,986	16.587
38	363.612,143 405.595,632	39	363.612,394 405.589,884	5.753
41	363.612,883 405.578,724	42	363.612,939 405.570,991	7.733
44	363.612,97 405.562,595	45	363.612,575 405.551,927	10.675
47	363.613,964 405.545,179	48	363.620,79 405.544,601	6.85
50	363.621,28 405.606,824	51	363.620,474 405.630,285	23.475

Punct început	X / Y	Punct sfârşit	X / Y	Lungime segment
18	363.609,953 405.748,62	19	363.610,016 405.746,445	2.176
21	363.609,309 405.726,516	22	363.609,148 405.720,073	6.445
24	363.610,676 405.703,654	25	363.610,726 405.697,636	6.018
27	363.610,801 405.688,213	28	363.610,811 405.682,222	5.991
30	363.610,843 405.664,137	31	363.611,013 405.658,044	6.095
33	363.611,511 405.640,27	34	363.611,567 405.638,265	2.006
36	363.611,821 405.614,986	37	363.612,044 405.597,889	17.098
39	363.612,394 405.589,884	40	363.612,868 405.579,07	10.824
42	363.612,939 405.570,991	43	363.612,995 405.563,272	7.719
45	363.612,575 405.551,927	46	363.612,331 405.545,318	6.614
48	363.620,79 405.544,601	49	363.621,394 405.573,399	28.804
51	363.620,474 405.630,285	1	363.620,417 405.654,759	24.474

**** Lungimile segmentelor sunt determinate în planul de proiecţie Stereo 70 şi sunt rotunjite la 1 milimetru.**
***** Distanţa dintre puncte este formată din segmente cumulate ce sunt mai mici decât valoarea 1 milimetru.**

Document care conține date cu caracter personal, protejat de prevederile Regulamentului (UE) nr. 679/2016 și Legii 190/2018

DATE DESPRE IMOBILUL NR. 1191

Oficiul de Cadastru şi Publicitate Imobiliară GORJ
Biroul de Cadastru şi Publicitate Imobiliară Targu Jiu

A. Partea I. Descrierea imobilului

TEREN Extravilan
Adresa: Jud. Gorj

Nr. Crt	Nr cadastral Nr. topografic	Suprafaţa* (mp)	Observaţii / Referinţe
A1		2.001	Sector cadastral:62 Teren neimprejmuit;

B. Partea II. Proprietari şi acte

Inscrieri privitoare la dreptul de proprietate şi alte drepturi reale		Referinţe
0 / 11/05/2025		
Act Normativ nr. 7, din 13/03/1996 emis de PARLAMENTUL ROMANIEI;		
B1	Intabulare, drept de PROPRIETATE, dobandit prin Lege, cota actuala 1/1	A1
	1) **NEIDENTIFICAT NEIDENTIFICAT**	
/		
Act Administrativ nr. 2354, din 09/05/2025 emis de PRIMARIA STĂNEȘTI;		
B2	Se noteaza posesia faptica in favoarea lui CERBU MARINCA	A1
	1) **CERBU P. MARINCA**	

C. Partea III. SARCINI .

Inscrieri privind dezmembramintele dreptului de proprietate, drepturi reale de garanţie şi sarcini	Referinţe
NU SUNT	

Document care conține date cu caracter personal, protejat de prevederile Regulamentului (UE) nr. 679/2016 și Legii 190/2018

Anexa Nr. 1 La Partea I

Teren

Nr cadastral	Suprafaţa (mp)*	Observaţii / Referinţe
	2.001	

* Suprafaţa este determinată in planul de proiecţie Stereo 70.

DETALII LINIARE IMOBIL

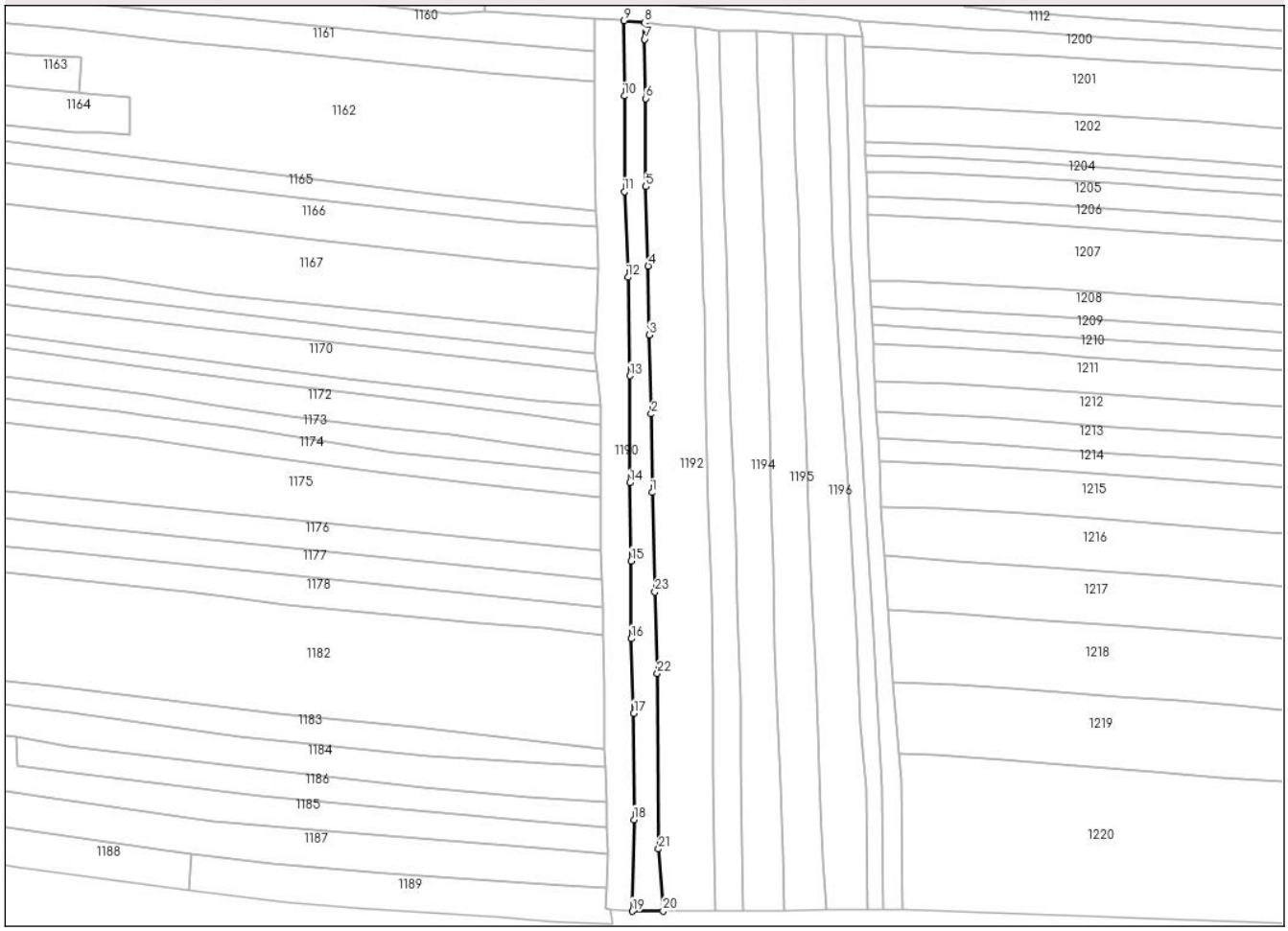

Date referitoare la teren

Crt	Categorie folosință	Intra vilan	Suprafaţa (mp)	Tarla	Parcelă	Nr. topo	Observaţii / Referinţe
1	arabil	NU	2.001	101	9255, 9257	-	

Lungime Segmente

1) Valorile lungimilor segmentelor sunt obţinute din proiecţie în plan.

Punct început	X / Y	Punct sfârşit	X / Y	Lungime segment (** (m)
1	363.627,075 405.676,275	2	363.626,793 405.700,991	24.718
3	363.626,189 405.725,815	4	363.625,805 405.747,487	21.675
5	363.625,093 405.772,494	6	363.625,07 405.800,161	27.667
7	363.624,729 405.818,813	8	363.624,624 405.824,038	5.226
9	363.618,205 405.824,655	10	363.618,305 405.800,97	23.685

Punct început	X / Y	Punct sfârşit	X / Y	Lungime segment (** (m)
2	363.626,793 405.700,991	3	363.626,189 405.725,815	24.831
4	363.625,805 405.747,487	5	363.625,093 405.772,494	25.017
6	363.625,07 405.800,161	7	363.624,729 405.818,813	18.655
8	363.624,624 405.824,038	9	363.618,205 405.824,655	6.449
10	363.618,305 405.800,97	11	363.618,312 405.770,915	30.055

Document care conține date cu caracter personal, protejat de prevederile Regulamentului (UE) nr. 679/2016 și Legii 190/2018

Punct început	X / Y	Punct sfârşit	X / Y	Lungime segment (** (m)
11	363.618,312 405.770,915	12	363.619,462 405.743,968	26.972
13	363.620,034 405.712,95	14	363.620,006 405.679,353	33.597
15	363.620,417 405.654,759	16	363.620,474 405.630,285	24.474
17	363.621,28 405.606,824	18	363.621,394 405.573,399	33.425
19	363.620,79 405.544,601	20	363.630,504 405.544,663	9.714
21	363.629,063 405.564,165	22	363.628,662 405.619,391	55.227
23	363.627,956 405.645,008	1	363.627,075 405.676,275	31.279

Punct început	X / Y	Punct sfârşit	X / Y	Lungime segment (** (m)
12	363.619,462 405.743,968	13	363.620,034 405.712,95	31.023
14	363.620,006 405.679,353	15	363.620,417 405.654,759	24.597
16	363.620,474 405.630,285	17	363.621,28 405.606,824	23.475
18	363.621,394 405.573,399	19	363.620,79 405.544,601	28.804
20	363.630,504 405.544,663	21	363.629,063 405.564,165	19.555
22	363.628,662 405.619,391	23	363.627,956 405.645,008	25.627

** Lungimile segmentelor sunt determinate în planul de proiecţie Stereo 70 şi sunt rotunjite la 1 milimetru.
*** Distanţa dintre puncte este formată din segmente cumulate ce sunt mai mici decât valoarea 1 milimetru.

Document care conține date cu caracter personal, protejat de prevederile Regulamentului (UE) nr. 679/2016 și Legii 190/2018

DATE DESPRE IMOBILUL NR. 1192

Oficiul de Cadastru şi Publicitate Imobiliară GORJ
Biroul de Cadastru şi Publicitate Imobiliară Targu Jiu

A. Partea I. Descrierea imobilului

TEREN Extravilan
Adresa: Jud. Gorj

Nr. Crt	Nr cadastral Nr. topografic	Suprafaţa* (mp)	Observaţii / Referinţe
A1		4.807	Sector cadastral:62 Teren neimprejmuit;

B. Partea II. Proprietari şi acte

Inscrieri privitoare la dreptul de proprietate şi alte drepturi reale		Referinţe
0 / 11/05/2025		
Act Normativ nr. 7, din 13/03/1996 emis de PARLAMENTUL ROMANIEI;		
B1	Intabulare, drept de PROPRIETATE, dobandit prin Lege, cota actuala 1/1	A1
	1) **NEIDENTIFICAT NEIDENTIFICAT**	
/		
Act Administrativ nr. 2354, din 09/05/2025 emis de PRIMARIA STĂNEȘTI;		
B2	Se noteaza posesia faptica in favoarea lui HORTOPAN ILEANA	A1
	1) **HORTOPAN ILEANA**	

C. Partea III. SARCINI .

Inscrieri privind dezmembramintele dreptului de proprietate, drepturi reale de garanţie şi sarcini	Referinţe
NU SUNT	

Anexa Nr. 1 La Partea I

Teren

Nr cadastral	Suprafaţa (mp)*	Observaţii / Referinţe
	4.807	

* Suprafaţa este determinată in planul de proiecţie Stereo 70.

DETALII LINIARE IMOBIL

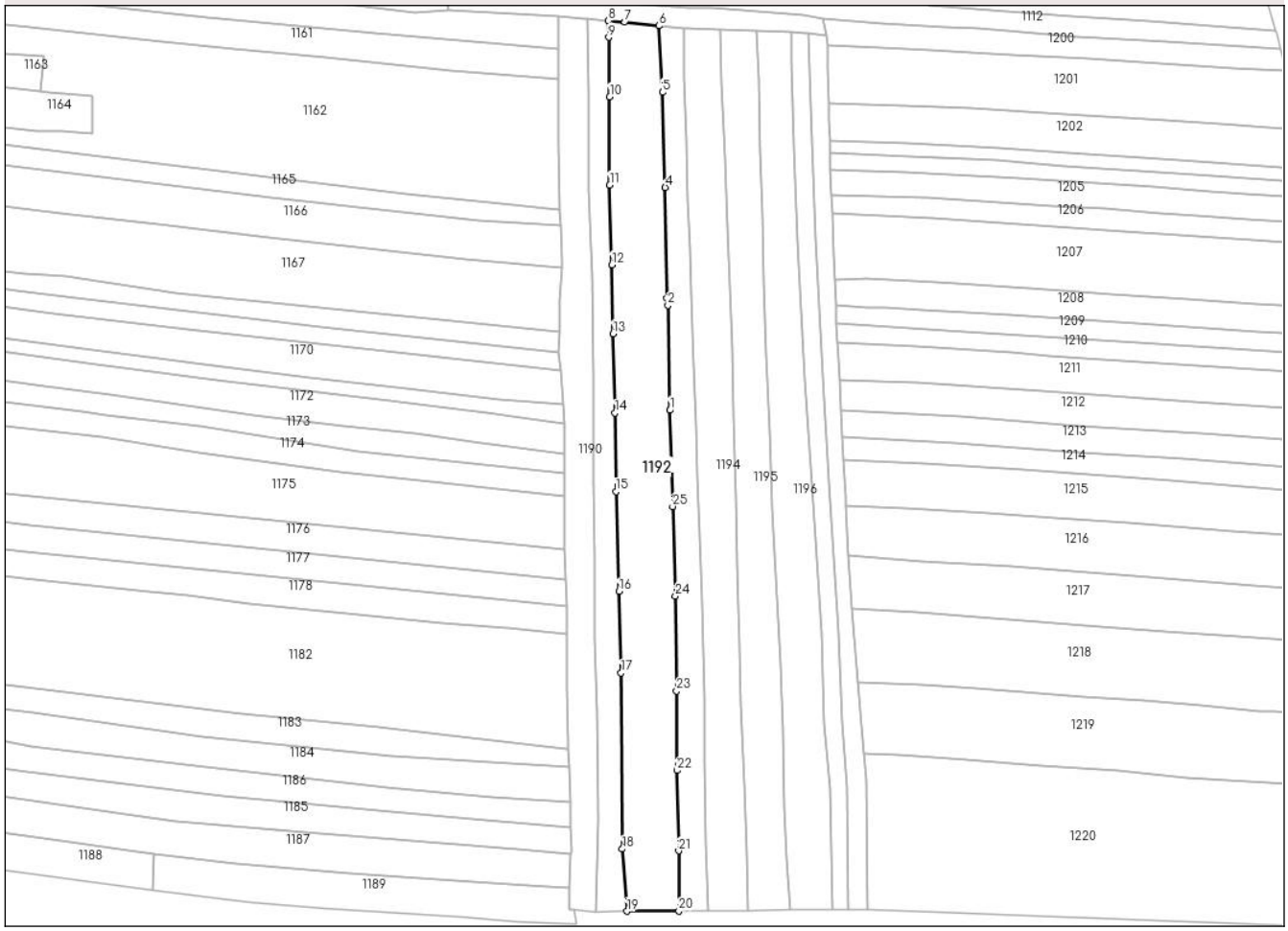

Date referitoare la teren

Crt	Categorie folosință	Intra vilan	Suprafaţa (mp)	Tarla	Parcelă	Nr. topo	Observaţii / Referinţe
1	arabil	NU	4.807	101	9253, 9254, 9256	-	

Lungime Segmente

1) Valorile lungimilor segmentelor sunt obţinute din proiecţie în plan.

Punct început	X / Y	Punct sfârşit	X / Y	Lungime segment (** (m)
1	363.644,0 405.701,808	2	363.643,389 405.734,783	32.981
3	363.643,025 405.736,977	4	363.642,498 405.771,737	34.764
5	363.641,691 405.801,588	6	363.640,541 405.822,447	20.891
7	363.629,836 405.823,536	8	363.624,624 405.824,038	5.236
9	363.624,729 405.818,813	10	363.625,07 405.800,161	18.655

Punct început	X / Y	Punct sfârşit	X / Y	Lungime segment (** (m)
2	363.643,389 405.734,783	3	363.643,025 405.736,977	2.224
4	363.642,498 405.771,737	5	363.641,691 405.801,588	29.862
6	363.640,541 405.822,447	7	363.629,836 405.823,536	10.76
8	363.624,624 405.824,038	9	363.624,729 405.818,813	5.226
10	363.625,07 405.800,161	11	363.625,093 405.772,494	27.667

Document care conține date cu caracter personal, protejat de prevederile Regulamentului (UE) nr. 679/2016 și Legii 190/2018

Punct început	X / Y	Punct sfârşit	X / Y	Lungime segment (** (m)
11	363.625,093 405.772,494	12	363.625,805 405.747,487	25.017
13	363.626,189 405.725,815	14	363.626,793 405.700,991	24.831
15	363.627,075 405.676,275	16	363.627,956 405.645,008	31.279
17	363.628,662 405.619,391	18	363.629,063 405.564,165	55.227
19	363.630,504 405.544,663	20	363.646,818 405.544,767	16.314
21	363.646,762 405.563,61	22	363.646,216 405.588,817	25.213
23	363.646,109 405.613,74	24	363.645,738 405.643,558	29.82
25	363.644,856 405.671,616	1	363.644,0 405.701,808	30.204

Punct început	X / Y	Punct sfârşit	X / Y	Lungime segment (** (m)
12	363.625,805 405.747,487	13	363.626,189 405.725,815	21.675
14	363.626,793 405.700,991	15	363.627,075 405.676,275	24.718
16	363.627,956 405.645,008	17	363.628,662 405.619,391	25.627
18	363.629,063 405.564,165	19	363.630,504 405.544,663	19.555
20	363.646,818 405.544,767	21	363.646,762 405.563,61	18.843
22	363.646,216 405.588,817	23	363.646,109 405.613,74	24.923
24	363.645,738 405.643,558	25	363.644,856 405.671,616	28.072

** Lungimile segmentelor sunt determinate în planul de proiecţie Stereo 70 şi sunt rotunjite la 1 milimetru.
*** Distanţa dintre puncte este formată din segmente cumulate ce sunt mai mici decât valoarea 1 milimetru.

Document care conține date cu caracter personal, protejat de prevederile Regulamentului (UE) nr. 679/2016 și Legii 190/2018

DATE DESPRE IMOBILUL NR. 1193

Oficiul de Cadastru şi Publicitate Imobiliară GORJ
Biroul de Cadastru şi Publicitate Imobiliară Targu Jiu

A. Partea I. Descrierea imobilului

TEREN Extravilan

Adresa: Jud. Gorj

Nr. Crt	Nr cadastral Nr. topografic	Suprafaţa* (mp)	Observaţii / Referinţe
A1		2.213	Sector cadastral:62 Teren neimprejmuit;

B. Partea II. Proprietari şi acte

Inscrieri privitoare la dreptul de proprietate şi alte drepturi reale		Referinţe
0 / 10/05/2025		
Act Administrativ nr. 2354, din 09/05/2025 emis de PRIMARIA STĂNEȘTI;		
B1	Inscrierea posesiei, drept de PROPRIETATE, dobandit prin Lege, cota actuala 1/1	A1
	1) **NEIDENTIFICAT NEIDENTIFICAT**	
/		
Act Normativ nr. 7, din 13/03/1996 emis de PARLAMENTUL ROMANIEI;		
B2	Se noteaza mentiunea de proprietar neidentificat	A1

C. Partea III. SARCINI .

Inscrieri privind dezmembramintele dreptului de proprietate, drepturi reale de garanţie şi sarcini	Referinţe
NU SUNT	

Document care conține date cu caracter personal, protejat de prevederile Regulamentului (UE) nr. 679/2016 și Legii 190/2018

Anexa Nr. 1 La Partea I

Teren

Nr cadastral	Suprafaţa (mp)*	Observaţii / Referinţe
	2.213	

* Suprafaţa este determinată in planul de proiecţie Stereo 70.

DETALII LINIARE IMOBIL

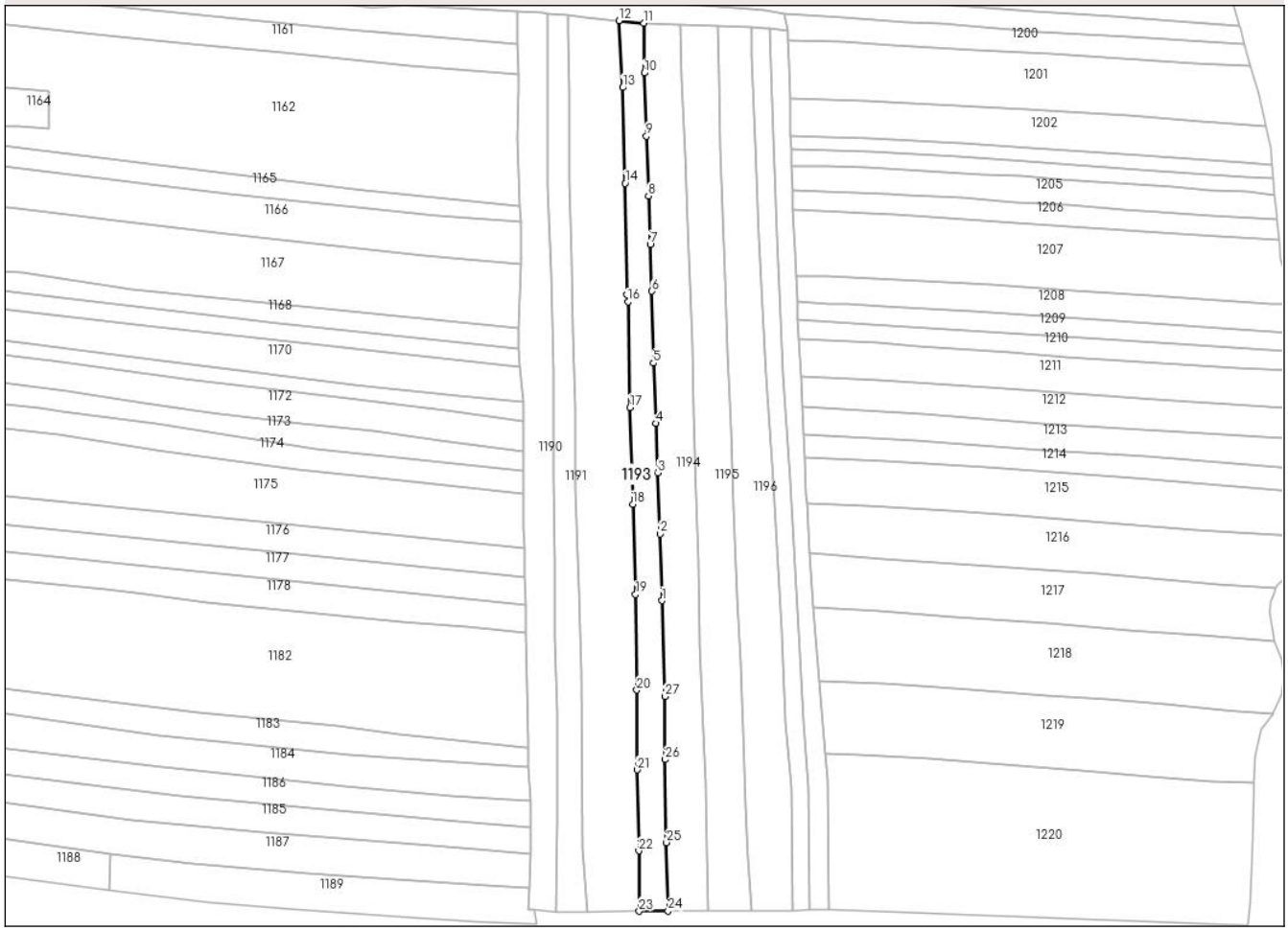

Date referitoare la teren

Crt	Categorie folosință	Intra vilan	Suprafaţa (mp)	Tarla	Parcelă	Nr. topo	Observaţii / Referinţe
1	pasune	NU	2.213	101	9252/1	-	

Lungime Segmente

1) Valorile lungimilor segmentelor sunt obţinute din proiecţie în plan.

Punct început	X / Y	Punct sfârşit	X / Y	Lungime segment (** (m)
1	363.653,951 405.641,635	2	363.653,35 405.662,424	20.798
3	363.652,705 405.681,498	4	363.652,089 405.696,905	15.419
5	363.651,28 405.715,674	6	363.650,794 405.738,123	22.454
7	363.650,303 405.752,701	8	363.649,747 405.767,802	15.111
9	363.649,101 405.786,437	10	363.648,403 405.806,13	19.705

Punct început	X / Y	Punct sfârşit	X / Y	Lungime segment (** (m)
2	363.653,35 405.662,424	3	363.652,705 405.681,498	19.085
4	363.652,089 405.696,905	5	363.651,28 405.715,674	18.786
6	363.650,794 405.738,123	7	363.650,303 405.752,701	14.586
8	363.649,747 405.767,802	9	363.649,101 405.786,437	18.646
10	363.648,403 405.806,13	11	363.648,233 405.821,665	15.536

Document care conține date cu caracter personal, protejat de prevederile Regulamentului (UE) nr. 679/2016 și Legii 190/2018

Punct început	X / Y	Punct sfârşit	X / Y	Lungime segment (** (m)
11	363.648,233 405.821,665	12	363.640,541 405.822,447	7.732
13	363.641,691 405.801,588	14	363.642,498 405.771,737	29.862
15	363.643,025 405.736,977	16	363.643,389 405.734,783	2.224
17	363.644,0 405.701,808	18	363.644,855 405.671,616	30.204
19	363.645,738 405.643,558	20	363.646,109 405.613,74	29.82
21	363.646,216 405.588,816	22	363.646,762 405.563,61	25.212
23	363.646,818 405.544,767	24	363.655,885 405.544,825	9.067
25	363.655,357 405.566,149	26	363.654,992 405.592,055	25.909
27	363.654,884 405.611,701	1	363.653,951 405.641,635	29.949

Punct început	X / Y	Punct sfârşit	X / Y	Lungime segment (** (m)
12	363.640,541 405.822,447	13	363.641,691 405.801,588	20.891
14	363.642,498 405.771,737	15	363.643,025 405.736,977	34.764
16	363.643,389 405.734,783	17	363.644,0 405.701,808	32.981
18	363.644,855 405.671,616	19	363.645,738 405.643,558	28.072
20	363.646,109 405.613,74	21	363.646,216 405.588,816	24.924
22	363.646,762 405.563,61	23	363.646,818 405.544,767	18.843
24	363.655,885 405.544,825	25	363.655,357 405.566,149	21.331
26	363.654,992 405.592,055	27	363.654,884 405.611,701	19.646

** Lungimile segmentelor sunt determinate în planul de proiecţie Stereo 70 şi sunt rotunjite la 1 milimetru.
*** Distanţa dintre puncte este formată din segmente cumulate ce sunt mai mici decât valoarea 1 milimetru.

Document care conține date cu caracter personal, protejat de prevederile Regulamentului (UE) nr. 679/2016 și Legii 190/2018

DATE DESPRE IMOBILUL NR. 1194

Oficiul de Cadastru şi Publicitate Imobiliară GORJ
Biroul de Cadastru şi Publicitate Imobiliară Targu Jiu

A. Partea I. Descrierea imobilului

TEREN Extravilan
Adresa: Jud. Gorj

Nr. Crt	Nr cadastral Nr. topografic	Suprafaţa* (mp)	Observaţii / Referinţe
A1		3.307	Sector cadastral:62 Teren neimprejmuit;

B. Partea II. Proprietari şi acte

Inscrieri privitoare la dreptul de proprietate şi alte drepturi reale		Referinţe
0 / 11/05/2025		
Act Normativ nr. 7, din 13/03/1996 emis de PARLAMENTUL ROMANIEI;		
B1	Intabulare, drept de PROPRIETATE, dobandit prin Lege, cota actuala 1/1	A1
	1) **NEIDENTIFICAT NEIDENTIFICAT**	
/		
Act Administrativ nr. 2354, din 09/05/2025 emis de PRIMARIA STĂNEȘTI;		
B2	Se noteaza posesia faptica in favoarea lui ROMAN AUREL	A1
	1) **ROMAN AUREL**	

C. Partea III. SARCINI .

Inscrieri privind dezmembramintele dreptului de proprietate, drepturi reale de garanţie şi sarcini	Referinţe
NU SUNT	

Document care conține date cu caracter personal, protejat de prevederile Regulamentului (UE) nr. 679/2016 și Legii 190/2018

Anexa Nr. 1 La Partea I

Teren

Nr cadastral	Suprafaţa (mp)*	Observaţii / Referinţe
	3.307	

* Suprafaţa este determinată in planul de proiecţie Stereo 70.

DETALII LINIARE IMOBIL

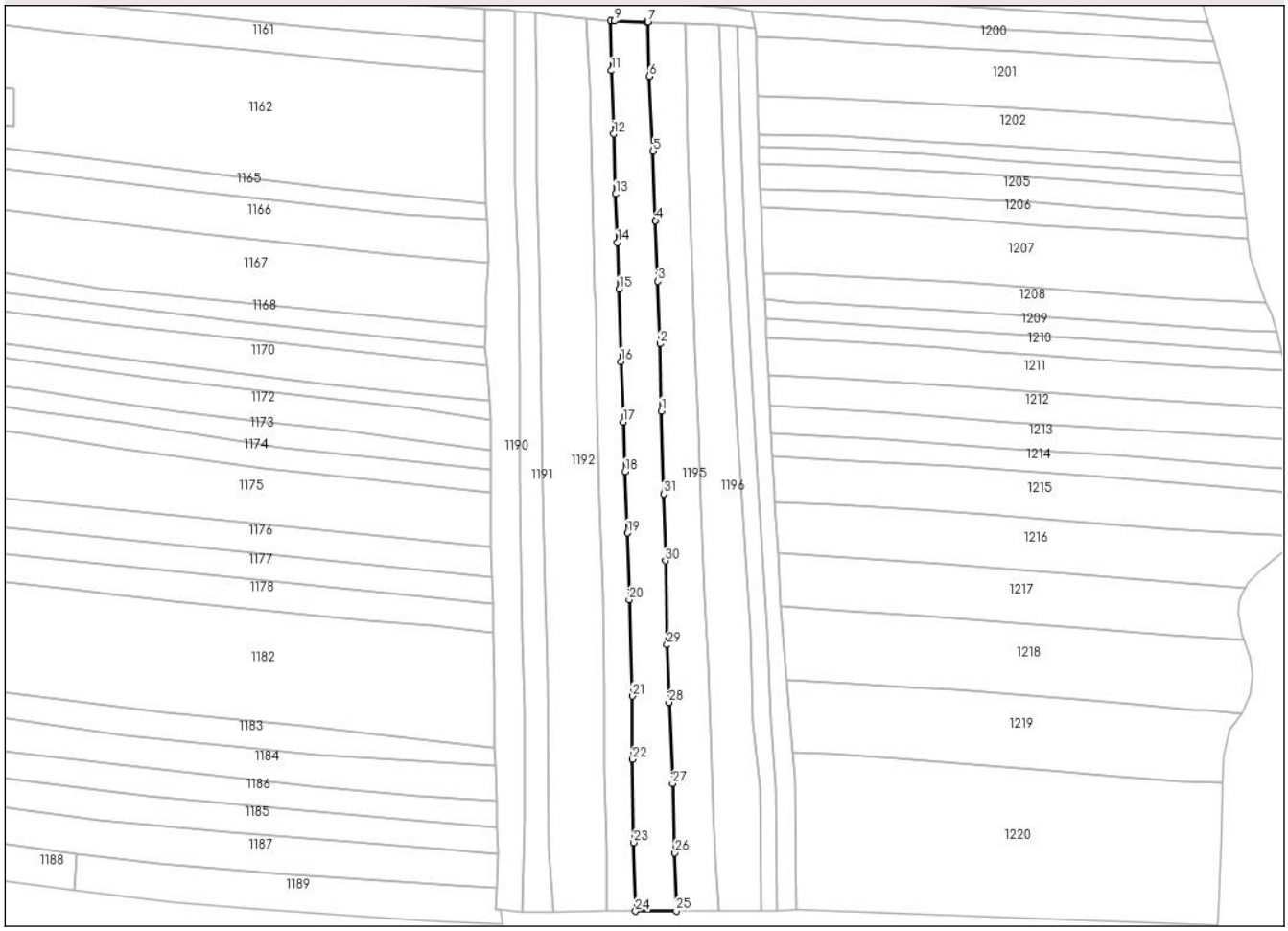

Date referitoare la teren

Crt	Categorie folosință	Intra vilan	Suprafaţa (mp)	Tarla	Parcelă	Nr. topo	Observaţii / Referinţe
1	arabil	NU	3.307	101	9251/1, 9252/2	-	

Lungime Segmente

1) Valorile lungimilor segmentelor sunt obţinute din proiecţie în plan.

Punct început	X / Y	Punct sfârşit	X / Y	Lungime segment (** (m)
1	363.663,959 405.700,335	2	363.663,471 405.721,22	20.891
3	363.662,846 405.740,617	4	363.662,114 405.759,521	18.918
5	363.661,387 405.781,113	6	363.660,229 405.804,38	23.296
7	363.659,767 405.821,332	8	363.659,45 405.821,346	0.317
9	363.649,373 405.821,549	10	363.648,233 405.821,665	1.146

Punct început	X / Y	Punct sfârşit	X / Y	Lungime segment (** (m)
2	363.663,471 405.721,22	3	363.662,846 405.740,617	19.407
4	363.662,114 405.759,521	5	363.661,387 405.781,113	21.604
6	363.660,229 405.804,38	7	363.659,767 405.821,332	16.958
8	363.659,45 405.821,346	9	363.649,373 405.821,549	10.079
10	363.648,233 405.821,665	11	363.648,403 405.806,13	15.536

Document care conține date cu caracter personal, protejat de prevederile Regulamentului (UE) nr. 679/2016 și Legii 190/2018

Punct început	X / Y	Punct sfârşit	X / Y	Lungime segment (** (m)
11	363.648,403 405.806,13	12	363.649,101 405.786,437	19.705
13	363.649,747 405.767,802	14	363.650,303 405.752,701	15.111
15	363.650,794 405.738,122	16	363.651,28 405.715,674	22.453
17	363.652,089 405.696,905	18	363.652,705 405.681,498	15.419
19	363.653,35 405.662,424	20	363.653,951 405.641,635	20.798
21	363.654,884 405.611,701	22	363.654,992 405.592,055	19.646
23	363.655,357 405.566,149	24	363.655,885 405.544,825	21.331
25	363.668,559 405.544,906	26	363.668,156 405.562,896	17.995
27	363.667,444 405.584,549	28	363.666,315 405.609,773	25.249
29	363.665,682 405.627,639	30	363.665,191 405.653,751	26.117
31	363.664,598 405.674,577	1	363.663,959 405.700,335	25.766

Punct început	X / Y	Punct sfârşit	X / Y	Lungime segment (** (m)
12	363.649,101 405.786,437	13	363.649,747 405.767,802	18.646
14	363.650,303 405.752,701	15	363.650,794 405.738,122	14.587
16	363.651,28 405.715,674	17	363.652,089 405.696,905	18.786
18	363.652,705 405.681,498	19	363.653,35 405.662,424	19.085
20	363.653,951 405.641,635	21	363.654,884 405.611,701	29.949
22	363.654,992 405.592,055	23	363.655,357 405.566,149	25.909
24	363.655,885 405.544,825	25	363.668,559 405.544,906	12.674
26	363.668,156 405.562,896	27	363.667,444 405.584,549	21.665
28	363.666,315 405.609,773	29	363.665,682 405.627,639	17.877
30	363.665,191 405.653,751	31	363.664,598 405.674,577	20.834

** Lungimile segmentelor sunt determinate în planul de proiecţie Stereo 70 şi sunt rotunjite la 1 milimetru.
*** Distanţa dintre puncte este formată din segmente cumulate ce sunt mai mici decât valoarea 1 milimetru.

Document care conține date cu caracter personal, protejat de prevederile Regulamentului (UE) nr. 679/2016 și Legii 190/2018

DATE DESPRE IMOBILUL NR. 1195

Oficiul de Cadastru şi Publicitate Imobiliară GORJ
Biroul de Cadastru şi Publicitate Imobiliară Targu Jiu

A. Partea I. Descrierea imobilului

TEREN Extravilan
Adresa: Jud. Gorj

Nr. Crt	Nr cadastral Nr. topografic	Suprafaţa* (mp)	Observaţii / Referinţe
A1		3.238	Sector cadastral:62 Teren neimprejmuit;

B. Partea II. Proprietari şi acte

Inscrieri privitoare la dreptul de proprietate şi alte drepturi reale		Referinţe
0 / 11/05/2025		
Act Normativ nr. 7, din 13/03/1996 emis de PARLAMENTUL ROMANIEI;		
B1	Intabulare, drept de PROPRIETATE, dobandit prin Lege, cota actuala 1/1	A1
	1) **NEIDENTIFICAT NEIDENTIFICAT**	
/		
Act Administrativ nr. 2354, din 09/05/2025 emis de PRIMARIA STĂNEȘTI;		
B2	Se noteaza posesia faptica in favoarea lui SULEA MINODORA	A1
	1) **SULEA MINODORA**	

C. Partea III. SARCINI .

Inscrieri privind dezmembramintele dreptului de proprietate, drepturi reale de garanţie şi sarcini	Referinţe
NU SUNT	

Anexa Nr. 1 La Partea I

Teren

Nr cadastral	Suprafaţa (mp)*	Observaţii / Referinţe
	3.238	

* Suprafaţa este determinată in planul de proiecţie Stereo 70.

DETALII LINIARE IMOBIL

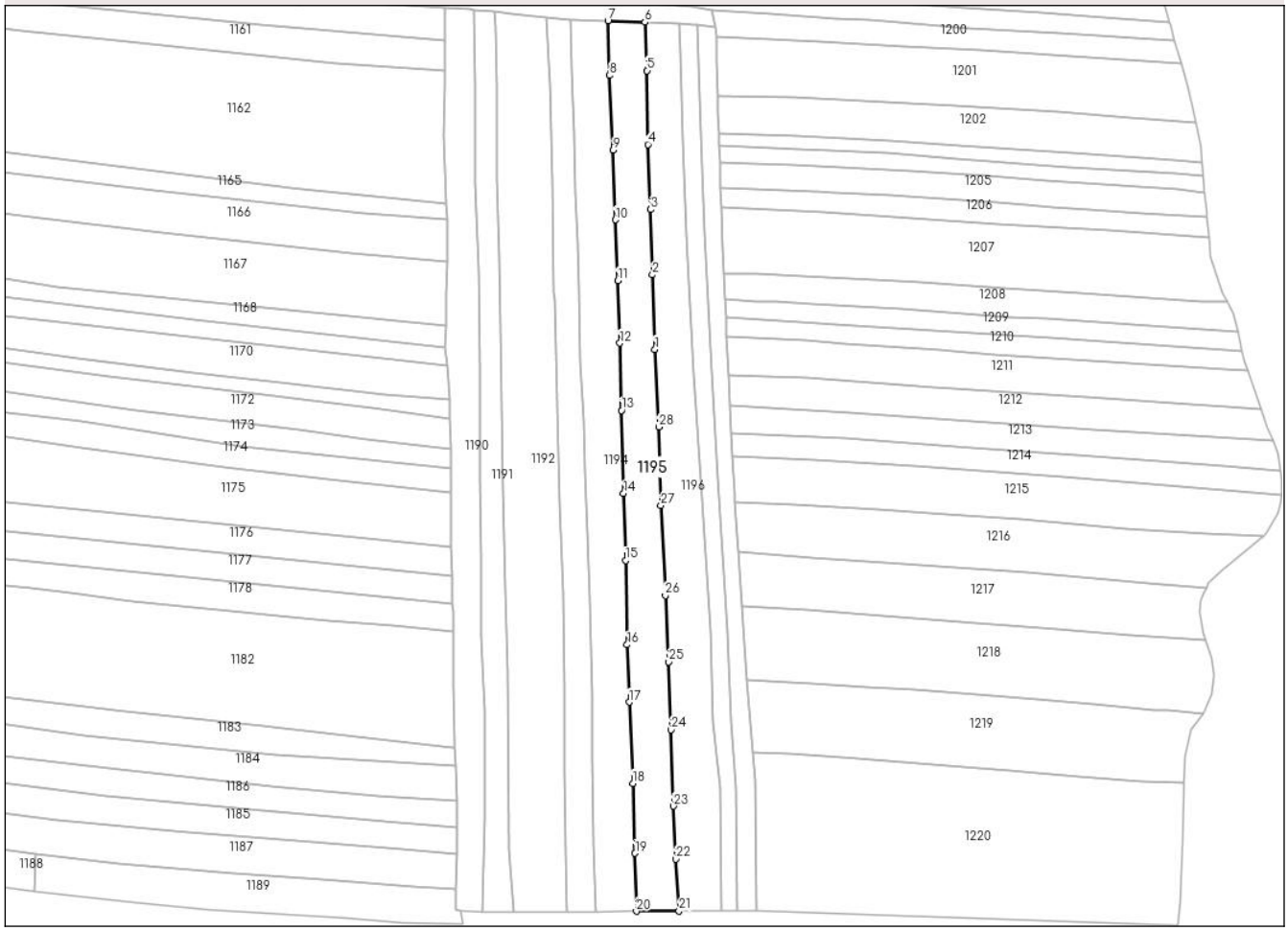

Date referitoare la teren

Crt	Categorie folosință	Intra vilan	Suprafaţa (mp)	Tarla	Parcelă	Nr. topo	Observaţii / Referinţe
1	arabil	NU	3.238	101	9250/1, 9251/2	-	

Lungime Segmente

1) Valorile lungimilor segmentelor sunt obţinute din proiecţie în plan.

Punct început	X / Y	Punct sfârşit	X / Y	Lungime segment (** (m)
1	363.674,296 405.719,317	2	363.673,549 405.742,453	23.148
3	363.673,018 405.762,718	4	363.672,146 405.782,917	20.218
5	363.671,852 405.805,804	6	363.671,282 405.820,831	15.038
7	363.659,767 405.821,332	8	363.660,229 405.804,38	16.958
9	363.661,387 405.781,113	10	363.662,114 405.759,521	21.604

Punct început	X / Y	Punct sfârşit	X / Y	Lungime segment (** (m)
2	363.673,549 405.742,453	3	363.673,018 405.762,718	20.272
4	363.672,146 405.782,917	5	363.671,852 405.805,804	22.889
6	363.671,282 405.820,831	7	363.659,767 405.821,332	11.526
8	363.660,229 405.804,38	9	363.661,387 405.781,113	23.296
10	363.662,114 405.759,521	11	363.662,846 405.740,617	18.918

Document care conține date cu caracter personal, protejat de prevederile Regulamentului (UE) nr. 679/2016 și Legii 190/2018

Punct început	X / Y	Punct sfârşit	X / Y	Lungime segment (** (m)
11	363.662,846 405.740,617	12	363.663,471 405.721,22	19.407
13	363.663,959 405.700,335	14	363.664,598 405.674,577	25.766
15	363.665,191 405.653,751	16	363.665,682 405.627,639	26.117
17	363.666,315 405.609,773	18	363.667,444 405.584,549	25.249
19	363.668,156 405.562,896	20	363.668,559 405.544,906	17.995
21	363.681,814 405.544,99	22	363.680,775 405.561,07	16.114
23	363.680,072 405.577,512	24	363.679,377 405.601,205	23.703
25	363.678,624 405.622,318	26	363.677,546 405.642,884	20.594
27	363.676,186 405.670,915	28	363.675,519 405.695,25	24.344

Punct început	X / Y	Punct sfârşit	X / Y	Lungime segment (** (m)
12	363.663,471 405.721,22	13	363.663,959 405.700,335	20.891
14	363.664,598 405.674,577	15	363.665,191 405.653,751	20.834
16	363.665,682 405.627,639	17	363.666,315 405.609,773	17.877
18	363.667,444 405.584,549	19	363.668,156 405.562,896	21.665
20	363.668,559 405.544,906	21	363.681,814 405.544,99	13.255
22	363.680,775 405.561,07	23	363.680,072 405.577,512	16.457
24	363.679,377 405.601,205	25	363.678,624 405.622,318	21.126
26	363.677,546 405.642,884	27	363.676,186 405.670,915	28.064
28	363.675,519 405.695,25	1	363.674,296 405.719,317	24.098

** Lungimile segmentelor sunt determinate în planul de proiecţie Stereo 70 şi sunt rotunjite la 1 milimetru.
*** Distanţa dintre puncte este formată din segmente cumulate ce sunt mai mici decât valoarea 1 milimetru.

Document care conține date cu caracter personal, protejat de prevederile Regulamentului (UE) nr. 679/2016 și Legii 190/2018

DATE DESPRE IMOBILUL NR. 1196

Oficiul de Cadastru şi Publicitate Imobiliară GORJ
Biroul de Cadastru şi Publicitate Imobiliară Targu Jiu

A. Partea I. Descrierea imobilului

TEREN Extravilan

Adresa: Jud. Gorj

Nr. Crt	Nr cadastral Nr. topografic	Suprafaţa* (mp)	Observaţii / Referinţe
A1		3.396	Sector cadastral:62 Teren neimprejmuit;

B. Partea II. Proprietari şi acte

Inscrieri privitoare la dreptul de proprietate şi alte drepturi reale		Referinţe
0 / 11/05/2025		
Act Normativ nr. 7, din 13/03/1996 emis de PARLAMENTUL ROMANIEI;		
B1	Intabulare, drept de PROPRIETATE, dobandit prin Lege, cota actuala 1/1	A1
	1) **NEIDENTIFICAT NEIDENTIFICAT**	
/		
Act Administrativ nr. 2354, din 09/05/2025 emis de PRIMARIA STĂNEȘTI;		
B2	Se noteaza posesia faptica in favoarea lui DIJMĂRESCU VASILE	A1
	1) **DIJMĂRESCU VASILE**	

C. Partea III. SARCINI .

Inscrieri privind dezmembramintele dreptului de proprietate, drepturi reale de garanţie şi sarcini	Referinţe
NU SUNT	

Document care conține date cu caracter personal, protejat de prevederile Regulamentului (UE) nr. 679/2016 și Legii 190/2018

Anexa Nr. 1 La Partea I

Teren

Nr cadastral	Suprafaţa (mp)*	Observaţii / Referinţe
	3.396	

* Suprafaţa este determinată in planul de proiecţie Stereo 70.

DETALII LINIARE IMOBIL

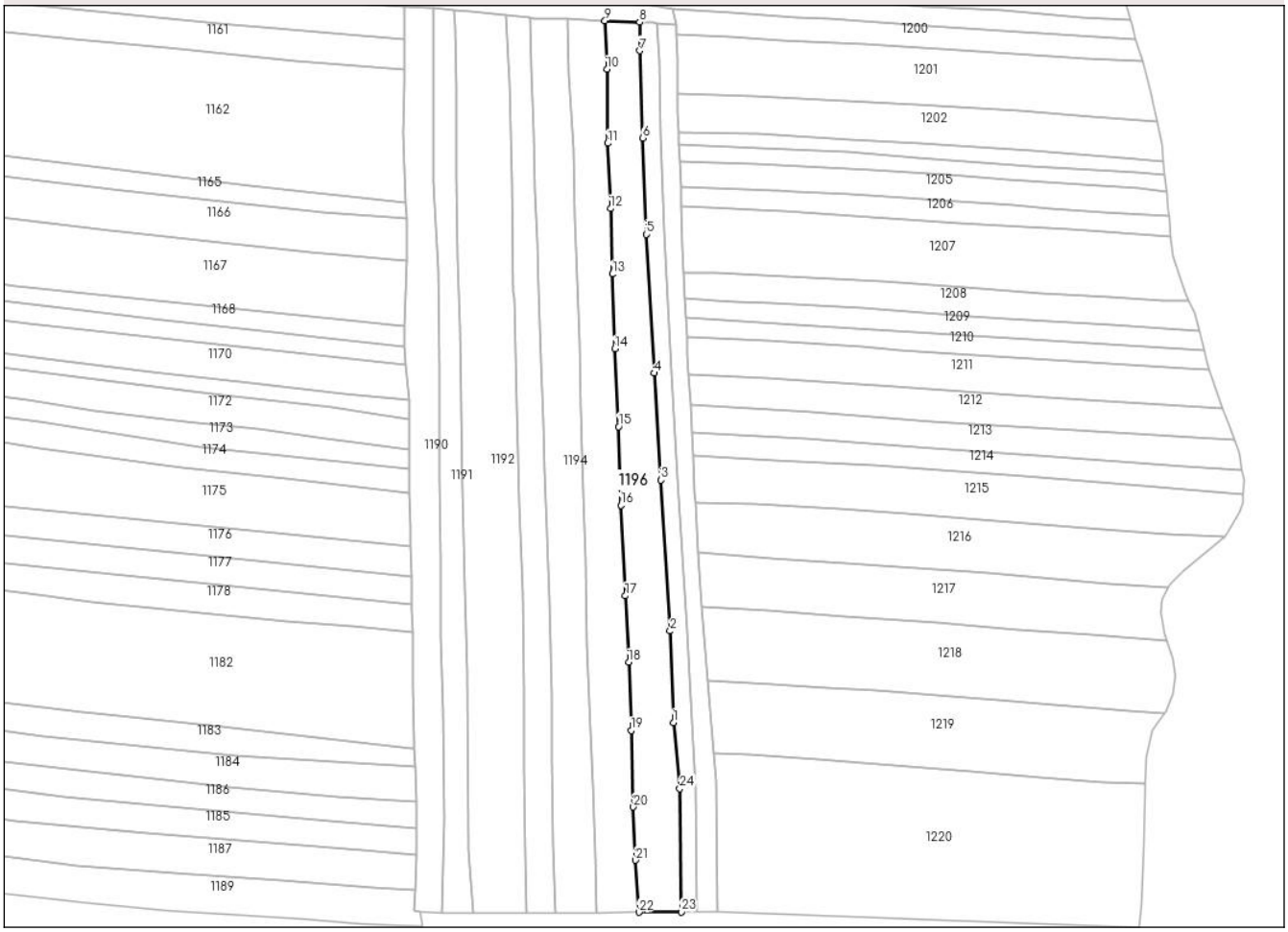

Date referitoare la teren

Crt	Categorie folosință	Intra vilan	Suprafaţa (mp)	Tarla	Parcelă	Nr. topo	Observaţii / Referinţe
1	arabil	NU	3.396	101	9249/1, 9250/2	-	

Lungime Segmente

1) Valorile lungimilor segmentelor sunt obţinute din proiecţie în plan.

Punct început	X / Y	Punct sfârşit	X / Y	Lungime segment (** (m)
1	363.692,505 405.603,662	2	363.691,482 405.631,991	28.347
3	363.688,63 405.678,712	4	363.686,508 405.711,776	33.132
5	363.684,016 405.754,746	6	363.682,921 405.784,548	29.822
7	363.682,094 405.811,544	8	363.682,006 405.820,364	8.82
9	363.671,282 405.820,831	10	363.671,852 405.805,804	15.038

Punct început	X / Y	Punct sfârşit	X / Y	Lungime segment (** (m)
2	363.691,482 405.631,991	3	363.688,63 405.678,712	46.808
4	363.686,508 405.711,776	5	363.684,016 405.754,746	43.042
6	363.682,921 405.784,548	7	363.682,094 405.811,544	27.009
8	363.682,006 405.820,364	9	363.671,282 405.820,831	10.734
10	363.671,852 405.805,804	11	363.672,146 405.782,917	22.889

Document care conține date cu caracter personal, protejat de prevederile Regulamentului (UE) nr. 679/2016 și Legii 190/2018

Punct început	X / Y	Punct sfârşit	X / Y	Lungime segment (** (m)
11	363.672,146 405.782,917	12	363.673,018 405.762,718	20.218
13	363.673,549 405.742,453	14	363.674,296 405.719,317	23.148
15	363.675,519 405.695,25	16	363.676,186 405.670,915	24.344
17	363.677,546 405.642,884	18	363.678,624 405.622,318	20.594
19	363.679,377 405.601,205	20	363.680,072 405.577,512	23.703
21	363.680,775 405.561,07	22	363.681,814 405.544,99	16.114
23	363.694,87 405.545,074	24	363.694,468 405.583,188	38.116

Punct început	X / Y	Punct sfârşit	X / Y	Lungime segment (** (m)
12	363.673,018 405.762,718	13	363.673,549 405.742,453	20.272
14	363.674,296 405.719,317	15	363.675,519 405.695,25	24.098
16	363.676,186 405.670,915	17	363.677,546 405.642,884	28.064
18	363.678,624 405.622,318	19	363.679,377 405.601,205	21.126
20	363.680,072 405.577,512	21	363.680,775 405.561,07	16.457
22	363.681,814 405.544,99	23	363.694,87 405.545,074	13.056
24	363.694,468 405.583,188	1	363.692,505 405.603,662	20.568

** Lungimile segmentelor sunt determinate în planul de proiecţie Stereo 70 şi sunt rotunjite la 1 milimetru.
*** Distanţa dintre puncte este formată din segmente cumulate ce sunt mai mici decât valoarea 1 milimetru.

Document care conține date cu caracter personal, protejat de prevederile Regulamentului (UE) nr. 679/2016 și Legii 190/2018

DATE DESPRE IMOBILUL NR. 1197

Oficiul de Cadastru şi Publicitate Imobiliară GORJ
Biroul de Cadastru şi Publicitate Imobiliară Targu Jiu

A. Partea I. Descrierea imobilului

TEREN Extravilan

Adresa: Jud. Gorj

Nr. Crt	Nr cadastral Nr. topografic	Suprafaţa* (mp)	Observaţii / Referinţe
A1		1.495	Sector cadastral:62 Teren neimprejmuit;

B. Partea II. Proprietari şi acte

Inscrieri privitoare la dreptul de proprietate şi alte drepturi reale		Referinţe
0 / 11/05/2025		
Act Normativ nr. 7, din 13/03/1996 emis de PARLAMENTUL ROMANIEI;		
B1	Intabulare, drept de PROPRIETATE, dobandit prin Lege, cota actuala 1/1	A1
	1) **NEIDENTIFICAT NEIDENTIFICAT**	
/		
Act Administrativ nr. 2354, din 09/05/2025 emis de PRIMARIA STĂNEȘTI;		
B2	Se noteaza posesia faptica in favoarea lui BUȚU GHEORGHE	A1
	1) **BUȚU S. GHEORGHE**	

C. Partea III. SARCINI .

Inscrieri privind dezmembramintele dreptului de proprietate, drepturi reale de garanţie şi sarcini	Referinţe
NU SUNT	

Document care conține date cu caracter personal, protejat de prevederile Regulamentului (UE) nr. 679/2016 și Legii 190/2018

Anexa Nr. 1 La Partea I

Teren

Nr cadastral	Suprafaţa (mp)*	Observaţii / Referinţe
	1.495	

* Suprafaţa este determinată in planul de proiecţie Stereo 70.

DETALII LINIARE IMOBIL

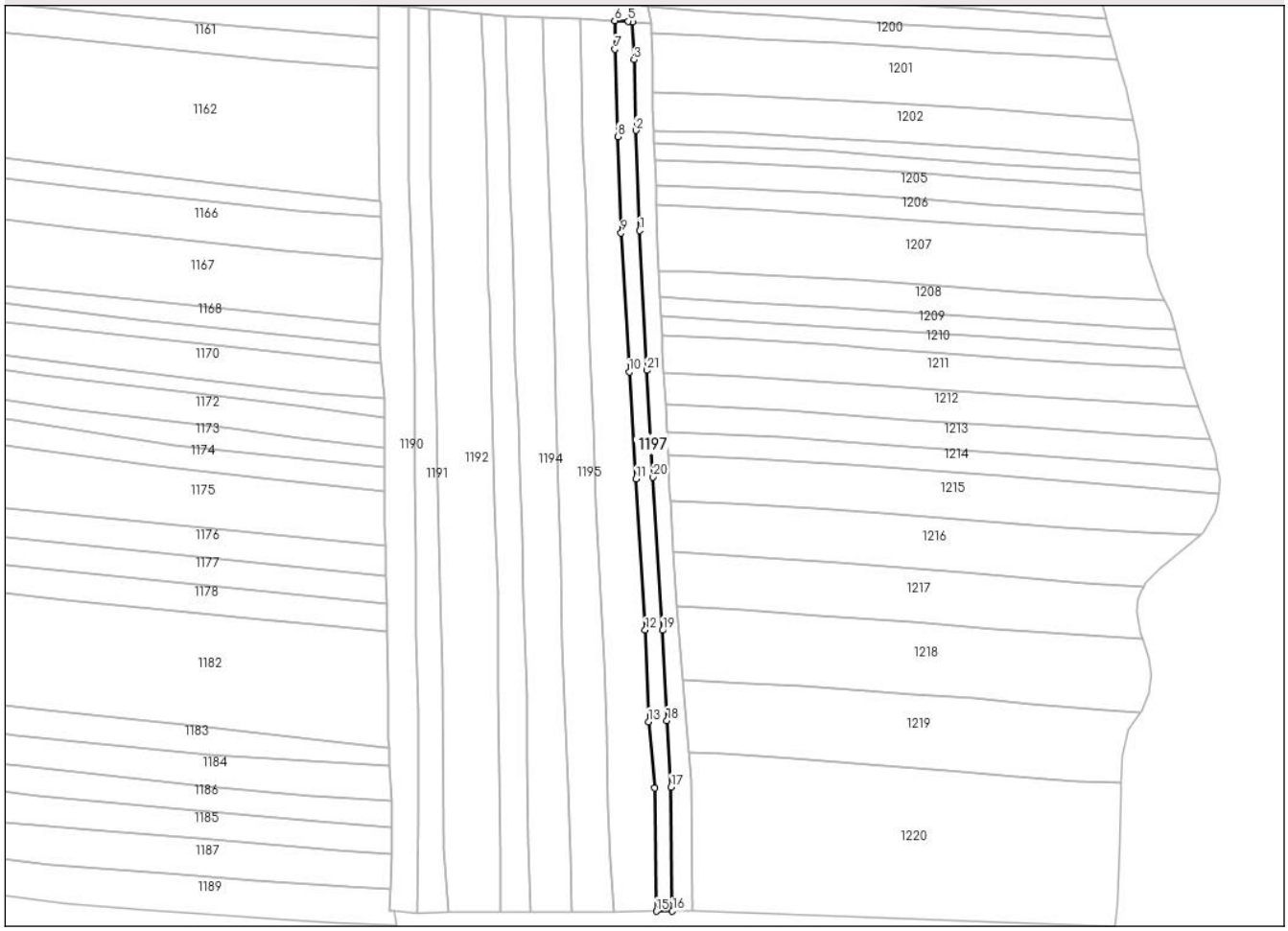

Date referitoare la teren

Crt	Categorie folosință	Intra vilan	Suprafaţa (mp)	Tarla	Parcelă	Nr. topo	Observaţii / Referinţe
1	arabil	NU	1.495	101	9249/2	-	

Lungime Segmente

1) Valorile lungimilor segmentelor sunt obţinute din proiecţie în plan.

Punct început	X / Y	Punct sfârşit	X / Y	Lungime segment (** (m)
1	363.689,704 405.755,468	2	363.688,607 405.786,438	30.989
3	363.688,033 405.808,28	4	363.687,562 405.820,038	11.767
5	363.686,234 405.820,18	6	363.682,006 405.820,364	4.232
7	363.682,094 405.811,544	8	363.682,921 405.784,548	27.009
9	363.684,016 405.754,746	10	363.686,508 405.711,776	43.042

Punct început	X / Y	Punct sfârşit	X / Y	Lungime segment (** (m)
2	363.688,607 405.786,438	3	363.688,033 405.808,28	21.85
4	363.687,562 405.820,038	5	363.686,234 405.820,18	1.336
6	363.682,006 405.820,364	7	363.682,094 405.811,544	8.82
8	363.682,921 405.784,548	9	363.684,016 405.754,746	29.822
10	363.686,508 405.711,776	11	363.688,63 405.678,712	33.132

Document care conține date cu caracter personal, protejat de prevederile Regulamentului (UE) nr. 679/2016 și Legii 190/2018

Punct început	X / Y	Punct sfârşit	X / Y	Lungime segment (** (m)
11	363.688,63 405.678,712	12	363.691,482 405.631,991	46.808
13	363.692,505 405.603,661	14	363.694,468 405.583,188	20.567
15	363.694,87 405.545,074	16	363.699,869 405.545,106	4.999
17	363.699,465 405.583,453	18	363.698,161 405.604,016	20.604
19	363.696,779 405.631,9	20	363.693,895 405.679,246	47.434
21	363.691,887 405.712,266	1	363.689,704 405.755,468	43.257

Punct început	X / Y	Punct sfârşit	X / Y	Lungime segment (** (m)
12	363.691,482 405.631,991	13	363.692,505 405.603,661	28.348
14	363.694,468 405.583,188	15	363.694,87 405.545,074	38.116
16	363.699,869 405.545,106	17	363.699,465 405.583,453	38.349
18	363.698,161 405.604,016	19	363.696,779 405.631,9	27.918
20	363.693,895 405.679,246	21	363.691,887 405.712,266	33.081

** Lungimile segmentelor sunt determinate în planul de proiecţie Stereo 70 şi sunt rotunjite la 1 milimetru.
*** Distanţa dintre puncte este formată din segmente cumulate ce sunt mai mici decât valoarea 1 milimetru.

Document care conține date cu caracter personal, protejat de prevederile Regulamentului (UE) nr. 679/2016 și Legii 190/2018

DATE DESPRE IMOBILUL NR. 1198

Oficiul de Cadastru şi Publicitate Imobiliară GORJ
Biroul de Cadastru şi Publicitate Imobiliară Targu Jiu

A. Partea I. Descrierea imobilului

TEREN Extravilan
Adresa: Jud. Gorj

Nr. Crt	Nr cadastral Nr. topografic	Suprafaţa* (mp)	Observaţii / Referinţe
A1		1.495	Sector cadastral:62 Teren neimprejmuit;

B. Partea II. Proprietari şi acte

Inscrieri privitoare la dreptul de proprietate şi alte drepturi reale		Referinţe
0 / 11/05/2025		
Act Normativ nr. 7, din 13/03/1996 emis de PARLAMENTUL ROMANIEI;		
B1	Intabulare, drept de PROPRIETATE, dobandit prin Lege, cota actuala 1/1	A1
	1) **NEIDENTIFICAT NEIDENTIFICAT**	
/		
Act Administrativ nr. 2354, din 09/05/2025 emis de PRIMARIA STĂNEȘTI;		
B2	Se noteaza posesia faptica in favoarea lui BOHĂȚEL CONSTANTIN	A1
	1) **BOHĂȚEL CONSTANTIN**	

C. Partea III. SARCINI .

Inscrieri privind dezmembramintele dreptului de proprietate, drepturi reale de garanţie şi sarcini	Referinţe
NU SUNT	

Document care conține date cu caracter personal, protejat de prevederile Regulamentului (UE) nr. 679/2016 și Legii 190/2018

Anexa Nr. 1 La Partea I

Teren

Nr cadastral	Suprafaţa (mp)*	Observaţii / Referinţe
	1.495	

* Suprafaţa este determinată in planul de proiecţie Stereo 70.

DETALII LINIARE IMOBIL

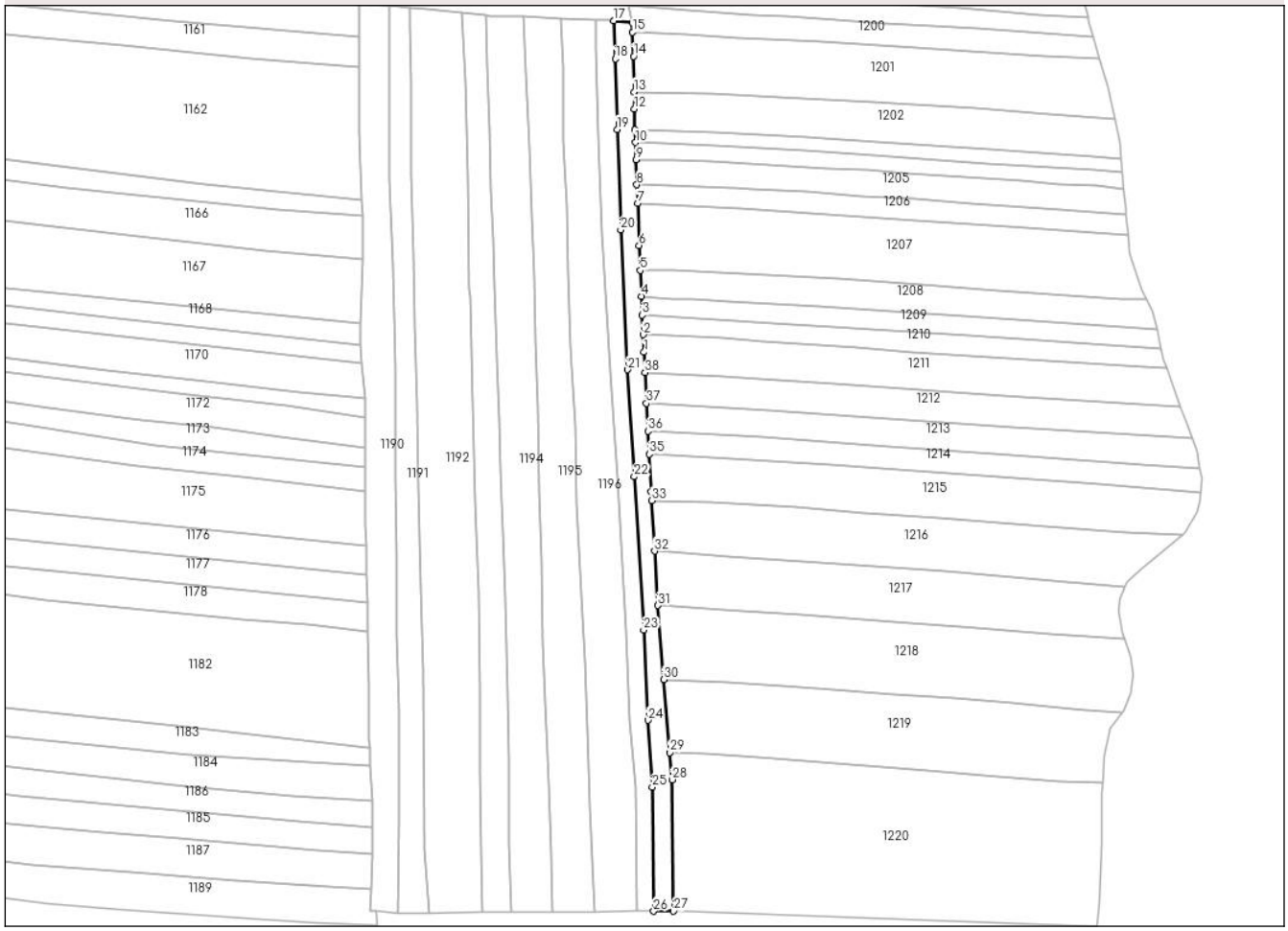

Date referitoare la teren

Crt	Categorie folosință	Intra vilan	Suprafaţa (mp)	Tarla	Parcelă	Nr. topo	Observaţii / Referinţe
1	arabil	NU	1.495	101	9249/3	-	

Lungime Segmente

1) Valorile lungimilor segmentelor sunt obţinute din proiecţie în plan.

Punct început	X / Y	Punct sfârşit	X / Y	Lungime segment (** (m)
1	363.696,909 405.717,706	2	363.696,654 405.723,119	5.419
3	363.696,371 405.729,128	4	363.696,097 405.734,952	5.83
5	363.695,722 405.742,923	6	363.695,357 405.750,673	7.759
7	363.694,909 405.763,597	8	363.694,709 405.769,373	5.779
9	363.694,44 405.777,152	10	363.694,257 405.782,427	5.278

Punct început	X / Y	Punct sfârşit	X / Y	Lungime segment (** (m)
2	363.696,654 405.723,119	3	363.696,371 405.729,128	6.016
4	363.696,097 405.734,952	5	363.695,722 405.742,923	7.98
6	363.695,357 405.750,673	7	363.694,909 405.763,597	12.932
8	363.694,709 405.769,373	9	363.694,44 405.777,152	7.784
10	363.694,257 405.782,427	11	363.694,122 405.786,323	3.898

Document care conține date cu caracter personal, protejat de prevederile Regulamentului (UE) nr. 679/2016 și Legii 190/2018

Punct început	X / Y	Punct sfârşit	X / Y	Lungime segment (** (m)
11	363.694,122 405.786,323	12	363.693,898 405.792,784	6.465
13	363.693,818 405.798,067	14	363.693,652 405.809,035	10.969
15	363.693,378 405.816,468	16	363.693,269 405.819,428	2.962
17	363.687,562 405.820,038	18	363.688,033 405.808,28	11.767
19	363.688,607 405.786,438	20	363.689,704 405.755,468	30.989
21	363.691,887 405.712,266	22	363.693,895 405.679,246	33.081
23	363.696,779 405.631,9	24	363.698,161 405.604,016	27.918
25	363.699,465 405.583,453	26	363.699,869 405.545,106	38.349
27	363.705,978 405.545,145	28	363.705,544 405.585,701	40.558
29	363.704,805 405.594,048	30	363.702,952 405.616,629	22.657
31	363.701,178 405.639,52	32	363.700,153 405.656,32	16.831
33	363.699,205 405.671,859	34	363.699,041 405.674,56	2.706
35	363.698,464 405.686,23	36	363.698,114 405.693,32	7.099
37	363.697,689 405.701,916	38	363.697,221 405.711,396	9.492

Punct început	X / Y	Punct sfârşit	X / Y	Lungime segment (** (m)
12	363.693,898 405.792,784	13	363.693,818 405.798,067	5.284
14	363.693,652 405.809,035	15	363.693,378 405.816,468	7.438
16	363.693,269 405.819,428	17	363.687,562 405.820,038	5.74
18	363.688,033 405.808,28	19	363.688,607 405.786,438	21.85
20	363.689,704 405.755,468	21	363.691,887 405.712,266	43.257
22	363.693,895 405.679,246	23	363.696,779 405.631,9	47.434
24	363.698,161 405.604,016	25	363.699,465 405.583,453	20.604
26	363.699,869 405.545,106	27	363.705,978 405.545,145	6.109
28	363.705,544 405.585,701	29	363.704,805 405.594,048	8.38
30	363.702,952 405.616,629	31	363.701,178 405.639,52	22.96
32	363.700,153 405.656,32	33	363.699,205 405.671,859	15.568
34	363.699,041 405.674,56	35	363.698,464 405.686,23	11.684
36	363.698,114 405.693,32	37	363.697,689 405.701,916	8.606
38	363.697,221 405.711,396	1	363.696,909 405.717,706	6.318

**** Lungimile segmentelor sunt determinate în planul de proiecţie Stereo 70 şi sunt rotunjite la 1 milimetru.**
***** Distanţa dintre puncte este formată din segmente cumulate ce sunt mai mici decât valoarea 1 milimetru.**

Document care conține date cu caracter personal, protejat de prevederile Regulamentului (UE) nr. 679/2016 și Legii 190/2018

DATE DESPRE IMOBILUL NR. 1199

Oficiul de Cadastru şi Publicitate Imobiliară GORJ
Biroul de Cadastru şi Publicitate Imobiliară Targu Jiu

A. Partea I. Descrierea imobilului

TEREN Extravilan

Adresa: Jud. Gorj

Nr. Crt	Nr cadastral Nr. topografic	Suprafaţa* (mp)	Observaţii / Referinţe
A1		744	Sector cadastral:62 Teren neimprejmuit;

B. Partea II. Proprietari şi acte

Inscrieri privitoare la dreptul de proprietate şi alte drepturi reale		Referinţe
0 / 11/05/2025		
Act Normativ nr. 7, din 13/03/1996 emis de PARLAMENTUL ROMANIEI;		
B1	Intabulare, drept de PROPRIETATE, dobandit prin Lege, cota actuala 1/1	A1
	1) **NEIDENTIFICAT NEIDENTIFICAT**	
/		
Act Administrativ nr. 2354, din 09/05/2025 emis de PRIMARIA STĂNEȘTI;		
B2	Se noteaza posesia faptica in favoarea lui MĂMARĂ MARIA	A1
	1) **MĂMARĂ MARIA**	

C. Partea III. SARCINI .

Inscrieri privind dezmembramintele dreptului de proprietate, drepturi reale de garanţie şi sarcini	Referinţe
NU SUNT	

Document care conține date cu caracter personal, protejat de prevederile Regulamentului (UE) nr. 679/2016 și Legii 190/2018

Anexa Nr. 1 La Partea I

Teren

Nr cadastral	Suprafaţa (mp)*	Observaţii / Referinţe
	744	

* Suprafaţa este determinată in planul de proiecţie Stereo 70.

DETALII LINIARE IMOBIL

Date referitoare la teren

Crt	Categorie folosință	Intra vilan	Suprafaţa (mp)	Tarla	Parcelă	Nr. topo	Observaţii / Referinţe
1	arabil	NU	744	100	9229/1	-	

Lungime Segmente

1) Valorile lungimilor segmentelor sunt obţinute din proiecţie în plan.

Punct început	X / Y	Punct sfârşit	X / Y	Lungime segment (** (m)
1	363.685,998 405.825,69	2	363.657,135 405.827,891	28.947
3	363.649,457 405.828,167	4	363.630,266 405.829,724	19.254
5	363.616,453 405.831,131	6	363.575,186 405.834,164	41.378
7	363.574,298 405.831,298	8	363.574,326 405.827,398	3.9
9	363.608,984 405.825,271	10	363.616,783 405.824,792	7.814

Punct început	X / Y	Punct sfârşit	X / Y	Lungime segment (** (m)
2	363.657,135 405.827,891	3	363.649,457 405.828,167	7.683
4	363.630,266 405.829,724	5	363.616,453 405.831,131	13.884
6	363.575,186 405.834,164	7	363.574,298 405.831,298	3.0
8	363.574,326 405.827,398	9	363.608,984 405.825,271	34.723
10	363.616,783 405.824,792	11	363.618,205 405.824,655	1.429

Document care conține date cu caracter personal, protejat de prevederile Regulamentului (UE) nr. 679/2016 și Legii 190/2018

Punct început	X / Y	Punct sfârşit	X / Y	Lungime segment (** (m)
11	363.618,205 405.824,655	12	363.624,624 405.824,038	6.449
13	363.629,836 405.823,536	14	363.640,541 405.822,447	10.76
15	363.648,233 405.821,665	16	363.649,373 405.821,549	1.146
17	363.659,45 405.821,346	18	363.659,767 405.821,332	0.317
19	363.671,282 405.820,831	20	363.682,006 405.820,364	10.734
21	363.686,234 405.820,18	22	363.687,562 405.820,038	1.336
23	363.693,269 405.819,428	24	363.692,144 405.824,578	5.271

Punct început	X / Y	Punct sfârşit	X / Y	Lungime segment (** (m)
12	363.624,624 405.824,038	13	363.629,836 405.823,536	5.236
14	363.640,541 405.822,447	15	363.648,233 405.821,665	7.732
16	363.649,373 405.821,549	17	363.659,45 405.821,346	10.079
18	363.659,767 405.821,332	19	363.671,282 405.820,831	11.526
20	363.682,006 405.820,364	21	363.686,234 405.820,18	4.232
22	363.687,562 405.820,038	23	363.693,269 405.819,428	5.74
24	363.692,144 405.824,578	1	363.685,998 405.825,69	6.246

** Lungimile segmentelor sunt determinate în planul de proiecţie Stereo 70 şi sunt rotunjite la 1 milimetru.
*** Distanţa dintre puncte este formată din segmente cumulate ce sunt mai mici decât valoarea 1 milimetru.

Document care conține date cu caracter personal, protejat de prevederile Regulamentului (UE) nr. 679/2016 și Legii 190/2018

DATE DESPRE IMOBILUL NR. 1200

Oficiul de Cadastru şi Publicitate Imobiliară GORJ
Biroul de Cadastru şi Publicitate Imobiliară Targu Jiu

A. Partea I. Descrierea imobilului

TEREN Extravilan
Adresa: Jud. Gorj

Nr. Crt	Nr cadastral Nr. topografic	Suprafaţa* (mp)	Observaţii / Referinţe
A1		1.032	Sector cadastral:62 Teren neimprejmuit;

B. Partea II. Proprietari şi acte

Inscrieri privitoare la dreptul de proprietate şi alte drepturi reale		Referinţe
0 / 11/05/2025		
Act Normativ nr. 7, din 13/03/1996 emis de PARLAMENTUL ROMANIEI;		
B1	Intabulare, drept de PROPRIETATE, dobandit prin Lege, cota actuala 1/1	A1
	1) **NEIDENTIFICAT NEIDENTIFICAT**	
/		
Act Administrativ nr. 2354, din 09/05/2025 emis de PRIMARIA STĂNEȘTI;		
B2	Se noteaza posesia faptica in favoarea lui MĂMARĂ MARIA	A1
	1) **MĂMARĂ MARIA**	

C. Partea III. SARCINI .

Inscrieri privind dezmembramintele dreptului de proprietate, drepturi reale de garanţie şi sarcini	Referinţe
NU SUNT	

Document care conține date cu caracter personal, protejat de prevederile Regulamentului (UE) nr. 679/2016 și Legii 190/2018

Anexa Nr. 1 La Partea I

Teren

Nr cadastral	Suprafaţa (mp)*	Observaţii / Referinţe
	1.032	

* Suprafaţa este determinată in planul de proiecţie Stereo 70.

DETALII LINIARE IMOBIL

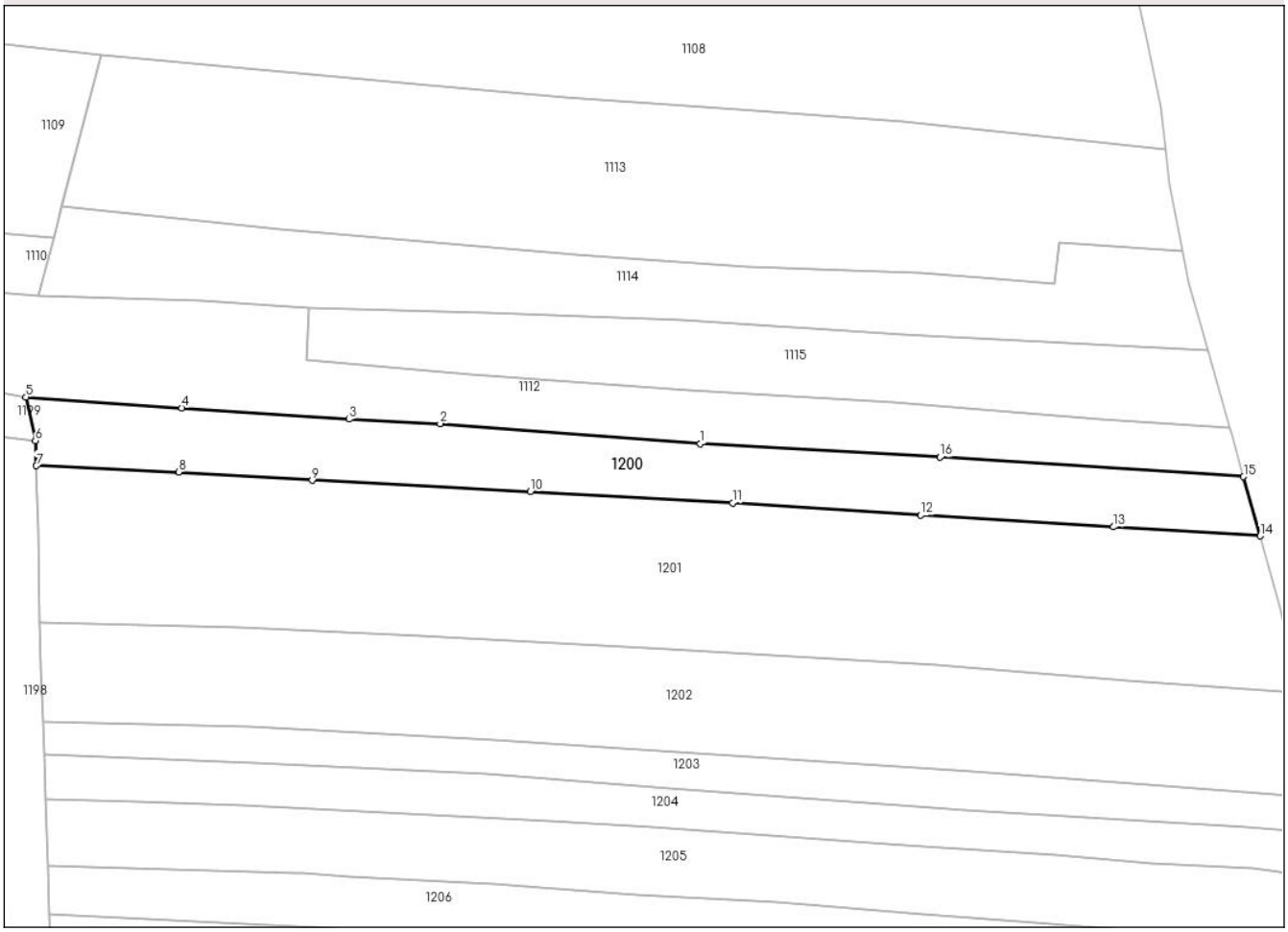

Date referitoare la teren

Crt	Categorie folosință	Intra vilan	Suprafaţa (mp)	Tarla	Parcelă	Nr. topo	Observaţii / Referinţe
1	faneata	NU	1.032	101	9229/2, 9231/1	-	

Lungime Segmente
1) Valorile lungimilor segmentelor sunt obţinute din proiecţie în plan.

Punct început	X / Y	Punct sfârşit	X / Y	Lungime segment (** (m)
1	363.771,7 405.819,082	2	363.740,998 405.821,449	30.793
2	363.740,998 405.821,449	3	363.730,263 405.821,958	10.747
3	363.730,263 405.821,958	4	363.710,532 405.823,299	19.777
4	363.710,532 405.823,299	5	363.692,144 405.824,578	18.432
5	363.692,144 405.824,578	6	363.693,269 405.819,428	5.271

Document care conține date cu caracter personal, protejat de prevederile Regulamentului (UE) nr. 679/2016 și Legii 190/2018

Punct început	X / Y	Punct sfârşit	X / Y	Lungime segment (** (m)
6	363.693,269 405.819,428	7	363.693,378 405.816,468	2.962
7	363.693,378 405.816,468	8	363.710,174 405.815,736	16.812
8	363.710,174 405.815,736	9	363.725,914 405.814,768	15.77
9	363.725,914 405.814,768	10	363.751,643 405.813,436	25.763
10	363.751,643 405.813,436	11	363.775,485 405.812,11	23.879
11	363.775,485 405.812,11	12	363.797,677 405.810,654	22.24
12	363.797,677 405.810,654	13	363.820,403 405.809,27	22.768
13	363.820,403 405.809,27	14	363.837,725 405.808,212	17.354
14	363.837,725 405.808,212	15	363.835,758 405.815,191	7.251
15	363.835,758 405.815,191	16	363.799,974 405.817,499	35.858
16	363.799,974 405.817,499	1	363.771,7 405.819,082	28.318

** Lungimile segmentelor sunt determinate în planul de proiecţie Stereo 70 şi sunt rotunjite la 1 milimetru.
*** Distanţa dintre puncte este formată din segmente cumulate ce sunt mai mici decât valoarea 1 milimetru.

Document care conține date cu caracter personal, protejat de prevederile Regulamentului (UE) nr. 679/2016 și Legii 190/2018

DATE DESPRE IMOBILUL NR. 1201

Oficiul de Cadastru şi Publicitate Imobiliară GORJ
Biroul de Cadastru şi Publicitate Imobiliară Targu Jiu

A. Partea I. Descrierea imobilului

TEREN Extravilan

Adresa: Jud. Gorj

Nr. Crt	Nr cadastral Nr. topografic	Suprafaţa* (mp)	Observaţii / Referinţe
A1		2.614	Sector cadastral:62 Teren neimprejmuit;

B. Partea II. Proprietari şi acte

Inscrieri privitoare la dreptul de proprietate şi alte drepturi reale		Referinţe
0 / 10/05/2025		
Act Administrativ nr. 2354, din 09/05/2025 emis de PRIMARIA STĂNEȘTI;		
B1	Inscrierea posesiei, drept de PROPRIETATE, dobandit prin Lege, cota actuala 1/1	A1
	1) **NEIDENTIFICAT NEIDENTIFICAT**	
/		
Act Normativ nr. 7, din 13/03/1996 emis de PARLAMENTUL ROMANIEI;		
B2	Se noteaza mentiunea de proprietar neidentificat	A1

C. Partea III. SARCINI .

Inscrieri privind dezmembramintele dreptului de proprietate, drepturi reale de garanţie şi sarcini	Referinţe
NU SUNT	

Document care conține date cu caracter personal, protejat de prevederile Regulamentului (UE) nr. 679/2016 și Legii 190/2018

Anexa Nr. 1 La Partea I

Teren

Nr cadastral	Suprafaţa (mp)*	Observaţii / Referinţe
	2.614	

* Suprafaţa este determinată in planul de proiecţie Stereo 70.

DETALII LINIARE IMOBIL

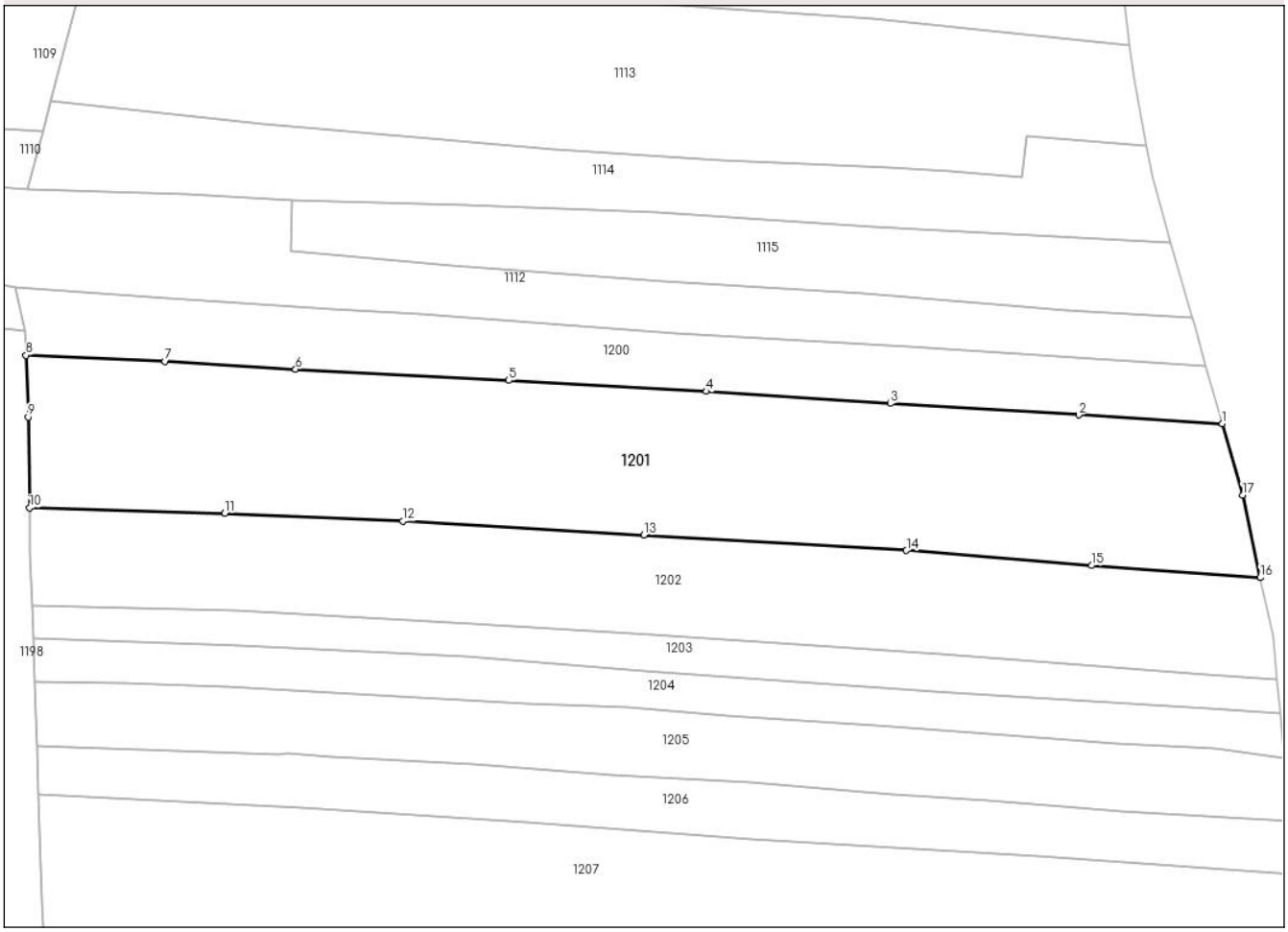

Date referitoare la teren

Crt	Categorie folosință	Intra vilan	Suprafaţa (mp)	Tarla	Parcelă	Nr. topo	Observaţii / Referinţe
1	faneata	NU	2.614	101	9231/2, 9232, 9233/1	-	

Lungime Segmente
1) Valorile lungimilor segmentelor sunt obţinute din proiecţie în plan.

Punct început	X / Y	Punct sfârşit	X / Y	Lungime segment (** (m)
1	363.837,725 405.808,212	2	363.820,403 405.809,27	17.354
2	363.820,403 405.809,27	3	363.797,677 405.810,654	22.768
3	363.797,677 405.810,654	4	363.775,485 405.812,11	22.24
4	363.775,485 405.812,11	5	363.751,643 405.813,436	23.879
5	363.751,643 405.813,436	6	363.725,914 405.814,768	25.763

Document care conține date cu caracter personal, protejat de prevederile Regulamentului (UE) nr. 679/2016 și Legii 190/2018

Punct început	X / Y	Punct sfârşit	X / Y	Lungime segment (** (m)
6	363.725,914 405.814,768	7	363.710,174 405.815,736	15.77
7	363.710,174 405.815,736	8	363.693,378 405.816,468	16.812
8	363.693,378 405.816,468	9	363.693,652 405.809,035	7.438
9	363.693,652 405.809,035	10	363.693,818 405.798,067	10.969
10	363.693,818 405.798,067	11	363.717,368 405.797,419	23.559
11	363.717,368 405.797,419	12	363.738,827 405.796,497	21.479
12	363.738,827 405.796,497	13	363.767,935 405.794,818	29.156
13	363.767,935 405.794,818	14	363.799,605 405.792,952	31.725
14	363.799,605 405.792,952	15	363.821,959 405.791,127	22.428
15	363.821,959 405.791,127	16	363.842,287 405.789,667	20.38
16	363.842,287 405.789,667	17	363.840,143 405.799,632	10.193
17	363.840,143 405.799,632	1	363.837,725 405.808,212	8.914

** Lungimile segmentelor sunt determinate în planul de proiecţie Stereo 70 şi sunt rotunjite la 1 milimetru.
*** Distanţa dintre puncte este formată din segmente cumulate ce sunt mai mici decât valoarea 1 milimetru.

Document care conține date cu caracter personal, protejat de prevederile Regulamentului (UE) nr. 679/2016 și Legii 190/2018

DATE DESPRE IMOBILUL NR. 1202

Oficiul de Cadastru şi Publicitate Imobiliară GORJ
Biroul de Cadastru şi Publicitate Imobiliară Targu Jiu

A. Partea I. Descrierea imobilului

TEREN Extravilan

Adresa: Jud. Gorj

Nr. Crt	Nr cadastral Nr. topografic	Suprafaţa* (mp)	Observaţii / Referinţe
A1		1.789	Sector cadastral:62 Teren neimprejmuit;

B. Partea II. Proprietari şi acte

Inscrieri privitoare la dreptul de proprietate şi alte drepturi reale		Referinţe
0 / 11/05/2025		
Act Normativ nr. 7, din 13/03/1996 emis de PARLAMENTUL ROMANIEI;		
B1	Intabulare, drept de PROPRIETATE, dobandit prin Lege, cota actuala 1/1	A1
	1) **NEIDENTIFICAT NEIDENTIFICAT**	
/		
Act Administrativ nr. 2354, din 09/05/2025 emis de PRIMARIA STĂNEȘTI;		
B2	Se noteaza posesia faptica in favoarea lui POPESCU VASILE	A1
	1) **POPESCU VASILE**	

C. Partea III. SARCINI .

Inscrieri privind dezmembramintele dreptului de proprietate, drepturi reale de garanţie şi sarcini	Referinţe
NU SUNT	

Document care conține date cu caracter personal, protejat de prevederile Regulamentului (UE) nr. 679/2016 și Legii 190/2018

Anexa Nr. 1 La Partea I

Teren

Nr cadastral	Suprafaţa (mp)*	Observaţii / Referinţe
	1.789	

* Suprafaţa este determinată in planul de proiecţie Stereo 70.

DETALII LINIARE IMOBIL



Date referitoare la teren

Crt	Categorie folosință	Intra vilan	Suprafaţa (mp)	Tarla	Parcelă	Nr. topo	Observaţii / Referinţe
1	faneata	NU	1.789	101	9233/2, 9234, 9235/1	-	

Lungime Segmente
1) Valorile lungimilor segmentelor sunt obţinute din proiecţie în plan.

Punct început	X / Y	Punct sfârşit	X / Y	Lungime segment (** (m)
1	363.842,287 405.789,667	2	363.821,959 405.791,127	20.38
2	363.821,959 405.791,127	3	363.799,605 405.792,952	22.428
3	363.799,605 405.792,952	4	363.767,935 405.794,819	31.725
4	363.767,935 405.794,819	5	363.738,827 405.796,497	29.156
5	363.738,827 405.796,497	6	363.717,368 405.797,419	21.479

Document care conține date cu caracter personal, protejat de prevederile Regulamentului (UE) nr. 679/2016 și Legii 190/2018

Punct început	X / Y	Punct sfârşit	X / Y	Lungime segment (** (m)
6	363.717,368 405.797,419	7	363.693,818 405.798,067	23.559
7	363.693,818 405.798,067	8	363.693,898 405.792,784	5.284
8	363.693,898 405.792,784	9	363.694,122 405.786,323	6.465
9	363.694,122 405.786,323	10	363.718,563 405.785,693	24.449
10	363.718,563 405.785,693	11	363.747,334 405.784,124	28.814
11	363.747,334 405.784,124	12	363.768,925 405.782,738	21.635
12	363.768,925 405.782,738	13	363.803,741 405.780,455	34.891
13	363.803,741 405.780,455	14	363.835,824 405.778,034	32.174
14	363.835,824 405.778,034	15	363.844,298 405.777,433	8.495
15	363.844,298 405.777,433	16	363.843,81 405.782,59	5.18
16	363.843,81 405.782,59	1	363.842,287 405.789,667	7.239

** Lungimile segmentelor sunt determinate în planul de proiecţie Stereo 70 şi sunt rotunjite la 1 milimetru.
*** Distanţa dintre puncte este formată din segmente cumulate ce sunt mai mici decât valoarea 1 milimetru.

Document care conține date cu caracter personal, protejat de prevederile Regulamentului (UE) nr. 679/2016 și Legii 190/2018

DATE DESPRE IMOBILUL NR. 1203

Oficiul de Cadastru şi Publicitate Imobiliară GORJ
Biroul de Cadastru şi Publicitate Imobiliară Targu Jiu

A. Partea I. Descrierea imobilului

TEREN Extravilan
Adresa: Jud. Gorj

Nr. Crt	Nr cadastral Nr. topografic	Suprafaţa* (mp)	Observaţii / Referinţe
A1		638	Sector cadastral:62 Teren neimprejmuit;

B. Partea II. Proprietari şi acte

Inscrieri privitoare la dreptul de proprietate şi alte drepturi reale		Referinţe
0 / 11/05/2025		
Act Normativ nr. 7, din 13/03/1996 emis de PARLAMENTUL ROMANIEI;		
B1	Intabulare, drept de PROPRIETATE, dobandit prin Lege, cota actuala 1/1	A1
	1) **NEIDENTIFICAT NEIDENTIFICAT**	
/		
Act Administrativ nr. 2354, din 09/05/2025 emis de PRIMARIA STĂNEȘTI;		
B2	Se noteaza posesia faptica in favoarea lui CIULAVU ION	A1
	1) **CIULAVU ION**	

C. Partea III. SARCINI .

Inscrieri privind dezmembramintele dreptului de proprietate, drepturi reale de garanţie şi sarcini	Referinţe
NU SUNT	

Document care conține date cu caracter personal, protejat de prevederile Regulamentului (UE) nr. 679/2016 și Legii 190/2018

Anexa Nr. 1 La Partea I

Teren

Nr cadastral	Suprafaţa (mp)*	Observaţii / Referinţe
	638	

* Suprafaţa este determinată in planul de proiecţie Stereo 70.

DETALII LINIARE IMOBIL



Date referitoare la teren

Crt	Categorie folosință	Intra vilan	Suprafaţa (mp)	Tarla	Parcelă	Nr. topo	Observaţii / Referinţe
1	faneata	NU	638	101	9235/2	-	

Lungime Segmente
1) Valorile lungimilor segmentelor sunt obţinute din proiecţie în plan.

Punct început	X / Y	Punct sfârşit	X / Y	Lungime segment (** (m)
1	363.803,741 405.780,455	2	363.768,925 405.782,738	34.891
2	363.768,925 405.782,738	3	363.747,334 405.784,124	21.635
3	363.747,334 405.784,124	4	363.718,563 405.785,693	28.814
4	363.718,563 405.785,693	5	363.694,122 405.786,323	24.449
5	363.694,122 405.786,323	6	363.694,257 405.782,427	3.898

Document care conține date cu caracter personal, protejat de prevederile Regulamentului (UE) nr. 679/2016 și Legii 190/2018

Punct început	X / Y	Punct sfârşit	X / Y	Lungime segment (** (m)
6	363.694,257 405.782,427	7	363.719,145 405.781,517	24.905
7	363.719,145 405.781,517	8	363.746,486 405.780,134	27.376
8	363.746,486 405.780,134	9	363.767,942 405.778,462	21.521
9	363.767,942 405.778,462	10	363.802,957 405.775,935	35.106
10	363.802,957 405.775,935	11	363.836,122 405.773,851	33.23
11	363.836,122 405.773,851	12	363.844,692 405.773,262	8.59
12	363.844,692 405.773,262	13	363.844,298 405.777,433	4.19
13	363.844,298 405.777,433	14	363.835,824 405.778,034	8.495
14	363.835,824 405.778,034	1	363.803,741 405.780,455	32.174

** Lungimile segmentelor sunt determinate în planul de proiecţie Stereo 70 şi sunt rotunjite la 1 milimetru.
*** Distanţa dintre puncte este formată din segmente cumulate ce sunt mai mici decât valoarea 1 milimetru.

Document care conține date cu caracter personal, protejat de prevederile Regulamentului (UE) nr. 679/2016 și Legii 190/2018

DATE DESPRE IMOBILUL NR. 1204

Oficiul de Cadastru şi Publicitate Imobiliară GORJ
Biroul de Cadastru şi Publicitate Imobiliară Targu Jiu

A. Partea I. Descrierea imobilului

TEREN Extravilan

Adresa: Jud. Gorj

Nr. Crt	Nr cadastral Nr. topografic	Suprafaţa* (mp)	Observaţii / Referinţe
A1		737	Sector cadastral:62 Teren neimprejmuit;

B. Partea II. Proprietari şi acte

Inscrieri privitoare la dreptul de proprietate şi alte drepturi reale		Referinţe
0 / 10/05/2025		
Act Administrativ nr. 2354, din 09/05/2025 emis de PRIMARIA STĂNEȘTI;		
B1	Inscrierea posesiei, drept de PROPRIETATE, dobandit prin Lege, cota actuala 1/1	A1
	1) **NEIDENTIFICAT NEIDENTIFICAT**	
/		
Act Normativ nr. 7, din 13/03/1996 emis de PARLAMENTUL ROMANIEI;		
B2	Se noteaza mentiunea de proprietar neidentificat	A1

C. Partea III. SARCINI .

Inscrieri privind dezmembramintele dreptului de proprietate, drepturi reale de garanţie şi sarcini	Referinţe
NU SUNT	

Document care conține date cu caracter personal, protejat de prevederile Regulamentului (UE) nr. 679/2016 și Legii 190/2018

Anexa Nr. 1 La Partea I

Teren

Nr cadastral	Suprafaţa (mp)*	Observaţii / Referinţe
	737	

* Suprafaţa este determinată in planul de proiecţie Stereo 70.

DETALII LINIARE IMOBIL

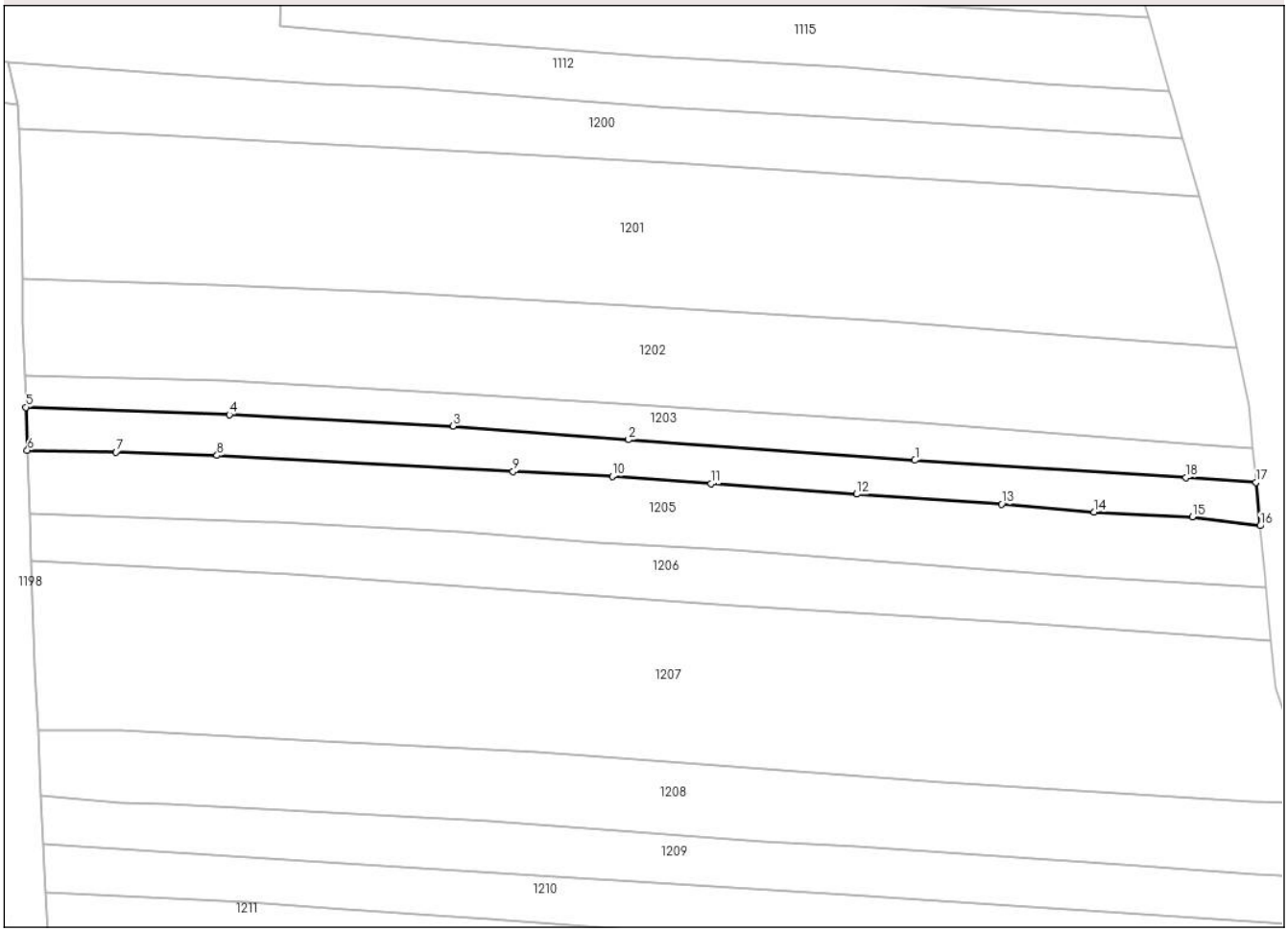

Date referitoare la teren

Crt	Categorie folosință	Intra vilan	Suprafaţa (mp)	Tarla	Parcelă	Nr. topo	Observaţii / Referinţe
1	faneata	NU	737	101	9236/1	-	

Lungime Segmente
1) Valorile lungimilor segmentelor sunt obţinute din proiecţie în plan.

Punct început	X / Y	Punct sfârşit	X / Y	Lungime segment (** (m)
1	363.802,957 405.775,935	2	363.767,942 405.778,462	35.106
2	363.767,942 405.778,462	3	363.746,486 405.780,134	21.521
3	363.746,486 405.780,134	4	363.719,145 405.781,518	27.376
4	363.719,145 405.781,518	5	363.694,257 405.782,427	24.905
5	363.694,257 405.782,427	6	363.694,44 405.777,152	5.278

Document care conține date cu caracter personal, protejat de prevederile Regulamentului (UE) nr. 679/2016 și Legii 190/2018

Punct început	X / Y	Punct sfârşit	X / Y	Lungime segment (** (m)
6	363.694,44 405.777,152	7	363.705,273 405.776,949	10.835
7	363.705,273 405.776,949	8	363.717,63 405.776,529	12.364
8	363.717,63 405.776,529	9	363.753,828 405.774,555	36.252
9	363.753,828 405.774,555	10	363.765,964 405.773,98	12.15
10	363.765,964 405.773,98	11	363.778,025 405.773,07	12.095
11	363.778,025 405.773,07	12	363.795,839 405.771,804	17.859
12	363.795,839 405.771,804	13	363.813,553 405.770,587	17.756
13	363.813,553 405.770,587	14	363.824,874 405.769,626	11.362
14	363.824,874 405.769,626	15	363.836,904 405.769,048	12.044
15	363.836,904 405.769,048	16	363.845,195 405.767,947	8.364
16	363.845,195 405.767,947	17	363.844,692 405.773,262	5.339
17	363.844,692 405.773,262	18	363.836,122 405.773,851	8.59
18	363.836,122 405.773,851	1	363.802,957 405.775,935	33.23

** Lungimile segmentelor sunt determinate în planul de proiecţie Stereo 70 şi sunt rotunjite la 1 milimetru.
*** Distanţa dintre puncte este formată din segmente cumulate ce sunt mai mici decât valoarea 1 milimetru.

Document care conține date cu caracter personal, protejat de prevederile Regulamentului (UE) nr. 679/2016 și Legii 190/2018

DATE DESPRE IMOBILUL NR. 1205

Oficiul de Cadastru şi Publicitate Imobiliară GORJ
Biroul de Cadastru şi Publicitate Imobiliară Targu Jiu

A. Partea I. Descrierea imobilului

TEREN Extravilan

Adresa: Jud. Gorj

Nr. Crt	Nr cadastral Nr. topografic	Suprafaţa* (mp)	Observaţii / Referinţe
A1		1.199	Sector cadastral:62 Teren neimprejmuit;

B. Partea II. Proprietari şi acte

Inscrieri privitoare la dreptul de proprietate şi alte drepturi reale		Referinţe
0 / 11/05/2025		
Act Normativ nr. 7, din 13/03/1996 emis de PARLAMENTUL ROMANIEI;		
B1	Intabulare, drept de PROPRIETATE, dobandit prin Lege, cota actuala 1/1	A1
	1) **NEIDENTIFICAT NEIDENTIFICAT**	
/		
Act Administrativ nr. 2354, din 09/05/2025 emis de PRIMARIA STĂNEȘTI;		
B2	Se noteaza posesia faptica in favoarea lui ROMANESCU GRIGORE	A1
	1) **ROMANESCU GRIGORE**	

C. Partea III. SARCINI .

Inscrieri privind dezmembramintele dreptului de proprietate, drepturi reale de garanţie şi sarcini	Referinţe
NU SUNT	

Document care conține date cu caracter personal, protejat de prevederile Regulamentului (UE) nr. 679/2016 și Legii 190/2018

Anexa Nr. 1 La Partea I

Teren

Nr cadastral	Suprafaţa (mp)*	Observaţii / Referinţe
	1.199	

* Suprafaţa este determinată in planul de proiecţie Stereo 70.

DETALII LINIARE IMOBIL

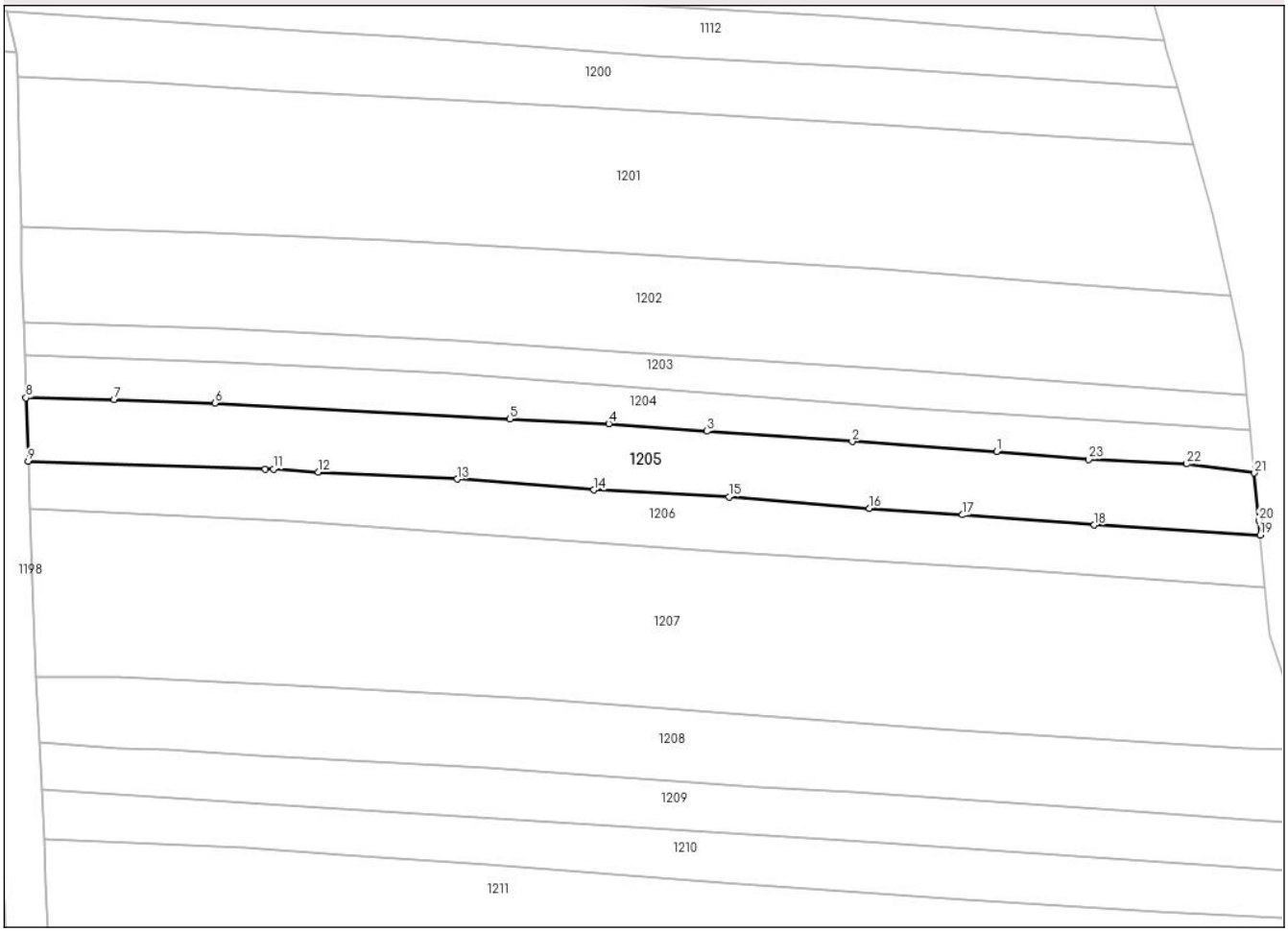

Date referitoare la teren

Crt	Categorie folosință	Intra vilan	Suprafaţa (mp)	Tarla	Parcelă	Nr. topo	Observaţii / Referinţe
1	arabil	NU	1.199	101	9236/2	-	

Lungime Segmente

1) Valorile lungimilor segmentelor sunt obţinute din proiecţie în plan.

Punct început	X / Y	Punct sfârşit	X / Y	Lungime segment (** (m)
1	363.813,553 405.770,587	2	363.795,839 405.771,804	17.756
3	363.778,025 405.773,07	4	363.765,964 405.773,98	12.095
5	363.753,828 405.774,555	6	363.717,63 405.776,529	36.252
7	363.705,273 405.776,949	8	363.694,44 405.777,152	10.835
9	363.694,709 405.769,373	10	363.723,832 405.768,429	29.138

Punct început	X / Y	Punct sfârşit	X / Y	Lungime segment (** (m)
2	363.795,839 405.771,804	3	363.778,025 405.773,07	17.859
4	363.765,964 405.773,98	5	363.753,828 405.774,555	12.15
6	363.717,63 405.776,529	7	363.705,273 405.776,949	12.364
8	363.694,44 405.777,152	9	363.694,709 405.769,373	7.784
10	363.723,832 405.768,429	11	363.724,835 405.768,436	1.003

Document care conține date cu caracter personal, protejat de prevederile Regulamentului (UE) nr. 679/2016 și Legii 190/2018

Punct început	X / Y	Punct sfârşit	X / Y	Lungime segment (** (m)
11	363.724,835 405.768,436	12	363.730,296 405.768,056	5.474
13	363.747,376 405.767,196	14	363.764,126 405.765,87	16.802
15	363.780,711 405.765,02	16	363.797,939 405.763,601	17.286
17	363.809,385 405.762,815	18	363.825,55 405.761,554	16.214
19	363.845,914 405.760,335	20	363.845,745 405.762,137	1.81
21	363.845,195 405.767,947	22	363.836,904 405.769,048	8.364
23	363.824,874 405.769,626	1	363.813,553 405.770,587	11.362

Punct început	X / Y	Punct sfârşit	X / Y	Lungime segment (** (m)
12	363.730,296 405.768,056	13	363.747,376 405.767,196	17.102
14	363.764,126 405.765,87	15	363.780,711 405.765,02	16.607
16	363.797,939 405.763,601	17	363.809,385 405.762,815	11.473
18	363.825,55 405.761,554	19	363.845,914 405.760,335	20.4
20	363.845,745 405.762,137	21	363.845,195 405.767,947	5.836
22	363.836,904 405.769,048	23	363.824,874 405.769,626	12.044

** Lungimile segmentelor sunt determinate în planul de proiecţie Stereo 70 şi sunt rotunjite la 1 milimetru.
*** Distanţa dintre puncte este formată din segmente cumulate ce sunt mai mici decât valoarea 1 milimetru.

Document care conține date cu caracter personal, protejat de prevederile Regulamentului (UE) nr. 679/2016 și Legii 190/2018

DATE DESPRE IMOBILUL NR. 1206

Oficiul de Cadastru şi Publicitate Imobiliară GORJ
Biroul de Cadastru şi Publicitate Imobiliară Targu Jiu

A. Partea I. Descrierea imobilului

TEREN Extravilan

Adresa: Jud. Gorj

Nr. Crt	Nr cadastral Nr. topografic	Suprafaţa* (mp)	Observaţii / Referinţe
A1		961	Sector cadastral:62 Teren neimprejmuit;

B. Partea II. Proprietari şi acte

Inscrieri privitoare la dreptul de proprietate şi alte drepturi reale		Referinţe
0 / 10/05/2025		
Act Administrativ nr. 2354, din 09/05/2025 emis de PRIMARIA STĂNEȘTI;		
B1	Inscrierea posesiei, drept de PROPRIETATE, dobandit prin Lege, cota actuala 1/1	A1
	1) **NEIDENTIFICAT NEIDENTIFICAT**	
/		
Act Normativ nr. 7, din 13/03/1996 emis de PARLAMENTUL ROMANIEI;		
B2	Se noteaza mentiunea de proprietar neidentificat	A1

C. Partea III. SARCINI .

Inscrieri privind dezmembramintele dreptului de proprietate, drepturi reale de garanţie şi sarcini	Referinţe
NU SUNT	

Document care conține date cu caracter personal, protejat de prevederile Regulamentului (UE) nr. 679/2016 și Legii 190/2018

Anexa Nr. 1 La Partea I

Teren

Nr cadastral	Suprafaţa (mp)*	Observaţii / Referinţe
	961	

* Suprafaţa este determinată in planul de proiecţie Stereo 70.

DETALII LINIARE IMOBIL

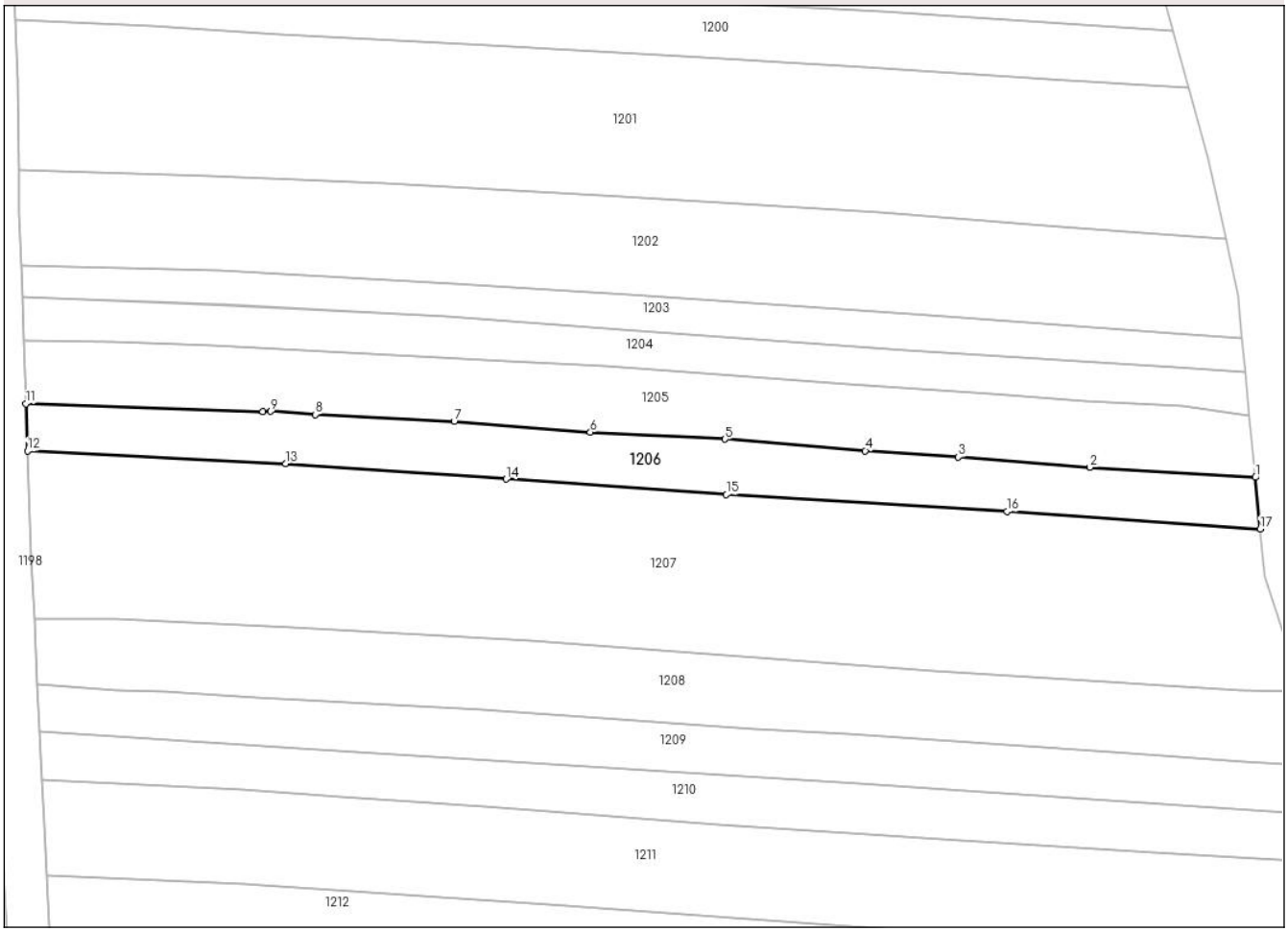

Date referitoare la teren

Crt	Categorie folosință	Intra vilan	Suprafaţa (mp)	Tarla	Parcelă	Nr. topo	Observaţii / Referinţe
1	faneata	NU	961	101	9237/1	-	

Lungime Segmente
1) Valorile lungimilor segmentelor sunt obţinute din proiecţie în plan.

Punct început	X / Y	Punct sfârşit	X / Y	Lungime segment (** (m)
1	363.845,914 405.760,335	2	363.825,55 405.761,554	20.4
2	363.825,55 405.761,554	3	363.809,385 405.762,815	16.214
3	363.809,385 405.762,815	4	363.797,939 405.763,601	11.473
4	363.797,939 405.763,601	5	363.780,711 405.765,02	17.286
5	363.780,711 405.765,02	6	363.764,126 405.765,87	16.607

Document care conține date cu caracter personal, protejat de prevederile Regulamentului (UE) nr. 679/2016 și Legii 190/2018

Punct început	X / Y	Punct sfârşit	X / Y	Lungime segment (** (m)
6	363.764,126 405.765,87	7	363.747,376 405.767,196	16.802
7	363.747,376 405.767,196	8	363.730,296 405.768,056	17.102
8	363.730,296 405.768,056	9	363.724,835 405.768,436	5.474
9	363.724,835 405.768,436	10	363.723,832 405.768,429	1.003
10	363.723,832 405.768,429	11	363.694,709 405.769,373	29.138
11	363.694,709 405.769,373	12	363.694,909 405.763,597	5.779
12	363.694,909 405.763,597	13	363.726,679 405.762,017	31.809
13	363.726,679 405.762,017	14	363.753,763 405.760,124	27.15
14	363.753,763 405.760,124	15	363.780,863 405.758,211	27.167
15	363.780,863 405.758,211	16	363.815,361 405.756,132	34.561
16	363.815,361 405.756,132	17	363.846,51 405.753,97	31.224
17	363.846,51 405.753,97	1	363.845,914 405.760,335	6.393

** Lungimile segmentelor sunt determinate în planul de proiecţie Stereo 70 şi sunt rotunjite la 1 milimetru.
*** Distanţa dintre puncte este formată din segmente cumulate ce sunt mai mici decât valoarea 1 milimetru.

Document care conține date cu caracter personal, protejat de prevederile Regulamentului (UE) nr. 679/2016 și Legii 190/2018

DATE DESPRE IMOBILUL NR. 1207

Oficiul de Cadastru şi Publicitate Imobiliară GORJ
Biroul de Cadastru şi Publicitate Imobiliară Targu Jiu

A. Partea I. Descrierea imobilului

TEREN Extravilan
Adresa: Jud. Gorj

Nr. Crt	Nr cadastral Nr. topografic	Suprafaţa* (mp)	Observaţii / Referinţe
A1		3.062	Sector cadastral:62 Teren neimprejmuit;

B. Partea II. Proprietari şi acte

Inscrieri privitoare la dreptul de proprietate şi alte drepturi reale		Referinţe
0 / 11/05/2025		
Act Normativ nr. 7, din 13/03/1996 emis de PARLAMENTUL ROMANIEI;		
B1	Intabulare, drept de PROPRIETATE, dobandit prin Lege, cota actuala 1/1	A1
	1) **NEIDENTIFICAT NEIDENTIFICAT**	
/		
Act Administrativ nr. 2354, din 09/05/2025 emis de PRIMARIA STĂNEȘTI;		
B2	Se noteaza posesia faptica in favoarea lui URECHESCU TATIANA	A1
	1) **URECHESCU TATIANA**	

C. Partea III. SARCINI .

Inscrieri privind dezmembramintele dreptului de proprietate, drepturi reale de garanţie şi sarcini	Referinţe
NU SUNT	

Document care conține date cu caracter personal, protejat de prevederile Regulamentului (UE) nr. 679/2016 și Legii 190/2018

Anexa Nr. 1 La Partea I

Teren

Nr cadastral	Suprafaţa (mp)*	Observaţii / Referinţe
	3.062	

* Suprafaţa este determinată in planul de proiecţie Stereo 70.

DETALII LINIARE IMOBIL

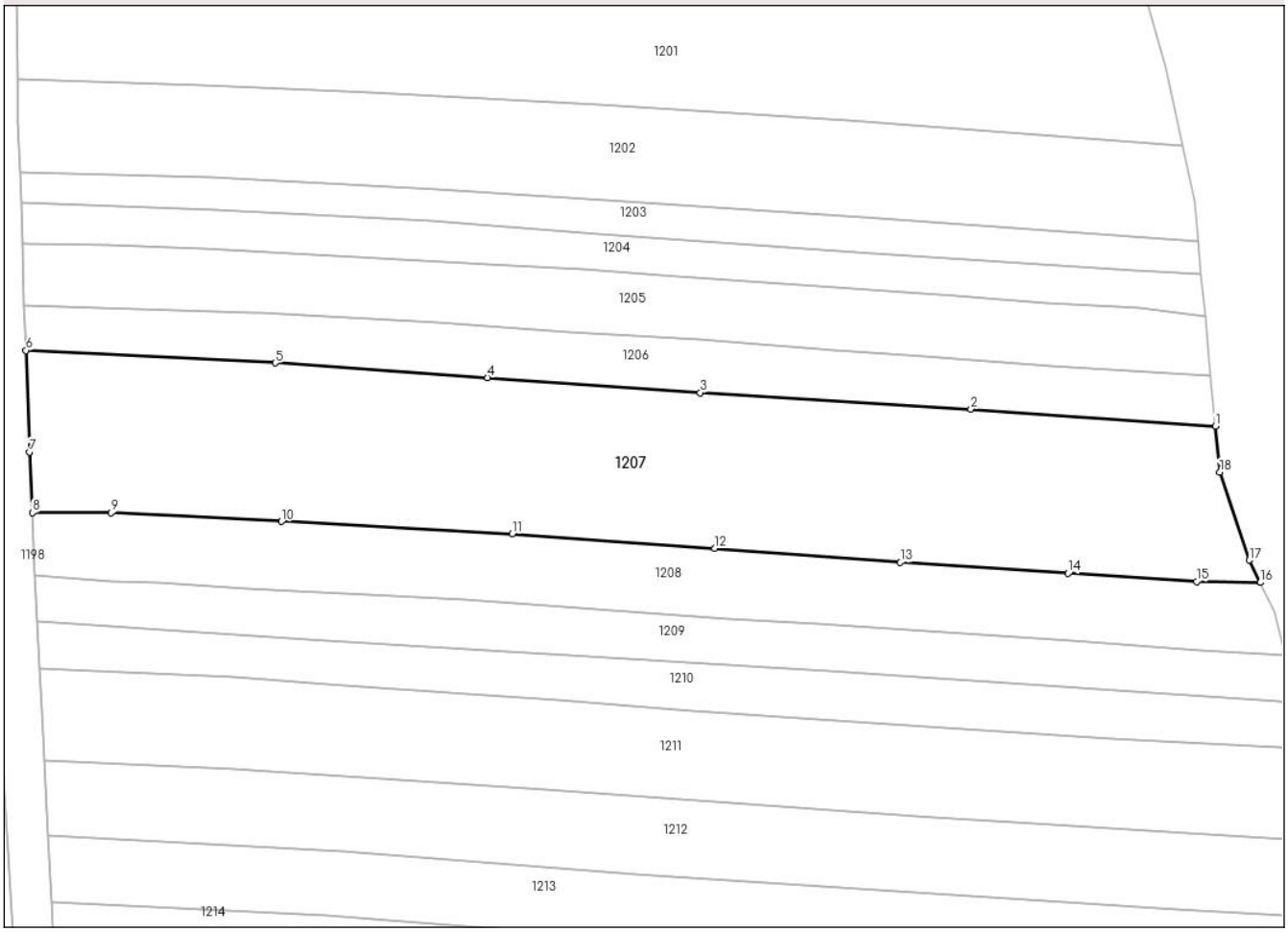

Date referitoare la teren

Crt	Categorie folosință	Intra vilan	Suprafaţa (mp)	Tarla	Parcelă	Nr. topo	Observaţii / Referinţe
1	faneata	NU	3.062	101	9237/2, 9238/1	-	

Lungime Segmente
1) Valorile lungimilor segmentelor sunt obţinute din proiecţie în plan.

Punct început	X / Y	Punct sfârşit	X / Y	Lungime segment (** (m)
1	363.846,51 405.753,97	2	363.815,361 405.756,132	31.224
2	363.815,361 405.756,132	3	363.780,863 405.758,211	34.561
3	363.780,863 405.758,211	4	363.753,763 405.760,124	27.167
4	363.753,763 405.760,124	5	363.726,679 405.762,017	27.15
5	363.726,679 405.762,017	6	363.694,909 405.763,597	31.809

Document care conține date cu caracter personal, protejat de prevederile Regulamentului (UE) nr. 679/2016 și Legii 190/2018

Punct început	X / Y	Punct sfârşit	X / Y	Lungime segment (** (m)
6	363.694,909 405.763,597	7	363.695,357 405.750,673	12.932
7	363.695,357 405.750,673	8	363.695,722 405.742,923	7.759
8	363.695,722 405.742,923	9	363.705,795 405.742,955	10.073
9	363.705,795 405.742,955	10	363.727,469 405.741,84	21.703
10	363.727,469 405.741,84	11	363.756,86 405.740,233	29.435
11	363.756,86 405.740,233	12	363.782,699 405.738,375	25.906
12	363.782,699 405.738,375	13	363.806,352 405.736,614	23.718
13	363.806,352 405.736,614	14	363.827,726 405.735,22	21.419
14	363.827,726 405.735,22	15	363.844,139 405.734,182	16.446
15	363.844,139 405.734,182	16	363.852,216 405.734,053	8.078
16	363.852,216 405.734,053	17	363.850,805 405.736,903	3.18
17	363.850,805 405.736,903	18	363.847,058 405.748,11	11.817
18	363.847,058 405.748,11	1	363.846,51 405.753,97	5.886

** Lungimile segmentelor sunt determinate în planul de proiecţie Stereo 70 şi sunt rotunjite la 1 milimetru.
*** Distanţa dintre puncte este formată din segmente cumulate ce sunt mai mici decât valoarea 1 milimetru.

Document care conține date cu caracter personal, protejat de prevederile Regulamentului (UE) nr. 679/2016 și Legii 190/2018

DATE DESPRE IMOBILUL NR. 1208

Oficiul de Cadastru şi Publicitate Imobiliară GORJ
Biroul de Cadastru şi Publicitate Imobiliară Targu Jiu

A. Partea I. Descrierea imobilului

TEREN Extravilan

Adresa: Jud. Gorj

Nr. Crt	Nr cadastral Nr. topografic	Suprafaţa* (mp)	Observaţii / Referinţe
A1		1.377	Sector cadastral:62 Teren neimprejmuit;

B. Partea II. Proprietari şi acte

Inscrieri privitoare la dreptul de proprietate şi alte drepturi reale		Referinţe
0 / 11/05/2025		
Act Normativ nr. 7, din 13/03/1996 emis de PARLAMENTUL ROMANIEI;		
B1	Intabulare, drept de PROPRIETATE, dobandit prin Lege, cota actuala 1/1	A1
	1) **NEIDENTIFICAT NEIDENTIFICAT**	
/		
Act Administrativ nr. 2354, din 09/05/2025 emis de PRIMARIA STĂNEȘTI;		
B2	Se noteaza posesia faptica in favoarea lui ROMANESCU LAURENȚIU-DUMITRU	A1
	1) **ROMANESCU LAURENȚIU-DUMITRU**	

C. Partea III. SARCINI .

Inscrieri privind dezmembramintele dreptului de proprietate, drepturi reale de garanţie şi sarcini	Referinţe
NU SUNT	

Document care conține date cu caracter personal, protejat de prevederile Regulamentului (UE) nr. 679/2016 și Legii 190/2018

Anexa Nr. 1 La Partea I

Teren

Nr cadastral	Suprafaţa (mp)*	Observaţii / Referinţe
	1.377	

* Suprafaţa este determinată in planul de proiecţie Stereo 70.

DETALII LINIARE IMOBIL

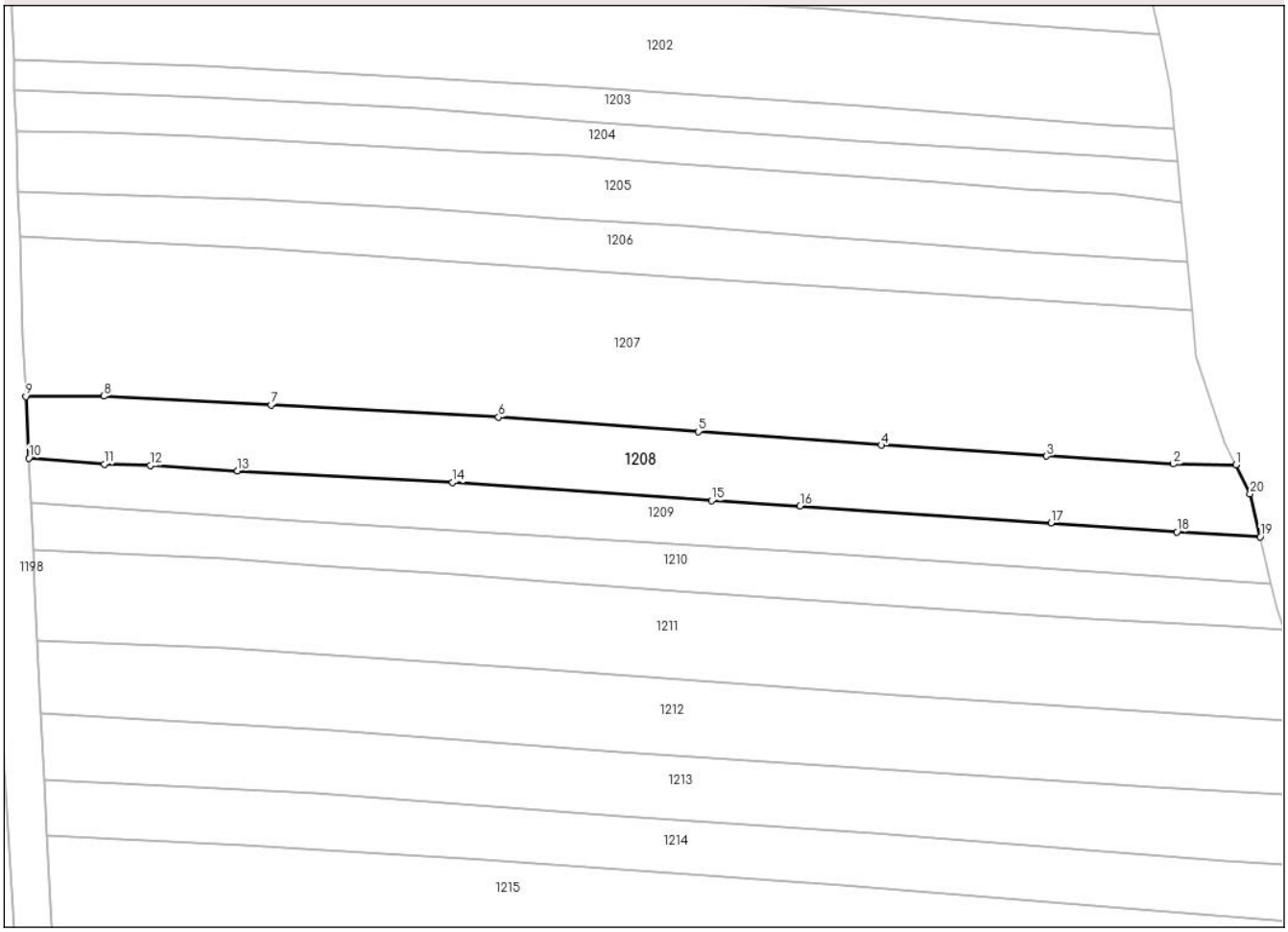

Date referitoare la teren

Crt	Categorie folosință	Intra vilan	Suprafaţa (mp)	Tarla	Parcelă	Nr. topo	Observaţii / Referinţe
1	arabil	NU	1.377	101	9238/2	-	

Lungime Segmente
1) Valorile lungimilor segmentelor sunt obţinute din proiecţie în plan.

Punct început	X / Y	Punct sfârşit	X / Y	Lungime segment (** (m)
1	363.852,216 405.734,053	2	363.844,139 405.734,182	8.078
2	363.844,139 405.734,182	3	363.827,726 405.735,22	16.446
3	363.827,726 405.735,22	4	363.806,352 405.736,614	21.419
4	363.806,352 405.736,614	5	363.782,699 405.738,375	23.718
5	363.782,699 405.738,375	6	363.756,86 405.740,233	25.906

Document care conține date cu caracter personal, protejat de prevederile Regulamentului (UE) nr. 679/2016 și Legii 190/2018

Punct început	X / Y	Punct sfârşit	X / Y	Lungime segment (** (m)
6	363.756,86 405.740,233	7	363.727,469 405.741,84	29.435
7	363.727,469 405.741,84	8	363.705,795 405.742,955	21.703
8	363.705,795 405.742,955	9	363.695,722 405.742,923	10.073
9	363.695,722 405.742,923	10	363.696,097 405.734,952	7.98
10	363.696,097 405.734,952	11	363.705,866 405.734,155	9.801
11	363.705,866 405.734,155	12	363.711,796 405.733,976	5.933
12	363.711,796 405.733,976	13	363.723,086 405.733,294	11.311
13	363.723,086 405.733,294	14	363.750,919 405.731,831	27.871
14	363.750,919 405.731,831	15	363.784,394 405.729,439	33.56
15	363.784,394 405.729,439	16	363.795,849 405.728,767	11.475
16	363.795,849 405.728,767	17	363.828,32 405.726,593	32.544
17	363.828,32 405.726,593	18	363.844,583 405.725,417	16.305
18	363.844,583 405.725,417	19	363.855,376 405.724,778	10.812
19	363.855,376 405.724,778	20	363.854,056 405.730,34	5.716
20	363.854,056 405.730,34	1	363.852,216 405.734,053	4.144

** Lungimile segmentelor sunt determinate în planul de proiecţie Stereo 70 şi sunt rotunjite la 1 milimetru.
*** Distanţa dintre puncte este formată din segmente cumulate ce sunt mai mici decât valoarea 1 milimetru.

Document care conține date cu caracter personal, protejat de prevederile Regulamentului (UE) nr. 679/2016 și Legii 190/2018

DATE DESPRE IMOBILUL NR. 1209

Oficiul de Cadastru şi Publicitate Imobiliară GORJ
Biroul de Cadastru şi Publicitate Imobiliară Targu Jiu

A. Partea I. Descrierea imobilului

TEREN Extravilan
Adresa: Jud. Gorj

Nr. Crt	Nr cadastral Nr. topografic	Suprafaţa* (mp)	Observaţii / Referinţe
A1		953	Sector cadastral:62 Teren neimprejmuit;

B. Partea II. Proprietari şi acte

Inscrieri privitoare la dreptul de proprietate şi alte drepturi reale		Referinţe
0 / 11/05/2025		
Act Normativ nr. 7, din 13/03/1996 emis de PARLAMENTUL ROMANIEI;		
B1	Intabulare, drept de PROPRIETATE, dobandit prin Lege, cota actuala 1/1	A1
	1) **NEIDENTIFICAT NEIDENTIFICAT**	
/		
Act Administrativ nr. 2354, din 09/05/2025 emis de PRIMARIA STĂNEȘTI;		
B2	Se noteaza posesia faptica in favoarea lui ROMANESCU GRIGORE	A1
	1) **ROMANESCU GRIGORE**	

C. Partea III. SARCINI .

Inscrieri privind dezmembramintele dreptului de proprietate, drepturi reale de garanţie şi sarcini	Referinţe
NU SUNT	

Document care conține date cu caracter personal, protejat de prevederile Regulamentului (UE) nr. 679/2016 și Legii 190/2018

Anexa Nr. 1 La Partea I

Teren

Nr cadastral	Suprafaţa (mp)*	Observaţii / Referinţe
	953	

* Suprafaţa este determinată in planul de proiecţie Stereo 70.

DETALII LINIARE IMOBIL



Date referitoare la teren

Crt	Categorie folosință	Intra vilan	Suprafaţa (mp)	Tarla	Parcelă	Nr. topo	Observaţii / Referinţe
1	arabil	NU	953	101	9239/1	-	

Lungime Segmente
1) Valorile lungimilor segmentelor sunt obţinute din proiecţie în plan.

Punct început	X / Y	Punct sfârşit	X / Y	Lungime segment (** (m)
1	363.855,376 405.724,778	2	363.844,583 405.725,417	10.812
2	363.844,583 405.725,417	3	363.828,32 405.726,593	16.305
3	363.828,32 405.726,593	4	363.795,849 405.728,767	32.544
4	363.795,849 405.728,767	5	363.784,394 405.729,439	11.475
5	363.784,394 405.729,439	6	363.750,919 405.731,831	33.56

Document care conține date cu caracter personal, protejat de prevederile Regulamentului (UE) nr. 679/2016 și Legii 190/2018

Punct început	X / Y	Punct sfârşit	X / Y	Lungime segment (** (m)
6	363.750,919 405.731,831	7	363.723,086 405.733,294	27.871
7	363.723,086 405.733,294	8	363.711,796 405.733,976	11.311
8	363.711,796 405.733,976	9	363.705,866 405.734,155	5.933
9	363.705,866 405.734,155	10	363.696,097 405.734,952	9.801
10	363.696,097 405.734,952	11	363.696,371 405.729,128	5.83
11	363.696,371 405.729,128	12	363.730,755 405.726,855	34.459
12	363.730,755 405.726,855	13	363.797,199 405.722,758	66.57
13	363.797,199 405.722,758	14	363.856,815 405.718,714	59.753
14	363.856,815 405.718,714	1	363.855,376 405.724,778	6.232

** Lungimile segmentelor sunt determinate în planul de proiecţie Stereo 70 şi sunt rotunjite la 1 milimetru.
*** Distanţa dintre puncte este formată din segmente cumulate ce sunt mai mici decât valoarea 1 milimetru.

Document care conține date cu caracter personal, protejat de prevederile Regulamentului (UE) nr. 679/2016 și Legii 190/2018

DATE DESPRE IMOBILUL NR. 1210

Oficiul de Cadastru şi Publicitate Imobiliară GORJ
Biroul de Cadastru şi Publicitate Imobiliară Targu Jiu

A. Partea I. Descrierea imobilului

TEREN Extravilan

Adresa: Jud. Gorj

Nr. Crt	Nr cadastral Nr. topografic	Suprafaţa* (mp)	Observaţii / Referinţe
A1		953	Sector cadastral:62 Teren neimprejmuit;

B. Partea II. Proprietari şi acte

Inscrieri privitoare la dreptul de proprietate şi alte drepturi reale		Referinţe
0 / 11/05/2025		
Act Normativ nr. 7, din 13/03/1996 emis de PARLAMENTUL ROMANIEI;		
B1	Intabulare, drept de PROPRIETATE, dobandit prin Lege, cota actuala 1/1	A1
	1) **NEIDENTIFICAT NEIDENTIFICAT**	
/		
Act Administrativ nr. 2354, din 09/05/2025 emis de PRIMARIA STĂNEȘTI;		
B2	Se noteaza posesia faptica in favoarea lui HOBAN MARIANA-GEORGIANA	A1
	1) **HOBAN MARIANA-GEORGIANA**	

C. Partea III. SARCINI .

Inscrieri privind dezmembramintele dreptului de proprietate, drepturi reale de garanţie şi sarcini	Referinţe
NU SUNT	

Document care conține date cu caracter personal, protejat de prevederile Regulamentului (UE) nr. 679/2016 și Legii 190/2018

Anexa Nr. 1 La Partea I

Teren

Nr cadastral	Suprafaţa (mp)*	Observaţii / Referinţe
	953	

* Suprafaţa este determinată in planul de proiecţie Stereo 70.

DETALII LINIARE IMOBIL

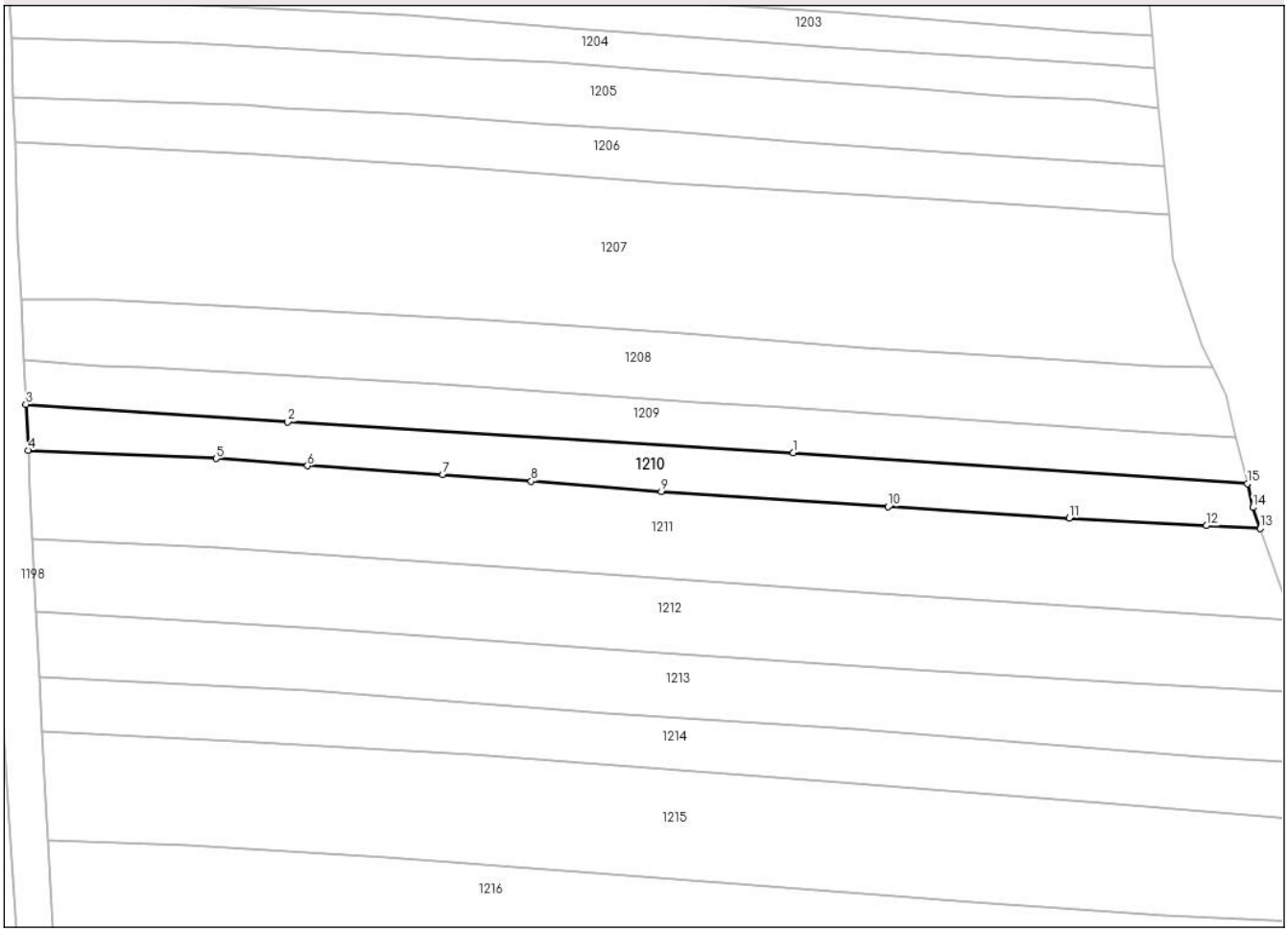

Date referitoare la teren

Crt	Categorie folosință	Intra vilan	Suprafaţa (mp)	Tarla	Parcelă	Nr. topo	Observaţii / Referinţe
1	arabil	NU	953	101	9239/2	-	

Lungime Segmente
1) Valorile lungimilor segmentelor sunt obţinute din proiecţie în plan.

Punct început	X / Y	Punct sfârşit	X / Y	Lungime segment (** (m)
1	363.797,199 405.722,758	2	363.730,755 405.726,855	66.57
2	363.730,755 405.726,855	3	363.696,371 405.729,128	34.459
3	363.696,371 405.729,128	4	363.696,654 405.723,119	6.016
4	363.696,654 405.723,119	5	363.721,372 405.722,03	24.742
5	363.721,372 405.722,03	6	363.733,369 405.721,065	12.036

Document care conține date cu caracter personal, protejat de prevederile Regulamentului (UE) nr. 679/2016 și Legii 190/2018

Punct început	X / Y	Punct sfârşit	X / Y	Lungime segment (** (m)
6	363.733,369 405.721,065	7	363.751,107 405.719,935	17.774
7	363.751,107 405.719,935	8	363.762,744 405.719,031	11.672
8	363.762,744 405.719,031	9	363.779,839 405.717,69	17.148
9	363.779,839 405.717,69	10	363.809,626 405.715,697	29.854
10	363.809,626 405.715,697	11	363.833,436 405.714,209	23.856
11	363.833,436 405.714,209	12	363.851,438 405.713,216	18.029
12	363.851,438 405.713,216	13	363.858,521 405.712,833	7.093
13	363.858,521 405.712,833	14	363.857,556 405.715,59	2.921
14	363.857,556 405.715,59	15	363.856,815 405.718,714	3.211
15	363.856,815 405.718,714	1	363.797,199 405.722,758	59.753

** Lungimile segmentelor sunt determinate în planul de proiecţie Stereo 70 şi sunt rotunjite la 1 milimetru.
*** Distanţa dintre puncte este formată din segmente cumulate ce sunt mai mici decât valoarea 1 milimetru.

Document care conține date cu caracter personal, protejat de prevederile Regulamentului (UE) nr. 679/2016 și Legii 190/2018

DATE DESPRE IMOBILUL NR. 1211

Oficiul de Cadastru şi Publicitate Imobiliară GORJ
Biroul de Cadastru şi Publicitate Imobiliară Targu Jiu

A. Partea I. Descrierea imobilului

TEREN Extravilan
Adresa: Jud. Gorj

Nr. Crt	Nr cadastral Nr. topografic	Suprafaţa* (mp)	Observaţii / Referinţe
A1		1.885	Sector cadastral:62 Teren neimprejmuit;

B. Partea II. Proprietari şi acte

Inscrieri privitoare la dreptul de proprietate şi alte drepturi reale		Referinţe
0 / 11/05/2025		
Act Normativ nr. 7, din 13/03/1996 emis de PARLAMENTUL ROMANIEI;		
B1	Intabulare, drept de PROPRIETATE, dobandit prin Lege, cota actuala 1/1	A1
	1) **NEIDENTIFICAT NEIDENTIFICAT**	
/		
Act Administrativ nr. 2354, din 09/05/2025 emis de PRIMARIA STĂNEȘTI;		
B2	Se noteaza posesia faptica in favoarea lui DABELEA VASILE	A1
	1) **DABELEA VASILE**	

C. Partea III. SARCINI .

Inscrieri privind dezmembramintele dreptului de proprietate, drepturi reale de garanţie şi sarcini	Referinţe
NU SUNT	

Document care conține date cu caracter personal, protejat de prevederile Regulamentului (UE) nr. 679/2016 și Legii 190/2018

Anexa Nr. 1 La Partea I

Teren

Nr cadastral	Suprafaţa (mp)*	Observaţii / Referinţe
	1.885	

* Suprafaţa este determinată in planul de proiecţie Stereo 70.

DETALII LINIARE IMOBIL

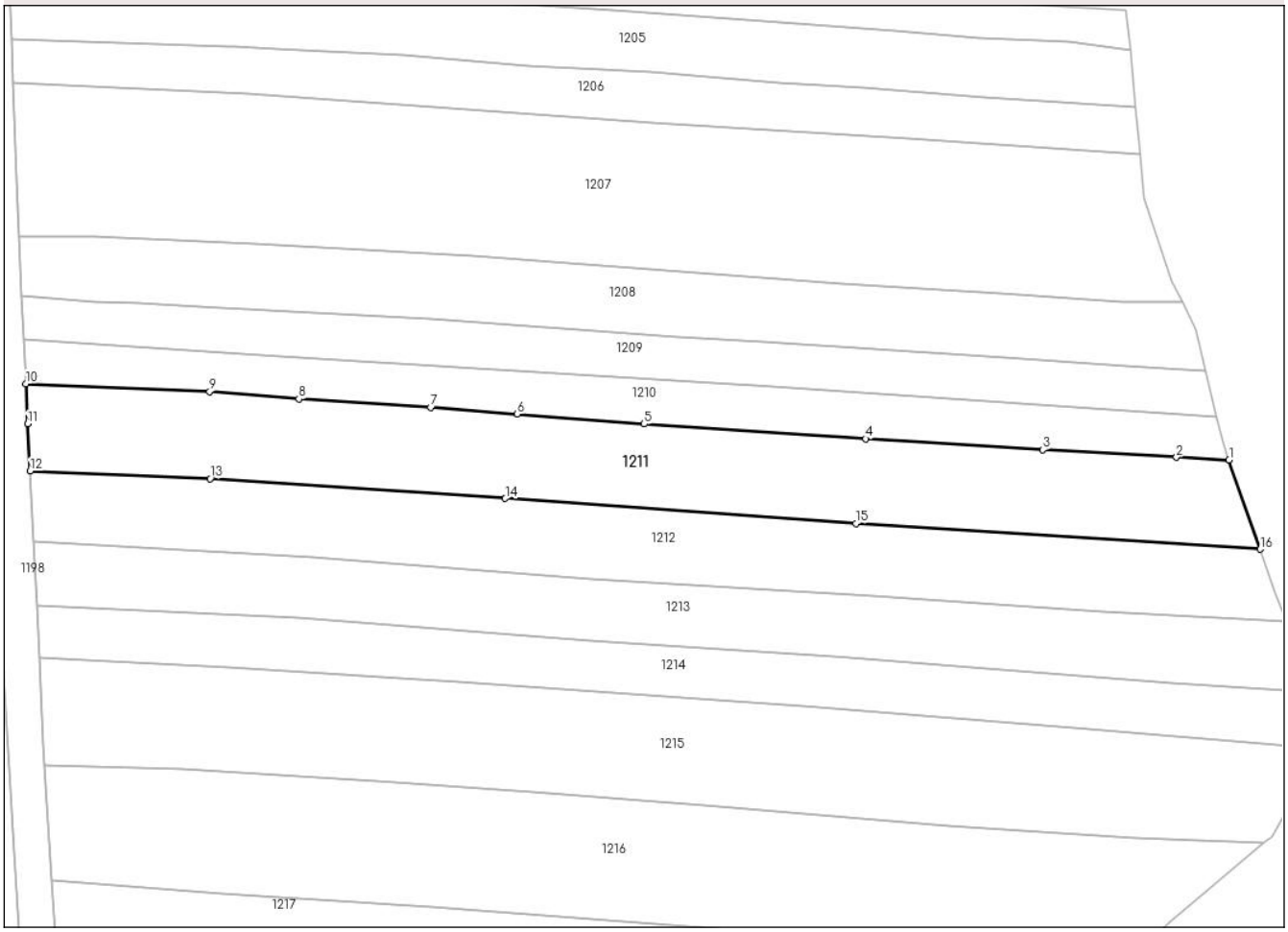

Date referitoare la teren

Crt	Categorie folosință	Intra vilan	Suprafaţa (mp)	Tarla	Parcelă	Nr. topo	Observaţii / Referinţe
1	arabil	NU	1.885	101	9240	-	

Lungime Segmente
1) Valorile lungimilor segmentelor sunt obţinute din proiecţie în plan.

Punct început	X / Y	Punct sfârşit	X / Y	Lungime segment (** (m)
1	363.858,521 405.712,833	2	363.851,438 405.713,216	7.093
2	363.851,438 405.713,216	3	363.833,436 405.714,209	18.029
3	363.833,436 405.714,209	4	363.809,626 405.715,697	23.856
4	363.809,626 405.715,697	5	363.779,839 405.717,69	29.854
5	363.779,839 405.717,69	6	363.762,744 405.719,031	17.148

Document care conține date cu caracter personal, protejat de prevederile Regulamentului (UE) nr. 679/2016 și Legii 190/2018

Punct început	X / Y	Punct sfârşit	X / Y	Lungime segment (** (m)
6	363.762,744 405.719,031	7	363.751,107 405.719,935	11.672
7	363.751,107 405.719,935	8	363.733,369 405.721,065	17.774
8	363.733,369 405.721,065	9	363.721,372 405.722,03	12.036
9	363.721,372 405.722,03	10	363.696,654 405.723,119	24.742
10	363.696,654 405.723,119	11	363.696,909 405.717,706	5.419
11	363.696,909 405.717,706	12	363.697,221 405.711,396	6.318
12	363.697,221 405.711,396	13	363.721,433 405.710,356	24.234
13	363.721,433 405.710,356	14	363.761,148 405.707,685	39.805
14	363.761,148 405.707,685	15	363.808,31 405.704,342	47.28
15	363.808,31 405.704,342	16	363.862,711 405.700,855	54.513
16	363.862,711 405.700,855	1	363.858,521 405.712,833	12.69

** Lungimile segmentelor sunt determinate în planul de proiecţie Stereo 70 şi sunt rotunjite la 1 milimetru.
*** Distanţa dintre puncte este formată din segmente cumulate ce sunt mai mici decât valoarea 1 milimetru.

Document care conține date cu caracter personal, protejat de prevederile Regulamentului (UE) nr. 679/2016 și Legii 190/2018

DATE DESPRE IMOBILUL NR. 1212

Oficiul de Cadastru şi Publicitate Imobiliară GORJ
Biroul de Cadastru şi Publicitate Imobiliară Targu Jiu

A. Partea I. Descrierea imobilului

TEREN Extravilan

Adresa: Jud. Gorj

Nr. Crt	Nr cadastral Nr. topografic	Suprafaţa* (mp)	Observaţii / Referinţe
A1		1.625	Sector cadastral:62 Teren neimprejmuit;

B. Partea II. Proprietari şi acte

Inscrieri privitoare la dreptul de proprietate şi alte drepturi reale		Referinţe
0 / 11/05/2025		
Act Normativ nr. 7, din 13/03/1996 emis de PARLAMENTUL ROMANIEI;		
B1	Intabulare, drept de PROPRIETATE, dobandit prin Lege, cota actuala 1/1	A1
	1) **NEIDENTIFICAT NEIDENTIFICAT**	
/		
Act Administrativ nr. 2354, din 09/05/2025 emis de PRIMARIA STĂNEȘTI;		
B2	Se noteaza posesia faptica in favoarea lui ROMANESCU VASILE	A1
	1) **ROMANESCU VASILE**	

C. Partea III. SARCINI .

Inscrieri privind dezmembramintele dreptului de proprietate, drepturi reale de garanţie şi sarcini	Referinţe
NU SUNT	

Anexa Nr. 1 La Partea I

Teren

Nr cadastral	Suprafaţa (mp)*	Observaţii / Referinţe
	1.625	

* Suprafaţa este determinată in planul de proiecţie Stereo 70.

DETALII LINIARE IMOBIL

Date referitoare la teren

Crt	Categorie folosință	Intra vilan	Suprafaţa (mp)	Tarla	Parcelă	Nr. topo	Observaţii / Referinţe
1	arabil	NU	1.625	101	9241	-	

Lungime Segmente
1) Valorile lungimilor segmentelor sunt obţinute din proiecţie în plan.

Punct început	X / Y	Punct sfârşit	X / Y	Lungime segment (** (m)
1	363.808,31 405.704,342	2	363.761,148 405.707,685	47.28
2	363.761,148 405.707,685	3	363.721,433 405.710,356	39.805
3	363.721,433 405.710,356	4	363.697,221 405.711,396	24.234
4	363.697,221 405.711,396	5	363.697,689 405.701,916	9.492
5	363.697,689 405.701,916	6	363.735,298 405.699,772	37.67

Document care conține date cu caracter personal, protejat de prevederile Regulamentului (UE) nr. 679/2016 și Legii 190/2018

Punct început	X / Y	Punct sfârşit	X / Y	Lungime segment (** (m)
6	363.735,298 405.699,772	7	363.772,534 405.696,944	37.343
7	363.772,534 405.696,944	8	363.810,576 405.694,508	38.12
8	363.810,576 405.694,508	9	363.841,573 405.692,491	31.063
9	363.841,573 405.692,491	10	363.866,258 405.691,109	24.724
10	363.866,258 405.691,109	11	363.864,683 405.695,216	4.399
11	363.864,683 405.695,216	12	363.862,711 405.700,855	5.974
12	363.862,711 405.700,855	1	363.808,31 405.704,342	54.513

** Lungimile segmentelor sunt determinate în planul de proiecţie Stereo 70 şi sunt rotunjite la 1 milimetru.
*** Distanţa dintre puncte este formată din segmente cumulate ce sunt mai mici decât valoarea 1 milimetru.

Document care conține date cu caracter personal, protejat de prevederile Regulamentului (UE) nr. 679/2016 și Legii 190/2018

DATE DESPRE IMOBILUL NR. 1213

Oficiul de Cadastru şi Publicitate Imobiliară GORJ
Biroul de Cadastru şi Publicitate Imobiliară Targu Jiu

A. Partea I. Descrierea imobilului

TEREN Extravilan

Adresa: Jud. Gorj

Nr. Crt	Nr cadastral Nr. topografic	Suprafaţa* (mp)	Observaţii / Referinţe
A1		1.448	Sector cadastral:62 Teren neimprejmuit;

B. Partea II. Proprietari şi acte

Inscrieri privitoare la dreptul de proprietate şi alte drepturi reale		Referinţe
0 / 11/05/2025		
Act Normativ nr. 7, din 13/03/1996 emis de PARLAMENTUL ROMANIEI;		
B1	Intabulare, drept de PROPRIETATE, dobandit prin Lege, cota actuala 1/1	A1
	1) **NEIDENTIFICAT NEIDENTIFICAT**	
/		
Act Administrativ nr. 2354, din 09/05/2025 emis de PRIMARIA STĂNEȘTI;		
B2	Se noteaza posesia faptica in favoarea lui ȚILIVEA MINODORA	A1
	1) **ȚILIVEA MINODORA**	

C. Partea III. SARCINI .

Inscrieri privind dezmembramintele dreptului de proprietate, drepturi reale de garanţie şi sarcini	Referinţe
NU SUNT	

Document care conține date cu caracter personal, protejat de prevederile Regulamentului (UE) nr. 679/2016 și Legii 190/2018

Anexa Nr. 1 La Partea I

Teren

Nr cadastral	Suprafaţa (mp)*	Observaţii / Referinţe
	1.448	

* Suprafaţa este determinată in planul de proiecţie Stereo 70.

DETALII LINIARE IMOBIL



Date referitoare la teren

Crt	Categorie folosință	Intra vilan	Suprafaţa (mp)	Tarla	Parcelă	Nr. topo	Observaţii / Referinţe
1	arabil	NU	1.448	101	9242/1	-	

Lungime Segmente
1) Valorile lungimilor segmentelor sunt obţinute din proiecţie în plan.

Punct început	X / Y	Punct sfârşit	X / Y	Lungime segment (** (m)
1	363.866,258 405.691,109	2	363.841,573 405.692,491	24.724
2	363.841,573 405.692,491	3	363.810,576 405.694,508	31.063
3	363.810,576 405.694,508	4	363.772,534 405.696,944	38.12
4	363.772,534 405.696,944	5	363.735,298 405.699,772	37.343
5	363.735,298 405.699,772	6	363.697,689 405.701,916	37.67

Document care conține date cu caracter personal, protejat de prevederile Regulamentului (UE) nr. 679/2016 și Legii 190/2018

Punct început	X / Y	Punct sfârşit	X / Y	Lungime segment (** (m)
6	363.697,689 405.701,916	7	363.698,114 405.693,32	8.606
7	363.698,114 405.693,32	8	363.733,337 405.691,607	35.265
8	363.733,337 405.691,607	9	363.772,683 405.688,61	39.46
9	363.772,683 405.688,61	10	363.805,26 405.686,452	32.648
10	363.805,26 405.686,452	11	363.850,876 405.682,932	45.752
11	363.850,876 405.682,932	12	363.868,696 405.681,765	17.858
12	363.868,696 405.681,765	13	363.867,872 405.686,903	5.204
13	363.867,872 405.686,903	1	363.866,258 405.691,109	4.505

** Lungimile segmentelor sunt determinate în planul de proiecţie Stereo 70 şi sunt rotunjite la 1 milimetru.
*** Distanţa dintre puncte este formată din segmente cumulate ce sunt mai mici decât valoarea 1 milimetru.

Document care conține date cu caracter personal, protejat de prevederile Regulamentului (UE) nr. 679/2016 și Legii 190/2018

DATE DESPRE IMOBILUL NR. 1214

Oficiul de Cadastru şi Publicitate Imobiliară GORJ
Biroul de Cadastru şi Publicitate Imobiliară Targu Jiu

A. Partea I. Descrierea imobilului

TEREN Extravilan

Adresa: Jud. Gorj

Nr. Crt	Nr cadastral Nr. topografic	Suprafaţa* (mp)	Observaţii / Referinţe
A1		1.203	Sector cadastral:62 Teren neimprejmuit;

B. Partea II. Proprietari şi acte

Inscrieri privitoare la dreptul de proprietate şi alte drepturi reale		Referinţe
0 / 11/05/2025		
Act Normativ nr. 7, din 13/03/1996 emis de PARLAMENTUL ROMANIEI;		
B1	Intabulare, drept de PROPRIETATE, dobandit prin Lege, cota actuala 1/1	A1
	1) **NEIDENTIFICAT NEIDENTIFICAT**	
/		
Act Administrativ nr. 2354, din 09/05/2025 emis de PRIMARIA STĂNEȘTI;		
B2	Se noteaza posesia faptica in favoarea lui GRECU ELENA	A1
	1) **GRECU GH. ELENA**	

C. Partea III. SARCINI .

Inscrieri privind dezmembramintele dreptului de proprietate, drepturi reale de garanţie şi sarcini	Referinţe
NU SUNT	

Anexa Nr. 1 La Partea I

Teren

Nr cadastral	Suprafaţa (mp)*	Observaţii / Referinţe
	1.203	

* Suprafaţa este determinată in planul de proiecţie Stereo 70.

DETALII LINIARE IMOBIL



Date referitoare la teren

Crt	Categorie folosință	Intra vilan	Suprafaţa (mp)	Tarla	Parcelă	Nr. topo	Observaţii / Referinţe
1	arabil	NU	1.203	101	9242/2, 9243/1	-	

Lungime Segmente
1) Valorile lungimilor segmentelor sunt obţinute din proiecţie în plan.

Punct început	X / Y	Punct sfârşit	X / Y	Lungime segment (** (m)
1	363.805,26 405.686,452	2	363.772,683 405.688,61	32.648
2	363.772,683 405.688,61	3	363.733,337 405.691,607	39.46
3	363.733,337 405.691,607	4	363.698,114 405.693,32	35.265
4	363.698,114 405.693,32	5	363.698,464 405.686,23	7.099
5	363.698,464 405.686,23	6	363.723,873 405.684,933	25.442

Document care conține date cu caracter personal, protejat de prevederile Regulamentului (UE) nr. 679/2016 și Legii 190/2018

Punct început	X / Y	Punct sfârşit	X / Y	Lungime segment (** (m)
6	363.723,873 405.684,933	7	363.754,932 405.683,12	31.112
7	363.754,932 405.683,12	8	363.801,251 405.679,758	46.441
8	363.801,251 405.679,758	9	363.837,672 405.676,833	36.538
9	363.837,672 405.676,833	10	363.868,915 405.674,297	31.346
10	363.868,915 405.674,297	11	363.869,185 405.678,716	4.427
11	363.869,185 405.678,716	12	363.868,696 405.681,765	3.088
12	363.868,696 405.681,765	13	363.850,876 405.682,932	17.858
13	363.850,876 405.682,932	1	363.805,26 405.686,452	45.752

** Lungimile segmentelor sunt determinate în planul de proiecţie Stereo 70 şi sunt rotunjite la 1 milimetru.
*** Distanţa dintre puncte este formată din segmente cumulate ce sunt mai mici decât valoarea 1 milimetru.

Document care conține date cu caracter personal, protejat de prevederile Regulamentului (UE) nr. 679/2016 și Legii 190/2018

DATE DESPRE IMOBILUL NR. 1215

Oficiul de Cadastru şi Publicitate Imobiliară GORJ
Biroul de Cadastru şi Publicitate Imobiliară Targu Jiu

A. Partea I. Descrierea imobilului

TEREN Extravilan

Adresa: Jud. Gorj

Nr. Crt	Nr cadastral Nr. topografic	Suprafaţa* (mp)	Observaţii / Referinţe
A1		2.382	Sector cadastral:62 Teren neimprejmuit;

B. Partea II. Proprietari şi acte

Inscrieri privitoare la dreptul de proprietate şi alte drepturi reale		Referinţe
0 / 10/05/2025		
Act Administrativ nr. 2354, din 09/05/2025 emis de PRIMARIA STĂNEȘTI;		
B1	Inscrierea posesiei, drept de PROPRIETATE, dobandit prin Lege, cota actuala 1/1	A1
	1) **NEIDENTIFICAT NEIDENTIFICAT**	
/		
Act Normativ nr. 7, din 13/03/1996 emis de PARLAMENTUL ROMANIEI;		
B2	Se noteaza mentiunea de proprietar neidentificat	A1

C. Partea III. SARCINI .

Inscrieri privind dezmembramintele dreptului de proprietate, drepturi reale de garanţie şi sarcini	Referinţe
NU SUNT	

Document care conține date cu caracter personal, protejat de prevederile Regulamentului (UE) nr. 679/2016 și Legii 190/2018

Anexa Nr. 1 La Partea I

Teren

Nr cadastral	Suprafaţa (mp)*	Observaţii / Referinţe
	2.382	

* Suprafaţa este determinată in planul de proiecţie Stereo 70.

DETALII LINIARE IMOBIL



Date referitoare la teren

Crt	Categorie folosință	Intra vilan	Suprafaţa (mp)	Tarla	Parcelă	Nr. topo	Observaţii / Referinţe
1	arabil	NU	2.382	101	9243/2, 9244	-	

Lungime Segmente
1) Valorile lungimilor segmentelor sunt obţinute din proiecţie în plan.

Punct început	X / Y	Punct sfârşit	X / Y	Lungime segment (** (m)
1	363.867,852 405.668,537	2	363.868,747 405.671,529	3.123
2	363.868,747 405.671,529	3	363.868,915 405.674,297	2.773
3	363.868,915 405.674,297	4	363.837,672 405.676,833	31.346
4	363.837,672 405.676,833	5	363.801,251 405.679,758	36.538
5	363.801,251 405.679,758	6	363.754,932 405.683,12	46.441

Document care conține date cu caracter personal, protejat de prevederile Regulamentului (UE) nr. 679/2016 și Legii 190/2018

Punct început	X / Y	Punct sfârşit	X / Y	Lungime segment (** (m)
6	363.754,932 405.683,12	7	363.723,873 405.684,933	31.112
7	363.723,873 405.684,933	8	363.698,464 405.686,23	25.442
8	363.698,464 405.686,23	9	363.699,041 405.674,56	11.684
9	363.699,041 405.674,56	10	363.699,205 405.671,859	2.706
10	363.699,205 405.671,859	11	363.717,606 405.671,262	18.411
11	363.717,606 405.671,262	12	363.743,791 405.669,727	26.23
12	363.743,791 405.669,727	13	363.764,774 405.668,176	21.04
13	363.764,774 405.668,176	14	363.787,859 405.666,423	23.151
14	363.787,859 405.666,423	15	363.820,697 405.663,752	32.946
15	363.820,697 405.663,752	16	363.845,867 405.662,086	25.225
16	363.845,867 405.662,086	17	363.863,216 405.661,335	17.365
17	363.863,216 405.661,335	18	363.864,219 405.662,169	1.304
18	363.864,219 405.662,169	1	363.867,852 405.668,537	7.331

** Lungimile segmentelor sunt determinate în planul de proiecţie Stereo 70 şi sunt rotunjite la 1 milimetru.
*** Distanţa dintre puncte este formată din segmente cumulate ce sunt mai mici decât valoarea 1 milimetru.

Document care conține date cu caracter personal, protejat de prevederile Regulamentului (UE) nr. 679/2016 și Legii 190/2018

DATE DESPRE IMOBILUL NR. 1216

Oficiul de Cadastru şi Publicitate Imobiliară GORJ
Biroul de Cadastru şi Publicitate Imobiliară Targu Jiu

A. Partea I. Descrierea imobilului

TEREN Extravilan

Adresa: Jud. Gorj

Nr. Crt	Nr cadastral Nr. topografic	Suprafaţa* (mp)	Observaţii / Referinţe
A1		2.530	Sector cadastral:62 Teren neimprejmuit;

B. Partea II. Proprietari şi acte

Inscrieri privitoare la dreptul de proprietate şi alte drepturi reale		Referinţe
0 / 11/05/2025		
Act Normativ nr. 7, din 13/03/1996 emis de PARLAMENTUL ROMANIEI;		
B1	Intabulare, drept de PROPRIETATE, dobandit prin Lege, cota actuala 1/1	A1
	1) **NEIDENTIFICAT NEIDENTIFICAT**	
/		
Act Administrativ nr. 2354, din 09/05/2025 emis de PRIMARIA STĂNEȘTI;		
B2	Se noteaza posesia faptica in favoarea lui DINU ELISABETA	A1
	1) **DINU ELISABETA**	

C. Partea III. SARCINI .

Inscrieri privind dezmembramintele dreptului de proprietate, drepturi reale de garanţie şi sarcini	Referinţe
NU SUNT	

Document care conține date cu caracter personal, protejat de prevederile Regulamentului (UE) nr. 679/2016 și Legii 190/2018

Anexa Nr. 1 La Partea I

Teren

Nr cadastral	Suprafaţa (mp)*	Observaţii / Referinţe
	2.530	

* Suprafaţa este determinată in planul de proiecţie Stereo 70.

DETALII LINIARE IMOBIL

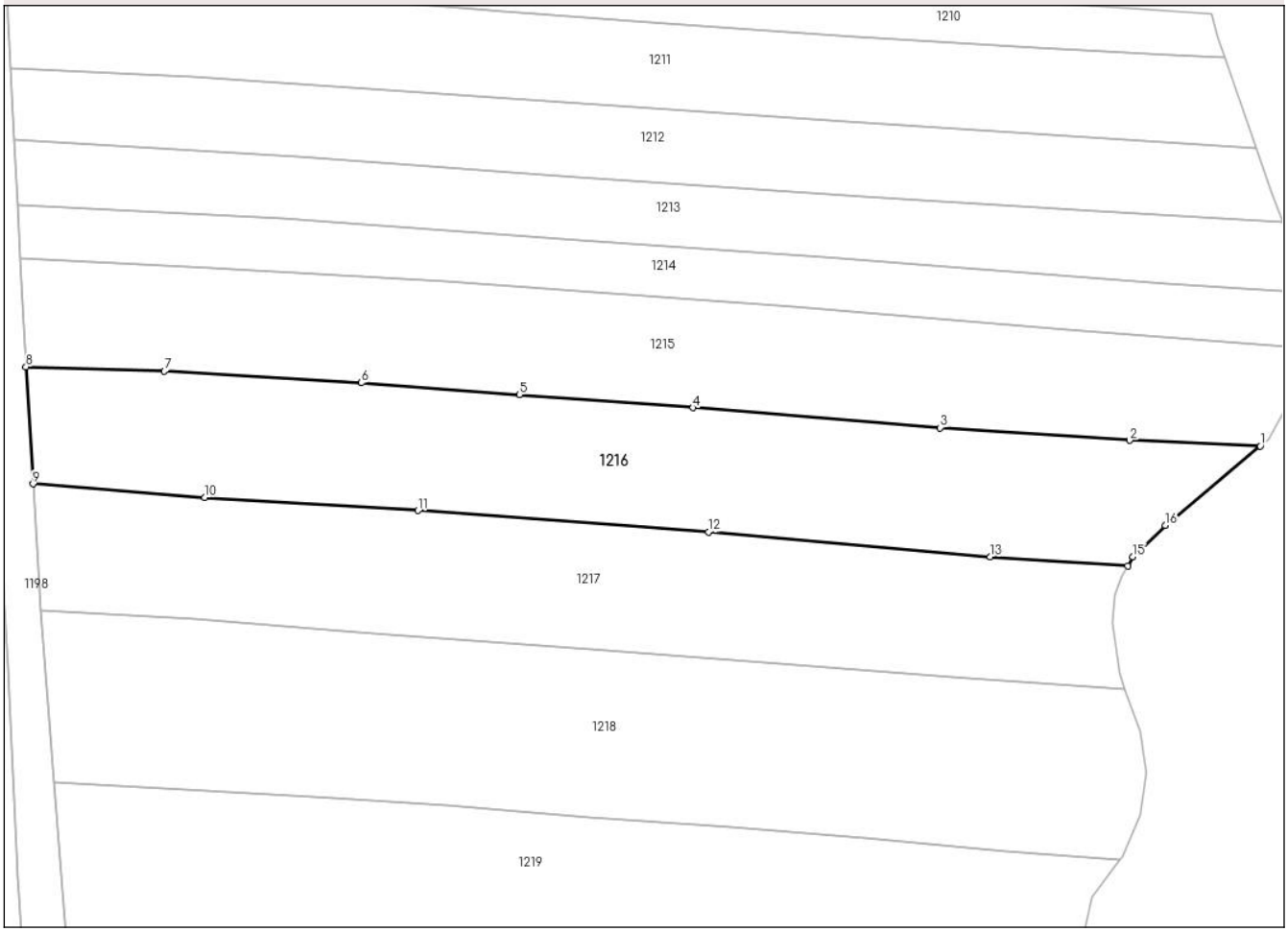

Date referitoare la teren

Crt	Categorie folosință	Intra vilan	Suprafaţa (mp)	Tarla	Parcelă	Nr. topo	Observaţii / Referinţe
1	pasune	NU	2.530	101	9245	-	

Lungime Segmente
1) Valorile lungimilor segmentelor sunt obţinute din proiecţie în plan.

Punct început	X / Y	Punct sfârşit	X / Y	Lungime segment (** (m)
1	363.863,216 405.661,335	2	363.845,867 405.662,086	17.365
2	363.845,867 405.662,086	3	363.820,697 405.663,752	25.225
3	363.820,697 405.663,752	4	363.787,859 405.666,423	32.946
4	363.787,859 405.666,423	5	363.764,774 405.668,176	23.151
5	363.764,774 405.668,176	6	363.743,791 405.669,727	21.04

Document care conține date cu caracter personal, protejat de prevederile Regulamentului (UE) nr. 679/2016 și Legii 190/2018

Punct început	X / Y	Punct sfârşit	X / Y	Lungime segment (** (m)
6	363.743,791 405.669,727	7	363.717,606 405.671,262	26.23
7	363.717,606 405.671,262	8	363.699,205 405.671,859	18.411
8	363.699,205 405.671,859	9	363.700,153 405.656,32	15.568
9	363.700,153 405.656,32	10	363.722,972 405.654,512	22.891
10	363.722,972 405.654,512	11	363.751,309 405.652,768	28.391
11	363.751,309 405.652,768	12	363.789,91 405.649,946	38.704
12	363.789,91 405.649,946	13	363.827,358 405.646,63	37.595
13	363.827,358 405.646,63	14	363.845,598 405.645,39	18.282
14	363.845,598 405.645,39	15	363.846,274 405.646,651	1.431
15	363.846,274 405.646,651	16	363.850,581 405.650,822	5.996
16	363.850,581 405.650,822	1	363.863,216 405.661,335	16.437

** Lungimile segmentelor sunt determinate în planul de proiecţie Stereo 70 şi sunt rotunjite la 1 milimetru.
*** Distanţa dintre puncte este formată din segmente cumulate ce sunt mai mici decât valoarea 1 milimetru.

Document care conține date cu caracter personal, protejat de prevederile Regulamentului (UE) nr. 679/2016 și Legii 190/2018

DATE DESPRE IMOBILUL NR. 1217

Oficiul de Cadastru şi Publicitate Imobiliară GORJ
Biroul de Cadastru şi Publicitate Imobiliară Targu Jiu

A. Partea I. Descrierea imobilului

TEREN Extravilan

Adresa: Jud. Gorj

Nr. Crt	Nr cadastral Nr. topografic	Suprafaţa* (mp)	Observaţii / Referinţe
A1		2.375	Sector cadastral:62 Teren neimprejmuit;

B. Partea II. Proprietari şi acte

Inscrieri privitoare la dreptul de proprietate şi alte drepturi reale		Referinţe
0 / 11/05/2025		
Act Normativ nr. 7, din 13/03/1996 emis de PARLAMENTUL ROMANIEI;		
B1	Intabulare, drept de PROPRIETATE, dobandit prin Lege, cota actuala 1/1	A1
	1) **NEIDENTIFICAT NEIDENTIFICAT**	
/		
Act Administrativ nr. 2354, din 09/05/2025 emis de PRIMARIA STĂNEȘTI;		
B2	Se noteaza posesia faptica in favoarea lui GÎRA GHEORGHE	A1
	1) **GÎRA GHEORGHE**	

C. Partea III. SARCINI .

Inscrieri privind dezmembramintele dreptului de proprietate, drepturi reale de garanţie şi sarcini	Referinţe
NU SUNT	

Anexa Nr. 1 La Partea I

Teren

Nr cadastral	Suprafaţa (mp)*	Observaţii / Referinţe
	2.375	

* Suprafaţa este determinată in planul de proiecţie Stereo 70.

DETALII LINIARE IMOBIL

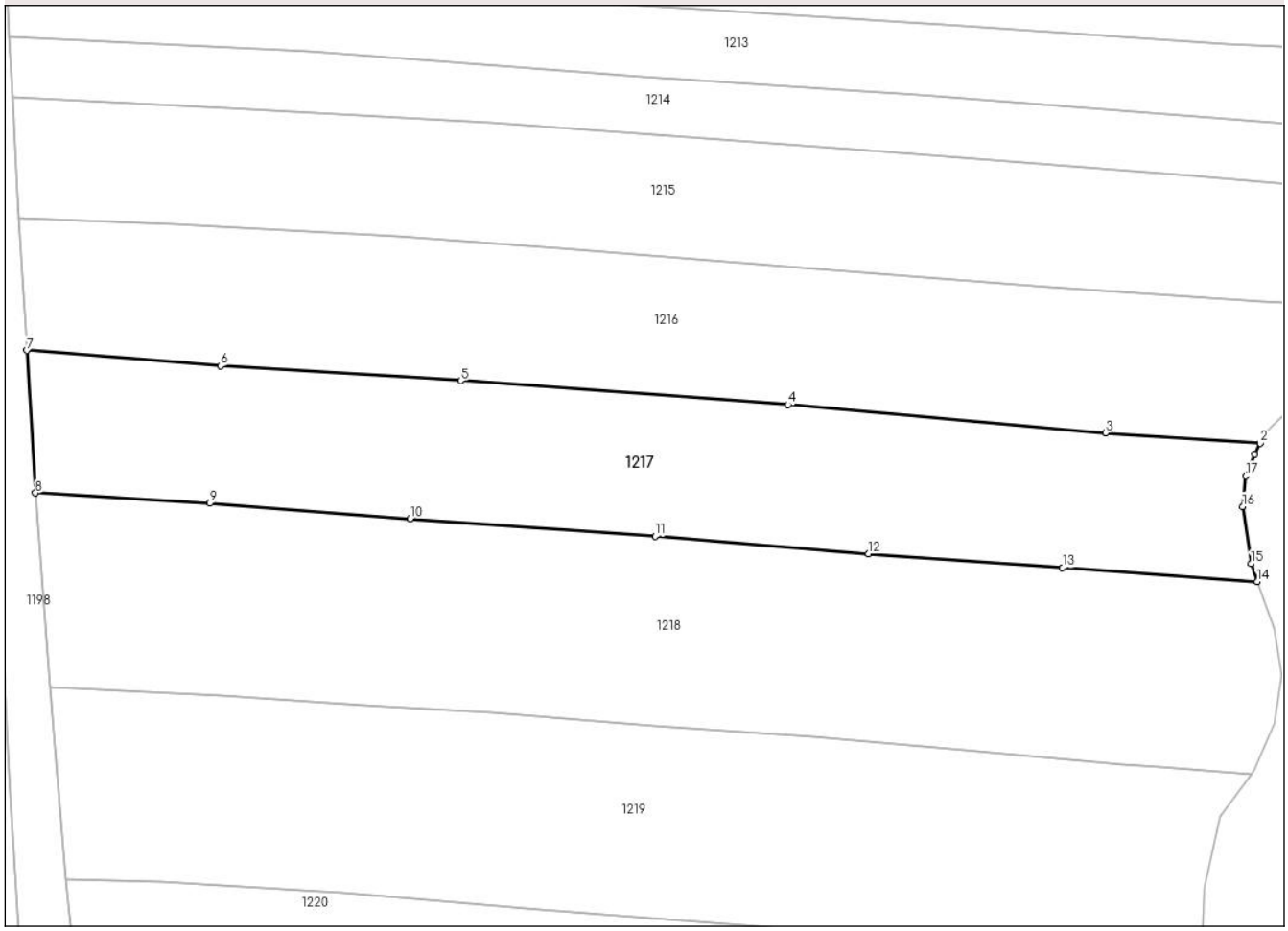

Date referitoare la teren

Crt	Categorie folosință	Intra vilan	Suprafaţa (mp)	Tarla	Parcelă	Nr. topo	Observaţii / Referinţe
1	pasune	NU	2.375	101	9246/1	-	

Lungime Segmente
1) Valorile lungimilor segmentelor sunt obţinute din proiecţie în plan.

Punct început	X / Y	Punct sfârşit	X / Y	Lungime segment (** (m)
1	363.844,928 405.644,139	2	363.845,598 405.645,39	1.419
2	363.845,598 405.645,39	3	363.827,358 405.646,63	18.282
3	363.827,358 405.646,63	4	363.789,91 405.649,946	37.595
4	363.789,91 405.649,946	5	363.751,309 405.652,768	38.704
5	363.751,309 405.652,768	6	363.722,972 405.654,512	28.391

Document care conține date cu caracter personal, protejat de prevederile Regulamentului (UE) nr. 679/2016 și Legii 190/2018

Punct început	X / Y	Punct sfârşit	X / Y	Lungime segment (** (m)
6	363.722,972 405.654,512	7	363.700,153 405.656,32	22.891
7	363.700,153 405.656,32	8	363.701,178 405.639,52	16.831
8	363.701,178 405.639,52	9	363.721,735 405.638,312	20.592
9	363.721,735 405.638,312	10	363.745,334 405.636,517	23.667
10	363.745,334 405.636,517	11	363.774,237 405.634,433	28.978
11	363.774,237 405.634,433	12	363.799,41 405.632,384	25.256
12	363.799,41 405.632,384	13	363.822,272 405.630,725	22.922
13	363.822,272 405.630,725	14	363.845,251 405.629,115	23.035
14	363.845,251 405.629,115	15	363.844,524 405.631,198	2.206
15	363.844,524 405.631,198	16	363.843,537 405.637,926	6.8
16	363.843,537 405.637,926	17	363.843,896 405.641,538	3.63
17	363.843,896 405.641,538	1	363.844,928 405.644,139	2.798

** Lungimile segmentelor sunt determinate în planul de proiecţie Stereo 70 şi sunt rotunjite la 1 milimetru.
*** Distanţa dintre puncte este formată din segmente cumulate ce sunt mai mici decât valoarea 1 milimetru.

Document care conține date cu caracter personal, protejat de prevederile Regulamentului (UE) nr. 679/2016 și Legii 190/2018

DATE DESPRE IMOBILUL NR. 1218

Oficiul de Cadastru şi Publicitate Imobiliară GORJ
Biroul de Cadastru şi Publicitate Imobiliară Targu Jiu

A. Partea I. Descrierea imobilului

TEREN Extravilan
Adresa: Jud. Gorj

Nr. Crt	Nr cadastral Nr. topografic	Suprafaţa* (mp)	Observaţii / Referinţe
A1		3.249	Sector cadastral:62 Teren neimprejmuit;

B. Partea II. Proprietari şi acte

Inscrieri privitoare la dreptul de proprietate şi alte drepturi reale		Referinţe
0 / 11/05/2025		
Act Normativ nr. 7, din 13/03/1996 emis de PARLAMENTUL ROMANIEI;		
B1	Intabulare, drept de PROPRIETATE, dobandit prin Lege, cota actuala 1/1	A1
	1) **NEIDENTIFICAT NEIDENTIFICAT**	
/		
Act Administrativ nr. 2354, din 09/05/2025 emis de PRIMARIA STĂNEȘTI;		
B2	Se noteaza posesia faptica in favoarea lui UDROIU VASILE	A1
	1) **UDROIU VASILE**	

C. Partea III. SARCINI .

Inscrieri privind dezmembramintele dreptului de proprietate, drepturi reale de garanţie şi sarcini	Referinţe
NU SUNT	

Document care conține date cu caracter personal, protejat de prevederile Regulamentului (UE) nr. 679/2016 și Legii 190/2018

Anexa Nr. 1 La Partea I

Teren

Nr cadastral	Suprafaţa (mp)*	Observaţii / Referinţe
	3.249	

* Suprafaţa este determinată in planul de proiecţie Stereo 70.

DETALII LINIARE IMOBIL

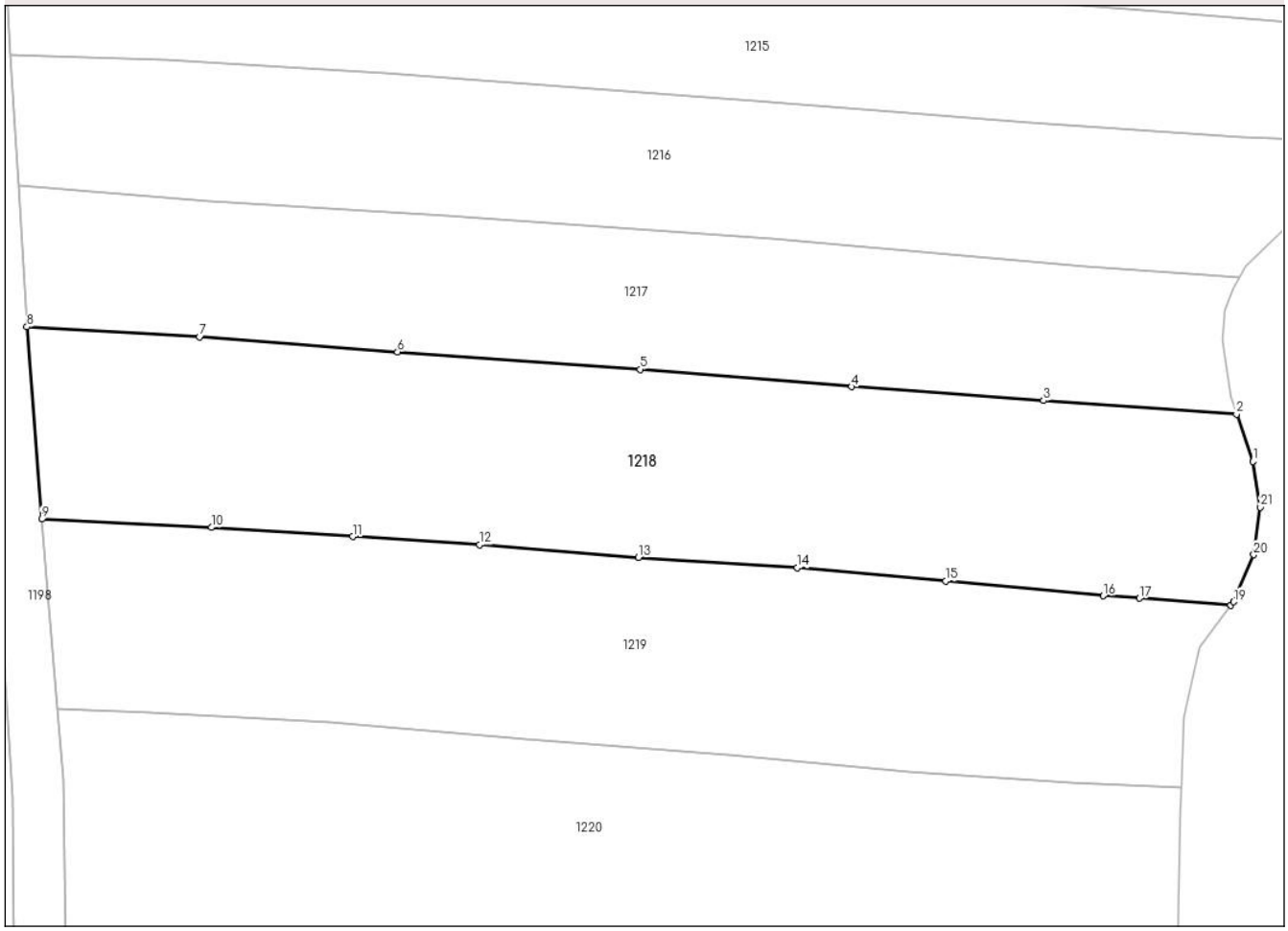

Date referitoare la teren

Crt	Categorie folosință	Intra vilan	Suprafaţa (mp)	Tarla	Parcelă	Nr. topo	Observaţii / Referinţe
1	arabil	NU	3.249	101	9246/2, 9247/1	-	

Lungime Segmente

1) Valorile lungimilor segmentelor sunt obţinute din proiecţie în plan.

Punct început	X / Y	Punct sfârşit	X / Y	Lungime segment (** (m)
1	363.847,216 405.623,484	2	363.845,251 405.629,115	5.964
3	363.822,272 405.630,725	4	363.799,41 405.632,384	22.922
5	363.774,237 405.634,433	6	363.745,334 405.636,517	28.978
7	363.721,735 405.638,312	8	363.701,178 405.639,52	20.592
9	363.702,952 405.616,629	10	363.723,15 405.615,634	20.222

Punct început	X / Y	Punct sfârşit	X / Y	Lungime segment (** (m)
2	363.845,251 405.629,115	3	363.822,272 405.630,725	23.035
4	363.799,41 405.632,384	5	363.774,237 405.634,433	25.256
6	363.745,334 405.636,517	7	363.721,735 405.638,312	23.667
8	363.701,178 405.639,52	9	363.702,952 405.616,629	22.96
10	363.723,15 405.615,634	11	363.739,977 405.614,556	16.861

Document care conține date cu caracter personal, protejat de prevederile Regulamentului (UE) nr. 679/2016 și Legii 190/2018

Punct început	X / Y	Punct sfârşit	X / Y	Lungime segment (** (m)
11	363.739,977 405.614,556	12	363.755,073 405.613,595	15.127
13	363.774,026 405.612,053	14	363.792,931 405.610,823	18.945
15	363.810,628 405.609,243	16	363.829,392 405.607,5	18.845
17	363.833,682 405.607,219	18	363.844,58 405.606,377	10.93
19	363.844,887 405.606,78	20	363.847,307 405.612,383	6.103
21	363.848,071 405.618,049	1	363.847,216 405.623,484	5.502

Punct început	X / Y	Punct sfârşit	X / Y	Lungime segment (** (m)
12	363.755,073 405.613,595	13	363.774,026 405.612,053	19.016
14	363.792,931 405.610,823	15	363.810,628 405.609,243	17.767
16	363.829,392 405.607,5	17	363.833,682 405.607,219	4.299
18	363.844,58 405.606,377	19	363.844,887 405.606,78	0.507
20	363.847,307 405.612,383	21	363.848,071 405.618,049	5.717

** Lungimile segmentelor sunt determinate în planul de proiecţie Stereo 70 şi sunt rotunjite la 1 milimetru.
*** Distanţa dintre puncte este formată din segmente cumulate ce sunt mai mici decât valoarea 1 milimetru.

Document care conține date cu caracter personal, protejat de prevederile Regulamentului (UE) nr. 679/2016 și Legii 190/2018

DATE DESPRE IMOBILUL NR. 1219

Oficiul de Cadastru şi Publicitate Imobiliară GORJ
Biroul de Cadastru şi Publicitate Imobiliară Targu Jiu

A. Partea I. Descrierea imobilului

TEREN Extravilan

Adresa: Jud. Gorj

Nr. Crt	Nr cadastral Nr. topografic	Suprafaţa* (mp)	Observaţii / Referinţe
A1		3.083	Sector cadastral:62 Teren neimprejmuit;

B. Partea II. Proprietari şi acte

Inscrieri privitoare la dreptul de proprietate şi alte drepturi reale		Referinţe
0 / 11/05/2025		
Act Normativ nr. 7, din 13/03/1996 emis de PARLAMENTUL ROMANIEI;		
B1	Intabulare, drept de PROPRIETATE, dobandit prin Lege, cota actuala 1/1	A1
	1) **NEIDENTIFICAT NEIDENTIFICAT**	
/		
Act Administrativ nr. 2354, din 09/05/2025 emis de PRIMARIA STĂNEȘTI;		
B2	Se noteaza posesia faptica in favoarea lui ROMANESCU VASILE-FLORIN	A1
	1) **ROMANESCU VASILE-FLORIN**	

C. Partea III. SARCINI .

Inscrieri privind dezmembramintele dreptului de proprietate, drepturi reale de garanţie şi sarcini	Referinţe
NU SUNT	

Document care conține date cu caracter personal, protejat de prevederile Regulamentului (UE) nr. 679/2016 și Legii 190/2018

Anexa Nr. 1 La Partea I

Teren

Nr cadastral	Suprafaţa (mp)*	Observaţii / Referinţe
	3.083	

* Suprafaţa este determinată in planul de proiecţie Stereo 70.

DETALII LINIARE IMOBIL

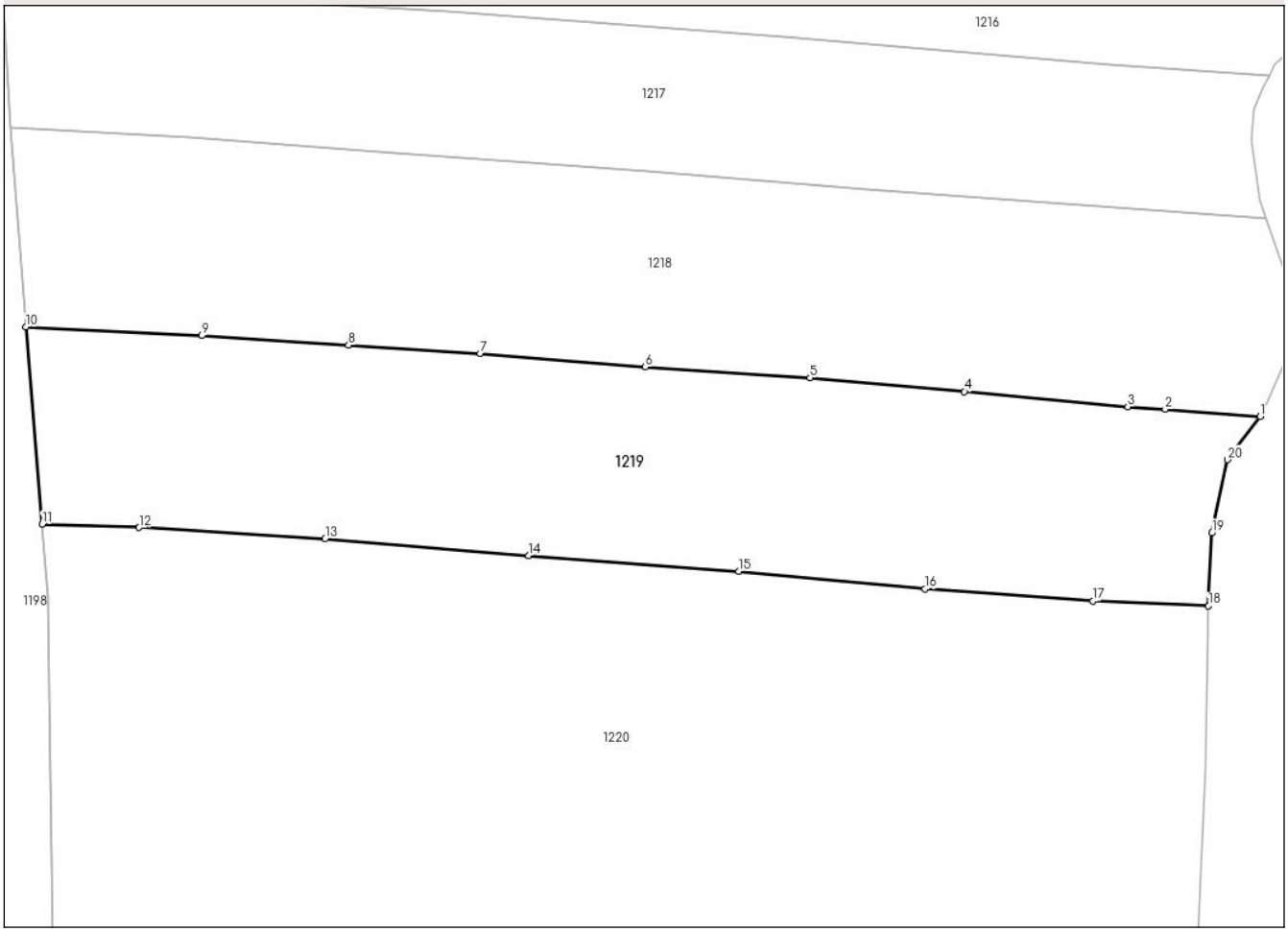

Date referitoare la teren

Crt	Categorie folosință	Intra vilan	Suprafaţa (mp)	Tarla	Parcelă	Nr. topo	Observaţii / Referinţe
1	arabil	NU	3.083	101	9247/2	-	

Lungime Segmente
1) Valorile lungimilor segmentelor sunt obţinute din proiecţie în plan.

Punct început	X / Y	Punct sfârşit	X / Y	Lungime segment (** (m)
1	363.844,58 405.606,377	2	363.833,682 405.607,219	10.93
2	363.833,682 405.607,219	3	363.829,392 405.607,5	4.299
3	363.829,392 405.607,5	4	363.810,628 405.609,243	18.845
4	363.810,628 405.609,243	5	363.792,931 405.610,823	17.767
5	363.792,931 405.610,823	6	363.774,026 405.612,053	18.945

Document care conține date cu caracter personal, protejat de prevederile Regulamentului (UE) nr. 679/2016 și Legii 190/2018

Punct început	X / Y	Punct sfârşit	X / Y	Lungime segment (** (m)
6	363.774,026 405.612,053	7	363.755,073 405.613,595	19.016
7	363.755,073 405.613,595	8	363.739,977 405.614,556	15.127
8	363.739,977 405.614,556	9	363.723,15 405.615,634	16.861
9	363.723,15 405.615,634	10	363.702,952 405.616,629	20.222
10	363.702,952 405.616,629	11	363.704,805 405.594,048	22.657
11	363.704,805 405.594,048	12	363.715,95 405.593,667	11.152
12	363.715,95 405.593,667	13	363.737,301 405.592,385	21.389
13	363.737,301 405.592,385	14	363.760,639 405.590,429	23.42
14	363.760,639 405.590,429	15	363.784,728 405.588,616	24.157
15	363.784,728 405.588,616	16	363.806,124 405.586,602	21.491
16	363.806,124 405.586,602	17	363.825,405 405.585,233	19.33
17	363.825,405 405.585,233	18	363.838,648 405.584,675	13.255
18	363.838,648 405.584,675	19	363.839,028 405.593,028	8.362
19	363.839,028 405.593,028	20	363.840,811 405.601,432	8.591
20	363.840,811 405.601,432	1	363.844,58 405.606,377	6.218

** Lungimile segmentelor sunt determinate în planul de proiecţie Stereo 70 şi sunt rotunjite la 1 milimetru.
*** Distanţa dintre puncte este formată din segmente cumulate ce sunt mai mici decât valoarea 1 milimetru.

Document care conține date cu caracter personal, protejat de prevederile Regulamentului (UE) nr. 679/2016 și Legii 190/2018

DATE DESPRE IMOBILUL NR. 1220

Oficiul de Cadastru şi Publicitate Imobiliară GORJ
Biroul de Cadastru şi Publicitate Imobiliară Targu Jiu

A. Partea I. Descrierea imobilului

TEREN Extravilan

Adresa: Jud. Gorj

Nr. Crt	Nr cadastral Nr. topografic	Suprafaţa* (mp)	Observaţii / Referinţe
A1		6.183	Sector cadastral:62 Teren neimprejmuit;

B. Partea II. Proprietari şi acte

Inscrieri privitoare la dreptul de proprietate şi alte drepturi reale		Referinţe
0 / 10/05/2025		
Act Administrativ nr. 2354, din 09/05/2025 emis de PRIMARIA STĂNEȘTI;		
B1	Inscrierea posesiei, drept de PROPRIETATE, dobandit prin Lege, cota actuala 1/1	A1
	1) **NEIDENTIFICAT NEIDENTIFICAT**	
/		
Act Normativ nr. 7, din 13/03/1996 emis de PARLAMENTUL ROMANIEI;		
B2	Se noteaza mentiunea de proprietar neidentificat	A1

C. Partea III. SARCINI .

Inscrieri privind dezmembramintele dreptului de proprietate, drepturi reale de garanţie şi sarcini	Referinţe
NU SUNT	

Document care conține date cu caracter personal, protejat de prevederile Regulamentului (UE) nr. 679/2016 și Legii 190/2018

Anexa Nr. 1 La Partea I

Teren

Nr cadastral	Suprafaţa (mp)*	Observaţii / Referinţe
	6.183	

* Suprafaţa este determinată in planul de proiecţie Stereo 70.

DETALII LINIARE IMOBIL

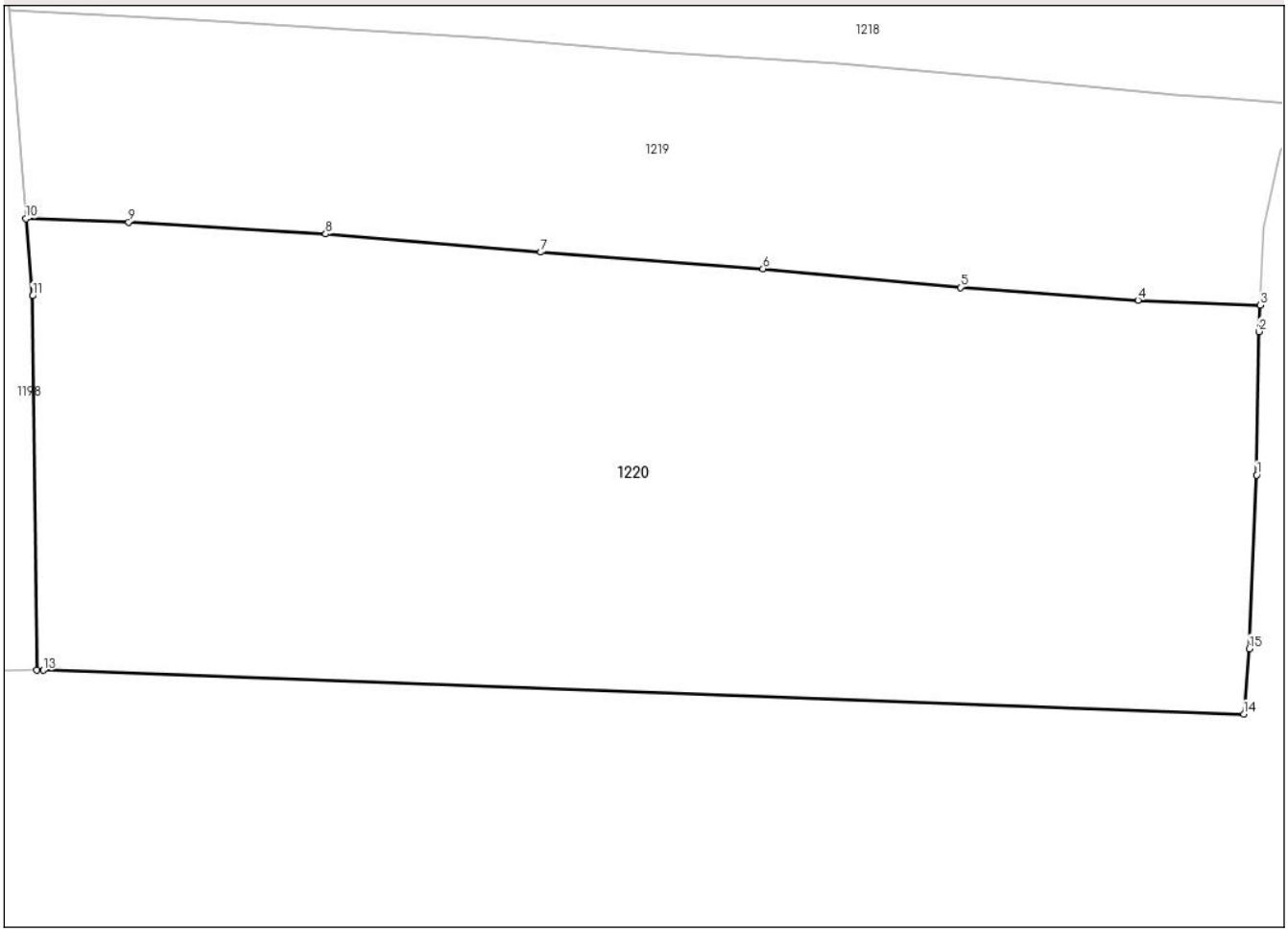

Date referitoare la teren

Crt	Categorie folosință	Intra vilan	Suprafaţa (mp)	Tarla	Parcelă	Nr. topo	Observaţii / Referinţe
1	faneata	NU	6.183	101	9247/3, 9248	-	

Lungime Segmente
1) Valorile lungimilor segmentelor sunt obţinute din proiecţie în plan.

Punct început	X / Y	Punct sfârşit	X / Y	Lungime segment (** (m)
1	363.838,263 405.566,288	2	363.838,518 405.581,823	15.537
2	363.838,518 405.581,823	3	363.838,648 405.584,675	2.855
3	363.838,648 405.584,675	4	363.825,405 405.585,233	13.255
4	363.825,405 405.585,233	5	363.806,124 405.586,603	19.33
5	363.806,124 405.586,603	6	363.784,728 405.588,616	21.49

Document care conține date cu caracter personal, protejat de prevederile Regulamentului (UE) nr. 679/2016 și Legii 190/2018

Punct început	X / Y	Punct sfârşit	X / Y	Lungime segment (** (m)
6	363.784,728 405.588,616	7	363.760,639 405.590,429	24.157
7	363.760,639 405.590,429	8	363.737,301 405.592,385	23.42
8	363.737,301 405.592,385	9	363.715,95 405.593,667	21.389
9	363.715,95 405.593,667	10	363.704,805 405.594,048	11.152
10	363.704,805 405.594,048	11	363.705,544 405.585,701	8.38
11	363.705,544 405.585,701	12	363.705,978 405.545,145	40.558
12	363.705,978 405.545,145	13	363.706,676 405.545,149	0.698
13	363.706,676 405.545,149	14	363.836,867 405.540,382	130.278
14	363.836,867 405.540,382	15	363.837,473 405.547,488	7.132
15	363.837,473 405.547,488	1	363.838,263 405.566,288	18.817

** Lungimile segmentelor sunt determinate în planul de proiecţie Stereo 70 şi sunt rotunjite la 1 milimetru.
*** Distanţa dintre puncte este formată din segmente cumulate ce sunt mai mici decât valoarea 1 milimetru.

Document care conține date cu caracter personal, protejat de prevederile Regulamentului (UE) nr. 679/2016 și Legii 190/2018