DATE DESPRE IMOBILUL NR. 130

Oficiul de Cadastru şi Publicitate Imobiliară GORJ
Biroul de Cadastru şi Publicitate Imobiliară Targu Jiu

A. Partea I. Descrierea imobilului

TEREN Intravilan

Adresa: Loc. Strâmtu, Jud. Gorj

Nr. Crt	Nr cadastral Nr. topografic	Suprafaţa* (mp)	Observaţii / Referinţe
A1		6.237	Sector cadastral:11 Teren neimprejmuit; Imobil neimprejmuit;

B. Partea II. Proprietari şi acte

Inscrieri privitoare la dreptul de proprietate şi alte drepturi reale		Referinţe
/		
Act Administrativ nr. 1507948, din 28/09/2007 emis de CJPSDPAT GORJ;		
B1	Intabulare, drept de PROPRIETATEIn baza legii 18/1991; 1/2000; 247/2005, dobandit prin Reconstituire, cota actuala 1/1	A1
	1) **GEAMANU LILIANA** 2) **CIRIPERIU CATELUTA** 3) **CORNEA SIMONA** 4) **GHEROMI NADIA** 5) **ZBORA GEORGETA** 6) **CIOABA SEVER** 7) **NEBANCEA MARIA**	

C. Partea III. SARCINI .

Inscrieri privind dezmembramintele dreptului de proprietate, drepturi reale de garanţie şi sarcini	Referinţe
NU SUNT	

Anexa Nr. 1 La Partea I

Teren

Nr cadastral	Suprafaţa (mp)*	Observaţii / Referinţe
	6.237	Imobil neimprejmuit;

* Suprafaţa este determinată in planul de proiecţie Stereo 70.

DETALII LINIARE IMOBIL

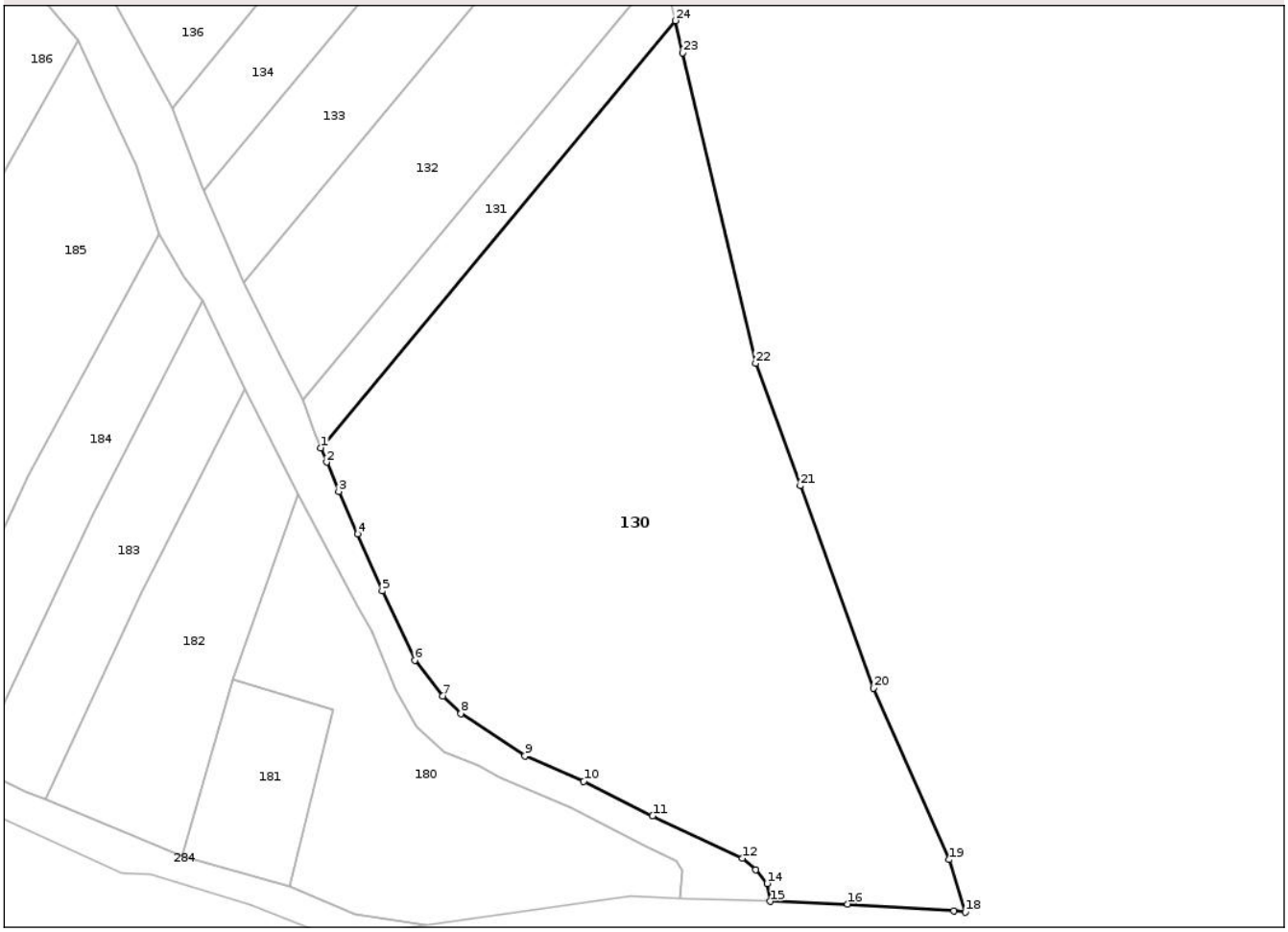

Date referitoare la teren

Crt	Categorie folosință	Intra vilan	Suprafaţa (mp)	Tarla	Parcelă	Nr. topo	Observaţii / Referinţe
1	arabil	DA	6.237	54A	2	-	Arabil intravilan ;identic cu T54 A 2994/1;

Lungime Segmente

1) Valorile lungimilor segmentelor sunt obţinute din proiecţie în plan.

Punct început	X / Y	Punct sfârşit	X / Y	Lungime segment (** (m)
1	348.903,543 366.019,916	2	348.904,437 366.017,748	2.344
3	348.906,248 366.013,322	4	348.909,093 366.006,912	7.012
5	348.912,814 365.998,338	6	348.917,719 365.987,891	11.54
7	348.921,954 365.982,484	8	348.924,671 365.979,851	3.783
9	348.934,36 365.973,49	10	348.943,227 365.969,634	9.67

Punct început	X / Y	Punct sfârşit	X / Y	Lungime segment (** (m)
2	348.904,437 366.017,748	3	348.906,248 366.013,322	4.783
4	348.909,093 366.006,912	5	348.912,814 365.998,338	9.347
6	348.917,719 365.987,891	7	348.921,954 365.982,484	6.868
8	348.924,671 365.979,851	9	348.934,36 365.973,49	11.59
10	348.943,227 365.969,634	11	348.953,626 365.964,435	11.625

Document care conține date cu caracter personal, protejat de prevederile Regulamentului (UE) nr. 679/2016 și Legii 190/2018

Punct început	X / Y	Punct sfârşit	X / Y	Lungime segment (** (m)
11	348.953,626 365.964,435	12	348.967,138 365.958,021	14.957
13	348.969,174 365.956,331	14	348.970,884 365.954,249	2.694
15	348.971,399 365.951,543	16	348.983,03 365.951,148	11.638
17	348.999,072 365.950,059	18	349.000,811 365.949,904	1.746
19	348.998,354 365.957,833	20	348.986,938 365.983,683	28.259
21	348.975,884 366.014,196	22	348.969,17 366.032,64	19.628
23	348.958,166 366.079,467	24	348.957,044 366.084,295	4.956

Punct început	X / Y	Punct sfârşit	X / Y	Lungime segment (** (m)
12	348.967,138 365.958,021	13	348.969,174 365.956,331	2.647
14	348.970,884 365.954,249	15	348.971,399 365.951,543	2.755
16	348.983,03 365.951,148	17	348.999,072 365.950,059	16.079
18	349.000,811 365.949,904	19	348.998,354 365.957,833	8.301
20	348.986,938 365.983,683	21	348.975,884 366.014,196	32.454
22	348.969,17 366.032,64	23	348.958,166 366.079,467	48.103
24	348.957,044 366.084,295	1	348.903,543 366.019,916	83.708

** Lungimile segmentelor sunt determinate în planul de proiecţie Stereo 70 şi sunt rotunjite la 1 milimetru.
*** Distanţa dintre puncte este formată din segmente cumulate ce sunt mai mici decât valoarea 1 milimetru.

Document care conține date cu caracter personal, protejat de prevederile Regulamentului (UE) nr. 679/2016 și Legii 190/2018

DATE DESPRE IMOBILUL NR. 131

Oficiul de Cadastru şi Publicitate Imobiliară GORJ
Biroul de Cadastru şi Publicitate Imobiliară Targu Jiu

A. Partea I. Descrierea imobilului

TEREN Intravilan

Adresa: Loc. Strâmtu, Jud. Gorj

Nr. Crt	Nr cadastral Nr. topografic	Suprafaţa* (mp)	Observaţii / Referinţe
A1		566	Sector cadastral:11 Teren neimprejmuit; Imobil neimprejmuit;

B. Partea II. Proprietari şi acte

Inscrieri privitoare la dreptul de proprietate şi alte drepturi reale		Referinţe
/		
Act Normativ nr. Legea 7, din 13/03/1996 emis de Parlamentul Romaniei;		
B1	Inscrierea posesiei, drept de PROPRIETATE, dobandit prin Lege, cota actuala 1/1	A1
	1) **NEIDENTIFICAT NEIDENTIFICAT**	
Act Normativ nr. Legea 7, din 13/03/1996 emis de Parlamentul Romaniei(art. 13);		
B2	Se noteaza mentiunea de proprietar neidentificat	A1

C. Partea III. SARCINI .

Inscrieri privind dezmembramintele dreptului de proprietate, drepturi reale de garanţie şi sarcini	Referinţe
NU SUNT	

Document care conține date cu caracter personal, protejat de prevederile Regulamentului (UE) nr. 679/2016 și Legii 190/2018

Anexa Nr. 1 La Partea I

Teren

Nr cadastral	Suprafaţa (mp)*	Observaţii / Referinţe
	566	Imobil neimprejmuit;

* Suprafaţa este determinată in planul de proiecţie Stereo 70.

DETALII LINIARE IMOBIL

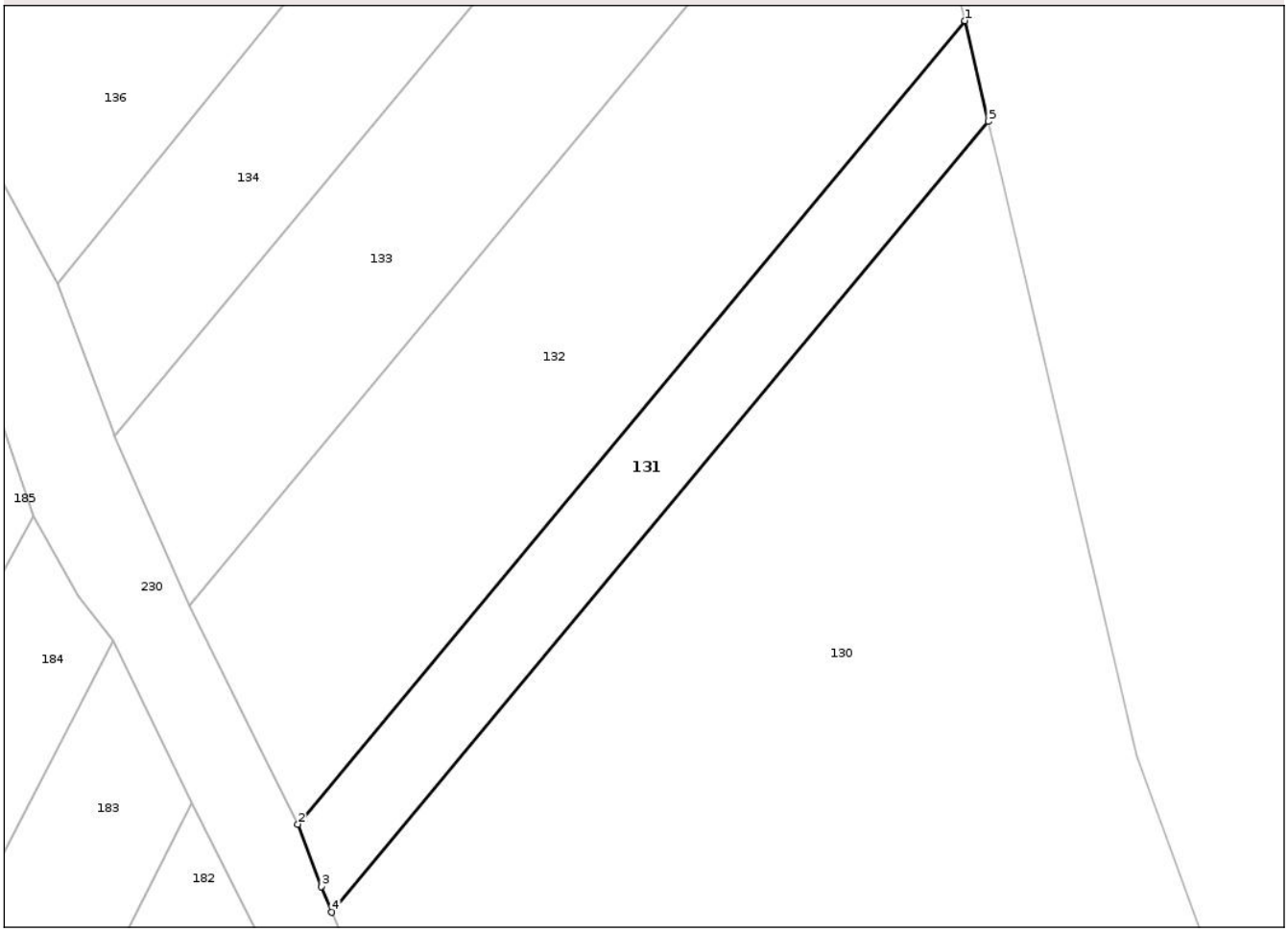

Date referitoare la teren

Crt	Categorie folosință	Intra vilan	Suprafaţa (mp)	Tarla	Parcelă	Nr. topo	Observaţii / Referinţe
1	arabil	DA	566	54A	3	-	Arabil intravilan ;

Lungime Segmente
1) Valorile lungimilor segmentelor sunt obţinute din proiecţie în plan.

Punct început	X / Y	Punct sfârşit	X / Y	Lungime segment (** (m)
1	348.955,139 366.092,493	2	348.900,774 366.027,075	85.059
2	348.900,774 366.027,075	3	348.902,677 366.022,016	5.404
3	348.902,677 366.022,016	4	348.903,543 366.019,916	2.272
4	348.903,543 366.019,916	5	348.957,044 366.084,295	83.708
5	348.957,044 366.084,295	1	348.955,139 366.092,493	8.417

Document care conține date cu caracter personal, protejat de prevederile Regulamentului (UE) nr. 679/2016 și Legii 190/2018

** Lungimile segmentelor sunt determinate în planul de proiecţie Stereo 70 şi sunt rotunjite la 1 milimetru.
*** Distanţa dintre puncte este formată din segmente cumulate ce sunt mai mici decât valoarea 1 milimetru.

Document care conține date cu caracter personal, protejat de prevederile Regulamentului (UE) nr. 679/2016 și Legii 190/2018

DATE DESPRE IMOBILUL NR. 132

Oficiul de Cadastru şi Publicitate Imobiliară GORJ
Biroul de Cadastru şi Publicitate Imobiliară Targu Jiu

A. Partea I. Descrierea imobilului

TEREN Intravilan

Adresa: Loc. Strâmtu, Jud. Gorj

Nr. Crt	Nr cadastral Nr. topografic	Suprafaţa* (mp)	Observaţii / Referinţe
A1		1.600	Sector cadastral:11 Teren neimprejmuit; Imobil neimprejmuit;

B. Partea II. Proprietari şi acte

Inscrieri privitoare la dreptul de proprietate şi alte drepturi reale		Referinţe
/		
Act Notarial nr. 812, din 05/09/2012 emis de BNP Ioan Catalin Alexoiu (act de partaj);		
B1	Intabulare, drept de PROPRIETATEPartaj voluntar, dobandit prin Conventie, cota actuala 1/1	A1
	1) **DIACONESCU I DANIEL**	

C. Partea III. SARCINI .

Inscrieri privind dezmembramintele dreptului de proprietate, drepturi reale de garanţie şi sarcini	Referinţe
NU SUNT	

Document care conține date cu caracter personal, protejat de prevederile Regulamentului (UE) nr. 679/2016 și Legii 190/2018

Anexa Nr. 1 La Partea I

Teren

Nr cadastral	Suprafaţa (mp)*	Observaţii / Referinţe
	1.600	Imobil neimprejmuit;

* Suprafaţa este determinată in planul de proiecţie Stereo 70.

DETALII LINIARE IMOBIL

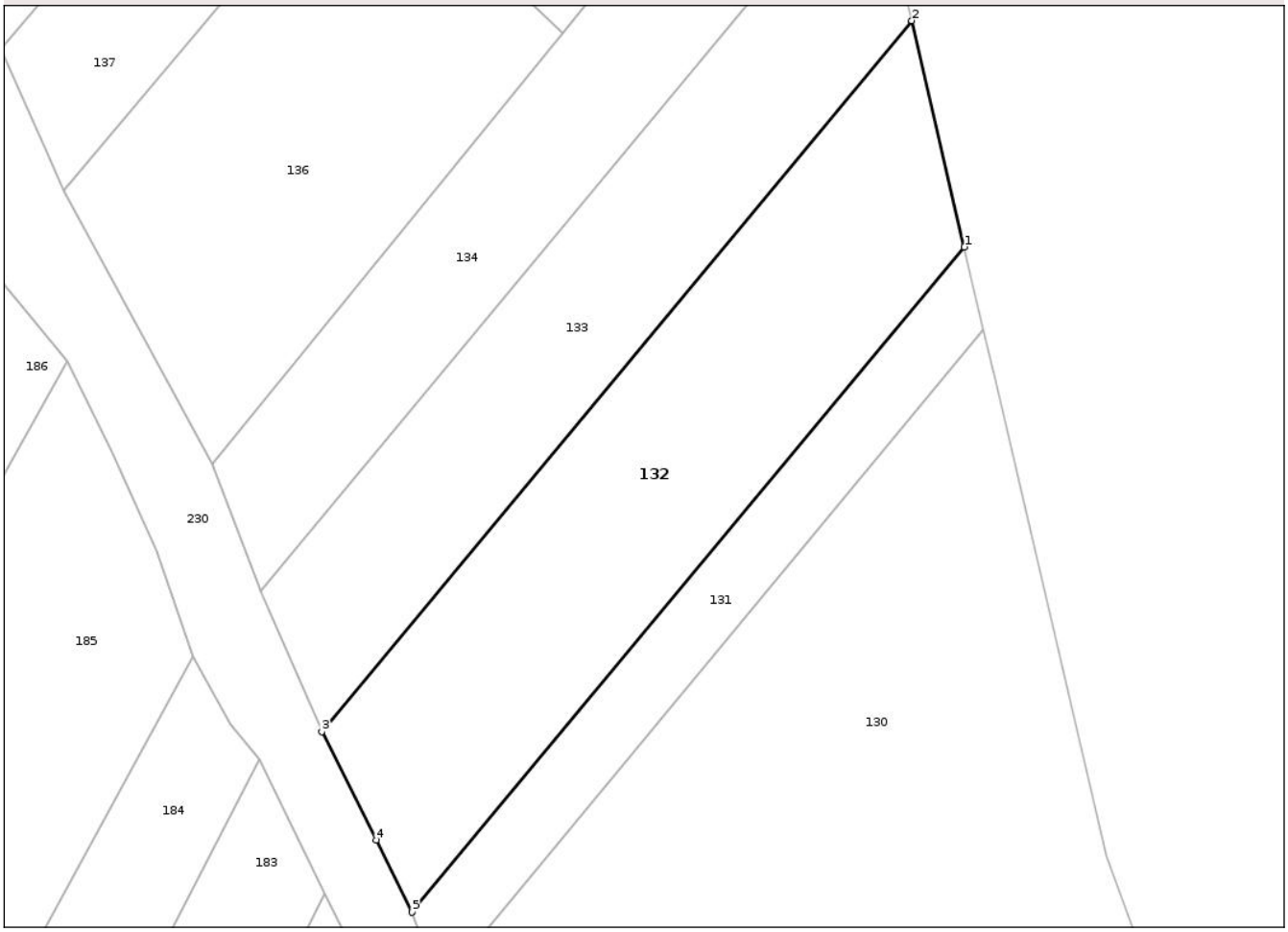

Date referitoare la teren

Crt	Categorie folosință	Intra vilan	Suprafaţa (mp)	Tarla	Parcelă	Nr. topo	Observaţii / Referinţe
1	arabil	DA	1.600	54A	4	-	Arabil intravilan; identic cu T54 A1

Lungime Segmente
1) Valorile lungimilor segmentelor sunt obţinute din proiecţie în plan.

Punct început	X / Y	Punct sfârşit	X / Y	Lungime segment (** (m)
1	348.955,139 366.092,493	2	348.949,969 366.114,737	22.837
2	348.949,969 366.114,737	3	348.891,886 366.044,845	90.877
3	348.891,886 366.044,845	4	348.897,271 366.034,173	11.953
4	348.897,271 366.034,173	5	348.900,774 366.027,075	7.916
5	348.900,774 366.027,075	1	348.955,139 366.092,493	85.059

Document care conține date cu caracter personal, protejat de prevederile Regulamentului (UE) nr. 679/2016 și Legii 190/2018

** Lungimile segmentelor sunt determinate în planul de proiecţie Stereo 70 şi sunt rotunjite la 1 milimetru.
*** Distanţa dintre puncte este formată din segmente cumulate ce sunt mai mici decât valoarea 1 milimetru.

DATE DESPRE IMOBILUL NR. 133

Oficiul de Cadastru şi Publicitate Imobiliară GORJ
Biroul de Cadastru şi Publicitate Imobiliară Targu Jiu

A. Partea I. Descrierea imobilului

TEREN Necunoscut

Adresa: Loc. Strâmtu, Jud. Gorj

Nr. Crt	Nr cadastral Nr. topografic	Suprafaţa* (mp)	Observaţii / Referinţe
A1		1.250	Sector cadastral:11 Teren neimprejmuit; Imobil neimprejmuit;

B. Partea II. Proprietari şi acte

Inscrieri privitoare la dreptul de proprietate şi alte drepturi reale		Referinţe
/		
Act Administrativ nr. 1505408, din 19/01/2006 emis de CJPSDPAT GORJ;		
B1	Intabulare, drept de PROPRIETATEin baza legii 18/1991;, dobandit prin Reconstituire, cota actuala 1/1	A1
	1) **GEAMANU ANA** 2) **BENGA GABRIEL-CONSTANTIN**	

C. Partea III. SARCINI .

Inscrieri privind dezmembramintele dreptului de proprietate, drepturi reale de garanţie şi sarcini	Referinţe
NU SUNT	

Document care conține date cu caracter personal, protejat de prevederile Regulamentului (UE) nr. 679/2016 și Legii 190/2018

Anexa Nr. 1 La Partea I

Teren

Nr cadastral	Suprafaţa (mp)*	Observaţii / Referinţe
	1.250	Imobil neimprejmuit;

* Suprafaţa este determinată in planul de proiecţie Stereo 70.

DETALII LINIARE IMOBIL

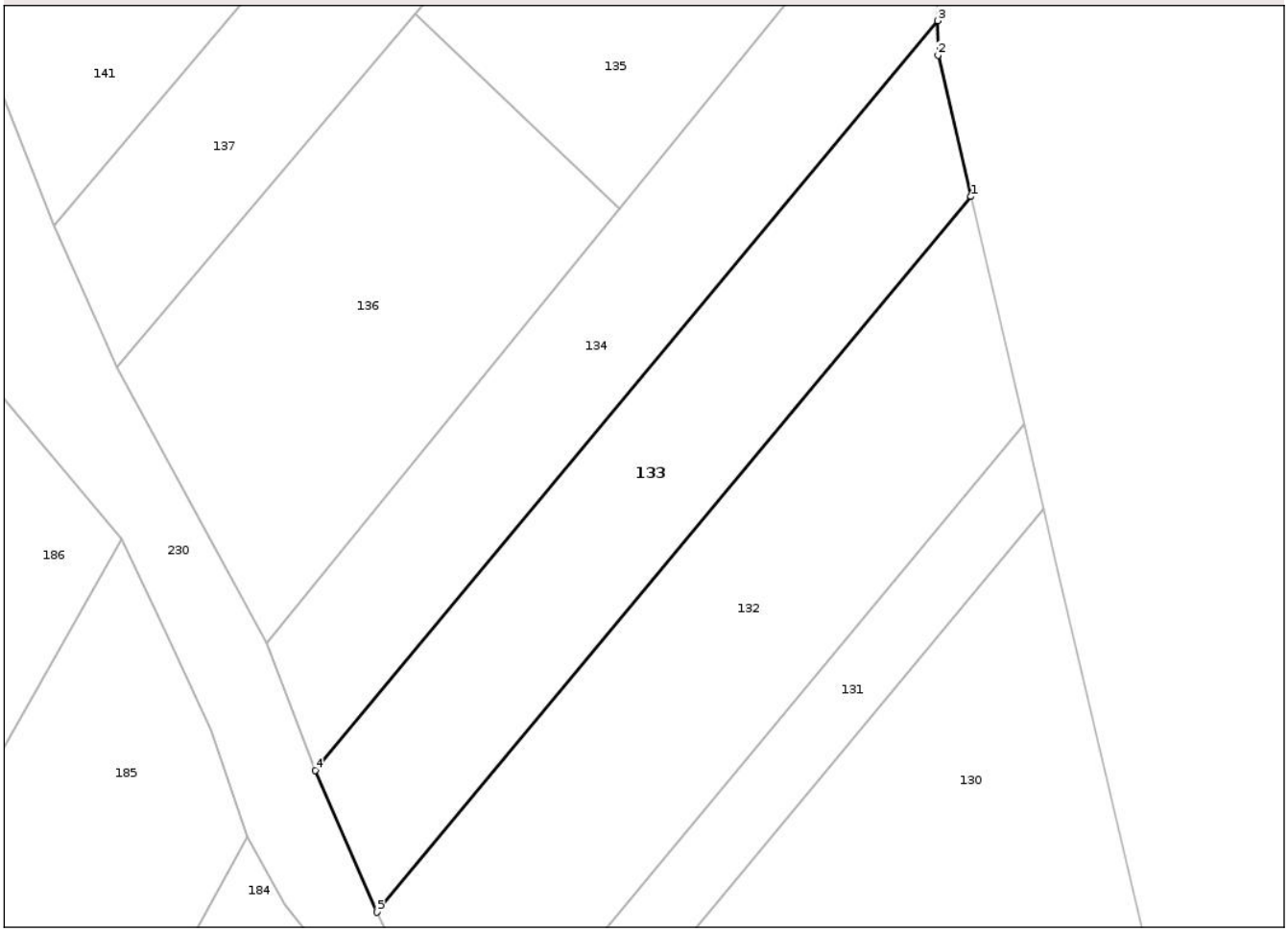

Date referitoare la teren

Crt	Categorie folosință	Intra vilan	Suprafaţa (mp)	Tarla	Parcelă	Nr. topo	Observaţii / Referinţe
1	arabil	DA	1.221	54A	5	-	Arabil intravilan ;identic cu T54 A 2/1;
2	arabil	NU	29	54A	6	-	Arabil extravilan ;identic cu T54 A 2/1;

Lungime Segmente
1) Valorile lungimilor segmentelor sunt obţinute din proiecţie în plan.

Punct început	X / Y	Punct sfârşit	X / Y	Lungime segment (** (m)
1	348.949,969 366.114,737	2	348.946,758 366.128,553	14.184
2	348.946,758 366.128,553	3	348.946,699 366.131,906	3.353
3	348.946,699 366.131,906	4	348.885,845 366.058,678	95.213
4	348.885,845 366.058,678	5	348.891,886 366.044,845	15.095

Document care conține date cu caracter personal, protejat de prevederile Regulamentului (UE) nr. 679/2016 și Legii 190/2018

Punct început	X / Y	Punct sfârşit	X / Y	Lungime segment (** (m)
5	348.891,886 366.044,845	1	348.949,969 366.114,737	90.877

** Lungimile segmentelor sunt determinate în planul de proiecţie Stereo 70 şi sunt rotunjite la 1 milimetru.
*** Distanţa dintre puncte este formată din segmente cumulate ce sunt mai mici decât valoarea 1 milimetru.

Document care conține date cu caracter personal, protejat de prevederile Regulamentului (UE) nr. 679/2016 și Legii 190/2018

DATE DESPRE IMOBILUL NR. 134

Oficiul de Cadastru şi Publicitate Imobiliară GORJ
Biroul de Cadastru şi Publicitate Imobiliară Targu Jiu

A. Partea I. Descrierea imobilului

TEREN Necunoscut

Adresa: Loc. Strâmtu, Jud. Gorj

Nr. Crt	Nr cadastral Nr. topografic	Suprafaţa* (mp)	Observaţii / Referinţe
A1		1.200	Sector cadastral:11 Teren neimprejmuit; Imobil neimprejmuit;

B. Partea II. Proprietari şi acte

Inscrieri privitoare la dreptul de proprietate şi alte drepturi reale		Referinţe
/		
Act Administrativ nr. 1509498, din 22/04/2008 emis de CJPSDPAT GORJ;		
B1	Intabulare, drept de PROPRIETATEIn baza legii 18/1991; 1/2000; 247/2005, dobandit prin Reconstituire, cota actuala 1/1	A1
	1) **RADITOIU ALEXANDRU**	
Act Normativ nr. Legea 7, din 13/03/1996 emis de Parlamentul Romaniei;		
B2	Se noteaza posesia asupra suprafetei de 1250 mp conform prevederilor art.13 al. 1 si 2 din Legea 7/1996,republicata cu modificarile si completarile ulterioare; coroborat cu art. 35 din Regulamentul privind realizarea ,verificarea si receptia lucrarilor sistematice de cadastru si inscrierea din oficiu a imobilelor in cartea funciara aprobat prin Ordinul nr 1/2020 al ANCPI, in favoarea lui :	A1
	1) **URS I ION GHEORGHE**, Casatorit cu 2) **URS ELENA**	

C. Partea III. SARCINI .

Inscrieri privind dezmembramintele dreptului de proprietate, drepturi reale de garanţie şi sarcini	Referinţe
NU SUNT	

Anexa Nr. 1 La Partea I

Teren

Nr cadastral	Suprafaţa (mp)*	Observaţii / Referinţe
	1.200	Imobil neimprejmuit;

* Suprafaţa este determinată in planul de proiecţie Stereo 70.

DETALII LINIARE IMOBIL

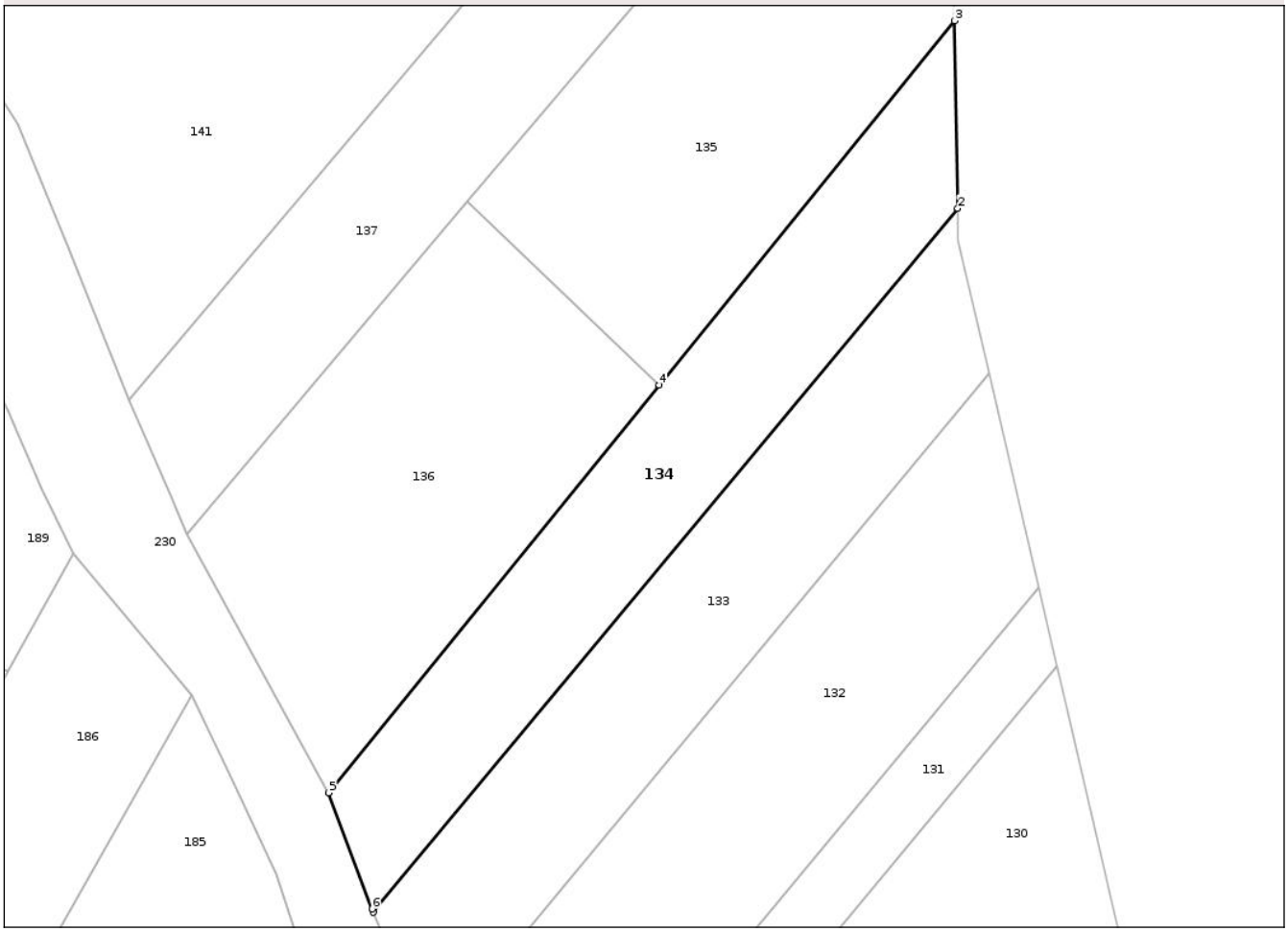

Date referitoare la teren

Crt	Categorie folosință	Intra vilan	Suprafaţa (mp)	Tarla	Parcelă	Nr. topo	Observaţii / Referinţe
1	arabil	DA	1.130	54A	7	-	Arabil intravilan; identic T54 A5;
2	arabil	NU	70	54A	8	-	Arabil extravilan , identic cu T54 A5

Lungime Segmente
1) Valorile lungimilor segmentelor sunt obţinute din proiecţie în plan.

Punct început	X / Y	Punct sfârşit	X / Y	Lungime segment (** (m)
1	348.885,845 366.058,678	2	348.946,699 366.131,906	95.213
2	348.946,699 366.131,906	3	348.946,356 366.151,431	19.528
3	348.946,356 366.151,431	4	348.915,594 366.113,529	48.814
4	348.915,594 366.113,529	5	348.881,158 366.071,102	54.644

Document care conține date cu caracter personal, protejat de prevederile Regulamentului (UE) nr. 679/2016 și Legii 190/2018

Punct început	X / Y	Punct sfârşit	X / Y	Lungime segment (** (m)
5	348.881,158 366.071,102	6	348.885,69 366.059,032	12.892
6	348.885,69 366.059,032	1	348.885,845 366.058,678	0.386

** Lungimile segmentelor sunt determinate în planul de proiecţie Stereo 70 şi sunt rotunjite la 1 milimetru.
*** Distanţa dintre puncte este formată din segmente cumulate ce sunt mai mici decât valoarea 1 milimetru.

Document care conține date cu caracter personal, protejat de prevederile Regulamentului (UE) nr. 679/2016 și Legii 190/2018

DATE DESPRE IMOBILUL NR. 135

Oficiul de Cadastru şi Publicitate Imobiliară GORJ
Biroul de Cadastru şi Publicitate Imobiliară Targu Jiu

A. Partea I. Descrierea imobilului

TEREN Intravilan

Adresa: Loc. Strâmtu, Jud. Gorj

Nr. Crt	Nr cadastral Nr. topografic	Suprafaţa* (mp)	Observaţii / Referinţe
A1		1.700	Sector cadastral:11 Teren neimprejmuit; Imobil neimprejmuit;

B. Partea II. Proprietari şi acte

Inscrieri privitoare la dreptul de proprietate şi alte drepturi reale		Referinţe
/		
Hotarare Judecatoreasca nr. 2114, din 30/09/2010 emis de Judecatoria Motru;		
B1	Intabulare, drept de PROPRIETATEHotarare Judecatoreasca, dobandit prin Hotarare Judecatoreasca, cota actuala 1/1	A1
	1) **MURGILA NICOLAE**	

C. Partea III. SARCINI .

Inscrieri privind dezmembramintele dreptului de proprietate, drepturi reale de garanţie şi sarcini	Referinţe
NU SUNT	

Document care conține date cu caracter personal, protejat de prevederile Regulamentului (UE) nr. 679/2016 și Legii 190/2018

Anexa Nr. 1 La Partea I

Teren

Nr cadastral	Suprafaţa (mp)*	Observaţii / Referinţe
	1.700	Imobil neimprejmuit;

* Suprafaţa este determinată in planul de proiecţie Stereo 70.

DETALII LINIARE IMOBIL

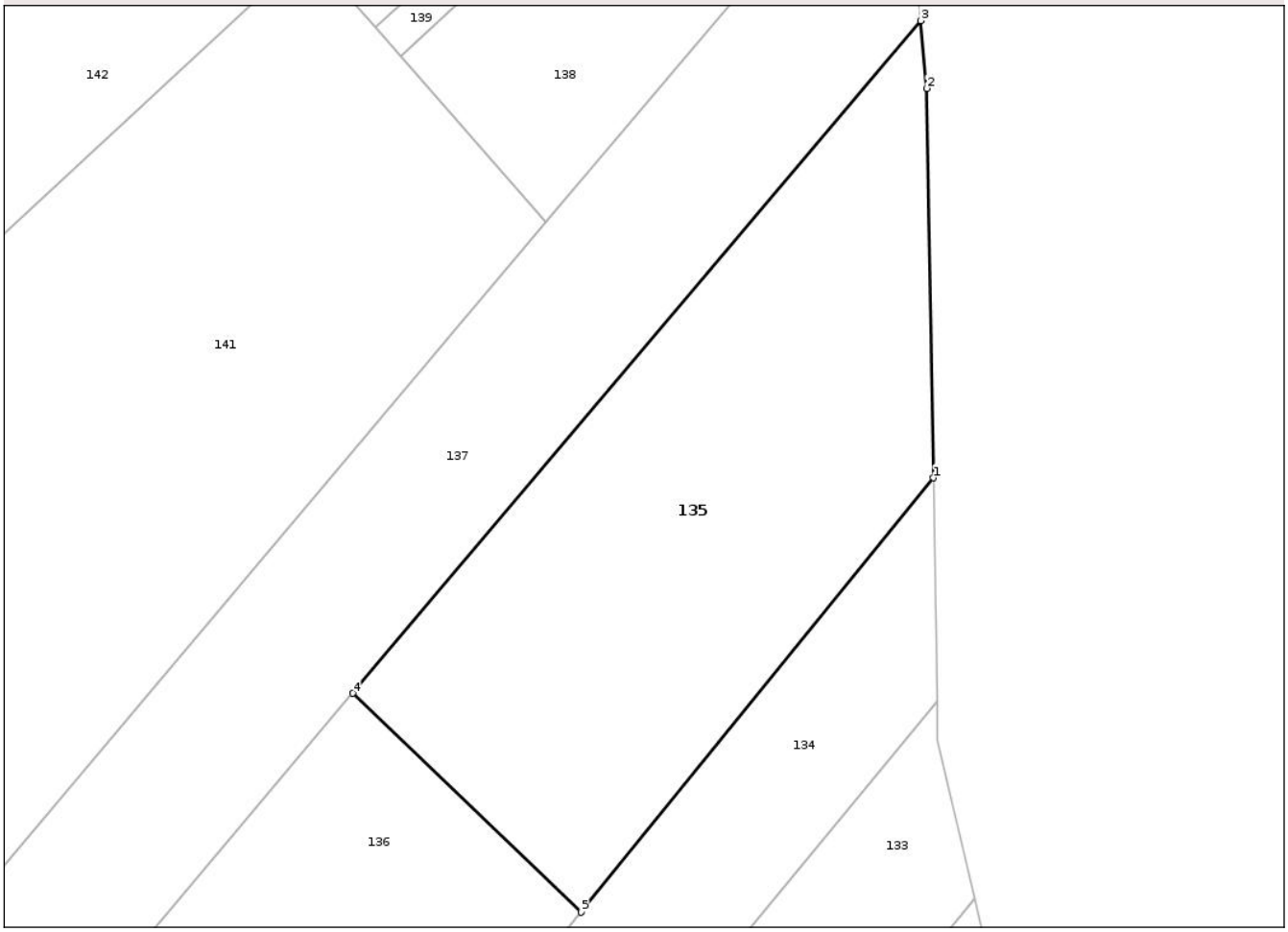

Date referitoare la teren

Crt	Categorie folosință	Intra vilan	Suprafaţa (mp)	Tarla	Parcelă	Nr. topo	Observaţii / Referinţe
1	arabil	DA	1.700	54A	9	-	Arabil intravilan ;identic cu T54 A 2810/1

Lungime Segmente
1) Valorile lungimilor segmentelor sunt obţinute din proiecţie în plan.

Punct început	X / Y	Punct sfârşit	X / Y	Lungime segment (** (m)
1	348.946,356 366.151,431	2	348.945,759 366.185,402	33.977
2	348.945,759 366.185,402	3	348.945,236 366.191,309	5.93
3	348.945,236 366.191,309	4	348.895,655 366.132,626	76.824
4	348.895,655 366.132,626	5	348.915,594 366.113,529	27.608
5	348.915,594 366.113,529	1	348.946,356 366.151,431	48.814

Document care conține date cu caracter personal, protejat de prevederile Regulamentului (UE) nr. 679/2016 și Legii 190/2018

** Lungimile segmentelor sunt determinate în planul de proiecţie Stereo 70 şi sunt rotunjite la 1 milimetru.
*** Distanţa dintre puncte este formată din segmente cumulate ce sunt mai mici decât valoarea 1 milimetru.

Document care conține date cu caracter personal, protejat de prevederile Regulamentului (UE) nr. 679/2016 și Legii 190/2018

DATE DESPRE IMOBILUL NR. 136

Oficiul de Cadastru şi Publicitate Imobiliară GORJ
Biroul de Cadastru şi Publicitate Imobiliară Targu Jiu

A. Partea I. Descrierea imobilului

TEREN Necunoscut

Adresa: Loc. Strâmtu, Jud. Gorj

Nr. Crt	Nr cadastral Nr. topografic	Suprafaţa* (mp)	Observaţii / Referinţe
A1		1.400	Sector cadastral:11 Teren neimprejmuit; Imobil neimprejmuit;

B. Partea II. Proprietari şi acte

Inscrieri privitoare la dreptul de proprietate şi alte drepturi reale		Referinţe
/		
Act Notarial nr. 1679, din 23/07/2010 emis de BNP Pasarin Ovidiu (act de partaj);		
B1	Intabulare, drept de PROPRIETATEPartaj voluntar, dobandit prin Conventie, cota actuala 1/1	A1
	1) **MURGILA ECATERINA**	

C. Partea III. SARCINI .

Inscrieri privind dezmembramintele dreptului de proprietate, drepturi reale de garanţie şi sarcini	Referinţe
NU SUNT	

Document care conține date cu caracter personal, protejat de prevederile Regulamentului (UE) nr. 679/2016 și Legii 190/2018

Anexa Nr. 1 La Partea I

Teren

Nr cadastral	Suprafaţa (mp)*	Observaţii / Referinţe
	1.400	Imobil neimprejmuit;

* Suprafaţa este determinată in planul de proiecţie Stereo 70.

DETALII LINIARE IMOBIL

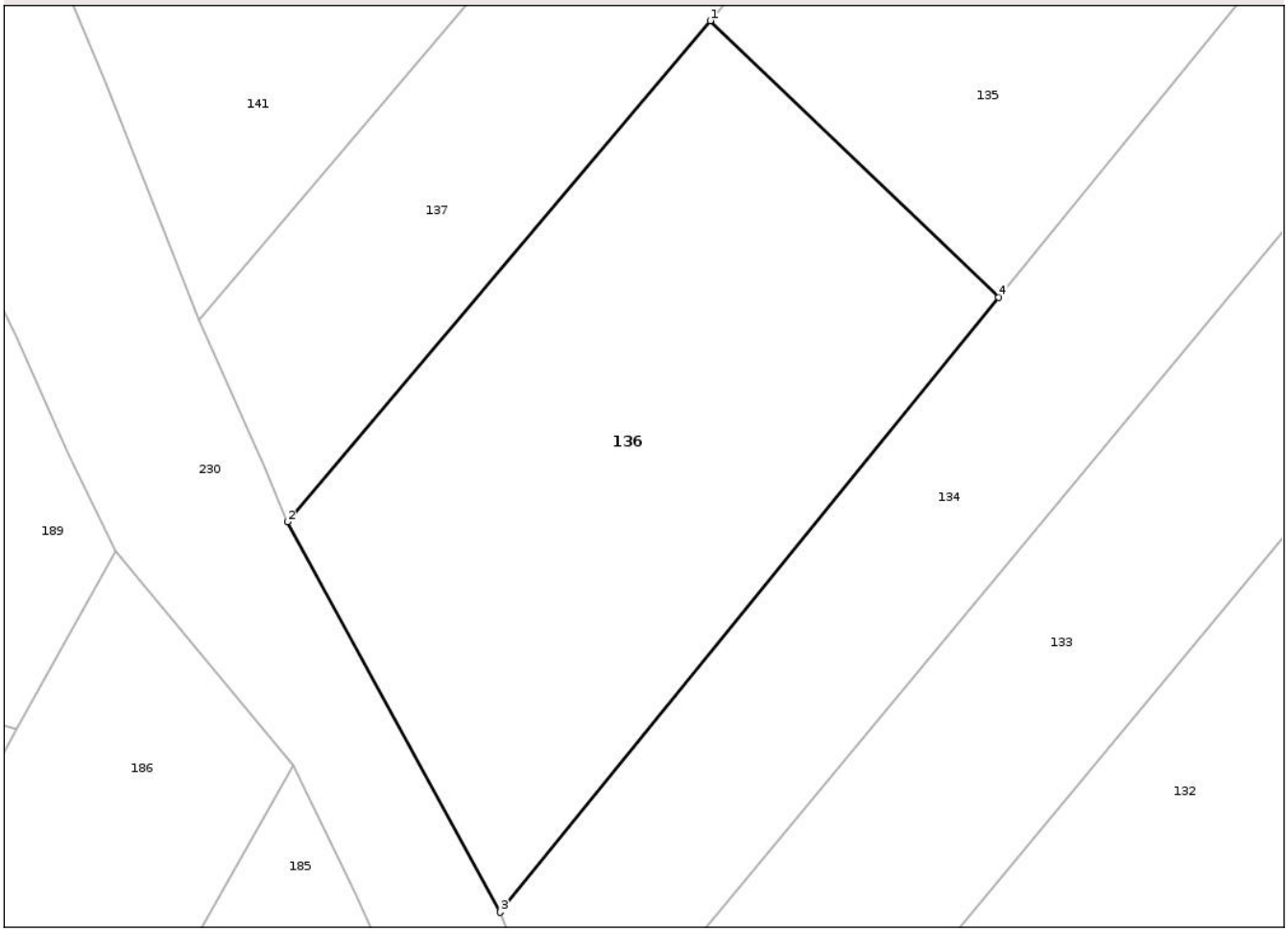

Date referitoare la teren

Crt	Categorie folosință	Intra vilan	Suprafaţa (mp)	Tarla	Parcelă	Nr. topo	Observaţii / Referinţe
1	arabil	DA	1.196	54A	10	-	Arabil intravilan ;identic cu T54 A 2994/13;
2	arabil	NU	204	54A	11	-	Arabil extratravilan ;identic cu T54 A 2994/13;

Lungime Segmente

1) Valorile lungimilor segmentelor sunt obţinute din proiecţie în plan.

Punct început	X / Y	Punct sfârşit	X / Y	Lungime segment (** (m)
1	348.895,655 366.132,626	2	348.866,436 366.098,043	45.274
2	348.866,436 366.098,043	3	348.881,158 366.071,102	30.701
3	348.881,158 366.071,102	4	348.915,594 366.113,529	54.644
4	348.915,594 366.113,529	1	348.895,655 366.132,626	27.608

Document care conține date cu caracter personal, protejat de prevederile Regulamentului (UE) nr. 679/2016 și Legii 190/2018

** Lungimile segmentelor sunt determinate în planul de proiecţie Stereo 70 şi sunt rotunjite la 1 milimetru.
*** Distanţa dintre puncte este formată din segmente cumulate ce sunt mai mici decât valoarea 1 milimetru.

DATE DESPRE IMOBILUL NR. 137

Oficiul de Cadastru şi Publicitate Imobiliară GORJ
Biroul de Cadastru şi Publicitate Imobiliară Targu Jiu

A. Partea I. Descrierea imobilului

TEREN Necunoscut

Adresa: Loc. Strâmtu, Jud. Gorj

Nr. Crt	Nr cadastral Nr. topografic	Suprafaţa* (mp)	Observaţii / Referinţe
A1		1.710	Sector cadastral:11 Teren neimprejmuit; Imobil neimprejmuit;

B. Partea II. Proprietari şi acte

Inscrieri privitoare la dreptul de proprietate şi alte drepturi reale		Referinţe
/		
Act Notarial nr. 812, din 05/09/2012 emis de BNP Ioan Catalin Alexoiu (act de partaj);		
B1	Intabulare, drept de PROPRIETATEPartaj voluntar, dobandit prin Conventie, cota actuala 1/1	A1
	1) **DIACONESCU DANIEL**	

C. Partea III. SARCINI .

Inscrieri privind dezmembramintele dreptului de proprietate, drepturi reale de garanţie şi sarcini	Referinţe
NU SUNT	

Document care conține date cu caracter personal, protejat de prevederile Regulamentului (UE) nr. 679/2016 și Legii 190/2018

Anexa Nr. 1 La Partea I

Teren

Nr cadastral	Suprafaţa (mp)*	Observaţii / Referinţe
	1.710	Imobil neimprejmuit;

* Suprafaţa este determinată in planul de proiecţie Stereo 70.

DETALII LINIARE IMOBIL

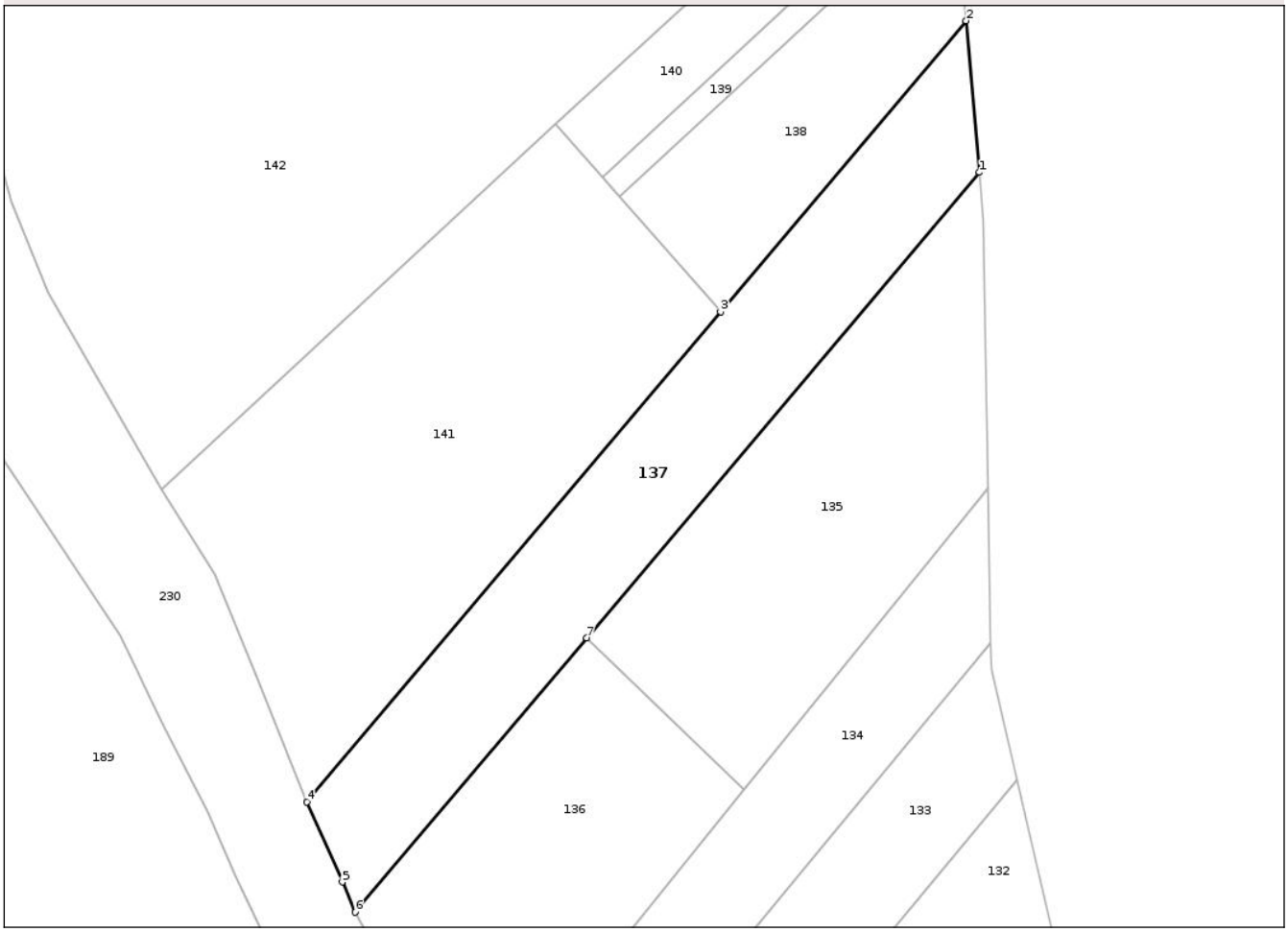

Date referitoare la teren

Crt	Categorie folosință	Intra vilan	Suprafaţa (mp)	Tarla	Parcelă	Nr. topo	Observaţii / Referinţe
1	arabil	DA	1.593	54A	12	-	Arabil intravilan ;identic cu T54 A9
2	arabil	NU	117	54A	13	-	Arabil intravilan ;identic cu T54 A 13;

Lungime Segmente
1) Valorile lungimilor segmentelor sunt obţinute din proiecţie în plan.

Punct început	X / Y	Punct sfârşit	X / Y	Lungime segment (** (m)
1	348.945,236 366.191,309	2	348.943,546 366.210,422	19.188
2	348.943,546 366.210,422	3	348.912,557 366.173,745	48.016
3	348.912,557 366.173,745	4	348.860,334 366.111,934	80.918
4	348.860,334 366.111,934	5	348.864,82 366.101,848	11.039

Document care conține date cu caracter personal, protejat de prevederile Regulamentului (UE) nr. 679/2016 și Legii 190/2018

Punct început	X / Y	Punct sfârşit	X / Y	Lungime segment (** (m)
5	348.864,82 366.101,848	6	348.866,436 366.098,043	4.134
6	348.866,436 366.098,043	7	348.895,655 366.132,626	45.274
7	348.895,655 366.132,626	1	348.945,236 366.191,309	76.824

** Lungimile segmentelor sunt determinate în planul de proiecţie Stereo 70 şi sunt rotunjite la 1 milimetru.
*** Distanţa dintre puncte este formată din segmente cumulate ce sunt mai mici decât valoarea 1 milimetru.

Document care conține date cu caracter personal, protejat de prevederile Regulamentului (UE) nr. 679/2016 și Legii 190/2018

DATE DESPRE IMOBILUL NR. 138

Oficiul de Cadastru şi Publicitate Imobiliară GORJ
Biroul de Cadastru şi Publicitate Imobiliară Targu Jiu

A. Partea I. Descrierea imobilului

TEREN Intravilan

Adresa: Loc. Strâmtu, Jud. Gorj

Nr. Crt	Nr cadastral Nr. topografic	Suprafaţa* (mp)	Observaţii / Referinţe
A1		824	Sector cadastral:11 Teren neimprejmuit; Imobil neimprejmuit;

B. Partea II. Proprietari şi acte

Inscrieri privitoare la dreptul de proprietate şi alte drepturi reale		Referinţe
/		
Act Normativ nr. Legea 7, din 13/03/1996 emis de Parlamentul Romaniei;		
B1	Inscrierea posesiei, drept de PROPRIETATE, dobandit prin Lege, cota actuala 1/1	A1
	1) **NEIDENTIFICAT NEIDENTIFICAT**	
Act Normativ nr. Legea 7, din 13/03/1996 emis de Parlamentul Romaniei(art. 13);		
B2	Se noteaza mentiunea de proprietar neidentificat	A1

C. Partea III. SARCINI .

Inscrieri privind dezmembramintele dreptului de proprietate, drepturi reale de garanţie şi sarcini	Referinţe
NU SUNT	

Document care conține date cu caracter personal, protejat de prevederile Regulamentului (UE) nr. 679/2016 și Legii 190/2018

Anexa Nr. 1 La Partea I

Teren

Nr cadastral	Suprafaţa (mp)*	Observaţii / Referinţe
	824	Imobil neimprejmuit;

* Suprafaţa este determinată in planul de proiecţie Stereo 70.

DETALII LINIARE IMOBIL

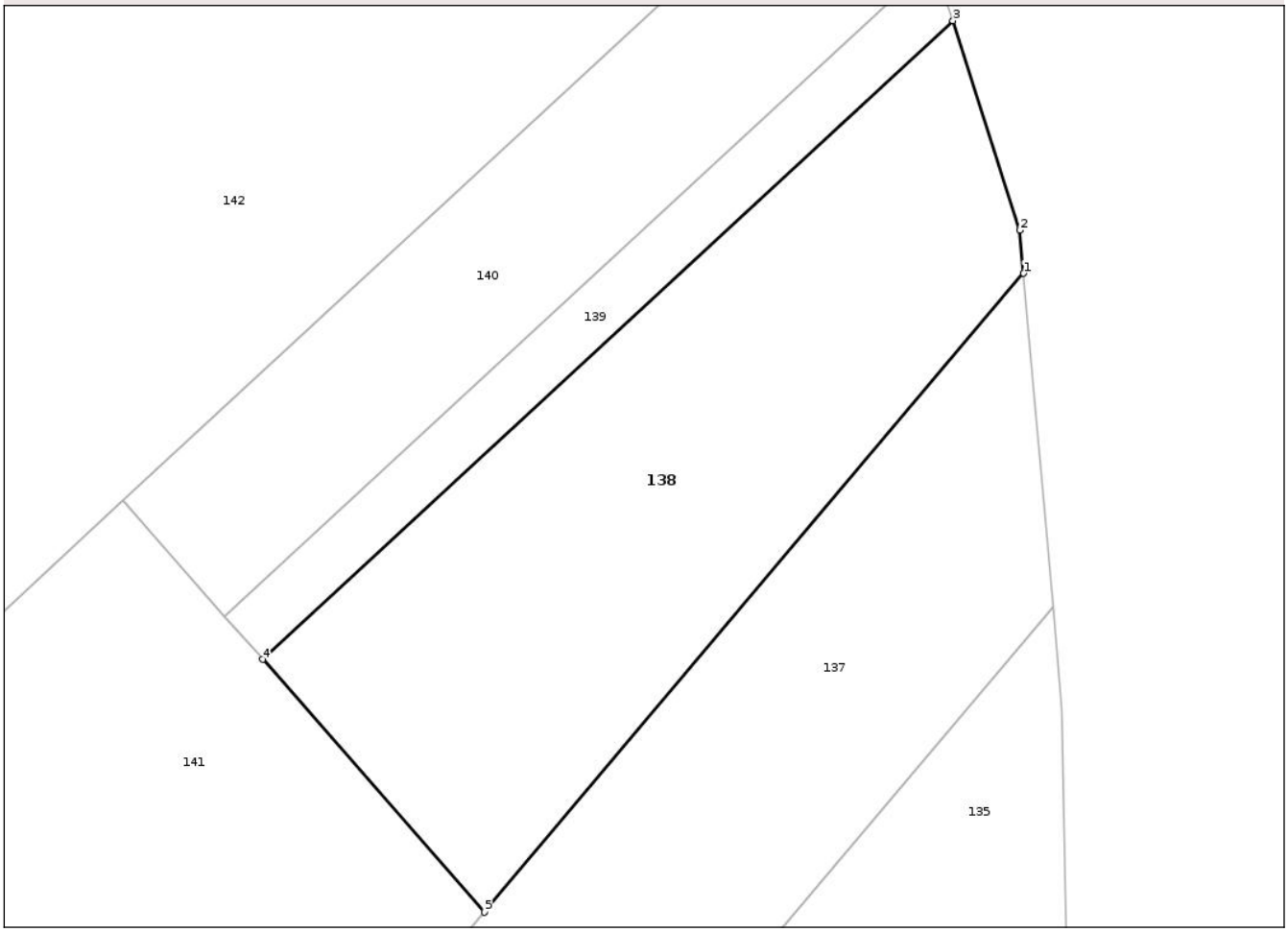

Date referitoare la teren

Crt	Categorie folosință	Intra vilan	Suprafaţa (mp)	Tarla	Parcelă	Nr. topo	Observaţii / Referinţe
1	arabil	DA	824	54A	14	-	Arabil intravilan

Lungime Segmente
1) Valorile lungimilor segmentelor sunt obţinute din proiecţie în plan.

Punct început	X / Y	Punct sfârşit	X / Y	Lungime segment (** (m)
1	348.943,546 366.210,422	2	348.943,327 366.212,892	2.479
2	348.943,327 366.212,892	3	348.939,486 366.224,921	12.627
3	348.939,486 366.224,921	4	348.899,812 366.188,255	54.022
4	348.899,812 366.188,255	5	348.912,557 366.173,745	19.313
5	348.912,557 366.173,745	1	348.943,546 366.210,422	48.016

Document care conține date cu caracter personal, protejat de prevederile Regulamentului (UE) nr. 679/2016 și Legii 190/2018

** Lungimile segmentelor sunt determinate în planul de proiecţie Stereo 70 şi sunt rotunjite la 1 milimetru.
*** Distanţa dintre puncte este formată din segmente cumulate ce sunt mai mici decât valoarea 1 milimetru.

Document care conține date cu caracter personal, protejat de prevederile Regulamentului (UE) nr. 679/2016 și Legii 190/2018

DATE DESPRE IMOBILUL NR. 139

Oficiul de Cadastru şi Publicitate Imobiliară GORJ
Biroul de Cadastru şi Publicitate Imobiliară Targu Jiu

A. Partea I. Descrierea imobilului

TEREN Intravilan

Adresa: Loc. Strâmtu, Jud. Gorj

Nr. Crt	Nr cadastral Nr. topografic	Suprafaţa* (mp)	Observaţii / Referinţe
A1		180	Sector cadastral:11 Teren neimprejmuit; Imobil neimprejmuit;

B. Partea II. Proprietari şi acte

Inscrieri privitoare la dreptul de proprietate şi alte drepturi reale		Referinţe
/		
Act Notarial nr. 41, din 02/04/2018 emis de BNP Ioan Catalin Alexoiu (certificat de mostenitor);		
B1	Intabulare, drept de PROPRIETATECertificat mostenitor, dobandit prin Succesiune, cota actuala 1/1	A1
	1) **GÎNGU CONSTANTIN**	

C. Partea III. SARCINI .

Inscrieri privind dezmembramintele dreptului de proprietate, drepturi reale de garanţie şi sarcini	Referinţe
NU SUNT	

Document care conține date cu caracter personal, protejat de prevederile Regulamentului (UE) nr. 679/2016 și Legii 190/2018

Anexa Nr. 1 La Partea I

Teren

Nr cadastral	Suprafaţa (mp)*	Observaţii / Referinţe
	180	Imobil neimprejmuit;

* Suprafaţa este determinată in planul de proiecţie Stereo 70.

DETALII LINIARE IMOBIL

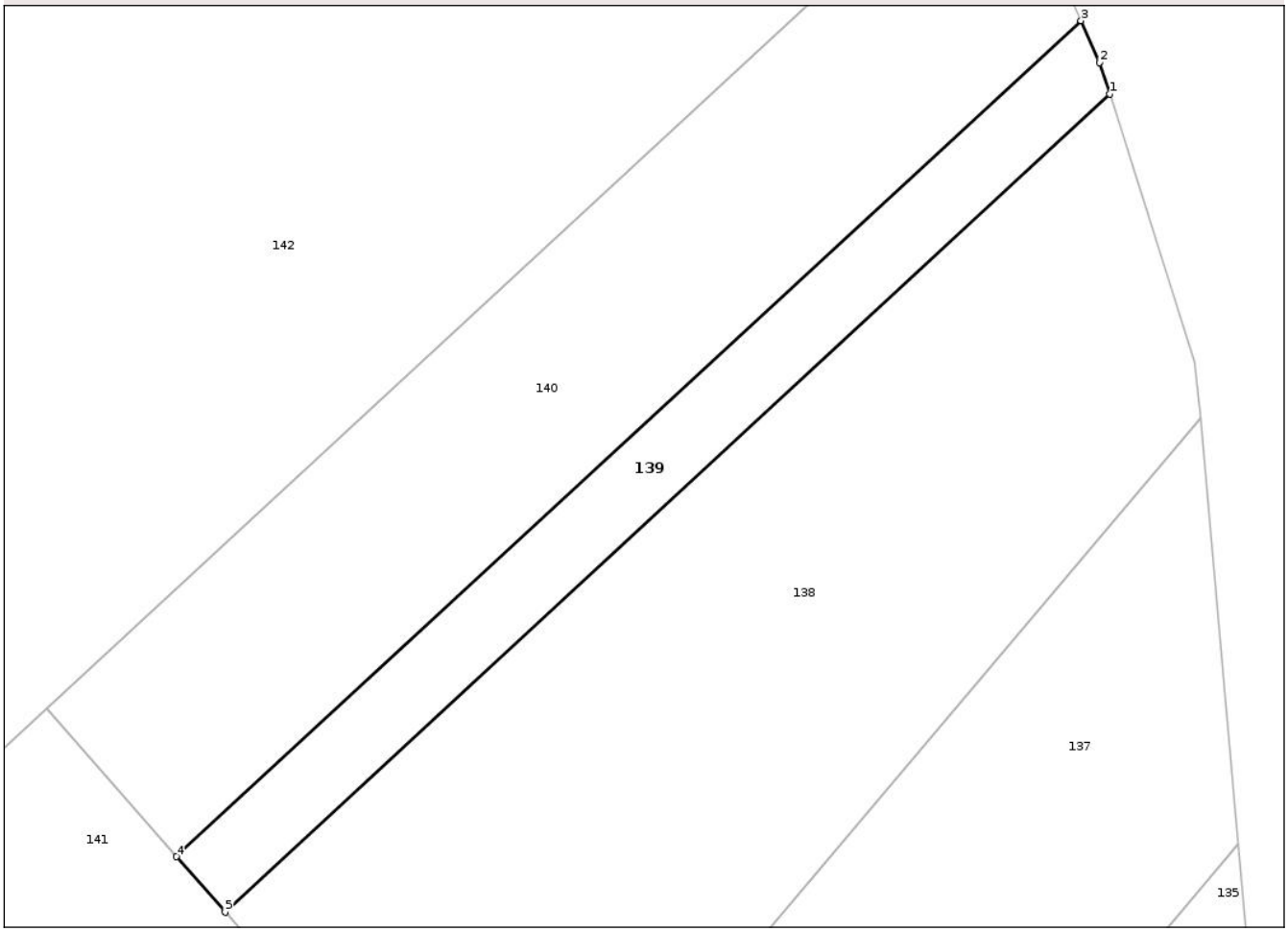

Date referitoare la teren

Crt	Categorie folosință	Intra vilan	Suprafaţa (mp)	Tarla	Parcelă	Nr. topo	Observaţii / Referinţe
1	arabil	DA	180	54A	14/1	-	Arabil intravilan ;identic cu T54 A 2994/2;

Lungime Segmente
1) Valorile lungimilor segmentelor sunt obţinute din proiecţie în plan.

Punct început	X / Y	Punct sfârşit	X / Y	Lungime segment (** (m)
1	348.939,486 366.224,921	2	348.939,039 366.226,32	1.469
2	348.939,039 366.226,32	3	348.938,201 366.228,2	2.058
3	348.938,201 366.228,2	4	348.897,627 366.190,743	55.221
4	348.897,627 366.190,743	5	348.899,812 366.188,255	3.311
5	348.899,812 366.188,255	1	348.939,486 366.224,921	54.022

Document care conține date cu caracter personal, protejat de prevederile Regulamentului (UE) nr. 679/2016 și Legii 190/2018

** Lungimile segmentelor sunt determinate în planul de proiecţie Stereo 70 şi sunt rotunjite la 1 milimetru.
*** Distanţa dintre puncte este formată din segmente cumulate ce sunt mai mici decât valoarea 1 milimetru.

DATE DESPRE IMOBILUL NR. 140

Oficiul de Cadastru şi Publicitate Imobiliară GORJ
Biroul de Cadastru şi Publicitate Imobiliară Targu Jiu

A. Partea I. Descrierea imobilului

TEREN Intravilan

Adresa: Loc. Strâmtu, Jud. Gorj

Nr. Crt	Nr cadastral Nr. topografic	Suprafaţa* (mp)	Observaţii / Referinţe
A1		500	Sector cadastral:11 Teren neimprejmuit; Imobil neimprejmuit;

B. Partea II. Proprietari şi acte

Inscrieri privitoare la dreptul de proprietate şi alte drepturi reale		Referinţe
/		
Act Notarial nr. 812, din 05/09/2012 emis de BNP Ioan Catalin Alexoiu (act de partaj);		
B1	Intabulare, drept de PROPRIETATEPartaj voluntar, dobandit prin Conventie, cota actuala 1/1	A1
	1) **DIACONESCU DANIEL**	

C. Partea III. SARCINI .

Inscrieri privind dezmembramintele dreptului de proprietate, drepturi reale de garanţie şi sarcini	Referinţe
NU SUNT	

Document care conține date cu caracter personal, protejat de prevederile Regulamentului (UE) nr. 679/2016 și Legii 190/2018

Anexa Nr. 1 La Partea I

Teren

Nr cadastral	Suprafaţa (mp)*	Observaţii / Referinţe
	500	Imobil neimprejmuit;

* Suprafaţa este determinată in planul de proiecţie Stereo 70.

DETALII LINIARE IMOBIL

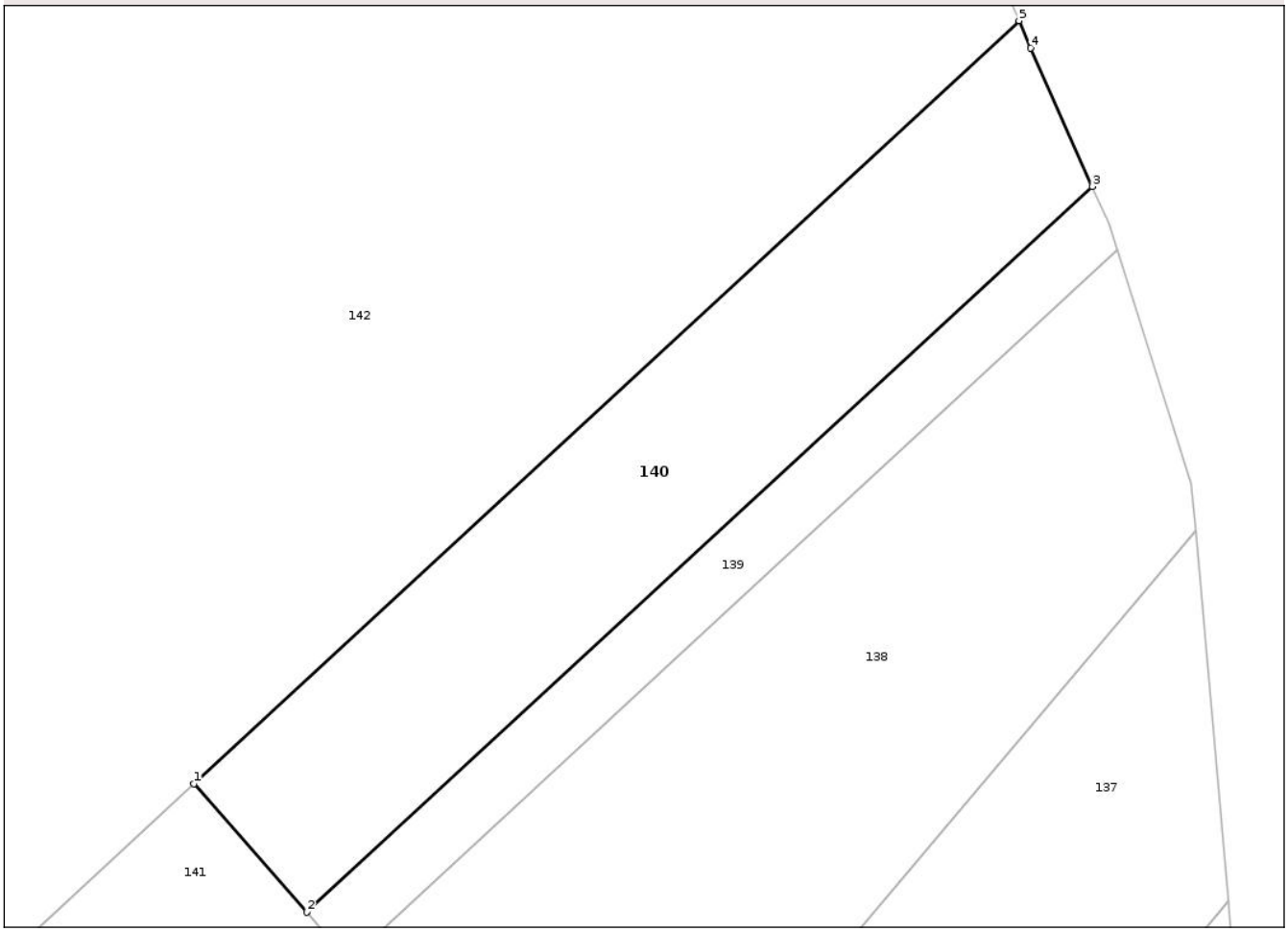

Date referitoare la teren

Crt	Categorie folosință	Intra vilan	Suprafaţa (mp)	Tarla	Parcelă	Nr. topo	Observaţii / Referinţe
1	arabil	DA	500	54A	15	-	Arabil intravilan ;identic cu T54 A 13/1;

Lungime Segmente
1) Valorile lungimilor segmentelor sunt obţinute din proiecţie în plan.

Punct început	X / Y	Punct sfârşit	X / Y	Lungime segment (** (m)
1	348.891,804 366.197,372	2	348.897,627 366.190,743	8.824
2	348.897,627 366.190,743	3	348.938,201 366.228,2	55.221
3	348.938,201 366.228,2	4	348.935,019 366.235,344	7.82
4	348.935,019 366.235,344	5	348.934,419 366.236,75	1.528
5	348.934,419 366.236,75	1	348.891,804 366.197,372	58.022

Document care conține date cu caracter personal, protejat de prevederile Regulamentului (UE) nr. 679/2016 și Legii 190/2018

** Lungimile segmentelor sunt determinate în planul de proiecţie Stereo 70 şi sunt rotunjite la 1 milimetru.
*** Distanţa dintre puncte este formată din segmente cumulate ce sunt mai mici decât valoarea 1 milimetru.

DATE DESPRE IMOBILUL NR. 141

Oficiul de Cadastru şi Publicitate Imobiliară GORJ
Biroul de Cadastru şi Publicitate Imobiliară Targu Jiu

A. Partea I. Descrierea imobilului

TEREN Necunoscut

Adresa: Loc. Strâmtu, Jud. Gorj

Nr. Crt	Nr cadastral Nr. topografic	Suprafaţa* (mp)	Observaţii / Referinţe
A1		2.625	Sector cadastral:11 Teren neimprejmuit; Imobil neimprejmuit;

B. Partea II. Proprietari şi acte

Inscrieri privitoare la dreptul de proprietate şi alte drepturi reale		Referinţe
/		
Act Administrativ nr. 13483253, din 17/10/2005 emis de CJPSDPAT GORJ;		
B1	Intabulare, drept de PROPRIETATEIn baza legii 18/1991; 169/1997; 1/2000;, dobandit prin Reconstituire, cota actuala 1/1	A1
	1) **CHITULESCU POLINA**	

C. Partea III. SARCINI .

Inscrieri privind dezmembramintele dreptului de proprietate, drepturi reale de garanţie şi sarcini	Referinţe
NU SUNT	

Document care conține date cu caracter personal, protejat de prevederile Regulamentului (UE) nr. 679/2016 și Legii 190/2018

Anexa Nr. 1 La Partea I

Teren

Nr cadastral	Suprafaţa (mp)*	Observaţii / Referinţe
	2.625	Imobil neimprejmuit;

* Suprafaţa este determinată in planul de proiecţie Stereo 70.

DETALII LINIARE IMOBIL

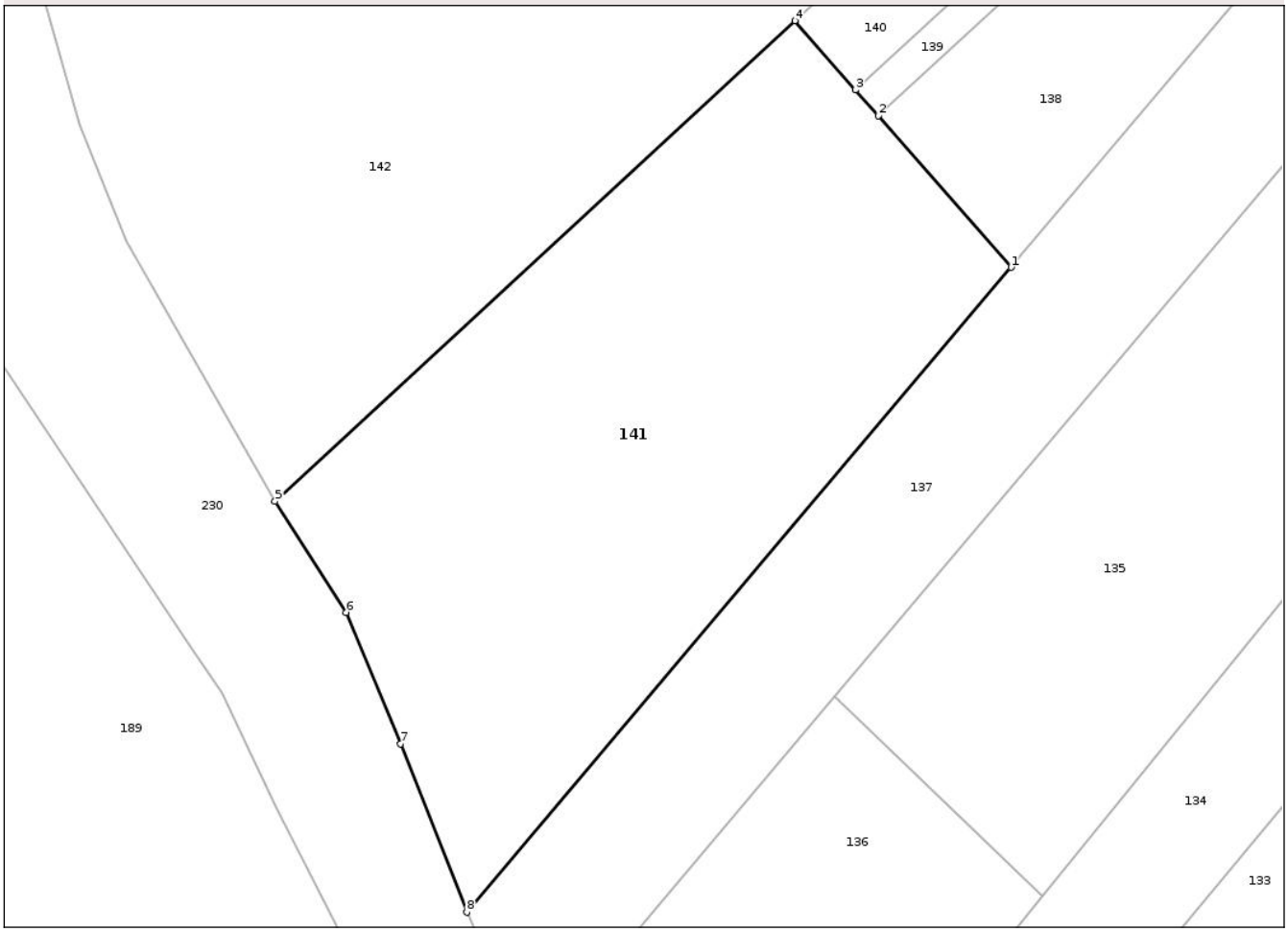

Date referitoare la teren

Crt	Categorie folosință	Intra vilan	Suprafaţa (mp)	Tarla	Parcelă	Nr. topo	Observaţii / Referinţe
1	arabil	DA	2.302	54A	16	-	Arabil intravilan ;identic cu T54 A 5;
2	arabil	NU	323	54A	17	-	Arabil extravilan ;identic cu T54 A 5;

Lungime Segmente
1) Valorile lungimilor segmentelor sunt obţinute din proiecţie în plan.

Punct început	X / Y	Punct sfârşit	X / Y	Lungime segment (** (m)
1	348.912,557 366.173,745	2	348.899,812 366.188,255	19.313
2	348.899,812 366.188,255	3	348.897,627 366.190,743	3.311
3	348.897,627 366.190,743	4	348.891,804 366.197,372	8.824
4	348.891,804 366.197,372	5	348.841,948 366.151,319	67.871

Document care conține date cu caracter personal, protejat de prevederile Regulamentului (UE) nr. 679/2016 și Legii 190/2018

Punct început	X / Y	Punct sfârşit	X / Y	Lungime segment (** (m)
5	348.841,948 366.151,319	6	348.848,777 366.140,658	12.66
6	348.848,777 366.140,658	7	348.853,982 366.128,053	13.637
7	348.853,982 366.128,053	8	348.860,334 366.111,934	17.325
8	348.860,334 366.111,934	1	348.912,557 366.173,745	80.918

** Lungimile segmentelor sunt determinate în planul de proiecţie Stereo 70 şi sunt rotunjite la 1 milimetru.
*** Distanţa dintre puncte este formată din segmente cumulate ce sunt mai mici decât valoarea 1 milimetru.

Document care conține date cu caracter personal, protejat de prevederile Regulamentului (UE) nr. 679/2016 și Legii 190/2018

DATE DESPRE IMOBILUL NR. 142

Oficiul de Cadastru şi Publicitate Imobiliară GORJ
Biroul de Cadastru şi Publicitate Imobiliară Targu Jiu

A. Partea I. Descrierea imobilului

TEREN Necunoscut

Adresa: Loc. Strâmtu, Jud. Gorj

Nr. Crt	Nr cadastral Nr. topografic	Suprafaţa* (mp)	Observaţii / Referinţe
A1		10.582	Sector cadastral:11 Teren neimprejmuit; Imobil neimprejmuit;

B. Partea II. Proprietari şi acte

Inscrieri privitoare la dreptul de proprietate şi alte drepturi reale		Referinţe
/		
Act Normativ nr. Legea 7, din 13/03/1996 emis de Parlamentul Romaniei;		
B1	Inscrierea posesiei, drept de PROPRIETATE, dobandit prin Lege, cota actuala 1/1	A1
	1) **NEIDENTIFICAT NEIDENTIFICAT**	
Act Normativ nr. Legea 7, din 13/03/1996 emis de Parlamentul Romaniei(art. 13);		
B2	Se noteaza mentiunea de proprietar neidentificat	A1

C. Partea III. SARCINI .

Inscrieri privind dezmembramintele dreptului de proprietate, drepturi reale de garanţie şi sarcini	Referinţe
NU SUNT	

Document care conține date cu caracter personal, protejat de prevederile Regulamentului (UE) nr. 679/2016 și Legii 190/2018

Anexa Nr. 1 La Partea I

Teren

Nr cadastral	Suprafaţa (mp)*	Observaţii / Referinţe
	10.582	Imobil neimprejmuit;

* Suprafaţa este determinată in planul de proiecţie Stereo 70.

DETALII LINIARE IMOBIL

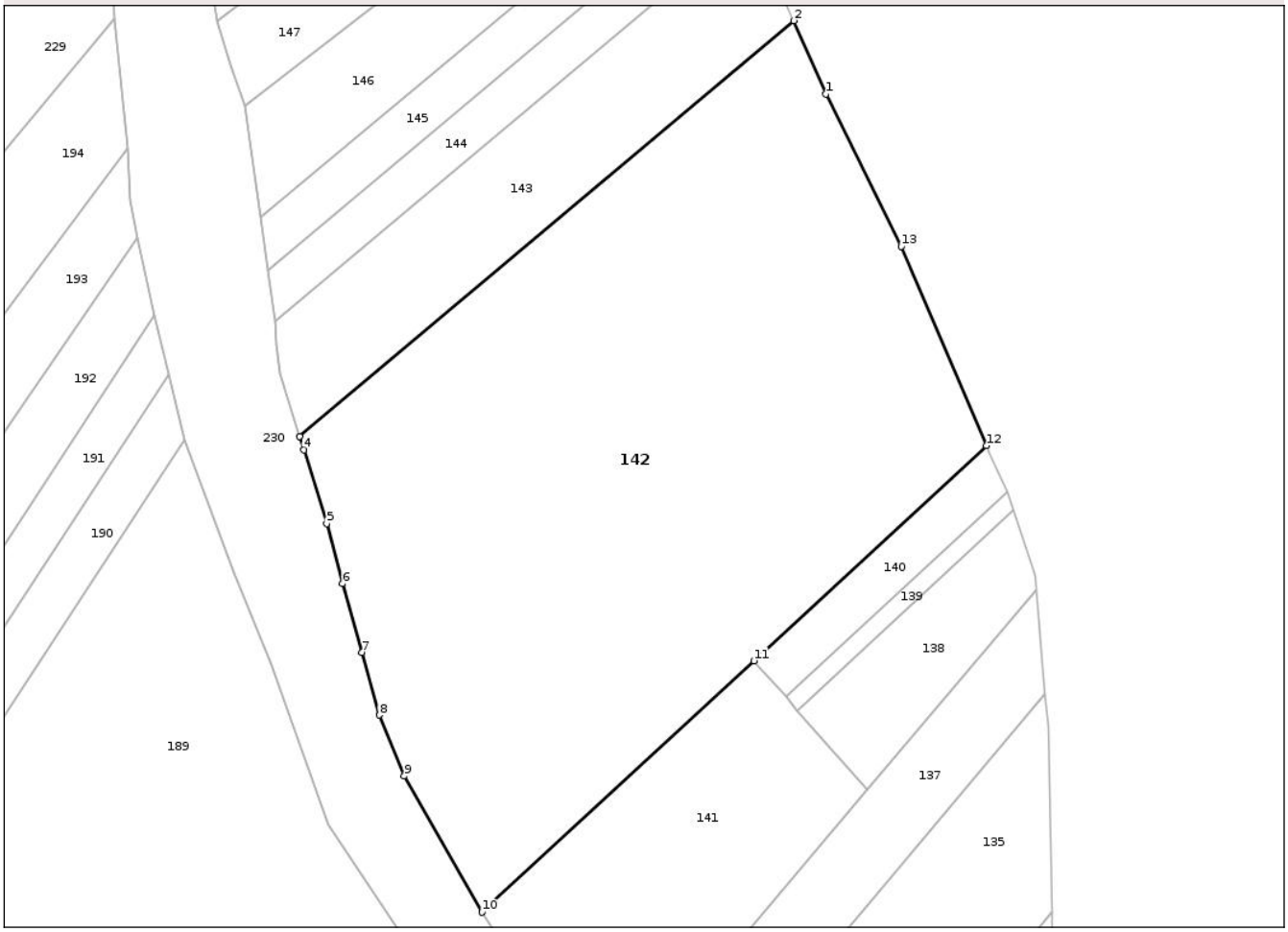

Date referitoare la teren

Crt	Categorie folosință	Intra vilan	Suprafaţa (mp)	Tarla	Parcelă	Nr. topo	Observaţii / Referinţe
1	arabil	DA	8.898	54A	18	-	Arabil intravilan
2	arabil	NU	1.376	54A	19	-	Arabil extravilan
3	pasune	NU	308	54A	20	-	P(Tufarisi) extravilan

Lungime Segmente
1) Valorile lungimilor segmentelor sunt obţinute din proiecţie în plan.

Punct început	X / Y	Punct sfârşit	X / Y	Lungime segment (** (m)
1	348.905,03 366.301,147	2	348.899,138 366.314,569	14.659
2	348.899,138 366.314,569	3	348.808,542 366.238,454	118.327
3	348.808,542 366.238,454	4	348.809,313 366.235,967	2.604
4	348.809,313 366.235,967	5	348.813,477 366.222,483	14.113

Document care conține date cu caracter personal, protejat de prevederile Regulamentului (UE) nr. 679/2016 și Legii 190/2018

Punct început	X / Y	Punct sfârşit	X / Y	Lungime segment (** (m)
5	348.813,477 366.222,483	6	348.816,408 366.211,496	11.371
6	348.816,408 366.211,496	7	348.819,956 366.198,899	13.088
7	348.819,956 366.198,899	8	348.823,134 366.187,417	11.913
8	348.823,134 366.187,417	9	348.827,717 366.176,234	12.086
9	348.827,717 366.176,234	10	348.841,948 366.151,319	28.693
10	348.841,948 366.151,319	11	348.891,804 366.197,372	67.871
11	348.891,804 366.197,372	12	348.934,419 366.236,75	58.022
12	348.934,419 366.236,75	13	348.918,819 366.273,274	39.716
13	348.918,819 366.273,274	1	348.905,03 366.301,147	31.097

** Lungimile segmentelor sunt determinate în planul de proiecţie Stereo 70 şi sunt rotunjite la 1 milimetru.
*** Distanţa dintre puncte este formată din segmente cumulate ce sunt mai mici decât valoarea 1 milimetru.

Document care conține date cu caracter personal, protejat de prevederile Regulamentului (UE) nr. 679/2016 și Legii 190/2018

DATE DESPRE IMOBILUL NR. 143

Oficiul de Cadastru şi Publicitate Imobiliară GORJ
Biroul de Cadastru şi Publicitate Imobiliară Targu Jiu

A. Partea I. Descrierea imobilului

TEREN Necunoscut

Adresa: Loc. Strâmtu, Jud. Gorj

Nr. Crt	Nr cadastral Nr. topografic	Suprafaţa* (mp)	Observaţii / Referinţe
A1	37574	2.218	Sector cadastral:11 Teren neimprejmuit; Imobil fara imprejmuire;

B. Partea II. Proprietari şi acte

Inscrieri privitoare la dreptul de proprietate şi alte drepturi reale		Referinţe
28234 / 20/03/2025		
Act Administrativ nr. 1521290, din 18/02/2025 emis de CJ GORJ;		
B1	Intabulare, drept de PROPRIETATE, dobandit prin Reconstituire, cota actuala 1/1	A1
	1) **GUŢĂ-DIACONESCU DUMITRU**, defunct, bun propriu	

C. Partea III. SARCINI .

Inscrieri privind dezmembramintele dreptului de proprietate, drepturi reale de garanţie şi sarcini	Referinţe
NU SUNT	

Document care conține date cu caracter personal, protejat de prevederile Regulamentului (UE) nr. 679/2016 și Legii 190/2018

Anexa Nr. 1 La Partea I

Teren

Nr cadastral	Suprafaţa (mp)*	Observaţii / Referinţe
37574	2.218	Imobil fara imprejmuire;

* Suprafaţa este determinată in planul de proiecţie Stereo 70.

DETALII LINIARE IMOBIL

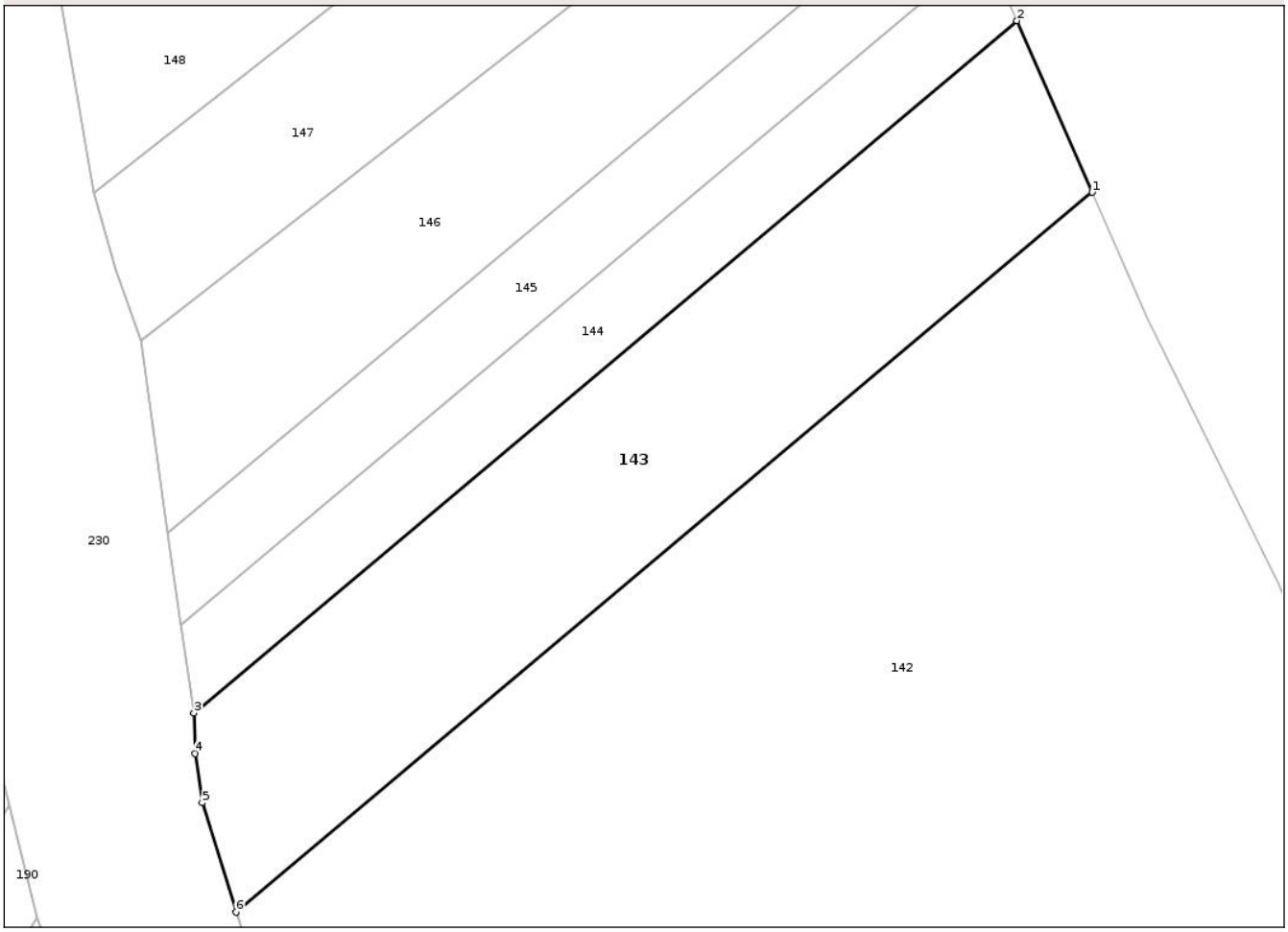

Date referitoare la teren

Crt	Categorie folosință	Intra vilan	Suprafaţa (mp)	Tarla	Parcelă	Nr. topo	Observaţii / Referinţe
1	arabil	DA	1.938	54A	21	-	Arabil intravilan; identic cu T 54 2994/6
2	arabil	NU	129	54A	22	-	Arabil extravilan; identic cu T 54 2994/6/1
3	pasune	NU	151	54A	23	-	Pasune(tufaris) extravilan; identic cu T 54 2993/2

Lungime Segmente

1) Valorile lungimilor segmentelor sunt obţinute din proiecţie în plan.

Punct început	X / Y	Punct sfârşit	X / Y	Lungime segment (** (m)
1	348.899,138 366.314,569	2	348.891,179 366.332,698	19.799
2	348.891,179 366.332,698	3	348.804,073 366.259,516	113.768
3	348.804,073 366.259,516	4	348.804,199 366.255,244	4.273

Document care conține date cu caracter personal, protejat de prevederile Regulamentului (UE) nr. 679/2016 și Legii 190/2018

Punct început	X / Y	Punct sfârşit	X / Y	Lungime segment (** (m)
4	348.804,199 366.255,244	5	348.804,956 366.250,018	5.281
5	348.804,956 366.250,018	6	348.808,542 366.238,454	12.107
6	348.808,542 366.238,454	1	348.899,138 366.314,569	118.327

** Lungimile segmentelor sunt determinate în planul de proiecţie Stereo 70 şi sunt rotunjite la 1 milimetru.
*** Distanţa dintre puncte este formată din segmente cumulate ce sunt mai mici decât valoarea 1 milimetru.

Document care conține date cu caracter personal, protejat de prevederile Regulamentului (UE) nr. 679/2016 și Legii 190/2018

DATE DESPRE IMOBILUL NR. 144

Oficiul de Cadastru şi Publicitate Imobiliară GORJ
Biroul de Cadastru şi Publicitate Imobiliară Targu Jiu

A. Partea I. Descrierea imobilului

TEREN Necunoscut

Adresa: Loc. Strâmtu, Jud. Gorj

Nr. Crt	Nr cadastral Nr. topografic	Suprafaţa* (mp)	Observaţii / Referinţe
A1		900	Sector cadastral:11 Teren neimprejmuit; Imobil neimprejmuit;

B. Partea II. Proprietari şi acte

Inscrieri privitoare la dreptul de proprietate şi alte drepturi reale		Referinţe
/		
Act Administrativ nr. 1509498, din 22/04/2008 emis de CJPSDPAT GORJ;		
B1	Intabulare, drept de PROPRIETATEin baza legii 18/1991;1/2000; 247/2005;, dobandit prin Reconstituire, cota actuala 1/1	A1
	1) **RADITOIU ALEXANDRU**	
Act Normativ nr. Legea 7, din 13/03/1996 emis de Parlamentul Romaniei;		
B2	Se noteaza posesia asupra suprafetei de 900 mp conform prevederilor art.13 al. 1 si 2 din Legea 7/1996,republicata cu modificarile si completarile ulterioare; coroborat cu art. 35 din Regulamentul privind realizarea ,verificarea si receptia lucrarilor sistematice de cadastru si inscrierea din oficiu a imobilelor in cartea funciara aprobat prin Ordinul nr 1/2020 al ANCPI, in favoarea lui :	A1
	1) **URS ELENA** 2) **URS ION GHEORGHE**	

C. Partea III. SARCINI .

Inscrieri privind dezmembramintele dreptului de proprietate, drepturi reale de garanţie şi sarcini	Referinţe
NU SUNT	

Document care conține date cu caracter personal, protejat de prevederile Regulamentului (UE) nr. 679/2016 și Legii 190/2018

Anexa Nr. 1 La Partea I

Teren

Nr cadastral	Suprafaţa (mp)*	Observaţii / Referinţe
	900	Imobil neimprejmuit;

* Suprafaţa este determinată in planul de proiecţie Stereo 70.

DETALII LINIARE IMOBIL

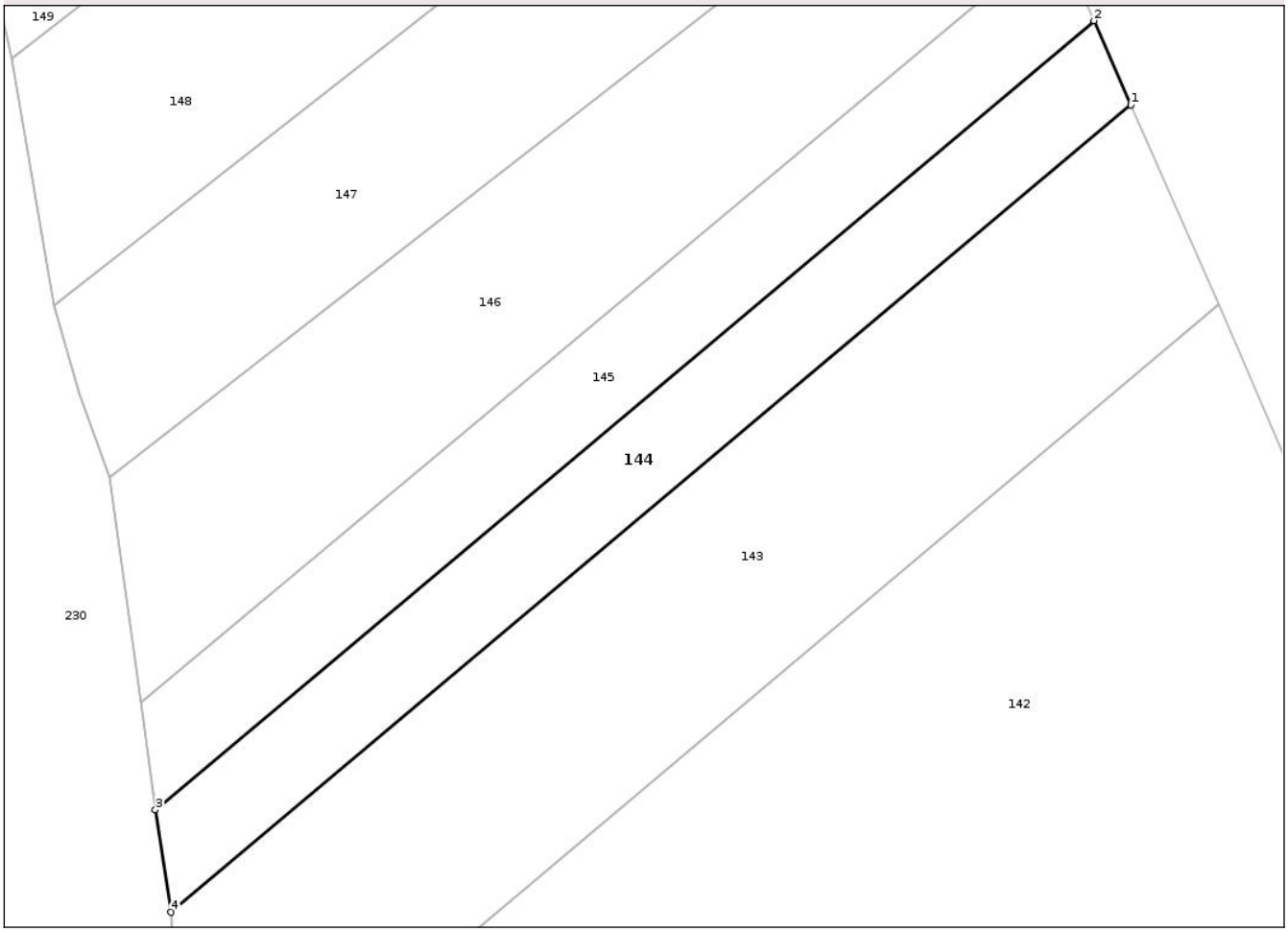

Date referitoare la teren

Crt	Categorie folosință	Intra vilan	Suprafaţa (mp)	Tarla	Parcelă	Nr. topo	Observaţii / Referinţe
1	arabil	DA	817	54A	24	-	Arabil intravilan; identic cu T54 A48
2	arabil	NU	83	54A	25	-	Arabil extravilan; identic cu T54 A48

Lungime Segmente
1) Valorile lungimilor segmentelor sunt obţinute din proiecţie în plan.

Punct început	X / Y	Punct sfârşit	X / Y	Lungime segment (** (m)
1	348.891,179 366.332,698	2	348.887,832 366.340,323	8.327
2	348.887,832 366.340,323	3	348.802,657 366.268,79	111.229
3	348.802,657 366.268,79	4	348.804,073 366.259,516	9.382
4	348.804,073 366.259,516	1	348.891,179 366.332,698	113.768

Document care conține date cu caracter personal, protejat de prevederile Regulamentului (UE) nr. 679/2016 și Legii 190/2018

** Lungimile segmentelor sunt determinate în planul de proiecţie Stereo 70 şi sunt rotunjite la 1 milimetru.
*** Distanţa dintre puncte este formată din segmente cumulate ce sunt mai mici decât valoarea 1 milimetru.

DATE DESPRE IMOBILUL NR. 145

Oficiul de Cadastru şi Publicitate Imobiliară GORJ
Biroul de Cadastru şi Publicitate Imobiliară Targu Jiu

A. Partea I. Descrierea imobilului

TEREN Necunoscut

Adresa: Loc. Strâmtu, Jud. Gorj

Nr. Crt	Nr cadastral Nr. topografic	Suprafaţa* (mp)	Observaţii / Referinţe
A1		900	Sector cadastral:11 Teren neimprejmuit; Imobil neimprejmuit;

B. Partea II. Proprietari şi acte

Inscrieri privitoare la dreptul de proprietate şi alte drepturi reale		Referinţe
/		
Act Normativ nr. Legea 7, din 13/03/1996 emis de Parlamentul Romaniei;		
B1	Inscrierea posesiei, drept de PROPRIETATE, dobandit prin Lege, cota actuala 1/1	A1
	1) **NEIDENTIFICAT NEIDENTIFICAT**	
Act Normativ nr. Legea 7, din 13/03/1996 emis de Parlamentul Romaniei(art. 13);		
B2	Se noteaza mentiunea de proprietar neidentificat	A1

C. Partea III. SARCINI .

Inscrieri privind dezmembramintele dreptului de proprietate, drepturi reale de garanţie şi sarcini	Referinţe
NU SUNT	

Document care conține date cu caracter personal, protejat de prevederile Regulamentului (UE) nr. 679/2016 și Legii 190/2018

Anexa Nr. 1 La Partea I

Teren

Nr cadastral	Suprafaţa (mp)*	Observaţii / Referinţe
	900	Imobil neimprejmuit;

* Suprafaţa este determinată in planul de proiecţie Stereo 70.

DETALII LINIARE IMOBIL

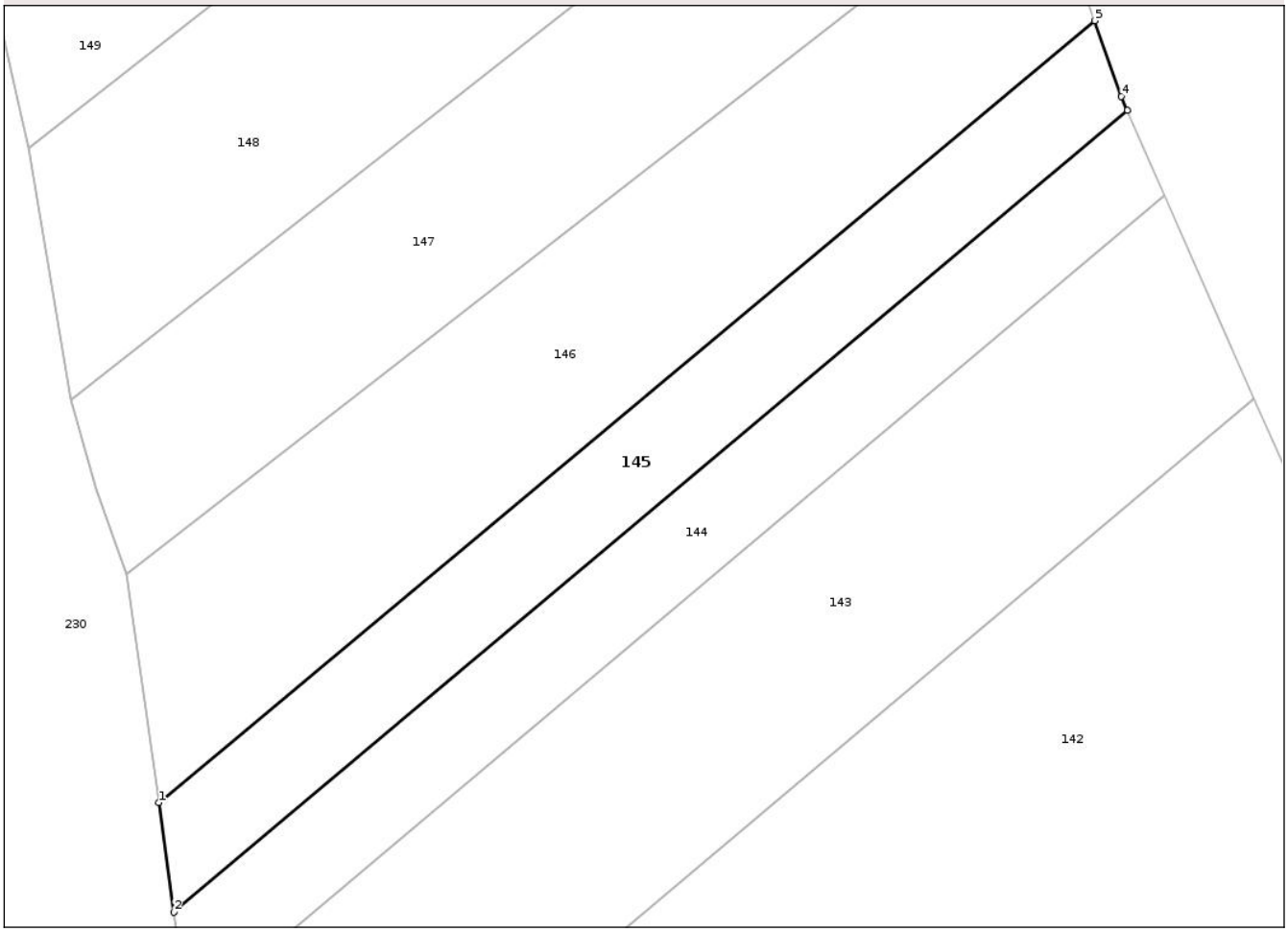

Date referitoare la teren

Crt	Categorie folosință	Intra vilan	Suprafaţa (mp)	Tarla	Parcelă	Nr. topo	Observaţii / Referinţe
1	arabil	DA	837	54A	26	-	Arabil intravilan
2	arabil	NU	63	54A	27	-	Arabil extravilan

Lungime Segmente
1) Valorile lungimilor segmentelor sunt obţinute din proiecţie în plan.

Punct început	X / Y	Punct sfârşit	X / Y	Lungime segment (** (m)
1	348.801,308 366.278,563	2	348.802,657 366.268,79	9.866
2	348.802,657 366.268,79	3	348.887,832 366.340,323	111.229
3	348.887,832 366.340,323	4	348.887,295 366.341,546	1.335
4	348.887,295 366.341,546	5	348.884,891 366.348,301	7.17

Document care conține date cu caracter personal, protejat de prevederile Regulamentului (UE) nr. 679/2016 și Legii 190/2018

Punct început	X / Y	Punct sfârşit	X / Y	Lungime segment (** (m)
5	348.884,891 366.348,301	1	348.801,308 366.278,563	108.855

** Lungimile segmentelor sunt determinate în planul de proiecţie Stereo 70 şi sunt rotunjite la 1 milimetru.
*** Distanţa dintre puncte este formată din segmente cumulate ce sunt mai mici decât valoarea 1 milimetru.

DATE DESPRE IMOBILUL NR. 146

Oficiul de Cadastru şi Publicitate Imobiliară GORJ
Biroul de Cadastru şi Publicitate Imobiliară Targu Jiu

A. Partea I. Descrierea imobilului

TEREN Necunoscut

Adresa: Loc. Strâmtu, Jud. Gorj

Nr. Crt	Nr cadastral Nr. topografic	Suprafaţa* (mp)	Observaţii / Referinţe
A1	37551	1.680	Sector cadastral:11 Teren neimprejmuit; Teren intravilan-extravilan, fara imprejmuire.

B. Partea II. Proprietari şi acte

Inscrieri privitoare la dreptul de proprietate şi alte drepturi reale		Referinţe
38653 / 15/04/2025		
Act Notarial nr. 1364, din 14/04/2025 emis de ROSIANU Daniela;		
B2	Intabulare, drept de PROPRIETATEcu titlu de drept cumparare, dobandit prin Conventie, cota actuala 1/1	A1
	1) **OLTEANU MONICA** 2) **OLTEANU GEORGE-CĂTĂLIN**, bun comun	

C. Partea III. SARCINI .

Inscrieri privind dezmembramintele dreptului de proprietate, drepturi reale de garanţie şi sarcini	Referinţe
NU SUNT	

Document care conține date cu caracter personal, protejat de prevederile Regulamentului (UE) nr. 679/2016 și Legii 190/2018

Anexa Nr. 1 La Partea I

Teren

Nr cadastral	Suprafaţa (mp)*	Observaţii / Referinţe
37551	1.680	Teren intravilan-extravilan, fara imprejmuire.

* Suprafaţa este determinată in planul de proiecţie Stereo 70.

DETALII LINIARE IMOBIL

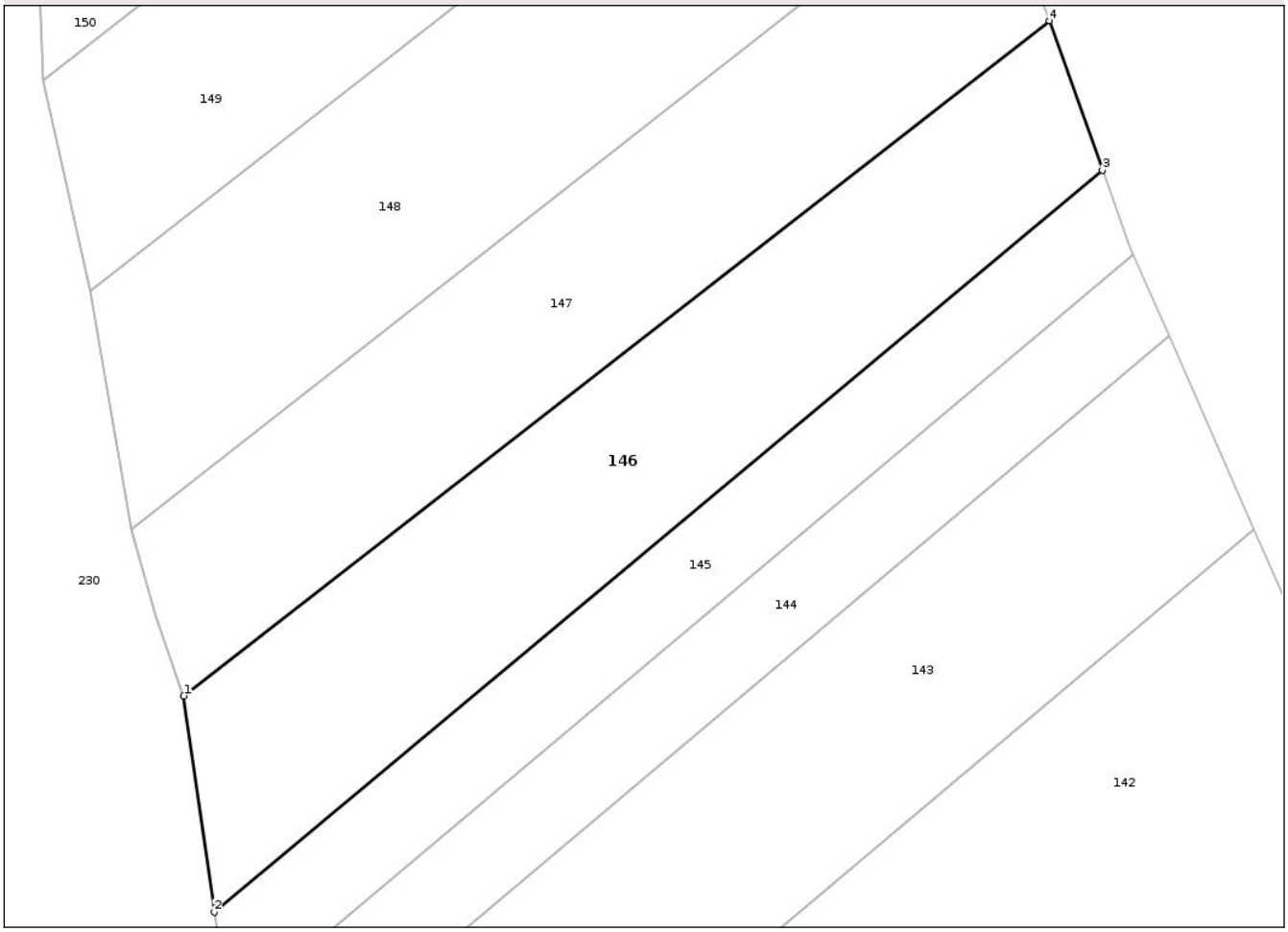

Date referitoare la teren

Crt	Categorie folosință	Intra vilan	Suprafaţa (mp)	Tarla	Parcelă	Nr. topo	Observaţii / Referinţe
1	arabil	DA	1.621	54A	28	-	Arabil intravilan; identic cu T54 A19
2	arabil	NU	59	54A	29	-	Arabil extravilan; identic cu T54 A19

Lungime Segmente
1) Valorile lungimilor segmentelor sunt obţinute din proiecţie în plan.

Punct început	X / Y	Punct sfârşit	X / Y	Lungime segment (** (m)
1	348.798,453 366.298,886	2	348.801,308 366.278,563	20.522
2	348.801,308 366.278,563	3	348.884,891 366.348,301	108.855
3	348.884,891 366.348,301	4	348.879,889 366.362,36	14.923
4	348.879,889 366.362,36	1	348.798,453 366.298,886	103.251

Document care conține date cu caracter personal, protejat de prevederile Regulamentului (UE) nr. 679/2016 și Legii 190/2018

** Lungimile segmentelor sunt determinate în planul de proiecţie Stereo 70 şi sunt rotunjite la 1 milimetru.
*** Distanţa dintre puncte este formată din segmente cumulate ce sunt mai mici decât valoarea 1 milimetru.

DATE DESPRE IMOBILUL NR. 147

Oficiul de Cadastru şi Publicitate Imobiliară GORJ
Biroul de Cadastru şi Publicitate Imobiliară Targu Jiu

A. Partea I. Descrierea imobilului

TEREN Necunoscut

Adresa: Loc. Strâmtu, Jud. Gorj

Nr. Crt	Nr cadastral Nr. topografic	Suprafaţa* (mp)	Observaţii / Referinţe
A1		1.600	Sector cadastral:11 Teren neimprejmuit; Imobil neimprejmuit;

B. Partea II. Proprietari şi acte

Inscrieri privitoare la dreptul de proprietate şi alte drepturi reale		Referinţe
/		
Act Administrativ nr. 1979, din 12/09/2012 emis de PRIMARIA COMUNEI SLIVILESTI;		
B1	Inscrierea provizorie, drept de PROPRIETATEAdeverinta si proces verbal de punere in posesie;, dobandit prin Lege, cota actuala 1/1	A1
	1) **DIACONESCU EUGENIA**	

C. Partea III. SARCINI .

Inscrieri privind dezmembramintele dreptului de proprietate, drepturi reale de garanţie şi sarcini	Referinţe
NU SUNT	

Document care conține date cu caracter personal, protejat de prevederile Regulamentului (UE) nr. 679/2016 și Legii 190/2018

Anexa Nr. 1 La Partea I

Teren

Nr cadastral	Suprafaţa (mp)*	Observaţii / Referinţe
	1.600	Imobil neimprejmuit;

* Suprafaţa este determinată in planul de proiecţie Stereo 70.

DETALII LINIARE IMOBIL

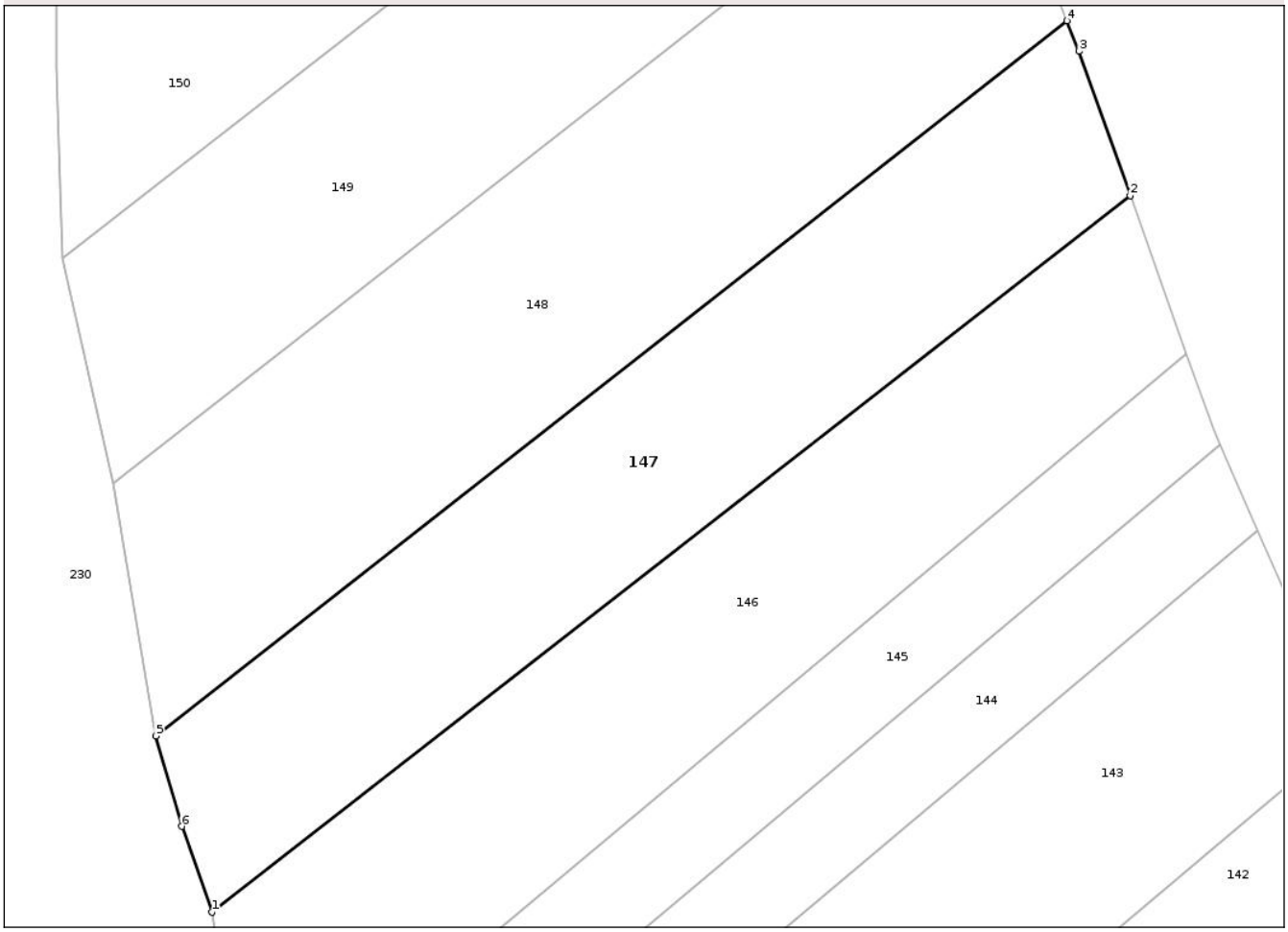

Date referitoare la teren

Crt	Categorie folosință	Intra vilan	Suprafaţa (mp)	Tarla	Parcelă	Nr. topo	Observaţii / Referinţe
1	arabil	DA	1.537	54A	30	-	Arabil intravilan ;identic cu T12B A13 si T54 A20
2	pasune	NU	63	54A	31	-	Pasune extravilan ;identic cu T12B A13 si T54 A20

Lungime Segmente

1) Valorile lungimilor segmentelor sunt obţinute din proiecţie în plan.

Punct început	X / Y	Punct sfârşit	X / Y	Lungime segment (** (m)
1	348.798,453 366.298,886	2	348.879,889 366.362,36	103.251
2	348.879,889 366.362,36	3	348.875,334 366.375,161	13.587
3	348.875,334 366.375,161	4	348.874,276 366.377,856	2.895
4	348.874,276 366.377,856	5	348.793,48 366.314,508	102.669

Document care conține date cu caracter personal, protejat de prevederile Regulamentului (UE) nr. 679/2016 și Legii 190/2018

Punct început	X / Y	Punct sfârşit	X / Y	Lungime segment (** (m)
5	348.793,48 366.314,508	6	348.795,771 366.306,488	8.341
6	348.795,771 366.306,488	1	348.798,453 366.298,886	8.061

** Lungimile segmentelor sunt determinate în planul de proiecţie Stereo 70 şi sunt rotunjite la 1 milimetru.
*** Distanţa dintre puncte este formată din segmente cumulate ce sunt mai mici decât valoarea 1 milimetru.

Document care conține date cu caracter personal, protejat de prevederile Regulamentului (UE) nr. 679/2016 și Legii 190/2018

DATE DESPRE IMOBILUL NR. 148

Oficiul de Cadastru şi Publicitate Imobiliară GORJ
Biroul de Cadastru şi Publicitate Imobiliară Targu Jiu

A. Partea I. Descrierea imobilului

TEREN Necunoscut

Adresa: Loc. Strâmtu, Jud. Gorj

Nr. Crt	Nr cadastral Nr. topografic	Suprafaţa* (mp)	Observaţii / Referinţe
A1		2.000	Sector cadastral:11 Teren neimprejmuit; Imobil neimprejmuit;

B. Partea II. Proprietari şi acte

Inscrieri privitoare la dreptul de proprietate şi alte drepturi reale		Referinţe
/		
Act Administrativ nr. 1348277, din 02/10/2002 emis de CJPSDPAT GORJ;		
B1	Intabulare, drept de PROPRIETATE, dobandit prin Reconstituire, cota actuala 1/1	A1
	1) **BRATILOVEANU C DOMNICA**	

C. Partea III. SARCINI .

Inscrieri privind dezmembramintele dreptului de proprietate, drepturi reale de garanţie şi sarcini	Referinţe
NU SUNT	

Document care conține date cu caracter personal, protejat de prevederile Regulamentului (UE) nr. 679/2016 și Legii 190/2018

Anexa Nr. 1 La Partea I

Teren

Nr cadastral	Suprafaţa (mp)*	Observaţii / Referinţe
	2.000	Imobil neimprejmuit;

* Suprafaţa este determinată in planul de proiecţie Stereo 70.

DETALII LINIARE IMOBIL

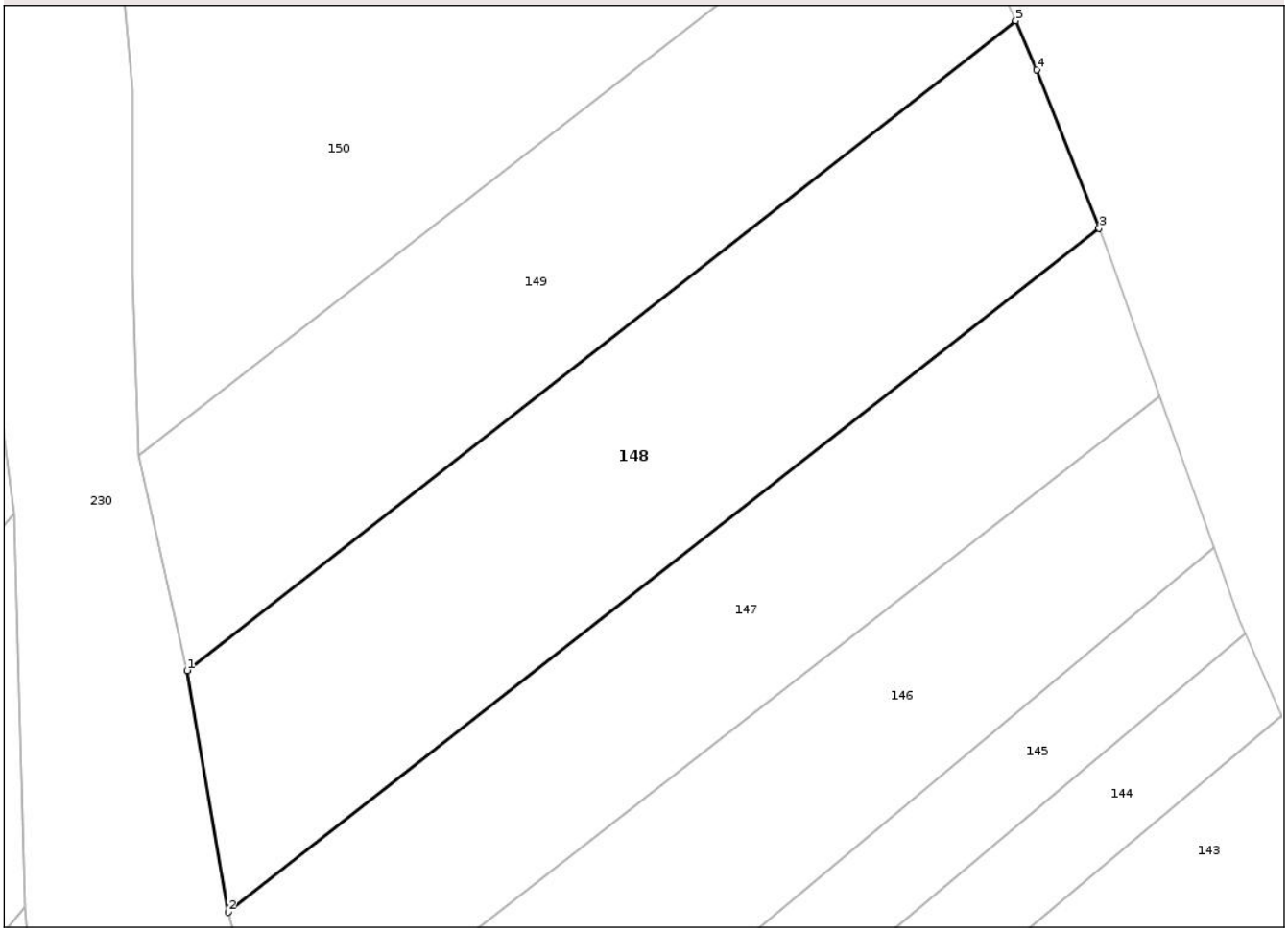

Date referitoare la teren

Crt	Categorie folosință	Intra vilan	Suprafaţa (mp)	Tarla	Parcelă	Nr. topo	Observaţii / Referinţe
1	arabil	DA	1.866	54A	32	-	Arabil intravilan ;identic cu T54 A 22/1;
2	pasune	NU	134	54A	33	-	Pasune extravilan; identic cu T54 A22/1

Lungime Segmente

1) Valorile lungimilor segmentelor sunt obţinute din proiecţie în plan.

Punct început	X / Y	Punct sfârşit	X / Y	Lungime segment (** (m)
1	348.789,665 366.336,912	2	348.793,48 366.314,508	22.726
2	348.793,48 366.314,508	3	348.874,276 366.377,856	102.669
3	348.874,276 366.377,856	4	348.868,497 366.392,575	15.813
4	348.868,497 366.392,575	5	348.866,526 366.397,104	4.939

Document care conține date cu caracter personal, protejat de prevederile Regulamentului (UE) nr. 679/2016 și Legii 190/2018

Punct început	X / Y	Punct sfârşit	X / Y	Lungime segment (** (m)
5	348.866,526 366.397,104	1	348.789,665 366.336,912	97.625

** Lungimile segmentelor sunt determinate în planul de proiecţie Stereo 70 şi sunt rotunjite la 1 milimetru.
*** Distanţa dintre puncte este formată din segmente cumulate ce sunt mai mici decât valoarea 1 milimetru.

Document care conține date cu caracter personal, protejat de prevederile Regulamentului (UE) nr. 679/2016 și Legii 190/2018

DATE DESPRE IMOBILUL NR. 149

Oficiul de Cadastru şi Publicitate Imobiliară GORJ
Biroul de Cadastru şi Publicitate Imobiliară Targu Jiu

A. Partea I. Descrierea imobilului

TEREN Necunoscut

Adresa: Loc. Strâmtu, Jud. Gorj

Nr. Crt	Nr cadastral Nr. topografic	Suprafaţa* (mp)	Observaţii / Referinţe
A1		1.749	Sector cadastral:11 Teren neimprejmuit; Imobil neimprejmuit;Diferenta de suprafata se regaseste la ID 229

B. Partea II. Proprietari şi acte

Inscrieri privitoare la dreptul de proprietate şi alte drepturi reale		Referinţe
/		
Act Notarial nr. 3486, din 13/12/2011 emis de BNP ILINCA MARTA (act de partaj);		
B1	Intabulare, drept de PROPRIETATEPartaj voluntar, dobandit prin Conventie, cota actuala 1/1	A1
	1) **BRATILOVEANU NICOLAE**	

C. Partea III. SARCINI .

Inscrieri privind dezmembramintele dreptului de proprietate, drepturi reale de garanţie şi sarcini	Referinţe
NU SUNT	

Document care conține date cu caracter personal, protejat de prevederile Regulamentului (UE) nr. 679/2016 și Legii 190/2018

Anexa Nr. 1 La Partea I

Teren

Nr cadastral	Suprafaţa (mp)*	Observaţii / Referinţe
	1.749	Imobil neimprejmuit;Diferenta de suprafata se regaseste la ID 229

* Suprafaţa este determinată in planul de proiecţie Stereo 70.

DETALII LINIARE IMOBIL

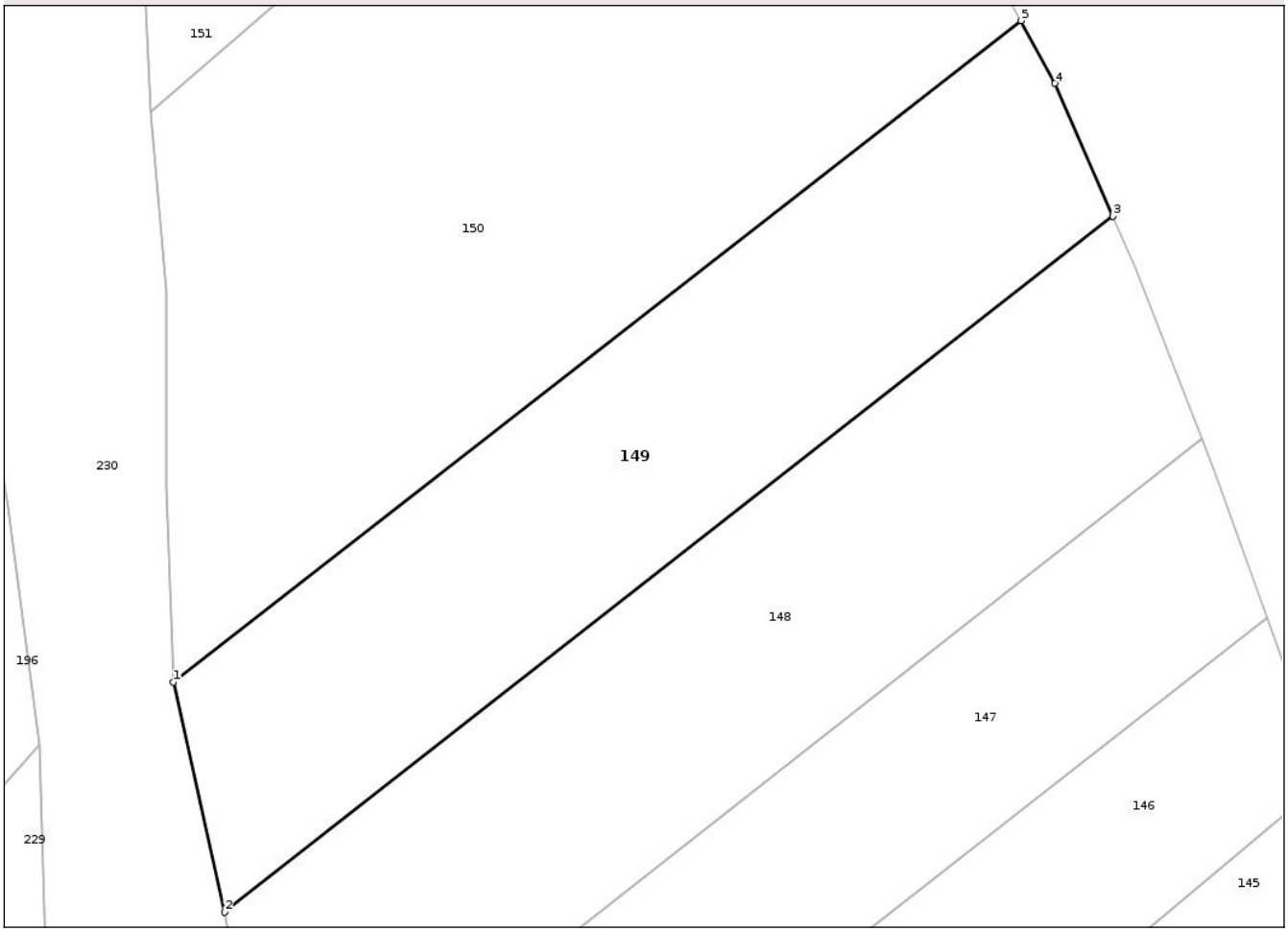

Date referitoare la teren

Crt	Categorie folosință	Intra vilan	Suprafaţa (mp)	Tarla	Parcelă	Nr. topo	Observaţii / Referinţe
1	arabil	DA	1.586	54A	34	-	Arabil intravilan identic cu T54 A21
2	pasune	NU	163	54A	35	-	Pasune extravilan identic cu T54 A 34

Lungime Segmente
1) Valorile lungimilor segmentelor sunt obţinute din proiecţie în plan.

Punct început	X / Y	Punct sfârşit	X / Y	Lungime segment (** (m)
1	348.785,211 366.356,803	2	348.789,665 366.336,912	20.384
2	348.789,665 366.336,912	3	348.866,526 366.397,104	97.625
3	348.866,526 366.397,104	4	348.861,53 366.408,584	12.52
4	348.861,53 366.408,584	5	348.858,597 366.414,003	6.162

Document care conține date cu caracter personal, protejat de prevederile Regulamentului (UE) nr. 679/2016 și Legii 190/2018

Punct început	X / Y	Punct sfârşit	X / Y	Lungime segment (** (m)
5	348.858,597 366.414,003	1	348.785,211 366.356,803	93.045

** Lungimile segmentelor sunt determinate în planul de proiecţie Stereo 70 şi sunt rotunjite la 1 milimetru.
*** Distanţa dintre puncte este formată din segmente cumulate ce sunt mai mici decât valoarea 1 milimetru.

Document care conține date cu caracter personal, protejat de prevederile Regulamentului (UE) nr. 679/2016 și Legii 190/2018

DATE DESPRE IMOBILUL NR. 150

Oficiul de Cadastru şi Publicitate Imobiliară GORJ
Biroul de Cadastru şi Publicitate Imobiliară Targu Jiu

A. Partea I. Descrierea imobilului

TEREN Necunoscut

Adresa: Loc. Strâmtu, Jud. Gorj

Nr. Crt	Nr cadastral Nr. topografic	Suprafaţa* (mp)	Observaţii / Referinţe
A1		3.361	Sector cadastral:11 Teren neimprejmuit; Imobil neimprejmuit;

B. Partea II. Proprietari şi acte

Inscrieri privitoare la dreptul de proprietate şi alte drepturi reale		Referinţe
/		
Act Administrativ nr. 13483407, din 28/09/2006 emis de CJPSDPAT GORJ;		
B1	Intabulare, drept de PROPRIETATEin baza legii 18/1991, dobandit prin Reconstituire, cota actuala 1/1	A1
	1) **MURGILA DURDAN CONSTANTA** 2) **BENGA DUMITRU**	

C. Partea III. SARCINI .

Inscrieri privind dezmembramintele dreptului de proprietate, drepturi reale de garanţie şi sarcini	Referinţe
NU SUNT	

Document care conține date cu caracter personal, protejat de prevederile Regulamentului (UE) nr. 679/2016 și Legii 190/2018

Anexa Nr. 1 La Partea I

Teren

Nr cadastral	Suprafaţa (mp)*	Observaţii / Referinţe
	3.361	Imobil neimprejmuit;

* Suprafaţa este determinată in planul de proiecţie Stereo 70.

DETALII LINIARE IMOBIL

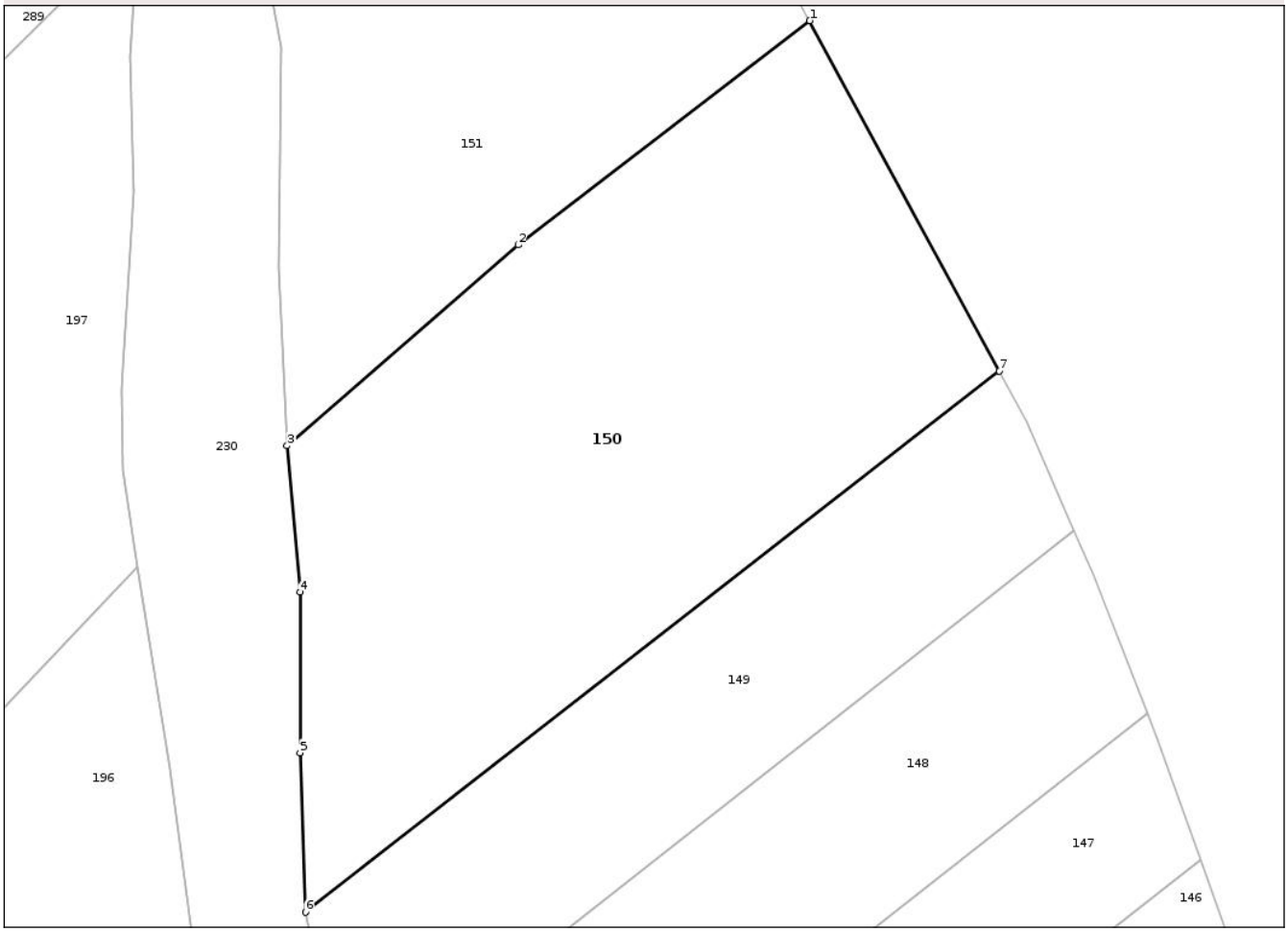

Date referitoare la teren

Crt	Categorie folosință	Intra vilan	Suprafaţa (mp)	Tarla	Parcelă	Nr. topo	Observaţii / Referinţe
1	arabil	DA	3.046	54A	36	-	Arabil intravilan ;identic cu T54 A 24;
2	ape statatoare	NU	315	54A	37	-	Ape statatoare extravilan; identic cu T54 HB24/1

Lungime Segmente
1) Valorile lungimilor segmentelor sunt obţinute din proiecţie în plan.

Punct început	X / Y	Punct sfârşit	X / Y	Lungime segment (** (m)
1	348.838,568 366.451,009	2	348.807,71 366.427,323	38.9
2	348.807,71 366.427,323	3	348.783,263 366.406,084	32.384
3	348.783,263 366.406,084	4	348.784,644 366.390,628	15.517
4	348.784,644 366.390,628	5	348.784,636 366.373,661	16.967

Document care conține date cu caracter personal, protejat de prevederile Regulamentului (UE) nr. 679/2016 și Legii 190/2018

Punct început	X / Y	Punct sfârşit	X / Y	Lungime segment (** (m)
5	348.784,636 366.373,661	6	348.785,211 366.356,803	16.868
6	348.785,211 366.356,803	7	348.858,597 366.414,003	93.045
7	348.858,597 366.414,003	1	348.838,568 366.451,009	42.078

** Lungimile segmentelor sunt determinate în planul de proiecţie Stereo 70 şi sunt rotunjite la 1 milimetru.
*** Distanţa dintre puncte este formată din segmente cumulate ce sunt mai mici decât valoarea 1 milimetru.

Document care conține date cu caracter personal, protejat de prevederile Regulamentului (UE) nr. 679/2016 și Legii 190/2018

DATE DESPRE IMOBILUL NR. 151

Oficiul de Cadastru şi Publicitate Imobiliară GORJ
Biroul de Cadastru şi Publicitate Imobiliară Targu Jiu

A. Partea I. Descrierea imobilului

TEREN Necunoscut

Adresa: Loc. Strâmtu, Jud. Gorj

Nr. Crt	Nr cadastral Nr. topografic	Suprafaţa* (mp)	Observaţii / Referinţe
A1		2.800	Sector cadastral:11 Teren neimprejmuit; Imobil neimprejmuit;

B. Partea II. Proprietari şi acte

Inscrieri privitoare la dreptul de proprietate şi alte drepturi reale		Referinţe
/		
Act Administrativ nr. 1505421, din 24/01/2007 emis de CJPSDPAT GORJ;		
B1	Intabulare, drept de PROPRIETATEIn baza legii 18/1991; 1/2000; 247/2005, dobandit prin Reconstituire, cota actuala 1/1	A1
	1) **ARGINTARU POLINA** 2) **BOSOANCA ION** 3) **BOSOANCA VASILE**	

C. Partea III. SARCINI .

Inscrieri privind dezmembramintele dreptului de proprietate, drepturi reale de garanţie şi sarcini	Referinţe
NU SUNT	

Anexa Nr. 1 La Partea I

Teren

Nr cadastral	Suprafaţa (mp)*	Observaţii / Referinţe
	2.800	Imobil neimprejmuit;

* Suprafaţa este determinată in planul de proiecţie Stereo 70.

DETALII LINIARE IMOBIL

Date referitoare la teren

Crt	Categorie folosință	Intra vilan	Suprafaţa (mp)	Tarla	Parcelă	Nr. topo	Observaţii / Referinţe
1	arabil	DA	908	54A	38	-	Arabil intravilan ;identic cu T54 A 30;
2	arabil	NU	1.892	54A	39	-	Arabil extravilan ;identic cu T54 A30;

Lungime Segmente
1) Valorile lungimilor segmentelor sunt obţinute din proiecţie în plan.

Punct început	X / Y	Punct sfârşit	X / Y	Lungime segment (** (m)
1	348.778,719 366.469,529	2	348.782,665 366.448,197	21.694
2	348.782,665 366.448,197	3	348.782,367 366.424,905	23.293
3	348.782,367 366.424,905	4	348.783,263 366.406,084	18.842
4	348.783,263 366.406,084	5	348.807,71 366.427,323	32.384

Document care conține date cu caracter personal, protejat de prevederile Regulamentului (UE) nr. 679/2016 și Legii 190/2018

Punct început	X / Y	Punct sfârşit	X / Y	Lungime segment (** (m)
5	348.807,71 366.427,323	6	348.838,568 366.451,009	38.9
6	348.838,568 366.451,009	7	348.830,407 366.466,086	17.144
7	348.830,407 366.466,086	8	348.811,5 366.493,264	33.107
8	348.811,5 366.493,264	1	348.778,719 366.469,529	40.472

** Lungimile segmentelor sunt determinate în planul de proiecţie Stereo 70 şi sunt rotunjite la 1 milimetru.
*** Distanţa dintre puncte este formată din segmente cumulate ce sunt mai mici decât valoarea 1 milimetru.

Document care conține date cu caracter personal, protejat de prevederile Regulamentului (UE) nr. 679/2016 și Legii 190/2018

DATE DESPRE IMOBILUL NR. 152

Oficiul de Cadastru şi Publicitate Imobiliară GORJ
Biroul de Cadastru şi Publicitate Imobiliară Targu Jiu

A. Partea I. Descrierea imobilului

TEREN Extravilan

Adresa: Jud. Gorj

Nr. Crt	Nr cadastral Nr. topografic	Suprafaţa* (mp)	Observaţii / Referinţe
A1		926	Sector cadastral:11 Teren neimprejmuit; Imobil neimprejmuit;

B. Partea II. Proprietari şi acte

Inscrieri privitoare la dreptul de proprietate şi alte drepturi reale		Referinţe
/		
Act Normativ nr. Legea 7, din 13/03/1996 emis de Parlamentul Romaniei;		
B1	Inscrierea posesiei, drept de PROPRIETATE, dobandit prin Lege, cota actuala 1/1	A1
	1) **NEIDENTIFICAT NEIDENTIFICAT**	
Act Normativ nr. Legea 7, din 13/03/1996 emis de Parlamentul Romaniei(art. 13);		
B2	Se noteaza mentiunea de proprietar neidentificat	A1

C. Partea III. SARCINI .

Inscrieri privind dezmembramintele dreptului de proprietate, drepturi reale de garanţie şi sarcini	Referinţe
NU SUNT	

Document care conține date cu caracter personal, protejat de prevederile Regulamentului (UE) nr. 679/2016 și Legii 190/2018

Anexa Nr. 1 La Partea I

Teren

Nr cadastral	Suprafaţa (mp)*	Observaţii / Referinţe
	926	Imobil neimprejmuit;

* Suprafaţa este determinată in planul de proiecţie Stereo 70.

DETALII LINIARE IMOBIL

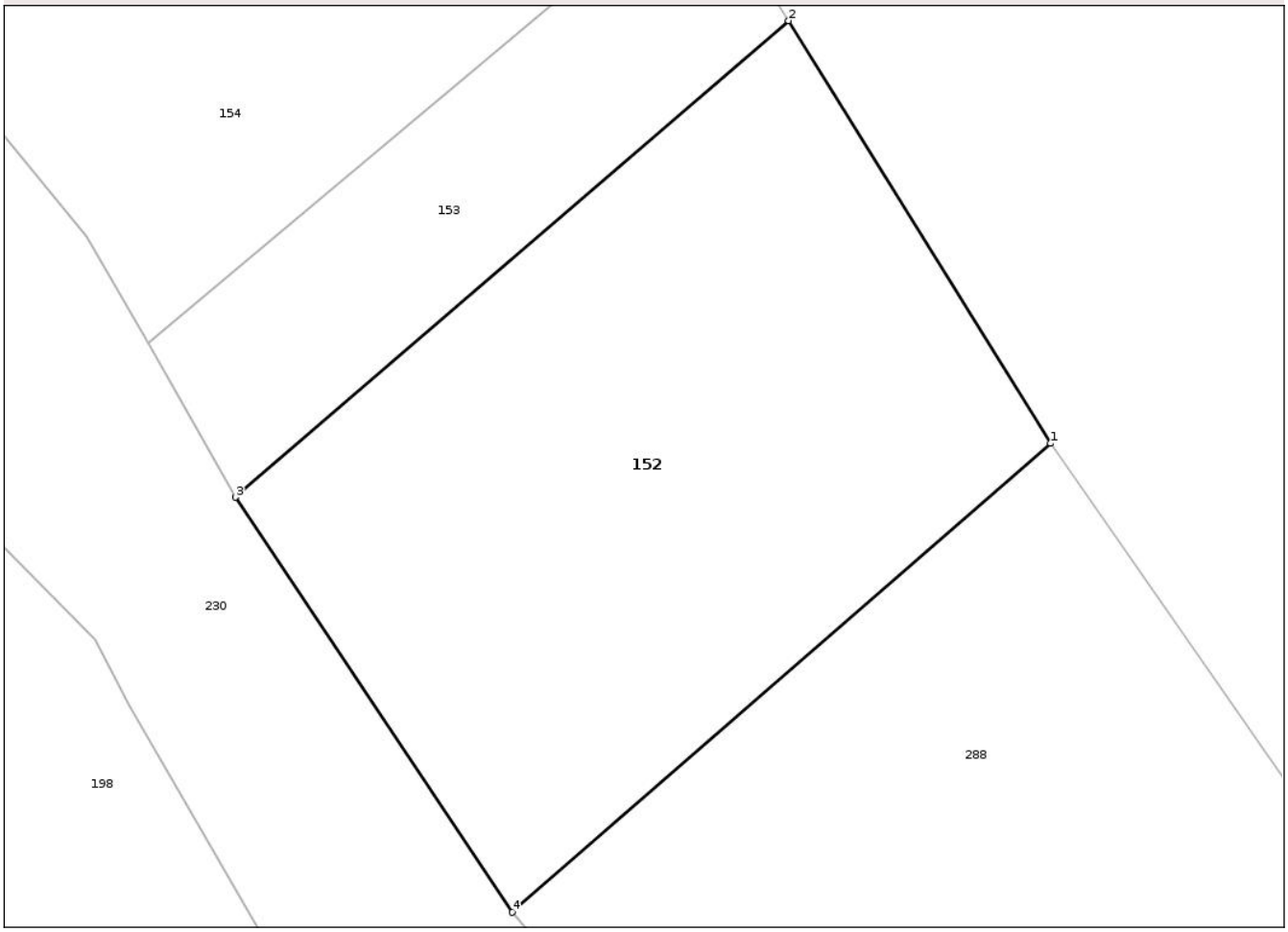

Date referitoare la teren

Crt	Categorie folosință	Intra vilan	Suprafaţa (mp)	Tarla	Parcelă	Nr. topo	Observaţii / Referinţe
1	arabil	NU	926	54A	41	-	Arabil extravilan

Lungime Segmente
1) Valorile lungimilor segmentelor sunt obţinute din proiecţie în plan.

Punct început	X / Y	Punct sfârşit	X / Y	Lungime segment (** (m)
1	348.782,6 366.534,808	2	348.769,236 366.556,358	25.357
2	348.769,236 366.556,358	3	348.741,012 366.532,064	37.24
3	348.741,012 366.532,064	4	348.755,139 366.510,904	25.443
4	348.755,139 366.510,904	1	348.782,6 366.534,808	36.408

**** Lungimile segmentelor sunt determinate în planul de proiecţie Stereo 70 şi sunt rotunjite la 1 milimetru.**

Document care conține date cu caracter personal, protejat de prevederile Regulamentului (UE) nr. 679/2016 și Legii 190/2018

***** Distanţa dintre puncte este formată din segmente cumulate ce sunt mai mici decât valoarea 1 milimetru.**

Document care conține date cu caracter personal, protejat de prevederile Regulamentului (UE) nr. 679/2016 și Legii 190/2018

DATE DESPRE IMOBILUL NR. 153

Oficiul de Cadastru şi Publicitate Imobiliară GORJ
Biroul de Cadastru şi Publicitate Imobiliară Targu Jiu

A. Partea I. Descrierea imobilului

TEREN Extravilan

Adresa: Jud. Gorj

Nr. Crt	Nr cadastral Nr. topografic	Suprafaţa* (mp)	Observaţii / Referinţe
A1		320	Sector cadastral:11 Teren neimprejmuit; Imobil neimprejmuit;

B. Partea II. Proprietari şi acte

Inscrieri privitoare la dreptul de proprietate şi alte drepturi reale		Referinţe
/		
Act Administrativ nr. 1505414, din 23/01/2007 emis de CJPSDPAT GORJ;		
B1	Intabulare, drept de PROPRIETATE, dobandit prin Reconstituire, cota actuala 1/1	A1
	1) **REBEDIA I ION**	

C. Partea III. SARCINI .

Inscrieri privind dezmembramintele dreptului de proprietate, drepturi reale de garanţie şi sarcini	Referinţe
NU SUNT	

Document care conține date cu caracter personal, protejat de prevederile Regulamentului (UE) nr. 679/2016 și Legii 190/2018

Anexa Nr. 1 La Partea I

Teren

Nr cadastral	Suprafaţa (mp)*	Observaţii / Referinţe
	320	Imobil neimprejmuit;

* Suprafaţa este determinată in planul de proiecţie Stereo 70.

DETALII LINIARE IMOBIL

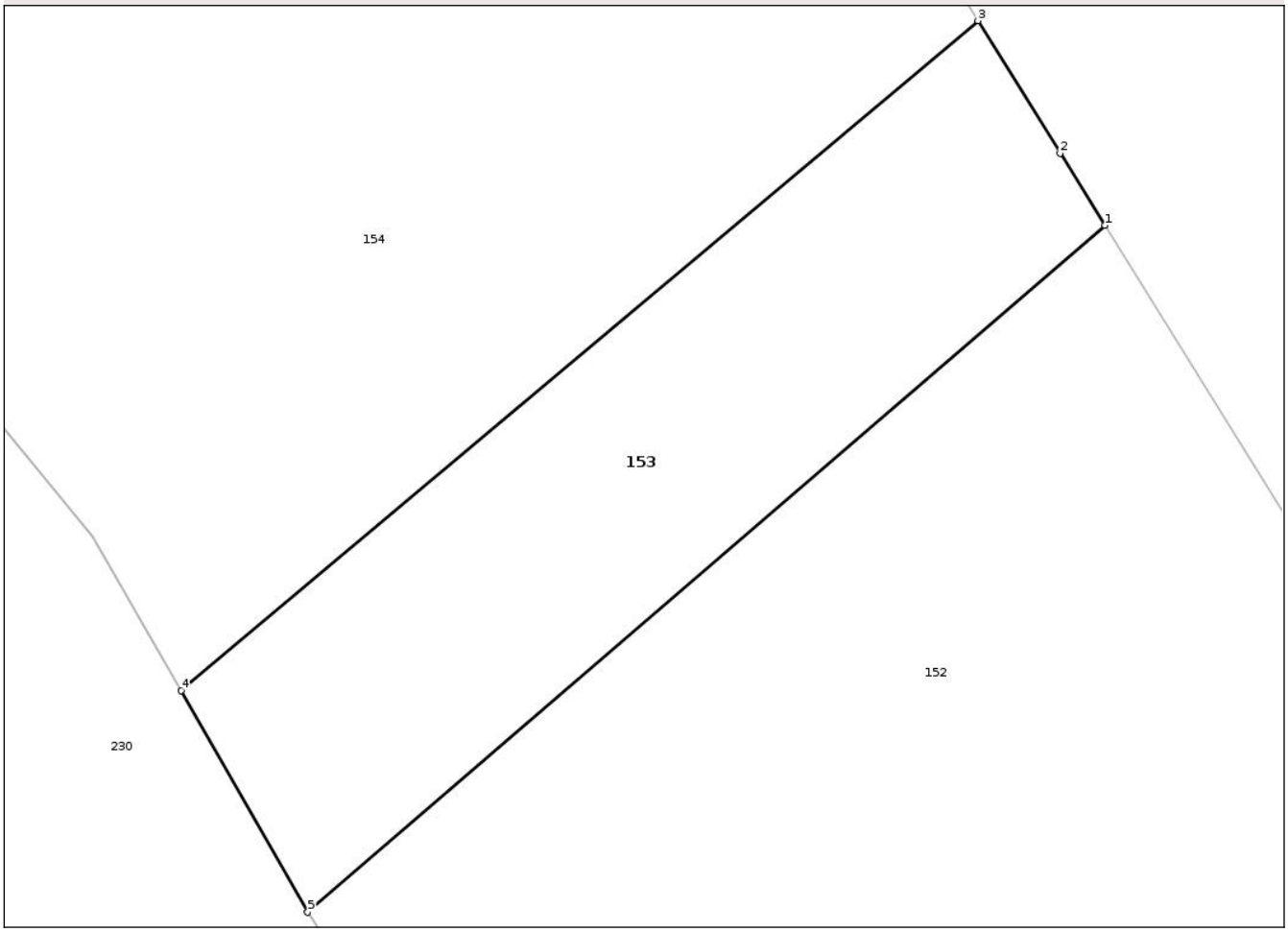

Date referitoare la teren

Crt	Categorie folosință	Intra vilan	Suprafaţa (mp)	Tarla	Parcelă	Nr. topo	Observaţii / Referinţe
1	arabil	NU	320	54A	42	-	Arabil extravilan; identic cu T54 A 36/1

Lungime Segmente
1) Valorile lungimilor segmentelor sunt obţinute din proiecţie în plan.

Punct început	X / Y	Punct sfârşit	X / Y	Lungime segment (** (m)
1	348.769,236 366.556,358	2	348.767,659 366.558,901	2.993
2	348.767,659 366.558,901	3	348.764,748 366.563,595	5.523
3	348.764,748 366.563,595	4	348.736,542 366.539,909	36.832
4	348.736,542 366.539,909	5	348.741,012 366.532,064	9.029
5	348.741,012 366.532,064	1	348.769,236 366.556,358	37.24

Document care conține date cu caracter personal, protejat de prevederile Regulamentului (UE) nr. 679/2016 și Legii 190/2018

** Lungimile segmentelor sunt determinate în planul de proiecţie Stereo 70 şi sunt rotunjite la 1 milimetru.
*** Distanţa dintre puncte este formată din segmente cumulate ce sunt mai mici decât valoarea 1 milimetru.

Document care conține date cu caracter personal, protejat de prevederile Regulamentului (UE) nr. 679/2016 și Legii 190/2018

DATE DESPRE IMOBILUL NR. 154

Oficiul de Cadastru şi Publicitate Imobiliară GORJ
Biroul de Cadastru şi Publicitate Imobiliară Targu Jiu

A. Partea I. Descrierea imobilului

TEREN Extravilan

Adresa: Jud. Gorj

Nr. Crt	Nr cadastral Nr. topografic	Suprafaţa* (mp)	Observaţii / Referinţe
A1		1.400	Sector cadastral:11 Teren neimprejmuit; Imobil neimprejmuit;

B. Partea II. Proprietari şi acte

Inscrieri privitoare la dreptul de proprietate şi alte drepturi reale		Referinţe
/		
Act Administrativ nr. 1924, din 17/02/2011 emis de PRIMARIA COMUNEI SLIVILESTI;		
B1	Inscrierea provizorie, drept de PROPRIETATEAdeverinta si proces verbal de punere in posesie;, dobandit prin Lege, cota actuala 1/1	A1
	1) **CIRIPERIU CONSTANDIN**, bun propriu	

C. Partea III. SARCINI .

Inscrieri privind dezmembramintele dreptului de proprietate, drepturi reale de garanţie şi sarcini	Referinţe
NU SUNT	

Document care conține date cu caracter personal, protejat de prevederile Regulamentului (UE) nr. 679/2016 și Legii 190/2018

Anexa Nr. 1 La Partea I

Teren

Nr cadastral	Suprafaţa (mp)*	Observaţii / Referinţe
	1.400	Imobil neimprejmuit;

* Suprafaţa este determinată in planul de proiecţie Stereo 70.

DETALII LINIARE IMOBIL

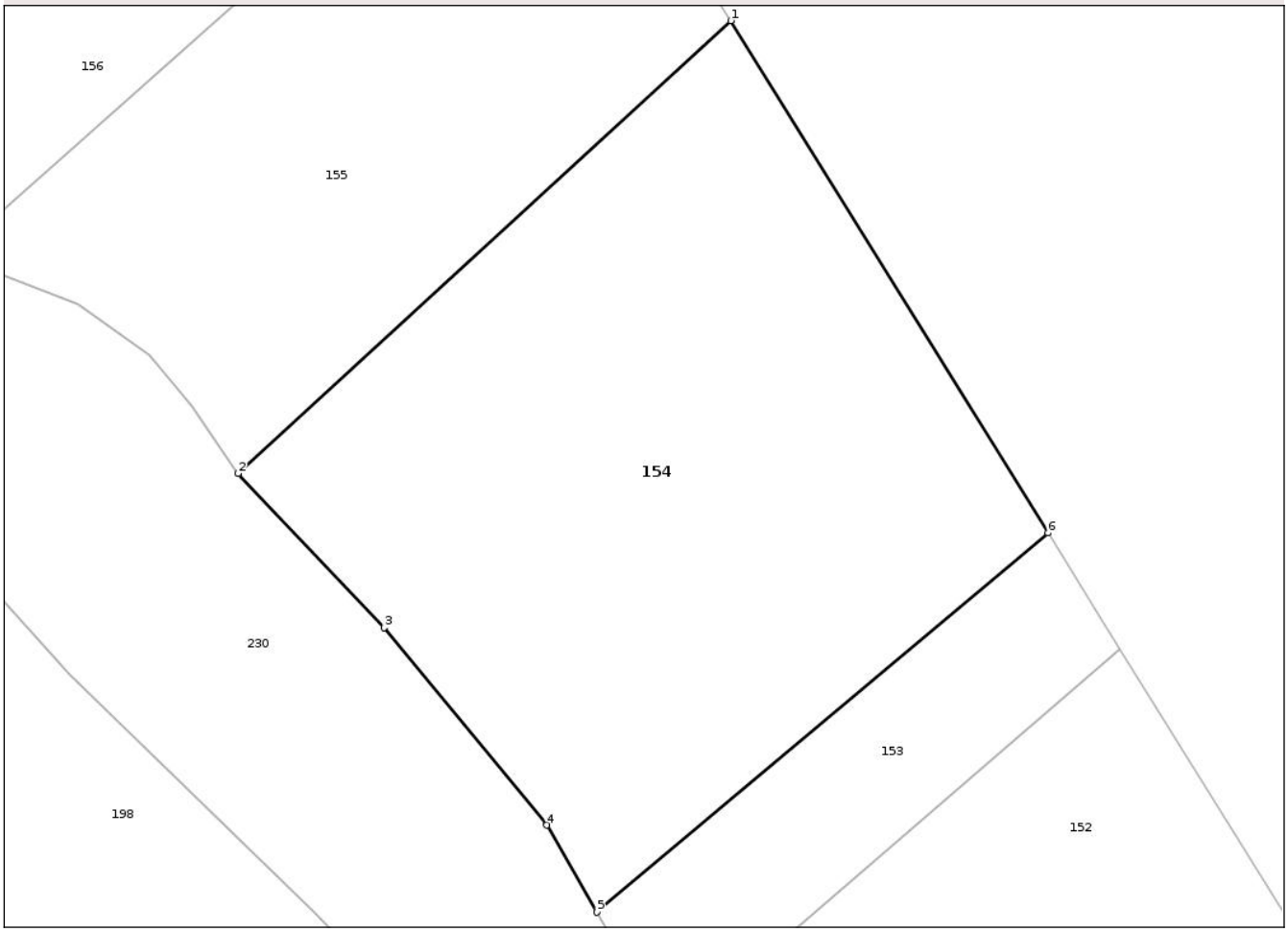

Date referitoare la teren

Crt	Categorie folosință	Intra vilan	Suprafaţa (mp)	Tarla	Parcelă	Nr. topo	Observaţii / Referinţe
1	arabil	NU	1.400	54A	43	-	Arabil extravilan;identic cu T54 A44/1;

Lungime Segmente
1) Valorile lungimilor segmentelor sunt obţinute din proiecţie în plan.

Punct început	X / Y	Punct sfârşit	X / Y	Lungime segment (** (m)
1	348.744,907 366.595,59	2	348.714,106 366.567,307	41.817
2	348.714,106 366.567,307	3	348.723,227 366.557,672	13.267
3	348.723,227 366.557,672	4	348.733,402 366.545,348	15.982
4	348.733,402 366.545,348	5	348.736,542 366.539,909	6.281
5	348.736,542 366.539,909	6	348.764,748 366.563,595	36.832

Document care conține date cu caracter personal, protejat de prevederile Regulamentului (UE) nr. 679/2016 și Legii 190/2018

Punct început	X / Y	Punct sfârşit	X / Y	Lungime segment (** (m)
6	348.764,748 366.563,595	1	348.744,907 366.595,59	37.648

** Lungimile segmentelor sunt determinate în planul de proiecţie Stereo 70 şi sunt rotunjite la 1 milimetru.
*** Distanţa dintre puncte este formată din segmente cumulate ce sunt mai mici decât valoarea 1 milimetru.

Document care conține date cu caracter personal, protejat de prevederile Regulamentului (UE) nr. 679/2016 și Legii 190/2018

DATE DESPRE IMOBILUL NR. 155

Oficiul de Cadastru şi Publicitate Imobiliară GORJ
Biroul de Cadastru şi Publicitate Imobiliară Targu Jiu

A. Partea I. Descrierea imobilului

TEREN Extravilan

Adresa: Jud. Gorj

Nr. Crt	Nr cadastral Nr. topografic	Suprafaţa* (mp)	Observaţii / Referinţe
A1		960	Sector cadastral:11 Teren neimprejmuit; Imobil neimprejmuit;

B. Partea II. Proprietari şi acte

Inscrieri privitoare la dreptul de proprietate şi alte drepturi reale		Referinţe
/		
Act Administrativ nr. 1348388, din 13/11/2003 emis de CJPSDPAT GORJ;		
B1	Intabulare, drept de PROPRIETATE, dobandit prin Reconstituire, cota actuala 1/1	A1
	1) **POPESCU I ION** 2) **POPESCU I DOMNICA**	

C. Partea III. SARCINI .

Inscrieri privind dezmembramintele dreptului de proprietate, drepturi reale de garanţie şi sarcini	Referinţe
NU SUNT	

Anexa Nr. 1 La Partea I

Teren

Nr cadastral	Suprafaţa (mp)*	Observaţii / Referinţe
	960	Imobil neimprejmuit;

* Suprafaţa este determinată in planul de proiecţie Stereo 70.

DETALII LINIARE IMOBIL

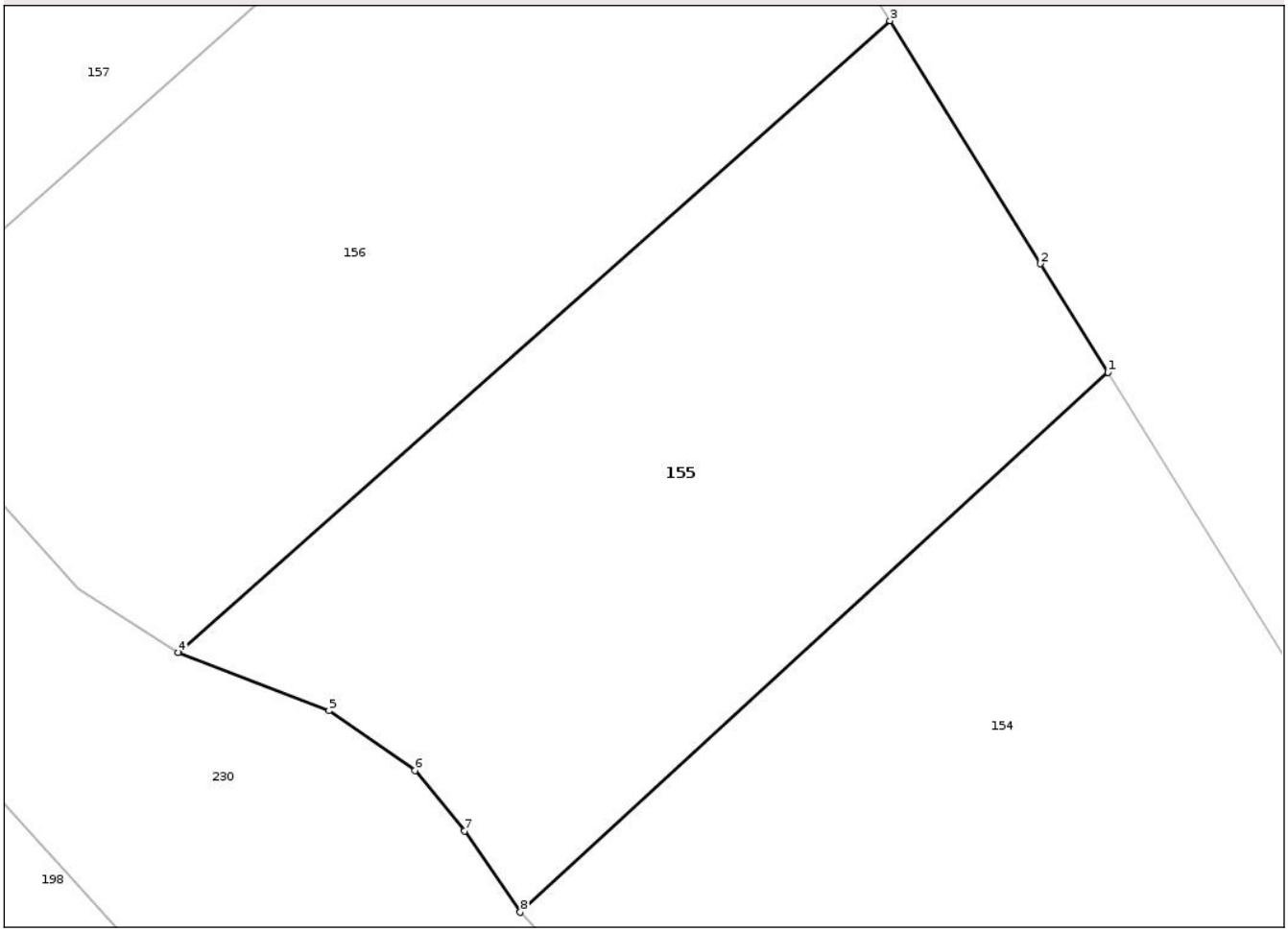

Date referitoare la teren

Crt	Categorie folosință	Intra vilan	Suprafaţa (mp)	Tarla	Parcelă	Nr. topo	Observaţii / Referinţe
1	arabil	NU	960	54A	44	-	Arabil extravilan; identic cu T54 A2890/39;

Lungime Segmente
1) Valorile lungimilor segmentelor sunt obţinute din proiecţie în plan.

Punct început	X / Y	Punct sfârşit	X / Y	Lungime segment (** (m)
1	348.744,907 366.595,59	2	348.741,38 366.601,278	6.693
2	348.741,38 366.601,278	3	348.733,49 366.614,001	14.97
3	348.733,49 366.614,001	4	348.696,181 366.580,911	49.869
4	348.696,181 366.580,911	5	348.704,08 366.577,858	8.468
5	348.704,08 366.577,858	6	348.708,586 366.574,728	5.486

Document care conține date cu caracter personal, protejat de prevederile Regulamentului (UE) nr. 679/2016 și Legii 190/2018

Punct început	X / Y	Punct sfârşit	X / Y	Lungime segment (** (m)
6	348.708,586 366.574,728	7	348.711,178 366.571,56	4.094
7	348.711,178 366.571,56	8	348.714,106 366.567,307	5.164
8	348.714,106 366.567,307	1	348.744,907 366.595,59	41.817

** Lungimile segmentelor sunt determinate în planul de proiecţie Stereo 70 şi sunt rotunjite la 1 milimetru.
*** Distanţa dintre puncte este formată din segmente cumulate ce sunt mai mici decât valoarea 1 milimetru.

Document care conține date cu caracter personal, protejat de prevederile Regulamentului (UE) nr. 679/2016 și Legii 190/2018

DATE DESPRE IMOBILUL NR. 156

Oficiul de Cadastru şi Publicitate Imobiliară GORJ
Biroul de Cadastru şi Publicitate Imobiliară Targu Jiu

A. Partea I. Descrierea imobilului

TEREN Extravilan

Adresa: Jud. Gorj

Nr. Crt	Nr cadastral Nr. topografic	Suprafaţa* (mp)	Observaţii / Referinţe
A1		1.200	Sector cadastral:11 Teren neimprejmuit; Imobil neimprejmuit;

B. Partea II. Proprietari şi acte

Inscrieri privitoare la dreptul de proprietate şi alte drepturi reale		Referinţe
/		
Act Administrativ nr. 1517877, din 02/07/2013 emis de CJPSDPAT GORJ;		
B1	Intabulare, drept de PROPRIETATEIn baza legii 18/1991; 1/2000; 247/2005, dobandit prin Reconstituire, cota actuala 1/1	A1
	1) **BABEANU VERGINA**	

C. Partea III. SARCINI .

Inscrieri privind dezmembramintele dreptului de proprietate, drepturi reale de garanţie şi sarcini	Referinţe
NU SUNT	

Document care conține date cu caracter personal, protejat de prevederile Regulamentului (UE) nr. 679/2016 și Legii 190/2018

Anexa Nr. 1 La Partea I

Teren

Nr cadastral	Suprafaţa (mp)*	Observaţii / Referinţe
	1.200	Imobil neimprejmuit;

* Suprafaţa este determinată in planul de proiecţie Stereo 70.

DETALII LINIARE IMOBIL

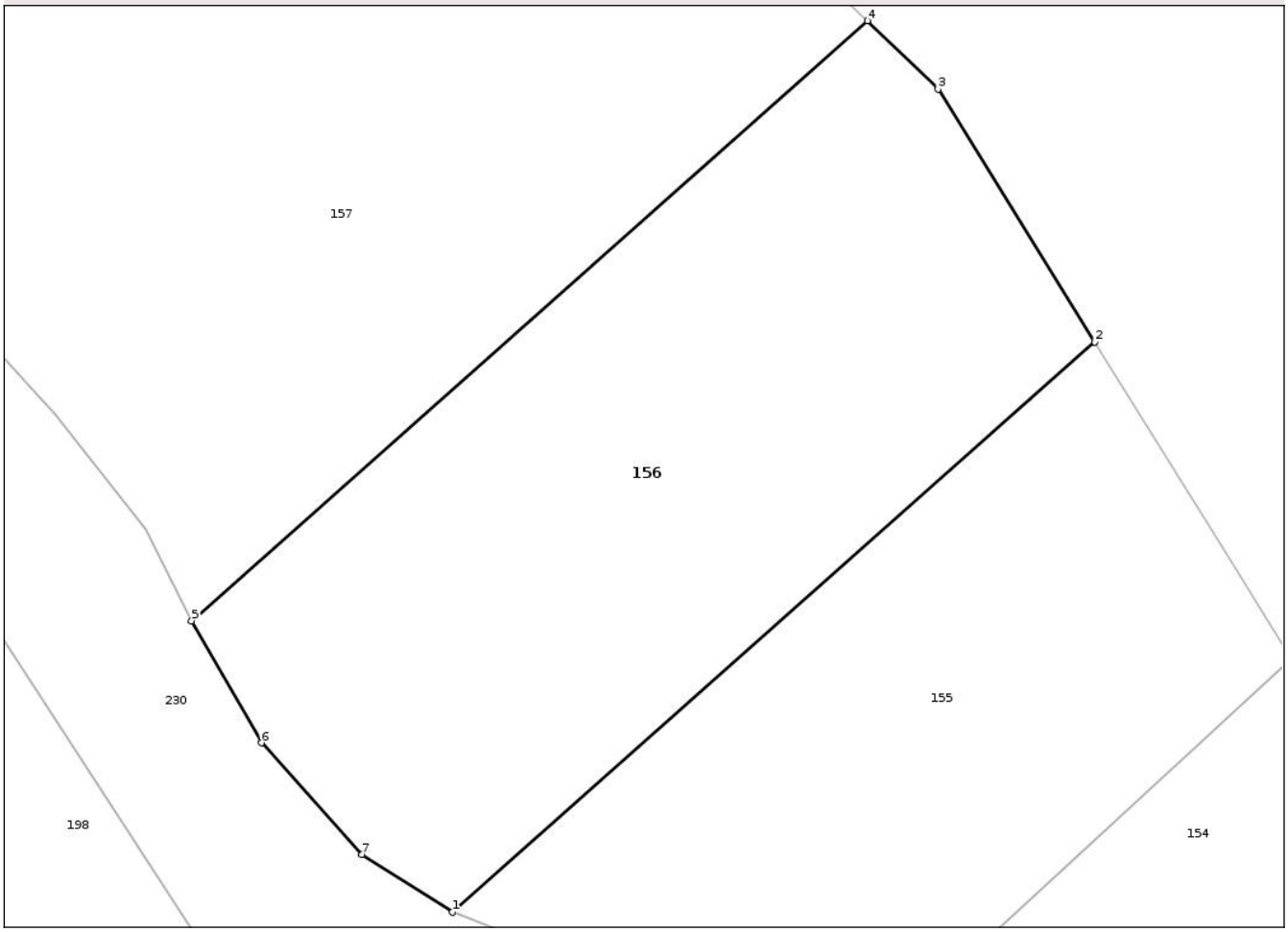

Date referitoare la teren

Crt	Categorie folosință	Intra vilan	Suprafaţa (mp)	Tarla	Parcelă	Nr. topo	Observaţii / Referinţe
1	arabil	NU	1.200	54A	45	-	Arabil extravilan; identic cu T54 A 43;

Lungime Segmente
1) Valorile lungimilor segmentelor sunt obţinute din proiecţie în plan.

Punct început	X / Y	Punct sfârşit	X / Y	Lungime segment (** (m)
1	348.696,181 366.580,911	2	348.733,49 366.614,001	49.869
2	348.733,49 366.614,001	3	348.724,396 366.628,666	17.256
3	348.724,396 366.628,666	4	348.720,29 366.632,634	5.71
4	348.720,29 366.632,634	5	348.681,037 366.597,818	52.468
5	348.681,037 366.597,818	6	348.685,094 366.590,729	8.167

Document care conține date cu caracter personal, protejat de prevederile Regulamentului (UE) nr. 679/2016 și Legii 190/2018

Punct început	X / Y	Punct sfârşit	X / Y	Lungime segment (** (m)
6	348.685,094 366.590,729	7	348.690,933 366.584,264	8.712
7	348.690,933 366.584,264	1	348.696,181 366.580,911	6.228

** Lungimile segmentelor sunt determinate în planul de proiecţie Stereo 70 şi sunt rotunjite la 1 milimetru.
*** Distanţa dintre puncte este formată din segmente cumulate ce sunt mai mici decât valoarea 1 milimetru.

Document care conține date cu caracter personal, protejat de prevederile Regulamentului (UE) nr. 679/2016 și Legii 190/2018

DATE DESPRE IMOBILUL NR. 157

Oficiul de Cadastru şi Publicitate Imobiliară GORJ
Biroul de Cadastru şi Publicitate Imobiliară Targu Jiu

A. Partea I. Descrierea imobilului

TEREN Extravilan

Adresa: Jud. Gorj

Nr. Crt	Nr cadastral Nr. topografic	Suprafaţa* (mp)	Observaţii / Referinţe
A1		2.221	Sector cadastral:11 Teren neimprejmuit; Imobil neimprejmuit;

B. Partea II. Proprietari şi acte

Inscrieri privitoare la dreptul de proprietate şi alte drepturi reale		Referinţe
/		
Act Normativ nr. Legea 7, din 13/03/1996 emis de Parlamentul Romaniei;		
B1	Inscrierea posesiei, drept de PROPRIETATE, dobandit prin Lege, cota actuala 1/1	A1
	1) **NEIDENTIFICAT NEIDENTIFICAT**	
Act Normativ nr. Legea 7, din 13/03/1996 emis de Parlamentul Romaniei(art. 13);		
B2	Se noteaza mentiunea de proprietar neidentificat	A1

C. Partea III. SARCINI .

Inscrieri privind dezmembramintele dreptului de proprietate, drepturi reale de garanţie şi sarcini	Referinţe
NU SUNT	

Document care conține date cu caracter personal, protejat de prevederile Regulamentului (UE) nr. 679/2016 și Legii 190/2018

Anexa Nr. 1 La Partea I

Teren

Nr cadastral	Suprafaţa (mp)*	Observaţii / Referinţe
	2.221	Imobil neimprejmuit;

* Suprafaţa este determinată in planul de proiecţie Stereo 70.

DETALII LINIARE IMOBIL

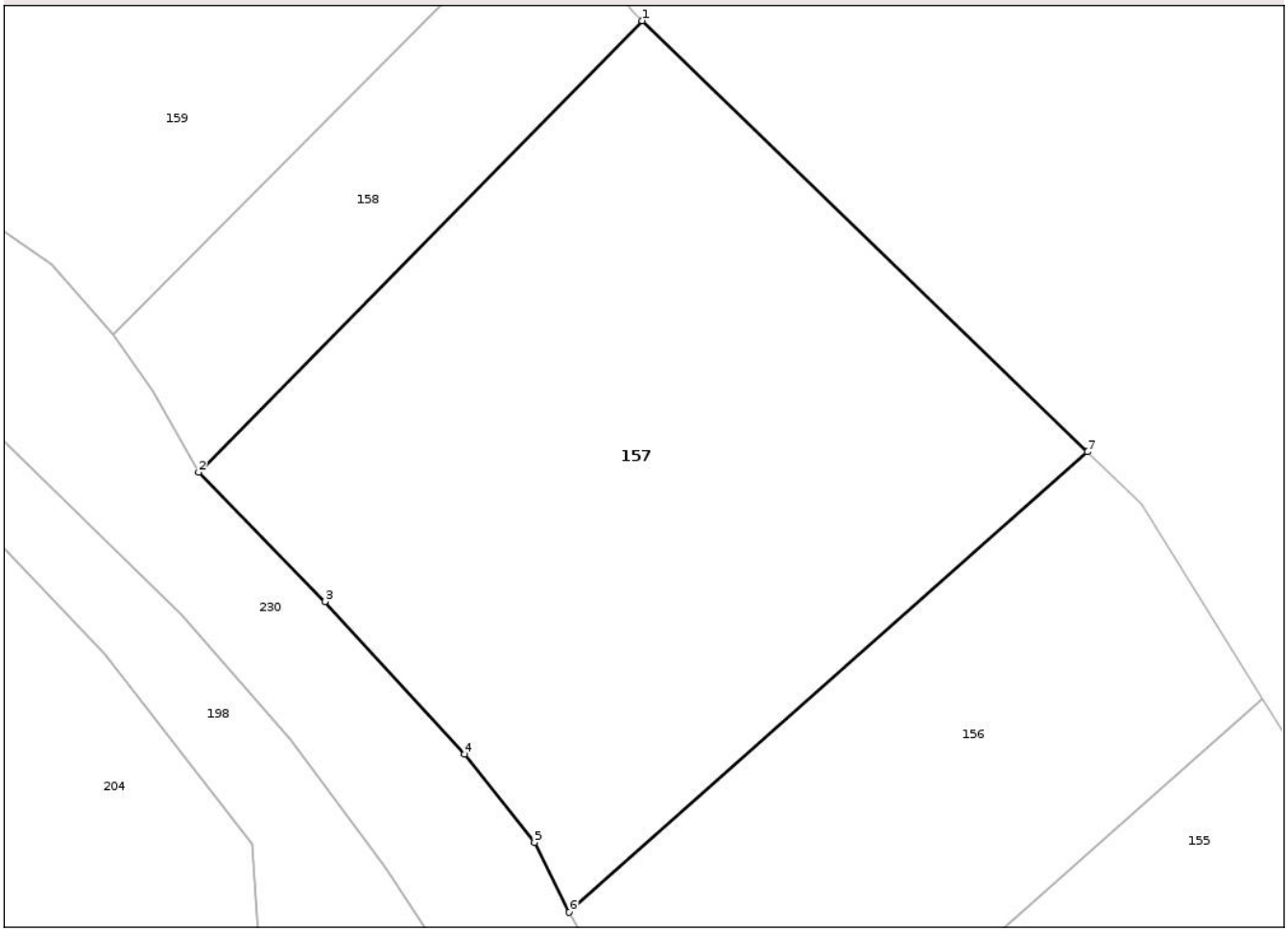

Date referitoare la teren

Crt	Categorie folosință	Intra vilan	Suprafaţa (mp)	Tarla	Parcelă	Nr. topo	Observaţii / Referinţe
1	arabil	NU	2.221	54A	46	-	Arabil extravilan;

Lungime Segmente
1) Valorile lungimilor segmentelor sunt obţinute din proiecţie în plan.

Punct început	X / Y	Punct sfârşit	X / Y	Lungime segment (** (m)
1	348.686,536 366.665,25	2	348.652,963 366.631,104	47.887
2	348.652,963 366.631,104	3	348.662,546 366.621,315	13.698
3	348.662,546 366.621,315	4	348.673,121 366.609,757	15.666
4	348.673,121 366.609,757	5	348.678,409 366.603,097	8.504
5	348.678,409 366.603,097	6	348.681,037 366.597,818	5.897

Document care conține date cu caracter personal, protejat de prevederile Regulamentului (UE) nr. 679/2016 și Legii 190/2018

Punct început	X / Y	Punct sfârşit	X / Y	Lungime segment (** (m)
6	348.681,037 366.597,818	7	348.720,29 366.632,634	52.468
7	348.720,29 366.632,634	1	348.686,536 366.665,25	46.938

** Lungimile segmentelor sunt determinate în planul de proiecţie Stereo 70 şi sunt rotunjite la 1 milimetru.
*** Distanţa dintre puncte este formată din segmente cumulate ce sunt mai mici decât valoarea 1 milimetru.

Document care conține date cu caracter personal, protejat de prevederile Regulamentului (UE) nr. 679/2016 și Legii 190/2018

DATE DESPRE IMOBILUL NR. 158

Oficiul de Cadastru şi Publicitate Imobiliară GORJ
Biroul de Cadastru şi Publicitate Imobiliară Targu Jiu

A. Partea I. Descrierea imobilului

TEREN Extravilan

Adresa: Jud. Gorj

Nr. Crt	Nr cadastral Nr. topografic	Suprafaţa* (mp)	Observaţii / Referinţe
A1		550	Sector cadastral:11 Teren neimprejmuit; Imobil neimprejmuit;

B. Partea II. Proprietari şi acte

Inscrieri privitoare la dreptul de proprietate şi alte drepturi reale		Referinţe
/		
Act Administrativ nr. 1505414, din 23/01/2007 emis de CJPSDPAT GORJ;		
B1	Intabulare, drept de PROPRIETATEIn baza legii 18/1991; 1/2000; 247/2005;, dobandit prin Reconstituire, cota actuala 1/1	A1
	1) **REBEDIA I ION**	

C. Partea III. SARCINI .

Inscrieri privind dezmembramintele dreptului de proprietate, drepturi reale de garanţie şi sarcini	Referinţe
NU SUNT	

Document care conține date cu caracter personal, protejat de prevederile Regulamentului (UE) nr. 679/2016 și Legii 190/2018

Anexa Nr. 1 La Partea I

Teren

Nr cadastral	Suprafaţa (mp)*	Observaţii / Referinţe
	550	Imobil neimprejmuit;

* Suprafaţa este determinată in planul de proiecţie Stereo 70.

DETALII LINIARE IMOBIL

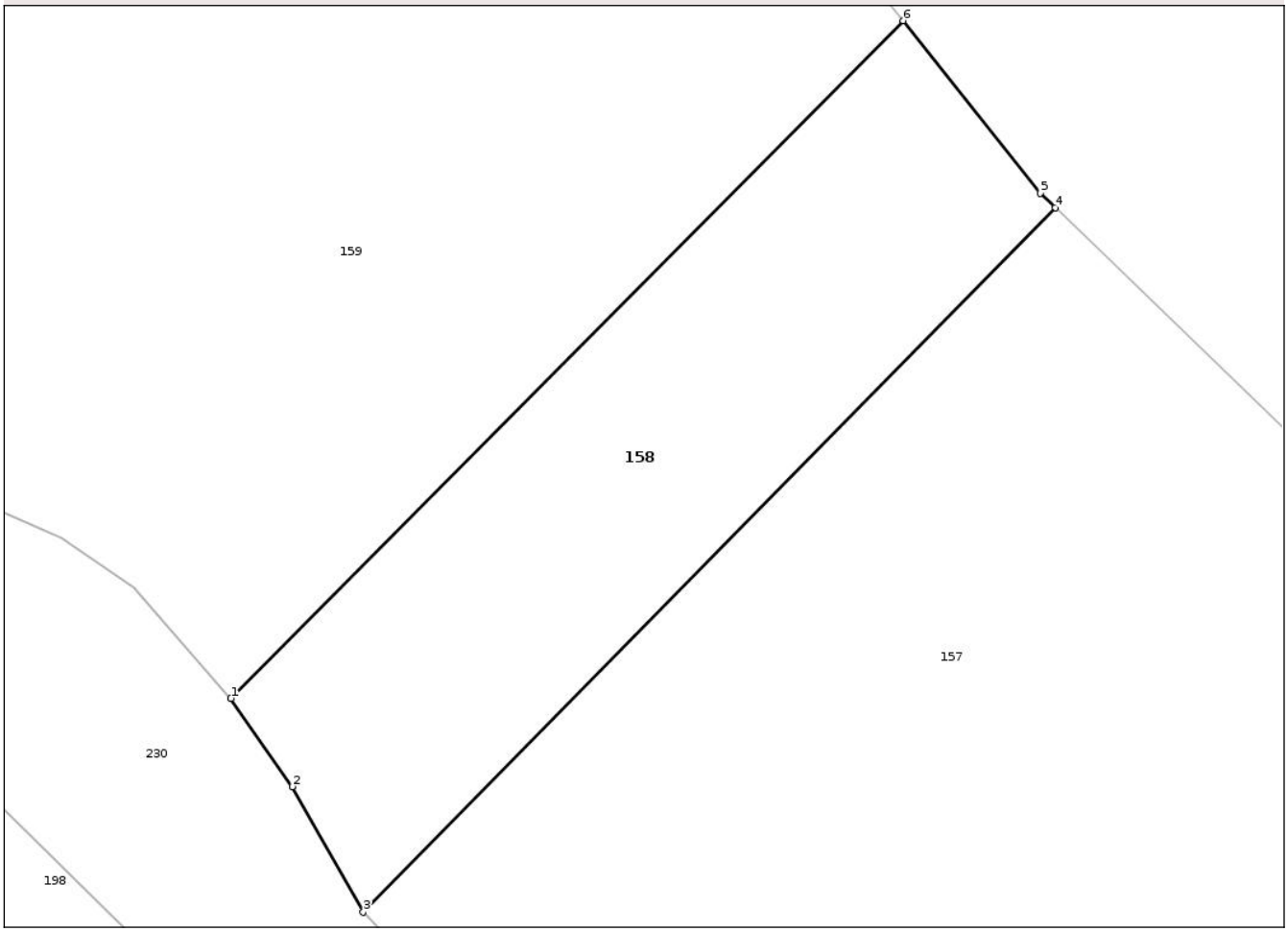

Date referitoare la teren

Crt	Categorie folosință	Intra vilan	Suprafaţa (mp)	Tarla	Parcelă	Nr. topo	Observaţii / Referinţe
1	arabil	NU	550	54A	47	-	Arabil extravilan; identic cu T54 A 441/1;

Lungime Segmente
1) Valorile lungimilor segmentelor sunt obţinute din proiecţie în plan.

Punct început	X / Y	Punct sfârşit	X / Y	Lungime segment (** (m)
1	348.646,546 366.641,472	2	348.649,533 366.637,194	5.218
2	348.649,533 366.637,194	3	348.652,963 366.631,104	6.99
3	348.652,963 366.631,104	4	348.686,536 366.665,25	47.887
4	348.686,536 366.665,25	5	348.685,817 366.665,945	1.0
5	348.685,817 366.665,945	6	348.679,155 366.674,313	10.696

Document care conține date cu caracter personal, protejat de prevederile Regulamentului (UE) nr. 679/2016 și Legii 190/2018

Punct început	X / Y	Punct sfârşit	X / Y	Lungime segment (** (m)
6	348.679,155 366.674,313	1	348.646,546 366.641,472	46.28

** Lungimile segmentelor sunt determinate în planul de proiecţie Stereo 70 şi sunt rotunjite la 1 milimetru.
*** Distanţa dintre puncte este formată din segmente cumulate ce sunt mai mici decât valoarea 1 milimetru.

Document care conține date cu caracter personal, protejat de prevederile Regulamentului (UE) nr. 679/2016 și Legii 190/2018

DATE DESPRE IMOBILUL NR. 159

Oficiul de Cadastru şi Publicitate Imobiliară GORJ
Biroul de Cadastru şi Publicitate Imobiliară Targu Jiu

A. Partea I. Descrierea imobilului

TEREN Extravilan

Adresa: Jud. Gorj

Nr. Crt	Nr cadastral Nr. topografic	Suprafaţa* (mp)	Observaţii / Referinţe
A1		3.090	Sector cadastral:11 Teren neimprejmuit; Imobil neimprejmuit;

B. Partea II. Proprietari şi acte

Inscrieri privitoare la dreptul de proprietate şi alte drepturi reale		Referinţe
/		
Act Administrativ nr. 1515885, din 04/06/2009 emis de CJPSDPAT GORJ;		
B1	Intabulare, drept de PROPRIETATEIn baza legii 18/1991; 1/2000; 247/2005, dobandit prin Reconstituire, cota actuala 1/1	A1
	1) **CHIRCULESCU EMANOIL**	

C. Partea III. SARCINI .

Inscrieri privind dezmembramintele dreptului de proprietate, drepturi reale de garanţie şi sarcini	Referinţe
NU SUNT	

Document care conține date cu caracter personal, protejat de prevederile Regulamentului (UE) nr. 679/2016 și Legii 190/2018

Anexa Nr. 1 La Partea I

Teren

Nr cadastral	Suprafaţa (mp)*	Observaţii / Referinţe
	3.090	Imobil neimprejmuit;

* Suprafaţa este determinată in planul de proiecţie Stereo 70.

DETALII LINIARE IMOBIL

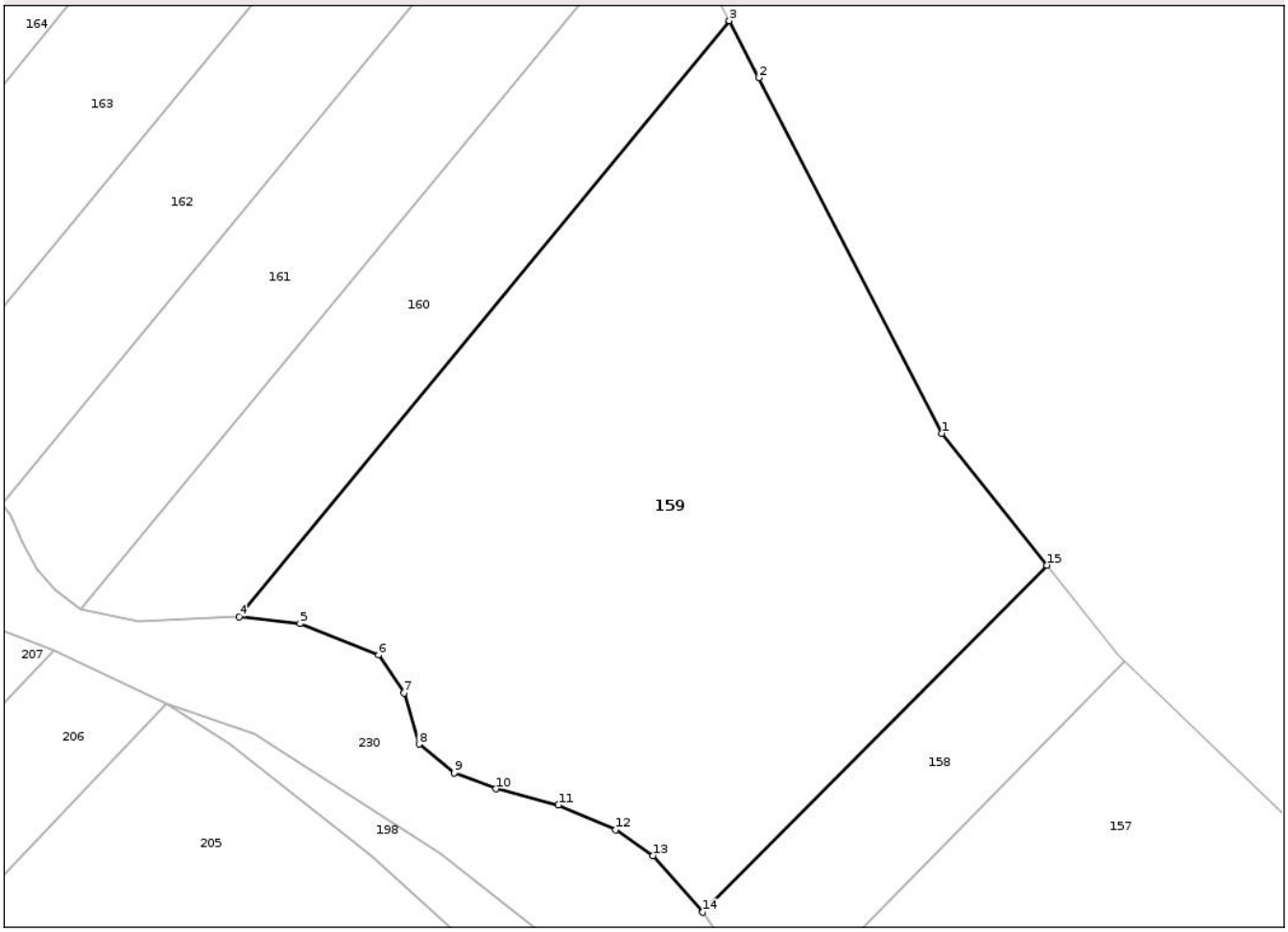

Date referitoare la teren

Crt	Categorie folosință	Intra vilan	Suprafaţa (mp)	Tarla	Parcelă	Nr. topo	Observaţii / Referinţe
1	faneata	NU	3.090	54A	48	-	Faneata extravilan; identic cu T54 FN 45;

Lungime Segmente
1) Valorile lungimilor segmentelor sunt obţinute din proiecţie în plan.

Punct început	X / Y	Punct sfârşit	X / Y	Lungime segment (** (m)
1	348.669,215 366.686,798	2	348.651,824 366.720,448	37.878
2	348.651,824 366.720,448	3	348.649,045 366.725,849	6.074
3	348.649,045 366.725,849	4	348.602,602 366.669,428	73.077
4	348.602,602 366.669,428	5	348.608,378 366.668,797	5.81
5	348.608,378 366.668,797	6	348.615,815 366.665,823	8.01

Document care conține date cu caracter personal, protejat de prevederile Regulamentului (UE) nr. 679/2016 și Legii 190/2018

Punct început	X / Y	Punct sfârşit	X / Y	Lungime segment (** (m)
6	348.615,815 366.665,823	7	348.618,224 366.662,228	4.327
7	348.618,224 366.662,228	8	348.619,66 366.657,388	5.049
8	348.619,66 366.657,388	9	348.622,981 366.654,657	4.3
9	348.622,981 366.654,657	10	348.626,954 366.653,152	4.248
10	348.626,954 366.653,152	11	348.632,856 366.651,615	6.099
11	348.632,856 366.651,615	12	348.638,286 366.649,268	5.916
12	348.638,286 366.649,268	13	348.641,83 366.646,817	4.309
13	348.641,83 366.646,817	14	348.646,546 366.641,472	7.128
14	348.646,546 366.641,472	15	348.679,155 366.674,313	46.28
15	348.679,155 366.674,313	1	348.669,215 366.686,798	15.959

** Lungimile segmentelor sunt determinate în planul de proiecţie Stereo 70 şi sunt rotunjite la 1 milimetru.
*** Distanţa dintre puncte este formată din segmente cumulate ce sunt mai mici decât valoarea 1 milimetru.

Document care conține date cu caracter personal, protejat de prevederile Regulamentului (UE) nr. 679/2016 și Legii 190/2018

DATE DESPRE IMOBILUL NR. 160

Oficiul de Cadastru şi Publicitate Imobiliară GORJ
Biroul de Cadastru şi Publicitate Imobiliară Targu Jiu

A. Partea I. Descrierea imobilului

TEREN Extravilan

Adresa: Jud. Gorj

Nr. Crt	Nr cadastral Nr. topografic	Suprafaţa* (mp)	Observaţii / Referinţe
A1	37571	968	Sector cadastral:11 Teren neimprejmuit; Imobil fara imprejmuire;

B. Partea II. Proprietari şi acte

Inscrieri privitoare la dreptul de proprietate şi alte drepturi reale		Referinţe
28225 / 20/03/2025		
Act Administrativ nr. 1521290, din 18/02/2025 emis de CJ GORJ;		
B1	Intabulare, drept de PROPRIETATE, dobandit prin Reconstituire, cota actuala 1/1	A1
	1) **GUŢĂ-DIACONESCU DUMITRU**, defunct, bun propriu	

C. Partea III. SARCINI .

Inscrieri privind dezmembramintele dreptului de proprietate, drepturi reale de garanţie şi sarcini	Referinţe
NU SUNT	

Document care conține date cu caracter personal, protejat de prevederile Regulamentului (UE) nr. 679/2016 și Legii 190/2018

Anexa Nr. 1 La Partea I

Teren

Nr cadastral	Suprafaţa (mp)*	Observaţii / Referinţe
37571	968	Imobil fara imprejmuire;

* Suprafaţa este determinată in planul de proiecţie Stereo 70.

DETALII LINIARE IMOBIL

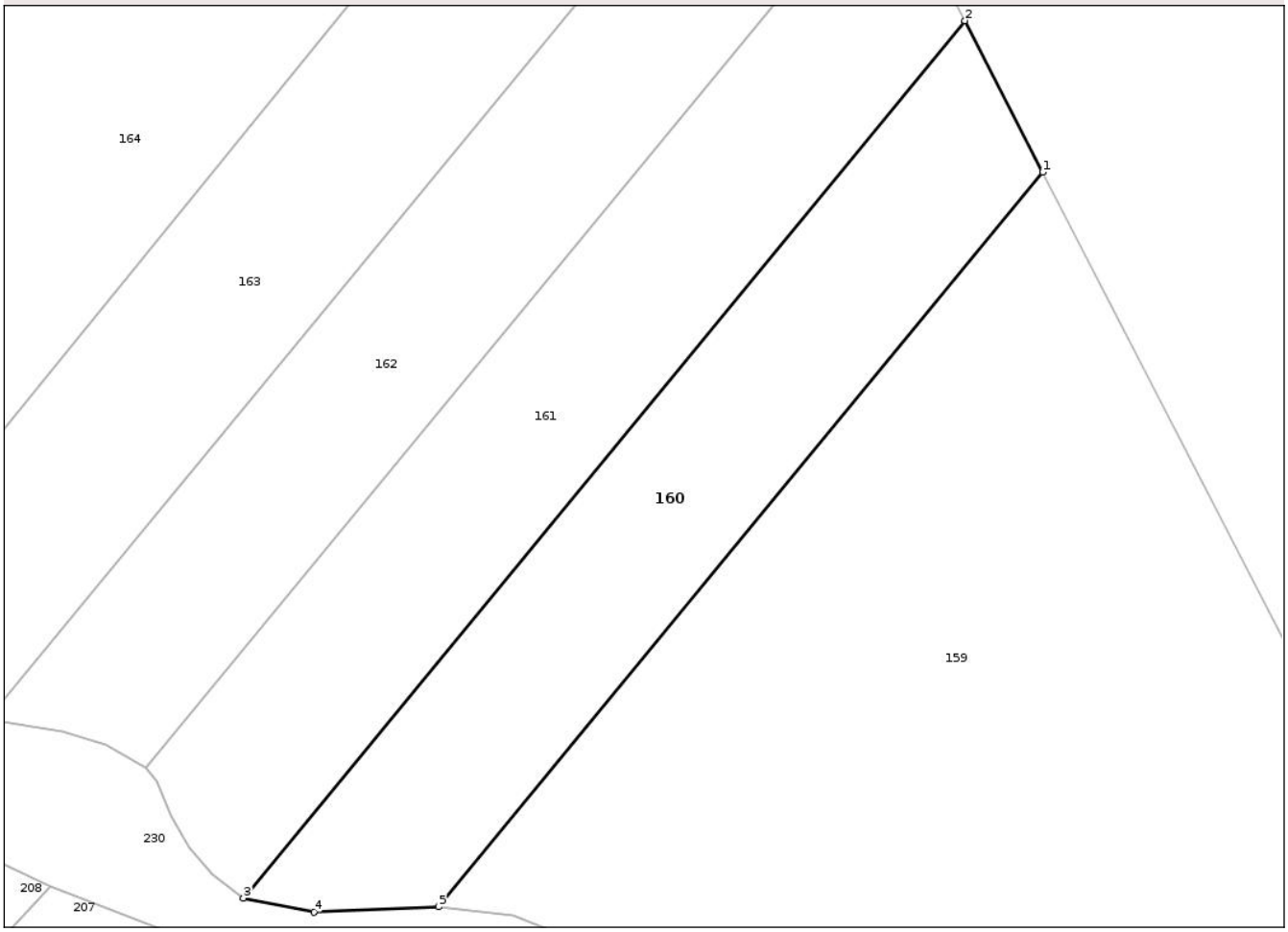

Date referitoare la teren

Crt	Categorie folosință	Intra vilan	Suprafaţa (mp)	Tarla	Parcelă	Nr. topo	Observaţii / Referinţe
1	faneata	NU	968	54A	49	-	Faneata in extravilan; identic cu T54 F 2990/1

Lungime Segmente
1) Valorile lungimilor segmentelor sunt obţinute din proiecţie în plan.

Punct început	X / Y	Punct sfârşit	X / Y	Lungime segment (** (m)
1	348.649,045 366.725,849	2	348.643,066 366.737,467	13.067
2	348.643,066 366.737,467	3	348.587,617 366.670,104	87.249
3	348.587,617 366.670,104	4	348.593,026 366.669,023	5.516
4	348.593,026 366.669,023	5	348.602,602 366.669,428	9.585
5	348.602,602 366.669,428	1	348.649,045 366.725,849	73.077

Document care conține date cu caracter personal, protejat de prevederile Regulamentului (UE) nr. 679/2016 și Legii 190/2018

** Lungimile segmentelor sunt determinate în planul de proiecţie Stereo 70 şi sunt rotunjite la 1 milimetru.
*** Distanţa dintre puncte este formată din segmente cumulate ce sunt mai mici decât valoarea 1 milimetru.

Document care conține date cu caracter personal, protejat de prevederile Regulamentului (UE) nr. 679/2016 și Legii 190/2018

DATE DESPRE IMOBILUL NR. 161

Oficiul de Cadastru şi Publicitate Imobiliară GORJ
Biroul de Cadastru şi Publicitate Imobiliară Targu Jiu

A. Partea I. Descrierea imobilului

TEREN Extravilan

Adresa: Jud. Gorj

Nr. Crt	Nr cadastral Nr. topografic	Suprafaţa* (mp)	Observaţii / Referinţe
A1		1.080	Sector cadastral:11 Teren neimprejmuit; Imobil neimprejmuit;

B. Partea II. Proprietari şi acte

Inscrieri privitoare la dreptul de proprietate şi alte drepturi reale		Referinţe
/		
Act Administrativ nr. 13483353, din 05/04/2006 emis de CJPSDPAT GORJ;		
B1	Intabulare, drept de PROPRIETATE, dobandit prin Reconstituire, cota actuala 1/1	A1
	1) **HOARA C CONSTANTIN**	

C. Partea III. SARCINI .

Inscrieri privind dezmembramintele dreptului de proprietate, drepturi reale de garanţie şi sarcini	Referinţe
NU SUNT	

Document care conține date cu caracter personal, protejat de prevederile Regulamentului (UE) nr. 679/2016 și Legii 190/2018

Anexa Nr. 1 La Partea I

Teren

Nr cadastral	Suprafaţa (mp)*	Observaţii / Referinţe
	1.080	Imobil neimprejmuit;

* Suprafaţa este determinată in planul de proiecţie Stereo 70.

DETALII LINIARE IMOBIL

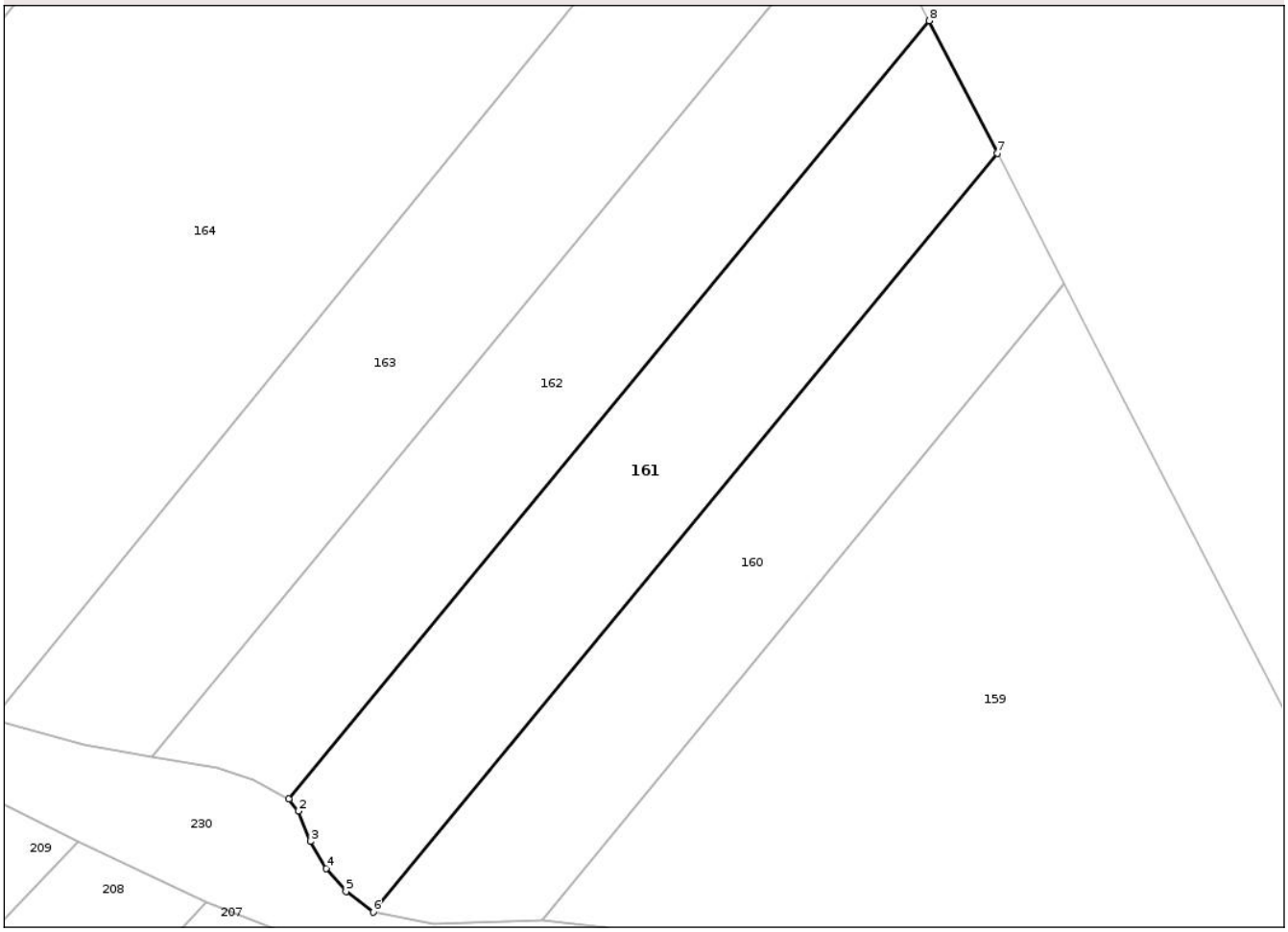

Date referitoare la teren

Crt	Categorie folosință	Intra vilan	Suprafaţa (mp)	Tarla	Parcelă	Nr. topo	Observaţii / Referinţe
1	terenuri arabile (A) - arabil	NU	1.080	54A	50	-	Arabil extravilan; identic cu T54 FN47;

Lungime Segmente
1) Valorile lungimilor segmentelor sunt obţinute din proiecţie în plan.

Punct început	X / Y	Punct sfârşit	X / Y	Lungime segment (** (m)
1	348.580,139 366.680,135	2	348.580,985 366.679,074	1.357
2	348.580,985 366.679,074	3	348.582,044 366.676,392	2.883
3	348.582,044 366.676,392	4	348.583,45 366.673,974	2.797
4	348.583,45 366.673,974	5	348.585,215 366.671,936	2.696

Document care conține date cu caracter personal, protejat de prevederile Regulamentului (UE) nr. 679/2016 și Legii 190/2018

Punct început	X / Y	Punct sfârşit	X / Y	Lungime segment (** (m)
5	348.585,215 366.671,936	6	348.587,617 366.670,104	3.02
6	348.587,617 366.670,104	7	348.643,066 366.737,467	87.249
7	348.643,066 366.737,467	8	348.637,02 366.749,219	13.216
8	348.637,02 366.749,219	1	348.580,139 366.680,135	89.488

** Lungimile segmentelor sunt determinate în planul de proiecţie Stereo 70 şi sunt rotunjite la 1 milimetru.
*** Distanţa dintre puncte este formată din segmente cumulate ce sunt mai mici decât valoarea 1 milimetru.

Document care conține date cu caracter personal, protejat de prevederile Regulamentului (UE) nr. 679/2016 și Legii 190/2018

DATE DESPRE IMOBILUL NR. 162

Oficiul de Cadastru şi Publicitate Imobiliară GORJ
Biroul de Cadastru şi Publicitate Imobiliară Targu Jiu

A. Partea I. Descrierea imobilului

TEREN Extravilan

Adresa: Jud. Gorj

Nr. Crt	Nr cadastral Nr. topografic	Suprafaţa* (mp)	Observaţii / Referinţe
A1	37096	1.105	Sector cadastral:11 Teren neimprejmuit; Imobil neîmprejmuit.

B. Partea II. Proprietari şi acte

Inscrieri privitoare la dreptul de proprietate şi alte drepturi reale		Referinţe
3198 / 12/01/2023		
Act Administrativ nr. 1521266, din 22/12/2022 emis de COMISIA JUDETEANA GORJ;		
B1	Intabulare, drept de PROPRIETATE, dobandit prin Reconstituire, cota actuala 1/1	A1
	1) **NIBU DUMITRU**, bun propriu	

C. Partea III. SARCINI .

Inscrieri privind dezmembramintele dreptului de proprietate, drepturi reale de garanţie şi sarcini	Referinţe
NU SUNT	

Document care conține date cu caracter personal, protejat de prevederile Regulamentului (UE) nr. 679/2016 și Legii 190/2018

Anexa Nr. 1 La Partea I

Teren

Nr cadastral	Suprafaţa (mp)*	Observaţii / Referinţe
37096	1.105	Imobil neîmprejmuit.

* Suprafaţa este determinată in planul de proiecţie Stereo 70.

DETALII LINIARE IMOBIL

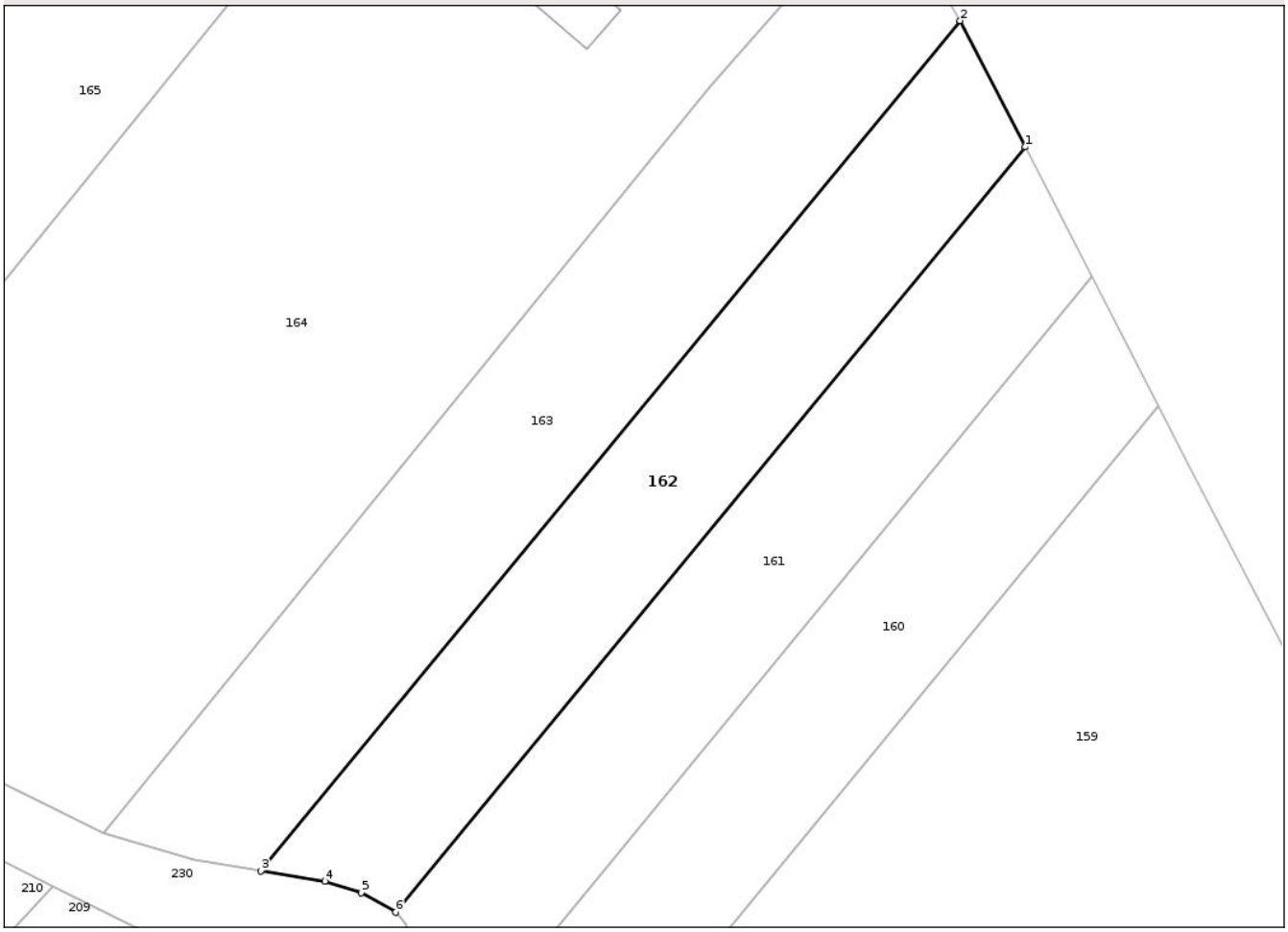

Date referitoare la teren

Crt	Categorie folosință	Intra vilan	Suprafaţa (mp)	Tarla	Parcelă	Nr. topo	Observaţii / Referinţe
1	arabil	NU	1.105	54A	51	-	Arabil extravilan; identic cu T54 A2990;

Lungime Segmente
1) Valorile lungimilor segmentelor sunt obţinute din proiecţie în plan.

Punct început	X / Y	Punct sfârşit	X / Y	Lungime segment (** (m)
1	348.637,02 366.749,219	2	348.631,159 366.760,608	12.809
2	348.631,159 366.760,608	3	348.567,971 366.683,872	99.404
3	348.567,971 366.683,872	4	348.573,732 366.682,926	5.838
4	348.573,732 366.682,926	5	348.577,016 366.681,888	3.444
5	348.577,016 366.681,888	6	348.580,139 366.680,135	3.581

Document care conține date cu caracter personal, protejat de prevederile Regulamentului (UE) nr. 679/2016 și Legii 190/2018

Punct început	X / Y	Punct sfârşit	X / Y	Lungime segment (** (m)
6	348.580,139 366.680,135	1	348.637,02 366.749,219	89.488

** Lungimile segmentelor sunt determinate în planul de proiecţie Stereo 70 şi sunt rotunjite la 1 milimetru.
*** Distanţa dintre puncte este formată din segmente cumulate ce sunt mai mici decât valoarea 1 milimetru.

Document care conține date cu caracter personal, protejat de prevederile Regulamentului (UE) nr. 679/2016 și Legii 190/2018

DATE DESPRE IMOBILUL NR. 163

Oficiul de Cadastru şi Publicitate Imobiliară GORJ
Biroul de Cadastru şi Publicitate Imobiliară Targu Jiu

A. Partea I. Descrierea imobilului

TEREN Necunoscut

Adresa: Loc. Strâmtu, Jud. Gorj

Nr. Crt	Nr cadastral Nr. topografic	Suprafaţa* (mp)	Observaţii / Referinţe
A1		1.405	Sector cadastral:11 Teren neimprejmuit; Imobil imprejmuit cu gard de lemn pe latura vestica.

B. Partea II. Proprietari şi acte

Inscrieri privitoare la dreptul de proprietate şi alte drepturi reale		Referinţe
/		
Act Notarial nr. 553, din 22/03/2016 emis de BNP ROSIANU DANIELA (act de partaj);		
B1	Intabulare, drept de PROPRIETATEPartaj voluntar, dobandit prin Conventie, cota actuala 1/1	A1
	1) **NIBU POLINA**	

C. Partea III. SARCINI .

Inscrieri privind dezmembramintele dreptului de proprietate, drepturi reale de garanţie şi sarcini	Referinţe
NU SUNT	

Anexa Nr. 1 La Partea I

Teren

Nr cadastral	Suprafaţa (mp)*	Observaţii / Referinţe
	1.405	Imobil imprejmuit cu gard de lemn pe latura vestica.

* Suprafaţa este determinată in planul de proiecţie Stereo 70.

DETALII LINIARE IMOBIL

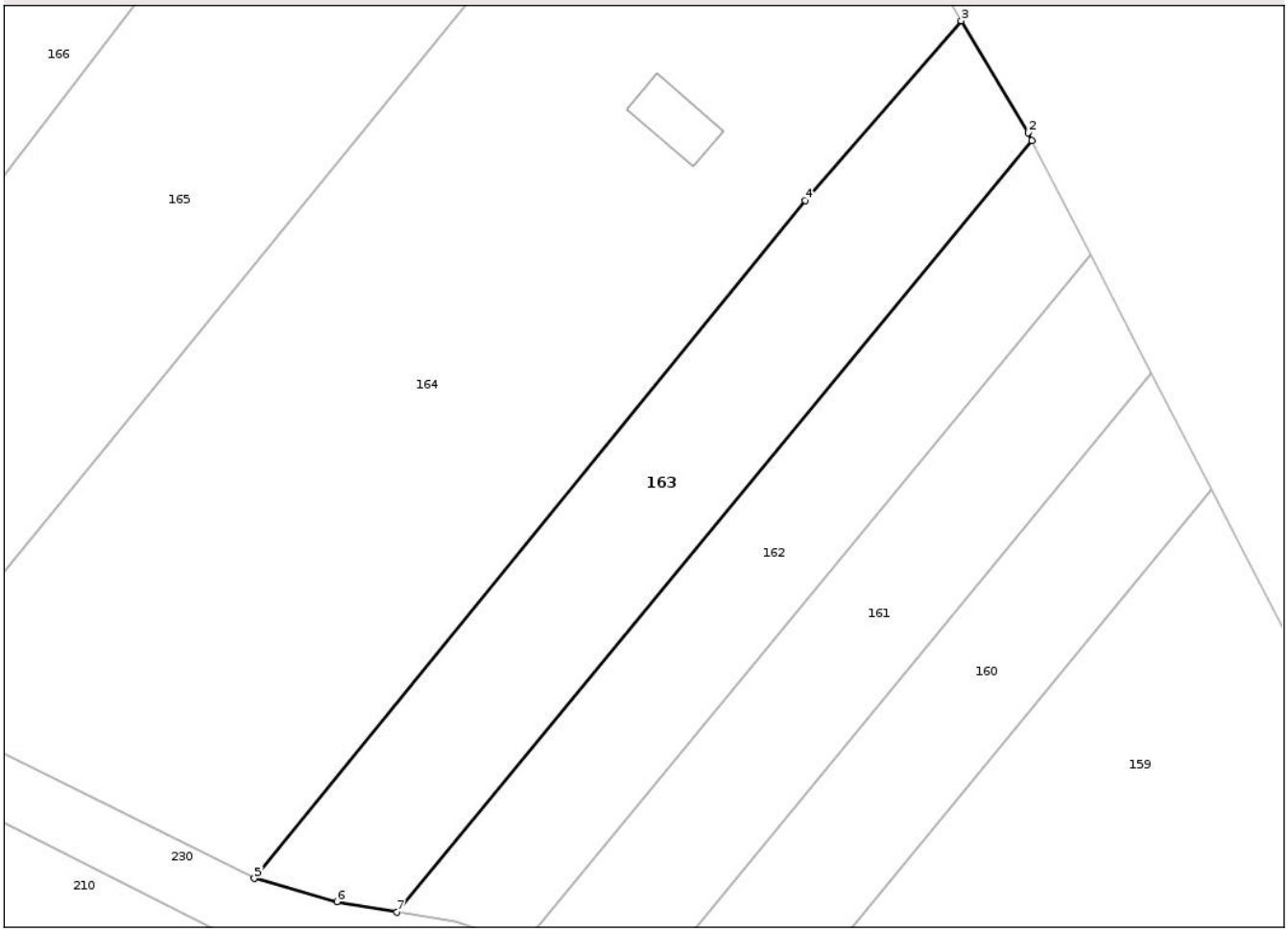

Date referitoare la teren

Crt	Categorie folosință	Intra vilan	Suprafaţa (mp)	Tarla	Parcelă	Nr. topo	Observaţii / Referinţe
1	arabil	DA	1.262	54A	52	-	Arabil intravilan ;identic cu T54 A 51/2;
2	arabil	NU	143	54A	53	-	Arabil extravilan ;;identic cu T54 A 51/2;

Lungime Segmente

1) Valorile lungimilor segmentelor sunt obţinute din proiecţie în plan.

Punct început	X / Y	Punct sfârşit	X / Y	Lungime segment (** (m)
1	348.631,159 366.760,608	2	348.630,77 366.761,364	0.85
2	348.630,77 366.761,364	3	348.624,128 366.772,507	12.972
3	348.624,128 366.772,507	4	348.608,602 366.754,62	23.686
4	348.608,602 366.754,62	5	348.553,763 366.687,234	86.88

Document care conține date cu caracter personal, protejat de prevederile Regulamentului (UE) nr. 679/2016 și Legii 190/2018

Punct început	X / Y	Punct sfârşit	X / Y	Lungime segment (** (m)
5	348.553,763 366.687,234	6	348.561,98 366.684,922	8.536
6	348.561,98 366.684,922	7	348.567,971 366.683,872	6.083
7	348.567,971 366.683,872	1	348.631,159 366.760,608	99.404

** Lungimile segmentelor sunt determinate în planul de proiecţie Stereo 70 şi sunt rotunjite la 1 milimetru.
*** Distanţa dintre puncte este formată din segmente cumulate ce sunt mai mici decât valoarea 1 milimetru.

Document care conține date cu caracter personal, protejat de prevederile Regulamentului (UE) nr. 679/2016 și Legii 190/2018

DATE DESPRE IMOBILUL NR. 164

Oficiul de Cadastru şi Publicitate Imobiliară GORJ
Biroul de Cadastru şi Publicitate Imobiliară Targu Jiu

A. Partea I. Descrierea imobilului

TEREN Necunoscut

Adresa: Loc. Strâmtu, Al Bradului, Nr. 23, Jud. Gorj

Nr. Crt	Nr cadastral Nr. topografic	Suprafaţa* (mp)	Observaţii / Referinţe
A1		4.703	Sector cadastral:11 Teren imprejmuit; Imobil imprejmuit cu gard de lemn pe latura sudica ;estica;vestica si nordica;

Construcţii

Crt	Nr cadastral Nr. topografic	Adresa	Observaţii / Referinţe
A1.1		Loc. Strâmtu, Al Bradului, Nr. 23, Jud. Gorj	Nr. niveluri:1; S. construita la sol:70 mp; S. construita desfasurata:70 mp; Casa de locuit edificata inainte de 2001
A1.2		Loc. Strâmtu, Al Bradului, Nr. 23, Jud. Gorj	Nr. niveluri:1; S. construita la sol:41 mp; S. construita desfasurata:41 mp; Anexa edificata inainte de 2001

B. Partea II. Proprietari şi acte

Inscrieri privitoare la dreptul de proprietate şi alte drepturi reale		Referinţe
/		
Act Administrativ nr. 1515885, din 04/06/2009 emis de CJPSDPAT GORJ;		
B1	Intabulare, drept de PROPRIETATEIn baza legii 18/1991; 1/2000; 247/2005, dobandit prin Reconstituire, cota actuala 1/1	A1
	1) **CHIRCULESCU EMANOIL**	
Act Normativ nr. Legea 7, din 13/03/1996 emis de Parlamentul Romaniei;		
B1	Intabulare, drept de PROPRIETATE, dobandit prin Lege, cota actuala 1/1	A1.1, A1.2
	1) **CHIRCULESCU EMANOIL**	

C. Partea III. SARCINI .

Inscrieri privind dezmembramintele dreptului de proprietate, drepturi reale de garanţie şi sarcini	Referinţe
NU SUNT	

Document care conține date cu caracter personal, protejat de prevederile Regulamentului (UE) nr. 679/2016 și Legii 190/2018

Anexa Nr. 1 La Partea I

Teren

Nr cadastral	Suprafaţa (mp)*	Observaţii / Referinţe
	4.703	Imobil imprejmuit cu gard de lemn pe latura sudica ;estica;vestica si nordica;

* Suprafaţa este determinată in planul de proiecţie Stereo 70.

DETALII LINIARE IMOBIL

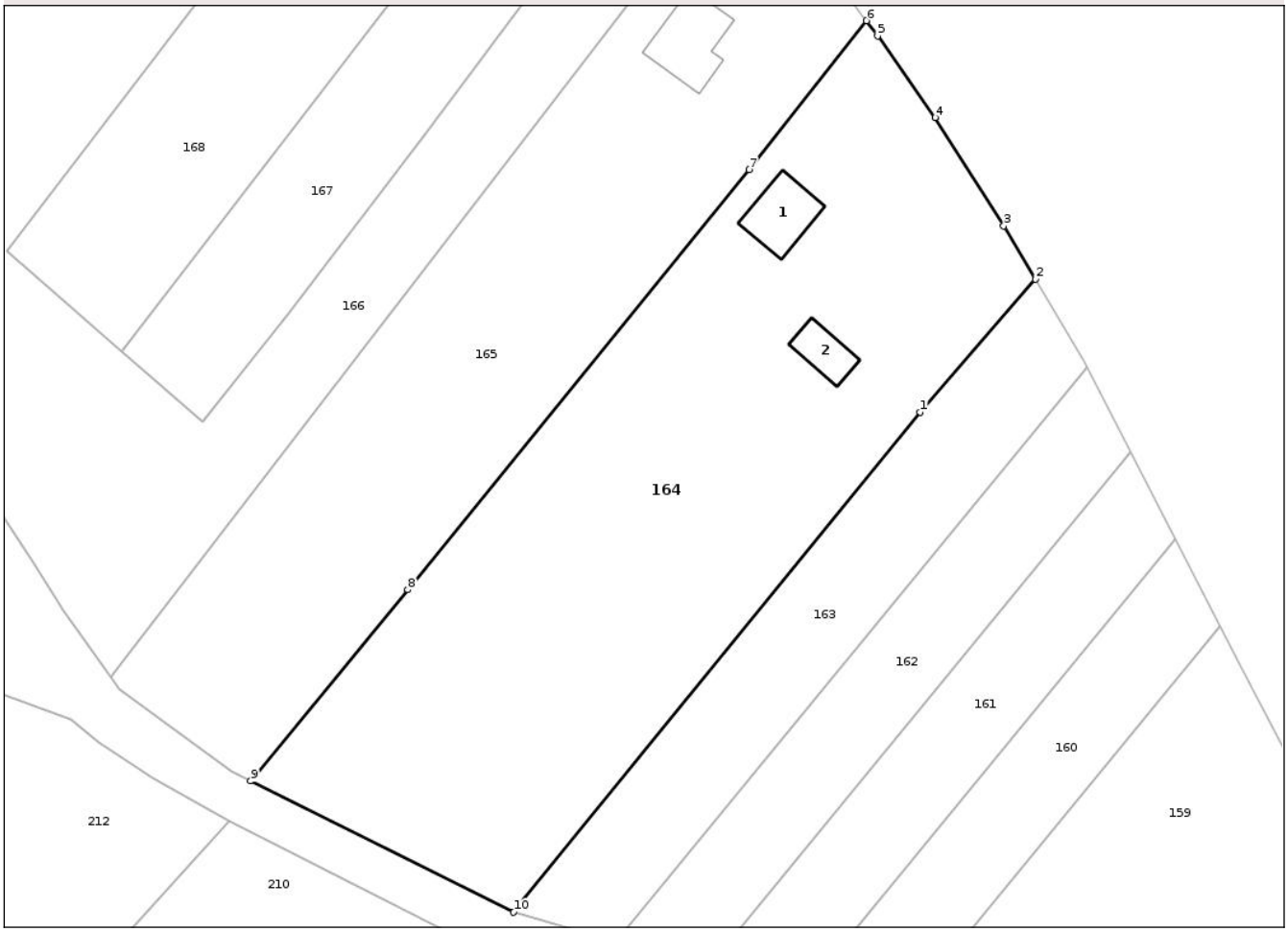

Date referitoare la teren

Crt	Categorie folosință	Intra vilan	Suprafaţa (mp)	Tarla	Parcelă	Nr. topo	Observaţii / Referinţe
1	curti constructii	DA	840	12	1	-	Curti constructii intravilan ;identic cu T12 CC131/1;
2	arabil	DA	760	12	2	-	Arabil intravilan;identic cu T12 A132/1;
3	faneata	DA	1.543	12	3	-	Faneata intravilan; identic cu T12 F131/2
4	faneata	DA	1.295	54A	54	-	Faneata intravilan; identic cu T54 F51/4;
5	faneata	NU	265	54A	55	-	Faneata extravilan; identic cu T54 F51/4;

Date referitoare la construcţii

Crt	Număr	Destinaţie construcţie	Supraf. (mp)	Situaţie juridică	Observaţii / Referinţe
A1.1		constructii de locuinte	70	Cu acte	Nr. niveluri:1; S. construita la sol:70 mp; S. construita desfasurata:70 mp; Casa de locuit edificata inainte de 2001
A1.2		constructii anexa	41	Cu acte	Nr. niveluri:1; S. construita la sol:41 mp; S. construita desfasurata:41 mp; Anexa edificata inainte de 2001

Document care conține date cu caracter personal, protejat de prevederile Regulamentului (UE) nr. 679/2016 și Legii 190/2018

Lungime Segmente
1) Valorile lungimilor segmentelor sunt obţinute din proiecţie în plan.

Punct început	X / Y	Punct sfârşit	X / Y	Lungime segment (** (m)
1	348.608,602 366.754,62	2	348.624,128 366.772,507	23.686
2	348.624,128 366.772,507	3	348.619,849 366.779,687	8.358
3	348.619,849 366.779,687	4	348.610,627 366.794,304	17.283
4	348.610,627 366.794,304	5	348.602,87 366.805,309	13.464
5	348.602,87 366.805,309	6	348.601,365 366.807,35	2.536
6	348.601,365 366.807,35	7	348.585,489 366.787,276	25.593
7	348.585,489 366.787,276	8	348.539,472 366.730,69	72.935
8	348.539,472 366.730,69	9	348.518,296 366.704,914	33.359
9	348.518,296 366.704,914	10	348.553,763 366.687,234	39.63
10	348.553,763 366.687,234	1	348.608,602 366.754,62	86.88

** Lungimile segmentelor sunt determinate în planul de proiecţie Stereo 70 şi sunt rotunjite la 1 milimetru.
*** Distanţa dintre puncte este formată din segmente cumulate ce sunt mai mici decât valoarea 1 milimetru.

Document care conține date cu caracter personal, protejat de prevederile Regulamentului (UE) nr. 679/2016 și Legii 190/2018

DATE DESPRE IMOBILUL NR. 165

Oficiul de Cadastru şi Publicitate Imobiliară GORJ
Biroul de Cadastru şi Publicitate Imobiliară Targu Jiu

A. Partea I. Descrierea imobilului

TEREN Intravilan

Adresa: Loc. Strâmtu, Al Bradului, Nr. 25, Jud. Gorj

Nr. Crt	Nr cadastral Nr. topografic	Suprafaţa* (mp)	Observaţii / Referinţe
A1		3.459	Sector cadastral:11 Teren imprejmuit; Imobil imprejmuit cu gard de plasa pe latura nordica; gard de lemn pe latura estica; partial cu gard de plasa pe latura vesttica;

Construcţii

Crt	Nr cadastral Nr. topografic	Adresa	Observaţii / Referinţe
A1.1		Loc. Strâmtu, Al Bradului, Nr. 25, Jud. Gorj	Nr. niveluri:1; S. construita la sol:91 mp; S. construita desfasurata:91 mp; Casa de locuit edificata inainte de 2001

B. Partea II. Proprietari şi acte

Inscrieri privitoare la dreptul de proprietate şi alte drepturi reale		Referinţe
/		
Act Administrativ nr. 2327, din 29/05/2025 emis de PRIMARIA SLIVILESTI (Anexa 27);		
B1	Intabulare, drept de PROPRIETATE, dobandit prin Lege, cota actuala 1/1	A1
	1) **MOGOSANU A PETRE** 2) **MOGOSANU DOMNICA**, BUN COMUN	
Act Normativ nr. Legea 7, din 13/03/1996 emis de Parlamentul Romaniei;		
B2	Intabulare, drept de PROPRIETATE, dobandit prin Lege, cota actuala 1/1	A1.1
	1) **MOGOSANU A PETRE** 2) **MOGOSANU DOMNICA**, BUN COMUN	

C. Partea III. SARCINI .

Inscrieri privind dezmembramintele dreptului de proprietate, drepturi reale de garanţie şi sarcini	Referinţe
NU SUNT	

Document care conține date cu caracter personal, protejat de prevederile Regulamentului (UE) nr. 679/2016 și Legii 190/2018

Anexa Nr. 1 La Partea I

Teren

Nr cadastral	Suprafaţa (mp)*	Observaţii / Referinţe
	3.459	Imobil imprejmuit cu gard de plasa pe latura nordica; gard de lemn pe latura estica; partial cu gard de plasa pe latura vesttica;

* Suprafaţa este determinată in planul de proiecţie Stereo 70.

DETALII LINIARE IMOBIL

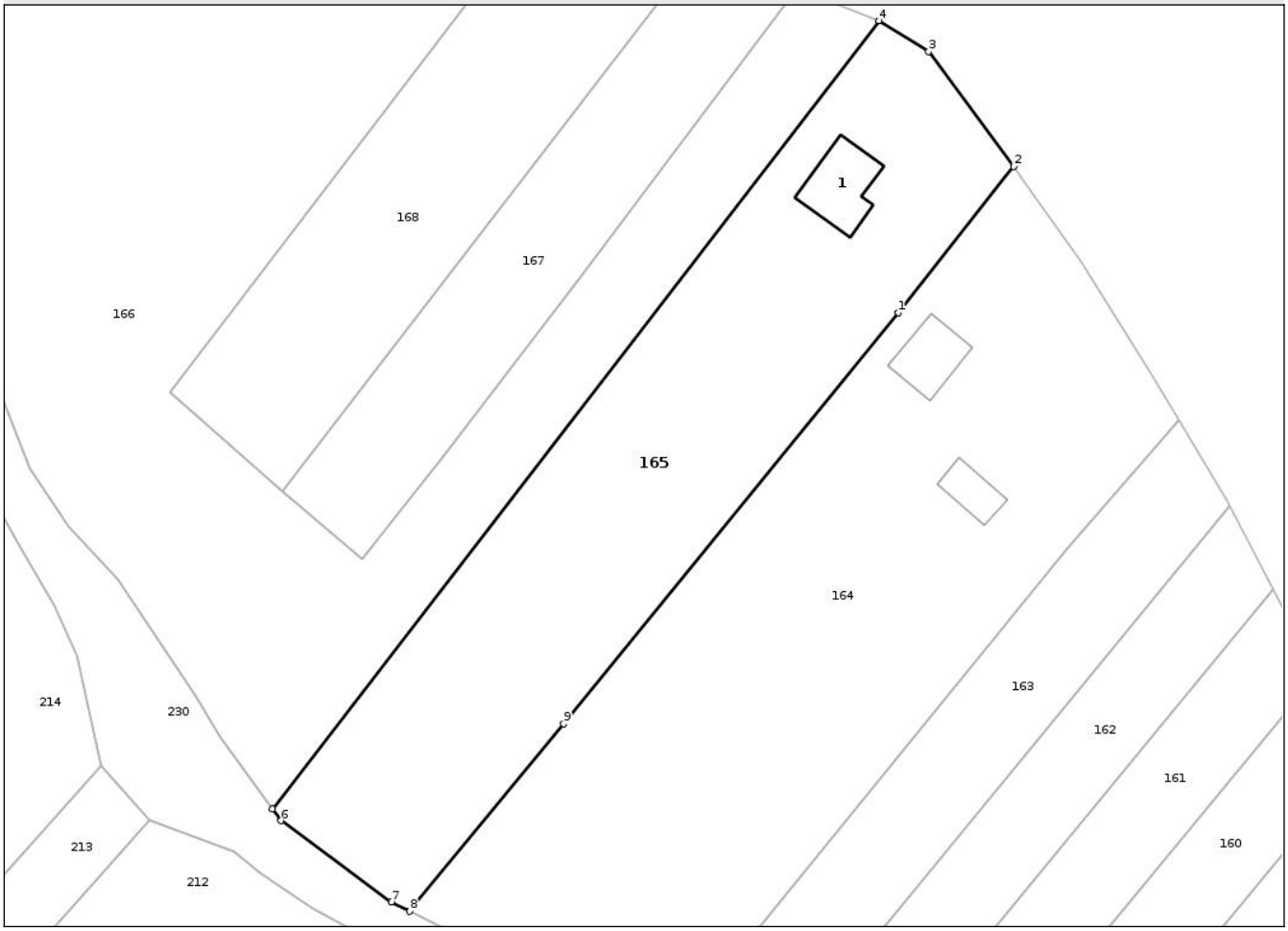

Date referitoare la teren

Crt	Categorie folosință	Intra vilan	Suprafaţa (mp)	Tarla	Parcelă	Nr. topo	Observaţii / Referinţe
1	curti constructii	DA	765	12	4	-	Curti constructii intravilan;
2	arabil	DA	2.694	12	5	-	Arabil intravilan;

Date referitoare la construcţii

Crt	Număr	Destinaţie construcţie	Supraf. (mp)	Situaţie juridică	Observaţii / Referinţe
A1.1		constructii de locuinte	91	Cu acte	Nr. niveluri:1; S. construita la sol:91 mp; S. construita desfasurata:91 mp; Casa de locuit edificata inainte de 2001

Lungime Segmente
1) Valorile lungimilor segmentelor sunt obţinute din proiecţie în plan.

Punct început	X / Y	Punct sfârşit	X / Y	Lungime segment (** (m)
1	348.585,489 366.787,276	2	348.601,365 366.807,35	25.593
2	348.601,365 366.807,35	3	348.589,693 366.823,174	19.663

Document care conține date cu caracter personal, protejat de prevederile Regulamentului (UE) nr. 679/2016 și Legii 190/2018

Punct început	X / Y	Punct sfârşit	X / Y	Lungime segment (** (m)
3	348.589,693 366.823,174	4	348.582,834 366.827,417	8.065
4	348.582,834 366.827,417	5	348.499,436 366.718,979	136.799
5	348.499,436 366.718,979	6	348.500,61 366.717,364	1.996
6	348.500,61 366.717,364	7	348.515,756 366.706,198	18.817
7	348.515,756 366.706,198	8	348.518,296 366.704,914	2.846
8	348.518,296 366.704,914	9	348.539,472 366.730,69	33.359
9	348.539,472 366.730,69	1	348.585,489 366.787,276	72.935

** Lungimile segmentelor sunt determinate în planul de proiecţie Stereo 70 şi sunt rotunjite la 1 milimetru.
*** Distanţa dintre puncte este formată din segmente cumulate ce sunt mai mici decât valoarea 1 milimetru.

Document care conține date cu caracter personal, protejat de prevederile Regulamentului (UE) nr. 679/2016 și Legii 190/2018

DATE DESPRE IMOBILUL NR. 166

Oficiul de Cadastru şi Publicitate Imobiliară GORJ
Biroul de Cadastru şi Publicitate Imobiliară Targu Jiu

A. Partea I. Descrierea imobilului

TEREN Necunoscut

Adresa: Loc. Strâmtu, Jud. Gorj

Nr. Crt	Nr cadastral Nr. topografic	Suprafaţa* (mp)	Observaţii / Referinţe
A1		9.169	Sector cadastral:11 Teren neimprejmuit; Imobil neîmprejmuit.

B. Partea II. Proprietari şi acte

Inscrieri privitoare la dreptul de proprietate şi alte drepturi reale		Referinţe
/		
Act Normativ nr. Legea 7, din 13/03/1996 emis de Parlamentul Romaniei;		
B1	Inscrierea posesiei, drept de PROPRIETATE, dobandit prin Lege, cota actuala 1/1	A1
	1) **NEIDENTIFICAT NEIDENTIFICAT**	
Act Normativ nr. Legea 7, din 13/03/1996 emis de Parlamentul Romaniei(art. 13);		
B2	Se noteaza mentiunea de proprietar neidentificat	A1

C. Partea III. SARCINI .

Inscrieri privind dezmembramintele dreptului de proprietate, drepturi reale de garanţie şi sarcini	Referinţe
NU SUNT	

Document care conține date cu caracter personal, protejat de prevederile Regulamentului (UE) nr. 679/2016 și Legii 190/2018

Anexa Nr. 1 La Partea I

Teren

Nr cadastral	Suprafaţa (mp)*	Observaţii / Referinţe
	9.169	Imobil neîmprejmuit.

* Suprafaţa este determinată in planul de proiecţie Stereo 70.

DETALII LINIARE IMOBIL

Date referitoare la teren

Crt	Categorie folosință	Intra vilan	Suprafaţa (mp)	Tarla	Parcelă	Nr. topo	Observaţii / Referinţe
1	arabil	DA	1.426	54A	58	-	Arabil intravilan ;
2	arabil	NU	68	54A	59	-	Arabil extravilan ;
3	faneata	DA	714	54A	61	-	Faneata intravilan;
4	faneata	NU	203	54A	62	-	Faneata extravilan
5	arabil	DA	5.020	54A	63	-	Arabil intravilan
6	arabil	NU	186	54A	64	-	Arabil extravilan
7	arabil	DA	1.527	54A	65	-	Arabil intravilan ;
8	arabil	NU	25	54A	66	-	Arabil extravilan;

Lungime Segmente

1) Valorile lungimilor segmentelor sunt obţinute din proiecţie în plan.

Punct început	X / Y	Punct sfârşit	X / Y	Lungime segment (** (m)

Punct început	X / Y	Punct sfârşit	X / Y	Lungime segment (** (m)

Document care conține date cu caracter personal, protejat de prevederile Regulamentului (UE) nr. 679/2016 și Legii 190/2018

Punct început	X / Y	Punct sfârşit	X / Y	Lungime segment (** (m)
1	348.544,22 366.853,459	2	348.535,548 366.861,625	11.911
3	348.524,189 366.876,521	4	348.512,452 366.888,861	17.03
5	348.510,414 366.891,817	6	348.501,81 366.904,299	15.16
7	348.441,665 366.811,172	8	348.450,247 366.798,655	15.177
9	348.459,031 366.783,491	10	348.465,992 366.765,898	18.92
11	348.471,004 366.758,268	12	348.471,358 366.757,891	0.517
13	348.478,233 366.750,561	14	348.488,88 366.734,511	19.26
15	348.492,36 366.728,83	16	348.492,846 366.728,038	0.929
17	348.499,436 366.718,979	18	348.582,834 366.827,417	136.799
19	348.571,557 366.831,805	20	348.541,55 366.791,773	50.03
21	348.523,134 366.767,602	22	348.511,778 366.753,295	18.266
23	348.500,822 366.762,731	24	348.485,394 366.776,301	20.546

Punct început	X / Y	Punct sfârşit	X / Y	Lungime segment (** (m)
2	348.535,548 366.861,625	3	348.524,189 366.876,521	18.733
4	348.512,452 366.888,861	5	348.510,414 366.891,817	3.59
6	348.501,81 366.904,299	7	348.441,665 366.811,172	110.86
8	348.450,247 366.798,655	9	348.459,031 366.783,491	17.524
10	348.465,992 366.765,898	11	348.471,004 366.758,268	9.129
12	348.471,358 366.757,891	13	348.478,233 366.750,561	10.05
14	348.488,88 366.734,511	15	348.492,36 366.728,83	6.662
16	348.492,846 366.728,038	17	348.499,436 366.718,979	11.202
18	348.582,834 366.827,417	19	348.571,557 366.831,805	12.101
20	348.541,55 366.791,773	21	348.523,134 366.767,602	30.387
22	348.511,778 366.753,295	23	348.500,822 366.762,731	14.46
24	348.485,394 366.776,301	1	348.544,22 366.853,459	97.026

** Lungimile segmentelor sunt determinate în planul de proiecţie Stereo 70 şi sunt rotunjite la 1 milimetru.
*** Distanţa dintre puncte este formată din segmente cumulate ce sunt mai mici decât valoarea 1 milimetru.

Document care conține date cu caracter personal, protejat de prevederile Regulamentului (UE) nr. 679/2016 și Legii 190/2018

DATE DESPRE IMOBILUL NR. 167

Oficiul de Cadastru şi Publicitate Imobiliară GORJ
Biroul de Cadastru şi Publicitate Imobiliară Targu Jiu

A. Partea I. Descrierea imobilului

TEREN Intravilan

Adresa: Loc. Strâmtu, Jud. Gorj

Nr. Crt	Nr cadastral Nr. topografic	Suprafaţa* (mp)	Observaţii / Referinţe
A1		1.400	Sector cadastral:11 Teren neimprejmuit; Imobil neimprejmuit ;

B. Partea II. Proprietari şi acte

Inscrieri privitoare la dreptul de proprietate şi alte drepturi reale		Referinţe
/		
Act Administrativ nr. 4, din 11/03/2025 emis de PRIMARIA COMUNEI SLIVILESTI;		
B1	Inscrierea provizorie, drept de PROPRIETATE, dobandit prin Lege, cota actuala 1/1	A1
	1) **CIORTAN MIȚA** DEFUNCT:Da	

C. Partea III. SARCINI .

Inscrieri privind dezmembramintele dreptului de proprietate, drepturi reale de garanţie şi sarcini	Referinţe
NU SUNT	

Anexa Nr. 1 La Partea I

Teren

Nr cadastral	Suprafaţa (mp)*	Observaţii / Referinţe
	1.400	Imobil neimprejmuit ;

* Suprafaţa este determinată in planul de proiecţie Stereo 70.

DETALII LINIARE IMOBIL

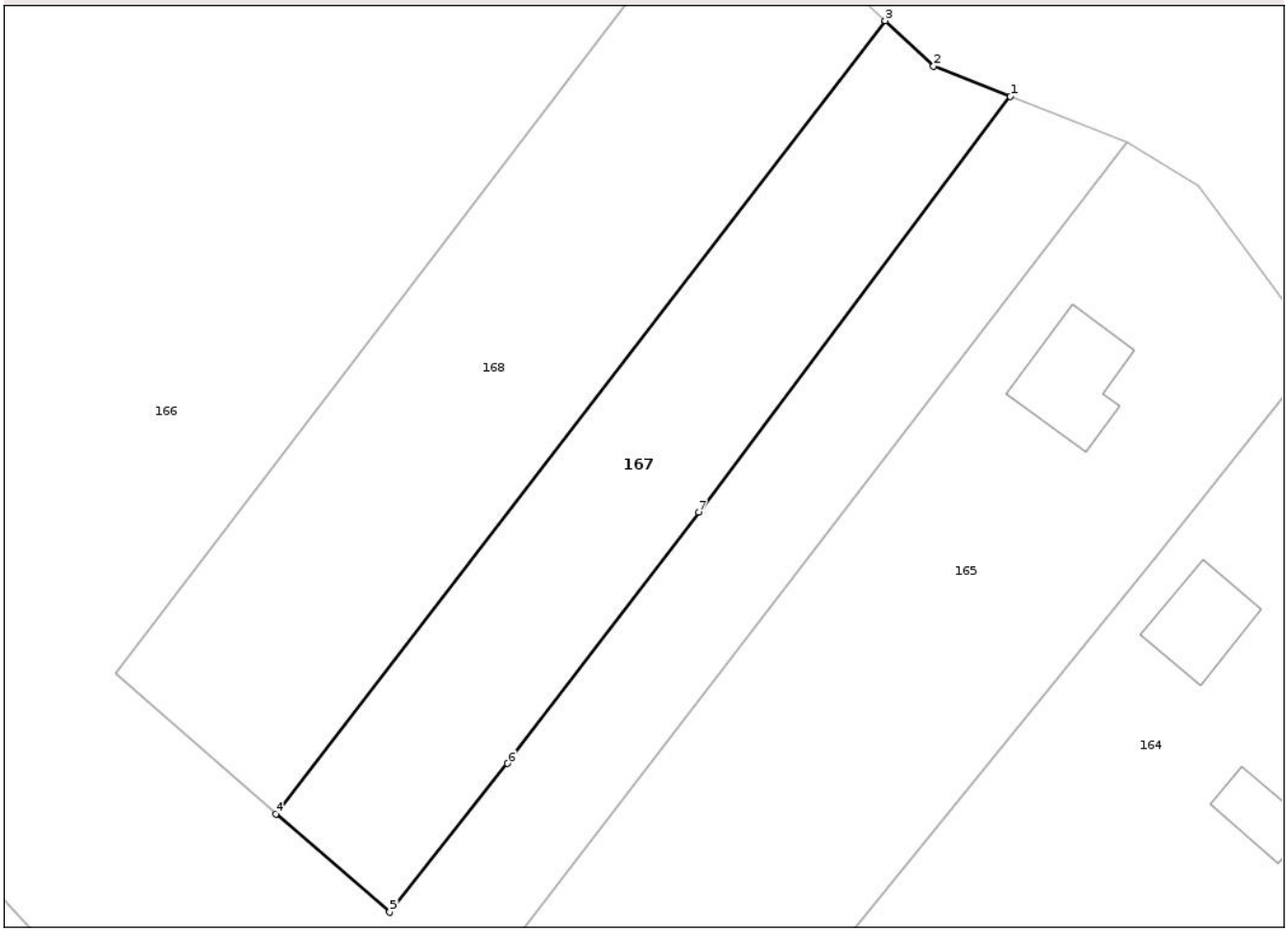

Date referitoare la teren

Crt	Categorie folosință	Intra vilan	Suprafaţa (mp)	Tarla	Parcelă	Nr. topo	Observaţii / Referinţe
1	arabil	DA	1.400	54A	60	-	Arabil intravilan;

Lungime Segmente
1) Valorile lungimilor segmentelor sunt obţinute din proiecţie în plan.

Punct început	X / Y	Punct sfârşit	X / Y	Lungime segment (** (m)
1	348.571,557 366.831,805	2	348.564,161 366.834,683	7.936
2	348.564,161 366.834,683	3	348.559,504 366.839,068	6.396
3	348.559,504 366.839,068	4	348.500,822 366.762,731	96.285
4	348.500,822 366.762,731	5	348.511,778 366.753,295	14.46
5	348.511,778 366.753,295	6	348.523,134 366.767,602	18.266

Document care conține date cu caracter personal, protejat de prevederile Regulamentului (UE) nr. 679/2016 și Legii 190/2018

Punct început	X / Y	Punct sfârşit	X / Y	Lungime segment (** (m)
6	348.523,134 366.767,602	7	348.541,55 366.791,773	30.387
7	348.541,55 366.791,773	1	348.571,557 366.831,805	50.03

** Lungimile segmentelor sunt determinate în planul de proiecţie Stereo 70 şi sunt rotunjite la 1 milimetru.
*** Distanţa dintre puncte este formată din segmente cumulate ce sunt mai mici decât valoarea 1 milimetru.

Document care conține date cu caracter personal, protejat de prevederile Regulamentului (UE) nr. 679/2016 și Legii 190/2018

DATE DESPRE IMOBILUL NR. 168

Oficiul de Cadastru şi Publicitate Imobiliară GORJ
Biroul de Cadastru şi Publicitate Imobiliară Targu Jiu

A. Partea I. Descrierea imobilului

TEREN Intravilan

Adresa: Loc. Strâmtu, Jud. Gorj

Nr. Crt	Nr cadastral Nr. topografic	Suprafaţa* (mp)	Observaţii / Referinţe
A1		2.000	Sector cadastral:11 Teren neimprejmuit; Imobil neîmprejmuit.

B. Partea II. Proprietari şi acte

Inscrieri privitoare la dreptul de proprietate şi alte drepturi reale		Referinţe
/		
Act Administrativ nr. 1515885, din 04/06/2009 emis de CJPSDPAT GORJ;		
B1	Intabulare, drept de PROPRIETATEIn baza legii 18/1991; 1/2000; 247/2005, dobandit prin Reconstituire, cota actuala 1/1	A1
	1) **CHIRCULESCU EMANOIL**	

C. Partea III. SARCINI .

Inscrieri privind dezmembramintele dreptului de proprietate, drepturi reale de garanţie şi sarcini	Referinţe
NU SUNT	

Document care conține date cu caracter personal, protejat de prevederile Regulamentului (UE) nr. 679/2016 și Legii 190/2018

Anexa Nr. 1 La Partea I

Teren

Nr cadastral	Suprafaţa (mp)*	Observaţii / Referinţe
	2.000	Imobil neîmprejmuit.

* Suprafaţa este determinată in planul de proiecţie Stereo 70.

DETALII LINIARE IMOBIL

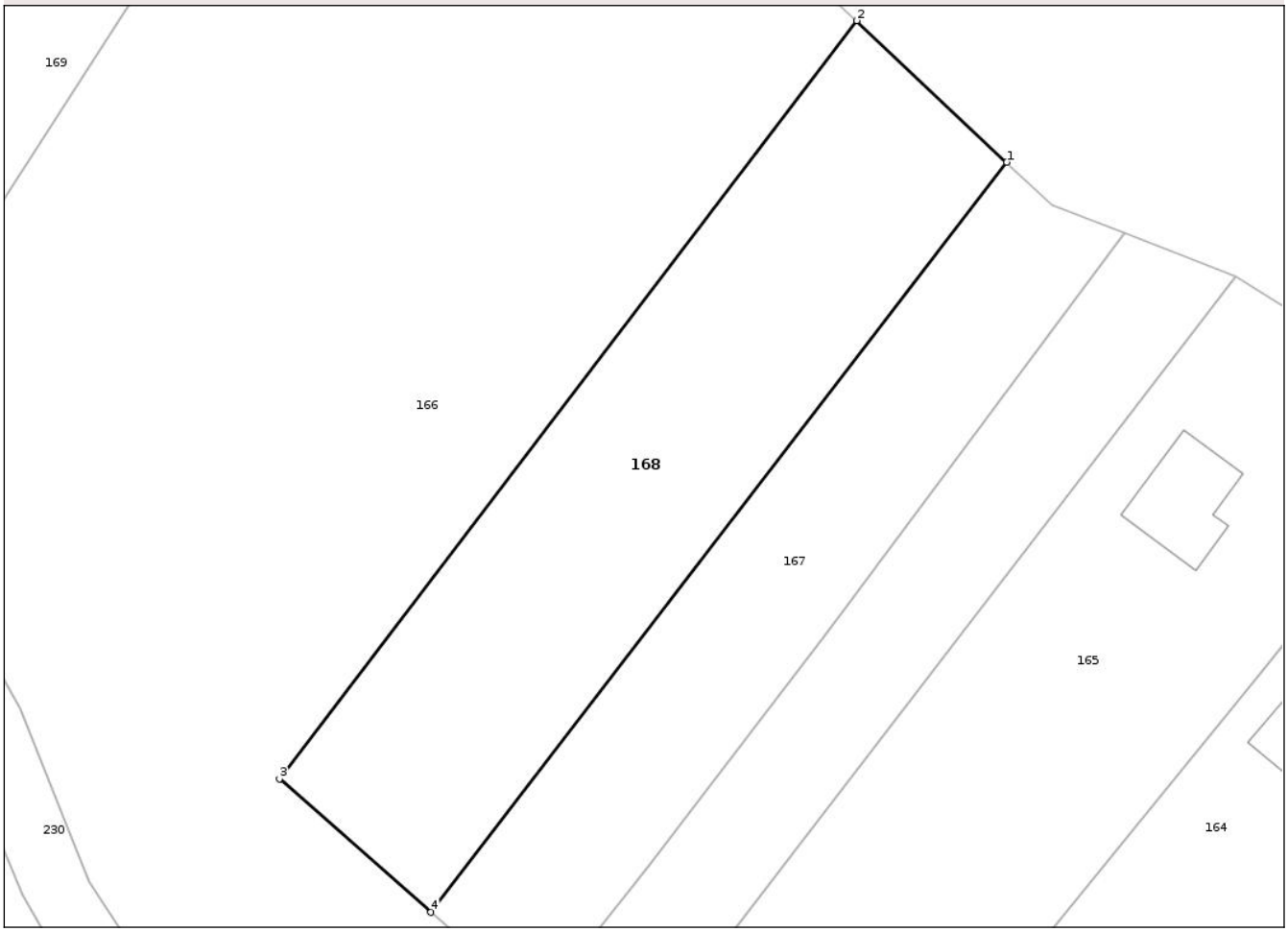

Date referitoare la teren

Crt	Categorie folosință	Intra vilan	Suprafaţa (mp)	Tarla	Parcelă	Nr. topo	Observaţii / Referinţe
1	arabil	DA	2.000	54A	63	-	Arabil intrailan ; identic cu T54 A55;

Lungime Segmente
1) Valorile lungimilor segmentelor sunt obţinute din proiecţie în plan.

Punct început	X / Y	Punct sfârşit	X / Y	Lungime segment (** (m)
1	348.559,504 366.839,068	2	348.544,22 366.853,459	20.994
2	348.544,22 366.853,459	3	348.485,394 366.776,301	97.026
3	348.485,394 366.776,301	4	348.500,822 366.762,731	20.546
4	348.500,822 366.762,731	1	348.559,504 366.839,068	96.285

**** Lungimile segmentelor sunt determinate în planul de proiecţie Stereo 70 şi sunt rotunjite la 1 milimetru.**

Document care conține date cu caracter personal, protejat de prevederile Regulamentului (UE) nr. 679/2016 și Legii 190/2018

***** Distanţa dintre puncte este formată din segmente cumulate ce sunt mai mici decât valoarea 1 milimetru.**

DATE DESPRE IMOBILUL NR. 169

Oficiul de Cadastru şi Publicitate Imobiliară GORJ
Biroul de Cadastru şi Publicitate Imobiliară Targu Jiu

A. Partea I. Descrierea imobilului

TEREN Necunoscut

Adresa: Loc. Strâmtu, Jud. Gorj

Nr. Crt	Nr cadastral Nr. topografic	Suprafaţa* (mp)	Observaţii / Referinţe
A1		5.500	Sector cadastral:11 Teren neimprejmuit; Imobil neîmprejmuit.

B. Partea II. Proprietari şi acte

Inscrieri privitoare la dreptul de proprietate şi alte drepturi reale		Referinţe
/		
Act Notarial nr. 3551, din 29/11/2024 emis de BNP Rosianu Daniela (act de partaj);		
B1	Intabulare, drept de PROPRIETATEPartaj voluntar, dobandit prin Conventie, cota actuala 1/1	A1
	1) **IORGA PAVEL**	

C. Partea III. SARCINI .

Inscrieri privind dezmembramintele dreptului de proprietate, drepturi reale de garanţie şi sarcini	Referinţe
NU SUNT	

Document care conține date cu caracter personal, protejat de prevederile Regulamentului (UE) nr. 679/2016 și Legii 190/2018

Anexa Nr. 1 La Partea I

Teren

Nr cadastral	Suprafaţa (mp)*	Observaţii / Referinţe
	5.500	Imobil neîmprejmuit.

* Suprafaţa este determinată in planul de proiecţie Stereo 70.

DETALII LINIARE IMOBIL

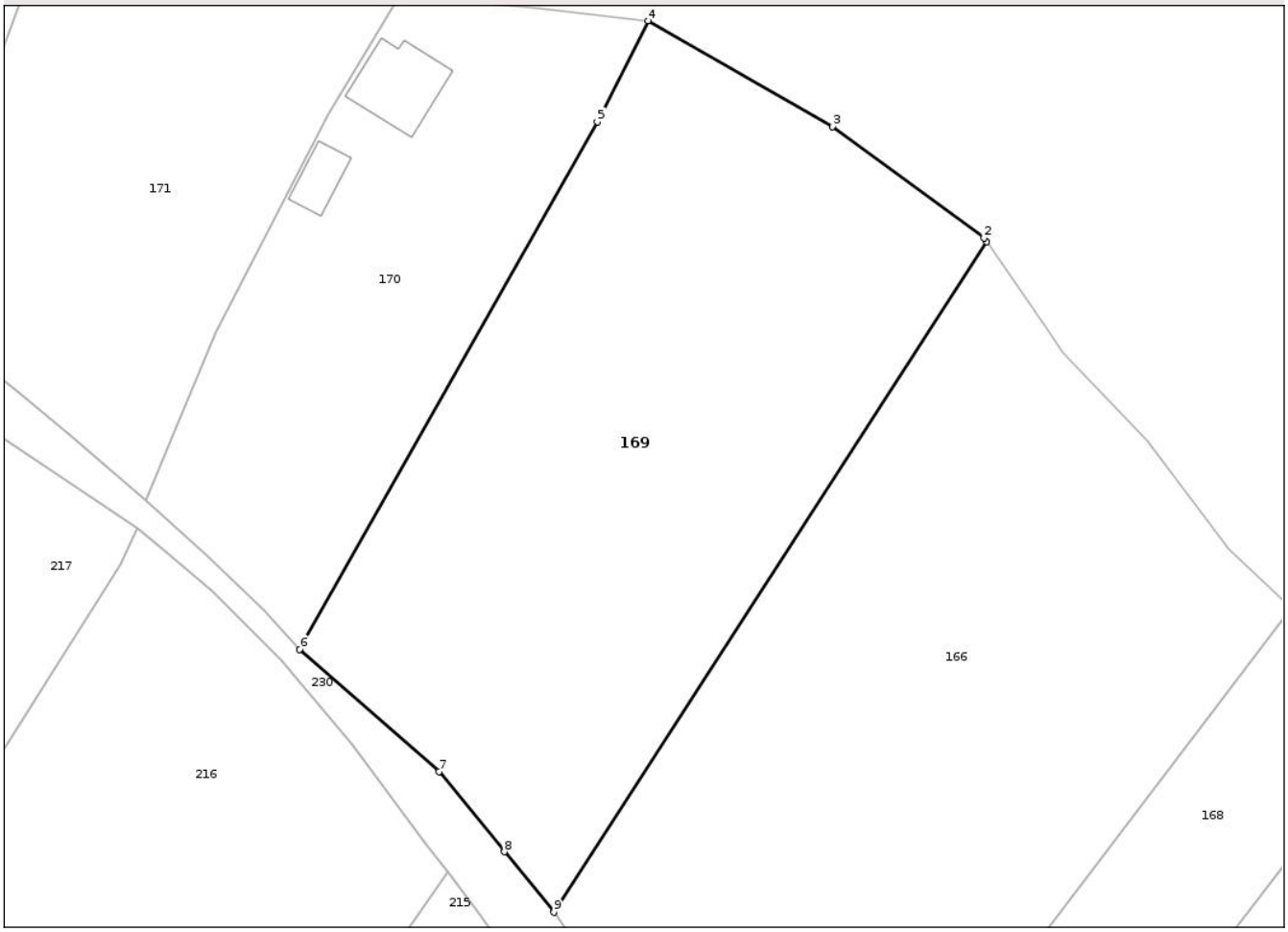

Date referitoare la teren

Crt	Categorie folosință	Intra vilan	Suprafaţa (mp)	Tarla	Parcelă	Nr. topo	Observaţii / Referinţe
1	arabil	DA	5.453	54A	67	-	Arabil intravilan ;identic cu T10 A124/1
2	arabil	NU	47	54A	68	-	Arabil extravilan ; identic cu T10 A124/1

Lungime Segmente

1) Valorile lungimilor segmentelor sunt obţinute din proiecţie în plan.

Punct început	X / Y	Punct sfârşit	X / Y	Lungime segment (** (m)
1	348.501,81 366.904,299	2	348.501,457 366.904,81	0.621
2	348.501,457 366.904,81	3	348.480,372 366.920,236	26.125
3	348.480,372 366.920,236	4	348.454,787 366.934,956	29.517
4	348.454,787 366.934,956	5	348.447,711 366.920,937	15.703

Document care conține date cu caracter personal, protejat de prevederile Regulamentului (UE) nr. 679/2016 și Legii 190/2018

Punct început	X / Y	Punct sfârşit	X / Y	Lungime segment (** (m)
5	348.447,711 366.920,937	6	348.406,36 366.847,674	84.127
6	348.406,36 366.847,674	7	348.425,75 366.830,699	25.771
7	348.425,75 366.830,699	8	348.434,812 366.819,558	14.361
8	348.434,812 366.819,558	9	348.441,665 366.811,172	10.83
9	348.441,665 366.811,172	1	348.501,81 366.904,299	110.86

** Lungimile segmentelor sunt determinate în planul de proiecţie Stereo 70 şi sunt rotunjite la 1 milimetru.
*** Distanţa dintre puncte este formată din segmente cumulate ce sunt mai mici decât valoarea 1 milimetru.

Document care conține date cu caracter personal, protejat de prevederile Regulamentului (UE) nr. 679/2016 și Legii 190/2018

DATE DESPRE IMOBILUL NR. 170

Oficiul de Cadastru şi Publicitate Imobiliară GORJ
Biroul de Cadastru şi Publicitate Imobiliară Targu Jiu

A. Partea I. Descrierea imobilului

TEREN Intravilan

Adresa: Loc. Strâmtu, Al Bradului, Nr. 33, Jud. Gorj

Nr. Crt	Nr cadastral Nr. topografic	Suprafaţa* (mp)	Observaţii / Referinţe
A1		2.820	Sector cadastral:11 Teren imprejmuit; Imobil imprejmuit cu gard de beton pe latura nordica ;cu gard de lemnn pe latura estica , sudica si vestica;

Construcţii

Crt	Nr cadastral Nr. topografic	Adresa	Observaţii / Referinţe
A1.1		Loc. Strâmtu, Al Bradului, Nr. 33, Jud. Gorj	Nr. niveluri:2; S. construita la sol:114 mp; S. construita desfasurata:130 mp; Casa de locuit cu beci, edificata in 1969;
A1.2		Loc. Strâmtu, Al Bradului, Nr. 33, Jud. Gorj	Nr. niveluri:1; S. construita la sol:46 mp; S. construita desfasurata:46 mp; Anexa edificata in 1969

B. Partea II. Proprietari şi acte

Inscrieri privitoare la dreptul de proprietate şi alte drepturi reale		Referinţe
/		
Act Notarial nr. 18, din 16/02/2025 emis de BNP ROSIANU DANIELA (certificat de mostenitor);		
B1	Intabulare, drept de PROPRIETATE, dobandit prin Conventie, cota actuala 1/1	A1, A1.1, A1.2
	1) **TAPOSAN MARIA**	

C. Partea III. SARCINI .

Inscrieri privind dezmembramintele dreptului de proprietate, drepturi reale de garanţie şi sarcini	Referinţe
NU SUNT	

Document care conține date cu caracter personal, protejat de prevederile Regulamentului (UE) nr. 679/2016 și Legii 190/2018

Anexa Nr. 1 La Partea I

Teren

Nr cadastral	Suprafaţa (mp)*	Observaţii / Referinţe
	2.820	Imobil imprejmuit cu gard de beton pe latura nordica ;cu gard de lemnn pe latura estica , sudica si vestica;

* Suprafaţa este determinată in planul de proiecţie Stereo 70.

DETALII LINIARE IMOBIL

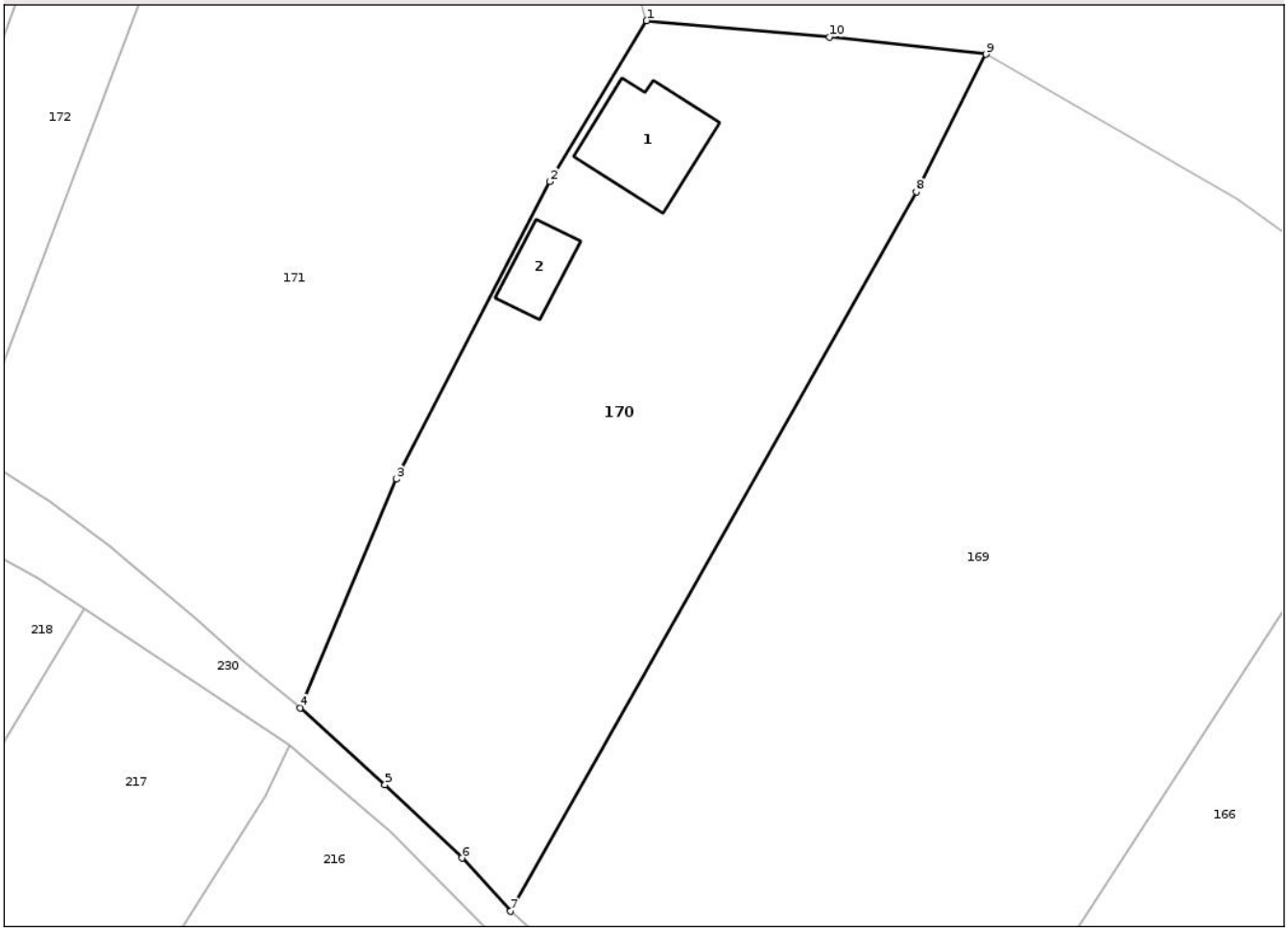

Date referitoare la teren

Crt	Categorie folosință	Intra vilan	Suprafaţa (mp)	Tarla	Parcelă	Nr. topo	Observaţii / Referinţe
1	curti constructii	DA	1.500	10	1	-	Curti constructii intravilan ; identic cu T10 CC122
2	arabil	DA	1.020	10	2	-	Arabil intravilan ; identic cu T10 A 125
3	neproductiv	DA	300	10	3	-	Neproductiv intravilan; identic cu T54 PT 58/2

Date referitoare la construcţii

Crt	Număr	Destinaţie construcţie	Supraf. (mp)	Situaţie juridică	Observaţii / Referinţe
A1.1		constructii de locuinte	114	Cu acte	Nr. niveluri:2; S. construita la sol:114 mp; S. construita desfasurata:130 mp; Casa de locuit cu beci, edificata in 1969;
A1.2		constructii anexa	46	Cu acte	Nr. niveluri:1; S. construita la sol:46 mp; S. construita desfasurata:46 mp; Anexa edificata in 1969

Lungime Segmente

1) Valorile lungimilor segmentelor sunt obţinute din proiecţie în plan.

Punct început	X / Y	Punct sfârşit	X / Y	Lungime segment (** (m)

Punct început	X / Y	Punct sfârşit	X / Y	Lungime segment (** (m)
1	348.420,221 366.938,377	2	348.410,393 366.921,997	19.102
2	348.410,393 366.921,997	3	348.394,755 366.891,696	34.099
3	348.394,755 366.891,696	4	348.384,956 366.868,381	25.29
4	348.384,956 366.868,381	5	348.393,582 366.860,556	11.646
5	348.393,582 366.860,556	6	348.401,412 366.853,081	10.825
6	348.401,412 366.853,081	7	348.406,36 366.847,674	7.329
7	348.406,36 366.847,674	8	348.447,711 366.920,937	84.127
8	348.447,711 366.920,937	9	348.454,787 366.934,956	15.703
9	348.454,787 366.934,956	10	348.438,858 366.936,721	16.026
10	348.438,858 366.936,721	1	348.420,221 366.938,377	18.71

** Lungimile segmentelor sunt determinate în planul de proiecţie Stereo 70 şi sunt rotunjite la 1 milimetru.
*** Distanţa dintre puncte este formată din segmente cumulate ce sunt mai mici decât valoarea 1 milimetru.

Document care conține date cu caracter personal, protejat de prevederile Regulamentului (UE) nr. 679/2016 și Legii 190/2018

DATE DESPRE IMOBILUL NR. 171

Oficiul de Cadastru şi Publicitate Imobiliară GORJ
Biroul de Cadastru şi Publicitate Imobiliară Targu Jiu

A. Partea I. Descrierea imobilului

TEREN Intravilan

Adresa: Loc. Strâmtu, Jud. Gorj

Nr. Crt	Nr cadastral Nr. topografic	Suprafaţa* (mp)	Observaţii / Referinţe
A1		2.957	Sector cadastral:11 Teren neimprejmuit; Imobil neîmprejmuit.

B. Partea II. Proprietari şi acte

Inscrieri privitoare la dreptul de proprietate şi alte drepturi reale		Referinţe
/		
Act Normativ nr. Legea 7, din 13/03/1996 emis de Parlamentul Romaniei;		
B1	Inscrierea posesiei, drept de PROPRIETATE, dobandit prin Lege, cota actuala 1/1	A1
	1) **NEIDENTIFICAT NEIDENTIFICAT**	
Act Normativ nr. Legea 7, din 13/03/1996 emis de Parlamentul Romaniei(art. 13);		
B2	Se noteaza mentiunea de proprietar neidentificat	A1

C. Partea III. SARCINI .

Inscrieri privind dezmembramintele dreptului de proprietate, drepturi reale de garanţie şi sarcini	Referinţe
NU SUNT	

Document care conține date cu caracter personal, protejat de prevederile Regulamentului (UE) nr. 679/2016 și Legii 190/2018

Anexa Nr. 1 La Partea I

Teren

Nr cadastral	Suprafaţa (mp)*	Observaţii / Referinţe
	2.957	Imobil neîmprejmuit.

* Suprafaţa este determinată in planul de proiecţie Stereo 70.

DETALII LINIARE IMOBIL

Date referitoare la teren

Crt	Categorie folosință	Intra vilan	Suprafaţa (mp)	Tarla	Parcelă	Nr. topo	Observaţii / Referinţe
1	arabil	DA	2.957	54A	69;70	-	

Lungime Segmente
1) Valorile lungimilor segmentelor sunt obţinute din proiecţie în plan.

Punct început	X / Y	Punct sfârşit	X / Y	Lungime segment (** (m)
1	348.410,393 366.921,997	2	348.420,221 366.938,377	19.102
2	348.420,221 366.938,377	3	348.419,366 366.941,392	3.134
3	348.419,366 366.941,392	4	348.391,733 366.944,346	27.79
4	348.391,733 366.944,346	5	348.370,927 366.946,571	20.925
5	348.370,927 366.946,571	6	348.351,309 366.894,608	55.542

Document care conține date cu caracter personal, protejat de prevederile Regulamentului (UE) nr. 679/2016 și Legii 190/2018

Punct început	X / Y	Punct sfârşit	X / Y	Lungime segment (** (m)
6	348.351,309 366.894,608	7	348.359,39 366.889,504	9.558
7	348.359,39 366.889,504	8	348.365,689 366.884,718	7.911
8	348.365,689 366.884,718	9	348.367,374 366.883,304	2.2
9	348.367,374 366.883,304	10	348.374,141 366.877,627	8.833
10	348.374,141 366.877,627	11	348.379,007 366.873,341	6.484
11	348.379,007 366.873,341	12	348.384,956 366.868,381	7.746
12	348.384,956 366.868,381	13	348.394,755 366.891,696	25.29
13	348.394,755 366.891,696	1	348.410,393 366.921,997	34.099

** Lungimile segmentelor sunt determinate în planul de proiecţie Stereo 70 şi sunt rotunjite la 1 milimetru.
*** Distanţa dintre puncte este formată din segmente cumulate ce sunt mai mici decât valoarea 1 milimetru.

Document care conține date cu caracter personal, protejat de prevederile Regulamentului (UE) nr. 679/2016 și Legii 190/2018

DATE DESPRE IMOBILUL NR. 172

Oficiul de Cadastru şi Publicitate Imobiliară GORJ
Biroul de Cadastru şi Publicitate Imobiliară Targu Jiu

A. Partea I. Descrierea imobilului

TEREN Intravilan

Adresa: Loc. Strâmtu, Jud. Gorj

Nr. Crt	Nr cadastral Nr. topografic	Suprafaţa* (mp)	Observaţii / Referinţe
A1		650	Sector cadastral:11 Teren neimprejmuit; Imobil neîmprejmuit.

B. Partea II. Proprietari şi acte

Inscrieri privitoare la dreptul de proprietate şi alte drepturi reale		Referinţe
/		
Act Notarial nr. 3551, din 29/11/2024 emis de BNP Rosianu Daniela (act de partaj);		
B1	Intabulare, drept de PROPRIETATE, dobandit prin Conventie, cota actuala 1/1	A1
	1) **IORGA PAVEL**	

C. Partea III. SARCINI .

Inscrieri privind dezmembramintele dreptului de proprietate, drepturi reale de garanţie şi sarcini	Referinţe
NU SUNT	

Document care conține date cu caracter personal, protejat de prevederile Regulamentului (UE) nr. 679/2016 și Legii 190/2018

Anexa Nr. 1 La Partea I

Teren

Nr cadastral	Suprafaţa (mp)*	Observaţii / Referinţe
	650	Imobil neîmprejmuit.

* Suprafaţa este determinată in planul de proiecţie Stereo 70.

DETALII LINIARE IMOBIL

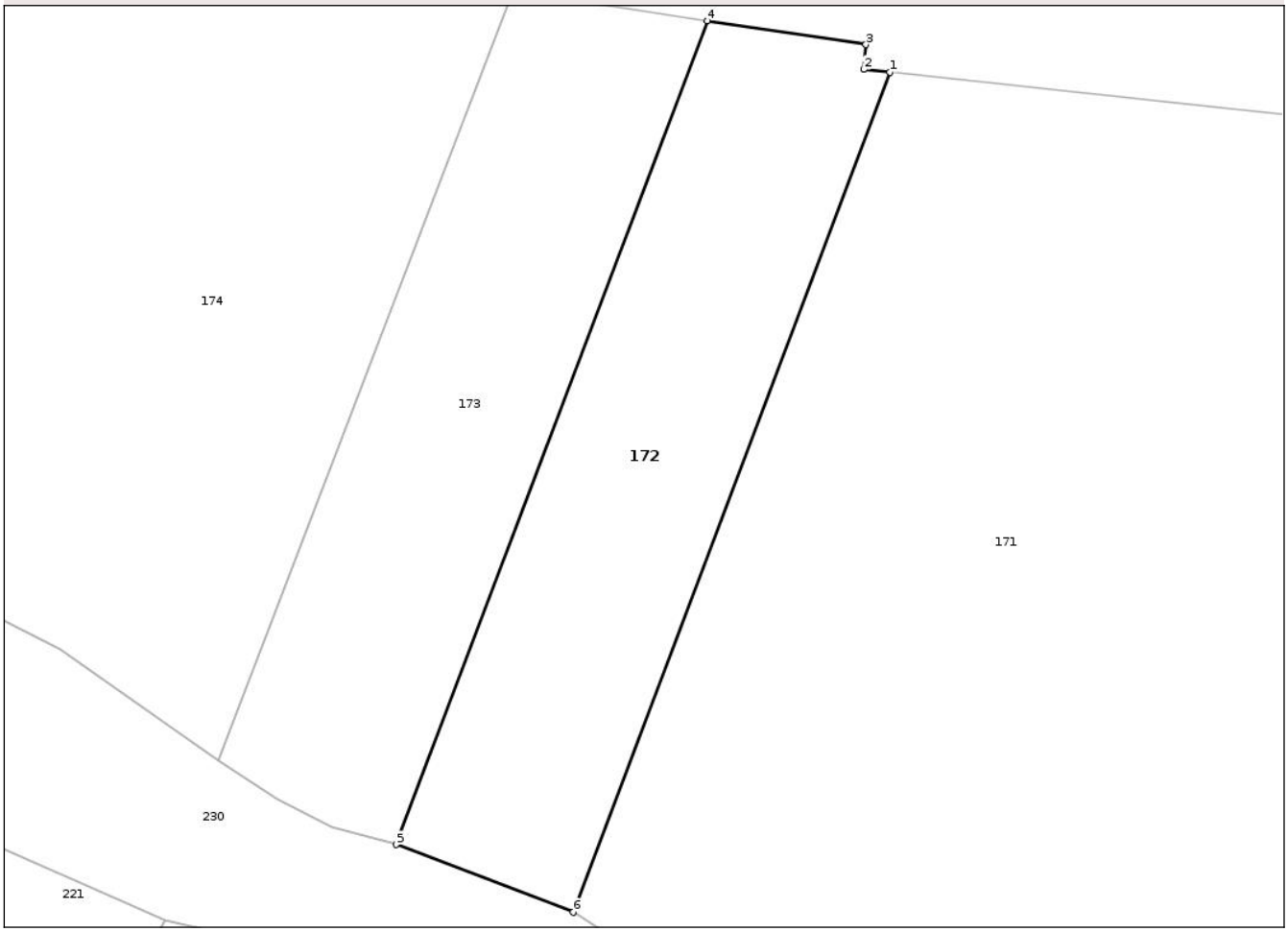

Date referitoare la teren

Crt	Categorie folosință	Intra vilan	Suprafaţa (mp)	Tarla	Parcelă	Nr. topo	Observaţii / Referinţe
1	arabil	DA	650	54A	71	-	Arabil intravilan ;identic cu T54 A 2984/1

Lungime Segmente
1) Valorile lungimilor segmentelor sunt obţinute din proiecţie în plan.

Punct început	X / Y	Punct sfârşit	X / Y	Lungime segment (** (m)
1	348.370,927 366.946,571	2	348.369,306 366.946,744	1.63
2	348.369,306 366.946,744	3	348.369,445 366.948,277	1.539
3	348.369,445 366.948,277	4	348.359,616 366.949,758	9.94
4	348.359,616 366.949,758	5	348.340,363 366.898,792	54.481
5	348.340,363 366.898,792	6	348.351,309 366.894,608	11.718

Document care conține date cu caracter personal, protejat de prevederile Regulamentului (UE) nr. 679/2016 și Legii 190/2018

Punct început	X / Y	Punct sfârşit	X / Y	Lungime segment (** (m)
6	348.351,309 366.894,608	1	348.370,927 366.946,571	55.542

** Lungimile segmentelor sunt determinate în planul de proiecţie Stereo 70 şi sunt rotunjite la 1 milimetru.
*** Distanţa dintre puncte este formată din segmente cumulate ce sunt mai mici decât valoarea 1 milimetru.

Document care conține date cu caracter personal, protejat de prevederile Regulamentului (UE) nr. 679/2016 și Legii 190/2018

DATE DESPRE IMOBILUL NR. 173

Oficiul de Cadastru şi Publicitate Imobiliară GORJ
Biroul de Cadastru şi Publicitate Imobiliară Targu Jiu

A. Partea I. Descrierea imobilului

TEREN Intravilan

Adresa: Loc. Strâmtu, Jud. Gorj

Nr. Crt	Nr cadastral Nr. topografic	Suprafaţa* (mp)	Observaţii / Referinţe
A1		639	Sector cadastral:11 Teren neimprejmuit; Imobil neîmprejmuit.

B. Partea II. Proprietari şi acte

Inscrieri privitoare la dreptul de proprietate şi alte drepturi reale		Referinţe
/		
Act Administrativ nr. 1517893, din 04/12/2013 emis de CJPSDPAT GORJ;		
B1	Intabulare, drept de PROPRIETATEIn baza legii 18/1991; 1/2000; 247/2005, dobandit prin Reconstituire, cota actuala 1/1	A1
	1) **GAVRILESCU MARIA** 2) **TEPOSAN MIHAIL**	

C. Partea III. SARCINI .

Inscrieri privind dezmembramintele dreptului de proprietate, drepturi reale de garanţie şi sarcini	Referinţe
NU SUNT	

Document care conține date cu caracter personal, protejat de prevederile Regulamentului (UE) nr. 679/2016 și Legii 190/2018

Anexa Nr. 1 La Partea I

Teren

Nr cadastral	Suprafaţa (mp)*	Observaţii / Referinţe
	639	Imobil neîmprejmuit.

* Suprafaţa este determinată in planul de proiecţie Stereo 70.

DETALII LINIARE IMOBIL

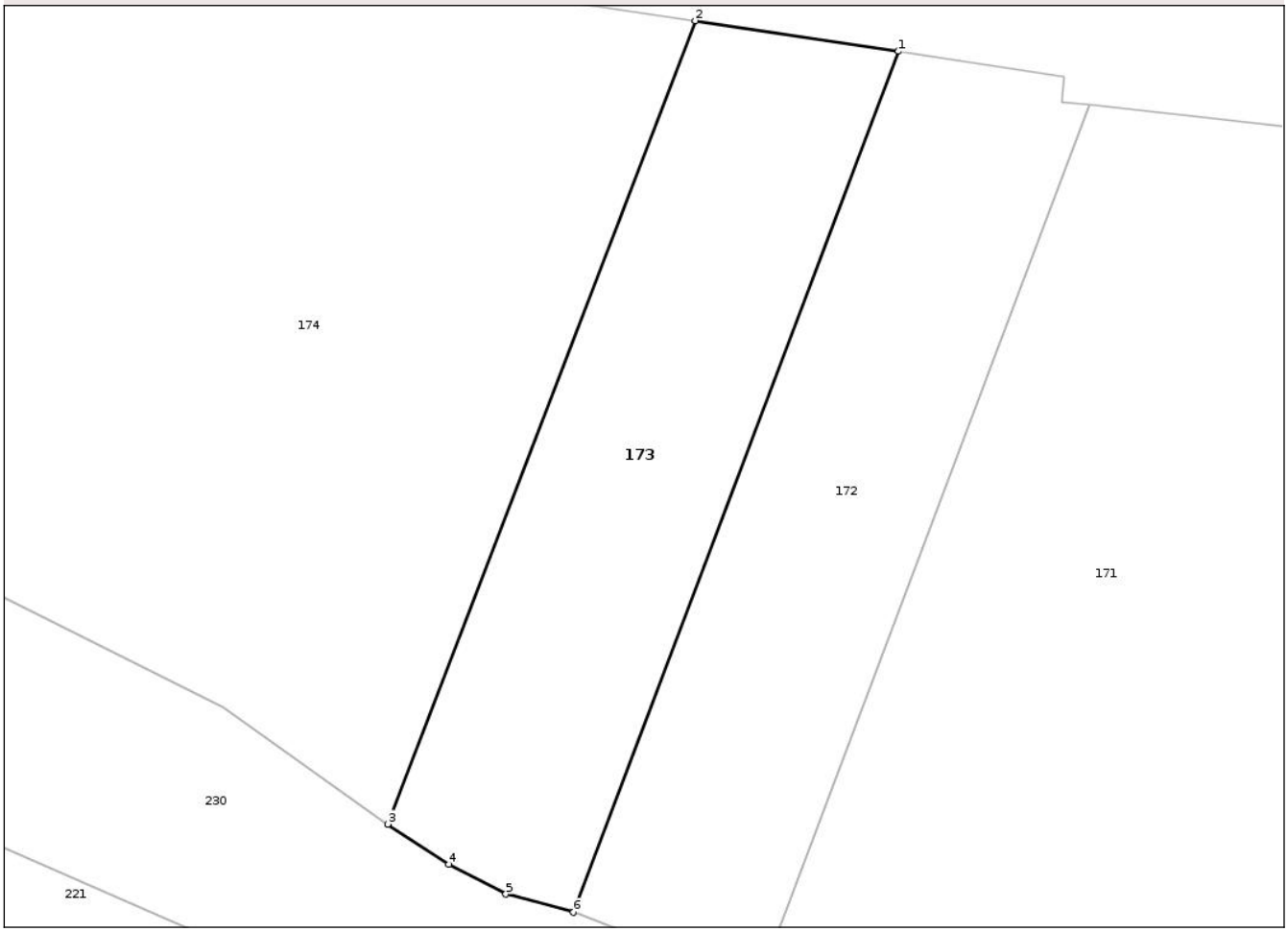

Date referitoare la teren

Crt	Categorie folosință	Intra vilan	Suprafaţa (mp)	Tarla	Parcelă	Nr. topo	Observaţii / Referinţe
1	arabil	DA	639	54A	72	-	Arabil intravilan ;identic cu T54 A 107/11

Lungime Segmente
1) Valorile lungimilor segmentelor sunt obţinute din proiecţie în plan.

Punct început	X / Y	Punct sfârşit	X / Y	Lungime segment (** (m)
1	348.359,616 366.949,758	2	348.347,572 366.951,572	12.18
2	348.347,572 366.951,572	3	348.329,348 366.904,008	50.935
3	348.329,348 366.904,008	4	348.332,982 366.901,619	4.349
4	348.332,982 366.901,619	5	348.336,351 366.899,865	3.799
5	348.336,351 366.899,865	6	348.340,363 366.898,792	4.154

Document care conține date cu caracter personal, protejat de prevederile Regulamentului (UE) nr. 679/2016 și Legii 190/2018

Punct început	X / Y	Punct sfârşit	X / Y	Lungime segment (** (m)
6	348.340,363 366.898,792	1	348.359,616 366.949,758	54.481

** Lungimile segmentelor sunt determinate în planul de proiecţie Stereo 70 şi sunt rotunjite la 1 milimetru.
*** Distanţa dintre puncte este formată din segmente cumulate ce sunt mai mici decât valoarea 1 milimetru.

DATE DESPRE IMOBILUL NR. 174

Oficiul de Cadastru şi Publicitate Imobiliară GORJ
Biroul de Cadastru şi Publicitate Imobiliară Targu Jiu

A. Partea I. Descrierea imobilului

TEREN Intravilan

Adresa: Loc. Strâmtu, Jud. Gorj

Nr. Crt	Nr cadastral Nr. topografic	Suprafaţa* (mp)	Observaţii / Referinţe
A1		1.853	Sector cadastral:11 Teren neimprejmuit; Imobil neîmprejmuit.

B. Partea II. Proprietari şi acte

Inscrieri privitoare la dreptul de proprietate şi alte drepturi reale		Referinţe
/		
Act Normativ nr. Legea 7, din 13/03/1996 emis de Parlamentul Romaniei;		
B1	Inscrierea posesiei, drept de PROPRIETATE, dobandit prin Lege, cota actuala 1/1	A1
	1) **NEIDENTIFICAT NEIDENTIFICAT**	
Act Normativ nr. Legea 7, din 13/03/1996 emis de Parlamentul Romaniei(art. 13);		
B2	Se noteaza mentiunea de proprietar neidentificat	A1

C. Partea III. SARCINI .

Inscrieri privind dezmembramintele dreptului de proprietate, drepturi reale de garanţie şi sarcini	Referinţe
NU SUNT	

Document care conține date cu caracter personal, protejat de prevederile Regulamentului (UE) nr. 679/2016 și Legii 190/2018

Anexa Nr. 1 La Partea I

Teren

Nr cadastral	Suprafaţa (mp)*	Observaţii / Referinţe
	1.853	Imobil neîmprejmuit.

* Suprafaţa este determinată in planul de proiecţie Stereo 70.

DETALII LINIARE IMOBIL

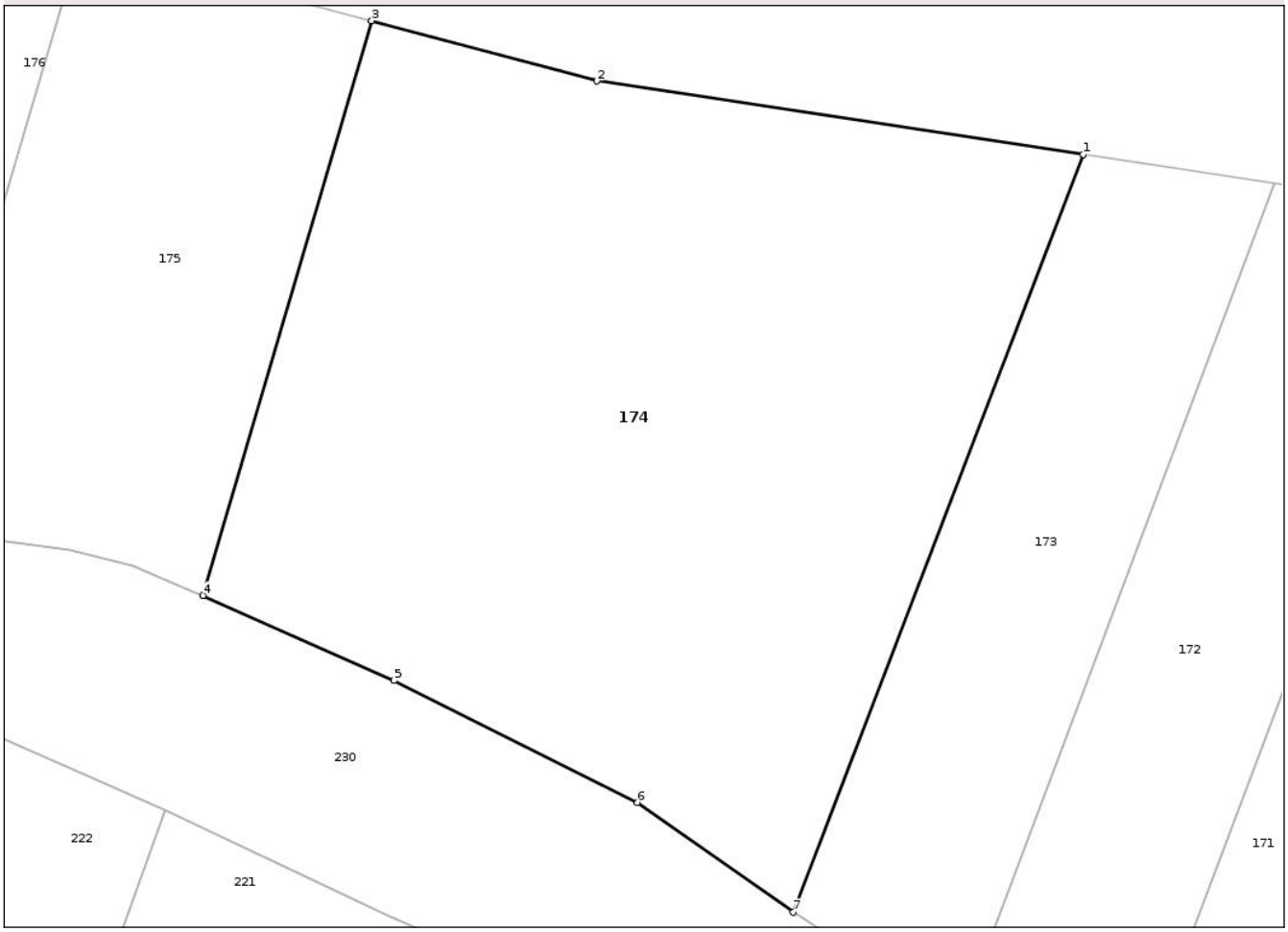

Date referitoare la teren

Crt	Categorie folosință	Intra vilan	Suprafaţa (mp)	Tarla	Parcelă	Nr. topo	Observaţii / Referinţe
1	arabil	DA	1.853	54A	73	-	Arabil intravilan ;

Lungime Segmente
1) Valorile lungimilor segmentelor sunt obţinute din proiecţie în plan.

Punct început	X / Y	Punct sfârşit	X / Y	Lungime segment (** (m)
1	348.347,572 366.951,572	2	348.316,994 366.956,177	30.922
2	348.316,994 366.956,177	3	348.302,863 366.959,96	14.629
3	348.302,863 366.959,96	4	348.292,253 366.923,89	37.598
4	348.292,253 366.923,89	5	348.304,271 366.918,542	13.154
5	348.304,271 366.918,542	6	348.319,565 366.910,9	17.096

Document care conține date cu caracter personal, protejat de prevederile Regulamentului (UE) nr. 679/2016 și Legii 190/2018

Punct început	X / Y	Punct sfârşit	X / Y	Lungime segment (** (m)
6	348.319,565 366.910,9	7	348.329,348 366.904,008	11.967
7	348.329,348 366.904,008	1	348.347,572 366.951,572	50.935

** Lungimile segmentelor sunt determinate în planul de proiecţie Stereo 70 şi sunt rotunjite la 1 milimetru.
*** Distanţa dintre puncte este formată din segmente cumulate ce sunt mai mici decât valoarea 1 milimetru.

Document care conține date cu caracter personal, protejat de prevederile Regulamentului (UE) nr. 679/2016 și Legii 190/2018

DATE DESPRE IMOBILUL NR. 175

Oficiul de Cadastru şi Publicitate Imobiliară GORJ
Biroul de Cadastru şi Publicitate Imobiliară Targu Jiu

A. Partea I. Descrierea imobilului

TEREN Intravilan

Adresa: Loc. Strâmtu, Jud. Gorj

Nr. Crt	Nr cadastral Nr. topografic	Suprafaţa* (mp)	Observaţii / Referinţe
A1		713	Sector cadastral:11 Teren neimprejmuit; Imobil neîmprejmuit.

B. Partea II. Proprietari şi acte

Inscrieri privitoare la dreptul de proprietate şi alte drepturi reale		Referinţe
/		
Act Administrativ nr. 1521213, din 20/03/2015 emis de CJPSDPAT GORJ;		
B1	Intabulare, drept de PROPRIETATEIn baza legii 18/1991; 1/2000; 247/2005, dobandit prin Reconstituire, cota actuala 1/1	A1
	1) **JIROVIEANU NICOLAIE** 2) **JIROVEANU ROXANDRA** DEFUNCT:Da 3) **BANCU VICTORIEA** 4) **PURCEL SMARANDA**	

C. Partea III. SARCINI .

Inscrieri privind dezmembramintele dreptului de proprietate, drepturi reale de garanţie şi sarcini	Referinţe
NU SUNT	

Document care conține date cu caracter personal, protejat de prevederile Regulamentului (UE) nr. 679/2016 și Legii 190/2018

Anexa Nr. 1 La Partea I

Teren

Nr cadastral	Suprafaţa (mp)*	Observaţii / Referinţe
	713	Imobil neîmprejmuit.

* Suprafaţa este determinată in planul de proiecţie Stereo 70.

DETALII LINIARE IMOBIL

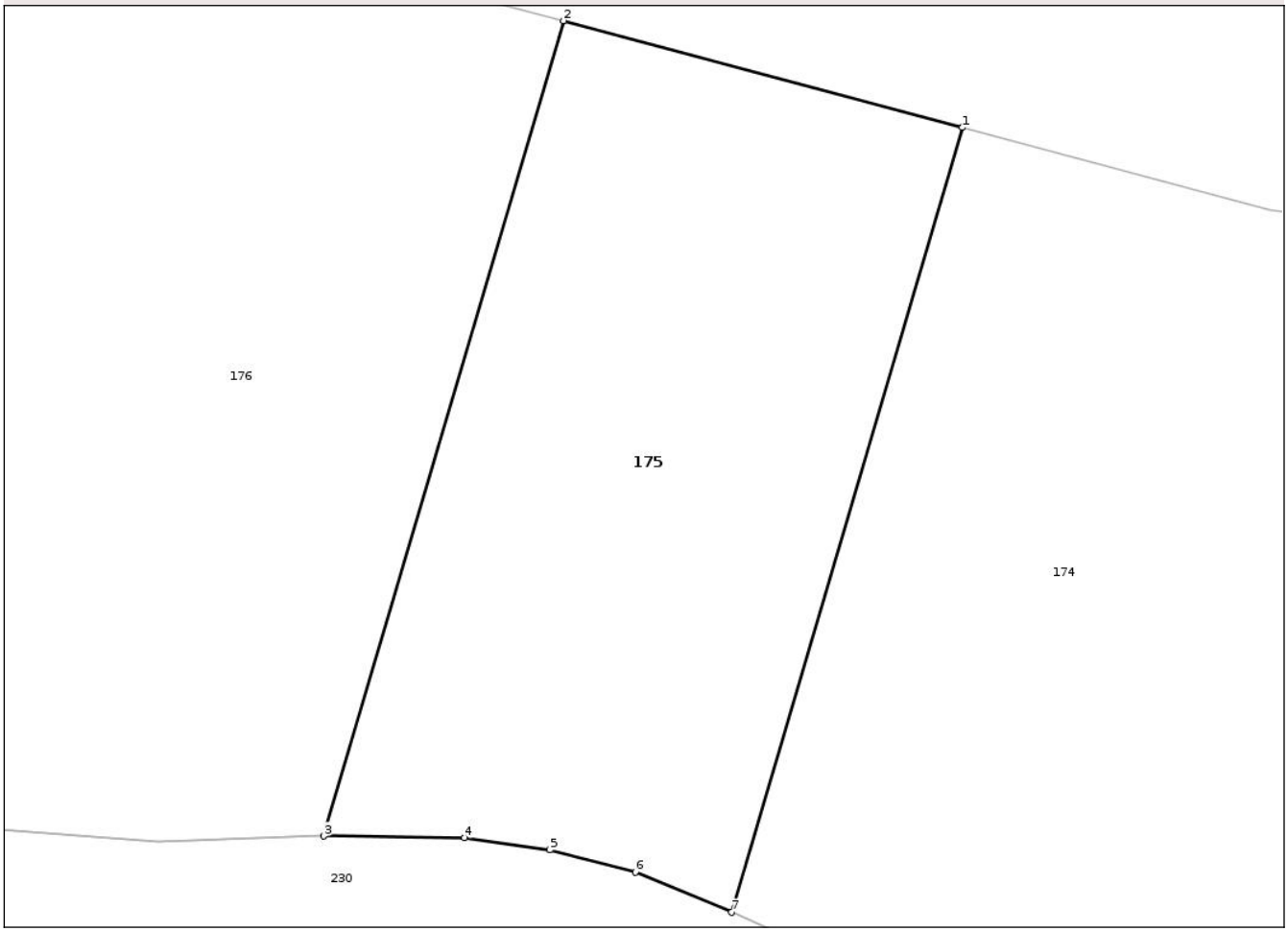

Date referitoare la teren

Crt	Categorie folosință	Intra vilan	Suprafaţa (mp)	Tarla	Parcelă	Nr. topo	Observaţii / Referinţe
1	faneata	DA	713	54A	74	-	Faneata intravilan ;identic cu T8 F107/7

Lungime Segmente
1) Valorile lungimilor segmentelor sunt obţinute din proiecţie în plan.

Punct început	X / Y	Punct sfârşit	X / Y	Lungime segment (** (m)
1	348.302,863 366.959,96	2	348.284,504 366.964,875	19.006
2	348.284,504 366.964,875	3	348.273,477 366.927,388	39.075
3	348.273,477 366.927,388	4	348.279,953 366.927,309	6.476
4	348.279,953 366.927,309	5	348.283,883 366.926,749	3.969
5	348.283,883 366.926,749	6	348.287,815 366.925,731	4.062

Document care conține date cu caracter personal, protejat de prevederile Regulamentului (UE) nr. 679/2016 și Legii 190/2018

Punct început	X / Y	Punct sfârşit	X / Y	Lungime segment (** (m)
6	348.287,815 366.925,731	7	348.292,253 366.923,89	4.805
7	348.292,253 366.923,89	1	348.302,863 366.959,96	37.598

** Lungimile segmentelor sunt determinate în planul de proiecţie Stereo 70 şi sunt rotunjite la 1 milimetru.
*** Distanţa dintre puncte este formată din segmente cumulate ce sunt mai mici decât valoarea 1 milimetru.

Document care conține date cu caracter personal, protejat de prevederile Regulamentului (UE) nr. 679/2016 și Legii 190/2018

DATE DESPRE IMOBILUL NR. 176

Oficiul de Cadastru şi Publicitate Imobiliară GORJ
Biroul de Cadastru şi Publicitate Imobiliară Targu Jiu

A. Partea I. Descrierea imobilului

TEREN Intravilan

Adresa: Loc. Strâmtu, Jud. Gorj

Nr. Crt	Nr cadastral Nr. topografic	Suprafaţa* (mp)	Observaţii / Referinţe
A1		2.664	Sector cadastral:11 Teren neimprejmuit; Imobil neîmprejmuit.

B. Partea II. Proprietari şi acte

Inscrieri privitoare la dreptul de proprietate şi alte drepturi reale		Referinţe
/		
Act Administrativ nr. 13483285, din 09/12/2005 emis de CJPSDPAT GORJ;		
B1	Intabulare, drept de PROPRIETATE, dobandit prin Reconstituire, cota actuala 1/1	A1
	1) **IONICI DAN** 2) **DIACONESCU T ION**	

C. Partea III. SARCINI .

Inscrieri privind dezmembramintele dreptului de proprietate, drepturi reale de garanţie şi sarcini	Referinţe
NU SUNT	

Anexa Nr. 1 La Partea I

Teren

Nr cadastral	Suprafaţa (mp)*	Observaţii / Referinţe
	2.664	Imobil neîmprejmuit.

* Suprafaţa este determinată in planul de proiecţie Stereo 70.

DETALII LINIARE IMOBIL

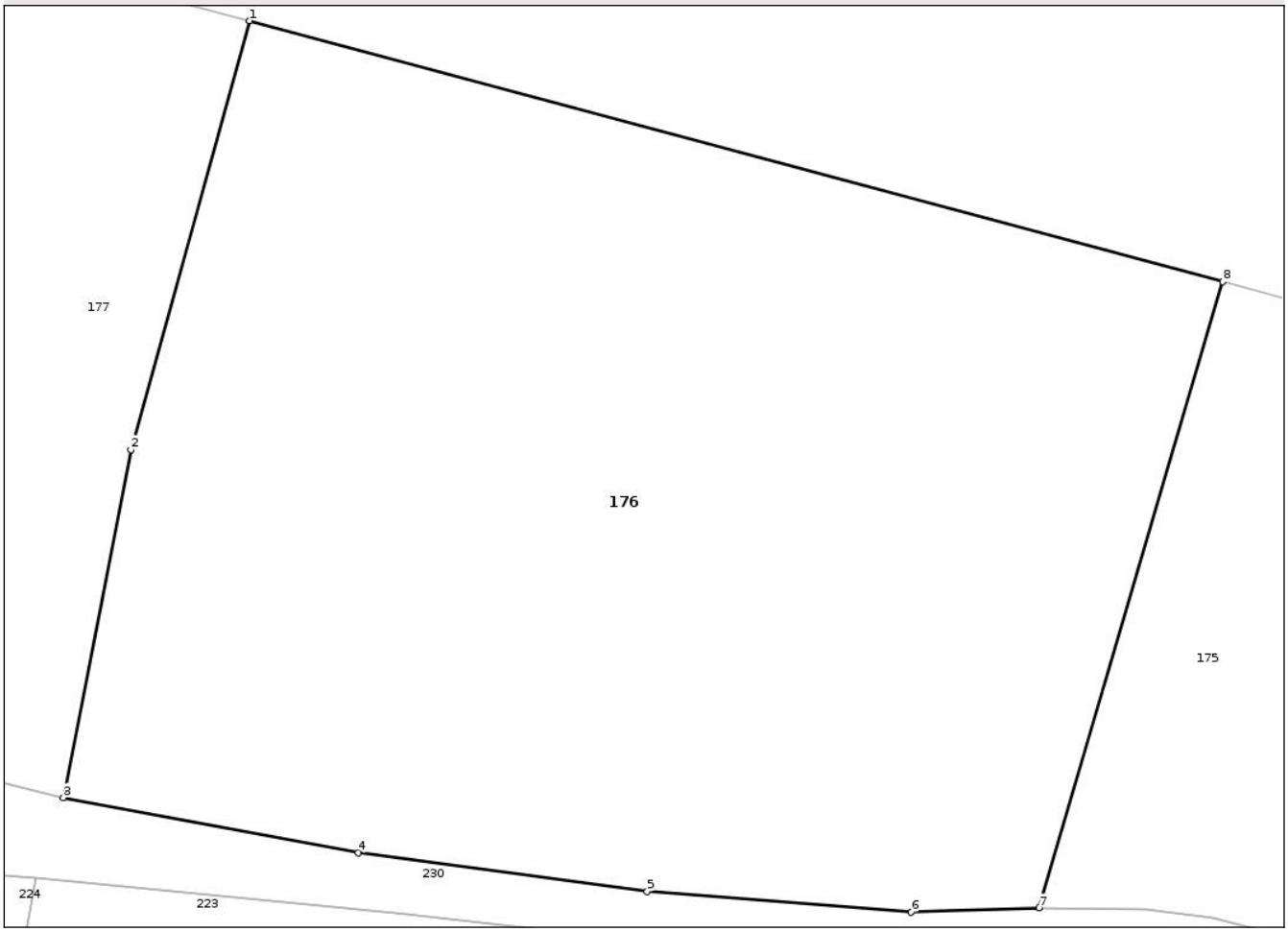

Date referitoare la teren

Crt	Categorie folosință	Intra vilan	Suprafaţa (mp)	Tarla	Parcelă	Nr. topo	Observaţii / Referinţe
1	faneata	DA	2.664	54A	75	-	Faneata intravilan ;identic cu T54 F68/2;

Lungime Segmente
1) Valorile lungimilor segmentelor sunt obţinute din proiecţie în plan.

Punct început	X / Y	Punct sfârşit	X / Y	Lungime segment (** (m)
1	348.226,138 366.980,505	2	348.219,038 366.954,822	26.646
2	348.219,038 366.954,822	3	348.214,985 366.933,971	21.242
3	348.214,985 366.933,971	4	348.232,676 366.930,666	17.997
4	348.232,676 366.930,666	5	348.249,991 366.928,343	17.47
5	348.249,991 366.928,343	6	348.265,817 366.927,112	15.874

Document care conține date cu caracter personal, protejat de prevederile Regulamentului (UE) nr. 679/2016 și Legii 190/2018

Punct început	X / Y	Punct sfârşit	X / Y	Lungime segment (** (m)
6	348.265,817 366.927,112	7	348.273,477 366.927,388	7.665
7	348.273,477 366.927,388	8	348.284,504 366.964,875	39.075
8	348.284,504 366.964,875	1	348.226,138 366.980,505	60.422

** Lungimile segmentelor sunt determinate în planul de proiecţie Stereo 70 şi sunt rotunjite la 1 milimetru.
*** Distanţa dintre puncte este formată din segmente cumulate ce sunt mai mici decât valoarea 1 milimetru.

Document care conține date cu caracter personal, protejat de prevederile Regulamentului (UE) nr. 679/2016 și Legii 190/2018

DATE DESPRE IMOBILUL NR. 177

Oficiul de Cadastru şi Publicitate Imobiliară GORJ
Biroul de Cadastru şi Publicitate Imobiliară Targu Jiu

A. Partea I. Descrierea imobilului

TEREN Intravilan

Adresa: Loc. Strâmtu, Jud. Gorj

Nr. Crt	Nr cadastral Nr. topografic	Suprafaţa* (mp)	Observaţii / Referinţe
A1		944	Sector cadastral:11 Teren neimprejmuit; Imobil neîmprejmuit.

B. Partea II. Proprietari şi acte

Inscrieri privitoare la dreptul de proprietate şi alte drepturi reale		Referinţe
/		
Act Normativ nr. Legea 7, din 13/03/1996 emis de Parlamentul Romaniei;		
B1	Inscrierea posesiei, drept de PROPRIETATE, dobandit prin Lege, cota actuala 1/1	A1
	1) **NEIDENTIFICAT NEIDENTIFICAT**	
Act Normativ nr. Legea 7, din 13/03/1996 emis de Parlamentul Romaniei(art. 13);		
B2	Se noteaza mentiunea de proprietar neidentificat	A1

C. Partea III. SARCINI .

Inscrieri privind dezmembramintele dreptului de proprietate, drepturi reale de garanţie şi sarcini	Referinţe
NU SUNT	

Document care conține date cu caracter personal, protejat de prevederile Regulamentului (UE) nr. 679/2016 și Legii 190/2018

Anexa Nr. 1 La Partea I

Teren

Nr cadastral	Suprafaţa (mp)*	Observaţii / Referinţe
	944	Imobil neîmprejmuit.

* Suprafaţa este determinată in planul de proiecţie Stereo 70.

DETALII LINIARE IMOBIL

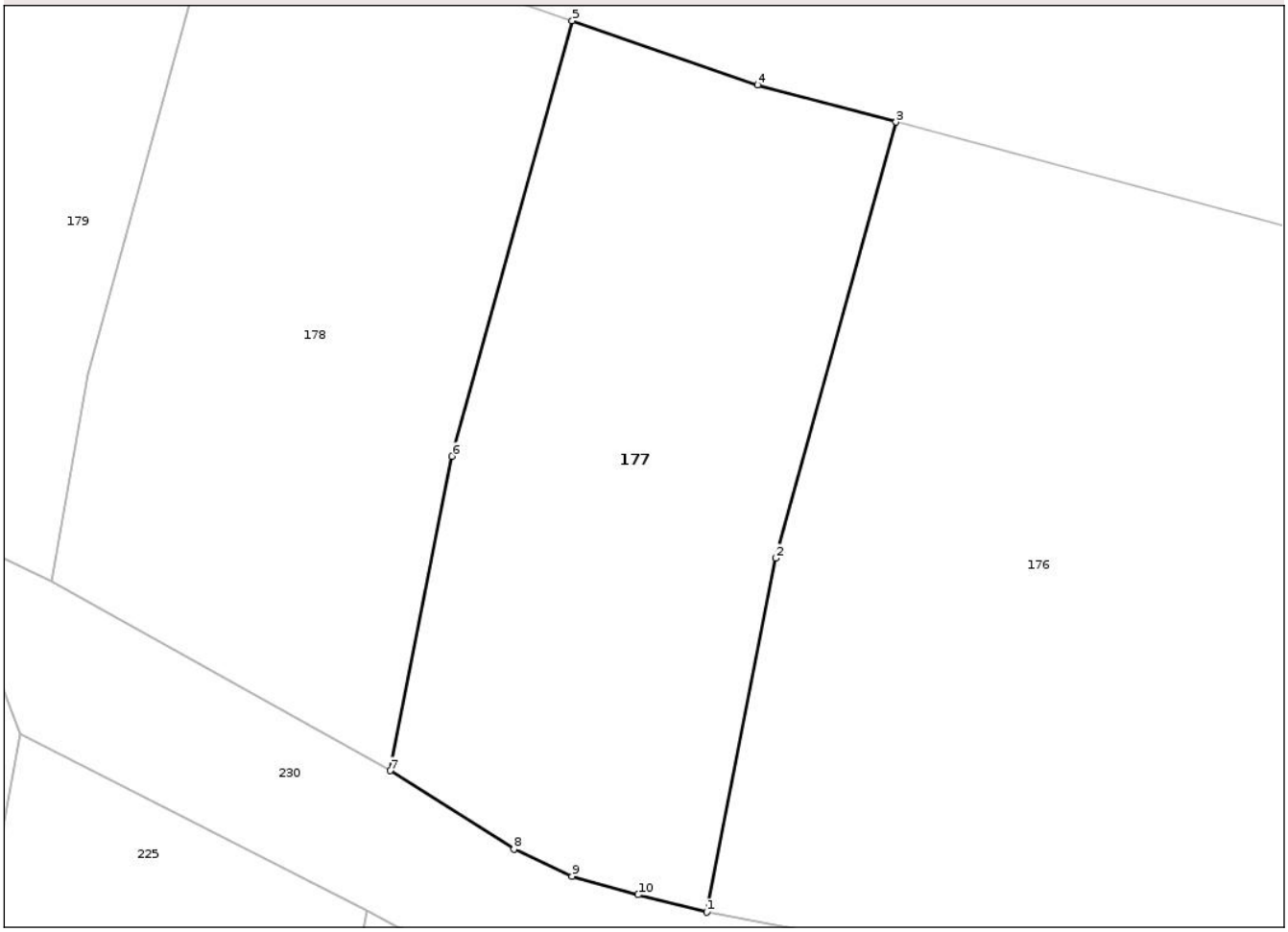

Date referitoare la teren

Crt	Categorie folosință	Intra vilan	Suprafaţa (mp)	Tarla	Parcelă	Nr. topo	Observaţii / Referinţe
1	arabil	DA	944	54A	76	-	Arabil intravilan;

Lungime Segmente
1) Valorile lungimilor segmentelor sunt obţinute din proiecţie în plan.

Punct început	X / Y	Punct sfârşit	X / Y	Lungime segment (** (m)
1	348.214,985 366.933,971	2	348.219,038 366.954,822	21.242
2	348.219,038 366.954,822	3	348.226,138 366.980,505	26.646
3	348.226,138 366.980,505	4	348.217,963 366.982,687	8.461
4	348.217,963 366.982,687	5	348.207,045 366.986,474	11.556
5	348.207,045 366.986,474	6	348.199,953 366.960,822	26.615

Document care conține date cu caracter personal, protejat de prevederile Regulamentului (UE) nr. 679/2016 și Legii 190/2018

Punct început	X / Y	Punct sfârşit	X / Y	Lungime segment (** (m)
6	348.199,953 366.960,822	7	348.196,313 366.942,301	18.875
7	348.196,313 366.942,301	8	348.203,613 366.937,68	8.639
8	348.203,613 366.937,68	9	348.207,029 366.936,093	3.767
9	348.207,029 366.936,093	10	348.210,934 366.934,995	4.056
10	348.210,934 366.934,995	1	348.214,985 366.933,971	4.178

** Lungimile segmentelor sunt determinate în planul de proiecţie Stereo 70 şi sunt rotunjite la 1 milimetru.
*** Distanţa dintre puncte este formată din segmente cumulate ce sunt mai mici decât valoarea 1 milimetru.

Document care conține date cu caracter personal, protejat de prevederile Regulamentului (UE) nr. 679/2016 și Legii 190/2018

DATE DESPRE IMOBILUL NR. 178

Oficiul de Cadastru şi Publicitate Imobiliară GORJ
Biroul de Cadastru şi Publicitate Imobiliară Targu Jiu

A. Partea I. Descrierea imobilului

TEREN Intravilan

Adresa: Loc. Strâmtu, Jud. Gorj

Nr. Crt	Nr cadastral Nr. topografic	Suprafaţa* (mp)	Observaţii / Referinţe
A1	37435	955	Sector cadastral:11 Teren neimprejmuit; Imobil fara imprejmuire;

B. Partea II. Proprietari şi acte

Inscrieri privitoare la dreptul de proprietate şi alte drepturi reale		Referinţe
43480 / 05/05/2025		
Act Notarial nr. 57, din 30/04/2025 emis de NP ROSIIANU Daniela;		
B3	Intabulare, drept de PROPRIETATE, dobandit prin Succesiune, cota actuala 3/8	A1
	1) **JIROVEANU ILEANA**, bun propriu	
Act Notarial nr. 57, din 30/04/2025 emis de NP ROSIANU Daniela;		
B4	Intabulare, drept de PROPRIETATE, dobandit prin Succesiune, cota actuala 3/8	A1
	1) **DRUNEA EUGENIA**, bun propriu	
B5	Intabulare, drept de PROPRIETATE, dobandit prin Succesiune, cota actuala 1/8	A1
	1) **JIROVEANU ILEANA**, bun propriu	
B6	Intabulare, drept de PROPRIETATE, dobandit prin Succesiune, cota actuala 1/8	A1
	1) **DRUNEA EUGENIA**, bun propriu	

C. Partea III. SARCINI .

Inscrieri privind dezmembramintele dreptului de proprietate, drepturi reale de garanţie şi sarcini	Referinţe
NU SUNT	

Anexa Nr. 1 La Partea I

Teren

Nr cadastral	Suprafaţa (mp)*	Observaţii / Referinţe
37435	955	Imobil fara imprejmuire;

* Suprafaţa este determinată in planul de proiecţie Stereo 70.

DETALII LINIARE IMOBIL

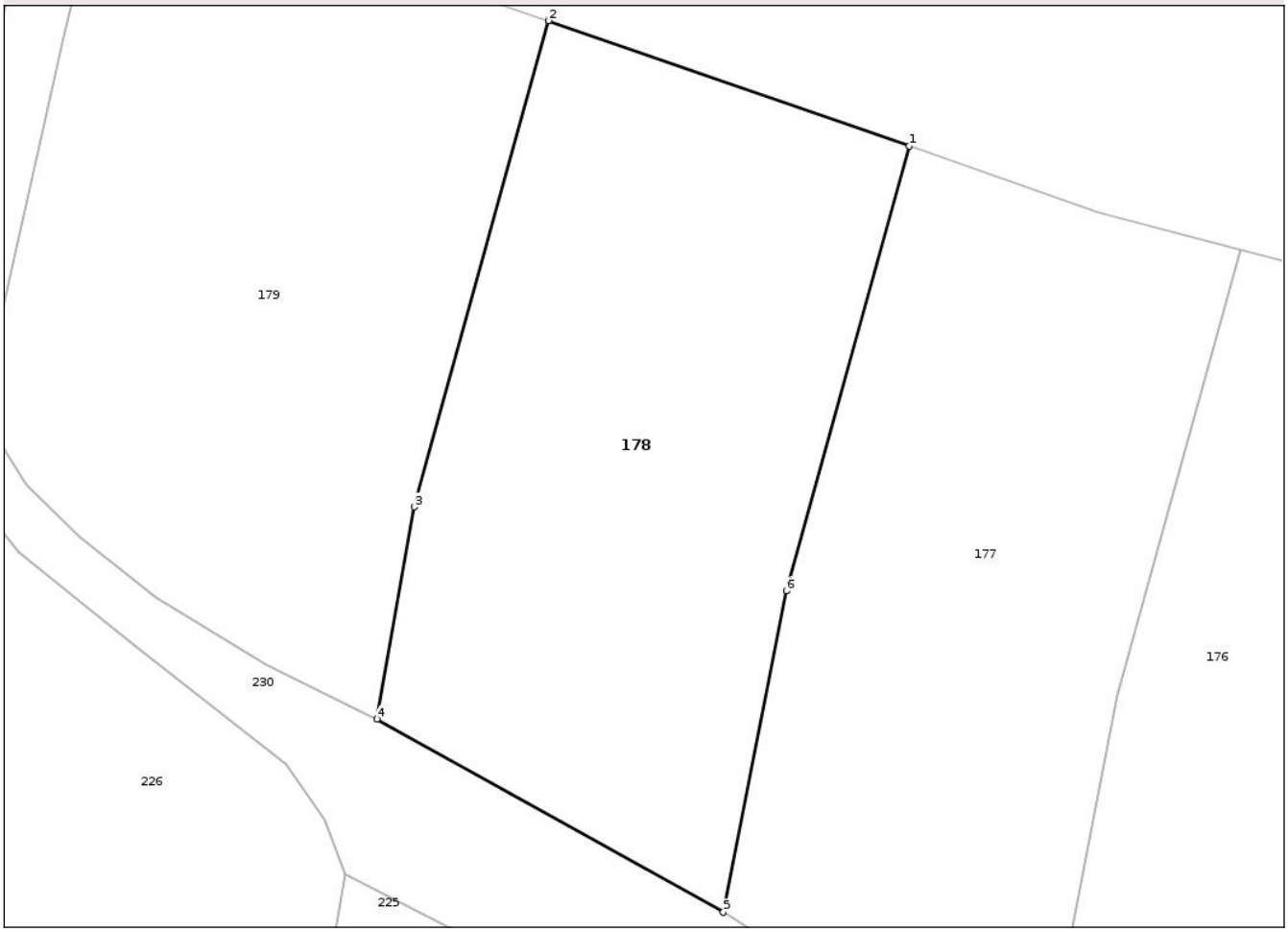

Date referitoare la teren

Crt	Categorie folosință	Intra vilan	Suprafaţa (mp)	Tarla	Parcelă	Nr. topo	Observaţii / Referinţe
1	arabil	DA	955	54A	77	-	Arabil intravilan; identic cu T54 A2948/1

Lungime Segmente
1) Valorile lungimilor segmentelor sunt obţinute din proiecţie în plan.

Punct început	X / Y	Punct sfârşit	X / Y	Lungime segment (** (m)
1	348.207,045 366.986,474	2	348.186,218 366.993,7	22.045
2	348.186,218 366.993,7	3	348.178,467 366.965,667	29.085
3	348.178,467 366.965,667	4	348.176,318 366.953,43	12.424
4	348.176,318 366.953,43	5	348.196,313 366.942,301	22.884
5	348.196,313 366.942,301	6	348.199,953 366.960,822	18.875

Document care conține date cu caracter personal, protejat de prevederile Regulamentului (UE) nr. 679/2016 și Legii 190/2018

Punct început	X / Y	Punct sfârşit	X / Y	Lungime segment (** (m)
6	348.199,953 366.960,822	1	348.207,045 366.986,474	26.615

** Lungimile segmentelor sunt determinate în planul de proiecţie Stereo 70 şi sunt rotunjite la 1 milimetru.
*** Distanţa dintre puncte este formată din segmente cumulate ce sunt mai mici decât valoarea 1 milimetru.

DATE DESPRE IMOBILUL NR. 179

Oficiul de Cadastru şi Publicitate Imobiliară GORJ
Biroul de Cadastru şi Publicitate Imobiliară Targu Jiu

A. Partea I. Descrierea imobilului

TEREN Intravilan

Adresa: Loc. Strâmtu, Jud. Gorj

Nr. Crt	Nr cadastral Nr. topografic	Suprafaţa* (mp)	Observaţii / Referinţe
A1		1.007	Sector cadastral:11 Teren neimprejmuit; Imobil fara imprejmuire;

B. Partea II. Proprietari şi acte

Inscrieri privitoare la dreptul de proprietate şi alte drepturi reale		Referinţe
/		
Act Administrativ nr. 1348277, din 02/10/2002 emis de CJPSDPAT GORJ;		
B1	Intabulare, drept de PROPRIETATE, dobandit prin Reconstituire, cota actuala 1/1	A1
	1) **BRATILOVEANU C DOMNICA**	

C. Partea III. SARCINI .

Inscrieri privind dezmembramintele dreptului de proprietate, drepturi reale de garanţie şi sarcini	Referinţe
NU SUNT	

Document care conține date cu caracter personal, protejat de prevederile Regulamentului (UE) nr. 679/2016 și Legii 190/2018

Anexa Nr. 1 La Partea I

Teren

Nr cadastral	Suprafaţa (mp)*	Observaţii / Referinţe
	1.007	Imobil fara imprejmuire;

* Suprafaţa este determinată in planul de proiecţie Stereo 70.

DETALII LINIARE IMOBIL

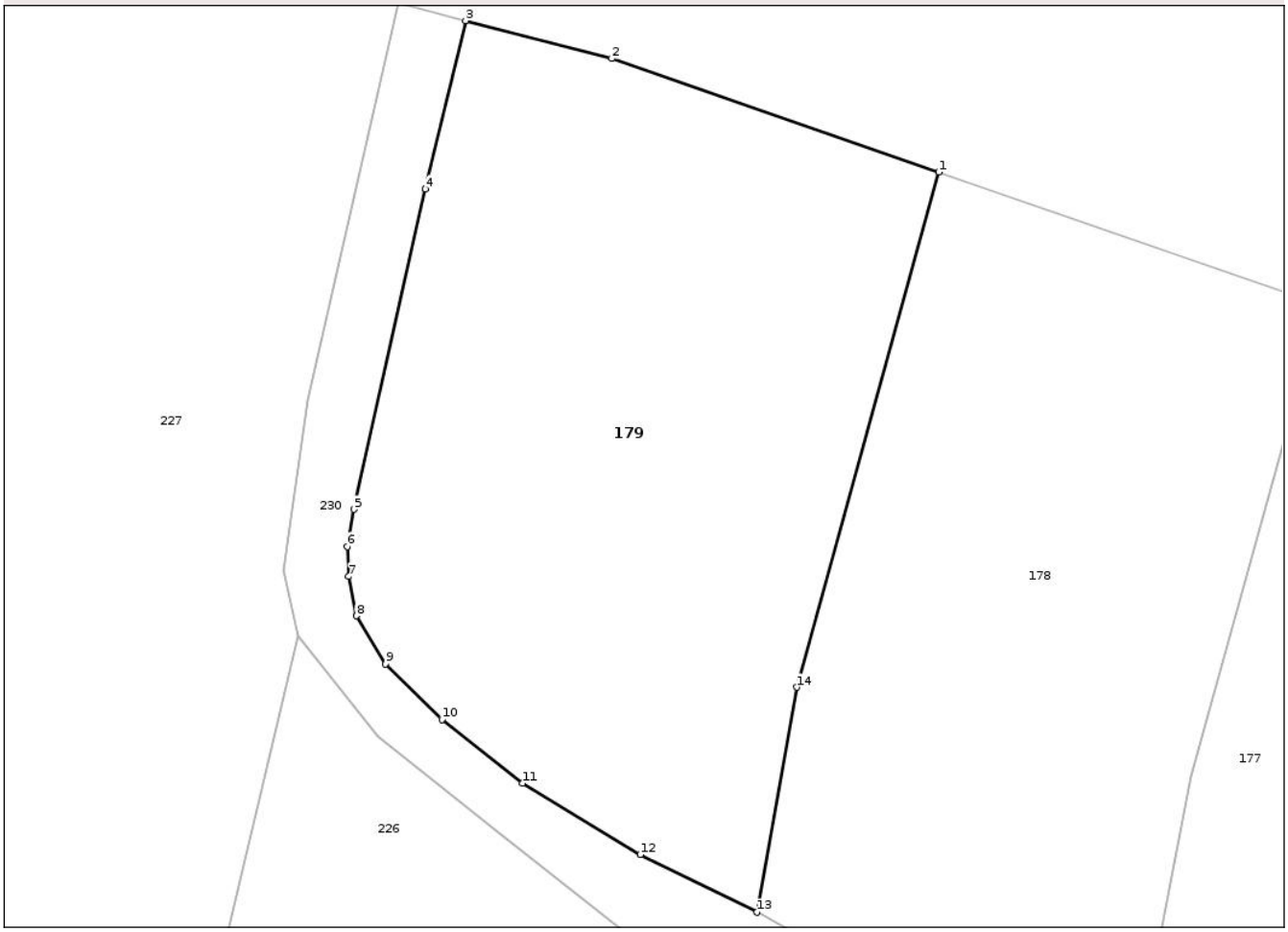

Date referitoare la teren

Crt	Categorie folosință	Intra vilan	Suprafaţa (mp)	Tarla	Parcelă	Nr. topo	Observaţii / Referinţe
1	faneata	DA	1.007	54A	78	-	Faneata intravilan ;identic cu T54 F 72;

Lungime Segmente

1) Valorile lungimilor segmentelor sunt obţinute din proiecţie în plan.

Punct început	X / Y	Punct sfârşit	X / Y	Lungime segment (** (m)
1	348.186,218 366.993,7	2	348.168,409 366.999,878	18.85
2	348.168,409 366.999,878	3	348.160,447 367.001,937	8.224
3	348.160,447 367.001,937	4	348.158,235 366.992,784	9.416
4	348.158,235 366.992,784	5	348.154,354 366.975,349	17.862
5	348.154,354 366.975,349	6	348.153,998 366.973,323	2.057

Document care conține date cu caracter personal, protejat de prevederile Regulamentului (UE) nr. 679/2016 și Legii 190/2018

Punct început	X / Y	Punct sfârşit	X / Y	Lungime segment (** (m)
6	348.153,998 366.973,323	7	348.154,08 366.971,694	1.63
7	348.154,08 366.971,694	8	348.154,492 366.969,561	2.173
8	348.154,492 366.969,561	9	348.156,082 366.966,932	3.072
9	348.156,082 366.966,932	10	348.159,149 366.963,921	4.298
10	348.159,149 366.963,921	11	348.163,538 366.960,45	5.596
11	348.163,538 366.960,45	12	348.169,952 366.956,557	7.503
12	348.169,952 366.956,557	13	348.176,318 366.953,43	7.092
13	348.176,318 366.953,43	14	348.178,467 366.965,667	12.424
14	348.178,467 366.965,667	1	348.186,218 366.993,7	29.085

** Lungimile segmentelor sunt determinate în planul de proiecţie Stereo 70 şi sunt rotunjite la 1 milimetru.
*** Distanţa dintre puncte este formată din segmente cumulate ce sunt mai mici decât valoarea 1 milimetru.

Document care conține date cu caracter personal, protejat de prevederile Regulamentului (UE) nr. 679/2016 și Legii 190/2018

DATE DESPRE IMOBILUL NR. 180

Oficiul de Cadastru şi Publicitate Imobiliară GORJ
Biroul de Cadastru şi Publicitate Imobiliară Targu Jiu

A. Partea I. Descrierea imobilului

TEREN Intravilan

Adresa: Loc. Strâmtu, Jud. Gorj

Nr. Crt	Nr cadastral Nr. topografic	Suprafaţa* (mp)	Observaţii / Referinţe
A1		1.567	Sector cadastral:11 Teren neimprejmuit; Imobil fara imprejmuire;

B. Partea II. Proprietari şi acte

Inscrieri privitoare la dreptul de proprietate şi alte drepturi reale		Referinţe
/		
Act Normativ nr. Legea 7, din 13/03/1996 emis de Parlamentul Romaniei;		
B1	Inscrierea posesiei, drept de PROPRIETATE, dobandit prin Lege, cota actuala 1/1	A1
	1) **NEIDENTIFICAT NEIDENTIFICAT**	
Act Normativ nr. Legea 7, din 13/03/1996 emis de Parlamentul Romaniei(art. 13);		
B2	Se noteaza mentiunea de proprietar neidentificat	A1

C. Partea III. SARCINI .

Inscrieri privind dezmembramintele dreptului de proprietate, drepturi reale de garanţie şi sarcini	Referinţe
NU SUNT	

Document care conține date cu caracter personal, protejat de prevederile Regulamentului (UE) nr. 679/2016 și Legii 190/2018

Anexa Nr. 1 La Partea I

Teren

Nr cadastral	Suprafaţa (mp)*	Observaţii / Referinţe
	1.567	Imobil fara imprejmuire;

* Suprafaţa este determinată in planul de proiecţie Stereo 70.

DETALII LINIARE IMOBIL

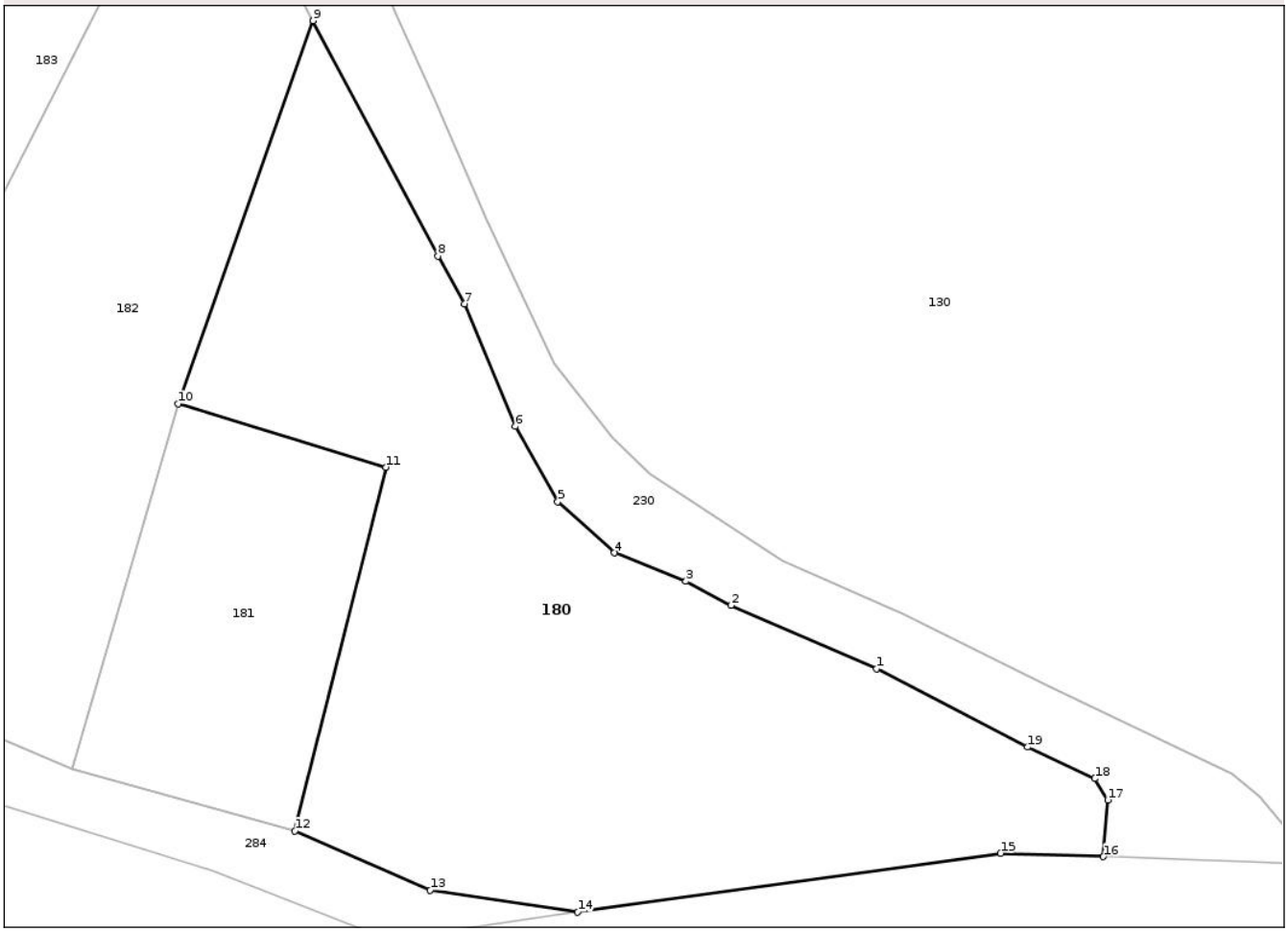

Date referitoare la teren

Crt	Categorie folosință	Intra vilan	Suprafaţa (mp)	Tarla	Parcelă	Nr. topo	Observaţii / Referinţe
1	arabil	DA	1.567	54A	79	-	Arabil intravilan;

Lungime Segmente
1) Valorile lungimilor segmentelor sunt obţinute din proiecţie în plan.

Punct început	X / Y	Punct sfârşit	X / Y	Lungime segment (** (m)
1	348.941,243 365.965,696	2	348.930,64 365.970,292	11.556
2	348.930,64 365.970,292	3	348.927,341 365.972,038	3.732
3	348.927,341 365.972,038	4	348.922,126 365.974,112	5.613
4	348.922,126 365.974,112	5	348.917,996 365.977,842	5.565
5	348.917,996 365.977,842	6	348.914,92 365.983,315	6.278

Document care conține date cu caracter personal, protejat de prevederile Regulamentului (UE) nr. 679/2016 și Legii 190/2018

Punct început	X / Y	Punct sfârşit	X / Y	Lungime segment (** (m)
6	348.914,92 365.983,315	7	348.911,205 365.992,234	9.662
7	348.911,205 365.992,234	8	348.909,259 365.995,703	3.977
8	348.909,259 365.995,703	9	348.900,181 366.012,837	19.391
9	348.900,181 366.012,837	10	348.890,356 365.984,957	29.561
10	348.890,356 365.984,957	11	348.905,471 365.980,348	15.802
11	348.905,471 365.980,348	12	348.898,863 365.953,882	27.278
12	348.898,863 365.953,882	13	348.908,722 365.949,577	10.758
13	348.908,722 365.949,577	14	348.919,458 365.947,966	10.856
14	348.919,458 365.947,966	15	348.950,266 365.952,262	31.107
15	348.950,266 365.952,262	16	348.957,751 365.952,007	7.489
16	348.957,751 365.952,007	17	348.958,077 365.956,128	4.133
17	348.958,077 365.956,128	18	348.957,123 365.957,691	1.832
18	348.957,123 365.957,691	19	348.952,226 365.959,978	5.404
19	348.952,226 365.959,978	1	348.941,243 365.965,696	12.383

** Lungimile segmentelor sunt determinate în planul de proiecţie Stereo 70 şi sunt rotunjite la 1 milimetru.
*** Distanţa dintre puncte este formată din segmente cumulate ce sunt mai mici decât valoarea 1 milimetru.

Document care conține date cu caracter personal, protejat de prevederile Regulamentului (UE) nr. 679/2016 și Legii 190/2018

DATE DESPRE IMOBILUL NR. 181

Oficiul de Cadastru şi Publicitate Imobiliară GORJ
Biroul de Cadastru şi Publicitate Imobiliară Targu Jiu

A. Partea I. Descrierea imobilului

TEREN Intravilan

Adresa: Loc. Strâmtu, Jud. Gorj

Nr. Crt	Nr cadastral Nr. topografic	Suprafaţa* (mp)	Observaţii / Referinţe
A1		448	Sector cadastral:11 Teren neimprejmuit; Imobil neimprejmuit;

B. Partea II. Proprietari şi acte

Inscrieri privitoare la dreptul de proprietate şi alte drepturi reale		Referinţe
/		
Act Administrativ nr. 13483408, din 28/09/2006 emis de CJPSDPAT GORJ;		
B1	Intabulare, drept de PROPRIETATEin baza legii 18/1991, dobandit prin Reconstituire, cota actuala 1/1	A1
	1) **NIBU ELENA** 2) **RADITOIU MARIA**	
Act Normativ nr. Legea 7, din 13/03/1996 emis de Parlamentul Romaniei;		
B2	Se noteaza posesia asupra suprafetei de 448 mp conform prevederilor art.13 al. 1 si 2 din Legea 7/1996,republicata cu modificarile si completarile ulterioare; coroborat cu art. 35 din Regulamentul privind realizarea ,verificarea si receptia lucrarilor sistematice de cadastru si inscrierea din oficiu a imobilelor in cartea funciara aprobat prin Ordinul nr 1/2020 al ANCPI, in favoarea lui :	A1
	1) **URS ION GHEORGHE** 2) **URS ELENA**	

C. Partea III. SARCINI .

Inscrieri privind dezmembramintele dreptului de proprietate, drepturi reale de garanţie şi sarcini	Referinţe
NU SUNT	

Document care conține date cu caracter personal, protejat de prevederile Regulamentului (UE) nr. 679/2016 și Legii 190/2018

Anexa Nr. 1 La Partea I

Teren

Nr cadastral	Suprafaţa (mp)*	Observaţii / Referinţe
	448	Imobil neimprejmuit;

* Suprafaţa este determinată in planul de proiecţie Stereo 70.

DETALII LINIARE IMOBIL

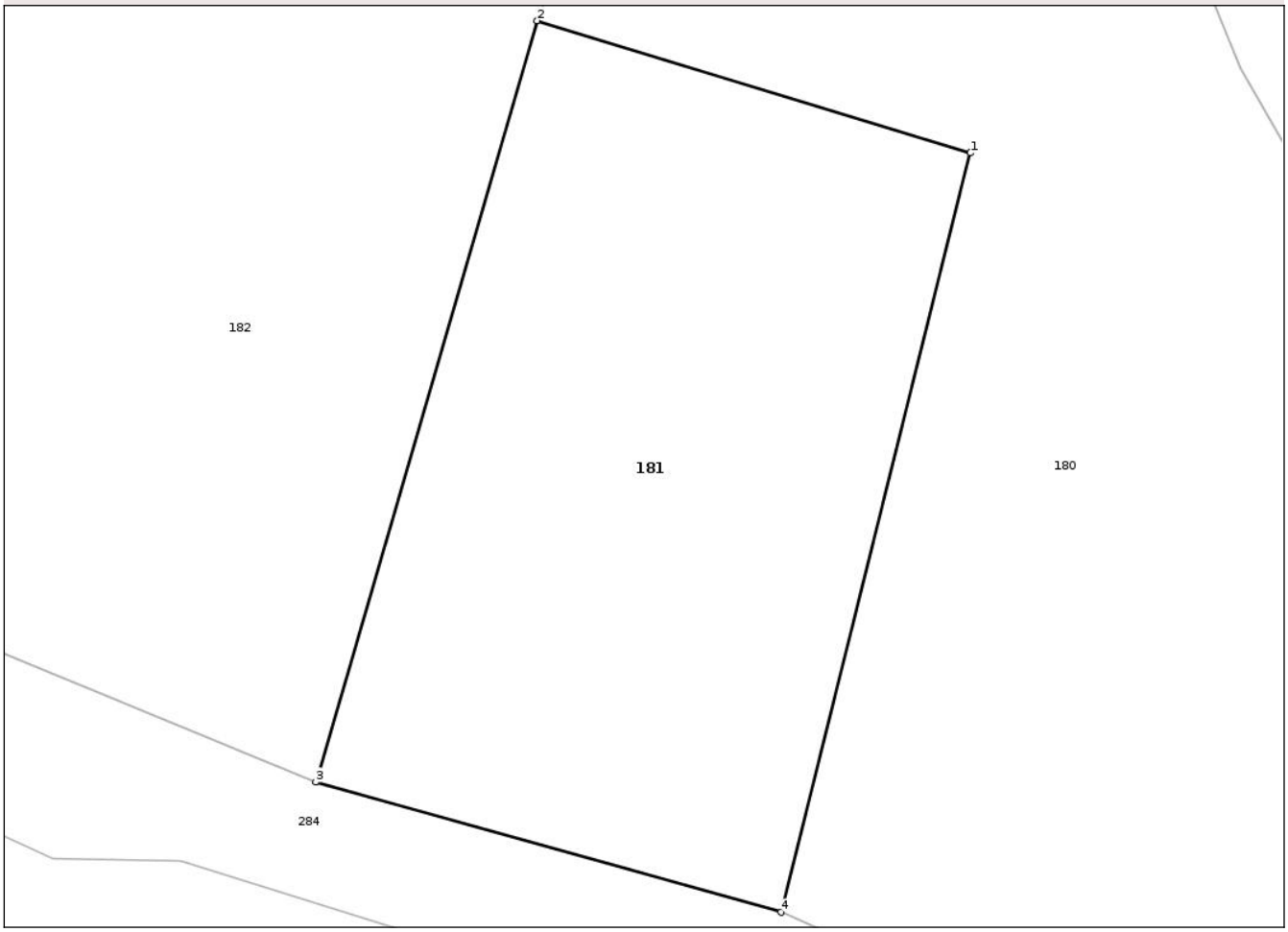

Date referitoare la teren

Crt	Categorie folosință	Intra vilan	Suprafaţa (mp)	Tarla	Parcelă	Nr. topo	Observaţii / Referinţe
1	arabil	DA	448	54A	81	-	Arabil intravilan ;identic cu T54 A1/1

Lungime Segmente
1) Valorile lungimilor segmentelor sunt obţinute din proiecţie în plan.

Punct început	X / Y	Punct sfârşit	X / Y	Lungime segment (** (m)
1	348.905,471 365.980,348	2	348.890,356 365.984,957	15.802
2	348.890,356 365.984,957	3	348.882,636 365.958,42	27.636
3	348.882,636 365.958,42	4	348.898,863 365.953,882	16.849
4	348.898,863 365.953,882	1	348.905,471 365.980,348	27.278

**** Lungimile segmentelor sunt determinate în planul de proiecţie Stereo 70 şi sunt rotunjite la 1 milimetru.**

Document care conține date cu caracter personal, protejat de prevederile Regulamentului (UE) nr. 679/2016 și Legii 190/2018

***** Distanţa dintre puncte este formată din segmente cumulate ce sunt mai mici decât valoarea 1 milimetru.**

DATE DESPRE IMOBILUL NR. 182

Oficiul de Cadastru şi Publicitate Imobiliară GORJ
Biroul de Cadastru şi Publicitate Imobiliară Targu Jiu

A. Partea I. Descrierea imobilului

TEREN Intravilan

Adresa: Loc. Strâmtu, Jud. Gorj

Nr. Crt	Nr cadastral Nr. topografic	Suprafaţa* (mp)	Observaţii / Referinţe
A1		1.123	Sector cadastral:11 Teren neimprejmuit; Imobil fara imprejmuire;

B. Partea II. Proprietari şi acte

Inscrieri privitoare la dreptul de proprietate şi alte drepturi reale		Referinţe
/		
Act Notarial nr. 812, din 05/09/2012 emis de BNP Ioan Catalin Alexoiu (act de partaj);		
B1	Intabulare, drept de PROPRIETATEPartaj voluntar, dobandit prin Conventie, cota actuala 1/1	A1
	1) **DIACONESCU I DANIEL**	

C. Partea III. SARCINI .

Inscrieri privind dezmembramintele dreptului de proprietate, drepturi reale de garanţie şi sarcini	Referinţe
NU SUNT	

Document care conține date cu caracter personal, protejat de prevederile Regulamentului (UE) nr. 679/2016 și Legii 190/2018

Anexa Nr. 1 La Partea I

Teren

Nr cadastral	Suprafaţa (mp)*	Observaţii / Referinţe
	1.123	Imobil fara imprejmuire;

* Suprafaţa este determinată in planul de proiecţie Stereo 70.

DETALII LINIARE IMOBIL

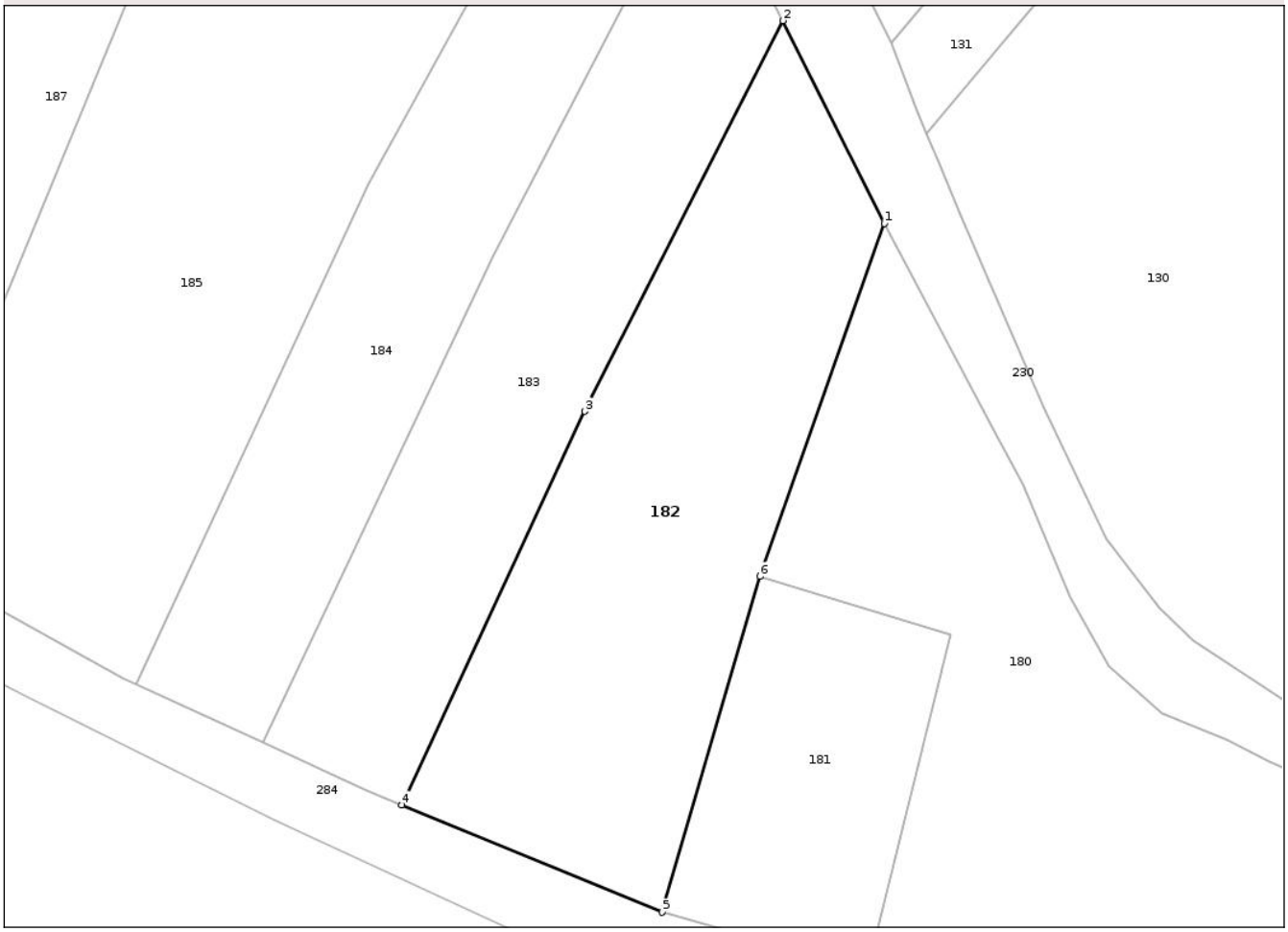

Date referitoare la teren

Crt	Categorie folosință	Intra vilan	Suprafaţa (mp)	Tarla	Parcelă	Nr. topo	Observaţii / Referinţe
1	arabil	DA	1.123	54A	82	-	Arabil intravilan ;identic cu T54 A 1/1

Lungime Segmente
1) Valorile lungimilor segmentelor sunt obţinute din proiecţie în plan.

Punct început	X / Y	Punct sfârşit	X / Y	Lungime segment (** (m)
1	348.900,181 366.012,837	2	348.892,16 366.028,85	17.909
2	348.892,16 366.028,85	3	348.876,475 365.997,994	34.614
3	348.876,475 365.997,994	4	348.862,038 365.966,901	34.281
4	348.862,038 365.966,901	5	348.882,636 365.958,42	22.276
5	348.882,636 365.958,42	6	348.890,356 365.984,957	27.636

Document care conține date cu caracter personal, protejat de prevederile Regulamentului (UE) nr. 679/2016 și Legii 190/2018

Punct început	X / Y	Punct sfârşit	X / Y	Lungime segment (** (m)
6	348.890,356 365.984,957	1	348.900,181 366.012,837	29.561

** Lungimile segmentelor sunt determinate în planul de proiecţie Stereo 70 şi sunt rotunjite la 1 milimetru.
*** Distanţa dintre puncte este formată din segmente cumulate ce sunt mai mici decât valoarea 1 milimetru.

Document care conține date cu caracter personal, protejat de prevederile Regulamentului (UE) nr. 679/2016 și Legii 190/2018

DATE DESPRE IMOBILUL NR. 183

Oficiul de Cadastru şi Publicitate Imobiliară GORJ
Biroul de Cadastru şi Publicitate Imobiliară Targu Jiu

A. Partea I. Descrierea imobilului

TEREN Intravilan

Adresa: Loc. Strâmtu, Jud. Gorj

Nr. Crt	Nr cadastral Nr. topografic	Suprafaţa* (mp)	Observaţii / Referinţe
A1		875	Sector cadastral:11 Teren neimprejmuit; Imobil fara imprejmuire;

B. Partea II. Proprietari şi acte

Inscrieri privitoare la dreptul de proprietate şi alte drepturi reale		Referinţe
/		
Act Administrativ nr. 1505408, din 20/11/2006 emis de CJPSDPAT GORJ;		
B1	Intabulare, drept de PROPRIETATE, dobandit prin Reconstituire, cota actuala 1/1	A1
	1) **GEAMANU ANA** 2) **BENGA GABRIEL-CONSTANTIN**	

C. Partea III. SARCINI .

Inscrieri privind dezmembramintele dreptului de proprietate, drepturi reale de garanţie şi sarcini	Referinţe
NU SUNT	

Anexa Nr. 1 La Partea I

Teren

Nr cadastral	Suprafaţa (mp)*	Observaţii / Referinţe
	875	Imobil fara imprejmuire;

* Suprafaţa este determinată in planul de proiecţie Stereo 70.

DETALII LINIARE IMOBIL

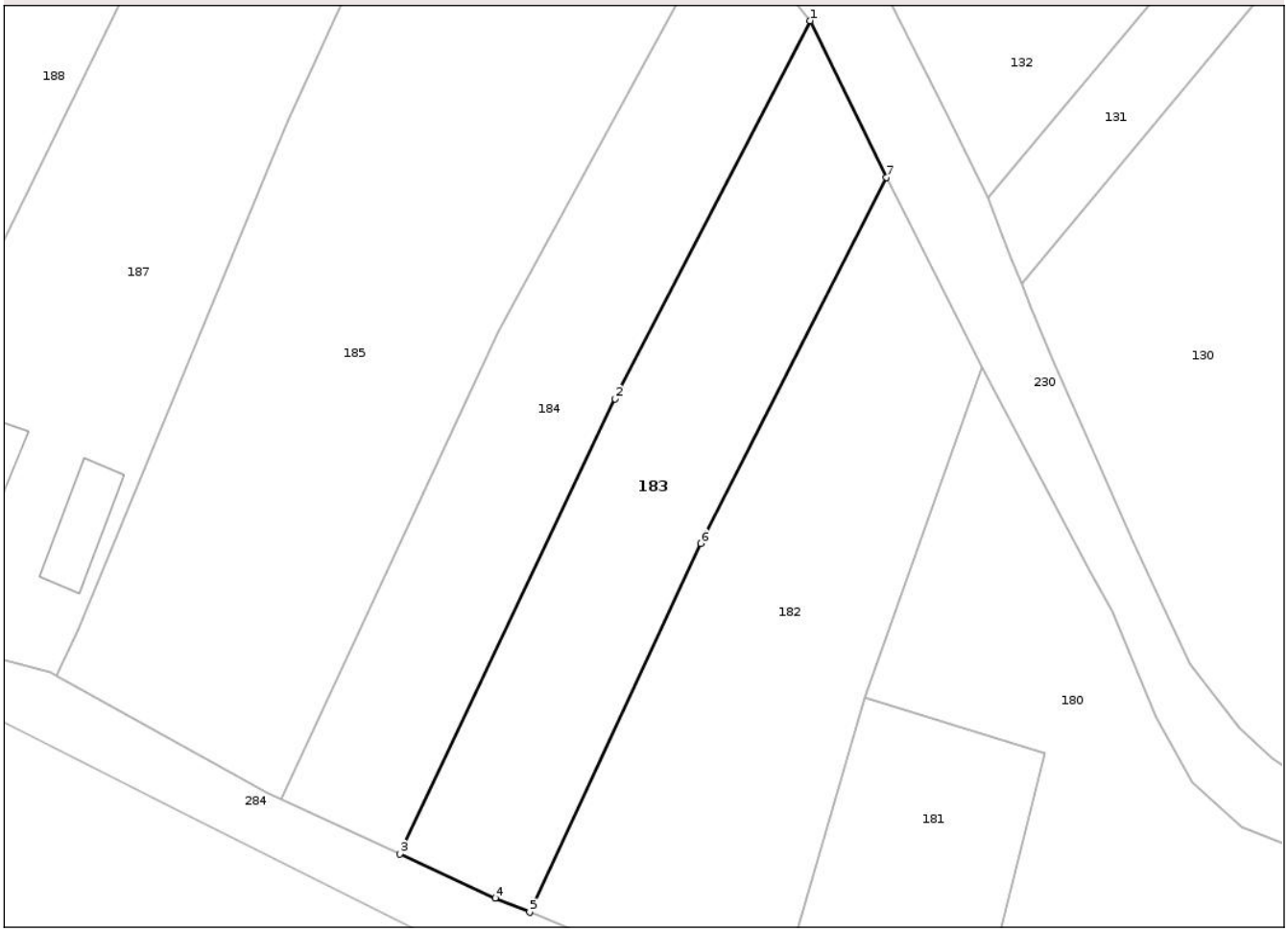

Date referitoare la teren

Crt	Categorie folosință	Intra vilan	Suprafaţa (mp)	Tarla	Parcelă	Nr. topo	Observaţii / Referinţe
1	arabil	DA	875	54A	83	-	Arabil intravilan ;identic cu T54 FN 2

Lungime Segmente
1) Valorile lungimilor segmentelor sunt obţinute din proiecţie în plan.

Punct început	X / Y	Punct sfârşit	X / Y	Lungime segment (** (m)
1	348.885,72 366.042,05	2	348.869,236 366.010,186	35.876
2	348.869,236 366.010,186	3	348.851,065 365.971,819	42.452
3	348.851,065 365.971,819	4	348.859,129 365.968,099	8.88
4	348.859,129 365.968,099	5	348.862,038 365.966,901	3.147
5	348.862,038 365.966,901	6	348.876,475 365.997,994	34.281

Document care conține date cu caracter personal, protejat de prevederile Regulamentului (UE) nr. 679/2016 și Legii 190/2018

Punct început	X / Y	Punct sfârşit	X / Y	Lungime segment (** (m)
6	348.876,475 365.997,994	7	348.892,16 366.028,85	34.614
7	348.892,16 366.028,85	1	348.885,72 366.042,05	14.687

**** Lungimile segmentelor sunt determinate în planul de proiecţie Stereo 70 şi sunt rotunjite la 1 milimetru.**
***** Distanţa dintre puncte este formată din segmente cumulate ce sunt mai mici decât valoarea 1 milimetru.**

Document care conține date cu caracter personal, protejat de prevederile Regulamentului (UE) nr. 679/2016 și Legii 190/2018

DATE DESPRE IMOBILUL NR. 184

Oficiul de Cadastru şi Publicitate Imobiliară GORJ
Biroul de Cadastru şi Publicitate Imobiliară Targu Jiu

A. Partea I. Descrierea imobilului

TEREN Extravilan

Adresa: Jud. Gorj

Nr. Crt	Nr cadastral Nr. topografic	Suprafaţa* (mp)	Observaţii / Referinţe
A1		900	Sector cadastral:11 Teren neimprejmuit; Imobil neimprejmuit

B. Partea II. Proprietari şi acte

Inscrieri privitoare la dreptul de proprietate şi alte drepturi reale		Referinţe
/		
Act Administrativ nr. 1509498, din 22/04/2008 emis de CJPSDPAT GORJ;		
B1	Intabulare, drept de PROPRIETATEIn baza legii 18/1991; 1/2000; 247/2005, dobandit prin Reconstituire, cota actuala 1/1	A1
	1) **RADITOIU ALEXANDRU**	
Act Normativ nr. Legea 7, din 13/03/1996 emis de Parlamentul Romaniei;		
B2	Se noteaza posesia asupra suprafetei de 900 mp conform prevederilor art.13 al. 1 si 2 din Legea 7/1996,republicata cu modificarile si completarile ulterioare; coroborat cu art. 35 din Regulamentul privind realizarea ,verificarea si receptia lucrarilor sistematice de cadastru si inscrierea din oficiu a imobilelor in cartea funciara aprobat prin Ordinul nr 1/2020 al ANCPI, in favoarea lui :	A1
	1) **TUGHIN CONSTANTIN**	

C. Partea III. SARCINI .

Inscrieri privind dezmembramintele dreptului de proprietate, drepturi reale de garanţie şi sarcini	Referinţe
NU SUNT	

Anexa Nr. 1 La Partea I

Teren

Nr cadastral	Suprafaţa (mp)*	Observaţii / Referinţe
	900	Imobil neimprejmuit

* Suprafaţa este determinată in planul de proiecţie Stereo 70.

DETALII LINIARE IMOBIL

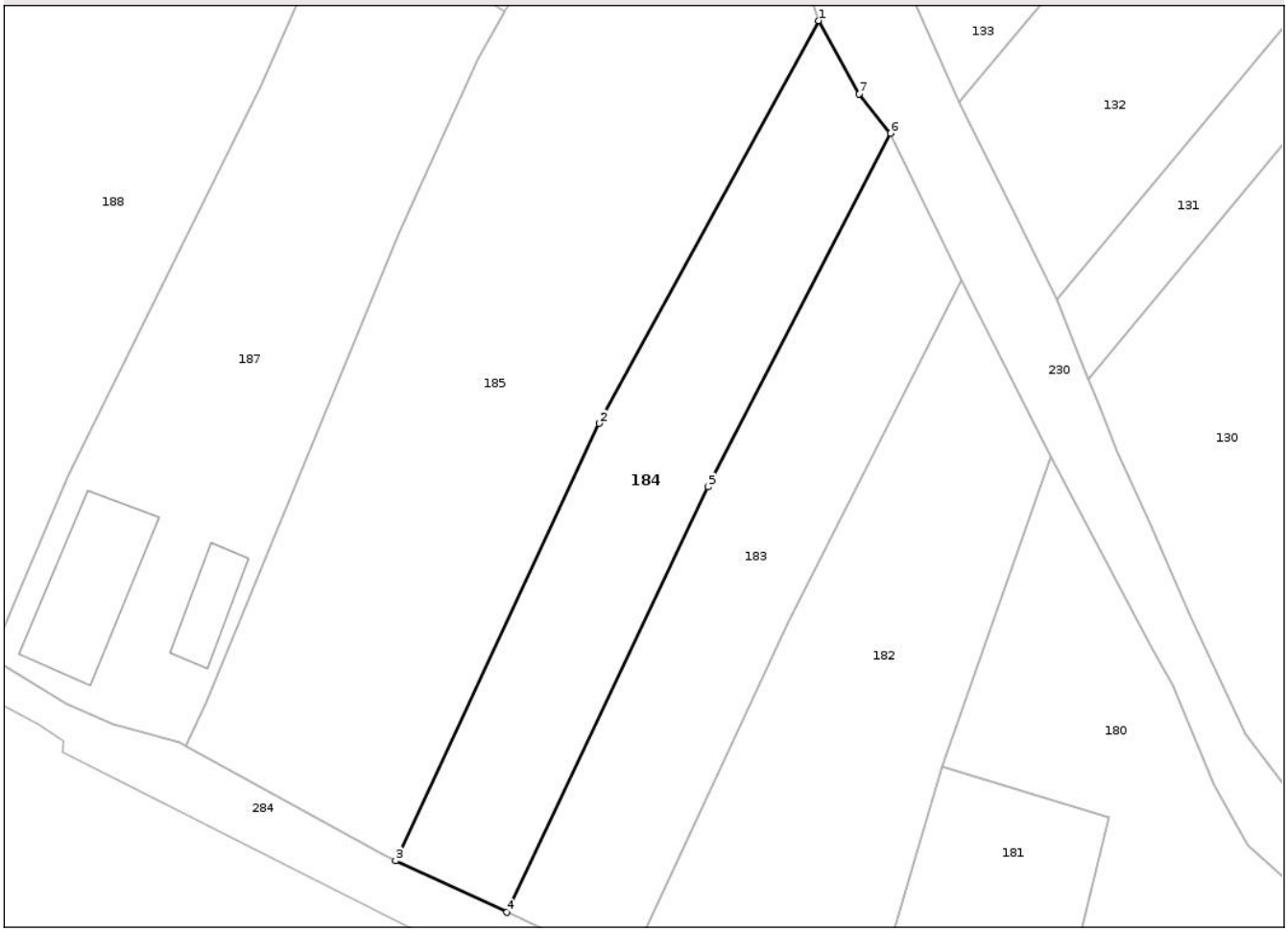

Date referitoare la teren

Crt	Categorie folosință	Intra vilan	Suprafaţa (mp)	Tarla	Parcelă	Nr. topo	Observaţii / Referinţe
1	arabil	NU	900	54A	84	-	Arabil intravilan identic cu A5/1

Lungime Segmente
1) Valorile lungimilor segmentelor sunt obţinute din proiecţie în plan.

Punct început	X / Y	Punct sfârşit	X / Y	Lungime segment (** (m)
1	348.879,219 366.052,204	2	348.859,404 366.015,887	41.371
2	348.859,404 366.015,887	3	348.841,042 365.976,442	43.509
3	348.841,042 365.976,442	4	348.851,065 365.971,819	11.038
4	348.851,065 365.971,819	5	348.869,236 366.010,186	42.452
5	348.869,236 366.010,186	6	348.885,72 366.042,05	35.876

Document care conține date cu caracter personal, protejat de prevederile Regulamentului (UE) nr. 679/2016 și Legii 190/2018

Punct început	X / Y	Punct sfârşit	X / Y	Lungime segment (** (m)
6	348.885,72 366.042,05	7	348.882,9 366.045,617	4.547
7	348.882,9 366.045,617	1	348.879,219 366.052,204	7.546

** Lungimile segmentelor sunt determinate în planul de proiecţie Stereo 70 şi sunt rotunjite la 1 milimetru.
*** Distanţa dintre puncte este formată din segmente cumulate ce sunt mai mici decât valoarea 1 milimetru.

Document care conține date cu caracter personal, protejat de prevederile Regulamentului (UE) nr. 679/2016 și Legii 190/2018

DATE DESPRE IMOBILUL NR. 185

Oficiul de Cadastru şi Publicitate Imobiliară GORJ
Biroul de Cadastru şi Publicitate Imobiliară Targu Jiu

A. Partea I. Descrierea imobilului

TEREN Intravilan

Adresa: Loc. Strâmtu, Jud. Gorj

Nr. Crt	Nr cadastral Nr. topografic	Suprafaţa* (mp)	Observaţii / Referinţe
A1		2.255	Sector cadastral:11 Teren neimprejmuit; Imobil fara imprejmuire;

B. Partea II. Proprietari şi acte

Inscrieri privitoare la dreptul de proprietate şi alte drepturi reale		Referinţe
/		
Act Notarial nr. 1679, din 23/07/2010 emis de BNP Pasarin Ovidiu;		
B1	Intabulare, drept de PROPRIETATEPartaj voluntar, dobandit prin Conventie, cota actuala 1/1	A1
	1) **MURGILA ECATERINA**	

C. Partea III. SARCINI .

Inscrieri privind dezmembramintele dreptului de proprietate, drepturi reale de garanţie şi sarcini	Referinţe
NU SUNT	

Document care conține date cu caracter personal, protejat de prevederile Regulamentului (UE) nr. 679/2016 și Legii 190/2018

Anexa Nr. 1 La Partea I

Teren

Nr cadastral	Suprafaţa (mp)*	Observaţii / Referinţe
	2.255	Imobil fara imprejmuire;

* Suprafaţa este determinată in planul de proiecţie Stereo 70.

DETALII LINIARE IMOBIL

Date referitoare la teren

Crt	Categorie folosință	Intra vilan	Suprafaţa (mp)	Tarla	Parcelă	Nr. topo	Observaţii / Referinţe
1	arabil	DA	2.255	54A	85	-	Arabil intravilan ;identic cu T54 A 2998/13;

Lungime Segmente
1) Valorile lungimilor segmentelor sunt obţinute din proiecţie în plan.

Punct început	X / Y	Punct sfârşit	X / Y	Lungime segment (** (m)
1	348.866,874 366.081,276	2	348.850,942 366.053,074	32.391
2	348.850,942 366.053,074	3	348.848,519 366.048,786	4.926
3	348.848,519 366.048,786	4	348.841,442 366.033,206	17.111
4	348.841,442 366.033,206	5	348.823,922 365.990,746	45.933
5	348.823,922 365.990,746	6	348.822,109 365.986,805	4.337

Document care conține date cu caracter personal, protejat de prevederile Regulamentului (UE) nr. 679/2016 și Legii 190/2018

Punct început	X / Y	Punct sfârşit	X / Y	Lungime segment (** (m)
6	348.822,109 365.986,805	7	348.839,984 365.976,93	20.421
7	348.839,984 365.976,93	8	348.841,042 365.976,442	1.165
8	348.841,042 365.976,442	9	348.859,404 366.015,887	43.509
9	348.859,404 366.015,887	10	348.879,219 366.052,204	41.371
10	348.879,219 366.052,204	11	348.875,689 366.062,566	10.947
11	348.875,689 366.062,566	12	348.871,192 366.072,275	10.7
12	348.871,192 366.072,275	1	348.866,874 366.081,276	9.983

** Lungimile segmentelor sunt determinate în planul de proiecţie Stereo 70 şi sunt rotunjite la 1 milimetru.
*** Distanţa dintre puncte este formată din segmente cumulate ce sunt mai mici decât valoarea 1 milimetru.

Document care conține date cu caracter personal, protejat de prevederile Regulamentului (UE) nr. 679/2016 și Legii 190/2018

DATE DESPRE IMOBILUL NR. 186

Oficiul de Cadastru şi Publicitate Imobiliară GORJ
Biroul de Cadastru şi Publicitate Imobiliară Targu Jiu

A. Partea I. Descrierea imobilului

TEREN Extravilan

Adresa: Jud. Gorj

Nr. Crt	Nr cadastral Nr. topografic	Suprafaţa* (mp)	Observaţii / Referinţe
A1		630	Sector cadastral:11 Teren neimprejmuit; Imobil fara imprejmuire;

B. Partea II. Proprietari şi acte

Inscrieri privitoare la dreptul de proprietate şi alte drepturi reale		Referinţe
/		
Act Notarial nr. 812, din 05/09/2012 emis de BNP Ioan Catalin Alexoiu (act de partaj);		
B1	Intabulare, drept de PROPRIETATE, dobandit prin Conventie, cota actuala 1/1	A1
	1) **DIACONESCU DANIEL**	

C. Partea III. SARCINI .

Inscrieri privind dezmembramintele dreptului de proprietate, drepturi reale de garanţie şi sarcini	Referinţe
NU SUNT	

Document care conține date cu caracter personal, protejat de prevederile Regulamentului (UE) nr. 679/2016 și Legii 190/2018

Anexa Nr. 1 La Partea I

Teren

Nr cadastral	Suprafaţa (mp)*	Observaţii / Referinţe
	630	Imobil fara imprejmuire;

* Suprafaţa este determinată in planul de proiecţie Stereo 70.

DETALII LINIARE IMOBIL

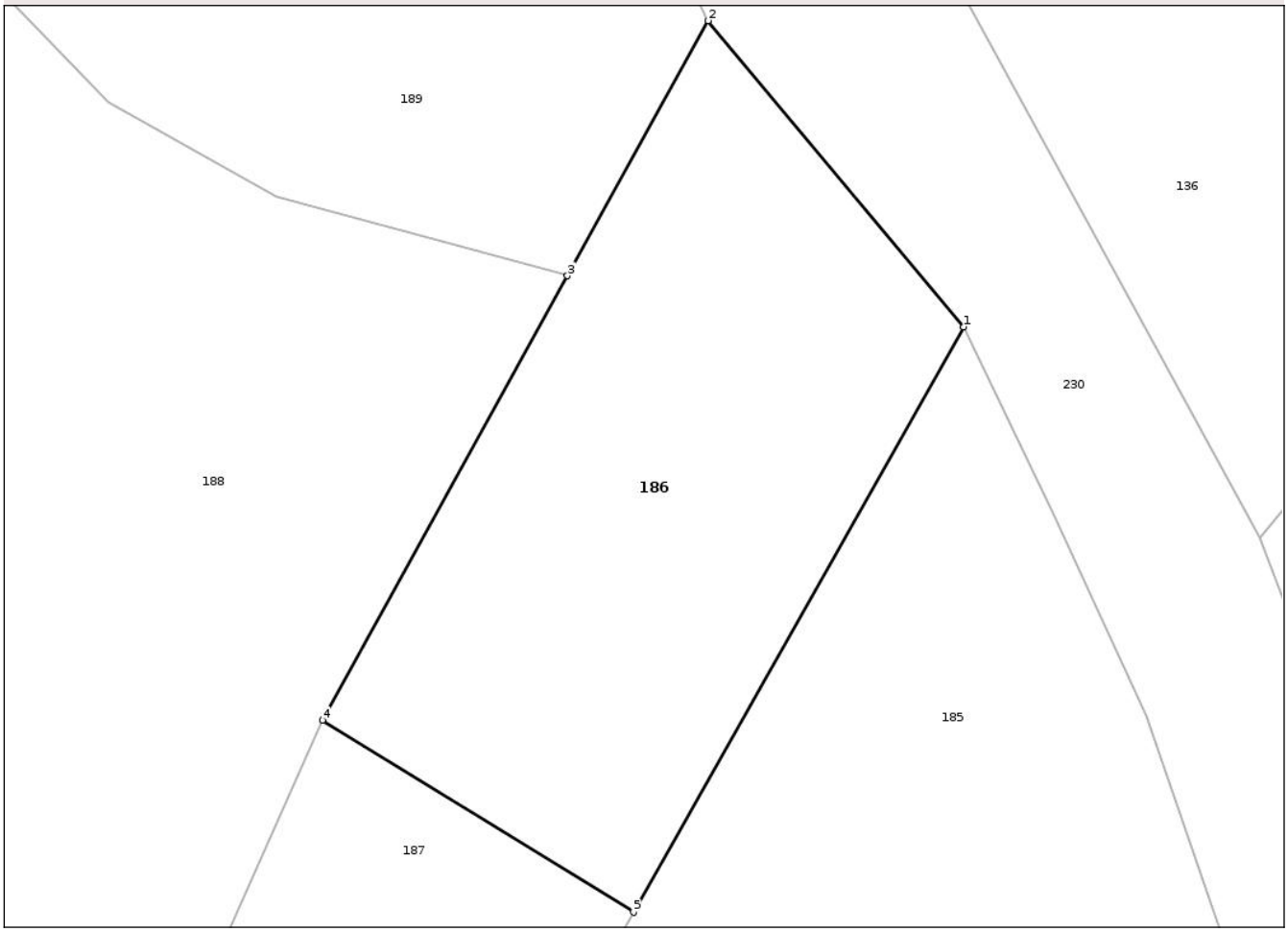

Date referitoare la teren

Crt	Categorie folosință	Intra vilan	Suprafaţa (mp)	Tarla	Parcelă	Nr. topo	Observaţii / Referinţe
1	faneata	NU	630	54A	89	-	Faneata extravilan ;identic cu T54 FN 9/1

Lungime Segmente
1) Valorile lungimilor segmentelor sunt obţinute din proiecţie în plan.

Punct început	X / Y	Punct sfârşit	X / Y	Lungime segment (** (m)
1	348.866,874 366.081,276	2	348.854,544 366.096,028	19.227
2	348.854,544 366.096,028	3	348.847,761 366.083,738	14.038
3	348.847,761 366.083,738	4	348.835,938 366.062,316	24.468
4	348.835,938 366.062,316	5	348.850,942 366.053,074	17.622
5	348.850,942 366.053,074	1	348.866,874 366.081,276	32.391

Document care conține date cu caracter personal, protejat de prevederile Regulamentului (UE) nr. 679/2016 și Legii 190/2018

** Lungimile segmentelor sunt determinate în planul de proiecţie Stereo 70 şi sunt rotunjite la 1 milimetru.
*** Distanţa dintre puncte este formată din segmente cumulate ce sunt mai mici decât valoarea 1 milimetru.

Document care conține date cu caracter personal, protejat de prevederile Regulamentului (UE) nr. 679/2016 și Legii 190/2018

DATE DESPRE IMOBILUL NR. 187

Oficiul de Cadastru şi Publicitate Imobiliară GORJ
Biroul de Cadastru şi Publicitate Imobiliară Targu Jiu

A. Partea I. Descrierea imobilului

TEREN Necunoscut

Adresa: Loc. Strâmtu, Al Liliacului, Nr. 2, Jud. Gorj

Nr. Crt	Nr cadastral Nr. topografic	Suprafaţa* (mp)	Observaţii / Referinţe
A1		1.339	Sector cadastral:11 Teren imprejmuit; Imobil imprejmuit cu gard de beton pe latura estica; gard de beton pe latura sudica; gard de lemn pe latura vestica.

Construcţii

Crt	Nr cadastral Nr. topografic	Adresa	Observaţii / Referinţe
A1.1		Loc. Strâmtu, Al Liliacului, Nr. 2, Jud. Gorj	Nr. niveluri:3; S. construita la sol:112 mp; S. construita desfasurata:200 mp; Casa de locuit edificata inainte de 2001
A1.2		Loc. Strâmtu, Al Liliacului, Nr. 2, Jud. Gorj	Nr. niveluri:1; S. construita la sol:39 mp; S. construita desfasurata:39 mp; Anexa edificata inainte de 2001

B. Partea II. Proprietari şi acte

Inscrieri privitoare la dreptul de proprietate şi alte drepturi reale		Referinţe
/		
Act Administrativ nr. 2286, din 28/05/2025 emis de PRIMARIA SLIVILESTI (Anexa 27);		
B2	Intabulare, drept de PROPRIETATE, dobandit prin Lege, cota actuala 1/1	A1
	1) **TUGHIN CONSTANTIN** 2) **TUGHIN VASILICA**	
Act Normativ nr. Legea 7, din 13/03/1996 emis de Parlamentul Romaniei;		
B2	Intabulare, drept de PROPRIETATE, dobandit prin Lege, cota actuala 1/1	A1.1, A1.2
	1) **TUGHIN CONSTANTIN** 2) **TUGHIN VASILICA**	

C. Partea III. SARCINI .

Inscrieri privind dezmembramintele dreptului de proprietate, drepturi reale de garanţie şi sarcini	Referinţe
NU SUNT	

Document care conține date cu caracter personal, protejat de prevederile Regulamentului (UE) nr. 679/2016 și Legii 190/2018

Anexa Nr. 1 La Partea I

Teren

Nr cadastral	Suprafaţa (mp)*	Observaţii / Referinţe
	1.339	Imobil imprejmuit cu gard de beton pe latura estica; gard de beton pe latura sudica; gard de lemn pe latura vestica.

* Suprafaţa este determinată in planul de proiecţie Stereo 70.

DETALII LINIARE IMOBIL

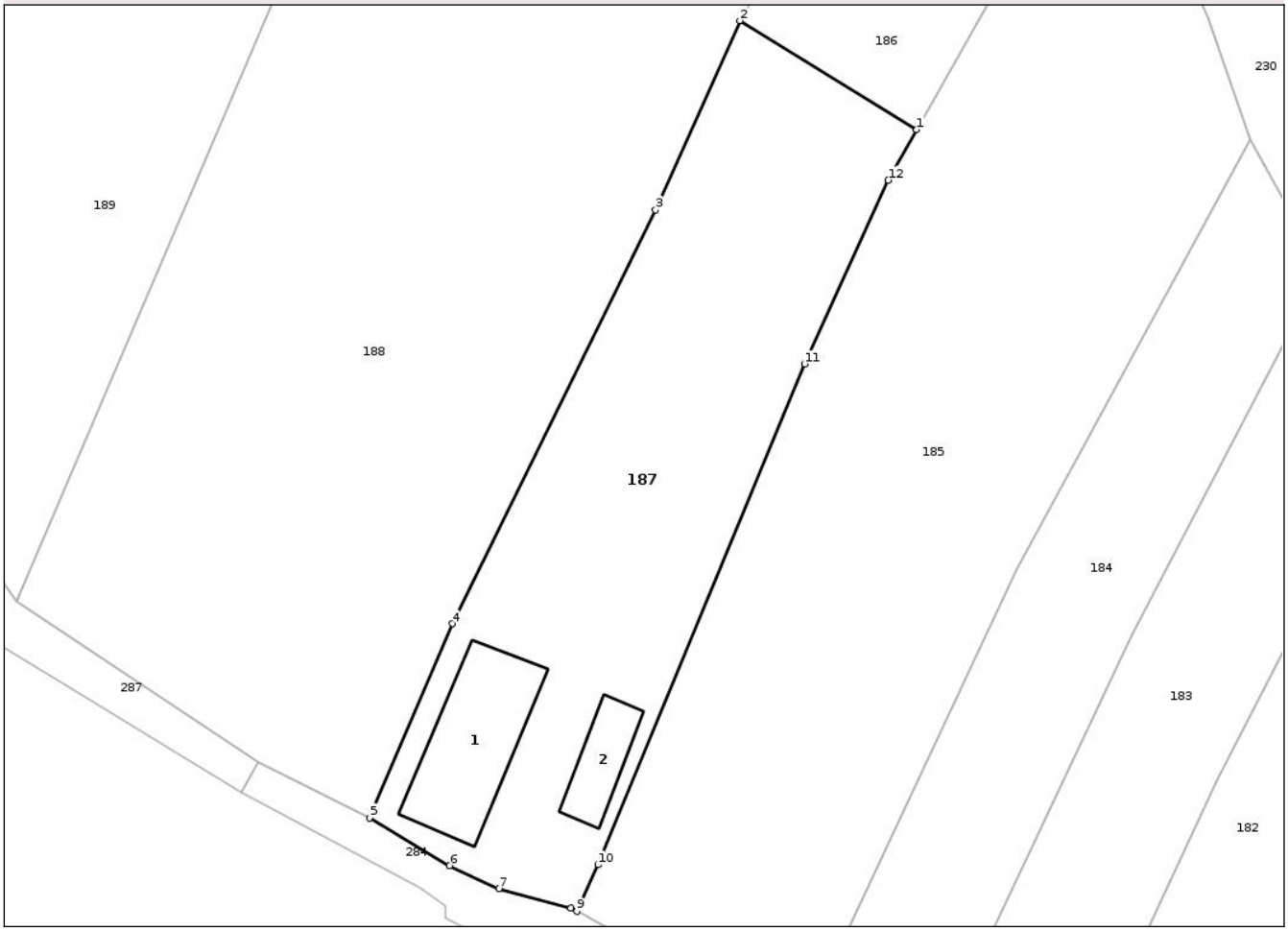

Date referitoare la teren

Crt	Categorie folosință	Intra vilan	Suprafaţa (mp)	Tarla	Parcelă	Nr. topo	Observaţii / Referinţe
1	curti constructii	DA	963	19	170	-	Curti constructii intravilan
2	arabil	DA	137	54A	87	-	Arabil intravilan
3	arabil	NU	239	54A	88	-	Arabil extravilan;

Date referitoare la construcţii

Crt	Număr	Destinaţie construcţie	Supraf. (mp)	Situaţie juridică	Observaţii / Referinţe
A1.1		constructii de locuinte	112	Cu acte	Nr. niveluri:3; S. construita la sol:112 mp; S. construita desfasurata:200 mp; Casa de locuit edificata inainte de 2001
A1.2		constructii anexa	39	Cu acte	Nr. niveluri:1; S. construita la sol:39 mp; S. construita desfasurata:39 mp; Anexa edificata inainte de 2001

Lungime Segmente

1) Valorile lungimilor segmentelor sunt obţinute din proiecţie în plan.

Punct început	X / Y	Punct sfârşit	X / Y	Lungime segment (** (m)

Punct început	X / Y	Punct sfârşit	X / Y	Lungime segment (** (m)
1	348.850,942 366.053,074	2	348.835,938 366.062,316	17.622
2	348.835,938 366.062,316	3	348.828,804 366.046,263	17.567
3	348.828,804 366.046,263	4	348.811,565 366.011,194	39.077
4	348.811,565 366.011,194	5	348.804,538 365.994,728	17.903
5	348.804,538 365.994,728	6	348.811,336 365.990,674	7.915
6	348.811,336 365.990,674	7	348.815,51 365.988,726	4.606
7	348.815,51 365.988,726	8	348.821,601 365.987,086	6.308
8	348.821,601 365.987,086	9	348.822,109 365.986,805	0.581
9	348.822,109 365.986,805	10	348.823,922 365.990,746	4.337
10	348.823,922 365.990,746	11	348.841,442 366.033,206	45.933
11	348.841,442 366.033,206	12	348.848,519 366.048,786	17.111
12	348.848,519 366.048,786	1	348.850,942 366.053,074	4.926

** Lungimile segmentelor sunt determinate în planul de proiecţie Stereo 70 şi sunt rotunjite la 1 milimetru.
*** Distanţa dintre puncte este formată din segmente cumulate ce sunt mai mici decât valoarea 1 milimetru.

Document care conține date cu caracter personal, protejat de prevederile Regulamentului (UE) nr. 679/2016 și Legii 190/2018

DATE DESPRE IMOBILUL NR. 188

Oficiul de Cadastru şi Publicitate Imobiliară GORJ
Biroul de Cadastru şi Publicitate Imobiliară Targu Jiu

A. Partea I. Descrierea imobilului

TEREN Necunoscut

Adresa: Loc. Strâmtu, Jud. Gorj

Nr. Crt	Nr cadastral Nr. topografic	Suprafaţa* (mp)	Observaţii / Referinţe
A1		3.480	Sector cadastral:11 Teren neimprejmuit; Imobil fara imprejmuire;

B. Partea II. Proprietari şi acte

Inscrieri privitoare la dreptul de proprietate şi alte drepturi reale		Referinţe
/		
Act Administrativ nr. 13483253, din 17/10/2005 emis de CJPSDPAT GORJ;		
B1	Intabulare, drept de PROPRIETATEIn baza legii 18/1991; 169/1997; 1/2000, dobandit prin Reconstituire, cota actuala 1/1	A1
	1) **CHITULESCU POLINA**	

C. Partea III. SARCINI .

Inscrieri privind dezmembramintele dreptului de proprietate, drepturi reale de garanţie şi sarcini	Referinţe
NU SUNT	

Document care conține date cu caracter personal, protejat de prevederile Regulamentului (UE) nr. 679/2016 și Legii 190/2018

Anexa Nr. 1 La Partea I

Teren

Nr cadastral	Suprafaţa (mp)*	Observaţii / Referinţe
	3.480	Imobil fara imprejmuire;

* Suprafaţa este determinată in planul de proiecţie Stereo 70.

DETALII LINIARE IMOBIL

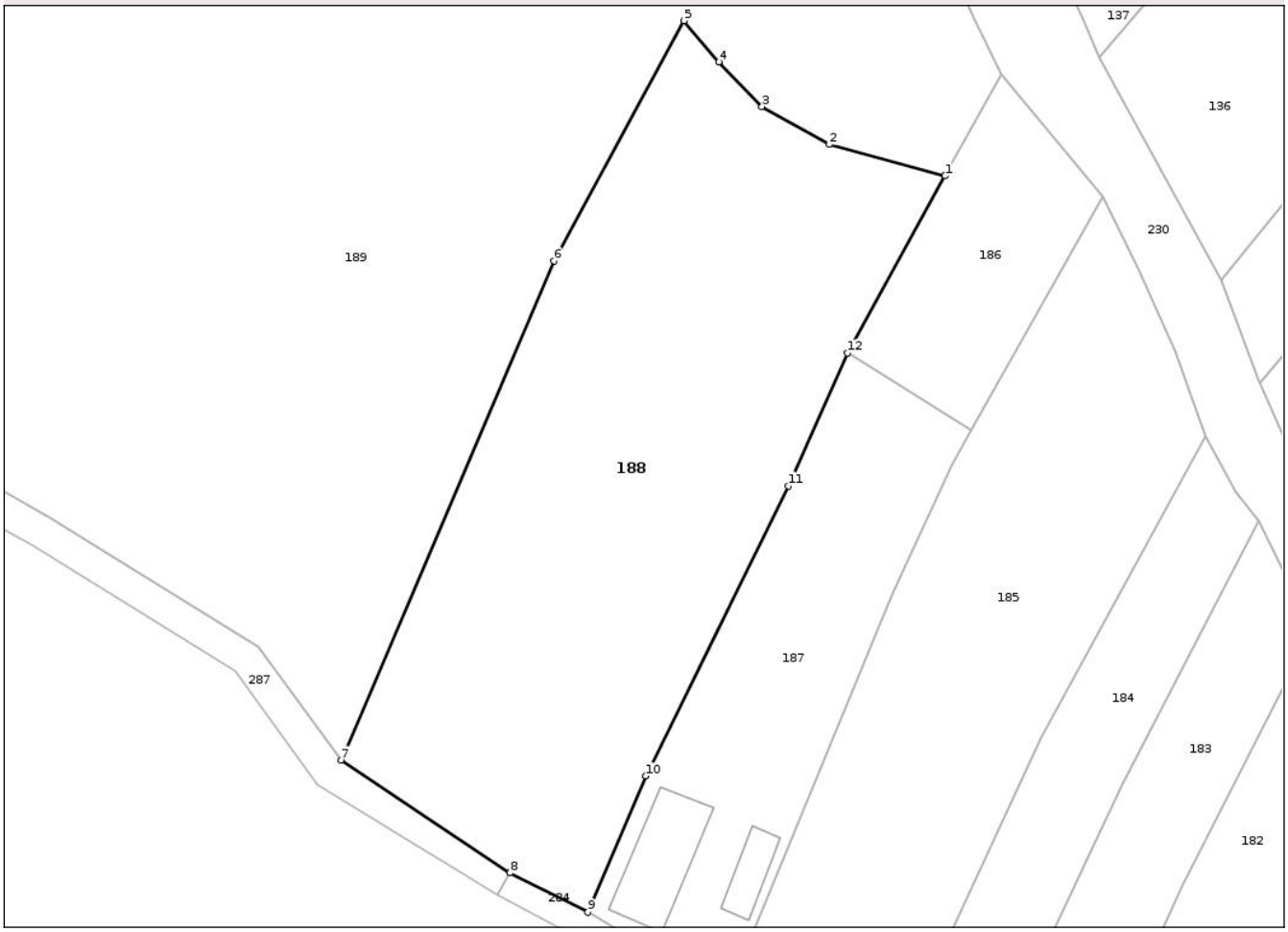

Date referitoare la teren

Crt	Categorie folosință	Intra vilan	Suprafaţa (mp)	Tarla	Parcelă	Nr. topo	Observaţii / Referinţe
1	pasune	DA	480	54A	95	-	Pasune intravilan ; identic cu T64 PS 6/2
2	vie	DA	761	54A	94	-	Vie intravilan; identic cu T54 Vie 6/1
3	arabil	DA	131	54A	92	-	Arabil intravilan ;identic cu T54 A 6;
4	vie	NU	188	54A	93	-	Vie extravilan ;identic cu T54 Vie 6/1;
5	arabil	NU	1.920	54A	91	-	Arabil extravilan ;identic cu T54 A 6;

Lungime Segmente

1) Valorile lungimilor segmentelor sunt obţinute din proiecţie în plan.

Punct început	X / Y	Punct sfârşit	X / Y	Lungime segment (** (m)
1	348.847,761 366.083,738	2	348.833,736 366.087,536	14.529
2	348.833,736 366.087,536	3	348.825,591 366.092,119	9.346

Document care conține date cu caracter personal, protejat de prevederile Regulamentului (UE) nr. 679/2016 și Legii 190/2018

Punct început	X / Y	Punct sfârşit	X / Y	Lungime segment (** (m)
3	348.825,591 366.092,119	4	348.820,386 366.097,519	7.5
4	348.820,386 366.097,519	5	348.816,168 366.102,504	6.53
5	348.816,168 366.102,504	6	348.800,455 366.073,473	33.01
6	348.800,455 366.073,473	7	348.774,648 366.013,118	65.641
7	348.774,648 366.013,118	8	348.795,071 365.999,475	24.561
8	348.795,071 365.999,475	9	348.804,538 365.994,728	10.59
9	348.804,538 365.994,728	10	348.811,565 366.011,194	17.903
10	348.811,565 366.011,194	11	348.828,804 366.046,263	39.077
11	348.828,804 366.046,263	12	348.835,938 366.062,316	17.567
12	348.835,938 366.062,316	1	348.847,761 366.083,738	24.468

** Lungimile segmentelor sunt determinate în planul de proiecţie Stereo 70 şi sunt rotunjite la 1 milimetru.
*** Distanţa dintre puncte este formată din segmente cumulate ce sunt mai mici decât valoarea 1 milimetru.

Document care conține date cu caracter personal, protejat de prevederile Regulamentului (UE) nr. 679/2016 și Legii 190/2018

DATE DESPRE IMOBILUL NR. 189

Oficiul de Cadastru şi Publicitate Imobiliară GORJ
Biroul de Cadastru şi Publicitate Imobiliară Targu Jiu

A. Partea I. Descrierea imobilului

TEREN Extravilan

Adresa: Jud. Gorj

Nr. Crt	Nr cadastral Nr. topografic	Suprafaţa* (mp)	Observaţii / Referinţe
A1		16.159	Sector cadastral:11 Teren neimprejmuit; Imobil fara imprejmuire;

B. Partea II. Proprietari şi acte

Inscrieri privitoare la dreptul de proprietate şi alte drepturi reale		Referinţe
/		
Act Normativ nr. Legea 7, din 13/03/1996 emis de Parlamentul Romaniei;		
B1	Inscrierea posesiei, drept de PROPRIETATE, dobandit prin Lege, cota actuala 1/1	A1
	1) **NEIDENTIFICAT NEIDENTIFICAT**	
Act Normativ nr. Legea 7, din 13/03/1996 emis de Parlamentul Romaniei(art. 13);		
B2	Se noteaza mentiunea de proprietar neidentificat	A1

C. Partea III. SARCINI .

Inscrieri privind dezmembramintele dreptului de proprietate, drepturi reale de garanţie şi sarcini	Referinţe
NU SUNT	

Document care conține date cu caracter personal, protejat de prevederile Regulamentului (UE) nr. 679/2016 și Legii 190/2018

Anexa Nr. 1 La Partea I

Teren

Nr cadastral	Suprafaţa (mp)*	Observaţii / Referinţe
	16.159	Imobil fara imprejmuire;

* Suprafaţa este determinată in planul de proiecţie Stereo 70.

DETALII LINIARE IMOBIL

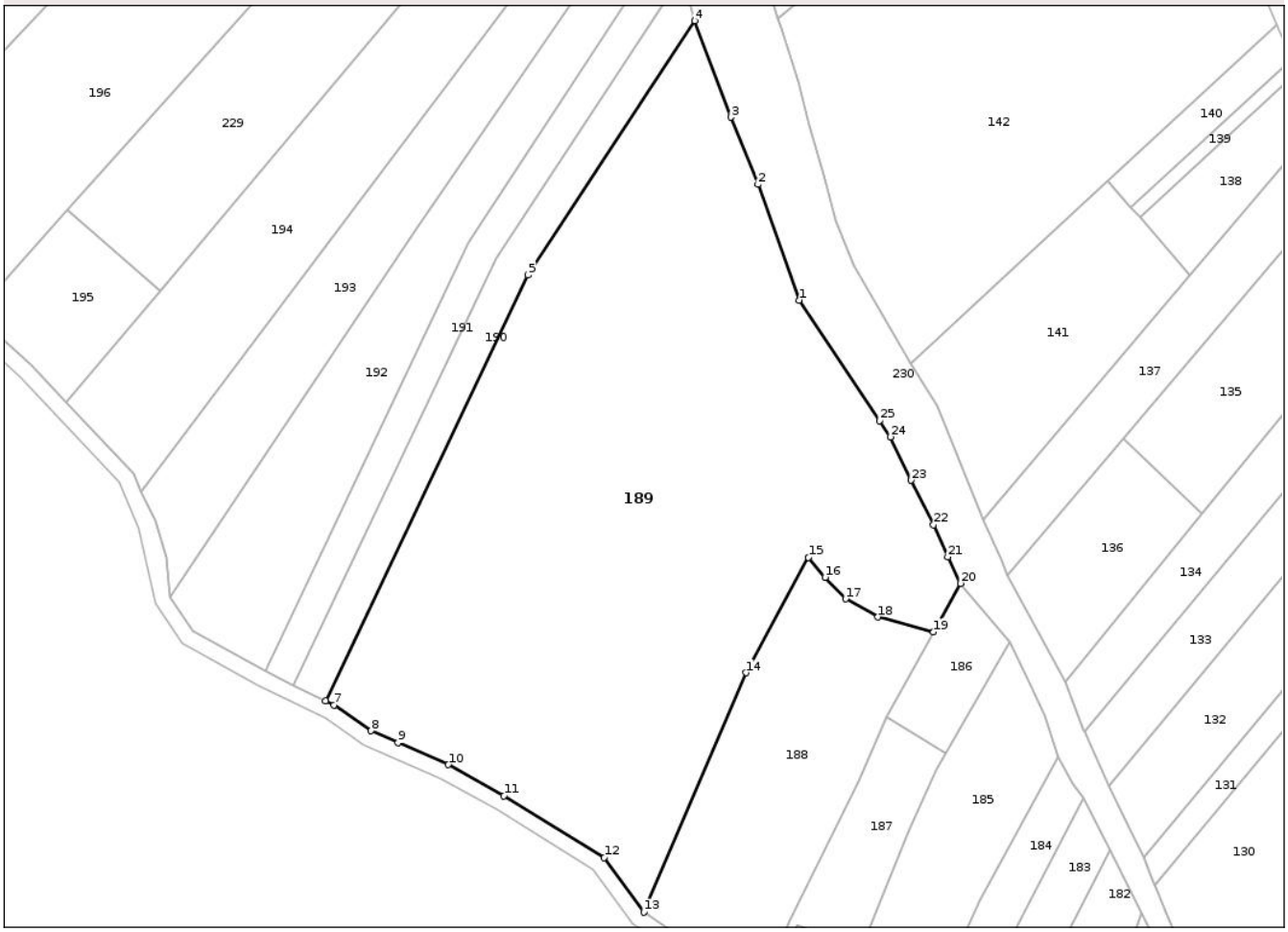

Date referitoare la teren

Crt	Categorie folosință	Intra vilan	Suprafaţa (mp)	Tarla	Parcelă	Nr. topo	Observaţii / Referinţe
1	faneata	NU	11.130	54A	96	-	Faneata extravilan;
2	pășuni (P) - pășuni împădurite	NU	1.089	54A	90	-	Pasune impadurita extravilan;
3	arabil	NU	3.940	54A	98	-	Arabil extravlan

Lungime Segmente

1) Valorile lungimilor segmentelor sunt obţinute din proiecţie în plan.

Punct început	X / Y	Punct sfârşit	X / Y	Lungime segment (** (m)
1	348.813,825 366.167,414	2	348.803,451 366.196,579	30.954
3	348.796,601 366.213,525	4	348.787,442 366.237,85	25.992
5	348.745,355 366.173,684	6	348.694,329 366.066,398	118.802

Punct început	X / Y	Punct sfârşit	X / Y	Lungime segment (** (m)
2	348.803,451 366.196,579	3	348.796,601 366.213,525	18.278
4	348.787,442 366.237,85	5	348.745,355 366.173,684	76.737
6	348.694,329 366.066,398	7	348.696,438 366.065,36	2.35

Document care conține date cu caracter personal, protejat de prevederile Regulamentului (UE) nr. 679/2016 și Legii 190/2018

Punct început	X / Y	Punct sfârşit	X / Y	Lungime segment (** (m)
7	348.696,438 366.065,36	8	348.705,772 366.058,862	11.374
9	348.712,577 366.055,872	10	348.725,283 366.050,29	13.878
11	348.739,32 366.042,505	12	348.764,622 366.026,853	29.751
13	348.774,648 366.013,118	14	348.800,455 366.073,473	65.641
15	348.816,168 366.102,504	16	348.820,386 366.097,519	6.53
17	348.825,591 366.092,119	18	348.833,736 366.087,536	9.346
19	348.847,761 366.083,738	20	348.854,544 366.096,028	14.038
21	348.851,303 366.102,668	22	348.847,769 366.110,81	8.876
23	348.842,076 366.121,994	24	348.836,807 366.132,923	12.133
25	348.834,058 366.137,048	1	348.813,825 366.167,414	36.49

Punct început	X / Y	Punct sfârşit	X / Y	Lungime segment (** (m)
8	348.705,772 366.058,862	9	348.712,577 366.055,872	7.433
10	348.725,283 366.050,29	11	348.739,32 366.042,505	16.051
12	348.764,622 366.026,853	13	348.774,648 366.013,118	17.005
14	348.800,455 366.073,473	15	348.816,168 366.102,504	33.01
16	348.820,386 366.097,519	17	348.825,591 366.092,119	7.5
18	348.833,736 366.087,536	19	348.847,761 366.083,738	14.529
20	348.854,544 366.096,028	21	348.851,303 366.102,668	7.388
22	348.847,769 366.110,81	23	348.842,076 366.121,994	12.549
24	348.836,807 366.132,923	25	348.834,058 366.137,048	4.957

**** Lungimile segmentelor sunt determinate în planul de proiecţie Stereo 70 şi sunt rotunjite la 1 milimetru.**
***** Distanţa dintre puncte este formată din segmente cumulate ce sunt mai mici decât valoarea 1 milimetru.**

Document care conține date cu caracter personal, protejat de prevederile Regulamentului (UE) nr. 679/2016 și Legii 190/2018

DATE DESPRE IMOBILUL NR. 190

Oficiul de Cadastru şi Publicitate Imobiliară GORJ
Biroul de Cadastru şi Publicitate Imobiliară Targu Jiu

A. Partea I. Descrierea imobilului

TEREN Extravilan

Adresa: Jud. Gorj

Nr. Crt	Nr cadastral Nr. topografic	Suprafaţa* (mp)	Observaţii / Referinţe
A1		1.800	Sector cadastral:11 Teren neimprejmuit; Imobil neimprejmuit;

B. Partea II. Proprietari şi acte

Inscrieri privitoare la dreptul de proprietate şi alte drepturi reale		Referinţe
/		
Act Administrativ nr. 1509498, din 22/04/2008 emis de CJPSDPAT GORJ;		
B1	Intabulare, drept de PROPRIETATEin baza legii 18/1991; 1/2000; 247/2005;, dobandit prin Reconstituire, cota actuala 1/1	A1
	1) **RADITOIU ALEXANDRU**	
Act Normativ nr. Legea 7, din 13/03/1996 emis de Parlamentul Romaniei;		
B2	Se noteaza posesia asupra suprafetei de 1800 mp conform prevederilor art.13 al. 1 si 2 din Legea 7/1996,republicata cu modificarile si completarile ulterioare; coroborat cu art. 35 din Regulamentul privind realizarea ,verificarea si receptia lucrarilor sistematice de cadastru si inscrierea din oficiu a imobilelor in cartea funciara aprobat prin Ordinul nr 1/2020 al ANCPI, in favoarea lui :	A1
	1) **URS ELENA** 2) **URS I ION GHEORGHE**, Casatorit cu	

C. Partea III. SARCINI .

Inscrieri privind dezmembramintele dreptului de proprietate, drepturi reale de garanţie şi sarcini	Referinţe
NU SUNT	

Anexa Nr. 1 La Partea I

Teren

Nr cadastral	Suprafaţa (mp)*	Observaţii / Referinţe
	1.800	Imobil neimprejmuit;

* Suprafaţa este determinată in planul de proiecţie Stereo 70.

DETALII LINIARE IMOBIL

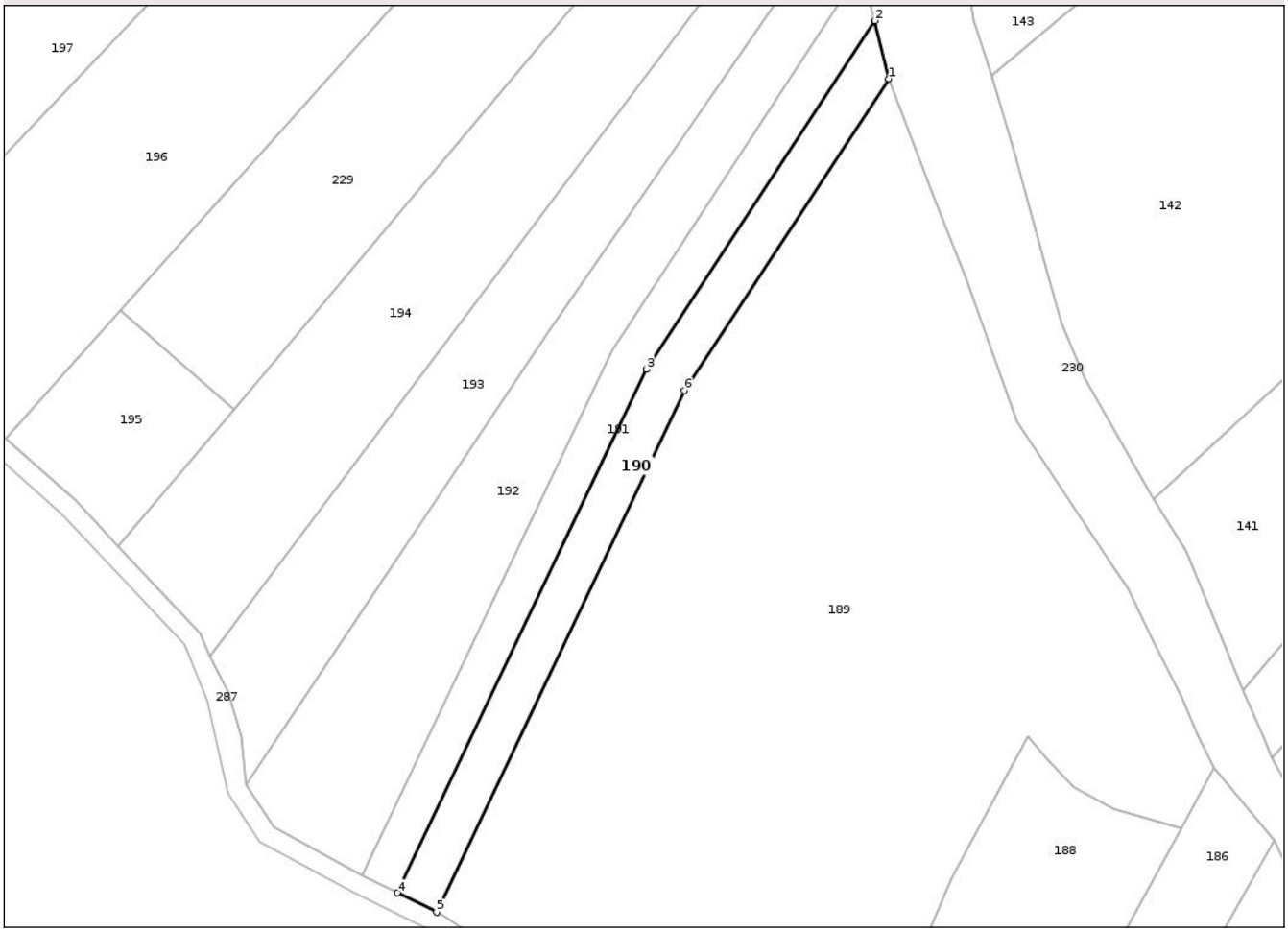

Date referitoare la teren

Crt	Categorie folosință	Intra vilan	Suprafaţa (mp)	Tarla	Parcelă	Nr. topo	Observaţii / Referinţe
1	arabil	NU	1.800	54A	99	-	Arabil extravilan; identic cu T54 A48/1

Lungime Segmente
1) Valorile lungimilor segmentelor sunt obţinute din proiecţie în plan.

Punct început	X / Y	Punct sfârşit	X / Y	Lungime segment (** (m)
1	348.787,442 366.237,85	2	348.784,521 366.249,771	12.274
2	348.784,521 366.249,771	3	348.737,491 366.178,105	85.719
3	348.737,491 366.178,105	4	348.686,274 366.070,36	119.299
4	348.686,274 366.070,36	5	348.694,329 366.066,398	8.977
5	348.694,329 366.066,398	6	348.745,355 366.173,684	118.802

Document care conține date cu caracter personal, protejat de prevederile Regulamentului (UE) nr. 679/2016 și Legii 190/2018

Punct început	X / Y	Punct sfârşit	X / Y	Lungime segment (** (m)
6	348.745,355 366.173,684	1	348.787,442 366.237,85	76.737

** Lungimile segmentelor sunt determinate în planul de proiecţie Stereo 70 şi sunt rotunjite la 1 milimetru.
*** Distanţa dintre puncte este formată din segmente cumulate ce sunt mai mici decât valoarea 1 milimetru.

DATE DESPRE IMOBILUL NR. 191

Oficiul de Cadastru şi Publicitate Imobiliară GORJ
Biroul de Cadastru şi Publicitate Imobiliară Targu Jiu

A. Partea I. Descrierea imobilului

TEREN Extravilan

Adresa: Jud. Gorj

Nr. Crt	Nr cadastral Nr. topografic	Suprafaţa* (mp)	Observaţii / Referinţe
A1		1.683	Sector cadastral:11 Teren neimprejmuit; Imobil fara imprejmuire;

B. Partea II. Proprietari şi acte

Inscrieri privitoare la dreptul de proprietate şi alte drepturi reale		Referinţe
/		
Act Normativ nr. Legea 7, din 13/03/1996 emis de Parlamentul Romaniei;		
B1	Inscrierea posesiei, drept de PROPRIETATE, dobandit prin Lege, cota actuala 1/1	A1
	1) **NEIDENTIFICAT NEIDENTIFICAT**	
Act Normativ nr. Legea 7, din 13/03/1996 emis de Parlamentul Romaniei(art. 13);		
B2	Se noteaza mentiunea de proprietar neidentificat	A1

C. Partea III. SARCINI .

Inscrieri privind dezmembramintele dreptului de proprietate, drepturi reale de garanţie şi sarcini	Referinţe
NU SUNT	

Document care conține date cu caracter personal, protejat de prevederile Regulamentului (UE) nr. 679/2016 și Legii 190/2018

Anexa Nr. 1 La Partea I

Teren

Nr cadastral	Suprafaţa (mp)*	Observaţii / Referinţe
	1.683	Imobil fara imprejmuire;

* Suprafaţa este determinată in planul de proiecţie Stereo 70.

DETALII LINIARE IMOBIL

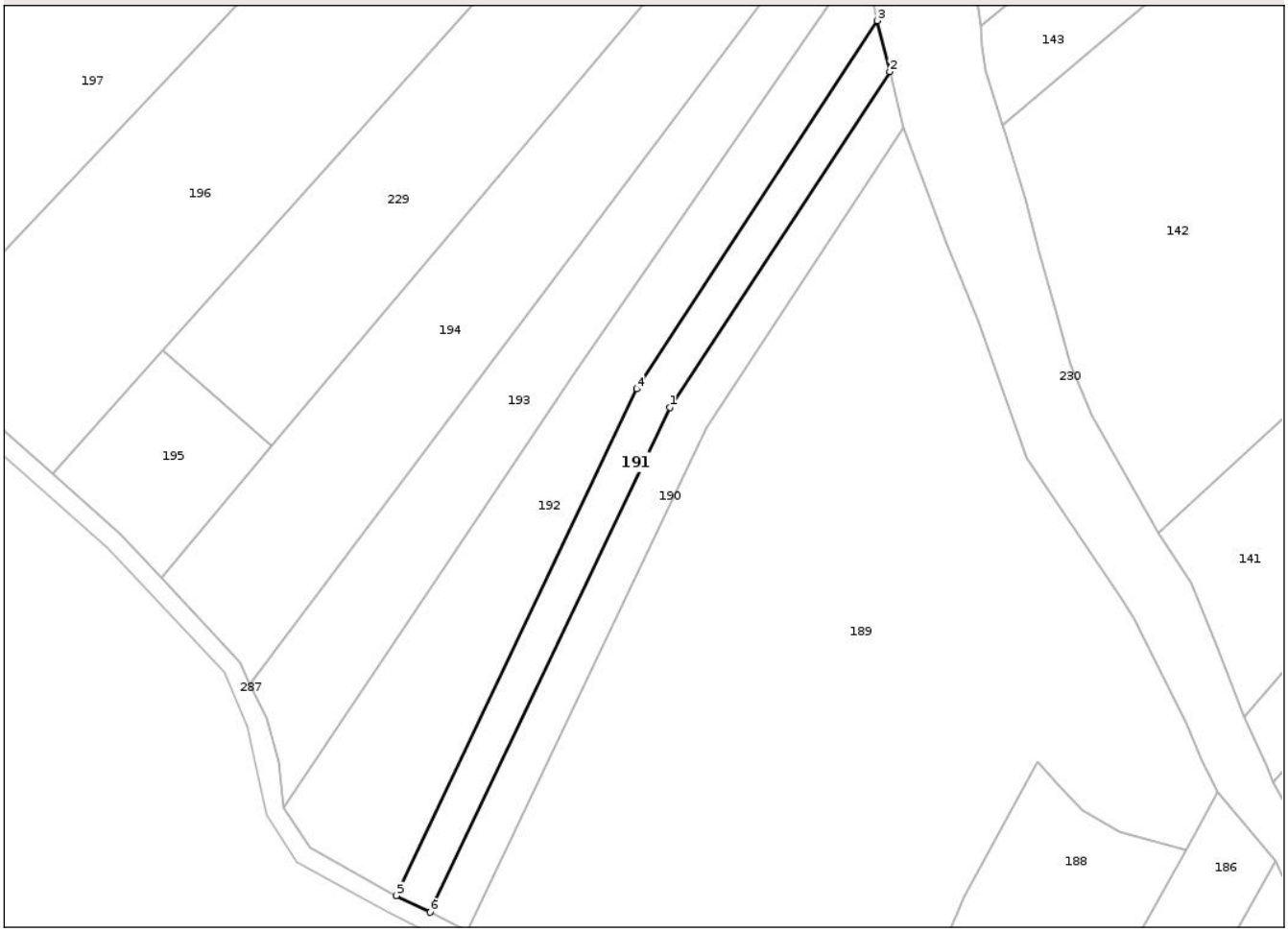

Date referitoare la teren

Crt	Categorie folosință	Intra vilan	Suprafaţa (mp)	Tarla	Parcelă	Nr. topo	Observaţii / Referinţe
1	arabil	NU	1.683	54A	100	-	Arabil extravilan

Lungime Segmente
1) Valorile lungimilor segmentelor sunt obţinute din proiecţie în plan.

Punct început	X / Y	Punct sfârşit	X / Y	Lungime segment (** (m)
1	348.737,491 366.178,105	2	348.784,521 366.249,771	85.719
2	348.784,521 366.249,771	3	348.781,835 366.260,636	11.192
3	348.781,835 366.260,636	4	348.730,501 366.182,034	93.88
4	348.730,501 366.182,034	5	348.679,094 366.073,891	119.74
5	348.679,094 366.073,891	6	348.686,274 366.070,36	8.001

Document care conține date cu caracter personal, protejat de prevederile Regulamentului (UE) nr. 679/2016 și Legii 190/2018

Punct început	X / Y	Punct sfârşit	X / Y	Lungime segment (** (m)
6	348.686,274 366.070,36	1	348.737,491 366.178,105	119.299

** Lungimile segmentelor sunt determinate în planul de proiecţie Stereo 70 şi sunt rotunjite la 1 milimetru.
*** Distanţa dintre puncte este formată din segmente cumulate ce sunt mai mici decât valoarea 1 milimetru.

DATE DESPRE IMOBILUL NR. 192

Oficiul de Cadastru şi Publicitate Imobiliară GORJ
Biroul de Cadastru şi Publicitate Imobiliară Targu Jiu

A. Partea I. Descrierea imobilului

TEREN Extravilan

Adresa: Jud. Gorj

Nr. Crt	Nr cadastral Nr. topografic	Suprafaţa* (mp)	Observaţii / Referinţe
A1	37558	3.740	Sector cadastral:11 Teren neimprejmuit; Teren extravilan, fara imprejmuire.

B. Partea II. Proprietari şi acte

Inscrieri privitoare la dreptul de proprietate şi alte drepturi reale		Referinţe
38661 / 15/04/2025		
Act Notarial nr. 1364, din 14/04/2025 emis de NP ROSIANU Daniela;		
B2	Intabulare, drept de PROPRIETATEcu titlu de drept cumparare, dobandit prin Conventie, cota actuala 1/1	A1
	1) **OLTEANU MONICA** 2) **OLTEANU GEORGE-CATALIN**, bun comun	

C. Partea III. SARCINI .

Inscrieri privind dezmembramintele dreptului de proprietate, drepturi reale de garanţie şi sarcini	Referinţe
NU SUNT	

Document care conține date cu caracter personal, protejat de prevederile Regulamentului (UE) nr. 679/2016 și Legii 190/2018

Anexa Nr. 1 La Partea I

Teren

Nr cadastral	Suprafaţa (mp)*	Observaţii / Referinţe
37558	3.740	Teren extravilan, fara imprejmuire.

* Suprafaţa este determinată in planul de proiecţie Stereo 70.

DETALII LINIARE IMOBIL

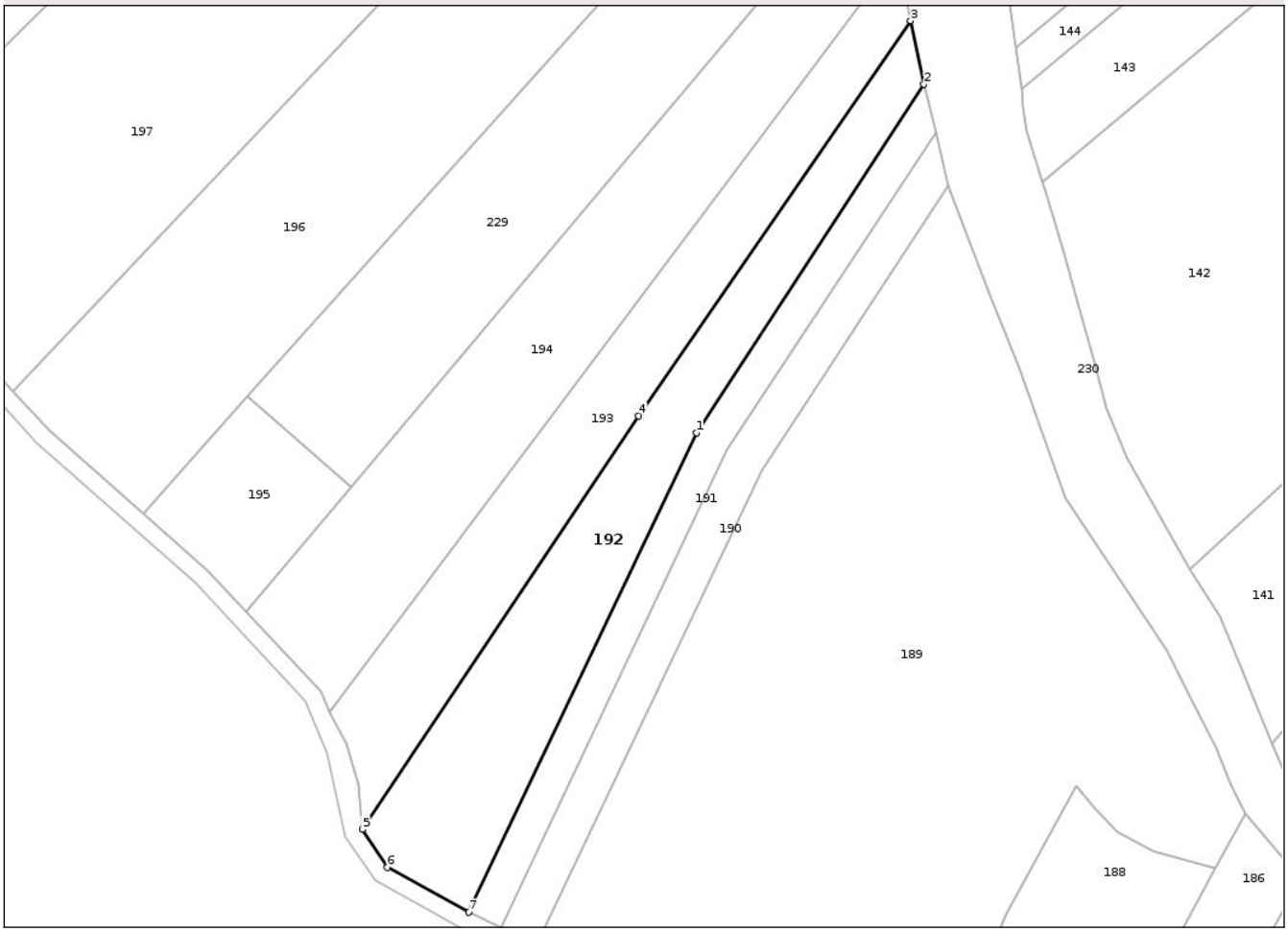

Date referitoare la teren

Crt	Categorie folosință	Intra vilan	Suprafaţa (mp)	Tarla	Parcelă	Nr. topo	Observaţii / Referinţe
1	faneata	NU	3.740	54A	101	-	Faneata extravilan, identic cu T54 FN180

Lungime Segmente
1) Valorile lungimilor segmentelor sunt obţinute din proiecţie în plan.

Punct început	X / Y	Punct sfârşit	X / Y	Lungime segment (** (m)
1	348.730,501 366.182,034	2	348.781,835 366.260,636	93.88
2	348.781,835 366.260,636	3	348.778,83 366.274,936	14.612
3	348.778,83 366.274,936	4	348.717,437 366.185,838	108.202
4	348.717,437 366.185,838	5	348.655,08 366.092,575	112.189
5	348.655,08 366.092,575	6	348.660,754 366.084,015	10.269

Document care conține date cu caracter personal, protejat de prevederile Regulamentului (UE) nr. 679/2016 și Legii 190/2018

Punct început	X / Y	Punct sfârşit	X / Y	Lungime segment (** (m)
6	348.660,754 366.084,015	7	348.679,094 366.073,891	20.949
7	348.679,094 366.073,891	1	348.730,501 366.182,034	119.74

** Lungimile segmentelor sunt determinate în planul de proiecţie Stereo 70 şi sunt rotunjite la 1 milimetru.
*** Distanţa dintre puncte este formată din segmente cumulate ce sunt mai mici decât valoarea 1 milimetru.

Document care conține date cu caracter personal, protejat de prevederile Regulamentului (UE) nr. 679/2016 și Legii 190/2018

DATE DESPRE IMOBILUL NR. 193

Oficiul de Cadastru şi Publicitate Imobiliară GORJ
Biroul de Cadastru şi Publicitate Imobiliară Targu Jiu

A. Partea I. Descrierea imobilului

TEREN Extravilan

Adresa: Jud. Gorj

Nr. Crt	Nr cadastral Nr. topografic	Suprafaţa* (mp)	Observaţii / Referinţe
A1		3.400	Sector cadastral:11 Teren neimprejmuit; Imobil neimprejmuit;

B. Partea II. Proprietari şi acte

Inscrieri privitoare la dreptul de proprietate şi alte drepturi reale		Referinţe
/		
Act Administrativ nr. 1979, din 12/09/2012 emis de PRIMARIA COMUNEI SLIVILESTI;		
B1	Inscrierea provizorie, drept de PROPRIETATEAdeverinta si proces verbal de punere in posesie;, dobandit prin Lege, cota actuala 1/1	A1
	1) **DIACONESCU EUGENIA**	

C. Partea III. SARCINI .

Inscrieri privind dezmembramintele dreptului de proprietate, drepturi reale de garanţie şi sarcini	Referinţe
NU SUNT	

Document care conține date cu caracter personal, protejat de prevederile Regulamentului (UE) nr. 679/2016 și Legii 190/2018

Anexa Nr. 1 La Partea I

Teren

Nr cadastral	Suprafaţa (mp)*	Observaţii / Referinţe
	3.400	Imobil neimprejmuit;

* Suprafaţa este determinată in planul de proiecţie Stereo 70.

DETALII LINIARE IMOBIL

Date referitoare la teren

Crt	Categorie folosință	Intra vilan	Suprafaţa (mp)	Tarla	Parcelă	Nr. topo	Observaţii / Referinţe
1	arabil	NU	3.400	54A	102	-	Arabil extravilan ;identic cu T 54 A20/1

Lungime Segmente
1) Valorile lungimilor segmentelor sunt obţinute din proiecţie în plan.

Punct început	X / Y	Punct sfârşit	X / Y	Lungime segment (** (m)
1	348.778,83 366.274,936	2	348.777,39 366.281,785	6.998
2	348.777,39 366.281,785	3	348.776,905 366.291,179	9.407
3	348.776,905 366.291,179	4	348.647,72 366.119,005	215.25
4	348.647,72 366.119,005	5	348.651,405 366.111,837	8.06
5	348.651,405 366.111,837	6	348.654,085 366.102,567	9.65

Document care conține date cu caracter personal, protejat de prevederile Regulamentului (UE) nr. 679/2016 și Legii 190/2018

Punct început	X / Y	Punct sfârşit	X / Y	Lungime segment (** (m)
6	348.654,085 366.102,567	7	348.655,08 366.092,575	10.041
7	348.655,08 366.092,575	8	348.717,437 366.185,838	112.189
8	348.717,437 366.185,838	1	348.778,83 366.274,936	108.202

** Lungimile segmentelor sunt determinate în planul de proiecţie Stereo 70 şi sunt rotunjite la 1 milimetru.
*** Distanţa dintre puncte este formată din segmente cumulate ce sunt mai mici decât valoarea 1 milimetru.

Document care conține date cu caracter personal, protejat de prevederile Regulamentului (UE) nr. 679/2016 și Legii 190/2018

DATE DESPRE IMOBILUL NR. 194

Oficiul de Cadastru şi Publicitate Imobiliară GORJ
Biroul de Cadastru şi Publicitate Imobiliară Targu Jiu

A. Partea I. Descrierea imobilului

TEREN Extravilan

Adresa: Jud. Gorj

Nr. Crt	Nr cadastral Nr. topografic	Suprafaţa* (mp)	Observaţii / Referinţe
A1		5.000	Sector cadastral:11 Teren neimprejmuit; Imobil neimprejmuit;

B. Partea II. Proprietari şi acte

Inscrieri privitoare la dreptul de proprietate şi alte drepturi reale		Referinţe
/		
Act Administrativ nr. 1348277, din 02/10/2002 emis de CJPSDPAT GORJ;		
B1	Intabulare, drept de PROPRIETATEIn baza legii 18/1991; , dobandit prin Reconstituire, cota actuala 1/1	A1
	1) **BRATILOVEANU C DOMNICA**	

C. Partea III. SARCINI .

Inscrieri privind dezmembramintele dreptului de proprietate, drepturi reale de garanţie şi sarcini	Referinţe
NU SUNT	

Document care conține date cu caracter personal, protejat de prevederile Regulamentului (UE) nr. 679/2016 și Legii 190/2018

Anexa Nr. 1 La Partea I

Teren

Nr cadastral	Suprafaţa (mp)*	Observaţii / Referinţe
	5.000	Imobil neimprejmuit;

* Suprafaţa este determinată in planul de proiecţie Stereo 70.

DETALII LINIARE IMOBIL

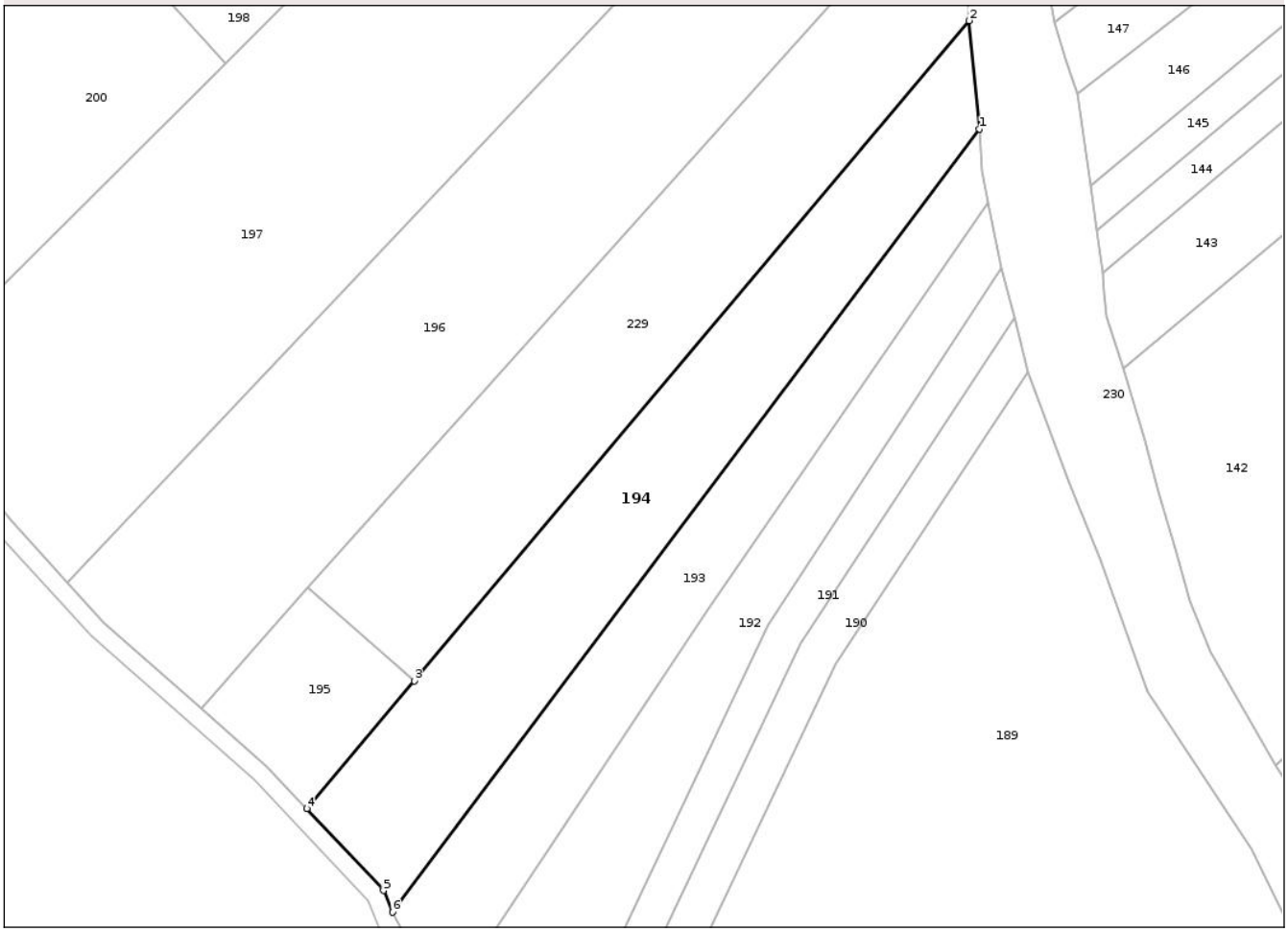

Date referitoare la teren

Crt	Categorie folosință	Intra vilan	Suprafaţa (mp)	Tarla	Parcelă	Nr. topo	Observaţii / Referinţe
1	arabil	NU	5.000	54A	103	-	Arabil extravilan; identic cu T54 A 22;

Lungime Segmente
1) Valorile lungimilor segmentelor sunt obţinute din proiecţie în plan.

Punct început	X / Y	Punct sfârşit	X / Y	Lungime segment (** (m)
1	348.776,905 366.291,179	2	348.774,622 366.314,948	23.878
2	348.774,622 366.314,948	3	348.652,51 366.169,854	189.641
3	348.652,51 366.169,854	4	348.628,858 366.141,751	36.731
4	348.628,858 366.141,751	5	348.645,758 366.123,782	24.667
5	348.645,758 366.123,782	6	348.647,72 366.119,005	5.164

Document care conține date cu caracter personal, protejat de prevederile Regulamentului (UE) nr. 679/2016 și Legii 190/2018

Punct început	X / Y	Punct sfârşit	X / Y	Lungime segment (** (m)
6	348.647,72 366.119,005	1	348.776,905 366.291,179	215.25

** Lungimile segmentelor sunt determinate în planul de proiecţie Stereo 70 şi sunt rotunjite la 1 milimetru.
*** Distanţa dintre puncte este formată din segmente cumulate ce sunt mai mici decât valoarea 1 milimetru.

Document care conține date cu caracter personal, protejat de prevederile Regulamentului (UE) nr. 679/2016 și Legii 190/2018

DATE DESPRE IMOBILUL NR. 195

Oficiul de Cadastru şi Publicitate Imobiliară GORJ
Biroul de Cadastru şi Publicitate Imobiliară Targu Jiu

A. Partea I. Descrierea imobilului

TEREN Extravilan

Adresa: Jud. Gorj

Nr. Crt	Nr cadastral Nr. topografic	Suprafaţa* (mp)	Observaţii / Referinţe
A1		1.126	Sector cadastral:11 Teren neimprejmuit; Imobil neimprejmuit;

B. Partea II. Proprietari şi acte

Inscrieri privitoare la dreptul de proprietate şi alte drepturi reale		Referinţe
/		
Act Normativ nr. Legea 7, din 13/03/1996 emis de Parlamentul Romaniei;		
B1	Inscrierea posesiei, drept de PROPRIETATE, dobandit prin Lege, cota actuala 1/1	A1
	1) **NEIDENTIFICAT NEIDENTIFICAT**	
Act Normativ nr. Legea 7, din 13/03/1996 emis de Parlamentul Romaniei(art. 13);		
B2	Se noteaza mentiunea de proprietar neidentificat	A1

C. Partea III. SARCINI .

Inscrieri privind dezmembramintele dreptului de proprietate, drepturi reale de garanţie şi sarcini	Referinţe
NU SUNT	

Document care conține date cu caracter personal, protejat de prevederile Regulamentului (UE) nr. 679/2016 și Legii 190/2018

Anexa Nr. 1 La Partea I

Teren

Nr cadastral	Suprafaţa (mp)*	Observaţii / Referinţe
	1.126	Imobil neimprejmuit;

* Suprafaţa este determinată in planul de proiecţie Stereo 70.

DETALII LINIARE IMOBIL

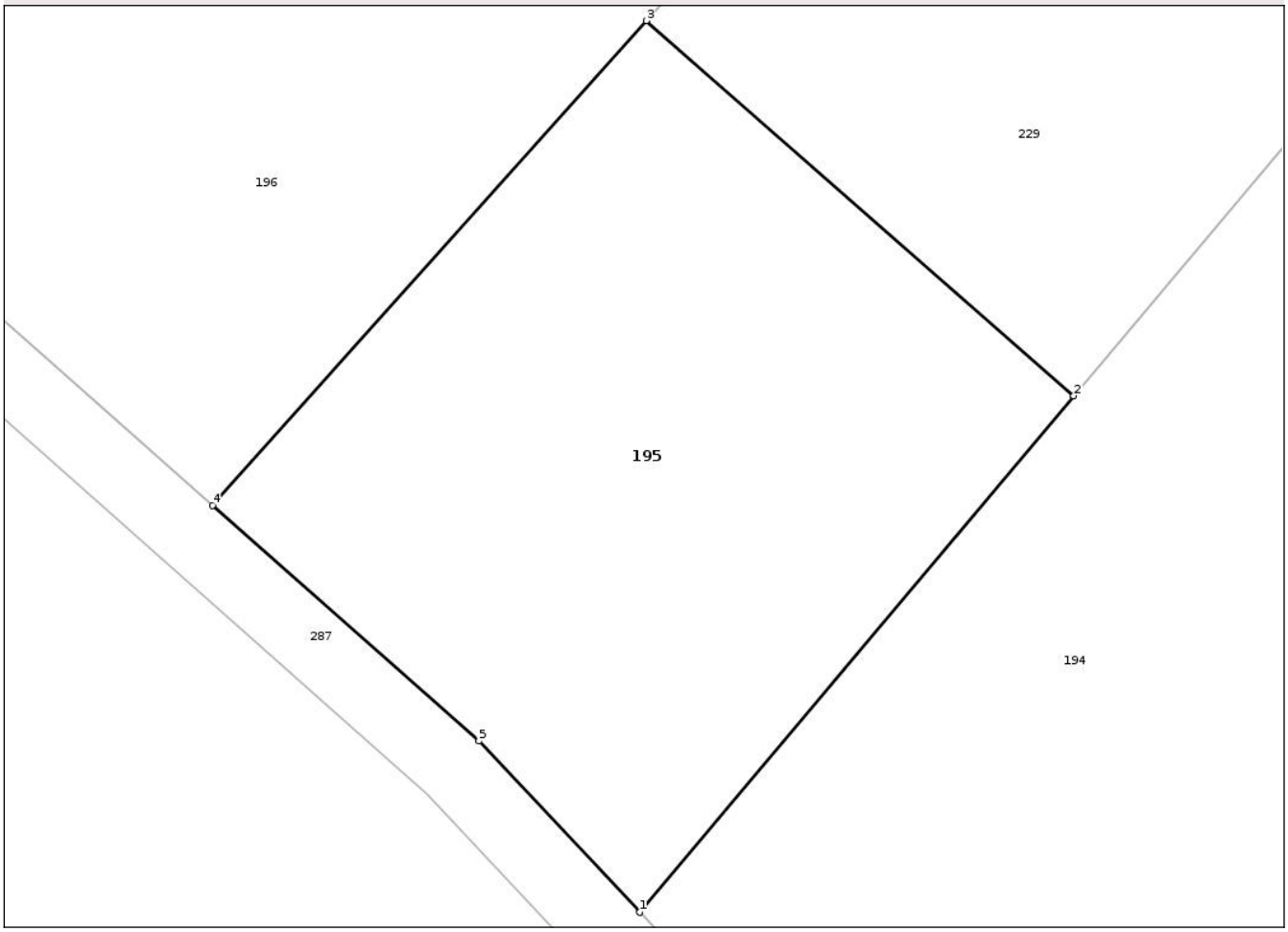

Date referitoare la teren

Crt	Categorie folosință	Intra vilan	Suprafaţa (mp)	Tarla	Parcelă	Nr. topo	Observaţii / Referinţe
1	pasune	NU	1.126	54A	104/1	-	Pasune cu tufaris extravilan;

Lungime Segmente
1) Valorile lungimilor segmentelor sunt obţinute din proiecţie în plan.

Punct început	X / Y	Punct sfârşit	X / Y	Lungime segment (** (m)
1	348.628,858 366.141,751	2	348.652,51 366.169,854	36.731
2	348.652,51 366.169,854	3	348.629,214 366.190,264	30.972
3	348.629,214 366.190,264	4	348.605,583 366.163,889	35.414
4	348.605,583 366.163,889	5	348.620,099 366.151,065	19.369
5	348.620,099 366.151,065	1	348.628,858 366.141,751	12.786

Document care conține date cu caracter personal, protejat de prevederile Regulamentului (UE) nr. 679/2016 și Legii 190/2018

** Lungimile segmentelor sunt determinate în planul de proiecţie Stereo 70 şi sunt rotunjite la 1 milimetru.
*** Distanţa dintre puncte este formată din segmente cumulate ce sunt mai mici decât valoarea 1 milimetru.

DATE DESPRE IMOBILUL NR. 196

Oficiul de Cadastru şi Publicitate Imobiliară GORJ
Biroul de Cadastru şi Publicitate Imobiliară Targu Jiu

A. Partea I. Descrierea imobilului

TEREN Extravilan

Adresa: Jud. Gorj

Nr. Crt	Nr cadastral Nr. topografic	Suprafaţa* (mp)	Observaţii / Referinţe
A1		9.720	Sector cadastral:11 Teren neimprejmuit; Imobil neimprejmuit;

B. Partea II. Proprietari şi acte

Inscrieri privitoare la dreptul de proprietate şi alte drepturi reale		Referinţe
/		
Act Administrativ nr. 13483407, din 28/09/2006 emis de CJPSDPAT GORJ;		
B1	Intabulare, drept de PROPRIETATE, dobandit prin Reconstituire, cota actuala 1/1	A1
	1) **MURGILĂ DURDAN CONSTANȚA** 2) **BENGA DUMITRU**	

C. Partea III. SARCINI .

Inscrieri privind dezmembramintele dreptului de proprietate, drepturi reale de garanţie şi sarcini	Referinţe
NU SUNT	

Anexa Nr. 1 La Partea I

Teren

Nr cadastral	Suprafaţa (mp)*	Observaţii / Referinţe
	9.720	Imobil neimprejmuit;

* Suprafaţa este determinată in planul de proiecţie Stereo 70.

DETALII LINIARE IMOBIL

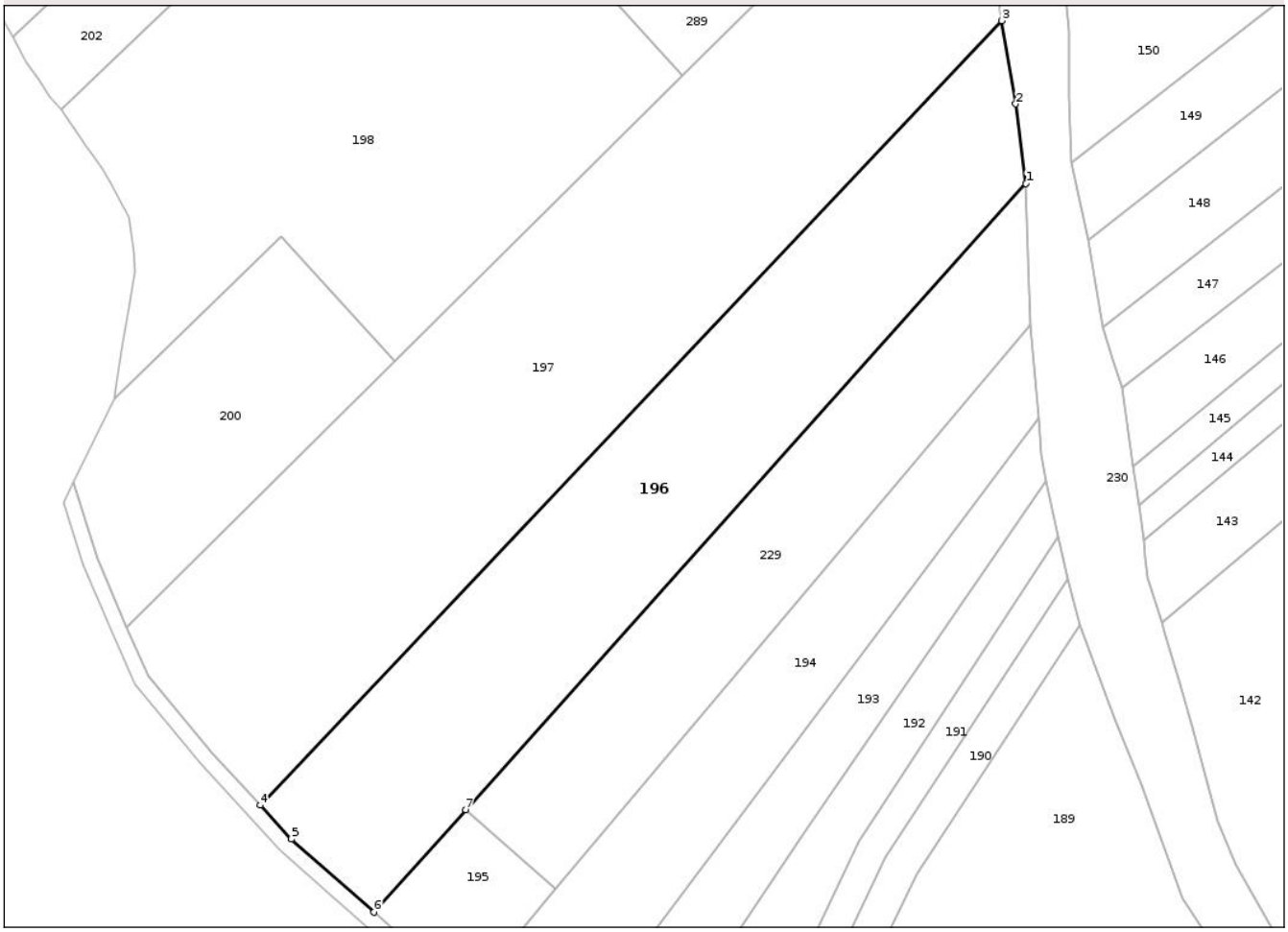

Date referitoare la teren

Crt	Categorie folosință	Intra vilan	Suprafaţa (mp)	Tarla	Parcelă	Nr. topo	Observaţii / Referinţe
1	arabil	NU	9.720	54A	105	-	Arabil extravilan; identic cu T54 A23; P23/1

Lungime Segmente
1) Valorile lungimilor segmentelor sunt obţinute din proiecţie în plan.

Punct început	X / Y	Punct sfârşit	X / Y	Lungime segment (** (m)
1	348.773,598 366.351,411	2	348.770,921 366.371,905	20.669
2	348.770,921 366.371,905	3	348.767,386 366.393,348	21.732
3	348.767,386 366.393,348	4	348.576,271 366.191,416	278.031
4	348.576,271 366.191,416	5	348.584,292 366.182,698	11.847
5	348.584,292 366.182,698	6	348.605,583 366.163,889	28.409

Document care conține date cu caracter personal, protejat de prevederile Regulamentului (UE) nr. 679/2016 și Legii 190/2018

Punct început	X / Y	Punct sfârşit	X / Y	Lungime segment (** (m)
6	348.605,583 366.163,889	7	348.629,214 366.190,264	35.414
7	348.629,214 366.190,264	1	348.773,598 366.351,411	216.368

** Lungimile segmentelor sunt determinate în planul de proiecţie Stereo 70 şi sunt rotunjite la 1 milimetru.
*** Distanţa dintre puncte este formată din segmente cumulate ce sunt mai mici decât valoarea 1 milimetru.

Document care conține date cu caracter personal, protejat de prevederile Regulamentului (UE) nr. 679/2016 și Legii 190/2018

DATE DESPRE IMOBILUL NR. 197

Oficiul de Cadastru şi Publicitate Imobiliară GORJ
Biroul de Cadastru şi Publicitate Imobiliară Targu Jiu

A. Partea I. Descrierea imobilului

TEREN Extravilan

Adresa: Jud. Gorj

Nr. Crt	Nr cadastral Nr. topografic	Suprafaţa* (mp)	Observaţii / Referinţe
A1		15.500	Sector cadastral:11 Teren neimprejmuit; Imobil neimprejmuit;

B. Partea II. Proprietari şi acte

Inscrieri privitoare la dreptul de proprietate şi alte drepturi reale		Referinţe
/		
Act Administrativ nr. 1505421, din 24/01/2007 emis de CJPSDPAT GORJ;		
B1	Intabulare, drept de PROPRIETATEin baza legii 18/1991;1/2000; 247/2005l, dobandit prin Reconstituire, cota actuala 1/1	A1
	1) **ARGINTARU POLINA** 2) **BOSOANCA ION** 3) **BOSOANCA VASILE**	

C. Partea III. SARCINI .

Inscrieri privind dezmembramintele dreptului de proprietate, drepturi reale de garanţie şi sarcini	Referinţe
NU SUNT	

Document care conține date cu caracter personal, protejat de prevederile Regulamentului (UE) nr. 679/2016 și Legii 190/2018

Anexa Nr. 1 La Partea I

Teren

Nr cadastral	Suprafaţa (mp)*	Observaţii / Referinţe
	15.500	Imobil neimprejmuit;

* Suprafaţa este determinată in planul de proiecţie Stereo 70.

DETALII LINIARE IMOBIL

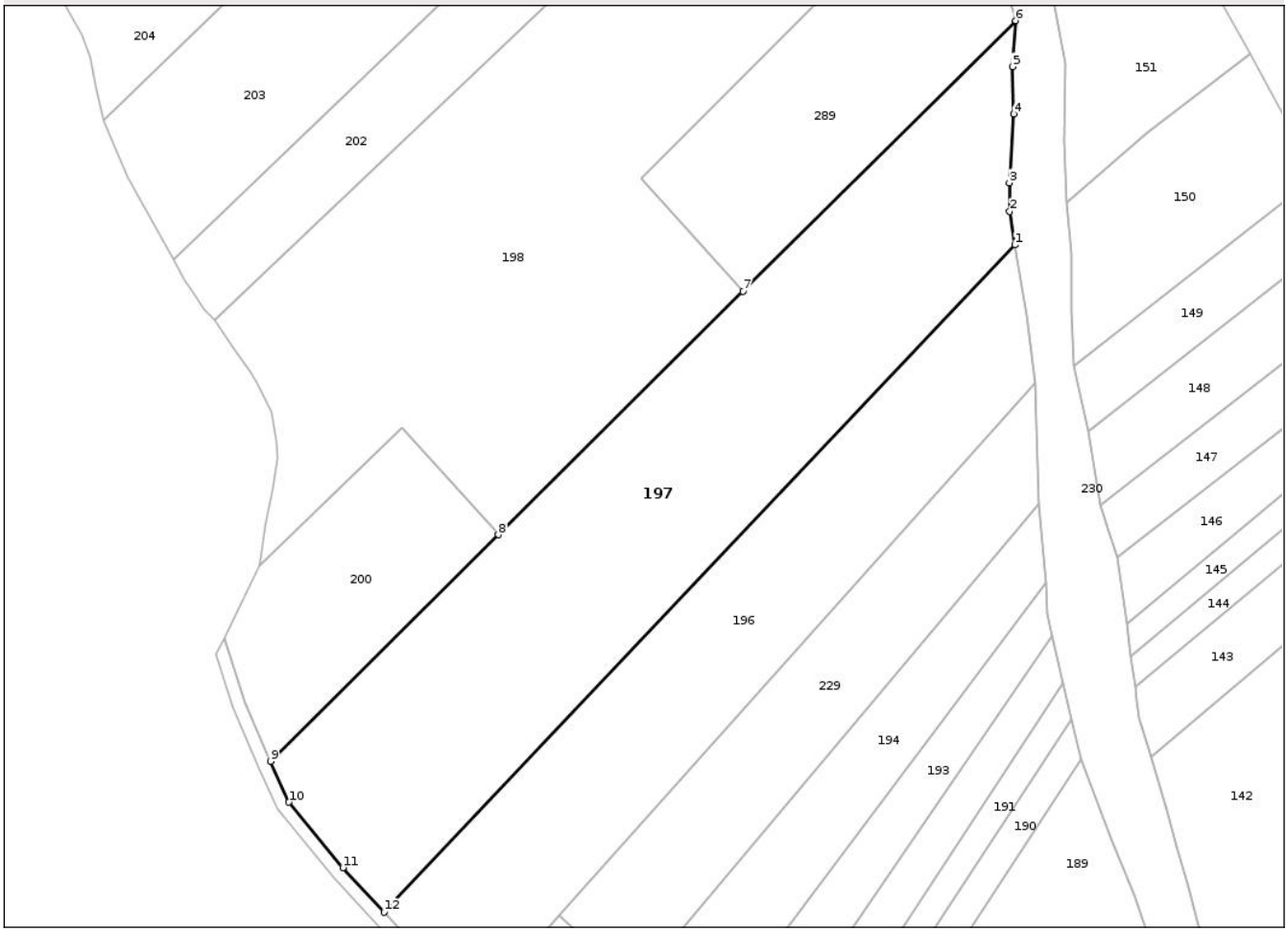

Date referitoare la teren

Crt	Categorie folosință	Intra vilan	Suprafaţa (mp)	Tarla	Parcelă	Nr. topo	Observaţii / Referinţe
1	arabil	NU	15.500	54A	107	-	Arabil extravilan; identic cu T54 A29;

Lungime Segmente
1) Valorile lungimilor segmentelor sunt obţinute din proiecţie în plan.

Punct început	X / Y	Punct sfârşit	X / Y	Lungime segment (** (m)
1	348.767,386 366.393,348	2	348.765,85 366.403,462	10.23
2	348.765,85 366.403,462	3	348.765,746 366.412,153	8.692
3	348.765,746 366.412,153	4	348.767,07 366.432,953	20.842
4	348.767,07 366.432,953	5	348.766,703 366.447,268	14.32
5	348.766,703 366.447,268	6	348.767,622 366.461,194	13.956

Document care conține date cu caracter personal, protejat de prevederile Regulamentului (UE) nr. 679/2016 și Legii 190/2018

Punct început	X / Y	Punct sfârşit	X / Y	Lungime segment (** (m)
6	348.767,622 366.461,194	7	348.685,105 366.379,276	116.274
7	348.685,105 366.379,276	8	348.610,945 366.305,654	104.498
8	348.610,945 366.305,654	9	348.541,959 366.237,06	97.284
9	348.541,959 366.237,06	10	348.547,531 366.224,718	13.541
10	348.547,531 366.224,718	11	348.563,874 366.204,889	25.697
11	348.563,874 366.204,889	12	348.576,271 366.191,416	18.308
12	348.576,271 366.191,416	1	348.767,386 366.393,348	278.031

** Lungimile segmentelor sunt determinate în planul de proiecţie Stereo 70 şi sunt rotunjite la 1 milimetru.
*** Distanţa dintre puncte este formată din segmente cumulate ce sunt mai mici decât valoarea 1 milimetru.

Document care conține date cu caracter personal, protejat de prevederile Regulamentului (UE) nr. 679/2016 și Legii 190/2018

DATE DESPRE IMOBILUL NR. 198

Oficiul de Cadastru şi Publicitate Imobiliară GORJ
Biroul de Cadastru şi Publicitate Imobiliară Targu Jiu

A. Partea I. Descrierea imobilului

TEREN Extravilan

Adresa: Jud. Gorj

Nr. Crt	Nr cadastral Nr. topografic	Suprafaţa* (mp)	Observaţii / Referinţe
A1		22.775	Sector cadastral:11 Teren neimprejmuit; Imobil neimprejmuit;

B. Partea II. Proprietari şi acte

Inscrieri privitoare la dreptul de proprietate şi alte drepturi reale		Referinţe
/		
Act Normativ nr. Legea 7, din 13/03/1996 emis de Parlamentul Romaniei;		
B1	Inscrierea posesiei, drept de PROPRIETATE, dobandit prin Lege, cota actuala 1/1	A1
	1) **NEIDENTIFICAT NEIDENTIFICAT**	
Act Normativ nr. Legea 7, din 13/03/1996 emis de Parlamentul Romaniei(art. 13);		
B2	Se noteaza mentiunea de proprietar neidentificat	A1

C. Partea III. SARCINI .

Inscrieri privind dezmembramintele dreptului de proprietate, drepturi reale de garanţie şi sarcini	Referinţe
NU SUNT	

Document care conține date cu caracter personal, protejat de prevederile Regulamentului (UE) nr. 679/2016 și Legii 190/2018

Anexa Nr. 1 La Partea I

Teren

Nr cadastral	Suprafaţa (mp)*	Observaţii / Referinţe
	22.775	Imobil neimprejmuit;

* Suprafaţa este determinată in planul de proiecţie Stereo 70.

DETALII LINIARE IMOBIL

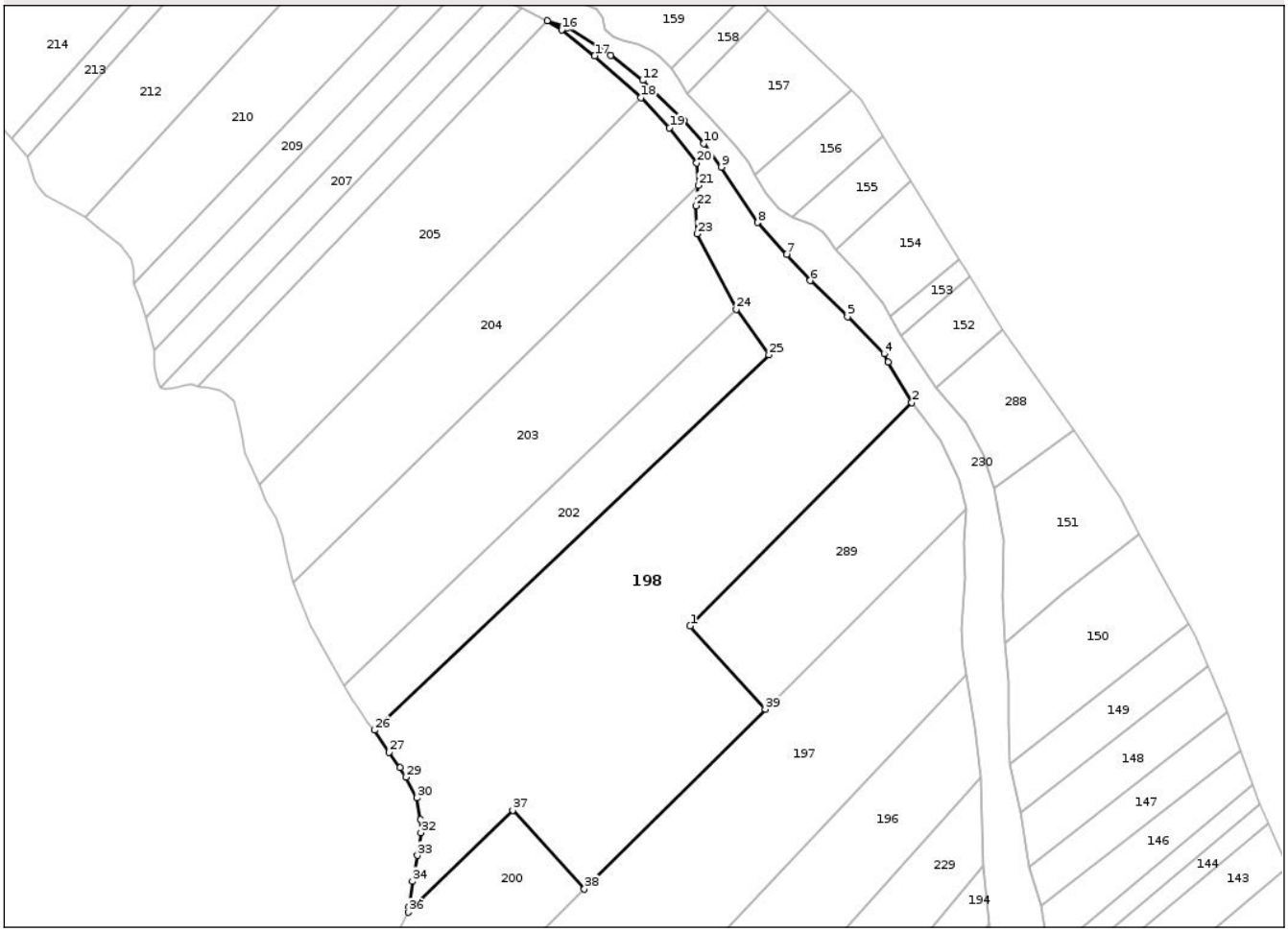

Date referitoare la teren

Crt	Categorie folosință	Intra vilan	Suprafaţa (mp)	Tarla	Parcelă	Nr. topo	Observaţii / Referinţe
1	arabil	NU	19.525	54A	109;111;112	-	Arabil extravilan;
2	pășuni (P) - pășuni împădurite	NU	3.250	54A	97	-	Pasune impadurita in extravilan

Lungime Segmente

1) Valorile lungimilor segmentelor sunt obţinute din proiecţie în plan.

Punct început	X / Y	Punct sfârşit	X / Y	Lungime segment (** (m)
1	348.654,315 366.413,386	2	348.745,198 366.504,868	128.952
3	348.735,548 366.521,447	4	348.733,855 366.524,797	3.754
5	348.718,836 366.539,912	6	348.703,558 366.554,77	21.311
7	348.693,838 366.565,496	8	348.681,978 366.578,553	17.639

Punct început	X / Y	Punct sfârşit	X / Y	Lungime segment (** (m)
2	348.745,198 366.504,868	3	348.735,548 366.521,447	19.183
4	348.733,855 366.524,797	5	348.718,836 366.539,912	21.308
6	348.703,558 366.554,77	7	348.693,838 366.565,496	14.475
8	348.681,978 366.578,553	9	348.667,132 366.601,245	27.117

Document care conține date cu caracter personal, protejat de prevederile Regulamentului (UE) nr. 679/2016 și Legii 190/2018

Punct început	X / Y	Punct sfârşit	X / Y	Lungime segment (** (m)
9	348.667,132 366.601,245	10	348.659,926 366.610,856	12.013
11	348.651,681 366.620,237	12	348.634,86 366.636,726	23.555
13	348.621,733 366.646,964	14	348.604,065 366.658,323	21.004
15	348.595,737 366.661,16	16	348.601,632 366.657,409	6.986
17	348.615,195 366.646,815	18	348.634,11 366.629,656	25.538
19	348.645,907 366.617,378	20	348.657,058 366.602,993	18.201
21	348.657,68 366.593,69	22	348.656,76 366.585,401	8.339
23	348.657,154 366.573,918	24	348.673,201 366.542,996	34.838
25	348.686,598 366.524,357	26	348.524,868 366.370,644	223.124
27	348.530,943 366.361,649	28	348.535,472 366.355,294	7.803
29	348.537,766 366.351,409	30	348.542,34 366.342,931	9.633
31	348.543,763 366.333,984	32	348.544,005 366.328,738	5.252
33	348.542,559 366.319,343	34	348.540,519 366.308,748	10.789
35	348.539,053 366.298,485	36	348.538,716 366.296,131	2.379
37	348.581,606 366.337,917	38	348.610,945 366.305,654	43.608
39	348.685,105 366.379,276	1	348.654,315 366.413,386	45.951

Punct început	X / Y	Punct sfârşit	X / Y	Lungime segment (** (m)
10	348.659,926 366.610,856	11	348.651,681 366.620,237	12.489
12	348.634,86 366.636,726	13	348.621,733 366.646,964	16.647
14	348.604,065 366.658,323	15	348.595,737 366.661,16	8.798
16	348.601,632 366.657,409	17	348.615,195 366.646,815	17.21
18	348.634,11 366.629,656	19	348.645,907 366.617,378	17.027
20	348.657,058 366.602,993	21	348.657,68 366.593,69	9.324
22	348.656,76 366.585,401	23	348.657,154 366.573,918	11.49
24	348.673,201 366.542,996	25	348.686,598 366.524,357	22.953
26	348.524,868 366.370,644	27	348.530,943 366.361,649	10.854
28	348.535,472 366.355,294	29	348.537,766 366.351,409	4.512
30	348.542,34 366.342,931	31	348.543,763 366.333,984	9.06
32	348.544,005 366.328,738	33	348.542,559 366.319,343	9.506
34	348.540,519 366.308,748	35	348.539,053 366.298,485	10.367
36	348.538,716 366.296,131	37	348.581,606 366.337,917	59.88
38	348.610,945 366.305,654	39	348.685,105 366.379,276	104.498

** Lungimile segmentelor sunt determinate în planul de proiecţie Stereo 70 şi sunt rotunjite la 1 milimetru.
*** Distanţa dintre puncte este formată din segmente cumulate ce sunt mai mici decât valoarea 1 milimetru.

Document care conține date cu caracter personal, protejat de prevederile Regulamentului (UE) nr. 679/2016 și Legii 190/2018

DATE DESPRE IMOBILUL NR. 200

Oficiul de Cadastru şi Publicitate Imobiliară GORJ
Biroul de Cadastru şi Publicitate Imobiliară Targu Jiu

A. Partea I. Descrierea imobilului

TEREN Extravilan

Adresa: Jud. Gorj

Nr. Crt	Nr cadastral Nr. topografic	Suprafaţa* (mp)	Observaţii / Referinţe
A1		3.822	Sector cadastral:11 Teren neimprejmuit; Imobil neimprejmuit;

B. Partea II. Proprietari şi acte

Inscrieri privitoare la dreptul de proprietate şi alte drepturi reale		Referinţe
/		
Act Administrativ nr. 13483408, din 28/09/2006 emis de CJPSDPAT GORJ;		
B1	Intabulare, drept de PROPRIETATEin baza legii 18/1991;, dobandit prin Reconstituire, cota actuala 1/1	A1
	1) **NIBU ELENA** 2) **RADITOIU MARIA**	
Act Normativ nr. Legea 7, din 13/03/1996 emis de Parlamentul Romaniei;		
B2	Se noteaza posesia asupra suprafetei de 3822 mp conform prevederilor art.13 al. 1 si 2 din Legea 7/1996,republicata cu modificarile si completarile ulterioare; coroborat cu art. 35 din Regulamentul privind realizarea ,verificarea si receptia lucrarilor sistematice de cadastru si inscrierea din oficiu a imobilelor in cartea funciara aprobat prin Ordinul nr 1/2020 al ANCPI, in favoarea lui :	A1
	1) **URS ELENA** 2) **URS ION GHEORGHE**	

C. Partea III. SARCINI .

Inscrieri privind dezmembramintele dreptului de proprietate, drepturi reale de garanţie şi sarcini	Referinţe
NU SUNT	

Anexa Nr. 1 La Partea I

Teren

Nr cadastral	Suprafaţa (mp)*	Observaţii / Referinţe
	3.822	Imobil neimprejmuit;

* Suprafaţa este determinată in planul de proiecţie Stereo 70.

DETALII LINIARE IMOBIL

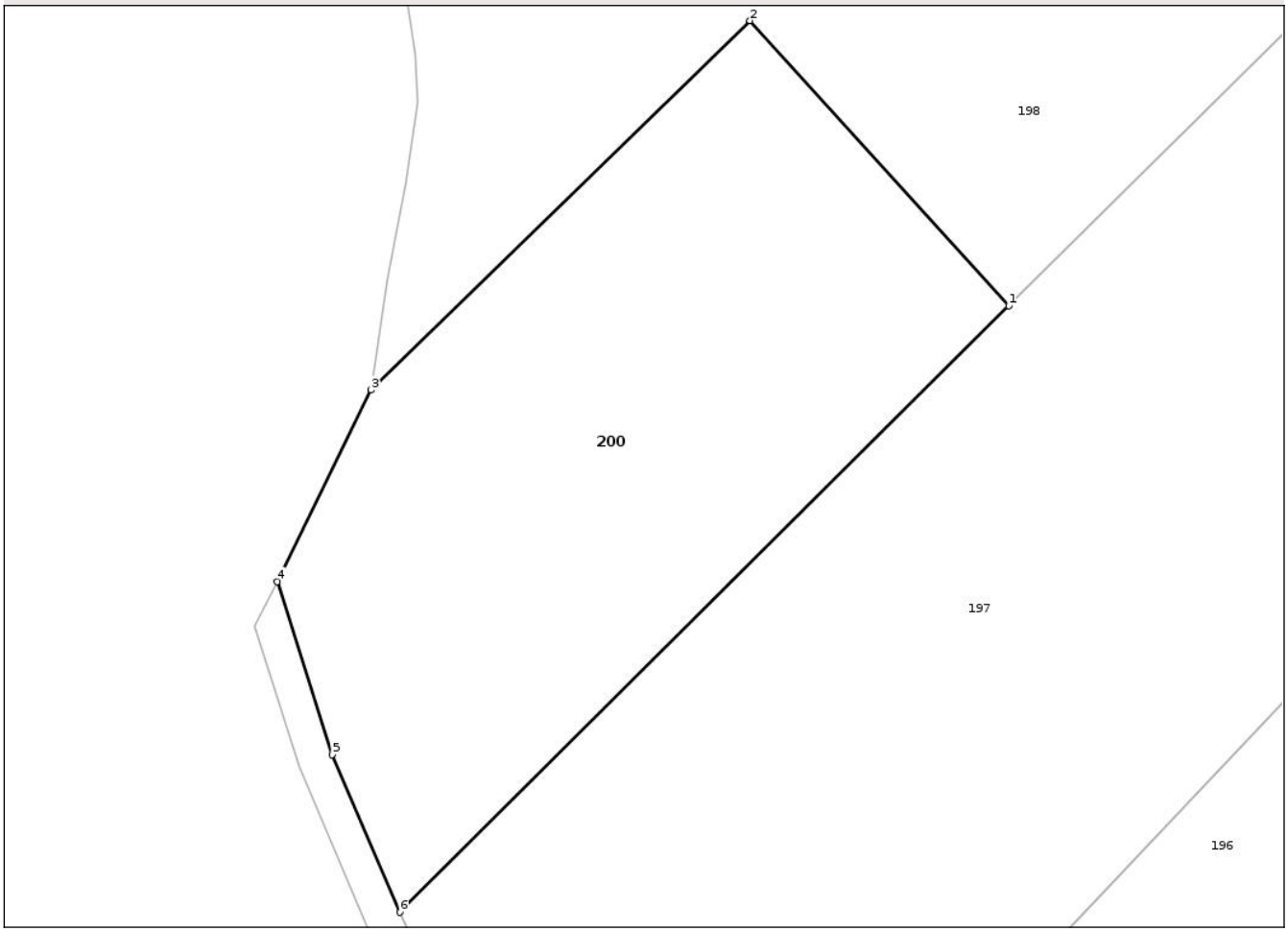

Date referitoare la teren

Crt	Categorie folosință	Intra vilan	Suprafaţa (mp)	Tarla	Parcelă	Nr. topo	Observaţii / Referinţe
1	arabil	NU	3.822	54A	108	-	Arabil extravilan;identic cu T54 A 33/1

Lungime Segmente
1) Valorile lungimilor segmentelor sunt obţinute din proiecţie în plan.

Punct început	X / Y	Punct sfârşit	X / Y	Lungime segment (** (m)
1	348.610,945 366.305,654	2	348.581,606 366.337,917	43.608
2	348.581,606 366.337,917	3	348.538,716 366.296,131	59.88
3	348.538,716 366.296,131	4	348.528,084 366.274,464	24.135
4	348.528,084 366.274,464	5	348.534,304 366.254,875	20.553
5	348.534,304 366.254,875	6	348.541,959 366.237,06	19.391

Document care conține date cu caracter personal, protejat de prevederile Regulamentului (UE) nr. 679/2016 și Legii 190/2018

Punct început	X / Y	Punct sfârşit	X / Y	Lungime segment (** (m)
6	348.541,959 366.237,06	1	348.610,945 366.305,654	97.284

** Lungimile segmentelor sunt determinate în planul de proiecţie Stereo 70 şi sunt rotunjite la 1 milimetru.
*** Distanţa dintre puncte este formată din segmente cumulate ce sunt mai mici decât valoarea 1 milimetru.

Document care conține date cu caracter personal, protejat de prevederile Regulamentului (UE) nr. 679/2016 și Legii 190/2018

DATE DESPRE IMOBILUL NR. 202

Oficiul de Cadastru şi Publicitate Imobiliară GORJ
Biroul de Cadastru şi Publicitate Imobiliară Targu Jiu

A. Partea I. Descrierea imobilului

TEREN Extravilan

Adresa: Jud. Gorj

Nr. Crt	Nr cadastral Nr. topografic	Suprafaţa* (mp)	Observaţii / Referinţe
A1	35484	4.970	Sector cadastral:11 Teren neimprejmuit; Imobil neimprejmuit;

B. Partea II. Proprietari şi acte

Inscrieri privitoare la dreptul de proprietate şi alte drepturi reale		Referinţe
41824 / 17/08/2011		
Act Notarial nr. 2475, din 12/08/2011 emis de NP PASARIN OVIDIU;		
B1	Se infiinteaza cartea funciara 35484 a imobilului cu numarul cadastral 35484/Slivilesti, rezultat din dezmembrarea imobilului cu numarul cadastral 35437 inscris in cartea funciara 35437;	A1
41825 / 17/08/2011		
Act Notarial nr. 2475, din 12/08/2011 emis de NP PASARIN OVIDIU;		
B4	Intabulare, drept de PROPRIETATEcu titlul de drept cumparare, dobandit prin Conventie, cota actuala 1/1	A1
	1) **OLTEANU IOANA**, bun comun	

C. Partea III. SARCINI .

Inscrieri privind dezmembramintele dreptului de proprietate, drepturi reale de garanţie şi sarcini	Referinţe
NU SUNT	

Document care conține date cu caracter personal, protejat de prevederile Regulamentului (UE) nr. 679/2016 și Legii 190/2018

Anexa Nr. 1 La Partea I

Teren

Nr cadastral	Suprafaţa (mp)*	Observaţii / Referinţe
35484	4.970	Imobil neimprejmuit;

* Suprafaţa este determinată in planul de proiecţie Stereo 70.

DETALII LINIARE IMOBIL

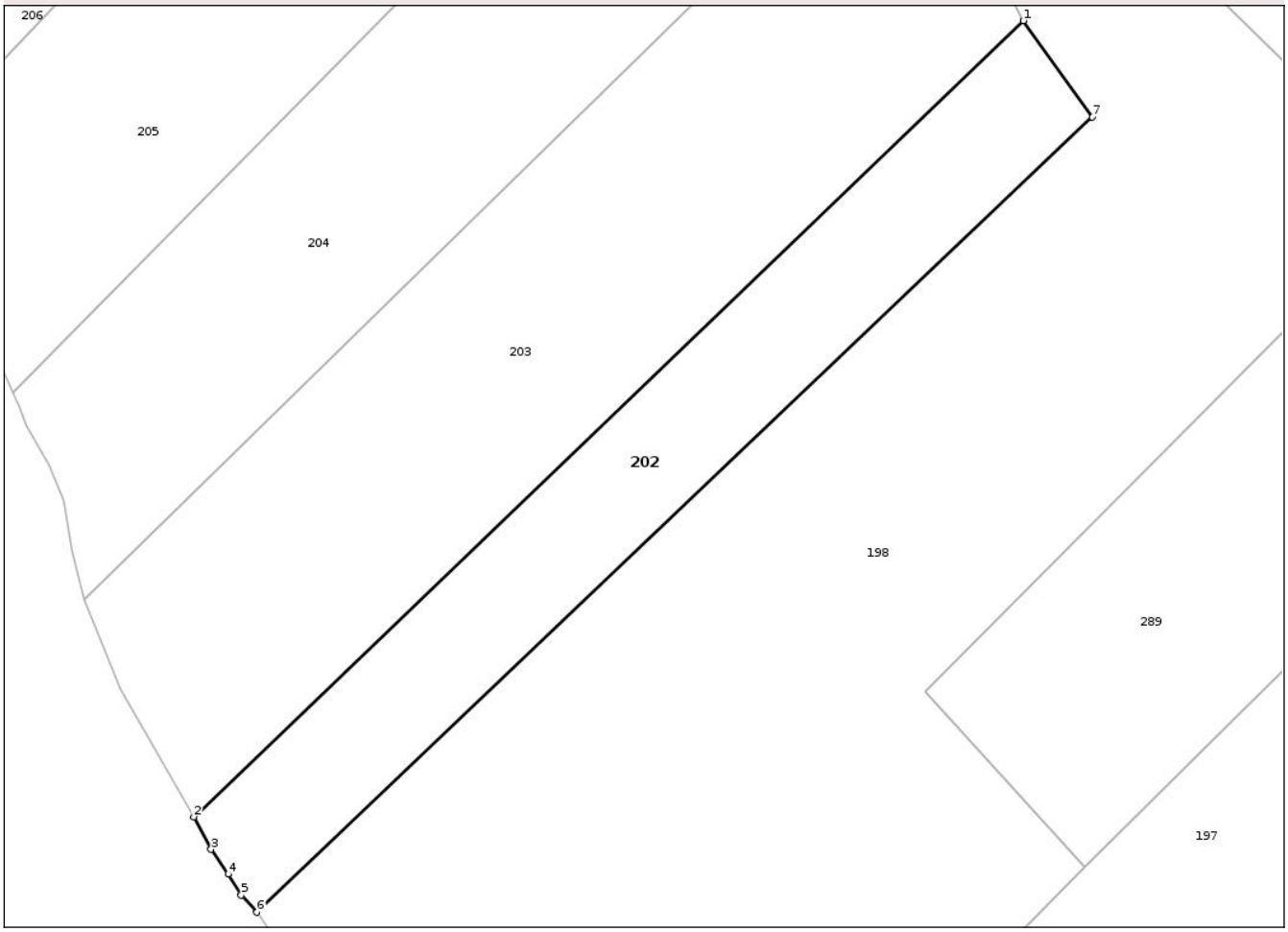

Date referitoare la teren

Crt	Categorie folosință	Intra vilan	Suprafaţa (mp)	Tarla	Parcelă	Nr. topo	Observaţii / Referinţe
1	arabil	NU	4.970	54A	113	-	Arabil extravilan;identic cu T54 A44;

Lungime Segmente
1) Valorile lungimilor segmentelor sunt obţinute din proiecţie în plan.

Punct început	X / Y	Punct sfârşit	X / Y	Lungime segment (** (m)
1	348.673,201 366.542,996	2	348.512,608 366.389,064	222.452
2	348.512,608 366.389,064	3	348.515,97 366.382,802	7.108
3	348.515,97 366.382,802	4	348.519,279 366.377,982	5.846
4	348.519,279 366.377,982	5	348.521,839 366.373,95	4.776
5	348.521,839 366.373,95	6	348.524,868 366.370,644	4.484

Document care conține date cu caracter personal, protejat de prevederile Regulamentului (UE) nr. 679/2016 și Legii 190/2018

Punct început	X / Y	Punct sfârşit	X / Y	Lungime segment (** (m)
6	348.524,868 366.370,644	7	348.686,598 366.524,357	223.124
7	348.686,598 366.524,357	1	348.673,201 366.542,996	22.953

** Lungimile segmentelor sunt determinate în planul de proiecţie Stereo 70 şi sunt rotunjite la 1 milimetru.
*** Distanţa dintre puncte este formată din segmente cumulate ce sunt mai mici decât valoarea 1 milimetru.

Document care conține date cu caracter personal, protejat de prevederile Regulamentului (UE) nr. 679/2016 și Legii 190/2018

DATE DESPRE IMOBILUL NR. 203

Oficiul de Cadastru şi Publicitate Imobiliară GORJ
Biroul de Cadastru şi Publicitate Imobiliară Targu Jiu

A. Partea I. Descrierea imobilului

TEREN Extravilan

Adresa: Jud. Gorj

Nr. Crt	Nr cadastral Nr. topografic	Suprafaţa* (mp)	Observaţii / Referinţe
A1	35485	10.326	Sector cadastral:11 Teren neimprejmuit; Imobil neimprejmuit;

B. Partea II. Proprietari şi acte

Inscrieri privitoare la dreptul de proprietate şi alte drepturi reale		Referinţe
19211 / 10/04/2013		
Act Notarial nr. 830, din 02/04/2013 emis de BNP PASARIN OVIDIU;		
B4	Intabulare, drept de PROPRIETATEcu titlu de drept donatie, dobandit prin Conventie, cota actuala 1/1	A1
	1) **CIRIPERIU CONSTANDIN**, bun propriu	

C. Partea III. SARCINI .

Inscrieri privind dezmembramintele dreptului de proprietate, drepturi reale de garanţie şi sarcini	Referinţe
NU SUNT	

Document care conține date cu caracter personal, protejat de prevederile Regulamentului (UE) nr. 679/2016 și Legii 190/2018

Anexa Nr. 1 La Partea I

Teren

Nr cadastral	Suprafaţa (mp)*	Observaţii / Referinţe
35485	10.326	Imobil neimprejmuit;

* Suprafaţa este determinată in planul de proiecţie Stereo 70.

DETALII LINIARE IMOBIL

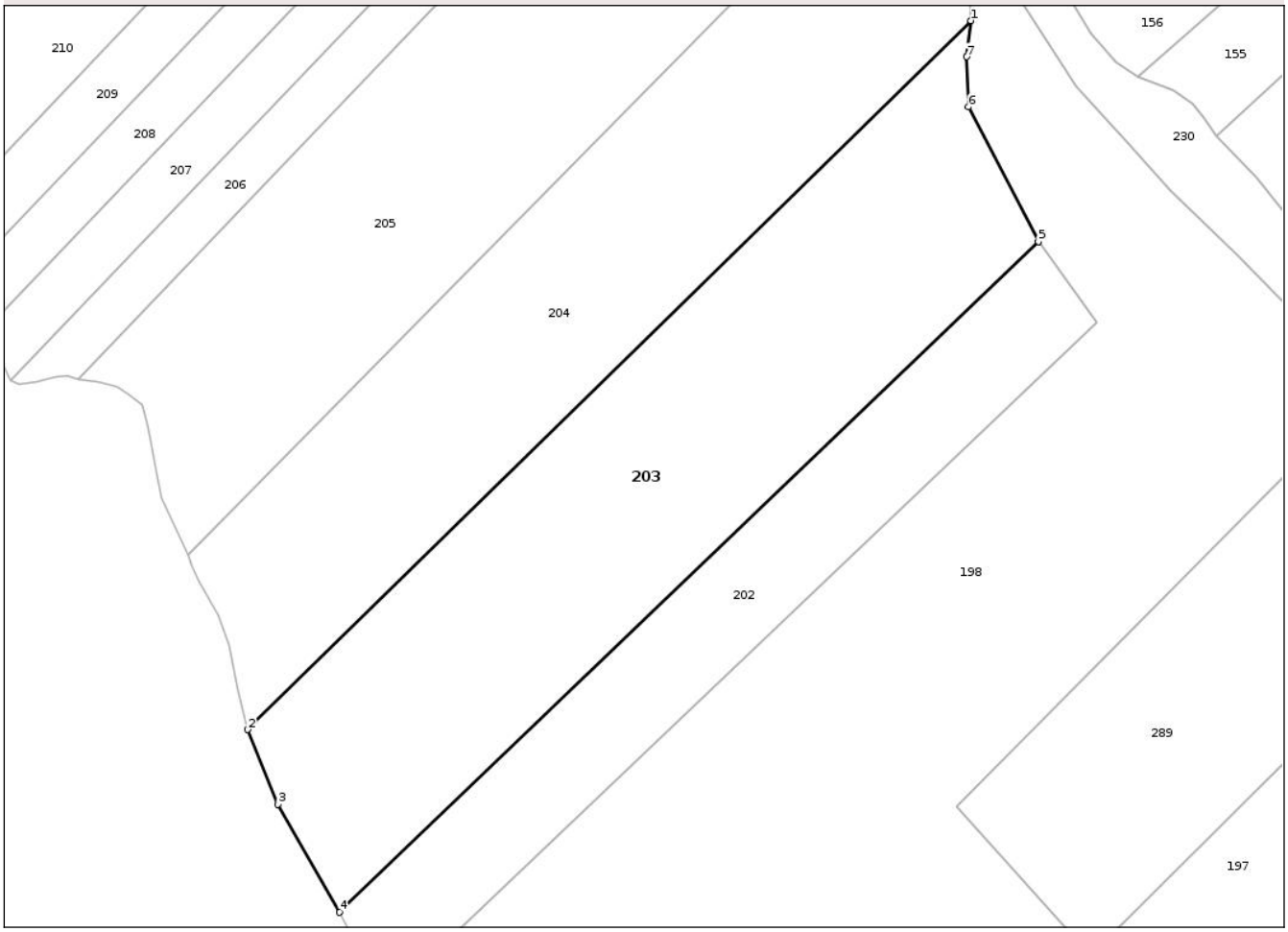

Date referitoare la teren

Crt	Categorie folosință	Intra vilan	Suprafaţa (mp)	Tarla	Parcelă	Nr. topo	Observaţii / Referinţe
1	arabil	NU	10.326	54A	114	-	Arabil extravilan; identic cu T54 A 44;

Lungime Segmente
1) Valorile lungimilor segmentelor sunt obţinute din proiecţie în plan.

Punct început	X / Y	Punct sfârşit	X / Y	Lungime segment (** (m)
1	348.657,68 366.593,69	2	348.491,509 366.430,997	232.554
2	348.491,509 366.430,997	3	348.498,495 366.413,843	18.522
3	348.498,495 366.413,843	4	348.512,608 366.389,064	28.516
4	348.512,608 366.389,064	5	348.673,201 366.542,996	222.452
5	348.673,201 366.542,996	6	348.657,154 366.573,918	34.838

Document care conține date cu caracter personal, protejat de prevederile Regulamentului (UE) nr. 679/2016 și Legii 190/2018

Punct început	X / Y	Punct sfârşit	X / Y	Lungime segment (** (m)
6	348.657,154 366.573,918	7	348.656,76 366.585,401	11.49
7	348.656,76 366.585,401	1	348.657,68 366.593,69	8.339

**** Lungimile segmentelor sunt determinate în planul de proiecţie Stereo 70 şi sunt rotunjite la 1 milimetru.**
***** Distanţa dintre puncte este formată din segmente cumulate ce sunt mai mici decât valoarea 1 milimetru.**

DATE DESPRE IMOBILUL NR. 204

Oficiul de Cadastru şi Publicitate Imobiliară GORJ
Biroul de Cadastru şi Publicitate Imobiliară Targu Jiu

A. Partea I. Descrierea imobilului

TEREN Extravilan

Adresa: Jud. Gorj

Nr. Crt	Nr cadastral Nr. topografic	Suprafaţa* (mp)	Observaţii / Referinţe
A1		9.200	Sector cadastral:11 Teren neimprejmuit; Imobil neimprejmuit;

B. Partea II. Proprietari şi acte

Inscrieri privitoare la dreptul de proprietate şi alte drepturi reale		Referinţe
/		
Act Administrativ nr. 1505414, din 23/01/2007 emis de CJPSDPAT GORJ;		
B1	Intabulare, drept de PROPRIETATEIn baza legii 18/1991; 1/2000; 247/2005, dobandit prin Conventie, cota actuala 1/1	A1
	1) **REBEDIA I ION**	

C. Partea III. SARCINI .

Inscrieri privind dezmembramintele dreptului de proprietate, drepturi reale de garanţie şi sarcini	Referinţe
NU SUNT	

Anexa Nr. 1 La Partea I

Teren

Nr cadastral	Suprafaţa (mp)*	Observaţii / Referinţe
	9.200	Imobil neimprejmuit;

* Suprafaţa este determinată in planul de proiecţie Stereo 70.

DETALII LINIARE IMOBIL

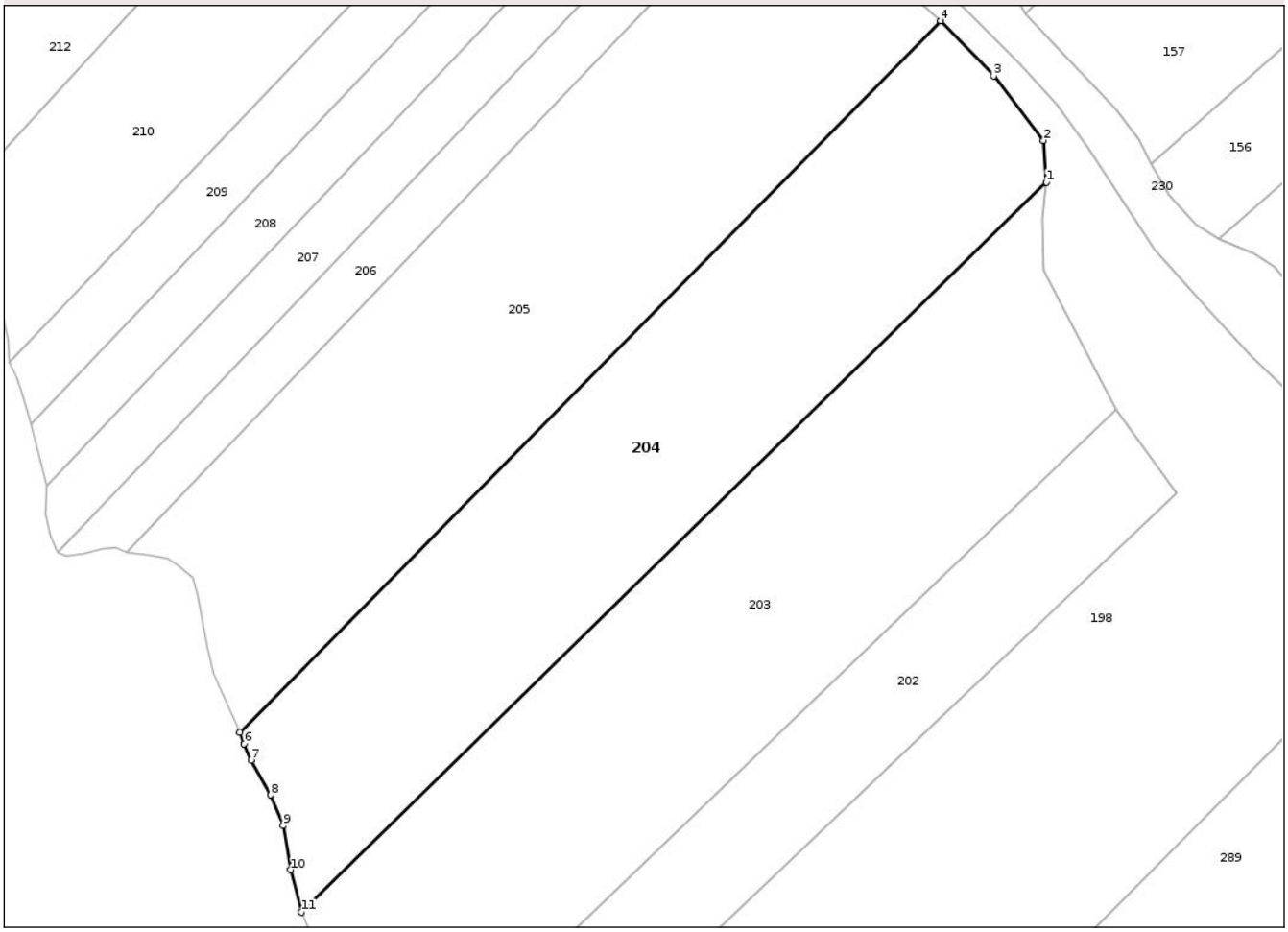

Date referitoare la teren

Crt	Categorie folosință	Intra vilan	Suprafaţa (mp)	Tarla	Parcelă	Nr. topo	Observaţii / Referinţe
1	arabil	NU	9.200	54A	115	-	Arabil extravilan; identic cu T54 A 44;

Lungime Segmente
1) Valorile lungimilor segmentelor sunt obţinute din proiecţie în plan.

Punct început	X / Y	Punct sfârşit	X / Y	Lungime segment (** (m)
1	348.657,68 366.593,69	2	348.657,058 366.602,993	9.324
2	348.657,058 366.602,993	3	348.645,907 366.617,378	18.201
3	348.645,907 366.617,378	4	348.634,11 366.629,656	17.027
4	348.634,11 366.629,656	5	348.477,747 366.471,095	222.69
5	348.477,747 366.471,095	6	348.478,694 366.468,524	2.74

Document care conține date cu caracter personal, protejat de prevederile Regulamentului (UE) nr. 679/2016 și Legii 190/2018

Punct început	X / Y	Punct sfârşit	X / Y	Lungime segment (** (m)
6	348.478,694 366.468,524	7	348.480,306 366.464,876	3.988
7	348.480,306 366.464,876	8	348.484,62 366.457,138	8.86
8	348.484,62 366.457,138	9	348.487,389 366.450,256	7.418
9	348.487,389 366.450,256	10	348.489,067 366.440,402	9.996
10	348.489,067 366.440,402	11	348.491,509 366.430,997	9.716
11	348.491,509 366.430,997	1	348.657,68 366.593,69	232.554

** Lungimile segmentelor sunt determinate în planul de proiecţie Stereo 70 şi sunt rotunjite la 1 milimetru.
*** Distanţa dintre puncte este formată din segmente cumulate ce sunt mai mici decât valoarea 1 milimetru.

Document care conține date cu caracter personal, protejat de prevederile Regulamentului (UE) nr. 679/2016 și Legii 190/2018

DATE DESPRE IMOBILUL NR. 205

Oficiul de Cadastru şi Publicitate Imobiliară GORJ
Biroul de Cadastru şi Publicitate Imobiliară Targu Jiu

A. Partea I. Descrierea imobilului

TEREN Extravilan

Adresa: Jud. Gorj

Nr. Crt	Nr cadastral Nr. topografic	Suprafaţa* (mp)	Observaţii / Referinţe
A1		10.100	Sector cadastral:11 Teren neimprejmuit; Imobil neimprejmuit;

B. Partea II. Proprietari şi acte

Inscrieri privitoare la dreptul de proprietate şi alte drepturi reale		Referinţe
/		
Act Administrativ nr. 1515885, din 04/06/2009 emis de CJPSDPAT GORJ;		
B1	Intabulare, drept de PROPRIETATEIn baza legii 18/1991; 1/2000; 247/2005, dobandit prin Conventie, cota actuala 1/1	A1
	1) **CHIRCULESCU EMANOIL**	

C. Partea III. SARCINI .

Inscrieri privind dezmembramintele dreptului de proprietate, drepturi reale de garanţie şi sarcini	Referinţe
NU SUNT	

Document care conține date cu caracter personal, protejat de prevederile Regulamentului (UE) nr. 679/2016 și Legii 190/2018

Anexa Nr. 1 La Partea I

Teren

Nr cadastral	Suprafaţa (mp)*	Observaţii / Referinţe
	10.100	Imobil neimprejmuit;

* Suprafaţa este determinată in planul de proiecţie Stereo 70.

DETALII LINIARE IMOBIL

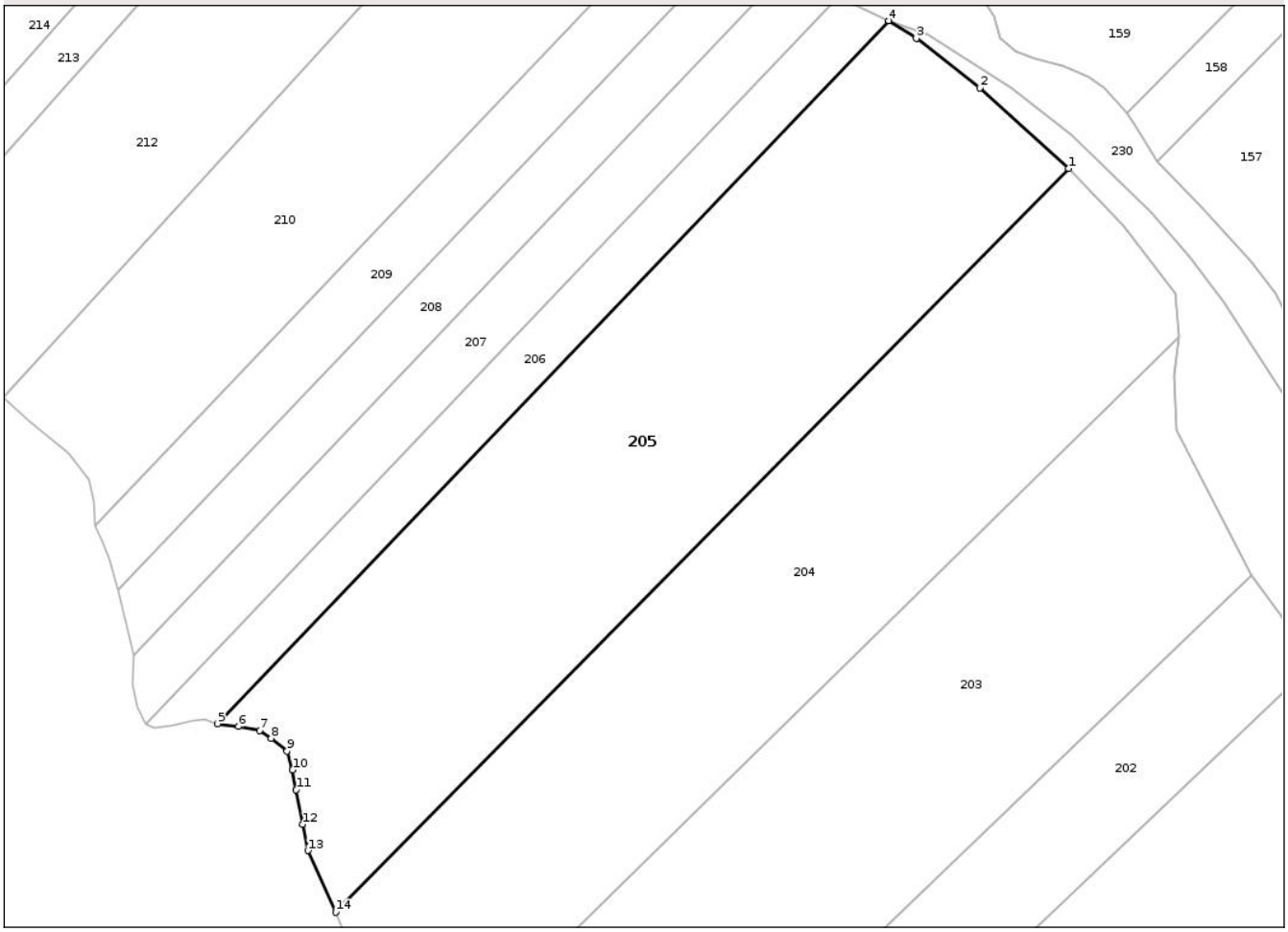

Date referitoare la teren

Crt	Categorie folosință	Intra vilan	Suprafaţa (mp)	Tarla	Parcelă	Nr. topo	Observaţii / Referinţe
1	arabil	NU	10.100	54A	116	-	Arabil extravilan; identic cu T54 A 46;

Lungime Segmente
1) Valorile lungimilor segmentelor sunt obţinute din proiecţie în plan.

Punct început	X / Y	Punct sfârşit	X / Y	Lungime segment (** (m)
1	348.634,11 366.629,656	2	348.615,195 366.646,815	25.538
2	348.615,195 366.646,815	3	348.601,632 366.657,409	17.21
3	348.601,632 366.657,409	4	348.595,737 366.661,16	6.986
4	348.595,737 366.661,16	5	348.452,535 366.511,296	207.283
5	348.452,535 366.511,296	6	348.457,015 366.510,723	4.517

Document care conține date cu caracter personal, protejat de prevederile Regulamentului (UE) nr. 679/2016 și Legii 190/2018

Punct început	X / Y	Punct sfârşit	X / Y	Lungime segment (** (m)
6	348.457,015 366.510,723	7	348.461,562 366.509,839	4.632
7	348.461,562 366.509,839	8	348.463,956 366.508,164	2.922
8	348.463,956 366.508,164	9	348.467,367 366.505,476	4.343
9	348.467,367 366.505,476	10	348.468,481 366.501,414	4.212
10	348.468,481 366.501,414	11	348.469,297 366.497,234	4.259
11	348.469,297 366.497,234	12	348.470,645 366.489,839	7.517
12	348.470,645 366.489,839	13	348.471,801 366.484,232	5.725
13	348.471,801 366.484,232	14	348.477,747 366.471,095	14.42
14	348.477,747 366.471,095	1	348.634,11 366.629,656	222.69

** Lungimile segmentelor sunt determinate în planul de proiecţie Stereo 70 şi sunt rotunjite la 1 milimetru.
*** Distanţa dintre puncte este formată din segmente cumulate ce sunt mai mici decât valoarea 1 milimetru.

Document care conține date cu caracter personal, protejat de prevederile Regulamentului (UE) nr. 679/2016 și Legii 190/2018

DATE DESPRE IMOBILUL NR. 206

Oficiul de Cadastru şi Publicitate Imobiliară GORJ
Biroul de Cadastru şi Publicitate Imobiliară Targu Jiu

A. Partea I. Descrierea imobilului

TEREN Extravilan

Adresa: Jud. Gorj

Nr. Crt	Nr cadastral Nr. topografic	Suprafaţa* (mp)	Observaţii / Referinţe
A1	37572	2.347	Sector cadastral:11 Teren neimprejmuit; Imobil fara imprejmuire;

B. Partea II. Proprietari şi acte

Inscrieri privitoare la dreptul de proprietate şi alte drepturi reale		Referinţe
28226 / 20/03/2025		
Act Administrativ nr. 1521290, din 18/02/2025 emis de CJ GORJ;		
B1	Intabulare, drept de PROPRIETATE, dobandit prin Reconstituire, cota actuala 1/1	A1
	1) **GUŢĂ-DIACONESCU DUMITRU**, defunct, bun propriu	

C. Partea III. SARCINI .

Inscrieri privind dezmembramintele dreptului de proprietate, drepturi reale de garanţie şi sarcini	Referinţe
NU SUNT	

Document care conține date cu caracter personal, protejat de prevederile Regulamentului (UE) nr. 679/2016 și Legii 190/2018

Anexa Nr. 1 La Partea I

Teren

Nr cadastral	Suprafaţa (mp)*	Observaţii / Referinţe
37572	2.347	Imobil fara imprejmuire;

* Suprafaţa este determinată in planul de proiecţie Stereo 70.

DETALII LINIARE IMOBIL

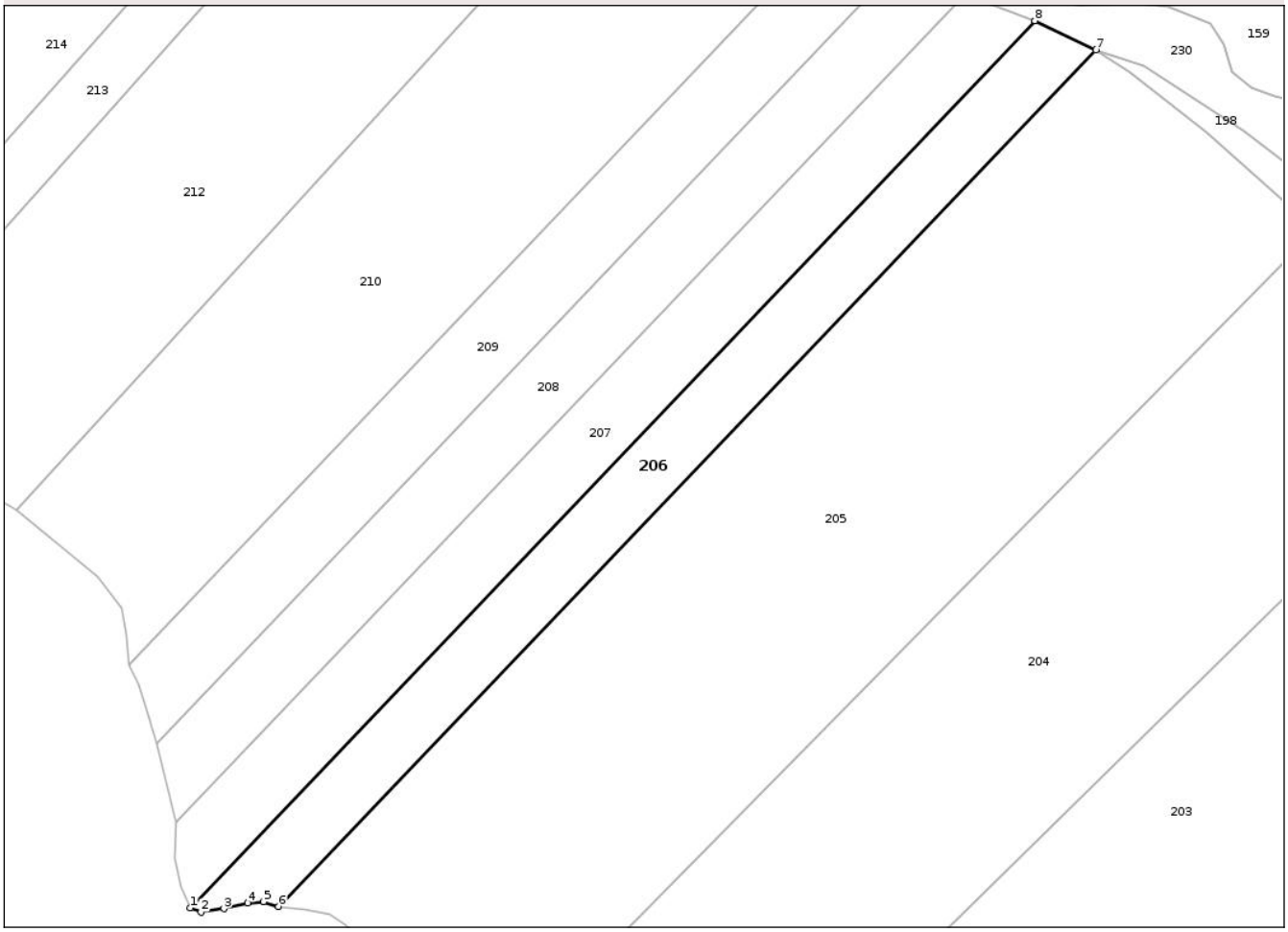

Date referitoare la teren

Crt	Categorie folosință	Intra vilan	Suprafaţa (mp)	Tarla	Parcelă	Nr. topo	Observaţii / Referinţe
1	arabil	NU	1.991	54A	117	-	Arabil extravilan; identic cu T 54 A3002/17
2	pasune	NU	356	54A	117/1	-	Pasune(tufaris) extravilan; identic cu T 54 P3004/1

Lungime Segmente

1) Valorile lungimilor segmentelor sunt obţinute din proiecţie în plan.

Punct început	X / Y	Punct sfârşit	X / Y	Lungime segment (** (m)
1	348.437,088 366.511,053	2	348.438,957 366.510,284	2.021
2	348.438,957 366.510,284	3	348.442,981 366.510,913	4.073
3	348.442,981 366.510,913	4	348.447,172 366.511,919	4.31
4	348.447,172 366.511,919	5	348.449,945 366.512,139	2.781

Document care conține date cu caracter personal, protejat de prevederile Regulamentului (UE) nr. 679/2016 și Legii 190/2018

Punct început	X / Y	Punct sfârşit	X / Y	Lungime segment (** (m)
5	348.449,945 366.512,139	6	348.452,535 366.511,296	2.724
6	348.452,535 366.511,296	7	348.595,737 366.661,16	207.283
7	348.595,737 366.661,16	8	348.585,045 366.666,282	11.856
8	348.585,045 366.666,282	1	348.437,088 366.511,053	214.446

** Lungimile segmentelor sunt determinate în planul de proiecţie Stereo 70 şi sunt rotunjite la 1 milimetru.
*** Distanţa dintre puncte este formată din segmente cumulate ce sunt mai mici decât valoarea 1 milimetru.

Document care conține date cu caracter personal, protejat de prevederile Regulamentului (UE) nr. 679/2016 și Legii 190/2018

DATE DESPRE IMOBILUL NR. 207

Oficiul de Cadastru şi Publicitate Imobiliară GORJ
Biroul de Cadastru şi Publicitate Imobiliară Targu Jiu

A. Partea I. Descrierea imobilului

TEREN Extravilan

Adresa: Jud. Gorj

Nr. Crt	Nr cadastral Nr. topografic	Suprafaţa* (mp)	Observaţii / Referinţe
A1		2.520	Sector cadastral:11 Teren neimprejmuit; Imobil neimprejmuit;

B. Partea II. Proprietari şi acte

Inscrieri privitoare la dreptul de proprietate şi alte drepturi reale		Referinţe
/		
Act Administrativ nr. 13483353, din 05/04/2006 emis de CJPSDPAT GORJ;		
B1	Intabulare, drept de PROPRIETATEIn baza legii 18/1991;, dobandit prin Conventie, cota actuala 1/1	A1
	1) **HOARA C CONSTANTIN**	

C. Partea III. SARCINI .

Inscrieri privind dezmembramintele dreptului de proprietate, drepturi reale de garanţie şi sarcini	Referinţe
NU SUNT	

Document care conține date cu caracter personal, protejat de prevederile Regulamentului (UE) nr. 679/2016 și Legii 190/2018

Anexa Nr. 1 La Partea I

Teren

Nr cadastral	Suprafaţa (mp)*	Observaţii / Referinţe
	2.520	Imobil neimprejmuit;

* Suprafaţa este determinată in planul de proiecţie Stereo 70.

DETALII LINIARE IMOBIL

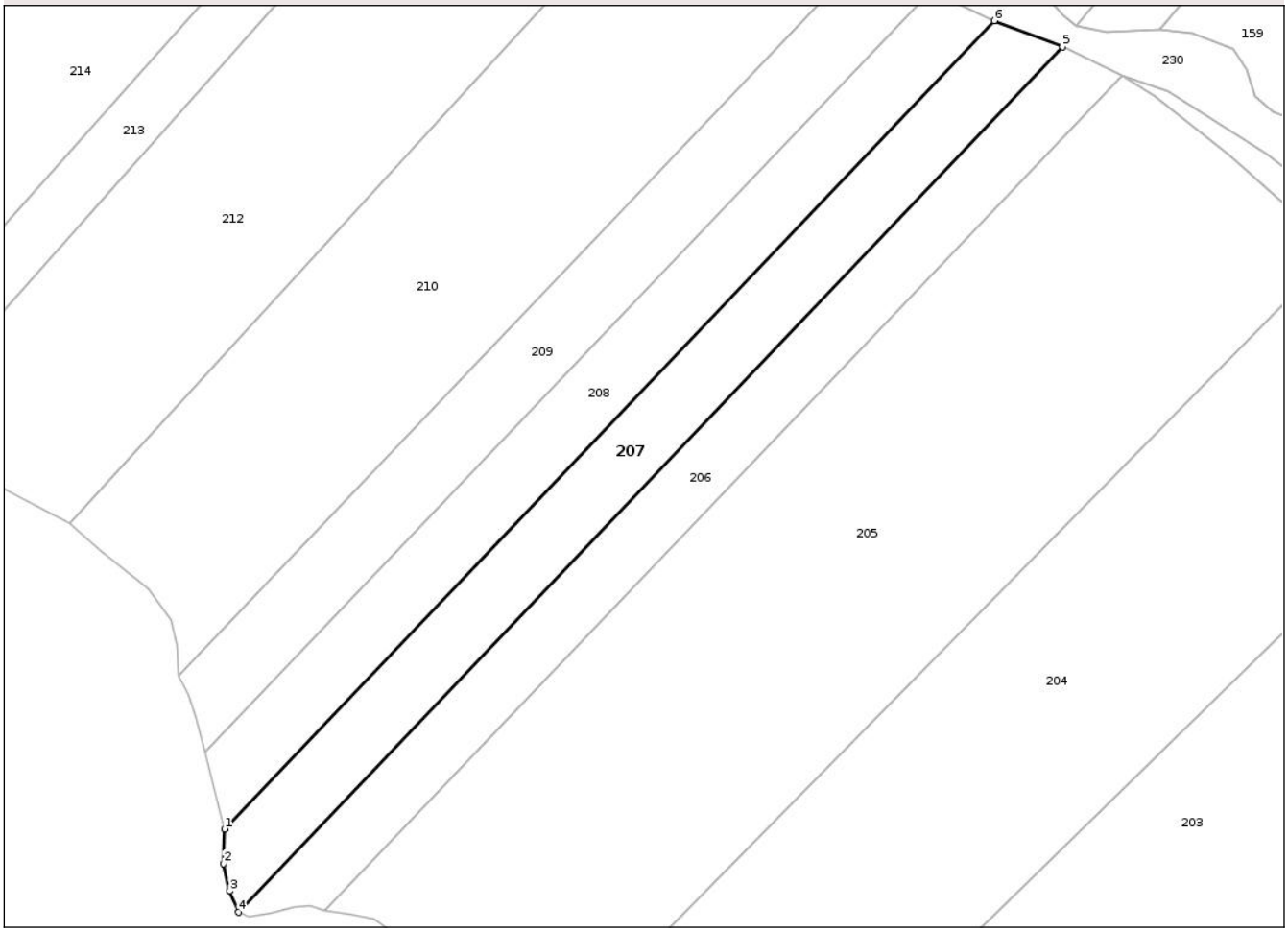

Date referitoare la teren

Crt	Categorie folosință	Intra vilan	Suprafaţa (mp)	Tarla	Parcelă	Nr. topo	Observaţii / Referinţe
1	arabil	NU	2.184	54A	118	-	Arabil extravilan; identic cu T54 FN 47/1;
2	pasune	NU	336	54A	118/1	-	Pasune(tufaris) extravilan; identic cu T54 FN 47/1;

Lungime Segmente

1) Valorile lungimilor segmentelor sunt obţinute din proiecţie în plan.

Punct început	X / Y	Punct sfârşit	X / Y	Lungime segment (** (m)
1	348.434,613 366.525,993	2	348.434,444 366.519,762	6.234
2	348.434,444 366.519,762	3	348.435,47 366.514,843	5.025
3	348.435,47 366.514,843	4	348.437,088 366.511,053	4.121
4	348.437,088 366.511,053	5	348.585,045 366.666,282	214.446

Document care conține date cu caracter personal, protejat de prevederile Regulamentului (UE) nr. 679/2016 și Legii 190/2018

Punct început	X / Y	Punct sfârşit	X / Y	Lungime segment (** (m)
5	348.585,045 366.666,282	6	348.572,796 366.670,968	13.115
6	348.572,796 366.670,968	1	348.434,613 366.525,993	200.28

** Lungimile segmentelor sunt determinate în planul de proiecţie Stereo 70 şi sunt rotunjite la 1 milimetru.
*** Distanţa dintre puncte este formată din segmente cumulate ce sunt mai mici decât valoarea 1 milimetru.

Document care conține date cu caracter personal, protejat de prevederile Regulamentului (UE) nr. 679/2016 și Legii 190/2018

DATE DESPRE IMOBILUL NR. 208

Oficiul de Cadastru şi Publicitate Imobiliară GORJ
Biroul de Cadastru şi Publicitate Imobiliară Targu Jiu

A. Partea I. Descrierea imobilului

TEREN Extravilan

Adresa: Jud. Gorj

Nr. Crt	Nr cadastral Nr. topografic	Suprafaţa* (mp)	Observaţii / Referinţe
A1	37095	2.334	Sector cadastral:11 Teren neimprejmuit; Imobil neimprejmuit.

B. Partea II. Proprietari şi acte

Inscrieri privitoare la dreptul de proprietate şi alte drepturi reale		Referinţe
3197 / 12/01/2023		
Act Administrativ nr. 1521266, din 22/12/2022 emis de COMISIA JUDETEANA GORJ;		
B1	Intabulare, drept de PROPRIETATE, dobandit prin Reconstituire, cota actuala 1/1	A1
	1) **NIBU DUMITRU**, bun propriu	

C. Partea III. SARCINI .

Inscrieri privind dezmembramintele dreptului de proprietate, drepturi reale de garanţie şi sarcini	Referinţe
NU SUNT	

Document care conține date cu caracter personal, protejat de prevederile Regulamentului (UE) nr. 679/2016 și Legii 190/2018

Anexa Nr. 1 La Partea I

Teren

Nr cadastral	Suprafaţa (mp)*	Observaţii / Referinţe
37095	2.334	Imobil neimprejmuit.

* Suprafaţa este determinată in planul de proiecţie Stereo 70.

DETALII LINIARE IMOBIL

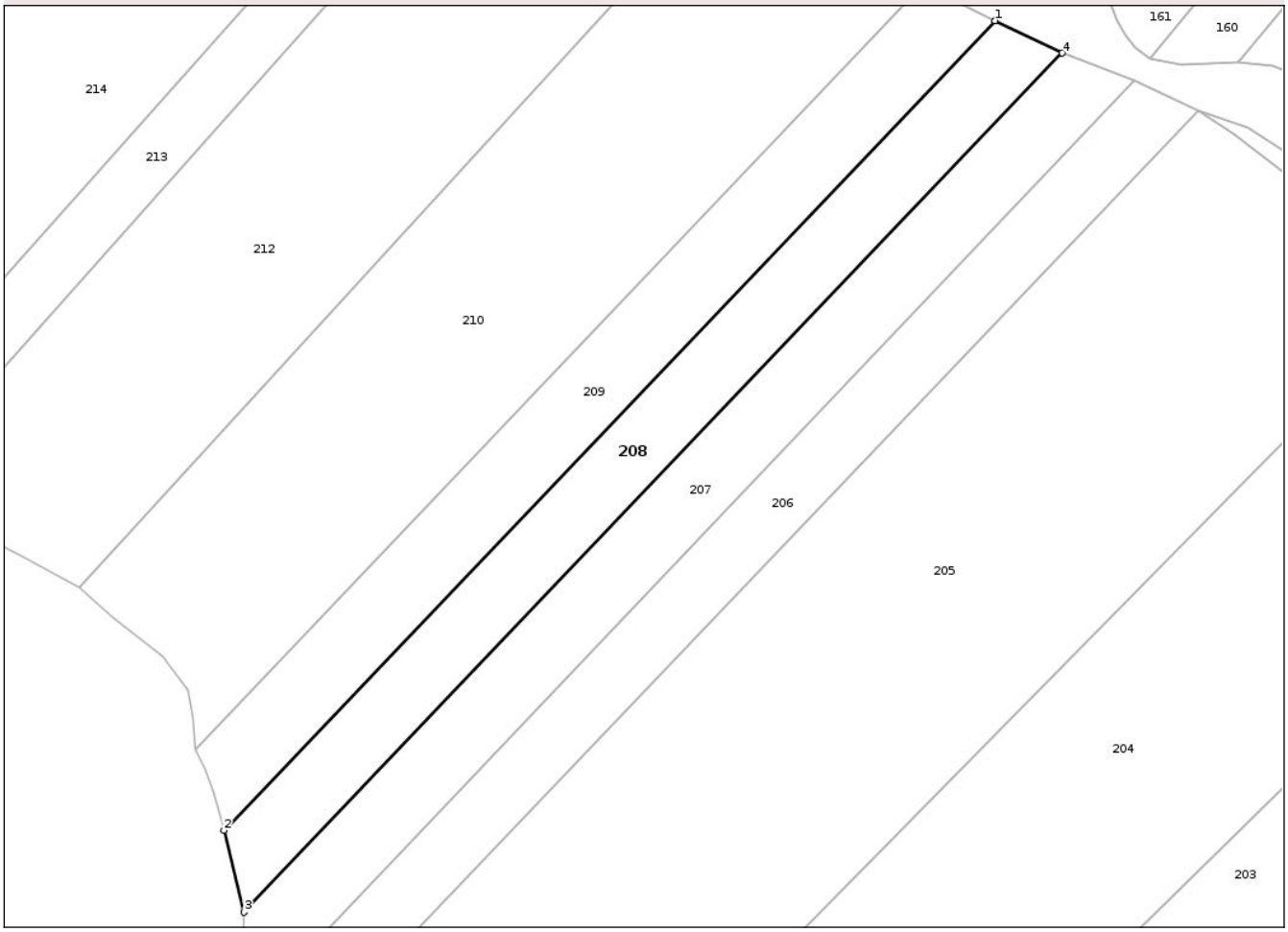

Date referitoare la teren

Crt	Categorie folosință	Intra vilan	Suprafaţa (mp)	Tarla	Parcelă	Nr. topo	Observaţii / Referinţe
1	arabil	NU	2.122	54A	119	-	Arabil extravilan; identic cu T54 A 3002;
2	pasune	NU	212	54A	119/1	-	Pasune(tufaris) extravilan; identic cu T54 A 3002;

Lungime Segmente

1) Valorile lungimilor segmentelor sunt obţinute din proiecţie în plan.

Punct început	X / Y	Punct sfârşit	X / Y	Lungime segment (** (m)
1	348.561,416 366.676,422	2	348.431,178 366.539,783	188.765
2	348.431,178 366.539,783	3	348.434,613 366.525,993	14.211
3	348.434,613 366.525,993	4	348.572,796 366.670,968	200.28
4	348.572,796 366.670,968	1	348.561,416 366.676,422	12.619

Document care conține date cu caracter personal, protejat de prevederile Regulamentului (UE) nr. 679/2016 și Legii 190/2018

** Lungimile segmentelor sunt determinate în planul de proiecţie Stereo 70 şi sunt rotunjite la 1 milimetru.
*** Distanţa dintre puncte este formată din segmente cumulate ce sunt mai mici decât valoarea 1 milimetru.

DATE DESPRE IMOBILUL NR. 209

Oficiul de Cadastru şi Publicitate Imobiliară GORJ
Biroul de Cadastru şi Publicitate Imobiliară Targu Jiu

A. Partea I. Descrierea imobilului

TEREN Extravilan

Adresa: Jud. Gorj

Nr. Crt	Nr cadastral Nr. topografic	Suprafaţa* (mp)	Observaţii / Referinţe
A1		2.380	Sector cadastral:11 Teren neimprejmuit; Imobil neimprejmuit.

B. Partea II. Proprietari şi acte

Inscrieri privitoare la dreptul de proprietate şi alte drepturi reale		Referinţe
/		
Act Notarial nr. 553, din 22/03/2016 emis de BNP ROSIANU DANIELA (act de partaj);		
B1	Intabulare, drept de PROPRIETATEPartaj voluntar, dobandit prin Conventie, cota actuala 1/1	A1
	1) **NIBU POLINA**, bun propriu	

C. Partea III. SARCINI .

Inscrieri privind dezmembramintele dreptului de proprietate, drepturi reale de garanţie şi sarcini	Referinţe
NU SUNT	

Document care conține date cu caracter personal, protejat de prevederile Regulamentului (UE) nr. 679/2016 și Legii 190/2018

Anexa Nr. 1 La Partea I

Teren

Nr cadastral	Suprafaţa (mp)*	Observaţii / Referinţe
	2.380	Imobil neimprejmuit.

* Suprafaţa este determinată in planul de proiecţie Stereo 70.

DETALII LINIARE IMOBIL

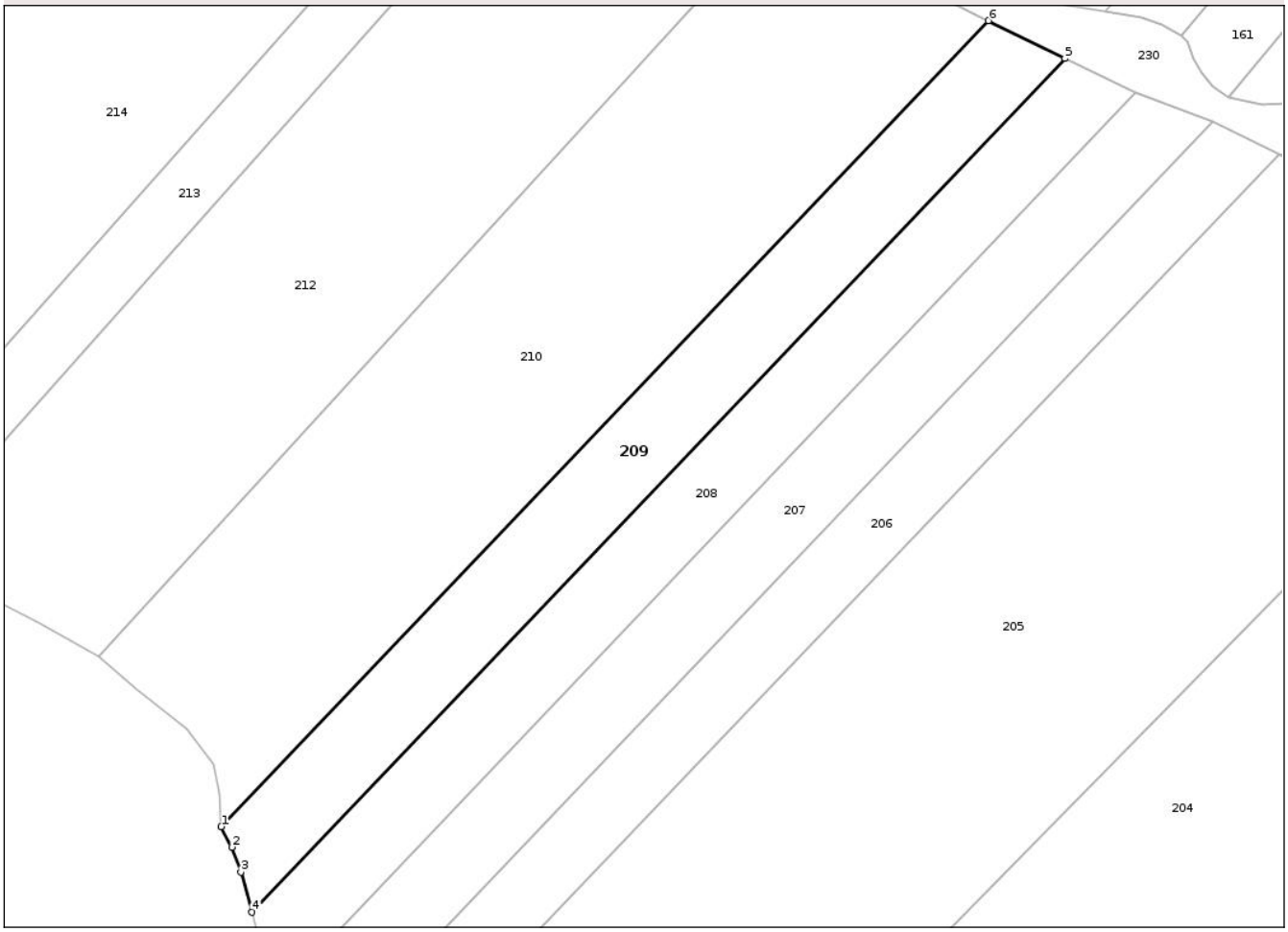

Date referitoare la teren

Crt	Categorie folosință	Intra vilan	Suprafaţa (mp)	Tarla	Parcelă	Nr. topo	Observaţii / Referinţe
1	terenuri arabile (A) - arabil	NU	2.240	54A	120	-	Arabil extravilan; identic cu T54 FN 51/1 ;
2	pasune	NU	140	54A	120/1	-	Pasune(tufaris) extravilan; identic cu T54 FN 51/1 ;

Lungime Segmente

1) Valorile lungimilor segmentelor sunt obţinute din proiecţie în plan.

Punct început	X / Y	Punct sfârşit	X / Y	Lungime segment (** (m)
1	348.426,272 366.553,477	2	348.427,957 366.550,196	3.689
2	348.427,957 366.550,196	3	348.429,411 366.546,229	4.225
3	348.429,411 366.546,229	4	348.431,178 366.539,783	6.684
4	348.431,178 366.539,783	5	348.561,416 366.676,422	188.765

Document care conține date cu caracter personal, protejat de prevederile Regulamentului (UE) nr. 679/2016 și Legii 190/2018

Punct început	X / Y	Punct sfârşit	X / Y	Lungime segment (** (m)
5	348.561,416 366.676,422	6	348.549,202 366.682,449	13.621
6	348.549,202 366.682,449	1	348.426,272 366.553,477	178.173

** Lungimile segmentelor sunt determinate în planul de proiecţie Stereo 70 şi sunt rotunjite la 1 milimetru.
*** Distanţa dintre puncte este formată din segmente cumulate ce sunt mai mici decât valoarea 1 milimetru.

Document care conține date cu caracter personal, protejat de prevederile Regulamentului (UE) nr. 679/2016 și Legii 190/2018

DATE DESPRE IMOBILUL NR. 210

Oficiul de Cadastru şi Publicitate Imobiliară GORJ
Biroul de Cadastru şi Publicitate Imobiliară Targu Jiu

A. Partea I. Descrierea imobilului

TEREN Extravilan

Adresa: Jud. Gorj

Nr. Crt	Nr cadastral Nr. topografic	Suprafaţa* (mp)	Observaţii / Referinţe
A1		5.780	Sector cadastral:11 Teren neimprejmuit; Imobil neimprejmuit.

B. Partea II. Proprietari şi acte

Inscrieri privitoare la dreptul de proprietate şi alte drepturi reale		Referinţe
/		
Act Administrativ nr. 1515885, din 04/06/2009 emis de CJPSDPAT GORJ;		
B1	Intabulare, drept de PROPRIETATEIn baza legii 18/1991; 1/2000; 247/2005, dobandit prin Reconstituire, cota actuala 1/1	A1
	1) **CHIRCULESCU EMANOIL**	

C. Partea III. SARCINI .

Inscrieri privind dezmembramintele dreptului de proprietate, drepturi reale de garanţie şi sarcini	Referinţe
NU SUNT	

Document care conține date cu caracter personal, protejat de prevederile Regulamentului (UE) nr. 679/2016 și Legii 190/2018

Anexa Nr. 1 La Partea I

Teren

Nr cadastral	Suprafaţa (mp)*	Observaţii / Referinţe
	5.780	Imobil neimprejmuit.

* Suprafaţa este determinată in planul de proiecţie Stereo 70.

DETALII LINIARE IMOBIL

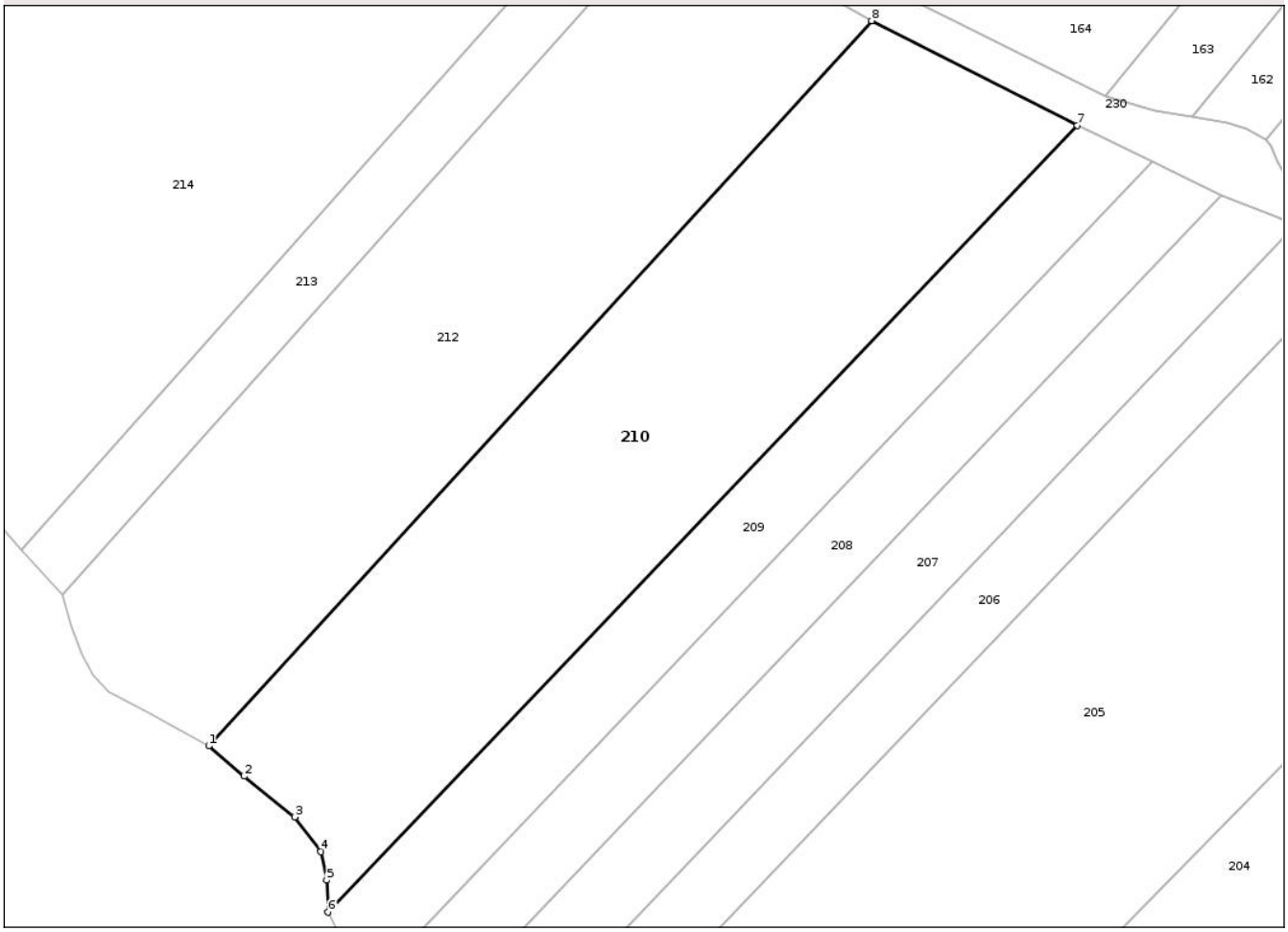

Date referitoare la teren

Crt	Categorie folosință	Intra vilan	Suprafaţa (mp)	Tarla	Parcelă	Nr. topo	Observaţii / Referinţe
1	arabil	NU	5.780	54A	121	-	Arabil extravilan; identic cu T54 FN 51/3;

Lungime Segmente

1) Valorile lungimilor segmentelor sunt obţinute din proiecţie în plan.

Punct început	X / Y	Punct sfârşit	X / Y	Lungime segment (** (m)
1	348.406,673 366.580,727	2	348.412,482 366.575,762	7.641
2	348.412,482 366.575,762	3	348.420,793 366.569,077	10.667
3	348.420,793 366.569,077	4	348.425,052 366.563,403	7.094
4	348.425,052 366.563,403	5	348.426,012 366.558,73	4.771
5	348.426,012 366.558,73	6	348.426,272 366.553,477	5.259

Document care conține date cu caracter personal, protejat de prevederile Regulamentului (UE) nr. 679/2016 și Legii 190/2018

Punct început	X / Y	Punct sfârşit	X / Y	Lungime segment (** (m)
6	348.426,272 366.553,477	7	348.549,202 366.682,449	178.173
7	348.549,202 366.682,449	8	348.515,432 366.699,576	37.865
8	348.515,432 366.699,576	1	348.406,673 366.580,727	161.101

** Lungimile segmentelor sunt determinate în planul de proiecţie Stereo 70 şi sunt rotunjite la 1 milimetru.
*** Distanţa dintre puncte este formată din segmente cumulate ce sunt mai mici decât valoarea 1 milimetru.

DATE DESPRE IMOBILUL NR. 212

Oficiul de Cadastru şi Publicitate Imobiliară GORJ
Biroul de Cadastru şi Publicitate Imobiliară Targu Jiu

A. Partea I. Descrierea imobilului

TEREN Extravilan

Adresa: Jud. Gorj

Nr. Crt	Nr cadastral Nr. topografic	Suprafaţa* (mp)	Observaţii / Referinţe
A1		5.636	Sector cadastral:11 Teren neimprejmuit; Imobil neimprejmuit.

B. Partea II. Proprietari şi acte

Inscrieri privitoare la dreptul de proprietate şi alte drepturi reale		Referinţe
/		
Act Normativ nr. Legea 7, din 13/03/1996 emis de Parlamentul Romaniei;		
B1	Inscrierea posesiei, drept de PROPRIETATE, dobandit prin Lege, cota actuala 1/1	A1
	1) **NEIDENTIFICAT NEIDENTIFICAT**	
Act Normativ nr. Legea 7, din 13/03/1996 emis de Parlamentul Romaniei(art. 13);		
B2	Se noteaza mentiunea de proprietar neidentificat	A1

C. Partea III. SARCINI .

Inscrieri privind dezmembramintele dreptului de proprietate, drepturi reale de garanţie şi sarcini	Referinţe
NU SUNT	

Document care conține date cu caracter personal, protejat de prevederile Regulamentului (UE) nr. 679/2016 și Legii 190/2018

Anexa Nr. 1 La Partea I

Teren

Nr cadastral	Suprafaţa (mp)*	Observaţii / Referinţe
	5.636	Imobil neimprejmuit.

* Suprafaţa este determinată in planul de proiecţie Stereo 70.

DETALII LINIARE IMOBIL

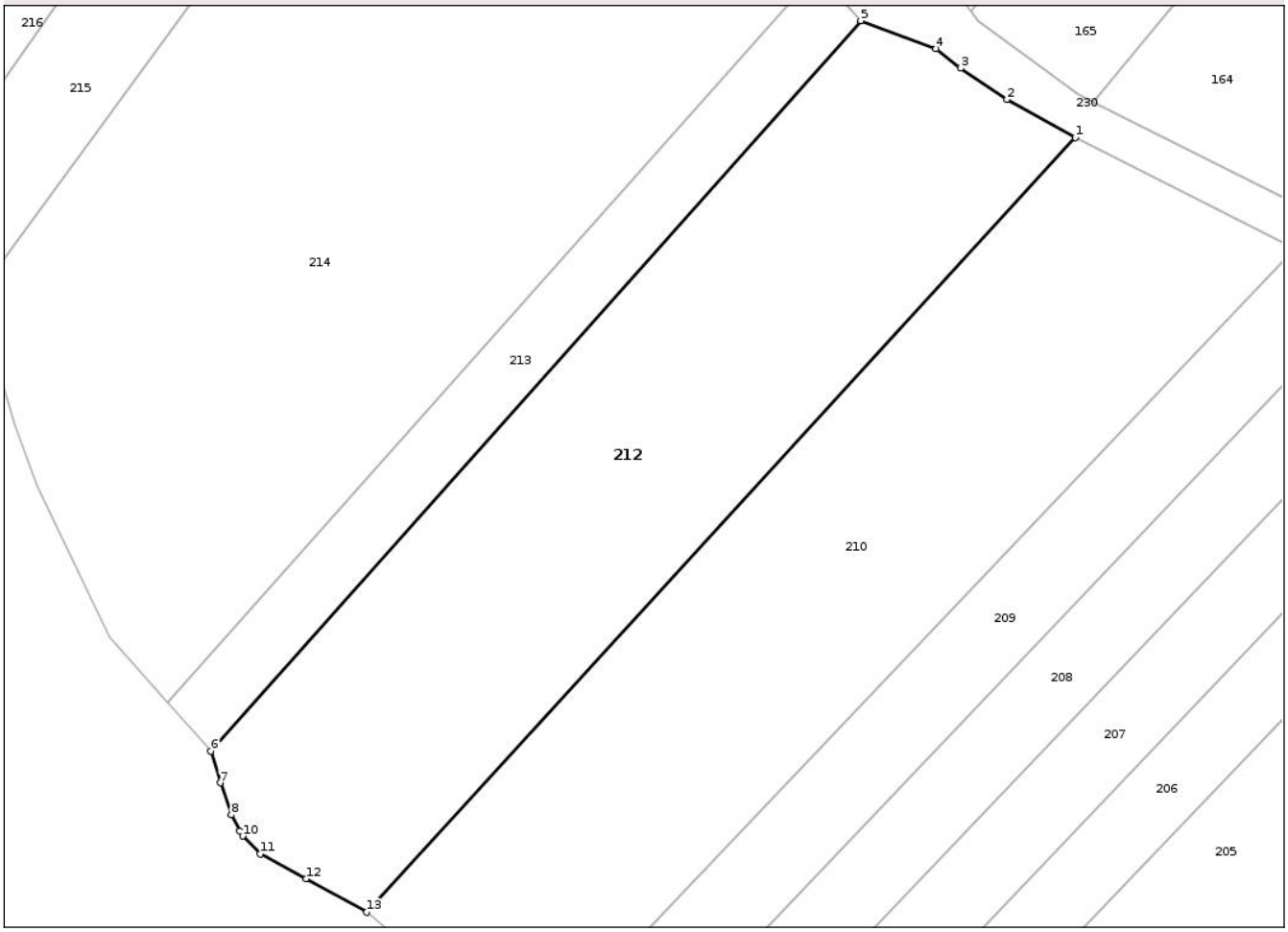

Date referitoare la teren

Crt	Categorie folosință	Intra vilan	Suprafaţa (mp)	Tarla	Parcelă	Nr. topo	Observaţii / Referinţe
1	arabil	NU	5.636	54A	122,123	-	Arabil extravilan; identic cu T54 ;

Lungime Segmente
1) Valorile lungimilor segmentelor sunt obţinute din proiecţie în plan.

Punct început	X / Y	Punct sfârşit	X / Y	Lungime segment (** (m)
1	348.515,432 366.699,576	2	348.504,961 366.705,379	11.971
2	348.504,961 366.705,379	3	348.497,841 366.710,175	8.584
3	348.497,841 366.710,175	4	348.494,08 366.713,173	4.81
4	348.494,08 366.713,173	5	348.482,512 366.717,476	12.342
5	348.482,512 366.717,476	6	348.382,753 366.605,462	149.997

Document care conține date cu caracter personal, protejat de prevederile Regulamentului (UE) nr. 679/2016 și Legii 190/2018

Punct început	X / Y	Punct sfârşit	X / Y	Lungime segment (** (m)
6	348.382,753 366.605,462	7	348.384,148 366.600,571	5.085
7	348.384,148 366.600,571	8	348.385,853 366.595,691	5.17
8	348.385,853 366.595,691	9	348.387,205 366.593,169	2.861
9	348.387,205 366.593,169	10	348.387,615 366.592,403	0.869
10	348.387,615 366.592,403	11	348.390,271 366.589,648	3.826
11	348.390,271 366.589,648	12	348.397,325 366.585,852	8.01
12	348.397,325 366.585,852	13	348.406,673 366.580,727	10.662
13	348.406,673 366.580,727	1	348.515,432 366.699,576	161.101

** Lungimile segmentelor sunt determinate în planul de proiecţie Stereo 70 şi sunt rotunjite la 1 milimetru.
*** Distanţa dintre puncte este formată din segmente cumulate ce sunt mai mici decât valoarea 1 milimetru.

Document care conține date cu caracter personal, protejat de prevederile Regulamentului (UE) nr. 679/2016 și Legii 190/2018

DATE DESPRE IMOBILUL NR. 213

Oficiul de Cadastru şi Publicitate Imobiliară GORJ
Biroul de Cadastru şi Publicitate Imobiliară Targu Jiu

A. Partea I. Descrierea imobilului

TEREN Extravilan

Adresa: Jud. Gorj

Nr. Crt	Nr cadastral Nr. topografic	Suprafaţa* (mp)	Observaţii / Referinţe
A1	36959	1.500	Sector cadastral:11 Teren neimprejmuit; Imobil neîmprejmuit.

B. Partea II. Proprietari şi acte

Inscrieri privitoare la dreptul de proprietate şi alte drepturi reale		Referinţe
105281 / 27/09/2022		
Act Notarial nr. 1645, din 27/09/2022 emis de Alexoiu Ioan Catalin;		
B1	Intabulare, drept de PROPRIETATEcu titlu de drept cumparare, dobandit prin Conventie, cota actuala 1/1	A1
	1) **MOGOSANU ION-ARON** 2) **MOGOSANU VALERIA**, bun comun	

C. Partea III. SARCINI .

Inscrieri privind dezmembramintele dreptului de proprietate, drepturi reale de garanţie şi sarcini	Referinţe
NU SUNT	

Document care conține date cu caracter personal, protejat de prevederile Regulamentului (UE) nr. 679/2016 și Legii 190/2018

Anexa Nr. 1 La Partea I

Teren

Nr cadastral	Suprafaţa (mp)*	Observaţii / Referinţe
36959	1.500	Imobil neîmprejmuit.

* Suprafaţa este determinată in planul de proiecţie Stereo 70.

DETALII LINIARE IMOBIL

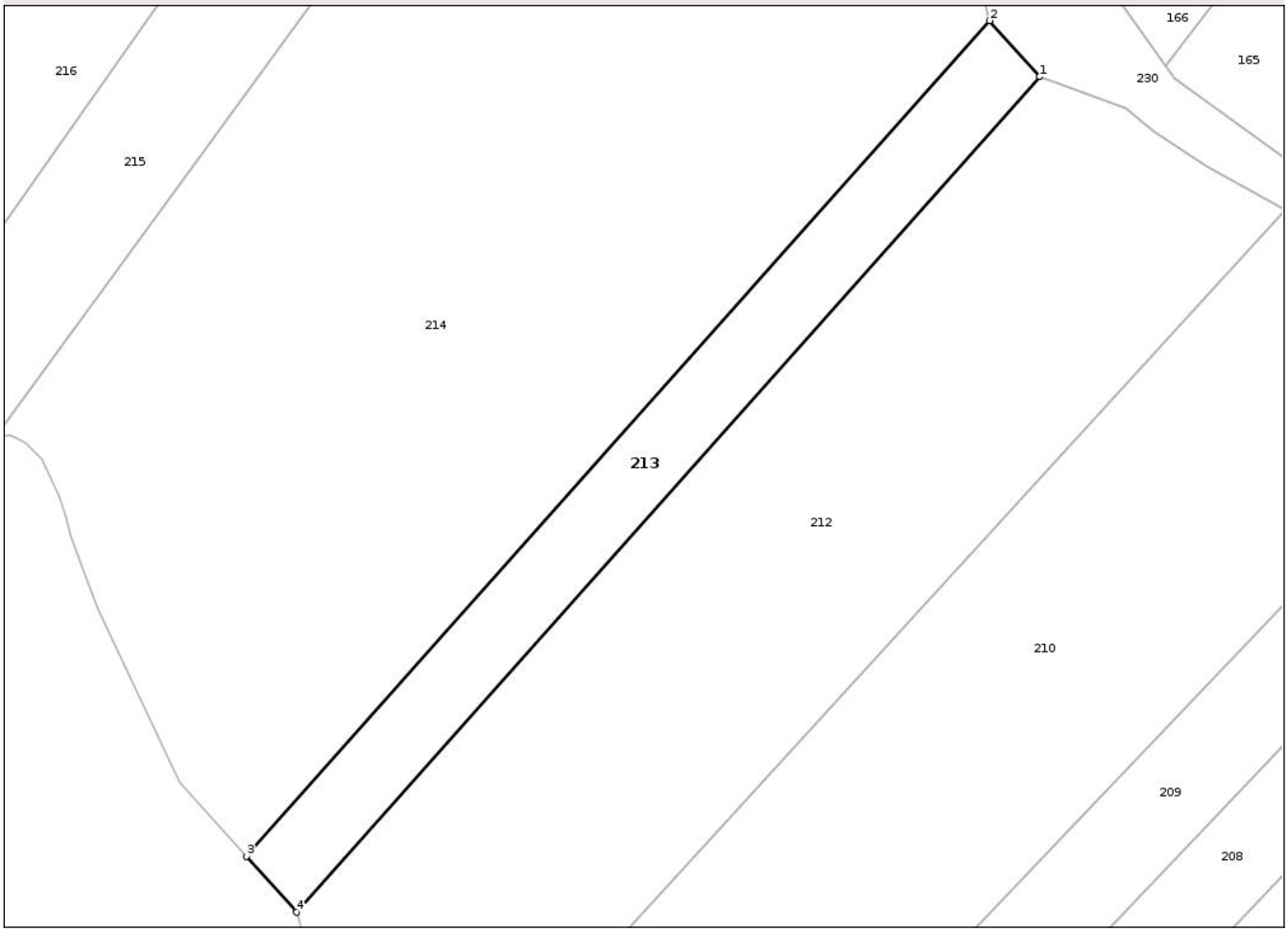

Date referitoare la teren

Crt	Categorie folosință	Intra vilan	Suprafaţa (mp)	Tarla	Parcelă	Nr. topo	Observaţii / Referinţe
1	arabil	NU	1.500	54A	124	-	Arabil extravilan; identic cu T54 A56/1;

Lungime Segmente
1) Valorile lungimilor segmentelor sunt obţinute din proiecţie în plan.

Punct început	X / Y	Punct sfârşit	X / Y	Lungime segment (** (m)
1	348.482,512 366.717,476	2	348.475,805 366.724,981	10.065
2	348.475,805 366.724,981	3	348.376,019 366.612,936	150.038
3	348.376,019 366.612,936	4	348.382,753 366.605,462	10.06
4	348.382,753 366.605,462	1	348.482,512 366.717,476	149.997

Document care conține date cu caracter personal, protejat de prevederile Regulamentului (UE) nr. 679/2016 și Legii 190/2018

** Lungimile segmentelor sunt determinate în planul de proiecţie Stereo 70 şi sunt rotunjite la 1 milimetru.
*** Distanţa dintre puncte este formată din segmente cumulate ce sunt mai mici decât valoarea 1 milimetru.

Document care conține date cu caracter personal, protejat de prevederile Regulamentului (UE) nr. 679/2016 și Legii 190/2018

DATE DESPRE IMOBILUL NR. 214

Oficiul de Cadastru şi Publicitate Imobiliară GORJ
Biroul de Cadastru şi Publicitate Imobiliară Targu Jiu

A. Partea I. Descrierea imobilului

TEREN Extravilan

Adresa: Jud. Gorj

Nr. Crt	Nr cadastral Nr. topografic	Suprafaţa* (mp)	Observaţii / Referinţe
A1		11.003	Sector cadastral:11 Teren neimprejmuit; Imobil neîmprejmuit.

B. Partea II. Proprietari şi acte

Inscrieri privitoare la dreptul de proprietate şi alte drepturi reale		Referinţe
/		
Act Normativ nr. Legea 7, din 13/03/1996 emis de Parlamentul Romaniei;		
B1	Inscrierea posesiei, drept de PROPRIETATE, dobandit prin Lege, cota actuala 1/1	A1
	1) **NEIDENTIFICAT NEIDENTIFICAT**	
Act Normativ nr. Legea 7, din 13/03/1996 emis de Parlamentul Romaniei(art. 13);		
B2	Se noteaza mentiunea de proprietar neidentificat	A1

C. Partea III. SARCINI .

Inscrieri privind dezmembramintele dreptului de proprietate, drepturi reale de garanţie şi sarcini	Referinţe
NU SUNT	

Document care conține date cu caracter personal, protejat de prevederile Regulamentului (UE) nr. 679/2016 și Legii 190/2018

Anexa Nr. 1 La Partea I

Teren

Nr cadastral	Suprafaţa (mp)*	Observaţii / Referinţe
	11.003	Imobil neîmprejmuit.

* Suprafaţa este determinată in planul de proiecţie Stereo 70.

DETALII LINIARE IMOBIL

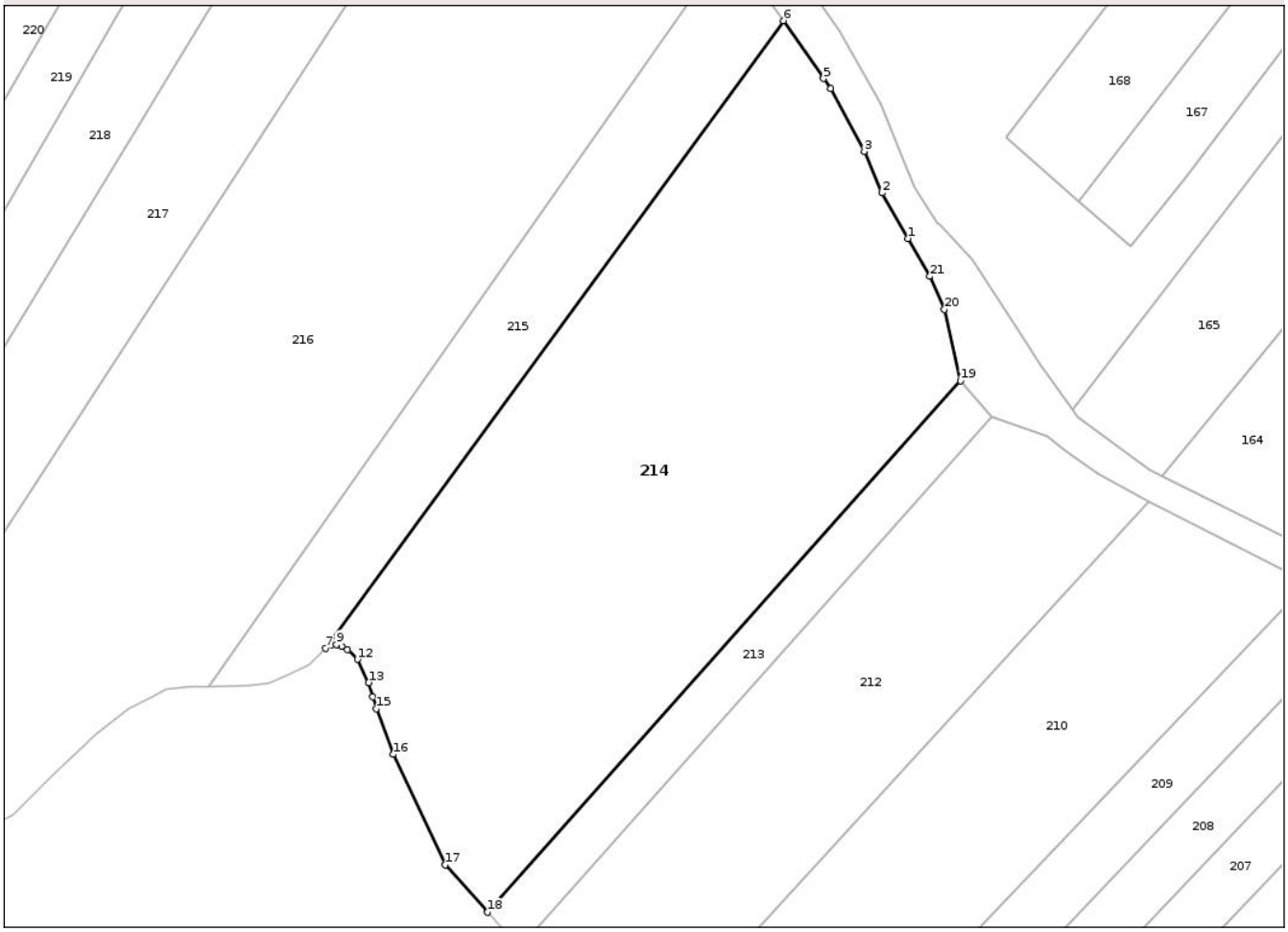

Date referitoare la teren

Crt	Categorie folosință	Intra vilan	Suprafaţa (mp)	Tarla	Parcelă	Nr. topo	Observaţii / Referinţe
1	arabil	NU	11.003	54A	125;126	-	Arabil extravilan; identic cu T54

Lungime Segmente

1) Valorile lungimilor segmentelor sunt obţinute din proiecţie în plan.

Punct început	X / Y	Punct sfârşit	X / Y	Lungime segment (** (m)
1	348.464,743 366.754,945	2	348.459,248 366.764,557	11.072
3	348.455,522 366.773,314	4	348.448,402 366.786,502	14.987
5	348.446,899 366.788,671	6	348.438,458 366.800,852	14.82
7	348.341,882 366.668,55	8	348.342,967 366.669,173	1.251
9	348.344,156 366.669,375	10	348.345,328 366.668,938	1.251

Punct început	X / Y	Punct sfârşit	X / Y	Lungime segment (** (m)
2	348.459,248 366.764,557	3	348.455,522 366.773,314	9.517
4	348.448,402 366.786,502	5	348.446,899 366.788,671	2.639
6	348.438,458 366.800,852	7	348.341,882 366.668,55	163.802
8	348.342,967 366.669,173	9	348.344,156 366.669,375	1.207
10	348.345,328 366.668,938	11	348.346,498 366.668,25	1.357

Document care conține date cu caracter personal, protejat de prevederile Regulamentului (UE) nr. 679/2016 și Legii 190/2018

Punct început	X / Y	Punct sfârşit	X / Y	Lungime segment (** (m)
11	348.346,498 366.668,25	12	348.348,59 366.666,222	2.914
13	348.350,922 366.661,344	14	348.351,794 366.658,385	3.085
15	348.352,547 366.655,833	16	348.356,099 366.646,188	10.279
17	348.367,087 366.622,915	18	348.376,019 366.612,936	13.392
19	348.475,805 366.724,981	20	348.472,457 366.740,018	15.406
21	348.469,355 366.746,967	1	348.464,743 366.754,945	9.215

Punct început	X / Y	Punct sfârşit	X / Y	Lungime segment (** (m)
12	348.348,59 366.666,222	13	348.350,922 366.661,344	5.406
14	348.351,794 366.658,385	15	348.352,547 366.655,833	2.661
16	348.356,099 366.646,188	17	348.367,087 366.622,915	25.737
18	348.376,019 366.612,936	19	348.475,805 366.724,981	150.038
20	348.472,457 366.740,018	21	348.469,355 366.746,967	7.61

** Lungimile segmentelor sunt determinate în planul de proiecţie Stereo 70 şi sunt rotunjite la 1 milimetru.
*** Distanţa dintre puncte este formată din segmente cumulate ce sunt mai mici decât valoarea 1 milimetru.

Document care conține date cu caracter personal, protejat de prevederile Regulamentului (UE) nr. 679/2016 și Legii 190/2018

DATE DESPRE IMOBILUL NR. 215

Oficiul de Cadastru şi Publicitate Imobiliară GORJ
Biroul de Cadastru şi Publicitate Imobiliară Targu Jiu

A. Partea I. Descrierea imobilului

TEREN Extravilan

Adresa: Jud. Gorj

Nr. Crt	Nr cadastral Nr. topografic	Suprafaţa* (mp)	Observaţii / Referinţe
A1		3.060	Sector cadastral:11 Teren neimprejmuit; Imobil neîmprejmuit.

B. Partea II. Proprietari şi acte

Inscrieri privitoare la dreptul de proprietate şi alte drepturi reale		Referinţe
/		
Act Notarial nr. 3551, din 29/11/2024 emis de BNP Rosianu Daniela (act de partaj);		
B1	Intabulare, drept de PROPRIETATEPartaj voluntar, dobandit prin Conventie, cota actuala 1/1	A1
	1) **STOICAN ELENA**	

C. Partea III. SARCINI .

Inscrieri privind dezmembramintele dreptului de proprietate, drepturi reale de garanţie şi sarcini	Referinţe
NU SUNT	

Document care conține date cu caracter personal, protejat de prevederile Regulamentului (UE) nr. 679/2016 și Legii 190/2018

Anexa Nr. 1 La Partea I

Teren

Nr cadastral	Suprafaţa (mp)*	Observaţii / Referinţe
	3.060	Imobil neîmprejmuit.

* Suprafaţa este determinată in planul de proiecţie Stereo 70.

DETALII LINIARE IMOBIL

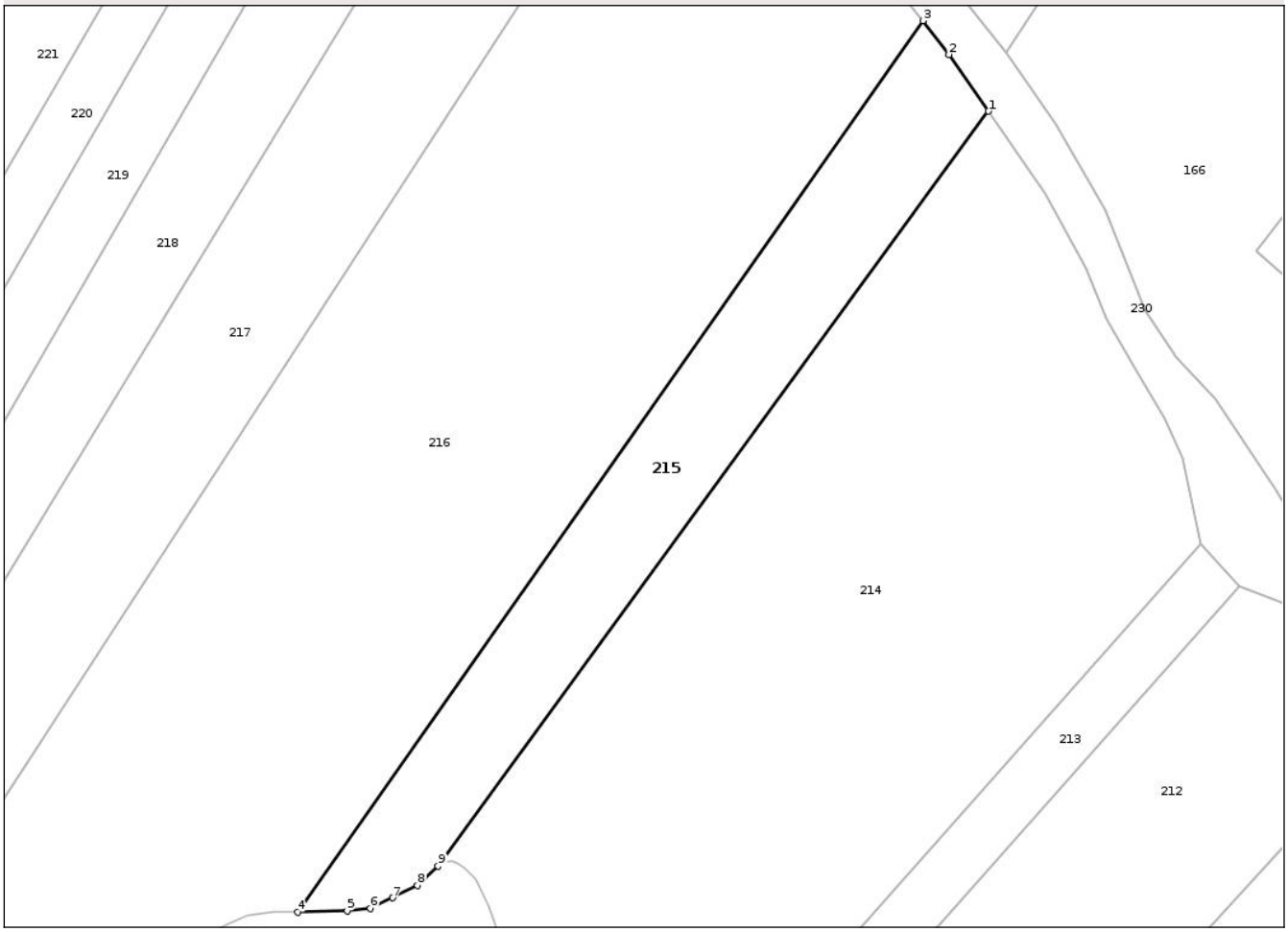

Date referitoare la teren

Crt	Categorie folosință	Intra vilan	Suprafaţa (mp)	Tarla	Parcelă	Nr. topo	Observaţii / Referinţe
1	arabil	NU	3.060	54A	127	-	Arabil extravilan; identic cu T54 A58;

Lungime Segmente
1) Valorile lungimilor segmentelor sunt obţinute din proiecţie în plan.

Punct început	X / Y	Punct sfârşit	X / Y	Lungime segment (** (m)
1	348.438,458 366.800,852	2	348.431,506 366.810,783	12.123
2	348.431,506 366.810,783	3	348.426,949 366.816,712	7.478
3	348.426,949 366.816,712	4	348.317,252 366.660,442	190.929
4	348.317,252 366.660,442	5	348.325,918 366.660,696	8.67
5	348.325,918 366.660,696	6	348.329,982 366.661,144	4.088

Document care conține date cu caracter personal, protejat de prevederile Regulamentului (UE) nr. 679/2016 și Legii 190/2018

Punct început	X / Y	Punct sfârşit	X / Y	Lungime segment (** (m)
6	348.329,982 366.661,144	7	348.333,909 366.662,981	4.335
7	348.333,909 366.662,981	8	348.338,245 366.665,171	4.859
8	348.338,245 366.665,171	9	348.341,882 366.668,55	4.964
9	348.341,882 366.668,55	1	348.438,458 366.800,852	163.802

** Lungimile segmentelor sunt determinate în planul de proiecţie Stereo 70 şi sunt rotunjite la 1 milimetru.
*** Distanţa dintre puncte este formată din segmente cumulate ce sunt mai mici decât valoarea 1 milimetru.

Document care conține date cu caracter personal, protejat de prevederile Regulamentului (UE) nr. 679/2016 și Legii 190/2018

DATE DESPRE IMOBILUL NR. 216

Oficiul de Cadastru şi Publicitate Imobiliară GORJ
Biroul de Cadastru şi Publicitate Imobiliară Targu Jiu

A. Partea I. Descrierea imobilului

TEREN Necunoscut

Adresa: Loc. Strâmtu, Jud. Gorj

Nr. Crt	Nr cadastral Nr. topografic	Suprafaţa* (mp)	Observaţii / Referinţe
A1		13.530	Sector cadastral:11 Teren neimprejmuit; Imobil neimprejmuit;

B. Partea II. Proprietari şi acte

Inscrieri privitoare la dreptul de proprietate şi alte drepturi reale		Referinţe
/		
Act Notarial nr. 18, din 16/02/2025 emis de BNP ROSIANU DANIELA (certificat de mostenitor);		
B1	Intabulare, drept de PROPRIETATE, dobandit prin Conventie, cota actuala 1/1	A1
	1) **TAPOSAN MARIA**	

C. Partea III. SARCINI .

Inscrieri privind dezmembramintele dreptului de proprietate, drepturi reale de garanţie şi sarcini	Referinţe
NU SUNT	

Document care conține date cu caracter personal, protejat de prevederile Regulamentului (UE) nr. 679/2016 și Legii 190/2018

Anexa Nr. 1 La Partea I

Teren

Nr cadastral	Suprafaţa (mp)*	Observaţii / Referinţe
	13.530	Imobil neimprejmuit;

* Suprafaţa este determinată in planul de proiecţie Stereo 70.

DETALII LINIARE IMOBIL

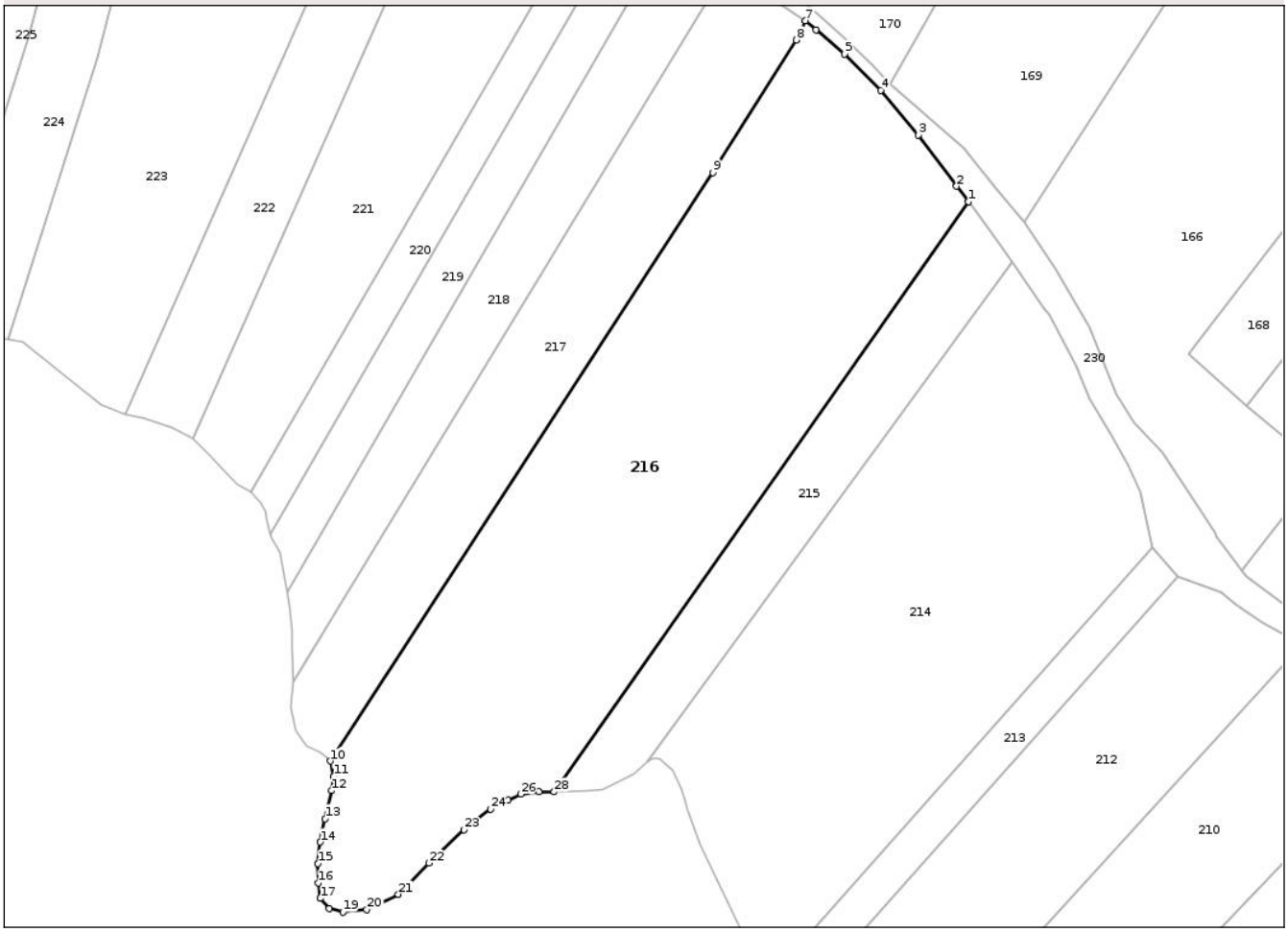

Date referitoare la teren

Crt	Categorie folosință	Intra vilan	Suprafaţa (mp)	Tarla	Parcelă	Nr. topo	Observaţii / Referinţe
1	arabil	DA	675	54A	128	-	Arabil intravilan; identic cu T54 A 58
2	arabil	NU	11.925	54A	128/1	-	Arabil extravilan;identic cu T54 A58
3	pasune	NU	930	54A	128/2	-	Pasune extravilan ; identic cu T54 PS 58/1

Lungime Segmente

1) Valorile lungimilor segmentelor sunt obţinute din proiecţie în plan.

Punct început	X / Y	Punct sfârşit	X / Y	Lungime segment (** (m)
1	348.426,949 366.816,712	2	348.423,845 366.820,752	5.094
3	348.413,716 366.834,357	4	348.403,728 366.846,1	15.416
5	348.394,26 366.855,723	6	348.386,636 366.862,199	10.004
7	348.383,851 366.864,577	8	348.381,444 366.859,441	5.672

Punct început	X / Y	Punct sfârşit	X / Y	Lungime segment (** (m)
2	348.423,845 366.820,752	3	348.413,716 366.834,357	16.962
4	348.403,728 366.846,1	5	348.394,26 366.855,723	13.499
6	348.386,636 366.862,199	7	348.383,851 366.864,577	3.662
8	348.381,444 366.859,441	9	348.359,226 366.824,389	41.5

Document care conține date cu caracter personal, protejat de prevederile Regulamentului (UE) nr. 679/2016 și Legii 190/2018

Punct început	X / Y	Punct sfârşit	X / Y	Lungime segment (** (m)
9	348.359,226 366.824,389	10	348.257,915 366.668,626	185.812
11	348.258,753 366.664,59	12	348.258,242 366.660,791	3.833
13	348.256,578 366.653,349	14	348.255,277 366.647,165	6.319
15	348.254,631 366.641,504	16	348.254,67 366.636,379	5.125
17	348.255,287 366.632,27	18	348.257,602 366.629,598	3.536
19	348.261,271 366.628,612	20	348.267,563 366.629,278	6.327
21	348.275,943 366.633,31	22	348.284,108 366.641,593	11.631
23	348.293,358 366.650,413	24	348.300,414 366.655,922	8.952
25	348.304,979 366.658,298	26	348.308,355 366.659,868	3.723
27	348.313,113 366.660,45	28	348.317,252 366.660,442	4.139

Punct început	X / Y	Punct sfârşit	X / Y	Lungime segment (** (m)
10	348.257,915 366.668,626	11	348.258,753 366.664,59	4.123
12	348.258,242 366.660,791	13	348.256,578 366.653,349	7.626
14	348.255,277 366.647,165	15	348.254,631 366.641,504	5.697
16	348.254,67 366.636,379	17	348.255,287 366.632,27	4.155
18	348.257,602 366.629,598	19	348.261,271 366.628,612	3.799
20	348.267,563 366.629,278	21	348.275,943 366.633,31	9.3
22	348.284,108 366.641,593	23	348.293,358 366.650,413	12.781
24	348.300,414 366.655,922	25	348.304,979 366.658,298	5.146
26	348.308,355 366.659,868	27	348.313,113 366.660,45	4.793
28	348.317,252 366.660,442	1	348.426,949 366.816,712	190.929

** Lungimile segmentelor sunt determinate în planul de proiecţie Stereo 70 şi sunt rotunjite la 1 milimetru.
*** Distanţa dintre puncte este formată din segmente cumulate ce sunt mai mici decât valoarea 1 milimetru.

Document care conține date cu caracter personal, protejat de prevederile Regulamentului (UE) nr. 679/2016 și Legii 190/2018

DATE DESPRE IMOBILUL NR. 217

Oficiul de Cadastru şi Publicitate Imobiliară GORJ
Biroul de Cadastru şi Publicitate Imobiliară Targu Jiu

A. Partea I. Descrierea imobilului

TEREN Necunoscut

Adresa: Loc. Strâmtu, Jud. Gorj

Nr. Crt	Nr cadastral Nr. topografic	Suprafaţa* (mp)	Observaţii / Referinţe
A1		5.258	Sector cadastral:11 Teren neimprejmuit; Imobil neimprejmuit.

B. Partea II. Proprietari şi acte

Inscrieri privitoare la dreptul de proprietate şi alte drepturi reale		Referinţe
/		
Act Normativ nr. Legea 7, din 13/03/1996 emis de Parlamentul Romaniei;		
B1	Inscrierea posesiei, drept de PROPRIETATE, dobandit prin Lege, cota actuala 1/1	A1
	1) **NEIDENTIFICAT NEIDENTIFICAT**	
Act Normativ nr. Legea 7, din 13/03/1996 emis de Parlamentul Romaniei(art. 13);		
B2	Se noteaza mentiunea de proprietar neidentificat	A1

C. Partea III. SARCINI .

Inscrieri privind dezmembramintele dreptului de proprietate, drepturi reale de garanţie şi sarcini	Referinţe
NU SUNT	

Document care conține date cu caracter personal, protejat de prevederile Regulamentului (UE) nr. 679/2016 și Legii 190/2018

Anexa Nr. 1 La Partea I

Teren

Nr cadastral	Suprafaţa (mp)*	Observaţii / Referinţe
	5.258	Imobil neimprejmuit.

* Suprafaţa este determinată in planul de proiecţie Stereo 70.

DETALII LINIARE IMOBIL

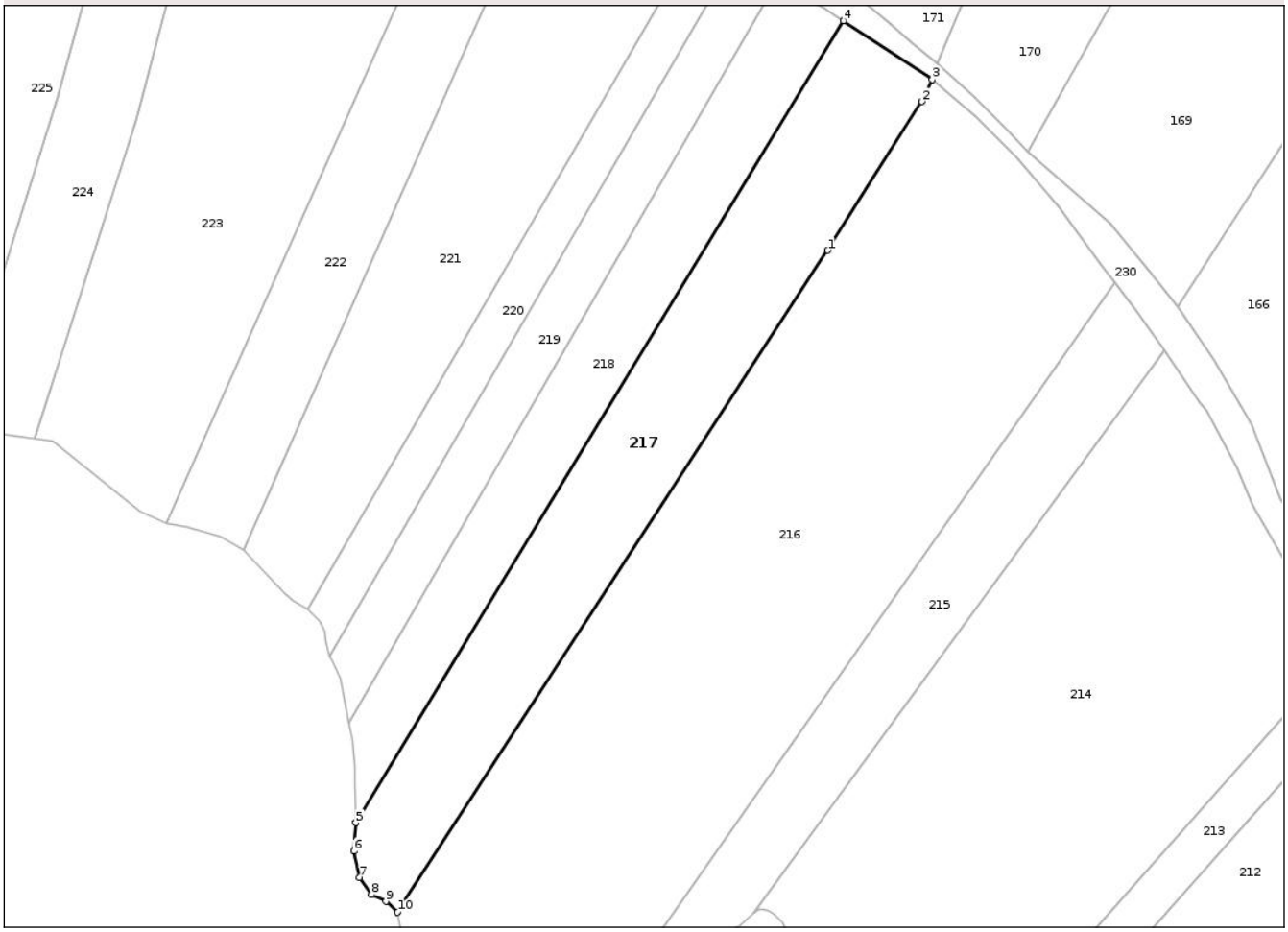

Date referitoare la teren

Crt	Categorie folosință	Intra vilan	Suprafaţa (mp)	Tarla	Parcelă	Nr. topo	Observaţii / Referinţe
1	arabil	NU	4.381	54A	129	-	Arabil extravilan; identic cu T54
2	arabil	DA	877	54A	130	-	Arabil intravilan ;identic cu T54

Lungime Segmente
1) Valorile lungimilor segmentelor sunt obţinute din proiecţie în plan.

Punct început	X / Y	Punct sfârşit	X / Y	Lungime segment (** (m)
1	348.359,226 366.824,389	2	348.381,444 366.859,441	41.5
2	348.381,444 366.859,441	3	348.383,851 366.864,577	5.672
3	348.383,851 366.864,577	4	348.362,979 366.878,447	25.06
4	348.362,979 366.878,447	5	348.248,039 366.689,685	221.003

Document care conține date cu caracter personal, protejat de prevederile Regulamentului (UE) nr. 679/2016 și Legii 190/2018

Punct început	X / Y	Punct sfârşit	X / Y	Lungime segment (** (m)
5	348.248,039 366.689,685	6	348.247,586 366.682,982	6.718
6	348.247,586 366.682,982	7	348.248,893 366.676,824	6.295
7	348.248,893 366.676,824	8	348.251,74 366.672,743	4.976
8	348.251,74 366.672,743	9	348.255,096 366.671,152	3.714
9	348.255,096 366.671,152	10	348.257,915 366.668,626	3.785
10	348.257,915 366.668,626	1	348.359,226 366.824,389	185.812

** Lungimile segmentelor sunt determinate în planul de proiecţie Stereo 70 şi sunt rotunjite la 1 milimetru.
*** Distanţa dintre puncte este formată din segmente cumulate ce sunt mai mici decât valoarea 1 milimetru.

Document care conține date cu caracter personal, protejat de prevederile Regulamentului (UE) nr. 679/2016 și Legii 190/2018

DATE DESPRE IMOBILUL NR. 218

Oficiul de Cadastru şi Publicitate Imobiliară GORJ
Biroul de Cadastru şi Publicitate Imobiliară Targu Jiu

A. Partea I. Descrierea imobilului

TEREN Necunoscut

Adresa: Loc. Strâmtu, Jud. Gorj

Nr. Crt	Nr cadastral Nr. topografic	Suprafaţa* (mp)	Observaţii / Referinţe
A1		3.324	Sector cadastral:11 Teren neimprejmuit; Imobil neimprejmuit ;

B. Partea II. Proprietari şi acte

Inscrieri privitoare la dreptul de proprietate şi alte drepturi reale		Referinţe
/		
Act Administrativ nr. 4, din 11/03/2025 emis de PRIMARIA COMUNEI SLIVILESTI;		
B1	Inscrierea provizorie, drept de PROPRIETATE, dobandit prin Lege, cota actuala 1/1	A1
	1) **CIORTAN MIȚA** DEFUNCT:Da	

C. Partea III. SARCINI .

Inscrieri privind dezmembramintele dreptului de proprietate, drepturi reale de garanţie şi sarcini	Referinţe
NU SUNT	

Anexa Nr. 1 La Partea I

Teren

Nr cadastral	Suprafaţa (mp)*	Observaţii / Referinţe
	3.324	Imobil neimprejmuit ;

* Suprafaţa este determinată in planul de proiecţie Stereo 70.

DETALII LINIARE IMOBIL

Date referitoare la teren

Crt	Categorie folosință	Intra vilan	Suprafaţa (mp)	Tarla	Parcelă	Nr. topo	Observaţii / Referinţe
1	arabil	DA	766	54A	132	-	Arabil intravilan;
2	arabil	NU	2.558	54A	131	-	Arabil extravilan;

Lungime Segmente
1) Valorile lungimilor segmentelor sunt obţinute din proiecţie în plan.

Punct început	X / Y	Punct sfârşit	X / Y	Lungime segment (** (m)
1	348.362,979 366.878,447	2	348.358,32 366.881,543	5.593
2	348.358,32 366.881,543	3	348.347,316 366.887,53	12.528
3	348.347,316 366.887,53	4	348.246,42 366.713,239	201.389
4	348.246,42 366.713,239	5	348.247,16 366.709,298	4.01

Document care conține date cu caracter personal, protejat de prevederile Regulamentului (UE) nr. 679/2016 și Legii 190/2018

Punct început	X / Y	Punct sfârşit	X / Y	Lungime segment (** (m)
5	348.247,16 366.709,298	6	348.247,928 366.702,931	6.413
6	348.247,928 366.702,931	7	348.247,799 366.698,501	4.432
7	348.247,799 366.698,501	8	348.248,039 366.689,685	8.819
8	348.248,039 366.689,685	1	348.362,979 366.878,447	221.003

** Lungimile segmentelor sunt determinate în planul de proiecţie Stereo 70 şi sunt rotunjite la 1 milimetru.
*** Distanţa dintre puncte este formată din segmente cumulate ce sunt mai mici decât valoarea 1 milimetru.

Document care conține date cu caracter personal, protejat de prevederile Regulamentului (UE) nr. 679/2016 și Legii 190/2018

DATE DESPRE IMOBILUL NR. 219

Oficiul de Cadastru şi Publicitate Imobiliară GORJ
Biroul de Cadastru şi Publicitate Imobiliară Targu Jiu

A. Partea I. Descrierea imobilului

TEREN Necunoscut

Adresa: Loc. Strâmtu, Jud. Gorj

Nr. Crt	Nr cadastral Nr. topografic	Suprafaţa* (mp)	Observaţii / Referinţe
A1		2.275	Sector cadastral:11 Teren neimprejmuit; Imobil neimprejmuit.

B. Partea II. Proprietari şi acte

Inscrieri privitoare la dreptul de proprietate şi alte drepturi reale		Referinţe
/		
Act Notarial nr. 3551, din 29/11/2024 emis de BNP Rosianu Daniela (act de partaj);		
B1	Intabulare, drept de PROPRIETATE, dobandit prin Conventie, cota actuala 1/1	A1
	1) **IORGA PAVEL**	

C. Partea III. SARCINI .

Inscrieri privind dezmembramintele dreptului de proprietate, drepturi reale de garanţie şi sarcini	Referinţe
NU SUNT	

Document care conține date cu caracter personal, protejat de prevederile Regulamentului (UE) nr. 679/2016 și Legii 190/2018

Anexa Nr. 1 La Partea I

Teren

Nr cadastral	Suprafaţa (mp)*	Observaţii / Referinţe
	2.275	Imobil neimprejmuit.

* Suprafaţa este determinată in planul de proiecţie Stereo 70.

DETALII LINIARE IMOBIL

Date referitoare la teren

Crt	Categorie folosință	Intra vilan	Suprafaţa (mp)	Tarla	Parcelă	Nr. topo	Observaţii / Referinţe
1	arabil	NU	1.712	54A	133	-	Arabil intravilan ;identic cu T54 A64;
2	arabil	DA	563	54A	134	-	Arabil intravilan ;identic cu T54 A 64

Lungime Segmente
1) Valorile lungimilor segmentelor sunt obţinute din proiecţie în plan.

Punct început	X / Y	Punct sfârşit	X / Y	Lungime segment (** (m)
1	348.347,316 366.887,53	2	348.342,161 366.890,335	5.869
2	348.342,161 366.890,335	3	348.336,252 366.891,761	6.079
3	348.336,252 366.891,761	4	348.241,852 366.728,692	188.422
4	348.241,852 366.728,692	5	348.242,446 366.727,846	1.034

Document care conține date cu caracter personal, protejat de prevederile Regulamentului (UE) nr. 679/2016 și Legii 190/2018

Punct început	X / Y	Punct sfârşit	X / Y	Lungime segment (** (m)
5	348.242,446 366.727,846	6	348.244,453 366.723,714	4.594
6	348.244,453 366.723,714	7	348.246,42 366.713,239	10.658
7	348.246,42 366.713,239	1	348.347,316 366.887,53	201.389

** Lungimile segmentelor sunt determinate în planul de proiecţie Stereo 70 şi sunt rotunjite la 1 milimetru.
*** Distanţa dintre puncte este formată din segmente cumulate ce sunt mai mici decât valoarea 1 milimetru.

Document care conține date cu caracter personal, protejat de prevederile Regulamentului (UE) nr. 679/2016 și Legii 190/2018

DATE DESPRE IMOBILUL NR. 220

Oficiul de Cadastru şi Publicitate Imobiliară GORJ
Biroul de Cadastru şi Publicitate Imobiliară Targu Jiu

A. Partea I. Descrierea imobilului

TEREN Necunoscut

Adresa: Loc. Strâmtu, Jud. Gorj

Nr. Crt	Nr cadastral Nr. topografic	Suprafaţa* (mp)	Observaţii / Referinţe
A1		1.823	Sector cadastral:11 Teren neimprejmuit; Imobil neimprejmuit.

B. Partea II. Proprietari şi acte

Inscrieri privitoare la dreptul de proprietate şi alte drepturi reale		Referinţe
/		
Act Administrativ nr. 1517893, din 04/12/2013 emis de CJPSDPAT GORJ;		
B1	Intabulare, drept de PROPRIETATEIn baza legii 18/1991; 1/2000; 247/2005, dobandit prin Reconstituire, cota actuala 1/1	A1
	1) **GAVRILESCU MARIA** 2) **TEPOSAN MIHAIL**	

C. Partea III. SARCINI .

Inscrieri privind dezmembramintele dreptului de proprietate, drepturi reale de garanţie şi sarcini	Referinţe
NU SUNT	

Document care conține date cu caracter personal, protejat de prevederile Regulamentului (UE) nr. 679/2016 și Legii 190/2018

Anexa Nr. 1 La Partea I

Teren

Nr cadastral	Suprafaţa (mp)*	Observaţii / Referinţe
	1.823	Imobil neimprejmuit.

* Suprafaţa este determinată in planul de proiecţie Stereo 70.

DETALII LINIARE IMOBIL

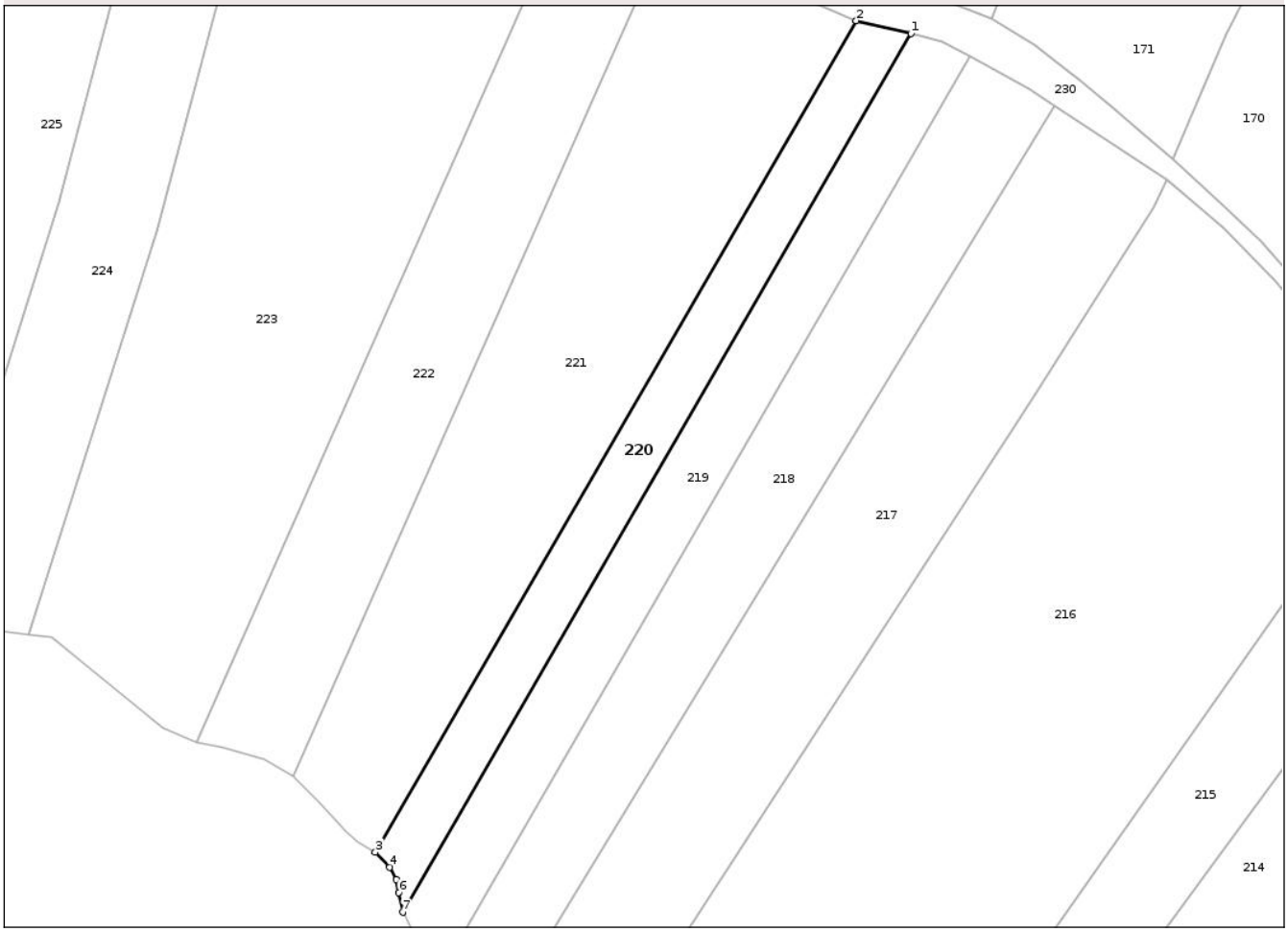

Date referitoare la teren

Crt	Categorie folosință	Intra vilan	Suprafaţa (mp)	Tarla	Parcelă	Nr. topo	Observaţii / Referinţe
1	arabil	NU	1.330	54A	135	-	Arabil extravilan; identic cu T54 A65
2	arabil	DA	493	54A	136	-	Arabil intravilan; identic cu T8 A107/12

Lungime Segmente

1) Valorile lungimilor segmentelor sunt obţinute din proiecţie în plan.

Punct început	X / Y	Punct sfârşit	X / Y	Lungime segment (** (m)
1	348.336,252 366.891,761	2	348.326,073 366.894,138	10.453
2	348.326,073 366.894,138	3	348.236,746 366.739,832	178.296
3	348.236,746 366.739,832	4	348.239,459 366.737,078	3.866
4	348.239,459 366.737,078	5	348.240,679 366.734,745	2.632

Document care conține date cu caracter personal, protejat de prevederile Regulamentului (UE) nr. 679/2016 și Legii 190/2018

Punct început	X / Y	Punct sfârşit	X / Y	Lungime segment (** (m)
5	348.240,679 366.734,745	6	348.241,099 366.732,351	2.43
6	348.241,099 366.732,351	7	348.241,852 366.728,692	3.736
7	348.241,852 366.728,692	1	348.336,252 366.891,761	188.422

** Lungimile segmentelor sunt determinate în planul de proiecţie Stereo 70 şi sunt rotunjite la 1 milimetru.
*** Distanţa dintre puncte este formată din segmente cumulate ce sunt mai mici decât valoarea 1 milimetru.

Document care conține date cu caracter personal, protejat de prevederile Regulamentului (UE) nr. 679/2016 și Legii 190/2018

DATE DESPRE IMOBILUL NR. 221

Oficiul de Cadastru şi Publicitate Imobiliară GORJ
Biroul de Cadastru şi Publicitate Imobiliară Targu Jiu

A. Partea I. Descrierea imobilului

TEREN Necunoscut

Adresa: Loc. Strâmtu, Jud. Gorj

Nr. Crt	Nr cadastral Nr. topografic	Suprafaţa* (mp)	Observaţii / Referinţe
A1		5.131	Sector cadastral:11 Teren neimprejmuit; Imobil neimprejmuit.

B. Partea II. Proprietari şi acte

Inscrieri privitoare la dreptul de proprietate şi alte drepturi reale		Referinţe
/		
Act Normativ nr. Legea 7, din 13/03/1996 emis de Parlamentul Romaniei;		
B1	Inscrierea posesiei, drept de PROPRIETATE, dobandit prin Lege, cota actuala 1/1	A1
	1) **NEIDENTIFICAT NEIDENTIFICAT**	
Act Normativ nr. Legea 7, din 13/03/1996 emis de Parlamentul Romaniei(art. 13);		
B2	Se noteaza mentiunea de proprietar neidentificat	A1

C. Partea III. SARCINI .

Inscrieri privind dezmembramintele dreptului de proprietate, drepturi reale de garanţie şi sarcini	Referinţe
NU SUNT	

Document care conține date cu caracter personal, protejat de prevederile Regulamentului (UE) nr. 679/2016 și Legii 190/2018

Anexa Nr. 1 La Partea I

Teren

Nr cadastral	Suprafaţa (mp)*	Observaţii / Referinţe
	5.131	Imobil neimprejmuit.

* Suprafaţa este determinată in planul de proiecţie Stereo 70.

DETALII LINIARE IMOBIL

Date referitoare la teren

Crt	Categorie folosință	Intra vilan	Suprafaţa (mp)	Tarla	Parcelă	Nr. topo	Observaţii / Referinţe
1	arabil	NU	3.270	54A	137	-	Arabil extravilan; identic cu T54
2	arabil	DA	1.861	54A	138	-	Arabil intravilan ;identic cu T54

Lungime Segmente

1) Valorile lungimilor segmentelor sunt obţinute din proiecţie în plan.

Punct început	X / Y	Punct sfârşit	X / Y	Lungime segment (** (m)
1	348.236,746 366.739,832	2	348.326,073 366.894,138	178.296
2	348.326,073 366.894,138	3	348.303,731 366.903,866	24.368
3	348.303,731 366.903,866	4	348.289,852 366.910,378	15.331
4	348.289,852 366.910,378	5	348.285,609 366.898,671	12.452

Document care conține date cu caracter personal, protejat de prevederile Regulamentului (UE) nr. 679/2016 și Legii 190/2018

Punct început	X / Y	Punct sfârşit	X / Y	Lungime segment (** (m)
5	348.285,609 366.898,671	6	348.221,536 366.754,006	158.22
6	348.221,536 366.754,006	7	348.226,201 366.749,122	6.754
7	348.226,201 366.749,122	8	348.231,301 366.743,557	7.549
8	348.231,301 366.743,557	9	348.233,374 366.741,784	2.728
9	348.233,374 366.741,784	1	348.236,746 366.739,832	3.896

** Lungimile segmentelor sunt determinate în planul de proiecţie Stereo 70 şi sunt rotunjite la 1 milimetru.
*** Distanţa dintre puncte este formată din segmente cumulate ce sunt mai mici decât valoarea 1 milimetru.

Document care conține date cu caracter personal, protejat de prevederile Regulamentului (UE) nr. 679/2016 și Legii 190/2018

DATE DESPRE IMOBILUL NR. 222

Oficiul de Cadastru şi Publicitate Imobiliară GORJ
Biroul de Cadastru şi Publicitate Imobiliară Targu Jiu

A. Partea I. Descrierea imobilului

TEREN Intravilan

Adresa: Loc. Strâmtu, Jud. Gorj

Nr. Crt	Nr cadastral Nr. topografic	Suprafaţa* (mp)	Observaţii / Referinţe
A1		3.246	Sector cadastral:11 Teren neimprejmuit; Imobil neimprejmuit.

B. Partea II. Proprietari şi acte

Inscrieri privitoare la dreptul de proprietate şi alte drepturi reale		Referinţe
/		
Act Administrativ nr. 1521213, din 20/03/2015 emis de CJPSDPAT GORJ;		
B1	Intabulare, drept de PROPRIETATEIn baza legii 18/1991; 1/2000; 247/2005;, dobandit prin Reconstituire, cota actuala 1/1	A1
	1) **JIROVIEANU NICOLAIE** 2) **JIROVEANU ROXANDRA** DEFUNCT:Da 3) **BANCU VICTORIEA** 4) **PURCEL SMARANDA**	

C. Partea III. SARCINI .

Inscrieri privind dezmembramintele dreptului de proprietate, drepturi reale de garanţie şi sarcini	Referinţe
NU SUNT	

Document care conține date cu caracter personal, protejat de prevederile Regulamentului (UE) nr. 679/2016 și Legii 190/2018

Anexa Nr. 1 La Partea I

Teren

Nr cadastral	Suprafaţa (mp)*	Observaţii / Referinţe
	3.246	Imobil neimprejmuit.

* Suprafaţa este determinată in planul de proiecţie Stereo 70.

DETALII LINIARE IMOBIL

Date referitoare la teren

Crt	Categorie folosință	Intra vilan	Suprafaţa (mp)	Tarla	Parcelă	Nr. topo	Observaţii / Referinţe
1	arabil	DA	2.197	54A	139	-	Arabil extravilan ;identic cu T54 A3002/4
2	arabil	DA	1.049	54A	140	-	Arabil intravilan ;identic cu T8 A107/8

Lungime Segmente

1) Valorile lungimilor segmentelor sunt obţinute din proiecţie în plan.

Punct început	X / Y	Punct sfârşit	X / Y	Lungime segment (** (m)
1	348.285,609 366.898,671	2	348.289,852 366.910,378	12.452
2	348.289,852 366.910,378	3	348.272,454 366.918,133	19.049
3	348.272,454 366.918,133	4	348.267,97 366.905,764	13.156
4	348.267,97 366.905,764	5	348.203,53 366.760,27	159.126

Document care conține date cu caracter personal, protejat de prevederile Regulamentului (UE) nr. 679/2016 și Legii 190/2018

Punct început	X / Y	Punct sfârşit	X / Y	Lungime segment (** (m)
5	348.203,53 366.760,27	6	348.208,368 366.759,332	4.928
6	348.208,368 366.759,332	7	348.216,131 366.756,991	8.109
7	348.216,131 366.756,991	8	348.221,536 366.754,006	6.174
8	348.221,536 366.754,006	1	348.285,609 366.898,671	158.22

** Lungimile segmentelor sunt determinate în planul de proiecţie Stereo 70 şi sunt rotunjite la 1 milimetru.
*** Distanţa dintre puncte este formată din segmente cumulate ce sunt mai mici decât valoarea 1 milimetru.

Document care conține date cu caracter personal, protejat de prevederile Regulamentului (UE) nr. 679/2016 și Legii 190/2018

DATE DESPRE IMOBILUL NR. 223

Oficiul de Cadastru şi Publicitate Imobiliară GORJ
Biroul de Cadastru şi Publicitate Imobiliară Targu Jiu

A. Partea I. Descrierea imobilului

TEREN Necunoscut

Adresa: Loc. Strâmtu, Jud. Gorj

Nr. Crt	Nr cadastral Nr. topografic	Suprafaţa* (mp)	Observaţii / Referinţe
A1		7.635	Sector cadastral:11 Teren neimprejmuit; Imobil neimprejmuit.

B. Partea II. Proprietari şi acte

Inscrieri privitoare la dreptul de proprietate şi alte drepturi reale		Referinţe
/		
Act Administrativ nr. 13483285, din 09/12/2005 emis de CJPSDPAT GORJ;		
B1	Intabulare, drept de PROPRIETATEIn baza legii 18/1991; 169/1997; 1/2000, dobandit prin Reconstituire, cota actuala 1/1	A1
	1) **IONICI DAN** 2) **DIACONESCU T ION**	

C. Partea III. SARCINI .

Inscrieri privind dezmembramintele dreptului de proprietate, drepturi reale de garanţie şi sarcini	Referinţe
NU SUNT	

Document care conține date cu caracter personal, protejat de prevederile Regulamentului (UE) nr. 679/2016 și Legii 190/2018

Anexa Nr. 1 La Partea I

Teren

Nr cadastral	Suprafaţa (mp)*	Observaţii / Referinţe
	7.635	Imobil neimprejmuit.

* Suprafaţa este determinată in planul de proiecţie Stereo 70.

DETALII LINIARE IMOBIL

Date referitoare la teren

Crt	Categorie folosință	Intra vilan	Suprafaţa (mp)	Tarla	Parcelă	Nr. topo	Observaţii / Referinţe
1	faneata	NU	4.645	54A	141	-	Arabil extravilan; identic cu T54 FN 68;
2	faneata	DA	1.400	54A	142	-	Arabil intravilan ;identic cu T54 FN68;
3	neproductiv	DA	1.590	54A	143	-	Arabil intravilan ;identic cu T54 PT68/1

Lungime Segmente

1) Valorile lungimilor segmentelor sunt obţinute din proiecţie în plan.

Punct început	X / Y	Punct sfârşit	X / Y	Lungime segment (** (m)
1	348.267,97 366.905,764	2	348.272,454 366.918,133	13.156
2	348.272,454 366.918,133	3	348.262,393 366.921,676	10.666
3	348.262,393 366.921,676	4	348.244,475 366.925,992	18.43
4	348.244,475 366.925,992	5	348.235,58 366.926,966	8.948

Document care conține date cu caracter personal, protejat de prevederile Regulamentului (UE) nr. 679/2016 și Legii 190/2018

Punct început	X / Y	Punct sfârşit	X / Y	Lungime segment (** (m)
5	348.235,58 366.926,966	6	348.213,371 366.929,172	22.318
6	348.213,371 366.929,172	7	348.207,336 366.897,164	32.573
7	348.207,336 366.897,164	8	348.196,164 366.854,975	43.643
8	348.196,164 366.854,975	9	348.172,422 366.780,166	78.486
9	348.172,422 366.780,166	10	348.176,505 366.779,639	4.117
10	348.176,505 366.779,639	11	348.197,233 366.762,862	26.667
11	348.197,233 366.762,862	12	348.203,53 366.760,27	6.809
12	348.203,53 366.760,27	1	348.267,97 366.905,764	159.126

** Lungimile segmentelor sunt determinate în planul de proiecţie Stereo 70 şi sunt rotunjite la 1 milimetru.
*** Distanţa dintre puncte este formată din segmente cumulate ce sunt mai mici decât valoarea 1 milimetru.

Document care conține date cu caracter personal, protejat de prevederile Regulamentului (UE) nr. 679/2016 și Legii 190/2018

DATE DESPRE IMOBILUL NR. 224

Oficiul de Cadastru şi Publicitate Imobiliară GORJ
Biroul de Cadastru şi Publicitate Imobiliară Targu Jiu

A. Partea I. Descrierea imobilului

TEREN Necunoscut

Adresa: Loc. Strâmtu, Jud. Gorj

Nr. Crt	Nr cadastral Nr. topografic	Suprafaţa* (mp)	Observaţii / Referinţe
A1		2.955	Sector cadastral:11 Teren neimprejmuit; Imobil neimprejmuit.

B. Partea II. Proprietari şi acte

Inscrieri privitoare la dreptul de proprietate şi alte drepturi reale		Referinţe
/		
Act Normativ nr. Legea 7, din 13/03/1996 emis de Parlamentul Romaniei;		
B1	Inscrierea posesiei, drept de PROPRIETATE, dobandit prin Lege, cota actuala 1/1	A1
	1) **NEIDENTIFICAT NEIDENTIFICAT**	
Act Normativ nr. Legea 7, din 13/03/1996 emis de Parlamentul Romaniei(art. 13);		
B2	Se noteaza mentiunea de proprietar neidentificat	A1

C. Partea III. SARCINI .

Inscrieri privind dezmembramintele dreptului de proprietate, drepturi reale de garanţie şi sarcini	Referinţe
NU SUNT	

Document care conține date cu caracter personal, protejat de prevederile Regulamentului (UE) nr. 679/2016 și Legii 190/2018

Anexa Nr. 1 La Partea I

Teren

Nr cadastral	Suprafaţa (mp)*	Observaţii / Referinţe
	2.955	Imobil neimprejmuit.

* Suprafaţa este determinată in planul de proiecţie Stereo 70.

DETALII LINIARE IMOBIL

Date referitoare la teren

Crt	Categorie folosință	Intra vilan	Suprafaţa (mp)	Tarla	Parcelă	Nr. topo	Observaţii / Referinţe
1	pasune	NU	581	54A	144	-	Pasune extravilan ;identic cu T54
2	arabil	NU	1.431	54A	145	-	Arabil extravilan; identic cu T54
3	arabil	DA	326	54A	146	-	Arabil intravilan ;identic cu T54
4	pasune	DA	617	54A	147	-	Pasune intravilan; identic cu T54

Lungime Segmente
1) Valorile lungimilor segmentelor sunt obţinute din proiecţie în plan.

Punct început	X / Y	Punct sfârşit	X / Y	Lungime segment (** (m)
1	348.207,336 366.897,164	2	348.213,371 366.929,172	32.573
2	348.213,371 366.929,172	3	348.210,534 366.929,399	2.846
3	348.210,534 366.929,399	4	348.196,826 366.933,091	14.197

Document care conține date cu caracter personal, protejat de prevederile Regulamentului (UE) nr. 679/2016 și Legii 190/2018

Punct început	X / Y	Punct sfârşit	X / Y	Lungime segment (** (m)
4	348.196,826 366.933,091	5	348.194,955 366.934,044	2.1
5	348.194,955 366.934,044	6	348.188,783 366.901,327	33.294
6	348.188,783 366.901,327	7	348.177,915 366.860,284	42.457
7	348.177,915 366.860,284	8	348.153,273 366.782,639	81.462
8	348.153,273 366.782,639	9	348.172,422 366.780,166	19.308
9	348.172,422 366.780,166	10	348.196,164 366.854,975	78.486
10	348.196,164 366.854,975	1	348.207,336 366.897,164	43.643

** Lungimile segmentelor sunt determinate în planul de proiecţie Stereo 70 şi sunt rotunjite la 1 milimetru.
*** Distanţa dintre puncte este formată din segmente cumulate ce sunt mai mici decât valoarea 1 milimetru.

Document care conține date cu caracter personal, protejat de prevederile Regulamentului (UE) nr. 679/2016 și Legii 190/2018

DATE DESPRE IMOBILUL NR. 225

Oficiul de Cadastru şi Publicitate Imobiliară GORJ
Biroul de Cadastru şi Publicitate Imobiliară Targu Jiu

A. Partea I. Descrierea imobilului

TEREN Necunoscut

Adresa: Loc. Strâmtu, Jud. Gorj

Nr. Crt	Nr cadastral Nr. topografic	Suprafaţa* (mp)	Observaţii / Referinţe
A1	37436	3.467	Sector cadastral:11 Teren neimprejmuit; Imobil fara imprejmuire;

B. Partea II. Proprietari şi acte

Inscrieri privitoare la dreptul de proprietate şi alte drepturi reale		Referinţe
43458 / 05/05/2025		
Act Notarial nr. 57, din 30/04/2025 emis de ROSIANU Daniela;		
B3	Intabulare, drept de PROPRIETATEcu titlu de drept mostenire, dobandit prin Succesiune, cota actuala 3/8	A1
	1) **JIROVEANU ILEANA**, bun propriu	
B4	Intabulare, drept de PROPRIETATEcu titlu de drept mostenire, dobandit prin Succesiune, cota actuala 3/8	A1
	1) **DRUNEA EUGENIA**, bun propriu	
B5	Intabulare, drept de PROPRIETATEcu titlu de drept mostenire, dobandit prin Succesiune, cota actuala 1/8	A1
	1) **JIROVEANU ILEANA**, bun propriu	
B6	Intabulare, drept de PROPRIETATEcu titlu de drept mostenire, dobandit prin Succesiune, cota actuala 1/8	A1
	1) **DRUNEA EUGENIA**, bun propriu	

C. Partea III. SARCINI .

Inscrieri privind dezmembramintele dreptului de proprietate, drepturi reale de garanţie şi sarcini	Referinţe
NU SUNT	

Document care conține date cu caracter personal, protejat de prevederile Regulamentului (UE) nr. 679/2016 și Legii 190/2018

Anexa Nr. 1 La Partea I

Teren

Nr cadastral	Suprafaţa (mp)*	Observaţii / Referinţe
37436	3.467	Imobil fara imprejmuire;

* Suprafaţa este determinată in planul de proiecţie Stereo 70.

DETALII LINIARE IMOBIL

Date referitoare la teren

Crt	Categorie folosință	Intra vilan	Suprafaţa (mp)	Tarla	Parcelă	Nr. topo	Observaţii / Referinţe
1	pasune	DA	785	54A	151	-	Teren cu Pasune (tufaris) in intravilan; identic cu T54 P 3002/1
2	arabil	DA	358	54A	150	-	Teren Arabil in intravilan; identic cu T54 A3002/2
3	arabil	NU	1.630	54A	149	-	Teren Arabil in extravilan; identic cu T54 A3002/3
4	pasune	NU	694	54A	148	-	Teren cu Pasune (tufaris) in extravilan; identic cu T54 P3002/5

Lungime Segmente

1) Valorile lungimilor segmentelor sunt obţinute din proiecţie în plan.

Punct început	X / Y	Punct sfârşit	X / Y	Lungime segment (** (m)
1	348.188,783 366.901,327	2	348.194,955 366.934,044	33.294
2	348.194,955 366.934,044	3	348.174,523 366.944,476	22.941

Document care conține date cu caracter personal, protejat de prevederile Regulamentului (UE) nr. 679/2016 și Legii 190/2018

Punct început	X / Y	Punct sfârşit	X / Y	Lungime segment (** (m)
3	348.174,523 366.944,476	4	348.167,516 366.906,958	38.167
4	348.167,516 366.906,958	5	348.156,784 366.866,43	41.925
5	348.156,784 366.866,43	6	348.133,485 366.793,017	77.021
6	348.133,485 366.793,017	7	348.150,673 366.782,975	19.906
7	348.150,673 366.782,975	8	348.153,273 366.782,639	2.622
8	348.153,273 366.782,639	9	348.177,915 366.860,284	81.462
9	348.177,915 366.860,284	1	348.188,783 366.901,327	42.457

** Lungimile segmentelor sunt determinate în planul de proiecţie Stereo 70 şi sunt rotunjite la 1 milimetru.
*** Distanţa dintre puncte este formată din segmente cumulate ce sunt mai mici decât valoarea 1 milimetru.

Document care conține date cu caracter personal, protejat de prevederile Regulamentului (UE) nr. 679/2016 și Legii 190/2018

DATE DESPRE IMOBILUL NR. 226

Oficiul de Cadastru şi Publicitate Imobiliară GORJ
Biroul de Cadastru şi Publicitate Imobiliară Targu Jiu

A. Partea I. Descrierea imobilului

TEREN Necunoscut

Adresa: Loc. Strâmtu, Jud. Gorj

Nr. Crt	Nr cadastral Nr. topografic	Suprafaţa* (mp)	Observaţii / Referinţe
A1		4.495	Sector cadastral:11 Teren neimprejmuit; Imobil fara imprejmuire;

B. Partea II. Proprietari şi acte

Inscrieri privitoare la dreptul de proprietate şi alte drepturi reale		Referinţe
/		
Act Administrativ nr. 1348277, din 02/10/2002 emis de CJPSDPAT GORJ;		
B1	Intabulare, drept de PROPRIETATEIn baza legii 18/1991; , dobandit prin Reconstituire, cota actuala 1/1	A1
	1) **BRATILOVEANU C DOMNICA**	

C. Partea III. SARCINI .

Inscrieri privind dezmembramintele dreptului de proprietate, drepturi reale de garanţie şi sarcini	Referinţe
NU SUNT	

Document care conține date cu caracter personal, protejat de prevederile Regulamentului (UE) nr. 679/2016 și Legii 190/2018

Anexa Nr. 1 La Partea I

Teren

Nr cadastral	Suprafaţa (mp)*	Observaţii / Referinţe
	4.495	Imobil fara imprejmuire;

* Suprafaţa este determinată in planul de proiecţie Stereo 70.

DETALII LINIARE IMOBIL

Date referitoare la teren

Crt	Categorie folosință	Intra vilan	Suprafaţa (mp)	Tarla	Parcelă	Nr. topo	Observaţii / Referinţe
1	faneata	NU	2.662	54A	152	-	Faneata extravilan; identic cu T54 FN 73
2	faneata	DA	1.833	54A	153	-	Faneata intravilan; identic cu T54 FN 73

Lungime Segmente

1) Valorile lungimilor segmentelor sunt obţinute din proiecţie în plan.

Punct început	X / Y	Punct sfârşit	X / Y	Lungime segment (** (m)
1	348.174,523 366.944,476	2	348.173,31 366.947,646	3.393
2	348.173,31 366.947,646	3	348.171,075 366.950,856	3.912
3	348.171,075 366.950,856	4	348.162,439 366.957,592	10.952
4	348.162,439 366.957,592	5	348.155,673 366.963,024	8.677

Document care conține date cu caracter personal, protejat de prevederile Regulamentului (UE) nr. 679/2016 și Legii 190/2018

Punct început	X / Y	Punct sfârşit	X / Y	Lungime segment (** (m)
5	348.155,673 366.963,024	6	348.151,326 366.968,434	6.941
6	348.151,326 366.968,434	7	348.113,064 366.808,14	164.798
7	348.113,064 366.808,14	8	348.117,989 366.806,312	5.253
8	348.117,989 366.806,312	9	348.131,711 366.794,054	18.4
9	348.131,711 366.794,054	10	348.133,485 366.793,017	2.055
10	348.133,485 366.793,017	11	348.156,784 366.866,43	77.021
11	348.156,784 366.866,43	12	348.167,516 366.906,958	41.925
12	348.167,516 366.906,958	1	348.174,523 366.944,476	38.167

** Lungimile segmentelor sunt determinate în planul de proiecţie Stereo 70 şi sunt rotunjite la 1 milimetru.
*** Distanţa dintre puncte este formată din segmente cumulate ce sunt mai mici decât valoarea 1 milimetru.

Document care conține date cu caracter personal, protejat de prevederile Regulamentului (UE) nr. 679/2016 și Legii 190/2018

DATE DESPRE IMOBILUL NR. 227

Oficiul de Cadastru şi Publicitate Imobiliară GORJ
Biroul de Cadastru şi Publicitate Imobiliară Targu Jiu

A. Partea I. Descrierea imobilului

TEREN Necunoscut

Adresa: Loc. Strâmtu, Jud. Gorj

Nr. Crt	Nr cadastral Nr. topografic	Suprafaţa* (mp)	Observaţii / Referinţe
A1		5.100	Sector cadastral:11 Teren neimprejmuit; Imobil neimprejmuit;

B. Partea II. Proprietari şi acte

Inscrieri privitoare la dreptul de proprietate şi alte drepturi reale		Referinţe
/		
Act Notarial nr. 3486, din 13/12/2011 emis de BNP ILINCA MARTA (act de partaj);		
B1	Intabulare, drept de PROPRIETATEPartaj voluntar, dobandit prin Conventie, cota actuala 1/1	A1
	1) **BRATILOVEANU NICOLAE**	

C. Partea III. SARCINI .

Inscrieri privind dezmembramintele dreptului de proprietate, drepturi reale de garanţie şi sarcini	Referinţe
NU SUNT	

Document care conține date cu caracter personal, protejat de prevederile Regulamentului (UE) nr. 679/2016 și Legii 190/2018

Anexa Nr. 1 La Partea I

Teren

Nr cadastral	Suprafaţa (mp)*	Observaţii / Referinţe
	5.100	Imobil neimprejmuit;

* Suprafaţa este determinată in planul de proiecţie Stereo 70.

DETALII LINIARE IMOBIL

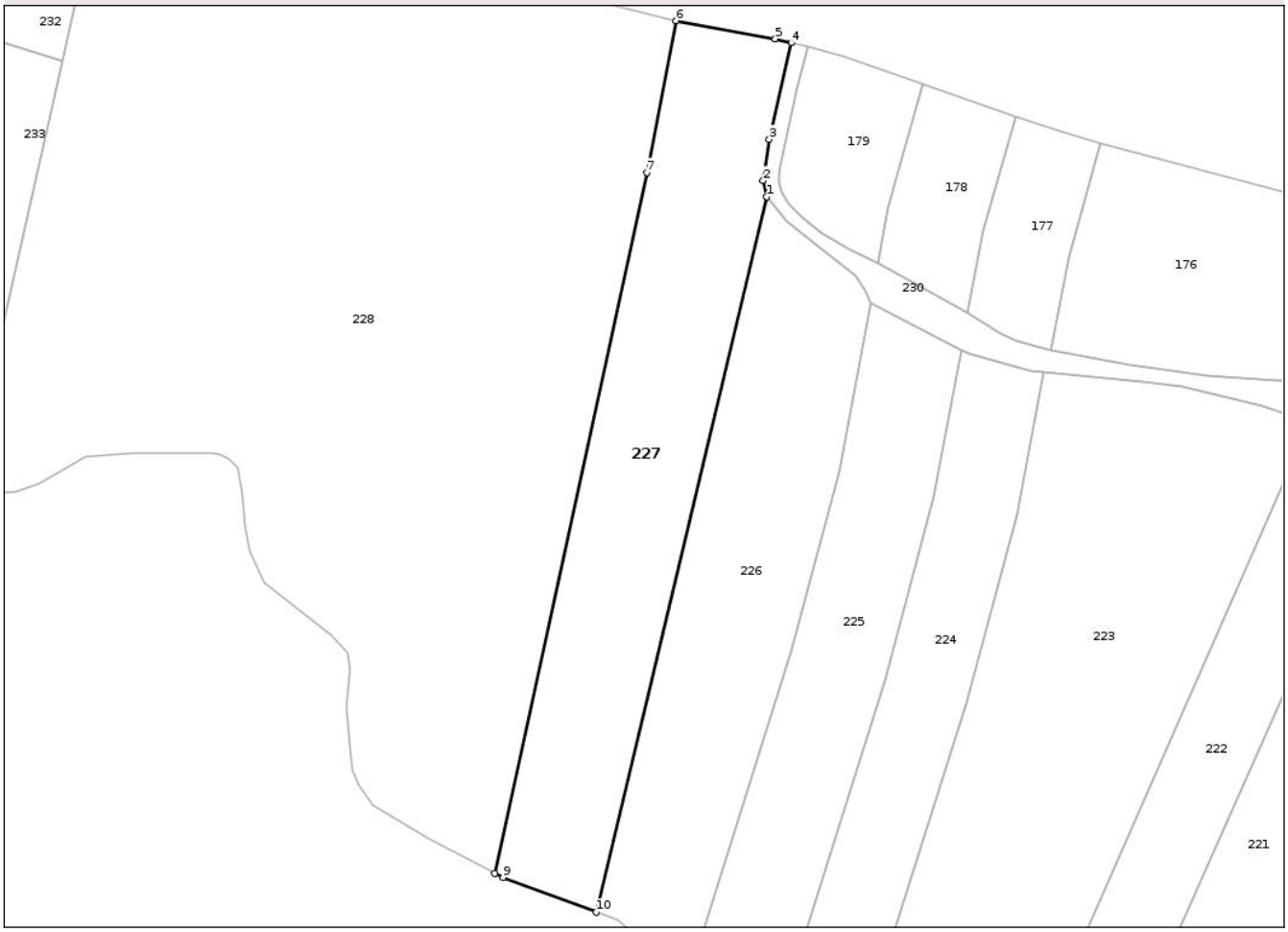

Date referitoare la teren

Crt	Categorie folosință	Intra vilan	Suprafaţa (mp)	Tarla	Parcelă	Nr. topo	Observaţii / Referinţe
1	arabil	DA	905	54A	154	-	Arabil intravilan identic cu T54 F72/1
2	fânețe (F) - fânețe cu tufărișuri și mărăcinișuri	DA	1.855	54A	155	-	Faneata (tufaris) intravilan identic cu T54 F72
3	fânețe (F) - fânețe cu tufărișuri și mărăcinișuri	NU	2.340	54A	156	-	Faneata (tufaris) extravilan identic cu T54 F72

Lungime Segmente

1) Valorile lungimilor segmentelor sunt obţinute din proiecţie în plan.

Punct început	X / Y	Punct sfârşit	X / Y	Lungime segment (** (m)

Punct început	X / Y	Punct sfârşit	X / Y	Lungime segment (** (m)
1	348.151,326 366.968,434	2	348.150,493 366.972,031	3.692
2	348.150,493 366.972,031	3	348.151,857 366.981,292	9.361
3	348.151,857 366.981,292	4	348.156,754 367.002,892	22.148
4	348.156,754 367.002,892	5	348.153,207 367.003,809	3.664
5	348.153,207 367.003,809	6	348.130,885 367.007,85	22.685
6	348.130,885 367.007,85	7	348.124,411 366.973,86	34.601
7	348.124,411 366.973,86	8	348.090,352 366.816,848	160.664
8	348.090,352 366.816,848	9	348.092,137 366.815,911	2.016
9	348.092,137 366.815,911	10	348.113,064 366.808,14	22.323
10	348.113,064 366.808,14	1	348.151,326 366.968,434	164.798

** Lungimile segmentelor sunt determinate în planul de proiecţie Stereo 70 şi sunt rotunjite la 1 milimetru.
*** Distanţa dintre puncte este formată din segmente cumulate ce sunt mai mici decât valoarea 1 milimetru.

Document care conține date cu caracter personal, protejat de prevederile Regulamentului (UE) nr. 679/2016 și Legii 190/2018

DATE DESPRE IMOBILUL NR. 228

Oficiul de Cadastru şi Publicitate Imobiliară GORJ
Biroul de Cadastru şi Publicitate Imobiliară Targu Jiu

A. Partea I. Descrierea imobilului

TEREN Necunoscut

Adresa: Loc. Strâmtu, Jud. Gorj

Nr. Crt	Nr cadastral Nr. topografic	Suprafaţa* (mp)	Observaţii / Referinţe
A1		20.462	Sector cadastral:11 Teren neimprejmuit; Imobil neimprejmuit;

B. Partea II. Proprietari şi acte

Inscrieri privitoare la dreptul de proprietate şi alte drepturi reale		Referinţe
/		
Act Normativ nr. Legea 7, din 13/03/1996 emis de Parlamentul Romaniei;		
B1	Inscrierea posesiei, drept de PROPRIETATE, dobandit prin Lege, cota actuala 1/1	A1
	1) **NEIDENTIFICAT NEIDENTIFICAT**	
Act Normativ nr. Legea 7, din 13/03/1996 emis de Parlamentul Romaniei(art. 13);		
B2	Se noteaza mentiunea de proprietar neidentificat	A1

C. Partea III. SARCINI .

Inscrieri privind dezmembramintele dreptului de proprietate, drepturi reale de garanţie şi sarcini	Referinţe
NU SUNT	

Document care conține date cu caracter personal, protejat de prevederile Regulamentului (UE) nr. 679/2016 și Legii 190/2018

Anexa Nr. 1 La Partea I

Teren

Nr cadastral	Suprafaţa (mp)*	Observaţii / Referinţe
	20.462	Imobil neimprejmuit;

* Suprafaţa este determinată in planul de proiecţie Stereo 70.

DETALII LINIARE IMOBIL

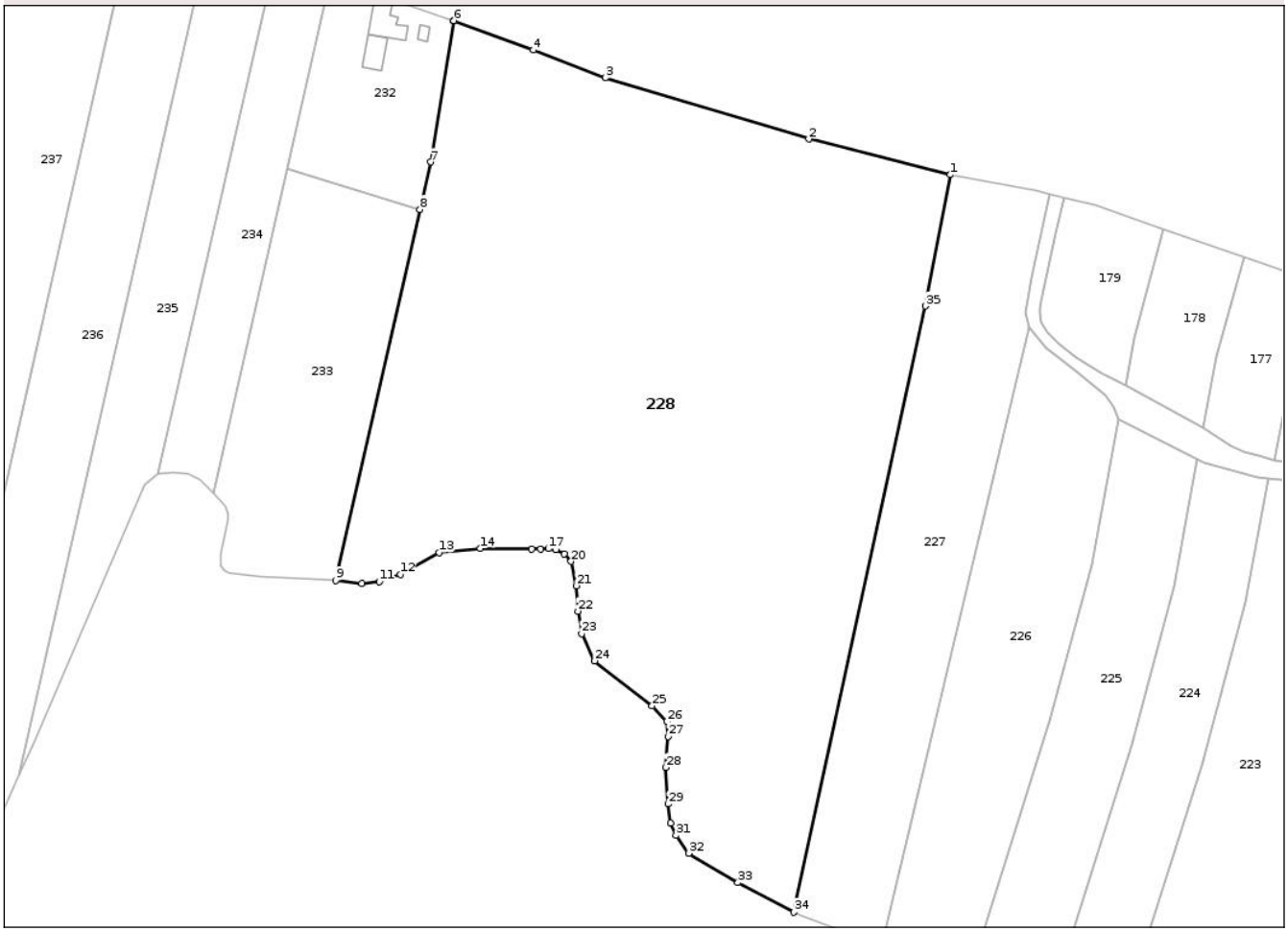

Date referitoare la teren

Crt	Categorie folosință	Intra vilan	Suprafaţa (mp)	Tarla	Parcelă	Nr. topo	Observaţii / Referinţe
1	arabil	DA	1.033	8	1	-	Arabil intravilan;
2	arabil	DA	4.151	54A	157;160;163;166	-	Arabil intravilan;
3	pasune	DA	8.688	54A	158;161;164;167	-	Pasune(tufaris) intravilan;
4	pasune	NU	6.590	54A	159;162;165;168	-	Pasune(tufaris) extravilan

Lungime Segmente

1) Valorile lungimilor segmentelor sunt obţinute din proiecţie în plan.

Punct început	X / Y	Punct sfârşit	X / Y	Lungime segment (** (m)
1	348.130,885 367.007,85	2	348.094,198 367.017,085	37.831
3	348.041,477 367.032,98	4	348.022,718 367.040,132	20.076

Punct început	X / Y	Punct sfârşit	X / Y	Lungime segment (** (m)
2	348.094,198 367.017,085	3	348.041,477 367.032,98	55.065
4	348.022,718 367.040,132	5	348.002,163 367.047,742	21.918

Document care conține date cu caracter personal, protejat de prevederile Regulamentului (UE) nr. 679/2016 și Legii 190/2018

Punct început	X / Y	Punct sfârşit	X / Y	Lungime segment (** (m)
5	348.002,163 367.047,742	6	348.002,158 367.047,744	0.006
7	347.996,148 367.011,138	8	347.993,356 366.998,844	12.607
9	347.971,526 366.902,743	10	347.978,289 366.901,961	6.808
11	347.982,83 366.902,431	12	347.988,231 366.904,309	5.719
13	347.998,389 366.910,042	14	348.009,037 366.911,028	10.694
15	348.022,347 366.910,929	16	348.024,576 366.910,853	2.231
17	348.026,672 366.911,026	18	348.028,614 366.910,792	1.956
19	348.030,83 366.909,575	20	348.032,515 366.907,703	2.519
21	348.033,846 366.901,392	22	348.034,314 366.894,838	6.571
23	348.035,29 366.888,986	24	348.038,656 366.881,949	7.801
25	348.053,547 366.870,296	26	348.057,399 366.866,222	5.607
27	348.057,76 366.862,381	28	348.057,094 366.854,324	8.084
29	348.057,724 366.844,854	30	348.058,32 366.839,914	4.975
31	348.059,753 366.836,773	32	348.063,07 366.832,134	5.703
33	348.075,79 366.824,488	34	348.090,352 366.816,848	16.445
35	348.124,411 366.973,86	1	348.130,885 367.007,85	34.601

Punct început	X / Y	Punct sfârşit	X / Y	Lungime segment (** (m)
6	348.002,158 367.047,744	7	347.996,148 367.011,138	37.096
8	347.993,356 366.998,844	9	347.971,526 366.902,743	98.549
10	347.978,289 366.901,961	11	347.982,83 366.902,431	4.565
12	347.988,231 366.904,309	13	347.998,389 366.910,042	11.664
14	348.009,037 366.911,028	15	348.022,347 366.910,929	13.31
16	348.024,576 366.910,853	17	348.026,672 366.911,026	2.103
18	348.028,614 366.910,792	19	348.030,83 366.909,575	2.528
20	348.032,515 366.907,703	21	348.033,846 366.901,392	6.45
22	348.034,314 366.894,838	23	348.035,29 366.888,986	5.932
24	348.038,656 366.881,949	25	348.053,547 366.870,296	18.909
26	348.057,399 366.866,222	27	348.057,76 366.862,381	3.858
28	348.057,094 366.854,324	29	348.057,724 366.844,854	9.492
30	348.058,32 366.839,914	31	348.059,753 366.836,773	3.452
32	348.063,07 366.832,134	33	348.075,79 366.824,488	14.841
34	348.090,352 366.816,848	35	348.124,411 366.973,86	160.664

** Lungimile segmentelor sunt determinate în planul de proiecţie Stereo 70 şi sunt rotunjite la 1 milimetru.
*** Distanţa dintre puncte este formată din segmente cumulate ce sunt mai mici decât valoarea 1 milimetru.

Document care conține date cu caracter personal, protejat de prevederile Regulamentului (UE) nr. 679/2016 și Legii 190/2018

DATE DESPRE IMOBILUL NR. 229

Oficiul de Cadastru şi Publicitate Imobiliară GORJ
Biroul de Cadastru şi Publicitate Imobiliară Targu Jiu

A. Partea I. Descrierea imobilului

TEREN Extravilan

Adresa: Jud. Gorj

Nr. Crt	Nr cadastral Nr. topografic	Suprafaţa* (mp)	Observaţii / Referinţe
A1		Din acte: 5.400 Masurata: 5.651	Sector cadastral:11 Teren neimprejmuit; Imobil neimprejmuit;Diferenta de suprafata provine de la ID 149

B. Partea II. Proprietari şi acte

Inscrieri privitoare la dreptul de proprietate şi alte drepturi reale		Referinţe
/		
Act Notarial nr. 3486, din 13/12/2011 emis de BNP ILINCA MARTA (act de partaj);		
B1	Intabulare, drept de PROPRIETATEPartaj voluntar, dobandit prin Conventie, cota actuala 1/1	A1
	1) **BRATILOVEANU NICOLAE**	

C. Partea III. SARCINI .

Inscrieri privind dezmembramintele dreptului de proprietate, drepturi reale de garanţie şi sarcini	Referinţe
NU SUNT	

Document care conține date cu caracter personal, protejat de prevederile Regulamentului (UE) nr. 679/2016 și Legii 190/2018

Anexa Nr. 1 La Partea I

Teren

Nr cadastral	Suprafaţa (mp)*	Observaţii / Referinţe
	Din acte: 5.400 Masurata: 5.651	Imobil neimprejmuit;Diferenta de suprafata provine de la ID 149

* Suprafaţa este determinată in planul de proiecţie Stereo 70.

DETALII LINIARE IMOBIL

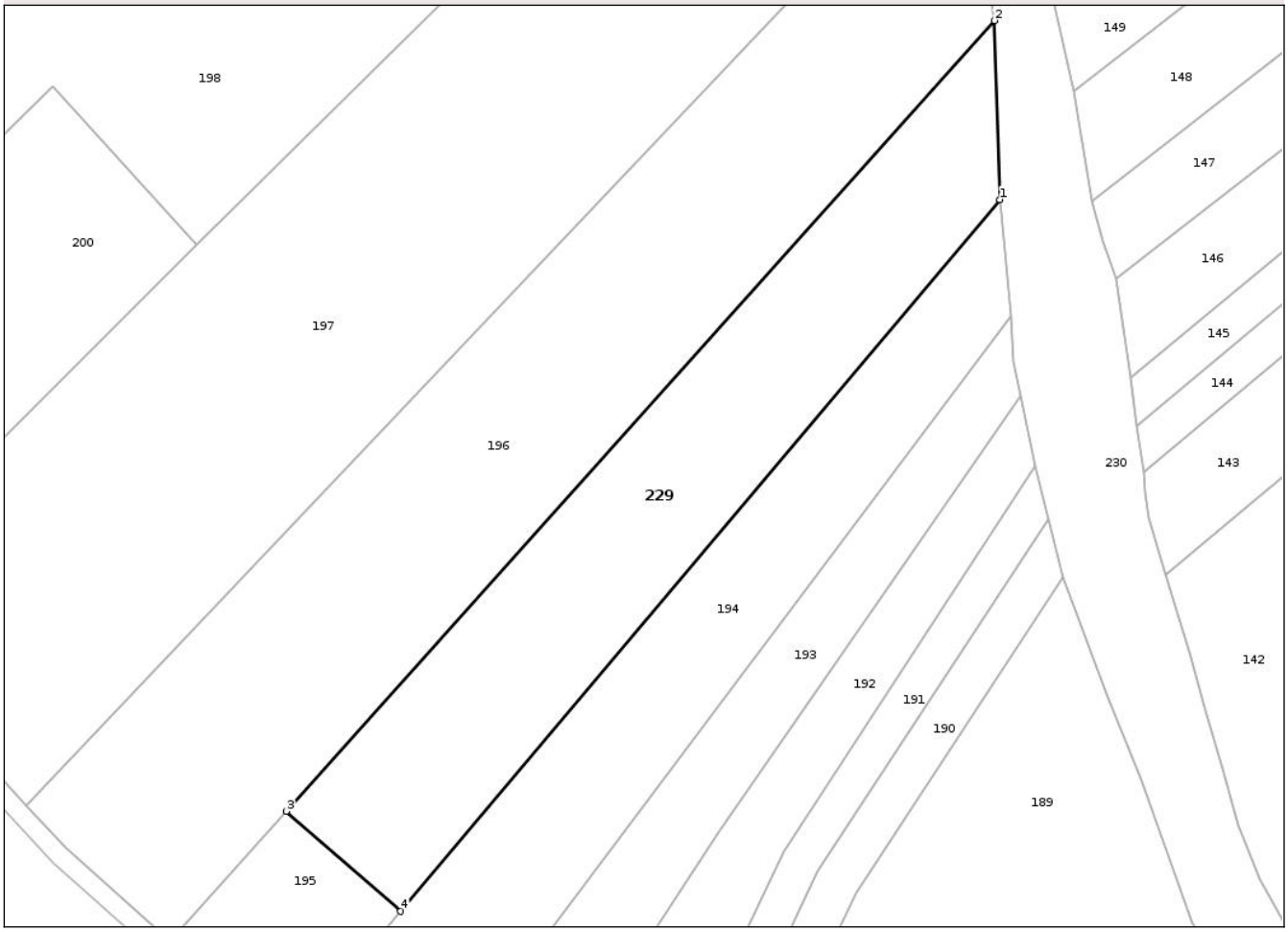

Date referitoare la teren

Crt	Categorie folosință	Intra vilan	Suprafaţa (mp)	Tarla	Parcelă	Nr. topo	Observaţii / Referinţe
1	arabil	NU	5.651	54A	104	-	Arabil extravilan identic cu T54 A22

Lungime Segmente
1) Valorile lungimilor segmentelor sunt obţinute din proiecţie în plan.

Punct început	X / Y	Punct sfârşit	X / Y	Lungime segment (** (m)
1	348.774,622 366.314,948	2	348.773,598 366.351,411	36.478
2	348.773,598 366.351,411	3	348.629,214 366.190,264	216.368
3	348.629,214 366.190,264	4	348.652,51 366.169,854	30.972
4	348.652,51 366.169,854	1	348.774,622 366.314,948	189.641

Document care conține date cu caracter personal, protejat de prevederile Regulamentului (UE) nr. 679/2016 și Legii 190/2018

** Lungimile segmentelor sunt determinate în planul de proiecţie Stereo 70 şi sunt rotunjite la 1 milimetru.
*** Distanţa dintre puncte este formată din segmente cumulate ce sunt mai mici decât valoarea 1 milimetru.

DATE DESPRE IMOBILUL NR. 230

Oficiul de Cadastru şi Publicitate Imobiliară GORJ
Biroul de Cadastru şi Publicitate Imobiliară Targu Jiu

A. Partea I. Descrierea imobilului

TEREN Necunoscut

Adresa: Loc. Strâmtu, Jud. Gorj

Nr. Crt	Nr cadastral Nr. topografic	Suprafaţa* (mp)	Observaţii / Referinţe
A1		15.115	Sector cadastral:11 Teren neimprejmuit; Imobil neimprejmuit;

B. Partea II. Proprietari şi acte

Inscrieri privitoare la dreptul de proprietate şi alte drepturi reale		Referinţe
/		
Act Normativ nr. Legea 7, din 13/03/1996 emis de Parlamentul Romaniei;		
B1	Inscrierea posesiei, drept de PROPRIETATE, dobandit prin Lege, cota actuala 1/1	A1
	1) **NEIDENTIFICAT NEIDENTIFICAT**	
Act Normativ nr. Legea 7, din 13/03/1996 emis de Parlamentul Romaniei(art. 13);		
B2	Se noteaza mentiunea de proprietar neidentificat	A1

C. Partea III. SARCINI .

Inscrieri privind dezmembramintele dreptului de proprietate, drepturi reale de garanţie şi sarcini	Referinţe
NU SUNT	

Document care conține date cu caracter personal, protejat de prevederile Regulamentului (UE) nr. 679/2016 și Legii 190/2018

Anexa Nr. 1 La Partea I

Teren

Nr cadastral	Suprafaţa (mp)*	Observaţii / Referinţe
	15.115	Imobil neimprejmuit;

* Suprafaţa este determinată in planul de proiecţie Stereo 70.

DETALII LINIARE IMOBIL

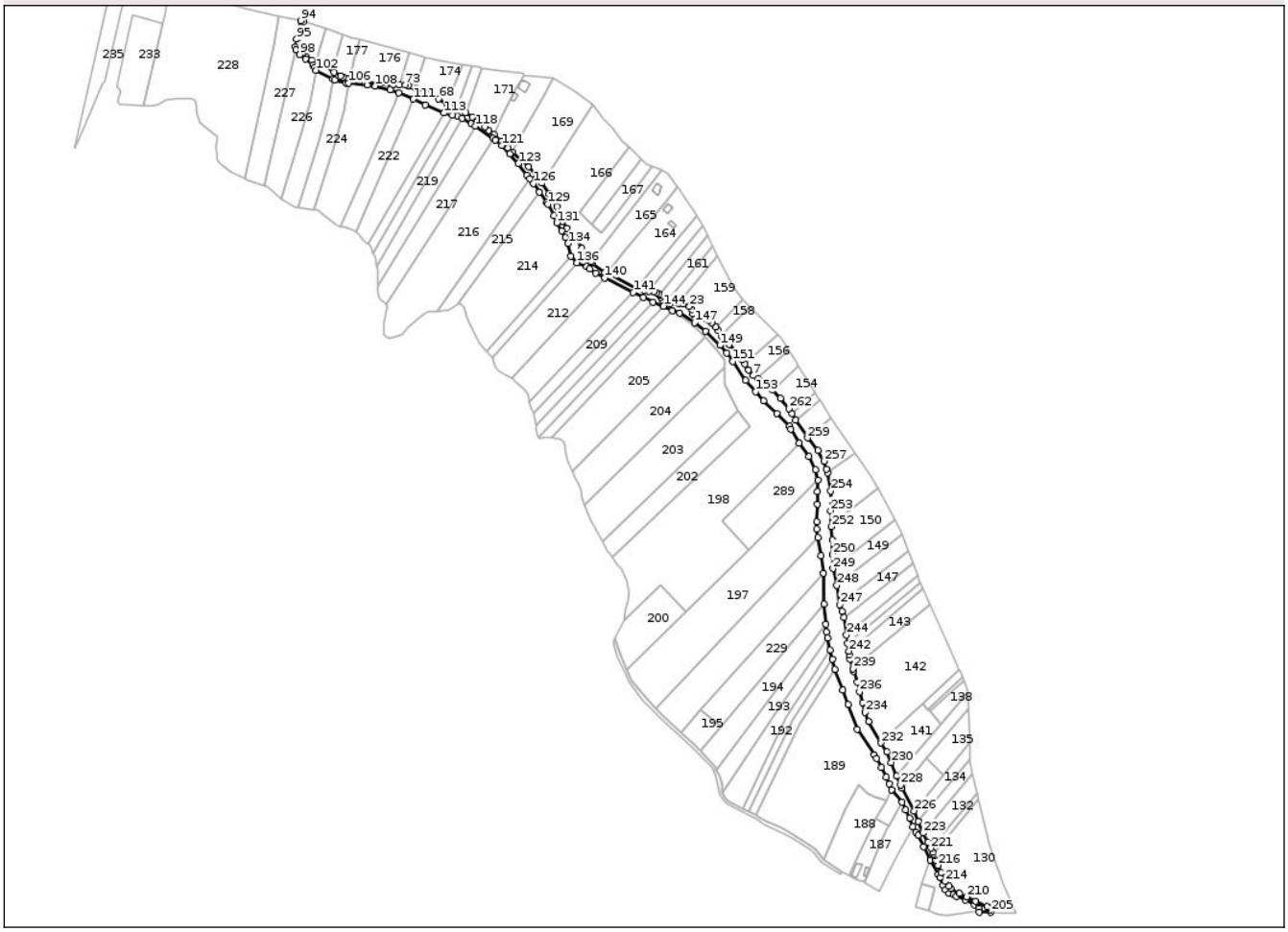

Date referitoare la teren

Crt	Categorie folosință	Intra vilan	Suprafaţa (mp)	Tarla	Parcelă	Nr. topo	Observaţii / Referinţe
1	ape curgatoare	DA	811	54A	1	-	Paraul Valea Stramtului intravilan
2	ape curgatoare	NU	11.849	54A	1	-	Paraul Valea Stramtului extravilan
3	ape curgatoare	DA	2.455	54A	1	-	Paraul Valea Stramtului intravilan

Lungime Segmente

1) Valorile lungimilor segmentelor sunt obţinute din proiecţie în plan.

Punct început	X / Y	Punct sfârşit	X / Y	Lungime segment
1	348.723,227 366.557,672	2	348.714,106 366.567,307	13.267
4	348.708,586 366.574,728	5	348.704,08 366.577,858	5.486
7	348.690,933 366.584,264	8	348.685,094 366.590,729	8.712

Punct început	X / Y	Punct sfârşit	X / Y	Lungime segment
2	348.714,106 366.567,307	3	348.711,178 366.571,56	5.164
5	348.704,08 366.577,858	6	348.696,181 366.580,911	8.468
8	348.685,094 366.590,729	9	348.681,037 366.597,818	8.167

Punct început	X / Y	Punct sfârşit	X / Y	Lungime segment
3	348.711,178 366.571,56	4	348.708,586 366.574,728	4.094
6	348.696,181 366.580,911	7	348.690,933 366.584,264	6.228
9	348.681,037 366.597,818	10	348.678,409 366.603,097	5.897

Document care conține date cu caracter personal, protejat de prevederile Regulamentului (UE) nr. 679/2016 și Legii 190/2018

Punct început	X / Y	Punct sfârşit	X / Y	Lungime segment
10	348.678,409 366.603,097	11	348.673,121 366.609,757	8.504
13	348.652,963 366.631,104	14	348.649,533 366.637,194	6.99
16	348.641,83 366.646,817	17	348.638,286 366.649,268	4.309
19	348.626,954 366.653,152	20	348.622,981 366.654,657	4.248
22	348.618,224 366.662,228	23	348.615,815 366.665,823	4.327
25	348.602,602 366.669,428	26	348.593,026 366.669,023	9.585
28	348.585,215 366.671,936	29	348.583,45 366.673,974	2.696
31	348.580,985 366.679,074	32	348.580,139 366.680,135	1.357
34	348.573,732 366.682,926	35	348.567,971 366.683,872	5.838
37	348.553,763 366.687,234	38	348.518,296 366.704,914	39.63
40	348.500,61 366.717,364	41	348.499,436 366.718,979	1.996
43	348.492,36 366.728,83	44	348.488,88 366.734,511	6.662
46	348.471,358 366.757,891	47	348.471,004 366.758,268	0.517
49	348.459,031 366.783,491	50	348.450,247 366.798,655	17.524
52	348.434,812 366.819,558	53	348.425,75 366.830,699	14.361
55	348.401,412 366.853,081	56	348.393,582 366.860,556	10.825
58	348.379,007 366.873,341	59	348.374,141 366.877,627	6.484
61	348.365,689 366.884,718	62	348.359,39 366.889,504	7.911
64	348.340,363 366.898,792	65	348.336,351 366.899,865	4.154
67	348.329,348 366.904,008	68	348.319,565 366.910,9	11.967
70	348.292,253 366.923,89	71	348.287,815 366.925,731	4.805
73	348.279,953 366.927,309	74	348.273,477 366.927,388	6.476
76	348.249,991 366.928,343	77	348.232,676 366.930,666	17.47
79	348.210,934 366.934,995	80	348.207,029 366.936,093	4.056
82	348.196,313 366.942,301	83	348.176,318 366.953,43	22.884
85	348.163,538 366.960,45	86	348.159,149 366.963,921	5.596
88	348.154,492 366.969,561	89	348.154,08 366.971,694	2.173
91	348.154,354 366.975,349	92	348.158,235 366.992,784	17.862
94	348.156,754 367.002,892	95	348.151,857 366.981,292	22.148
97	348.151,326 366.968,434	98	348.155,673 366.963,024	6.941
100	348.171,075 366.950,856	101	348.173,31 366.947,646	3.912
103	348.194,955 366.934,044	104	348.196,826 366.933,091	2.1
106	348.213,371 366.929,172	107	348.235,58 366.926,966	22.318

Punct început	X / Y	Punct sfârşit	X / Y	Lungime segment
11	348.673,121 366.609,757	12	348.662,546 366.621,315	15.666
14	348.649,533 366.637,194	15	348.646,546 366.641,472	5.218
17	348.638,286 366.649,268	18	348.632,856 366.651,615	5.916
20	348.622,981 366.654,657	21	348.619,66 366.657,388	4.3
23	348.615,815 366.665,823	24	348.608,378 366.668,797	8.01
26	348.593,026 366.669,023	27	348.587,617 366.670,104	5.516
29	348.583,45 366.673,974	30	348.582,044 366.676,392	2.797
32	348.580,139 366.680,135	33	348.577,016 366.681,888	3.581
35	348.567,971 366.683,872	36	348.561,98 366.684,922	6.083
38	348.518,296 366.704,914	39	348.515,756 366.706,198	2.846
41	348.499,436 366.718,979	42	348.492,846 366.728,038	11.202
44	348.488,88 366.734,511	45	348.478,233 366.750,561	19.26
47	348.471,004 366.758,268	48	348.465,992 366.765,898	9.129
50	348.450,247 366.798,655	51	348.441,665 366.811,172	15.177
53	348.425,75 366.830,699	54	348.406,36 366.847,674	25.771
56	348.393,582 366.860,556	57	348.384,956 366.868,381	11.646
59	348.374,141 366.877,627	60	348.367,374 366.883,304	8.833
62	348.359,39 366.889,504	63	348.351,309 366.894,608	9.558
65	348.336,351 366.899,865	66	348.332,982 366.901,619	3.799
68	348.319,565 366.910,9	69	348.304,271 366.918,542	17.096
71	348.287,815 366.925,731	72	348.283,883 366.926,749	4.062
74	348.273,477 366.927,388	75	348.265,817 366.927,112	7.665
77	348.232,676 366.930,666	78	348.214,985 366.933,971	17.997
80	348.207,029 366.936,093	81	348.203,613 366.937,68	3.767
83	348.176,318 366.953,43	84	348.169,952 366.956,557	7.092
86	348.159,149 366.963,921	87	348.156,082 366.966,932	4.298
89	348.154,08 366.971,694	90	348.153,998 366.973,323	1.63
92	348.158,235 366.992,784	93	348.160,447 367.001,937	9.416
95	348.151,857 366.981,292	96	348.150,493 366.972,031	9.361
98	348.155,673 366.963,024	99	348.162,439 366.957,592	8.677
101	348.173,31 366.947,646	102	348.174,523 366.944,476	3.393
104	348.196,826 366.933,091	105	348.210,534 366.929,399	14.197
107	348.235,58 366.926,966	108	348.244,475 366.925,992	8.948

Punct început	X / Y	Punct sfârşit	X / Y	Lungime segment
12	348.662,546 366.621,315	13	348.652,963 366.631,104	13.698
15	348.646,546 366.641,472	16	348.641,83 366.646,817	7.128
18	348.632,856 366.651,615	19	348.626,954 366.653,152	6.099
21	348.619,66 366.657,388	22	348.618,224 366.662,228	5.049
24	348.608,378 366.668,797	25	348.602,602 366.669,428	5.81
27	348.587,617 366.670,104	28	348.585,215 366.671,936	3.02
30	348.582,044 366.676,392	31	348.580,985 366.679,074	2.883
33	348.577,016 366.681,888	34	348.573,732 366.682,926	3.444
36	348.561,98 366.684,922	37	348.553,763 366.687,234	8.536
39	348.515,756 366.706,198	40	348.500,61 366.717,364	18.817
42	348.492,846 366.728,038	43	348.492,36 366.728,83	0.929
45	348.478,233 366.750,561	46	348.471,358 366.757,891	10.05
48	348.465,992 366.765,898	49	348.459,031 366.783,491	18.92
51	348.441,665 366.811,172	52	348.434,812 366.819,558	10.83
54	348.406,36 366.847,674	55	348.401,412 366.853,081	7.329
57	348.384,956 366.868,381	58	348.379,007 366.873,341	7.746
60	348.367,374 366.883,304	61	348.365,689 366.884,718	2.2
63	348.351,309 366.894,608	64	348.340,363 366.898,792	11.718
66	348.332,982 366.901,619	67	348.329,348 366.904,008	4.349
69	348.304,271 366.918,542	70	348.292,253 366.923,89	13.154
72	348.283,883 366.926,749	73	348.279,953 366.927,309	3.969
75	348.265,817 366.927,112	76	348.249,991 366.928,343	15.874
78	348.214,985 366.933,971	79	348.210,934 366.934,995	4.178
81	348.203,613 366.937,68	82	348.196,313 366.942,301	8.639
84	348.169,952 366.956,557	85	348.163,538 366.960,45	7.503
87	348.156,082 366.966,932	88	348.154,492 366.969,561	3.072
90	348.153,998 366.973,323	91	348.154,354 366.975,349	2.057
93	348.160,447 367.001,937	94	348.156,754 367.002,892	3.814
96	348.150,493 366.972,031	97	348.151,326 366.968,434	3.692
99	348.162,439 366.957,592	100	348.171,075 366.950,856	10.952
102	348.174,523 366.944,476	103	348.194,955 366.934,044	22.941
105	348.210,534 366.929,399	106	348.213,371 366.929,172	2.846
108	348.244,475 366.925,992	109	348.262,393 366.921,676	18.43

Document care conține date cu caracter personal, protejat de prevederile Regulamentului (UE) nr. 679/2016 și Legii 190/2018

Punct început	X / Y	Punct sfârşit	X / Y	Lungime segment
109	348.262,393 366.921,676	110	348.272,454 366.918,133	10.666
112	348.303,731 366.903,866	113	348.326,073 366.894,138	24.368
115	348.342,161 366.890,335	116	348.347,316 366.887,53	5.869
118	348.362,979 366.878,447	119	348.383,851 366.864,577	25.06
121	348.394,26 366.855,723	122	348.403,728 366.846,1	13.499
124	348.423,845 366.820,752	125	348.426,949 366.816,712	5.094
127	348.438,458 366.800,852	128	348.446,899 366.788,671	14.82
130	348.455,522 366.773,314	131	348.459,248 366.764,557	9.517
133	348.469,355 366.746,967	134	348.472,457 366.740,018	7.61
136	348.482,512 366.717,476	137	348.494,08 366.713,173	12.342
139	348.504,961 366.705,379	140	348.515,432 366.699,576	11.971
142	348.561,416 366.676,422	143	348.572,796 366.670,968	12.619
145	348.595,737 366.661,16	146	348.604,065 366.658,323	8.798
148	348.634,86 366.636,726	149	348.651,681 366.620,237	23.555
151	348.667,132 366.601,245	152	348.681,978 366.578,553	27.117
154	348.703,558 366.554,77	155	348.718,836 366.539,912	21.311
157	348.735,548 366.521,447	158	348.745,198 366.504,868	19.183
160	348.764,394 366.473,433	161	348.767,622 366.461,194	12.658
163	348.767,07 366.432,953	164	348.765,746 366.412,153	20.842
166	348.767,386 366.393,348	167	348.770,921 366.371,905	21.732
169	348.774,622 366.314,948	170	348.776,905 366.291,179	23.878
172	348.778,83 366.274,936	173	348.781,835 366.260,636	14.612
175	348.787,442 366.237,85	176	348.796,601 366.213,525	25.992
178	348.813,825 366.167,414	179	348.834,058 366.137,048	36.49
181	348.842,076 366.121,994	182	348.847,769 366.110,81	12.549
184	348.854,544 366.096,028	185	348.866,874 366.081,276	19.227
187	348.875,689 366.062,566	188	348.879,219 366.052,204	10.947
190	348.885,72 366.042,05	191	348.892,16 366.028,85	14.687
193	348.909,259 365.995,703	194	348.911,205 365.992,234	3.977
196	348.917,996 365.977,842	197	348.922,126 365.974,112	5.565
199	348.930,64 365.970,292	200	348.941,243 365.965,696	11.556
202	348.957,123 365.957,691	203	348.958,077 365.956,128	1.832
205	348.971,399 365.951,543	206	348.970,884 365.954,249	2.755

Punct început	X / Y	Punct sfârşit	X / Y	Lungime segment
110	348.272,454 366.918,133	111	348.289,852 366.910,378	19.049
113	348.326,073 366.894,138	114	348.336,252 366.891,761	10.453
116	348.347,316 366.887,53	117	348.358,32 366.881,543	12.528
119	348.383,851 366.864,577	120	348.386,636 366.862,199	3.662
122	348.403,728 366.846,1	123	348.413,716 366.834,357	15.416
125	348.426,949 366.816,712	126	348.431,506 366.810,783	7.478
128	348.446,899 366.788,671	129	348.448,402 366.786,502	2.639
131	348.459,248 366.764,557	132	348.464,743 366.754,945	11.072
134	348.472,457 366.740,018	135	348.475,805 366.724,981	15.406
137	348.494,08 366.713,173	138	348.497,841 366.710,175	4.81
140	348.515,432 366.699,576	141	348.549,202 366.682,449	37.865
143	348.572,796 366.670,968	144	348.585,045 366.666,282	13.115
146	348.604,065 366.658,323	147	348.621,733 366.646,964	21.004
149	348.651,681 366.620,237	150	348.659,926 366.610,856	12.489
152	348.681,978 366.578,553	153	348.693,838 366.565,496	17.639
155	348.718,836 366.539,912	156	348.733,855 366.524,797	21.308
158	348.745,198 366.504,868	159	348.756,934 366.489,026	19.716
161	348.767,622 366.461,194	162	348.766,703 366.447,268	13.956
164	348.765,746 366.412,153	165	348.765,85 366.403,462	8.692
167	348.770,921 366.371,905	168	348.773,598 366.351,411	20.669
170	348.776,905 366.291,179	171	348.777,39 366.281,785	9.407
173	348.781,835 366.260,636	174	348.784,521 366.249,771	11.192
176	348.796,601 366.213,525	177	348.803,451 366.196,579	18.278
179	348.834,058 366.137,048	180	348.836,807 366.132,923	4.957
182	348.847,769 366.110,81	183	348.851,303 366.102,668	8.876
185	348.866,874 366.081,276	186	348.871,192 366.072,275	9.983
188	348.879,219 366.052,204	189	348.882,9 366.045,617	7.546
191	348.892,16 366.028,85	192	348.900,181 366.012,837	17.909
194	348.911,205 365.992,234	195	348.914,92 365.983,315	9.662
197	348.922,126 365.974,112	198	348.927,341 365.972,038	5.613
200	348.941,243 365.965,696	201	348.952,226 365.959,978	12.383
203	348.958,077 365.956,128	204	348.957,751 365.952,007	4.133
206	348.970,884 365.954,249	207	348.969,174 365.956,331	2.694

Punct început	X / Y	Punct sfârşit	X / Y	Lungime segment
111	348.289,852 366.910,378	112	348.303,731 366.903,866	15.331
114	348.336,252 366.891,761	115	348.342,161 366.890,335	6.079
117	348.358,32 366.881,543	118	348.362,979 366.878,447	5.593
120	348.386,636 366.862,199	121	348.394,26 366.855,723	10.004
123	348.413,716 366.834,357	124	348.423,845 366.820,752	16.962
126	348.431,506 366.810,783	127	348.438,458 366.800,852	12.123
129	348.448,402 366.786,502	130	348.455,522 366.773,314	14.987
132	348.464,743 366.754,945	133	348.469,355 366.746,967	9.215
135	348.475,805 366.724,981	136	348.482,512 366.717,476	10.065
138	348.497,841 366.710,175	139	348.504,961 366.705,379	8.584
141	348.549,202 366.682,449	142	348.561,416 366.676,422	13.621
144	348.585,045 366.666,282	145	348.595,737 366.661,16	11.856
147	348.621,733 366.646,964	148	348.634,86 366.636,726	16.647
150	348.659,926 366.610,856	151	348.667,132 366.601,245	12.013
153	348.693,838 366.565,496	154	348.703,558 366.554,77	14.475
156	348.733,855 366.524,797	157	348.735,548 366.521,447	3.754
159	348.756,934 366.489,026	160	348.764,394 366.473,433	17.285
162	348.766,703 366.447,268	163	348.767,07 366.432,953	14.32
165	348.765,85 366.403,462	166	348.767,386 366.393,348	10.23
168	348.773,598 366.351,411	169	348.774,622 366.314,948	36.478
171	348.777,39 366.281,785	172	348.778,83 366.274,936	6.998
174	348.784,521 366.249,771	175	348.787,442 366.237,85	12.274
177	348.803,451 366.196,579	178	348.813,825 366.167,414	30.954
180	348.836,807 366.132,923	181	348.842,076 366.121,994	12.133
183	348.851,303 366.102,668	184	348.854,544 366.096,028	7.388
186	348.871,192 366.072,275	187	348.875,689 366.062,566	10.7
189	348.882,9 366.045,617	190	348.885,72 366.042,05	4.547
192	348.900,181 366.012,837	193	348.909,259 365.995,703	19.391
195	348.914,92 365.983,315	196	348.917,996 365.977,842	6.278
198	348.927,341 365.972,038	199	348.930,64 365.970,292	3.732
201	348.952,226 365.959,978	202	348.957,123 365.957,691	5.404
204	348.957,751 365.952,007	205	348.971,399 365.951,543	13.656
207	348.969,174 365.956,331	208	348.967,138 365.958,021	2.647

Document care conține date cu caracter personal, protejat de prevederile Regulamentului (UE) nr. 679/2016 și Legii 190/2018

Punct început	X / Y	Punct sfârşit	X / Y	Lungime segment
208	348.967,138 365.958,021	209	348.953,626 365.964,435	14.957
211	348.934,36 365.973,49	212	348.924,671 365.979,851	11.59
214	348.917,719 365.987,891	215	348.912,814 365.998,338	11.54
217	348.906,248 366.013,322	218	348.904,437 366.017,748	4.783
220	348.902,677 366.022,016	221	348.900,774 366.027,075	5.404
223	348.891,886 366.044,845	224	348.885,845 366.058,678	15.095
226	348.881,158 366.071,102	227	348.866,436 366.098,043	30.701
229	348.860,334 366.111,934	230	348.853,982 366.128,053	17.325
232	348.841,948 366.151,319	233	348.827,717 366.176,234	28.693
235	348.819,956 366.198,899	236	348.816,408 366.211,496	13.088
238	348.809,313 366.235,967	239	348.808,542 366.238,454	2.604
241	348.804,199 366.255,244	242	348.804,073 366.259,516	4.273
244	348.801,308 366.278,563	245	348.798,453 366.298,886	20.522
247	348.793,48 366.314,508	248	348.789,665 366.336,912	22.726
250	348.784,636 366.373,661	251	348.784,644 366.390,628	16.967
253	348.782,367 366.424,905	254	348.782,665 366.448,197	23.293
256	348.777,322 366.474,289	257	348.774,479 366.483,556	9.693
259	348.755,139 366.510,904	260	348.741,012 366.532,064	25.443
262	348.733,402 366.545,348	1	348.723,227 366.557,672	15.982

Punct început	X / Y	Punct sfârşit	X / Y	Lungime segment
209	348.953,626 365.964,435	210	348.943,227 365.969,634	11.625
212	348.924,671 365.979,851	213	348.921,954 365.982,484	3.783
215	348.912,814 365.998,338	216	348.909,093 366.006,912	9.347
218	348.904,437 366.017,748	219	348.903,543 366.019,916	2.344
221	348.900,774 366.027,075	222	348.897,271 366.034,173	7.916
224	348.885,845 366.058,678	225	348.885,69 366.059,032	0.386
227	348.866,436 366.098,043	228	348.864,82 366.101,848	4.134
230	348.853,982 366.128,053	231	348.848,777 366.140,658	13.637
233	348.827,717 366.176,234	234	348.823,134 366.187,417	12.086
236	348.816,408 366.211,496	237	348.813,477 366.222,483	11.371
239	348.808,542 366.238,454	240	348.804,956 366.250,018	12.107
242	348.804,073 366.259,516	243	348.802,657 366.268,79	9.382
245	348.798,453 366.298,886	246	348.795,771 366.306,488	8.061
248	348.789,665 366.336,912	249	348.785,211 366.356,803	20.384
251	348.784,644 366.390,628	252	348.783,263 366.406,084	15.517
254	348.782,665 366.448,197	255	348.778,719 366.469,529	21.694
257	348.774,479 366.483,556	258	348.767,586 366.496,407	14.583
260	348.741,012 366.532,064	261	348.736,542 366.539,909	9.029

Punct început	X / Y	Punct sfârşit	X / Y	Lungime segment
210	348.943,227 365.969,634	211	348.934,36 365.973,49	9.67
213	348.921,954 365.982,484	214	348.917,719 365.987,891	6.868
216	348.909,093 366.006,912	217	348.906,248 366.013,322	7.012
219	348.903,543 366.019,916	220	348.902,677 366.022,016	2.272
222	348.897,271 366.034,173	223	348.891,886 366.044,845	11.953
225	348.885,69 366.059,032	226	348.881,158 366.071,102	12.892
228	348.864,82 366.101,848	229	348.860,334 366.111,934	11.039
231	348.848,777 366.140,658	232	348.841,948 366.151,319	12.66
234	348.823,134 366.187,417	235	348.819,956 366.198,899	11.913
237	348.813,477 366.222,483	238	348.809,313 366.235,967	14.113
240	348.804,956 366.250,018	241	348.804,199 366.255,244	5.281
243	348.802,657 366.268,79	244	348.801,308 366.278,563	9.866
246	348.795,771 366.306,488	247	348.793,48 366.314,508	8.341
249	348.785,211 366.356,803	250	348.784,636 366.373,661	16.868
252	348.783,263 366.406,084	253	348.782,367 366.424,905	18.842
255	348.778,719 366.469,529	256	348.777,322 366.474,289	4.961
258	348.767,586 366.496,407	259	348.755,139 366.510,904	19.107
261	348.736,542 366.539,909	262	348.733,402 366.545,348	6.281

**** Lungimile segmentelor sunt determinate în planul de proiecţie Stereo 70 şi sunt rotunjite la 1 milimetru.**
***** Distanţa dintre puncte este formată din segmente cumulate ce sunt mai mici decât valoarea 1 milimetru.**

Document care conține date cu caracter personal, protejat de prevederile Regulamentului (UE) nr. 679/2016 și Legii 190/2018

DATE DESPRE IMOBILUL NR. 232

Oficiul de Cadastru şi Publicitate Imobiliară GORJ
Biroul de Cadastru şi Publicitate Imobiliară Targu Jiu

A. Partea I. Descrierea imobilului

TEREN Intravilan

Adresa: Loc. Strâmtu, Al Bradului, Nr. 39, Jud. Gorj

Nr. Crt	Nr cadastral Nr. topografic	Suprafaţa* (mp)	Observaţii / Referinţe
A1	35390	Din acte: 1.752 Masurata: 1.764	Sector cadastral:11 Teren imprejmuit; Imobil imprejmuit cu gard de beton pe latura nordica si gard de lemn pe latura vestica;

Construcţii

Crt	Nr cadastral Nr. topografic	Adresa	Observaţii / Referinţe
A1.1	35390-C1	Loc. Strâmtu, Al Bradului, Nr. 39, Jud. Gorj	Nr. niveluri:1; S. construita la sol:65 mp; S. construita desfasurata:65 mp; Casa de locuit intravilan edificata inainte de 2001
A1.2	35390-C2	Loc. Strâmtu, Jud. Gorj	Nr. niveluri:1; S. construita la sol:44 mp; S. construita desfasurata:44 mp; Anexa intravilan edificata inainte de 2001
A1.3	35390-C3	Loc. Strâmtu, Al Bradului, Nr. 39, Jud. Gorj	Nr. niveluri:1; S. construita la sol:9 mp; S. construita desfasurata:9 mp; Anexa intravilan edificata inainte de 2001

B. Partea II. Proprietari şi acte

Inscrieri privitoare la dreptul de proprietate şi alte drepturi reale		Referinţe
9766 / 02/03/2011		
Act Notarial nr. 569, din 23/02/2011 emis de NP PASARIN OVIDIU;		
B1	Intabulare, drept de PROPRIETATEcu titlu de drept cumparare, dobandit prin Conventie, cota actuala 1/1	A1
	1) **CIORTAN CONSTANTIN**, casatorit, bun comun	
/		
Act Normativ nr. Legea 7, din 13/03/1996 emis de Parlamentul Romaniei;		
B2	Intabulare, drept de PROPRIETATE, dobandit prin Lege, cota actuala 1/1	A1.1, A1.2, A1.3
	1) **CIORTAN CONSTANTIN**, casatorit, bun comun	

C. Partea III. SARCINI .

Inscrieri privind dezmembramintele dreptului de proprietate, drepturi reale de garanţie şi sarcini	Referinţe
NU SUNT	

Document care conține date cu caracter personal, protejat de prevederile Regulamentului (UE) nr. 679/2016 și Legii 190/2018

Anexa Nr. 1 La Partea I

Teren

Nr cadastral	Suprafaţa (mp)*	Observaţii / Referinţe
35390	Din acte: 1.752 Masurata: 1.764	Imobil imprejmuit cu gard de beton pe latura nordica si gard de lemn pe latura vestica;

* Suprafaţa este determinată in planul de proiecţie Stereo 70.

DETALII LINIARE IMOBIL

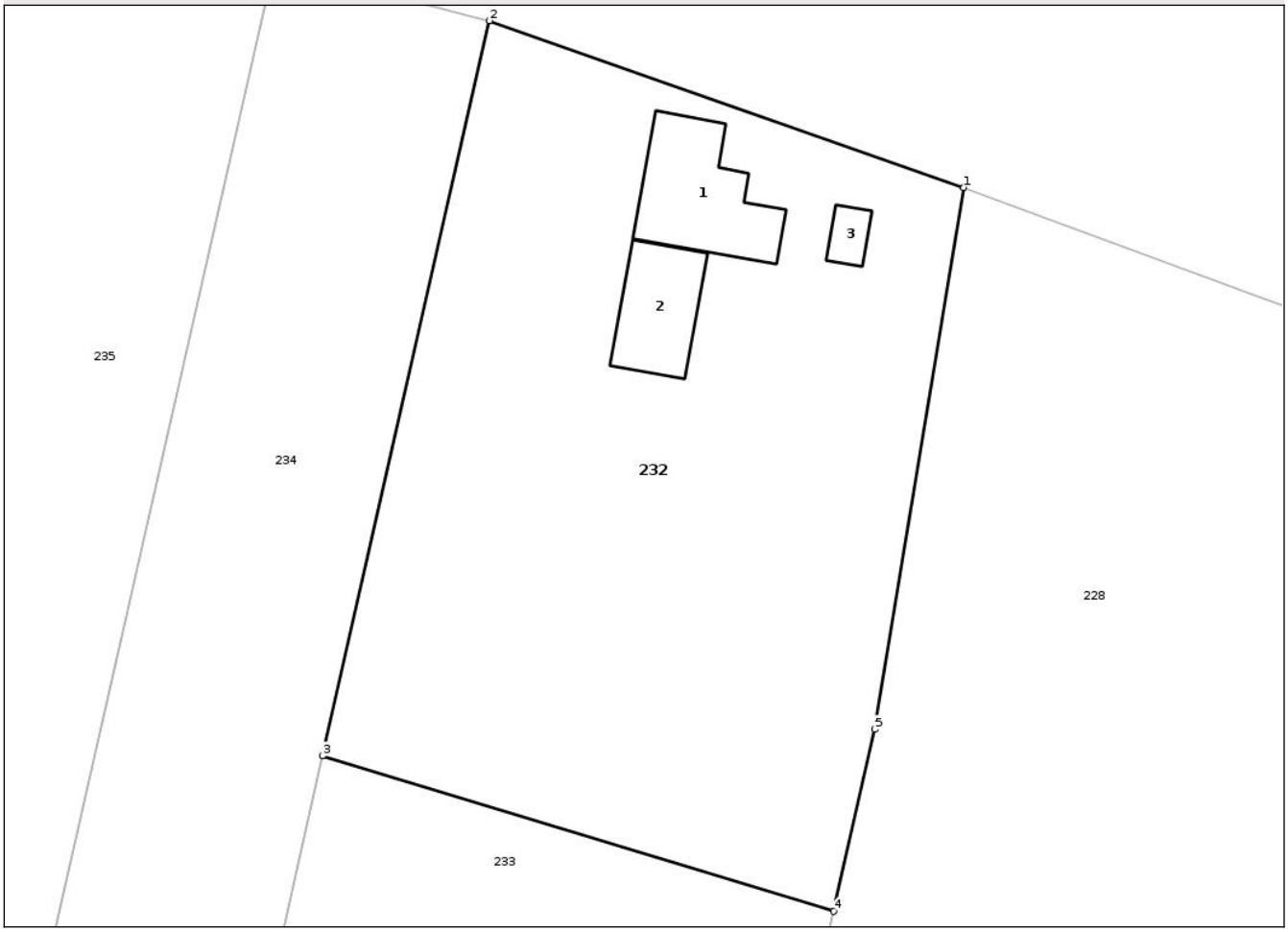

Date referitoare la teren

Crt	Categorie folosinţă	Intra vilan	Suprafaţa (mp)	Tarla	Parcelă	Nr. topo	Observaţii / Referinţe
1	curti constructii	DA	853	8	2	-	Curti constructii intravilan; identic cu T8 CC104
2	pasune	DA	911	8	3	-	Pasune intravilan; identic cu T8 P104/1

Date referitoare la construcţii

Crt	Număr	Destinaţie construcţie	Supraf. (mp)	Situaţie juridică	Observaţii / Referinţe
A1.1	35390-C1	constructii de locuinte	65	Cu acte	Nr. niveluri:1; S. construita la sol:65 mp; S. construita desfasurata:65 mp; Casa de locuit intravilan edificata inainte de 2001
A1.2	35390-C2	constructii anexa	44	Cu acte	Nr. niveluri:1; S. construita la sol:44 mp; S. construita desfasurata:44 mp; Anexa intravilan edificata inainte de 2001
A1.3	35390-C3	constructii anexa	9	Cu acte	Nr. niveluri:1; S. construita la sol:9 mp; S. construita desfasurata:9 mp; Anexa intravilan edificata inainte de 2001

Document care conține date cu caracter personal, protejat de prevederile Regulamentului (UE) nr. 679/2016 și Legii 190/2018

Lungime Segmente
1) Valorile lungimilor segmentelor sunt obţinute din proiecţie în plan.

Punct început	X / Y	Punct sfârşit	X / Y	Lungime segment (** (m)
1	348.002,158 367.047,744	2	347.970,109 367.059,005	33.97
2	347.970,109 367.059,005	3	347.958,818 367.009,34	50.932
3	347.958,818 367.009,34	4	347.993,356 366.998,844	36.098
4	347.993,356 366.998,844	5	347.996,148 367.011,138	12.607
5	347.996,148 367.011,138	1	348.002,158 367.047,744	37.096

** Lungimile segmentelor sunt determinate în planul de proiecţie Stereo 70 şi sunt rotunjite la 1 milimetru.
*** Distanţa dintre puncte este formată din segmente cumulate ce sunt mai mici decât valoarea 1 milimetru.

Document care conține date cu caracter personal, protejat de prevederile Regulamentului (UE) nr. 679/2016 și Legii 190/2018

DATE DESPRE IMOBILUL NR. 233

Oficiul de Cadastru şi Publicitate Imobiliară GORJ
Biroul de Cadastru şi Publicitate Imobiliară Targu Jiu

A. Partea I. Descrierea imobilului

TEREN Necunoscut

Adresa: Loc. Strâmtu, Jud. Gorj

Nr. Crt	Nr cadastral Nr. topografic	Suprafaţa* (mp)	Observaţii / Referinţe
A1		3.600	Sector cadastral:11 Teren neimprejmuit; Imobil neimprejmuit ;

B. Partea II. Proprietari şi acte

Inscrieri privitoare la dreptul de proprietate şi alte drepturi reale		Referinţe
/		
Act Administrativ nr. 4, din 11/03/2025 emis de PRIMARIA COMUNEI SLIVILESTI;		
B1	Inscrierea provizorie, drept de PROPRIETATE, dobandit prin Lege, cota actuala 1/1	A1
	1) **CIORTAN MIȚA** DEFUNCT:Da	

C. Partea III. SARCINI .

Inscrieri privind dezmembramintele dreptului de proprietate, drepturi reale de garanţie şi sarcini	Referinţe
NU SUNT	

Document care conține date cu caracter personal, protejat de prevederile Regulamentului (UE) nr. 679/2016 și Legii 190/2018

Anexa Nr. 1 La Partea I

Teren

Nr cadastral	Suprafaţa (mp)*	Observaţii / Referinţe
	3.600	Imobil neimprejmuit ;

* Suprafaţa este determinată in planul de proiecţie Stereo 70.

DETALII LINIARE IMOBIL

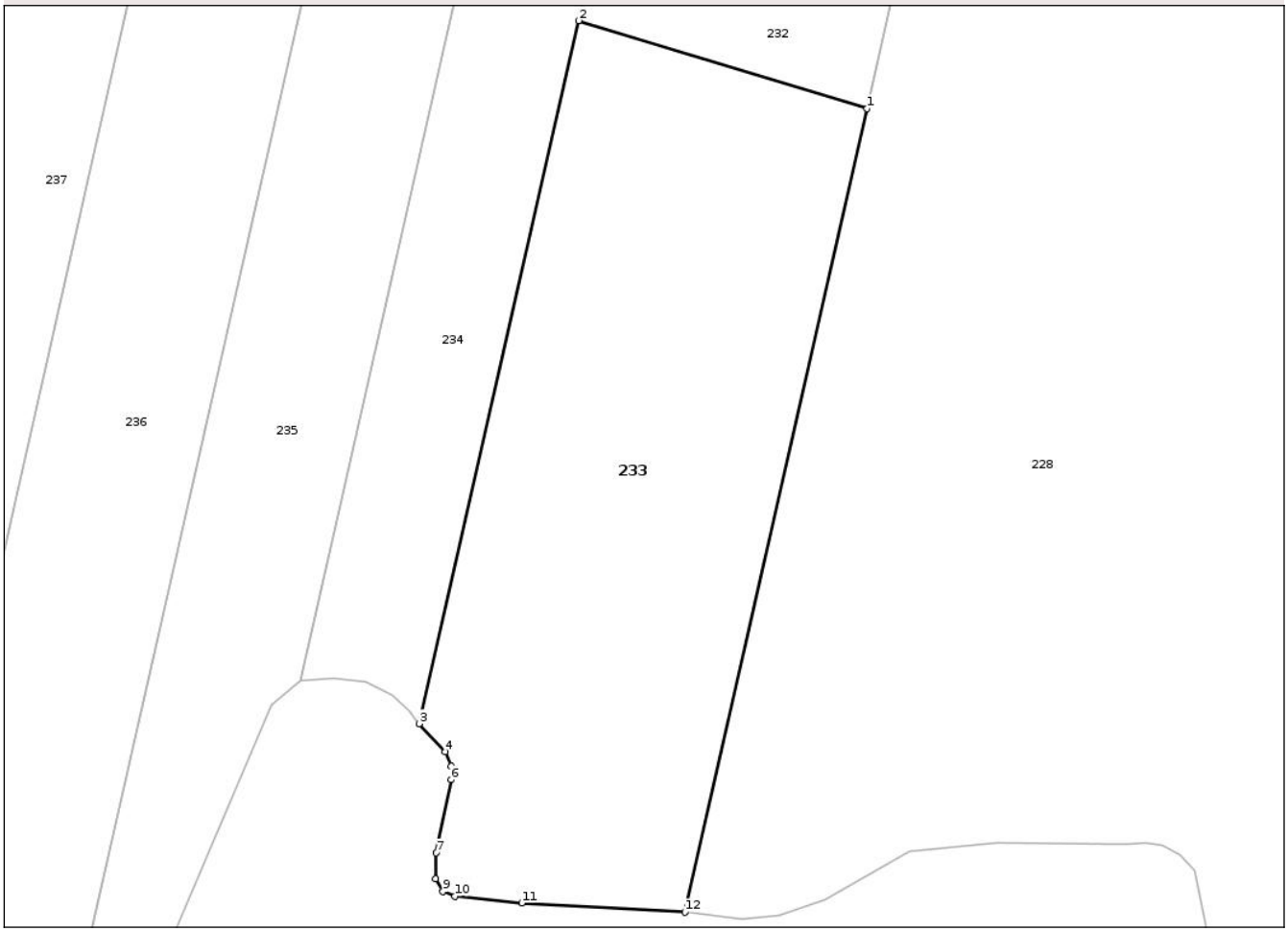

Date referitoare la teren

Crt	Categorie folosință	Intra vilan	Suprafaţa (mp)	Tarla	Parcelă	Nr. topo	Observaţii / Referinţe
1	arabil	DA	2.148	54A	169	-	Arabil intravilan;
2	arabil	NU	1.452	54A	170	-	Arabil extravilan;

Lungime Segmente
1) Valorile lungimilor segmentelor sunt obţinute din proiecţie în plan.

Punct început	X / Y	Punct sfârşit	X / Y	Lungime segment (** (m)
1	347.993,356 366.998,844	2	347.958,818 367.009,34	36.098
2	347.958,818 367.009,34	3	347.939,705 366.925,274	86.212
3	347.939,705 366.925,274	4	347.942,85 366.921,937	4.585
4	347.942,85 366.921,937	5	347.943,536 366.920,224	1.845

Document care conține date cu caracter personal, protejat de prevederile Regulamentului (UE) nr. 679/2016 și Legii 190/2018

Punct început	X / Y	Punct sfârşit	X / Y	Lungime segment (** (m)
5	347.943,536 366.920,224	6	347.943,556 366.918,572	1.652
6	347.943,556 366.918,572	7	347.941,728 366.909,846	8.915
7	347.941,728 366.909,846	8	347.941,684 366.906,712	3.135
8	347.941,684 366.906,712	9	347.942,566 366.905,218	1.735
9	347.942,566 366.905,218	10	347.944,008 366.904,625	1.558
10	347.944,008 366.904,625	11	347.952,01 366.903,84	8.041
11	347.952,01 366.903,84	12	347.971,526 366.902,743	19.547
12	347.971,526 366.902,743	1	347.993,356 366.998,844	98.549

** Lungimile segmentelor sunt determinate în planul de proiecţie Stereo 70 şi sunt rotunjite la 1 milimetru.
*** Distanţa dintre puncte este formată din segmente cumulate ce sunt mai mici decât valoarea 1 milimetru.

Document care conține date cu caracter personal, protejat de prevederile Regulamentului (UE) nr. 679/2016 și Legii 190/2018

DATE DESPRE IMOBILUL NR. 234

Oficiul de Cadastru şi Publicitate Imobiliară GORJ
Biroul de Cadastru şi Publicitate Imobiliară Targu Jiu

A. Partea I. Descrierea imobilului

TEREN Necunoscut

Adresa: Loc. Strâmtu, Jud. Gorj

Nr. Crt	Nr cadastral Nr. topografic	Suprafaţa* (mp)	Observaţii / Referinţe
A1		2.025	Sector cadastral:11 Teren neimprejmuit; Imobil fara imprejmuire;

B. Partea II. Proprietari şi acte

Inscrieri privitoare la dreptul de proprietate şi alte drepturi reale		Referinţe
/		
Act Administrativ nr. 1515885, din 04/06/2009 emis de CJPSDPAT GORJ;		
B1	Intabulare, drept de PROPRIETATEIn baza legii 18/1991; 1/2000; 247/2005, dobandit prin Reconstituire, cota actuala 1/1	A1
	1) **CHIRCULESCU EMANOIL**	

C. Partea III. SARCINI .

Inscrieri privind dezmembramintele dreptului de proprietate, drepturi reale de garanţie şi sarcini	Referinţe
NU SUNT	

Anexa Nr. 1 La Partea I

Teren

Nr cadastral	Suprafaţa (mp)*	Observaţii / Referinţe
	2.025	Imobil fara imprejmuire;

* Suprafaţa este determinată in planul de proiecţie Stereo 70.

DETALII LINIARE IMOBIL

Date referitoare la teren

Crt	Categorie folosință	Intra vilan	Suprafaţa (mp)	Tarla	Parcelă	Nr. topo	Observaţii / Referinţe
1	faneata	DA	379	8	4	-	Faneata intravilan ; identic cu T8 FN 103/1
2	arabil	DA	1.294	54A	171	-	Arabil intravilan; identic cu T54 FN 73
3	arabil	NU	352	54A	172	-	Arabil extravilan; identic cu T54 FN 73

Lungime Segmente

1) Valorile lungimilor segmentelor sunt obţinute din proiecţie în plan.

Punct început	X / Y	Punct sfârşit	X / Y	Lungime segment (** (m)
1	347.970,109 367.059,005	2	347.964,413 367.060,413	5.868
2	347.964,413 367.060,413	3	347.958,586 367.062,361	6.144
3	347.958,586 367.062,361	4	347.955,718 367.063,409	3.053
4	347.955,718 367.063,409	5	347.925,506 366.930,481	136.317

Document care conține date cu caracter personal, protejat de prevederile Regulamentului (UE) nr. 679/2016 și Legii 190/2018

Punct început	X / Y	Punct sfârşit	X / Y	Lungime segment (** (m)
5	347.925,506 366.930,481	6	347.929,476 366.930,734	3.978
6	347.929,476 366.930,734	7	347.933,334 366.930,328	3.88
7	347.933,334 366.930,328	8	347.936,478 366.928,711	3.535
8	347.936,478 366.928,711	9	347.938,577 366.926,786	2.848
9	347.938,577 366.926,786	10	347.939,705 366.925,274	1.887
10	347.939,705 366.925,274	11	347.958,818 367.009,34	86.212
11	347.958,818 367.009,34	1	347.970,109 367.059,005	50.932

** Lungimile segmentelor sunt determinate în planul de proiecţie Stereo 70 şi sunt rotunjite la 1 milimetru.
*** Distanţa dintre puncte este formată din segmente cumulate ce sunt mai mici decât valoarea 1 milimetru.

Document care conține date cu caracter personal, protejat de prevederile Regulamentului (UE) nr. 679/2016 și Legii 190/2018

DATE DESPRE IMOBILUL NR. 235

Oficiul de Cadastru şi Publicitate Imobiliară GORJ
Biroul de Cadastru şi Publicitate Imobiliară Targu Jiu

A. Partea I. Descrierea imobilului

TEREN Necunoscut

Adresa: Loc. Strâmtu, Jud. Gorj

Nr. Crt	Nr cadastral Nr. topografic	Suprafaţa* (mp)	Observaţii / Referinţe
A1		3.112	Sector cadastral:11 Teren neimprejmuit; Imobil neimprejmuit ;

B. Partea II. Proprietari şi acte

Inscrieri privitoare la dreptul de proprietate şi alte drepturi reale		Referinţe
/		
Act Administrativ nr. 4, din 11/03/2025 emis de PRIMARIA COMUNEI SLIVILEȘTI;		
B1	Inscrierea provizorie, drept de PROPRIETATE, dobandit prin Lege, cota actuala 1/1	A1
	1) **CIORTAN MIȚA** DEFUNCT:Da	

C. Partea III. SARCINI .

Inscrieri privind dezmembramintele dreptului de proprietate, drepturi reale de garanţie şi sarcini	Referinţe
NU SUNT	

Anexa Nr. 1 La Partea I

Teren

Nr cadastral	Suprafaţa (mp)*	Observaţii / Referinţe
	3.112	Imobil neimprejmuit ;

* Suprafaţa este determinată in planul de proiecţie Stereo 70.

DETALII LINIARE IMOBIL

Date referitoare la teren

Crt	Categorie folosință	Intra vilan	Suprafaţa (mp)	Tarla	Parcelă	Nr. topo	Observaţii / Referinţe
1	arabil	DA	485	7	5	-	Arabil intravilan;
2	arabil	DA	1.508	54A	173	-	Arabil intravilan;
3	arabil	NU	1.119	54A	174	-	Arabil extravilan;

Lungime Segmente
1) Valorile lungimilor segmentelor sunt obţinute din proiecţie în plan.

Punct început	X / Y	Punct sfârşit	X / Y	Lungime segment (** (m)
1	347.955,718 367.063,409	2	347.953,218 367.064,322	2.662
2	347.953,218 367.064,322	3	347.938,378 367.067,499	15.176
3	347.938,378 367.067,499	4	347.889,505 366.852,311	220.668
4	347.889,505 366.852,311	5	347.893,592 366.860,994	9.597

Document care conține date cu caracter personal, protejat de prevederile Regulamentului (UE) nr. 679/2016 și Legii 190/2018

Punct început	X / Y	Punct sfârşit	X / Y	Lungime segment (** (m)
5	347.893,592 366.860,994	6	347.922,1 366.927,59	72.441
6	347.922,1 366.927,59	7	347.925,506 366.930,481	4.468
7	347.925,506 366.930,481	1	347.955,718 367.063,409	136.317

** Lungimile segmentelor sunt determinate în planul de proiecţie Stereo 70 şi sunt rotunjite la 1 milimetru.
*** Distanţa dintre puncte este formată din segmente cumulate ce sunt mai mici decât valoarea 1 milimetru.

Document care conține date cu caracter personal, protejat de prevederile Regulamentului (UE) nr. 679/2016 și Legii 190/2018

DATE DESPRE IMOBILUL NR. 236

Oficiul de Cadastru şi Publicitate Imobiliară GORJ
Biroul de Cadastru şi Publicitate Imobiliară Targu Jiu

A. Partea I. Descrierea imobilului

TEREN Necunoscut

Adresa: Loc. Strâmtu, Jud. Gorj

Nr. Crt	Nr cadastral Nr. topografic	Suprafaţa* (mp)	Observaţii / Referinţe
A1		5.596	Sector cadastral:11 Teren neimprejmuit; Imobil neimprejmuit.

B. Partea II. Proprietari şi acte

Inscrieri privitoare la dreptul de proprietate şi alte drepturi reale		Referinţe
/		
Act Normativ nr. Legea 7, din 13/03/1996 emis de Parlamentul Romaniei;		
B1	Inscrierea posesiei, drept de PROPRIETATE, dobandit prin Lege, cota actuala 1/1	A1
	1) **NEIDENTIFICAT NEIDENTIFICAT**	
Act Normativ nr. Legea 7, din 13/03/1996 emis de Parlamentul Romaniei(art. 13);		
B2	Se noteaza mentiunea de proprietar neidentificat	A1

C. Partea III. SARCINI .

Inscrieri privind dezmembramintele dreptului de proprietate, drepturi reale de garanţie şi sarcini	Referinţe
NU SUNT	

Document care conține date cu caracter personal, protejat de prevederile Regulamentului (UE) nr. 679/2016 și Legii 190/2018

Anexa Nr. 1 La Partea I

Teren

Nr cadastral	Suprafaţa (mp)*	Observaţii / Referinţe
	5.596	Imobil neimprejmuit.

* Suprafaţa este determinată in planul de proiecţie Stereo 70.

DETALII LINIARE IMOBIL

Date referitoare la teren

Crt	Categorie folosință	Intra vilan	Suprafaţa (mp)	Tarla	Parcelă	Nr. topo	Observaţii / Referinţe
1	arabil	DA	790	7	6	-	Arabil intravilan ;
2	arabil	DA	1.474	54A	175	-	Arabil intravilan
3	pășuni (P) - pășuni împădurite	NU	3.332	54A	176	-	Pasune impadurita extravilan;

Lungime Segmente
1) Valorile lungimilor segmentelor sunt obţinute din proiecţie în plan.

Punct început	X / Y	Punct sfârşit	X / Y	Lungime segment (** (m)
1	347.918,508 367.071,531	2	347.847,111 366.757,168	322.369
2	347.847,111 366.757,168	3	347.865,609 366.794,257	41.445
3	347.865,609 366.794,257	4	347.876,102 366.820,321	28.097

Document care conține date cu caracter personal, protejat de prevederile Regulamentului (UE) nr. 679/2016 și Legii 190/2018

Punct început	X / Y	Punct sfârşit	X / Y	Lungime segment (** (m)
4	347.876,102 366.820,321	5	347.884,265 366.841,177	22.397
5	347.884,265 366.841,177	6	347.889,505 366.852,311	12.306
6	347.889,505 366.852,311	7	347.938,378 367.067,499	220.668
7	347.938,378 367.067,499	8	347.932,234 367.070,229	6.723
8	347.932,234 367.070,229	1	347.918,508 367.071,531	13.788

** Lungimile segmentelor sunt determinate în planul de proiecţie Stereo 70 şi sunt rotunjite la 1 milimetru.
*** Distanţa dintre puncte este formată din segmente cumulate ce sunt mai mici decât valoarea 1 milimetru.

Document care conține date cu caracter personal, protejat de prevederile Regulamentului (UE) nr. 679/2016 și Legii 190/2018

DATE DESPRE IMOBILUL NR. 237

Oficiul de Cadastru şi Publicitate Imobiliară GORJ
Biroul de Cadastru şi Publicitate Imobiliară Targu Jiu

A. Partea I. Descrierea imobilului

TEREN Necunoscut

Adresa: Loc. Strâmtu, Al Bradului, Nr. 41, Jud. Gorj

Nr. Crt	Nr cadastral Nr. topografic	Suprafaţa* (mp)	Observaţii / Referinţe
A1		8.300	Sector cadastral:11 Teren neimprejmuit; Imobil imprejmuit partial cu gard de lemn pe latura nordica;

Construcţii

Crt	Nr cadastral Nr. topografic	Adresa	Observaţii / Referinţe
A1.1		Loc. Strâmtu, Al Bradului, Nr. 41, Jud. Gorj	Nr. niveluri:1; S. construita la sol:67 mp; S. construita desfasurata:67 mp; Casa de locuit edificata inainte de 2001;

B. Partea II. Proprietari şi acte

Inscrieri privitoare la dreptul de proprietate şi alte drepturi reale		Referinţe
/		
Act Administrativ nr. 3, din 19/03/2025 emis de PRIMARIA COMUNEI SLIVILESTI;		
B1	Inscrierea provizorie, drept de PROPRIETATE, dobandit prin Lege, cota actuala 1/1	A1
	1) **SPERLEA ALEXANDRU** DEFUNCT:Da	
Act Normativ nr. Legea 7, din 13/03/1996 emis de Parlamentul Romaniei;		
B1	Intabulare, drept de PROPRIETATE, dobandit prin Lege, cota actuala 1/1	A1.1
	1) **SPERLEA ALEXANDRU** DEFUNCT:Da	

C. Partea III. SARCINI .

Inscrieri privind dezmembramintele dreptului de proprietate, drepturi reale de garanţie şi sarcini	Referinţe
NU SUNT	

Document care conține date cu caracter personal, protejat de prevederile Regulamentului (UE) nr. 679/2016 și Legii 190/2018

Anexa Nr. 1 La Partea I

Teren

Nr cadastral	Suprafaţa (mp)*	Observaţii / Referinţe
	8.300	Imobil imprejmuit partial cu gard de lemn pe latura nordica;

* Suprafaţa este determinată in planul de proiecţie Stereo 70.

DETALII LINIARE IMOBIL

Date referitoare la teren

Crt	Categorie folosință	Intra vilan	Suprafaţa (mp)	Tarla	Parcelă	Nr. topo	Observaţii / Referinţe
1	curti constructii	DA	264	7	7	-	Curti constructii intravilan ;
2	vie	DA	171	7	7/1	-	Vie intravilan ;
3	vie	DA	165	7	7/2	-	Vie intravilan;
4	arabil	DA	568	7	7/3	-	Arabil intravilan;
5	pasune	DA	2.115	54A	177	-	Pasuni intravilan;
6	pășuni (P) - pășuni împădurite	NU	5.017	54A	178	-	Pasune impadurita extravilan;

Date referitoare la construcţii

Crt	Număr	Destinaţie construcţie	Supraf. (mp)	Situaţie juridică	Observaţii / Referinţe
A1.1		constructii de locuinte	67	Cu acte	Nr. niveluri:1; S. construita la sol:67 mp; S. construita desfasurata:67 mp; Casa de locuit edificata inainte de 2001;

Document care conține date cu caracter personal, protejat de prevederile Regulamentului (UE) nr. 679/2016 și Legii 190/2018

Lungime Segmente
1) Valorile lungimilor segmentelor sunt obţinute din proiecţie în plan.

Punct început	X / Y	Punct sfârşit	X / Y	Lungime segment (** (m)
1	347.918,508 367.071,531	2	347.905,144 367.072,469	13.397
2	347.905,144 367.072,469	3	347.888,64 367.074,994	16.696
3	347.888,64 367.074,994	4	347.882,585 367.075,637	6.089
4	347.882,585 367.075,637	5	347.868,898 366.993,667	83.104
5	347.868,898 366.993,667	6	347.880,32 366.995,378	11.55
6	347.880,32 366.995,378	7	347.878,592 366.985,03	10.49
7	347.878,592 366.985,03	8	347.847,637 366.845,513	142.91
8	347.847,637 366.845,513	9	347.840,657 366.821,526	24.982
9	347.840,657 366.821,526	10	347.829,192 366.798,853	25.407
10	347.829,192 366.798,853	11	347.815,217 366.752,157	48.742
11	347.815,217 366.752,157	12	347.814,784 366.743,916	8.252
12	347.814,784 366.743,916	13	347.820,458 366.740,839	6.454
13	347.820,458 366.740,839	14	347.826,353 366.741,211	5.907
14	347.826,353 366.741,211	15	347.832,345 366.742,941	6.237
15	347.832,345 366.742,941	16	347.838,619 366.747,333	7.658
16	347.838,619 366.747,333	17	347.847,111 366.757,168	12.994
17	347.847,111 366.757,168	1	347.918,508 367.071,531	322.369

** Lungimile segmentelor sunt determinate în planul de proiecţie Stereo 70 şi sunt rotunjite la 1 milimetru.
*** Distanţa dintre puncte este formată din segmente cumulate ce sunt mai mici decât valoarea 1 milimetru.

Document care conține date cu caracter personal, protejat de prevederile Regulamentului (UE) nr. 679/2016 și Legii 190/2018

DATE DESPRE IMOBILUL NR. 238

Oficiul de Cadastru şi Publicitate Imobiliară GORJ
Biroul de Cadastru şi Publicitate Imobiliară Targu Jiu

A. Partea I. Descrierea imobilului

TEREN Necunoscut

Adresa: Loc. Strâmtu, Jud. Gorj

Nr. Crt	Nr cadastral Nr. topografic	Suprafaţa* (mp)	Observaţii / Referinţe
A1		2.000	Sector cadastral:11 Teren neimprejmuit; Teren neimprejmuit ;

B. Partea II. Proprietari şi acte

Inscrieri privitoare la dreptul de proprietate şi alte drepturi reale		Referinţe
/		
Act Notarial nr. 660, din 16/03/2010 emis de NP PASARIN OVIDIU;		
B1	Intabulare, drept de PROPRIETATEPartaj voluntar;, dobandit prin Conventie, cota actuala 1/1	A1
	1) **PĂTRUŢOIU GHEORGHE**	

C. Partea III. SARCINI .

Inscrieri privind dezmembramintele dreptului de proprietate, drepturi reale de garanţie şi sarcini	Referinţe
NU SUNT	

Document care conține date cu caracter personal, protejat de prevederile Regulamentului (UE) nr. 679/2016 și Legii 190/2018

Anexa Nr. 1 La Partea I

Teren

Nr cadastral	Suprafaţa (mp)*	Observaţii / Referinţe
	2.000	Teren neimprejmuit ;

* Suprafaţa este determinată in planul de proiecţie Stereo 70.

DETALII LINIARE IMOBIL

Date referitoare la teren

Crt	Categorie folosință	Intra vilan	Suprafaţa (mp)	Tarla	Parcelă	Nr. topo	Observaţii / Referinţe
1	pășuni (P) - pășuni împădurite	DA	271	54A	179	-	Pasune impadurita intravilan;identic cu T 54 Fn2957
2	pășuni (P) - pășuni împădurite	NU	1.729	54A	180	-	Pasune impadurita extravilan; identic cu T54 FN2957

Lungime Segmente

1) Valorile lungimilor segmentelor sunt obţinute din proiecţie în plan.

Punct început	X / Y	Punct sfârşit	X / Y	Lungime segment (** (m)
1	347.878,592 366.985,03	2	347.880,32 366.995,378	10.49
2	347.880,32 366.995,378	3	347.868,898 366.993,667	11.55
3	347.868,898 366.993,667	4	347.867,308 366.984,148	9.651

Document care conține date cu caracter personal, protejat de prevederile Regulamentului (UE) nr. 679/2016 și Legii 190/2018

Punct început	X / Y	Punct sfârşit	X / Y	Lungime segment (** (m)
4	347.867,308 366.984,148	5	347.848,424 366.898,795	87.417
5	347.848,424 366.898,795	6	347.836,898 366.847,896	52.188
6	347.836,898 366.847,896	7	347.833,152 366.831,356	16.958
7	347.833,152 366.831,356	8	347.829,192 366.798,853	32.744
8	347.829,192 366.798,853	9	347.840,657 366.821,526	25.407
9	347.840,657 366.821,526	10	347.847,637 366.845,513	24.982
10	347.847,637 366.845,513	1	347.878,592 366.985,03	142.91

** Lungimile segmentelor sunt determinate în planul de proiecţie Stereo 70 şi sunt rotunjite la 1 milimetru.
*** Distanţa dintre puncte este formată din segmente cumulate ce sunt mai mici decât valoarea 1 milimetru.

Document care conține date cu caracter personal, protejat de prevederile Regulamentului (UE) nr. 679/2016 și Legii 190/2018

DATE DESPRE IMOBILUL NR. 239

Oficiul de Cadastru şi Publicitate Imobiliară GORJ
Biroul de Cadastru şi Publicitate Imobiliară Targu Jiu

A. Partea I. Descrierea imobilului

TEREN Necunoscut

Adresa: Loc. Strâmtu, Jud. Gorj

Nr. Crt	Nr cadastral Nr. topografic	Suprafaţa* (mp)	Observaţii / Referinţe
A1		5.972	Sector cadastral:11 Teren neimprejmuit; Imobil neimprejmuit;

B. Partea II. Proprietari şi acte

Inscrieri privitoare la dreptul de proprietate şi alte drepturi reale		Referinţe
/		
Act Normativ nr. Legea 7, din 13/03/1996 emis de Parlamentul Romaniei;		
B1	Inscrierea posesiei, drept de PROPRIETATE, dobandit prin Lege, cota actuala 1/1	A1
	1) **NEIDENTIFICAT NEIDENTIFICAT**	
Act Normativ nr. Legea 7, din 13/03/1996 emis de Parlamentul Romaniei(art. 13);		
B2	Se noteaza mentiunea de proprietar neidentificat	A1

C. Partea III. SARCINI .

Inscrieri privind dezmembramintele dreptului de proprietate, drepturi reale de garanţie şi sarcini	Referinţe
NU SUNT	

Document care conține date cu caracter personal, protejat de prevederile Regulamentului (UE) nr. 679/2016 și Legii 190/2018

Anexa Nr. 1 La Partea I

Teren

Nr cadastral	Suprafaţa (mp)*	Observaţii / Referinţe
	5.972	Imobil neimprejmuit;

* Suprafaţa este determinată in planul de proiecţie Stereo 70.

DETALII LINIARE IMOBIL

Date referitoare la teren

Crt	Categorie folosință	Intra vilan	Suprafaţa (mp)	Tarla	Parcelă	Nr. topo	Observaţii / Referinţe
1	faneata	DA	1.940	7	8	-	Faneata intravilan;
2	padure	DA	571	54A	181;183	-	Padure intravilan;
3	padure	NU	3.461	54A	182;184	-	Padure extravilan;

Lungime Segmente
1) Valorile lungimilor segmentelor sunt obţinute din proiecţie în plan.

Punct început	X / Y	Punct sfârşit	X / Y	Lungime segment (** (m)
1	347.861,092 367.080,502	2	347.845,608 366.987,772	94.014
2	347.845,608 366.987,772	3	347.825,9 366.991,176	20.0
3	347.825,9 366.991,176	4	347.816,026 366.932,045	59.949
4	347.816,026 366.932,045	5	347.816,074 366.914,445	17.6

Document care conține date cu caracter personal, protejat de prevederile Regulamentului (UE) nr. 679/2016 și Legii 190/2018

Punct început	X / Y	Punct sfârşit	X / Y	Lungime segment (** (m)
5	347.816,074 366.914,445	6	347.816,711 366.909,918	4.572
6	347.816,711 366.909,918	7	347.818,05 366.906,091	4.054
7	347.818,05 366.906,091	8	347.820,409 366.902,329	4.441
8	347.820,409 366.902,329	9	347.825,199 366.895,519	8.326
9	347.825,199 366.895,519	10	347.831,389 366.886,611	10.848
10	347.831,389 366.886,611	11	347.835,174 366.876,531	10.767
11	347.835,174 366.876,531	12	347.835,887 366.871,535	5.047
12	347.835,887 366.871,535	13	347.835,78 366.864,628	6.908
13	347.835,78 366.864,628	14	347.836,898 366.847,896	16.769
14	347.836,898 366.847,896	15	347.848,424 366.898,795	52.188
15	347.848,424 366.898,795	16	347.867,308 366.984,148	87.417
16	347.867,308 366.984,148	17	347.868,898 366.993,667	9.651
17	347.868,898 366.993,667	18	347.882,585 367.075,637	83.104
18	347.882,585 367.075,637	19	347.876,286 367.076,305	6.334
19	347.876,286 367.076,305	1	347.861,092 367.080,502	15.763

** Lungimile segmentelor sunt determinate în planul de proiecţie Stereo 70 şi sunt rotunjite la 1 milimetru.
*** Distanţa dintre puncte este formată din segmente cumulate ce sunt mai mici decât valoarea 1 milimetru.

Document care conține date cu caracter personal, protejat de prevederile Regulamentului (UE) nr. 679/2016 și Legii 190/2018

DATE DESPRE IMOBILUL NR. 240

Oficiul de Cadastru şi Publicitate Imobiliară GORJ
Biroul de Cadastru şi Publicitate Imobiliară Targu Jiu

A. Partea I. Descrierea imobilului

TEREN Intravilan

Adresa: Loc. Strâmtu, Jud. Gorj

Nr. Crt	Nr cadastral Nr. topografic	Suprafaţa* (mp)	Observaţii / Referinţe
A1		1.900	Sector cadastral:11 Teren neimprejmuit; Imobil neimprejmuit.

B. Partea II. Proprietari şi acte

Inscrieri privitoare la dreptul de proprietate şi alte drepturi reale		Referinţe
/		
Act Administrativ nr. 1515885, din 04/06/2009 emis de CJPSDPAT GORJ;		
B1	Intabulare, drept de PROPRIETATEIn baza legii 18/1991; 1/2000; 247/2005, dobandit prin Reconstituire, cota actuala 1/1	A1
	1) **CHIRCULESCU EMANOIL**	

C. Partea III. SARCINI .

Inscrieri privind dezmembramintele dreptului de proprietate, drepturi reale de garanţie şi sarcini	Referinţe
NU SUNT	

Document care conține date cu caracter personal, protejat de prevederile Regulamentului (UE) nr. 679/2016 și Legii 190/2018

Anexa Nr. 1 La Partea I

Teren

Nr cadastral	Suprafaţa (mp)*	Observaţii / Referinţe
	1.900	Imobil neimprejmuit.

* Suprafaţa este determinată in planul de proiecţie Stereo 70.

DETALII LINIARE IMOBIL

Date referitoare la teren

Crt	Categorie folosință	Intra vilan	Suprafaţa (mp)	Tarla	Parcelă	Nr. topo	Observaţii / Referinţe
1	faneata	DA	1.900	8	9	-	Faneata intravilan ;identic cu T8 FN 99/7;

Lungime Segmente
1) Valorile lungimilor segmentelor sunt obţinute din proiecţie în plan.

Punct început	X / Y	Punct sfârşit	X / Y	Lungime segment (** (m)
1	347.861,092 367.080,502	2	347.844,823 367.084,996	16.879
2	347.844,823 367.084,996	3	347.841,723 367.085,936	3.239
3	347.841,723 367.085,936	4	347.825,9 366.991,176	96.072
4	347.825,9 366.991,176	5	347.845,608 366.987,772	20.0
5	347.845,608 366.987,772	1	347.861,092 367.080,502	94.014

Document care conține date cu caracter personal, protejat de prevederile Regulamentului (UE) nr. 679/2016 și Legii 190/2018

** Lungimile segmentelor sunt determinate în planul de proiecţie Stereo 70 şi sunt rotunjite la 1 milimetru.
*** Distanţa dintre puncte este formată din segmente cumulate ce sunt mai mici decât valoarea 1 milimetru.

DATE DESPRE IMOBILUL NR. 242

Oficiul de Cadastru şi Publicitate Imobiliară GORJ
Biroul de Cadastru şi Publicitate Imobiliară Targu Jiu

A. Partea I. Descrierea imobilului

TEREN Necunoscut

Adresa: Loc. Strâmtu, Jud. Gorj

Nr. Crt	Nr cadastral Nr. topografic	Suprafaţa* (mp)	Observaţii / Referinţe
A1		1.950	Sector cadastral:11 Teren neimprejmuit; Imobil neimprejmuit.

B. Partea II. Proprietari şi acte

Inscrieri privitoare la dreptul de proprietate şi alte drepturi reale		Referinţe
/		
Act Administrativ nr. 13483271, din 07/11/2005 emis de CJPSDPAT GORJ;		
B1	Intabulare, drept de PROPRIETATEIn baza legii 18/1991; 169/1997; 1/2000, dobandit prin Reconstituire, cota actuala 1/1	A1
	1) **PIRJOL C IOANA** 2) **RASCOL C MARGARETA**	

C. Partea III. SARCINI .

Inscrieri privind dezmembramintele dreptului de proprietate, drepturi reale de garanţie şi sarcini	Referinţe
NU SUNT	

Document care conține date cu caracter personal, protejat de prevederile Regulamentului (UE) nr. 679/2016 și Legii 190/2018

Anexa Nr. 1 La Partea I

Teren

Nr cadastral	Suprafaţa (mp)*	Observaţii / Referinţe
	1.950	Imobil neimprejmuit.

* Suprafaţa este determinată in planul de proiecţie Stereo 70.

DETALII LINIARE IMOBIL

Date referitoare la teren

Crt	Categorie folosință	Intra vilan	Suprafaţa (mp)	Tarla	Parcelă	Nr. topo	Observaţii / Referinţe
1	arabil	DA	1.366	8	10	-	Arabil intravilan ; identic cu T8 A 99/5
2	pășuni (P) - pășuni împădurite	DA	99	54A	185	-	Pasune impadurita intravilan; identic cu T54 PS96
3	pășuni (P) - pășuni împădurite	NU	485	54A	186	-	Pasune impadurita extravilan; identic cu T54 PS96

Lungime Segmente

1) Valorile lungimilor segmentelor sunt obţinute din proiecţie în plan.

Punct început	X / Y	Punct sfârşit	X / Y	Lungime segment (** (m)
1	347.841,723 367.085,936	2	347.828,346 367.089,992	13.978
2	347.828,346 367.089,992	3	347.806,266 366.957,598	134.223

Document care conține date cu caracter personal, protejat de prevederile Regulamentului (UE) nr. 679/2016 și Legii 190/2018

Punct început	X / Y	Punct sfârşit	X / Y	Lungime segment (** (m)
3	347.806,266 366.957,598	4	347.807,037 366.956,983	0.986
4	347.807,037 366.956,983	5	347.813,268 366.948,598	10.446
5	347.813,268 366.948,598	6	347.816,22 366.940,098	8.998
6	347.816,22 366.940,098	7	347.816,026 366.932,045	8.055
7	347.816,026 366.932,045	8	347.825,9 366.991,176	59.949
8	347.825,9 366.991,176	1	347.841,723 367.085,936	96.072

** Lungimile segmentelor sunt determinate în planul de proiecţie Stereo 70 şi sunt rotunjite la 1 milimetru.
*** Distanţa dintre puncte este formată din segmente cumulate ce sunt mai mici decât valoarea 1 milimetru.

Document care conține date cu caracter personal, protejat de prevederile Regulamentului (UE) nr. 679/2016 și Legii 190/2018

DATE DESPRE IMOBILUL NR. 243

Oficiul de Cadastru şi Publicitate Imobiliară GORJ
Biroul de Cadastru şi Publicitate Imobiliară Targu Jiu

A. Partea I. Descrierea imobilului

TEREN Necunoscut

Adresa: Loc. Strâmtu, Jud. Gorj

Nr. Crt	Nr cadastral Nr. topografic	Suprafaţa* (mp)	Observaţii / Referinţe
A1		1.664	Sector cadastral:11 Teren neimprejmuit; Teren neimprejmuit ;

B. Partea II. Proprietari şi acte

Inscrieri privitoare la dreptul de proprietate şi alte drepturi reale		Referinţe
/		
Act Normativ nr. Legea 7, din 13/03/1996 emis de Parlamentul Romaniei;		
B1	Inscrierea posesiei, drept de PROPRIETATE, dobandit prin Lege, cota actuala 1/1	A1
	1) **NEIDENTIFICAT NEIDENTIFICAT**	
Act Normativ nr. Legea 7, din 13/03/1996 emis de Parlamentul Romaniei(art. 13);		
B2	Se noteaza mentiunea de proprietar neidentificat	A1

C. Partea III. SARCINI .

Inscrieri privind dezmembramintele dreptului de proprietate, drepturi reale de garanţie şi sarcini	Referinţe
NU SUNT	

Document care conține date cu caracter personal, protejat de prevederile Regulamentului (UE) nr. 679/2016 și Legii 190/2018

Anexa Nr. 1 La Partea I

Teren

Nr cadastral	Suprafaţa (mp)*	Observaţii / Referinţe
	1.664	Teren neimprejmuit ;

* Suprafaţa este determinată in planul de proiecţie Stereo 70.

DETALII LINIARE IMOBIL

Date referitoare la teren

Crt	Categorie folosință	Intra vilan	Suprafaţa (mp)	Tarla	Parcelă	Nr. topo	Observaţii / Referinţe
1	arabil	DA	1.111	7	11	-	Arabil intravilan ;
2	pășuni (P) - pășuni împădurite	DA	234	54A	187	-	Pasune impadurita intravilan ;
3	pășuni (P) - pășuni împădurite	NU	319	54A	188	-	Pasune impadurita extravilan ;

Lungime Segmente
1) Valorile lungimilor segmentelor sunt obţinute din proiecţie în plan.

Punct început	X / Y	Punct sfârşit	X / Y	Lungime segment (** (m)
1	347.828,346 367.089,992	2	347.817,683 367.093,225	11.142
2	347.817,683 367.093,225	3	347.816,153 367.093,673	1.594

Document care conține date cu caracter personal, protejat de prevederile Regulamentului (UE) nr. 679/2016 și Legii 190/2018

Punct început	X / Y	Punct sfârşit	X / Y	Lungime segment (** (m)
3	347.816,153 367.093,673	4	347.794,844 366.966,278	129.165
4	347.794,844 366.966,278	5	347.797,339 366.965,004	2.801
5	347.797,339 366.965,004	6	347.806,266 366.957,598	11.6
6	347.806,266 366.957,598	1	347.828,346 367.089,992	134.223

** Lungimile segmentelor sunt determinate în planul de proiecţie Stereo 70 şi sunt rotunjite la 1 milimetru.
*** Distanţa dintre puncte este formată din segmente cumulate ce sunt mai mici decât valoarea 1 milimetru.

Document care conține date cu caracter personal, protejat de prevederile Regulamentului (UE) nr. 679/2016 și Legii 190/2018

DATE DESPRE IMOBILUL NR. 244

Oficiul de Cadastru şi Publicitate Imobiliară GORJ
Biroul de Cadastru şi Publicitate Imobiliară Targu Jiu

A. Partea I. Descrierea imobilului

TEREN Necunoscut

Adresa: Loc. Strâmtu, Jud. Gorj

Nr. Crt	Nr cadastral Nr. topografic	Suprafaţa* (mp)	Observaţii / Referinţe
A1		2.080	Sector cadastral:11 Teren neimprejmuit; Imobil neimprejmuit.

B. Partea II. Proprietari şi acte

Inscrieri privitoare la dreptul de proprietate şi alte drepturi reale		Referinţe
/		
Act Administrativ nr. 13483322, din 31/01/2006 emis de CJPSDPAT GORJ;		
B1	Intabulare, drept de PROPRIETATEIn baza legii 18/1991; 169/1997; 1/2000, dobandit prin Reconstituire, cota actuala 1/1	A1
	1) **MOGOSANU D MIHAIL**	

C. Partea III. SARCINI .

Inscrieri privind dezmembramintele dreptului de proprietate, drepturi reale de garanţie şi sarcini	Referinţe
NU SUNT	

Document care conține date cu caracter personal, protejat de prevederile Regulamentului (UE) nr. 679/2016 și Legii 190/2018

Anexa Nr. 1 La Partea I

Teren

Nr cadastral	Suprafaţa (mp)*	Observaţii / Referinţe
	2.080	Imobil neimprejmuit.

* Suprafaţa este determinată in planul de proiecţie Stereo 70.

DETALII LINIARE IMOBIL

Date referitoare la teren

Crt	Categorie folosință	Intra vilan	Suprafaţa (mp)	Tarla	Parcelă	Nr. topo	Observaţii / Referinţe
1	arabil	DA	1.427	8	12	-	Arabil intravilan ;identic cu T8 A 99/5; 99/5/1
2	neproductiv	DA	281	54A	189	-	Neproductiv intravilan; identic cu T54 PT 2961/1
3	neproductiv	NU	372	54A	190	-	Neproductiv extravilan; identic cu T 54 PT 2961/1

Lungime Segmente

1) Valorile lungimilor segmentelor sunt obţinute din proiecţie în plan.

Punct început	X / Y	Punct sfârşit	X / Y	Lungime segment (** (m)
1	347.816,153 367.093,673	2	347.800,688 367.098,201	16.114
2	347.800,688 367.098,201	3	347.778,961 366.968,304	131.701
3	347.778,961 366.968,304	4	347.781,959 366.968,382	2.999

Document care conține date cu caracter personal, protejat de prevederile Regulamentului (UE) nr. 679/2016 și Legii 190/2018

Punct început	X / Y	Punct sfârşit	X / Y	Lungime segment (** (m)
4	347.781,959 366.968,382	5	347.786,921 366.967,982	4.979
5	347.786,921 366.967,982	6	347.790,186 366.967,381	3.319
6	347.790,186 366.967,381	7	347.794,844 366.966,278	4.787
7	347.794,844 366.966,278	1	347.816,153 367.093,673	129.165

** Lungimile segmentelor sunt determinate în planul de proiecţie Stereo 70 şi sunt rotunjite la 1 milimetru.
*** Distanţa dintre puncte este formată din segmente cumulate ce sunt mai mici decât valoarea 1 milimetru.

Document care conține date cu caracter personal, protejat de prevederile Regulamentului (UE) nr. 679/2016 și Legii 190/2018

DATE DESPRE IMOBILUL NR. 245

Oficiul de Cadastru şi Publicitate Imobiliară GORJ
Biroul de Cadastru şi Publicitate Imobiliară Targu Jiu

A. Partea I. Descrierea imobilului

TEREN Necunoscut

Adresa: Loc. Strâmtu, Jud. Gorj

Nr. Crt	Nr cadastral Nr. topografic	Suprafaţa* (mp)	Observaţii / Referinţe
A1		794	Sector cadastral:11 Teren neimprejmuit; Imobil neimprejmuit ;

B. Partea II. Proprietari şi acte

Inscrieri privitoare la dreptul de proprietate şi alte drepturi reale		Referinţe
/		
Act Administrativ nr. 4, din 11/03/2025 emis de PRIMARIA COMUNEI SLIVILESTI;		
B1	Inscrierea provizorie, drept de PROPRIETATE, dobandit prin Lege, cota actuala 1/1	A1
	1) **CIORTAN MIȚA** DEFUNCT:Da	

C. Partea III. SARCINI .

Inscrieri privind dezmembramintele dreptului de proprietate, drepturi reale de garanţie şi sarcini	Referinţe
NU SUNT	

Anexa Nr. 1 La Partea I

Teren

Nr cadastral	Suprafaţa (mp)*	Observaţii / Referinţe
	794	Imobil neimprejmuit ;

* Suprafaţa este determinată in planul de proiecţie Stereo 70.

DETALII LINIARE IMOBIL

Date referitoare la teren

Crt	Categorie folosință	Intra vilan	Suprafaţa (mp)	Tarla	Parcelă	Nr. topo	Observaţii / Referinţe
1	arabil	DA	537	7	13	-	Arabil intravilan;
2	neproductiv	DA	106	54A	191	-	Neproductiv intravilan;
3	neproductiv	NU	151	54A	192	-	Neproductiv extravilan;

Lungime Segmente
1) Valorile lungimilor segmentelor sunt obţinute din proiecţie în plan.

Punct început	X / Y	Punct sfârşit	X / Y	Lungime segment (** (m)
1	347.800,688 367.098,201	2	347.794,889 367.099,899	6.043
2	347.794,889 367.099,899	3	347.772,96 366.968,799	132.922
3	347.772,96 366.968,799	4	347.775,803 366.968,515	2.856
4	347.775,803 366.968,515	5	347.778,961 366.968,304	3.165

Document care conține date cu caracter personal, protejat de prevederile Regulamentului (UE) nr. 679/2016 și Legii 190/2018

Punct început	X / Y	Punct sfârşit	X / Y	Lungime segment (** (m)
5	347.778,961 366.968,304	1	347.800,688 367.098,201	131.701

** Lungimile segmentelor sunt determinate în planul de proiecţie Stereo 70 şi sunt rotunjite la 1 milimetru.
*** Distanţa dintre puncte este formată din segmente cumulate ce sunt mai mici decât valoarea 1 milimetru.

Document care conține date cu caracter personal, protejat de prevederile Regulamentului (UE) nr. 679/2016 și Legii 190/2018

DATE DESPRE IMOBILUL NR. 246

Oficiul de Cadastru şi Publicitate Imobiliară GORJ
Biroul de Cadastru şi Publicitate Imobiliară Targu Jiu

A. Partea I. Descrierea imobilului

TEREN Necunoscut

Adresa: Loc. Strâmtu, Jud. Gorj

Nr. Crt	Nr cadastral Nr. topografic	Suprafaţa* (mp)	Observaţii / Referinţe
A1		3.596	Sector cadastral:11 Teren neimprejmuit; Imobil neimprejmuit.

B. Partea II. Proprietari şi acte

Inscrieri privitoare la dreptul de proprietate şi alte drepturi reale		Referinţe
/		
Act Normativ nr. Legea 7, din 13/03/1996 emis de Parlamentul Romaniei;		
B1	Inscrierea posesiei, drept de PROPRIETATE, dobandit prin Lege, cota actuala 1/1	A1
	1) **NEIDENTIFICAT NEIDENTIFICAT**	
Act Normativ nr. Legea 7, din 13/03/1996 emis de Parlamentul Romaniei(art. 13);		
B2	Se noteaza mentiunea de proprietar neidentificat	A1

C. Partea III. SARCINI .

Inscrieri privind dezmembramintele dreptului de proprietate, drepturi reale de garanţie şi sarcini	Referinţe
NU SUNT	

Document care conține date cu caracter personal, protejat de prevederile Regulamentului (UE) nr. 679/2016 și Legii 190/2018

Anexa Nr. 1 La Partea I

Teren

Nr cadastral	Suprafaţa (mp)*	Observaţii / Referinţe
	3.596	Imobil neimprejmuit.

* Suprafaţa este determinată in planul de proiecţie Stereo 70.

DETALII LINIARE IMOBIL

Date referitoare la teren

Crt	Categorie folosință	Intra vilan	Suprafaţa (mp)	Tarla	Parcelă	Nr. topo	Observaţii / Referinţe
1	arabil	DA	2.179	7	14;15	-	Arabil intravilan ;
2	neproductiv	DA	584	54A	193;195	-	Neproductiv intravilan;
3	neproductiv	NU	833	54A	194;196	-	Neproductiv exravilan

Lungime Segmente
1) Valorile lungimilor segmentelor sunt obţinute din proiecţie în plan.

Punct început	X / Y	Punct sfârşit	X / Y	Lungime segment (** (m)
1	347.794,889 367.099,899	2	347.783,29 367.103,295	12.086
2	347.783,29 367.103,295	3	347.770,879 367.106,929	12.932
3	347.770,879 367.106,929	4	347.756,456 367.028,219	80.02
4	347.756,456 367.028,219	5	347.743,286 366.956,353	73.063

Document care conține date cu caracter personal, protejat de prevederile Regulamentului (UE) nr. 679/2016 și Legii 190/2018

Punct început	X / Y	Punct sfârşit	X / Y	Lungime segment (** (m)
5	347.743,286 366.956,353	6	347.754,522 366.967,634	15.922
6	347.754,522 366.967,634	7	347.760,86 366.969,193	6.526
7	347.760,86 366.969,193	8	347.765,186 366.970,257	4.455
8	347.765,186 366.970,257	9	347.768,814 366.970,089	3.632
9	347.768,814 366.970,089	10	347.770,966 366.969,325	2.284
10	347.770,966 366.969,325	11	347.772,96 366.968,799	2.063
11	347.772,96 366.968,799	1	347.794,889 367.099,899	132.922

** Lungimile segmentelor sunt determinate în planul de proiecţie Stereo 70 şi sunt rotunjite la 1 milimetru.
*** Distanţa dintre puncte este formată din segmente cumulate ce sunt mai mici decât valoarea 1 milimetru.

Document care conține date cu caracter personal, protejat de prevederile Regulamentului (UE) nr. 679/2016 și Legii 190/2018

DATE DESPRE IMOBILUL NR. 247

Oficiul de Cadastru şi Publicitate Imobiliară GORJ
Biroul de Cadastru şi Publicitate Imobiliară Targu Jiu

A. Partea I. Descrierea imobilului

TEREN Intravilan

Adresa: Loc. Strâmtu, Al Bradului, Nr. 47, Jud. Gorj

Nr. Crt	Nr cadastral Nr. topografic	Suprafaţa* (mp)	Observaţii / Referinţe
A1		4.687	Sector cadastral:11 Teren imprejmuit; Imobil imprejmuit cu gard de lemn pe latura nordica;

Construcţii

Crt	Nr cadastral Nr. topografic	Adresa	Observaţii / Referinţe
A1.1		Loc. Strâmtu, Al Bradului, Nr. 47, Jud. Gorj	Nr. niveluri:1; S. construita la sol:30 mp; S. construita desfasurata:30 mp; Casa de locuit edificata inainte de 2001;
A1.2		Loc. Strâmtu, Al Bradului, Nr. 47, Jud. Gorj	Nr. niveluri:1; S. construita la sol:30 mp; S. construita desfasurata:30 mp; Anexa edificata inainte de 2001;

B. Partea II. Proprietari şi acte

Inscrieri privitoare la dreptul de proprietate şi alte drepturi reale		Referinţe
/		
Act Administrativ nr. 2269, din 28/05/2025 emis de PRIMARIA COMUNEI SLIVILESTI (Anexa 27);		
B1	Intabulare, drept de PROPRIETATE, dobandit prin Lege, cota actuala 1/1	A1
	1) **CIOABA DOMNICA** DEFUNCT:Da	
Act Normativ nr. Legea 7, din 13/03/1996 emis de Parlamentul Romaniei;		
B2	Intabulare, drept de PROPRIETATE, dobandit prin Lege, cota actuala 1/1	A1.1, A1.2
	1) **CIOABA DOMNICA** DEFUNCT:Da	

C. Partea III. SARCINI .

Inscrieri privind dezmembramintele dreptului de proprietate, drepturi reale de garanţie şi sarcini	Referinţe
NU SUNT	

Document care conține date cu caracter personal, protejat de prevederile Regulamentului (UE) nr. 679/2016 și Legii 190/2018

Anexa Nr. 1 La Partea I

Teren

Nr cadastral	Suprafaţa (mp)*	Observaţii / Referinţe
	4.687	Imobil imprejmuit cu gard de lemn pe latura nordica;

* Suprafaţa este determinată in planul de proiecţie Stereo 70.

DETALII LINIARE IMOBIL

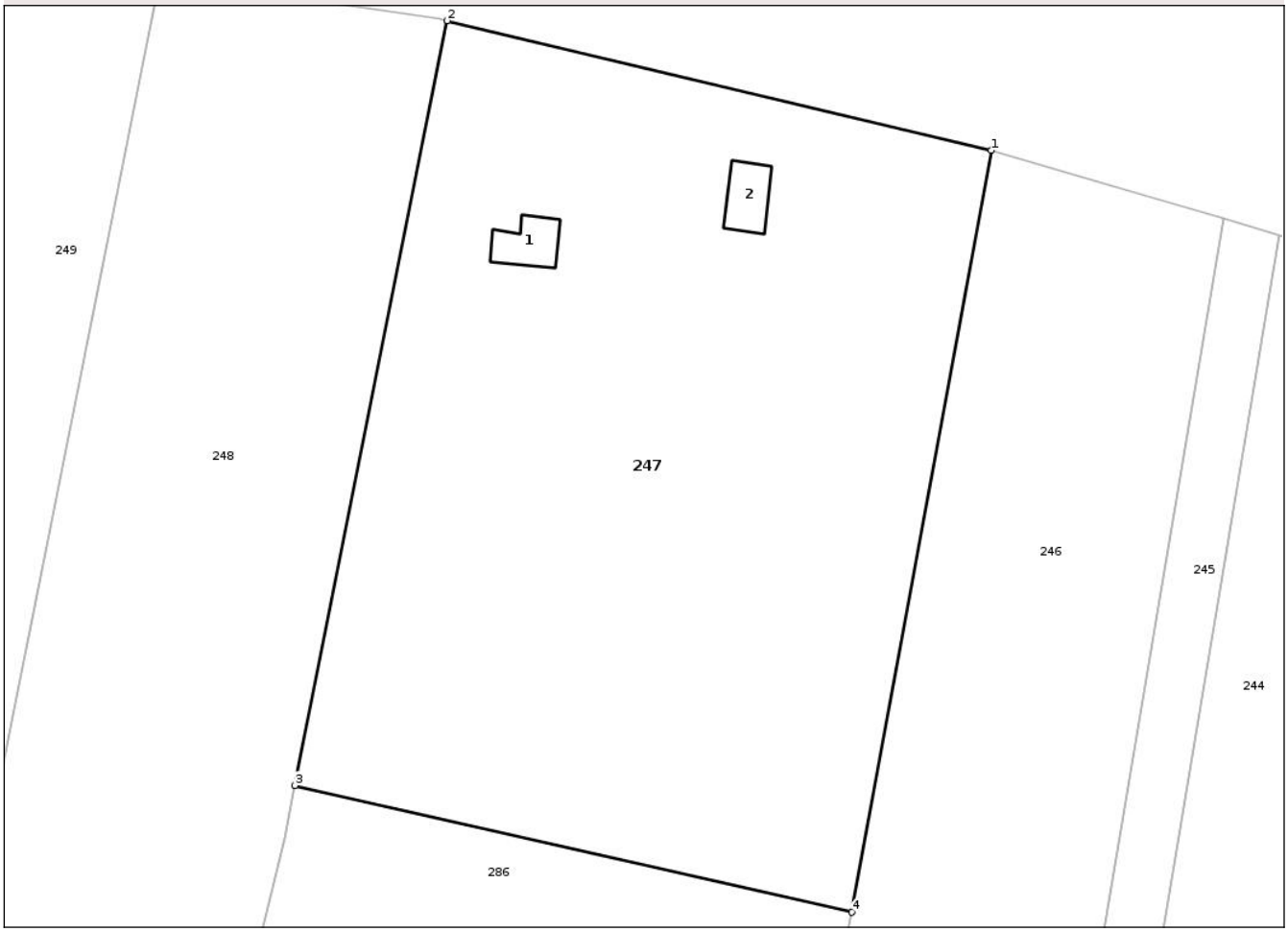

Date referitoare la teren

Crt	Categorie folosință	Intra vilan	Suprafaţa (mp)	Tarla	Parcelă	Nr. topo	Observaţii / Referinţe
1	curti constructii	DA	1.083	7	16	-	Curti constructii intravilan;
2	arabil	DA	3.604	7	17	-	Arabil intravilan;

Date referitoare la construcţii

Crt	Număr	Destinaţie construcţie	Supraf. (mp)	Situaţie juridică	Observaţii / Referinţe
A1.1		constructii de locuinte	30	Cu acte	Nr. niveluri:1; S. construita la sol:30 mp; S. construita desfasurata:30 mp; Casa de locuit edificata inainte de 2001;
A1.2		constructii anexa	30	Cu acte	Nr. niveluri:1; S. construita la sol:30 mp; S. construita desfasurata:30 mp; Anexa edificata inainte de 2001;

Lungime Segmente

1) Valorile lungimilor segmentelor sunt obţinute din proiecţie în plan.

Punct început	X / Y	Punct sfârşit	X / Y	Lungime segment (** (m)
1	347.770,879 367.106,929	2	347.714,63 367.120,313	57.82

Document care conține date cu caracter personal, protejat de prevederile Regulamentului (UE) nr. 679/2016 și Legii 190/2018

Punct început	X / Y	Punct sfârşit	X / Y	Lungime segment (** (m)
2	347.714,63 367.120,313	3	347.698,894 367.041,319	80.546
3	347.698,894 367.041,319	4	347.756,456 367.028,219	59.033
4	347.756,456 367.028,219	1	347.770,879 367.106,929	80.02

** Lungimile segmentelor sunt determinate în planul de proiecţie Stereo 70 şi sunt rotunjite la 1 milimetru.
*** Distanţa dintre puncte este formată din segmente cumulate ce sunt mai mici decât valoarea 1 milimetru.

Document care conține date cu caracter personal, protejat de prevederile Regulamentului (UE) nr. 679/2016 și Legii 190/2018

DATE DESPRE IMOBILUL NR. 248

Oficiul de Cadastru şi Publicitate Imobiliară GORJ
Biroul de Cadastru şi Publicitate Imobiliară Targu Jiu

A. Partea I. Descrierea imobilului

TEREN Necunoscut

Adresa: Loc. Strâmtu, Jud. Gorj

Nr. Crt	Nr cadastral Nr. topografic	Suprafaţa* (mp)	Observaţii / Referinţe
A1		6.000	Sector cadastral:11 Teren neimprejmuit; Imobil neimprejmuit.

B. Partea II. Proprietari şi acte

Inscrieri privitoare la dreptul de proprietate şi alte drepturi reale		Referinţe
/		
Act Administrativ nr. 1512277, din 08/12/2008 emis de CJPSDPAT GORJ;		
B1	Intabulare, drept de PROPRIETATE, dobandit prin Reconstituire, cota actuala 1/1	A1
	1) **MOGOŞANU ELENA**	

C. Partea III. SARCINI .

Inscrieri privind dezmembramintele dreptului de proprietate, drepturi reale de garanţie şi sarcini	Referinţe
NU SUNT	

Document care conține date cu caracter personal, protejat de prevederile Regulamentului (UE) nr. 679/2016 și Legii 190/2018

Anexa Nr. 1 La Partea I

Teren

Nr cadastral	Suprafaţa (mp)*	Observaţii / Referinţe
	6.000	Imobil neimprejmuit.

* Suprafaţa este determinată in planul de proiecţie Stereo 70.

DETALII LINIARE IMOBIL

Date referitoare la teren

Crt	Categorie folosință	Intra vilan	Suprafaţa (mp)	Tarla	Parcelă	Nr. topo	Observaţii / Referinţe
1	arabil	DA	2.399	7	18	-	Arabil intravila;identic cu T7 A96;
2	faneata	DA	746	54A	199	-	Faneata intravilan ; identic cu T54 FN 2947/2
3	faneata	NU	2.855	54A	200	-	Faneata extravilan ; identic cu T54 FN 2965/1/1

Lungime Segmente

1) Valorile lungimilor segmentelor sunt obţinute din proiecţie în plan.

Punct început	X / Y	Punct sfârşit	X / Y	Lungime segment (** (m)
1	347.713,861 367.120,496	2	347.686,902 367.124,511	27.257
2	347.686,902 367.124,511	3	347.684,935 367.124,804	1.988
3	347.684,935 367.124,804	4	347.668,505 367.042,323	84.101

Document care conține date cu caracter personal, protejat de prevederile Regulamentului (UE) nr. 679/2016 și Legii 190/2018

Punct început	X / Y	Punct sfârşit	X / Y	Lungime segment (** (m)
4	347.668,505 367.042,323	5	347.639,799 366.924,057	121.7
5	347.639,799 366.924,057	6	347.645,427 366.922,556	5.826
6	347.645,427 366.922,556	7	347.658,229 366.928,481	14.106
7	347.658,229 366.928,481	8	347.668,968 366.932,524	11.475
8	347.668,968 366.932,524	9	347.672,752 366.932,524	3.784
9	347.672,752 366.932,524	10	347.697,806 367.035,852	106.322
10	347.697,806 367.035,852	11	347.698,894 367.041,319	5.574
11	347.698,894 367.041,319	12	347.714,63 367.120,313	80.546
12	347.714,63 367.120,313	1	347.713,861 367.120,496	0.79

** Lungimile segmentelor sunt determinate în planul de proiecţie Stereo 70 şi sunt rotunjite la 1 milimetru.
*** Distanţa dintre puncte este formată din segmente cumulate ce sunt mai mici decât valoarea 1 milimetru.

Document care conține date cu caracter personal, protejat de prevederile Regulamentului (UE) nr. 679/2016 și Legii 190/2018

DATE DESPRE IMOBILUL NR. 249

Oficiul de Cadastru şi Publicitate Imobiliară GORJ
Biroul de Cadastru şi Publicitate Imobiliară Targu Jiu

A. Partea I. Descrierea imobilului

TEREN Necunoscut

Adresa: Loc. Strâmtu, Al Bradului, Nr. 51, Jud. Gorj

Nr. Crt	Nr cadastral Nr. topografic	Suprafaţa* (mp)	Observaţii / Referinţe
A1		6.823	Sector cadastral:11 Teren imprejmuit; Imobil imprejmuti cu gard de lemn pe latura nordica; partial cu gard de lemn pe latura vesti si estica;.Diferenta de teren se regaseste in amenajamentul Ocolului Silvic Motru.

Construcţii

Crt	Nr cadastral Nr. topografic	Adresa	Observaţii / Referinţe
A1.1		Loc. Strâmtu, Al Bradului, Nr. 51, Jud. Gorj	Nr. niveluri:1; S. construita la sol:34 mp; S. construita desfasurata:34 mp; Casa de locuit edificata inainte de 2001

B. Partea II. Proprietari şi acte

Inscrieri privitoare la dreptul de proprietate şi alte drepturi reale		Referinţe
/		
Act Administrativ nr. 13483187, din 25/01/2005 emis de CJPSDPAT GORJ;		
B1	Intabulare, drept de PROPRIETATEin baza legii 18/1991; 169/1997; 1/2000, dobandit prin Reconstituire, cota actuala 1/1	A1
	1) **MOGOSANU I NICOLAIE**	
Act Normativ nr. Legea 7, din 13/03/1996 emis de Parlamentul Romaniei;		
B2	Intabulare, drept de PROPRIETATE, dobandit prin Lege, cota actuala 1/1	A1.1
	1) **MOGOSANU I NICOLAIE**	

C. Partea III. SARCINI .

Inscrieri privind dezmembramintele dreptului de proprietate, drepturi reale de garanţie şi sarcini	Referinţe
NU SUNT	

Document care conține date cu caracter personal, protejat de prevederile Regulamentului (UE) nr. 679/2016 și Legii 190/2018

Anexa Nr. 1 La Partea I

Teren

Nr cadastral	Suprafaţa (mp)*	Observaţii / Referinţe
	6.823	Imobil imprejmuti cu gard de lemn pe latura nordica; partial cu gard de lemn pe latura vesti si estica;.Diferenta de teren se regaseste in amenajamentul Ocolului Silvic Motru.

* Suprafaţa este determinată in planul de proiecţie Stereo 70.

DETALII LINIARE IMOBIL

Date referitoare la teren

Crt	Categorie folosință	Intra vilan	Suprafaţa (mp)	Tarla	Parcelă	Nr. topo	Observaţii / Referinţe
1	curti constructii	DA	556	7	19	-	Curti constructii intravilan; T7 CC 94
2	vie	DA	630	7	20	-	Vie intravilan ; identic cu T7; A 92
3	arabil	DA	1.950	7	21	-	Arabil intravilan ; identic cu T7 A92
4	pasune	DA	353	54A	201	-	Pasune(tufaris) intravilan; identic cu T54 A2965
5	pasune	NU	3.334	54A	202	-	Pasune(tufasris) extravilan; identic cu T54 A2965

Date referitoare la construcţii

Crt	Număr	Destinaţie construcţie	Supraf. (mp)	Situaţie juridică	Observaţii / Referinţe
A1.1		constructii de locuinte	34	Cu acte	Nr. niveluri:1; S. construita la sol:34 mp; S. construita desfasurata:34 mp; Casa de locuit edificata inainte de 2001

Document care conține date cu caracter personal, protejat de prevederile Regulamentului (UE) nr. 679/2016 și Legii 190/2018

Lungime Segmente
1) Valorile lungimilor segmentelor sunt obţinute din proiecţie în plan.

Punct început	X / Y	Punct sfârşit	X / Y	Lungime segment (** (m)
1	347.684,935 367.124,804	2	347.653,544 367.135,962	33.315
2	347.653,544 367.135,962	3	347.635,591 367.048,84	88.952
3	347.635,591 367.048,84	4	347.610,655 366.954,967	97.129
4	347.610,655 366.954,967	5	347.614,133 366.949,24	6.701
5	347.614,133 366.949,24	6	347.614,384 366.943,97	5.276
6	347.614,384 366.943,97	7	347.616,125 366.941,023	3.423
7	347.616,125 366.941,023	8	347.632,076 366.926,423	21.624
8	347.632,076 366.926,423	9	347.639,799 366.924,057	8.077
9	347.639,799 366.924,057	10	347.668,505 367.042,323	121.7
10	347.668,505 367.042,323	1	347.684,935 367.124,804	84.101

** Lungimile segmentelor sunt determinate în planul de proiecţie Stereo 70 şi sunt rotunjite la 1 milimetru.
*** Distanţa dintre puncte este formată din segmente cumulate ce sunt mai mici decât valoarea 1 milimetru.

Document care conține date cu caracter personal, protejat de prevederile Regulamentului (UE) nr. 679/2016 și Legii 190/2018

DATE DESPRE IMOBILUL NR. 250

Oficiul de Cadastru şi Publicitate Imobiliară GORJ
Biroul de Cadastru şi Publicitate Imobiliară Targu Jiu

A. Partea I. Descrierea imobilului

TEREN Necunoscut

Adresa: Loc. Strâmtu, Jud. Gorj

Nr. Crt	Nr cadastral Nr. topografic	Suprafaţa* (mp)	Observaţii / Referinţe
A1		5.059	Sector cadastral:11 Teren neimprejmuit; Teren neimprejmuit.

B. Partea II. Proprietari şi acte

Inscrieri privitoare la dreptul de proprietate şi alte drepturi reale		Referinţe
/		
Act Normativ nr. Legea 7, din 13/03/1996 emis de Parlamentul Romaniei;		
B1	Inscrierea posesiei, drept de PROPRIETATE, dobandit prin Lege, cota actuala 1/1	A1
	1) **NEIDENTIFICAT NEIDENTIFICAT**	
Act Normativ nr. Legea 7, din 13/03/1996 emis de Parlamentul Romaniei(art. 13);		
B2	Se noteaza mentiunea de proprietar neidentificat	A1

C. Partea III. SARCINI .

Inscrieri privind dezmembramintele dreptului de proprietate, drepturi reale de garanţie şi sarcini	Referinţe
NU SUNT	

Document care conține date cu caracter personal, protejat de prevederile Regulamentului (UE) nr. 679/2016 și Legii 190/2018

Anexa Nr. 1 La Partea I

Teren

Nr cadastral	Suprafaţa (mp)*	Observaţii / Referinţe
	5.059	Teren neimprejmuit.

* Suprafaţa este determinată in planul de proiecţie Stereo 70.

DETALII LINIARE IMOBIL

Date referitoare la teren

Crt	Categorie folosință	Intra vilan	Suprafaţa (mp)	Tarla	Parcelă	Nr. topo	Observaţii / Referinţe
1	arabil	DA	2.293	7	23;24	-	Arabil intravilan ;
2	pasune	DA	831	54A	203;205	-	Pasune intravilan ;
3	pasune	NU	1.935	54A	204;206	-	Pasune extravilan;

Lungime Segmente
1) Valorile lungimilor segmentelor sunt obţinute din proiecţie în plan.

Punct început	X / Y	Punct sfârşit	X / Y	Lungime segment (** (m)
1	347.653,544 367.135,962	2	347.640,226 367.140,699	14.135
2	347.640,226 367.140,699	3	347.625,591 367.145,903	15.533
3	347.625,591 367.145,903	4	347.611,346 367.073,106	74.179
4	347.611,346 367.073,106	5	347.588,265 366.984,171	91.881

Document care conține date cu caracter personal, protejat de prevederile Regulamentului (UE) nr. 679/2016 și Legii 190/2018

Punct început	X / Y	Punct sfârşit	X / Y	Lungime segment (** (m)
5	347.588,265 366.984,171	6	347.591,459 366.983,176	3.345
6	347.591,459 366.983,176	7	347.594,009 366.982,222	2.723
7	347.594,009 366.982,222	8	347.596,298 366.979,773	3.353
8	347.596,298 366.979,773	9	347.600,777 366.972,313	8.701
9	347.600,777 366.972,313	10	347.602,268 366.969,86	2.87
10	347.602,268 366.969,86	11	347.605,373 366.964,367	6.311
11	347.605,373 366.964,367	12	347.610,655 366.954,967	10.782
12	347.610,655 366.954,967	13	347.635,591 367.048,84	97.129
13	347.635,591 367.048,84	1	347.653,544 367.135,962	88.952

** Lungimile segmentelor sunt determinate în planul de proiecţie Stereo 70 şi sunt rotunjite la 1 milimetru.
*** Distanţa dintre puncte este formată din segmente cumulate ce sunt mai mici decât valoarea 1 milimetru.

Document care conține date cu caracter personal, protejat de prevederile Regulamentului (UE) nr. 679/2016 și Legii 190/2018

DATE DESPRE IMOBILUL NR. 251

Oficiul de Cadastru şi Publicitate Imobiliară GORJ
Biroul de Cadastru şi Publicitate Imobiliară Targu Jiu

A. Partea I. Descrierea imobilului

TEREN Intravilan

Adresa: Loc. Strâmtu, Jud. Gorj

Nr. Crt	Nr cadastral Nr. topografic	Suprafaţa* (mp)	Observaţii / Referinţe
A1	36723	1.688	Sector cadastral:11 Teren imprejmuit; Imobil împrejmuit cu gard de beton pe latura vestica.

B. Partea II. Proprietari şi acte

Inscrieri privitoare la dreptul de proprietate şi alte drepturi reale		Referinţe
46025 / 14/07/2020		
Act Notarial nr. 1731, din 09/07/2020 emis de NP ROSIANU DANIELA;		
B3	Intabulare, drept de PROPRIETATEcu titlu de drept donatie, dobandit prin Conventie, cota actuala 1/1	A1
	1) **TALIANU RIGI-AMALIA**, bun propriu	

C. Partea III. SARCINI .

Inscrieri privind dezmembramintele dreptului de proprietate, drepturi reale de garanţie şi sarcini	Referinţe
NU SUNT	

Document care conține date cu caracter personal, protejat de prevederile Regulamentului (UE) nr. 679/2016 și Legii 190/2018

Anexa Nr. 1 La Partea I

Teren

Nr cadastral	Suprafaţa (mp)*	Observaţii / Referinţe
36723	1.688	Imobil împrejmuit cu gard de beton pe latura vestica.

* Suprafaţa este determinată in planul de proiecţie Stereo 70.

DETALII LINIARE IMOBIL

Date referitoare la teren

Crt	Categorie folosință	Intra vilan	Suprafaţa (mp)	Tarla	Parcelă	Nr. topo	Observaţii / Referinţe
1	arabil	DA	1.688	7	24	-	Arabil intravilan , identic cu T7 A91/1

Lungime Segmente
1) Valorile lungimilor segmentelor sunt obţinute din proiecţie în plan.

Punct început	X / Y	Punct sfârşit	X / Y	Lungime segment (** (m)
1	347.625,591 367.145,903	2	347.604,074 367.153,556	22.838
2	347.604,074 367.153,556	3	347.603,959 367.153,579	0.117
3	347.603,959 367.153,579	4	347.598,201 367.124,137	30.0
4	347.598,201 367.124,137	5	347.597,48 367.120,447	3.76
5	347.597,48 367.120,447	6	347.596,686 367.112,577	7.91

Document care conține date cu caracter personal, protejat de prevederile Regulamentului (UE) nr. 679/2016 și Legii 190/2018

Punct început	X / Y	Punct sfârşit	X / Y	Lungime segment (** (m)
6	347.596,686 367.112,577	7	347.589,192 367.079,65	33.769
7	347.589,192 367.079,65	8	347.611,346 367.073,106	23.1
8	347.611,346 367.073,106	1	347.625,591 367.145,903	74.179

** Lungimile segmentelor sunt determinate în planul de proiecţie Stereo 70 şi sunt rotunjite la 1 milimetru.
*** Distanţa dintre puncte este formată din segmente cumulate ce sunt mai mici decât valoarea 1 milimetru.

Document care conține date cu caracter personal, protejat de prevederile Regulamentului (UE) nr. 679/2016 și Legii 190/2018

DATE DESPRE IMOBILUL NR. 252

Oficiul de Cadastru şi Publicitate Imobiliară GORJ
Biroul de Cadastru şi Publicitate Imobiliară Targu Jiu

A. Partea I. Descrierea imobilului

TEREN Necunoscut

Adresa: Loc. Strâmtu, Jud. Gorj

Nr. Crt	Nr cadastral Nr. topografic	Suprafaţa* (mp)	Observaţii / Referinţe
A1	36722	2.192	Sector cadastral:11 Teren neimprejmuit; Imobil neimprejmuit

B. Partea II. Proprietari şi acte

Inscrieri privitoare la dreptul de proprietate şi alte drepturi reale		Referinţe
46032 / 14/07/2020		
Act Notarial nr. 1731, din 09/07/2020 emis de ROSIANU Daniela;		
B1	Intabulare, drept de PROPRIETATEcu titlu de drept donatie, dobandit prin Conventie, cota actuala 1/1	A1
	1) **TALIANU RIGI-AMALIA**, bun propriu	

C. Partea III. SARCINI .

Inscrieri privind dezmembramintele dreptului de proprietate, drepturi reale de garanţie şi sarcini	Referinţe
NU SUNT	

Anexa Nr. 1 La Partea I

Teren

Nr cadastral	Suprafaţa (mp)*	Observaţii / Referinţe
36722	2.192	Imobil neimprejmuit

* Suprafaţa este determinată in planul de proiecţie Stereo 70.

DETALII LINIARE IMOBIL

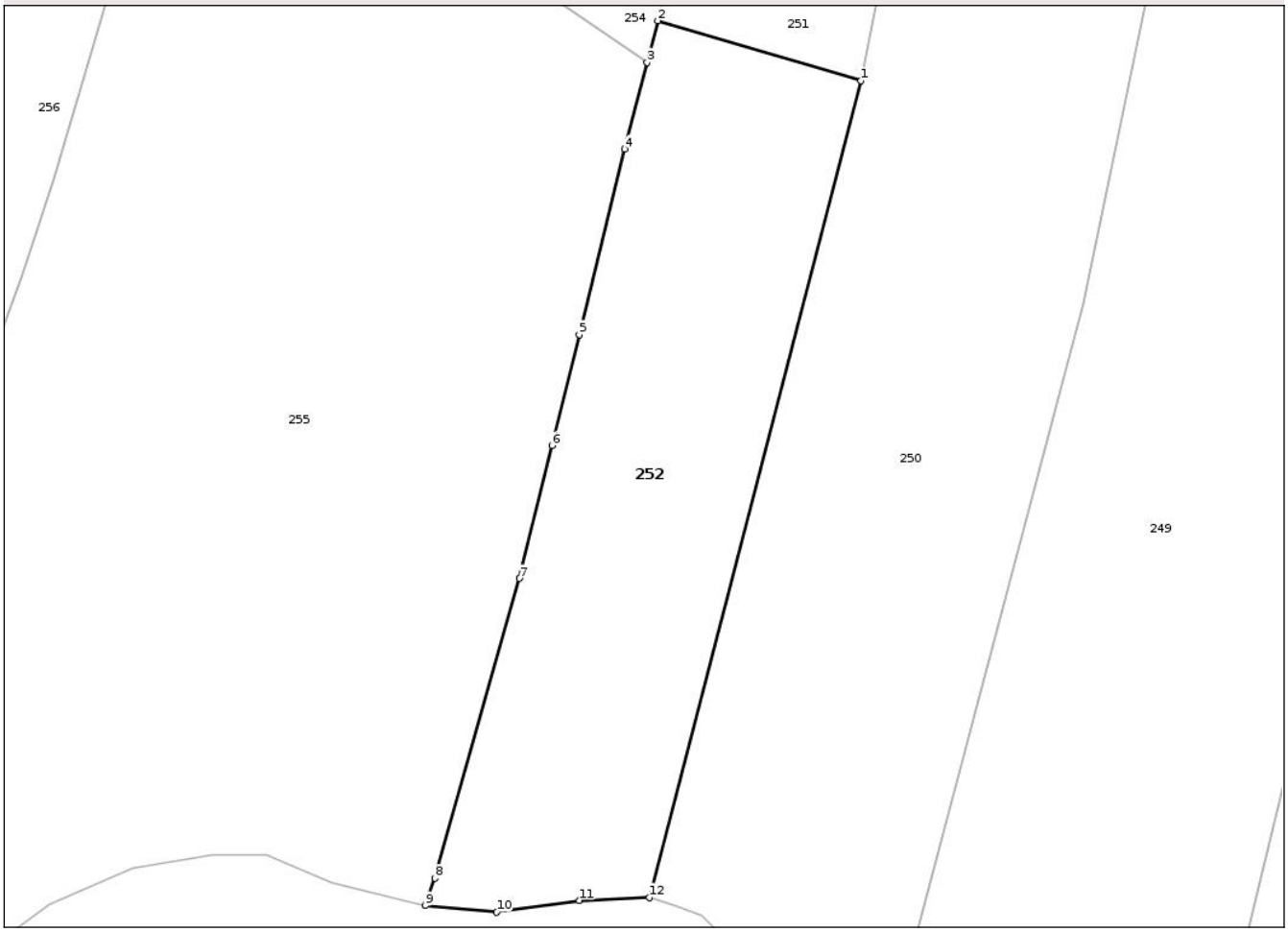

Date referitoare la teren

Crt	Categorie folosință	Intra vilan	Suprafaţa (mp)	Tarla	Parcelă	Nr. topo	Observaţii / Referinţe
1	pasune	DA	801	54A	207	-	Pasune(tufaris) intravilan; identic cu T54 P2967/1
2	pasune	NU	1.391	54A	208	-	Pasune (tufaris) extravilan identic cu T54 P 2967/1

Lungime Segmente

1) Valorile lungimilor segmentelor sunt obţinute din proiecţie în plan.

Punct început	X / Y	Punct sfârşit	X / Y	Lungime segment (** (m)
1	347.611,346 367.073,106	2	347.589,192 367.079,65	23.1
2	347.589,192 367.079,65	3	347.588,036 367.075,114	4.681
3	347.588,036 367.075,114	4	347.585,606 367.065,683	9.739
4	347.585,606 367.065,683	5	347.580,637 367.045,468	20.817

Document care conține date cu caracter personal, protejat de prevederile Regulamentului (UE) nr. 679/2016 și Legii 190/2018

Punct început	X / Y	Punct sfârşit	X / Y	Lungime segment (** (m)
5	347.580,637 367.045,468	6	347.577,667 367.033,385	12.443
6	347.577,667 367.033,385	7	347.574,115 367.018,931	14.884
7	347.574,115 367.018,931	8	347.564,883 366.986,257	33.953
8	347.564,883 366.986,257	9	347.563,847 366.983,276	3.156
9	347.563,847 366.983,276	10	347.571,633 366.982,56	7.819
10	347.571,633 366.982,56	11	347.580,624 366.983,849	9.082
11	347.580,624 366.983,849	12	347.588,265 366.984,171	7.648
12	347.588,265 366.984,171	1	347.611,346 367.073,106	91.881

** Lungimile segmentelor sunt determinate în planul de proiecţie Stereo 70 şi sunt rotunjite la 1 milimetru.
*** Distanţa dintre puncte este formată din segmente cumulate ce sunt mai mici decât valoarea 1 milimetru.

Document care conține date cu caracter personal, protejat de prevederile Regulamentului (UE) nr. 679/2016 și Legii 190/2018

DATE DESPRE IMOBILUL NR. 253

Oficiul de Cadastru şi Publicitate Imobiliară GORJ
Biroul de Cadastru şi Publicitate Imobiliară Targu Jiu

A. Partea I. Descrierea imobilului

TEREN Intravilan

Adresa: Loc. Strâmtu, Al Bradului, Nr. 57, Jud. Gorj

Nr. Crt	Nr cadastral Nr. topografic	Suprafaţa* (mp)	Observaţii / Referinţe
A1	36721	1.020	Sector cadastral:11 Teren imprejmuit; Teren împrejmuit pe partea nordica si estica cu gard de beton.

Construcţii

Crt	Nr cadastral Nr. topografic	Adresa	Observaţii / Referinţe
A1.1	36721-C1	Loc. Strâmtu, Al Bradului, Nr. 57, Jud. Gorj	Nr. niveluri:2; S. construita la sol:121 mp; S. construita desfasurata:121 mp; S.constr.desf.=175mp, Locuinta, P+Beci(121mp+54mp), edificata in anul 1946,construita din caramida, acoperita cu tigla.
A1.2	36721-C2	Loc. Strâmtu, Al Bradului, Nr. 57, Jud. Gorj	Nr. niveluri:1; S. construita la sol:95 mp; S. construita desfasurata:95 mp; S.constr. desf.=95 mp,Anexa(Sopru), P,edificata in anul 1946,construita din caramida+lemn, acoperita cu tigla+tabla
A1.3	36721-C3	Loc. Strâmtu, Al Bradului, Nr. 57, Jud. Gorj	Nr. niveluri:1; S. construita la sol:14 mp; S. construita desfasurata:14 mp; S. constr. desf.=14 mp,Anexa(Cotet), P,edificata in anul 1950,construita din caramida,acoperita cu tigla

B. Partea II. Proprietari şi acte

Inscrieri privitoare la dreptul de proprietate şi alte drepturi reale		Referinţe
42320 / 29/06/2020		
Act Notarial nr. 1516, din 25/06/2020 emis de NP ROSIANU Daniela;		
B1	Intabulare, drept de PROPRIETATE, cu titlu de drept intretinere, dobandit prin Conventie, cota actuala 1/1	A1, A1.1, A1.2, A1.3
	1) **MOGOŞANU CONSTANTIN** 2) **MOGOŞANU OANA MARIA**, bun comun	

C. Partea III. SARCINI

Inscrieri privind dezmembramintele dreptului de proprietate, drepturi reale de garanţie şi sarcini		Referinţe
42320 / 29/06/2020		
Act Notarial nr. 1516, din 25/06/2020 emis de NP ROSIANU Daniela;		
C1	Se intabuleaza drept de ipoteca legala cu privire la obligatia intretinerii în conditiile art. 2386 pct. 4 din Codul Civil	A1, A1.1, A1.2, A1.3
	1) **MOGOSANU ION** 2) **MOGOŞANU VALERIA**	

Document care conține date cu caracter personal, protejat de prevederile Regulamentului (UE) nr. 679/2016 și Legii 190/2018

Anexa Nr. 1 La Partea I

Teren

Nr cadastral	Suprafaţa (mp)*	Observaţii / Referinţe
36721	1.020	Teren împrejmuit pe partea nordica si estica cu gard de beton.

* Suprafaţa este determinată in planul de proiecţie Stereo 70.

DETALII LINIARE IMOBIL

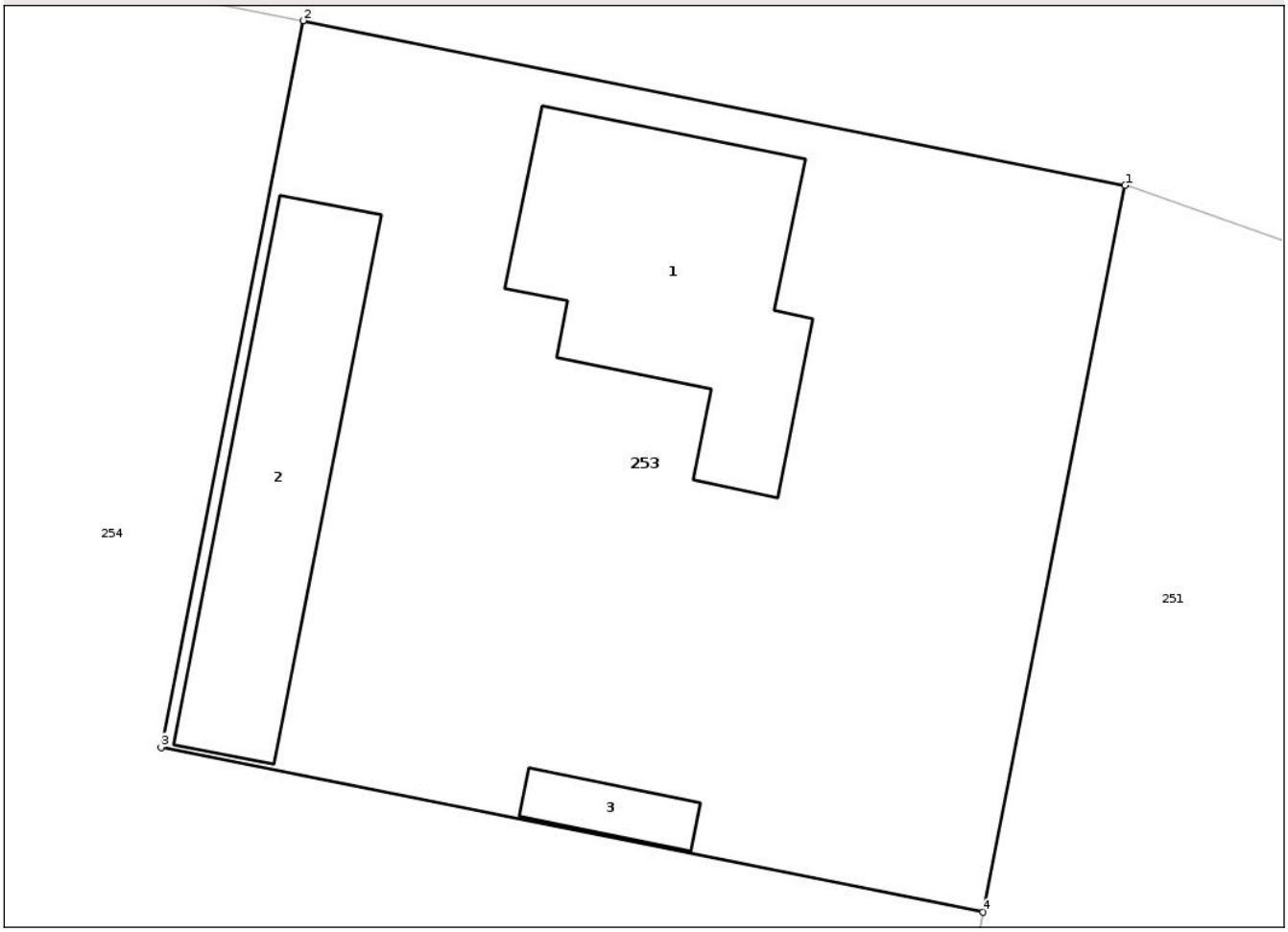

Date referitoare la teren

Crt	Categorie folosință	Intra vilan	Suprafaţa (mp)	Tarla	Parcelă	Nr. topo	Observaţii / Referinţe
1	curti constructii	DA	1.020	7	25	-	Curti constructii intravilan; identic cu T7 CC 87

Date referitoare la construcţii

Crt	Număr	Destinaţie construcţie	Supraf. (mp)	Situaţie juridică	Observaţii / Referinţe
A1.1	36721-C1	constructii de locuinte	121	Cu acte	Nr. niveluri:2; S. construita la sol:121 mp; S. construita desfasurata:121 mp; S.constr.desf. =175mp, Locuinta, P+Beci(121mp+54mp), edificata in anul 1946,construita din caramida, acoperita cu tigla.
A1.2	36721-C2	constructii anexa	95	Cu acte	Nr. niveluri:1; S. construita la sol:95 mp; S. construita desfasurata:95 mp; S.constr. desf. =95 mp,Anexa(Sopru),P,edificata in anul 1946, construita din caramida+lemn,acoperita cu tigla+tabla
A1.3	36721-C3	constructii anexa	14	Cu acte	Nr. niveluri:1; S. construita la sol:14 mp; S. construita desfasurata:14 mp; S. constr. desf. =14 mp,Anexa(Cotet),P,edificata in anul 1950, construita din caramida,acoperita cu tigla

Document care conține date cu caracter personal, protejat de prevederile Regulamentului (UE) nr. 679/2016 și Legii 190/2018

Lungime Segmente
1) Valorile lungimilor segmentelor sunt obţinute din proiecţie în plan.

Punct început	X / Y	Punct sfârşit	X / Y	Lungime segment (** (m)
1	347.603,959 367.153,579	2	347.570,621 367.160,255	34.0
2	347.570,621 367.160,255	3	347.564,863 367.130,812	30.0
3	347.564,863 367.130,812	4	347.598,201 367.124,137	34.0
4	347.598,201 367.124,137	1	347.603,959 367.153,579	30.0

** Lungimile segmentelor sunt determinate în planul de proiecţie Stereo 70 şi sunt rotunjite la 1 milimetru.
*** Distanţa dintre puncte este formată din segmente cumulate ce sunt mai mici decât valoarea 1 milimetru.

Document care conține date cu caracter personal, protejat de prevederile Regulamentului (UE) nr. 679/2016 și Legii 190/2018

DATE DESPRE IMOBILUL NR. 254

Oficiul de Cadastru şi Publicitate Imobiliară GORJ
Biroul de Cadastru şi Publicitate Imobiliară Targu Jiu

A. Partea I. Descrierea imobilului

TEREN Intravilan

Adresa: Loc. Strâmtu, Jud. Gorj

Nr. Crt	Nr cadastral Nr. topografic	Suprafaţa* (mp)	Observaţii / Referinţe
A1	36789	2.650	Sector cadastral:11 Teren neimprejmuit; Imobil neimprejmuit

B. Partea II. Proprietari şi acte

Inscrieri privitoare la dreptul de proprietate şi alte drepturi reale		Referinţe
99981 / 25/11/2020		
Act Notarial nr. 874, din 18/06/2020 emis de B.I.N- IOAN CATALIN ALEXOIU (act administrativ nr 1259 din 20.04.2002, emis de Municipiul Timisoara- Directia de Evidenta a Persoanelor;act notarial nr 307 din 19.02.2020, emis de B.I.N IOAN CATALIN ALEXOIU;act administrativ nr 4208 din 05.11.2020, emis de Primaria Comunei Slivilesti;act notarial nr 556 din 12.05.2014, emis de B.I.N IOAN CATALIN ALEXOIU;act administrativ nr 3517 din 16.09.2020, emis de Primaria Comunei Slivilesti;act administrativ nr 13483198 din 18.03.2005, emis de Comisia Judeteana pentru Stabilirea Dreptului de Proprietate asupra Terenurilor Gorj);		
B1	Intabulare, drept de PROPRIETATE, dobandit prin Reconstituire, cota actuala 1/6	A1
	1) **MACOVEI DOMNICA**	
11264 / 10/02/2021		
Act Notarial nr. 201, din 10/02/2021 emis de Alexoiu Ioan Catalin;		
B2	Intabulare, drept de PROPRIETATEcu titlu de drept cumparare, dobandit prin Conventie, cota actuala 5/6	A1
	1) **MOGOŞANU CONSTANTIN** 2) **MOGOŞANU OANA MARIA**, bun comun	

C. Partea III. SARCINI .

Inscrieri privind dezmembramintele dreptului de proprietate, drepturi reale de garanţie şi sarcini	Referinţe
NU SUNT	

Anexa Nr. 1 La Partea I

Teren

Nr cadastral	Suprafaţa (mp)*	Observaţii / Referinţe
36789	2.650	Imobil neimprejmuit

* Suprafaţa este determinată in planul de proiecţie Stereo 70.

DETALII LINIARE IMOBIL

Date referitoare la teren

Crt	Categorie folosință	Intra vilan	Suprafaţa (mp)	Tarla	Parcelă	Nr. topo	Observaţii / Referinţe
1	vie	DA	480	7	26	-	Vie intravilan ;identic cu T7 V 86,88
2	arabil	DA	2.170	7	27	-	Arabila intravilan ; identic cu T7 A86, 88

Lungime Segmente
1) Valorile lungimilor segmentelor sunt obţinute din proiecţie în plan.

Punct început	X / Y	Punct sfârşit	X / Y	Lungime segment (** (m)
1	347.596,686 367.112,577	2	347.597,48 367.120,447	7.91
2	347.597,48 367.120,447	3	347.598,201 367.124,137	3.76
3	347.598,201 367.124,137	4	347.564,863 367.130,812	34.0
4	347.564,863 367.130,812	5	347.570,621 367.160,255	30.0

Document care conține date cu caracter personal, protejat de prevederile Regulamentului (UE) nr. 679/2016 și Legii 190/2018

Punct început	X / Y	Punct sfârşit	X / Y	Lungime segment (** (m)
5	347.570,621 367.160,255	6	347.559,642 367.162,453	11.197
6	347.559,642 367.162,453	7	347.555,874 367.165,212	4.67
7	347.555,874 367.165,212	8	347.547,495 367.139,527	27.017
8	347.547,495 367.139,527	9	347.542,893 367.125,418	14.841
9	347.542,893 367.125,418	10	347.537,853 367.109,771	16.439
10	347.537,853 367.109,771	11	347.588,036 367.075,114	60.987
11	347.588,036 367.075,114	12	347.589,192 367.079,65	4.681
12	347.589,192 367.079,65	1	347.596,686 367.112,577	33.769

** Lungimile segmentelor sunt determinate în planul de proiecţie Stereo 70 şi sunt rotunjite la 1 milimetru.
*** Distanţa dintre puncte este formată din segmente cumulate ce sunt mai mici decât valoarea 1 milimetru.

Document care conține date cu caracter personal, protejat de prevederile Regulamentului (UE) nr. 679/2016 și Legii 190/2018

DATE DESPRE IMOBILUL NR. 255

Oficiul de Cadastru şi Publicitate Imobiliară GORJ
Biroul de Cadastru şi Publicitate Imobiliară Targu Jiu

A. Partea I. Descrierea imobilului

TEREN Necunoscut

Adresa: Loc. Strâmtu, Jud. Gorj

Nr. Crt	Nr cadastral Nr. topografic	Suprafaţa* (mp)	Observaţii / Referinţe
A1	36781	7.281	Sector cadastral:11 Teren neimprejmuit; Teren neimprejmuit.

B. Partea II. Proprietari şi acte

Inscrieri privitoare la dreptul de proprietate şi alte drepturi reale		Referinţe
99992 / 25/11/2020		
Act Administrativ nr. 13483198, din 18/03/2005 emis de CJPSDPAT GORJ;		
B1	Intabulare, drept de PROPRIETATE, dobandit prin Reconstituire, cota actuala 1/6	A1
	1) **MACOVEI DOMNICA**	
11250 / 10/02/2021		
Act Notarial nr. 201, din 10/02/2021 emis de NP Alexoiu Ioan Catalin (act notarial nr 6 din 17.02.2021, emis de NP Alexoiu Ioan Catalin);		
B3	Intabulare, drept de PROPRIETATEcu titlu de drept cumparare, dobandit prin Conventie, cota actuala 5/6	A1
	1) **MOGOȘANU CONSTANTIN** 2) **MOGOȘANU OANA MARIA**, bun comun	

C. Partea III. SARCINI .

Inscrieri privind dezmembramintele dreptului de proprietate, drepturi reale de garanţie şi sarcini	Referinţe
NU SUNT	

Document care conține date cu caracter personal, protejat de prevederile Regulamentului (UE) nr. 679/2016 și Legii 190/2018

Anexa Nr. 1 La Partea I

Teren

Nr cadastral	Suprafaţa (mp)*	Observaţii / Referinţe
36781	7.281	Teren neimprejmuit.

* Suprafaţa este determinată in planul de proiecţie Stereo 70.

DETALII LINIARE IMOBIL

Date referitoare la teren

Crt	Categorie folosință	Intra vilan	Suprafaţa (mp)	Tarla	Parcelă	Nr. topo	Observaţii / Referinţe
1	faneata	DA	2.414	54A	209	-	Faneata intravilan ; identic cu T54 F 2697,2968
2	faneata	NU	2.857	54A	210	-	Faneata extravilan ; identic cu T54 F 2697,2968
3	arabil	NU	2.010	54A	211	-	Arabil extravilan ;identic cu T54 A2697,2968

Lungime Segmente
1) Valorile lungimilor segmentelor sunt obţinute din proiecţie în plan.

Punct început	X / Y	Punct sfârşit	X / Y	Lungime segment (** (m)
1	347.585,606 367.065,683	2	347.588,036 367.075,114	9.739
2	347.588,036 367.075,114	3	347.537,853 367.109,771	60.987
3	347.537,853 367.109,771	4	347.532,744 367.093,911	16.662

Document care conține date cu caracter personal, protejat de prevederile Regulamentului (UE) nr. 679/2016 și Legii 190/2018

Punct început	X / Y	Punct sfârşit	X / Y	Lungime segment (** (m)
4	347.532,744 367.093,911	5	347.523,363 367.062,486	32.795
5	347.523,363 367.062,486	6	347.519,787 367.051,638	11.422
6	347.519,787 367.051,638	7	347.499,237 366.996,061	59.255
7	347.499,237 366.996,061	8	347.485,427 366.955,13	43.198
8	347.485,427 366.955,13	9	347.515,194 366.977,865	37.457
9	347.515,194 366.977,865	10	347.522,804 366.983,454	9.442
10	347.522,804 366.983,454	11	347.531,907 366.987,334	9.895
11	347.531,907 366.987,334	12	347.540,618 366.988,791	8.832
12	347.540,618 366.988,791	13	347.546,563 366.988,734	5.945
13	347.546,563 366.988,734	14	347.553,677 366.985,763	7.71
14	347.553,677 366.985,763	15	347.563,847 366.983,276	10.47
15	347.563,847 366.983,276	16	347.564,883 366.986,257	3.156
16	347.564,883 366.986,257	17	347.574,115 367.018,931	33.953
17	347.574,115 367.018,931	18	347.577,667 367.033,385	14.884
18	347.577,667 367.033,385	19	347.580,637 367.045,468	12.443
19	347.580,637 367.045,468	1	347.585,606 367.065,683	20.817

** Lungimile segmentelor sunt determinate în planul de proiecţie Stereo 70 şi sunt rotunjite la 1 milimetru.
*** Distanţa dintre puncte este formată din segmente cumulate ce sunt mai mici decât valoarea 1 milimetru.

Document care conține date cu caracter personal, protejat de prevederile Regulamentului (UE) nr. 679/2016 și Legii 190/2018

DATE DESPRE IMOBILUL NR. 256

Oficiul de Cadastru şi Publicitate Imobiliară GORJ
Biroul de Cadastru şi Publicitate Imobiliară Targu Jiu

A. Partea I. Descrierea imobilului

TEREN Necunoscut

Adresa: Loc. Strâmtu, Jud. Gorj

Nr. Crt	Nr cadastral Nr. topografic	Suprafaţa* (mp)	Observaţii / Referinţe
A1		11.340	Sector cadastral:11 Teren neimprejmuit; Teren neimprejmuit.

B. Partea II. Proprietari şi acte

Inscrieri privitoare la dreptul de proprietate şi alte drepturi reale		Referinţe
/		
Act Administrativ nr. 13483382, din 24/07/2006 emis de CJPSDPAT GORJ;		
B1	Intabulare, drept de PROPRIETATEin baza legii 18/1991, dobandit prin Reconstituire, cota actuala 1/1	A1
	1) **CIOBANU I GHEORGHE** 2) **CIOBANU I ION** 3) **VALCEANU S ELENA** 4) **GEORGESCU I CONSTANTIN**	

C. Partea III. SARCINI .

Inscrieri privind dezmembramintele dreptului de proprietate, drepturi reale de garanţie şi sarcini	Referinţe
NU SUNT	

Document care conține date cu caracter personal, protejat de prevederile Regulamentului (UE) nr. 679/2016 și Legii 190/2018

Anexa Nr. 1 La Partea I

Teren

Nr cadastral	Suprafaţa (mp)*	Observaţii / Referinţe
	11.340	Teren neimprejmuit.

* Suprafaţa este determinată in planul de proiecţie Stereo 70.

DETALII LINIARE IMOBIL

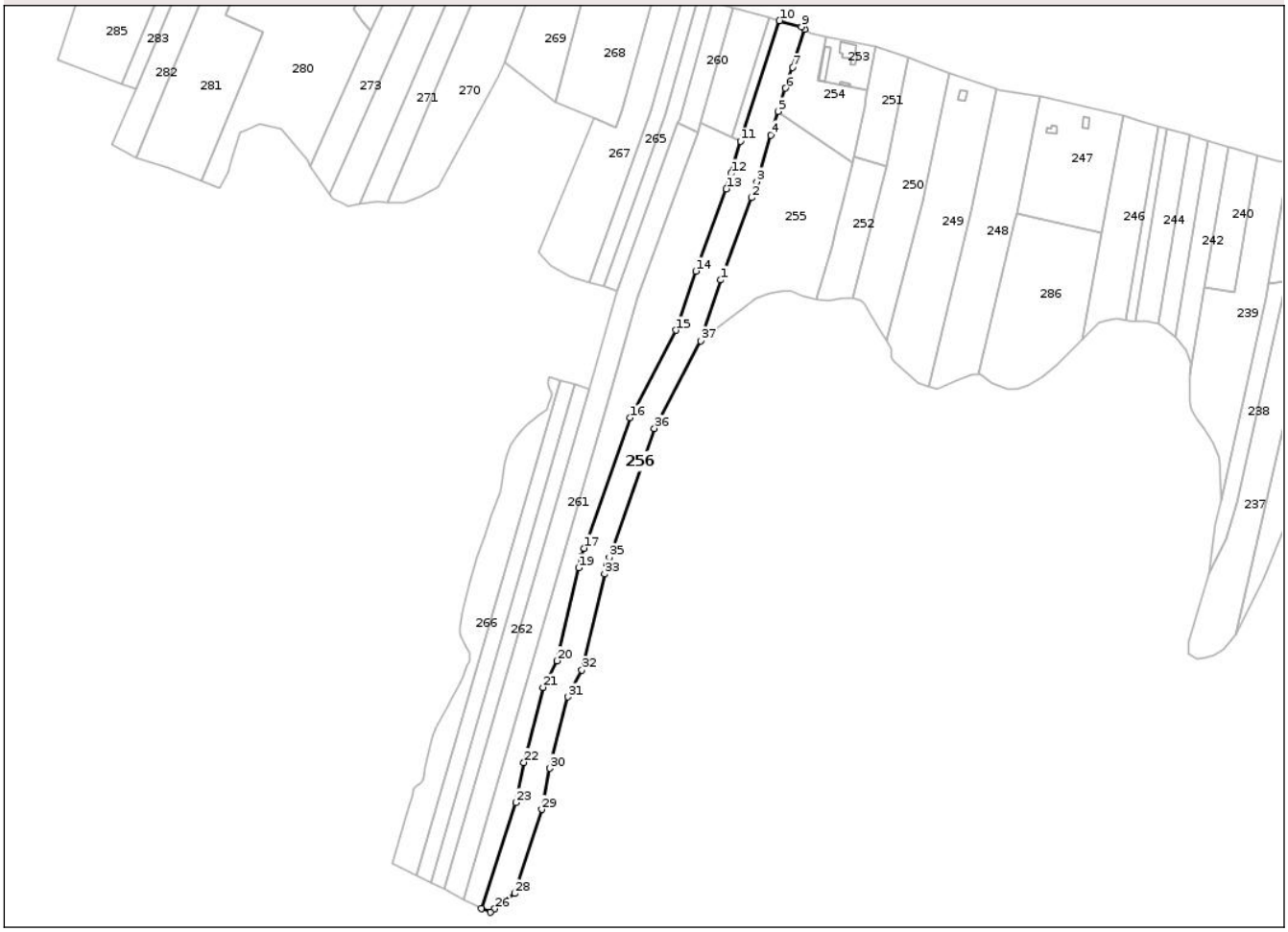

Date referitoare la teren

Crt	Categorie folosință	Intra vilan	Suprafaţa (mp)	Tarla	Parcelă	Nr. topo	Observaţii / Referinţe
1	arabil	DA	1.999	7	28	-	Arabil intravilan; identic cu T7 A 85/4
2	pasune	NU	9.341	54A	212	-	Pasune extravilan;identic cu T54 PS 2979/7

Lungime Segmente

1) Valorile lungimilor segmentelor sunt obţinute din proiecţie în plan.

Punct început	X / Y	Punct sfârşit	X / Y	Lungime segment (** (m)
1	347.499,237 366.996,061	2	347.519,787 367.051,638	59.255
3	347.523,363 367.062,486	4	347.532,744 367.093,911	32.795
5	347.537,853 367.109,771	6	347.542,893 367.125,418	16.439
7	347.547,495 367.139,527	8	347.555,874 367.165,212	27.017

Punct început	X / Y	Punct sfârşit	X / Y	Lungime segment (** (m)
2	347.519,787 367.051,638	3	347.523,363 367.062,486	11.422
4	347.532,744 367.093,911	5	347.537,853 367.109,771	16.662
6	347.542,893 367.125,418	7	347.547,495 367.139,527	14.841
8	347.555,874 367.165,212	9	347.553,632 367.166,854	2.779

Document care conține date cu caracter personal, protejat de prevederile Regulamentului (UE) nr. 679/2016 și Legii 190/2018

Punct început	X / Y	Punct sfârşit	X / Y	Lungime segment (** (m)
9	347.553,632 367.166,854	10	347.538,82 367.170,975	15.375
11	347.512,397 367.089,686	12	347.506,188 367.067,879	22.674
13	347.502,793 367.057,579	14	347.482,264 367.002,06	59.192
15	347.468,83 366.962,243	16	347.437,798 366.903,272	66.637
17	347.407,037 366.815,261	18	347.405,015 366.809,92	5.711
19	347.403,155 366.802,029	20	347.388,392 366.739,372	64.372
21	347.378,953 366.721,446	22	347.366,254 366.670,798	52.216
23	347.360,753 366.643,641	24	347.337,43 366.572,365	74.995
25	347.343,627 366.569,786	26	347.346,704 366.572,163	3.888
27	347.354,286 366.578,022	28	347.360,138 366.582,358	7.284
29	347.378,201 366.639,112	30	347.383,814 366.666,82	28.271
31	347.395,887 366.714,972	32	347.405,387 366.733,014	20.39
33	347.420,675 366.797,9	34	347.422,265 366.804,646	6.931
35	347.423,953 366.809,104	36	347.454,35 366.896,072	92.127
37	347.485,427 366.955,13	1	347.499,237 366.996,061	43.198

Punct început	X / Y	Punct sfârşit	X / Y	Lungime segment (** (m)
10	347.538,82 367.170,975	11	347.512,397 367.089,686	85.476
12	347.506,188 367.067,879	13	347.502,793 367.057,579	10.845
14	347.482,264 367.002,06	15	347.468,83 366.962,243	42.023
16	347.437,798 366.903,272	17	347.407,037 366.815,261	93.231
18	347.405,015 366.809,92	19	347.403,155 366.802,029	8.107
20	347.388,392 366.739,372	21	347.378,953 366.721,446	20.26
22	347.366,254 366.670,798	23	347.360,753 366.643,641	27.708
24	347.337,43 366.572,365	25	347.343,627 366.569,786	6.712
26	347.346,704 366.572,163	27	347.354,286 366.578,022	9.582
28	347.360,138 366.582,358	29	347.378,201 366.639,112	59.559
30	347.383,814 366.666,82	31	347.395,887 366.714,972	49.642
32	347.405,387 366.733,014	33	347.420,675 366.797,9	66.663
34	347.422,265 366.804,646	35	347.423,953 366.809,104	4.767
36	347.454,35 366.896,072	37	347.485,427 366.955,13	66.736

** Lungimile segmentelor sunt determinate în planul de proiecţie Stereo 70 şi sunt rotunjite la 1 milimetru.
*** Distanţa dintre puncte este formată din segmente cumulate ce sunt mai mici decât valoarea 1 milimetru.

Document care conține date cu caracter personal, protejat de prevederile Regulamentului (UE) nr. 679/2016 și Legii 190/2018

DATE DESPRE IMOBILUL NR. 257

Oficiul de Cadastru şi Publicitate Imobiliară GORJ
Biroul de Cadastru şi Publicitate Imobiliară Targu Jiu

A. Partea I. Descrierea imobilului

TEREN Intravilan

Adresa: Loc. Strâmtu, Jud. Gorj

Nr. Crt	Nr cadastral Nr. topografic	Suprafaţa* (mp)	Observaţii / Referinţe
A1	37091	600	Sector cadastral:11 Teren neimprejmuit; Imobil neimprejmuit.

B. Partea II. Proprietari şi acte

Inscrieri privitoare la dreptul de proprietate şi alte drepturi reale		Referinţe
3191 / 12/01/2023		
Act Administrativ nr. 1521266, din 22/12/2022 emis de COMISIA JUDETEANA GORJ;		
B1	Intabulare, drept de PROPRIETATE, dobandit prin Reconstituire, cota actuala 1/1	A1
	1) **NIBU DUMITRU**, bun propriu	

C. Partea III. SARCINI .

Inscrieri privind dezmembramintele dreptului de proprietate, drepturi reale de garanţie şi sarcini	Referinţe
NU SUNT	

Document care conține date cu caracter personal, protejat de prevederile Regulamentului (UE) nr. 679/2016 și Legii 190/2018

Anexa Nr. 1 La Partea I

Teren

Nr cadastral	Suprafaţa (mp)*	Observaţii / Referinţe
37091	600	Imobil neimprejmuit.

* Suprafaţa este determinată in planul de proiecţie Stereo 70.

DETALII LINIARE IMOBIL

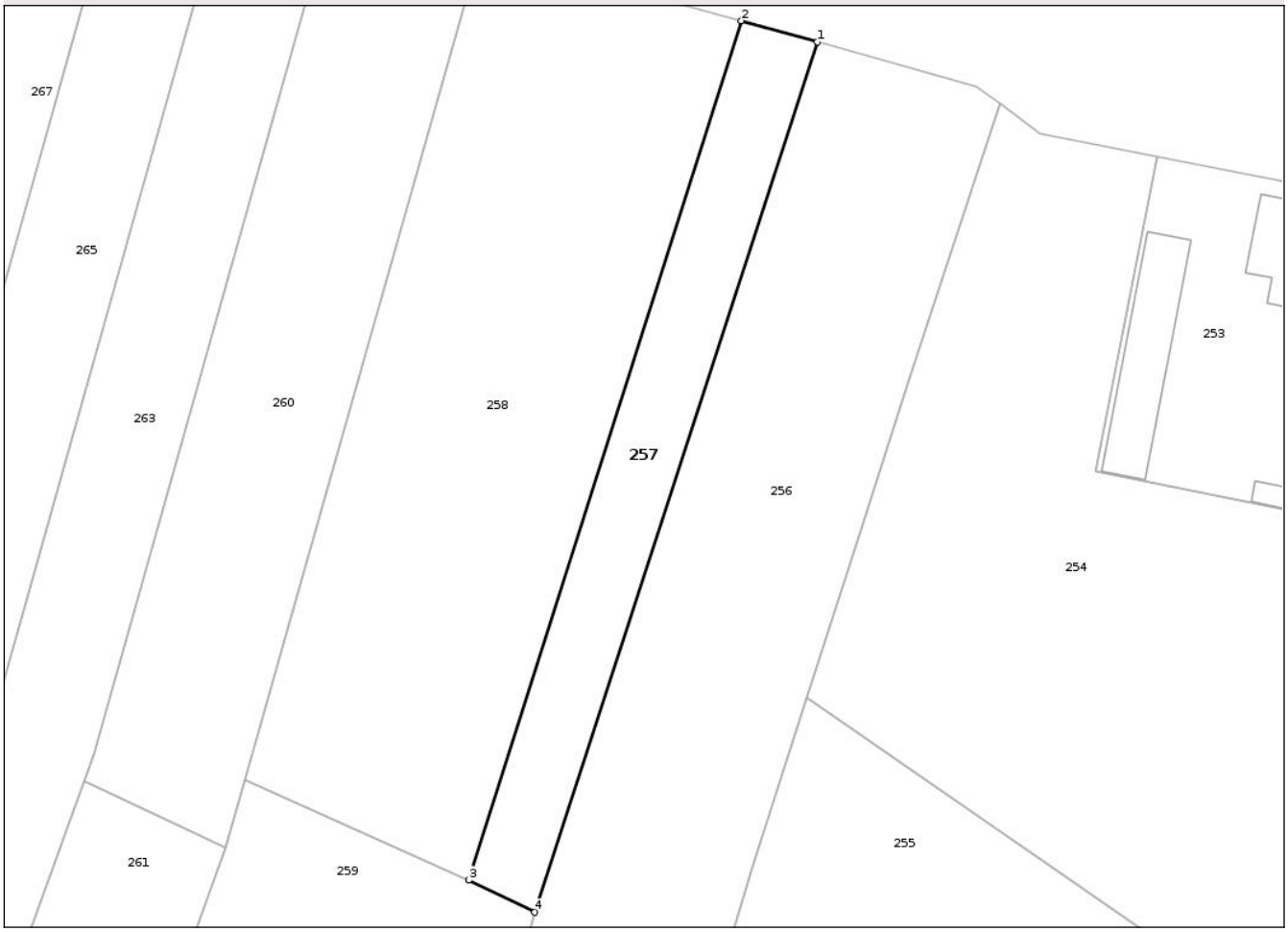

Date referitoare la teren

Crt	Categorie folosință	Intra vilan	Suprafaţa (mp)	Tarla	Parcelă	Nr. topo	Observaţii / Referinţe
1	arabil	DA	600	7	29	-	Arabil intravilan ; identic cu T54 A85; T7 A85/10

Lungime Segmente
1) Valorile lungimilor segmentelor sunt obţinute din proiecţie în plan.

Punct început	X / Y	Punct sfârşit	X / Y	Lungime segment (** (m)
1	347.538,82 367.170,975	2	347.531,715 367.172,951	7.375
2	347.531,715 367.172,951	3	347.506,232 367.092,669	84.229
3	347.506,232 367.092,669	4	347.512,397 367.089,686	6.849
4	347.512,397 367.089,686	1	347.538,82 367.170,975	85.476

Document care conține date cu caracter personal, protejat de prevederile Regulamentului (UE) nr. 679/2016 și Legii 190/2018

** Lungimile segmentelor sunt determinate în planul de proiecţie Stereo 70 şi sunt rotunjite la 1 milimetru.
*** Distanţa dintre puncte este formată din segmente cumulate ce sunt mai mici decât valoarea 1 milimetru.

Document care conține date cu caracter personal, protejat de prevederile Regulamentului (UE) nr. 679/2016 și Legii 190/2018

DATE DESPRE IMOBILUL NR. 258

Oficiul de Cadastru şi Publicitate Imobiliară GORJ
Biroul de Cadastru şi Publicitate Imobiliară Targu Jiu

A. Partea I. Descrierea imobilului

TEREN Intravilan

Adresa: Loc. Strâmtu, Jud. Gorj

Nr. Crt	Nr cadastral Nr. topografic	Suprafaţa* (mp)	Observaţii / Referinţe
A1	37100	1.980	Sector cadastral:11 Teren neimprejmuit; Teren neimprejmuit.

B. Partea II. Proprietari şi acte

Inscrieri privitoare la dreptul de proprietate şi alte drepturi reale		Referinţe
124497 / 25/11/2022		
Act Administrativ nr. 3673, din 30/08/2022 emis de PRIMARIA SLIVILESTI (act administrativ nr 8 din 30.05.1982, emis de CL SLIVILESTI;act administrativ nr 4550 din 17.11.2022, emis de PRIMARIA SLIVILESTI; inscris sub semnatura privata nr PV DE VECINATATE din 28.08.2022, emis de Tita Mioara;act notarial nr 490 din 01.09.2022, emis de BNP LUNGU RALUCA VIVIANA);		
B1	Inscrierea posesiei, drept de PROPRIETATE, dobandit prin Lege, cota actuala 1/1	A1
	1) **MITARU CONSTANTIN** 2) **MITARU ANGELA**, bun comun	

C. Partea III. SARCINI .

Inscrieri privind dezmembramintele dreptului de proprietate, drepturi reale de garanţie şi sarcini	Referinţe
NU SUNT	

Document care conține date cu caracter personal, protejat de prevederile Regulamentului (UE) nr. 679/2016 și Legii 190/2018

Anexa Nr. 1 La Partea I

Teren

Nr cadastral	Suprafaţa (mp)*	Observaţii / Referinţe
37100	1.980	Teren neimprejmuit.

* Suprafaţa este determinată in planul de proiecţie Stereo 70.

DETALII LINIARE IMOBIL

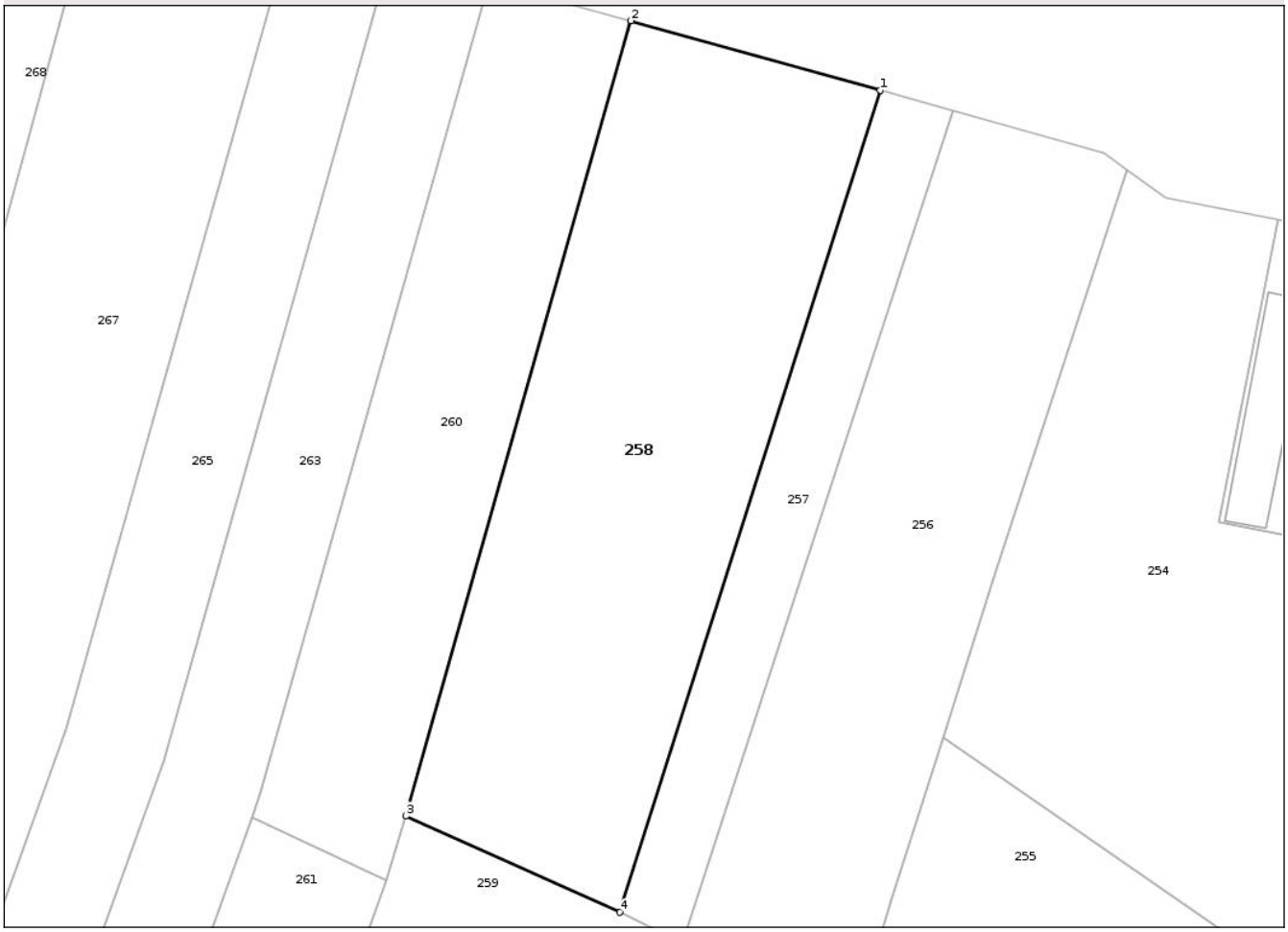

Date referitoare la teren

Crt	Categorie folosință	Intra vilan	Suprafaţa (mp)	Tarla	Parcelă	Nr. topo	Observaţii / Referinţe
1	arabil	DA	1.980	7	30	-	Arabil intravilan ;identic cu T7 A 85/3; T54 P 2947/1

Lungime Segmente

1) Valorile lungimilor segmentelor sunt obţinute din proiecţie în plan.

Punct început	X / Y	Punct sfârşit	X / Y	Lungime segment (** (m)
1	347.531,715 367.172,951	2	347.507,334 367.179,734	25.307
2	347.507,334 367.179,734	3	347.485,331 367.102,06	80.731
3	347.485,331 367.102,06	4	347.506,232 367.092,669	22.914
4	347.506,232 367.092,669	1	347.531,715 367.172,951	84.229

Document care conține date cu caracter personal, protejat de prevederile Regulamentului (UE) nr. 679/2016 și Legii 190/2018

** Lungimile segmentelor sunt determinate în planul de proiecţie Stereo 70 şi sunt rotunjite la 1 milimetru.
*** Distanţa dintre puncte este formată din segmente cumulate ce sunt mai mici decât valoarea 1 milimetru.

DATE DESPRE IMOBILUL NR. 259

Oficiul de Cadastru şi Publicitate Imobiliară GORJ
Biroul de Cadastru şi Publicitate Imobiliară Targu Jiu

A. Partea I. Descrierea imobilului

TEREN Necunoscut

Adresa: Loc. Strâmtu, Jud. Gorj

Nr. Crt	Nr cadastral Nr. topografic	Suprafaţa* (mp)	Observaţii / Referinţe
A1		10.712	Sector cadastral:11 Teren neimprejmuit; Teren neimprejmuit.

B. Partea II. Proprietari şi acte

Inscrieri privitoare la dreptul de proprietate şi alte drepturi reale		Referinţe
/		
Act Normativ nr. Legea 7, din 13/03/1996 emis de Parlamentul Romaniei;		
B1	Inscrierea posesiei, drept de PROPRIETATE, dobandit prin Lege, cota actuala 1/1	A1
	1) **NEIDENTIFICAT NEIDENTIFICAT**	
Act Normativ nr. Legea 7, din 13/03/1996 emis de Parlamentul Romaniei(art. 13);		
B2	Se noteaza mentiunea de proprietar neidentificat	A1

C. Partea III. SARCINI .

Inscrieri privind dezmembramintele dreptului de proprietate, drepturi reale de garanţie şi sarcini	Referinţe
NU SUNT	

Document care conține date cu caracter personal, protejat de prevederile Regulamentului (UE) nr. 679/2016 și Legii 190/2018

Anexa Nr. 1 La Partea I

Teren

Nr cadastral	Suprafaţa (mp)*	Observaţii / Referinţe
	10.712	Teren neimprejmuit.

* Suprafaţa este determinată in planul de proiecţie Stereo 70.

DETALII LINIARE IMOBIL

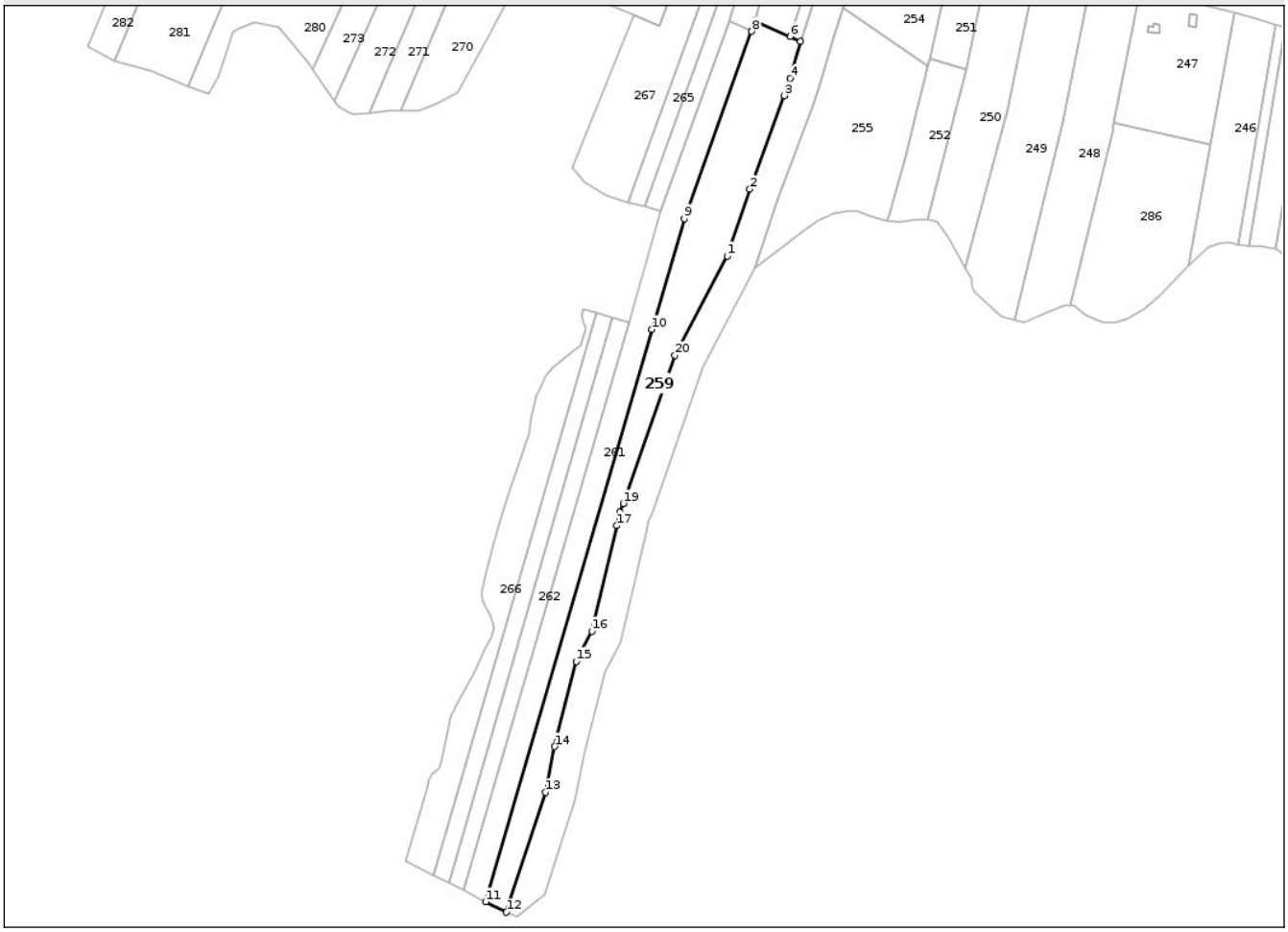

Date referitoare la teren

Crt	Categorie folosință	Intra vilan	Suprafaţa (mp)	Tarla	Parcelă	Nr. topo	Observaţii / Referinţe
1	pasune	DA	851	54A	213	-	Pasune(tufaris) intravilan;
2	pasune	NU	5.000	54A	214	-	Pasune extravilan
3	pășuni (P) - pășuni împădurite	NU	4.861	54A	214/1	-	Pasune impadurita extravilan;

Lungime Segmente
1) Valorile lungimilor segmentelor sunt obţinute din proiecţie în plan.

Punct început	X / Y	Punct sfârşit	X / Y	Lungime segment (** (m)
1	347.468,83 366.962,243	2	347.482,264 367.002,06	42.023
2	347.482,264 367.002,06	3	347.502,793 367.057,579	59.192
3	347.502,793 367.057,579	4	347.506,188 367.067,879	10.845

Document care conține date cu caracter personal, protejat de prevederile Regulamentului (UE) nr. 679/2016 și Legii 190/2018

Punct început	X / Y	Punct sfârşit	X / Y	Lungime segment (** (m)
4	347.506,188 367.067,879	5	347.512,397 367.089,686	22.674
5	347.512,397 367.089,686	6	347.506,232 367.092,669	6.849
6	347.506,232 367.092,669	7	347.485,331 367.102,06	22.914
7	347.485,331 367.102,06	8	347.483,442 367.095,728	6.607
8	347.483,442 367.095,728	9	347.443,274 366.984,473	118.284
9	347.443,274 366.984,473	10	347.424,037 366.918,657	68.57
10	347.424,037 366.918,657	11	347.325,157 366.578,529	354.209
11	347.325,157 366.578,529	12	347.337,43 366.572,365	13.734
12	347.337,43 366.572,365	13	347.360,753 366.643,641	74.995
13	347.360,753 366.643,641	14	347.366,254 366.670,798	27.708
14	347.366,254 366.670,798	15	347.378,953 366.721,446	52.216
15	347.378,953 366.721,446	16	347.388,392 366.739,372	20.26
16	347.388,392 366.739,372	17	347.403,155 366.802,029	64.372
17	347.403,155 366.802,029	18	347.405,015 366.809,92	8.107
18	347.405,015 366.809,92	19	347.407,037 366.815,261	5.711
19	347.407,037 366.815,261	20	347.437,798 366.903,272	93.231
20	347.437,798 366.903,272	1	347.468,83 366.962,243	66.637

** Lungimile segmentelor sunt determinate în planul de proiecţie Stereo 70 şi sunt rotunjite la 1 milimetru.
*** Distanţa dintre puncte este formată din segmente cumulate ce sunt mai mici decât valoarea 1 milimetru.

Document care conține date cu caracter personal, protejat de prevederile Regulamentului (UE) nr. 679/2016 și Legii 190/2018

DATE DESPRE IMOBILUL NR. 260

Oficiul de Cadastru şi Publicitate Imobiliară GORJ
Biroul de Cadastru şi Publicitate Imobiliară Targu Jiu

A. Partea I. Descrierea imobilului

TEREN Intravilan

Adresa: Loc. Strâmtu, Jud. Gorj

Nr. Crt	Nr cadastral Nr. topografic	Suprafaţa* (mp)	Observaţii / Referinţe
A1		1.233	Sector cadastral:11 Teren neimprejmuit; Teren neimprejmuit.

B. Partea II. Proprietari şi acte

Inscrieri privitoare la dreptul de proprietate şi alte drepturi reale		Referinţe
/		
Act Normativ nr. Legea 7, din 13/03/1996 emis de Parlamentul Romaniei;		
B1	Inscrierea posesiei, drept de PROPRIETATE, dobandit prin Lege, cota actuala 1/1	A1
	1) **NEIDENTIFICAT NEIDENTIFICAT**	
Act Normativ nr. Legea 7, din 13/03/1996 emis de Parlamentul Romaniei(art. 13);		
B2	Se noteaza mentiunea de proprietar neidentificat	A1

C. Partea III. SARCINI .

Inscrieri privind dezmembramintele dreptului de proprietate, drepturi reale de garanţie şi sarcini	Referinţe
NU SUNT	

Document care conține date cu caracter personal, protejat de prevederile Regulamentului (UE) nr. 679/2016 și Legii 190/2018

Anexa Nr. 1 La Partea I

Teren

Nr cadastral	Suprafaţa (mp)*	Observaţii / Referinţe
	1.233	Teren neimprejmuit.

* Suprafaţa este determinată in planul de proiecţie Stereo 70.

DETALII LINIARE IMOBIL

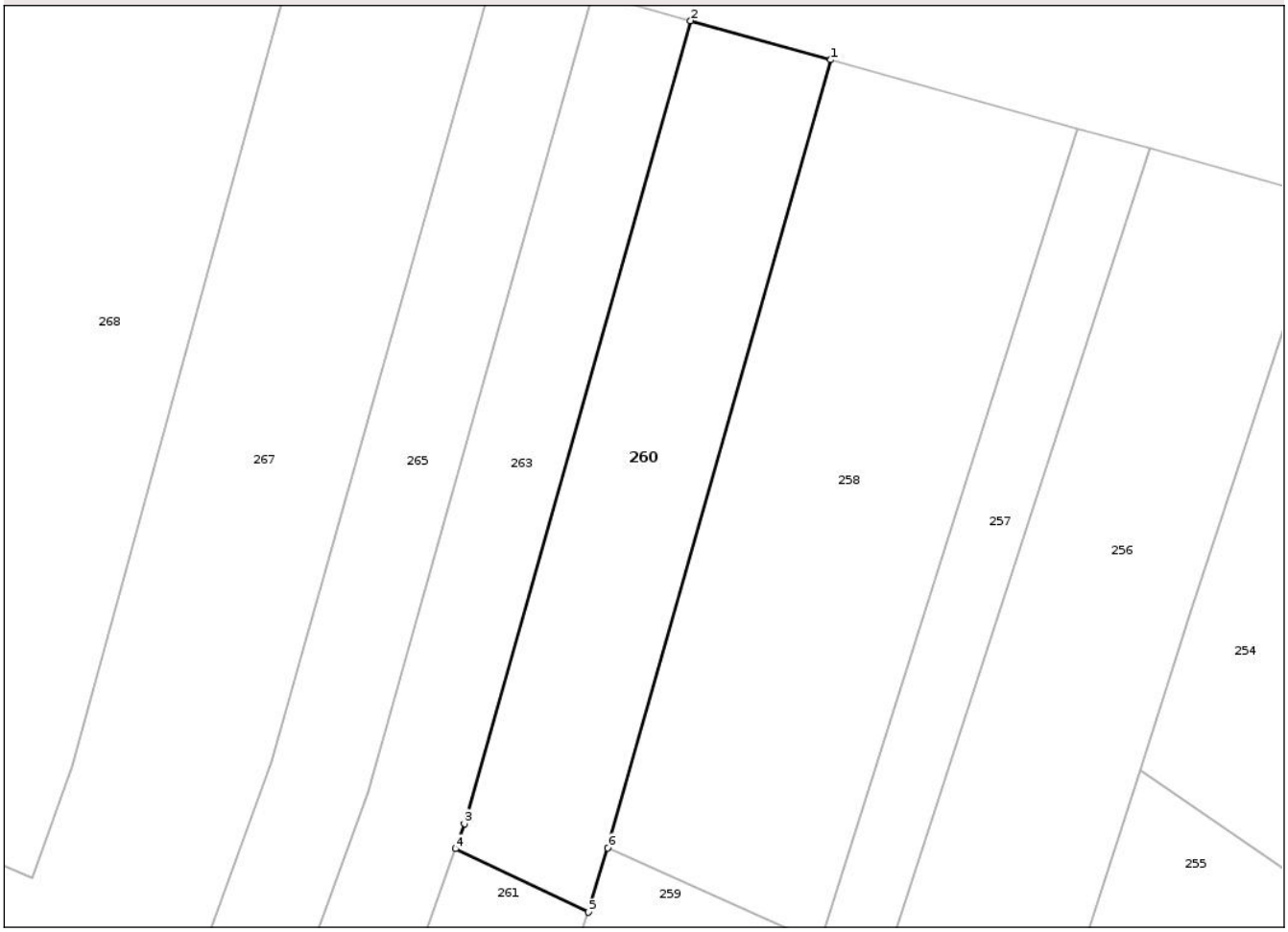

Date referitoare la teren

Crt	Categorie folosință	Intra vilan	Suprafaţa (mp)	Tarla	Parcelă	Nr. topo	Observaţii / Referinţe
1	arabil	DA	1.027	7	31	-	Arabil intravilan;
2	pasune	DA	206	54A	215	-	Pasune (tufaris) intravilan,

Lungime Segmente
1) Valorile lungimilor segmentelor sunt obţinute din proiecţie în plan.

Punct început	X / Y	Punct sfârşit	X / Y	Lungime segment (** (m)
1	347.507,334 367.179,734	2	347.493,497 367.183,584	14.363
2	347.493,497 367.183,584	3	347.471,179 367.104,463	82.208
3	347.471,179 367.104,463	4	347.470,28 367.101,971	2.65
4	347.470,28 367.101,971	5	347.483,442 367.095,728	14.568

Document care conține date cu caracter personal, protejat de prevederile Regulamentului (UE) nr. 679/2016 și Legii 190/2018

Punct început	X / Y	Punct sfârşit	X / Y	Lungime segment (** (m)
5	347.483,442 367.095,728	6	347.485,331 367.102,06	6.607
6	347.485,331 367.102,06	1	347.507,334 367.179,734	80.731

** Lungimile segmentelor sunt determinate în planul de proiecţie Stereo 70 şi sunt rotunjite la 1 milimetru.
*** Distanţa dintre puncte este formată din segmente cumulate ce sunt mai mici decât valoarea 1 milimetru.

Document care conține date cu caracter personal, protejat de prevederile Regulamentului (UE) nr. 679/2016 și Legii 190/2018

DATE DESPRE IMOBILUL NR. 261

Oficiul de Cadastru şi Publicitate Imobiliară GORJ
Biroul de Cadastru şi Publicitate Imobiliară Targu Jiu

A. Partea I. Descrierea imobilului

TEREN Necunoscut

Adresa: Loc. Strâmtu, Jud. Gorj

Nr. Crt	Nr cadastral Nr. topografic	Suprafaţa* (mp)	Observaţii / Referinţe
A1		7.800	Sector cadastral:11 Teren neimprejmuit; Teren neimprejmuit.

B. Partea II. Proprietari şi acte

Inscrieri privitoare la dreptul de proprietate şi alte drepturi reale		Referinţe
/		
Act Administrativ nr. 13483376, din 10/07/2006 emis de CJPSDPAT GORJ;		
B1	Intabulare, drept de PROPRIETATEin baza legii 18/1991, dobandit prin Reconstituire, cota actuala 1/1	A1
	1) **MOGOSANU NICOLAE**	

C. Partea III. SARCINI .

Inscrieri privind dezmembramintele dreptului de proprietate, drepturi reale de garanţie şi sarcini	Referinţe
NU SUNT	

Document care conține date cu caracter personal, protejat de prevederile Regulamentului (UE) nr. 679/2016 și Legii 190/2018

Anexa Nr. 1 La Partea I

Teren

Nr cadastral	Suprafaţa (mp)*	Observaţii / Referinţe
	7.800	Teren neimprejmuit.

* Suprafaţa este determinată in planul de proiecţie Stereo 70.

DETALII LINIARE IMOBIL

Date referitoare la teren

Crt	Categorie folosință	Intra vilan	Suprafaţa (mp)	Tarla	Parcelă	Nr. topo	Observaţii / Referinţe
1	pasune	DA	376	54A	216	-	Pasune(tufaris)intravilan ;identic cu T54 FN 2979/5
2	faneata	NU	800	54A	217	-	Faneata extravilan ; identic cu T54 FN 2979/5
3	pășuni (P) - pășuni împădurite	NU	6.624	54A	217/1	-	Pasune impadurita extravilan ; identic cu T54 FN 2979/5

Lungime Segmente

1) Valorile lungimilor segmentelor sunt obţinute din proiecţie în plan.

Punct început	X / Y	Punct sfârşit	X / Y	Lungime segment (** (m)
1	347.312,227 366.585,635	2	347.325,157 366.578,529	14.754
2	347.325,157 366.578,529	3	347.424,037 366.918,657	354.209
3	347.424,037 366.918,657	4	347.443,274 366.984,473	68.57

Document care conține date cu caracter personal, protejat de prevederile Regulamentului (UE) nr. 679/2016 și Legii 190/2018

Punct început	X / Y	Punct sfârşit	X / Y	Lungime segment (** (m)
4	347.443,274 366.984,473	5	347.483,442 367.095,728	118.284
5	347.483,442 367.095,728	6	347.470,28 367.101,971	14.568
6	347.470,28 367.101,971	7	347.429,479 366.988,964	120.147
7	347.429,479 366.988,964	8	347.410,209 366.922,677	69.031
8	347.410,209 366.922,677	1	347.312,227 366.585,635	350.995

** Lungimile segmentelor sunt determinate în planul de proiecţie Stereo 70 şi sunt rotunjite la 1 milimetru.
*** Distanţa dintre puncte este formată din segmente cumulate ce sunt mai mici decât valoarea 1 milimetru.

Document care conține date cu caracter personal, protejat de prevederile Regulamentului (UE) nr. 679/2016 și Legii 190/2018

DATE DESPRE IMOBILUL NR. 262

Oficiul de Cadastru şi Publicitate Imobiliară GORJ
Biroul de Cadastru şi Publicitate Imobiliară Targu Jiu

A. Partea I. Descrierea imobilului

TEREN Extravilan

Adresa: Jud. Gorj

Nr. Crt	Nr cadastral Nr. topografic	Suprafaţa* (mp)	Observaţii / Referinţe
A1		3.500	Sector cadastral:11 Teren neimprejmuit; Teren neimprejmuit.

B. Partea II. Proprietari şi acte

Inscrieri privitoare la dreptul de proprietate şi alte drepturi reale		Referinţe
/		
Act Administrativ nr. 13483331, din 01/03/2006 emis de CJPSDPAT GORJ;		
B1	Intabulare, drept de PROPRIETATEIn baza legii 18/1991; 169/1997; 1/2000, dobandit prin Reconstituire, cota actuala 1/1	A1
	1) **GIURGESCU IOANA**	

C. Partea III. SARCINI .

Inscrieri privind dezmembramintele dreptului de proprietate, drepturi reale de garanţie şi sarcini	Referinţe
NU SUNT	

Document care conține date cu caracter personal, protejat de prevederile Regulamentului (UE) nr. 679/2016 și Legii 190/2018

Anexa Nr. 1 La Partea I

Teren

Nr cadastral	Suprafaţa (mp)*	Observaţii / Referinţe
	3.500	Teren neimprejmuit.

* Suprafaţa este determinată in planul de proiecţie Stereo 70.

DETALII LINIARE IMOBIL

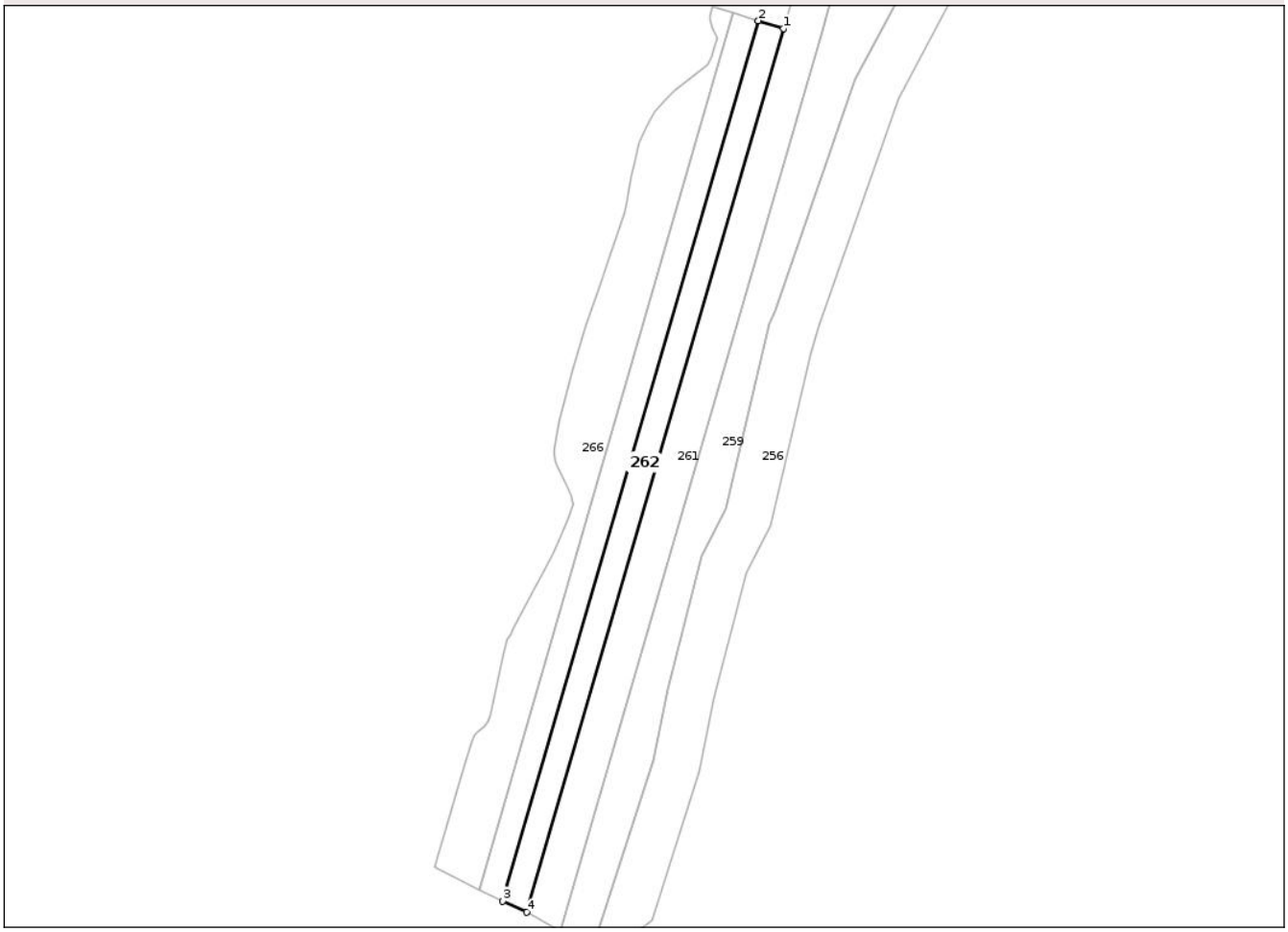

Date referitoare la teren

Crt	Categorie folosință	Intra vilan	Suprafaţa (mp)	Tarla	Parcelă	Nr. topo	Observaţii / Referinţe
1	pășuni (P) - pășuni împădurite	NU	3.500	54A	220	-	Pasune impadurita extravilan ; identic cu T54 PS 2979/3

Lungime Segmente
1) Valorile lungimilor segmentelor sunt obţinute din proiecţie în plan.

Punct început	X / Y	Punct sfârşit	X / Y	Lungime segment (** (m)
1	347.410,209 366.922,677	2	347.400,634 366.925,624	10.019
2	347.400,634 366.925,624	3	347.303,1 366.589,945	349.561
3	347.303,1 366.589,945	4	347.312,227 366.585,635	10.093
4	347.312,227 366.585,635	1	347.410,209 366.922,677	350.995

Document care conține date cu caracter personal, protejat de prevederile Regulamentului (UE) nr. 679/2016 și Legii 190/2018

** Lungimile segmentelor sunt determinate în planul de proiecţie Stereo 70 şi sunt rotunjite la 1 milimetru.
*** Distanţa dintre puncte este formată din segmente cumulate ce sunt mai mici decât valoarea 1 milimetru.

DATE DESPRE IMOBILUL NR. 263

Oficiul de Cadastru şi Publicitate Imobiliară GORJ
Biroul de Cadastru şi Publicitate Imobiliară Targu Jiu

A. Partea I. Descrierea imobilului

TEREN Necunoscut

Adresa: Loc. Strâmtu, Jud. Gorj

Nr. Crt	Nr cadastral Nr. topografic	Suprafaţa* (mp)	Observaţii / Referinţe
A1		2.050	Sector cadastral:11 Teren neimprejmuit; Teren neimprejmuit.

B. Partea II. Proprietari şi acte

Inscrieri privitoare la dreptul de proprietate şi alte drepturi reale		Referinţe
/		
Act Administrativ nr. 13483331, din 01/03/2006 emis de CJPSDPAT GORJ;		
B1	Intabulare, drept de PROPRIETATEIn baza legii 18/1991; 169/1997; 1/2000, dobandit prin Reconstituire, cota actuala 1/1	A1
	1) **GIURGESCU IOANA**	

C. Partea III. SARCINI .

Inscrieri privind dezmembramintele dreptului de proprietate, drepturi reale de garanţie şi sarcini	Referinţe
NU SUNT	

Anexa Nr. 1 La Partea I

Teren

Nr cadastral	Suprafaţa (mp)*	Observaţii / Referinţe
	2.050	Teren neimprejmuit.

* Suprafaţa este determinată in planul de proiecţie Stereo 70.

DETALII LINIARE IMOBIL

Date referitoare la teren

Crt	Categorie folosință	Intra vilan	Suprafaţa (mp)	Tarla	Parcelă	Nr. topo	Observaţii / Referinţe
1	arabil	DA	800	7	32	-	Arabil intravilan ; identic cu T 7 A 85/2
2	pasune	DA	324	54A	218	-	Pasune(tufaris) intravilan ; identic cu T54 A 2969/2
3	pasune	NU	926	54A	219	-	Pasune(tufaris) extravilan ; identic cu T54 A 2969/2

Lungime Segmente

1) Valorile lungimilor segmentelor sunt obţinute din proiecţie în plan.

Punct început	X / Y	Punct sfârşit	X / Y	Lungime segment (** (m)
1	347.493,497 367.183,584	2	347.483,863 367.186,264	10.0
2	347.483,863 367.186,264	3	347.461,652 367.107,523	81.814
3	347.461,652 367.107,523	4	347.419,812 366.991,634	123.211

Document care conține date cu caracter personal, protejat de prevederile Regulamentului (UE) nr. 679/2016 și Legii 190/2018

Punct început	X / Y	Punct sfârşit	X / Y	Lungime segment (** (m)
4	347.419,812 366.991,634	5	347.429,479 366.988,964	10.03
5	347.429,479 366.988,964	6	347.470,28 367.101,971	120.147
6	347.470,28 367.101,971	7	347.471,179 367.104,463	2.65
7	347.471,179 367.104,463	1	347.493,497 367.183,584	82.208

** Lungimile segmentelor sunt determinate în planul de proiecţie Stereo 70 şi sunt rotunjite la 1 milimetru.
*** Distanţa dintre puncte este formată din segmente cumulate ce sunt mai mici decât valoarea 1 milimetru.

Document care conține date cu caracter personal, protejat de prevederile Regulamentului (UE) nr. 679/2016 și Legii 190/2018

DATE DESPRE IMOBILUL NR. 264

Oficiul de Cadastru şi Publicitate Imobiliară GORJ
Biroul de Cadastru şi Publicitate Imobiliară Targu Jiu

A. Partea I. Descrierea imobilului

TEREN Extravilan

Adresa: Jud. Gorj

Nr. Crt	Nr cadastral Nr. topografic	Suprafaţa* (mp)	Observaţii / Referinţe
A1		3.500	Sector cadastral:11 Teren neimprejmuit; Teren neimprejmuit.

B. Partea II. Proprietari şi acte

Inscrieri privitoare la dreptul de proprietate şi alte drepturi reale		Referinţe
/		
Act Administrativ nr. 13483332, din 01/03/2006 emis de CJPSDPAT GORJ;		
B1	Intabulare, drept de PROPRIETATEIn baza legii 18/1991; 169/1997; 1/2000, dobandit prin Reconstituire, cota actuala 1/1	A1
	1) **POPESCU D NICOLAE**	

C. Partea III. SARCINI .

Inscrieri privind dezmembramintele dreptului de proprietate, drepturi reale de garanţie şi sarcini	Referinţe
NU SUNT	

Document care conține date cu caracter personal, protejat de prevederile Regulamentului (UE) nr. 679/2016 și Legii 190/2018

Anexa Nr. 1 La Partea I

Teren

Nr cadastral	Suprafaţa (mp)*	Observaţii / Referinţe
	3.500	Teren neimprejmuit.

* Suprafaţa este determinată in planul de proiecţie Stereo 70.

DETALII LINIARE IMOBIL

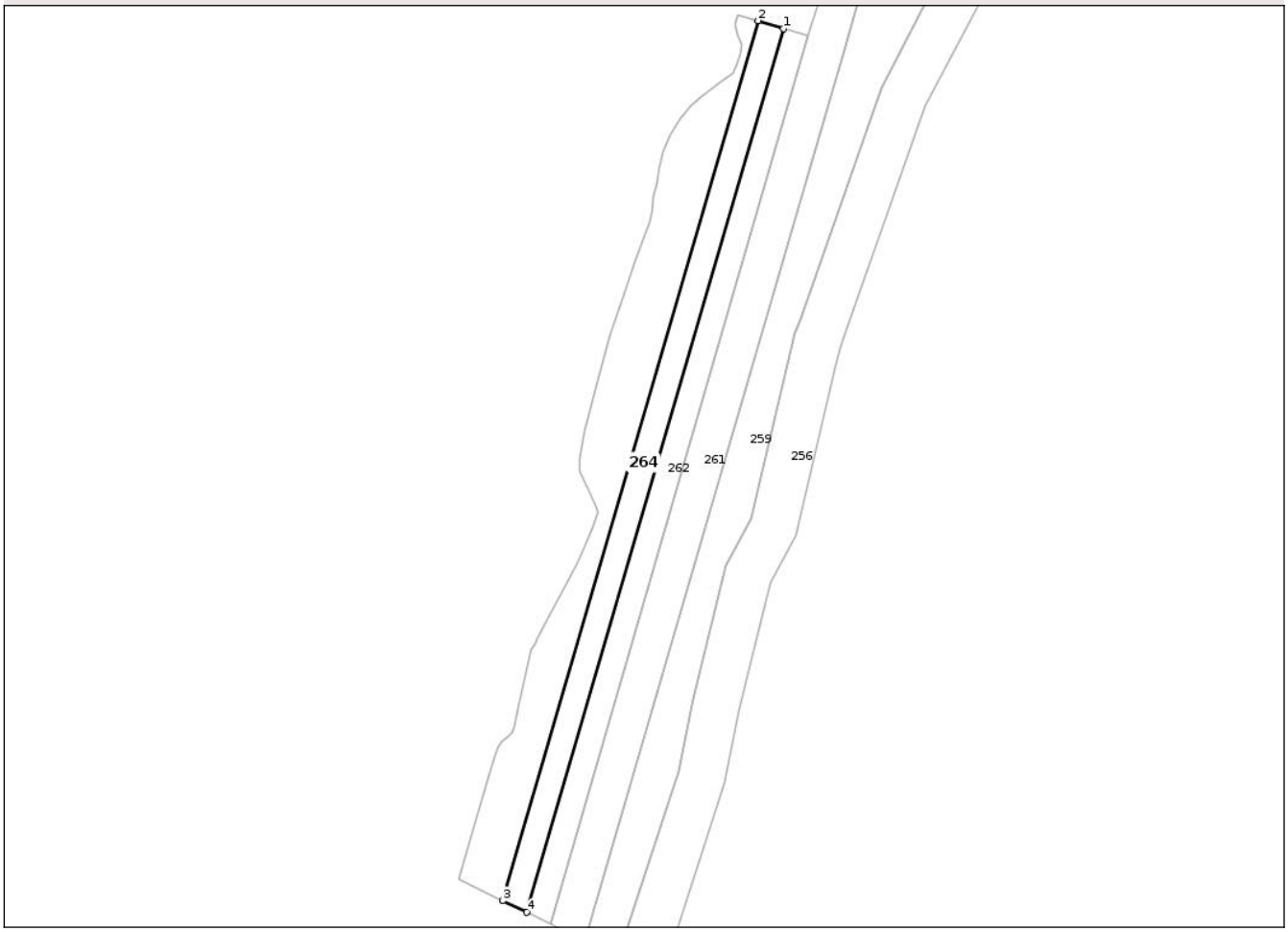

Date referitoare la teren

Crt	Categorie folosință	Intra vilan	Suprafaţa (mp)	Tarla	Parcelă	Nr. topo	Observaţii / Referinţe
1	pășuni (P) - pășuni împădurite	NU	3.500	54A	223	-	Pasune impadurita; identic cu T54 PS 2979/2

Lungime Segmente
1) Valorile lungimilor segmentelor sunt obţinute din proiecţie în plan.

Punct început	X / Y	Punct sfârşit	X / Y	Lungime segment (** (m)
1	347.400,634 366.925,624	2	347.391,043 366.928,575	10.035
2	347.391,043 366.928,575	3	347.293,913 366.594,284	348.116
3	347.293,913 366.594,284	4	347.303,1 366.589,945	10.161
4	347.303,1 366.589,945	1	347.400,634 366.925,624	349.561

Document care conține date cu caracter personal, protejat de prevederile Regulamentului (UE) nr. 679/2016 și Legii 190/2018

** Lungimile segmentelor sunt determinate în planul de proiecţie Stereo 70 şi sunt rotunjite la 1 milimetru.
*** Distanţa dintre puncte este formată din segmente cumulate ce sunt mai mici decât valoarea 1 milimetru.

Document care conține date cu caracter personal, protejat de prevederile Regulamentului (UE) nr. 679/2016 și Legii 190/2018

DATE DESPRE IMOBILUL NR. 265

Oficiul de Cadastru şi Publicitate Imobiliară GORJ
Biroul de Cadastru şi Publicitate Imobiliară Targu Jiu

A. Partea I. Descrierea imobilului

TEREN Necunoscut

Adresa: Loc. Strâmtu, Jud. Gorj

Nr. Crt	Nr cadastral Nr. topografic	Suprafaţa* (mp)	Observaţii / Referinţe
A1		2.050	Sector cadastral:11 Teren neimprejmuit; Teren neimprejmuit.

B. Partea II. Proprietari şi acte

Inscrieri privitoare la dreptul de proprietate şi alte drepturi reale		Referinţe
/		
Act Administrativ nr. 13483332, din 01/03/2006 emis de CJPSDPAT GORJ;		
B1	Intabulare, drept de PROPRIETATEIn baza legii 18/1991; 169/1997; 1/2000, dobandit prin Reconstituire, cota actuala 1/1	A1
	1) **POPESCU D NICOLAE**	

C. Partea III. SARCINI .

Inscrieri privind dezmembramintele dreptului de proprietate, drepturi reale de garanţie şi sarcini	Referinţe
NU SUNT	

Document care conține date cu caracter personal, protejat de prevederile Regulamentului (UE) nr. 679/2016 și Legii 190/2018

Anexa Nr. 1 La Partea I

Teren

Nr cadastral	Suprafaţa (mp)*	Observaţii / Referinţe
	2.050	Teren neimprejmuit.

* Suprafaţa este determinată in planul de proiecţie Stereo 70.

DETALII LINIARE IMOBIL

Date referitoare la teren

Crt	Categorie folosință	Intra vilan	Suprafaţa (mp)	Tarla	Parcelă	Nr. topo	Observaţii / Referinţe
1	arabil	DA	800	7	33	-	Arabil intravilan ; identic cu T7 A 85/1
2	pasune	DA	327	54A	221	-	Pasune (tufaris) intravilan; identic cu T 54 A2969/1
3	pasune	NU	923	54A	22	-	Pasune(tufaris) extravilan ; identic cu T54 A 2969/1

Lungime Segmente

1) Valorile lungimilor segmentelor sunt obţinute din proiecţie în plan.

Punct început	X / Y	Punct sfârşit	X / Y	Lungime segment (** (m)
1	347.483,863 367.186,264	2	347.477,166 367.188,127	6.951
2	347.477,166 367.188,127	3	347.474,163 367.188,712	3.06
3	347.474,163 367.188,712	4	347.452,125 367.110,582	81.179

Document care conține date cu caracter personal, protejat de prevederile Regulamentului (UE) nr. 679/2016 și Legii 190/2018

Punct început	X / Y	Punct sfârşit	X / Y	Lungime segment (** (m)
4	347.452,125 367.110,582	5	347.410,129 366.994,262	123.669
5	347.410,129 366.994,262	6	347.419,812 366.991,634	10.033
6	347.419,812 366.991,634	7	347.461,652 367.107,523	123.211
7	347.461,652 367.107,523	1	347.483,863 367.186,264	81.814

** Lungimile segmentelor sunt determinate în planul de proiecţie Stereo 70 şi sunt rotunjite la 1 milimetru.
*** Distanţa dintre puncte este formată din segmente cumulate ce sunt mai mici decât valoarea 1 milimetru.

Document care conține date cu caracter personal, protejat de prevederile Regulamentului (UE) nr. 679/2016 și Legii 190/2018

DATE DESPRE IMOBILUL NR. 266

Oficiul de Cadastru şi Publicitate Imobiliară GORJ
Biroul de Cadastru şi Publicitate Imobiliară Targu Jiu

A. Partea I. Descrierea imobilului

TEREN Extravilan

Adresa: Jud. Gorj

Nr. Crt	Nr cadastral Nr. topografic	Suprafaţa* (mp)	Observaţii / Referinţe
A1		5.463	Sector cadastral:11 Teren neimprejmuit; Teren neimprejmuit

B. Partea II. Proprietari şi acte

Inscrieri privitoare la dreptul de proprietate şi alte drepturi reale		Referinţe
/		
Act Normativ nr. Legea 7, din 13/03/1996 emis de Parlamentul Romaniei;		
B1	Inscrierea posesiei, drept de PROPRIETATE, dobandit prin Lege, cota actuala 1/1	A1
	1) **NEIDENTIFICAT NEIDENTIFICAT**	
Act Normativ nr. Legea 7, din 13/03/1996 emis de Parlamentul Romaniei(art. 13);		
B2	Se noteaza mentiunea de proprietar neidentificat	A1

C. Partea III. SARCINI .

Inscrieri privind dezmembramintele dreptului de proprietate, drepturi reale de garanţie şi sarcini	Referinţe
NU SUNT	

Document care conține date cu caracter personal, protejat de prevederile Regulamentului (UE) nr. 679/2016 și Legii 190/2018

Anexa Nr. 1 La Partea I

Teren

Nr cadastral	Suprafaţa (mp)*	Observaţii / Referinţe
	5.463	Teren neimprejmuit

* Suprafaţa este determinată in planul de proiecţie Stereo 70.

DETALII LINIARE IMOBIL

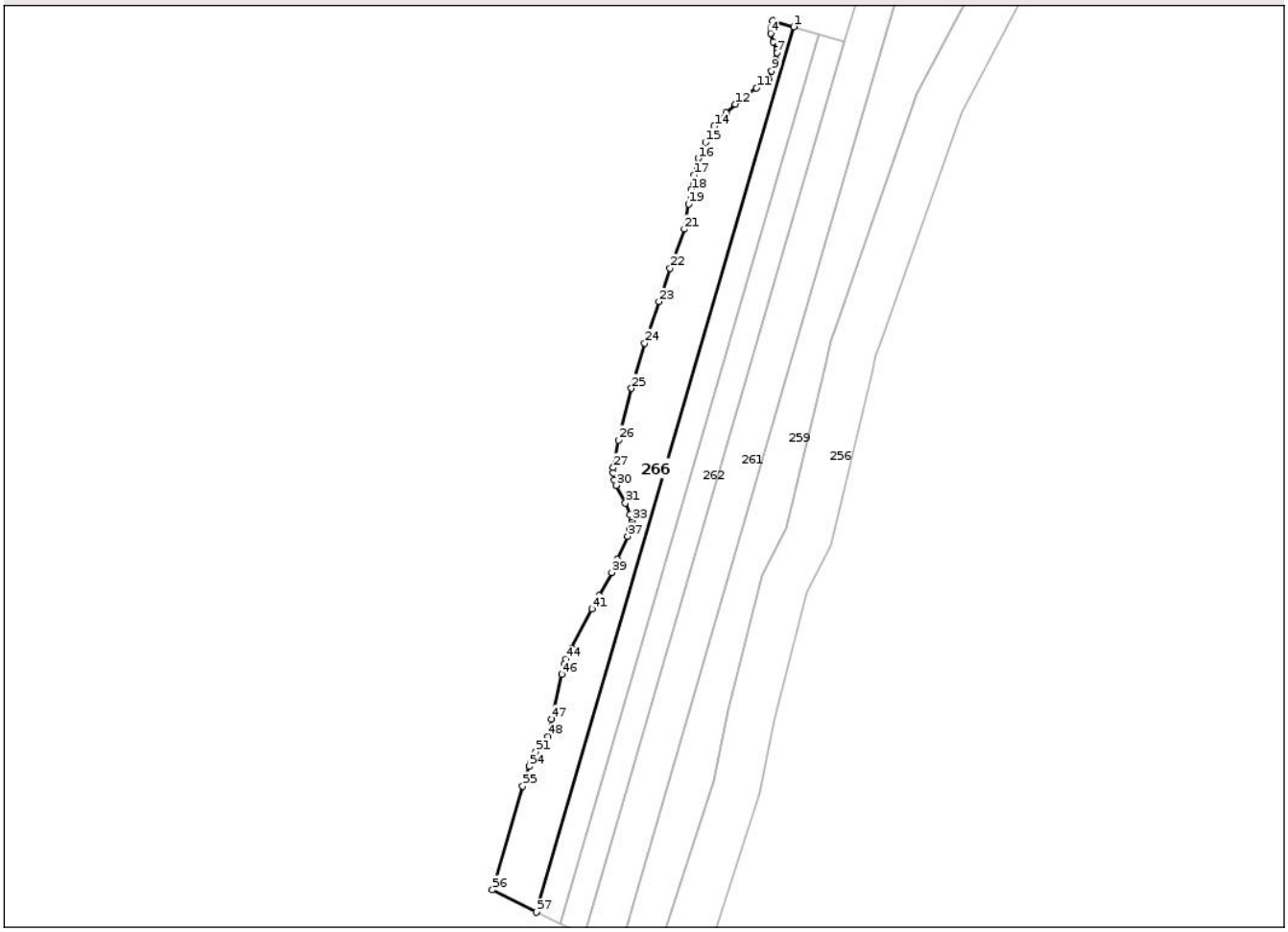

Date referitoare la teren

Crt	Categorie folosință	Intra vilan	Suprafaţa (mp)	Tarla	Parcelă	Nr. topo	Observaţii / Referinţe
1	pășuni (P) - pășuni împădurite	NU	5.463	54A	226	-	Pasune impadurita extravilan;

Lungime Segmente

1) Valorile lungimilor segmentelor sunt obţinute din proiecţie în plan.

Punct început	X / Y	Punct sfârşit	X / Y	Lungime segment
1	347.391,043 366.928,575	2	347.383,17 366.930,826	8.188
4	347.382,347 366.926,074	5	347.383,39 366.922,899	3.342
7	347.384,83 366.918,78	8	347.384,234 366.916,2	2.648
10	347.381,454 366.908,856	11	347.377,028 366.905,448	5.586
13	347.365,508 366.896,02	14	347.361,059 366.891,0	6.708

Punct început	X / Y	Punct sfârşit	X / Y	Lungime segment
2	347.383,17 366.930,826	3	347.382,347 366.927,96	2.982
5	347.383,39 366.922,899	6	347.384,681 366.919,772	3.382
8	347.384,234 366.916,2	9	347.382,744 366.911,784	4.661
11	347.377,028 366.905,448	12	347.369,083 366.899,344	10.018
14	347.361,059 366.891,0	15	347.357,731 366.884,985	6.874

Punct început	X / Y	Punct sfârşit	X / Y	Lungime segment
3	347.382,347 366.927,96	4	347.382,347 366.926,074	1.886
6	347.384,681 366.919,772	7	347.384,83 366.918,78	1.003
9	347.382,744 366.911,784	10	347.381,454 366.908,856	3.2
12	347.369,083 366.899,344	13	347.365,508 366.896,02	4.882
15	347.357,731 366.884,985	16	347.355,012 366.878,826	6.732

Document care conține date cu caracter personal, protejat de prevederile Regulamentului (UE) nr. 679/2016 și Legii 190/2018

Punct început	X / Y	Punct sfârşit	X / Y	Lungime segment
16	347.355,012 366.878,826	17	347.353,471 366.872,577	6.437
19	347.351,4 366.861,664	20	347.350,59 366.856,029	5.693
22	347.344,416 366.837,38	23	347.340,126 366.824,803	13.288
25	347.329,822 366.792,028	26	347.324,817 366.772,591	20.071
28	347.322,95 366.760,202	29	347.323,286 366.757,52	2.703
31	347.327,499 366.748,771	32	347.329,315 366.744,412	4.722
34	347.329,932 366.741,371	35	347.329,801 366.740,519	0.862
37	347.328,358 366.736,138	38	347.324,524 366.727,594	9.365
40	347.317,704 366.713,796	41	347.314,799 366.708,785	5.792
43	347.305,969 366.691,656	44	347.304,971 366.689,767	2.137
46	347.303,52 366.684,074	47	347.299,576 366.667,164	17.363
49	347.297,425 366.658,174	50	347.296,034 366.656,549	2.14
52	347.292,369 366.653,072	53	347.291,538 366.650,827	2.394
55	347.288,683 366.641,902	56	347.277,283 366.602,669	40.856

Punct început	X / Y	Punct sfârşit	X / Y	Lungime segment
17	347.353,471 366.872,577	18	347.352,384 366.866,961	5.72
20	347.350,59 366.856,029	21	347.349,707 366.852,101	4.026
23	347.340,126 366.824,803	24	347.334,834 366.809,082	16.588
26	347.324,817 366.772,591	27	347.322,95 366.762,102	10.654
29	347.323,286 366.757,52	30	347.324,068 366.755,397	2.263
32	347.329,315 366.744,412	33	347.329,889 366.742,158	2.326
35	347.329,801 366.740,519	36	347.329,319 366.738,825	1.762
38	347.324,524 366.727,594	39	347.322,34 366.722,534	5.511
41	347.314,799 366.708,785	42	347.307,142 366.693,828	16.803
44	347.304,971 366.689,767	45	347.304,285 366.687,97	1.924
47	347.299,576 366.667,164	48	347.298,206 366.660,534	6.771
50	347.296,034 366.656,549	51	347.293,661 366.654,768	2.967
53	347.291,538 366.650,827	54	347.291,041 366.649,273	1.632
56	347.277,283 366.602,669	57	347.293,913 366.594,284	18.624

Punct început	X / Y	Punct sfârşit	X / Y	Lungime segment
18	347.352,384 366.866,961	19	347.351,4 366.861,664	5.388
21	347.349,707 366.852,101	22	347.344,416 366.837,38	15.643
24	347.334,834 366.809,082	25	347.329,822 366.792,028	17.776
27	347.322,95 366.762,102	28	347.322,95 366.760,202	1.9
30	347.324,068 366.755,397	31	347.327,499 366.748,771	7.462
33	347.329,889 366.742,158	34	347.329,932 366.741,371	0.788
36	347.329,319 366.738,825	37	347.328,358 366.736,138	2.854
39	347.322,34 366.722,534	40	347.317,704 366.713,796	9.892
42	347.307,142 366.693,828	43	347.305,969 366.691,656	2.468
45	347.304,285 366.687,97	46	347.303,52 366.684,074	3.971
48	347.298,206 366.660,534	49	347.297,425 366.658,174	2.485
51	347.293,661 366.654,768	52	347.292,369 366.653,072	2.132
54	347.291,041 366.649,273	55	347.288,683 366.641,902	7.739
57	347.293,913 366.594,284	1	347.391,043 366.928,575	348.116

**** Lungimile segmentelor sunt determinate în planul de proiecţie Stereo 70 şi sunt rotunjite la 1 milimetru.**
***** Distanţa dintre puncte este formată din segmente cumulate ce sunt mai mici decât valoarea 1 milimetru.**

Document care conține date cu caracter personal, protejat de prevederile Regulamentului (UE) nr. 679/2016 și Legii 190/2018

DATE DESPRE IMOBILUL NR. 267

Oficiul de Cadastru şi Publicitate Imobiliară GORJ
Biroul de Cadastru şi Publicitate Imobiliară Targu Jiu

A. Partea I. Descrierea imobilului

TEREN Necunoscut

Adresa: Loc. Strâmtu, Jud. Gorj

Nr. Crt	Nr cadastral Nr. topografic	Suprafaţa* (mp)	Observaţii / Referinţe
A1		5.680	Sector cadastral:11 Teren neimprejmuit; Teren imprejmuit pe partial cu gard de lemn pe latura vestica;

B. Partea II. Proprietari şi acte

Inscrieri privitoare la dreptul de proprietate şi alte drepturi reale		Referinţe
/		
Act Administrativ nr. 1441, din 29/07/2002 emis de PRIMARIA COMUNEI SLIVILESTI;		
B1	Inscrierea provizorie, drept de PROPRIETATE, dobandit prin Lege, cota actuala 1/1	A1
	1) **VINTILESCU EUGENIA** 2) **VINTILESCU CONSTANTIN** 3) **VINTILESCU MARIA**	

C. Partea III. SARCINI .

Inscrieri privind dezmembramintele dreptului de proprietate, drepturi reale de garanţie şi sarcini	Referinţe
NU SUNT	

Document care conține date cu caracter personal, protejat de prevederile Regulamentului (UE) nr. 679/2016 și Legii 190/2018

Anexa Nr. 1 La Partea I

Teren

Nr cadastral	Suprafaţa (mp)*	Observaţii / Referinţe
	5.680	Teren imprejmuit pe partial cu gard de lemn pe latura vestica;

* Suprafaţa este determinată in planul de proiecţie Stereo 70.

DETALII LINIARE IMOBIL

Date referitoare la teren

Crt	Categorie folosință	Intra vilan	Suprafaţa (mp)	Tarla	Parcelă	Nr. topo	Observaţii / Referinţe
1	arabil	DA	1.172	7	34	-	Arabil intravilan; identic cu T7 A84
2	pășuni (P) - pășuni împădurite	DA	1.247	54A	224	-	Pasune impadurita intravilan ; identic cu T7 A84 si T7 P 83
3	pășuni (P) - pășuni împădurite	NU	3.261	54A	225	-	Pasune impadurita ;identica cu T54 V2972; L2971; N 2971/1

Lungime Segmente

1) Valorile lungimilor segmentelor sunt obţinute din proiecţie în plan.

Punct început	X / Y	Punct sfârşit	X / Y	Lungime segment (** (m)
1	347.452,125 367.110,582	2	347.474,163 367.188,712	81.179
2	347.474,163 367.188,712	3	347.455,043 367.192,439	19.48

Document care conține date cu caracter personal, protejat de prevederile Regulamentului (UE) nr. 679/2016 și Legii 190/2018

Punct început	X / Y	Punct sfârşit	X / Y	Lungime segment (** (m)
3	347.455,043 367.192,439	4	347.432,458 367.110,135	85.347
4	347.432,458 367.110,135	5	347.428,486 367.099,133	11.697
5	347.428,486 367.099,133	6	347.413,359 367.105,54	16.428
6	347.413,359 367.105,54	7	347.376,38 367.014,555	98.213
7	347.376,38 367.014,555	8	347.384,145 367.006,186	11.417
8	347.384,145 367.006,186	9	347.397,052 366.998,617	14.963
9	347.397,052 366.998,617	10	347.410,129 366.994,262	13.782
10	347.410,129 366.994,262	1	347.452,125 367.110,582	123.669

** Lungimile segmentelor sunt determinate în planul de proiecţie Stereo 70 şi sunt rotunjite la 1 milimetru.
*** Distanţa dintre puncte este formată din segmente cumulate ce sunt mai mici decât valoarea 1 milimetru.

Document care conține date cu caracter personal, protejat de prevederile Regulamentului (UE) nr. 679/2016 și Legii 190/2018

DATE DESPRE IMOBILUL NR. 268

Oficiul de Cadastru şi Publicitate Imobiliară GORJ
Biroul de Cadastru şi Publicitate Imobiliară Targu Jiu

A. Partea I. Descrierea imobilului

TEREN Intravilan

Adresa: Loc. Strâmtu, Al Bradului, Nr. 63, Jud. Gorj

Nr. Crt	Nr cadastral Nr. topografic	Suprafaţa* (mp)	Observaţii / Referinţe
A1		4.188	Sector cadastral:11 Teren imprejmuit; Teren imprejmuit cu gard de lemn pe latura nordica,estica ,vestica si sudica;

Construcţii

Crt	Nr cadastral Nr. topografic	Adresa	Observaţii / Referinţe
A1.1		Loc. Strâmtu, Al Bradului, Nr. 63, Jud. Gorj	Nr. niveluri:1; S. construita la sol:75 mp; S. construita desfasurata:75 mp; Casa de locuit edificata inainte de 2001;

B. Partea II. Proprietari şi acte

Inscrieri privitoare la dreptul de proprietate şi alte drepturi reale		Referinţe
/		
Act Administrativ nr. 1512277, din 08/12/2008 emis de CJPSDPAT GORJ;		
B1	Intabulare, drept de PROPRIETATEin baza legii 18/1991; 1/2000; 247/2005, dobandit prin Reconstituire, cota actuala 1/1	A1, A1.1
	1) **MOGOSANU ELENA**	

C. Partea III. SARCINI .

Inscrieri privind dezmembramintele dreptului de proprietate, drepturi reale de garanţie şi sarcini	Referinţe
NU SUNT	

Document care conține date cu caracter personal, protejat de prevederile Regulamentului (UE) nr. 679/2016 și Legii 190/2018

Anexa Nr. 1 La Partea I

Teren

Nr cadastral	Suprafaţa (mp)*	Observaţii / Referinţe
	4.188	Teren imprejmuit cu gard de lemn pe latura nordica,estica ,vestica si sudica;

* Suprafaţa este determinată in planul de proiecţie Stereo 70.

DETALII LINIARE IMOBIL

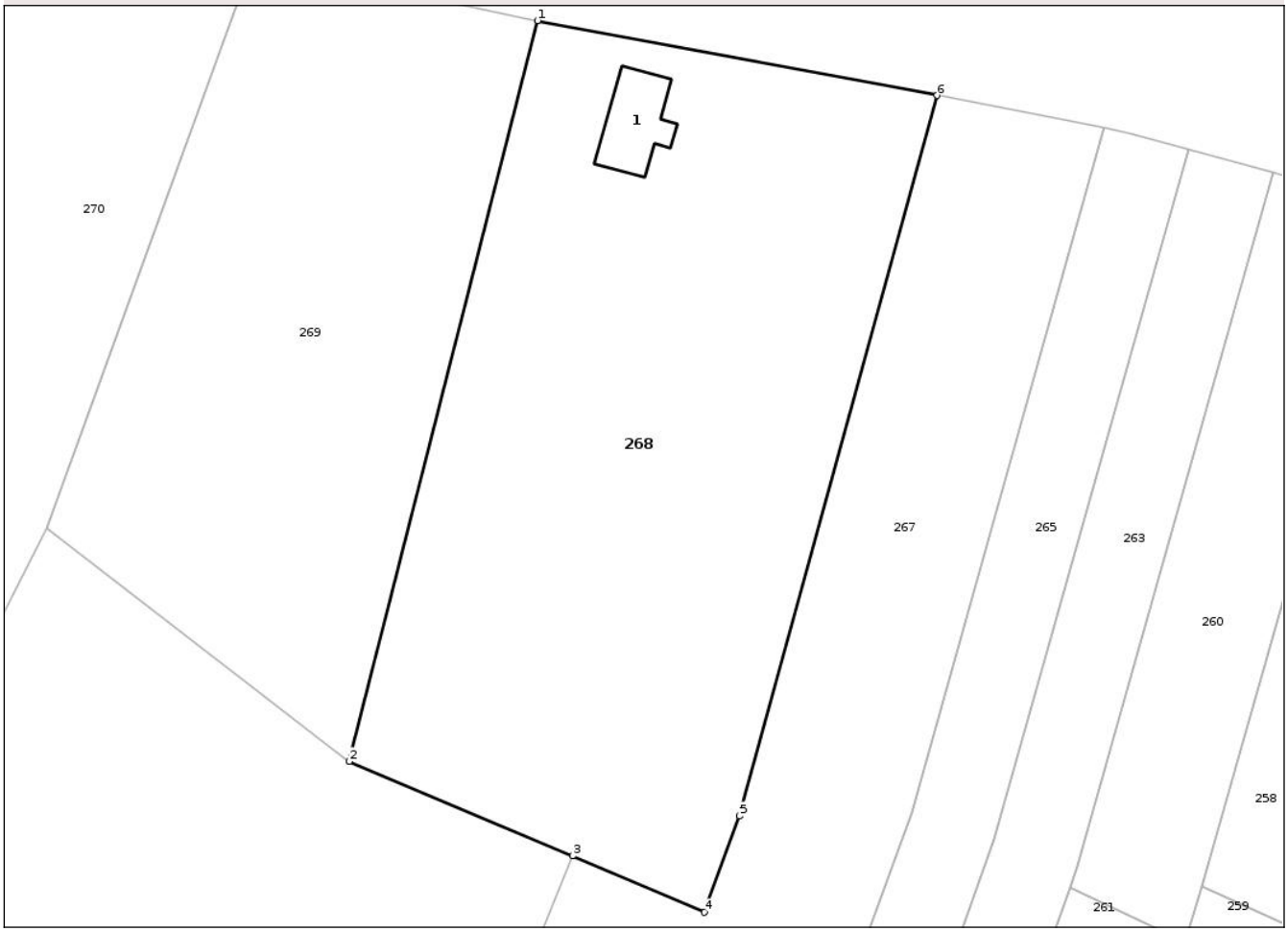

Date referitoare la teren

Crt	Categorie folosință	Intra vilan	Suprafaţa (mp)	Tarla	Parcelă	Nr. topo	Observaţii / Referinţe
1	curti constructii	DA	1.000	7	35	-	Curti constructii intravilan;identic cu T7 CC 79;
2	faneata	DA	3.188	7	36	-	Faneata intravilan ; identic cu T7 FN 82

Date referitoare la construcţii

Crt	Număr	Destinaţie construcţie	Supraf. (mp)	Situaţie juridică	Observaţii / Referinţe
A1.1		constructii de locuinte	75	Cu acte	Nr. niveluri:1; S. construita la sol:75 mp; S. construita desfasurata:75 mp; Casa de locuit edificata inainte de 2001;

Lungime Segmente

1) Valorile lungimilor segmentelor sunt obţinute din proiecţie în plan.

Punct început	X / Y	Punct sfârşit	X / Y	Lungime segment (** (m)
1	347.409,374 367.200,969	2	347.387,839 367.116,348	87.319
2	347.387,839 367.116,348	3	347.413,359 367.105,54	27.715

Document care conține date cu caracter personal, protejat de prevederile Regulamentului (UE) nr. 679/2016 și Legii 190/2018

Punct început	X / Y	Punct sfârşit	X / Y	Lungime segment (** (m)
3	347.413,359 367.105,54	4	347.428,486 367.099,133	16.428
4	347.428,486 367.099,133	5	347.432,458 367.110,135	11.697
5	347.432,458 367.110,135	6	347.455,043 367.192,439	85.347
6	347.455,043 367.192,439	1	347.409,374 367.200,969	46.459

** Lungimile segmentelor sunt determinate în planul de proiecţie Stereo 70 şi sunt rotunjite la 1 milimetru.
*** Distanţa dintre puncte este formată din segmente cumulate ce sunt mai mici decât valoarea 1 milimetru.

Document care conține date cu caracter personal, protejat de prevederile Regulamentului (UE) nr. 679/2016 și Legii 190/2018

DATE DESPRE IMOBILUL NR. 269

Oficiul de Cadastru şi Publicitate Imobiliară GORJ
Biroul de Cadastru şi Publicitate Imobiliară Targu Jiu

A. Partea I. Descrierea imobilului

TEREN Intravilan

Adresa: Loc. Strâmtu, Jud. Gorj

Nr. Crt	Nr cadastral Nr. topografic	Suprafaţa* (mp)	Observaţii / Referinţe
A1		2.880	Sector cadastral:11 Teren neimprejmuit; Teren neimprejmuit

B. Partea II. Proprietari şi acte

Inscrieri privitoare la dreptul de proprietate şi alte drepturi reale		Referinţe
/		
Act Administrativ nr. 1505421, din 24/01/2007 emis de CJPSDPAT GORJ;		
B1	Intabulare, drept de PROPRIETATEIn baza legii 18/1991; 1/2000; 247/2005, dobandit prin Reconstituire, cota actuala 1/1	A1
	1) **ARGINTARU POLINA** 2) **BOSOANCA ION** 3) **BOSOANCA VASILE**	

C. Partea III. SARCINI .

Inscrieri privind dezmembramintele dreptului de proprietate, drepturi reale de garanţie şi sarcini	Referinţe
NU SUNT	

Document care conține date cu caracter personal, protejat de prevederile Regulamentului (UE) nr. 679/2016 și Legii 190/2018

Anexa Nr. 1 La Partea I

Teren

Nr cadastral	Suprafaţa (mp)*	Observaţii / Referinţe
	2.880	Teren neimprejmuit

* Suprafaţa este determinată in planul de proiecţie Stereo 70.

DETALII LINIARE IMOBIL

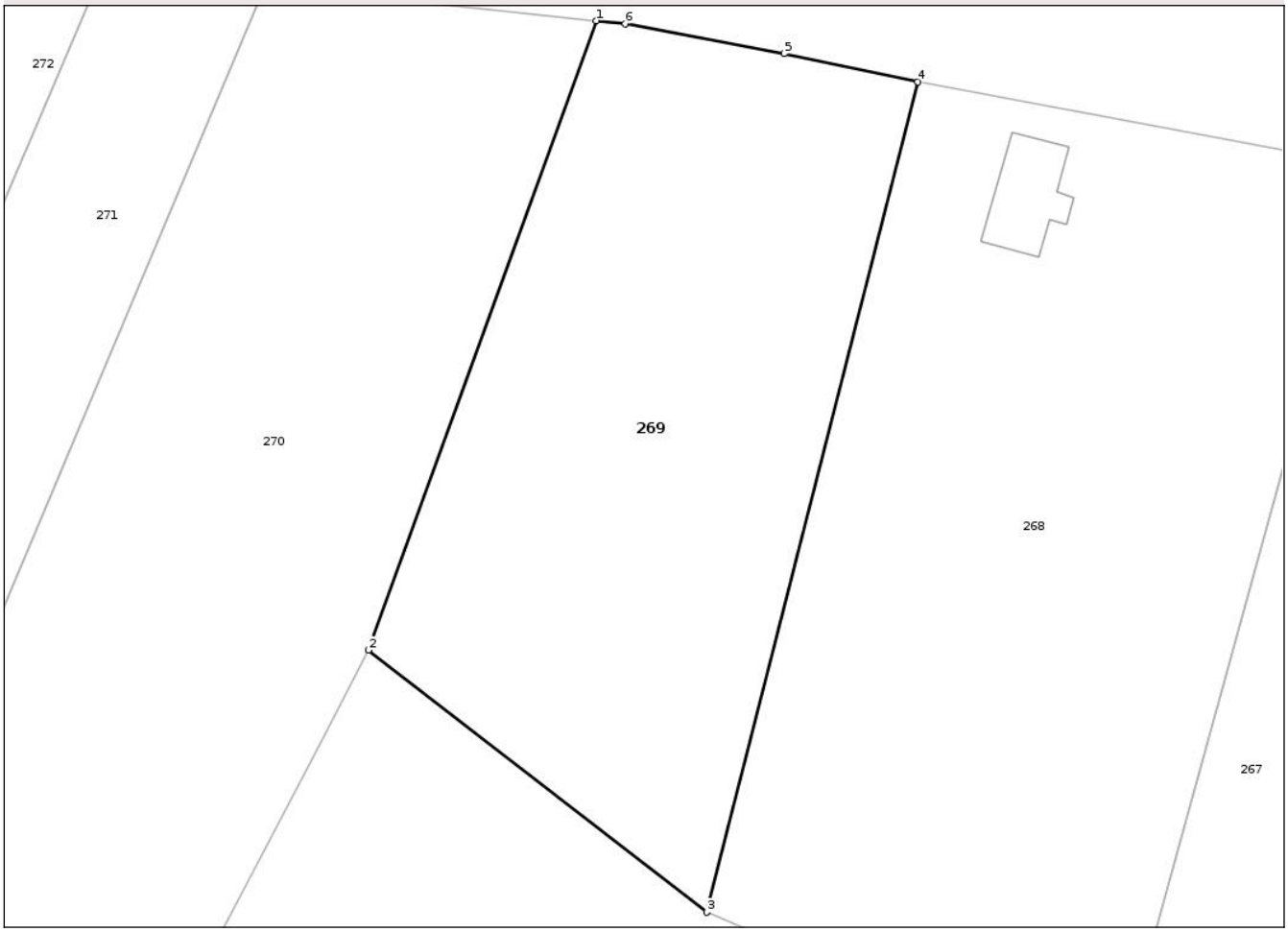

Date referitoare la teren

Crt	Categorie folosință	Intra vilan	Suprafaţa (mp)	Tarla	Parcelă	Nr. topo	Observaţii / Referinţe
1	arabil	DA	2.880	7	37	-	Arabil intravilan ;identic cu T7 A77

Lungime Segmente
1) Valorile lungimilor segmentelor sunt obţinute din proiecţie în plan.

Punct început	X / Y	Punct sfârşit	X / Y	Lungime segment (** (m)
1	347.376,562 367.207,199	2	347.353,314 367.143,051	68.231
2	347.353,314 367.143,051	3	347.387,839 367.116,348	43.647
3	347.387,839 367.116,348	4	347.409,374 367.200,969	87.319
4	347.409,374 367.200,969	5	347.395,765 367.203,855	13.912
5	347.395,765 367.203,855	6	347.379,514 367.206,893	16.533

Document care conține date cu caracter personal, protejat de prevederile Regulamentului (UE) nr. 679/2016 și Legii 190/2018

Punct început	X / Y	Punct sfârşit	X / Y	Lungime segment (** (m)
6	347.379,514 367.206,893	1	347.376,562 367.207,199	2.968

** Lungimile segmentelor sunt determinate în planul de proiecţie Stereo 70 şi sunt rotunjite la 1 milimetru.
*** Distanţa dintre puncte este formată din segmente cumulate ce sunt mai mici decât valoarea 1 milimetru.

Document care conține date cu caracter personal, protejat de prevederile Regulamentului (UE) nr. 679/2016 și Legii 190/2018

DATE DESPRE IMOBILUL NR. 270

Oficiul de Cadastru şi Publicitate Imobiliară GORJ
Biroul de Cadastru şi Publicitate Imobiliară Targu Jiu

A. Partea I. Descrierea imobilului

TEREN Necunoscut

Adresa: Loc. Strâmtu, Jud. Gorj

Nr. Crt	Nr cadastral Nr. topografic	Suprafaţa* (mp)	Observaţii / Referinţe
A1		5.589	Sector cadastral:11 Teren neimprejmuit; Teren neimprejmuit

B. Partea II. Proprietari şi acte

Inscrieri privitoare la dreptul de proprietate şi alte drepturi reale		Referinţe
/		
Act Normativ nr. Legea 7, din 13/03/1996 emis de Parlamentul Romaniei;		
B1	Inscrierea posesiei, drept de PROPRIETATE, dobandit prin Lege, cota actuala 1/1	A1
	1) **NEIDENTIFICAT NEIDENTIFICAT**	
Act Normativ nr. Legea 7, din 13/03/1996 emis de Parlamentul Romaniei(art. 13);		
B2	Se noteaza mentiunea de proprietar neidentificat	A1

C. Partea III. SARCINI .

Inscrieri privind dezmembramintele dreptului de proprietate, drepturi reale de garanţie şi sarcini	Referinţe
NU SUNT	

Document care conține date cu caracter personal, protejat de prevederile Regulamentului (UE) nr. 679/2016 și Legii 190/2018

Anexa Nr. 1 La Partea I

Teren

Nr cadastral	Suprafaţa (mp)*	Observaţii / Referinţe
	5.589	Teren neimprejmuit

* Suprafaţa este determinată in planul de proiecţie Stereo 70.

DETALII LINIARE IMOBIL

Date referitoare la teren

Crt	Categorie folosință	Intra vilan	Suprafaţa (mp)	Tarla	Parcelă	Nr. topo	Observaţii / Referinţe
1	arabil	DA	2.040	7	38	-	Arabil intravilan;
2	arabil	DA	2.010	54A	227	-	Arabil intravilan ;
3	arabil	NU	1.539	54	228	-	Arabil extravilan;

Lungime Segmente
1) Valorile lungimilor segmentelor sunt obţinute din proiecţie în plan.

Punct început	X / Y	Punct sfârşit	X / Y	Lungime segment (** (m)
1	347.376,562 367.207,199	2	347.354,832 367.209,451	21.846
2	347.354,832 367.209,451	3	347.343,119 367.211,519	11.894
3	347.343,119 367.211,519	4	347.274,382 367.048,668	176.764
4	347.274,382 367.048,668	5	347.285,459 367.048,465	11.079

Document care conține date cu caracter personal, protejat de prevederile Regulamentului (UE) nr. 679/2016 și Legii 190/2018

Punct început	X / Y	Punct sfârşit	X / Y	Lungime segment (** (m)
5	347.285,459 367.048,465	6	347.296,301 367.052,676	11.631
6	347.296,301 367.052,676	7	347.308,508 367.059,126	13.806
7	347.308,508 367.059,126	8	347.328,002 367.094,702	40.567
8	347.328,002 367.094,702	9	347.342,334 367.121,898	30.741
9	347.342,334 367.121,898	10	347.348,858 367.134,336	14.045
10	347.348,858 367.134,336	11	347.353,314 367.143,051	9.789
11	347.353,314 367.143,051	1	347.376,562 367.207,199	68.231

** Lungimile segmentelor sunt determinate în planul de proiecţie Stereo 70 şi sunt rotunjite la 1 milimetru.
*** Distanţa dintre puncte este formată din segmente cumulate ce sunt mai mici decât valoarea 1 milimetru.

Document care conține date cu caracter personal, protejat de prevederile Regulamentului (UE) nr. 679/2016 și Legii 190/2018

DATE DESPRE IMOBILUL NR. 271

Oficiul de Cadastru şi Publicitate Imobiliară GORJ
Biroul de Cadastru şi Publicitate Imobiliară Targu Jiu

A. Partea I. Descrierea imobilului

TEREN Necunoscut

Adresa: Loc. Strâmtu, Jud. Gorj

Nr. Crt	Nr cadastral Nr. topografic	Suprafaţa* (mp)	Observaţii / Referinţe
A1		2.912	Sector cadastral:11 Teren neimprejmuit; Teren neimprejmuit

B. Partea II. Proprietari şi acte

Inscrieri privitoare la dreptul de proprietate şi alte drepturi reale		Referinţe
/		
Act Administrativ nr. 13483208, din 20/04/2005 emis de CJPSDPAT GORJ;		
B1	Intabulare, drept de PROPRIETATE, dobandit prin Reconstituire, cota actuala 1/1	A1
	1) **TUCA PARASCHIVA** 2) **MINZATU ELENA**	

C. Partea III. SARCINI .

Inscrieri privind dezmembramintele dreptului de proprietate, drepturi reale de garanţie şi sarcini	Referinţe
NU SUNT	

Anexa Nr. 1 La Partea I

Teren

Nr cadastral	Suprafaţa (mp)*	Observaţii / Referinţe
	2.912	Teren neimprejmuit

* Suprafaţa este determinată in planul de proiecţie Stereo 70.

DETALII LINIARE IMOBIL

Date referitoare la teren

Crt	Categorie folosință	Intra vilan	Suprafaţa (mp)	Tarla	Parcelă	Nr. topo	Observaţii / Referinţe
1	arabil	DA	962	7	39	-	Arabil intravilan; identic cu T7 A 75/1;
2	faneata	DA	542	54A	229	-	Faneata intravilan ; identic cu T54 F 2974/4
3	arabil	DA	424	54A	230	-	Arabil intravilanl; identic cu T54 A2974/3
4	arabil	NU	984	54A	231	-	Arabil extravilan ; identic cu T54 A 2974/3

Lungime Segmente
1) Valorile lungimilor segmentelor sunt obţinute din proiecţie în plan.

Punct început	X / Y	Punct sfârşit	X / Y	Lungime segment (** (m)
1	347.343,119 367.211,519	2	347.335,316 367.212,897	7.924
2	347.335,316 367.212,897	3	347.327,121 367.214,651	8.381
3	347.327,121 367.214,651	4	347.255,758 367.047,288	181.943

Document care conține date cu caracter personal, protejat de prevederile Regulamentului (UE) nr. 679/2016 și Legii 190/2018

Punct început	X / Y	Punct sfârşit	X / Y	Lungime segment (** (m)
4	347.255,758 367.047,288	5	347.267,19 367.048,799	11.531
5	347.267,19 367.048,799	6	347.274,382 367.048,668	7.193
6	347.274,382 367.048,668	1	347.343,119 367.211,519	176.764

** Lungimile segmentelor sunt determinate în planul de proiecţie Stereo 70 şi sunt rotunjite la 1 milimetru.
*** Distanţa dintre puncte este formată din segmente cumulate ce sunt mai mici decât valoarea 1 milimetru.

Document care conține date cu caracter personal, protejat de prevederile Regulamentului (UE) nr. 679/2016 și Legii 190/2018

DATE DESPRE IMOBILUL NR. 272

Oficiul de Cadastru şi Publicitate Imobiliară GORJ
Biroul de Cadastru şi Publicitate Imobiliară Targu Jiu

A. Partea I. Descrierea imobilului

TEREN Necunoscut

Adresa: Loc. Strâmtu, Jud. Gorj

Nr. Crt	Nr cadastral Nr. topografic	Suprafaţa* (mp)	Observaţii / Referinţe
A1		3.760	Sector cadastral:11 Teren neimprejmuit; Teren neimprejmuit

B. Partea II. Proprietari şi acte

Inscrieri privitoare la dreptul de proprietate şi alte drepturi reale		Referinţe
/		
Act Administrativ nr. 13483376, din 10/07/2006 emis de CJPSDPAT GORJ;		
B1	Intabulare, drept de PROPRIETATEIn baza legii 18/1991, dobandit prin Reconstituire, cota actuala 1/1	A1
	1) **MOGOSANU NICOLAE**	

C. Partea III. SARCINI .

Inscrieri privind dezmembramintele dreptului de proprietate, drepturi reale de garanţie şi sarcini	Referinţe
NU SUNT	

Anexa Nr. 1 La Partea I

Teren

Nr cadastral	Suprafaţa (mp)*	Observaţii / Referinţe
	3.760	Teren neimprejmuit

* Suprafaţa este determinată in planul de proiecţie Stereo 70.

DETALII LINIARE IMOBIL

Date referitoare la teren

Crt	Categorie folosință	Intra vilan	Suprafaţa (mp)	Tarla	Parcelă	Nr. topo	Observaţii / Referinţe
1	arabil	DA	1.181	7	40	-	Arabil intravilan; identic cu T7 A75/2
2	faneata	DA	625	54A	232	-	Faneata intravilan; identic cu T54 FN 2974/5
3	arabil	DA	620	54A	233	-	Arabil intravilan ;identic cu T54 FN 2974/5
4	arabil	NU	1.334	54A	234	-	Arabil extravilan ;identic cu T54 FN 2974/5

Lungime Segmente

1) Valorile lungimilor segmentelor sunt obţinute din proiecţie în plan.

Punct început	X / Y	Punct sfârşit	X / Y	Lungime segment (** (m)
1	347.327,121 367.214,651	2	347.307,949 367.218,755	19.606
2	347.307,949 367.218,755	3	347.235,081 367.054,318	179.859
3	347.235,081 367.054,318	4	347.237,693 367.050,791	4.389

Document care conține date cu caracter personal, protejat de prevederile Regulamentului (UE) nr. 679/2016 și Legii 190/2018

Punct început	X / Y	Punct sfârşit	X / Y	Lungime segment (** (m)
4	347.237,693 367.050,791	5	347.244,396 367.047,417	7.505
5	347.244,396 367.047,417	6	347.246,962 367.046,125	2.873
6	347.246,962 367.046,125	7	347.255,758 367.047,288	8.873
7	347.255,758 367.047,288	1	347.327,121 367.214,651	181.943

** Lungimile segmentelor sunt determinate în planul de proiecţie Stereo 70 şi sunt rotunjite la 1 milimetru.
*** Distanţa dintre puncte este formată din segmente cumulate ce sunt mai mici decât valoarea 1 milimetru.

Document care conține date cu caracter personal, protejat de prevederile Regulamentului (UE) nr. 679/2016 și Legii 190/2018

DATE DESPRE IMOBILUL NR. 273

Oficiul de Cadastru şi Publicitate Imobiliară GORJ
Biroul de Cadastru şi Publicitate Imobiliară Targu Jiu

A. Partea I. Descrierea imobilului

TEREN Necunoscut

Adresa: Loc. Strâmtu, Jud. Gorj

Nr. Crt	Nr cadastral Nr. topografic	Suprafaţa* (mp)	Observaţii / Referinţe
A1		3.260	Sector cadastral:11 Teren neimprejmuit; Teren neimprejmuit

B. Partea II. Proprietari şi acte

Inscrieri privitoare la dreptul de proprietate şi alte drepturi reale		Referinţe
/		
Act Administrativ nr. 13483208, din 20/04/2005 emis de CJPSDPAT GORJ;		
B1	Intabulare, drept de PROPRIETATEIn baza legii 18/1991; 169/1997; 1/2000, dobandit prin Reconstituire, cota actuala 1/1	A1
	1) **TUCA PARASCHIVA** 2) **MINZATU ELENA**	

C. Partea III. SARCINI .

Inscrieri privind dezmembramintele dreptului de proprietate, drepturi reale de garanţie şi sarcini	Referinţe
NU SUNT	

Document care conține date cu caracter personal, protejat de prevederile Regulamentului (UE) nr. 679/2016 și Legii 190/2018

Anexa Nr. 1 La Partea I

Teren

Nr cadastral	Suprafaţa (mp)*	Observaţii / Referinţe
	3.260	Teren neimprejmuit

* Suprafaţa este determinată in planul de proiecţie Stereo 70.

DETALII LINIARE IMOBIL

Date referitoare la teren

Crt	Categorie folosință	Intra vilan	Suprafaţa (mp)	Tarla	Parcelă	Nr. topo	Observaţii / Referinţe
1	arabil	DA	1.079	7	41	-	Arabil intravilan; identic cu T7 A 75/2
2	faneata	DA	554	54A	235	-	Faneata intravilan ;identic cu T54 N 2974/1
3	arabil	DA	680	54A	234	-	Arabil intravilan ; identic cu T54 A 2974/2
4	arabil	NU	947	54A	235	-	Arabil extravilan; identic cu T54 A2974/2

Lungime Segmente

1) Valorile lungimilor segmentelor sunt obţinute din proiecţie în plan.

Punct început	X / Y	Punct sfârşit	X / Y	Lungime segment (** (m)
1	347.307,949 367.218,755	2	347.305,881 367.219,198	2.115
2	347.305,881 367.219,198	3	347.289,449 367.222,819	16.826
3	347.289,449 367.222,819	4	347.263,095 367.164,102	64.361

Document care conține date cu caracter personal, protejat de prevederile Regulamentului (UE) nr. 679/2016 și Legii 190/2018

Punct început	X / Y	Punct sfârşit	X / Y	Lungime segment (** (m)
4	347.263,095 367.164,102	5	347.222,268 367.073,14	99.704
5	347.222,268 367.073,14	6	347.235,081 367.054,318	22.769
6	347.235,081 367.054,318	1	347.307,949 367.218,755	179.859

** Lungimile segmentelor sunt determinate în planul de proiecţie Stereo 70 şi sunt rotunjite la 1 milimetru.
*** Distanţa dintre puncte este formată din segmente cumulate ce sunt mai mici decât valoarea 1 milimetru.

Document care conține date cu caracter personal, protejat de prevederile Regulamentului (UE) nr. 679/2016 și Legii 190/2018

DATE DESPRE IMOBILUL NR. 274

Oficiul de Cadastru şi Publicitate Imobiliară GORJ
Biroul de Cadastru şi Publicitate Imobiliară Targu Jiu

A. Partea I. Descrierea imobilului

TEREN Intravilan

Adresa: Loc. Strâmtu, Jud. Gorj

Nr. Crt	Nr cadastral Nr. topografic	Suprafaţa* (mp)	Observaţii / Referinţe
A1		960	Sector cadastral:11 Teren neimprejmuit; Teren neimprejmuit

B. Partea II. Proprietari şi acte

Inscrieri privitoare la dreptul de proprietate şi alte drepturi reale		Referinţe
/		
Act Administrativ nr. 1509423, din 14/01/2007 emis de CJPSDPAT GORJ;		
B1	Intabulare, drept de PROPRIETATEIn baza legii 18/1991; 1/2000; 247/2005, dobandit prin Reconstituire, cota actuala 1/1	A1
	1) **MOGOSANU GHEORGHE**	

C. Partea III. SARCINI .

Inscrieri privind dezmembramintele dreptului de proprietate, drepturi reale de garanţie şi sarcini	Referinţe
NU SUNT	

Document care conține date cu caracter personal, protejat de prevederile Regulamentului (UE) nr. 679/2016 și Legii 190/2018

Anexa Nr. 1 La Partea I

Teren

Nr cadastral	Suprafaţa (mp)*	Observaţii / Referinţe
	960	Teren neimprejmuit

* Suprafaţa este determinată in planul de proiecţie Stereo 70.

DETALII LINIARE IMOBIL

Date referitoare la teren

Crt	Categorie folosință	Intra vilan	Suprafaţa (mp)	Tarla	Parcelă	Nr. topo	Observaţii / Referinţe
1	arabil	DA	960	7	42	-	Arabil intravilan; identic cu T7 A75/1

Lungime Segmente
1) Valorile lungimilor segmentelor sunt obţinute din proiecţie în plan.

Punct început	X / Y	Punct sfârşit	X / Y	Lungime segment (** (m)
1	347.289,449 367.222,819	2	347.279,455 367.225,022	10.234
2	347.279,455 367.225,022	3	347.273,578 367.226,589	6.082
3	347.273,578 367.226,589	4	347.257,478 367.191,523	38.585
4	347.257,478 367.191,523	5	347.255,256 367.186,684	5.325
5	347.255,256 367.186,684	6	347.251,484 367.178,47	9.039

Document care conține date cu caracter personal, protejat de prevederile Regulamentului (UE) nr. 679/2016 și Legii 190/2018

Punct început	X / Y	Punct sfârşit	X / Y	Lungime segment (** (m)
6	347.251,484 367.178,47	7	347.257,013 367.170,295	9.868
7	347.257,013 367.170,295	8	347.263,095 367.164,102	8.68
8	347.263,095 367.164,102	1	347.289,449 367.222,819	64.361

** Lungimile segmentelor sunt determinate în planul de proiecţie Stereo 70 şi sunt rotunjite la 1 milimetru.
*** Distanţa dintre puncte este formată din segmente cumulate ce sunt mai mici decât valoarea 1 milimetru.

DATE DESPRE IMOBILUL NR. 275

Oficiul de Cadastru şi Publicitate Imobiliară GORJ
Biroul de Cadastru şi Publicitate Imobiliară Targu Jiu

A. Partea I. Descrierea imobilului

Nr. CF vechi:378
Nr. cadastral vechi:577

TEREN Intravilan

Adresa: Loc. Strâmtu, Jud. Gorj

Nr. Crt	Nr cadastral Nr. topografic	Suprafaţa* (mp)	Observaţii / Referinţe
A1	35998	Din acte: 528 Masurata: 526	Sector cadastral:11 Teren neimprejmuit; Teren neimprejmuit

B. Partea II. Proprietari şi acte

Inscrieri privitoare la dreptul de proprietate şi alte drepturi reale		Referinţe
25333 / 04/09/2007		
Act Administrativ nr. 1505487, din 08/06/2007 emis de COMISIA JUDETEANA GORJ;		
B1	Intabulare, drept de PROPRIETATEcu titlu de drept reconstituire, dobandit prin Lege, cota actuala 1/1	A1
	1) **JILAVU ION**, bun propriu	
	OBSERVATII: (provenita din conversia CF 378)	
107718 / 22/10/2024		
Act Administrativ nr. 3416, din 11/10/2024 emis de SERVICIUL FOND FUNCIAR;		
B2	Se emite prezenta incheiere ca urmare a rectificarii Titlului de proprietate nr. 1505487/08.06.2007 in sensul inscrierii la rubrica Cetateanul,, a numitului JILAVU IOAN in loc de JILAVU ION, iar pe prima filă a titlului cat și pe versoul acestuia se va inscrie suprafata totala reconstituita de 1,5740 ha in loc de 1,7024 ha in scopul punerii in executare a sentintei civile 2387/2007 pronuntata de Judecatoria Motru in dosarul cu nr. 2554/263/2007	A1

C. Partea III. SARCINI .

Inscrieri privind dezmembramintele dreptului de proprietate, drepturi reale de garanţie şi sarcini	Referinţe
NU SUNT	

Document care conține date cu caracter personal, protejat de prevederile Regulamentului (UE) nr. 679/2016 și Legii 190/2018

Anexa Nr. 1 La Partea I

Teren

Nr cadastral	Suprafaţa (mp)*	Observaţii / Referinţe
35998	Din acte: 528 Masurata: 526	Teren neimprejmuit

* Suprafaţa este determinată in planul de proiecţie Stereo 70.

DETALII LINIARE IMOBIL

Date referitoare la teren

Crt	Categorie folosinţă	Intra vilan	Suprafaţa (mp)	Tarla	Parcelă	Nr. topo	Observaţii / Referinţe
1	arabil	DA	526	7	43	-	Arabil intravilan ;identic cu T7 A74

Lungime Segmente
1) Valorile lungimilor segmentelor sunt obţinute din proiecţie în plan.

Punct început	X / Y	Punct sfârşit	X / Y	Lungime segment (** (m)
1	347.273,578 367.226,589	2	347.263,995 367.229,144	9.918
2	347.263,995 367.229,144	3	347.258,739 367.230,432	5.411
3	347.258,739 367.230,432	4	347.244,768 367.199,235	34.183
4	347.244,768 367.199,235	5	347.252,568 367.197,243	8.05
5	347.252,568 367.197,243	6	347.257,478 367.191,523	7.538

Document care conține date cu caracter personal, protejat de prevederile Regulamentului (UE) nr. 679/2016 și Legii 190/2018

Punct început	X / Y	Punct sfârşit	X / Y	Lungime segment (** (m)
6	347.257,478 367.191,523	1	347.273,578 367.226,589	38.585

** Lungimile segmentelor sunt determinate în planul de proiecţie Stereo 70 şi sunt rotunjite la 1 milimetru.
*** Distanţa dintre puncte este formată din segmente cumulate ce sunt mai mici decât valoarea 1 milimetru.

Document care conține date cu caracter personal, protejat de prevederile Regulamentului (UE) nr. 679/2016 și Legii 190/2018

DATE DESPRE IMOBILUL NR. 276

Oficiul de Cadastru şi Publicitate Imobiliară GORJ
Biroul de Cadastru şi Publicitate Imobiliară Targu Jiu

A. Partea I. Descrierea imobilului

TEREN Intravilan

Adresa: Loc. Strâmtu, Jud. Gorj

Nr. Crt	Nr cadastral Nr. topografic	Suprafaţa* (mp)	Observaţii / Referinţe
A1		315	Sector cadastral:11 Teren neimprejmuit; Teren neimprejmuit

B. Partea II. Proprietari şi acte

Inscrieri privitoare la dreptul de proprietate şi alte drepturi reale		Referinţe
/		
Act Normativ nr. Legea 7, din 13/03/1996 emis de Parlamentul Romaniei;		
B1	Inscrierea posesiei, drept de PROPRIETATE, dobandit prin Lege, cota actuala 1/1	A1
	1) **NEIDENTIFICAT NEIDENTIFICAT**	
Act Normativ nr. Legea 7, din 13/03/1996 emis de Parlamentul Romaniei(art. 13);		
B2	Se noteaza mentiunea de proprietar neidentificat	A1

C. Partea III. SARCINI .

Inscrieri privind dezmembramintele dreptului de proprietate, drepturi reale de garanţie şi sarcini	Referinţe
NU SUNT	

Document care conține date cu caracter personal, protejat de prevederile Regulamentului (UE) nr. 679/2016 și Legii 190/2018

Anexa Nr. 1 La Partea I

Teren

Nr cadastral	Suprafaţa (mp)*	Observaţii / Referinţe
	315	Teren neimprejmuit

* Suprafaţa este determinată in planul de proiecţie Stereo 70.

DETALII LINIARE IMOBIL

Date referitoare la teren

Crt	Categorie folosință	Intra vilan	Suprafaţa (mp)	Tarla	Parcelă	Nr. topo	Observaţii / Referinţe
1	arabil	DA	315	7	44	-	Arabil intravilan

Lungime Segmente
1) Valorile lungimilor segmentelor sunt obţinute din proiecţie în plan.

Punct început	X / Y	Punct sfârşit	X / Y	Lungime segment (** (m)
1	347.258,739 367.230,432	2	347.250,474 367.232,459	8.51
2	347.250,474 367.232,459	3	347.235,962 367.203,299	32.572
3	347.235,962 367.203,299	4	347.236,858 367.202,103	1.494
4	347.236,858 367.202,103	5	347.238,295 367.200,303	2.303
5	347.238,295 367.200,303	6	347.239,414 367.199,158	1.601

Document care conține date cu caracter personal, protejat de prevederile Regulamentului (UE) nr. 679/2016 și Legii 190/2018

Punct început	X / Y	Punct sfârşit	X / Y	Lungime segment (** (m)
6	347.239,414 367.199,158	7	347.240,22 367.198,767	0.896
7	347.240,22 367.198,767	8	347.241,545 367.198,51	1.349
8	347.241,545 367.198,51	9	347.243,537 367.198,775	2.01
9	347.243,537 367.198,775	10	347.244,768 367.199,235	1.314
10	347.244,768 367.199,235	1	347.258,739 367.230,432	34.183

** Lungimile segmentelor sunt determinate în planul de proiecţie Stereo 70 şi sunt rotunjite la 1 milimetru.
*** Distanţa dintre puncte este formată din segmente cumulate ce sunt mai mici decât valoarea 1 milimetru.

Document care conține date cu caracter personal, protejat de prevederile Regulamentului (UE) nr. 679/2016 și Legii 190/2018

DATE DESPRE IMOBILUL NR. 277

Oficiul de Cadastru şi Publicitate Imobiliară GORJ
Biroul de Cadastru şi Publicitate Imobiliară Targu Jiu

A. Partea I. Descrierea imobilului

TEREN Intravilan

Adresa: Loc. Strâmtu, Jud. Gorj

Nr. Crt	Nr cadastral Nr. topografic	Suprafaţa* (mp)	Observaţii / Referinţe
A1		280	Sector cadastral:11 Teren neimprejmuit; Teren neimprejmuit

B. Partea II. Proprietari şi acte

Inscrieri privitoare la dreptul de proprietate şi alte drepturi reale		Referinţe
/		
Act Administrativ nr. 13483376, din 10/07/2006 emis de CJPSDPAT GORJ;		
B1	Intabulare, drept de PROPRIETATEin baza legii 18/1991, dobandit prin Reconstituire, cota actuala 1/1	A1
	1) **MOGOSANU NICOLAE**	

C. Partea III. SARCINI .

Inscrieri privind dezmembramintele dreptului de proprietate, drepturi reale de garanţie şi sarcini	Referinţe
NU SUNT	

Document care conține date cu caracter personal, protejat de prevederile Regulamentului (UE) nr. 679/2016 și Legii 190/2018

Anexa Nr. 1 La Partea I

Teren

Nr cadastral	Suprafaţa (mp)*	Observaţii / Referinţe
	280	Teren neimprejmuit

* Suprafaţa este determinată in planul de proiecţie Stereo 70.

DETALII LINIARE IMOBIL

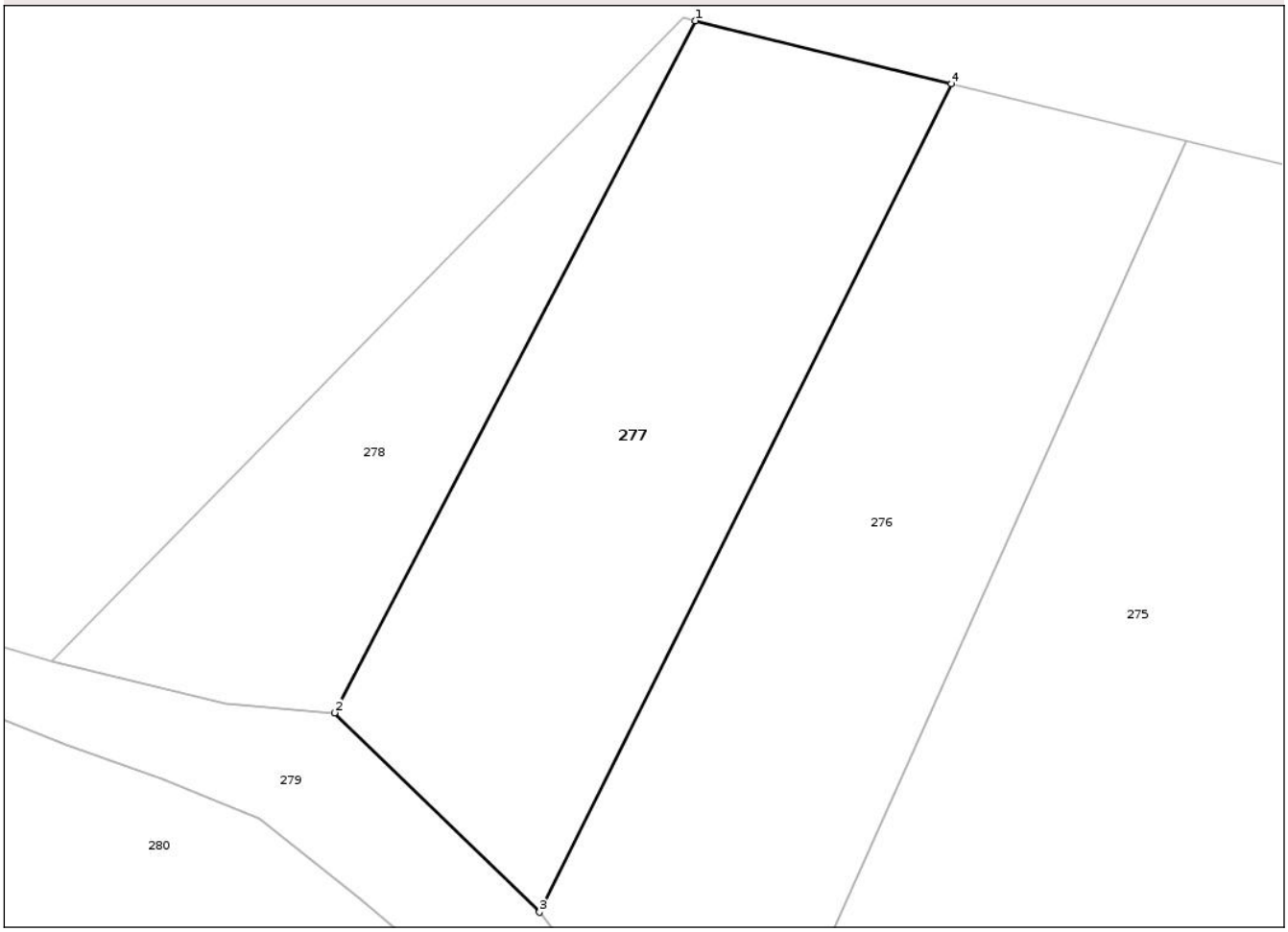

Date referitoare la teren

Crt	Categorie folosință	Intra vilan	Suprafaţa (mp)	Tarla	Parcelă	Nr. topo	Observaţii / Referinţe
1	arabil	DA	280	7	45	-	Arabil intravilan;identic cu T7 PS 64/1;

Lungime Segmente
1) Valorile lungimilor segmentelor sunt obţinute din proiecţie în plan.

Punct început	X / Y	Punct sfârşit	X / Y	Lungime segment (** (m)
1	347.241,446 367.234,672	2	347.228,752 367.210,319	27.463
2	347.228,752 367.210,319	3	347.235,962 367.203,299	10.063
3	347.235,962 367.203,299	4	347.250,474 367.232,459	32.572
4	347.250,474 367.232,459	1	347.241,446 367.234,672	9.295

**** Lungimile segmentelor sunt determinate în planul de proiecţie Stereo 70 şi sunt rotunjite la 1 milimetru.**

Document care conține date cu caracter personal, protejat de prevederile Regulamentului (UE) nr. 679/2016 și Legii 190/2018

***** Distanţa dintre puncte este formată din segmente cumulate ce sunt mai mici decât valoarea 1 milimetru.**

DATE DESPRE IMOBILUL NR. 278

Oficiul de Cadastru şi Publicitate Imobiliară GORJ
Biroul de Cadastru şi Publicitate Imobiliară Targu Jiu

A. Partea I. Descrierea imobilului

TEREN Intravilan

Adresa: Loc. Strâmtu, Jud. Gorj

Nr. Crt	Nr cadastral Nr. topografic	Suprafaţa* (mp)	Observaţii / Referinţe
A1		141	Sector cadastral:11 Teren neimprejmuit; Teren neimprejmuit

B. Partea II. Proprietari şi acte

Inscrieri privitoare la dreptul de proprietate şi alte drepturi reale		Referinţe
/		
Act Normativ nr. Legea 7, din 13/03/1996 emis de Parlamentul Romaniei;		
B1	Inscrierea posesiei, drept de PROPRIETATE, dobandit prin Lege, cota actuala 1/1	A1
	1) **NEIDENTIFICAT NEIDENTIFICAT**	
Act Normativ nr. Legea 7, din 13/03/1996 emis de Parlamentul Romaniei(art. 13);		
B2	Se noteaza mentiunea de proprietar neidentificat	A1

C. Partea III. SARCINI .

Inscrieri privind dezmembramintele dreptului de proprietate, drepturi reale de garanţie şi sarcini	Referinţe
NU SUNT	

Document care conține date cu caracter personal, protejat de prevederile Regulamentului (UE) nr. 679/2016 și Legii 190/2018

Anexa Nr. 1 La Partea I

Teren

Nr cadastral	Suprafaţa (mp)*	Observaţii / Referinţe
	141	Teren neimprejmuit

* Suprafaţa este determinată in planul de proiecţie Stereo 70.

DETALII LINIARE IMOBIL

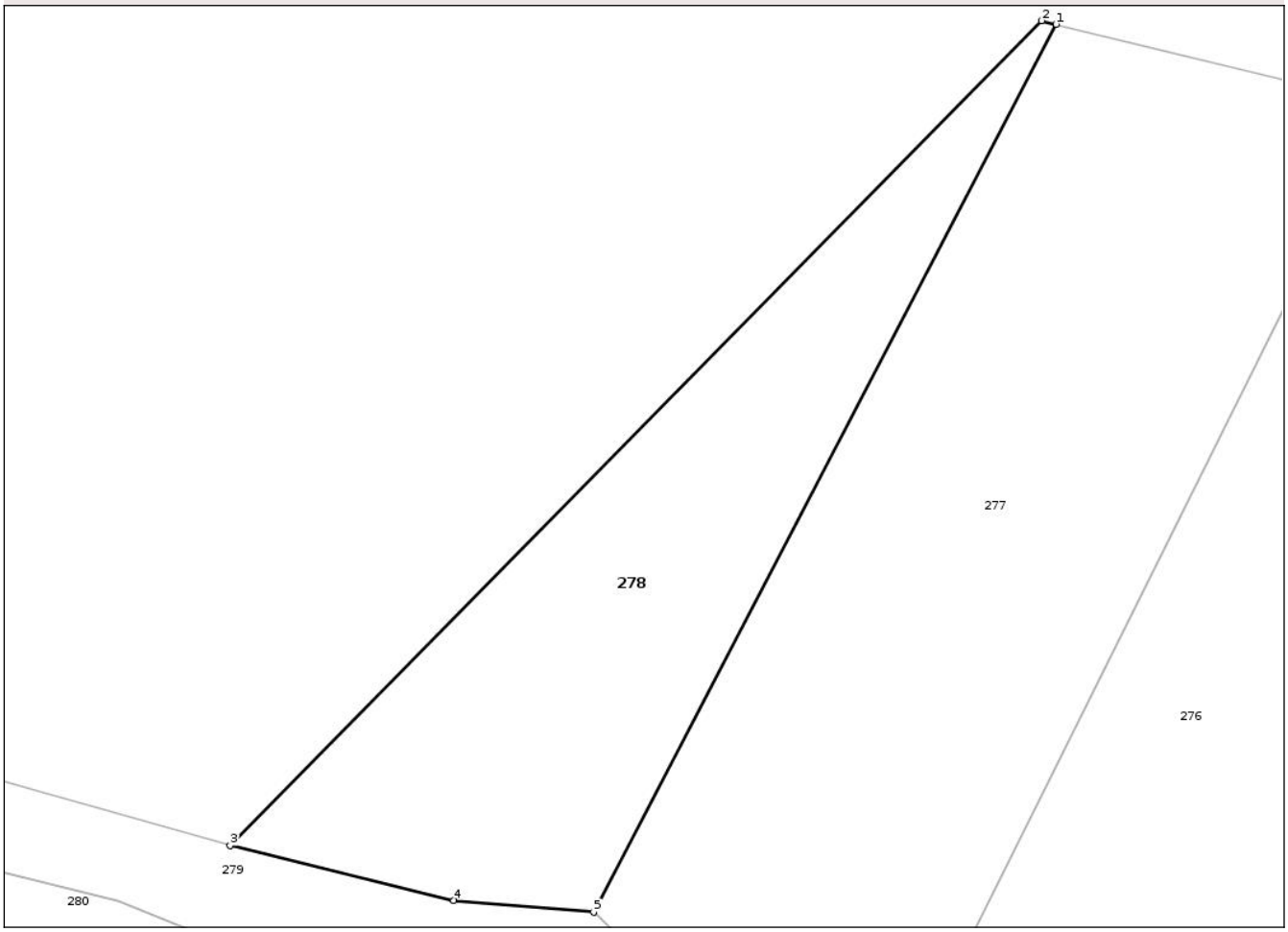

Date referitoare la teren

Crt	Categorie folosință	Intra vilan	Suprafaţa (mp)	Tarla	Parcelă	Nr. topo	Observaţii / Referinţe
1	neproductiv	DA	141	7	46	-	Neproductiv intravilan

Lungime Segmente
1) Valorile lungimilor segmentelor sunt obţinute din proiecţie în plan.

Punct început	X / Y	Punct sfârşit	X / Y	Lungime segment (** (m)
1	347.241,446 367.234,672	2	347.241,052 367.234,769	0.406
2	347.241,052 367.234,769	3	347.218,771 367.212,145	31.754
3	347.218,771 367.212,145	4	347.224,913 367.210,645	6.323
4	347.224,913 367.210,645	5	347.228,752 367.210,319	3.853
5	347.228,752 367.210,319	1	347.241,446 367.234,672	27.463

Document care conține date cu caracter personal, protejat de prevederile Regulamentului (UE) nr. 679/2016 și Legii 190/2018

** Lungimile segmentelor sunt determinate în planul de proiecţie Stereo 70 şi sunt rotunjite la 1 milimetru.
*** Distanţa dintre puncte este formată din segmente cumulate ce sunt mai mici decât valoarea 1 milimetru.

DATE DESPRE IMOBILUL NR. 279

Oficiul de Cadastru şi Publicitate Imobiliară GORJ
Biroul de Cadastru şi Publicitate Imobiliară Targu Jiu

A. Partea I. Descrierea imobilului

TEREN Necunoscut

Adresa: Loc. Strâmtu, Jud. Gorj

Nr. Crt	Nr cadastral Nr. topografic	Suprafaţa* (mp)	Observaţii / Referinţe
A1		314	Sector cadastral:11 Teren neimprejmuit; Imobil neimprejmuit

B. Partea II. Proprietari şi acte

Inscrieri privitoare la dreptul de proprietate şi alte drepturi reale		Referinţe
/		
Act Normativ nr. Legea 7, din 13/03/1996 emis de Parlamentul Romaniei;		
B1	Inscrierea posesiei, drept de PROPRIETATE, dobandit prin Lege, cota actuala 1/1	A1
	1) **NEIDENTIFICAT NEIDENTIFICAT**	
Act Normativ nr. Legea 7, din 13/03/1996 emis de Parlamentul Romaniei(art. 13);		
B2	Se noteaza mentiunea de proprietar neidentificat	A1

C. Partea III. SARCINI .

Inscrieri privind dezmembramintele dreptului de proprietate, drepturi reale de garanţie şi sarcini	Referinţe
NU SUNT	

Document care conține date cu caracter personal, protejat de prevederile Regulamentului (UE) nr. 679/2016 și Legii 190/2018

Anexa Nr. 1 La Partea I

Teren

Nr cadastral	Suprafaţa (mp)*	Observaţii / Referinţe
	314	Imobil neimprejmuit

* Suprafaţa este determinată in planul de proiecţie Stereo 70.

DETALII LINIARE IMOBIL

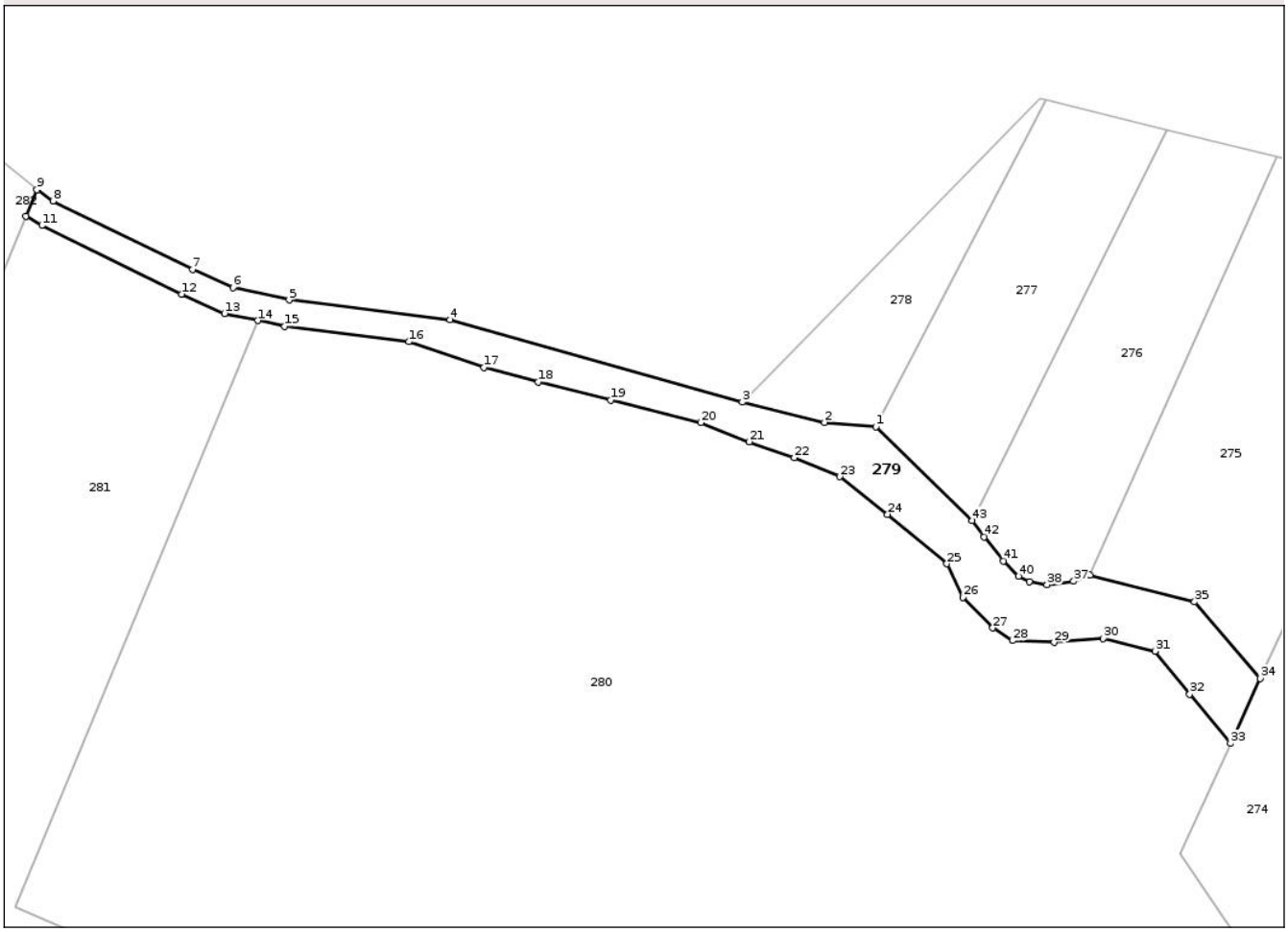

Date referitoare la teren

Crt	Categorie folosință	Intra vilan	Suprafaţa (mp)	Tarla	Parcelă	Nr. topo	Observaţii / Referinţe
1	ape curgatoare	DA	311	54A	249	-	Apa curgatoare intravilan;
2	ape curgatoare	NU	3	54A	250	-	Apa curgatoare extravilan;

Lungime Segmente

1) Valorile lungimilor segmentelor sunt obţinute din proiecţie în plan.

Punct început	X / Y	Punct sfârşit	X / Y	Lungime segment
1	347.228,752 367.210,319	2	347.224,913 367.210,645	3.853
4	347.196,938 367.218,302	5	347.184,925 367.219,773	12.103
7	347.177,7 367.222,041	8	347.167,272 367.227,156	11.615
10	347.165,252 367.226,039	11	347.166,452 367.225,332	1.393

Punct început	X / Y	Punct sfârşit	X / Y	Lungime segment
2	347.224,913 367.210,645	3	347.218,771 367.212,145	6.323
5	347.184,925 367.219,773	6	347.180,72 367.220,684	4.302
8	347.167,272 367.227,156	9	347.166,068 367.228,014	1.478
11	347.166,452 367.225,332	12	347.176,88 367.220,217	11.615

Punct început	X / Y	Punct sfârşit	X / Y	Lungime segment
3	347.218,771 367.212,145	4	347.196,938 367.218,302	22.685
6	347.180,72 367.220,684	7	347.177,7 367.222,041	3.311
9	347.166,068 367.228,014	10	347.165,252 367.226,039	2.137
12	347.176,88 367.220,217	13	347.180,091 367.218,774	3.52

Document care conține date cu caracter personal, protejat de prevederile Regulamentului (UE) nr. 679/2016 și Legii 190/2018

Punct început	X / Y	Punct sfârşit	X / Y	Lungime segment
13	347.180,091 367.218,774	14	347.182,584 367.218,234	2.551
16	347.193,869 367.216,664	17	347.199,476 367.214,727	5.932
19	347.208,951 367.212,301	20	347.215,683 367.210,616	6.94
22	347.222,669 367.208,007	23	347.226,08 367.206,59	3.694
25	347.234,066 367.200,084	26	347.235,257 367.197,581	2.772
28	347.238,962 367.194,353	29	347.242,082 367.194,209	3.123
31	347.249,609 367.193,563	32	347.252,206 367.190,357	4.126
34	347.257,478 367.191,523	35	347.252,568 367.197,243	7.538
37	347.243,537 367.198,775	38	347.241,545 367.198,51	2.01
40	347.239,414 367.199,158	41	347.238,295 367.200,303	1.601
43	347.235,962 367.203,299	1	347.228,752 367.210,319	10.063

Punct început	X / Y	Punct sfârşit	X / Y	Lungime segment
14	347.182,584 367.218,234	15	347.184,591 367.217,799	2.053
17	347.199,476 367.214,727	18	347.203,518 367.213,654	4.183
20	347.215,683 367.210,616	21	347.219,302 367.209,187	3.891
23	347.226,08 367.206,59	24	347.229,646 367.203,777	4.542
26	347.235,257 367.197,581	27	347.237,485 367.195,292	3.194
29	347.242,082 367.194,209	30	347.245,722 367.194,501	3.652
32	347.252,206 367.190,357	33	347.255,256 367.186,684	4.774
35	347.252,568 367.197,243	36	347.244,768 367.199,235	8.05
38	347.241,545 367.198,51	39	347.240,22 367.198,767	1.349
41	347.238,295 367.200,303	42	347.236,858 367.202,103	2.303

Punct început	X / Y	Punct sfârşit	X / Y	Lungime segment
15	347.184,591 367.217,799	16	347.193,869 367.216,664	9.347
18	347.203,518 367.213,654	19	347.208,951 367.212,301	5.598
21	347.219,302 367.209,187	22	347.222,669 367.208,007	3.568
24	347.229,646 367.203,777	25	347.234,066 367.200,084	5.759
27	347.237,485 367.195,292	28	347.238,962 367.194,353	1.751
30	347.245,722 367.194,501	31	347.249,609 367.193,563	3.998
33	347.255,256 367.186,684	34	347.257,478 367.191,523	5.325
36	347.244,768 367.199,235	37	347.243,537 367.198,775	1.314
39	347.240,22 367.198,767	40	347.239,414 367.199,158	0.896
42	347.236,858 367.202,103	43	347.235,962 367.203,299	1.494

** Lungimile segmentelor sunt determinate în planul de proiecţie Stereo 70 şi sunt rotunjite la 1 milimetru.
*** Distanţa dintre puncte este formată din segmente cumulate ce sunt mai mici decât valoarea 1 milimetru.

Document care conține date cu caracter personal, protejat de prevederile Regulamentului (UE) nr. 679/2016 și Legii 190/2018

DATE DESPRE IMOBILUL NR. 280

Oficiul de Cadastru şi Publicitate Imobiliară GORJ
Biroul de Cadastru şi Publicitate Imobiliară Targu Jiu

A. Partea I. Descrierea imobilului

TEREN Necunoscut

Adresa: Loc. Strâmtu, Jud. Gorj

Nr. Crt	Nr cadastral Nr. topografic	Suprafaţa* (mp)	Observaţii / Referinţe
A1		9.160	Sector cadastral:11 Teren neimprejmuit; Teren neimprejmuit

B. Partea II. Proprietari şi acte

Inscrieri privitoare la dreptul de proprietate şi alte drepturi reale		Referinţe
/		
Act Administrativ nr. 13483376, din 10/07/2006 emis de CJPSDPAT GORJ;		
B1	Intabulare, drept de PROPRIETATEin baza legii 18/1991, dobandit prin Reconstituire, cota actuala 1/1	A1
	1) **MOGOSANU NICOLAE**	

C. Partea III. SARCINI .

Inscrieri privind dezmembramintele dreptului de proprietate, drepturi reale de garanţie şi sarcini	Referinţe
NU SUNT	

Document care conține date cu caracter personal, protejat de prevederile Regulamentului (UE) nr. 679/2016 și Legii 190/2018

Anexa Nr. 1 La Partea I

Teren

Nr cadastral	Suprafaţa (mp)*	Observaţii / Referinţe
	9.160	Teren neimprejmuit

* Suprafaţa este determinată in planul de proiecţie Stereo 70.

DETALII LINIARE IMOBIL

Date referitoare la teren

Crt	Categorie folosință	Intra vilan	Suprafaţa (mp)	Tarla	Parcelă	Nr. topo	Observaţii / Referinţe
1	faneata	DA	7.108	54A	236	-	Faneata intravilan; identic cu T54 FN 2974/6
2	faneata	NU	2.052	54A	237	-	Faneata extravilan; identic cu T54 FN 2974/6

Lungime Segmente

1) Valorile lungimilor segmentelor sunt obţinute din proiecţie în plan.

Punct început	X / Y	Punct sfârşit	X / Y	Lungime segment (** (m)
1	347.182,584 367.218,234	2	347.164,485 367.174,44	47.386
3	347.190,024 367.163,585	4	347.148,322 367.062,665	109.196
5	347.160,371 367.058,373	6	347.166,262 367.068,439	11.662
7	347.169,416 367.079,814	8	347.174,456 367.095,385	16.367

Punct început	X / Y	Punct sfârşit	X / Y	Lungime segment (** (m)
2	347.164,485 367.174,44	3	347.190,024 367.163,585	27.75
4	347.148,322 367.062,665	5	347.160,371 367.058,373	12.79
6	347.166,262 367.068,439	7	347.169,416 367.079,814	11.805
8	347.174,456 367.095,385	9	347.178,613 367.097,205	4.538

Document care conține date cu caracter personal, protejat de prevederile Regulamentului (UE) nr. 679/2016 și Legii 190/2018

Punct început	X / Y	Punct sfârşit	X / Y	Lungime segment (** (m)
9	347.178,613 367.097,205	10	347.187,497 367.101,093	9.697
11	347.202,164 367.098,273	12	347.219,945 367.076,554	28.069
13	347.222,268 367.073,14	14	347.263,095 367.164,102	99.704
15	347.257,013 367.170,295	16	347.251,484 367.178,47	9.868
17	347.255,256 367.186,684	18	347.252,206 367.190,357	4.774
19	347.249,609 367.193,563	20	347.245,722 367.194,501	3.998
21	347.242,082 367.194,209	22	347.238,962 367.194,353	3.123
23	347.237,485 367.195,292	24	347.235,257 367.197,581	3.194
25	347.234,066 367.200,084	26	347.229,646 367.203,777	5.759
27	347.226,08 367.206,59	28	347.222,669 367.208,007	3.694
29	347.219,302 367.209,187	30	347.215,683 367.210,616	3.891
31	347.208,951 367.212,301	32	347.203,518 367.213,654	5.598
33	347.199,476 367.214,727	34	347.193,869 367.216,664	5.932
35	347.184,591 367.217,799	1	347.182,584 367.218,234	2.053

Punct început	X / Y	Punct sfârşit	X / Y	Lungime segment (** (m)
10	347.187,497 367.101,093	11	347.202,164 367.098,273	14.936
12	347.219,945 367.076,554	13	347.222,268 367.073,14	4.129
14	347.263,095 367.164,102	15	347.257,013 367.170,295	8.68
16	347.251,484 367.178,47	17	347.255,256 367.186,684	9.039
18	347.252,206 367.190,357	19	347.249,609 367.193,563	4.126
20	347.245,722 367.194,501	21	347.242,082 367.194,209	3.652
22	347.238,962 367.194,353	23	347.237,485 367.195,292	1.751
24	347.235,257 367.197,581	25	347.234,066 367.200,084	2.772
26	347.229,646 367.203,777	27	347.226,08 367.206,59	4.542
28	347.222,669 367.208,007	29	347.219,302 367.209,187	3.568
30	347.215,683 367.210,616	31	347.208,951 367.212,301	6.94
32	347.203,518 367.213,654	33	347.199,476 367.214,727	4.183
34	347.193,869 367.216,664	35	347.184,591 367.217,799	9.347

**** Lungimile segmentelor sunt determinate în planul de proiecţie Stereo 70 şi sunt rotunjite la 1 milimetru.**
***** Distanţa dintre puncte este formată din segmente cumulate ce sunt mai mici decât valoarea 1 milimetru.**

Document care conține date cu caracter personal, protejat de prevederile Regulamentului (UE) nr. 679/2016 și Legii 190/2018

DATE DESPRE IMOBILUL NR. 281

Oficiul de Cadastru şi Publicitate Imobiliară GORJ
Biroul de Cadastru şi Publicitate Imobiliară Targu Jiu

A. Partea I. Descrierea imobilului

TEREN Necunoscut

Adresa: Loc. Strâmtu, Jud. Gorj

Nr. Crt	Nr cadastral Nr. topografic	Suprafaţa* (mp)	Observaţii / Referinţe
A1		6.042	Sector cadastral:11 Teren neimprejmuit; Teren neimprejmuit

B. Partea II. Proprietari şi acte

Inscrieri privitoare la dreptul de proprietate şi alte drepturi reale		Referinţe
/		
Act Administrativ nr. 13483208, din 20/04/2005 emis de CJPSDPAT GORJ;		
B1	Intabulare, drept de PROPRIETATE, dobandit prin Reconstituire, cota actuala 1/1	A1
	1) **TUCĂ PARASCHIVA** 2) **MÎNZATU ELENA**	

C. Partea III. SARCINI .

Inscrieri privind dezmembramintele dreptului de proprietate, drepturi reale de garanţie şi sarcini	Referinţe
NU SUNT	

Anexa Nr. 1 La Partea I

Teren

Nr cadastral	Suprafaţa (mp)*	Observaţii / Referinţe
	6.042	Teren neimprejmuit

* Suprafaţa este determinată in planul de proiecţie Stereo 70.

DETALII LINIARE IMOBIL

Date referitoare la teren

Crt	Categorie folosință	Intra vilan	Suprafaţa (mp)	Tarla	Parcelă	Nr. topo	Observaţii / Referinţe
1	pasune	DA	1.391	54A	238	-	Pasune intravilan; identic cu T54 PS 2940/2
2	pasune	NU	657	54A	239	-	Pasune extravilan; identic cu T54 PS 2940/2
3	neproductiv	DA	747	54A	240	-	Neproductiv intravilan; identic cu T54 N2944
4	neproductiv	NU	3.247	54A	241	-	Neproductiv extravilan; identic cu T54 N 2944

Lungime Segmente

1) Valorile lungimilor segmentelor sunt obţinute din proiecţie în plan.

Punct început	X / Y	Punct sfârşit	X / Y	Lungime segment (** (m)
1	347.182,584 367.218,234	2	347.180,091 367.218,774	2.551
2	347.180,091 367.218,774	3	347.176,88 367.220,217	3.52

Document care conține date cu caracter personal, protejat de prevederile Regulamentului (UE) nr. 679/2016 și Legii 190/2018

Punct început	X / Y	Punct sfârşit	X / Y	Lungime segment (** (m)
3	347.176,88 367.220,217	4	347.166,452 367.225,332	11.615
4	347.166,452 367.225,332	5	347.165,252 367.226,039	1.393
5	347.165,252 367.226,039	6	347.104,148 367.078,299	159.878
6	347.104,148 367.078,299	7	347.125,668 367.072,105	22.394
7	347.125,668 367.072,105	8	347.148,322 367.062,665	24.542
8	347.148,322 367.062,665	9	347.190,024 367.163,585	109.196
9	347.190,024 367.163,585	10	347.164,485 367.174,44	27.75
10	347.164,485 367.174,44	1	347.182,584 367.218,234	47.386

** Lungimile segmentelor sunt determinate în planul de proiecţie Stereo 70 şi sunt rotunjite la 1 milimetru.
*** Distanţa dintre puncte este formată din segmente cumulate ce sunt mai mici decât valoarea 1 milimetru.

Document care conține date cu caracter personal, protejat de prevederile Regulamentului (UE) nr. 679/2016 și Legii 190/2018

DATE DESPRE IMOBILUL NR. 282

Oficiul de Cadastru şi Publicitate Imobiliară GORJ
Biroul de Cadastru şi Publicitate Imobiliară Targu Jiu

A. Partea I. Descrierea imobilului

TEREN Extravilan

Adresa: Jud. Gorj

Nr. Crt	Nr cadastral Nr. topografic	Suprafaţa* (mp)	Observaţii / Referinţe
A1		2.880	Sector cadastral:11 Teren neimprejmuit; Teren neimprejmuit

B. Partea II. Proprietari şi acte

Inscrieri privitoare la dreptul de proprietate şi alte drepturi reale		Referinţe
/		
Act Administrativ nr. 1512277, din 08/12/2008 emis de CJPSDPAT GORJ;		
B1	Intabulare, drept de PROPRIETATEin baza legii 18/1991; 1/2000; 247/2005;, dobandit prin Reconstituire, cota actuala 1/1	A1
	1) **MOGOSANU ELENA**	

C. Partea III. SARCINI .

Inscrieri privind dezmembramintele dreptului de proprietate, drepturi reale de garanţie şi sarcini	Referinţe
NU SUNT	

Document care conține date cu caracter personal, protejat de prevederile Regulamentului (UE) nr. 679/2016 și Legii 190/2018

Anexa Nr. 1 La Partea I

Teren

Nr cadastral	Suprafaţa (mp)*	Observaţii / Referinţe
	2.880	Teren neimprejmuit

* Suprafaţa este determinată in planul de proiecţie Stereo 70.

DETALII LINIARE IMOBIL

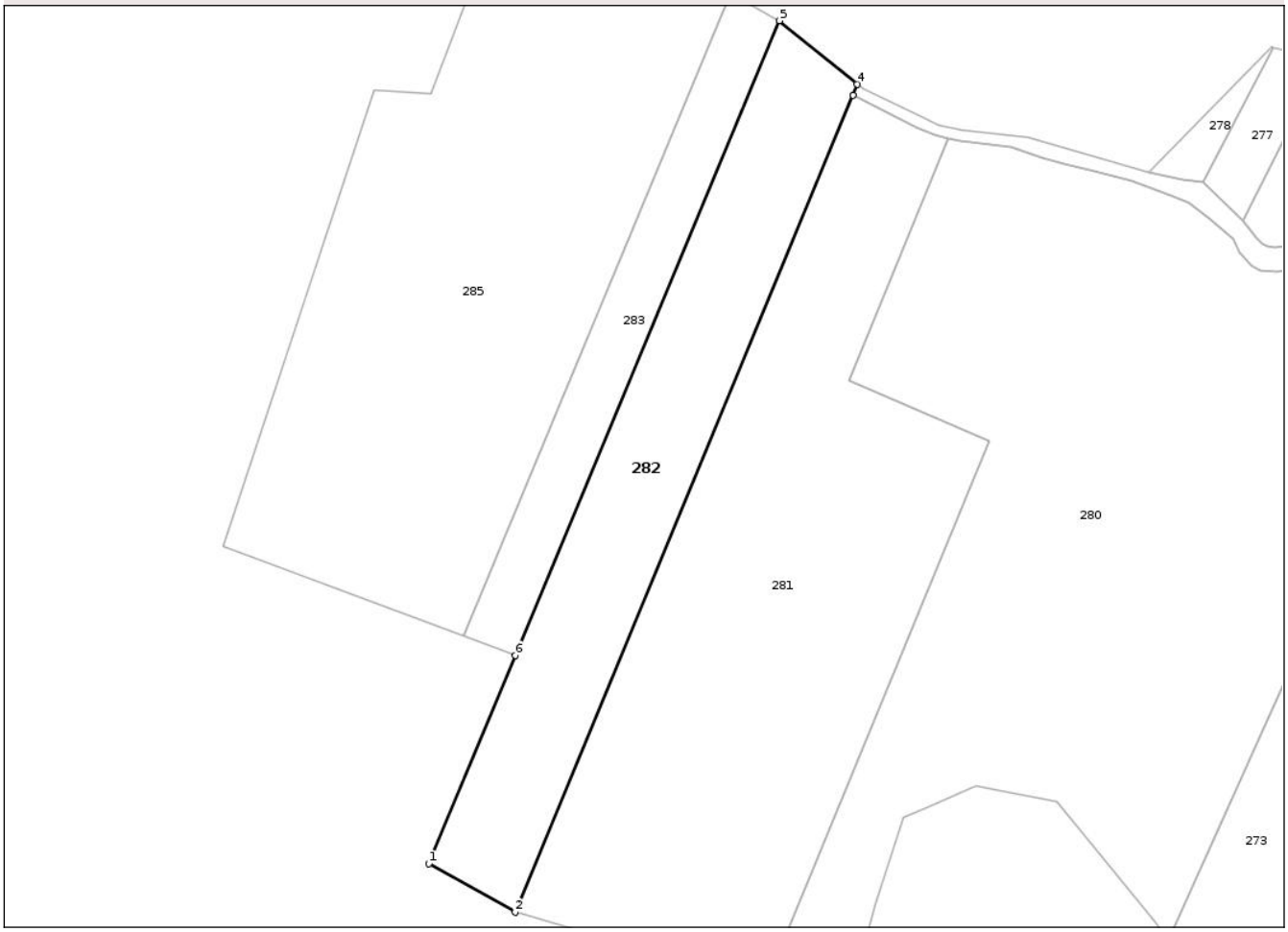

Date referitoare la teren

Crt	Categorie folosință	Intra vilan	Suprafaţa (mp)	Tarla	Parcelă	Nr. topo	Observaţii / Referinţe
1	pasune	NU	790	54A	242	-	Pasunebextravilan; identic cu T 54 FN 2940/4
2	pășuni (P) - pășuni împădurite	NU	2.090	54A	243	-	Pasune impadurita extravilan;identic cu T54 FN 2940/4

Lungime Segmente

1) Valorile lungimilor segmentelor sunt obţinute din proiecţie în plan.

Punct început	X / Y	Punct sfârşit	X / Y	Lungime segment (** (m)
1	347.088,508 367.087,053	2	347.104,148 367.078,299	17.923
2	347.104,148 367.078,299	3	347.165,252 367.226,039	159.878
3	347.165,252 367.226,039	4	347.166,068 367.228,014	2.137
4	347.166,068 367.228,014	5	347.151,967 367.239,478	18.174

Document care conține date cu caracter personal, protejat de prevederile Regulamentului (UE) nr. 679/2016 și Legii 190/2018

Punct început	X / Y	Punct sfârşit	X / Y	Lungime segment (** (m)
5	347.151,967 367.239,478	6	347.104,18 367.124,697	124.331
6	347.104,18 367.124,697	1	347.088,508 367.087,053	40.776

** Lungimile segmentelor sunt determinate în planul de proiecţie Stereo 70 şi sunt rotunjite la 1 milimetru.
*** Distanţa dintre puncte este formată din segmente cumulate ce sunt mai mici decât valoarea 1 milimetru.

Document care conține date cu caracter personal, protejat de prevederile Regulamentului (UE) nr. 679/2016 și Legii 190/2018

DATE DESPRE IMOBILUL NR. 283

Oficiul de Cadastru şi Publicitate Imobiliară GORJ
Biroul de Cadastru şi Publicitate Imobiliară Targu Jiu

A. Partea I. Descrierea imobilului

TEREN Extravilan

Adresa: Jud. Gorj

Nr. Crt	Nr cadastral Nr. topografic	Suprafaţa* (mp)	Observaţii / Referinţe
A1		1.250	Sector cadastral:11 Teren neimprejmuit; Teren neimprejmuit

B. Partea II. Proprietari şi acte

Inscrieri privitoare la dreptul de proprietate şi alte drepturi reale		Referinţe
/		
Act Administrativ nr. 13483208, din 20/04/2005 emis de CJPSDPAT GORJ;		
B1	Intabulare, drept de PROPRIETATEin baza legii 18/1991; 169/1997; 1/2000, dobandit prin Reconstituire, cota actuala 1/1	A1
	1) **TUCA PARASCHIVA** 2) **MINZATU ELENA**	

C. Partea III. SARCINI .

Inscrieri privind dezmembramintele dreptului de proprietate, drepturi reale de garanţie şi sarcini	Referinţe
NU SUNT	

Document care conține date cu caracter personal, protejat de prevederile Regulamentului (UE) nr. 679/2016 și Legii 190/2018

Anexa Nr. 1 La Partea I

Teren

Nr cadastral	Suprafaţa (mp)*	Observaţii / Referinţe
	1.250	Teren neimprejmuit

* Suprafaţa este determinată in planul de proiecţie Stereo 70.

DETALII LINIARE IMOBIL

Date referitoare la teren

Crt	Categorie folosință	Intra vilan	Suprafaţa (mp)	Tarla	Parcelă	Nr. topo	Observaţii / Referinţe
1	pasune	NU	515	54A	244	-	Pasune extravilan;identic cu T54 PS 2940/1
2	pășuni (P) - pășuni împădurite	NU	735	54A	245	-	Pasune impadurita extravilan;identic cu T54 PS 2940/1

Lungime Segmente

1) Valorile lungimilor segmentelor sunt obţinute din proiecţie în plan.

Punct început	X / Y	Punct sfârşit	X / Y	Lungime segment (** (m)
1	347.094,859 367.128,325	2	347.104,18 367.124,697	10.003
2	347.104,18 367.124,697	3	347.151,967 367.239,478	124.331
3	347.151,967 367.239,478	4	347.143,164 367.244,351	10.062
4	347.143,164 367.244,351	1	347.094,859 367.128,325	125.68

Document care conține date cu caracter personal, protejat de prevederile Regulamentului (UE) nr. 679/2016 și Legii 190/2018

** Lungimile segmentelor sunt determinate în planul de proiecţie Stereo 70 şi sunt rotunjite la 1 milimetru.
*** Distanţa dintre puncte este formată din segmente cumulate ce sunt mai mici decât valoarea 1 milimetru.

Document care conține date cu caracter personal, protejat de prevederile Regulamentului (UE) nr. 679/2016 și Legii 190/2018

DATE DESPRE IMOBILUL NR. 284

Oficiul de Cadastru şi Publicitate Imobiliară GORJ
Biroul de Cadastru şi Publicitate Imobiliară Targu Jiu

A. Partea I. Descrierea imobilului

TEREN Intravilan

Adresa: Loc. Strâmtu, Jud. Gorj, Aleea Liliacului

Nr. Crt	Nr cadastral Nr. topografic	Suprafaţa* (mp)	Observaţii / Referinţe
A1	37283	598	Sector cadastral:11 Teren neimprejmuit; Imobil fara imprejmuire;

B. Partea II. Proprietari şi acte

Inscrieri privitoare la dreptul de proprietate şi alte drepturi reale		Referinţe
137482 / 22/11/2023		
Act Administrativ nr. 14, din 27/04/2023 emis de Comuna Slivilesti (act administrativ nr 24 din 08.11.2017, emis de Comuna Slivilesti;act administrativ nr 1037 din 02.02.2023, emis de Institutia Prefectului- Judetul Gorj;act administrativ nr 6082 din 13.11.2023, emis de Comuna Slivilesti;act administrativ nr 6249 din 15.05.2023, emis de Institutia Prefectului- Judetul Gorj;act administrativ nr 6094 din 13.11.2023, emis de Comuna Slivilesti);		
B1	Intabulare, drept de PROPRIETATEpublica, dobandit prin Lege, cota actuala 1/1	A1
	1) **COMUNA SLIVILEŞTI**, CIF:4352069	

C. Partea III. SARCINI .

Inscrieri privind dezmembramintele dreptului de proprietate, drepturi reale de garanţie şi sarcini	Referinţe
NU SUNT	

Document care conține date cu caracter personal, protejat de prevederile Regulamentului (UE) nr. 679/2016 și Legii 190/2018

Anexa Nr. 1 La Partea I

Teren

Nr cadastral	Suprafaţa (mp)*	Observaţii / Referinţe
37283	598	Imobil fara imprejmuire;

* Suprafaţa este determinată in planul de proiecţie Stereo 70.

DETALII LINIARE IMOBIL

Date referitoare la teren

Crt	Categorie folosință	Intra vilan	Suprafaţa (mp)	Tarla	Parcelă	Nr. topo	Observaţii / Referinţe
1	drum	DA	598	-	-	-	

Lungime Segmente

1) Valorile lungimilor segmentelor sunt obţinute din proiecţie în plan.

Punct început	X / Y	Punct sfârşit	X / Y	Lungime segment (** (m)
1	348.859,129 365.968,099	2	348.851,065 365.971,819	8.88
3	348.841,042 365.976,442	4	348.839,984 365.976,93	1.165
5	348.822,109 365.986,805	6	348.821,601 365.987,086	0.581
7	348.815,51 365.988,726	8	348.811,336 365.990,674	4.606
9	348.804,538 365.994,728	10	348.795,071 365.999,475	10.59

Punct început	X / Y	Punct sfârşit	X / Y	Lungime segment (** (m)
2	348.851,065 365.971,819	3	348.841,042 365.976,442	11.038
4	348.839,984 365.976,93	5	348.822,109 365.986,805	20.421
6	348.821,601 365.987,086	7	348.815,51 365.988,726	6.308
8	348.811,336 365.990,674	9	348.804,538 365.994,728	7.915
10	348.795,071 365.999,475	11	348.793,638 365.996,89	2.955

Document care conține date cu caracter personal, protejat de prevederile Regulamentului (UE) nr. 679/2016 și Legii 190/2018

Punct început	X / Y	Punct sfârşit	X / Y	Lungime segment (** (m)
11	348.793,638 365.996,89	12	348.808,8 365.988,753	17.207
13	348.811,027 365.987,251	14	348.810,947 365.986,241	1.013
15	348.832,528 365.975,384	16	348.851,873 365.965,684	21.641
17	348.873,45 365.955,742	18	348.877,912 365.955,683	4.463
19	348.892,872 365.951,03	20	348.905,691 365.945,967	13.782
21	348.919,458 365.947,966	22	348.908,722 365.949,577	10.856
23	348.898,863 365.953,882	24	348.882,636 365.958,42	16.849
25	348.862,038 365.966,901	1	348.859,129 365.968,099	3.147

Punct început	X / Y	Punct sfârşit	X / Y	Lungime segment (** (m)
12	348.808,8 365.988,753	13	348.811,027 365.987,251	2.686
14	348.810,947 365.986,241	15	348.832,528 365.975,384	24.158
16	348.851,873 365.965,684	17	348.873,45 365.955,742	23.757
18	348.877,912 365.955,683	19	348.892,872 365.951,03	15.667
20	348.905,691 365.945,967	21	348.919,458 365.947,966	13.912
22	348.908,722 365.949,577	23	348.898,863 365.953,882	10.758
24	348.882,636 365.958,42	25	348.862,038 365.966,901	22.276

** Lungimile segmentelor sunt determinate în planul de proiecţie Stereo 70 şi sunt rotunjite la 1 milimetru.
*** Distanţa dintre puncte este formată din segmente cumulate ce sunt mai mici decât valoarea 1 milimetru.

Document care conține date cu caracter personal, protejat de prevederile Regulamentului (UE) nr. 679/2016 și Legii 190/2018

DATE DESPRE IMOBILUL NR. 285

Oficiul de Cadastru şi Publicitate Imobiliară GORJ
Biroul de Cadastru şi Publicitate Imobiliară Targu Jiu

A. Partea I. Descrierea imobilului

TEREN Extravilan

Adresa: Jud. Gorj

Nr. Crt	Nr cadastral Nr. topografic	Suprafaţa* (mp)	Observaţii / Referinţe
A1	35085	6.000	Sector cadastral:11 Teren neimprejmuit; Teren neimprejmuit

B. Partea II. Proprietari şi acte

Inscrieri privitoare la dreptul de proprietate şi alte drepturi reale		Referinţe
13645 / 27/04/2009		
Act Administrativ nr. 1512228, din 21/08/2008 emis de COMISIA JUDETEANA (act administrativ nr. 2094/19-03-2009 emis de PRIMARIA SLIVILESTI;);		
B1	Intabulare, drept de PROPRIETATE, dobandit prin Lege, cota actuala 1/1	A1
	1) **PIRJOL SABIN**, bun propriu	

C. Partea III. SARCINI .

Inscrieri privind dezmembramintele dreptului de proprietate, drepturi reale de garanţie şi sarcini	Referinţe
NU SUNT	

Anexa Nr. 1 La Partea I

Teren

Nr cadastral	Suprafaţa (mp)*	Observaţii / Referinţe
35085	6.000	Teren neimprejmuit

* Suprafaţa este determinată in planul de proiecţie Stereo 70.

DETALII LINIARE IMOBIL

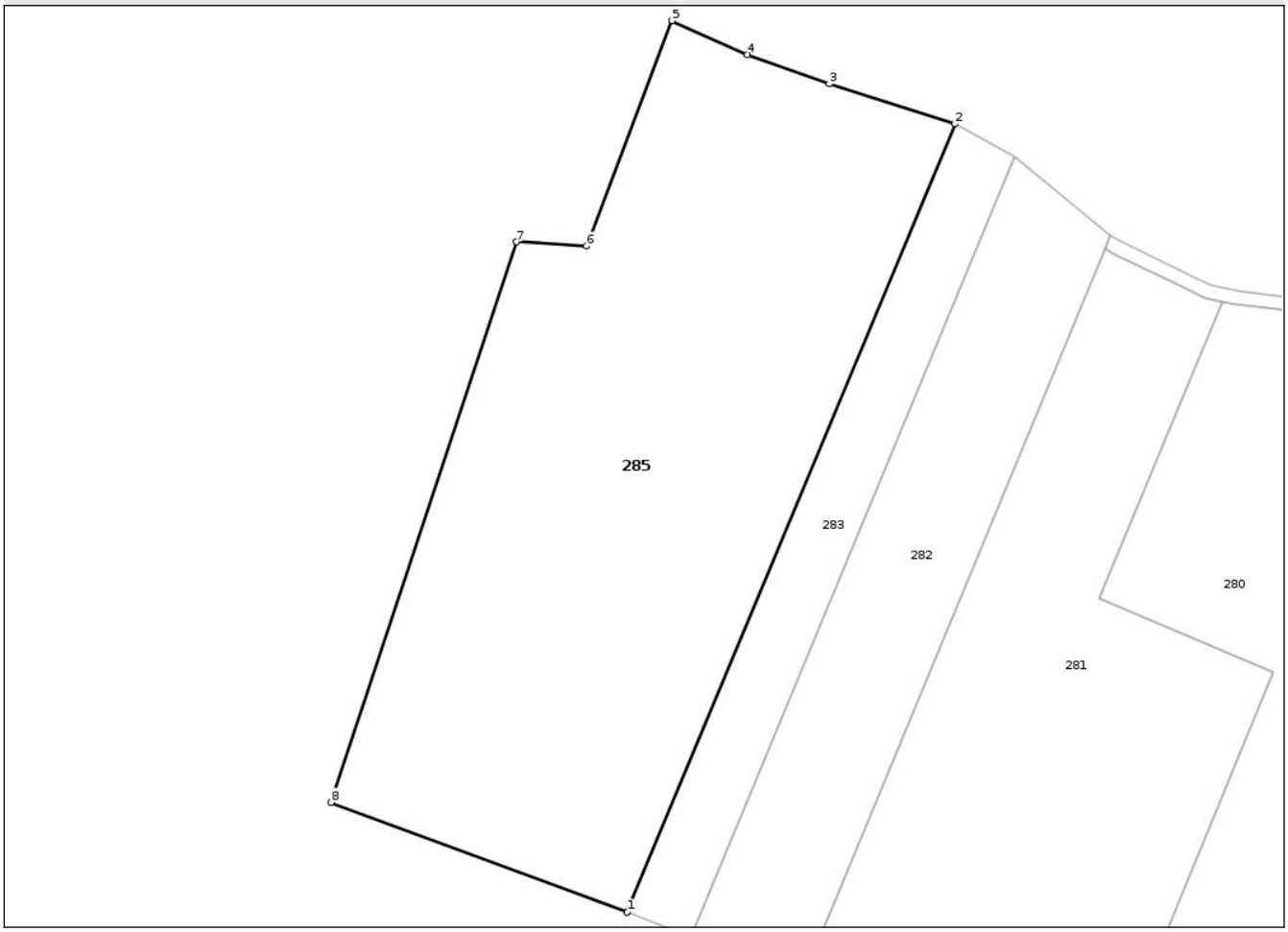

Date referitoare la teren

Crt	Categorie folosință	Intra vilan	Suprafaţa (mp)	Tarla	Parcelă	Nr. topo	Observaţii / Referinţe
1	faneata	NU	2.146	54A	246	-	Faneata extravilan ; identic cu T54 F 2940/1
2	ape statatoare	NU	470	54A	247	-	Apa statatoare extravilan; identic cu T54 F 2940/1
3	pășuni (P) - pășuni împădurite	NU	3.384	54A	248	-	Pasune impadurita extravilan ;identic cu T54 F 2940/1

Lungime Segmente

1) Valorile lungimilor segmentelor sunt obţinute din proiecţie în plan.

Punct început	X / Y	Punct sfârşit	X / Y	Lungime segment (** (m)
1	347.094,859 367.128,325	2	347.143,164 367.244,351	125.68
2	347.143,164 367.244,351	3	347.124,646 367.250,236	19.431
3	347.124,646 367.250,236	4	347.112,563 367.254,57	12.837

Document care conține date cu caracter personal, protejat de prevederile Regulamentului (UE) nr. 679/2016 și Legii 190/2018

Punct început	X / Y	Punct sfârşit	X / Y	Lungime segment (** (m)
4	347.112,563 367.254,57	5	347.101,456 367.259,543	12.169
5	347.101,456 367.259,543	6	347.088,911 367.226,36	35.475
6	347.088,911 367.226,36	7	347.078,587 367.226,986	10.343
7	347.078,587 367.226,986	8	347.051,25 367.144,49	86.907
8	347.051,25 367.144,49	1	347.094,859 367.128,325	46.509

** Lungimile segmentelor sunt determinate în planul de proiecţie Stereo 70 şi sunt rotunjite la 1 milimetru.
*** Distanţa dintre puncte este formată din segmente cumulate ce sunt mai mici decât valoarea 1 milimetru.

Document care conține date cu caracter personal, protejat de prevederile Regulamentului (UE) nr. 679/2016 și Legii 190/2018

DATE DESPRE IMOBILUL NR. 286

Oficiul de Cadastru şi Publicitate Imobiliară GORJ
Biroul de Cadastru şi Publicitate Imobiliară Targu Jiu

A. Partea I. Descrierea imobilului

TEREN Necunoscut

Adresa: Loc. Strâmtu, Jud. Gorj

Nr. Crt	Nr cadastral Nr. topografic	Suprafaţa* (mp)	Observaţii / Referinţe
A1		6.507	Sector cadastral:11 Teren neimprejmuit; Imobil neimprejmuit;

B. Partea II. Proprietari şi acte

Inscrieri privitoare la dreptul de proprietate şi alte drepturi reale		Referinţe
/		
Act Normativ nr. Legea 7, din 13/03/1996 emis de Parlamentul Romaniei;		
B1	Inscrierea posesiei, drept de PROPRIETATE, dobandit prin Lege, cota actuala 1/1	A1
	1) **NEIDENTIFICAT NEIDENTIFICAT**	
Act Normativ nr. Legea 7, din 13/03/1996 emis de Parlamentul Romaniei(art. 13);		
B2	Se noteaza mentiunea de proprietar neidentificat	A1

C. Partea III. SARCINI .

Inscrieri privind dezmembramintele dreptului de proprietate, drepturi reale de garanţie şi sarcini	Referinţe
NU SUNT	

Document care conține date cu caracter personal, protejat de prevederile Regulamentului (UE) nr. 679/2016 și Legii 190/2018

Anexa Nr. 1 La Partea I

Teren

Nr cadastral	Suprafaţa (mp)*	Observaţii / Referinţe
	6.507	Imobil neimprejmuit;

* Suprafaţa este determinată in planul de proiecţie Stereo 70.

DETALII LINIARE IMOBIL

Date referitoare la teren

Crt	Categorie folosință	Intra vilan	Suprafaţa (mp)	Tarla	Parcelă	Nr. topo	Observaţii / Referinţe
1	pășuni (P) - pășuni împădurite	DA	1.598	54A	197	-	Pasune impadurita intravilan;
2	pășuni (P) - pășuni împădurite	NU	4.909	54A	198	-	Pasune impadurita extravilan;

Lungime Segmente
1) Valorile lungimilor segmentelor sunt obţinute din proiecţie în plan.

Punct început	X / Y	Punct sfârşit	X / Y	Lungime segment (** (m)
1	347.756,456 367.028,219	2	347.698,894 367.041,319	59.033
2	347.698,894 367.041,319	3	347.697,806 367.035,852	5.574
3	347.697,806 367.035,852	4	347.672,752 366.932,524	106.322

Document care conține date cu caracter personal, protejat de prevederile Regulamentului (UE) nr. 679/2016 și Legii 190/2018

Punct început	X / Y	Punct sfârşit	X / Y	Lungime segment (** (m)
4	347.672,752 366.932,524	5	347.674,685 366.932,524	1.933
5	347.674,685 366.932,524	6	347.682,216 366.926,807	9.455
6	347.682,216 366.926,807	7	347.692,535 366.922,903	11.033
7	347.692,535 366.922,903	8	347.699,37 366.922,903	6.835
8	347.699,37 366.922,903	9	347.706,62 366.925,134	7.586
9	347.706,62 366.925,134	10	347.716,555 366.930,399	11.244
10	347.716,555 366.930,399	11	347.726,134 366.938,682	12.664
11	347.726,134 366.938,682	12	347.741,357 366.954,415	21.892
12	347.741,357 366.954,415	13	347.743,286 366.956,353	2.734
13	347.743,286 366.956,353	1	347.756,456 367.028,219	73.063

** Lungimile segmentelor sunt determinate în planul de proiecţie Stereo 70 şi sunt rotunjite la 1 milimetru.
*** Distanţa dintre puncte este formată din segmente cumulate ce sunt mai mici decât valoarea 1 milimetru.

Document care conține date cu caracter personal, protejat de prevederile Regulamentului (UE) nr. 679/2016 și Legii 190/2018

DATE DESPRE IMOBILUL NR. 287

Oficiul de Cadastru şi Publicitate Imobiliară GORJ
Biroul de Cadastru şi Publicitate Imobiliară Targu Jiu

A. Partea I. Descrierea imobilului

TEREN Necunoscut

Adresa: Loc. Strâmtu, Jud. Gorj

Nr. Crt	Nr cadastral Nr. topografic	Suprafaţa* (mp)	Observaţii / Referinţe
A1		1.593	Sector cadastral:11 Teren neimprejmuit; Imobil neimprejmuit;

B. Partea II. Proprietari şi acte

Inscrieri privitoare la dreptul de proprietate şi alte drepturi reale		Referinţe
/		
Act Normativ nr. Legea 7, din 13/03/1996 emis de Parlamentul Romaniei;		
B1	Inscrierea posesiei, drept de PROPRIETATE, dobandit prin Lege, cota actuala 1/1	A1
	1) **NEIDENTIFICAT NEIDENTIFICAT**	
Act Normativ nr. Legea 7, din 13/03/1996 emis de Parlamentul Romaniei(art. 13);		
B2	Se noteaza mentiunea de proprietar neidentificat	A1

C. Partea III. SARCINI .

Inscrieri privind dezmembramintele dreptului de proprietate, drepturi reale de garanţie şi sarcini	Referinţe
NU SUNT	

Document care conține date cu caracter personal, protejat de prevederile Regulamentului (UE) nr. 679/2016 și Legii 190/2018

Anexa Nr. 1 La Partea I

Teren

Nr cadastral	Suprafaţa (mp)*	Observaţii / Referinţe
	1.593	Imobil neimprejmuit;

* Suprafaţa este determinată in planul de proiecţie Stereo 70.

DETALII LINIARE IMOBIL

Date referitoare la teren

Crt	Categorie folosință	Intra vilan	Suprafaţa (mp)	Tarla	Parcelă	Nr. topo	Observaţii / Referinţe
1	drum	DA	184	54A	246	-	Drum intravilan
2	drum	NU	1.409	54A	246	-	Drum extravilan

Lungime Segmente

1) Valorile lungimilor segmentelor sunt obţinute din proiecţie în plan.

Punct început	X / Y	Punct sfârşit	X / Y	Lungime segment
1	348.628,858 366.141,751	2	348.620,099 366.151,065	12.786
4	348.584,292 366.182,698	5	348.576,271 366.191,416	11.847
7	348.547,531 366.224,718	8	348.541,959 366.237,06	13.541
10	348.528,084 366.274,464	11	348.525,5 366.269,384	5.699
13	348.538,299 366.235,447	14	348.544,105 366.222,586	14.111

Punct început	X / Y	Punct sfârşit	X / Y	Lungime segment
2	348.620,099 366.151,065	3	348.605,583 366.163,889	19.369
5	348.576,271 366.191,416	6	348.563,874 366.204,889	18.308
8	348.541,959 366.237,06	9	348.534,304 366.254,875	19.391
11	348.525,5 366.269,384	12	348.530,551 366.253,477	16.69
14	348.544,105 366.222,586	15	348.560,857 366.202,261	26.339

Punct început	X / Y	Punct sfârşit	X / Y	Lungime segment
3	348.605,583 366.163,889	4	348.584,292 366.182,698	28.409
6	348.563,874 366.204,889	7	348.547,531 366.224,718	25.697
9	348.534,304 366.254,875	10	348.528,084 366.274,464	20.553
12	348.530,551 366.253,477	13	348.538,299 366.235,447	19.624
15	348.560,857 366.202,261	16	348.581,489 366.179,837	30.471

Document care conține date cu caracter personal, protejat de prevederile Regulamentului (UE) nr. 679/2016 și Legii 190/2018

Punct început	X / Y	Punct sfârşit	X / Y	Lungime segment
16	348.581,489 366.179,837	17	348.617,312 366.148,19	47.8
19	348.647,15 366.109,867	20	348.651,335 366.090,984	19.341
22	348.677,244 366.070,344	23	348.694,401 366.061,905	19.12
25	348.723,505 366.046,702	26	348.737,296 366.039,053	15.771
28	348.771,836 366.010,186	29	348.793,638 365.996,89	25.537
31	348.774,648 366.013,118	32	348.764,622 366.026,853	17.005
34	348.725,283 366.050,29	35	348.712,577 366.055,872	13.878
37	348.696,438 366.065,36	38	348.694,329 366.066,398	2.35
40	348.679,094 366.073,891	41	348.660,754 366.084,015	20.949
43	348.654,085 366.102,567	44	348.651,405 366.111,837	9.65
46	348.645,758 366.123,782	1	348.628,858 366.141,751	24.667

Punct început	X / Y	Punct sfârşit	X / Y	Lungime segment
17	348.617,312 366.148,19	18	348.642,338 366.121,579	36.53
20	348.651,335 366.090,984	21	348.657,962 366.080,988	11.993
23	348.694,401 366.061,905	24	348.703,806 366.055,356	11.461
26	348.737,296 366.039,053	27	348.761,852 366.023,863	28.874
29	348.793,638 365.996,89	30	348.795,071 365.999,475	2.955
32	348.764,622 366.026,853	33	348.739,32 366.042,505	29.751
35	348.712,577 366.055,872	36	348.705,772 366.058,862	7.433
38	348.694,329 366.066,398	39	348.686,274 366.070,36	8.977
41	348.660,754 366.084,015	42	348.655,08 366.092,575	10.269
44	348.651,405 366.111,837	45	348.647,72 366.119,005	8.06

Punct început	X / Y	Punct sfârşit	X / Y	Lungime segment
18	348.642,338 366.121,579	19	348.647,15 366.109,867	12.663
21	348.657,962 366.080,988	22	348.677,244 366.070,344	22.025
24	348.703,806 366.055,356	25	348.723,505 366.046,702	21.516
27	348.761,852 366.023,863	28	348.771,836 366.010,186	16.933
30	348.795,071 365.999,475	31	348.774,648 366.013,118	24.561
33	348.739,32 366.042,505	34	348.725,283 366.050,29	16.051
36	348.705,772 366.058,862	37	348.696,438 366.065,36	11.374
39	348.686,274 366.070,36	40	348.679,094 366.073,891	8.001
42	348.655,08 366.092,575	43	348.654,085 366.102,567	10.041
45	348.647,72 366.119,005	46	348.645,758 366.123,782	5.164

** Lungimile segmentelor sunt determinate în planul de proiecţie Stereo 70 şi sunt rotunjite la 1 milimetru.
*** Distanţa dintre puncte este formată din segmente cumulate ce sunt mai mici decât valoarea 1 milimetru.

Document care conține date cu caracter personal, protejat de prevederile Regulamentului (UE) nr. 679/2016 și Legii 190/2018

DATE DESPRE IMOBILUL NR. 288

Oficiul de Cadastru şi Publicitate Imobiliară GORJ
Biroul de Cadastru şi Publicitate Imobiliară Targu Jiu

A. Partea I. Descrierea imobilului

TEREN Extravilan

Adresa: Jud. Gorj

Nr. Crt	Nr cadastral Nr. topografic	Suprafaţa* (mp)	Observaţii / Referinţe
A1		Din acte: 2.392 Masurata: 1.766	Sector cadastral:11 Teren neimprejmuit; Imobil neimprejmuit;Diferenta de suprafata se regaseste la ID 289

B. Partea II. Proprietari şi acte

Inscrieri privitoare la dreptul de proprietate şi alte drepturi reale		Referinţe
/		
Act Notarial nr. 8651, din 21/06/1996 emis de NP CLAUDIA PARAU (contract de intretinere);		
B1	Intabulare, drept de PROPRIETATE, dobandit prin Conventie, cota actuala 1/1	A1
	1) **PATRUTI MIHAIL** 2) **PATRUTI FLOAREA**	

C. Partea III. SARCINI .

Inscrieri privind dezmembramintele dreptului de proprietate, drepturi reale de garanţie şi sarcini	Referinţe
NU SUNT	

Anexa Nr. 1 La Partea I

Teren

Nr cadastral	Suprafaţa (mp)*	Observaţii / Referinţe
	Din acte: 2.392 Masurata: 1.766	Imobil neimprejmuit;Diferenta de suprafata se regaseste la ID 289

* Suprafaţa este determinată in planul de proiecţie Stereo 70.

DETALII LINIARE IMOBIL

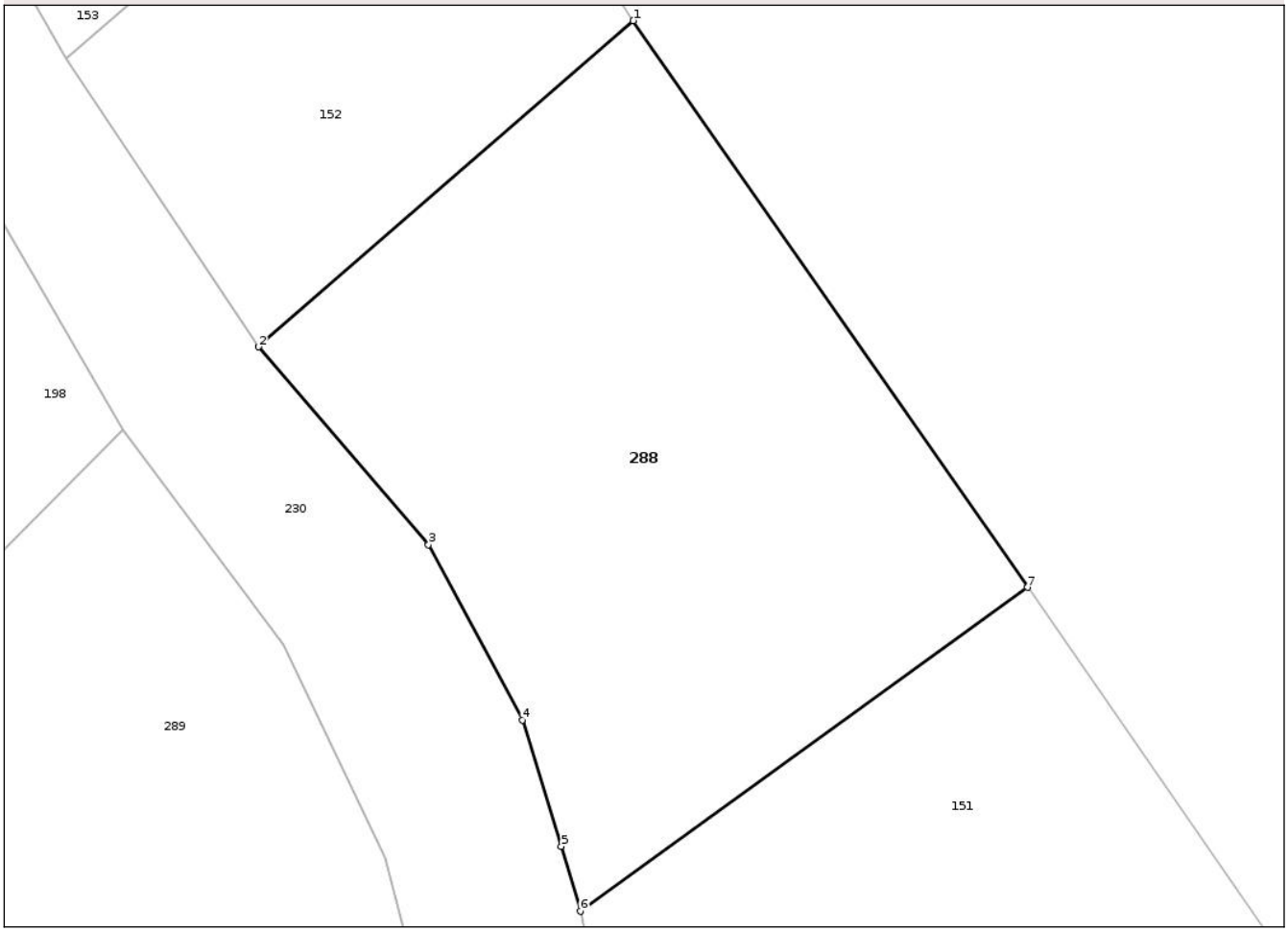

Date referitoare la teren

Crt	Categorie folosinţă	Intra vilan	Suprafaţa (mp)	Tarla	Parcelă	Nr. topo	Observaţii / Referinţe
1	arabil	NU	1.766	54A	40	-	Arabil extravilan

Lungime Segmente
1) Valorile lungimilor segmentelor sunt obţinute din proiecţie în plan.

Punct început	X / Y	Punct sfârşit	X / Y	Lungime segment (** (m)
1	348.782,6 366.534,808	2	348.755,139 366.510,904	36.408
2	348.755,139 366.510,904	3	348.767,586 366.496,407	19.107
3	348.767,586 366.496,407	4	348.774,479 366.483,556	14.583
4	348.774,479 366.483,556	5	348.777,322 366.474,289	9.693
5	348.777,322 366.474,289	6	348.778,719 366.469,529	4.961

Document care conține date cu caracter personal, protejat de prevederile Regulamentului (UE) nr. 679/2016 și Legii 190/2018

Punct început	X / Y	Punct sfârşit	X / Y	Lungime segment (** (m)
6	348.778,719 366.469,529	7	348.811,5 366.493,264	40.472
7	348.811,5 366.493,264	1	348.782,6 366.534,808	50.608

** Lungimile segmentelor sunt determinate în planul de proiecţie Stereo 70 şi sunt rotunjite la 1 milimetru.
*** Distanţa dintre puncte este formată din segmente cumulate ce sunt mai mici decât valoarea 1 milimetru.

DATE DESPRE IMOBILUL NR. 289

Oficiul de Cadastru şi Publicitate Imobiliară GORJ
Biroul de Cadastru şi Publicitate Imobiliară Targu Jiu

A. Partea I. Descrierea imobilului

TEREN Extravilan

Adresa: Jud. Gorj

Nr. Crt	Nr cadastral Nr. topografic	Suprafaţa* (mp)	Observaţii / Referinţe
A1		Din acte: 5.152 Masurata: 5.778	Sector cadastral:11 Teren neimprejmuit; Imobil neimprejmuit;Surplusul de suprafata provine de la ID 288

B. Partea II. Proprietari şi acte

Inscrieri privitoare la dreptul de proprietate şi alte drepturi reale		Referinţe
/		
Act Notarial nr. 8651, din 21/06/1996 emis de NP CLAUDIA PARAU (contract de intretinere);		
B1	Intabulare, drept de PROPRIETATE, dobandit prin Conventie, cota actuala 1/1	A1
	1) **PATRUTI MIHAIL**	

C. Partea III. SARCINI .

Inscrieri privind dezmembramintele dreptului de proprietate, drepturi reale de garanţie şi sarcini	Referinţe
NU SUNT	

Document care conține date cu caracter personal, protejat de prevederile Regulamentului (UE) nr. 679/2016 și Legii 190/2018

Anexa Nr. 1 La Partea I

Teren

Nr cadastral	Suprafaţa (mp)*	Observaţii / Referinţe
	Din acte: 5.152 Masurata: 5.778	Imobil neimprejmuit;Surplusul de suprafata provine de la ID 288

* Suprafaţa este determinată in planul de proiecţie Stereo 70.

DETALII LINIARE IMOBIL

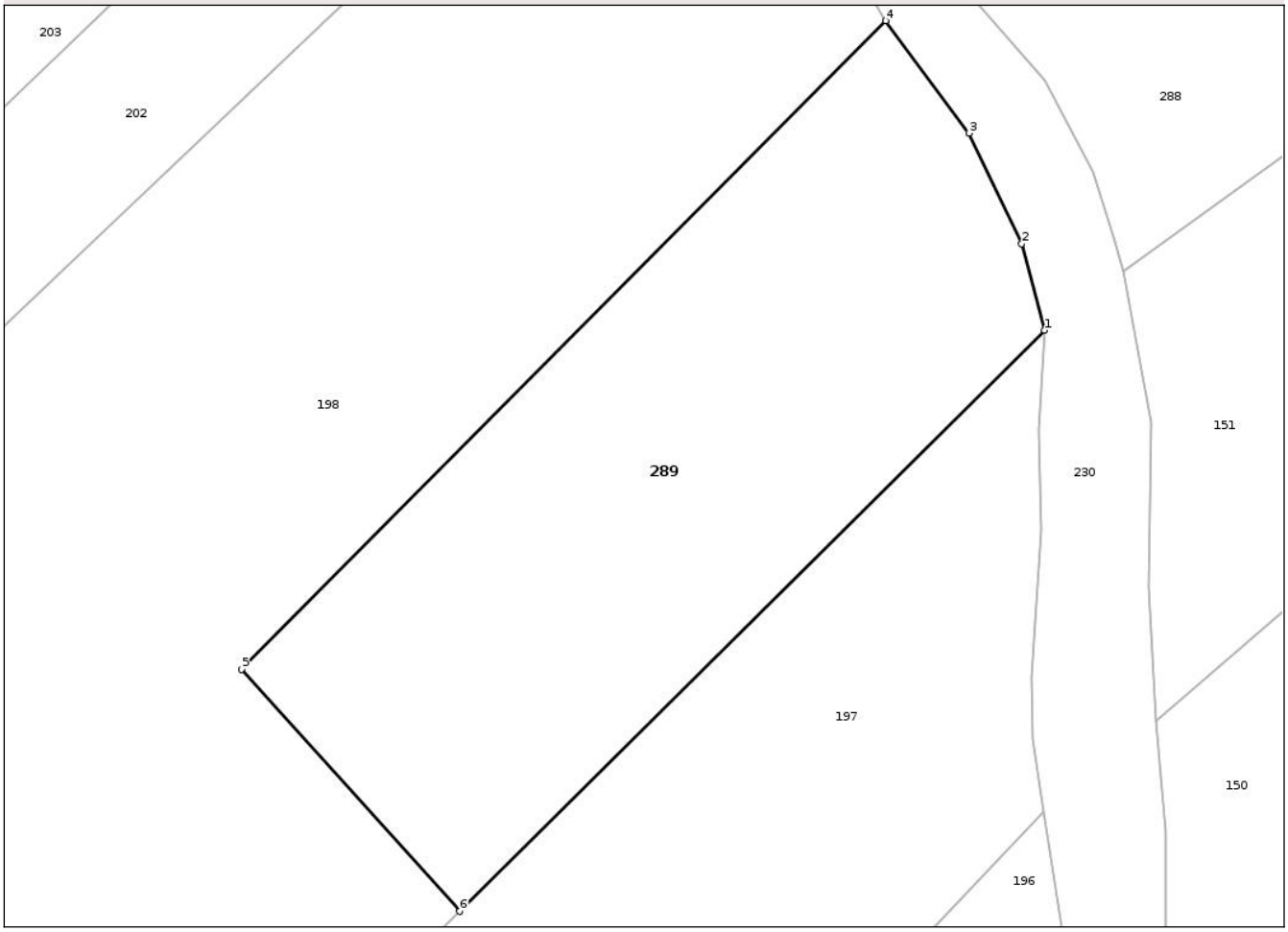

Date referitoare la teren

Crt	Categorie folosință	Intra vilan	Suprafaţa (mp)	Tarla	Parcelă	Nr. topo	Observaţii / Referinţe
1	pasune	NU	626	54A	110/1	-	Pasune cu tufaris extravilan
2	arabil	NU	5.152	54A	110	-	Arabil extravilan

Lungime Segmente

1) Valorile lungimilor segmentelor sunt obţinute din proiecţie în plan.

Punct început	X / Y	Punct sfârşit	X / Y	Lungime segment (** (m)
1	348.767,622 366.461,194	2	348.764,394 366.473,433	12.658
2	348.764,394 366.473,433	3	348.756,934 366.489,026	17.285
3	348.756,934 366.489,026	4	348.745,198 366.504,868	19.716
4	348.745,198 366.504,868	5	348.654,315 366.413,386	128.952

Document care conține date cu caracter personal, protejat de prevederile Regulamentului (UE) nr. 679/2016 și Legii 190/2018

Punct început	X / Y	Punct sfârşit	X / Y	Lungime segment (** (m)
5	348.654,315 366.413,386	6	348.685,105 366.379,276	45.951
6	348.685,105 366.379,276	1	348.767,622 366.461,194	116.274

** Lungimile segmentelor sunt determinate în planul de proiecţie Stereo 70 şi sunt rotunjite la 1 milimetru.
*** Distanţa dintre puncte este formată din segmente cumulate ce sunt mai mici decât valoarea 1 milimetru.

Document care conține date cu caracter personal, protejat de prevederile Regulamentului (UE) nr. 679/2016 și Legii 190/2018