DATE DESPRE IMOBILUL NR. 95

Oficiul de Cadastru şi Publicitate Imobiliară GORJ
Biroul de Cadastru şi Publicitate Imobiliară Targu Jiu

A. Partea I. Descrierea imobilului

TEREN Extravilan

Adresa: Jud. Gorj

Nr. Crt	Nr cadastral Nr. topografic	Suprafaţa* (mp)	Observaţii / Referinţe
A1		1.700	Sector cadastral:19 Teren neimprejmuit;

B. Partea II. Proprietari şi acte

Inscrieri privitoare la dreptul de proprietate şi alte drepturi reale		Referinţe
/		
Act Administrativ nr. 431, din 23/10/2006 emis de CJPSDPAT GORJ;		
B1	Intabulare, drept de PROPRIETATE, dobandit prin Reconstituire, cota actuala 1/1, cota initiala 1/1	A1
	1) **MORMA D DUMITRU**, LIPSĂ CNP 2) **MORMA I MARIA**, LIPSĂ CNP	

C. Partea III. SARCINI .

Inscrieri privind dezmembramintele dreptului de proprietate, drepturi reale de garanţie şi sarcini	Referinţe
NU SUNT	

Anexa Nr. 1 La Partea I

Teren

Nr cadastral	Suprafaţa (mp)*	Observaţii / Referinţe
	1.700	

* Suprafaţa este determinată in planul de proiecţie Stereo 70.

DETALII LINIARE IMOBIL

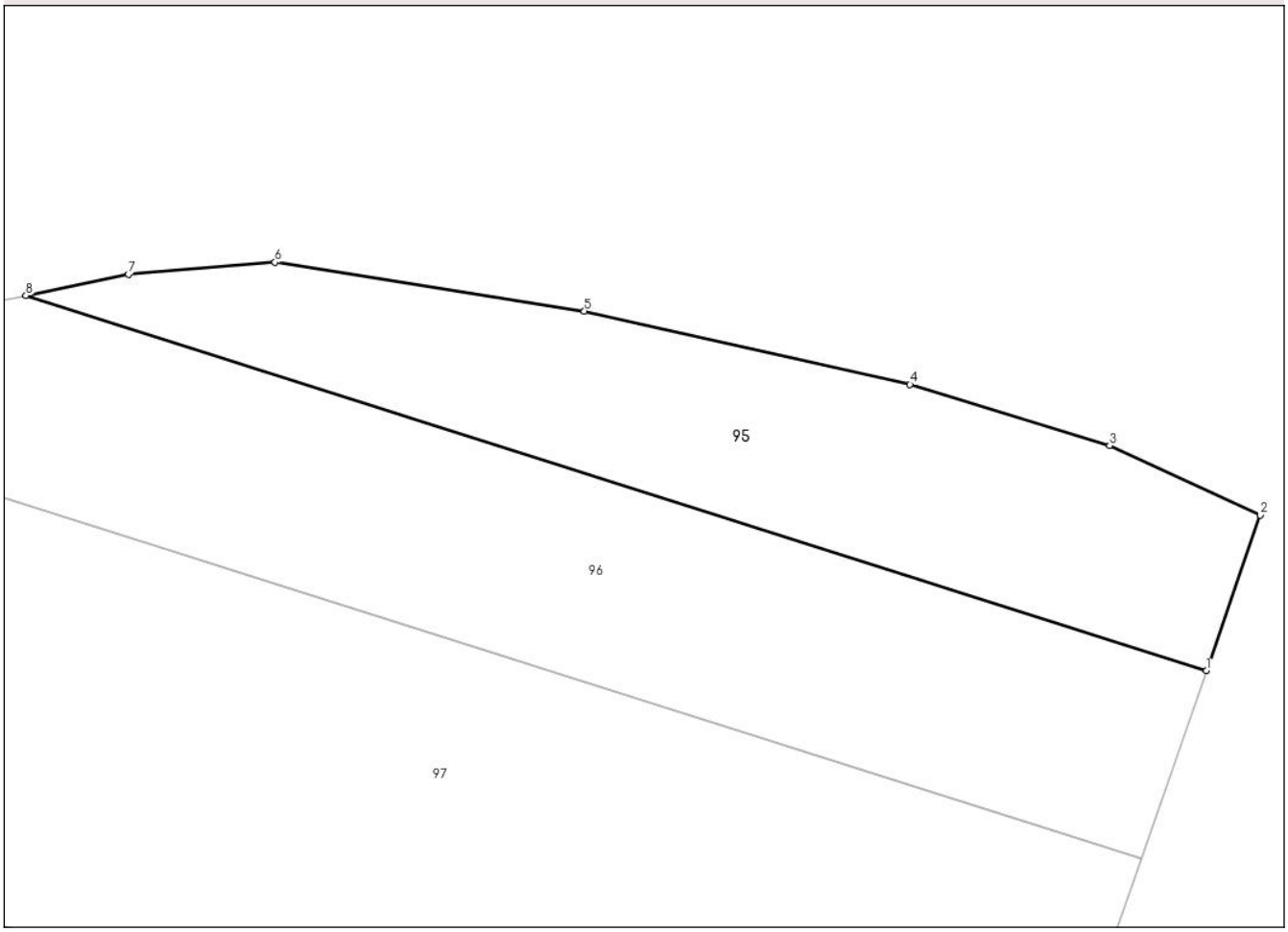

Date referitoare la teren

Crt	Categorie folosință	Intra vilan	Suprafaţa (mp)	Tarla	Parcelă	Nr. topo	Observaţii / Referinţe
1	padure	NU	1.700	27	1	-	UP IV CURTIȘOARA UA158D

Lungime Segmente
1) Valorile lungimilor segmentelor sunt obţinute din proiecţie în plan.

Punct început	X / Y	Punct sfârşit	X / Y	Lungime segment (** (m)
1	380.461,59 402.385,936	2	380.466,889 402.401,217	16.173
2	380.466,889 402.401,217	3	380.452,103 402.408,011	16.273
3	380.452,103 402.408,011	4	380.432,52 402.414,005	20.479
4	380.432,52 402.414,005	5	380.400,55 402.421,199	32.77
5	380.400,55 402.421,199	6	380.370,177 402.425,994	30.749

Document care conține date cu caracter personal, protejat de prevederile Regulamentului (UE) nr. 679/2016 și Legii 190/2018

Punct început	X / Y	Punct sfârşit	X / Y	Lungime segment (** (m)
6	380.370,177 402.425,994	7	380.355,79 402.424,796	14.437
7	380.355,79 402.424,796	8	380.345,731 402.422,724	10.271
8	380.345,731 402.422,724	1	380.461,59 402.385,936	121.56

** Lungimile segmentelor sunt determinate în planul de proiecţie Stereo 70 şi sunt rotunjite la 1 milimetru.
*** Distanţa dintre puncte este formată din segmente cumulate ce sunt mai mici decât valoarea 1 milimetru.

Document care conține date cu caracter personal, protejat de prevederile Regulamentului (UE) nr. 679/2016 și Legii 190/2018

DATE DESPRE IMOBILUL NR. 96

Oficiul de Cadastru şi Publicitate Imobiliară GORJ
Biroul de Cadastru şi Publicitate Imobiliară Targu Jiu

A. Partea I. Descrierea imobilului

TEREN Extravilan

Adresa: Jud. Gorj

Nr. Crt	Nr cadastral Nr. topografic	Suprafaţa* (mp)	Observaţii / Referinţe
A1		3.000	Sector cadastral:19 Teren neimprejmuit;

B. Partea II. Proprietari şi acte

Inscrieri privitoare la dreptul de proprietate şi alte drepturi reale		Referinţe
/		
Act Administrativ nr. 1510592, din 05/07/2011 emis de CJPSDPAT GORJ;		
B1	Intabulare, drept de PROPRIETATE, dobandit prin Reconstituire, cota actuala 1/1, cota initiala 1/1	A1
	1) **MITU-CIUCUR VICTORIA**	

C. Partea III. SARCINI .

Inscrieri privind dezmembramintele dreptului de proprietate, drepturi reale de garanţie şi sarcini	Referinţe
NU SUNT	

Document care conține date cu caracter personal, protejat de prevederile Regulamentului (UE) nr. 679/2016 și Legii 190/2018

Anexa Nr. 1 La Partea I

Teren

Nr cadastral	Suprafaţa (mp)*	Observaţii / Referinţe
	3.000	

* Suprafaţa este determinată in planul de proiecţie Stereo 70.

DETALII LINIARE IMOBIL

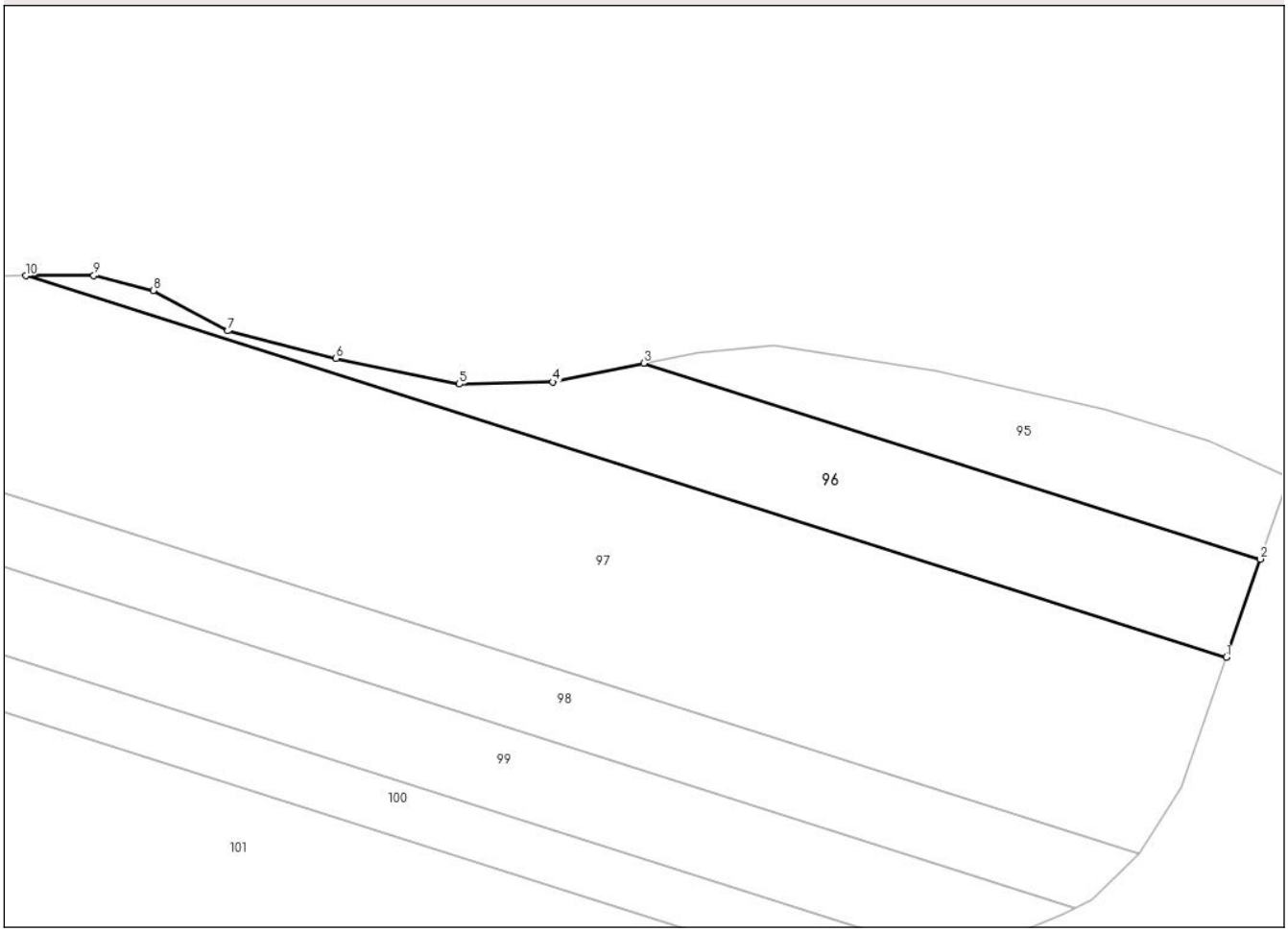

Date referitoare la teren

Crt	Categorie folosință	Intra vilan	Suprafaţa (mp)	Tarla	Parcelă	Nr. topo	Observaţii / Referinţe
1	padure	NU	3.000	27	2	-	UP IV CURTIȘOARA UA158D%

Lungime Segmente
1) Valorile lungimilor segmentelor sunt obţinute din proiecţie în plan.

Punct început	X / Y	Punct sfârşit	X / Y	Lungime segment (** (m)
1	380.455,192 402.367,483	2	380.461,59 402.385,936	19.531
2	380.461,59 402.385,936	3	380.345,731 402.422,724	121.56
3	380.345,731 402.422,724	4	380.328,615 402.419,2	17.475
4	380.328,615 402.419,2	5	380.311,031 402.418,801	17.588
5	380.311,031 402.418,801	6	380.287,852 402.423,597	23.67

Document care conține date cu caracter personal, protejat de prevederile Regulamentului (UE) nr. 679/2016 și Legii 190/2018

Punct început	X / Y	Punct sfârşit	X / Y	Lungime segment (** (m)
6	380.287,852 402.423,597	7	380.267,47 402.428,792	21.033
7	380.267,47 402.428,792	8	380.253,483 402.436,385	15.915
8	380.253,483 402.436,385	9	380.242,293 402.439,183	11.534
9	380.242,293 402.439,183	10	380.229,532 402.439,135	12.761
10	380.229,532 402.439,135	1	380.455,192 402.367,483	236.762

** Lungimile segmentelor sunt determinate în planul de proiecţie Stereo 70 şi sunt rotunjite la 1 milimetru.
*** Distanţa dintre puncte este formată din segmente cumulate ce sunt mai mici decât valoarea 1 milimetru.

Document care conține date cu caracter personal, protejat de prevederile Regulamentului (UE) nr. 679/2016 și Legii 190/2018

DATE DESPRE IMOBILUL NR. 97

Oficiul de Cadastru şi Publicitate Imobiliară GORJ
Biroul de Cadastru şi Publicitate Imobiliară Targu Jiu

A. Partea I. Descrierea imobilului

TEREN Extravilan

Adresa: Jud. Gorj

Nr. Crt	Nr cadastral Nr. topografic	Suprafaţa* (mp)	Observaţii / Referinţe
A1		12.000	Sector cadastral:19 Teren neimprejmuit;

B. Partea II. Proprietari şi acte

Inscrieri privitoare la dreptul de proprietate şi alte drepturi reale		Referinţe
/		
Act Administrativ nr. 1510594, din 22/11/2011 emis de CJPSDPAT GORJ;		
B1	Intabulare, drept de PROPRIETATE, dobandit prin Reconstituire, cota actuala 1/1, cota initiala 1/1	A1
	1) **MOŞT LUI RENTEA I ANA**, LIPSĂ CNP	

C. Partea III. SARCINI .

Inscrieri privind dezmembramintele dreptului de proprietate, drepturi reale de garanţie şi sarcini	Referinţe
NU SUNT	

Anexa Nr. 1 La Partea I

Teren

Nr cadastral	Suprafaţa (mp)*	Observaţii / Referinţe
	12.000	

* Suprafaţa este determinată in planul de proiecţie Stereo 70.

DETALII LINIARE IMOBIL

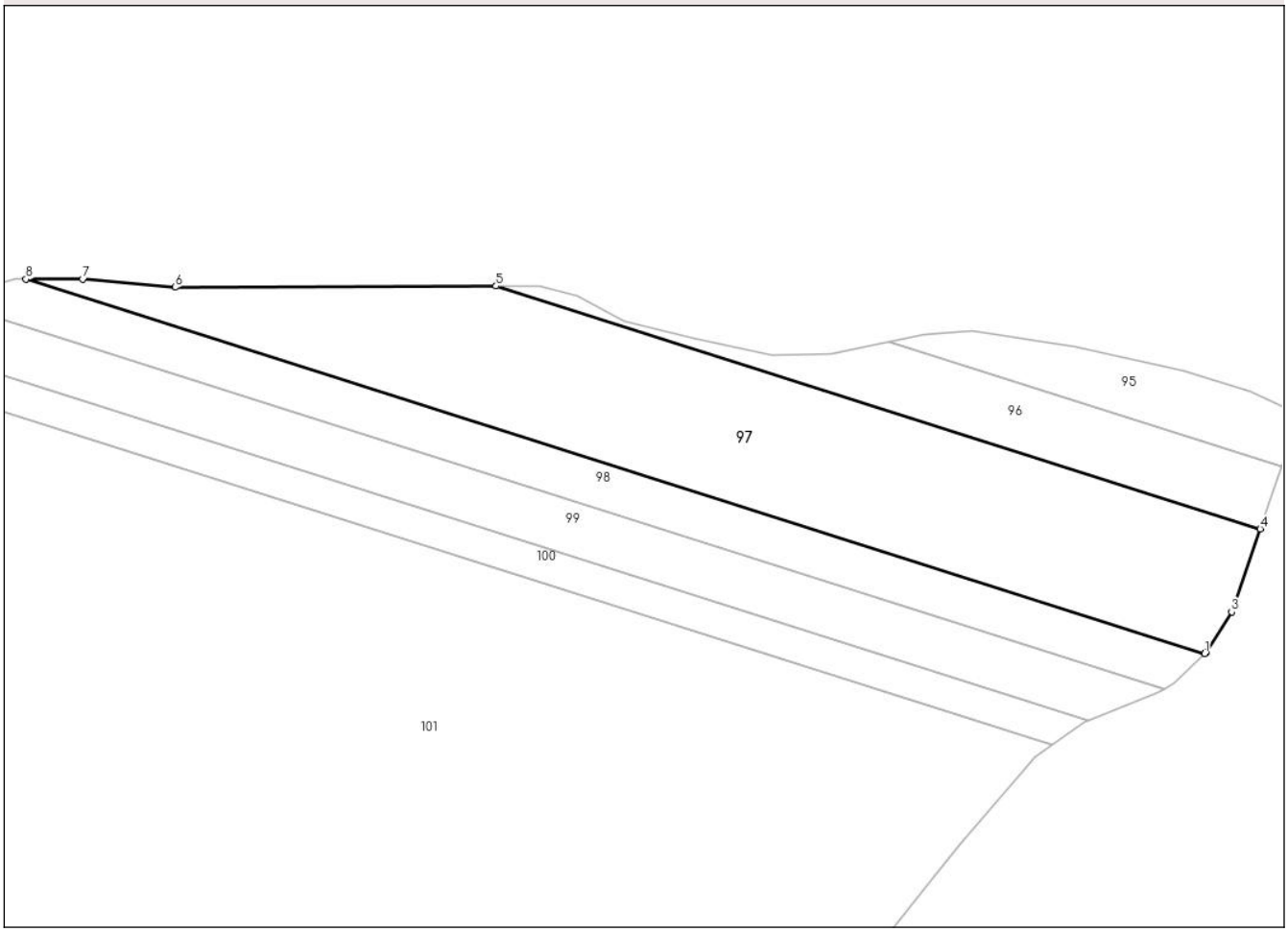

Date referitoare la teren

Crt	Categorie folosință	Intra vilan	Suprafaţa (mp)	Tarla	Parcelă	Nr. topo	Observaţii / Referinţe
1	padure	NU	12.000	27	3	-	UP IV CURTISOARA UA 158D%=6898MP, UA 158E%=5103MP

Lungime Segmente
1) Valorile lungimilor segmentelor sunt obţinute din proiecţie în plan.

Punct început	X / Y	Punct sfârşit	X / Y	Lungime segment (** (m)
1	380.438,76 402.330,674	2	380.439,38 402.331,28	0.867
2	380.439,38 402.331,28	3	380.446,722 402.343,057	13.878
3	380.446,722 402.343,057	4	380.455,192 402.367,483	25.853
4	380.455,192 402.367,483	5	380.229,532 402.439,135	236.762
5	380.229,532 402.439,135	6	380.134,791 402.438,783	94.742

Document care conține date cu caracter personal, protejat de prevederile Regulamentului (UE) nr. 679/2016 și Legii 190/2018

Punct început	X / Y	Punct sfârşit	X / Y	Lungime segment (** (m)
6	380.134,791 402.438,783	7	380.107,488 402.441,177	27.408
7	380.107,488 402.441,177	8	380.090,745 402.441,177	16.743
8	380.090,745 402.441,177	1	380.438,76 402.330,674	365.138

** Lungimile segmentelor sunt determinate în planul de proiecţie Stereo 70 şi sunt rotunjite la 1 milimetru.
*** Distanţa dintre puncte este formată din segmente cumulate ce sunt mai mici decât valoarea 1 milimetru.

DATE DESPRE IMOBILUL NR. 98

Oficiul de Cadastru şi Publicitate Imobiliară GORJ
Biroul de Cadastru şi Publicitate Imobiliară Targu Jiu

A. Partea I. Descrierea imobilului

TEREN Extravilan

Adresa: Jud. Gorj

Nr. Crt	Nr cadastral Nr. topografic	Suprafaţa* (mp)	Observaţii / Referinţe
A1		5.000	Sector cadastral:19 Teren neimprejmuit;

B. Partea II. Proprietari şi acte

Inscrieri privitoare la dreptul de proprietate şi alte drepturi reale		Referinţe
/		
Act Administrativ nr. 1510595, din 23/03/2012 emis de CJPSDPAT GORJ;		
B1	Intabulare, drept de PROPRIETATE, dobandit prin Reconstituire, cota actuala 1/1, cota initiala 1/1	A1
	1) **MOŞT LUI RENTEA I ANA**, LIPSĂ CNP	

C. Partea III. SARCINI .

Inscrieri privind dezmembramintele dreptului de proprietate, drepturi reale de garanţie şi sarcini	Referinţe
NU SUNT	

Document care conține date cu caracter personal, protejat de prevederile Regulamentului (UE) nr. 679/2016 și Legii 190/2018

Anexa Nr. 1 La Partea I

Teren

Nr cadastral	Suprafaţa (mp)*	Observaţii / Referinţe
	5.000	

* Suprafaţa este determinată in planul de proiecţie Stereo 70.

DETALII LINIARE IMOBIL

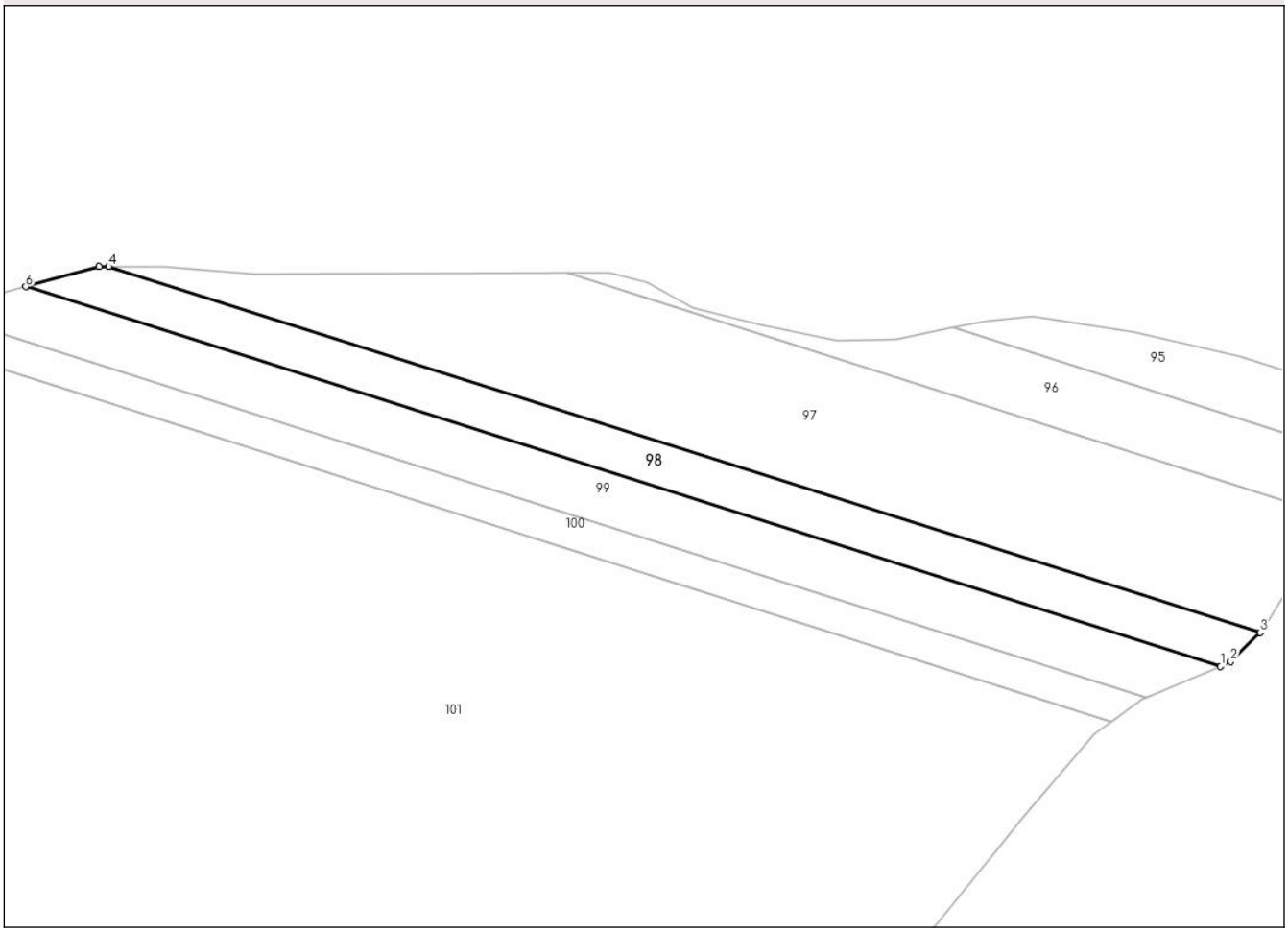

Date referitoare la teren

Crt	Categorie folosință	Intra vilan	Suprafaţa (mp)	Tarla	Parcelă	Nr. topo	Observaţii / Referinţe
1	padure	NU	5.000	27	4	-	UP IV CURTIȘOARA UA 158D% =2214MP ,158E%=2786MP

Lungime Segmente
1) Valorile lungimilor segmentelor sunt obţinute din proiecţie în plan.

Punct început	X / Y	Punct sfârşit	X / Y	Lungime segment (** (m)
1	380.426,766 402.320,423	2	380.429,85 402.321,95	3.442
2	380.429,85 402.321,95	3	380.438,76 402.330,674	12.47
3	380.438,76 402.330,674	4	380.090,745 402.441,177	365.138
4	380.090,745 402.441,177	5	380.087,796 402.441,177	2.949
5	380.087,796 402.441,177	6	380.065,721 402.435,062	22.906

Document care conține date cu caracter personal, protejat de prevederile Regulamentului (UE) nr. 679/2016 și Legii 190/2018

Punct început	X / Y	Punct sfârşit	X / Y	Lungime segment (** (m)
6	380.065,721 402.435,062	1	380.426,766 402.320,423	378.808

** Lungimile segmentelor sunt determinate în planul de proiecţie Stereo 70 şi sunt rotunjite la 1 milimetru.
*** Distanţa dintre puncte este formată din segmente cumulate ce sunt mai mici decât valoarea 1 milimetru.

Document care conține date cu caracter personal, protejat de prevederile Regulamentului (UE) nr. 679/2016 și Legii 190/2018

DATE DESPRE IMOBILUL NR. 99

Oficiul de Cadastru şi Publicitate Imobiliară GORJ
Biroul de Cadastru şi Publicitate Imobiliară Targu Jiu

A. Partea I. Descrierea imobilului

TEREN Extravilan

Adresa: Jud. Gorj

Nr. Crt	Nr cadastral Nr. topografic	Suprafaţa* (mp)	Observaţii / Referinţe
A1		6.000	Sector cadastral:19 Teren neimprejmuit;

B. Partea II. Proprietari şi acte

Inscrieri privitoare la dreptul de proprietate şi alte drepturi reale		Referinţe
/		
Act Administrativ nr. 1633, din 09/04/2025 emis de PRIMARIA BăLăNEșTI;		
B1	Inscrierea posesiei, drept de PROPRIETATE, dobandit prin Lege, cota actuala 1/1, cota initiala 1/1	A1
	1) **NEIDENTIFICAT NEIDENTIFICAT**	
Act Normativ nr. 7, din 13/03/1996 emis de PARLAMENTUL ROMANIEI;		
B2	Se noteaza mentiunea de proprietar neidentificat	A1

C. Partea III. SARCINI .

Inscrieri privind dezmembramintele dreptului de proprietate, drepturi reale de garanţie şi sarcini	Referinţe
NU SUNT	

Document care conține date cu caracter personal, protejat de prevederile Regulamentului (UE) nr. 679/2016 și Legii 190/2018

Anexa Nr. 1 La Partea I

Teren

Nr cadastral	Suprafaţa (mp)*	Observaţii / Referinţe
	6.000	

* Suprafaţa este determinată in planul de proiecţie Stereo 70.

DETALII LINIARE IMOBIL

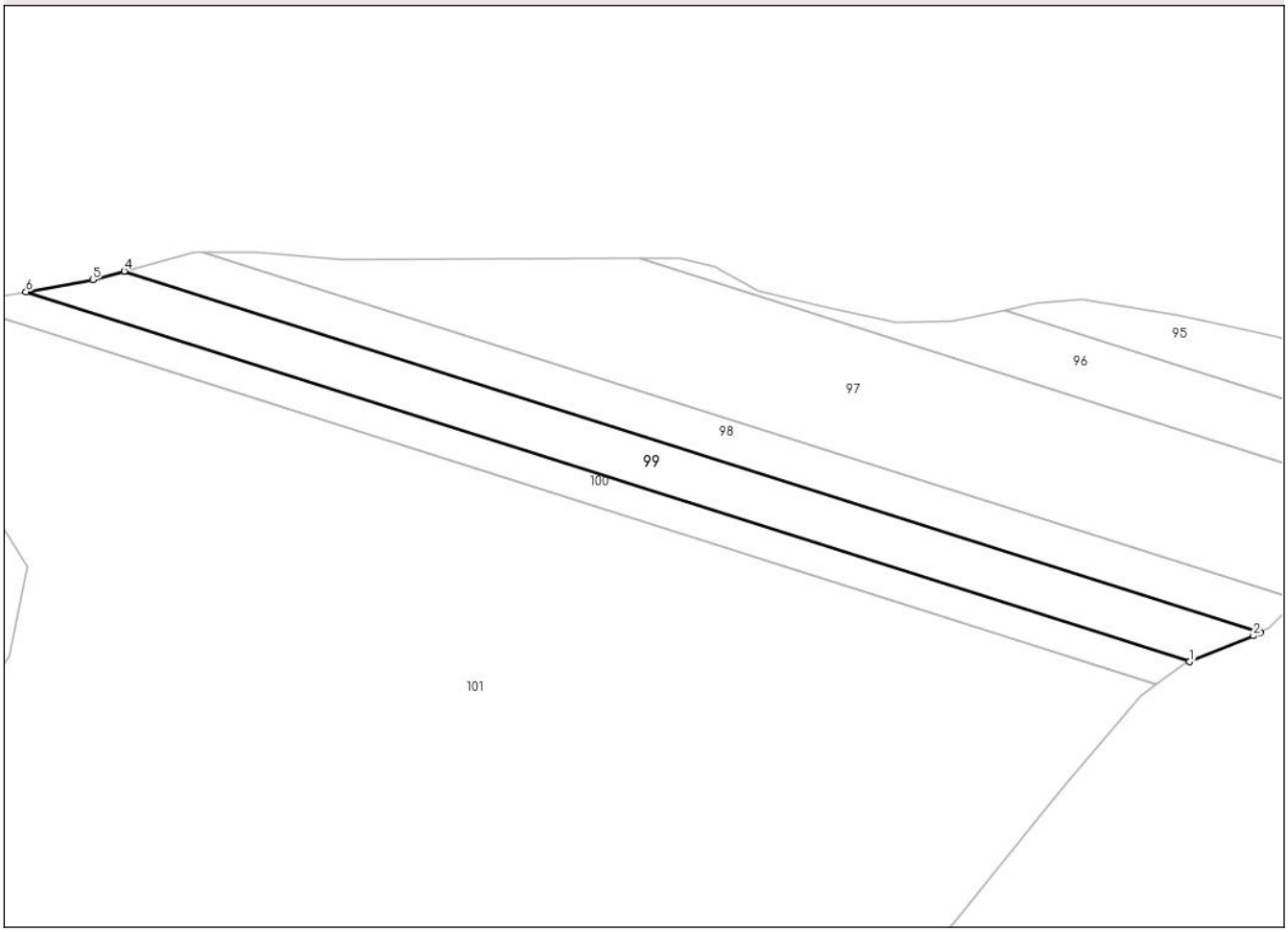

Date referitoare la teren

Crt	Categorie folosință	Intra vilan	Suprafaţa (mp)	Tarla	Parcelă	Nr. topo	Observaţii / Referinţe
1	padure	NU	6.000	27	5	-	

Lungime Segmente
1) Valorile lungimilor segmentelor sunt obţinute din proiecţie în plan.

Punct început	X / Y	Punct sfârşit	X / Y	Lungime segment (** (m)
1	380.404,391 402.311,086	2	380.424,6 402.319,35	21.834
2	380.424,6 402.319,35	3	380.426,766 402.320,423	2.417
3	380.426,766 402.320,423	4	380.065,721 402.435,062	378.808
4	380.065,721 402.435,062	5	380.055,748 402.432,3	10.348
5	380.055,748 402.432,3	6	380.034,464 402.428,546	21.613

Document care conține date cu caracter personal, protejat de prevederile Regulamentului (UE) nr. 679/2016 și Legii 190/2018

Punct început	X / Y	Punct sfârşit	X / Y	Lungime segment (** (m)
6	380.034,464 402.428,546	1	380.404,391 402.311,086	388.127

** Lungimile segmentelor sunt determinate în planul de proiecţie Stereo 70 şi sunt rotunjite la 1 milimetru.
*** Distanţa dintre puncte este formată din segmente cumulate ce sunt mai mici decât valoarea 1 milimetru.

Document care conține date cu caracter personal, protejat de prevederile Regulamentului (UE) nr. 679/2016 și Legii 190/2018

DATE DESPRE IMOBILUL NR. 100

Oficiul de Cadastru şi Publicitate Imobiliară GORJ
Biroul de Cadastru şi Publicitate Imobiliară Targu Jiu

A. Partea I. Descrierea imobilului

TEREN Extravilan

Adresa: Jud. Gorj

Nr. Crt	Nr cadastral Nr. topografic	Suprafaţa* (mp)	Observaţii / Referinţe
A1		4.000	Sector cadastral:19 Teren neimprejmuit;

B. Partea II. Proprietari şi acte

Inscrieri privitoare la dreptul de proprietate şi alte drepturi reale		Referinţe
/		
Act Administrativ nr. 1520205, din 24/11/2015 emis de CJPSDPAT GORJ;		
B1	Intabulare, drept de PROPRIETATE, dobandit prin Reconstituire, cota actuala 1/1, cota initiala 1/1	A1
	1) **ARŞANU P PETRE**, LIPSĂ CNP	

C. Partea III. SARCINI .

Inscrieri privind dezmembramintele dreptului de proprietate, drepturi reale de garanţie şi sarcini	Referinţe
NU SUNT	

Document care conține date cu caracter personal, protejat de prevederile Regulamentului (UE) nr. 679/2016 și Legii 190/2018

Anexa Nr. 1 La Partea I

Teren

Nr cadastral	Suprafaţa (mp)*	Observaţii / Referinţe
	4.000	

* Suprafaţa este determinată in planul de proiecţie Stereo 70.

DETALII LINIARE IMOBIL

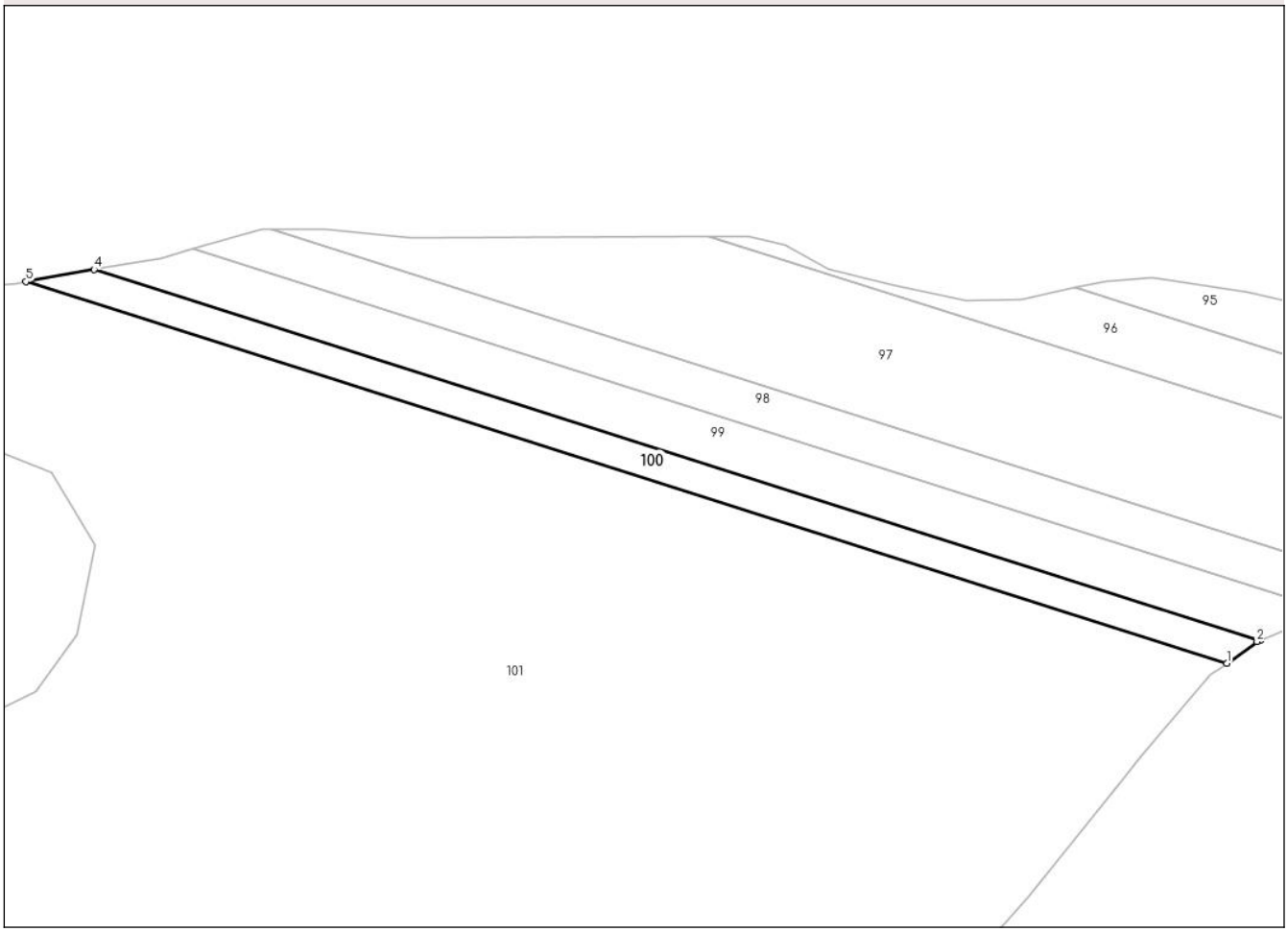

Date referitoare la teren

Crt	Categorie folosință	Intra vilan	Suprafaţa (mp)	Tarla	Parcelă	Nr. topo	Observaţii / Referinţe
1	padure	NU	4.000	27	6	-	UP IV CURTIȘOARA UA 158D% =1745MP ,158E%=2255MP

Lungime Segmente
1) Valorile lungimilor segmentelor sunt obţinute din proiecţie în plan.

Punct început	X / Y	Punct sfârşit	X / Y	Lungime segment (** (m)
1	380.393,787 402.303,795	2	380.403,35 402.310,66	11.772
2	380.403,35 402.310,66	3	380.404,391 402.311,086	1.125
3	380.404,391 402.311,086	4	380.034,464 402.428,546	388.127
4	380.034,464 402.428,546	5	380.012,886 402.424,739	21.911
5	380.012,886 402.424,739	1	380.393,787 402.303,795	399.641

Document care conține date cu caracter personal, protejat de prevederile Regulamentului (UE) nr. 679/2016 și Legii 190/2018

** Lungimile segmentelor sunt determinate în planul de proiecţie Stereo 70 şi sunt rotunjite la 1 milimetru.
*** Distanţa dintre puncte este formată din segmente cumulate ce sunt mai mici decât valoarea 1 milimetru.

Document care conține date cu caracter personal, protejat de prevederile Regulamentului (UE) nr. 679/2016 și Legii 190/2018

DATE DESPRE IMOBILUL NR. 101

Oficiul de Cadastru şi Publicitate Imobiliară GORJ
Biroul de Cadastru şi Publicitate Imobiliară Targu Jiu

A. Partea I. Descrierea imobilului

TEREN Extravilan

Adresa: Jud. Gorj, T27, P2299 2292 2292 2291 2290 2280,2270 2269,2267,2301/10

Nr. Crt	Nr cadastral Nr. topografic	Suprafaţa* (mp)	Observaţii / Referinţe
A1		76.072	Sector cadastral:19 Teren neimprejmuit;

B. Partea II. Proprietari şi acte

Inscrieri privitoare la dreptul de proprietate şi alte drepturi reale		Referinţe
/		
Act Administrativ nr. 1633, din 09/04/2025 emis de PRIMARIA BăLăNEșTI;		
B1	Inscrierea posesiei, drept de PROPRIETATE, dobandit prin Lege, cota actuala 1/1, cota initiala 1/1	A1
	1) **NEIDENTIFICAT NEIDENTIFICAT**	
Act Normativ nr. 7, din 13/03/1996 emis de PARLAMENTUL ROMANIEI;		
B2	Se noteaza mentiunea de proprietar neidentificat	A1

C. Partea III. SARCINI .

Inscrieri privind dezmembramintele dreptului de proprietate, drepturi reale de garanţie şi sarcini	Referinţe
NU SUNT	

Document care conține date cu caracter personal, protejat de prevederile Regulamentului (UE) nr. 679/2016 și Legii 190/2018

Anexa Nr. 1 La Partea I

Teren

Nr cadastral	Suprafaţa (mp)*	Observaţii / Referinţe
	76.072	

* Suprafaţa este determinată in planul de proiecţie Stereo 70.

DETALII LINIARE IMOBIL

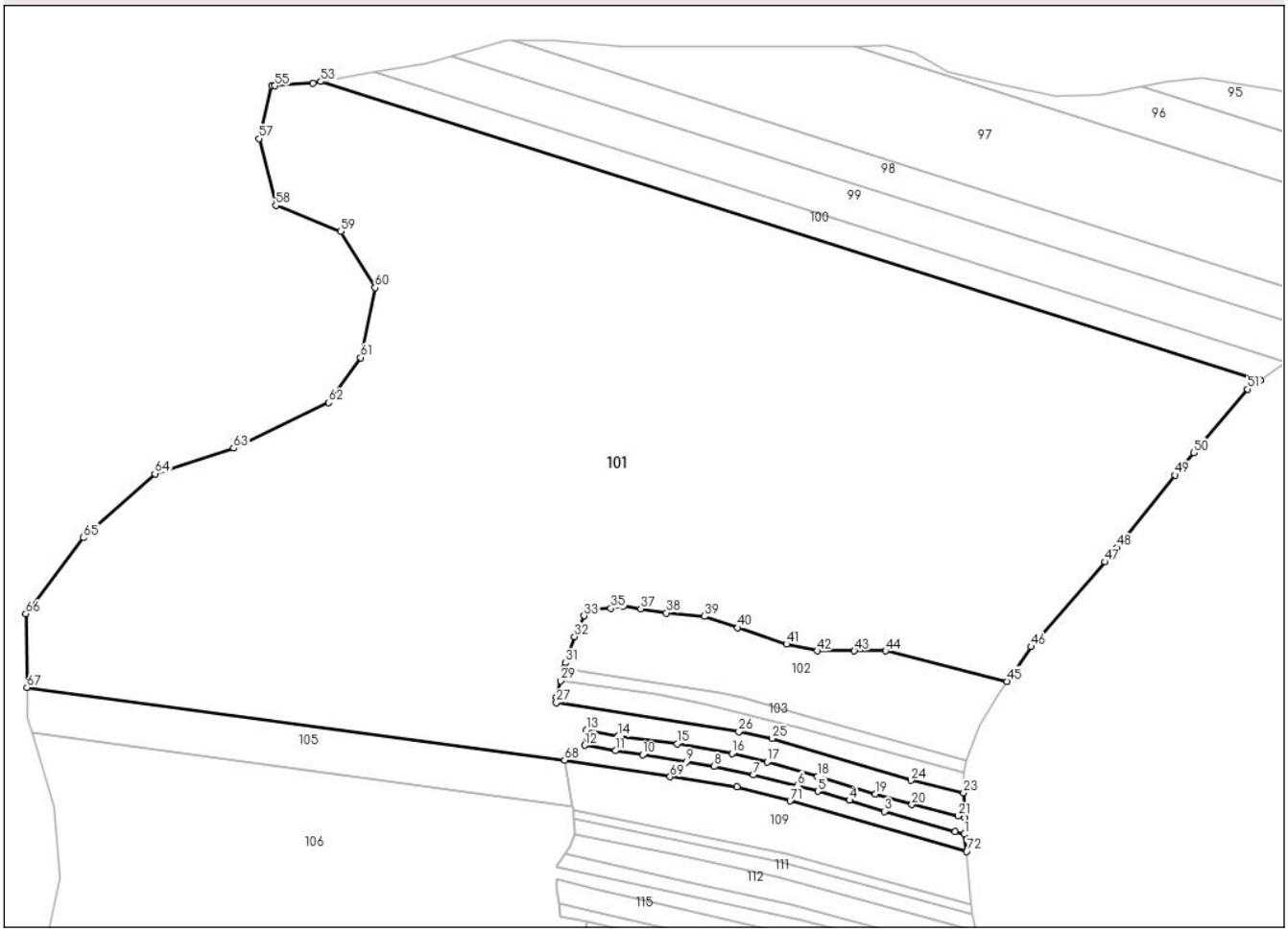

Date referitoare la teren

Crt	Categorie folosință	Intra vilan	Suprafaţa (mp)	Tarla	Parcelă	Nr. topo	Observaţii / Referinţe
1	livada	NU	62.159	27	2299 2292 2292 2291 2290 2280	-	
2	vie	NU	1.579	27	2270 2269	-	
3	vie	NU	1.130	27	2267	-	
4	padure	NU	11.204	27	2301/10	-	

Lungime Segmente

1) Valorile lungimilor segmentelor sunt obţinute din proiecţie în plan.

Punct început	X / Y	Punct sfârşit	X / Y	Lungime segment
1	380.273,861 402.119,872	2	380.270,073 402.120,893	3.923
4	380.227,243 402.133,638	5	380.214,442 402.137,289	13.311
7	380.188,194 402.143,898	8	380.172,379 402.147,369	16.191

Punct început	X / Y	Punct sfârşit	X / Y	Lungime segment
2	380.270,073 402.120,893	3	380.241,413 402.129,171	29.832
5	380.214,442 402.137,289	6	380.206,14 402.139,645	8.63
8	380.172,379 402.147,369	9	380.161,176 402.149,158	11.345

Punct început	X / Y	Punct sfârşit	X / Y	Lungime segment
3	380.241,413 402.129,171	4	380.227,243 402.133,638	14.857
6	380.206,14 402.139,645	7	380.188,194 402.143,898	18.443
9	380.161,176 402.149,158	10	380.143,41 402.152,062	18.002

Document care conține date cu caracter personal, protejat de prevederile Regulamentului (UE) nr. 679/2016 și Legii 190/2018

Punct început	X / Y	Punct sfârşit	X / Y	Lungime segment
10	380.143,41 402.152,062	11	380.132,36 402.153,757	11.179
13	380.120,537 402.162,077	14	380.133,457 402.159,581	13.159
16	380.179,584 402.152,553	17	380.193,881 402.149,154	14.695
19	380.237,676 402.136,137	20	380.252,56 402.131,872	15.483
22	380.273,948 402.126,701	23	380.273,476 402.136,63	9.94
25	380.195,76 402.158,687	26	380.182,391 402.161,46	13.654
28	380.108,409 402.175,432	29	380.110,198 402.182,066	6.871
31	380.112,169 402.189,377	32	380.115,762 402.199,97	11.185
34	380.123,118 402.210,904	35	380.130,474 402.211,417	7.374
37	380.142,621 402.211,246	38	380.153,056 402.209,538	10.575
40	380.181,969 402.203,558	41	380.201,713 402.196,898	20.838
43	380.229,257 402.194,165	44	380.241,917 402.194,165	12.66
46	380.300,88 402.195,89	47	380.330,94 402.230,14	45.57
49	380.359,297 402.265,349	50	380.366,72 402.274,47	11.76
52	380.393,787 402.303,795	53	380.012,886 402.424,739	399.641
55	379.994,355 402.423,037	56	379.992,976 402.423,037	1.379
58	379.994,627 402.374,556	59	380.020,905 402.364,156	28.261
61	380.029,111 402.312,928	62	380.016,107 402.294,707	22.385
64	379.945,628 402.265,91	65	379.916,565 402.239,955	38.966
67	379.893,774 402.179,314	68	380.111,735 402.149,866	219.941
70	380.181,522 402.139,061	71	380.203,175 402.133,355	22.392

Punct început	X / Y	Punct sfârşit	X / Y	Lungime segment
11	380.132,36 402.153,757	12	380.119,976 402.155,908	12.569
14	380.133,457 402.159,581	15	380.157,409 402.156,523	24.146
17	380.193,881 402.149,154	18	380.214,261 402.143,238	21.221
20	380.252,56 402.131,872	21	380.271,328 402.127,333	19.309
23	380.273,476 402.136,63	24	380.252,086 402.141,675	21.977
26	380.182,391 402.161,46	27	380.108,499 402.173,229	74.823
29	380.110,198 402.182,066	30	380.111,562 402.187,125	5.24
32	380.115,762 402.199,97	33	380.119,696 402.208,342	9.25
35	380.130,474 402.211,417	36	380.135,606 402.212,271	5.203
38	380.153,056 402.209,538	39	380.168,453 402.208,171	15.458
41	380.201,713 402.196,898	42	380.214,202 402.194,165	12.784
44	380.241,917 402.194,165	45	380.291,113 402.181,832	50.719
47	380.330,94 402.230,14	48	380.335,63 402.235,993	7.501
50	380.366,72 402.274,47	51	380.388,71 402.300,15	33.809
53	380.012,886 402.424,739	54	380.009,8 402.424,195	3.134
56	379.992,976 402.423,037	57	379.987,789 402.401,664	21.993
59	380.020,905 402.364,156	60	380.034,923 402.341,274	26.834
62	380.016,107 402.294,707	63	379.977,471 402.276,265	42.812
65	379.916,565 402.239,955	66	379.893,315 402.209,218	38.54
68	380.111,735 402.149,866	69	380.154,513 402.143,212	43.292
71	380.203,175 402.133,355	72	380.274,813 402.112,969	74.482

Punct început	X / Y	Punct sfârşit	X / Y	Lungime segment
12	380.119,976 402.155,908	13	380.120,537 402.162,077	6.194
15	380.157,409 402.156,523	16	380.179,584 402.152,553	22.528
18	380.214,261 402.143,238	19	380.237,676 402.136,137	24.468
21	380.271,328 402.127,333	22	380.273,948 402.126,701	2.695
24	380.252,086 402.141,675	25	380.195,76 402.158,687	58.839
27	380.108,499 402.173,229	28	380.108,409 402.175,432	2.205
30	380.111,562 402.187,125	31	380.112,169 402.189,377	2.332
33	380.119,696 402.208,342	34	380.123,118 402.210,904	4.275
36	380.135,606 402.212,271	37	380.142,621 402.211,246	7.089
39	380.168,453 402.208,171	40	380.181,969 402.203,558	14.281
42	380.214,202 402.194,165	43	380.229,257 402.194,165	15.055
45	380.291,113 402.181,832	46	380.300,88 402.195,89	17.118
48	380.335,63 402.235,993	49	380.359,297 402.265,349	37.708
51	380.388,71 402.300,15	52	380.393,787 402.303,795	6.25
54	380.009,8 402.424,195	55	379.994,355 402.423,037	15.488
57	379.987,789 402.401,664	58	379.994,627 402.374,556	27.957
60	380.034,923 402.341,274	61	380.029,111 402.312,928	28.936
63	379.977,471 402.276,265	64	379.945,628 402.265,91	33.484
66	379.893,315 402.209,218	67	379.893,774 402.179,314	29.908
69	380.154,513 402.143,212	70	380.181,522 402.139,061	27.327
72	380.274,813 402.112,969	1	380.273,861 402.119,872	6.968

**** Lungimile segmentelor sunt determinate în planul de proiecţie Stereo 70 şi sunt rotunjite la 1 milimetru.**
***** Distanţa dintre puncte este formată din segmente cumulate ce sunt mai mici decât valoarea 1 milimetru.**

Document care conține date cu caracter personal, protejat de prevederile Regulamentului (UE) nr. 679/2016 și Legii 190/2018

DATE DESPRE IMOBILUL NR. 102

Oficiul de Cadastru şi Publicitate Imobiliară GORJ
Biroul de Cadastru şi Publicitate Imobiliară Targu Jiu

A. Partea I. Descrierea imobilului

TEREN Extravilan
Adresa: Jud. Gorj

Nr. Crt	Nr cadastral Nr. topografic	Suprafaţa* (mp)	Observaţii / Referinţe
A1		5.057	Sector cadastral:19 Teren neimprejmuit;

B. Partea II. Proprietari şi acte

Inscrieri privitoare la dreptul de proprietate şi alte drepturi reale		Referinţe
/		
Act Normativ nr. 7, din 13/03/1996 emis de PARLAMENTUL ROMANIEI;		
B1	Intabulare, drept de PROPRIETATE, dobandit prin Lege, cota actuala 1/1, cota initiala 1/1	A1
	1) **NEIDENTIFICAT NEIDENTIFICAT**, LIPSĂ CNP	
Act Administrativ nr. 1633, din 09/04/2025 emis de PRIMARIA BăLăNEșTI;		
B2	Se noteaza posesia faptica in favoarea lui MORIE GRIGORE-DAN	A1
	1) **MORIE GRIGORE-DAN**	

C. Partea III. SARCINI .

Inscrieri privind dezmembramintele dreptului de proprietate, drepturi reale de garanţie şi sarcini	Referinţe
NU SUNT	

Anexa Nr. 1 La Partea I

Teren

Nr cadastral	Suprafaţa (mp)*	Observaţii / Referinţe
	5.057	

* Suprafaţa este determinată in planul de proiecţie Stereo 70.

DETALII LINIARE IMOBIL



Date referitoare la teren

Crt	Categorie folosință	Intra vilan	Suprafaţa (mp)	Tarla	Parcelă	Nr. topo	Observaţii / Referinţe
1	arabil	NU	5.057	27	2275,2274,2273,2276/1	-	

Lungime Segmente

1) Valorile lungimilor segmentelor sunt obţinute din proiecţie în plan.

Punct început	X / Y	Punct sfârşit	X / Y	Lungime segment (** (m)
1	380.274,809 402.149,711	2	380.280,187 402.163,896	15.17
3	380.288,119 402.177,522	4	380.291,113 402.181,832	5.248
5	380.241,917 402.194,165	6	380.229,257 402.194,165	12.66
7	380.214,202 402.194,165	8	380.201,713 402.196,898	12.784
9	380.181,969 402.203,558	10	380.168,453 402.208,171	14.281

Punct început	X / Y	Punct sfârşit	X / Y	Lungime segment (** (m)
2	380.280,187 402.163,896	3	380.288,119 402.177,522	15.767
4	380.291,113 402.181,832	5	380.241,917 402.194,165	50.719
6	380.229,257 402.194,165	7	380.214,202 402.194,165	15.055
8	380.201,713 402.196,898	9	380.181,969 402.203,558	20.838
10	380.168,453 402.208,171	11	380.153,056 402.209,538	15.458

Document care conține date cu caracter personal, protejat de prevederile Regulamentului (UE) nr. 679/2016 și Legii 190/2018

Punct început	X / Y	Punct sfârşit	X / Y	Lungime segment (** (m)
11	380.153,056 402.209,538	12	380.142,621 402.211,246	10.575
13	380.135,606 402.212,271	14	380.130,474 402.211,417	5.203
15	380.123,118 402.210,904	16	380.119,696 402.208,342	4.275
17	380.115,762 402.199,97	18	380.112,169 402.189,377	11.185
19	380.111,562 402.187,125	20	380.174,491 402.177,17	63.712
21	380.184,068 402.175,011	22	380.207,499 402.168,593	24.294

Punct început	X / Y	Punct sfârşit	X / Y	Lungime segment (** (m)
12	380.142,621 402.211,246	13	380.135,606 402.212,271	7.089
14	380.130,474 402.211,417	15	380.123,118 402.210,904	7.374
16	380.119,696 402.208,342	17	380.115,762 402.199,97	9.25
18	380.112,169 402.189,377	19	380.111,562 402.187,125	2.332
20	380.174,491 402.177,17	21	380.184,068 402.175,011	9.817
22	380.207,499 402.168,593	1	380.274,809 402.149,711	69.908

** Lungimile segmentelor sunt determinate în planul de proiecţie Stereo 70 şi sunt rotunjite la 1 milimetru.
*** Distanţa dintre puncte este formată din segmente cumulate ce sunt mai mici decât valoarea 1 milimetru.

Document care conține date cu caracter personal, protejat de prevederile Regulamentului (UE) nr. 679/2016 și Legii 190/2018

DATE DESPRE IMOBILUL NR. 103

Oficiul de Cadastru şi Publicitate Imobiliară GORJ
Biroul de Cadastru şi Publicitate Imobiliară Targu Jiu

A. Partea I. Descrierea imobilului

TEREN Extravilan

Adresa: Jud. Gorj

Nr. Crt	Nr cadastral Nr. topografic	Suprafaţa* (mp)	Observaţii / Referinţe
A1		886	Sector cadastral:19 Teren neimprejmuit;

B. Partea II. Proprietari şi acte

Inscrieri privitoare la dreptul de proprietate şi alte drepturi reale		Referinţe
/		
Act Normativ nr. 7, din 13/03/1996 emis de PARLAMENTUL ROMANIEI;		
B1	Intabulare, drept de PROPRIETATE, dobandit prin Lege, cota actuala 1/1, cota initiala 1/1	A1
	1) **NEIDENTIFICAT NEIDENTIFICAT**, LIPSĂ CNP	
Act Administrativ nr. 1633, din 09/04/2025 emis de PRIMARIA BăLăNEșTI;		
B2	Se noteaza posesia faptica in favoarea luiMITU LIVIA	A1
	1) **MITU LIVIA**	

C. Partea III. SARCINI .

Inscrieri privind dezmembramintele dreptului de proprietate, drepturi reale de garanţie şi sarcini	Referinţe
NU SUNT	

Document care conține date cu caracter personal, protejat de prevederile Regulamentului (UE) nr. 679/2016 și Legii 190/2018

Anexa Nr. 1 La Partea I

Teren

Nr cadastral	Suprafaţa (mp)*	Observaţii / Referinţe
	886	

* Suprafaţa este determinată in planul de proiecţie Stereo 70.

DETALII LINIARE IMOBIL



Date referitoare la teren

Crt	Categorie folosință	Intra vilan	Suprafaţa (mp)	Tarla	Parcelă	Nr. topo	Observaţii / Referinţe
1	vie	NU	886	27	2272	-	

Lungime Segmente
1) Valorile lungimilor segmentelor sunt obţinute din proiecţie în plan.

Punct început	X / Y	Punct sfârşit	X / Y	Lungime segment (** (m)
1	380.273,868 402.144,888	2	380.274,809 402.149,711	4.914
2	380.274,809 402.149,711	3	380.207,499 402.168,593	69.908
3	380.207,499 402.168,593	4	380.184,068 402.175,011	24.294
4	380.184,068 402.175,011	5	380.174,491 402.177,17	9.817
5	380.174,491 402.177,17	6	380.111,562 402.187,125	63.712

Document care conține date cu caracter personal, protejat de prevederile Regulamentului (UE) nr. 679/2016 și Legii 190/2018

Punct început	X / Y	Punct sfârşit	X / Y	Lungime segment (** (m)
6	380.111,562 402.187,125	7	380.110,198 402.182,066	5.24
7	380.110,198 402.182,066	8	380.148,457 402.176,81	38.619
8	380.148,457 402.176,81	9	380.167,917 402.172,888	19.851
9	380.167,917 402.172,888	10	380.206,78 402.162,847	40.139
10	380.206,78 402.162,847	1	380.273,868 402.144,888	69.45

** Lungimile segmentelor sunt determinate în planul de proiecţie Stereo 70 şi sunt rotunjite la 1 milimetru.
*** Distanţa dintre puncte este formată din segmente cumulate ce sunt mai mici decât valoarea 1 milimetru.

Document care conține date cu caracter personal, protejat de prevederile Regulamentului (UE) nr. 679/2016 și Legii 190/2018

DATE DESPRE IMOBILUL NR. 104

Oficiul de Cadastru şi Publicitate Imobiliară GORJ
Biroul de Cadastru şi Publicitate Imobiliară Targu Jiu

A. Partea I. Descrierea imobilului

TEREN Extravilan

Adresa: Jud. Gorj

Nr. Crt	Nr cadastral Nr. topografic	Suprafaţa* (mp)	Observaţii / Referinţe
A1		1.422	Sector cadastral:19 Teren neimprejmuit;

B. Partea II. Proprietari şi acte

Inscrieri privitoare la dreptul de proprietate şi alte drepturi reale		Referinţe
/		
Act Normativ nr. 7, din 13/03/1996 emis de PARLAMENTUL ROMANIEI;		
B1	Intabulare, drept de PROPRIETATE, dobandit prin Lege, cota actuala 1/1, cota initiala 1/1	A1
	1) **NEIDENTIFICAT NEIDENTIFICAT**, LIPSĂ CNP	
Act Administrativ nr. 1633, din 09/04/2025 emis de PRIMARIA BăLăNEșTI;		
B2	Se noteaza posesia faptica in favoarea lui CHINDEA MARIA	A1
	1) **CHINDEA MARIA**	
B3	Se noteaza posesia faptica in favoarea lui CHINDEA NECULAI	A1
	1) **CHINDEA NECULAI**	

C. Partea III. SARCINI .

Inscrieri privind dezmembramintele dreptului de proprietate, drepturi reale de garanţie şi sarcini	Referinţe
NU SUNT	

Document care conține date cu caracter personal, protejat de prevederile Regulamentului (UE) nr. 679/2016 și Legii 190/2018

Anexa Nr. 1 La Partea I

Teren

Nr cadastral	Suprafaţa (mp)*	Observaţii / Referinţe
	1.422	

* Suprafaţa este determinată in planul de proiecţie Stereo 70.

DETALII LINIARE IMOBIL

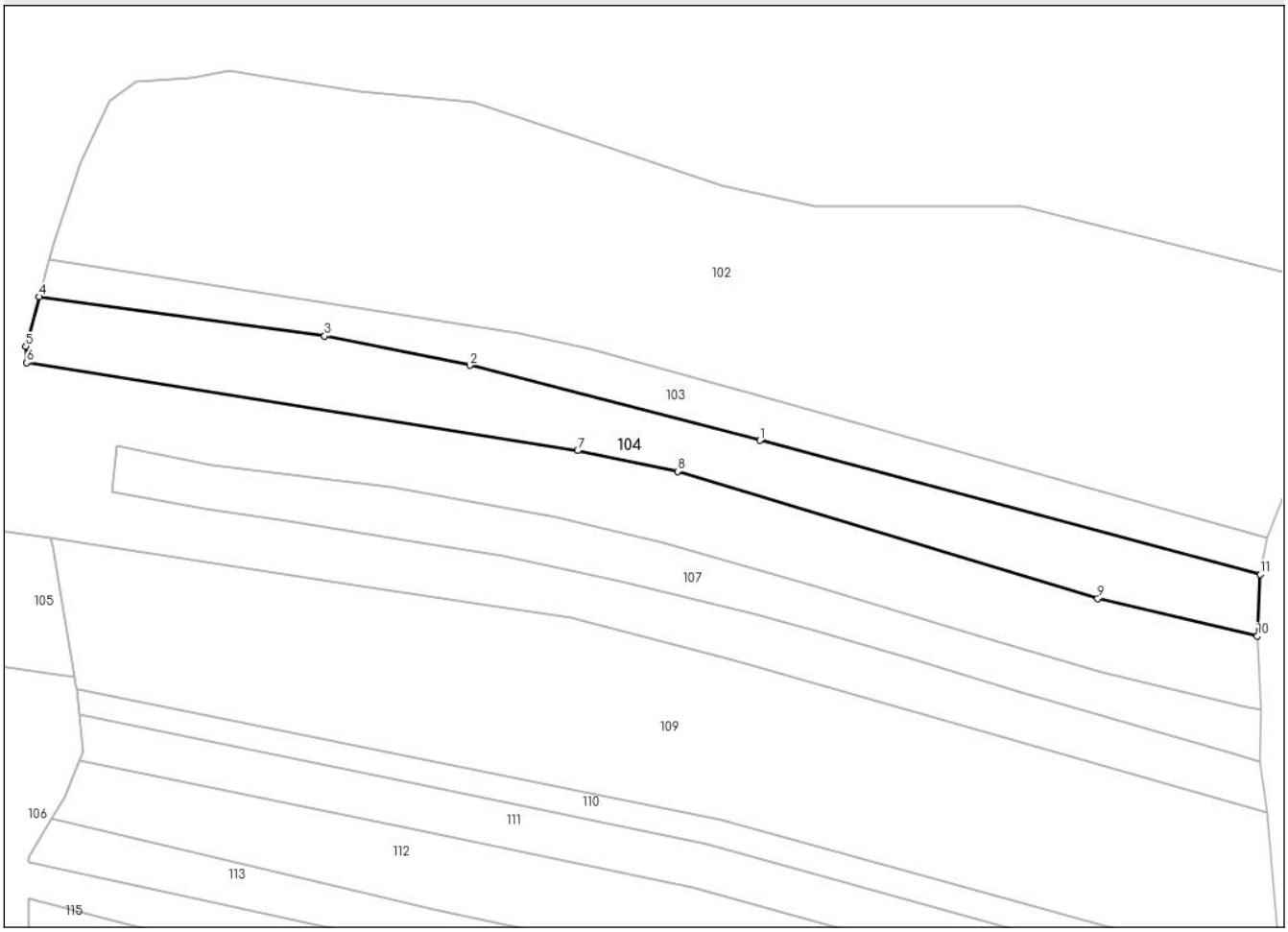

Date referitoare la teren

Crt	Categorie folosință	Intra vilan	Suprafaţa (mp)	Tarla	Parcelă	Nr. topo	Observaţii / Referinţe
1	vie	NU	1.422	27	2271	-	

Lungime Segmente
1) Valorile lungimilor segmentelor sunt obţinute din proiecţie în plan.

Punct început	X / Y	Punct sfârşit	X / Y	Lungime segment (** (m)
1	380.206,78 402.162,847	2	380.167,917 402.172,888	40.139
2	380.167,917 402.172,888	3	380.148,457 402.176,81	19.851
3	380.148,457 402.176,81	4	380.110,198 402.182,066	38.619
4	380.110,198 402.182,066	5	380.108,409 402.175,432	6.871
5	380.108,409 402.175,432	6	380.108,499 402.173,229	2.205

Document care conține date cu caracter personal, protejat de prevederile Regulamentului (UE) nr. 679/2016 și Legii 190/2018

Punct început	X / Y	Punct sfârşit	X / Y	Lungime segment (** (m)
6	380.108,499 402.173,229	7	380.182,391 402.161,46	74.823
7	380.182,391 402.161,46	8	380.195,76 402.158,687	13.654
8	380.195,76 402.158,687	9	380.252,086 402.141,675	58.839
9	380.252,086 402.141,675	10	380.273,476 402.136,63	21.977
10	380.273,476 402.136,63	11	380.273,868 402.144,888	8.268
11	380.273,868 402.144,888	1	380.206,78 402.162,847	69.45

** Lungimile segmentelor sunt determinate în planul de proiecţie Stereo 70 şi sunt rotunjite la 1 milimetru.
*** Distanţa dintre puncte este formată din segmente cumulate ce sunt mai mici decât valoarea 1 milimetru.

Document care conține date cu caracter personal, protejat de prevederile Regulamentului (UE) nr. 679/2016 și Legii 190/2018

DATE DESPRE IMOBILUL NR. 105

Oficiul de Cadastru şi Publicitate Imobiliară GORJ
Biroul de Cadastru şi Publicitate Imobiliară Targu Jiu

A. Partea I. Descrierea imobilului

TEREN Extravilan

Adresa: Jud. Gorj, T27, P1

Nr. Crt	Nr cadastral Nr. topografic	Suprafaţa* (mp)	Observaţii / Referinţe
A1		3.990	Sector cadastral:19 Teren neimprejmuit;

B. Partea II. Proprietari şi acte

Inscrieri privitoare la dreptul de proprietate şi alte drepturi reale		Referinţe
/		
Act Administrativ nr. 1510559, din 07/10/2008 emis de CJPSDPAT GORJ;		
B1	Intabulare, drept de PROPRIETATE, dobandit prin Reconstituire, cota actuala 1/1, cota initiala 1/1	A1
	1) **MORMA D DUMITRU**, LIPSĂ CNP 2) **MORMA I MARIA**, LIPSĂ CNP	

C. Partea III. SARCINI .

Inscrieri privind dezmembramintele dreptului de proprietate, drepturi reale de garanţie şi sarcini	Referinţe
NU SUNT	

Document care conține date cu caracter personal, protejat de prevederile Regulamentului (UE) nr. 679/2016 și Legii 190/2018

Anexa Nr. 1 La Partea I

Teren

Nr cadastral	Suprafaţa (mp)*	Observaţii / Referinţe
	3.990	

* Suprafaţa este determinată in planul de proiecţie Stereo 70.

DETALII LINIARE IMOBIL

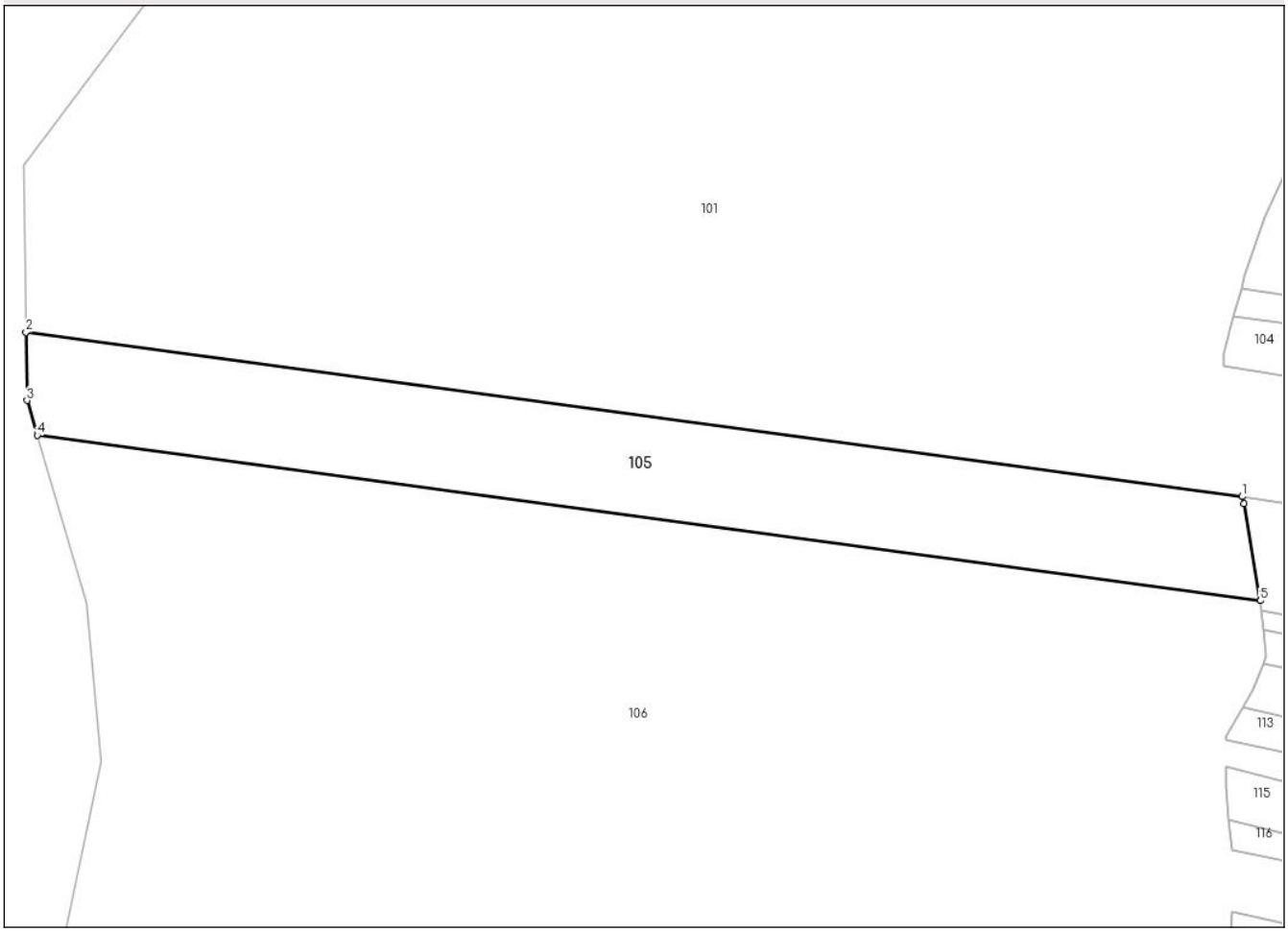

Date referitoare la teren

Crt	Categorie folosință	Intra vilan	Suprafaţa (mp)	Tarla	Parcelă	Nr. topo	Observaţii / Referinţe
1	padure	NU	3.990	27	1	-	UP IV CURTIȘOARA UA 158B

Lungime Segmente
1) Valorile lungimilor segmentelor sunt obţinute din proiecţie în plan.

Punct început	X / Y	Punct sfârşit	X / Y	Lungime segment (** (m)
1	380.111,735 402.149,866	2	379.893,774 402.179,314	219.941
2	379.893,774 402.179,314	3	379.893,962 402.167,099	12.216
3	379.893,962 402.167,099	4	379.895,796 402.160,837	6.525
4	379.895,796 402.160,837	5	380.114,973 402.131,225	221.169
5	380.114,973 402.131,225	6	380.112,028 402.148,625	17.648

Document care conține date cu caracter personal, protejat de prevederile Regulamentului (UE) nr. 679/2016 și Legii 190/2018

Punct început	X / Y	Punct sfârşit	X / Y	Lungime segment (** (m)
6	380.112,028 402.148,625	1	380.111,735 402.149,866	1.274

** Lungimile segmentelor sunt determinate în planul de proiecţie Stereo 70 şi sunt rotunjite la 1 milimetru.
*** Distanţa dintre puncte este formată din segmente cumulate ce sunt mai mici decât valoarea 1 milimetru.

DATE DESPRE IMOBILUL NR. 106

Oficiul de Cadastru şi Publicitate Imobiliară GORJ
Biroul de Cadastru şi Publicitate Imobiliară Targu Jiu

A. Partea I. Descrierea imobilului

TEREN Extravilan

Adresa: Jud. Gorj

Nr. Crt	Nr cadastral Nr. topografic	Suprafaţa* (mp)	Observaţii / Referinţe
A1		94.451	Sector cadastral:19 Teren neimprejmuit;

B. Partea II. Proprietari şi acte

Inscrieri privitoare la dreptul de proprietate şi alte drepturi reale		Referinţe
/		
Act Administrativ nr. 1633, din 09/04/2025 emis de PRIMARIA BăLăNEșTI;		
B1	Inscrierea posesiei, drept de PROPRIETATE, dobandit prin Lege, cota actuala 1/1, cota initiala 1/1	A1
	1) **NEIDENTIFICAT NEIDENTIFICAT**	
Act Normativ nr. 7, din 13/03/1996 emis de PARLAMENTUL ROMANIEI;		
B2	Se noteaza mentiunea de proprietar neidentificat	A1

C. Partea III. SARCINI .

Inscrieri privind dezmembramintele dreptului de proprietate, drepturi reale de garanţie şi sarcini	Referinţe
NU SUNT	

Document care conține date cu caracter personal, protejat de prevederile Regulamentului (UE) nr. 679/2016 și Legii 190/2018

Anexa Nr. 1 La Partea I

Teren

Nr cadastral	Suprafaţa (mp)*	Observaţii / Referinţe
	94.451	

* Suprafaţa este determinată in planul de proiecţie Stereo 70.

DETALII LINIARE IMOBIL

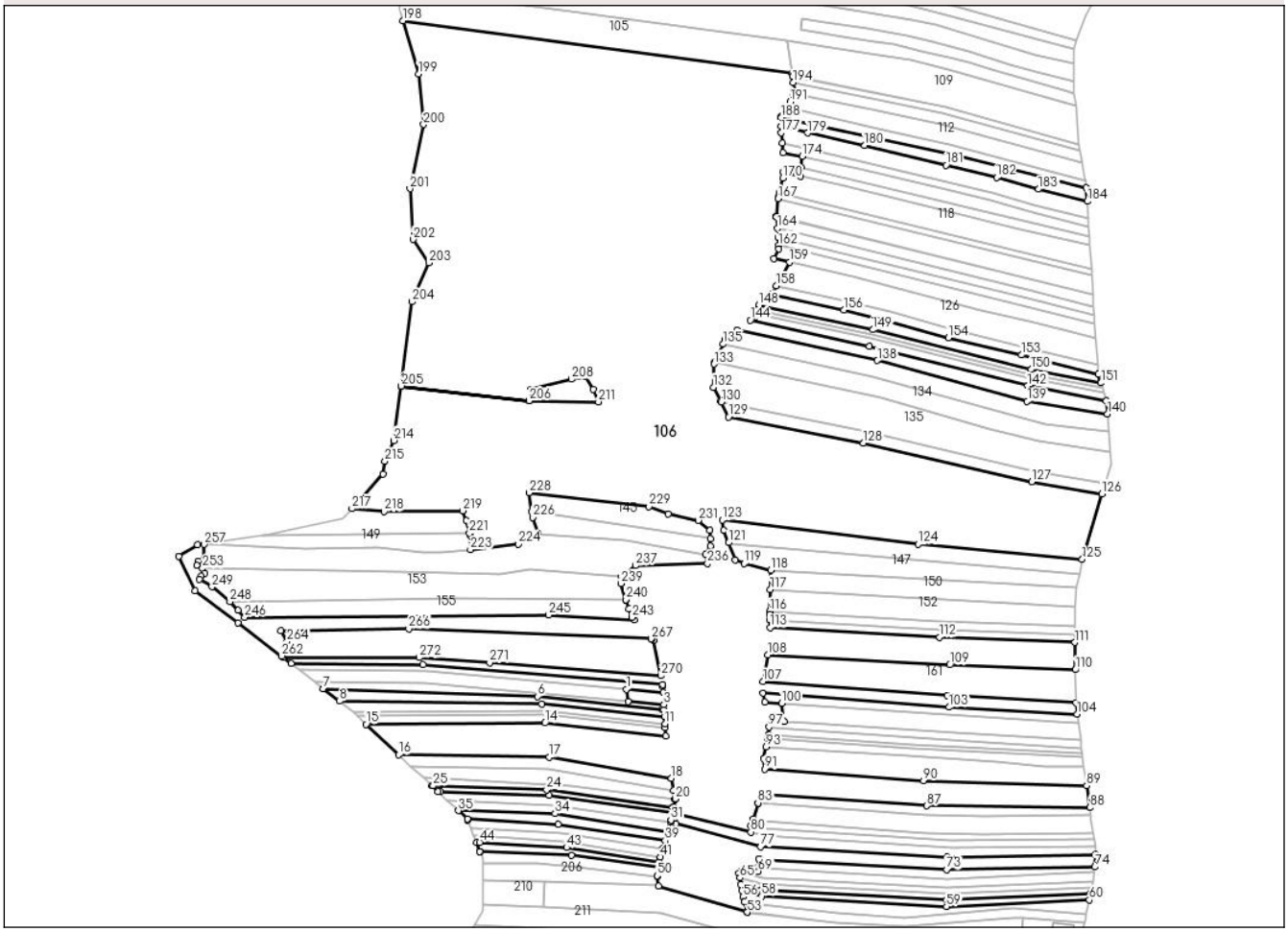

Date referitoare la teren

Crt	Categorie folosință	Intra vilan	Suprafaţa (mp)	Tarla	Parcelă	Nr. topo	Observaţii / Referinţe
1	arabil	NU	10.319	27	2229/1, 2227,2226,2225,2233,223,	-	
2	vie	NU	2.652	27	2217	-	
3	vie	NU	1.148	27	2215	-	
4	vie	NU	895	27	2023,2024,2025	-	
5	pasune	NU	1.910	27	2011 2012 2013	-	
6	neproductiv	NU	661	27	1993	-	
7	pasune	NU	1.125	27	1994	-	
8	pasune	NU	2.823	27	1996,1997,1998	-	
9	arabil	NU	55.525	27	2238	-	
10	padure	NU	1.539	27	2300/10	-	
11	vie	NU	614	27	2213	-	
12	padure	NU	5.210	-	27	2300/10	
13	vie	NU	2.471	27	2206,2205	-	
14	vie	NU	1.388	27	2194	-	

Document care conține date cu caracter personal, protejat de prevederile Regulamentului (UE) nr. 679/2016 și Legii 190/2018

Crt	Categorie folosință	Intra vilan	Suprafaţa (mp)	Tarla	Parcelă	Nr. topo	Observaţii / Referinţe
15	vie	NU	709	27	2186/1, 2185/1	-	
16	arabil	NU	420	27	2064,2065	-	
17	pasune	NU	600	27	2057,2056	-	
18	pasune	NU	402	27	2050,2051	-	
19	arabil	NU	3.115	27	2045,2044,2043,2042,2041	-	
20	pasune	NU	925	27	2035,2036,2037	-	

Lungime Segmente

1) Valorile lungimilor segmentelor sunt obţinute din proiecţie în plan.

Punct început	X / Y	Punct sfârşit	X / Y	Lungime segment
1	380.021,592 401.784,608	2	380.022,51 401.777,845	6.825
4	380.042,902 401.773,087	5	380.041,553 401.773,246	1.358
7	379.850,877 401.785,037	8	379.860,114 401.777,903	11.671
10	380.043,133 401.769,321	11	380.043,388 401.765,15	4.179
13	380.043,808 401.758,295	14	379.975,684 401.765,662	68.521
16	379.893,288 401.747,768	17	379.978,156 401.746,502	84.877
19	380.048,204 401.727,826	20	380.049,089 401.722,951	4.955
22	380.048,087 401.718,047	23	380.047,495 401.718,185	0.608
25	379.912,737 401.730,298	26	379.911,976 401.730,305	0.761
28	379.916,954 401.727,019	29	379.978,201 401.724,829	61.286
31	380.046,666 401.711,088	32	380.046,344 401.709,945	1.187
34	379.981,392 401.714,619	35	379.926,994 401.716,273	54.423
37	379.932,201 401.711,144	38	379.983,175 401.708,767	51.029
40	380.042,121 401.694,932	41	380.040,795 401.690,216	4.899
43	379.987,974 401.695,513	44	379.938,943 401.698,417	49.117
46	379.939,077 401.693,318	47	379.939,424 401.693,301	0.347
49	380.039,519 401.684,697	50	380.039,004 401.679,657	5.066
52	380.039,765 401.673,949	53	380.089,659 401.659,165	52.038
55	380.088,075 401.664,85	56	380.087,259 401.667,702	2.966
58	380.097,78 401.668,185	59	380.201,92 401.662,305	104.306
61	380.283,03 401.669,647	62	380.201,939 401.665,919	81.177
64	380.086,082 401.675,054	65	380.085,529 401.678,512	3.502
67	380.086,333 401.682,154	68	380.086,722 401.682,478	0.506

Punct început	X / Y	Punct sfârşit	X / Y	Lungime segment
2	380.022,51 401.777,845	3	380.042,725 401.775,982	20.301
5	380.041,553 401.773,246	6	379.971,475 401.780,569	70.46
8	379.860,114 401.777,903	9	379.973,919 401.776,289	113.816
11	380.043,388 401.765,15	12	380.043,518 401.763,023	2.131
14	379.975,684 401.765,662	15	379.874,903 401.764,946	100.784
17	379.978,156 401.746,502	18	380.046,973 401.734,613	69.836
20	380.049,089 401.722,951	21	380.049,029 401.722,659	0.298
23	380.047,495 401.718,185	24	379.976,678 401.727,965	71.489
26	379.911,976 401.730,305	27	379.915,488 401.727,024	4.806
29	379.978,201 401.724,829	30	380.047,528 401.715,308	69.978
32	380.046,344 401.709,945	33	380.044,675 401.704,013	6.162
35	379.926,994 401.716,273	36	379.932,043 401.711,555	6.91
38	379.983,175 401.708,767	39	380.043,393 401.699,454	60.934
41	380.040,795 401.690,216	42	380.040,073 401.687,652	2.664
44	379.938,943 401.698,417	45	379.937,116 401.698,401	1.827
47	379.939,424 401.693,301	48	379.990,615 401.691,068	51.24
50	380.039,004 401.679,657	51	380.039,061 401.679,229	0.432
53	380.089,659 401.659,165	54	380.089,679 401.659,24	0.078
56	380.087,259 401.667,702	57	380.086,676 401.671,346	3.69
59	380.201,92 401.662,305	60	380.282,329 401.666,001	80.494
62	380.201,939 401.665,919	63	380.097,983 401.671,789	104.122
65	380.085,529 401.678,512	66	380.085,109 401.681,134	2.655
68	380.086,722 401.682,478	69	380.095,862 401.682,209	9.144

Punct început	X / Y	Punct sfârşit	X / Y	Lungime segment
3	380.042,725 401.775,982	4	380.042,902 401.773,087	2.9
6	379.971,475 401.780,569	7	379.850,877 401.785,037	120.681
9	379.973,919 401.776,289	10	380.043,133 401.769,321	69.564
12	380.043,518 401.763,023	13	380.043,808 401.758,295	4.737
15	379.874,903 401.764,946	16	379.893,288 401.747,768	25.161
18	380.046,973 401.734,613	19	380.048,204 401.727,826	6.898
21	380.049,029 401.722,659	22	380.048,087 401.718,047	4.707
24	379.976,678 401.727,965	25	379.912,737 401.730,298	63.984
27	379.915,488 401.727,024	28	379.916,954 401.727,019	1.466
30	380.047,528 401.715,308	31	380.046,666 401.711,088	4.307
33	380.044,675 401.704,013	34	379.981,392 401.714,619	64.166
36	379.932,043 401.711,555	37	379.932,201 401.711,144	0.44
39	380.043,393 401.699,454	40	380.042,121 401.694,932	4.697
42	380.040,073 401.687,652	43	379.987,974 401.695,513	52.689
45	379.937,116 401.698,401	46	379.939,077 401.693,318	5.448
48	379.990,615 401.691,068	49	380.039,519 401.684,697	49.317
51	380.039,061 401.679,229	52	380.039,765 401.673,949	5.327
54	380.089,679 401.659,24	55	380.088,075 401.664,85	5.835
57	380.086,676 401.671,346	58	380.097,78 401.668,185	11.545
60	380.282,329 401.666,001	61	380.283,03 401.669,647	3.713
63	380.097,983 401.671,789	64	380.086,082 401.675,054	12.341
66	380.085,109 401.681,134	67	380.086,333 401.682,154	1.593
69	380.095,862 401.682,209	70	380.095,978 401.684,366	2.16

Document care conține date cu caracter personal, protejat de prevederile Regulamentului (UE) nr. 679/2016 și Legii 190/2018

Punct început	X / Y	Punct sfârşit	X / Y	Lungime segment
70	380.095,978 401.684,366	71	380.096,235 401.689,163	4.804
73	380.202,101 401.683,048	74	380.285,494 401.684,618	83.408
76	380.202,232 401.690,051	77	380.097,219 401.695,981	105.18
79	380.049,845 401.714,726	80	380.091,727 401.704,29	43.163
82	380.092,97 401.711,576	83	380.095,711 401.720,623	9.453
85	380.098,953 401.725,51	86	380.098,975 401.725,701	0.192
88	380.282,573 401.718,004	89	380.280,922 401.730,325	12.431
91	380.099,418 401.739,692	92	380.098,951 401.745,694	6.02
94	380.101,171 401.756,788	95	380.101,505 401.758,454	1.699
97	380.101,892 401.763,405	98	380.103,316 401.766,983	3.851
100	380.108,996 401.776,814	101	380.099,675 401.777,425	9.341
103	380.203,241 401.774,504	104	380.275,443 401.770,657	72.304
106	380.202,291 401.781,072	107	380.098,542 401.788,932	104.046
109	380.203,759 401.798,336	110	380.274,594 401.795,6	70.888
112	380.197,993 401.813,973	113	380.102,478 401.819,34	95.666
115	380.102,308 401.826,833	116	380.102,354 401.828,449	1.617
118	380.102,818 401.851,697	119	380.087,873 401.855,348	15.384
121	380.079,223 401.867,127	122	380.076,558 401.874,135	7.498
124	380.186,052 401.866,258	125	380.278,366 401.857,697	92.71
127	380.249,882 401.901,301	128	380.155,181 401.923,221	97.205
130	380.075,021 401.946,22	131	380.074,66 401.946,956	0.82
133	380.071,053 401.967,56	134	380.071,496 401.968,571	1.104
136	380.077,122 401.981,414	137	380.083,928 401.986,795	8.676
139	380.247,445 401.946,693	140	380.292,651 401.939,615	45.757
142	380.247,616 401.955,296	143	380.158,302 401.977,758	92.095
145	380.094,462 401.994,401	146	380.094,899 401.996,102	1.756
148	380.096,135 402.000,899	149	380.160,456 401.986,961	65.814
151	380.288,987 401.957,006	152	380.287,312 401.961,976	5.245
154	380.202,941 401.982,402	155	380.168,608 401.992,026	35.656
157	380.103,698 402.006,914	158	380.105,958 402.011,681	5.276
160	380.104,804 402.026,958	161	380.107,467 402.032,498	6.147
163	380.106,998 402.039,046	164	380.106,647 402.043,951	4.918
166	380.106,166 402.050,681	167	380.106,97 402.060,713	10.064

Punct început	X / Y	Punct sfârşit	X / Y	Lungime segment
71	380.096,235 401.689,163	72	380.096,824 401.688,992	0.613
74	380.285,494 401.684,618	75	380.285,744 401.691,624	7.01
77	380.097,219 401.695,981	78	380.049,644 401.709,093	49.349
80	380.091,727 401.704,29	81	380.091,848 401.707,872	3.584
83	380.095,711 401.720,623	84	380.095,727 401.720,675	0.054
86	380.098,975 401.725,701	87	380.190,743 401.719,071	92.007
89	380.280,922 401.730,325	90	380.188,99 401.733,135	91.975
92	380.098,951 401.745,694	93	380.100,251 401.752,191	6.626
95	380.101,505 401.758,454	96	380.101,536 401.758,861	0.408
98	380.103,316 401.766,983	99	380.110,389 401.766,564	7.085
101	380.099,675 401.777,425	102	380.098,461 401.782,459	5.178
104	380.275,443 401.770,657	105	380.274,943 401.777,201	6.563
107	380.098,542 401.788,932	108	380.101,247 401.803,933	15.243
110	380.274,594 401.795,6	111	380.274,302 401.811,026	15.429
113	380.102,478 401.819,34	114	380.102,415 401.823,581	4.241
116	380.102,354 401.828,449	117	380.102,703 401.840,738	12.294
119	380.087,873 401.855,348	120	380.082,861 401.857,561	5.479
122	380.076,558 401.874,135	123	380.075,585 401.879,964	5.91
125	380.278,366 401.857,697	126	380.289,545 401.894,585	38.545
128	380.155,181 401.923,221	129	380.079,108 401.937,879	77.472
131	380.074,66 401.946,956	132	380.070,619 401.954,573	8.623
134	380.071,496 401.968,571	135	380.076,015 401.978,888	11.263
137	380.083,928 401.986,795	138	380.163,023 401.969,695	80.922
140	380.292,651 401.939,615	141	380.291,877 401.946,832	7.258
143	380.158,302 401.977,758	144	380.091,351 401.992,266	68.505
146	380.094,899 401.996,102	147	380.095,436 401.998,185	2.151
149	380.160,456 401.986,961	150	380.249,658 401.964,527	91.98
152	380.287,312 401.961,976	153	380.244,169 401.972,73	44.463
155	380.168,608 401.992,026	156	380.144,112 401.998,126	25.244
158	380.105,958 402.011,681	159	380.113,503 402.025,0	15.308
161	380.107,467 402.032,498	162	380.107,333 402.034,372	1.879
164	380.106,647 402.043,951	165	380.106,171 402.050,612	6.678
167	380.106,97 402.060,713	168	380.107,033 402.061,504	0.794

Punct început	X / Y	Punct sfârşit	X / Y	Lungime segment
72	380.096,824 401.688,992	73	380.202,101 401.683,048	105.445
75	380.285,744 401.691,624	76	380.202,232 401.690,051	83.527
78	380.049,644 401.709,093	79	380.049,845 401.714,726	5.637
81	380.091,848 401.707,872	82	380.092,97 401.711,576	3.87
84	380.095,727 401.720,675	85	380.098,953 401.725,51	5.812
87	380.190,743 401.719,071	88	380.282,573 401.718,004	91.836
90	380.188,99 401.733,135	91	380.099,418 401.739,692	89.812
93	380.100,251 401.752,191	94	380.101,171 401.756,788	4.688
96	380.101,536 401.758,861	97	380.101,892 401.763,405	4.558
99	380.110,389 401.766,564	100	380.108,996 401.776,814	10.344
102	380.098,461 401.782,459	103	380.203,241 401.774,504	105.082
105	380.274,943 401.777,201	106	380.202,291 401.781,072	72.755
108	380.101,247 401.803,933	109	380.203,759 401.798,336	102.665
111	380.274,302 401.811,026	112	380.197,993 401.813,973	76.366
114	380.102,415 401.823,581	115	380.102,308 401.826,833	3.254
117	380.102,703 401.840,738	118	380.102,818 401.851,697	10.96
120	380.082,861 401.857,561	121	380.079,223 401.867,127	10.234
123	380.075,585 401.879,964	124	380.186,052 401.866,258	111.314
126	380.289,545 401.894,585	127	380.249,882 401.901,301	40.228
129	380.079,108 401.937,879	130	380.075,021 401.946,22	9.288
132	380.070,619 401.954,573	133	380.071,053 401.967,56	12.994
135	380.076,015 401.978,888	136	380.077,122 401.981,414	2.758
138	380.163,023 401.969,695	139	380.247,445 401.946,693	87.5
141	380.291,877 401.946,832	142	380.247,616 401.955,296	45.063
144	380.091,351 401.992,266	145	380.094,462 401.994,401	3.773
147	380.095,436 401.998,185	148	380.096,135 402.000,899	2.803
150	380.249,658 401.964,527	151	380.288,987 401.957,006	40.042
153	380.244,169 401.972,73	154	380.202,941 401.982,402	42.347
156	380.144,112 401.998,126	157	380.103,698 402.006,914	41.358
159	380.113,503 402.025,0	160	380.104,804 402.026,958	8.917
162	380.107,333 402.034,372	163	380.106,998 402.039,046	4.686
165	380.106,171 402.050,612	166	380.106,166 402.050,681	0.069
168	380.107,033 402.061,504	169	380.107,644 402.064,048	2.616

Document care conține date cu caracter personal, protejat de prevederile Regulamentului (UE) nr. 679/2016 și Legii 190/2018

Punct început	X / Y	Punct sfârşit	X / Y	Lungime segment
169	380.107,644 402.064,048	170	380.109,634 402.072,327	8.515
172	380.119,764 402.073,368	173	380.120,151 402.078,457	5.104
175	380.109,862 402.086,655	176	380.109,319 402.092,08	5.452
178	380.108,75 402.101,519	179	380.123,751 402.097,66	15.489
181	380.201,658 402.079,515	182	380.230,113 402.072,59	29.286
184	380.281,292 402.059,189	185	380.280,793 402.066,675	7.503
187	380.207,904 402.084,923	188	380.108,75 402.106,404	101.454
190	380.111,892 402.112,182	191	380.113,711 402.115,189	3.514
193	380.116,106 402.121,169	194	380.115,583 402.126,131	4.989
196	380.115,166 402.130,084	197	380.114,973 402.131,225	1.157
199	379.904,562 402.130,898	200	379.907,327 402.102,44	28.592
202	379.901,353 402.037,686	203	379.910,418 402.024,518	15.987
205	379.894,773 401.955,228	206	379.966,788 401.946,97	72.487
208	379.990,719 401.959,14	209	379.998,407 401.960,725	7.85
211	380.005,858 401.946,374	212	379.966,78 401.946,921	39.082
214	379.890,558 401.924,613	215	379.885,536 401.912,871	12.771
217	379.867,033 401.886,263	218	379.885,051 401.884,625	18.092
220	379.931,401 401.879,531	221	379.933,12 401.872,518	7.221
223	379.933,698 401.863,142	224	379.960,624 401.866,317	27.113
226	379.968,74 401.881,281	227	379.968,253 401.884,694	3.448
229	380.034,332 401.887,376	230	380.045,243 401.883,124	11.71
232	380.068,66 401.874,088	233	380.068,892 401.869,379	4.715
235	380.066,156 401.860,597	236	380.067,216 401.855,41	5.294
238	380.019,039 401.847,75	239	380.018,557 401.844,127	3.655
241	380.021,325 401.834,864	242	380.023,048 401.829,898	5.256
244	380.026,013 401.823,659	245	379.977,871 401.826,379	48.219
247	379.802,873 401.829,088	248	379.798,263 401.833,88	6.649
250	379.781,123 401.846,552	251	379.781,918 401.848,141	1.777
253	379.782,793 401.852,671	254	379.779,691 401.854,261	3.486
256	379.783,748 401.857,996	257	379.783,595 401.866,167	8.172
259	379.769,337 401.859,465	260	379.778,543 401.839,971	21.558
262	379.827,124 401.803,382	263	379.830,465 401.807,392	5.219
265	379.826,976 401.817,584	266	379.899,005 401.818,544	72.035

Punct început	X / Y	Punct sfârşit	X / Y	Lungime segment
170	380.109,634 402.072,327	171	380.109,954 402.075,561	3.25
173	380.120,151 402.078,457	174	380.120,613 402.084,528	6.089
176	380.109,319 402.092,08	177	380.108,75 402.097,763	5.711
179	380.123,751 402.097,66	180	380.155,793 402.090,583	32.814
182	380.230,113 402.072,59	183	380.253,811 402.066,015	24.593
185	380.280,793 402.066,675	186	380.259,378 402.071,983	22.063
188	380.108,75 402.106,404	189	380.108,75 402.106,989	0.585
191	380.113,711 402.115,189	192	380.115,645 402.120,019	5.203
194	380.115,583 402.126,131	195	380.115,222 402.129,558	3.446
197	380.114,973 402.131,225	198	379.895,796 402.160,837	221.168
200	379.907,327 402.102,44	201	379.899,623 402.066,323	36.93
203	379.910,418 402.024,518	204	379.900,941 402.002,709	23.779
206	379.966,788 401.946,97	207	379.967,804 401.953,284	6.395
209	379.998,407 401.960,725	210	380.002,931 401.953,284	8.708
212	379.966,78 401.946,921	213	379.894,767 401.955,178	72.485
215	379.885,536 401.912,871	216	379.884,613 401.905,578	7.351
218	379.885,051 401.884,625	219	379.929,265 401.885,145	44.217
221	379.933,12 401.872,518	222	379.933,37 401.871,5	1.048
224	379.960,624 401.866,317	225	379.971,861 401.871,928	12.56
227	379.968,253 401.884,694	228	379.966,747 401.895,248	10.661
230	380.045,243 401.883,124	231	380.062,008 401.879,669	17.117
233	380.068,892 401.869,379	234	380.069,097 401.865,215	4.169
236	380.067,216 401.855,41	237	380.026,756 401.854,201	40.478
239	380.018,557 401.844,127	240	380.021,248 401.835,086	9.433
242	380.023,048 401.829,898	243	380.024,743 401.825,012	5.172
245	379.977,871 401.826,379	246	379.806,627 401.825,188	171.248
248	379.798,263 401.833,88	249	379.788,122 401.842,339	13.206
251	379.781,918 401.848,141	252	379.784,066 401.849,89	2.77
254	379.779,691 401.854,261	255	379.780,407 401.856,884	2.719
257	379.783,595 401.866,167	258	379.780,016 401.865,902	3.589
260	379.778,543 401.839,971	261	379.802,847 401.822,132	30.148
263	379.830,465 401.807,392	264	379.830,465 401.811,508	4.116
266	379.899,005 401.818,544	267	380.035,455 401.812,965	136.564

Punct început	X / Y	Punct sfârşit	X / Y	Lungime segment
171	380.109,954 402.075,561	172	380.119,764 402.073,368	10.052
174	380.120,613 402.084,528	175	380.109,862 402.086,655	10.959
177	380.108,75 402.097,763	178	380.108,75 402.101,519	3.756
180	380.155,793 402.090,583	181	380.201,658 402.079,515	47.182
183	380.253,811 402.066,015	184	380.281,292 402.059,189	28.316
186	380.259,378 402.071,983	187	380.207,904 402.084,923	53.076
189	380.108,75 402.106,989	190	380.111,892 402.112,182	6.07
192	380.115,645 402.120,019	193	380.116,106 402.121,169	1.239
195	380.115,222 402.129,558	196	380.115,166 402.130,084	0.529
198	379.895,796 402.160,837	199	379.904,562 402.130,898	31.196
201	379.899,623 402.066,323	202	379.901,353 402.037,686	28.689
204	379.900,941 402.002,709	205	379.894,773 401.955,228	47.88
207	379.967,804 401.953,284	208	379.990,719 401.959,14	23.651
210	380.002,931 401.953,284	211	380.005,858 401.946,374	7.504
213	379.894,767 401.955,178	214	379.890,558 401.924,613	30.853
216	379.884,613 401.905,578	217	379.867,033 401.886,263	26.118
219	379.929,265 401.885,145	220	379.931,401 401.879,531	6.007
222	379.933,37 401.871,5	223	379.933,698 401.863,142	8.364
225	379.971,861 401.871,928	226	379.968,74 401.881,281	9.86
228	379.966,747 401.895,248	229	380.034,332 401.887,376	68.042
231	380.062,008 401.879,669	232	380.068,66 401.874,088	8.683
234	380.069,097 401.865,215	235	380.066,156 401.860,597	5.475
237	380.026,756 401.854,201	238	380.019,039 401.847,75	10.058
240	380.021,248 401.835,086	241	380.021,325 401.834,864	0.235
243	380.024,743 401.825,012	244	380.026,013 401.823,659	1.856
246	379.806,627 401.825,188	247	379.802,873 401.829,088	5.413
249	379.788,122 401.842,339	250	379.781,123 401.846,552	8.169
252	379.784,066 401.849,89	253	379.782,793 401.852,671	3.059
255	379.780,407 401.856,884	256	379.783,748 401.857,996	3.521
258	379.780,016 401.865,902	259	379.769,337 401.859,465	12.469
261	379.802,847 401.822,132	262	379.827,124 401.803,382	30.675
264	379.830,465 401.811,508	265	379.826,976 401.817,584	7.006
267	380.035,455 401.812,965	268	380.036,072 401.812,944	0.617

Document care conține date cu caracter personal, protejat de prevederile Regulamentului (UE) nr. 679/2016 și Legii 190/2018

Punct început	X / Y	Punct sfârşit	X / Y	Lungime segment
268	380.036,072 401.812,944	269	380.036,975 401.811,983	1.319
271	379.944,62 401.799,59	272	379.904,744 401.802,424	39.977
274	379.832,695 401.799,079	275	379.907,069 401.798,334	74.378
277	380.042,095 401.786,275	278	380.042,314 401.782,698	3.584

Punct început	X / Y	Punct sfârşit	X / Y	Lungime segment
269	380.036,975 401.811,983	270	380.040,899 401.792,276	20.094
272	379.904,744 401.802,424	273	379.828,364 401.802,424	76.38
275	379.907,069 401.798,334	276	380.041,921 401.787,148	135.315
278	380.042,314 401.782,698	1	380.021,592 401.784,608	20.81

Punct început	X / Y	Punct sfârşit	X / Y	Lungime segment
270	380.040,899 401.792,276	271	379.944,62 401.799,59	96.556
273	379.828,364 401.802,424	274	379.832,695 401.799,079	5.472
276	380.041,921 401.787,148	277	380.042,095 401.786,275	0.89

**** Lungimile segmentelor sunt determinate în planul de proiecţie Stereo 70 şi sunt rotunjite la 1 milimetru.**
***** Distanţa dintre puncte este formată din segmente cumulate ce sunt mai mici decât valoarea 1 milimetru.**

DATE DESPRE IMOBILUL NR. 107

Oficiul de Cadastru şi Publicitate Imobiliară GORJ
Biroul de Cadastru şi Publicitate Imobiliară Targu Jiu

A. Partea I. Descrierea imobilului

TEREN Extravilan

Adresa: Jud. Gorj

Nr. Crt	Nr cadastral Nr. topografic	Suprafaţa* (mp)	Observaţii / Referinţe
A1	36768	959	Sector cadastral:19 Teren neimprejmuit;

B. Partea II. Proprietari şi acte

Inscrieri privitoare la dreptul de proprietate şi alte drepturi reale		Referinţe
/		
Act Notarial nr. 3023, din 23/05/2023 emis de NP RALUCA NICOLITA DAVITOIU;		
B1	Intabulare, drept de PROPRIETATE, cu titlu de drept cumpărare, dobandit prin Conventie, cota actuala 1/1, cota initiala 1/2	A1
	1) **BOTICĂ DELIA** 2) **BOTICĂ CRISTIAN**, bun comun	

C. Partea III. SARCINI .

Inscrieri privind dezmembramintele dreptului de proprietate, drepturi reale de garanţie şi sarcini	Referinţe
NU SUNT	

Anexa Nr. 1 La Partea I

Teren

Nr cadastral	Suprafaţa (mp)*	Observaţii / Referinţe
36768	959	

* Suprafaţa este determinată in planul de proiecţie Stereo 70.

DETALII LINIARE IMOBIL

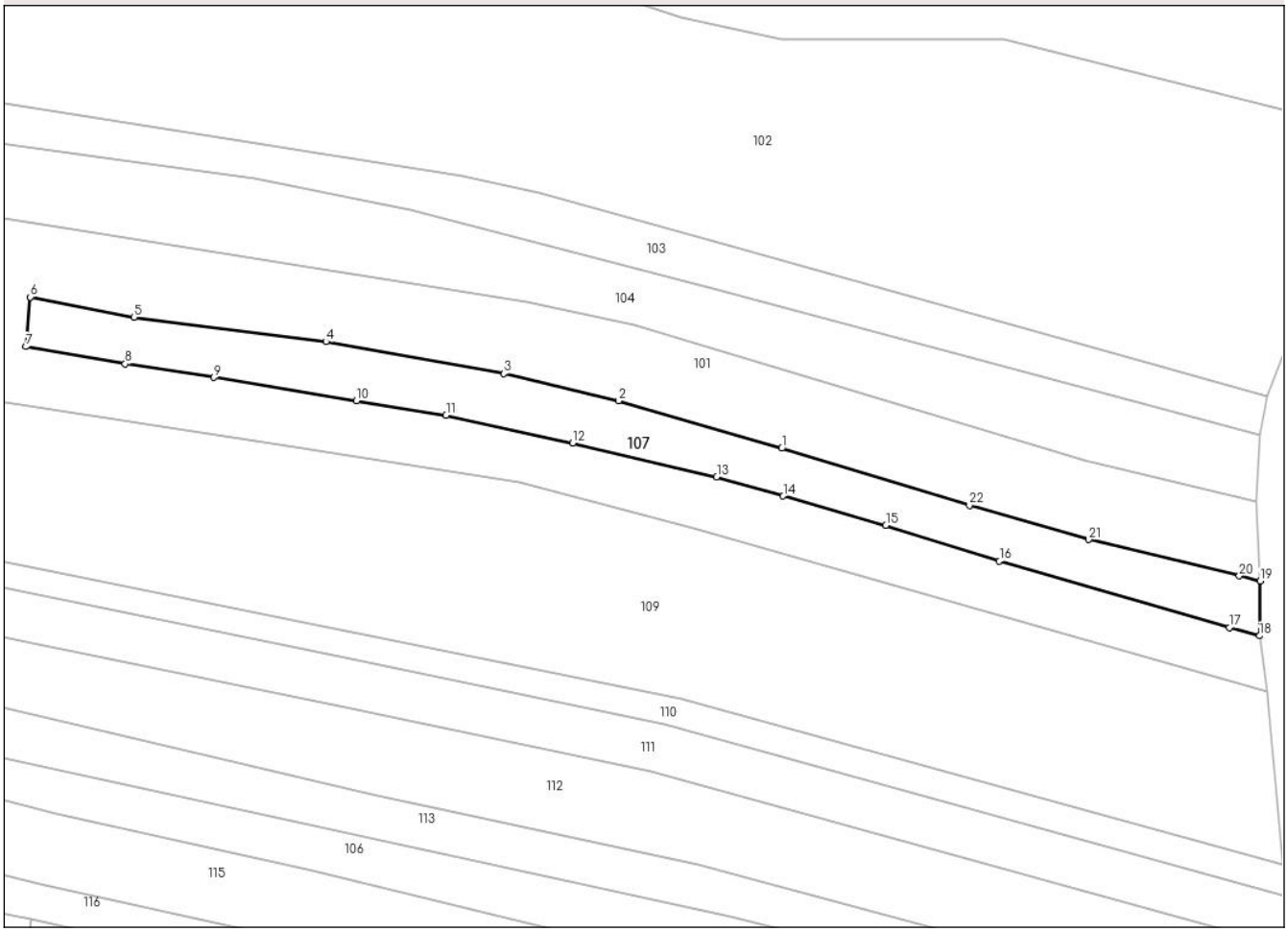

Date referitoare la teren

Crt	Categorie folosință	Intra vilan	Suprafaţa (mp)	Tarla	Parcelă	Nr. topo	Observaţii / Referinţe
1	vie	NU	959	27	2268	-	

Lungime Segmente

1) Valorile lungimilor segmentelor sunt obţinute din proiecţie în plan.

Punct început	X / Y	Punct sfârşit	X / Y	Lungime segment (** (m)
1	380.214,261 402.143,238	2	380.193,881 402.149,154	21.221
3	380.179,584 402.152,553	4	380.157,409 402.156,523	22.528
5	380.133,457 402.159,581	6	380.120,537 402.162,077	13.159
7	380.119,976 402.155,908	8	380.132,36 402.153,757	12.569
9	380.143,41 402.152,062	10	380.161,176 402.149,158	18.002

Punct început	X / Y	Punct sfârşit	X / Y	Lungime segment (** (m)
2	380.193,881 402.149,154	3	380.179,584 402.152,553	14.695
4	380.157,409 402.156,523	5	380.133,457 402.159,581	24.146
6	380.120,537 402.162,077	7	380.119,976 402.155,908	6.194
8	380.132,36 402.153,757	9	380.143,41 402.152,062	11.179
10	380.161,176 402.149,158	11	380.172,379 402.147,369	11.345

Document care conține date cu caracter personal, protejat de prevederile Regulamentului (UE) nr. 679/2016 și Legii 190/2018

Punct început	X / Y	Punct sfârşit	X / Y	Lungime segment (** (m)
11	380.172,379 402.147,369	12	380.188,194 402.143,898	16.191
13	380.206,14 402.139,645	14	380.214,442 402.137,289	8.63
15	380.227,243 402.133,638	16	380.241,413 402.129,171	14.857
17	380.270,073 402.120,893	18	380.273,861 402.119,872	3.923
19	380.273,948 402.126,701	20	380.271,328 402.127,333	2.695
21	380.252,56 402.131,872	22	380.237,676 402.136,137	15.483

Punct început	X / Y	Punct sfârşit	X / Y	Lungime segment (** (m)
12	380.188,194 402.143,898	13	380.206,14 402.139,645	18.443
14	380.214,442 402.137,289	15	380.227,243 402.133,638	13.311
16	380.241,413 402.129,171	17	380.270,073 402.120,893	29.832
18	380.273,861 402.119,872	19	380.273,948 402.126,701	6.83
20	380.271,328 402.127,333	21	380.252,56 402.131,872	19.309
22	380.237,676 402.136,137	1	380.214,261 402.143,238	24.468

** Lungimile segmentelor sunt determinate în planul de proiecţie Stereo 70 şi sunt rotunjite la 1 milimetru.
*** Distanţa dintre puncte este formată din segmente cumulate ce sunt mai mici decât valoarea 1 milimetru.

Document care conține date cu caracter personal, protejat de prevederile Regulamentului (UE) nr. 679/2016 și Legii 190/2018

DATE DESPRE IMOBILUL NR. 108

Oficiul de Cadastru şi Publicitate Imobiliară GORJ
Biroul de Cadastru şi Publicitate Imobiliară Targu Jiu

A. Partea I. Descrierea imobilului

TEREN Extravilan

Adresa: Jud. Gorj

Nr. Crt	Nr cadastral Nr. topografic	Suprafaţa* (mp)	Observaţii / Referinţe
A1		1.050	Sector cadastral:19 Teren neimprejmuit;

B. Partea II. Proprietari şi acte

Inscrieri privitoare la dreptul de proprietate şi alte drepturi reale		Referinţe
/		
Act Administrativ nr. 1336487, din 14/08/1997 emis de CJPSDPAT GORJ;		
B1	Intabulare, drept de PROPRIETATE, dobandit prin Reconstituire, cota actuala 1/1	A1
	1) **SURCEL EUGENIA**	
Act Notarial nr. 3023, din 23/05/2023 emis de NP DAVITOIU RALUCA NICOLITA;		
B2	Intabulare, drept de PROPRIETATE, dobandit prin Conventie, cota actuala 1/1	A1
	1) **BOȚICĂ DELIA** 2) **BOȚICĂ CRISTIAN**	
Act Normativ nr. 7, din 13/03/1996 emis de PARLAMENTUL ROMANIEI;		
B3	SE NOTEAZA SUPRAPUNREREA REALA A DOUA ACTE DE PROPRIETATE ASUPRA IMOBILULUI : ACT NOTARIAL NR 3023 DIN 23,05,2023 PRIN CARE SE INTABULEAZA DREPTUL DE PROPRIETATE IN FAVAOAREA LUI BOȚICĂ DELIA SI BOȚICĂ CRISTIAN SI TITLUL DE PROPRIETATE NR 1336487 DIN 14.08.1997 PRIN CARE SE INTABULEAZA DREPTUL DE PROPRIETATE IN FAVOAREA LUI SURCEL EUGENIA	A1

C. Partea III. SARCINI .

Inscrieri privind dezmembramintele dreptului de proprietate, drepturi reale de garanţie şi sarcini	Referinţe
NU SUNT	

Anexa Nr. 1 La Partea I

Teren

Nr cadastral	Suprafaţa (mp)*	Observaţii / Referinţe
	1.050	

* Suprafaţa este determinată in planul de proiecţie Stereo 70.

DETALII LINIARE IMOBIL



Date referitoare la teren

Crt	Categorie folosință	Intra vilan	Suprafaţa (mp)	Tarla	Parcelă	Nr. topo	Observaţii / Referinţe
108	arabil	NU	1.050	27	2257	-	

Lungime Segmente
1) Valorile lungimilor segmentelor sunt obţinute din proiecţie în plan.

Punct început	X / Y	Punct sfârşit	X / Y	Lungime segment (** (m)
1	380.198,478 402.066,395	2	380.152,753 402.077,429	47.037
2	380.152,753 402.077,429	3	380.120,613 402.084,528	32.915
3	380.120,613 402.084,528	4	380.120,151 402.078,457	6.089
4	380.120,151 402.078,457	5	380.282,313 402.039,326	166.817
5	380.282,313 402.039,326	6	380.281,742 402.045,167	5.869

Document care conține date cu caracter personal, protejat de prevederile Regulamentului (UE) nr. 679/2016 și Legii 190/2018

Punct început	X / Y	Punct sfârşit	X / Y	Lungime segment (** (m)
6	380.281,742 402.045,167	7	380.250,379 402.052,957	32.316
7	380.250,379 402.052,957	8	380.226,711 402.059,524	24.562
8	380.226,711 402.059,524	1	380.198,478 402.066,395	29.057

** Lungimile segmentelor sunt determinate în planul de proiecţie Stereo 70 şi sunt rotunjite la 1 milimetru.
*** Distanţa dintre puncte este formată din segmente cumulate ce sunt mai mici decât valoarea 1 milimetru.

Document care conține date cu caracter personal, protejat de prevederile Regulamentului (UE) nr. 679/2016 și Legii 190/2018

DATE DESPRE IMOBILUL NR. 109

Oficiul de Cadastru şi Publicitate Imobiliară GORJ
Biroul de Cadastru şi Publicitate Imobiliară Targu Jiu

A. Partea I. Descrierea imobilului

TEREN Extravilan

Adresa: Jud. Gorj

Nr. Crt	Nr cadastral Nr. topografic	Suprafaţa* (mp)	Observaţii / Referinţe
A1		3.482	Sector cadastral:19 Teren neimprejmuit;

B. Partea II. Proprietari şi acte

Inscrieri privitoare la dreptul de proprietate şi alte drepturi reale		Referinţe
/		
Act Normativ nr. 7, din 13/03/1996 emis de PARLAMENTUL ROMANIEI;		
B1	Intabulare, drept de PROPRIETATE, dobandit prin Lege, cota actuala 1/1, cota initiala 1/1	A1
	1) **NEIDENTIFICAT NEIDENTIFICAT**, LIPSĂ CNP	
Act Administrativ nr. 1633, din 09/04/2025 emis de PRIMARIA BăLăNEșTI;		
B2	Se noteaza posesia faptica in favoarea lui MORMA DUMITRU	A1
	1) **MORMA DUMITRU**	
Act Administrativ nr. 1633, din 09/04/2025 emis de PRIMARIA BALANESTI;		
B3	Se noteaza posesia faptica in favoarea lui MORMA MARIA	A1
	1) **MORMA MARIA**	

C. Partea III. SARCINI .

Inscrieri privind dezmembramintele dreptului de proprietate, drepturi reale de garanţie şi sarcini	Referinţe
NU SUNT	

Document care conține date cu caracter personal, protejat de prevederile Regulamentului (UE) nr. 679/2016 și Legii 190/2018

Anexa Nr. 1 La Partea I

Teren

Nr cadastral	Suprafaţa (mp)*	Observaţii / Referinţe
	3.482	

* Suprafaţa este determinată in planul de proiecţie Stereo 70.

DETALII LINIARE IMOBIL

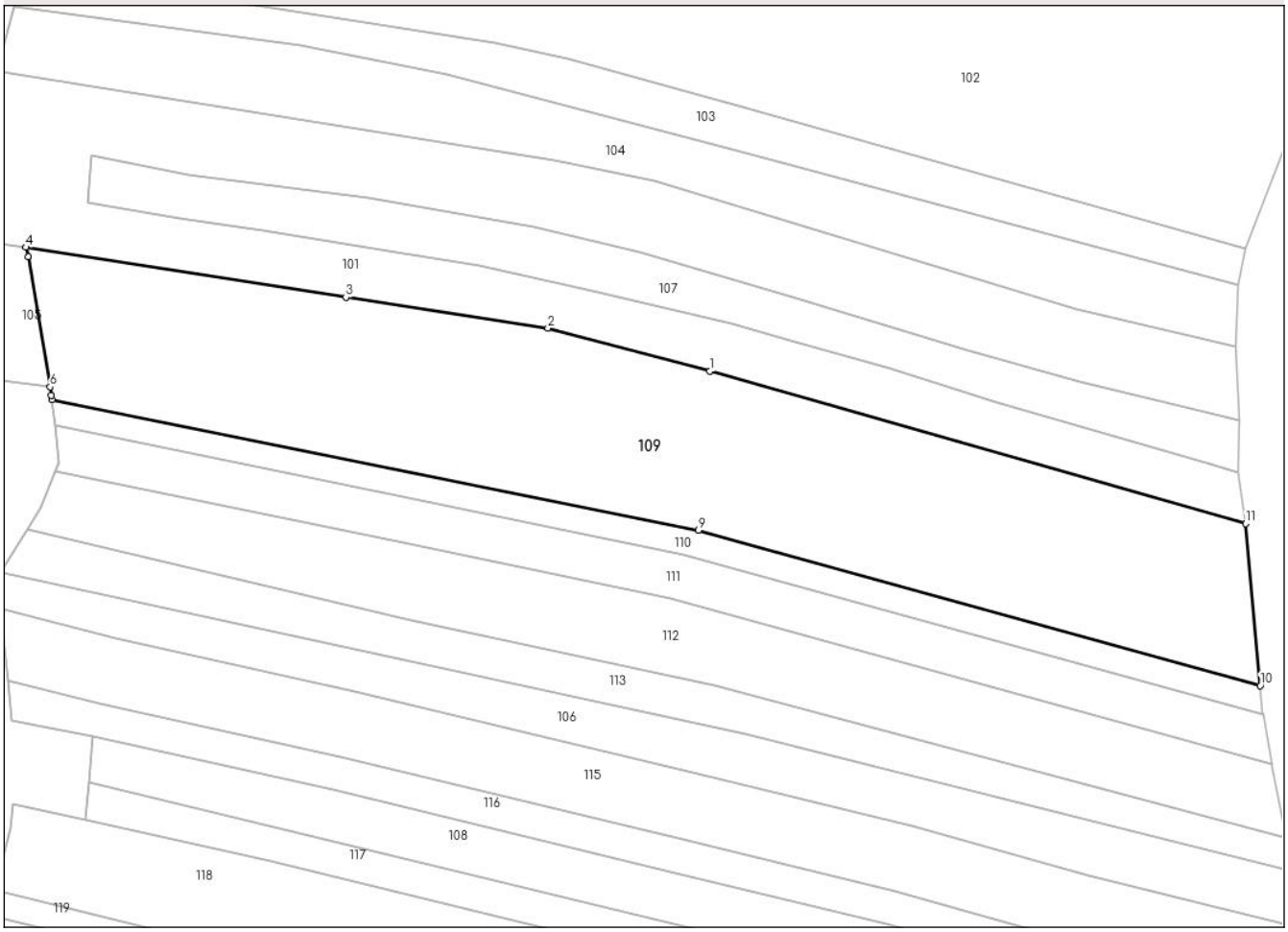

Date referitoare la teren

Crt	Categorie folosință	Intra vilan	Suprafaţa (mp)	Tarla	Parcelă	Nr. topo	Observaţii / Referinţe
1	vie	NU	3.482	27	2266	-	

Lungime Segmente
1) Valorile lungimilor segmentelor sunt obţinute din proiecţie în plan.

Punct început	X / Y	Punct sfârşit	X / Y	Lungime segment (** (m)
1	380.203,175 402.133,355	2	380.181,522 402.139,061	22.392
2	380.181,522 402.139,061	3	380.154,513 402.143,212	27.327
3	380.154,513 402.143,212	4	380.111,735 402.149,866	43.292
4	380.111,735 402.149,866	5	380.112,028 402.148,625	1.274
5	380.112,028 402.148,625	6	380.114,973 402.131,225	17.648

Document care conține date cu caracter personal, protejat de prevederile Regulamentului (UE) nr. 679/2016 și Legii 190/2018

Punct început	X / Y	Punct sfârşit	X / Y	Lungime segment (** (m)
6	380.114,973 402.131,225	7	380.115,166 402.130,084	1.158
7	380.115,166 402.130,084	8	380.115,222 402.129,558	0.529
8	380.115,222 402.129,558	9	380.201,646 402.112,08	88.174
9	380.201,646 402.112,08	10	380.276,737 402.091,352	77.9
10	380.276,737 402.091,352	11	380.274,813 402.112,969	21.703
11	380.274,813 402.112,969	1	380.203,175 402.133,355	74.482

** Lungimile segmentelor sunt determinate în planul de proiecţie Stereo 70 şi sunt rotunjite la 1 milimetru.
*** Distanţa dintre puncte este formată din segmente cumulate ce sunt mai mici decât valoarea 1 milimetru.

Document care conține date cu caracter personal, protejat de prevederile Regulamentului (UE) nr. 679/2016 și Legii 190/2018

DATE DESPRE IMOBILUL NR. 110

Oficiul de Cadastru şi Publicitate Imobiliară GORJ
Biroul de Cadastru şi Publicitate Imobiliară Targu Jiu

A. Partea I. Descrierea imobilului

TEREN Extravilan

Adresa: Jud. Gorj

Nr. Crt	Nr cadastral Nr. topografic	Suprafaţa* (mp)	Observaţii / Referinţe
A1		588	Sector cadastral:19 Teren neimprejmuit;

B. Partea II. Proprietari şi acte

Inscrieri privitoare la dreptul de proprietate şi alte drepturi reale		Referinţe
/		
Act Normativ nr. 7, din 13/03/1996 emis de PARLAMENTUL ROMANIEI;		
B1	Intabulare, drept de PROPRIETATE, dobandit prin Lege, cota actuala 1/1, cota initiala 1/1	A1
	1) **NEIDENTIFICAT NEIDENTIFICAT**, LIPSĂ CNP	
Act Administrativ nr. 1633, din 09/04/2025 emis de PRIMARIA BăLăNEșTI;		
B2	Se noteaza posesia faptica in favoarea lui LUPULESCU LUMINIȚA	A1
	1) **LUPULESCU LUMINIȚA**	

C. Partea III. SARCINI .

Inscrieri privind dezmembramintele dreptului de proprietate, drepturi reale de garanţie şi sarcini	Referinţe
NU SUNT	

Document care conține date cu caracter personal, protejat de prevederile Regulamentului (UE) nr. 679/2016 și Legii 190/2018

Anexa Nr. 1 La Partea I

Teren

Nr cadastral	Suprafaţa (mp)*	Observaţii / Referinţe
	588	

* Suprafaţa este determinată in planul de proiecţie Stereo 70.

DETALII LINIARE IMOBIL



Date referitoare la teren

Crt	Categorie folosință	Intra vilan	Suprafaţa (mp)	Tarla	Parcelă	Nr. topo	Observaţii / Referinţe
1	vie	NU	588	27	2264	-	

Lungime Segmente
1) Valorile lungimilor segmentelor sunt obţinute din proiecţie în plan.

Punct început	X / Y	Punct sfârşit	X / Y	Lungime segment (** (m)
1	380.201,646 402.112,08	2	380.115,222 402.129,558	88.174
2	380.115,222 402.129,558	3	380.115,583 402.126,131	3.446
3	380.115,583 402.126,131	4	380.159,806 402.117,087	45.139
4	380.159,806 402.117,087	5	380.199,624 402.108,835	40.663
5	380.199,624 402.108,835	6	380.277,109 402.087,416	80.391

Document care conține date cu caracter personal, protejat de prevederile Regulamentului (UE) nr. 679/2016 și Legii 190/2018

Punct început	X / Y	Punct sfârşit	X / Y	Lungime segment (** (m)
6	380.277,109 402.087,416	7	380.277,068 402.087,636	0.224
7	380.277,068 402.087,636	8	380.276,737 402.091,352	3.73
8	380.276,737 402.091,352	1	380.201,646 402.112,08	77.9

** Lungimile segmentelor sunt determinate în planul de proiecţie Stereo 70 şi sunt rotunjite la 1 milimetru.
*** Distanţa dintre puncte este formată din segmente cumulate ce sunt mai mici decât valoarea 1 milimetru.

Document care conține date cu caracter personal, protejat de prevederile Regulamentului (UE) nr. 679/2016 și Legii 190/2018

DATE DESPRE IMOBILUL NR. 111

Oficiul de Cadastru şi Publicitate Imobiliară GORJ
Biroul de Cadastru şi Publicitate Imobiliară Targu Jiu

A. Partea I. Descrierea imobilului

TEREN Extravilan

Adresa: Jud. Gorj

Nr. Crt	Nr cadastral Nr. topografic	Suprafaţa* (mp)	Observaţii / Referinţe
A1		1.008	Sector cadastral:19 Teren neimprejmuit;

B. Partea II. Proprietari şi acte

Inscrieri privitoare la dreptul de proprietate şi alte drepturi reale		Referinţe
/		
Act Normativ nr. 7, din 13/03/1996 emis de PARLAMENTUL ROMANIEI;		
B1	Intabulare, drept de PROPRIETATE, dobandit prin Lege, cota actuala 1/1, cota initiala 1/1	A1
	1) **NEIDENTIFICAT NEIDENTIFICAT**, LIPSĂ CNP	
Act Administrativ nr. 1633, din 09/04/2025 emis de PRIMARIA BăLăNEșTI;		
B2	Se noteaza posesia faptica in favoarea lui STROIE IOANA CRISTINA	A1
	1) **STROIE IOANA CRISTINA**	

C. Partea III. SARCINI .

Inscrieri privind dezmembramintele dreptului de proprietate, drepturi reale de garanţie şi sarcini	Referinţe
NU SUNT	

Document care conține date cu caracter personal, protejat de prevederile Regulamentului (UE) nr. 679/2016 și Legii 190/2018

Anexa Nr. 1 La Partea I

Teren

Nr cadastral	Suprafaţa (mp)*	Observaţii / Referinţe
	1.008	

* Suprafaţa este determinată in planul de proiecţie Stereo 70.

DETALII LINIARE IMOBIL



Date referitoare la teren

Crt	Categorie folosință	Intra vilan	Suprafaţa (mp)	Tarla	Parcelă	Nr. topo	Observaţii / Referinţe
1	vie	NU	1.008	27	2263	-	

Lungime Segmente
1) Valorile lungimilor segmentelor sunt obţinute din proiecţie în plan.

Punct început	X / Y	Punct sfârşit	X / Y	Lungime segment (** (m)
1	380.199,624 402.108,835	2	380.159,806 402.117,087	40.663
2	380.159,806 402.117,087	3	380.115,583 402.126,131	45.139
3	380.115,583 402.126,131	4	380.116,106 402.121,169	4.989
4	380.116,106 402.121,169	5	380.115,645 402.120,019	1.239
5	380.115,645 402.120,019	6	380.159,838 402.110,938	45.116

Document care conține date cu caracter personal, protejat de prevederile Regulamentului (UE) nr. 679/2016 și Legii 190/2018

Punct început	X / Y	Punct sfârşit	X / Y	Lungime segment (** (m)
6	380.159,838 402.110,938	7	380.197,887 402.102,928	38.883
7	380.197,887 402.102,928	8	380.278,329 402.080,872	83.411
8	380.278,329 402.080,872	9	380.277,109 402.087,416	6.656
9	380.277,109 402.087,416	1	380.199,624 402.108,835	80.391

** Lungimile segmentelor sunt determinate în planul de proiecţie Stereo 70 şi sunt rotunjite la 1 milimetru.
*** Distanţa dintre puncte este formată din segmente cumulate ce sunt mai mici decât valoarea 1 milimetru.

Document care conține date cu caracter personal, protejat de prevederile Regulamentului (UE) nr. 679/2016 și Legii 190/2018

DATE DESPRE IMOBILUL NR. 112

Oficiul de Cadastru şi Publicitate Imobiliară GORJ
Biroul de Cadastru şi Publicitate Imobiliară Targu Jiu

A. Partea I. Descrierea imobilului

TEREN Extravilan

Adresa: Jud. Gorj

Nr. Crt	Nr cadastral Nr. topografic	Suprafaţa* (mp)	Observaţii / Referinţe
A1		1.606	Sector cadastral:19 Teren neimprejmuit;

B. Partea II. Proprietari şi acte

Inscrieri privitoare la dreptul de proprietate şi alte drepturi reale		Referinţe
/		
Act Normativ nr. 7, din 13/03/1996 emis de PARLAMENTUL ROMANIEI;		
B1	Intabulare, drept de PROPRIETATE, dobandit prin Lege, cota actuala 1/1, cota initiala 1/1	A1
	1) **NEIDENTIFICAT NEIDENTIFICAT**, LIPSĂ CNP	
Act Administrativ nr. 1633, din 09/04/2025 emis de PRIMARIA BăLăNEșTI;		
B2	Se noteaza posesia faptica in favoarea lui SIMIONESCU PETRE	A1
	1) **SIMIONESCU PETRE**	
B3	Se noteaza posesia faptica in favoarea lui SIMIONESCU MARIA	A1
	1) **SIMIONESCU MARIA**	

C. Partea III. SARCINI .

Inscrieri privind dezmembramintele dreptului de proprietate, drepturi reale de garanţie şi sarcini	Referinţe
NU SUNT	

Document care conține date cu caracter personal, protejat de prevederile Regulamentului (UE) nr. 679/2016 și Legii 190/2018

Anexa Nr. 1 La Partea I

Teren

Nr cadastral	Suprafaţa (mp)*	Observaţii / Referinţe
	1.606	

* Suprafaţa este determinată in planul de proiecţie Stereo 70.

DETALII LINIARE IMOBIL



Date referitoare la teren

Crt	Categorie folosință	Intra vilan	Suprafaţa (mp)	Tarla	Parcelă	Nr. topo	Observaţii / Referinţe
1	vie	NU	1.606	27	2262,2261	-	

Lungime Segmente
1) Valorile lungimilor segmentelor sunt obţinute din proiecţie în plan.

Punct început	X / Y	Punct sfârşit	X / Y	Lungime segment (** (m)
1	380.278,329 402.080,872	2	380.197,887 402.102,928	83.411
2	380.197,887 402.102,928	3	380.159,838 402.110,938	38.883
3	380.159,838 402.110,938	4	380.115,645 402.120,019	45.116
4	380.115,645 402.120,019	5	380.113,711 402.115,189	5.203
5	380.113,711 402.115,189	6	380.111,892 402.112,182	3.515

Document care conține date cu caracter personal, protejat de prevederile Regulamentului (UE) nr. 679/2016 și Legii 190/2018

Punct început	X / Y	Punct sfârşit	X / Y	Lungime segment (** (m)
6	380.111,892 402.112,182	7	380.163,1 402.100,088	52.617
7	380.163,1 402.100,088	8	380.203,789 402.091,416	41.604
8	380.203,789 402.091,416	9	380.280,176 402.070,965	79.077
9	380.280,176 402.070,965	10	380.279,913 402.072,378	1.438
10	380.279,913 402.072,378	11	380.278,385 402.080,573	8.336
11	380.278,385 402.080,573	1	380.278,329 402.080,872	0.305

** Lungimile segmentelor sunt determinate în planul de proiecţie Stereo 70 şi sunt rotunjite la 1 milimetru.
*** Distanţa dintre puncte este formată din segmente cumulate ce sunt mai mici decât valoarea 1 milimetru.

Document care conține date cu caracter personal, protejat de prevederile Regulamentului (UE) nr. 679/2016 și Legii 190/2018

DATE DESPRE IMOBILUL NR. 113

Oficiul de Cadastru şi Publicitate Imobiliară GORJ
Biroul de Cadastru şi Publicitate Imobiliară Targu Jiu

A. Partea I. Descrierea imobilului

TEREN Extravilan

Adresa: Jud. Gorj

Nr. Crt	Nr cadastral Nr. topografic	Suprafaţa* (mp)	Observaţii / Referinţe
A1		912	Sector cadastral:19 Teren neimprejmuit;

B. Partea II. Proprietari şi acte

Inscrieri privitoare la dreptul de proprietate şi alte drepturi reale		Referinţe
/		
Act Normativ nr. 7, din 13/03/1996 emis de PARLAMENTUL ROMANIEI;		
B1	Intabulare, drept de PROPRIETATE, dobandit prin Lege, cota actuala 1/1, cota initiala 1/1	A1
	1) **NEIDENTIFICAT NEIDENTIFICAT**, LIPSĂ CNP	
Act Administrativ nr. 1633, din 09/04/2025 emis de PRIMARIA BăLăNEșTI;		
B2	Se noteaza posesia faptica in favoarea lui CHEPENEAG LUCREȚIA	A1
	1) **CHEPENEAG LUCREȚIA**	

C. Partea III. SARCINI .

Inscrieri privind dezmembramintele dreptului de proprietate, drepturi reale de garanţie şi sarcini	Referinţe
NU SUNT	

Document care conține date cu caracter personal, protejat de prevederile Regulamentului (UE) nr. 679/2016 și Legii 190/2018

Anexa Nr. 1 La Partea I

Teren

Nr cadastral	Suprafaţa (mp)*	Observaţii / Referinţe
	912	

* Suprafaţa este determinată in planul de proiecţie Stereo 70.

DETALII LINIARE IMOBIL



Date referitoare la teren

Crt	Categorie folosință	Intra vilan	Suprafaţa (mp)	Tarla	Parcelă	Nr. topo	Observaţii / Referinţe
1	vie	NU	912	27	2260	-	

Lungime Segmente
1) Valorile lungimilor segmentelor sunt obţinute din proiecţie în plan.

Punct început	X / Y	Punct sfârşit	X / Y	Lungime segment (** (m)
1	380.280,793 402.066,675	2	380.280,69 402.068,208	1.537
2	380.280,69 402.068,208	3	380.280,176 402.070,965	2.804
3	380.280,176 402.070,965	4	380.203,789 402.091,416	79.077
4	380.203,789 402.091,416	5	380.163,1 402.100,088	41.604
5	380.163,1 402.100,088	6	380.111,892 402.112,182	52.617

Document care conține date cu caracter personal, protejat de prevederile Regulamentului (UE) nr. 679/2016 și Legii 190/2018

Punct început	X / Y	Punct sfârşit	X / Y	Lungime segment (** (m)
6	380.111,892 402.112,182	7	380.108,75 402.106,989	6.07
7	380.108,75 402.106,989	8	380.108,75 402.106,404	0.585
8	380.108,75 402.106,404	9	380.207,904 402.084,923	101.455
9	380.207,904 402.084,923	10	380.259,378 402.071,983	53.075
10	380.259,378 402.071,983	1	380.280,793 402.066,675	22.063

** Lungimile segmentelor sunt determinate în planul de proiecţie Stereo 70 şi sunt rotunjite la 1 milimetru.
*** Distanţa dintre puncte este formată din segmente cumulate ce sunt mai mici decât valoarea 1 milimetru.

Document care conține date cu caracter personal, protejat de prevederile Regulamentului (UE) nr. 679/2016 și Legii 190/2018

DATE DESPRE IMOBILUL NR. 114

Oficiul de Cadastru şi Publicitate Imobiliară GORJ
Biroul de Cadastru şi Publicitate Imobiliară Targu Jiu

A. Partea I. Descrierea imobilului

TEREN Extravilan

Adresa: Jud. Gorj

Nr. Crt	Nr cadastral Nr. topografic	Suprafaţa* (mp)	Observaţii / Referinţe
A1		1.012	Sector cadastral:19 Teren neimprejmuit;

B. Partea II. Proprietari şi acte

Inscrieri privitoare la dreptul de proprietate şi alte drepturi reale		Referinţe
/		
Act Normativ nr. 7, din 13/03/1996 emis de PARLAMENTUL ROMANIEI;		
B1	Intabulare, drept de PROPRIETATE, dobandit prin Lege, cota actuala 1/1, cota initiala 1/1	A1
	1) **NEIDENTIFICAT NEIDENTIFICAT**, LIPSĂ CNP	
Act Administrativ nr. 1633, din 09/04/2025 emis de PRIMARIA BăLăNEșTI;		
B2	Se noteaza posesia faptica in favoarea lui MORMA MARIA	A1
	1) **MORMA MARIA**	

C. Partea III. SARCINI .

Inscrieri privind dezmembramintele dreptului de proprietate, drepturi reale de garanţie şi sarcini	Referinţe
NU SUNT	

Document care conține date cu caracter personal, protejat de prevederile Regulamentului (UE) nr. 679/2016 și Legii 190/2018

Anexa Nr. 1 La Partea I

Teren

Nr cadastral	Suprafaţa (mp)*	Observaţii / Referinţe
	1.012	

* Suprafaţa este determinată in planul de proiecţie Stereo 70.

DETALII LINIARE IMOBIL



Date referitoare la teren

Crt	Categorie folosință	Intra vilan	Suprafaţa (mp)	Tarla	Parcelă	Nr. topo	Observaţii / Referinţe
1	pasune	NU	1.012	27	2046/1, 2047/1	-	PARȚIAL ÎMPĂDURITĂ

Lungime Segmente
1) Valorile lungimilor segmentelor sunt obţinute din proiecţie în plan.

Punct început	X / Y	Punct sfârşit	X / Y	Lungime segment (** (m)
1	379.978,156 401.746,502	2	379.893,288 401.747,768	84.878
2	379.893,288 401.747,768	3	379.900,1 401.741,403	9.323
3	379.900,1 401.741,403	4	379.977,777 401.739,51	77.701
4	379.977,777 401.739,51	5	380.048,204 401.727,826	71.39
5	380.048,204 401.727,826	6	380.046,973 401.734,613	6.897

Document care conține date cu caracter personal, protejat de prevederile Regulamentului (UE) nr. 679/2016 și Legii 190/2018

Punct început	X / Y	Punct sfârşit	X / Y	Lungime segment (** (m)
6	380.046,973 401.734,613	1	379.978,156 401.746,502	69.836

** Lungimile segmentelor sunt determinate în planul de proiecţie Stereo 70 şi sunt rotunjite la 1 milimetru.
*** Distanţa dintre puncte este formată din segmente cumulate ce sunt mai mici decât valoarea 1 milimetru.

Document care conține date cu caracter personal, protejat de prevederile Regulamentului (UE) nr. 679/2016 și Legii 190/2018

DATE DESPRE IMOBILUL NR. 115

Oficiul de Cadastru şi Publicitate Imobiliară GORJ
Biroul de Cadastru şi Publicitate Imobiliară Targu Jiu

A. Partea I. Descrierea imobilului

TEREN Extravilan

Adresa: Jud. Gorj

Nr. Crt	Nr cadastral Nr. topografic	Suprafaţa* (mp)	Observaţii / Referinţe
A1		1.599	Sector cadastral:19 Teren neimprejmuit;

B. Partea II. Proprietari şi acte

Inscrieri privitoare la dreptul de proprietate şi alte drepturi reale		Referinţe
/		
Act Normativ nr. 7, din 13/03/1996 emis de PARLAMENTUL ROMANIEI;		
B1	Intabulare, drept de PROPRIETATE, dobandit prin Lege, cota actuala 1/1, cota initiala 1/1	A1
	1) **NEIDENTIFICAT NEIDENTIFICAT**, LIPSĂ CNP	
Act Administrativ nr. 1633, din 09/04/2025 emis de PRIMARIA BăLăNEșTI;		
B2	Se noteaza posesia faptica in favoarea lui DRĂGHICI GHEORGHE	A1
	1) **DRĂGHICI GHEORGHE**	

C. Partea III. SARCINI .

Inscrieri privind dezmembramintele dreptului de proprietate, drepturi reale de garanţie şi sarcini	Referinţe
NU SUNT	

Document care conține date cu caracter personal, protejat de prevederile Regulamentului (UE) nr. 679/2016 și Legii 190/2018

Anexa Nr. 1 La Partea I

Teren

Nr cadastral	Suprafaţa (mp)*	Observaţii / Referinţe
	1.599	

* Suprafaţa este determinată in planul de proiecţie Stereo 70.

DETALII LINIARE IMOBIL



Date referitoare la teren

Crt	Categorie folosință	Intra vilan	Suprafaţa (mp)	Tarla	Parcelă	Nr. topo	Observaţii / Referinţe
1	vie	NU	1.599	27	2259,2265	-	

Lungime Segmente
1) Valorile lungimilor segmentelor sunt obţinute din proiecţie în plan.

Punct început	X / Y	Punct sfârşit	X / Y	Lungime segment (** (m)
1	380.253,811 402.066,015	2	380.230,113 402.072,59	24.594
2	380.230,113 402.072,59	3	380.201,658 402.079,515	29.286
3	380.201,658 402.079,515	4	380.155,793 402.090,583	47.182
4	380.155,793 402.090,583	5	380.123,751 402.097,66	32.814
5	380.123,751 402.097,66	6	380.108,75 402.101,519	15.49

Document care conține date cu caracter personal, protejat de prevederile Regulamentului (UE) nr. 679/2016 și Legii 190/2018

Punct început	X / Y	Punct sfârşit	X / Y	Lungime segment (** (m)
6	380.108,75 402.101,519	7	380.108,75 402.097,763	3.756
7	380.108,75 402.097,763	8	380.109,319 402.092,08	5.712
8	380.109,319 402.092,08	9	380.121,659 402.088,905	12.742
9	380.121,659 402.088,905	10	380.153,766 402.081,814	32.881
10	380.153,766 402.081,814	11	380.199,538 402.070,768	47.085
11	380.199,538 402.070,768	12	380.227,845 402.063,879	29.133
12	380.227,845 402.063,879	13	380.251,523 402.057,31	24.573
13	380.251,523 402.057,31	14	380.281,592 402.049,841	30.982
14	380.281,592 402.049,841	15	380.281,292 402.059,189	9.353
15	380.281,292 402.059,189	1	380.253,811 402.066,015	28.315

** Lungimile segmentelor sunt determinate în planul de proiecţie Stereo 70 şi sunt rotunjite la 1 milimetru.
*** Distanţa dintre puncte este formată din segmente cumulate ce sunt mai mici decât valoarea 1 milimetru.

Document care conține date cu caracter personal, protejat de prevederile Regulamentului (UE) nr. 679/2016 și Legii 190/2018

DATE DESPRE IMOBILUL NR. 116

Oficiul de Cadastru şi Publicitate Imobiliară GORJ
Biroul de Cadastru şi Publicitate Imobiliară Targu Jiu

A. Partea I. Descrierea imobilului

TEREN Extravilan

Adresa: Jud. Gorj

Nr. Crt	Nr cadastral Nr. topografic	Suprafaţa* (mp)	Observaţii / Referinţe
A1		801	Sector cadastral:19 Teren neimprejmuit;

B. Partea II. Proprietari şi acte

Inscrieri privitoare la dreptul de proprietate şi alte drepturi reale		Referinţe
/		
Act Normativ nr. 7, din 13/03/1996 emis de PARLAMENTUL ROMANIEI;		
B1	Intabulare, drept de PROPRIETATE, dobandit prin Lege, cota actuala 1/1, cota initiala 1/1	A1
	1) **NEIDENTIFICAT NEIDENTIFICAT**, LIPSĂ CNP	
Act Administrativ nr. 1633, din 09/04/2025 emis de PRIMARIA BăLăNEșTI;		
B2	Se noteaza posesia faptica in favoarea lui BULUGESCU IOSEFINA	A1
	1) **BULUGESCU IOSEFINA**	

C. Partea III. SARCINI .

Inscrieri privind dezmembramintele dreptului de proprietate, drepturi reale de garanţie şi sarcini	Referinţe
NU SUNT	

Document care conține date cu caracter personal, protejat de prevederile Regulamentului (UE) nr. 679/2016 și Legii 190/2018

Anexa Nr. 1 La Partea I

Teren

Nr cadastral	Suprafaţa (mp)*	Observaţii / Referinţe
	801	

* Suprafaţa este determinată in planul de proiecţie Stereo 70.

DETALII LINIARE IMOBIL



Date referitoare la teren

Crt	Categorie folosință	Intra vilan	Suprafaţa (mp)	Tarla	Parcelă	Nr. topo	Observaţii / Referinţe
1	vie	NU	801	27	2258	-	

Lungime Segmente
1) Valorile lungimilor segmentelor sunt obţinute din proiecţie în plan.

Punct început	X / Y	Punct sfârşit	X / Y	Lungime segment (** (m)
1	380.281,592 402.049,841	2	380.251,523 402.057,31	30.982
2	380.251,523 402.057,31	3	380.227,845 402.063,879	24.573
3	380.227,845 402.063,879	4	380.199,538 402.070,768	29.133
4	380.199,538 402.070,768	5	380.153,766 402.081,814	47.085
5	380.153,766 402.081,814	6	380.121,659 402.088,905	32.881

Document care conține date cu caracter personal, protejat de prevederile Regulamentului (UE) nr. 679/2016 și Legii 190/2018

Punct început	X / Y	Punct sfârşit	X / Y	Lungime segment (** (m)
6	380.121,659 402.088,905	7	380.109,319 402.092,08	12.742
7	380.109,319 402.092,08	8	380.109,862 402.086,655	5.452
8	380.109,862 402.086,655	9	380.120,613 402.084,528	10.959
9	380.120,613 402.084,528	10	380.152,753 402.077,429	32.915
10	380.152,753 402.077,429	11	380.198,478 402.066,395	47.037
11	380.198,478 402.066,395	12	380.226,711 402.059,524	29.057
12	380.226,711 402.059,524	13	380.250,379 402.052,957	24.562
13	380.250,379 402.052,957	14	380.281,742 402.045,167	32.316
14	380.281,742 402.045,167	1	380.281,592 402.049,841	4.676

** Lungimile segmentelor sunt determinate în planul de proiecţie Stereo 70 şi sunt rotunjite la 1 milimetru.
*** Distanţa dintre puncte este formată din segmente cumulate ce sunt mai mici decât valoarea 1 milimetru.

Document care conține date cu caracter personal, protejat de prevederile Regulamentului (UE) nr. 679/2016 și Legii 190/2018

DATE DESPRE IMOBILUL NR. 117

Oficiul de Cadastru şi Publicitate Imobiliară GORJ
Biroul de Cadastru şi Publicitate Imobiliară Targu Jiu

A. Partea I. Descrierea imobilului

TEREN Extravilan

Adresa: Jud. Gorj

Nr. Crt	Nr cadastral Nr. topografic	Suprafaţa* (mp)	Observaţii / Referinţe
A1	36769	796	Sector cadastral:19 Teren neimprejmuit; DIFERENTA DE 1050MP SE REGASESTE LA ID 108 CREANDU-SE SUPRAPUNERE REALA CU TP 1336487

B. Partea II. Proprietari şi acte

Inscrieri privitoare la dreptul de proprietate şi alte drepturi reale		Referinţe
/		
Act Notarial nr. 3032, din 23/05/2023 emis de NP RALUCA NICOLITA DAVITOIU;		
B1	Intabulare, drept de PROPRIETATE, dobandit prin Conventie, cota actuala 1/1, cota initiala 1/2	A1
	1) **BOTICĂ DELIA**, BUN COMUN 2) **BOTICĂ CRISTIAN**	

C. Partea III. SARCINI .

Inscrieri privind dezmembramintele dreptului de proprietate, drepturi reale de garanţie şi sarcini	Referinţe
NU SUNT	

Document care conține date cu caracter personal, protejat de prevederile Regulamentului (UE) nr. 679/2016 și Legii 190/2018

Anexa Nr. 1 La Partea I

Teren

Nr cadastral	Suprafaţa (mp)*	Observaţii / Referinţe
36769	796	DIFERENTA DE 1050MP SE REGASESTE LA ID 108 CREANDU-SE SUPRAPUNERE REALA CU TP 1336487

* Suprafaţa este determinată in planul de proiecţie Stereo 70.

DETALII LINIARE IMOBIL



Date referitoare la teren

Crt	Categorie folosință	Intra vilan	Suprafaţa (mp)	Tarla	Parcelă	Nr. topo	Observaţii / Referinţe
1	vie	NU	796	27	2256,2257	-	

Lungime Segmente
1) Valorile lungimilor segmentelor sunt obţinute din proiecţie în plan.

Punct început	X / Y	Punct sfârşit	X / Y	Lungime segment (** (m)
1	380.282,313 402.039,326	2	380.120,151 402.078,457	166.817
2	380.120,151 402.078,457	3	380.119,764 402.073,368	5.104
3	380.119,764 402.073,368	4	380.144,335 402.067,874	25.178
4	380.144,335 402.067,874	5	380.204,783 402.053,295	62.181
5	380.204,783 402.053,295	6	380.240,001 402.044,131	36.391

Document care conține date cu caracter personal, protejat de prevederile Regulamentului (UE) nr. 679/2016 și Legii 190/2018

Punct început	X / Y	Punct sfârşit	X / Y	Lungime segment (** (m)
6	380.240,001 402.044,131	7	380.282,759 402.034,769	43.771
7	380.282,759 402.034,769	1	380.282,313 402.039,326	4.578

** Lungimile segmentelor sunt determinate în planul de proiecţie Stereo 70 şi sunt rotunjite la 1 milimetru.
*** Distanţa dintre puncte este formată din segmente cumulate ce sunt mai mici decât valoarea 1 milimetru.

Document care conține date cu caracter personal, protejat de prevederile Regulamentului (UE) nr. 679/2016 și Legii 190/2018

DATE DESPRE IMOBILUL NR. 118

Oficiul de Cadastru şi Publicitate Imobiliară GORJ
Biroul de Cadastru şi Publicitate Imobiliară Targu Jiu

A. Partea I. Descrierea imobilului

TEREN Extravilan

Adresa: Jud. Gorj

Nr. Crt	Nr cadastral Nr. topografic	Suprafaţa* (mp)	Observaţii / Referinţe
A1		2.241	Sector cadastral:19 Teren neimprejmuit;

B. Partea II. Proprietari şi acte

Inscrieri privitoare la dreptul de proprietate şi alte drepturi reale		Referinţe
/		
Act Normativ nr. 7, din 13/03/1996 emis de PARLAMENTUL ROMANIEI;		
B1	Intabulare, drept de PROPRIETATE, dobandit prin Lege, cota actuala 1/1, cota initiala 1/1	A1
	1) **NEIDENTIFICAT NEIDENTIFICAT**, LIPSĂ CNP	
Act Administrativ nr. 1633, din 09/04/2025 emis de PRIMARIA BăLăNEșTI;		
B2	Se noteaza posesia faptica in favoarea lui BUDURNOIU VIOLETA	A1
	1) **BUDURNOIU VIOLETA**	
B3	Se noteaza posesia faptica in favoarea lui BUDURNOIU TRAIAN	A1
	1) **BUDURNOIU TRAIAN**	

C. Partea III. SARCINI .

Inscrieri privind dezmembramintele dreptului de proprietate, drepturi reale de garanţie şi sarcini	Referinţe
NU SUNT	

Document care conține date cu caracter personal, protejat de prevederile Regulamentului (UE) nr. 679/2016 și Legii 190/2018

Anexa Nr. 1 La Partea I

Teren

Nr cadastral	Suprafaţa (mp)*	Observaţii / Referinţe
	2.241	

* Suprafaţa este determinată in planul de proiecţie Stereo 70.

DETALII LINIARE IMOBIL



Date referitoare la teren

Crt	Categorie folosință	Intra vilan	Suprafaţa (mp)	Tarla	Parcelă	Nr. topo	Observaţii / Referinţe
1	vie	NU	2.241	27	2255	-	

Lungime Segmente
1) Valorile lungimilor segmentelor sunt obţinute din proiecţie în plan.

Punct început	X / Y	Punct sfârşit	X / Y	Lungime segment (** (m)
1	380.204,783 402.053,295	2	380.144,335 402.067,874	62.181
2	380.144,335 402.067,874	3	380.119,764 402.073,368	25.178
3	380.119,764 402.073,368	4	380.109,954 402.075,561	10.052
4	380.109,954 402.075,561	5	380.109,634 402.072,327	3.25
5	380.109,634 402.072,327	6	380.107,644 402.064,048	8.515

Document care conține date cu caracter personal, protejat de prevederile Regulamentului (UE) nr. 679/2016 și Legii 190/2018

Punct început	X / Y	Punct sfârşit	X / Y	Lungime segment (** (m)
6	380.107,644 402.064,048	7	380.283,592 402.020,884	181.164
7	380.283,592 402.020,884	8	380.282,759 402.034,769	13.91
8	380.282,759 402.034,769	9	380.240,001 402.044,131	43.771
9	380.240,001 402.044,131	1	380.204,783 402.053,295	36.391

** Lungimile segmentelor sunt determinate în planul de proiecţie Stereo 70 şi sunt rotunjite la 1 milimetru.
*** Distanţa dintre puncte este formată din segmente cumulate ce sunt mai mici decât valoarea 1 milimetru.

Document care conține date cu caracter personal, protejat de prevederile Regulamentului (UE) nr. 679/2016 și Legii 190/2018

DATE DESPRE IMOBILUL NR. 119

Oficiul de Cadastru şi Publicitate Imobiliară GORJ
Biroul de Cadastru şi Publicitate Imobiliară Targu Jiu

A. Partea I. Descrierea imobilului

TEREN Extravilan

Adresa: Jud. Gorj

Nr. Crt	Nr cadastral Nr. topografic	Suprafaţa* (mp)	Observaţii / Referinţe
A1		618	Sector cadastral:19 Teren neimprejmuit;

B. Partea II. Proprietari şi acte

Inscrieri privitoare la dreptul de proprietate şi alte drepturi reale		Referinţe
/		
Act Normativ nr. 7, din 13/03/1996 emis de PARLAMENTUL ROMANIEI;		
B1	Intabulare, drept de PROPRIETATE, dobandit prin Lege, cota actuala 1/1, cota initiala 1/1	A1
	1) **NEIDENTIFICAT NEIDENTIFICAT**, LIPSĂ CNP	
Act Administrativ nr. 1633, din 09/04/2025 emis de PRIMARIA BăLăNEșTI;		
B2	Se noteaza posesia faptica in favoarea lui BOCȘE ELENA	A1
	1) **BOCȘE ELENA**	

C. Partea III. SARCINI .

Inscrieri privind dezmembramintele dreptului de proprietate, drepturi reale de garanţie şi sarcini	Referinţe
NU SUNT	

Anexa Nr. 1 La Partea I

Teren

Nr cadastral	Suprafaţa (mp)*	Observaţii / Referinţe
	618	

* Suprafaţa este determinată in planul de proiecţie Stereo 70.

DETALII LINIARE IMOBIL



Date referitoare la teren

Crt	Categorie folosință	Intra vilan	Suprafaţa (mp)	Tarla	Parcelă	Nr. topo	Observaţii / Referinţe
1	vie	NU	618	27	2255/1	-	

Lungime Segmente
1) Valorile lungimilor segmentelor sunt obţinute din proiecţie în plan.

Punct început	X / Y	Punct sfârşit	X / Y	Lungime segment (** (m)
1	380.107,644 402.064,048	2	380.107,033 402.061,504	2.616
2	380.107,033 402.061,504	3	380.106,97 402.060,713	0.794
3	380.106,97 402.060,713	4	380.283,805 402.017,331	182.078
4	380.283,805 402.017,331	5	380.283,592 402.020,884	3.559
5	380.283,592 402.020,884	1	380.107,644 402.064,048	181.164

Document care conține date cu caracter personal, protejat de prevederile Regulamentului (UE) nr. 679/2016 și Legii 190/2018

** Lungimile segmentelor sunt determinate în planul de proiecţie Stereo 70 şi sunt rotunjite la 1 milimetru.
*** Distanţa dintre puncte este formată din segmente cumulate ce sunt mai mici decât valoarea 1 milimetru.

DATE DESPRE IMOBILUL NR. 120

Oficiul de Cadastru şi Publicitate Imobiliară GORJ
Biroul de Cadastru şi Publicitate Imobiliară Targu Jiu

A. Partea I. Descrierea imobilului

TEREN Extravilan

Adresa: Jud. Gorj

Nr. Crt	Nr cadastral Nr. topografic	Suprafaţa* (mp)	Observaţii / Referinţe
A1		1.828	Sector cadastral:19 Teren neimprejmuit;

B. Partea II. Proprietari şi acte

Inscrieri privitoare la dreptul de proprietate şi alte drepturi reale		Referinţe
/		
Act Normativ nr. 7, din 13/03/1996 emis de PARLAMENTUL ROMANIEI;		
B1	Intabulare, drept de PROPRIETATE, dobandit prin Lege, cota actuala 1/1, cota initiala 1/1	A1
	1) **NEIDENTIFICAT NEIDENTIFICAT**, LIPSĂ CNP	
Act Administrativ nr. 1633, din 09/04/2025 emis de PRIMARIA BăLăNEșTI;		
B2	Se noteaza posesia faptica in favoarea lui CIUCUR GHEORGHE	A1
	1) **CIUCUR GHEORGHE**	

C. Partea III. SARCINI .

Inscrieri privind dezmembramintele dreptului de proprietate, drepturi reale de garanţie şi sarcini	Referinţe
NU SUNT	

Document care conține date cu caracter personal, protejat de prevederile Regulamentului (UE) nr. 679/2016 și Legii 190/2018

Anexa Nr. 1 La Partea I

Teren

Nr cadastral	Suprafaţa (mp)*	Observaţii / Referinţe
	1.828	

* Suprafaţa este determinată in planul de proiecţie Stereo 70.

DETALII LINIARE IMOBIL



Date referitoare la teren

Crt	Categorie folosință	Intra vilan	Suprafaţa (mp)	Tarla	Parcelă	Nr. topo	Observaţii / Referinţe
1	vie	NU	1.828	27	2254,2253	-	

Lungime Segmente
1) Valorile lungimilor segmentelor sunt obţinute din proiecţie în plan.

Punct început	X / Y	Punct sfârşit	X / Y	Lungime segment (** (m)
1	380.106,97 402.060,713	2	380.106,166 402.050,681	10.064
2	380.106,166 402.050,681	3	380.106,171 402.050,612	0.069
3	380.106,171 402.050,612	4	380.284,431 402.006,881	183.546
4	380.284,431 402.006,881	5	380.283,805 402.017,331	10.469
5	380.283,805 402.017,331	1	380.106,97 402.060,713	182.078

Document care conține date cu caracter personal, protejat de prevederile Regulamentului (UE) nr. 679/2016 și Legii 190/2018

** Lungimile segmentelor sunt determinate în planul de proiecţie Stereo 70 şi sunt rotunjite la 1 milimetru.
*** Distanţa dintre puncte este formată din segmente cumulate ce sunt mai mici decât valoarea 1 milimetru.

Document care conține date cu caracter personal, protejat de prevederile Regulamentului (UE) nr. 679/2016 și Legii 190/2018

DATE DESPRE IMOBILUL NR. 121

Oficiul de Cadastru şi Publicitate Imobiliară GORJ
Biroul de Cadastru şi Publicitate Imobiliară Targu Jiu

A. Partea I. Descrierea imobilului

TEREN Extravilan

Adresa: Jud. Gorj

Nr. Crt	Nr cadastral Nr. topografic	Suprafaţa* (mp)	Observaţii / Referinţe
A1		1.176	Sector cadastral:19 Teren neimprejmuit;

B. Partea II. Proprietari şi acte

Inscrieri privitoare la dreptul de proprietate şi alte drepturi reale		Referinţe
/		
Act Normativ nr. 7, din 13/03/1996 emis de PARLAMENTUL ROMANIEI;		
B1	Intabulare, drept de PROPRIETATE, dobandit prin Lege, cota actuala 1/1, cota initiala 1/1	A1
	1) **NEIDENTIFICAT NEIDENTIFICAT**, LIPSĂ CNP	
Act Administrativ nr. 1633, din 09/04/2025 emis de PRIMARIA BăLăNEșTI;		
B2	Se noteaza posesia faptica in favoarea lui BURCĂ ECATERINA	A1
	1) **BURCĂ ECATERINA**	

C. Partea III. SARCINI .

Inscrieri privind dezmembramintele dreptului de proprietate, drepturi reale de garanţie şi sarcini	Referinţe
NU SUNT	

Document care conține date cu caracter personal, protejat de prevederile Regulamentului (UE) nr. 679/2016 și Legii 190/2018

Anexa Nr. 1 La Partea I

Teren

Nr cadastral	Suprafaţa (mp)*	Observaţii / Referinţe
	1.176	

* Suprafaţa este determinată in planul de proiecţie Stereo 70.

DETALII LINIARE IMOBIL



Date referitoare la teren

Crt	Categorie folosință	Intra vilan	Suprafaţa (mp)	Tarla	Parcelă	Nr. topo	Observaţii / Referinţe
1	vie	NU	1.176	27	2253/1	-	

Lungime Segmente
1) Valorile lungimilor segmentelor sunt obţinute din proiecţie în plan.

Punct început	X / Y	Punct sfârşit	X / Y	Lungime segment (** (m)
1	380.106,171 402.050,612	2	380.106,647 402.043,951	6.678
2	380.106,647 402.043,951	3	380.250,372 402.008,584	148.013
3	380.250,372 402.008,584	4	380.284,831 402.000,214	35.46
4	380.284,831 402.000,214	5	380.284,431 402.006,881	6.678
5	380.284,431 402.006,881	1	380.106,171 402.050,612	183.546

Document care conține date cu caracter personal, protejat de prevederile Regulamentului (UE) nr. 679/2016 și Legii 190/2018

** Lungimile segmentelor sunt determinate în planul de proiecţie Stereo 70 şi sunt rotunjite la 1 milimetru.
*** Distanţa dintre puncte este formată din segmente cumulate ce sunt mai mici decât valoarea 1 milimetru.

Document care conține date cu caracter personal, protejat de prevederile Regulamentului (UE) nr. 679/2016 și Legii 190/2018

DATE DESPRE IMOBILUL NR. 122

Oficiul de Cadastru şi Publicitate Imobiliară GORJ
Biroul de Cadastru şi Publicitate Imobiliară Targu Jiu

A. Partea I. Descrierea imobilului

TEREN Extravilan

Adresa: Jud. Gorj

Nr. Crt	Nr cadastral Nr. topografic	Suprafaţa* (mp)	Observaţii / Referinţe
A1		858	Sector cadastral:19 Teren neimprejmuit;

B. Partea II. Proprietari şi acte

Inscrieri privitoare la dreptul de proprietate şi alte drepturi reale		Referinţe
/		
Act Normativ nr. 7, din 13/03/1996 emis de PARLAMENTUL ROMANIEI;		
B1	Intabulare, drept de PROPRIETATE, dobandit prin Lege, cota actuala 1/1, cota initiala 1/1	A1
	1) **NEIDENTIFICAT NEIDENTIFICAT**, LIPSĂ CNP	
Act Administrativ nr. 1633, din 09/04/2025 emis de PRIMARIA BăLăNEșTI;		
B2	Se noteaza posesia faptica in favoarea lui STROIE FLORIN-LUCIAN	A1
	1) **STROIE FLORIN LUCIAN**	

C. Partea III. SARCINI .

Inscrieri privind dezmembramintele dreptului de proprietate, drepturi reale de garanţie şi sarcini	Referinţe
NU SUNT	

Document care conține date cu caracter personal, protejat de prevederile Regulamentului (UE) nr. 679/2016 și Legii 190/2018

Anexa Nr. 1 La Partea I

Teren

Nr cadastral	Suprafaţa (mp)*	Observaţii / Referinţe
	858	

* Suprafaţa este determinată in planul de proiecţie Stereo 70.

DETALII LINIARE IMOBIL



Date referitoare la teren

Crt	Categorie folosință	Intra vilan	Suprafaţa (mp)	Tarla	Parcelă	Nr. topo	Observaţii / Referinţe
1	vie	NU	858	27	2252	-	

Lungime Segmente
1) Valorile lungimilor segmentelor sunt obţinute din proiecţie în plan.

Punct început	X / Y	Punct sfârşit	X / Y	Lungime segment (** (m)
1	380.285,124 401.995,333	2	380.284,831 402.000,214	4.89
2	380.284,831 402.000,214	3	380.250,372 402.008,584	35.46
3	380.250,372 402.008,584	4	380.106,647 402.043,951	148.013
4	380.106,647 402.043,951	5	380.106,998 402.039,046	4.917
5	380.106,998 402.039,046	6	380.247,754 402.004,41	144.954

Document care conține date cu caracter personal, protejat de prevederile Regulamentului (UE) nr. 679/2016 și Legii 190/2018

Punct început	X / Y	Punct sfârşit	X / Y	Lungime segment (** (m)
6	380.247,754 402.004,41	1	380.285,124 401.995,333	38.456

** Lungimile segmentelor sunt determinate în planul de proiecţie Stereo 70 şi sunt rotunjite la 1 milimetru.
*** Distanţa dintre puncte este formată din segmente cumulate ce sunt mai mici decât valoarea 1 milimetru.

Document care conține date cu caracter personal, protejat de prevederile Regulamentului (UE) nr. 679/2016 și Legii 190/2018

DATE DESPRE IMOBILUL NR. 123

Oficiul de Cadastru şi Publicitate Imobiliară GORJ
Biroul de Cadastru şi Publicitate Imobiliară Targu Jiu

A. Partea I. Descrierea imobilului

TEREN Extravilan

Adresa: Jud. Gorj

Nr. Crt	Nr cadastral Nr. topografic	Suprafaţa* (mp)	Observaţii / Referinţe
A1		818	Sector cadastral:19 Teren neimprejmuit;

B. Partea II. Proprietari şi acte

Inscrieri privitoare la dreptul de proprietate şi alte drepturi reale		Referinţe
/		
Act Normativ nr. 7, din 13/03/1996 emis de PARLAMENTUL ROMANIEI;		
B1	Intabulare, drept de PROPRIETATE, dobandit prin Lege, cota actuala 1/1, cota initiala 1/1	A1
	1) **NEIDENTIFICAT NEIDENTIFICAT**, LIPSĂ CNP	
Act Administrativ nr. 1633, din 09/04/2025 emis de PRIMARIA BăLăNEșTI;		
B2	Se noteaza posesia faptica in favoarea lui BURCĂ ECATERINA	A1
	1) **BURCĂ ECATERINA**	

C. Partea III. SARCINI .

Inscrieri privind dezmembramintele dreptului de proprietate, drepturi reale de garanţie şi sarcini	Referinţe
NU SUNT	

Document care conține date cu caracter personal, protejat de prevederile Regulamentului (UE) nr. 679/2016 și Legii 190/2018

Anexa Nr. 1 La Partea I

Teren

Nr cadastral	Suprafaţa (mp)*	Observaţii / Referinţe
	818	

* Suprafaţa este determinată in planul de proiecţie Stereo 70.

DETALII LINIARE IMOBIL



Date referitoare la teren

Crt	Categorie folosință	Intra vilan	Suprafaţa (mp)	Tarla	Parcelă	Nr. topo	Observaţii / Referinţe
1	vie	NU	818	27	2251	-	

Lungime Segmente
1) Valorile lungimilor segmentelor sunt obţinute din proiecţie în plan.

Punct început	X / Y	Punct sfârşit	X / Y	Lungime segment (** (m)
1	380.106,998 402.039,046	2	380.107,333 402.034,372	4.686
2	380.107,333 402.034,372	3	380.247,068 401.999,986	143.904
3	380.247,068 401.999,986	4	380.285,403 401.990,675	39.449
4	380.285,403 401.990,675	5	380.285,124 401.995,333	4.666
5	380.285,124 401.995,333	6	380.247,754 402.004,41	38.456

Document care conține date cu caracter personal, protejat de prevederile Regulamentului (UE) nr. 679/2016 și Legii 190/2018

Punct început	X / Y	Punct sfârşit	X / Y	Lungime segment (** (m)
6	380.247,754 402.004,41	1	380.106,998 402.039,046	144.954

** Lungimile segmentelor sunt determinate în planul de proiecţie Stereo 70 şi sunt rotunjite la 1 milimetru.
*** Distanţa dintre puncte este formată din segmente cumulate ce sunt mai mici decât valoarea 1 milimetru.

Document care conține date cu caracter personal, protejat de prevederile Regulamentului (UE) nr. 679/2016 și Legii 190/2018

DATE DESPRE IMOBILUL NR. 124

Oficiul de Cadastru şi Publicitate Imobiliară GORJ
Biroul de Cadastru şi Publicitate Imobiliară Targu Jiu

A. Partea I. Descrierea imobilului

TEREN Extravilan

Adresa: Jud. Gorj, T27, P2250

Nr. Crt	Nr cadastral Nr. topografic	Suprafaţa* (mp)	Observaţii / Referinţe
A1		1.411	Sector cadastral:19 Teren neimprejmuit;

B. Partea II. Proprietari şi acte

Inscrieri privitoare la dreptul de proprietate şi alte drepturi reale		Referinţe
/		
Act Normativ nr. 7, din 13/03/1996 emis de PARLAMENTUL ROMANIEI;		
B1	Intabulare, drept de PROPRIETATE, dobandit prin Lege, cota actuala 1/1, cota initiala 1/1	A1
	1) **NEIDENTIFICAT NEIDENTIFICAT**, LIPSĂ CNP	
Act Administrativ nr. 1633, din 09/04/2025 emis de PRIMARIA BăLăNEșTI;		
B2	Se noteaza posesia faptica in favoarea lui STROIE ILEANA	A1
	1) **STROIE ILEANA**	

C. Partea III. SARCINI .

Inscrieri privind dezmembramintele dreptului de proprietate, drepturi reale de garanţie şi sarcini	Referinţe
NU SUNT	

Anexa Nr. 1 La Partea I

Teren

Nr cadastral	Suprafaţa (mp)*	Observaţii / Referinţe
	1.411	

* Suprafaţa este determinată in planul de proiecţie Stereo 70.

DETALII LINIARE IMOBIL



Date referitoare la teren

Crt	Categorie folosință	Intra vilan	Suprafaţa (mp)	Tarla	Parcelă	Nr. topo	Observaţii / Referinţe
1	vie	NU	1.411	27	2250	-	

Lungime Segmente
1) Valorile lungimilor segmentelor sunt obţinute din proiecţie în plan.

Punct început	X / Y	Punct sfârşit	X / Y	Lungime segment (** (m)
1	380.285,403 401.990,675	2	380.247,068 401.999,986	39.449
2	380.247,068 401.999,986	3	380.107,333 402.034,372	143.904
3	380.107,333 402.034,372	4	380.107,467 402.032,498	1.878
4	380.107,467 402.032,498	5	380.104,804 402.026,958	6.147
5	380.104,804 402.026,958	6	380.113,503 402.025,0	8.917

Document care conține date cu caracter personal, protejat de prevederile Regulamentului (UE) nr. 679/2016 și Legii 190/2018

Punct început	X / Y	Punct sfârşit	X / Y	Lungime segment (** (m)
6	380.113,503 402.025,0	7	380.149,121 402.016,89	36.53
7	380.149,121 402.016,89	8	380.221,0 401.997,91	74.343
8	380.221,0 401.997,91	9	380.248,744 401.991,868	28.394
9	380.248,744 401.991,868	10	380.270,163 401.986,231	22.148
10	380.270,163 401.986,231	11	380.285,914 401.982,149	16.271
11	380.285,914 401.982,149	1	380.285,403 401.990,675	8.542

** Lungimile segmentelor sunt determinate în planul de proiecţie Stereo 70 şi sunt rotunjite la 1 milimetru.
*** Distanţa dintre puncte este formată din segmente cumulate ce sunt mai mici decât valoarea 1 milimetru.

Document care conține date cu caracter personal, protejat de prevederile Regulamentului (UE) nr. 679/2016 și Legii 190/2018

DATE DESPRE IMOBILUL NR. 125

Oficiul de Cadastru şi Publicitate Imobiliară GORJ
Biroul de Cadastru şi Publicitate Imobiliară Targu Jiu

A. Partea I. Descrierea imobilului

TEREN Intravilan

Adresa: Loc. Ohaba, Jud. Gorj

Nr. Crt	Nr cadastral Nr. topografic	Suprafaţa* (mp)	Observaţii / Referinţe
A1		304	Sector cadastral:19 Teren neimprejmuit;

Construcţii

Crt	Nr cadastral Nr. topografic	Adresa	Observaţii / Referinţe
A1.1		Loc. Ohaba, Jud. Gorj	Nr. niveluri:1; S. construita la sol:72 mp; S. construita desfasurata:72 mp; Casa de locuit P
A1.2		Loc. Ohaba, Jud. Gorj	Nr. niveluri:1; S. construita la sol:83 mp; S. construita desfasurata:83 mp; Anexa P

B. Partea II. Proprietari şi acte

Inscrieri privitoare la dreptul de proprietate şi alte drepturi reale		Referinţe
/		
Act Normativ nr. 7, din 13/03/1996 emis de PARLAMENTUL ROMANIEI;		
B1	Intabulare, drept de PROPRIETATE, dobandit prin Lege, cota actuala 1/1, cota initiala 1/1	A1
	1) **NEIDENTIFICAT NEIDENTIFICAT**, LIPSĂ CNP	
Act Administrativ nr. 1633, din 09/04/2025 emis de PRIMARIA BăLăNEșTI;		
B2	Se noteaza posesia faptica in favoarea lui MITU ROBERT IULIAN	A1
	1) **MITU ROBERT IULIAN**	
Act Normativ nr. 7, din 13/03/1996 emis de PARLAMENTUL ROMANIEI;		
B3	Intabulare, drept de PROPRIETATE, dobandit prin Lege, cota actuala 1/1, cota initiala 1/1	A1.1, A1.2
	1) **MITU ROBERT IULIAN**	

C. Partea III. SARCINI .

Inscrieri privind dezmembramintele dreptului de proprietate, drepturi reale de garanţie şi sarcini	Referinţe
NU SUNT	

Document care conține date cu caracter personal, protejat de prevederile Regulamentului (UE) nr. 679/2016 și Legii 190/2018

Anexa Nr. 1 La Partea I

Teren

Nr cadastral	Suprafaţa (mp)*	Observaţii / Referinţe
	304	

* Suprafaţa este determinată in planul de proiecţie Stereo 70.

DETALII LINIARE IMOBIL

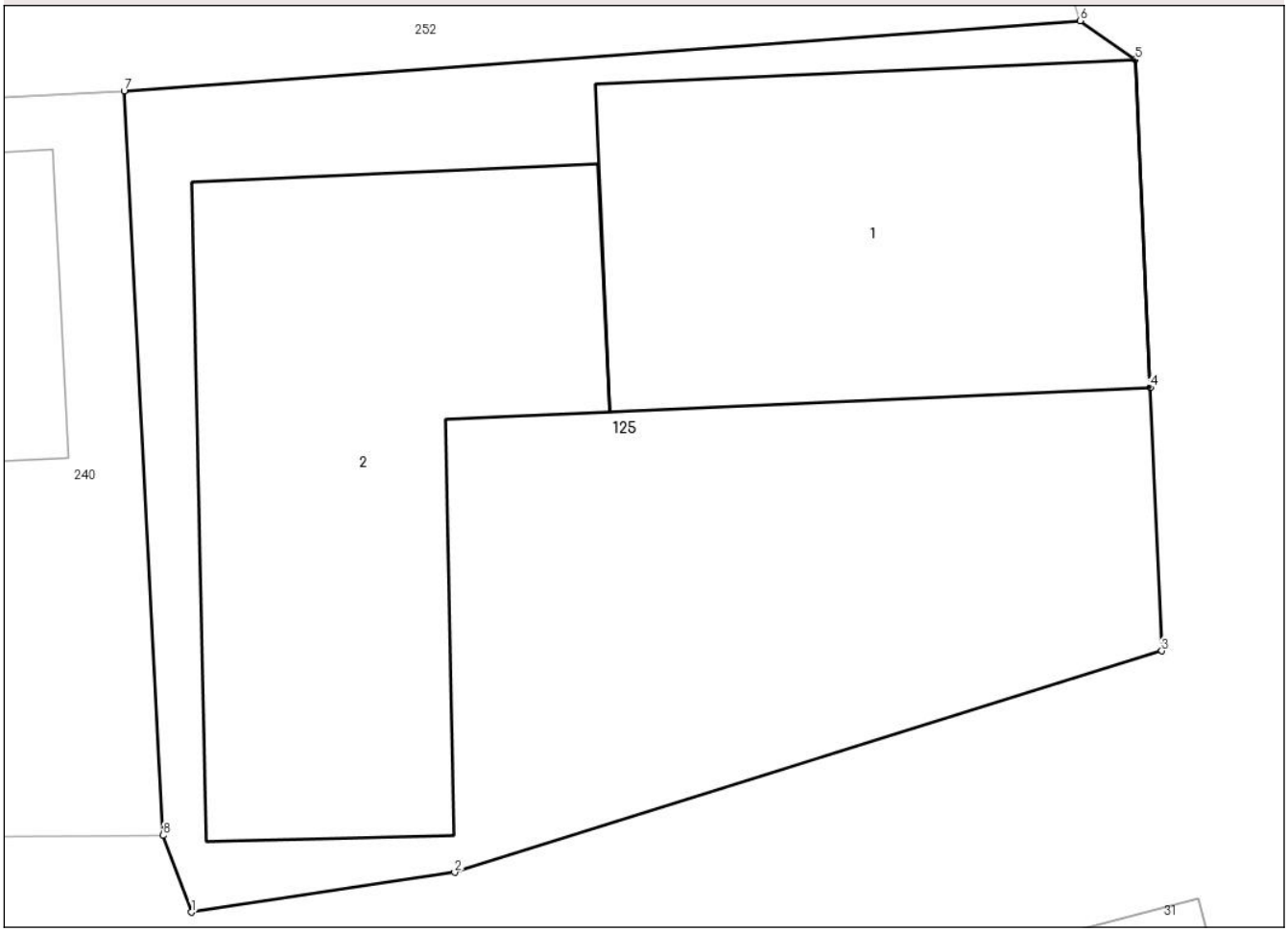

Date referitoare la teren

Crt	Categorie folosință	Intra vilan	Suprafaţa (mp)	Tarla	Parcelă	Nr. topo	Observaţii / Referinţe
1	curti constructii	DA	304	5	76	-	

Date referitoare la construcţii

Crt	Număr	Destinaţie construcţie	Supraf. (mp)	Situaţie juridică	Observaţii / Referinţe
A1.1		constructii de locuinte	72	Cu acte	Nr. niveluri:1; S. construita la sol:72 mp; S. construita desfasurata:72 mp; Casa de locuit P
A1.2		constructii anexa	83	Cu acte	Nr. niveluri:1; S. construita la sol:83 mp; S. construita desfasurata:83 mp; Anexa P

Lungime Segmente

1) Valorile lungimilor segmentelor sunt obţinute din proiecţie în plan.

Punct început	X / Y	Punct sfârşit	X / Y	Lungime segment (** (m)
1	380.212,912 401.235,295	2	380.218,21 401.236,095	5.358
2	380.218,21 401.236,095	3	380.232,453 401.240,552	14.924
3	380.232,453 401.240,552	4	380.232,215 401.245,85	5.304

Document care conține date cu caracter personal, protejat de prevederile Regulamentului (UE) nr. 679/2016 și Legii 190/2018

Punct început	X / Y	Punct sfârşit	X / Y	Lungime segment (** (m)
4	380.232,215 401.245,85	5	380.231,919 401.252,444	6.6
5	380.231,919 401.252,444	6	380.230,81 401.253,231	1.36
6	380.230,81 401.253,231	7	380.211,552 401.251,819	19.31
7	380.211,552 401.251,819	8	380.212,335 401.236,84	14.999
8	380.212,335 401.236,84	1	380.212,912 401.235,295	1.649

** Lungimile segmentelor sunt determinate în planul de proiecţie Stereo 70 şi sunt rotunjite la 1 milimetru.
*** Distanţa dintre puncte este formată din segmente cumulate ce sunt mai mici decât valoarea 1 milimetru.

Document care conține date cu caracter personal, protejat de prevederile Regulamentului (UE) nr. 679/2016 și Legii 190/2018

DATE DESPRE IMOBILUL NR. 126

Oficiul de Cadastru şi Publicitate Imobiliară GORJ
Biroul de Cadastru şi Publicitate Imobiliară Targu Jiu

A. Partea I. Descrierea imobilului

TEREN Extravilan

Adresa: Jud. Gorj

Nr. Crt	Nr cadastral Nr. topografic	Suprafaţa* (mp)	Observaţii / Referinţe
A1	36763	2.613	Sector cadastral:19 Teren neimprejmuit;

B. Partea II. Proprietari şi acte

Inscrieri privitoare la dreptul de proprietate şi alte drepturi reale		Referinţe
/		
Act Notarial nr. 3022, din 23/05/2023 emis de NP RALUCA NICOLITA DAVITOIU;		
B1	Intabulare, drept de PROPRIETATE, dobandit prin Conventie, cota actuala 1/1, cota initiala 1/1	A1
	1) **LUPU ILEANA-CARMEN**, bun propriu	

C. Partea III. SARCINI .

Inscrieri privind dezmembramintele dreptului de proprietate, drepturi reale de garanţie şi sarcini	Referinţe
NU SUNT	

Document care conține date cu caracter personal, protejat de prevederile Regulamentului (UE) nr. 679/2016 și Legii 190/2018

Anexa Nr. 1 La Partea I

Teren

Nr cadastral	Suprafaţa (mp)*	Observaţii / Referinţe
36763	2.613	

* Suprafaţa este determinată in planul de proiecţie Stereo 70.

DETALII LINIARE IMOBIL



Date referitoare la teren

Crt	Categorie folosință	Intra vilan	Suprafaţa (mp)	Tarla	Parcelă	Nr. topo	Observaţii / Referinţe
1	vie	NU	2.613	27	2246,2247,2248,2249	-	

Lungime Segmente
1) Valorile lungimilor segmentelor sunt obţinute din proiecţie în plan.

Punct început	X / Y	Punct sfârşit	X / Y	Lungime segment (** (m)
1	380.287,008 401.967,316	2	380.285,914 401.982,149	14.873
2	380.285,914 401.982,149	3	380.270,163 401.986,231	16.271
3	380.270,163 401.986,231	4	380.248,744 401.991,868	22.148
4	380.248,744 401.991,868	5	380.221,0 401.997,91	28.394
5	380.221,0 401.997,91	6	380.149,121 402.016,89	74.343

Document care conține date cu caracter personal, protejat de prevederile Regulamentului (UE) nr. 679/2016 și Legii 190/2018

Punct început	X / Y	Punct sfârşit	X / Y	Lungime segment (** (m)
6	380.149,121 402.016,89	7	380.113,503 402.025,0	36.53
7	380.113,503 402.025,0	8	380.105,958 402.011,681	15.308
8	380.105,958 402.011,681	9	380.144,193 402.003,394	39.122
9	380.144,193 402.003,394	10	380.170,321 401.996,897	26.924
10	380.170,321 401.996,897	11	380.203,8 401.987,505	34.772
11	380.203,8 401.987,505	12	380.244,667 401.977,573	42.056
12	380.244,667 401.977,573	1	380.287,008 401.967,316	43.566

** Lungimile segmentelor sunt determinate în planul de proiecţie Stereo 70 şi sunt rotunjite la 1 milimetru.
*** Distanţa dintre puncte este formată din segmente cumulate ce sunt mai mici decât valoarea 1 milimetru.

Document care conține date cu caracter personal, protejat de prevederile Regulamentului (UE) nr. 679/2016 și Legii 190/2018

DATE DESPRE IMOBILUL NR. 127

Oficiul de Cadastru şi Publicitate Imobiliară GORJ
Biroul de Cadastru şi Publicitate Imobiliară Targu Jiu

A. Partea I. Descrierea imobilului

TEREN Extravilan

Adresa: Jud. Gorj

Nr. Crt	Nr cadastral Nr. topografic	Suprafaţa* (mp)	Observaţii / Referinţe
A1	36300	952	Sector cadastral:19 Teren neimprejmuit;

B. Partea II. Proprietari şi acte

Inscrieri privitoare la dreptul de proprietate şi alte drepturi reale		Referinţe
/		
Act Notarial nr. 1185, din 20/12/2019 emis de NPCHIVU RACEANU MARIA;		
B1	Intabulare, drept de PROPRIETATE, dobandit prin Conventie, cota actuala 1/1, cota initiala 1/2	A1
	1) **BRÎNZAN GEORGE-MĂDĂLIN**, BUN COMUN 2) **BRÎNZAN ANA-MARIA**	

C. Partea III. SARCINI .

Inscrieri privind dezmembramintele dreptului de proprietate, drepturi reale de garanţie şi sarcini	Referinţe
NU SUNT	

Document care conține date cu caracter personal, protejat de prevederile Regulamentului (UE) nr. 679/2016 și Legii 190/2018

Anexa Nr. 1 La Partea I

Teren

Nr cadastral	Suprafaţa (mp)*	Observaţii / Referinţe
36300	952	

* Suprafaţa este determinată in planul de proiecţie Stereo 70.

DETALII LINIARE IMOBIL



Date referitoare la teren

Crt	Categorie folosință	Intra vilan	Suprafaţa (mp)	Tarla	Parcelă	Nr. topo	Observaţii / Referinţe
1	vie	NU	952	27	2246/1, 2245/1	-	

Lungime Segmente
1) Valorile lungimilor segmentelor sunt obţinute din proiecţie în plan.

Punct început	X / Y	Punct sfârşit	X / Y	Lungime segment (** (m)
1	380.103,698 402.006,914	2	380.144,112 401.998,126	41.359
2	380.144,112 401.998,126	3	380.168,608 401.992,026	25.244
3	380.168,608 401.992,026	4	380.202,941 401.982,402	35.656
4	380.202,941 401.982,402	5	380.244,169 401.972,73	42.348
5	380.244,169 401.972,73	6	380.287,312 401.961,976	44.462

Document care conține date cu caracter personal, protejat de prevederile Regulamentului (UE) nr. 679/2016 și Legii 190/2018

Punct început	X / Y	Punct sfârşit	X / Y	Lungime segment (** (m)
6	380.287,312 401.961,976	7	380.287,008 401.967,316	5.349
7	380.287,008 401.967,316	8	380.244,667 401.977,573	43.566
8	380.244,667 401.977,573	9	380.203,8 401.987,505	42.056
9	380.203,8 401.987,505	10	380.170,321 401.996,897	34.772
10	380.170,321 401.996,897	11	380.144,193 402.003,394	26.924
11	380.144,193 402.003,394	12	380.105,958 402.011,681	39.122
12	380.105,958 402.011,681	1	380.103,698 402.006,914	5.276

** Lungimile segmentelor sunt determinate în planul de proiecţie Stereo 70 şi sunt rotunjite la 1 milimetru.
*** Distanţa dintre puncte este formată din segmente cumulate ce sunt mai mici decât valoarea 1 milimetru.

Document care conține date cu caracter personal, protejat de prevederile Regulamentului (UE) nr. 679/2016 și Legii 190/2018

DATE DESPRE IMOBILUL NR. 128

Oficiul de Cadastru şi Publicitate Imobiliară GORJ
Biroul de Cadastru şi Publicitate Imobiliară Targu Jiu

A. Partea I. Descrierea imobilului

TEREN Necunoscut

Adresa: Loc. Ohaba, Jud. Gorj

Nr. Crt	Nr cadastral Nr. topografic	Suprafaţa* (mp)	Observaţii / Referinţe
A1		495	Sector cadastral:19 Teren neimprejmuit;

B. Partea II. Proprietari şi acte

Inscrieri privitoare la dreptul de proprietate şi alte drepturi reale		Referinţe
/		
Act Administrativ nr. 1633, din 09/04/2025 emis de PRIMARIA BăLăNEșTI;		
B1	Inscrierea posesiei, drept de PROPRIETATE, dobandit prin Lege, cota actuala 1/1, cota initiala 1/1	A1
	1) **NEIDENTIFICAT NEIDENTIFICAT**	
Act Normativ nr. 7, din 13/03/1996 emis de PARLAMENTUL ROMANIEI;		
B1	Se noteaza mentiunea de proprietar neidentificat	A1

C. Partea III. SARCINI .

Inscrieri privind dezmembramintele dreptului de proprietate, drepturi reale de garanţie şi sarcini	Referinţe
NU SUNT	

Document care conține date cu caracter personal, protejat de prevederile Regulamentului (UE) nr. 679/2016 și Legii 190/2018

Anexa Nr. 1 La Partea I

Teren

Nr cadastral	Suprafaţa (mp)*	Observaţii / Referinţe
	495	

* Suprafaţa este determinată in planul de proiecţie Stereo 70.

DETALII LINIARE IMOBIL

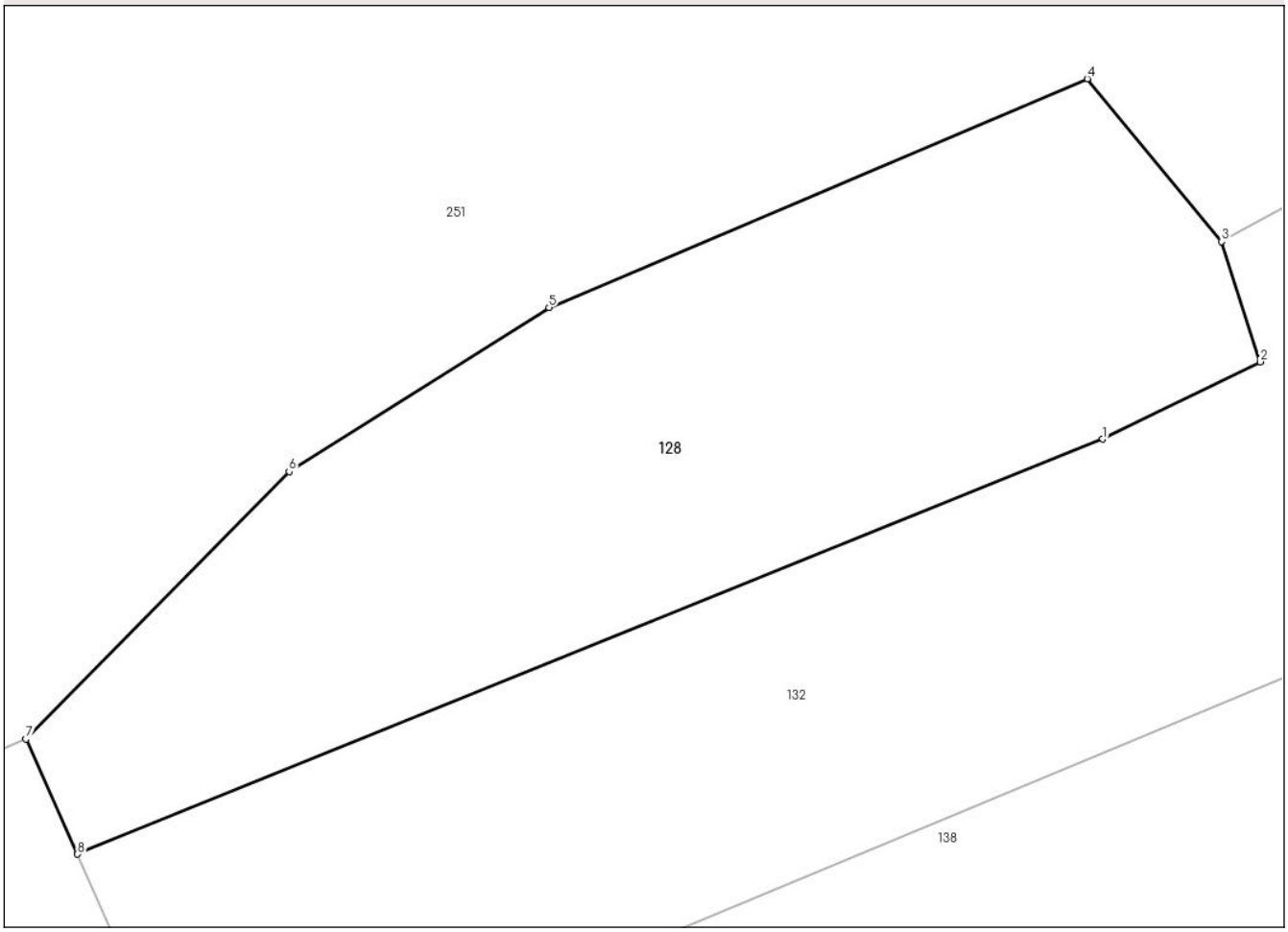

Date referitoare la teren

Crt	Categorie folosință	Intra vilan	Suprafaţa (mp)	Tarla	Parcelă	Nr. topo	Observaţii / Referinţe
1	livada	DA	466	27	2158/1	-	
2	livada	NU	29	27	2158	-	

Lungime Segmente
1) Valorile lungimilor segmentelor sunt obţinute din proiecţie în plan.

Punct început	X / Y	Punct sfârşit	X / Y	Lungime segment (** (m)
1	380.205,639 401.377,415	2	380.211,401 401.380,24	6.417
2	380.211,401 401.380,24	3	380.209,988 401.384,642	4.624
3	380.209,988 401.384,642	4	380.205,073 401.390,598	7.721
4	380.205,073 401.390,598	5	380.185,364 401.382,233	21.411

Document care conține date cu caracter personal, protejat de prevederile Regulamentului (UE) nr. 679/2016 și Legii 190/2018

Punct început	X / Y	Punct sfârşit	X / Y	Lungime segment (** (m)
5	380.185,364 401.382,233	6	380.175,851 401.376,226	11.251
6	380.175,851 401.376,226	7	380.166,219 401.366,448	13.725
7	380.166,219 401.366,448	8	380.168,105 401.362,237	4.614
8	380.168,105 401.362,237	1	380.205,639 401.377,415	40.487

** Lungimile segmentelor sunt determinate în planul de proiecţie Stereo 70 şi sunt rotunjite la 1 milimetru.
*** Distanţa dintre puncte este formată din segmente cumulate ce sunt mai mici decât valoarea 1 milimetru.

Document care conține date cu caracter personal, protejat de prevederile Regulamentului (UE) nr. 679/2016 și Legii 190/2018

DATE DESPRE IMOBILUL NR. 129

Oficiul de Cadastru şi Publicitate Imobiliară GORJ
Biroul de Cadastru şi Publicitate Imobiliară Targu Jiu

A. Partea I. Descrierea imobilului

TEREN Extravilan

Adresa: Jud. Gorj

Nr. Crt	Nr cadastral Nr. topografic	Suprafaţa* (mp)	Observaţii / Referinţe
A1		556	Sector cadastral:19 Teren neimprejmuit;

B. Partea II. Proprietari şi acte

Inscrieri privitoare la dreptul de proprietate şi alte drepturi reale		Referinţe
/		
Act Normativ nr. 7, din 13/03/1996 emis de PARLAMENTUL ROMANIEI;		
B1	Intabulare, drept de PROPRIETATE, dobandit prin Lege, cota actuala 1/1, cota initiala 1/1	A1
	1) **NEIDENTIFICAT NEIDENTIFICAT**, LIPSĂ CNP	
Act Administrativ nr. 1633, din 09/04/2025 emis de PRIMARIA BăLăNEșTI;		
B2	Se noteaza posesia faptica in favoarea lui BÂTULESCU ION	A1
	1) **BÂTULESCU ION**	
B3	Se noteaza posesia faptica in favoarea lui BÂTULESCU VALERICA	A1
	1) **BÂTULESCU VALERICA**	

C. Partea III. SARCINI .

Inscrieri privind dezmembramintele dreptului de proprietate, drepturi reale de garanţie şi sarcini	Referinţe
NU SUNT	

Document care conține date cu caracter personal, protejat de prevederile Regulamentului (UE) nr. 679/2016 și Legii 190/2018

Anexa Nr. 1 La Partea I

Teren

Nr cadastral	Suprafaţa (mp)*	Observaţii / Referinţe
	556	

* Suprafaţa este determinată in planul de proiecţie Stereo 70.

DETALII LINIARE IMOBIL



Date referitoare la teren

Crt	Categorie folosință	Intra vilan	Suprafaţa (mp)	Tarla	Parcelă	Nr. topo	Observaţii / Referinţe
1	vie	NU	556	27	2243	-	

Lungime Segmente
1) Valorile lungimilor segmentelor sunt obţinute din proiecţie în plan.

Punct început	X / Y	Punct sfârşit	X / Y	Lungime segment (** (m)
1	380.160,456 401.986,961	2	380.096,135 402.000,899	65.815
2	380.096,135 402.000,899	3	380.095,436 401.998,185	2.802
3	380.095,436 401.998,185	4	380.159,818 401.984,234	65.877
4	380.159,818 401.984,234	5	380.249,053 401.961,792	92.014
5	380.249,053 401.961,792	6	380.290,014 401.953,959	41.703

Document care conține date cu caracter personal, protejat de prevederile Regulamentului (UE) nr. 679/2016 și Legii 190/2018

Punct început	X / Y	Punct sfârşit	X / Y	Lungime segment (** (m)
6	380.290,014 401.953,959	7	380.288,987 401.957,006	3.216
7	380.288,987 401.957,006	8	380.249,658 401.964,527	40.041
8	380.249,658 401.964,527	1	380.160,456 401.986,961	91.979

** Lungimile segmentelor sunt determinate în planul de proiecţie Stereo 70 şi sunt rotunjite la 1 milimetru.
*** Distanţa dintre puncte este formată din segmente cumulate ce sunt mai mici decât valoarea 1 milimetru.

Document care conține date cu caracter personal, protejat de prevederile Regulamentului (UE) nr. 679/2016 și Legii 190/2018

DATE DESPRE IMOBILUL NR. 130

Oficiul de Cadastru şi Publicitate Imobiliară GORJ
Biroul de Cadastru şi Publicitate Imobiliară Targu Jiu

A. Partea I. Descrierea imobilului

TEREN Extravilan

Adresa: Jud. Gorj

Nr. Crt	Nr cadastral Nr. topografic	Suprafaţa* (mp)	Observaţii / Referinţe
A1		431	Sector cadastral:19 Teren neimprejmuit;

B. Partea II. Proprietari şi acte

Inscrieri privitoare la dreptul de proprietate şi alte drepturi reale		Referinţe
/		
Act Normativ nr. 7, din 13/03/1996 emis de PARLAMENTUL ROMANIEI;		
B1	Intabulare, drept de PROPRIETATE, dobandit prin Lege, cota actuala 1/1, cota initiala 1/1	A1
	1) **NEIDENTIFICAT NEIDENTIFICAT**, LIPSĂ CNP	
Act Administrativ nr. 1633, din 09/04/2025 emis de PRIMARIA BăLăNEșTI;		
B2	Se noteaza posesia faptica in favoarea lui PUNGAN CORNELIA	A1
	1) **PUNGAN CORNELIA**	

C. Partea III. SARCINI .

Inscrieri privind dezmembramintele dreptului de proprietate, drepturi reale de garanţie şi sarcini	Referinţe
NU SUNT	

Document care conține date cu caracter personal, protejat de prevederile Regulamentului (UE) nr. 679/2016 și Legii 190/2018

Anexa Nr. 1 La Partea I

Teren

Nr cadastral	Suprafaţa (mp)*	Observaţii / Referinţe
	431	

* Suprafaţa este determinată in planul de proiecţie Stereo 70.

DETALII LINIARE IMOBIL

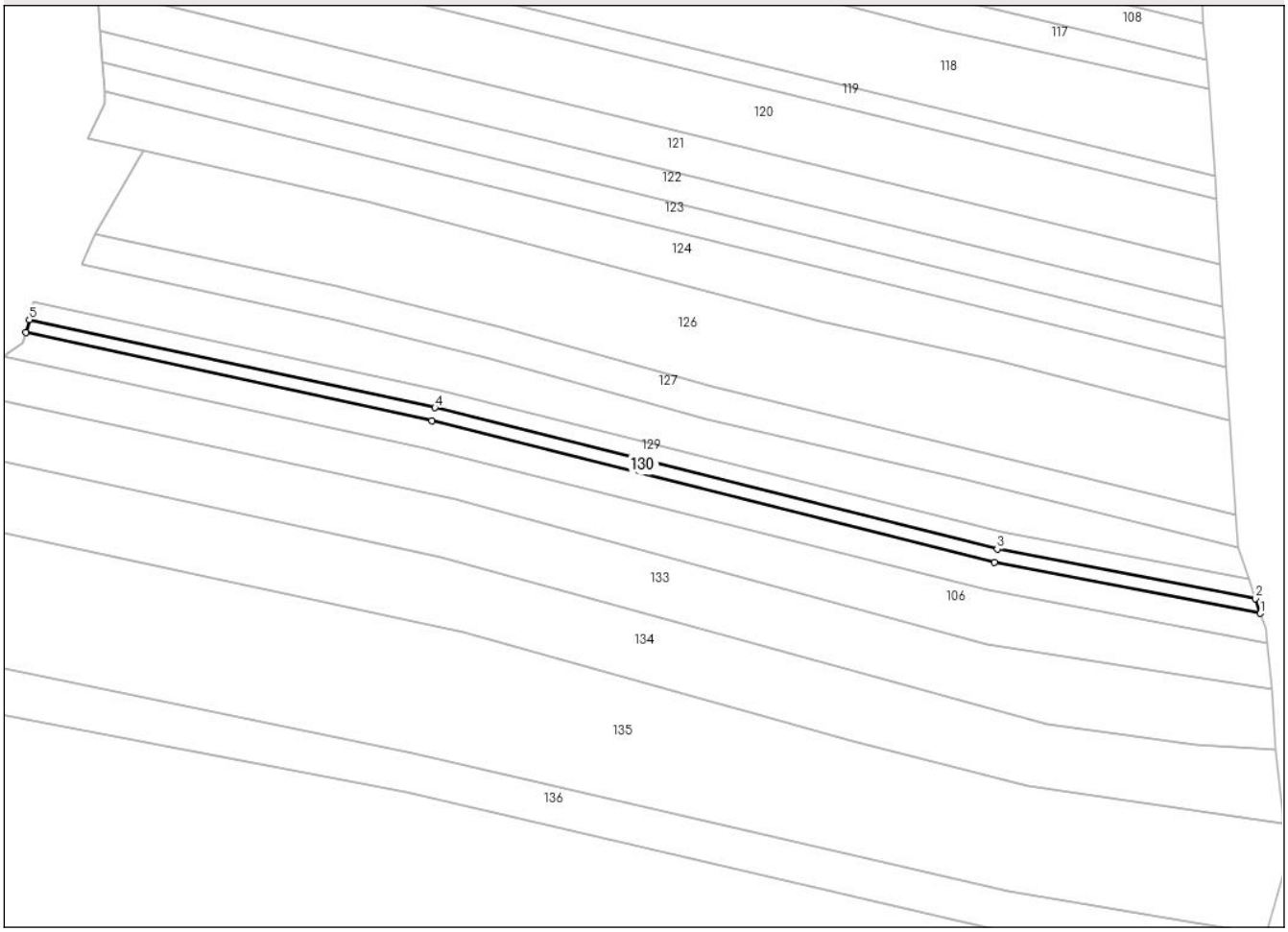

Date referitoare la teren

Crt	Categorie folosință	Intra vilan	Suprafaţa (mp)	Tarla	Parcelă	Nr. topo	Observaţii / Referinţe
1	vie	NU	431	27	2242/1	-	

Lungime Segmente
1) Valorile lungimilor segmentelor sunt obţinute din proiecţie în plan.

Punct început	X / Y	Punct sfârşit	X / Y	Lungime segment (** (m)
1	380.290,802 401.951,619	2	380.290,014 401.953,959	2.469
2	380.290,014 401.953,959	3	380.249,053 401.961,792	41.703
3	380.249,053 401.961,792	4	380.159,818 401.984,234	92.014
4	380.159,818 401.984,234	5	380.095,436 401.998,185	65.877
5	380.095,436 401.998,185	6	380.094,899 401.996,102	2.152

Document care conține date cu caracter personal, protejat de prevederile Regulamentului (UE) nr. 679/2016 și Legii 190/2018

Punct început	X / Y	Punct sfârşit	X / Y	Lungime segment (** (m)
6	380.094,899 401.996,102	7	380.159,328 401.982,14	65.924
7	380.159,328 401.982,14	8	380.248,588 401.959,692	92.04
8	380.248,588 401.959,692	1	380.290,802 401.951,619	42.979

** Lungimile segmentelor sunt determinate în planul de proiecţie Stereo 70 şi sunt rotunjite la 1 milimetru.
*** Distanţa dintre puncte este formată din segmente cumulate ce sunt mai mici decât valoarea 1 milimetru.

Document care conține date cu caracter personal, protejat de prevederile Regulamentului (UE) nr. 679/2016 și Legii 190/2018

DATE DESPRE IMOBILUL NR. 131

Oficiul de Cadastru şi Publicitate Imobiliară GORJ
Biroul de Cadastru şi Publicitate Imobiliară Targu Jiu

A. Partea I. Descrierea imobilului

TEREN Extravilan

Adresa: Jud. Gorj

Nr. Crt	Nr cadastral Nr. topografic	Suprafaţa* (mp)	Observaţii / Referinţe
A1		913	Sector cadastral:19 Teren neimprejmuit;

B. Partea II. Proprietari şi acte

Inscrieri privitoare la dreptul de proprietate şi alte drepturi reale		Referinţe
/		
Act Normativ nr. 7, din 13/03/1996 emis de PARLAMENTUL ROMANIEI;		
B1	Intabulare, drept de PROPRIETATE, dobandit prin Lege, cota actuala 1/1, cota initiala 1/1	A1
	1) **NEIDENTIFICAT NEIDENTIFICAT**, LIPSĂ CNP	
Act Administrativ nr. 1633, din 09/04/2025 emis de PRIMARIA BăLăNEșTI;		
B2	Se noteaza posesia faptica in favoarea lui MARIAN VASILE	A1
	1) **MARIAN VASILE**	

C. Partea III. SARCINI .

Inscrieri privind dezmembramintele dreptului de proprietate, drepturi reale de garanţie şi sarcini	Referinţe
NU SUNT	

Document care conține date cu caracter personal, protejat de prevederile Regulamentului (UE) nr. 679/2016 și Legii 190/2018

Anexa Nr. 1 La Partea I

Teren

Nr cadastral	Suprafaţa (mp)*	Observaţii / Referinţe
	913	

* Suprafaţa este determinată in planul de proiecţie Stereo 70.

DETALII LINIARE IMOBIL



Date referitoare la teren

Crt	Categorie folosință	Intra vilan	Suprafaţa (mp)	Tarla	Parcelă	Nr. topo	Observaţii / Referinţe
1	vie	NU	913	27	2242,2241,2240	-	

Lungime Segmente
1) Valorile lungimilor segmentelor sunt obţinute din proiecţie în plan.

Punct început	X / Y	Punct sfârşit	X / Y	Lungime segment (** (m)
1	380.159,328 401.982,14	2	380.094,899 401.996,102	65.924
2	380.094,899 401.996,102	3	380.094,462 401.994,401	1.756
3	380.094,462 401.994,401	4	380.091,351 401.992,266	3.773
4	380.091,351 401.992,266	5	380.158,302 401.977,758	68.505
5	380.158,302 401.977,758	6	380.247,616 401.955,296	92.095

Document care conține date cu caracter personal, protejat de prevederile Regulamentului (UE) nr. 679/2016 și Legii 190/2018

Punct început	X / Y	Punct sfârşit	X / Y	Lungime segment (** (m)
6	380.247,616 401.955,296	7	380.291,877 401.946,832	45.063
7	380.291,877 401.946,832	8	380.291,626 401.949,176	2.357
8	380.291,626 401.949,176	9	380.290,802 401.951,619	2.579
9	380.290,802 401.951,619	10	380.248,588 401.959,692	42.979
10	380.248,588 401.959,692	1	380.159,328 401.982,14	92.04

** Lungimile segmentelor sunt determinate în planul de proiecţie Stereo 70 şi sunt rotunjite la 1 milimetru.
*** Distanţa dintre puncte este formată din segmente cumulate ce sunt mai mici decât valoarea 1 milimetru.

Document care conține date cu caracter personal, protejat de prevederile Regulamentului (UE) nr. 679/2016 și Legii 190/2018

DATE DESPRE IMOBILUL NR. 132

Oficiul de Cadastru şi Publicitate Imobiliară GORJ
Biroul de Cadastru şi Publicitate Imobiliară Targu Jiu

A. Partea I. Descrierea imobilului

TEREN Necunoscut

Adresa: Loc. Ohaba, Jud. Gorj

Nr. Crt	Nr cadastral Nr. topografic	Suprafaţa* (mp)	Observaţii / Referinţe
A1		962	Sector cadastral:19 Teren neimprejmuit;

B. Partea II. Proprietari şi acte

Inscrieri privitoare la dreptul de proprietate şi alte drepturi reale		Referinţe
/		
Act Normativ nr. 7, din 13/03/1996 emis de PARLAMENTUL ROMANIEI;		
B1	Intabulare, drept de PROPRIETATE, dobandit prin Lege, cota actuala 1/1, cota initiala 1/1	A1
	1) **NEIDENTIFICAT NEIDENTIFICAT**, LIPSĂ CNP	
Act Administrativ nr. 1633, din 09/04/2025 emis de PRIMARIA BăLăNEșTI;		
B2	Se noteaza posesia faptica in favoarea lui PÎRVULESCU LUCREȚIA CRINA	A1
	1) **PÎRVULESCU LUCREȚIA CRINA**	

C. Partea III. SARCINI .

Inscrieri privind dezmembramintele dreptului de proprietate, drepturi reale de garanţie şi sarcini	Referinţe
NU SUNT	

Anexa Nr. 1 La Partea I

Teren

Nr cadastral	Suprafaţa (mp)*	Observaţii / Referinţe
	962	

* Suprafaţa este determinată in planul de proiecţie Stereo 70.

DETALII LINIARE IMOBIL

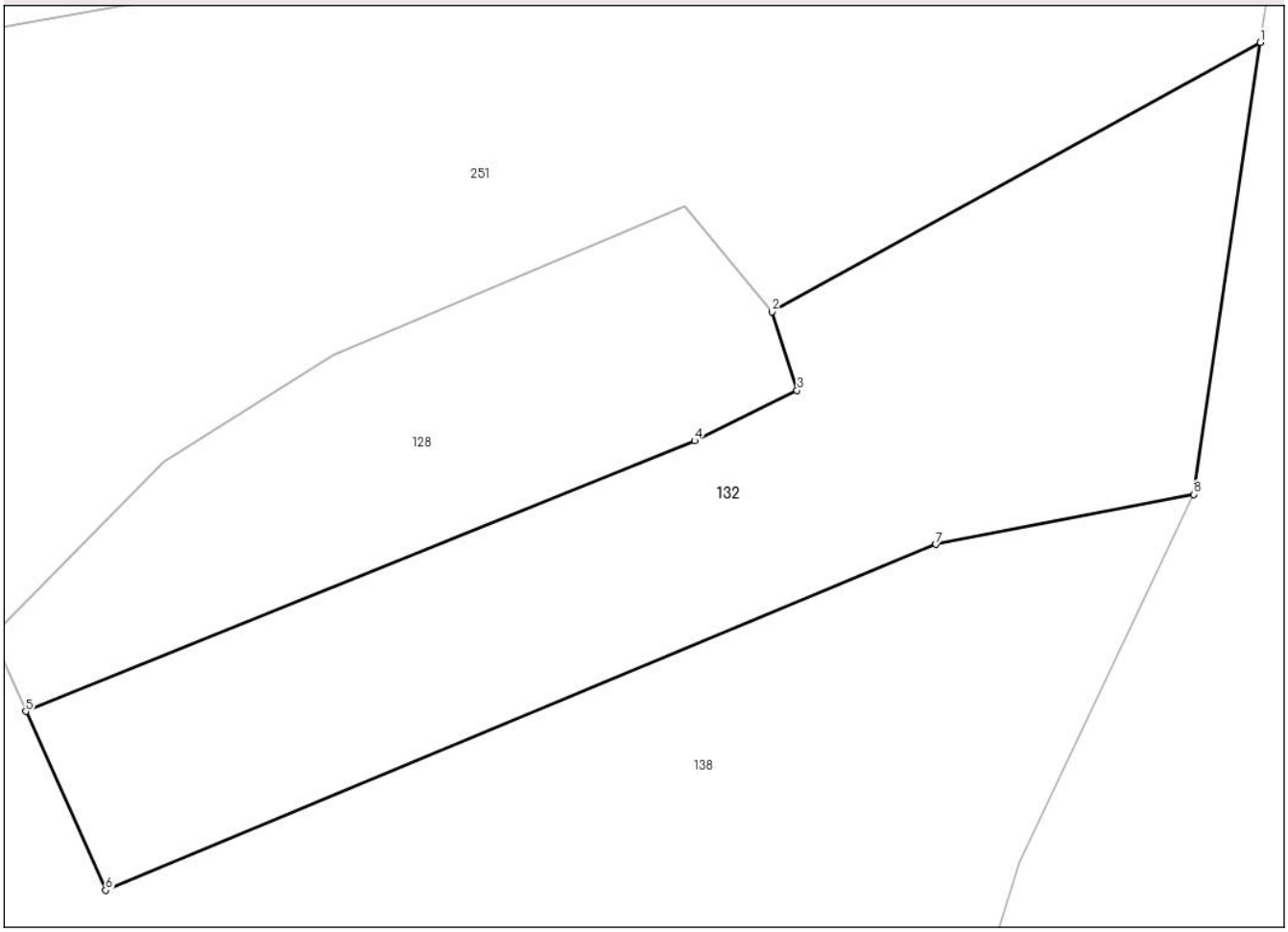

Date referitoare la teren

Crt	Categorie folosință	Intra vilan	Suprafaţa (mp)	Tarla	Parcelă	Nr. topo	Observaţii / Referinţe
1	livada	DA	960	27	2159,2157	-	
2	livada	NU	2	27	2157	-	

Lungime Segmente
1) Valorile lungimilor segmentelor sunt obţinute din proiecţie în plan.

Punct început	X / Y	Punct sfârşit	X / Y	Lungime segment (** (m)
1	380.237,401 401.399,746	2	380.209,988 401.384,642	31.299
2	380.209,988 401.384,642	3	380.211,401 401.380,24	4.623
3	380.211,401 401.380,24	4	380.205,639 401.377,415	6.417
4	380.205,639 401.377,415	5	380.168,105 401.362,237	40.487

Document care conține date cu caracter personal, protejat de prevederile Regulamentului (UE) nr. 679/2016 și Legii 190/2018

Punct început	X / Y	Punct sfârşit	X / Y	Lungime segment (** (m)
5	380.168,105 401.362,237	6	380.172,587 401.352,211	10.982
6	380.172,587 401.352,211	7	380.219,194 401.371,605	50.481
7	380.219,194 401.371,605	8	380.233,679 401.374,413	14.755
8	380.233,679 401.374,413	1	380.237,401 401.399,746	25.605

** Lungimile segmentelor sunt determinate în planul de proiecţie Stereo 70 şi sunt rotunjite la 1 milimetru.
*** Distanţa dintre puncte este formată din segmente cumulate ce sunt mai mici decât valoarea 1 milimetru.

Document care conține date cu caracter personal, protejat de prevederile Regulamentului (UE) nr. 679/2016 și Legii 190/2018

DATE DESPRE IMOBILUL NR. 133

Oficiul de Cadastru şi Publicitate Imobiliară GORJ
Biroul de Cadastru şi Publicitate Imobiliară Targu Jiu

A. Partea I. Descrierea imobilului

TEREN Extravilan

Adresa: Jud. Gorj

Nr. Crt	Nr cadastral Nr. topografic	Suprafaţa* (mp)	Observaţii / Referinţe
A1		2.118	Sector cadastral:19 Teren neimprejmuit;

B. Partea II. Proprietari şi acte

Inscrieri privitoare la dreptul de proprietate şi alte drepturi reale		Referinţe
/		
Act Normativ nr. 7, din 13/03/1996 emis de PARLAMENTUL ROMANIEI;		
B1	Intabulare, drept de PROPRIETATE, dobandit prin Lege, cota actuala 1/1, cota initiala 1/1	A1
	1) **NEIDENTIFICAT NEIDENTIFICAT**, LIPSĂ CNP	
Act Administrativ nr. 1633, din 09/04/2025 emis de PRIMARIA BăLăNEșTI;		
B2	Se noteaza posesia faptica in favoarea lui STANA ELENA-EUFIMIA	A1
	1) **STANA ELENA-EUFIMIA**	
B3	Se noteaza posesia faptica in favoarea lui STANA ALEXANDRU	A1
	1) **STANA ALEXANDRU**	

C. Partea III. SARCINI .

Inscrieri privind dezmembramintele dreptului de proprietate, drepturi reale de garanţie şi sarcini	Referinţe
NU SUNT	

Document care conține date cu caracter personal, protejat de prevederile Regulamentului (UE) nr. 679/2016 și Legii 190/2018

Anexa Nr. 1 La Partea I

Teren

Nr cadastral	Suprafaţa (mp)*	Observaţii / Referinţe
	2.118	

* Suprafaţa este determinată in planul de proiecţie Stereo 70.

DETALII LINIARE IMOBIL

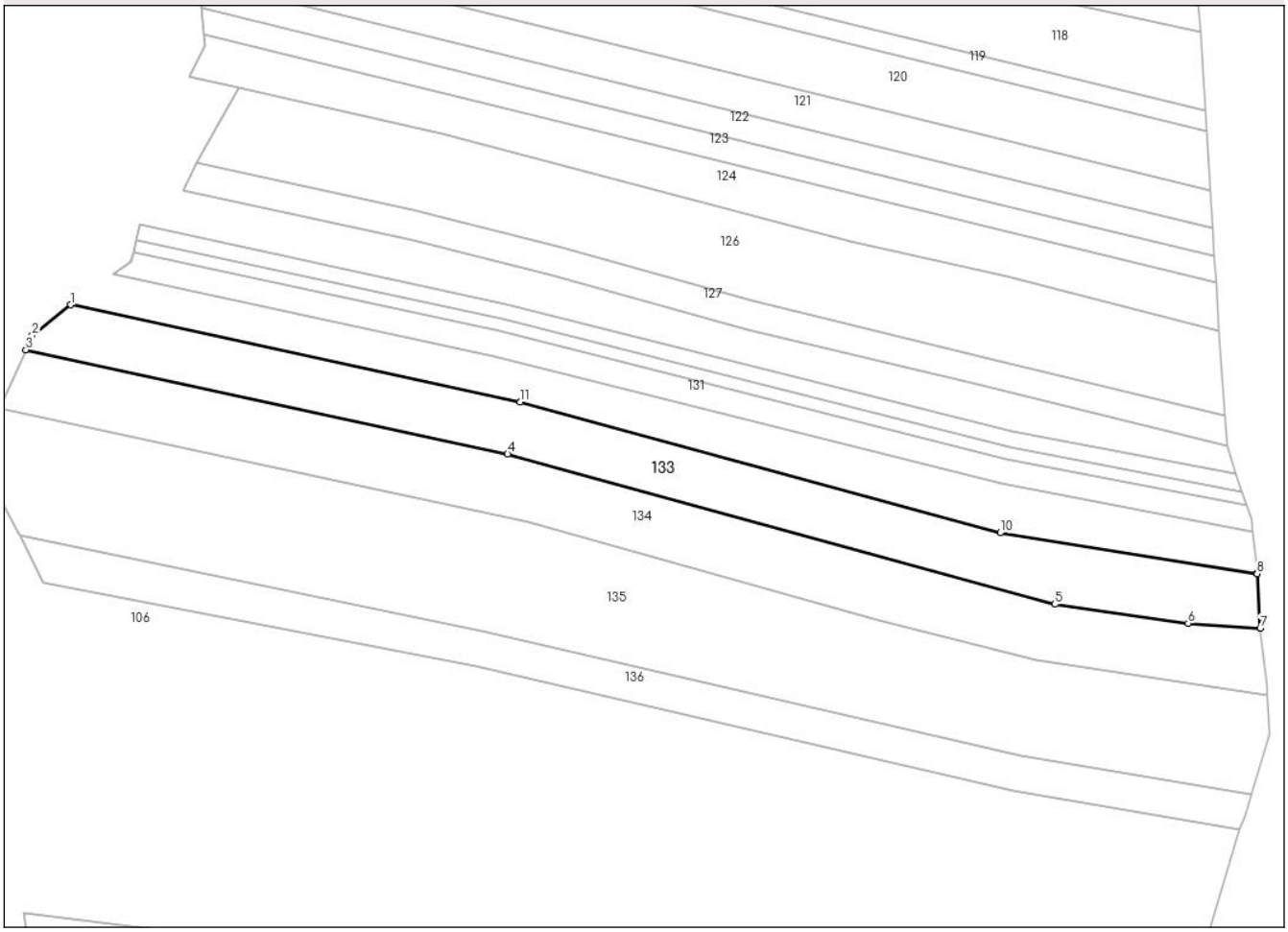

Date referitoare la teren

Crt	Categorie folosință	Intra vilan	Suprafaţa (mp)	Tarla	Parcelă	Nr. topo	Observaţii / Referinţe
1	vie	NU	2.118	27	2231,2237	-	

Lungime Segmente
1) Valorile lungimilor segmentelor sunt obţinute din proiecţie în plan.

Punct început	X / Y	Punct sfârşit	X / Y	Lungime segment (** (m)
1	380.083,928 401.986,795	2	380.077,122 401.981,414	8.676
2	380.077,122 401.981,414	3	380.076,015 401.978,888	2.758
3	380.076,015 401.978,888	4	380.160,793 401.960,56	86.737
4	380.160,793 401.960,56	5	380.257,034 401.934,132	99.804
5	380.257,034 401.934,132	6	380.280,53 401.930,776	23.734

Document care conține date cu caracter personal, protejat de prevederile Regulamentului (UE) nr. 679/2016 și Legii 190/2018

Punct început	X / Y	Punct sfârşit	X / Y	Lungime segment (** (m)
6	380.280,53 401.930,776	7	380.293,212 401.929,952	12.709
7	380.293,212 401.929,952	8	380.292,66 401.939,531	9.595
8	380.292,66 401.939,531	9	380.292,651 401.939,615	0.084
9	380.292,651 401.939,615	10	380.247,445 401.946,693	45.757
10	380.247,445 401.946,693	11	380.163,023 401.969,695	87.5
11	380.163,023 401.969,695	1	380.083,928 401.986,795	80.922

** Lungimile segmentelor sunt determinate în planul de proiecţie Stereo 70 şi sunt rotunjite la 1 milimetru.
*** Distanţa dintre puncte este formată din segmente cumulate ce sunt mai mici decât valoarea 1 milimetru.

Document care conține date cu caracter personal, protejat de prevederile Regulamentului (UE) nr. 679/2016 și Legii 190/2018

DATE DESPRE IMOBILUL NR. 134

Oficiul de Cadastru şi Publicitate Imobiliară GORJ
Biroul de Cadastru şi Publicitate Imobiliară Targu Jiu

A. Partea I. Descrierea imobilului

TEREN Extravilan

Adresa: Jud. Gorj

Nr. Crt	Nr cadastral Nr. topografic	Suprafaţa* (mp)	Observaţii / Referinţe
A1		2.431	Sector cadastral:19 Teren neimprejmuit;

B. Partea II. Proprietari şi acte

Inscrieri privitoare la dreptul de proprietate şi alte drepturi reale		Referinţe
/		
Act Normativ nr. 7, din 13/03/1996 emis de PARLAMENTUL ROMANIEI;		
B1	Intabulare, drept de PROPRIETATE, dobandit prin Lege, cota actuala 1/1, cota initiala 1/1	A1
	1) **NEIDENTIFICAT NEIDENTIFICAT**, LIPSĂ CNP	
Act Administrativ nr. 1633, din 09/04/2025 emis de PRIMARIA BăLăNEșTI;		
B2	Se noteaza posesia faptica in favoarea lui PÎRVULESCU LUCREȚIA CRINA	A1
	1) **PÎRVULESCU LUCREȚIA CRINA**	

C. Partea III. SARCINI .

Inscrieri privind dezmembramintele dreptului de proprietate, drepturi reale de garanţie şi sarcini	Referinţe
NU SUNT	

Document care conține date cu caracter personal, protejat de prevederile Regulamentului (UE) nr. 679/2016 și Legii 190/2018

Anexa Nr. 1 La Partea I

Teren

Nr cadastral	Suprafaţa (mp)*	Observaţii / Referinţe
	2.431	

* Suprafaţa este determinată in planul de proiecţie Stereo 70.

DETALII LINIARE IMOBIL

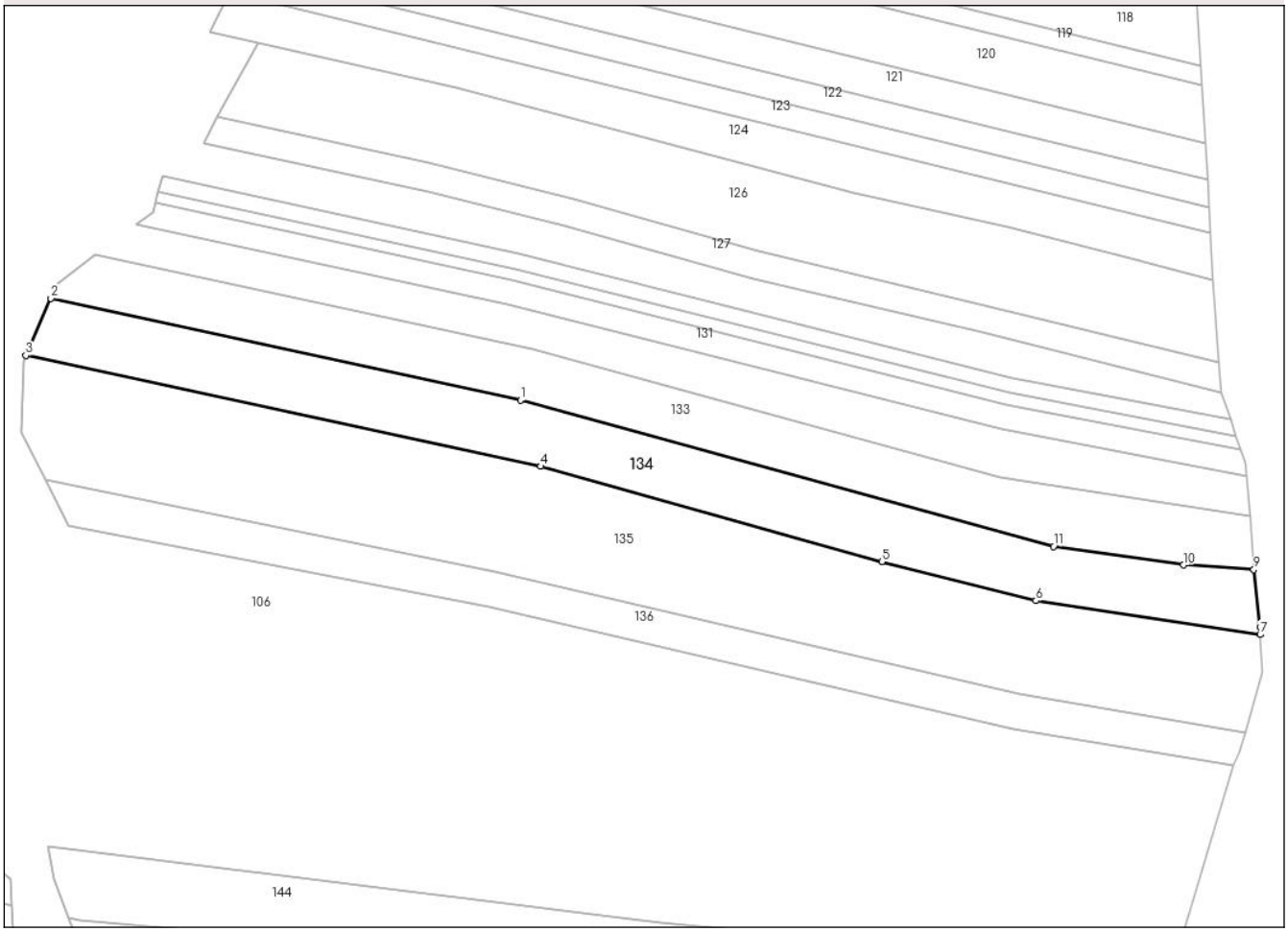

Date referitoare la teren

Crt	Categorie folosință	Intra vilan	Suprafaţa (mp)	Tarla	Parcelă	Nr. topo	Observaţii / Referinţe
1	vie	NU	2.431	27	2230,2236	-	

Lungime Segmente
1) Valorile lungimilor segmentelor sunt obţinute din proiecţie în plan.

Punct început	X / Y	Punct sfârşit	X / Y	Lungime segment (** (m)
1	380.160,793 401.960,56	2	380.076,015 401.978,888	86.736
2	380.076,015 401.978,888	3	380.071,496 401.968,571	11.263
3	380.071,496 401.968,571	4	380.164,453 401.948,591	95.081
4	380.164,453 401.948,591	5	380.226,035 401.931,39	63.939
5	380.226,035 401.931,39	6	380.253,856 401.924,34	28.701

Document care conține date cu caracter personal, protejat de prevederile Regulamentului (UE) nr. 679/2016 și Legii 190/2018

Punct început	X / Y	Punct sfârşit	X / Y	Lungime segment (** (m)
6	380.253,856 401.924,34	7	380.294,374 401.918,224	40.977
7	380.294,374 401.918,224	8	380.294,337 401.919,581	1.357
8	380.294,337 401.919,581	9	380.293,216 401.929,952	10.431
9	380.293,216 401.929,952	10	380.280,53 401.930,776	12.713
10	380.280,53 401.930,776	11	380.257,034 401.934,132	23.735
11	380.257,034 401.934,132	1	380.160,793 401.960,56	99.804

** Lungimile segmentelor sunt determinate în planul de proiecţie Stereo 70 şi sunt rotunjite la 1 milimetru.
*** Distanţa dintre puncte este formată din segmente cumulate ce sunt mai mici decât valoarea 1 milimetru.

Document care conține date cu caracter personal, protejat de prevederile Regulamentului (UE) nr. 679/2016 și Legii 190/2018

DATE DESPRE IMOBILUL NR. 135

Oficiul de Cadastru şi Publicitate Imobiliară GORJ
Biroul de Cadastru şi Publicitate Imobiliară Targu Jiu

A. Partea I. Descrierea imobilului

TEREN Extravilan

Adresa: Jud. Gorj

Nr. Crt	Nr cadastral Nr. topografic	Suprafaţa* (mp)	Observaţii / Referinţe
A1		4.375	Sector cadastral:19 Teren neimprejmuit;

B. Partea II. Proprietari şi acte

Inscrieri privitoare la dreptul de proprietate şi alte drepturi reale		Referinţe
/		
Act Normativ nr. 7, din 13/03/1996 emis de PARLAMENTUL ROMANIEI;		
B1	Intabulare, drept de PROPRIETATE, dobandit prin Lege, cota actuala 1/1, cota initiala 1/1	A1
	1) **NEIDENTIFICAT NEIDENTIFICAT**, LIPSĂ CNP	
Act Administrativ nr. 1633, din 09/04/2025 emis de PRIMARIA BăLăNEșTI;		
B2	Se noteaza posesia faptica in favoarea lui BÂTULESCU ION	A1
	1) **BÂTULESCU ION**	
B3	Se noteaza posesia faptica in favoarea lui BÂTULESCU VALERICA	A1
	1) **BÂTULESCU VALERICA**	

C. Partea III. SARCINI .

Inscrieri privind dezmembramintele dreptului de proprietate, drepturi reale de garanţie şi sarcini	Referinţe
NU SUNT	

Document care conține date cu caracter personal, protejat de prevederile Regulamentului (UE) nr. 679/2016 și Legii 190/2018

Anexa Nr. 1 La Partea I

Teren

Nr cadastral	Suprafaţa (mp)*	Observaţii / Referinţe
	4.375	

* Suprafaţa este determinată in planul de proiecţie Stereo 70.

DETALII LINIARE IMOBIL



Date referitoare la teren

Crt	Categorie folosință	Intra vilan	Suprafaţa (mp)	Tarla	Parcelă	Nr. topo	Observaţii / Referinţe
1	pasune	NU	2.908	27	2229,2235	-	PARȚIAL ÎMPĂDURITĂ
2	vie	NU	1.467	27	2229	-	

Lungime Segmente
1) Valorile lungimilor segmentelor sunt obţinute din proiecţie în plan.

Punct început	X / Y	Punct sfârşit	X / Y	Lungime segment (** (m)
1	380.164,453 401.948,591	2	380.071,496 401.968,571	95.081
2	380.071,496 401.968,571	3	380.071,053 401.967,56	1.104
3	380.071,053 401.967,56	4	380.070,619 401.954,573	12.995
4	380.070,619 401.954,573	5	380.074,66 401.946,956	8.623

Document care conține date cu caracter personal, protejat de prevederile Regulamentului (UE) nr. 679/2016 și Legii 190/2018

Punct început	X / Y	Punct sfârşit	X / Y	Lungime segment (** (m)
5	380.074,66 401.946,956	6	380.075,021 401.946,22	0.819
6	380.075,021 401.946,22	7	380.156,252 401.929,465	82.941
7	380.156,252 401.929,465	8	380.250,953 401.907,545	97.205
8	380.250,953 401.907,545	9	380.291,695 401.900,647	41.321
9	380.291,695 401.900,647	10	380.294,835 401.911,451	11.252
10	380.294,835 401.911,451	11	380.294,374 401.918,224	6.789
11	380.294,374 401.918,224	12	380.253,856 401.924,34	40.977
12	380.253,856 401.924,34	13	380.226,035 401.931,39	28.701
13	380.226,035 401.931,39	1	380.164,453 401.948,591	63.939

** Lungimile segmentelor sunt determinate în planul de proiecţie Stereo 70 şi sunt rotunjite la 1 milimetru.
*** Distanţa dintre puncte este formată din segmente cumulate ce sunt mai mici decât valoarea 1 milimetru.

Document care conține date cu caracter personal, protejat de prevederile Regulamentului (UE) nr. 679/2016 și Legii 190/2018

DATE DESPRE IMOBILUL NR. 136

Oficiul de Cadastru şi Publicitate Imobiliară GORJ
Biroul de Cadastru şi Publicitate Imobiliară Targu Jiu

A. Partea I. Descrierea imobilului

TEREN Extravilan

Adresa: Jud. Gorj

Nr. Crt	Nr cadastral Nr. topografic	Suprafaţa* (mp)	Observaţii / Referinţe
A1		1.423	Sector cadastral:19 Teren neimprejmuit;

B. Partea II. Proprietari şi acte

Inscrieri privitoare la dreptul de proprietate şi alte drepturi reale		Referinţe
/		
Act Normativ nr. 7, din 13/03/1996 emis de PARLAMENTUL ROMANIEI;		
B1	Intabulare, drept de PROPRIETATE, dobandit prin Lege, cota actuala 1/1, cota initiala 1/1	A1
	1) **NEIDENTIFICAT NEIDENTIFICAT**, LIPSĂ CNP	
Act Administrativ nr. 1633, din 09/04/2025 emis de PRIMARIA BăLăNEșTI;		
B2	Se noteaza posesia faptica in favoarea lui PUNGAN CORNELIA	A1
	1) **PUNGAN CORNELIA**	

C. Partea III. SARCINI .

Inscrieri privind dezmembramintele dreptului de proprietate, drepturi reale de garanţie şi sarcini	Referinţe
NU SUNT	

Document care conține date cu caracter personal, protejat de prevederile Regulamentului (UE) nr. 679/2016 și Legii 190/2018

Anexa Nr. 1 La Partea I

Teren

Nr cadastral	Suprafaţa (mp)*	Observaţii / Referinţe
	1.423	

* Suprafaţa este determinată in planul de proiecţie Stereo 70.

DETALII LINIARE IMOBIL



Date referitoare la teren

Crt	Categorie folosință	Intra vilan	Suprafaţa (mp)	Tarla	Parcelă	Nr. topo	Observaţii / Referinţe
1	arabil	NU	1.423	27	2228,2234	-	

Lungime Segmente
1) Valorile lungimilor segmentelor sunt obţinute din proiecţie în plan.

Punct început	X / Y	Punct sfârşit	X / Y	Lungime segment (** (m)
1	380.156,252 401.929,465	2	380.075,021 401.946,22	82.941
2	380.075,021 401.946,22	3	380.079,108 401.937,879	9.289
3	380.079,108 401.937,879	4	380.155,181 401.923,221	77.472
4	380.155,181 401.923,221	5	380.249,882 401.901,301	97.205
5	380.249,882 401.901,301	6	380.289,545 401.894,585	40.228

Document care conține date cu caracter personal, protejat de prevederile Regulamentului (UE) nr. 679/2016 și Legii 190/2018

Punct început	X / Y	Punct sfârşit	X / Y	Lungime segment (** (m)
6	380.289,545 401.894,585	7	380.290,52 401.897,125	2.721
7	380.290,52 401.897,125	8	380.291,695 401.900,647	3.712
8	380.291,695 401.900,647	9	380.250,953 401.907,545	41.321
9	380.250,953 401.907,545	1	380.156,252 401.929,465	97.205

** Lungimile segmentelor sunt determinate în planul de proiecţie Stereo 70 şi sunt rotunjite la 1 milimetru.
*** Distanţa dintre puncte este formată din segmente cumulate ce sunt mai mici decât valoarea 1 milimetru.

Document care conține date cu caracter personal, protejat de prevederile Regulamentului (UE) nr. 679/2016 și Legii 190/2018

DATE DESPRE IMOBILUL NR. 137

Oficiul de Cadastru şi Publicitate Imobiliară GORJ
Biroul de Cadastru şi Publicitate Imobiliară Targu Jiu

A. Partea I. Descrierea imobilului

TEREN Extravilan

Adresa: Jud. Gorj

Nr. Crt	Nr cadastral Nr. topografic	Suprafaţa* (mp)	Observaţii / Referinţe
A1		385	Sector cadastral:19 Teren neimprejmuit;

B. Partea II. Proprietari şi acte

Inscrieri privitoare la dreptul de proprietate şi alte drepturi reale		Referinţe
/		
Act Normativ nr. 7, din 13/03/1996 emis de PARLAMENTUL ROMANIEI;		
B1	Intabulare, drept de PROPRIETATE, dobandit prin Lege, cota actuala 1/1, cota initiala 1/1	A1
	1) **NEIDENTIFICAT NEIDENTIFICAT**, LIPSĂ CNP	
Act Administrativ nr. 1633, din 09/04/2025 emis de PRIMARIA BăLăNEșTI;		
B2	Se noteaza posesia faptica in favoarea lui PUNGAN CORNELIA	A1
	1) **PUNGAN CORNELIA**	

C. Partea III. SARCINI .

Inscrieri privind dezmembramintele dreptului de proprietate, drepturi reale de garanţie şi sarcini	Referinţe
NU SUNT	

Document care conține date cu caracter personal, protejat de prevederile Regulamentului (UE) nr. 679/2016 și Legii 190/2018

Anexa Nr. 1 La Partea I

Teren

Nr cadastral	Suprafaţa (mp)*	Observaţii / Referinţe
	385	

* Suprafaţa este determinată in planul de proiecţie Stereo 70.

DETALII LINIARE IMOBIL

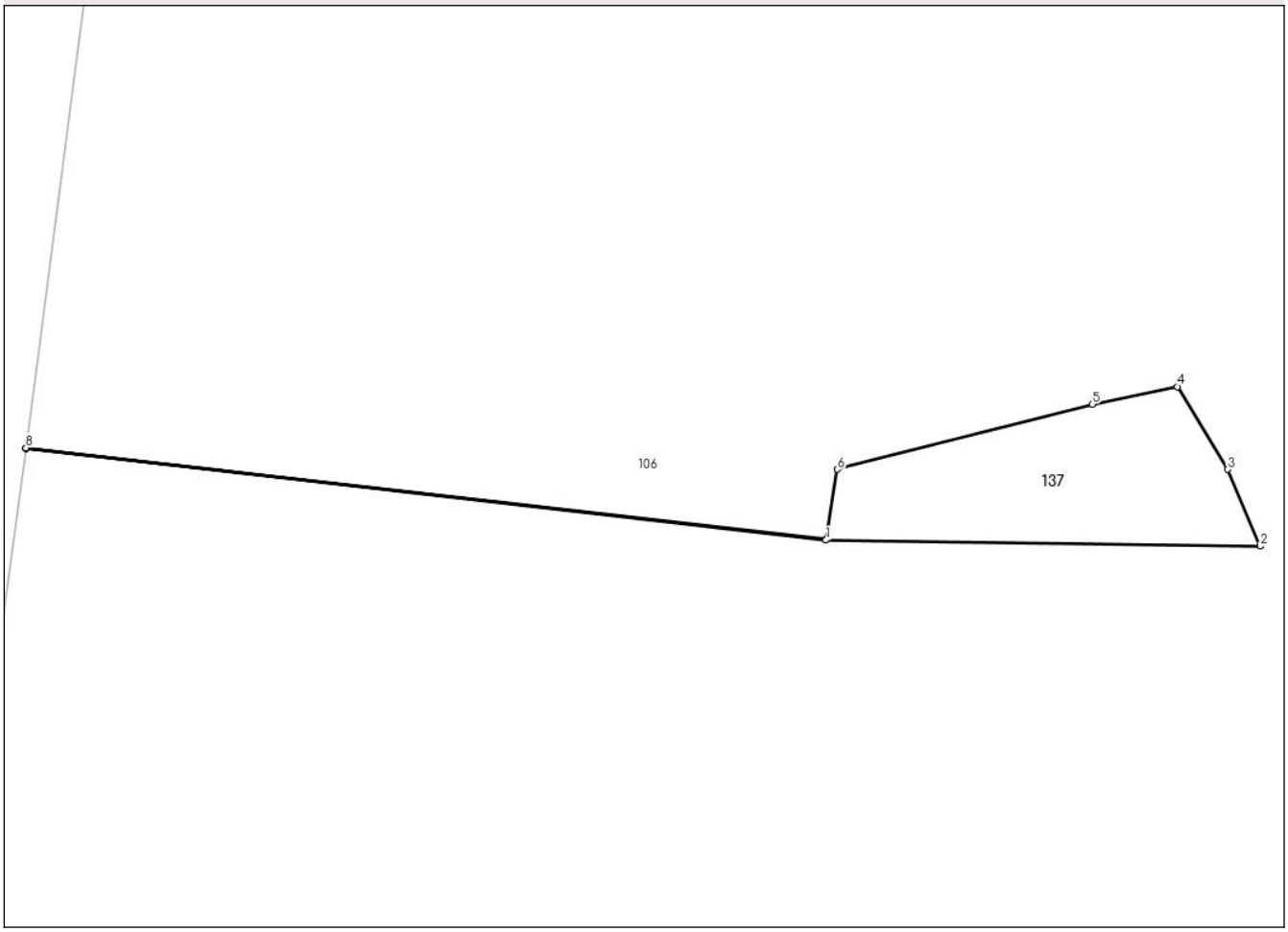

Date referitoare la teren

Crt	Categorie folosință	Intra vilan	Suprafaţa (mp)	Tarla	Parcelă	Nr. topo	Observaţii / Referinţe
1	pasune	NU	385	27	1995	-	

Lungime Segmente
1) Valorile lungimilor segmentelor sunt obţinute din proiecţie în plan.

Punct început	X / Y	Punct sfârşit	X / Y	Lungime segment (** (m)
1	379.966,78 401.946,921	2	380.005,858 401.946,374	39.082
2	380.005,858 401.946,374	3	380.002,931 401.953,284	7.504
3	380.002,931 401.953,284	4	379.998,407 401.960,725	8.708
4	379.998,407 401.960,725	5	379.990,719 401.959,14	7.849
5	379.990,719 401.959,14	6	379.967,804 401.953,284	23.652

Document care conține date cu caracter personal, protejat de prevederile Regulamentului (UE) nr. 679/2016 și Legii 190/2018

Punct început	X / Y	Punct sfârşit	X / Y	Lungime segment (** (m)
6	379.967,804 401.953,284	7	379.966,788 401.946,97	6.394
7	379.966,788 401.946,97	8	379.894,773 401.955,228	72.486
8	379.894,773 401.955,228	9	379.894,767 401.955,178	0.05
9	379.894,767 401.955,178	1	379.966,78 401.946,921	72.485

** Lungimile segmentelor sunt determinate în planul de proiecţie Stereo 70 şi sunt rotunjite la 1 milimetru.
*** Distanţa dintre puncte este formată din segmente cumulate ce sunt mai mici decât valoarea 1 milimetru.

Document care conține date cu caracter personal, protejat de prevederile Regulamentului (UE) nr. 679/2016 și Legii 190/2018

DATE DESPRE IMOBILUL NR. 138

Oficiul de Cadastru şi Publicitate Imobiliară GORJ
Biroul de Cadastru şi Publicitate Imobiliară Targu Jiu

A. Partea I. Descrierea imobilului

TEREN Necunoscut

Adresa: Loc. Ohaba, Jud. Gorj

Nr. Crt	Nr cadastral Nr. topografic	Suprafaţa* (mp)	Observaţii / Referinţe
A1		2.175	Sector cadastral:19 Teren neimprejmuit;

B. Partea II. Proprietari şi acte

Inscrieri privitoare la dreptul de proprietate şi alte drepturi reale		Referinţe
/		
Act Normativ nr. 7, din 13/03/1996 emis de PARLAMENTUL ROMANIEI;		
B1	Intabulare, drept de PROPRIETATE, dobandit prin Lege, cota actuala 1/1, cota initiala 1/1	A1
	1) **NEIDENTIFICAT NEIDENTIFICAT**, LIPSĂ CNP	
Act Administrativ nr. 1633, din 09/04/2025 emis de PRIMARIA BăLăNEșTI;		
B2	Se noteaza posesia faptica in favoarea lui BOANTĂ MARIANA	A1
	1) **BOANTĂ MARIANA**	

C. Partea III. SARCINI .

Inscrieri privind dezmembramintele dreptului de proprietate, drepturi reale de garanţie şi sarcini	Referinţe
NU SUNT	

Document care conține date cu caracter personal, protejat de prevederile Regulamentului (UE) nr. 679/2016 și Legii 190/2018

Anexa Nr. 1 La Partea I

Teren

Nr cadastral	Suprafaţa (mp)*	Observaţii / Referinţe
	2.175	

* Suprafaţa este determinată in planul de proiecţie Stereo 70.

DETALII LINIARE IMOBIL

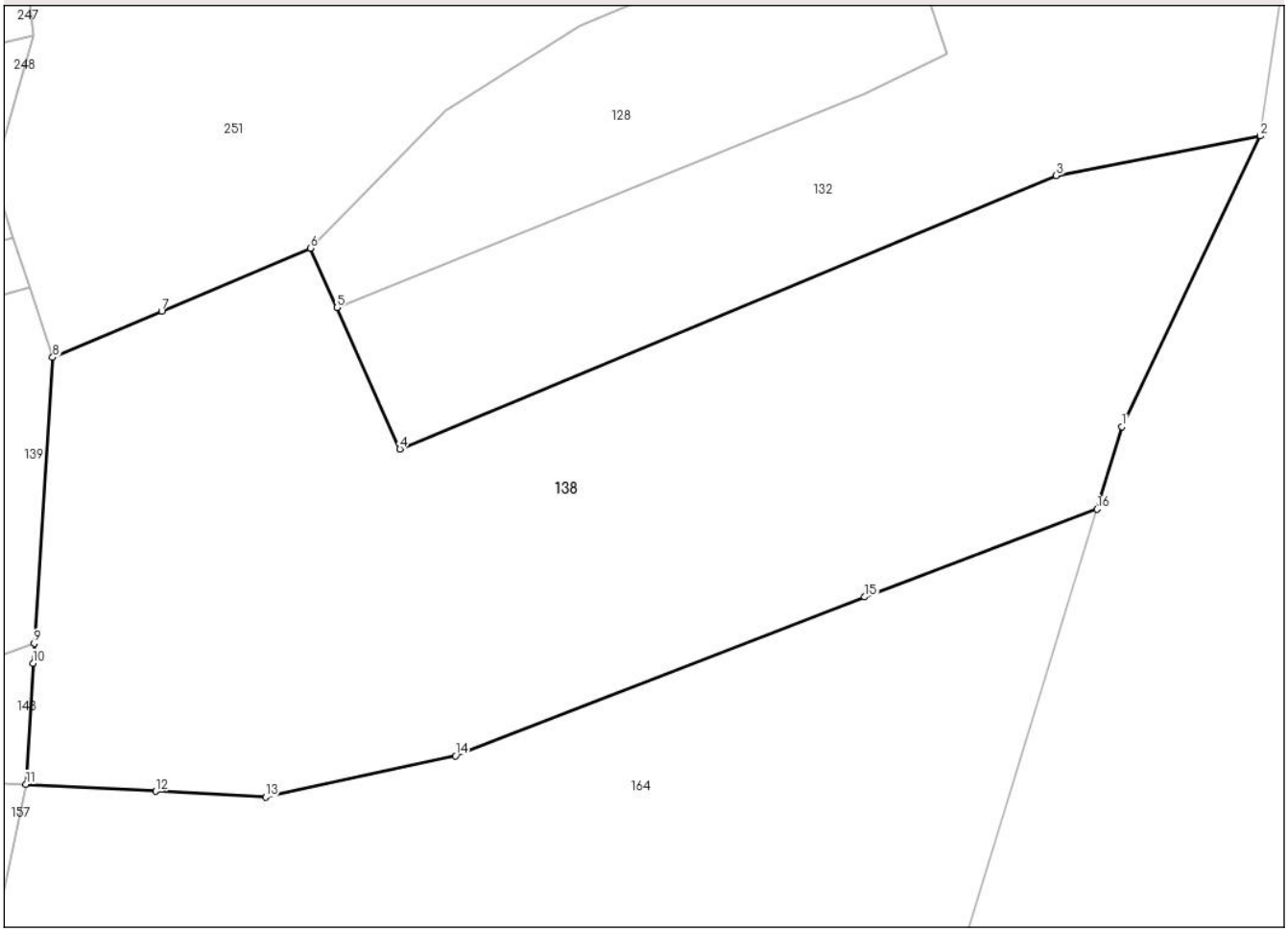

Date referitoare la teren

Crt	Categorie folosință	Intra vilan	Suprafaţa (mp)	Tarla	Parcelă	Nr. topo	Observaţii / Referinţe
1	livada	DA	1.564	27	2156,2155,2154,2153,2163	-	
2	livada	NU	611	27	2153,2163	-	

Lungime Segmente
1) Valorile lungimilor segmentelor sunt obţinute din proiecţie în plan.

Punct început	X / Y	Punct sfârşit	X / Y	Lungime segment (** (m)
1	380.223,873 401.353,785	2	380.233,679 401.374,413	22.84
2	380.233,679 401.374,413	3	380.219,194 401.371,605	14.755
3	380.219,194 401.371,605	4	380.172,587 401.352,211	50.481
4	380.172,587 401.352,211	5	380.168,105 401.362,237	10.982

Document care conține date cu caracter personal, protejat de prevederile Regulamentului (UE) nr. 679/2016 și Legii 190/2018

Punct început	X / Y	Punct sfârşit	X / Y	Lungime segment (** (m)
5	380.168,105 401.362,237	6	380.166,219 401.366,448	4.614
6	380.166,219 401.366,448	7	380.155,664 401.361,992	11.457
7	380.155,664 401.361,992	8	380.147,936 401.358,7	8.4
8	380.147,936 401.358,7	9	380.146,626 401.338,417	20.325
9	380.146,626 401.338,417	10	380.146,536 401.337,019	1.401
10	380.146,536 401.337,019	11	380.146,03 401.328,422	8.612
11	380.146,03 401.328,422	12	380.155,265 401.327,935	9.248
12	380.155,265 401.327,935	13	380.163,044 401.327,524	7.79
13	380.163,044 401.327,524	14	380.176,543 401.330,444	13.811
14	380.176,543 401.330,444	15	380.205,585 401.341,703	31.148
15	380.205,585 401.341,703	16	380.222,084 401.347,941	17.639
16	380.222,084 401.347,941	1	380.223,873 401.353,785	6.112

** Lungimile segmentelor sunt determinate în planul de proiecţie Stereo 70 şi sunt rotunjite la 1 milimetru.
*** Distanţa dintre puncte este formată din segmente cumulate ce sunt mai mici decât valoarea 1 milimetru.

Document care conține date cu caracter personal, protejat de prevederile Regulamentului (UE) nr. 679/2016 și Legii 190/2018

DATE DESPRE IMOBILUL NR. 139

Oficiul de Cadastru şi Publicitate Imobiliară GORJ
Biroul de Cadastru şi Publicitate Imobiliară Targu Jiu

A. Partea I. Descrierea imobilului

TEREN Extravilan

Adresa: Jud. Gorj

Nr. Crt	Nr cadastral Nr. topografic	Suprafaţa* (mp)	Observaţii / Referinţe
A1		1.678	Sector cadastral:19 Teren neimprejmuit;

B. Partea II. Proprietari şi acte

Inscrieri privitoare la dreptul de proprietate şi alte drepturi reale		Referinţe
/		
Act Normativ nr. 7, din 13/03/1996 emis de PARLAMENTUL ROMANIEI;		
B1	Intabulare, drept de PROPRIETATE, dobandit prin Lege, cota actuala 1/1, cota initiala 1/1	A1
	1) **NEIDENTIFICAT NEIDENTIFICAT**, LIPSĂ CNP	
Act Administrativ nr. 1633, din 09/04/2025 emis de PRIMARIA BăLăNEșTI;		
B2	Se noteaza posesia faptica in favoarea lui POPESCU LĂCRĂMIOARA	A1
	1) **POPESCU LĂCRĂMIOARA**	
B3	Se noteaza posesia faptica in favoarea lui POPESCU SORIN	A1
	1) **POPESCU SORIN**	

C. Partea III. SARCINI .

Inscrieri privind dezmembramintele dreptului de proprietate, drepturi reale de garanţie şi sarcini	Referinţe
NU SUNT	

Anexa Nr. 1 La Partea I

Teren

Nr cadastral	Suprafaţa (mp)*	Observaţii / Referinţe
	1.678	

* Suprafaţa este determinată in planul de proiecţie Stereo 70.

DETALII LINIARE IMOBIL

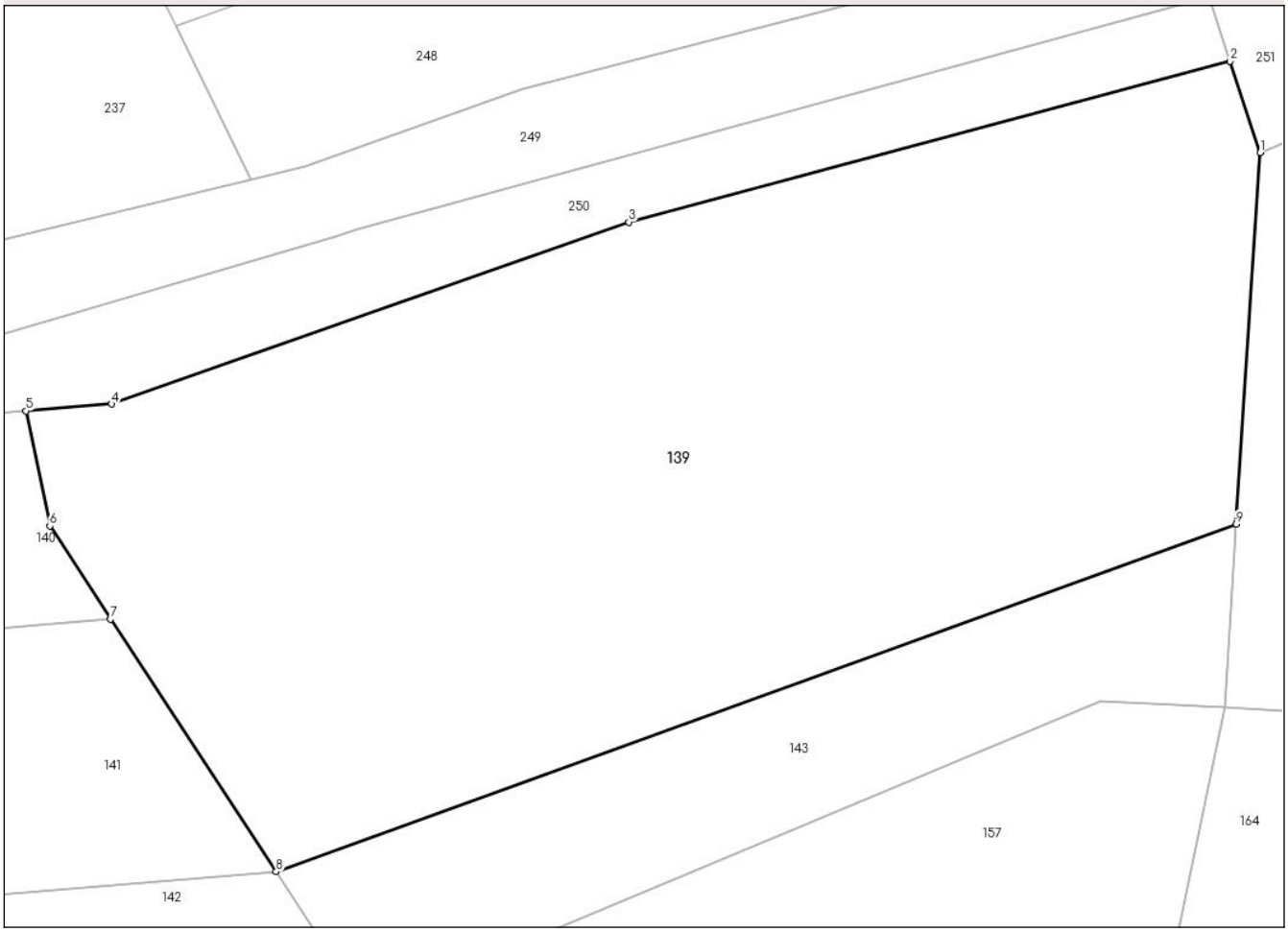

Date referitoare la teren

Crt	Categorie folosință	Intra vilan	Suprafaţa (mp)	Tarla	Parcelă	Nr. topo	Observaţii / Referinţe
1	livada	NU	1.678	27	2164	-	

Lungime Segmente
1) Valorile lungimilor segmentelor sunt obţinute din proiecţie în plan.

Punct început	X / Y	Punct sfârşit	X / Y	Lungime segment (** (m)
1	380.147,936 401.358,7	2	380.146,295 401.363,694	5.257
2	380.146,295 401.363,694	3	380.113,427 401.354,911	34.021
3	380.113,427 401.354,911	4	380.085,175 401.344,979	29.947
4	380.085,175 401.344,979	5	380.080,484 401.344,599	4.706
5	380.080,484 401.344,599	6	380.081,791 401.338,32	6.414

Document care conține date cu caracter personal, protejat de prevederile Regulamentului (UE) nr. 679/2016 și Legii 190/2018

Punct început	X / Y	Punct sfârşit	X / Y	Lungime segment (** (m)
6	380.081,791 401.338,32	7	380.085,115 401.333,246	6.066
7	380.085,115 401.333,246	8	380.094,155 401.319,446	16.498
8	380.094,155 401.319,446	9	380.146,626 401.338,417	55.795
9	380.146,626 401.338,417	1	380.147,936 401.358,7	20.325

** Lungimile segmentelor sunt determinate în planul de proiecţie Stereo 70 şi sunt rotunjite la 1 milimetru.
*** Distanţa dintre puncte este formată din segmente cumulate ce sunt mai mici decât valoarea 1 milimetru.

Document care conține date cu caracter personal, protejat de prevederile Regulamentului (UE) nr. 679/2016 și Legii 190/2018

DATE DESPRE IMOBILUL NR. 140

Oficiul de Cadastru şi Publicitate Imobiliară GORJ
Biroul de Cadastru şi Publicitate Imobiliară Targu Jiu

A. Partea I. Descrierea imobilului

TEREN Extravilan

Adresa: Jud. Gorj, T27, P2128

Nr. Crt	Nr cadastral Nr. topografic	Suprafaţa* (mp)	Observaţii / Referinţe
A1		1.231	Sector cadastral:19 Teren neimprejmuit;

B. Partea II. Proprietari şi acte

Inscrieri privitoare la dreptul de proprietate şi alte drepturi reale		Referinţe
/		
Act Normativ nr. 7, din 13/03/1996 emis de PARLAMENTUL ROMANIEI;		
B1	Intabulare, drept de PROPRIETATE, dobandit prin Lege, cota actuala 1/1, cota initiala 1/1	A1
	1) **NEIDENTIFICAT NEIDENTIFICAT**, LIPSĂ CNP	
Act Administrativ nr. 1633, din 09/04/2025 emis de PRIMARIA BăLăNEșTI;		
B2	Se noteaza posesia faptica in favoarea lui CHEPENEAG VIOREL PETRE	A1
	1) **CHEPENEAG VIOREL PETRE**	

C. Partea III. SARCINI .

Inscrieri privind dezmembramintele dreptului de proprietate, drepturi reale de garanţie şi sarcini	Referinţe
NU SUNT	

Document care conține date cu caracter personal, protejat de prevederile Regulamentului (UE) nr. 679/2016 și Legii 190/2018

Anexa Nr. 1 La Partea I

Teren

Nr cadastral	Suprafaţa (mp)*	Observaţii / Referinţe
	1.231	

* Suprafaţa este determinată in planul de proiecţie Stereo 70.

DETALII LINIARE IMOBIL

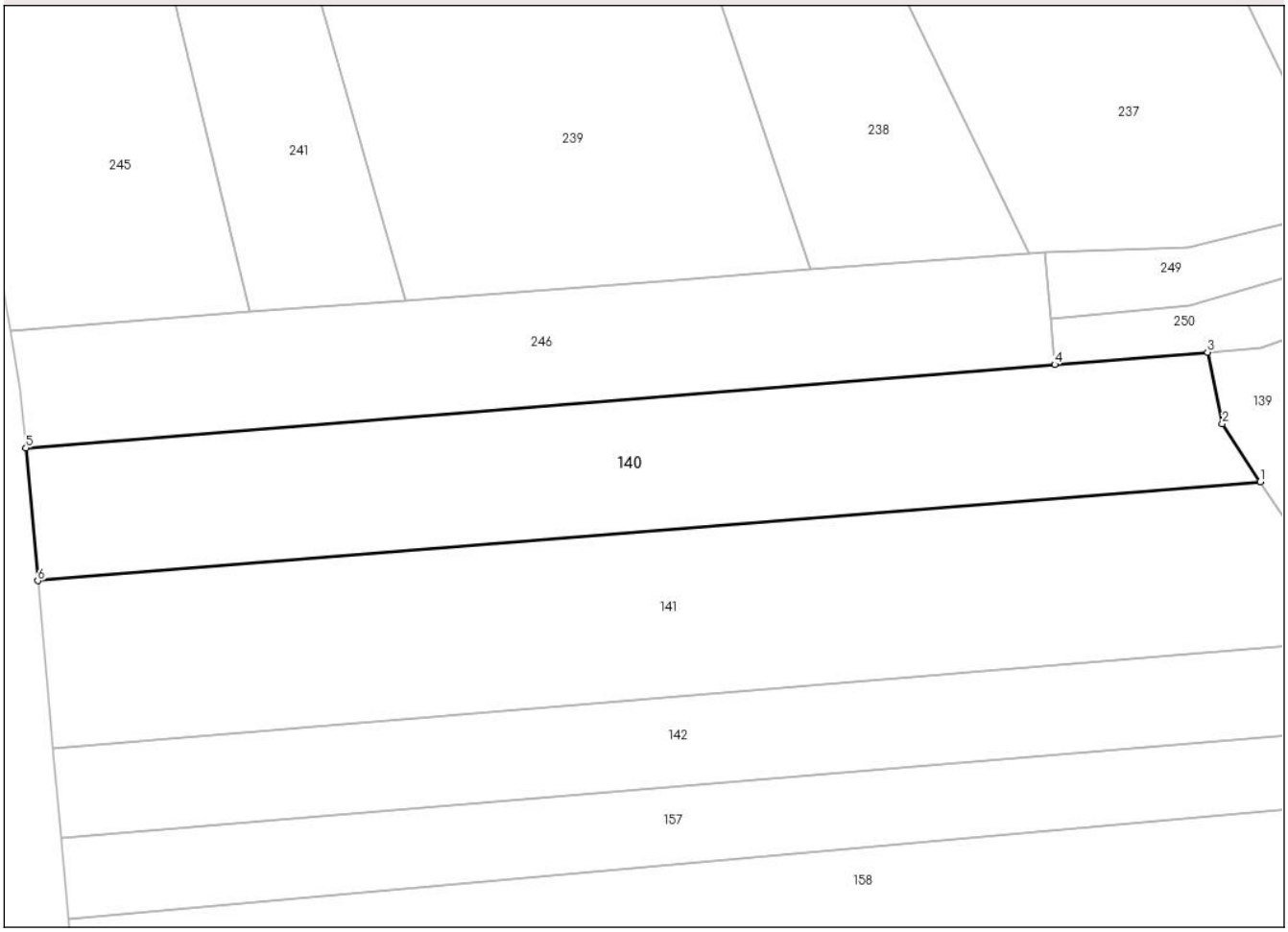

Date referitoare la teren

Crt	Categorie folosință	Intra vilan	Suprafaţa (mp)	Tarla	Parcelă	Nr. topo	Observaţii / Referinţe
1	arabil	NU	1.231	27	2128	-	

Lungime Segmente
1) Valorile lungimilor segmentelor sunt obţinute din proiecţie în plan.

Punct început	X / Y	Punct sfârşit	X / Y	Lungime segment (** (m)
1	380.085,115 401.333,246	2	380.081,791 401.338,32	6.066
2	380.081,791 401.338,32	3	380.080,484 401.344,599	6.414
3	380.080,484 401.344,599	4	380.067,056 401.343,512	13.472
4	380.067,056 401.343,512	5	379.976,707 401.336,194	90.645
5	379.976,707 401.336,194	6	379.977,754 401.324,551	11.69

Document care conține date cu caracter personal, protejat de prevederile Regulamentului (UE) nr. 679/2016 și Legii 190/2018

Punct început	X / Y	Punct sfârşit	X / Y	Lungime segment (** (m)
6	379.977,754 401.324,551	1	380.085,115 401.333,246	107.712

** Lungimile segmentelor sunt determinate în planul de proiecţie Stereo 70 şi sunt rotunjite la 1 milimetru.
*** Distanţa dintre puncte este formată din segmente cumulate ce sunt mai mici decât valoarea 1 milimetru.

Document care conține date cu caracter personal, protejat de prevederile Regulamentului (UE) nr. 679/2016 și Legii 190/2018

DATE DESPRE IMOBILUL NR. 141

Oficiul de Cadastru şi Publicitate Imobiliară GORJ
Biroul de Cadastru şi Publicitate Imobiliară Targu Jiu

A. Partea I. Descrierea imobilului

TEREN Extravilan

Adresa: Jud. Gorj

Nr. Crt	Nr cadastral Nr. topografic	Suprafaţa* (mp)	Observaţii / Referinţe
A1		1.636	Sector cadastral:19 Teren neimprejmuit;

B. Partea II. Proprietari şi acte

Inscrieri privitoare la dreptul de proprietate şi alte drepturi reale		Referinţe
/		
Act Normativ nr. 7, din 13/03/1996 emis de PARLAMENTUL ROMANIEI;		
B1	Intabulare, drept de PROPRIETATE, dobandit prin Lege, cota actuala 1/1, cota initiala 1/1	A1
	1) **NEIDENTIFICAT NEIDENTIFICAT**, LIPSĂ CNP	
Act Administrativ nr. 1633, din 09/04/2025 emis de PRIMARIA BăLăNEșTI;		
B2	Se noteaza posesia faptica in favoarea lui BOCȘE ELENA	A1
	1) **BOCȘE ELENA**	

C. Partea III. SARCINI .

Inscrieri privind dezmembramintele dreptului de proprietate, drepturi reale de garanţie şi sarcini	Referinţe
NU SUNT	

Document care conține date cu caracter personal, protejat de prevederile Regulamentului (UE) nr. 679/2016 și Legii 190/2018

Anexa Nr. 1 La Partea I

Teren

Nr cadastral	Suprafaţa (mp)*	Observaţii / Referinţe
	1.636	

* Suprafaţa este determinată in planul de proiecţie Stereo 70.

DETALII LINIARE IMOBIL

Date referitoare la teren

Crt	Categorie folosință	Intra vilan	Suprafaţa (mp)	Tarla	Parcelă	Nr. topo	Observaţii / Referinţe
1	arabil	NU	1.636	27	2129	-	

Lungime Segmente
1) Valorile lungimilor segmentelor sunt obţinute din proiecţie în plan.

Punct început	X / Y	Punct sfârşit	X / Y	Lungime segment (** (m)
1	380.094,155 401.319,446	2	380.085,115 401.333,246	16.498
2	380.085,115 401.333,246	3	379.977,754 401.324,551	107.712
3	379.977,754 401.324,551	4	379.979,081 401.309,791	14.819
4	379.979,081 401.309,791	1	380.094,155 401.319,446	115.478

**** Lungimile segmentelor sunt determinate în planul de proiecţie Stereo 70 şi sunt rotunjite la 1 milimetru.**

Document care conține date cu caracter personal, protejat de prevederile Regulamentului (UE) nr. 679/2016 și Legii 190/2018

***** Distanţa dintre puncte este formată din segmente cumulate ce sunt mai mici decât valoarea 1 milimetru.**

Document care conține date cu caracter personal, protejat de prevederile Regulamentului (UE) nr. 679/2016 și Legii 190/2018

DATE DESPRE IMOBILUL NR. 142

Oficiul de Cadastru şi Publicitate Imobiliară GORJ
Biroul de Cadastru şi Publicitate Imobiliară Targu Jiu

A. Partea I. Descrierea imobilului

TEREN Extravilan

Adresa: Jud. Gorj

Nr. Crt	Nr cadastral Nr. topografic	Suprafaţa* (mp)	Observaţii / Referinţe
A1		924	Sector cadastral:19 Teren neimprejmuit;

B. Partea II. Proprietari şi acte

Inscrieri privitoare la dreptul de proprietate şi alte drepturi reale		Referinţe
/		
Act Normativ nr. 7, din 13/03/1996 emis de PARLAMENTUL ROMANIEI;		
B1	Intabulare, drept de PROPRIETATE, dobandit prin Lege, cota actuala 1/1, cota initiala 1/1	A1
	1) **NEIDENTIFICAT NEIDENTIFICAT**, LIPSĂ CNP	
Act Administrativ nr. 1633, din 09/04/2025 emis de PRIMARIA BăLăNEșTI;		
B2	Se noteaza posesia faptica in favoarea lui MORMA MARIA	A1
	1) **MORMA MARIA**	

C. Partea III. SARCINI .

Inscrieri privind dezmembramintele dreptului de proprietate, drepturi reale de garanţie şi sarcini	Referinţe
NU SUNT	

Document care conține date cu caracter personal, protejat de prevederile Regulamentului (UE) nr. 679/2016 și Legii 190/2018

Anexa Nr. 1 La Partea I

Teren

Nr cadastral	Suprafaţa (mp)*	Observaţii / Referinţe
	924	

* Suprafaţa este determinată in planul de proiecţie Stereo 70.

DETALII LINIARE IMOBIL

Date referitoare la teren

Crt	Categorie folosință	Intra vilan	Suprafaţa (mp)	Tarla	Parcelă	Nr. topo	Observaţii / Referinţe
1	arabil	NU	924	27	2130	-	

Lungime Segmente
1) Valorile lungimilor segmentelor sunt obţinute din proiecţie în plan.

Punct început	X / Y	Punct sfârşit	X / Y	Lungime segment (** (m)
1	380.098,691 401.311,936	2	380.099,011 401.312,033	0.334
2	380.099,011 401.312,033	3	380.094,155 401.319,446	8.862
3	380.094,155 401.319,446	4	379.979,081 401.309,791	115.478
4	379.979,081 401.309,791	5	379.979,786 401.301,96	7.863
5	379.979,786 401.301,96	1	380.098,691 401.311,936	119.323

Document care conține date cu caracter personal, protejat de prevederile Regulamentului (UE) nr. 679/2016 și Legii 190/2018

** Lungimile segmentelor sunt determinate în planul de proiecţie Stereo 70 şi sunt rotunjite la 1 milimetru.
*** Distanţa dintre puncte este formată din segmente cumulate ce sunt mai mici decât valoarea 1 milimetru.

DATE DESPRE IMOBILUL NR. 143

Oficiul de Cadastru şi Publicitate Imobiliară GORJ
Biroul de Cadastru şi Publicitate Imobiliară Targu Jiu

A. Partea I. Descrierea imobilului

TEREN Extravilan

Adresa: Jud. Gorj

Nr. Crt	Nr cadastral Nr. topografic	Suprafaţa* (mp)	Observaţii / Referinţe
A1		407	Sector cadastral:19 Teren neimprejmuit;

B. Partea II. Proprietari şi acte

Inscrieri privitoare la dreptul de proprietate şi alte drepturi reale		Referinţe
/		
Act Normativ nr. 7, din 13/03/1996 emis de PARLAMENTUL ROMANIEI;		
B1	Intabulare, drept de PROPRIETATE, dobandit prin Lege, cota actuala 1/1, cota initiala 1/1	A1
	1) **NEIDENTIFICAT NEIDENTIFICAT**, LIPSĂ CNP	
Act Administrativ nr. 1633, din 09/04/2025 emis de PRIMARIA BăLăNEșTI;		
B2	Se noteaza posesia faptica in favoarea lui BOCȘE ELENA	A1
	1) **BOCȘE ELENA**	

C. Partea III. SARCINI .

Inscrieri privind dezmembramintele dreptului de proprietate, drepturi reale de garanţie şi sarcini	Referinţe
NU SUNT	

Document care conține date cu caracter personal, protejat de prevederile Regulamentului (UE) nr. 679/2016 și Legii 190/2018

Anexa Nr. 1 La Partea I

Teren

Nr cadastral	Suprafaţa (mp)*	Observaţii / Referinţe
	407	

* Suprafaţa este determinată in planul de proiecţie Stereo 70.

DETALII LINIARE IMOBIL

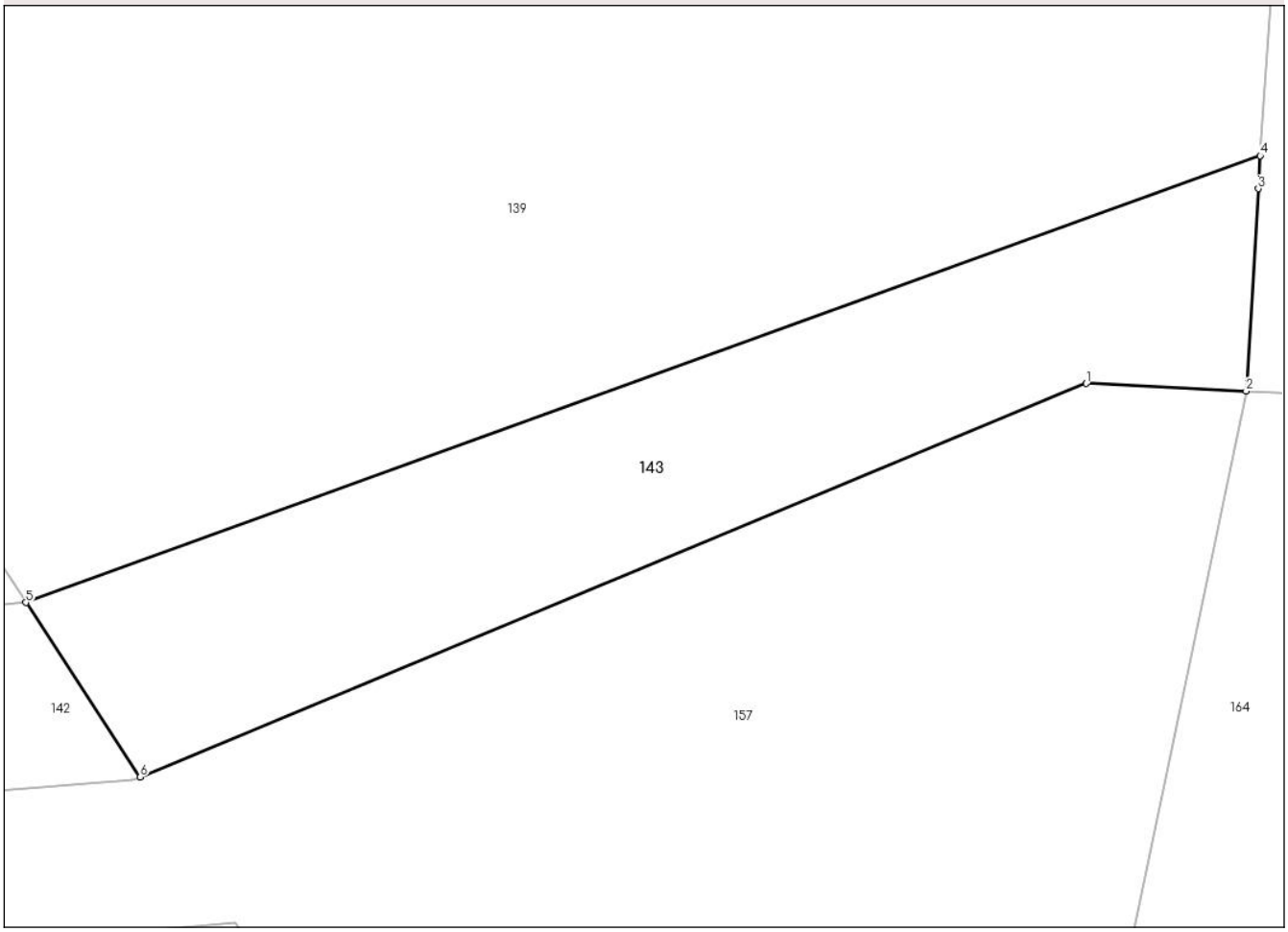

Date referitoare la teren

Crt	Categorie folosință	Intra vilan	Suprafaţa (mp)	Tarla	Parcelă	Nr. topo	Observaţii / Referinţe
1	livada	NU	407	27	2164/1	-	

Lungime Segmente
1) Valorile lungimilor segmentelor sunt obţinute din proiecţie în plan.

Punct început	X / Y	Punct sfârşit	X / Y	Lungime segment (** (m)
1	380.139,23 401.328,748	2	380.146,03 401.328,422	6.808
2	380.146,03 401.328,422	3	380.146,536 401.337,019	8.611
3	380.146,536 401.337,019	4	380.146,626 401.338,417	1.401
4	380.146,626 401.338,417	5	380.094,155 401.319,446	55.795
5	380.094,155 401.319,446	6	380.099,011 401.312,033	8.862

Document care conține date cu caracter personal, protejat de prevederile Regulamentului (UE) nr. 679/2016 și Legii 190/2018

Punct început	X / Y	Punct sfârşit	X / Y	Lungime segment (** (m)
6	380.099,011 401.312,033	1	380.139,23 401.328,748	43.553

** Lungimile segmentelor sunt determinate în planul de proiecţie Stereo 70 şi sunt rotunjite la 1 milimetru.
*** Distanţa dintre puncte este formată din segmente cumulate ce sunt mai mici decât valoarea 1 milimetru.

Document care conține date cu caracter personal, protejat de prevederile Regulamentului (UE) nr. 679/2016 și Legii 190/2018

DATE DESPRE IMOBILUL NR. 144

Oficiul de Cadastru şi Publicitate Imobiliară GORJ
Biroul de Cadastru şi Publicitate Imobiliară Targu Jiu

A. Partea I. Descrierea imobilului

TEREN Extravilan

Adresa: Jud. Gorj

Nr. Crt	Nr cadastral Nr. topografic	Suprafaţa* (mp)	Observaţii / Referinţe
A1		1.938	Sector cadastral:19 Teren neimprejmuit;

B. Partea II. Proprietari şi acte

Inscrieri privitoare la dreptul de proprietate şi alte drepturi reale		Referinţe
/		
Act Normativ nr. 7, din 13/03/1996 emis de PARLAMENTUL ROMANIEI;		
B1	Intabulare, drept de PROPRIETATE, dobandit prin Lege, cota actuala 1/1, cota initiala 1/1	A1
	1) **NEIDENTIFICAT NEIDENTIFICAT**, LIPSĂ CNP	
Act Administrativ nr. 1633, din 09/04/2025 emis de PRIMARIA BăLăNEșTI;		
B2	Se noteaza posesia faptica in favoarea lui STANA ELENE-EUFIMIA	A1
	1) **STANA ELENA-EUFIMIA**	
B3	Se noteaza posesia faptica in favoarea lui STANA ALEXANDRU	A1
	1) **STANA ALEXANDRU**	

C. Partea III. SARCINI .

Inscrieri privind dezmembramintele dreptului de proprietate, drepturi reale de garanţie şi sarcini	Referinţe
NU SUNT	

Document care conține date cu caracter personal, protejat de prevederile Regulamentului (UE) nr. 679/2016 și Legii 190/2018

Anexa Nr. 1 La Partea I

Teren

Nr cadastral	Suprafaţa (mp)*	Observaţii / Referinţe
	1.938	

* Suprafaţa este determinată in planul de proiecţie Stereo 70.

DETALII LINIARE IMOBIL

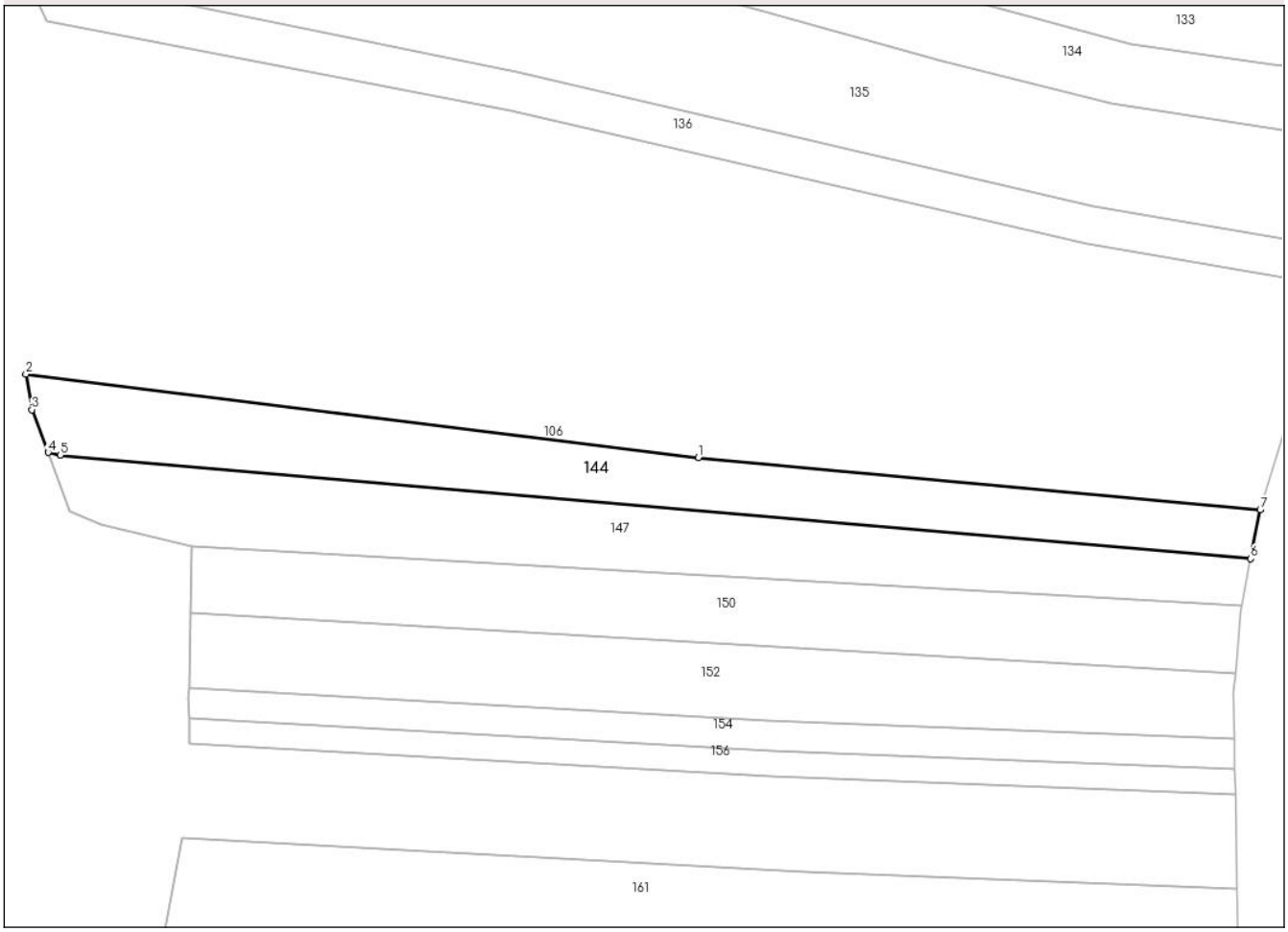

Date referitoare la teren

Crt	Categorie folosință	Intra vilan	Suprafaţa (mp)	Tarla	Parcelă	Nr. topo	Observaţii / Referinţe
1	arabil	NU	1.938	27	2224/1	-	

Lungime Segmente
1) Valorile lungimilor segmentelor sunt obţinute din proiecţie în plan.

Punct început	X / Y	Punct sfârşit	X / Y	Lungime segment (** (m)
1	380.186,052 401.866,258	2	380.075,585 401.879,964	111.314
2	380.075,585 401.879,964	3	380.076,558 401.874,135	5.91
3	380.076,558 401.874,135	4	380.079,223 401.867,127	7.498
4	380.079,223 401.867,127	5	380.081,22 401.866,692	2.043
5	380.081,22 401.866,692	6	380.276,811 401.849,672	196.331

Document care conține date cu caracter personal, protejat de prevederile Regulamentului (UE) nr. 679/2016 și Legii 190/2018

Punct început	X / Y	Punct sfârşit	X / Y	Lungime segment (** (m)
6	380.276,811 401.849,672	7	380.278,366 401.857,697	8.174
7	380.278,366 401.857,697	1	380.186,052 401.866,258	92.711

** Lungimile segmentelor sunt determinate în planul de proiecţie Stereo 70 şi sunt rotunjite la 1 milimetru.
*** Distanţa dintre puncte este formată din segmente cumulate ce sunt mai mici decât valoarea 1 milimetru.

Document care conține date cu caracter personal, protejat de prevederile Regulamentului (UE) nr. 679/2016 și Legii 190/2018

DATE DESPRE IMOBILUL NR. 145

Oficiul de Cadastru şi Publicitate Imobiliară GORJ
Biroul de Cadastru şi Publicitate Imobiliară Targu Jiu

A. Partea I. Descrierea imobilului

TEREN Extravilan

Adresa: Jud. Gorj

Nr. Crt	Nr cadastral Nr. topografic	Suprafaţa* (mp)	Observaţii / Referinţe
A1		1.104	Sector cadastral:19 Teren neimprejmuit;

B. Partea II. Proprietari şi acte

Inscrieri privitoare la dreptul de proprietate şi alte drepturi reale		Referinţe
/		
Act Normativ nr. 7, din 13/03/1996 emis de PARLAMENTUL ROMANIEI;		
B1	Intabulare, drept de PROPRIETATE, dobandit prin Lege, cota actuala 1/1, cota initiala 1/1	A1
	1) **NEIDENTIFICAT NEIDENTIFICAT**, LIPSĂ CNP	
Act Administrativ nr. 1633, din 09/04/2025 emis de PRIMARIA BăLăNEșTI;		
B2	Se noteaza posesia faptica in favoarea lui STANA ELENE-EUFIMIA	A1
	1) **STANA ELENA-EUFIMIA**	
B3	Se noteaza posesia faptica in favoarea lui STANA ALEXANDRU	A1
	1) **STANA ALEXANDRU**	

C. Partea III. SARCINI .

Inscrieri privind dezmembramintele dreptului de proprietate, drepturi reale de garanţie şi sarcini	Referinţe
NU SUNT	

Document care conține date cu caracter personal, protejat de prevederile Regulamentului (UE) nr. 679/2016 și Legii 190/2018

Anexa Nr. 1 La Partea I

Teren

Nr cadastral	Suprafaţa (mp)*	Observaţii / Referinţe
	1.104	

* Suprafaţa este determinată in planul de proiecţie Stereo 70.

DETALII LINIARE IMOBIL

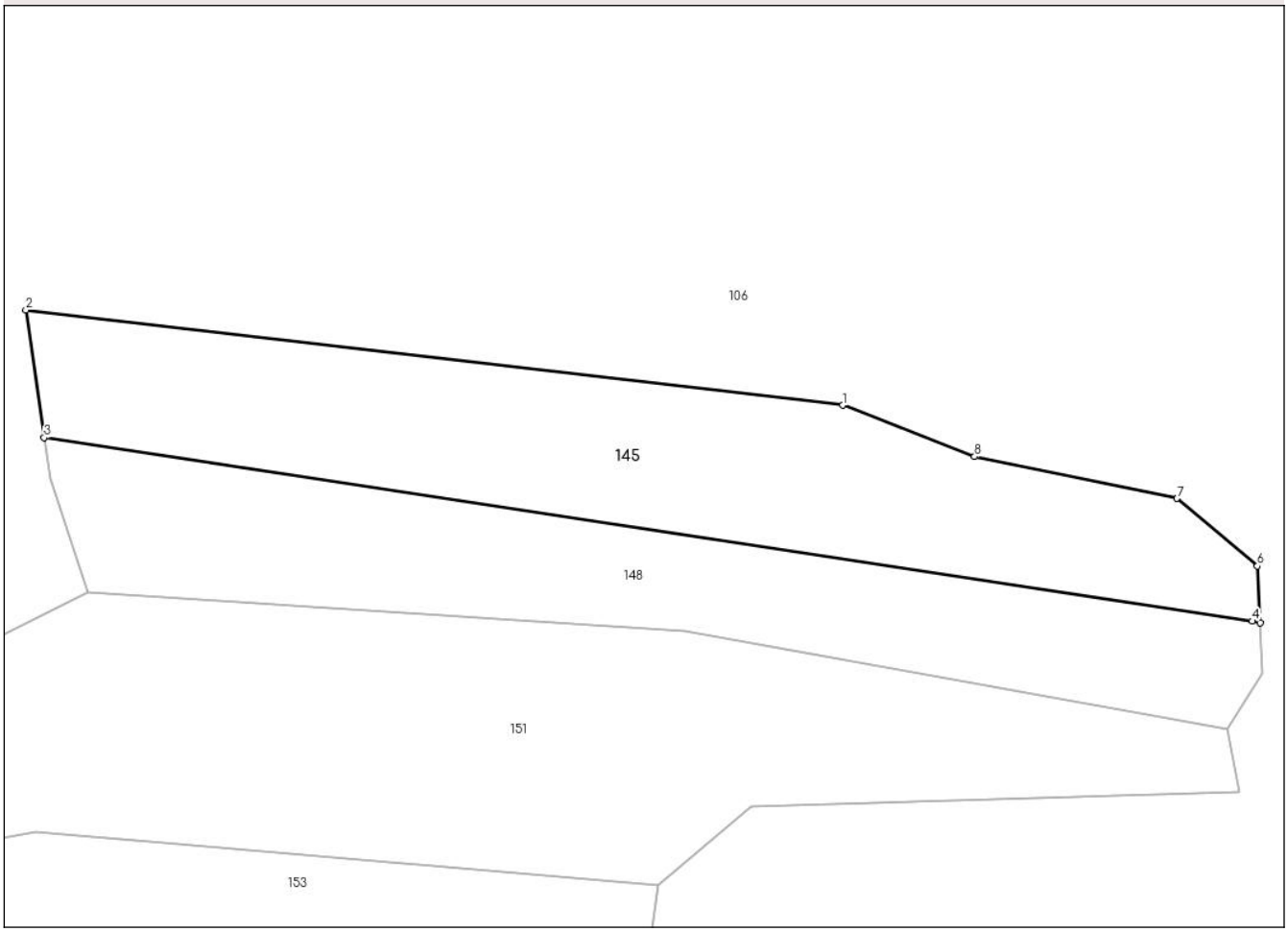

Date referitoare la teren

Crt	Categorie folosință	Intra vilan	Suprafaţa (mp)	Tarla	Parcelă	Nr. topo	Observaţii / Referinţe
1	pasune	NU	1.104	27	2000/1	-	PARȚIAL ÎMPĂDURITĂ

Lungime Segmente
1) Valorile lungimilor segmentelor sunt obţinute din proiecţie în plan.

Punct început	X / Y	Punct sfârşit	X / Y	Lungime segment (** (m)
1	380.034,332 401.887,376	2	379.966,747 401.895,248	68.041
2	379.966,747 401.895,248	3	379.968,253 401.884,694	10.661
3	379.968,253 401.884,694	4	380.068,22 401.869,526	101.111
4	380.068,22 401.869,526	5	380.068,892 401.869,379	0.688
5	380.068,892 401.869,379	6	380.068,66 401.874,088	4.715

Document care conține date cu caracter personal, protejat de prevederile Regulamentului (UE) nr. 679/2016 și Legii 190/2018

Punct început	X / Y	Punct sfârşit	X / Y	Lungime segment (** (m)
6	380.068,66 401.874,088	7	380.062,008 401.879,669	8.684
7	380.062,008 401.879,669	8	380.045,243 401.883,124	17.117
8	380.045,243 401.883,124	1	380.034,332 401.887,376	11.71

** Lungimile segmentelor sunt determinate în planul de proiecţie Stereo 70 şi sunt rotunjite la 1 milimetru.
*** Distanţa dintre puncte este formată din segmente cumulate ce sunt mai mici decât valoarea 1 milimetru.

Document care conține date cu caracter personal, protejat de prevederile Regulamentului (UE) nr. 679/2016 și Legii 190/2018

DATE DESPRE IMOBILUL NR. 146

Oficiul de Cadastru şi Publicitate Imobiliară GORJ
Biroul de Cadastru şi Publicitate Imobiliară Targu Jiu

A. Partea I. Descrierea imobilului

TEREN Extravilan

Adresa: Jud. Gorj

Nr. Crt	Nr cadastral Nr. topografic	Suprafaţa* (mp)	Observaţii / Referinţe
A1		1.099	Sector cadastral:19 Teren neimprejmuit;

B. Partea II. Proprietari şi acte

Inscrieri privitoare la dreptul de proprietate şi alte drepturi reale		Referinţe
/		
Act Normativ nr. 7, din 13/03/1996 emis de PARLAMENTUL ROMANIEI;		
B1	Intabulare, drept de PROPRIETATE, dobandit prin Lege, cota actuala 1/1, cota initiala 1/1	A1
	1) **NEIDENTIFICAT NEIDENTIFICAT**, LIPSĂ CNP	
Act Administrativ nr. 1633, din 09/04/2025 emis de PRIMARIA BăLăNEșTI;		
B2	Se noteaza posesia faptica in favoarea lui STANA ELENE-EUFIMIA	A1
	1) **STANA ELENA-EUFIMIA**	
B3	Se noteaza posesia faptica in favoarea lui STANA ALEXANDRU	A1
	1) **STANA ALEXANDRU**	

C. Partea III. SARCINI .

Inscrieri privind dezmembramintele dreptului de proprietate, drepturi reale de garanţie şi sarcini	Referinţe
NU SUNT	

Document care conține date cu caracter personal, protejat de prevederile Regulamentului (UE) nr. 679/2016 și Legii 190/2018

Anexa Nr. 1 La Partea I

Teren

Nr cadastral	Suprafaţa (mp)*	Observaţii / Referinţe
	1.099	

* Suprafaţa este determinată in planul de proiecţie Stereo 70.

DETALII LINIARE IMOBIL



Date referitoare la teren

Crt	Categorie folosință	Intra vilan	Suprafaţa (mp)	Tarla	Parcelă	Nr. topo	Observaţii / Referinţe
1	pasune	NU	1.099	27	1994/1	-	PARȚIAL ÎMPĂDURITĂ

Lungime Segmente
1) Valorile lungimilor segmentelor sunt obţinute din proiecţie în plan.

Punct început	X / Y	Punct sfârşit	X / Y	Lungime segment (** (m)
1	379.867,033 401.886,263	2	379.862,126 401.880,872	7.289
2	379.862,126 401.880,872	3	379.817,454 401.871,304	45.686
3	379.817,454 401.871,304	4	379.816,368 401.871,147	1.096
4	379.816,368 401.871,147	5	379.933,12 401.872,518	116.76
5	379.933,12 401.872,518	6	379.931,401 401.879,531	7.221

Document care conține date cu caracter personal, protejat de prevederile Regulamentului (UE) nr. 679/2016 și Legii 190/2018

Punct început	X / Y	Punct sfârşit	X / Y	Lungime segment (** (m)
6	379.931,401 401.879,531	7	379.929,265 401.885,145	6.006
7	379.929,265 401.885,145	8	379.885,051 401.884,625	44.217
8	379.885,051 401.884,625	1	379.867,033 401.886,263	18.093

** Lungimile segmentelor sunt determinate în planul de proiecţie Stereo 70 şi sunt rotunjite la 1 milimetru.
*** Distanţa dintre puncte este formată din segmente cumulate ce sunt mai mici decât valoarea 1 milimetru.

Document care conține date cu caracter personal, protejat de prevederile Regulamentului (UE) nr. 679/2016 și Legii 190/2018

DATE DESPRE IMOBILUL NR. 147

Oficiul de Cadastru şi Publicitate Imobiliară GORJ
Biroul de Cadastru şi Publicitate Imobiliară Targu Jiu

A. Partea I. Descrierea imobilului

TEREN Extravilan

Adresa: Jud. Gorj

Nr. Crt	Nr cadastral Nr. topografic	Suprafaţa* (mp)	Observaţii / Referinţe
A1		2.058	Sector cadastral:19 Teren neimprejmuit;

B. Partea II. Proprietari şi acte

Inscrieri privitoare la dreptul de proprietate şi alte drepturi reale		Referinţe
/		
Act Normativ nr. 7, din 13/03/1996 emis de PARLAMENTUL ROMANIEI;		
B1	Intabulare, drept de PROPRIETATE, dobandit prin Lege, cota actuala 1/1, cota initiala 1/1	A1
	1) **NEIDENTIFICAT NEIDENTIFICAT**, LIPSĂ CNP	
Act Administrativ nr. 1633, din 09/04/2025 emis de PRIMARIA BăLăNEșTI;		
B2	Se noteaza posesia faptica in favoarea lui PÎRVULESCU LUCREȚIA CRINA	A1
	1) **PÎRVULESCU LUCREȚIA CRINA**	

C. Partea III. SARCINI .

Inscrieri privind dezmembramintele dreptului de proprietate, drepturi reale de garanţie şi sarcini	Referinţe
NU SUNT	

Document care conține date cu caracter personal, protejat de prevederile Regulamentului (UE) nr. 679/2016 și Legii 190/2018

Anexa Nr. 1 La Partea I

Teren

Nr cadastral	Suprafaţa (mp)*	Observaţii / Referinţe
	2.058	

* Suprafaţa este determinată in planul de proiecţie Stereo 70.

DETALII LINIARE IMOBIL

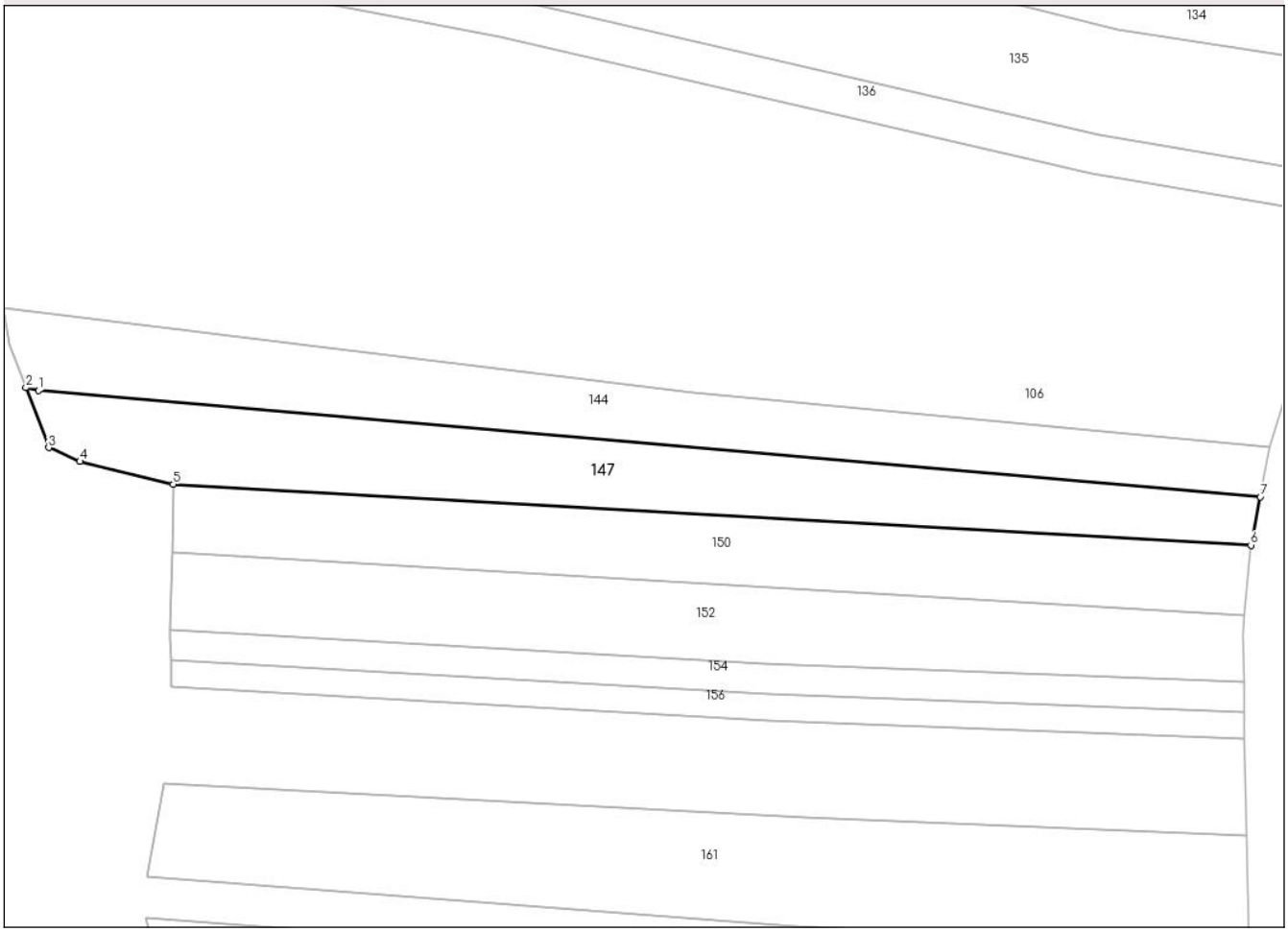

Date referitoare la teren

Crt	Categorie folosință	Intra vilan	Suprafaţa (mp)	Tarla	Parcelă	Nr. topo	Observaţii / Referinţe
1	arabil	NU	2.058	27	2224	-	PARȚIAL ÎMPĂDURITĂ

Lungime Segmente
1) Valorile lungimilor segmentelor sunt obţinute din proiecţie în plan.

Punct început	X / Y	Punct sfârşit	X / Y	Lungime segment (** (m)
1	380.081,22 401.866,692	2	380.079,223 401.867,127	2.043
2	380.079,223 401.867,127	3	380.082,861 401.857,561	10.235
3	380.082,861 401.857,561	4	380.087,873 401.855,348	5.479
4	380.087,873 401.855,348	5	380.102,818 401.851,697	15.384
5	380.102,818 401.851,697	6	380.275,315 401.841,954	172.772

Document care conține date cu caracter personal, protejat de prevederile Regulamentului (UE) nr. 679/2016 și Legii 190/2018

Punct început	X / Y	Punct sfârşit	X / Y	Lungime segment (** (m)
6	380.275,315 401.841,954	7	380.276,811 401.849,672	7.861
7	380.276,811 401.849,672	1	380.081,22 401.866,692	196.331

** Lungimile segmentelor sunt determinate în planul de proiecţie Stereo 70 şi sunt rotunjite la 1 milimetru.
*** Distanţa dintre puncte este formată din segmente cumulate ce sunt mai mici decât valoarea 1 milimetru.

Document care conține date cu caracter personal, protejat de prevederile Regulamentului (UE) nr. 679/2016 și Legii 190/2018

DATE DESPRE IMOBILUL NR. 148

Oficiul de Cadastru şi Publicitate Imobiliară GORJ
Biroul de Cadastru şi Publicitate Imobiliară Targu Jiu

A. Partea I. Descrierea imobilului

TEREN Extravilan

Adresa: Jud. Gorj

Nr. Crt	Nr cadastral Nr. topografic	Suprafaţa* (mp)	Observaţii / Referinţe
A1		926	Sector cadastral:19 Teren neimprejmuit;

B. Partea II. Proprietari şi acte

Inscrieri privitoare la dreptul de proprietate şi alte drepturi reale		Referinţe
/		
Act Normativ nr. 7, din 13/03/1996 emis de PARLAMENTUL ROMANIEI;		
B1	Intabulare, drept de PROPRIETATE, dobandit prin Lege, cota actuala 1/1, cota initiala 1/1	A1
	1) **NEIDENTIFICAT NEIDENTIFICAT**, LIPSĂ CNP	
Act Administrativ nr. 1633, din 09/04/2025 emis de PRIMARIA BăLăNEșTI;		
B2	Se noteaza posesia faptica in favoarea lui PÎRVULESCU LUCREȚIA CRINA	A1
	1) **PÎRVULESCU LUCREȚIA CRINA**	

C. Partea III. SARCINI .

Inscrieri privind dezmembramintele dreptului de proprietate, drepturi reale de garanţie şi sarcini	Referinţe
NU SUNT	

Document care conține date cu caracter personal, protejat de prevederile Regulamentului (UE) nr. 679/2016 și Legii 190/2018

Anexa Nr. 1 La Partea I

Teren

Nr cadastral	Suprafaţa (mp)*	Observaţii / Referinţe
	926	

* Suprafaţa este determinată in planul de proiecţie Stereo 70.

DETALII LINIARE IMOBIL

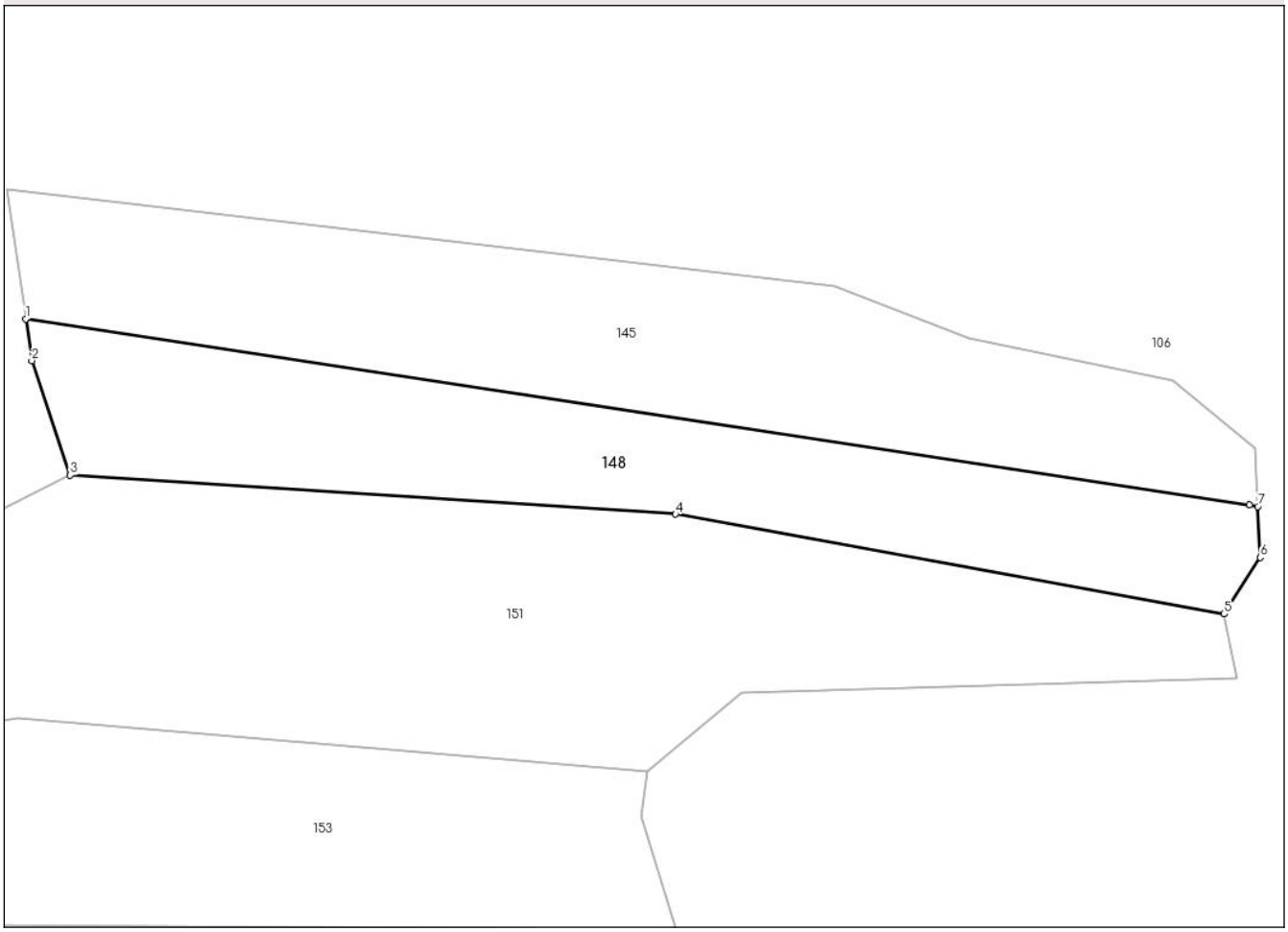

Date referitoare la teren

Crt	Categorie folosință	Intra vilan	Suprafaţa (mp)	Tarla	Parcelă	Nr. topo	Observaţii / Referinţe
1	pasune	NU	926	27	2000	-	PARȚIAL ÎMPĂDURITĂ

Lungime Segmente
1) Valorile lungimilor segmentelor sunt obţinute din proiecţie în plan.

Punct început	X / Y	Punct sfârşit	X / Y	Lungime segment (** (m)
1	379.968,253 401.884,694	2	379.968,74 401.881,281	3.448
2	379.968,74 401.881,281	3	379.971,861 401.871,928	9.86
3	379.971,861 401.871,928	4	380.021,319 401.868,747	49.56
4	380.021,319 401.868,747	5	380.066,156 401.860,597	45.571
5	380.066,156 401.860,597	6	380.069,097 401.865,215	5.475

Document care conține date cu caracter personal, protejat de prevederile Regulamentului (UE) nr. 679/2016 și Legii 190/2018

Punct început	X / Y	Punct sfârşit	X / Y	Lungime segment (** (m)
6	380.069,097 401.865,215	7	380.068,892 401.869,379	4.169
7	380.068,892 401.869,379	8	380.068,22 401.869,526	0.688
8	380.068,22 401.869,526	1	379.968,253 401.884,694	101.111

** Lungimile segmentelor sunt determinate în planul de proiecţie Stereo 70 şi sunt rotunjite la 1 milimetru.
*** Distanţa dintre puncte este formată din segmente cumulate ce sunt mai mici decât valoarea 1 milimetru.

Document care conține date cu caracter personal, protejat de prevederile Regulamentului (UE) nr. 679/2016 și Legii 190/2018

DATE DESPRE IMOBILUL NR. 149

Oficiul de Cadastru şi Publicitate Imobiliară GORJ
Biroul de Cadastru şi Publicitate Imobiliară Targu Jiu

A. Partea I. Descrierea imobilului

TEREN Extravilan

Adresa: Jud. Gorj

Nr. Crt	Nr cadastral Nr. topografic	Suprafaţa* (mp)	Observaţii / Referinţe
A1		1.098	Sector cadastral:19 Teren neimprejmuit;

B. Partea II. Proprietari şi acte

Inscrieri privitoare la dreptul de proprietate şi alte drepturi reale		Referinţe
/		
Act Normativ nr. 7, din 13/03/1996 emis de PARLAMENTUL ROMANIEI;		
B1	Intabulare, drept de PROPRIETATE, dobandit prin Lege, cota actuala 1/1, cota initiala 1/1	A1
	1) **NEIDENTIFICAT NEIDENTIFICAT**, LIPSĂ CNP	
Act Administrativ nr. 1633, din 09/04/2025 emis de PRIMARIA BăLăNEșTI;		
B2	Se noteaza posesia faptica in favoarea lui PÎRVULESCU LUCREȚIA CRINA	A1
	1) **PÎRVULESCU LUCREȚIA CRINA**	

C. Partea III. SARCINI .

Inscrieri privind dezmembramintele dreptului de proprietate, drepturi reale de garanţie şi sarcini	Referinţe
NU SUNT	

Document care conține date cu caracter personal, protejat de prevederile Regulamentului (UE) nr. 679/2016 și Legii 190/2018

Anexa Nr. 1 La Partea I

Teren

Nr cadastral	Suprafaţa (mp)*	Observaţii / Referinţe
	1.098	

* Suprafaţa este determinată in planul de proiecţie Stereo 70.

DETALII LINIARE IMOBIL

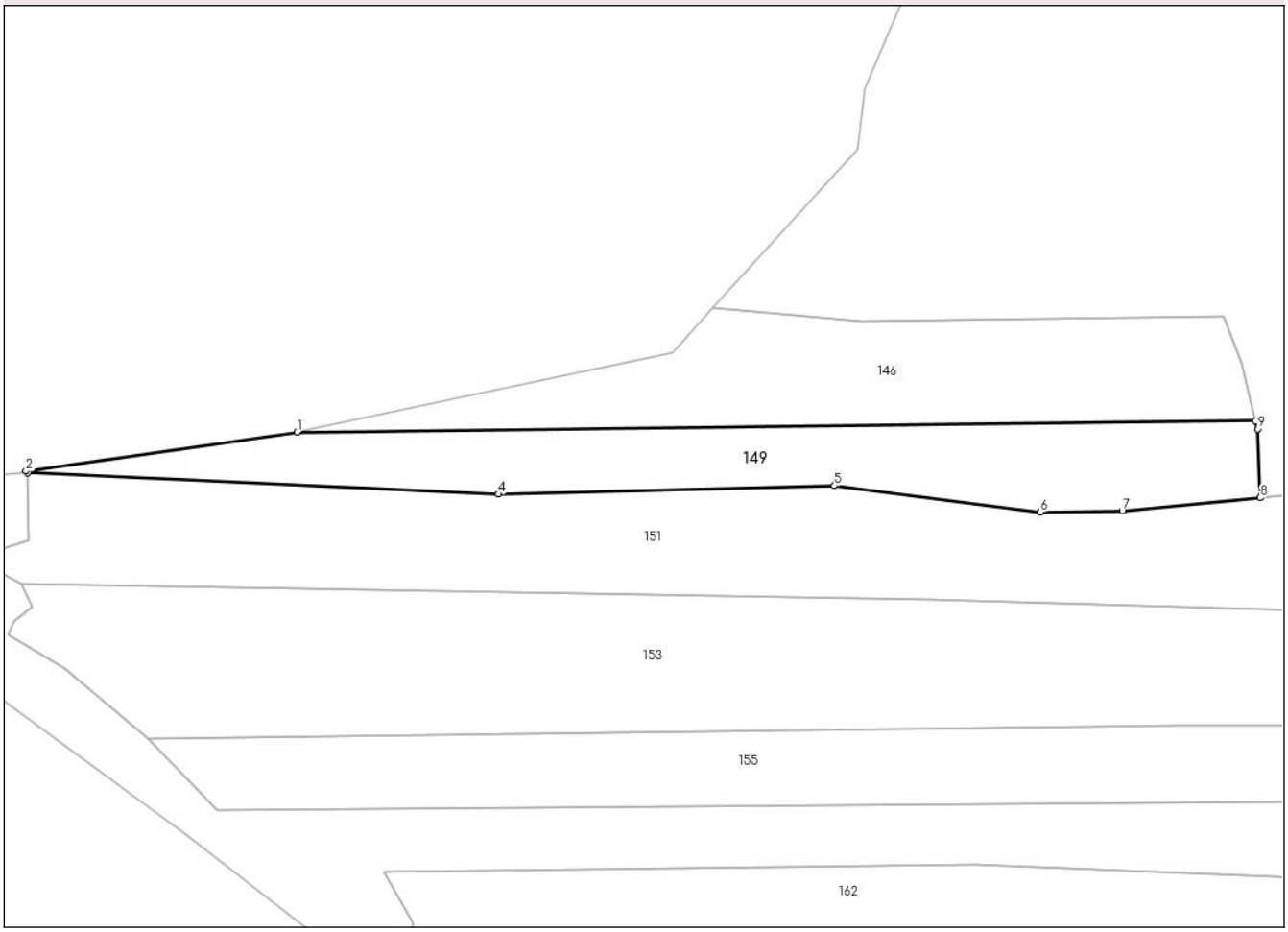

Date referitoare la teren

Crt	Categorie folosință	Intra vilan	Suprafaţa (mp)	Tarla	Parcelă	Nr. topo	Observaţii / Referinţe
1	pasune	NU	1.098	27	1994	-	PARȚIAL ÎMPĂDURITĂ

Lungime Segmente
1) Valorile lungimilor segmentelor sunt obţinute din proiecţie în plan.

Punct început	X / Y	Punct sfârşit	X / Y	Lungime segment (** (m)
1	379.816,368 401.871,147	2	379.783,356 401.866,384	33.354
2	379.783,356 401.866,384	3	379.783,595 401.866,167	0.322
3	379.783,595 401.866,167	4	379.840,939 401.863,588	57.401
4	379.840,939 401.863,588	5	379.881,855 401.864,616	40.929
5	379.881,855 401.864,616	6	379.906,945 401.861,402	25.295

Document care conține date cu caracter personal, protejat de prevederile Regulamentului (UE) nr. 679/2016 și Legii 190/2018

Punct început	X / Y	Punct sfârşit	X / Y	Lungime segment (** (m)
6	379.906,945 401.861,402	7	379.916,892 401.861,54	9.949
7	379.916,892 401.861,54	8	379.933,698 401.863,142	16.882
8	379.933,698 401.863,142	9	379.933,37 401.871,5	8.365
9	379.933,37 401.871,5	10	379.933,12 401.872,518	1.048
10	379.933,12 401.872,518	1	379.816,368 401.871,147	116.76

** Lungimile segmentelor sunt determinate în planul de proiecţie Stereo 70 şi sunt rotunjite la 1 milimetru.
*** Distanţa dintre puncte este formată din segmente cumulate ce sunt mai mici decât valoarea 1 milimetru.

Document care conține date cu caracter personal, protejat de prevederile Regulamentului (UE) nr. 679/2016 și Legii 190/2018

DATE DESPRE IMOBILUL NR. 150

Oficiul de Cadastru şi Publicitate Imobiliară GORJ
Biroul de Cadastru şi Publicitate Imobiliară Targu Jiu

A. Partea I. Descrierea imobilului

TEREN Extravilan

Adresa: Jud. Gorj

Nr. Crt	Nr cadastral Nr. topografic	Suprafaţa* (mp)	Observaţii / Referinţe
A1		1.909	Sector cadastral:19 Teren neimprejmuit;

B. Partea II. Proprietari şi acte

Inscrieri privitoare la dreptul de proprietate şi alte drepturi reale		Referinţe
/		
Act Normativ nr. 7, din 13/03/1996 emis de PARLAMENTUL ROMANIEI;		
B1	Intabulare, drept de PROPRIETATE, dobandit prin Lege, cota actuala 1/1, cota initiala 1/1	A1
	1) **NEIDENTIFICAT NEIDENTIFICAT**, LIPSĂ CNP	
Act Administrativ nr. 1633, din 09/04/2025 emis de PRIMARIA BăLăNEșTI;		
B2	Se noteaza posesia faptica in favoarea lui ȘOCU GHEORGHE	A1
	1) **ȘOCU GHEORGHE**	
B3	Se noteaza posesia faptica in favoarea lui ȘOCU ILEANA	A1
	1) **ȘOCU ILEANA**	

C. Partea III. SARCINI .

Inscrieri privind dezmembramintele dreptului de proprietate, drepturi reale de garanţie şi sarcini	Referinţe
NU SUNT	

Anexa Nr. 1 La Partea I

Teren

Nr cadastral	Suprafaţa (mp)*	Observaţii / Referinţe
	1.909	

* Suprafaţa este determinată in planul de proiecţie Stereo 70.

DETALII LINIARE IMOBIL

Date referitoare la teren

Crt	Categorie folosință	Intra vilan	Suprafaţa (mp)	Tarla	Parcelă	Nr. topo	Observaţii / Referinţe
1	vie	NU	1.909	27	2223	-	

Lungime Segmente
1) Valorile lungimilor segmentelor sunt obţinute din proiecţie în plan.

Punct început	X / Y	Punct sfârşit	X / Y	Lungime segment (** (m)
1	380.275,315 401.841,954	2	380.102,818 401.851,697	172.772
2	380.102,818 401.851,697	3	380.102,703 401.840,738	10.959
3	380.102,703 401.840,738	4	380.274,311 401.830,789	171.897
4	380.274,311 401.830,789	5	380.275,214 401.840,995	10.246
5	380.275,214 401.840,995	1	380.275,315 401.841,954	0.964

Document care conține date cu caracter personal, protejat de prevederile Regulamentului (UE) nr. 679/2016 și Legii 190/2018

** Lungimile segmentelor sunt determinate în planul de proiecţie Stereo 70 şi sunt rotunjite la 1 milimetru.
*** Distanţa dintre puncte este formată din segmente cumulate ce sunt mai mici decât valoarea 1 milimetru.

DATE DESPRE IMOBILUL NR. 151

Oficiul de Cadastru şi Publicitate Imobiliară GORJ
Biroul de Cadastru şi Publicitate Imobiliară Targu Jiu

A. Partea I. Descrierea imobilului

TEREN Extravilan

Adresa: Jud. Gorj

Nr. Crt	Nr cadastral Nr. topografic	Suprafaţa* (mp)	Observaţii / Referinţe
A1		3.981	Sector cadastral:19 Teren neimprejmuit;

B. Partea II. Proprietari şi acte

Inscrieri privitoare la dreptul de proprietate şi alte drepturi reale		Referinţe
/		
Act Normativ nr. 7, din 13/03/1996 emis de PARLAMENTUL ROMANIEI;		
B1	Intabulare, drept de PROPRIETATE, dobandit prin Lege, cota actuala 1/1, cota initiala 1/1	A1
	1) **NEIDENTIFICAT NEIDENTIFICAT**, LIPSĂ CNP	
Act Administrativ nr. 1633, din 09/04/2025 emis de PRIMARIA BăLăNEșTI;		
B2	Se noteaza posesia faptica in favoarea lui ȘOCU GHEORGHE	A1
	1) **ȘOCU GHEORGHE**	
B3	Se noteaza posesia faptica in favoarea lui ȘOCU ILEANA	A1
	1) **ȘOCU ILEANA**	

C. Partea III. SARCINI .

Inscrieri privind dezmembramintele dreptului de proprietate, drepturi reale de garanţie şi sarcini	Referinţe
NU SUNT	

Anexa Nr. 1 La Partea I

Teren

Nr cadastral	Suprafaţa (mp)*	Observaţii / Referinţe
	3.981	

* Suprafaţa este determinată in planul de proiecţie Stereo 70.

DETALII LINIARE IMOBIL

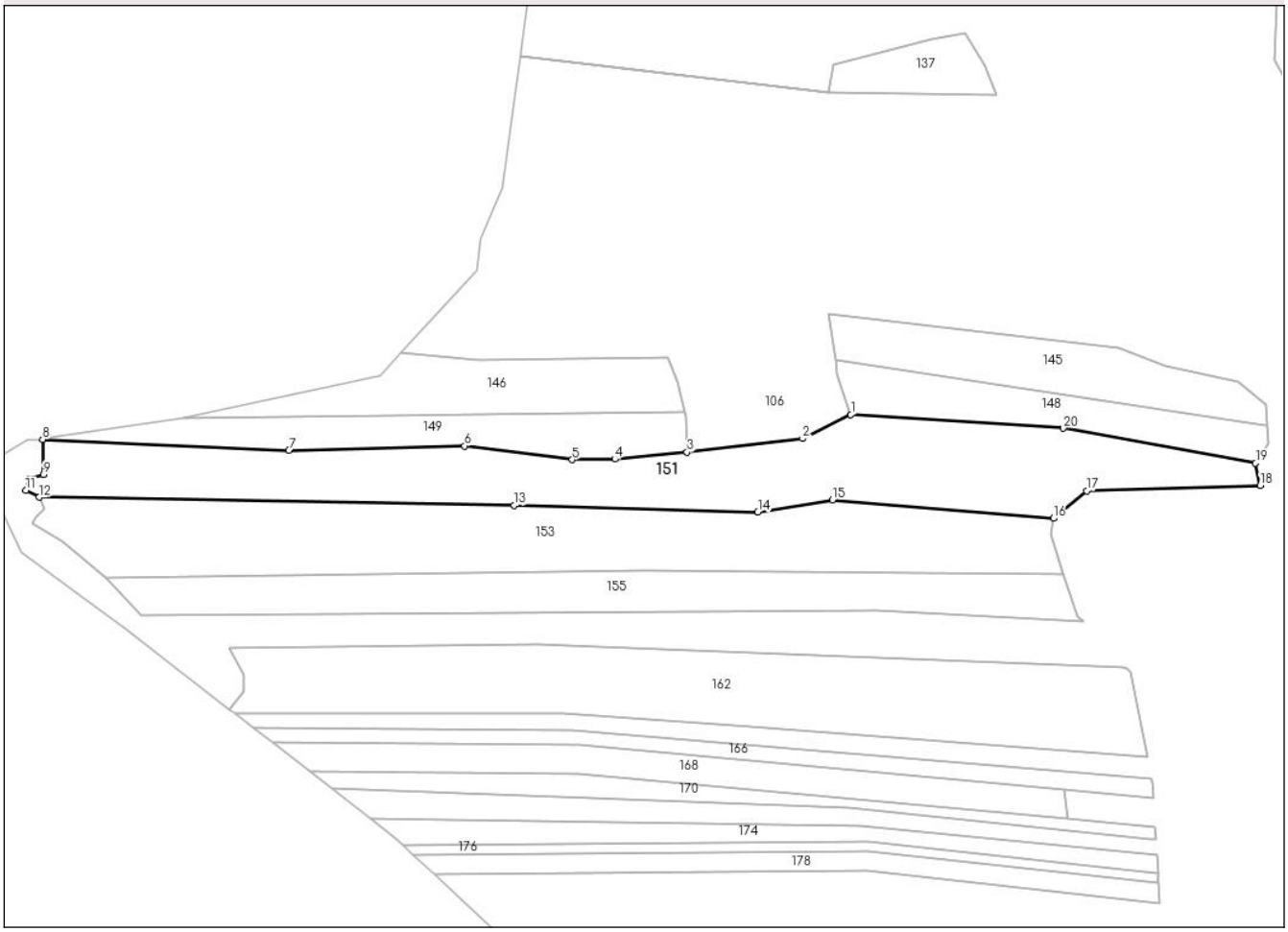

Date referitoare la teren

Crt	Categorie folosință	Intra vilan	Suprafaţa (mp)	Tarla	Parcelă	Nr. topo	Observaţii / Referinţe
1	pasune	NU	3.981	27	2001,2002	-	PARȚIAL ÎMPĂDURITĂ

Lungime Segmente
1) Valorile lungimilor segmentelor sunt obţinute din proiecţie în plan.

Punct început	X / Y	Punct sfârşit	X / Y	Lungime segment (** (m)
1	379.971,861 401.871,928	2	379.960,624 401.866,317	12.561
2	379.960,624 401.866,317	3	379.933,698 401.863,142	27.112
3	379.933,698 401.863,142	4	379.916,892 401.861,54	16.882
4	379.916,892 401.861,54	5	379.906,945 401.861,402	9.949
5	379.906,945 401.861,402	6	379.881,855 401.864,616	25.295

Document care conține date cu caracter personal, protejat de prevederile Regulamentului (UE) nr. 679/2016 și Legii 190/2018

Punct început	X / Y	Punct sfârşit	X / Y	Lungime segment (** (m)
6	379.881,855 401.864,616	7	379.840,939 401.863,588	40.929
7	379.840,939 401.863,588	8	379.783,595 401.866,167	57.401
8	379.783,595 401.866,167	9	379.783,748 401.857,996	8.172
9	379.783,748 401.857,996	10	379.780,407 401.856,884	3.521
10	379.780,407 401.856,884	11	379.779,691 401.854,261	2.719
11	379.779,691 401.854,261	12	379.782,793 401.852,671	3.485
12	379.782,793 401.852,671	13	379.893,457 401.850,761	110.68
13	379.893,457 401.850,761	14	379.950,171 401.849,201	56.736
14	379.950,171 401.849,201	15	379.967,602 401.852,061	17.664
15	379.967,602 401.852,061	16	380.019,039 401.847,75	51.617
16	380.019,039 401.847,75	17	380.026,756 401.854,201	10.059
17	380.026,756 401.854,201	18	380.067,216 401.855,41	40.477
18	380.067,216 401.855,41	19	380.066,156 401.860,597	5.295
19	380.066,156 401.860,597	20	380.021,319 401.868,747	45.571
20	380.021,319 401.868,747	1	379.971,861 401.871,928	49.56

**** Lungimile segmentelor sunt determinate în planul de proiecţie Stereo 70 şi sunt rotunjite la 1 milimetru.**
***** Distanţa dintre puncte este formată din segmente cumulate ce sunt mai mici decât valoarea 1 milimetru.**

Document care conține date cu caracter personal, protejat de prevederile Regulamentului (UE) nr. 679/2016 și Legii 190/2018

DATE DESPRE IMOBILUL NR. 152

Oficiul de Cadastru şi Publicitate Imobiliară GORJ
Biroul de Cadastru şi Publicitate Imobiliară Targu Jiu

A. Partea I. Descrierea imobilului

TEREN Extravilan

Adresa: Jud. Gorj

Nr. Crt	Nr cadastral Nr. topografic	Suprafaţa* (mp)	Observaţii / Referinţe
A1		2.040	Sector cadastral:19 Teren neimprejmuit;

B. Partea II. Proprietari şi acte

Inscrieri privitoare la dreptul de proprietate şi alte drepturi reale		Referinţe
/		
Act Normativ nr. 7, din 13/03/1996 emis de PARLAMENTUL ROMANIEI;		
B1	Intabulare, drept de PROPRIETATE, dobandit prin Lege, cota actuala 1/1, cota initiala 1/1	A1
	1) **NEIDENTIFICAT NEIDENTIFICAT**, LIPSĂ CNP	
Act Administrativ nr. 1633, din 09/04/2025 emis de PRIMARIA BăLăNEșTI;		
B2	Se noteaza posesia faptica in favoarea lui PĂSĂTOIU MATEI	A1
	1) **PĂSĂTOIU MATEI**	

C. Partea III. SARCINI .

Inscrieri privind dezmembramintele dreptului de proprietate, drepturi reale de garanţie şi sarcini	Referinţe
NU SUNT	

Document care conține date cu caracter personal, protejat de prevederile Regulamentului (UE) nr. 679/2016 și Legii 190/2018

Anexa Nr. 1 La Partea I

Teren

Nr cadastral	Suprafaţa (mp)*	Observaţii / Referinţe
	2.040	

* Suprafaţa este determinată in planul de proiecţie Stereo 70.

DETALII LINIARE IMOBIL

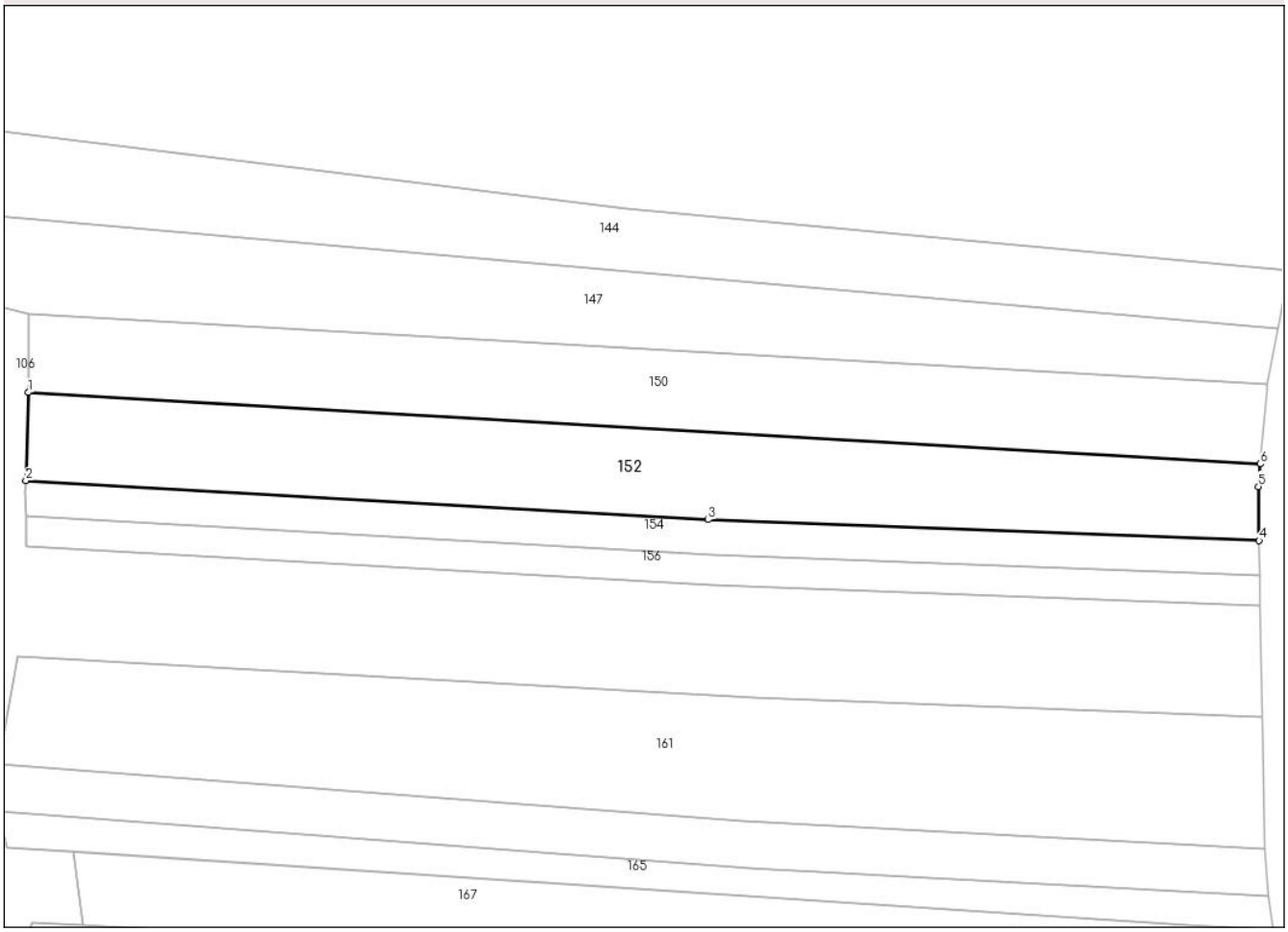

Date referitoare la teren

Crt	Categorie folosință	Intra vilan	Suprafaţa (mp)	Tarla	Parcelă	Nr. topo	Observaţii / Referinţe
1	vie	NU	2.040	27	2222	-	

Lungime Segmente
1) Valorile lungimilor segmentelor sunt obţinute din proiecţie în plan.

Punct început	X / Y	Punct sfârşit	X / Y	Lungime segment (** (m)
1	380.102,703 401.840,738	2	380.102,354 401.828,449	12.294
2	380.102,354 401.828,449	3	380.197,415 401.823,036	95.215
3	380.197,415 401.823,036	4	380.274,155 401.820,141	76.794
4	380.274,155 401.820,141	5	380.274,034 401.827,656	7.516
5	380.274,034 401.827,656	6	380.274,311 401.830,789	3.145

Document care conține date cu caracter personal, protejat de prevederile Regulamentului (UE) nr. 679/2016 și Legii 190/2018

Punct început	X / Y	Punct sfârşit	X / Y	Lungime segment (** (m)
6	380.274,311 401.830,789	1	380.102,703 401.840,738	171.897

** Lungimile segmentelor sunt determinate în planul de proiecţie Stereo 70 şi sunt rotunjite la 1 milimetru.
*** Distanţa dintre puncte este formată din segmente cumulate ce sunt mai mici decât valoarea 1 milimetru.

Document care conține date cu caracter personal, protejat de prevederile Regulamentului (UE) nr. 679/2016 și Legii 190/2018

DATE DESPRE IMOBILUL NR. 153

Oficiul de Cadastru şi Publicitate Imobiliară GORJ
Biroul de Cadastru şi Publicitate Imobiliară Targu Jiu

A. Partea I. Descrierea imobilului

TEREN Extravilan

Adresa: Jud. Gorj

Nr. Crt	Nr cadastral Nr. topografic	Suprafaţa* (mp)	Observaţii / Referinţe
A1		3.690	Sector cadastral:19 Teren neimprejmuit;

B. Partea II. Proprietari şi acte

Inscrieri privitoare la dreptul de proprietate şi alte drepturi reale		Referinţe
/		
Act Normativ nr. 7, din 13/03/1996 emis de PARLAMENTUL ROMANIEI;		
B1	Intabulare, drept de PROPRIETATE, dobandit prin Lege, cota actuala 1/1, cota initiala 1/1	A1
	1) **NEIDENTIFICAT NEIDENTIFICAT**, LIPSĂ CNP	
Act Administrativ nr. 1633, din 09/04/2025 emis de PRIMARIA BăLăNEșTI;		
B2	Se noteaza posesia faptica in favoarea lui PĂSĂTOIU MATEI	A1
	1) **PĂSĂTOIU MATEI**	

C. Partea III. SARCINI .

Inscrieri privind dezmembramintele dreptului de proprietate, drepturi reale de garanţie şi sarcini	Referinţe
NU SUNT	

Document care conține date cu caracter personal, protejat de prevederile Regulamentului (UE) nr. 679/2016 și Legii 190/2018

Anexa Nr. 1 La Partea I

Teren

Nr cadastral	Suprafaţa (mp)*	Observaţii / Referinţe
	3.690	

* Suprafaţa este determinată in planul de proiecţie Stereo 70.

DETALII LINIARE IMOBIL

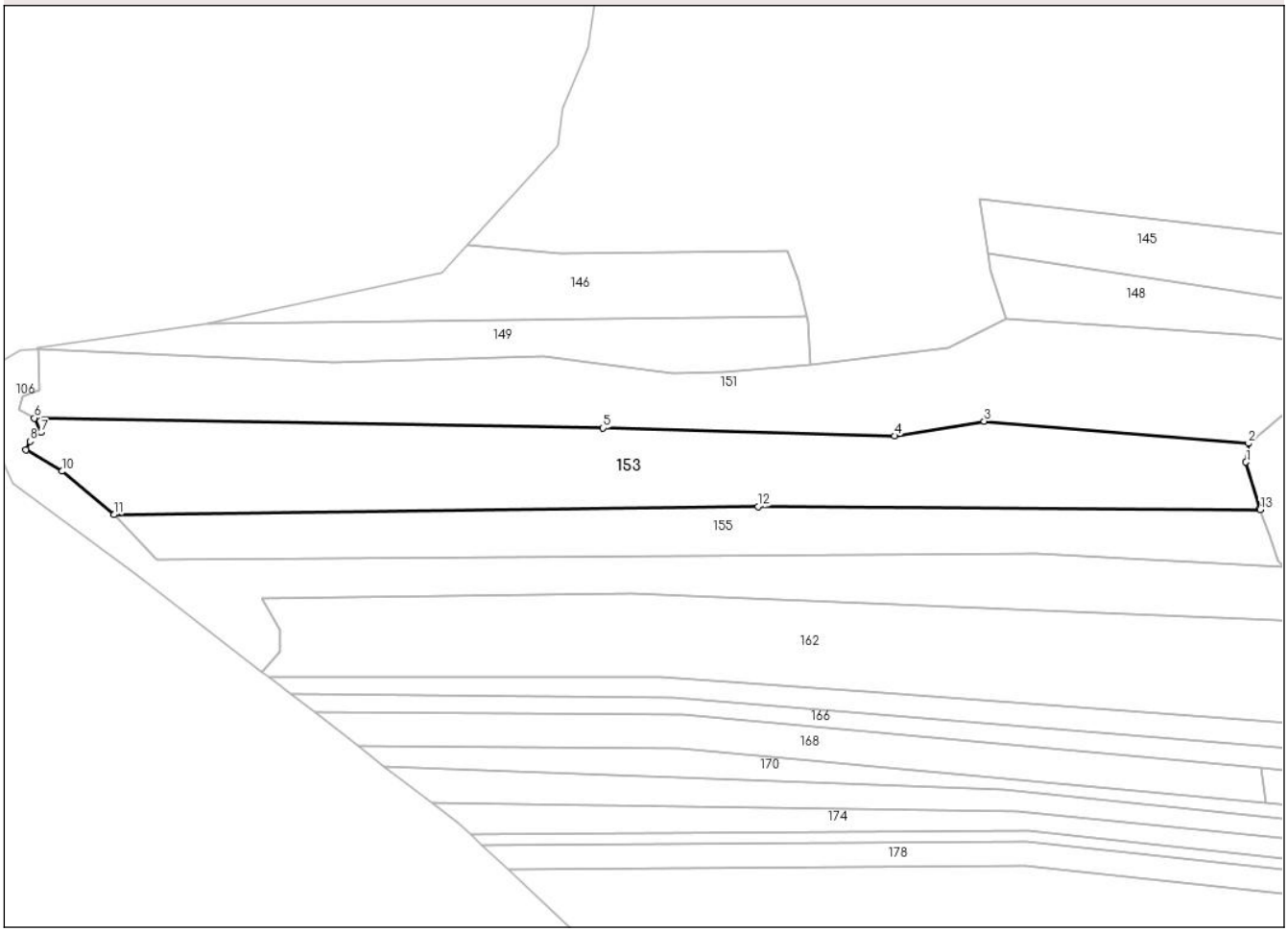

Date referitoare la teren

Crt	Categorie folosință	Intra vilan	Suprafaţa (mp)	Tarla	Parcelă	Nr. topo	Observaţii / Referinţe
1	pasune	NU	3.690	27	2003,2004,2005,2006,2007	-	PARȚIAL ÎMPĂDURITĂ

Lungime Segmente

1) Valorile lungimilor segmentelor sunt obţinute din proiecţie în plan.

Punct început	X / Y	Punct sfârşit	X / Y	Lungime segment (** (m)
1	380.018,557 401.844,127	2	380.019,039 401.847,75	3.655
2	380.019,039 401.847,75	3	379.967,602 401.852,061	51.617
3	379.967,602 401.852,061	4	379.950,171 401.849,201	17.664
4	379.950,171 401.849,201	5	379.893,457 401.850,761	56.736

Document care conține date cu caracter personal, protejat de prevederile Regulamentului (UE) nr. 679/2016 și Legii 190/2018

Punct început	X / Y	Punct sfârşit	X / Y	Lungime segment (** (m)
5	379.893,457 401.850,761	6	379.782,793 401.852,671	110.68
6	379.782,793 401.852,671	7	379.784,066 401.849,89	3.059
7	379.784,066 401.849,89	8	379.781,918 401.848,141	2.769
8	379.781,918 401.848,141	9	379.781,123 401.846,552	1.777
9	379.781,123 401.846,552	10	379.788,122 401.842,339	8.169
10	379.788,122 401.842,339	11	379.798,263 401.833,88	13.206
11	379.798,263 401.833,88	12	379.923,625 401.835,484	125.372
12	379.923,625 401.835,484	13	380.021,325 401.834,864	97.702
13	380.021,325 401.834,864	14	380.021,248 401.835,086	0.234
14	380.021,248 401.835,086	1	380.018,557 401.844,127	9.433

** Lungimile segmentelor sunt determinate în planul de proiecţie Stereo 70 şi sunt rotunjite la 1 milimetru.
*** Distanţa dintre puncte este formată din segmente cumulate ce sunt mai mici decât valoarea 1 milimetru.

Document care conține date cu caracter personal, protejat de prevederile Regulamentului (UE) nr. 679/2016 și Legii 190/2018

DATE DESPRE IMOBILUL NR. 154

Oficiul de Cadastru şi Publicitate Imobiliară GORJ
Biroul de Cadastru şi Publicitate Imobiliară Targu Jiu

A. Partea I. Descrierea imobilului

TEREN Extravilan

Adresa: Jud. Gorj

Nr. Crt	Nr cadastral Nr. topografic	Suprafaţa* (mp)	Observaţii / Referinţe
A1		838	Sector cadastral:19 Teren neimprejmuit;

B. Partea II. Proprietari şi acte

Inscrieri privitoare la dreptul de proprietate şi alte drepturi reale		Referinţe
/		
Act Normativ nr. 7, din 13/03/1996 emis de PARLAMENTUL ROMANIEI;		
B1	Intabulare, drept de PROPRIETATE, dobandit prin Lege, cota actuala 1/1, cota initiala 1/1	A1
	1) **NEIDENTIFICAT NEIDENTIFICAT**, LIPSĂ CNP	
Act Administrativ nr. 1633, din 09/04/2025 emis de PRIMARIA BăLăNEșTI;		
B2	Se noteaza posesia faptica in favoarea lui MORMA DUMITRU	A1
	1) **MORMA DUMITRU**	
B3	Se noteaza posesia faptica in favoarea lui MORMA MARIA	A1
	1) **MORMA MARIA**	

C. Partea III. SARCINI .

Inscrieri privind dezmembramintele dreptului de proprietate, drepturi reale de garanţie şi sarcini	Referinţe
NU SUNT	

Document care conține date cu caracter personal, protejat de prevederile Regulamentului (UE) nr. 679/2016 și Legii 190/2018

Anexa Nr. 1 La Partea I

Teren

Nr cadastral	Suprafaţa (mp)*	Observaţii / Referinţe
	838	

* Suprafaţa este determinată in planul de proiecţie Stereo 70.

DETALII LINIARE IMOBIL

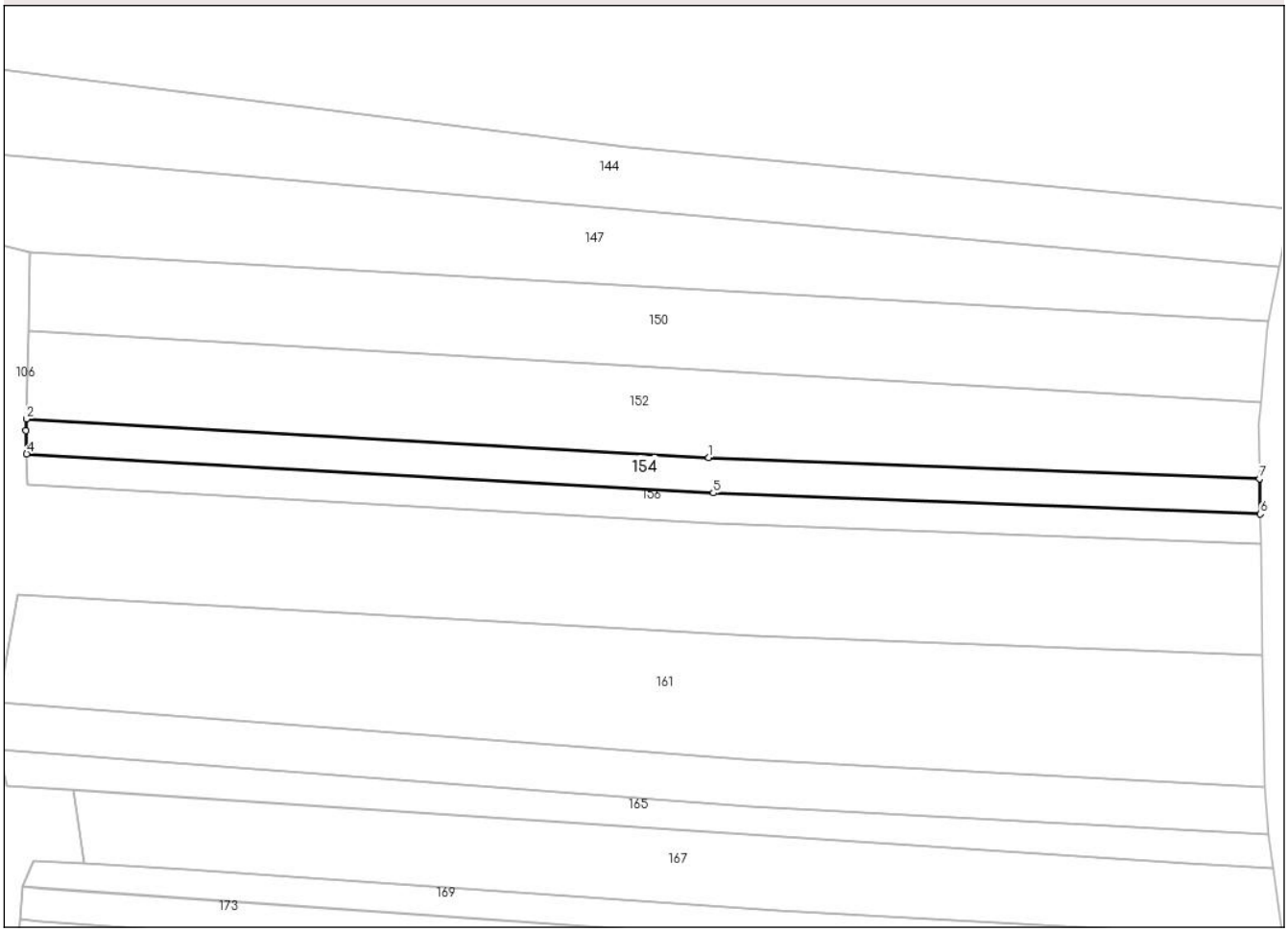

Date referitoare la teren

Crt	Categorie folosință	Intra vilan	Suprafaţa (mp)	Tarla	Parcelă	Nr. topo	Observaţii / Referinţe
1	vie	NU	838	27	2221	-	

Lungime Segmente
1) Valorile lungimilor segmentelor sunt obţinute din proiecţie în plan.

Punct început	X / Y	Punct sfârşit	X / Y	Lungime segment (** (m)
1	380.197,415 401.823,036	2	380.102,354 401.828,449	95.215
2	380.102,354 401.828,449	3	380.102,308 401.826,833	1.617
3	380.102,308 401.826,833	4	380.102,415 401.823,581	3.254
4	380.102,415 401.823,581	5	380.198,068 401.818,146	95.807
5	380.198,068 401.818,146	6	380.274,234 401.815,204	76.223

Document care conține date cu caracter personal, protejat de prevederile Regulamentului (UE) nr. 679/2016 și Legii 190/2018

Punct început	X / Y	Punct sfârşit	X / Y	Lungime segment (** (m)
6	380.274,234 401.815,204	7	380.274,155 401.820,141	4.938
7	380.274,155 401.820,141	1	380.197,415 401.823,036	76.794

** Lungimile segmentelor sunt determinate în planul de proiecţie Stereo 70 şi sunt rotunjite la 1 milimetru.
*** Distanţa dintre puncte este formată din segmente cumulate ce sunt mai mici decât valoarea 1 milimetru.

Document care conține date cu caracter personal, protejat de prevederile Regulamentului (UE) nr. 679/2016 și Legii 190/2018

DATE DESPRE IMOBILUL NR. 155

Oficiul de Cadastru şi Publicitate Imobiliară GORJ
Biroul de Cadastru şi Publicitate Imobiliară Targu Jiu

A. Partea I. Descrierea imobilului

TEREN Extravilan

Adresa: Jud. Gorj

Nr. Crt	Nr cadastral Nr. topografic	Suprafaţa* (mp)	Observaţii / Referinţe
A1		2.051	Sector cadastral:19 Teren neimprejmuit;

B. Partea II. Proprietari şi acte

Inscrieri privitoare la dreptul de proprietate şi alte drepturi reale		Referinţe
/		
Act Normativ nr. 7, din 13/03/1996 emis de PARLAMENTUL ROMANIEI;		
B1	Intabulare, drept de PROPRIETATE, dobandit prin Lege, cota actuala 1/1, cota initiala 1/1	A1
	1) **NEIDENTIFICAT NEIDENTIFICAT**, LIPSĂ CNP	
Act Administrativ nr. 1633, din 09/04/2025 emis de PRIMARIA BăLăNEșTI;		
B2	Se noteaza posesia faptica in favoarea lui SECELEANU GHEORGHE	A1
	1) **SECELEANU GHEORGHE**	

C. Partea III. SARCINI .

Inscrieri privind dezmembramintele dreptului de proprietate, drepturi reale de garanţie şi sarcini	Referinţe
NU SUNT	

Document care conține date cu caracter personal, protejat de prevederile Regulamentului (UE) nr. 679/2016 și Legii 190/2018

Anexa Nr. 1 La Partea I

Teren

Nr cadastral	Suprafaţa (mp)*	Observaţii / Referinţe
	2.051	

* Suprafaţa este determinată in planul de proiecţie Stereo 70.

DETALII LINIARE IMOBIL

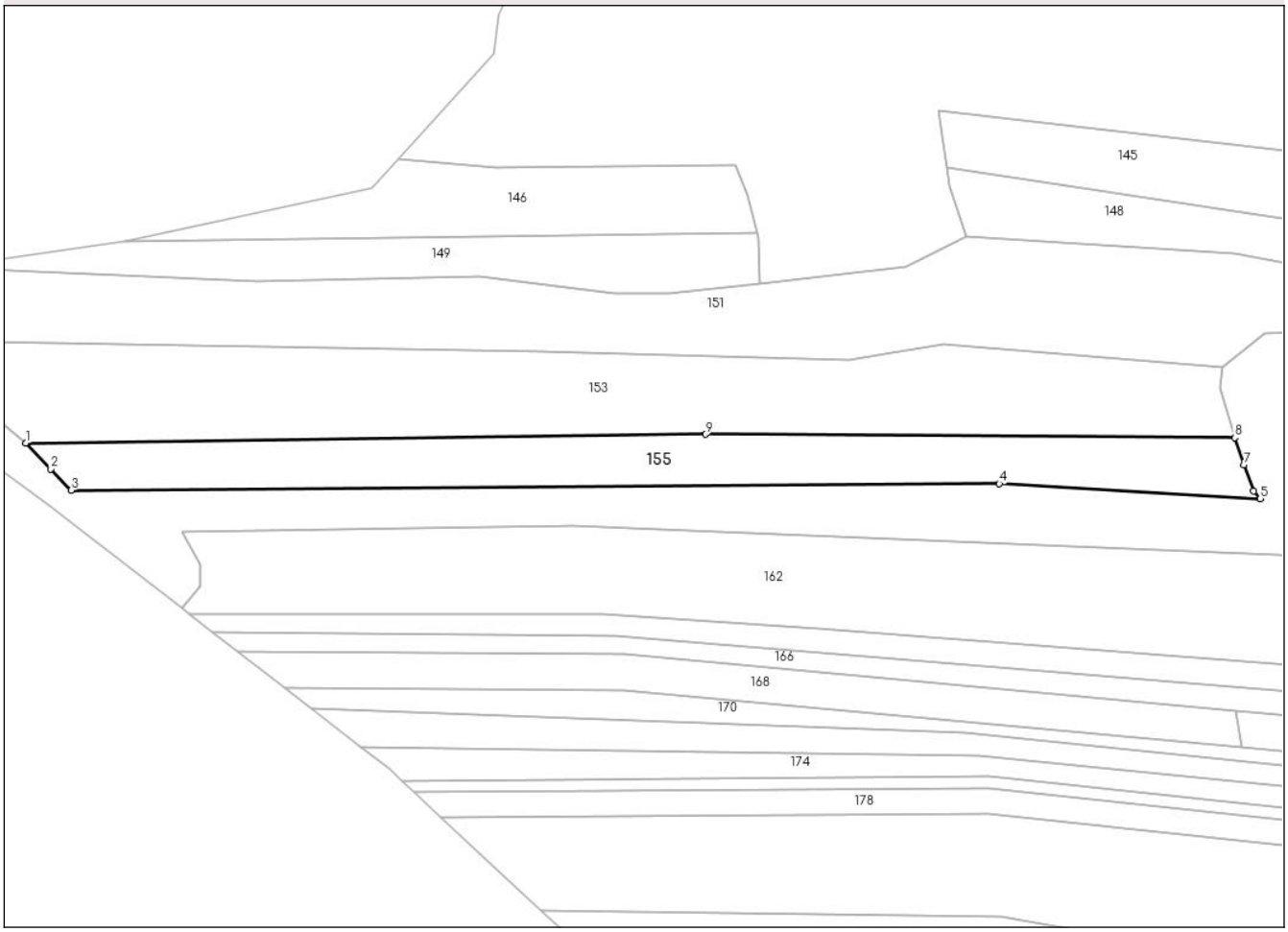

Date referitoare la teren

Crt	Categorie folosință	Intra vilan	Suprafaţa (mp)	Tarla	Parcelă	Nr. topo	Observaţii / Referinţe
1	pasune	NU	2.051	27	2008,2009,2010	-	

Lungime Segmente
1) Valorile lungimilor segmentelor sunt obţinute din proiecţie în plan.

Punct început	X / Y	Punct sfârşit	X / Y	Lungime segment (** (m)
1	379.798,263 401.833,88	2	379.802,873 401.829,088	6.649
2	379.802,873 401.829,088	3	379.806,627 401.825,188	5.413
3	379.806,627 401.825,188	4	379.977,871 401.826,379	171.249
4	379.977,871 401.826,379	5	380.026,013 401.823,659	48.218
5	380.026,013 401.823,659	6	380.024,743 401.825,012	1.855

Document care conține date cu caracter personal, protejat de prevederile Regulamentului (UE) nr. 679/2016 și Legii 190/2018

Punct început	X / Y	Punct sfârşit	X / Y	Lungime segment (** (m)
6	380.024,743 401.825,012	7	380.023,048 401.829,898	5.171
7	380.023,048 401.829,898	8	380.021,325 401.834,864	5.257
8	380.021,325 401.834,864	9	379.923,625 401.835,484	97.702
9	379.923,625 401.835,484	1	379.798,263 401.833,88	125.372

** Lungimile segmentelor sunt determinate în planul de proiecţie Stereo 70 şi sunt rotunjite la 1 milimetru.
*** Distanţa dintre puncte este formată din segmente cumulate ce sunt mai mici decât valoarea 1 milimetru.

Document care conține date cu caracter personal, protejat de prevederile Regulamentului (UE) nr. 679/2016 și Legii 190/2018

DATE DESPRE IMOBILUL NR. 156

Oficiul de Cadastru şi Publicitate Imobiliară GORJ
Biroul de Cadastru şi Publicitate Imobiliară Targu Jiu

A. Partea I. Descrierea imobilului

TEREN Extravilan

Adresa: Jud. Gorj

Nr. Crt	Nr cadastral Nr. topografic	Suprafaţa* (mp)	Observaţii / Referinţe
A1		720	Sector cadastral:19 Teren neimprejmuit;

B. Partea II. Proprietari şi acte

Inscrieri privitoare la dreptul de proprietate şi alte drepturi reale		Referinţe
/		
Act Normativ nr. 7, din 13/03/1996 emis de PARLAMENTUL ROMANIEI;		
B1	Intabulare, drept de PROPRIETATE, dobandit prin Lege, cota actuala 1/1, cota initiala 1/1	A1
	1) **NEIDENTIFICAT NEIDENTIFICAT**, LIPSĂ CNP	
Act Administrativ nr. 1633, din 09/04/2025 emis de PRIMARIA BăLăNEșTI;		
B2	Se noteaza posesia faptica in favoarea lui MITU CONSTANTIN	A1
	1) **MITU CONSTANTIN**	

C. Partea III. SARCINI .

Inscrieri privind dezmembramintele dreptului de proprietate, drepturi reale de garanţie şi sarcini	Referinţe
NU SUNT	

Document care conține date cu caracter personal, protejat de prevederile Regulamentului (UE) nr. 679/2016 și Legii 190/2018

Anexa Nr. 1 La Partea I

Teren

Nr cadastral	Suprafaţa (mp)*	Observaţii / Referinţe
	720	

* Suprafaţa este determinată in planul de proiecţie Stereo 70.

DETALII LINIARE IMOBIL

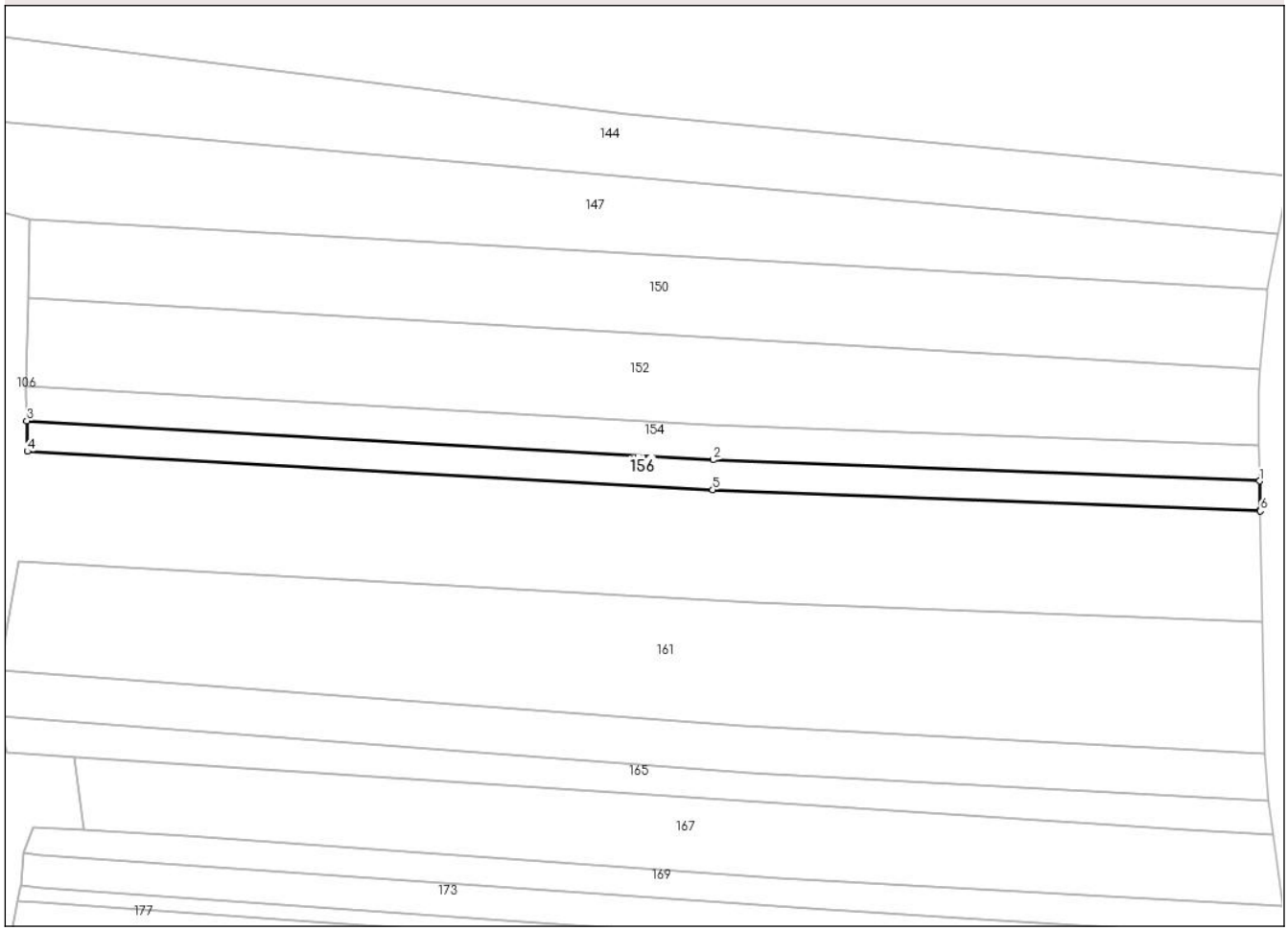

Date referitoare la teren

Crt	Categorie folosință	Intra vilan	Suprafaţa (mp)	Tarla	Parcelă	Nr. topo	Observaţii / Referinţe
1	vie	NU	720	27	2220	-	

Lungime Segmente
1) Valorile lungimilor segmentelor sunt obţinute din proiecţie în plan.

Punct început	X / Y	Punct sfârşit	X / Y	Lungime segment (** (m)
1	380.274,234 401.815,204	2	380.198,068 401.818,146	76.223
2	380.198,068 401.818,146	3	380.102,415 401.823,581	95.807
3	380.102,415 401.823,581	4	380.102,478 401.819,34	4.242
4	380.102,478 401.819,34	5	380.197,993 401.813,973	95.666
5	380.197,993 401.813,973	6	380.274,302 401.811,026	76.365

Document care conține date cu caracter personal, protejat de prevederile Regulamentului (UE) nr. 679/2016 și Legii 190/2018

Punct început	X / Y	Punct sfârşit	X / Y	Lungime segment (** (m)
6	380.274,302 401.811,026	7	380.274,299 401.811,166	0.14
7	380.274,299 401.811,166	1	380.274,234 401.815,204	4.039

** Lungimile segmentelor sunt determinate în planul de proiecţie Stereo 70 şi sunt rotunjite la 1 milimetru.
*** Distanţa dintre puncte este formată din segmente cumulate ce sunt mai mici decât valoarea 1 milimetru.

Document care conține date cu caracter personal, protejat de prevederile Regulamentului (UE) nr. 679/2016 și Legii 190/2018

DATE DESPRE IMOBILUL NR. 157

Oficiul de Cadastru şi Publicitate Imobiliară GORJ
Biroul de Cadastru şi Publicitate Imobiliară Targu Jiu

A. Partea I. Descrierea imobilului

TEREN Necunoscut

Adresa: Loc. Ohaba, Jud. Gorj

Nr. Crt	Nr cadastral Nr. topografic	Suprafaţa* (mp)	Observaţii / Referinţe
A1		1.893	Sector cadastral:19 Teren neimprejmuit;

B. Partea II. Proprietari şi acte

Inscrieri privitoare la dreptul de proprietate şi alte drepturi reale		Referinţe
/		
Act Normativ nr. 7, din 13/03/1996 emis de PARLAMENTUL ROMANIEI;		
B1	Intabulare, drept de PROPRIETATE, dobandit prin Lege, cota actuala 1/1, cota initiala 1/1	A1
	1) **NEIDENTIFICAT NEIDENTIFICAT**, LIPSĂ CNP	
Act Administrativ nr. 1633, din 09/04/2025 emis de PRIMARIA BăLăNEșTI;		
B2	Se noteaza posesia faptica in favoarea lui MORMA DUMITRU	A1
	1) **MORMA DUMITRU**	
B3	Se noteaza posesia faptica in favoarea lui MORMA MARIA	A1
	1) **MORMA MARIA**	

C. Partea III. SARCINI .

Inscrieri privind dezmembramintele dreptului de proprietate, drepturi reale de garanţie şi sarcini	Referinţe
NU SUNT	

Document care conține date cu caracter personal, protejat de prevederile Regulamentului (UE) nr. 679/2016 și Legii 190/2018

Anexa Nr. 1 La Partea I

Teren

Nr cadastral	Suprafaţa (mp)*	Observaţii / Referinţe
	1.893	

* Suprafaţa este determinată in planul de proiecţie Stereo 70.

DETALII LINIARE IMOBIL

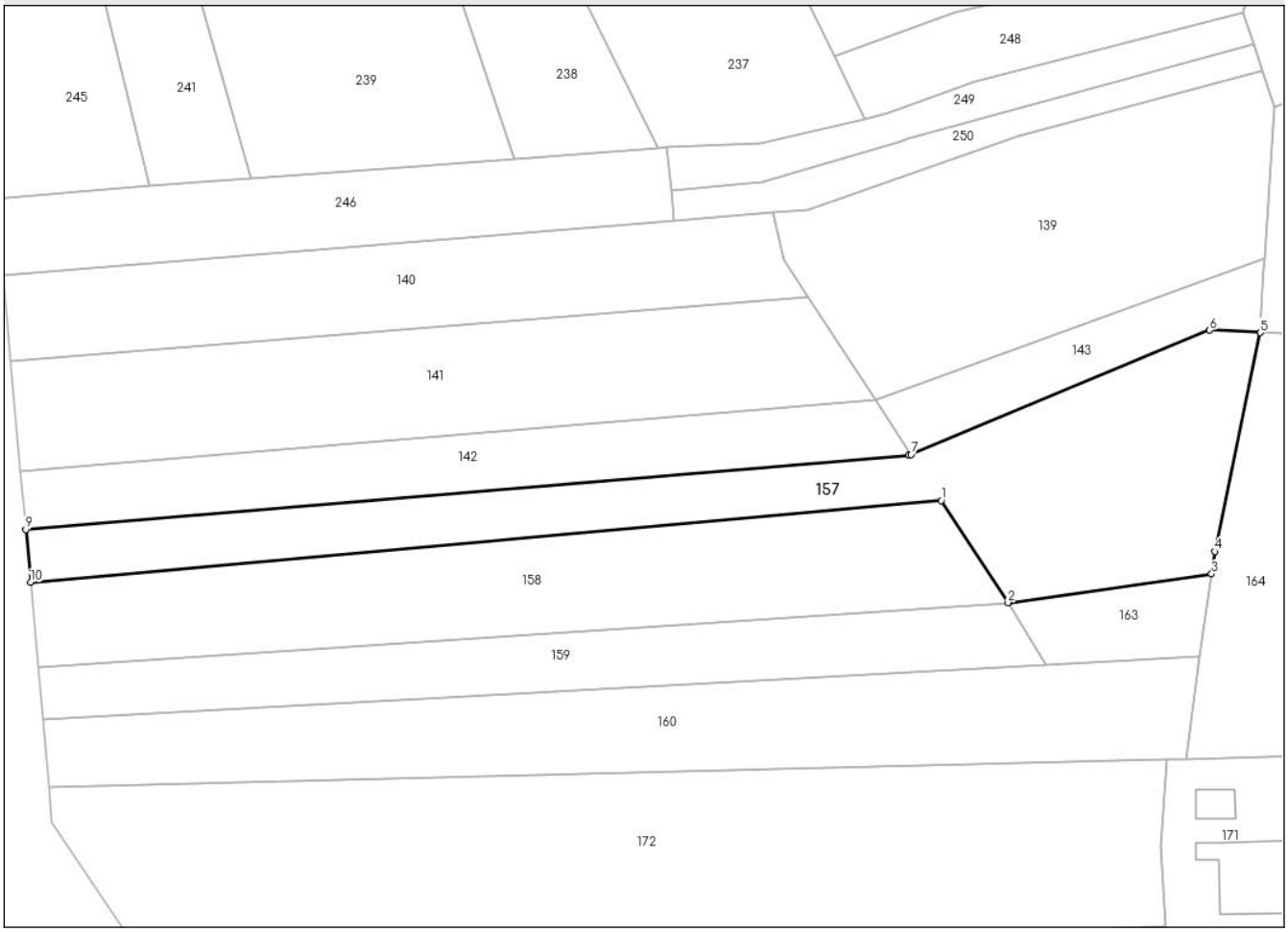

Date referitoare la teren

Crt	Categorie folosință	Intra vilan	Suprafaţa (mp)	Tarla	Parcelă	Nr. topo	Observaţii / Referinţe
1	arabil	DA	31	27	2151,2152	-	
2	arabil	NU	1.862	27	2131,2152,2151	-	

Lungime Segmente
1) Valorile lungimilor segmentelor sunt obţinute din proiecţie în plan.

Punct început	X / Y	Punct sfârşit	X / Y	Lungime segment (** (m)
1	380.103,06 401.305,852	2	380.112,065 401.292,106	16.433
2	380.112,065 401.292,106	3	380.139,476 401.295,979	27.683
3	380.139,476 401.295,979	4	380.139,893 401.298,982	3.032
4	380.139,893 401.298,982	5	380.146,03 401.328,422	30.073

Document care conține date cu caracter personal, protejat de prevederile Regulamentului (UE) nr. 679/2016 și Legii 190/2018

Punct început	X / Y	Punct sfârşit	X / Y	Lungime segment (** (m)
5	380.146,03 401.328,422	6	380.139,23 401.328,748	6.808
6	380.139,23 401.328,748	7	380.099,011 401.312,033	43.553
7	380.099,011 401.312,033	8	380.098,691 401.311,936	0.334
8	380.098,691 401.311,936	9	379.979,786 401.301,96	119.323
9	379.979,786 401.301,96	10	379.980,427 401.294,826	7.163
10	379.980,427 401.294,826	1	380.103,06 401.305,852	123.128

** Lungimile segmentelor sunt determinate în planul de proiecţie Stereo 70 şi sunt rotunjite la 1 milimetru.
*** Distanţa dintre puncte este formată din segmente cumulate ce sunt mai mici decât valoarea 1 milimetru.

Document care conține date cu caracter personal, protejat de prevederile Regulamentului (UE) nr. 679/2016 și Legii 190/2018

DATE DESPRE IMOBILUL NR. 158

Oficiul de Cadastru şi Publicitate Imobiliară GORJ
Biroul de Cadastru şi Publicitate Imobiliară Targu Jiu

A. Partea I. Descrierea imobilului

TEREN Extravilan

Adresa: Jud. Gorj

Nr. Crt	Nr cadastral Nr. topografic	Suprafaţa* (mp)	Observaţii / Referinţe
A1		1.642	Sector cadastral:19 Teren neimprejmuit;

B. Partea II. Proprietari şi acte

Inscrieri privitoare la dreptul de proprietate şi alte drepturi reale		Referinţe
/		
Act Normativ nr. 7, din 13/03/1996 emis de PARLAMENTUL ROMANIEI;		
B1	Intabulare, drept de PROPRIETATE, dobandit prin Lege, cota actuala 1/1, cota initiala 1/1	A1
	1) **NEIDENTIFICAT NEIDENTIFICAT**, LIPSĂ CNP	
Act Administrativ nr. 1633, din 09/04/2025 emis de PRIMARIA BăLăNEșTI;		
B2	Se noteaza posesia faptica in favoarea lui POPESCU LĂCRĂMIOARA	A1
	1) **POPESCU LĂCRĂMIOARA**	
B3	Se noteaza posesia faptica in favoarea lui POPESCU SORIN	A1
	1) **POPESCU SORIN**	

C. Partea III. SARCINI .

Inscrieri privind dezmembramintele dreptului de proprietate, drepturi reale de garanţie şi sarcini	Referinţe
NU SUNT	

Anexa Nr. 1 La Partea I

Teren

Nr cadastral	Suprafaţa (mp)*	Observaţii / Referinţe
	1.642	

* Suprafaţa este determinată in planul de proiecţie Stereo 70.

DETALII LINIARE IMOBIL

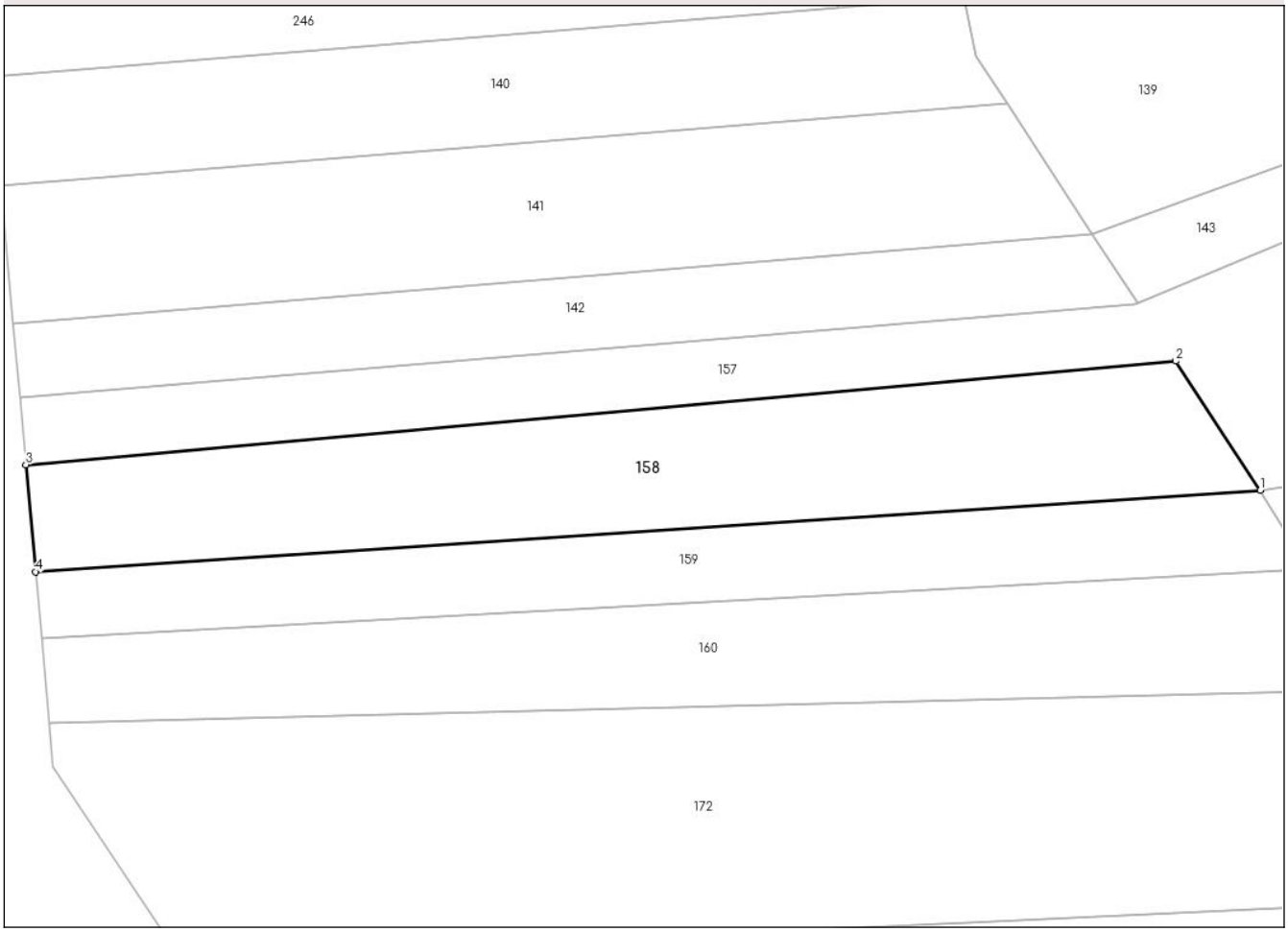

Date referitoare la teren

Crt	Categorie folosință	Intra vilan	Suprafaţa (mp)	Tarla	Parcelă	Nr. topo	Observaţii / Referinţe
1	arabil	NU	1.642	27	2132	-	

Lungime Segmente
1) Valorile lungimilor segmentelor sunt obţinute din proiecţie în plan.

Punct început	X / Y	Punct sfârşit	X / Y	Lungime segment (** (m)
1	380.112,065 401.292,106	2	380.103,06 401.305,852	16.433
2	380.103,06 401.305,852	3	379.980,427 401.294,826	123.128
3	379.980,427 401.294,826	4	379.981,454 401.283,415	11.457
4	379.981,454 401.283,415	1	380.112,065 401.292,106	130.9

**** Lungimile segmentelor sunt determinate în planul de proiecţie Stereo 70 şi sunt rotunjite la 1 milimetru.**

Document care conține date cu caracter personal, protejat de prevederile Regulamentului (UE) nr. 679/2016 și Legii 190/2018

***** Distanţa dintre puncte este formată din segmente cumulate ce sunt mai mici decât valoarea 1 milimetru.**

DATE DESPRE IMOBILUL NR. 159

Oficiul de Cadastru şi Publicitate Imobiliară GORJ
Biroul de Cadastru şi Publicitate Imobiliară Targu Jiu

A. Partea I. Descrierea imobilului

TEREN Extravilan

Adresa: Jud. Gorj

Nr. Crt	Nr cadastral Nr. topografic	Suprafaţa* (mp)	Observaţii / Referinţe
A1		1.051	Sector cadastral:19 Teren neimprejmuit;

B. Partea II. Proprietari şi acte

Inscrieri privitoare la dreptul de proprietate şi alte drepturi reale		Referinţe
/		
Act Normativ nr. 7, din 13/03/1996 emis de PARLAMENTUL ROMANIEI;		
B1	Intabulare, drept de PROPRIETATE, dobandit prin Lege, cota actuala 1/1, cota initiala 1/1	A1
	1) **NEIDENTIFICAT NEIDENTIFICAT**, LIPSĂ CNP	
Act Administrativ nr. 1633, din 09/04/2025 emis de PRIMARIA BăLăNEșTI;		
B2	Se noteaza posesia faptica in favoarea lui UNGUREANU HERMINA-ELIZA	A1
	1) **UNGUREANU HERMINA-ELIZA**	
B3	Se noteaza posesia faptica in favoarea lui UNGUREANU ALEXANDRU	A1
	1) **UNGUREANU ALEXANDRU**	

C. Partea III. SARCINI .

Inscrieri privind dezmembramintele dreptului de proprietate, drepturi reale de garanţie şi sarcini	Referinţe
NU SUNT	

Document care conține date cu caracter personal, protejat de prevederile Regulamentului (UE) nr. 679/2016 și Legii 190/2018

Anexa Nr. 1 La Partea I

Teren

Nr cadastral	Suprafaţa (mp)*	Observaţii / Referinţe
	1.051	

* Suprafaţa este determinată in planul de proiecţie Stereo 70.

DETALII LINIARE IMOBIL

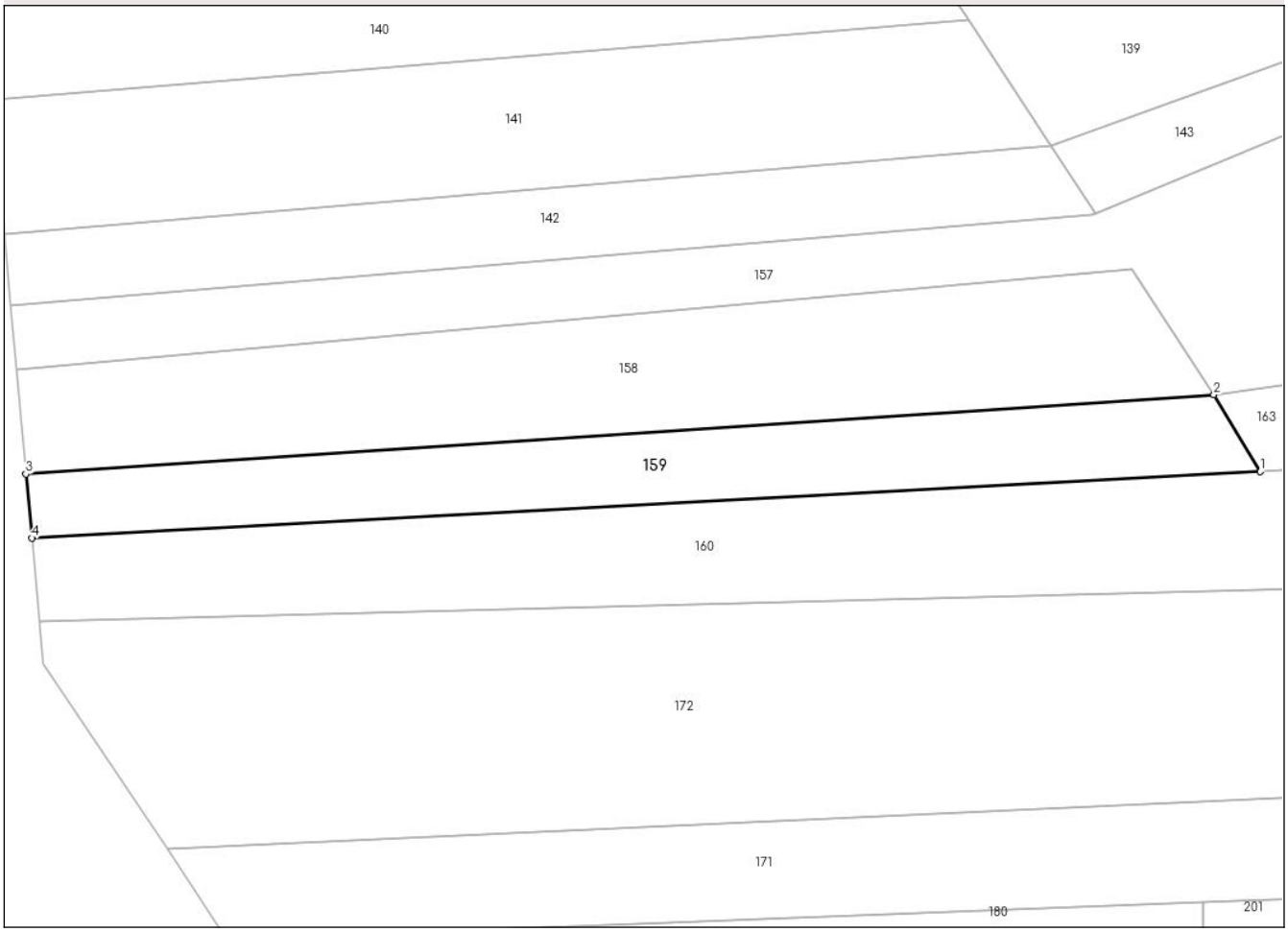

Date referitoare la teren

Crt	Categorie folosință	Intra vilan	Suprafaţa (mp)	Tarla	Parcelă	Nr. topo	Observaţii / Referinţe
1	arabil	NU	1.051	27	2133	-	

Lungime Segmente
1) Valorile lungimilor segmentelor sunt obţinute din proiecţie în plan.

Punct început	X / Y	Punct sfârşit	X / Y	Lungime segment (** (m)
1	380.117,154 401.283,668	2	380.112,065 401.292,106	9.854
2	380.112,065 401.292,106	3	379.981,454 401.283,415	130.9
3	379.981,454 401.283,415	4	379.982,087 401.276,374	7.07
4	379.982,087 401.276,374	1	380.117,154 401.283,668	135.264

**** Lungimile segmentelor sunt determinate în planul de proiecţie Stereo 70 şi sunt rotunjite la 1 milimetru.**

Document care conține date cu caracter personal, protejat de prevederile Regulamentului (UE) nr. 679/2016 și Legii 190/2018

***** Distanţa dintre puncte este formată din segmente cumulate ce sunt mai mici decât valoarea 1 milimetru.**

DATE DESPRE IMOBILUL NR. 160

Oficiul de Cadastru şi Publicitate Imobiliară GORJ
Biroul de Cadastru şi Publicitate Imobiliară Targu Jiu

A. Partea I. Descrierea imobilului

TEREN Necunoscut

Adresa: Loc. Ohaba, Jud. Gorj

Nr. Crt	Nr cadastral Nr. topografic	Suprafaţa* (mp)	Observaţii / Referinţe
A1		1.756	Sector cadastral:19 Teren neimprejmuit;

B. Partea II. Proprietari şi acte

Inscrieri privitoare la dreptul de proprietate şi alte drepturi reale		Referinţe
/		
Act Normativ nr. 7, din 13/03/1996 emis de PARLAMENTUL ROMANIEI;		
B1	Intabulare, drept de PROPRIETATE, dobandit prin Lege, cota actuala 1/1, cota initiala 1/1	A1
	1) **NEIDENTIFICAT NEIDENTIFICAT**, LIPSĂ CNP	
Act Administrativ nr. 1633, din 09/04/2025 emis de PRIMARIA BăLăNEșTI;		
B2	Se noteaza posesia faptica in favoarea lui MORMA MARIA	A1
	1) **MORMA MARIA**	

C. Partea III. SARCINI .

Inscrieri privind dezmembramintele dreptului de proprietate, drepturi reale de garanţie şi sarcini	Referinţe
NU SUNT	

Document care conține date cu caracter personal, protejat de prevederile Regulamentului (UE) nr. 679/2016 și Legii 190/2018

Anexa Nr. 1 La Partea I

Teren

Nr cadastral	Suprafaţa (mp)*	Observaţii / Referinţe
	1.756	

* Suprafaţa este determinată in planul de proiecţie Stereo 70.

DETALII LINIARE IMOBIL

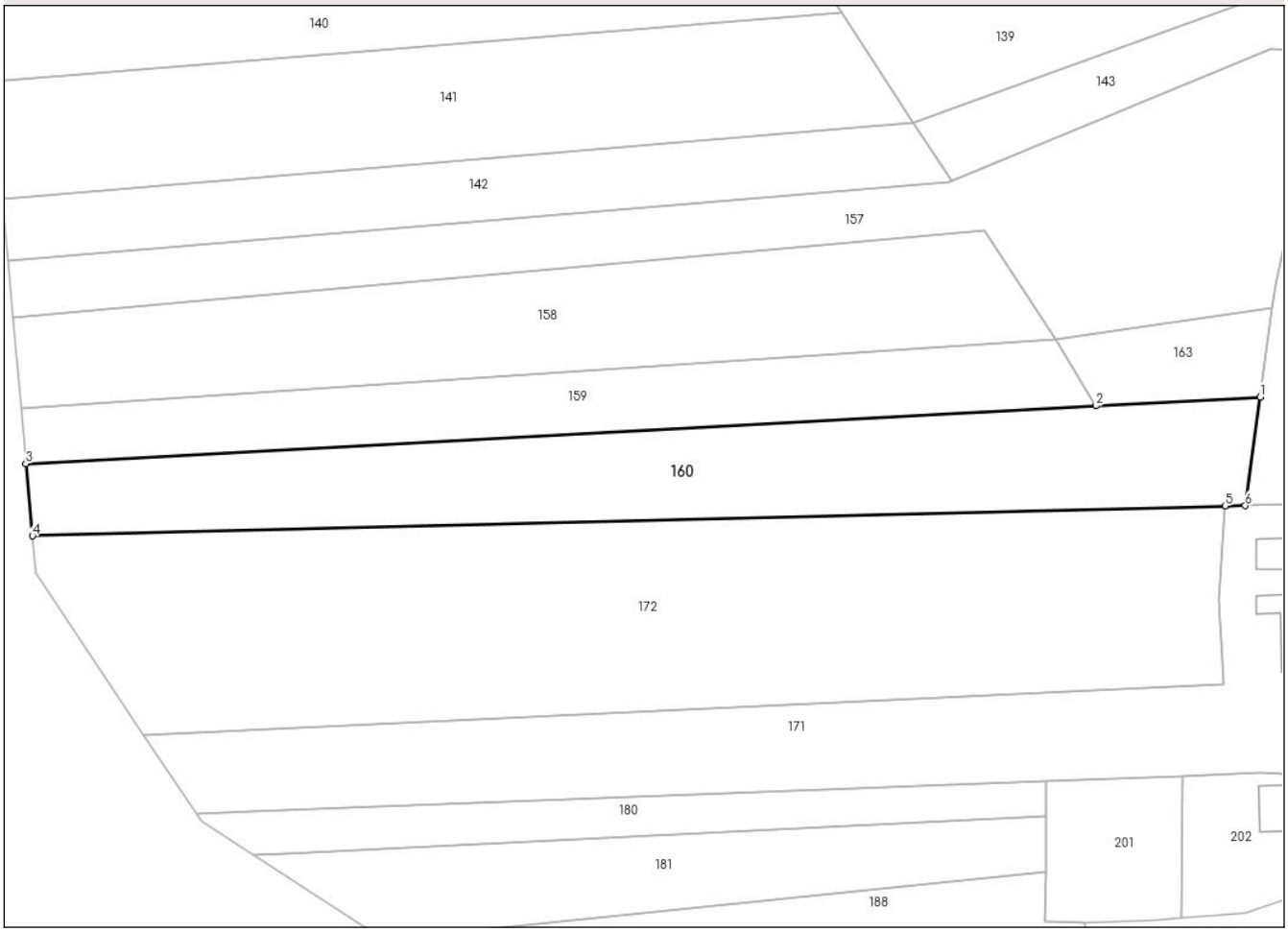

Date referitoare la teren

Crt	Categorie folosință	Intra vilan	Suprafaţa (mp)	Tarla	Parcelă	Nr. topo	Observaţii / Referinţe
1	arabil	DA	40	27	2150/1	-	
2	arabil	NU	1.716	27	2150/1,2134	-	

Lungime Segmente

1) Valorile lungimilor segmentelor sunt obţinute din proiecţie în plan.

Punct început	X / Y	Punct sfârşit	X / Y	Lungime segment (** (m)
1	380.137,922 401.284,789	2	380.117,154 401.283,668	20.798
2	380.117,154 401.283,668	3	379.982,087 401.276,374	135.264
3	379.982,087 401.276,374	4	379.982,905 401.267,284	9.127
4	379.982,905 401.267,284	5	380.133,48 401.271,037	150.622

Document care conține date cu caracter personal, protejat de prevederile Regulamentului (UE) nr. 679/2016 și Legii 190/2018

Punct început	X / Y	Punct sfârşit	X / Y	Lungime segment (** (m)
5	380.133,48 401.271,037	6	380.136,02 401.271,1	2.541
6	380.136,02 401.271,1	1	380.137,922 401.284,789	13.821

** Lungimile segmentelor sunt determinate în planul de proiecţie Stereo 70 şi sunt rotunjite la 1 milimetru.
*** Distanţa dintre puncte este formată din segmente cumulate ce sunt mai mici decât valoarea 1 milimetru.

Document care conține date cu caracter personal, protejat de prevederile Regulamentului (UE) nr. 679/2016 și Legii 190/2018

DATE DESPRE IMOBILUL NR. 161

Oficiul de Cadastru şi Publicitate Imobiliară GORJ
Biroul de Cadastru şi Publicitate Imobiliară Targu Jiu

A. Partea I. Descrierea imobilului

TEREN Extravilan
Adresa: Jud. Gorj

Nr. Crt	Nr cadastral Nr. topografic	Suprafaţa* (mp)	Observaţii / Referinţe
A1		2.959	Sector cadastral:19 Teren neimprejmuit;

B. Partea II. Proprietari şi acte

Inscrieri privitoare la dreptul de proprietate şi alte drepturi reale		Referinţe
/		
Act Normativ nr. 7, din 13/03/1996 emis de PARLAMENTUL ROMANIEI;		
B1	Intabulare, drept de PROPRIETATE, dobandit prin Lege, cota actuala 1/1, cota initiala 1/1	A1
	1) **NEIDENTIFICAT NEIDENTIFICAT**, LIPSĂ CNP	
Act Administrativ nr. 1633, din 09/04/2025 emis de PRIMARIA BăLăNEșTI;		
B2	Se noteaza posesia faptica in favoarea lui SECELEANU GHEORGHE	A1
	1) **SECELEANU GHEORGHE**	

C. Partea III. SARCINI .

Inscrieri privind dezmembramintele dreptului de proprietate, drepturi reale de garanţie şi sarcini	Referinţe
NU SUNT	

Document care conține date cu caracter personal, protejat de prevederile Regulamentului (UE) nr. 679/2016 și Legii 190/2018

Anexa Nr. 1 La Partea I

Teren

Nr cadastral	Suprafaţa (mp)*	Observaţii / Referinţe
	2.959	

* Suprafaţa este determinată in planul de proiecţie Stereo 70.

DETALII LINIARE IMOBIL

Date referitoare la teren

Crt	Categorie folosință	Intra vilan	Suprafaţa (mp)	Tarla	Parcelă	Nr. topo	Observaţii / Referinţe
1	vie	NU	2.959	27	2217	-	

Lungime Segmente
1) Valorile lungimilor segmentelor sunt obţinute din proiecţie în plan.

Punct început	X / Y	Punct sfârşit	X / Y	Lungime segment (** (m)
1	380.274,594 401.795,6	2	380.203,759 401.798,336	70.888
2	380.203,759 401.798,336	3	380.101,247 401.803,933	102.665
3	380.101,247 401.803,933	4	380.098,542 401.788,932	15.243
4	380.098,542 401.788,932	5	380.202,291 401.781,072	104.046
5	380.202,291 401.781,072	6	380.274,943 401.777,201	72.756

Document care conține date cu caracter personal, protejat de prevederile Regulamentului (UE) nr. 679/2016 și Legii 190/2018

Punct început	X / Y	Punct sfârşit	X / Y	Lungime segment (** (m)
6	380.274,943 401.777,201	1	380.274,594 401.795,6	18.403

** Lungimile segmentelor sunt determinate în planul de proiecţie Stereo 70 şi sunt rotunjite la 1 milimetru.
*** Distanţa dintre puncte este formată din segmente cumulate ce sunt mai mici decât valoarea 1 milimetru.

Document care conține date cu caracter personal, protejat de prevederile Regulamentului (UE) nr. 679/2016 și Legii 190/2018

DATE DESPRE IMOBILUL NR. 162

Oficiul de Cadastru şi Publicitate Imobiliară GORJ
Biroul de Cadastru şi Publicitate Imobiliară Targu Jiu

A. Partea I. Descrierea imobilului

TEREN Extravilan

Adresa: Jud. Gorj

Nr. Crt	Nr cadastral Nr. topografic	Suprafaţa* (mp)	Observaţii / Referinţe
A1		3.608	Sector cadastral:19 Teren neimprejmuit;

B. Partea II. Proprietari şi acte

Inscrieri privitoare la dreptul de proprietate şi alte drepturi reale		Referinţe
/		
Act Normativ nr. 7, din 13/03/1996 emis de PARLAMENTUL ROMANIEI;		
B1	Intabulare, drept de PROPRIETATE, dobandit prin Lege, cota actuala 1/1, cota initiala 1/1	A1
	1) **NEIDENTIFICAT NEIDENTIFICAT**, LIPSĂ CNP	
Act Administrativ nr. 1633, din 09/04/2025 emis de PRIMARIA BăLăNEșTI;		
B2	Se noteaza posesia faptica in favoarea lui SECELEANU GHEORGHE	A1
	1) **SECELEANU GHEORGHE**	

C. Partea III. SARCINI .

Inscrieri privind dezmembramintele dreptului de proprietate, drepturi reale de garanţie şi sarcini	Referinţe
NU SUNT	

Document care conține date cu caracter personal, protejat de prevederile Regulamentului (UE) nr. 679/2016 și Legii 190/2018

Anexa Nr. 1 La Partea I

Teren

Nr cadastral	Suprafaţa (mp)*	Observaţii / Referinţe
	3.608	

* Suprafaţa este determinată in planul de proiecţie Stereo 70.

DETALII LINIARE IMOBIL

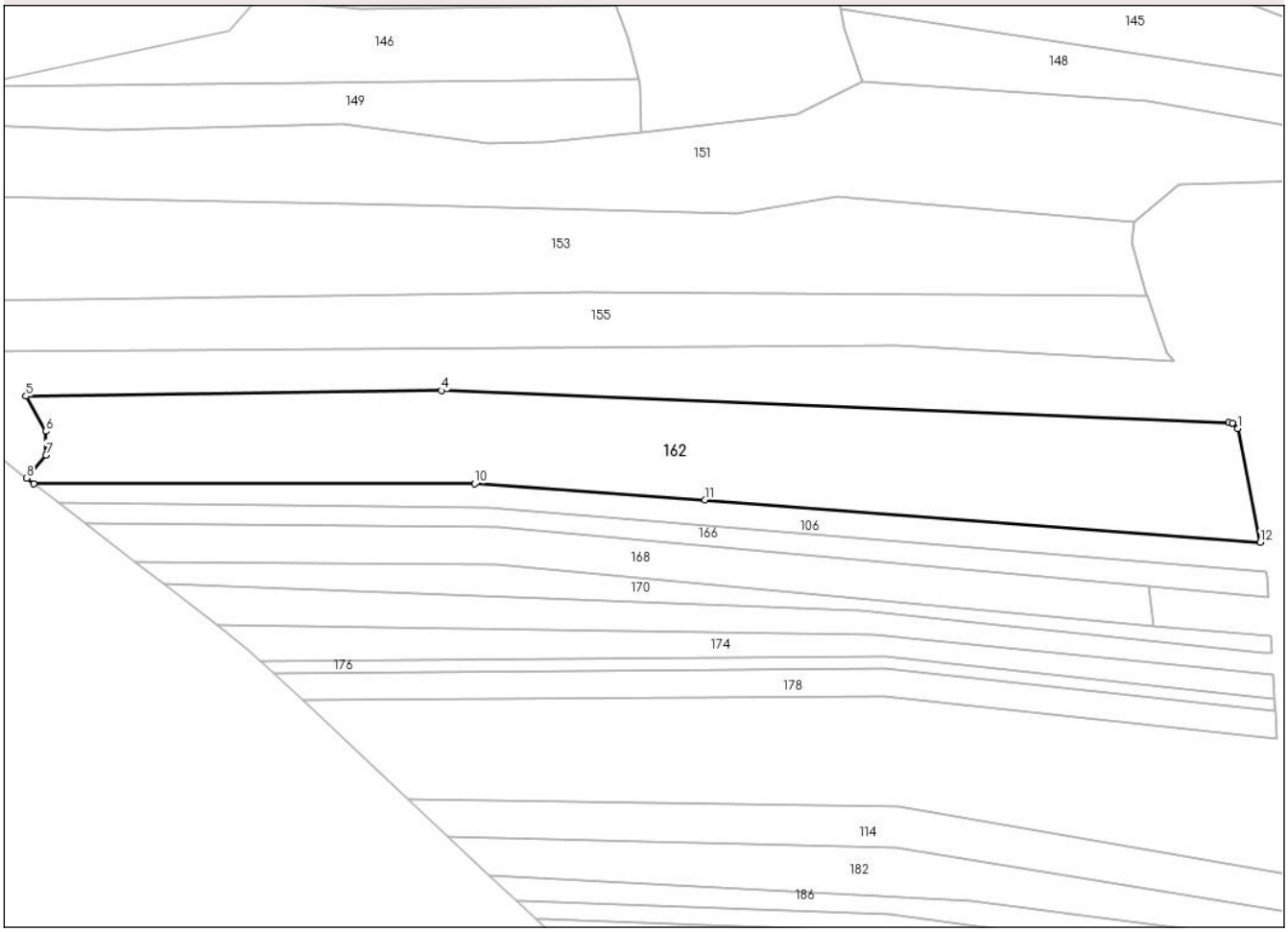

Date referitoare la teren

Crt	Categorie folosință	Intra vilan	Suprafaţa (mp)	Tarla	Parcelă	Nr. topo	Observaţii / Referinţe
1	pasune	NU	3.608	27	2014,2015,2016,2017,2018,2019,2020,2021,2022	-	PARȚIAL ÎMPĂDURITĂ

Lungime Segmente
1) Valorile lungimilor segmentelor sunt obţinute din proiecţie în plan.

Punct început	X / Y	Punct sfârşit	X / Y	Lungime segment (** (m)
1	380.036,975 401.811,983	2	380.036,072 401.812,944	1.319
2	380.036,072 401.812,944	3	380.035,455 401.812,965	0.617
3	380.035,455 401.812,965	4	379.899,005 401.818,544	136.564
4	379.899,005 401.818,544	5	379.826,976 401.817,584	72.035

Document care conține date cu caracter personal, protejat de prevederile Regulamentului (UE) nr. 679/2016 și Legii 190/2018

Punct început	X / Y	Punct sfârşit	X / Y	Lungime segment (** (m)
5	379.826,976 401.817,584	6	379.830,465 401.811,508	7.006
6	379.830,465 401.811,508	7	379.830,465 401.807,392	4.116
7	379.830,465 401.807,392	8	379.827,124 401.803,382	5.22
8	379.827,124 401.803,382	9	379.828,364 401.802,424	1.567
9	379.828,364 401.802,424	10	379.904,744 401.802,424	76.379
10	379.904,744 401.802,424	11	379.944,62 401.799,59	39.976
11	379.944,62 401.799,59	12	380.040,899 401.792,276	96.557
12	380.040,899 401.792,276	1	380.036,975 401.811,983	20.094

** Lungimile segmentelor sunt determinate în planul de proiecţie Stereo 70 şi sunt rotunjite la 1 milimetru.
*** Distanţa dintre puncte este formată din segmente cumulate ce sunt mai mici decât valoarea 1 milimetru.

Document care conține date cu caracter personal, protejat de prevederile Regulamentului (UE) nr. 679/2016 și Legii 190/2018

DATE DESPRE IMOBILUL NR. 163

Oficiul de Cadastru şi Publicitate Imobiliară GORJ
Biroul de Cadastru şi Publicitate Imobiliară Targu Jiu

A. Partea I. Descrierea imobilului

TEREN Necunoscut

Adresa: Loc. Ohaba, Jud. Gorj

Nr. Crt	Nr cadastral Nr. topografic	Suprafaţa* (mp)	Observaţii / Referinţe
A1		241	Sector cadastral:19 Teren neimprejmuit;

B. Partea II. Proprietari şi acte

Inscrieri privitoare la dreptul de proprietate şi alte drepturi reale		Referinţe
/		
Act Normativ nr. 7, din 13/03/1996 emis de PARLAMENTUL ROMANIEI;		
B1	Intabulare, drept de PROPRIETATE, dobandit prin Lege, cota actuala 1/1, cota initiala 1/1	A1
	1) **NEIDENTIFICAT NEIDENTIFICAT**, LIPSĂ CNP	
Act Administrativ nr. 1633, din 09/04/2025 emis de PRIMARIA BăLăNEșTI;		
B2	Se noteaza posesia faptica in favoarea lui BURCĂ ECATERINA	A1
	1) **BURCĂ ECATERINA**	

C. Partea III. SARCINI .

Inscrieri privind dezmembramintele dreptului de proprietate, drepturi reale de garanţie şi sarcini	Referinţe
NU SUNT	

Document care conține date cu caracter personal, protejat de prevederile Regulamentului (UE) nr. 679/2016 și Legii 190/2018

Anexa Nr. 1 La Partea I

Teren

Nr cadastral	Suprafaţa (mp)*	Observaţii / Referinţe
	241	

* Suprafaţa este determinată in planul de proiecţie Stereo 70.

DETALII LINIARE IMOBIL

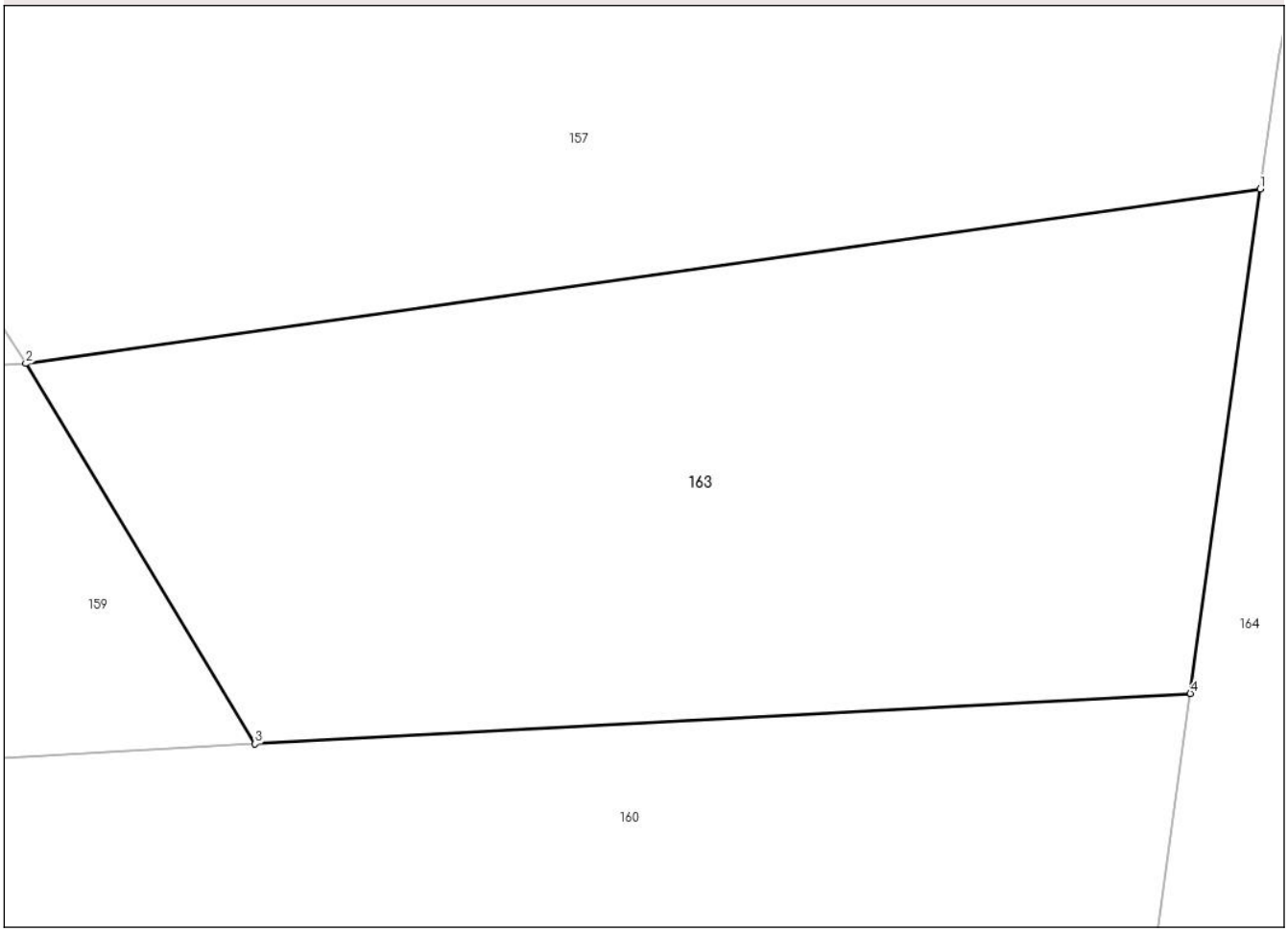

Date referitoare la teren

Crt	Categorie folosință	Intra vilan	Suprafaţa (mp)	Tarla	Parcelă	Nr. topo	Observaţii / Referinţe
1	livada	DA	41	27	2150	-	
2	livada	NU	200	27	2150	-	

Lungime Segmente
1) Valorile lungimilor segmentelor sunt obţinute din proiecţie în plan.

Punct început	X / Y	Punct sfârşit	X / Y	Lungime segment (** (m)
1	380.139,476 401.295,979	2	380.112,065 401.292,106	27.683
2	380.112,065 401.292,106	3	380.117,154 401.283,668	9.854
3	380.117,154 401.283,668	4	380.137,922 401.284,789	20.798
4	380.137,922 401.284,789	1	380.139,476 401.295,979	11.297

Document care conține date cu caracter personal, protejat de prevederile Regulamentului (UE) nr. 679/2016 și Legii 190/2018

** Lungimile segmentelor sunt determinate în planul de proiecţie Stereo 70 şi sunt rotunjite la 1 milimetru.
*** Distanţa dintre puncte este formată din segmente cumulate ce sunt mai mici decât valoarea 1 milimetru.

Document care conține date cu caracter personal, protejat de prevederile Regulamentului (UE) nr. 679/2016 și Legii 190/2018

DATE DESPRE IMOBILUL NR. 164

Oficiul de Cadastru şi Publicitate Imobiliară GORJ
Biroul de Cadastru şi Publicitate Imobiliară Targu Jiu

A. Partea I. Descrierea imobilului

TEREN Necunoscut

Adresa: Loc. Balanesti, Jud. Gorj

Nr. Crt	Nr cadastral Nr. topografic	Suprafaţa* (mp)	Observaţii / Referinţe
A1		4.614	Sector cadastral:19 Teren neimprejmuit;

B. Partea II. Proprietari şi acte

Inscrieri privitoare la dreptul de proprietate şi alte drepturi reale		Referinţe
/		
Act Administrativ nr. 1633, din 09/04/2025 emis de PRIMARIA BăLăNEșTI;		
B1	Inscrierea posesiei, drept de PROPRIETATE, dobandit prin Lege, cota actuala 1/1, cota initiala 1/1	A1
	1) **NEIDENTIFICAT NEIDENTIFICAT**	
Act Normativ nr. 7, din 13/03/1996 emis de PARLAMENTUL ROMANIEI;		
B1	Se noteaza mentiunea de proprietar neidentificat	A1

C. Partea III. SARCINI .

Inscrieri privind dezmembramintele dreptului de proprietate, drepturi reale de garanţie şi sarcini	Referinţe
NU SUNT	

Document care conține date cu caracter personal, protejat de prevederile Regulamentului (UE) nr. 679/2016 și Legii 190/2018

Anexa Nr. 1 La Partea I

Teren

Nr cadastral	Suprafaţa (mp)*	Observaţii / Referinţe
	4.614	

* Suprafaţa este determinată in planul de proiecţie Stereo 70.

DETALII LINIARE IMOBIL

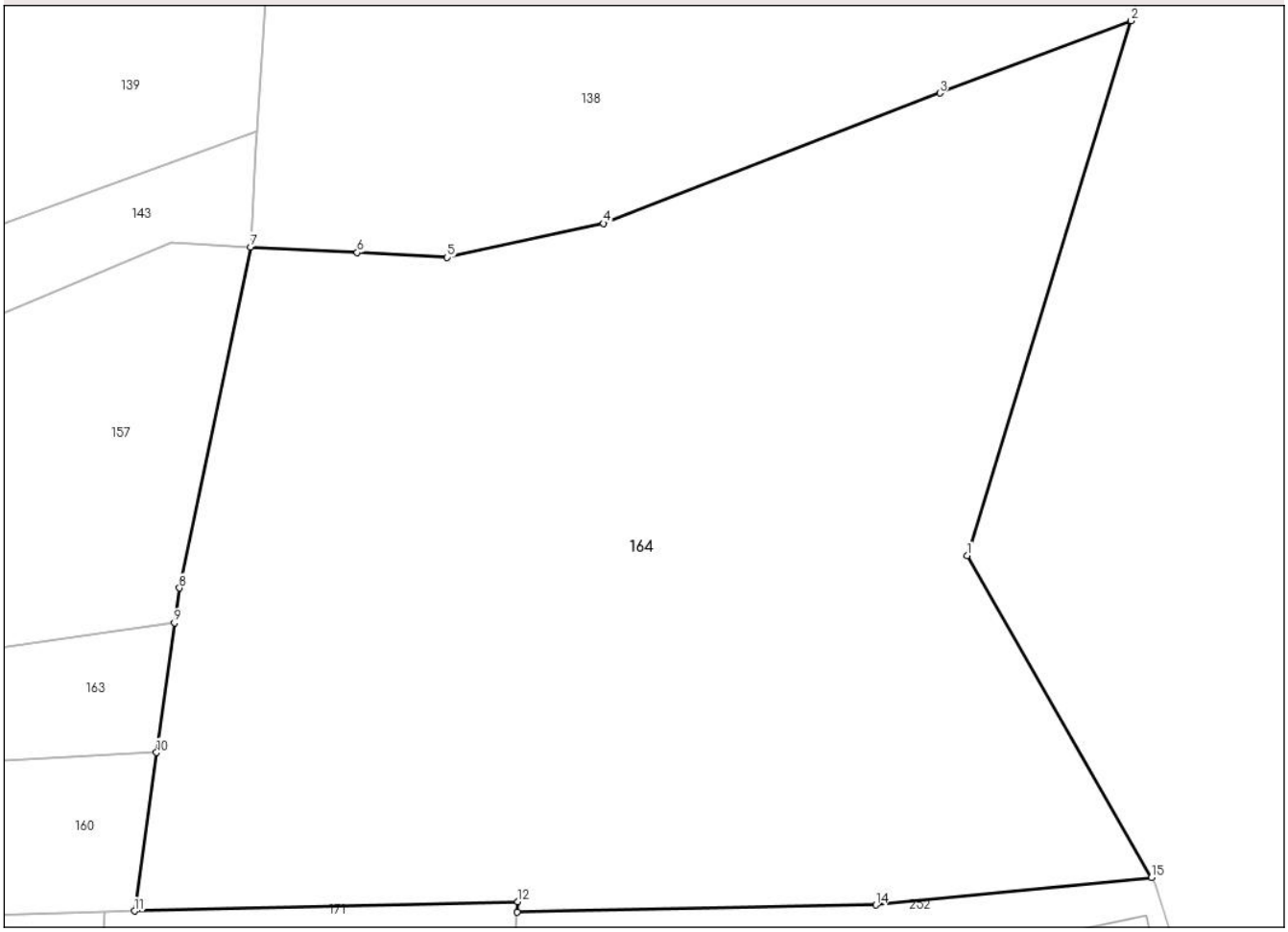

Date referitoare la teren

Crt	Categorie folosință	Intra vilan	Suprafaţa (mp)	Tarla	Parcelă	Nr. topo	Observaţii / Referinţe
1	curti constructii	DA	4.608	27	2149	-	
2	arabil	NU	6	27	2419	-	

Lungime Segmente
1) Valorile lungimilor segmentelor sunt obţinute din proiecţie în plan.

Punct început	X / Y	Punct sfârşit	X / Y	Lungime segment (** (m)
1	380.207,955 401.301,776	2	380.222,084 401.347,941	48.279
2	380.222,084 401.347,941	3	380.205,585 401.341,703	17.639
3	380.205,585 401.341,703	4	380.176,543 401.330,444	31.148
4	380.176,543 401.330,444	5	380.163,044 401.327,524	13.812

Document care conține date cu caracter personal, protejat de prevederile Regulamentului (UE) nr. 679/2016 și Legii 190/2018

Punct început	X / Y	Punct sfârşit	X / Y	Lungime segment (** (m)
5	380.163,044 401.327,524	6	380.155,265 401.327,935	7.789
6	380.155,265 401.327,935	7	380.146,03 401.328,422	9.248
7	380.146,03 401.328,422	8	380.139,893 401.298,982	30.073
8	380.139,893 401.298,982	9	380.139,476 401.295,979	3.032
9	380.139,476 401.295,979	10	380.137,922 401.284,789	11.297
10	380.137,922 401.284,789	11	380.136,02 401.271,1	13.821
11	380.136,02 401.271,1	12	380.169,137 401.271,926	33.128
12	380.169,137 401.271,926	13	380.169,079 401.271,011	0.917
13	380.169,079 401.271,011	14	380.200,055 401.271,633	30.983
14	380.200,055 401.271,633	15	380.223,89 401.274,003	23.952
15	380.223,89 401.274,003	1	380.207,955 401.301,776	32.02

** Lungimile segmentelor sunt determinate în planul de proiecţie Stereo 70 şi sunt rotunjite la 1 milimetru.
*** Distanţa dintre puncte este formată din segmente cumulate ce sunt mai mici decât valoarea 1 milimetru.

Document care conține date cu caracter personal, protejat de prevederile Regulamentului (UE) nr. 679/2016 și Legii 190/2018

DATE DESPRE IMOBILUL NR. 165

Oficiul de Cadastru şi Publicitate Imobiliară GORJ
Biroul de Cadastru şi Publicitate Imobiliară Targu Jiu

A. Partea I. Descrierea imobilului

TEREN Extravilan

Adresa: Jud. Gorj

Nr. Crt	Nr cadastral Nr. topografic	Suprafaţa* (mp)	Observaţii / Referinţe
A1		772	Sector cadastral:19 Teren neimprejmuit;

B. Partea II. Proprietari şi acte

Inscrieri privitoare la dreptul de proprietate şi alte drepturi reale		Referinţe
/		
Act Normativ nr. 7, din 13/03/1996 emis de PARLAMENTUL ROMANIEI;		
B1	Intabulare, drept de PROPRIETATE, dobandit prin Lege, cota actuala 1/1, cota initiala 1/1	A1
	1) **NEIDENTIFICAT NEIDENTIFICAT**, LIPSĂ CNP	
Act Administrativ nr. 1633, din 09/04/2025 emis de PRIMARIA BăLăNEșTI;		
B2	Se noteaza posesia faptica in favoarea lui CIUCUR GHEORGHE	A1
	1) **CIUCUR GHEORGHE**	

C. Partea III. SARCINI .

Inscrieri privind dezmembramintele dreptului de proprietate, drepturi reale de garanţie şi sarcini	Referinţe
NU SUNT	

Document care conține date cu caracter personal, protejat de prevederile Regulamentului (UE) nr. 679/2016 și Legii 190/2018

Anexa Nr. 1 La Partea I

Teren

Nr cadastral	Suprafaţa (mp)*	Observaţii / Referinţe
	772	

* Suprafaţa este determinată in planul de proiecţie Stereo 70.

DETALII LINIARE IMOBIL



Date referitoare la teren

Crt	Categorie folosință	Intra vilan	Suprafaţa (mp)	Tarla	Parcelă	Nr. topo	Observaţii / Referinţe
1	vie	NU	772	27	2216	-	

Lungime Segmente
1) Valorile lungimilor segmentelor sunt obţinute din proiecţie în plan.

Punct început	X / Y	Punct sfârşit	X / Y	Lungime segment (** (m)
1	380.098,461 401.782,459	2	380.099,675 401.777,425	5.178
2	380.099,675 401.777,425	3	380.264,143 401.766,642	164.821
3	380.264,143 401.766,642	4	380.276,082 401.765,951	11.959
4	380.276,082 401.765,951	5	380.275,443 401.770,657	4.749
5	380.275,443 401.770,657	6	380.203,241 401.774,504	72.304

Document care conține date cu caracter personal, protejat de prevederile Regulamentului (UE) nr. 679/2016 și Legii 190/2018

Punct început	X / Y	Punct sfârşit	X / Y	Lungime segment (** (m)
6	380.203,241 401.774,504	1	380.098,461 401.782,459	105.082

** Lungimile segmentelor sunt determinate în planul de proiecţie Stereo 70 şi sunt rotunjite la 1 milimetru.
*** Distanţa dintre puncte este formată din segmente cumulate ce sunt mai mici decât valoarea 1 milimetru.

Document care conține date cu caracter personal, protejat de prevederile Regulamentului (UE) nr. 679/2016 și Legii 190/2018

DATE DESPRE IMOBILUL NR. 166

Oficiul de Cadastru şi Publicitate Imobiliară GORJ
Biroul de Cadastru şi Publicitate Imobiliară Targu Jiu

A. Partea I. Descrierea imobilului

TEREN Extravilan

Adresa: Jud. Gorj

Nr. Crt	Nr cadastral Nr. topografic	Suprafaţa* (mp)	Observaţii / Referinţe
A1		758	Sector cadastral:19 Teren neimprejmuit;

B. Partea II. Proprietari şi acte

Inscrieri privitoare la dreptul de proprietate şi alte drepturi reale		Referinţe
/		
Act Normativ nr. 7, din 13/03/1996 emis de PARLAMENTUL ROMANIEI;		
B1	Intabulare, drept de PROPRIETATE, dobandit prin Lege, cota actuala 1/1, cota initiala 1/1	A1
	1) **NEIDENTIFICAT NEIDENTIFICAT**, LIPSĂ CNP	
Act Administrativ nr. 1633, din 09/04/2025 emis de PRIMARIA BăLăNEșTI;		
B2	Se noteaza posesia faptica in favoarea lui CIUCUR GHEORGHE	A1
	1) **CIUCUR GHEORGHE**	

C. Partea III. SARCINI .

Inscrieri privind dezmembramintele dreptului de proprietate, drepturi reale de garanţie şi sarcini	Referinţe
NU SUNT	

Document care conține date cu caracter personal, protejat de prevederile Regulamentului (UE) nr. 679/2016 și Legii 190/2018

Anexa Nr. 1 La Partea I

Teren

Nr cadastral	Suprafaţa (mp)*	Observaţii / Referinţe
	758	

* Suprafaţa este determinată in planul de proiecţie Stereo 70.

DETALII LINIARE IMOBIL

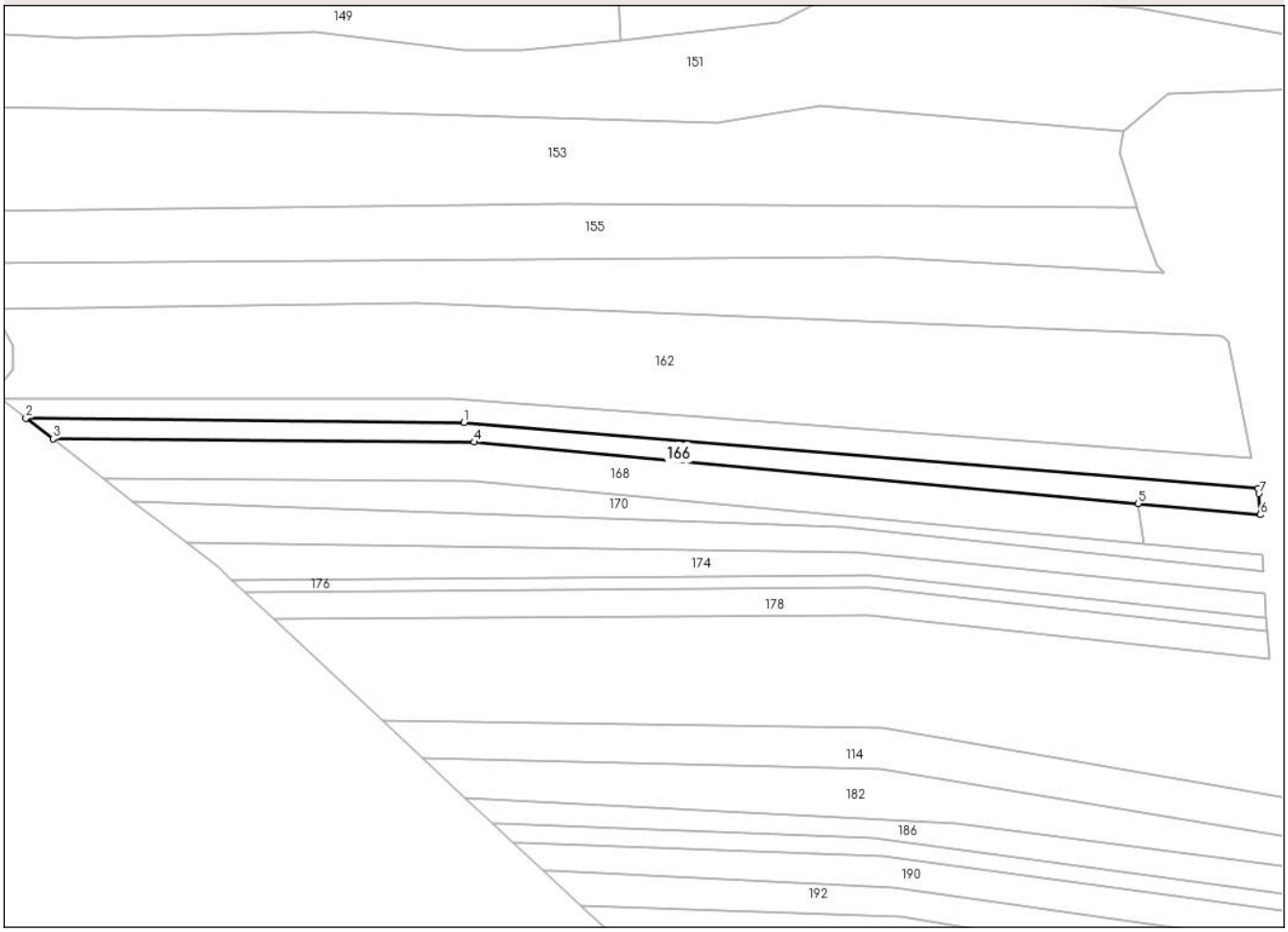

Date referitoare la teren

Crt	Categorie folosință	Intra vilan	Suprafaţa (mp)	Tarla	Parcelă	Nr. topo	Observaţii / Referinţe
1	pasune	NU	758	27	2026,2027,2028	-	PARȚIAL ÎMPĂDURITĂ

Lungime Segmente
1) Valorile lungimilor segmentelor sunt obţinute din proiecţie în plan.

Punct început	X / Y	Punct sfârşit	X / Y	Lungime segment (** (m)
1	379.907,069 401.798,334	2	379.832,695 401.799,079	74.377
2	379.832,695 401.799,079	3	379.837,268 401.795,548	5.777
3	379.837,268 401.795,548	4	379.908,778 401.795,006	71.512
4	379.908,778 401.795,006	5	380.021,592 401.784,608	113.292
5	380.021,592 401.784,608	6	380.042,314 401.782,698	20.81

Document care conține date cu caracter personal, protejat de prevederile Regulamentului (UE) nr. 679/2016 și Legii 190/2018

Punct început	X / Y	Punct sfârşit	X / Y	Lungime segment (** (m)
6	380.042,314 401.782,698	7	380.042,095 401.786,275	3.584
7	380.042,095 401.786,275	8	380.041,921 401.787,148	0.89
8	380.041,921 401.787,148	1	379.907,069 401.798,334	135.315

** Lungimile segmentelor sunt determinate în planul de proiecţie Stereo 70 şi sunt rotunjite la 1 milimetru.
*** Distanţa dintre puncte este formată din segmente cumulate ce sunt mai mici decât valoarea 1 milimetru.

Document care conține date cu caracter personal, protejat de prevederile Regulamentului (UE) nr. 679/2016 și Legii 190/2018

DATE DESPRE IMOBILUL NR. 167

Oficiul de Cadastru şi Publicitate Imobiliară GORJ
Biroul de Cadastru şi Publicitate Imobiliară Targu Jiu

A. Partea I. Descrierea imobilului

TEREN Extravilan

Adresa: Jud. Gorj

Nr. Crt	Nr cadastral Nr. topografic	Suprafaţa* (mp)	Observaţii / Referinţe
A1	36299	1.697	Sector cadastral:19 Teren neimprejmuit;

B. Partea II. Proprietari şi acte

Inscrieri privitoare la dreptul de proprietate şi alte drepturi reale		Referinţe
/		
Act Notarial nr. 556, din 26/02/2021 emis de NP MANTA CLAUDIU;		
B1	Intabulare, drept de PROPRIETATE, dobandit prin Conventie, cota actuala 1/1, cota initiala 1/2	A1
	1) **BOANTĂ MARIAN-DUMITRU**, BUN COMUN 2) **BOANTĂ LAVINIA**	

C. Partea III. SARCINI .

Inscrieri privind dezmembramintele dreptului de proprietate, drepturi reale de garanţie şi sarcini	Referinţe
NU SUNT	

Document care conține date cu caracter personal, protejat de prevederile Regulamentului (UE) nr. 679/2016 și Legii 190/2018

Anexa Nr. 1 La Partea I

Teren

Nr cadastral	Suprafaţa (mp)*	Observaţii / Referinţe
36299	1.697	

* Suprafaţa este determinată in planul de proiecţie Stereo 70.

DETALII LINIARE IMOBIL



Date referitoare la teren

Crt	Categorie folosință	Intra vilan	Suprafaţa (mp)	Tarla	Parcelă	Nr. topo	Observaţii / Referinţe
1	vie	NU	1.173	27	2214	-	
2	pasune	NU	524	27	2300/10	-	PARȚIAL ÎMPĂDURITĂ

Lungime Segmente

1) Valorile lungimilor segmentelor sunt obţinute din proiecţie în plan.

Punct început	X / Y	Punct sfârşit	X / Y	Lungime segment (** (m)
1	380.276,082 401.765,951	2	380.264,143 401.766,642	11.959
2	380.264,143 401.766,642	3	380.108,996 401.776,814	155.48
3	380.108,996 401.776,814	4	380.110,389 401.766,564	10.344
4	380.110,389 401.766,564	5	380.124,681 401.765,716	14.317

Document care conține date cu caracter personal, protejat de prevederile Regulamentului (UE) nr. 679/2016 și Legii 190/2018

Punct început	X / Y	Punct sfârşit	X / Y	Lungime segment (** (m)
5	380.124,681 401.765,716	6	380.207,038 401.759,966	82.557
6	380.207,038 401.759,966	7	380.277,422 401.756,085	70.491
7	380.277,422 401.756,085	1	380.276,082 401.765,951	9.957

** Lungimile segmentelor sunt determinate în planul de proiecţie Stereo 70 şi sunt rotunjite la 1 milimetru.
*** Distanţa dintre puncte este formată din segmente cumulate ce sunt mai mici decât valoarea 1 milimetru.

Document care conține date cu caracter personal, protejat de prevederile Regulamentului (UE) nr. 679/2016 și Legii 190/2018

DATE DESPRE IMOBILUL NR. 168

Oficiul de Cadastru şi Publicitate Imobiliară GORJ
Biroul de Cadastru şi Publicitate Imobiliară Targu Jiu

A. Partea I. Descrierea imobilului

TEREN Extravilan

Adresa: Jud. Gorj

Nr. Crt	Nr cadastral Nr. topografic	Suprafaţa* (mp)	Observaţii / Referinţe
A1		1.203	Sector cadastral:19 Teren neimprejmuit;

B. Partea II. Proprietari şi acte

Inscrieri privitoare la dreptul de proprietate şi alte drepturi reale		Referinţe
/		
Act Normativ nr. 7, din 13/03/1996 emis de PARLAMENTUL ROMANIEI;		
B1	Intabulare, drept de PROPRIETATE, dobandit prin Lege, cota actuala 1/1, cota initiala 1/1	A1
	1) **NEIDENTIFICAT NEIDENTIFICAT**, LIPSĂ CNP	
Act Administrativ nr. 1633, din 09/04/2025 emis de PRIMARIA BăLăNEșTI;		
B2	Se noteaza posesia faptica in favoarea lui BOANTĂ MARIAN-DUMITRU	A1
	1) **BOANTĂ MARIAN-DUMITRU**	
B3	Se noteaza posesia faptica in favoarea lui BOANTĂ LAVINIA	A1
	1) **BOANTĂ LAVINIA**	

C. Partea III. SARCINI .

Inscrieri privind dezmembramintele dreptului de proprietate, drepturi reale de garanţie şi sarcini	Referinţe
NU SUNT	

Document care conține date cu caracter personal, protejat de prevederile Regulamentului (UE) nr. 679/2016 și Legii 190/2018

Anexa Nr. 1 La Partea I

Teren

Nr cadastral	Suprafaţa (mp)*	Observaţii / Referinţe
	1.203	

* Suprafaţa este determinată in planul de proiecţie Stereo 70.

DETALII LINIARE IMOBIL

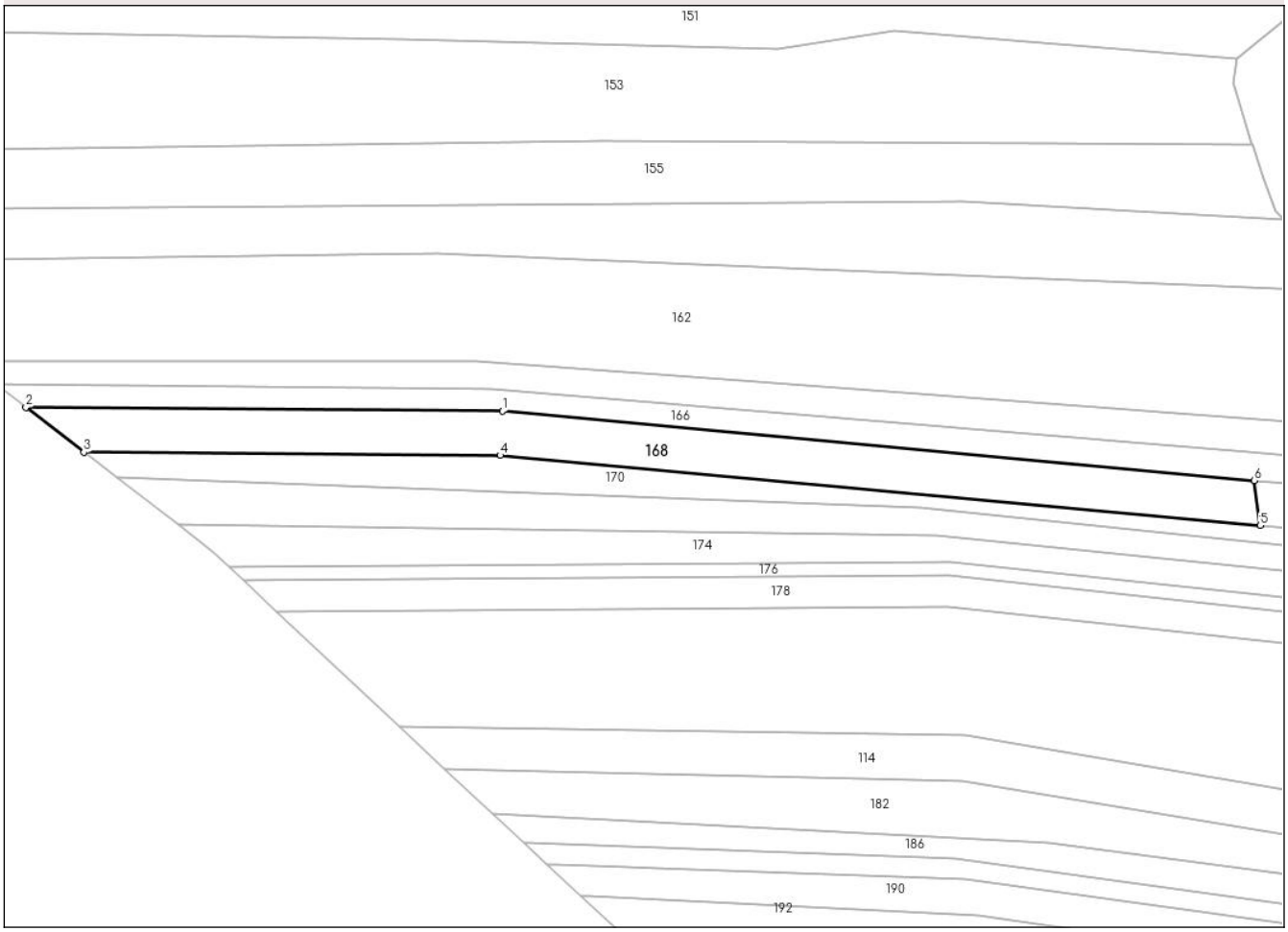

Date referitoare la teren

Crt	Categorie folosință	Intra vilan	Suprafaţa (mp)	Tarla	Parcelă	Nr. topo	Observaţii / Referinţe
1	pasune	NU	1.203	27	2031,2030,2029	-	PARȚIAL ÎMPĂDURITĂ

Lungime Segmente
1) Valorile lungimilor segmentelor sunt obţinute din proiecţie în plan.

Punct început	X / Y	Punct sfârşit	X / Y	Lungime segment (** (m)
1	379.908,778 401.795,006	2	379.837,268 401.795,548	71.512
2	379.837,268 401.795,548	3	379.845,963 401.788,832	10.987
3	379.845,963 401.788,832	4	379.908,447 401.788,358	62.485
4	379.908,447 401.788,358	5	380.022,51 401.777,845	114.547
5	380.022,51 401.777,845	6	380.021,592 401.784,608	6.825

Document care conține date cu caracter personal, protejat de prevederile Regulamentului (UE) nr. 679/2016 și Legii 190/2018

Punct început	X / Y	Punct sfârşit	X / Y	Lungime segment (** (m)
6	380.021,592 401.784,608	1	379.908,778 401.795,006	113.292

** Lungimile segmentelor sunt determinate în planul de proiecţie Stereo 70 şi sunt rotunjite la 1 milimetru.
*** Distanţa dintre puncte este formată din segmente cumulate ce sunt mai mici decât valoarea 1 milimetru.

Document care conține date cu caracter personal, protejat de prevederile Regulamentului (UE) nr. 679/2016 și Legii 190/2018

DATE DESPRE IMOBILUL NR. 169

Oficiul de Cadastru şi Publicitate Imobiliară GORJ
Biroul de Cadastru şi Publicitate Imobiliară Targu Jiu

A. Partea I. Descrierea imobilului

TEREN Extravilan

Adresa: Jud. Gorj

Nr. Crt	Nr cadastral Nr. topografic	Suprafaţa* (mp)	Observaţii / Referinţe
A1		716	Sector cadastral:19 Teren neimprejmuit;

B. Partea II. Proprietari şi acte

Inscrieri privitoare la dreptul de proprietate şi alte drepturi reale		Referinţe
/		
Act Normativ nr. 7, din 13/03/1996 emis de PARLAMENTUL ROMANIEI;		
B1	Intabulare, drept de PROPRIETATE, dobandit prin Lege, cota actuala 1/1, cota initiala 1/1	A1
	1) **NEIDENTIFICAT NEIDENTIFICAT**, LIPSĂ CNP	
Act Administrativ nr. 1633, din 09/04/2025 emis de PRIMARIA BăLăNEșTI;		
B2	Se noteaza posesia faptica in favoarea lui JEBELEANU MIRELA	A1
	1) **JEBELEANU MIRELA**	

C. Partea III. SARCINI .

Inscrieri privind dezmembramintele dreptului de proprietate, drepturi reale de garanţie şi sarcini	Referinţe
NU SUNT	

Document care conține date cu caracter personal, protejat de prevederile Regulamentului (UE) nr. 679/2016 și Legii 190/2018

Anexa Nr. 1 La Partea I

Teren

Nr cadastral	Suprafaţa (mp)*	Observaţii / Referinţe
	716	

* Suprafaţa este determinată in planul de proiecţie Stereo 70.

DETALII LINIARE IMOBIL



Date referitoare la teren

Crt	Categorie folosință	Intra vilan	Suprafaţa (mp)	Tarla	Parcelă	Nr. topo	Observaţii / Referinţe
1	vie	NU	716	27	2214/1	-	

Lungime Segmente
1) Valorile lungimilor segmentelor sunt obţinute din proiecţie în plan.

Punct început	X / Y	Punct sfârşit	X / Y	Lungime segment (** (m)
1	380.101,892 401.763,405	2	380.104,374 401.763,155	2.495
2	380.104,374 401.763,155	3	380.104,47 401.763,145	0.097
3	380.104,47 401.763,145	4	380.214,048 401.755,534	109.842
4	380.214,048 401.755,534	5	380.278,057 401.751,41	64.142
5	380.278,057 401.751,41	6	380.277,422 401.756,085	4.718

Document care conține date cu caracter personal, protejat de prevederile Regulamentului (UE) nr. 679/2016 și Legii 190/2018

Punct început	X / Y	Punct sfârşit	X / Y	Lungime segment (** (m)
6	380.277,422 401.756,085	7	380.207,038 401.759,966	70.491
7	380.207,038 401.759,966	8	380.124,681 401.765,716	82.557
8	380.124,681 401.765,716	9	380.110,389 401.766,564	14.317
9	380.110,389 401.766,564	10	380.103,316 401.766,983	7.085
10	380.103,316 401.766,983	1	380.101,892 401.763,405	3.851

** Lungimile segmentelor sunt determinate în planul de proiecţie Stereo 70 şi sunt rotunjite la 1 milimetru.
*** Distanţa dintre puncte este formată din segmente cumulate ce sunt mai mici decât valoarea 1 milimetru.

Document care conține date cu caracter personal, protejat de prevederile Regulamentului (UE) nr. 679/2016 și Legii 190/2018

DATE DESPRE IMOBILUL NR. 170

Oficiul de Cadastru şi Publicitate Imobiliară GORJ
Biroul de Cadastru şi Publicitate Imobiliară Targu Jiu

A. Partea I. Descrierea imobilului

TEREN Extravilan

Adresa: Jud. Gorj

Nr. Crt	Nr cadastral Nr. topografic	Suprafaţa* (mp)	Observaţii / Referinţe
A1		681	Sector cadastral:19 Teren neimprejmuit;

B. Partea II. Proprietari şi acte

Inscrieri privitoare la dreptul de proprietate şi alte drepturi reale		Referinţe
/		
Act Normativ nr. 7, din 13/03/1996 emis de PARLAMENTUL ROMANIEI;		
B1	Intabulare, drept de PROPRIETATE, dobandit prin Lege, cota actuala 1/1, cota initiala 1/1	A1
	1) **NEIDENTIFICAT NEIDENTIFICAT**, LIPSĂ CNP	
Act Administrativ nr. 1633, din 09/04/2025 emis de PRIMARIA BăLăNEșTI;		
B2	Se noteaza posesia faptica in favoarea lui JEBELEANU MIRELA	A1
	1) **JEBELEANU MIRELA**	

C. Partea III. SARCINI .

Inscrieri privind dezmembramintele dreptului de proprietate, drepturi reale de garanţie şi sarcini	Referinţe
NU SUNT	

Document care conține date cu caracter personal, protejat de prevederile Regulamentului (UE) nr. 679/2016 și Legii 190/2018

Anexa Nr. 1 La Partea I

Teren

Nr cadastral	Suprafaţa (mp)*	Observaţii / Referinţe
	681	

* Suprafaţa este determinată in planul de proiecţie Stereo 70.

DETALII LINIARE IMOBIL

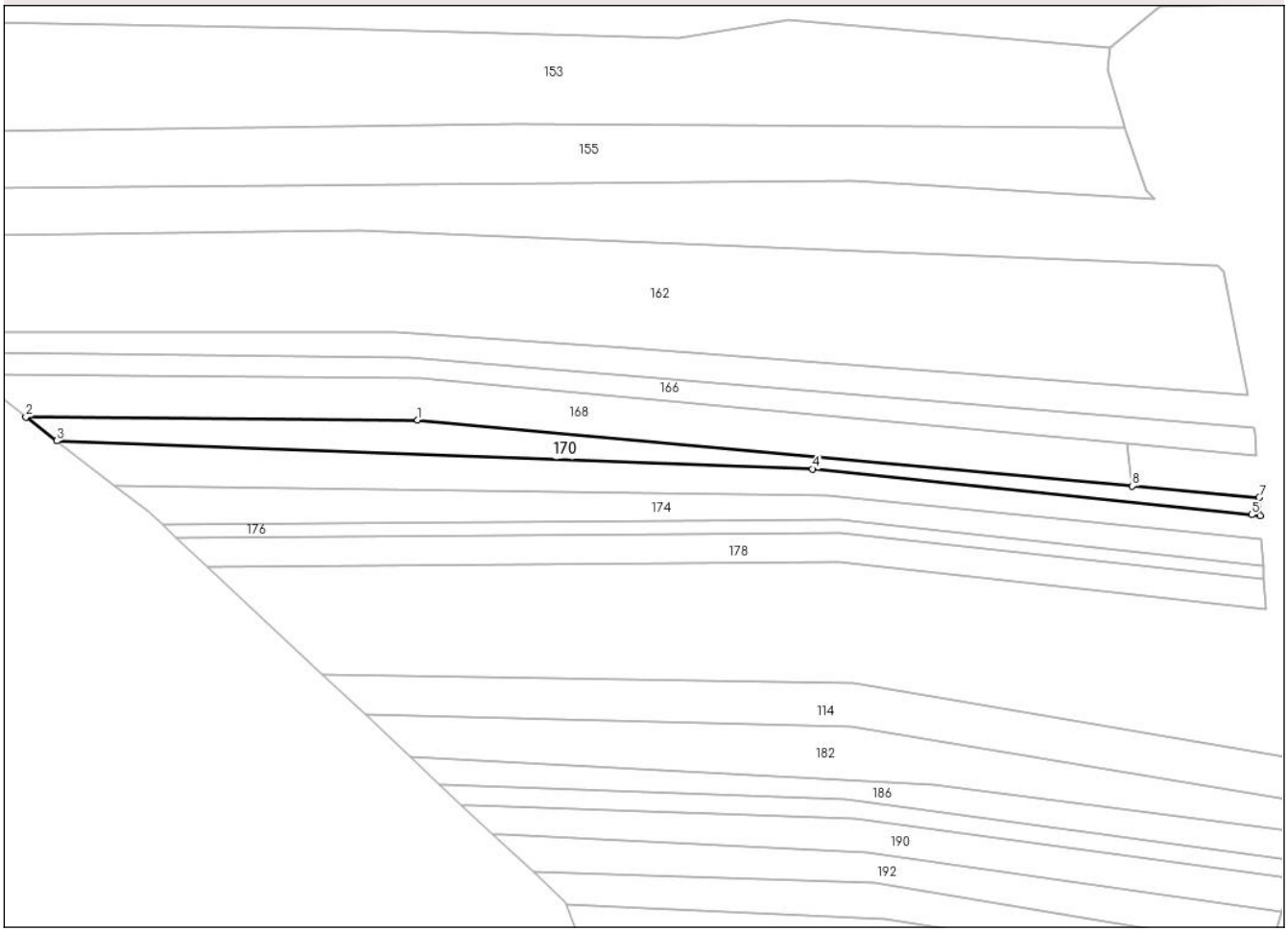

Date referitoare la teren

Crt	Categorie folosință	Intra vilan	Suprafaţa (mp)	Tarla	Parcelă	Nr. topo	Observaţii / Referinţe
1	pasune	NU	681	27	2032,2033,2034	-	PARȚIAL ÎMPĂDURITĂ

Lungime Segmente
1) Valorile lungimilor segmentelor sunt obţinute din proiecţie în plan.

Punct început	X / Y	Punct sfârşit	X / Y	Lungime segment (** (m)
1	379.908,447 401.788,358	2	379.845,963 401.788,832	62.485
2	379.845,963 401.788,832	3	379.850,877 401.785,037	6.209
3	379.850,877 401.785,037	4	379.971,475 401.780,569	120.681
4	379.971,475 401.780,569	5	380.041,553 401.773,246	70.459
5	380.041,553 401.773,246	6	380.042,902 401.773,087	1.359

Document care conține date cu caracter personal, protejat de prevederile Regulamentului (UE) nr. 679/2016 și Legii 190/2018

Punct început	X / Y	Punct sfârşit	X / Y	Lungime segment (** (m)
6	380.042,902 401.773,087	7	380.042,725 401.775,982	2.9
7	380.042,725 401.775,982	8	380.022,51 401.777,845	20.3
8	380.022,51 401.777,845	1	379.908,447 401.788,358	114.547

** Lungimile segmentelor sunt determinate în planul de proiecţie Stereo 70 şi sunt rotunjite la 1 milimetru.
*** Distanţa dintre puncte este formată din segmente cumulate ce sunt mai mici decât valoarea 1 milimetru.

Document care conține date cu caracter personal, protejat de prevederile Regulamentului (UE) nr. 679/2016 și Legii 190/2018

DATE DESPRE IMOBILUL NR. 171

Oficiul de Cadastru şi Publicitate Imobiliară GORJ
Biroul de Cadastru şi Publicitate Imobiliară Targu Jiu

A. Partea I. Descrierea imobilului

TEREN Necunoscut

Adresa: Loc. Ohaba, Jud. Gorj

Nr. Crt	Nr cadastral Nr. topografic	Suprafaţa* (mp)	Observaţii / Referinţe
A1		2.546	Sector cadastral:19 Teren neimprejmuit;

Construcţii

Crt	Nr cadastral Nr. topografic	Adresa	Observaţii / Referinţe
A1.1		Loc. Ohaba, Jud. Gorj	Nr. niveluri:1; S. construita la sol:105 mp; S. construita desfasurata:105 mp; Casa de locuit P
A1.2		Loc. Ohaba, Jud. Gorj	Nr. niveluri:1; S. construita la sol:20 mp; S. construita desfasurata:20 mp; Anexa P
A1.3		Loc. Ohaba, Jud. Gorj	Nr. niveluri:1; S. construita la sol:21 mp; S. construita desfasurata:21 mp; Anexa P

B. Partea II. Proprietari şi acte

Inscrieri privitoare la dreptul de proprietate şi alte drepturi reale		Referinţe
/		
Act Normativ nr. 7, din 13/03/1996 emis de PARLAMENTUL ROMANIEI;		
B1	Intabulare, drept de PROPRIETATE, dobandit prin Lege, cota actuala 1/1, cota initiala 1/1	A1
	1) **NEIDENTIFICAT NEIDENTIFICAT**, LIPSĂ CNP	
Act Administrativ nr. 1633, din 09/04/2025 emis de PRIMARIA BăLăNEșTI;		
B2	Se noteaza posesia faptica in favoarea lui CHEPENEAG LUCREȚIA	A1
	1) **CHEPENEAG LUCREȚIA**	
Act Normativ nr. 7, din 13/03/1996 emis de PARLAMENTUL ROMANIEI;		
B3	Intabulare, drept de PROPRIETATE, dobandit prin Lege, cota actuala 1/1, cota initiala 1/1	A1.1, A1.2, A1.3
	1) **CHEPENEAG LUCREȚIA**	

C. Partea III. SARCINI .

Inscrieri privind dezmembramintele dreptului de proprietate, drepturi reale de garanţie şi sarcini	Referinţe
NU SUNT	

Document care conține date cu caracter personal, protejat de prevederile Regulamentului (UE) nr. 679/2016 și Legii 190/2018

Anexa Nr. 1 La Partea I

Teren

Nr cadastral	Suprafaţa (mp)*	Observaţii / Referinţe
	2.546	

* Suprafaţa este determinată in planul de proiecţie Stereo 70.

DETALII LINIARE IMOBIL

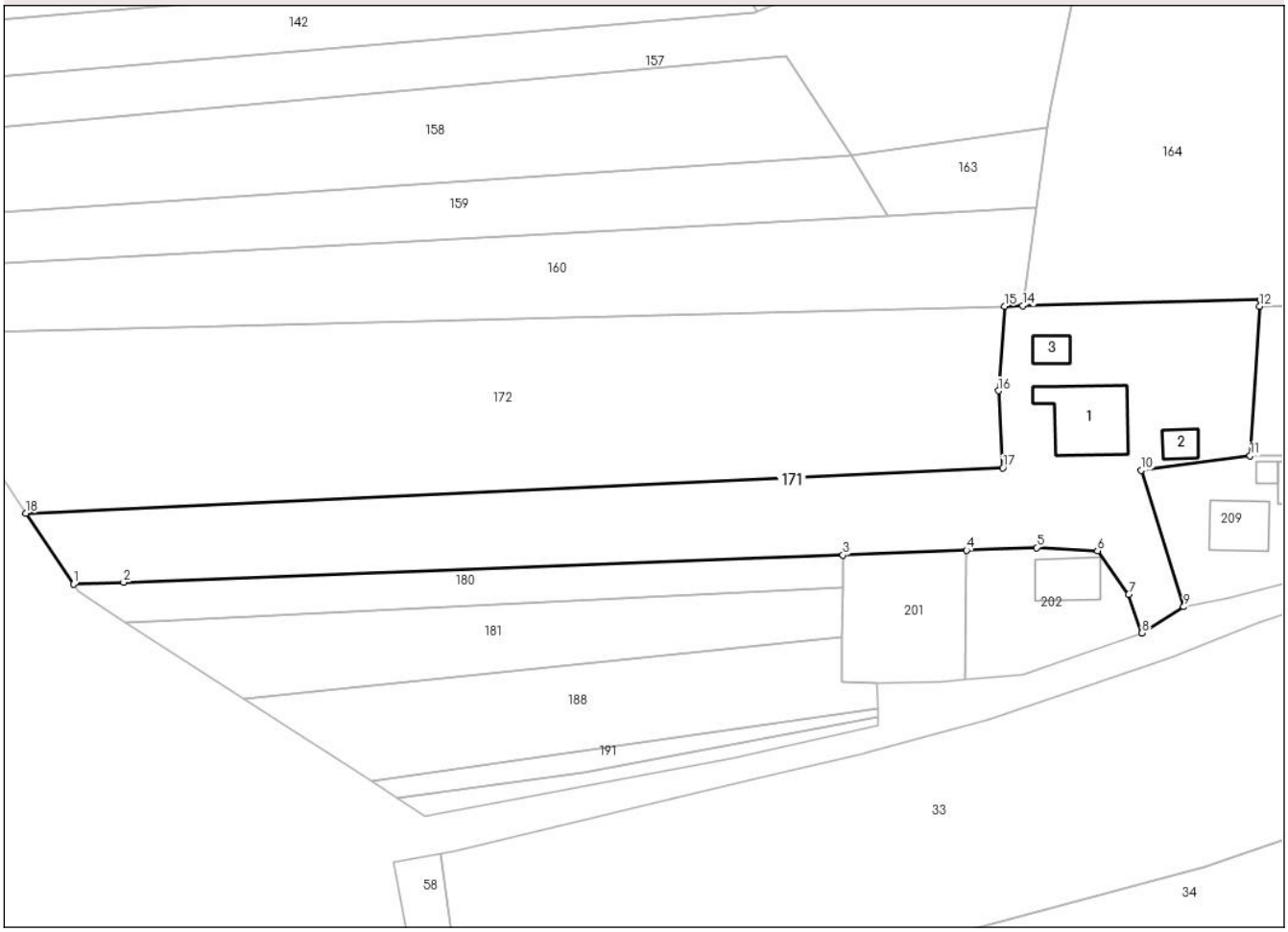

Date referitoare la teren

Crt	Categorie folosință	Intra vilan	Suprafaţa (mp)	Tarla	Parcelă	Nr. topo	Observaţii / Referinţe
1	curti constructii	DA	500	5	70,71	-	
2	arabil	DA	658	5	72	-	
3	arabil	NU	12	27	2136	-	
4	arabil	NU	1.376	27	2136,2137	-	

Date referitoare la construcţii

Crt	Număr	Destinaţie construcţie	Supraf. (mp)	Situaţie juridică	Observaţii / Referinţe
A1.1		constructii de locuinte	105	Cu acte	Nr. niveluri:1; S. construita la sol:105 mp; S. construita desfasurata:105 mp; Casa de locuit P
A1.2		constructii anexa	20	Cu acte	Nr. niveluri:1; S. construita la sol:20 mp; S. construita desfasurata:20 mp; Anexa P
A1.3		constructii anexa	21	Cu acte	Nr. niveluri:1; S. construita la sol:21 mp; S. construita desfasurata:21 mp; Anexa P

Document care conține date cu caracter personal, protejat de prevederile Regulamentului (UE) nr. 679/2016 și Legii 190/2018

Lungime Segmente
1) Valorile lungimilor segmentelor sunt obţinute din proiecţie în plan.

Punct început	X / Y	Punct sfârşit	X / Y	Lungime segment (** (m)
1	380.003,591 401.232,302	2	380.010,583 401.232,554	6.997
2	380.010,583 401.232,554	3	380.110,934 401.236,373	100.424
3	380.110,934 401.236,373	4	380.128,167 401.237,029	17.245
4	380.128,167 401.237,029	5	380.137,962 401.237,401	9.802
5	380.137,962 401.237,401	6	380.146,435 401.236,964	8.484
6	380.146,435 401.236,964	7	380.150,802 401.230,868	7.499
7	380.150,802 401.230,868	8	380.152,64 401.225,493	5.68
8	380.152,64 401.225,493	9	380.158,469 401.229,155	6.884
9	380.158,469 401.229,155	10	380.152,54 401.248,149	19.898
10	380.152,54 401.248,149	11	380.167,745 401.250,214	15.345
11	380.167,745 401.250,214	12	380.169,079 401.271,011	20.84
12	380.169,079 401.271,011	13	380.169,137 401.271,926	0.917
13	380.169,137 401.271,926	14	380.136,02 401.271,1	33.128
14	380.136,02 401.271,1	15	380.133,48 401.271,037	2.541
15	380.133,48 401.271,037	16	380.132,637 401.259,254	11.813
16	380.132,637 401.259,254	17	380.133,23 401.248,524	10.747
17	380.133,23 401.248,524	18	379.996,968 401.242,205	136.408
18	379.996,968 401.242,205	1	380.003,591 401.232,302	11.914

** Lungimile segmentelor sunt determinate în planul de proiecţie Stereo 70 şi sunt rotunjite la 1 milimetru.
*** Distanţa dintre puncte este formată din segmente cumulate ce sunt mai mici decât valoarea 1 milimetru.

Document care conține date cu caracter personal, protejat de prevederile Regulamentului (UE) nr. 679/2016 și Legii 190/2018

DATE DESPRE IMOBILUL NR. 172

Oficiul de Cadastru şi Publicitate Imobiliară GORJ
Biroul de Cadastru şi Publicitate Imobiliară Targu Jiu

A. Partea I. Descrierea imobilului

TEREN Extravilan

Adresa: Jud. Gorj

Nr. Crt	Nr cadastral Nr. topografic	Suprafaţa* (mp)	Observaţii / Referinţe
A1		3.467	Sector cadastral:19 Teren neimprejmuit;

B. Partea II. Proprietari şi acte

Inscrieri privitoare la dreptul de proprietate şi alte drepturi reale		Referinţe
/		
Act Administrativ nr. 1633, din 09/04/2025 emis de PRIMARIA BăLăNEșTI;		
B1	Inscrierea posesiei, drept de PROPRIETATE, dobandit prin Lege, cota actuala 1/1, cota initiala 1/1	A1
	1) **NEIDENTIFICAT NEIDENTIFICAT**	
Act Normativ nr. 7, din 13/03/1996 emis de PARLAMENTUL ROMANIEI;		
B1	Se noteaza mentiunea de proprietar neidentificat	A1

C. Partea III. SARCINI .

Inscrieri privind dezmembramintele dreptului de proprietate, drepturi reale de garanţie şi sarcini	Referinţe
NU SUNT	

Document care conține date cu caracter personal, protejat de prevederile Regulamentului (UE) nr. 679/2016 și Legii 190/2018

Anexa Nr. 1 La Partea I

Teren

Nr cadastral	Suprafaţa (mp)*	Observaţii / Referinţe
	3.467	

* Suprafaţa este determinată in planul de proiecţie Stereo 70.

DETALII LINIARE IMOBIL

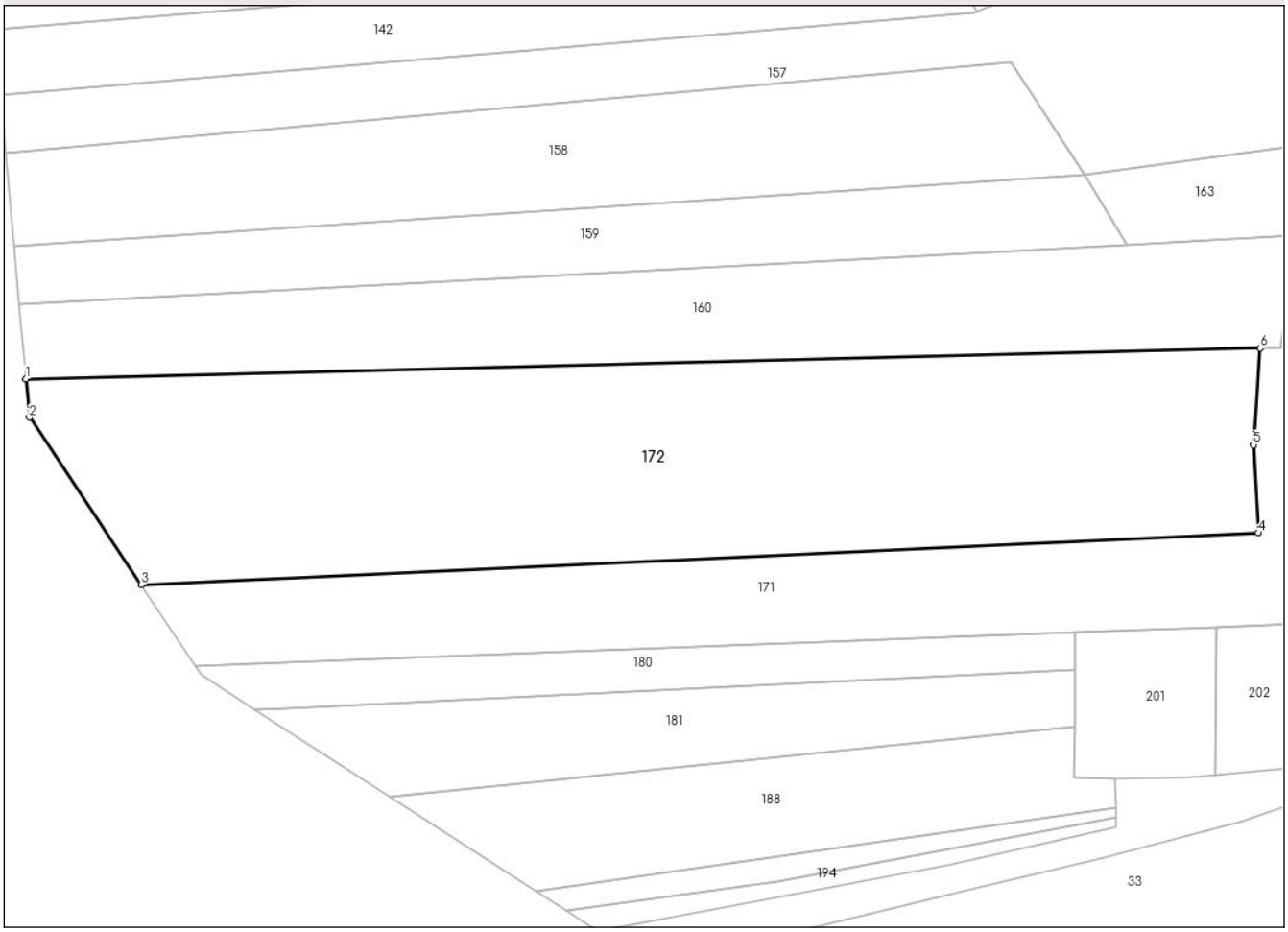

Date referitoare la teren

Crt	Categorie folosință	Intra vilan	Suprafaţa (mp)	Tarla	Parcelă	Nr. topo	Observaţii / Referinţe
1	arabil	NU	3.467	27	2135	-	

Lungime Segmente
1) Valorile lungimilor segmentelor sunt obţinute din proiecţie în plan.

Punct început	X / Y	Punct sfârşit	X / Y	Lungime segment (** (m)
1	379.982,905 401.267,284	2	379.983,326 401.262,606	4.697
2	379.983,326 401.262,606	3	379.996,968 401.242,205	24.542
3	379.996,968 401.242,205	4	380.133,23 401.248,524	136.408
4	380.133,23 401.248,524	5	380.132,637 401.259,254	10.747
5	380.132,637 401.259,254	6	380.133,48 401.271,037	11.813

Document care conține date cu caracter personal, protejat de prevederile Regulamentului (UE) nr. 679/2016 și Legii 190/2018

Punct început	X / Y	Punct sfârşit	X / Y	Lungime segment (** (m)
6	380.133,48 401.271,037	1	379.982,905 401.267,284	150.622

** Lungimile segmentelor sunt determinate în planul de proiecţie Stereo 70 şi sunt rotunjite la 1 milimetru.
*** Distanţa dintre puncte este formată din segmente cumulate ce sunt mai mici decât valoarea 1 milimetru.

Document care conține date cu caracter personal, protejat de prevederile Regulamentului (UE) nr. 679/2016 și Legii 190/2018

DATE DESPRE IMOBILUL NR. 173

Oficiul de Cadastru şi Publicitate Imobiliară GORJ
Biroul de Cadastru şi Publicitate Imobiliară Targu Jiu

A. Partea I. Descrierea imobilului

TEREN Extravilan

Adresa: Jud. Gorj

Nr. Crt	Nr cadastral Nr. topografic	Suprafaţa* (mp)	Observaţii / Referinţe
A1		726	Sector cadastral:19 Teren neimprejmuit;

B. Partea II. Proprietari şi acte

Inscrieri privitoare la dreptul de proprietate şi alte drepturi reale		Referinţe
/		
Act Normativ nr. 7, din 13/03/1996 emis de PARLAMENTUL ROMANIEI;		
B1	Intabulare, drept de PROPRIETATE, dobandit prin Lege, cota actuala 1/1, cota initiala 1/1	A1
	1) **NEIDENTIFICAT NEIDENTIFICAT**, LIPSĂ CNP	
Act Administrativ nr. 1633, din 09/04/2025 emis de PRIMARIA BăLăNEșTI;		
B2	Se noteaza posesia faptica in favoarea lui BULUGESCU IOSEFINA	A1
	1) **BULUGESCU IOSEFINA**	

C. Partea III. SARCINI .

Inscrieri privind dezmembramintele dreptului de proprietate, drepturi reale de garanţie şi sarcini	Referinţe
NU SUNT	

Document care conține date cu caracter personal, protejat de prevederile Regulamentului (UE) nr. 679/2016 și Legii 190/2018

Anexa Nr. 1 La Partea I

Teren

Nr cadastral	Suprafaţa (mp)*	Observaţii / Referinţe
	726	

* Suprafaţa este determinată in planul de proiecţie Stereo 70.

DETALII LINIARE IMOBIL



Date referitoare la teren

Crt	Categorie folosință	Intra vilan	Suprafaţa (mp)	Tarla	Parcelă	Nr. topo	Observaţii / Referinţe
1	vie	NU	726	27	2212	-	

Lungime Segmente
1) Valorile lungimilor segmentelor sunt obţinute din proiecţie în plan.

Punct început	X / Y	Punct sfârşit	X / Y	Lungime segment (** (m)
1	380.104,47 401.763,145	2	380.101,892 401.763,405	2.591
2	380.101,892 401.763,405	3	380.101,536 401.758,861	4.558
3	380.101,536 401.758,861	4	380.104,435 401.758,547	2.916
4	380.104,435 401.758,547	5	380.183,439 401.753,061	79.194
5	380.183,439 401.753,061	6	380.278,453 401.748,498	95.124

Document care conține date cu caracter personal, protejat de prevederile Regulamentului (UE) nr. 679/2016 și Legii 190/2018

Punct început	X / Y	Punct sfârşit	X / Y	Lungime segment (** (m)
6	380.278,453 401.748,498	7	380.278,057 401.751,41	2.939
7	380.278,057 401.751,41	8	380.214,048 401.755,534	64.142
8	380.214,048 401.755,534	1	380.104,47 401.763,145	109.842

** Lungimile segmentelor sunt determinate în planul de proiecţie Stereo 70 şi sunt rotunjite la 1 milimetru.
*** Distanţa dintre puncte este formată din segmente cumulate ce sunt mai mici decât valoarea 1 milimetru.

Document care conține date cu caracter personal, protejat de prevederile Regulamentului (UE) nr. 679/2016 și Legii 190/2018

DATE DESPRE IMOBILUL NR. 174

Oficiul de Cadastru şi Publicitate Imobiliară GORJ
Biroul de Cadastru şi Publicitate Imobiliară Targu Jiu

A. Partea I. Descrierea imobilului

TEREN Extravilan

Adresa: Jud. Gorj

Nr. Crt	Nr cadastral Nr. topografic	Suprafaţa* (mp)	Observaţii / Referinţe
A1		823	Sector cadastral:19 Teren neimprejmuit;

B. Partea II. Proprietari şi acte

Inscrieri privitoare la dreptul de proprietate şi alte drepturi reale		Referinţe
/		
Act Normativ nr. 7, din 13/03/1996 emis de PARLAMENTUL ROMANIEI;		
B1	Intabulare, drept de PROPRIETATE, dobandit prin Lege, cota actuala 1/1, cota initiala 1/1	A1
	1) **NEIDENTIFICAT NEIDENTIFICAT**, LIPSĂ CNP	
Act Administrativ nr. 1633, din 09/04/2025 emis de PRIMARIA BăLăNEșTI;		
B2	Se noteaza posesia faptica in favoarea lui BULUGESCU IOSEFINA	A1
	1) **BULUGESCU IOSEFINA**	

C. Partea III. SARCINI .

Inscrieri privind dezmembramintele dreptului de proprietate, drepturi reale de garanţie şi sarcini	Referinţe
NU SUNT	

Document care conține date cu caracter personal, protejat de prevederile Regulamentului (UE) nr. 679/2016 și Legii 190/2018

Anexa Nr. 1 La Partea I

Teren

Nr cadastral	Suprafaţa (mp)*	Observaţii / Referinţe
	823	

* Suprafaţa este determinată in planul de proiecţie Stereo 70.

DETALII LINIARE IMOBIL

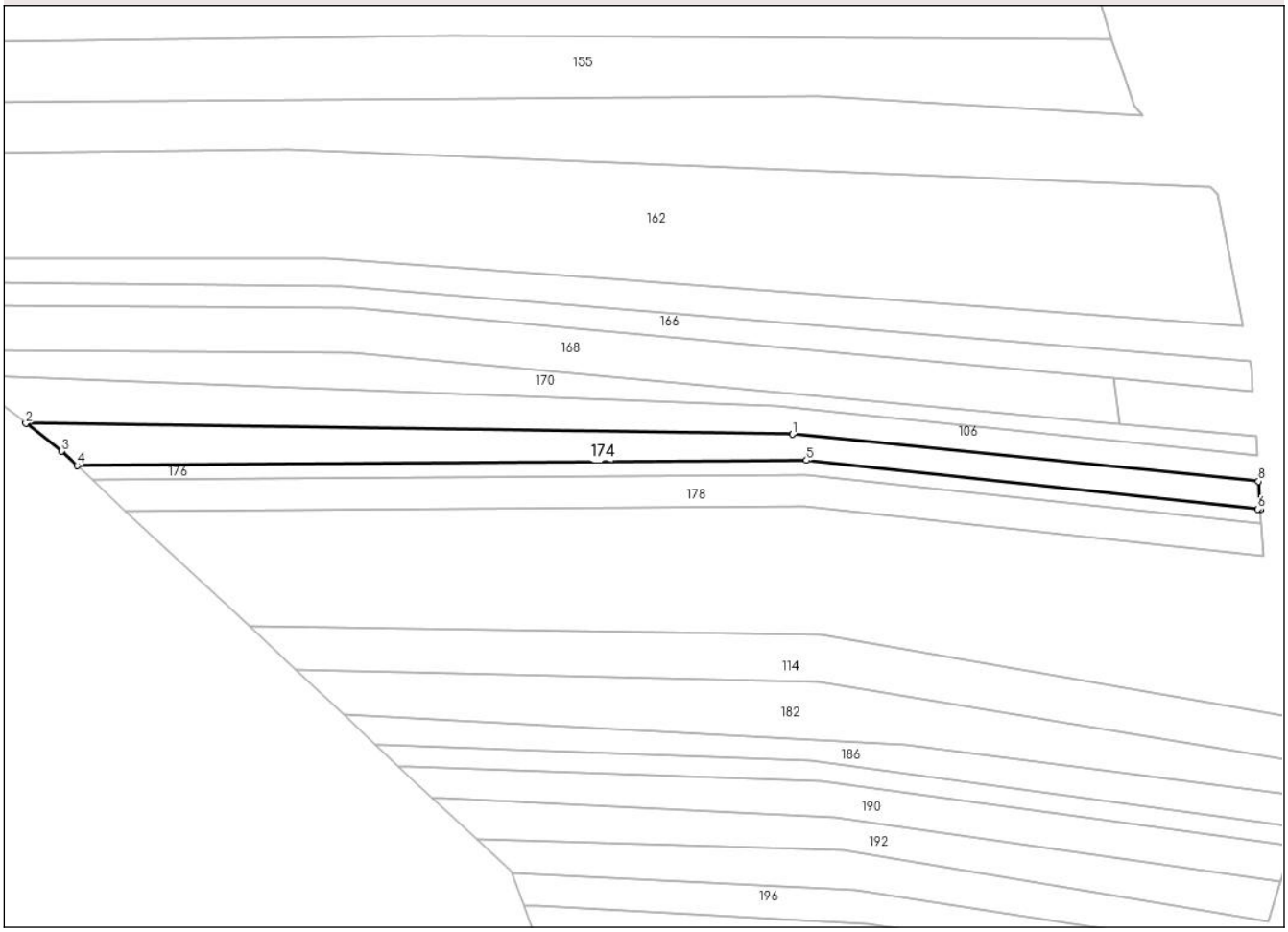

Date referitoare la teren

Crt	Categorie folosință	Intra vilan	Suprafaţa (mp)	Tarla	Parcelă	Nr. topo	Observaţii / Referinţe
1	pasune	NU	823	27	2038,2039,2040	-	PARȚIAL ÎMPĂDURITĂ

Lungime Segmente
1) Valorile lungimilor segmentelor sunt obţinute din proiecţie în plan.

Punct început	X / Y	Punct sfârşit	X / Y	Lungime segment (** (m)
1	379.973,919 401.776,289	2	379.860,114 401.777,903	113.817
2	379.860,114 401.777,903	3	379.865,433 401.773,795	6.721
3	379.865,433 401.773,795	4	379.867,712 401.771,665	3.119
4	379.867,712 401.771,665	5	379.976,025 401.772,435	108.316
5	379.976,025 401.772,435	6	380.043,054 401.765,186	67.42

Document care conține date cu caracter personal, protejat de prevederile Regulamentului (UE) nr. 679/2016 și Legii 190/2018

Punct început	X / Y	Punct sfârşit	X / Y	Lungime segment (** (m)
6	380.043,054 401.765,186	7	380.043,388 401.765,15	0.336
7	380.043,388 401.765,15	8	380.043,133 401.769,321	4.179
8	380.043,133 401.769,321	1	379.973,919 401.776,289	69.563

** Lungimile segmentelor sunt determinate în planul de proiecţie Stereo 70 şi sunt rotunjite la 1 milimetru.
*** Distanţa dintre puncte este formată din segmente cumulate ce sunt mai mici decât valoarea 1 milimetru.

Document care conține date cu caracter personal, protejat de prevederile Regulamentului (UE) nr. 679/2016 și Legii 190/2018

DATE DESPRE IMOBILUL NR. 175

Oficiul de Cadastru şi Publicitate Imobiliară GORJ
Biroul de Cadastru şi Publicitate Imobiliară Targu Jiu

A. Partea I. Descrierea imobilului

TEREN Extravilan

Adresa: Jud. Gorj

Nr. Crt	Nr cadastral Nr. topografic	Suprafaţa* (mp)	Observaţii / Referinţe
A1		371	Sector cadastral:19 Teren neimprejmuit;

B. Partea II. Proprietari şi acte

Inscrieri privitoare la dreptul de proprietate şi alte drepturi reale		Referinţe
/		
Act Normativ nr. 7, din 13/03/1996 emis de PARLAMENTUL ROMANIEI;		
B1	Intabulare, drept de PROPRIETATE, dobandit prin Lege, cota actuala 1/1, cota initiala 1/1	A1
	1) **NEIDENTIFICAT NEIDENTIFICAT**, LIPSĂ CNP	
Act Administrativ nr. 1633, din 09/04/2025 emis de PRIMARIA BăLăNEșTI;		
B2	Se noteaza posesia faptica in favoarea lui GHEPENEAG IOAN	A1
	1) **CHEPENEAG IOAN**	
B3	Se noteaza posesia faptica in favoarea lui CHEPENEAG CONSTANȚA	A1
	1) **CHEPENEAG CONSTANȚA**	

C. Partea III. SARCINI .

Inscrieri privind dezmembramintele dreptului de proprietate, drepturi reale de garanţie şi sarcini	Referinţe
NU SUNT	

Anexa Nr. 1 La Partea I

Teren

Nr cadastral	Suprafaţa (mp)*	Observaţii / Referinţe
	371	

* Suprafaţa este determinată in planul de proiecţie Stereo 70.

DETALII LINIARE IMOBIL



Date referitoare la teren

Crt	Categorie folosință	Intra vilan	Suprafaţa (mp)	Tarla	Parcelă	Nr. topo	Observaţii / Referinţe
1	vie	NU	371	27	2211/1	-	

Lungime Segmente
1) Valorile lungimilor segmentelor sunt obţinute din proiecţie în plan.

Punct început	X / Y	Punct sfârşit	X / Y	Lungime segment (** (m)
1	380.183,439 401.753,061	2	380.104,435 401.758,547	79.194
2	380.104,435 401.758,547	3	380.101,536 401.758,861	2.916
3	380.101,536 401.758,861	4	380.101,505 401.758,454	0.408
4	380.101,505 401.758,454	5	380.101,171 401.756,788	1.699
5	380.101,171 401.756,788	6	380.104,256 401.756,455	3.103

Document care conține date cu caracter personal, protejat de prevederile Regulamentului (UE) nr. 679/2016 și Legii 190/2018

Punct început	X / Y	Punct sfârşit	X / Y	Lungime segment (** (m)
6	380.104,256 401.756,455	7	380.182,514 401.751,02	78.446
7	380.182,514 401.751,02	8	380.278,738 401.746,399	96.335
8	380.278,738 401.746,399	9	380.278,453 401.748,498	2.118
9	380.278,453 401.748,498	1	380.183,439 401.753,061	95.124

** Lungimile segmentelor sunt determinate în planul de proiecţie Stereo 70 şi sunt rotunjite la 1 milimetru.
*** Distanţa dintre puncte este formată din segmente cumulate ce sunt mai mici decât valoarea 1 milimetru.

Document care conține date cu caracter personal, protejat de prevederile Regulamentului (UE) nr. 679/2016 și Legii 190/2018

DATE DESPRE IMOBILUL NR. 176

Oficiul de Cadastru şi Publicitate Imobiliară GORJ
Biroul de Cadastru şi Publicitate Imobiliară Targu Jiu

A. Partea I. Descrierea imobilului

TEREN Extravilan

Adresa: Jud. Gorj

Nr. Crt	Nr cadastral Nr. topografic	Suprafaţa* (mp)	Observaţii / Referinţe
A1		368	Sector cadastral:19 Teren neimprejmuit;

B. Partea II. Proprietari şi acte

Inscrieri privitoare la dreptul de proprietate şi alte drepturi reale		Referinţe
/		
Act Normativ nr. 7, din 13/03/1996 emis de PARLAMENTUL ROMANIEI;		
B1	Intabulare, drept de PROPRIETATE, dobandit prin Lege, cota actuala 1/1, cota initiala 1/1	A1
	1) **NEIDENTIFICAT NEIDENTIFICAT**, LIPSĂ CNP	
Act Administrativ nr. 1633, din 09/04/2025 emis de PRIMARIA BăLăNEșTI;		
B2	Se noteaza posesia faptica in favoarea lui GHEPENEAG IOAN	A1
	1) **CHEPENEAG IOAN**	
B3	Se noteaza posesia faptica in favoarea lui CHEPENEAG CONSTANȚA	A1
	1) **CHEPENEAG CONSTANȚA**	

C. Partea III. SARCINI .

Inscrieri privind dezmembramintele dreptului de proprietate, drepturi reale de garanţie şi sarcini	Referinţe
NU SUNT	

Anexa Nr. 1 La Partea I

Teren

Nr cadastral	Suprafaţa (mp)*	Observaţii / Referinţe
	368	

* Suprafaţa este determinată in planul de proiecţie Stereo 70.

DETALII LINIARE IMOBIL



Date referitoare la teren

Crt	Categorie folosință	Intra vilan	Suprafaţa (mp)	Tarla	Parcelă	Nr. topo	Observaţii / Referinţe
1	pasune	NU	368	27	2043/1, 2042/1, 2041/1	-	PARȚIAL ÎMPĂDURITĂ

Lungime Segmente
1) Valorile lungimilor segmentelor sunt obţinute din proiecţie în plan.

Punct început	X / Y	Punct sfârşit	X / Y	Lungime segment (** (m)
1	379.976,025 401.772,435	2	379.867,712 401.771,665	108.316
2	379.867,712 401.771,665	3	379.869,943 401.769,581	3.053
3	379.869,943 401.769,581	4	379.975,919 401.770,334	105.979
4	379.975,919 401.770,334	5	380.043,352 401.763,041	67.826

Document care conține date cu caracter personal, protejat de prevederile Regulamentului (UE) nr. 679/2016 și Legii 190/2018

Punct început	X / Y	Punct sfârşit	X / Y	Lungime segment (** (m)
5	380.043,352 401.763,041	6	380.043,518 401.763,023	0.168
6	380.043,518 401.763,023	7	380.043,388 401.765,15	2.13
7	380.043,388 401.765,15	8	380.043,054 401.765,186	0.336
8	380.043,054 401.765,186	1	379.976,025 401.772,435	67.42

** Lungimile segmentelor sunt determinate în planul de proiecţie Stereo 70 şi sunt rotunjite la 1 milimetru.
*** Distanţa dintre puncte este formată din segmente cumulate ce sunt mai mici decât valoarea 1 milimetru.

Document care conține date cu caracter personal, protejat de prevederile Regulamentului (UE) nr. 679/2016 și Legii 190/2018

DATE DESPRE IMOBILUL NR. 177

Oficiul de Cadastru şi Publicitate Imobiliară GORJ
Biroul de Cadastru şi Publicitate Imobiliară Targu Jiu

A. Partea I. Descrierea imobilului

TEREN Extravilan

Adresa: Jud. Gorj

Nr. Crt	Nr cadastral Nr. topografic	Suprafaţa* (mp)	Observaţii / Referinţe
A1		849	Sector cadastral:19 Teren neimprejmuit;

B. Partea II. Proprietari şi acte

Inscrieri privitoare la dreptul de proprietate şi alte drepturi reale		Referinţe
/		
Act Normativ nr. 7, din 13/03/1996 emis de PARLAMENTUL ROMANIEI;		
B1	Intabulare, drept de PROPRIETATE, dobandit prin Lege, cota actuala 1/1, cota initiala 1/1	A1
	1) **NEIDENTIFICAT NEIDENTIFICAT**, LIPSĂ CNP	
Act Administrativ nr. 1633, din 09/04/2025 emis de PRIMARIA BăLăNEșTI;		
B2	Se noteaza posesia faptica in favoarea lui GHEPENEAG GHIORGHE	A1
	1) **CHEPENEAG GHIORGHE**	
B3	Se noteaza posesia faptica in favoarea lui CHEPENEAG RODICA	A1
	1) **CHEPENEAG RODICA**	

C. Partea III. SARCINI .

Inscrieri privind dezmembramintele dreptului de proprietate, drepturi reale de garanţie şi sarcini	Referinţe
NU SUNT	

Document care conține date cu caracter personal, protejat de prevederile Regulamentului (UE) nr. 679/2016 și Legii 190/2018

Anexa Nr. 1 La Partea I

Teren

Nr cadastral	Suprafaţa (mp)*	Observaţii / Referinţe
	849	

* Suprafaţa este determinată in planul de proiecţie Stereo 70.

DETALII LINIARE IMOBIL



Date referitoare la teren

Crt	Categorie folosință	Intra vilan	Suprafaţa (mp)	Tarla	Parcelă	Nr. topo	Observaţii / Referinţe
1	vie	NU	849	27	2211	-	

Lungime Segmente
1) Valorile lungimilor segmentelor sunt obţinute din proiecţie în plan.

Punct început	X / Y	Punct sfârşit	X / Y	Lungime segment (** (m)
1	380.182,514 401.751,02	2	380.104,256 401.756,455	78.446
2	380.104,256 401.756,455	3	380.101,171 401.756,788	3.103
3	380.101,171 401.756,788	4	380.100,251 401.752,191	4.689
4	380.100,251 401.752,191	5	380.180,167 401.746,984	80.086
5	380.180,167 401.746,984	6	380.229,841 401.743,753	49.779

Document care conține date cu caracter personal, protejat de prevederile Regulamentului (UE) nr. 679/2016 și Legii 190/2018

Punct început	X / Y	Punct sfârşit	X / Y	Lungime segment (** (m)
6	380.229,841 401.743,753	7	380.257,026 401.741,371	27.289
7	380.257,026 401.741,371	8	380.279,448 401.741,17	22.423
8	380.279,448 401.741,17	9	380.278,738 401.746,399	5.277
9	380.278,738 401.746,399	1	380.182,514 401.751,02	96.335

** Lungimile segmentelor sunt determinate în planul de proiecţie Stereo 70 şi sunt rotunjite la 1 milimetru.
*** Distanţa dintre puncte este formată din segmente cumulate ce sunt mai mici decât valoarea 1 milimetru.

Document care conține date cu caracter personal, protejat de prevederile Regulamentului (UE) nr. 679/2016 și Legii 190/2018

DATE DESPRE IMOBILUL NR. 178

Oficiul de Cadastru şi Publicitate Imobiliară GORJ
Biroul de Cadastru şi Publicitate Imobiliară Targu Jiu

A. Partea I. Descrierea imobilului

TEREN Extravilan

Adresa: Jud. Gorj

Nr. Crt	Nr cadastral Nr. topografic	Suprafaţa* (mp)	Observaţii / Referinţe
A1		802	Sector cadastral:19 Teren neimprejmuit;

B. Partea II. Proprietari şi acte

Inscrieri privitoare la dreptul de proprietate şi alte drepturi reale		Referinţe
/		
Act Normativ nr. 7, din 13/03/1996 emis de PARLAMENTUL ROMANIEI;		
B1	Intabulare, drept de PROPRIETATE, dobandit prin Lege, cota actuala 1/1, cota initiala 1/1	A1
	1) **NEIDENTIFICAT NEIDENTIFICAT**, LIPSĂ CNP	
Act Administrativ nr. 1633, din 09/04/2025 emis de PRIMARIA BăLăNEșTI;		
B2	Se noteaza posesia faptica in favoarea lui GHEPENEAG GHIORGHE	A1
	1) **CHEPENEAG GHIORGHE**	
B3	Se noteaza posesia faptica in favoarea lui CHEPENEAG RODICA	A1
	1) **CHEPENEAG RODICA**	

C. Partea III. SARCINI .

Inscrieri privind dezmembramintele dreptului de proprietate, drepturi reale de garanţie şi sarcini	Referinţe
NU SUNT	

Document care conține date cu caracter personal, protejat de prevederile Regulamentului (UE) nr. 679/2016 și Legii 190/2018

Anexa Nr. 1 La Partea I

Teren

Nr cadastral	Suprafaţa (mp)*	Observaţii / Referinţe
	802	

* Suprafaţa este determinată in planul de proiecţie Stereo 70.

DETALII LINIARE IMOBIL



Date referitoare la teren

Crt	Categorie folosință	Intra vilan	Suprafaţa (mp)	Tarla	Parcelă	Nr. topo	Observaţii / Referinţe
1	pasune	NU	802	27	2043/2, 2042/2, 2041/2	-	PARȚIAL ÎMPĂDURITĂ

Lungime Segmente
1) Valorile lungimilor segmentelor sunt obţinute din proiecţie în plan.

Punct început	X / Y	Punct sfârşit	X / Y	Lungime segment (** (m)
1	379.975,919 401.770,334	2	379.869,943 401.769,581	105.979
2	379.869,943 401.769,581	3	379.874,903 401.764,946	6.789
3	379.874,903 401.764,946	4	379.975,684 401.765,662	100.784
4	379.975,684 401.765,662	5	380.043,808 401.758,295	68.521

Document care conține date cu caracter personal, protejat de prevederile Regulamentului (UE) nr. 679/2016 și Legii 190/2018

Punct început	X / Y	Punct sfârşit	X / Y	Lungime segment (** (m)
5	380.043,808 401.758,295	6	380.043,518 401.763,023	4.737
6	380.043,518 401.763,023	7	380.043,352 401.763,041	0.168
7	380.043,352 401.763,041	1	379.975,919 401.770,334	67.826

** Lungimile segmentelor sunt determinate în planul de proiecţie Stereo 70 şi sunt rotunjite la 1 milimetru.
*** Distanţa dintre puncte este formată din segmente cumulate ce sunt mai mici decât valoarea 1 milimetru.

Document care conține date cu caracter personal, protejat de prevederile Regulamentului (UE) nr. 679/2016 și Legii 190/2018

DATE DESPRE IMOBILUL NR. 179

Oficiul de Cadastru şi Publicitate Imobiliară GORJ
Biroul de Cadastru şi Publicitate Imobiliară Targu Jiu

A. Partea I. Descrierea imobilului

TEREN Extravilan

Adresa: Jud. Gorj

Nr. Crt	Nr cadastral Nr. topografic	Suprafaţa* (mp)	Observaţii / Referinţe
A1		2.217	Sector cadastral:19 Teren neimprejmuit;

B. Partea II. Proprietari şi acte

Inscrieri privitoare la dreptul de proprietate şi alte drepturi reale		Referinţe
/		
Act Normativ nr. 7, din 13/03/1996 emis de PARLAMENTUL ROMANIEI;		
B1	Intabulare, drept de PROPRIETATE, dobandit prin Lege, cota actuala 1/1, cota initiala 1/1	A1
	1) **NEIDENTIFICAT NEIDENTIFICAT**, LIPSĂ CNP	
Act Administrativ nr. 1633, din 09/04/2025 emis de PRIMARIA BăLăNEșTI;		
B2	Se noteaza posesia faptica in favoarea lui PIPIAȘI DOMNICA	A1
	1) **PIPIAȘI DOMNICA**	

C. Partea III. SARCINI .

Inscrieri privind dezmembramintele dreptului de proprietate, drepturi reale de garanţie şi sarcini	Referinţe
NU SUNT	

Document care conține date cu caracter personal, protejat de prevederile Regulamentului (UE) nr. 679/2016 și Legii 190/2018

Anexa Nr. 1 La Partea I

Teren

Nr cadastral	Suprafaţa (mp)*	Observaţii / Referinţe
	2.217	

* Suprafaţa este determinată in planul de proiecţie Stereo 70.

DETALII LINIARE IMOBIL

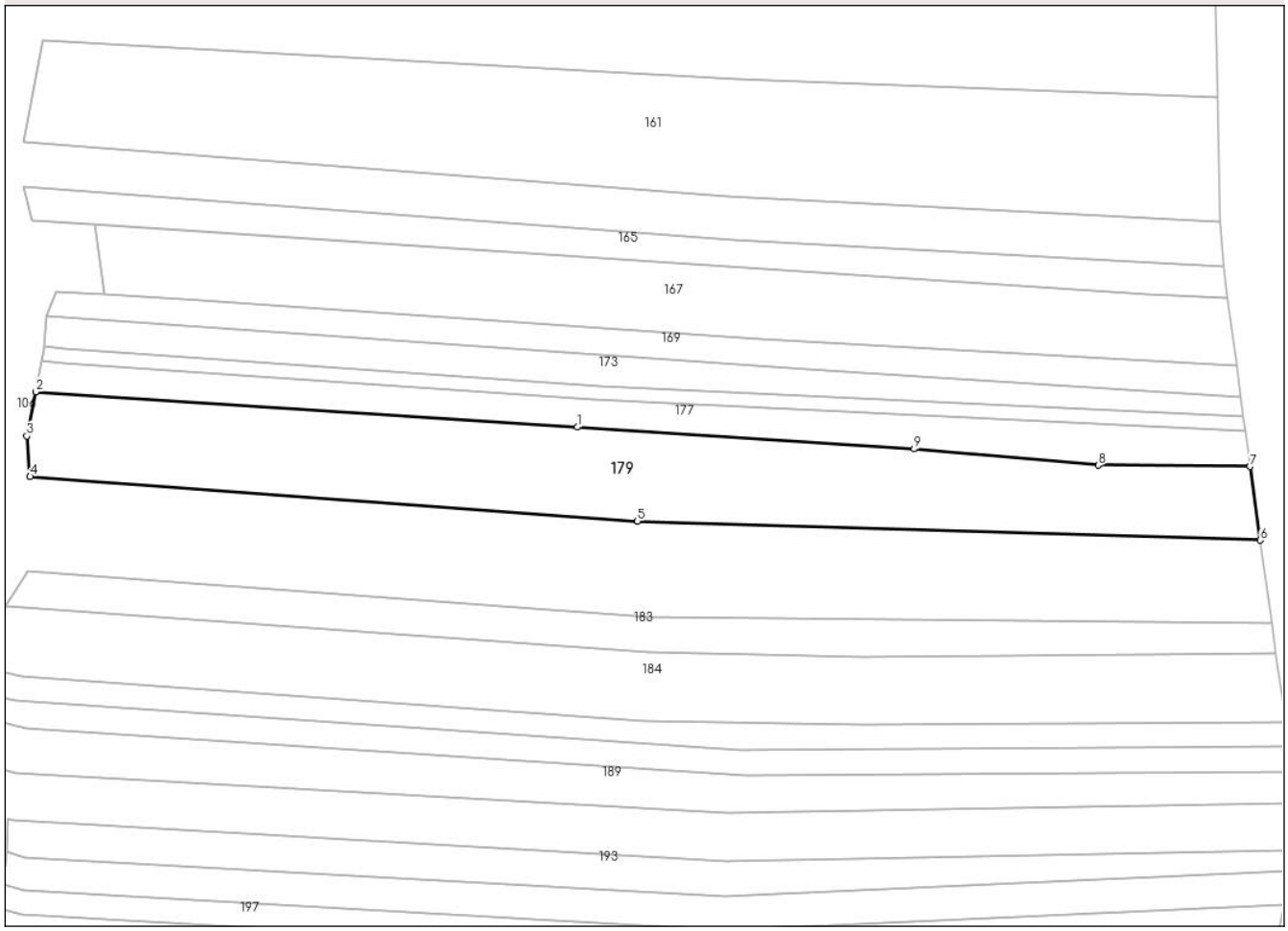

Date referitoare la teren

Crt	Categorie folosință	Intra vilan	Suprafaţa (mp)	Tarla	Parcelă	Nr. topo	Observaţii / Referinţe
1	vie	NU	2.217	27	2208,2209,2210	-	

Lungime Segmente
1) Valorile lungimilor segmentelor sunt obţinute din proiecţie în plan.

Punct început	X / Y	Punct sfârşit	X / Y	Lungime segment (** (m)
1	380.180,167 401.746,984	2	380.100,251 401.752,191	80.086
2	380.100,251 401.752,191	3	380.098,951 401.745,694	6.626
3	380.098,951 401.745,694	4	380.099,418 401.739,692	6.02
4	380.099,418 401.739,692	5	380.188,99 401.733,135	89.812
5	380.188,99 401.733,135	6	380.280,922 401.730,325	91.974

Document care conține date cu caracter personal, protejat de prevederile Regulamentului (UE) nr. 679/2016 și Legii 190/2018

Punct început	X / Y	Punct sfârşit	X / Y	Lungime segment (** (m)
6	380.280,922 401.730,325	7	380.279,448 401.741,17	10.945
7	380.279,448 401.741,17	8	380.257,026 401.741,371	22.423
8	380.257,026 401.741,371	9	380.229,841 401.743,753	27.289
9	380.229,841 401.743,753	1	380.180,167 401.746,984	49.779

** Lungimile segmentelor sunt determinate în planul de proiecţie Stereo 70 şi sunt rotunjite la 1 milimetru.
*** Distanţa dintre puncte este formată din segmente cumulate ce sunt mai mici decât valoarea 1 milimetru.

Document care conține date cu caracter personal, protejat de prevederile Regulamentului (UE) nr. 679/2016 și Legii 190/2018

DATE DESPRE IMOBILUL NR. 180

Oficiul de Cadastru şi Publicitate Imobiliară GORJ
Biroul de Cadastru şi Publicitate Imobiliară Targu Jiu

A. Partea I. Descrierea imobilului

TEREN Necunoscut

Adresa: Loc. Ohaba, Jud. Gorj

Nr. Crt	Nr cadastral Nr. topografic	Suprafaţa* (mp)	Observaţii / Referinţe
A1		528	Sector cadastral:19 Teren neimprejmuit;

B. Partea II. Proprietari şi acte

Inscrieri privitoare la dreptul de proprietate şi alte drepturi reale		Referinţe
/		
Act Normativ nr. 7, din 13/03/1996 emis de PARLAMENTUL ROMANIEI;		
B1	Intabulare, drept de PROPRIETATE, dobandit prin Lege, cota actuala 1/1, cota initiala 1/1	A1
	1) **NEIDENTIFICAT NEIDENTIFICAT**, LIPSĂ CNP	
Act Administrativ nr. 1633, din 09/04/2025 emis de PRIMARIA BăLăNEșTI;		
B2	Se noteaza posesia faptica in favoarea lui STROIE ILEANA	A1
	1) **STROIE ILEANA**	

C. Partea III. SARCINI .

Inscrieri privind dezmembramintele dreptului de proprietate, drepturi reale de garanţie şi sarcini	Referinţe
NU SUNT	

Document care conține date cu caracter personal, protejat de prevederile Regulamentului (UE) nr. 679/2016 și Legii 190/2018

Anexa Nr. 1 La Partea I

Teren

Nr cadastral	Suprafaţa (mp)*	Observaţii / Referinţe
	528	

* Suprafaţa este determinată in planul de proiecţie Stereo 70.

DETALII LINIARE IMOBIL

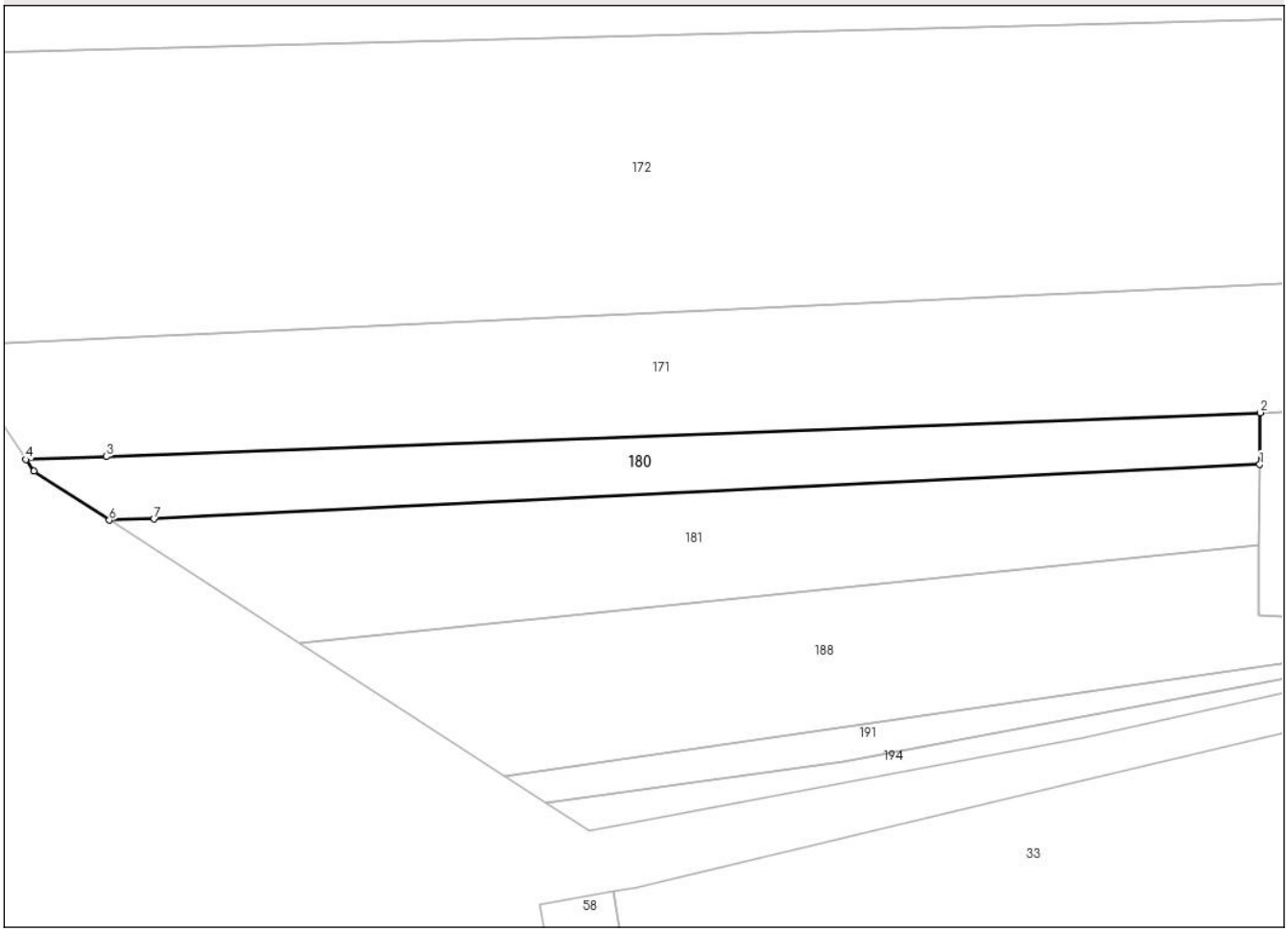

Date referitoare la teren

Crt	Categorie folosință	Intra vilan	Suprafaţa (mp)	Tarla	Parcelă	Nr. topo	Observaţii / Referinţe
1	arabil	DA	4	27	2141	-	
2	arabil	NU	524	27	2141	-	

Lungime Segmente
1) Valorile lungimilor segmentelor sunt obţinute din proiecţie în plan.

Punct început	X / Y	Punct sfârşit	X / Y	Lungime segment (** (m)
1	380.110,892 401.231,863	2	380.110,934 401.236,373	4.511
2	380.110,934 401.236,373	3	380.010,583 401.232,554	100.424
3	380.010,583 401.232,554	4	380.003,591 401.232,302	6.997
4	380.003,591 401.232,302	5	380.004,273 401.231,282	1.227

Document care conține date cu caracter personal, protejat de prevederile Regulamentului (UE) nr. 679/2016 și Legii 190/2018

Punct început	X / Y	Punct sfârşit	X / Y	Lungime segment (** (m)
5	380.004,273 401.231,282	6	380.010,849 401.227,031	7.831
6	380.010,849 401.227,031	7	380.014,745 401.227,14	3.897
7	380.014,745 401.227,14	1	380.110,892 401.231,863	96.263

** Lungimile segmentelor sunt determinate în planul de proiecţie Stereo 70 şi sunt rotunjite la 1 milimetru.
*** Distanţa dintre puncte este formată din segmente cumulate ce sunt mai mici decât valoarea 1 milimetru.

Document care conține date cu caracter personal, protejat de prevederile Regulamentului (UE) nr. 679/2016 și Legii 190/2018

DATE DESPRE IMOBILUL NR. 181

Oficiul de Cadastru şi Publicitate Imobiliară GORJ
Biroul de Cadastru şi Publicitate Imobiliară Targu Jiu

A. Partea I. Descrierea imobilului

TEREN Necunoscut

Adresa: Loc. Ohaba, Jud. Gorj

Nr. Crt	Nr cadastral Nr. topografic	Suprafaţa* (mp)	Observaţii / Referinţe
A1		859	Sector cadastral:19 Teren neimprejmuit;

B. Partea II. Proprietari şi acte

Inscrieri privitoare la dreptul de proprietate şi alte drepturi reale		Referinţe
/		
Act Normativ nr. 7, din 13/03/1996 emis de PARLAMENTUL ROMANIEI;		
B1	Intabulare, drept de PROPRIETATE, dobandit prin Lege, cota actuala 1/1, cota initiala 1/1	A1
	1) **NEIDENTIFICAT NEIDENTIFICAT**, LIPSĂ CNP	
Act Administrativ nr. 1633, din 09/04/2025 emis de PRIMARIA BăLăNEșTI;		
B2	Se noteaza posesia faptica in favoarea lui MORIE ION	A1
	1) **MORIE ION**	

C. Partea III. SARCINI .

Inscrieri privind dezmembramintele dreptului de proprietate, drepturi reale de garanţie şi sarcini	Referinţe
NU SUNT	

Document care conține date cu caracter personal, protejat de prevederile Regulamentului (UE) nr. 679/2016 și Legii 190/2018

Anexa Nr. 1 La Partea I

Teren

Nr cadastral	Suprafaţa (mp)*	Observaţii / Referinţe
	859	

* Suprafaţa este determinată in planul de proiecţie Stereo 70.

DETALII LINIARE IMOBIL

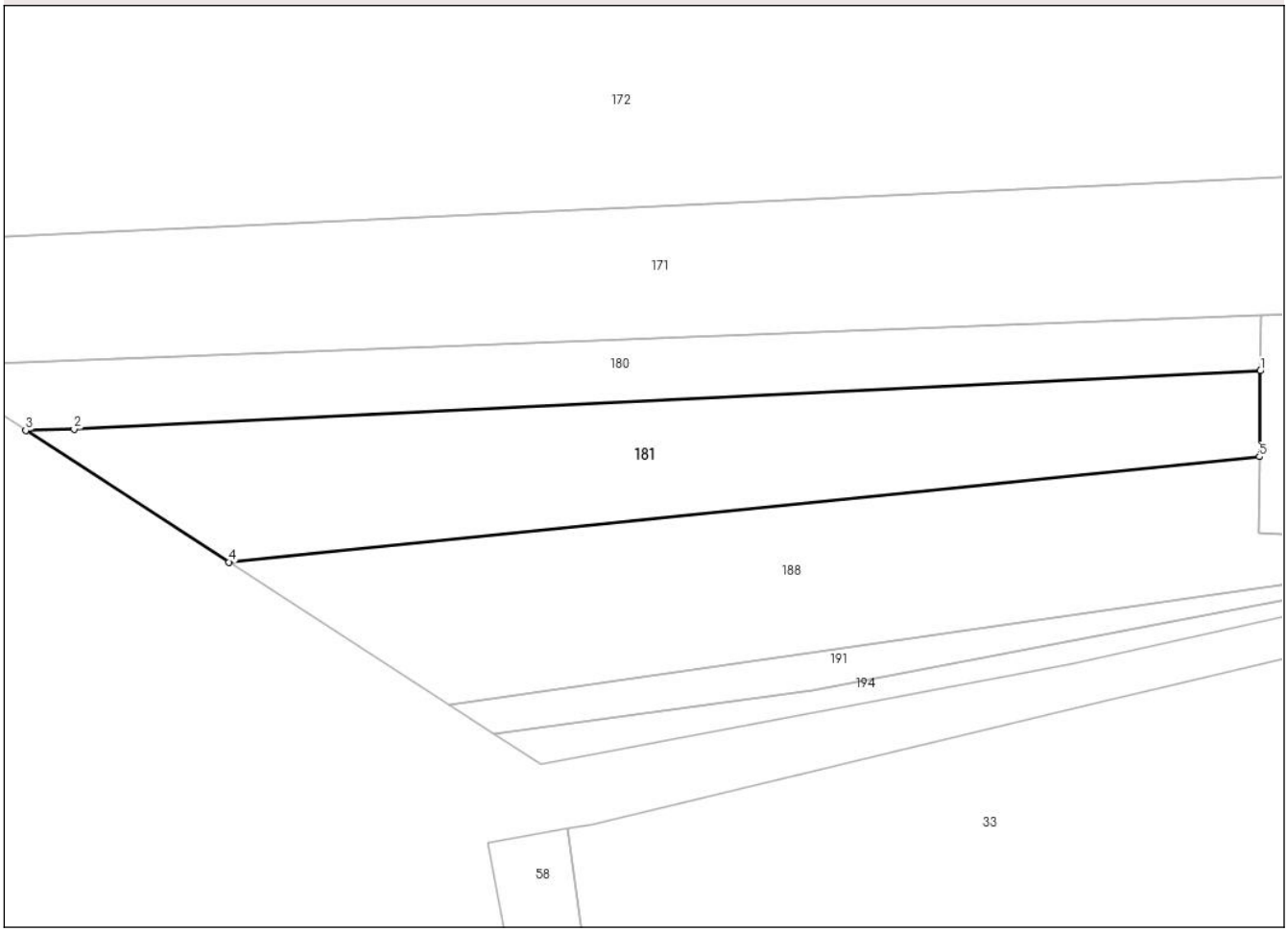

Date referitoare la teren

Crt	Categorie folosință	Intra vilan	Suprafaţa (mp)	Tarla	Parcelă	Nr. topo	Observaţii / Referinţe
1	arabil	DA	1	27	2144	-	
2	arabil	NU	858	27	2144,2143,2142	-	

Lungime Segmente
1) Valorile lungimilor segmentelor sunt obţinute din proiecţie în plan.

Punct început	X / Y	Punct sfârşit	X / Y	Lungime segment (** (m)
1	380.110,892 401.231,863	2	380.014,745 401.227,14	96.263
2	380.014,745 401.227,14	3	380.010,849 401.227,031	3.897
3	380.010,849 401.227,031	4	380.027,324 401.216,381	19.617
4	380.027,324 401.216,381	5	380.110,826 401.224,906	83.936

Document care conține date cu caracter personal, protejat de prevederile Regulamentului (UE) nr. 679/2016 și Legii 190/2018

Punct început	X / Y	Punct sfârşit	X / Y	Lungime segment (** (m)
5	380.110,826 401.224,906	1	380.110,892 401.231,863	6.957

** Lungimile segmentelor sunt determinate în planul de proiecţie Stereo 70 şi sunt rotunjite la 1 milimetru.
*** Distanţa dintre puncte este formată din segmente cumulate ce sunt mai mici decât valoarea 1 milimetru.

Document care conține date cu caracter personal, protejat de prevederile Regulamentului (UE) nr. 679/2016 și Legii 190/2018

DATE DESPRE IMOBILUL NR. 182

Oficiul de Cadastru şi Publicitate Imobiliară GORJ
Biroul de Cadastru şi Publicitate Imobiliară Targu Jiu

A. Partea I. Descrierea imobilului

TEREN Extravilan

Adresa: Jud. Gorj

Nr. Crt	Nr cadastral Nr. topografic	Suprafaţa* (mp)	Observaţii / Referinţe
A1		1.009	Sector cadastral:19 Teren neimprejmuit;

B. Partea II. Proprietari şi acte

Inscrieri privitoare la dreptul de proprietate şi alte drepturi reale		Referinţe
/		
Act Normativ nr. 7, din 13/03/1996 emis de PARLAMENTUL ROMANIEI;		
B1	Intabulare, drept de PROPRIETATE, dobandit prin Lege, cota actuala 1/1, cota initiala 1/1	A1
	1) **NEIDENTIFICAT NEIDENTIFICAT**, LIPSĂ CNP	
Act Administrativ nr. 1633, din 09/04/2025 emis de PRIMARIA BăLăNEșTI;		
B2	Se noteaza posesia faptica in favoarea lui SECELEANU GHEORGHE	A1
	1) **SECELEANU GHEORGHE**	

C. Partea III. SARCINI .

Inscrieri privind dezmembramintele dreptului de proprietate, drepturi reale de garanţie şi sarcini	Referinţe
NU SUNT	

Document care conține date cu caracter personal, protejat de prevederile Regulamentului (UE) nr. 679/2016 și Legii 190/2018

Anexa Nr. 1 La Partea I

Teren

Nr cadastral	Suprafaţa (mp)*	Observaţii / Referinţe
	1.009	

* Suprafaţa este determinată in planul de proiecţie Stereo 70.

DETALII LINIARE IMOBIL



Date referitoare la teren

Crt	Categorie folosință	Intra vilan	Suprafaţa (mp)	Tarla	Parcelă	Nr. topo	Observaţii / Referinţe
1	pasune	NU	1.009	27	2046,2047	-	PARȚIAL ÎMPĂDURITĂ

Lungime Segmente
1) Valorile lungimilor segmentelor sunt obţinute din proiecţie în plan.

Punct început	X / Y	Punct sfârşit	X / Y	Lungime segment (** (m)
1	379.977,777 401.739,51	2	379.900,1 401.741,403	77.701
2	379.900,1 401.741,403	3	379.907,299 401.734,676	9.853
3	379.907,299 401.734,676	4	379.990,812 401.730,258	83.63
4	379.990,812 401.730,258	5	380.049,029 401.722,659	58.711
5	380.049,029 401.722,659	6	380.049,089 401.722,951	0.298

Document care conține date cu caracter personal, protejat de prevederile Regulamentului (UE) nr. 679/2016 și Legii 190/2018

Punct început	X / Y	Punct sfârşit	X / Y	Lungime segment (** (m)
6	380.049,089 401.722,951	7	380.048,204 401.727,826	4.955
7	380.048,204 401.727,826	1	379.977,777 401.739,51	71.39

** Lungimile segmentelor sunt determinate în planul de proiecţie Stereo 70 şi sunt rotunjite la 1 milimetru.
*** Distanţa dintre puncte este formată din segmente cumulate ce sunt mai mici decât valoarea 1 milimetru.

Document care conține date cu caracter personal, protejat de prevederile Regulamentului (UE) nr. 679/2016 și Legii 190/2018

DATE DESPRE IMOBILUL NR. 183

Oficiul de Cadastru şi Publicitate Imobiliară GORJ
Biroul de Cadastru şi Publicitate Imobiliară Targu Jiu

A. Partea I. Descrierea imobilului

TEREN Extravilan

Adresa: Jud. Gorj

Nr. Crt	Nr cadastral Nr. topografic	Suprafaţa* (mp)	Observaţii / Referinţe
A1		967	Sector cadastral:19 Teren neimprejmuit;

B. Partea II. Proprietari şi acte

Inscrieri privitoare la dreptul de proprietate şi alte drepturi reale		Referinţe
/		
Act Normativ nr. 7, din 13/03/1996 emis de PARLAMENTUL ROMANIEI;		
B1	Intabulare, drept de PROPRIETATE, dobandit prin Lege, cota actuala 1/1, cota initiala 1/1	A1
	1) **NEIDENTIFICAT NEIDENTIFICAT**, LIPSĂ CNP	
Act Administrativ nr. 1633, din 09/04/2025 emis de PRIMARIA BăLăNEșTI;		
B2	Se noteaza posesia faptica in favoarea lui MORMA DUMITRU	A1
	1) **MORMA DUMITRU**	
B3	Se noteaza posesia faptica in favoarea lui MORMA MARIA	A1
	1) **MORMA MARIA**	

C. Partea III. SARCINI .

Inscrieri privind dezmembramintele dreptului de proprietate, drepturi reale de garanţie şi sarcini	Referinţe
NU SUNT	

Document care conține date cu caracter personal, protejat de prevederile Regulamentului (UE) nr. 679/2016 și Legii 190/2018

Anexa Nr. 1 La Partea I

Teren

Nr cadastral	Suprafaţa (mp)*	Observaţii / Referinţe
	967	

* Suprafaţa este determinată in planul de proiecţie Stereo 70.

DETALII LINIARE IMOBIL

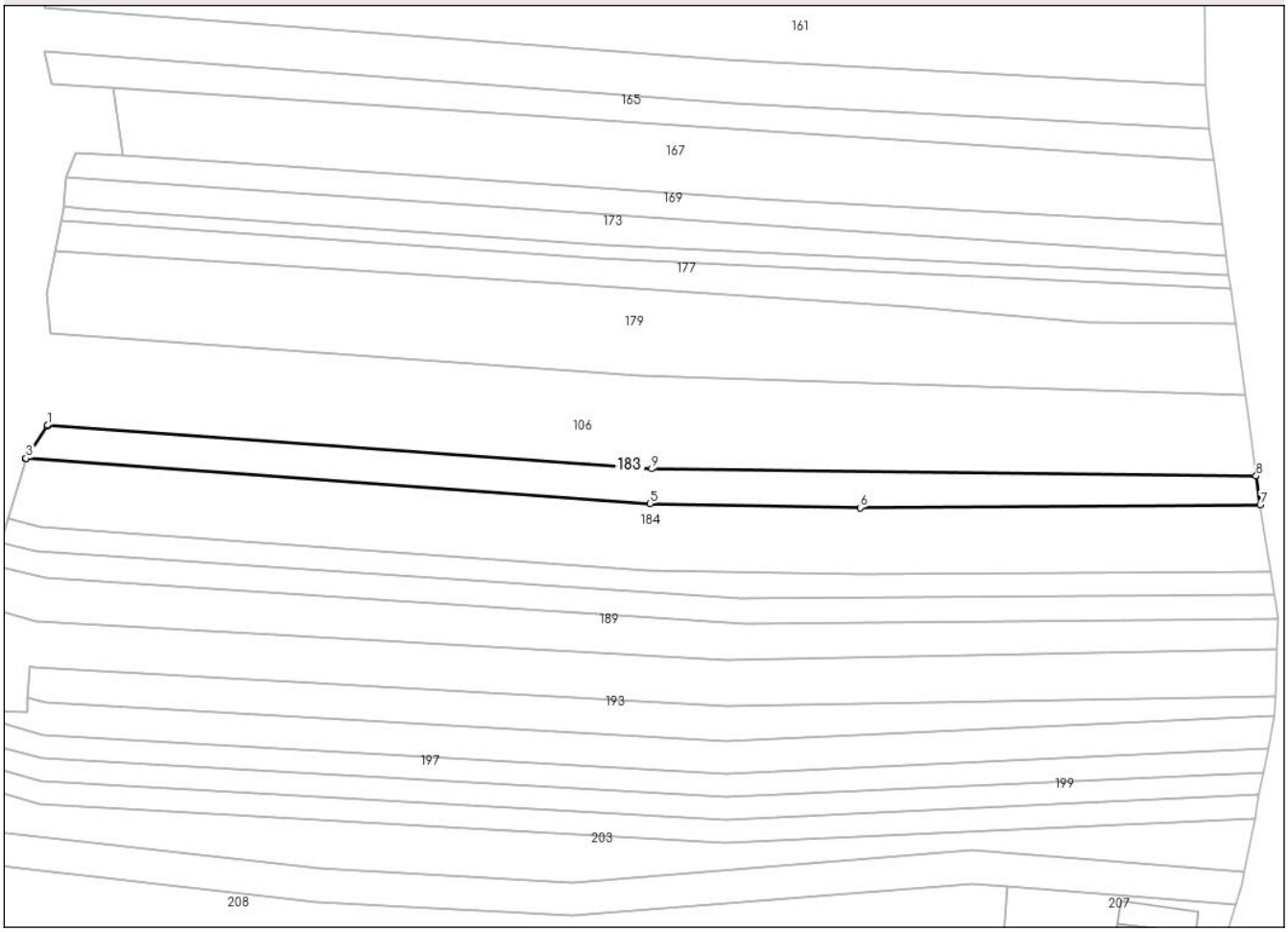

Date referitoare la teren

Crt	Categorie folosință	Intra vilan	Suprafaţa (mp)	Tarla	Parcelă	Nr. topo	Observaţii / Referinţe
1	vie	NU	967	27	2202,2203	-	

Lungime Segmente
1) Valorile lungimilor segmentelor sunt obţinute din proiecţie în plan.

Punct început	X / Y	Punct sfârşit	X / Y	Lungime segment (** (m)
1	380.098,975 401.725,701	2	380.098,953 401.725,51	0.192
2	380.098,953 401.725,51	3	380.095,727 401.720,675	5.813
3	380.095,727 401.720,675	4	380.095,711 401.720,623	0.054
4	380.095,711 401.720,623	5	380.190,471 401.713,777	95.007
5	380.190,471 401.713,777	6	380.222,407 401.713,175	31.942

Document care conține date cu caracter personal, protejat de prevederile Regulamentului (UE) nr. 679/2016 și Legii 190/2018

Punct început	X / Y	Punct sfârşit	X / Y	Lungime segment (** (m)
6	380.222,407 401.713,175	7	380.283,19 401.713,623	60.785
7	380.283,19 401.713,623	8	380.282,573 401.718,004	4.424
8	380.282,573 401.718,004	9	380.190,743 401.719,071	91.836
9	380.190,743 401.719,071	1	380.098,975 401.725,701	92.007

** Lungimile segmentelor sunt determinate în planul de proiecţie Stereo 70 şi sunt rotunjite la 1 milimetru.
*** Distanţa dintre puncte este formată din segmente cumulate ce sunt mai mici decât valoarea 1 milimetru.

Document care conține date cu caracter personal, protejat de prevederile Regulamentului (UE) nr. 679/2016 și Legii 190/2018

DATE DESPRE IMOBILUL NR. 184

Oficiul de Cadastru şi Publicitate Imobiliară GORJ
Biroul de Cadastru şi Publicitate Imobiliară Targu Jiu

A. Partea I. Descrierea imobilului

TEREN Extravilan

Adresa: Jud. Gorj

Nr. Crt	Nr cadastral Nr. topografic	Suprafaţa* (mp)	Observaţii / Referinţe
A1		1.924	Sector cadastral:19 Teren neimprejmuit;

B. Partea II. Proprietari şi acte

Inscrieri privitoare la dreptul de proprietate şi alte drepturi reale		Referinţe
/		
Act Normativ nr. 7, din 13/03/1996 emis de PARLAMENTUL ROMANIEI;		
B1	Intabulare, drept de PROPRIETATE, dobandit prin Lege, cota actuala 1/1, cota initiala 1/1	A1
	1) **NEIDENTIFICAT NEIDENTIFICAT**, LIPSĂ CNP	
Act Administrativ nr. 1633, din 09/04/2025 emis de PRIMARIA BăLăNEșTI;		
B2	Se noteaza posesia faptica in favoarea lui MORIE GRIGORE-DAN	A1
	1) **MORIE GRIGORE-DAN**	

C. Partea III. SARCINI .

Inscrieri privind dezmembramintele dreptului de proprietate, drepturi reale de garanţie şi sarcini	Referinţe
NU SUNT	

Anexa Nr. 1 La Partea I

Teren

Nr cadastral	Suprafaţa (mp)*	Observaţii / Referinţe
	1.924	

* Suprafaţa este determinată in planul de proiecţie Stereo 70.

DETALII LINIARE IMOBIL



Date referitoare la teren

Crt	Categorie folosință	Intra vilan	Suprafaţa (mp)	Tarla	Parcelă	Nr. topo	Observaţii / Referinţe
1	vie	NU	1.924	27	2201	-	

Lungime Segmente
1) Valorile lungimilor segmentelor sunt obţinute din proiecţie în plan.

Punct început	X / Y	Punct sfârşit	X / Y	Lungime segment (** (m)
1	380.190,471 401.713,777	2	380.095,711 401.720,623	95.007
2	380.095,711 401.720,623	3	380.092,97 401.711,576	9.452
3	380.092,97 401.711,576	4	380.098,047 401.710,287	5.238
4	380.098,047 401.710,287	5	380.190,01 401.703,644	92.202
5	380.190,01 401.703,644	6	380.222,349 401.703,034	32.345

Document care conține date cu caracter personal, protejat de prevederile Regulamentului (UE) nr. 679/2016 și Legii 190/2018

Punct început	X / Y	Punct sfârşit	X / Y	Lungime segment (** (m)
6	380.222,349 401.703,034	7	380.284,774 401.703,495	62.426
7	380.284,774 401.703,495	8	380.283,535 401.711,086	7.692
8	380.283,535 401.711,086	9	380.283,19 401.713,623	2.56
9	380.283,19 401.713,623	10	380.222,407 401.713,175	60.785
10	380.222,407 401.713,175	1	380.190,471 401.713,777	31.942

** Lungimile segmentelor sunt determinate în planul de proiecţie Stereo 70 şi sunt rotunjite la 1 milimetru.
*** Distanţa dintre puncte este formată din segmente cumulate ce sunt mai mici decât valoarea 1 milimetru.

Document care conține date cu caracter personal, protejat de prevederile Regulamentului (UE) nr. 679/2016 și Legii 190/2018

DATE DESPRE IMOBILUL NR. 185

Oficiul de Cadastru şi Publicitate Imobiliară GORJ
Biroul de Cadastru şi Publicitate Imobiliară Targu Jiu

A. Partea I. Descrierea imobilului

TEREN Extravilan

Adresa: Jud. Gorj

Nr. Crt	Nr cadastral Nr. topografic	Suprafaţa* (mp)	Observaţii / Referinţe
A1		689	Sector cadastral:19 Teren neimprejmuit;

B. Partea II. Proprietari şi acte

Inscrieri privitoare la dreptul de proprietate şi alte drepturi reale		Referinţe
/		
Act Normativ nr. 7, din 13/03/1996 emis de PARLAMENTUL ROMANIEI;		
B1	Intabulare, drept de PROPRIETATE, dobandit prin Lege, cota actuala 1/1, cota initiala 1/1	A1
	1) **NEIDENTIFICAT NEIDENTIFICAT**, LIPSĂ CNP	
Act Administrativ nr. 1633, din 09/04/2025 emis de PRIMARIA BăLăNEșTI;		
B2	Se noteaza posesia faptica in favoarea lui STROIE IOANA CRISTINA	A1
	1) **STROIE IOANA CRISTINA**	

C. Partea III. SARCINI .

Inscrieri privind dezmembramintele dreptului de proprietate, drepturi reale de garanţie şi sarcini	Referinţe
NU SUNT	

Anexa Nr. 1 La Partea I

Teren

Nr cadastral	Suprafaţa (mp)*	Observaţii / Referinţe
	689	

* Suprafaţa este determinată in planul de proiecţie Stereo 70.

DETALII LINIARE IMOBIL



Date referitoare la teren

Crt	Categorie folosință	Intra vilan	Suprafaţa (mp)	Tarla	Parcelă	Nr. topo	Observaţii / Referinţe
1	vie	NU	689	27	2200,2199	-	

Lungime Segmente
1) Valorile lungimilor segmentelor sunt obţinute din proiecţie în plan.

Punct început	X / Y	Punct sfârşit	X / Y	Lungime segment (** (m)
1	380.098,047 401.710,287	2	380.092,97 401.711,576	5.238
2	380.092,97 401.711,576	3	380.091,848 401.707,872	3.87
3	380.091,848 401.707,872	4	380.097,283 401.706,609	5.579
4	380.097,283 401.706,609	5	380.204,239 401.699,357	107.202
5	380.204,239 401.699,357	6	380.285,353 401.699,948	81.116

Document care conține date cu caracter personal, protejat de prevederile Regulamentului (UE) nr. 679/2016 și Legii 190/2018

Punct început	X / Y	Punct sfârşit	X / Y	Lungime segment (** (m)
6	380.285,353 401.699,948	7	380.284,774 401.703,495	3.594
7	380.284,774 401.703,495	8	380.222,349 401.703,034	62.426
8	380.222,349 401.703,034	9	380.190,01 401.703,644	32.345
9	380.190,01 401.703,644	1	380.098,047 401.710,287	92.202

** Lungimile segmentelor sunt determinate în planul de proiecţie Stereo 70 şi sunt rotunjite la 1 milimetru.
*** Distanţa dintre puncte este formată din segmente cumulate ce sunt mai mici decât valoarea 1 milimetru.

Document care conține date cu caracter personal, protejat de prevederile Regulamentului (UE) nr. 679/2016 și Legii 190/2018

DATE DESPRE IMOBILUL NR. 186

Oficiul de Cadastru şi Publicitate Imobiliară GORJ
Biroul de Cadastru şi Publicitate Imobiliară Targu Jiu

A. Partea I. Descrierea imobilului

TEREN Extravilan

Adresa: Jud. Gorj

Nr. Crt	Nr cadastral Nr. topografic	Suprafaţa* (mp)	Observaţii / Referinţe
A1		550	Sector cadastral:19 Teren neimprejmuit;

B. Partea II. Proprietari şi acte

Inscrieri privitoare la dreptul de proprietate şi alte drepturi reale		Referinţe
/		
Act Normativ nr. 7, din 13/03/1996 emis de PARLAMENTUL ROMANIEI;		
B1	Intabulare, drept de PROPRIETATE, dobandit prin Lege, cota actuala 1/1, cota initiala 1/1	A1
	1) **NEIDENTIFICAT NEIDENTIFICAT**, LIPSĂ CNP	
Act Administrativ nr. 1633, din 09/04/2025 emis de PRIMARIA BăLăNEșTI;		
B2	Se noteaza posesia faptica in favoarea lui STROIE IOANA CRISTINA	A1
	1) **STROIE IOANA CRISTINA**	

C. Partea III. SARCINI .

Inscrieri privind dezmembramintele dreptului de proprietate, drepturi reale de garanţie şi sarcini	Referinţe
NU SUNT	

Anexa Nr. 1 La Partea I

Teren

Nr cadastral	Suprafaţa (mp)*	Observaţii / Referinţe
	550	

* Suprafaţa este determinată in planul de proiecţie Stereo 70.

DETALII LINIARE IMOBIL

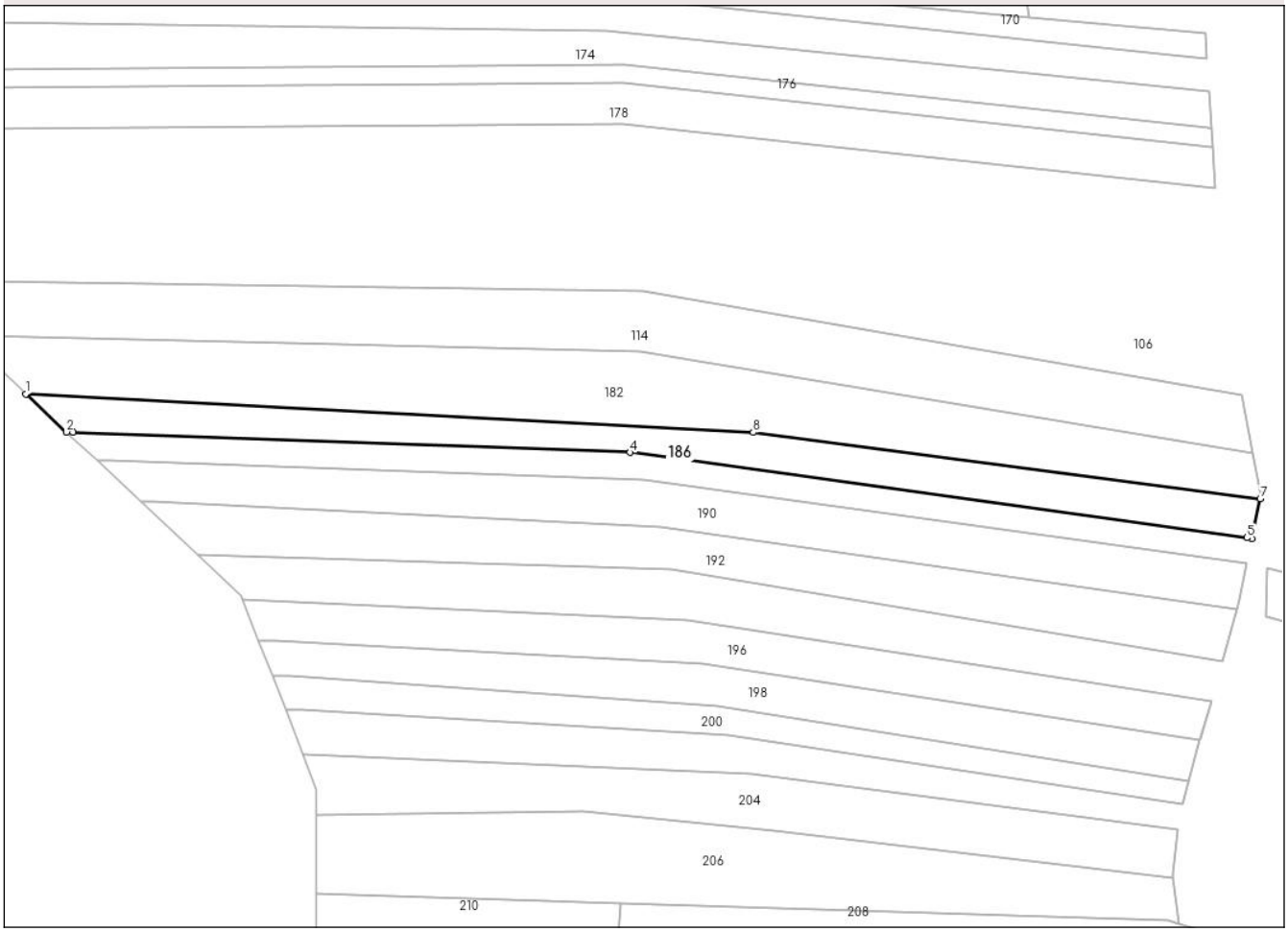

Date referitoare la teren

Crt	Categorie folosință	Intra vilan	Suprafaţa (mp)	Tarla	Parcelă	Nr. topo	Observaţii / Referinţe
1	pasune	NU	550	27	2048,2049	-	

Lungime Segmente
1) Valorile lungimilor segmentelor sunt obţinute din proiecţie în plan.

Punct început	X / Y	Punct sfârşit	X / Y	Lungime segment (** (m)
1	379.907,299 401.734,676	2	379.911,976 401.730,305	6.402
2	379.911,976 401.730,305	3	379.912,737 401.730,298	0.761
3	379.912,737 401.730,298	4	379.976,678 401.727,965	63.983
4	379.976,678 401.727,965	5	380.047,495 401.718,185	71.49
5	380.047,495 401.718,185	6	380.048,087 401.718,047	0.608

Document care conține date cu caracter personal, protejat de prevederile Regulamentului (UE) nr. 679/2016 și Legii 190/2018

Punct început	X / Y	Punct sfârşit	X / Y	Lungime segment (** (m)
6	380.048,087 401.718,047	7	380.049,029 401.722,659	4.707
7	380.049,029 401.722,659	8	379.990,812 401.730,258	58.711
8	379.990,812 401.730,258	1	379.907,299 401.734,676	83.63

** Lungimile segmentelor sunt determinate în planul de proiecţie Stereo 70 şi sunt rotunjite la 1 milimetru.
*** Distanţa dintre puncte este formată din segmente cumulate ce sunt mai mici decât valoarea 1 milimetru.

Document care conține date cu caracter personal, protejat de prevederile Regulamentului (UE) nr. 679/2016 și Legii 190/2018

DATE DESPRE IMOBILUL NR. 187

Oficiul de Cadastru şi Publicitate Imobiliară GORJ
Biroul de Cadastru şi Publicitate Imobiliară Targu Jiu

A. Partea I. Descrierea imobilului

TEREN Extravilan

Adresa: Jud. Gorj

Nr. Crt	Nr cadastral Nr. topografic	Suprafaţa* (mp)	Observaţii / Referinţe
A1		737	Sector cadastral:19 Teren neimprejmuit;

B. Partea II. Proprietari şi acte

Inscrieri privitoare la dreptul de proprietate şi alte drepturi reale		Referinţe
/		
Act Normativ nr. 7, din 13/03/1996 emis de PARLAMENTUL ROMANIEI;		
B1	Intabulare, drept de PROPRIETATE, dobandit prin Lege, cota actuala 1/1, cota initiala 1/1	A1
	1) **NEIDENTIFICAT NEIDENTIFICAT**, LIPSĂ CNP	
Act Administrativ nr. 1633, din 09/04/2025 emis de PRIMARIA BăLăNEșTI;		
B2	Se noteaza posesia faptica in favoarea lui SURUPACEANU VASILE-LUCIAN	A1
	1) **SURUPĂCEANU VASILE-LUCIAN**	

C. Partea III. SARCINI .

Inscrieri privind dezmembramintele dreptului de proprietate, drepturi reale de garanţie şi sarcini	Referinţe
NU SUNT	

Document care conține date cu caracter personal, protejat de prevederile Regulamentului (UE) nr. 679/2016 și Legii 190/2018

Anexa Nr. 1 La Partea I

Teren

Nr cadastral	Suprafaţa (mp)*	Observaţii / Referinţe
	737	

* Suprafaţa este determinată in planul de proiecţie Stereo 70.

DETALII LINIARE IMOBIL



Date referitoare la teren

Crt	Categorie folosință	Intra vilan	Suprafaţa (mp)	Tarla	Parcelă	Nr. topo	Observaţii / Referinţe
1	vie	NU	737	27	2197,2198	-	

Lungime Segmente
1) Valorile lungimilor segmentelor sunt obţinute din proiecţie în plan.

Punct început	X / Y	Punct sfârşit	X / Y	Lungime segment (** (m)
1	380.091,727 401.704,29	2	380.098,741 401.702,543	7.228
2	380.098,741 401.702,543	3	380.205,061 401.695,572	106.548
3	380.205,061 401.695,572	4	380.285,909 401.696,234	80.851
4	380.285,909 401.696,234	5	380.285,918 401.696,484	0.25
5	380.285,918 401.696,484	6	380.285,353 401.699,948	3.51

Document care conține date cu caracter personal, protejat de prevederile Regulamentului (UE) nr. 679/2016 și Legii 190/2018

Punct început	X / Y	Punct sfârşit	X / Y	Lungime segment (** (m)
6	380.285,353 401.699,948	7	380.204,239 401.699,357	81.116
7	380.204,239 401.699,357	8	380.097,283 401.706,609	107.202
8	380.097,283 401.706,609	9	380.091,848 401.707,872	5.579
9	380.091,848 401.707,872	1	380.091,727 401.704,29	3.584

** Lungimile segmentelor sunt determinate în planul de proiecţie Stereo 70 şi sunt rotunjite la 1 milimetru.
*** Distanţa dintre puncte este formată din segmente cumulate ce sunt mai mici decât valoarea 1 milimetru.

Document care conține date cu caracter personal, protejat de prevederile Regulamentului (UE) nr. 679/2016 și Legii 190/2018

DATE DESPRE IMOBILUL NR. 188

Oficiul de Cadastru şi Publicitate Imobiliară GORJ
Biroul de Cadastru şi Publicitate Imobiliară Targu Jiu

A. Partea I. Descrierea imobilului

TEREN Necunoscut

Adresa: Loc. Ohaba, Jud. Gorj

Nr. Crt	Nr cadastral Nr. topografic	Suprafaţa* (mp)	Observaţii / Referinţe
A1		926	Sector cadastral:19 Teren neimprejmuit;

B. Partea II. Proprietari şi acte

Inscrieri privitoare la dreptul de proprietate şi alte drepturi reale		Referinţe
/		
Act Normativ nr. 7, din 13/03/1996 emis de PARLAMENTUL ROMANIEI;		
B1	Intabulare, drept de PROPRIETATE, dobandit prin Lege, cota actuala 1/1, cota initiala 1/1	A1
	1) **NEIDENTIFICAT NEIDENTIFICAT**, LIPSĂ CNP	
Act Administrativ nr. 1633, din 09/04/2025 emis de PRIMARIA BăLăNEșTI;		
B2	Se noteaza posesia faptica in favoarea lui MORIE GRIGORE-DAN	A1
	1) **MORIE GRIGORE-DAN**	

C. Partea III. SARCINI .

Inscrieri privind dezmembramintele dreptului de proprietate, drepturi reale de garanţie şi sarcini	Referinţe
NU SUNT	

Anexa Nr. 1 La Partea I

Teren

Nr cadastral	Suprafaţa (mp)*	Observaţii / Referinţe
	926	

* Suprafaţa este determinată in planul de proiecţie Stereo 70.

DETALII LINIARE IMOBIL

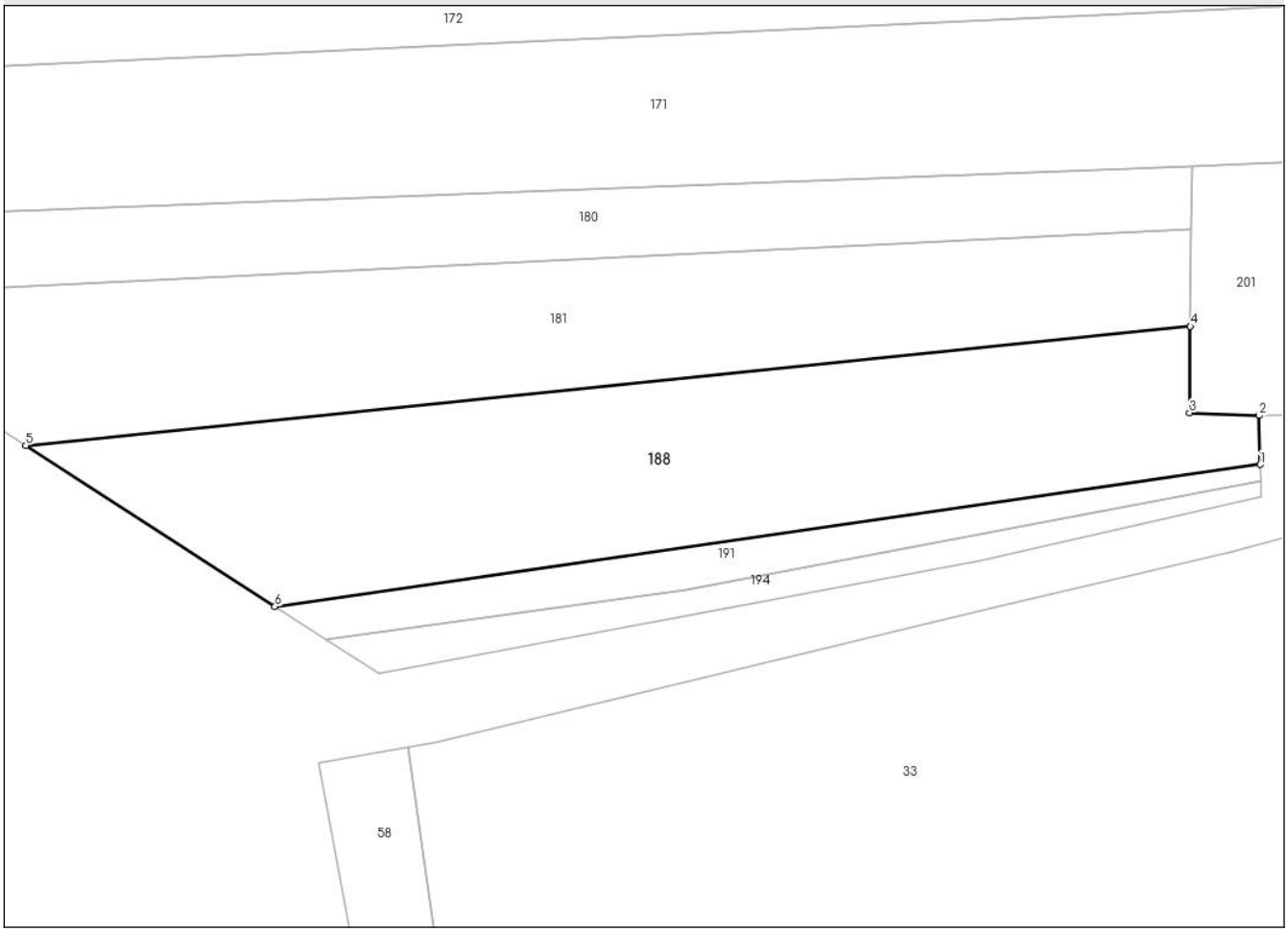

Date referitoare la teren

Crt	Categorie folosință	Intra vilan	Suprafaţa (mp)	Tarla	Parcelă	Nr. topo	Observaţii / Referinţe
1	arabil	DA	11	27	2146	-	
2	arabil	NU	915	27	2146,2145,2144/1	-	

Lungime Segmente
1) Valorile lungimilor segmentelor sunt obţinute din proiecţie în plan.

Punct început	X / Y	Punct sfârşit	X / Y	Lungime segment (** (m)
1	380.115,841 401.215,007	2	380.115,734 401.218,52	3.514
2	380.115,734 401.218,52	3	380.110,771 401.218,72	4.967
3	380.110,771 401.218,72	4	380.110,826 401.224,906	6.186
4	380.110,826 401.224,906	5	380.027,324 401.216,381	83.936

Document care conține date cu caracter personal, protejat de prevederile Regulamentului (UE) nr. 679/2016 și Legii 190/2018

Punct început	X / Y	Punct sfârşit	X / Y	Lungime segment (** (m)
5	380.027,324 401.216,381	6	380.045,185 401.204,835	21.268
6	380.045,185 401.204,835	1	380.115,841 401.215,007	71.384

** Lungimile segmentelor sunt determinate în planul de proiecţie Stereo 70 şi sunt rotunjite la 1 milimetru.
*** Distanţa dintre puncte este formată din segmente cumulate ce sunt mai mici decât valoarea 1 milimetru.

Document care conține date cu caracter personal, protejat de prevederile Regulamentului (UE) nr. 679/2016 și Legii 190/2018

DATE DESPRE IMOBILUL NR. 189

Oficiul de Cadastru şi Publicitate Imobiliară GORJ
Biroul de Cadastru şi Publicitate Imobiliară Targu Jiu

A. Partea I. Descrierea imobilului

TEREN Extravilan

Adresa: Jud. Gorj

Nr. Crt	Nr cadastral Nr. topografic	Suprafaţa* (mp)	Observaţii / Referinţe
A1	35154	1.372	Sector cadastral:19 Teren neimprejmuit;

B. Partea II. Proprietari şi acte

Inscrieri privitoare la dreptul de proprietate şi alte drepturi reale		Referinţe
/		
Act Notarial nr. 2418, din 13/05/2010 emis de NP SILVIA BADEA;		
B1	Intabulare, drept de PROPRIETATE, dobandit prin Conventie, cota actuala 1/1, cota initiala 1/1	A1
	1) **SURUPĂCEANU VASILE**, căsătorit, bun comun	

C. Partea III. SARCINI .

Inscrieri privind dezmembramintele dreptului de proprietate, drepturi reale de garanţie şi sarcini	Referinţe
NU SUNT	

Document care conține date cu caracter personal, protejat de prevederile Regulamentului (UE) nr. 679/2016 și Legii 190/2018

Anexa Nr. 1 La Partea I

Teren

Nr cadastral	Suprafaţa (mp)*	Observaţii / Referinţe
35154	1.372	

* Suprafaţa este determinată in planul de proiecţie Stereo 70.

DETALII LINIARE IMOBIL

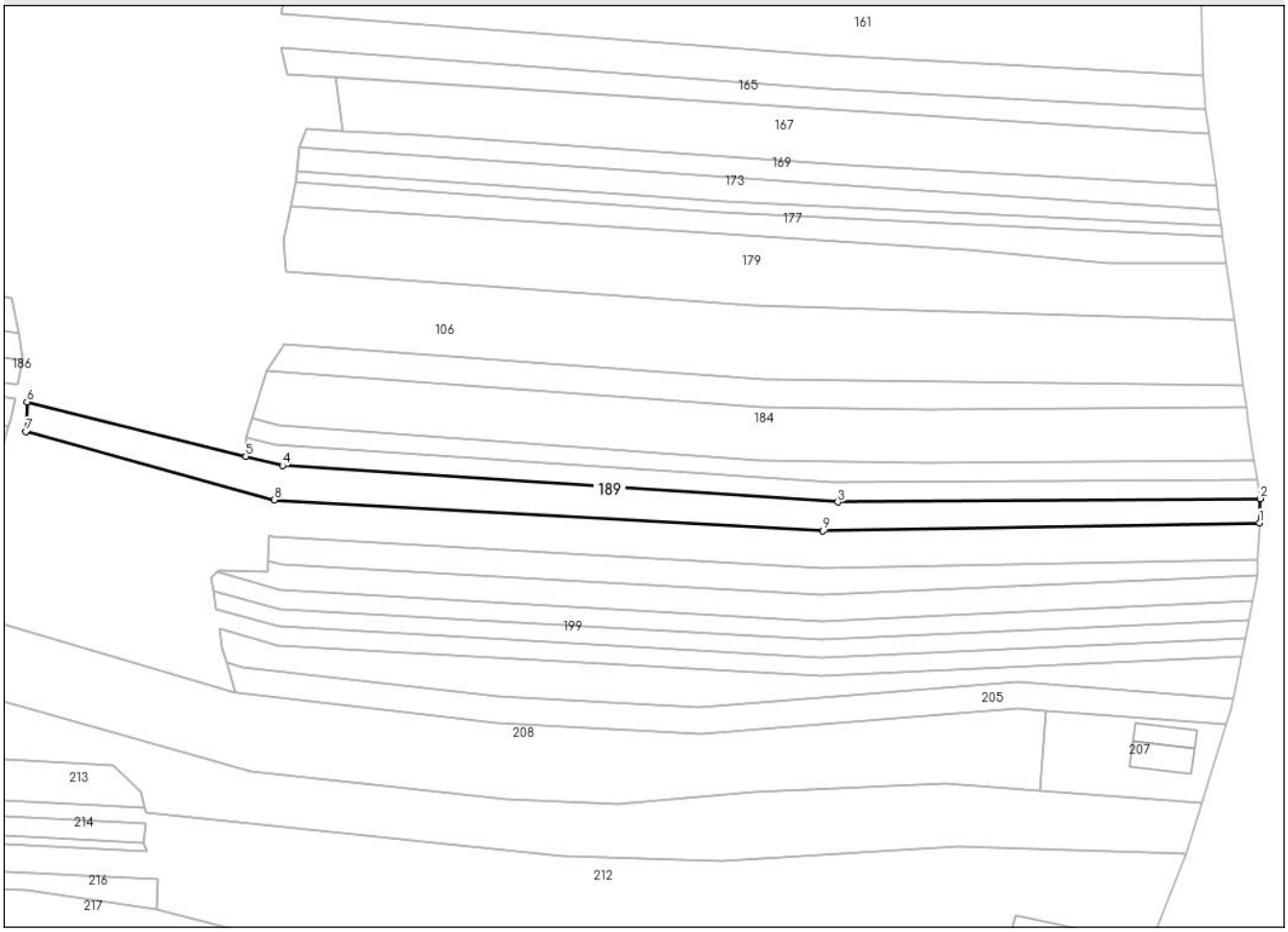

Date referitoare la teren

Crt	Categorie folosință	Intra vilan	Suprafaţa (mp)	Tarla	Parcelă	Nr. topo	Observaţii / Referinţe
1	vie	NU	996	27	2196,2195	-	
3	pasune	NU	376	27	2300	-	PASUNE IMPADURITA

Lungime Segmente
1) Valorile lungimilor segmentelor sunt obţinute din proiecţie în plan.

Punct început	X / Y	Punct sfârşit	X / Y	Lungime segment (** (m)
1	380.285,744 401.691,624	2	380.285,909 401.696,234	4.613
2	380.285,909 401.696,234	3	380.205,061 401.695,572	80.851
3	380.205,061 401.695,572	4	380.098,741 401.702,543	106.548
4	380.098,741 401.702,543	5	380.091,727 401.704,29	7.228

Document care conține date cu caracter personal, protejat de prevederile Regulamentului (UE) nr. 679/2016 și Legii 190/2018

Punct început	X / Y	Punct sfârşit	X / Y	Lungime segment (** (m)
5	380.091,727 401.704,29	6	380.049,845 401.714,726	43.162
6	380.049,845 401.714,726	7	380.049,644 401.709,093	5.636
7	380.049,644 401.709,093	8	380.097,219 401.695,981	49.349
8	380.097,219 401.695,981	9	380.202,232 401.690,051	105.18
9	380.202,232 401.690,051	1	380.285,744 401.691,624	83.527

** Lungimile segmentelor sunt determinate în planul de proiecţie Stereo 70 şi sunt rotunjite la 1 milimetru.
*** Distanţa dintre puncte este formată din segmente cumulate ce sunt mai mici decât valoarea 1 milimetru.

Document care conține date cu caracter personal, protejat de prevederile Regulamentului (UE) nr. 679/2016 și Legii 190/2018

DATE DESPRE IMOBILUL NR. 190

Oficiul de Cadastru şi Publicitate Imobiliară GORJ
Biroul de Cadastru şi Publicitate Imobiliară Targu Jiu

A. Partea I. Descrierea imobilului

TEREN Extravilan

Adresa: Jud. Gorj

Nr. Crt	Nr cadastral Nr. topografic	Suprafaţa* (mp)	Observaţii / Referinţe
A1		661	Sector cadastral:19 Teren neimprejmuit;

B. Partea II. Proprietari şi acte

Inscrieri privitoare la dreptul de proprietate şi alte drepturi reale		Referinţe
/		
Act Normativ nr. 7, din 13/03/1996 emis de PARLAMENTUL ROMANIEI;		
B1	Intabulare, drept de PROPRIETATE, dobandit prin Lege, cota actuala 1/1, cota initiala 1/1	A1
	1) **NEIDENTIFICAT NEIDENTIFICAT**, LIPSĂ CNP	
Act Administrativ nr. 1633, din 09/04/2025 emis de PRIMARIA BăLăNEșTI;		
B2	Se noteaza posesia faptica in favoarea lui STROIE FLORIN-LUCIAN	A1
	1) **STROIE FLORIN-LUCIAN**	

C. Partea III. SARCINI .

Inscrieri privind dezmembramintele dreptului de proprietate, drepturi reale de garanţie şi sarcini	Referinţe
NU SUNT	

Document care conține date cu caracter personal, protejat de prevederile Regulamentului (UE) nr. 679/2016 și Legii 190/2018

Anexa Nr. 1 La Partea I

Teren

Nr cadastral	Suprafaţa (mp)*	Observaţii / Referinţe
	661	

* Suprafaţa este determinată in planul de proiecţie Stereo 70.

DETALII LINIARE IMOBIL



Date referitoare la teren

Crt	Categorie folosință	Intra vilan	Suprafaţa (mp)	Tarla	Parcelă	Nr. topo	Observaţii / Referinţe
1	pasune	NU	661	27	2025,2053	-	

Lungime Segmente
1) Valorile lungimilor segmentelor sunt obţinute din proiecţie în plan.

Punct început	X / Y	Punct sfârşit	X / Y	Lungime segment (** (m)
1	379.978,201 401.724,829	2	379.916,954 401.727,019	61.286
2	379.916,954 401.727,019	3	379.915,488 401.727,024	1.466
3	379.915,488 401.727,024	4	379.920,524 401.722,318	6.892
4	379.920,524 401.722,318	5	379.921,87 401.722,293	1.347
5	379.921,87 401.722,293	6	379.980,127 401.719,449	58.327

Document care conține date cu caracter personal, protejat de prevederile Regulamentului (UE) nr. 679/2016 și Legii 190/2018

Punct început	X / Y	Punct sfârşit	X / Y	Lungime segment (** (m)
6	379.980,127 401.719,449	7	380.046,344 401.709,945	66.895
7	380.046,344 401.709,945	8	380.046,666 401.711,088	1.187
8	380.046,666 401.711,088	9	380.047,528 401.715,308	4.308
9	380.047,528 401.715,308	1	379.978,201 401.724,829	69.977

** Lungimile segmentelor sunt determinate în planul de proiecţie Stereo 70 şi sunt rotunjite la 1 milimetru.
*** Distanţa dintre puncte este formată din segmente cumulate ce sunt mai mici decât valoarea 1 milimetru.

Document care conține date cu caracter personal, protejat de prevederile Regulamentului (UE) nr. 679/2016 și Legii 190/2018

DATE DESPRE IMOBILUL NR. 191

Oficiul de Cadastru şi Publicitate Imobiliară GORJ
Biroul de Cadastru şi Publicitate Imobiliară Targu Jiu

A. Partea I. Descrierea imobilului

TEREN Necunoscut

Adresa: Loc. Ohaba, Jud. Gorj

Nr. Crt	Nr cadastral Nr. topografic	Suprafaţa* (mp)	Observaţii / Referinţe
A1		168	Sector cadastral:19 Teren neimprejmuit;

B. Partea II. Proprietari şi acte

Inscrieri privitoare la dreptul de proprietate şi alte drepturi reale		Referinţe
/		
Act Normativ nr. 7, din 13/03/1996 emis de PARLAMENTUL ROMANIEI;		
B1	Intabulare, drept de PROPRIETATE, dobandit prin Lege, cota actuala 1/1, cota initiala 1/1	A1
	1) **NEIDENTIFICAT NEIDENTIFICAT**, LIPSĂ CNP	
Act Administrativ nr. 1633, din 09/04/2025 emis de PRIMARIA BăLăNEșTI;		
B2	Se noteaza posesia faptica in favoarea lui STROIE ILEANA	A1
	1) **STROIE ILEANA**	

C. Partea III. SARCINI .

Inscrieri privind dezmembramintele dreptului de proprietate, drepturi reale de garanţie şi sarcini	Referinţe
NU SUNT	

Anexa Nr. 1 La Partea I

Teren

Nr cadastral	Suprafaţa (mp)*	Observaţii / Referinţe
	168	

* Suprafaţa este determinată in planul de proiecţie Stereo 70.

DETALII LINIARE IMOBIL

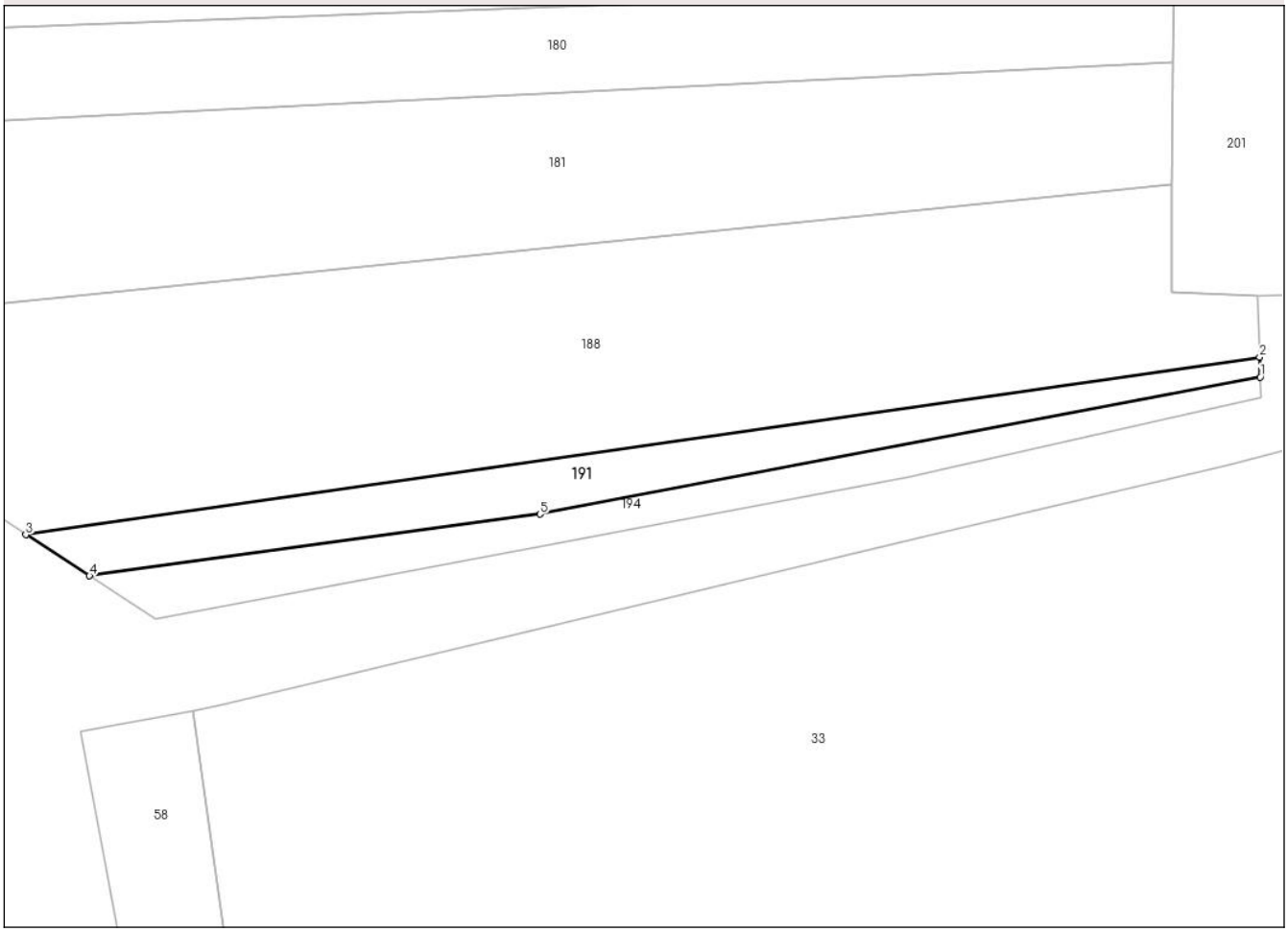

Date referitoare la teren

Crt	Categorie folosință	Intra vilan	Suprafaţa (mp)	Tarla	Parcelă	Nr. topo	Observaţii / Referinţe
1	arabil	DA	3	27	2147	-	
2	arabil	NU	165	27	2147	-	

Lungime Segmente
1) Valorile lungimilor segmentelor sunt obţinute din proiecţie în plan.

Punct început	X / Y	Punct sfârşit	X / Y	Lungime segment (** (m)
1	380.115,875 401.213,866	2	380.115,841 401.215,007	1.142
2	380.115,841 401.215,007	3	380.045,185 401.204,835	71.384
3	380.045,185 401.204,835	4	380.048,822 401.202,484	4.331
4	380.048,822 401.202,484	5	380.074,629 401.206,022	26.049

Document care conține date cu caracter personal, protejat de prevederile Regulamentului (UE) nr. 679/2016 și Legii 190/2018

Punct început	X / Y	Punct sfârşit	X / Y	Lungime segment (** (m)
5	380.074,629 401.206,022	1	380.115,875 401.213,866	41.985

** Lungimile segmentelor sunt determinate în planul de proiecţie Stereo 70 şi sunt rotunjite la 1 milimetru.
*** Distanţa dintre puncte este formată din segmente cumulate ce sunt mai mici decât valoarea 1 milimetru.

Document care conține date cu caracter personal, protejat de prevederile Regulamentului (UE) nr. 679/2016 și Legii 190/2018

DATE DESPRE IMOBILUL NR. 192

Oficiul de Cadastru şi Publicitate Imobiliară GORJ
Biroul de Cadastru şi Publicitate Imobiliară Targu Jiu

A. Partea I. Descrierea imobilului

TEREN Extravilan

Adresa: Jud. Gorj

Nr. Crt	Nr cadastral Nr. topografic	Suprafaţa* (mp)	Observaţii / Referinţe
A1		653	Sector cadastral:19 Teren neimprejmuit;

B. Partea II. Proprietari şi acte

Inscrieri privitoare la dreptul de proprietate şi alte drepturi reale		Referinţe
/		
Act Normativ nr. 7, din 13/03/1996 emis de PARLAMENTUL ROMANIEI;		
B1	Intabulare, drept de PROPRIETATE, dobandit prin Lege, cota actuala 1/1, cota initiala 1/1	A1
	1) **NEIDENTIFICAT NEIDENTIFICAT**, LIPSĂ CNP	
Act Administrativ nr. 1633, din 09/04/2025 emis de PRIMARIA BăLăNEșTI;		
B2	Se noteaza posesia faptica in favoarea lui CHEPENEAG VIOREL PETRE	A1
	1) **CHEPENEAG VIOREL PETRE**	

C. Partea III. SARCINI .

Inscrieri privind dezmembramintele dreptului de proprietate, drepturi reale de garanţie şi sarcini	Referinţe
NU SUNT	

Document care conține date cu caracter personal, protejat de prevederile Regulamentului (UE) nr. 679/2016 și Legii 190/2018

Anexa Nr. 1 La Partea I

Teren

Nr cadastral	Suprafaţa (mp)*	Observaţii / Referinţe
	653	

* Suprafaţa este determinată in planul de proiecţie Stereo 70.

DETALII LINIARE IMOBIL



Date referitoare la teren

Crt	Categorie folosință	Intra vilan	Suprafaţa (mp)	Tarla	Parcelă	Nr. topo	Observaţii / Referinţe
1	pasune	NU	653	27	2054,2055	-	

Lungime Segmente
1) Valorile lungimilor segmentelor sunt obţinute din proiecţie în plan.

Punct început	X / Y	Punct sfârşit	X / Y	Lungime segment (** (m)
1	379.920,524 401.722,318	2	379.926,994 401.716,273	8.855
2	379.926,994 401.716,273	3	379.981,392 401.714,619	54.424
3	379.981,392 401.714,619	4	380.044,675 401.704,013	64.166
4	380.044,675 401.704,013	5	380.046,344 401.709,945	6.163
5	380.046,344 401.709,945	6	379.980,127 401.719,449	66.895

Document care conține date cu caracter personal, protejat de prevederile Regulamentului (UE) nr. 679/2016 și Legii 190/2018

Punct început	X / Y	Punct sfârşit	X / Y	Lungime segment (** (m)
6	379.980,127 401.719,449	7	379.921,87 401.722,293	58.327
7	379.921,87 401.722,293	1	379.920,524 401.722,318	1.347

** Lungimile segmentelor sunt determinate în planul de proiecţie Stereo 70 şi sunt rotunjite la 1 milimetru.
*** Distanţa dintre puncte este formată din segmente cumulate ce sunt mai mici decât valoarea 1 milimetru.

Document care conține date cu caracter personal, protejat de prevederile Regulamentului (UE) nr. 679/2016 și Legii 190/2018

DATE DESPRE IMOBILUL NR. 193

Oficiul de Cadastru şi Publicitate Imobiliară GORJ
Biroul de Cadastru şi Publicitate Imobiliară Targu Jiu

A. Partea I. Descrierea imobilului

TEREN Extravilan

Adresa: Jud. Gorj

Nr. Crt	Nr cadastral Nr. topografic	Suprafaţa* (mp)	Observaţii / Referinţe
A1		907	Sector cadastral:19 Teren neimprejmuit;

B. Partea II. Proprietari şi acte

Inscrieri privitoare la dreptul de proprietate şi alte drepturi reale		Referinţe
/		
Act Normativ nr. 7, din 13/03/1996 emis de PARLAMENTUL ROMANIEI;		
B1	Intabulare, drept de PROPRIETATE, dobandit prin Lege, cota actuala 1/1, cota initiala 1/1	A1
	1) **NEIDENTIFICAT NEIDENTIFICAT**, LIPSĂ CNP	
Act Administrativ nr. 1633, din 09/04/2025 emis de PRIMARIA BăLăNEșTI;		
B2	Se noteaza posesia faptica in favoarea lui MORMA LAURENȚIU-LUCIAN	A1
	1) **MORMA LAURENȚIU-LUCIAN**	
B3	Se noteaza posesia faptica in favoarea lui MORMA CONSTANTINA-MĂDĂLINA	A1
	1) **MORMA CONSTANTINA-MĂDĂLINA**	

C. Partea III. SARCINI .

Inscrieri privind dezmembramintele dreptului de proprietate, drepturi reale de garanţie şi sarcini	Referinţe
NU SUNT	

Anexa Nr. 1 La Partea I

Teren

Nr cadastral	Suprafaţa (mp)*	Observaţii / Referinţe
	907	

* Suprafaţa este determinată in planul de proiecţie Stereo 70.

DETALII LINIARE IMOBIL

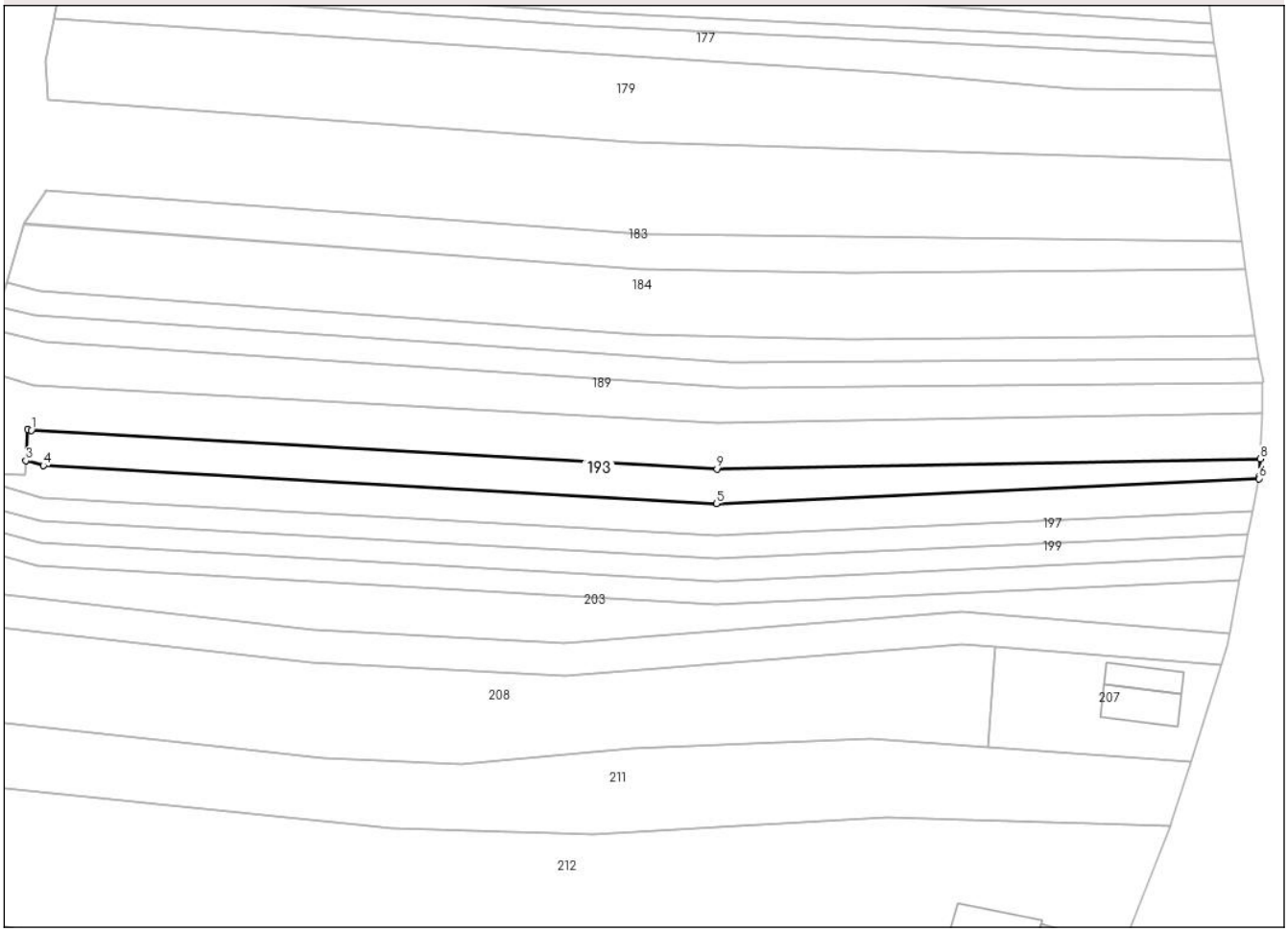

Date referitoare la teren

Crt	Categorie folosință	Intra vilan	Suprafaţa (mp)	Tarla	Parcelă	Nr. topo	Observaţii / Referinţe
1	vie	NU	907	27	2193	-	

Lungime Segmente
1) Valorile lungimilor segmentelor sunt obţinute din proiecţie în plan.

Punct început	X / Y	Punct sfârşit	X / Y	Lungime segment (** (m)
1	380.096,824 401.688,992	2	380.096,235 401.689,163	0.614
2	380.096,235 401.689,163	3	380.095,978 401.684,366	4.803
3	380.095,978 401.684,366	4	380.098,65 401.683,59	2.782
4	380.098,65 401.683,59	5	380.202,001 401.677,755	103.516
5	380.202,001 401.677,755	6	380.285,323 401.681,584	83.41

Document care conține date cu caracter personal, protejat de prevederile Regulamentului (UE) nr. 679/2016 și Legii 190/2018

Punct început	X / Y	Punct sfârşit	X / Y	Lungime segment (** (m)
6	380.285,323 401.681,584	7	380.285,4 401.681,985	0.408
7	380.285,4 401.681,985	8	380.285,494 401.684,618	2.635
8	380.285,494 401.684,618	9	380.202,101 401.683,048	83.408
9	380.202,101 401.683,048	1	380.096,824 401.688,992	105.444

** Lungimile segmentelor sunt determinate în planul de proiecţie Stereo 70 şi sunt rotunjite la 1 milimetru.
*** Distanţa dintre puncte este formată din segmente cumulate ce sunt mai mici decât valoarea 1 milimetru.

Document care conține date cu caracter personal, protejat de prevederile Regulamentului (UE) nr. 679/2016 și Legii 190/2018

DATE DESPRE IMOBILUL NR. 194

Oficiul de Cadastru şi Publicitate Imobiliară GORJ
Biroul de Cadastru şi Publicitate Imobiliară Targu Jiu

A. Partea I. Descrierea imobilului

TEREN Necunoscut

Adresa: Loc. Ohaba, Jud. Gorj

Nr. Crt	Nr cadastral Nr. topografic	Suprafaţa* (mp)	Observaţii / Referinţe
A1		129	Sector cadastral:19 Teren neimprejmuit;

B. Partea II. Proprietari şi acte

Inscrieri privitoare la dreptul de proprietate şi alte drepturi reale		Referinţe
/		
Act Normativ nr. 7, din 13/03/1996 emis de PARLAMENTUL ROMANIEI;		
B1	Intabulare, drept de PROPRIETATE, dobandit prin Lege, cota actuala 1/1, cota initiala 1/1	A1
	1) **NEIDENTIFICAT NEIDENTIFICAT**, LIPSĂ CNP	
Act Administrativ nr. 1633, din 09/04/2025 emis de PRIMARIA BăLăNEșTI;		
B2	Se noteaza posesia faptica in favoarea lui CHEPENEAG LUCREȚIA	A1
	1) **CHEPENEAG LUCREȚIA**	

C. Partea III. SARCINI .

Inscrieri privind dezmembramintele dreptului de proprietate, drepturi reale de garanţie şi sarcini	Referinţe
NU SUNT	

Document care conține date cu caracter personal, protejat de prevederile Regulamentului (UE) nr. 679/2016 și Legii 190/2018

Anexa Nr. 1 La Partea I

Teren

Nr cadastral	Suprafaţa (mp)*	Observaţii / Referinţe
	129	

* Suprafaţa este determinată in planul de proiecţie Stereo 70.

DETALII LINIARE IMOBIL

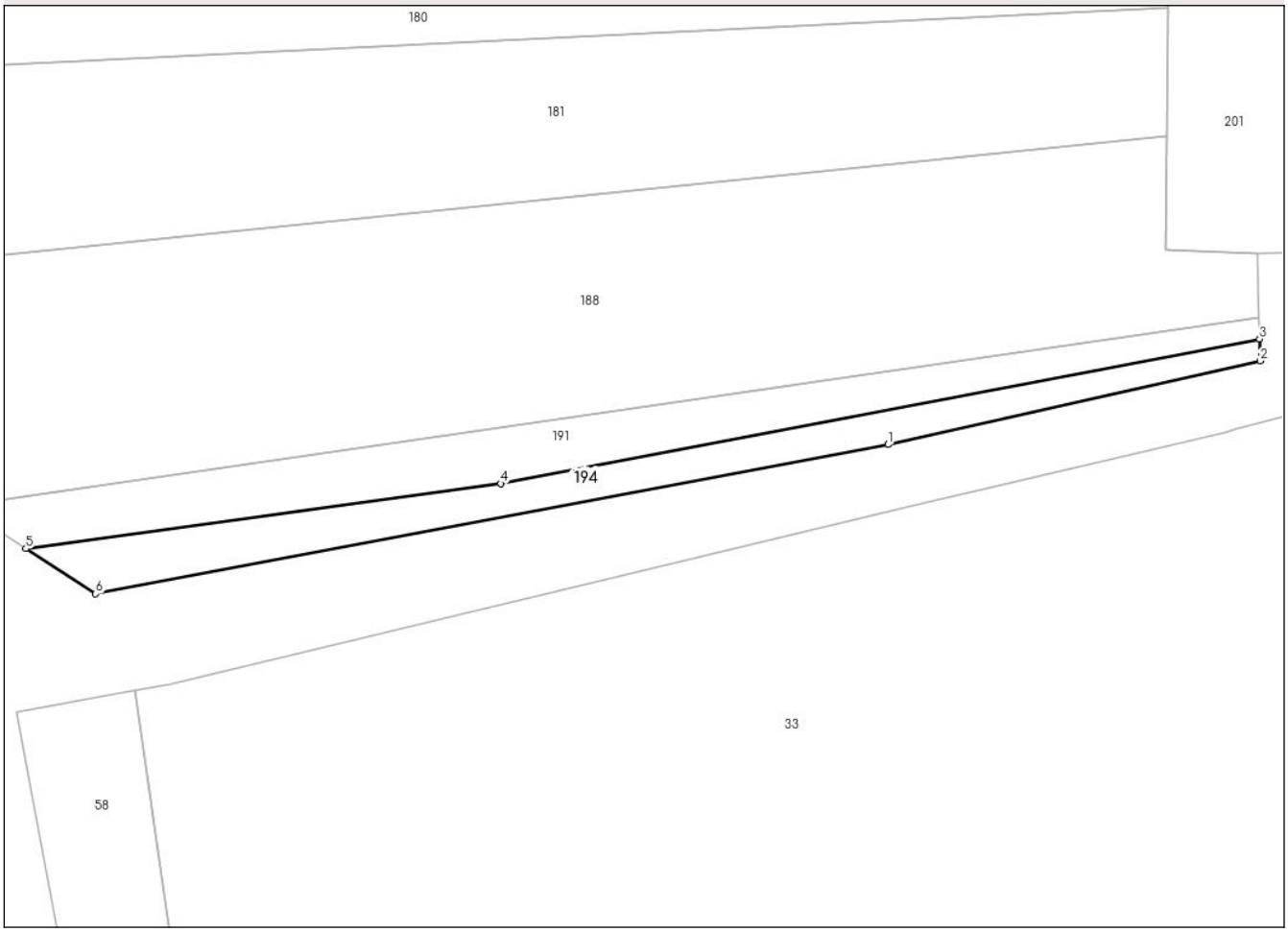

Date referitoare la teren

Crt	Categorie folosință	Intra vilan	Suprafaţa (mp)	Tarla	Parcelă	Nr. topo	Observaţii / Referinţe
1	arabil	DA	3	27	2148	-	
2	arabil	NU	126	27	2148	-	

Lungime Segmente
1) Valorile lungimilor segmentelor sunt obţinute din proiecţie în plan.

Punct început	X / Y	Punct sfârşit	X / Y	Lungime segment (** (m)
1	380.095,673 401.208,139	2	380.115,911 401.212,683	20.742
2	380.115,911 401.212,683	3	380.115,875 401.213,866	1.184
3	380.115,875 401.213,866	4	380.074,629 401.206,022	41.985
4	380.074,629 401.206,022	5	380.048,822 401.202,484	26.049

Document care conține date cu caracter personal, protejat de prevederile Regulamentului (UE) nr. 679/2016 și Legii 190/2018

Punct început	X / Y	Punct sfârşit	X / Y	Lungime segment (** (m)
5	380.048,822 401.202,484	6	380.052,614 401.200,032	4.516
6	380.052,614 401.200,032	1	380.095,673 401.208,139	43.815

** Lungimile segmentelor sunt determinate în planul de proiecţie Stereo 70 şi sunt rotunjite la 1 milimetru.
*** Distanţa dintre puncte este formată din segmente cumulate ce sunt mai mici decât valoarea 1 milimetru.

Document care conține date cu caracter personal, protejat de prevederile Regulamentului (UE) nr. 679/2016 și Legii 190/2018

DATE DESPRE IMOBILUL NR. 195

Oficiul de Cadastru şi Publicitate Imobiliară GORJ
Biroul de Cadastru şi Publicitate Imobiliară Targu Jiu

A. Partea I. Descrierea imobilului

TEREN Extravilan

Adresa: Jud. Gorj

Nr. Crt	Nr cadastral Nr. topografic	Suprafaţa* (mp)	Observaţii / Referinţe
A1		942	Sector cadastral:19 Teren neimprejmuit;

B. Partea II. Proprietari şi acte

Inscrieri privitoare la dreptul de proprietate şi alte drepturi reale		Referinţe
/		
Act Normativ nr. 7, din 13/03/1996 emis de PARLAMENTUL ROMANIEI;		
B1	Intabulare, drept de PROPRIETATE, dobandit prin Lege, cota actuala 1/1, cota initiala 1/1	A1
	1) **NEIDENTIFICAT NEIDENTIFICAT**, LIPSĂ CNP	
Act Administrativ nr. 1633, din 09/04/2025 emis de PRIMARIA BăLăNEșTI;		
B2	Se noteaza posesia faptica in favoarea lui MORMA VALENTIN	A1
	1) **MORMA VALENTIN**	

C. Partea III. SARCINI .

Inscrieri privind dezmembramintele dreptului de proprietate, drepturi reale de garanţie şi sarcini	Referinţe
NU SUNT	

Document care conține date cu caracter personal, protejat de prevederile Regulamentului (UE) nr. 679/2016 și Legii 190/2018

Anexa Nr. 1 La Partea I

Teren

Nr cadastral	Suprafaţa (mp)*	Observaţii / Referinţe
	942	

* Suprafaţa este determinată in planul de proiecţie Stereo 70.

DETALII LINIARE IMOBIL

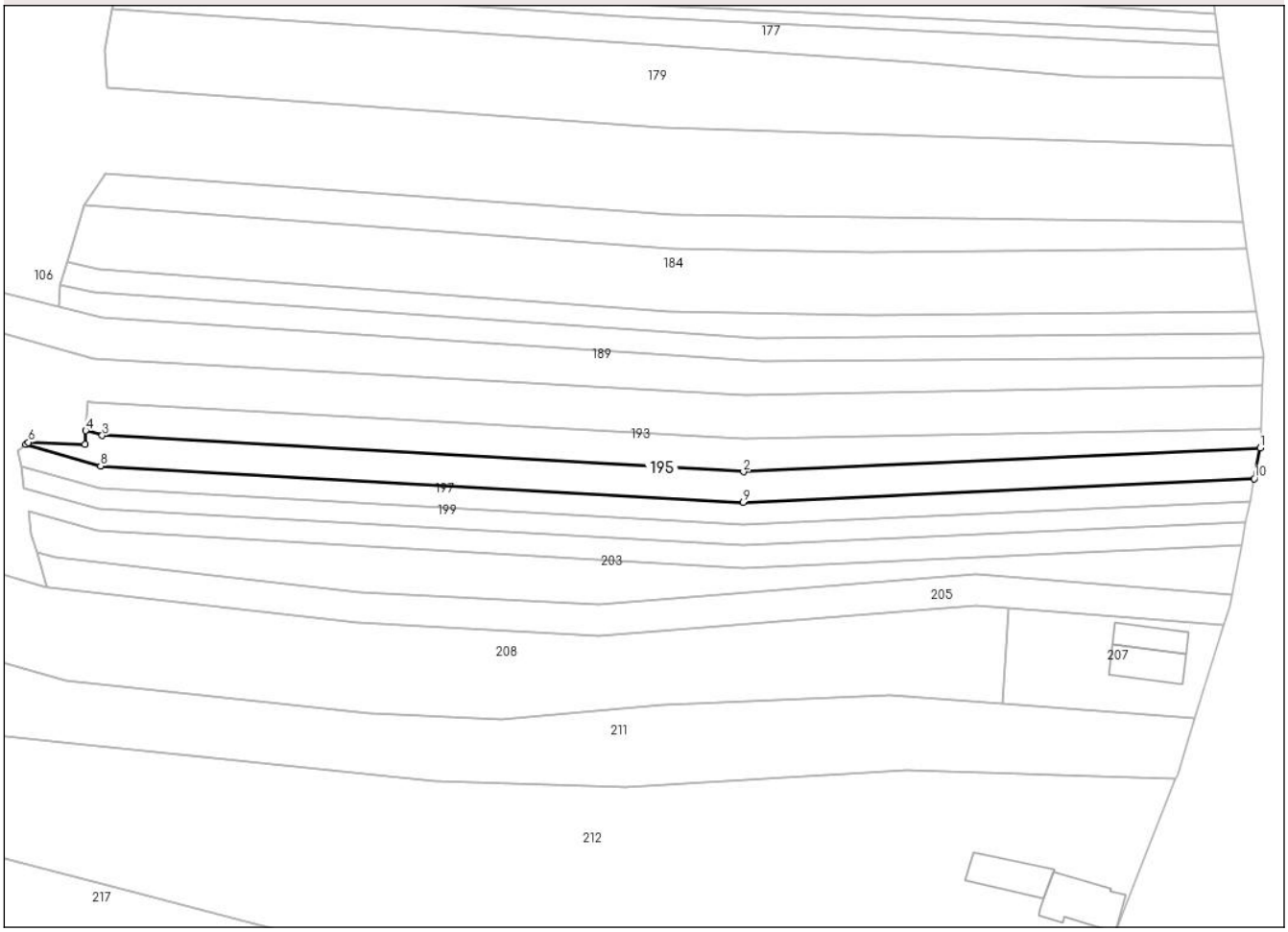

Date referitoare la teren

Crt	Categorie folosință	Intra vilan	Suprafaţa (mp)	Tarla	Parcelă	Nr. topo	Observaţii / Referinţe
1	vie	NU	942	27	2191,2192	-	

Lungime Segmente
1) Valorile lungimilor segmentelor sunt obţinute din proiecţie în plan.

Punct început	X / Y	Punct sfârşit	X / Y	Lungime segment (** (m)
1	380.285,323 401.681,584	2	380.202,001 401.677,755	83.41
2	380.202,001 401.677,755	3	380.098,65 401.683,59	103.516
3	380.098,65 401.683,59	4	380.095,978 401.684,366	2.782
4	380.095,978 401.684,366	5	380.095,862 401.682,209	2.161
5	380.095,862 401.682,209	6	380.086,722 401.682,478	9.144

Document care conține date cu caracter personal, protejat de prevederile Regulamentului (UE) nr. 679/2016 și Legii 190/2018

Punct început	X / Y	Punct sfârşit	X / Y	Lungime segment (** (m)
6	380.086,722 401.682,478	7	380.086,333 401.682,154	0.506
7	380.086,333 401.682,154	8	380.098,374 401.678,698	12.526
8	380.098,374 401.678,698	9	380.201,976 401.672,848	103.767
9	380.201,976 401.672,848	10	380.284,372 401.676,636	82.484
10	380.284,372 401.676,636	1	380.285,323 401.681,584	5.039

** Lungimile segmentelor sunt determinate în planul de proiecţie Stereo 70 şi sunt rotunjite la 1 milimetru.
*** Distanţa dintre puncte este formată din segmente cumulate ce sunt mai mici decât valoarea 1 milimetru.

Document care conține date cu caracter personal, protejat de prevederile Regulamentului (UE) nr. 679/2016 și Legii 190/2018

DATE DESPRE IMOBILUL NR. 196

Oficiul de Cadastru şi Publicitate Imobiliară GORJ
Biroul de Cadastru şi Publicitate Imobiliară Targu Jiu

A. Partea I. Descrierea imobilului

TEREN Extravilan

Adresa: Jud. Gorj

Nr. Crt	Nr cadastral Nr. topografic	Suprafaţa* (mp)	Observaţii / Referinţe
A1		522	Sector cadastral:19 Teren neimprejmuit;

B. Partea II. Proprietari şi acte

Inscrieri privitoare la dreptul de proprietate şi alte drepturi reale		Referinţe
/		
Act Normativ nr. 7, din 13/03/1996 emis de PARLAMENTUL ROMANIEI;		
B1	Intabulare, drept de PROPRIETATE, dobandit prin Lege, cota actuala 1/1, cota initiala 1/1	A1
	1) **NEIDENTIFICAT NEIDENTIFICAT**, LIPSĂ CNP	
Act Administrativ nr. 1633, din 09/04/2025 emis de PRIMARIA BăLăNEșTI;		
B2	Se noteaza posesia faptica in favoarea lui MORMA LAURENȚIU-LUCIAN	A1
	1) **MORMA LAURENȚIU-LUCIAN**	
B3	Se noteaza posesia faptica in favoarea lui MORMA CONSTANTINA-MĂDĂLINA	A1
	1) **MORMA CONSTANTINA-MĂDĂLINA**	

C. Partea III. SARCINI .

Inscrieri privind dezmembramintele dreptului de proprietate, drepturi reale de garanţie şi sarcini	Referinţe
NU SUNT	

Anexa Nr. 1 La Partea I

Teren

Nr cadastral	Suprafaţa (mp)*	Observaţii / Referinţe
	522	

* Suprafaţa este determinată in planul de proiecţie Stereo 70.

DETALII LINIARE IMOBIL

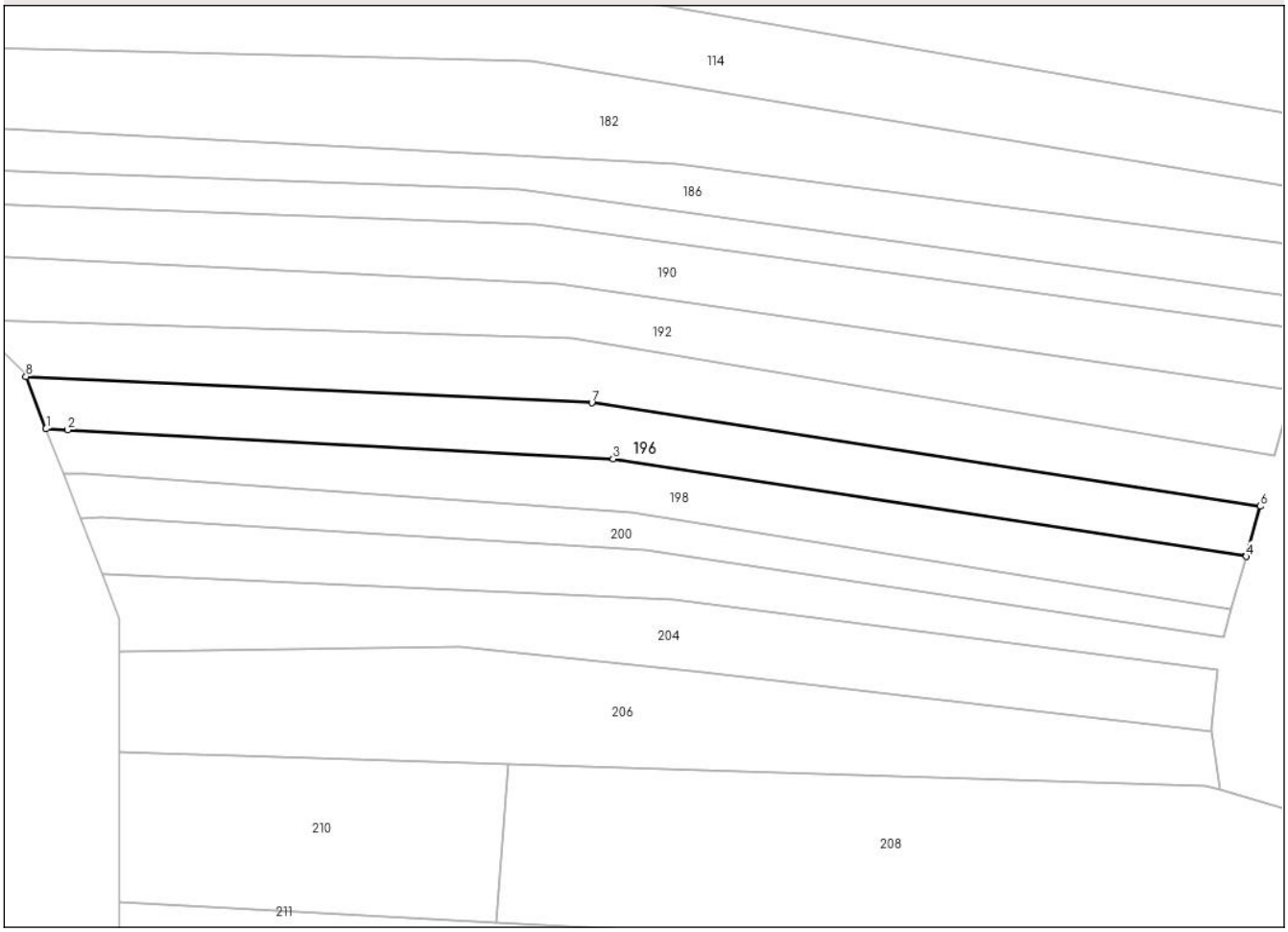

Date referitoare la teren

Crt	Categorie folosință	Intra vilan	Suprafaţa (mp)	Tarla	Parcelă	Nr. topo	Observaţii / Referinţe
1	pasune	NU	522	27	2059,2058	-	

Lungime Segmente
1) Valorile lungimilor segmentelor sunt obţinute din proiecţie în plan.

Punct început	X / Y	Punct sfârşit	X / Y	Lungime segment (** (m)
1	379.934,02 401.706,427	2	379.935,969 401.706,324	1.952
2	379.935,969 401.706,324	3	379.985,088 401.703,718	49.188
3	379.985,088 401.703,718	4	380.042,121 401.694,932	57.706
4	380.042,121 401.694,932	5	380.042,159 401.695,066	0.139
5	380.042,159 401.695,066	6	380.043,393 401.699,454	4.558

Document care conține date cu caracter personal, protejat de prevederile Regulamentului (UE) nr. 679/2016 și Legii 190/2018

Punct început	X / Y	Punct sfârşit	X / Y	Lungime segment (** (m)
6	380.043,393 401.699,454	7	379.983,175 401.708,767	60.934
7	379.983,175 401.708,767	8	379.932,201 401.711,144	51.029
8	379.932,201 401.711,144	1	379.934,02 401.706,427	5.056

** Lungimile segmentelor sunt determinate în planul de proiecţie Stereo 70 şi sunt rotunjite la 1 milimetru.
*** Distanţa dintre puncte este formată din segmente cumulate ce sunt mai mici decât valoarea 1 milimetru.

Document care conține date cu caracter personal, protejat de prevederile Regulamentului (UE) nr. 679/2016 și Legii 190/2018

DATE DESPRE IMOBILUL NR. 197

Oficiul de Cadastru şi Publicitate Imobiliară GORJ
Biroul de Cadastru şi Publicitate Imobiliară Targu Jiu

A. Partea I. Descrierea imobilului

TEREN Extravilan

Adresa: Jud. Gorj

Nr. Crt	Nr cadastral Nr. topografic	Suprafaţa* (mp)	Observaţii / Referinţe
A1		708	Sector cadastral:19 Teren neimprejmuit;

B. Partea II. Proprietari şi acte

Inscrieri privitoare la dreptul de proprietate şi alte drepturi reale		Referinţe
/		
Act Normativ nr. 7, din 13/03/1996 emis de PARLAMENTUL ROMANIEI;		
B1	Intabulare, drept de PROPRIETATE, dobandit prin Lege, cota actuala 1/1, cota initiala 1/1	A1
	1) **NEIDENTIFICAT NEIDENTIFICAT**, LIPSĂ CNP	
Act Administrativ nr. 1633, din 09/04/2025 emis de PRIMARIA BăLăNEșTI;		
B2	Se noteaza posesia faptica in favoarea lui MORIE ION	A1
	1) **MORIE ION**	

C. Partea III. SARCINI .

Inscrieri privind dezmembramintele dreptului de proprietate, drepturi reale de garanţie şi sarcini	Referinţe
NU SUNT	

Document care conține date cu caracter personal, protejat de prevederile Regulamentului (UE) nr. 679/2016 și Legii 190/2018

Anexa Nr. 1 La Partea I

Teren

Nr cadastral	Suprafaţa (mp)*	Observaţii / Referinţe
	708	

* Suprafaţa este determinată in planul de proiecţie Stereo 70.

DETALII LINIARE IMOBIL



Date referitoare la teren

Crt	Categorie folosință	Intra vilan	Suprafaţa (mp)	Tarla	Parcelă	Nr. topo	Observaţii / Referinţe
1	vie	NU	708	27	2190,2189	-	

Lungime Segmente
1) Valorile lungimilor segmentelor sunt obţinute din proiecţie în plan.

Punct început	X / Y	Punct sfârşit	X / Y	Lungime segment (** (m)
1	380.098,374 401.678,698	2	380.086,333 401.682,154	12.526
2	380.086,333 401.682,154	3	380.085,109 401.681,134	1.593
3	380.085,109 401.681,134	4	380.085,529 401.678,512	2.656
4	380.085,529 401.678,512	5	380.098,173 401.675,154	13.083
5	380.098,173 401.675,154	6	380.201,957 401.669,294	103.949

Document care conține date cu caracter personal, protejat de prevederile Regulamentului (UE) nr. 679/2016 și Legii 190/2018

Punct început	X / Y	Punct sfârşit	X / Y	Lungime segment (** (m)
6	380.201,957 401.669,294	7	380.283,683 401.673,05	81.813
7	380.283,683 401.673,05	8	380.284,372 401.676,636	3.651
8	380.284,372 401.676,636	9	380.201,976 401.672,848	82.484
9	380.201,976 401.672,848	1	380.098,374 401.678,698	103.767

** Lungimile segmentelor sunt determinate în planul de proiecţie Stereo 70 şi sunt rotunjite la 1 milimetru.
*** Distanţa dintre puncte este formată din segmente cumulate ce sunt mai mici decât valoarea 1 milimetru.

Document care conține date cu caracter personal, protejat de prevederile Regulamentului (UE) nr. 679/2016 și Legii 190/2018

DATE DESPRE IMOBILUL NR. 198

Oficiul de Cadastru şi Publicitate Imobiliară GORJ
Biroul de Cadastru şi Publicitate Imobiliară Targu Jiu

A. Partea I. Descrierea imobilului

TEREN Extravilan

Adresa: Jud. Gorj

Nr. Crt	Nr cadastral Nr. topografic	Suprafaţa* (mp)	Observaţii / Referinţe
A1		480	Sector cadastral:19 Teren neimprejmuit;

B. Partea II. Proprietari şi acte

Inscrieri privitoare la dreptul de proprietate şi alte drepturi reale		Referinţe
/		
Act Normativ nr. 7, din 13/03/1996 emis de PARLAMENTUL ROMANIEI;		
B1	Intabulare, drept de PROPRIETATE, dobandit prin Lege, cota actuala 1/1, cota initiala 1/1	A1
	1) **NEIDENTIFICAT NEIDENTIFICAT**, LIPSĂ CNP	
Act Administrativ nr. 1633, din 09/04/2025 emis de PRIMARIA BăLăNEșTI;		
B2	Se noteaza posesia faptica in favoarea lui MORIE ION	A1
	1) **MORIE ION**	

C. Partea III. SARCINI .

Inscrieri privind dezmembramintele dreptului de proprietate, drepturi reale de garanţie şi sarcini	Referinţe
NU SUNT	

Document care conține date cu caracter personal, protejat de prevederile Regulamentului (UE) nr. 679/2016 și Legii 190/2018

Anexa Nr. 1 La Partea I

Teren

Nr cadastral	Suprafaţa (mp)*	Observaţii / Referinţe
	480	

* Suprafaţa este determinată in planul de proiecţie Stereo 70.

DETALII LINIARE IMOBIL

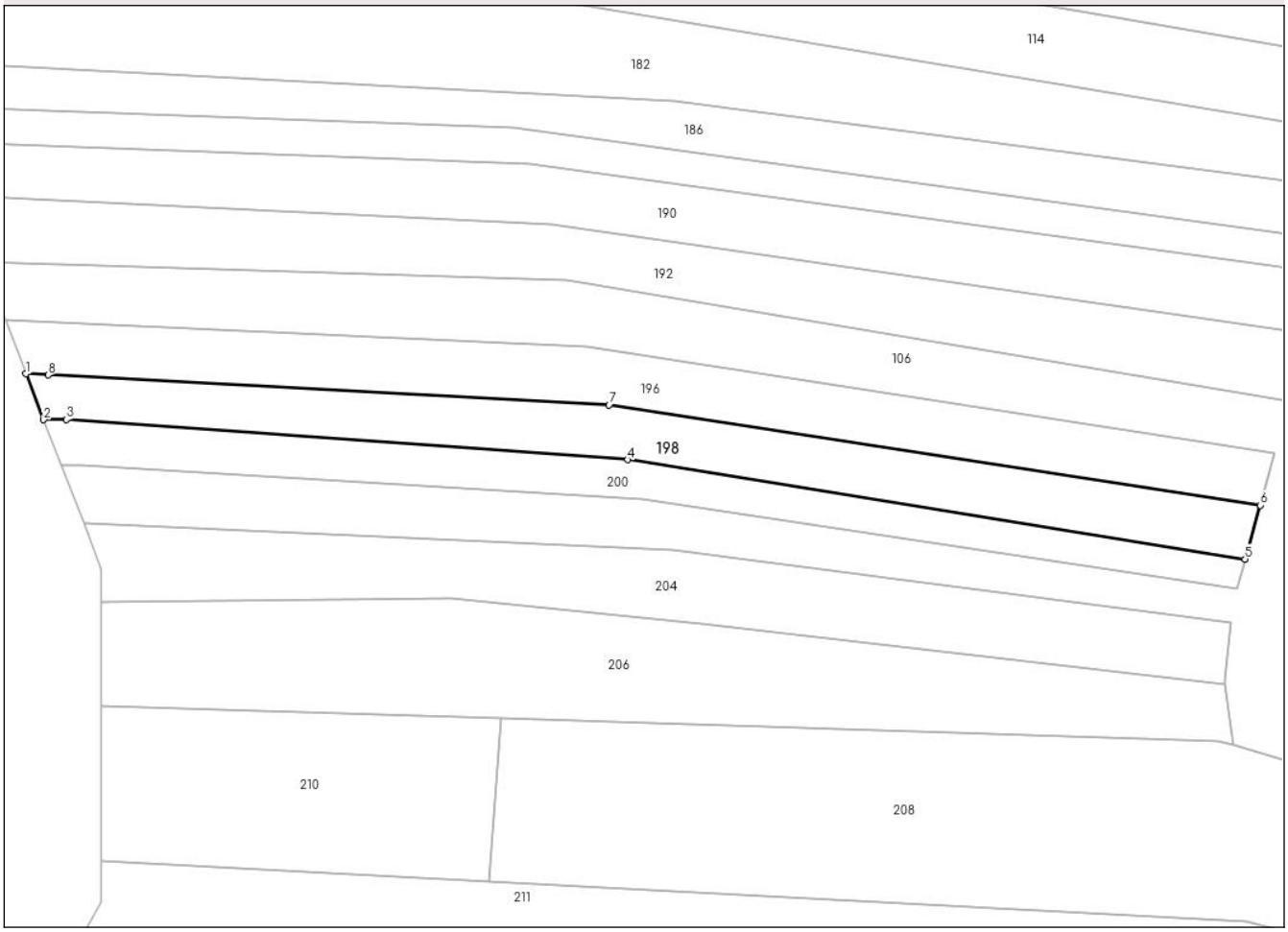

Date referitoare la teren

Crt	Categorie folosință	Intra vilan	Suprafaţa (mp)	Tarla	Parcelă	Nr. topo	Observaţii / Referinţe
1	pasune	NU	480	27	2060,2061	-	

Lungime Segmente
1) Valorile lungimilor segmentelor sunt obţinute din proiecţie în plan.

Punct început	X / Y	Punct sfârşit	X / Y	Lungime segment (** (m)
1	379.934,02 401.706,427	2	379.935,574 401.702,399	4.317
2	379.935,574 401.702,399	3	379.937,549 401.702,418	1.975
3	379.937,549 401.702,418	4	379.986,723 401.698,916	49.299
4	379.986,723 401.698,916	5	380.040,795 401.690,216	54.767
5	380.040,795 401.690,216	6	380.042,121 401.694,932	4.899

Document care conține date cu caracter personal, protejat de prevederile Regulamentului (UE) nr. 679/2016 și Legii 190/2018

Punct început	X / Y	Punct sfârşit	X / Y	Lungime segment (** (m)
6	380.042,121 401.694,932	7	379.985,088 401.703,718	57.706
7	379.985,088 401.703,718	8	379.935,969 401.706,324	49.188
8	379.935,969 401.706,324	1	379.934,02 401.706,427	1.952

** Lungimile segmentelor sunt determinate în planul de proiecţie Stereo 70 şi sunt rotunjite la 1 milimetru.
*** Distanţa dintre puncte este formată din segmente cumulate ce sunt mai mici decât valoarea 1 milimetru.

Document care conține date cu caracter personal, protejat de prevederile Regulamentului (UE) nr. 679/2016 și Legii 190/2018

DATE DESPRE IMOBILUL NR. 199

Oficiul de Cadastru şi Publicitate Imobiliară GORJ
Biroul de Cadastru şi Publicitate Imobiliară Targu Jiu

A. Partea I. Descrierea imobilului

TEREN Extravilan

Adresa: Jud. Gorj

Nr. Crt	Nr cadastral Nr. topografic	Suprafaţa* (mp)	Observaţii / Referinţe
A1		667	Sector cadastral:19 Teren neimprejmuit;

B. Partea II. Proprietari şi acte

Inscrieri privitoare la dreptul de proprietate şi alte drepturi reale		Referinţe
/		
Act Normativ nr. 7, din 13/03/1996 emis de PARLAMENTUL ROMANIEI;		
B1	Intabulare, drept de PROPRIETATE, dobandit prin Lege, cota actuala 1/1, cota initiala 1/1	A1
	1) **NEIDENTIFICAT NEIDENTIFICAT**, LIPSĂ CNP	
Act Administrativ nr. 1633, din 09/04/2025 emis de PRIMARIA BăLăNEșTI;		
B2	Se noteaza posesia faptica in favoarea lui CIORTEA MARIA-VALENTINA	A1
	1) **CIORTEA MARIA-VALENTINA**	

C. Partea III. SARCINI .

Inscrieri privind dezmembramintele dreptului de proprietate, drepturi reale de garanţie şi sarcini	Referinţe
NU SUNT	

Anexa Nr. 1 La Partea I

Teren

Nr cadastral	Suprafaţa (mp)*	Observaţii / Referinţe
	667	

* Suprafaţa este determinată in planul de proiecţie Stereo 70.

DETALII LINIARE IMOBIL

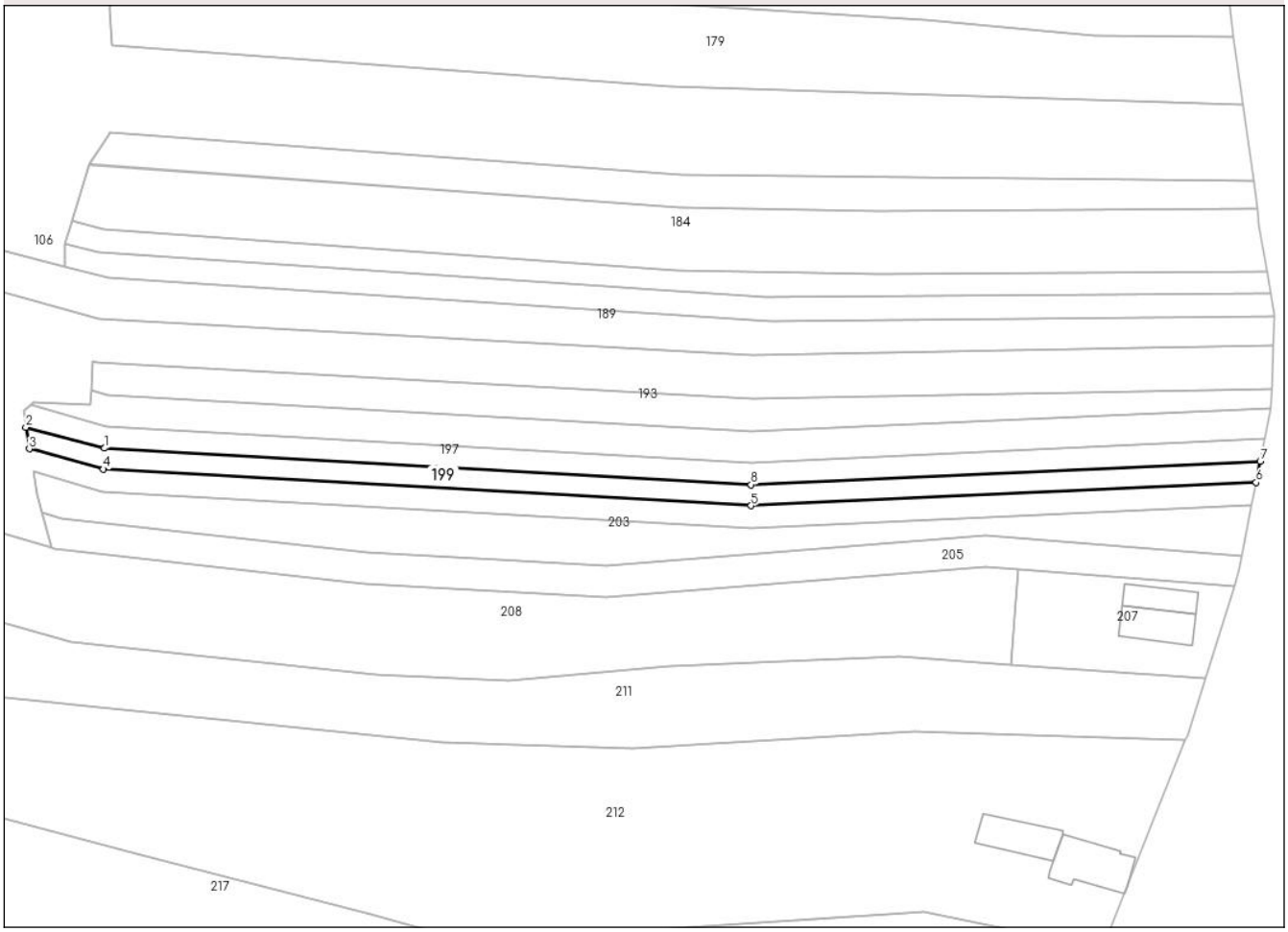

Date referitoare la teren

Crt	Categorie folosință	Intra vilan	Suprafaţa (mp)	Tarla	Parcelă	Nr. topo	Observaţii / Referinţe
1	pasune	NU	667	27	2088,2087	-	

Lungime Segmente
1) Valorile lungimilor segmentelor sunt obţinute din proiecţie în plan.

Punct început	X / Y	Punct sfârşit	X / Y	Lungime segment (** (m)
1	380.098,173 401.675,154	2	380.085,529 401.678,512	13.083
2	380.085,529 401.678,512	3	380.086,082 401.675,054	3.502
3	380.086,082 401.675,054	4	380.097,983 401.671,789	12.341
4	380.097,983 401.671,789	5	380.201,939 401.665,919	104.121
5	380.201,939 401.665,919	6	380.283,03 401.669,647	81.176

Document care conține date cu caracter personal, protejat de prevederile Regulamentului (UE) nr. 679/2016 și Legii 190/2018

Punct început	X / Y	Punct sfârşit	X / Y	Lungime segment (** (m)
6	380.283,03 401.669,647	7	380.283,683 401.673,05	3.466
7	380.283,683 401.673,05	8	380.201,957 401.669,294	81.813
8	380.201,957 401.669,294	1	380.098,173 401.675,154	103.949

** Lungimile segmentelor sunt determinate în planul de proiecţie Stereo 70 şi sunt rotunjite la 1 milimetru.
*** Distanţa dintre puncte este formată din segmente cumulate ce sunt mai mici decât valoarea 1 milimetru.

Document care conține date cu caracter personal, protejat de prevederile Regulamentului (UE) nr. 679/2016 și Legii 190/2018

DATE DESPRE IMOBILUL NR. 200

Oficiul de Cadastru şi Publicitate Imobiliară GORJ
Biroul de Cadastru şi Publicitate Imobiliară Targu Jiu

A. Partea I. Descrierea imobilului

TEREN Extravilan

Adresa: Jud. Gorj

Nr. Crt	Nr cadastral Nr. topografic	Suprafaţa* (mp)	Observaţii / Referinţe
A1		341	Sector cadastral:19 Teren neimprejmuit;

B. Partea II. Proprietari şi acte

Inscrieri privitoare la dreptul de proprietate şi alte drepturi reale		Referinţe
/		
Act Normativ nr. 7, din 13/03/1996 emis de PARLAMENTUL ROMANIEI;		
B1	Intabulare, drept de PROPRIETATE, dobandit prin Lege, cota actuala 1/1, cota initiala 1/1	A1
	1) **NEIDENTIFICAT NEIDENTIFICAT**, LIPSĂ CNP	
Act Administrativ nr. 1633, din 09/04/2025 emis de PRIMARIA BăLăNEșTI;		
B2	Se noteaza posesia faptica in favoarea lui CIORTEA MARIA-VALENTINA	A1
	1) **CIORTEA MARIA-VALENTINA**	

C. Partea III. SARCINI .

Inscrieri privind dezmembramintele dreptului de proprietate, drepturi reale de garanţie şi sarcini	Referinţe
NU SUNT	

Anexa Nr. 1 La Partea I

Teren

Nr cadastral	Suprafaţa (mp)*	Observaţii / Referinţe
	341	

* Suprafaţa este determinată in planul de proiecţie Stereo 70.

DETALII LINIARE IMOBIL

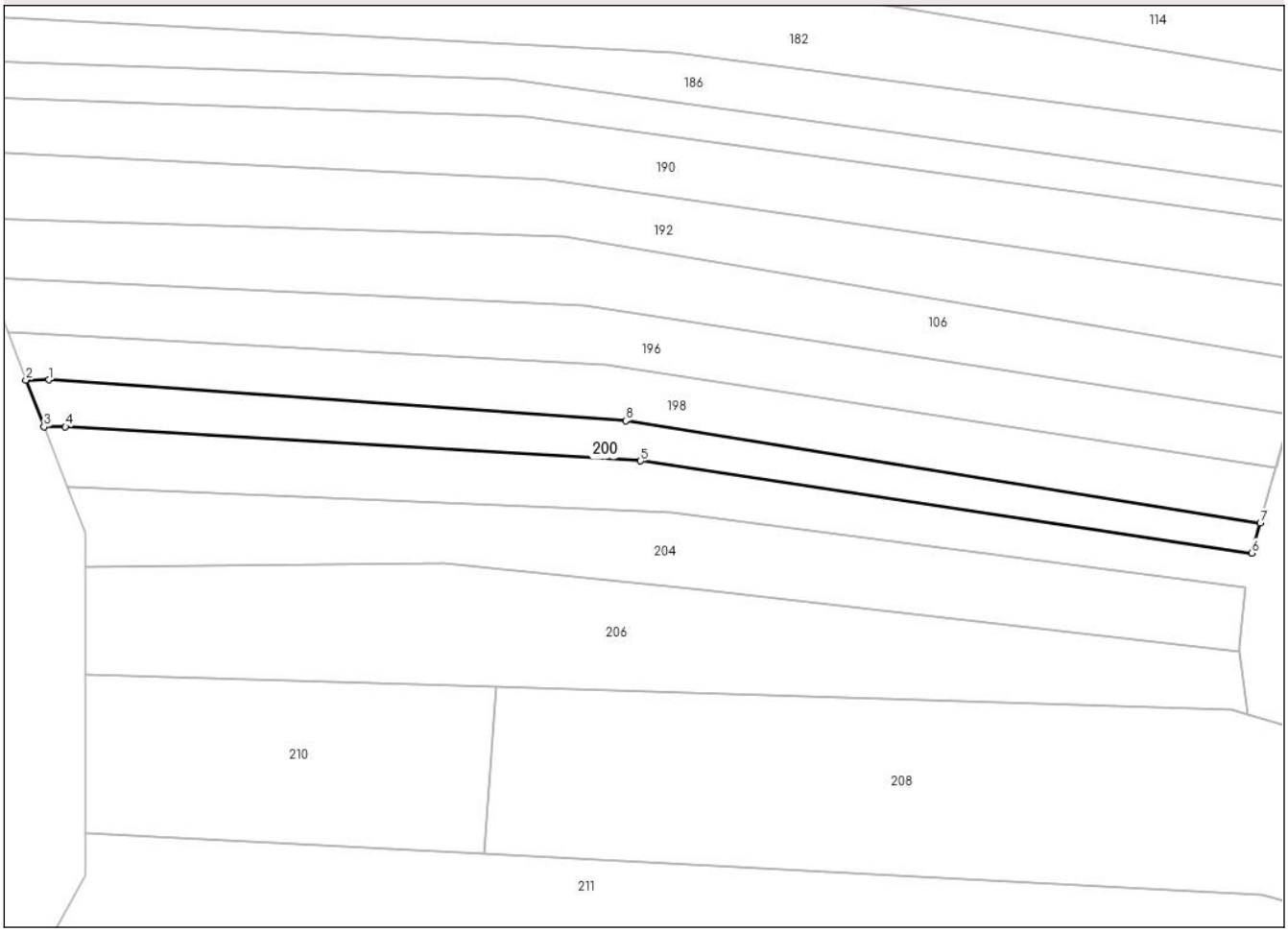

Date referitoare la teren

Crt	Categorie folosință	Intra vilan	Suprafaţa (mp)	Tarla	Parcelă	Nr. topo	Observaţii / Referinţe
1	vie	NU	341	27	2063,2062	-	

Lungime Segmente
1) Valorile lungimilor segmentelor sunt obţinute din proiecţie în plan.

Punct început	X / Y	Punct sfârşit	X / Y	Lungime segment (** (m)
1	379.937,549 401.702,418	2	379.935,574 401.702,399	1.975
2	379.935,574 401.702,399	3	379.937,116 401.698,401	4.285
3	379.937,116 401.698,401	4	379.938,943 401.698,417	1.827
4	379.938,943 401.698,417	5	379.987,974 401.695,513	49.117
5	379.987,974 401.695,513	6	380.040,073 401.687,652	52.689

Document care conține date cu caracter personal, protejat de prevederile Regulamentului (UE) nr. 679/2016 și Legii 190/2018

Punct început	X / Y	Punct sfârşit	X / Y	Lungime segment (** (m)
6	380.040,073 401.687,652	7	380.040,795 401.690,216	2.664
7	380.040,795 401.690,216	8	379.986,723 401.698,916	54.767
8	379.986,723 401.698,916	1	379.937,549 401.702,418	49.299

** Lungimile segmentelor sunt determinate în planul de proiecţie Stereo 70 şi sunt rotunjite la 1 milimetru.
*** Distanţa dintre puncte este formată din segmente cumulate ce sunt mai mici decât valoarea 1 milimetru.

Document care conține date cu caracter personal, protejat de prevederile Regulamentului (UE) nr. 679/2016 și Legii 190/2018

DATE DESPRE IMOBILUL NR. 201

Oficiul de Cadastru şi Publicitate Imobiliară GORJ
Biroul de Cadastru şi Publicitate Imobiliară Targu Jiu

A. Partea I. Descrierea imobilului

TEREN Necunoscut

Adresa: Loc. Ohaba, Jud. Gorj

Nr. Crt	Nr cadastral Nr. topografic	Suprafaţa* (mp)	Observaţii / Referinţe
A1		310	Sector cadastral:19 Teren neimprejmuit;

B. Partea II. Proprietari şi acte

Inscrieri privitoare la dreptul de proprietate şi alte drepturi reale		Referinţe
/		
Act Normativ nr. 7, din 13/03/1996 emis de PARLAMENTUL ROMANIEI;		
B1	Intabulare, drept de PROPRIETATE, dobandit prin Lege, cota actuala 1/1, cota initiala 1/1	A1
	1) **NEIDENTIFICAT NEIDENTIFICAT**, LIPSĂ CNP	
Act Administrativ nr. 1633, din 09/04/2025 emis de PRIMARIA BăLăNEșTI;		
B2	Se noteaza posesia faptica in favoarea lui MORIE GRIGORE-DAN	A1
	1) **MORIE GRIGORE-DAN**	

C. Partea III. SARCINI .

Inscrieri privind dezmembramintele dreptului de proprietate, drepturi reale de garanţie şi sarcini	Referinţe
NU SUNT	

Anexa Nr. 1 La Partea I

Teren

Nr cadastral	Suprafaţa (mp)*	Observaţii / Referinţe
	310	

* Suprafaţa este determinată in planul de proiecţie Stereo 70.

DETALII LINIARE IMOBIL

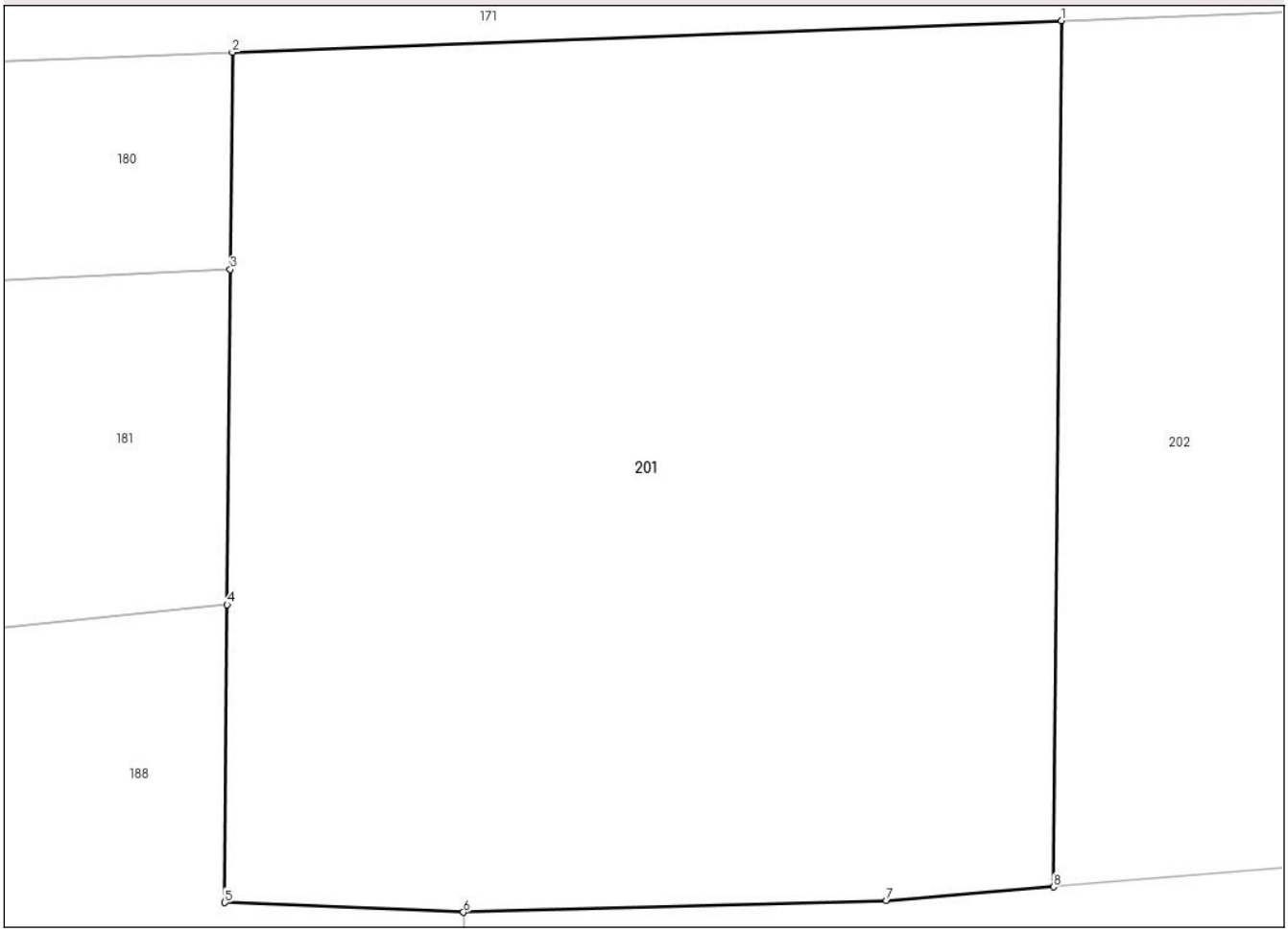

Date referitoare la teren

Crt	Categorie folosință	Intra vilan	Suprafaţa (mp)	Tarla	Parcelă	Nr. topo	Observaţii / Referinţe
1	curti constructii	DA	301	5	73	-	
2	arabil	NU	9	5	73	-	

Lungime Segmente
1) Valorile lungimilor segmentelor sunt obţinute din proiecţie în plan.

Punct început	X / Y	Punct sfârşit	X / Y	Lungime segment (** (m)
1	380.128,167 401.237,029	2	380.110,934 401.236,373	17.245
2	380.110,934 401.236,373	3	380.110,892 401.231,863	4.511
3	380.110,892 401.231,863	4	380.110,826 401.224,906	6.957
4	380.110,826 401.224,906	5	380.110,771 401.218,72	6.186

Document care conține date cu caracter personal, protejat de prevederile Regulamentului (UE) nr. 679/2016 și Legii 190/2018

Punct început	X / Y	Punct sfârşit	X / Y	Lungime segment (** (m)
5	380.110,771 401.218,72	6	380.115,734 401.218,52	4.967
6	380.115,734 401.218,52	7	380.124,529 401.218,759	8.798
7	380.124,529 401.218,759	8	380.128,001 401.219,045	3.484
8	380.128,001 401.219,045	1	380.128,167 401.237,029	17.984

** Lungimile segmentelor sunt determinate în planul de proiecţie Stereo 70 şi sunt rotunjite la 1 milimetru.
*** Distanţa dintre puncte este formată din segmente cumulate ce sunt mai mici decât valoarea 1 milimetru.

Document care conține date cu caracter personal, protejat de prevederile Regulamentului (UE) nr. 679/2016 și Legii 190/2018

DATE DESPRE IMOBILUL NR. 202

Oficiul de Cadastru şi Publicitate Imobiliară GORJ
Biroul de Cadastru şi Publicitate Imobiliară Targu Jiu

A. Partea I. Descrierea imobilului

TEREN Intravilan

Adresa: Loc. Ohaba, Jud. Gorj

Nr. Crt	Nr cadastral Nr. topografic	Suprafaţa* (mp)	Observaţii / Referinţe
A1		353	Sector cadastral:19 Teren neimprejmuit;

Construcţii

Crt	Nr cadastral Nr. topografic	Adresa	Observaţii / Referinţe
A1.1		Loc. Ohaba, Jud. Gorj	Nr. niveluri:1; S. construita la sol:53 mp; S. construita desfasurata:53 mp; Casa de locuit P

B. Partea II. Proprietari şi acte

Inscrieri privitoare la dreptul de proprietate şi alte drepturi reale		Referinţe
/		
Act Normativ nr. 7, din 13/03/1996 emis de PARLAMENTUL ROMANIEI;		
B1	Intabulare, drept de PROPRIETATE, dobandit prin Lege, cota actuala 1/1, cota initiala 1/1	A1
	1) **NEIDENTIFICAT NEIDENTIFICAT**, LIPSĂ CNP	
Act Administrativ nr. 1633, din 09/04/2025 emis de PRIMARIA BăLăNEșTI;		
B2	Se noteaza posesia faptica in favoarea lui MORIE ION	A1
	1) **MORIE ION**	
Act Normativ nr. 7, din 13/03/1996 emis de PARLAMENTUL ROMANIEI;		
B3	Intabulare, drept de PROPRIETATE, dobandit prin Lege, cota actuala 1/1, cota initiala 1/1	A1.1
	1) **MORIE ION**	

C. Partea III. SARCINI .

Inscrieri privind dezmembramintele dreptului de proprietate, drepturi reale de garanţie şi sarcini	Referinţe
NU SUNT	

Document care conține date cu caracter personal, protejat de prevederile Regulamentului (UE) nr. 679/2016 și Legii 190/2018

Anexa Nr. 1 La Partea I

Teren

Nr cadastral	Suprafaţa (mp)*	Observaţii / Referinţe
	353	

* Suprafaţa este determinată in planul de proiecţie Stereo 70.

DETALII LINIARE IMOBIL

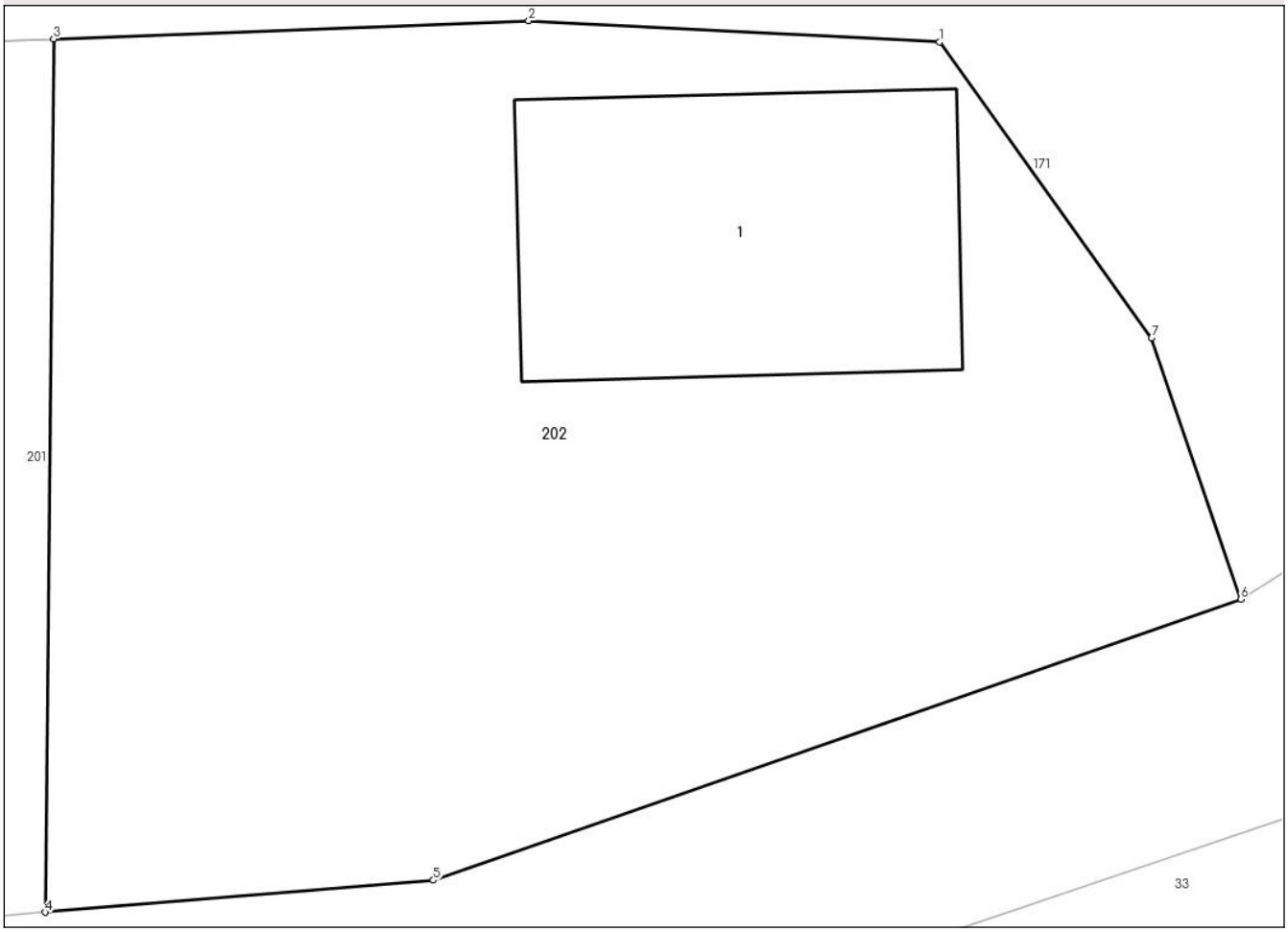

Date referitoare la teren

Crt	Categorie folosință	Intra vilan	Suprafaţa (mp)	Tarla	Parcelă	Nr. topo	Observaţii / Referinţe
1	curti constructii	DA	353	5	73/1	-	

Date referitoare la construcţii

Crt	Număr	Destinaţie construcţie	Supraf. (mp)	Situaţie juridică	Observaţii / Referinţe
A1.1		constructii de locuinte	53	Cu acte	Nr. niveluri:1; S. construita la sol:53 mp; S. construita desfasurata:53 mp; Casa de locuit P

Lungime Segmente
1) Valorile lungimilor segmentelor sunt obţinute din proiecţie în plan.

Punct început	X / Y	Punct sfârşit	X / Y	Lungime segment (** (m)
1	380.146,435 401.236,964	2	380.137,962 401.237,401	8.484
2	380.137,962 401.237,401	3	380.128,167 401.237,029	9.802
3	380.128,167 401.237,029	4	380.128,001 401.219,045	17.984
4	380.128,001 401.219,045	5	380.135,998 401.219,705	8.024

Document care conține date cu caracter personal, protejat de prevederile Regulamentului (UE) nr. 679/2016 și Legii 190/2018

Punct început	X / Y	Punct sfârşit	X / Y	Lungime segment (** (m)
5	380.135,998 401.219,705	6	380.152,64 401.225,493	17.62
6	380.152,64 401.225,493	7	380.150,802 401.230,868	5.68
7	380.150,802 401.230,868	1	380.146,435 401.236,964	7.499

** Lungimile segmentelor sunt determinate în planul de proiecţie Stereo 70 şi sunt rotunjite la 1 milimetru.
*** Distanţa dintre puncte este formată din segmente cumulate ce sunt mai mici decât valoarea 1 milimetru.

Document care conține date cu caracter personal, protejat de prevederile Regulamentului (UE) nr. 679/2016 și Legii 190/2018

DATE DESPRE IMOBILUL NR. 203

Oficiul de Cadastru şi Publicitate Imobiliară GORJ
Biroul de Cadastru şi Publicitate Imobiliară Targu Jiu

A. Partea I. Descrierea imobilului

TEREN Necunoscut

Adresa: Loc. Ohaba, Jud. Gorj

Nr. Crt	Nr cadastral Nr. topografic	Suprafaţa* (mp)	Observaţii / Referinţe
A1		1.099	Sector cadastral:19 Teren neimprejmuit;

B. Partea II. Proprietari şi acte

Inscrieri privitoare la dreptul de proprietate şi alte drepturi reale		Referinţe
/		
Act Normativ nr. 7, din 13/03/1996 emis de PARLAMENTUL ROMANIEI;		
B1	Intabulare, drept de PROPRIETATE, dobandit prin Lege, cota actuala 1/1, cota initiala 1/1	A1
	1) **NEIDENTIFICAT NEIDENTIFICAT**, LIPSĂ CNP	
Act Administrativ nr. 1633, din 09/04/2025 emis de PRIMARIA BăLăNEșTI;		
B2	Se noteaza posesia faptica in favoarea lui ANGHEL VALERIANA	A1
	1) **ANGHEL VALERIANA**	

C. Partea III. SARCINI .

Inscrieri privind dezmembramintele dreptului de proprietate, drepturi reale de garanţie şi sarcini	Referinţe
NU SUNT	

Document care conține date cu caracter personal, protejat de prevederile Regulamentului (UE) nr. 679/2016 și Legii 190/2018

Anexa Nr. 1 La Partea I

Teren

Nr cadastral	Suprafaţa (mp)*	Observaţii / Referinţe
	1.099	

* Suprafaţa este determinată in planul de proiecţie Stereo 70.

DETALII LINIARE IMOBIL



Date referitoare la teren

Crt	Categorie folosință	Intra vilan	Suprafaţa (mp)	Tarla	Parcelă	Nr. topo	Observaţii / Referinţe
1	vie	DA	31	27	2185	-	
2	vie	NU	1.068	27	2185,2186	-	

Lungime Segmente
1) Valorile lungimilor segmentelor sunt obţinute din proiecţie în plan.

Punct început	X / Y	Punct sfârşit	X / Y	Lungime segment (** (m)
1	380.282,329 401.666,001	2	380.201,92 401.662,305	80.494
2	380.201,92 401.662,305	3	380.097,78 401.668,185	104.306
3	380.097,78 401.668,185	4	380.086,676 401.671,346	11.545
4	380.086,676 401.671,346	5	380.087,259 401.667,702	3.69

Document care conține date cu caracter personal, protejat de prevederile Regulamentului (UE) nr. 679/2016 și Legii 190/2018

Punct început	X / Y	Punct sfârşit	X / Y	Lungime segment (** (m)
5	380.087,259 401.667,702	6	380.088,075 401.664,85	2.967
6	380.088,075 401.664,85	7	380.091,129 401.663,945	3.185
7	380.091,129 401.663,945	8	380.140,224 401.658,405	49.407
8	380.140,224 401.658,405	9	380.178,64 401.656,331	38.472
9	380.178,64 401.656,331	10	380.239,552 401.661,183	61.105
10	380.239,552 401.661,183	11	380.280,778 401.657,927	41.355
11	380.280,778 401.657,927	1	380.282,329 401.666,001	8.221

** Lungimile segmentelor sunt determinate în planul de proiecţie Stereo 70 şi sunt rotunjite la 1 milimetru.
*** Distanţa dintre puncte este formată din segmente cumulate ce sunt mai mici decât valoarea 1 milimetru.

Document care conține date cu caracter personal, protejat de prevederile Regulamentului (UE) nr. 679/2016 și Legii 190/2018

DATE DESPRE IMOBILUL NR. 204

Oficiul de Cadastru şi Publicitate Imobiliară GORJ
Biroul de Cadastru şi Publicitate Imobiliară Targu Jiu

A. Partea I. Descrierea imobilului

TEREN Extravilan

Adresa: Jud. Gorj

Nr. Crt	Nr cadastral Nr. topografic	Suprafaţa* (mp)	Observaţii / Referinţe
A1		581	Sector cadastral:19 Teren neimprejmuit;

B. Partea II. Proprietari şi acte

Inscrieri privitoare la dreptul de proprietate şi alte drepturi reale		Referinţe
/		
Act Normativ nr. 7, din 13/03/1996 emis de PARLAMENTUL ROMANIEI;		
B1	Intabulare, drept de PROPRIETATE, dobandit prin Lege, cota actuala 1/1, cota initiala 1/1	A1
	1) **NEIDENTIFICAT NEIDENTIFICAT**, LIPSĂ CNP	
Act Administrativ nr. 1633, din 09/04/2025 emis de PRIMARIA BăLăNEșTI;		
B2	Se noteaza posesia faptica in favoarea lui ANGHEL VALERIANA	A1
	1) **ANGHEL VALERIANA**	

C. Partea III. SARCINI .

Inscrieri privind dezmembramintele dreptului de proprietate, drepturi reale de garanţie şi sarcini	Referinţe
NU SUNT	

Document care conține date cu caracter personal, protejat de prevederile Regulamentului (UE) nr. 679/2016 și Legii 190/2018

Anexa Nr. 1 La Partea I

Teren

Nr cadastral	Suprafaţa (mp)*	Observaţii / Referinţe
	581	

* Suprafaţa este determinată in planul de proiecţie Stereo 70.

DETALII LINIARE IMOBIL

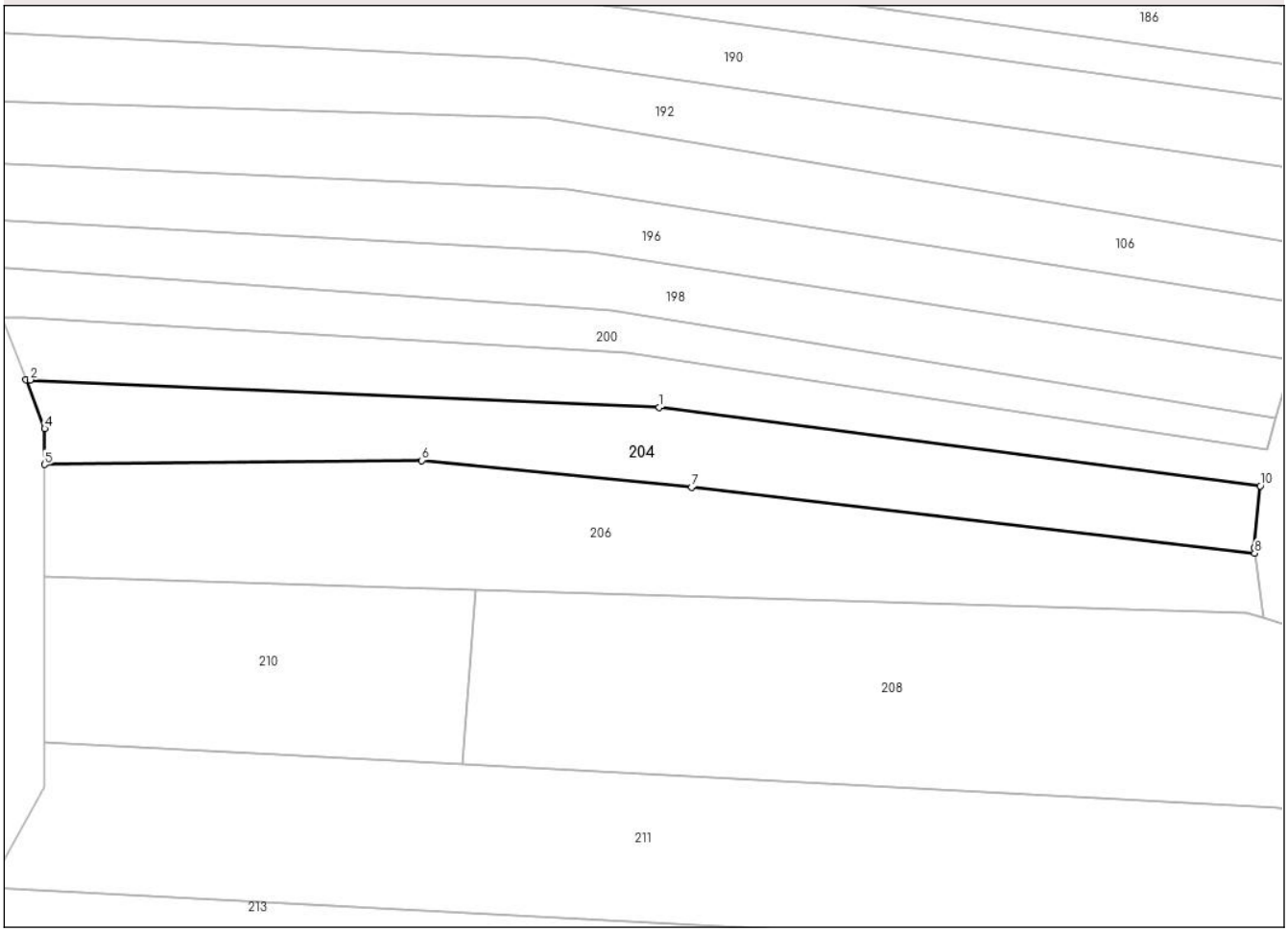

Date referitoare la teren

Crt	Categorie folosință	Intra vilan	Suprafaţa (mp)	Tarla	Parcelă	Nr. topo	Observaţii / Referinţe
1	arabil	NU	581	27	2066,2067	-	

Lungime Segmente
1) Valorile lungimilor segmentelor sunt obţinute din proiecţie în plan.

Punct început	X / Y	Punct sfârşit	X / Y	Lungime segment (** (m)
1	379.990,615 401.691,068	2	379.939,424 401.693,301	51.24
2	379.939,424 401.693,301	3	379.939,077 401.693,318	0.348
3	379.939,077 401.693,318	4	379.940,607 401.689,35	4.252
4	379.940,607 401.689,35	5	379.940,607 401.686,431	2.919
5	379.940,607 401.686,431	6	379.971,287 401.686,762	30.682

Document care conține date cu caracter personal, protejat de prevederile Regulamentului (UE) nr. 679/2016 și Legii 190/2018

Punct început	X / Y	Punct sfârşit	X / Y	Lungime segment (** (m)
6	379.971,287 401.686,762	7	379.993,236 401.684,574	22.057
7	379.993,236 401.684,574	8	380.039,061 401.679,229	46.136
8	380.039,061 401.679,229	9	380.039,004 401.679,657	0.431
9	380.039,004 401.679,657	10	380.039,519 401.684,697	5.066
10	380.039,519 401.684,697	1	379.990,615 401.691,068	49.317

** Lungimile segmentelor sunt determinate în planul de proiecţie Stereo 70 şi sunt rotunjite la 1 milimetru.
*** Distanţa dintre puncte este formată din segmente cumulate ce sunt mai mici decât valoarea 1 milimetru.

Document care conține date cu caracter personal, protejat de prevederile Regulamentului (UE) nr. 679/2016 și Legii 190/2018

DATE DESPRE IMOBILUL NR. 205

Oficiul de Cadastru şi Publicitate Imobiliară GORJ
Biroul de Cadastru şi Publicitate Imobiliară Targu Jiu

A. Partea I. Descrierea imobilului

TEREN Necunoscut

Adresa: Loc. Ohaba, Jud. Gorj

Nr. Crt	Nr cadastral Nr. topografic	Suprafaţa* (mp)	Observaţii / Referinţe
A1		960	Sector cadastral:19 Teren neimprejmuit;

B. Partea II. Proprietari şi acte

Inscrieri privitoare la dreptul de proprietate şi alte drepturi reale		Referinţe
/		
Act Normativ nr. 7, din 13/03/1996 emis de PARLAMENTUL ROMANIEI;		
B1	Intabulare, drept de PROPRIETATE, dobandit prin Lege, cota actuala 1/1, cota initiala 1/1	A1
	1) **NEIDENTIFICAT NEIDENTIFICAT**, LIPSĂ CNP	
Act Administrativ nr. 1633, din 09/04/2025 emis de PRIMARIA BăLăNEșTI;		
B2	Se noteaza posesia faptica in favoarea lui PĂSĂTOIU MATEI	A1
	1) **PĂSĂTOIU MATEI**	

C. Partea III. SARCINI .

Inscrieri privind dezmembramintele dreptului de proprietate, drepturi reale de garanţie şi sarcini	Referinţe
NU SUNT	

Document care conține date cu caracter personal, protejat de prevederile Regulamentului (UE) nr. 679/2016 și Legii 190/2018

Anexa Nr. 1 La Partea I

Teren

Nr cadastral	Suprafaţa (mp)*	Observaţii / Referinţe
	960	

* Suprafaţa este determinată in planul de proiecţie Stereo 70.

DETALII LINIARE IMOBIL



Date referitoare la teren

Crt	Categorie folosință	Intra vilan	Suprafaţa (mp)	Tarla	Parcelă	Nr. topo	Observaţii / Referinţe
1	arabil	DA	281	27	2184	-	
2	arabil	NU	679	27	2183,2184	-	

Lungime Segmente

1) Valorile lungimilor segmentelor sunt obţinute din proiecţie în plan.

Punct început	X / Y	Punct sfârşit	X / Y	Lungime segment (** (m)
1	380.140,224 401.658,405	2	380.091,129 401.663,945	49.407
2	380.091,129 401.663,945	3	380.088,075 401.664,85	3.185
3	380.088,075 401.664,85	4	380.089,679 401.659,24	5.834
4	380.089,679 401.659,24	5	380.089,659 401.659,165	0.077

Document care conține date cu caracter personal, protejat de prevederile Regulamentului (UE) nr. 679/2016 și Legii 190/2018

Punct început	X / Y	Punct sfârşit	X / Y	Lungime segment (** (m)
5	380.089,659 401.659,165	6	380.090,13 401.659,026	0.491
6	380.090,13 401.659,026	7	380.139,809 401.653,42	49.994
7	380.139,809 401.653,42	8	380.178,704 401.651,32	38.952
8	380.178,704 401.651,32	9	380.239,553 401.656,168	61.042
9	380.239,553 401.656,168	10	380.244,826 401.655,751	5.288
10	380.244,826 401.655,751	11	380.279,475 401.653,014	34.757
11	380.279,475 401.653,014	12	380.280,407 401.655,996	3.124
12	380.280,407 401.655,996	13	380.280,778 401.657,927	1.966
13	380.280,778 401.657,927	14	380.239,552 401.661,183	41.355
14	380.239,552 401.661,183	15	380.178,64 401.656,331	61.105
15	380.178,64 401.656,331	1	380.140,224 401.658,405	38.472

** Lungimile segmentelor sunt determinate în planul de proiecţie Stereo 70 şi sunt rotunjite la 1 milimetru.
*** Distanţa dintre puncte este formată din segmente cumulate ce sunt mai mici decât valoarea 1 milimetru.

Document care conține date cu caracter personal, protejat de prevederile Regulamentului (UE) nr. 679/2016 și Legii 190/2018

DATE DESPRE IMOBILUL NR. 206

Oficiul de Cadastru şi Publicitate Imobiliară GORJ
Biroul de Cadastru şi Publicitate Imobiliară Targu Jiu

A. Partea I. Descrierea imobilului

TEREN Extravilan

Adresa: Jud. Gorj

Nr. Crt	Nr cadastral Nr. topografic	Suprafaţa* (mp)	Observaţii / Referinţe
A1		827	Sector cadastral:19 Teren neimprejmuit;

B. Partea II. Proprietari şi acte

Inscrieri privitoare la dreptul de proprietate şi alte drepturi reale		Referinţe
/		
Act Normativ nr. 7, din 13/03/1996 emis de PARLAMENTUL ROMANIEI;		
B1	Intabulare, drept de PROPRIETATE, dobandit prin Lege, cota actuala 1/1, cota initiala 1/1	A1
	1) **NEIDENTIFICAT NEIDENTIFICAT**, LIPSĂ CNP	
Act Administrativ nr. 1633, din 09/04/2025 emis de PRIMARIA BăLăNEșTI;		
B2	Se noteaza posesia faptica in favoarea lui PĂSĂTOIU MATEI	A1
	1) **PĂSĂTOIU MATEI**	

C. Partea III. SARCINI .

Inscrieri privind dezmembramintele dreptului de proprietate, drepturi reale de garanţie şi sarcini	Referinţe
NU SUNT	

Document care conține date cu caracter personal, protejat de prevederile Regulamentului (UE) nr. 679/2016 și Legii 190/2018

Anexa Nr. 1 La Partea I

Teren

Nr cadastral	Suprafaţa (mp)*	Observaţii / Referinţe
	827	

* Suprafaţa este determinată in planul de proiecţie Stereo 70.

DETALII LINIARE IMOBIL



Date referitoare la teren

Crt	Categorie folosință	Intra vilan	Suprafaţa (mp)	Tarla	Parcelă	Nr. topo	Observaţii / Referinţe
1	pasune	NU	827	27	2068,2069	-	

Lungime Segmente
1) Valorile lungimilor segmentelor sunt obţinute din proiecţie în plan.

Punct început	X / Y	Punct sfârşit	X / Y	Lungime segment (** (m)
1	379.993,236 401.684,574	2	379.971,287 401.686,762	22.057
2	379.971,287 401.686,762	3	379.940,607 401.686,431	30.682
3	379.940,607 401.686,431	4	379.940,607 401.677,325	9.106
4	379.940,607 401.677,325	5	379.975,646 401.676,257	35.055
5	379.975,646 401.676,257	6	380.038,438 401.674,342	62.822

Document care conține date cu caracter personal, protejat de prevederile Regulamentului (UE) nr. 679/2016 și Legii 190/2018

Punct început	X / Y	Punct sfârşit	X / Y	Lungime segment (** (m)
6	380.038,438 401.674,342	7	380.039,765 401.673,949	1.384
7	380.039,765 401.673,949	8	380.039,061 401.679,229	5.327
8	380.039,061 401.679,229	1	379.993,236 401.684,574	46.136

** Lungimile segmentelor sunt determinate în planul de proiecţie Stereo 70 şi sunt rotunjite la 1 milimetru.
*** Distanţa dintre puncte este formată din segmente cumulate ce sunt mai mici decât valoarea 1 milimetru.

Document care conține date cu caracter personal, protejat de prevederile Regulamentului (UE) nr. 679/2016 și Legii 190/2018

DATE DESPRE IMOBILUL NR. 207

Oficiul de Cadastru şi Publicitate Imobiliară GORJ
Biroul de Cadastru şi Publicitate Imobiliară Targu Jiu

A. Partea I. Descrierea imobilului

TEREN Intravilan

Adresa: Loc. Ohaba, Jud. Gorj

Nr. Crt	Nr cadastral Nr. topografic	Suprafaţa* (mp)	Observaţii / Referinţe
A1	35105	503	Sector cadastral:19 Teren neimprejmuit;

Construcţii

Crt	Nr cadastral Nr. topografic	Adresa	Observaţii / Referinţe
A1.1	35105-C1	Loc. Ohaba, Jud. Gorj	Nr. niveluri:1; S. construita la sol:60 mp; S. construita desfasurata:60 mp; Casa de locuit P
A1.2	35105-C2	Loc. Ohaba, Jud. Gorj	Nr. niveluri:1; S. construita la sol:42 mp; S. construita desfasurata:42 mp; Anexa P

B. Partea II. Proprietari şi acte

Inscrieri privitoare la dreptul de proprietate şi alte drepturi reale		Referinţe
/		
Act Notarial nr. 3928, din 20/11/2020 emis de NP NISTORESCU NEACȘA;		
B1	Intabulare, drept de PROPRIETATE, dobandit prin Conventie, cota actuala 1/1, cota initiala 1/2	A1, A1.1, A1.2
	1) **JEBELEANU LUCIAN** 2) **JEBELEANU MIRELA**	
Act Notarial nr. 1711, din 11/04/2014 emis de PARAU CLAUDIA RADITA;		
B3	se intabulează dreptul de ipotecă legală privind obligaţia întreţinerii, cota initiala 1/2	A1, A1.1, A1.2
	1) **DĂNĂŞEL GHEORGHE** 2) **DĂNĂŞEL PAULINA**	

C. Partea III. SARCINI .

Inscrieri privind dezmembramintele dreptului de proprietate, drepturi reale de garanţie şi sarcini	Referinţe
NU SUNT	

Document care conține date cu caracter personal, protejat de prevederile Regulamentului (UE) nr. 679/2016 și Legii 190/2018

Anexa Nr. 1 La Partea I

Teren

Nr cadastral	Suprafaţa (mp)*	Observaţii / Referinţe
35105	503	

* Suprafaţa este determinată in planul de proiecţie Stereo 70.

DETALII LINIARE IMOBIL

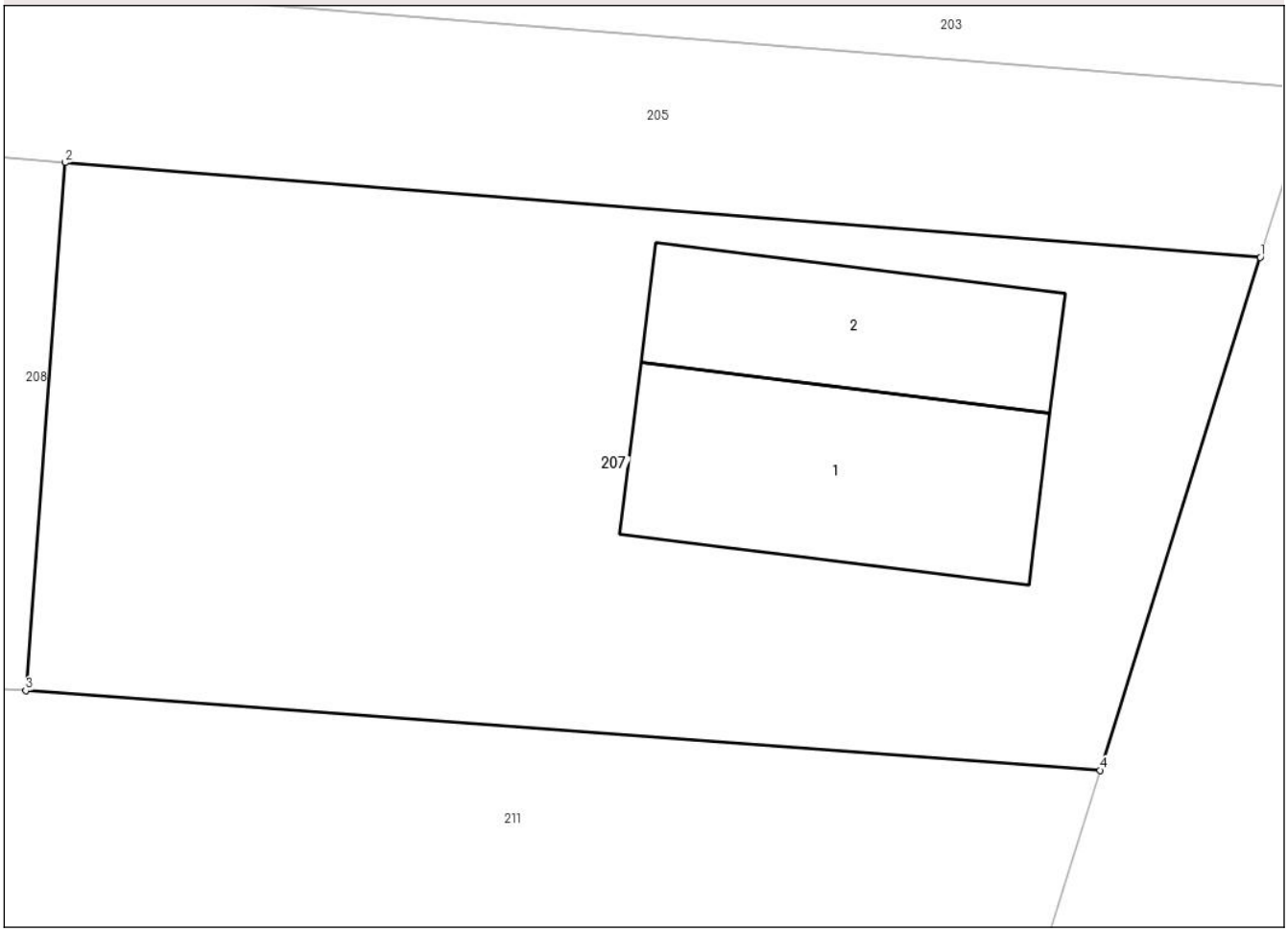

Date referitoare la teren

Crt	Categorie folosință	Intra vilan	Suprafaţa (mp)	Tarla	Parcelă	Nr. topo	Observaţii / Referinţe
1	curti constructii	DA	503	3	49,50	-	

Date referitoare la construcţii

Crt	Număr	Destinaţie construcţie	Supraf. (mp)	Situaţie juridică	Observaţii / Referinţe
A1.1	35105-C1	constructii de locuinte	60	Cu acte	Nr. niveluri:1; S. construita la sol:60 mp; S. construita desfasurata:60 mp; Casa de locuit P
A1.2	35105-C2	constructii anexa	42	Cu acte	Nr. niveluri:1; S. construita la sol:42 mp; S. construita desfasurata:42 mp; Anexa P

Lungime Segmente

1) Valorile lungimilor segmentelor sunt obţinute din proiecţie în plan.

Punct început	X / Y	Punct sfârşit	X / Y	Lungime segment (** (m)
1	380.279,475 401.653,014	2	380.244,826 401.655,751	34.757
2	380.244,826 401.655,751	3	380.243,695 401.640,463	15.33
3	380.243,695 401.640,463	4	380.274,83 401.638,16	31.22

Document care conține date cu caracter personal, protejat de prevederile Regulamentului (UE) nr. 679/2016 și Legii 190/2018

Punct început	X / Y	Punct sfârşit	X / Y	Lungime segment (** (m)
4	380.274,83 401.638,16	1	380.279,475 401.653,014	15.563

** Lungimile segmentelor sunt determinate în planul de proiecţie Stereo 70 şi sunt rotunjite la 1 milimetru.
*** Distanţa dintre puncte este formată din segmente cumulate ce sunt mai mici decât valoarea 1 milimetru.

Document care conține date cu caracter personal, protejat de prevederile Regulamentului (UE) nr. 679/2016 și Legii 190/2018

DATE DESPRE IMOBILUL NR. 208

Oficiul de Cadastru şi Publicitate Imobiliară GORJ
Biroul de Cadastru şi Publicitate Imobiliară Targu Jiu

A. Partea I. Descrierea imobilului

TEREN Necunoscut

Adresa: Loc. Balanesti, Jud. Gorj

Nr. Crt	Nr cadastral Nr. topografic	Suprafaţa* (mp)	Observaţii / Referinţe
A1	35117	3.823	Sector cadastral:19 Teren neimprejmuit;

B. Partea II. Proprietari şi acte

Inscrieri privitoare la dreptul de proprietate şi alte drepturi reale		Referinţe
/		
Act Notarial nr. 251, din 19/01/2021 emis de NP NISTORESCU NEACȘA;		
B1	Intabulare, drept de PROPRIETATE, dobandit prin Conventie, cota actuala 1/1, cota initiala 1/1	A1
	1) **JEBELEANU MIRELA**, bun propriu	

C. Partea III. SARCINI .

Inscrieri privind dezmembramintele dreptului de proprietate, drepturi reale de garanţie şi sarcini	Referinţe
NU SUNT	

Anexa Nr. 1 La Partea I

Teren

Nr cadastral	Suprafaţa (mp)*	Observaţii / Referinţe
35117	3.823	

* Suprafaţa este determinată in planul de proiecţie Stereo 70.

DETALII LINIARE IMOBIL

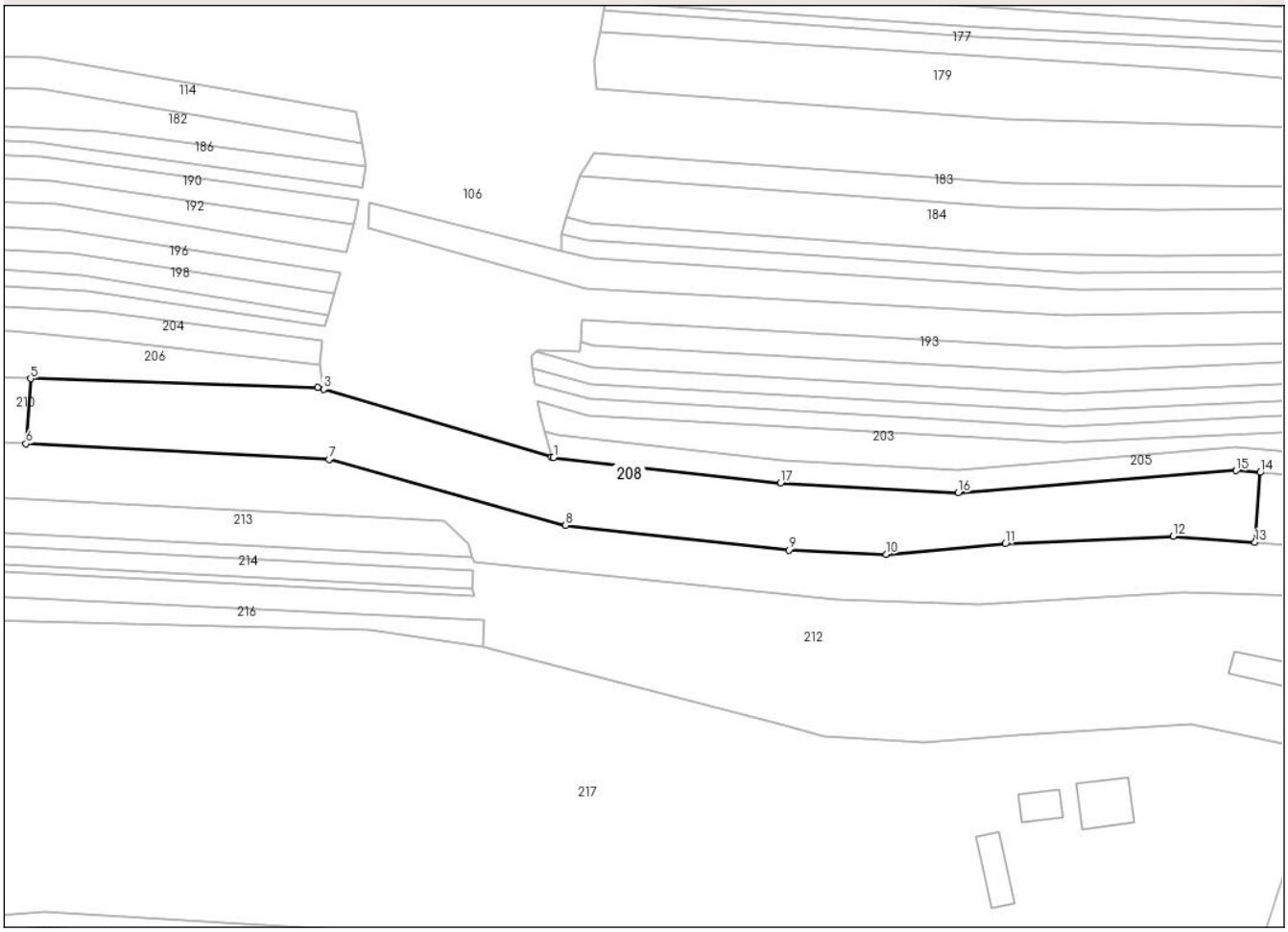

Date referitoare la teren

Crt	Categorie folosință	Intra vilan	Suprafaţa (mp)	Tarla	Parcelă	Nr. topo	Observaţii / Referinţe
1	arabil	DA	242	3	50	-	
2	neproductiv	DA	96	27	2181	-	
3	neproductiv	NU	544	27	2181	-	
4	vie	NU	1.007	27	2182	-	
5	neproductiv	NU	990	27	2072	-	
6	arabil	NU	492	27	2070	-	
7	neproductiv	NU	452	27	2071	-	

Lungime Segmente

1) Valorile lungimilor segmentelor sunt obţinute din proiecţie în plan.

Punct început	X / Y	Punct sfârşit	X / Y	Lungime segment (** (m)
1	380.090,13 401.659,026	2	380.089,659 401.659,165	0.491

Document care conține date cu caracter personal, protejat de prevederile Regulamentului (UE) nr. 679/2016 și Legii 190/2018

Punct început	X / Y	Punct sfârşit	X / Y	Lungime segment (** (m)
2	380.089,659 401.659,165	3	380.039,765 401.673,949	52.038
3	380.039,765 401.673,949	4	380.038,438 401.674,342	1.384
4	380.038,438 401.674,342	5	379.975,646 401.676,257	62.822
5	379.975,646 401.676,257	6	379.974,594 401.662,035	14.261
6	379.974,594 401.662,035	7	380.040,952 401.658,567	66.449
7	380.040,952 401.658,567	8	380.092,731 401.644,156	53.746
8	380.092,731 401.644,156	9	380.141,662 401.638,796	49.224
9	380.141,662 401.638,796	10	380.162,899 401.637,877	21.258
10	380.162,899 401.637,877	11	380.189,028 401.640,138	26.226
11	380.189,028 401.640,138	12	380.225,735 401.641,791	36.744
12	380.225,735 401.641,791	13	380.243,695 401.640,463	18.009
13	380.243,695 401.640,463	14	380.244,826 401.655,751	15.33
14	380.244,826 401.655,751	15	380.239,553 401.656,168	5.288
15	380.239,553 401.656,168	16	380.178,704 401.651,32	61.042
16	380.178,704 401.651,32	17	380.139,809 401.653,42	38.952
17	380.139,809 401.653,42	1	380.090,13 401.659,026	49.994

** Lungimile segmentelor sunt determinate în planul de proiecţie Stereo 70 şi sunt rotunjite la 1 milimetru.
*** Distanţa dintre puncte este formată din segmente cumulate ce sunt mai mici decât valoarea 1 milimetru.

Document care conține date cu caracter personal, protejat de prevederile Regulamentului (UE) nr. 679/2016 și Legii 190/2018

DATE DESPRE IMOBILUL NR. 209

Oficiul de Cadastru şi Publicitate Imobiliară GORJ
Biroul de Cadastru şi Publicitate Imobiliară Targu Jiu

A. Partea I. Descrierea imobilului

TEREN Intravilan

Adresa: Loc. Ohaba, Jud. Gorj

Nr. Crt	Nr cadastral Nr. topografic	Suprafaţa* (mp)	Observaţii / Referinţe
A1		531	Sector cadastral:19 Teren neimprejmuit;

Construcţii

Crt	Nr cadastral Nr. topografic	Adresa	Observaţii / Referinţe
A1.1		Loc. Ohaba, Jud. Gorj	Nr. niveluri:1; S. construita la sol:57 mp; S. construita desfasurata:57 mp; Casa de locuit P
A1.2		Loc. Ohaba, Jud. Gorj	Nr. niveluri:1; S. construita la sol:47 mp; S. construita desfasurata:47 mp; Anexa P
A1.3		Loc. Ohaba, Jud. Gorj	Nr. niveluri:1; S. construita la sol:24 mp; S. construita desfasurata:24 mp; Anexa P
A1.4		Loc. Ohaba, Jud. Gorj	Nr. niveluri:1; S. construita la sol:9 mp; S. construita desfasurata:9 mp; Anexa P

B. Partea II. Proprietari şi acte

Inscrieri privitoare la dreptul de proprietate şi alte drepturi reale		Referinţe
/		
Act Normativ nr. 7, din 13/03/1996 emis de PARLAMENTUL ROMANIEI;		
B1	Intabulare, drept de PROPRIETATE, dobandit prin Lege, cota actuala 1/1, cota initiala 1/1	A1
	1) **NEIDENTIFICAT NEIDENTIFICAT**, LIPSĂ CNP	
Act Administrativ nr. 1633, din 09/04/2025 emis de PRIMARIA BăLăNEșTI;		
B2	Se noteaza posesia faptica in favoarea lui MITU LIVIA	A1
	1) **MITU LIVIA**	
Act Normativ nr. 7, din 13/03/1996 emis de PARLAMENTUL ROMANIEI;		
B3	Intabulare, drept de PROPRIETATE, dobandit prin Lege, cota actuala 1/1, cota initiala 1/1	A1.1, A1.2, A1.3, A1.4
	1) **MITU LIVIA**	

C. Partea III. SARCINI .

Inscrieri privind dezmembramintele dreptului de proprietate, drepturi reale de garanţie şi sarcini	Referinţe
NU SUNT	

Document care conține date cu caracter personal, protejat de prevederile Regulamentului (UE) nr. 679/2016 și Legii 190/2018

Anexa Nr. 1 La Partea I

Teren

Nr cadastral	Suprafaţa (mp)*	Observaţii / Referinţe
	531	

* Suprafaţa este determinată in planul de proiecţie Stereo 70.

DETALII LINIARE IMOBIL

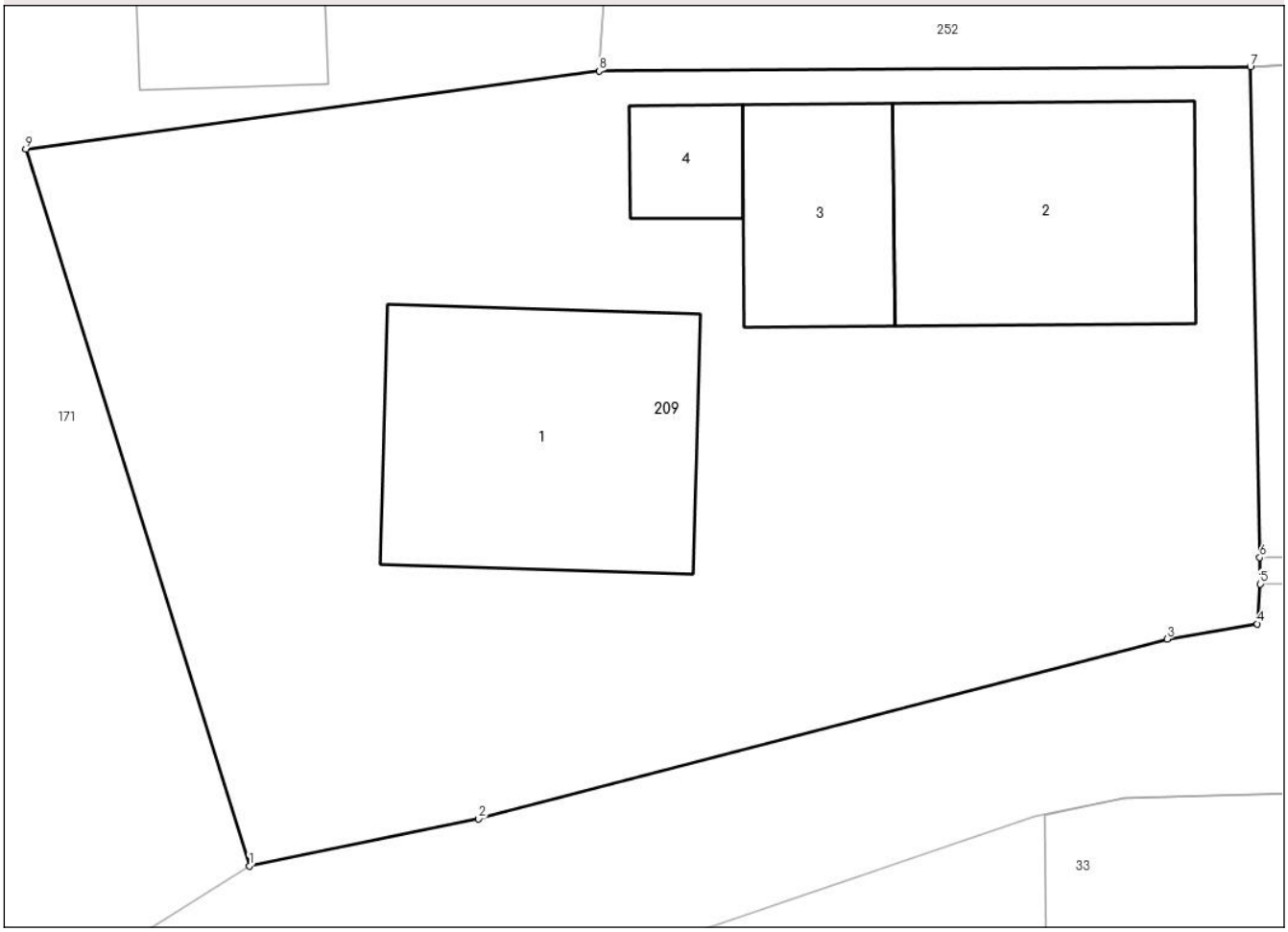

Date referitoare la teren

Crt	Categorie folosință	Intra vilan	Suprafaţa (mp)	Tarla	Parcelă	Nr. topo	Observaţii / Referinţe
1	curti constructii	DA	531	5	74	-	

Date referitoare la construcţii

Crt	Număr	Destinaţie construcţie	Supraf. (mp)	Situaţie juridică	Observaţii / Referinţe
A1.1		constructii de locuinte	57	Cu acte	Nr. niveluri:1; S. construita la sol:57 mp; S. construita desfasurata:57 mp; Casa de locuit P
A1.2		constructii anexa	47	Cu acte	Nr. niveluri:1; S. construita la sol:47 mp; S. construita desfasurata:47 mp; Anexa P
A1.3		constructii anexa	24	Cu acte	Nr. niveluri:1; S. construita la sol:24 mp; S. construita desfasurata:24 mp; Anexa P
A1.4		constructii anexa	9	Cu acte	Nr. niveluri:1; S. construita la sol:9 mp; S. construita desfasurata:9 mp; Anexa P

Lungime Segmente

1) Valorile lungimilor segmentelor sunt obţinute din proiecţie în plan.

Punct început	X / Y	Punct sfârşit	X / Y	Lungime segment (** (m)
1	380.158,469 401.229,155	2	380.164,544 401.230,402	6.202

Document care conține date cu caracter personal, protejat de prevederile Regulamentului (UE) nr. 679/2016 și Legii 190/2018

Punct început	X / Y	Punct sfârşit	X / Y	Lungime segment (** (m)
2	380.164,544 401.230,402	3	380.182,818 401.235,165	18.885
3	380.182,818 401.235,165	4	380.185,208 401.235,569	2.424
4	380.185,208 401.235,569	5	380.185,286 401.236,623	1.057
5	380.185,286 401.236,623	6	380.185,273 401.237,323	0.7
6	380.185,273 401.237,323	7	380.185,023 401.250,321	13.0
7	380.185,023 401.250,321	8	380.167,745 401.250,214	17.278
8	380.167,745 401.250,214	9	380.152,54 401.248,149	15.345
9	380.152,54 401.248,149	1	380.158,469 401.229,155	19.898

** Lungimile segmentelor sunt determinate în planul de proiecţie Stereo 70 şi sunt rotunjite la 1 milimetru.
*** Distanţa dintre puncte este formată din segmente cumulate ce sunt mai mici decât valoarea 1 milimetru.

Document care conține date cu caracter personal, protejat de prevederile Regulamentului (UE) nr. 679/2016 și Legii 190/2018

DATE DESPRE IMOBILUL NR. 210

Oficiul de Cadastru şi Publicitate Imobiliară GORJ
Biroul de Cadastru şi Publicitate Imobiliară Targu Jiu

A. Partea I. Descrierea imobilului

TEREN Extravilan

Adresa: Jud. Gorj

Nr. Crt	Nr cadastral Nr. topografic	Suprafaţa* (mp)	Observaţii / Referinţe
A1		479	Sector cadastral:19 Teren neimprejmuit;

B. Partea II. Proprietari şi acte

Inscrieri privitoare la dreptul de proprietate şi alte drepturi reale		Referinţe
/		
Act Administrativ nr. 1633, din 09/04/2025 emis de PRIMARIA BăLăNEșTI;		
B1	Inscrierea posesiei, drept de PROPRIETATE, dobandit prin Lege, cota actuala 1/1, cota initiala 1/1	A1
	1) **NEIDENTIFICAT NEIDENTIFICAT**	
Act Normativ nr. 7, din 13/03/1996 emis de PARLAMENTUL ROAMNIEI;		
B2	Se noteaza mentiunea de proprietar neidentificat	A1

C. Partea III. SARCINI .

Inscrieri privind dezmembramintele dreptului de proprietate, drepturi reale de garanţie şi sarcini	Referinţe
NU SUNT	

Document care conține date cu caracter personal, protejat de prevederile Regulamentului (UE) nr. 679/2016 și Legii 190/2018

Anexa Nr. 1 La Partea I

Teren

Nr cadastral	Suprafaţa (mp)*	Observaţii / Referinţe
	479	

* Suprafaţa este determinată in planul de proiecţie Stereo 70.

DETALII LINIARE IMOBIL

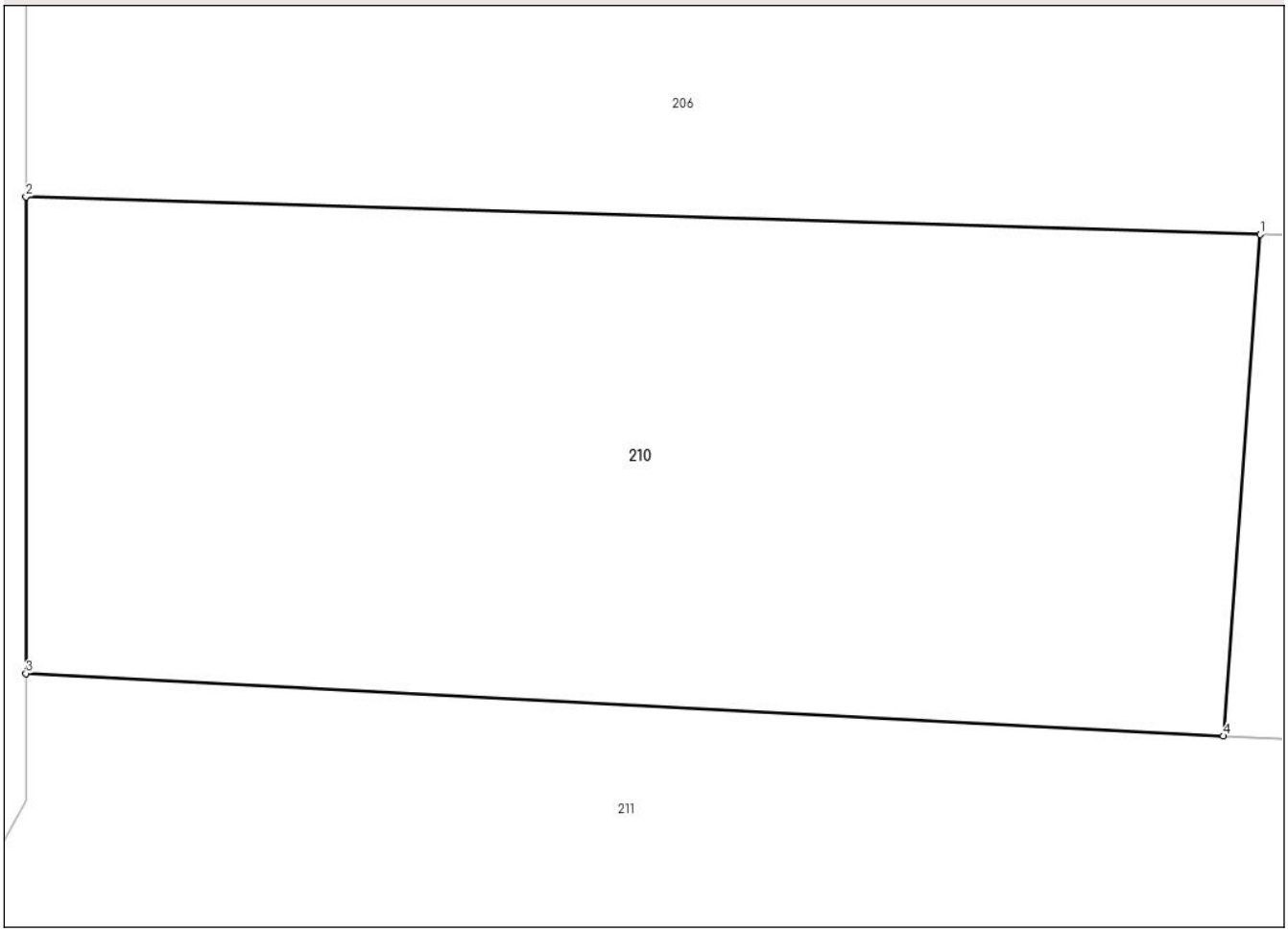

Date referitoare la teren

Crt	Categorie folosință	Intra vilan	Suprafaţa (mp)	Tarla	Parcelă	Nr. topo	Observaţii / Referinţe
1	neproductiv	NU	479	27	1993	-	

Lungime Segmente
1) Valorile lungimilor segmentelor sunt obţinute din proiecţie în plan.

Punct început	X / Y	Punct sfârşit	X / Y	Lungime segment (** (m)
1	379.975,646 401.676,257	2	379.940,607 401.677,325	35.055
2	379.940,607 401.677,325	3	379.940,607 401.663,811	13.514
3	379.940,607 401.663,811	4	379.974,594 401.662,035	34.034
4	379.974,594 401.662,035	1	379.975,646 401.676,257	14.261

**** Lungimile segmentelor sunt determinate în planul de proiecţie Stereo 70 şi sunt rotunjite la 1 milimetru.**

Document care conține date cu caracter personal, protejat de prevederile Regulamentului (UE) nr. 679/2016 și Legii 190/2018

***** Distanţa dintre puncte este formată din segmente cumulate ce sunt mai mici decât valoarea 1 milimetru.**

Document care conține date cu caracter personal, protejat de prevederile Regulamentului (UE) nr. 679/2016 și Legii 190/2018

DATE DESPRE IMOBILUL NR. 211

Oficiul de Cadastru şi Publicitate Imobiliară GORJ
Biroul de Cadastru şi Publicitate Imobiliară Targu Jiu

A. Partea I. Descrierea imobilului

TEREN Necunoscut

Adresa: Loc. Ohaba, Jud. Gorj

Nr. Crt	Nr cadastral Nr. topografic	Suprafaţa* (mp)	Observaţii / Referinţe
A1		3.742	Sector cadastral:19 Teren neimprejmuit;

B. Partea II. Proprietari şi acte

Inscrieri privitoare la dreptul de proprietate şi alte drepturi reale		Referinţe
/		
Act Normativ nr. 7, din 13/03/1996 emis de PARLAMENTUL ROMANIEI;		
B1	Intabulare, drept de PROPRIETATE, dobandit prin Lege, cota actuala 1/1, cota initiala 1/1	A1
	1) **NEIDENTIFICAT NEIDENTIFICAT**, LIPSĂ CNP	
Act Administrativ nr. 1633, din 09/04/2025 emis de PRIMARIA BăLăNEșTI;		
B2	Se noteaza posesia faptica in favoarea lui STROIE ILEANA	A1
	1) **STROIE ILEANA**	

C. Partea III. SARCINI .

Inscrieri privind dezmembramintele dreptului de proprietate, drepturi reale de garanţie şi sarcini	Referinţe
NU SUNT	

Document care conține date cu caracter personal, protejat de prevederile Regulamentului (UE) nr. 679/2016 și Legii 190/2018

Anexa Nr. 1 La Partea I

Teren

Nr cadastral	Suprafaţa (mp)*	Observaţii / Referinţe
	3.742	

* Suprafaţa este determinată in planul de proiecţie Stereo 70.

DETALII LINIARE IMOBIL

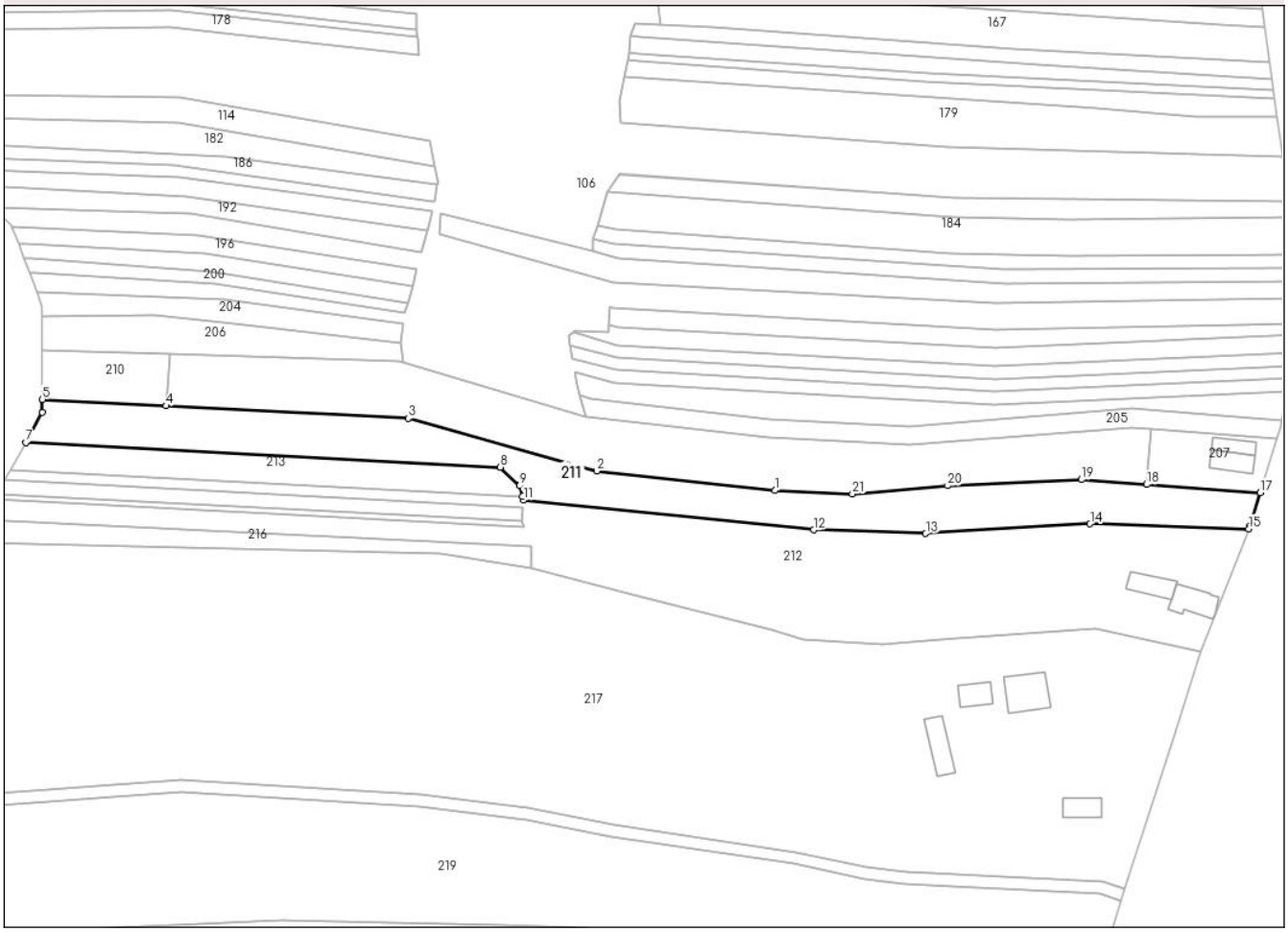

Date referitoare la teren

Crt	Categorie folosință	Intra vilan	Suprafaţa (mp)	Tarla	Parcelă	Nr. topo	Observaţii / Referinţe
1	arabil	DA	627	27	2076	-	
2	arabil	NU	3.115	27	2075,2074,2072	-	

Lungime Segmente

1) Valorile lungimilor segmentelor sunt obţinute din proiecţie în plan.

Punct început	X / Y	Punct sfârşit	X / Y	Lungime segment (** (m)
1	380.141,662 401.638,796	2	380.092,731 401.644,156	49.224
3	380.040,952 401.658,567	4	379.974,594 401.662,035	66.449
5	379.940,607 401.663,811	6	379.940,607 401.660,22	3.591
7	379.936,063 401.652,032	8	380.066,253 401.645,229	130.368

Punct început	X / Y	Punct sfârşit	X / Y	Lungime segment (** (m)
2	380.092,731 401.644,156	3	380.040,952 401.658,567	53.746
4	379.974,594 401.662,035	5	379.940,607 401.663,811	34.034
6	379.940,607 401.660,22	7	379.936,063 401.652,032	9.364
8	380.066,253 401.645,229	9	380.071,562 401.640,101	7.382

Document care conține date cu caracter personal, protejat de prevederile Regulamentului (UE) nr. 679/2016 și Legii 190/2018

Punct început	X / Y	Punct sfârşit	X / Y	Lungime segment (** (m)
9	380.071,562 401.640,101	10	380.072,383 401.637,198	3.016
11	380.072,683 401.636,134	12	380.152,298 401.627,988	80.031
13	380.183,022 401.626,991	14	380.228,118 401.629,668	45.175
15	380.271,687 401.628,297	16	380.271,97 401.629,013	0.77
17	380.274,83 401.638,16	18	380.243,695 401.640,463	31.22
19	380.225,735 401.641,791	20	380.189,028 401.640,138	36.744
21	380.162,899 401.637,877	1	380.141,662 401.638,796	21.258

Punct început	X / Y	Punct sfârşit	X / Y	Lungime segment (** (m)
10	380.072,383 401.637,198	11	380.072,683 401.636,134	1.106
12	380.152,298 401.627,988	13	380.183,022 401.626,991	30.74
14	380.228,118 401.629,668	15	380.271,687 401.628,297	43.59
16	380.271,97 401.629,013	17	380.274,83 401.638,16	9.584
18	380.243,695 401.640,463	19	380.225,735 401.641,791	18.009
20	380.189,028 401.640,138	21	380.162,899 401.637,877	26.226

** Lungimile segmentelor sunt determinate în planul de proiecţie Stereo 70 şi sunt rotunjite la 1 milimetru.
*** Distanţa dintre puncte este formată din segmente cumulate ce sunt mai mici decât valoarea 1 milimetru.

Document care conține date cu caracter personal, protejat de prevederile Regulamentului (UE) nr. 679/2016 și Legii 190/2018

DATE DESPRE IMOBILUL NR. 212

Oficiul de Cadastru şi Publicitate Imobiliară GORJ
Biroul de Cadastru şi Publicitate Imobiliară Targu Jiu

A. Partea I. Descrierea imobilului

TEREN Necunoscut

Adresa: Loc. Ohaba, Jud. Gorj

Nr. Crt	Nr cadastral Nr. topografic	Suprafaţa* (mp)	Observaţii / Referinţe
A1		6.550	Sector cadastral:19 Teren neimprejmuit;

Construcţii

Crt	Nr cadastral Nr. topografic	Adresa	Observaţii / Referinţe
A1.1		Loc. Ohaba, Jud. Gorj	Nr. niveluri:1; S. construita la sol:83 mp; S. construita desfasurata:83 mp; Casa de locuit P
A1.2		Loc. Ohaba, Jud. Gorj	Nr. niveluri:1; S. construita la sol:64 mp; S. construita desfasurata:64 mp; Anexa P

B. Partea II. Proprietari şi acte

Inscrieri privitoare la dreptul de proprietate şi alte drepturi reale		Referinţe
/		
Act Normativ nr. 7, din 13/03/1996 emis de PARLAMENTUL ROMANIEI;		
B1	Intabulare, drept de PROPRIETATE, dobandit prin Lege, cota actuala 1/1, cota initiala 1/1	A1
	1) **NEIDENTIFICAT NEIDENTIFICAT**, LIPSĂ CNP	
Act Administrativ nr. 1633, din 09/04/2025 emis de PRIMARIA BăLăNEșTI;		
B2	Se noteaza posesia faptica in favoarea lui STROIE FLORIN-LUCIAN	A1
	1) **STROIE FLORIN-LUCIAN**	
Act Normativ nr. 7, din 13/03/1996 emis de PARLAMENTUL ROMANIEI;		
B3	Intabulare, drept de PROPRIETATE, dobandit prin Lege, cota actuala 1/1, cota initiala 1/1	A1.1, A1.2
	1) **STROIE FLORIN LUCIAN**	

C. Partea III. SARCINI .

Inscrieri privind dezmembramintele dreptului de proprietate, drepturi reale de garanţie şi sarcini	Referinţe
NU SUNT	

Document care conține date cu caracter personal, protejat de prevederile Regulamentului (UE) nr. 679/2016 și Legii 190/2018

Anexa Nr. 1 La Partea I

Teren

Nr cadastral	Suprafaţa (mp)*	Observaţii / Referinţe
	6.550	

* Suprafaţa este determinată in planul de proiecţie Stereo 70.

DETALII LINIARE IMOBIL

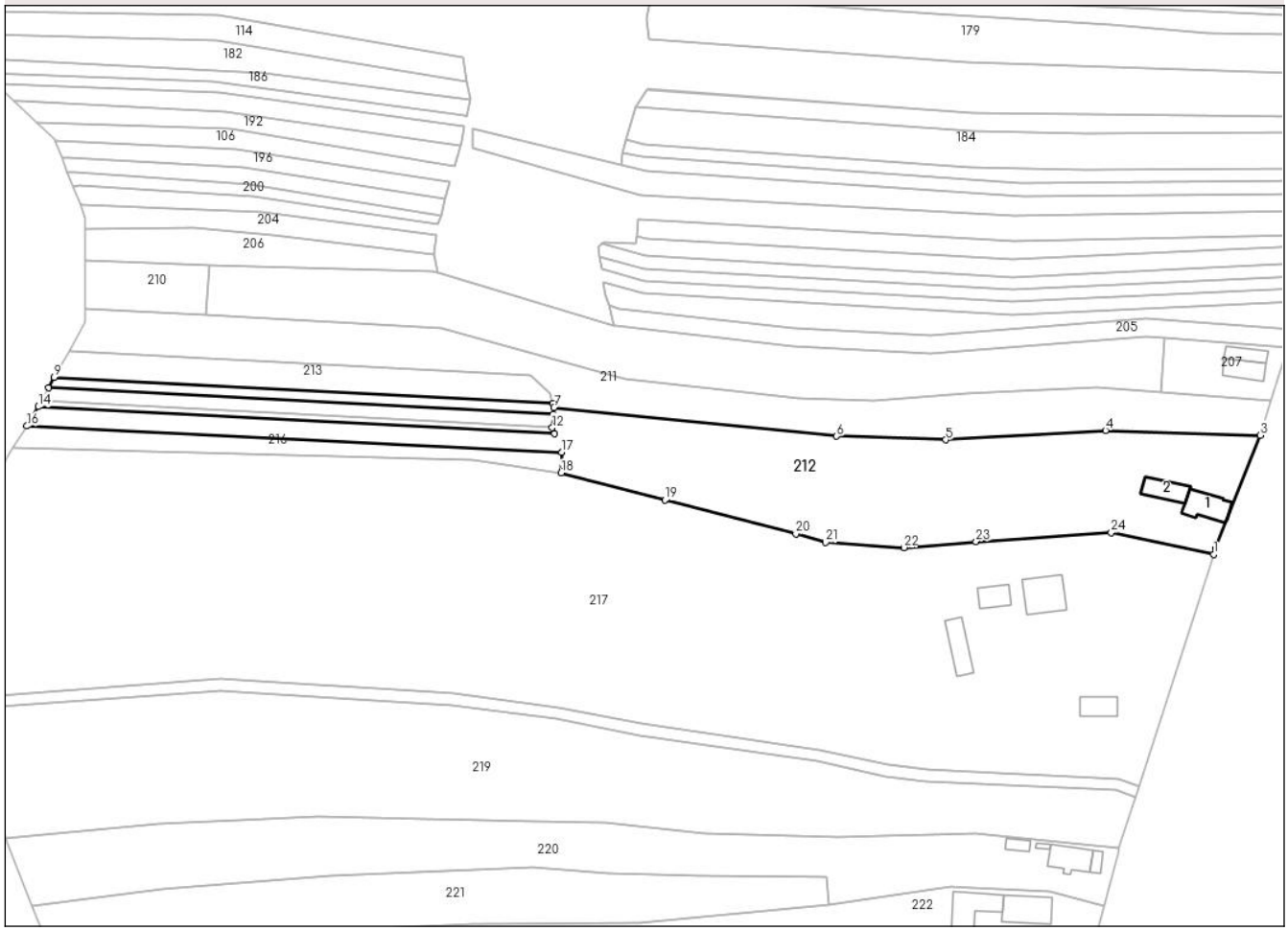

Date referitoare la teren

Crt	Categorie folosință	Intra vilan	Suprafaţa (mp)	Tarla	Parcelă	Nr. topo	Observaţii / Referinţe
1	curti constructii	DA	500	3	51	-	
2	arabil	DA	1.129	27	2077,2078	-	
3	pasune	NU	4.921	27	2087,2079,2080,2085,2086,2081/1,2082/1	-	

Date referitoare la construcţii

Crt	Număr	Destinaţie construcţie	Supraf. (mp)	Situaţie juridică	Observaţii / Referinţe
A1.1		constructii de locuinte	83	Cu acte	Nr. niveluri:1; S. construita la sol:83 mp; S. construita desfasurata:83 mp; Casa de locuit P
A1.2		constructii anexa	64	Cu acte	Nr. niveluri:1; S. construita la sol:64 mp; S. construita desfasurata:64 mp; Anexa P

Lungime Segmente

1) Valorile lungimilor segmentelor sunt obţinute din proiecţie în plan.

Punct început	X / Y	Punct sfârşit	X / Y	Lungime segment (** (m)	Punct început	X / Y	Punct sfârşit	X / Y	Lungime segment (** (m)

Document care conține date cu caracter personal, protejat de prevederile Regulamentului (UE) nr. 679/2016 și Legii 190/2018

Punct început	X / Y	Punct sfârşit	X / Y	Lungime segment (** (m)
1	380.258,536 401.594,719	2	380.259,09 401.596,465	1.832
3	380.271,687 401.628,297	4	380.228,118 401.629,668	43.59
5	380.183,022 401.626,991	6	380.152,298 401.627,988	30.74
7	380.072,683 401.636,134	8	380.072,383 401.637,198	1.106
9	379.931,904 401.644,539	10	379.930,284 401.641,62	3.339
11	380.072,521 401.634,187	12	380.072,204 401.630,388	3.812
13	380.072,845 401.628,702	14	379.927,335 401.636,306	145.708
15	379.925,582 401.633,148	16	379.924,18 401.630,868	2.677
17	380.074,877 401.623,428	18	380.074,699 401.617,673	5.758
19	380.104,007 401.610,004	20	380.140,819 401.600,464	38.028
21	380.149,253 401.598,106	22	380.171,296 401.596,64	22.092
23	380.191,596 401.598,358	24	380.229,713 401.600,825	38.197

Punct început	X / Y	Punct sfârşit	X / Y	Lungime segment (** (m)
2	380.259,09 401.596,465	3	380.271,687 401.628,297	34.233
4	380.228,118 401.629,668	5	380.183,022 401.626,991	45.175
6	380.152,298 401.627,988	7	380.072,683 401.636,134	80.031
8	380.072,383 401.637,198	9	379.931,904 401.644,539	140.67
10	379.930,284 401.641,62	11	380.072,521 401.634,187	142.431
12	380.072,204 401.630,388	13	380.072,845 401.628,702	1.803
14	379.927,335 401.636,306	15	379.925,582 401.633,148	3.611
16	379.924,18 401.630,868	17	380.074,877 401.623,428	150.88
18	380.074,699 401.617,673	19	380.104,007 401.610,004	30.295
20	380.140,819 401.600,464	21	380.149,253 401.598,106	8.757
22	380.171,296 401.596,64	23	380.191,596 401.598,358	20.373
24	380.229,713 401.600,825	1	380.258,536 401.594,719	29.463

** Lungimile segmentelor sunt determinate în planul de proiecţie Stereo 70 şi sunt rotunjite la 1 milimetru.
*** Distanţa dintre puncte este formată din segmente cumulate ce sunt mai mici decât valoarea 1 milimetru.

Document care conține date cu caracter personal, protejat de prevederile Regulamentului (UE) nr. 679/2016 și Legii 190/2018

DATE DESPRE IMOBILUL NR. 213

Oficiul de Cadastru şi Publicitate Imobiliară GORJ
Biroul de Cadastru şi Publicitate Imobiliară Targu Jiu

A. Partea I. Descrierea imobilului

TEREN Extravilan

Adresa: Jud. Gorj

Nr. Crt	Nr cadastral Nr. topografic	Suprafaţa* (mp)	Observaţii / Referinţe
A1		1.049	Sector cadastral:19 Teren neimprejmuit;

B. Partea II. Proprietari şi acte

Inscrieri privitoare la dreptul de proprietate şi alte drepturi reale		Referinţe
/		
Act Normativ nr. 7, din 13/03/1996 emis de PARLAMENTUL ROMANIEI;		
B1	Intabulare, drept de PROPRIETATE, dobandit prin Lege, cota actuala 1/1, cota initiala 1/1	A1
	1) **NEIDENTIFICAT NEIDENTIFICAT**, LIPSĂ CNP	
Act Administrativ nr. 1633, din 09/04/2025 emis de PRIMARIA BăLăNEșTI;		
B2	Se noteaza posesia faptica in favoarea lui CHEPENEAG VIOREL PETRE	A1
	1) **CHEPENEAG VIOREL PETRE**	

C. Partea III. SARCINI .

Inscrieri privind dezmembramintele dreptului de proprietate, drepturi reale de garanţie şi sarcini	Referinţe
NU SUNT	

Document care conține date cu caracter personal, protejat de prevederile Regulamentului (UE) nr. 679/2016 și Legii 190/2018

Anexa Nr. 1 La Partea I

Teren

Nr cadastral	Suprafaţa (mp)*	Observaţii / Referinţe
	1.049	

* Suprafaţa este determinată in planul de proiecţie Stereo 70.

DETALII LINIARE IMOBIL

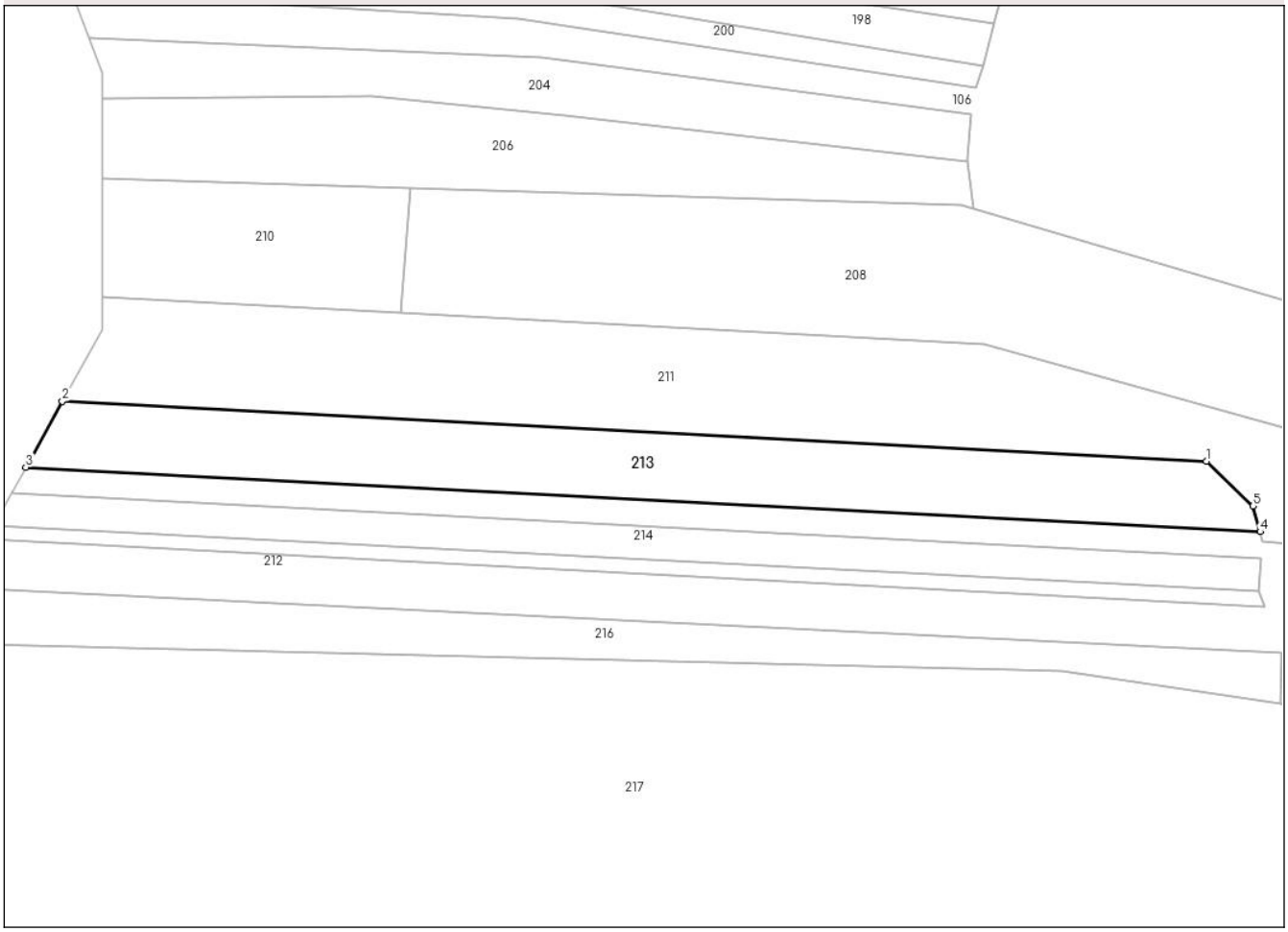

Date referitoare la teren

Crt	Categorie folosință	Intra vilan	Suprafaţa (mp)	Tarla	Parcelă	Nr. topo	Observaţii / Referinţe
1	arabil	NU	1.049	27	2073	-	

Lungime Segmente
1) Valorile lungimilor segmentelor sunt obţinute din proiecţie în plan.

Punct început	X / Y	Punct sfârşit	X / Y	Lungime segment (** (m)
1	380.066,253 401.645,229	2	379.936,063 401.652,032	130.368
2	379.936,063 401.652,032	3	379.931,904 401.644,539	8.57
3	379.931,904 401.644,539	4	380.072,383 401.637,198	140.67
4	380.072,383 401.637,198	5	380.071,562 401.640,101	3.016
5	380.071,562 401.640,101	1	380.066,253 401.645,229	7.382

Document care conține date cu caracter personal, protejat de prevederile Regulamentului (UE) nr. 679/2016 și Legii 190/2018

** Lungimile segmentelor sunt determinate în planul de proiecţie Stereo 70 şi sunt rotunjite la 1 milimetru.
*** Distanţa dintre puncte este formată din segmente cumulate ce sunt mai mici decât valoarea 1 milimetru.

DATE DESPRE IMOBILUL NR. 214

Oficiul de Cadastru şi Publicitate Imobiliară GORJ
Biroul de Cadastru şi Publicitate Imobiliară Targu Jiu

A. Partea I. Descrierea imobilului

TEREN Extravilan

Adresa: Jud. Gorj

Nr. Crt	Nr cadastral Nr. topografic	Suprafaţa* (mp)	Observaţii / Referinţe
A1		546	Sector cadastral:19 Teren neimprejmuit;

B. Partea II. Proprietari şi acte

Inscrieri privitoare la dreptul de proprietate şi alte drepturi reale		Referinţe
/		
Act Normativ nr. 7, din 13/03/1996 emis de PARLAMENTUL ROMANIEI;		
B1	Intabulare, drept de PROPRIETATE, dobandit prin Lege, cota actuala 1/1, cota initiala 1/1	A1
	1) **NEIDENTIFICAT NEIDENTIFICAT**, LIPSĂ CNP	
Act Administrativ nr. 1633, din 09/04/2025 emis de PRIMARIA BăLăNEșTI;		
B2	Se noteaza posesia faptica in favoarea lui STROE EUGEN	A1
	1) **STROE EUGEN**	

C. Partea III. SARCINI .

Inscrieri privind dezmembramintele dreptului de proprietate, drepturi reale de garanţie şi sarcini	Referinţe
NU SUNT	

Document care conține date cu caracter personal, protejat de prevederile Regulamentului (UE) nr. 679/2016 și Legii 190/2018

Anexa Nr. 1 La Partea I

Teren

Nr cadastral	Suprafaţa (mp)*	Observaţii / Referinţe
	546	

* Suprafaţa este determinată in planul de proiecţie Stereo 70.

DETALII LINIARE IMOBIL

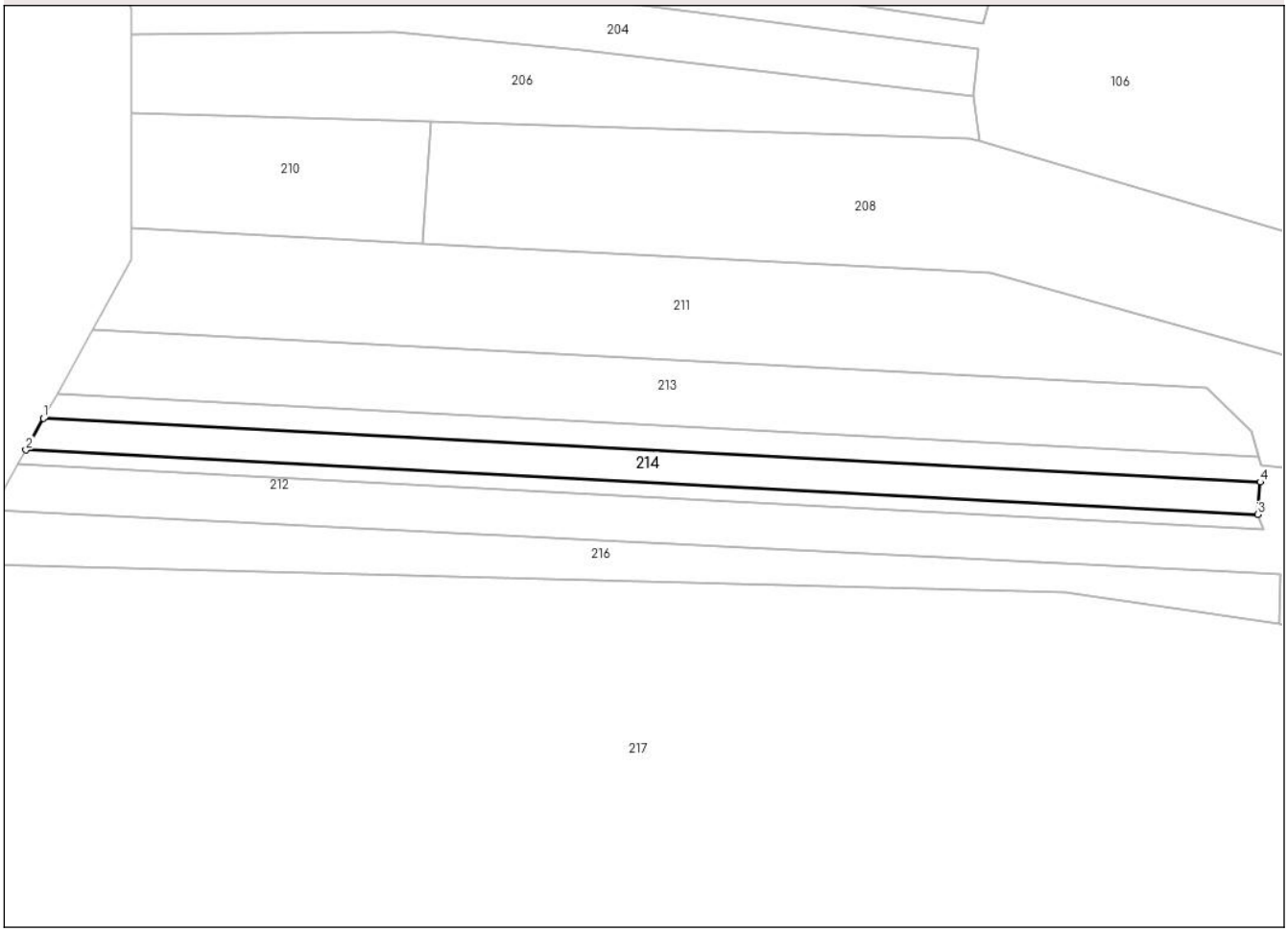

Date referitoare la teren

Crt	Categorie folosință	Intra vilan	Suprafaţa (mp)	Tarla	Parcelă	Nr. topo	Observaţii / Referinţe
1	arabil	NU	546	27	2081	-	

Lungime Segmente
1) Valorile lungimilor segmentelor sunt obţinute din proiecţie în plan.

Punct început	X / Y	Punct sfârşit	X / Y	Lungime segment (** (m)
1	379.930,284 401.641,62	2	379.928,226 401.637,912	4.24
2	379.928,226 401.637,912	3	380.072,204 401.630,388	144.175
3	380.072,204 401.630,388	4	380.072,521 401.634,187	3.812
4	380.072,521 401.634,187	1	379.930,284 401.641,62	142.431

**** Lungimile segmentelor sunt determinate în planul de proiecţie Stereo 70 şi sunt rotunjite la 1 milimetru.**

Document care conține date cu caracter personal, protejat de prevederile Regulamentului (UE) nr. 679/2016 și Legii 190/2018

***** Distanţa dintre puncte este formată din segmente cumulate ce sunt mai mici decât valoarea 1 milimetru.**

DATE DESPRE IMOBILUL NR. 215

Oficiul de Cadastru şi Publicitate Imobiliară GORJ
Biroul de Cadastru şi Publicitate Imobiliară Targu Jiu

A. Partea I. Descrierea imobilului

TEREN Extravilan

Adresa: Jud. Gorj

Nr. Crt	Nr cadastral Nr. topografic	Suprafaţa* (mp)	Observaţii / Referinţe
A1		239	Sector cadastral:19 Teren neimprejmuit;

B. Partea II. Proprietari şi acte

Inscrieri privitoare la dreptul de proprietate şi alte drepturi reale		Referinţe
/		
Act Administrativ nr. 1633, din 09/04/2025 emis de PRIMARIA BăLăNEșTI;		
B1	Inscrierea posesiei, drept de PROPRIETATE, dobandit prin Lege, cota actuala 1/1, cota initiala 1/1	A1
	1) **NEIDENTIFICAT NEIDENTIFICAT**	
Act Normativ nr. 7, din 13/03/1996 emis de PARLAMENTUL ROMANIEI;		
B1	Se noteaza mentiunea de proprietar neidentificat	A1

C. Partea III. SARCINI .

Inscrieri privind dezmembramintele dreptului de proprietate, drepturi reale de garanţie şi sarcini	Referinţe
NU SUNT	

Document care conține date cu caracter personal, protejat de prevederile Regulamentului (UE) nr. 679/2016 și Legii 190/2018

Anexa Nr. 1 La Partea I

Teren

Nr cadastral	Suprafaţa (mp)*	Observaţii / Referinţe
	239	

* Suprafaţa este determinată in planul de proiecţie Stereo 70.

DETALII LINIARE IMOBIL



Date referitoare la teren

Crt	Categorie folosință	Intra vilan	Suprafaţa (mp)	Tarla	Parcelă	Nr. topo	Observaţii / Referinţe
1	arabil	NU	239	27	2082	-	

Lungime Segmente
1) Valorile lungimilor segmentelor sunt obţinute din proiecţie în plan.

Punct început	X / Y	Punct sfârşit	X / Y	Lungime segment (** (m)
1	379.928,226 401.637,912	2	379.927,335 401.636,306	1.836
2	379.927,335 401.636,306	3	380.072,845 401.628,702	145.708
3	380.072,845 401.628,702	4	380.072,204 401.630,388	1.803
4	380.072,204 401.630,388	1	379.928,226 401.637,912	144.175

**** Lungimile segmentelor sunt determinate în planul de proiecţie Stereo 70 şi sunt rotunjite la 1 milimetru.**

Document care conține date cu caracter personal, protejat de prevederile Regulamentului (UE) nr. 679/2016 și Legii 190/2018

***** Distanţa dintre puncte este formată din segmente cumulate ce sunt mai mici decât valoarea 1 milimetru.**

DATE DESPRE IMOBILUL NR. 216

Oficiul de Cadastru şi Publicitate Imobiliară GORJ
Biroul de Cadastru şi Publicitate Imobiliară Targu Jiu

A. Partea I. Descrierea imobilului

TEREN Extravilan

Adresa: Jud. Gorj

Nr. Crt	Nr cadastral Nr. topografic	Suprafaţa* (mp)	Observaţii / Referinţe
A1		735	Sector cadastral:19 Teren neimprejmuit;

B. Partea II. Proprietari şi acte

Inscrieri privitoare la dreptul de proprietate şi alte drepturi reale		Referinţe
/		
Act Administrativ nr. 1633, din 09/04/2025 emis de PRIMARIA BăLăNEșTI;		
B1	Inscrierea posesiei, drept de PROPRIETATE, dobandit prin Lege, cota actuala 1/1, cota initiala 1/1	A1
	1) **NEIDENTIFICAT NEIDENTIFICAT**	
Act Normativ nr. 7, din 13/03/1996 emis de PARLAMENTUL ROMANIEI;		
B1	Se noteaza mentiunea de proprietar neidentificat	A1

C. Partea III. SARCINI .

Inscrieri privind dezmembramintele dreptului de proprietate, drepturi reale de garanţie şi sarcini	Referinţe
NU SUNT	

Document care conține date cu caracter personal, protejat de prevederile Regulamentului (UE) nr. 679/2016 și Legii 190/2018

Anexa Nr. 1 La Partea I

Teren

Nr cadastral	Suprafaţa (mp)*	Observaţii / Referinţe
	735	

* Suprafaţa este determinată in planul de proiecţie Stereo 70.

DETALII LINIARE IMOBIL

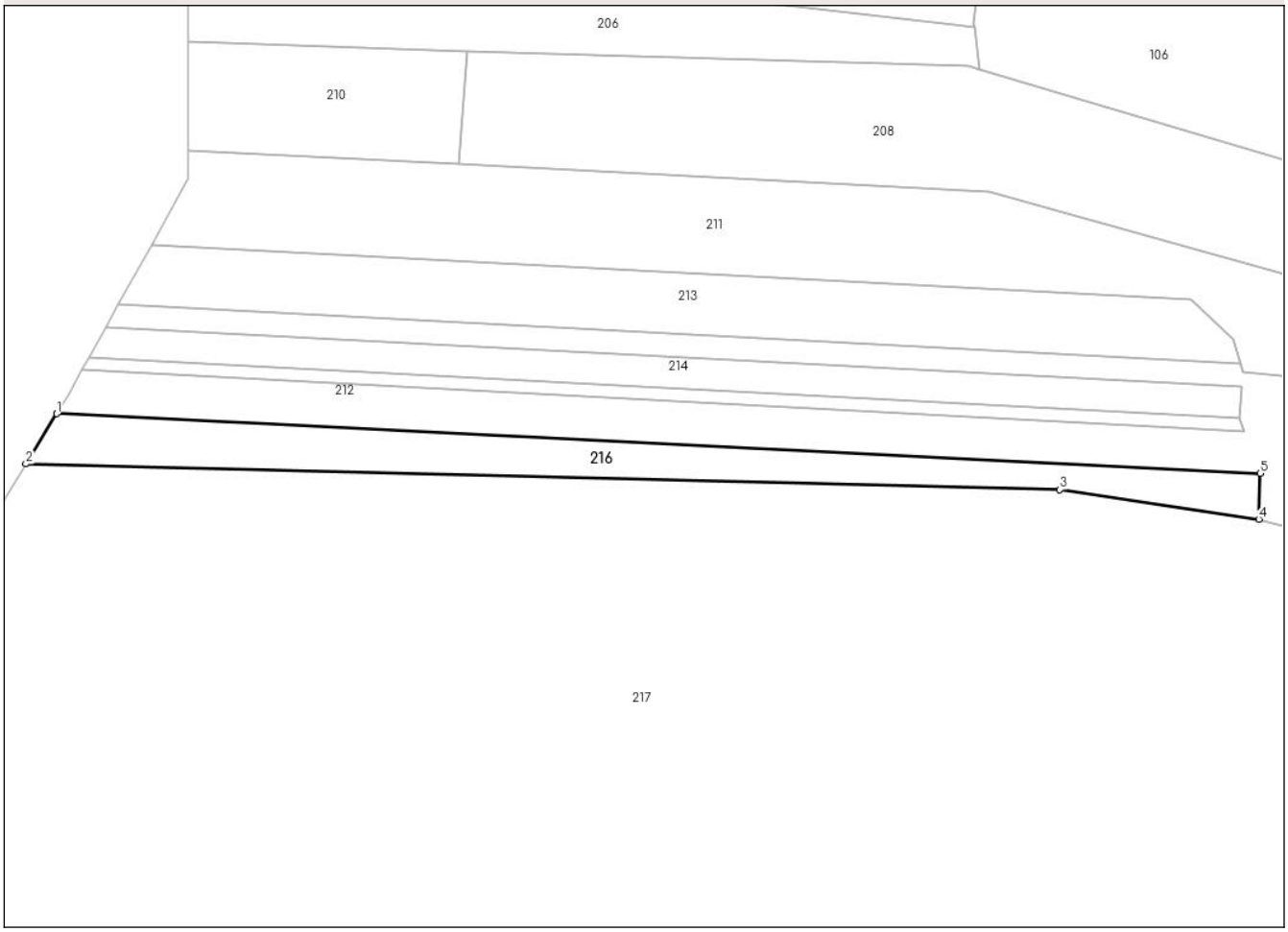

Date referitoare la teren

Crt	Categorie folosință	Intra vilan	Suprafaţa (mp)	Tarla	Parcelă	Nr. topo	Observaţii / Referinţe
1	arabil	NU	735	27	2084	-	

Lungime Segmente
1) Valorile lungimilor segmentelor sunt obţinute din proiecţie în plan.

Punct început	X / Y	Punct sfârşit	X / Y	Lungime segment (** (m)
1	379.924,18 401.630,868	2	379.920,318 401.624,585	7.375
2	379.920,318 401.624,585	3	380.049,779 401.621,351	129.502
3	380.049,779 401.621,351	4	380.074,699 401.617,673	25.189
4	380.074,699 401.617,673	5	380.074,877 401.623,428	5.758
5	380.074,877 401.623,428	1	379.924,18 401.630,868	150.88

Document care conține date cu caracter personal, protejat de prevederile Regulamentului (UE) nr. 679/2016 și Legii 190/2018

** Lungimile segmentelor sunt determinate în planul de proiecţie Stereo 70 şi sunt rotunjite la 1 milimetru.
*** Distanţa dintre puncte este formată din segmente cumulate ce sunt mai mici decât valoarea 1 milimetru.

Document care conține date cu caracter personal, protejat de prevederile Regulamentului (UE) nr. 679/2016 și Legii 190/2018

DATE DESPRE IMOBILUL NR. 217

Oficiul de Cadastru şi Publicitate Imobiliară GORJ
Biroul de Cadastru şi Publicitate Imobiliară Targu Jiu

A. Partea I. Descrierea imobilului

TEREN Necunoscut

Adresa: Loc. Ohaba, Jud. Gorj

Nr. Crt	Nr cadastral Nr. topografic	Suprafaţa* (mp)	Observaţii / Referinţe
A1		22.329	Sector cadastral:19 Teren neimprejmuit;

Construcţii

Crt	Nr cadastral Nr. topografic	Adresa	Observaţii / Referinţe
A1.1		Loc. Ohaba, Jud. Gorj	Nr. niveluri:1; S. construita la sol:115 mp; S. construita desfasurata:115 mp; Casa de locuit P
A1.2		Loc. Ohaba, Jud. Gorj	Nr. niveluri:1; S. construita la sol:54 mp; S. construita desfasurata:54 mp; Anexa P
A1.3		Loc. Ohaba, Jud. Gorj	Nr. niveluri:1; S. construita la sol:80 mp; S. construita desfasurata:80 mp; Anexa P
A1.4		Loc. Ohaba, Jud. Gorj	Nr. niveluri:1; S. construita la sol:58 mp; S. construita desfasurata:58 mp; Anexa P

B. Partea II. Proprietari şi acte

Inscrieri privitoare la dreptul de proprietate şi alte drepturi reale		Referinţe
/		
Act Normativ nr. 7, din 13/03/1996 emis de PARLAMENTUL ROMANIEI;		
B1	Intabulare, drept de PROPRIETATE, dobandit prin Lege, cota actuala 1/1, cota initiala 1/1	A1
	1) **NEIDENTIFICAT NEIDENTIFICAT**, LIPSĂ CNP	
Act Administrativ nr. 1633, din 09/04/2025 emis de PRIMARIA BăLăNEșTI;		
B2	Se noteaza posesia faptica in favoarea lui PĂSĂTOIU MATEI	A1
	1) **PĂSĂTOIU MATEI**	
Act Normativ nr. 7, din 13/03/1996 emis de PARLAMENTUL ROMANIEI;		
B3	Intabulare, drept de PROPRIETATE, dobandit prin Lege, cota actuala 1/1, cota initiala 1/1	A1.1, A1.2, A1.3, A1.4
	1) **PĂSĂTOIU MATEI**	

C. Partea III. SARCINI .

Inscrieri privind dezmembramintele dreptului de proprietate, drepturi reale de garanţie şi sarcini	Referinţe
NU SUNT	

Document care conține date cu caracter personal, protejat de prevederile Regulamentului (UE) nr. 679/2016 și Legii 190/2018

Anexa Nr. 1 La Partea I

Teren

Nr cadastral	Suprafaţa (mp)*	Observaţii / Referinţe
	22.329	

* Suprafaţa este determinată in planul de proiecţie Stereo 70.

DETALII LINIARE IMOBIL

Date referitoare la teren

Crt	Categorie folosință	Intra vilan	Suprafaţa (mp)	Tarla	Parcelă	Nr. topo	Observaţii / Referinţe
1	curti constructii	DA	1.000	3,27	52,53,2096	-	
2	arabil	DA	3.659	27	2088,2095	-	
3	livada	NU	4.000	27	2089	-	
4	pasune	NU	13.670	27	2094,2093,2092,2090,2091	-	

Date referitoare la construcţii

Crt	Număr	Destinaţie construcţie	Supraf. (mp)	Situaţie juridică	Observaţii / Referinţe
A1.1		constructii de locuinte	115	Cu acte	Nr. niveluri:1; S. construita la sol:115 mp; S. construita desfasurata:115 mp; Casa de locuit P
A1.2		constructii anexa	54	Cu acte	Nr. niveluri:1; S. construita la sol:54 mp; S. construita desfasurata:54 mp; Anexa P
A1.3		constructii anexa	80	Cu acte	Nr. niveluri:1; S. construita la sol:80 mp; S. construita desfasurata:80 mp; Anexa P
A1.4		constructii anexa	58	Cu acte	Nr. niveluri:1; S. construita la sol:58 mp; S. construita desfasurata:58 mp; Anexa P

Document care conține date cu caracter personal, protejat de prevederile Regulamentului (UE) nr. 679/2016 și Legii 190/2018

Lungime Segmente
1) Valorile lungimilor segmentelor sunt obţinute din proiecţie în plan.

Punct început	X / Y	Punct sfârşit	X / Y	Lungime segment (** (m)
1	379.920,318 401.624,585	2	379.897,287 401.587,122	43.976
3	379.904,557 401.554,228	4	379.978,594 401.559,604	74.231
5	380.044,341 401.555,612	6	380.073,824 401.551,723	29.738
7	380.097,307 401.547,066	8	380.147,45 401.539,738	50.676
9	380.166,764 401.535,439	10	380.177,6 401.534,248	10.901
11	380.231,633 401.531,57	12	380.237,611 401.529,483	6.331
13	380.250,865 401.570,536	14	380.258,536 401.594,719	25.371
15	380.229,713 401.600,825	16	380.191,596 401.598,358	38.197
17	380.171,296 401.596,64	18	380.149,253 401.598,106	22.092
19	380.140,819 401.600,464	20	380.104,007 401.610,004	38.028
21	380.074,699 401.617,673	22	380.049,779 401.621,351	25.189

Punct început	X / Y	Punct sfârşit	X / Y	Lungime segment (** (m)
2	379.897,287 401.587,122	3	379.904,557 401.554,228	33.689
4	379.978,594 401.559,604	5	380.044,341 401.555,612	65.868
6	380.073,824 401.551,723	7	380.097,307 401.547,066	23.941
8	380.147,45 401.539,738	9	380.166,764 401.535,439	19.786
10	380.177,6 401.534,248	11	380.231,633 401.531,57	54.1
12	380.237,611 401.529,483	13	380.250,865 401.570,536	43.14
14	380.258,536 401.594,719	15	380.229,713 401.600,825	29.463
16	380.191,596 401.598,358	17	380.171,296 401.596,64	20.373
18	380.149,253 401.598,106	19	380.140,819 401.600,464	8.757
20	380.104,007 401.610,004	21	380.074,699 401.617,673	30.295
22	380.049,779 401.621,351	1	379.920,318 401.624,585	129.502

** Lungimile segmentelor sunt determinate în planul de proiecţie Stereo 70 şi sunt rotunjite la 1 milimetru.
*** Distanţa dintre puncte este formată din segmente cumulate ce sunt mai mici decât valoarea 1 milimetru.

Document care conține date cu caracter personal, protejat de prevederile Regulamentului (UE) nr. 679/2016 și Legii 190/2018

DATE DESPRE IMOBILUL NR. 218

Oficiul de Cadastru şi Publicitate Imobiliară GORJ
Biroul de Cadastru şi Publicitate Imobiliară Targu Jiu

A. Partea I. Descrierea imobilului

TEREN Necunoscut

Adresa: Loc. Ohaba, Jud. Gorj

Nr. Crt	Nr cadastral Nr. topografic	Suprafaţa* (mp)	Observaţii / Referinţe
A1		1.108	Sector cadastral:19 Teren neimprejmuit;

B. Partea II. Proprietari şi acte

Inscrieri privitoare la dreptul de proprietate şi alte drepturi reale		Referinţe
/		
Act Normativ nr. 7, din 13/03/1996 emis de PARLAMENTUL ROMANIEI;		
B1	Intabulare, drept de PROPRIETATE, dobandit prin Lege, cota actuala 1/1, cota initiala 1/1	A1
	1) **NEIDENTIFICAT NEIDENTIFICAT**, LIPSĂ CNP	
Act Administrativ nr. 1633, din 09/04/2025 emis de PRIMARIA BăLăNEșTI;		
B2	Se noteaza posesia faptica in favoarea lui BULUGESCU IOSEFINA	A1
	1) **BULUGESCU IOSEFINA**	

C. Partea III. SARCINI .

Inscrieri privind dezmembramintele dreptului de proprietate, drepturi reale de garanţie şi sarcini	Referinţe
NU SUNT	

Anexa Nr. 1 La Partea I

Teren

Nr cadastral	Suprafaţa (mp)*	Observaţii / Referinţe
	1.108	

* Suprafaţa este determinată in planul de proiecţie Stereo 70.

DETALII LINIARE IMOBIL

Date referitoare la teren

Crt	Categorie folosință	Intra vilan	Suprafaţa (mp)	Tarla	Parcelă	Nr. topo	Observaţii / Referinţe
1	arabil	DA	217	27	2097	-	
2	arabil	NU	891	27	2097/1, 2096/1	-	

Lungime Segmente
1) Valorile lungimilor segmentelor sunt obţinute din proiecţie în plan.

Punct început	X / Y	Punct sfârşit	X / Y	Lungime segment (** (m)
1	380.236,594 401.526,332	2	380.237,611 401.529,483	3.311
2	380.237,611 401.529,483	3	380.231,633 401.531,57	6.331
3	380.231,633 401.531,57	4	380.177,6 401.534,248	54.1
4	380.177,6 401.534,248	5	380.166,764 401.535,439	10.901

Document care conține date cu caracter personal, protejat de prevederile Regulamentului (UE) nr. 679/2016 și Legii 190/2018

Punct început	X / Y	Punct sfârşit	X / Y	Lungime segment (** (m)
5	380.166,764 401.535,439	6	380.147,45 401.539,738	19.786
6	380.147,45 401.539,738	7	380.097,307 401.547,066	50.676
7	380.097,307 401.547,066	8	380.073,824 401.551,723	23.941
8	380.073,824 401.551,723	9	380.044,341 401.555,612	29.738
9	380.044,341 401.555,612	10	379.978,594 401.559,604	65.868
10	379.978,594 401.559,604	11	379.904,557 401.554,228	74.231
11	379.904,557 401.554,228	12	379.905,279 401.550,961	3.345
12	379.905,279 401.550,961	13	379.978,613 401.556,286	73.527
13	379.978,613 401.556,286	14	380.044,024 401.552,315	65.531
14	380.044,024 401.552,315	15	380.073,285 401.548,455	29.515
15	380.073,285 401.548,455	16	380.096,746 401.543,803	23.918
16	380.096,746 401.543,803	17	380.146,851 401.536,48	50.637
17	380.146,851 401.536,48	18	380.166,222 401.532,169	19.845
18	380.166,222 401.532,169	19	380.177,337 401.530,947	11.182
19	380.177,337 401.530,947	20	380.230,993 401.528,287	53.722
20	380.230,993 401.528,287	1	380.236,594 401.526,332	5.932

** Lungimile segmentelor sunt determinate în planul de proiecţie Stereo 70 şi sunt rotunjite la 1 milimetru.
*** Distanţa dintre puncte este formată din segmente cumulate ce sunt mai mici decât valoarea 1 milimetru.

Document care conține date cu caracter personal, protejat de prevederile Regulamentului (UE) nr. 679/2016 și Legii 190/2018

DATE DESPRE IMOBILUL NR. 219

Oficiul de Cadastru şi Publicitate Imobiliară GORJ
Biroul de Cadastru şi Publicitate Imobiliară Targu Jiu

A. Partea I. Descrierea imobilului

TEREN Necunoscut

Adresa: Loc. Ohaba, Jud. Gorj

Nr. Crt	Nr cadastral Nr. topografic	Suprafaţa* (mp)	Observaţii / Referinţe
A1		8.814	Sector cadastral:19 Teren neimprejmuit;

B. Partea II. Proprietari şi acte

Inscrieri privitoare la dreptul de proprietate şi alte drepturi reale		Referinţe
/		
Act Normativ nr. 7, din 13/03/1996 emis de PARLAMENTUL ROMANIEI;		
B1	Intabulare, drept de PROPRIETATE, dobandit prin Lege, cota actuala 1/1, cota initiala 1/1	A1
	1) **NEIDENTIFICAT NEIDENTIFICAT**, LIPSĂ CNP	
Act Administrativ nr. 1633, din 09/04/2025 emis de PRIMARIA BăLăNEșTI;		
B2	Se noteaza posesia faptica in favoarea lui SECELEANU GHEORGHE	A1
	1) **SECELEANU GHEORGHE**	

C. Partea III. SARCINI .

Inscrieri privind dezmembramintele dreptului de proprietate, drepturi reale de garanţie şi sarcini	Referinţe
NU SUNT	

Document care conține date cu caracter personal, protejat de prevederile Regulamentului (UE) nr. 679/2016 și Legii 190/2018

Anexa Nr. 1 La Partea I

Teren

Nr cadastral	Suprafaţa (mp)*	Observaţii / Referinţe
	8.814	

* Suprafaţa este determinată in planul de proiecţie Stereo 70.

DETALII LINIARE IMOBIL

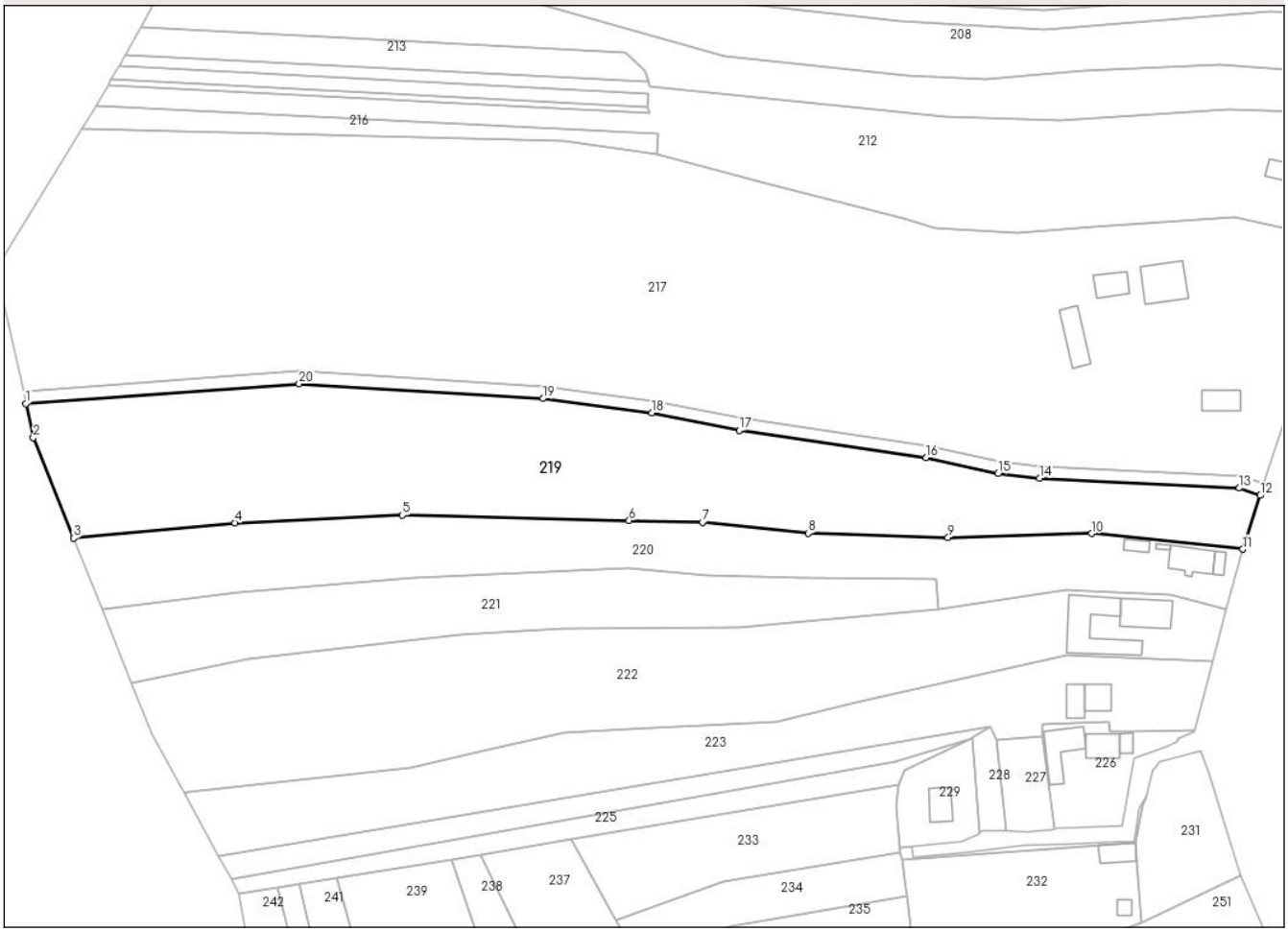

Date referitoare la teren

Crt	Categorie folosință	Intra vilan	Suprafaţa (mp)	Tarla	Parcelă	Nr. topo	Observaţii / Referinţe
1	arabil	DA	947	27	2098	-	
2	arabil	NU	7.867	27	2098,2099,2100	-	

Lungime Segmente
1) Valorile lungimilor segmentelor sunt obţinute din proiecţie în plan.

Punct început	X / Y	Punct sfârşit	X / Y	Lungime segment (** (m)
1	379.905,279 401.550,961	2	379.907,303 401.541,807	9.375
2	379.907,303 401.541,807	3	379.918,069 401.514,86	29.019
3	379.918,069 401.514,86	4	379.961,416 401.518,953	43.539
4	379.961,416 401.518,953	5	380.006,262 401.521,071	44.896

Document care conține date cu caracter personal, protejat de prevederile Regulamentului (UE) nr. 679/2016 și Legii 190/2018

Punct început	X / Y	Punct sfârşit	X / Y	Lungime segment (** (m)
5	380.006,262 401.521,071	6	380.067,189 401.519,59	60.945
6	380.067,189 401.519,59	7	380.086,841 401.519,104	19.659
7	380.086,841 401.519,104	8	380.115,268 401.516,212	28.574
8	380.115,268 401.516,212	9	380.152,811 401.515,029	37.561
9	380.152,811 401.515,029	10	380.191,292 401.516,147	38.498
10	380.191,292 401.516,147	11	380.231,943 401.511,928	40.869
11	380.231,943 401.511,928	12	380.236,594 401.526,332	15.136
12	380.236,594 401.526,332	13	380.230,993 401.528,287	5.932
13	380.230,993 401.528,287	14	380.177,337 401.530,947	53.722
14	380.177,337 401.530,947	15	380.166,222 401.532,169	11.182
15	380.166,222 401.532,169	16	380.146,851 401.536,48	19.845
16	380.146,851 401.536,48	17	380.096,746 401.543,803	50.637
17	380.096,746 401.543,803	18	380.073,285 401.548,455	23.918
18	380.073,285 401.548,455	19	380.044,024 401.552,315	29.515
19	380.044,024 401.552,315	20	379.978,613 401.556,286	65.531
20	379.978,613 401.556,286	1	379.905,279 401.550,961	73.527

** Lungimile segmentelor sunt determinate în planul de proiecţie Stereo 70 şi sunt rotunjite la 1 milimetru.
*** Distanţa dintre puncte este formată din segmente cumulate ce sunt mai mici decât valoarea 1 milimetru.

Document care conține date cu caracter personal, protejat de prevederile Regulamentului (UE) nr. 679/2016 și Legii 190/2018

DATE DESPRE IMOBILUL NR. 220

Oficiul de Cadastru şi Publicitate Imobiliară GORJ
Biroul de Cadastru şi Publicitate Imobiliară Targu Jiu

A. Partea I. Descrierea imobilului

TEREN Necunoscut

Adresa: Loc. Ohaba, Jud. Gorj

Nr. Crt	Nr cadastral Nr. topografic	Suprafaţa* (mp)	Observaţii / Referinţe
A1	36281	4.768	Sector cadastral:19 Teren neimprejmuit;

Construcţii

Crt	Nr cadastral Nr. topografic	Adresa	Observaţii / Referinţe
A1.1	36281-C1	Loc. Ohaba, Jud. Gorj	Nr. niveluri:2; S. construita la sol:77 mp; S. construita desfasurata:148 mp; Casa de locuit P+1
A1.2	36281-C2	Loc. Ohaba, Jud. Gorj	Nr. niveluri:1; S. construita la sol:19 mp; S. construita desfasurata:19 mp; Anexa P
A1.3	36281-C3	Loc. Ohaba, Jud. Gorj	Nr. niveluri:1; S. construita la sol:6 mp; S. construita desfasurata:6 mp; Anexa P
A1.4	36281-C4	Loc. Ohaba, Jud. Gorj	Nr. niveluri:1; S. construita la sol:21 mp; S. construita desfasurata:21 mp; Anexa P

B. Partea II. Proprietari şi acte

Inscrieri privitoare la dreptul de proprietate şi alte drepturi reale		Referinţe
/		
Act Notarial nr. 1367, din 25/06/2019 emis de NP MANTA CLAUDIU (act administrativ nr 832 din 18.03.2019, emis de Primaria Balanesti;act administrativ nr 1798 din 05.06.2019, emis de Primaria Balanesti);		
B1	Intabulare, drept de PROPRIETATEcu titlu de drept întreţinere, dobandit prin Conventie, cota actuala 1/1, cota initiala 1/1	A1, A1.1, A1.2, A1.3, A1.4
	1) **BOANTĂ MARIANA**, BUN PROPRIU	

C. Partea III. SARCINI

Inscrieri privind dezmembramintele dreptului de proprietate, drepturi reale de garanţie şi sarcini		Referinţe
/		
Act Notarial nr. 1367, din 25/06/2019 emis de NP MANTA CLAUDIU (act administrativ nr 832 din 18.03.2019, emis de Primaria Balanesti;act administrativ nr 1798 din 05.06.2019, emis de Primaria Balanesti);		
C1	Se intabulează dreptul de ipotecă legală privind obligaţia de intreţinere conform art. 2386, pct. 4 Cod Civil, cota initiala 1/1	A1, A1.1, A1.2, A1.3, A1.4
	1) **PĂTRĂŞCOIU MARIA**	

Document care conţine date cu caracter personal, protejat de prevederile Regulamentului (UE) nr. 679/2016 şi Legii 190/2018

Anexa Nr. 1 La Partea I

Teren

Nr cadastral	Suprafaţa (mp)*	Observaţii / Referinţe
36281	4.768	

* Suprafaţa este determinată in planul de proiecţie Stereo 70.

DETALII LINIARE IMOBIL

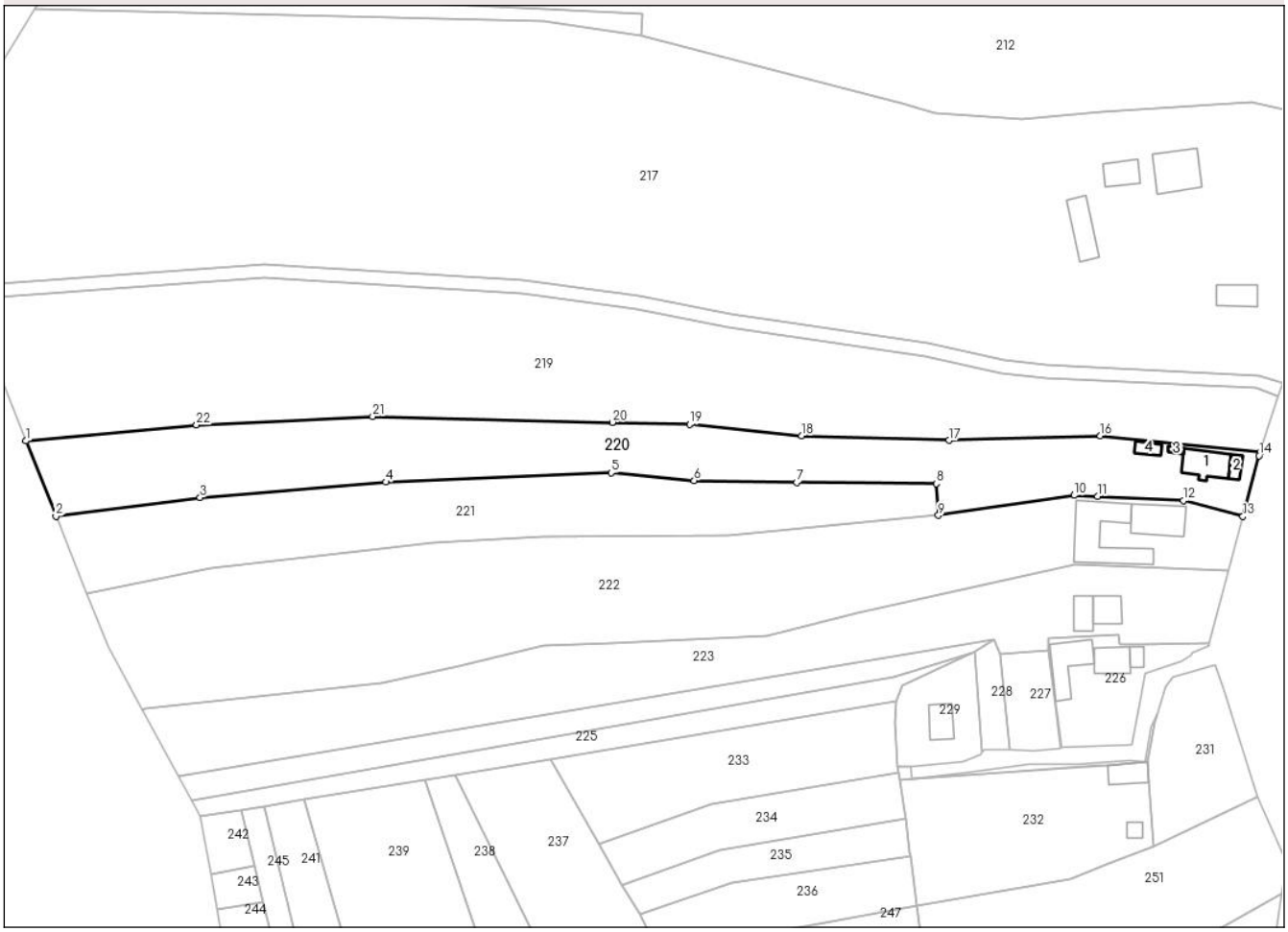

Date referitoare la teren

Crt	Categorie folosință	Intra vilan	Suprafaţa (mp)	Tarla	Parcelă	Nr. topo	Observaţii / Referinţe
1	curti constructii	DA	588	4	54	-	
2	arabil	DA	303	27	2105	-	
3	arabil	NU	788	27	2105	-	
4	livada	NU	632	27	2103,2102,2104	-	
5	pasune	NU	871	27	2101	-	
6	arabil	NU	1.586	27	2101/1	-	

Date referitoare la construcţii

Crt	Număr	Destinaţie construcţie	Supraf. (mp)	Situaţie juridică	Observaţii / Referinţe
A1.1	36281-C1	constructii de locuinte	77	Cu acte	Nr. niveluri:2; S. construita la sol:77 mp; S. construita desfasurata:148 mp; Casa de locuit P+1
A1.2	36281-C2	constructii anexa	19	Cu acte	Nr. niveluri:1; S. construita la sol:19 mp; S. construita desfasurata:19 mp; Anexa P
A1.3	36281-C3	constructii anexa	6	Cu acte	Nr. niveluri:1; S. construita la sol:6 mp; S. construita desfasurata:6 mp; Anexa P
A1.4	36281-C4	constructii anexa	21	Cu acte	Nr. niveluri:1; S. construita la sol:21 mp; S. construita desfasurata:21 mp; Anexa P

Document care conține date cu caracter personal, protejat de prevederile Regulamentului (UE) nr. 679/2016 și Legii 190/2018

Lungime Segmente
1) Valorile lungimilor segmentelor sunt obţinute din proiecţie în plan.

Punct început	X / Y	Punct sfârşit	X / Y	Lungime segment (** (m)
1	379.918,069 401.514,86	2	379.925,692 401.495,779	20.547
3	379.962,355 401.500,465	4	380.009,578 401.504,416	47.388
5	380.066,878 401.506,793	6	380.087,996 401.504,822	21.21
7	380.114,058 401.504,31	8	380.149,584 401.504,004	35.526
9	380.150,102 401.495,963	10	380.184,623 401.501,056	34.895
11	380.190,586 401.500,782	12	380.212,354 401.499,781	21.79
13	380.227,546 401.495,706	14	380.231,672 401.511,088	15.926
15	380.231,943 401.511,928	16	380.191,292 401.516,147	40.869
17	380.152,811 401.515,029	18	380.115,268 401.516,212	37.561
19	380.086,841 401.519,104	20	380.067,189 401.519,59	19.659
21	380.006,262 401.521,071	22	379.961,416 401.518,953	44.896

Punct început	X / Y	Punct sfârşit	X / Y	Lungime segment (** (m)
2	379.925,692 401.495,779	3	379.962,355 401.500,465	36.96
4	380.009,578 401.504,416	5	380.066,878 401.506,793	57.349
6	380.087,996 401.504,822	7	380.114,058 401.504,31	26.068
8	380.149,584 401.504,004	9	380.150,102 401.495,963	8.058
10	380.184,623 401.501,056	11	380.190,586 401.500,782	5.969
12	380.212,354 401.499,781	13	380.227,546 401.495,706	15.73
14	380.231,672 401.511,088	15	380.231,943 401.511,928	0.883
16	380.191,292 401.516,147	17	380.152,811 401.515,029	38.498
18	380.115,268 401.516,212	19	380.086,841 401.519,104	28.574
20	380.067,189 401.519,59	21	380.006,262 401.521,071	60.945
22	379.961,416 401.518,953	1	379.918,069 401.514,86	43.539

** Lungimile segmentelor sunt determinate în planul de proiecţie Stereo 70 şi sunt rotunjite la 1 milimetru.
*** Distanţa dintre puncte este formată din segmente cumulate ce sunt mai mici decât valoarea 1 milimetru.

Document care conține date cu caracter personal, protejat de prevederile Regulamentului (UE) nr. 679/2016 și Legii 190/2018

DATE DESPRE IMOBILUL NR. 221

Oficiul de Cadastru şi Publicitate Imobiliară GORJ
Biroul de Cadastru şi Publicitate Imobiliară Targu Jiu

A. Partea I. Descrierea imobilului

TEREN Extravilan

Adresa: Jud. Gorj

Nr. Crt	Nr cadastral Nr. topografic	Suprafaţa* (mp)	Observaţii / Referinţe
A1		3.384	Sector cadastral:19 Teren neimprejmuit;

B. Partea II. Proprietari şi acte

Inscrieri privitoare la dreptul de proprietate şi alte drepturi reale		Referinţe
/		
Act Normativ nr. 7, din 13/03/1996 emis de PARLAMENTUL ROMANIEI;		
B1	Intabulare, drept de PROPRIETATE, dobandit prin Lege, cota actuala 1/1, cota initiala 1/1	A1
	1) **NEIDENTIFICAT NEIDENTIFICAT**, LIPSĂ CNP	
Act Administrativ nr. 1633, din 09/04/2025 emis de PRIMARIA BăLăNEșTI;		
B2	Se noteaza posesia faptica in favoarea lui MITU LIVIA	A1
	1) **MITU LIVIA**	

C. Partea III. SARCINI .

Inscrieri privind dezmembramintele dreptului de proprietate, drepturi reale de garanţie şi sarcini	Referinţe
NU SUNT	

Document care conține date cu caracter personal, protejat de prevederile Regulamentului (UE) nr. 679/2016 și Legii 190/2018

Anexa Nr. 1 La Partea I

Teren

Nr cadastral	Suprafaţa (mp)*	Observaţii / Referinţe
	3.384	

* Suprafaţa este determinată in planul de proiecţie Stereo 70.

DETALII LINIARE IMOBIL

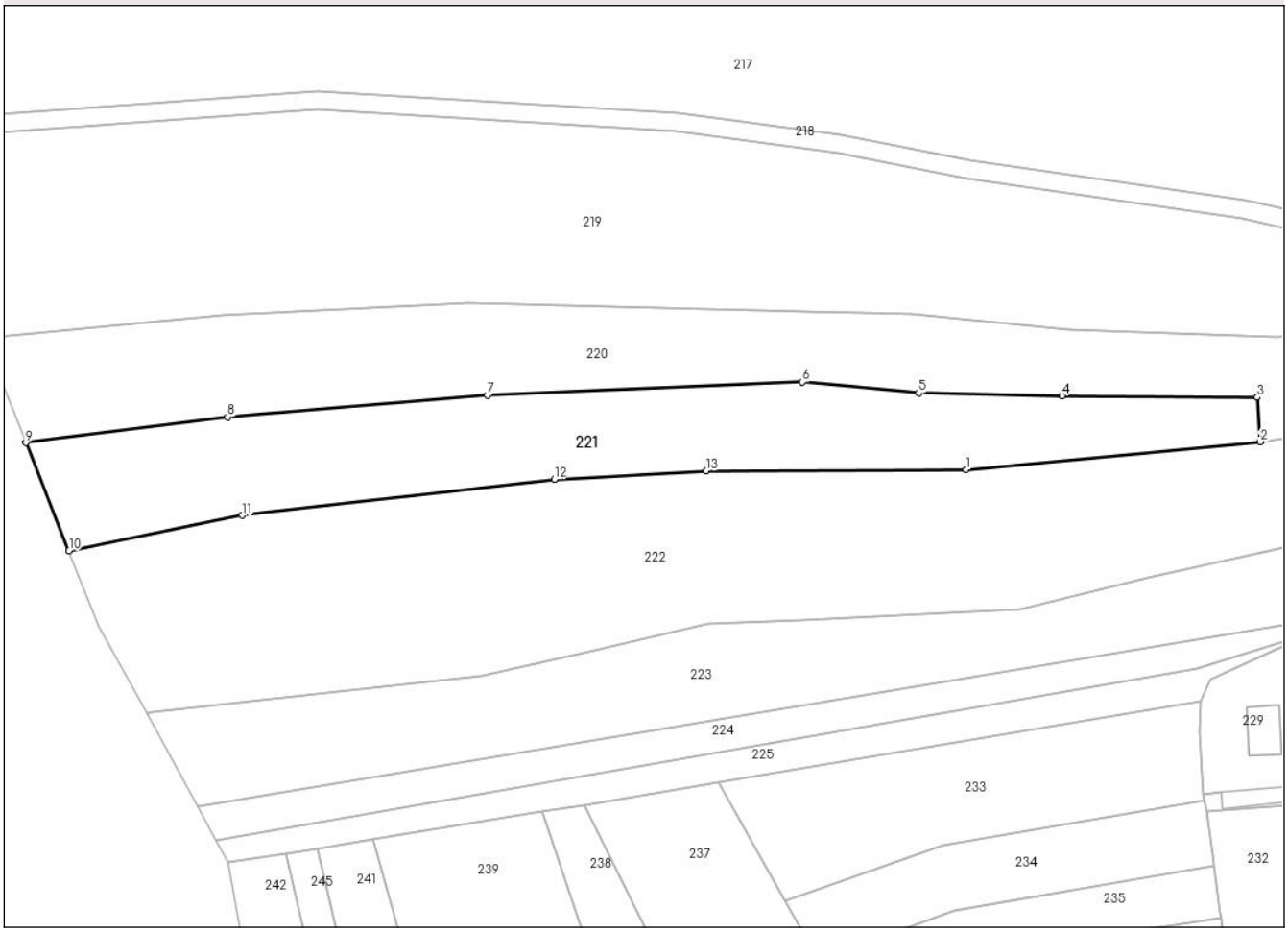

Date referitoare la teren

Crt	Categorie folosință	Intra vilan	Suprafaţa (mp)	Tarla	Parcelă	Nr. topo	Observaţii / Referinţe
1	arabil	NU	3.384	27	2106,2107,2108,2109,2110	-	

Lungime Segmente

1) Valorile lungimilor segmentelor sunt obţinute din proiecţie în plan.

Punct început	X / Y	Punct sfârşit	X / Y	Lungime segment (** (m)
1	380.096,653 401.490,87	2	380.150,102 401.495,963	53.69
2	380.150,102 401.495,963	3	380.149,584 401.504,004	8.058
3	380.149,584 401.504,004	4	380.114,058 401.504,31	35.526
4	380.114,058 401.504,31	5	380.087,996 401.504,822	26.068

Document care conține date cu caracter personal, protejat de prevederile Regulamentului (UE) nr. 679/2016 și Legii 190/2018

Punct început	X / Y	Punct sfârşit	X / Y	Lungime segment (** (m)
5	380.087,996 401.504,822	6	380.066,878 401.506,793	21.21
6	380.066,878 401.506,793	7	380.009,578 401.504,416	57.349
7	380.009,578 401.504,416	8	379.962,355 401.500,465	47.388
8	379.962,355 401.500,465	9	379.925,692 401.495,779	36.96
9	379.925,692 401.495,779	10	379.933,533 401.476,153	21.134
10	379.933,533 401.476,153	11	379.965,042 401.482,607	32.163
11	379.965,042 401.482,607	12	380.021,753 401.489,157	57.087
12	380.021,753 401.489,157	13	380.049,322 401.490,667	27.611
13	380.049,322 401.490,667	1	380.096,653 401.490,87	47.332

** Lungimile segmentelor sunt determinate în planul de proiecţie Stereo 70 şi sunt rotunjite la 1 milimetru.
*** Distanţa dintre puncte este formată din segmente cumulate ce sunt mai mici decât valoarea 1 milimetru.

Document care conține date cu caracter personal, protejat de prevederile Regulamentului (UE) nr. 679/2016 și Legii 190/2018

DATE DESPRE IMOBILUL NR. 222

Oficiul de Cadastru şi Publicitate Imobiliară GORJ
Biroul de Cadastru şi Publicitate Imobiliară Targu Jiu

A. Partea I. Descrierea imobilului

TEREN Necunoscut

Adresa: Loc. Ohaba, Jud. Gorj

Nr. Crt	Nr cadastral Nr. topografic	Suprafaţa* (mp)	Observaţii / Referinţe
A1		7.470	Sector cadastral:19 Teren neimprejmuit;

Construcţii

Crt	Nr cadastral Nr. topografic	Adresa	Observaţii / Referinţe
A1.1		Loc. Ohaba, Jud. Gorj	Nr. niveluri:1; S. construita la sol:103 mp; S. construita desfasurata:103 mp; Casa de locuit P
A1.2		Loc. Ohaba, Jud. Gorj	Nr. niveluri:1; S. construita la sol:192 mp; S. construita desfasurata:192 mp; Anexa P

B. Partea II. Proprietari şi acte

Inscrieri privitoare la dreptul de proprietate şi alte drepturi reale		Referinţe
/		
Act Normativ nr. 7, din 13/03/1996 emis de PARLAMENTUL ROMANIEI;		
B1	Intabulare, drept de PROPRIETATE, dobandit prin Lege, cota actuala 1/1, cota initiala 1/1	A1
	1) **NEIDENTIFICAT NEIDENTIFICAT**, LIPSĂ CNP	
Act Administrativ nr. 1633, din 09/04/2025 emis de PRIMARIA BăLăNEșTI;		
B2	Se noteaza posesia faptica in favoarea lui CIUCUR GHEORGHE	A1
	1) **CIUCUR GHEORGHE**	
Act Normativ nr. 7, din 13/03/1996 emis de PARLAMENTUL ROMANIEI;		
B3	Intabulare, drept de PROPRIETATE, dobandit prin Lege, cota actuala 1/1, cota initiala 1/1	A1.1, A1.2
	1) **CIUCUR GHEORGHE**	

C. Partea III. SARCINI .

Inscrieri privind dezmembramintele dreptului de proprietate, drepturi reale de garanţie şi sarcini	Referinţe
NU SUNT	

Document care conține date cu caracter personal, protejat de prevederile Regulamentului (UE) nr. 679/2016 și Legii 190/2018

Anexa Nr. 1 La Partea I

Teren

Nr cadastral	Suprafaţa (mp)*	Observaţii / Referinţe
	7.470	

* Suprafaţa este determinată in planul de proiecţie Stereo 70.

DETALII LINIARE IMOBIL

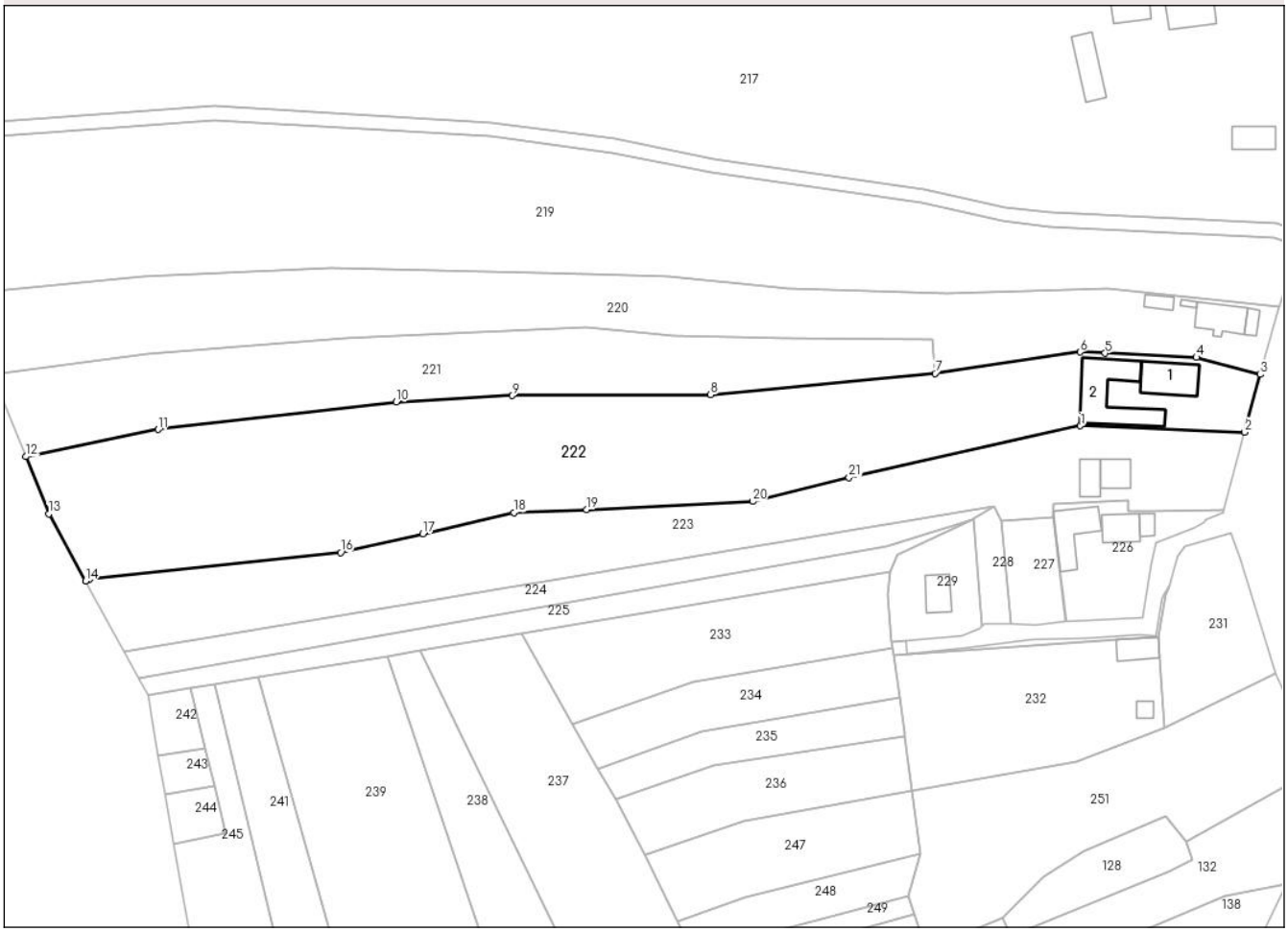

Date referitoare la teren

Crt	Categorie folosință	Intra vilan	Suprafaţa (mp)	Tarla	Parcelă	Nr. topo	Observaţii / Referinţe
1	curti constructii	DA	979	4,27	54/1, 55,56,2106/1	-	
2	arabil	NU	6.491	27	2108/1, 2109/1,2111	-	

Date referitoare la construcţii

Crt	Număr	Destinaţie construcţie	Supraf. (mp)	Situaţie juridică	Observaţii / Referinţe
A1.1		constructii de locuinte	103	Cu acte	Nr. niveluri:1; S. construita la sol:103 mp; S. construita desfasurata:103 mp; Casa de locuit P
A1.2		constructii anexa	192	Cu acte	Nr. niveluri:1; S. construita la sol:192 mp; S. construita desfasurata:192 mp; Anexa P

Lungime Segmente

1) Valorile lungimilor segmentelor sunt obţinute din proiecţie în plan.

Punct început	X / Y	Punct sfârşit	X / Y	Lungime segment (** (m)
1	380.184,704 401.483,495	2	380.223,866 401.481,984	39.191

Punct început	X / Y	Punct sfârşit	X / Y	Lungime segment (** (m)
2	380.223,866 401.481,984	3	380.227,546 401.495,706	14.207

Document care conține date cu caracter personal, protejat de prevederile Regulamentului (UE) nr. 679/2016 și Legii 190/2018

Punct început	X / Y	Punct sfârşit	X / Y	Lungime segment (** (m)
3	380.227,546 401.495,706	4	380.212,354 401.499,781	15.73
5	380.190,586 401.500,782	6	380.184,623 401.501,056	5.969
7	380.150,102 401.495,963	8	380.096,653 401.490,87	53.69
9	380.049,322 401.490,667	10	380.021,753 401.489,157	27.611
11	379.965,042 401.482,607	12	379.933,533 401.476,153	32.163
13	379.938,977 401.462,528	14	379.947,714 401.446,58	18.184
15	379.948,671 401.446,905	16	380.008,48 401.453,354	60.156
17	380.028,113 401.457,813	18	380.049,759 401.462,86	22.227
19	380.067,076 401.463,581	20	380.106,64 401.465,504	39.611
21	380.129,609 401.471,152	1	380.184,704 401.483,495	56.461

Punct început	X / Y	Punct sfârşit	X / Y	Lungime segment (** (m)
4	380.212,354 401.499,781	5	380.190,586 401.500,782	21.79
6	380.184,623 401.501,056	7	380.150,102 401.495,963	34.895
8	380.096,653 401.490,87	9	380.049,322 401.490,667	47.332
10	380.021,753 401.489,157	11	379.965,042 401.482,607	57.087
12	379.933,533 401.476,153	13	379.938,977 401.462,528	14.673
14	379.947,714 401.446,58	15	379.948,671 401.446,905	1.011
16	380.008,48 401.453,354	17	380.028,113 401.457,813	20.133
18	380.049,759 401.462,86	19	380.067,076 401.463,581	17.332
20	380.106,64 401.465,504	21	380.129,609 401.471,152	23.653

** Lungimile segmentelor sunt determinate în planul de proiecţie Stereo 70 şi sunt rotunjite la 1 milimetru.
*** Distanţa dintre puncte este formată din segmente cumulate ce sunt mai mici decât valoarea 1 milimetru.

Document care conține date cu caracter personal, protejat de prevederile Regulamentului (UE) nr. 679/2016 și Legii 190/2018

DATE DESPRE IMOBILUL NR. 223

Oficiul de Cadastru şi Publicitate Imobiliară GORJ
Biroul de Cadastru şi Publicitate Imobiliară Targu Jiu

A. Partea I. Descrierea imobilului

TEREN Necunoscut

Adresa: Loc. Ohaba, Jud. Gorj

Nr. Crt	Nr cadastral Nr. topografic	Suprafaţa* (mp)	Observaţii / Referinţe
A1		4.228	Sector cadastral:19 Teren neimprejmuit;

Construcţii

Crt	Nr cadastral Nr. topografic	Adresa	Observaţii / Referinţe
A1.1		Loc. Ohaba, Jud. Gorj	Nr. niveluri:1; S. construita la sol:51 mp; S. construita desfasurata:51 mp; Casa de locuit P
A1.2		Loc. Ohaba, Jud. Gorj	Nr. niveluri:1; S. construita la sol:45 mp; S. construita desfasurata:45 mp; Anexa P

B. Partea II. Proprietari şi acte

Inscrieri privitoare la dreptul de proprietate şi alte drepturi reale		Referinţe
/		
Act Normativ nr. 7, din 13/03/1996 emis de PARLAMENTUL ROMANIEI;		
B1	Intabulare, drept de PROPRIETATE, dobandit prin Lege, cota actuala 1/1, cota initiala 1/1	A1
	1) **NEIDENTIFICAT NEIDENTIFICAT**, LIPSĂ CNP	
Act Administrativ nr. 1633, din 09/04/2025 emis de PRIMARIA BăLăNEșTI;		
B2	Se noteaza posesia faptica in favoarea lui BUDURNOIU VIOLETA	A1
	1) **BUDURNOIU VIOLETA**	
Act Normativ nr. 7, din 13/03/1996 emis de PARLAMENTUL ROMANIEI;		
B2	Intabulare, drept de PROPRIETATE, dobandit prin Lege, cota actuala 1/1	A1.1, A1.2
	1) **BUDURNOIU TRAIAN** 2) **BUDURNOIU VIOLETA**	
Act Administrativ nr. 1633, din 09/04/2025 emis de PRIMARIA BăLăNEșTI;		
B3	Se noteaza posesia faptica in favoarea lui BUDURNOIU TRAIAN	A1
	1) **BUDURNOIU TRAIAN**	

C. Partea III. SARCINI .

Inscrieri privind dezmembramintele dreptului de proprietate, drepturi reale de garanţie şi sarcini	Referinţe
NU SUNT	

Document care conține date cu caracter personal, protejat de prevederile Regulamentului (UE) nr. 679/2016 și Legii 190/2018

Anexa Nr. 1 La Partea I

Teren

Nr cadastral	Suprafaţa (mp)*	Observaţii / Referinţe
	4.228	

* Suprafaţa este determinată in planul de proiecţie Stereo 70.

DETALII LINIARE IMOBIL

Date referitoare la teren

Crt	Categorie folosință	Intra vilan	Suprafaţa (mp)	Tarla	Parcelă	Nr. topo	Observaţii / Referinţe
1	curti constructii	DA	600	4	57,58	-	
2	vie	DA	807	27	2117,2116	-	
3	arabil	NU	2.821	27	2115,2114	-	

Date referitoare la construcţii

Crt	Număr	Destinaţie construcţie	Supraf. (mp)	Situaţie juridică	Observaţii / Referinţe
A1.1		constructii de locuinte	51	Cu acte	Nr. niveluri:1; S. construita la sol:51 mp; S. construita desfasurata:51 mp; Casa de locuit P
A1.2		constructii anexa	45	Cu acte	Nr. niveluri:1; S. construita la sol:45 mp; S. construita desfasurata:45 mp; Anexa P

Lungime Segmente

1) Valorile lungimilor segmentelor sunt obţinute din proiecţie în plan.

Punct început	X / Y	Punct sfârşit	X / Y	Lungime segment (** (m)
1	380.028,113 401.457,813	2	380.008,48 401.453,354	20.133

Document care conține date cu caracter personal, protejat de prevederile Regulamentului (UE) nr. 679/2016 și Legii 190/2018

Punct început	X / Y	Punct sfârşit	X / Y	Lungime segment (** (m)
2	380.008,48 401.453,354	3	379.948,671 401.446,905	60.156
3	379.948,671 401.446,905	4	379.947,714 401.446,58	1.011
4	379.947,714 401.446,58	5	379.956,942 401.429,734	19.208
5	379.956,942 401.429,734	6	380.164,263 401.464,326	210.187
6	380.164,263 401.464,326	7	380.165,951 401.460,847	3.867
7	380.165,951 401.460,847	8	380.178,242 401.461,816	12.33
8	380.178,242 401.461,816	9	380.178,15 401.464,845	3.031
9	380.178,15 401.464,845	10	380.195,993 401.465,649	17.861
10	380.195,993 401.465,649	11	380.196,148 401.463,099	2.555
11	380.196,148 401.463,099	12	380.201,613 401.463,177	5.465
12	380.201,613 401.463,177	13	380.218,887 401.463,42	17.276
13	380.218,887 401.463,42	14	380.223,866 401.481,984	19.22
14	380.223,866 401.481,984	15	380.184,704 401.483,495	39.191
15	380.184,704 401.483,495	16	380.129,609 401.471,152	56.461
16	380.129,609 401.471,152	17	380.106,64 401.465,504	23.653
17	380.106,64 401.465,504	18	380.067,076 401.463,581	39.611
18	380.067,076 401.463,581	19	380.049,759 401.462,86	17.332
19	380.049,759 401.462,86	1	380.028,113 401.457,813	22.227

** Lungimile segmentelor sunt determinate în planul de proiecţie Stereo 70 şi sunt rotunjite la 1 milimetru.
*** Distanţa dintre puncte este formată din segmente cumulate ce sunt mai mici decât valoarea 1 milimetru.

Document care conține date cu caracter personal, protejat de prevederile Regulamentului (UE) nr. 679/2016 și Legii 190/2018

DATE DESPRE IMOBILUL NR. 224

Oficiul de Cadastru şi Publicitate Imobiliară GORJ
Biroul de Cadastru şi Publicitate Imobiliară Targu Jiu

A. Partea I. Descrierea imobilului

TEREN Necunoscut

Adresa: Loc. Ohaba, Jud. Gorj

Nr. Crt	Nr cadastral Nr. topografic	Suprafaţa* (mp)	Observaţii / Referinţe
A1		1.168	Sector cadastral:19 Teren neimprejmuit;

B. Partea II. Proprietari şi acte

Inscrieri privitoare la dreptul de proprietate şi alte drepturi reale		Referinţe
/		
Act Normativ nr. 7, din 13/03/1996 emis de PARLAMENTUL ROMANIEI;		
B1	Intabulare, drept de PROPRIETATE, dobandit prin Lege, cota actuala 1/1, cota initiala 1/1	A1
	1) **NEIDENTIFICAT NEIDENTIFICAT**, LIPSĂ CNP	
Act Administrativ nr. 1633, din 09/04/2025 emis de PRIMARIA BăLăNEșTI;		
B2	Se noteaza posesia faptica in favoarea lui BOANTĂ MARIANA	A1
	1) **BOANTĂ MARIANA**	

C. Partea III. SARCINI .

Inscrieri privind dezmembramintele dreptului de proprietate, drepturi reale de garanţie şi sarcini	Referinţe
NU SUNT	

Anexa Nr. 1 La Partea I

Teren

Nr cadastral	Suprafaţa (mp)*	Observaţii / Referinţe
	1.168	

* Suprafaţa este determinată in planul de proiecţie Stereo 70.

DETALII LINIARE IMOBIL

Date referitoare la teren

Crt	Categorie folosință	Intra vilan	Suprafaţa (mp)	Tarla	Parcelă	Nr. topo	Observaţii / Referinţe
1	livada	DA	75	27	2115/1	-	
2	livada	NU	1.093	27	2115/1, 2114/1,2113	-	

Lungime Segmente
1) Valorile lungimilor segmentelor sunt obţinute din proiecţie în plan.

Punct început	X / Y	Punct sfârşit	X / Y	Lungime segment (** (m)
1	380.138,619 401.454,782	2	380.158,873 401.461,085	21.212
2	380.158,873 401.461,085	3	380.159,259 401.461,317	0.45
3	380.159,259 401.461,317	4	380.164,263 401.464,326	5.839
4	380.164,263 401.464,326	5	379.956,942 401.429,734	210.187

Document care conține date cu caracter personal, protejat de prevederile Regulamentului (UE) nr. 679/2016 și Legii 190/2018

Punct început	X / Y	Punct sfârşit	X / Y	Lungime segment (** (m)
5	379.956,942 401.429,734	6	379.960,342 401.423,528	7.077
6	379.960,342 401.423,528	1	380.138,619 401.454,782	180.996

** Lungimile segmentelor sunt determinate în planul de proiecţie Stereo 70 şi sunt rotunjite la 1 milimetru.
*** Distanţa dintre puncte este formată din segmente cumulate ce sunt mai mici decât valoarea 1 milimetru.

Document care conține date cu caracter personal, protejat de prevederile Regulamentului (UE) nr. 679/2016 și Legii 190/2018

DATE DESPRE IMOBILUL NR. 225

Oficiul de Cadastru şi Publicitate Imobiliară GORJ
Biroul de Cadastru şi Publicitate Imobiliară Targu Jiu

A. Partea I. Descrierea imobilului

TEREN Necunoscut

Adresa: Loc. Ohaba, Jud. Gorj

Nr. Crt	Nr cadastral Nr. topografic	Suprafaţa* (mp)	Observaţii / Referinţe
A1		985	Sector cadastral:19 Teren neimprejmuit;

B. Partea II. Proprietari şi acte

Inscrieri privitoare la dreptul de proprietate şi alte drepturi reale		Referinţe
/		
Act Normativ nr. 7, din 13/03/1996 emis de PARLAMENTUL ROMANIEI;		
B1	Intabulare, drept de PROPRIETATE, dobandit prin Lege, cota actuala 1/1, cota initiala 1/1	A1
	1) **NEIDENTIFICAT NEIDENTIFICAT**, LIPSĂ CNP	
Act Administrativ nr. 1633, din 09/04/2025 emis de PRIMARIA BăLăNEșTI;		
B2	Se noteaza posesia faptica in favoarea lui BUDURNOIU VIOLETA	A1
	1) **BUDURNOIU VIOLETA**	
B3	Se noteaza posesia faptica in favoarea luiBUDURNOIU TRAIAN	A1
	1) **BUDURNOIU TRAIAN**	

C. Partea III. SARCINI .

Inscrieri privind dezmembramintele dreptului de proprietate, drepturi reale de garanţie şi sarcini	Referinţe
NU SUNT	

Document care conține date cu caracter personal, protejat de prevederile Regulamentului (UE) nr. 679/2016 și Legii 190/2018

Anexa Nr. 1 La Partea I

Teren

Nr cadastral	Suprafaţa (mp)*	Observaţii / Referinţe
	985	

* Suprafaţa este determinată in planul de proiecţie Stereo 70.

DETALII LINIARE IMOBIL

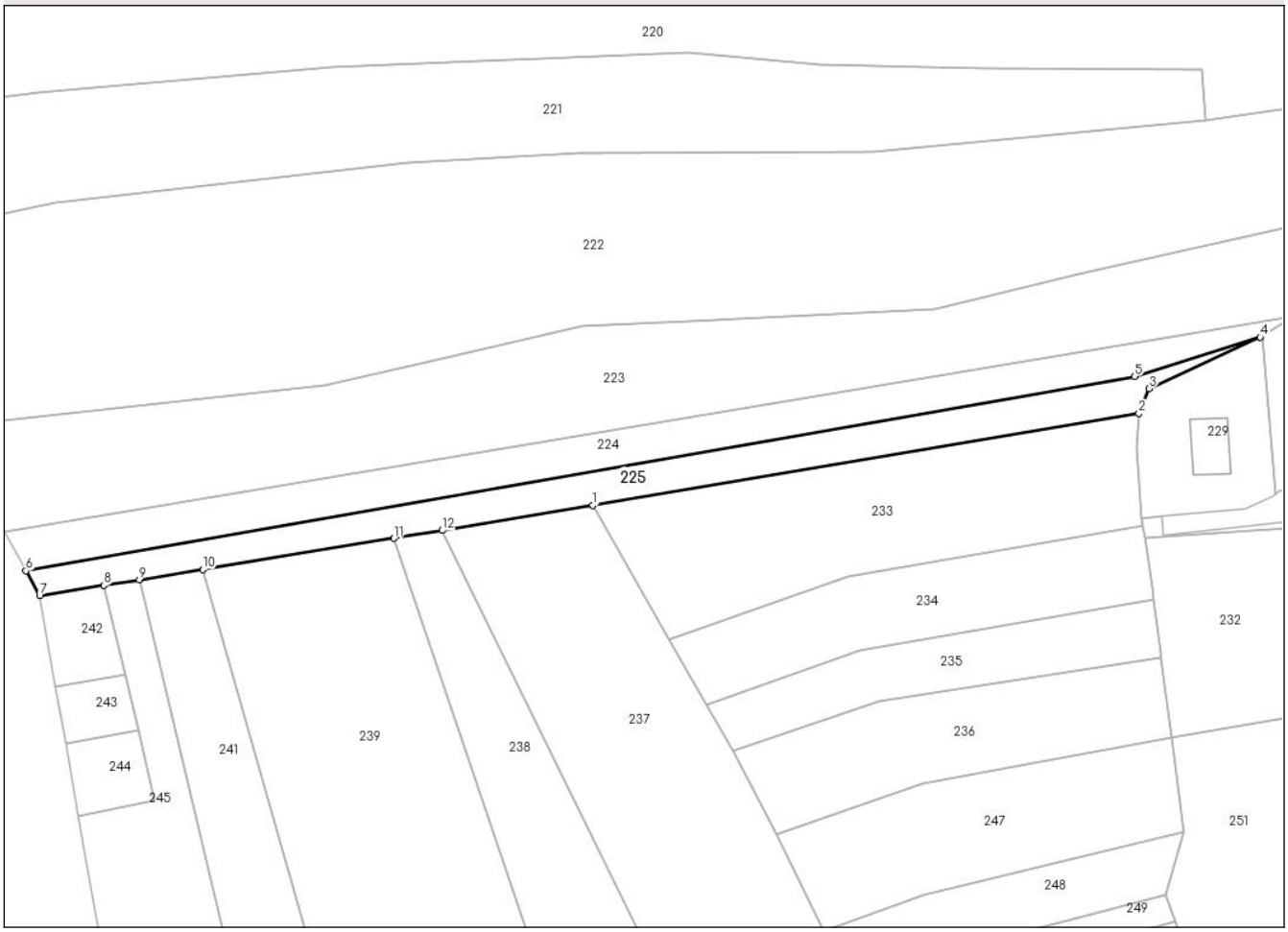

Date referitoare la teren

Crt	Categorie folosință	Intra vilan	Suprafaţa (mp)	Tarla	Parcelă	Nr. topo	Observaţii / Referinţe
1	livada	DA	27	27	2118	-	
2	livada	NU	958	27	2180/1	-	

Lungime Segmente
1) Valorile lungimilor segmentelor sunt obţinute din proiecţie în plan.

Punct început	X / Y	Punct sfârşit	X / Y	Lungime segment (** (m)
1	380.051,534 401.434,077	2	380.139,383 401.448,818	89.077
2	380.139,383 401.448,818	3	380.140,996 401.452,814	4.309
3	380.140,996 401.452,814	4	380.158,873 401.461,085	19.697
4	380.158,873 401.461,085	5	380.138,619 401.454,782	21.212

Document care conține date cu caracter personal, protejat de prevederile Regulamentului (UE) nr. 679/2016 și Legii 190/2018

Punct început	X / Y	Punct sfârşit	X / Y	Lungime segment (** (m)
5	380.138,619 401.454,782	6	379.960,342 401.423,528	180.996
6	379.960,342 401.423,528	7	379.962,54 401.419,517	4.574
7	379.962,54 401.419,517	8	379.972,893 401.421,194	10.489
8	379.972,893 401.421,194	9	379.978,592 401.422,118	5.773
9	379.978,592 401.422,118	10	379.988,769 401.423,767	10.31
10	379.988,769 401.423,767	11	380.019,527 401.428,752	31.159
11	380.019,527 401.428,752	12	380.027,321 401.430,015	7.895
12	380.027,321 401.430,015	1	380.051,534 401.434,077	24.552

** Lungimile segmentelor sunt determinate în planul de proiecţie Stereo 70 şi sunt rotunjite la 1 milimetru.
*** Distanţa dintre puncte este formată din segmente cumulate ce sunt mai mici decât valoarea 1 milimetru.

Document care conține date cu caracter personal, protejat de prevederile Regulamentului (UE) nr. 679/2016 și Legii 190/2018

DATE DESPRE IMOBILUL NR. 226

Oficiul de Cadastru şi Publicitate Imobiliară GORJ
Biroul de Cadastru şi Publicitate Imobiliară Targu Jiu

A. Partea I. Descrierea imobilului

TEREN Intravilan

Adresa: Loc. Ohaba, Jud. Gorj

Nr. Crt	Nr cadastral Nr. topografic	Suprafaţa* (mp)	Observaţii / Referinţe
A1		665	Sector cadastral:19 Teren neimprejmuit;

Construcţii

Crt	Nr cadastral Nr. topografic	Adresa	Observaţii / Referinţe
A1.1		Loc. Ohaba, Jud. Gorj	Nr. niveluri:1; S. construita la sol:59 mp; S. construita desfasurata:59 mp; Casa de locuit P
A1.2		Loc. Ohaba, Jud. Gorj	Nr. niveluri:1; S. construita la sol:19 mp; S. construita desfasurata:19 mp; Anexa P
A1.3		Loc. Ohaba, Jud. Gorj	Nr. niveluri:1; S. construita la sol:99 mp; S. construita desfasurata:99 mp; Anexa P

B. Partea II. Proprietari şi acte

Inscrieri privitoare la dreptul de proprietate şi alte drepturi reale		Referinţe
/		
Act Normativ nr. 7, din 13/03/1996 emis de PARLAMENTUL ROMANIEI;		
B1	Intabulare, drept de PROPRIETATE, dobandit prin Lege, cota actuala 1/1, cota initiala 1/1	A1
	1) **NEIDENTIFICAT NEIDENTIFICAT**, LIPSĂ CNP	
Act Administrativ nr. 1633, din 09/04/2025 emis de PRIMARIA BăLăNEșTI;		
B2	Se noteaza posesia faptica in favoarea lui MORMA DUMITRU	A1
	1) **MORMA DUMITRU**	
B3	Se noteaza posesia faptica in favoarea lui MORMA MARIA	A1
	1) **MORMA MARIA**	
Act Normativ nr. 7, din 13/03/1996 emis de PARLAMENTUL ROMANIEI;		
B4	Intabulare, drept de PROPRIETATE, dobandit prin Lege, cota actuala 1/1, cota initiala 1/2	A1.1, A1.2, A1.3
	1) **MORMA DUMITRU** 2) **MORMA MARIA**	

C. Partea III. SARCINI .

Inscrieri privind dezmembramintele dreptului de proprietate, drepturi reale de garanţie şi sarcini	Referinţe
NU SUNT	

Document care conține date cu caracter personal, protejat de prevederile Regulamentului (UE) nr. 679/2016 și Legii 190/2018

Anexa Nr. 1 La Partea I

Teren

Nr cadastral	Suprafaţa (mp)*	Observaţii / Referinţe
	665	

* Suprafaţa este determinată in planul de proiecţie Stereo 70.

DETALII LINIARE IMOBIL

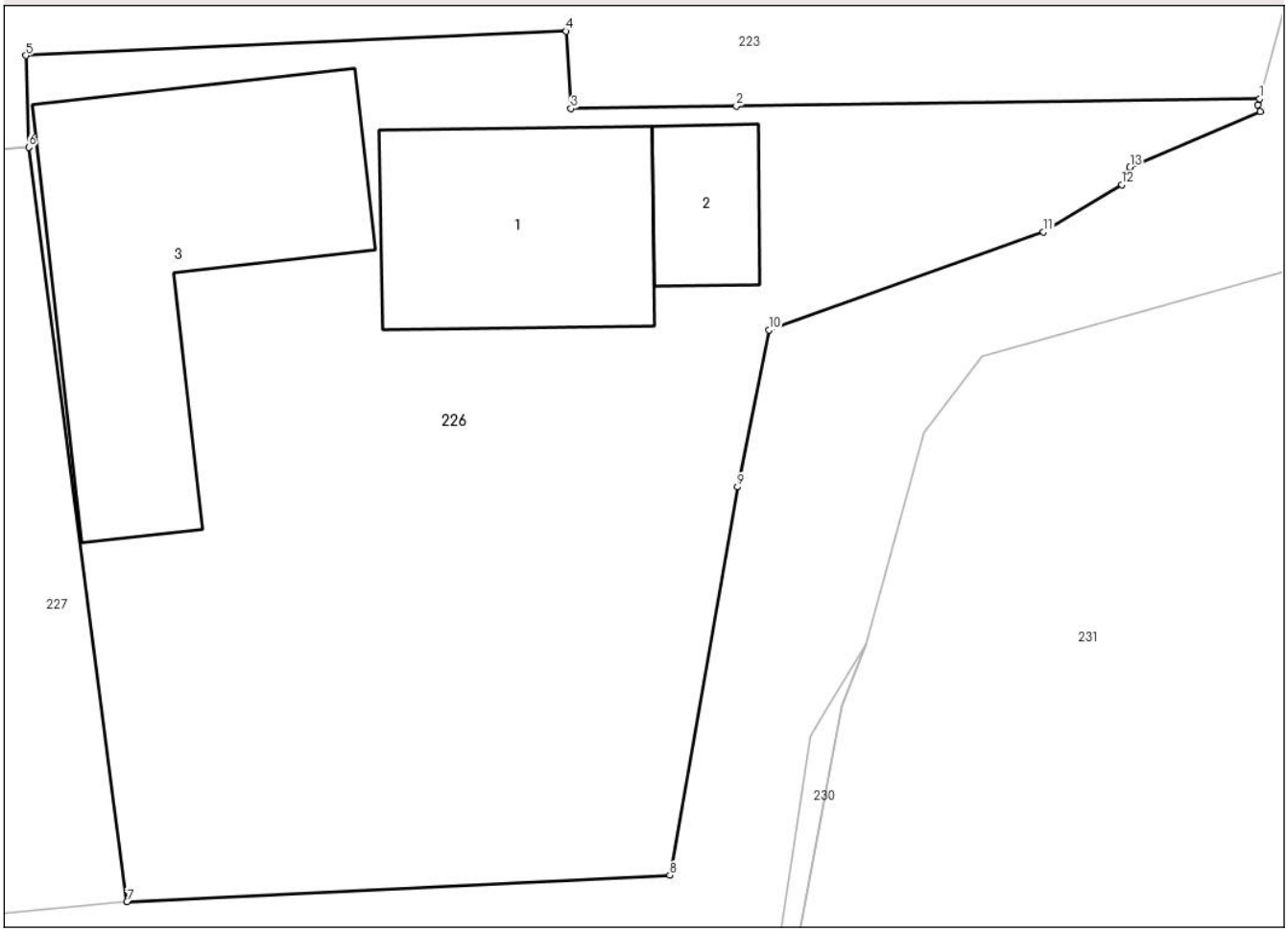

Date referitoare la teren

Crt	Categorie folosință	Intra vilan	Suprafaţa (mp)	Tarla	Parcelă	Nr. topo	Observaţii / Referinţe
1	curti constructii	DA	665	27	59	-	

Date referitoare la construcţii

Crt	Număr	Destinaţie construcţie	Supraf. (mp)	Situaţie juridică	Observaţii / Referinţe
A1.1		constructii de locuinte	59	Cu acte	Nr. niveluri:1; S. construita la sol:59 mp; S. construita desfasurata:59 mp; Casa de locuit P
A1.2		constructii anexa	19	Cu acte	Nr. niveluri:1; S. construita la sol:19 mp; S. construita desfasurata:19 mp; Anexa P
A1.3		constructii anexa	99	Cu acte	Nr. niveluri:1; S. construita la sol:99 mp; S. construita desfasurata:99 mp; Anexa P

Lungime Segmente

1) Valorile lungimilor segmentelor sunt obţinute din proiecţie în plan.

Punct început	X / Y	Punct sfârşit	X / Y	Lungime segment (** (m)
1	380.218,887 401.463,42	2	380.201,613 401.463,177	17.276
2	380.201,613 401.463,177	3	380.196,148 401.463,099	5.465

Document care conține date cu caracter personal, protejat de prevederile Regulamentului (UE) nr. 679/2016 și Legii 190/2018

Punct început	X / Y	Punct sfârşit	X / Y	Lungime segment (** (m)
3	380.196,148 401.463,099	4	380.195,993 401.465,649	2.555
4	380.195,993 401.465,649	5	380.178,15 401.464,845	17.861
5	380.178,15 401.464,845	6	380.178,242 401.461,816	3.031
6	380.178,242 401.461,816	7	380.181,484 401.436,935	25.091
7	380.181,484 401.436,935	8	380.199,412 401.437,811	17.95
8	380.199,412 401.437,811	9	380.201,653 401.450,617	13.001
9	380.201,653 401.450,617	10	380.202,679 401.455,79	5.274
10	380.202,679 401.455,79	11	380.211,75 401.459,022	9.63
11	380.211,75 401.459,022	12	380.214,336 401.460,588	3.023
12	380.214,336 401.460,588	13	380.214,605 401.461,168	0.639
13	380.214,605 401.461,168	14	380.218,908 401.463,006	4.679
14	380.218,908 401.463,006	15	380.218,834 401.463,224	0.23
15	380.218,834 401.463,224	1	380.218,887 401.463,42	0.203

** Lungimile segmentelor sunt determinate în planul de proiecţie Stereo 70 şi sunt rotunjite la 1 milimetru.
*** Distanţa dintre puncte este formată din segmente cumulate ce sunt mai mici decât valoarea 1 milimetru.

Document care conține date cu caracter personal, protejat de prevederile Regulamentului (UE) nr. 679/2016 și Legii 190/2018

DATE DESPRE IMOBILUL NR. 227

Oficiul de Cadastru şi Publicitate Imobiliară GORJ
Biroul de Cadastru şi Publicitate Imobiliară Targu Jiu

A. Partea I. Descrierea imobilului

TEREN Intravilan

Adresa: Loc. Ohaba, Jud. Gorj

Nr. Crt	Nr cadastral Nr. topografic	Suprafaţa* (mp)	Observaţii / Referinţe
A1		320	Sector cadastral:19 Teren neimprejmuit;

B. Partea II. Proprietari şi acte

Inscrieri privitoare la dreptul de proprietate şi alte drepturi reale		Referinţe
/		
Act Normativ nr. 7, din 13/03/1996 emis de PARLAMENTUL ROMANIEI;		
B1	Intabulare, drept de PROPRIETATE, dobandit prin Lege, cota actuala 1/1, cota initiala 1/1	A1
	1) **NEIDENTIFICAT NEIDENTIFICAT**, LIPSĂ CNP	
Act Administrativ nr. 1633, din 09/04/2025 emis de PRIMARIA BăLăNEșTI;		
B2	Se noteaza posesia faptica in favoarea lui POPESCU LĂCRĂMIOARA	A1
	1) **POPESCU LĂCRĂMIOARA**	
B3	Se noteaza posesia faptica in favoarea lui POPESCU SORIN	A1
	1) **POPESCU SORIN**	

C. Partea III. SARCINI .

Inscrieri privind dezmembramintele dreptului de proprietate, drepturi reale de garanţie şi sarcini	Referinţe
NU SUNT	

Anexa Nr. 1 La Partea I

Teren

Nr cadastral	Suprafaţa (mp)*	Observaţii / Referinţe
	320	

* Suprafaţa este determinată in planul de proiecţie Stereo 70.

DETALII LINIARE IMOBIL

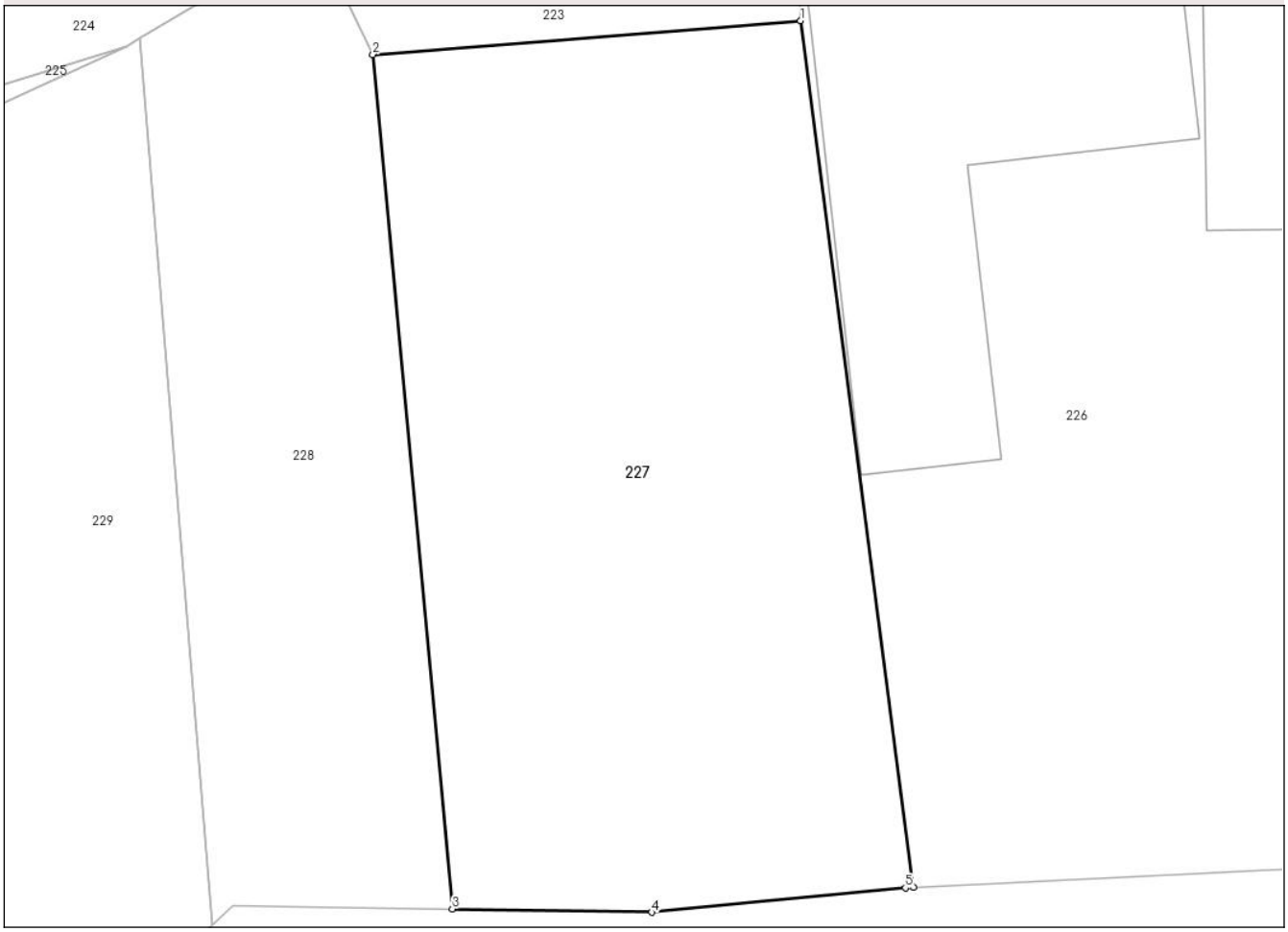

Date referitoare la teren

Crt	Categorie folosință	Intra vilan	Suprafaţa (mp)	Tarla	Parcelă	Nr. topo	Observaţii / Referinţe
1	arabil	DA	320	4	60	-	

Lungime Segmente
1) Valorile lungimilor segmentelor sunt obţinute din proiecţie în plan.

Punct început	X / Y	Punct sfârşit	X / Y	Lungime segment (** (m)
1	380.178,242 401.461,816	2	380.165,951 401.460,847	12.33
2	380.165,951 401.460,847	3	380.168,239 401.436,32	24.633
3	380.168,239 401.436,32	4	380.173,961 401.436,227	5.723
4	380.173,961 401.436,227	5	380.181,254 401.436,924	7.326
5	380.181,254 401.436,924	6	380.181,484 401.436,935	0.23

Document care conține date cu caracter personal, protejat de prevederile Regulamentului (UE) nr. 679/2016 și Legii 190/2018

Punct început	X / Y	Punct sfârşit	X / Y	Lungime segment (** (m)
6	380.181,484 401.436,935	1	380.178,242 401.461,816	25.091

** Lungimile segmentelor sunt determinate în planul de proiecţie Stereo 70 şi sunt rotunjite la 1 milimetru.
*** Distanţa dintre puncte este formată din segmente cumulate ce sunt mai mici decât valoarea 1 milimetru.

Document care conține date cu caracter personal, protejat de prevederile Regulamentului (UE) nr. 679/2016 și Legii 190/2018

DATE DESPRE IMOBILUL NR. 228

Oficiul de Cadastru şi Publicitate Imobiliară GORJ
Biroul de Cadastru şi Publicitate Imobiliară Targu Jiu

A. Partea I. Descrierea imobilului

TEREN Intravilan

Adresa: Loc. Ohaba, Jud. Gorj

Nr. Crt	Nr cadastral Nr. topografic	Suprafaţa* (mp)	Observaţii / Referinţe
A1		179	Sector cadastral:19 Teren neimprejmuit;

B. Partea II. Proprietari şi acte

Inscrieri privitoare la dreptul de proprietate şi alte drepturi reale		Referinţe
/		
Act Normativ nr. 7, din 13/03/1996 emis de PARLAMENTUL ROMANIEI;		
B1	Intabulare, drept de PROPRIETATE, dobandit prin Lege, cota actuala 1/1, cota initiala 1/1	A1
	1) **NEIDENTIFICAT NEIDENTIFICAT**, LIPSĂ CNP	
Act Administrativ nr. 1633, din 09/04/2025 emis de PRIMARIA BăLăNEșTI;		
B2	Se noteaza posesia faptica in favoarea lui CIUCUR GHEORGHE	A1
	1) **CIUCUR GHEORGHE**	

C. Partea III. SARCINI .

Inscrieri privind dezmembramintele dreptului de proprietate, drepturi reale de garanţie şi sarcini	Referinţe
NU SUNT	

Document care conține date cu caracter personal, protejat de prevederile Regulamentului (UE) nr. 679/2016 și Legii 190/2018

Anexa Nr. 1 La Partea I

Teren

Nr cadastral	Suprafaţa (mp)*	Observaţii / Referinţe
	179	

* Suprafaţa este determinată in planul de proiecţie Stereo 70.

DETALII LINIARE IMOBIL

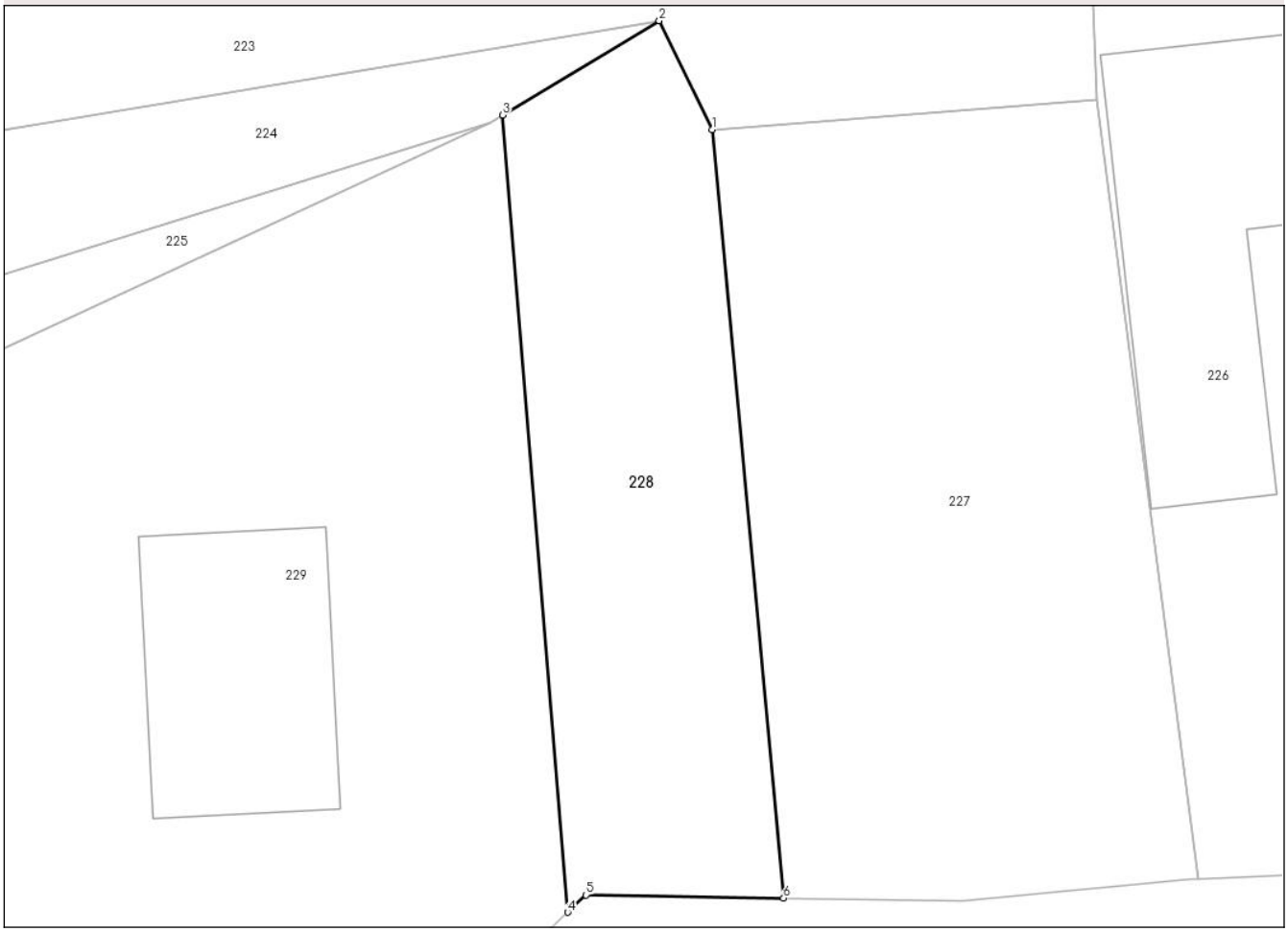

Date referitoare la teren

Crt	Categorie folosință	Intra vilan	Suprafaţa (mp)	Tarla	Parcelă	Nr. topo	Observaţii / Referinţe
1	arabil	DA	179	4	61	-	

Lungime Segmente
1) Valorile lungimilor segmentelor sunt obţinute din proiecţie în plan.

Punct început	X / Y	Punct sfârşit	X / Y	Lungime segment (** (m)
1	380.165,951 401.460,847	2	380.164,263 401.464,326	3.867
2	380.164,263 401.464,326	3	380.159,259 401.461,317	5.839
3	380.159,259 401.461,317	4	380.161,344 401.435,873	25.53
4	380.161,344 401.435,873	5	380.161,926 401.436,423	0.801
5	380.161,926 401.436,423	6	380.168,239 401.436,32	6.314

Document care conține date cu caracter personal, protejat de prevederile Regulamentului (UE) nr. 679/2016 și Legii 190/2018

Punct început	X / Y	Punct sfârşit	X / Y	Lungime segment (** (m)
6	380.168,239 401.436,32	1	380.165,951 401.460,847	24.633

** Lungimile segmentelor sunt determinate în planul de proiecţie Stereo 70 şi sunt rotunjite la 1 milimetru.
*** Distanţa dintre puncte este formată din segmente cumulate ce sunt mai mici decât valoarea 1 milimetru.

Document care conține date cu caracter personal, protejat de prevederile Regulamentului (UE) nr. 679/2016 și Legii 190/2018

DATE DESPRE IMOBILUL NR. 229

Oficiul de Cadastru şi Publicitate Imobiliară GORJ
Biroul de Cadastru şi Publicitate Imobiliară Targu Jiu

A. Partea I. Descrierea imobilului

TEREN Necunoscut

Adresa: Loc. Ohaba, Jud. Gorj

Nr. Crt	Nr cadastral Nr. topografic	Suprafaţa* (mp)	Observaţii / Referinţe
A1		499	Sector cadastral:19 Teren neimprejmuit;

Construcţii

Crt	Nr cadastral Nr. topografic	Adresa	Observaţii / Referinţe
A1.1		Loc. Ohaba, Jud. Gorj	Nr. niveluri:1; S. construita la sol:54 mp; S. construita desfasurata:54 mp; Casa de locuit P

B. Partea II. Proprietari şi acte

Inscrieri privitoare la dreptul de proprietate şi alte drepturi reale		Referinţe
/		
Act Normativ nr. 7, din 13/03/1996 emis de PARLAMENTUL ROMANIEI;		
B1	Intabulare, drept de PROPRIETATE, dobandit prin Lege, cota actuala 1/1, cota initiala 1/1	A1
	1) **NEIDENTIFICAT NEIDENTIFICAT**, LIPSĂ CNP	
Act Administrativ nr. 1633, din 09/04/2025 emis de PRIMARIA BăLăNEșTI;		
B2	Se noteaza posesia faptica in favoarea lui GHEPENEAG GHIORGHE	A1
	1) **CHEPENEAG GHIORGHE**	
Act Administrativ nr. 7, din 13/03/1996 emis de PARLAMENTUL ROMANIEI;		
B2	Intabulare, drept de PROPRIETATE, dobandit prin Lege, cota actuala 1/1	A1.1
	1) **CHEPENEAG GHIORGHE** 2) **CHEPENEAG RODICA**	
Act Administrativ nr. 1633, din 09/04/2025 emis de PRIMARIA BăLăNEșTI;		
B3	Se noteaza posesia faptica in favoarea lui CHEPENEAG RODICA	A1
	1) **CHEPENEAG RODICA**	

C. Partea III. SARCINI .

Inscrieri privind dezmembramintele dreptului de proprietate, drepturi reale de garanţie şi sarcini	Referinţe
NU SUNT	

Document care conține date cu caracter personal, protejat de prevederile Regulamentului (UE) nr. 679/2016 și Legii 190/2018

Anexa Nr. 1 La Partea I

Teren

Nr cadastral	Suprafaţa (mp)*	Observaţii / Referinţe
	499	

* Suprafaţa este determinată in planul de proiecţie Stereo 70.

DETALII LINIARE IMOBIL

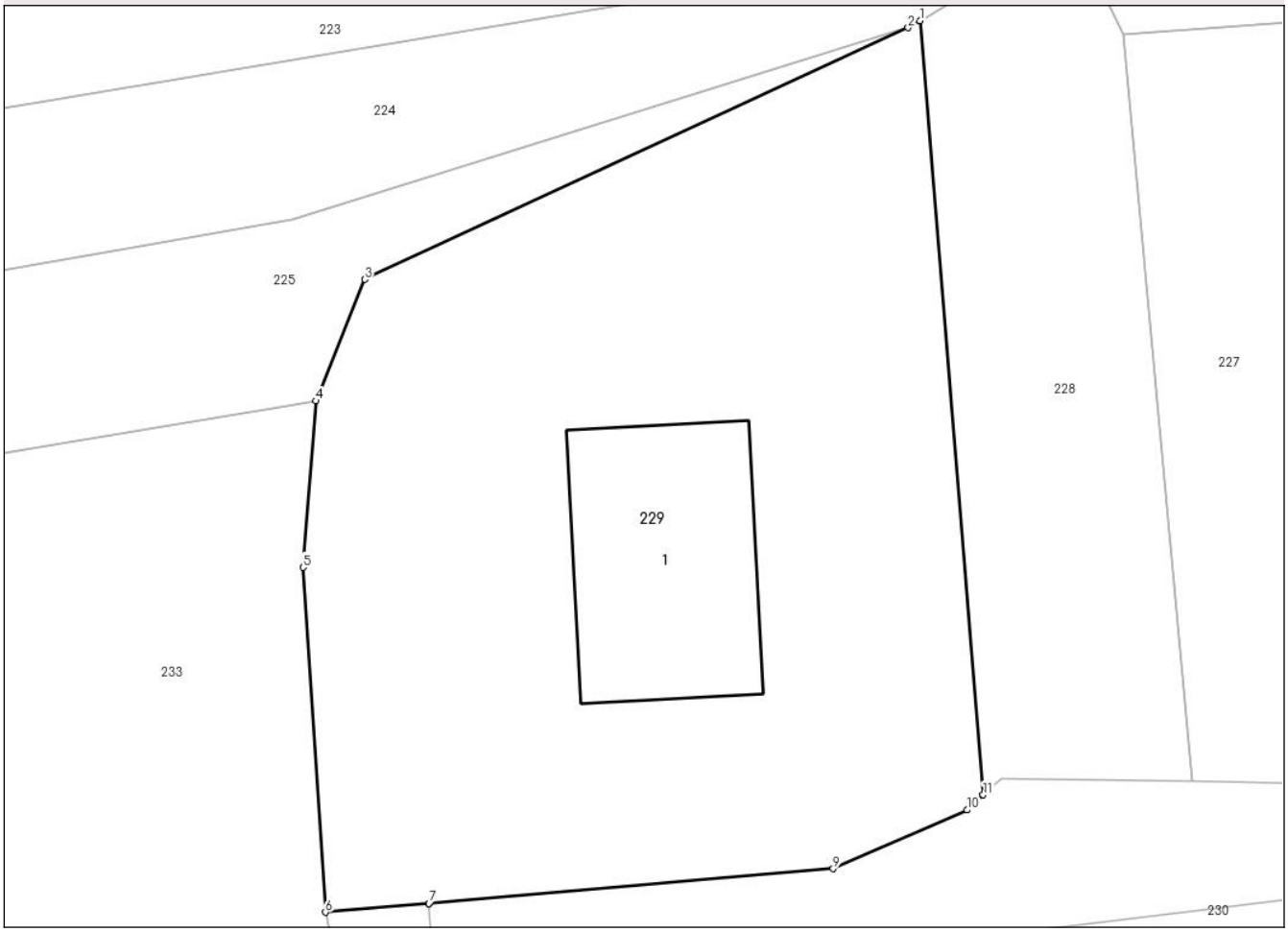

Date referitoare la teren

Crt	Categorie folosință	Intra vilan	Suprafaţa (mp)	Tarla	Parcelă	Nr. topo	Observaţii / Referinţe
1	curti constructii	DA	482	4	62	-	
2	arabil	NU	17	4	62	-	

Date referitoare la construcţii

Crt	Număr	Destinaţie construcţie	Supraf. (mp)	Situaţie juridică	Observaţii / Referinţe
A1.1		constructii de locuinte	54	Cu acte	Nr. niveluri:1; S. construita la sol:54 mp; S. construita desfasurata:54 mp; Casa de locuit P

Lungime Segmente
1) Valorile lungimilor segmentelor sunt obţinute din proiecţie în plan.

Punct început	X / Y	Punct sfârşit	X / Y	Lungime segment (** (m)
1	380.159,259 401.461,317	2	380.158,873 401.461,085	0.45
2	380.158,873 401.461,085	3	380.140,996 401.452,814	19.697
3	380.140,996 401.452,814	4	380.139,383 401.448,818	4.309

Document care conține date cu caracter personal, protejat de prevederile Regulamentului (UE) nr. 679/2016 și Legii 190/2018

Punct început	X / Y	Punct sfârşit	X / Y	Lungime segment (** (m)
4	380.139,383 401.448,818	5	380.138,961 401.443,345	5.489
5	380.138,961 401.443,345	6	380.139,7 401.432,016	11.354
6	380.139,7 401.432,016	7	380.143,105 401.432,307	3.418
7	380.143,105 401.432,307	8	380.143,105 401.432,304	0.003
8	380.143,105 401.432,304	9	380.156,409 401.433,447	13.353
9	380.156,409 401.433,447	10	380.160,816 401.435,374	4.81
10	380.160,816 401.435,374	11	380.161,344 401.435,873	0.726
11	380.161,344 401.435,873	1	380.159,259 401.461,317	25.53

** Lungimile segmentelor sunt determinate în planul de proiecţie Stereo 70 şi sunt rotunjite la 1 milimetru.
*** Distanţa dintre puncte este formată din segmente cumulate ce sunt mai mici decât valoarea 1 milimetru.

Document care conține date cu caracter personal, protejat de prevederile Regulamentului (UE) nr. 679/2016 și Legii 190/2018

DATE DESPRE IMOBILUL NR. 230

Oficiul de Cadastru şi Publicitate Imobiliară GORJ
Biroul de Cadastru şi Publicitate Imobiliară Targu Jiu

A. Partea I. Descrierea imobilului

TEREN Intravilan

Adresa: Loc. Ohaba, Jud. Gorj

Nr. Crt	Nr cadastral Nr. topografic	Suprafaţa* (mp)	Observaţii / Referinţe
A1		69	Sector cadastral:19 Teren neimprejmuit;

B. Partea II. Proprietari şi acte

Inscrieri privitoare la dreptul de proprietate şi alte drepturi reale		Referinţe
/		
Act Administrativ nr. 1633, din 09/04/2025 emis de PRIMARIA BăLăNEșTI;		
B1	Inscrierea posesiei, drept de PROPRIETATE, dobandit prin Lege, cota actuala 1/1, cota initiala 1/1	A1
	1) **NEIDENTIFICAT NEIDENTIFICAT**	
Act Normativ nr. 7, din 13/03/1996 emis de PARLAMENTUL ROMANIEI;		
B1	Se noteaza mentiunea de proprietar neidentificat	A1

C. Partea III. SARCINI .

Inscrieri privind dezmembramintele dreptului de proprietate, drepturi reale de garanţie şi sarcini	Referinţe
NU SUNT	

Document care conține date cu caracter personal, protejat de prevederile Regulamentului (UE) nr. 679/2016 și Legii 190/2018

Anexa Nr. 1 La Partea I

Teren

Nr cadastral	Suprafaţa (mp)*	Observaţii / Referinţe
	69	

* Suprafaţa este determinată in planul de proiecţie Stereo 70.

DETALII LINIARE IMOBIL

Date referitoare la teren

Crt	Categorie folosință	Intra vilan	Suprafaţa (mp)	Tarla	Parcelă	Nr. topo	Observaţii / Referinţe
1	neproductiv	DA	69	4	65/1	-	

Lungime Segmente
1) Valorile lungimilor segmentelor sunt obţinute din proiecţie în plan.

Punct început	X / Y	Punct sfârşit	X / Y	Lungime segment (** (m)
1	380.190,448 401.432,389	2	380.193,203 401.432,587	2.762
2	380.193,203 401.432,587	3	380.193,502 401.432,609	0.3
3	380.193,502 401.432,609	4	380.203,177 401.433,307	9.7
4	380.203,177 401.433,307	5	380.203,185 401.433,308	0.008
5	380.203,185 401.433,308	6	380.205,106 401.443,38	10.253

Document care conține date cu caracter personal, protejat de prevederile Regulamentului (UE) nr. 679/2016 și Legii 190/2018

Punct început	X / Y	Punct sfârşit	X / Y	Lungime segment (** (m)
6	380.205,106 401.443,38	7	380.205,877 401.445,439	2.199
7	380.205,877 401.445,439	8	380.204,696 401.443,467	2.298
8	380.204,696 401.443,467	9	380.204,058 401.442,401	1.243
9	380.204,058 401.442,401	10	380.202,719 401.433,47	9.031
10	380.202,719 401.433,47	11	380.198,681 401.433,664	4.043
11	380.198,681 401.433,664	12	380.185,75 401.432,879	12.955
12	380.185,75 401.432,879	13	380.173,149 401.432,665	12.603
13	380.173,149 401.432,665	14	380.157,282 401.430,736	15.984
14	380.157,282 401.430,736	15	380.143,314 401.429,183	14.054
15	380.143,314 401.429,183	16	380.143,105 401.432,307	3.131
16	380.143,105 401.432,307	17	380.139,7 401.432,016	3.418
17	380.139,7 401.432,016	18	380.139,956 401.430,754	1.287
18	380.139,956 401.430,754	19	380.140,359 401.428,773	2.022
19	380.140,359 401.428,773	1	380.190,448 401.432,389	50.219

** Lungimile segmentelor sunt determinate în planul de proiecţie Stereo 70 şi sunt rotunjite la 1 milimetru.
*** Distanţa dintre puncte este formată din segmente cumulate ce sunt mai mici decât valoarea 1 milimetru.

Document care conține date cu caracter personal, protejat de prevederile Regulamentului (UE) nr. 679/2016 și Legii 190/2018

DATE DESPRE IMOBILUL NR. 231

Oficiul de Cadastru şi Publicitate Imobiliară GORJ
Biroul de Cadastru şi Publicitate Imobiliară Targu Jiu

A. Partea I. Descrierea imobilului

TEREN Intravilan

Adresa: Loc. Ohaba, Jud. Gorj

Nr. Crt	Nr cadastral Nr. topografic	Suprafaţa* (mp)	Observaţii / Referinţe
A1		844	Sector cadastral:19 Teren neimprejmuit;

B. Partea II. Proprietari şi acte

Inscrieri privitoare la dreptul de proprietate şi alte drepturi reale		Referinţe
/		
Act Normativ nr. 7, din 13/03/1996 emis de PARLAMENTUL ROMANIEI;		
B1	Intabulare, drept de PROPRIETATE, dobandit prin Lege, cota actuala 1/1, cota initiala 1/1	A1
	1) **NEIDENTIFICAT NEIDENTIFICAT**, LIPSĂ CNP	
Act Administrativ nr. 1633, din 09/04/2025 emis de PRIMARIA BăLăNEșTI;		
B2	Se noteaza posesia faptica in favoarea lui DRĂGHICI GHEORGHE	A1
	1) **DRĂGHICI GHEORGHE**	

C. Partea III. SARCINI .

Inscrieri privind dezmembramintele dreptului de proprietate, drepturi reale de garanţie şi sarcini	Referinţe
NU SUNT	

Document care conține date cu caracter personal, protejat de prevederile Regulamentului (UE) nr. 679/2016 și Legii 190/2018

Anexa Nr. 1 La Partea I

Teren

Nr cadastral	Suprafaţa (mp)*	Observaţii / Referinţe
	844	

* Suprafaţa este determinată in planul de proiecţie Stereo 70.

DETALII LINIARE IMOBIL

Date referitoare la teren

Crt	Categorie folosință	Intra vilan	Suprafaţa (mp)	Tarla	Parcelă	Nr. topo	Observaţii / Referinţe
1	arabil	DA	844	4	64,65,66	-	

Lungime Segmente
1) Valorile lungimilor segmentelor sunt obţinute din proiecţie în plan.

Punct început	X / Y	Punct sfârşit	X / Y	Lungime segment (** (m)
1	380.231,202 401.424,516	2	380.231,202 401.424,517	0.001
2	380.231,202 401.424,517	3	380.222,727 401.451,723	28.495
3	380.222,727 401.451,723	4	380.220,612 401.457,972	6.597
4	380.220,612 401.457,972	5	380.209,739 401.454,906	11.297
5	380.209,739 401.454,906	6	380.207,796 401.452,423	3.153

Document care conține date cu caracter personal, protejat de prevederile Regulamentului (UE) nr. 679/2016 și Legii 190/2018

Punct început	X / Y	Punct sfârşit	X / Y	Lungime segment (** (m)
6	380.207,796 401.452,423	7	380.205,877 401.445,439	7.243
7	380.205,877 401.445,439	8	380.205,106 401.443,38	2.199
8	380.205,106 401.443,38	9	380.203,185 401.433,308	10.253
9	380.203,185 401.433,308	10	380.203,537 401.428,32	5.0
10	380.203,537 401.428,32	11	380.204,708 401.411,748	16.613
11	380.204,708 401.411,748	1	380.231,202 401.424,516	29.41

** Lungimile segmentelor sunt determinate în planul de proiecţie Stereo 70 şi sunt rotunjite la 1 milimetru.
*** Distanţa dintre puncte este formată din segmente cumulate ce sunt mai mici decât valoarea 1 milimetru.

Document care conține date cu caracter personal, protejat de prevederile Regulamentului (UE) nr. 679/2016 și Legii 190/2018

DATE DESPRE IMOBILUL NR. 232

Oficiul de Cadastru şi Publicitate Imobiliară GORJ
Biroul de Cadastru şi Publicitate Imobiliară Targu Jiu

A. Partea I. Descrierea imobilului

TEREN Necunoscut

Adresa: Loc. Ohaba, Jud. Gorj

Nr. Crt	Nr cadastral Nr. topografic	Suprafaţa* (mp)	Observaţii / Referinţe
A1	35128	1.761	Sector cadastral:19 Teren neimprejmuit;

Construcţii

Crt	Nr cadastral Nr. topografic	Adresa	Observaţii / Referinţe
A1.1	35128-C1	Loc. Ohaba, Jud. Gorj	Nr. niveluri:1; S. construita la sol:50 mp; S. construita desfasurata:50 mp; Casa de locuit P
A1.2	35128-C2	Loc. Ohaba, Jud. Gorj	Nr. niveluri:1; S. construita la sol:16 mp; S. construita desfasurata:16 mp; Anexa P

B. Partea II. Proprietari şi acte

Inscrieri privitoare la dreptul de proprietate şi alte drepturi reale		Referinţe
/		
Act Notarial nr. 231, din 14/01/2010 emis de NP IONASCU TITU;		
B1	Intabulare, drept de PROPRIETATE, dobandit prin Conventie, cota actuala 1/1, cota initiala 1/1	A1, A1.1, A1.2
	1) **MORMA DUMITRU**, bun propriu	

C. Partea III. SARCINI .

Inscrieri privind dezmembramintele dreptului de proprietate, drepturi reale de garanţie şi sarcini	Referinţe
NU SUNT	

Document care conține date cu caracter personal, protejat de prevederile Regulamentului (UE) nr. 679/2016 și Legii 190/2018

Anexa Nr. 1 La Partea I

Teren

Nr cadastral	Suprafaţa (mp)*	Observaţii / Referinţe
35128	1.761	

* Suprafaţa este determinată in planul de proiecţie Stereo 70.

DETALII LINIARE IMOBIL

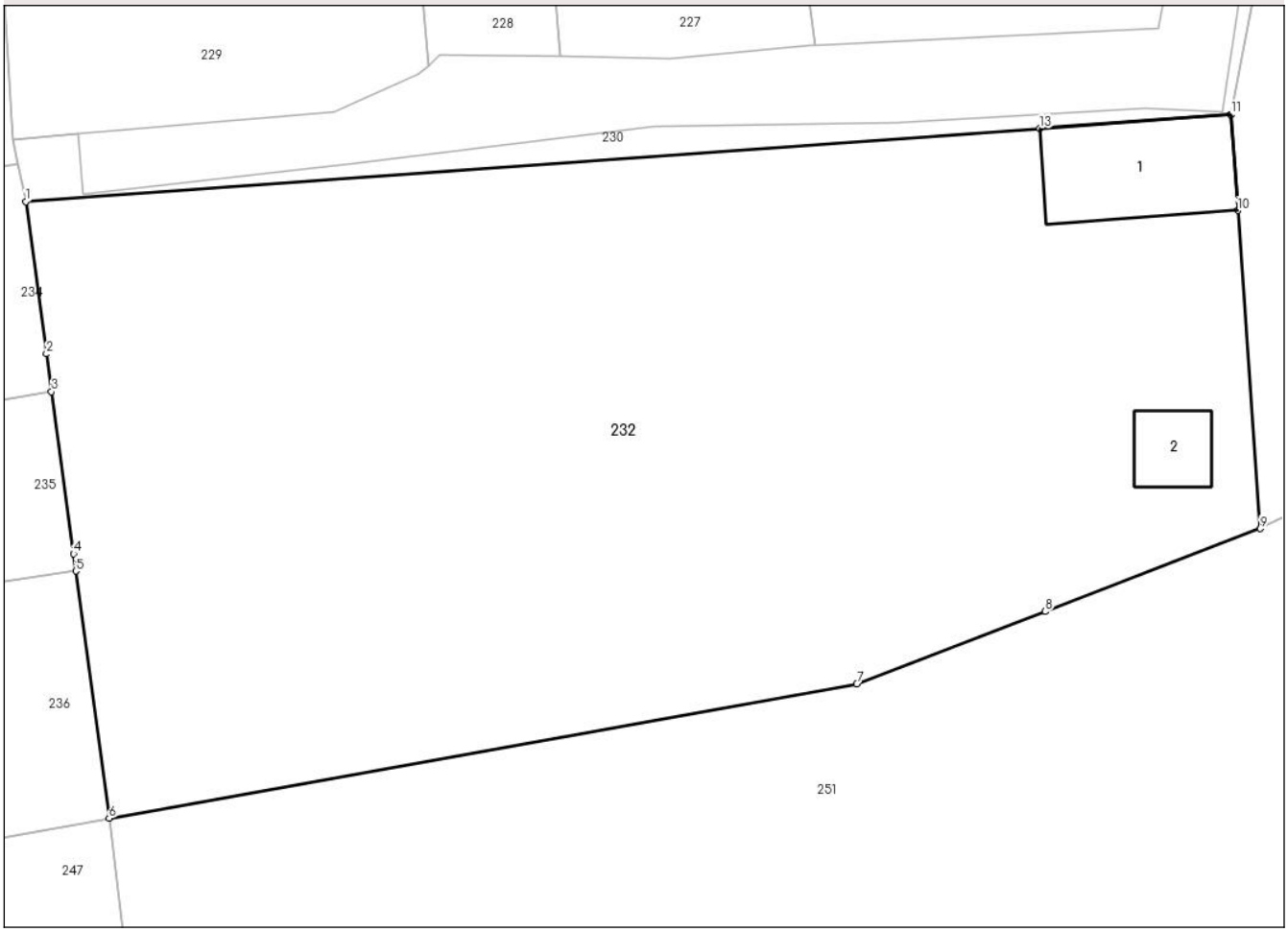

Date referitoare la teren

Crt	Categorie folosință	Intra vilan	Suprafaţa (mp)	Tarla	Parcelă	Nr. topo	Observaţii / Referinţe
1	curti constructii	DA	284	4	67	-	
2	arabil	DA	1.437	27	2172	-	
3	arabil	NU	40	27	2172	-	

Date referitoare la construcţii

Crt	Număr	Destinaţie construcţie	Supraf. (mp)	Situaţie juridică	Observaţii / Referinţe
A1.1	35128-C1	constructii de locuinte	50	Cu acte	Nr. niveluri:1; S. construita la sol:50 mp; S. construita desfasurata:50 mp; Casa de locuit P
A1.2	35128-C2	constructii anexa	16	Cu acte	Nr. niveluri:1; S. construita la sol:16 mp; S. construita desfasurata:16 mp; Anexa P

Lungime Segmente

1) Valorile lungimilor segmentelor sunt obţinute din proiecţie în plan.

Punct început	X / Y	Punct sfârşit	X / Y	Lungime segment (** (m)
1	380.140,359 401.428,773	2	380.141,431 401.420,845	8.0

Document care conține date cu caracter personal, protejat de prevederile Regulamentului (UE) nr. 679/2016 și Legii 190/2018

Punct început	X / Y	Punct sfârşit	X / Y	Lungime segment (** (m)
2	380.141,431 401.420,845	3	380.141,697 401.418,878	1.985
3	380.141,697 401.418,878	4	380.142,838 401.410,44	8.515
4	380.142,838 401.410,44	5	380.142,959 401.409,542	0.906
5	380.142,959 401.409,542	6	380.144,701 401.396,659	13.0
6	380.144,701 401.396,659	7	380.183,671 401.403,656	39.593
7	380.183,671 401.403,656	8	380.193,493 401.407,434	10.524
8	380.193,493 401.407,434	9	380.204,708 401.411,748	12.016
9	380.204,708 401.411,748	10	380.203,537 401.428,32	16.613
10	380.203,537 401.428,32	11	380.203,185 401.433,308	5.0
11	380.203,185 401.433,308	12	380.203,177 401.433,307	0.008
12	380.203,177 401.433,307	13	380.193,203 401.432,587	10.0
13	380.193,203 401.432,587	1	380.140,359 401.428,773	52.981

** Lungimile segmentelor sunt determinate în planul de proiecţie Stereo 70 şi sunt rotunjite la 1 milimetru.
*** Distanţa dintre puncte este formată din segmente cumulate ce sunt mai mici decât valoarea 1 milimetru.

Document care conține date cu caracter personal, protejat de prevederile Regulamentului (UE) nr. 679/2016 și Legii 190/2018

DATE DESPRE IMOBILUL NR. 233

Oficiul de Cadastru şi Publicitate Imobiliară GORJ
Biroul de Cadastru şi Publicitate Imobiliară Targu Jiu

A. Partea I. Descrierea imobilului

TEREN Extravilan

Adresa: Jud. Gorj

Nr. Crt	Nr cadastral Nr. topografic	Suprafaţa* (mp)	Observaţii / Referinţe
A1		1.600	Sector cadastral:19 Teren neimprejmuit;

B. Partea II. Proprietari şi acte

Inscrieri privitoare la dreptul de proprietate şi alte drepturi reale		Referinţe
/		
Act Normativ nr. 7, din 13/03/1996 emis de PARLAMENTUL ROMANIEI;		
B1	Intabulare, drept de PROPRIETATE, dobandit prin Lege, cota actuala 1/1, cota initiala 1/1	A1
	1) **NEIDENTIFICAT NEIDENTIFICAT**, LIPSĂ CNP	
Act Administrativ nr. 1633, din 09/04/2025 emis de PRIMARIA BăLăNEșTI;		
B2	Se noteaza posesia faptica in favoarea lui POPESCU LĂCRĂMIOARA	A1
	1) **POPESCU LĂCRĂMIOARA**	
B3	Se noteaza posesia faptica in favoarea lui POPESCU SORIN	A1
	1) **POPESCU SORIN**	

C. Partea III. SARCINI .

Inscrieri privind dezmembramintele dreptului de proprietate, drepturi reale de garanţie şi sarcini	Referinţe
NU SUNT	

Anexa Nr. 1 La Partea I

Teren

Nr cadastral	Suprafaţa (mp)*	Observaţii / Referinţe
	1.600	

* Suprafaţa este determinată in planul de proiecţie Stereo 70.

DETALII LINIARE IMOBIL

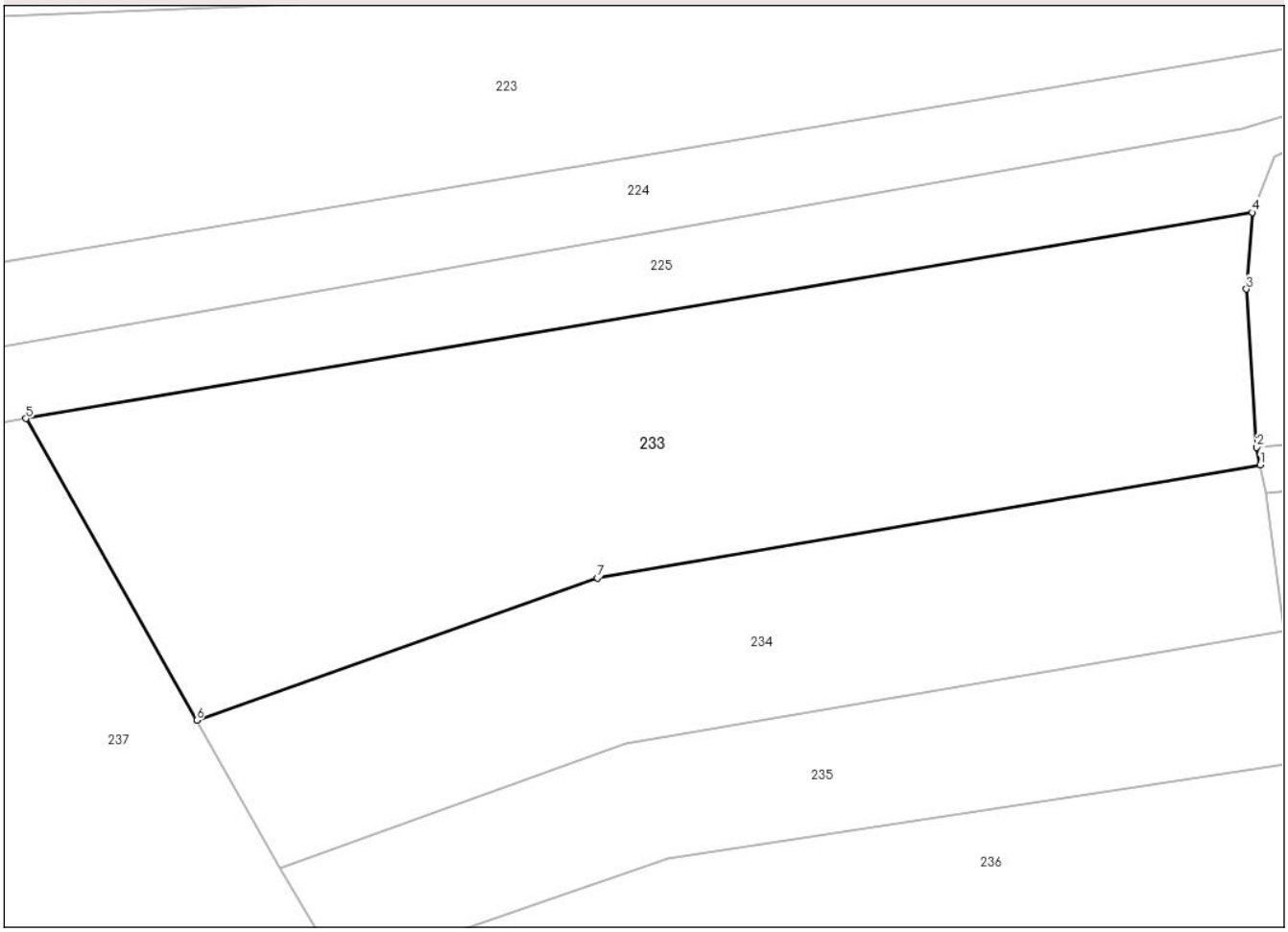

Date referitoare la teren

Crt	Categorie folosință	Intra vilan	Suprafaţa (mp)	Tarla	Parcelă	Nr. topo	Observaţii / Referinţe
1	livada	NU	1.600	27	2177,2178,2179	-	

Lungime Segmente
1) Valorile lungimilor segmentelor sunt obţinute din proiecţie în plan.

Punct început	X / Y	Punct sfârşit	X / Y	Lungime segment (** (m)
1	380.139,956 401.430,754	2	380.139,7 401.432,016	1.287
2	380.139,7 401.432,016	3	380.138,961 401.443,345	11.354
3	380.138,961 401.443,345	4	380.139,383 401.448,818	5.489
4	380.139,383 401.448,818	5	380.051,534 401.434,077	89.077
5	380.051,534 401.434,077	6	380.063,77 401.412,479	24.823

Document care conține date cu caracter personal, protejat de prevederile Regulamentului (UE) nr. 679/2016 și Legii 190/2018

Punct început	X / Y	Punct sfârşit	X / Y	Lungime segment (** (m)
6	380.063,77 401.412,479	7	380.092,465 401.422,665	30.45
7	380.092,465 401.422,665	1	380.139,956 401.430,754	48.175

** Lungimile segmentelor sunt determinate în planul de proiecţie Stereo 70 şi sunt rotunjite la 1 milimetru.
*** Distanţa dintre puncte este formată din segmente cumulate ce sunt mai mici decât valoarea 1 milimetru.

Document care conține date cu caracter personal, protejat de prevederile Regulamentului (UE) nr. 679/2016 și Legii 190/2018

DATE DESPRE IMOBILUL NR. 234

Oficiul de Cadastru şi Publicitate Imobiliară GORJ
Biroul de Cadastru şi Publicitate Imobiliară Targu Jiu

A. Partea I. Descrierea imobilului

TEREN Extravilan

Adresa: Jud. Gorj

Nr. Crt	Nr cadastral Nr. topografic	Suprafaţa* (mp)	Observaţii / Referinţe
A1		914	Sector cadastral:19 Teren neimprejmuit;

B. Partea II. Proprietari şi acte

Inscrieri privitoare la dreptul de proprietate şi alte drepturi reale		Referinţe
/		
Act Normativ nr. 7, din 13/03/1996 emis de PARLAMENTUL ROMANIEI;		
B1	Intabulare, drept de PROPRIETATE, dobandit prin Lege, cota actuala 1/1, cota initiala 1/1	A1
	1) **NEIDENTIFICAT NEIDENTIFICAT**, LIPSĂ CNP	
Act Administrativ nr. 1633, din 09/04/2025 emis de PRIMARIA BăLăNEșTI;		
B2	Se noteaza posesia faptica in favoarea lui GHEPENEAG GHIORGHE	A1
	1) **CHEPENEAG GHIORGHE**	
B3	Se noteaza posesia faptica in favoarea lui CHEPENEAG RODICA	A1
	1) **CHEPENEAG RODICA**	

C. Partea III. SARCINI .

Inscrieri privind dezmembramintele dreptului de proprietate, drepturi reale de garanţie şi sarcini	Referinţe
NU SUNT	

Document care conține date cu caracter personal, protejat de prevederile Regulamentului (UE) nr. 679/2016 și Legii 190/2018

Anexa Nr. 1 La Partea I

Teren

Nr cadastral	Suprafaţa (mp)*	Observaţii / Referinţe
	914	

* Suprafaţa este determinată in planul de proiecţie Stereo 70.

DETALII LINIARE IMOBIL

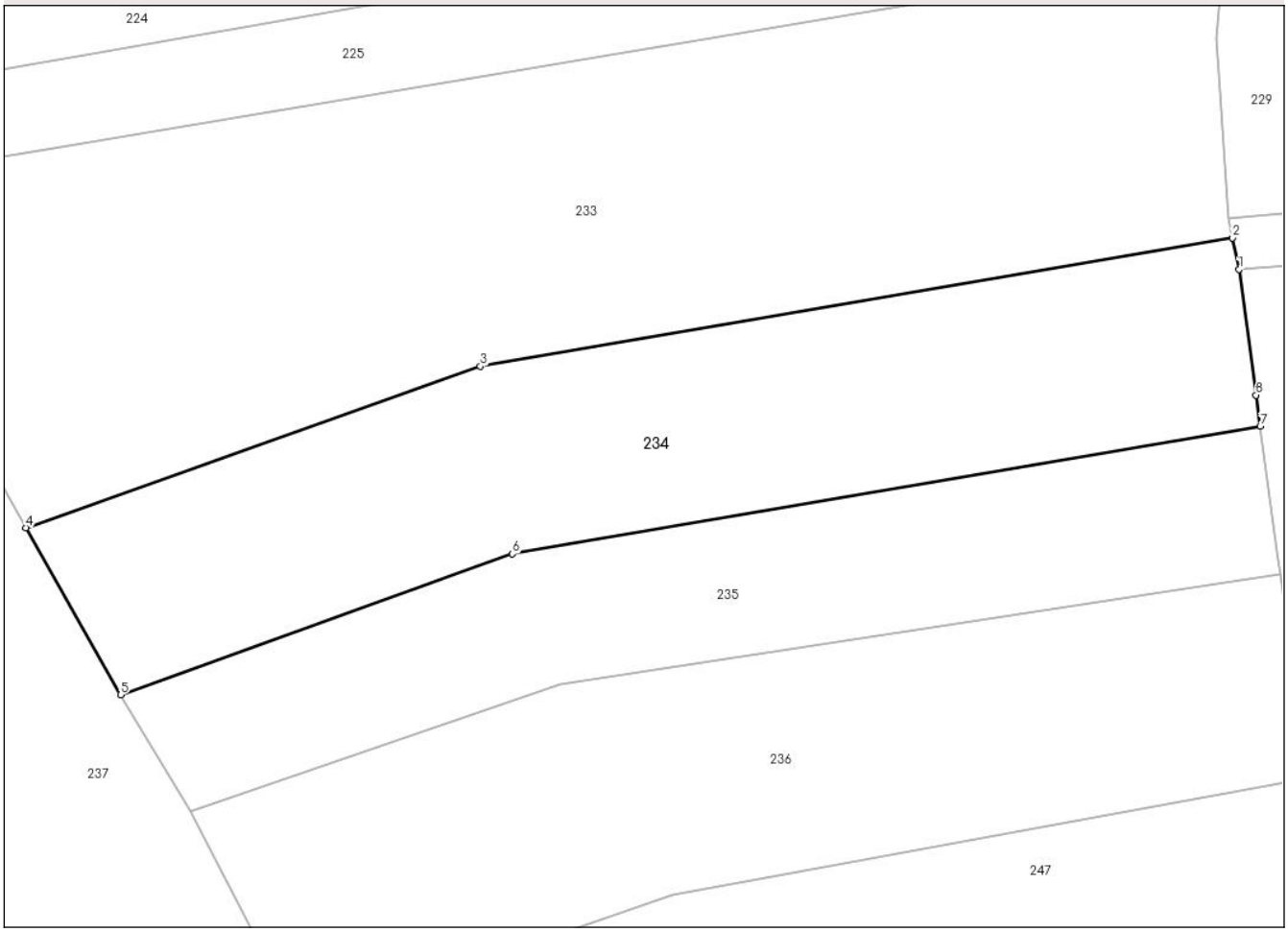

Date referitoare la teren

Crt	Categorie folosință	Intra vilan	Suprafaţa (mp)	Tarla	Parcelă	Nr. topo	Observaţii / Referinţe
1	livada	NU	914	27	2173,2174/1, 2176/1, 2175/1	-	

Lungime Segmente
1) Valorile lungimilor segmentelor sunt obţinute din proiecţie în plan.

Punct început	X / Y	Punct sfârşit	X / Y	Lungime segment (** (m)
1	380.140,359 401.428,773	2	380.139,956 401.430,754	2.022
2	380.139,956 401.430,754	3	380.092,465 401.422,665	48.175
3	380.092,465 401.422,665	4	380.063,77 401.412,479	30.45
4	380.063,77 401.412,479	5	380.069,74 401.401,94	12.113

Document care conține date cu caracter personal, protejat de prevederile Regulamentului (UE) nr. 679/2016 și Legii 190/2018

Punct început	X / Y	Punct sfârşit	X / Y	Lungime segment (** (m)
5	380.069,74 401.401,94	6	380.094,481 401.410,835	26.291
6	380.094,481 401.410,835	7	380.141,697 401.418,878	47.897
7	380.141,697 401.418,878	8	380.141,431 401.420,845	1.985
8	380.141,431 401.420,845	1	380.140,359 401.428,773	8.0

** Lungimile segmentelor sunt determinate în planul de proiecţie Stereo 70 şi sunt rotunjite la 1 milimetru.
*** Distanţa dintre puncte este formată din segmente cumulate ce sunt mai mici decât valoarea 1 milimetru.

Document care conține date cu caracter personal, protejat de prevederile Regulamentului (UE) nr. 679/2016 și Legii 190/2018

DATE DESPRE IMOBILUL NR. 235

Oficiul de Cadastru şi Publicitate Imobiliară GORJ
Biroul de Cadastru şi Publicitate Imobiliară Targu Jiu

A. Partea I. Descrierea imobilului

TEREN Extravilan

Adresa: Jud. Gorj

Nr. Crt	Nr cadastral Nr. topografic	Suprafaţa* (mp)	Observaţii / Referinţe
A1		643	Sector cadastral:19 Teren neimprejmuit;

B. Partea II. Proprietari şi acte

Inscrieri privitoare la dreptul de proprietate şi alte drepturi reale		Referinţe
/		
Act Normativ nr. 7, din 13/03/1996 emis de PARLAMENTUL ROMANIEI;		
B1	Intabulare, drept de PROPRIETATE, dobandit prin Lege, cota actuala 1/1, cota initiala 1/1	A1
	1) **NEIDENTIFICAT NEIDENTIFICAT**, LIPSĂ CNP	
Act Administrativ nr. 1633, din 09/04/2025 emis de PRIMARIA BăLăNEșTI;		
B2	Se noteaza posesia faptica in favoarea lui MORMA DUMITRU	A1
	1) **MORMA DUMITRU**	
B3	Se noteaza posesia faptica in favoarea lui MORMA MARIA	A1
	1) **MORMA MARIA**	

C. Partea III. SARCINI .

Inscrieri privind dezmembramintele dreptului de proprietate, drepturi reale de garanţie şi sarcini	Referinţe
NU SUNT	

Document care conține date cu caracter personal, protejat de prevederile Regulamentului (UE) nr. 679/2016 și Legii 190/2018

Anexa Nr. 1 La Partea I

Teren

Nr cadastral	Suprafaţa (mp)*	Observaţii / Referinţe
	643	

* Suprafaţa este determinată in planul de proiecţie Stereo 70.

DETALII LINIARE IMOBIL

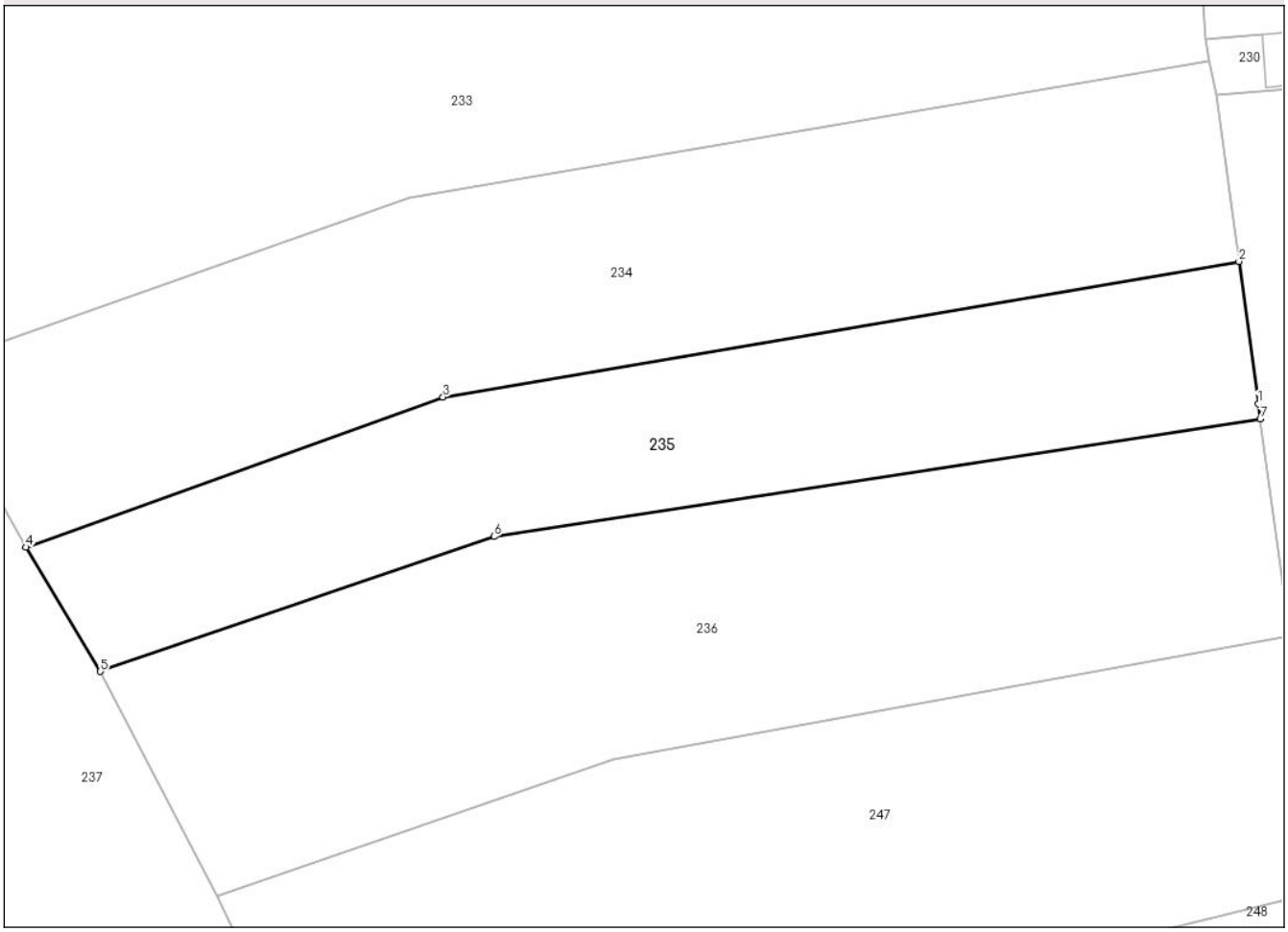

Date referitoare la teren

Crt	Categorie folosință	Intra vilan	Suprafaţa (mp)	Tarla	Parcelă	Nr. topo	Observaţii / Referinţe
1	livada	NU	643	27	2173,2174	-	

Lungime Segmente
1) Valorile lungimilor segmentelor sunt obţinute din proiecţie în plan.

Punct început	X / Y	Punct sfârşit	X / Y	Lungime segment (** (m)
1	380.142,838 401.410,44	2	380.141,697 401.418,878	8.515
2	380.141,697 401.418,878	3	380.094,481 401.410,835	47.897
3	380.094,481 401.410,835	4	380.069,74 401.401,94	26.291
4	380.069,74 401.401,94	5	380.074,161 401.394,574	8.59
5	380.074,161 401.394,574	6	380.097,516 401.402,578	24.688

Document care conține date cu caracter personal, protejat de prevederile Regulamentului (UE) nr. 679/2016 și Legii 190/2018

Punct început	X / Y	Punct sfârşit	X / Y	Lungime segment (** (m)
6	380.097,516 401.402,578	7	380.142,959 401.409,542	45.974
7	380.142,959 401.409,542	1	380.142,838 401.410,44	0.906

** Lungimile segmentelor sunt determinate în planul de proiecţie Stereo 70 şi sunt rotunjite la 1 milimetru.
*** Distanţa dintre puncte este formată din segmente cumulate ce sunt mai mici decât valoarea 1 milimetru.

Document care conține date cu caracter personal, protejat de prevederile Regulamentului (UE) nr. 679/2016 și Legii 190/2018

DATE DESPRE IMOBILUL NR. 236

Oficiul de Cadastru şi Publicitate Imobiliară GORJ
Biroul de Cadastru şi Publicitate Imobiliară Targu Jiu

A. Partea I. Descrierea imobilului

TEREN Extravilan

Adresa: Jud. Gorj

Nr. Crt	Nr cadastral Nr. topografic	Suprafaţa* (mp)	Observaţii / Referinţe
A1	36240	957	Sector cadastral:19 Teren neimprejmuit;

B. Partea II. Proprietari şi acte

Inscrieri privitoare la dreptul de proprietate şi alte drepturi reale		Referinţe
/		
Act Notarial nr. 952, din 07/02/2019 emis de NP IONASCU TITU;		
B1	Intabulare, drept de PROPRIETATE, dobandit prin Conventie, cota actuala 1/1, cota initiala 1/2	A1
	1) **MORMA DUMITRU**, bun comun 2) **MORMA MARIA**	

C. Partea III. SARCINI .

Inscrieri privind dezmembramintele dreptului de proprietate, drepturi reale de garanţie şi sarcini	Referinţe
NU SUNT	

Document care conține date cu caracter personal, protejat de prevederile Regulamentului (UE) nr. 679/2016 și Legii 190/2018

Anexa Nr. 1 La Partea I

Teren

Nr cadastral	Suprafaţa (mp)*	Observaţii / Referinţe
36240	957	

* Suprafaţa este determinată in planul de proiecţie Stereo 70.

DETALII LINIARE IMOBIL

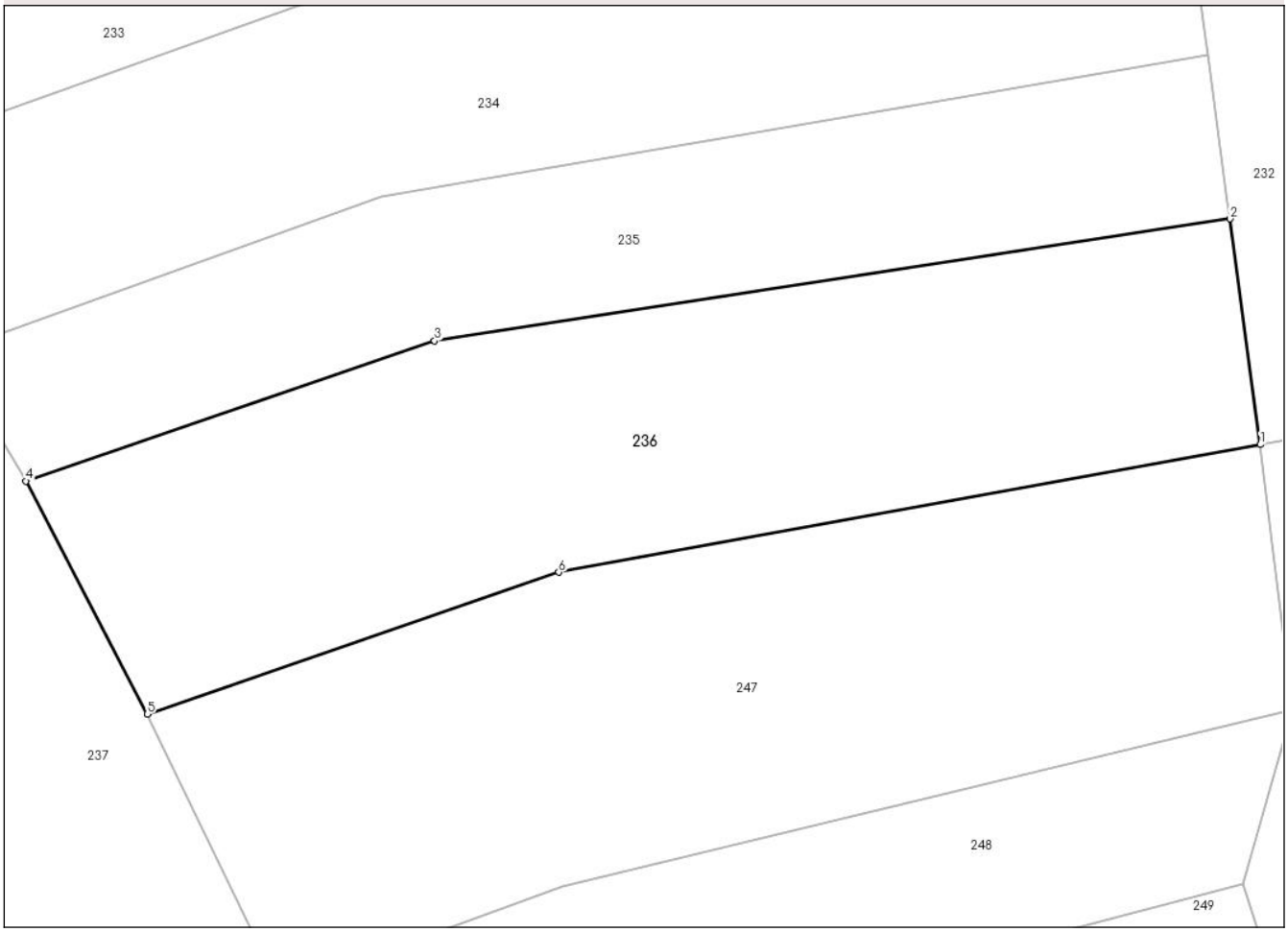

Date referitoare la teren

Crt	Categorie folosință	Intra vilan	Suprafaţa (mp)	Tarla	Parcelă	Nr. topo	Observaţii / Referinţe
1	livada	NU	957	27	2170,2171,2173/1,2174/1	-	

Lungime Segmente
1) Valorile lungimilor segmentelor sunt obţinute din proiecţie în plan.

Punct început	X / Y	Punct sfârşit	X / Y	Lungime segment (** (m)
1	380.144,701 401.396,659	2	380.142,959 401.409,542	13.0
2	380.142,959 401.409,542	3	380.097,516 401.402,578	45.974
3	380.097,516 401.402,578	4	380.074,161 401.394,574	24.688
4	380.074,161 401.394,574	5	380.081,091 401.381,271	15.0
5	380.081,091 401.381,271	6	380.104,617 401.389,366	24.88

Document care conține date cu caracter personal, protejat de prevederile Regulamentului (UE) nr. 679/2016 și Legii 190/2018

Punct început	X / Y	Punct sfârşit	X / Y	Lungime segment (** (m)
6	380.104,617 401.389,366	1	380.144,701 401.396,659	40.742

** Lungimile segmentelor sunt determinate în planul de proiecţie Stereo 70 şi sunt rotunjite la 1 milimetru.
*** Distanţa dintre puncte este formată din segmente cumulate ce sunt mai mici decât valoarea 1 milimetru.

Document care conține date cu caracter personal, protejat de prevederile Regulamentului (UE) nr. 679/2016 și Legii 190/2018

DATE DESPRE IMOBILUL NR. 237

Oficiul de Cadastru şi Publicitate Imobiliară GORJ
Biroul de Cadastru şi Publicitate Imobiliară Targu Jiu

A. Partea I. Descrierea imobilului

TEREN Extravilan

Adresa: Jud. Gorj

Nr. Crt	Nr cadastral Nr. topografic	Suprafaţa* (mp)	Observaţii / Referinţe
A1		2.234	Sector cadastral:19 Teren neimprejmuit;

B. Partea II. Proprietari şi acte

Inscrieri privitoare la dreptul de proprietate şi alte drepturi reale		Referinţe
/		
Act Normativ nr. 7, din 13/03/1996 emis de PARLAMENTUL ROMANIEI;		
B1	Intabulare, drept de PROPRIETATE, dobandit prin Lege, cota actuala 1/1, cota initiala 1/1	A1
	1) **NEIDENTIFICAT NEIDENTIFICAT**, LIPSĂ CNP	
Act Administrativ nr. 1633, din 09/04/2025 emis de PRIMARIA BăLăNEșTI;		
B2	Se noteaza posesia faptica in favoarea lui CIUCUR GHEORGHE	A1
	1) **CIUCUR GHEORGHE**	

C. Partea III. SARCINI .

Inscrieri privind dezmembramintele dreptului de proprietate, drepturi reale de garanţie şi sarcini	Referinţe
NU SUNT	

Document care conține date cu caracter personal, protejat de prevederile Regulamentului (UE) nr. 679/2016 și Legii 190/2018

Anexa Nr. 1 La Partea I

Teren

Nr cadastral	Suprafaţa (mp)*	Observaţii / Referinţe
	2.234	

* Suprafaţa este determinată in planul de proiecţie Stereo 70.

DETALII LINIARE IMOBIL

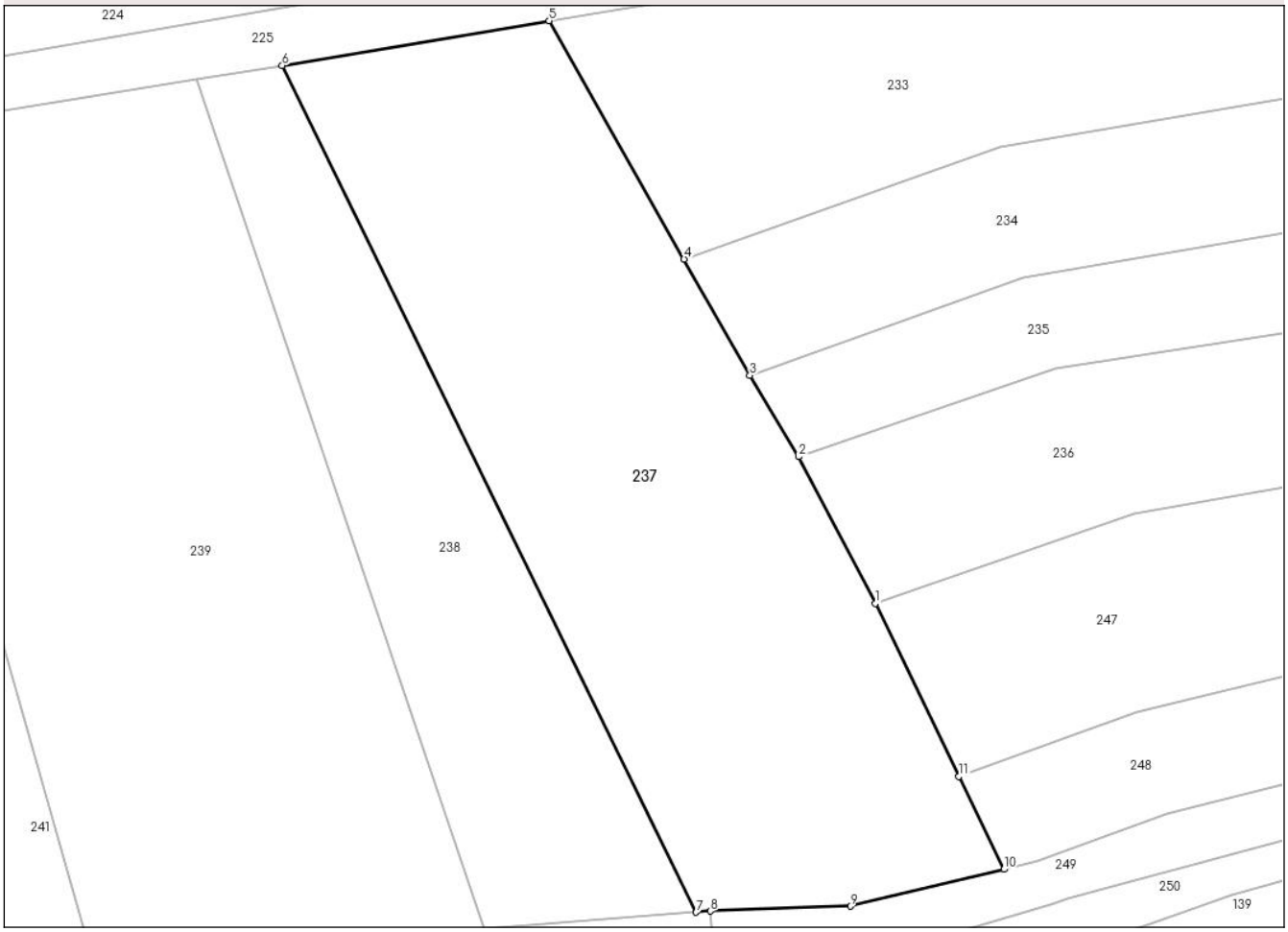

Date referitoare la teren

Crt	Categorie folosință	Intra vilan	Suprafaţa (mp)	Tarla	Parcelă	Nr. topo	Observaţii / Referinţe
1	arabil	NU	2.234	27	2126	-	

Lungime Segmente
1) Valorile lungimilor segmentelor sunt obţinute din proiecţie în plan.

Punct început	X / Y	Punct sfârşit	X / Y	Lungime segment (** (m)
1	380.081,091 401.381,271	2	380.074,161 401.394,574	15.0
2	380.074,161 401.394,574	3	380.069,74 401.401,94	8.59
3	380.069,74 401.401,94	4	380.063,77 401.412,479	12.113
4	380.063,77 401.412,479	5	380.051,534 401.434,077	24.823
5	380.051,534 401.434,077	6	380.027,321 401.430,015	24.552

Document care conține date cu caracter personal, protejat de prevederile Regulamentului (UE) nr. 679/2016 și Legii 190/2018

Punct început	X / Y	Punct sfârşit	X / Y	Lungime segment (** (m)
6	380.027,321 401.430,015	7	380.064,866 401.353,31	85.401
7	380.064,866 401.353,31	8	380.066,154 401.353,408	1.292
8	380.066,154 401.353,408	9	380.078,848 401.353,843	12.701
9	380.078,848 401.353,843	10	380.092,774 401.357,2	14.325
10	380.092,774 401.357,2	11	380.088,688 401.365,618	9.358
11	380.088,688 401.365,618	1	380.081,091 401.381,271	17.399

** Lungimile segmentelor sunt determinate în planul de proiecţie Stereo 70 şi sunt rotunjite la 1 milimetru.
*** Distanţa dintre puncte este formată din segmente cumulate ce sunt mai mici decât valoarea 1 milimetru.

Document care conține date cu caracter personal, protejat de prevederile Regulamentului (UE) nr. 679/2016 și Legii 190/2018

DATE DESPRE IMOBILUL NR. 238

Oficiul de Cadastru şi Publicitate Imobiliară GORJ
Biroul de Cadastru şi Publicitate Imobiliară Targu Jiu

A. Partea I. Descrierea imobilului

TEREN Extravilan

Adresa: Jud. Gorj, T27, P2125

Nr. Crt	Nr cadastral Nr. topografic	Suprafaţa* (mp)	Observaţii / Referinţe
A1		1.081	Sector cadastral:19 Teren neimprejmuit;

B. Partea II. Proprietari şi acte

Inscrieri privitoare la dreptul de proprietate şi alte drepturi reale		Referinţe
/		
Act Normativ nr. 7, din 13/03/1996 emis de PARLAMENTUL ROMANIEI;		
B1	Intabulare, drept de PROPRIETATE, dobandit prin Lege, cota actuala 1/1, cota initiala 1/1	A1
	1) **NEIDENTIFICAT NEIDENTIFICAT**, LIPSĂ CNP	
Act Administrativ nr. 1633, din 09/04/2025 emis de PRIMARIA BăLăNEșTI;		
B2	Se noteaza posesia faptica in favoarea lui MORMA DUMITRU	A1
	1) **MORMA DUMITRU**	
B3	Se noteaza posesia faptica in favoarea lui MORMA MARIA	A1
	1) **MORMA MARIA**	

C. Partea III. SARCINI .

Inscrieri privind dezmembramintele dreptului de proprietate, drepturi reale de garanţie şi sarcini	Referinţe
NU SUNT	

Document care conține date cu caracter personal, protejat de prevederile Regulamentului (UE) nr. 679/2016 și Legii 190/2018

Anexa Nr. 1 La Partea I

Teren

Nr cadastral	Suprafaţa (mp)*	Observaţii / Referinţe
	1.081	

* Suprafaţa este determinată in planul de proiecţie Stereo 70.

DETALII LINIARE IMOBIL

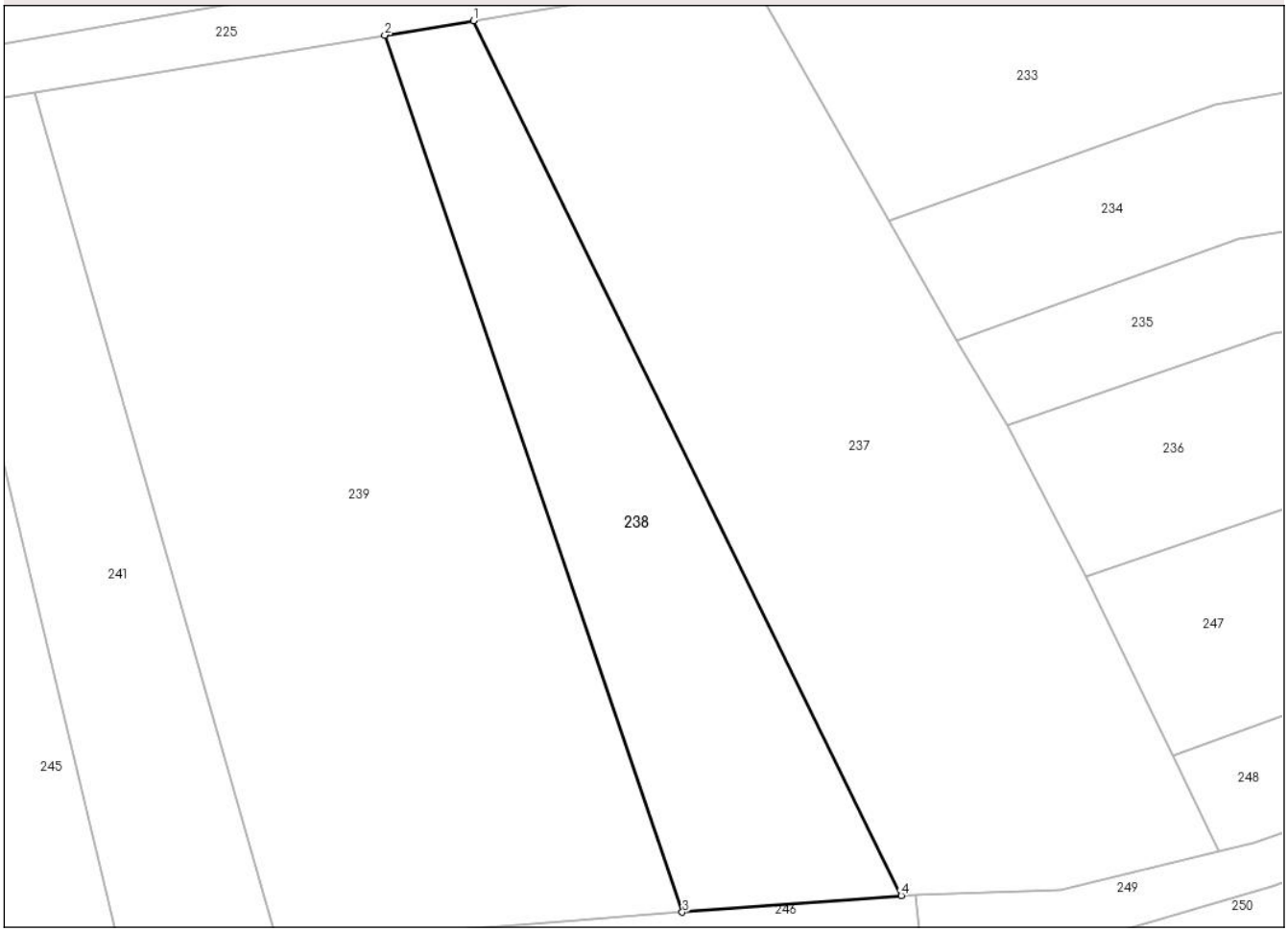

Date referitoare la teren

Crt	Categorie folosință	Intra vilan	Suprafaţa (mp)	Tarla	Parcelă	Nr. topo	Observaţii / Referinţe
1	arabil	NU	1.081	27	2125	-	

Lungime Segmente
1) Valorile lungimilor segmentelor sunt obţinute din proiecţie în plan.

Punct început	X / Y	Punct sfârşit	X / Y	Lungime segment (** (m)
1	380.027,321 401.430,015	2	380.019,527 401.428,752	7.895
2	380.019,527 401.428,752	3	380.045,643 401.351,853	81.212
3	380.045,643 401.351,853	4	380.064,866 401.353,31	19.278
4	380.064,866 401.353,31	1	380.027,321 401.430,015	85.401

**** Lungimile segmentelor sunt determinate în planul de proiecţie Stereo 70 şi sunt rotunjite la 1 milimetru.**

Document care conține date cu caracter personal, protejat de prevederile Regulamentului (UE) nr. 679/2016 și Legii 190/2018

***** Distanţa dintre puncte este formată din segmente cumulate ce sunt mai mici decât valoarea 1 milimetru.**

DATE DESPRE IMOBILUL NR. 239

Oficiul de Cadastru şi Publicitate Imobiliară GORJ
Biroul de Cadastru şi Publicitate Imobiliară Targu Jiu

A. Partea I. Descrierea imobilului

TEREN Extravilan

Adresa: Jud. Gorj

Nr. Crt	Nr cadastral Nr. topografic	Suprafaţa* (mp)	Observaţii / Referinţe
A1		2.602	Sector cadastral:19 Teren neimprejmuit;

B. Partea II. Proprietari şi acte

Inscrieri privitoare la dreptul de proprietate şi alte drepturi reale		Referinţe
/		
Act Administrativ nr. 1633, din 09/04/2025 emis de PRIMARIA BăLăNEșTI;		
B1	Inscrierea posesiei, drept de PROPRIETATE, dobandit prin Lege, cota actuala 1/1, cota initiala 1/1	A1
	1) **NEIDENTIFICAT NEIDENTIFICAT**	
Act Normativ nr. 7, din 13/03/1996 emis de PARLAMENTUL ROMANIEI;		
B1	Se noteaza mentiunea de proprietar neidentificat	A1

C. Partea III. SARCINI .

Inscrieri privind dezmembramintele dreptului de proprietate, drepturi reale de garanţie şi sarcini	Referinţe
NU SUNT	

Document care conține date cu caracter personal, protejat de prevederile Regulamentului (UE) nr. 679/2016 și Legii 190/2018

Anexa Nr. 1 La Partea I

Teren

Nr cadastral	Suprafaţa (mp)*	Observaţii / Referinţe
	2.602	

* Suprafaţa este determinată in planul de proiecţie Stereo 70.

DETALII LINIARE IMOBIL

Date referitoare la teren

Crt	Categorie folosință	Intra vilan	Suprafaţa (mp)	Tarla	Parcelă	Nr. topo	Observaţii / Referinţe
1	arabil	NU	2.602	27	2124,2122,2123	-	

Lungime Segmente
1) Valorile lungimilor segmentelor sunt obţinute din proiecţie în plan.

Punct început	X / Y	Punct sfârşit	X / Y	Lungime segment (** (m)
1	380.019,527 401.428,752	2	379.988,769 401.423,767	31.159
2	379.988,769 401.423,767	3	380.010,105 401.349,16	77.598
3	380.010,105 401.349,16	4	380.032,539 401.350,86	22.499
4	380.032,539 401.350,86	5	380.045,643 401.351,853	13.142
5	380.045,643 401.351,853	1	380.019,527 401.428,752	81.212

Document care conține date cu caracter personal, protejat de prevederile Regulamentului (UE) nr. 679/2016 și Legii 190/2018

** Lungimile segmentelor sunt determinate în planul de proiecţie Stereo 70 şi sunt rotunjite la 1 milimetru.
*** Distanţa dintre puncte este formată din segmente cumulate ce sunt mai mici decât valoarea 1 milimetru.

Document care conține date cu caracter personal, protejat de prevederile Regulamentului (UE) nr. 679/2016 și Legii 190/2018

DATE DESPRE IMOBILUL NR. 240

Oficiul de Cadastru şi Publicitate Imobiliară GORJ
Biroul de Cadastru şi Publicitate Imobiliară Targu Jiu

A. Partea I. Descrierea imobilului

TEREN Intravilan

Adresa: Loc. Ohaba, Jud. Gorj

Nr. Crt	Nr cadastral Nr. topografic	Suprafaţa* (mp)	Observaţii / Referinţe
A1	35143	385	Sector cadastral:19 Teren neimprejmuit;

Construcţii

Crt	Nr cadastral Nr. topografic	Adresa	Observaţii / Referinţe
A1.1	35143-C1	Loc. Ohaba, Jud. Gorj	Nr. niveluri:1; S. construita la sol:59 mp; S. construita desfasurata:59 mp; Casa de locuit P
A1.2	35143-C2	Loc. Ohaba, Jud. Gorj	Nr. niveluri:1; S. construita la sol:26 mp; S. construita desfasurata:26 mp; Anexa P
A1.3	35143-C3	Loc. Ohaba, Jud. Gorj	Nr. niveluri:1; S. construita la sol:68 mp; S. construita desfasurata:68 mp; Anexa P

B. Partea II. Proprietari şi acte

Inscrieri privitoare la dreptul de proprietate şi alte drepturi reale		Referinţe
/		
Act Notarial nr. 1758, din 04/04/2011 emis de NP SILVIA BADEA;		
B1	Intabulare, drept de PROPRIETATE, dobandit prin Conventie, cota actuala 1/1, cota initiala 1/1	A1, A1.1, A1.2, A1.3
	1) **POPESCU ION-MARIAN**	

C. Partea III. SARCINI .

Inscrieri privind dezmembramintele dreptului de proprietate, drepturi reale de garanţie şi sarcini	Referinţe
NU SUNT	

Document care conține date cu caracter personal, protejat de prevederile Regulamentului (UE) nr. 679/2016 și Legii 190/2018

Anexa Nr. 1 La Partea I

Teren

Nr cadastral	Suprafaţa (mp)*	Observaţii / Referinţe
35143	385	

* Suprafaţa este determinată in planul de proiecţie Stereo 70.

DETALII LINIARE IMOBIL

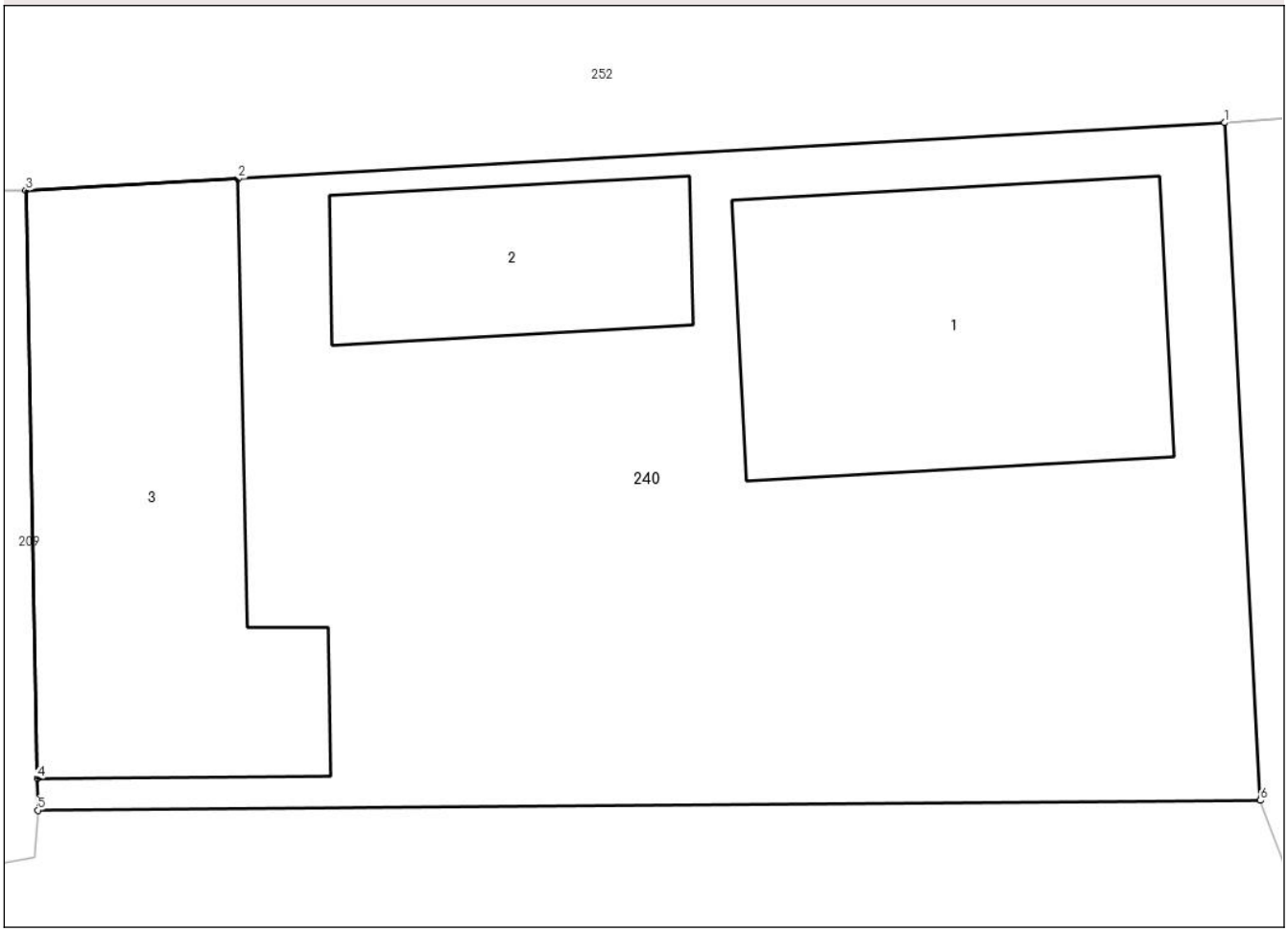

Date referitoare la teren

Crt	Categorie folosință	Intra vilan	Suprafaţa (mp)	Tarla	Parcelă	Nr. topo	Observaţii / Referinţe
1	curti constructii	DA	385	5	75	-	

Date referitoare la construcţii

Crt	Număr	Destinaţie construcţie	Supraf. (mp)	Situaţie juridică	Observaţii / Referinţe
A1.1	35143-C1	constructii de locuinte	59	Cu acte	Nr. niveluri:1; S. construita la sol:59 mp; S. construita desfasurata:59 mp; Casa de locuit P
A1.2	35143-C2	constructii anexa	26	Cu acte	Nr. niveluri:1; S. construita la sol:26 mp; S. construita desfasurata:26 mp; Anexa P
A1.3	35143-C3	constructii anexa	68	Cu acte	Nr. niveluri:1; S. construita la sol:68 mp; S. construita desfasurata:68 mp; Anexa P

Lungime Segmente

1) Valorile lungimilor segmentelor sunt obţinute din proiecţie în plan.

Punct început	X / Y	Punct sfârşit	X / Y	Lungime segment (** (m)
1	380.211,552 401.251,819	2	380.189,719 401.250,586	21.868
2	380.189,719 401.250,586	3	380.185,023 401.250,321	4.703

Document care conține date cu caracter personal, protejat de prevederile Regulamentului (UE) nr. 679/2016 și Legii 190/2018

Punct început	X / Y	Punct sfârşit	X / Y	Lungime segment (** (m)
3	380.185,023 401.250,321	4	380.185,273 401.237,323	13.0
4	380.185,273 401.237,323	5	380.185,286 401.236,623	0.7
5	380.185,286 401.236,623	6	380.212,335 401.236,84	27.05
6	380.212,335 401.236,84	1	380.211,552 401.251,819	14.999

** Lungimile segmentelor sunt determinate în planul de proiecţie Stereo 70 şi sunt rotunjite la 1 milimetru.
*** Distanţa dintre puncte este formată din segmente cumulate ce sunt mai mici decât valoarea 1 milimetru.

Document care conține date cu caracter personal, protejat de prevederile Regulamentului (UE) nr. 679/2016 și Legii 190/2018

DATE DESPRE IMOBILUL NR. 241

Oficiul de Cadastru şi Publicitate Imobiliară GORJ
Biroul de Cadastru şi Publicitate Imobiliară Targu Jiu

A. Partea I. Descrierea imobilului

TEREN Extravilan

Adresa: Jud. Gorj

Nr. Crt	Nr cadastral Nr. topografic	Suprafaţa* (mp)	Observaţii / Referinţe
A1		915	Sector cadastral:19 Teren neimprejmuit;

B. Partea II. Proprietari şi acte

Inscrieri privitoare la dreptul de proprietate şi alte drepturi reale		Referinţe
/		
Act Normativ nr. 7, din 13/03/1996 emis de PARLAMENTUL ROMANIEI;		
B1	Intabulare, drept de PROPRIETATE, dobandit prin Lege, cota actuala 1/1, cota initiala 1/1	A1
	1) **NEIDENTIFICAT NEIDENTIFICAT**, LIPSĂ CNP	
Act Administrativ nr. 1633, din 09/04/2025 emis de PRIMARIA BăLăNEșTI;		
B2	Se noteaza posesia faptica in favoarea lui BOCȘE ELENA	A1
	1) **BOCȘE ELENA**	

C. Partea III. SARCINI .

Inscrieri privind dezmembramintele dreptului de proprietate, drepturi reale de garanţie şi sarcini	Referinţe
NU SUNT	

Document care conține date cu caracter personal, protejat de prevederile Regulamentului (UE) nr. 679/2016 și Legii 190/2018

Anexa Nr. 1 La Partea I

Teren

Nr cadastral	Suprafaţa (mp)*	Observaţii / Referinţe
	915	

* Suprafaţa este determinată in planul de proiecţie Stereo 70.

DETALII LINIARE IMOBIL

Date referitoare la teren

Crt	Categorie folosință	Intra vilan	Suprafaţa (mp)	Tarla	Parcelă	Nr. topo	Observaţii / Referinţe
1	arabil	NU	915	27	2121/1	-	

Lungime Segmente
1) Valorile lungimilor segmentelor sunt obţinute din proiecţie în plan.

Punct început	X / Y	Punct sfârşit	X / Y	Lungime segment (** (m)
1	379.988,769 401.423,767	2	379.978,592 401.422,118	10.31
2	379.978,592 401.422,118	3	379.996,367 401.348,119	76.104
3	379.996,367 401.348,119	4	380.010,105 401.349,16	13.777
4	380.010,105 401.349,16	1	379.988,769 401.423,767	77.598

**** Lungimile segmentelor sunt determinate în planul de proiecţie Stereo 70 şi sunt rotunjite la 1 milimetru.**

Document care conține date cu caracter personal, protejat de prevederile Regulamentului (UE) nr. 679/2016 și Legii 190/2018

***** Distanţa dintre puncte este formată din segmente cumulate ce sunt mai mici decât valoarea 1 milimetru.**

Document care conține date cu caracter personal, protejat de prevederile Regulamentului (UE) nr. 679/2016 și Legii 190/2018

DATE DESPRE IMOBILUL NR. 242

Oficiul de Cadastru şi Publicitate Imobiliară GORJ
Biroul de Cadastru şi Publicitate Imobiliară Targu Jiu

A. Partea I. Descrierea imobilului

TEREN Extravilan

Adresa: Jud. Gorj

Nr. Crt	Nr cadastral Nr. topografic	Suprafaţa* (mp)	Observaţii / Referinţe
A1		161	Sector cadastral:19 Teren neimprejmuit;

B. Partea II. Proprietari şi acte

Inscrieri privitoare la dreptul de proprietate şi alte drepturi reale		Referinţe
/		
Act Administrativ nr. 1633, din 09/04/2025 emis de PRIMARIA BăLăNEșTI;		
B1	Inscrierea posesiei, drept de PROPRIETATE, dobandit prin Lege, cota actuala 1/1, cota initiala 1/1	A1
	1) **NEIDENTIFICAT NEIDENTIFICAT**	
Act Normativ nr. 7, din 13/03/1996 emis de PARLAMENTUL ROMANIEI;		
B1	Se noteaza mentiunea de proprietar neidentificat	A1

C. Partea III. SARCINI .

Inscrieri privind dezmembramintele dreptului de proprietate, drepturi reale de garanţie şi sarcini	Referinţe
NU SUNT	

Document care conține date cu caracter personal, protejat de prevederile Regulamentului (UE) nr. 679/2016 și Legii 190/2018

Anexa Nr. 1 La Partea I

Teren

Nr cadastral	Suprafaţa (mp)*	Observaţii / Referinţe
	161	

* Suprafaţa este determinată in planul de proiecţie Stereo 70.

DETALII LINIARE IMOBIL

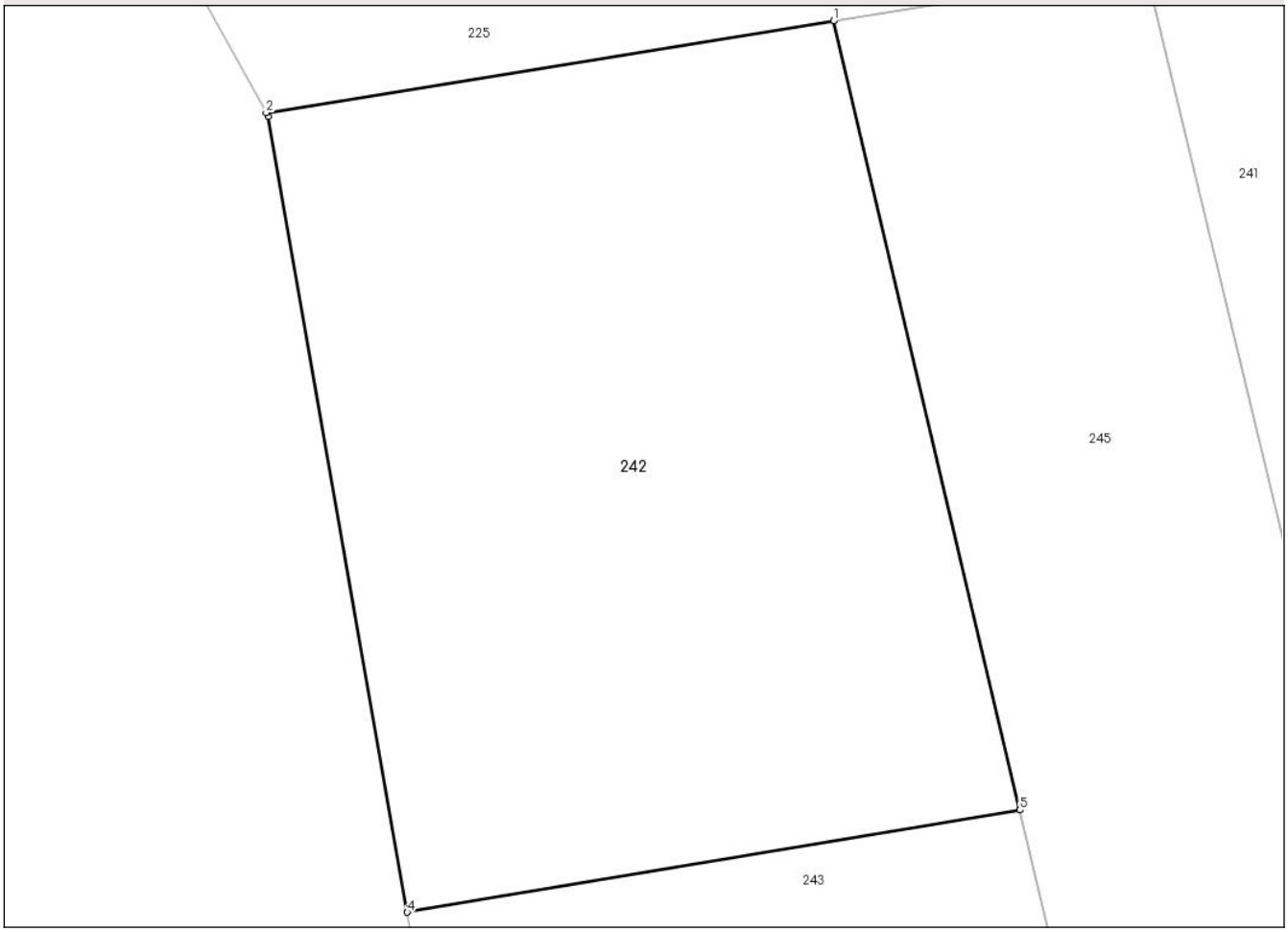

Date referitoare la teren

Crt	Categorie folosință	Intra vilan	Suprafaţa (mp)	Tarla	Parcelă	Nr. topo	Observaţii / Referinţe
1	pasune	NU	161	27	2120/1	-	

Lungime Segmente
1) Valorile lungimilor segmentelor sunt obţinute din proiecţie în plan.

Punct început	X / Y	Punct sfârşit	X / Y	Lungime segment (** (m)
1	379.972,893 401.421,194	2	379.962,54 401.419,517	10.489
2	379.962,54 401.419,517	3	379.962,579 401.419,445	0.081
3	379.962,579 401.419,445	4	379.965,115 401.404,948	14.718
4	379.965,115 401.404,948	5	379.976,294 401.406,808	11.334
5	379.976,294 401.406,808	1	379.972,893 401.421,194	14.783

Document care conține date cu caracter personal, protejat de prevederile Regulamentului (UE) nr. 679/2016 și Legii 190/2018

** Lungimile segmentelor sunt determinate în planul de proiecţie Stereo 70 şi sunt rotunjite la 1 milimetru.
*** Distanţa dintre puncte este formată din segmente cumulate ce sunt mai mici decât valoarea 1 milimetru.

Document care conține date cu caracter personal, protejat de prevederile Regulamentului (UE) nr. 679/2016 și Legii 190/2018

DATE DESPRE IMOBILUL NR. 243

Oficiul de Cadastru şi Publicitate Imobiliară GORJ
Biroul de Cadastru şi Publicitate Imobiliară Targu Jiu

A. Partea I. Descrierea imobilului

TEREN Extravilan

Adresa: Jud. Gorj

Nr. Crt	Nr cadastral Nr. topografic	Suprafaţa* (mp)	Observaţii / Referinţe
A1		108	Sector cadastral:19 Teren neimprejmuit;

B. Partea II. Proprietari şi acte

Inscrieri privitoare la dreptul de proprietate şi alte drepturi reale		Referinţe
/		
Act Normativ nr. 7, din 13/03/1996 emis de PARLAMENTUL ROMANIEI;		
B1	Intabulare, drept de PROPRIETATE, dobandit prin Lege, cota actuala 1/1, cota initiala 1/1	A1
	1) **NEIDENTIFICAT NEIDENTIFICAT**, LIPSĂ CNP	
Act Administrativ nr. 1633, din 09/04/2025 emis de PRIMARIA BăLăNEșTI;		
B2	Se noteaza posesia faptica in favoarea lui BOCȘE ELENA	A1
	1) **BOCȘE ELENA**	

C. Partea III. SARCINI .

Inscrieri privind dezmembramintele dreptului de proprietate, drepturi reale de garanţie şi sarcini	Referinţe
NU SUNT	

Anexa Nr. 1 La Partea I

Teren

Nr cadastral	Suprafaţa (mp)*	Observaţii / Referinţe
	108	

* Suprafaţa este determinată in planul de proiecţie Stereo 70.

DETALII LINIARE IMOBIL

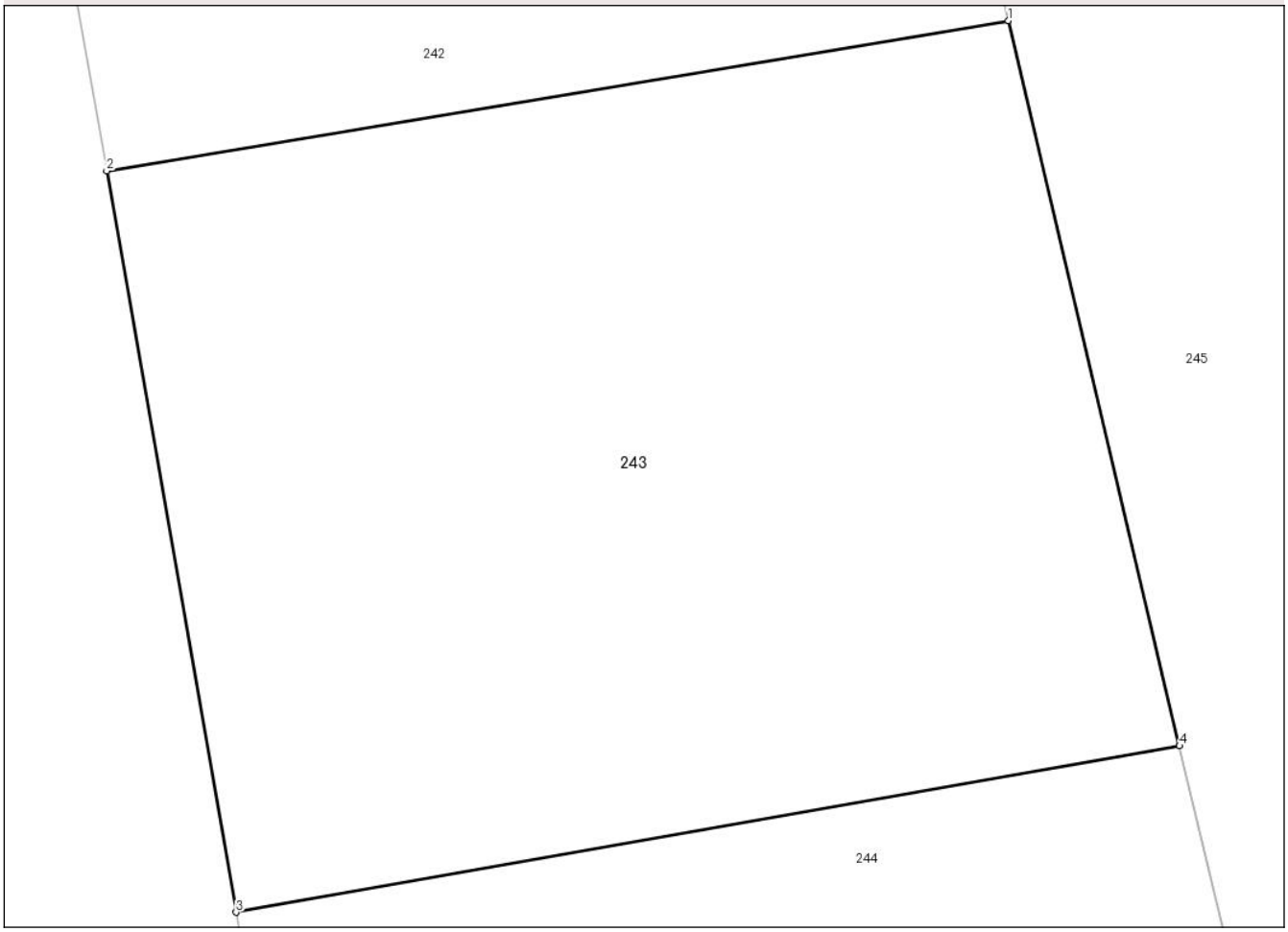

Date referitoare la teren

Crt	Categorie folosință	Intra vilan	Suprafaţa (mp)	Tarla	Parcelă	Nr. topo	Observaţii / Referinţe
1	pasune	NU	108	27	2120/2	-	

Lungime Segmente
1) Valorile lungimilor segmentelor sunt obţinute din proiecţie în plan.

Punct început	X / Y	Punct sfârşit	X / Y	Lungime segment (** (m)
1	379.976,294 401.406,808	2	379.965,115 401.404,948	11.334
2	379.965,115 401.404,948	3	379.966,72 401.395,767	9.32
3	379.966,72 401.395,767	4	379.978,418 401.397,827	11.878
4	379.978,418 401.397,827	1	379.976,294 401.406,808	9.229

**** Lungimile segmentelor sunt determinate în planul de proiecţie Stereo 70 şi sunt rotunjite la 1 milimetru.**

Document care conține date cu caracter personal, protejat de prevederile Regulamentului (UE) nr. 679/2016 și Legii 190/2018

***** Distanţa dintre puncte este formată din segmente cumulate ce sunt mai mici decât valoarea 1 milimetru.**

DATE DESPRE IMOBILUL NR. 244

Oficiul de Cadastru şi Publicitate Imobiliară GORJ
Biroul de Cadastru şi Publicitate Imobiliară Targu Jiu

A. Partea I. Descrierea imobilului

TEREN Extravilan

Adresa: Jud. Gorj

Nr. Crt	Nr cadastral Nr. topografic	Suprafaţa* (mp)	Observaţii / Referinţe
A1		142	Sector cadastral:19 Teren neimprejmuit;

B. Partea II. Proprietari şi acte

Inscrieri privitoare la dreptul de proprietate şi alte drepturi reale		Referinţe
/		
Act Normativ nr. 7, din 13/03/1996 emis de PARLAMENTUL ROMANIEI;		
B1	Intabulare, drept de PROPRIETATE, dobandit prin Lege, cota actuala 1/1, cota initiala 1/1	A1
	1) **NEIDENTIFICAT NEIDENTIFICAT**, LIPSĂ CNP	
Act Administrativ nr. 1633, din 09/04/2025 emis de PRIMARIA BăLăNEșTI;		
B2	Se noteaza posesia faptica in favoarea lui MORMA DUMITRU	A1
	1) **MORMA DUMITRU**	
B3	Se noteaza posesia faptica in favoarea lui MORMA MARIA	A1
	1) **MORMA MARIA**	

C. Partea III. SARCINI .

Inscrieri privind dezmembramintele dreptului de proprietate, drepturi reale de garanţie şi sarcini	Referinţe
NU SUNT	

Anexa Nr. 1 La Partea I

Teren

Nr cadastral	Suprafaţa (mp)*	Observaţii / Referinţe
	142	

* Suprafaţa este determinată in planul de proiecţie Stereo 70.

DETALII LINIARE IMOBIL

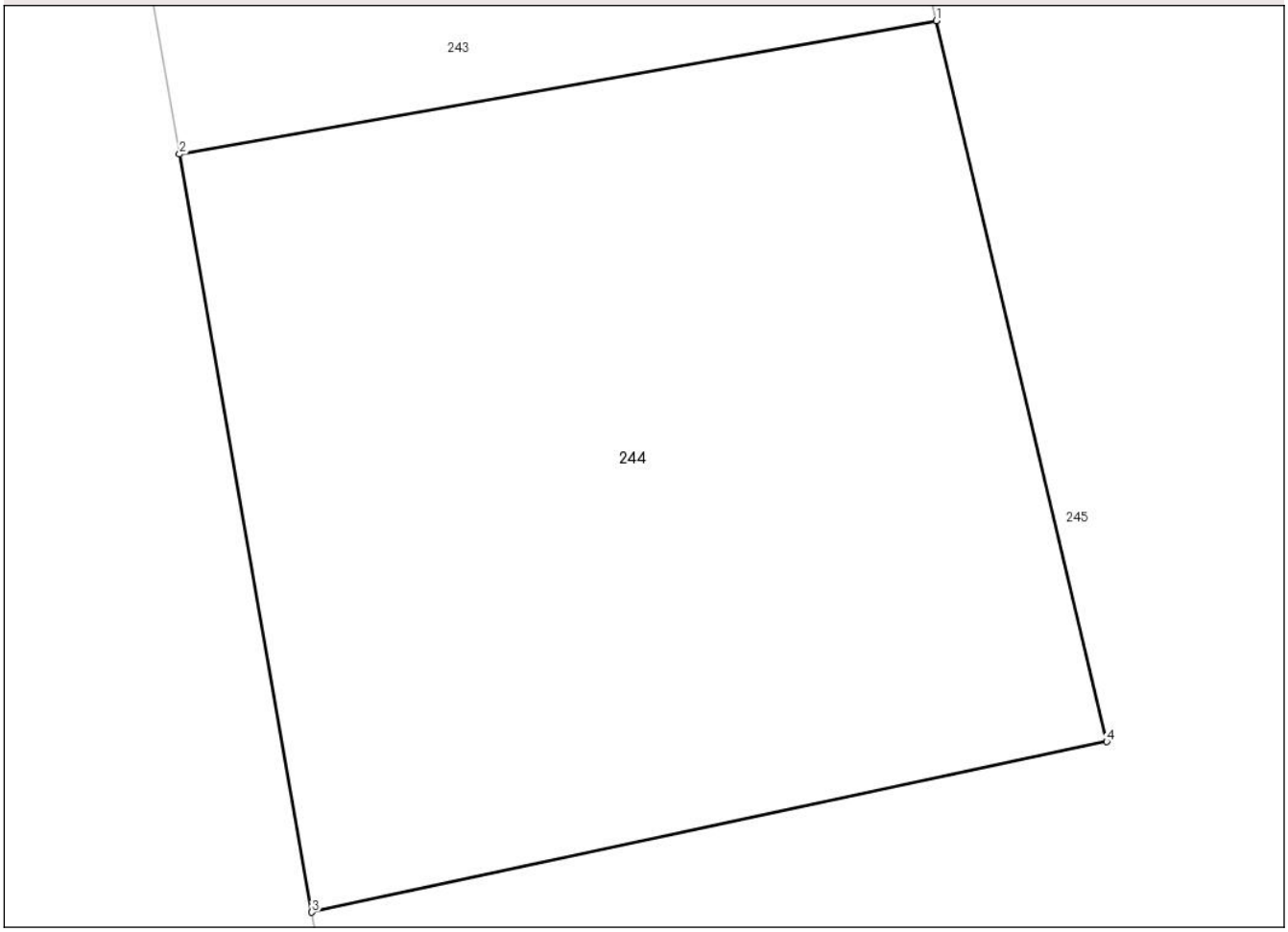

Date referitoare la teren

Crt	Categorie folosință	Intra vilan	Suprafaţa (mp)	Tarla	Parcelă	Nr. topo	Observaţii / Referinţe
1	pasune	NU	142	27	2120/3	-	

Lungime Segmente
1) Valorile lungimilor segmentelor sunt obţinute din proiecţie în plan.

Punct început	X / Y	Punct sfârşit	X / Y	Lungime segment (** (m)
1	379.978,418 401.397,827	2	379.966,72 401.395,767	11.878
2	379.966,72 401.395,767	3	379.968,767 401.384,065	11.879
3	379.968,767 401.384,065	4	379.981,049 401.386,697	12.561
4	379.981,049 401.386,697	1	379.978,418 401.397,827	11.437

**** Lungimile segmentelor sunt determinate în planul de proiecţie Stereo 70 şi sunt rotunjite la 1 milimetru.**

Document care conține date cu caracter personal, protejat de prevederile Regulamentului (UE) nr. 679/2016 și Legii 190/2018

***** Distanţa dintre puncte este formată din segmente cumulate ce sunt mai mici decât valoarea 1 milimetru.**

Document care conține date cu caracter personal, protejat de prevederile Regulamentului (UE) nr. 679/2016 și Legii 190/2018

DATE DESPRE IMOBILUL NR. 245

Oficiul de Cadastru şi Publicitate Imobiliară GORJ
Biroul de Cadastru şi Publicitate Imobiliară Targu Jiu

A. Partea I. Descrierea imobilului

TEREN Extravilan

Adresa: Jud. Gorj

Nr. Crt	Nr cadastral Nr. topografic	Suprafaţa* (mp)	Observaţii / Referinţe
A1		984	Sector cadastral:19 Teren neimprejmuit;

B. Partea II. Proprietari şi acte

Inscrieri privitoare la dreptul de proprietate şi alte drepturi reale		Referinţe
/		
Act Normativ nr. 7, din 13/03/1996 emis de PARLAMENTUL ROMANIEI;		
B1	Intabulare, drept de PROPRIETATE, dobandit prin Lege, cota actuala 1/1, cota initiala 1/1	A1
	1) **NEIDENTIFICAT NEIDENTIFICAT**, LIPSĂ CNP	
Act Administrativ nr. 1633, din 09/04/2025 emis de PRIMARIA BăLăNEșTI;		
B2	Se noteaza posesia faptica in favoarea lui CIUCUR GHEORGHE	A1
	1) **CIUCUR GHEORGHE**	

C. Partea III. SARCINI .

Inscrieri privind dezmembramintele dreptului de proprietate, drepturi reale de garanţie şi sarcini	Referinţe
NU SUNT	

Document care conține date cu caracter personal, protejat de prevederile Regulamentului (UE) nr. 679/2016 și Legii 190/2018

Anexa Nr. 1 La Partea I

Teren

Nr cadastral	Suprafaţa (mp)*	Observaţii / Referinţe
	984	

* Suprafaţa este determinată in planul de proiecţie Stereo 70.

DETALII LINIARE IMOBIL

Date referitoare la teren

Crt	Categorie folosință	Intra vilan	Suprafaţa (mp)	Tarla	Parcelă	Nr. topo	Observaţii / Referinţe
1	arabil	NU	984	27	2121,2120	-	

Lungime Segmente
1) Valorile lungimilor segmentelor sunt obţinute din proiecţie în plan.

Punct început	X / Y	Punct sfârşit	X / Y	Lungime segment (** (m)
1	379.978,592 401.422,118	2	379.972,893 401.421,194	5.773
2	379.972,893 401.421,194	3	379.976,294 401.406,808	14.783
3	379.976,294 401.406,808	4	379.978,418 401.397,827	9.229
4	379.978,418 401.397,827	5	379.981,049 401.386,697	11.437
5	379.981,049 401.386,697	6	379.968,767 401.384,065	12.561

Document care conține date cu caracter personal, protejat de prevederile Regulamentului (UE) nr. 679/2016 și Legii 190/2018

Punct început	X / Y	Punct sfârşit	X / Y	Lungime segment (** (m)
6	379.968,767 401.384,065	7	379.975,34 401.346,482	38.154
7	379.975,34 401.346,482	8	379.996,367 401.348,119	21.09
8	379.996,367 401.348,119	1	379.978,592 401.422,118	76.104

** Lungimile segmentelor sunt determinate în planul de proiecţie Stereo 70 şi sunt rotunjite la 1 milimetru.
*** Distanţa dintre puncte este formată din segmente cumulate ce sunt mai mici decât valoarea 1 milimetru.

Document care conține date cu caracter personal, protejat de prevederile Regulamentului (UE) nr. 679/2016 și Legii 190/2018

DATE DESPRE IMOBILUL NR. 246

Oficiul de Cadastru şi Publicitate Imobiliară GORJ
Biroul de Cadastru şi Publicitate Imobiliară Targu Jiu

A. Partea I. Descrierea imobilului

TEREN Extravilan

Adresa: Jud. Gorj

Nr. Crt	Nr cadastral Nr. topografic	Suprafaţa* (mp)	Observaţii / Referinţe
A1		923	Sector cadastral:19 Teren neimprejmuit;

B. Partea II. Proprietari şi acte

Inscrieri privitoare la dreptul de proprietate şi alte drepturi reale		Referinţe
/		
Act Normativ nr. 7, din 13/03/1996 emis de PARLAMENTUL ROMANIEI;		
B1	Intabulare, drept de PROPRIETATE, dobandit prin Lege, cota actuala 1/1, cota initiala 1/1	A1
	1) **NEIDENTIFICAT NEIDENTIFICAT**, LIPSĂ CNP	
Act Administrativ nr. 1633, din 09/04/2025 emis de PRIMARIA BăLăNEșTI;		
B2	Se noteaza posesia faptica in favoarea lui UNGUREANU HERMINA-ELIZA	A1
	1) **UNGUREANU HERMINA-ELIZA**	
B3	Se noteaza posesia faptica in favoarea lui UNGUREANU SORIN	A1
	1) **UNGUREANU ALEXANDRU**	

C. Partea III. SARCINI .

Inscrieri privind dezmembramintele dreptului de proprietate, drepturi reale de garanţie şi sarcini	Referinţe
NU SUNT	

Anexa Nr. 1 La Partea I

Teren

Nr cadastral	Suprafaţa (mp)*	Observaţii / Referinţe
	923	

* Suprafaţa este determinată in planul de proiecţie Stereo 70.

DETALII LINIARE IMOBIL

Date referitoare la teren

Crt	Categorie folosință	Intra vilan	Suprafaţa (mp)	Tarla	Parcelă	Nr. topo	Observaţii / Referinţe
1	arabil	NU	923	27	2127	-	

Lungime Segmente
1) Valorile lungimilor segmentelor sunt obţinute din proiecţie în plan.

Punct început	X / Y	Punct sfârşit	X / Y	Lungime segment (** (m)
1	380.066,695 401.347,474	2	380.066,154 401.353,408	5.958
2	380.066,154 401.353,408	3	380.064,866 401.353,31	1.292
3	380.064,866 401.353,31	4	380.045,643 401.351,853	19.278
4	380.045,643 401.351,853	5	380.032,539 401.350,86	13.142
5	380.032,539 401.350,86	6	380.010,105 401.349,16	22.499

Document care conține date cu caracter personal, protejat de prevederile Regulamentului (UE) nr. 679/2016 și Legii 190/2018

Punct început	X / Y	Punct sfârşit	X / Y	Lungime segment (** (m)
6	380.010,105 401.349,16	7	379.996,367 401.348,119	13.777
7	379.996,367 401.348,119	8	379.975,34 401.346,482	21.09
8	379.975,34 401.346,482	9	379.976,248 401.341,292	5.269
9	379.976,248 401.341,292	10	379.976,707 401.336,194	5.118
10	379.976,707 401.336,194	11	380.067,056 401.343,512	90.645
11	380.067,056 401.343,512	1	380.066,695 401.347,474	3.979

** Lungimile segmentelor sunt determinate în planul de proiecţie Stereo 70 şi sunt rotunjite la 1 milimetru.
*** Distanţa dintre puncte este formată din segmente cumulate ce sunt mai mici decât valoarea 1 milimetru.

Document care conține date cu caracter personal, protejat de prevederile Regulamentului (UE) nr. 679/2016 și Legii 190/2018

DATE DESPRE IMOBILUL NR. 247

Oficiul de Cadastru şi Publicitate Imobiliară GORJ
Biroul de Cadastru şi Publicitate Imobiliară Targu Jiu

A. Partea I. Descrierea imobilului

TEREN Extravilan

Adresa: Jud. Gorj

Nr. Crt	Nr cadastral Nr. topografic	Suprafaţa* (mp)	Observaţii / Referinţe
A1		1.045	Sector cadastral:19 Teren neimprejmuit;

B. Partea II. Proprietari şi acte

Inscrieri privitoare la dreptul de proprietate şi alte drepturi reale		Referinţe
/		
Act Normativ nr. 7, din 13/03/1996 emis de PARLAMENTUL ROMANIEI;		
B1	Intabulare, drept de PROPRIETATE, dobandit prin Lege, cota actuala 1/1, cota initiala 1/1	A1
	1) **NEIDENTIFICAT NEIDENTIFICAT**, LIPSĂ CNP	
Act Administrativ nr. 1633, din 09/04/2025 emis de PRIMARIA BăLăNEșTI;		
B2	Se noteaza posesia faptica in favoarea lui MORMA DUMITRU	A1
	1) **MORMA DUMITRU**	
B3	Se noteaza posesia faptica in favoarea lui MORMA MARIA	A1
	1) **MORMA MARIA**	

C. Partea III. SARCINI .

Inscrieri privind dezmembramintele dreptului de proprietate, drepturi reale de garanţie şi sarcini	Referinţe
NU SUNT	

Document care conține date cu caracter personal, protejat de prevederile Regulamentului (UE) nr. 679/2016 și Legii 190/2018

Anexa Nr. 1 La Partea I

Teren

Nr cadastral	Suprafaţa (mp)*	Observaţii / Referinţe
	1.045	

* Suprafaţa este determinată in planul de proiecţie Stereo 70.

DETALII LINIARE IMOBIL

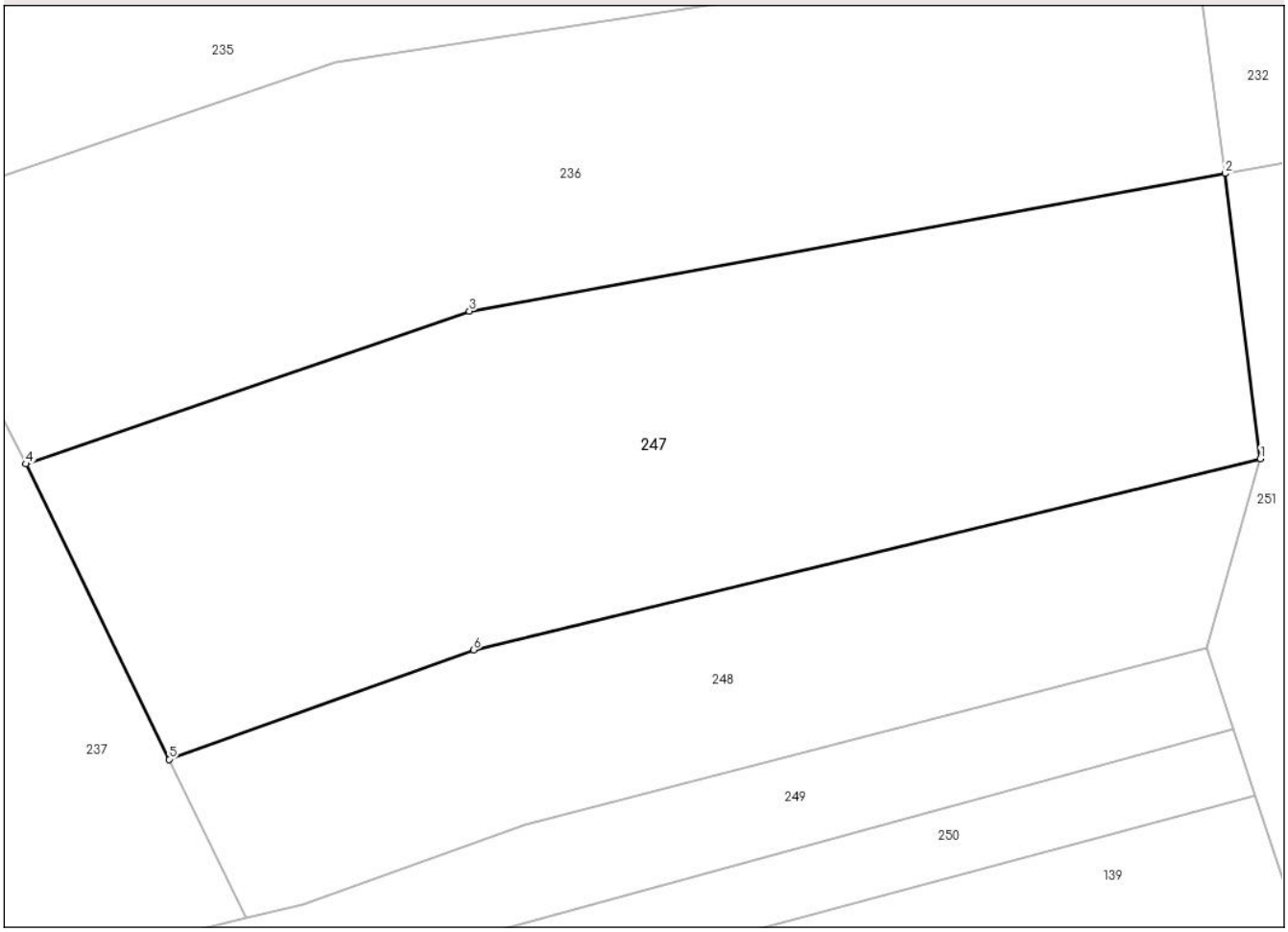

Date referitoare la teren

Crt	Categorie folosință	Intra vilan	Suprafaţa (mp)	Tarla	Parcelă	Nr. topo	Observaţii / Referinţe
1	pasune	NU	1.045	27	2168,2169	-	

Lungime Segmente
1) Valorile lungimilor segmentelor sunt obţinute din proiecţie în plan.

Punct început	X / Y	Punct sfârşit	X / Y	Lungime segment (** (m)
1	380.146,567 401.381,553	2	380.144,701 401.396,659	15.221
2	380.144,701 401.396,659	3	380.104,617 401.389,366	40.742
3	380.104,617 401.389,366	4	380.081,091 401.381,271	24.88
4	380.081,091 401.381,271	5	380.088,688 401.365,618	17.399
5	380.088,688 401.365,618	6	380.104,836 401.371,424	17.16

Document care conține date cu caracter personal, protejat de prevederile Regulamentului (UE) nr. 679/2016 și Legii 190/2018

Punct început	X / Y	Punct sfârşit	X / Y	Lungime segment (** (m)
6	380.104,836 401.371,424	1	380.146,567 401.381,553	42.943

** Lungimile segmentelor sunt determinate în planul de proiecţie Stereo 70 şi sunt rotunjite la 1 milimetru.
*** Distanţa dintre puncte este formată din segmente cumulate ce sunt mai mici decât valoarea 1 milimetru.

Document care conține date cu caracter personal, protejat de prevederile Regulamentului (UE) nr. 679/2016 și Legii 190/2018

DATE DESPRE IMOBILUL NR. 248

Oficiul de Cadastru şi Publicitate Imobiliară GORJ
Biroul de Cadastru şi Publicitate Imobiliară Targu Jiu

A. Partea I. Descrierea imobilului

TEREN Extravilan

Adresa: Jud. Gorj

Nr. Crt	Nr cadastral Nr. topografic	Suprafaţa* (mp)	Observaţii / Referinţe
A1		532	Sector cadastral:19 Teren neimprejmuit;

B. Partea II. Proprietari şi acte

Inscrieri privitoare la dreptul de proprietate şi alte drepturi reale		Referinţe
/		
Act Normativ nr. 7, din 13/03/1996 emis de PARLAMENTUL ROMANIEI;		
B1	Intabulare, drept de PROPRIETATE, dobandit prin Lege, cota actuala 1/1, cota initiala 1/1	A1
	1) **NEIDENTIFICAT NEIDENTIFICAT**, LIPSĂ CNP	
Act Administrativ nr. 1633, din 09/04/2025 emis de PRIMARIA BăLăNEșTI;		
B2	Se noteaza posesia faptica in favoarea lui BOCȘE ELENA	A1
	1) **BOCȘE ELENA**	

C. Partea III. SARCINI .

Inscrieri privind dezmembramintele dreptului de proprietate, drepturi reale de garanţie şi sarcini	Referinţe
NU SUNT	

Anexa Nr. 1 La Partea I

Teren

Nr cadastral	Suprafaţa (mp)*	Observaţii / Referinţe
	532	

* Suprafaţa este determinată in planul de proiecţie Stereo 70.

DETALII LINIARE IMOBIL

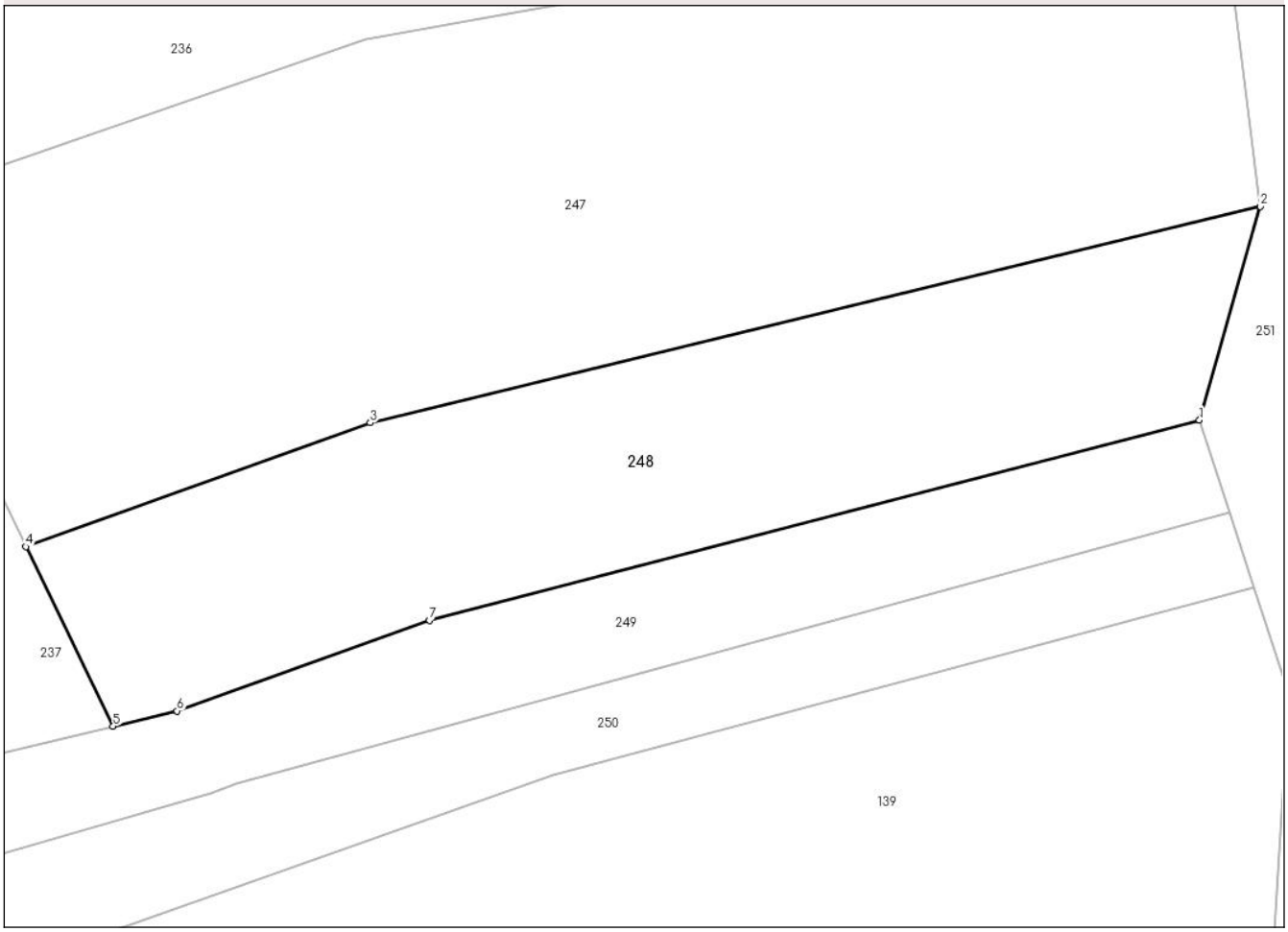

Date referitoare la teren

Crt	Categorie folosință	Intra vilan	Suprafaţa (mp)	Tarla	Parcelă	Nr. topo	Observaţii / Referinţe
1	pasune	NU	532	27	2167	-	

Lungime Segmente
1) Valorile lungimilor segmentelor sunt obţinute din proiecţie în plan.

Punct început	X / Y	Punct sfârşit	X / Y	Lungime segment (** (m)
1	380.143,713 401.371,55	2	380.146,567 401.381,553	10.403
2	380.146,567 401.381,553	3	380.104,836 401.371,424	42.943
3	380.104,836 401.371,424	4	380.088,688 401.365,618	17.16
4	380.088,688 401.365,618	5	380.092,774 401.357,2	9.358
5	380.092,774 401.357,2	6	380.095,784 401.357,926	3.097

Document care conține date cu caracter personal, protejat de prevederile Regulamentului (UE) nr. 679/2016 și Legii 190/2018

Punct început	X / Y	Punct sfârşit	X / Y	Lungime segment (** (m)
6	380.095,784 401.357,926	7	380.107,611 401.362,178	12.568
7	380.107,611 401.362,178	1	380.143,713 401.371,55	37.299

** Lungimile segmentelor sunt determinate în planul de proiecţie Stereo 70 şi sunt rotunjite la 1 milimetru.
*** Distanţa dintre puncte este formată din segmente cumulate ce sunt mai mici decât valoarea 1 milimetru.

Document care conține date cu caracter personal, protejat de prevederile Regulamentului (UE) nr. 679/2016 și Legii 190/2018

DATE DESPRE IMOBILUL NR. 249

Oficiul de Cadastru şi Publicitate Imobiliară GORJ
Biroul de Cadastru şi Publicitate Imobiliară Targu Jiu

A. Partea I. Descrierea imobilului

TEREN Extravilan

Adresa: Jud. Gorj

Nr. Crt	Nr cadastral Nr. topografic	Suprafaţa* (mp)	Observaţii / Referinţe
A1		387	Sector cadastral:19 Teren neimprejmuit;

B. Partea II. Proprietari şi acte

Inscrieri privitoare la dreptul de proprietate şi alte drepturi reale		Referinţe
/		
Act Normativ nr. 7, din 13/03/1996 emis de PARLAMENTUL ROMANIEI;		
B1	Intabulare, drept de PROPRIETATE, dobandit prin Lege, cota actuala 1/1, cota initiala 1/1	A1
	1) **NEIDENTIFICAT NEIDENTIFICAT**, LIPSĂ CNP	
Act Administrativ nr. 1633, din 09/04/2025 emis de PRIMARIA BăLăNEșTI;		
B2	Se noteaza posesia faptica in favoarea lui CIUCUR GHEORGHE	A1
	1) **CIUCUR GHEORGHE**	

C. Partea III. SARCINI .

Inscrieri privind dezmembramintele dreptului de proprietate, drepturi reale de garanţie şi sarcini	Referinţe
NU SUNT	

Document care conține date cu caracter personal, protejat de prevederile Regulamentului (UE) nr. 679/2016 și Legii 190/2018

Anexa Nr. 1 La Partea I

Teren

Nr cadastral	Suprafaţa (mp)*	Observaţii / Referinţe
	387	

* Suprafaţa este determinată in planul de proiecţie Stereo 70.

DETALII LINIARE IMOBIL

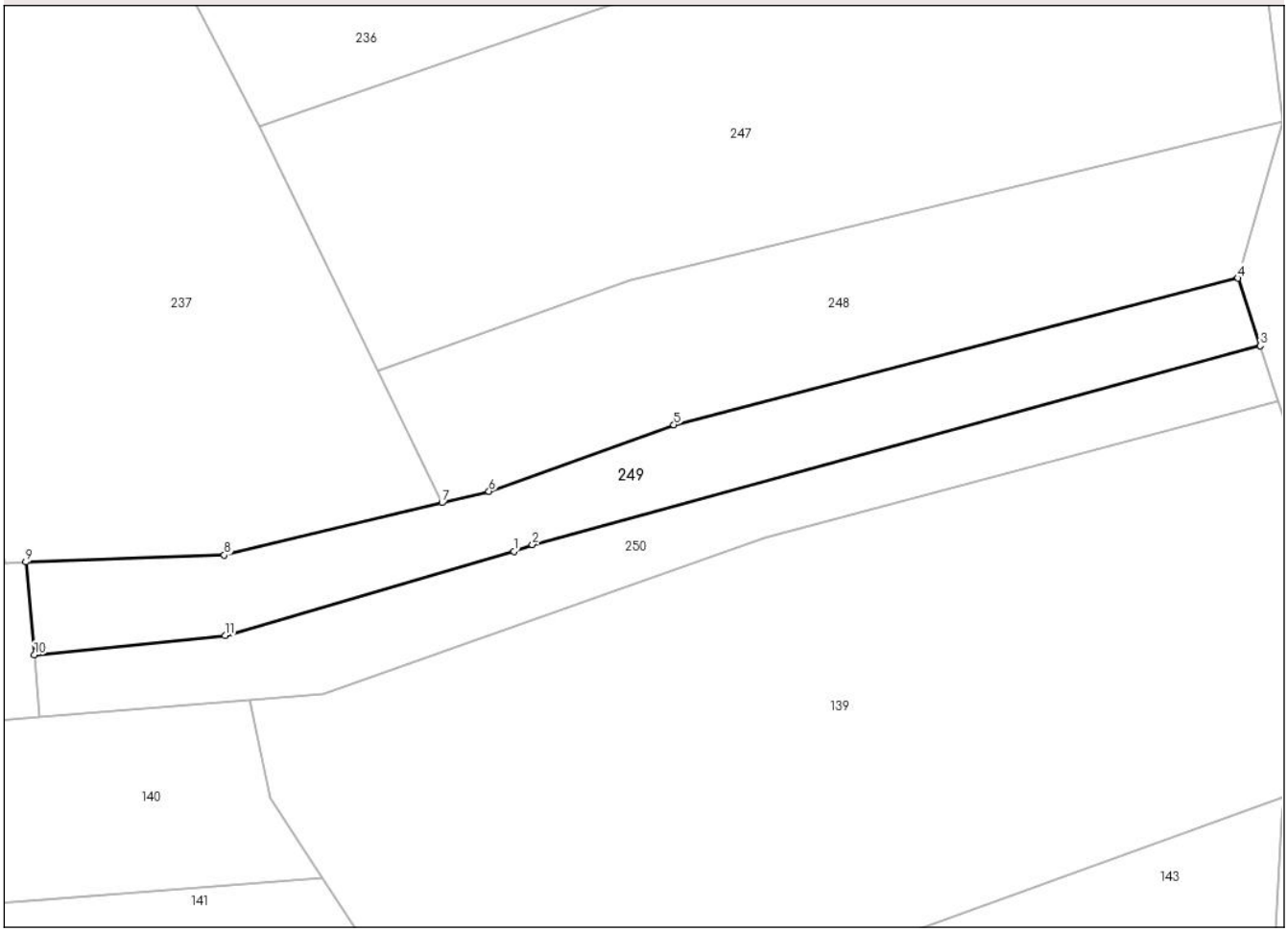

Date referitoare la teren

Crt	Categorie folosință	Intra vilan	Suprafaţa (mp)	Tarla	Parcelă	Nr. topo	Observaţii / Referinţe
1	pasune	NU	387	27	2166	-	

Lungime Segmente
1) Valorile lungimilor segmentelor sunt obţinute din proiecţie în plan.

Punct început	X / Y	Punct sfârşit	X / Y	Lungime segment (** (m)
1	380.097,375 401.354,091	2	380.098,561 401.354,517	1.261
2	380.098,561 401.354,517	3	380.145,133 401.367,23	48.275
3	380.145,133 401.367,23	4	380.143,713 401.371,55	4.547
4	380.143,713 401.371,55	5	380.107,611 401.362,178	37.299
5	380.107,611 401.362,178	6	380.095,784 401.357,926	12.568

Document care conține date cu caracter personal, protejat de prevederile Regulamentului (UE) nr. 679/2016 și Legii 190/2018

Punct început	X / Y	Punct sfârşit	X / Y	Lungime segment (** (m)
6	380.095,784 401.357,926	7	380.092,774 401.357,2	3.097
7	380.092,774 401.357,2	8	380.078,848 401.353,843	14.325
8	380.078,848 401.353,843	9	380.066,154 401.353,408	12.701
9	380.066,154 401.353,408	10	380.066,695 401.347,474	5.958
10	380.066,695 401.347,474	11	380.078,903 401.348,707	12.27
11	380.078,903 401.348,707	1	380.097,375 401.354,091	19.24

** Lungimile segmentelor sunt determinate în planul de proiecţie Stereo 70 şi sunt rotunjite la 1 milimetru.
*** Distanţa dintre puncte este formată din segmente cumulate ce sunt mai mici decât valoarea 1 milimetru.

Document care conține date cu caracter personal, protejat de prevederile Regulamentului (UE) nr. 679/2016 și Legii 190/2018

DATE DESPRE IMOBILUL NR. 250

Oficiul de Cadastru şi Publicitate Imobiliară GORJ
Biroul de Cadastru şi Publicitate Imobiliară Targu Jiu

A. Partea I. Descrierea imobilului

TEREN Extravilan

Adresa: Jud. Gorj

Nr. Crt	Nr cadastral Nr. topografic	Suprafaţa* (mp)	Observaţii / Referinţe
A1		334	Sector cadastral:19 Teren neimprejmuit;

B. Partea II. Proprietari şi acte

Inscrieri privitoare la dreptul de proprietate şi alte drepturi reale		Referinţe
/		
Act Normativ nr. 7, din 13/03/1996 emis de PARLAMENTUL ROMANIEI;		
B1	Intabulare, drept de PROPRIETATE, dobandit prin Lege, cota actuala 1/1, cota initiala 1/1	A1
	1) **NEIDENTIFICAT NEIDENTIFICAT**, LIPSĂ CNP	
Act Administrativ nr. 1633, din 09/04/2025 emis de PRIMARIA BăLăNEșTI;		
B2	Se noteaza posesia faptica in favoarea lui BOCȘE ELENA	A1
	1) **BOCȘE ELENA**	

C. Partea III. SARCINI .

Inscrieri privind dezmembramintele dreptului de proprietate, drepturi reale de garanţie şi sarcini	Referinţe
NU SUNT	

Anexa Nr. 1 La Partea I

Teren

Nr cadastral	Suprafaţa (mp)*	Observaţii / Referinţe
	334	

* Suprafaţa este determinată in planul de proiecţie Stereo 70.

DETALII LINIARE IMOBIL

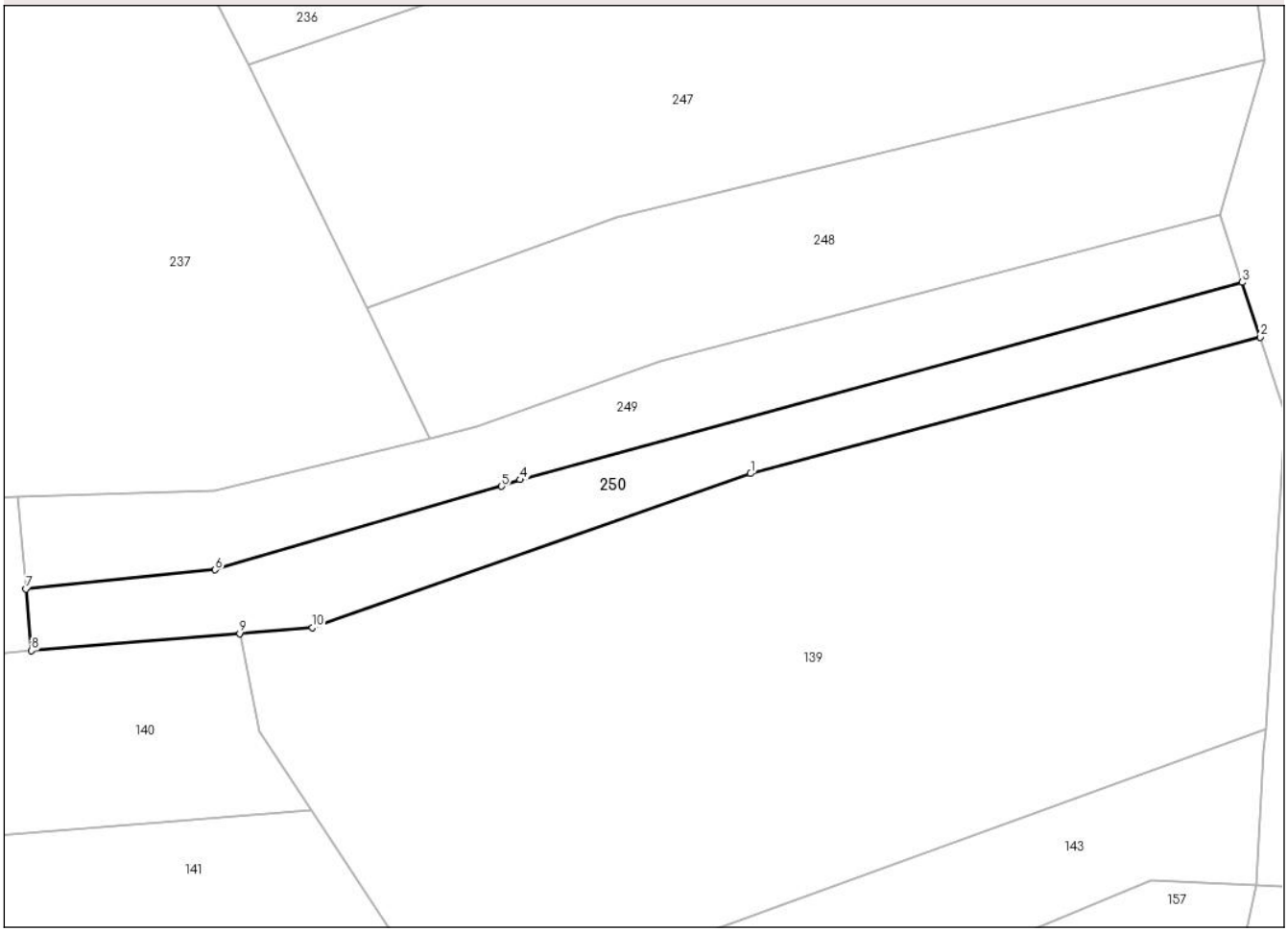

Date referitoare la teren

Crt	Categorie folosință	Intra vilan	Suprafaţa (mp)	Tarla	Parcelă	Nr. topo	Observaţii / Referinţe
1	pasune	NU	334	27	2165	-	

Lungime Segmente
1) Valorile lungimilor segmentelor sunt obţinute din proiecţie în plan.

Punct început	X / Y	Punct sfârşit	X / Y	Lungime segment (** (m)
1	380.113,427 401.354,911	2	380.146,295 401.363,694	34.021
2	380.146,295 401.363,694	3	380.145,133 401.367,23	3.722
3	380.145,133 401.367,23	4	380.098,561 401.354,517	48.275
4	380.098,561 401.354,517	5	380.097,375 401.354,091	1.261
5	380.097,375 401.354,091	6	380.078,903 401.348,707	19.24

Document care conține date cu caracter personal, protejat de prevederile Regulamentului (UE) nr. 679/2016 și Legii 190/2018

Punct început	X / Y	Punct sfârşit	X / Y	Lungime segment (** (m)
6	380.078,903 401.348,707	7	380.066,695 401.347,474	12.27
7	380.066,695 401.347,474	8	380.067,056 401.343,512	3.979
8	380.067,056 401.343,512	9	380.080,484 401.344,599	13.472
9	380.080,484 401.344,599	10	380.085,175 401.344,979	4.706
10	380.085,175 401.344,979	1	380.113,427 401.354,911	29.947

** Lungimile segmentelor sunt determinate în planul de proiecţie Stereo 70 şi sunt rotunjite la 1 milimetru.
*** Distanţa dintre puncte este formată din segmente cumulate ce sunt mai mici decât valoarea 1 milimetru.

Document care conține date cu caracter personal, protejat de prevederile Regulamentului (UE) nr. 679/2016 și Legii 190/2018

DATE DESPRE IMOBILUL NR. 251

Oficiul de Cadastru şi Publicitate Imobiliară GORJ
Biroul de Cadastru şi Publicitate Imobiliară Targu Jiu

A. Partea I. Descrierea imobilului

TEREN Necunoscut

Adresa: Loc. Ohaba, Jud. Gorj

Nr. Crt	Nr cadastral Nr. topografic	Suprafaţa* (mp)	Observaţii / Referinţe
A1		2.564	Sector cadastral:19 Teren neimprejmuit;

B. Partea II. Proprietari şi acte

Inscrieri privitoare la dreptul de proprietate şi alte drepturi reale		Referinţe
/		
Act Normativ nr. 7, din 13/03/1996 emis de PARLAMENTUL ROMANIEI;		
B1	Intabulare, drept de PROPRIETATE, dobandit prin Lege, cota actuala 1/1, cota initiala 1/1	A1
	1) **NEIDENTIFICAT NEIDENTIFICAT**, LIPSĂ CNP	
Act Administrativ nr. 1633, din 09/04/2025 emis de PRIMARIA BăLăNEșTI;		
B2	Se noteaza posesia faptica in favoarea lui TOMESCU ION	A1
	1) **TOMESCU ION**	

C. Partea III. SARCINI .

Inscrieri privind dezmembramintele dreptului de proprietate, drepturi reale de garanţie şi sarcini	Referinţe
NU SUNT	

Document care conține date cu caracter personal, protejat de prevederile Regulamentului (UE) nr. 679/2016 și Legii 190/2018

Anexa Nr. 1 La Partea I

Teren

Nr cadastral	Suprafaţa (mp)*	Observaţii / Referinţe
	2.564	

* Suprafaţa este determinată in planul de proiecţie Stereo 70.

DETALII LINIARE IMOBIL

Date referitoare la teren

Crt	Categorie folosință	Intra vilan	Suprafaţa (mp)	Tarla	Parcelă	Nr. topo	Observaţii / Referinţe
1	arabil	DA	1.555	27	2159/1,2160	-	
2	pasune	NU	1.009	27	2161,2162	-	

Lungime Segmente
1) Valorile lungimilor segmentelor sunt obţinute din proiecţie în plan.

Punct început	X / Y	Punct sfârşit	X / Y	Lungime segment (** (m)
1	380.205,073 401.390,598	2	380.209,988 401.384,642	7.721
2	380.209,988 401.384,642	3	380.237,401 401.399,746	31.298
3	380.237,401 401.399,746	4	380.238,582 401.407,786	8.127
4	380.238,582 401.407,786	5	380.231,202 401.424,516	18.285

Document care conține date cu caracter personal, protejat de prevederile Regulamentului (UE) nr. 679/2016 și Legii 190/2018

Punct început	X / Y	Punct sfârşit	X / Y	Lungime segment (** (m)
5	380.231,202 401.424,516	6	380.204,708 401.411,748	29.41
6	380.204,708 401.411,748	7	380.193,493 401.407,434	12.016
7	380.193,493 401.407,434	8	380.183,671 401.403,656	10.524
8	380.183,671 401.403,656	9	380.144,701 401.396,659	39.593
9	380.144,701 401.396,659	10	380.146,567 401.381,553	15.221
10	380.146,567 401.381,553	11	380.143,713 401.371,55	10.403
11	380.143,713 401.371,55	12	380.145,133 401.367,23	4.547
12	380.145,133 401.367,23	13	380.146,295 401.363,694	3.722
13	380.146,295 401.363,694	14	380.147,936 401.358,7	5.257
14	380.147,936 401.358,7	15	380.155,664 401.361,992	8.401
15	380.155,664 401.361,992	16	380.166,219 401.366,448	11.457
16	380.166,219 401.366,448	17	380.175,851 401.376,226	13.725
17	380.175,851 401.376,226	18	380.185,364 401.382,233	11.251
18	380.185,364 401.382,233	1	380.205,073 401.390,598	21.411

** Lungimile segmentelor sunt determinate în planul de proiecţie Stereo 70 şi sunt rotunjite la 1 milimetru.
*** Distanţa dintre puncte este formată din segmente cumulate ce sunt mai mici decât valoarea 1 milimetru.

Document care conține date cu caracter personal, protejat de prevederile Regulamentului (UE) nr. 679/2016 și Legii 190/2018

DATE DESPRE IMOBILUL NR. 252

Oficiul de Cadastru şi Publicitate Imobiliară GORJ
Biroul de Cadastru şi Publicitate Imobiliară Targu Jiu

A. Partea I. Descrierea imobilului

TEREN Intravilan

Adresa: Loc. Ohaba, Jud. Gorj

Nr. Crt	Nr cadastral Nr. topografic	Suprafaţa* (mp)	Observaţii / Referinţe
A1		1.232	Sector cadastral:19 Teren neimprejmuit;

Construcţii

Crt	Nr cadastral Nr. topografic	Adresa	Observaţii / Referinţe
A1.1		Loc. Ohaba, Jud. Gorj	Nr. niveluri:1; S. construita la sol:66 mp; S. construita desfasurata:66 mp; Anexa P

B. Partea II. Proprietari şi acte

Inscrieri privitoare la dreptul de proprietate şi alte drepturi reale		Referinţe
/		
Act Normativ nr. 7, din 13/03/1996 emis de PARLAMENTUL ROMANIEI;		
B1	Intabulare, drept de PROPRIETATE, dobandit prin Lege, cota actuala 1/1, cota initiala 1/1	A1
	1) **NEIDENTIFICAT NEIDENTIFICAT**, LIPSĂ CNP	
Act Administrativ nr. 1633, din 09/04/2025 emis de PRIMARIA BăLăNEșTI;		
B2	Se noteaza posesia faptica in favoarea lui POPESCU CORNELIA	A1
	1) **POPESCU CORNELIA**	
Act Normativ nr. 7, din 13/03/1996 emis de PARLAMENTUL ROMANIEI;		
B3	Intabulare, drept de PROPRIETATE, dobandit prin Lege, cota actuala 1/1, cota initiala 1/1	A1.1
	1) **POPESCU CORNELIA**	

C. Partea III. SARCINI .

Inscrieri privind dezmembramintele dreptului de proprietate, drepturi reale de garanţie şi sarcini	Referinţe
NU SUNT	

Document care conține date cu caracter personal, protejat de prevederile Regulamentului (UE) nr. 679/2016 și Legii 190/2018

Anexa Nr. 1 La Partea I

Teren

Nr cadastral	Suprafaţa (mp)*	Observaţii / Referinţe
	1.232	

* Suprafaţa este determinată in planul de proiecţie Stereo 70.

DETALII LINIARE IMOBIL

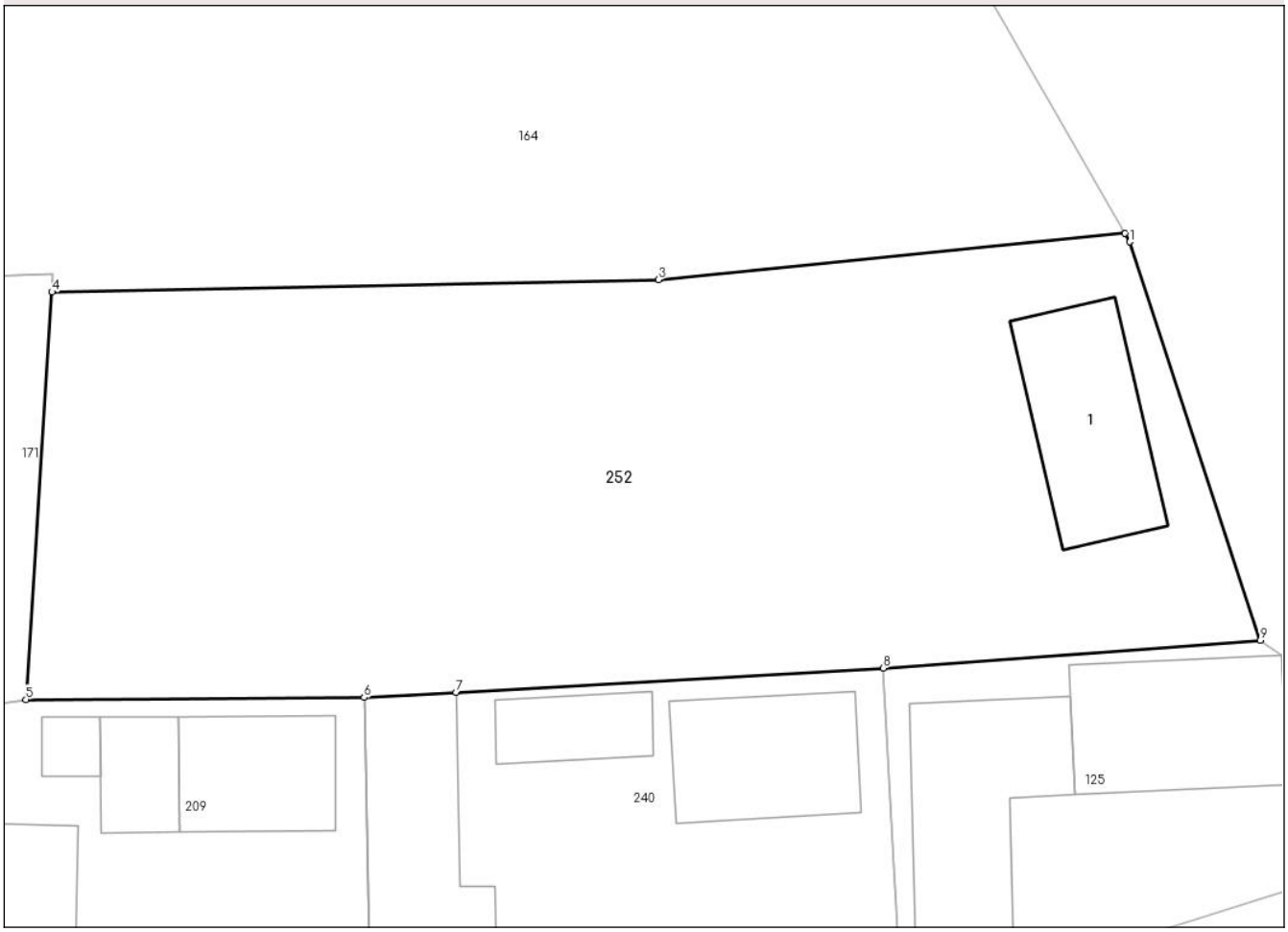

Date referitoare la teren

Crt	Categorie folosință	Intra vilan	Suprafaţa (mp)	Tarla	Parcelă	Nr. topo	Observaţii / Referinţe
1	curti constructii	DA	570	5	68	-	
2	arabil	DA	662	5	68,69	-	

Date referitoare la construcţii

Crt	Număr	Destinaţie construcţie	Supraf. (mp)	Situaţie juridică	Observaţii / Referinţe
A1.1		constructii anexa	66	Cu acte	Nr. niveluri:1; S. construita la sol:66 mp; S. construita desfasurata:66 mp; Anexa P

Lungime Segmente
1) Valorile lungimilor segmentelor sunt obţinute din proiecţie în plan.

Punct început	X / Y	Punct sfârşit	X / Y	Lungime segment (** (m)
1	380.224,14 401.273,567	2	380.223,89 401.274,003	0.503
2	380.223,89 401.274,003	3	380.200,055 401.271,633	23.952
3	380.200,055 401.271,633	4	380.169,079 401.271,011	30.983

Document care conține date cu caracter personal, protejat de prevederile Regulamentului (UE) nr. 679/2016 și Legii 190/2018

Punct început	X / Y	Punct sfârşit	X / Y	Lungime segment (** (m)
4	380.169,079 401.271,011	5	380.167,745 401.250,214	20.84
5	380.167,745 401.250,214	6	380.185,023 401.250,321	17.278
6	380.185,023 401.250,321	7	380.189,719 401.250,586	4.703
7	380.189,719 401.250,586	8	380.211,552 401.251,819	21.868
8	380.211,552 401.251,819	9	380.230,81 401.253,231	19.31
9	380.230,81 401.253,231	1	380.224,14 401.273,567	21.402

** Lungimile segmentelor sunt determinate în planul de proiecţie Stereo 70 şi sunt rotunjite la 1 milimetru.
*** Distanţa dintre puncte este formată din segmente cumulate ce sunt mai mici decât valoarea 1 milimetru.

Document care conține date cu caracter personal, protejat de prevederile Regulamentului (UE) nr. 679/2016 și Legii 190/2018