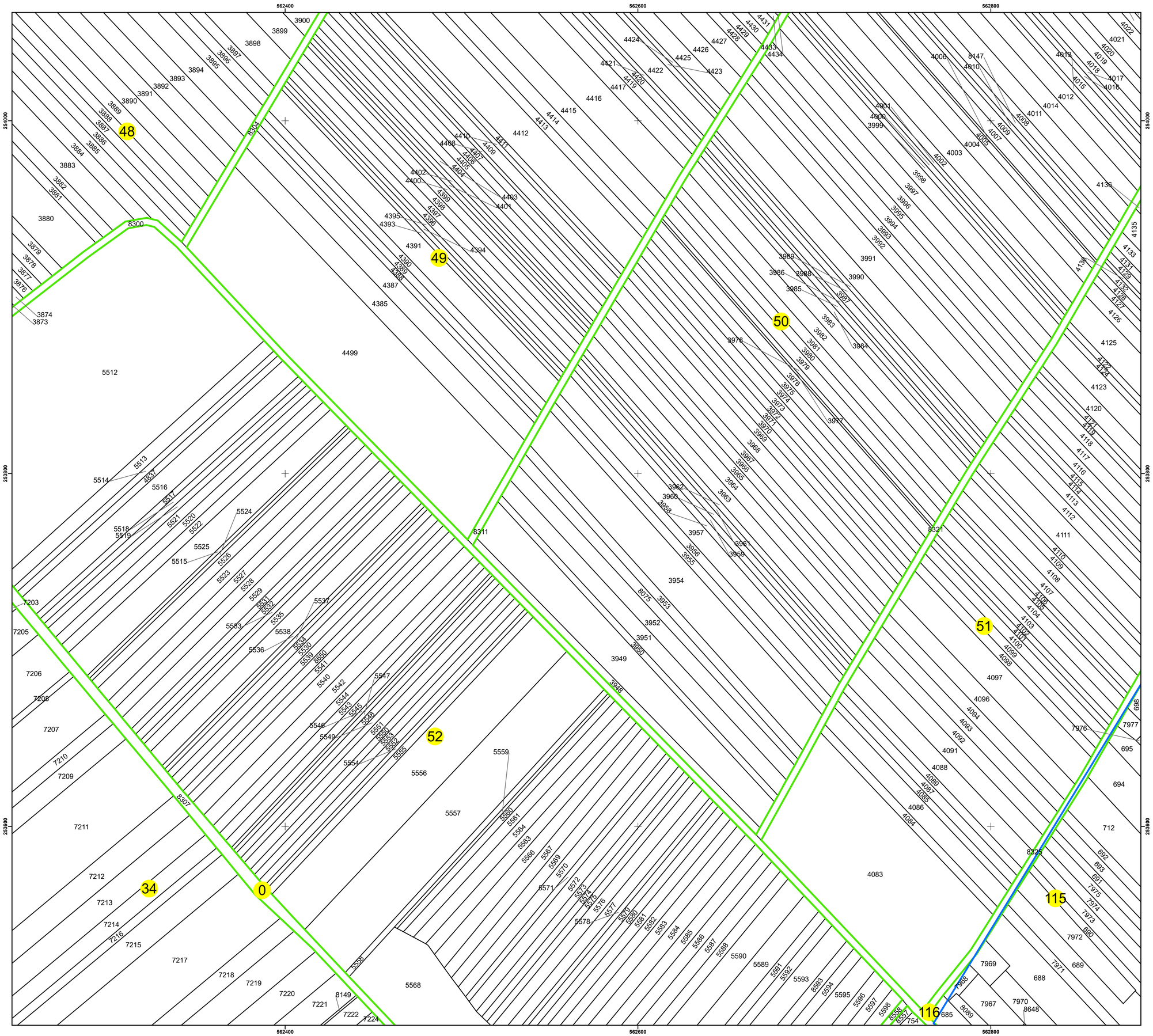

N

PLAN CADASTRAL
UAT: VEDEA
JUDEȚUL GIURGIU

Sector Cadastral:
50, 52, 34, 51, 116, 49, 48, 115, 0

Scara 1:1000
PLANȘA 91

LEGENDĂ

- Limită UAT
- Limită intravilan
- Limită sector cadastral
- Limită imobil
- Limită construcții
- Număr sector cadastral (10)
- Număr identificator imobil 2555
- Număr poștal (15)

SCHIȚA DISPUNERII SECTOARELOR CADASTRALE

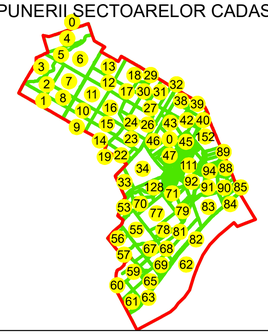

SCHIȚA DISPUNERII PLANȘELOR

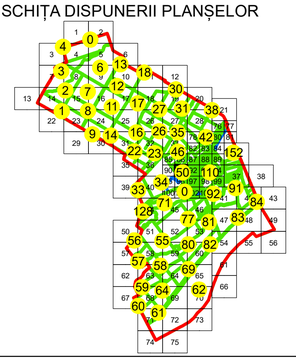

Sistem de proiecție: STEREO 70
Spre publicare

AGENTIA NATIONALA DE CADASTRU SI PUBLICITARE IMOBILIARA

Scara 1:1000	" SERVICII DE ÎNREGISTRARE SISTEMATICĂ ÎN SISTEMUL INTEGRAT DE CADASTRU SI CARTE FUNCIARĂ A IMOBILELOR DIN UAT VEDEA JUDEȚUL GIURGIU"
Data 28.08.2025	

General Survey Corporation — GENERAL SURVEY CORPORATION S.R.L.

Manager proiect	Manaila Stefan
Data	28.08.2025
Semnatura	Semnat electronic

MANAILA STEFAN
2025.08.28 16:45