



PLAN CADASTRAL

UAT: SABARENI

JUDEȚUL GIURGIU








Sector Cadastral:

11

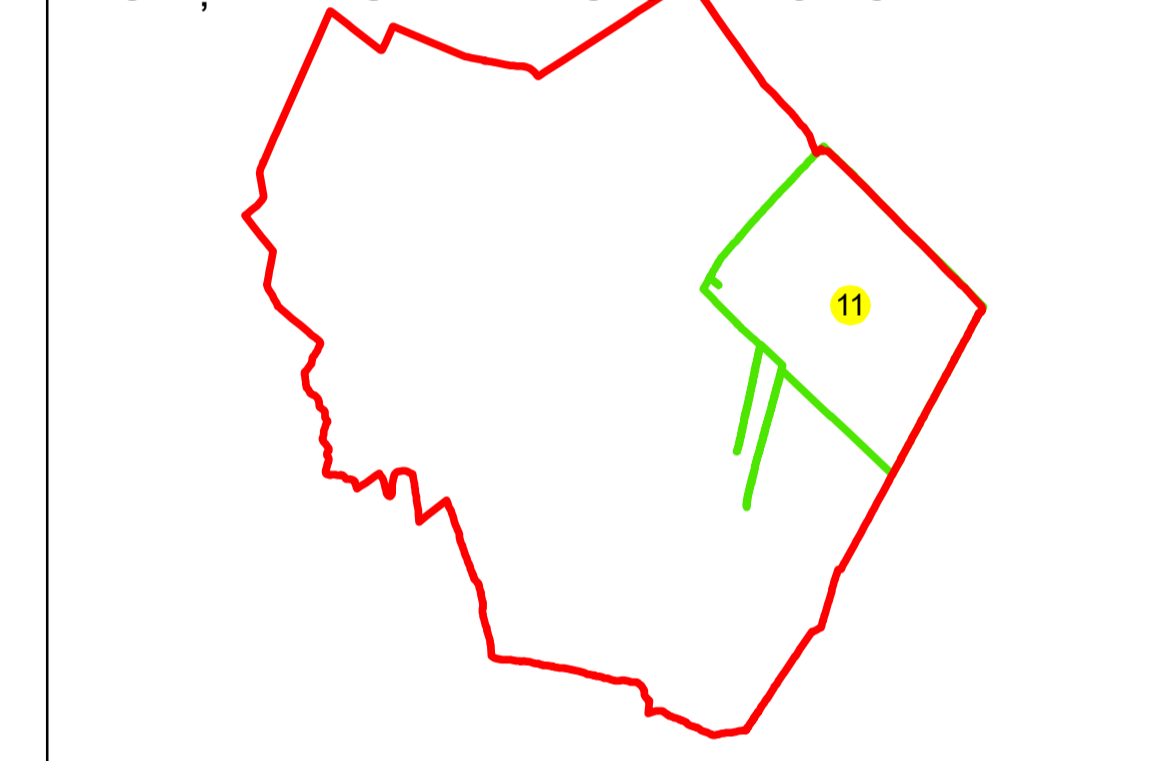
Scara 1:1000

PLANȘA 13

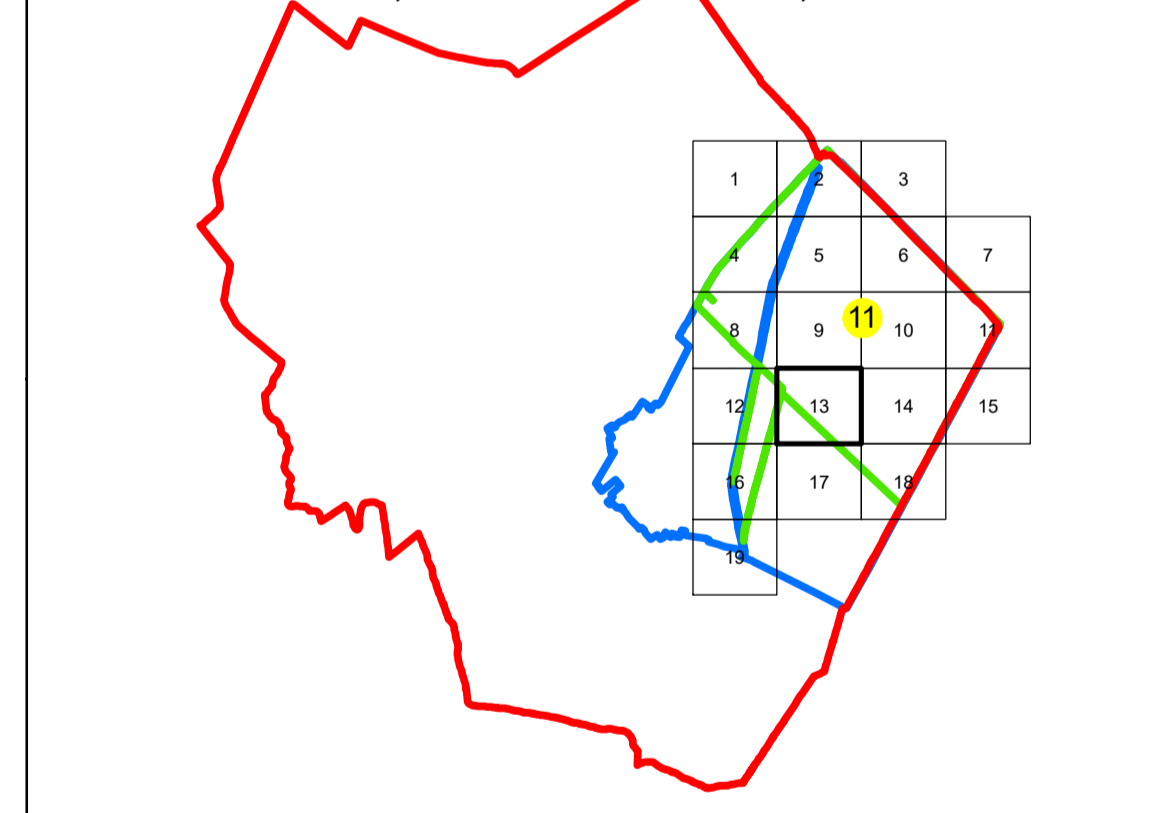
LEGENDĂ

- Limită UAT 
- Limită intravilan 
- Limită sector cadastral 
- Limită imobil 
- Limită construcții 
- Număr sector cadastral 
- Număr identificator imobil 2555
- Număr poștal 

SCHIȚA DISPUNERII SECTOARELOR CADASTRALE



SCHIȚA DISPUNERII PLANȘELOR



Sistem de proiecție: STEREO 70

Spre publicare

S.C. GENERAL SURVEY
CORPORATION S.R.L.
13.09.2024
Semnat electronic

