

**DATE DESPRE IMOBILUL NR. 262**

Oficiul de Cadastru și Publicitate Imobiliară GIURGIU
Biroul de Cadastru și Publicitate Imobiliară Giurgiu

A. Partea I. Descrierea imobilului

TEREN Intravilan

Nr. CF vechi:2158/N
Nr. cadastral vechi:2171

Adresa: Loc. Darasti-Vlasca, Jud. Giurgiu

Nr. Crt	Nr cadastral Nr. topografic	Suprafața* (mp)	Observații / Referințe
A1	39448	Din acte: 1.200 Masurata: 1.212	Sector cadastral:11 Teren neimprejmuit;

B. Partea II. Proprietari și acte

Inscrieri privitoare la dreptul de proprietate și alte drepturi reale	Referințe
38835 / 17/09/2007	
Act Notarial nr. 4537, din 11/09/2007 emis de BNP NEMESIS;	
B1	A1
Intabulare, drept de PROPRIETATE Cumparare, dobandit prin Conventie, cota actuala 1/1, cota initiala 1/1 1) SC SILVER VISION SRL, CIF:18975601	

C. Partea III. SARCINI .

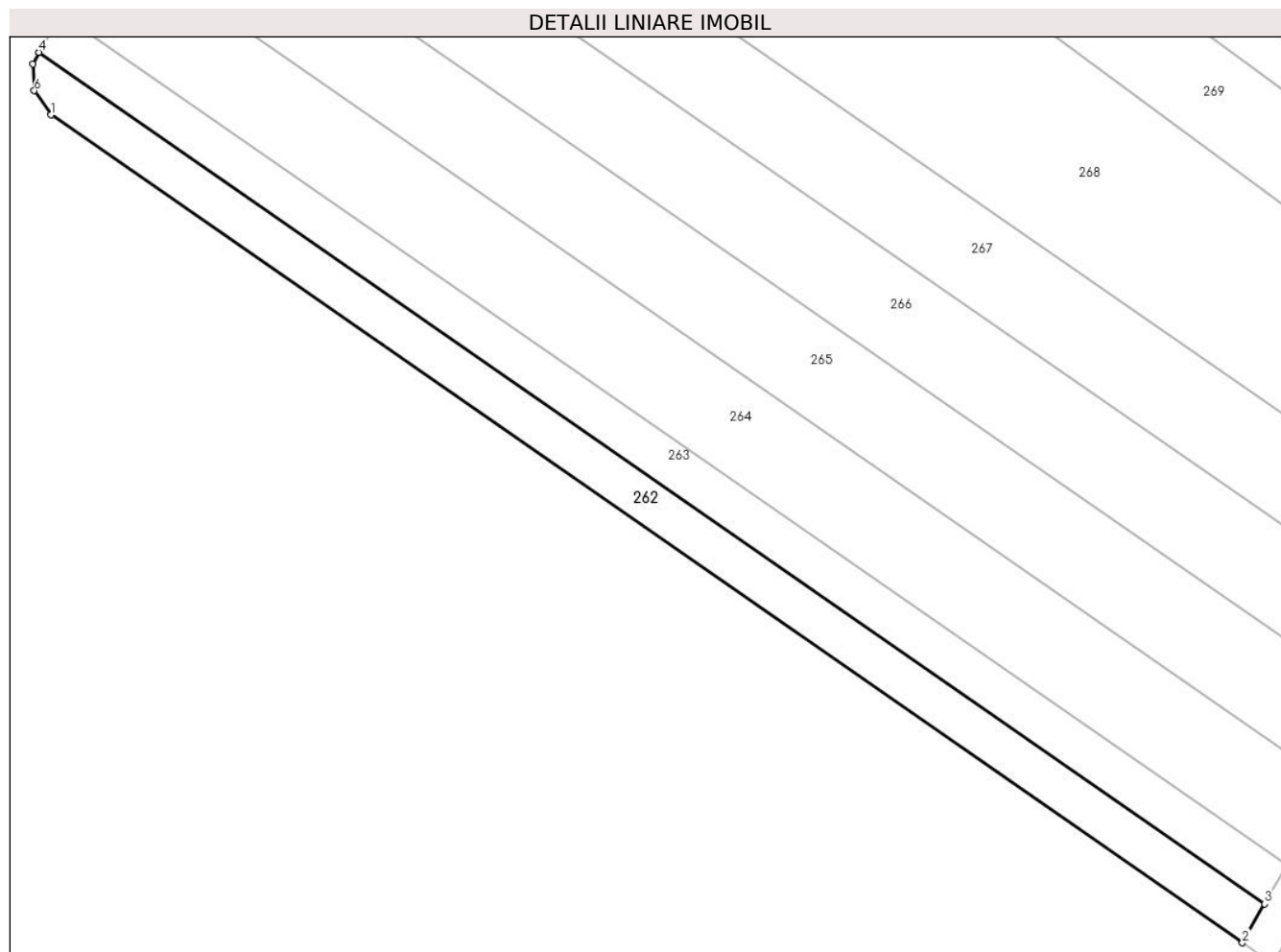
Inscrieri privind dezmembramintele dreptului de proprietate, drepturi reale de garanție și sarcini	Referințe
NU SUNT	

Anexa Nr. 1 La Partea I

Teren

Nr cadastral	Suprafața (mp)*	Observații / Referințe
39448	Din acte: 1.200 Masurata: 1.212	

* Suprafața este determinată în planul de proiecție Stereo 70.



Date referitoare la teren

Crt	Categorie folosință	Intravilan	Suprafața (mp)	Tarla	Parcelă	Nr. topo	Observații / Referințe
1	arabil	DA	1.212	30	539	-	Intravilan conform PUG.

Lungime Segmente

1) Valorile lungimilor segmentelor sunt obținute din proiecție în plan.

Punct început	X / Y	Punct sfârșit	X / Y	Lungime segment (** (m)
1	578.715,005 308.667,743	2	578.876,119 308.555,828	196.17
2	578.876,119 308.555,828	3	578.879,142 308.561,092	6.07
3	578.879,142 308.561,092	4	578.713,42 308.676,207	201.78
4	578.713,42 308.676,207	5	578.712,536 308.674,643	1.797
5	578.712,536 308.674,643	6	578.712,775 308.671,022	3.629

Punct început	X / Y	Punct sfârşit	X / Y	Lungime segment (** (m)
6	578.712,775 308.671,022	1	578.715,005 308.667,743	3.965

** Lungimile segmentelor sunt determinate în planul de proiecţie Stereo 70 şi sunt rotunjite la 1 milimetru.

*** Distanţa dintre puncte este formată din segmente cumulate ce sunt mai mici decât valoarea 1 milimetru.

**DATE DESPRE IMOBILUL NR. 263**

Oficiul de Cadastru și Publicitate Imobiliară GIURGIU
Biroul de Cadastru și Publicitate Imobiliară Giurgiu

A. Partea I. Descrierea imobilului

TEREN Intravilan

Nr. CF vechi:2159/N
Nr. cadastral vechi:2172

Adresa: Loc. Darasti-Vlasca, Jud. Giurgiu

Nr. Crt	Nr cadastral Nr. topografic	Suprafața* (mp)	Observații / Referințe
A1	39449	Din acte: 1.200 Masurata: 1.212	Sector cadastral:11 Teren neimprejmuit;

B. Partea II. Proprietari și acte

Inscrieri privitoare la dreptul de proprietate și alte drepturi reale	Referințe
39191 / 18/09/2007	
Act Notarial nr. 4559, din 12/09/2007 emis de BNP NEMESIS;	
B1	A1
Intabulare, drept de PROPRIETATE Cumparare, dobandit prin Conventie, cota actuala 1/1, cota initiala 1/1 1) SC SILVER VISION SRL, CIF:18975601	

C. Partea III. SARCINI .

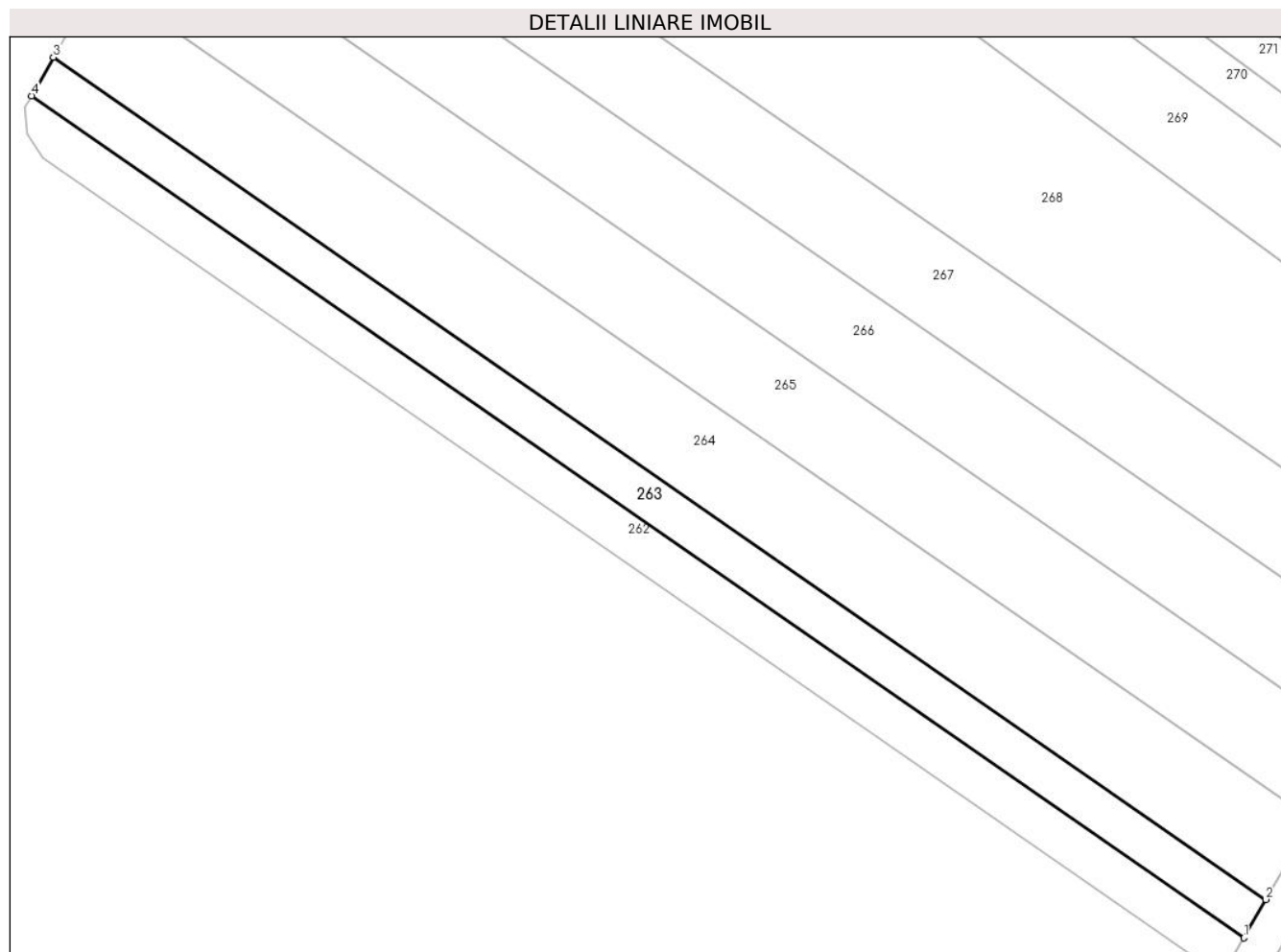
Inscrieri privind dezmembramintele dreptului de proprietate, drepturi reale de garanție și sarcini	Referințe
NU SUNT	

Anexa Nr. 1 La Partea I

Teren

Nr cadastral	Suprafața (mp)*	Observații / Referințe
39449	Din acte: 1.200 Masurata: 1.212	

* Suprafața este determinată în planul de proiecție Stereo 70.



Date referitoare la teren

Crt	Categorie folosință	Intravilan	Suprafața (mp)	Tarla	Parcelă	Nr. topo	Observații / Referințe
1	arabil	DA	1.212	30	539	-	Intravilan conform PUG.

Lungime Segmente

1) Valorile lungimilor segmentelor sunt obținute din proiecție în plan.

Punct început	X / Y	Punct sfârșit	X / Y	Lungime segment (** (m)
1	578.879,142 308.561,092	2	578.882,144 308.566,32	6.029
2	578.882,144 308.566,32	3	578.716,387 308.681,459	201.823
3	578.716,387 308.681,459	4	578.713,42 308.676,207	6.032
4	578.713,42 308.676,207	1	578.879,142 308.561,092	201.78

**** Lungimile segmentelor sunt determinate în planul de proiecție Stereo 70 și sunt rotunjite la 1 milimetru.**

***** Distanța dintre puncte este formată din segmente cumulate ce sunt mai mici decât valoarea 1 milimetru.**

**DATE DESPRE IMOBILUL NR. 264**

Oficiul de Cadastru și Publicitate Imobiliară GIURGIU
Biroul de Cadastru și Publicitate Imobiliară Giurgiu

A. Partea I. Descrierea imobilului

TEREN Intravilan

Adresa: Loc. Darasti-Vlasca, Jud. Giurgiu

Nr. Crt	Nr cadastral Nr. topografic	Suprafața* (mp)	Observații / Referințe
A1	34688	Din acte: 2.500 Masurata: 2.525	Sector cadastral:11 Teren neimprejmuit;

B. Partea II. Proprietari și acte

Inscrieri privitoare la dreptul de proprietate și alte drepturi reale		Referințe
27274 / 13/06/2013		
Act Administrativ nr. 6476, din 11/05/1995 emis de CJPSDPAT GIURGIU (act notarial nr. 12/26-07-2005 emis de BNP Ciobanu Victor; act notarial nr. 104/12-11-2012 emis de BNP Ciobanu Victor; act administrativ nr. 3391/04-06-2013 emis de PRIMARIA Adunatii Copaceni);		
B1	Intabulare, drept de PROPRIETATEcu titlu de mostenire, dobandit prin Succesiune, cota actuala 1/1, cota initiala 1/1 1) ENACHE ELENA	A1

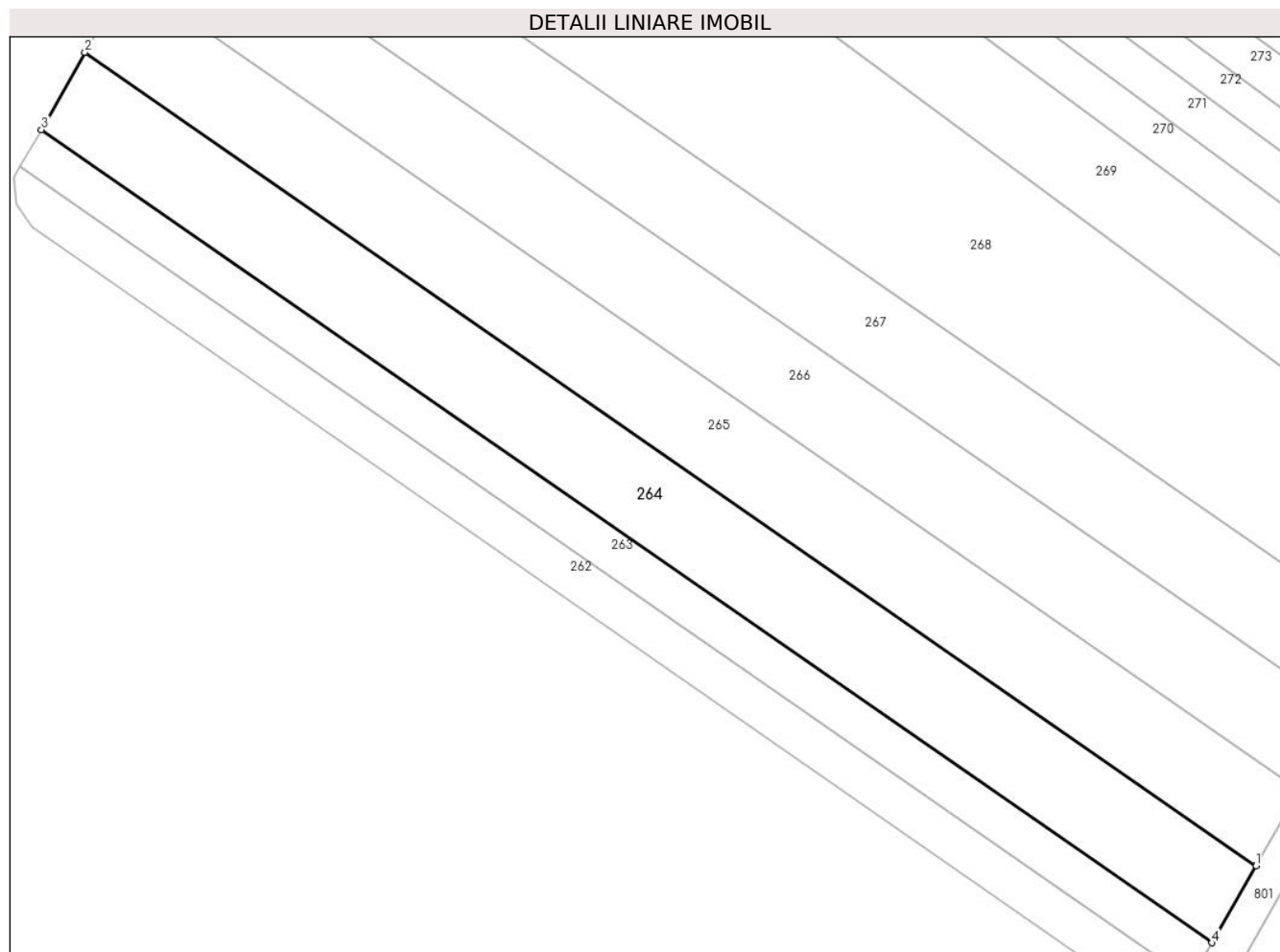
C. Partea III. SARCINI .

Inscrieri privind dezmembramintele dreptului de proprietate, drepturi reale de garanție și sarcini	Referințe
NU SUNT	

Teren

Nr cadastral	Suprafața (mp)*	Observații / Referințe
34688	Din acte: 2.500 Masurata: 2.525	

* Suprafața este determinată în planul de proiecție Stereo 70.



Date referitoare la teren

Crt	Categorie folosință	Intravilan	Suprafața (mp)	Tarla	Parcelă	Nr. topo	Observații / Referințe
1	arabil	DA	2.525	30	539	-	Intravilan conform PUG.

Lungime Segmente

1) Valorile lungimilor segmentelor sunt obținute din proiecție în plan.

Punct început	X / Y	Punct sfârșit	X / Y	Lungime segment (** (m)
1	578.888,396 308.577,206	2	578.722,567 308.692,396	201.911
2	578.722,567 308.692,396	3	578.716,387 308.681,459	12.562
3	578.716,387 308.681,459	4	578.882,144 308.566,32	201.823
4	578.882,144 308.566,32	1	578.888,396 308.577,206	12.554

**** Lungimile segmentelor sunt determinate în planul de proiecție Stereo 70 și sunt rotunjite la 1 milimetru.**

***** Distanța dintre puncte este formată din segmente cumulate ce sunt mai mici decât valoarea 1 milimetru.**

**DATE DESPRE IMOBILUL NR. 265**

Oficiul de Cadastru și Publicitate Imobiliară GIURGIU
Biroul de Cadastru și Publicitate Imobiliară Giurgiu

A. Partea I. Descrierea imobilului

TEREN Intravilan

Adresa: Loc. Darasti-Vlasca, Jud. Giurgiu

Nr. Crt	Nr cadastral Nr. topografic	Suprafața* (mp)	Observații / Referințe
A1		2.500	Sector cadastral:11 Teren neimprejmuit;

B. Partea II. Proprietari și acte

Inscrieri privitoare la dreptul de proprietate și alte drepturi reale	Referințe
/	
Act Administrativ nr. 59092, din 16/11/1995 emis de CJSDPAT GIURGIU;	
B1	A1
Intabulare, drept de PROPRIETATE, dobandit prin Reconstituire, cota actuala 1/1, cota initiala 1/1	
1) BRÎNZARU C. NICOLAE	

C. Partea III. SARCINI .

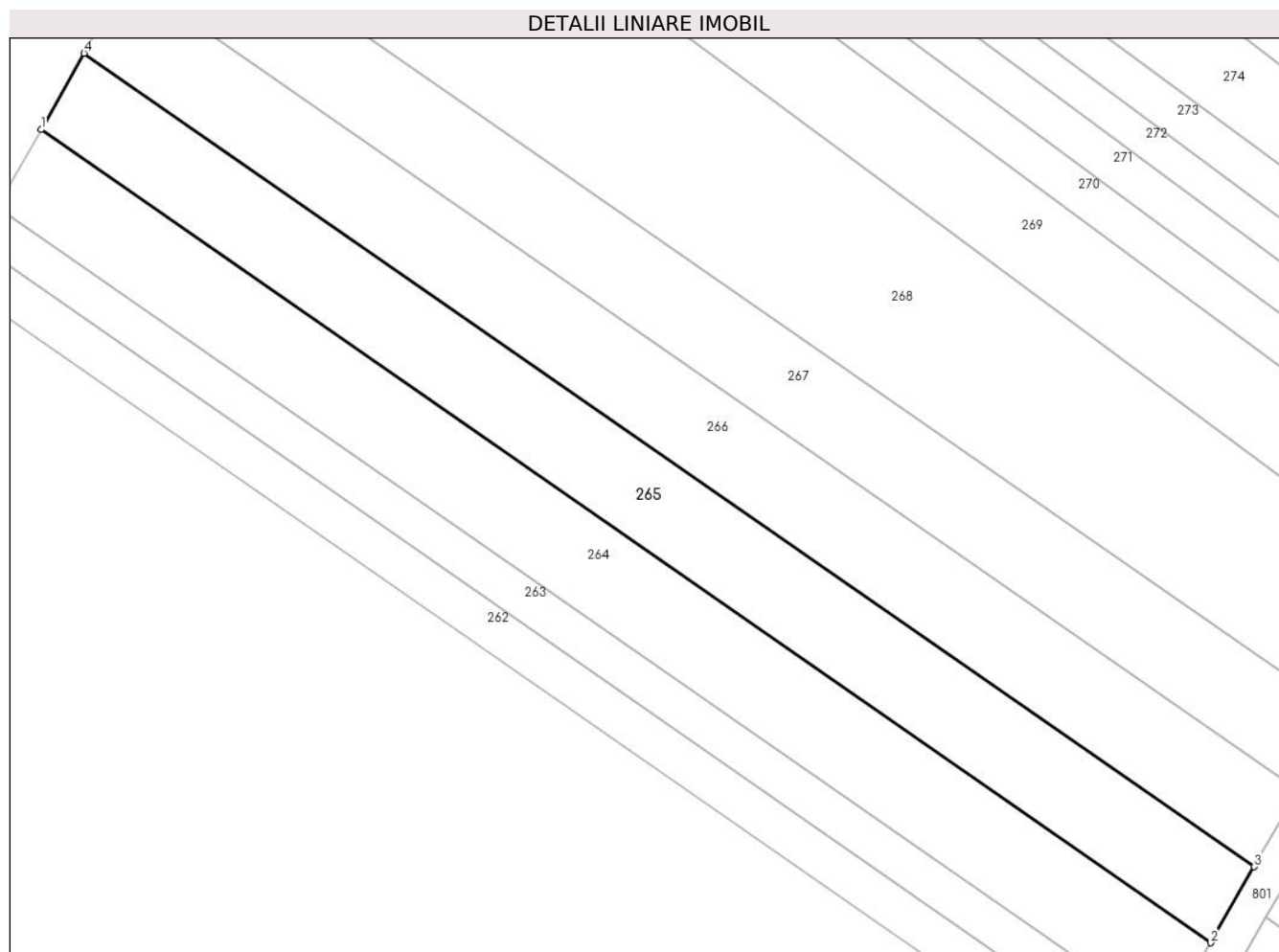
Inscrieri privind dezmembramintele dreptului de proprietate, drepturi reale de garanție și sarcini	Referințe
NU SUNT	

Anexa Nr. 1 La Partea I

Teren

Nr cadastral	Suprafața (mp)*	Observații / Referințe
	2.500	

* Suprafața este determinată în planul de proiecție Stereo 70.



Date referitoare la teren

Crt	Categorie folosință	Intravilan	Suprafața (mp)	Tarla	Parcelă	Nr. topo	Observații / Referințe
1	arabil	DA	2.500	30	539	-	Intravilan conform PUG.

Lungime Segmente

1) Valorile lungimilor segmentelor sunt obținute din proiecție în plan.

Punct început	X / Y	Punct sfârșit	X / Y	Lungime segment (** (m)
1	578.722,567 308.692,396	2	578.888,396 308.577,206	201.911
2	578.888,396 308.577,206	3	578.894,584 308.587,981	12.425
3	578.894,584 308.587,981	4	578.728,684 308.703,22	201.997
4	578.728,684 308.703,22	1	578.722,567 308.692,396	12.433

** Lungimile segmentelor sunt determinate în planul de proiecție Stereo 70 și sunt rotunjite la 1 milimetru.

***** Distanţa dintre puncte este formată din segmente cumulate ce sunt mai mici decât valoarea 1 milimetru.**

**DATE DESPRE IMOBILUL NR. 266**

Oficiul de Cadastru și Publicitate Imobiliară GIURGIU
Biroul de Cadastru și Publicitate Imobiliară Giurgiu

A. Partea I. Descrierea imobilului

TEREN Intravilan

Nr. CF vechi:2183/N
Nr. cadastral vechi:2180

Adresa: Loc. Darasti-Vlasca, Jud. Giurgiu

Nr. Crt	Nr cadastral Nr. topografic	Suprafața* (mp)	Observații / Referințe
A1	38818	Din acte: 2.500 Masurata: 2.525	Sector cadastral:11 Teren neimprejmuit;

B. Partea II. Proprietari și acte

Inscrieri privitoare la dreptul de proprietate și alte drepturi reale	Referințe
40557 / 25/09/2007	
Act Notarial nr. 2729, din 18/09/2007 emis de BNP Ilie Laura Marcela;	
B1	A1
Intabulare, drept de PROPRIETATE. cumparare, dobandit prin Conventie, cota actuala 1/1, cota initiala 1/1 1) SC SILVER VISION SRL, CIF:18975601	

C. Partea III. SARCINI .

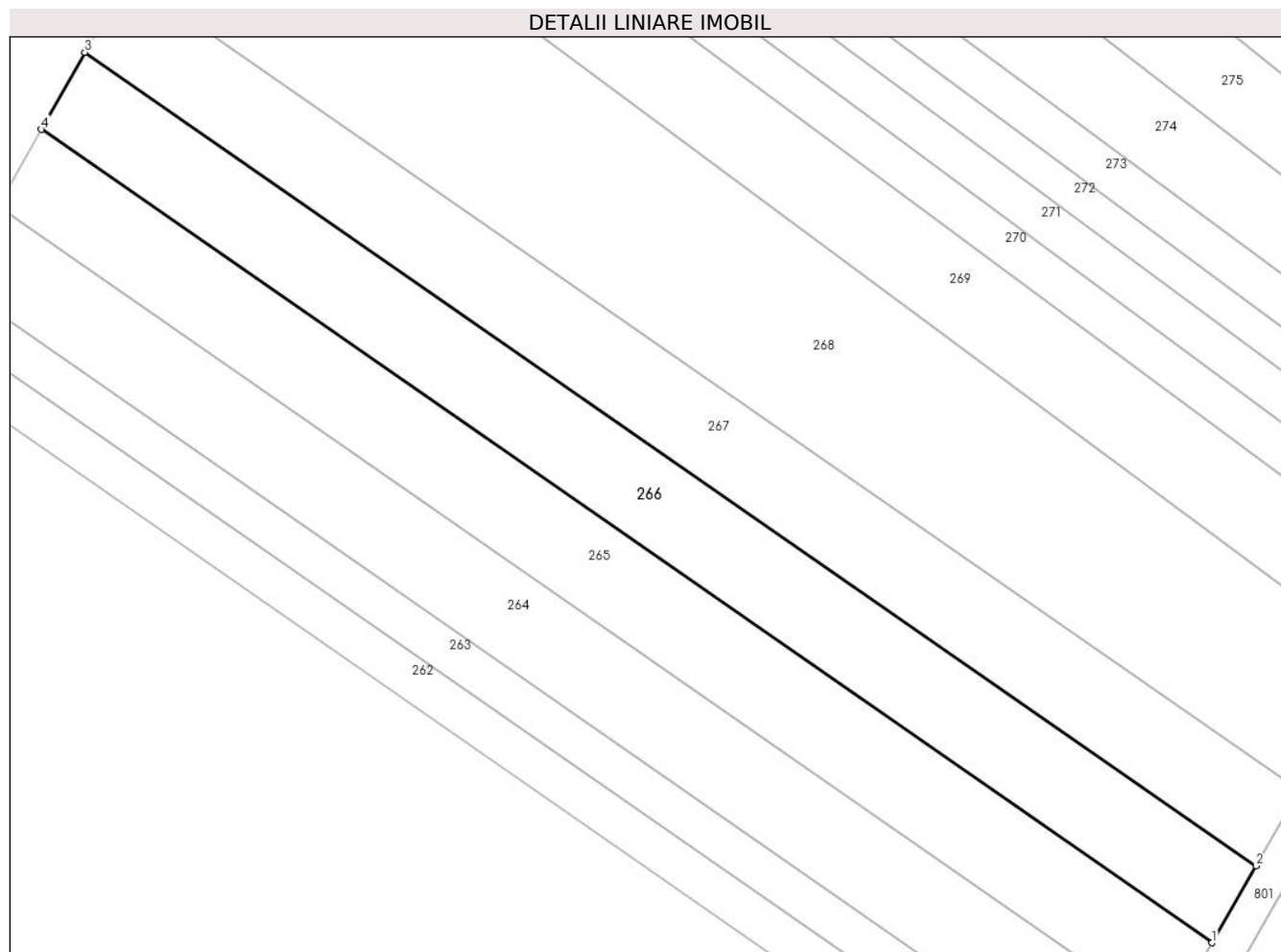
Inscrieri privind dezmembramintele dreptului de proprietate, drepturi reale de garanție și sarcini	Referințe
NU SUNT	

Anexa Nr. 1 La Partea I

Teren

Nr cadastral	Suprafața (mp)*	Observații / Referințe
38818	Din acte: 2.500 Masurata: 2.525	

* Suprafața este determinată în planul de proiecție Stereo 70.



Date referitoare la teren

Crt	Categorie folosință	Intravilan	Suprafața (mp)	Tarla	Parcelă	Nr. topo	Observații / Referințe
1	arabil	DA	2.525	30	539	-	Intravilan conform PUG.

Lungime Segmente

1) Valorile lungimilor segmentelor sunt obținute din proiecție în plan.

Punct început	X / Y	Punct sfârșit	X / Y	Lungime segment (** (m)
1	578.894,584 308.587,981	2	578.900,831 308.598,858	12.543
2	578.900,831 308.598,858	3	578.734,858 308.714,148	202.086
3	578.734,858 308.714,148	4	578.728,684 308.703,22	12.551
4	578.728,684 308.703,22	1	578.894,584 308.587,981	201.997

**** Lungimile segmentelor sunt determinate în planul de proiecție Stereo 70 și sunt rotunjite la 1 milimetru.**

***** Distanța dintre puncte este formată din segmente cumulate ce sunt mai mici decât valoarea 1 milimetru.**

**DATE DESPRE IMOBILUL NR. 267**

Oficiul de Cadastru și Publicitate Imobiliară GIURGIU
Biroul de Cadastru și Publicitate Imobiliară Giurgiu

A. Partea I. Descrierea imobilului

TEREN Intravilan

Adresa: Loc. Darasti-Vlasca, Jud. Giurgiu

Nr. Crt	Nr cadastral Nr. topografic	Suprafața* (mp)	Observații / Referințe
A1		2.500	Sector cadastral:11 Teren neimprejmuit;

B. Partea II. Proprietari și acte

Inscrieri privitoare la dreptul de proprietate și alte drepturi reale		Referințe
/		
Act Administrativ nr. 64205, din 03/07/1996 emis de CJSDPAT GIURGIU;		
B1	Intabulare, drept de PROPRIETATE, dobandit prin Reconstituire, cota actuala 1/1, cota initiala 1/1 1) PUIU MARIA 2) DOBRE ELENA 3) ILIE NICOLAE	A1

C. Partea III. SARCINI .

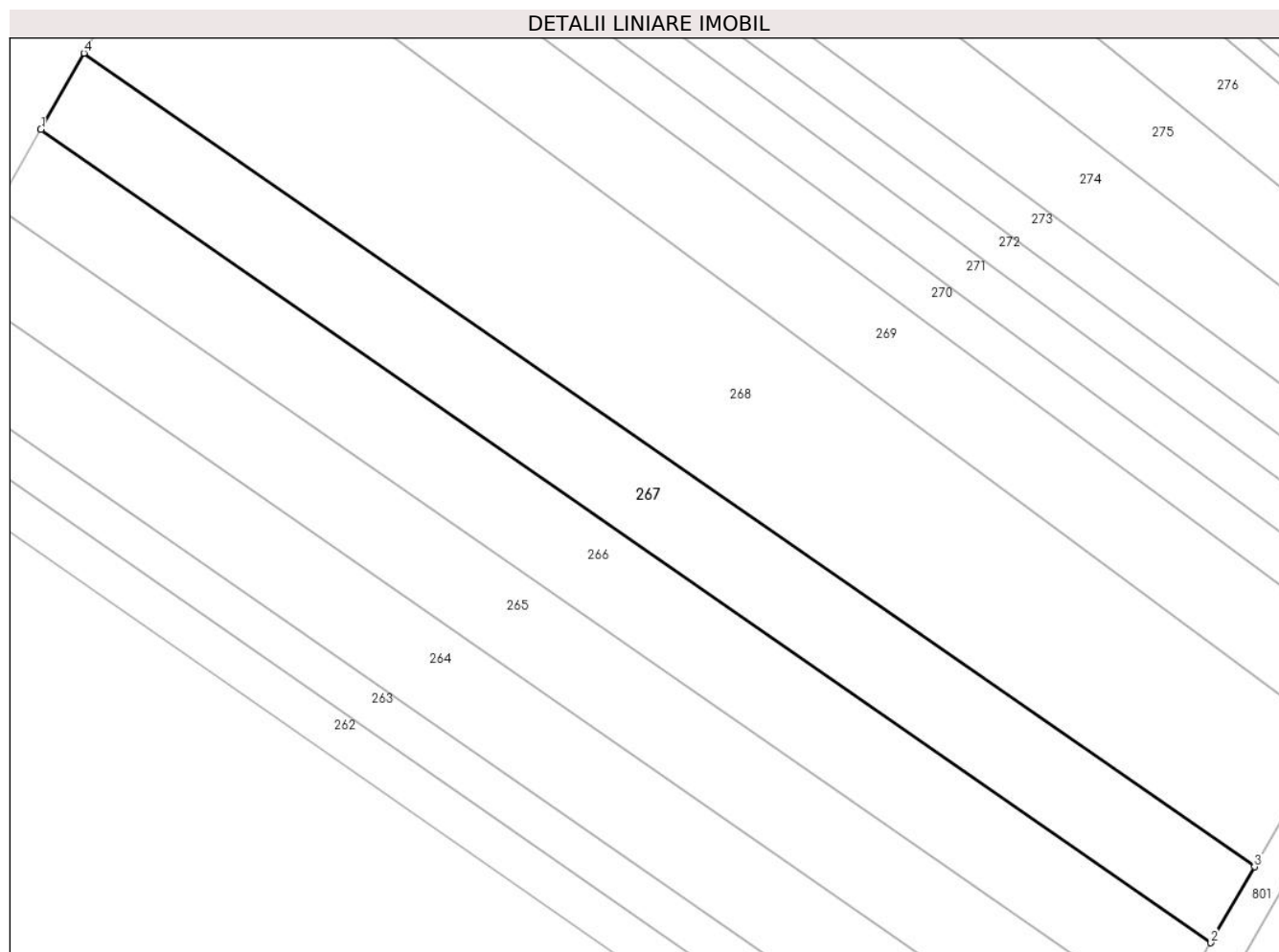
Inscrieri privind dezmembramintele dreptului de proprietate, drepturi reale de garanție și sarcini	Referințe
NU SUNT	

Anexa Nr. 1 La Partea I

Teren

Nr cadastral	Suprafața (mp)*	Observații / Referințe
	2.500	

* Suprafața este determinată în planul de proiecție Stereo 70.



Date referitoare la teren

Crt	Categorie folosință	Intravilan	Suprafața (mp)	Tarla	Parcelă	Nr. topo	Observații / Referințe
1	arabil	DA	2.500	30	539	-	Intravilan conform PUG.

Lungime Segmente

1) Valorile lungimilor segmentelor sunt obținute din proiecție în plan.

Punct început	X / Y	Punct sfârșit	X / Y	Lungime segment (** (m)
1	578.734,858 308.714,148	2	578.900,831 308.598,858	202.086
2	578.900,831 308.598,858	3	578.907,013 308.609,623	12.414
3	578.907,013 308.609,623	4	578.740,969 308.724,962	202.172
4	578.740,969 308.724,962	1	578.734,858 308.714,148	12.421

** Lungimile segmentelor sunt determinate în planul de proiecție Stereo 70 și sunt rotunjite la 1 milimetru.

***** Distanţa dintre puncte este formată din segmente cumulate ce sunt mai mici decât valoarea 1 milimetru.**

**DATE DESPRE IMOBILUL NR. 268**

Oficiul de Cadastru și Publicitate Imobiliară GIURGIU
Biroul de Cadastru și Publicitate Imobiliară Giurgiu

A. Partea I. Descrierea imobilului

TEREN Intravilan

Nr. CF vechi:2191/N
Nr. cadastral vechi:2176

Adresa: Loc. Darasti-Vlasca, Jud. Giurgiu

Nr. Crt	Nr cadastral Nr. topografic	Suprafața* (mp)	Observații / Referințe
A1	38823	Din acte: 5.000 Masurata: 5.049	Sector cadastral:11 Teren neimprejmuit;

B. Partea II. Proprietari și acte

Inscrieri privitoare la dreptul de proprietate și alte drepturi reale	Referințe
40562 / 25/09/2007	
Act Notarial nr. 2723, din 18/09/2007 emis de BNP Ilie Laura Marcela;	
B1	A1
Intabulare, drept de PROPRIETATE. cumparare, dobandit prin Conventie, cota actuala 1/1, cota initiala 1/1 1) SC SILVER VISION SRL, CIF:18975601	

C. Partea III. SARCINI .

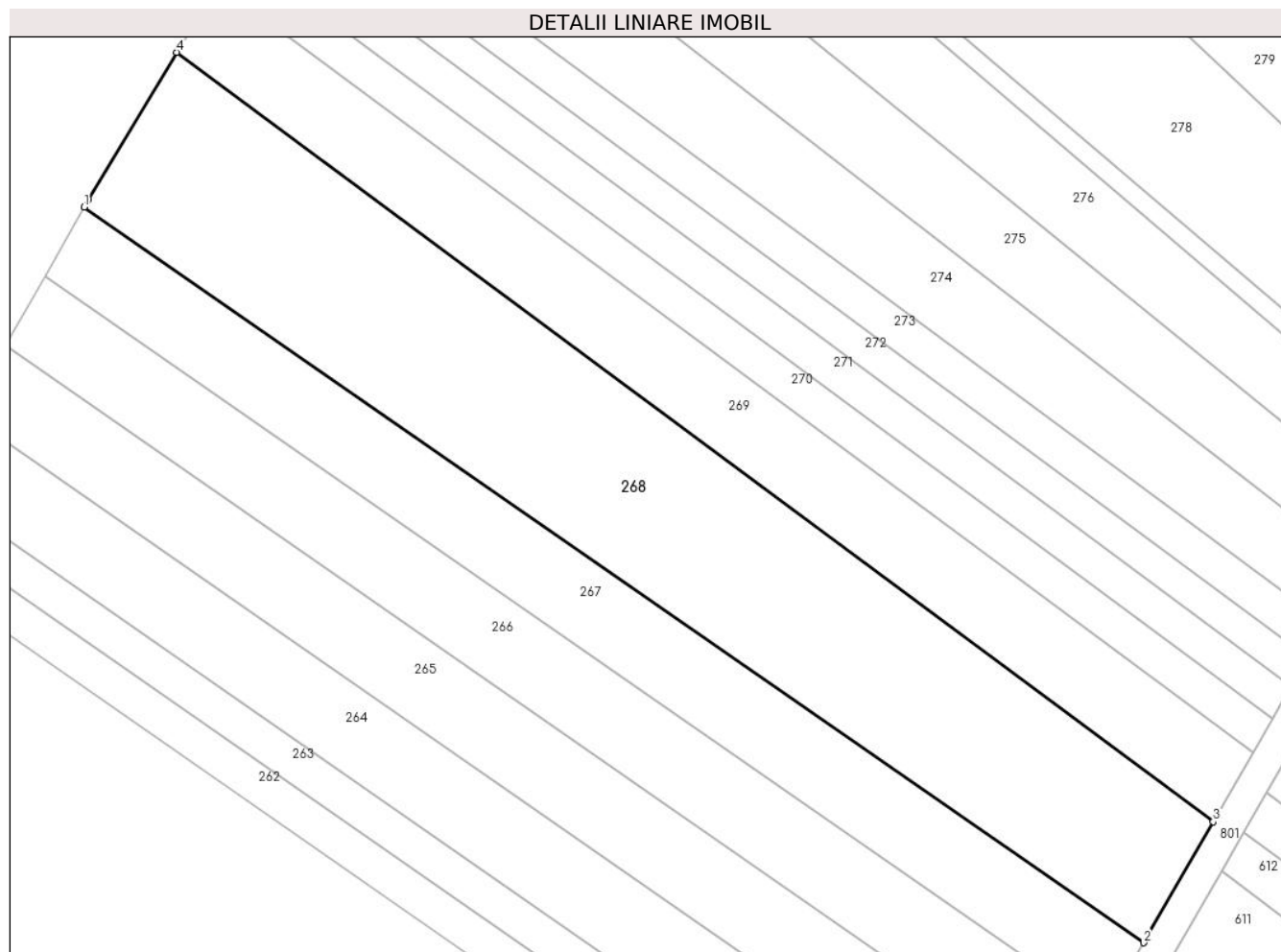
Inscrieri privind dezmembramintele dreptului de proprietate, drepturi reale de garanție și sarcini	Referințe
NU SUNT	

Anexa Nr. 1 La Partea I

Teren

Nr cadastral	Suprafața (mp)*	Observații / Referințe
38823	Din acte: 5.000 Masurata: 5.049	

* Suprafața este determinată în planul de proiecție Stereo 70.



Date referitoare la teren

Crt	Categorie folosință	Intra vilan	Suprafața (mp)	Tarla	Parcelă	Nr. topo	Observații / Referințe
1	arabil	DA	5.049	30	539	-	Intravilan conform PUG.

Lungime Segmente

1) Valorile lungimilor segmentelor sunt obținute din proiecție în plan.

Punct început	X / Y	Punct sfârșit	X / Y	Lungime segment (** (m)
1	578.740,969 308.724,962	2	578.907,013 308.609,623	202.172
2	578.907,013 308.609,623	3	578.917,918 308.628,611	21.897
3	578.917,918 308.628,611	4	578.755,484 308.749,196	202.301
4	578.755,484 308.749,196	5	578.741,65 308.726,167	26.865
5	578.741,65 308.726,167	1	578.740,969 308.724,962	1.384

**** Lungimile segmentelor sunt determinate în planul de proiecție Stereo 70 și sunt rotunjite la 1 milimetru.**

***** Distanța dintre puncte este formată din segmente cumulate ce sunt mai mici decât valoarea 1 milimetru.**

**DATE DESPRE IMOBILUL NR. 269**

Oficiul de Cadastru și Publicitate Imobiliară GIURGIU
Biroul de Cadastru și Publicitate Imobiliară Giurgiu

A. Partea I. Descrierea imobilului

TEREN Intravilan

Nr. CF vechi:2153/N
Nr. cadastral vechi:2174

Adresa: Loc. Darasti-Vlasca, Jud. Giurgiu

Nr. Crt	Nr cadastral Nr. topografic	Suprafața* (mp)	Observații / Referințe
A1	39443	Din acte: 2.500 Masurata: 2.525	Sector cadastral:11 Teren neimprejmuit;

B. Partea II. Proprietari și acte

Inscrieri privitoare la dreptul de proprietate și alte drepturi reale	Referințe
38833 / 17/09/2007	
Act Notarial nr. 4537, din 11/09/2007 emis de BNP NEMESIS;	
B1	A1
Intabulare, drept de PROPRIETATE Cumparare, dobandit prin Conventie, cota actuala 1/1, cota initiala 1/1 1) SC SILVER VISION SRL, CIF:18975601	

C. Partea III. SARCINI .

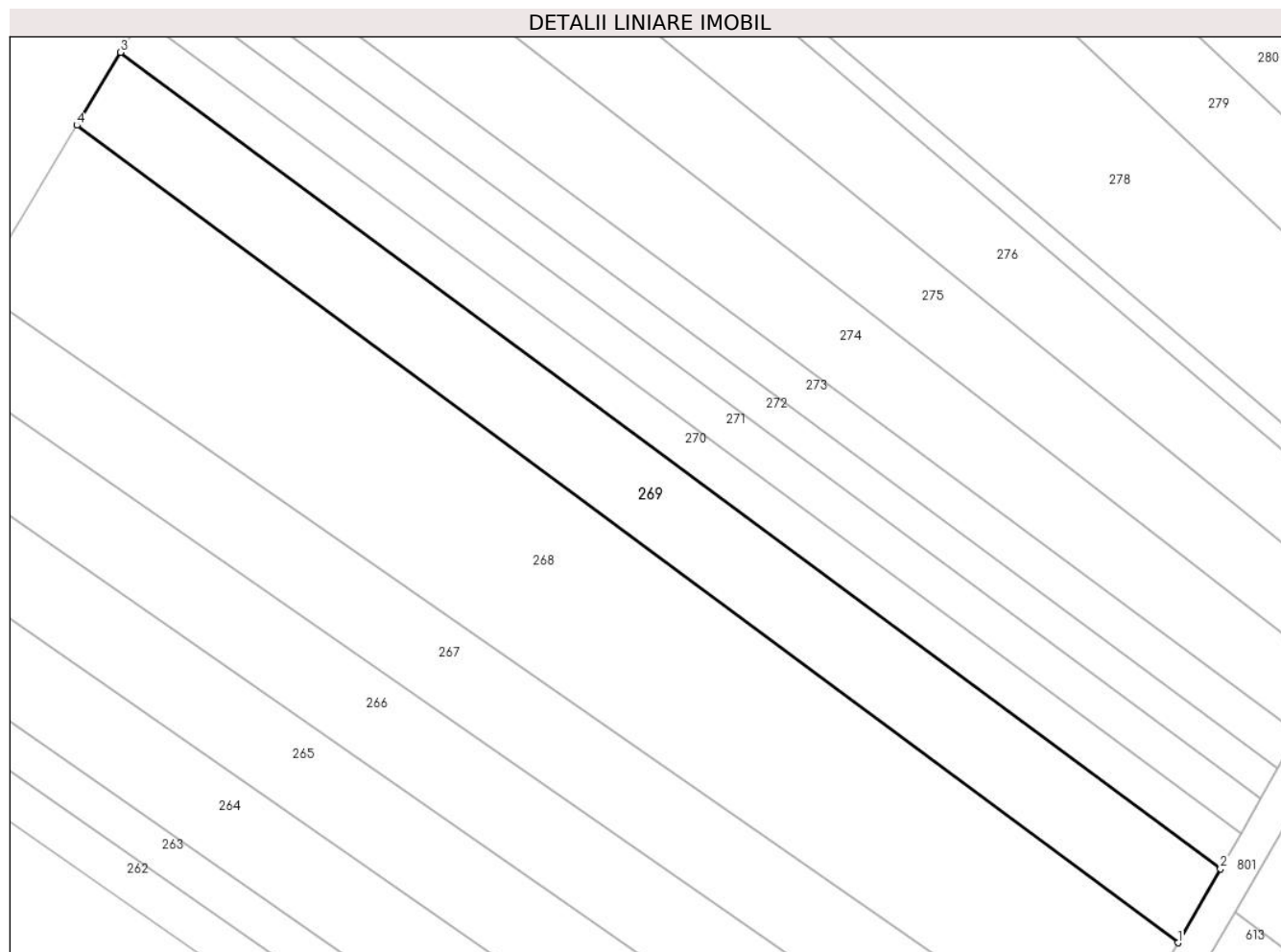
Inscrieri privind dezmembramintele dreptului de proprietate, drepturi reale de garanție și sarcini	Referințe
NU SUNT	

Anexa Nr. 1 La Partea I

Teren

Nr cadastral	Suprafața (mp)*	Observații / Referințe
39443	Din acte: 2.500 Masurata: 2.525	

* Suprafața este determinată în planul de proiecție Stereo 70.



Date referitoare la teren

Crt	Categorie folosință	Intravilan	Suprafața (mp)	Tarla	Parcelă	Nr. topo	Observații / Referințe
1	arabil	DA	2.525	30	539	-	Intravilan conform PUG.

Lungime Segmente

1) Valorile lungimilor segmentelor sunt obținute din proiecție în plan.

Punct început	X / Y	Punct sfârșit	X / Y	Lungime segment (** (m)
1	578.917,918 308.628,611	2	578.924,181 308.639,516	12.576
2	578.924,181 308.639,516	3	578.761,946 308.759,953	202.053
3	578.761,946 308.759,953	4	578.755,484 308.749,196	12.549
4	578.755,484 308.749,196	1	578.917,918 308.628,611	202.301

**** Lungimile segmentelor sunt determinate în planul de proiecție Stereo 70 și sunt rotunjite la 1 milimetru.**

***** Distanța dintre puncte este formată din segmente cumulate ce sunt mai mici decât valoarea 1 milimetru.**

**DATE DESPRE IMOBILUL NR. 270**

Oficiul de Cadastru și Publicitate Imobiliară GIURGIU
 Biroul de Cadastru și Publicitate Imobiliară Giurgiu

A. Partea I. Descrierea imobilului

TEREN Intravilan

Adresa: Loc. Darasti-Vlasca, Jud. Giurgiu

Nr. Crt	Nr cadastral Nr. topografic	Suprafața* (mp)	Observații / Referințe
A1	40553	Din acte: 1.200 Masurata: 1.212	Sector cadastral:11 Teren neimprejmuit;

B. Partea II. Proprietari și acte

Inscrieri privitoare la dreptul de proprietate și alte drepturi reale		Referințe
18059 / 05/03/2021		
Act Administrativ nr. 57439, din 25/07/1995 emis de CJPSDPAT GIURGIU (TP ; act administrativ nr 42 din 05.12.2012, emis de CONSILIUL LOCAL AL COMUNEI AD. COPACENI;act notarial nr 316 din 19.12.2017, emis de SPN UJENIUC;act administrativ nr 1755 din 22.02.2021, emis de PRIMARIA COMUNEI ADUNATII COPACENI; act administrativ nr 1797 din 23.02.2021, emis de COMUNA ADUNATII COPACENI);		
B1	Intabulare, drept de PROPRIETATE.mostenire, dobandit prin Succesiune, cota actuala 1/1, cota initiala 1/1 1) BAZNA GHEORGHE	A1

C. Partea III. SARCINI .


Inscrieri privind dezmembramintele dreptului de proprietate, drepturi reale de garanție și sarcini	Referințe
NU SUNT	

Anexa Nr. 1 La Partea I

Teren

Nr cadastral	Suprafața (mp)*	Observații / Referințe
40553	Din acte: 1.200 Masurata: 1.212	

* Suprafața este determinată în planul de proiecție Stereo 70.



Date referitoare la teren

Crt	Categorie folosință	Intra vilan	Suprafața (mp)	Tarla	Parcelă	Nr. topo	Observații / Referințe
1	arabil	DA	1.212	30	539	-	Intravilan conform PUG.

Lungime Segmente

1) Valorile lungimilor segmentelor sunt obținute din proiecție în plan.

Punct început	X / Y	Punct sfârșit	X / Y	Lungime segment (** (m)
1	578.761,946 308.759,953	2	578.924,181 308.639,516	202.053
2	578.924,181 308.639,516	3	578.927,189 308.644,755	6.041
3	578.927,189 308.644,755	4	578.765,05 308.765,121	201.933
4	578.765,05 308.765,121	1	578.761,946 308.759,953	6.029

**** Lungimile segmentelor sunt determinate în planul de proiecție Stereo 70 și sunt rotunjite la 1 milimetru.**

***** Distanța dintre puncte este formată din segmente cumulate ce sunt mai mici decât valoarea 1 milimetru.**

**DATE DESPRE IMOBILUL NR. 271**

Oficiul de Cadastru și Publicitate Imobiliară GIURGIU
Biroul de Cadastru și Publicitate Imobiliară Giurgiu

A. Partea I. Descrierea imobilului

TEREN Intravilan

Adresa: Loc. Darasti-Vlasca, Jud. Giurgiu

Nr. Crt	Nr cadastral Nr. topografic	Suprafața* (mp)	Observații / Referințe
A1		1.200	Sector cadastral:11 Teren neimprejmuit;

B. Partea II. Proprietari și acte

Inscrieri privitoare la dreptul de proprietate și alte drepturi reale		Referințe
/		
Act Administrativ nr. 100662, din 23/09/2003 emis de CJSDPAT GIURGIU;		
B1	Intabulare, drept de PROPRIETATE, dobandit prin Reconstituire, cota actuala 1/1, cota initiala 1/1 1) CRISTEA NICOLETA 2) STANCU STEFANA 3) BALAJ ILEANA	A1

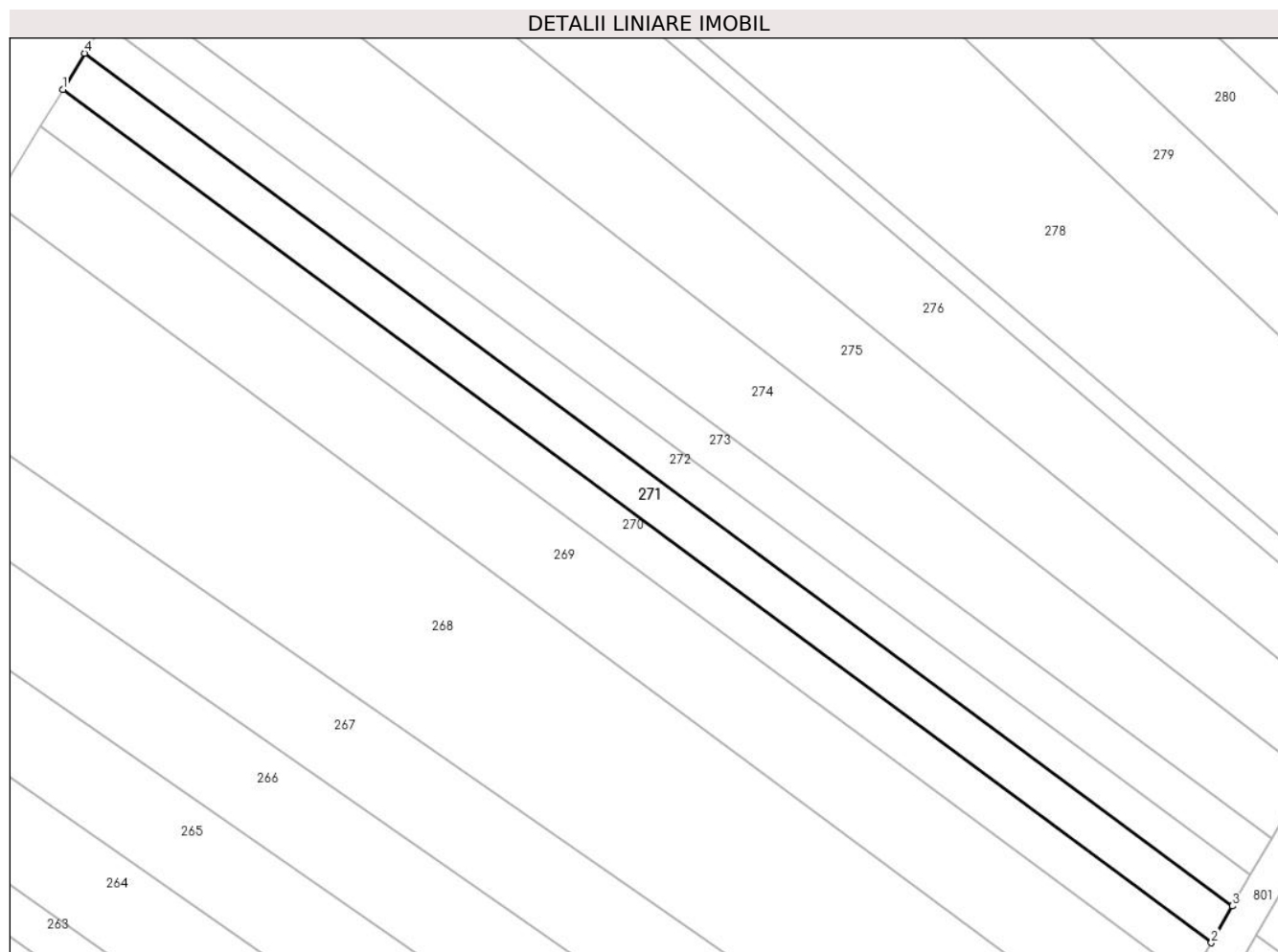
C. Partea III. SARCINI .

Inscrieri privind dezmembramintele dreptului de proprietate, drepturi reale de garanție și sarcini	Referințe
NU SUNT	

Teren

Nr cadastral	Suprafața (mp)*	Observații / Referințe
	1.200	

* Suprafața este determinată în planul de proiecție Stereo 70.



Date referitoare la teren

Crt	Categorie folosință	Intravilan	Suprafața (mp)	Tarla	Parcelă	Nr. topo	Observații / Referințe
1	arabil	DA	1.200	30	539	-	Intravilan conform PUG.

Lungime Segmente

1) Valorile lungimilor segmentelor sunt obținute din proiecție în plan.

Punct început	X / Y	Punct sfârșit	X / Y	Lungime segment (** (m)
1	578.765,05 308.765,121	2	578.927,189 308.644,755	201.933
2	578.927,189 308.644,755	3	578.930,17 308.649,945	5.985
3	578.930,17 308.649,945	4	578.768,126 308.770,241	201.815
4	578.768,126 308.770,241	1	578.765,05 308.765,121	5.973

** Lungimile segmentelor sunt determinate în planul de proiecție Stereo 70 și sunt rotunjite la 1 milimetru.

***** Distanţa dintre puncte este formată din segmente cumulate ce sunt mai mici decât valoarea 1 milimetru.**

**DATE DESPRE IMOBILUL NR. 272**

Oficiul de Cadastru și Publicitate Imobiliară GIURGIU
Biroul de Cadastru și Publicitate Imobiliară Giurgiu

A. Partea I. Descrierea imobilului

TEREN Intravilan

Adresa: Loc. Darasti-Vlasca, Jud. Giurgiu

Nr. Crt	Nr cadastral Nr. topografic	Suprafața* (mp)	Observații / Referințe
A1	30605	Din acte: 1.000 Masurata: 1.010	Sector cadastral:11 Teren neimprejmuit;

B. Partea II. Proprietari și acte

Inscrieri privitoare la dreptul de proprietate și alte drepturi reale		Referințe
5522 / 26/02/2010		
Act Notarial nr. 292, din 10/02/2010 emis de BNP NEMESIS;		
B2	Intabulare, drept de PROPRIETATEcu titlu cumparare, dobandit prin Conventie, cota actuala 1/1, cota initiala 1/1 1) CHIRACU LILIANA , necasatorita	A1

C. Partea III. SARCINI .

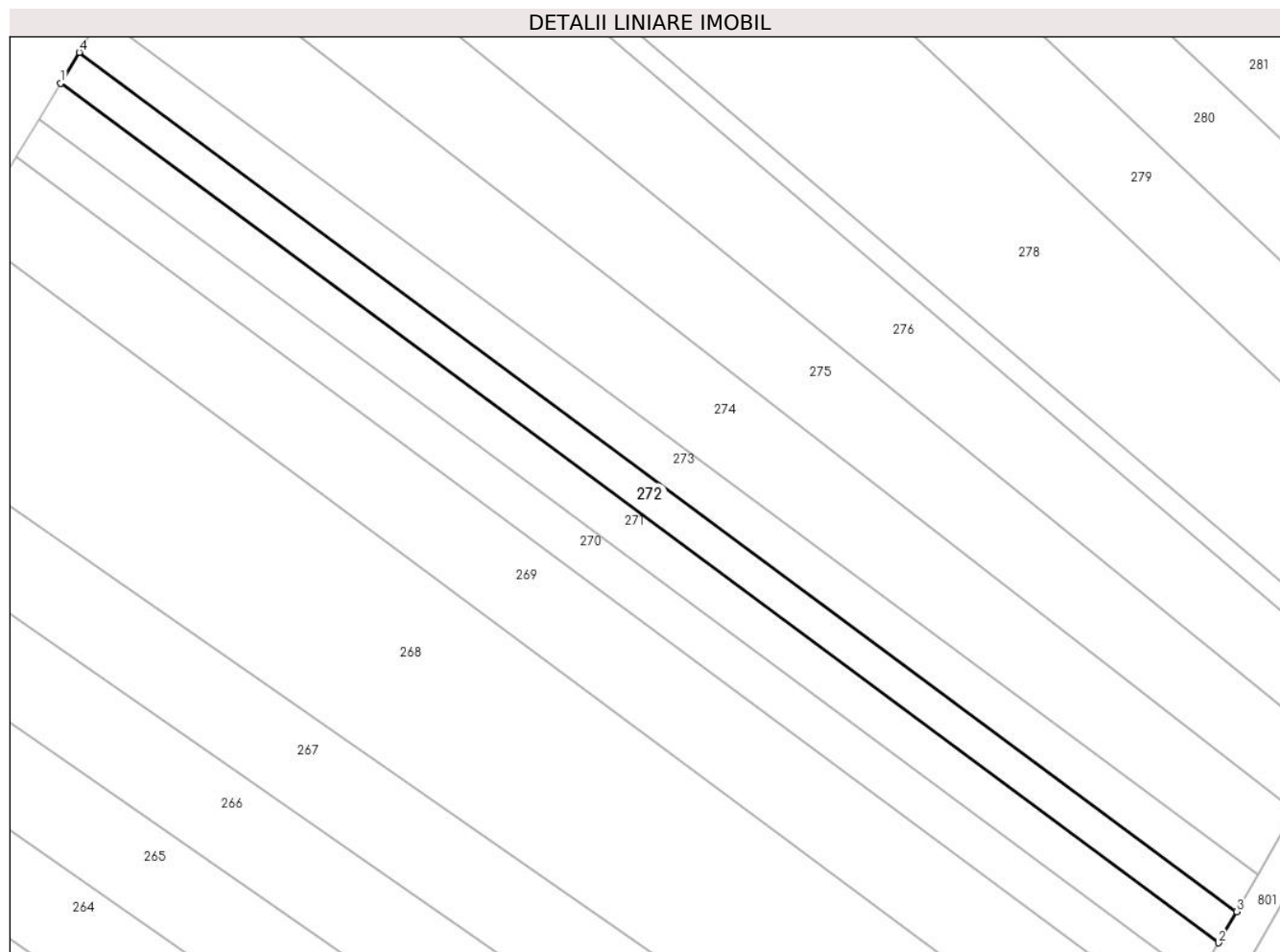
Inscrieri privind dezmembramintele dreptului de proprietate, drepturi reale de garanție și sarcini	Referințe
NU SUNT	

Anexa Nr. 1 La Partea I

Teren

Nr cadastral	Suprafața (mp)*	Observații / Referințe
30605	Din acte: 1.000 Masurata: 1.010	

* Suprafața este determinată în planul de proiecție Stereo 70.



Date referitoare la teren

Crt	Categorie folosință	Intravilan	Suprafața (mp)	Tarla	Parcelă	Nr. topo	Observații / Referințe
1	arabil	DA	1.010	30	539	-	Intravilan conform PUG.

Lungime Segmente

1) Valorile lungimilor segmentelor sunt obținute din proiecție în plan.

Punct început	X / Y	Punct sfârșit	X / Y	Lungime segment (** (m)
1	578.768,126 308.770,241	2	578.930,17 308.649,945	201.815
2	578.930,17 308.649,945	3	578.932,681 308.654,316	5.041
3	578.932,681 308.654,316	4	578.770,716 308.774,553	201.717
4	578.770,716 308.774,553	1	578.768,126 308.770,241	5.03

**** Lungimile segmentelor sunt determinate în planul de proiecție Stereo 70 și sunt rotunjite la 1 milimetru.**

***** Distanța dintre puncte este formată din segmente cumulate ce sunt mai mici decât valoarea 1 milimetru.**

**DATE DESPRE IMOBILUL NR. 273**

Oficiul de Cadastru și Publicitate Imobiliară GIURGIU
Biroul de Cadastru și Publicitate Imobiliară Giurgiu

A. Partea I. Descrierea imobilului

TEREN Intravilan

Adresa: Loc. Darasti-Vlasca, Jud. Giurgiu

Nr. Crt	Nr cadastral Nr. topografic	Suprafața* (mp)	Observații / Referințe
A1		1.200	Sector cadastral:11 Teren neimprejmuit;

B. Partea II. Proprietari și acte

Inscrieri privitoare la dreptul de proprietate și alte drepturi reale		Referințe
/		
Act Administrativ nr. 66332, din 17/09/1996 emis de CJSDPAT GIURGIU;		
B1	Intabulare, drept de PROPRIETATE, dobandit prin Reconstituire, cota actuala 1/1, cota initiala 1/1 1) GOGILA GHEORGHE 2) VASILE STEFAN	A1

C. Partea III. SARCINI .

Inscrieri privind dezmembramintele dreptului de proprietate, drepturi reale de garanție și sarcini	Referințe
NU SUNT	

Anexa Nr. 1 La Partea I

Teren

Nr cadastral	Suprafața (mp)*	Observații / Referințe
	1.200	

* Suprafața este determinată în planul de proiecție Stereo 70.



Date referitoare la teren

Crt	Categorie folosință	Intravilan	Suprafața (mp)	Tarla	Parcelă	Nr. topo	Observații / Referințe
1	arabil	DA	1.200	30	539	-	Intravilan conform PUG.

Lungime Segmente

1) Valorile lungimilor segmentelor sunt obținute din proiecție în plan.

Punct început	X / Y	Punct sfârșit	X / Y	Lungime segment (** (m)
1	578.932,681 308.654,316	2	578.935,665 308.659,512	5.992
2	578.935,665 308.659,512	3	578.773,795 308.779,678	201.598
3	578.773,795 308.779,678	4	578.770,716 308.774,553	5.979
4	578.770,716 308.774,553	1	578.932,681 308.654,316	201.717

** Lungimile segmentelor sunt determinate în planul de proiecție Stereo 70 și sunt rotunjite la 1 milimetru.

***** Distanţa dintre puncte este formată din segmente cumulate ce sunt mai mici decât valoarea 1 milimetru.**

**DATE DESPRE IMOBILUL NR. 274**

Oficiul de Cadastru și Publicitate Imobiliară GIURGIU
Biroul de Cadastru și Publicitate Imobiliară Giurgiu

A. Partea I. Descrierea imobilului

TEREN Intravilan

Nr. CF vechi:2189/N
Nr. cadastral vechi:2177

Adresa: Loc. Darasti-Vlasca, Jud. Giurgiu

Nr. Crt	Nr cadastral Nr. topografic	Suprafața* (mp)	Observații / Referințe
A1	38797	Din acte: 2.500 Masurata: 2.525	Sector cadastral:11 Teren neimprejmuit;

B. Partea II. Proprietari și acte

Inscrieri privitoare la dreptul de proprietate și alte drepturi reale	Referințe
40554 / 25/09/2007	
Act Notarial nr. 2725, din 18/09/2007 emis de BNP Ilie Laura Marcela;	
B1	A1
Intabulare, drept de PROPRIETATE. cumparare, dobandit prin Conventie, cota actuala 1/1, cota initiala 1/1 1) SC SILVER VISION SRL, CIF:18975601	

C. Partea III. SARCINI .

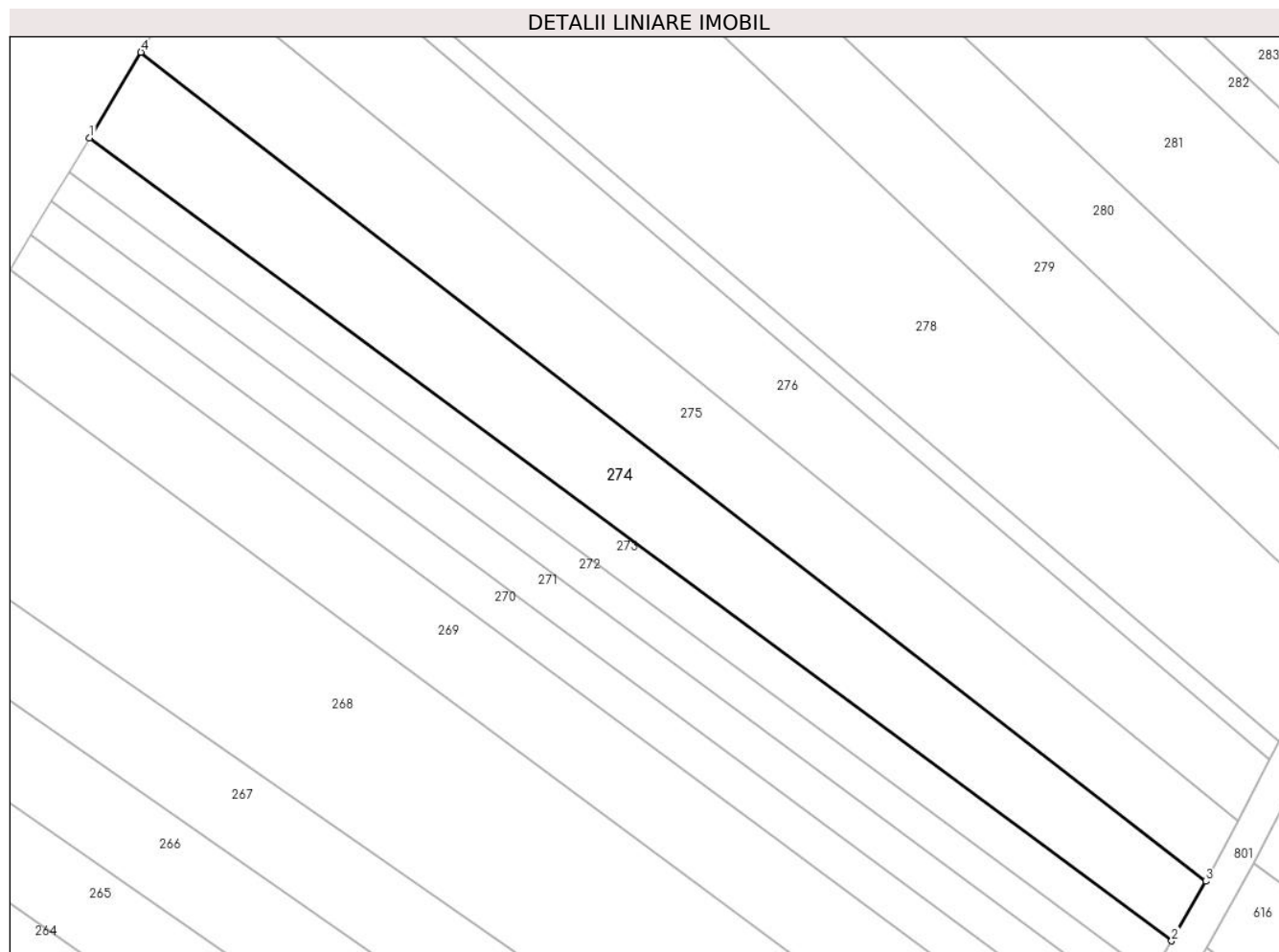
Inscrieri privind dezmembramintele dreptului de proprietate, drepturi reale de garanție și sarcini	Referințe
NU SUNT	

Anexa Nr. 1 La Partea I

Teren

Nr cadastral	Suprafața (mp)*	Observații / Referințe
38797	Din acte: 2.500 Masurata: 2.525	

* Suprafața este determinată în planul de proiecție Stereo 70.



Date referitoare la teren

Crt	Categorie folosință	Intravilan	Suprafața (mp)	Tarla	Parcelă	Nr. topo	Observații / Referințe
1	arabil	DA	2.525	30	539	-	Intravilan conform PUG.

Lungime Segmente

1) Valorile lungimilor segmentelor sunt obținute din proiecție în plan.

Punct început	X / Y	Punct sfârșit	X / Y	Lungime segment (** (m)
1	578.773,795 308.779,678	2	578.935,665 308.659,512	201.598
2	578.935,665 308.659,512	3	578.940,781 308.668,421	10.273
3	578.940,781 308.668,421	4	578.781,485 308.792,48	201.906
4	578.781,485 308.792,48	1	578.773,795 308.779,678	14.934

**** Lungimile segmentelor sunt determinate în planul de proiecție Stereo 70 și sunt rotunjite la 1 milimetru.**

***** Distanța dintre puncte este formată din segmente cumulate ce sunt mai mici decât valoarea 1 milimetru.**

**DATE DESPRE IMOBILUL NR. 275**

Oficiul de Cadastru și Publicitate Imobiliară GIURGIU
Biroul de Cadastru și Publicitate Imobiliară Giurgiu

A. Partea I. Descrierea imobilului

TEREN Intravilan

Adresa: Loc. Darasti-Vlasca, Jud. Giurgiu

Nr. Crt	Nr cadastral Nr. topografic	Suprafața* (mp)	Observații / Referințe
A1		2.500	Sector cadastral:11 Teren neimprejmuit;

B. Partea II. Proprietari și acte

Inscrieri privitoare la dreptul de proprietate și alte drepturi reale		Referințe
/		
Act Administrativ nr. 106378, din 04/08/2004 emis de CJSDPAT GIURGIU;		
B1	Intabulare, drept de PROPRIETATE, dobandit prin Constituire, cota actuala 1/1, cota initiala 1/1 1) BURLEANU VASILICA	A1

C. Partea III. SARCINI .

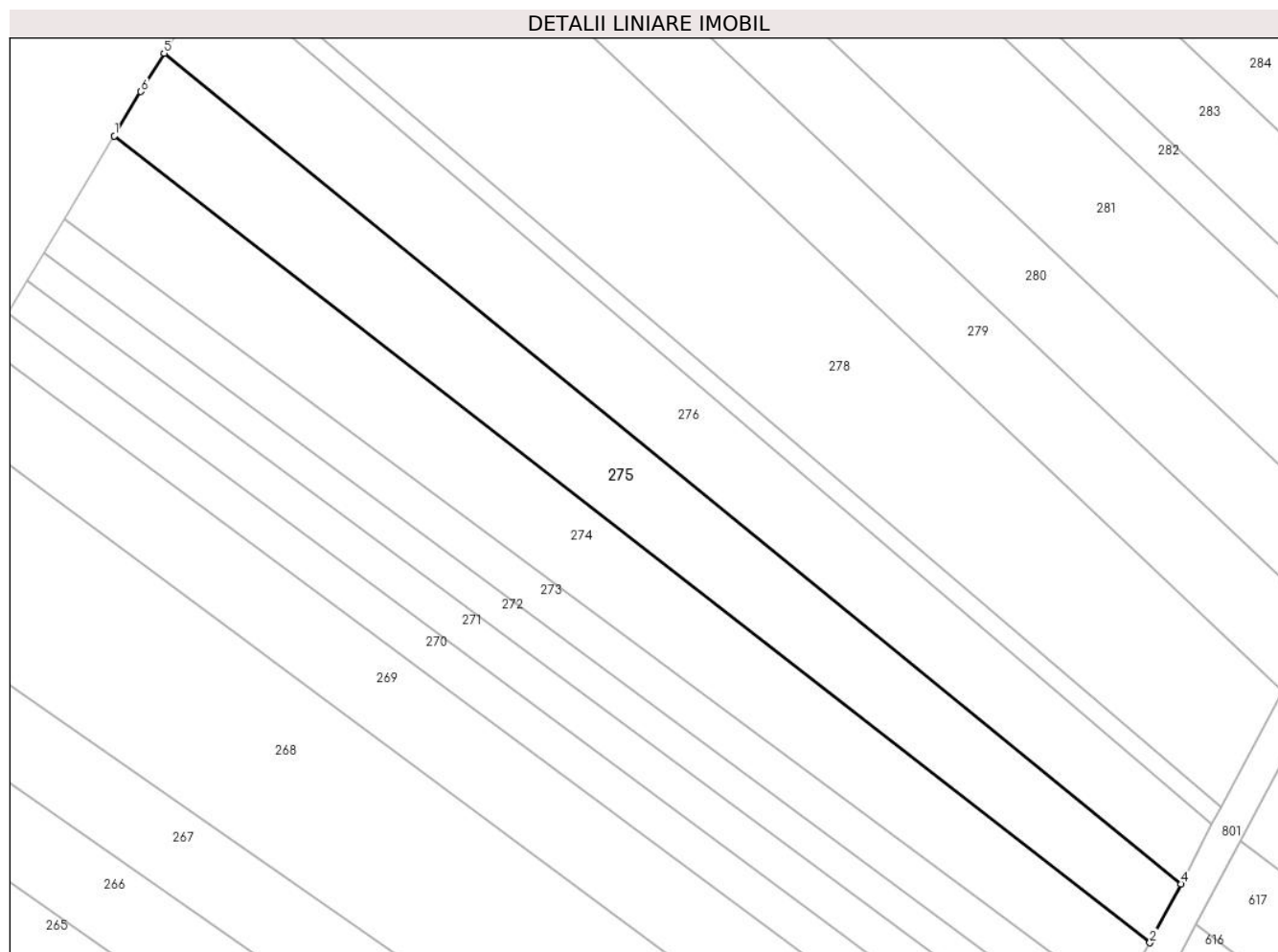
Inscrieri privind dezmembramintele dreptului de proprietate, drepturi reale de garanție și sarcini	Referințe
NU SUNT	

Anexa Nr. 1 La Partea I

Teren

Nr cadastral	Suprafața (mp)*	Observații / Referințe
	2.500	

* Suprafața este determinată în planul de proiecție Stereo 70.



Date referitoare la teren

Crt	Categorie folosință	Intravilan	Suprafața (mp)	Tarla	Parcelă	Nr. topo	Observații / Referințe
1	arabil	DA	2.500	30	539	-	Intravilan conform PUG.

Lungime Segmente

1) Valorile lungimilor segmentelor sunt obținute din proiecție în plan.

Punct început	X / Y	Punct sfârșit	X / Y	Lungime segment (** (m)
1	578.781,485 308.792,48	2	578.940,781 308.668,421	201.906
2	578.940,781 308.668,421	3	578.940,892 308.668,614	0.223
3	578.940,892 308.668,614	4	578.945,563 308.677,487	10.027
4	578.945,563 308.677,487	5	578.789,13 308.805,176	201.93
5	578.789,13 308.805,176	6	578.785,562 308.799,267	6.903

Punct început	X / Y	Punct sfârşit	X / Y	Lungime segment (** (m)
6	578.785,562 308.799,267	1	578.781,485 308.792,48	7.917

** Lungimile segmentelor sunt determinate în planul de proiecţie Stereo 70 şi sunt rotunjite la 1 milimetru.

*** Distanţa dintre puncte este formată din segmente cumulate ce sunt mai mici decât valoarea 1 milimetru.

**DATE DESPRE IMOBILUL NR. 276**

Oficiul de Cadastru și Publicitate Imobiliară GIURGIU
 Biroul de Cadastru și Publicitate Imobiliară Giurgiu

A. Partea I. Descrierea imobilului

TEREN Intravilan

Nr. CF vechi:222/N
 Nr. cadastral vechi:818

Adresa: Loc. Darasti-Vlasca, Jud. Giurgiu

Nr. Crt	Nr cadastral Nr. topografic	Suprafața* (mp)	Observații / Referințe
A1	33438	2.500	Sector cadastral:11 Teren neimprejmuit;

B. Partea II. Proprietari și acte

Inscrieri privitoare la dreptul de proprietate și alte drepturi reale	Referințe
7731 / 06/10/2004	
Act Notarial nr. 318, din 01/01/2004 emis de BNP Ciobanu Victor (TP nr. 63101 din 1996 CJSDPAT Giurgiu);	
B1	Intabulare, drept de PROPRIETATEcu titlu mostenire, dobandit prin Succesiune, cota actuala 1/1, cota initiala 1/1
	1) HARTESCU FLORIA - DIANA
	<i>OBSERVATII: (provenita din conversia CF 222/N)</i>

C. Partea III. SARCINI .

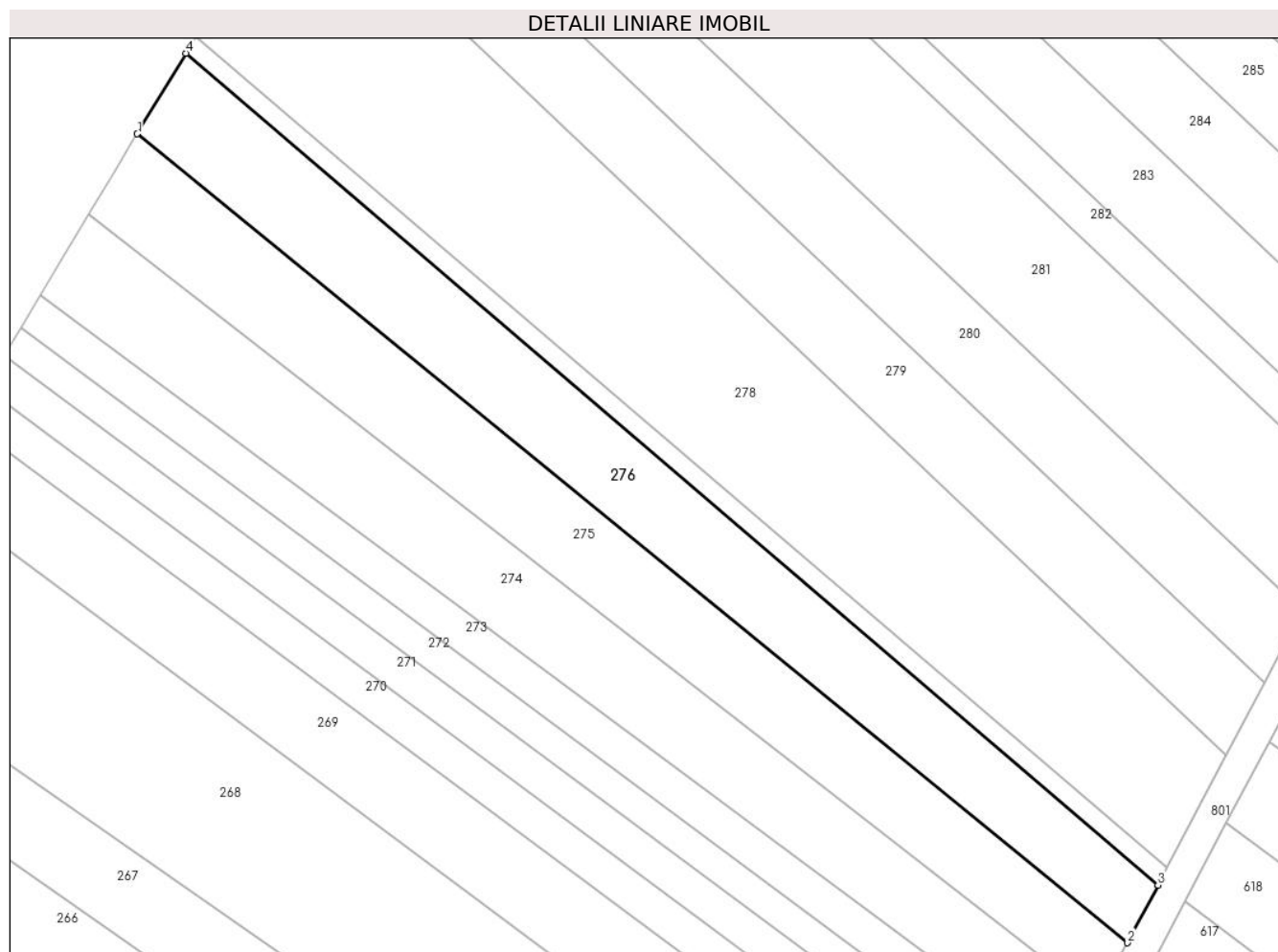
Inscrieri privind dezmembramintele dreptului de proprietate, drepturi reale de garanție și sarcini	Referințe
NU SUNT	

Anexa Nr. 1 La Partea I

Teren

Nr cadastral	Suprafața (mp)*	Observații / Referințe
33438	2.500	

* Suprafața este determinată în planul de proiecție Stereo 70.



Date referitoare la teren

Crt	Categorie folosință	Intravilan	Suprafața (mp)	Tarla	Parcelă	Nr. topo	Observații / Referințe
1	arabil	DA	2.500	30	539	-	Intravilan conform PUG.

Lungime Segmente

1) Valorile lungimilor segmentelor sunt obținute din proiecție în plan.

Punct început	X / Y	Punct sfârșit	X / Y	Lungime segment (** (m)
1	578.789,13 308.805,176	2	578.945,563 308.677,487	201.93
2	578.945,563 308.677,487	3	578.950,359 308.686,596	10.294
3	578.950,359 308.686,596	4	578.796,814 308.817,9	202.032
4	578.796,814 308.817,9	1	578.789,13 308.805,176	14.864

** Lungimile segmentelor sunt determinate în planul de proiecție Stereo 70 și sunt rotunjite la 1 milimetru.

***** Distanţa dintre puncte este formată din segmente cumulate ce sunt mai mici decât valoarea 1 milimetru.**

**DATE DESPRE IMOBILUL NR. 277**

Oficiul de Cadastru și Publicitate Imobiliară GIURGIU
Biroul de Cadastru și Publicitate Imobiliară Giurgiu

A. Partea I. Descrierea imobilului

TEREN Intravilan

Nr. CF vechi:2558/N
Nr. cadastral vechi:2493

Adresa: Loc. Darasti-Vlasca, Jud. Giurgiu

Nr. Crt	Nr cadastral Nr. topografic	Suprafața* (mp)	Observații / Referințe
A1	30985	Din acte: 600 Masurata: 606	Sector cadastral:11 Teren neimprejmuit;

B. Partea II. Proprietari și acte

Inscrieri privitoare la dreptul de proprietate și alte drepturi reale		Referințe
12284 / 27/04/2010		
Act Notarial nr. 844, din 21/04/2010 emis de BNP NEMESIS;		
B2	Intabulare, drept de PROPRIETATEtitlu drept cumparare, dobandit prin Conventie, cota actuala 1/1, cota initiala 1/1 1) S.C. STAR CONCEPT CONSULT S.R.L. , CIF:24238264, cu sediul in Bucuresti,str. Occidentului nr. 25, in incinta Hotel Lev Or , et. 3, camera 301 , sect. 1	A1

C. Partea III. SARCINI .

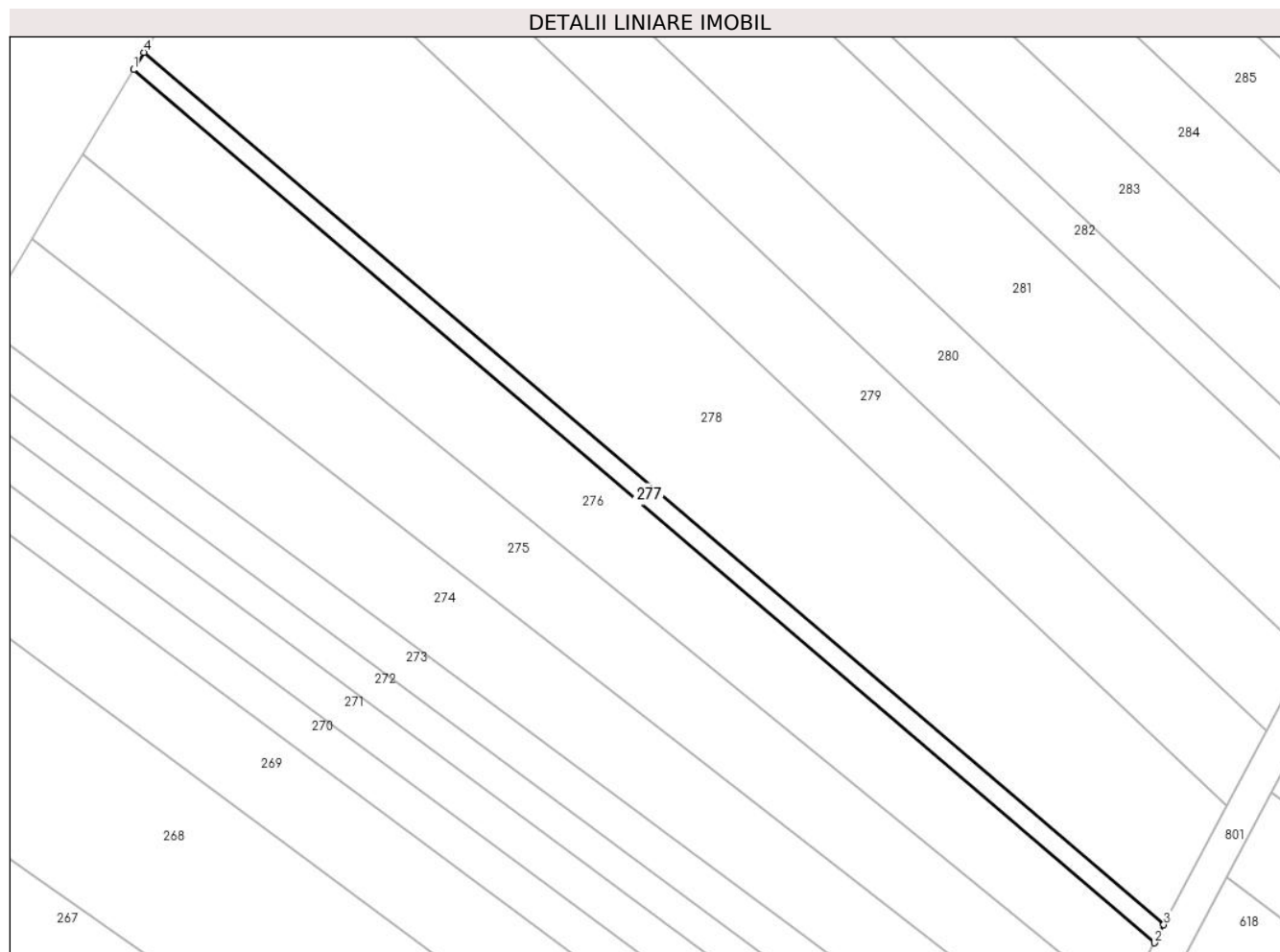
Inscrieri privind dezmembramintele dreptului de proprietate, drepturi reale de garanție și sarcini	Referințe
NU SUNT	

Anexa Nr. 1 La Partea I

Teren

Nr cadastral	Suprafața (mp)*	Observații / Referințe
30985	Din acte: 600 Masurata: 606	

* Suprafața este determinată în planul de proiecție Stereo 70.



Date referitoare la teren

Crt	Categorie folosință	Intravilan	Suprafața (mp)	Tarla	Parcelă	Nr. topo	Observații / Referințe
1	arabil	DA	606	30	539	-	Intravilan conform PUG.

Lungime Segmente

1) Valorile lungimilor segmentelor sunt obținute din proiecție în plan.

Punct început	X / Y	Punct sfârșit	X / Y	Lungime segment (** (m)
1	578.796,814 308.817,9	2	578.950,359 308.686,596	202.032
2	578.950,359 308.686,596	3	578.951,792 308.689,318	3.076
3	578.951,792 308.689,318	4	578.798,386 308.820,504	201.849
4	578.798,386 308.820,504	1	578.796,814 308.817,9	3.042

**** Lungimile segmentelor sunt determinate în planul de proiecție Stereo 70 și sunt rotunjite la 1 milimetru.**

***** Distanța dintre puncte este formată din segmente cumulate ce sunt mai mici decât valoarea 1 milimetru.**

**DATE DESPRE IMOBILUL NR. 278**

Oficiul de Cadastru și Publicitate Imobiliară GIURGIU
Biroul de Cadastru și Publicitate Imobiliară Giurgiu

A. Partea I. Descrierea imobilului

TEREN Intravilan

Adresa: Loc. Darasti-Vlasca, Jud. Giurgiu

Nr. Crt	Nr cadastral Nr. topografic	Suprafața* (mp)	Observații / Referințe
A1		5.000	Sector cadastral:11 Teren neimprejmuit;

B. Partea II. Proprietari și acte

Inscrieri privitoare la dreptul de proprietate și alte drepturi reale		Referințe
/		
Act Administrativ nr. 57428, din 25/07/1995 emis de CJSDPAT GIURGIU;		
B1	Intabulare, drept de PROPRIETATE, dobandit prin Reconstituire, cota actuala 1/1, cota initiala 1/1 1) IORDACHE GH. DUMITRU	A1

C. Partea III. SARCINI .

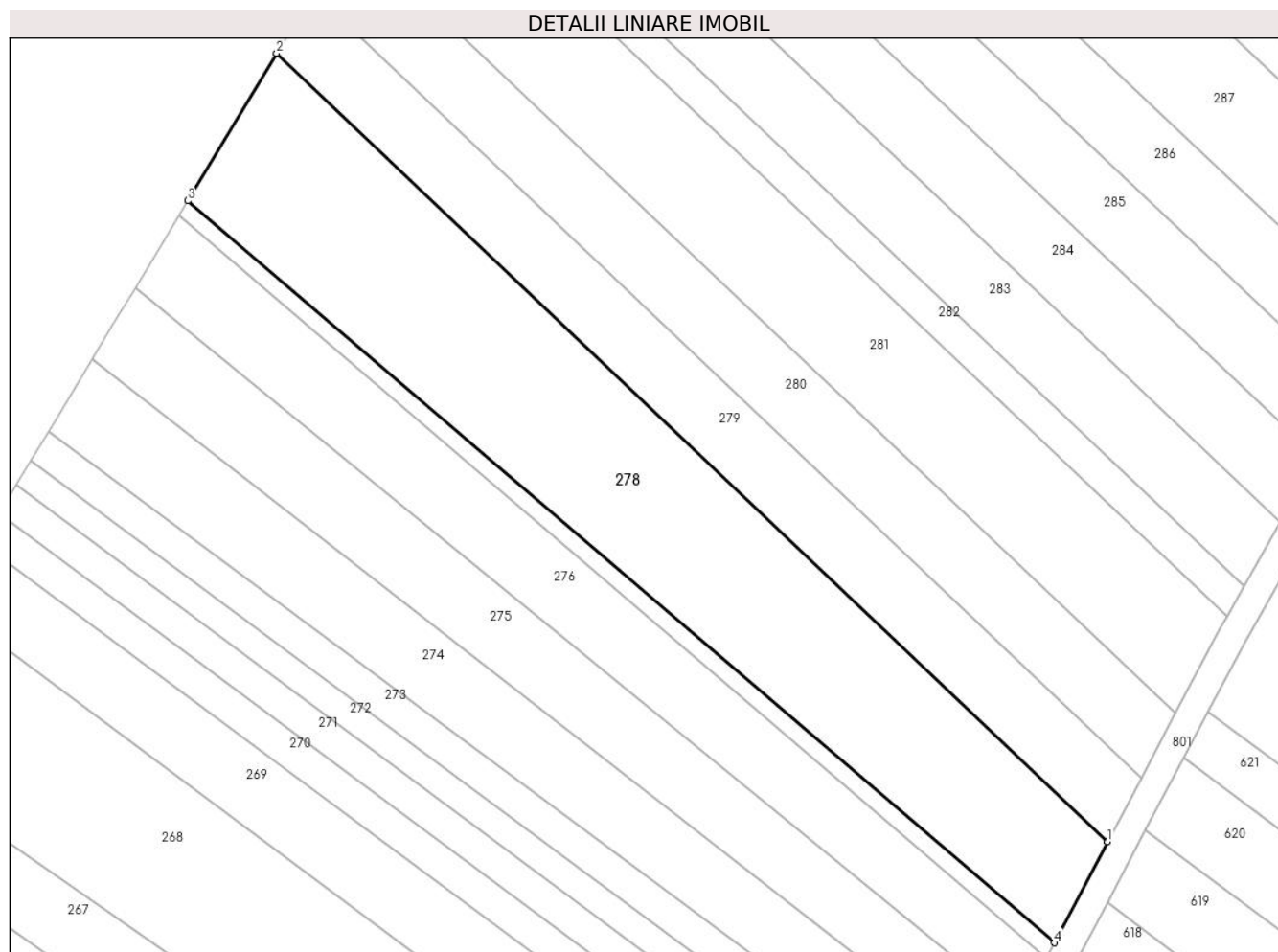
Inscrieri privind dezmembramintele dreptului de proprietate, drepturi reale de garanție și sarcini	Referințe
NU SUNT	

Anexa Nr. 1 La Partea I

Teren

Nr cadastral	Suprafața (mp)*	Observații / Referințe
	5.000	

* Suprafața este determinată în planul de proiecție Stereo 70.



Date referitoare la teren

Crt	Categorie folosință	Intravilan	Suprafața (mp)	Tarla	Parcelă	Nr. topo	Observații / Referințe
1	arabil	DA	5.000	30	539	-	Intravilan conform PUG.

Lungime Segmente

1) Valorile lungimilor segmentelor sunt obținute din proiecție în plan.

Punct început	X / Y	Punct sfârșit	X / Y	Lungime segment (** (m)
1	578.961,185 308.707,161	2	578.814,135 308.846,584	202.639
2	578.814,135 308.846,584	3	578.798,386 308.820,504	30.466
3	578.798,386 308.820,504	4	578.951,792 308.689,318	201.849
4	578.951,792 308.689,318	1	578.961,185 308.707,161	20.164

** Lungimile segmentelor sunt determinate în planul de proiecție Stereo 70 și sunt rotunjite la 1 milimetru.

***** Distanţa dintre puncte este formată din segmente cumulate ce sunt mai mici decât valoarea 1 milimetru.**

**DATE DESPRE IMOBILUL NR. 279**

Oficiul de Cadastru și Publicitate Imobiliară GIURGIU
Biroul de Cadastru și Publicitate Imobiliară Giurgiu

A. Partea I. Descrierea imobilului

TEREN Intravilan

Adresa: Loc. Darasti-Vlasca, Jud. Giurgiu

Nr. Crt	Nr cadastral Nr. topografic	Suprafața* (mp)	Observații / Referințe
A1	36938	2.500	Sector cadastral:11 Teren neimprejmuit;

B. Partea II. Proprietari și acte

Inscrieri privitoare la dreptul de proprietate și alte drepturi reale		Referințe
18055 / 29/03/2018		
Act Notarial nr. 522, din 28/03/2018 emis de Ujeniuc Marinela;		
B2	Intabulare, drept de PROPRIETATEcumparare, dobandit prin Conventie, cota actuala 1/1, cota initiala 1/1 1) SINCUSRL, CIF:10431035	A1

C. Partea III. SARCINI .

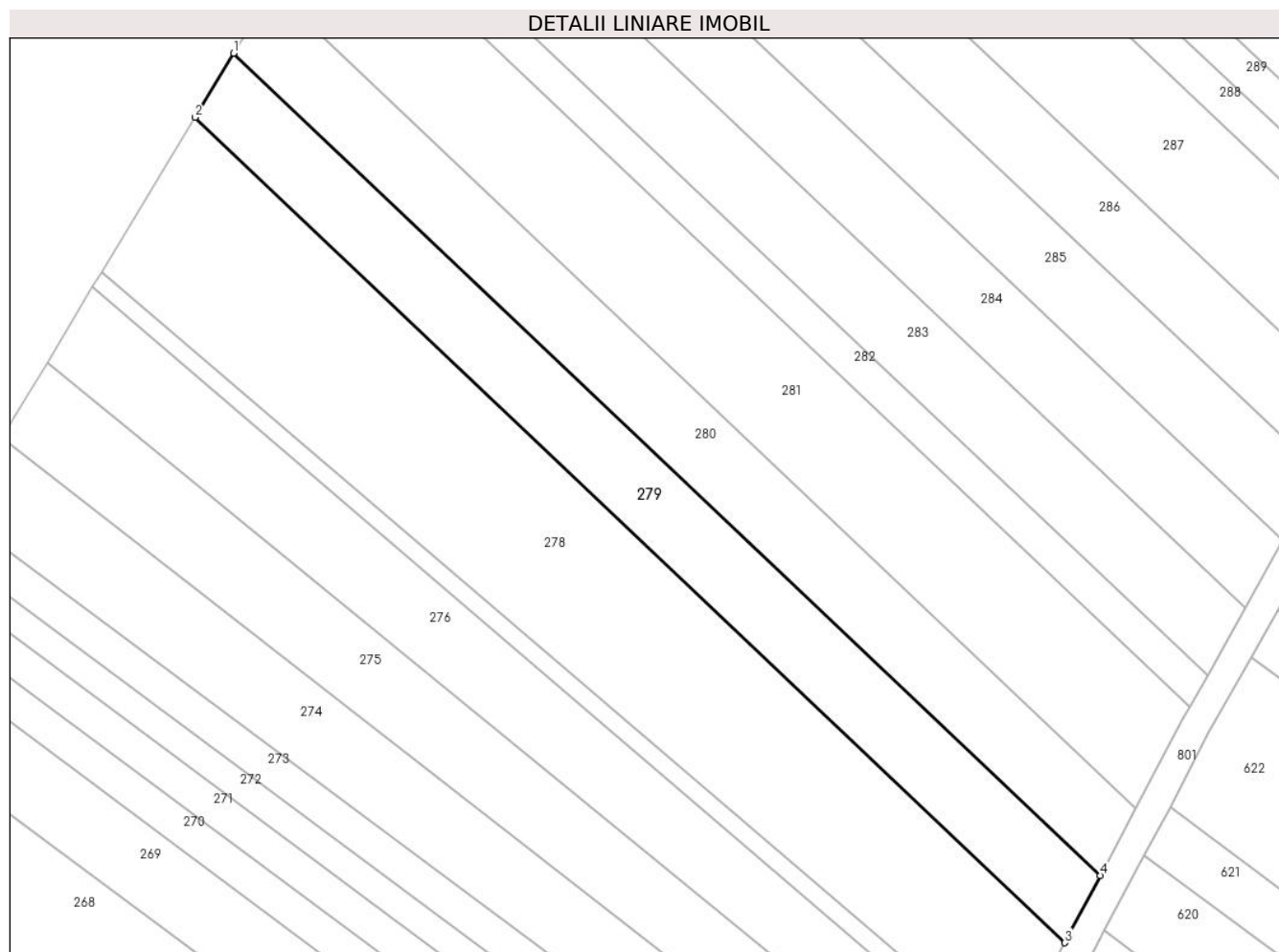
Inscrieri privind dezmembramintele dreptului de proprietate, drepturi reale de garanție și sarcini	Referințe
NU SUNT	

Anexa Nr. 1 La Partea I

Teren

Nr cadastral	Suprafața (mp)*	Observații / Referințe
36938	2.500	

* Suprafața este determinată în planul de proiecție Stereo 70.



Date referitoare la teren

Crt	Categorie folosință	Intravilan	Suprafața (mp)	Tarla	Parcelă	Nr. topo	Observații / Referințe
1	arabil	DA	2.500	30	539	-	Intravilan conform PUG.

Lungime Segmente

1) Valorile lungimilor segmentelor sunt obținute din proiecție în plan.

Punct început	X / Y	Punct sfârșit	X / Y	Lungime segment (** (m)
1	578.820,676 308.857,416	2	578.814,135 308.846,584	12.654
2	578.814,135 308.846,584	3	578.961,185 308.707,161	202.639
3	578.961,185 308.707,161	4	578.967,167 308.718,523	12.841
4	578.967,167 308.718,523	1	578.820,676 308.857,416	201.868

** Lungimile segmentelor sunt determinate în planul de proiecție Stereo 70 și sunt rotunjite la 1 milimetru.

***** Distanţa dintre puncte este formată din segmente cumulate ce sunt mai mici decât valoarea 1 milimetru.**

**DATE DESPRE IMOBILUL NR. 280**

Oficiul de Cadastru și Publicitate Imobiliară GIURGIU
Biroul de Cadastru și Publicitate Imobiliară Giurgiu

A. Partea I. Descrierea imobilului

TEREN Intravilan

Adresa: Loc. Darasti-Vlasca, Jud. Giurgiu

Nr. Crt	Nr cadastral Nr. topografic	Suprafața* (mp)	Observații / Referințe
A1		2.500	Sector cadastral:11 Teren neimprejmuit;

B. Partea II. Proprietari și acte

Inscrieri privitoare la dreptul de proprietate și alte drepturi reale		Referințe
/		
Act Administrativ nr. 94068, din 17/12/2002 emis de CJSDPAT GIURGIU;		
B1	Intabulare, drept de PROPRIETATE, dobandit prin Reconstituire, cota actuala 1/1, cota initiala 1/1 1) MIHAI ANASTASIA	A1

C. Partea III. SARCINI .

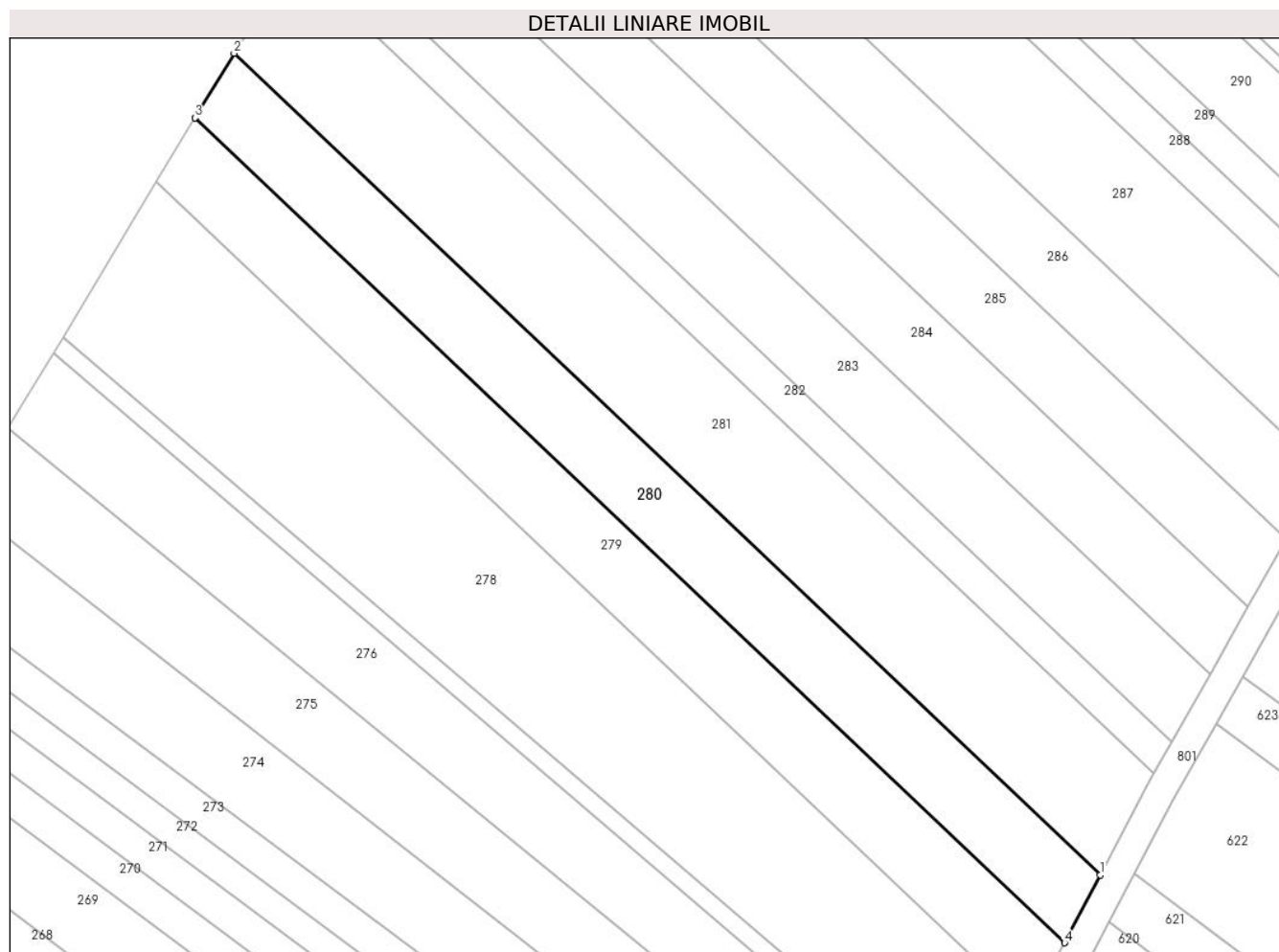
Inscrieri privind dezmembramintele dreptului de proprietate, drepturi reale de garanție și sarcini	Referințe
NU SUNT	

Anexa Nr. 1 La Partea I

Teren

Nr cadastral	Suprafața (mp)*	Observații / Referințe
	2.500	

* Suprafața este determinată în planul de proiecție Stereo 70.



Date referitoare la teren

Crt	Categorie folosință	Intravilan	Suprafața (mp)	Tarla	Parcelă	Nr. topo	Observații / Referințe
1	arabil	DA	2.500	30	539	-	P539 (DIN TP P551) .Intravilan conform PUG.

Lungime Segmente

1) Valorile lungimilor segmentelor sunt obținute din proiecție în plan.

Punct început	X / Y	Punct sfârșit	X / Y	Lungime segment (** (m)
1	578.973,172 308.729,928	2	578.827,242 308.868,289	201.095
2	578.827,242 308.868,289	3	578.820,676 308.857,416	12.702
3	578.820,676 308.857,416	4	578.967,167 308.718,523	201.868
4	578.967,167 308.718,523	1	578.973,172 308.729,928	12.889

**** Lungimile segmentelor sunt determinate în planul de proiecție Stereo 70 și sunt rotunjite la 1 milimetru.**

***** Distanța dintre puncte este formată din segmente cumulate ce sunt mai mici decât valoarea 1 milimetru.**

**DATE DESPRE IMOBILUL NR. 281**

Oficiul de Cadastru și Publicitate Imobiliară GIURGIU
Biroul de Cadastru și Publicitate Imobiliară Giurgiu

A. Partea I. Descrierea imobilului

TEREN Intravilan

Nr. CF vechi:2194/N
Nr. cadastral vechi:2192

Adresa: Loc. Darasti-Vlasca, Jud. Giurgiu

Nr. Crt	Nr cadastral Nr. topografic	Suprafața* (mp)	Observații / Referințe
A1	38821	Din acte: 3.700 Masurata: 3.736	Sector cadastral:11 Teren neimprejmuit;

B. Partea II. Proprietari și acte

Inscrieri privitoare la dreptul de proprietate și alte drepturi reale	Referințe
39890 / 21/09/2007	
Act Notarial nr. 2753, din 19/09/2007 emis de BNP Ilie Laura Marcela;	
B1	A1
Intabulare, drept de PROPRIETATE. cumparare, dobandit prin Conventie, cota actuala 1/1, cota initiala 1/1 1) SC SILVER VISION SRL, CIF:18975601	

C. Partea III. SARCINI .

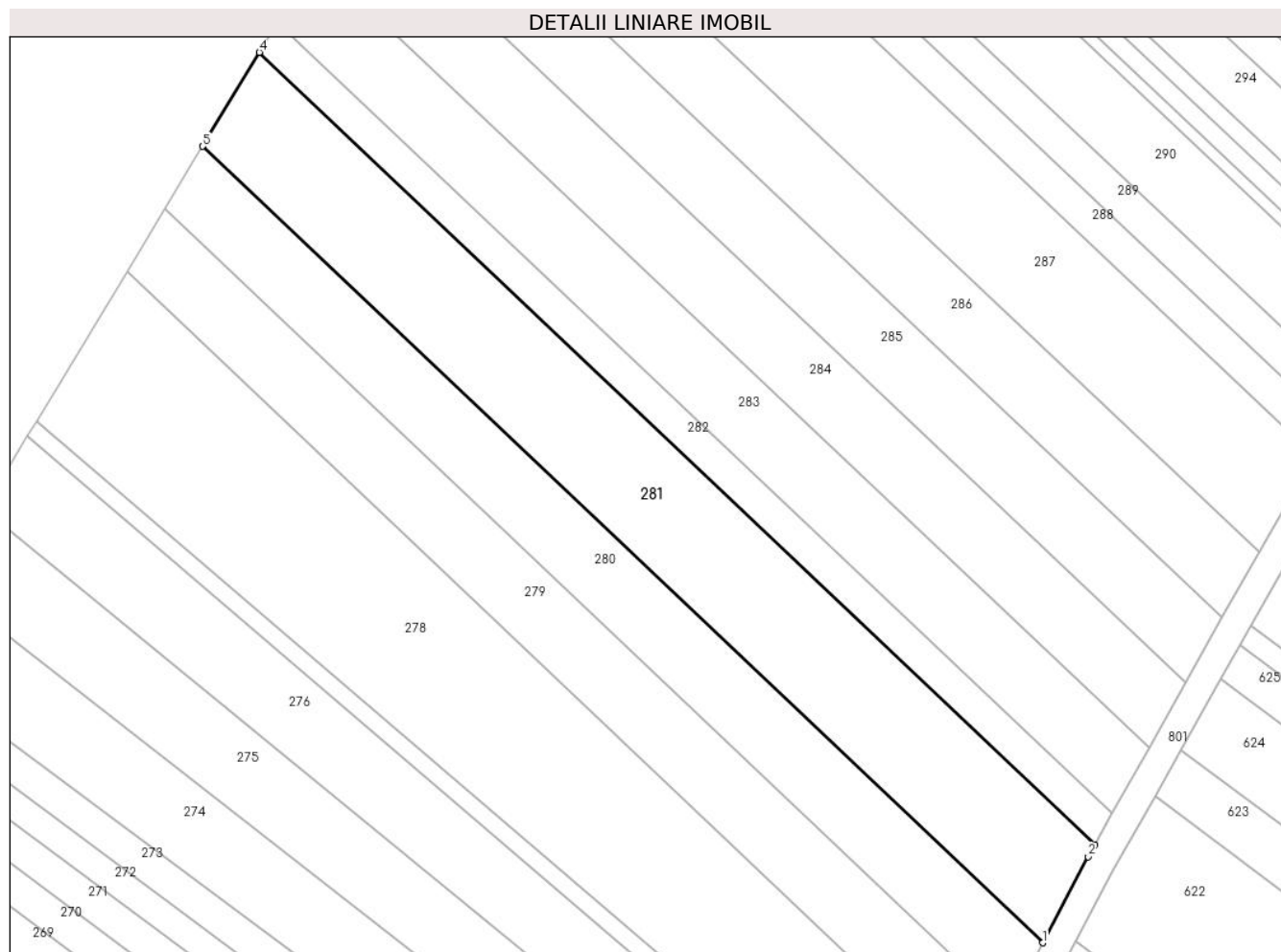
Inscrieri privind dezmembramintele dreptului de proprietate, drepturi reale de garanție și sarcini	Referințe
NU SUNT	

Anexa Nr. 1 La Partea I

Teren

Nr cadastral	Suprafața (mp)*	Observații / Referințe
38821	Din acte: 3.700 Masurata: 3.736	

* Suprafața este determinată în planul de proiecție Stereo 70.



Date referitoare la teren

Crt	Categorie folosință	Intravilan	Suprafața (mp)	Tarla	Parcelă	Nr. topo	Observații / Referințe
1	arabil	DA	3.736	30	539	-	Intravilan conform PUG.

Lungime Segmente

1) Valorile lungimilor segmentelor sunt obținute din proiecție în plan.

Punct început	X / Y	Punct sfârșit	X / Y	Lungime segment (** (m)
1	578.973,172 308.729,928	2	578.981,056 308.744,905	16.925
2	578.981,056 308.744,905	3	578.982,239 308.747,006	2.411
3	578.982,239 308.747,006	4	578.837,101 308.884,616	200.004
4	578.837,101 308.884,616	5	578.827,242 308.868,289	19.073
5	578.827,242 308.868,289	1	578.973,172 308.729,928	201.095

**** Lungimile segmentelor sunt determinate în planul de proiecție Stereo 70 și sunt rotunjite la 1 milimetru.**

***** Distanța dintre puncte este formată din segmente cumulate ce sunt mai mici decât valoarea 1 milimetru.**

**DATE DESPRE IMOBILUL NR. 282**

Oficiul de Cadastru și Publicitate Imobiliară GIURGIU
 Biroul de Cadastru și Publicitate Imobiliară Giurgiu

A. Partea I. Descrierea imobilului

TEREN Intravilan

Adresa: Loc. Darasti-Vlasca, Jud. Giurgiu

Nr. Crt	Nr cadastral Nr. topografic	Suprafața* (mp)	Observații / Referințe
A1		1.200	Sector cadastral:11 Teren neimprejmuit;

B. Partea II. Proprietari și acte

Inscrieri privitoare la dreptul de proprietate și alte drepturi reale		Referințe
/		
Act Normativ nr. 7, din 13/03/1996 emis de PARLAMENTUL ROMÂNIEI;		
B1	Inscrierea posesiei, drept de PROPRIETATE, dobandit prin Lege, cota actuala 1/1, cota initiala 1/1 1) NEIDENTIFICAT NEIDENTIFICAT	A1
B2	Se noteaza mentiunea proprietar neidentificat.	A1

C. Partea III. SARCINI .

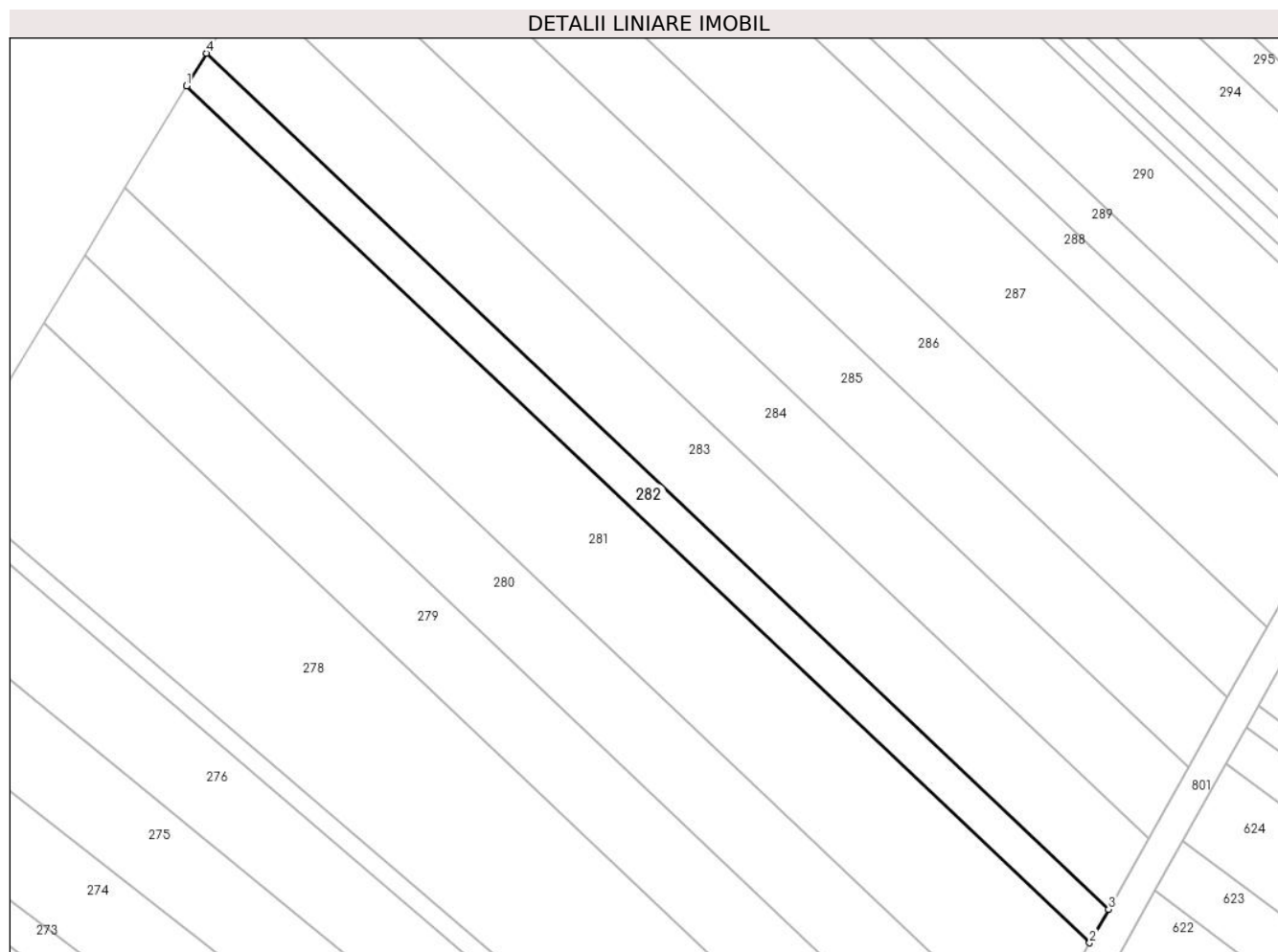
Inscrieri privind dezmembramintele dreptului de proprietate, drepturi reale de garanție și sarcini	Referințe
NU SUNT	

Anexa Nr. 1 La Partea I

Teren

Nr cadastral	Suprafața (mp)*	Observații / Referințe
	1.200	

* Suprafața este determinată în planul de proiecție Stereo 70.



Date referitoare la teren

Crt	Categorie folosință	Intravilan	Suprafața (mp)	Tarla	Parcelă	Nr. topo	Observații / Referințe
1	arabil	DA	1.200	30	539	-	Intravilan conform PUG.

Lungime Segmente

1) Valorile lungimilor segmentelor sunt obținute din proiecție în plan.

Punct început	X / Y	Punct sfârșit	X / Y	Lungime segment (** (m)
1	578.837,101 308.884,616	2	578.982,239 308.747,006	200.004
2	578.982,239 308.747,006	3	578.985,275 308.752,4	6.19
3	578.985,275 308.752,4	4	578.840,277 308.889,876	199.81
4	578.840,277 308.889,876	1	578.837,101 308.884,616	6.144

** Lungimile segmentelor sunt determinate în planul de proiecție Stereo 70 și sunt rotunjite la 1 milimetru.

***** Distanţa dintre puncte este formată din segmente cumulate ce sunt mai mici decât valoarea 1 milimetru.**

**DATE DESPRE IMOBILUL NR. 283**

Oficiul de Cadastru și Publicitate Imobiliară GIURGIU
Biroul de Cadastru și Publicitate Imobiliară Giurgiu

A. Partea I. Descrierea imobilului

TEREN Intravilan

Nr. CF vechi:2193/N
Nr. cadastral vechi:2173

Adresa: Loc. Darasti-Vlasca, Jud. Giurgiu

Nr. Crt	Nr cadastral Nr. topografic	Suprafața* (mp)	Observații / Referințe
A1	38822	Din acte: 2.500 Masurata: 2.525	Sector cadastral:11 Teren neimprejmuit;

B. Partea II. Proprietari și acte

Inscrieri privitoare la dreptul de proprietate și alte drepturi reale	Referințe
39896 / 21/09/2007	
Act Notarial nr. 2755, din 19/09/2007 emis de BNP Ilie Laura Marcela;	
B1	A1
Intabulare, drept de PROPRIETATE. cumparare, dobandit prin Conventie, cota actuala 1/1, cota initiala 1/1 1) SC SILVER VISION SRL, CIF:18975601	

C. Partea III. SARCINI .

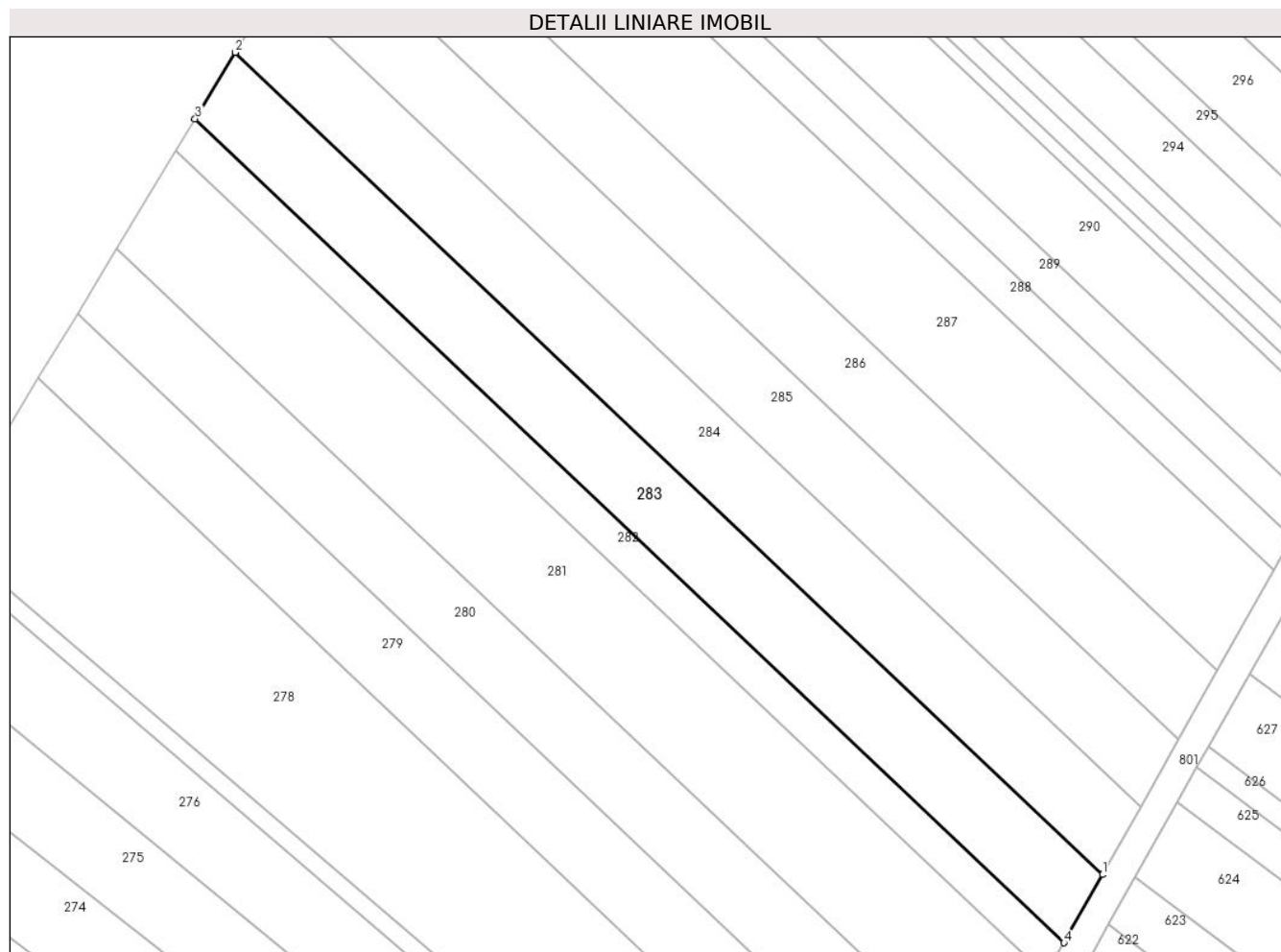
Inscrieri privind dezmembramintele dreptului de proprietate, drepturi reale de garanție și sarcini	Referințe
NU SUNT	

Anexa Nr. 1 La Partea I

Teren

Nr cadastral	Suprafața (mp)*	Observații / Referințe
38822	Din acte: 2.500 Masurata: 2.525	

* Suprafața este determinată în planul de proiecție Stereo 70.



Date referitoare la teren

Crt	Categorie folosință	Intra vilan	Suprafața (mp)	Tarla	Parcelă	Nr. topo	Observații / Referințe
1	arabil	DA	2.525	30	539	-	Intravilan conform PUG.

Lungime Segmente

1) Valorile lungimilor segmentelor sunt obținute din proiecție în plan.

Punct început	X / Y	Punct sfârșit	X / Y	Lungime segment (** (m)
1	578.991,673 308.763,765	2	578.846,971 308.900,961	199.403
2	578.846,971 308.900,961	3	578.840,277 308.889,876	12.949
3	578.840,277 308.889,876	4	578.985,275 308.752,4	199.81
4	578.985,275 308.752,4	1	578.991,673 308.763,765	13.042

**** Lungimile segmentelor sunt determinate în planul de proiecție Stereo 70 și sunt rotunjite la 1 milimetru.**

***** Distanța dintre puncte este formată din segmente cumulate ce sunt mai mici decât valoarea 1 milimetru.**

**DATE DESPRE IMOBILUL NR. 284**

Oficiul de Cadastru și Publicitate Imobiliară GIURGIU
Biroul de Cadastru și Publicitate Imobiliară Giurgiu

A. Partea I. Descrierea imobilului

TEREN Intravilan

Nr. CF vechi:2157/N
Nr. cadastral vechi:2191

Adresa: Loc. Darasti-Vlasca, Jud. Giurgiu

Nr. Crt	Nr cadastral Nr. topografic	Suprafața* (mp)	Observații / Referințe
A1	39447	Din acte: 2.500 Masurata: 2.525	Sector cadastral:11 Teren neimprejmuit;

B. Partea II. Proprietari și acte

Inscrieri privitoare la dreptul de proprietate și alte drepturi reale	Referințe
38834 / 17/09/2007	
Act Notarial nr. 4537, din 11/09/2007 emis de BNP NEMESIS;	
B1	A1
Intabulare, drept de PROPRIETATE Cumparare, dobandit prin Conventie, cota actuala 1/1, cota initiala 1/1 1) SC SILVER VISION SRL, CIF:18975601	

C. Partea III. SARCINI .

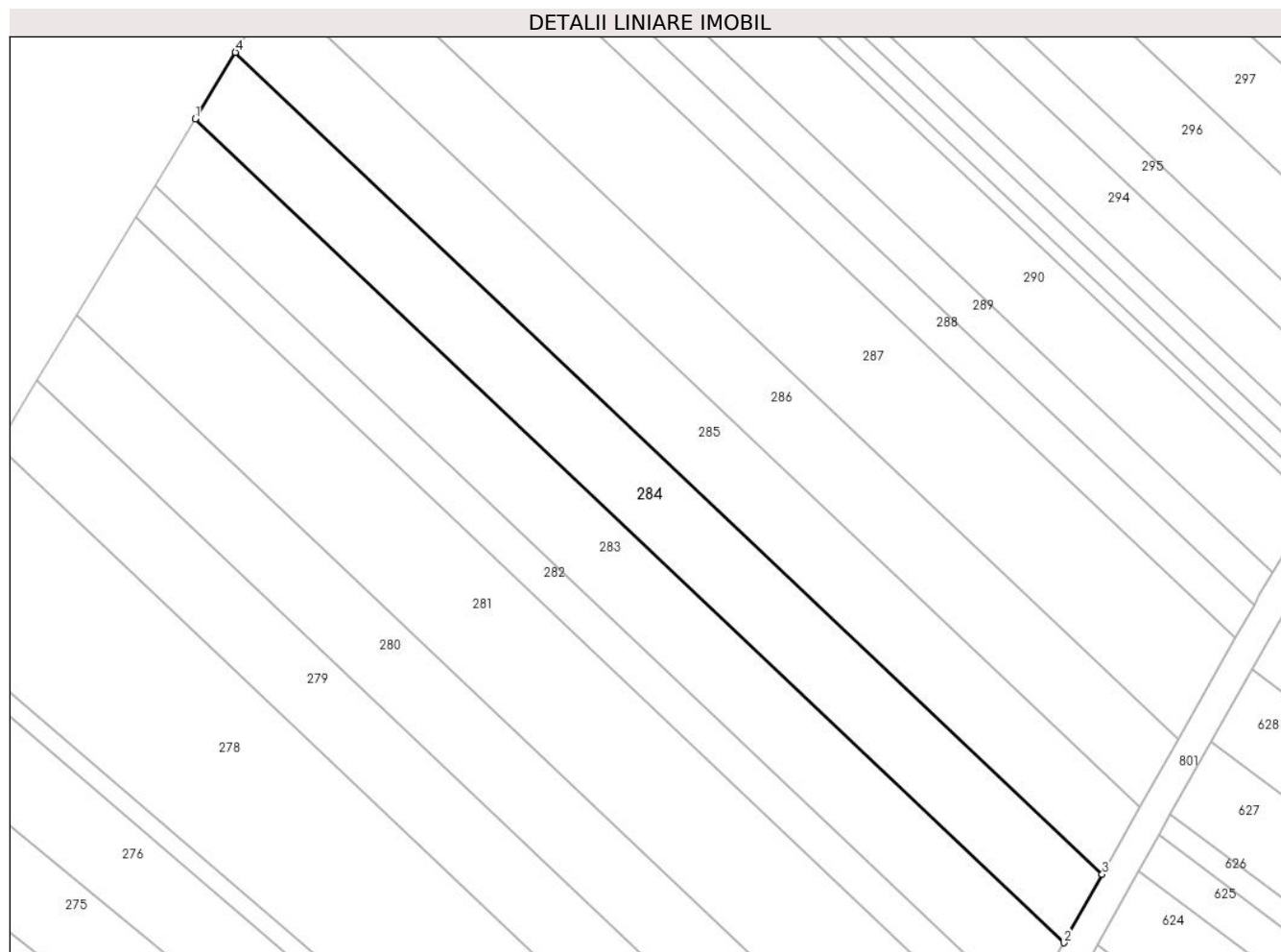
Inscrieri privind dezmembramintele dreptului de proprietate, drepturi reale de garanție și sarcini	Referințe
NU SUNT	

Anexa Nr. 1 La Partea I

Teren

Nr cadastral	Suprafața (mp)*	Observații / Referințe
39447	Din acte: 2.500 Masurata: 2.525	

* Suprafața este determinată în planul de proiecție Stereo 70.



Date referitoare la teren

Crt	Categorie folosință	Intravilan	Suprafața (mp)	Tarla	Parcelă	Nr. topo	Observații / Referințe
1	arabil	DA	2.525	30	539	-	P539 (DIN TP P7) .Intravilan conform PUG.

Lungime Segmente

1) Valorile lungimilor segmentelor sunt obținute din proiecție în plan.

Punct început	X / Y	Punct sfârșit	X / Y	Lungime segment (** (m)
1	578.846,971 308.900,961	2	578.991,673 308.763,765	199.403
2	578.991,673 308.763,765	3	578.998,084 308.775,154	13.069
3	578.998,084 308.775,154	4	578.853,679 308.912,069	198.994
4	578.853,679 308.912,069	1	578.846,971 308.900,961	12.976

**** Lungimile segmentelor sunt determinate în planul de proiecție Stereo 70 și sunt rotunjite la 1 milimetru.**

***** Distanța dintre puncte este formată din segmente cumulate ce sunt mai mici decât valoarea 1 milimetru.**

**DATE DESPRE IMOBILUL NR. 285**

Oficiul de Cadastru și Publicitate Imobiliară GIURGIU
Biroul de Cadastru și Publicitate Imobiliară Giurgiu

A. Partea I. Descrierea imobilului

TEREN Intravilan

Nr. CF vechi:619/N
Nr. cadastral vechi:1296

Adresa: Loc. Darasti-Vlasca, Jud. Giurgiu

Nr. Crt	Nr cadastral Nr. topografic	Suprafața* (mp)	Observații / Referințe
A1	33652	Din acte: 2.500 Masurata: 2.495	Sector cadastral:11 Teren neimprejmuit;

B. Partea II. Proprietari și acte

Inscrieri privitoare la dreptul de proprietate și alte drepturi reale		Referințe
37498 / 25/07/2017		
Hotarare Judecatoreasca nr. 6539, din 20/11/2007 emis de JUDECATORIA GIURGIU (Sentinta civila, in dosar nr. 1802/236/2006);		
B3	Intabulare, drept de PROPRIETATE. partaj, dobandit prin Hotarare Judecatoreasca, cota actuala 1/1, cota initiala 1/1 1) TUDORACHE STEFANA	A1

C. Partea III. SARCINI .

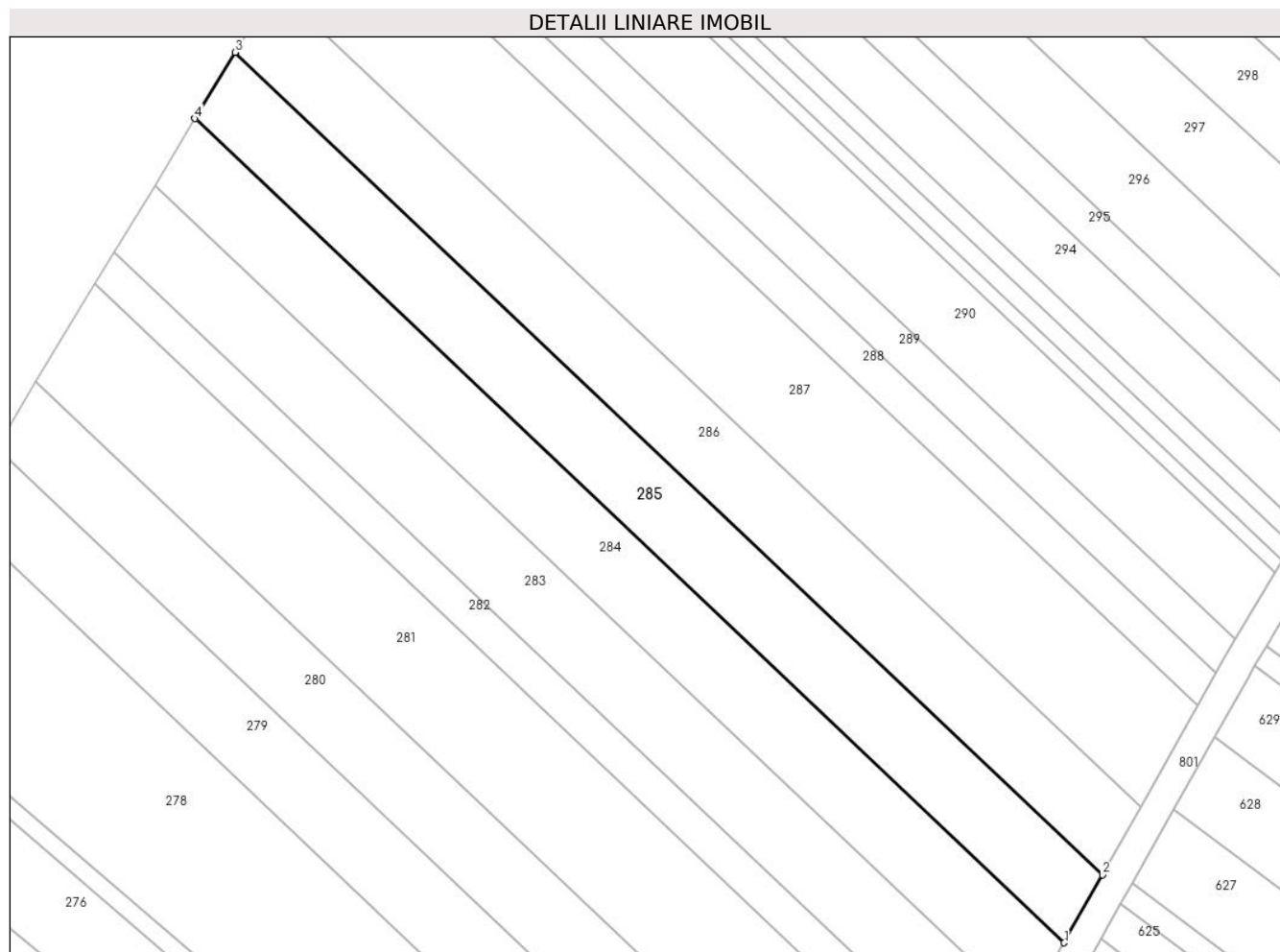
Inscrieri privind dezmembramintele dreptului de proprietate, drepturi reale de garanție și sarcini	Referințe
NU SUNT	

Anexa Nr. 1 La Partea I

Teren

Nr cadastral	Suprafața (mp)*	Observații / Referințe
33652	Din acte: 2.500 Masurata: 2.495	

* Suprafața este determinată în planul de proiecție Stereo 70.



Date referitoare la teren

Crt	Categorie folosință	Intra vilan	Suprafața (mp)	Tarla	Parcelă	Nr. topo	Observații / Referințe
1	arabil	DA	2.495	30	539	-	Intravilan conform PUG.

Lungime Segmente

1) Valorile lungimilor segmentelor sunt obținute din proiecție în plan.

Punct început	X / Y	Punct sfârșit	X / Y	Lungime segment (** (m)
1	578.998,084 308.775,154	2	579.004,432 308.786,431	12.941
2	579.004,432 308.786,431	3	578.860,321 308.923,068	198.589
3	578.860,321 308.923,068	4	578.853,679 308.912,069	12.849
4	578.853,679 308.912,069	1	578.998,084 308.775,154	198.994

**** Lungimile segmentelor sunt determinate în planul de proiecție Stereo 70 și sunt rotunjite la 1 milimetru.**

***** Distanța dintre puncte este formată din segmente cumulate ce sunt mai mici decât valoarea 1 milimetru.**

**DATE DESPRE IMOBILUL NR. 286**

Oficiul de Cadastru și Publicitate Imobiliară GIURGIU
Biroul de Cadastru și Publicitate Imobiliară Giurgiu

A. Partea I. Descrierea imobilului

TEREN Intravilan

Adresa: Loc. Darasti-Vlasca, Jud. Giurgiu

Nr. Crt	Nr cadastral Nr. topografic	Suprafața* (mp)	Observații / Referințe
A1		2.500	Sector cadastral:11 Teren neimprejmuit;

B. Partea II. Proprietari și acte

Inscrieri privitoare la dreptul de proprietate și alte drepturi reale		Referințe
/		
Act Administrativ nr. 116918, din 04/07/2006 emis de CJSDPAT GIURGIU;		
B1	Intabulare, drept de PROPRIETATE, dobandit prin Reconstituire, cota actuala 1/1, cota initiala 1/1 1) ION I GHEORGHE	A1

C. Partea III. SARCINI .

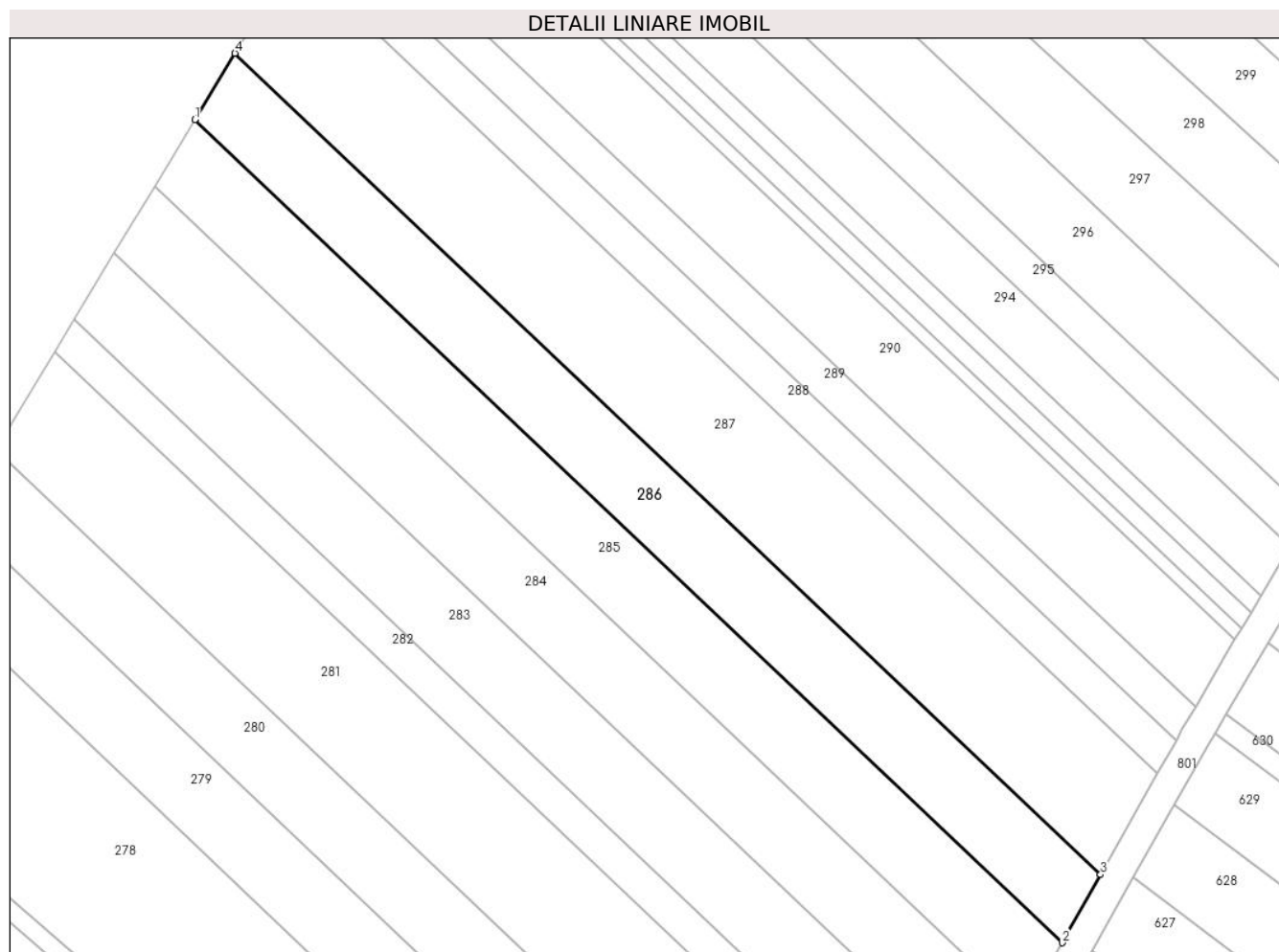
Inscrieri privind dezmembramintele dreptului de proprietate, drepturi reale de garanție și sarcini	Referințe
NU SUNT	

Anexa Nr. 1 La Partea I

Teren

Nr cadastral	Suprafața (mp)*	Observații / Referințe
	2.500	

* Suprafața este determinată în planul de proiecție Stereo 70.



Date referitoare la teren

Crt	Categorie folosință	Intravilan	Suprafața (mp)	Tarla	Parcelă	Nr. topo	Observații / Referințe
1	arabil	DA	2.500	30	539	-	Intravilan conform PUG.

Lungime Segmente

1) Valorile lungimilor segmentelor sunt obținute din proiecție în plan.

Punct început	X / Y	Punct sfârșit	X / Y	Lungime segment (** (m)
1	578.860,321 308.923,068	2	579.004,432 308.786,431	198.589
2	579.004,432 308.786,431	3	579.010,806 308.797,754	12.994
3	579.010,806 308.797,754	4	578.866,989 308.934,111	198.183
4	578.866,989 308.934,111	1	578.860,321 308.923,068	12.9

** Lungimile segmentelor sunt determinate în planul de proiecție Stereo 70 și sunt rotunjite la 1 milimetru.

***** Distanţa dintre puncte este formată din segmente cumulate ce sunt mai mici decât valoarea 1 milimetru.**

**DATE DESPRE IMOBILUL NR. 287**

Oficiul de Cadastru și Publicitate Imobiliară GIURGIU
 Biroul de Cadastru și Publicitate Imobiliară Giurgiu

A. Partea I. Descrierea imobilului

TEREN Intravilan

Adresa: Loc. Darasti-Vlasca, Jud. Giurgiu

Nr. Crt	Nr cadastral Nr. topografic	Suprafața* (mp)	Observații / Referințe
A1		3.700	Sector cadastral:11 Teren neimprejmuit;

B. Partea II. Proprietari și acte

Inscrieri privitoare la dreptul de proprietate și alte drepturi reale		Referințe
/		
Act Administrativ nr. 100658, din 22/09/2003 emis de CJSDPAT GIURGIU;		
B1	Intabulare, drept de PROPRIETATE, dobandit prin Reconstituire, cota actuala 1/1, cota initiala 1/1 1) STANCU D. STEFAN	A1

C. Partea III. SARCINI .

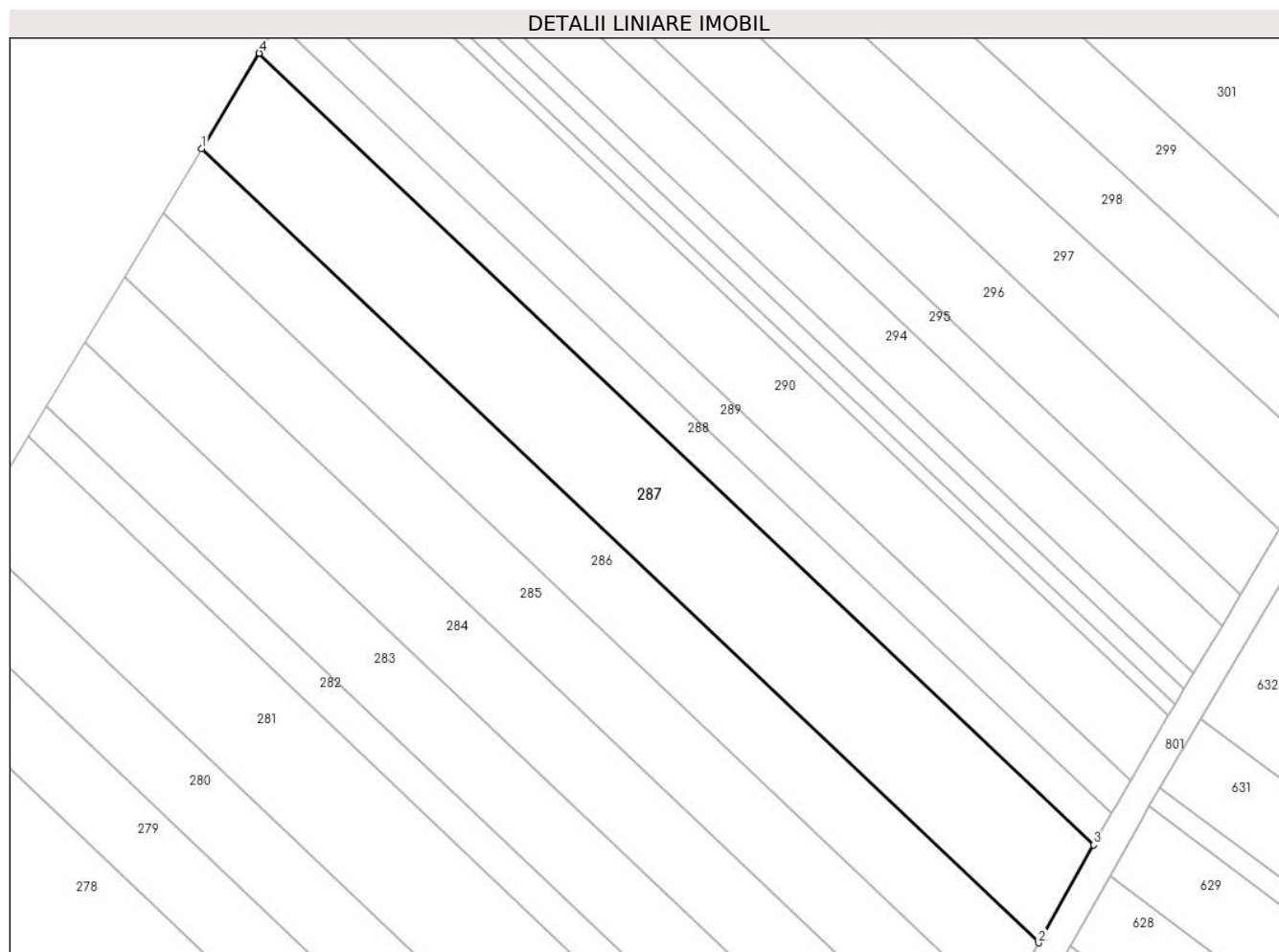
Inscrieri privind dezmembramintele dreptului de proprietate, drepturi reale de garanție și sarcini	Referințe
NU SUNT	

Anexa Nr. 1 La Partea I

Teren

Nr cadastral	Suprafața (mp)*	Observații / Referințe
	3.700	

* Suprafața este determinată în planul de proiecție Stereo 70.



Date referitoare la teren

Crt	Categorie folosință	Intravilan	Suprafața (mp)	Tarla	Parcelă	Nr. topo	Observații / Referințe
1	arabil	DA	3.700	30	539	-	P539 (DIN TP P644) .Intravilan conform PUG.

Lungime Segmente

1) Valorile lungimilor segmentelor sunt obținute din proiecție în plan.

Punct început	X / Y	Punct sfârșit	X / Y	Lungime segment (** (m)
1	578.866,989 308.934,111	2	579.010,806 308.797,754	198.183
2	579.010,806 308.797,754	3	579.020,263 308.814,554	19.279
3	579.020,263 308.814,554	4	578.876,883 308.950,496	197.58
4	578.876,883 308.950,496	1	578.866,989 308.934,111	19.141

**** Lungimile segmentelor sunt determinate în planul de proiecție Stereo 70 și sunt rotunjite la 1 milimetru.**

***** Distanța dintre puncte este formată din segmente cumulate ce sunt mai mici decât valoarea 1 milimetru.**

**DATE DESPRE IMOBILUL NR. 288**

Oficiul de Cadastru și Publicitate Imobiliară GIURGIU
Biroul de Cadastru și Publicitate Imobiliară Giurgiu

A. Partea I. Descrierea imobilului

TEREN Intravilan

Nr. CF vechi:2296/N
Nr. cadastral vechi:2298

Adresa: Loc. Darasti-Vlasca, Jud. Giurgiu

Nr. Crt	Nr cadastral Nr. topografic	Suprafața* (mp)	Observații / Referințe
A1	30603	Din acte: 1.200 Masurata: 1.212	Sector cadastral:11 Teren neimprejmuit;

B. Partea II. Proprietari și acte

Inscrieri privitoare la dreptul de proprietate și alte drepturi reale	Referințe
45645 / 22/10/2007	
Act Notarial nr. 3189, din 01/01/2007 emis de BNP;	
B1	A1
Intabulare, drept de PROPRIETATEcu titlu de cumparare, dobandit prin Conventie, cota actuala 1/1, cota initiala 1/1	
1) SC ADIR AGENTY LIMITED SRL , CIF:99999999999999	
<i>OBSERVATII: (provenita din conversia CF 2296/N)</i>	

C. Partea III. SARCINI .

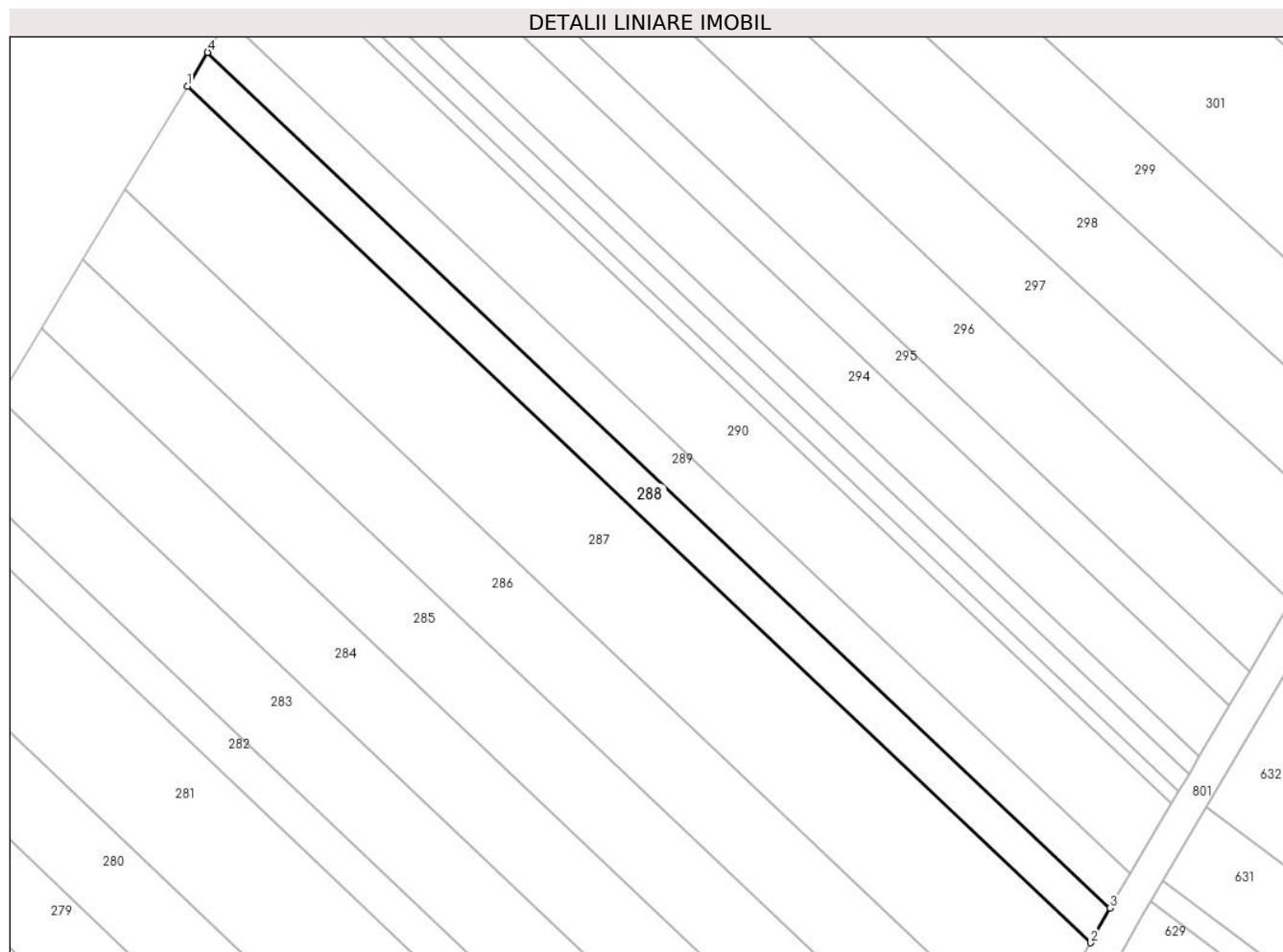
Inscrieri privind dezmembramintele dreptului de proprietate, drepturi reale de garanție și sarcini	Referințe
NU SUNT	

Anexa Nr. 1 La Partea I

Teren

Nr cadastral	Suprafața (mp)*	Observații / Referințe
30603	Din acte: 1.200 Masurata: 1.212	

* Suprafața este determinată în planul de proiecție Stereo 70.



Date referitoare la teren

Crt	Categorie folosință	Intravilan	Suprafața (mp)	Tarla	Parcelă	Nr. topo	Observații / Referințe
1	arabil	DA	1.212	30	539	-	Intravilan conform PUG.

Lungime Segmente

1) Valorile lungimilor segmentelor sunt obținute din proiecție în plan.

Punct început	X / Y	Punct sfârșit	X / Y	Lungime segment (** (m)
1	578.876,883 308.950,496	2	579.020,263 308.814,554	197.58
2	579.020,263 308.814,554	3	579.023,367 308.820,068	6.328
3	579.023,367 308.820,068	4	578.880,131 308.955,874	197.382
4	578.880,131 308.955,874	1	578.876,883 308.950,496	6.283

**** Lungimile segmentelor sunt determinate în planul de proiecție Stereo 70 și sunt rotunjite la 1 milimetru.**

***** Distanța dintre puncte este formată din segmente cumulate ce sunt mai mici decât valoarea 1 milimetru.**

**DATE DESPRE IMOBILUL NR. 289**

Oficiul de Cadastru și Publicitate Imobiliară GIURGIU
Biroul de Cadastru și Publicitate Imobiliară Giurgiu

A. Partea I. Descrierea imobilului

TEREN Intravilan

Nr. CF vechi:2387/N
Nr. cadastral vechi:2416

Adresa: Loc. Darasti-Vlasca, Jud. Giurgiu

Nr. Crt	Nr cadastral Nr. topografic	Suprafața* (mp)	Observații / Referințe
A1	39034	Din acte: 1.200 Masurata: 1.212	Sector cadastral:11 Teren neimprejmuit;

B. Partea II. Proprietari și acte

Inscrieri privitoare la dreptul de proprietate și alte drepturi reale	Referințe
2840 / 28/01/2008	
Act Notarial nr. 150, din 22/01/2008 emis de BNP ILIE;	
B1	A1
Intabulare, drept de PROPRIETATE Cumparare, dobandit prin Conventie, cota actuala 1/1, cota initiala 1/1 1) SC CALIPSO IMOB INVEST SRL, CIF:22410788	

C. Partea III. SARCINI .

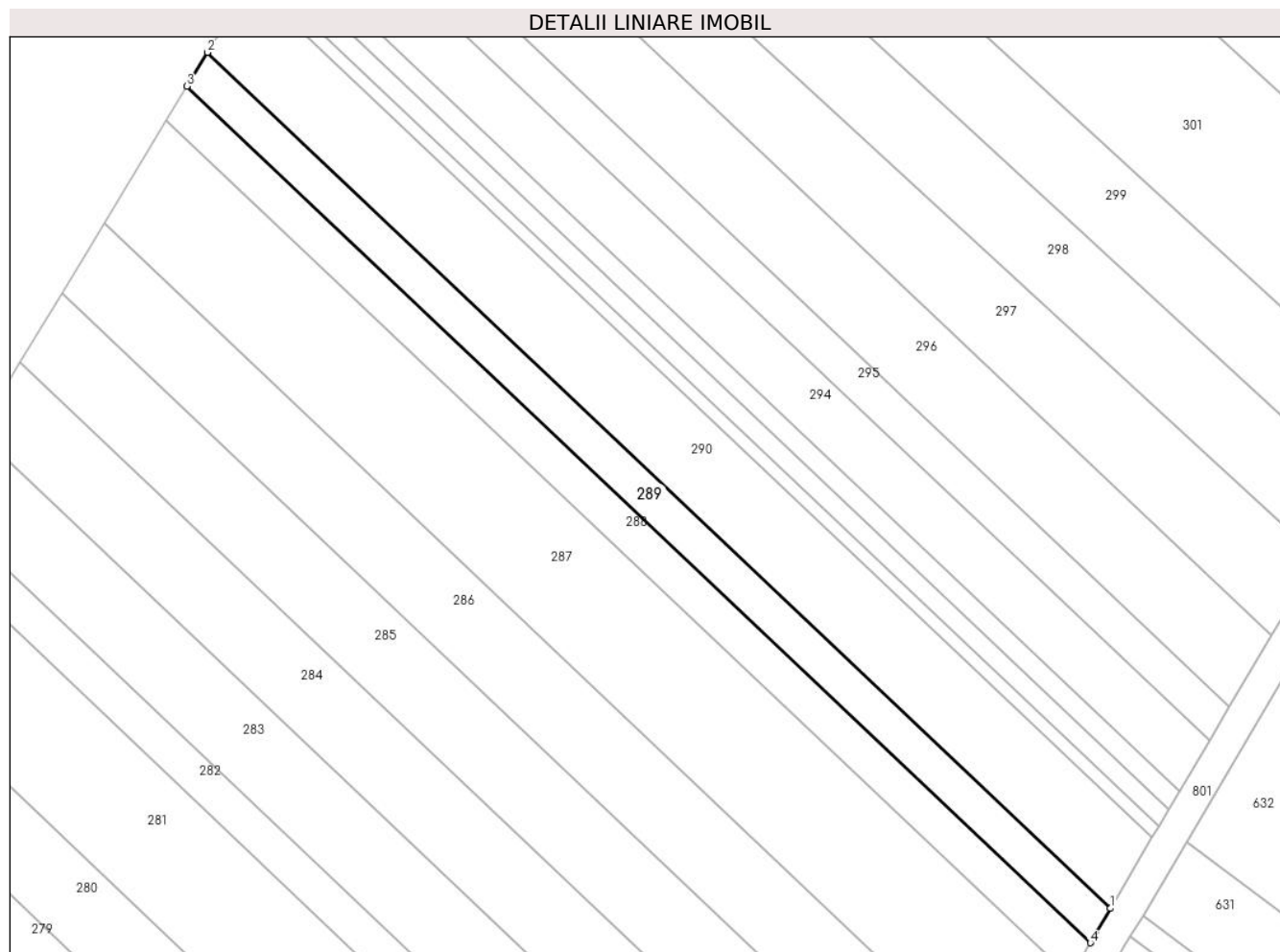
Inscrieri privind dezmembramintele dreptului de proprietate, drepturi reale de garanție și sarcini	Referințe
NU SUNT	

Anexa Nr. 1 La Partea I

Teren

Nr cadastral	Suprafața (mp)*	Observații / Referințe
39034	Din acte: 1.200 Masurata: 1.212	

* Suprafața este determinată în planul de proiecție Stereo 70.



Date referitoare la teren

Crt	Categorie folosință	Intravilan	Suprafața (mp)	Tarla	Parcelă	Nr. topo	Observații / Referințe
1	arabil	DA	1.212	30	539	-	Intravilan conform PUG.

Lungime Segmente

1) Valorile lungimilor segmentelor sunt obținute din proiecție în plan.

Punct început	X / Y	Punct sfârșit	X / Y	Lungime segment (** (m)
1	579.026,542 308.825,522	2	578.883,381 308.961,257	197.279
2	578.883,381 308.961,257	3	578.880,131 308.955,874	6.288
3	578.880,131 308.955,874	4	579.023,367 308.820,068	197.382
4	579.023,367 308.820,068	5	579.024,294 308.821,715	1.89
5	579.024,294 308.821,715	1	579.026,542 308.825,522	4.421

**** Lungimile segmentelor sunt determinate în planul de proiecție Stereo 70 și sunt rotunjite la 1 milimetru.**

***** Distanța dintre puncte este formată din segmente cumulate ce sunt mai mici decât valoarea 1 milimetru.**

**DATE DESPRE IMOBILUL NR. 290**

Oficiul de Cadastru și Publicitate Imobiliară GIURGIU
Biroul de Cadastru și Publicitate Imobiliară Giurgiu

A. Partea I. Descrierea imobilului

TEREN Intravilan

Adresa: Loc. Darasti-Vlasca, Jud. Giurgiu

Nr. Crt	Nr cadastral Nr. topografic	Suprafața* (mp)	Observații / Referințe
A1		2.500	Sector cadastral:11 Teren neimprejmuit;

B. Partea II. Proprietari și acte

Inscrieri privitoare la dreptul de proprietate și alte drepturi reale		Referințe
/		
Act Administrativ nr. 59006, din 28/09/1995 emis de CJSDPAT GIURGIU;		
B1	Intabulare, drept de PROPRIETATE, dobandit prin Reconstituire, cota actuala 1/1, cota initiala 1/1 1) SIMA SOFIA	A1

C. Partea III. SARCINI .

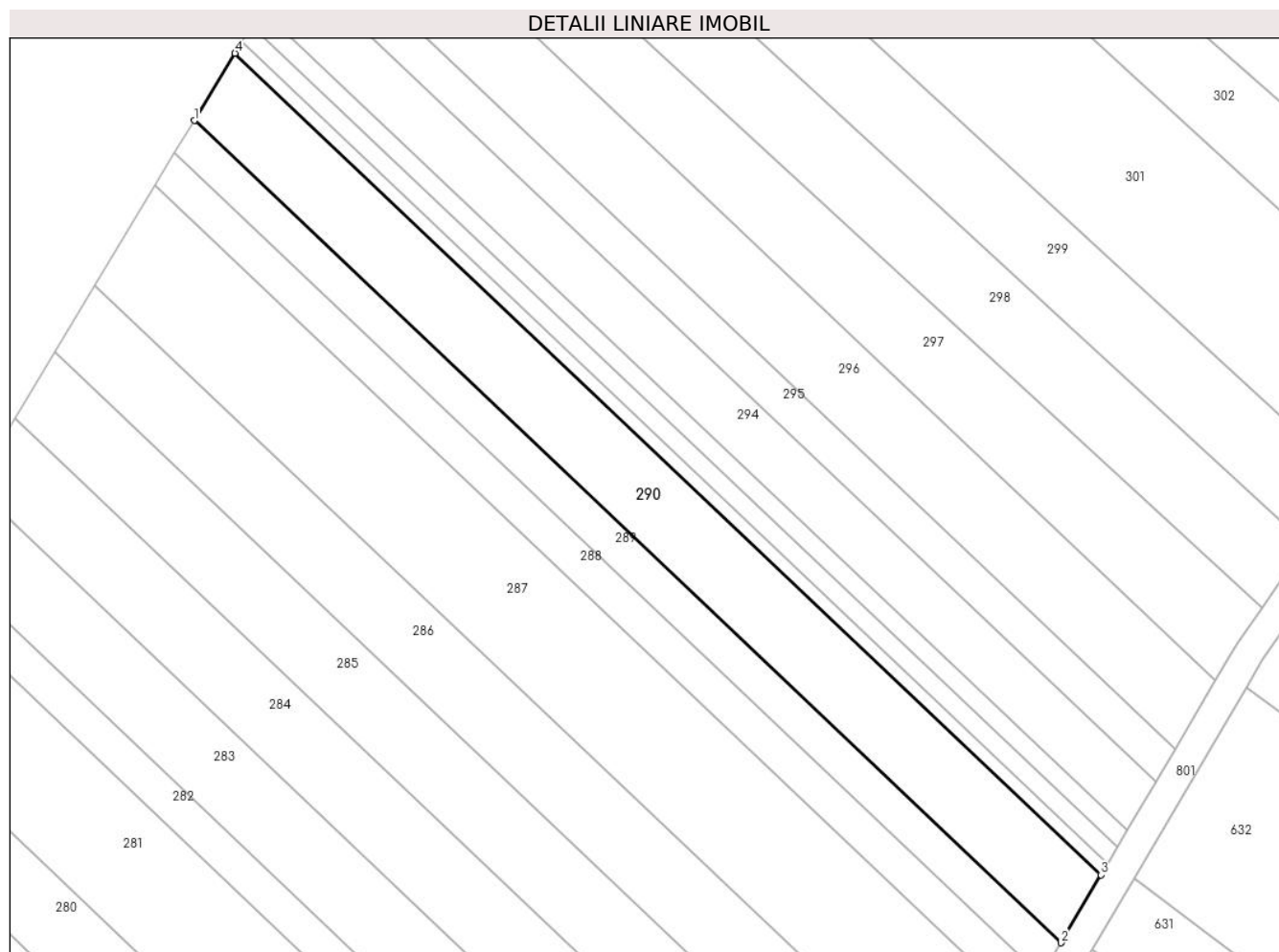
Inscrieri privind dezmembramintele dreptului de proprietate, drepturi reale de garanție și sarcini	Referințe
NU SUNT	

Anexa Nr. 1 La Partea I

Teren

Nr cadastral	Suprafața (mp)*	Observații / Referințe
	2.500	

* Suprafața este determinată în planul de proiecție Stereo 70.



Date referitoare la teren

Crt	Categorie folosință	Intravilan	Suprafața (mp)	Tarla	Parcelă	Nr. topo	Observații / Referințe
1	arabil	DA	2.500	30	539	-	Intravilan conform PUG.

Lungime Segmente

1) Valorile lungimilor segmentelor sunt obținute din proiecție în plan.

Punct început	X / Y	Punct sfârșit	X / Y	Lungime segment (** (m)
1	578.883,381 308.961,257	2	579.026,542 308.825,522	197.279
2	579.026,542 308.825,522	3	579.033,154 308.836,722	13.006
3	579.033,154 308.836,722	4	578.890,09 308.972,366	197.146
4	578.890,09 308.972,366	1	578.883,381 308.961,257	12.978

** Lungimile segmentelor sunt determinate în planul de proiecție Stereo 70 și sunt rotunjite la 1 milimetru.

***** Distanţa dintre puncte este formată din segmente cumulate ce sunt mai mici decât valoarea 1 milimetru.**

**DATE DESPRE IMOBILUL NR. 291**

Oficiul de Cadastru și Publicitate Imobiliară GIURGIU
Biroul de Cadastru și Publicitate Imobiliară Giurgiu

A. Partea I. Descrierea imobilului

TEREN Intravilan

Adresa: Loc. Darasti-Vlasca, Jud. Giurgiu

Nr. Crt	Nr cadastral Nr. topografic	Suprafața* (mp)	Observații / Referințe
A1	36931	413	Sector cadastral:11 Teren neimprejmuit;

B. Partea II. Proprietari și acte

Inscrieri privitoare la dreptul de proprietate și alte drepturi reale		Referințe
32657 / 13/06/2018		
Act Notarial nr. 376, din 05/06/2018 emis de Lixandru Anamaria Marcela;		
B2	Intabulare, drept de PROPRIETATEcumparare, dobandit prin Conventie, cota actuala 1/1, cota initiala 1/1 1) IONESCU MIHAI, casatorit cu 2) IONESCU SIMONA MIHAELA, comunitate legala de bunuri	A1

C. Partea III. SARCINI .

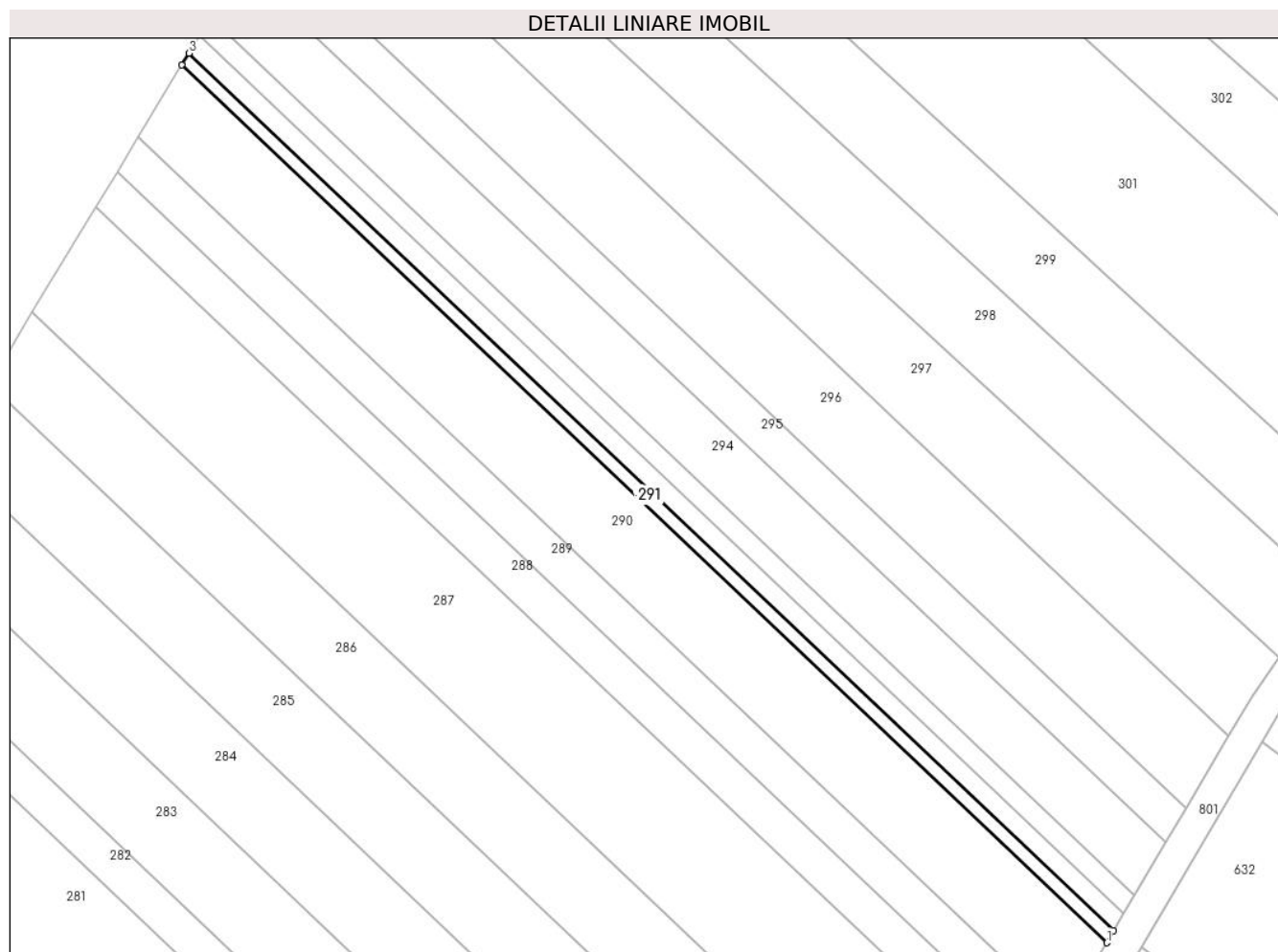
Inscrieri privind dezmembramintele dreptului de proprietate, drepturi reale de garanție și sarcini	Referințe
NU SUNT	

Anexa Nr. 1 La Partea I

Teren

Nr cadastral	Suprafața (mp)*	Observații / Referințe
36931	413	

* Suprafața este determinată în planul de proiecție Stereo 70.



Date referitoare la teren

Crt	Categorie folosință	Intravilan	Suprafața (mp)	Tarla	Parcelă	Nr. topo	Observații / Referințe
1	arabil	DA	413	30	539	-	Intravilan conform PUG.

Lungime Segmente

1) Valorile lungimilor segmentelor sunt obținute din proiecție în plan.

Punct început	X / Y	Punct sfârșit	X / Y	Lungime segment (** (m)
1	579.033,154 308.836,722	2	579.034,247 308.838,573	2.15
2	579.034,247 308.838,573	3	578.891,198 308.974,202	197.125
3	578.891,198 308.974,202	4	578.890,09 308.972,366	2.144
4	578.890,09 308.972,366	1	579.033,154 308.836,722	197.146

** Lungimile segmentelor sunt determinate în planul de proiecție Stereo 70 și sunt rotunjite la 1 milimetru.

***** Distanţa dintre puncte este formată din segmente cumulate ce sunt mai mici decât valoarea 1 milimetru.**

**DATE DESPRE IMOBILUL NR. 292**

Oficiul de Cadastru și Publicitate Imobiliară GIURGIU
Biroul de Cadastru și Publicitate Imobiliară Giurgiu

A. Partea I. Descrierea imobilului

TEREN Intravilan

Adresa: Loc. Darasti-Vlasca, Jud. Giurgiu

Nr. Crt	Nr cadastral Nr. topografic	Suprafața* (mp)	Observații / Referințe
A1	36995	Din acte: 619 Masurata: 607	Sector cadastral:11 Teren neimprejmuit;

B. Partea II. Proprietari și acte

Inscrieri privitoare la dreptul de proprietate și alte drepturi reale		Referințe
27754 / 18/05/2018		
Act Notarial nr. 311, din 14/05/2018 emis de Lixandru Anamaria Marcela;		
B2	Intabulare, drept de PROPRIETATEcumparare, dobandit prin Conventie, cota actuala 1/1, cota initiala 1/1 1) IONESCU SIMONA MIHAELA, comunitate legala de bunuri 2) IONESCU MIHAI, casatorit cu	A1

C. Partea III. SARCINI .

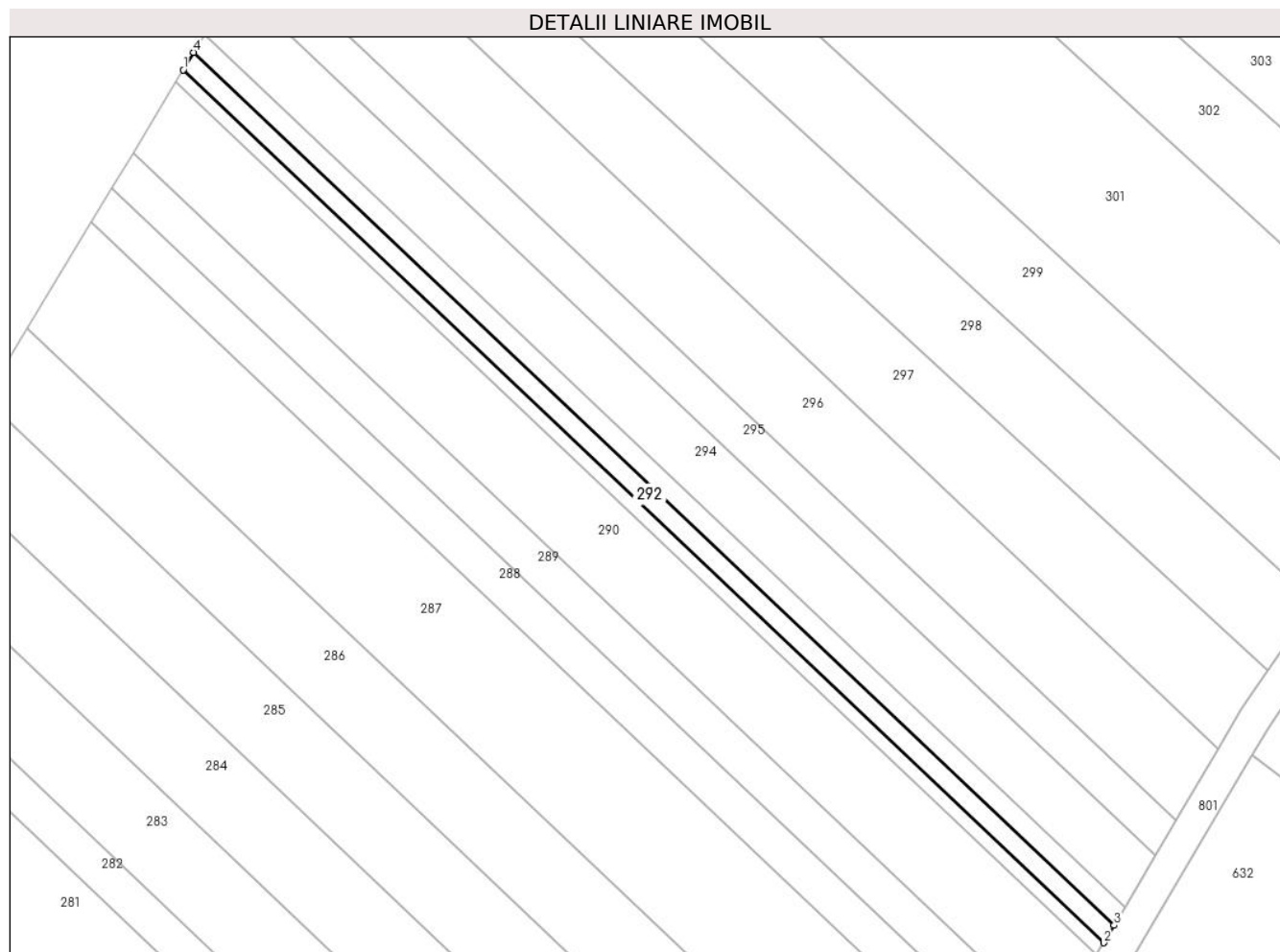
Inscrieri privind dezmembramintele dreptului de proprietate, drepturi reale de garanție și sarcini	Referințe
NU SUNT	

Anexa Nr. 1 La Partea I

Teren

Nr cadastral	Suprafața (mp)*	Observații / Referințe
36995	Din acte: 619 Masurata: 607	

* Suprafața este determinată în planul de proiecție Stereo 70.



Date referitoare la teren

Crt	Categorie folosință	Intra vilan	Suprafața (mp)	Tarla	Parcelă	Nr. topo	Observații / Referințe
1	arabil	DA	607	30	539	-	Intravilan conform PUG.

Lungime Segmente

1) Valorile lungimilor segmentelor sunt obținute din proiecție în plan.

Punct început	X / Y	Punct sfârșit	X / Y	Lungime segment (** (m)
1	578.891,198 308.974,202	2	579.034,247 308.838,573	197.125
2	579.034,247 308.838,573	3	579.035,853 308.841,294	3.16
3	579.035,853 308.841,294	4	578.892,828 308.976,9	197.092
4	578.892,828 308.976,9	1	578.891,198 308.974,202	3.152

**** Lungimile segmentelor sunt determinate în planul de proiecție Stereo 70 și sunt rotunjite la 1 milimetru.**

***** Distanța dintre puncte este formată din segmente cumulate ce sunt mai mici decât valoarea 1 milimetru.**

**DATE DESPRE IMOBILUL NR. 293**

Oficiul de Cadastru și Publicitate Imobiliară GIURGIU
Biroul de Cadastru și Publicitate Imobiliară Giurgiu

A. Partea I. Descrierea imobilului

TEREN Intravilan

Adresa: Loc. Darasti-Vlasca, Jud. Giurgiu

Nr. Crt	Nr cadastral Nr. topografic	Suprafața* (mp)	Observații / Referințe
A1	36991	619	Sector cadastral:11 Teren neimprejmuit;

B. Partea II. Proprietari și acte

Inscrieri privitoare la dreptul de proprietate și alte drepturi reale		Referințe
27730 / 18/05/2018		
Act Notarial nr. 312, din 09/05/2018 emis de NP Lixandru Anamaria Marcela;		
B2	Intabulare, drept de PROPRIETATEcu titlu drept cumparare, dobandit prin Conventie, cota actuala 1/1, cota initiala 1/1 1) IONESCU SIMONA MIHAELA, comunitate legala de bunuri 2) IONESCU MIHAI, casatorit cu	A1

C. Partea III. SARCINI .

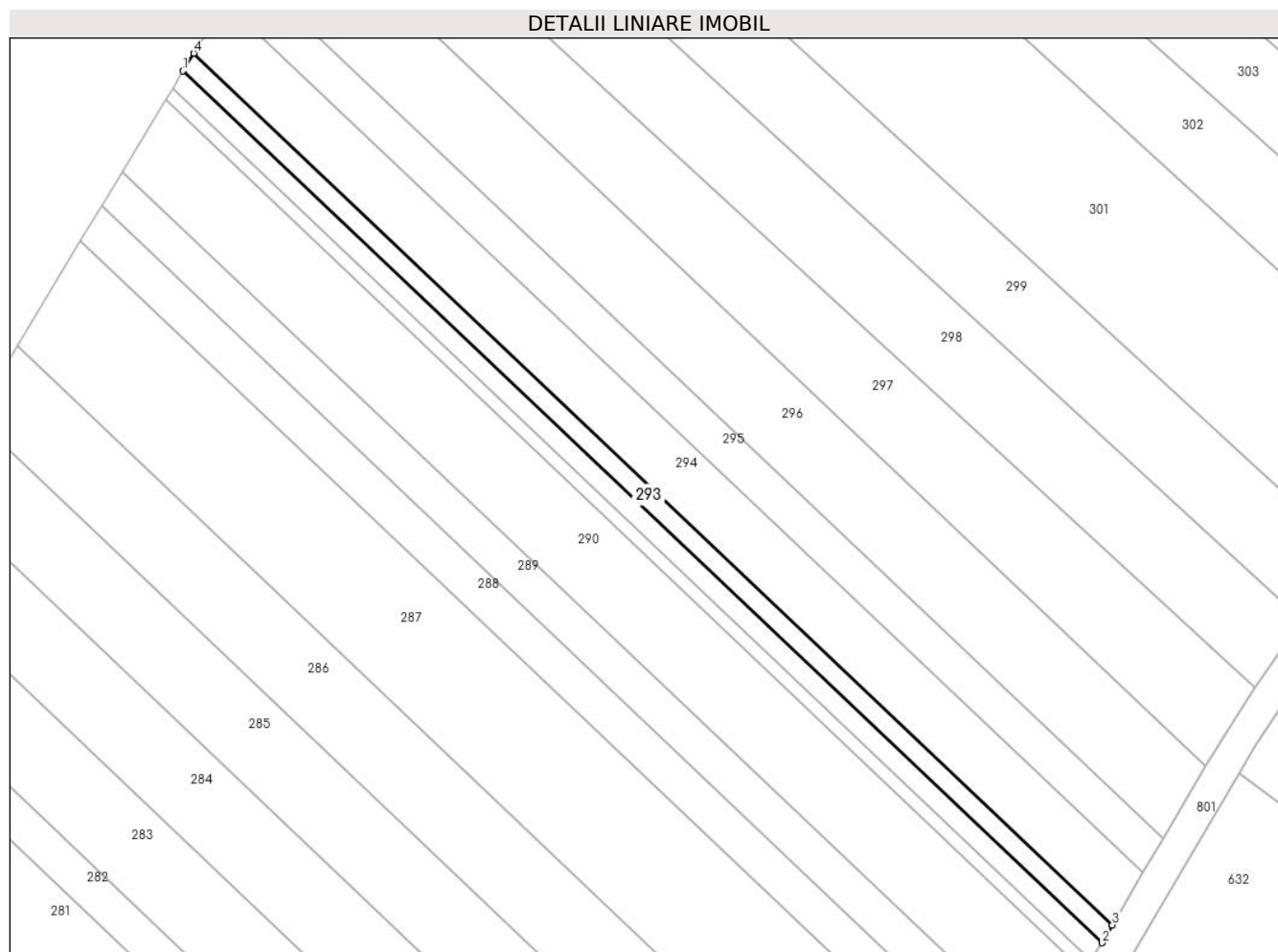
Inscrieri privind dezmembramintele dreptului de proprietate, drepturi reale de garanție și sarcini	Referințe
NU SUNT	

Anexa Nr. 1 La Partea I

Teren

Nr cadastral	Suprafața (mp)*	Observații / Referințe
36991	619	

* Suprafața este determinată în planul de proiecție Stereo 70.



Date referitoare la teren

Crt	Categorie folosință	Intravilan	Suprafața (mp)	Tarla	Parcelă	Nr. topo	Observații / Referințe
1	arabil	DA	619	30	539	-	Intravilan conform PUG.

Lungime Segmente

1) Valorile lungimilor segmentelor sunt obținute din proiecție în plan.

Punct început	X / Y	Punct sfârșit	X / Y	Lungime segment (** (m)
1	578.892,828 308.976,9	2	579.035,853 308.841,294	197.092
2	579.035,853 308.841,294	3	579.037,491 308.844,069	3.222
3	579.037,491 308.844,069	4	578.894,49 308.979,653	197.059
4	578.894,49 308.979,653	1	578.892,828 308.976,9	3.216

** Lungimile segmentelor sunt determinate în planul de proiecție Stereo 70 și sunt rotunjite la 1 milimetru.

***** Distanţa dintre puncte este formată din segmente cumulate ce sunt mai mici decât valoarea 1 milimetru.**

**DATE DESPRE IMOBILUL NR. 294**

Oficiul de Cadastru și Publicitate Imobiliară GIURGIU
Biroul de Cadastru și Publicitate Imobiliară Giurgiu

A. Partea I. Descrierea imobilului

TEREN Intravilan

Adresa: Loc. Darasti-Vlasca, Jud. Giurgiu

Nr. Crt	Nr cadastral Nr. topografic	Suprafața* (mp)	Observații / Referințe
A1	36993	Din acte: 1.850 Masurata: 1.810	Sector cadastral:11 Teren neimprejmuit;

B. Partea II. Proprietari și acte

Inscrieri privitoare la dreptul de proprietate și alte drepturi reale		Referințe
32687 / 13/06/2018		
Act Notarial nr. 375, din 05/06/2018 emis de Lixandru Anamaria Marcela;		
B2	Intabulare, drept de PROPRIETATEtitlu cumparare, dobandit prin Conventie, cota actuala 1/1, cota initiala 1/1 1) IONESCU SIMONA MIHAELA, comunitate legala de bunuri 2) IONESCU MIHAI, casatorit cu	A1

C. Partea III. SARCINI .

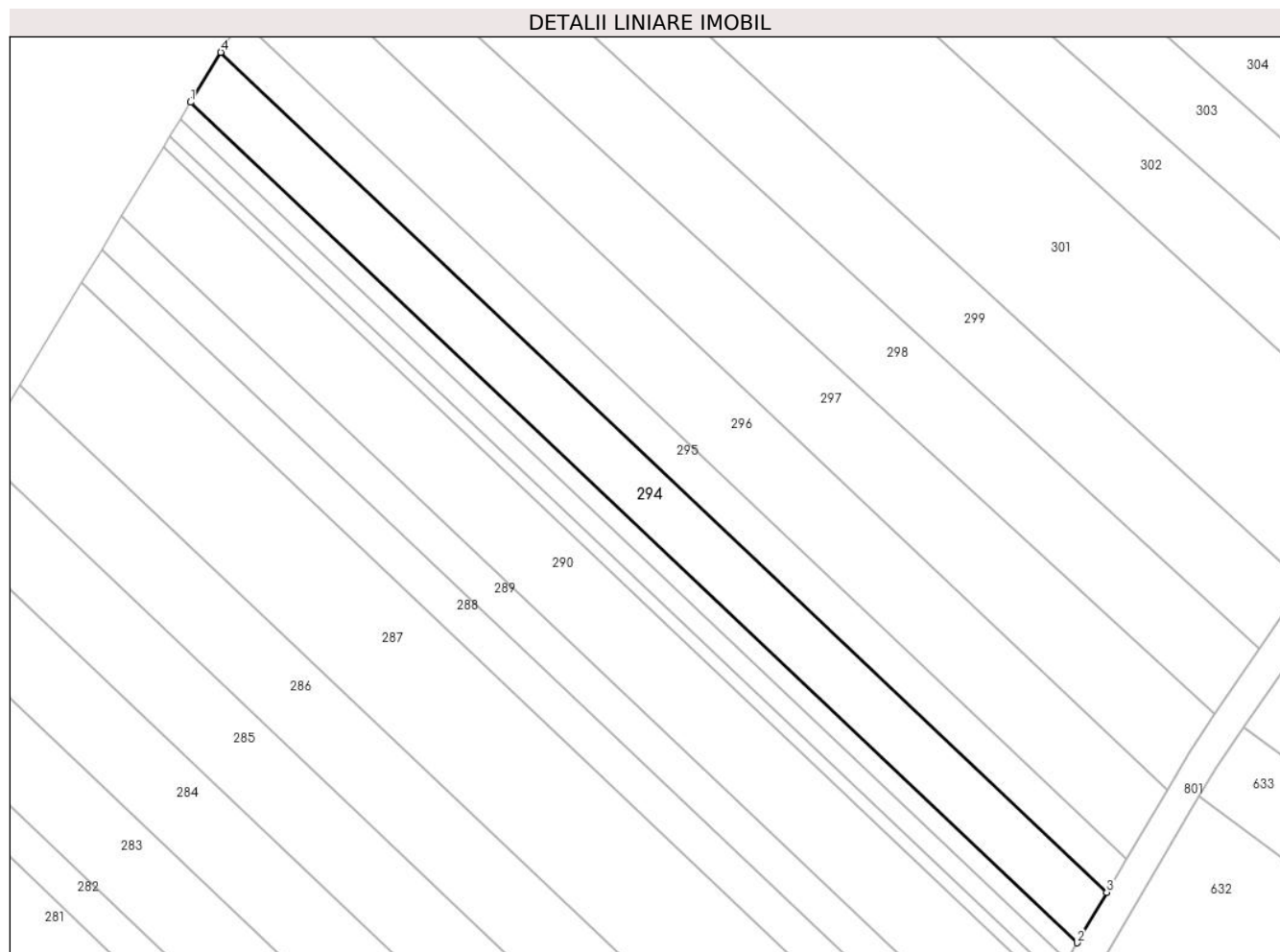
Inscrieri privind dezmembramintele dreptului de proprietate, drepturi reale de garanție și sarcini	Referințe
NU SUNT	

Anexa Nr. 1 La Partea I

Teren

Nr cadastral	Suprafața (mp)*	Observații / Referințe
36993	Din acte: 1.850 Masurata: 1.810	

* Suprafața este determinată în planul de proiecție Stereo 70.



Date referitoare la teren

Crt	Categorie folosință	Intravilan	Suprafața (mp)	Tarla	Parcelă	Nr. topo	Observații / Referințe
1	arabil	DA	1.810	30	539	-	Intravilan conform PUG.

Lungime Segmente

1) Valorile lungimilor segmentelor sunt obținute din proiecție în plan.

Punct început	X / Y	Punct sfârșit	X / Y	Lungime segment (** (m)
1	578.894,49 308.979,653	2	579.037,491 308.844,069	197.059
2	579.037,491 308.844,069	3	579.042,284 308.852,185	9.426
3	579.042,284 308.852,185	4	578.899,351 308.987,703	196.964
4	578.899,351 308.987,703	1	578.894,49 308.979,653	9.404

**** Lungimile segmentelor sunt determinate în planul de proiecție Stereo 70 și sunt rotunjite la 1 milimetru.**

***** Distanța dintre puncte este formată din segmente cumulate ce sunt mai mici decât valoarea 1 milimetru.**

**DATE DESPRE IMOBILUL NR. 295**

Oficiul de Cadastru și Publicitate Imobiliară GIURGIU
Biroul de Cadastru și Publicitate Imobiliară Giurgiu

A. Partea I. Descrierea imobilului

TEREN Intravilan

Adresa: Loc. Darasti-Vlasca, Jud. Giurgiu

Nr. Crt	Nr cadastral Nr. topografic	Suprafața* (mp)	Observații / Referințe
A1		1.200	Sector cadastral:11 Teren neimprejmuit;

B. Partea II. Proprietari și acte

Inscrieri privitoare la dreptul de proprietate și alte drepturi reale		Referințe
/		
Act Administrativ nr. 100682, din 19/12/2003 emis de CJSDPAT GIURGIU;		
B1	Intabulare, drept de PROPRIETATE, dobandit prin Reconstituire, cota actuala 1/1, cota initiala 1/1 1) GHIGHINA M. TOMA	A1

C. Partea III. SARCINI .

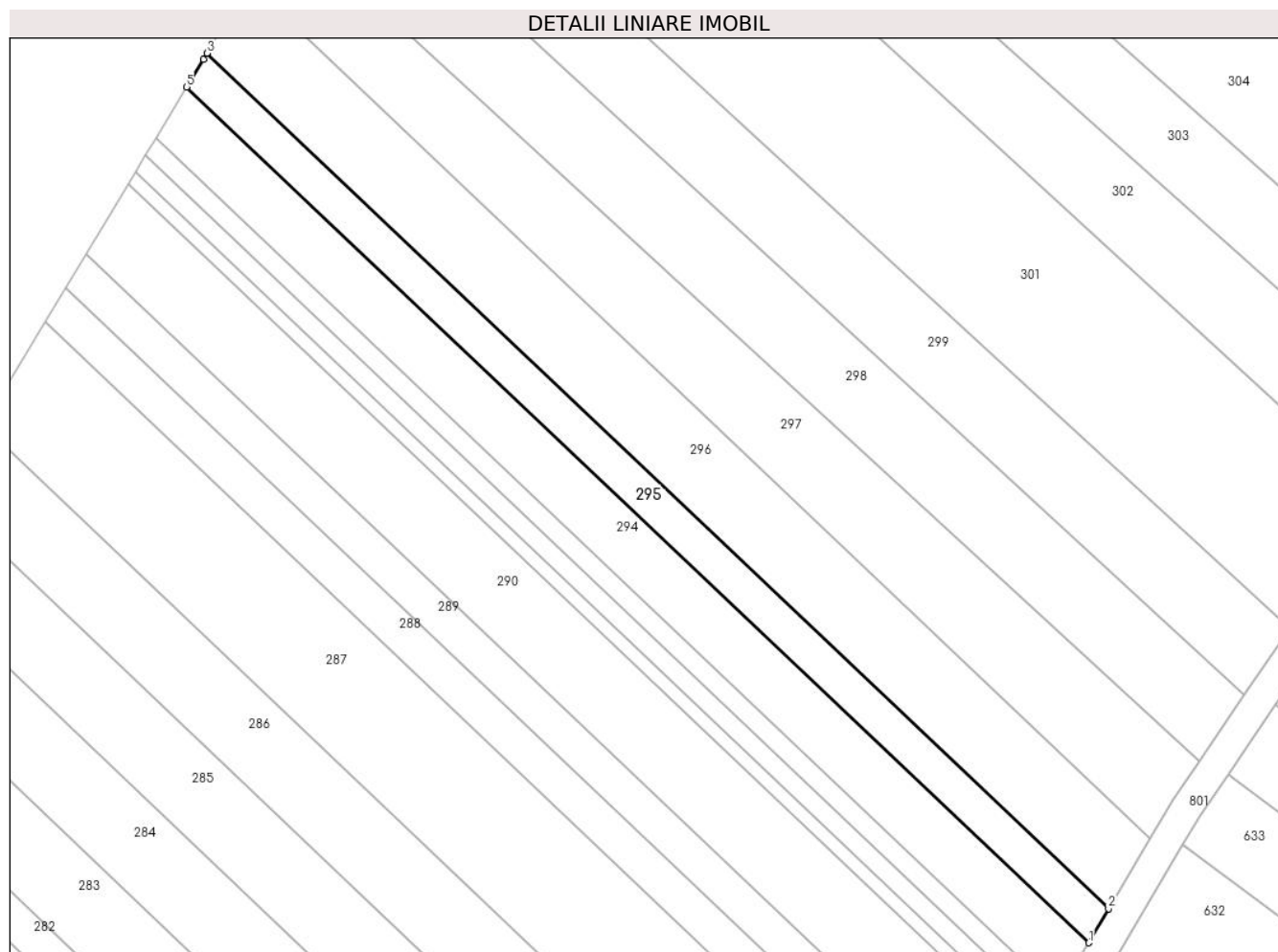
Inscrieri privind dezmembramintele dreptului de proprietate, drepturi reale de garanție și sarcini	Referințe
NU SUNT	

Anexa Nr. 1 La Partea I

Teren

Nr cadastral	Suprafața (mp)*	Observații / Referințe
	1.200	

* Suprafața este determinată în planul de proiecție Stereo 70.



Date referitoare la teren

Crt	Categorie folosință	Intravilan	Suprafața (mp)	Tarla	Parcelă	Nr. topo	Observații / Referințe
1	arabil	DA	1.200	30	539	-	Intravilan conform PUG.

Lungime Segmente

1) Valorile lungimilor segmentelor sunt obținute din proiecție în plan.

Punct început	X / Y	Punct sfârșit	X / Y	Lungime segment (** (m)
1	579.042,284 308.852,185	2	579.045,462 308.857,569	6.252
2	579.045,462 308.857,569	3	578.902,541 308.993,076	196.948
3	578.902,541 308.993,076	4	578.901,998 308.992,086	1.129
4	578.901,998 308.992,086	5	578.899,351 308.987,703	5.12
5	578.899,351 308.987,703	1	579.042,284 308.852,185	196.964

**** Lungimile segmentelor sunt determinate în planul de proiecție Stereo 70 și sunt rotunjite la 1 milimetru.**

***** Distanța dintre puncte este formată din segmente cumulate ce sunt mai mici decât valoarea 1 milimetru.**

**DATE DESPRE IMOBILUL NR. 296**

Oficiul de Cadastru și Publicitate Imobiliară GIURGIU
Biroul de Cadastru și Publicitate Imobiliară Giurgiu

A. Partea I. Descrierea imobilului

TEREN Intravilan

Adresa: Loc. Darasti-Vlasca, Jud. Giurgiu

Nr. Crt	Nr cadastral Nr. topografic	Suprafața* (mp)	Observații / Referințe
A1		2.500	Sector cadastral:11 Teren neimprejmuit;

B. Partea II. Proprietari și acte

Inscrieri privitoare la dreptul de proprietate și alte drepturi reale		Referințe
/		
Act Administrativ nr. 108878, din 20/04/2005 emis de CJSDPAT GIURGIU;		
B1	Intabulare, drept de PROPRIETATE, dobandit prin Reconstituire, cota actuala 1/1, cota initiala 1/1 1) SCARLAT ION	A1

C. Partea III. SARCINI .

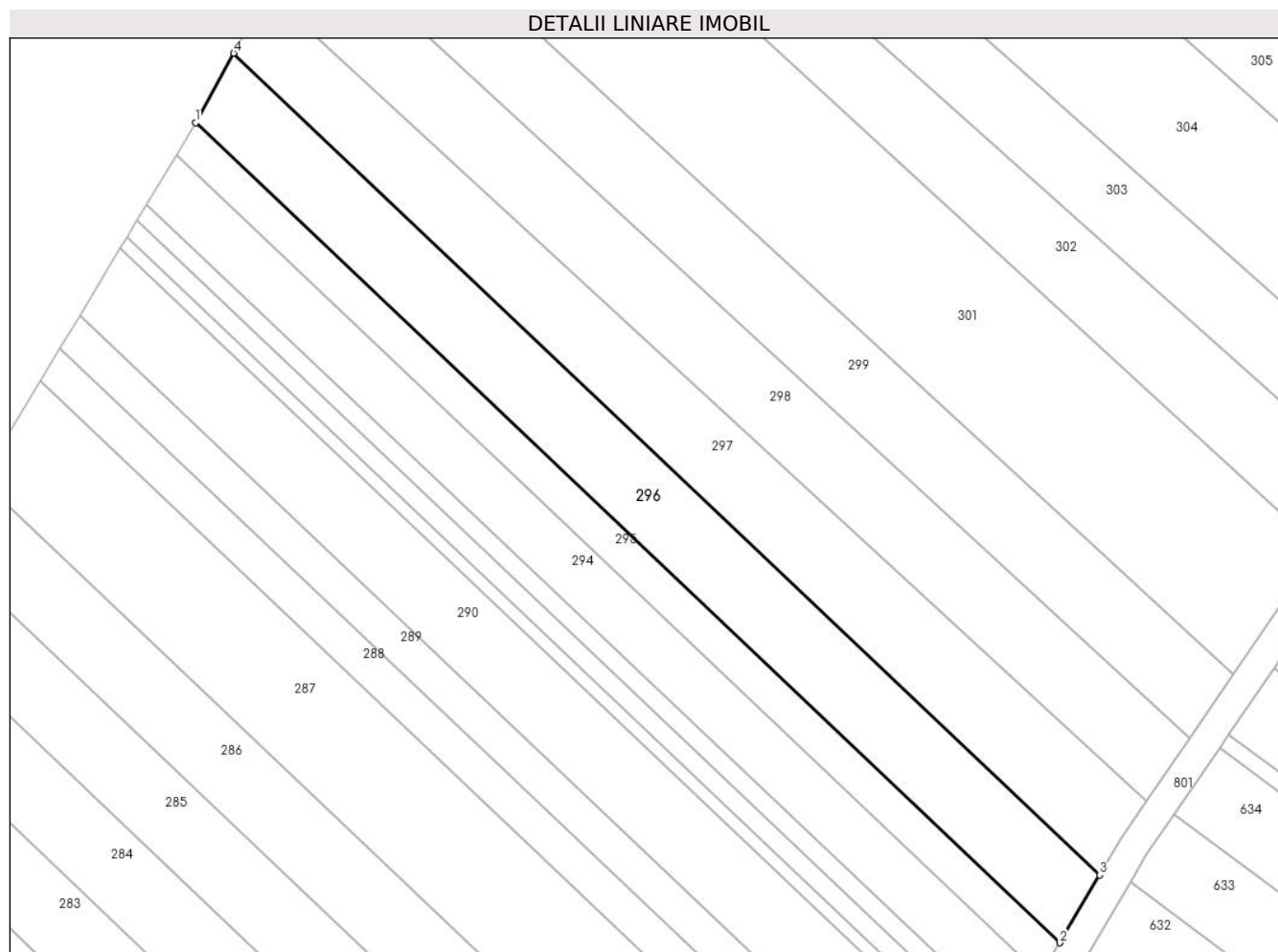
Inscrieri privind dezmembramintele dreptului de proprietate, drepturi reale de garanție și sarcini	Referințe
NU SUNT	

Anexa Nr. 1 La Partea I

Teren

Nr cadastral	Suprafața (mp)*	Observații / Referințe
	2.500	

* Suprafața este determinată în planul de proiecție Stereo 70.



Date referitoare la teren

Crt	Categorie folosință	Intravilan	Suprafața (mp)	Tarla	Parcelă	Nr. topo	Observații / Referințe
1	arabil	DA	2.500	30	539	-	Intravilan conform PUG.

Lungime Segmente

1) Valorile lungimilor segmentelor sunt obținute din proiecție în plan.

Punct început	X / Y	Punct sfârșit	X / Y	Lungime segment (** (m)
1	578.902,541 308.993,076	2	579.045,462 308.857,569	196.948
2	579.045,462 308.857,569	3	579.052,076 308.868,771	13.009
3	579.052,076 308.868,771	4	578.908,846 309.004,571	197.374
4	578.908,846 309.004,571	1	578.902,541 308.993,076	13.111

** Lungimile segmentelor sunt determinate în planul de proiecție Stereo 70 și sunt rotunjite la 1 milimetru.

***** Distanţa dintre puncte este formată din segmente cumulate ce sunt mai mici decât valoarea 1 milimetru.**

**DATE DESPRE IMOBILUL NR. 297**

Oficiul de Cadastru și Publicitate Imobiliară GIURGIU
Biroul de Cadastru și Publicitate Imobiliară Giurgiu

A. Partea I. Descrierea imobilului

TEREN Intravilan

Adresa: Loc. Darasti-Vlasca, Jud. Giurgiu

Nr. Crt	Nr cadastral Nr. topografic	Suprafața* (mp)	Observații / Referințe
A1		2.500	Sector cadastral:11 Teren neimprejmuit;

B. Partea II. Proprietari și acte

Inscrieri privitoare la dreptul de proprietate și alte drepturi reale		Referințe
/		
Act Administrativ nr. 64245, din 03/07/1996 emis de CJSDPAT GIURGIU;		
B1	Intabulare, drept de PROPRIETATE, dobandit prin Reconstituire, cota actuala 1/1, cota initiala 1/1 1) GHITA GHERGHINA	A1

C. Partea III. SARCINI .

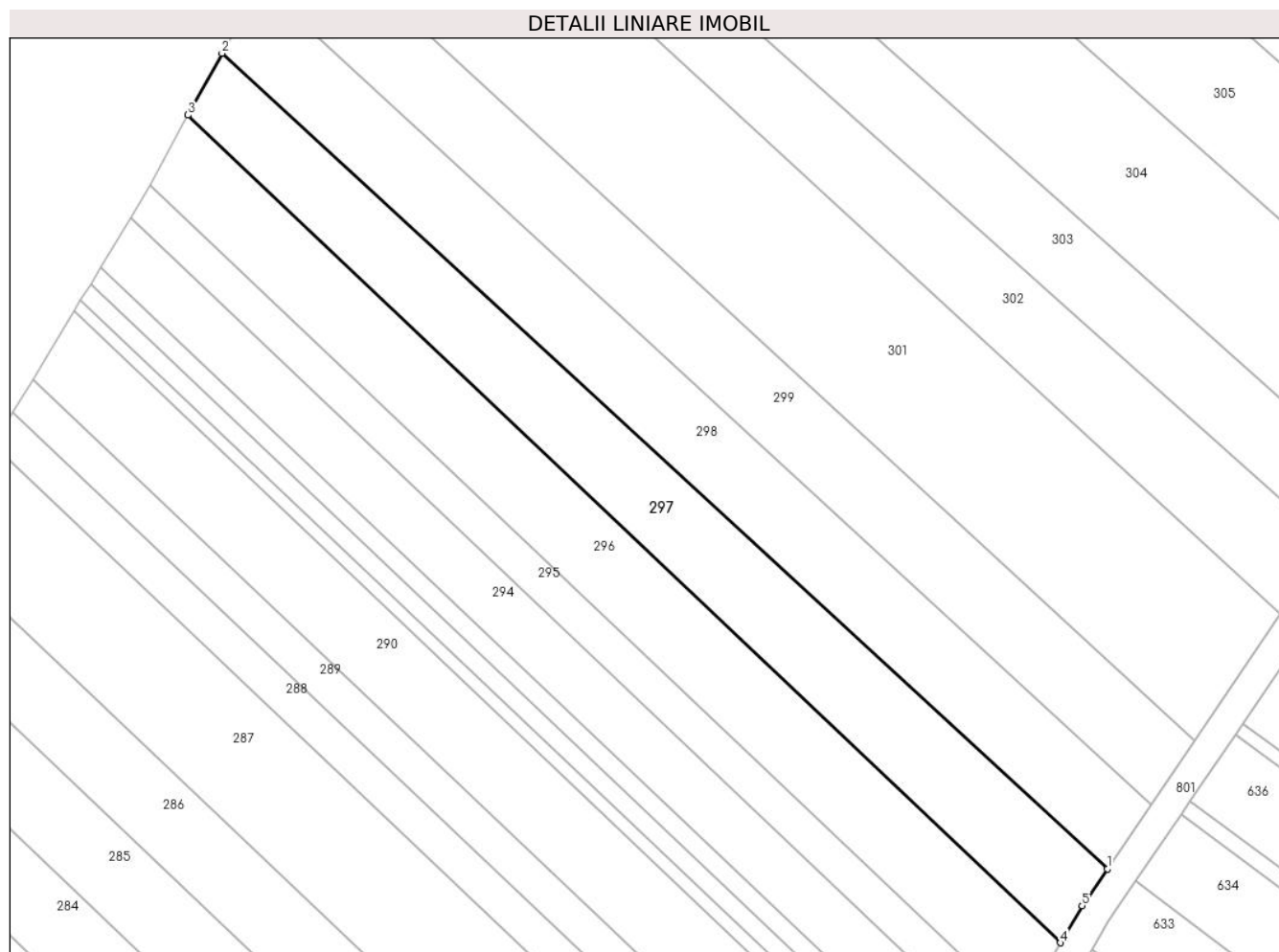
Inscrieri privind dezmembramintele dreptului de proprietate, drepturi reale de garanție și sarcini	Referințe
NU SUNT	

Anexa Nr. 1 La Partea I

Teren

Nr cadastral	Suprafața (mp)*	Observații / Referințe
	2.500	

* Suprafața este determinată în planul de proiecție Stereo 70.



Date referitoare la teren

Crt	Categorie folosință	Intravilan	Suprafața (mp)	Tarla	Parcelă	Nr. topo	Observații / Referințe
1	arabil	DA	2.500	30	539	-	Intravilan conform PUG.

Lungime Segmente

1) Valorile lungimilor segmentelor sunt obținute din proiecție în plan.

Punct început	X / Y	Punct sfârșit	X / Y	Lungime segment (** (m)
1	579.059,779 308.880,894	2	578.914,414 309.014,722	197.588
2	578.914,414 309.014,722	3	578.908,846 309.004,571	11.578
3	578.908,846 309.004,571	4	579.052,076 308.868,771	197.374
4	579.052,076 308.868,771	5	579.055,655 308.874,834	7.041
5	579.055,655 308.874,834	1	579.059,779 308.880,894	7.33

**** Lungimile segmentelor sunt determinate în planul de proiecție Stereo 70 și sunt rotunjite la 1 milimetru.**

***** Distanța dintre puncte este formată din segmente cumulate ce sunt mai mici decât valoarea 1 milimetru.**

**DATE DESPRE IMOBILUL NR. 298**

Oficiul de Cadastru și Publicitate Imobiliară GIURGIU
Biroul de Cadastru și Publicitate Imobiliară Giurgiu

A. Partea I. Descrierea imobilului

TEREN Intravilan

Adresa: Loc. Darasti-Vlasca, Jud. Giurgiu

Nr. Crt	Nr cadastral Nr. topografic	Suprafața* (mp)	Observații / Referințe
A1		2.500	Sector cadastral:11 Teren neimprejmuit;

B. Partea II. Proprietari și acte

Inscrieri privitoare la dreptul de proprietate și alte drepturi reale		Referințe
/		
Act Administrativ nr. 64293, din 31/07/1996 emis de CJSDPAT GIURGIU;		
B1	Intabulare, drept de PROPRIETATE, dobandit prin Reconstituire, cota actuala 1/1, cota initiala 1/1 1) ALEXANDRU C ION	A1

C. Partea III. SARCINI .

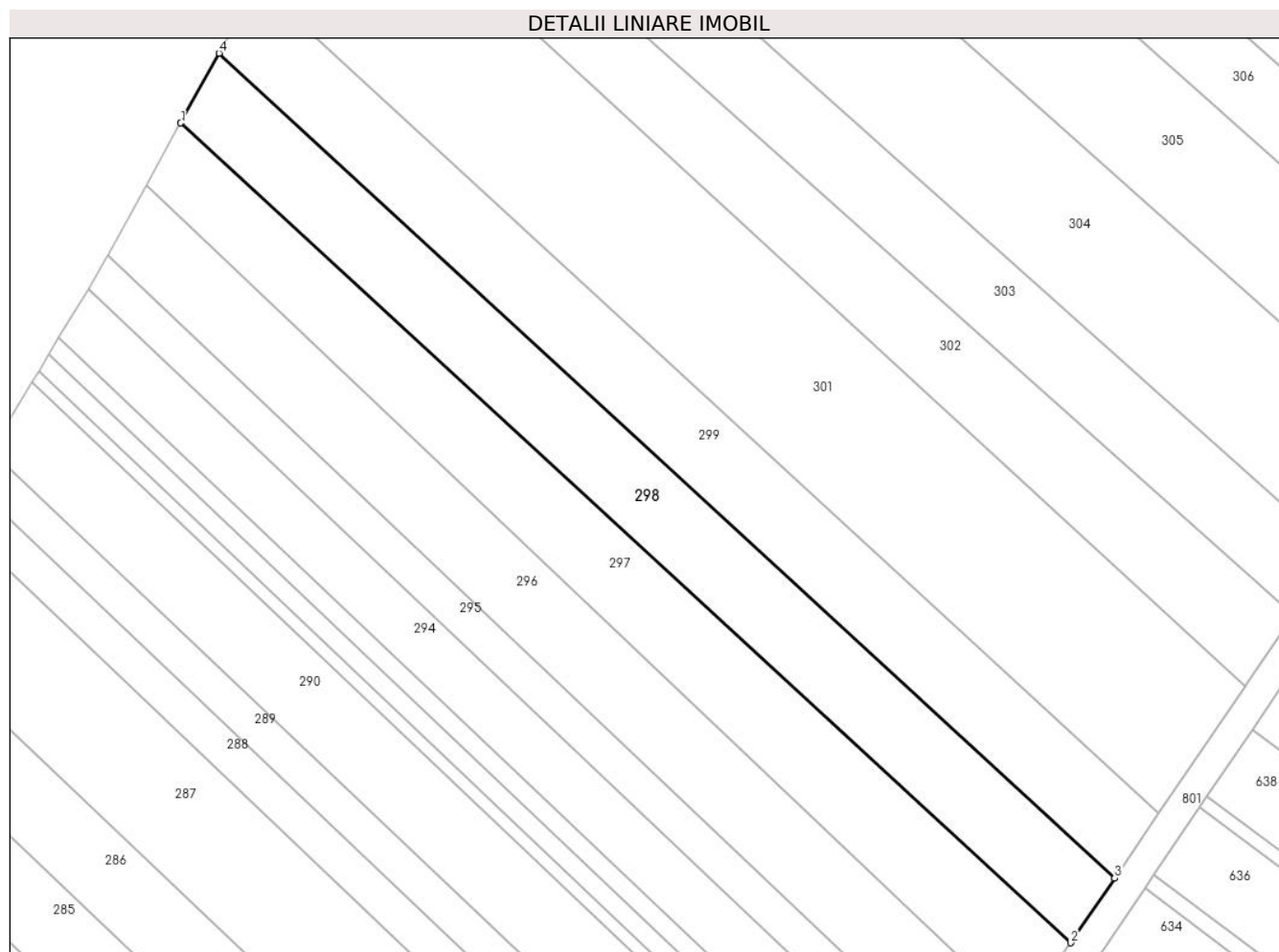
Inscrieri privind dezmembramintele dreptului de proprietate, drepturi reale de garanție și sarcini	Referințe
NU SUNT	

Anexa Nr. 1 La Partea I

Teren

Nr cadastral	Suprafața (mp)*	Observații / Referințe
	2.500	

* Suprafața este determinată în planul de proiecție Stereo 70.



Date referitoare la teren

Crt	Categorie folosință	Intravilan	Suprafața (mp)	Tarla	Parcelă	Nr. topo	Observații / Referințe
1	arabil	DA	2.500	30	539	-	Intravilan conform PUG.

Lungime Segmente

1) Valorile lungimilor segmentelor sunt obținute din proiecție în plan.

Punct început	X / Y	Punct sfârșit	X / Y	Lungime segment (** (m)
1	578.914,414 309.014,722	2	579.059,779 308.880,894	197.588
2	579.059,779 308.880,894	3	579.066,952 308.891,435	12.75
3	579.066,952 308.891,435	4	578.920,663 309.026,113	198.843
4	578.920,663 309.026,113	1	578.914,414 309.014,722	12.992

** Lungimile segmentelor sunt determinate în planul de proiecție Stereo 70 și sunt rotunjite la 1 milimetru.

***** Distanţa dintre puncte este formată din segmente cumulate ce sunt mai mici decât valoarea 1 milimetru.**

**DATE DESPRE IMOBILUL NR. 299**

Oficiul de Cadastru și Publicitate Imobiliară GIURGIU
Biroul de Cadastru și Publicitate Imobiliară Giurgiu

A. Partea I. Descrierea imobilului

TEREN Intravilan

Nr. CF vechi:2187/N
Nr. cadastral vechi:2170

Adresa: Loc. Darasti-Vlasca, Jud. Giurgiu

Nr. Crt	Nr cadastral Nr. topografic	Suprafața* (mp)	Observații / Referințe
A1	38798	Din acte: 2.500 Masurata: 2.525	Sector cadastral:11 Teren neimprejmuit;

B. Partea II. Proprietari și acte

Inscrieri privitoare la dreptul de proprietate și alte drepturi reale	Referințe
40558 / 20/09/2007	
Act Notarial nr. 2731, din 18/09/2007 emis de BNP Ilie Laura Marcela;	
B1	A1
Intabulare, drept de PROPRIETATE. cumparare, dobandit prin Conventie, cota actuala 1/1, cota initiala 1/1 1) SC SILVER VISION SRL, CIF:18975601	

C. Partea III. SARCINI .

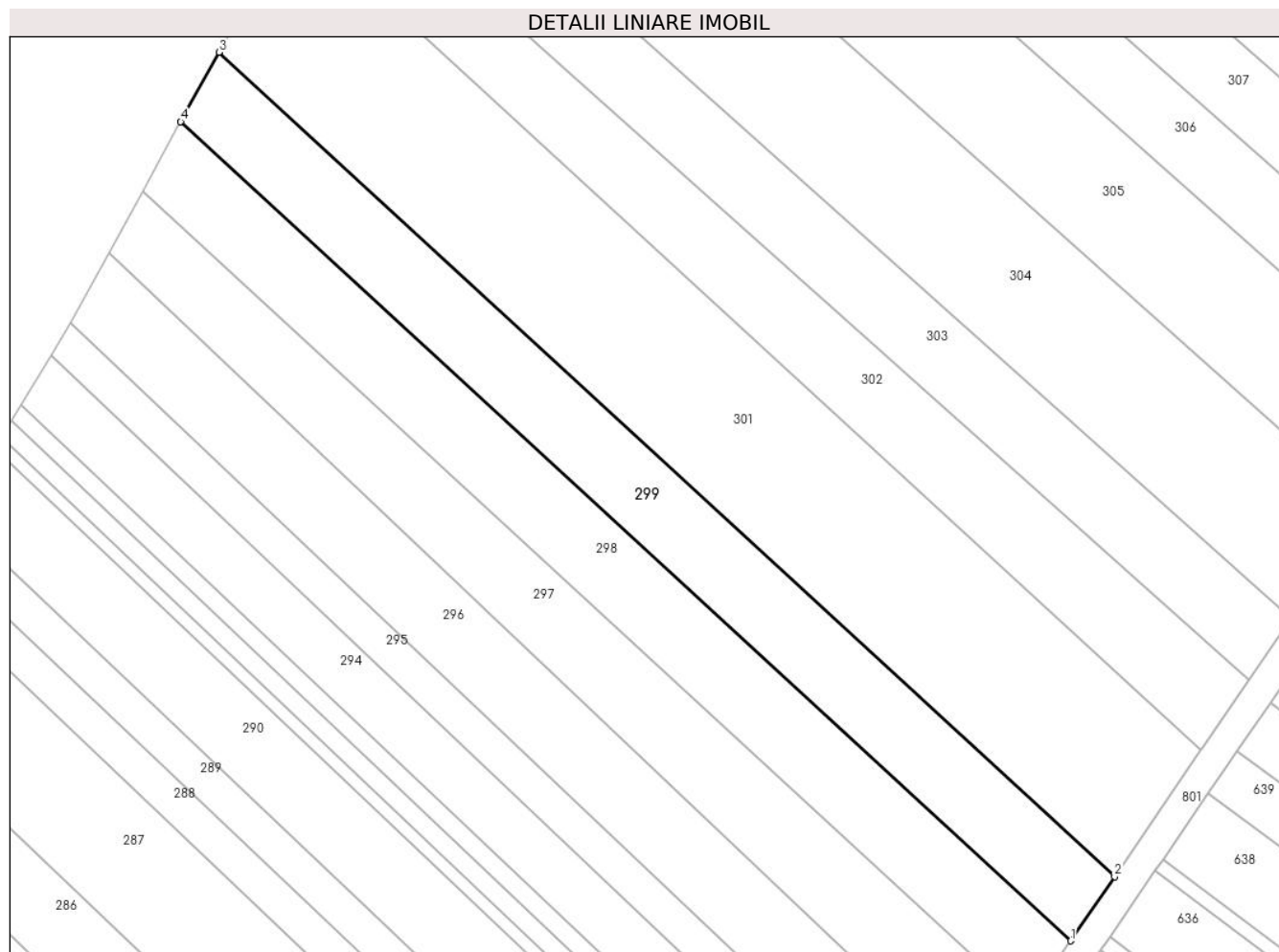
Inscrieri privind dezmembramintele dreptului de proprietate, drepturi reale de garanție și sarcini	Referințe
NU SUNT	

Anexa Nr. 1 La Partea I

Teren

Nr cadastral	Suprafața (mp)*	Observații / Referințe
38798	Din acte: 2.500 Masurata: 2.525	

* Suprafața este determinată în planul de proiecție Stereo 70.



Date referitoare la teren

Crt	Categorie folosință	Intra vilan	Suprafața (mp)	Tarla	Parcelă	Nr. topo	Observații / Referințe
1	arabil	DA	2.525	30	539	-	Intravilan conform PUG.

Lungime Segmente

1) Valorile lungimilor segmentelor sunt obținute din proiecție în plan.

Punct început	X / Y	Punct sfârșit	X / Y	Lungime segment (** (m)
1	579.066,952 308.891,435	2	579.074,151 308.902,013	12.795
2	579.074,151 308.902,013	3	578.926,934 309.037,545	200.104
3	578.926,934 309.037,545	4	578.920,663 309.026,113	13.039
4	578.920,663 309.026,113	1	579.066,952 308.891,435	198.843

**** Lungimile segmentelor sunt determinate în planul de proiecție Stereo 70 și sunt rotunjite la 1 milimetru.**

***** Distanța dintre puncte este formată din segmente cumulate ce sunt mai mici decât valoarea 1 milimetru.**

**DATE DESPRE IMOBILUL NR. 300**

Oficiul de Cadastru și Publicitate Imobiliară GIURGIU
Biroul de Cadastru și Publicitate Imobiliară Giurgiu

A. Partea I. Descrierea imobilului

TEREN Intravilan

Adresa: Loc. Darasti-Vlasca, Str Dragomaneasa, Jud. Giurgiu

Nr. Crt	Nr cadastral Nr. topografic	Suprafața* (mp)	Observații / Referințe
A1		3.499	Sector cadastral:11 Teren neimprejmuit;

B. Partea II. Proprietari și acte

Inscrieri privitoare la dreptul de proprietate și alte drepturi reale	Referințe
/	
Act Administrativ nr. 100657, din 22/09/2003 emis de CJSDPAT GIURGIU;	
B1	A1
Intabulare, drept de PROPRIETATE, dobandit prin Reconstituire, cota actuala 1/1, cota initiala 1/1	
1) STANCU H. MARIN	

C. Partea III. SARCINI .

Inscrieri privind dezmembramintele dreptului de proprietate, drepturi reale de garanție și sarcini	Referințe
NU SUNT	

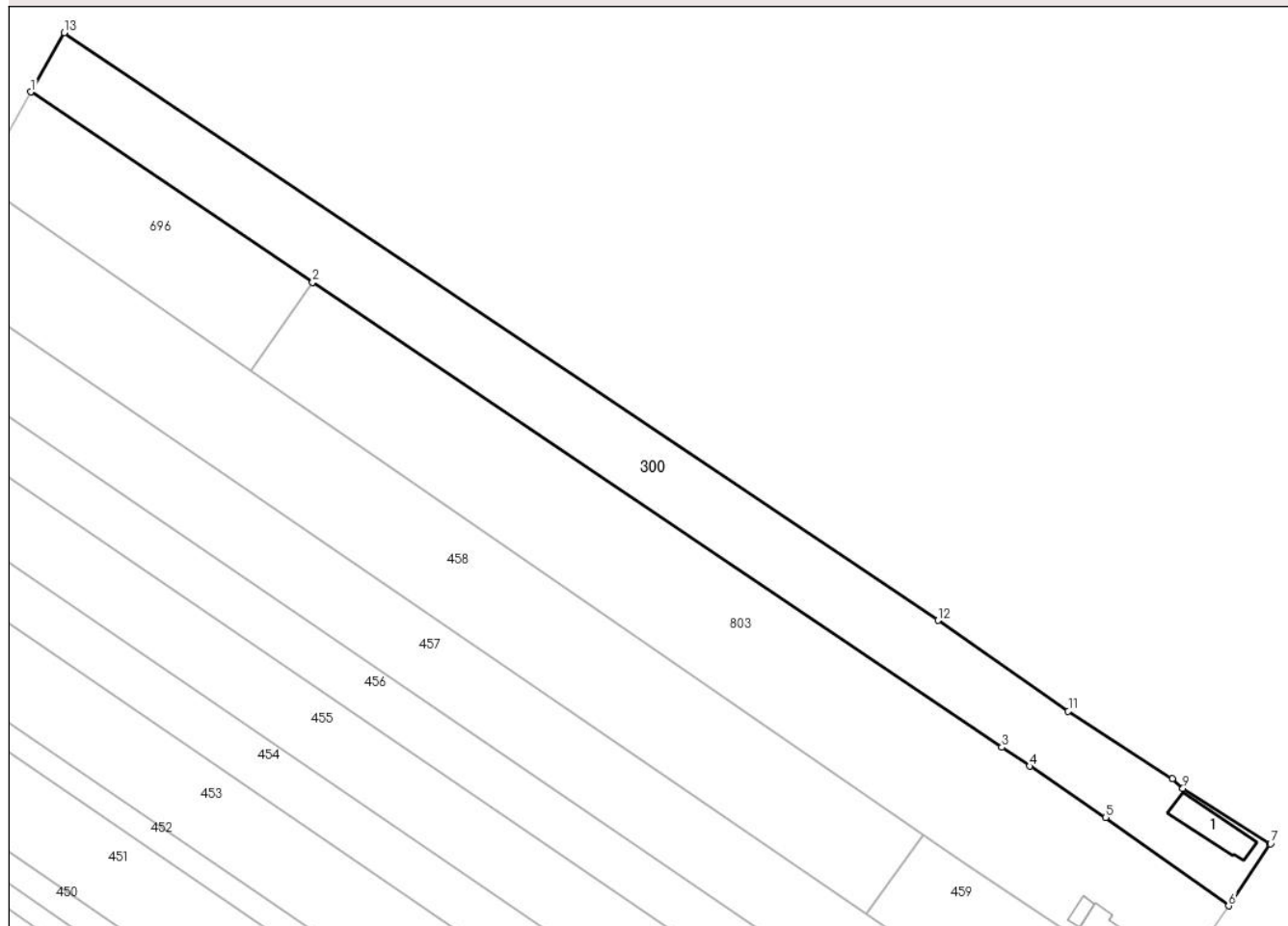
Anexa Nr. 1 La Partea I

Teren

Nr cadastral	Suprafața (mp)*	Observații / Referințe
	3.499	

* Suprafața este determinată în planul de proiecție Stereo 70.

DETALII LINIARE IMOBIL



Date referitoare la teren

Crt	Categorie folosință	Intravilan	Suprafața (mp)	Tarla	Parcelă	Nr. topo	Observații / Referințe
1	curți constructii	DA	595	5	194	-	
2	arabil	DA	2.904	5	195-196	-	

Date referitoare la construcții

Crt	Număr	Destinație construcție	Supraf. (mp)	Situație juridică	Observații / Referințe
A1.1		construcții de locuințe	Din acte: 0 Masurata: 78	Fara acte	Nr. niveluri:1; S. construita la sol:78 mp; S. construita desfasurata:78 mp;

Lungime Segmente

1) Valorile lungimilor segmentelor sunt obținute din proiecție în plan.

Punct început	X / Y	Punct sfârșit	X / Y	Lungime segment (** (m)
1	579.879,384 310.677,949	2	579.932,137 310.642,366	63.632
2	579.932,137 310.642,366	3	580.061,165 310.555,333	155.637
3	580.061,165 310.555,333	4	580.066,376 310.551,819	6.285

Punct început	X / Y	Punct sfârșit	X / Y	Lungime segment (** (m)
4	580.066,376 310.551,819	5	580.080,634 310.542,203	17.198
5	580.080,634 310.542,203	6	580.103,656 310.525,656	28.352
6	580.103,656 310.525,656	7	580.111,513 310.537,276	14.027
7	580.111,513 310.537,276	8	580.111,239 310.537,339	0.281
8	580.111,239 310.537,339	9	580.095,091 310.547,663	19.166
9	580.095,091 310.547,663	10	580.093,156 310.549,511	2.676
10	580.093,156 310.549,511	11	580.073,606 310.562,126	23.267
11	580.073,606 310.562,126	12	580.049,195 310.579,065	29.712
12	580.049,195 310.579,065	13	579.885,623 310.689,073	197.123
13	579.885,623 310.689,073	1	579.879,384 310.677,949	12.754

** Lungimile segmentelor sunt determinate în planul de proiecție Stereo 70 și sunt rotunjite la 1 milimetru.

*** Distanța dintre puncte este formată din segmente cumulate ce sunt mai mici decât valoarea 1 milimetru.

**DATE DESPRE IMOBILUL NR. 301**

Oficiul de Cadastru și Publicitate Imobiliară GIURGIU
Biroul de Cadastru și Publicitate Imobiliară Giurgiu

A. Partea I. Descrierea imobilului

TEREN Intravilan

Adresa: Loc. Darasti-Vlasca, Jud. Giurgiu

Nr. Crt	Nr cadastral Nr. topografic	Suprafața* (mp)	Observații / Referințe
A1		5.000	Sector cadastral:11 Teren neimprejmuit;

B. Partea II. Proprietari și acte

Inscrieri privitoare la dreptul de proprietate și alte drepturi reale		Referințe
/		
Act Normativ nr. 7, din 13/03/1996 emis de PARLAMENTUL ROMÂNIEI;		
B1	Inscrierea posesiei, drept de PROPRIETATE, dobandit prin Lege, cota actuala 1/1, cota initiala 1/1 1) NEIDENTIFICAT NEIDENTIFICAT	A1
B2	Se noteaza mentiunea proprietar neidentificat.	A1

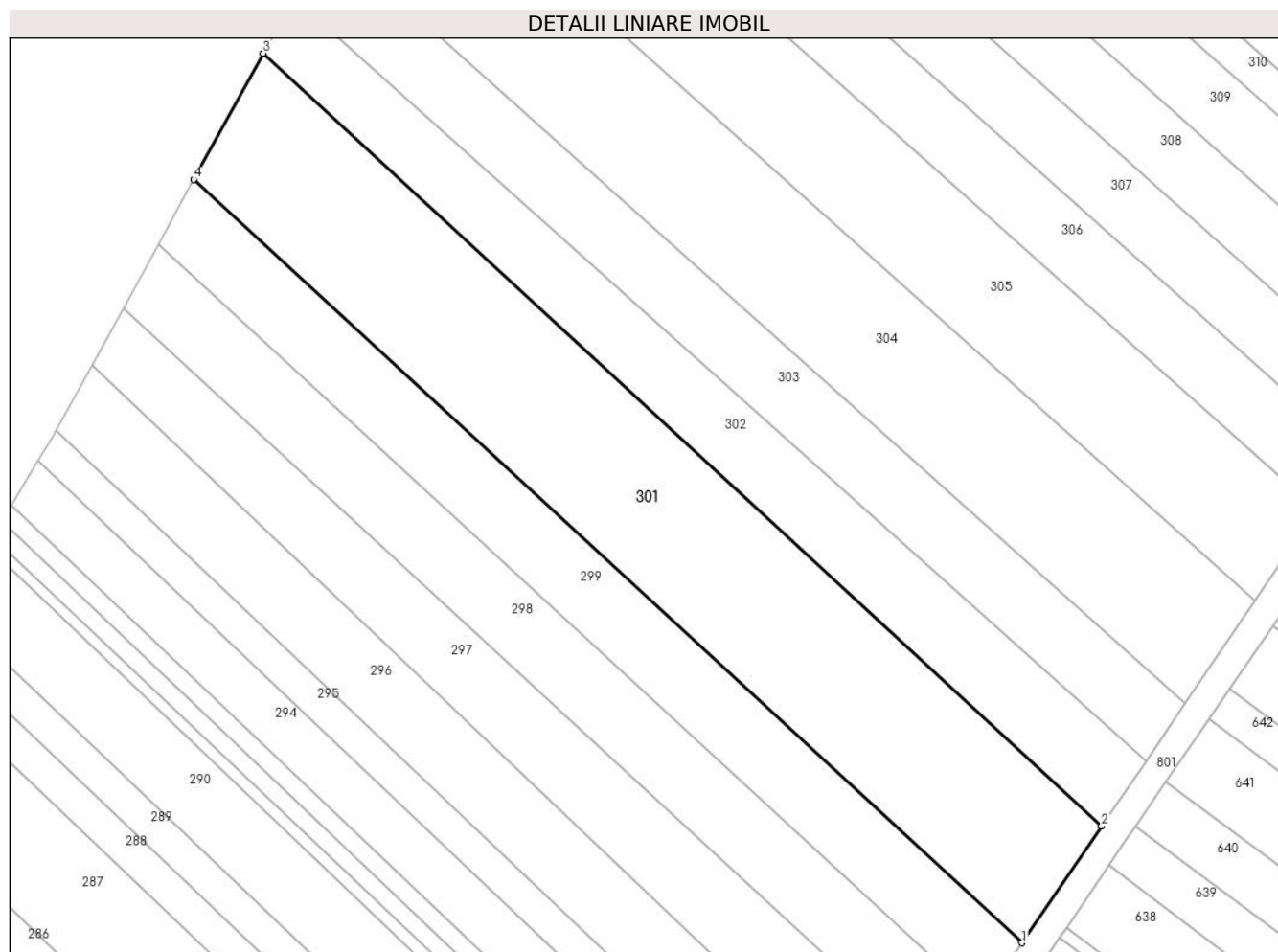
C. Partea III. SARCINI .

Inscrieri privind dezmembramintele dreptului de proprietate, drepturi reale de garanție și sarcini	Referințe
NU SUNT	

Teren

Nr cadastral	Suprafața (mp)*	Observații / Referințe
	5.000	

* Suprafața este determinată în planul de proiecție Stereo 70.



Date referitoare la teren

Crt	Categorie folosință	Intravilan	Suprafața (mp)	Tarla	Parcelă	Nr. topo	Observații / Referințe
1	arabil	DA	5.000	30	539	-	Intravilan conform PUG.

Lungime Segmente

1) Valorile lungimilor segmentelor sunt obținute din proiecție în plan.

Punct început	X / Y	Punct sfârșit	X / Y	Lungime segment (** (m)
1	579.074,151 308.902,013	2	579.088,274 308.922,766	25.103
2	579.088,274 308.922,766	3	578.939,237 309.059,974	202.579
3	578.939,237 309.059,974	4	578.926,934 309.037,545	25.582
4	578.926,934 309.037,545	1	579.074,151 308.902,013	200.104

** Lungimile segmentelor sunt determinate în planul de proiecție Stereo 70 și sunt rotunjite la 1 milimetru.

***** Distanţa dintre puncte este formată din segmente cumulate ce sunt mai mici decât valoarea 1 milimetru.**

**DATE DESPRE IMOBILUL NR. 302**

Oficiul de Cadastru și Publicitate Imobiliară GIURGIU
Biroul de Cadastru și Publicitate Imobiliară Giurgiu

A. Partea I. Descrierea imobilului

TEREN Intravilan

Adresa: Loc. Darasti-Vlasca, Jud. Giurgiu

Nr. Crt	Nr cadastral Nr. topografic	Suprafața* (mp)	Observații / Referințe
A1	30556	Din acte: 2.500 Masurata: 2.525	Sector cadastral:11 Teren neimprejmuit;

B. Partea II. Proprietari și acte

Inscrieri privitoare la dreptul de proprietate și alte drepturi reale		Referințe
10952 / 16/04/2010		
Act Notarial nr. 537, din 16/03/2010 emis de BNP NEMESIS;		
B4	Intabulare, drept de PROPRIETATEcu titlu de cumparare, dobandit prin Conventie, cota actuala 1/1, cota initiala 1/1 1) SC STAR CONCEPT CONSULT SRL, CIF:24238264	A1

C. Partea III. SARCINI .

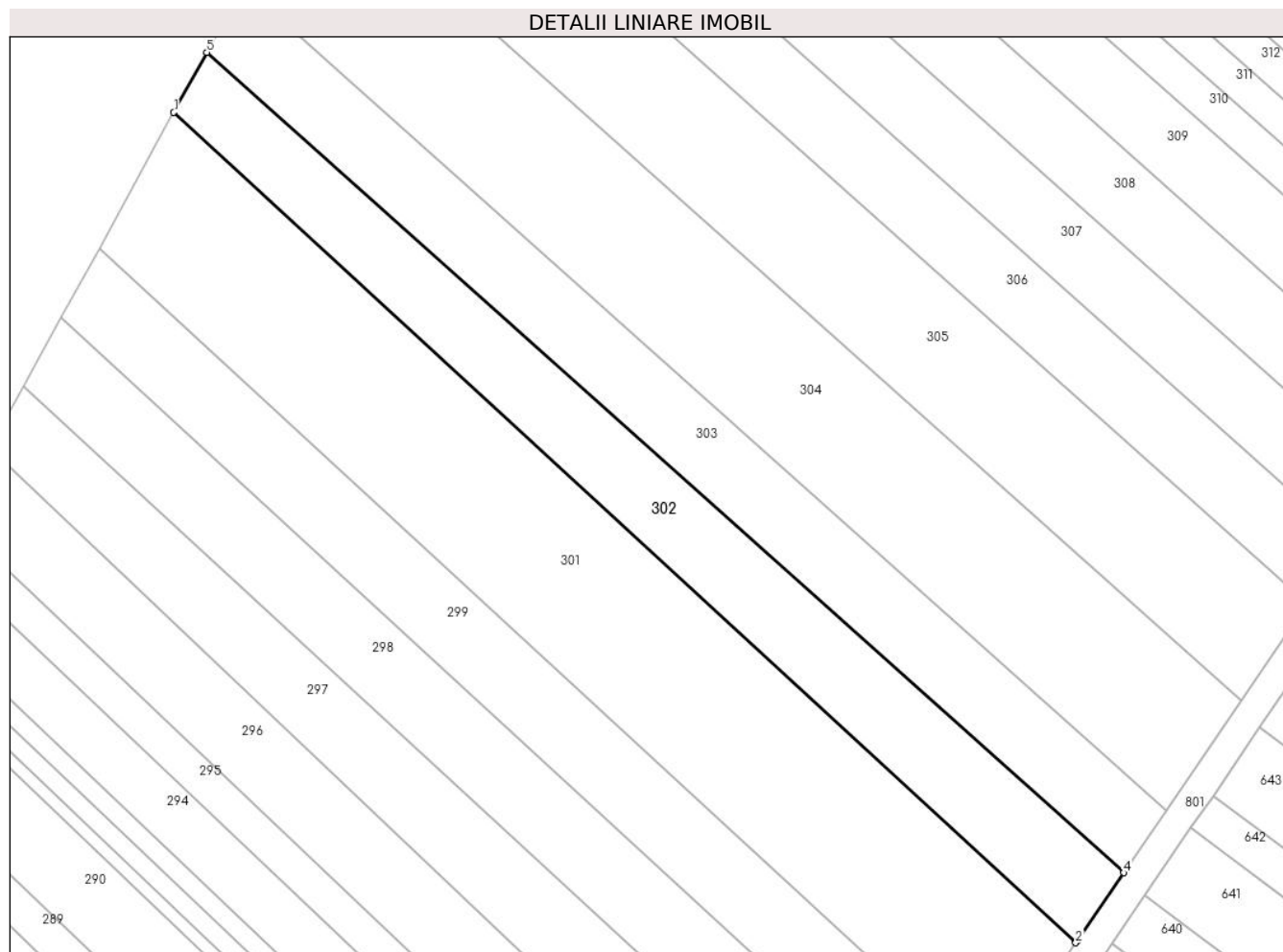
Inscrieri privind dezmembramintele dreptului de proprietate, drepturi reale de garanție și sarcini	Referințe
NU SUNT	

Anexa Nr. 1 La Partea I

Teren

Nr cadastral	Suprafața (mp)*	Observații / Referințe
30556	Din acte: 2.500 Masurata: 2.525	

* Suprafața este determinată în planul de proiecție Stereo 70.



Date referitoare la teren

Crt	Categorie folosință	Intra vilan	Suprafața (mp)	Tarla	Parcelă	Nr. topo	Observații / Referințe
1	arabil	DA	2.525	30	539	-	Intravilan conform PUG.

Lungime Segmente

1) Valorile lungimilor segmentelor sunt obținute din proiecție în plan.

Punct început	X / Y	Punct sfârșit	X / Y	Lungime segment (** (m)
1	578.939,237 309.059,974	2	579.088,274 308.922,766	202.579
2	579.088,274 308.922,766	3	579.088,515 308.923,121	0.429
3	579.088,515 308.923,121	4	579.096,188 308.934,343	13.594
4	579.096,188 308.934,343	5	578.944,674 309.069,885	203.293
5	578.944,674 309.069,885	1	578.939,237 309.059,974	11.304

**** Lungimile segmentelor sunt determinate în planul de proiecție Stereo 70 și sunt rotunjite la 1 milimetru.**

***** Distanța dintre puncte este formată din segmente cumulate ce sunt mai mici decât valoarea 1 milimetru.**

**DATE DESPRE IMOBILUL NR. 303**

Oficiul de Cadastru și Publicitate Imobiliară GIURGIU
Biroul de Cadastru și Publicitate Imobiliară Giurgiu

A. Partea I. Descrierea imobilului

TEREN Intravilan

Adresa: Loc. Darasti-Vlasca, Jud. Giurgiu

Nr. Crt	Nr cadastral Nr. topografic	Suprafața* (mp)	Observații / Referințe
A1		2.500	Sector cadastral:11 Teren neimprejmuit;

B. Partea II. Proprietari și acte

Inscrieri privitoare la dreptul de proprietate și alte drepturi reale	Referințe
/	
Act Administrativ nr. 94071, din 17/12/2002 emis de CJSDPAT GIURGIU;	
B1	A1
Intabulare, drept de PROPRIETATE, dobandit prin Reconstituire, cota actuala 1/1, cota initiala 1/1	
1) CRACAN IOANA	

C. Partea III. SARCINI .

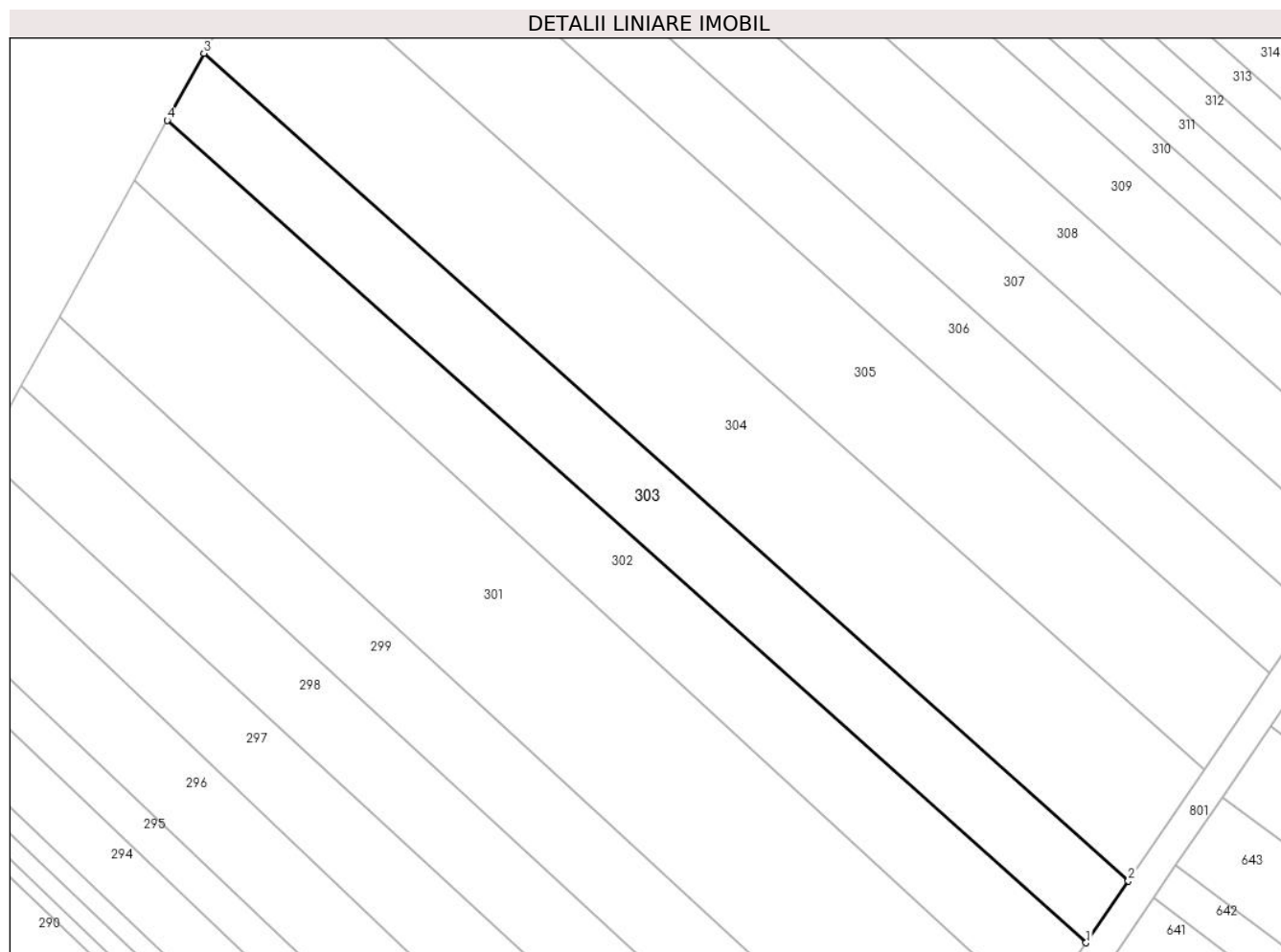
Inscrieri privind dezmembramintele dreptului de proprietate, drepturi reale de garanție și sarcini	Referințe
NU SUNT	

Anexa Nr. 1 La Partea I

Teren

Nr cadastral	Suprafața (mp)*	Observații / Referințe
	2.500	

* Suprafața este determinată în planul de proiecție Stereo 70.



Date referitoare la teren

Crt	Categorie folosință	Intravilan	Suprafața (mp)	Tarla	Parcelă	Nr. topo	Observații / Referințe
1	arabil	DA	2.500	30	539	-	Intravilan conform PUG.

Lungime Segmente

1) Valorile lungimilor segmentelor sunt obținute din proiecție în plan.

Punct început	X / Y	Punct sfârșit	X / Y	Lungime segment (** (m)
1	579.096,188 308.934,343	2	579.103,166 308.944,55	12.364
2	579.103,166 308.944,55	3	578.950,727 309.080,92	204.535
3	578.950,727 309.080,92	4	578.944,674 309.069,885	12.586
4	578.944,674 309.069,885	1	579.096,188 308.934,343	203.293

** Lungimile segmentelor sunt determinate în planul de proiecție Stereo 70 și sunt rotunjite la 1 milimetru.

***** Distanţa dintre puncte este formată din segmente cumulate ce sunt mai mici decât valoarea 1 milimetru.**

**DATE DESPRE IMOBILUL NR. 304**

Oficiul de Cadastru și Publicitate Imobiliară GIURGIU
Biroul de Cadastru și Publicitate Imobiliară Giurgiu

A. Partea I. Descrierea imobilului

TEREN Intravilan

Adresa: Loc. Darasti-Vlasca, Jud. Giurgiu

Nr. Crt	Nr cadastral Nr. topografic	Suprafața* (mp)	Observații / Referințe
A1	41746	4.500	Sector cadastral:11 Teren neimpregmuit;

B. Partea II. Proprietari și acte

Inscrieri privitoare la dreptul de proprietate și alte drepturi reale		Referințe
33525 / 11/04/2023		
Act Administrativ nr. 82906, din 05/02/2002 emis de CJPSDPAT GIURGIU (act administrativ nr 3120-Certificat fiscal din 05.04.2023, emis de Primaria Comunei Adunatii-Copaceni;act administrativ nr 1777-Adeverinta din 03.03.2023, emis de Primaria Comunei Adunatii-Copaceni;act administrativ nr 95-HCL din 24.11.2022, emis de Primaria Comunei Adunatii-Copaceni);		
B1	Intabulare, drept de PROPRIETATEreconstituire, dobandit prin Reconstituire, cota actuala 1/1, cota initiala 1/1 1) GHEORGHE ALEXANDRINA	A1

C. Partea III. SARCINI .

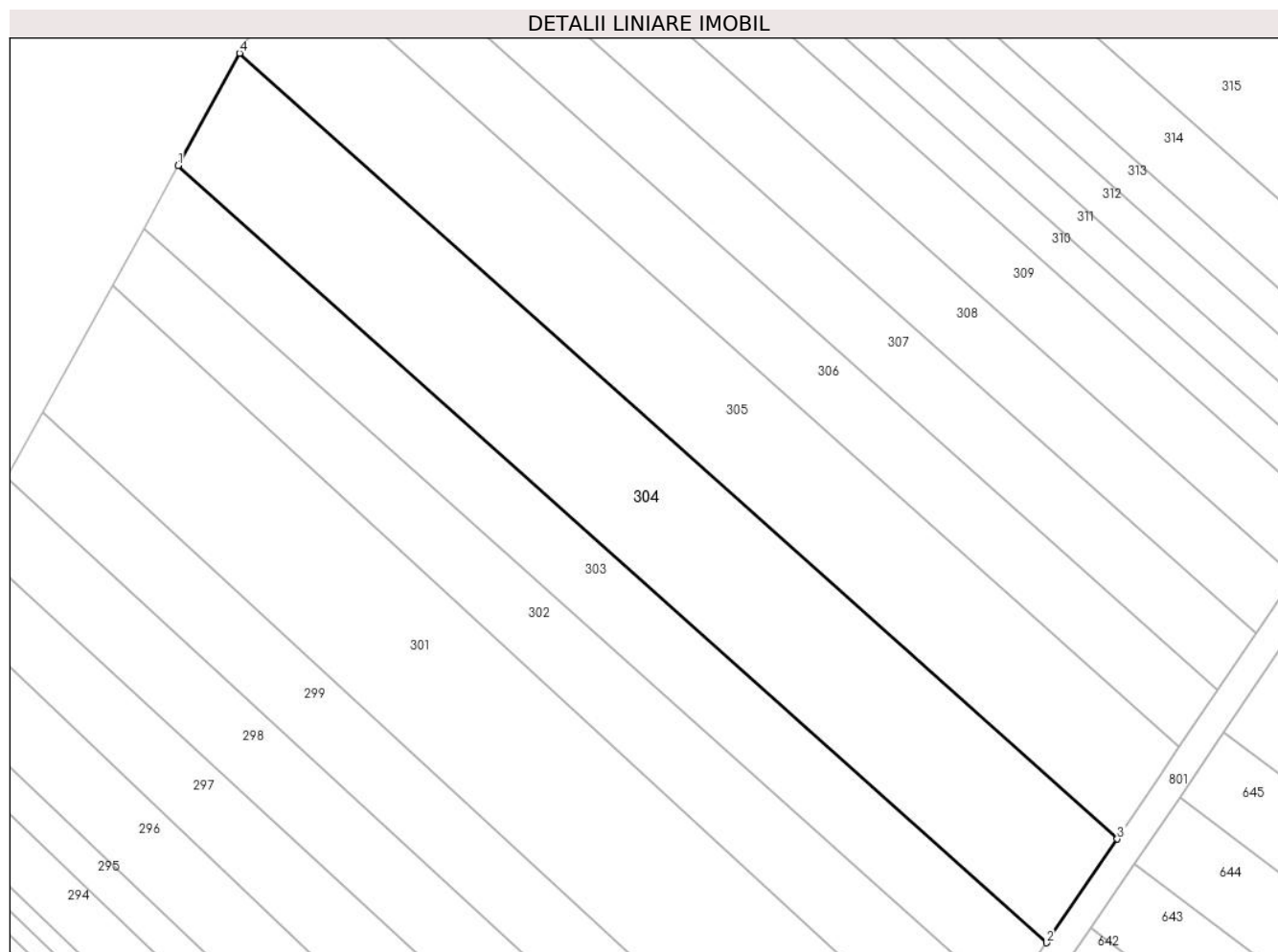
Inscrieri privind dezmembramintele dreptului de proprietate, drepturi reale de garanție și sarcini	Referințe
NU SUNT	

Anexa Nr. 1 La Partea I

Teren

Nr cadastral	Suprafața (mp)*	Observații / Referințe
41746	4.500	

* Suprafața este determinată în planul de proiecție Stereo 70.



Date referitoare la teren

Crt	Categorie folosință	Intravilan	Suprafața (mp)	Tarla	Parcelă	Nr. topo	Observații / Referințe
1	arabil	DA	4.500	30	539	-	Intravilan conform PUG.

Lungime Segmente

1) Valorile lungimilor segmentelor sunt obținute din proiecție în plan.

Punct început	X / Y	Punct sfârșit	X / Y	Lungime segment (** (m)
1	578.950,727 309.080,92	2	579.103,166 308.944,55	204.535
2	579.103,166 308.944,55	3	579.115,622 308.962,769	22.07
3	579.115,622 308.962,769	4	578.961,53 309.100,616	206.751
4	578.961,53 309.100,616	1	578.950,727 309.080,92	22.464

** Lungimile segmentelor sunt determinate în planul de proiecție Stereo 70 și sunt rotunjite la 1 milimetru.

***** Distanţa dintre puncte este formată din segmente cumulate ce sunt mai mici decât valoarea 1 milimetru.**

**DATE DESPRE IMOBILUL NR. 305**

Oficiul de Cadastru și Publicitate Imobiliară GIURGIU
Biroul de Cadastru și Publicitate Imobiliară Giurgiu

A. Partea I. Descrierea imobilului

TEREN Intravilan

Adresa: Loc. Darasti-Vlasca, Jud. Giurgiu

Nr. Crt	Nr cadastral Nr. topografic	Suprafața* (mp)	Observații / Referințe
A1		4.000	Sector cadastral:11 Teren neimprejmuit;

B. Partea II. Proprietari și acte

Inscrieri privitoare la dreptul de proprietate și alte drepturi reale		Referințe
/		
Act Administrativ nr. 50310, din 12/07/1995 emis de CJSDPAT GIURGIU;		
B1	Intabulare, drept de PROPRIETATE, dobandit prin Reconstituire, cota actuala 1/1, cota initiala 1/1 1) MATEI DUMITRA	A1

C. Partea III. SARCINI .

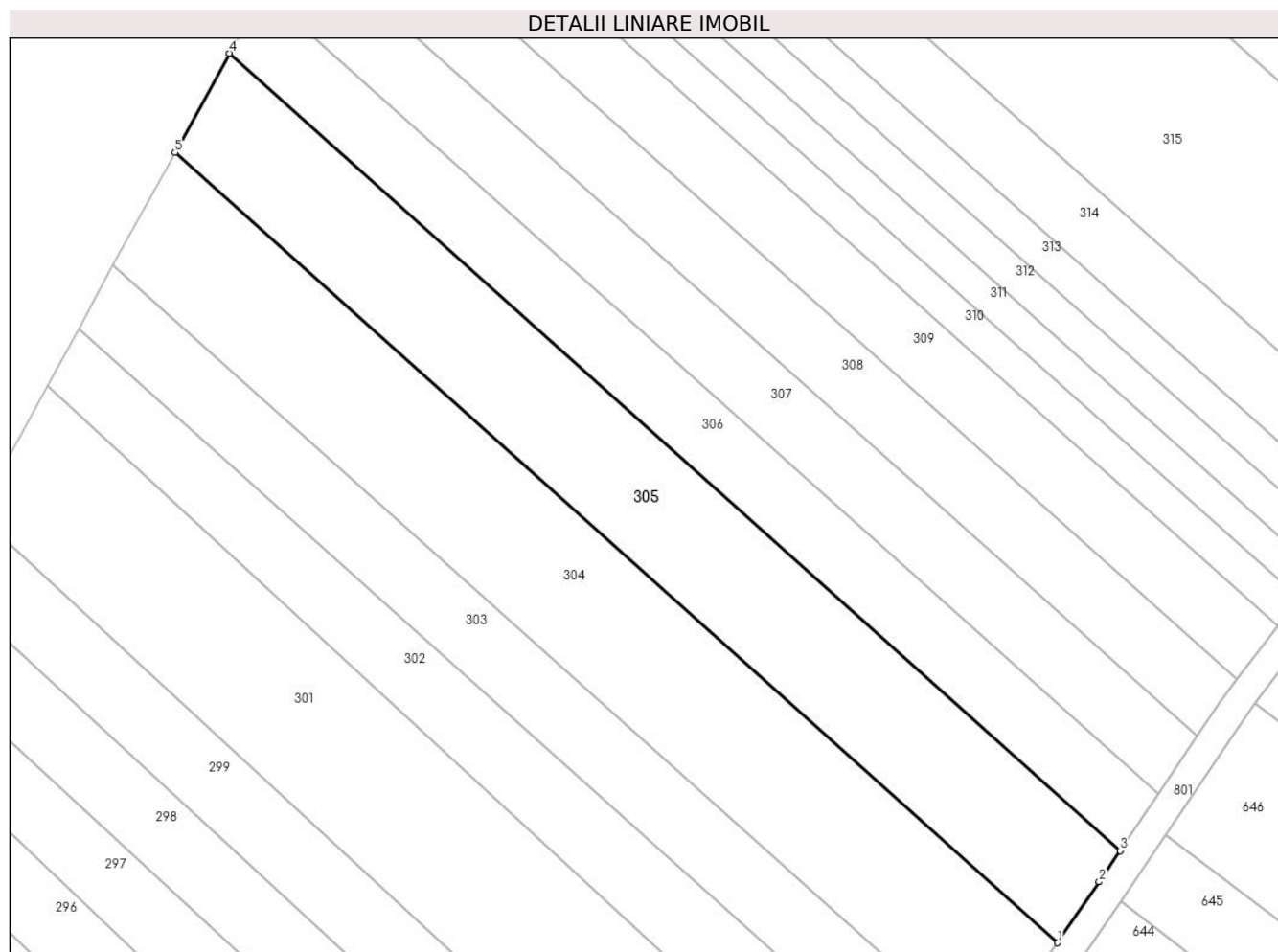
Inscrieri privind dezmembramintele dreptului de proprietate, drepturi reale de garanție și sarcini	Referințe
NU SUNT	

Anexa Nr. 1 La Partea I

Teren

Nr cadastral	Suprafața (mp)*	Observații / Referințe
	4.000	

* Suprafața este determinată în planul de proiecție Stereo 70.



Date referitoare la teren

Crt	Categorie folosință	Intravilan	Suprafața (mp)	Tarla	Parcelă	Nr. topo	Observații / Referințe
1	arabil	DA	4.000	30	539	-	Intravilan conform PUG.

Lungime Segmente

1) Valorile lungimilor segmentelor sunt obținute din proiecție în plan.

Punct început	X / Y	Punct sfârșit	X / Y	Lungime segment (** (m)
1	579.115,622 308.962,769	2	579.122,888 308.973,397	12.874
2	579.122,888 308.973,397	3	579.126,543 308.978,837	6.554
3	579.126,543 308.978,837	4	578.971,038 309.117,949	208.648
4	578.971,038 309.117,949	5	578.961,53 309.100,616	19.77
5	578.961,53 309.100,616	1	579.115,622 308.962,769	206.751

**** Lungimile segmentelor sunt determinate în planul de proiecție Stereo 70 și sunt rotunjite la 1 milimetru.**

***** Distanța dintre puncte este formată din segmente cumulate ce sunt mai mici decât valoarea 1 milimetru.**

**DATE DESPRE IMOBILUL NR. 306**

Oficiul de Cadastru și Publicitate Imobiliară GIURGIU
Biroul de Cadastru și Publicitate Imobiliară Giurgiu

A. Partea I. Descrierea imobilului

TEREN Intravilan

Adresa: Loc. Darasti-Vlasca, Jud. Giurgiu

Nr. Crt	Nr cadastral Nr. topografic	Suprafața* (mp)	Observații / Referințe
A1		2.500	Sector cadastral:11 Teren neimprejmuit;

B. Partea II. Proprietari și acte

Inscrieri privitoare la dreptul de proprietate și alte drepturi reale		Referințe
/		
Act Administrativ nr. 64289, din 31/07/1996 emis de CJSDPAT GIURGIU;		
B1	Intabulare, drept de PROPRIETATE, dobandit prin Reconstituire, cota actuala 1/1, cota initiala 1/1 1) DRAGOICEA D-TRU 2) DRAGOICEA GHEORGHE	A1

C. Partea III. SARCINI .

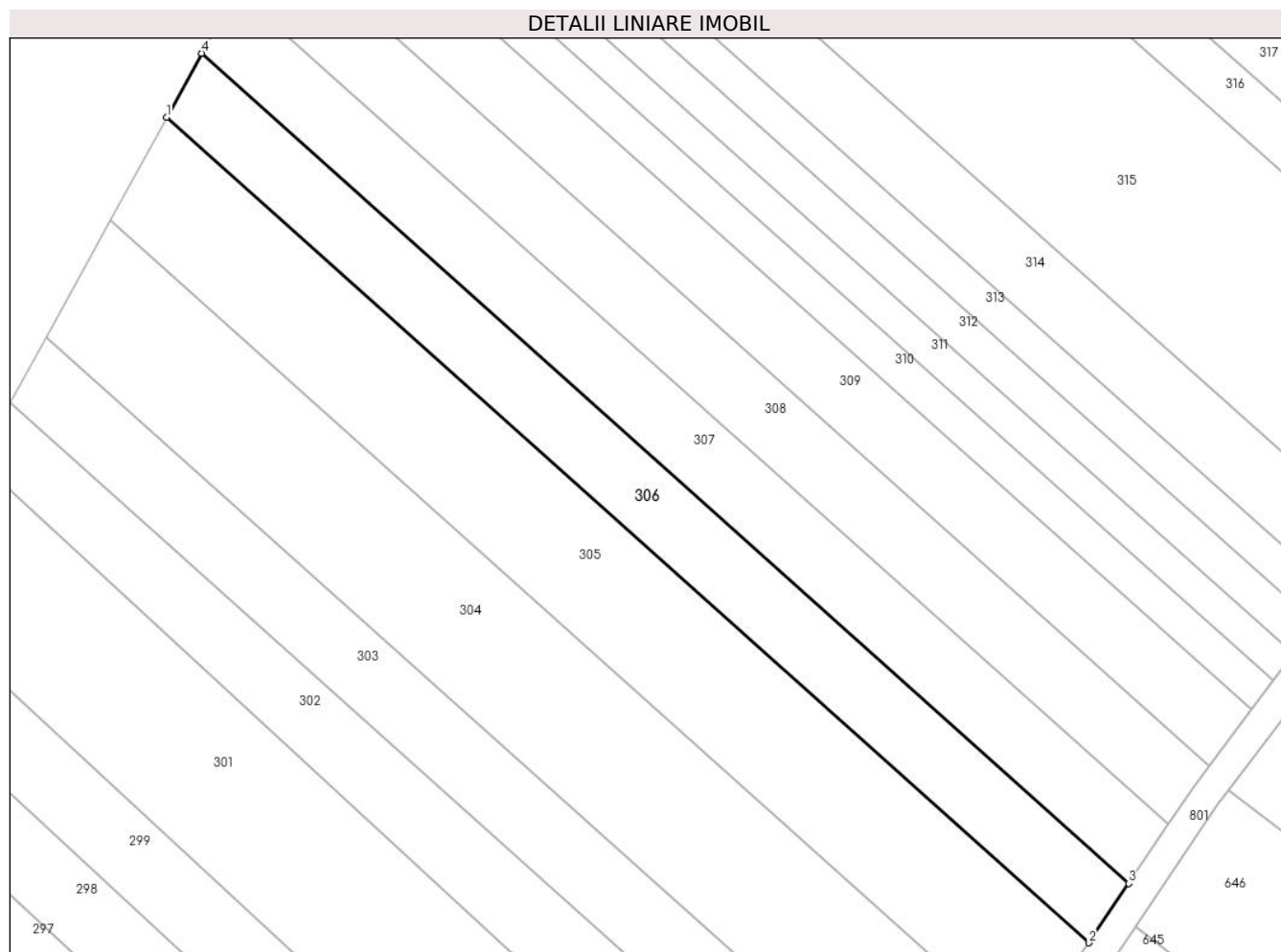
Inscrieri privind dezmembramintele dreptului de proprietate, drepturi reale de garanție și sarcini	Referințe
NU SUNT	

Anexa Nr. 1 La Partea I

Teren

Nr cadastral	Suprafața (mp)*	Observații / Referințe
	2.500	

* Suprafața este determinată în planul de proiecție Stereo 70.



Date referitoare la teren

Crt	Categorie folosință	Intravilan	Suprafața (mp)	Tarla	Parcelă	Nr. topo	Observații / Referințe
1	arabil	DA	2.500	30	539	-	Intravilan conform PUG.

Lungime Segmente

1) Valorile lungimilor segmentelor sunt obținute din proiecție în plan.

Punct început	X / Y	Punct sfârșit	X / Y	Lungime segment (** (m)
1	578.971,038 309.117,949	2	579.126,543 308.978,837	208.648
2	579.126,543 308.978,837	3	579.133,272 308.988,851	12.065
3	579.133,272 308.988,851	4	578.976,938 309.128,704	209.76
4	578.976,938 309.128,704	1	578.971,038 309.117,949	12.267

** Lungimile segmentelor sunt determinate în planul de proiecție Stereo 70 și sunt rotunjite la 1 milimetru.

***** Distanţa dintre puncte este formată din segmente cumulate ce sunt mai mici decât valoarea 1 milimetru.**

**DATE DESPRE IMOBILUL NR. 307**

Oficiul de Cadastru și Publicitate Imobiliară GIURGIU
Biroul de Cadastru și Publicitate Imobiliară Giurgiu

A. Partea I. Descrierea imobilului

TEREN Intravilan

Adresa: Loc. Darasti-Vlasca, Jud. Giurgiu

Nr. Crt	Nr cadastral Nr. topografic	Suprafața* (mp)	Observații / Referințe
A1		2.500	Sector cadastral:11 Teren neimprejmuit;

B. Partea II. Proprietari și acte

Inscrieri privitoare la dreptul de proprietate și alte drepturi reale		Referințe
/		
Act Administrativ nr. 64239, din 03/07/1996 emis de CJSDPAT GIURGIU;		
B1	Intabulare, drept de PROPRIETATE, dobandit prin Reconstituire, cota actuala 1/1, cota initiala 1/1 1) GOGILA ILIE	A1

C. Partea III. SARCINI .

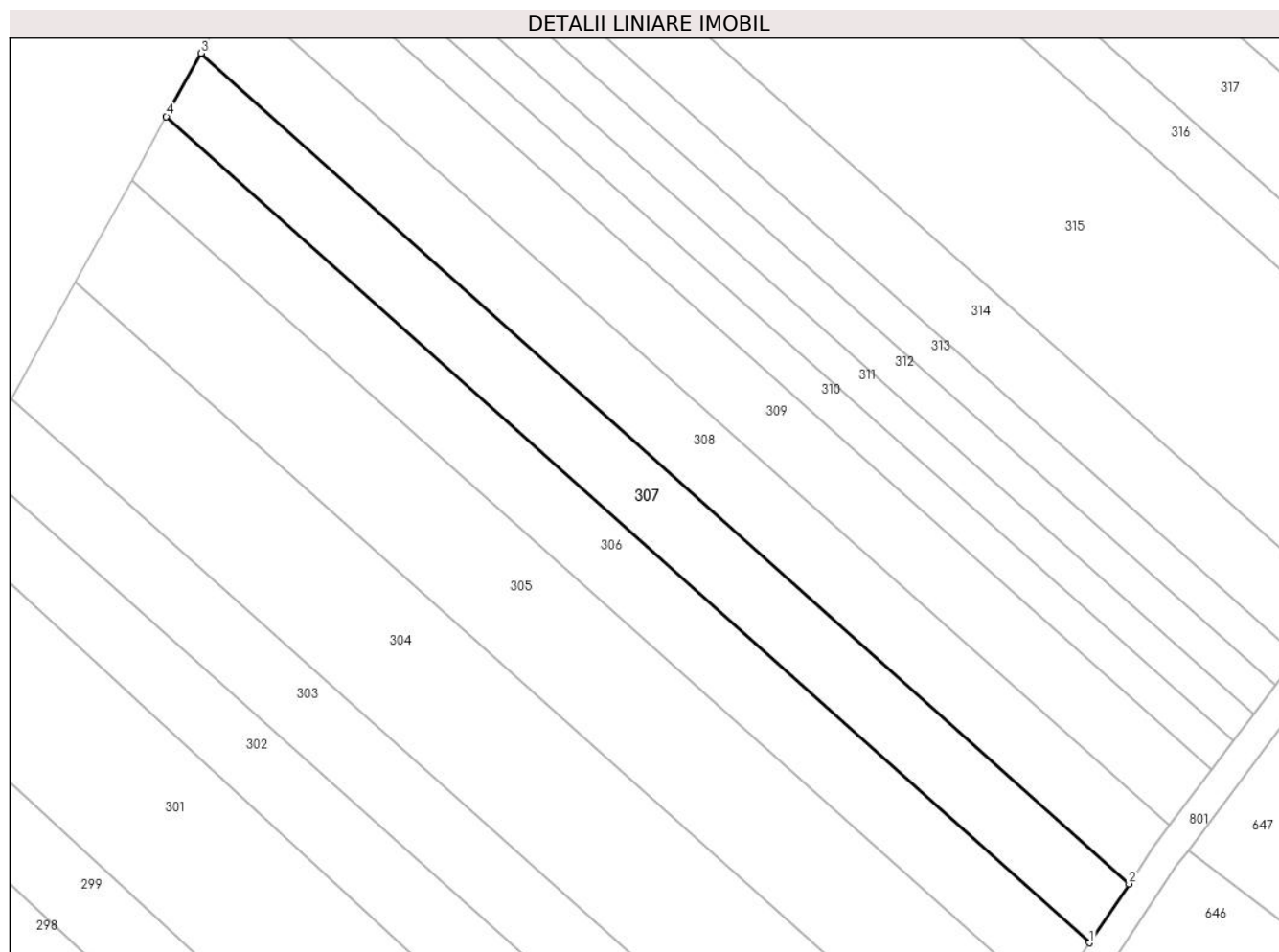
Inscrieri privind dezmembramintele dreptului de proprietate, drepturi reale de garanție și sarcini	Referințe
NU SUNT	

Anexa Nr. 1 La Partea I

Teren

Nr cadastral	Suprafața (mp)*	Observații / Referințe
	2.500	

* Suprafața este determinată în planul de proiecție Stereo 70.



Date referitoare la teren

Crt	Categorie folosință	Intravilan	Suprafața (mp)	Tarla	Parcelă	Nr. topo	Observații / Referințe
1	arabil	DA	2.500	30	539	-	Intravilan conform PUG.

Lungime Segmente

1) Valorile lungimilor segmentelor sunt obținute din proiecție în plan.

Punct început	X / Y	Punct sfârșit	X / Y	Lungime segment (** (m)
1	579.133,272 308.988,851	2	579.139,965 308.998,813	12.002
2	579.139,965 308.998,813	3	578.982,807 309.139,404	210.866
3	578.982,807 309.139,404	4	578.976,938 309.128,704	12.204
4	578.976,938 309.128,704	1	579.133,272 308.988,851	209.76

** Lungimile segmentelor sunt determinate în planul de proiecție Stereo 70 și sunt rotunjite la 1 milimetru.

***** Distanţa dintre puncte este formată din segmente cumulate ce sunt mai mici decât valoarea 1 milimetru.**

**DATE DESPRE IMOBILUL NR. 308**

Oficiul de Cadastru și Publicitate Imobiliară GIURGIU
Biroul de Cadastru și Publicitate Imobiliară Giurgiu

A. Partea I. Descrierea imobilului

TEREN Intravilan

Adresa: Loc. Darasti-Vlasca, Jud. Giurgiu

Nr. Crt	Nr cadastral Nr. topografic	Suprafața* (mp)	Observații / Referințe
A1	32289	Din acte: 2.500 Masurata: 2.528	Sector cadastral:11 Teren neimprejmuit;

B. Partea II. Proprietari și acte

Inscrieri privitoare la dreptul de proprietate și alte drepturi reale		Referințe
30615 / 29/07/2011		
Act Notarial nr. 2104, din 25/07/2011 emis de BNP NEMESIS;		
B2	Intabulare, drept de PROPRIETATEcu titlu de drept cumparare, dobandit prin Conventie, cota actuala 1/1, cota initiala 1/1 1) SC STAR CONCEPT CONSULT SRL, CIF:24238264	A1

C. Partea III. SARCINI .

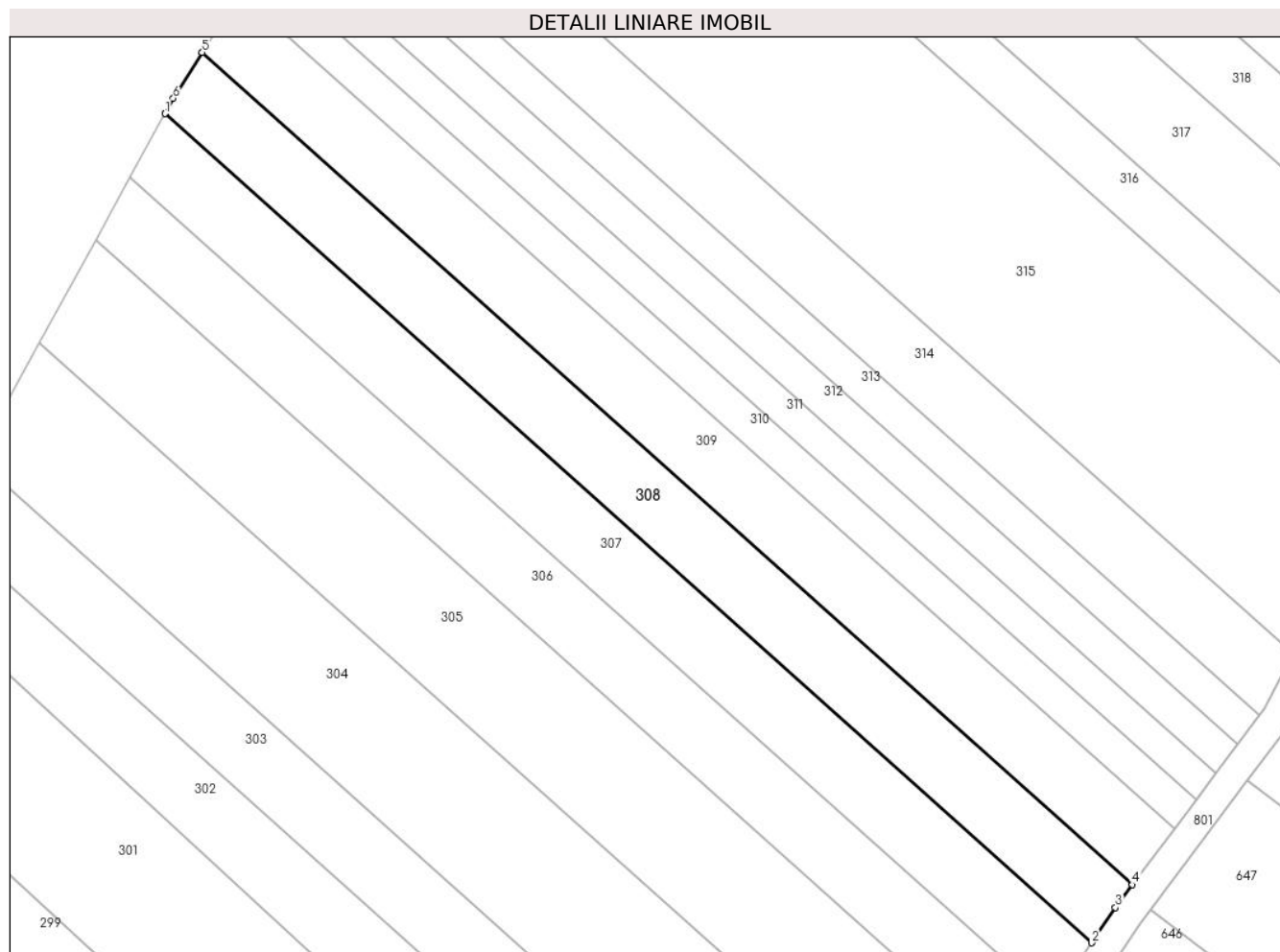
Inscrieri privind dezmembramintele dreptului de proprietate, drepturi reale de garanție și sarcini	Referințe
NU SUNT	

Anexa Nr. 1 La Partea I

Teren

Nr cadastral	Suprafața (mp)*	Observații / Referințe
32289	Din acte: 2.500 Masurata: 2.528	

* Suprafața este determinată în planul de proiecție Stereo 70.



Date referitoare la teren

Crt	Categorie folosință	Intravilan	Suprafața (mp)	Tarla	Parcelă	Nr. topo	Observații / Referințe
1	arabil	DA	2.528	30	539	-	Intravilan conform PUG.

Lungime Segmente

1) Valorile lungimilor segmentelor sunt obținute din proiecție în plan.

Punct început	X / Y	Punct sfârșit	X / Y	Lungime segment (** (m)
1	578.982,807 309.139,404	2	579.139,965 308.998,813	210.866
2	579.139,965 308.998,813	3	579.143,991 309.004,805	7.219
3	579.143,991 309.004,805	4	579.146,899 309.008,666	4.834
4	579.146,899 309.008,666	5	578.989,134 309.149,8	211.68
5	578.989,134 309.149,8	6	578.984,231 309.141,999	9.214

Punct început	X / Y	Punct sfârşit	X / Y	Lungime segment (** (m)
6	578.984,231 309.141,999	1	578.982,807 309.139,404	2.96

** Lungimile segmentelor sunt determinate în planul de proiecţie Stereo 70 şi sunt rotunjite la 1 milimetru.

*** Distanţa dintre puncte este formată din segmente cumulate ce sunt mai mici decât valoarea 1 milimetru.

**DATE DESPRE IMOBILUL NR. 309**

Oficiul de Cadastru și Publicitate Imobiliară GIURGIU
Biroul de Cadastru și Publicitate Imobiliară Giurgiu

A. Partea I. Descrierea imobilului

TEREN Intravilan

Adresa: Loc. Darasti-Vlasca, Jud. Giurgiu

Nr. Crt	Nr cadastral Nr. topografic	Suprafața* (mp)	Observații / Referințe
A1		2.500	Sector cadastral:11 Teren neimprejmuit;

B. Partea II. Proprietari și acte

Inscrieri privitoare la dreptul de proprietate și alte drepturi reale		Referințe
/		
Act Administrativ nr. 94068, din 17/12/2002 emis de CJSDPAT GIURGIU;		
B1	Intabulare, drept de PROPRIETATE, dobandit prin Reconstituire, cota actuala 1/1, cota initiala 1/1 1) MIHAI ANASTASIA	A1

C. Partea III. SARCINI .

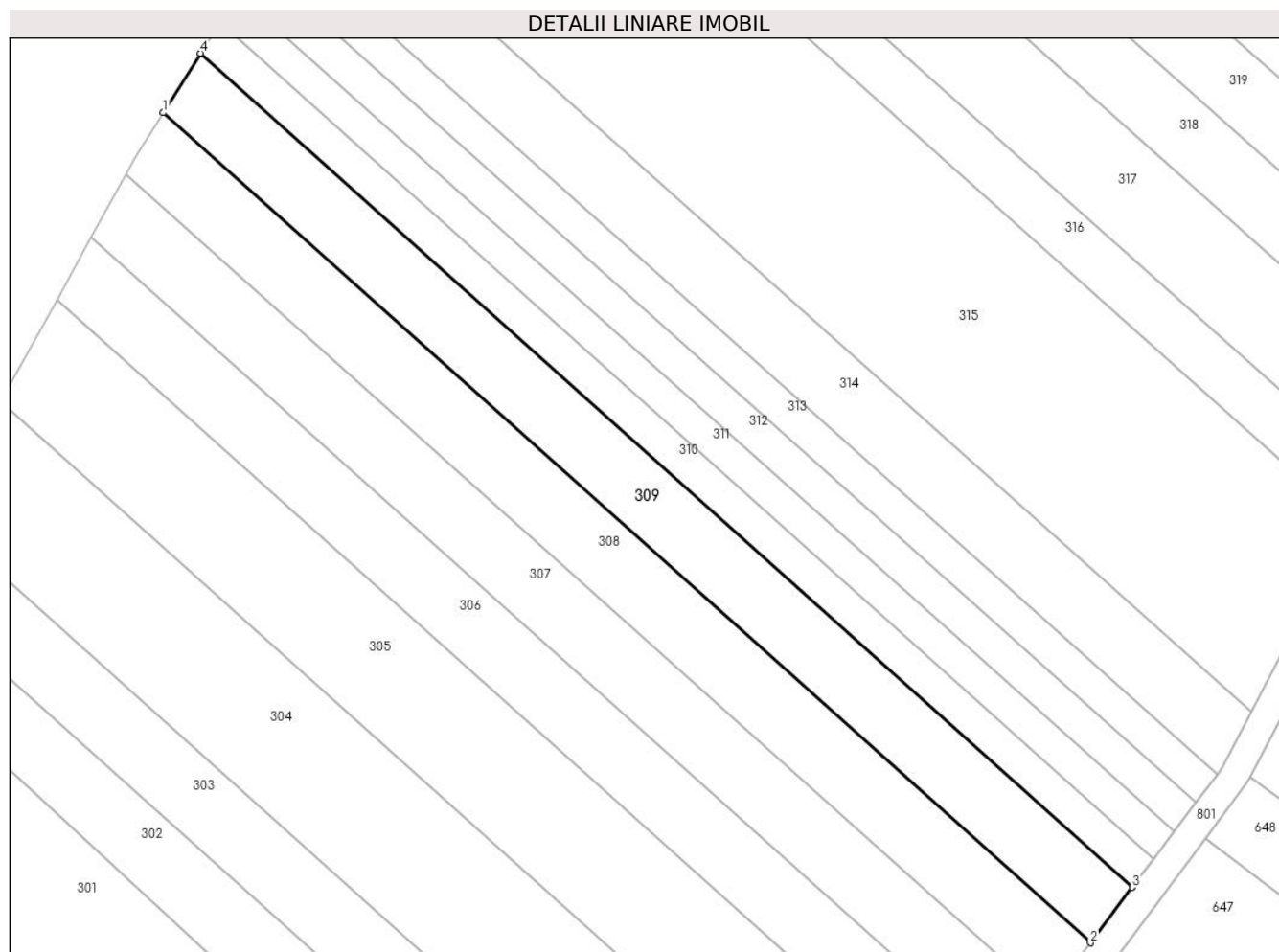
Inscrieri privind dezmembramintele dreptului de proprietate, drepturi reale de garanție și sarcini	Referințe
NU SUNT	

Anexa Nr. 1 La Partea I

Teren

Nr cadastral	Suprafața (mp)*	Observații / Referințe
	2.500	

* Suprafața este determinată în planul de proiecție Stereo 70.



Date referitoare la teren

Crt	Categorie folosință	Intravilan	Suprafața (mp)	Tarla	Parcelă	Nr. topo	Observații / Referințe
1	arabil	DA	2.500	30	539	-	P539 (DIN TP P557) .Intravilan conform PUG.

Lungime Segmente

1) Valorile lungimilor segmentelor sunt obținute din proiecție în plan.

Punct început	X / Y	Punct sfârșit	X / Y	Lungime segment (** (m)
1	578.989,134 309.149,8	2	579.146,899 309.008,666	211.68
2	579.146,899 309.008,666	3	579.154,012 309.018,111	11.824
3	579.154,012 309.018,111	4	578.995,494 309.159,918	212.69
4	578.995,494 309.159,918	1	578.989,134 309.149,8	11.951

**** Lungimile segmentelor sunt determinate în planul de proiecție Stereo 70 și sunt rotunjite la 1 milimetru.**

***** Distanța dintre puncte este formată din segmente cumulate ce sunt mai mici decât valoarea 1 milimetru.**

**DATE DESPRE IMOBILUL NR. 310**

Oficiul de Cadastru și Publicitate Imobiliară GIURGIU
Biroul de Cadastru și Publicitate Imobiliară Giurgiu

A. Partea I. Descrierea imobilului

TEREN Intravilan

Adresa: Loc. Darasti-Vlasca, Jud. Giurgiu

Nr. Crt	Nr cadastral Nr. topografic	Suprafața* (mp)	Observații / Referințe
A1		1.300	Sector cadastral:11 Teren neimprejmuit;

B. Partea II. Proprietari și acte

Inscrieri privitoare la dreptul de proprietate și alte drepturi reale		Referințe
/		
Act Administrativ nr. 60458, din 22/01/1996 emis de CJSDPAT GIURGIU;		
B1	Intabulare, drept de PROPRIETATE, dobandit prin Reconstituire, cota actuala 1/1, cota initiala 1/1 1) TUDOR M FLOREA	A1

C. Partea III. SARCINI .

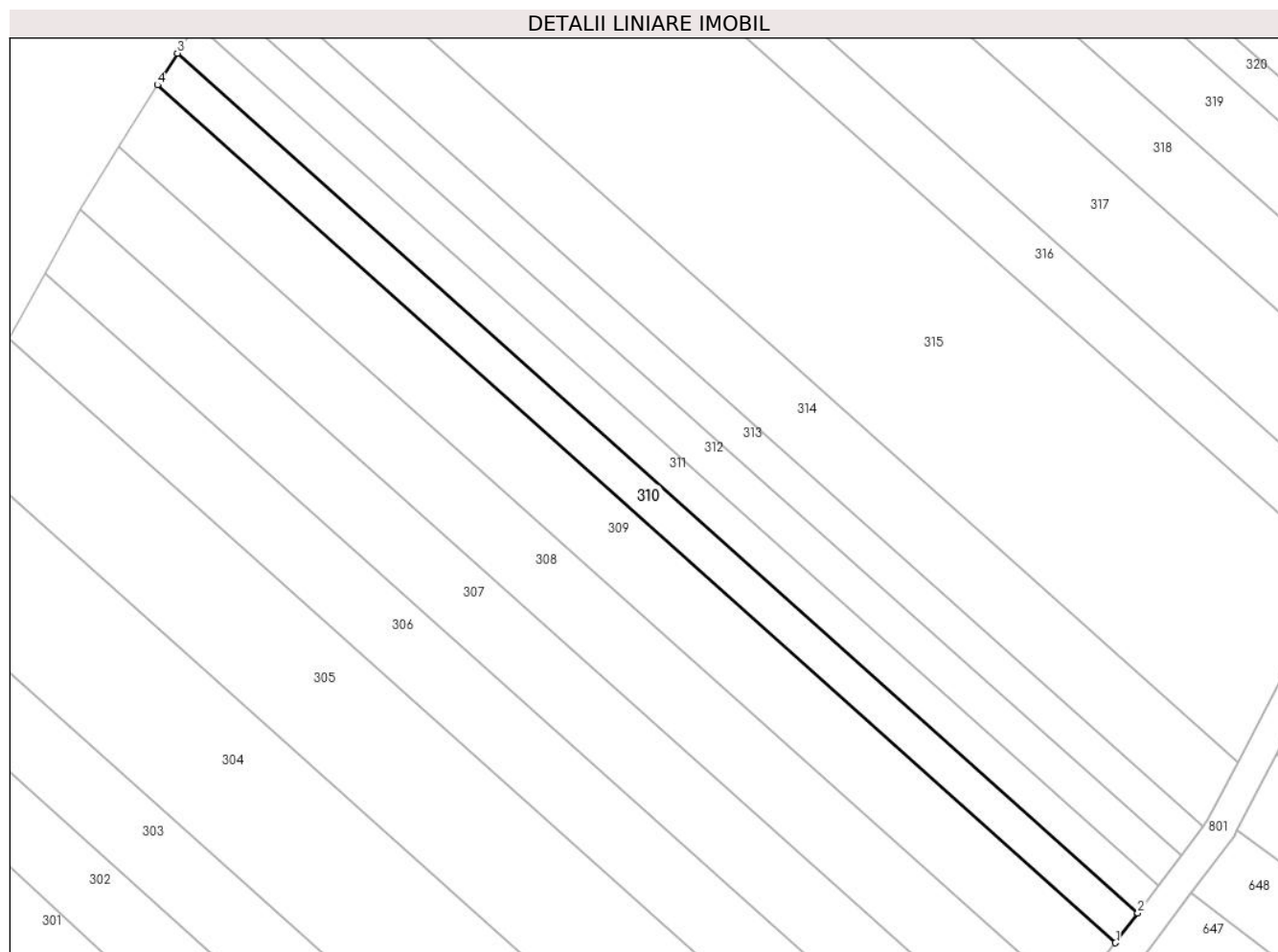
Inscrieri privind dezmembramintele dreptului de proprietate, drepturi reale de garanție și sarcini	Referințe
NU SUNT	

Anexa Nr. 1 La Partea I

Teren

Nr cadastral	Suprafața (mp)*	Observații / Referințe
	1.300	

* Suprafața este determinată în planul de proiecție Stereo 70.



Date referitoare la teren

Crt	Categorie folosință	Intravilan	Suprafața (mp)	Tarla	Parcelă	Nr. topo	Observații / Referințe
1	arabil	DA	1.300	30	539	-	Intravilan conform PUG.

Lungime Segmente

1) Valorile lungimilor segmentelor sunt obținute din proiecție în plan.

Punct început	X / Y	Punct sfârșit	X / Y	Lungime segment (** (m)
1	579.154,012 309.018,111	2	579.157,698 309.023,004	6.126
2	579.157,698 309.023,004	3	578.998,79 309.165,161	213.214
3	578.998,79 309.165,161	4	578.995,494 309.159,918	6.193
4	578.995,494 309.159,918	1	579.154,012 309.018,111	212.69

** Lungimile segmentelor sunt determinate în planul de proiecție Stereo 70 și sunt rotunjite la 1 milimetru.

***** Distanţa dintre puncte este formată din segmente cumulate ce sunt mai mici decât valoarea 1 milimetru.**

**DATE DESPRE IMOBILUL NR. 311**

Oficiul de Cadastru și Publicitate Imobiliară GIURGIU
 Biroul de Cadastru și Publicitate Imobiliară Giurgiu

A. Partea I. Descrierea imobilului

TEREN Intravilan

Nr. CF vechi:2495/N
 Nr. cadastral vechi:2494

Adresa: Loc. Darasti-Vlasca, Jud. Giurgiu

Nr. Crt	Nr cadastral Nr. topografic	Suprafața* (mp)	Observații / Referințe
A1	38851	Din acte: 1.200 Masurata: 1.212	Sector cadastral:11 Teren neimprejmuit;

B. Partea II. Proprietari și acte

Inscrieri privitoare la dreptul de proprietate și alte drepturi reale	Referințe
2829 / 28/01/2008	
Act Notarial nr. 111, din 17/01/2008 emis de BNP Ilie Laura;	
B1	A1
Intabulare, drept de PROPRIETATE Cumparare, dobandit prin Conventie, cota actuala 1/1, cota initiala 1/1 1) CHIRACU LILIANA, necasatorita	

C. Partea III. SARCINI .

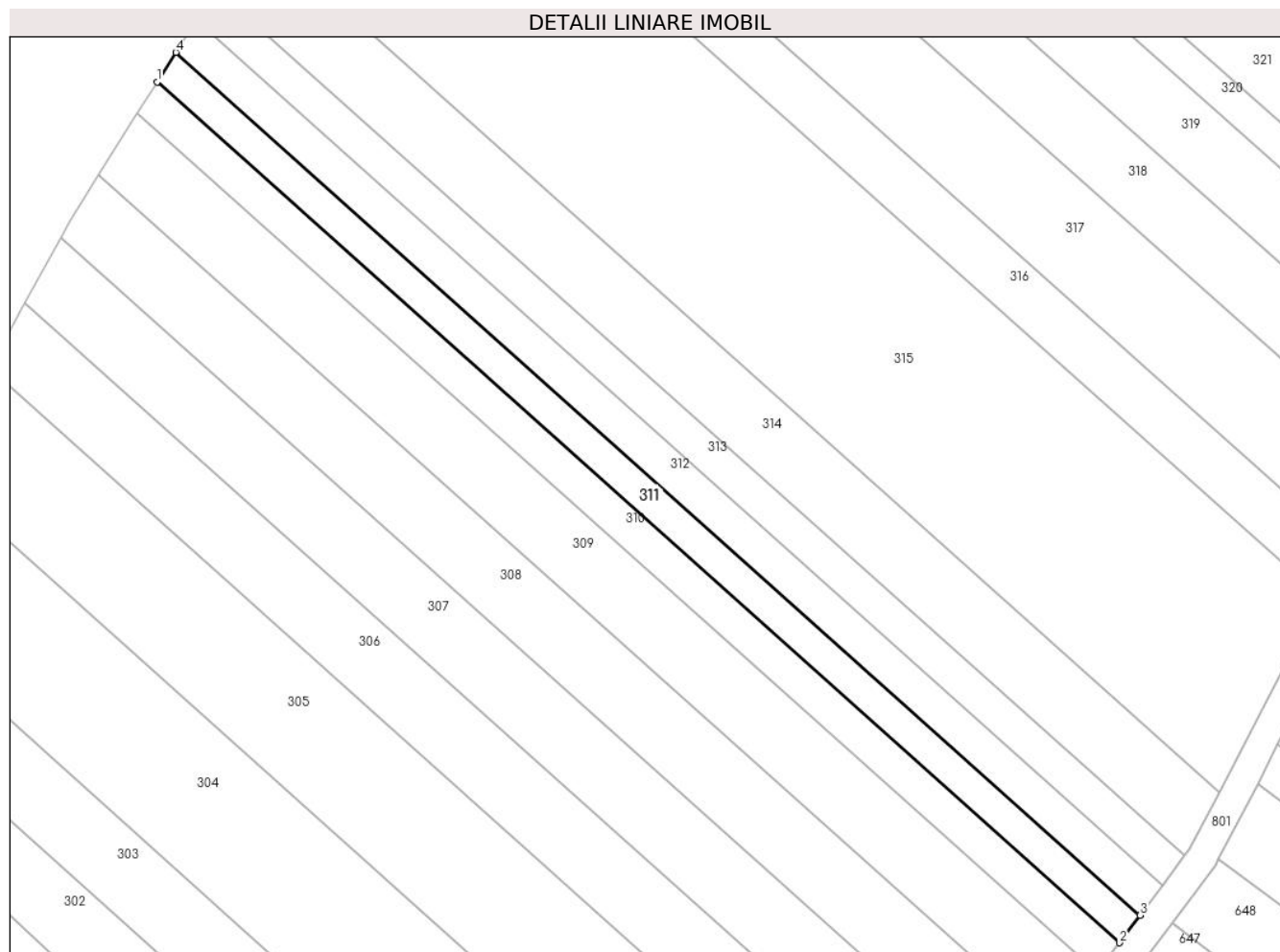
Inscrieri privind dezmembramintele dreptului de proprietate, drepturi reale de garanție și sarcini	Referințe
NU SUNT	

Anexa Nr. 1 La Partea I

Teren

Nr cadastral	Suprafața (mp)*	Observații / Referințe
38851	Din acte: 1.200 Masurata: 1.212	

* Suprafața este determinată în planul de proiecție Stereo 70.



Date referitoare la teren

Crt	Categorie folosință	Intravilan	Suprafața (mp)	Tarla	Parcelă	Nr. topo	Observații / Referințe
1	arabil	DA	1.212	30	539	-	P539 (DIN TP P157) .Intravilan conform PUG.

Lungime Segmente

1) Valorile lungimilor segmentelor sunt obținute din proiecție în plan.

Punct început	X / Y	Punct sfârșit	X / Y	Lungime segment (** (m)
1	578.998,79 309.165,161	2	579.157,698 309.023,004	213.214
2	579.157,698 309.023,004	3	579.161,126 309.027,556	5.698
3	579.161,126 309.027,556	4	579.001,855 309.170,037	213.701
4	579.001,855 309.170,037	1	578.998,79 309.165,161	5.759

**** Lungimile segmentelor sunt determinate în planul de proiecție Stereo 70 și sunt rotunjite la 1 milimetru.**

***** Distanța dintre puncte este formată din segmente cumulate ce sunt mai mici decât valoarea 1 milimetru.**

**DATE DESPRE IMOBILUL NR. 312**

Oficiul de Cadastru și Publicitate Imobiliară GIURGIU
Biroul de Cadastru și Publicitate Imobiliară Giurgiu

A. Partea I. Descrierea imobilului

TEREN Intravilan

Nr. CF vechi:2295/N
Nr. cadastral vechi:2299

Adresa: Loc. Darasti-Vlasca, Jud. Giurgiu

Nr. Crt	Nr cadastral Nr. topografic	Suprafața* (mp)	Observații / Referințe
A1	30564	Din acte: 1.300 Masurata: 1.312	Sector cadastral:11 Teren neimprejmuit;

B. Partea II. Proprietari și acte

Inscrieri privitoare la dreptul de proprietate și alte drepturi reale	Referințe
45648 / 22/10/2007	
Act Notarial nr. 3185, din 01/01/2007 emis de BNP;	
B1	A1
Intabulare, drept de PROPRIETATEcumparare, dobandit prin Conventie, cota actuala 1/1, cota initiala 1/1	
1) SC ADIR AGENTY LIMITED SRL , CIF:99999999999999	
OBSERVATII: (provenita din conversia CF 2295/N)	

C. Partea III. SARCINI .

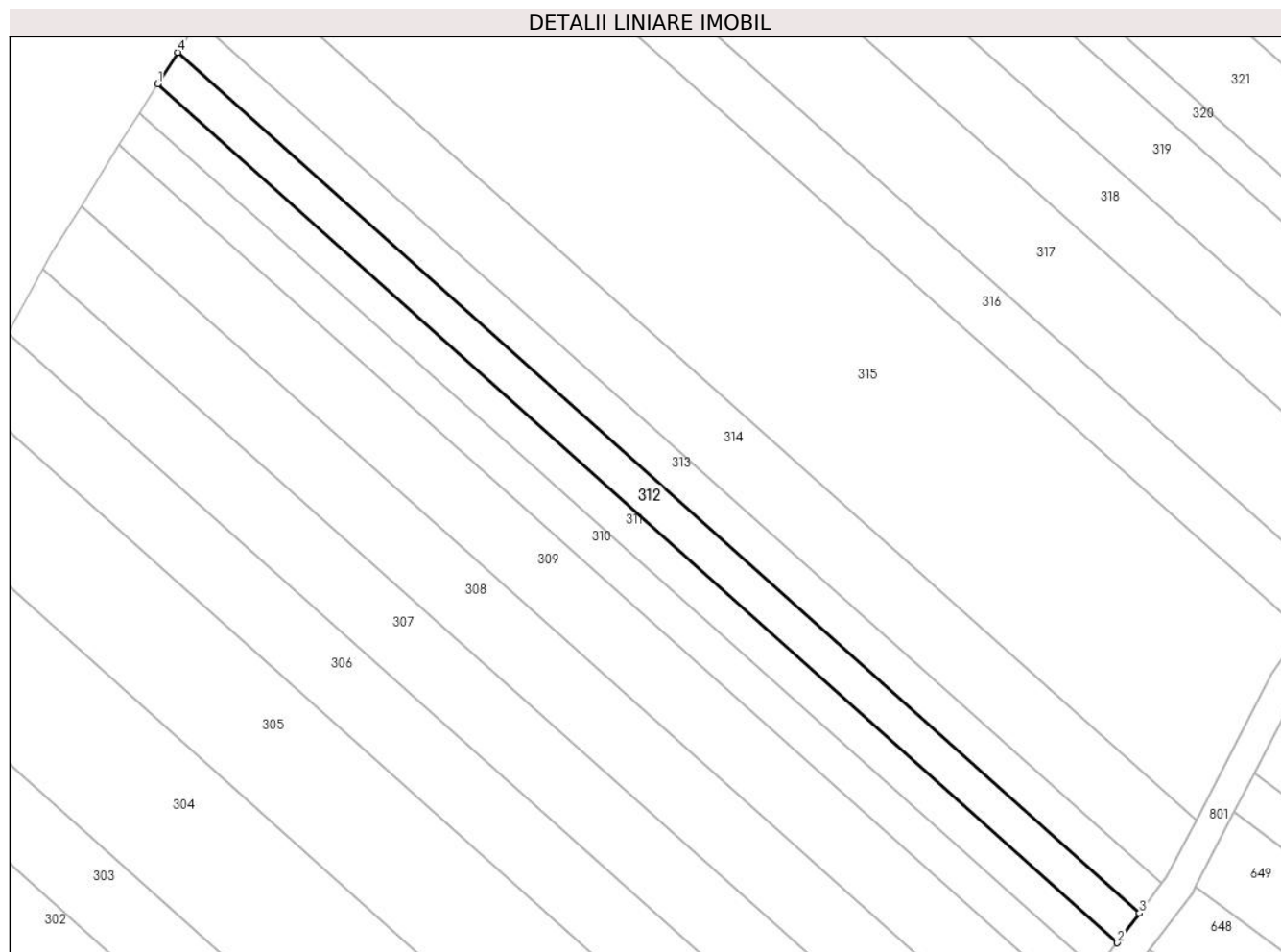
Inscrieri privind dezmembramintele dreptului de proprietate, drepturi reale de garanție și sarcini	Referințe
NU SUNT	

Anexa Nr. 1 La Partea I

Teren

Nr cadastral	Suprafața (mp)*	Observații / Referințe
30564	Din acte: 1.300 Masurata: 1.312	

* Suprafața este determinată în planul de proiecție Stereo 70.



Date referitoare la teren

Crt	Categorie folosință	Intravilan	Suprafața (mp)	Tarla	Parcelă	Nr. topo	Observații / Referințe
1	arabil	DA	1.312	30	539	-	Intravilan conform PUG.

Lungime Segmente

1) Valorile lungimilor segmentelor sunt obținute din proiecție în plan.

Punct început	X / Y	Punct sfârșit	X / Y	Lungime segment (** (m)
1	579.001,855 309.170,037	2	579.161,126 309.027,556	213.701
2	579.161,126 309.027,556	3	579.164,828 309.032,472	6.154
3	579.164,828 309.032,472	4	579.005,165 309.175,303	214.226
4	579.005,165 309.175,303	1	579.001,855 309.170,037	6.22

**** Lungimile segmentelor sunt determinate în planul de proiecție Stereo 70 și sunt rotunjite la 1 milimetru.**

***** Distanța dintre puncte este formată din segmente cumulate ce sunt mai mici decât valoarea 1 milimetru.**

**DATE DESPRE IMOBILUL NR. 313**

Oficiul de Cadastru și Publicitate Imobiliară GIURGIU
Biroul de Cadastru și Publicitate Imobiliară Giurgiu

A. Partea I. Descrierea imobilului

TEREN Intravilan

Adresa: Loc. Darasti-Vlasca, Jud. Giurgiu

Nr. Crt	Nr cadastral Nr. topografic	Suprafața* (mp)	Observații / Referințe
A1	35149	Din acte: 1.200 Masurata: 1.312	Sector cadastral:11 Teren neimprejmut;

B. Partea II. Proprietari și acte

Inscrieri privitoare la dreptul de proprietate și alte drepturi reale		Referințe
4495 / 29/01/2015		
Act Notarial nr. 96, din 28/01/2015 emis de Ujeniuc Marinela;		
B2	Intabulare, drept de PROPRIETATE cu titlu de cumparare, dobandit prin Conventie, cota actuala 1/1, cota initiala 1/1 1) MIU AURELIAN FLORIN, casatorit cu 2) MIU MIHAELA <i>OBSERVATII: comunitate legala</i>	A1

C. Partea III. SARCINI

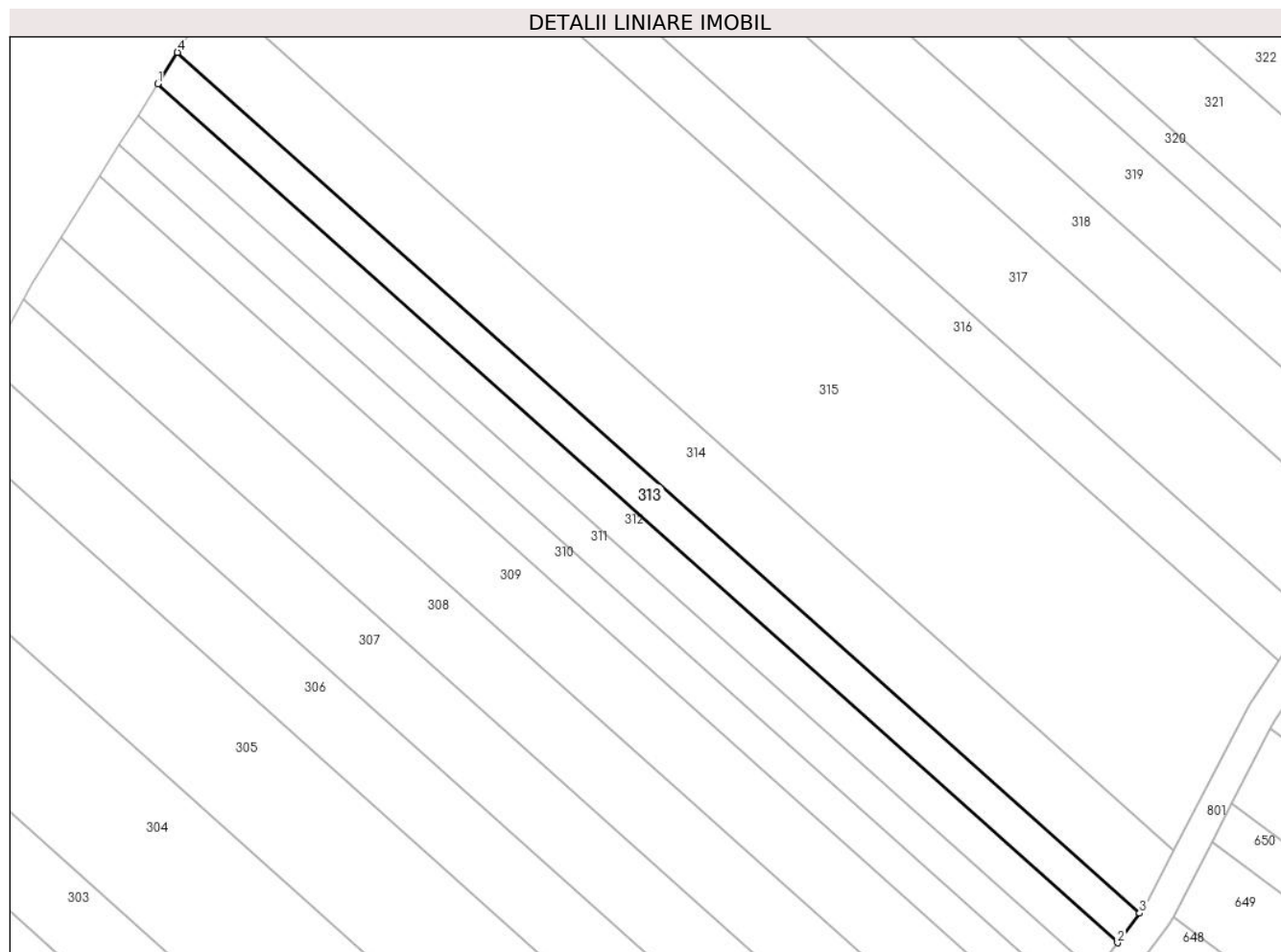
Inscrieri privind dezmembramintele dreptului de proprietate, drepturi reale de garanție și sarcini		Referințe
4495 / 29/01/2015		
Act Notarial nr. 96, din 28/01/2015 emis de Ujeniuc Marinela;		
C1	Intabulare, drept de UZUFRACT VIAGER, cota actuala 1/1, cota initiala 1/1 1) MIU MARIA 2) MIU GHEORGHE, casatorit cu	A1

Anexa Nr. 1 La Partea I

Teren

Nr cadastral	Suprafața (mp)*	Observații / Referințe
35149	Din acte: 1.200 Masurata: 1.312	

* Suprafața este determinată în planul de proiecție Stereo 70.



Date referitoare la teren

Crt	Categorie folosință	Intravilan	Suprafața (mp)	Tarla	Parcelă	Nr. topo	Observații / Referințe
1	arabil	DA	1.312	30	539	-	Intravilan conform PUG.

Lungime Segmente

1) Valorile lungimilor segmentelor sunt obținute din proiecție în plan.

Punct început	X / Y	Punct sfârșit	X / Y	Lungime segment (** (m)
1	579.005,165 309.175,303	2	579.164,828 309.032,472	214.226
2	579.164,828 309.032,472	3	579.168,521 309.037,376	6.139
3	579.168,521 309.037,376	4	579.008,467 309.180,557	214.751
4	579.008,467 309.180,557	1	579.005,165 309.175,303	6.205

**** Lungimile segmentelor sunt determinate în planul de proiecție Stereo 70 și sunt rotunjite la 1 milimetru.**

***** Distanța dintre puncte este formată din segmente cumulate ce sunt mai mici decât valoarea 1 milimetru.**

**DATE DESPRE IMOBILUL NR. 314**

Oficiul de Cadastru și Publicitate Imobiliară GIURGIU
Biroul de Cadastru și Publicitate Imobiliară Giurgiu

A. Partea I. Descrierea imobilului

TEREN Intravilan

Adresa: Loc. Darasti-Vlasca, Jud. Giurgiu

Nr. Crt	Nr cadastral Nr. topografic	Suprafața* (mp)	Observații / Referințe
A1		2.500	Sector cadastral:11 Teren neimprejmuit;

B. Partea II. Proprietari și acte

Inscrieri privitoare la dreptul de proprietate și alte drepturi reale		Referințe
/		
Act Administrativ nr. 66317, din 17/09/1996 emis de CJSDPAT GIURGIU;		
B1	Intabulare, drept de PROPRIETATE, dobandit prin Reconstituire, cota actuala 1/1, cota initiala 1/1 1) CRISTEA F GHEORGHE	A1

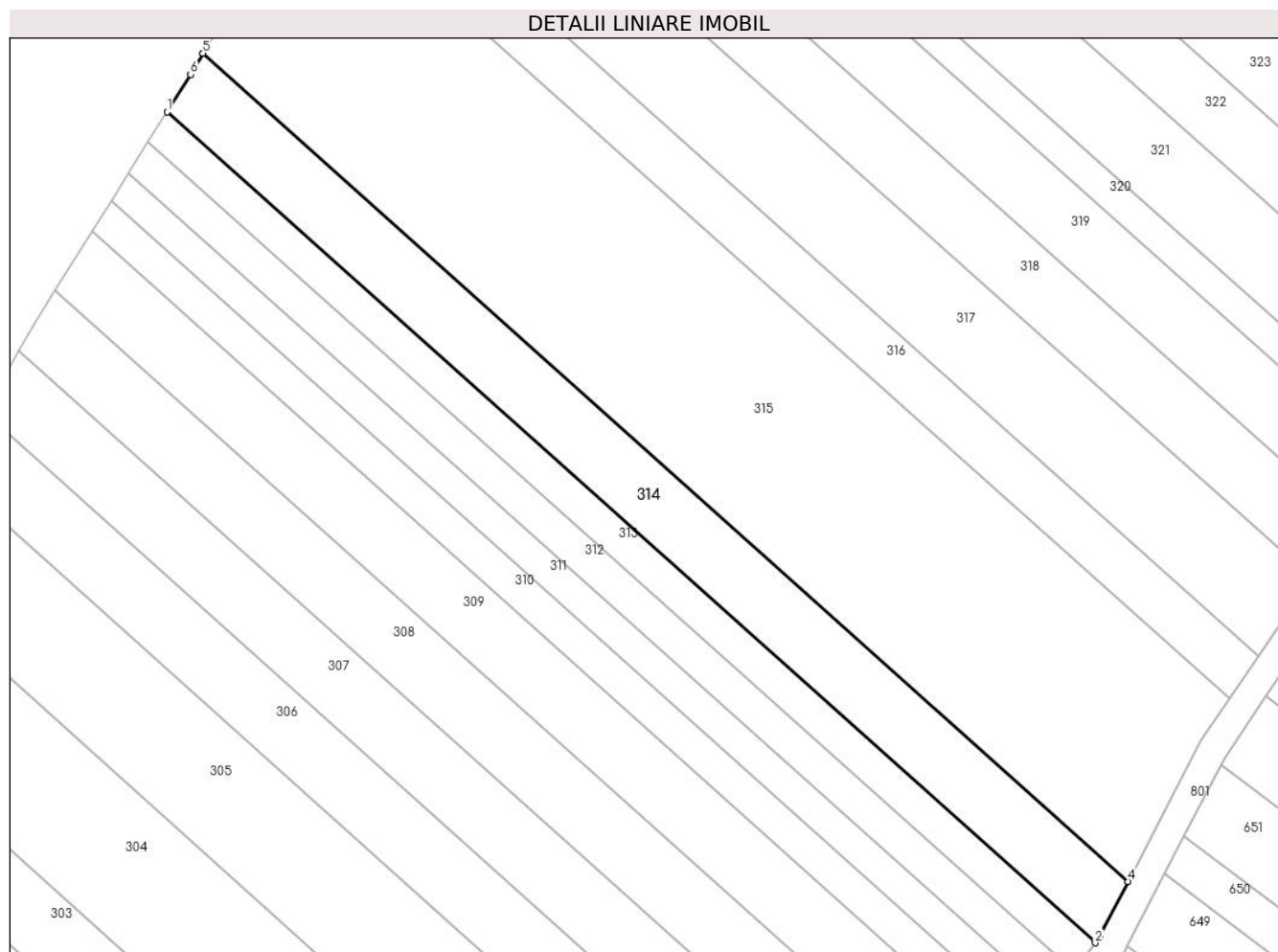
C. Partea III. SARCINI .

Inscrieri privind dezmembramintele dreptului de proprietate, drepturi reale de garanție și sarcini	Referințe
NU SUNT	

Teren

Nr cadastral	Suprafața (mp)*	Observații / Referințe
	2.500	

* Suprafața este determinată în planul de proiecție Stereo 70.



Date referitoare la teren

Crt	Categorie folosință	Intravilan	Suprafața (mp)	Tarla	Parcelă	Nr. topo	Observații / Referințe
1	arabil	DA	2.500	30	539	-	Intravilan conform PUG.

Lungime Segmente

1) Valorile lungimilor segmentelor sunt obținute din proiecție în plan.

Punct început	X / Y	Punct sfârșit	X / Y	Lungime segment (** (m)
1	579.008,467 309.180,557	2	579.168,521 309.037,376	214.751
2	579.168,521 309.037,376	3	579.169,324 309.038,442	1.335
3	579.169,324 309.038,442	4	579.174,219 309.047,917	10.665
4	579.174,219 309.047,917	5	579.014,658 309.190,658	214.09
5	579.014,658 309.190,658	6	579.012,52 309.187,004	4.234

Punct început	X / Y	Punct sfârşit	X / Y	Lungime segment (** (m)
6	579.012,52 309.187,004	1	579.008,467 309.180,557	7.615

** Lungimile segmentelor sunt determinate în planul de proiecţie Stereo 70 şi sunt rotunjite la 1 milimetru.

*** Distanţa dintre puncte este formată din segmente cumulate ce sunt mai mici decât valoarea 1 milimetru.

**DATE DESPRE IMOBILUL NR. 315**

Oficiul de Cadastru și Publicitate Imobiliară GIURGIU
Biroul de Cadastru și Publicitate Imobiliară Giurgiu

A. Partea I. Descrierea imobilului

TEREN Intravilan

Adresa: Loc. Darasti-Vlasca, Jud. Giurgiu

Nr. Crt	Nr cadastral Nr. topografic	Suprafața* (mp)	Observații / Referințe
A1		7.500	Sector cadastral:11 Teren neimprejmuit;

B. Partea II. Proprietari și acte

Inscrieri privitoare la dreptul de proprietate și alte drepturi reale		Referințe
/		
Act Administrativ nr. 57425, din 25/07/1995 emis de CJSDPAT GIURGIU;		
B1	Intabulare, drept de PROPRIETATE, dobandit prin Reconstituire, cota actuala 1/1, cota initiala 1/1 1) CRISTEA MARIA	A1

C. Partea III. SARCINI .

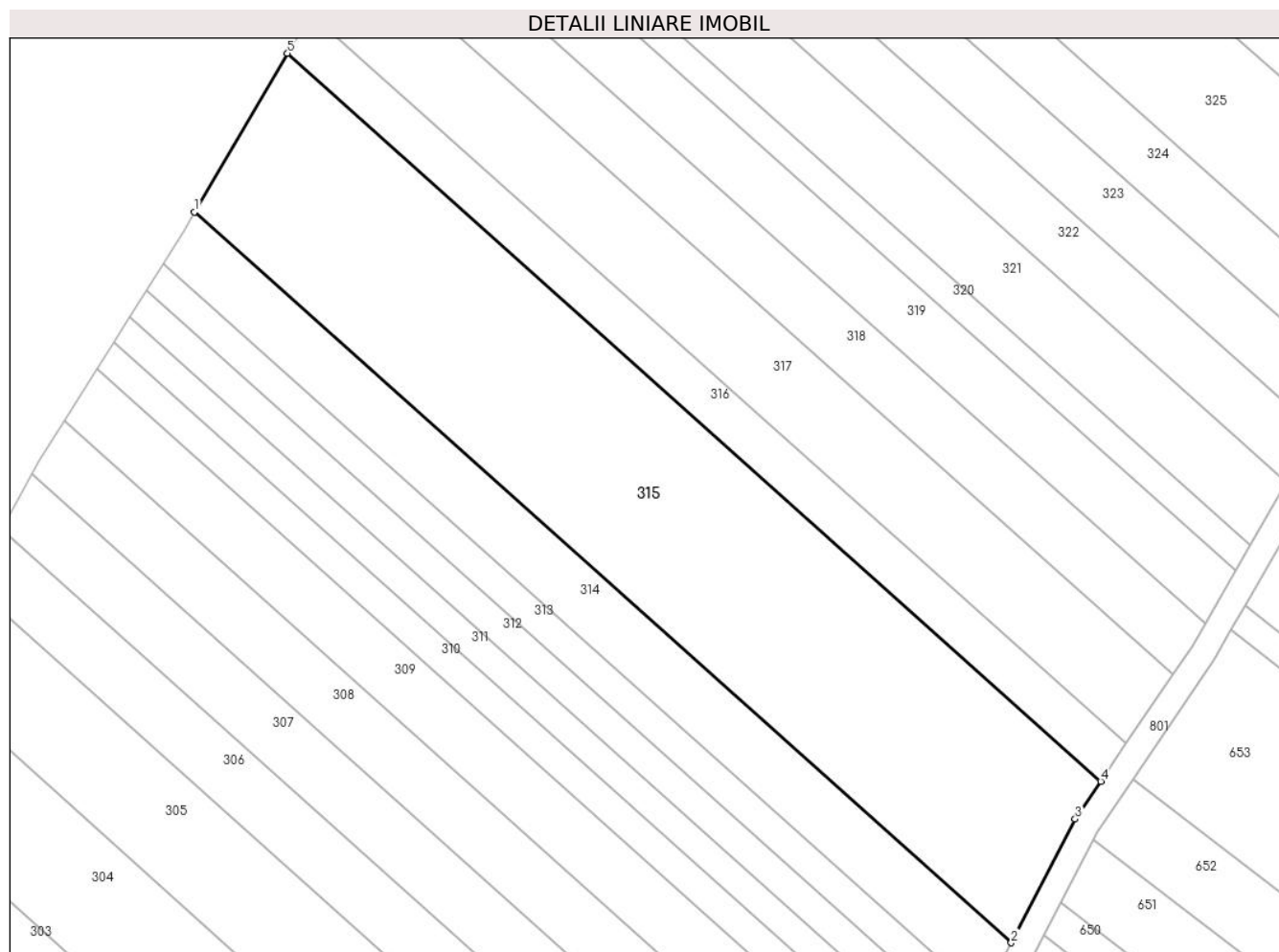
Inscrieri privind dezmembramintele dreptului de proprietate, drepturi reale de garanție și sarcini	Referințe
NU SUNT	

Anexa Nr. 1 La Partea I

Teren

Nr cadastral	Suprafața (mp)*	Observații / Referințe
	7.500	

* Suprafața este determinată în planul de proiecție Stereo 70.



Date referitoare la teren

Crt	Categorie folosință	Intravilan	Suprafața (mp)	Tarla	Parcelă	Nr. topo	Observații / Referințe
1	arabil	DA	7.500	30	539	-	Intravilan conform PUG.

Lungime Segmente

1) Valorile lungimilor segmentelor sunt obținute din proiecție în plan.

Punct început	X / Y	Punct sfârșit	X / Y	Lungime segment (** (m)
1	579.014,658 309.190,658	2	579.174,219 309.047,917	214.09
2	579.174,219 309.047,917	3	579.186,713 309.072,098	27.218
3	579.186,713 309.072,098	4	579.191,705 309.079,463	8.897
4	579.191,705 309.079,463	5	579.032,783 309.221,632	213.233
5	579.032,783 309.221,632	1	579.014,658 309.190,658	35.887

**** Lungimile segmentelor sunt determinate în planul de proiecție Stereo 70 și sunt rotunjite la 1 milimetru.**

***** Distanța dintre puncte este formată din segmente cumulate ce sunt mai mici decât valoarea 1 milimetru.**

**DATE DESPRE IMOBILUL NR. 316**

Oficiul de Cadastru și Publicitate Imobiliară GIURGIU
Biroul de Cadastru și Publicitate Imobiliară Giurgiu

A. Partea I. Descrierea imobilului

TEREN Intravilan

Adresa: Loc. Darasti-Vlasca, Jud. Giurgiu

Nr. Crt	Nr cadastral Nr. topografic	Suprafața* (mp)	Observații / Referințe
A1		1.890	Sector cadastral:11 Teren neimprejmit;

B. Partea II. Proprietari și acte

Inscrieri privitoare la dreptul de proprietate și alte drepturi reale		Referințe
/		
Act Administrativ nr. 82954, din 06/08/2002 emis de CJSDPAT GIURGIU;		
B1	Intabulare, drept de PROPRIETATE, dobandit prin Reconstituire, cota actuala 1/1, cota initiala 1/1 1) CRACIUN ELENA 2) BIZNA ELENA 3) CRACIUN CONSTANTIN	A1

C. Partea III. SARCINI .

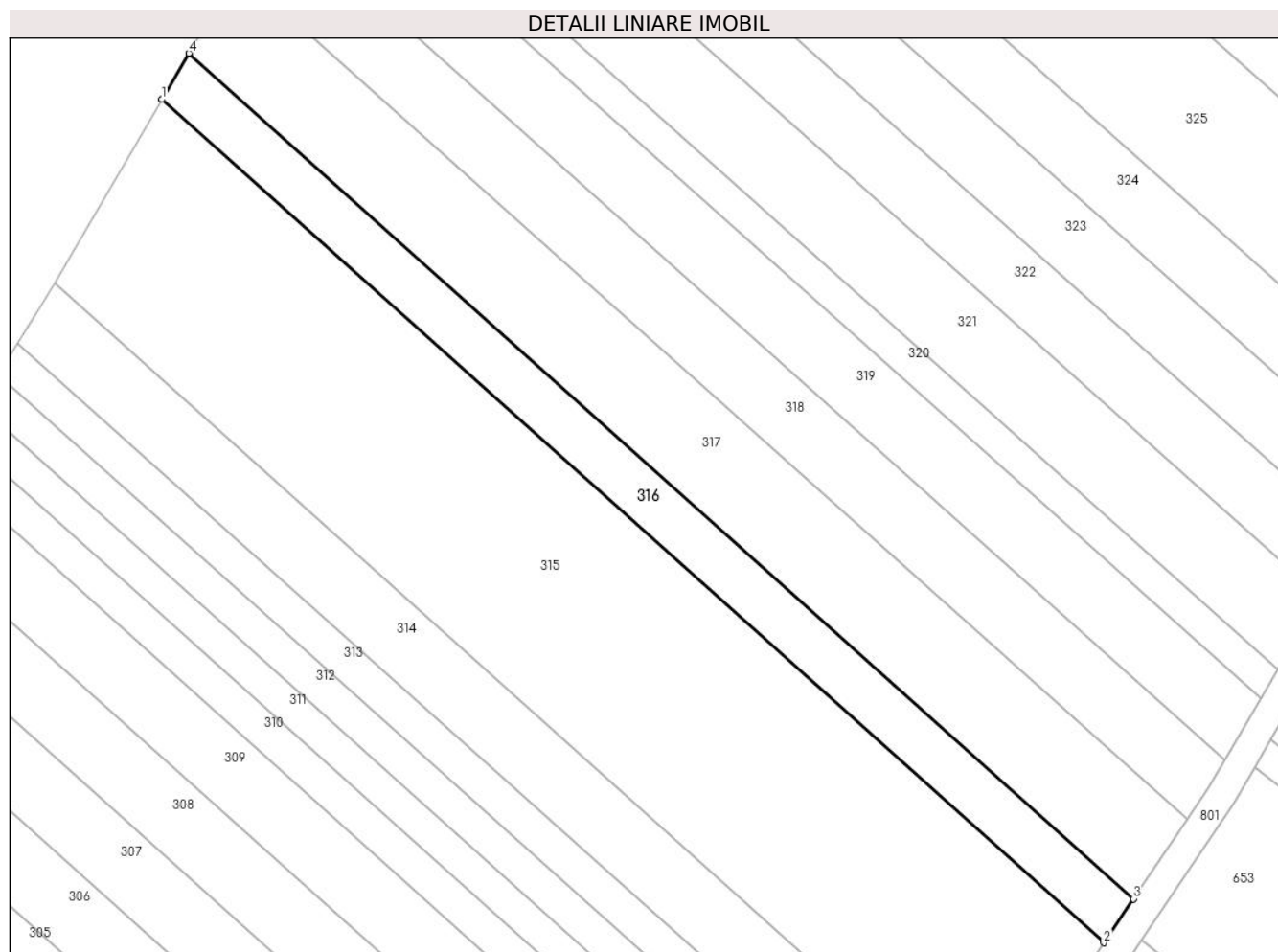
Inscrieri privind dezmembramintele dreptului de proprietate, drepturi reale de garanție și sarcini	Referințe
NU SUNT	

Anexa Nr. 1 La Partea I

Teren

Nr cadastral	Suprafața (mp)*	Observații / Referințe
	1.890	

* Suprafața este determinată în planul de proiecție Stereo 70.



Date referitoare la teren

Crt	Categorie folosință	Intravilan	Suprafața (mp)	Tarla	Parcelă	Nr. topo	Observații / Referințe
1	arabil	DA	1.890	30	539	-	Intravilan conform PUG.

Lungime Segmente

1) Valorile lungimilor segmentelor sunt obținute din proiecție în plan.

Punct început	X / Y	Punct sfârșit	X / Y	Lungime segment (** (m)
1	579.032,783 309.221,632	2	579.191,705 309.079,463	213.233
2	579.191,705 309.079,463	3	579.196,716 309.086,856	8.931
3	579.196,716 309.086,856	4	579.037,344 309.229,427	213.836
4	579.037,344 309.229,427	1	579.032,783 309.221,632	9.031

** Lungimile segmentelor sunt determinate în planul de proiecție Stereo 70 și sunt rotunjite la 1 milimetru.

***** Distanţa dintre puncte este formată din segmente cumulate ce sunt mai mici decât valoarea 1 milimetru.**

**DATE DESPRE IMOBILUL NR. 317**

Oficiul de Cadastru și Publicitate Imobiliară GIURGIU
Biroul de Cadastru și Publicitate Imobiliară Giurgiu

A. Partea I. Descrierea imobilului

TEREN Intravilan

Adresa: Loc. Darasti-Vlasca, Jud. Giurgiu

Nr. Crt	Nr cadastral Nr. topografic	Suprafața* (mp)	Observații / Referințe
A1	40574	Din acte: 3.400 Masurata: 3.433	Sector cadastral:11 Teren neimprijmit;

B. Partea II. Proprietari și acte

Inscrieri privitoare la dreptul de proprietate și alte drepturi reale		Referințe
18055 / 05/03/2021		
Act Administrativ nr. 57439, din 25/07/1995 emis de CJPSDPAT GIURGIU (CJPSDPAT GIURGIU ; act administrativ nr 42 din 05.12.2012, emis de CONSILIUL LOCAL AL COM AD. COPACENI;act administrativ nr 1757 din 22.02.2021, emis de PRIMARIA COMUNEI AD. COPACENI;act administrativ nr 1795 din 23.02.2021, emis de COMUNA AD. COPACENI;act notarial nr 316 din 19.12.2017, emis de UNIUNEA NATIONALA A NOTARILOR PUBLICI SOCIETATEA PROFESIONALA NOTARIALA - UJENIUC);		
B1	Intabulare, drept de PROPRIETATE, titlu mostenire, dobandit prin Succesiune, cota actuala 1/1, cota initiala 1/1 1) BAZNA GHEORGHE	A1

C. Partea III. SARCINI .

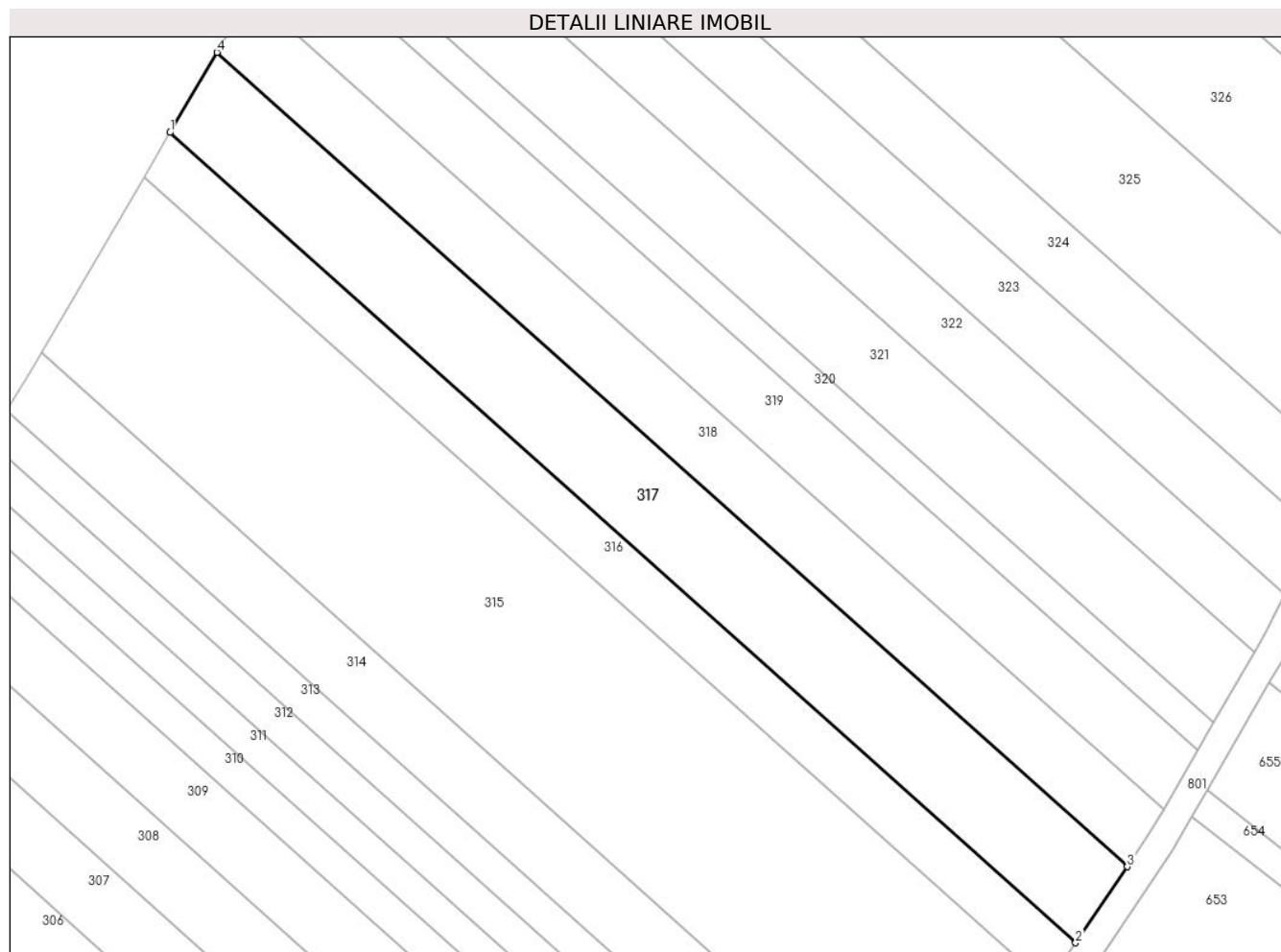
Inscrieri privind dezmembramintele dreptului de proprietate, drepturi reale de garanție și sarcini	Referințe
NU SUNT	

Anexa Nr. 1 La Partea I

Teren

Nr cadastral	Suprafața (mp)*	Observații / Referințe
40574	Din acte: 3.400 Masurata: 3.433	

* Suprafața este determinată în planul de proiecție Stereo 70.



Date referitoare la teren

Crt	Categorie folosință	Intravilan	Suprafața (mp)	Tarla	Parcelă	Nr. topo	Observații / Referințe
1	arabil	DA	3.433	30	539	-	Intravilan conform PUG.

Lungime Segmente

1) Valorile lungimilor segmentelor sunt obținute din proiecție în plan.

Punct început	X / Y	Punct sfârșit	X / Y	Lungime segment (** (m)
1	579.037,344 309.229,427	2	579.196,716 309.086,856	213.836
2	579.196,716 309.086,856	3	579.205,782 309.100,232	16.159
3	579.205,782 309.100,232	4	579.045,597 309.243,531	214.928
4	579.045,597 309.243,531	1	579.037,344 309.229,427	16.341

**** Lungimile segmentelor sunt determinate în planul de proiecție Stereo 70 și sunt rotunjite la 1 milimetru.**

***** Distanța dintre puncte este formată din segmente cumulate ce sunt mai mici decât valoarea 1 milimetru.**

**DATE DESPRE IMOBILUL NR. 318**

Oficiul de Cadastru și Publicitate Imobiliară GIURGIU
Biroul de Cadastru și Publicitate Imobiliară Giurgiu

A. Partea I. Descrierea imobilului

TEREN Intravilan

Adresa: Loc. Darasti-Vlasca, Jud. Giurgiu

Nr. Crt	Nr cadastral Nr. topografic	Suprafața* (mp)	Observații / Referințe
A1	30634	Din acte: 2.500 Masurata: 2.525	Sector cadastral:11 Teren neimprejmuit;

B. Partea II. Proprietari și acte

Inscrieri privitoare la dreptul de proprietate și alte drepturi reale		Referințe
10949 / 16/04/2010		
Act Notarial nr. 536, din 16/03/2010 emis de BNP NEMESIS;		
B2	Intabulare, drept de PROPRIETATEcu titlu de cumparare, dobandit prin Conventie, cota actuala 1/1, cota initiala 1/1 1) SC STAR CONCEPT CONSULT SRL, CIF:24238264	A1

C. Partea III. SARCINI .

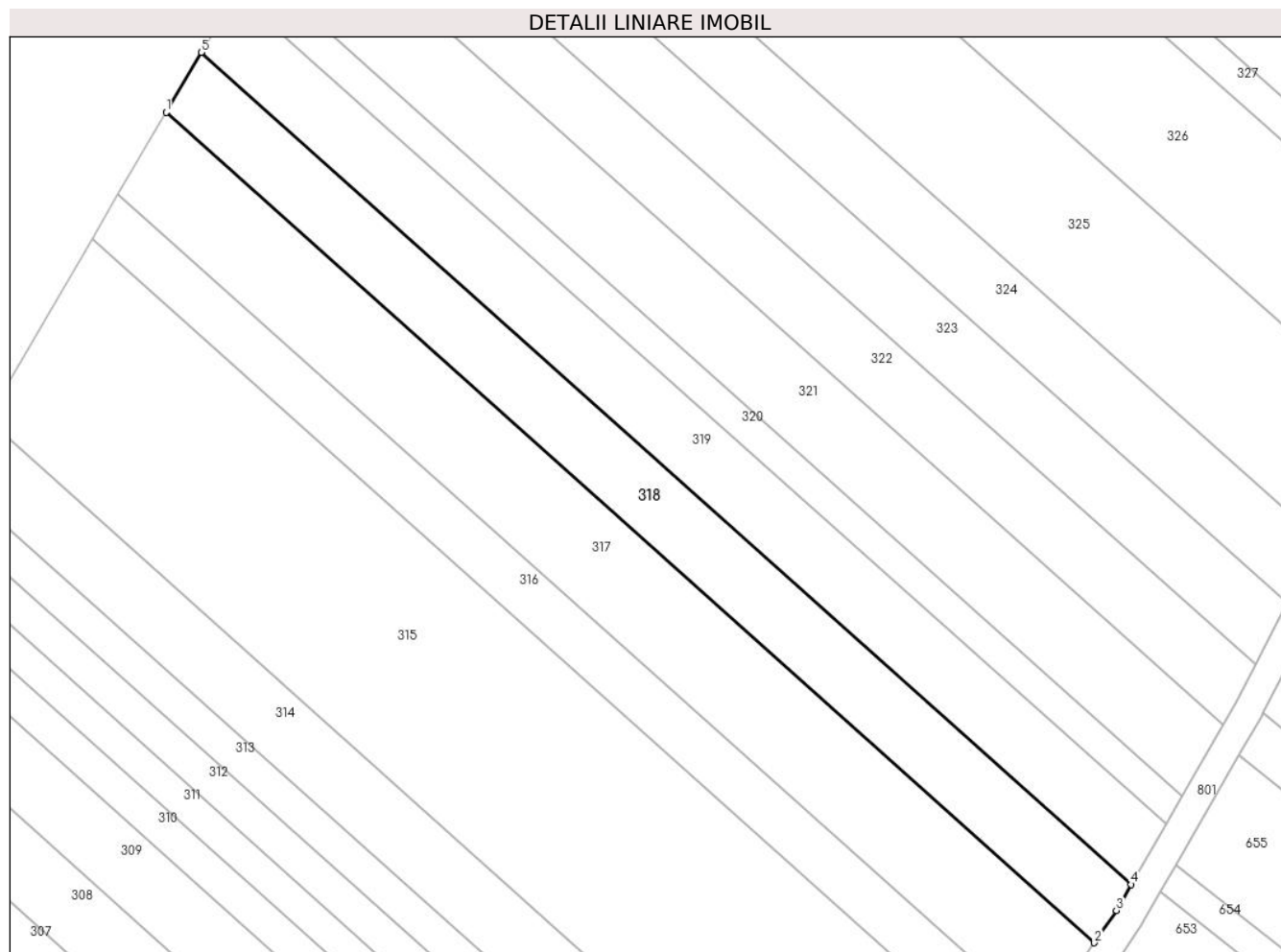
Inscrieri privind dezmembramintele dreptului de proprietate, drepturi reale de garanție și sarcini	Referințe
NU SUNT	

Anexa Nr. 1 La Partea I

Teren

Nr cadastral	Suprafața (mp)*	Observații / Referințe
30634	Din acte: 2.500 Masurata: 2.525	

* Suprafața este determinată în planul de proiecție Stereo 70.



Date referitoare la teren

Crt	Categorie folosință	Intravilan	Suprafața (mp)	Tarla	Parcelă	Nr. topo	Observații / Referințe
1	arabil	DA	2.525	30	539	-	Intravilan conform PUG.

Lungime Segmente

1) Valorile lungimilor segmentelor sunt obținute din proiecție în plan.

Punct început	X / Y	Punct sfârșit	X / Y	Lungime segment (** (m)
1	579.045,597 309.243,531	2	579.205,782 309.100,232	214.928
2	579.205,782 309.100,232	3	579.209,565 309.105,814	6.743
3	579.209,565 309.105,814	4	579.212,143 309.110,281	5.158
4	579.212,143 309.110,281	5	579.051,642 309.253,862	215.351
5	579.051,642 309.253,862	1	579.045,597 309.243,531	11.97

**** Lungimile segmentelor sunt determinate în planul de proiecție Stereo 70 și sunt rotunjite la 1 milimetru.**

***** Distanța dintre puncte este formată din segmente cumulate ce sunt mai mici decât valoarea 1 milimetru.**

**DATE DESPRE IMOBILUL NR. 319**

Oficiul de Cadastru și Publicitate Imobiliară GIURGIU
Biroul de Cadastru și Publicitate Imobiliară Giurgiu

A. Partea I. Descrierea imobilului

TEREN Intravilan

Nr. CF vechi:2192/N
Nr. cadastral vechi:2181

Adresa: Loc. Darasti-Vlasca, Jud. Giurgiu

Nr. Crt	Nr cadastral Nr. topografic	Suprafața* (mp)	Observații / Referințe
A1	39028	Din acte: 2.500 Masurata: 2.524	Sector cadastral:11 Teren neimprejmuit;

B. Partea II. Proprietari și acte

Inscrieri privitoare la dreptul de proprietate și alte drepturi reale	Referințe
3595 / 09/02/2009	
Act Notarial nr. 285, din 30/01/2009 emis de BNP NEMESIS;	
B1	A1
Intabulare, drept de PROPRIETATE Cumparare, dobandit prin Conventie, cota actuala 1/1, cota initiala 1/1 1) SC SILVER VISION SRL, CIF:18975601	

C. Partea III. SARCINI .

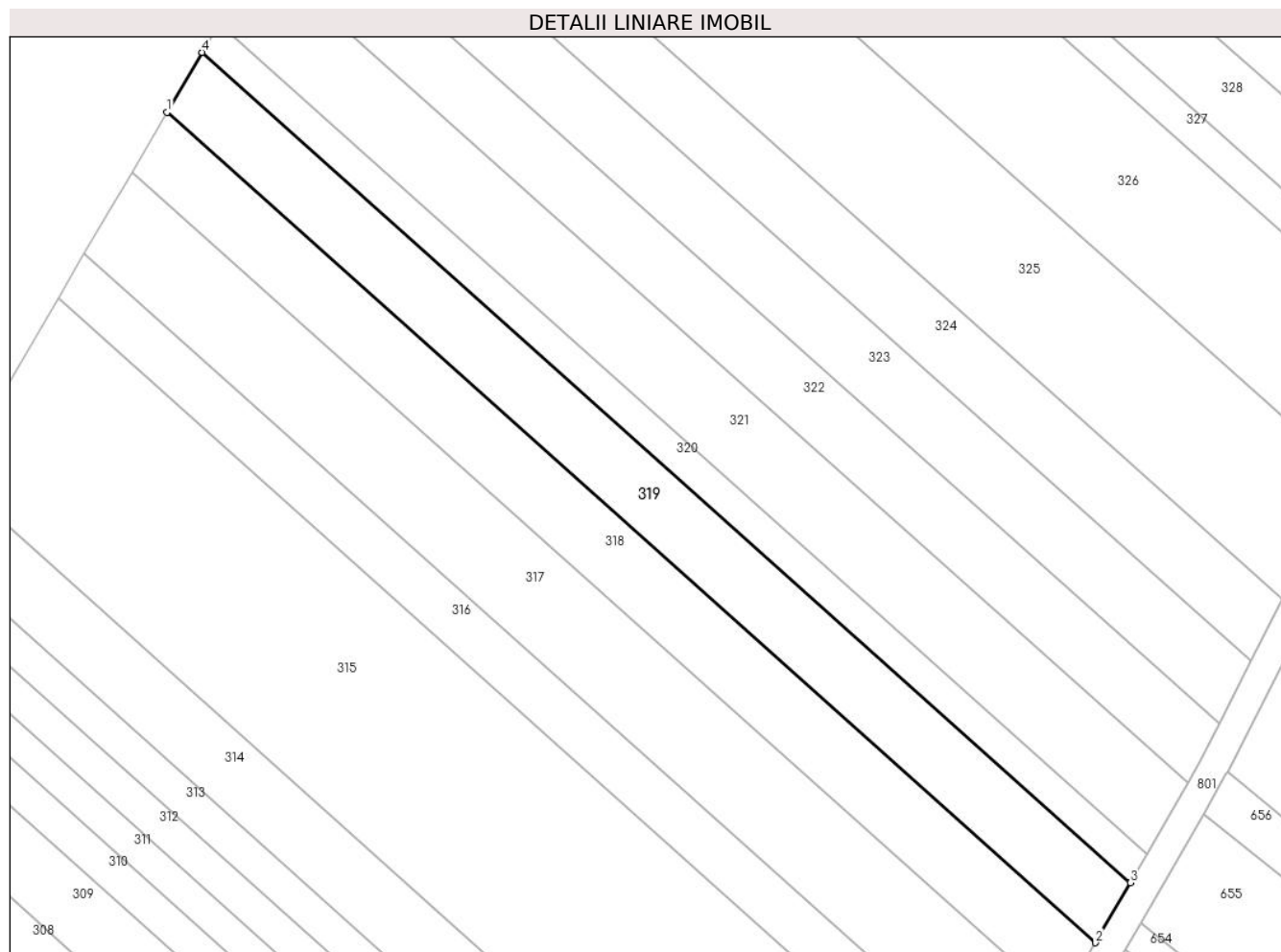
Inscrieri privind dezmembramintele dreptului de proprietate, drepturi reale de garanție și sarcini	Referințe
NU SUNT	

Anexa Nr. 1 La Partea I

Teren

Nr cadastral	Suprafața (mp)*	Observații / Referințe
39028	Din acte: 2.500 Masurata: 2.524	

* Suprafața este determinată în planul de proiecție Stereo 70.



Date referitoare la teren

Crt	Categorie folosință	Intravilan	Suprafața (mp)	Tarla	Parcelă	Nr. topo	Observații / Referințe
1	arabil	DA	2.524	30	539	-	Intravilan conform PUG.

Lungime Segmente

1) Valorile lungimilor segmentelor sunt obținute din proiecție în plan.

Punct început	X / Y	Punct sfârșit	X / Y	Lungime segment (** (m)
1	579.051,642 309.253,862	2	579.212,143 309.110,281	215.351
2	579.212,143 309.110,281	3	579.218,129 309.120,655	11.977
3	579.218,129 309.120,655	4	579.057,684 309.264,186	215.276
4	579.057,684 309.264,186	1	579.051,642 309.253,862	11.962

**** Lungimile segmentelor sunt determinate în planul de proiecție Stereo 70 și sunt rotunjite la 1 milimetru.**

***** Distanța dintre puncte este formată din segmente cumulate ce sunt mai mici decât valoarea 1 milimetru.**

**DATE DESPRE IMOBILUL NR. 320**

Oficiul de Cadastru și Publicitate Imobiliară GIURGIU
Biroul de Cadastru și Publicitate Imobiliară Giurgiu

A. Partea I. Descrierea imobilului

TEREN Intravilan

Adresa: Loc. Darasti-Vlasca, Jud. Giurgiu

Nr. Crt	Nr cadastral Nr. topografic	Suprafața* (mp)	Observații / Referințe
A1		1.200	Sector cadastral:11 Teren neimprejmuit;

B. Partea II. Proprietari și acte

Inscrieri privitoare la dreptul de proprietate și alte drepturi reale		Referințe
/		
Act Administrativ nr. 50305, din 12/04/1995 emis de CJSDPAT GIURGIU;		
B1	Intabulare, drept de PROPRIETATE, dobandit prin Reconstituire, cota actuala 1/1, cota initiala 1/1 1) ENE STEFANIA	A1

C. Partea III. SARCINI .

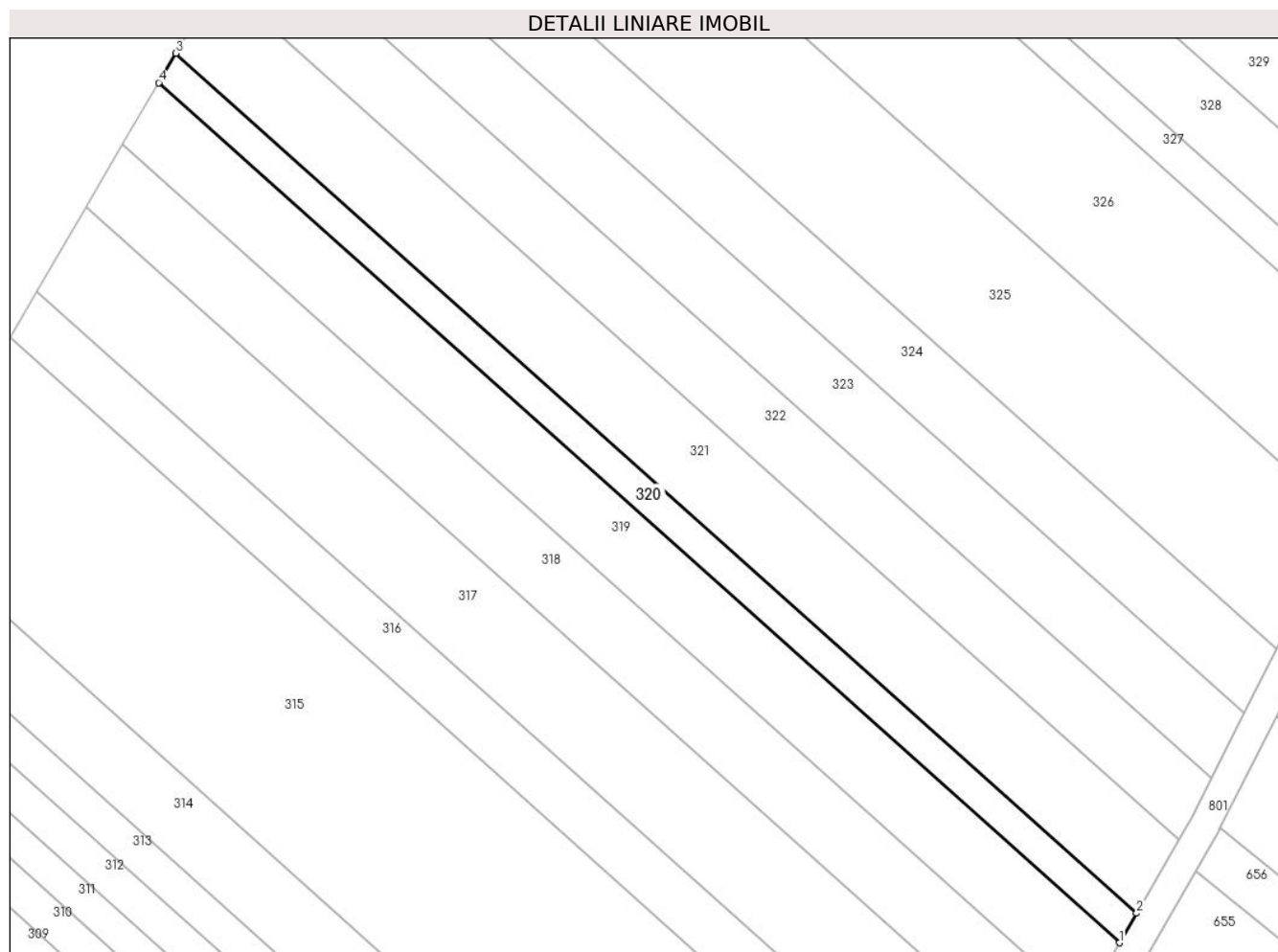
Inscrieri privind dezmembramintele dreptului de proprietate, drepturi reale de garanție și sarcini	Referințe
NU SUNT	

Anexa Nr. 1 La Partea I

Teren

Nr cadastral	Suprafața (mp)*	Observații / Referințe
	1.200	

* Suprafața este determinată în planul de proiecție Stereo 70.



Date referitoare la teren

Crt	Categorie folosință	Intravilan	Suprafața (mp)	Tarla	Parcelă	Nr. topo	Observații / Referințe
1	arabil	DA	1.200	30	539	-	Intravilan conform PUG.

Lungime Segmente

1) Valorile lungimilor segmentelor sunt obținute din proiecție în plan.

Punct început	X / Y	Punct sfârșit	X / Y	Lungime segment (** (m)
1	579.218,129 309.120,655	2	579.220,976 309.125,588	5.696
2	579.220,976 309.125,588	3	579.060,557 309.269,096	215.241
3	579.060,557 309.269,096	4	579.057,684 309.264,186	5.689
4	579.057,684 309.264,186	1	579.218,129 309.120,655	215.276

** Lungimile segmentelor sunt determinate în planul de proiecție Stereo 70 și sunt rotunjite la 1 milimetru.

***** Distanţa dintre puncte este formată din segmente cumulate ce sunt mai mici decât valoarea 1 milimetru.**

**DATE DESPRE IMOBILUL NR. 321**

Oficiul de Cadastru și Publicitate Imobiliară GIURGIU
Biroul de Cadastru și Publicitate Imobiliară Giurgiu

A. Partea I. Descrierea imobilului

TEREN Intravilan

Adresa: Loc. Darasti-Vlasca, Jud. Giurgiu

Nr. Crt	Nr cadastral Nr. topografic	Suprafața* (mp)	Observații / Referințe
A1		3.000	Sector cadastral:11 Teren neimprejmuit;

B. Partea II. Proprietari și acte

Inscrieri privitoare la dreptul de proprietate și alte drepturi reale		Referințe
/		
Act Administrativ nr. 110355, din 12/04/2006 emis de CJSDPAT GIURGIU;		
B1	Intabulare, drept de PROPRIETATE, dobandit prin Reconstituire, cota actuala 1/1, cota initiala 1/1 1) DRAGUT ION	A1

C. Partea III. SARCINI .

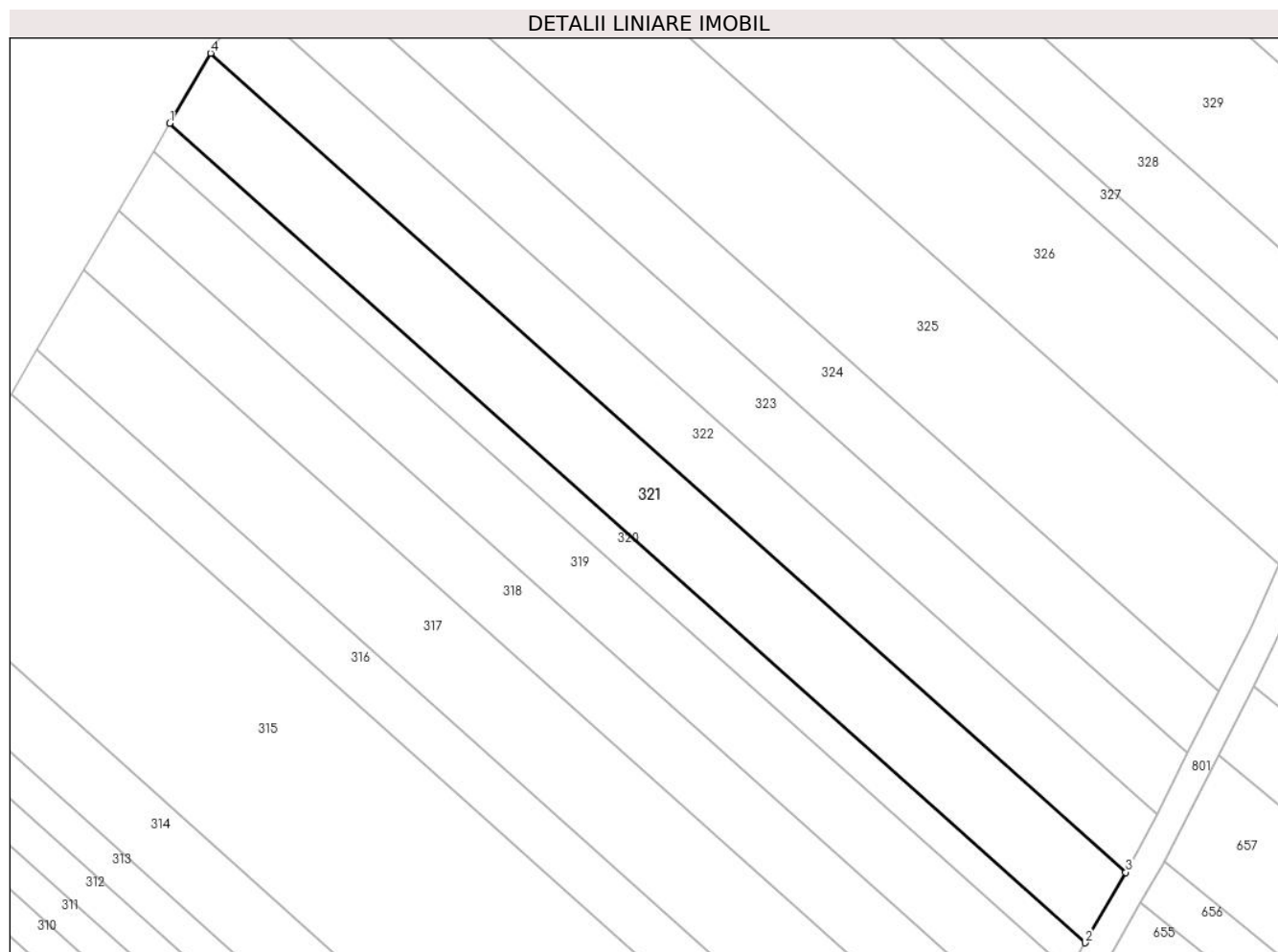
Inscrieri privind dezmembramintele dreptului de proprietate, drepturi reale de garanție și sarcini	Referințe
NU SUNT	

Anexa Nr. 1 La Partea I

Teren

Nr cadastral	Suprafața (mp)*	Observații / Referințe
	3.000	

* Suprafața este determinată în planul de proiecție Stereo 70.



Date referitoare la teren

Crt	Categorie folosință	Intravilan	Suprafața (mp)	Tarla	Parcelă	Nr. topo	Observații / Referințe
1	arabil	DA	3.000	30	539	-	P539 (DIN TP P597) .Intravilan conform PUG.

Lungime Segmente

1) Valorile lungimilor segmentelor sunt obținute din proiecție în plan.

Punct început	X / Y	Punct sfârșit	X / Y	Lungime segment (** (m)
1	579.060,557 309.269,096	2	579.220,976 309.125,588	215.241
2	579.220,976 309.125,588	3	579.228,094 309.137,925	14.243
3	579.228,094 309.137,925	4	579.067,741 309.281,374	215.153
4	579.067,741 309.281,374	1	579.060,557 309.269,096	14.225

**** Lungimile segmentelor sunt determinate în planul de proiecție Stereo 70 și sunt rotunjite la 1 milimetru.**

***** Distanța dintre puncte este formată din segmente cumulate ce sunt mai mici decât valoarea 1 milimetru.**

**DATE DESPRE IMOBILUL NR. 322**

Oficiul de Cadastru și Publicitate Imobiliară GIURGIU
Biroul de Cadastru și Publicitate Imobiliară Giurgiu

A. Partea I. Descrierea imobilului

TEREN Intravilan

Nr. CF vechi:2292/N
Nr. cadastral vechi:2302

Adresa: Loc. Darasti-Vlasca, Jud. Giurgiu

Nr. Crt	Nr cadastral Nr. topografic	Suprafața* (mp)	Observații / Referințe
A1	30610	Din acte: 2.400 Masurata: 2.423	Sector cadastral:11 Teren neimprejmuit;

B. Partea II. Proprietari și acte

Inscrieri privitoare la dreptul de proprietate și alte drepturi reale	Referințe
45644 / 22/10/2007	
Act Notarial nr. 3190, din 01/01/2007 emis de BNP Ilie Laura Marcela;	
B1	A1
Intabulare, drept de PROPRIETATEtitlu drept cumparare, dobandit prin Conventie, cota actuala 1/1, cota initiala 1/1	
1) SC ADIR AGENTY LIMITED SRL , CIF:99999999999999	
<i>OBSERVATII: (provenita din conversia CF 2292/N)</i>	

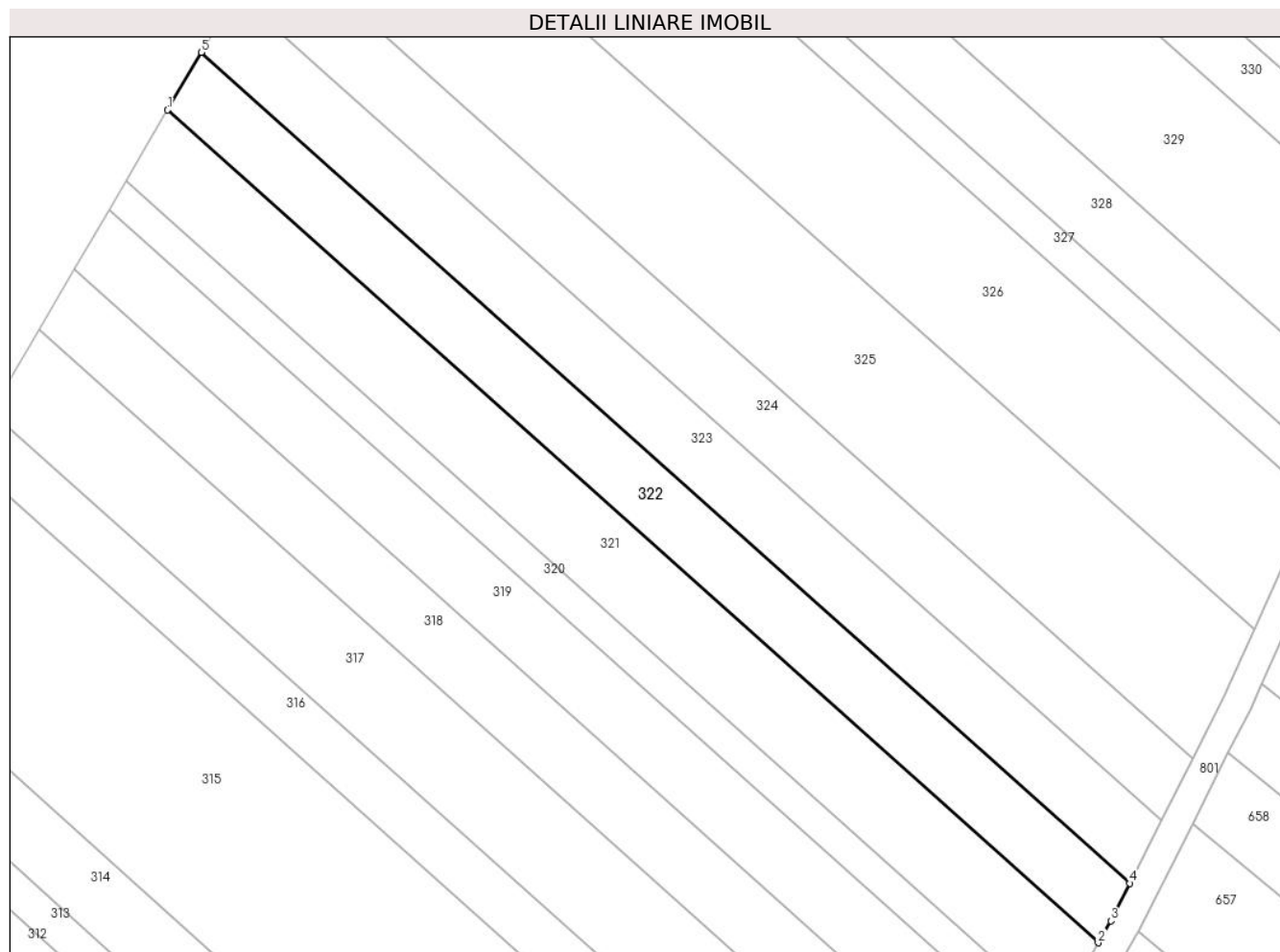
C. Partea III. SARCINI .

Inscrieri privind dezmembramintele dreptului de proprietate, drepturi reale de garanție și sarcini	Referințe
NU SUNT	

Anexa Nr. 1 La Partea I**Teren**

Nr cadastral	Suprafața (mp)*	Observații / Referințe
30610	Din acte: 2.400 Masurata: 2.423	

* Suprafața este determinată în planul de proiecție Stereo 70.

**Date referitoare la teren**

Crt	Categorie folosință	Intravilan	Suprafața (mp)	Tarla	Parcelă	Nr. topo	Observații / Referințe
1	arabil	DA	2.423	30	539	-	Intravilan conform PUG.

Lungime Segmente

1) Valorile lungimilor segmentelor sunt obținute din proiecție în plan.

Punct început	X / Y	Punct sfârșit	X / Y	Lungime segment (** (m)
1	579.067,741 309.281,374	2	579.228,094 309.137,925	215.153
2	579.228,094 309.137,925	3	579.230,281 309.141,715	4.376
3	579.230,281 309.141,715	4	579.233,547 309.148,168	7.232
4	579.233,547 309.148,168	5	579.073,549 309.291,3	214.677
5	579.073,549 309.291,3	1	579.067,741 309.281,374	11.5

**** Lungimile segmentelor sunt determinate în planul de proiecție Stereo 70 și sunt rotunjite la 1 milimetru.**

***** Distanța dintre puncte este formată din segmente cumulate ce sunt mai mici decât valoarea 1 milimetru.**

**DATE DESPRE IMOBILUL NR. 323**

Oficiul de Cadastru și Publicitate Imobiliară GIURGIU
Biroul de Cadastru și Publicitate Imobiliară Giurgiu

A. Partea I. Descrierea imobilului

TEREN Intravilan

Adresa: Loc. Darasti-Vlasca, Jud. Giurgiu

Nr. Crt	Nr cadastral Nr. topografic	Suprafața* (mp)	Observații / Referințe
A1		2.500	Sector cadastral:11 Teren neimprejmuit;

B. Partea II. Proprietari și acte

Inscrieri privitoare la dreptul de proprietate și alte drepturi reale		Referințe
/		
Act Administrativ nr. 64244, din 03/07/1996 emis de CJSDPAT GIURGIU;		
B1	Intabulare, drept de PROPRIETATE, dobandit prin Reconstituire, cota actuala 1/1, cota initiala 1/1 1) STANCU GH MARIA	A1

C. Partea III. SARCINI .

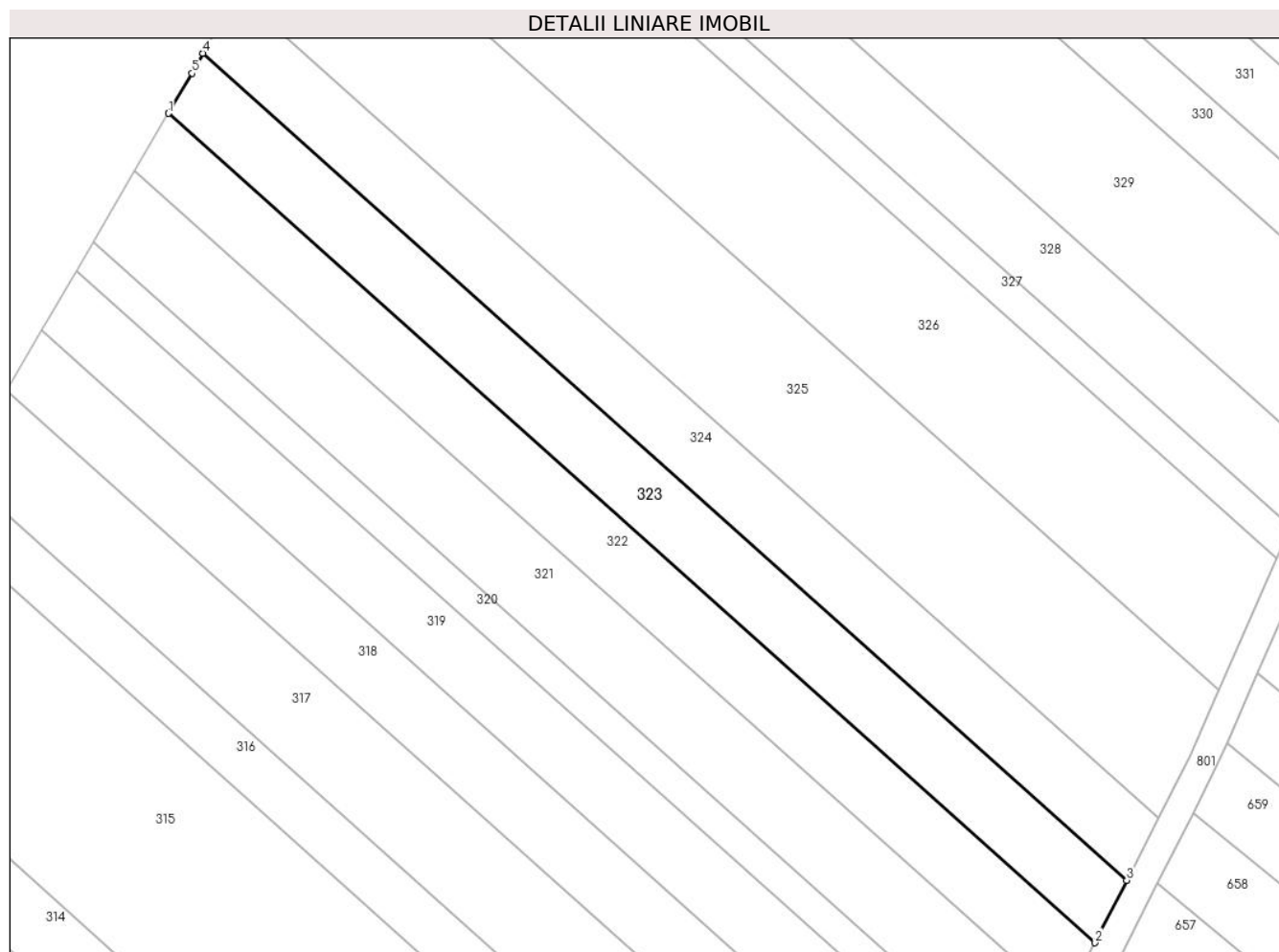
Inscrieri privind dezmembramintele dreptului de proprietate, drepturi reale de garanție și sarcini	Referințe
NU SUNT	

Anexa Nr. 1 La Partea I

Teren

Nr cadastral	Suprafața (mp)*	Observații / Referințe
	2.500	

* Suprafața este determinată în planul de proiecție Stereo 70.



Date referitoare la teren

Crt	Categorie folosință	Intravilan	Suprafața (mp)	Tarla	Parcelă	Nr. topo	Observații / Referințe
1	arabil	DA	2.500	30	539	-	Intravilan conform PUG.

Lungime Segmente

1) Valorile lungimilor segmentelor sunt obținute din proiecție în plan.

Punct început	X / Y	Punct sfârșit	X / Y	Lungime segment (** (m)
1	579.073,549 309.291,3	2	579.233,547 309.148,168	214.677
2	579.233,547 309.148,168	3	579.239,0 309.158,942	12.075
3	579.239,0 309.158,942	4	579.079,45 309.301,672	214.075
4	579.079,45 309.301,672	5	579.077,598 309.298,219	3.918
5	579.077,598 309.298,219	1	579.073,549 309.291,3	8.017

**** Lungimile segmentelor sunt determinate în planul de proiecție Stereo 70 și sunt rotunjite la 1 milimetru.**

***** Distanța dintre puncte este formată din segmente cumulate ce sunt mai mici decât valoarea 1 milimetru.**

**DATE DESPRE IMOBILUL NR. 324**

Oficiul de Cadastru și Publicitate Imobiliară GIURGIU
Biroul de Cadastru și Publicitate Imobiliară Giurgiu

A. Partea I. Descrierea imobilului

TEREN Intravilan

Adresa: Loc. Darasti-Vlasca, Jud. Giurgiu

Nr. Crt	Nr cadastral Nr. topografic	Suprafața* (mp)	Observații / Referințe
A1		2.500	Sector cadastral:11 Teren neimprejmuit;

B. Partea II. Proprietari și acte

Inscrieri privitoare la dreptul de proprietate și alte drepturi reale		Referințe
/		
Act Administrativ nr. 50309, din 12/07/1995 emis de CJSDPAT GIURGIU;		
B1	Intabulare, drept de PROPRIETATE, dobandit prin Reconstituire, cota actuala 1/1, cota initiala 1/1 1) PIRVU C NICOLAE	A1

C. Partea III. SARCINI .

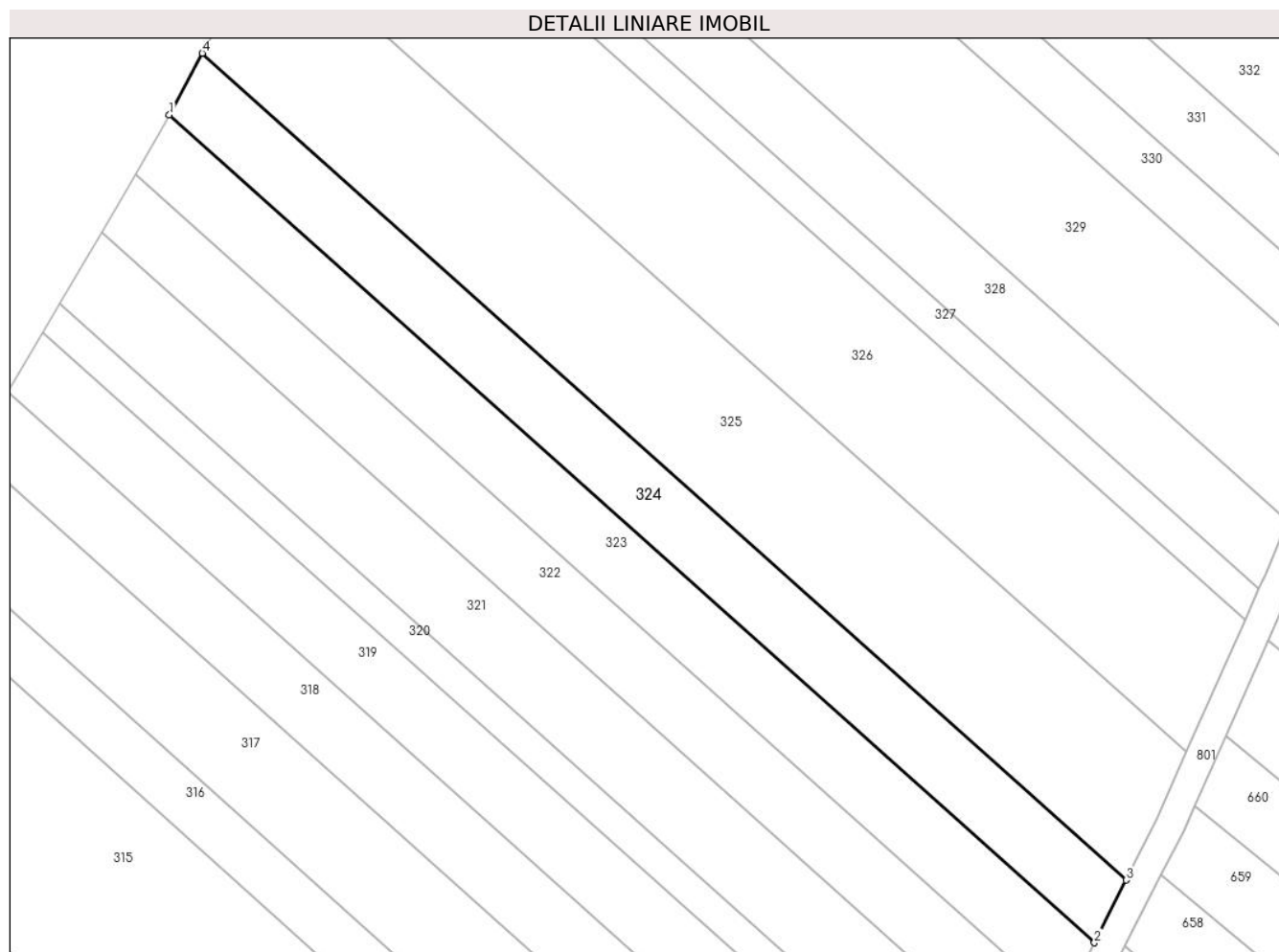
Inscrieri privind dezmembramintele dreptului de proprietate, drepturi reale de garanție și sarcini	Referințe
NU SUNT	

Anexa Nr. 1 La Partea I

Teren

Nr cadastral	Suprafața (mp)*	Observații / Referințe
	2.500	

* Suprafața este determinată în planul de proiecție Stereo 70.



Date referitoare la teren

Crt	Categorie folosință	Intravilan	Suprafața (mp)	Tarla	Parcelă	Nr. topo	Observații / Referințe
1	arabil	DA	2.500	30	539	-	Intravilan conform PUG.

Lungime Segmente

1) Valorile lungimilor segmentelor sunt obținute din proiecție în plan.

Punct început	X / Y	Punct sfârșit	X / Y	Lungime segment (** (m)
1	579.079,45 309.301,672	2	579.239,0 309.158,942	214.075
2	579.239,0 309.158,942	3	579.244,462 309.169,735	12.096
3	579.244,462 309.169,735	4	579.085,132 309.312,268	213.78
4	579.085,132 309.312,268	1	579.079,45 309.301,672	12.023

** Lungimile segmentelor sunt determinate în planul de proiecție Stereo 70 și sunt rotunjite la 1 milimetru.

***** Distanţa dintre puncte este formată din segmente cumulate ce sunt mai mici decât valoarea 1 milimetru.**

**DATE DESPRE IMOBILUL NR. 325**

Oficiul de Cadastru și Publicitate Imobiliară GIURGIU
Biroul de Cadastru și Publicitate Imobiliară Giurgiu

A. Partea I. Descrierea imobilului

TEREN Intravilan

Adresa: Loc. Darasti-Vlasca, Jud. Giurgiu

Nr. Crt	Nr cadastral Nr. topografic	Suprafața* (mp)	Observații / Referințe
A1		5.000	Sector cadastral:11 Teren neimprejmuit;

B. Partea II. Proprietari și acte

Inscrieri privitoare la dreptul de proprietate și alte drepturi reale	Referințe
/	
Act Administrativ nr. 54516, din 19/07/1995 emis de CJSDPAT GIURGIU;	
B1	A1
Intabulare, drept de PROPRIETATE, dobandit prin Reconstituire, cota actuala 1/1, cota initiala 1/1	
1) TUDOSE GHERGHINA	
2) PIRVU VASILICA	
3) VIORICA FLOAREA	
4) BERCU MARIA	

C. Partea III. SARCINI .

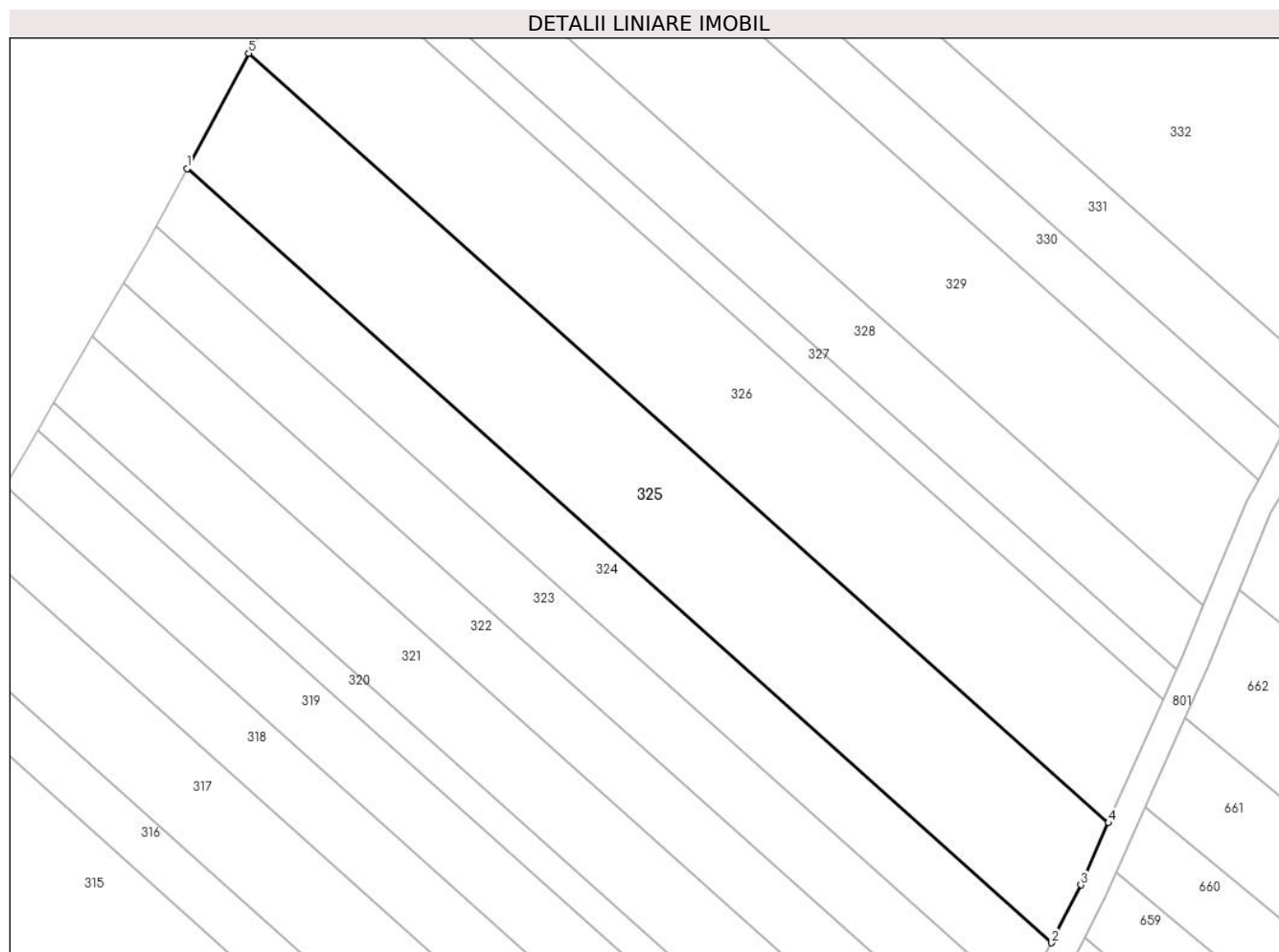
Inscrieri privind dezmembramintele dreptului de proprietate, drepturi reale de garanție și sarcini	Referințe
NU SUNT	

Anexa Nr. 1 La Partea I

Teren

Nr cadastral	Suprafața (mp)*	Observații / Referințe
	5.000	

* Suprafața este determinată în planul de proiecție Stereo 70.



Date referitoare la teren

Crt	Categorie folosință	Intravilan	Suprafața (mp)	Tarla	Parcelă	Nr. topo	Observații / Referințe
1	arabil	DA	5.000	30	539	-	Intravilan conform PUG.

Lungime Segmente

1) Valorile lungimilor segmentelor sunt obținute din proiecție în plan.

Punct început	X / Y	Punct sfârșit	X / Y	Lungime segment (** (m)
1	579.085,132 309.312,268	2	579.244,462 309.169,735	213.78
2	579.244,462 309.169,735	3	579.249,848 309.180,376	11.926
3	579.249,848 309.180,376	4	579.254,926 309.191,824	12.524
4	579.254,926 309.191,824	5	579.096,53 309.333,522	212.527
5	579.096,53 309.333,522	1	579.085,132 309.312,268	24.117

**** Lungimile segmentelor sunt determinate în planul de proiecție Stereo 70 și sunt rotunjite la 1 milimetru.**

***** Distanța dintre puncte este formată din segmente cumulate ce sunt mai mici decât valoarea 1 milimetru.**

**DATE DESPRE IMOBILUL NR. 326**

Oficiul de Cadastru și Publicitate Imobiliară GIURGIU
Biroul de Cadastru și Publicitate Imobiliară Giurgiu

A. Partea I. Descrierea imobilului

TEREN Intravilan

Adresa: Loc. Darasti-Vlasca, Jud. Giurgiu

Nr. Crt	Nr cadastral Nr. topografic	Suprafața* (mp)	Observații / Referințe
A1		5.000	Sector cadastral:11 Teren neimprejmuit;

B. Partea II. Proprietari și acte

Inscrieri privitoare la dreptul de proprietate și alte drepturi reale		Referințe
/		
Act Administrativ nr. 67002, din 14/08/1996 emis de CJSDPAT GIURGIU;		
B1	Intabulare, drept de PROPRIETATE, dobandit prin Reconstituire, cota actuala 1/1, cota initiala 1/1 1) TUDOSE MARIA	A1

C. Partea III. SARCINI .

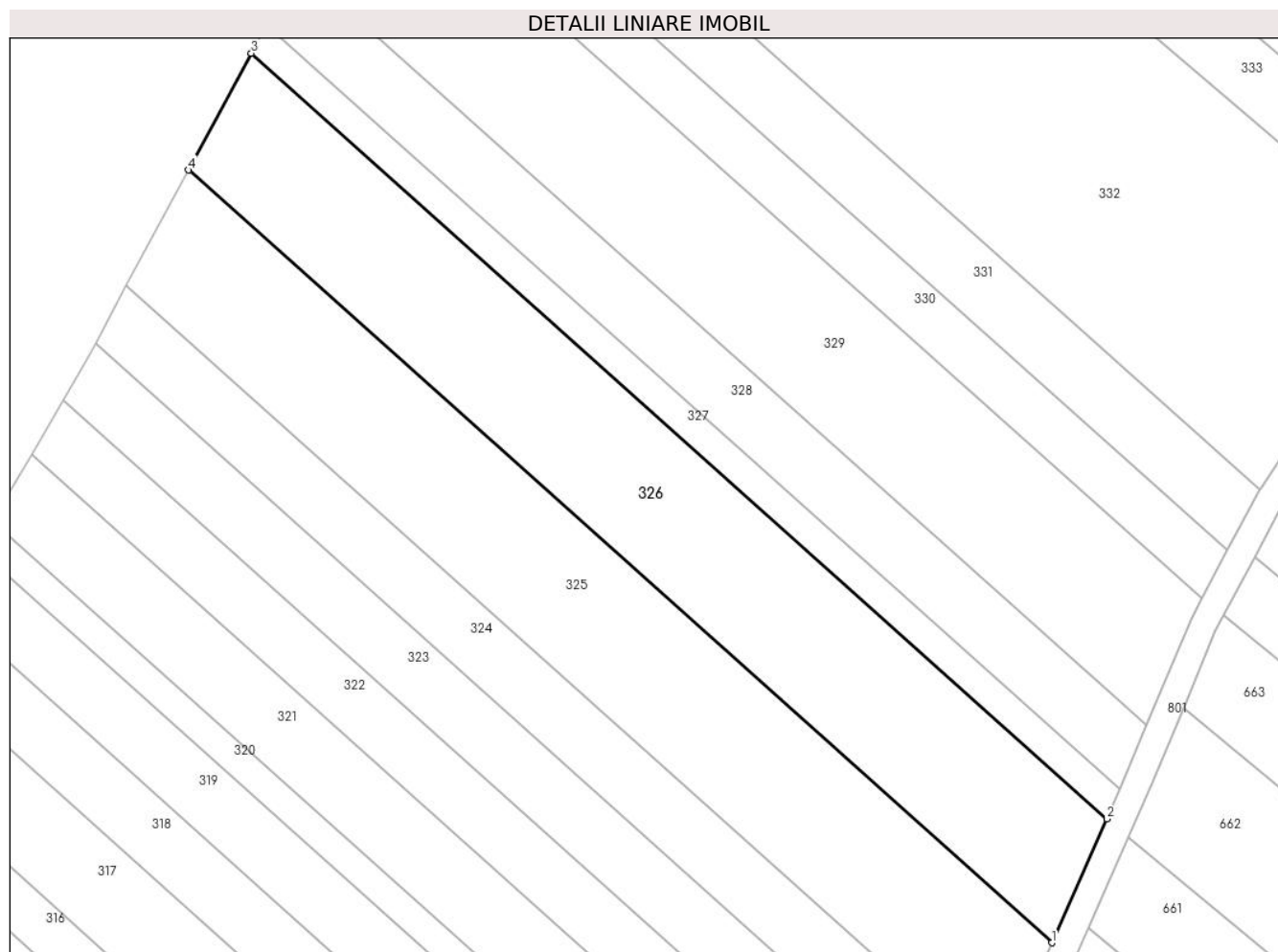
Inscrieri privind dezmembramintele dreptului de proprietate, drepturi reale de garanție și sarcini	Referințe
NU SUNT	

Anexa Nr. 1 La Partea I

Teren

Nr cadastral	Suprafața (mp)*	Observații / Referințe
	5.000	

* Suprafața este determinată în planul de proiecție Stereo 70.



Date referitoare la teren

Crt	Categorie folosință	Intravilan	Suprafața (mp)	Tarla	Parcelă	Nr. topo	Observații / Referințe
1	arabil	DA	5.000	30	539	-	Intravilan conform PUG.

Lungime Segmente

1) Valorile lungimilor segmentelor sunt obținute din proiecție în plan.

Punct început	X / Y	Punct sfârșit	X / Y	Lungime segment (** (m)
1	579.254,926 309.191,824	2	579.264,995 309.214,525	24.834
2	579.264,995 309.214,525	3	579.108,022 309.354,95	210.617
3	579.108,022 309.354,95	4	579.096,53 309.333,522	24.315
4	579.096,53 309.333,522	1	579.254,926 309.191,824	212.527

** Lungimile segmentelor sunt determinate în planul de proiecție Stereo 70 și sunt rotunjite la 1 milimetru.

***** Distanţa dintre puncte este formată din segmente cumulate ce sunt mai mici decât valoarea 1 milimetru.**

**DATE DESPRE IMOBILUL NR. 327**

Oficiul de Cadastru și Publicitate Imobiliară GIURGIU
Biroul de Cadastru și Publicitate Imobiliară Giurgiu

A. Partea I. Descrierea imobilului

TEREN Intravilan

Adresa: Loc. Darasti-Vlasca, Jud. Giurgiu

Nr. Crt	Nr cadastral Nr. topografic	Suprafața* (mp)	Observații / Referințe
A1		1.200	Sector cadastral:11 Teren neimprejmuit;

B. Partea II. Proprietari și acte

Inscrieri privitoare la dreptul de proprietate și alte drepturi reale		Referințe
/		
Act Administrativ nr. 57444, din 29/08/1995 emis de CJSDPAT GIURGIU;		
B1	Intabulare, drept de PROPRIETATE, dobandit prin Reconstituire, cota actuala 1/1, cota initiala 1/1 1) ILIE M. NICOLAE	A1

C. Partea III. SARCINI .

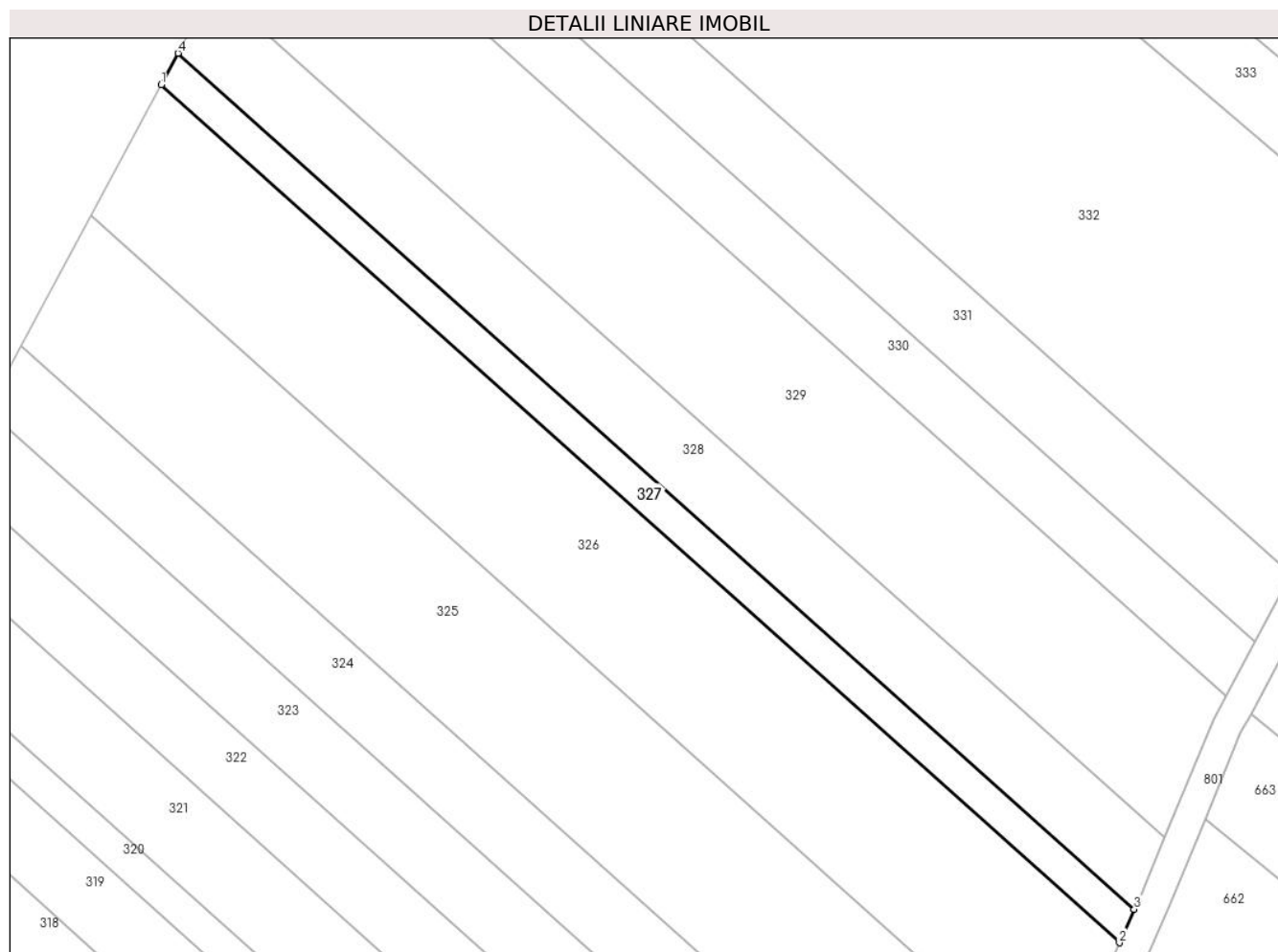
Inscrieri privind dezmembramintele dreptului de proprietate, drepturi reale de garanție și sarcini	Referințe
NU SUNT	

Anexa Nr. 1 La Partea I

Teren

Nr cadastral	Suprafața (mp)*	Observații / Referințe
	1.200	

* Suprafața este determinată în planul de proiecție Stereo 70.



Date referitoare la teren

Crt	Categorie folosință	Intravilan	Suprafața (mp)	Tarla	Parcelă	Nr. topo	Observații / Referințe
1	arabil	DA	1.200	30	539	-	Intravilan conform PUG.

Lungime Segmente

1) Valorile lungimilor segmentelor sunt obținute din proiecție în plan.

Punct început	X / Y	Punct sfârșit	X / Y	Lungime segment (** (m)
1	579.108,022 309.354,95	2	579.264,995 309.214,525	210.617
2	579.264,995 309.214,525	3	579.267,425 309.220,004	5.994
3	579.267,425 309.220,004	4	579.110,796 309.360,122	210.156
4	579.110,796 309.360,122	1	579.108,022 309.354,95	5.869

** Lungimile segmentelor sunt determinate în planul de proiecție Stereo 70 și sunt rotunjite la 1 milimetru.

***** Distanţa dintre puncte este formată din segmente cumulate ce sunt mai mici decât valoarea 1 milimetru.**

**DATE DESPRE IMOBILUL NR. 328**

Oficiul de Cadastru și Publicitate Imobiliară GIURGIU
Biroul de Cadastru și Publicitate Imobiliară Giurgiu

A. Partea I. Descrierea imobilului

TEREN Intravilan

Nr. CF vechi:2294/N
Nr. cadastral vechi:2300

Adresa: Loc. Darasti-Vlasca, Jud. Giurgiu

Nr. Crt	Nr cadastral Nr. topografic	Suprafața* (mp)	Observații / Referințe
A1	30598	Din acte: 2.500 Masurata: 2.524	Sector cadastral:11 Teren neimprejmuit;

B. Partea II. Proprietari și acte

Inscrieri privitoare la dreptul de proprietate și alte drepturi reale	Referințe
45646 / 22/10/2007	
Act Notarial nr. 3188, din 01/01/2007 emis de BNP Ilie Laura Marcela;	
B1	A1
Intabulare, drept de PROPRIETATEtitlu cumparare, dobandit prin Conventie, cota actuala 1/1, cota initiala 1/1	
1) SC ADIR AGENTY LIMITED SRL , CIF:99999999999999	
<i>OBSERVATII: (provenita din conversia CF 2294/N)</i>	

C. Partea III. SARCINI .

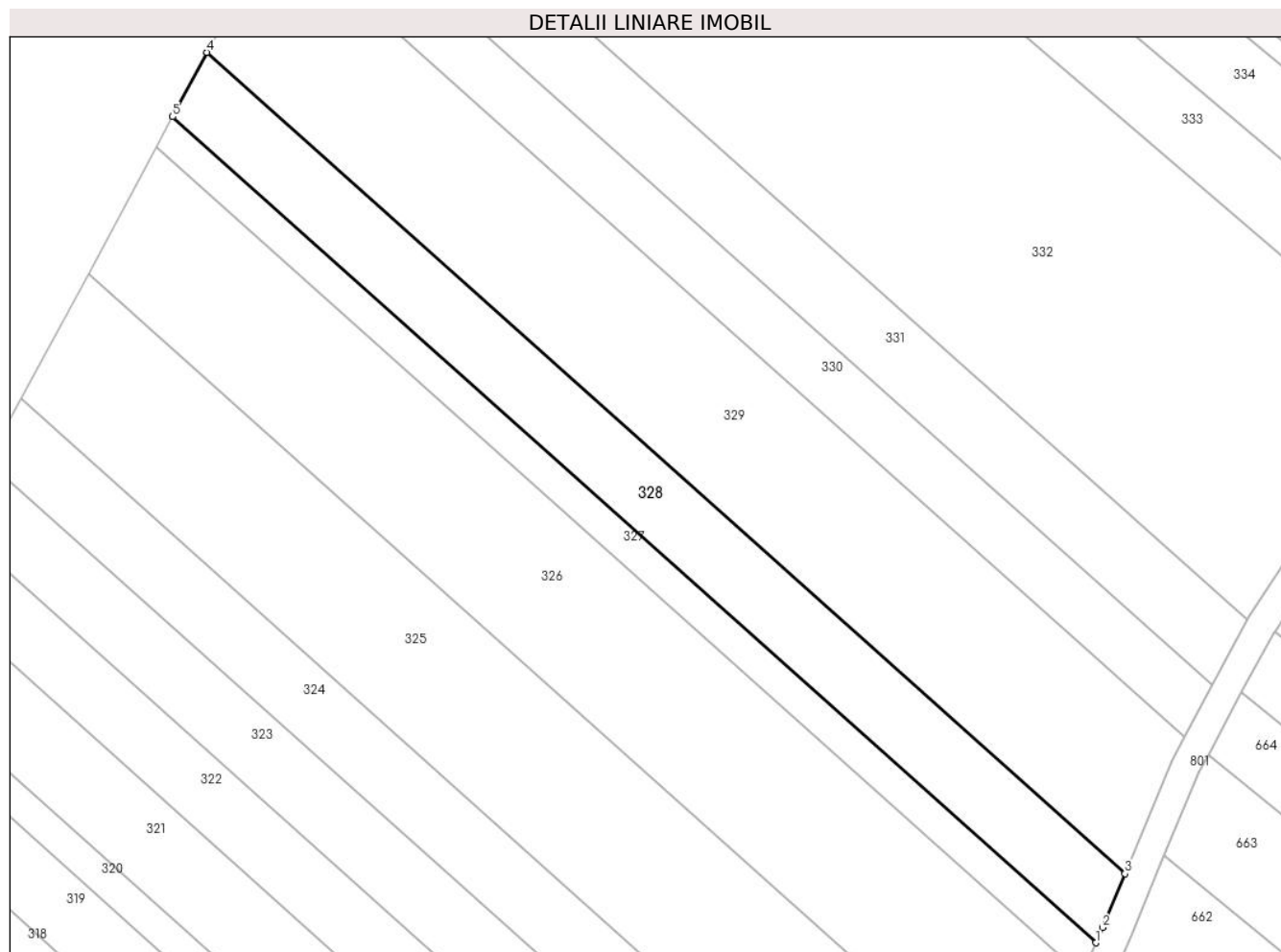
Inscrieri privind dezmembramintele dreptului de proprietate, drepturi reale de garanție și sarcini	Referințe
NU SUNT	

Anexa Nr. 1 La Partea I

Teren

Nr cadastral	Suprafața (mp)*	Observații / Referințe
30598	Din acte: 2.500 Masurata: 2.524	

* Suprafața este determinată în planul de proiecție Stereo 70.



Date referitoare la teren

Crt	Categorie folosință	Intravilan	Suprafața (mp)	Tarla	Parcelă	Nr. topo	Observații / Referințe
1	arabil	DA	2.524	30	539	-	Intravilan conform PUG.

Lungime Segmente

1) Valorile lungimilor segmentelor sunt obținute din proiecție în plan.

Punct început	X / Y	Punct sfârșit	X / Y	Lungime segment (** (m)
1	579.267,425 309.220,004	2	579.268,567 309.222,578	2.816
2	579.268,567 309.222,578	3	579.272,37 309.231,74	9.92
3	579.272,37 309.231,74	4	579.116,652 309.371,042	208.933
4	579.116,652 309.371,042	5	579.110,796 309.360,122	12.391
5	579.110,796 309.360,122	1	579.267,425 309.220,004	210.156

**** Lungimile segmentelor sunt determinate în planul de proiecție Stereo 70 și sunt rotunjite la 1 milimetru.**

***** Distanța dintre puncte este formată din segmente cumulate ce sunt mai mici decât valoarea 1 milimetru.**

**DATE DESPRE IMOBILUL NR. 329**

Oficiul de Cadastru și Publicitate Imobiliară GIURGIU
Biroul de Cadastru și Publicitate Imobiliară Giurgiu

A. Partea I. Descrierea imobilului

TEREN Intravilan

Adresa: Loc. Darasti-Vlasca, Jud. Giurgiu

Nr. Crt	Nr cadastral Nr. topografic	Suprafața* (mp)	Observații / Referințe
A1		5.000	Sector cadastral:11 Teren neimprejmuit;

B. Partea II. Proprietari și acte

Inscrieri privitoare la dreptul de proprietate și alte drepturi reale		Referințe
/		
Act Administrativ nr. 6461, din 29/03/1995 emis de CJSDPAT GIURGIU;		
B1	Intabulare, drept de PROPRIETATE, dobandit prin Reconstituire, cota actuala 1/1, cota initiala 1/1 1) BURADA ANICA	A1

C. Partea III. SARCINI .

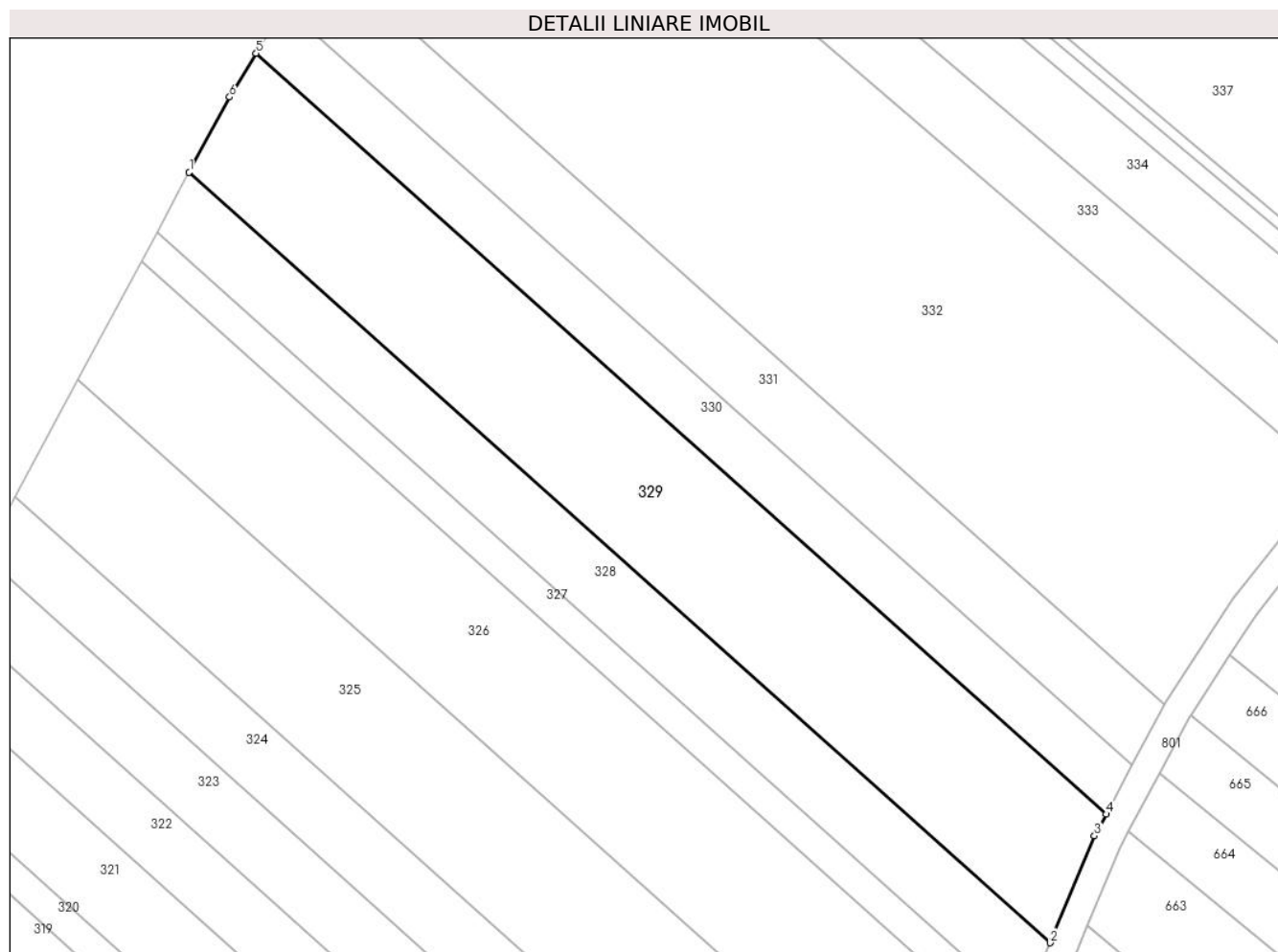
Inscrieri privind dezmembramintele dreptului de proprietate, drepturi reale de garanție și sarcini	Referințe
NU SUNT	

Anexa Nr. 1 La Partea I

Teren

Nr cadastral	Suprafața (mp)*	Observații / Referințe
	5.000	

* Suprafața este determinată în planul de proiecție Stereo 70.



Date referitoare la teren

Crt	Categorie folosință	Intravilan	Suprafața (mp)	Tarla	Parcelă	Nr. topo	Observații / Referințe
1	arabil	DA	5.000	30	539	-	Intravilan conform PUG.

Lungime Segmente

1) Valorile lungimilor segmentelor sunt obținute din proiecție în plan.

Punct început	X / Y	Punct sfârșit	X / Y	Lungime segment (** (m)
1	579.116,652 309.371,042	2	579.272,37 309.231,74	208.933
2	579.272,37 309.231,74	3	579.280,394 309.251,07	20.929
3	579.280,394 309.251,07	4	579.282,498 309.254,998	4.456
4	579.282,498 309.254,998	5	579.128,751 309.392,537	206.289
5	579.128,751 309.392,537	6	579.123,944 309.384,638	9.247

Punct început	X / Y	Punct sfârşit	X / Y	Lungime segment (** (m)
6	579.123,944 309.384,638	1	579.116,652 309.371,042	15.428

** Lungimile segmentelor sunt determinate în planul de proiecţie Stereo 70 şi sunt rotunjite la 1 milimetru.

*** Distanţa dintre puncte este formată din segmente cumulate ce sunt mai mici decât valoarea 1 milimetru.

**DATE DESPRE IMOBILUL NR. 330**

Oficiul de Cadastru și Publicitate Imobiliară GIURGIU
Biroul de Cadastru și Publicitate Imobiliară Giurgiu

A. Partea I. Descrierea imobilului

TEREN Intravilan

Adresa: Loc. Darasti-Vlasca, Jud. Giurgiu

Nr. Crt	Nr cadastral Nr. topografic	Suprafața* (mp)	Observații / Referințe
A1		2.000	Sector cadastral:11 Teren neimprejmuit;

B. Partea II. Proprietari și acte

Inscrieri privitoare la dreptul de proprietate și alte drepturi reale		Referințe
/		
Act Administrativ nr. 64224, din 03/07/1996 emis de CJSDPAT GIURGIU;		
B1	Intabulare, drept de PROPRIETATE, dobandit prin Reconstituire, cota actuala 1/1, cota initiala 1/1 1) PARVU PAUNA	A1

C. Partea III. SARCINI .

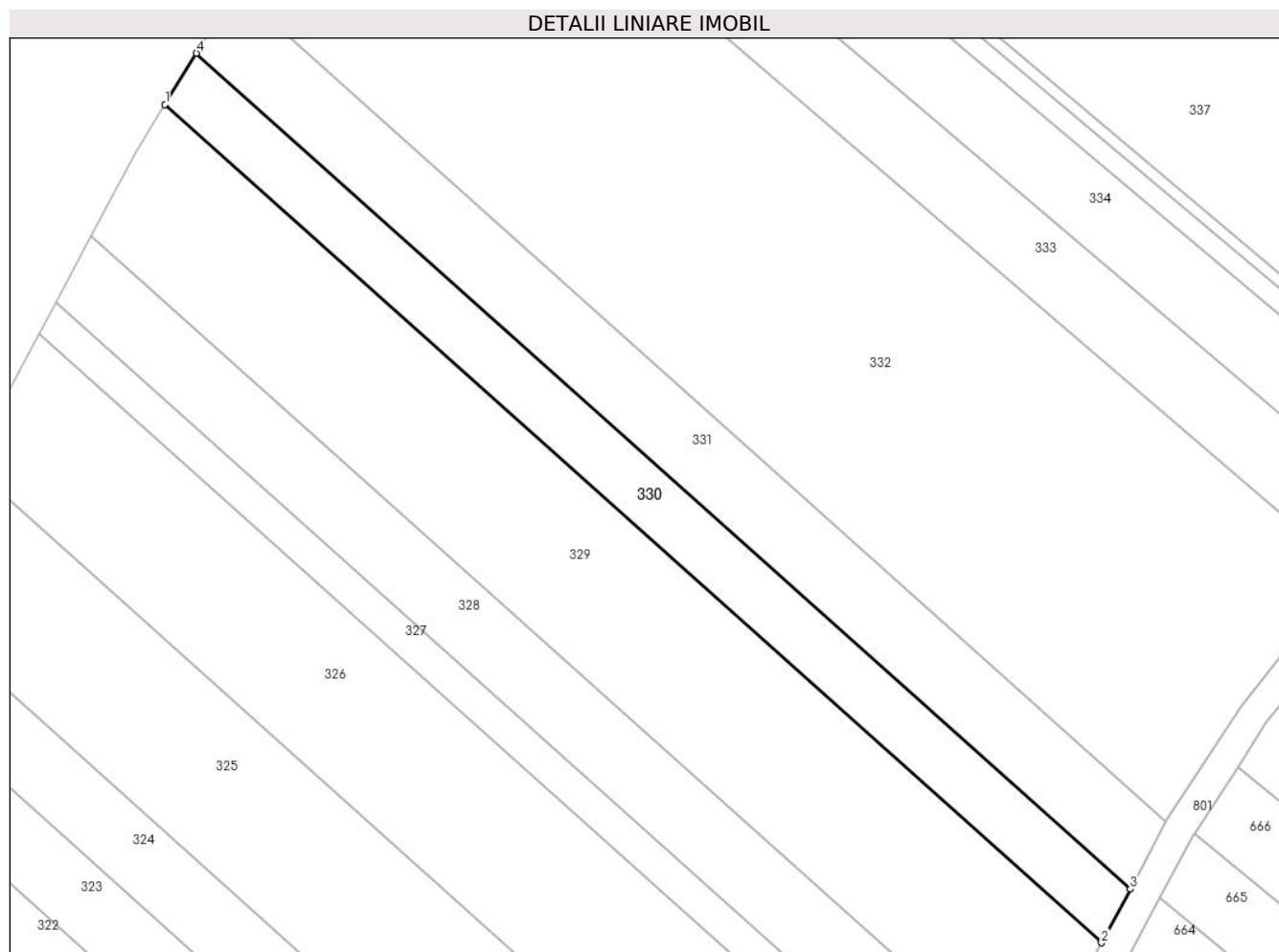
Inscrieri privind dezmembramintele dreptului de proprietate, drepturi reale de garanție și sarcini	Referințe
NU SUNT	

Anexa Nr. 1 La Partea I

Teren

Nr cadastral	Suprafața (mp)*	Observații / Referințe
	2.000	

* Suprafața este determinată în planul de proiecție Stereo 70.



Date referitoare la teren

Crt	Categorie folosință	Intravilan	Suprafața (mp)	Tarla	Parcelă	Nr. topo	Observații / Referințe
1	arabil	DA	2.000	30	539	-	Intravilan conform PUG.

Lungime Segmente

1) Valorile lungimilor segmentelor sunt obținute din proiecție în plan.

Punct început	X / Y	Punct sfârșit	X / Y	Lungime segment (** (m)
1	579.128,751 309.392,537	2	579.282,498 309.254,998	206.289
2	579.282,498 309.254,998	3	579.287,214 309.263,805	9.99
3	579.287,214 309.263,805	4	579.133,884 309.400,971	205.729
4	579.133,884 309.400,971	1	579.128,751 309.392,537	9.873

** Lungimile segmentelor sunt determinate în planul de proiecție Stereo 70 și sunt rotunjite la 1 milimetru.

***** Distanţa dintre puncte este formată din segmente cumulate ce sunt mai mici decât valoarea 1 milimetru.**

**DATE DESPRE IMOBILUL NR. 331**

Oficiul de Cadastru și Publicitate Imobiliară GIURGIU
Biroul de Cadastru și Publicitate Imobiliară Giurgiu

A. Partea I. Descrierea imobilului

TEREN Intravilan

Adresa: Loc. Darasti-Vlasca, Jud. Giurgiu

Nr. Crt	Nr cadastral Nr. topografic	Suprafața* (mp)	Observații / Referințe
A1		2.500	Sector cadastral:11 Teren neimprejmuit;

B. Partea II. Proprietari și acte

Inscrieri privitoare la dreptul de proprietate și alte drepturi reale	Referințe
/	
Act Administrativ nr. 64231, din 03/07/1996 emis de CJSDPAT GIURGIU;	
B1	A1
Intabulare, drept de PROPRIETATE, dobandit prin Reconstituire, cota actuala 1/1, cota initiala 1/1	
1) DINCA M ION	

C. Partea III. SARCINI .

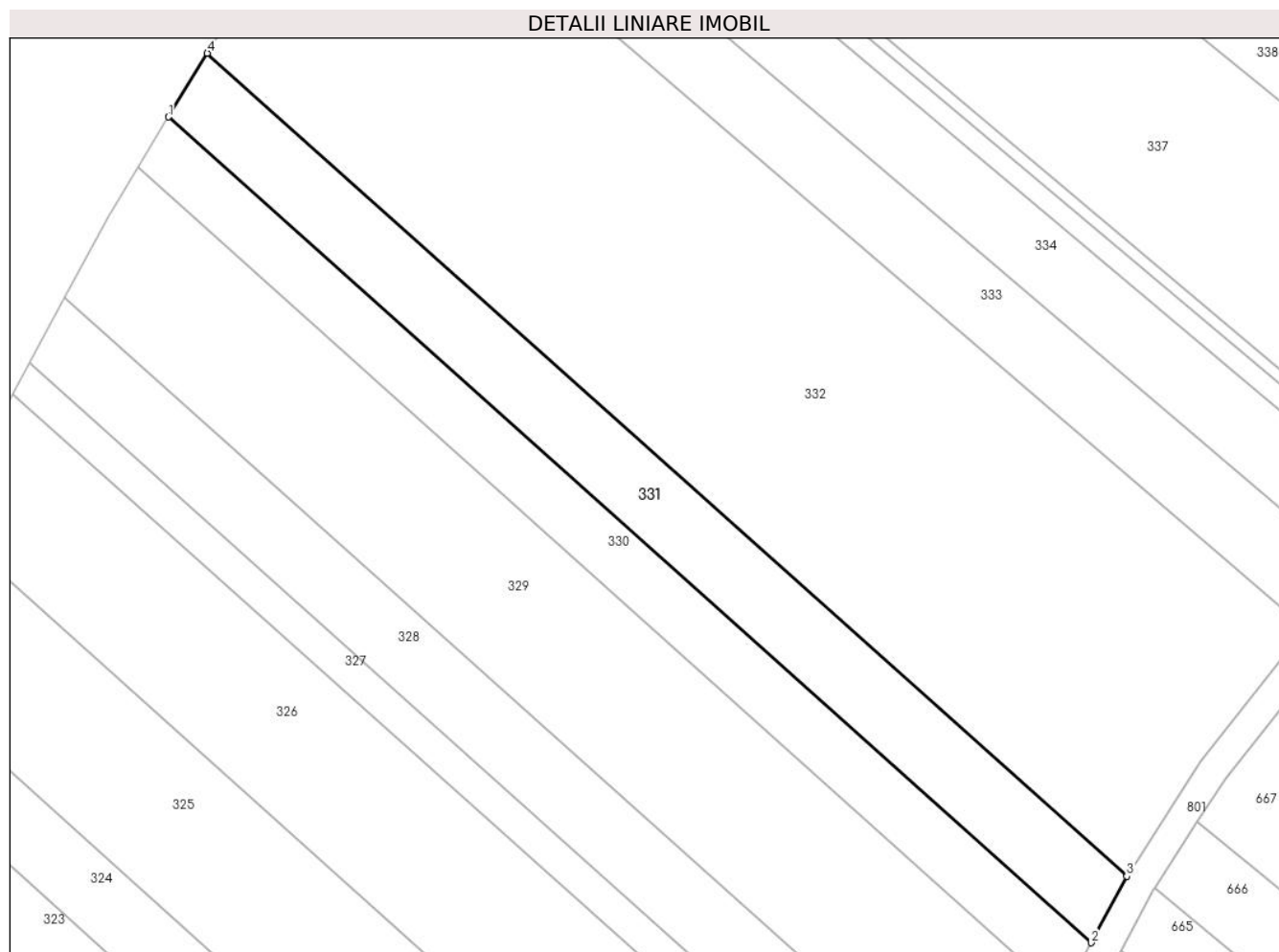
Inscrieri privind dezmembramintele dreptului de proprietate, drepturi reale de garanție și sarcini	Referințe
NU SUNT	

Anexa Nr. 1 La Partea I

Teren

Nr cadastral	Suprafața (mp)*	Observații / Referințe
	2.500	

* Suprafața este determinată în planul de proiecție Stereo 70.



Date referitoare la teren

Crt	Categorie folosință	Intravilan	Suprafața (mp)	Tarla	Parcelă	Nr. topo	Observații / Referințe
1	arabil	DA	2.500	30	539	-	Intravilan conform PUG.

Lungime Segmente

1) Valorile lungimilor segmentelor sunt obținute din proiecție în plan.

Punct început	X / Y	Punct sfârșit	X / Y	Lungime segment (** (m)
1	579.133,884 309.400,971	2	579.287,214 309.263,805	205.729
2	579.287,214 309.263,805	3	579.293,127 309.274,848	12.526
3	579.293,127 309.274,848	4	579.140,32 309.411,546	205.028
4	579.140,32 309.411,546	1	579.133,884 309.400,971	12.38

** Lungimile segmentelor sunt determinate în planul de proiecție Stereo 70 și sunt rotunjite la 1 milimetru.

***** Distanţa dintre puncte este formată din segmente cumulate ce sunt mai mici decât valoarea 1 milimetru.**

**DATE DESPRE IMOBILUL NR. 332**

Oficiul de Cadastru și Publicitate Imobiliară GIURGIU
 Biroul de Cadastru și Publicitate Imobiliară Giurgiu

A. Partea I. Descrierea imobilului

TEREN Intravilan

Nr. CF vechi:2214/N
 Nr. cadastral vechi:2169

Adresa: Loc. Darasti-Vlasca, Jud. Giurgiu

Nr. Crt	Nr cadastral Nr. topografic	Suprafața* (mp)	Observații / Referințe
A1	38779	10.000	Sector cadastral:11 Teren neimprejmuit;

B. Partea II. Proprietari și acte

Inscrieri privitoare la dreptul de proprietate și alte drepturi reale		Referințe
51933 / 20/11/2007		
Act Notarial nr. 3578, din 16/11/2007 emis de BNP Ilie Laura Marcela;		
B1	Intabulare, drept de PROPRIETATE. cumparare, dobandit prin Conventie, cota actuala 1/1, cota initiala 1/1 1) SC CALIPSO IMOB INVEST SRL, CIF:22410788	A1

C. Partea III. SARCINI .

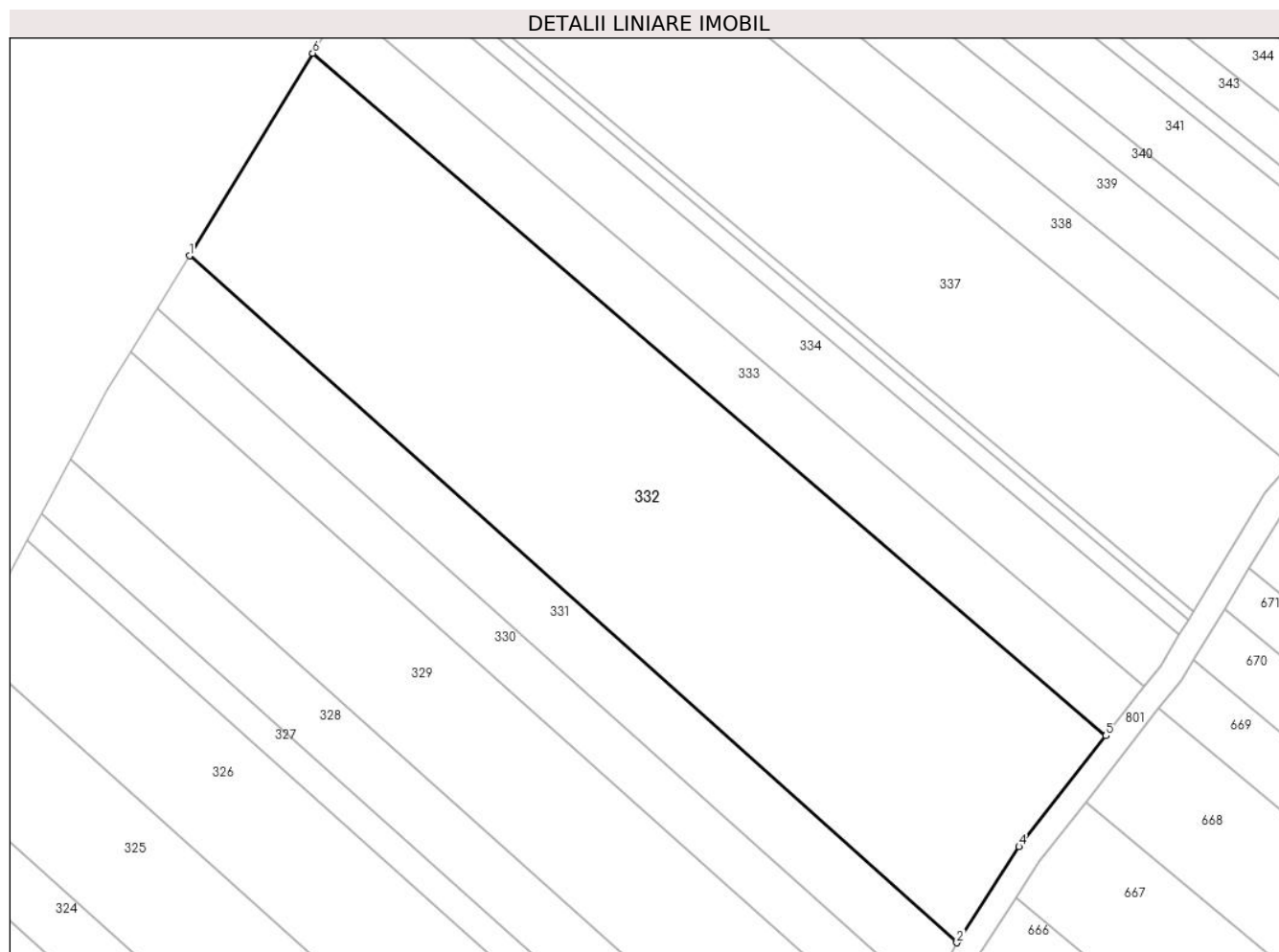
Inscrieri privind dezmembramintele dreptului de proprietate, drepturi reale de garanție și sarcini	Referințe
NU SUNT	

Anexa Nr. 1 La Partea I

Teren

Nr cadastral	Suprafața (mp)*	Observații / Referințe
38779	10.000	

* Suprafața este determinată în planul de proiecție Stereo 70.



Date referitoare la teren

Crt	Categorie folosință	Intravilan	Suprafața (mp)	Tarla	Parcelă	Nr. topo	Observații / Referințe
1	arabil	DA	10.000	30	539	-	Intravilan conform PUG.

Lungime Segmente

1) Valorile lungimilor segmentelor sunt obținute din proiecție în plan.

Punct început	X / Y	Punct sfârșit	X / Y	Lungime segment (** (m)
1	579.140,32 309.411,546	2	579.293,127 309.274,848	205.028
2	579.293,127 309.274,848	3	579.293,312 309.275,193	0.391
3	579.293,312 309.275,193	4	579.305,519 309.293,965	22.392
4	579.305,519 309.293,965	5	579.322,82 309.316,044	28.05
5	579.322,82 309.316,044	6	579.164,865 309.451,874	208.326

Punct început	X / Y	Punct sfârşit	X / Y	Lungime segment (** (m)
6	579.164,865 309.451,874	1	579.140,32 309.411,546	47.21

** Lungimile segmentelor sunt determinate în planul de proiecţie Stereo 70 şi sunt rotunjite la 1 milimetru.

*** Distanţa dintre puncte este formată din segmente cumulate ce sunt mai mici decât valoarea 1 milimetru.

**DATE DESPRE IMOBILUL NR. 333**

Oficiul de Cadastru și Publicitate Imobiliară GIURGIU
Biroul de Cadastru și Publicitate Imobiliară Giurgiu

A. Partea I. Descrierea imobilului

TEREN Intravilan

Adresa: Loc. Darasti-Vlasca, Jud. Giurgiu

Nr. Crt	Nr cadastral Nr. topografic	Suprafața* (mp)	Observații / Referințe
A1		2.500	Sector cadastral:11 Teren neimprejmuit;

B. Partea II. Proprietari și acte

Inscrieri privitoare la dreptul de proprietate și alte drepturi reale		Referințe
/		
Act Administrativ nr. 64234, din 03/07/1996 emis de CJSDPAT GIURGIU;		
B1	Intabulare, drept de PROPRIETATE, dobandit prin Reconstituire, cota actuala 1/1, cota initiala 1/1 1) IONITA C VASILE	A1

C. Partea III. SARCINI .

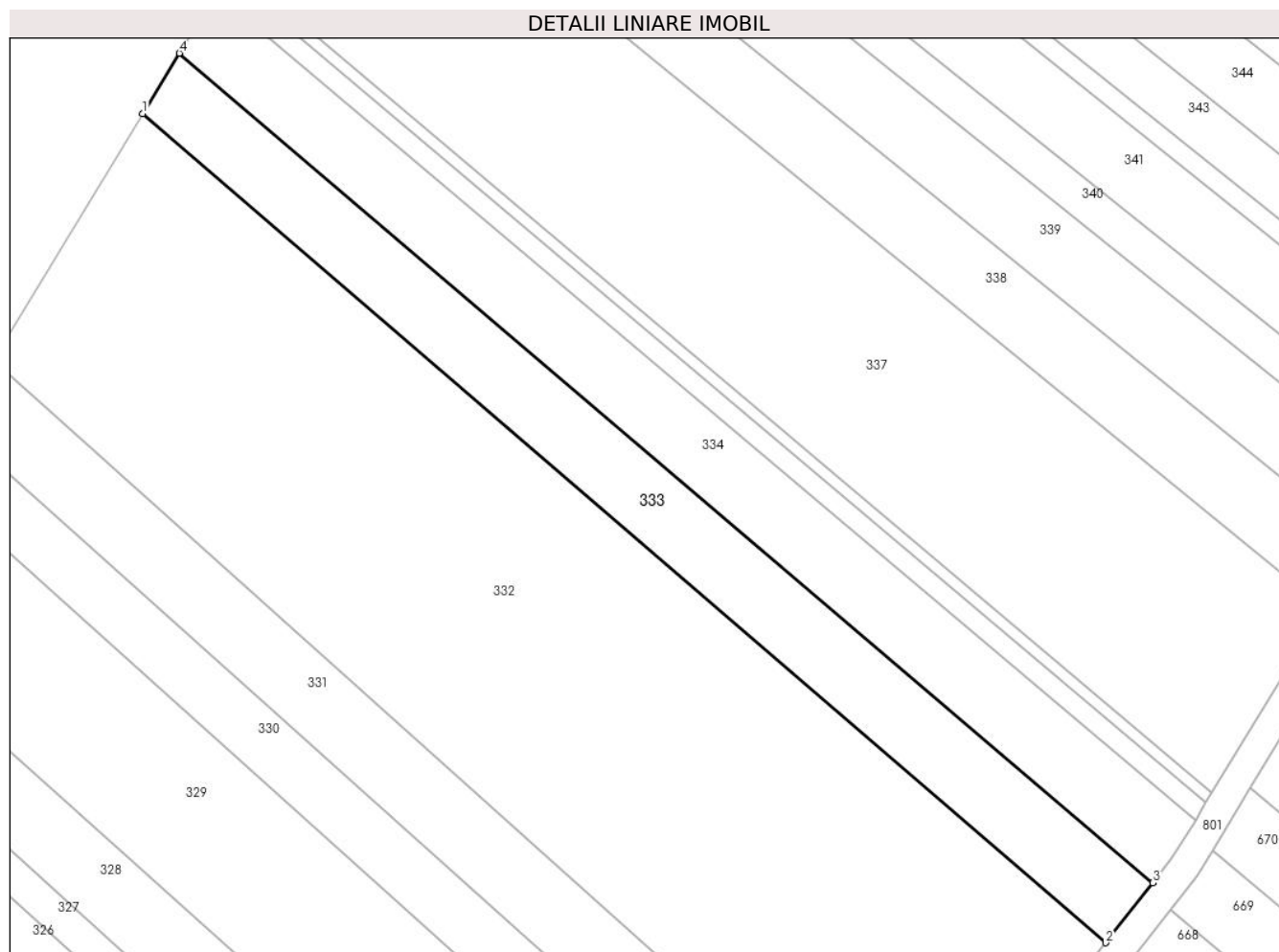
Inscrieri privind dezmembramintele dreptului de proprietate, drepturi reale de garanție și sarcini	Referințe
NU SUNT	

Anexa Nr. 1 La Partea I

Teren

Nr cadastral	Suprafața (mp)*	Observații / Referințe
	2.500	

* Suprafața este determinată în planul de proiecție Stereo 70.



Date referitoare la teren

Crt	Categorie folosință	Intravilan	Suprafața (mp)	Tarla	Parcelă	Nr. topo	Observații / Referințe
1	arabil	DA	2.500	30	539	-	Intravilan conform PUG.

Lungime Segmente

1) Valorile lungimilor segmentelor sunt obținute din proiecție în plan.

Punct început	X / Y	Punct sfârșit	X / Y	Lungime segment (** (m)
1	579.164,865 309.451,874	2	579.322,82 309.316,044	208.326
2	579.322,82 309.316,044	3	579.330,511 309.325,858	12.469
3	579.330,511 309.325,858	4	579.170,905 309.461,799	209.652
4	579.170,905 309.461,799	1	579.164,865 309.451,874	11.618

** Lungimile segmentelor sunt determinate în planul de proiecție Stereo 70 și sunt rotunjite la 1 milimetru.

***** Distanţa dintre puncte este formată din segmente cumulate ce sunt mai mici decât valoarea 1 milimetru.**

**DATE DESPRE IMOBILUL NR. 334**

Oficiul de Cadastru și Publicitate Imobiliară GIURGIU
Biroul de Cadastru și Publicitate Imobiliară Giurgiu

A. Partea I. Descrierea imobilului

TEREN Intravilan

Adresa: Loc. Darasti-Vlasca, Jud. Giurgiu

Nr. Crt	Nr cadastral Nr. topografic	Suprafața* (mp)	Observații / Referințe
A1		2.500	Sector cadastral:11 Teren neimprejmuit;

B. Partea II. Proprietari și acte

Inscrieri privitoare la dreptul de proprietate și alte drepturi reale		Referințe
/		
Act Administrativ nr. 57403, din 25/07/1995 emis de CJSDPAT GIURGIU;		
B1	Intabulare, drept de PROPRIETATE, dobandit prin Reconstituire, cota actuala 1/1, cota initiala 1/1 1) IORDACHE P. MARIA	A1

C. Partea III. SARCINI .

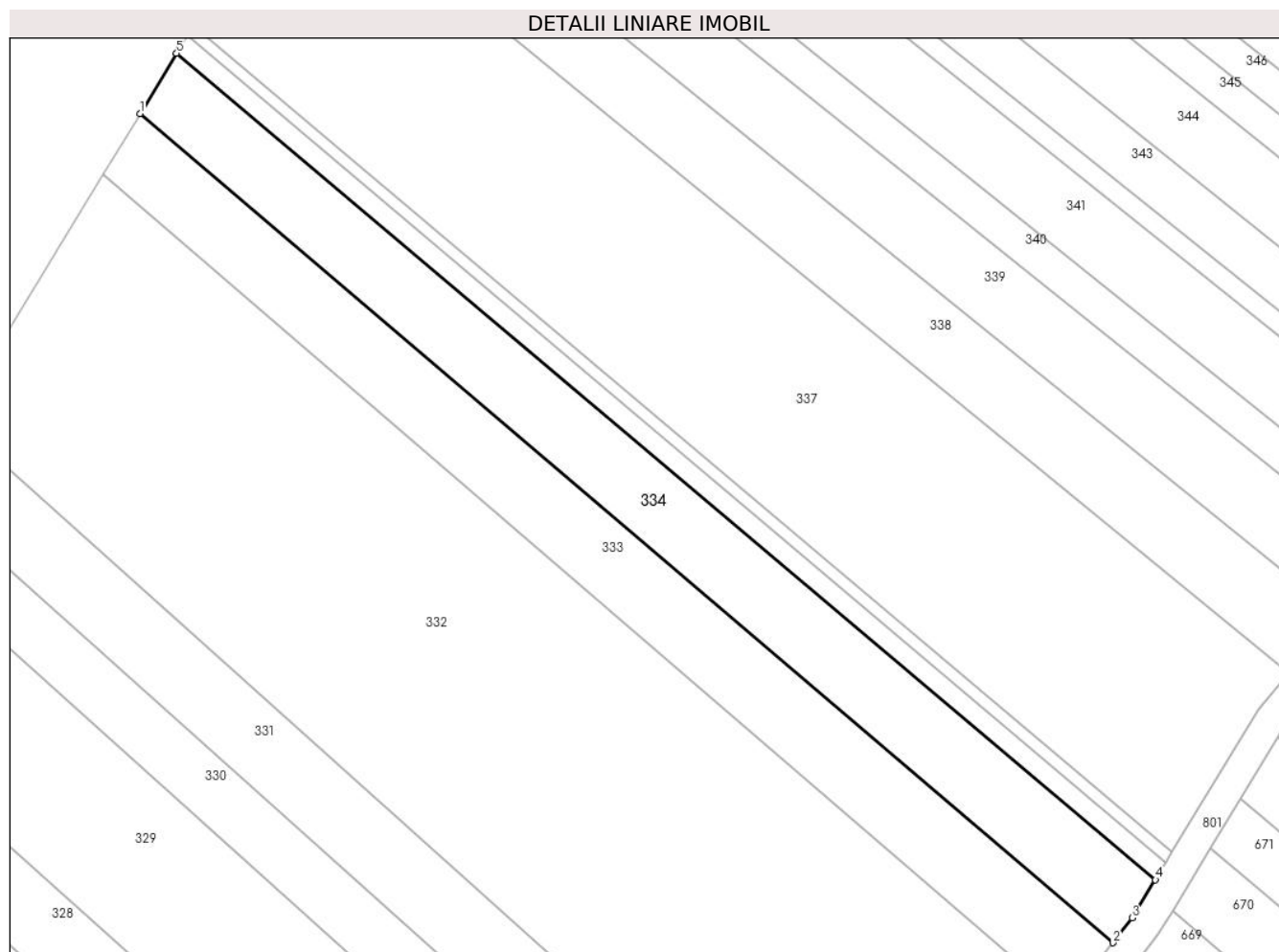
Inscrieri privind dezmembramintele dreptului de proprietate, drepturi reale de garanție și sarcini	Referințe
NU SUNT	

Anexa Nr. 1 La Partea I

Teren

Nr cadastral	Suprafața (mp)*	Observații / Referințe
	2.500	

* Suprafața este determinată în planul de proiecție Stereo 70.



Date referitoare la teren

Crt	Categorie folosință	Intravilan	Suprafața (mp)	Tarla	Parcelă	Nr. topo	Observații / Referințe
1	arabil	DA	2.500	30	539	-	Intravilan conform PUG.

Lungime Segmente

1) Valorile lungimilor segmentelor sunt obținute din proiecție în plan.

Punct început	X / Y	Punct sfârșit	X / Y	Lungime segment (** (m)
1	579.170,905 309.461,799	2	579.330,511 309.325,858	209.652
2	579.330,511 309.325,858	3	579.333,701 309.329,929	5.172
3	579.333,701 309.329,929	4	579.337,495 309.336,181	7.313
4	579.337,495 309.336,181	5	579.176,911 309.471,667	210.104
5	579.176,911 309.471,667	1	579.170,905 309.461,799	11.552

**** Lungimile segmentelor sunt determinate în planul de proiecție Stereo 70 și sunt rotunjite la 1 milimetru.**

***** Distanța dintre puncte este formată din segmente cumulate ce sunt mai mici decât valoarea 1 milimetru.**

**DATE DESPRE IMOBILUL NR. 335**

Oficiul de Cadastru și Publicitate Imobiliară GIURGIU
Biroul de Cadastru și Publicitate Imobiliară Giurgiu

A. Partea I. Descrierea imobilului

TEREN Intravilan

Nr. CF vechi:2160/N
Nr. cadastral vechi:2182

Adresa: Loc. Darasti-Vlasca, Jud. Giurgiu

Nr. Crt	Nr cadastral Nr. topografic	Suprafața* (mp)	Observații / Referințe
A1	39027	700	Sector cadastral:11 Teren neimprejmuit;

B. Partea II. Proprietari și acte

Inscrieri privitoare la dreptul de proprietate și alte drepturi reale		Referințe
39192 / 18/09/2007		
Act Notarial nr. 4559, din 12/09/2007 emis de BNP NEMESIS;		
B1	Intabulare, drept de PROPRIETATECumparare, dobandit prin Conventie, cota actuala 1/1, cota initiala 1/1 1) SC SILVER VISION SRL, CIF:18975601	A1

C. Partea III. SARCINI .

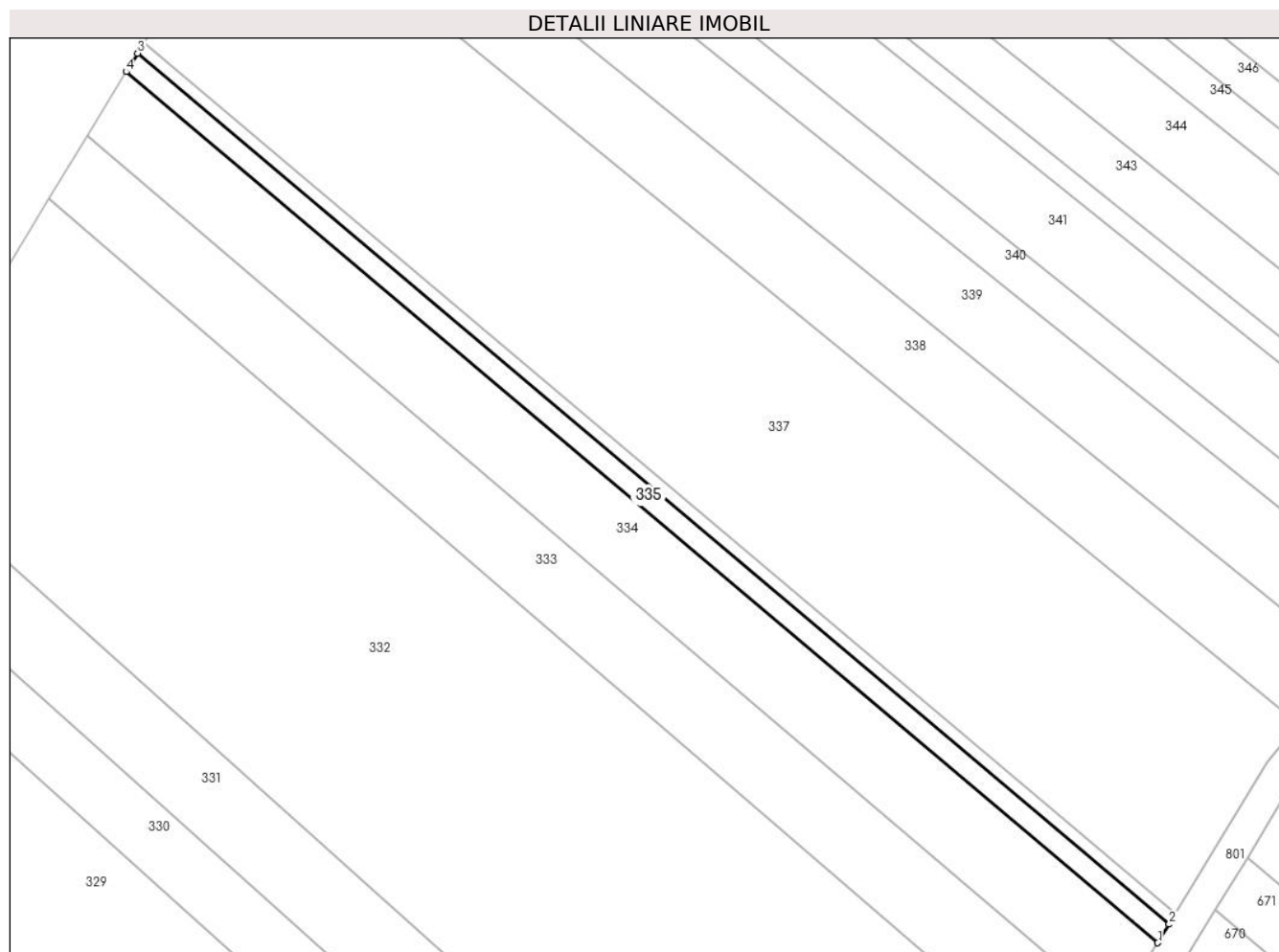
Inscrieri privind dezmembramintele dreptului de proprietate, drepturi reale de garanție și sarcini	Referințe
NU SUNT	

Anexa Nr. 1 La Partea I

Teren

Nr cadastral	Suprafața (mp)*	Observații / Referințe
39027	700	

* Suprafața este determinată în planul de proiecție Stereo 70.



Date referitoare la teren

Crt	Categorie folosință	Intravilan	Suprafața (mp)	Tarla	Parcelă	Nr. topo	Observații / Referințe
1	arabil	DA	700	30	539	-	

Lungime Segmente

1) Valorile lungimilor segmentelor sunt obținute din proiecție în plan.

Punct început	X / Y	Punct sfârșit	X / Y	Lungime segment (** (m)
1	579.337,495 309.336,181	2	579.339,245 309.339,064	3.373
2	579.339,245 309.339,064	3	579.178,664 309.474,547	210.1
3	579.178,664 309.474,547	4	579.176,911 309.471,667	3.372
4	579.176,911 309.471,667	1	579.337,495 309.336,181	210.104

** Lungimile segmentelor sunt determinate în planul de proiecție Stereo 70 și sunt rotunjite la 1 milimetru.

***** Distanţa dintre puncte este formată din segmente cumulate ce sunt mai mici decât valoarea 1 milimetru.**

**DATE DESPRE IMOBILUL NR. 336**

Oficiul de Cadastru și Publicitate Imobiliară GIURGIU
Biroul de Cadastru și Publicitate Imobiliară Giurgiu

A. Partea I. Descrierea imobilului

TEREN Intravilan

Adresa: Loc. Darasti-Vlasca, Jud. Giurgiu

Nr. Crt	Nr cadastral Nr. topografic	Suprafața* (mp)	Observații / Referințe
A1		400	Sector cadastral:11 Teren neimprejmuit;

B. Partea II. Proprietari și acte

Inscrieri privitoare la dreptul de proprietate și alte drepturi reale		Referințe
/		
Act Normativ nr. 7, din 13/03/1996 emis de PARLAMENTUL ROMÂNIEI;		
B1	Inscrierea posesiei, drept de PROPRIETATE, dobandit prin Lege, cota actuala 1/1, cota initiala 1/1 1) NEIDENTIFICAT NEIDENTIFICAT	A1
B2	Se noteaza mentiunea proprietar neidentificat.	A1

C. Partea III. SARCINI .

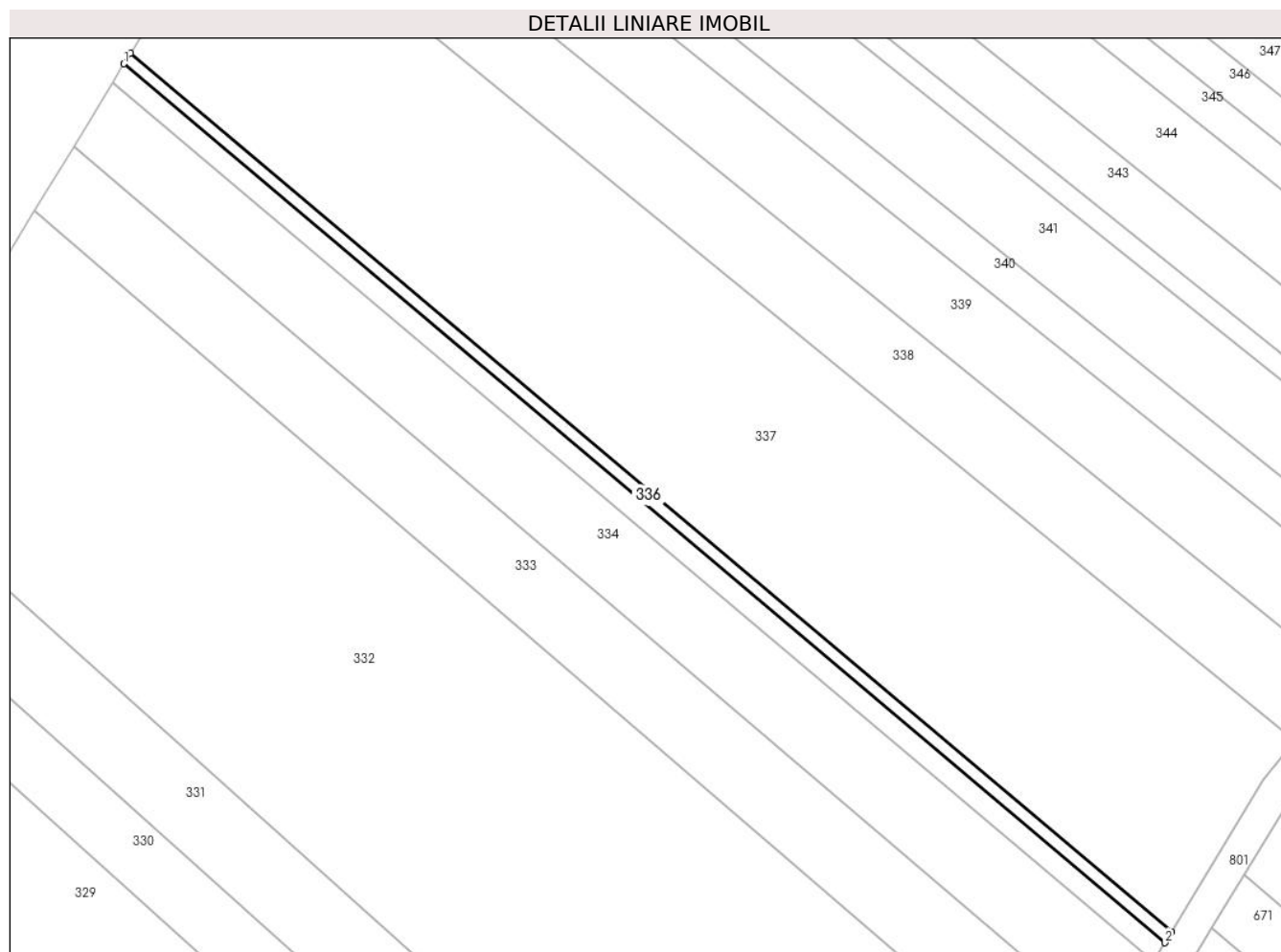
Inscrieri privind dezmembramintele dreptului de proprietate, drepturi reale de garanție și sarcini	Referințe
NU SUNT	

Anexa Nr. 1 La Partea I

Teren

Nr cadastral	Suprafața (mp)*	Observații / Referințe
	400	

* Suprafața este determinată în planul de proiecție Stereo 70.



Date referitoare la teren

Crt	Categorie folosință	Intravilan	Suprafața (mp)	Tarla	Parcelă	Nr. topo	Observații / Referințe
1	arabil	DA	400	30	539	-	P539 (DIN TP P688) .Intravilan conform PUG.

Lungime Segmente

1) Valorile lungimilor segmentelor sunt obținute din proiecție în plan.

Punct început	X / Y	Punct sfârșit	X / Y	Lungime segment (** (m)
1	579.178,664 309.474,547	2	579.339,245 309.339,064	210.1
2	579.339,245 309.339,064	3	579.340,245 309.340,712	1.928
3	579.340,245 309.340,712	4	579.179,666 309.476,193	210.097
4	579.179,666 309.476,193	1	579.178,664 309.474,547	1.927

**** Lungimile segmentelor sunt determinate în planul de proiecție Stereo 70 și sunt rotunjite la 1 milimetru.**

***** Distanța dintre puncte este formată din segmente cumulate ce sunt mai mici decât valoarea 1 milimetru.**

**DATE DESPRE IMOBILUL NR. 337**

Oficiul de Cadastru și Publicitate Imobiliară GIURGIU
Biroul de Cadastru și Publicitate Imobiliară Giurgiu

A. Partea I. Descrierea imobilului

TEREN Intravilan

Nr. CF vechi:2184/N
Nr. cadastral vechi:2184

Adresa: Loc. Darasti-Vlasca, Jud. Giurgiu

Nr. Crt	Nr cadastral Nr. topografic	Suprafața* (mp)	Observații / Referințe
A1	38801	7.000	Sector cadastral:11 Teren neimprejmuit;

B. Partea II. Proprietari și acte

Inscrieri privitoare la dreptul de proprietate și alte drepturi reale		Referințe
39891 / 21/03/2007		
Act Notarial nr. 2759, din 19/09/2007 emis de BNP Ilie Laura Marcela;		
B1	Intabulare, drept de PROPRIETATE. cumparare, dobandit prin Conventie, cota actuala 1/1, cota initiala 1/1 1) SC SILVER VISION SRL, CIF:18975601	A1

C. Partea III. SARCINI .

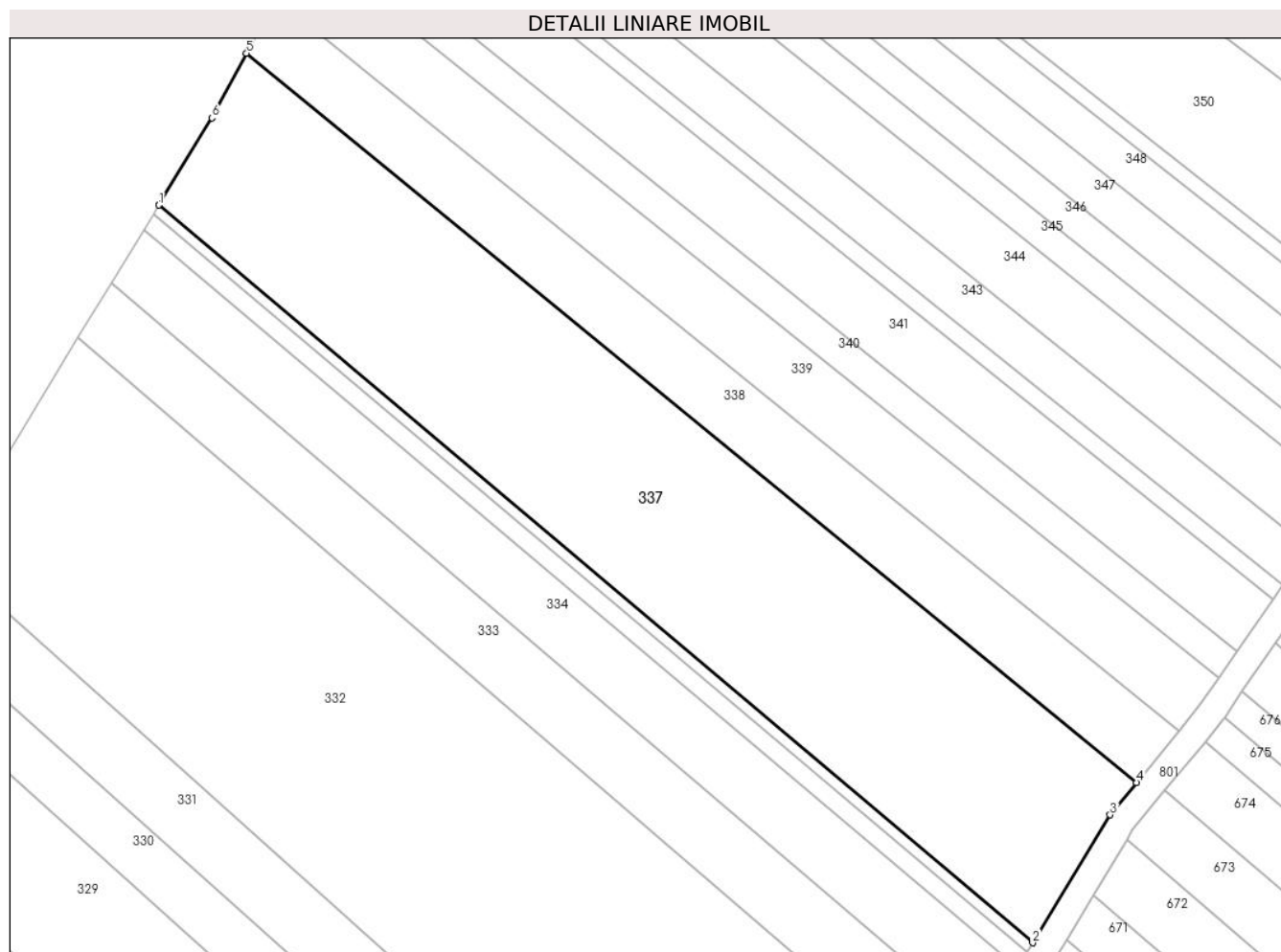
Inscrieri privind dezmembramintele dreptului de proprietate, drepturi reale de garanție și sarcini	Referințe
NU SUNT	

Anexa Nr. 1 La Partea I

Teren

Nr cadastral	Suprafața (mp)*	Observații / Referințe
38801	7.000	

* Suprafața este determinată în planul de proiecție Stereo 70.



Date referitoare la teren

Crt	Categorie folosință	Intravilan	Suprafața (mp)	Tarla	Parcelă	Nr. topo	Observații / Referințe
1	arabil	DA	7.000	30	539	-	Intravilan conform PUG.

Lungime Segmente

1) Valorile lungimilor segmentelor sunt obținute din proiecție în plan.

Punct început	X / Y	Punct sfârșit	X / Y	Lungime segment (** (m)
1	579.179,666 309.476,193	2	579.340,245 309.340,712	210.097
2	579.340,245 309.340,712	3	579.354,503 309.364,208	27.484
3	579.354,503 309.364,208	4	579.359,37 309.370,155	7.685
4	579.359,37 309.370,155	5	579.195,794 309.504,095	211.417
5	579.195,794 309.504,095	6	579.189,427 309.492,231	13.465

Punct început	X / Y	Punct sfârşit	X / Y	Lungime segment (** (m)
6	579.189,427 309.492,231	1	579.179,666 309.476,193	18.775

** Lungimile segmentelor sunt determinate în planul de proiecţie Stereo 70 şi sunt rotunjite la 1 milimetru.

*** Distanţa dintre puncte este formată din segmente cumulate ce sunt mai mici decât valoarea 1 milimetru.

**DATE DESPRE IMOBILUL NR. 338**

Oficiul de Cadastru și Publicitate Imobiliară GIURGIU
Biroul de Cadastru și Publicitate Imobiliară Giurgiu

A. Partea I. Descrierea imobilului

TEREN Intravilan

Adresa: Loc. Darasti-Vlasca, Jud. Giurgiu

Nr. Crt	Nr cadastral Nr. topografic	Suprafața* (mp)	Observații / Referințe
A1		2.500	Sector cadastral:11 Teren neimprejmuit;

B. Partea II. Proprietari și acte

Inscrieri privitoare la dreptul de proprietate și alte drepturi reale	Referințe
/	
Act Administrativ nr. 54501, din 11/05/1995 emis de CJSDPAT GIURGIU;	
B1	A1
Intabulare, drept de PROPRIETATE, dobandit prin Constituire, cota actuala 1/1, cota initiala 1/1	
1) MATEI PETRA	

C. Partea III. SARCINI .


Inscrieri privind dezmembramintele dreptului de proprietate, drepturi reale de garanție și sarcini	Referințe
NU SUNT	

Anexa Nr. 1 La Partea I

Teren

Nr cadastral	Suprafața (mp)*	Observații / Referințe
	2.500	

* Suprafața este determinată în planul de proiecție Stereo 70.



Date referitoare la teren

Crt	Categorie folosință	Intravilan	Suprafața (mp)	Tarla	Parcelă	Nr. topo	Observații / Referințe
1	arabil	DA	2.500	30	539	-	Intravilan conform PUG.

Lungime Segmente

1) Valorile lungimilor segmentelor sunt obținute din proiecție în plan.

Punct început	X / Y	Punct sfârșit	X / Y	Lungime segment (** (m)
1	579.367,117 309.379,622	2	579.201,234 309.514,231	213.628
2	579.201,234 309.514,231	3	579.195,794 309.504,095	11.504
3	579.195,794 309.504,095	4	579.359,37 309.370,155	211.417
4	579.359,37 309.370,155	1	579.367,117 309.379,622	12.233

** Lungimile segmentelor sunt determinate în planul de proiecție Stereo 70 și sunt rotunjite la 1 milimetru.

***** Distanţa dintre puncte este formată din segmente cumulate ce sunt mai mici decât valoarea 1 milimetru.**

**DATE DESPRE IMOBILUL NR. 339**

Oficiul de Cadastru și Publicitate Imobiliară GIURGIU
Biroul de Cadastru și Publicitate Imobiliară Giurgiu

A. Partea I. Descrierea imobilului

TEREN Intravilan

Adresa: Loc. Darasti-Vlasca, Jud. Giurgiu

Nr. Crt	Nr cadastral Nr. topografic	Suprafața* (mp)	Observații / Referințe
A1		2.500	Sector cadastral:11 Teren neimprejmuit;

B. Partea II. Proprietari și acte

Inscrieri privitoare la dreptul de proprietate și alte drepturi reale	Referințe
/	
Act Administrativ nr. 6494, din 11/05/1995 emis de CJSDPAT GIURGIU;	
B1	A1
Intabulare, drept de PROPRIETATE, dobandit prin Constituire, cota actuala 1/1, cota initiala 1/1 1) MATEI RADA	

C. Partea III. SARCINI .

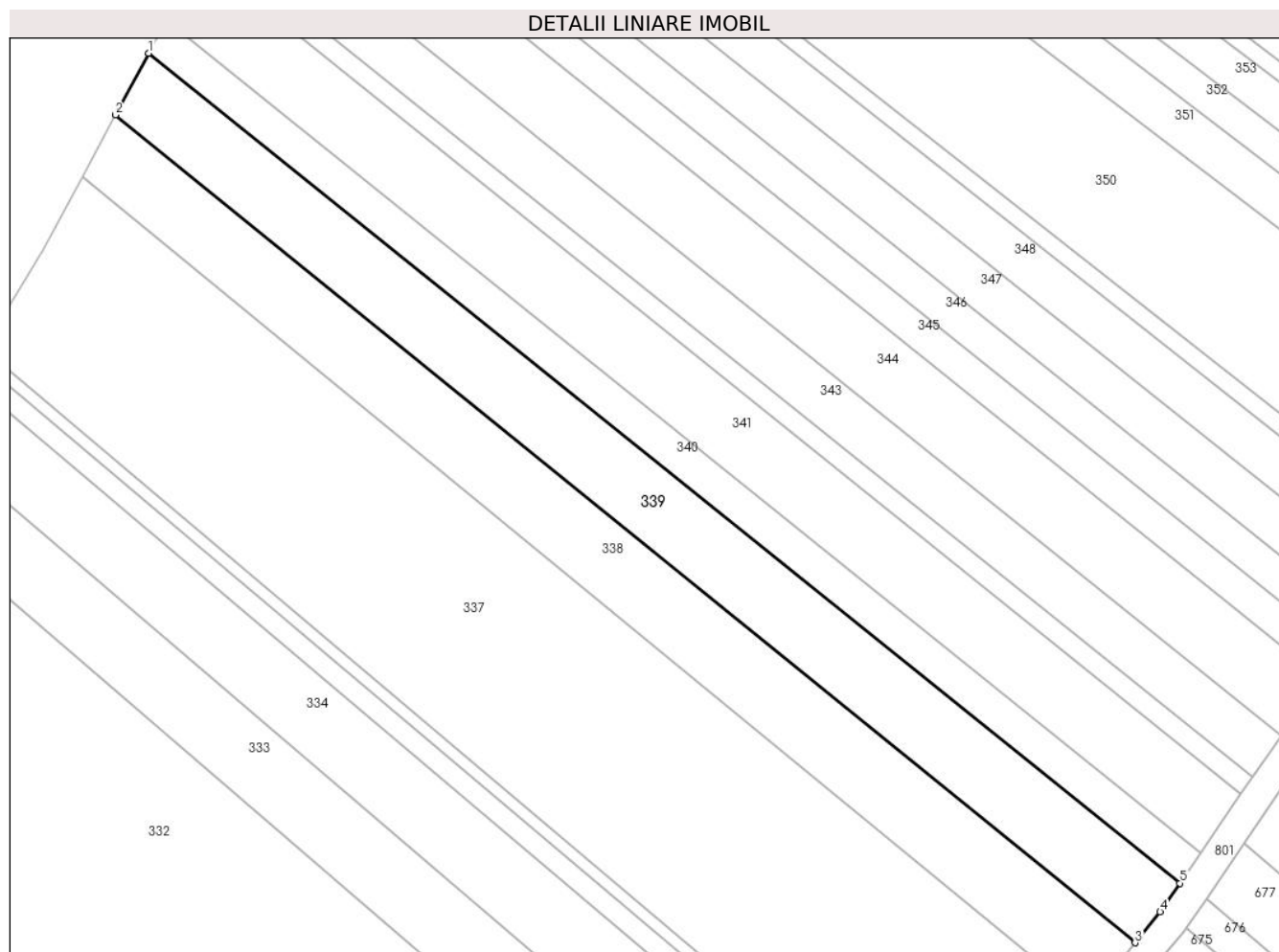
Inscrieri privind dezmembramintele dreptului de proprietate, drepturi reale de garanție și sarcini	Referințe
NU SUNT	

Anexa Nr. 1 La Partea I

Teren

Nr cadastral	Suprafața (mp)*	Observații / Referințe
	2.500	

* Suprafața este determinată în planul de proiecție Stereo 70.



Date referitoare la teren

Crt	Categorie folosință	Intravilan	Suprafața (mp)	Tarla	Parcelă	Nr. topo	Observații / Referințe
1	arabil	DA	2.500	30	539	-	Intravilan conform PUG.

Lungime Segmente

1) Valorile lungimilor segmentelor sunt obținute din proiecție în plan.

Punct început	X / Y	Punct sfârșit	X / Y	Lungime segment (** (m)
1	579.206,615 309.524,258	2	579.201,234 309.514,231	11.38
2	579.201,234 309.514,231	3	579.367,117 309.379,622	213.628
3	579.367,117 309.379,622	4	579.371,227 309.384,645	6.49
4	579.371,227 309.384,645	5	579.374,415 309.389,302	5.644
5	579.374,415 309.389,302	1	579.206,615 309.524,258	215.337

**** Lungimile segmentelor sunt determinate în planul de proiecție Stereo 70 și sunt rotunjite la 1 milimetru.**

***** Distanța dintre puncte este formată din segmente cumulate ce sunt mai mici decât valoarea 1 milimetru.**

**DATE DESPRE IMOBILUL NR. 340**

Oficiul de Cadastru și Publicitate Imobiliară GIURGIU
 Biroul de Cadastru și Publicitate Imobiliară Giurgiu

A. Partea I. Descrierea imobilului

TEREN Intravilan

Adresa: Loc. Darasti-Vlasca, Jud. Giurgiu

Nr. Crt	Nr cadastral Nr. topografic	Suprafața* (mp)	Observații / Referințe
A1		1.300	Sector cadastral:11 Teren neimprejmit;

B. Partea II. Proprietari și acte

Inscrieri privitoare la dreptul de proprietate și alte drepturi reale		Referințe
/		
Act Notarial nr. 41, din 13/12/2006 emis de NP FLORENTINA-ANA REMBAS;		
B1	Intabulare, drept de PROPRIETATE, dobandit prin Succesiune, cota actuala 1/1, cota initiala 1/1 1) ILIE BEATRIS	A1

C. Partea III. SARCINI .

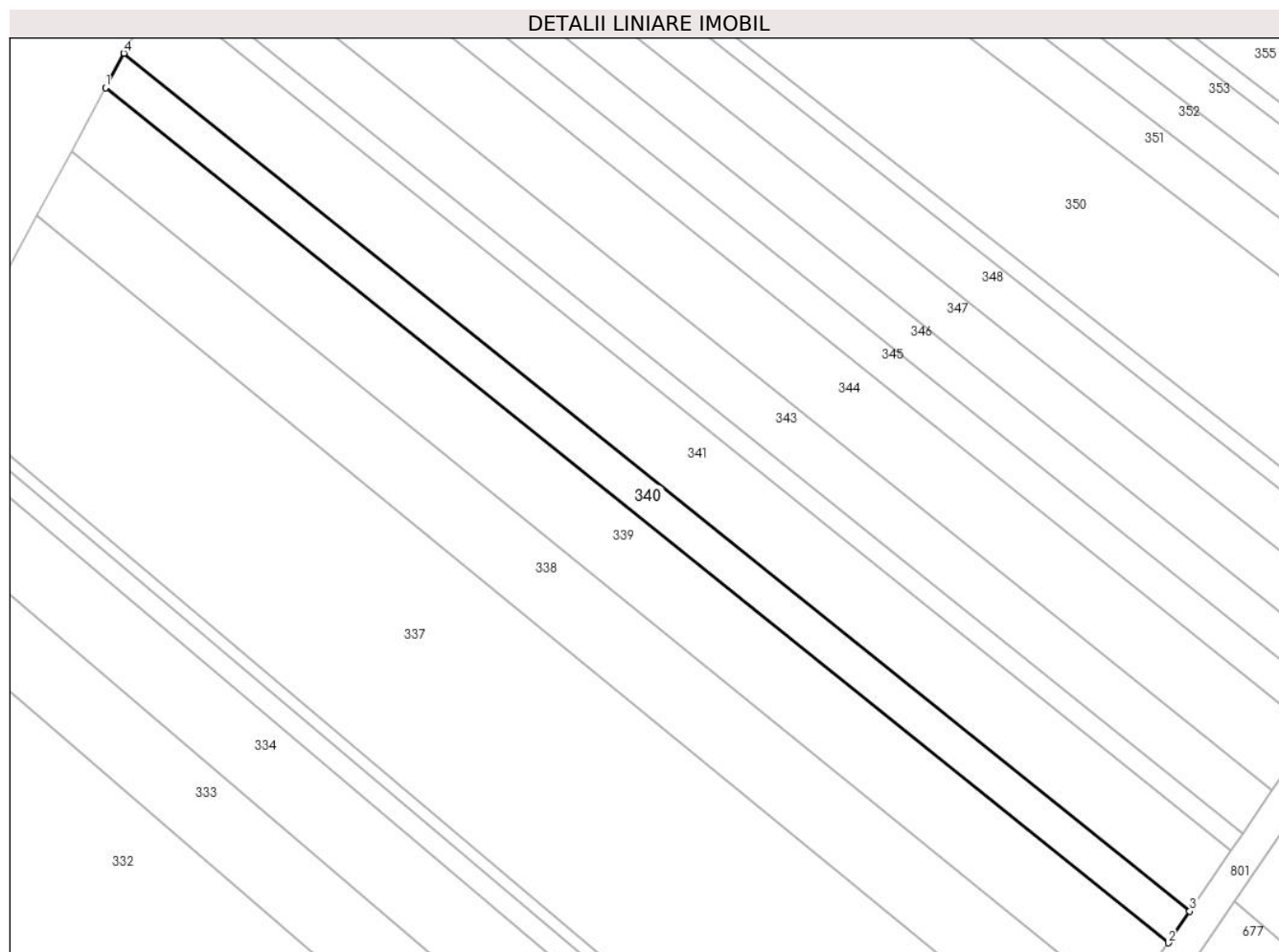
Inscrieri privind dezmembramintele dreptului de proprietate, drepturi reale de garanție și sarcini	Referințe
NU SUNT	

Anexa Nr. 1 La Partea I

Teren

Nr cadastral	Suprafața (mp)*	Observații / Referințe
	1.300	

* Suprafața este determinată în planul de proiecție Stereo 70.



Date referitoare la teren

Crt	Categorie folosință	Intravilan	Suprafața (mp)	Tarla	Parcelă	Nr. topo	Observații / Referințe
1	arabil	DA	1.300	30	539	-	Intravilan conform PUG.

Lungime Segmente

1) Valorile lungimilor segmentelor sunt obținute din proiecție în plan.

Punct început	X / Y	Punct sfârșit	X / Y	Lungime segment (** (m)
1	579.206,615 309.524,258	2	579.374,415 309.389,302	215.337
2	579.374,415 309.389,302	3	579.377,83 309.394,291	6.046
3	579.377,83 309.394,291	4	579.209,515 309.529,661	215.998
4	579.209,515 309.529,661	1	579.206,615 309.524,258	6.132

** Lungimile segmentelor sunt determinate în planul de proiecție Stereo 70 și sunt rotunjite la 1 milimetru.

***** Distanţa dintre puncte este formată din segmente cumulate ce sunt mai mici decât valoarea 1 milimetru.**

**DATE DESPRE IMOBILUL NR. 341**

Oficiul de Cadastru și Publicitate Imobiliară GIURGIU
Biroul de Cadastru și Publicitate Imobiliară Giurgiu

A. Partea I. Descrierea imobilului

TEREN Intravilan

Adresa: Loc. Darasti-Vlasca, Jud. Giurgiu

Nr. Crt	Nr cadastral Nr. topografic	Suprafața* (mp)	Observații / Referințe
A1		2.500	Sector cadastral:11 Teren neimprejmuit;

B. Partea II. Proprietari și acte

Inscrieri privitoare la dreptul de proprietate și alte drepturi reale		Referințe
/		
Act Administrativ nr. 119989, din 17/11/2009 emis de CJSDPAT GIURGIU;		
B1	Intabulare, drept de PROPRIETATE, dobandit prin Reconstituire, cota actuala 1/1, cota initiala 1/1 1) DUMITRU DOBRA 2) NICOLAE STEFAN	A1

C. Partea III. SARCINI .


Inscrieri privind dezmembramintele dreptului de proprietate, drepturi reale de garanție și sarcini	Referințe
NU SUNT	

Anexa Nr. 1 La Partea I

Teren

Nr cadastral	Suprafața (mp)*	Observații / Referințe
	2.500	

* Suprafața este determinată în planul de proiecție Stereo 70.



Date referitoare la teren

Crt	Categorie folosință	Intravilan	Suprafața (mp)	Tarla	Parcelă	Nr. topo	Observații / Referințe
1	arabil	DA	2.500	30	539	-	Intravilan conform PUG.

Lungime Segmente

1) Valorile lungimilor segmentelor sunt obținute din proiecție în plan.

Punct început	X / Y	Punct sfârșit	X / Y	Lungime segment (** (m)
1	579.377,83 309.394,291	2	579.384,367 309.403,842	11.574
2	579.384,367 309.403,842	3	579.215,067 309.540,005	217.262
3	579.215,067 309.540,005	4	579.209,515 309.529,661	11.74
4	579.209,515 309.529,661	1	579.377,83 309.394,291	215.998

** Lungimile segmentelor sunt determinate în planul de proiecție Stereo 70 și sunt rotunjite la 1 milimetru.

***** Distanţa dintre puncte este formată din segmente cumulate ce sunt mai mici decât valoarea 1 milimetru.**

**DATE DESPRE IMOBILUL NR. 342**

Oficiul de Cadastru și Publicitate Imobiliară GIURGIU
Biroul de Cadastru și Publicitate Imobiliară Giurgiu

A. Partea I. Descrierea imobilului

TEREN Intravilan

Nr. CF vechi:2183/N
Nr. cadastral vechi:2179

Adresa: Loc. Darasti-Vlasca, Jud. Giurgiu

Nr. Crt	Nr cadastral Nr. topografic	Suprafața* (mp)	Observații / Referințe
A1	38819	700	Sector cadastral:11 Teren neimprejmuit;

B. Partea II. Proprietari și acte

Inscrieri privitoare la dreptul de proprietate și alte drepturi reale		Referințe
40555 / 25/09/2007		
Act Notarial nr. 2728, din 18/09/2007 emis de BNP Ilie Laura Marcela;		
B1	Intabulare, drept de PROPRIETATE. cumparare, dobandit prin Conventie, cota actuala 1/1, cota initiala 1/1 1) SC SILVER VISION SRL, CIF:18975601	A1

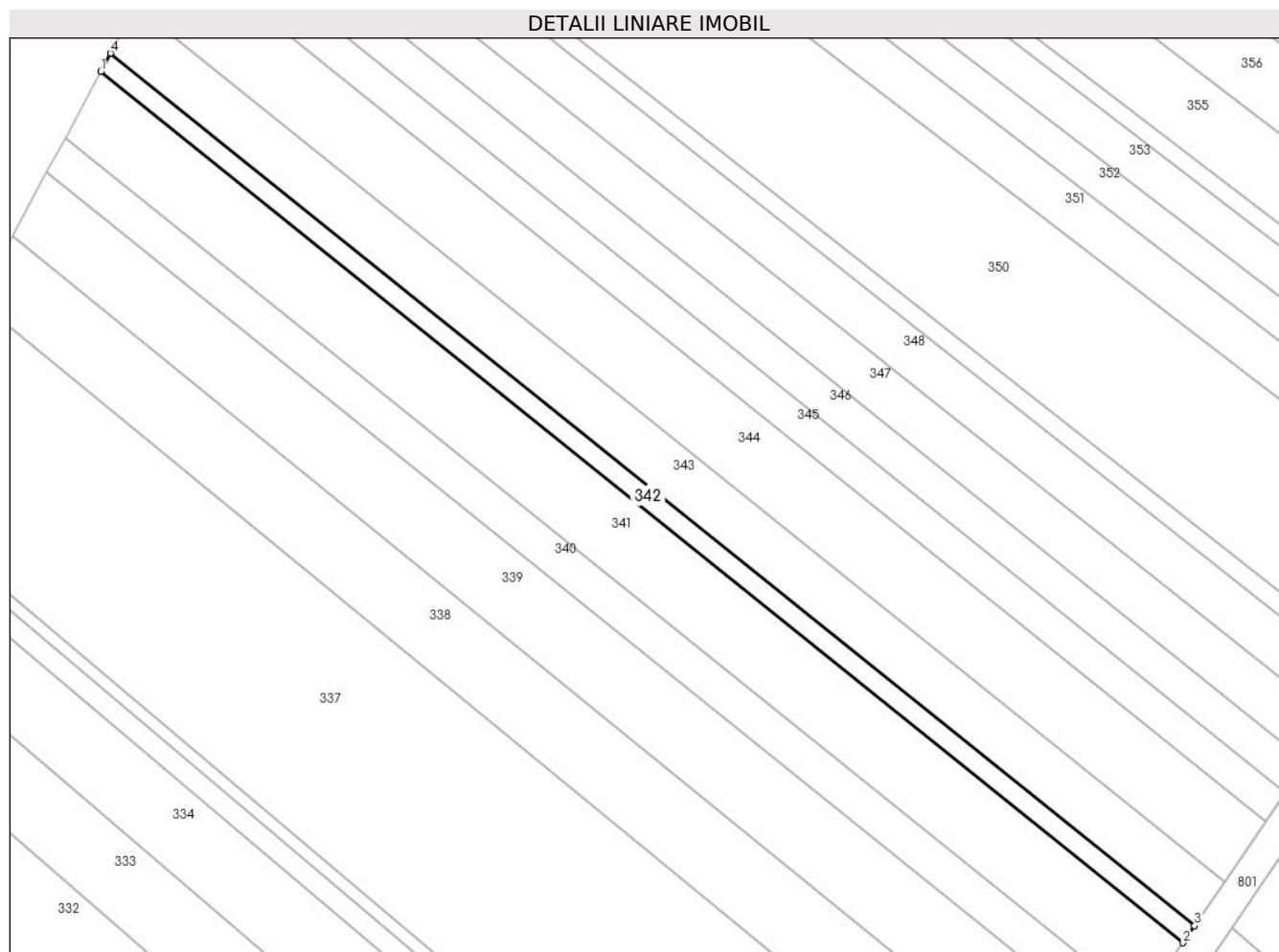
C. Partea III. SARCINI .

Inscrieri privind dezmembramintele dreptului de proprietate, drepturi reale de garanție și sarcini	Referințe
NU SUNT	

Teren

Nr cadastral	Suprafața (mp)*	Observații / Referințe
38819	700	

* Suprafața este determinată în planul de proiecție Stereo 70.



Date referitoare la teren

Crt	Categorie folosință	Intra vilan	Suprafața (mp)	Tarla	Parcelă	Nr. topo	Observații / Referințe
1	arabil	DA	700	30	539	-	Intravilan conform PUG.

Lungime Segmente

1) Valorile lungimilor segmentelor sunt obținute din proiecție în plan.

Punct început	X / Y	Punct sfârșit	X / Y	Lungime segment (** (m)
1	579.215,067 309.540,005	2	579.384,367 309.403,842	217.262
2	579.384,367 309.403,842	3	579.386,191 309.406,507	3.229
3	579.386,191 309.406,507	4	579.216,616 309.542,891	217.615
4	579.216,616 309.542,891	1	579.215,067 309.540,005	3.275

** Lungimile segmentelor sunt determinate în planul de proiecție Stereo 70 și sunt rotunjite la 1 milimetru.

***** Distanţa dintre puncte este formată din segmente cumulate ce sunt mai mici decât valoarea 1 milimetru.**

**DATE DESPRE IMOBILUL NR. 343**

Oficiul de Cadastru și Publicitate Imobiliară GIURGIU
 Biroul de Cadastru și Publicitate Imobiliară Giurgiu

A. Partea I. Descrierea imobilului

TEREN Intravilan

Nr. CF vechi:2188/N
 Nr. cadastral vechi:2178

Adresa: Loc. Darasti-Vlasca, Jud. Giurgiu

Nr. Crt	Nr cadastral Nr. topografic	Suprafața* (mp)	Observații / Referințe
A1	38796	1.800	Sector cadastral:11 Teren neimprejmuit;

B. Partea II. Proprietari și acte

Inscrieri privitoare la dreptul de proprietate și alte drepturi reale		Referințe
40556 / 25/09/2007		
Act Notarial nr. 2727, din 18/09/2007 emis de BNP Ilie Laura Marcela;		
B1	Intabulare, drept de PROPRIETATE. cumparare, dobandit prin Conventie, cota actuala 1/1, cota initiala 1/1 1) SC SILVER VISION SRL, CIF:18975601	A1

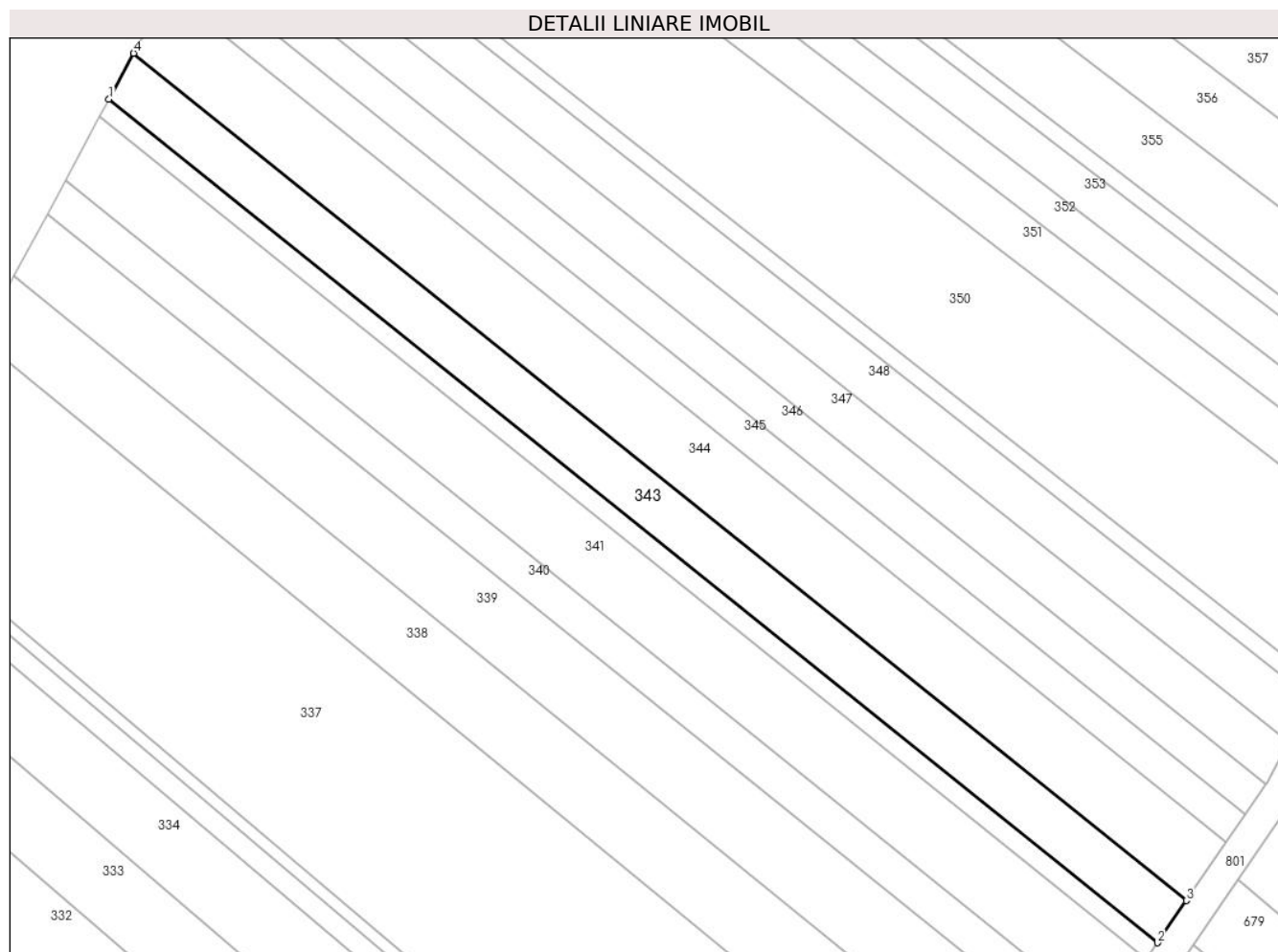
C. Partea III. SARCINI .

Inscrieri privind dezmembramintele dreptului de proprietate, drepturi reale de garanție și sarcini	Referințe
NU SUNT	

Teren

Nr cadastral	Suprafața (mp)*	Observații / Referințe
38796	1.800	

* Suprafața este determinată în planul de proiecție Stereo 70.



Date referitoare la teren

Crt	Categorie folosință	Intra vilan	Suprafața (mp)	Tarla	Parcelă	Nr. topo	Observații / Referințe
1	arabil	DA	1.800	30	539	-	Intravilan conform PUG.

Lungime Segmente

1) Valorile lungimilor segmentelor sunt obținute din proiecție în plan.

Punct început	X / Y	Punct sfârșit	X / Y	Lungime segment (** (m)
1	579.216,616 309.542,891	2	579.386,191 309.406,507	217.615
2	579.386,191 309.406,507	3	579.390,867 309.413,339	8.279
3	579.390,867 309.413,339	4	579.220,587 309.550,29	218.52
4	579.220,587 309.550,29	1	579.216,616 309.542,891	8.397

** Lungimile segmentelor sunt determinate în planul de proiecție Stereo 70 și sunt rotunjite la 1 milimetru.

***** Distanţa dintre puncte este formată din segmente cumulate ce sunt mai mici decât valoarea 1 milimetru.**

**DATE DESPRE IMOBILUL NR. 344**

Oficiul de Cadastru și Publicitate Imobiliară GIURGIU
Biroul de Cadastru și Publicitate Imobiliară Giurgiu

A. Partea I. Descrierea imobilului

TEREN Intravilan

Adresa: Loc. Darasti-Vlasca, Jud. Giurgiu

Nr. Crt	Nr cadastral Nr. topografic	Suprafața* (mp)	Observații / Referințe
A1		2.500	Sector cadastral:11 Teren neimprejmuit;

B. Partea II. Proprietari și acte

Inscrieri privitoare la dreptul de proprietate și alte drepturi reale		Referințe
/		
Act Administrativ nr. 77586, din 05/02/2002 emis de CJSDPAT GIURGIU;		
B1	Intabulare, drept de PROPRIETATE, dobandit prin Reconstituire, cota actuala 1/1, cota initiala 1/1 1) MIHALACHE ELENA	A1


C. Partea III. SARCINI .

Inscrieri privind dezmembramintele dreptului de proprietate, drepturi reale de garanție și sarcini	Referințe
NU SUNT	

Teren

Nr cadastral	Suprafața (mp)*	Observații / Referințe
	2.500	

* Suprafața este determinată în planul de proiecție Stereo 70.



Date referitoare la teren

Crt	Categorie folosință	Intra vilan	Suprafața (mp)	Tarla	Parcelă	Nr. topo	Observații / Referințe
1	arabil	DA	2.500	30	539	-	Intravilan conform PUG.

Lungime Segmente

1) Valorile lungimilor segmentelor sunt obținute din proiecție în plan.

Punct început	X / Y	Punct sfârșit	X / Y	Lungime segment (** (m)
1	579.220,587 309.550,29	2	579.390,867 309.413,339	218.52
2	579.390,867 309.413,339	3	579.397,33 309.422,781	11.442
3	579.397,33 309.422,781	4	579.226,075 309.560,516	219.771
4	579.226,075 309.560,516	1	579.220,587 309.550,29	11.606

** Lungimile segmentelor sunt determinate în planul de proiecție Stereo 70 și sunt rotunjite la 1 milimetru.

***** Distanţa dintre puncte este formată din segmente cumulate ce sunt mai mici decât valoarea 1 milimetru.**

**DATE DESPRE IMOBILUL NR. 345**

Oficiul de Cadastru și Publicitate Imobiliară GIURGIU
 Biroul de Cadastru și Publicitate Imobiliară Giurgiu

A. Partea I. Descrierea imobilului

TEREN Intravilan

Adresa: Loc. Darasti-Vlasca, Jud. Giurgiu

Nr. Crt	Nr cadastral Nr. topografic	Suprafața* (mp)	Observații / Referințe
A1		1.200	Sector cadastral:11 Teren neimprejmuit;

B. Partea II. Proprietari și acte

Inscrieri privitoare la dreptul de proprietate și alte drepturi reale		Referințe
/		
Act Normativ nr. 7, din 13/03/1996 emis de PARLAMENTUL ROMÂNIEI;		
B1	Inscrierea posesiei, drept de PROPRIETATE, dobandit prin Lege, cota actuala 1/1, cota initiala 1/1 1) NEIDENTIFICAT NEIDENTIFICAT	A1
B2	Se noteaza mentiunea proprietar neidentificat.	A1

C. Partea III. SARCINI .

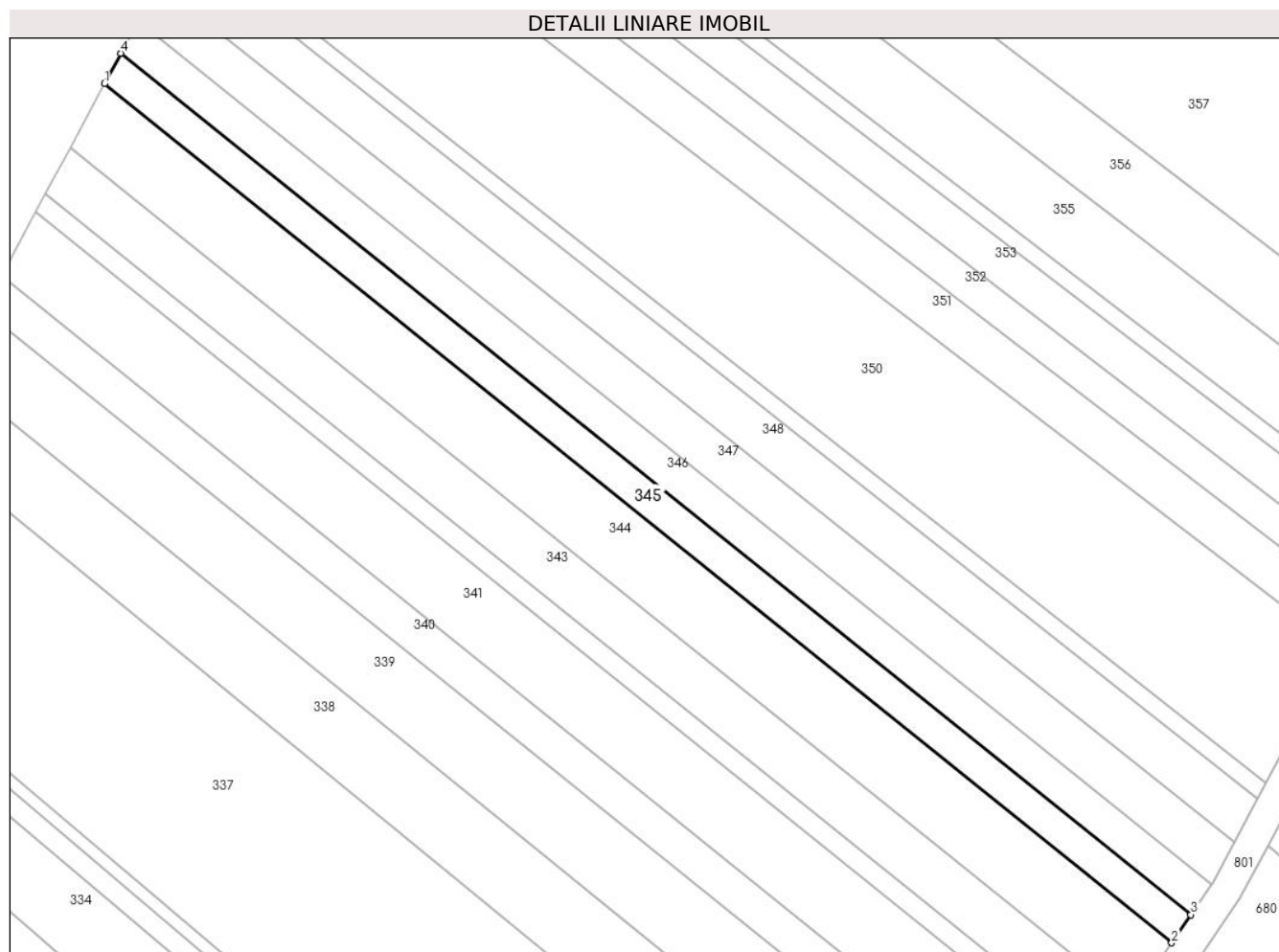
Inscrieri privind dezmembramintele dreptului de proprietate, drepturi reale de garanție și sarcini	Referințe
NU SUNT	

Anexa Nr. 1 La Partea I

Teren

Nr cadastral	Suprafața (mp)*	Observații / Referințe
	1.200	

* Suprafața este determinată în planul de proiecție Stereo 70.



Date referitoare la teren

Crt	Categorie folosință	Intravilan	Suprafața (mp)	Tarla	Parcelă	Nr. topo	Observații / Referințe
1	arabil	DA	1.200	30	539	-	Intravilan conform PUG.

Lungime Segmente

1) Valorile lungimilor segmentelor sunt obținute din proiecție în plan.

Punct început	X / Y	Punct sfârșit	X / Y	Lungime segment (** (m)
1	579.226,075 309.560,516	2	579.397,33 309.422,781	219.771
2	579.397,33 309.422,781	3	579.400,419 309.427,294	5.469
3	579.400,419 309.427,294	4	579.228,698 309.565,404	220.369
4	579.228,698 309.565,404	1	579.226,075 309.560,516	5.547

** Lungimile segmentelor sunt determinate în planul de proiecție Stereo 70 și sunt rotunjite la 1 milimetru.

***** Distanţa dintre puncte este formată din segmente cumulate ce sunt mai mici decât valoarea 1 milimetru.**

**DATE DESPRE IMOBILUL NR. 346**

Oficiul de Cadastru și Publicitate Imobiliară GIURGIU
 Biroul de Cadastru și Publicitate Imobiliară Giurgiu

A. Partea I. Descrierea imobilului

TEREN Intravilan

Adresa: Loc. Darasti-Vlasca, Jud. Giurgiu

Nr. Crt	Nr cadastral Nr. topografic	Suprafața* (mp)	Observații / Referințe
A1		1.270	Sector cadastral:11 Teren neimprejmuit;

B. Partea II. Proprietari și acte

Inscrieri privitoare la dreptul de proprietate și alte drepturi reale		Referințe
/		
Act Normativ nr. 7, din 13/03/1996 emis de PARLAMENTUL ROMÂNIEI;		
B1	Inscrierea posesiei, drept de PROPRIETATE, dobandit prin Lege, cota actuala 1/1, cota initiala 1/1 1) NEIDENTIFICAT NEIDENTIFICAT	A1
B2	Se noteaza mentiunea proprietar neidentificat.	A1

C. Partea III. SARCINI .


Inscrieri privind dezmembramintele dreptului de proprietate, drepturi reale de garanție și sarcini	Referințe
NU SUNT	

Anexa Nr. 1 La Partea I

Teren

Nr cadastral	Suprafața (mp)*	Observații / Referințe
	1.270	

* Suprafața este determinată în planul de proiecție Stereo 70.



Date referitoare la teren

Crt	Categorie folosință	Intravilan	Suprafața (mp)	Tarla	Parcelă	Nr. topo	Observații / Referințe
1	arabil	DA	1.270	30	539	-	Intravilan conform PUG.

Lungime Segmente

1) Valorile lungimilor segmentelor sunt obținute din proiecție în plan.

Punct început	X / Y	Punct sfârșit	X / Y	Lungime segment (** (m)
1	579.400,419 309.427,294	2	579.403,675 309.432,051	5.765
2	579.403,675 309.432,051	3	579.231,469 309.570,568	221.002
3	579.231,469 309.570,568	4	579.228,698 309.565,404	5.86
4	579.228,698 309.565,404	1	579.400,419 309.427,294	220.369

** Lungimile segmentelor sunt determinate în planul de proiecție Stereo 70 și sunt rotunjite la 1 milimetru.

***** Distanţa dintre puncte este formată din segmente cumulate ce sunt mai mici decât valoarea 1 milimetru.**

**DATE DESPRE IMOBILUL NR. 347**

Oficiul de Cadastru și Publicitate Imobiliară GIURGIU
Biroul de Cadastru și Publicitate Imobiliară Giurgiu

A. Partea I. Descrierea imobilului

TEREN Intravilan

Adresa: Loc. Darasti-Vlasca, Jud. Giurgiu

Nr. Crt	Nr cadastral Nr. topografic	Suprafața* (mp)	Observații / Referințe
A1		1.600	Sector cadastral:11 Teren neimprejmuit;

B. Partea II. Proprietari și acte

Inscrieri privitoare la dreptul de proprietate și alte drepturi reale		Referințe
/		
Act Administrativ nr. 6451, din 29/03/1995 emis de CJSDPAT GIURGIU;		
B1	Intabulare, drept de PROPRIETATE, dobandit prin Reconstituire, cota actuala 1/1, cota initiala 1/1 1) STANCU I. MARIN	A1

C. Partea III. SARCINI .

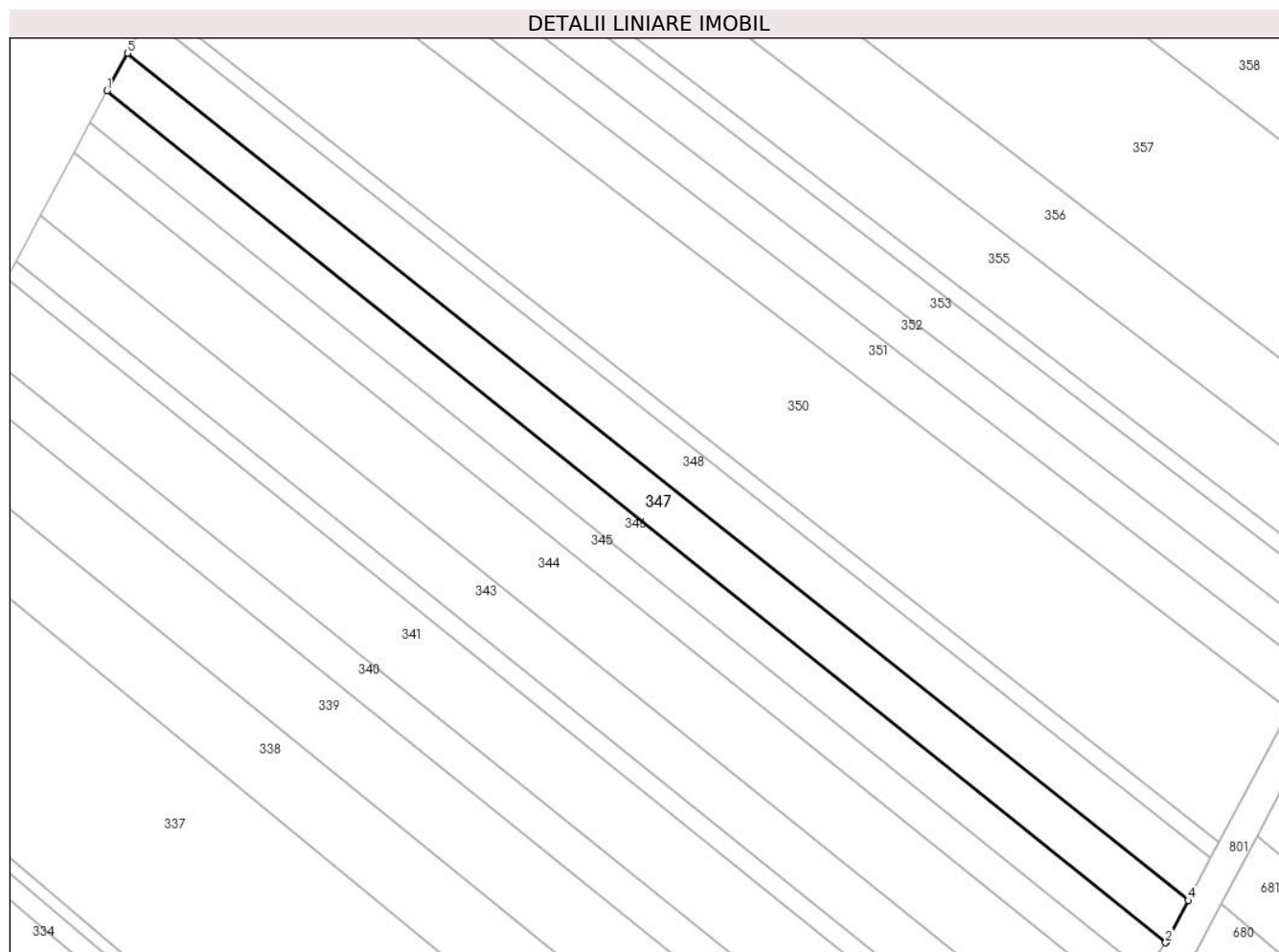
Inscrieri privind dezmembramintele dreptului de proprietate, drepturi reale de garanție și sarcini	Referințe
NU SUNT	

Anexa Nr. 1 La Partea I

Teren

Nr cadastral	Suprafața (mp)*	Observații / Referințe
	1.600	

* Suprafața este determinată în planul de proiecție Stereo 70.



Date referitoare la teren

Crt	Categorie folosință	Intravilan	Suprafața (mp)	Tarla	Parcelă	Nr. topo	Observații / Referințe
1	arabil	DA	1.600	30	539	-	Intravilan conform PUG.

Lungime Segmente

1) Valorile lungimilor segmentelor sunt obținute din proiecție în plan.

Punct început	X / Y	Punct sfârșit	X / Y	Lungime segment (** (m)
1	579.231,469 309.570,568	2	579.403,675 309.432,051	221.002
2	579.403,675 309.432,051	3	579.403,855 309.432,314	0.319
3	579.403,855 309.432,314	4	579.407,364 309.438,932	7.491
4	579.407,364 309.438,932	5	579.234,743 309.576,668	220.838
5	579.234,743 309.576,668	1	579.231,469 309.570,568	6.923

**** Lungimile segmentelor sunt determinate în planul de proiecție Stereo 70 și sunt rotunjite la 1 milimetru.**

***** Distanța dintre puncte este formată din segmente cumulate ce sunt mai mici decât valoarea 1 milimetru.**

**DATE DESPRE IMOBILUL NR. 348**

Oficiul de Cadastru și Publicitate Imobiliară GIURGIU
Biroul de Cadastru și Publicitate Imobiliară Giurgiu

A. Partea I. Descrierea imobilului

TEREN Intravilan

Nr. CF vechi:2154/N
Nr. cadastral vechi:2185

Adresa: Loc. Darasti-Vlasca, Jud. Giurgiu

Nr. Crt	Nr cadastral Nr. topografic	Suprafața* (mp)	Observații / Referințe
A1	39444	1.600	Sector cadastral:11 Teren neimprejmuit;

B. Partea II. Proprietari și acte

Inscrieri privitoare la dreptul de proprietate și alte drepturi reale		Referințe
39193 / 18/09/2007		
Act Notarial nr. 4559, din 12/09/2007 emis de BNP NEMESIS;		
B1	Intabulare, drept de PROPRIETATECumparare, dobandit prin Conventie, cota actuala 1/1, cota initiala 1/1 1) SC SILVER VISION SRL, CIF:18975601	A1

C. Partea III. SARCINI .

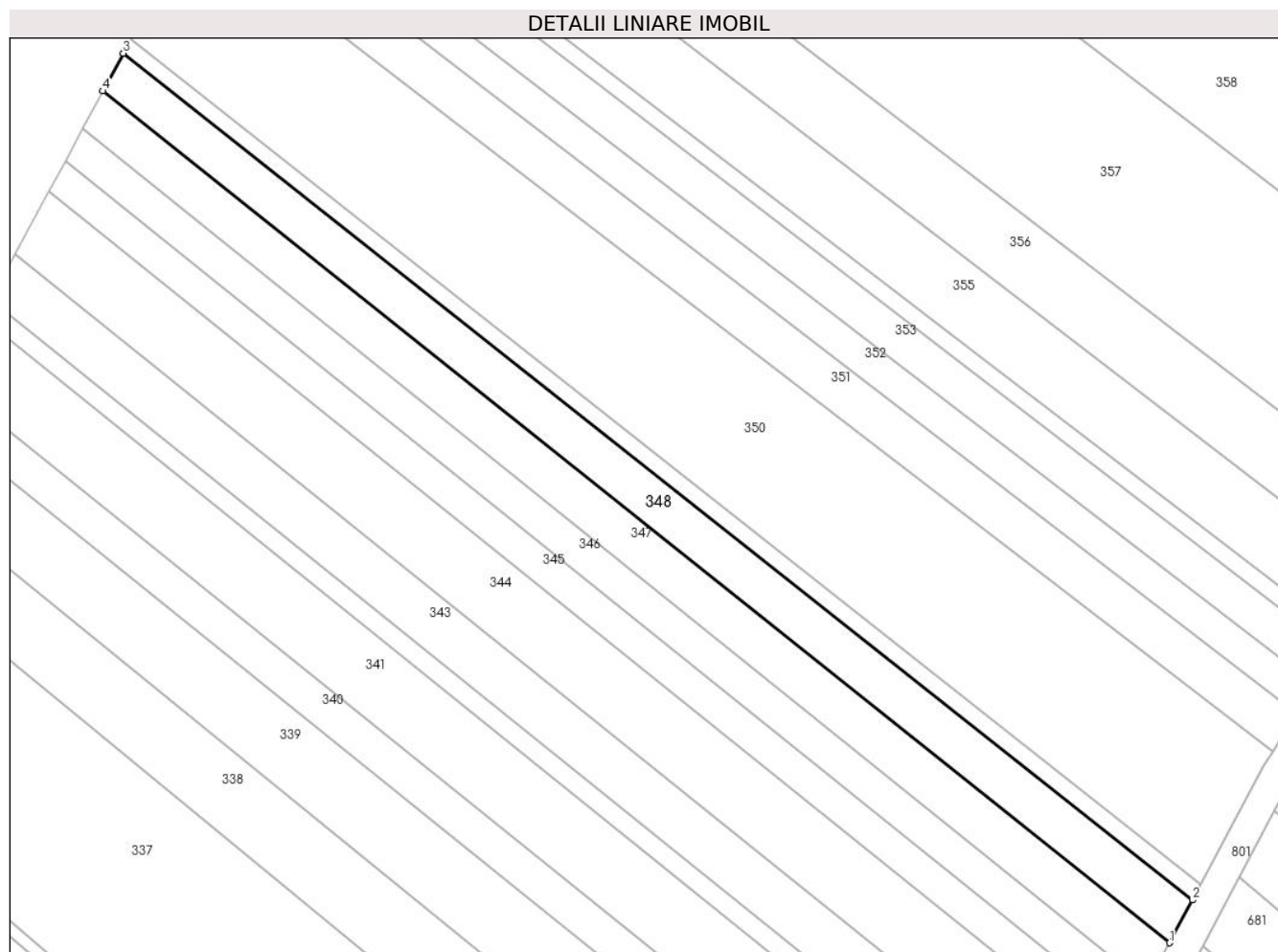
Inscrieri privind dezmembramintele dreptului de proprietate, drepturi reale de garanție și sarcini	Referințe
NU SUNT	

Anexa Nr. 1 La Partea I

Teren

Nr cadastral	Suprafața (mp)*	Observații / Referințe
39444	1.600	

* Suprafața este determinată în planul de proiecție Stereo 70.



Date referitoare la teren

Crt	Categorie folosință	Intra vilan	Suprafața (mp)	Tarla	Parcelă	Nr. topo	Observații / Referințe
1	arabil	DA	1.600	30	539	-	Intravilan conform PUG.

Lungime Segmente

1) Valorile lungimilor segmentelor sunt obținute din proiecție în plan.

Punct început	X / Y	Punct sfârșit	X / Y	Lungime segment (** (m)
1	579.407,364 309.438,932	2	579.411,025 309.445,836	7.815
2	579.411,025 309.445,836	3	579.238,017 309.582,769	220.641
3	579.238,017 309.582,769	4	579.234,743 309.576,668	6.924
4	579.234,743 309.576,668	1	579.407,364 309.438,932	220.838

** Lungimile segmentelor sunt determinate în planul de proiecție Stereo 70 și sunt rotunjite la 1 milimetru.

***** Distanţa dintre puncte este formată din segmente cumulate ce sunt mai mici decât valoarea 1 milimetru.**

**DATE DESPRE IMOBILUL NR. 349**

Oficiul de Cadastru și Publicitate Imobiliară GIURGIU
Biroul de Cadastru și Publicitate Imobiliară Giurgiu

A. Partea I. Descrierea imobilului

TEREN Intravilan

Adresa: Loc. Darasti-Vlasca, Jud. Giurgiu

Nr. Crt	Nr cadastral Nr. topografic	Suprafața* (mp)	Observații / Referințe
A1		600	Sector cadastral:11 Teren neimprejmuit;

B. Partea II. Proprietari și acte

Inscrieri privitoare la dreptul de proprietate și alte drepturi reale		Referințe
/		
Act Administrativ nr. 110355, din 12/04/2006 emis de CJSDPAT GIURGIU;		
B1	Intabulare, drept de PROPRIETATE, dobandit prin Reconstituire, cota actuala 1/1, cota initiala 1/1 1) DRAGUT ION	A1

C. Partea III. SARCINI .

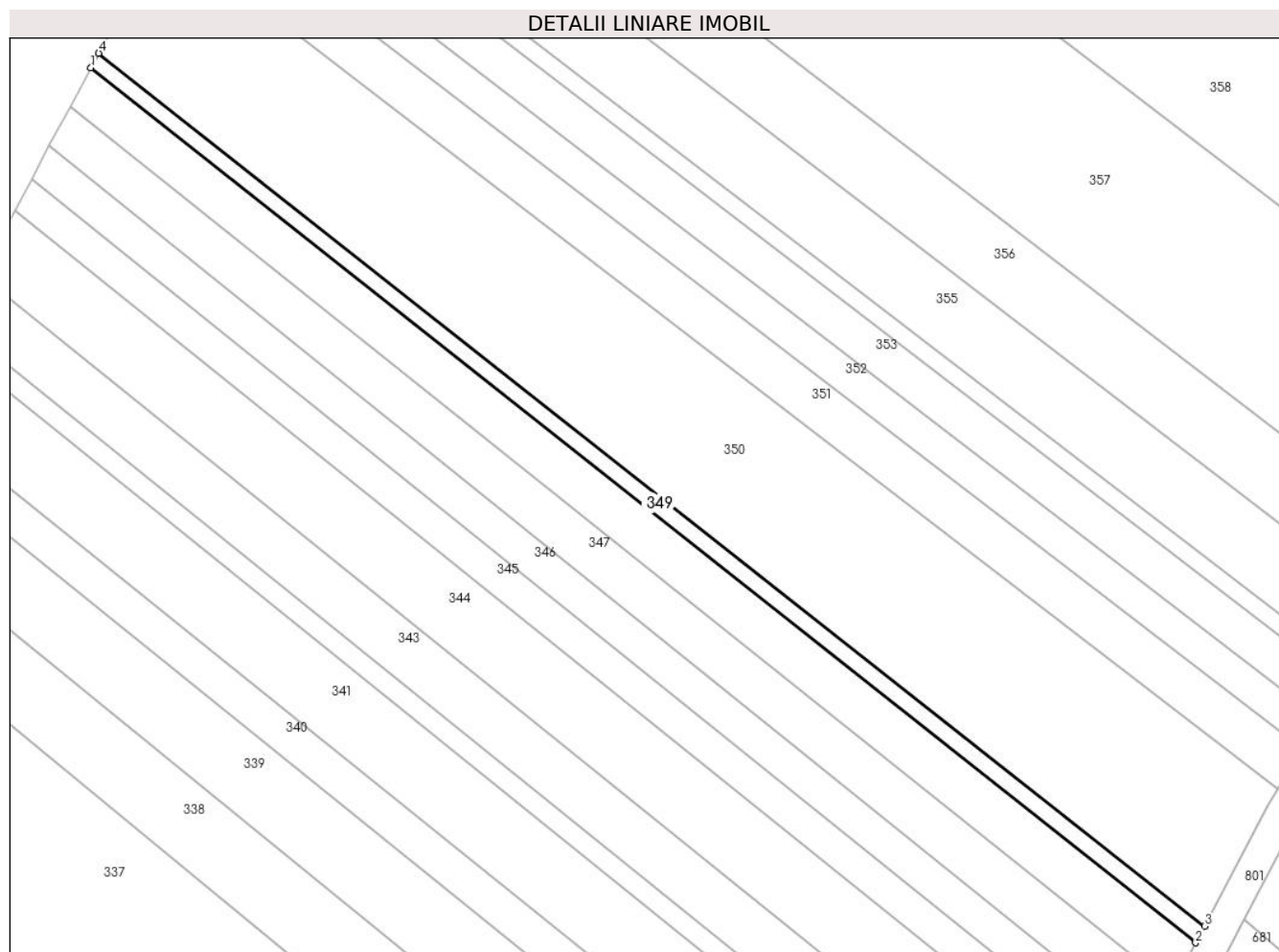
Inscrieri privind dezmembramintele dreptului de proprietate, drepturi reale de garanție și sarcini	Referințe
NU SUNT	

Anexa Nr. 1 La Partea I

Teren

Nr cadastral	Suprafața (mp)*	Observații / Referințe
	600	

* Suprafața este determinată în planul de proiecție Stereo 70.



Date referitoare la teren

Crt	Categorie folosință	Intravilan	Suprafața (mp)	Tarla	Parcelă	Nr. topo	Observații / Referințe
1	arabil	DA	600	30	539	-	

Lungime Segmente

1) Valorile lungimilor segmentelor sunt obținute din proiecție în plan.

Punct început	X / Y	Punct sfârșit	X / Y	Lungime segment (** (m)
1	579.238,017 309.582,769	2	579.411,025 309.445,836	220.641
2	579.411,025 309.445,836	3	579.412,398 309.448,426	2.931
3	579.412,398 309.448,426	4	579.239,245 309.585,057	220.567
4	579.239,245 309.585,057	1	579.238,017 309.582,769	2.597

** Lungimile segmentelor sunt determinate în planul de proiecție Stereo 70 și sunt rotunjite la 1 milimetru.

***** Distanţa dintre puncte este formată din segmente cumulate ce sunt mai mici decât valoarea 1 milimetru.**

**DATE DESPRE IMOBILUL NR. 350**

Oficiul de Cadastru și Publicitate Imobiliară GIURGIU
Biroul de Cadastru și Publicitate Imobiliară Giurgiu

A. Partea I. Descrierea imobilului

TEREN Intravilan

Adresa: Loc. Darasti-Vlasca, Jud. Giurgiu

Nr. Crt	Nr cadastral Nr. topografic	Suprafața* (mp)	Observații / Referințe
A1		5.000	Sector cadastral:11 Teren neimprejmuit;

B. Partea II. Proprietari și acte

Inscrieri privitoare la dreptul de proprietate și alte drepturi reale		Referințe
/		
Act Administrativ nr. 57440, din 25/07/1995 emis de CJSDPAT GIURGIU;		
B1	Intabulare, drept de PROPRIETATE, dobandit prin Reconstituire, cota actuala 1/1, cota initiala 1/1 1) BURADA DUMITRU	A1

C. Partea III. SARCINI .

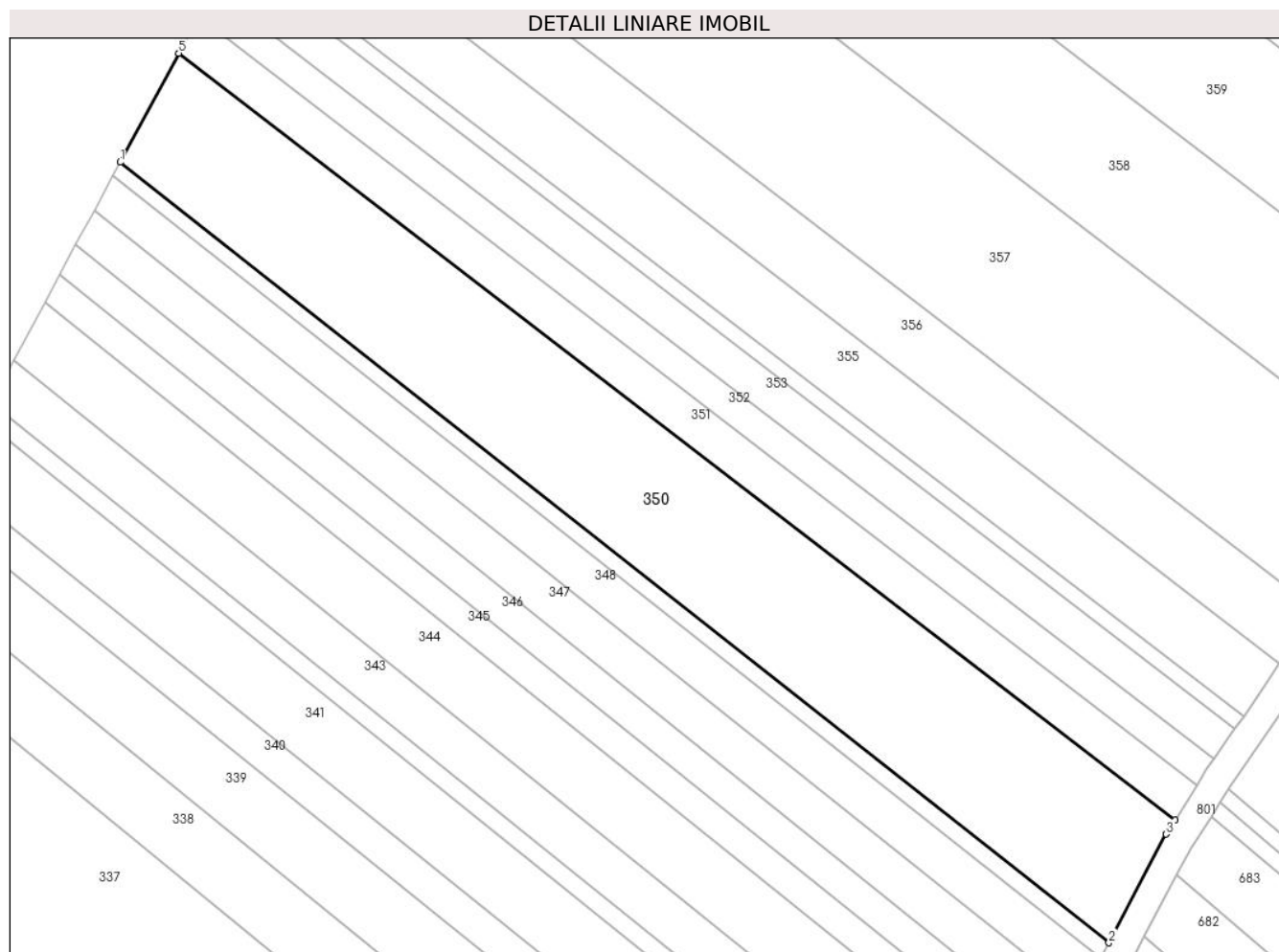
Inscrieri privind dezmembramintele dreptului de proprietate, drepturi reale de garanție și sarcini	Referințe
NU SUNT	

Anexa Nr. 1 La Partea I

Teren

Nr cadastral	Suprafața (mp)*	Observații / Referințe
	5.000	

* Suprafața este determinată în planul de proiecție Stereo 70.



Date referitoare la teren

Crt	Categorie folosință	Intravilan	Suprafața (mp)	Tarla	Parcelă	Nr. topo	Observații / Referințe
1	arabil	DA	5.000	30	539	-	P539 (DIN TP P543) .Intravilan conform PUG.

Lungime Segmente

1) Valorile lungimilor segmentelor sunt obținute din proiecție în plan.

Punct început	X / Y	Punct sfârșit	X / Y	Lungime segment (** (m)
1	579.239,245 309.585,057	2	579.412,398 309.448,426	220.567
2	579.412,398 309.448,426	3	579.422,475 309.467,428	21.509
3	579.422,475 309.467,428	4	579.424,002 309.469,884	2.892
4	579.424,002 309.469,884	5	579.249,483 309.604,132	220.18
5	579.249,483 309.604,132	1	579.239,245 309.585,057	21.649

**** Lungimile segmentelor sunt determinate în planul de proiecție Stereo 70 și sunt rotunjite la 1 milimetru.**

***** Distanța dintre puncte este formată din segmente cumulate ce sunt mai mici decât valoarea 1 milimetru.**

**DATE DESPRE IMOBILUL NR. 351**

Oficiul de Cadastru și Publicitate Imobiliară GIURGIU
Biroul de Cadastru și Publicitate Imobiliară Giurgiu

A. Partea I. Descrierea imobilului

TEREN Intravilan

Adresa: Loc. Darasti-Vlasca, Jud. Giurgiu

Nr. Crt	Nr cadastral Nr. topografic	Suprafața* (mp)	Observații / Referințe
A1		1.600	Sector cadastral:11 Teren neimprejmit;

B. Partea II. Proprietari și acte

Inscrieri privitoare la dreptul de proprietate și alte drepturi reale		Referințe
/		
Act Administrativ nr. 63194, din 01/07/1996 emis de CJSDPAT GIURGIU;		
B1	Intabulare, drept de PROPRIETATE, dobandit prin Reconstituire, cota actuala 1/1, cota initiala 1/1 1) PAUN STEFANA	A1

C. Partea III. SARCINI .


Inscrieri privind dezmembramintele dreptului de proprietate, drepturi reale de garanție și sarcini	Referințe
NU SUNT	

Anexa Nr. 1 La Partea I

Teren

Nr cadastral	Suprafața (mp)*	Observații / Referințe
	1.600	

* Suprafața este determinată în planul de proiecție Stereo 70.



Date referitoare la teren

Crt	Categorie folosință	Intravilan	Suprafața (mp)	Tarla	Parcelă	Nr. topo	Observații / Referințe
1	arabil	DA	1.600	30	539	-	Intravilan conform PUG.

Lungime Segmente

1) Valorile lungimilor segmentelor sunt obținute din proiecție în plan.

Punct început	X / Y	Punct sfârșit	X / Y	Lungime segment (** (m)
1	579.424,002 309.469,884	2	579.427,854 309.476,079	7.295
2	579.427,854 309.476,079	3	579.252,961 309.610,614	220.652
3	579.252,961 309.610,614	4	579.249,483 309.604,132	7.356
4	579.249,483 309.604,132	1	579.424,002 309.469,884	220.18

** Lungimile segmentelor sunt determinate în planul de proiecție Stereo 70 și sunt rotunjite la 1 milimetru.

***** Distanţa dintre puncte este formată din segmente cumulate ce sunt mai mici decât valoarea 1 milimetru.**

**DATE DESPRE IMOBILUL NR. 352**

Oficiul de Cadastru și Publicitate Imobiliară GIURGIU
Biroul de Cadastru și Publicitate Imobiliară Giurgiu

A. Partea I. Descrierea imobilului

TEREN Intravilan

Adresa: Loc. Darasti-Vlasca, Jud. Giurgiu

Nr. Crt	Nr cadastral Nr. topografic	Suprafața* (mp)	Observații / Referințe
A1		1.200	Sector cadastral:11 Teren neimprejmuit;

B. Partea II. Proprietari și acte

Inscrieri privitoare la dreptul de proprietate și alte drepturi reale	Referințe
/	
Act Administrativ nr. 96000, din 24/03/2003 emis de CJSDPAT GIURGIU;	
B1	A1
Intabulare, drept de PROPRIETATE, dobandit prin Reconstituire, cota actuala 1/1, cota initiala 1/1	
1) BURADA I. PETRA	

C. Partea III. SARCINI .

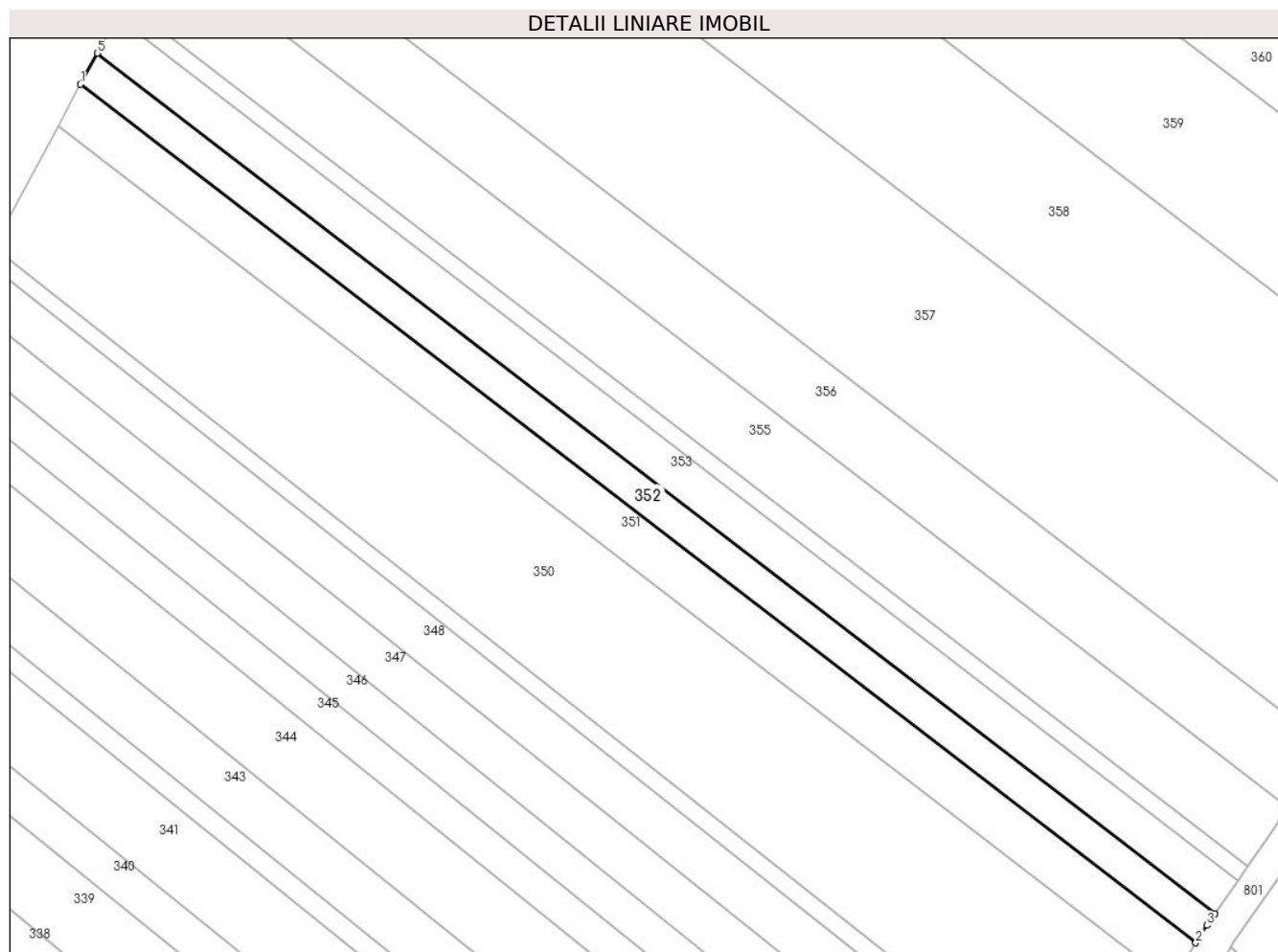
Inscrieri privind dezmembramintele dreptului de proprietate, drepturi reale de garanție și sarcini	Referințe
NU SUNT	

Anexa Nr. 1 La Partea I

Teren

Nr cadastral	Suprafața (mp)*	Observații / Referințe
	1.200	

* Suprafața este determinată în planul de proiecție Stereo 70.



Date referitoare la teren

Crt	Categorie folosință	Intravilan	Suprafața (mp)	Tarla	Parcelă	Nr. topo	Observații / Referințe
1	arabil	DA	1.200	30	539	-	P539 (DIN TP P562) .Intravilan conform PUG.

Lungime Segmente

1) Valorile lungimilor segmentelor sunt obținute din proiecție în plan.

Punct început	X / Y	Punct sfârșit	X / Y	Lungime segment (** (m)
1	579.252,961 309.610,614	2	579.427,854 309.476,079	220.652
2	579.427,854 309.476,079	3	579.429,564 309.478,829	3.238
3	579.429,564 309.478,829	4	579.430,832 309.480,643	2.213
4	579.430,832 309.480,643	5	579.255,565 309.615,466	221.124
5	579.255,565 309.615,466	1	579.252,961 309.610,614	5.507

**** Lungimile segmentelor sunt determinate în planul de proiecție Stereo 70 și sunt rotunjite la 1 milimetru.**

***** Distanța dintre puncte este formată din segmente cumulate ce sunt mai mici decât valoarea 1 milimetru.**

**DATE DESPRE IMOBILUL NR. 353**

Oficiul de Cadastru și Publicitate Imobiliară GIURGIU
Biroul de Cadastru și Publicitate Imobiliară Giurgiu

A. Partea I. Descrierea imobilului

TEREN Intravilan

Adresa: Loc. Darasti-Vlasca, Jud. Giurgiu

Nr. Crt	Nr cadastral Nr. topografic	Suprafața* (mp)	Observații / Referințe
A1		1.400	Sector cadastral:11 Teren neimprejmuit;

B. Partea II. Proprietari și acte

Inscrieri privitoare la dreptul de proprietate și alte drepturi reale		Referințe
/		
Act Administrativ nr. 54574, din 22/09/1995 emis de CJSDPAT GIURGIU;		
B1	Intabulare, drept de PROPRIETATE, dobandit prin Reconstituire, cota actuala 1/1, cota initiala 1/1 1) BALAS ECATERINA	A1

C. Partea III. SARCINI .

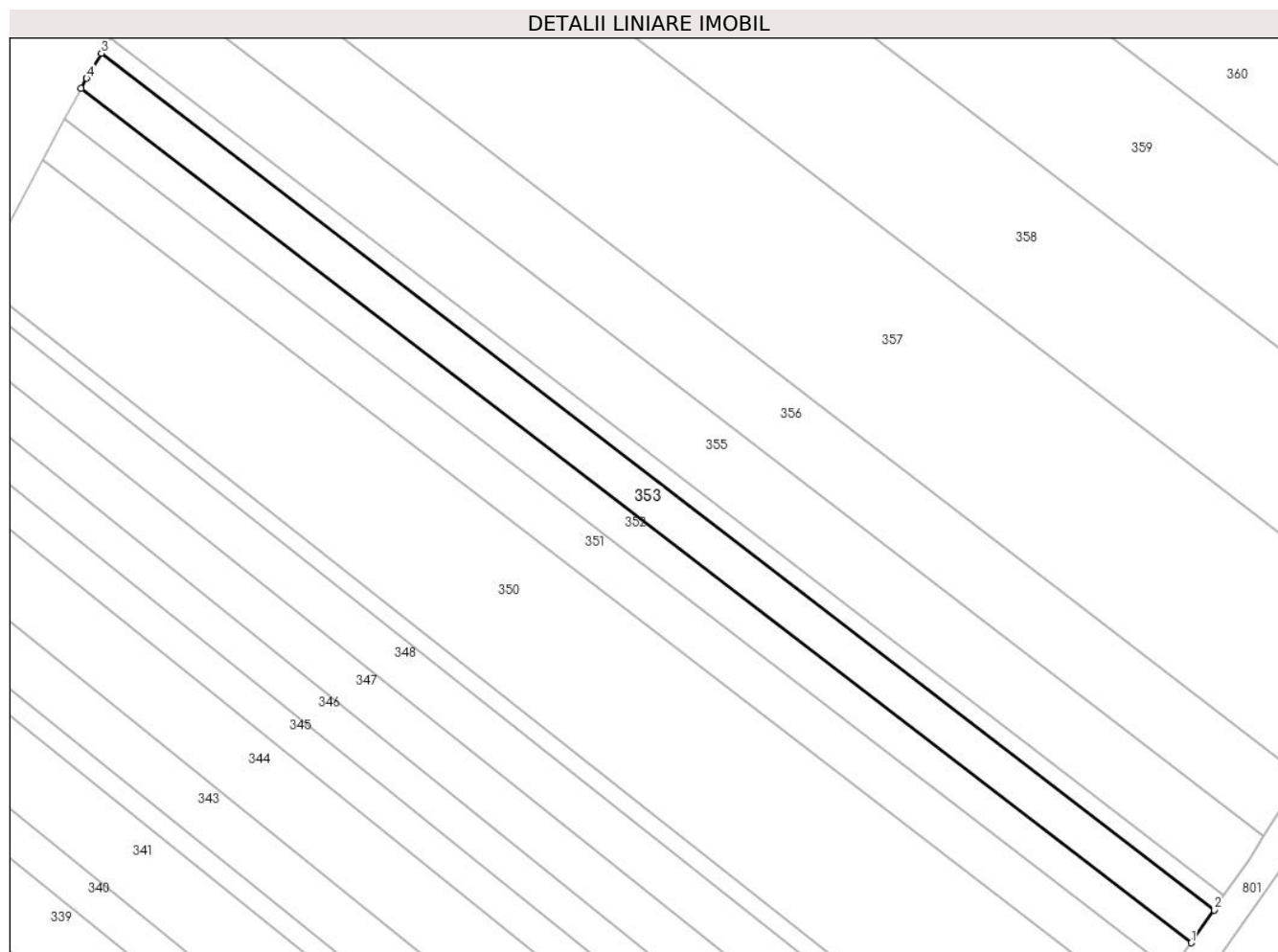
Inscrieri privind dezmembramintele dreptului de proprietate, drepturi reale de garanție și sarcini	Referințe
NU SUNT	

Anexa Nr. 1 La Partea I

Teren

Nr cadastral	Suprafața (mp)*	Observații / Referințe
	1.400	

* Suprafața este determinată în planul de proiecție Stereo 70.



Date referitoare la teren

Crt	Categorie folosință	Intravilan	Suprafața (mp)	Tarla	Parcelă	Nr. topo	Observații / Referințe
1	arabil	DA	1.400	30	539	-	Intravilan conform PUG.

Lungime Segmente

1) Valorile lungimilor segmentelor sunt obținute din proiecție în plan.

Punct început	X / Y	Punct sfârșit	X / Y	Lungime segment (** (m)
1	579.430,832 309.480,643	2	579.434,458 309.485,83	6.329
2	579.434,458 309.485,83	3	579.258,738 309.621,002	221.696
3	579.258,738 309.621,002	4	579.256,418 309.617,054	4.579
4	579.256,418 309.617,054	5	579.255,565 309.615,466	1.803
5	579.255,565 309.615,466	1	579.430,832 309.480,643	221.124

**** Lungimile segmentelor sunt determinate în planul de proiecție Stereo 70 și sunt rotunjite la 1 milimetru.**

***** Distanța dintre puncte este formată din segmente cumulate ce sunt mai mici decât valoarea 1 milimetru.**

**DATE DESPRE IMOBILUL NR. 354**

Oficiul de Cadastru și Publicitate Imobiliară GIURGIU
Biroul de Cadastru și Publicitate Imobiliară Giurgiu

A. Partea I. Descrierea imobilului

TEREN Intravilan

Adresa: Loc. Darasti-Vlasca, Jud. Giurgiu

Nr. Crt	Nr cadastral Nr. topografic	Suprafața* (mp)	Observații / Referințe
A1		600	Sector cadastral:11 Teren neimprejmuit;

B. Partea II. Proprietari și acte

Inscrieri privitoare la dreptul de proprietate și alte drepturi reale	Referințe
/	
Act Administrativ nr. 57429, din 25/07/1995 emis de CJSDPAT GIURGIU;	
B1	A1
Intabulare, drept de PROPRIETATE, dobandit prin Reconstituire, cota actuala 1/1, cota initiala 1/1	
1) CAZACU M. ION	

C. Partea III. SARCINI .

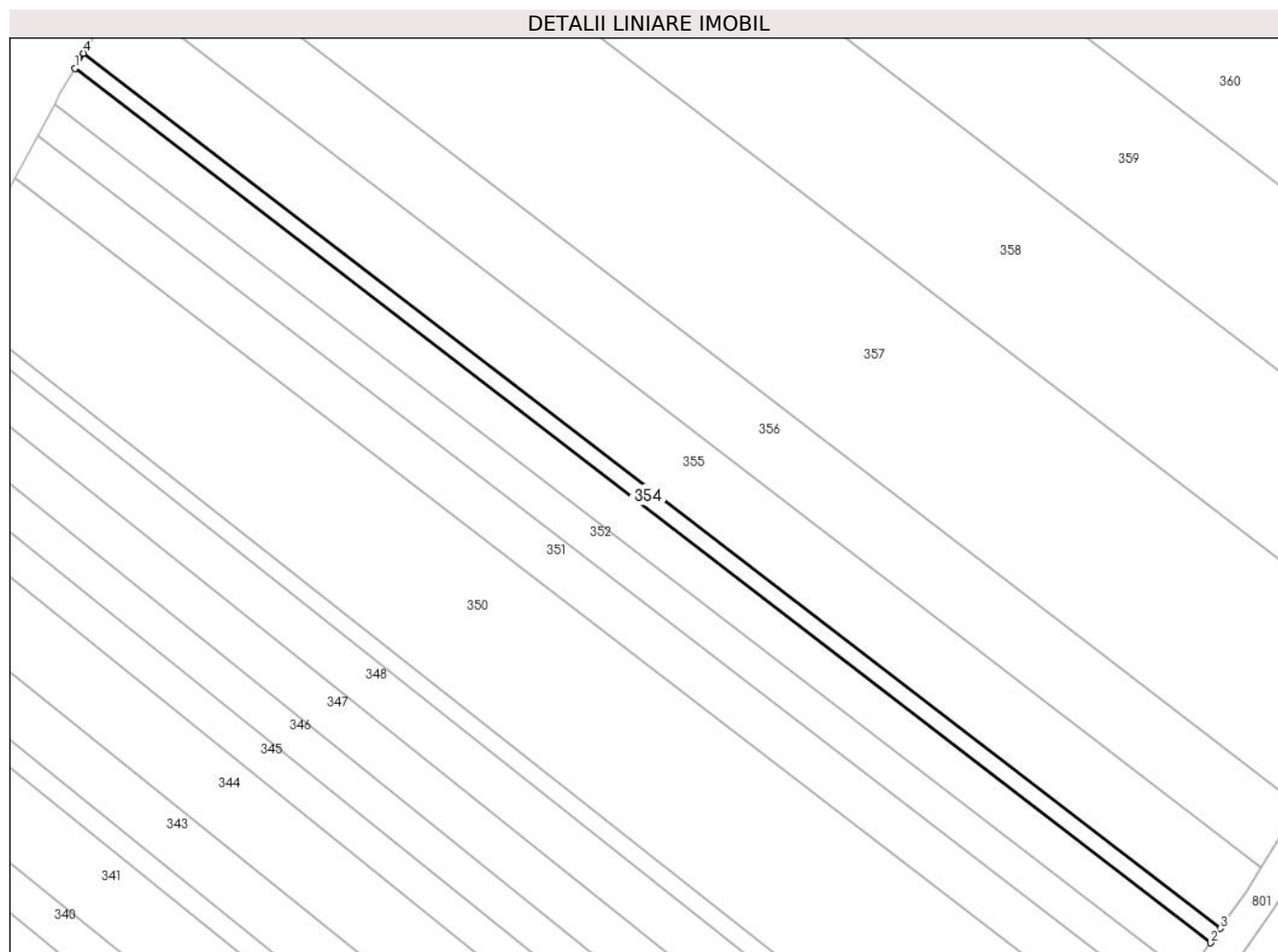
Inscrieri privind dezmembramintele dreptului de proprietate, drepturi reale de garanție și sarcini	Referințe
NU SUNT	

Anexa Nr. 1 La Partea I

Teren

Nr cadastral	Suprafața (mp)*	Observații / Referințe
	600	

* Suprafața este determinată în planul de proiecție Stereo 70.



Date referitoare la teren

Crt	Categorie folosință	Intravilan	Suprafața (mp)	Tarla	Parcelă	Nr. topo	Observații / Referințe
1	arabil	DA	600	30	539	-	Intravilan conform PUG.

Lungime Segmente

1) Valorile lungimilor segmentelor sunt obținute din proiecție în plan.

Punct început	X / Y	Punct sfârșit	X / Y	Lungime segment (** (m)
1	579.258,738 309.621,002	2	579.434,458 309.485,83	221.696
2	579.434,458 309.485,83	3	579.436,01 309.488,049	2.708
3	579.436,01 309.488,049	4	579.260,12 309.623,352	221.91
4	579.260,12 309.623,352	1	579.258,738 309.621,002	2.726

** Lungimile segmentelor sunt determinate în planul de proiecție Stereo 70 și sunt rotunjite la 1 milimetru.

***** Distanţa dintre puncte este formată din segmente cumulate ce sunt mai mici decât valoarea 1 milimetru.**

**DATE DESPRE IMOBILUL NR. 355**

Oficiul de Cadastru și Publicitate Imobiliară GIURGIU
Biroul de Cadastru și Publicitate Imobiliară Giurgiu

A. Partea I. Descrierea imobilului

TEREN Intravilan

Adresa: Loc. Darasti-Vlasca, Jud. Giurgiu

Nr. Crt	Nr cadastral Nr. topografic	Suprafața* (mp)	Observații / Referințe
A1		2.500	Sector cadastral:11 Teren neimprejmit;

B. Partea II. Proprietari și acte

Inscrieri privitoare la dreptul de proprietate și alte drepturi reale		Referințe
/		
Act Administrativ nr. 64280, din 31/07/1996 emis de CJSDPAT GIURGIU;		
B1	Intabulare, drept de PROPRIETATE, dobandit prin Reconstituire, cota actuala 1/1, cota initiala 1/1	A1
	1) BONDOC MARIN 2) BONDOC GHERGHINA 3) BONDOC GHEORGHE	

C. Partea III. SARCINI .

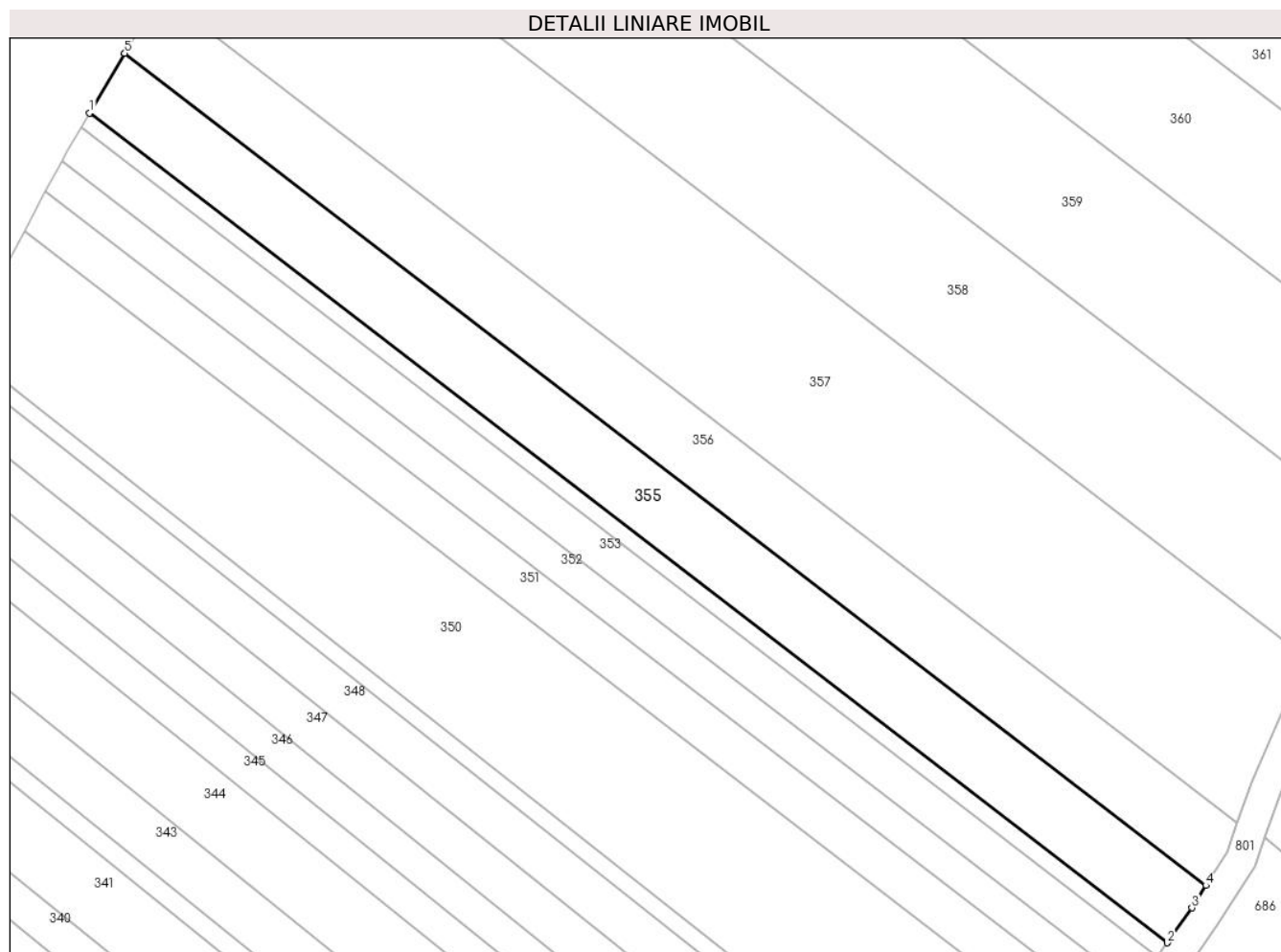
Inscrieri privind dezmembramintele dreptului de proprietate, drepturi reale de garanție și sarcini	Referințe
NU SUNT	

Anexa Nr. 1 La Partea I

Teren

Nr cadastral	Suprafața (mp)*	Observații / Referințe
	2.500	

* Suprafața este determinată în planul de proiecție Stereo 70.



Date referitoare la teren

Crt	Categorie folosință	Intravilan	Suprafața (mp)	Tarla	Parcelă	Nr. topo	Observații / Referințe
1	arabil	DA	2.500	30	539	-	Intravilan conform PUG.

Lungime Segmente

1) Valorile lungimilor segmentelor sunt obținute din proiecție în plan.

Punct început	X / Y	Punct sfârșit	X / Y	Lungime segment (** (m)
1	579.260,12 309.623,352	2	579.436,01 309.488,049	221.91
2	579.436,01 309.488,049	3	579.439,997 309.493,753	6.959
3	579.439,997 309.493,753	4	579.442,299 309.497,398	4.311
4	579.442,299 309.497,398	5	579.265,864 309.633,121	222.598
5	579.265,864 309.633,121	1	579.260,12 309.623,352	11.333

**** Lungimile segmentelor sunt determinate în planul de proiecție Stereo 70 și sunt rotunjite la 1 milimetru.**

***** Distanța dintre puncte este formată din segmente cumulate ce sunt mai mici decât valoarea 1 milimetru.**

**DATE DESPRE IMOBILUL NR. 356**

Oficiul de Cadastru și Publicitate Imobiliară GIURGIU
Biroul de Cadastru și Publicitate Imobiliară Giurgiu

A. Partea I. Descrierea imobilului

TEREN Intravilan

Adresa: Loc. Darasti-Vlasca, Jud. Giurgiu

Nr. Crt	Nr cadastral Nr. topografic	Suprafața* (mp)	Observații / Referințe
A1		2.500	Sector cadastral:11 Teren neimprejmuit;

B. Partea II. Proprietari și acte

Inscrieri privitoare la dreptul de proprietate și alte drepturi reale	Referințe
/	
Act Administrativ nr. 60409, din 29/11/1995 emis de CJSDPAT GIURGIU;	
B1	A1
Intabulare, drept de PROPRIETATE, dobandit prin Reconstituire, cota actuala 1/1, cota initiala 1/1	
1) BONDOR FLOAREA	

C. Partea III. SARCINI .

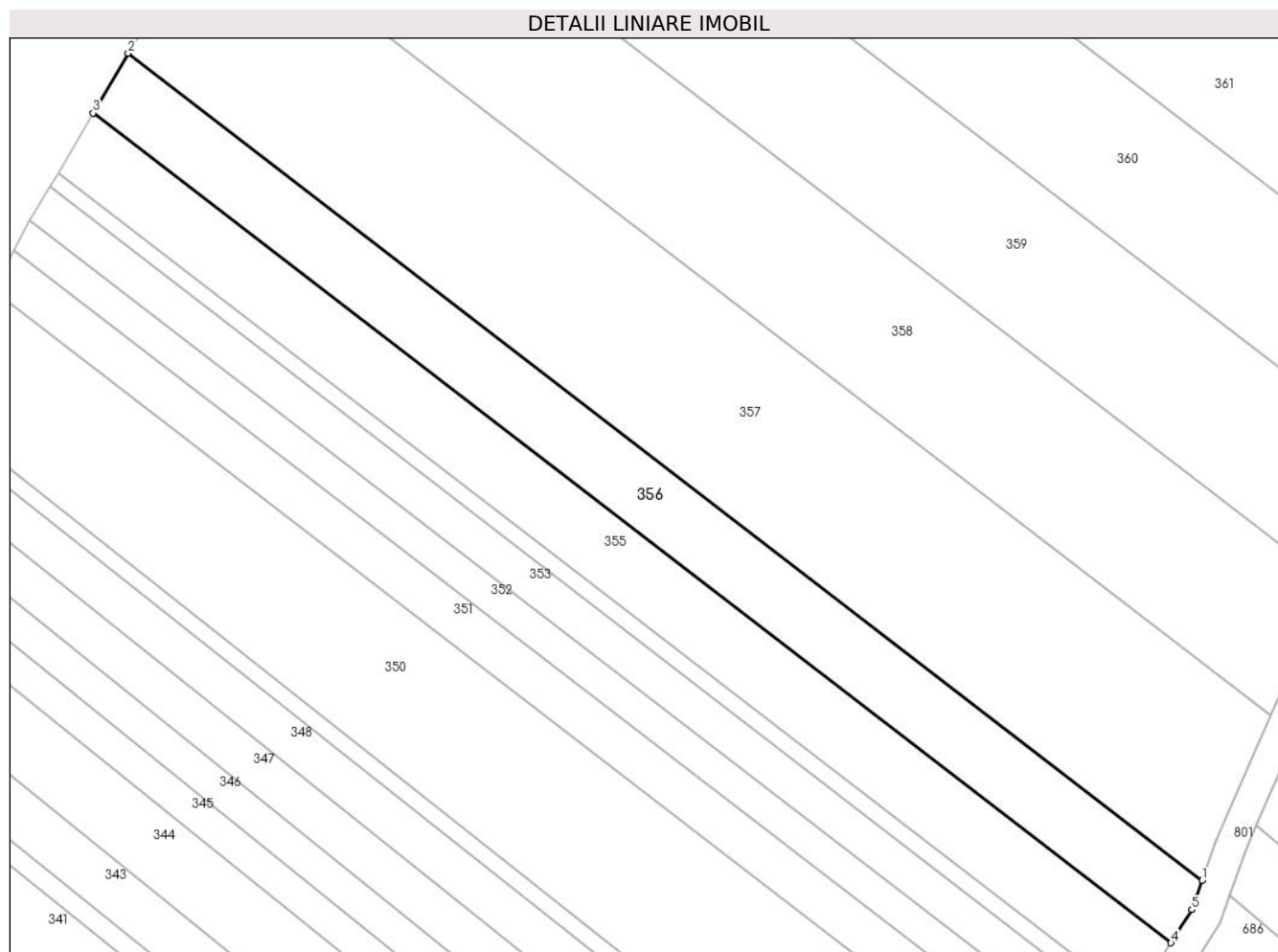
Inscrieri privind dezmembramintele dreptului de proprietate, drepturi reale de garanție și sarcini	Referințe
NU SUNT	

Anexa Nr. 1 La Partea I

Teren

Nr cadastral	Suprafața (mp)*	Observații / Referințe
	2.500	

* Suprafața este determinată în planul de proiecție Stereo 70.



Date referitoare la teren

Crt	Categorie folosință	Intravilan	Suprafața (mp)	Tarla	Parcelă	Nr. topo	Observații / Referințe
1	arabil	DA	2.500	30	539	-	Intravilan conform PUG.

Lungime Segmente

1) Valorile lungimilor segmentelor sunt obținute din proiecție în plan.

Punct început	X / Y	Punct sfârșit	X / Y	Lungime segment (** (m)
1	579.447,428 309.507,627	2	579.271,602 309.642,881	221.83
2	579.271,602 309.642,881	3	579.265,864 309.633,121	11.322
3	579.265,864 309.633,121	4	579.442,299 309.497,398	222.598
4	579.442,299 309.497,398	5	579.445,715 309.502,805	6.396
5	579.445,715 309.502,805	1	579.447,428 309.507,627	5.117

**** Lungimile segmentelor sunt determinate în planul de proiecție Stereo 70 și sunt rotunjite la 1 milimetru.**

***** Distanța dintre puncte este formată din segmente cumulate ce sunt mai mici decât valoarea 1 milimetru.**

**DATE DESPRE IMOBILUL NR. 357**

Oficiul de Cadastru și Publicitate Imobiliară GIURGIU
Biroul de Cadastru și Publicitate Imobiliară Giurgiu

A. Partea I. Descrierea imobilului

TEREN Intravilan

Nr. CF vechi:2181/N
Nr. cadastral vechi:2183

Adresa: Loc. Darasti-Vlasca, Jud. Giurgiu

Nr. Crt	Nr cadastral Nr. topografic	Suprafața* (mp)	Observații / Referințe
A1	38820	6.200	Sector cadastral:11 Teren neimprejmuit;

B. Partea II. Proprietari și acte

Inscrieri privitoare la dreptul de proprietate și alte drepturi reale		Referințe
40561 / 25/09/2007		
Act Notarial nr. 2730, din 18/09/2007 emis de BNP Ilie Laura Marcela;		
B1	Intabulare, drept de PROPRIETATE. cumparare, dobandit prin Conventie, cota actuala 1/1, cota initiala 1/1 1) SC SILVER VISION SRL, CIF:18975601	A1

C. Partea III. SARCINI .

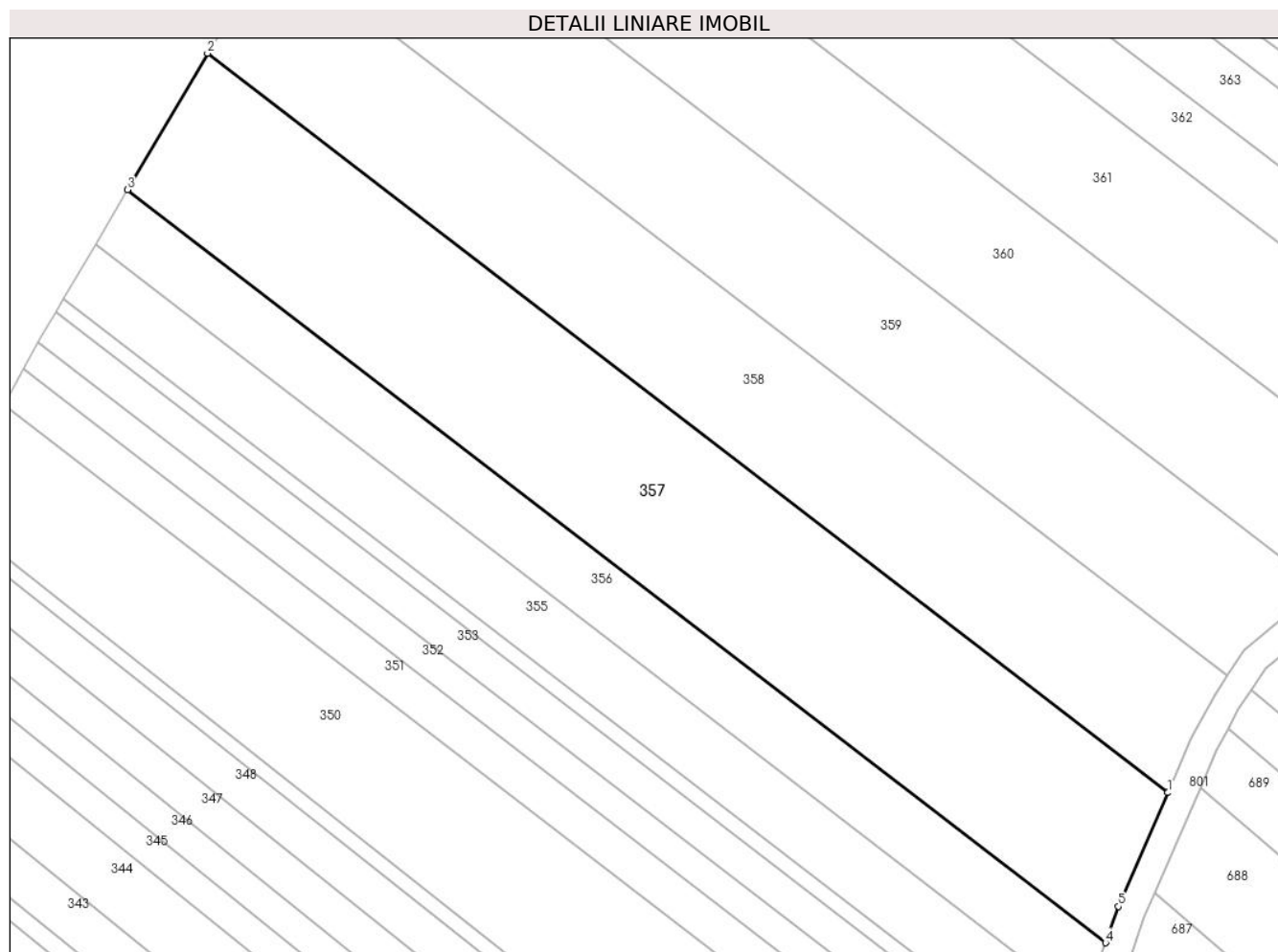
Inscrieri privind dezmembramintele dreptului de proprietate, drepturi reale de garanție și sarcini	Referințe
NU SUNT	

Anexa Nr. 1 La Partea I

Teren

Nr cadastral	Suprafața (mp)*	Observații / Referințe
38820	6.200	

* Suprafața este determinată în planul de proiecție Stereo 70.



Date referitoare la teren

Crt	Categorie folosință	Intravilan	Suprafața (mp)	Tarla	Parcelă	Nr. topo	Observații / Referințe
1	arabil	DA	6.200	30	539	-	Intravilan conform PUG.

Lungime Segmente

1) Valorile lungimilor segmentelor sunt obținute din proiecție în plan.

Punct început	X / Y	Punct sfârșit	X / Y	Lungime segment (** (m)
1	579.458,667 309.534,596	2	579.286,02 309.667,404	217.819
2	579.286,02 309.667,404	3	579.271,602 309.642,881	28.447
3	579.271,602 309.642,881	4	579.447,428 309.507,627	221.83
4	579.447,428 309.507,627	5	579.449,748 309.514,157	6.93
5	579.449,748 309.514,157	1	579.458,667 309.534,596	22.3

**** Lungimile segmentelor sunt determinate în planul de proiecție Stereo 70 și sunt rotunjite la 1 milimetru.**

***** Distanța dintre puncte este formată din segmente cumulate ce sunt mai mici decât valoarea 1 milimetru.**

**DATE DESPRE IMOBILUL NR. 358**

Oficiul de Cadastru și Publicitate Imobiliară GIURGIU
Biroul de Cadastru și Publicitate Imobiliară Giurgiu

A. Partea I. Descrierea imobilului

TEREN Intravilan

Adresa: Loc. Darasti-Vlasca, Jud. Giurgiu

Nr. Crt	Nr cadastral Nr. topografic	Suprafața* (mp)	Observații / Referințe
A1		5.000	Sector cadastral:11 Teren neimprejmuit;

B. Partea II. Proprietari și acte

Inscrieri privitoare la dreptul de proprietate și alte drepturi reale		Referințe
/		
Act Administrativ nr. 57403, din 25/07/1995 emis de CJSDPAT GIURGIU;		
B1	Intabulare, drept de PROPRIETATE, dobandit prin Reconstituire, cota actuala 1/1, cota initiala 1/1 1) IORDACHE P. MARIA	A1

C. Partea III. SARCINI .

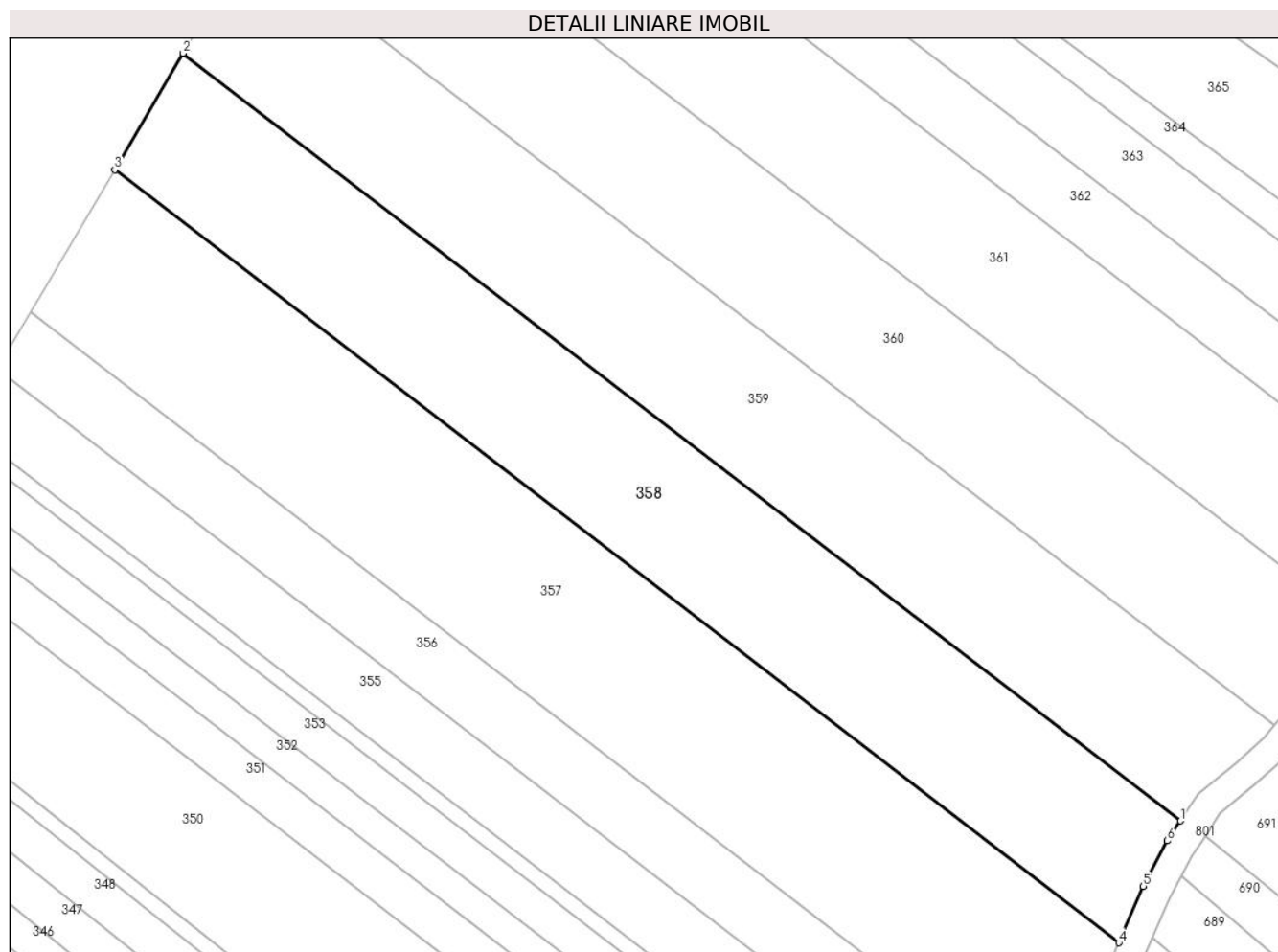
Inscrieri privind dezmembramintele dreptului de proprietate, drepturi reale de garanție și sarcini	Referințe
NU SUNT	

Anexa Nr. 1 La Partea I

Teren

Nr cadastral	Suprafața (mp)*	Observații / Referințe
	5.000	

* Suprafața este determinată în planul de proiecție Stereo 70.



Date referitoare la teren

Crt	Categorie folosință	Intravilan	Suprafața (mp)	Tarla	Parcelă	Nr. topo	Observații / Referințe
1	arabil	DA	5.000	30	539	-	Intravilan conform PUG.

Lungime Segmente

1) Valorile lungimilor segmentelor sunt obținute din proiecție în plan.

Punct început	X / Y	Punct sfârșit	X / Y	Lungime segment (** (m)
1	579.469,302 309.555,525	2	579.297,804 309.687,449	216.369
2	579.297,804 309.687,449	3	579.286,02 309.667,404	23.252
3	579.286,02 309.667,404	4	579.458,667 309.534,596	217.819
4	579.458,667 309.534,596	5	579.462,901 309.544,3	10.587
5	579.462,901 309.544,3	6	579.467,037 309.552,101	8.83

Punct început	X / Y	Punct sfârşit	X / Y	Lungime segment (** (m)
6	579.467,037 309.552,101	1	579.469,302 309.555,525	4.105

** Lungimile segmentelor sunt determinate în planul de proiecţie Stereo 70 şi sunt rotunjite la 1 milimetru.

*** Distanţa dintre puncte este formată din segmente cumulate ce sunt mai mici decât valoarea 1 milimetru.

**DATE DESPRE IMOBILUL NR. 359**

Oficiul de Cadastru și Publicitate Imobiliară GIURGIU
Biroul de Cadastru și Publicitate Imobiliară Giurgiu

A. Partea I. Descrierea imobilului

TEREN Intravilan

Nr. CF vechi:2180/N
Nr. cadastral vechi:2187

Adresa: Loc. Darasti-Vlasca, Jud. Giurgiu

Nr. Crt	Nr cadastral Nr. topografic	Suprafața* (mp)	Observații / Referințe
A1	38800	5.000	Sector cadastral:11 Teren neimprejmuit;

B. Partea II. Proprietari și acte

Inscrieri privitoare la dreptul de proprietate și alte drepturi reale		Referințe
39889 / 21/09/2007		
Act Notarial nr. 2754, din 19/09/2007 emis de BNP Ilie Laura Marcela;		
B1	Intabulare, drept de PROPRIETATE. cumparare, dobandit prin Conventie, cota actuala 1/1, cota initiala 1/1 1) SC SILVER VISION SRL, CIF:18975601	A1

C. Partea III. SARCINI .

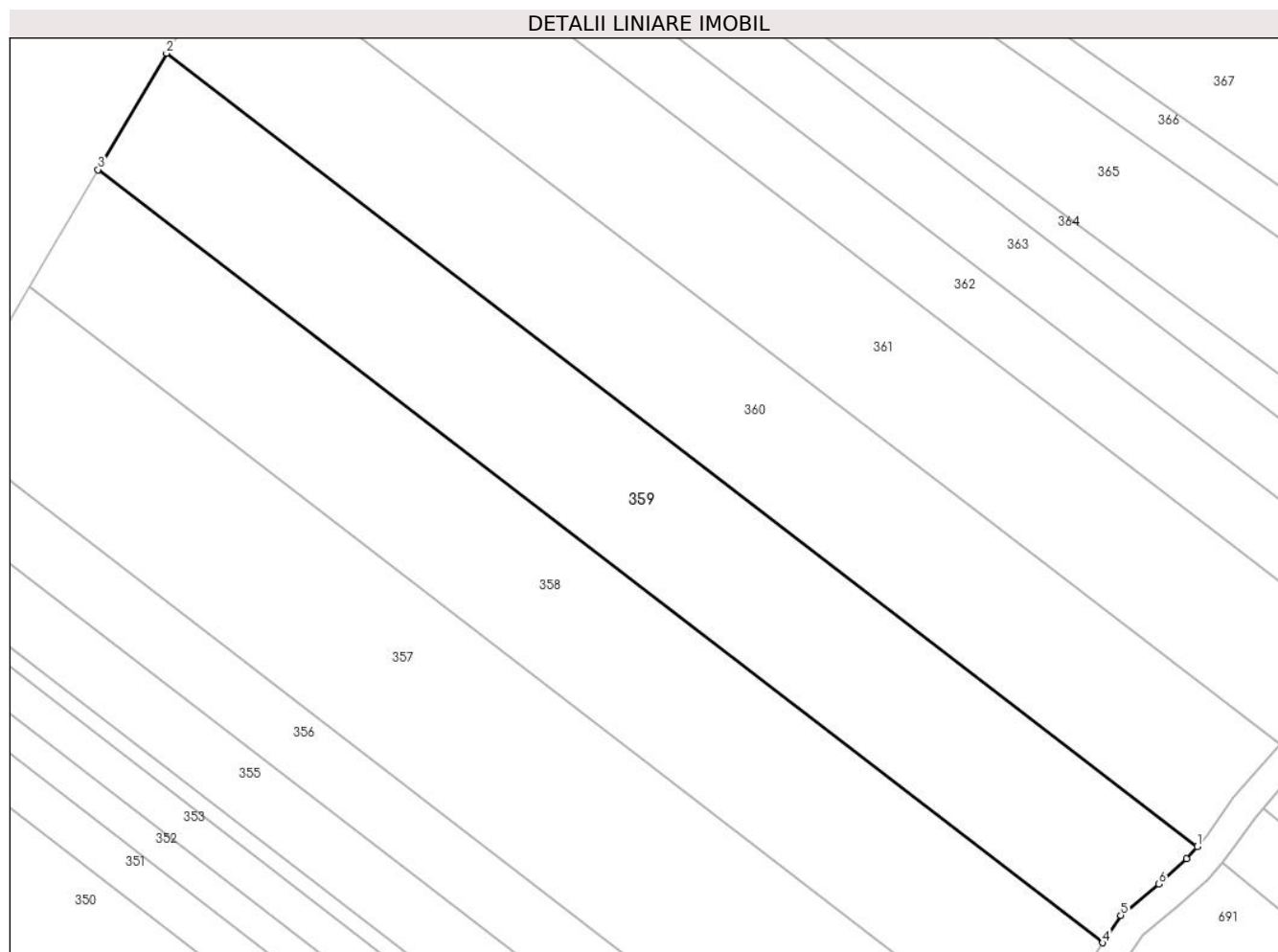
Inscrieri privind dezmembramintele dreptului de proprietate, drepturi reale de garanție și sarcini	Referințe
NU SUNT	

Anexa Nr. 1 La Partea I

Teren

Nr cadastral	Suprafața (mp)*	Observații / Referințe
38800	5.000	

* Suprafața este determinată în planul de proiecție Stereo 70.



Date referitoare la teren

Crt	Categorie folosință	Intravilan	Suprafața (mp)	Tarla	Parcelă	Nr. topo	Observații / Referințe
1	arabil	DA	5.000	30	539	-	Intravilan conform PUG.

Lungime Segmente

1) Valorile lungimilor segmentelor sunt obținute din proiecție în plan.

Punct început	X / Y	Punct sfârșit	X / Y	Lungime segment (** (m)
1	579.485,429 309.571,945	2	579.309,474 309.707,298	221.992
2	579.309,474 309.707,298	3	579.297,804 309.687,449	23.025
3	579.297,804 309.687,449	4	579.469,302 309.555,525	216.369
4	579.469,302 309.555,525	5	579.472,408 309.560,217	5.627
5	579.472,408 309.560,217	6	579.478,927 309.565,576	8.439

Punct început	X / Y	Punct sfârşit	X / Y	Lungime segment (** (m)
6	579.478,927 309.565,576	7	579.483,669 309.569,866	6.395
7	579.483,669 309.569,866	1	579.485,429 309.571,945	2.724

** Lungimile segmentelor sunt determinate în planul de proiecție Stereo 70 și sunt rotunjite la 1 milimetru.

*** Distanța dintre puncte este formată din segmente cumulate ce sunt mai mici decât valoarea 1 milimetru.

**DATE DESPRE IMOBILUL NR. 360**

Oficiul de Cadastru și Publicitate Imobiliară GIURGIU
Biroul de Cadastru și Publicitate Imobiliară Giurgiu

A. Partea I. Descrierea imobilului

TEREN Intravilan

Nr. CF vechi:2179/N
Nr. cadastral vechi:2190

Adresa: Loc. Darasti-Vlasca, Jud. Giurgiu

Nr. Crt	Nr cadastral Nr. topografic	Suprafața* (mp)	Observații / Referințe
A1	38799	5.000	Sector cadastral:11 Teren neimprejmuit;

B. Partea II. Proprietari și acte

Inscrieri privitoare la dreptul de proprietate și alte drepturi reale		Referințe
39893 / 21/09/2007		
Act Notarial nr. 2758, din 19/09/2007 emis de BNP Ilie Laura Marcela;		
B1	Intabulare, drept de PROPRIETATE. cumparare, dobandit prin Conventie, cota actuala 1/1, cota initiala 1/1 1) SC SILVER VISION SRL, CIF:18975601	A1

C. Partea III. SARCINI .

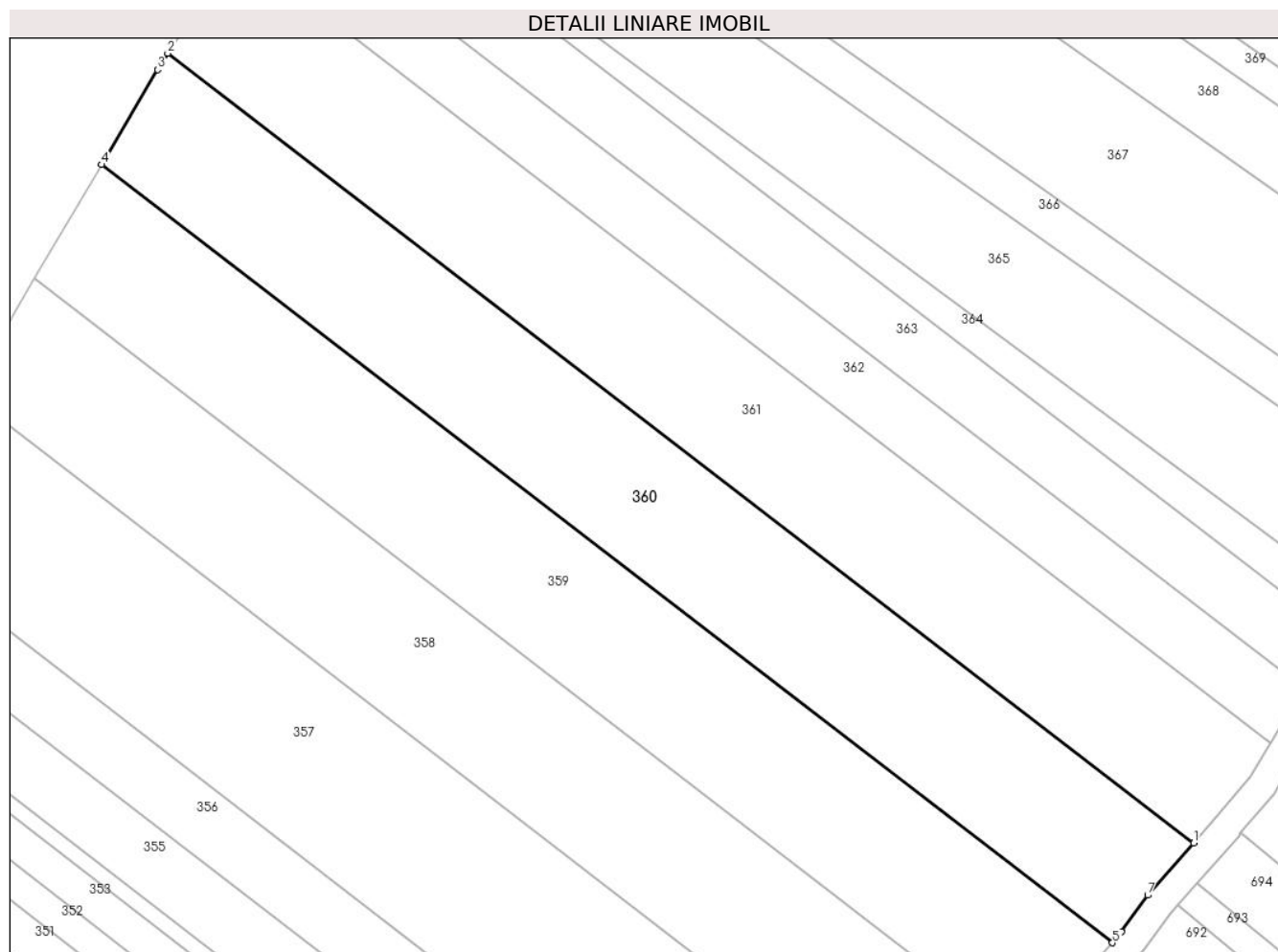
Inscrieri privind dezmembramintele dreptului de proprietate, drepturi reale de garanție și sarcini	Referințe
NU SUNT	

Anexa Nr. 1 La Partea I

Teren

Nr cadastral	Suprafața (mp)*	Observații / Referințe
38799	5.000	

* Suprafața este determinată în planul de proiecție Stereo 70.



Date referitoare la teren

Crt	Categorie folosință	Intravilan	Suprafața (mp)	Tarla	Parcelă	Nr. topo	Observații / Referințe
1	arabil	DA	5.000	30	539	-	P539 (DIN TP P582) .Intravilan conform PUG.

Lungime Segmente

1) Valorile lungimilor segmentelor sunt obținute din proiecție în plan.

Punct început	X / Y	Punct sfârșit	X / Y	Lungime segment (** (m)
1	579.499,58 309.589,285	2	579.320,966 309.726,683	225.347
2	579.320,966 309.726,683	3	579.319,208 309.723,855	3.33
3	579.319,208 309.723,855	4	579.309,474 309.707,298	19.206
4	579.309,474 309.707,298	5	579.485,429 309.571,945	221.992
5	579.485,429 309.571,945	6	579.487,015 309.573,818	2.454

Punct început	X / Y	Punct sfârşit	X / Y	Lungime segment (** (m)
6	579.487,015 309.573,818	7	579.491,567 309.580,235	7.868
7	579.491,567 309.580,235	1	579.499,58 309.589,285	12.088

** Lungimile segmentelor sunt determinate în planul de proiecţie Stereo 70 şi sunt rotunjite la 1 milimetru.

*** Distanţa dintre puncte este formată din segmente cumulate ce sunt mai mici decât valoarea 1 milimetru.

**DATE DESPRE IMOBILUL NR. 361**

Oficiul de Cadastru și Publicitate Imobiliară GIURGIU
Biroul de Cadastru și Publicitate Imobiliară Giurgiu

A. Partea I. Descrierea imobilului

TEREN Intravilan

Adresa: Loc. Darasti-Vlasca, Jud. Giurgiu

Nr. Crt	Nr cadastral Nr. topografic	Suprafața* (mp)	Observații / Referințe
A1		5.000	Sector cadastral:11 Teren neimprejmuit;

B. Partea II. Proprietari și acte

Inscrieri privitoare la dreptul de proprietate și alte drepturi reale		Referințe
/		
Act Administrativ nr. 64284, din 31/07/1996 emis de CJSDPAT GIURGIU;		
B1	Intabulare, drept de PROPRIETATE, dobandit prin Reconstituire, cota actuala 1/1, cota initiala 1/1 1) NEAU ELENA 2) GHITA GHERGHINA 3) ONETE STEFANA	A1

C. Partea III. SARCINI .


Inscrieri privind dezmembramintele dreptului de proprietate, drepturi reale de garanție și sarcini	Referințe
NU SUNT	

Anexa Nr. 1 La Partea I

Teren

Nr cadastral	Suprafața (mp)*	Observații / Referințe
	5.000	

* Suprafața este determinată în planul de proiecție Stereo 70.



Date referitoare la teren

Crt	Categorie folosință	Intravilan	Suprafața (mp)	Tarla	Parcelă	Nr. topo	Observații / Referințe
1	arabil	DA	5.000	30	539	-	Intravilan conform PUG.

Lungime Segmente

1) Valorile lungimilor segmentelor sunt obținute din proiecție în plan.

Punct început	X / Y	Punct sfârșit	X / Y	Lungime segment (** (m)
1	579.320,966 309.726,683	2	579.499,58 309.589,285	225.347
2	579.499,58 309.589,285	3	579.503,621 309.593,848	6.095
3	579.503,621 309.593,848	4	579.509,43 309.600,863	9.108
4	579.509,43 309.600,863	5	579.512,513 309.605,944	5.943
5	579.512,513 309.605,944	6	579.513,003 309.606,765	0.956

Punct început	X / Y	Punct sfârșit	X / Y	Lungime segment (** (m)
6	579.513,003 309.606,765	7	579.332,657 309.745,496	227.532
7	579.332,657 309.745,496	1	579.320,966 309.726,683	22.15

** Lungimile segmentelor sunt determinate în planul de proiecție Stereo 70 și sunt rotunjite la 1 milimetru.

*** Distanța dintre puncte este formată din segmente cumulate ce sunt mai mici decât valoarea 1 milimetru.

**DATE DESPRE IMOBILUL NR. 362**

Oficiul de Cadastru și Publicitate Imobiliară GIURGIU
Biroul de Cadastru și Publicitate Imobiliară Giurgiu

A. Partea I. Descrierea imobilului

TEREN Intravilan

Adresa: Loc. Darasti-Vlasca, Jud. Giurgiu

Nr. Crt	Nr cadastral Nr. topografic	Suprafața* (mp)	Observații / Referințe
A1		2.500	Sector cadastral:11 Teren neimprejmuit;

B. Partea II. Proprietari și acte

Inscrieri privitoare la dreptul de proprietate și alte drepturi reale		Referințe
/		
Act Administrativ nr. 57473, din 29/08/1995 emis de CJSDPAT GIURGIU;		
B1	Intabulare, drept de PROPRIETATE, dobandit prin Reconstituire, cota actuala 1/1, cota initiala 1/1 1) GHITA R. SAVU	A1

C. Partea III. SARCINI .

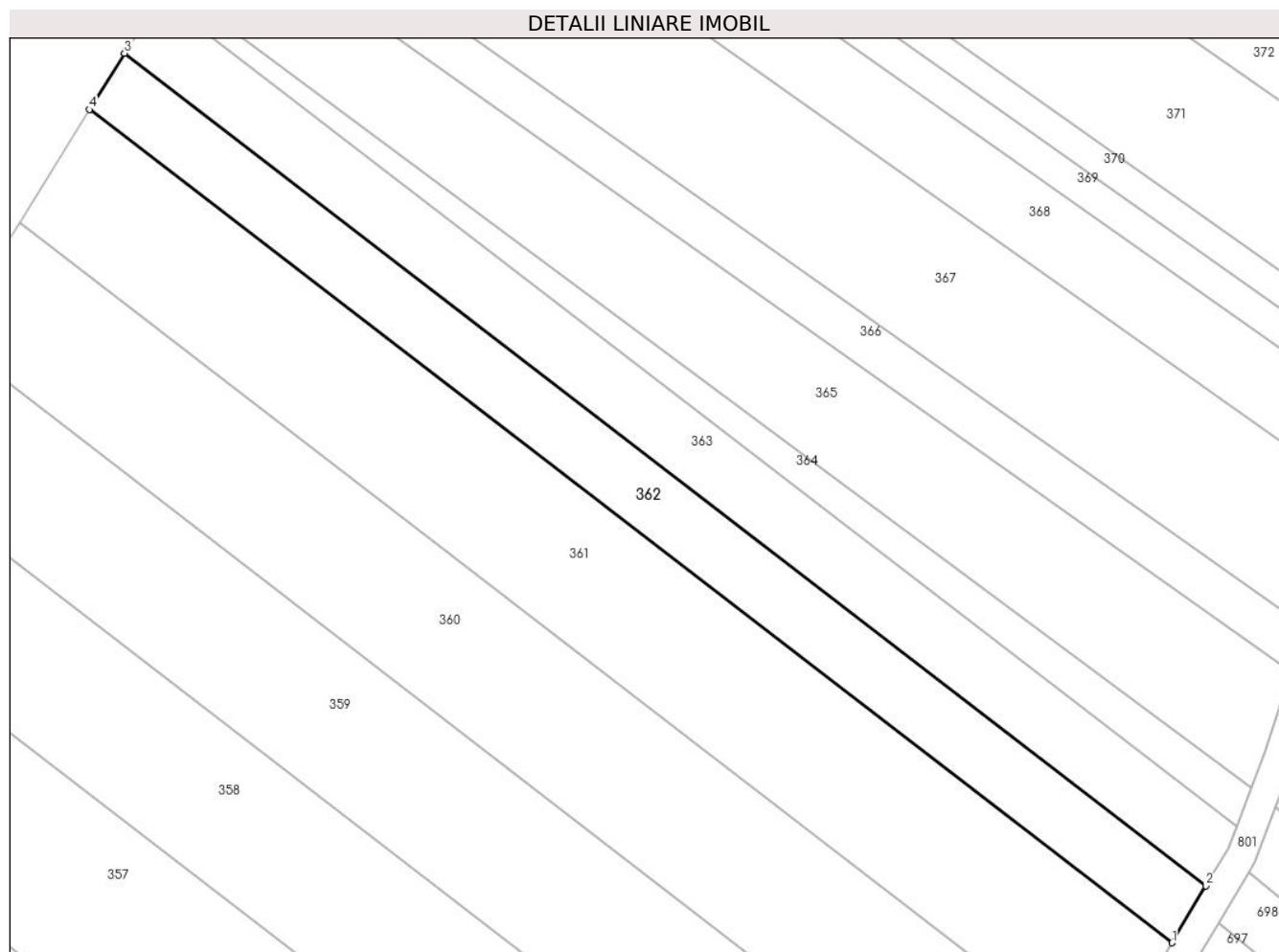
Inscrieri privind dezmembramintele dreptului de proprietate, drepturi reale de garanție și sarcini	Referințe
NU SUNT	

Anexa Nr. 1 La Partea I

Teren

Nr cadastral	Suprafața (mp)*	Observații / Referințe
	2.500	

* Suprafața este determinată în planul de proiecție Stereo 70.



Date referitoare la teren

Crt	Categorie folosință	Intravilan	Suprafața (mp)	Tarla	Parcelă	Nr. topo	Observații / Referințe
1	arabil	DA	2.500	30	539	-	Intravilan conform PUG.

Lungime Segmente

1) Valorile lungimilor segmentelor sunt obținute din proiecție în plan.

Punct început	X / Y	Punct sfârșit	X / Y	Lungime segment (** (m)
1	579.513,003 309.606,765	2	579.518,673 309.616,272	11.069
2	579.518,673 309.616,272	3	579.338,488 309.754,878	227.329
3	579.338,488 309.754,878	4	579.332,657 309.745,496	11.046
4	579.332,657 309.745,496	1	579.513,003 309.606,765	227.532

** Lungimile segmentelor sunt determinate în planul de proiecție Stereo 70 și sunt rotunjite la 1 milimetru.

***** Distanţa dintre puncte este formată din segmente cumulate ce sunt mai mici decât valoarea 1 milimetru.**

**DATE DESPRE IMOBILUL NR. 363**

Oficiul de Cadastru și Publicitate Imobiliară GIURGIU
Biroul de Cadastru și Publicitate Imobiliară Giurgiu

A. Partea I. Descrierea imobilului

TEREN Intravilan

Adresa: Loc. Darasti-Vlasca, Jud. Giurgiu

Nr. Crt	Nr cadastral Nr. topografic	Suprafața* (mp)	Observații / Referințe
A1		2.500	Sector cadastral:11 Teren neimprejmuit;

B. Partea II. Proprietari și acte

Inscrieri privitoare la dreptul de proprietate și alte drepturi reale		Referințe
/		
Act Administrativ nr. 54551, din 04/09/1995 emis de CJSDPAT GIURGIU;		
B1	Intabulare, drept de PROPRIETATE, dobandit prin Reconstituire, cota actuala 1/1, cota initiala 1/1 1) ONETE STEFANA	A1

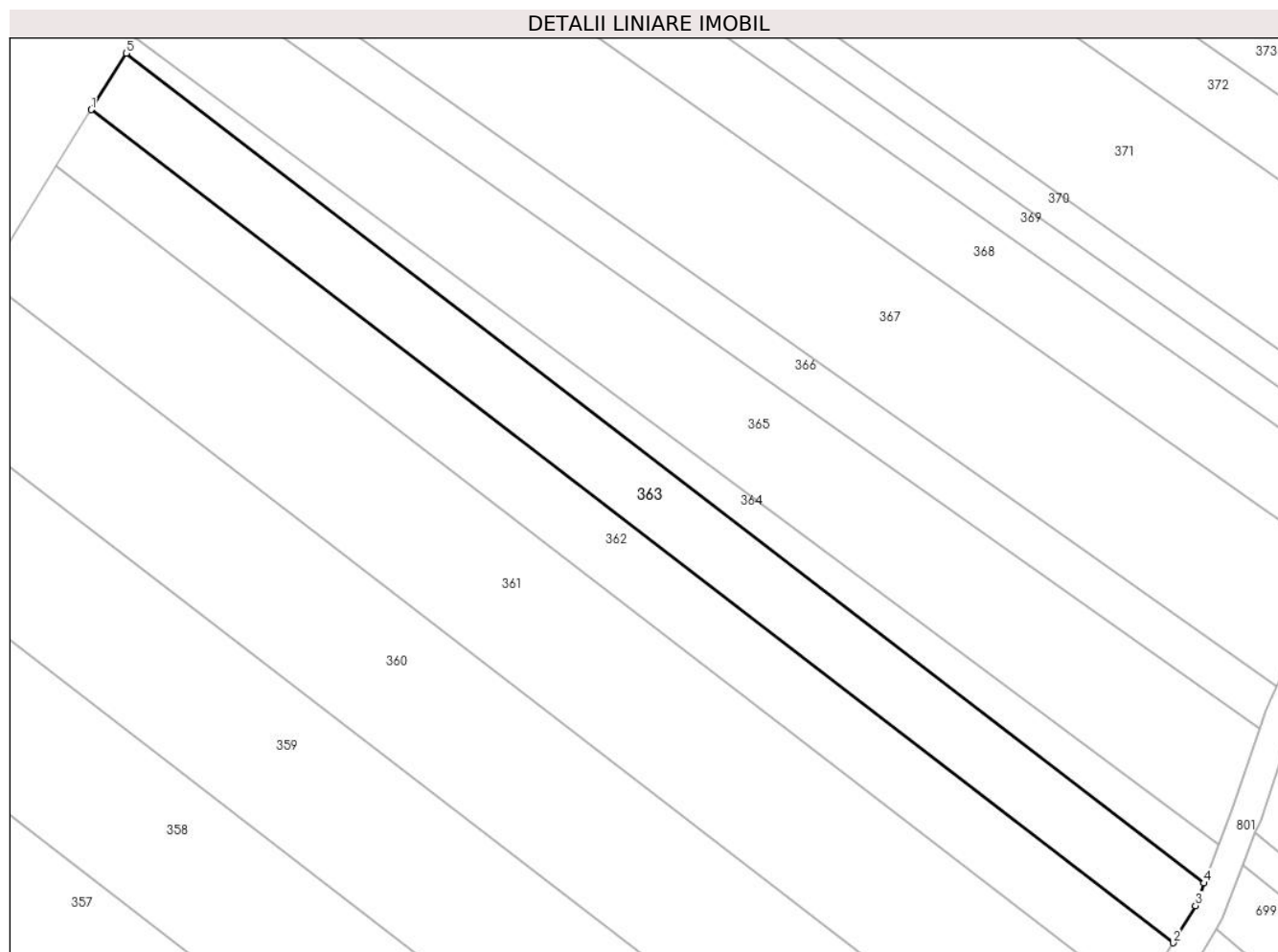
C. Partea III. SARCINI .

Inscrieri privind dezmembramintele dreptului de proprietate, drepturi reale de garanție și sarcini	Referințe
NU SUNT	

Teren

Nr cadastral	Suprafața (mp)*	Observații / Referințe
	2.500	

* Suprafața este determinată în planul de proiecție Stereo 70.



Date referitoare la teren

Crt	Categorie folosință	Intravilan	Suprafața (mp)	Tarla	Parcelă	Nr. topo	Observații / Referințe
1	arabil	DA	2.500	30	539	-	Intravilan conform PUG.

Lungime Segmente

1) Valorile lungimilor segmentelor sunt obținute din proiecție în plan.

Punct început	X / Y	Punct sfârșit	X / Y	Lungime segment (** (m)
1	579.338,488 309.754,878	2	579.518,673 309.616,272	227.329
2	579.518,673 309.616,272	3	579.522,365 309.622,464	7.209
3	579.522,365 309.622,464	4	579.523,803 309.626,214	4.016
4	579.523,803 309.626,214	5	579.344,328 309.764,275	226.433
5	579.344,328 309.764,275	1	579.338,488 309.754,878	11.064

**** Lungimile segmentelor sunt determinate în planul de proiecție Stereo 70 și sunt rotunjite la 1 milimetru.**

***** Distanța dintre puncte este formată din segmente cumulate ce sunt mai mici decât valoarea 1 milimetru.**

**DATE DESPRE IMOBILUL NR. 364**

Oficiul de Cadastru și Publicitate Imobiliară GIURGIU
 Biroul de Cadastru și Publicitate Imobiliară Giurgiu

A. Partea I. Descrierea imobilului

TEREN Intravilan

Adresa: Loc. Darasti-Vlasca, Jud. Giurgiu

Nr. Crt	Nr cadastral Nr. topografic	Suprafața* (mp)	Observații / Referințe
A1		1.056	Sector cadastral:11 Teren neimprejmuit;

B. Partea II. Proprietari și acte

Inscrieri privitoare la dreptul de proprietate și alte drepturi reale		Referințe
/		
Act Normativ nr. 7, din 13/03/1996 emis de PARLAMENTUL ROMÂNIEI;		
B1	Inscrierea posesiei, drept de PROPRIETATE, dobandit prin Lege, cota actuala 1/1, cota initiala 1/1 1) NEIDENTIFICAT NEIDENTIFICAT	A1
B2	Se noteaza mentiunea proprietar neidentificat.	A1

C. Partea III. SARCINI .

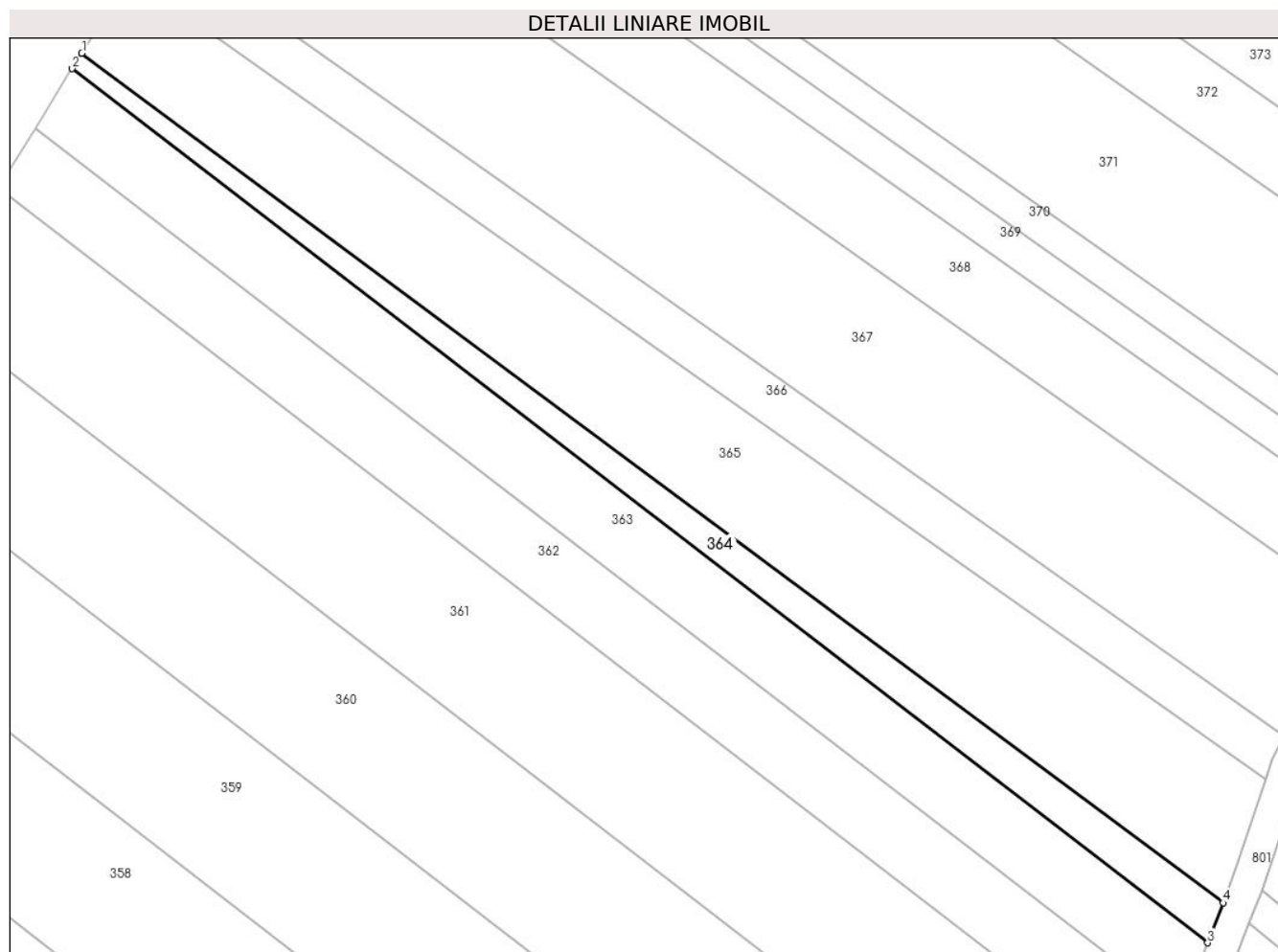
Inscrieri privind dezmembramintele dreptului de proprietate, drepturi reale de garanție și sarcini	Referințe
NU SUNT	

Anexa Nr. 1 La Partea I

Teren

Nr cadastral	Suprafața (mp)*	Observații / Referințe
	1.056	

* Suprafața este determinată în planul de proiecție Stereo 70.



Date referitoare la teren

Crt	Categorie folosință	Intravilan	Suprafața (mp)	Tarla	Parcelă	Nr. topo	Observații / Referințe
1	arabil	DA	1.056	30	539	-	Intravilan conform PUG.

Lungime Segmente

1) Valorile lungimilor segmentelor sunt obținute din proiecție în plan.

Punct început	X / Y	Punct sfârșit	X / Y	Lungime segment (** (m)
1	579.345,848 309.766,721	2	579.344,328 309.764,275	2.88
2	579.344,328 309.764,275	3	579.523,803 309.626,214	226.433
3	579.523,803 309.626,214	4	579.526,224 309.632,528	6.762
4	579.526,224 309.632,528	1	579.345,848 309.766,721	224.818

** Lungimile segmentelor sunt determinate în planul de proiecție Stereo 70 și sunt rotunjite la 1 milimetru.

***** Distanţa dintre puncte este formată din segmente cumulate ce sunt mai mici decât valoarea 1 milimetru.**

**DATE DESPRE IMOBILUL NR. 365**

Oficiul de Cadastru și Publicitate Imobiliară GIURGIU
Biroul de Cadastru și Publicitate Imobiliară Giurgiu

A. Partea I. Descrierea imobilului

TEREN Intravilan

Adresa: Loc. Darasti-Vlasca, Jud. Giurgiu

Nr. Crt	Nr cadastral Nr. topografic	Suprafața* (mp)	Observații / Referințe
A1		3.800	Sector cadastral:11 Teren neimprejmuit;

B. Partea II. Proprietari și acte

Inscrieri privitoare la dreptul de proprietate și alte drepturi reale		Referințe
/		
Act Normativ nr. 7, din 13/03/1996 emis de PARLAMENTUL ROMÂNIEI;		
B1	Inscrierea posesiei, drept de PROPRIETATE, dobandit prin Lege, cota actuala 1/1, cota initiala 1/1 1) NEIDENTIFICAT NEIDENTIFICAT	A1
B2	Se noteaza mentiunea proprietar neidentificat.	A1

C. Partea III. SARCINI .

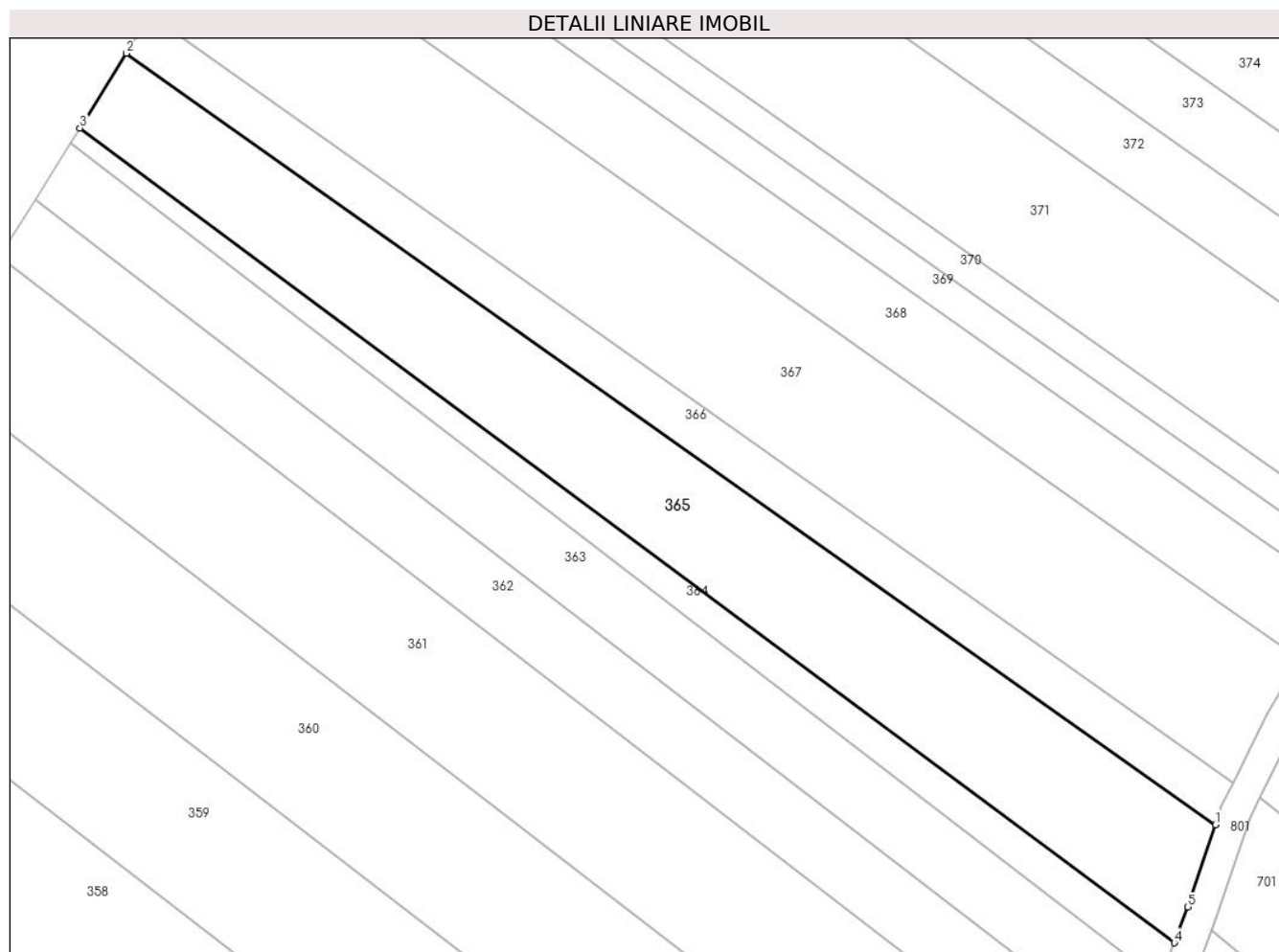
Inscrieri privind dezmembramintele dreptului de proprietate, drepturi reale de garanție și sarcini	Referințe
NU SUNT	

Anexa Nr. 1 La Partea I

Teren

Nr cadastral	Suprafața (mp)*	Observații / Referințe
	3.800	

* Suprafața este determinată în planul de proiecție Stereo 70.



Date referitoare la teren

Crt	Categorie folosință	Intravilan	Suprafața (mp)	Tarla	Parcelă	Nr. topo	Observații / Referințe
1	arabil	DA	3.800	30	539	-	Intravilan conform PUG.

Lungime Segmente

1) Valorile lungimilor segmentelor sunt obținute din proiecție în plan.

Punct început	X / Y	Punct sfârșit	X / Y	Lungime segment (** (m)
1	579.532,986 309.651,966	2	579.353,5 309.779,033	219.912
2	579.353,5 309.779,033	3	579.345,848 309.766,721	14.496
3	579.345,848 309.766,721	4	579.526,224 309.632,528	224.818
4	579.526,224 309.632,528	5	579.528,476 309.638,401	6.29
5	579.528,476 309.638,401	1	579.532,986 309.651,966	14.295

**** Lungimile segmentelor sunt determinate în planul de proiecție Stereo 70 și sunt rotunjite la 1 milimetru.**

***** Distanța dintre puncte este formată din segmente cumulate ce sunt mai mici decât valoarea 1 milimetru.**

**DATE DESPRE IMOBILUL NR. 366**

Oficiul de Cadastru și Publicitate Imobiliară GIURGIU
Biroul de Cadastru și Publicitate Imobiliară Giurgiu

A. Partea I. Descrierea imobilului

TEREN Intravilan

Adresa: Loc. Darasti-Vlasca, Jud. Giurgiu

Nr. Crt	Nr cadastral Nr. topografic	Suprafața* (mp)	Observații / Referințe
A1		1.600	Sector cadastral:11 Teren neimprejmuit;

B. Partea II. Proprietari și acte

Inscrieri privitoare la dreptul de proprietate și alte drepturi reale		Referințe
/		
Act Administrativ nr. 67029, din 28/08/1996 emis de CJSDPAT GIURGIU;		
B1	Intabulare, drept de PROPRIETATE, dobandit prin Reconstituire, cota actuala 1/1, cota initiala 1/1 1) BECHERU IOANA	A1

C. Partea III. SARCINI .

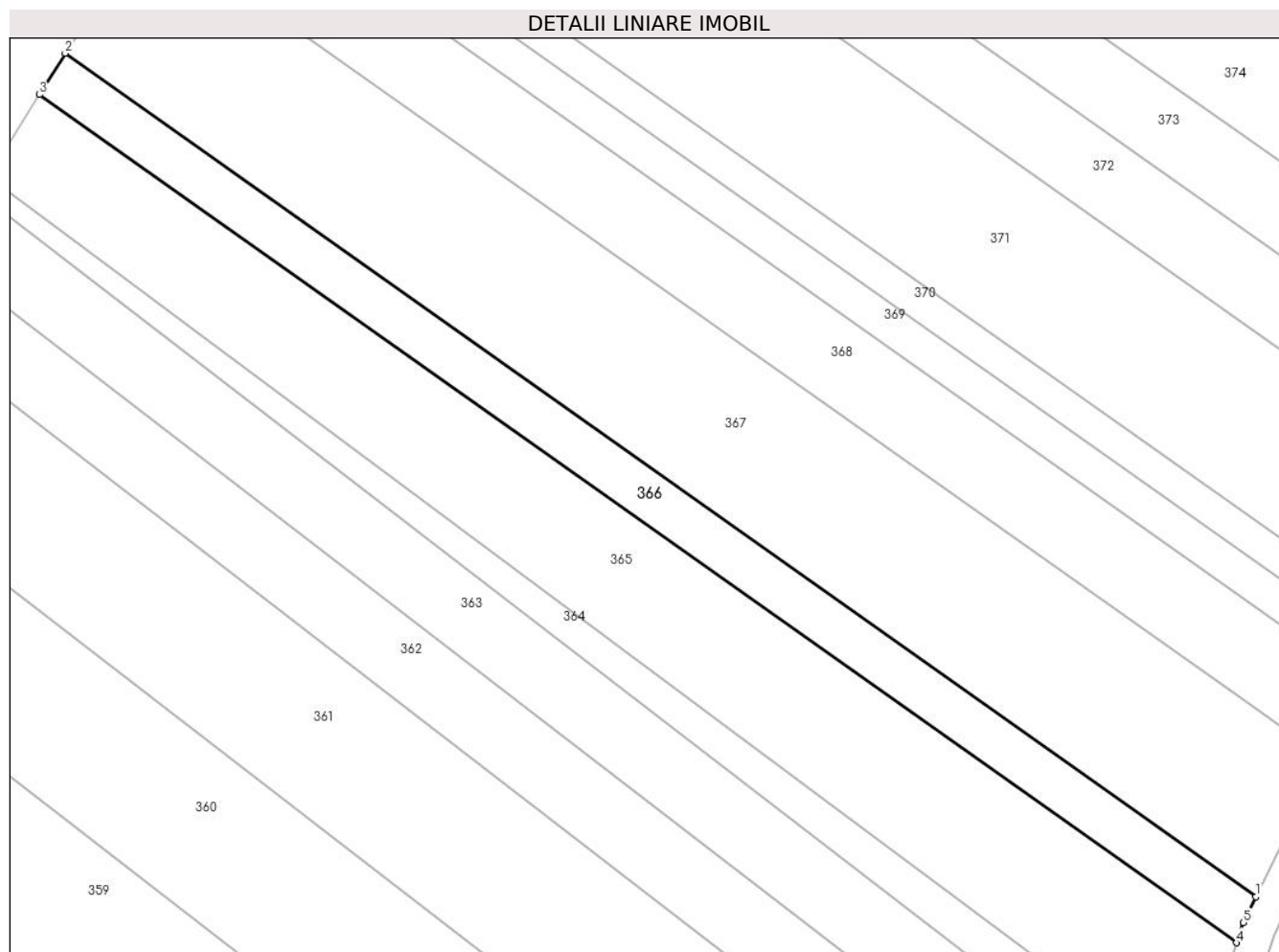
Inscrieri privind dezmembramintele dreptului de proprietate, drepturi reale de garanție și sarcini	Referințe
NU SUNT	

Anexa Nr. 1 La Partea I

Teren

Nr cadastral	Suprafața (mp)*	Observații / Referințe
	1.600	

* Suprafața este determinată în planul de proiecție Stereo 70.



Date referitoare la teren

Crt	Categorie folosință	Intravilan	Suprafața (mp)	Tarla	Parcelă	Nr. topo	Observații / Referințe
1	arabil	DA	1.600	30	539	-	Intravilan conform PUG.

Lungime Segmente

1) Valorile lungimilor segmentelor sunt obținute din proiecție în plan.

Punct început	X / Y	Punct sfârșit	X / Y	Lungime segment (** (m)
1	579.535,899 309.658,847	2	579.357,36 309.785,244	218.752
2	579.357,36 309.785,244	3	579.353,5 309.779,033	7.313
3	579.353,5 309.779,033	4	579.532,986 309.651,966	219.912
4	579.532,986 309.651,966	5	579.533,994 309.654,996	3.193
5	579.533,994 309.654,996	1	579.535,899 309.658,847	4.296

**** Lungimile segmentelor sunt determinate în planul de proiecție Stereo 70 și sunt rotunjite la 1 milimetru.**

***** Distanța dintre puncte este formată din segmente cumulate ce sunt mai mici decât valoarea 1 milimetru.**

**DATE DESPRE IMOBILUL NR. 367**

Oficiul de Cadastru și Publicitate Imobiliară GIURGIU
Biroul de Cadastru și Publicitate Imobiliară Giurgiu

A. Partea I. Descrierea imobilului

TEREN Intravilan

Nr. CF vechi:2291/N
Nr. cadastral vechi:2301

Adresa: Loc. Darasti-Vlasca, Jud. Giurgiu

Nr. Crt	Nr cadastral Nr. topografic	Suprafața* (mp)	Observații / Referințe
A1	30596	5.000	Sector cadastral:11 Teren neimprejmuit;

B. Partea II. Proprietari și acte

Inscrieri privitoare la dreptul de proprietate și alte drepturi reale		Referințe
45643 / 22/10/2007		
Act Notarial nr. 3191, din 01/01/2007 emis de BNP ILIE LAURA MARCELA;		
B1	Intabulare, drept de PROPRIETATEcu titlu cumparare, dobandit prin Conventie, cota actuala 1/1, cota initiala 1/1 1) SC ADIR AGENTY LIMITED SRL, CIF:9999999999999 OBSERVATII: (provenita din conversia CF 2291/N)	A1

C. Partea III. SARCINI .

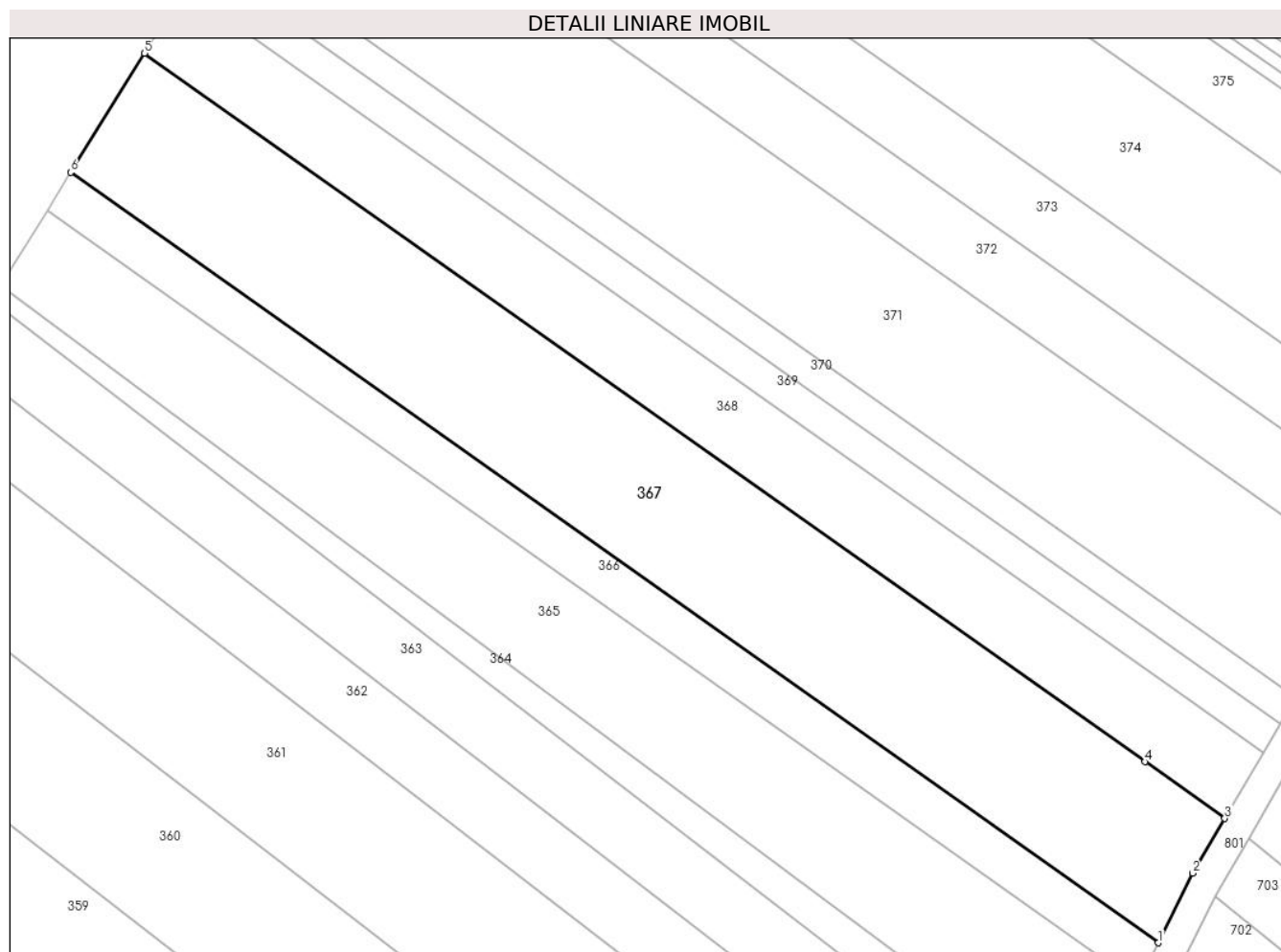
Inscrieri privind dezmembramintele dreptului de proprietate, drepturi reale de garanție și sarcini	Referințe
NU SUNT	

Anexa Nr. 1 La Partea I

Teren

Nr cadastral	Suprafața (mp)*	Observații / Referințe
30596	5.000	

* Suprafața este determinată în planul de proiecție Stereo 70.



Date referitoare la teren

Crt	Categorie folosință	Intravilan	Suprafața (mp)	Tarla	Parcelă	Nr. topo	Observații / Referințe
1	arabil	DA	5.000	30	539	-	Intravilan conform PUG.

Lungime Segmente

1) Valorile lungimilor segmentelor sunt obținute din proiecție în plan.

Punct început	X / Y	Punct sfârșit	X / Y	Lungime segment (** (m)
1	579.535,899 309.658,847	2	579.541,554 309.670,279	12.754
2	579.541,554 309.670,279	3	579.546,826 309.679,239	10.396
3	579.546,826 309.679,239	4	579.533,697 309.688,533	16.086
4	579.533,697 309.688,533	5	579.369,499 309.804,777	201.181
5	579.369,499 309.804,777	6	579.357,36 309.785,244	22.998

Punct început	X / Y	Punct sfârşit	X / Y	Lungime segment (** (m)
6	579.357,36 309.785,244	1	579.535,899 309.658,847	218.752

** Lungimile segmentelor sunt determinate în planul de proiecţie Stereo 70 şi sunt rotunjite la 1 milimetru.

*** Distanţa dintre puncte este formată din segmente cumulate ce sunt mai mici decât valoarea 1 milimetru.

**DATE DESPRE IMOBILUL NR. 368**

Oficiul de Cadastru și Publicitate Imobiliară GIURGIU
Biroul de Cadastru și Publicitate Imobiliară Giurgiu

A. Partea I. Descrierea imobilului

TEREN Intravilan

Adresa: Loc. Darasti-Vlasca, Jud. Giurgiu

Nr. Crt	Nr cadastral Nr. topografic	Suprafața* (mp)	Observații / Referințe
A1	36939	2.700	Sector cadastral:11 Teren neimprejmuit;

B. Partea II. Proprietari și acte

Inscrieri privitoare la dreptul de proprietate și alte drepturi reale	Referințe
7657 / 09/02/2018	
Act Notarial nr. 04, din 17/01/2018 emis de BIN DOBRE DANA (act notarial nr 48 din 19.01.2018, emis de BIN ANAMARIA-MARCELA LIXANDRU;act administrativ nr TP nr. 59035 din 10.10.1995, emis de CJSPDPAT GIURGIU, transcris sub nr. 117/1998 in RTI;act administrativ nr 607 din 22.01.2018, emis de PRIMARIA ADUNATII COPACENI;act administrativ nr HCL nr. 42 din 05.12.2012, emis de Consiliul local al com Adunatii Copaceni;act notarial nr CM nr. 33 din 28.01.1998, emis de BNP UJENIUC MARINELA;act administrativ nr 623 din 23.01.2018, emis de TAXE PRIMARIA ADUNATII COPACENI);	
B1	A1
Intabulare, drept de PROPRIETATE. mostenire, dobandit prin Succesiune, cota actuala 2/8, cota initiala 2/8 1) SERBAN BUCUR	
42867 / 30/07/2020	
Act Notarial nr. 644, din 29/07/2020 emis de Lixandru Anamaria Marcela;	
B4	A1
Intabulare, drept de PROPRIETATEcu titlu drept cumparare, dobandit prin Conventie, cota actuala 6/8, cota initiala 6/8 1) IONESCU SIMONA MIHAELA , comunitate legala de bunuri 2) IONESCU MIHAI , casatorit cu	

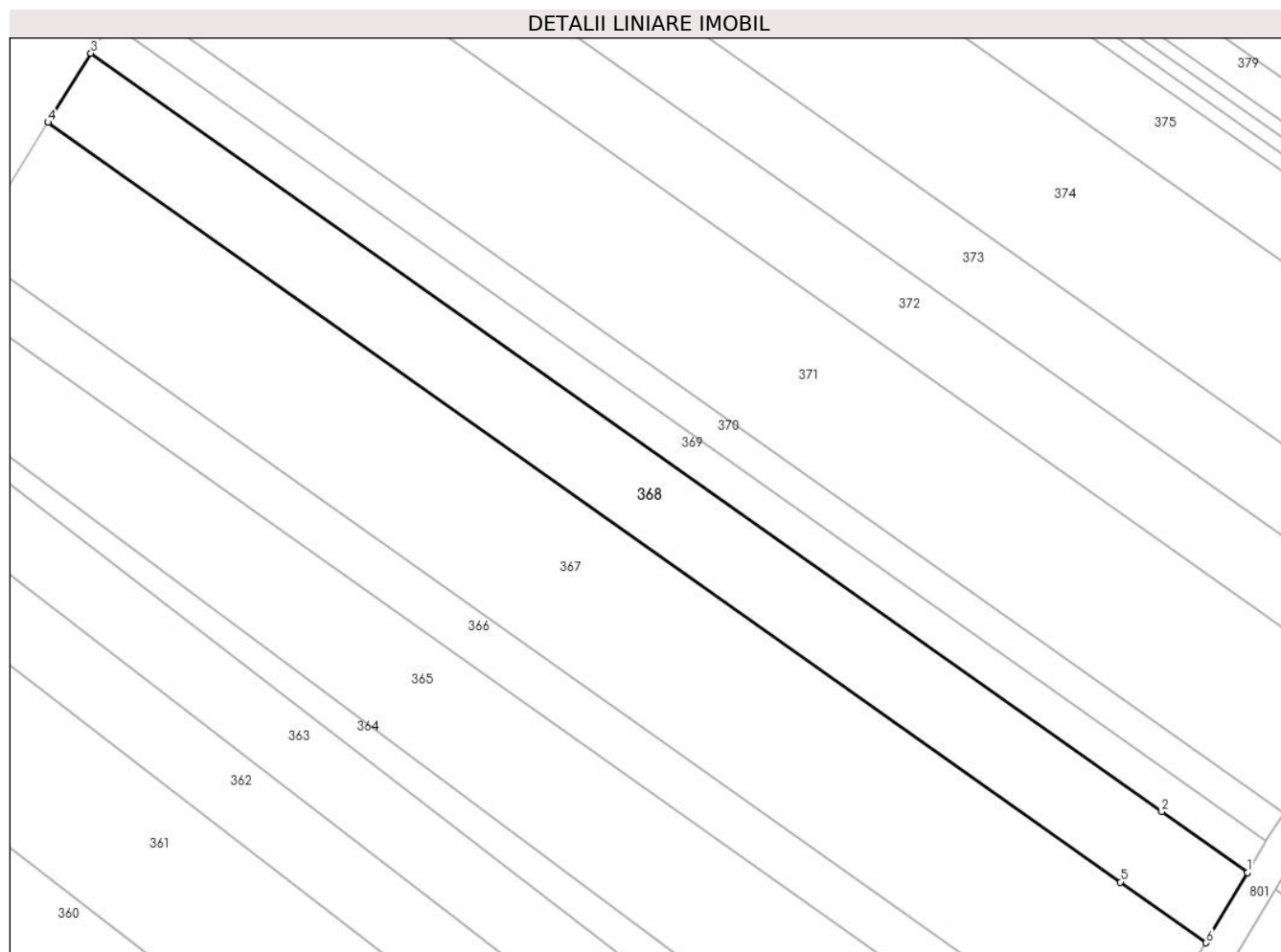
C. Partea III. SARCINI .

Inscrieri privind dezmembramintele dreptului de proprietate, drepturi reale de garanție și sarcini	Referințe
NU SUNT	

Teren

Nr cadastral	Suprafața (mp)*	Observații / Referințe
36939	2.700	

* Suprafața este determinată în planul de proiecție Stereo 70.



Date referitoare la teren

Crt	Categorie folosință	Intravilan	Suprafața (mp)	Tarla	Parcelă	Nr. topo	Observații / Referințe
1	arabil	DA	200	30	539	-	Intravilan conform PUG.
2	vie	DA	2.500	30	-	-	

Lungime Segmente

1) Valorile lungimilor segmentelor sunt obținute din proiecție în plan.

Punct început	X / Y	Punct sfârșit	X / Y	Lungime segment (** (m)
1	579.553,154 309.689,996	2	579.540,026 309.699,29	16.085
2	579.540,026 309.699,29	3	579.376,075 309.815,358	200.877
3	579.376,075 309.815,358	4	579.369,499 309.804,777	12.458
4	579.369,499 309.804,777	5	579.533,697 309.688,533	201.181

Punct început	X / Y	Punct sfârșit	X / Y	Lungime segment (** (m)
5	579.533,697 309.688,533	6	579.546,826 309.679,239	16.086
6	579.546,826 309.679,239	1	579.553,154 309.689,996	12.48

** Lungimile segmentelor sunt determinate în planul de proiecție Stereo 70 și sunt rotunjite la 1 milimetru.

*** Distanța dintre puncte este formată din segmente cumulate ce sunt mai mici decât valoarea 1 milimetru.

**DATE DESPRE IMOBILUL NR. 369**

Oficiul de Cadastru și Publicitate Imobiliară GIURGIU
Biroul de Cadastru și Publicitate Imobiliară Giurgiu

A. Partea I. Descrierea imobilului

TEREN Intravilan

Nr. CF vechi:2156/N
Nr. cadastral vechi:2188

Adresa: Loc. Darasti-Vlasca, Jud. Giurgiu

Nr. Crt	Nr cadastral Nr. topografic	Suprafața* (mp)	Observații / Referințe
A1	39446	1.200	Sector cadastral:11 Teren neimprejmuit;

B. Partea II. Proprietari și acte

Inscrieri privitoare la dreptul de proprietate și alte drepturi reale		Referințe
38894 / 17/09/2007		
Act Notarial nr. 4537, din 11/09/2007 emis de BNP NEMESIS;		
B1	Intabulare, drept de PROPRIETATECumparare, dobandit prin Conventie, cota actuala 1/1, cota initiala 1/1 1) SC SILVER VISION SRL, CIF:18975601	A1

C. Partea III. SARCINI .

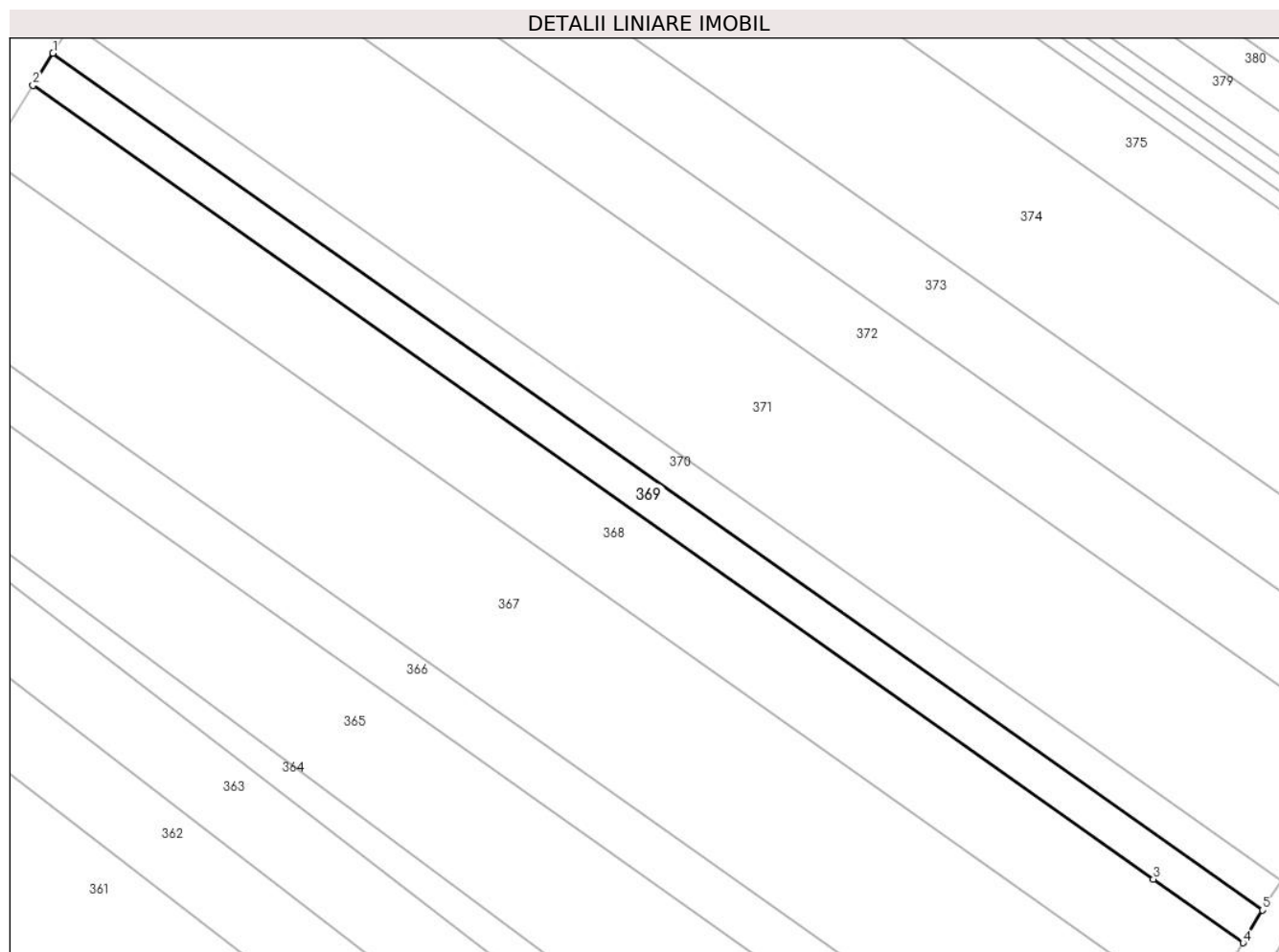
Inscrieri privind dezmembramintele dreptului de proprietate, drepturi reale de garanție și sarcini	Referințe
NU SUNT	

Anexa Nr. 1 La Partea I

Teren

Nr cadastral	Suprafața (mp)*	Observații / Referințe
39446	1.200	

* Suprafața este determinată în planul de proiecție Stereo 70.



Date referitoare la teren

Crt	Categorie folosință	Intravilan	Suprafața (mp)	Tarla	Parcelă	Nr. topo	Observații / Referințe
1	arabil	DA	1.200	30	539	-	Intravilan conform PUG.

Lungime Segmente

1) Valorile lungimilor segmentelor sunt obținute din proiecție în plan.

Punct început	X / Y	Punct sfârșit	X / Y	Lungime segment (** (m)
1	579.379,001 309.820,066	2	579.376,075 309.815,358	5.543
2	579.376,075 309.815,358	3	579.540,026 309.699,29	200.877
3	579.540,026 309.699,29	4	579.553,154 309.689,996	16.085
4	579.553,154 309.689,996	5	579.555,97 309.694,781	5.552
5	579.555,97 309.694,781	1	579.379,001 309.820,066	216.828

**** Lungimile segmentelor sunt determinate în planul de proiecție Stereo 70 și sunt rotunjite la 1 milimetru.**

***** Distanța dintre puncte este formată din segmente cumulate ce sunt mai mici decât valoarea 1 milimetru.**

**DATE DESPRE IMOBILUL NR. 370**

Oficiul de Cadastru și Publicitate Imobiliară GIURGIU
Biroul de Cadastru și Publicitate Imobiliară Giurgiu

A. Partea I. Descrierea imobilului

TEREN Intravilan

Adresa: Loc. Darasti-Vlasca, Jud. Giurgiu

Nr. Crt	Nr cadastral Nr. topografic	Suprafața* (mp)	Observații / Referințe
A1		1.100	Sector cadastral:11 Teren neimprejmuit;

B. Partea II. Proprietari și acte

Inscrieri privitoare la dreptul de proprietate și alte drepturi reale		Referințe
/		
Act Administrativ nr. 106391, din 23/09/2004 emis de CJSDPAT GIURGIU;		
B1	Intabulare, drept de PROPRIETATE, dobandit prin Reconstituire, cota actuala 1/1, cota initiala 1/1 1) PUIU PETRE	A1

C. Partea III. SARCINI .

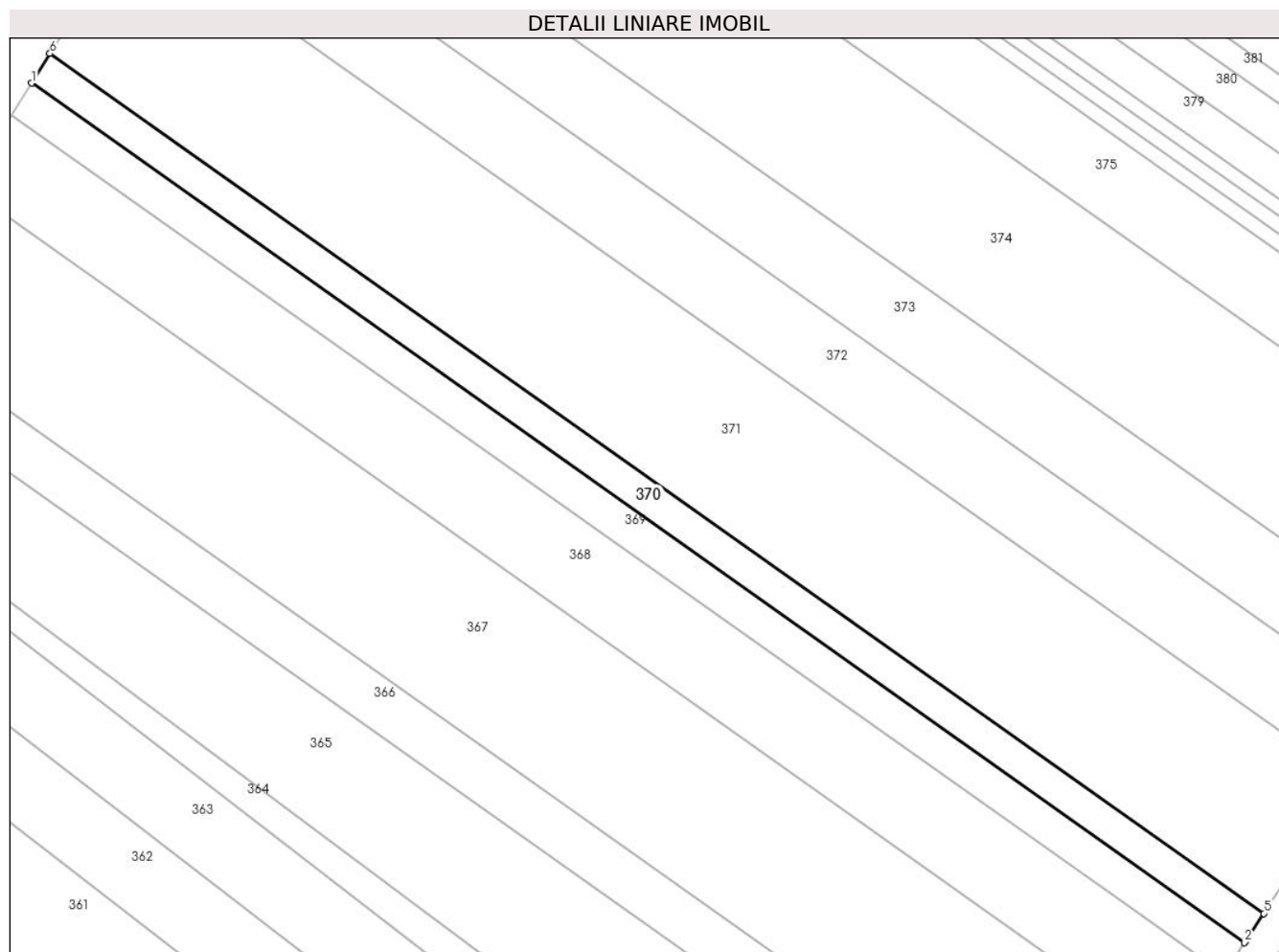
Inscrieri privind dezmembramintele dreptului de proprietate, drepturi reale de garanție și sarcini	Referințe
NU SUNT	

Anexa Nr. 1 La Partea I

Teren

Nr cadastral	Suprafața (mp)*	Observații / Referințe
	1.100	

* Suprafața este determinată în planul de proiecție Stereo 70.



Date referitoare la teren

Crt	Categorie folosință	Intravilan	Suprafața (mp)	Tarla	Parcelă	Nr. topo	Observații / Referințe
1	arabil	DA	1.100	30	539	-	Intravilan conform PUG.

Lungime Segmente

1) Valorile lungimilor segmentelor sunt obținute din proiecție în plan.

Punct început	X / Y	Punct sfârșit	X / Y	Lungime segment (** (m)
1	579.379,001 309.820,066	2	579.555,97 309.694,781	216.828
2	579.555,97 309.694,781	3	579.556,186 309.695,149	0.427
3	579.556,186 309.695,149	4	579.556,198 309.695,129	0.023
4	579.556,198 309.695,129	5	579.558,763 309.699,018	4.659
5	579.558,763 309.699,018	6	579.381,683 309.824,381	216.964

Punct început	X / Y	Punct sfârşit	X / Y	Lungime segment (** (m)
6	579.381,683 309.824,381	1	579.379,001 309.820,066	5.081

** Lungimile segmentelor sunt determinate în planul de proiecţie Stereo 70 şi sunt rotunjite la 1 milimetru.

*** Distanţa dintre puncte este formată din segmente cumulate ce sunt mai mici decât valoarea 1 milimetru.

**DATE DESPRE IMOBILUL NR. 371**

Oficiul de Cadastru și Publicitate Imobiliară GIURGIU
Biroul de Cadastru și Publicitate Imobiliară Giurgiu

A. Partea I. Descrierea imobilului

TEREN Intravilan

Adresa: Loc. Darasti-Vlasca, Jud. Giurgiu

Nr. Crt	Nr cadastral Nr. topografic	Suprafața* (mp)	Observații / Referințe
A1		5.000	Sector cadastral:11 Teren neimprejmuit;

B. Partea II. Proprietari și acte

Inscrieri privitoare la dreptul de proprietate și alte drepturi reale		Referințe
/		
Act Administrativ nr. 114279, din 20/09/2005 emis de CJSDPAT GIURGIU;		
B1	Intabulare, drept de PROPRIETATE, dobandit prin Reconstituire, cota actuala 1/1, cota initiala 1/1 1) SIMION PETRE 2) STOICA MARIA	A1

C. Partea III. SARCINI .


Inscrieri privind dezmembramintele dreptului de proprietate, drepturi reale de garanție și sarcini	Referințe
NU SUNT	

Anexa Nr. 1 La Partea I

Teren

Nr cadastral	Suprafața (mp)*	Observații / Referințe
	5.000	

* Suprafața este determinată în planul de proiecție Stereo 70.



Date referitoare la teren

Crt	Categorie folosință	Intravilan	Suprafața (mp)	Tarla	Parcelă	Nr. topo	Observații / Referințe
1	arabil	DA	5.000	30	539	-	Intravilan conform PUG.

Lungime Segmente

1) Valorile lungimilor segmentelor sunt obținute din proiecție în plan.

Punct început	X / Y	Punct sfârșit	X / Y	Lungime segment (** (m)
1	579.381,683 309.824,381	2	579.558,763 309.699,018	216.964
2	579.558,763 309.699,018	3	579.564,007 309.706,967	9.523
3	579.564,007 309.706,967	4	579.563,202 309.707,561	1.0
4	579.563,202 309.707,561	5	579.571,225 309.718,44	13.517
5	579.571,225 309.718,44	6	579.393,873 309.843,996	217.297

Punct început	X / Y	Punct sfârşit	X / Y	Lungime segment (** (m)
6	579.393,873 309.843,996	1	579.381,683 309.824,381	23.094

** Lungimile segmentelor sunt determinate în planul de proiecţie Stereo 70 şi sunt rotunjite la 1 milimetru.

*** Distanţa dintre puncte este formată din segmente cumulate ce sunt mai mici decât valoarea 1 milimetru.

**DATE DESPRE IMOBILUL NR. 372**

Oficiul de Cadastru și Publicitate Imobiliară GIURGIU
Biroul de Cadastru și Publicitate Imobiliară Giurgiu

A. Partea I. Descrierea imobilului

TEREN Intravilan

Adresa: Loc. Darasti-Vlasca, Jud. Giurgiu

Nr. Crt	Nr cadastral Nr. topografic	Suprafața* (mp)	Observații / Referințe
A1		2.500	Sector cadastral:11 Teren neimprejmuit;

B. Partea II. Proprietari și acte

Inscrieri privitoare la dreptul de proprietate și alte drepturi reale		Referințe
/		
Act Administrativ nr. 59046, din 17/10/1995 emis de CJSDPAT GIURGIU;		
B1	Intabulare, drept de PROPRIETATE, dobandit prin Reconstituire, cota actuala 1/1, cota initiala 1/1 1) IVAN VASILE	A1

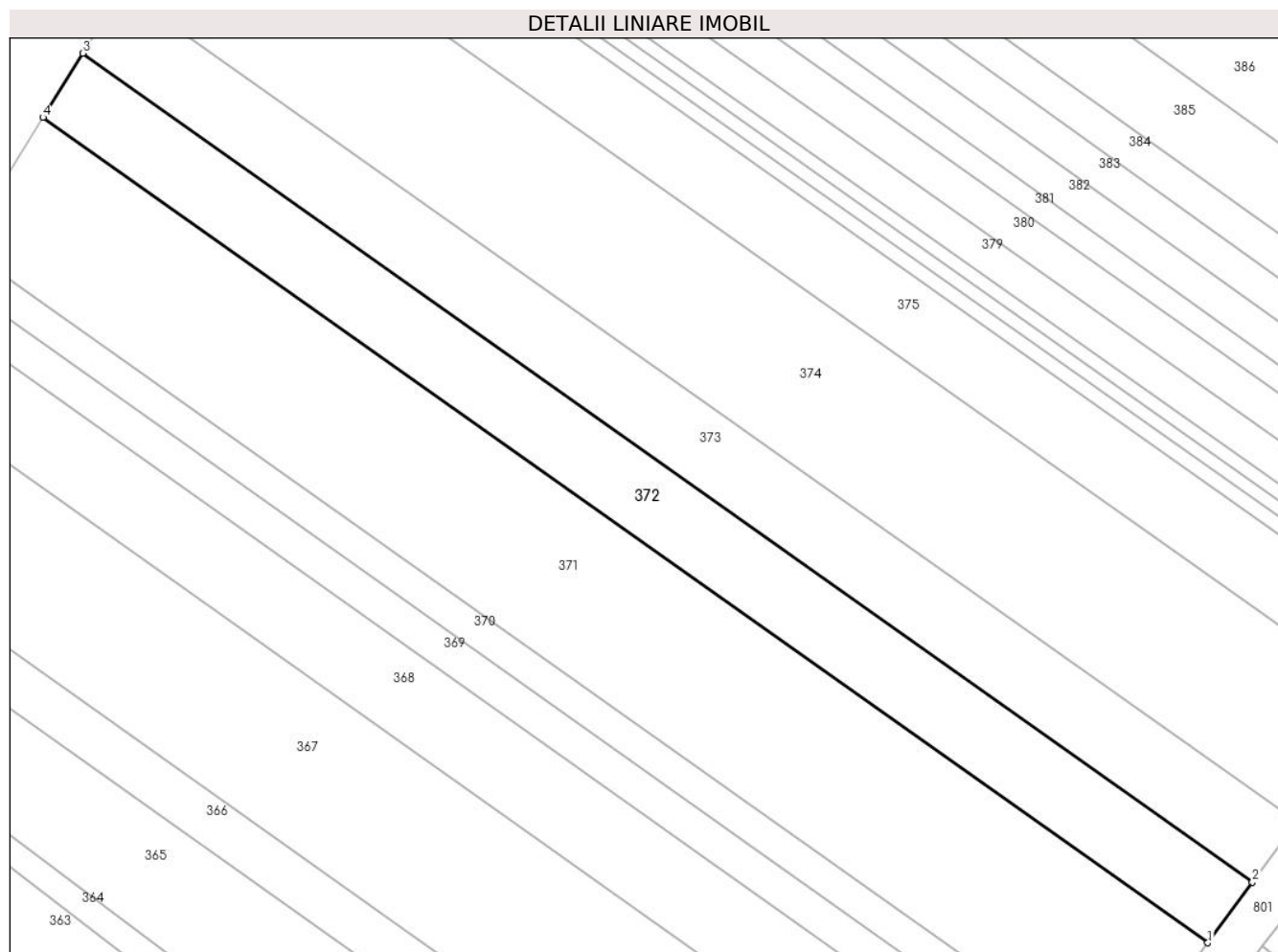
C. Partea III. SARCINI .

Inscrieri privind dezmembramintele dreptului de proprietate, drepturi reale de garanție și sarcini	Referințe
NU SUNT	

Teren

Nr cadastral	Suprafața (mp)*	Observații / Referințe
	2.500	

* Suprafața este determinată în planul de proiecție Stereo 70.



Date referitoare la teren

Crt	Categorie folosință	Intra vilan	Suprafața (mp)	Tarla	Parcelă	Nr. topo	Observații / Referințe
1	arabil	DA	2.500	30	539	-	Intravilan conform PUG.

Lungime Segmente

1) Valorile lungimilor segmentelor sunt obținute din proiecție în plan.

Punct început	X / Y	Punct sfârșit	X / Y	Lungime segment (** (m)
1	579.571,225 309.718,44	2	579.578,04 309.727,682	11.483
2	579.578,04 309.727,682	3	579.399,944 309.853,765	218.209
3	579.399,944 309.853,765	4	579.393,873 309.843,996	11.502
4	579.393,873 309.843,996	1	579.571,225 309.718,44	217.297

** Lungimile segmentelor sunt determinate în planul de proiecție Stereo 70 și sunt rotunjite la 1 milimetru.

***** Distanţa dintre puncte este formată din segmente cumulate ce sunt mai mici decât valoarea 1 milimetru.**

**DATE DESPRE IMOBILUL NR. 373**

Oficiul de Cadastru și Publicitate Imobiliară GIURGIU
Biroul de Cadastru și Publicitate Imobiliară Giurgiu

A. Partea I. Descrierea imobilului

TEREN Intravilan

Adresa: Loc. Darasti-Vlasca, Jud. Giurgiu

Nr. Crt	Nr cadastral Nr. topografic	Suprafața* (mp)	Observații / Referințe
A1		2.500	Sector cadastral:11 Teren neimprejmuit;

B. Partea II. Proprietari și acte

Inscrieri privitoare la dreptul de proprietate și alte drepturi reale		Referințe
/		
Act Administrativ nr. 114279, din 20/09/2005 emis de CJSDPAT GIURGIU;		
B1	Intabulare, drept de PROPRIETATE, dobandit prin Reconstituire, cota actuala 1/1, cota initiala 1/1 1) SIMION PETRE 2) STOICA MARIA	A1

C. Partea III. SARCINI .


Inscrieri privind dezmembramintele dreptului de proprietate, drepturi reale de garanție și sarcini	Referințe
NU SUNT	

Anexa Nr. 1 La Partea I

Teren

Nr cadastral	Suprafața (mp)*	Observații / Referințe
	2.500	

* Suprafața este determinată în planul de proiecție Stereo 70.



Date referitoare la teren

Crt	Categorie folosință	Intravilan	Suprafața (mp)	Tarla	Parcelă	Nr. topo	Observații / Referințe
1	arabil	DA	2.500	30	539	-	Intravilan conform PUG.

Lungime Segmente

1) Valorile lungimilor segmentelor sunt obținute din proiecție în plan.

Punct început	X / Y	Punct sfârșit	X / Y	Lungime segment (** (m)
1	579.399,944 309.853,765	2	579.578,04 309.727,682	218.209
2	579.578,04 309.727,682	3	579.584,827 309.736,885	11.435
3	579.584,827 309.736,885	4	579.405,989 309.863,493	219.118
4	579.405,989 309.863,493	1	579.399,944 309.853,765	11.453

** Lungimile segmentelor sunt determinate în planul de proiecție Stereo 70 și sunt rotunjite la 1 milimetru.

***** Distanţa dintre puncte este formată din segmente cumulate ce sunt mai mici decât valoarea 1 milimetru.**

**DATE DESPRE IMOBILUL NR. 374**

Oficiul de Cadastru și Publicitate Imobiliară GIURGIU
Biroul de Cadastru și Publicitate Imobiliară Giurgiu

A. Partea I. Descrierea imobilului

TEREN Intravilan

Adresa: Loc. Darasti-Vlasca, Jud. Giurgiu

Nr. Crt	Nr cadastral Nr. topografic	Suprafața* (mp)	Observații / Referințe
A1		5.000	Sector cadastral:11 Teren neimprejmuit;

B. Partea II. Proprietari și acte

Inscrieri privitoare la dreptul de proprietate și alte drepturi reale		Referințe
/		
Act Administrativ nr. 77549, din 11/07/2001 emis de CJSDPAT GIURGIU;		
B1	Intabulare, drept de PROPRIETATE, dobandit prin Reconstituire, cota actuala 1/1, cota initiala 1/1 1) BÎZNA C. MARIA	A1


C. Partea III. SARCINI .

Inscrieri privind dezmembramintele dreptului de proprietate, drepturi reale de garanție și sarcini	Referințe
NU SUNT	

Teren

Nr cadastral	Suprafața (mp)*	Observații / Referințe
	5.000	

* Suprafața este determinată în planul de proiecție Stereo 70.



Date referitoare la teren

Crt	Categorie folosință	Intravilan	Suprafața (mp)	Tarla	Parcelă	Nr. topo	Observații / Referințe
1	arabil	DA	5.000	30	539	-	T30 P539 (DIN TP T29 P539) . Intravilan conform PUG.

Lungime Segmente

1) Valorile lungimilor segmentelor sunt obținute din proiecție în plan.

Punct început	X / Y	Punct sfârșit	X / Y	Lungime segment (** (m)
1	579.598,317 309.755,178	2	579.418,006 309.882,829	220.923
2	579.418,006 309.882,829	3	579.405,989 309.863,493	22.766
3	579.405,989 309.863,493	4	579.584,827 309.736,885	219.118
4	579.584,827 309.736,885	1	579.598,317 309.755,178	22.729

**** Lungimile segmentelor sunt determinate în planul de proiecție Stereo 70 și sunt rotunjite la 1 milimetru.**

***** Distanța dintre puncte este formată din segmente cumulate ce sunt mai mici decât valoarea 1 milimetru.**

**DATE DESPRE IMOBILUL NR. 375**

Oficiul de Cadastru și Publicitate Imobiliară GIURGIU
Biroul de Cadastru și Publicitate Imobiliară Giurgiu

A. Partea I. Descrierea imobilului

TEREN Intravilan

Adresa: Loc. Darasti-Vlasca, Jud. Giurgiu

Nr. Crt	Nr cadastral Nr. topografic	Suprafața* (mp)	Observații / Referințe
A1		2.500	Sector cadastral:11 Teren neimprejmuit;

B. Partea II. Proprietari și acte

Inscrieri privitoare la dreptul de proprietate și alte drepturi reale		Referințe
/		
Act Administrativ nr. 73602, din 10/07/1998 emis de CJSDPAT GIURGIU;		
B1	Intabulare, drept de PROPRIETATE, dobandit prin Reconstituire, cota actuala 1/1, cota initiala 1/1 1) NEAGU STEFANA 2) PUIU GHERGINA	A1


C. Partea III. SARCINI .

Inscrieri privind dezmembramintele dreptului de proprietate, drepturi reale de garanție și sarcini	Referințe
NU SUNT	

Teren

Nr cadastral	Suprafața (mp)*	Observații / Referințe
	2.500	

* Suprafața este determinată în planul de proiecție Stereo 70.



Date referitoare la teren

Crt	Categorie folosință	Intravilan	Suprafața (mp)	Tarla	Parcelă	Nr. topo	Observații / Referințe
1	arabil	DA	2.500	30	539	-	P539 (DIN TP P71) .Intravilan conform PUG.

Lungime Segmente

1) Valorile lungimilor segmentelor sunt obținute din proiecție în plan.

Punct început	X / Y	Punct sfârșit	X / Y	Lungime segment (** (m)
1	579.598,317 309.755,178	2	579.605,021 309.764,269	11.296
2	579.605,021 309.764,269	3	579.423,978 309.892,438	221.819
3	579.423,978 309.892,438	4	579.418,006 309.882,829	11.314
4	579.418,006 309.882,829	1	579.598,317 309.755,178	220.923

**** Lungimile segmentelor sunt determinate în planul de proiecție Stereo 70 și sunt rotunjite la 1 milimetru.**

***** Distanța dintre puncte este formată din segmente cumulate ce sunt mai mici decât valoarea 1 milimetru.**

**DATE DESPRE IMOBILUL NR. 376**

Oficiul de Cadastru și Publicitate Imobiliară GIURGIU
Biroul de Cadastru și Publicitate Imobiliară Giurgiu

A. Partea I. Descrierea imobilului

TEREN Intravilan

Adresa: Loc. Darasti-Vlasca, Jud. Giurgiu

Nr. Crt	Nr cadastral Nr. topografic	Suprafața* (mp)	Observații / Referințe
A1	31187	480	Sector cadastral:11 Teren neimprejmuit;

B. Partea II. Proprietari și acte

Inscrieri privitoare la dreptul de proprietate și alte drepturi reale	Referințe
27433 / 25/08/2010	
Act Notarial nr. 1857, din 20/08/2010 emis de BNP POPA CARMEN MARILENA;	
B2	A1
Intabulare, drept de PROPRIETATEcu titlu cumparare, dobandit prin Conventie, cota actuala 1/1, cota initiala 1/1	
1) SC STAR CONCEPT CONSULT SRL, CIF:24238264	

C. Partea III. SARCINI .

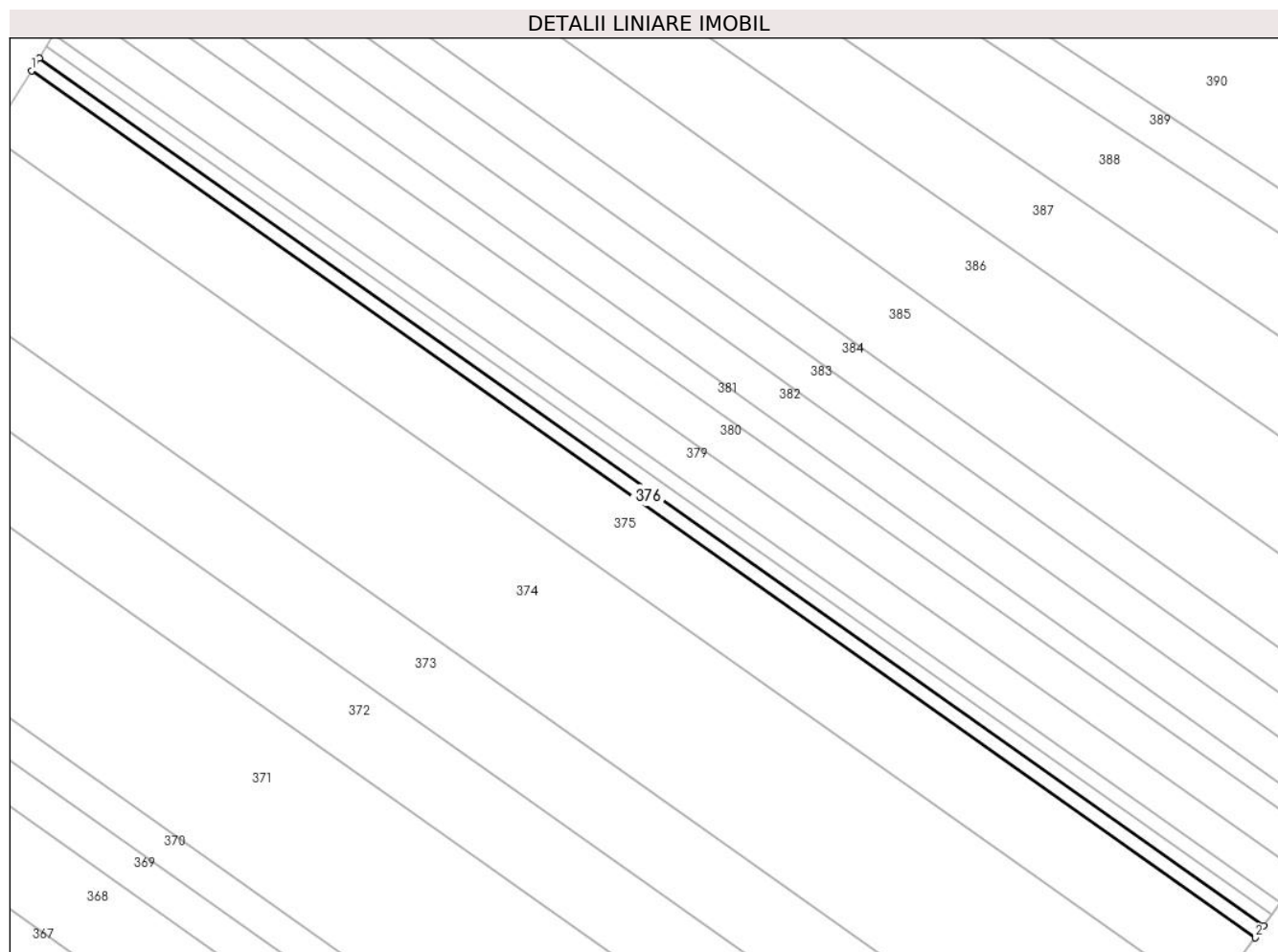
Inscrieri privind dezmembramintele dreptului de proprietate, drepturi reale de garanție și sarcini	Referințe
NU SUNT	

Anexa Nr. 1 La Partea I

Teren

Nr cadastral	Suprafața (mp)*	Observații / Referințe
31187	480	

* Suprafața este determinată în planul de proiecție Stereo 70.



Date referitoare la teren

Crt	Categorie folosință	Intravilan	Suprafața (mp)	Tarla	Parcelă	Nr. topo	Observații / Referințe
1	arabil	DA	480	30	539	-	Intravilan conform PUG.

Lungime Segmente

1) Valorile lungimilor segmentelor sunt obținute din proiecție în plan.

Punct început	X / Y	Punct sfârșit	X / Y	Lungime segment (** (m)
1	579.423,978 309.892,438	2	579.605,021 309.764,269	221.819
2	579.605,021 309.764,269	3	579.606,305 309.766,01	2.163
3	579.606,305 309.766,01	4	579.425,122 309.894,279	221.991
4	579.425,122 309.894,279	1	579.423,978 309.892,438	2.167

** Lungimile segmentelor sunt determinate în planul de proiecție Stereo 70 și sunt rotunjite la 1 milimetru.

***** Distanţa dintre puncte este formată din segmente cumulate ce sunt mai mici decât valoarea 1 milimetru.**

**DATE DESPRE IMOBILUL NR. 377**

Oficiul de Cadastru și Publicitate Imobiliară GIURGIU
Biroul de Cadastru și Publicitate Imobiliară Giurgiu

A. Partea I. Descrierea imobilului

TEREN Intravilan

Adresa: Loc. Darasti-Vlasca, Jud. Giurgiu

Nr. Crt	Nr cadastral Nr. topografic	Suprafața* (mp)	Observații / Referințe
A1	31201	460	Sector cadastral:11 Teren neimprejmuit;

B. Partea II. Proprietari și acte

Inscrieri privitoare la dreptul de proprietate și alte drepturi reale	Referințe
27435 / 25/08/2010	
Act Notarial nr. 1856, din 20/08/2010 emis de BNP POPA CARMEN MARILENA;	
B2	A1
Intabulare, drept de PROPRIETATEcu titlu de cumparare, dobandit prin Conventie, cota actuala 1/1, cota initiala 1/1	
1) SC STAR CONCEPT CONSULT SRL, CIF:24238264	

C. Partea III. SARCINI .

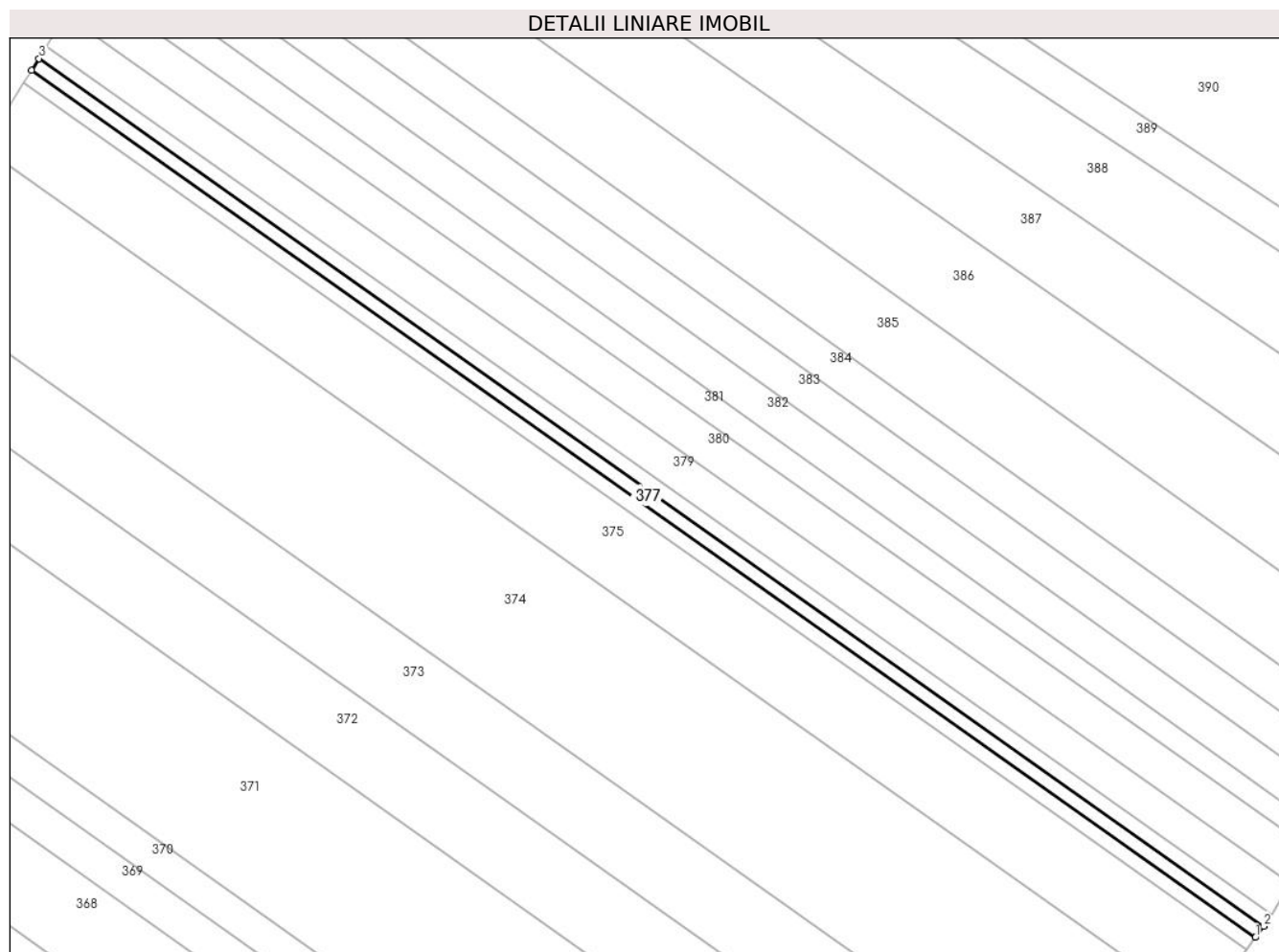
Inscrieri privind dezmembramintele dreptului de proprietate, drepturi reale de garanție și sarcini	Referințe
NU SUNT	

Anexa Nr. 1 La Partea I

Teren

Nr cadastral	Suprafața (mp)*	Observații / Referințe
31201	460	

* Suprafața este determinată în planul de proiecție Stereo 70.



Date referitoare la teren

Crt	Categorie folosință	Intravilan	Suprafața (mp)	Tarla	Parcelă	Nr. topo	Observații / Referințe
1	arabil	DA	460	30	539	-	Intravilan conform PUG.

Lungime Segmente

1) Valorile lungimilor segmentelor sunt obținute din proiecție în plan.

Punct început	X / Y	Punct sfârșit	X / Y	Lungime segment (** (m)
1	579.606,305 309.766,01	2	579.607,535 309.767,678	2.072
2	579.607,535 309.767,678	3	579.426,217 309.896,041	222.156
3	579.426,217 309.896,041	4	579.425,122 309.894,279	2.075
4	579.425,122 309.894,279	1	579.606,305 309.766,01	221.991

** Lungimile segmentelor sunt determinate în planul de proiecție Stereo 70 și sunt rotunjite la 1 milimetru.

***** Distanţa dintre puncte este formată din segmente cumulate ce sunt mai mici decât valoarea 1 milimetru.**

**DATE DESPRE IMOBILUL NR. 378**

Oficiul de Cadastru și Publicitate Imobiliară GIURGIU
Biroul de Cadastru și Publicitate Imobiliară Giurgiu

A. Partea I. Descrierea imobilului

TEREN Intravilan

Adresa: Loc. Darasti-Vlasca, Jud. Giurgiu

Nr. Crt	Nr cadastral Nr. topografic	Suprafața* (mp)	Observații / Referințe
A1	31609	460	Sector cadastral:11 Teren neimprejmuit;

B. Partea II. Proprietari și acte

Inscrieri privitoare la dreptul de proprietate și alte drepturi reale	Referințe
1945 / 21/01/2011	
Act Notarial nr. 2662, din 23/12/2010 emis de BNP NEMESIS;	
B2	A1
Intabulare, drept de PROPRIETATEcu titlu de cumparare, dobandit prin Conventie, cota actuala 1/1, cota initiala 1/1 1) SC STAR CONCEPT CONSULT SRL, CIF:24238264	

C. Partea III. SARCINI .

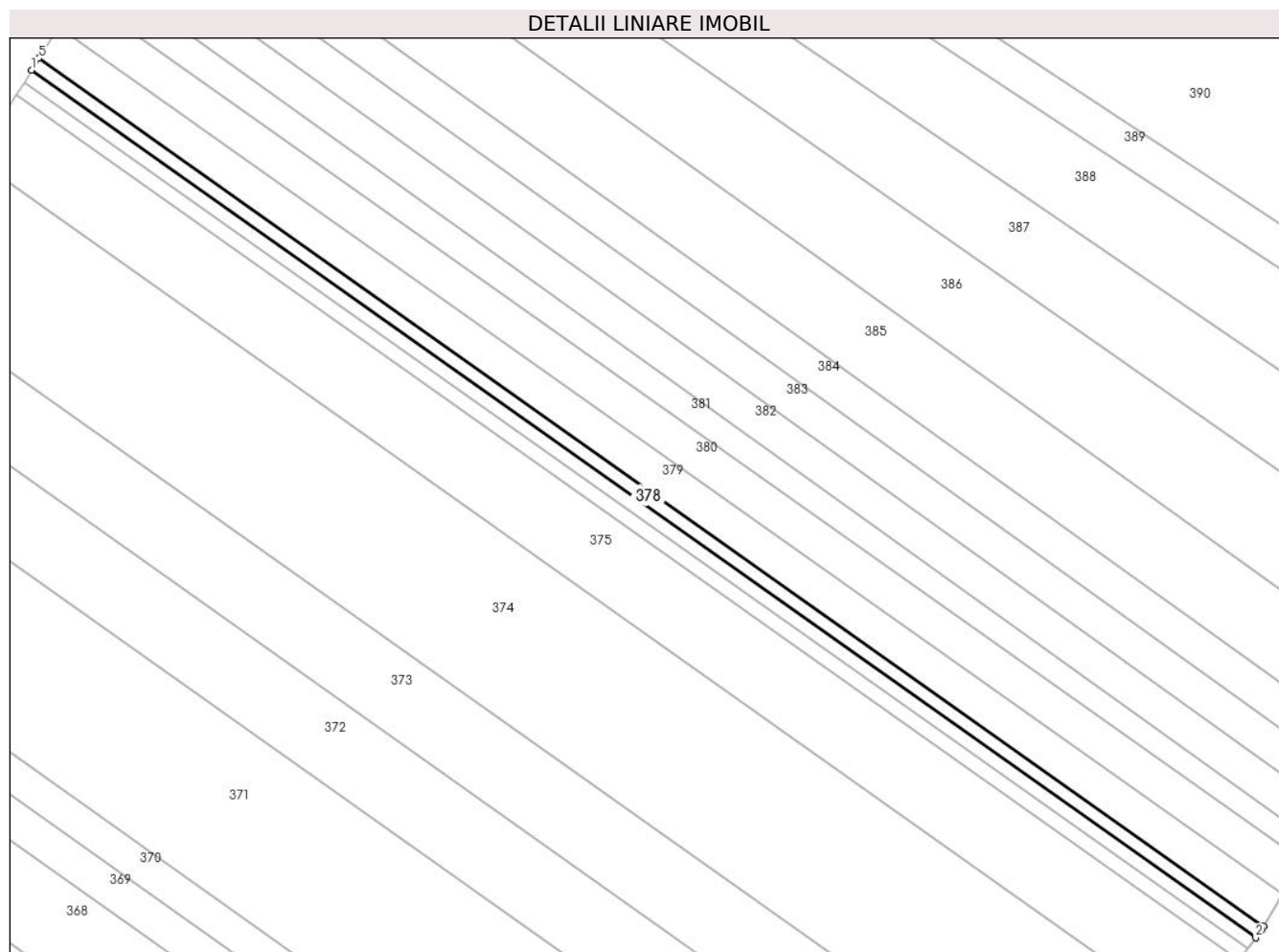
Inscrieri privind dezmembramintele dreptului de proprietate, drepturi reale de garanție și sarcini	Referințe
NU SUNT	

Anexa Nr. 1 La Partea I

Teren

Nr cadastral	Suprafața (mp)*	Observații / Referințe
31609	460	

* Suprafața este determinată în planul de proiecție Stereo 70.



Date referitoare la teren

Crt	Categorie folosință	Intravilan	Suprafața (mp)	Tarla	Parcelă	Nr. topo	Observații / Referințe
1	arabil	DA	460	30	539	-	Intravilan conform PUG.

Lungime Segmente

1) Valorile lungimilor segmentelor sunt obținute din proiecție în plan.

Punct început	X / Y	Punct sfârșit	X / Y	Lungime segment (** (m)
1	579.426,217 309.896,041	2	579.607,535 309.767,678	222.156
2	579.607,535 309.767,678	3	579.608,437 309.768,901	1.52
3	579.608,437 309.768,901	4	579.608,715 309.769,379	0.553
4	579.608,715 309.769,379	5	579.427,312 309.897,802	222.26
5	579.427,312 309.897,802	1	579.426,217 309.896,041	2.074

**** Lungimile segmentelor sunt determinate în planul de proiecție Stereo 70 și sunt rotunjite la 1 milimetru.**

***** Distanța dintre puncte este formată din segmente cumulate ce sunt mai mici decât valoarea 1 milimetru.**

**DATE DESPRE IMOBILUL NR. 379**

Oficiul de Cadastru și Publicitate Imobiliară GIURGIU
Biroul de Cadastru și Publicitate Imobiliară Giurgiu

A. Partea I. Descrierea imobilului

TEREN Intravilan

Adresa: Loc. Darasti-Vlasca, Jud. Giurgiu

Nr. Crt	Nr cadastral Nr. topografic	Suprafața* (mp)	Observații / Referințe
A1		1.200	Sector cadastral:11 Teren neimprejmuit;

B. Partea II. Proprietari și acte

Inscrieri privitoare la dreptul de proprietate și alte drepturi reale		Referințe
/		
Act Administrativ nr. 59092, din 16/11/1995 emis de CJSDPAT GIURGIU;		
B1	Intabulare, drept de PROPRIETATE, dobandit prin Reconstituire, cota actuala 1/1, cota initiala 1/1 1) BRÎNZARU C. NICOLAE	A1

C. Partea III. SARCINI .

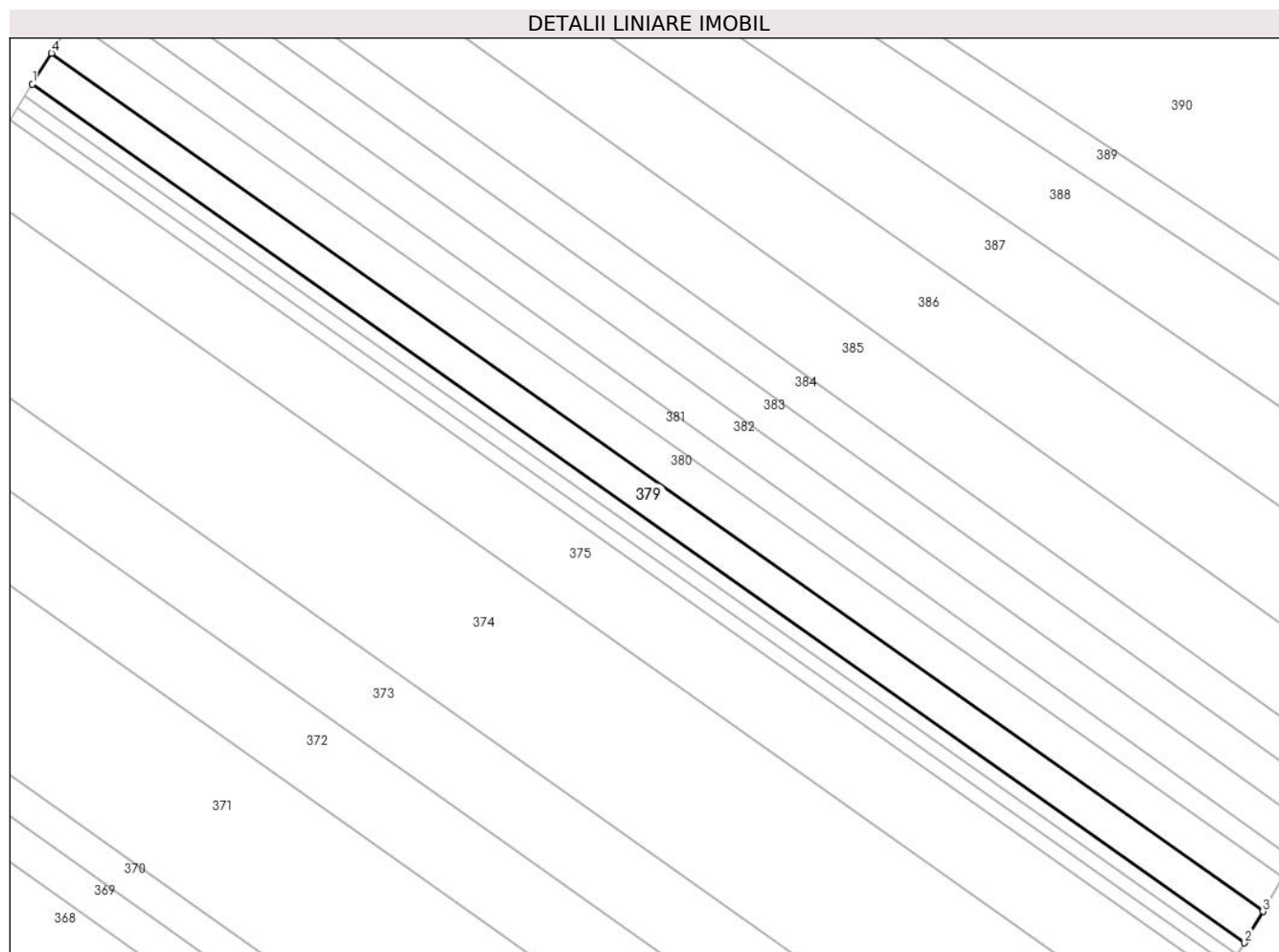
Inscrieri privind dezmembramintele dreptului de proprietate, drepturi reale de garanție și sarcini	Referințe
NU SUNT	

Anexa Nr. 1 La Partea I

Teren

Nr cadastral	Suprafața (mp)*	Observații / Referințe
	1.200	

* Suprafața este determinată în planul de proiecție Stereo 70.



Date referitoare la teren

Crt	Categorie folosință	Intra vilan	Suprafața (mp)	Tarla	Parcelă	Nr. topo	Observații / Referințe
1	arabil	DA	1.200	30	539	-	Intravilan conform PUG.

Lungime Segmente

1) Valorile lungimilor segmentelor sunt obținute din proiecție în plan.

Punct început	X / Y	Punct sfârșit	X / Y	Lungime segment (** (m)
1	579.427,312 309.897,802	2	579.608,715 309.769,379	222.26
2	579.608,715 309.769,379	3	579.611,442 309.774,066	5.423
3	579.611,442 309.774,066	4	579.430,168 309.902,398	222.102
4	579.430,168 309.902,398	1	579.427,312 309.897,802	5.411

** Lungimile segmentelor sunt determinate în planul de proiecție Stereo 70 și sunt rotunjite la 1 milimetru.

***** Distanţa dintre puncte este formată din segmente cumulate ce sunt mai mici decât valoarea 1 milimetru.**

**DATE DESPRE IMOBILUL NR. 380**

Oficiul de Cadastru și Publicitate Imobiliară GIURGIU
Biroul de Cadastru și Publicitate Imobiliară Giurgiu

A. Partea I. Descrierea imobilului

TEREN Intravilan

Adresa: Loc. Darasti-Vlasca, Jud. Giurgiu

Nr. Crt	Nr cadastral Nr. topografic	Suprafața* (mp)	Observații / Referințe
A1		1.300	Sector cadastral:11 Teren neimprejmuit;

B. Partea II. Proprietari și acte

Inscrieri privitoare la dreptul de proprietate și alte drepturi reale		Referințe
/		
Act Administrativ nr. 57418, din 25/07/1995 emis de CJSDPAT GIURGIU;		
B1	Intabulare, drept de PROPRIETATE, dobandit prin Reconstituire, cota actuala 1/1, cota initiala 1/1 1) ILIE STELICA 2) ILIE ION	A1

C. Partea III. SARCINI .

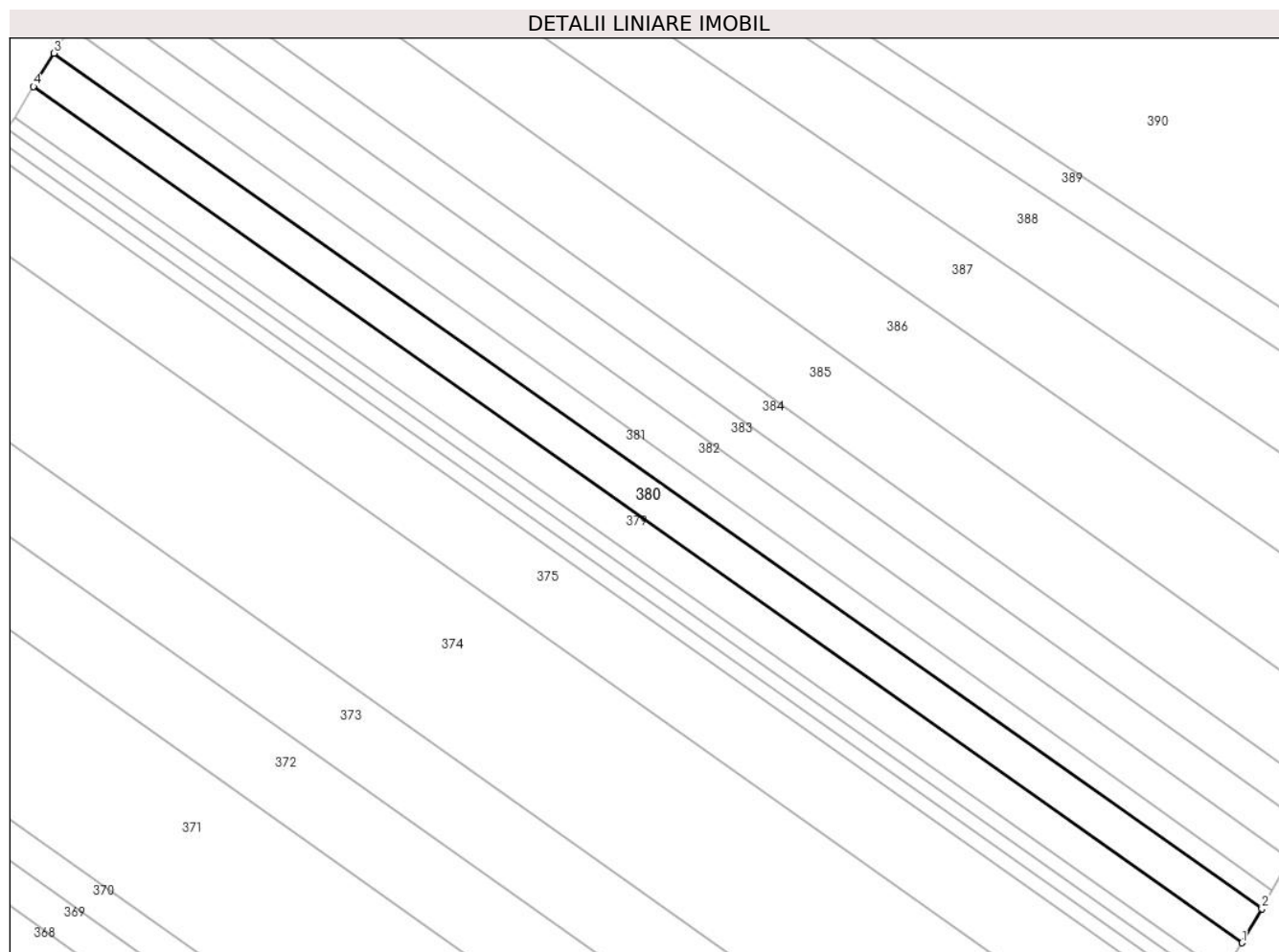
Inscrieri privind dezmembramintele dreptului de proprietate, drepturi reale de garanție și sarcini	Referințe
NU SUNT	

Anexa Nr. 1 La Partea I

Teren

Nr cadastral	Suprafața (mp)*	Observații / Referințe
	1.300	

* Suprafața este determinată în planul de proiecție Stereo 70.



Date referitoare la teren

Crt	Categorie folosință	Intravilan	Suprafața (mp)	Tarla	Parcelă	Nr. topo	Observații / Referințe
1	arabil	DA	1.300	30	539	-	Intravilan conform PUG.

Lungime Segmente

1) Valorile lungimilor segmentelor sunt obținute din proiecție în plan.

Punct început	X / Y	Punct sfârșit	X / Y	Lungime segment (** (m)
1	579.611,442 309.774,066	2	579.614,398 309.779,147	5.878
2	579.614,398 309.779,147	3	579.433,264 309.907,38	221.931
3	579.433,264 309.907,38	4	579.430,168 309.902,398	5.866
4	579.430,168 309.902,398	1	579.611,442 309.774,066	222.102

** Lungimile segmentelor sunt determinate în planul de proiecție Stereo 70 și sunt rotunjite la 1 milimetru.

***** Distanţa dintre puncte este formată din segmente cumulate ce sunt mai mici decât valoarea 1 milimetru.**

**DATE DESPRE IMOBILUL NR. 381**

Oficiul de Cadastru și Publicitate Imobiliară GIURGIU
 Biroul de Cadastru și Publicitate Imobiliară Giurgiu

A. Partea I. Descrierea imobilului

TEREN Intravilan

Adresa: Loc. Darasti-Vlasca, Jud. Giurgiu

Nr. Crt	Nr cadastral Nr. topografic	Suprafața* (mp)	Observații / Referințe
A1		866	Sector cadastral:11 Teren neimprejmuit;

B. Partea II. Proprietari și acte

Inscrieri privitoare la dreptul de proprietate și alte drepturi reale		Referințe
/		
Act Normativ nr. 7, din 13/03/1996 emis de PARLAMENTUL ROMÂNIEI;		
B1	Inscrierea posesiei, drept de PROPRIETATE, dobandit prin Lege, cota actuala 1/1, cota initiala 1/1 1) NEIDENTIFICAT NEIDENTIFICAT	A1
B2	Se noteaza mentiunea proprietar neidentificat.	A1


C. Partea III. SARCINI .

Inscrieri privind dezmembramintele dreptului de proprietate, drepturi reale de garanție și sarcini	Referințe
NU SUNT	

Teren

Nr cadastral	Suprafața (mp)*	Observații / Referințe
	866	

* Suprafața este determinată în planul de proiecție Stereo 70.



Date referitoare la teren

Crt	Categorie folosință	Intravilan	Suprafața (mp)	Tarla	Parcelă	Nr. topo	Observații / Referințe
1	arabil	DA	866	30	539	-	Intravilan conform PUG.

Lungime Segmente

1) Valorile lungimilor segmentelor sunt obținute din proiecție în plan.

Punct început	X / Y	Punct sfârșit	X / Y	Lungime segment (** (m)
1	579.433,264 309.907,38	2	579.614,398 309.779,147	221.931
2	579.614,398 309.779,147	3	579.615,966 309.781,841	3.117
3	579.615,966 309.781,841	4	579.435,75 309.911,379	221.941
4	579.435,75 309.911,379	1	579.433,264 309.907,38	4.709

** Lungimile segmentelor sunt determinate în planul de proiecție Stereo 70 și sunt rotunjite la 1 milimetru.

***** Distanţa dintre puncte este formată din segmente cumulate ce sunt mai mici decât valoarea 1 milimetru.**

**DATE DESPRE IMOBILUL NR. 382**

Oficiul de Cadastru și Publicitate Imobiliară GIURGIU
Biroul de Cadastru și Publicitate Imobiliară Giurgiu

A. Partea I. Descrierea imobilului

TEREN Intravilan

Adresa: Loc. Darasti-Vlasca, Jud. Giurgiu

Nr. Crt	Nr cadastral Nr. topografic	Suprafața* (mp)	Observații / Referințe
A1	31562	1.200	Sector cadastral:11 Teren neimprejmuit;

B. Partea II. Proprietari și acte

Inscrieri privitoare la dreptul de proprietate și alte drepturi reale		Referințe
38783 / 17/11/2010		
Hotarare Judecatoreasca nr. 969, din 19/02/2008 emis de JUDECATORIA GIURGIU (act administrativ nr. 59001/28-09-1995 emis de CJSDPAT;);		
B1	Intabulare, drept de PROPRIETATEcu titlu drept tranzactie, dobandit prin Hotarare Judecatoreasca, cota actuala 1/1, cota initiala 1/1 1) BRINZARU MARIA	A1

C. Partea III. SARCINI .

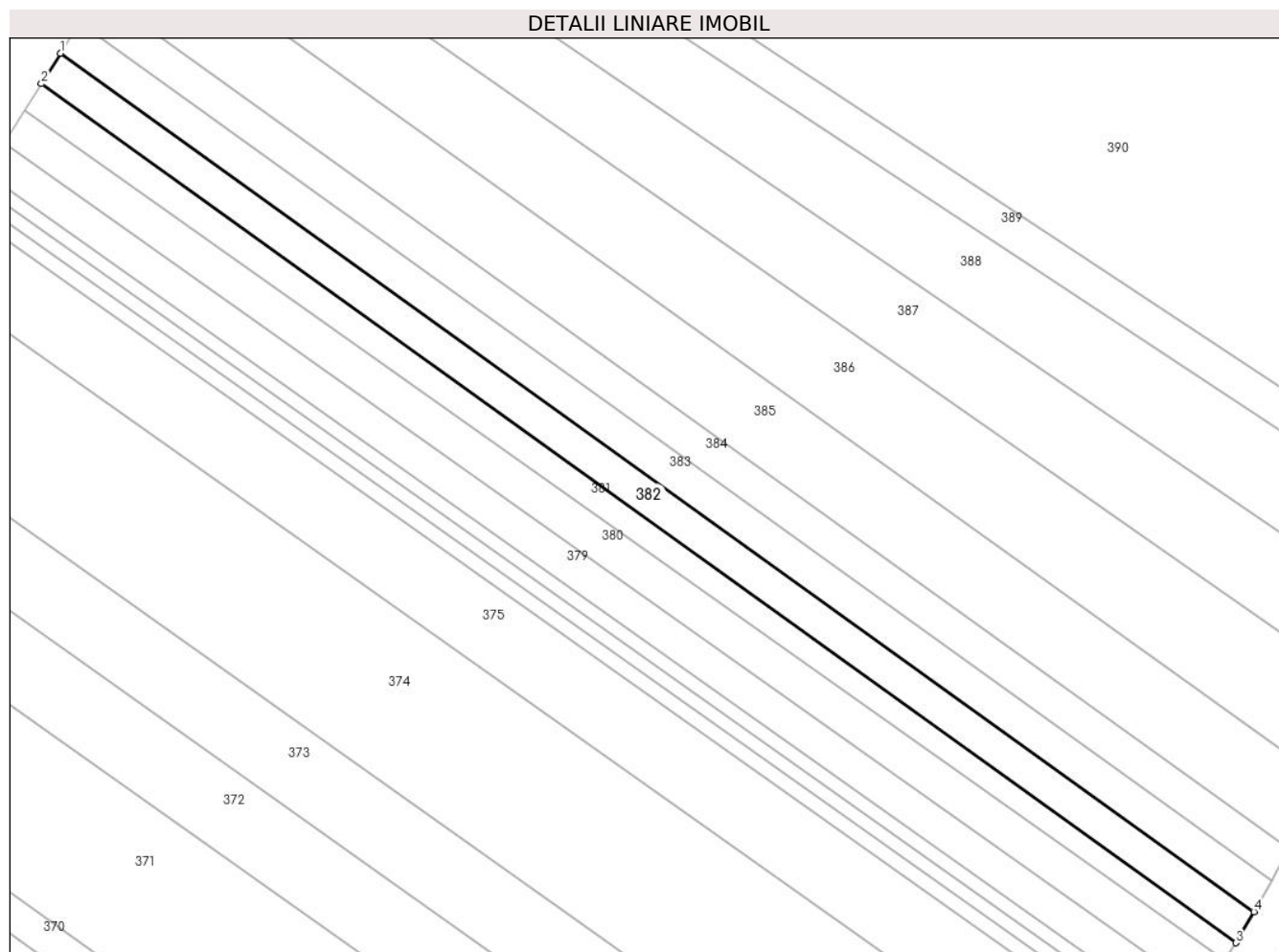
Inscrieri privind dezmembramintele dreptului de proprietate, drepturi reale de garanție și sarcini	Referințe
NU SUNT	

Anexa Nr. 1 La Partea I

Teren

Nr cadastral	Suprafața (mp)*	Observații / Referințe
31562	1.200	

* Suprafața este determinată în planul de proiecție Stereo 70.



Date referitoare la teren

Crt	Categorie folosință	Intravilan	Suprafața (mp)	Tarla	Parcelă	Nr. topo	Observații / Referințe
1	arabil	DA	1.200	30	539	-	Intravilan conform PUG.

Lungime Segmente

1) Valorile lungimilor segmentelor sunt obținute din proiecție în plan.

Punct început	X / Y	Punct sfârșit	X / Y	Lungime segment (** (m)
1	579.438,611 309.915,983	2	579.435,75 309.911,379	5.421
2	579.435,75 309.911,379	3	579.615,966 309.781,841	221.941
3	579.615,966 309.781,841	4	579.618,698 309.786,537	5.433
4	579.618,698 309.786,537	1	579.438,611 309.915,983	221.783

** Lungimile segmentelor sunt determinate în planul de proiecție Stereo 70 și sunt rotunjite la 1 milimetru.

***** Distanţa dintre puncte este formată din segmente cumulate ce sunt mai mici decât valoarea 1 milimetru.**

**DATE DESPRE IMOBILUL NR. 383**

Oficiul de Cadastru și Publicitate Imobiliară GIURGIU
Biroul de Cadastru și Publicitate Imobiliară Giurgiu

A. Partea I. Descrierea imobilului

TEREN Intravilan

Adresa: Loc. Darasti-Vlasca, Jud. Giurgiu

Nr. Crt	Nr cadastral Nr. topografic	Suprafața* (mp)	Observații / Referințe
A1	40514	1.200	Sector cadastral:11 Teren neimprejmuit;

B. Partea II. Proprietari și acte

Inscrieri privitoare la dreptul de proprietate și alte drepturi reale	Referințe
17694 / 04/03/2021	
Act Notarial nr. 450, din 02/03/2021 emis de Aristotel Stefania-Georgia;	
B2	A1
Intabulare, drept de PROPRIETATE,cumparare, dobandit prin Conventie, cota actuala 1/1, cota initiala 1/1 1) ILIES IOAN, necasatorit	


C. Partea III. SARCINI .

Inscrieri privind dezmembramintele dreptului de proprietate, drepturi reale de garanție și sarcini	Referințe
NU SUNT	

Teren

Nr cadastral	Suprafața (mp)*	Observații / Referințe
40514	1.200	

* Suprafața este determinată în planul de proiecție Stereo 70.



Date referitoare la teren

Crt	Categorie folosință	Intra vilan	Suprafața (mp)	Tarla	Parcelă	Nr. topo	Observații / Referințe
1	arabil	DA	1.200	30	539	-	Intravilan conform PUG.

Lungime Segmente

1) Valorile lungimilor segmentelor sunt obținute din proiecție în plan.

Punct început	X / Y	Punct sfârșit	X / Y	Lungime segment (** (m)
1	579.438,611 309.915,983	2	579.618,698 309.786,537	221.783
2	579.618,698 309.786,537	3	579.621,433 309.791,238	5.439
3	579.621,433 309.791,238	4	579.441,474 309.920,591	221.625
4	579.441,474 309.920,591	1	579.438,611 309.915,983	5.425

** Lungimile segmentelor sunt determinate în planul de proiecție Stereo 70 și sunt rotunjite la 1 milimetru.

***** Distanţa dintre puncte este formată din segmente cumulate ce sunt mai mici decât valoarea 1 milimetru.**

**DATE DESPRE IMOBILUL NR. 384**

Oficiul de Cadastru și Publicitate Imobiliară GIURGIU
Biroul de Cadastru și Publicitate Imobiliară Giurgiu

A. Partea I. Descrierea imobilului

TEREN Intravilan

Nr. CF vechi:2302/N
Nr. cadastral vechi:2297

Adresa: Loc. Darasti-Vlasca, Jud. Giurgiu

Nr. Crt	Nr cadastral Nr. topografic	Suprafața* (mp)	Observații / Referințe
A1	30587	1.200	Sector cadastral:11 Teren neimprejmuit;

B. Partea II. Proprietari și acte

Inscrieri privitoare la dreptul de proprietate și alte drepturi reale		Referințe
45649 / 22/10/2007		
Act Notarial nr. 3204, din 01/01/2007 emis de BNP ILIE LAURA MARCELA;		
B1	Intabulare, drept de PROPRIETATEcu titlu cumparare, dobandit prin Conventie, cota actuala 1/1, cota initiala 1/1 1) SC ADIR AGENTY LIMITED SRL, CIF:9999999999999 <i>OBSERVATII: (provenita din conversia CF 2302/N)</i>	A1

C. Partea III. SARCINI .


Inscrieri privind dezmembramintele dreptului de proprietate, drepturi reale de garanție și sarcini	Referințe
NU SUNT	

Anexa Nr. 1 La Partea I

Teren

Nr cadastral	Suprafața (mp)*	Observații / Referințe
30587	1.200	

* Suprafața este determinată în planul de proiecție Stereo 70.



Date referitoare la teren

Crt	Categorie folosință	Intravilan	Suprafața (mp)	Tarla	Parcelă	Nr. topo	Observații / Referințe
1	arabil	DA	1.200	30	539	-	Intravilan conform PUG.

Lungime Segmente

1) Valorile lungimilor segmentelor sunt obținute din proiecție în plan.

Punct început	X / Y	Punct sfârșit	X / Y	Lungime segment (** (m)
1	579.444,34 309.925,203	2	579.441,474 309.920,591	5.43
2	579.441,474 309.920,591	3	579.621,433 309.791,238	221.625
3	579.621,433 309.791,238	4	579.622,226 309.792,6	1.576
4	579.622,226 309.792,6	5	579.624,081 309.796,007	3.879
5	579.624,081 309.796,007	1	579.444,34 309.925,203	221.356

**** Lungimile segmentelor sunt determinate în planul de proiecție Stereo 70 și sunt rotunjite la 1 milimetru.**

***** Distanța dintre puncte este formată din segmente cumulate ce sunt mai mici decât valoarea 1 milimetru.**

**DATE DESPRE IMOBILUL NR. 385**

Oficiul de Cadastru și Publicitate Imobiliară GIURGIU
 Biroul de Cadastru și Publicitate Imobiliară Giurgiu

A. Partea I. Descrierea imobilului

TEREN Intravilan

Nr. CF vechi:2155/N
 Nr. cadastral vechi:2189

Adresa: Loc. Darasti-Vlasca, Jud. Giurgiu

Nr. Crt	Nr cadastral Nr. topografic	Suprafața* (mp)	Observații / Referințe
A1	39445	2.500	Sector cadastral:11 Teren neimprejmuit;

B. Partea II. Proprietari și acte

Inscrieri privitoare la dreptul de proprietate și alte drepturi reale		Referințe
39194 / 18/09/2007		
Act Notarial nr. 4559, din 12/09/2007 emis de BNP NEMESIS;		
B1	Intabulare, drept de PROPRIETATECumparare, dobandit prin Conventie, cota actuala 1/1, cota initiala 1/1 1) SC SILVER VISION SRL, CIF:18975601	A1

C. Partea III. SARCINI .


Inscrieri privind dezmembramintele dreptului de proprietate, drepturi reale de garanție și sarcini	Referințe
NU SUNT	

Anexa Nr. 1 La Partea I

Teren

Nr cadastral	Suprafața (mp)*	Observații / Referințe
39445	2.500	

* Suprafața este determinată în planul de proiecție Stereo 70.



Date referitoare la teren

Crt	Categorie folosință	Intravilan	Suprafața (mp)	Tarla	Parcelă	Nr. topo	Observații / Referințe
1	arabil	DA	2.500	30	539	-	Intravilan conform PUG.

Lungime Segmente

1) Valorile lungimilor segmentelor sunt obținute din proiecție în plan.

Punct început	X / Y	Punct sfârșit	X / Y	Lungime segment (** (m)
1	579.450,246 309.934,886	2	579.446,716 309.929,025	6.842
2	579.446,716 309.929,025	3	579.444,34 309.925,203	4.5
3	579.444,34 309.925,203	4	579.624,081 309.796,007	221.356
4	579.624,081 309.796,007	5	579.629,531 309.806,017	11.397
5	579.629,531 309.806,017	1	579.450,246 309.934,886	220.795

**** Lungimile segmentelor sunt determinate în planul de proiecție Stereo 70 și sunt rotunjite la 1 milimetru.**

***** Distanța dintre puncte este formată din segmente cumulate ce sunt mai mici decât valoarea 1 milimetru.**

**DATE DESPRE IMOBILUL NR. 386**

Oficiul de Cadastru și Publicitate Imobiliară GIURGIU
Biroul de Cadastru și Publicitate Imobiliară Giurgiu

A. Partea I. Descrierea imobilului

TEREN Intravilan

Adresa: Loc. Darasti-Vlasca, Jud. Giurgiu

Nr. Crt	Nr cadastral Nr. topografic	Suprafața* (mp)	Observații / Referințe
A1		2.900	Sector cadastral:11 Teren neimprejmuit;

B. Partea II. Proprietari și acte

Inscrieri privitoare la dreptul de proprietate și alte drepturi reale		Referințe
/		
Act Administrativ nr. 57474, din 29/08/1995 emis de CJSDPAT GIURGIU;		
B1	Intabulare, drept de PROPRIETATE, dobandit prin Reconstituire, cota actuala 1/1, cota initiala 1/1 1) IANCU CONSTANTIN	A1

C. Partea III. SARCINI .

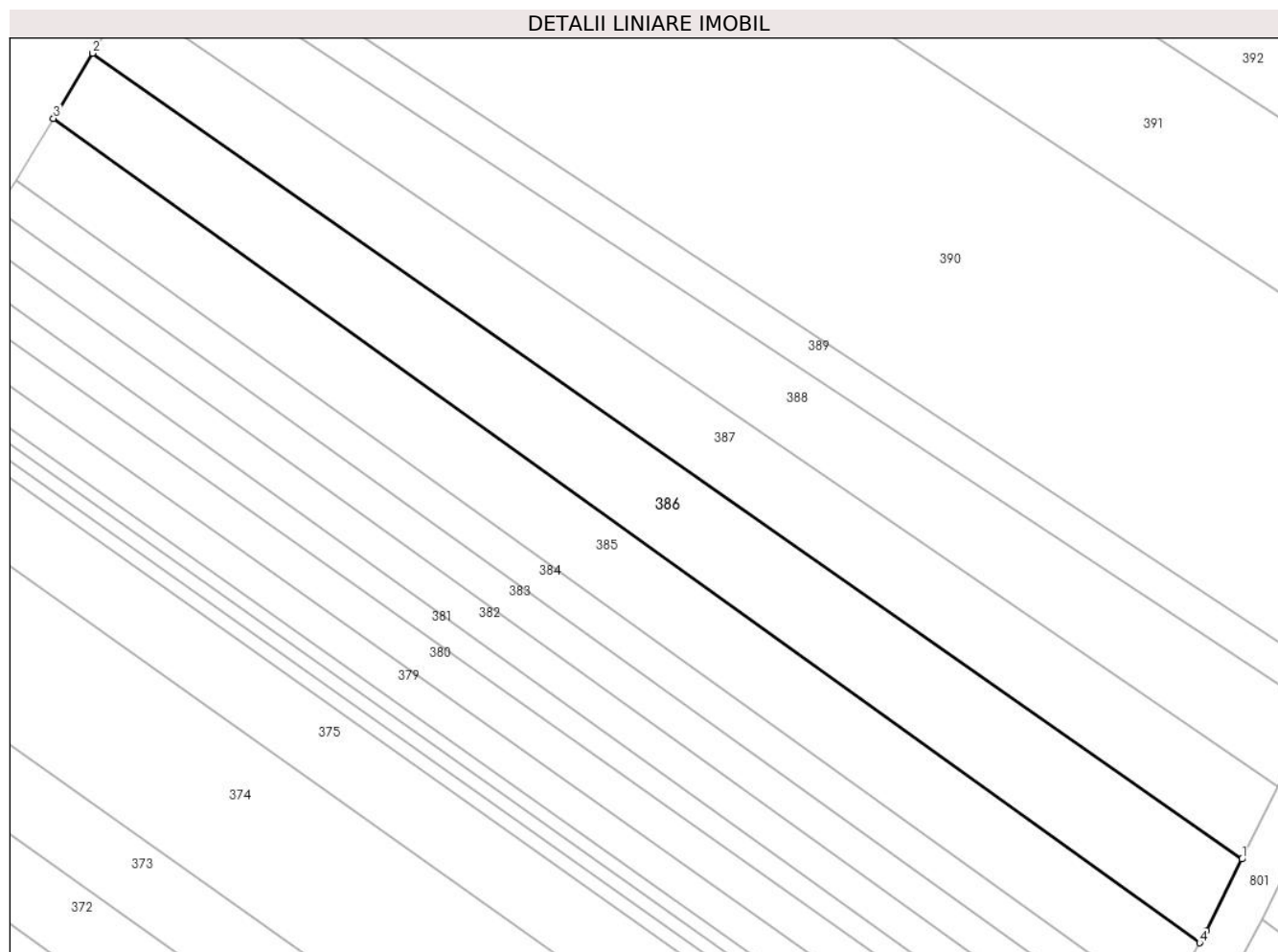
Inscrieri privind dezmembramintele dreptului de proprietate, drepturi reale de garanție și sarcini	Referințe
NU SUNT	

Anexa Nr. 1 La Partea I

Teren

Nr cadastral	Suprafața (mp)*	Observații / Referințe
	2.900	

* Suprafața este determinată în planul de proiecție Stereo 70.



Date referitoare la teren

Crt	Categorie folosință	Intravilan	Suprafața (mp)	Tarla	Parcelă	Nr. topo	Observații / Referințe
1	arabil	DA	2.900	30	539	-	Intravilan conform PUG.

Lungime Segmente

1) Valorile lungimilor segmentelor sunt obținute din proiecție în plan.

Punct început	X / Y	Punct sfârșit	X / Y	Lungime segment (** (m)
1	579.636,137 309.819,11	2	579.456,374 309.945,059	219.495
2	579.456,374 309.945,059	3	579.450,246 309.934,886	11.876
3	579.450,246 309.934,886	4	579.629,531 309.806,017	220.795
4	579.629,531 309.806,017	5	579.630,594 309.807,969	2.223
5	579.630,594 309.807,969	1	579.636,137 309.819,11	12.444

**** Lungimile segmentelor sunt determinate în planul de proiecție Stereo 70 și sunt rotunjite la 1 milimetru.**

***** Distanța dintre puncte este formată din segmente cumulate ce sunt mai mici decât valoarea 1 milimetru.**

**DATE DESPRE IMOBILUL NR. 387**

Oficiul de Cadastru și Publicitate Imobiliară GIURGIU
Biroul de Cadastru și Publicitate Imobiliară Giurgiu

A. Partea I. Descrierea imobilului

TEREN Intravilan

Adresa: Loc. Darasti-Vlasca, Jud. Giurgiu

Nr. Crt	Nr cadastral Nr. topografic	Suprafața* (mp)	Observații / Referințe
A1		2.500	Sector cadastral:11 Teren neimprejmuit;

B. Partea II. Proprietari și acte

Inscrieri privitoare la dreptul de proprietate și alte drepturi reale		Referințe
/		
Act Administrativ nr. 66332, din 17/09/1996 emis de CJSDPAT GIURGIU;		
B1	Intabulare, drept de PROPRIETATE, dobandit prin Reconstituire, cota actuala 1/1, cota initiala 1/1 1) GOGILA GHEORGHE 2) VASILE STEFAN	A1

C. Partea III. SARCINI .

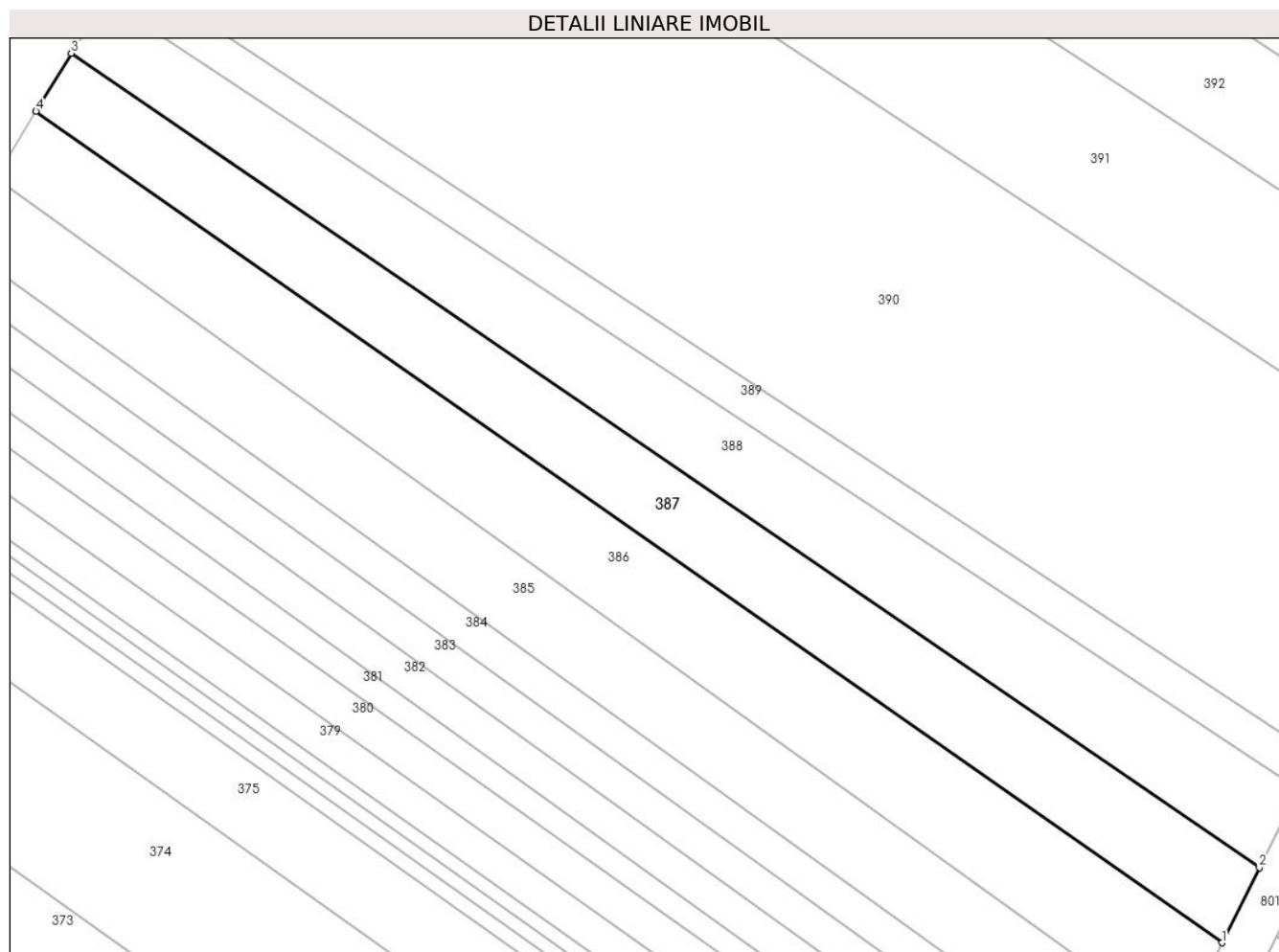
Inscrieri privind dezmembramintele dreptului de proprietate, drepturi reale de garanție și sarcini	Referințe
NU SUNT	

Anexa Nr. 1 La Partea I

Teren

Nr cadastral	Suprafața (mp)*	Observații / Referințe
	2.500	

* Suprafața este determinată în planul de proiecție Stereo 70.



Date referitoare la teren

Crt	Categorie folosință	Intravilan	Suprafața (mp)	Tarla	Parcelă	Nr. topo	Observații / Referințe
1	arabil	DA	2.500	30	539	-	Intravilan conform PUG.

Lungime Segmente

1) Valorile lungimilor segmentelor sunt obținute din proiecție în plan.

Punct început	X / Y	Punct sfârșit	X / Y	Lungime segment (** (m)
1	579.636,137 309.819,11	2	579.641,798 309.830,487	12.708
2	579.641,798 309.830,487	3	579.461,681 309.953,87	218.324
3	579.461,681 309.953,87	4	579.456,374 309.945,059	10.286
4	579.456,374 309.945,059	1	579.636,137 309.819,11	219.495

** Lungimile segmentelor sunt determinate în planul de proiecție Stereo 70 și sunt rotunjite la 1 milimetru.

***** Distanţa dintre puncte este formată din segmente cumulate ce sunt mai mici decât valoarea 1 milimetru.**

**DATE DESPRE IMOBILUL NR. 388**

Oficiul de Cadastru și Publicitate Imobiliară GIURGIU
Biroul de Cadastru și Publicitate Imobiliară Giurgiu

A. Partea I. Descrierea imobilului

TEREN Intravilan

Adresa: Loc. Darasti-Vlasca, Jud. Giurgiu

Nr. Crt	Nr cadastral Nr. topografic	Suprafața* (mp)	Observații / Referințe
A1		2.500	Sector cadastral:11 Teren neimprejmuit;

B. Partea II. Proprietari și acte

Inscrieri privitoare la dreptul de proprietate și alte drepturi reale		Referințe
/		
Act Administrativ nr. 50352, din 29/04/1996 emis de CJSDPAT GIURGIU;		
B1	Intabulare, drept de PROPRIETATE, dobandit prin Reconstituire, cota actuala 1/1, cota initiala 1/1 1) CRISTEA ST IOANA	A1

C. Partea III. SARCINI .


Inscrieri privind dezmembramintele dreptului de proprietate, drepturi reale de garanție și sarcini	Referințe
NU SUNT	

Anexa Nr. 1 La Partea I

Teren

Nr cadastral	Suprafața (mp)*	Observații / Referințe
	2.500	

* Suprafața este determinată în planul de proiecție Stereo 70.



Date referitoare la teren

Crt	Categorie folosință	Intravilan	Suprafața (mp)	Tarla	Parcelă	Nr. topo	Observații / Referințe
1	arabil	DA	2.500	30	539	-	Intravilan conform PUG.

Lungime Segmente

1) Valorile lungimilor segmentelor sunt obținute din proiecție în plan.

Punct început	X / Y	Punct sfârșit	X / Y	Lungime segment (** (m)
1	579.647,738 309.842,426	2	579.466,718 309.962,232	217.075
2	579.466,718 309.962,232	3	579.461,681 309.953,87	9.762
3	579.461,681 309.953,87	4	579.641,798 309.830,487	218.324
4	579.641,798 309.830,487	1	579.647,738 309.842,426	13.335

** Lungimile segmentelor sunt determinate în planul de proiecție Stereo 70 și sunt rotunjite la 1 milimetru.

***** Distanţa dintre puncte este formată din segmente cumulate ce sunt mai mici decât valoarea 1 milimetru.**

**DATE DESPRE IMOBILUL NR. 389**

Oficiul de Cadastru și Publicitate Imobiliară GIURGIU
Biroul de Cadastru și Publicitate Imobiliară Giurgiu

A. Partea I. Descrierea imobilului

TEREN Intravilan

Adresa: Loc. Darasti-Vlasca, Jud. Giurgiu

Nr. Crt	Nr cadastral Nr. topografic	Suprafața* (mp)	Observații / Referințe
A1		1.200	Sector cadastral:11 Teren neimprejmuit;

B. Partea II. Proprietari și acte

Inscrieri privitoare la dreptul de proprietate și alte drepturi reale		Referințe
/		
Act Administrativ nr. 64237, din 03/07/1996 emis de CJSDPAT GIURGIU;		
B1	Intabulare, drept de PROPRIETATE, dobandit prin Reconstituire, cota actuala 1/1, cota initiala 1/1 1) PUIU C-TIN	A1

C. Partea III. SARCINI .

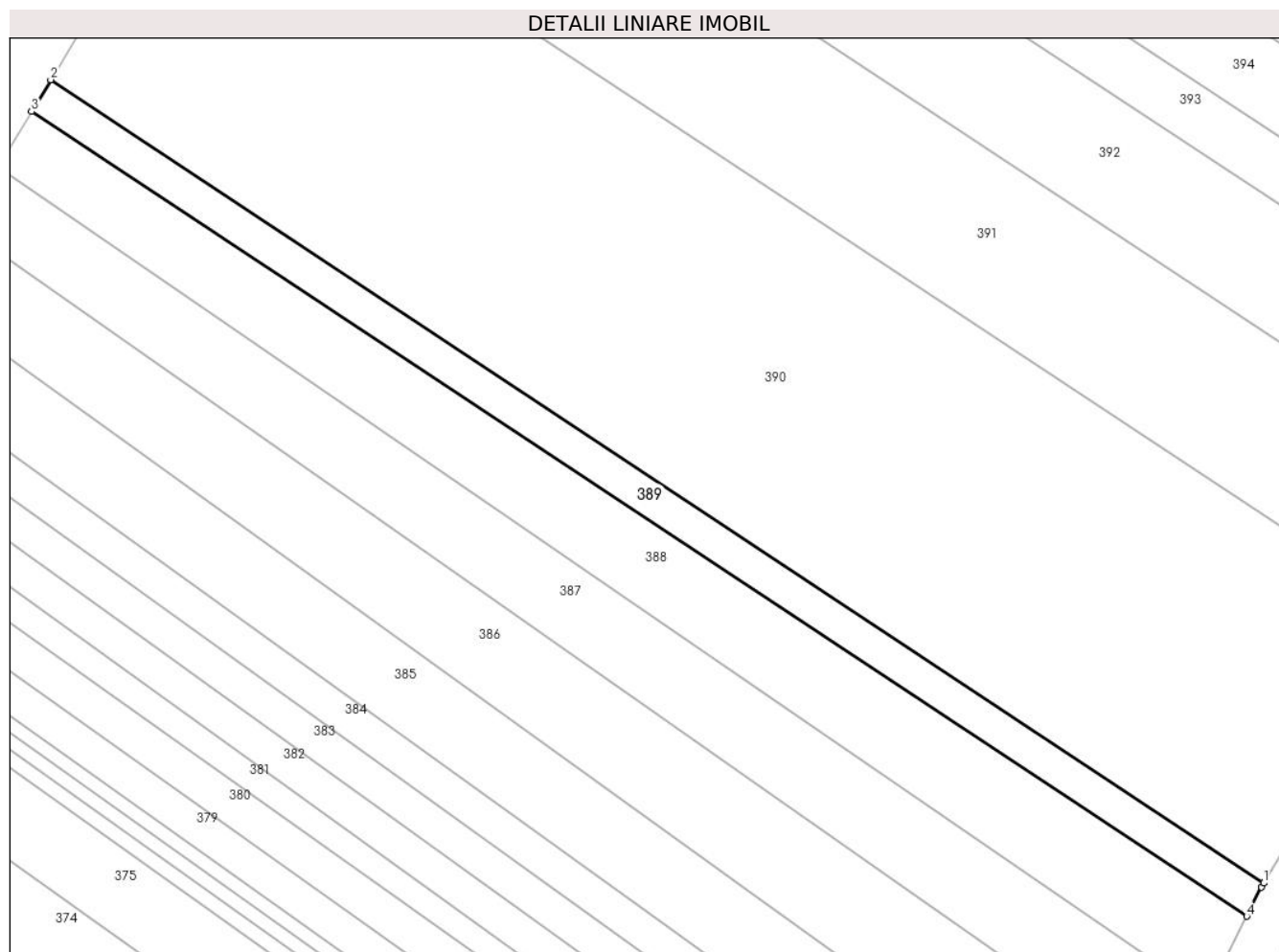
Inscrieri privind dezmembramintele dreptului de proprietate, drepturi reale de garanție și sarcini	Referințe
NU SUNT	

Anexa Nr. 1 La Partea I

Teren

Nr cadastral	Suprafața (mp)*	Observații / Referințe
	1.200	

* Suprafața este determinată în planul de proiecție Stereo 70.



Date referitoare la teren

Crt	Categorie folosință	Intravilan	Suprafața (mp)	Tarla	Parcelă	Nr. topo	Observații / Referințe
1	arabil	DA	1.200	30	539	-	Intravilan conform PUG.

Lungime Segmente

1) Valorile lungimilor segmentelor sunt obținute din proiecție în plan.

Punct început	X / Y	Punct sfârșit	X / Y	Lungime segment (** (m)
1	579.650,274 309.847,383	2	579.469,576 309.966,977	216.69
2	579.469,576 309.966,977	3	579.466,718 309.962,232	5.539
3	579.466,718 309.962,232	4	579.647,738 309.842,426	217.075
4	579.647,738 309.842,426	5	579.649,918 309.846,808	4.894
5	579.649,918 309.846,808	1	579.650,274 309.847,383	0.676

**** Lungimile segmentelor sunt determinate în planul de proiecție Stereo 70 și sunt rotunjite la 1 milimetru.**

***** Distanța dintre puncte este formată din segmente cumulate ce sunt mai mici decât valoarea 1 milimetru.**

**DATE DESPRE IMOBILUL NR. 390**

Oficiul de Cadastru și Publicitate Imobiliară GIURGIU
Biroul de Cadastru și Publicitate Imobiliară Giurgiu

A. Partea I. Descrierea imobilului

TEREN Intravilan

Nr. CF vechi:605/N
Nr. cadastral vechi:1320

Adresa: Loc. Darasti-Vlasca, Jud. Giurgiu

Nr. Crt	Nr cadastral Nr. topografic	Suprafața* (mp)	Observații / Referințe
A1	34713	Din acte: 10.000 Masurata: 10.008	Sector cadastral:11 Teren neimprejmuit;

B. Partea II. Proprietari și acte

Inscrieri privitoare la dreptul de proprietate și alte drepturi reale		Referințe
1802 / 27/01/2006		
Act Notarial nr. 133, din 01/01/2006 emis de BNP Mocanu Victor;		
B1	Intabulare, drept de PROPRIETATEtitlu cumparare, dobandit prin Conventie, cota actuala 1/1, cota initiala 1/1 1) FURTUNA IONEL , necasatorit <i>OBSERVATII: (provenita din conversia CF 605/N)</i>	A1

C. Partea III. SARCINI

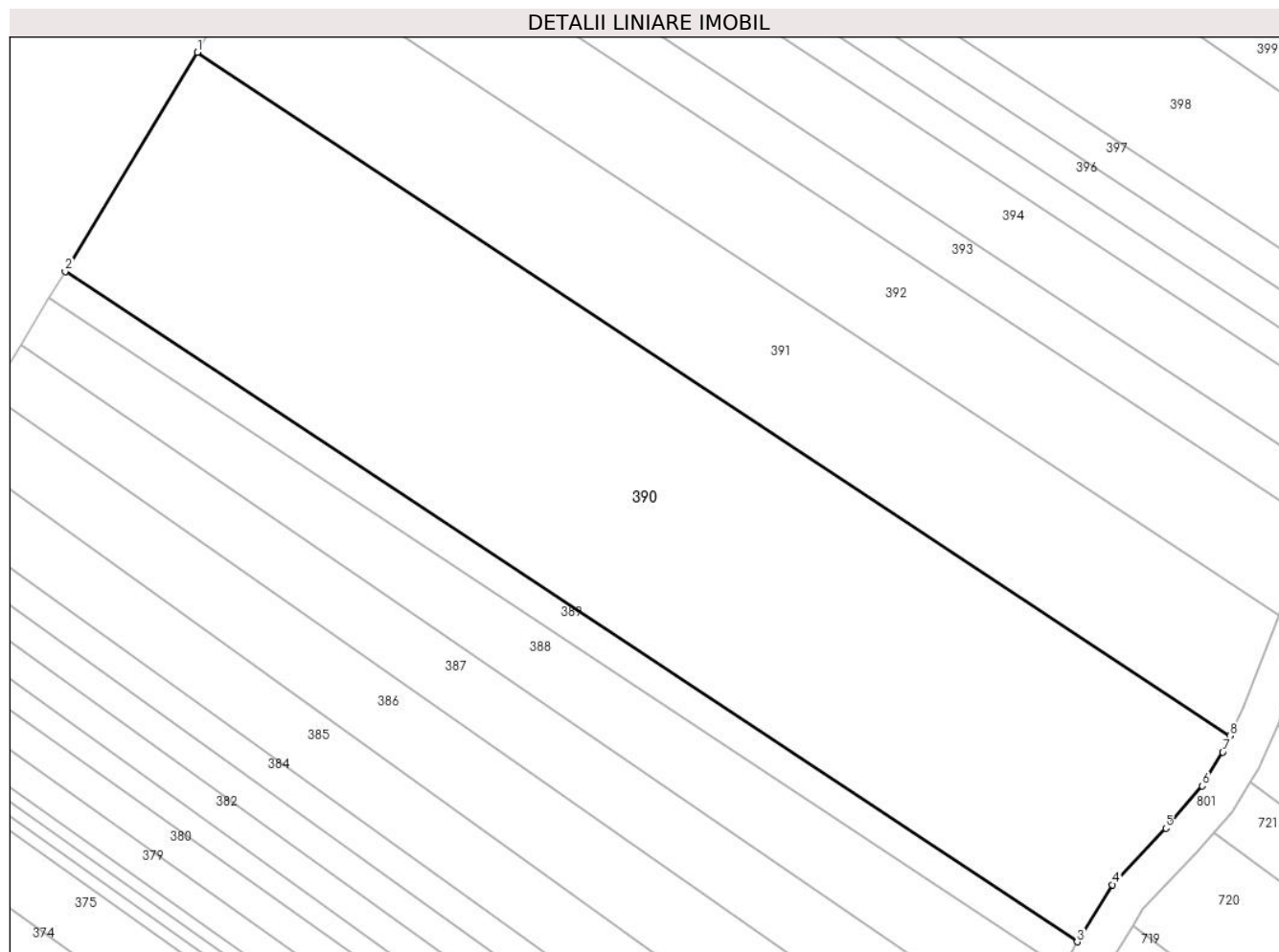
Inscrieri privind dezmembramintele dreptului de proprietate, drepturi reale de garanție și sarcini		Referințe
19437 / 28/07/2006		
Act Notarial nr. 1982, din 01/01/2006 emis de BNP Gorcia Daniela;		
C1	Intabulare, drept de IPOTECA, Valoare:70000 LEI+dobanzile aferente 1) BRD GSG AGENTIA PIATA ROMANA , CIF:9999999999999 <i>OBSERVATII: (provenita din conversia CF 605/N)</i>	A1
C2	Se noteaza interdictiile de instrainare si grevare cu sarcini <i>OBSERVATII: (provenita din conversia CF 605/N)</i>	A1
31014 / 04/07/2013		
Somatie nr. 130, din 03/10/2012 emis de BEJ MIU IOANA (130/GE/2012);		
C3	Se noteaza somatie de plata asupra imobilului pentru suma de 36.254,21 Lei reprezentand credit, dobanzi restante, comisioane si cheltuieli de executare 1) BRD GROUPE SOCIETE GENERALE SA AGENTIA PIATA ROMANA , CIF:14066307	A1

Anexa Nr. 1 La Partea I

Teren

Nr cadastral	Suprafața (mp)*	Observații / Referințe
34713	Din acte: 10.000 Masurata: 10.008	

* Suprafața este determinată în planul de proiecție Stereo 70.



Date referitoare la teren

Crt	Categorie folosință	Intravilan	Suprafața (mp)	Tarla	Parcelă	Nr. topo	Observații / Referințe
1	arabil	DA	10.008	30	539	-	T30 P539 (DIN TP T29 P597) . Intravilan conform PUG.

Lungime Segmente

1) Valorile lungimilor segmentelor sunt obținute din proiecție în plan.

Punct început	X / Y	Punct sfârșit	X / Y	Lungime segment (** (m)
1	579.493,146 310.006,107	2	579.469,576 309.966,977	45.68
2	579.469,576 309.966,977	3	579.650,274 309.847,383	216.69
3	579.650,274 309.847,383	4	579.656,583 309.857,573	11.985
4	579.656,583 309.857,573	5	579.666,1 309.867,646	13.858

Punct început	X / Y	Punct sfârşit	X / Y	Lungime segment (** (m)
5	579.666,1 309.867,646	6	579.672,617 309.875,182	9.963
6	579.672,617 309.875,182	7	579.676,246 309.881,24	7.062
7	579.676,246 309.881,24	8	579.677,569 309.884,139	3.187
8	579.677,569 309.884,139	1	579.493,146 310.006,107	221.106

** Lungimile segmentelor sunt determinate în planul de proiecție Stereo 70 și sunt rotunjite la 1 milimetru.

*** Distanța dintre puncte este formată din segmente cumulate ce sunt mai mici decât valoarea 1 milimetru.

**DATE DESPRE IMOBILUL NR. 391**

Oficiul de Cadastru și Publicitate Imobiliară GIURGIU
Biroul de Cadastru și Publicitate Imobiliară Giurgiu

A. Partea I. Descrierea imobilului

TEREN Intravilan

Adresa: Loc. Darasti-Vlasca, Jud. Giurgiu

Nr. Crt	Nr cadastral Nr. topografic	Suprafața* (mp)	Observații / Referințe
A1		5.000	Sector cadastral:11 Teren neimprejmuit;

B. Partea II. Proprietari și acte

Inscrieri privitoare la dreptul de proprietate și alte drepturi reale		Referințe
/		
Act Administrativ nr. 67017, din 16/08/1996 emis de CJSDPAT GIURGIU;		
B1	Intabulare, drept de PROPRIETATE, dobandit prin Reconstituire, cota actuala 1/1, cota initiala 1/1 1) PÂRVU GHEORGHE	A1

C. Partea III. SARCINI .

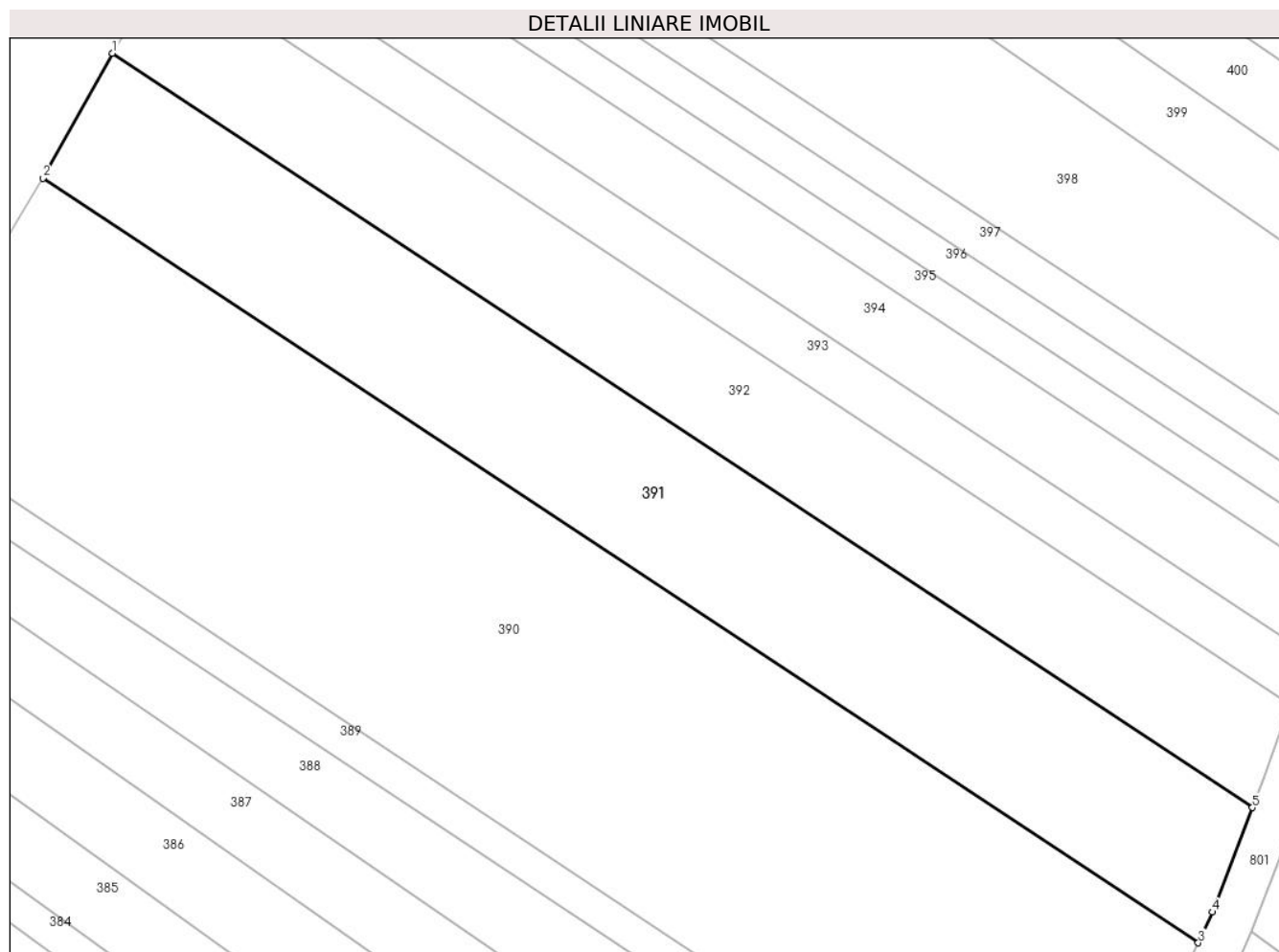
Inscrieri privind dezmembramintele dreptului de proprietate, drepturi reale de garanție și sarcini	Referințe
NU SUNT	

Anexa Nr. 1 La Partea I

Teren

Nr cadastral	Suprafața (mp)*	Observații / Referințe
	5.000	

* Suprafața este determinată în planul de proiecție Stereo 70.



Date referitoare la teren

Crt	Categorie folosință	Intravilan	Suprafața (mp)	Tarla	Parcelă	Nr. topo	Observații / Referințe
1	arabil	DA	5.000	30	539	-	Intravilan conform PUG.

Lungime Segmente

1) Valorile lungimilor segmentelor sunt obținute din proiecție în plan.

Punct început	X / Y	Punct sfârșit	X / Y	Lungime segment (** (m)
1	579.504,288 310.026,018	2	579.493,146 310.006,107	22.816
2	579.493,146 310.006,107	3	579.677,569 309.884,139	221.106
3	579.677,569 309.884,139	4	579.679,805 309.889,042	5.389
4	579.679,805 309.889,042	5	579.686,221 309.905,697	17.848
5	579.686,221 309.905,697	1	579.504,288 310.026,018	218.121

**** Lungimile segmentelor sunt determinate în planul de proiecție Stereo 70 și sunt rotunjite la 1 milimetru.**

***** Distanța dintre puncte este formată din segmente cumulate ce sunt mai mici decât valoarea 1 milimetru.**

**DATE DESPRE IMOBILUL NR. 392**

Oficiul de Cadastru și Publicitate Imobiliară GIURGIU
Biroul de Cadastru și Publicitate Imobiliară Giurgiu

A. Partea I. Descrierea imobilului

TEREN Intravilan

Adresa: Loc. Darasti-Vlasca, Jud. Giurgiu

Nr. Crt	Nr cadastral Nr. topografic	Suprafața* (mp)	Observații / Referințe
A1		3.700	Sector cadastral:11 Teren neimprejmuit;

B. Partea II. Proprietari și acte

Inscrieri privitoare la dreptul de proprietate și alte drepturi reale		Referințe
/		
Act Administrativ nr. 59093, din 16/11/1995 emis de CJSDPAT GIURGIU;		
B1	Intabulare, drept de PROPRIETATE, dobandit prin Reconstituire, cota actuala 1/1, cota initiala 1/1 1) STEFAN D. GHEORGHE	A1

C. Partea III. SARCINI .

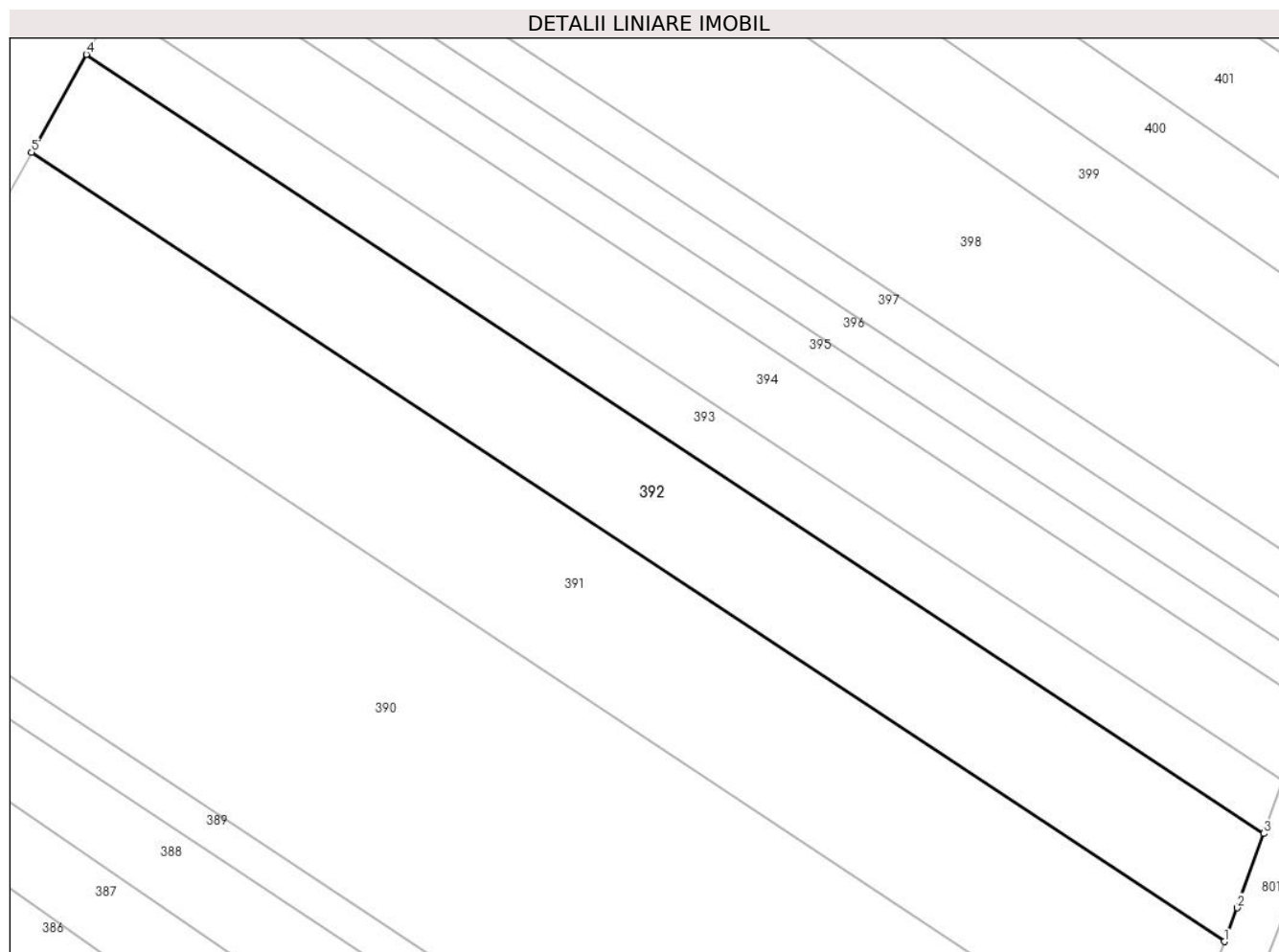
Inscrieri privind dezmembramintele dreptului de proprietate, drepturi reale de garanție și sarcini	Referințe
NU SUNT	

Anexa Nr. 1 La Partea I

Teren

Nr cadastral	Suprafața (mp)*	Observații / Referințe
	3.700	

* Suprafața este determinată în planul de proiecție Stereo 70.



Date referitoare la teren

Crt	Categorie folosință	Intravilan	Suprafața (mp)	Tarla	Parcelă	Nr. topo	Observații / Referințe
1	arabil	DA	3.700	30	539	-	Intravilan conform PUG.

Lungime Segmente

1) Valorile lungimilor segmentelor sunt obținute din proiecție în plan.

Punct început	X / Y	Punct sfârșit	X / Y	Lungime segment (** (m)
1	579.686,221 309.905,697	2	579.688,213 309.910,866	5.54
2	579.688,213 309.910,866	3	579.692,237 309.922,182	12.01
3	579.692,237 309.922,182	4	579.512,645 310.040,955	215.314
4	579.512,645 310.040,955	5	579.504,288 310.026,018	17.116
5	579.504,288 310.026,018	1	579.686,221 309.905,697	218.121

**** Lungimile segmentelor sunt determinate în planul de proiecție Stereo 70 și sunt rotunjite la 1 milimetru.**

***** Distanța dintre puncte este formată din segmente cumulate ce sunt mai mici decât valoarea 1 milimetru.**

**DATE DESPRE IMOBILUL NR. 393**

Oficiul de Cadastru și Publicitate Imobiliară GIURGIU
Biroul de Cadastru și Publicitate Imobiliară Giurgiu

A. Partea I. Descrierea imobilului

TEREN Intravilan

Adresa: Loc. Darasti-Vlasca, Jud. Giurgiu

Nr. Crt	Nr cadastral Nr. topografic	Suprafața* (mp)	Observații / Referințe
A1		1.800	Sector cadastral:11 Teren neimprejmuit;

B. Partea II. Proprietari și acte

Inscrieri privitoare la dreptul de proprietate și alte drepturi reale		Referințe
/		
Act Administrativ nr. 57403, din 25/07/1995 emis de CJSDPAT GIURGIU;		
B1	Intabulare, drept de PROPRIETATE, dobandit prin Reconstituire, cota actuala 1/1, cota initiala 1/1 1) IORDACHE P. MARIA	A1

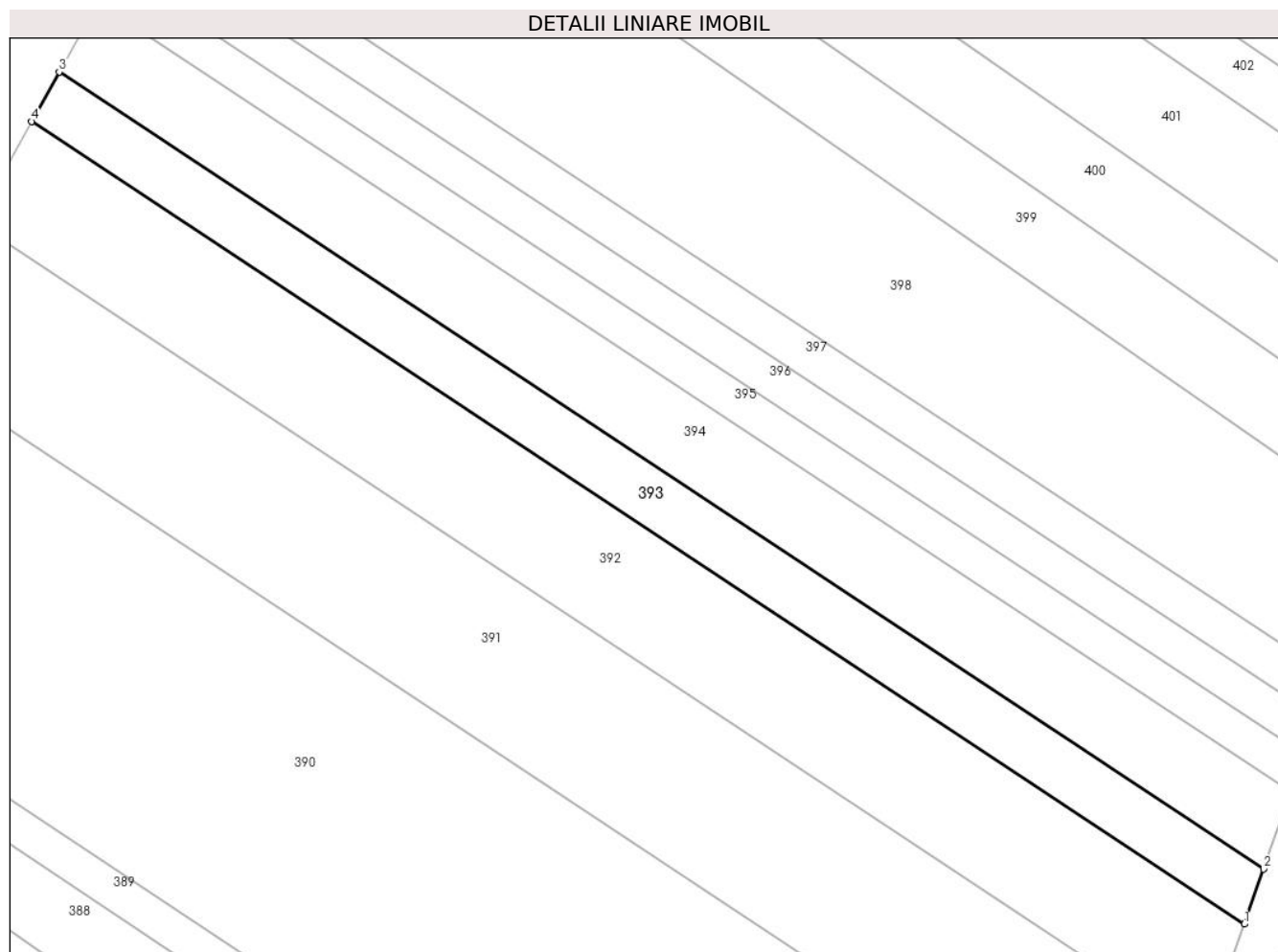
C. Partea III. SARCINI .

Inscrieri privind dezmembramintele dreptului de proprietate, drepturi reale de garanție și sarcini	Referințe
NU SUNT	

Teren

Nr cadastral	Suprafața (mp)*	Observații / Referințe
	1.800	

* Suprafața este determinată în planul de proiecție Stereo 70.



Date referitoare la teren

Crt	Categorie folosință	Intravilan	Suprafața (mp)	Tarla	Parcelă	Nr. topo	Observații / Referințe
1	arabil	DA	1.800	30	539	-	Intravilan conform PUG.

Lungime Segmente

1) Valorile lungimilor segmentelor sunt obținute din proiecție în plan.

Punct început	X / Y	Punct sfârșit	X / Y	Lungime segment (** (m)
1	579.692,237 309.922,182	2	579.695,131 309.930,325	8.642
2	579.695,131 309.930,325	3	579.516,753 310.048,295	213.859
3	579.516,753 310.048,295	4	579.512,645 310.040,955	8.411
4	579.512,645 310.040,955	1	579.692,237 309.922,182	215.314

** Lungimile segmentelor sunt determinate în planul de proiecție Stereo 70 și sunt rotunjite la 1 milimetru.

***** Distanţa dintre puncte este formată din segmente cumulate ce sunt mai mici decât valoarea 1 milimetru.**

**DATE DESPRE IMOBILUL NR. 394**

Oficiul de Cadastru și Publicitate Imobiliară GIURGIU
Biroul de Cadastru și Publicitate Imobiliară Giurgiu

A. Partea I. Descrierea imobilului

TEREN Intravilan

Adresa: Loc. Darasti-Vlasca, Jud. Giurgiu

Nr. Crt	Nr cadastral Nr. topografic	Suprafața* (mp)	Observații / Referințe
A1		2.500	Sector cadastral:11 Teren neimprejmuit;

B. Partea II. Proprietari și acte

Inscrieri privitoare la dreptul de proprietate și alte drepturi reale		Referințe
/		
Act Administrativ nr. 59006, din 28/09/1995 emis de CJSDPAT GIURGIU;		
B1	Intabulare, drept de PROPRIETATE, dobandit prin Reconstituire, cota actuala 1/1, cota initiala 1/1 1) SIMA SOFIA	A1

C. Partea III. SARCINI .

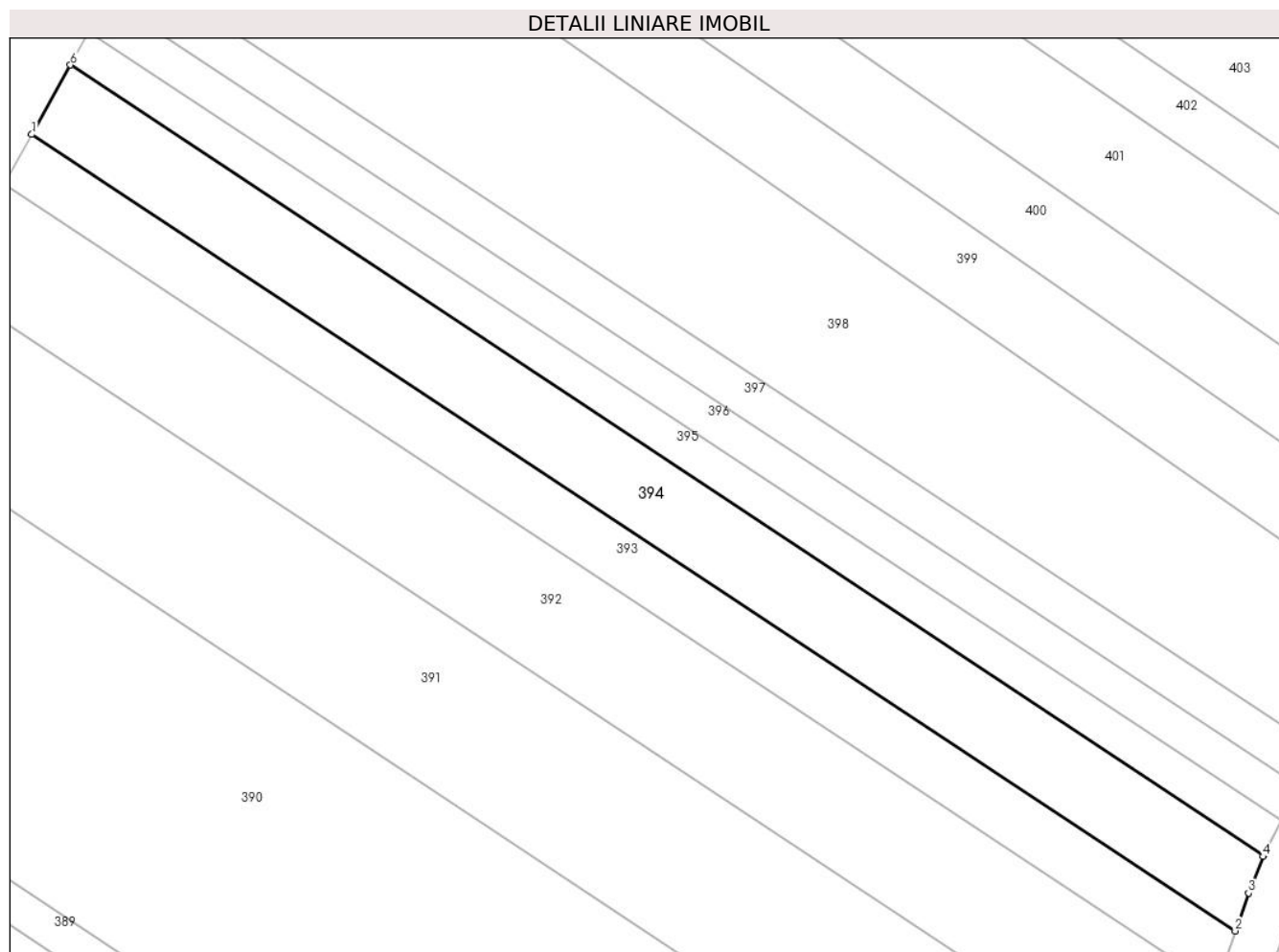
Inscrieri privind dezmembramintele dreptului de proprietate, drepturi reale de garanție și sarcini	Referințe
NU SUNT	

Anexa Nr. 1 La Partea I

Teren

Nr cadastral	Suprafața (mp)*	Observații / Referințe
	2.500	

* Suprafața este determinată în planul de proiecție Stereo 70.



Date referitoare la teren

Crt	Categorie folosință	Intravilan	Suprafața (mp)	Tarla	Parcelă	Nr. topo	Observații / Referințe
1	arabil	DA	2.500	30	539	-	Intravilan conform PUG.

Lungime Segmente

1) Valorile lungimilor segmentelor sunt obținute din proiecție în plan.

Punct început	X / Y	Punct sfârșit	X / Y	Lungime segment (** (m)
1	579.516,753 310.048,295	2	579.695,131 309.930,325	213.859
2	579.695,131 309.930,325	3	579.697,121 309.935,921	5.939
3	579.697,121 309.935,921	4	579.699,241 309.941,335	5.814
4	579.699,241 309.941,335	5	579.699,376 309.941,596	0.294
5	579.699,376 309.941,596	6	579.522,503 310.058,571	212.055

Punct început	X / Y	Punct sfârşit	X / Y	Lungime segment (** (m)
6	579.522,503 310.058,571	1	579.516,753 310.048,295	11.775

** Lungimile segmentelor sunt determinate în planul de proiecţie Stereo 70 şi sunt rotunjite la 1 milimetru.

*** Distanţa dintre puncte este formată din segmente cumulate ce sunt mai mici decât valoarea 1 milimetru.

**DATE DESPRE IMOBILUL NR. 395**

Oficiul de Cadastru și Publicitate Imobiliară GIURGIU
Biroul de Cadastru și Publicitate Imobiliară Giurgiu

A. Partea I. Descrierea imobilului

TEREN Intravilan

Adresa: Loc. Darasti-Vlasca, Jud. Giurgiu

Nr. Crt	Nr cadastral Nr. topografic	Suprafața* (mp)	Observații / Referințe
A1		1.200	Sector cadastral:11 Teren neimprejmuit;

B. Partea II. Proprietari și acte

Inscrieri privitoare la dreptul de proprietate și alte drepturi reale		Referințe
/		
Act Administrativ nr. 57464, din 29/08/1995 emis de CJSDPAT GIURGIU;		
B1	Intabulare, drept de PROPRIETATE, dobandit prin Reconstituire, cota actuala 1/1, cota initiala 1/1 1) STAN N. NICOLAE	A1

C. Partea III. SARCINI .

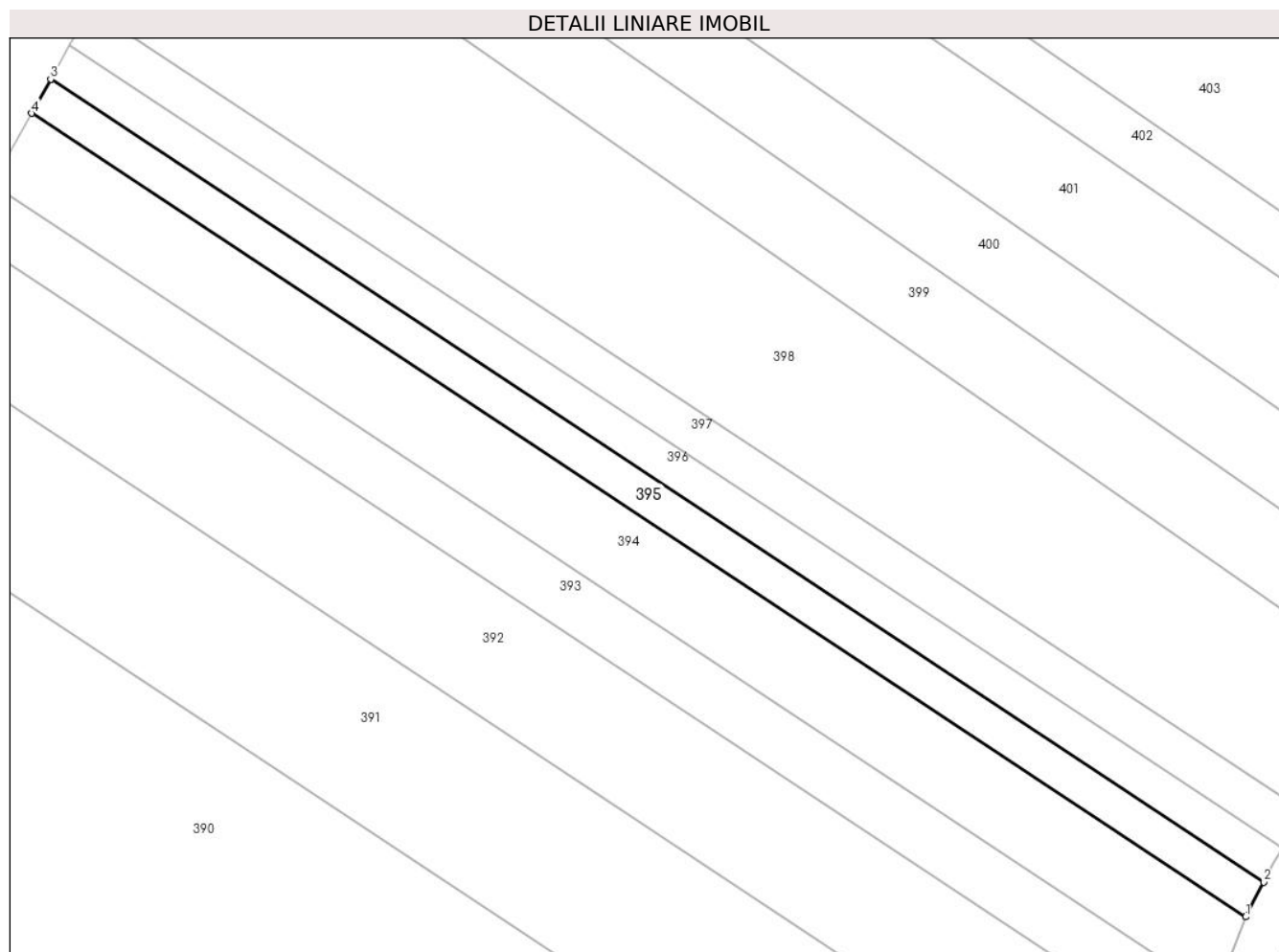
Inscrieri privind dezmembramintele dreptului de proprietate, drepturi reale de garanție și sarcini	Referințe
NU SUNT	

Anexa Nr. 1 La Partea I

Teren

Nr cadastral	Suprafața (mp)*	Observații / Referințe
	1.200	

* Suprafața este determinată în planul de proiecție Stereo 70.



Date referitoare la teren

Crt	Categorie folosință	Intravilan	Suprafața (mp)	Tarla	Parcelă	Nr. topo	Observații / Referințe
1	arabil	DA	1.200	30	539	-	Intravilan conform PUG.

Lungime Segmente

1) Valorile lungimilor segmentelor sunt obținute din proiecție în plan.

Punct început	X / Y	Punct sfârșit	X / Y	Lungime segment (** (m)
1	579.699,376 309.941,596	2	579.701,99 309.946,655	5.694
2	579.701,99 309.946,655	3	579.525,275 310.063,526	211.866
3	579.525,275 310.063,526	4	579.522,503 310.058,571	5.678
4	579.522,503 310.058,571	1	579.699,376 309.941,596	212.055

** Lungimile segmentelor sunt determinate în planul de proiecție Stereo 70 și sunt rotunjite la 1 milimetru.

***** Distanţa dintre puncte este formată din segmente cumulate ce sunt mai mici decât valoarea 1 milimetru.**

**DATE DESPRE IMOBILUL NR. 396**

Oficiul de Cadastru și Publicitate Imobiliară GIURGIU
 Biroul de Cadastru și Publicitate Imobiliară Giurgiu

A. Partea I. Descrierea imobilului

TEREN Intravilan

Nr. CF vechi:2152/N
 Nr. cadastral vechi:2186

Adresa: Loc. Darasti-Vlasca, Jud. Giurgiu

Nr. Crt	Nr cadastral Nr. topografic	Suprafața* (mp)	Observații / Referințe
A1	39442	1.200	Sector cadastral:11 Teren neimprejmuit;

B. Partea II. Proprietari și acte

Inscrieri privitoare la dreptul de proprietate și alte drepturi reale		Referințe
39195 / 18/09/2007		
Act Notarial nr. 4559, din 12/09/2007 emis de BNP NEMESIS;		
B1	Intabulare, drept de PROPRIETATECumparare, dobandit prin Conventie, cota actuala 1/1, cota initiala 1/1 1) SC SILVER VISION SRL, CIF:18975601	A1

C. Partea III. SARCINI .

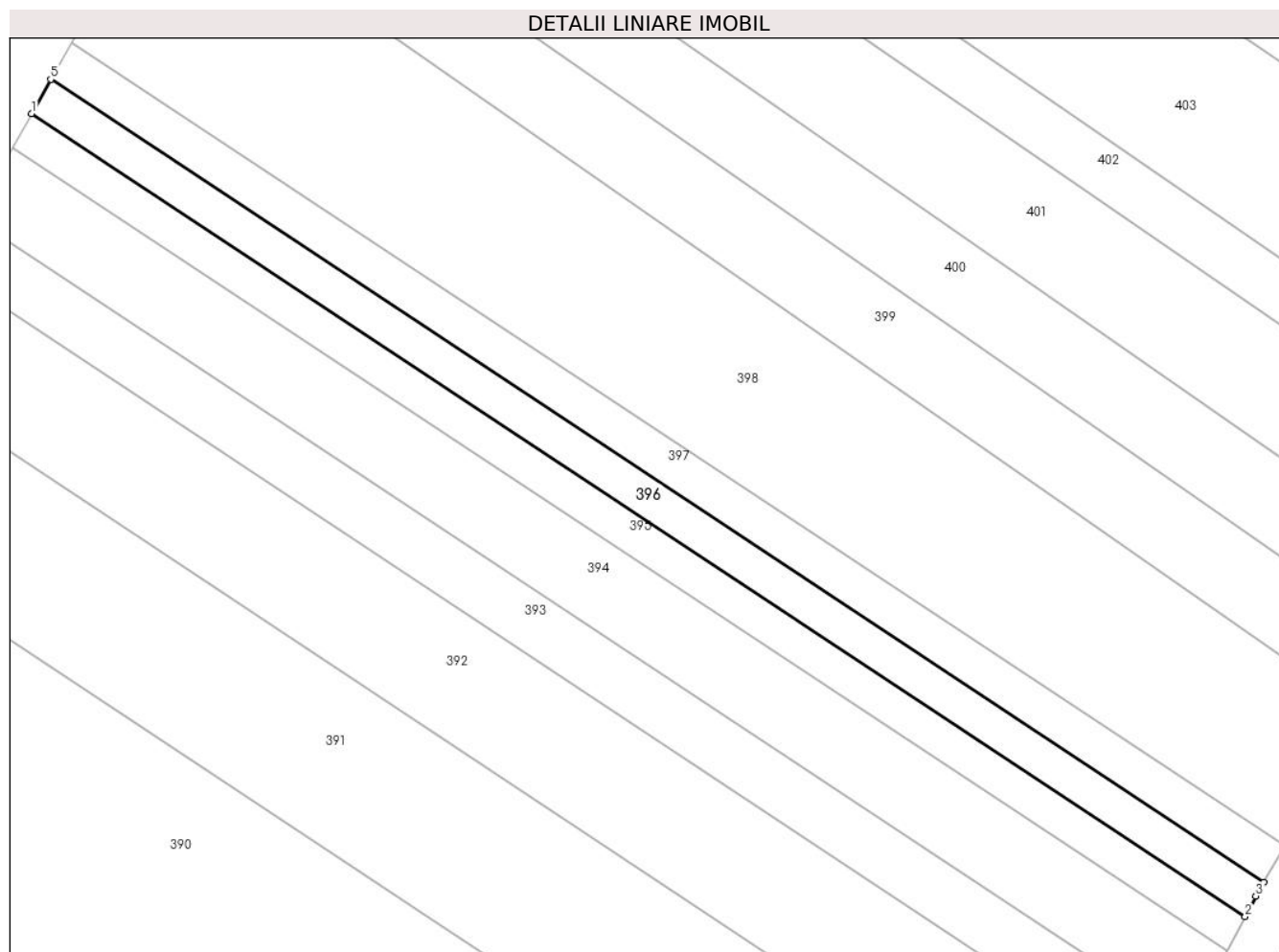
Inscrieri privind dezmembramintele dreptului de proprietate, drepturi reale de garanție și sarcini	Referințe
NU SUNT	

Anexa Nr. 1 La Partea I

Teren

Nr cadastral	Suprafața (mp)*	Observații / Referințe
39442	1.200	

* Suprafața este determinată în planul de proiecție Stereo 70.



Date referitoare la teren

Crt	Categorie folosință	Intravilan	Suprafața (mp)	Tarla	Parcelă	Nr. topo	Observații / Referințe
1	arabil	DA	1.200	30	539	-	Intravilan conform PUG.

Lungime Segmente

1) Valorile lungimilor segmentelor sunt obținute din proiecție în plan.

Punct început	X / Y	Punct sfârșit	X / Y	Lungime segment (** (m)
1	579.525,275 310.063,526	2	579.701,99 309.946,655	211.866
2	579.701,99 309.946,655	3	579.703,529 309.949,634	3.353
3	579.703,529 309.949,634	4	579.704,705 309.951,652	2.336
4	579.704,705 309.951,652	5	579.528,049 310.068,484	211.795
5	579.528,049 310.068,484	1	579.525,275 310.063,526	5.681

**** Lungimile segmentelor sunt determinate în planul de proiecție Stereo 70 și sunt rotunjite la 1 milimetru.**

***** Distanța dintre puncte este formată din segmente cumulate ce sunt mai mici decât valoarea 1 milimetru.**

**DATE DESPRE IMOBILUL NR. 397**

Oficiul de Cadastru și Publicitate Imobiliară GIURGIU
Biroul de Cadastru și Publicitate Imobiliară Giurgiu

A. Partea I. Descrierea imobilului

TEREN Intravilan

Adresa: Loc. Darasti-Vlasca, Jud. Giurgiu

Nr. Crt	Nr cadastral Nr. topografic	Suprafața* (mp)	Observații / Referințe
A1		1.300	Sector cadastral:11 Teren neimprejmuit;

B. Partea II. Proprietari și acte

Inscrieri privitoare la dreptul de proprietate și alte drepturi reale		Referințe
/		
Act Administrativ nr. 94073, din 17/12/2002 emis de CJSDPAT GIURGIU;		
B1	Intabulare, drept de PROPRIETATE, dobandit prin Reconstituire, cota actuala 1/1, cota initiala 1/1 1) SCARLAT PETRA	A1

C. Partea III. SARCINI .

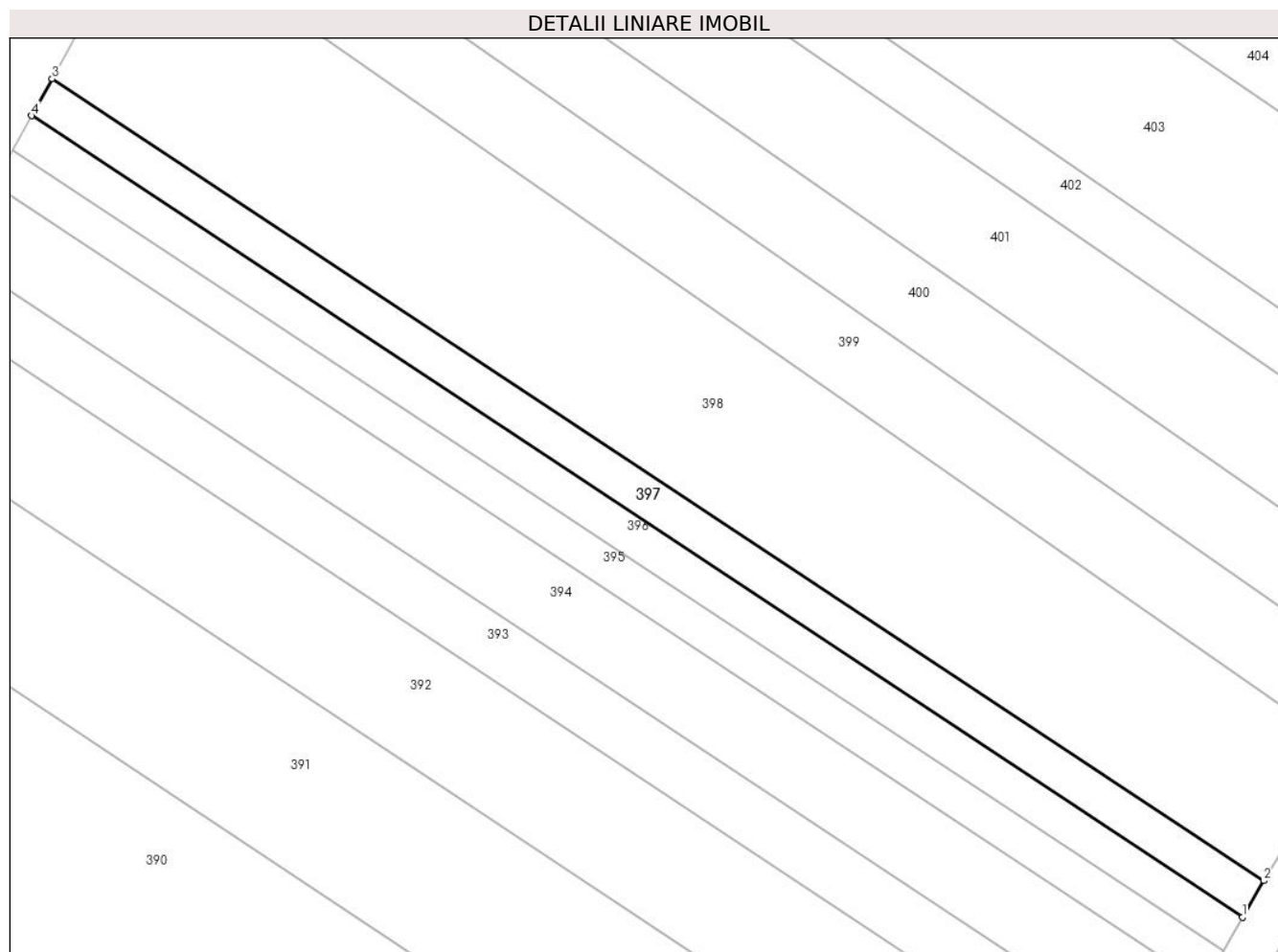
Inscrieri privind dezmembramintele dreptului de proprietate, drepturi reale de garanție și sarcini	Referințe
NU SUNT	

Anexa Nr. 1 La Partea I

Teren

Nr cadastral	Suprafața (mp)*	Observații / Referințe
	1.300	

* Suprafața este determinată în planul de proiecție Stereo 70.



Date referitoare la teren

Crt	Categorie folosință	Intravilan	Suprafața (mp)	Tarla	Parcelă	Nr. topo	Observații / Referințe
1	arabil	DA	1.300	30	539	-	T30 P539 (DIN TP T29 P474/1) . Intravilan conform PUG.

Lungime Segmente

1) Valorile lungimilor segmentelor sunt obținute din proiecție în plan.

Punct început	X / Y	Punct sfârșit	X / Y	Lungime segment (** (m)
1	579.704,705 309.951,652	2	579.707,799 309.956,963	6.147
2	579.707,799 309.956,963	3	579.531,054 310.073,853	211.901
3	579.531,054 310.073,853	4	579.528,049 310.068,484	6.153
4	579.528,049 310.068,484	1	579.704,705 309.951,652	211.795

**** Lungimile segmentelor sunt determinate în planul de proiecție Stereo 70 și sunt rotunjite la 1 milimetru.**

***** Distanța dintre puncte este formată din segmente cumulate ce sunt mai mici decât valoarea 1 milimetru.**

**DATE DESPRE IMOBILUL NR. 398**

Oficiul de Cadastru și Publicitate Imobiliară GIURGIU
Biroul de Cadastru și Publicitate Imobiliară Giurgiu

A. Partea I. Descrierea imobilului

TEREN Intravilan

Adresa: Loc. Darasti-Vlasca, Jud. Giurgiu

Nr. Crt	Nr cadastral Nr. topografic	Suprafața* (mp)	Observații / Referințe
A1		5.300	Sector cadastral:11 Teren neimprejmuit;

B. Partea II. Proprietari și acte

Inscrieri privitoare la dreptul de proprietate și alte drepturi reale		Referințe
/		
Act Administrativ nr. 54599, din 22/09/1995 emis de CJSDPAT GIURGIU;		
B1	Intabulare, drept de PROPRIETATE, dobandit prin Reconstituire, cota actuala 1/1, cota initiala 1/1 1) RADU D. ION	A1

C. Partea III. SARCINI .


Inscrieri privind dezmembramintele dreptului de proprietate, drepturi reale de garanție și sarcini	Referințe
NU SUNT	

Anexa Nr. 1 La Partea I

Teren

Nr cadastral	Suprafața (mp)*	Observații / Referințe
	5.300	

* Suprafața este determinată în planul de proiecție Stereo 70.



Date referitoare la teren

Crt	Categorie folosință	Intravilan	Suprafața (mp)	Tarla	Parcelă	Nr. topo	Observații / Referințe
1	arabil	DA	5.300	30	539	-	Intravilan conform PUG.

Lungime Segmente

1) Valorile lungimilor segmentelor sunt obținute din proiecție în plan.

Punct început	X / Y	Punct sfârșit	X / Y	Lungime segment (** (m)
1	579.531,054 310.073,853	2	579.707,799 309.956,963	211.901
2	579.707,799 309.956,963	3	579.708,135 309.957,541	0.669
3	579.708,135 309.957,541	4	579.713,54 309.966,301	10.293
4	579.713,54 309.966,301	5	579.719,976 309.975,668	11.365
5	579.719,976 309.975,668	6	579.545,949 310.097,16	212.24

Punct început	X / Y	Punct sfârşit	X / Y	Lungime segment (** (m)
6	579.545,949 310.097,16	7	579.534,512 310.080,033	20.595
7	579.534,512 310.080,033	1	579.531,054 310.073,853	7.082

** Lungimile segmentelor sunt determinate în planul de proiecție Stereo 70 și sunt rotunjite la 1 milimetru.

*** Distanța dintre puncte este formată din segmente cumulate ce sunt mai mici decât valoarea 1 milimetru.

**DATE DESPRE IMOBILUL NR. 399**

Oficiul de Cadastru și Publicitate Imobiliară GIURGIU
Biroul de Cadastru și Publicitate Imobiliară Giurgiu

A. Partea I. Descrierea imobilului

TEREN Intravilan

Adresa: Loc. Darasti-Vlasca, Jud. Giurgiu

Nr. Crt	Nr cadastral Nr. topografic	Suprafața* (mp)	Observații / Referințe
A1		2.500	Sector cadastral:11 Teren neimprejmuit;

B. Partea II. Proprietari și acte

Inscrieri privitoare la dreptul de proprietate și alte drepturi reale		Referințe
/		
Act Administrativ nr. 57473, din 29/08/1995 emis de CJSDPAT GIURGIU;		
B1	Intabulare, drept de PROPRIETATE, dobandit prin Reconstituire, cota actuala 1/1, cota initiala 1/1 1) GHITA R. SAVU	A1

C. Partea III. SARCINI .

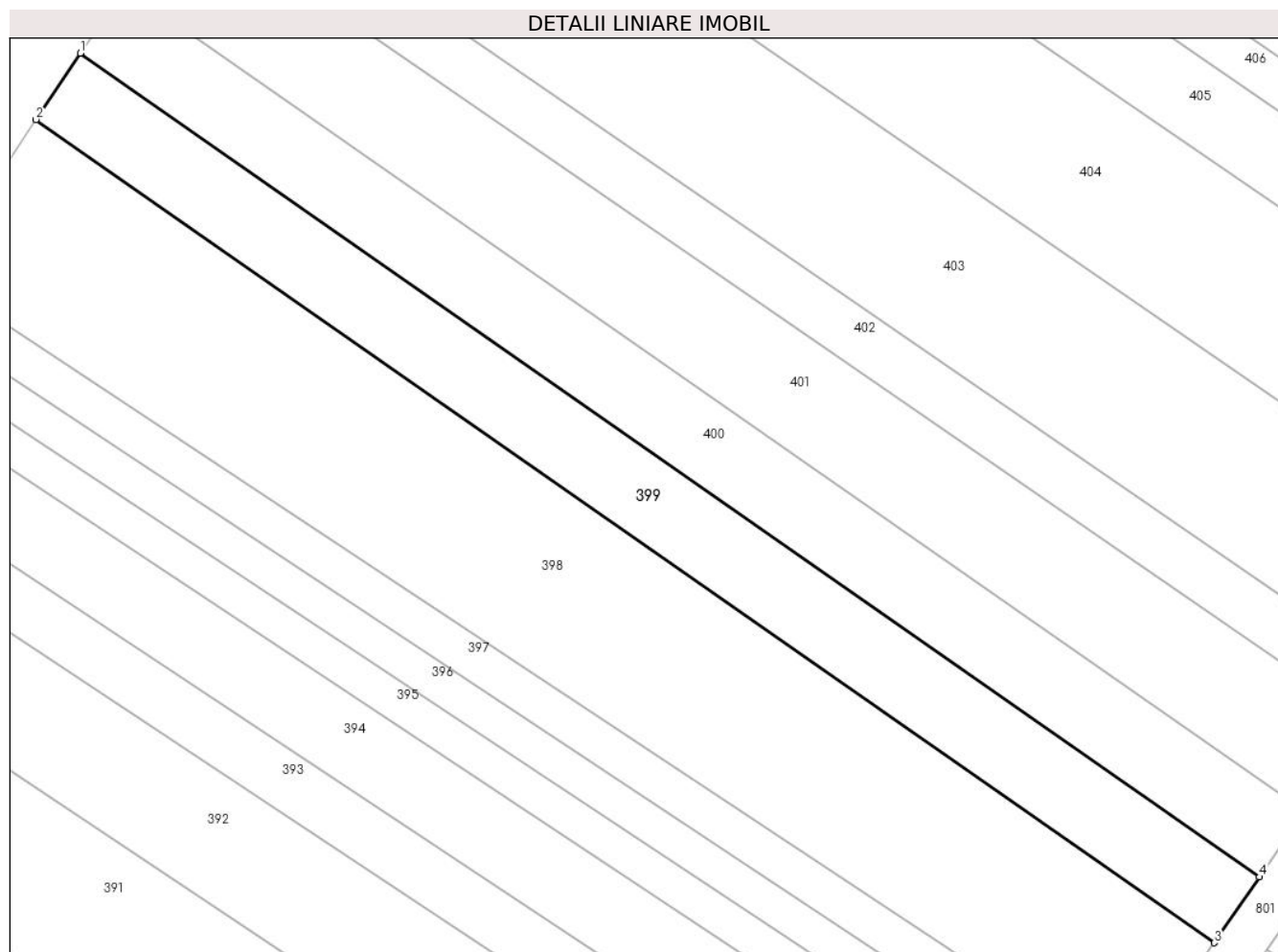
Inscrieri privind dezmembramintele dreptului de proprietate, drepturi reale de garanție și sarcini	Referințe
NU SUNT	

Anexa Nr. 1 La Partea I

Teren

Nr cadastral	Suprafața (mp)*	Observații / Referințe
	2.500	

* Suprafața este determinată în planul de proiecție Stereo 70.



Date referitoare la teren

Crt	Categorie folosință	Intra vilan	Suprafața (mp)	Tarla	Parcelă	Nr. topo	Observații / Referințe
1	arabil	DA	2.500	30	539	-	Intravilan conform PUG.

Lungime Segmente

1) Valorile lungimilor segmentelor sunt obținute din proiecție în plan.

Punct început	X / Y	Punct sfârșit	X / Y	Lungime segment (** (m)
1	579.552,49 310.106,954	2	579.545,949 310.097,16	11.777
2	579.545,949 310.097,16	3	579.719,976 309.975,668	212.24
3	579.719,976 309.975,668	4	579.726,645 309.985,373	11.776
4	579.726,645 309.985,373	1	579.552,49 310.106,954	212.396

** Lungimile segmentelor sunt determinate în planul de proiecție Stereo 70 și sunt rotunjite la 1 milimetru.

***** Distanţa dintre puncte este formată din segmente cumulate ce sunt mai mici decât valoarea 1 milimetru.**

**DATE DESPRE IMOBILUL NR. 400**

Oficiul de Cadastru și Publicitate Imobiliară GIURGIU
Biroul de Cadastru și Publicitate Imobiliară Giurgiu

A. Partea I. Descrierea imobilului

TEREN Intravilan

Adresa: Loc. Darasti-Vlasca, Jud. Giurgiu

Nr. Crt	Nr cadastral Nr. topografic	Suprafața* (mp)	Observații / Referințe
A1		2.500	Sector cadastral:11 Teren neimprejmuit;

B. Partea II. Proprietari și acte

Inscrieri privitoare la dreptul de proprietate și alte drepturi reale		Referințe
/		
Act Administrativ nr. 64245, din 03/07/1996 emis de CJSDPAT GIURGIU;		
B1	Intabulare, drept de PROPRIETATE, dobandit prin Reconstituire, cota actuala 1/1, cota initiala 1/1 1) GHITA GHERGHINA	A1

C. Partea III. SARCINI .


Inscrieri privind dezmembramintele dreptului de proprietate, drepturi reale de garanție și sarcini	Referințe
NU SUNT	

Anexa Nr. 1 La Partea I

Teren

Nr cadastral	Suprafața (mp)*	Observații / Referințe
	2.500	

* Suprafața este determinată în planul de proiecție Stereo 70.



Date referitoare la teren

Crt	Categorie folosință	Intravilan	Suprafața (mp)	Tarla	Parcelă	Nr. topo	Observații / Referințe
1	arabil	DA	2.500	30	539	-	Intravilan conform PUG.

Lungime Segmente

1) Valorile lungimilor segmentelor sunt obținute din proiecție în plan.

Punct început	X / Y	Punct sfârșit	X / Y	Lungime segment (** (m)
1	579.559,026 310.116,74	2	579.552,49 310.106,954	11.768
2	579.552,49 310.106,954	3	579.726,645 309.985,373	212.396
3	579.726,645 309.985,373	4	579.733,309 309.995,07	11.766
4	579.733,309 309.995,07	1	579.559,026 310.116,74	212.552

** Lungimile segmentelor sunt determinate în planul de proiecție Stereo 70 și sunt rotunjite la 1 milimetru.

***** Distanţa dintre puncte este formată din segmente cumulate ce sunt mai mici decât valoarea 1 milimetru.**

**DATE DESPRE IMOBILUL NR. 401**

Oficiul de Cadastru și Publicitate Imobiliară GIURGIU
Biroul de Cadastru și Publicitate Imobiliară Giurgiu

A. Partea I. Descrierea imobilului

TEREN Intravilan

Adresa: Loc. Darasti-Vlasca, Jud. Giurgiu

Nr. Crt	Nr cadastral Nr. topografic	Suprafața* (mp)	Observații / Referințe
A1		3.300	Sector cadastral:11 Teren neimprejmuit;

B. Partea II. Proprietari și acte

Inscrieri privitoare la dreptul de proprietate și alte drepturi reale		Referințe
/		
Act Administrativ nr. 59032, din 10/10/1995 emis de CJSDPAT GIURGIU;		
B1	Intabulare, drept de PROPRIETATE, dobandit prin Reconstituire, cota actuala 1/1, cota initiala 1/1 1) GELEA PETRA	A1

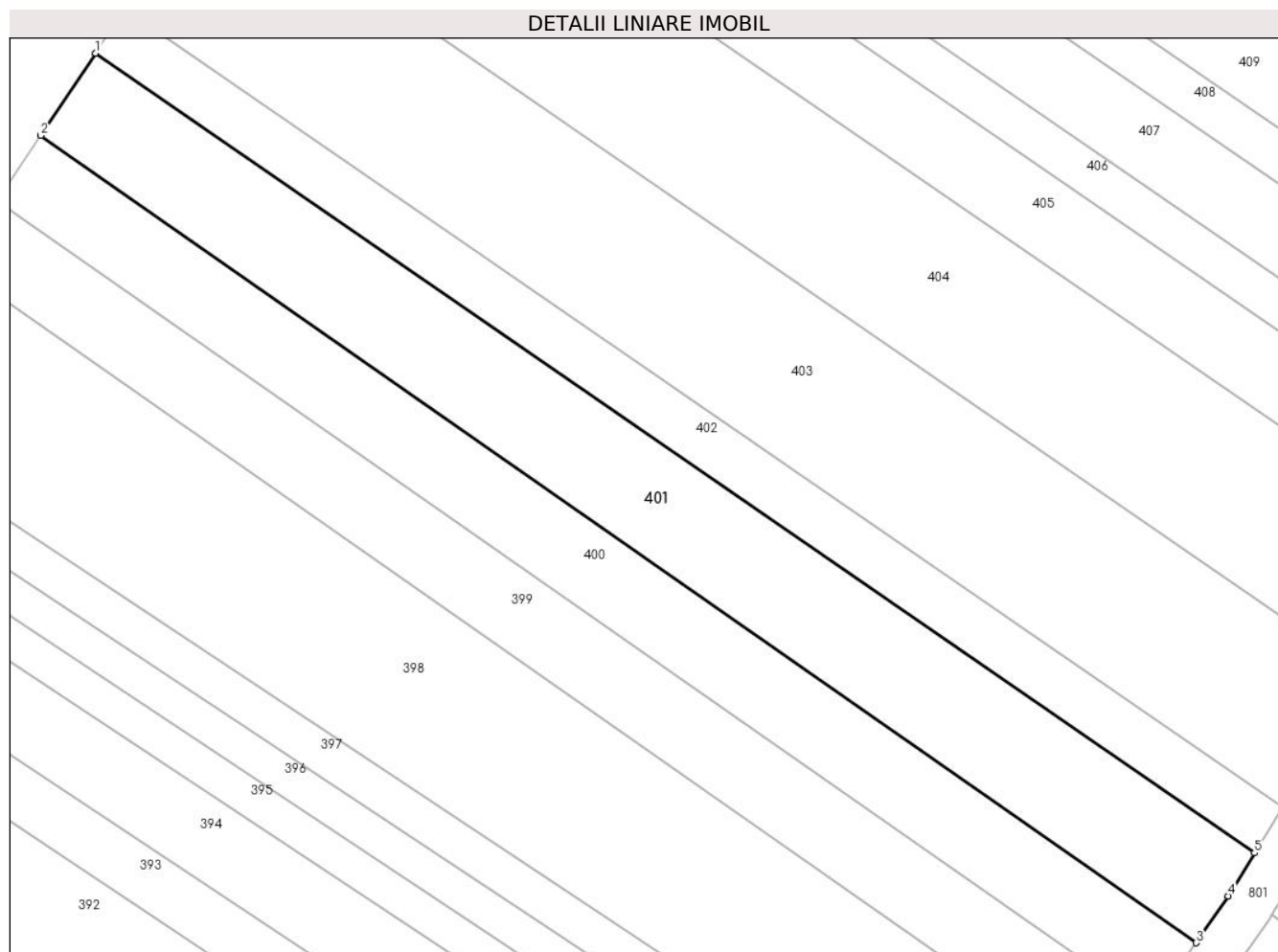
C. Partea III. SARCINI .

Inscrieri privind dezmembramintele dreptului de proprietate, drepturi reale de garanție și sarcini	Referințe
NU SUNT	

Teren

Nr cadastral	Suprafața (mp)*	Observații / Referințe
	3.300	

* Suprafața este determinată în planul de proiecție Stereo 70.



Date referitoare la teren

Crt	Categorie folosință	Intravilan	Suprafața (mp)	Tarla	Parcelă	Nr. topo	Observații / Referințe
1	arabil	DA	3.300	30	539	-	Intravilan conform PUG.

Lungime Segmente

1) Valorile lungimilor segmentelor sunt obținute din proiecție în plan.

Punct început	X / Y	Punct sfârșit	X / Y	Lungime segment (** (m)
1	579.567,309 310.129,142	2	579.559,026 310.116,74	14.914
2	579.559,026 310.116,74	3	579.733,309 309.995,07	212.552
3	579.733,309 309.995,07	4	579.738,153 310.002,12	8.554
4	579.738,153 310.002,12	5	579.742,106 310.008,611	7.6
5	579.742,106 310.008,611	1	579.567,309 310.129,142	212.325

**** Lungimile segmentelor sunt determinate în planul de proiecție Stereo 70 și sunt rotunjite la 1 milimetru.**

***** Distanța dintre puncte este formată din segmente cumulate ce sunt mai mici decât valoarea 1 milimetru.**

**DATE DESPRE IMOBILUL NR. 402**

Oficiul de Cadastru și Publicitate Imobiliară GIURGIU
Biroul de Cadastru și Publicitate Imobiliară Giurgiu

A. Partea I. Descrierea imobilului

TEREN Intravilan

Adresa: Loc. Darasti-Vlasca, Jud. Giurgiu

Nr. Crt	Nr cadastral Nr. topografic	Suprafața* (mp)	Observații / Referințe
A1		1.700	Sector cadastral:11 Teren neimprejmit;

B. Partea II. Proprietari și acte

Inscrieri privitoare la dreptul de proprietate și alte drepturi reale		Referințe
/		
Act Administrativ nr. 59027, din 10/10/1995 emis de CJSDPAT GIURGIU;		
B1	Intabulare, drept de PROPRIETATE, dobandit prin Reconstituire, cota actuala 1/1, cota initiala 1/1 1) RUSU STEFANA 2) IVAN VASILE 3) DARAGIU ANASTASIA	A1

C. Partea III. SARCINI .

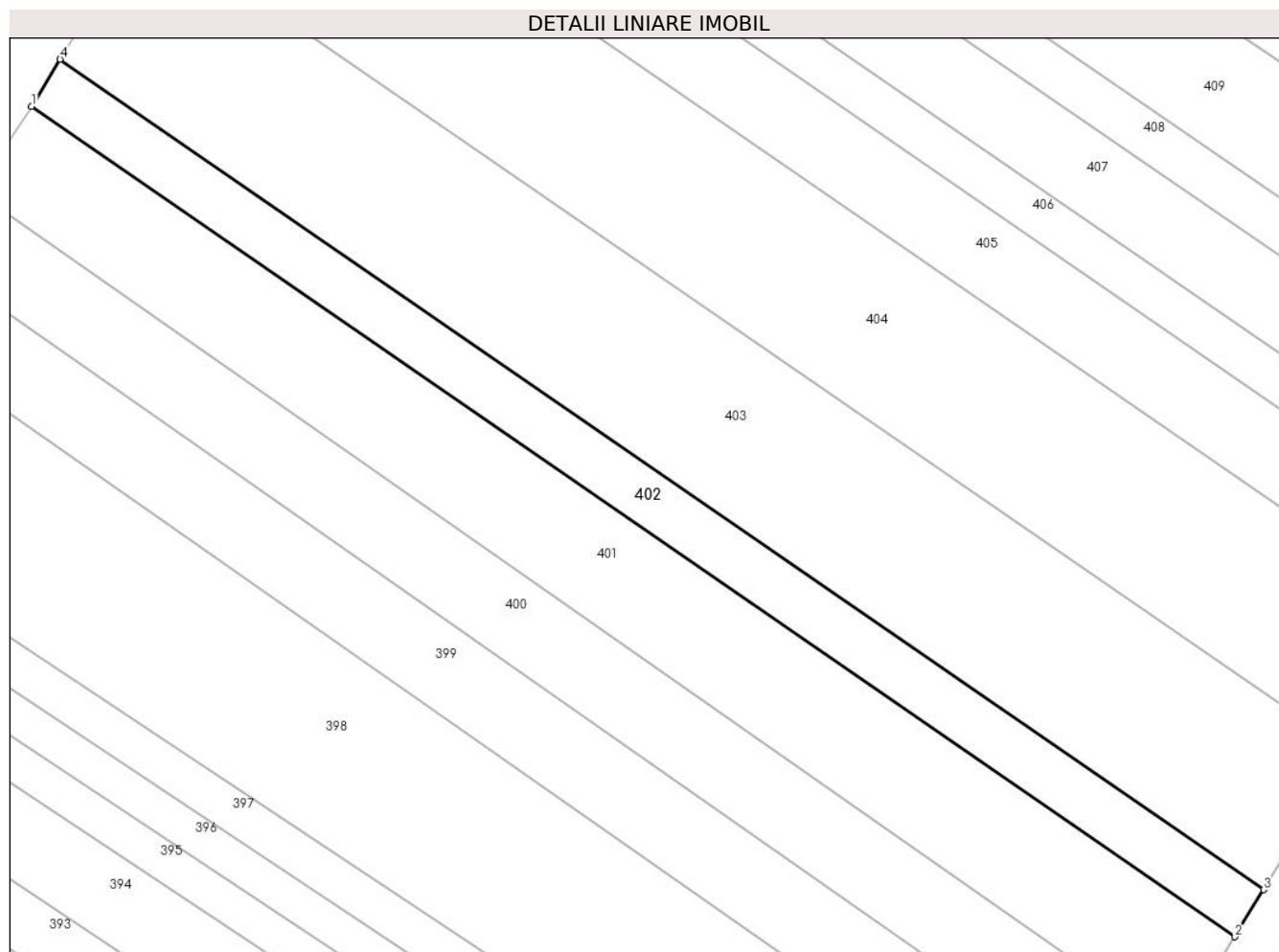
Inscrieri privind dezmembramintele dreptului de proprietate, drepturi reale de garanție și sarcini	Referințe
NU SUNT	

Anexa Nr. 1 La Partea I

Teren

Nr cadastral	Suprafața (mp)*	Observații / Referințe
	1.700	

* Suprafața este determinată în planul de proiecție Stereo 70.



Date referitoare la teren

Crt	Categorie folosință	Intravilan	Suprafața (mp)	Tarla	Parcelă	Nr. topo	Observații / Referințe
1	arabil	DA	1.700	30	539	-	Intravilan conform PUG.

Lungime Segmente

1) Valorile lungimilor segmentelor sunt obținute din proiecție în plan.

Punct început	X / Y	Punct sfârșit	X / Y	Lungime segment (** (m)
1	579.567,309 310.129,142	2	579.742,106 310.008,611	212.325
2	579.742,106 310.008,611	3	579.746,277 310.015,46	8.019
3	579.746,277 310.015,46	4	579.571,452 310.136,01	212.358
4	579.571,452 310.136,01	1	579.567,309 310.129,142	8.021

** Lungimile segmentelor sunt determinate în planul de proiecție Stereo 70 și sunt rotunjite la 1 milimetru.

***** Distanţa dintre puncte este formată din segmente cumulate ce sunt mai mici decât valoarea 1 milimetru.**

**DATE DESPRE IMOBILUL NR. 403**

Oficiul de Cadastru și Publicitate Imobiliară GIURGIU
Biroul de Cadastru și Publicitate Imobiliară Giurgiu

A. Partea I. Descrierea imobilului

TEREN Intravilan

Adresa: Loc. Darasti-Vlasca, Jud. Giurgiu

Nr. Crt	Nr cadastral Nr. topografic	Suprafața* (mp)	Observații / Referințe
A1		5.000	Sector cadastral:11 Teren neimprejmuit;

B. Partea II. Proprietari și acte

Inscrieri privitoare la dreptul de proprietate și alte drepturi reale		Referințe
/		
Act Administrativ nr. 63120, din 21/03/1996 emis de CJSDPAT GIURGIU;		
B1	Intabulare, drept de PROPRIETATE, dobandit prin Reconstituire, cota actuala 1/1, cota initiala 1/1 1) ALEXANDRU ION 2) DINCA MARIN 3) RIZEA VICTORIA	A1

C. Partea III. SARCINI .

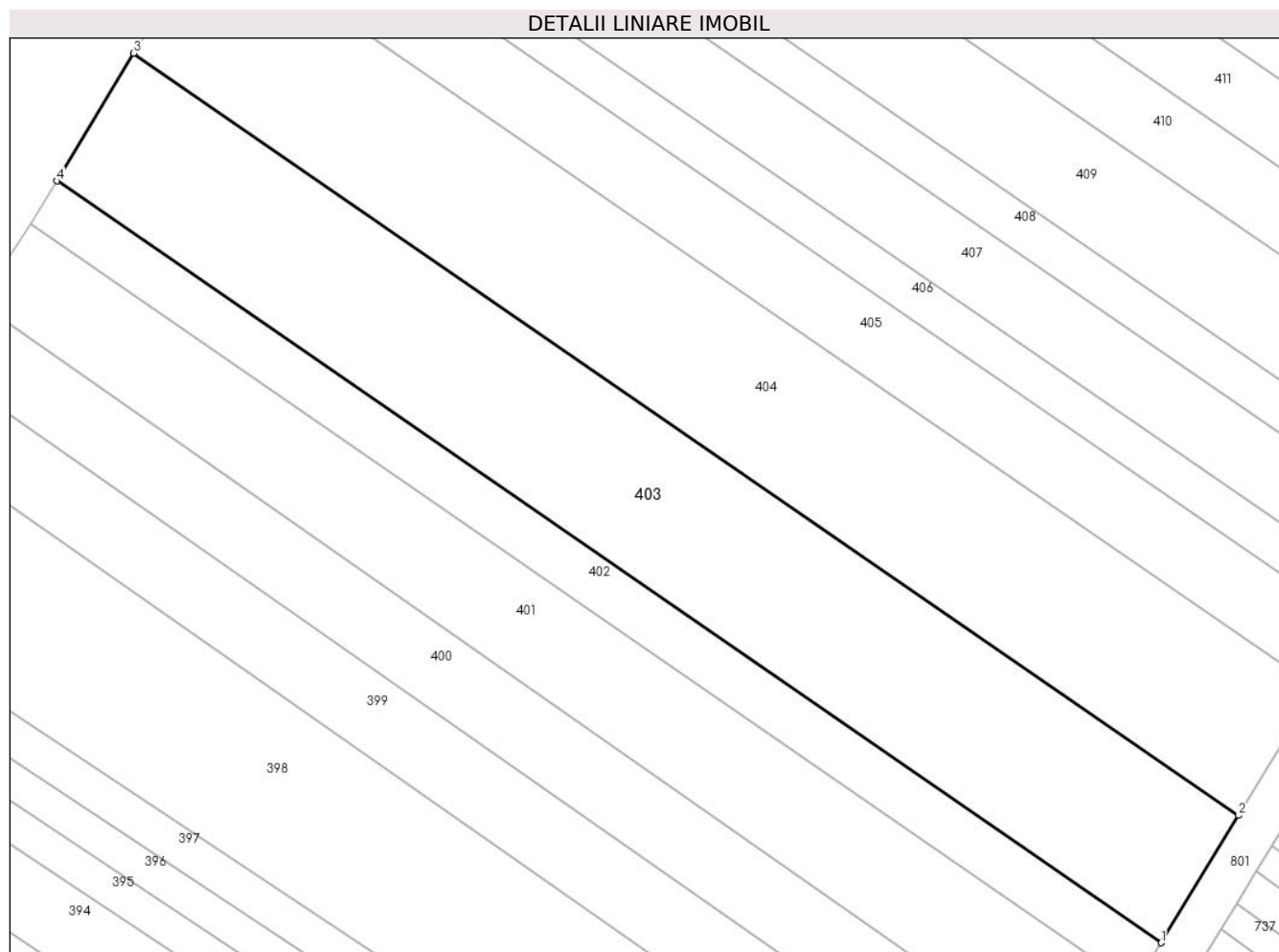
Inscrieri privind dezmembramintele dreptului de proprietate, drepturi reale de garanție și sarcini	Referințe
NU SUNT	

Anexa Nr. 1 La Partea I

Teren

Nr cadastral	Suprafața (mp)*	Observații / Referințe
	5.000	

* Suprafața este determinată în planul de proiecție Stereo 70.



Date referitoare la teren

Crt	Categorie folosință	Intravilan	Suprafața (mp)	Tarla	Parcelă	Nr. topo	Observații / Referințe
1	arabil	DA	5.000	30	539	-	Intravilan conform PUG.

Lungime Segmente

1) Valorile lungimilor segmentelor sunt obținute din proiecție în plan.

Punct început	X / Y	Punct sfârșit	X / Y	Lungime segment (** (m)
1	579.746,277 310.015,46	2	579.758,539 310.035,599	23.578
2	579.758,539 310.035,599	3	579.583,636 310.156,202	212.453
3	579.583,636 310.156,202	4	579.571,452 310.136,01	23.583
4	579.571,452 310.136,01	1	579.746,277 310.015,46	212.358

** Lungimile segmentelor sunt determinate în planul de proiecție Stereo 70 și sunt rotunjite la 1 milimetru.

***** Distanţa dintre puncte este formată din segmente cumulate ce sunt mai mici decât valoarea 1 milimetru.**

**DATE DESPRE IMOBILUL NR. 404**

Oficiul de Cadastru și Publicitate Imobiliară GIURGIU
Biroul de Cadastru și Publicitate Imobiliară Giurgiu

A. Partea I. Descrierea imobilului

TEREN Intravilan

Adresa: Loc. Darasti-Vlasca, Jud. Giurgiu

Nr. Crt	Nr cadastral Nr. topografic	Suprafața* (mp)	Observații / Referințe
A1		5.000	Sector cadastral:11 Teren neimprejmuit;

B. Partea II. Proprietari și acte

Inscrieri privitoare la dreptul de proprietate și alte drepturi reale		Referințe
/		
Act Administrativ nr. 77587, din 05/02/2002 emis de CJSDPAT GIURGIU;		
B1	Intabulare, drept de PROPRIETATE, dobandit prin Reconstituire, cota actuala 1/1, cota initiala 1/1 1) DINCA I. MARIN	A1

C. Partea III. SARCINI .


Inscrieri privind dezmembramintele dreptului de proprietate, drepturi reale de garanție și sarcini	Referințe
NU SUNT	

Anexa Nr. 1 La Partea I

Teren

Nr cadastral	Suprafața (mp)*	Observații / Referințe
	5.000	

* Suprafața este determinată în planul de proiecție Stereo 70.



Date referitoare la teren

Crt	Categorie folosință	Intravilan	Suprafața (mp)	Tarla	Parcelă	Nr. topo	Observații / Referințe
1	arabil	DA	5.000	30	539	-	Intravilan conform PUG.

Lungime Segmente

1) Valorile lungimilor segmentelor sunt obținute din proiecție în plan.

Punct început	X / Y	Punct sfârșit	X / Y	Lungime segment (** (m)
1	579.583,636 310.156,202	2	579.758,539 310.035,599	212.453
2	579.758,539 310.035,599	3	579.766,695 310.048,993	15.682
3	579.766,695 310.048,993	4	579.770,832 310.055,702	7.882
4	579.770,832 310.055,702	5	579.595,814 310.176,385	212.593
5	579.595,814 310.176,385	1	579.583,636 310.156,202	23.572

**** Lungimile segmentelor sunt determinate în planul de proiecție Stereo 70 și sunt rotunjite la 1 milimetru.**

***** Distanța dintre puncte este formată din segmente cumulate ce sunt mai mici decât valoarea 1 milimetru.**

**DATE DESPRE IMOBILUL NR. 405**

Oficiul de Cadastru și Publicitate Imobiliară GIURGIU
 Biroul de Cadastru și Publicitate Imobiliară Giurgiu

A. Partea I. Descrierea imobilului

TEREN Intravilan

Nr. CF vechi:2238/N
 Nr. cadastral vechi:2251

Adresa: Loc. Darasti-Vlasca, Jud. Giurgiu

Nr. Crt	Nr cadastral Nr. topografic	Suprafața* (mp)	Observații / Referințe
A1	38792	Din acte: 2.500 Masurata: 2.493	Sector cadastral:11 Teren neimprejmuit;

B. Partea II. Proprietari și acte

Inscrieri privitoare la dreptul de proprietate și alte drepturi reale	Referințe
43631 / 11/10/2007	
Act Notarial nr. 3074, din 09/10/2007 emis de BNP Ilie Laura Marcela;	
B1	A1
Intabulare, drept de PROPRIETATE. cumparare, dobandit prin Conventie, cota actuala 1/1, cota initiala 1/1 1) CHIRACU LILIANA, necasatorita	

C. Partea III. SARCINI .

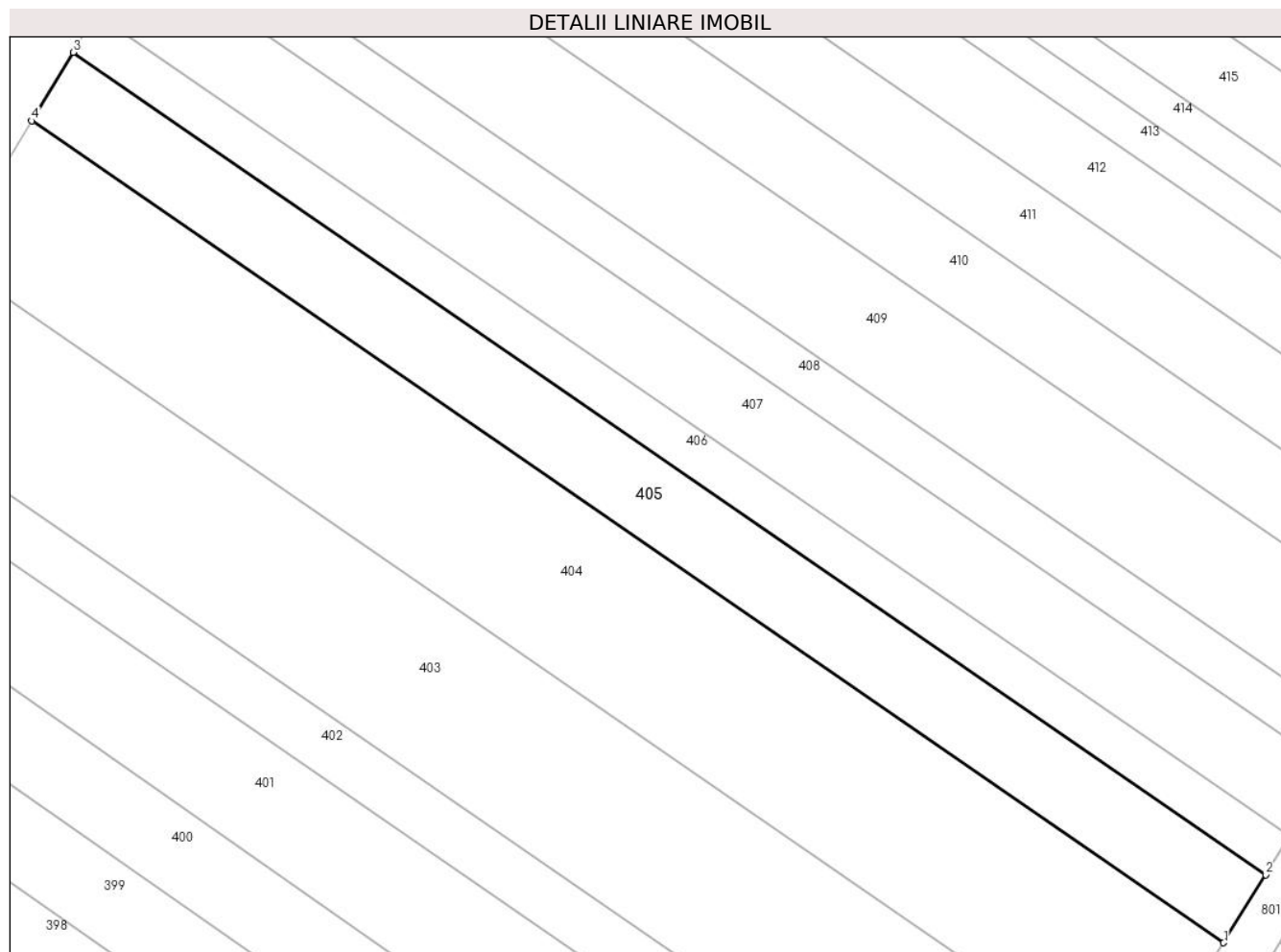
Inscrieri privind dezmembramintele dreptului de proprietate, drepturi reale de garanție și sarcini	Referințe
NU SUNT	

Anexa Nr. 1 La Partea I

Teren

Nr cadastral	Suprafața (mp)*	Observații / Referințe
38792	Din acte: 2.500 Masurata: 2.493	

* Suprafața este determinată în planul de proiecție Stereo 70.



Date referitoare la teren

Crt	Categorie folosință	Intravilan	Suprafața (mp)	Tarla	Parcelă	Nr. topo	Observații / Referințe
1	arabil	DA	2.493	30	539	-	Intravilan conform PUG.

Lungime Segmente

1) Valorile lungimilor segmentelor sunt obținute din proiecție în plan.

Punct început	X / Y	Punct sfârșit	X / Y	Lungime segment (** (m)
1	579.770,832 310.055,702	2	579.776,992 310.065,695	11.739
2	579.776,992 310.065,695	3	579.601,882 310.186,442	212.705
3	579.601,882 310.186,442	4	579.595,814 310.176,385	11.746
4	579.595,814 310.176,385	1	579.770,832 310.055,702	212.593

**** Lungimile segmentelor sunt determinate în planul de proiecție Stereo 70 și sunt rotunjite la 1 milimetru.**

***** Distanța dintre puncte este formată din segmente cumulate ce sunt mai mici decât valoarea 1 milimetru.**

**DATE DESPRE IMOBILUL NR. 406**

Oficiul de Cadastru și Publicitate Imobiliară GIURGIU
 Biroul de Cadastru și Publicitate Imobiliară Giurgiu

A. Partea I. Descrierea imobilului

TEREN Intravilan

Adresa: Loc. Darasti-Vlasca, Jud. Giurgiu

Nr. Crt	Nr cadastral Nr. topografic	Suprafața* (mp)	Observații / Referințe
A1		1.400	Sector cadastral:11 Teren neimprejmuit;

B. Partea II. Proprietari și acte

Inscrieri privitoare la dreptul de proprietate și alte drepturi reale		Referințe
/		
Act Normativ nr. 7, din 13/03/1996 emis de PARLAMENTUL ROMÂNIEI;		
B1	Inscrierea posesiei, drept de PROPRIETATE, dobandit prin Lege, cota actuala 1/1, cota initiala 1/1 1) NEIDENTIFICAT NEIDENTIFICAT	A1
B2	Se noteaza mentiunea proprietar neidentificat.	A1

C. Partea III. SARCINI .


Inscrieri privind dezmembramintele dreptului de proprietate, drepturi reale de garanție și sarcini	Referințe
NU SUNT	

Anexa Nr. 1 La Partea I

Teren

Nr cadastral	Suprafața (mp)*	Observații / Referințe
	1.400	

* Suprafața este determinată în planul de proiecție Stereo 70.



Date referitoare la teren

Crt	Categorie folosință	Intravilan	Suprafața (mp)	Tarla	Parcelă	Nr. topo	Observații / Referințe
1	arabil	DA	1.400	30	539	-	Intravilan conform PUG.

Lungime Segmente

1) Valorile lungimilor segmentelor sunt obținute din proiecție în plan.

Punct început	X / Y	Punct sfârșit	X / Y	Lungime segment (** (m)
1	579.601,882 310.186,442	2	579.776,992 310.065,695	212.705
2	579.776,992 310.065,695	3	579.780,449 310.071,302	6.587
3	579.780,449 310.071,302	4	579.605,012 310.192,274	213.102
4	579.605,012 310.192,274	5	579.603,541 310.189,192	3.415
5	579.603,541 310.189,192	1	579.601,882 310.186,442	3.212

**** Lungimile segmentelor sunt determinate în planul de proiecție Stereo 70 și sunt rotunjite la 1 milimetru.**

***** Distanța dintre puncte este formată din segmente cumulate ce sunt mai mici decât valoarea 1 milimetru.**

**DATE DESPRE IMOBILUL NR. 407**

Oficiul de Cadastru și Publicitate Imobiliară GIURGIU
Biroul de Cadastru și Publicitate Imobiliară Giurgiu

A. Partea I. Descrierea imobilului

TEREN Intravilan

Nr. CF vechi:3652/N
Nr. cadastral vechi:3699

Adresa: Loc. Darasti-Vlasca, Jud. Giurgiu

Nr. Crt	Nr cadastral Nr. topografic	Suprafața* (mp)	Observații / Referințe
A1	38571	Din acte: 2.500 Masurata: 2.493	Sector cadastral:11 Teren neimprejmuit;

B. Partea II. Proprietari și acte

Inscrieri privitoare la dreptul de proprietate și alte drepturi reale	Referințe
1623 / 21/01/2009	
Act Notarial nr. 92, din 16/01/2009 emis de BNP NEMESIS;	
B1	A1
Intabulare, drept de PROPRIETATE Cumparare, dobandit prin Conventie, cota actuala 1/1, cota initiala 1/1 1) CHIRACU LILIANA, necasatorita	

C. Partea III. SARCINI .


Inscrieri privind dezmembramintele dreptului de proprietate, drepturi reale de garanție și sarcini	Referințe
NU SUNT	

Anexa Nr. 1 La Partea I

Teren

Nr cadastral	Suprafața (mp)*	Observații / Referințe
38571	Din acte: 2.500 Masurata: 2.493	

* Suprafața este determinată în planul de proiecție Stereo 70.



Date referitoare la teren

Crt	Categorie folosință	Intravilan	Suprafața (mp)	Tarla	Parcelă	Nr. topo	Observații / Referințe
1	arabil	DA	2.493	30	539	-	Intravilan conform PUG.

Lungime Segmente

1) Valorile lungimilor segmentelor sunt obținute din proiecție în plan.

Punct început	X / Y	Punct sfârșit	X / Y	Lungime segment (** (m)
1	579.780,449 310.071,302	2	579.786,578 310.081,243	11.679
2	579.786,578 310.081,243	3	579.610,097 310.202,935	214.37
3	579.610,097 310.202,935	4	579.605,012 310.192,274	11.812
4	579.605,012 310.192,274	1	579.780,449 310.071,302	213.102

**** Lungimile segmentelor sunt determinate în planul de proiecție Stereo 70 și sunt rotunjite la 1 milimetru.**

***** Distanța dintre puncte este formată din segmente cumulate ce sunt mai mici decât valoarea 1 milimetru.**

**DATE DESPRE IMOBILUL NR. 408**

Oficiul de Cadastru și Publicitate Imobiliară GIURGIU
Biroul de Cadastru și Publicitate Imobiliară Giurgiu

A. Partea I. Descrierea imobilului

TEREN Intravilan

Adresa: Loc. Darasti-Vlasca, Jud. Giurgiu

Nr. Crt	Nr cadastral Nr. topografic	Suprafața* (mp)	Observații / Referințe
A1		1.500	Sector cadastral:11 Teren neimprejmuit;

B. Partea II. Proprietari și acte

Inscrieri privitoare la dreptul de proprietate și alte drepturi reale		Referințe
/		
Act Administrativ nr. 6495, din 11/05/1995 emis de CJSDPAT GIURGIU;		
B1	Intabulare, drept de PROPRIETATE, dobandit prin Reconstituire, cota actuala 1/1, cota initiala 1/1 1) BIDINA F. ION	A1

C. Partea III. SARCINI .


Inscrieri privind dezmembramintele dreptului de proprietate, drepturi reale de garanție și sarcini	Referințe
NU SUNT	

Anexa Nr. 1 La Partea I

Teren

Nr cadastral	Suprafața (mp)*	Observații / Referințe
	1.500	

* Suprafața este determinată în planul de proiecție Stereo 70.



Date referitoare la teren

Crt	Categorie folosință	Intravilan	Suprafața (mp)	Tarla	Parcelă	Nr. topo	Observații / Referințe
1	arabil	DA	1.500	30	539	-	Intravilan conform PUG.

Lungime Segmente

1) Valorile lungimilor segmentelor sunt obținute din proiecție în plan.

Punct început	X / Y	Punct sfârșit	X / Y	Lungime segment (** (m)
1	579.786,578 310.081,243	2	579.790,249 310.087,196	6.994
2	579.790,249 310.087,196	3	579.613,143 310.209,319	215.129
3	579.613,143 310.209,319	4	579.610,097 310.202,935	7.073
4	579.610,097 310.202,935	1	579.786,578 310.081,243	214.37

** Lungimile segmentelor sunt determinate în planul de proiecție Stereo 70 și sunt rotunjite la 1 milimetru.

***** Distanţa dintre puncte este formată din segmente cumulate ce sunt mai mici decât valoarea 1 milimetru.**

**DATE DESPRE IMOBILUL NR. 409**

Oficiul de Cadastru și Publicitate Imobiliară GIURGIU
Biroul de Cadastru și Publicitate Imobiliară Giurgiu

A. Partea I. Descrierea imobilului

TEREN Intravilan

Adresa: Loc. Darasti-Vlasca, Jud. Giurgiu

Nr. Crt	Nr cadastral Nr. topografic	Suprafața* (mp)	Observații / Referințe
A1		3.500	Sector cadastral:11 Teren neimprejmuit;

B. Partea II. Proprietari și acte

Inscrieri privitoare la dreptul de proprietate și alte drepturi reale		Referințe
/		
Act Administrativ nr. 67002, din 14/08/1996 emis de CJSDPAT GIURGIU;		
B1	Intabulare, drept de PROPRIETATE, dobandit prin Reconstituire, cota actuala 1/1, cota initiala 1/1 1) TUDOSE MARIA	A1

C. Partea III. SARCINI .


Inscrieri privind dezmembramintele dreptului de proprietate, drepturi reale de garanție și sarcini	Referințe
NU SUNT	

Anexa Nr. 1 La Partea I

Teren

Nr cadastral	Suprafața (mp)*	Observații / Referințe
	3.500	

* Suprafața este determinată în planul de proiecție Stereo 70.



Date referitoare la teren

Crt	Categorie folosință	Intra vilan	Suprafața (mp)	Tarla	Parcelă	Nr. topo	Observații / Referințe
1	arabil	DA	3.500	30	539	-	Intravilan conform PUG.

Lungime Segmente

1) Valorile lungimilor segmentelor sunt obținute din proiecție în plan.

Punct început	X / Y	Punct sfârșit	X / Y	Lungime segment (** (m)
1	579.613,143 310.209,319	2	579.790,249 310.087,196	215.129
2	579.790,249 310.087,196	3	579.794,977 310.094,865	9.009
3	579.794,977 310.094,865	4	579.798,872 310.100,931	7.209
4	579.798,872 310.100,931	5	579.620,417 310.223,984	216.768
5	579.620,417 310.223,984	6	579.619,168 310.221,949	2.388

Punct început	X / Y	Punct sfârşit	X / Y	Lungime segment (** (m)
6	579.619,168 310.221,949	1	579.613,143 310.209,319	13.993

** Lungimile segmentelor sunt determinate în planul de proiecţie Stereo 70 şi sunt rotunjite la 1 milimetru.

*** Distanţa dintre puncte este formată din segmente cumulate ce sunt mai mici decât valoarea 1 milimetru.

**DATE DESPRE IMOBILUL NR. 410**

Oficiul de Cadastru și Publicitate Imobiliară GIURGIU
Biroul de Cadastru și Publicitate Imobiliară Giurgiu

A. Partea I. Descrierea imobilului

TEREN Intravilan

Adresa: Loc. Darasti-Vlasca, Jud. Giurgiu

Nr. Crt	Nr cadastral Nr. topografic	Suprafața* (mp)	Observații / Referințe
A1		2.500	Sector cadastral:11 Teren neimprejmuit;

B. Partea II. Proprietari și acte

Inscrieri privitoare la dreptul de proprietate și alte drepturi reale		Referințe
/		
Act Administrativ nr. 6492, din 11/05/1995 emis de CJSDPAT GIURGIU;		
B1	Intabulare, drept de PROPRIETATE, dobandit prin Reconstituire, cota actuala 1/1, cota initiala 1/1 1) DORU PETRA	A1

C. Partea III. SARCINI .

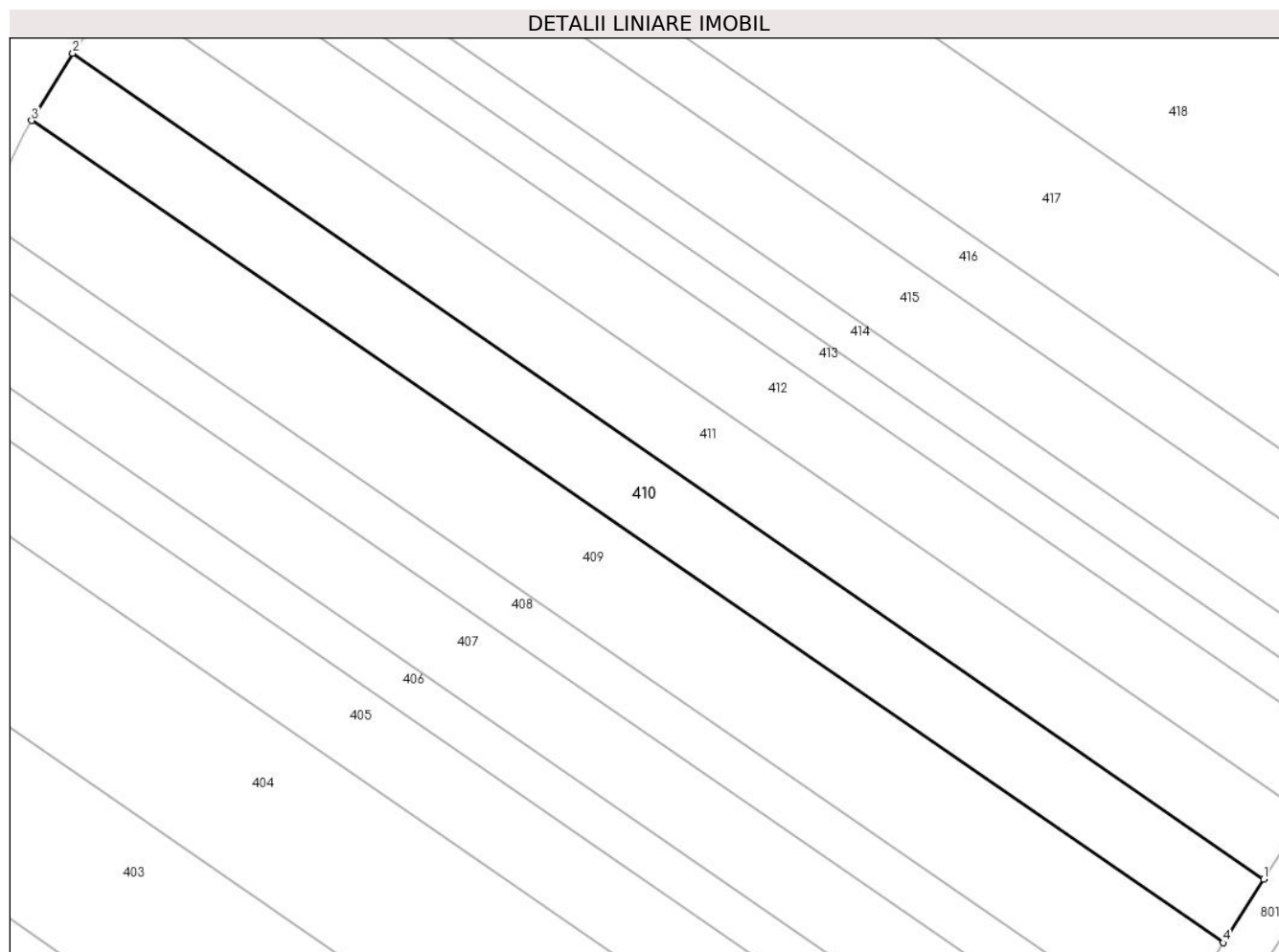
Inscrieri privind dezmembramintele dreptului de proprietate, drepturi reale de garanție și sarcini	Referințe
NU SUNT	

Anexa Nr. 1 La Partea I

Teren

Nr cadastral	Suprafața (mp)*	Observații / Referințe
	2.500	

* Suprafața este determinată în planul de proiecție Stereo 70.



Date referitoare la teren

Crt	Categorie folosință	Intravilan	Suprafața (mp)	Tarla	Parcelă	Nr. topo	Observații / Referințe
1	arabil	DA	2.500	30	539	-	Intravilan conform PUG.

Lungime Segmente

1) Valorile lungimilor segmentelor sunt obținute din proiecție în plan.

Punct început	X / Y	Punct sfârșit	X / Y	Lungime segment (** (m)
1	579.804,964 310.110,419	2	579.626,593 310.234,041	217.022
2	579.626,593 310.234,041	3	579.620,417 310.223,984	11.802
3	579.620,417 310.223,984	4	579.798,872 310.100,931	216.768
4	579.798,872 310.100,931	1	579.804,964 310.110,419	11.275

** Lungimile segmentelor sunt determinate în planul de proiecție Stereo 70 și sunt rotunjite la 1 milimetru.

***** Distanţa dintre puncte este formată din segmente cumulate ce sunt mai mici decât valoarea 1 milimetru.**

**DATE DESPRE IMOBILUL NR. 411**

Oficiul de Cadastru și Publicitate Imobiliară GIURGIU
Biroul de Cadastru și Publicitate Imobiliară Giurgiu

A. Partea I. Descrierea imobilului

TEREN Intravilan

Adresa: Loc. Darasti-Vlasca, Jud. Giurgiu

Nr. Crt	Nr cadastral Nr. topografic	Suprafața* (mp)	Observații / Referințe
A1		2.500	Sector cadastral:11 Teren neimprejmuit;

B. Partea II. Proprietari și acte

Inscrieri privitoare la dreptul de proprietate și alte drepturi reale		Referințe
/		
Act Administrativ nr. 64296, din 31/07/1996 emis de CJSDPAT GIURGIU;		
B1	Intabulare, drept de PROPRIETATE, dobandit prin Reconstituire, cota actuala 1/1, cota initiala 1/1 1) LAZAR F IOANA	A1

C. Partea III. SARCINI .

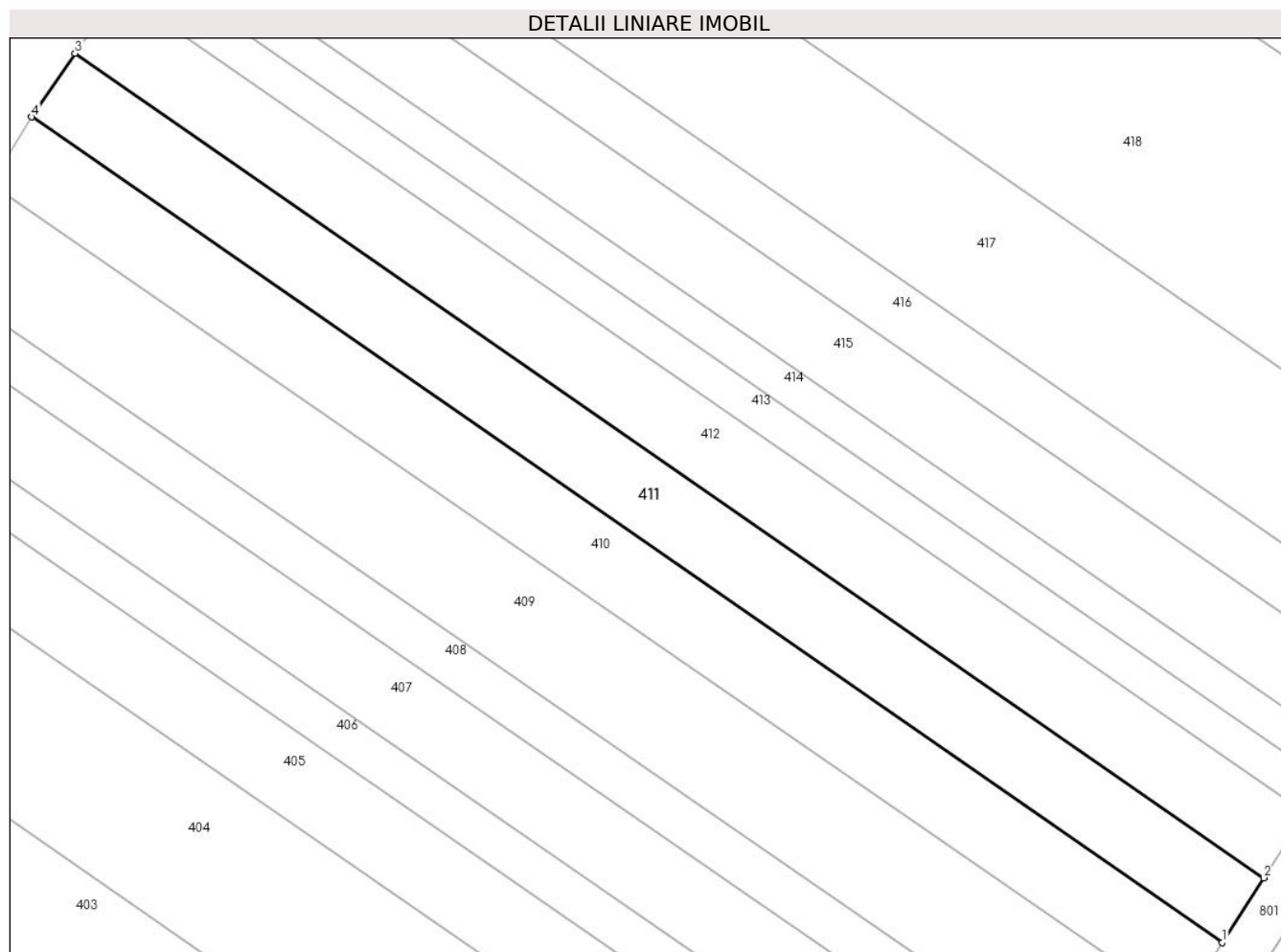
Inscrieri privind dezmembramintele dreptului de proprietate, drepturi reale de garanție și sarcini	Referințe
NU SUNT	

Anexa Nr. 1 La Partea I

Teren

Nr cadastral	Suprafața (mp)*	Observații / Referințe
	2.500	

* Suprafața este determinată în planul de proiecție Stereo 70.



Date referitoare la teren

Crt	Categorie folosință	Intravilan	Suprafața (mp)	Tarla	Parcelă	Nr. topo	Observații / Referințe
1	arabil	DA	2.500	30	539	-	Intravilan conform PUG.

Lungime Segmente

1) Valorile lungimilor segmentelor sunt obținute din proiecție în plan.

Punct început	X / Y	Punct sfârșit	X / Y	Lungime segment (** (m)
1	579.804,964 310.110,419	2	579.811,196 310.120,126	11.535
2	579.811,196 310.120,126	3	579.633,086 310.243,566	216.704
3	579.633,086 310.243,566	4	579.626,593 310.234,041	11.528
4	579.626,593 310.234,041	1	579.804,964 310.110,419	217.022

** Lungimile segmentelor sunt determinate în planul de proiecție Stereo 70 și sunt rotunjite la 1 milimetru.

***** Distanţa dintre puncte este formată din segmente cumulate ce sunt mai mici decât valoarea 1 milimetru.**

**DATE DESPRE IMOBILUL NR. 412**

Oficiul de Cadastru și Publicitate Imobiliară GIURGIU
Biroul de Cadastru și Publicitate Imobiliară Giurgiu

A. Partea I. Descrierea imobilului

TEREN Intravilan

Adresa: Loc. Darasti-Vlasca, Jud. Giurgiu

Nr. Crt	Nr cadastral Nr. topografic	Suprafața* (mp)	Observații / Referințe
A1		2.500	Sector cadastral:11 Teren neimprejmuit;

B. Partea II. Proprietari și acte

Inscrieri privitoare la dreptul de proprietate și alte drepturi reale		Referințe
/		
Act Administrativ nr. 57485, din 29/08/1995 emis de CJSDPAT GIURGIU;		
B1	Intabulare, drept de PROPRIETATE, dobandit prin Reconstituire, cota actuala 1/1, cota initiala 1/1 1) CAZACU ST. ELENA	A1

C. Partea III. SARCINI .

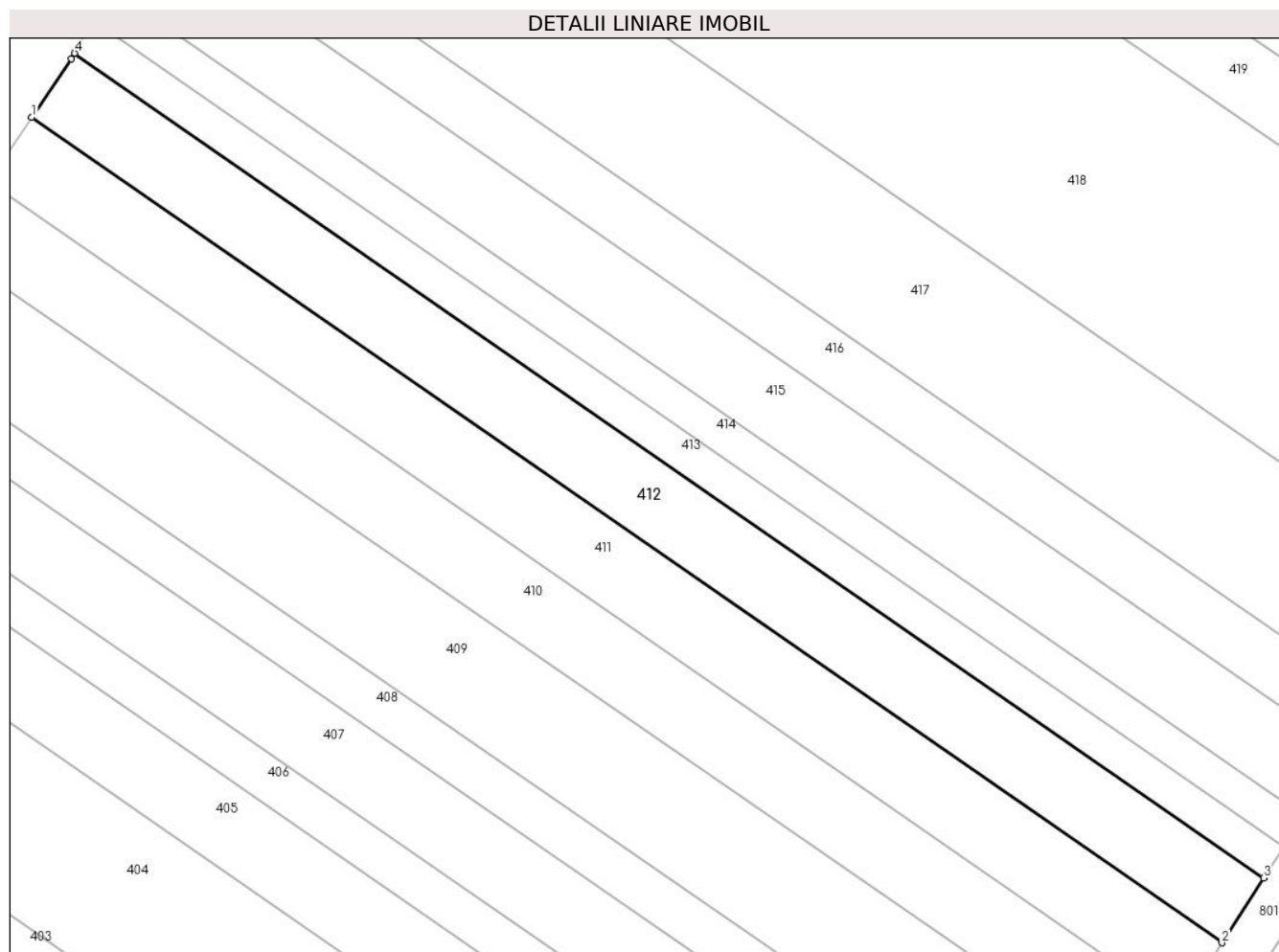
Inscrieri privind dezmembramintele dreptului de proprietate, drepturi reale de garanție și sarcini	Referințe
NU SUNT	

Anexa Nr. 1 La Partea I

Teren

Nr cadastral	Suprafața (mp)*	Observații / Referințe
	2.500	

* Suprafața este determinată în planul de proiecție Stereo 70.



Date referitoare la teren

Crt	Categorie folosință	Intravilan	Suprafața (mp)	Tarla	Parcelă	Nr. topo	Observații / Referințe
1	arabil	DA	2.500	30	539	-	Intravilan conform PUG.

Lungime Segmente

1) Valorile lungimilor segmentelor sunt obținute din proiecție în plan.

Punct început	X / Y	Punct sfârșit	X / Y	Lungime segment (** (m)
1	579.633,086 310.243,566	2	579.811,196 310.120,126	216.704
2	579.811,196 310.120,126	3	579.817,437 310.129,846	11.551
3	579.817,437 310.129,846	4	579.639,503 310.253,166	216.491
4	579.639,503 310.253,166	5	579.639,037 310.252,296	0.987
5	579.639,037 310.252,296	1	579.633,086 310.243,566	10.565

**** Lungimile segmentelor sunt determinate în planul de proiecție Stereo 70 și sunt rotunjite la 1 milimetru.**

***** Distanța dintre puncte este formată din segmente cumulate ce sunt mai mici decât valoarea 1 milimetru.**

**DATE DESPRE IMOBILUL NR. 413**

Oficiul de Cadastru și Publicitate Imobiliară GIURGIU
Biroul de Cadastru și Publicitate Imobiliară Giurgiu

A. Partea I. Descrierea imobilului

TEREN Intravilan

Adresa: Loc. Darasti-Vlasca, Jud. Giurgiu

Nr. Crt	Nr cadastral Nr. topografic	Suprafața* (mp)	Observații / Referințe
A1		1.200	Sector cadastral:11 Teren neimprejmuit;

B. Partea II. Proprietari și acte

Inscrieri privitoare la dreptul de proprietate și alte drepturi reale		Referințe
/		
Act Administrativ nr. 54583, din 22/09/1995 emis de CJSDPAT GIURGIU;		
B1	Intabulare, drept de PROPRIETATE, dobandit prin Reconstituire, cota actuala 1/1, cota initiala 1/1 1) NEAGU P. MARIN	A1

C. Partea III. SARCINI .

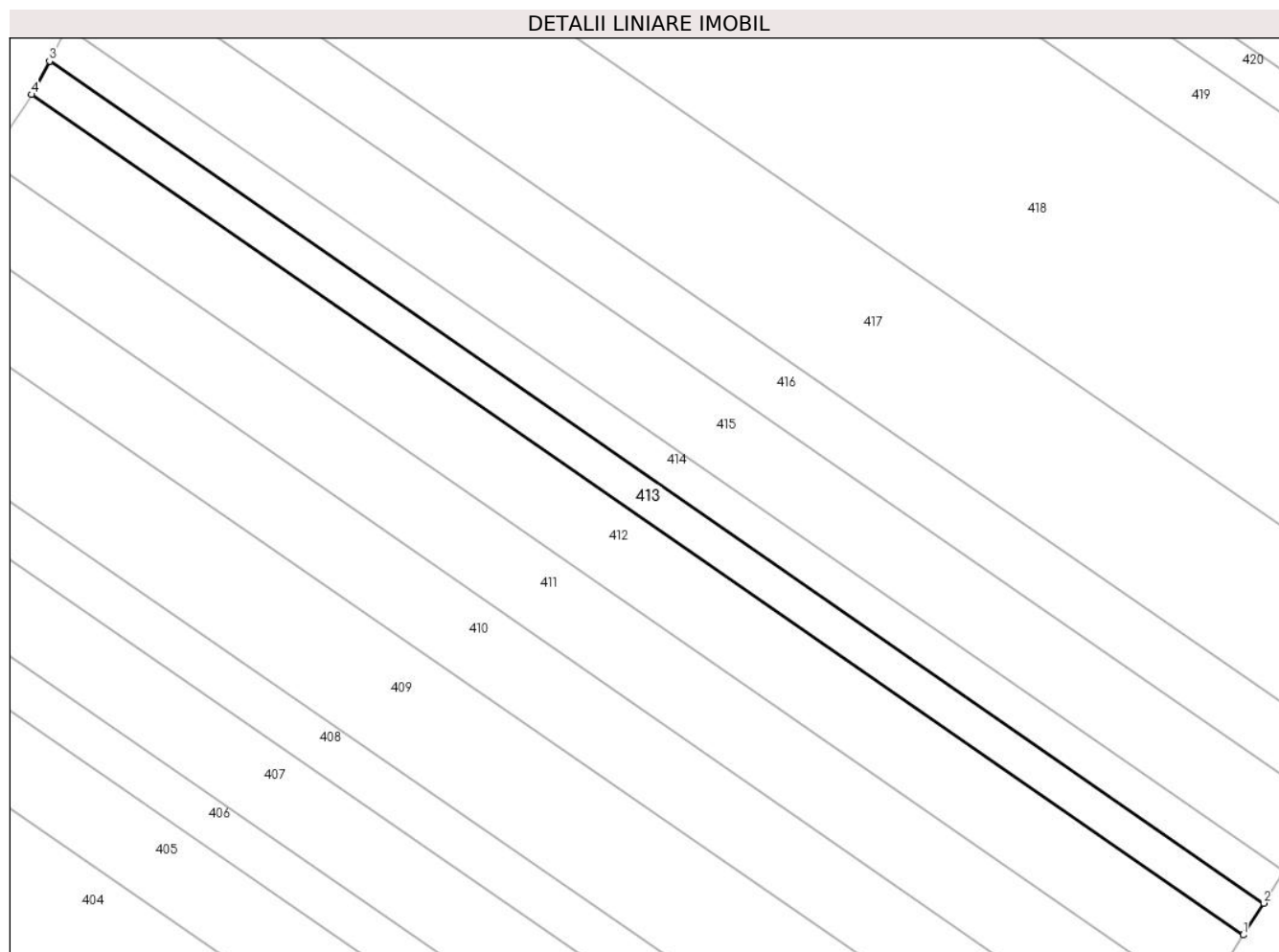
Inscrieri privind dezmembramintele dreptului de proprietate, drepturi reale de garanție și sarcini	Referințe
NU SUNT	

Anexa Nr. 1 La Partea I

Teren

Nr cadastral	Suprafața (mp)*	Observații / Referințe
	1.200	

* Suprafața este determinată în planul de proiecție Stereo 70.



Date referitoare la teren

Crt	Categorie folosință	Intravilan	Suprafața (mp)	Tarla	Parcelă	Nr. topo	Observații / Referințe
1	arabil	DA	1.200	30	539	-	Intravilan conform PUG.

Lungime Segmente

1) Valorile lungimilor segmentelor sunt obținute din proiecție în plan.

Punct început	X / Y	Punct sfârșit	X / Y	Lungime segment (** (m)
1	579.817,437 310.129,846	2	579.820,431 310.134,509	5.541
2	579.820,431 310.134,509	3	579.642,133 310.258,08	216.933
3	579.642,133 310.258,08	4	579.639,503 310.253,166	5.574
4	579.639,503 310.253,166	1	579.817,437 310.129,846	216.491

** Lungimile segmentelor sunt determinate în planul de proiecție Stereo 70 și sunt rotunjite la 1 milimetru.

***** Distanţa dintre puncte este formată din segmente cumulate ce sunt mai mici decât valoarea 1 milimetru.**

**DATE DESPRE IMOBILUL NR. 414**

Oficiul de Cadastru și Publicitate Imobiliară GIURGIU
Biroul de Cadastru și Publicitate Imobiliară Giurgiu

A. Partea I. Descrierea imobilului

TEREN Intravilan

Adresa: Loc. Darasti-Vlasca, Jud. Giurgiu

Nr. Crt	Nr cadastral Nr. topografic	Suprafața* (mp)	Observații / Referințe
A1		1.200	Sector cadastral:11 Teren neimprejmit;

B. Partea II. Proprietari și acte

Inscrieri privitoare la dreptul de proprietate și alte drepturi reale		Referințe
/		
Act Administrativ nr. 63194, din 01/07/1996 emis de CJSDPAT GIURGIU;		
B1	Intabulare, drept de PROPRIETATE, dobandit prin Reconstituire, cota actuala 1/1, cota initiala 1/1 1) PAUN STEFANA	A1

C. Partea III. SARCINI .


Inscrieri privind dezmembramintele dreptului de proprietate, drepturi reale de garanție și sarcini	Referințe
NU SUNT	

Anexa Nr. 1 La Partea I

Teren

Nr cadastral	Suprafața (mp)*	Observații / Referințe
	1.200	

* Suprafața este determinată în planul de proiecție Stereo 70.



Date referitoare la teren

Crt	Categorie folosință	Intravilan	Suprafața (mp)	Tarla	Parcelă	Nr. topo	Observații / Referințe
1	arabil	DA	1.200	30	539	-	Intravilan conform PUG.

Lungime Segmente

1) Valorile lungimilor segmentelor sunt obținute din proiecție în plan.

Punct început	X / Y	Punct sfârșit	X / Y	Lungime segment (** (m)
1	579.820,431 310.134,509	2	579.821,926 310.136,837	2.767
2	579.821,926 310.136,837	3	579.823,419 310.139,162	2.763
3	579.823,419 310.139,162	4	579.644,759 310.262,984	217.374
4	579.644,759 310.262,984	5	579.643,447 310.260,533	2.78
5	579.643,447 310.260,533	6	579.642,133 310.258,08	2.783

Punct început	X / Y	Punct sfârşit	X / Y	Lungime segment (** (m)
6	579.642,133 310.258,08	1	579.820,431 310.134,509	216.933

** Lungimile segmentelor sunt determinate în planul de proiecţie Stereo 70 şi sunt rotunjite la 1 milimetru.

*** Distanţa dintre puncte este formată din segmente cumulate ce sunt mai mici decât valoarea 1 milimetru.

**DATE DESPRE IMOBILUL NR. 415**

Oficiul de Cadastru și Publicitate Imobiliară GIURGIU
Biroul de Cadastru și Publicitate Imobiliară Giurgiu

A. Partea I. Descrierea imobilului

TEREN Intravilan

Adresa: Loc. Darasti-Vlasca, Jud. Giurgiu

Nr. Crt	Nr cadastral Nr. topografic	Suprafața* (mp)	Observații / Referințe
A1		2.500	Sector cadastral:11 Teren neimprejmuit;

B. Partea II. Proprietari și acte

Inscrieri privitoare la dreptul de proprietate și alte drepturi reale		Referințe
/		
Act Administrativ nr. 67038, din 29/08/1996 emis de CJSDPAT GIURGIU;		
B1	Intabulare, drept de PROPRIETATE, dobandit prin Reconstituire, cota actuala 1/1, cota initiala 1/1 1) CALIN M. GHERHGINA	A1

C. Partea III. SARCINI .

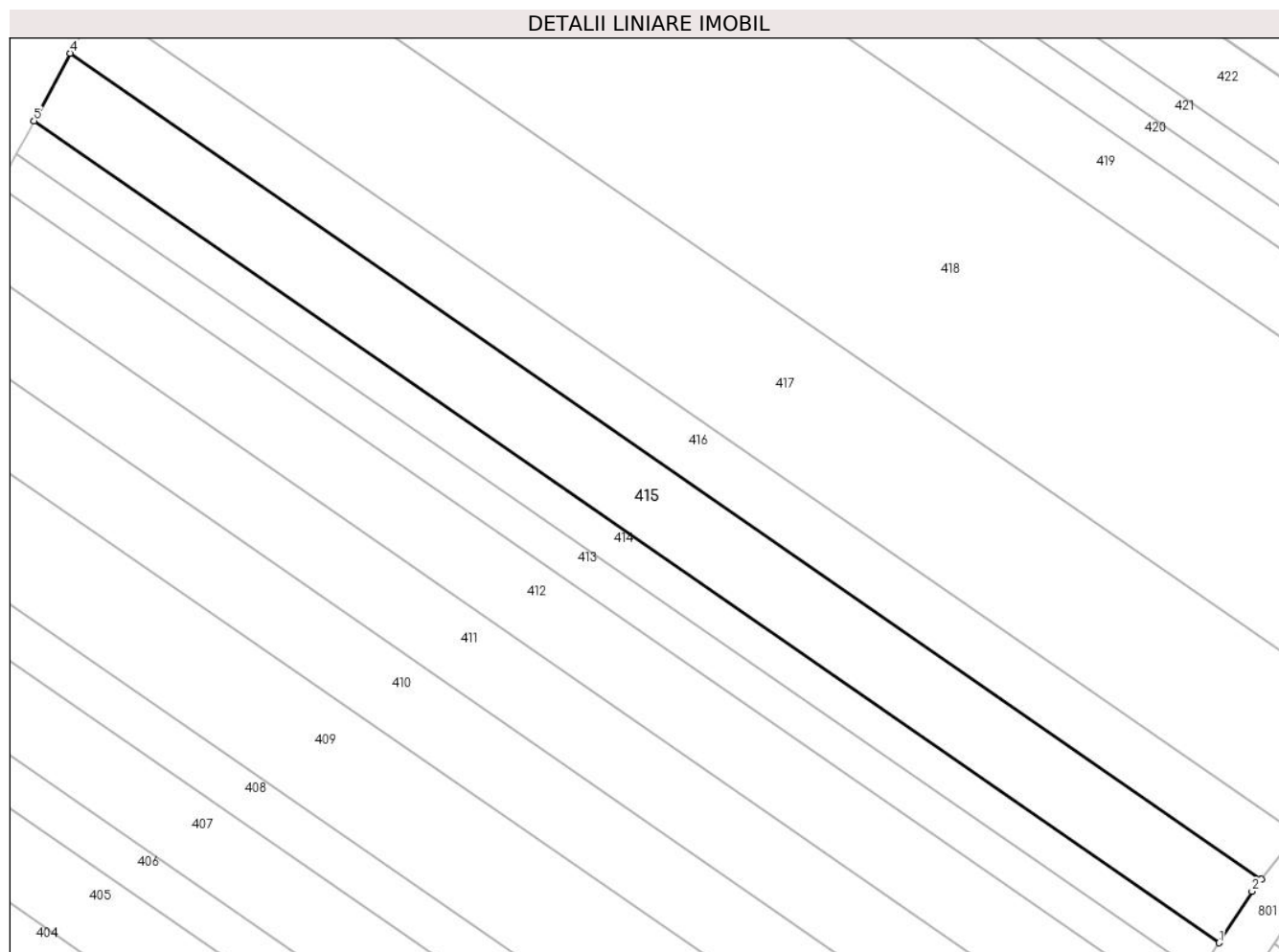
Inscrieri privind dezmembramintele dreptului de proprietate, drepturi reale de garanție și sarcini	Referințe
NU SUNT	

Anexa Nr. 1 La Partea I

Teren

Nr cadastral	Suprafața (mp)*	Observații / Referințe
	2.500	

* Suprafața este determinată în planul de proiecție Stereo 70.



Date referitoare la teren

Crt	Categorie folosință	Intravilan	Suprafața (mp)	Tarla	Parcelă	Nr. topo	Observații / Referințe
1	arabil	DA	2.500	30	539	-	Intravilan conform PUG.

Lungime Segmente

1) Valorile lungimilor segmentelor sunt obținute din proiecție în plan.

Punct început	X / Y	Punct sfârșit	X / Y	Lungime segment (** (m)
1	579.823,419 310.139,162	2	579.828,4 310.146,92	9.219
2	579.828,4 310.146,92	3	579.829,79 310.148,709	2.266
3	579.829,79 310.148,709	4	579.650,211 310.273,167	218.491
4	579.650,211 310.273,167	5	579.644,759 310.262,984	11.551
5	579.644,759 310.262,984	1	579.823,419 310.139,162	217.374

**** Lungimile segmentelor sunt determinate în planul de proiecție Stereo 70 și sunt rotunjite la 1 milimetru.**

***** Distanța dintre puncte este formată din segmente cumulate ce sunt mai mici decât valoarea 1 milimetru.**

**DATE DESPRE IMOBILUL NR. 416**

Oficiul de Cadastru și Publicitate Imobiliară GIURGIU
Biroul de Cadastru și Publicitate Imobiliară Giurgiu

A. Partea I. Descrierea imobilului

TEREN Intravilan

Nr. CF vechi:2388/N
Nr. cadastral vechi:2417

Adresa: Loc. Darasti-Vlasca, Jud. Giurgiu

Nr. Crt	Nr cadastral Nr. topografic	Suprafața* (mp)	Observații / Referințe
A1	39035	Din acte: 1.900 Masurata: 1.895	Sector cadastral:11 Teren neimprejmuit;

B. Partea II. Proprietari și acte

Inscrieri privitoare la dreptul de proprietate și alte drepturi reale	Referințe
2807 / 28/01/2008	
Act Notarial nr. 75, din 16/01/2008 emis de BNP ILIE LAURA;	
B1	A1
Intabulare, drept de PROPRIETATE Cumparare, dobandit prin Conventie, cota actuala 1/1, cota initiala 1/1 1) SC CALIPSO IMOB INVEST SRL, CIF:22410788	

C. Partea III. SARCINI .

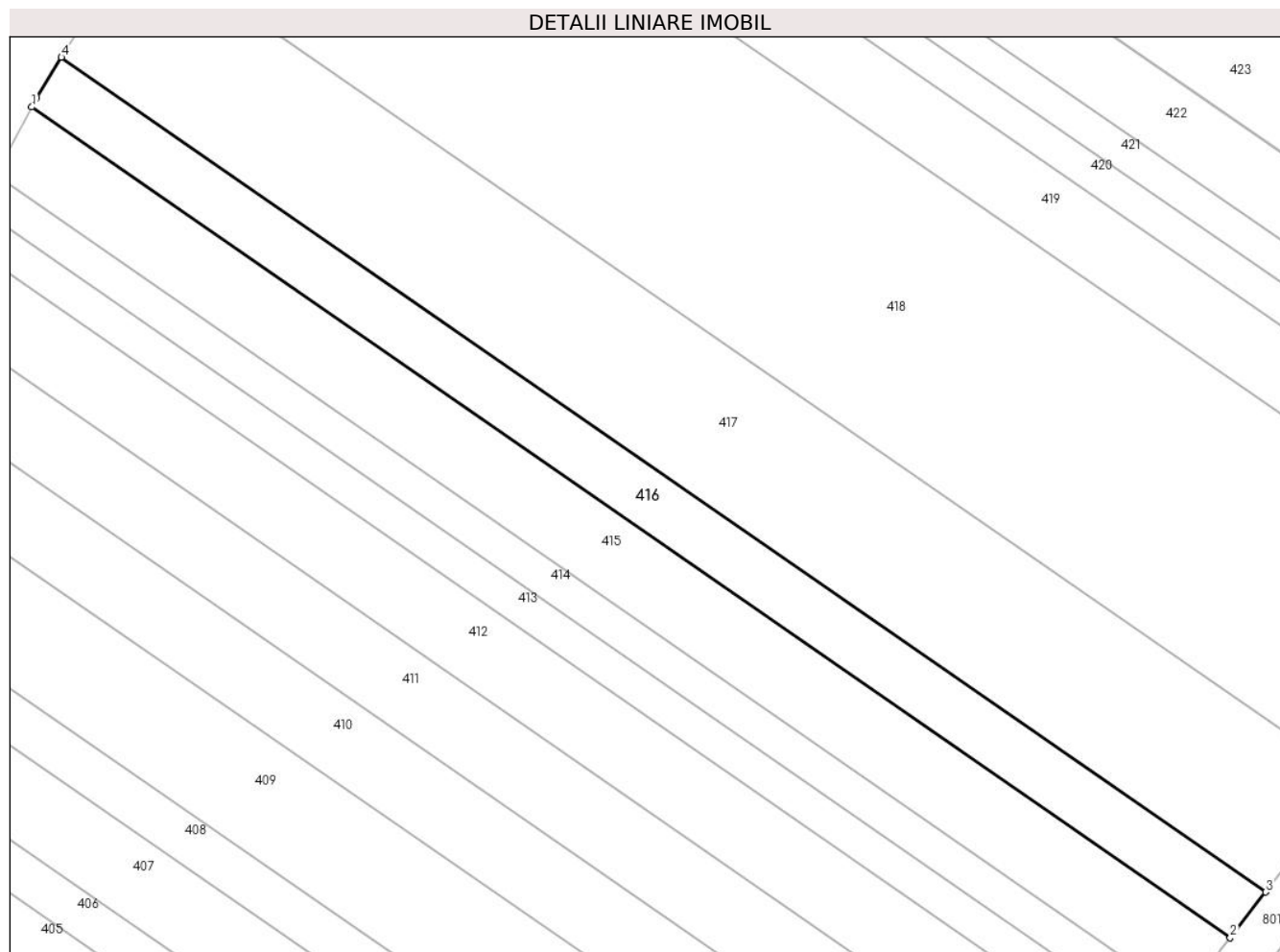
Inscrieri privind dezmembramintele dreptului de proprietate, drepturi reale de garanție și sarcini	Referințe
NU SUNT	

Anexa Nr. 1 La Partea I

Teren

Nr cadastral	Suprafața (mp)*	Observații / Referințe
39035	Din acte: 1.900 Masurata: 1.895	

* Suprafața este determinată în planul de proiecție Stereo 70.



Date referitoare la teren

Crt	Categorie folosință	Intravilan	Suprafața (mp)	Tarla	Parcelă	Nr. topo	Observații / Referințe
1	arabil	DA	1.895	30	539	-	Intravilan conform PUG.

Lungime Segmente

1) Valorile lungimilor segmentelor sunt obținute din proiecție în plan.

Punct început	X / Y	Punct sfârșit	X / Y	Lungime segment (** (m)
1	579.650,211 310.273,167	2	579.829,79 310.148,709	218.491
2	579.829,79 310.148,709	3	579.835,106 310.155,55	8.664
3	579.835,106 310.155,55	4	579.654,67 310.280,602	219.534
4	579.654,67 310.280,602	5	579.650,968 310.274,581	7.068
5	579.650,968 310.274,581	1	579.650,211 310.273,167	1.604

**** Lungimile segmentelor sunt determinate în planul de proiecție Stereo 70 și sunt rotunjite la 1 milimetru.**

***** Distanța dintre puncte este formată din segmente cumulate ce sunt mai mici decât valoarea 1 milimetru.**

**DATE DESPRE IMOBILUL NR. 417**

Oficiul de Cadastru și Publicitate Imobiliară GIURGIU
Biroul de Cadastru și Publicitate Imobiliară Giurgiu

A. Partea I. Descrierea imobilului

TEREN Intravilan

Adresa: Loc. Darasti-Vlasca, Jud. Giurgiu

Nr. Crt	Nr cadastral Nr. topografic	Suprafața* (mp)	Observații / Referințe
A1		4.700	Sector cadastral:11 Teren neimprejmit;

B. Partea II. Proprietari și acte

Inscrieri privitoare la dreptul de proprietate și alte drepturi reale		Referințe
/		
Act Administrativ nr. 63127, din 21/03/1996 emis de CJSDPAT GIURGIU;		
B1	Intabulare, drept de PROPRIETATE, dobandit prin Reconstituire, cota actuala 1/1, cota initiala 1/1 1) VISAN IOANA 2) IORDACHE CONSTANTINA 3) BURULEANU MARIA 4) BURADA GHEORGHE 5) CRACIUN ELENA 6) SCARLAT TUDORA	A1

C. Partea III. SARCINI .

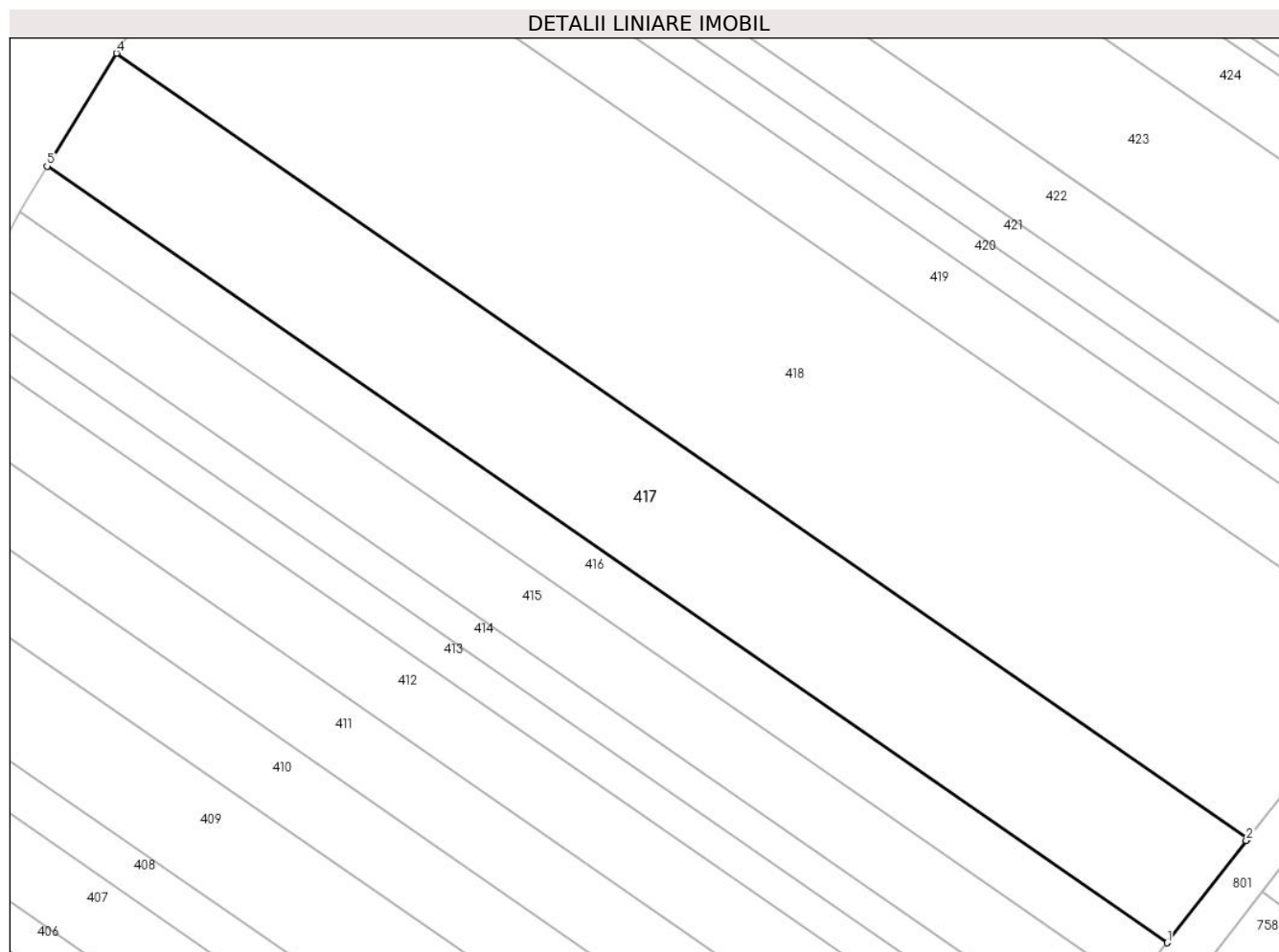
Inscrieri privind dezmembramintele dreptului de proprietate, drepturi reale de garanție și sarcini	Referințe
NU SUNT	

Anexa Nr. 1 La Partea I

Teren

Nr cadastral	Suprafața (mp)*	Observații / Referințe
	4.700	

* Suprafața este determinată în planul de proiecție Stereo 70.



Date referitoare la teren

Crt	Categorie folosință	Intravilan	Suprafața (mp)	Tarla	Parcelă	Nr. topo	Observații / Referințe
1	arabil	DA	4.700	30	539	-	Intravilan conform PUG.

Lungime Segmente

1) Valorile lungimilor segmentelor sunt obținute din proiecție în plan.

Punct început	X / Y	Punct sfârșit	X / Y	Lungime segment (** (m)
1	579.835,106 310.155,55	2	579.847,882 310.171,99	20.821
2	579.847,882 310.171,99	3	579.848,196 310.172,388	0.507
3	579.848,196 310.172,388	4	579.665,841 310.298,771	221.869
4	579.665,841 310.298,771	5	579.654,67 310.280,602	21.328
5	579.654,67 310.280,602	1	579.835,106 310.155,55	219.534

**** Lungimile segmentelor sunt determinate în planul de proiecție Stereo 70 și sunt rotunjite la 1 milimetru.**

***** Distanța dintre puncte este formată din segmente cumulate ce sunt mai mici decât valoarea 1 milimetru.**

**DATE DESPRE IMOBILUL NR. 418**

Oficiul de Cadastru și Publicitate Imobiliară GIURGIU
Biroul de Cadastru și Publicitate Imobiliară Giurgiu

A. Partea I. Descrierea imobilului

TEREN Intravilan

Nr. CF vechi:3187/N
Nr. cadastral vechi:3291

Adresa: Loc. Darasti-Vlasca, Jud. Giurgiu

Nr. Crt	Nr cadastral Nr. topografic	Suprafața* (mp)	Observații / Referințe
A1	37365	8.700	Sector cadastral:11 Teren neimprejmuit;

B. Partea II. Proprietari și acte

Inscrieri privitoare la dreptul de proprietate și alte drepturi reale		Referințe
33351 / 03/07/2008		
Act Administrativ nr. 6882, din 19/12/1994 emis de CJPSDPAT GIURGIU (certificat de mostenitor nr 163 din 28.09.2005, emis de BNP EXPERT;act de partaj voluntar succesoral nr 2393 din 28.09.2005, emis de BNP EXPERT);		
B1	Intabulare, drept de PROPRIETATEtitlu partaj, dobandit prin Conventie, cota actuala 1/1, cota initiala 1/1 1) DRAGOICEA ALEXANDRU 2) DRAGOICEA GHEORGHE	A1

C. Partea III. SARCINI .

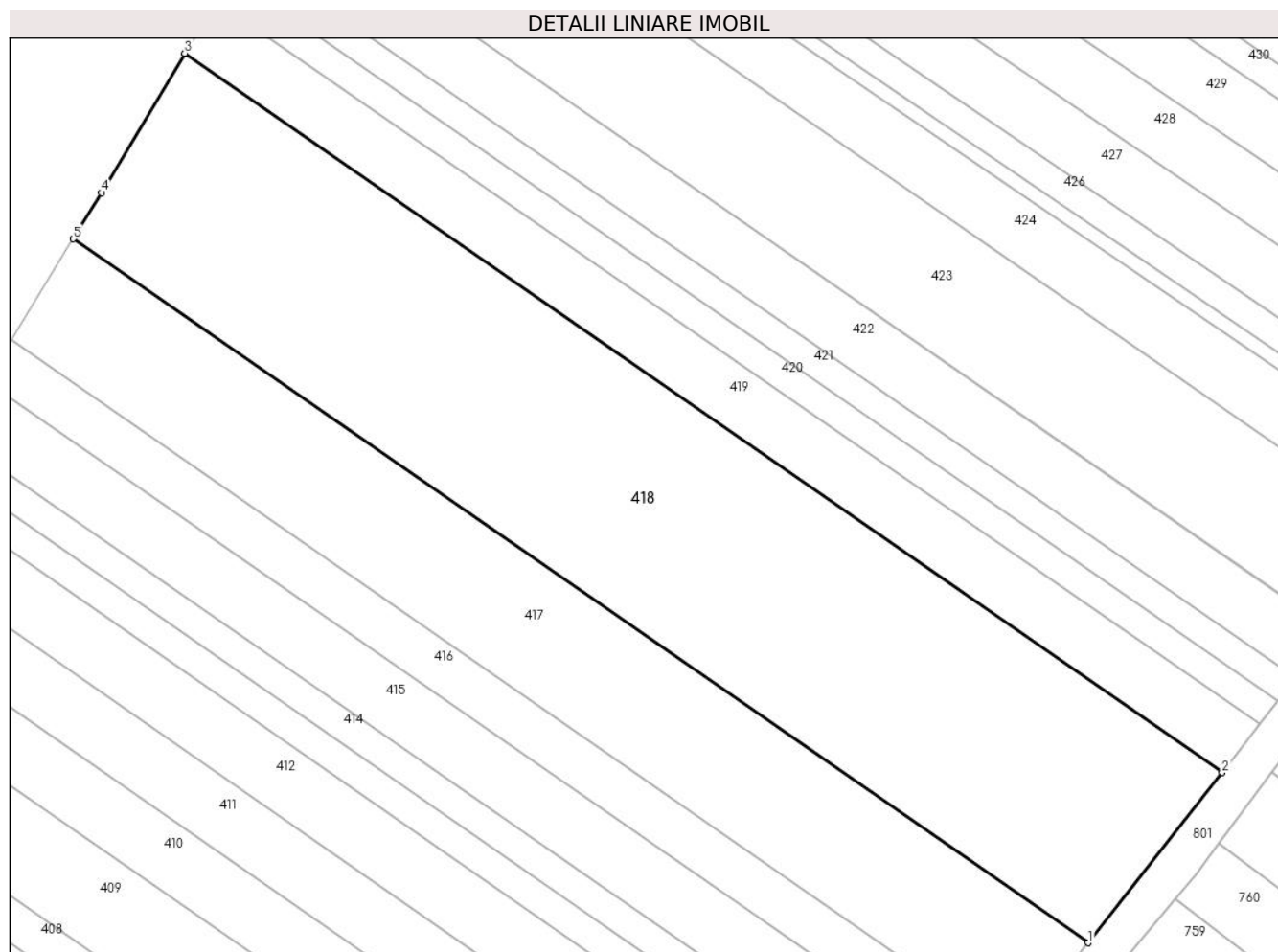
Inscrieri privind dezmembramintele dreptului de proprietate, drepturi reale de garanție și sarcini	Referințe
NU SUNT	

Anexa Nr. 1 La Partea I

Teren

Nr cadastral	Suprafața (mp)*	Observații / Referințe
37365	8.700	

* Suprafața este determinată în planul de proiecție Stereo 70.



Date referitoare la teren

Crt	Categorie folosință	Intravilan	Suprafața (mp)	Tarla	Parcelă	Nr. topo	Observații / Referințe
1	arabil	DA	8.700	30	539	-	P539 (DIN TP P474) .Intravilan conform PUG.

Lungime Segmente

1) Valorile lungimilor segmentelor sunt obținute din proiecție în plan.

Punct început	X / Y	Punct sfârșit	X / Y	Lungime segment (** (m)
1	579.848,196 310.172,388	2	579.872,236 310.202,927	38.866
2	579.872,236 310.202,927	3	579.685,864 310.332,093	226.756
3	579.685,864 310.332,093	4	579.670,923 310.307,038	29.172
4	579.670,923 310.307,038	5	579.665,841 310.298,771	9.704
5	579.665,841 310.298,771	1	579.848,196 310.172,388	221.869

**** Lungimile segmentelor sunt determinate în planul de proiecție Stereo 70 și sunt rotunjite la 1 milimetru.**

***** Distanța dintre puncte este formată din segmente cumulate ce sunt mai mici decât valoarea 1 milimetru.**

**DATE DESPRE IMOBILUL NR. 419**

Oficiul de Cadastru și Publicitate Imobiliară GIURGIU
Biroul de Cadastru și Publicitate Imobiliară Giurgiu

A. Partea I. Descrierea imobilului

TEREN Intravilan

Adresa: Loc. Darasti-Vlasca, Jud. Giurgiu

Nr. Crt	Nr cadastral Nr. topografic	Suprafața* (mp)	Observații / Referințe
A1		2.500	Sector cadastral:11 Teren neimprejmuit;

B. Partea II. Proprietari și acte

Inscrieri privitoare la dreptul de proprietate și alte drepturi reale		Referințe
/		
Act Administrativ nr. 77584, din 05/02/2002 emis de CJSDPAT GIURGIU;		
B1	Intabulare, drept de PROPRIETATE, dobandit prin Reconstituire, cota actuala 1/1, cota initiala 1/1 1) DRAGOICEA ION 2) SANDU MARIA	A1

C. Partea III. SARCINI .


Inscrieri privind dezmembramintele dreptului de proprietate, drepturi reale de garanție și sarcini	Referințe
NU SUNT	

Anexa Nr. 1 La Partea I

Teren

Nr cadastral	Suprafața (mp)*	Observații / Referințe
	2.500	

* Suprafața este determinată în planul de proiecție Stereo 70.



Date referitoare la teren

Crt	Categorie folosință	Intravilan	Suprafața (mp)	Tarla	Parcelă	Nr. topo	Observații / Referințe
1	arabil	DA	2.500	30	539	-	Intravilan conform PUG.

Lungime Segmente

1) Valorile lungimilor segmentelor sunt obținute din proiecție în plan.

Punct început	X / Y	Punct sfârșit	X / Y	Lungime segment (** (m)
1	579.685,864 310.332,093	2	579.872,236 310.202,927	226.756
2	579.872,236 310.202,927	3	579.873,332 310.204,319	1.772
3	579.873,332 310.204,319	4	579.878,992 310.211,618	9.236
4	579.878,992 310.211,618	5	579.691,507 310.341,556	228.111
5	579.691,507 310.341,556	1	579.685,864 310.332,093	11.018

**** Lungimile segmentelor sunt determinate în planul de proiecție Stereo 70 și sunt rotunjite la 1 milimetru.**

***** Distanța dintre puncte este formată din segmente cumulate ce sunt mai mici decât valoarea 1 milimetru.**

**DATE DESPRE IMOBILUL NR. 420**

Oficiul de Cadastru și Publicitate Imobiliară GIURGIU
Biroul de Cadastru și Publicitate Imobiliară Giurgiu

A. Partea I. Descrierea imobilului

TEREN Intravilan

Adresa: Loc. Darasti-Vlasca, Jud. Giurgiu

Nr. Crt	Nr cadastral Nr. topografic	Suprafața* (mp)	Observații / Referințe
A1		1.200	Sector cadastral:11 Teren neimprejmuit;

B. Partea II. Proprietari și acte

Inscrieri privitoare la dreptul de proprietate și alte drepturi reale		Referințe
/		
Act Administrativ nr. 106391, din 23/09/2004 emis de CJSDPAT GIURGIU;		
B1	Intabulare, drept de PROPRIETATE, dobandit prin Reconstituire, cota actuala 1/1, cota initiala 1/1 1) PUIU PETRE	A1

C. Partea III. SARCINI .

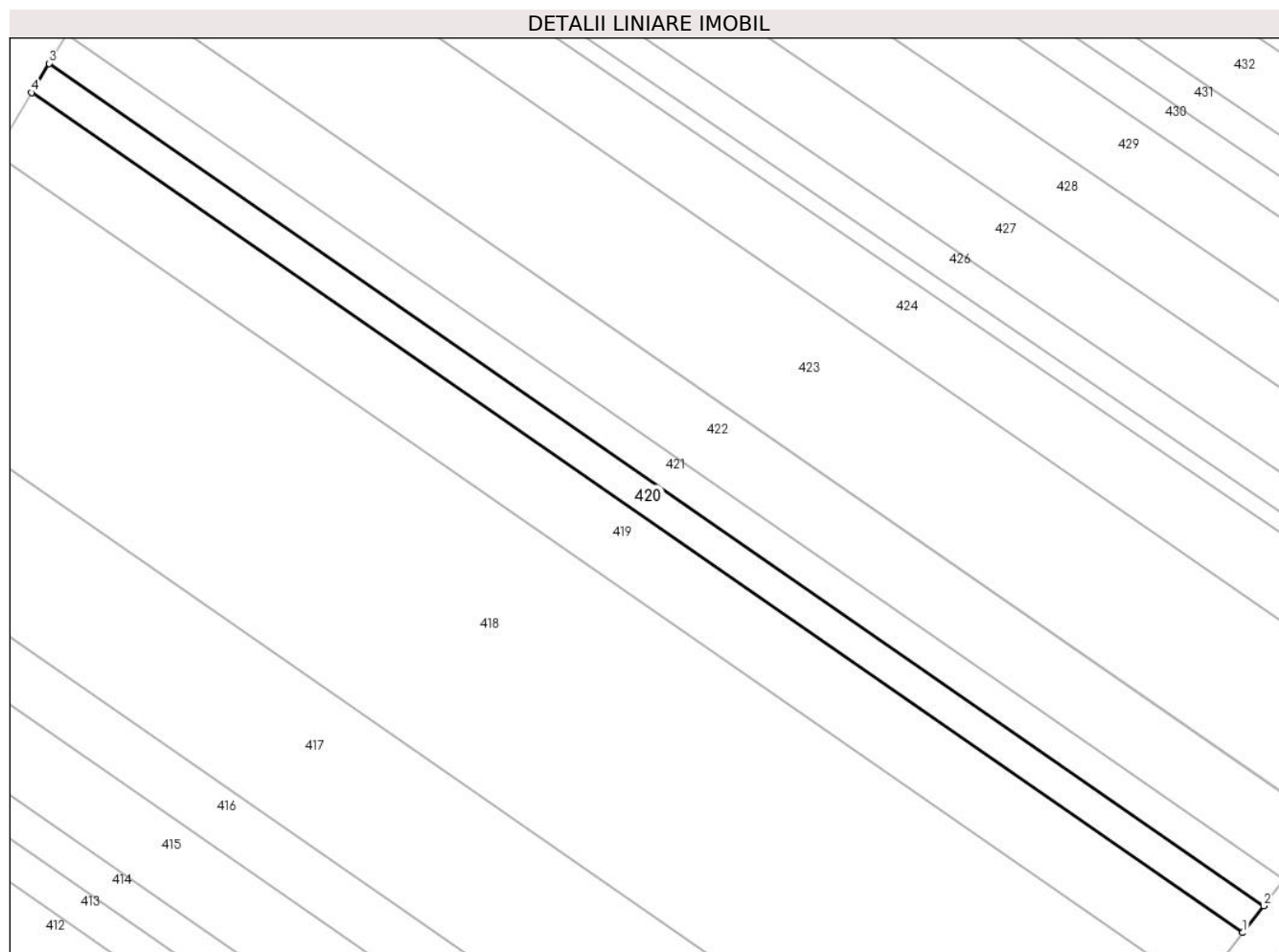
Inscrieri privind dezmembramintele dreptului de proprietate, drepturi reale de garanție și sarcini	Referințe
NU SUNT	

Anexa Nr. 1 La Partea I

Teren

Nr cadastral	Suprafața (mp)*	Observații / Referințe
	1.200	

* Suprafața este determinată în planul de proiecție Stereo 70.



Date referitoare la teren

Crt	Categorie folosință	Intravilan	Suprafața (mp)	Tarla	Parcelă	Nr. topo	Observații / Referințe
1	arabil	DA	1.200	30	539	-	Intravilan conform PUG.

Lungime Segmente

1) Valorile lungimilor segmentelor sunt obținute din proiecție în plan.

Punct început	X / Y	Punct sfârșit	X / Y	Lungime segment (** (m)
1	579.878,992 310.211,618	2	579.882,216 310.215,775	5.261
2	579.882,216 310.215,775	3	579.694,204 310.346,079	228.752
3	579.694,204 310.346,079	4	579.691,507 310.341,556	5.266
4	579.691,507 310.341,556	1	579.878,992 310.211,618	228.111

** Lungimile segmentelor sunt determinate în planul de proiecție Stereo 70 și sunt rotunjite la 1 milimetru.

***** Distanţa dintre puncte este formată din segmente cumulate ce sunt mai mici decât valoarea 1 milimetru.**

**DATE DESPRE IMOBILUL NR. 421**

Oficiul de Cadastru și Publicitate Imobiliară GIURGIU
Biroul de Cadastru și Publicitate Imobiliară Giurgiu

A. Partea I. Descrierea imobilului

TEREN Intravilan

Adresa: Loc. Darasti-Vlasca, Jud. Giurgiu

Nr. Crt	Nr cadastral Nr. topografic	Suprafața* (mp)	Observații / Referințe
A1		1.200	Sector cadastral:11 Teren neimprejmuit;

B. Partea II. Proprietari și acte

Inscrieri privitoare la dreptul de proprietate și alte drepturi reale		Referințe
/		
Act Administrativ nr. 60431, din 22/01/1996 emis de CJSDPAT GIURGIU;		
B1	Intabulare, drept de PROPRIETATE, dobandit prin Reconstituire, cota actuala 1/1, cota initiala 1/1 1) NICOLAE N IOANA	A1

C. Partea III. SARCINI .


Inscrieri privind dezmembramintele dreptului de proprietate, drepturi reale de garanție și sarcini	Referințe
NU SUNT	

Anexa Nr. 1 La Partea I

Teren

Nr cadastral	Suprafața (mp)*	Observații / Referințe
	1.200	

* Suprafața este determinată în planul de proiecție Stereo 70.



Date referitoare la teren

Crt	Categorie folosință	Intravilan	Suprafața (mp)	Tarla	Parcelă	Nr. topo	Observații / Referințe
1	arabil	DA	1.200	30	539	-	Intravilan conform PUG.

Lungime Segmente

1) Valorile lungimilor segmentelor sunt obținute din proiecție în plan.

Punct început	X / Y	Punct sfârșit	X / Y	Lungime segment (** (m)
1	579.882,216 310.215,775	2	579.885,431 310.219,921	5.246
2	579.885,431 310.219,921	3	579.696,894 310.350,589	229.391
3	579.696,894 310.350,589	4	579.694,204 310.346,079	5.251
4	579.694,204 310.346,079	1	579.882,216 310.215,775	228.752

** Lungimile segmentelor sunt determinate în planul de proiecție Stereo 70 și sunt rotunjite la 1 milimetru.

***** Distanţa dintre puncte este formată din segmente cumulate ce sunt mai mici decât valoarea 1 milimetru.**

**DATE DESPRE IMOBILUL NR. 422**

Oficiul de Cadastru și Publicitate Imobiliară GIURGIU
Biroul de Cadastru și Publicitate Imobiliară Giurgiu

A. Partea I. Descrierea imobilului

TEREN Intravilan

Adresa: Loc. Darasti-Vlasca, Jud. Giurgiu

Nr. Crt	Nr cadastral Nr. topografic	Suprafața* (mp)	Observații / Referințe
A1		2.500	Sector cadastral:11 Teren neimprejmuit;

B. Partea II. Proprietari și acte

Inscrieri privitoare la dreptul de proprietate și alte drepturi reale		Referințe
/		
Act Administrativ nr. 57444, din 29/08/1995 emis de CJSDPAT GIURGIU;		
B1	Intabulare, drept de PROPRIETATE, dobandit prin Reconstituire, cota actuala 1/1, cota initiala 1/1 1) ILIE M. NICOLAE	A1

C. Partea III. SARCINI .


Inscrieri privind dezmembramintele dreptului de proprietate, drepturi reale de garanție și sarcini	Referințe
NU SUNT	

Anexa Nr. 1 La Partea I

Teren

Nr cadastral	Suprafața (mp)*	Observații / Referințe
	2.500	

* Suprafața este determinată în planul de proiecție Stereo 70.



Date referitoare la teren

Crt	Categorie folosință	Intravilan	Suprafața (mp)	Tarla	Parcelă	Nr. topo	Observații / Referințe
1	arabil	DA	2.500	30	539	-	Intravilan conform PUG.

Lungime Segmente

1) Valorile lungimilor segmentelor sunt obținute din proiecție în plan.

Punct început	X / Y	Punct sfârșit	X / Y	Lungime segment (** (m)
1	579.696,894 310.350,589	2	579.885,431 310.219,921	229.391
2	579.885,431 310.219,921	3	579.891,991 310.228,381	10.705
3	579.891,991 310.228,381	4	579.892,101 310.228,52	0.177
4	579.892,101 310.228,52	5	579.702,472 310.359,944	230.719
5	579.702,472 310.359,944	1	579.696,894 310.350,589	10.892

**** Lungimile segmentelor sunt determinate în planul de proiecție Stereo 70 și sunt rotunjite la 1 milimetru.**

***** Distanța dintre puncte este formată din segmente cumulate ce sunt mai mici decât valoarea 1 milimetru.**

**DATE DESPRE IMOBILUL NR. 423**

Oficiul de Cadastru și Publicitate Imobiliară GIURGIU
Biroul de Cadastru și Publicitate Imobiliară Giurgiu

A. Partea I. Descrierea imobilului

TEREN Intravilan

Adresa: Loc. Darasti-Vlasca, Jud. Giurgiu

Nr. Crt	Nr cadastral Nr. topografic	Suprafața* (mp)	Observații / Referințe
A1	37165	5.000	Sector cadastral:11 Teren neimprejmut;

B. Partea II. Proprietari și acte

Inscrieri privitoare la dreptul de proprietate și alte drepturi reale		Referințe
35136 / 26/06/2018		
Act Administrativ nr. 6882, din 19/12/1994 emis de CJPSDPAT GIURGIU (act administrativ nr 518 din 18.01.2018, emis de PRIMARIA ADUNATII COPACENI;act notarial nr 2393 din 23.09.2005, emis de BN EXPERT BUCURESTI;act administrativ nr 42 din 05.12.2012, emis de CONSILIUL LOCAL ADUNATII COPACENI;act administrativ nr 5038 din 25.06.2018, emis de PRIMARIA ADUNATII COPACENI;act notarial nr 163 din 28.09.2005, emis de BN EXPERT BUCURESTI);		
B1	Intabulare, drept de PROPRIETATEmostenire, dobandit prin Succesiune, cota actuala 1/2, cota initiala 1/2 1) DRAGOICEA GHEORGHE	A1
B2	Intabulare, drept de PROPRIETATEmostenire, dobandit prin Succesiune, cota actuala 1/2, cota initiala 1/2 1) DRAGOICEA ALEXANDRU	A1

C. Partea III. SARCINI .


Inscrieri privind dezmembramintele dreptului de proprietate, drepturi reale de garanție și sarcini	Referințe
NU SUNT	

Anexa Nr. 1 La Partea I

Teren

Nr cadastral	Suprafața (mp)*	Observații / Referințe
37165	5.000	

* Suprafața este determinată în planul de proiecție Stereo 70.



Date referitoare la teren

Crt	Categorie folosință	Intravilan	Suprafața (mp)	Tarla	Parcelă	Nr. topo	Observații / Referințe
1	arabil	DA	5.000	30	539	-	P539 (DIN TP P474) .Intravilan conform PUG.

Lungime Segmente

1) Valorile lungimilor segmentelor sunt obținute din proiecție în plan.

Punct început	X / Y	Punct sfârșit	X / Y	Lungime segment (** (m)
1	579.892,101 310.228,52	2	579.902,447 310.241,664	16.727
2	579.902,447 310.241,664	3	579.905,01 310.245,789	4.856
3	579.905,01 310.245,789	4	579.713,534 310.378,493	232.967
4	579.713,534 310.378,493	5	579.702,472 310.359,944	21.597
5	579.702,472 310.359,944	1	579.892,101 310.228,52	230.719

**** Lungimile segmentelor sunt determinate în planul de proiecție Stereo 70 și sunt rotunjite la 1 milimetru.**

***** Distanța dintre puncte este formată din segmente cumulate ce sunt mai mici decât valoarea 1 milimetru.**

**DATE DESPRE IMOBILUL NR. 424**

Oficiul de Cadastru și Publicitate Imobiliară GIURGIU
Biroul de Cadastru și Publicitate Imobiliară Giurgiu

A. Partea I. Descrierea imobilului

TEREN Intravilan

Adresa: Loc. Darasti-Vlasca, Jud. Giurgiu

Nr. Crt	Nr cadastral Nr. topografic	Suprafața* (mp)	Observații / Referințe
A1		2.500	Sector cadastral:11 Teren neimprejmuit;

B. Partea II. Proprietari și acte

Inscrieri privitoare la dreptul de proprietate și alte drepturi reale		Referințe
/		
Act Administrativ nr. 57479, din 29/08/1995 emis de CJSDPAT GIURGIU;		
B1	Intabulare, drept de PROPRIETATE, dobandit prin Reconstituire, cota actuala 1/1, cota initiala 1/1 1) STANCU DUMITRU	A1


C. Partea III. SARCINI .

Inscrieri privind dezmembramintele dreptului de proprietate, drepturi reale de garanție și sarcini	Referințe
NU SUNT	

Teren

Nr cadastral	Suprafața (mp)*	Observații / Referințe
	2.500	

* Suprafața este determinată în planul de proiecție Stereo 70.



Date referitoare la teren

Crt	Categorie folosință	Intravilan	Suprafața (mp)	Tarla	Parcelă	Nr. topo	Observații / Referințe
1	arabil	DA	2.500	30	539	-	Intravilan conform PUG.

Lungime Segmente

1) Valorile lungimilor segmentelor sunt obținute din proiecție în plan.

Punct început	X / Y	Punct sfârșit	X / Y	Lungime segment (** (m)
1	579.718,663 310.387,085	2	579.718,628 310.387,036	0.06
2	579.718,628 310.387,036	3	579.713,534 310.378,493	9.946
3	579.713,534 310.378,493	4	579.905,01 310.245,789	232.967
4	579.905,01 310.245,789	5	579.906,982 310.248,962	3.736
5	579.906,982 310.248,962	6	579.910,593 310.254,872	6.926

Punct început	X / Y	Punct sfârșit	X / Y	Lungime segment (** (m)
6	579.910,593 310.254,872	7	579.911,018 310.255,581	0.827
7	579.911,018 310.255,581	1	579.718,663 310.387,085	233.01

** Lungimile segmentelor sunt determinate în planul de proiecție Stereo 70 și sunt rotunjite la 1 milimetru.

*** Distanța dintre puncte este formată din segmente cumulate ce sunt mai mici decât valoarea 1 milimetru.

**DATE DESPRE IMOBILUL NR. 425**

Oficiul de Cadastru și Publicitate Imobiliară GIURGIU
Biroul de Cadastru și Publicitate Imobiliară Giurgiu

A. Partea I. Descrierea imobilului

TEREN Intravilan

Nr. CF vechi:2293/N
Nr. cadastral vechi:2303

Adresa: Loc. Darasti-Vlasca, Jud. Giurgiu

Nr. Crt	Nr cadastral Nr. topografic	Suprafața* (mp)	Observații / Referințe
A1	30578	Din acte: 600 Masurata: 598	Sector cadastral:11 Teren neimprejmuit;

B. Partea II. Proprietari și acte

Inscrieri privitoare la dreptul de proprietate și alte drepturi reale	Referințe
45641 / 22/10/2007	
Act Notarial nr. 3194, din 01/01/2007 emis de BNP;	
B1	A1
Intabulare, drept de PROPRIETATEcu titlul cumparare, dobandit prin Conventie, cota actuala 1/1, cota initiala 1/1	
1) SC ADIR AGENTY LIMITED SRL , CIF:99999999999999	
<i>OBSERVATII: (provenita din conversia CF 2293/N)</i>	

C. Partea III. SARCINI .

Inscrieri privind dezmembramintele dreptului de proprietate, drepturi reale de garanție și sarcini	Referințe
NU SUNT	

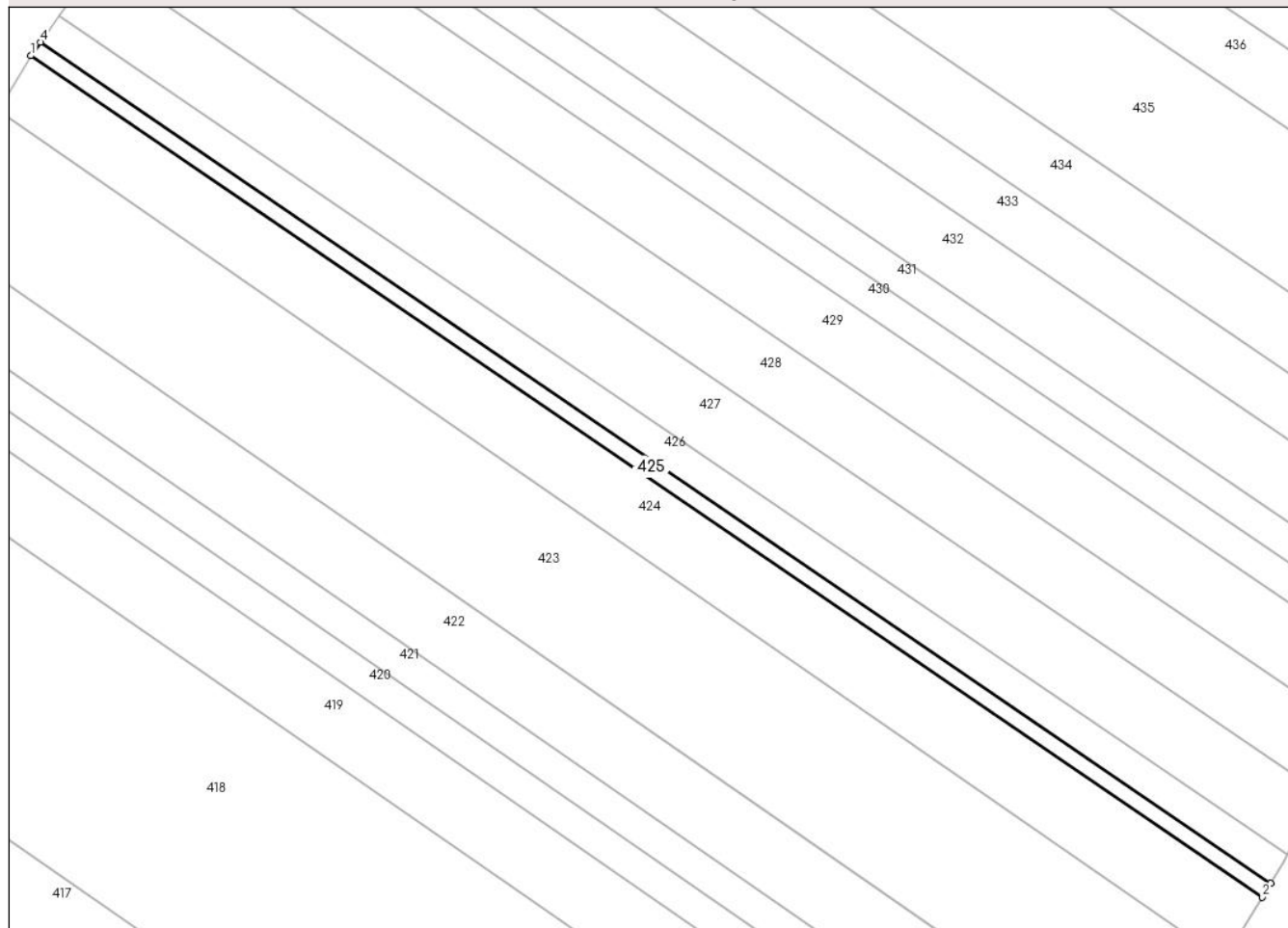
Anexa Nr. 1 La Partea I

Teren

Nr cadastral	Suprafața (mp)*	Observații / Referințe
30578	Din acte: 600 Masurata: 598	

* Suprafața este determinată în planul de proiecție Stereo 70.

DETALII LINIARE IMOBIL



Date referitoare la teren

Crt	Categorie folosință	Intra vilan	Suprafața (mp)	Tarla	Parcelă	Nr. topo	Observații / Referințe
1	arabil	DA	598	30	539	-	

Lungime Segmente

1) Valorile lungimilor segmentelor sunt obținute din proiecție în plan.

Punct început	X / Y	Punct sfârșit	X / Y	Lungime segment (** (m)
1	579.718,663 310.387,085	2	579.911,018 310.255,581	233.01
2	579.911,018 310.255,581	3	579.912,341 310.257,788	2.573
3	579.912,341 310.257,788	4	579.720,146 310.389,181	232.815
4	579.720,146 310.389,181	1	579.718,663 310.387,085	2.568

**** Lungimile segmentelor sunt determinate în planul de proiecție Stereo 70 și sunt rotunjite la 1 milimetru.**

***** Distanța dintre puncte este formată din segmente cumulate ce sunt mai mici decât valoarea 1 milimetru.**

**DATE DESPRE IMOBILUL NR. 426**

Oficiul de Cadastru și Publicitate Imobiliară GIURGIU
Biroul de Cadastru și Publicitate Imobiliară Giurgiu

A. Partea I. Descrierea imobilului

TEREN Intravilan

Adresa: Loc. Darasti-Vlasca, Jud. Giurgiu

Nr. Crt	Nr cadastral Nr. topografic	Suprafața* (mp)	Observații / Referințe
A1	30606	Din acte: 1.200 Masurata: 1.197	Sector cadastral:11 Teren neimprejmut;

B. Partea II. Proprietari și acte

Inscrieri privitoare la dreptul de proprietate și alte drepturi reale		Referințe
5526 / 26/02/2010		
Act Notarial nr. 290, din 10/02/2010 emis de BNP NEMESIS;		
B2	Intabulare, drept de PROPRIETATEcu titlu cumparare, dobandit prin Conventie, cota actuala 1/1, cota initiala 1/1 1) CHIRACU LILIANA, necasatorita	A1

C. Partea III. SARCINI .

Inscrieri privind dezmembramintele dreptului de proprietate, drepturi reale de garanție și sarcini	Referințe
NU SUNT	

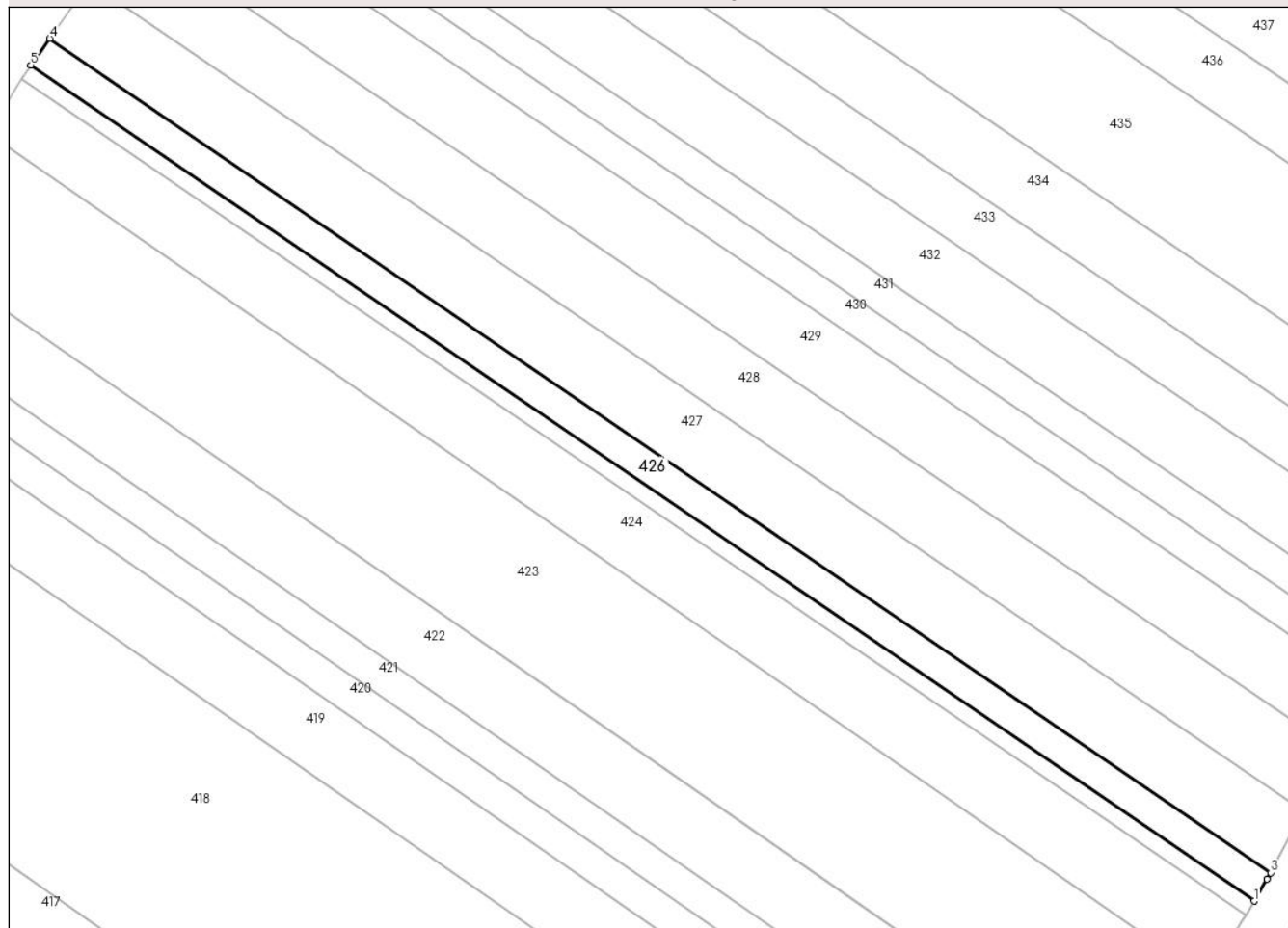
Anexa Nr. 1 La Partea I

Teren

Nr cadastral	Suprafața (mp)*	Observații / Referințe
30606	Din acte: 1.200 Masurata: 1.197	

* Suprafața este determinată în planul de proiecție Stereo 70.

DETALII LINIARE IMOBIL



Date referitoare la teren

Crt	Categorie folosință	Intra vilan	Suprafața (mp)	Tarla	Parcelă	Nr. topo	Observații / Referințe
1	arabil	DA	1.197	30	539	-	P539 (DIN TP P581) .Intravilan conform PUG.

Lungime Segmente

1) Valorile lungimilor segmentelor sunt obținute din proiecție în plan.

Punct început	X / Y	Punct sfârșit	X / Y	Lungime segment (** (m)
1	579.912,341 310.257,788	2	579.914,395 310.261,213	3.994
2	579.914,395 310.261,213	3	579.914,934 310.262,248	1.167
3	579.914,934 310.262,248	4	579.723,119 310.393,382	232.356
4	579.723,119 310.393,382	5	579.720,146 310.389,181	5.147
5	579.720,146 310.389,181	1	579.912,341 310.257,788	232.815

**** Lungimile segmentelor sunt determinate în planul de proiecție Stereo 70 și sunt rotunjite la 1 milimetru.**

***** Distanța dintre puncte este formată din segmente cumulate ce sunt mai mici decât valoarea 1 milimetru.**

**DATE DESPRE IMOBILUL NR. 427**

Oficiul de Cadastru și Publicitate Imobiliară GIURGIU
Biroul de Cadastru și Publicitate Imobiliară Giurgiu

A. Partea I. Descrierea imobilului

TEREN Intravilan

Adresa: Loc. Darasti-Vlasca, Jud. Giurgiu

Nr. Crt	Nr cadastral Nr. topografic	Suprafața* (mp)	Observații / Referințe
A1		2.500	Sector cadastral:11 Teren neimprejmuit;

B. Partea II. Proprietari și acte

Inscrieri privitoare la dreptul de proprietate și alte drepturi reale		Referințe
/		
Act Administrativ nr. 77549, din 11/07/2001 emis de CJSDPAT GIURGIU;		
B1	Intabulare, drept de PROPRIETATE, dobandit prin Reconstituire, cota actuala 1/1, cota initiala 1/1 1) BÎZNA C. MARIA	A1

C. Partea III. SARCINI .


Inscrieri privind dezmembramintele dreptului de proprietate, drepturi reale de garanție și sarcini	Referințe
NU SUNT	

Anexa Nr. 1 La Partea I

Teren

Nr cadastral	Suprafața (mp)*	Observații / Referințe
	2.500	

* Suprafața este determinată în planul de proiecție Stereo 70.



Date referitoare la teren

Crt	Categorie folosință	Intravilan	Suprafața (mp)	Tarla	Parcelă	Nr. topo	Observații / Referințe
1	arabil	DA	2.500	30	539	-	Intravilan conform PUG.

Lungime Segmente

1) Valorile lungimilor segmentelor sunt obținute din proiecție în plan.

Punct început	X / Y	Punct sfârșit	X / Y	Lungime segment (** (m)
1	579.723,119 310.393,382	2	579.914,934 310.262,248	232.356
2	579.914,934 310.262,248	3	579.919,954 310.271,891	10.871
3	579.919,954 310.271,891	4	579.729,356 310.402,194	230.882
4	579.729,356 310.402,194	1	579.723,119 310.393,382	10.796

** Lungimile segmentelor sunt determinate în planul de proiecție Stereo 70 și sunt rotunjite la 1 milimetru.

***** Distanţa dintre puncte este formată din segmente cumulate ce sunt mai mici decât valoarea 1 milimetru.**

**DATE DESPRE IMOBILUL NR. 428**

Oficiul de Cadastru și Publicitate Imobiliară GIURGIU
 Biroul de Cadastru și Publicitate Imobiliară Giurgiu

A. Partea I. Descrierea imobilului

TEREN Intravilan

Nr. CF vechi:2231/N
 Nr. cadastral vechi:2249

Adresa: Loc. Darasti-Vlasca, Jud. Giurgiu

Nr. Crt	Nr cadastral Nr. topografic	Suprafața* (mp)	Observații / Referințe
A1	38791	Din acte: 2.500 Masurata: 2.493	Sector cadastral:11 Teren neimprejmuit;

B. Partea II. Proprietari și acte

Inscrieri privitoare la dreptul de proprietate și alte drepturi reale	Referințe
43632 / 11/10/2007	
Act Notarial nr. 3075, din 09/10/2007 emis de BNP Ilie Laura Marcela;	
B1	A1
Intabulare, drept de PROPRIETATE. cumparare, dobandit prin Conventie, cota actuala 1/1, cota initiala 1/1 1) CHIRACU LILIANA, necasatorita	

C. Partea III. SARCINI .

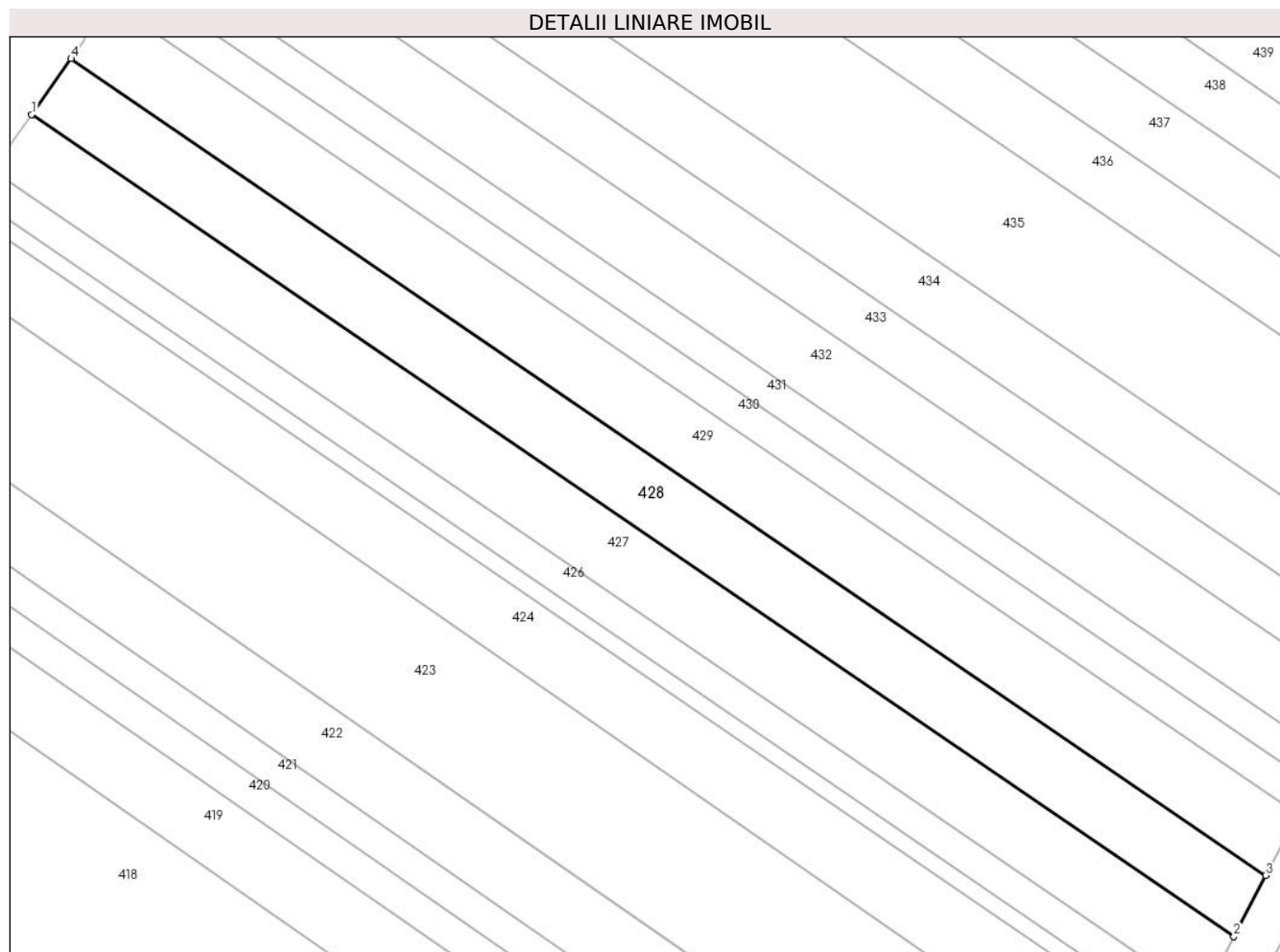
Inscrieri privind dezmembramintele dreptului de proprietate, drepturi reale de garanție și sarcini	Referințe
NU SUNT	

Anexa Nr. 1 La Partea I

Teren

Nr cadastral	Suprafața (mp)*	Observații / Referințe
38791	Din acte: 2.500 Masurata: 2.493	

* Suprafața este determinată în planul de proiecție Stereo 70.



Date referitoare la teren

Crt	Categorie folosință	Intravilan	Suprafața (mp)	Tarla	Parcelă	Nr. topo	Observații / Referințe
1	arabil	DA	2.493	30	539	-	Intravilan conform PUG.

Lungime Segmente

1) Valorile lungimilor segmentelor sunt obținute din proiecție în plan.

Punct început	X / Y	Punct sfârșit	X / Y	Lungime segment (** (m)
1	579.729,356 310.402,194	2	579.919,954 310.271,891	230.882
2	579.919,954 310.271,891	3	579.924,992 310.281,569	10.911
3	579.924,992 310.281,569	4	579.735,614 310.411,037	229.404
4	579.735,614 310.411,037	1	579.729,356 310.402,194	10.833

**** Lungimile segmentelor sunt determinate în planul de proiecție Stereo 70 și sunt rotunjite la 1 milimetru.**

***** Distanța dintre puncte este formată din segmente cumulate ce sunt mai mici decât valoarea 1 milimetru.**

**DATE DESPRE IMOBILUL NR. 429**

Oficiul de Cadastru și Publicitate Imobiliară GIURGIU
Biroul de Cadastru și Publicitate Imobiliară Giurgiu

A. Partea I. Descrierea imobilului

TEREN Intravilan

Adresa: Loc. Darasti-Vlasca, Jud. Giurgiu

Nr. Crt	Nr cadastral Nr. topografic	Suprafața* (mp)	Observații / Referințe
A1		2.500	Sector cadastral:11 Teren neimprejmuit;

B. Partea II. Proprietari și acte

Inscrieri privitoare la dreptul de proprietate și alte drepturi reale	Referințe
/	
Act Administrativ nr. 6488, din 11/05/1995 emis de CJSDPAT GIURGIU;	
B1	A1
Intabulare, drept de PROPRIETATE, dobandit prin Reconstituire, cota actuala 1/1, cota initiala 1/1 1) TATU GH. GHEORGHITA	

C. Partea III. SARCINI .


Inscrieri privind dezmembramintele dreptului de proprietate, drepturi reale de garanție și sarcini	Referințe
NU SUNT	

Anexa Nr. 1 La Partea I

Teren

Nr cadastral	Suprafața (mp)*	Observații / Referințe
	2.500	

* Suprafața este determinată în planul de proiecție Stereo 70.



Date referitoare la teren

Crt	Categorie folosință	Intravilan	Suprafața (mp)	Tarla	Parcelă	Nr. topo	Observații / Referințe
1	arabil	DA	2.500	30	539	-	Intravilan conform PUG.

Lungime Segmente

1) Valorile lungimilor segmentelor sunt obținute din proiecție în plan.

Punct început	X / Y	Punct sfârșit	X / Y	Lungime segment (** (m)
1	579.735,614 310.411,037	2	579.924,992 310.281,569	229.404
2	579.924,992 310.281,569	3	579.925,064 310.281,706	0.155
3	579.925,064 310.281,706	4	579.930,203 310.291,204	10.799
4	579.930,203 310.291,204	5	579.740,16 310.421,127	230.209
5	579.740,16 310.421,127	6	579.737,616 310.413,865	7.695

Punct început	X / Y	Punct sfârşit	X / Y	Lungime segment (** (m)
6	579.737,616 310.413,865	1	579.735,614 310.411,037	3.465

** Lungimile segmentelor sunt determinate în planul de proiecţie Stereo 70 şi sunt rotunjite la 1 milimetru.

*** Distanţa dintre puncte este formată din segmente cumulate ce sunt mai mici decât valoarea 1 milimetru.

**DATE DESPRE IMOBILUL NR. 430**

Oficiul de Cadastru și Publicitate Imobiliară GIURGIU
Biroul de Cadastru și Publicitate Imobiliară Giurgiu

A. Partea I. Descrierea imobilului

TEREN Intravilan

Nr. CF vechi:2994/N
Nr. cadastral vechi:3036

Adresa: Loc. Darasti-Vlasca, Jud. Giurgiu

Nr. Crt	Nr cadastral Nr. topografic	Suprafața* (mp)	Observații / Referințe
A1	39264	Din acte: 1.200 Masurata: 1.197	Sector cadastral:11 Teren neimprejmuit;

B. Partea II. Proprietari și acte

Inscrieri privitoare la dreptul de proprietate și alte drepturi reale		Referințe
7003 / 31/01/2022		
Act Notarial nr. 35, din 23/06/2010 emis de NP PURDESCU EMIL (act notarial nr 1 din 10.01.2022, emis de NP PURDESCU EMIL);		
B5	Intabulare, drept de PROPRIETATEmostenire, dobandit prin Succesiune, cota actuala 1/2, cota initiala 1/2 1) SAVU LILICA	A1
Act Notarial nr. 20, din 07/06/2021 emis de Pieleanu Daniela (act notarial nr 5 din 31.01.2022, emis de Pieleanu Daniela);		
B6	Intabulare, drept de PROPRIETATEmostenire, dobandit prin Succesiune, cota actuala 1/2, cota initiala 1/2 1) SAVU LILICA	A1

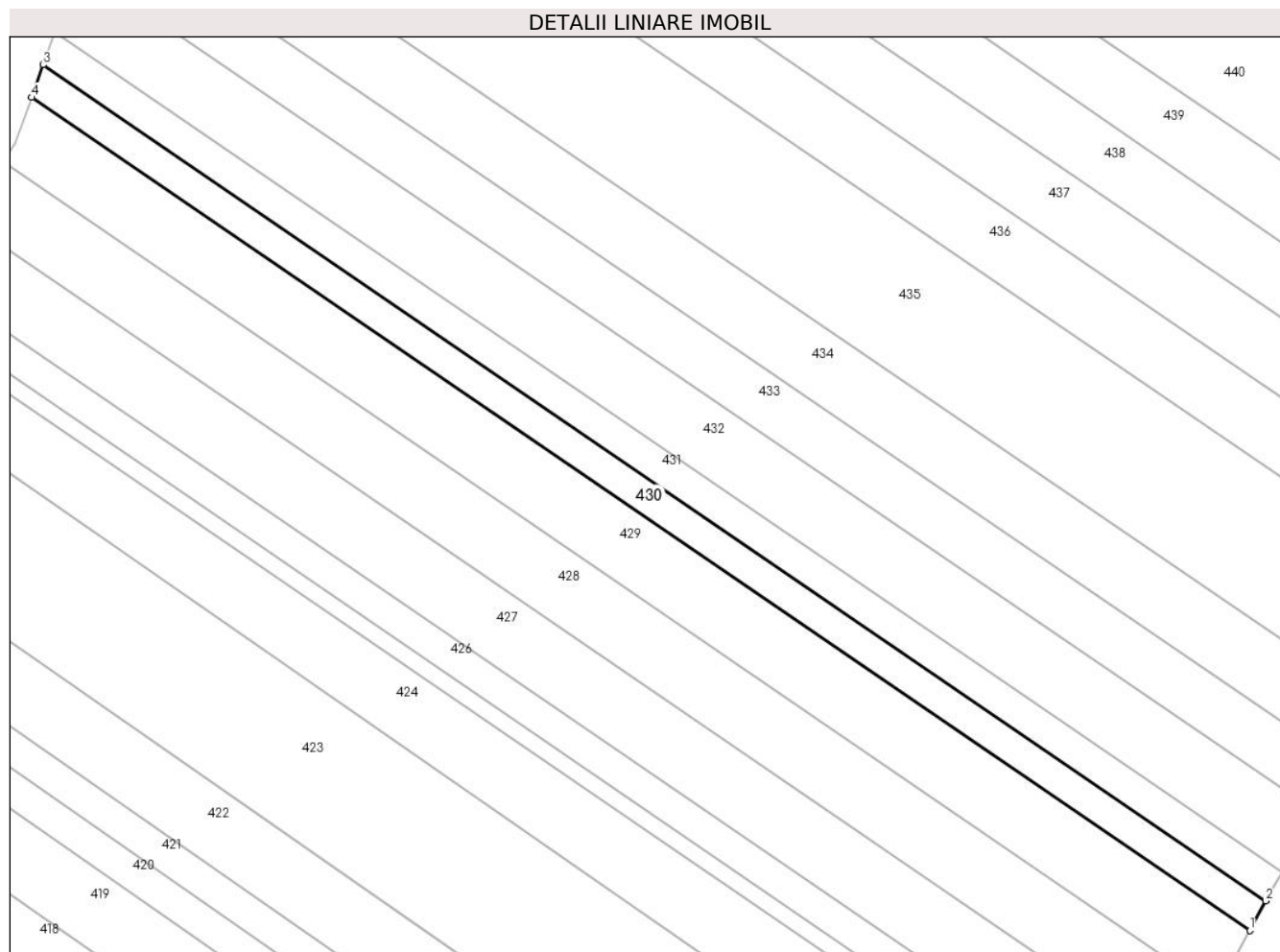
C. Partea III. SARCINI .

Inscrieri privind dezmembramintele dreptului de proprietate, drepturi reale de garanție și sarcini	Referințe
NU SUNT	

Teren

Nr cadastral	Suprafața (mp)*	Observații / Referințe
39264	Din acte: 1.200 Masurata: 1.197	

* Suprafața este determinată în planul de proiecție Stereo 70.



Date referitoare la teren

Crt	Categorie folosință	Intravilan	Suprafața (mp)	Tarla	Parcelă	Nr. topo	Observații / Referințe
1	arabil	DA	1.197	30	539	-	Intravilan conform PUG.

Lungime Segmente

1) Valorile lungimilor segmentelor sunt obținute din proiecție în plan.

Punct început	X / Y	Punct sfârșit	X / Y	Lungime segment (** (m)
1	579.930,203 310.291,204	2	579.932,686 310.295,793	5.218
2	579.932,686 310.295,793	3	579.741,937 310.426,199	231.065
3	579.741,937 310.426,199	4	579.740,16 310.421,127	5.374
4	579.740,16 310.421,127	1	579.930,203 310.291,204	230.209

**** Lungimile segmentelor sunt determinate în planul de proiecție Stereo 70 și sunt rotunjite la 1 milimetru.**

***** Distanța dintre puncte este formată din segmente cumulate ce sunt mai mici decât valoarea 1 milimetru.**

**DATE DESPRE IMOBILUL NR. 431**

Oficiul de Cadastru și Publicitate Imobiliară GIURGIU
 Biroul de Cadastru și Publicitate Imobiliară Giurgiu

A. Partea I. Descrierea imobilului

TEREN Intravilan

Adresa: Loc. Darasti-Vlasca, Jud. Giurgiu

Nr. Crt	Nr cadastral Nr. topografic	Suprafața* (mp)	Observații / Referințe
A1		1.200	Sector cadastral:11 Teren neimprejmuit;

B. Partea II. Proprietari și acte

Inscrieri privitoare la dreptul de proprietate și alte drepturi reale		Referințe
/		
Act Normativ nr. 7, din 13/03/1996 emis de PARLAMENTUL ROMÂNIEI;		
B1	Inscrierea posesiei, drept de PROPRIETATE, dobandit prin Lege, cota actuala 1/1, cota initiala 1/1 1) NEIDENTIFICAT NEIDENTIFICAT	A1
B2	Se noteaza mentiunea proprietar neidentificat.	A1

C. Partea III. SARCINI .


Inscrieri privind dezmembramintele dreptului de proprietate, drepturi reale de garanție și sarcini	Referințe
NU SUNT	

Anexa Nr. 1 La Partea I

Teren

Nr cadastral	Suprafața (mp)*	Observații / Referințe
	1.200	

* Suprafața este determinată în planul de proiecție Stereo 70.



Date referitoare la teren

Crt	Categorie folosință	Intravilan	Suprafața (mp)	Tarla	Parcelă	Nr. topo	Observații / Referințe
1	arabil	DA	1.200	30	539	-	Intravilan conform PUG.

Lungime Segmente

1) Valorile lungimilor segmentelor sunt obținute din proiecție în plan.

Punct început	X / Y	Punct sfârșit	X / Y	Lungime segment (** (m)
1	579.741,937 310.426,199	2	579.932,686 310.295,793	231.065
2	579.932,686 310.295,793	3	579.933,552 310.297,394	1.82
3	579.933,552 310.297,394	4	579.935,346 310.300,252	3.374
4	579.935,346 310.300,252	5	579.743,711 310.431,263	232.138
5	579.743,711 310.431,263	1	579.741,937 310.426,199	5.366

**** Lungimile segmentelor sunt determinate în planul de proiecție Stereo 70 și sunt rotunjite la 1 milimetru.**

***** Distanța dintre puncte este formată din segmente cumulate ce sunt mai mici decât valoarea 1 milimetru.**

**DATE DESPRE IMOBILUL NR. 432**

Oficiul de Cadastru și Publicitate Imobiliară GIURGIU
Biroul de Cadastru și Publicitate Imobiliară Giurgiu

A. Partea I. Descrierea imobilului

TEREN Intravilan

Adresa: Loc. Darasti-Vlasca, Jud. Giurgiu

Nr. Crt	Nr cadastral Nr. topografic	Suprafața* (mp)	Observații / Referințe
A1		2.500	Sector cadastral:11 Teren neimprejmuit;

B. Partea II. Proprietari și acte

Inscrieri privitoare la dreptul de proprietate și alte drepturi reale		Referințe
/		
Act Administrativ nr. 82926, din 28/05/2002 emis de CJSDPAT GIURGIU;		
B1	Intabulare, drept de PROPRIETATE, dobandit prin Reconstituire, cota actuala 1/1, cota initiala 1/1 1) SCARLAT M. GHEORGHE	A1

C. Partea III. SARCINI .

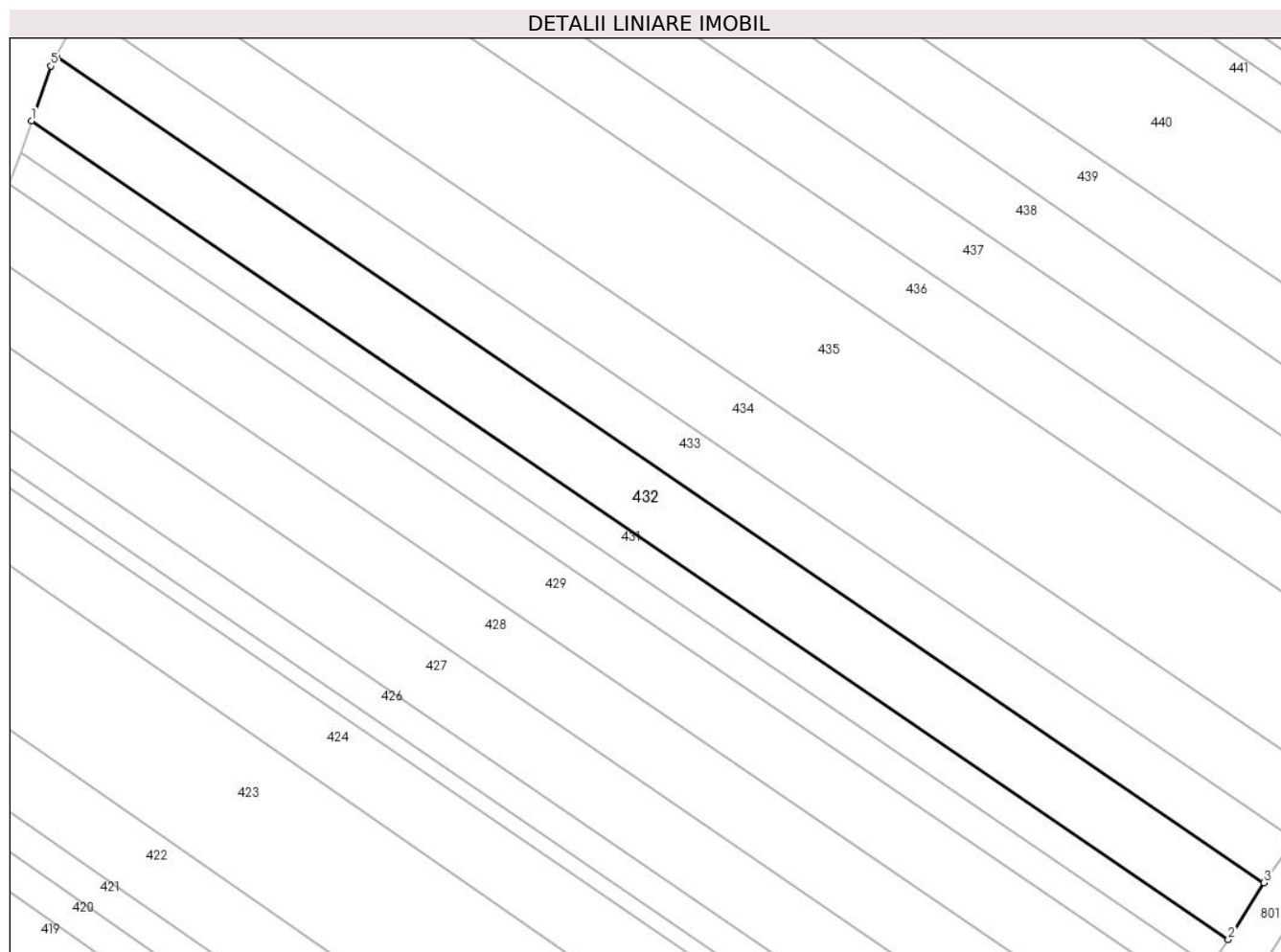
Inscrieri privind dezmembramintele dreptului de proprietate, drepturi reale de garanție și sarcini	Referințe
NU SUNT	

Anexa Nr. 1 La Partea I

Teren

Nr cadastral	Suprafața (mp)*	Observații / Referințe
	2.500	

* Suprafața este determinată în planul de proiecție Stereo 70.



Date referitoare la teren

Crt	Categorie folosință	Intravilan	Suprafața (mp)	Tarla	Parcelă	Nr. topo	Observații / Referințe
1	arabil	DA	2.500	30	539	-	Intravilan conform PUG.

Lungime Segmente

1) Valorile lungimilor segmentelor sunt obținute din proiecție în plan.

Punct început	X / Y	Punct sfârșit	X / Y	Lungime segment (** (m)
1	579.743,711 310.431,263	2	579.935,346 310.300,252	232.138
2	579.935,346 310.300,252	3	579.941,048 310.309,331	10.721
3	579.941,048 310.309,331	4	579.747,63 310.441,562	234.298
4	579.747,63 310.441,562	5	579.746,79 310.440,053	1.727
5	579.746,79 310.440,053	1	579.743,711 310.431,263	9.314

**** Lungimile segmentelor sunt determinate în planul de proiecție Stereo 70 și sunt rotunjite la 1 milimetru.**

***** Distanța dintre puncte este formată din segmente cumulate ce sunt mai mici decât valoarea 1 milimetru.**

**DATE DESPRE IMOBILUL NR. 433**

Oficiul de Cadastru și Publicitate Imobiliară GIURGIU
Biroul de Cadastru și Publicitate Imobiliară Giurgiu

A. Partea I. Descrierea imobilului

TEREN Intravilan

Adresa: Loc. Darasti-Vlasca, Jud. Giurgiu

Nr. Crt	Nr cadastral Nr. topografic	Suprafața* (mp)	Observații / Referințe
A1		2.000	Sector cadastral:11 Teren neimprejmuit;

B. Partea II. Proprietari și acte

Inscrieri privitoare la dreptul de proprietate și alte drepturi reale		Referințe
/		
Act Administrativ nr. 94078, din 17/12/2002 emis de CJSDPAT GIURGIU;		
B1	Intabulare, drept de PROPRIETATE, dobandit prin Reconstituire, cota actuala 1/1, cota initiala 1/1 1) RADU GHERGHINA 2) RADU GHEORGHE	A1

C. Partea III. SARCINI .


Inscrieri privind dezmembramintele dreptului de proprietate, drepturi reale de garanție și sarcini	Referințe
NU SUNT	

Anexa Nr. 1 La Partea I

Teren

Nr cadastral	Suprafața (mp)*	Observații / Referințe
	2.000	

* Suprafața este determinată în planul de proiecție Stereo 70.



Date referitoare la teren

Crt	Categorie folosință	Intravilan	Suprafața (mp)	Tarla	Parcelă	Nr. topo	Observații / Referințe
1	arabil	DA	2.000	30	539	-	Intravilan conform PUG.

Lungime Segmente

1) Valorile lungimilor segmentelor sunt obținute din proiecție în plan.

Punct început	X / Y	Punct sfârșit	X / Y	Lungime segment (** (m)
1	579.941,048 310.309,331	2	579.941,406 310.309,9	0.672
2	579.941,406 310.309,9	3	579.945,959 310.316,295	7.85
3	579.945,959 310.316,295	4	579.751,793 310.449,037	235.204
4	579.751,793 310.449,037	5	579.747,63 310.441,562	8.556
5	579.747,63 310.441,562	1	579.941,048 310.309,331	234.298

**** Lungimile segmentelor sunt determinate în planul de proiecție Stereo 70 și sunt rotunjite la 1 milimetru.**

***** Distanța dintre puncte este formată din segmente cumulate ce sunt mai mici decât valoarea 1 milimetru.**

**DATE DESPRE IMOBILUL NR. 434**

Oficiul de Cadastru și Publicitate Imobiliară GIURGIU
Biroul de Cadastru și Publicitate Imobiliară Giurgiu

A. Partea I. Descrierea imobilului

TEREN Intravilan

Nr. CF vechi:2235/N
Nr. cadastral vechi:2253

Adresa: Loc. Darasti-Vlasca, Jud. Giurgiu

Nr. Crt	Nr cadastral Nr. topografic	Suprafața* (mp)	Observații / Referințe
A1	31780	Din acte: 2.500 Masurata: 2.493	Sector cadastral:11 Teren neimprejmuit;

B. Partea II. Proprietari și acte

Inscrieri privitoare la dreptul de proprietate și alte drepturi reale	Referințe
6690 / 21/02/2011	
Act Notarial nr. 280, din 01/02/2011 emis de BNP NEMESIS;	
B2	A1
Intabulare, drept de PROPRIETATEcumparare, dobandit prin Conventie, cota actuala 1/1, cota initiala 1/1 1) SC STAR CONCEPT CONSULT SRL, CIF:24238264	

C. Partea III. SARCINI .


Inscrieri privind dezmembramintele dreptului de proprietate, drepturi reale de garanție și sarcini	Referințe
NU SUNT	

Anexa Nr. 1 La Partea I

Teren

Nr cadastral	Suprafața (mp)*	Observații / Referințe
31780	Din acte: 2.500 Masurata: 2.493	

* Suprafața este determinată în planul de proiecție Stereo 70.



Date referitoare la teren

Crt	Categorie folosință	Intravilan	Suprafața (mp)	Tarla	Parcelă	Nr. topo	Observații / Referințe
1	arabil	DA	2.493	30	539	-	Intravilan conform PUG.

Lungime Segmente

1) Valorile lungimilor segmentelor sunt obținute din proiecție în plan.

Punct început	X / Y	Punct sfârșit	X / Y	Lungime segment (** (m)
1	579.751,793 310.449,037	2	579.945,959 310.316,295	235.204
2	579.945,959 310.316,295	3	579.947,346 310.318,243	2.391
3	579.947,346 310.318,243	4	579.952,458 310.324,65	8.196
4	579.952,458 310.324,65	5	579.756,954 310.458,306	236.824
5	579.756,954 310.458,306	1	579.751,793 310.449,037	10.609

**** Lungimile segmentelor sunt determinate în planul de proiecție Stereo 70 și sunt rotunjite la 1 milimetru.**

***** Distanța dintre puncte este formată din segmente cumulate ce sunt mai mici decât valoarea 1 milimetru.**

**DATE DESPRE IMOBILUL NR. 435**

Oficiul de Cadastru și Publicitate Imobiliară GIURGIU
Biroul de Cadastru și Publicitate Imobiliară Giurgiu

A. Partea I. Descrierea imobilului

TEREN Intravilan

Adresa: Loc. Darasti-Vlasca, Jud. Giurgiu

Nr. Crt	Nr cadastral Nr. topografic	Suprafața* (mp)	Observații / Referințe
A1		5.000	Sector cadastral:11 Teren neimprejmuit;

B. Partea II. Proprietari și acte

Inscrieri privitoare la dreptul de proprietate și alte drepturi reale		Referințe
/		
Act Administrativ nr. 94078, din 17/12/2002 emis de CJSDPAT GIURGIU;		
B1	Intabulare, drept de PROPRIETATE, dobandit prin Reconstituire, cota actuala 1/1, cota initiala 1/1 1) RADU GHERGHINA 2) RADU GHEORGHE	A1

C. Partea III. SARCINI .


Inscrieri privind dezmembramintele dreptului de proprietate, drepturi reale de garanție și sarcini	Referințe
NU SUNT	

Anexa Nr. 1 La Partea I

Teren

Nr cadastral	Suprafața (mp)*	Observații / Referințe
	5.000	

* Suprafața este determinată în planul de proiecție Stereo 70.



Date referitoare la teren

Crt	Categorie folosință	Intravilan	Suprafața (mp)	Tarla	Parcelă	Nr. topo	Observații / Referințe
1	arabil	DA	5.000	30	539	-	P539 (DIN TP P600) .Intravilan conform PUG.

Lungime Segmente

1) Valorile lungimilor segmentelor sunt obținute din proiecție în plan.

Punct început	X / Y	Punct sfârșit	X / Y	Lungime segment (** (m)
1	579.767,182 310.476,673	2	579.756,954 310.458,306	21.023
2	579.756,954 310.458,306	3	579.952,458 310.324,65	236.824
3	579.952,458 310.324,65	4	579.954,753 310.327,527	3.68
4	579.954,753 310.327,527	5	579.966,124 310.340,666	17.376
5	579.966,124 310.340,666	1	579.767,182 310.476,673	240.989

**** Lungimile segmentelor sunt determinate în planul de proiecție Stereo 70 și sunt rotunjite la 1 milimetru.**

***** Distanța dintre puncte este formată din segmente cumulate ce sunt mai mici decât valoarea 1 milimetru.**

**DATE DESPRE IMOBILUL NR. 436**

Oficiul de Cadastru și Publicitate Imobiliară GIURGIU
Biroul de Cadastru și Publicitate Imobiliară Giurgiu

A. Partea I. Descrierea imobilului

TEREN Intravilan

Adresa: Loc. Darasti-Vlasca, Jud. Giurgiu

Nr. Crt	Nr cadastral Nr. topografic	Suprafața* (mp)	Observații / Referințe
A1		2.500	Sector cadastral:11 Teren neimprejmuit;

B. Partea II. Proprietari și acte

Inscrieri privitoare la dreptul de proprietate și alte drepturi reale		Referințe
/		
Act Administrativ nr. 60475, din 22/01/1996 emis de CJSDPAT GIURGIU;		
B1	Intabulare, drept de PROPRIETATE, dobandit prin Reconstituire, cota actuala 1/1, cota initiala 1/1	A1
	1) NITA STEFANA 2) MIHAI IOANA 3) GELEA D ION 4) RACARU ILIE	

C. Partea III. SARCINI .

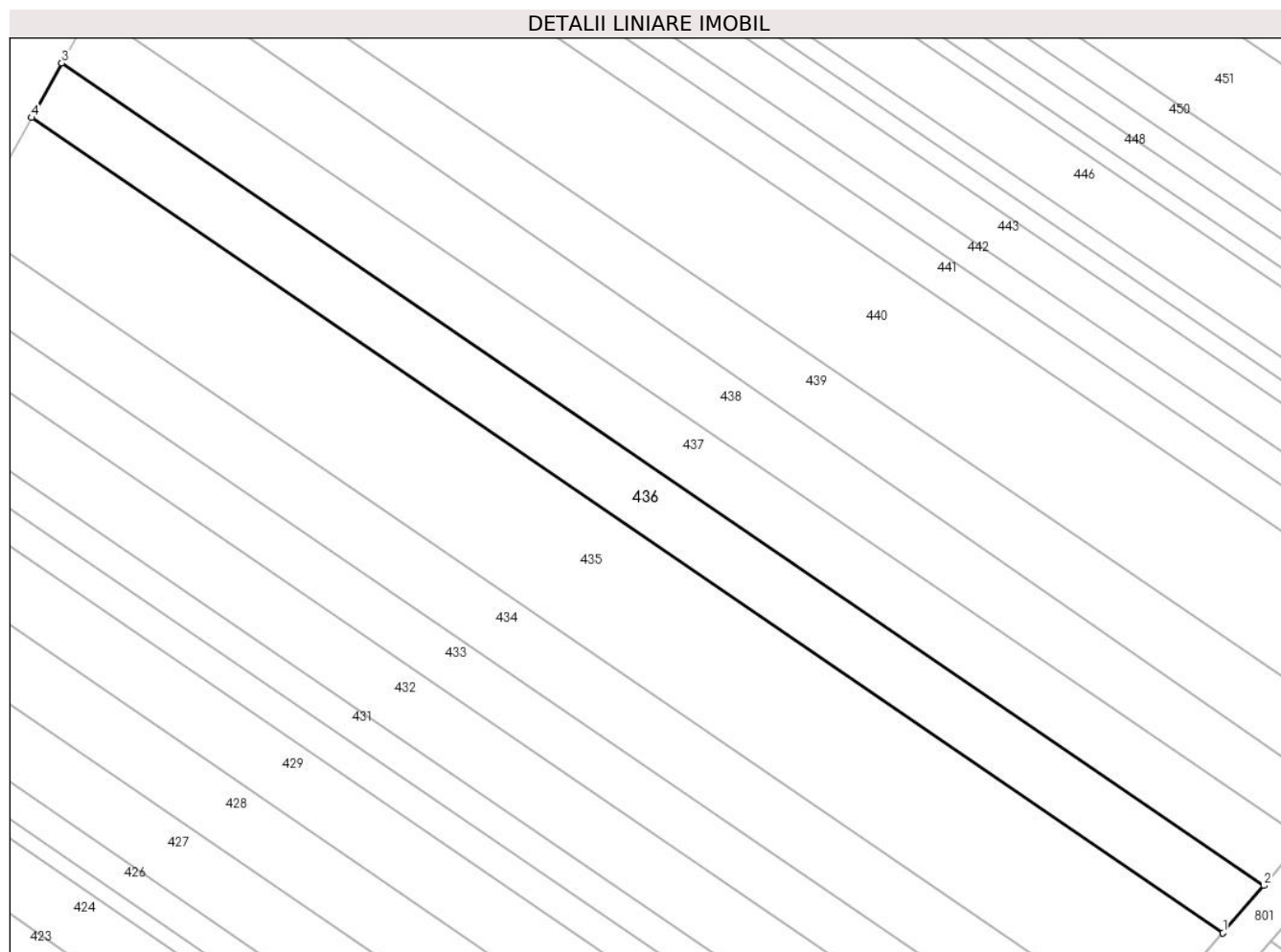
Inscrieri privind dezmembramintele dreptului de proprietate, drepturi reale de garanție și sarcini	Referințe
NU SUNT	

Anexa Nr. 1 La Partea I

Teren

Nr cadastral	Suprafața (mp)*	Observații / Referințe
	2.500	

* Suprafața este determinată în planul de proiecție Stereo 70.



Date referitoare la teren

Crt	Categorie folosință	Intravilan	Suprafața (mp)	Tarla	Parcelă	Nr. topo	Observații / Referințe
1	arabil	DA	2.500	30	539	-	Intravilan conform PUG.

Lungime Segmente

1) Valorile lungimilor segmentelor sunt obținute din proiecție în plan.

Punct început	X / Y	Punct sfârșit	X / Y	Lungime segment (** (m)
1	579.966,124 310.340,666	2	579.972,927 310.348,526	10.395
2	579.972,927 310.348,526	3	579.772,228 310.485,734	243.118
3	579.772,228 310.485,734	4	579.767,182 310.476,673	10.371
4	579.767,182 310.476,673	1	579.966,124 310.340,666	240.989

** Lungimile segmentelor sunt determinate în planul de proiecție Stereo 70 și sunt rotunjite la 1 milimetru.

***** Distanţa dintre puncte este formată din segmente cumulate ce sunt mai mici decât valoarea 1 milimetru.**

**DATE DESPRE IMOBILUL NR. 437**

Oficiul de Cadastru și Publicitate Imobiliară GIURGIU
Biroul de Cadastru și Publicitate Imobiliară Giurgiu

A. Partea I. Descrierea imobilului

TEREN Intravilan

Adresa: Loc. Darasti-Vlasca, Jud. Giurgiu

Nr. Crt	Nr cadastral Nr. topografic	Suprafața* (mp)	Observații / Referințe
A1		2.500	Sector cadastral:11 Teren neimprejmuit;

B. Partea II. Proprietari și acte

Inscrieri privitoare la dreptul de proprietate și alte drepturi reale		Referințe
/		
Act Administrativ nr. 59045, din 17/10/1995 emis de CJSDPAT GIURGIU;		
B1	Intabulare, drept de PROPRIETATE, dobandit prin Reconstituire, cota actuala 1/1, cota initiala 1/1 1) IORDACHE I. GHEORGHE	A1

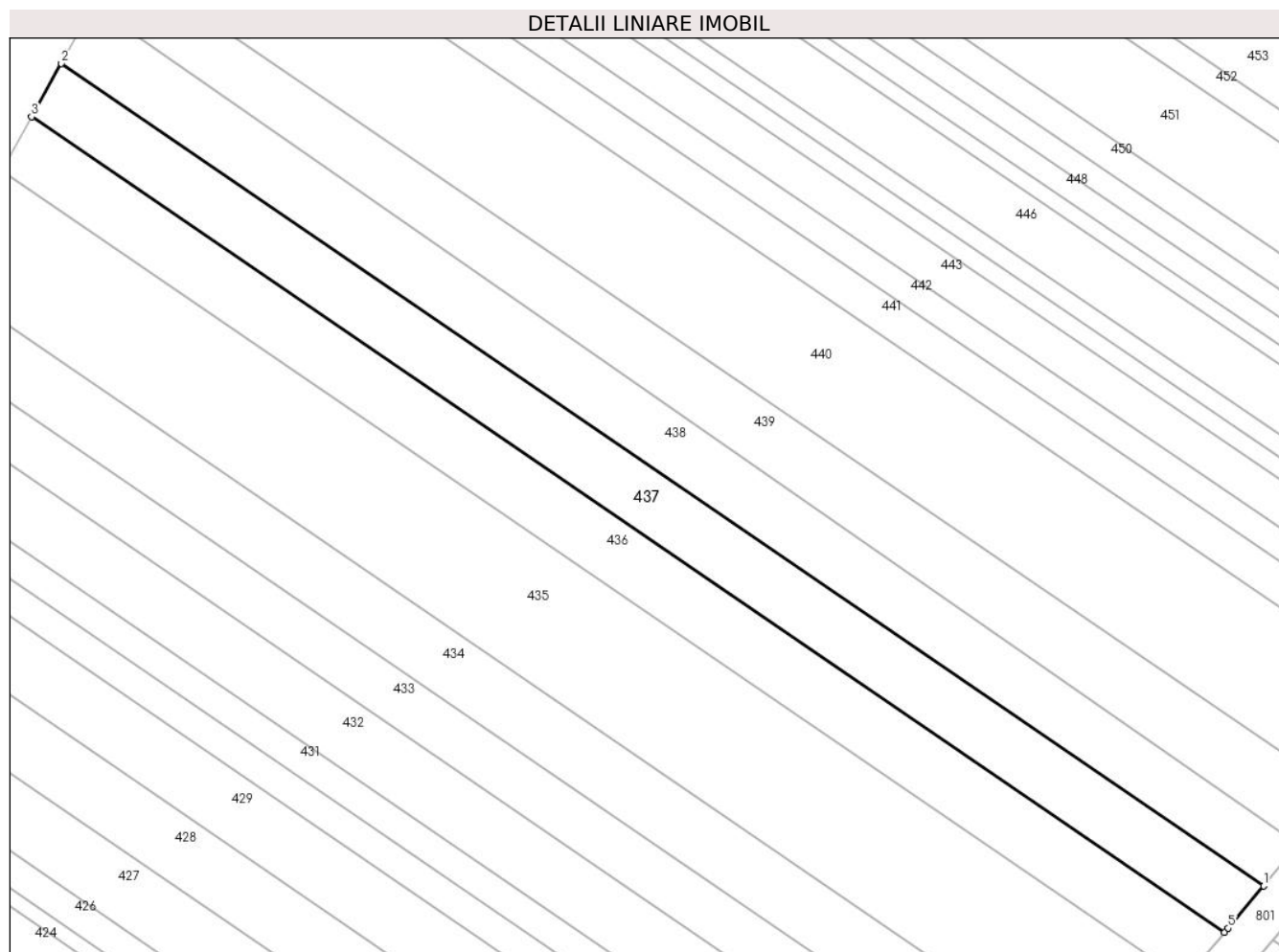
C. Partea III. SARCINI .

Inscrieri privind dezmembramintele dreptului de proprietate, drepturi reale de garanție și sarcini	Referințe
NU SUNT	

Teren

Nr cadastral	Suprafața (mp)*	Observații / Referințe
	2.500	

* Suprafața este determinată în planul de proiecție Stereo 70.



Date referitoare la teren

Crt	Categorie folosință	Intravilan	Suprafața (mp)	Tarla	Parcelă	Nr. topo	Observații / Referințe
1	arabil	DA	2.500	30	539	-	Intravilan conform PUG.

Lungime Segmente

1) Valorile lungimilor segmentelor sunt obținute din proiecție în plan.

Punct început	X / Y	Punct sfârșit	X / Y	Lungime segment (** (m)
1	579.979,573 310.356,388	2	579.777,231 310.494,719	245.108
2	579.777,231 310.494,719	3	579.772,228 310.485,734	10.284
3	579.772,228 310.485,734	4	579.972,927 310.348,526	243.118
4	579.972,927 310.348,526	5	579.973,589 310.349,291	1.012
5	579.973,589 310.349,291	1	579.979,573 310.356,388	9.283

**** Lungimile segmentelor sunt determinate în planul de proiecție Stereo 70 și sunt rotunjite la 1 milimetru.**

***** Distanța dintre puncte este formată din segmente cumulate ce sunt mai mici decât valoarea 1 milimetru.**

**DATE DESPRE IMOBILUL NR. 438**

Oficiul de Cadastru și Publicitate Imobiliară GIURGIU
Biroul de Cadastru și Publicitate Imobiliară Giurgiu

A. Partea I. Descrierea imobilului

TEREN Intravilan

Nr. CF vechi:3186/N
Nr. cadastral vechi:3290

Adresa: Loc. Darasti-Vlasca, Jud. Giurgiu

Nr. Crt	Nr cadastral Nr. topografic	Suprafața* (mp)	Observații / Referințe
A1	37366	Din acte: 2.500 Masurata: 2.493	Sector cadastral:11 Teren neimprejmuit;

B. Partea II. Proprietari și acte

Inscrieri privitoare la dreptul de proprietate și alte drepturi reale		Referințe
33353 / 03/07/2008		
Act Notarial nr. 6882, din 19/12/1994 emis de CJPSDPAT GIURGIU (contract de partaj nr 2393 din 28.09.2005, emis de BNP Expert;certificat de mostenitor nr 163 din 29.08.2005, emis de BNP Expert);		
B1	Intabulare, drept de PROPRIETATEpartaj, dobandit prin Conventie, cota actuala 1/2, cota initiala 1/2 1) DRAGOICEA GHEORGHE	A1
B2	Intabulare, drept de PROPRIETATEpartaj, dobandit prin Conventie, cota actuala 1/2, cota initiala 1/2 1) DRAGOICEA ALEXANDRU	A1

C. Partea III. SARCINI .

Inscrieri privind dezmembramintele dreptului de proprietate, drepturi reale de garanție și sarcini	Referințe
NU SUNT	

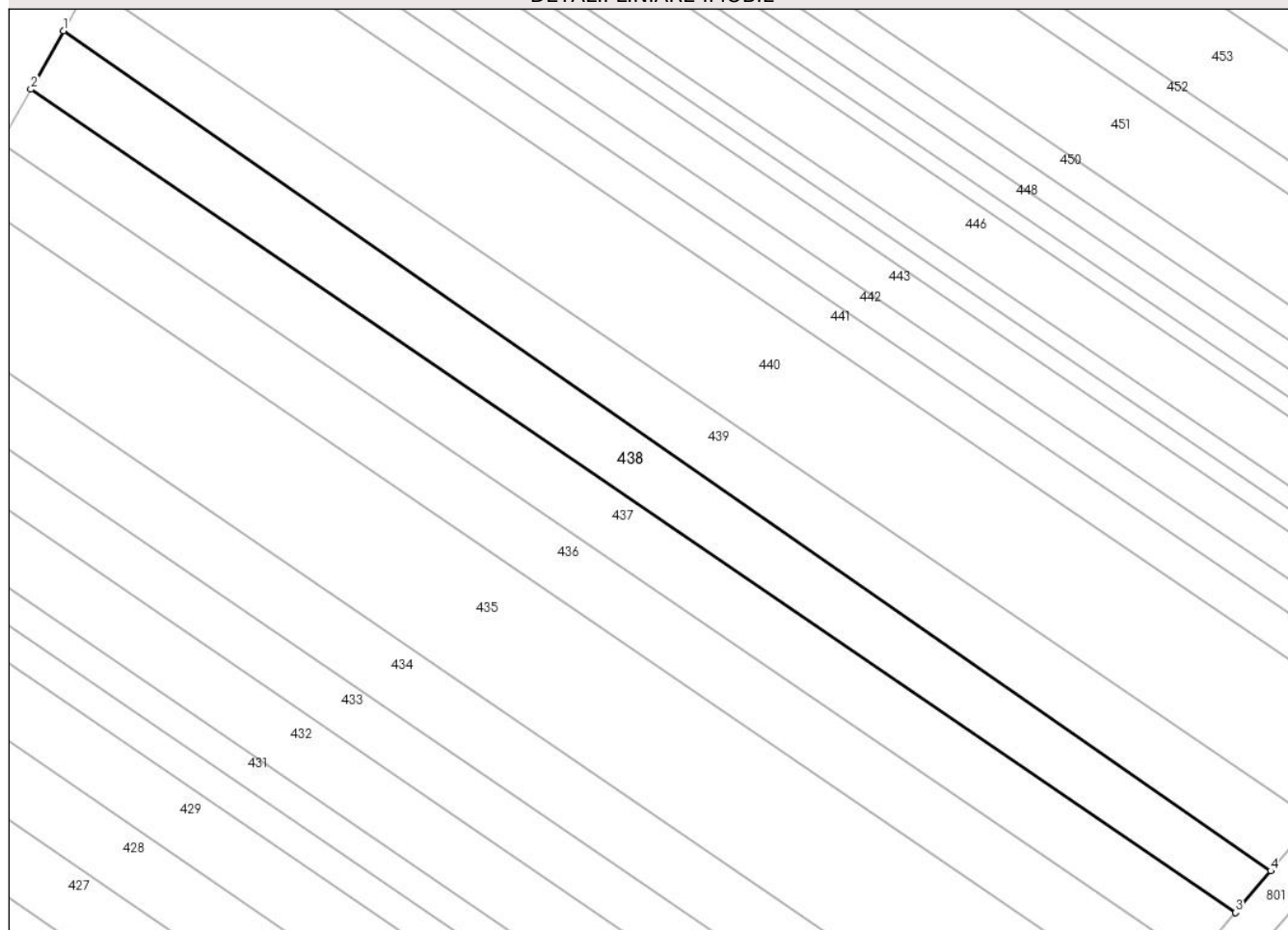
Anexa Nr. 1 La Partea I

Teren

Nr cadastral	Suprafața (mp)*	Observații / Referințe
37366	Din acte: 2.500 Masurata: 2.493	

* Suprafața este determinată în planul de proiecție Stereo 70.

DETALII LINIARE IMOBIL



Date referitoare la teren

Crt	Categorie folosință	Intravilan	Suprafața (mp)	Tarla	Parcelă	Nr. topo	Observații / Referințe
1	arabil	DA	2.493	30	539	-	P539 (DIN TP P474) .Intravilan conform PUG.

Lungime Segmente

1) Valorile lungimilor segmentelor sunt obținute din proiecție în plan.

Punct început	X / Y	Punct sfârșit	X / Y	Lungime segment (** (m)
1	579.782,688 310.504,518	2	579.777,231 310.494,719	11.216
2	579.777,231 310.494,719	3	579.979,573 310.356,388	245.108
3	579.979,573 310.356,388	4	579.985,465 310.363,375	9.14
4	579.985,465 310.363,375	1	579.782,688 310.504,518	247.062

**** Lungimile segmentelor sunt determinate în planul de proiecție Stereo 70 și sunt rotunjite la 1 milimetru.**

***** Distanța dintre puncte este formată din segmente cumulate ce sunt mai mici decât valoarea 1 milimetru.**

**DATE DESPRE IMOBILUL NR. 439**

Oficiul de Cadastru și Publicitate Imobiliară GIURGIU
Biroul de Cadastru și Publicitate Imobiliară Giurgiu

A. Partea I. Descrierea imobilului

TEREN Intravilan

Adresa: Loc. Darasti-Vlasca, Jud. Giurgiu

Nr. Crt	Nr cadastral Nr. topografic	Suprafața* (mp)	Observații / Referințe
A1		2.500	Sector cadastral:11 Teren neimprejmuit;

B. Partea II. Proprietari și acte

Inscrieri privitoare la dreptul de proprietate și alte drepturi reale		Referințe
/		
Act Administrativ nr. 50302, din 17/01/1995 emis de CJSDPAT GIURGIU;		
B1	Intabulare, drept de PROPRIETATE, dobandit prin Reconstituire, cota actuala 1/1, cota initiala 1/1 1) IORDACHE D NECULA	A1

C. Partea III. SARCINI .

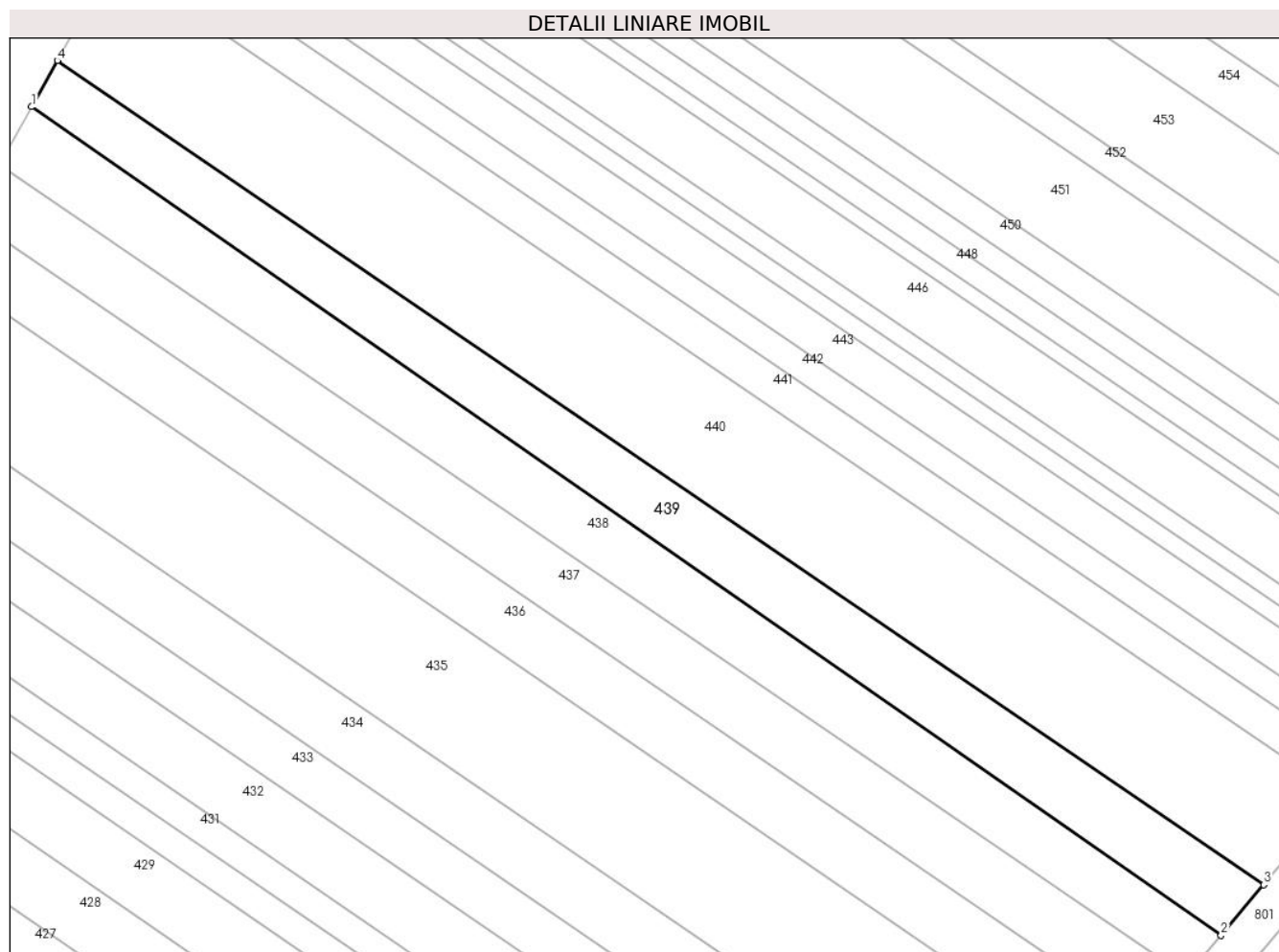
Inscrieri privind dezmembramintele dreptului de proprietate, drepturi reale de garanție și sarcini	Referințe
NU SUNT	

Anexa Nr. 1 La Partea I

Teren

Nr cadastral	Suprafața (mp)*	Observații / Referințe
	2.500	

* Suprafața este determinată în planul de proiecție Stereo 70.



Date referitoare la teren

Crt	Categorie folosință	Intravilan	Suprafața (mp)	Tarla	Parcelă	Nr. topo	Observații / Referințe
1	arabil	DA	2.500	30	539	-	T30 P539 (DIN TP T3 P474) .Intravilan conform PUG.

Lungime Segmente

1) Valorile lungimilor segmentelor sunt obținute din proiecție în plan.

Punct început	X / Y	Punct sfârșit	X / Y	Lungime segment (** (m)
1	579.782,688 310.504,518	2	579.985,465 310.363,375	247.062
2	579.985,465 310.363,375	3	579.992,725 310.371,985	11.262
3	579.992,725 310.371,985	4	579.787,061 310.512,372	249.01
4	579.787,061 310.512,372	1	579.782,688 310.504,518	8.989

**** Lungimile segmentelor sunt determinate în planul de proiecție Stereo 70 și sunt rotunjite la 1 milimetru.**

***** Distanța dintre puncte este formată din segmente cumulate ce sunt mai mici decât valoarea 1 milimetru.**

**DATE DESPRE IMOBILUL NR. 440**

Oficiul de Cadastru și Publicitate Imobiliară GIURGIU
 Biroul de Cadastru și Publicitate Imobiliară Giurgiu

A. Partea I. Descrierea imobilului

TEREN Intravilan

Adresa: Loc. Darasti-Vlasca, Jud. Giurgiu, SAT DARASTI VLASCA

Nr. Crt	Nr cadastral Nr. topografic	Suprafața* (mp)	Observații / Referințe
A1	31220	Din acte: 5.000 Masurata: 4.986	Sector cadastral:11 Teren neimprejmut;

B. Partea II. Proprietari și acte

Inscrieri privitoare la dreptul de proprietate și alte drepturi reale		Referințe
58386 / 12/12/2013		
Act Notarial nr. 2067, din 12/12/2013 emis de Ionescu Ovidia Janina;		
B2	Intabulare, drept de PROPRIETATEcu titlu de cumparare, dobandit prin Conventie, cota actuala 1/1, cota initiala 1/1 1) FRATEANU ENACHE CATALIN FLORIN, necasatorit	A1

C. Partea III. SARCINI .


Inscrieri privind dezmembramintele dreptului de proprietate, drepturi reale de garanție și sarcini	Referințe
NU SUNT	

Anexa Nr. 1 La Partea I

Teren

Nr cadastral	Suprafața (mp)*	Observații / Referințe
31220	Din acte: 5.000 Masurata: 4.986	

* Suprafața este determinată în planul de proiecție Stereo 70.



Date referitoare la teren

Crt	Categorie folosință	Intra vilan	Suprafața (mp)	Tarla	Parcelă	Nr. topo	Observații / Referințe
1	arabil	DA	4.986	30	539	-	Intravilan conform PUG.

Lungime Segmente

1) Valorile lungimilor segmentelor sunt obținute din proiecție în plan.

Punct început	X / Y	Punct sfârșit	X / Y	Lungime segment (** (m)
1	579.787,061 310.512,372	2	579.992,725 310.371,985	249.01
2	579.992,725 310.371,985	3	580.003,354 310.384,591	16.489
3	580.003,354 310.384,591	4	580.005,443 310.387,363	3.471
4	580.005,443 310.387,363	5	579.796,769 310.529,806	252.656
5	579.796,769 310.529,806	1	579.787,061 310.512,372	19.955

**** Lungimile segmentelor sunt determinate în planul de proiecție Stereo 70 și sunt rotunjite la 1 milimetru.**

***** Distanța dintre puncte este formată din segmente cumulate ce sunt mai mici decât valoarea 1 milimetru.**

**DATE DESPRE IMOBILUL NR. 441**

Oficiul de Cadastru și Publicitate Imobiliară GIURGIU
Biroul de Cadastru și Publicitate Imobiliară Giurgiu

A. Partea I. Descrierea imobilului

TEREN Intravilan

Adresa: Loc. Darasti-Vlasca, Jud. Giurgiu

Nr. Crt	Nr cadastral Nr. topografic	Suprafața* (mp)	Observații / Referințe
A1		1.600	Sector cadastral:11 Teren neimprejmuit;

B. Partea II. Proprietari și acte

Inscrieri privitoare la dreptul de proprietate și alte drepturi reale	Referințe
/	
Act Administrativ nr. 6450, din 29/03/1995 emis de CJSDPAT GIURGIU;	
B1	A1
Intabulare, drept de PROPRIETATE, dobandit prin Reconstituire, cota actuala 1/1, cota initiala 1/1 1) VASILE C. ELENA	

C. Partea III. SARCINI .


Inscrieri privind dezmembramintele dreptului de proprietate, drepturi reale de garanție și sarcini	Referințe
NU SUNT	

Anexa Nr. 1 La Partea I

Teren

Nr cadastral	Suprafața (mp)*	Observații / Referințe
	1.600	

* Suprafața este determinată în planul de proiecție Stereo 70.



Date referitoare la teren

Crt	Categorie folosință	Intravilan	Suprafața (mp)	Tarla	Parcelă	Nr. topo	Observații / Referințe
1	arabil	DA	1.600	30	539	-	Intravilan conform PUG.

Lungime Segmente

1) Valorile lungimilor segmentelor sunt obținute din proiecție în plan.

Punct început	X / Y	Punct sfârșit	X / Y	Lungime segment (** (m)
1	580.005,443 310.387,363	2	580.009,252 310.392,418	6.329
2	580.009,252 310.392,418	3	579.799,858 310.535,352	253.527
3	579.799,858 310.535,352	4	579.796,769 310.529,806	6.348
4	579.796,769 310.529,806	1	580.005,443 310.387,363	252.656

** Lungimile segmentelor sunt determinate în planul de proiecție Stereo 70 și sunt rotunjite la 1 milimetru.

***** Distanţa dintre puncte este formată din segmente cumulate ce sunt mai mici decât valoarea 1 milimetru.**

**DATE DESPRE IMOBILUL NR. 442**

Oficiul de Cadastru și Publicitate Imobiliară GIURGIU
Biroul de Cadastru și Publicitate Imobiliară Giurgiu

A. Partea I. Descrierea imobilului

TEREN Intravilan

Adresa: Loc. Darasti-Vlasca, Jud. Giurgiu

Nr. Crt	Nr cadastral Nr. topografic	Suprafața* (mp)	Observații / Referințe
A1		1.200	Sector cadastral:11 Teren neimprejmuit;

B. Partea II. Proprietari și acte

Inscrieri privitoare la dreptul de proprietate și alte drepturi reale		Referințe
/		
Act Administrativ nr. 66315, din 17/09/1996 emis de CJSDPAT GIURGIU;		
B1	Intabulare, drept de PROPRIETATE, dobandit prin Reconstituire, cota actuala 1/1, cota initiala 1/1 1) GOGILA PETRE	A1

C. Partea III. SARCINI .


Inscrieri privind dezmembramintele dreptului de proprietate, drepturi reale de garanție și sarcini	Referințe
NU SUNT	

Anexa Nr. 1 La Partea I

Teren

Nr cadastral	Suprafața (mp)*	Observații / Referințe
	1.200	

* Suprafața este determinată în planul de proiecție Stereo 70.



Date referitoare la teren

Crt	Categorie folosință	Intravilan	Suprafața (mp)	Tarla	Parcelă	Nr. topo	Observații / Referințe
1	arabil	DA	1.200	30	539	-	T30 (DIN TP T29) .Intravilan conform PUG.

Lungime Segmente

1) Valorile lungimilor segmentelor sunt obținute din proiecție în plan.

Punct început	X / Y	Punct sfârșit	X / Y	Lungime segment (** (m)
1	579.799,858 310.535,352	2	580.009,252 310.392,418	253.527
2	580.009,252 310.392,418	3	580.012,1 310.396,197	4.732
3	580.012,1 310.396,197	4	579.802,167 310.539,499	254.18
4	579.802,167 310.539,499	1	579.799,858 310.535,352	4.746

**** Lungimile segmentelor sunt determinate în planul de proiecție Stereo 70 și sunt rotunjite la 1 milimetru.**

***** Distanța dintre puncte este formată din segmente cumulate ce sunt mai mici decât valoarea 1 milimetru.**

**DATE DESPRE IMOBILUL NR. 443**

Oficiul de Cadastru și Publicitate Imobiliară GIURGIU
Biroul de Cadastru și Publicitate Imobiliară Giurgiu

A. Partea I. Descrierea imobilului

TEREN Intravilan

Adresa: Loc. Darasti-Vlasca, Jud. Giurgiu

Nr. Crt	Nr cadastral Nr. topografic	Suprafața* (mp)	Observații / Referințe
A1		1.700	Sector cadastral:11 Teren neimprejmuit;

B. Partea II. Proprietari și acte

Inscrieri privitoare la dreptul de proprietate și alte drepturi reale		Referințe
/		
Act Administrativ nr. 63130, din 21/03/1996 emis de CJSDPAT GIURGIU;		
B1	Intabulare, drept de PROPRIETATE, dobandit prin Reconstituire, cota actuala 1/1, cota initiala 1/1	A1
	1) GIUCA CONSTANTIN 2) GIUCA NICOLAE	

C. Partea III. SARCINI .


Inscrieri privind dezmembramintele dreptului de proprietate, drepturi reale de garanție și sarcini	Referințe
NU SUNT	

Anexa Nr. 1 La Partea I

Teren

Nr cadastral	Suprafața (mp)*	Observații / Referințe
	1.700	

* Suprafața este determinată în planul de proiecție Stereo 70.



Date referitoare la teren

Crt	Categorie folosință	Intravilan	Suprafața (mp)	Tarla	Parcelă	Nr. topo	Observații / Referințe
1	arabil	DA	1.700	30	539	-	Intravilan conform PUG.

Lungime Segmente

1) Valorile lungimilor segmentelor sunt obținute din proiecție în plan.

Punct început	X / Y	Punct sfârșit	X / Y	Lungime segment (** (m)
1	580.012,1 310.396,197	2	580.016,123 310.401,534	6.683
2	580.016,123 310.401,534	3	579.805,428 310.545,356	255.102
3	579.805,428 310.545,356	4	579.802,167 310.539,499	6.704
4	579.802,167 310.539,499	1	580.012,1 310.396,197	254.18

** Lungimile segmentelor sunt determinate în planul de proiecție Stereo 70 și sunt rotunjite la 1 milimetru.

***** Distanţa dintre puncte este formată din segmente cumulate ce sunt mai mici decât valoarea 1 milimetru.**

**DATE DESPRE IMOBILUL NR. 444**

Oficiul de Cadastru și Publicitate Imobiliară GIURGIU
Biroul de Cadastru și Publicitate Imobiliară Giurgiu

A. Partea I. Descrierea imobilului

TEREN Intravilan

Adresa: Loc. Darasti-Vlasca, Jud. Giurgiu

Nr. Crt	Nr cadastral Nr. topografic	Suprafața* (mp)	Observații / Referințe
A1		800	Sector cadastral:11 Teren neimprejmuit;

B. Partea II. Proprietari și acte

Inscrieri privitoare la dreptul de proprietate și alte drepturi reale		Referințe
/		
Act Administrativ nr. 60431, din 22/01/1996 emis de CJSDPAT GIURGIU;		
B1	Intabulare, drept de PROPRIETATE, dobandit prin Reconstituire, cota actuala 1/1, cota initiala 1/1 1) NICOLAE N IOANA	A1

C. Partea III. SARCINI .

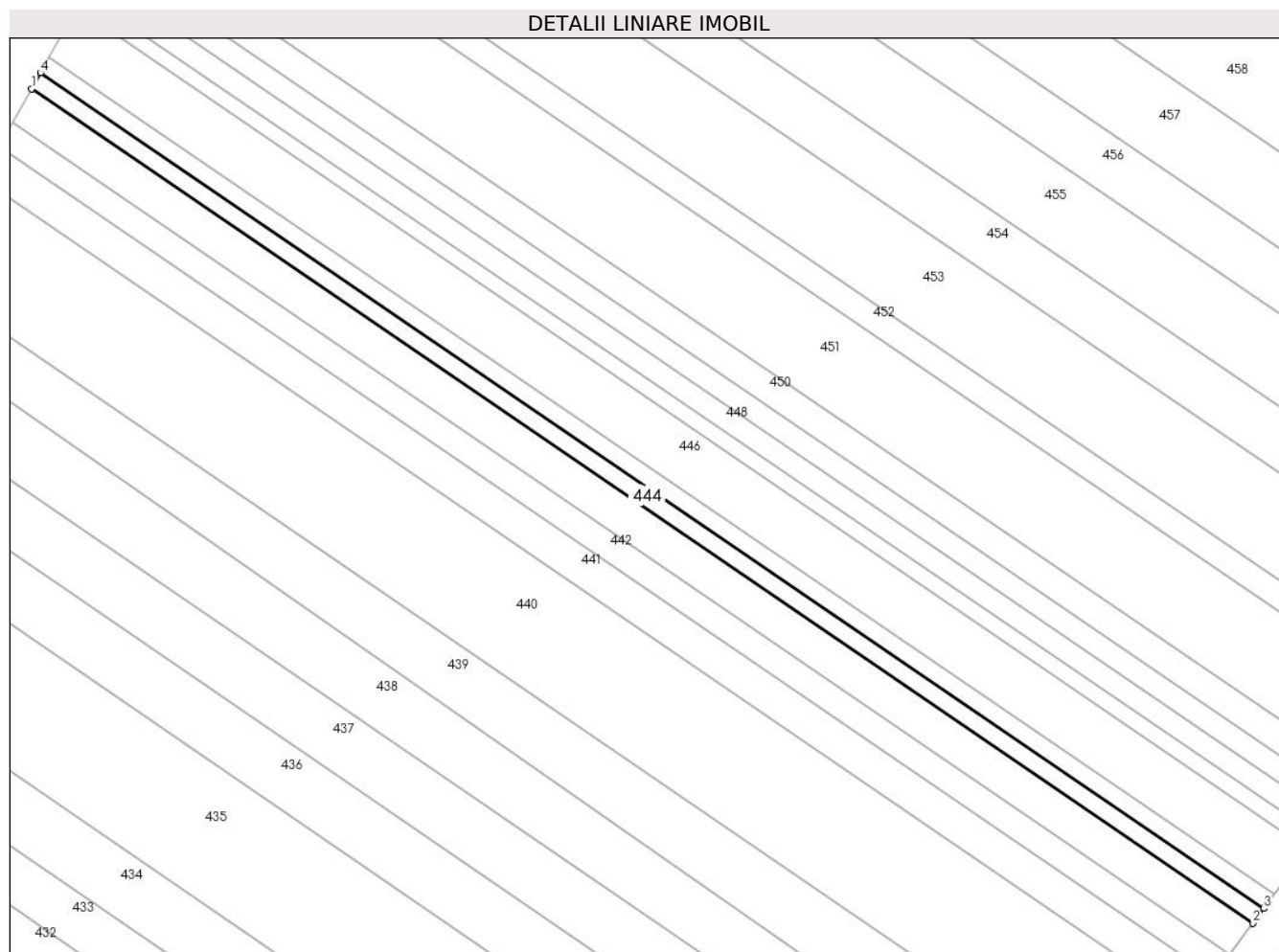
Inscrieri privind dezmembramintele dreptului de proprietate, drepturi reale de garanție și sarcini	Referințe
NU SUNT	

Anexa Nr. 1 La Partea I

Teren

Nr cadastral	Suprafața (mp)*	Observații / Referințe
	800	

* Suprafața este determinată în planul de proiecție Stereo 70.



Date referitoare la teren

Crt	Categorie folosință	Intravilan	Suprafața (mp)	Tarla	Parcelă	Nr. topo	Observații / Referințe
1	arabil	DA	800	30	539	-	Intravilan conform PUG.

Lungime Segmente

1) Valorile lungimilor segmentelor sunt obținute din proiecție în plan.

Punct început	X / Y	Punct sfârșit	X / Y	Lungime segment (** (m)
1	579.805,428 310.545,356	2	580.016,123 310.401,534	255.102
2	580.016,123 310.401,534	3	580.018,011 310.404,039	3.137
3	580.018,011 310.404,039	4	579.806,959 310.548,104	255.534
4	579.806,959 310.548,104	1	579.805,428 310.545,356	3.146

** Lungimile segmentelor sunt determinate în planul de proiecție Stereo 70 și sunt rotunjite la 1 milimetru.

***** Distanţa dintre puncte este formată din segmente cumulate ce sunt mai mici decât valoarea 1 milimetru.**

**DATE DESPRE IMOBILUL NR. 445**

Oficiul de Cadastru și Publicitate Imobiliară GIURGIU
 Biroul de Cadastru și Publicitate Imobiliară Giurgiu

A. Partea I. Descrierea imobilului

TEREN Intravilan

Nr. CF vechi:2232/N
 Nr. cadastral vechi:2250

Adresa: Loc. Darasti-Vlasca, Jud. Giurgiu

Nr. Crt	Nr cadastral Nr. topografic	Suprafața* (mp)	Observații / Referințe
A1	38790	Din acte: 800 Masurata: 798	Sector cadastral:11 Teren neimprejmuit;

B. Partea II. Proprietari și acte

Inscrieri privitoare la dreptul de proprietate și alte drepturi reale	Referințe
43633 / 11/10/2007	
Act Notarial nr. 3076, din 09/10/2007 emis de BNP Ilie Laura Marcela;	
B1	A1
Intabulare, drept de PROPRIETATE. cumparare, dobandit prin Conventie, cota actuala 1/1, cota initiala 1/1 1) CHIRACU LILIANA, necasatorita	

C. Partea III. SARCINI .

Inscrieri privind dezmembramintele dreptului de proprietate, drepturi reale de garanție și sarcini	Referințe
NU SUNT	

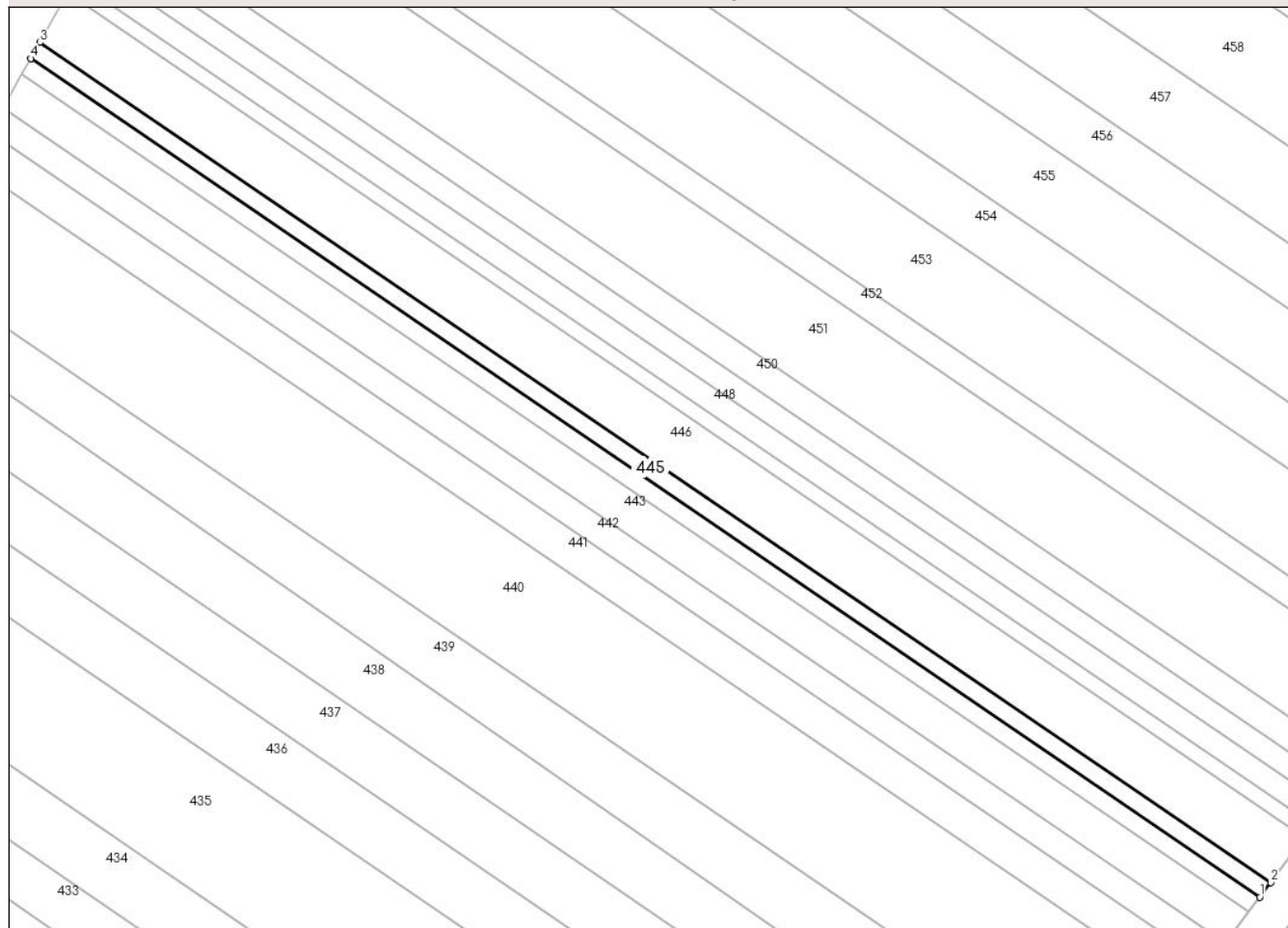
Anexa Nr. 1 La Partea I

Teren

Nr cadastral	Suprafața (mp)*	Observații / Referințe
38790	Din acte: 800 Masurata: 798	

* Suprafața este determinată în planul de proiecție Stereo 70.

DETALII LINIARE IMOBIL



Date referitoare la teren

Crt	Categorie folosință	Intra vilan	Suprafața (mp)	Tarla	Parcelă	Nr. topo	Observații / Referințe
1	arabil	DA	798	30	539	-	

Lungime Segmente

1) Valorile lungimilor segmentelor sunt obținute din proiecție în plan.

Punct început	X / Y	Punct sfârșit	X / Y	Lungime segment (** (m)
1	580.018,011 310.404,039	2	580.019,89 310.406,534	3.123
2	580.019,89 310.406,534	3	579.808,483 310.550,842	255.964
3	579.808,483 310.550,842	4	579.806,959 310.548,104	3.134
4	579.806,959 310.548,104	1	580.018,011 310.404,039	255.534

**** Lungimile segmentelor sunt determinate în planul de proiecție Stereo 70 și sunt rotunjite la 1 milimetru.**

***** Distanța dintre puncte este formată din segmente cumulate ce sunt mai mici decât valoarea 1 milimetru.**

**DATE DESPRE IMOBILUL NR. 446**

Oficiul de Cadastru și Publicitate Imobiliară GIURGIU
Biroul de Cadastru și Publicitate Imobiliară Giurgiu

A. Partea I. Descrierea imobilului

TEREN Intravilan

Adresa: Loc. Darasti-Vlasca, Jud. Giurgiu

Nr. Crt	Nr cadastral Nr. topografic	Suprafața* (mp)	Observații / Referințe
A1		2.500	Sector cadastral:11 Teren neimprejmuit;

B. Partea II. Proprietari și acte

Inscrieri privitoare la dreptul de proprietate și alte drepturi reale		Referințe
/		
Act Administrativ nr. 64240, din 03/07/1996 emis de CJSDPAT GIURGIU;		
B1	Intabulare, drept de PROPRIETATE, dobandit prin Reconstituire, cota actuala 1/1, cota initiala 1/1 1) PESTE GH IOANA	A1

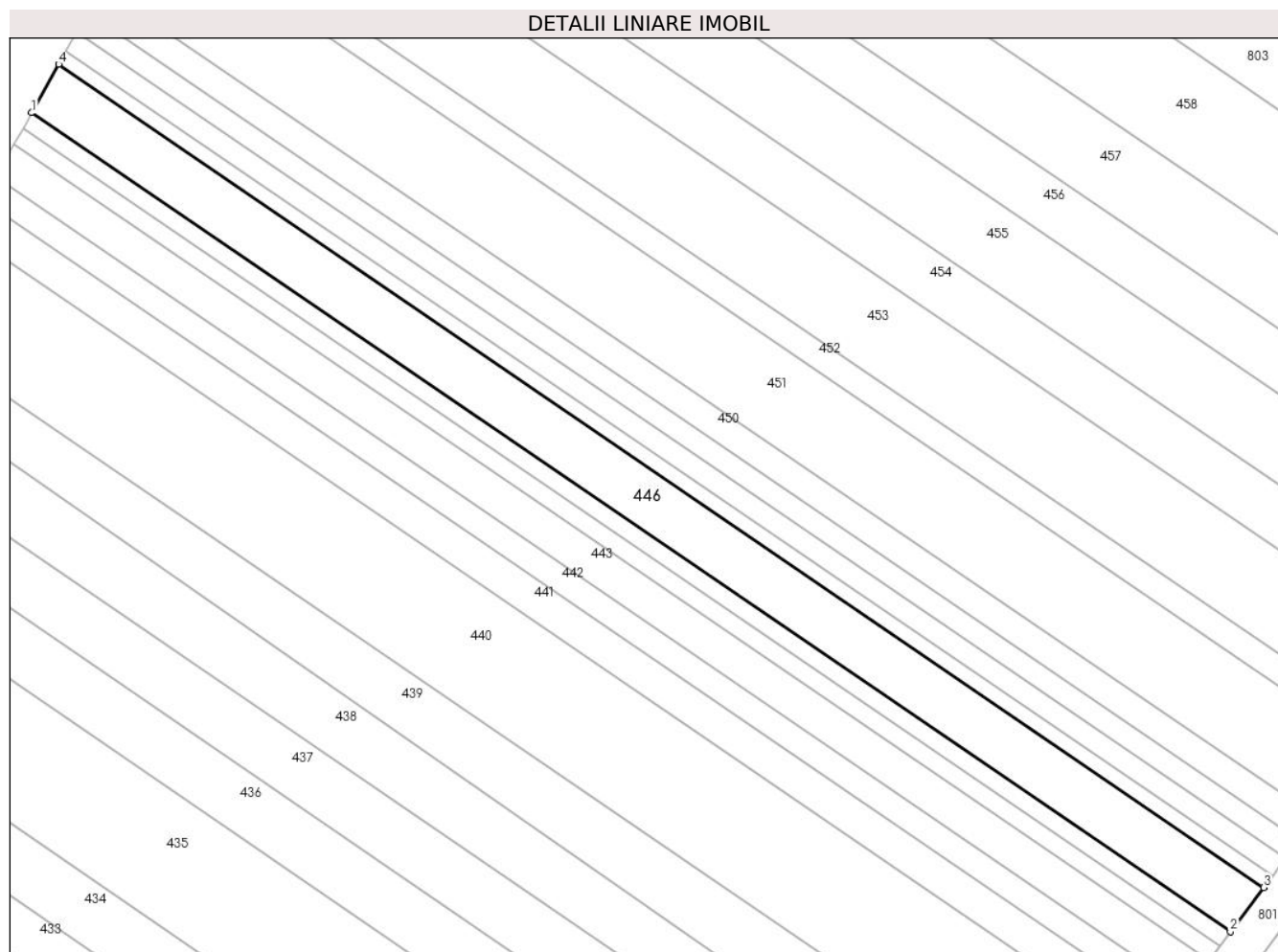
C. Partea III. SARCINI .

Inscrieri privind dezmembramintele dreptului de proprietate, drepturi reale de garanție și sarcini	Referințe
NU SUNT	

Teren

Nr cadastral	Suprafața (mp)*	Observații / Referințe
	2.500	

* Suprafața este determinată în planul de proiecție Stereo 70.



Date referitoare la teren

Crt	Categorie folosință	Intravilan	Suprafața (mp)	Tarla	Parcelă	Nr. topo	Observații / Referințe
1	arabil	DA	2.500	30	539	-	Intravilan conform PUG.

Lungime Segmente

1) Valorile lungimilor segmentelor sunt obținute din proiecție în plan.

Punct început	X / Y	Punct sfârșit	X / Y	Lungime segment (** (m)
1	579.808,483 310.550,842	2	580.019,89 310.406,534	255.964
2	580.019,89 310.406,534	3	580.025,76 310.414,322	9.752
3	580.025,76 310.414,322	4	579.813,242 310.559,388	257.309
4	579.813,242 310.559,388	1	579.808,483 310.550,842	9.782

** Lungimile segmentelor sunt determinate în planul de proiecție Stereo 70 și sunt rotunjite la 1 milimetru.

***** Distanţa dintre puncte este formată din segmente cumulate ce sunt mai mici decât valoarea 1 milimetru.**

**DATE DESPRE IMOBILUL NR. 447**

Oficiul de Cadastru și Publicitate Imobiliară GIURGIU
 Biroul de Cadastru și Publicitate Imobiliară Giurgiu

A. Partea I. Descrierea imobilului

TEREN Intravilan

Adresa: Loc. Darasti-Vlasca, Jud. Giurgiu

Nr. Crt	Nr cadastral Nr. topografic	Suprafața* (mp)	Observații / Referințe
A1	37228	675	Sector cadastral:11 Teren neimprejmuit;

B. Partea II. Proprietari și acte

Inscrieri privitoare la dreptul de proprietate și alte drepturi reale	Referințe
52268 / 27/06/2022	
Act Notarial nr. 864, din 24/06/2022 emis de Lixandru Anamaria Marcela;	
B2	A1
Intabulare, drept de PROPRIETATEcumparare, dobandit prin Conventie, cota actuala 1/1, cota initiala 1/1 1) GHILAN OVIDIU, necasatorit	

C. Partea III. SARCINI .

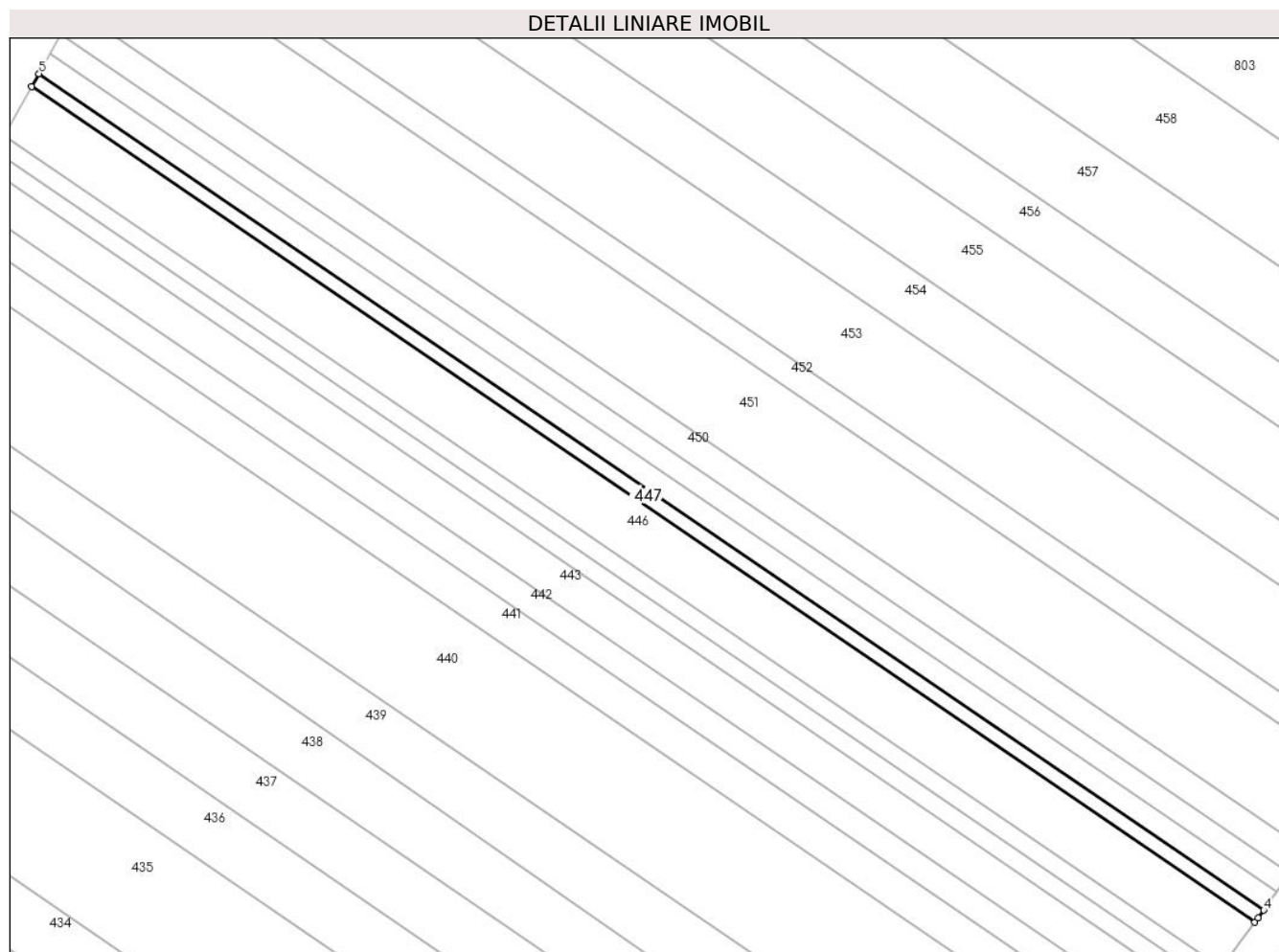
Inscrieri privind dezmembramintele dreptului de proprietate, drepturi reale de garanție și sarcini	Referințe
NU SUNT	

Anexa Nr. 1 La Partea I

Teren

Nr cadastral	Suprafața (mp)*	Observații / Referințe
37228	675	

* Suprafața este determinată în planul de proiecție Stereo 70.



Date referitoare la teren

Crt	Categorie folosință	Intravilan	Suprafața (mp)	Tarla	Parcelă	Nr. topo	Observații / Referințe
1	arabil	DA	675	30	539	-	Intravilan conform PUG.

Lungime Segmente

1) Valorile lungimilor segmentelor sunt obținute din proiecție în plan.

Punct început	X / Y	Punct sfârșit	X / Y	Lungime segment (** (m)
1	579.813,242 310.559,388	2	580.025,76 310.414,322	257.309
2	580.025,76 310.414,322	3	580.026,334 310.415,085	0.955
3	580.026,334 310.415,085	4	580.027,311 310.416,437	1.668
4	580.027,311 310.416,437	5	579.814,523 310.561,688	257.637
5	579.814,523 310.561,688	1	579.813,242 310.559,388	2.633

**** Lungimile segmentelor sunt determinate în planul de proiecție Stereo 70 și sunt rotunjite la 1 milimetru.**

***** Distanța dintre puncte este formată din segmente cumulate ce sunt mai mici decât valoarea 1 milimetru.**

**DATE DESPRE IMOBILUL NR. 448**

Oficiul de Cadastru și Publicitate Imobiliară GIURGIU
Biroul de Cadastru și Publicitate Imobiliară Giurgiu

A. Partea I. Descrierea imobilului

TEREN Intravilan

Adresa: Loc. Darasti-Vlasca, Jud. Giurgiu

Nr. Crt	Nr cadastral Nr. topografic	Suprafața* (mp)	Observații / Referințe
A1	41350	1.013	Sector cadastral:11 Teren neimprejmuit;

B. Partea II. Proprietari și acte

Inscrieri privitoare la dreptul de proprietate și alte drepturi reale	Referințe
52273 / 27/06/2022	
Act Notarial nr. 865, din 24/06/2022 emis de Lixandru Anamaria Marcela;	
B2	A1
Intabulare, drept de PROPRIETATEcumparare, dobandit prin Conventie, cota actuala 1/1, cota initiala 1/1 1) GHILAN OVIDIU, necasatorit	

C. Partea III. SARCINI .

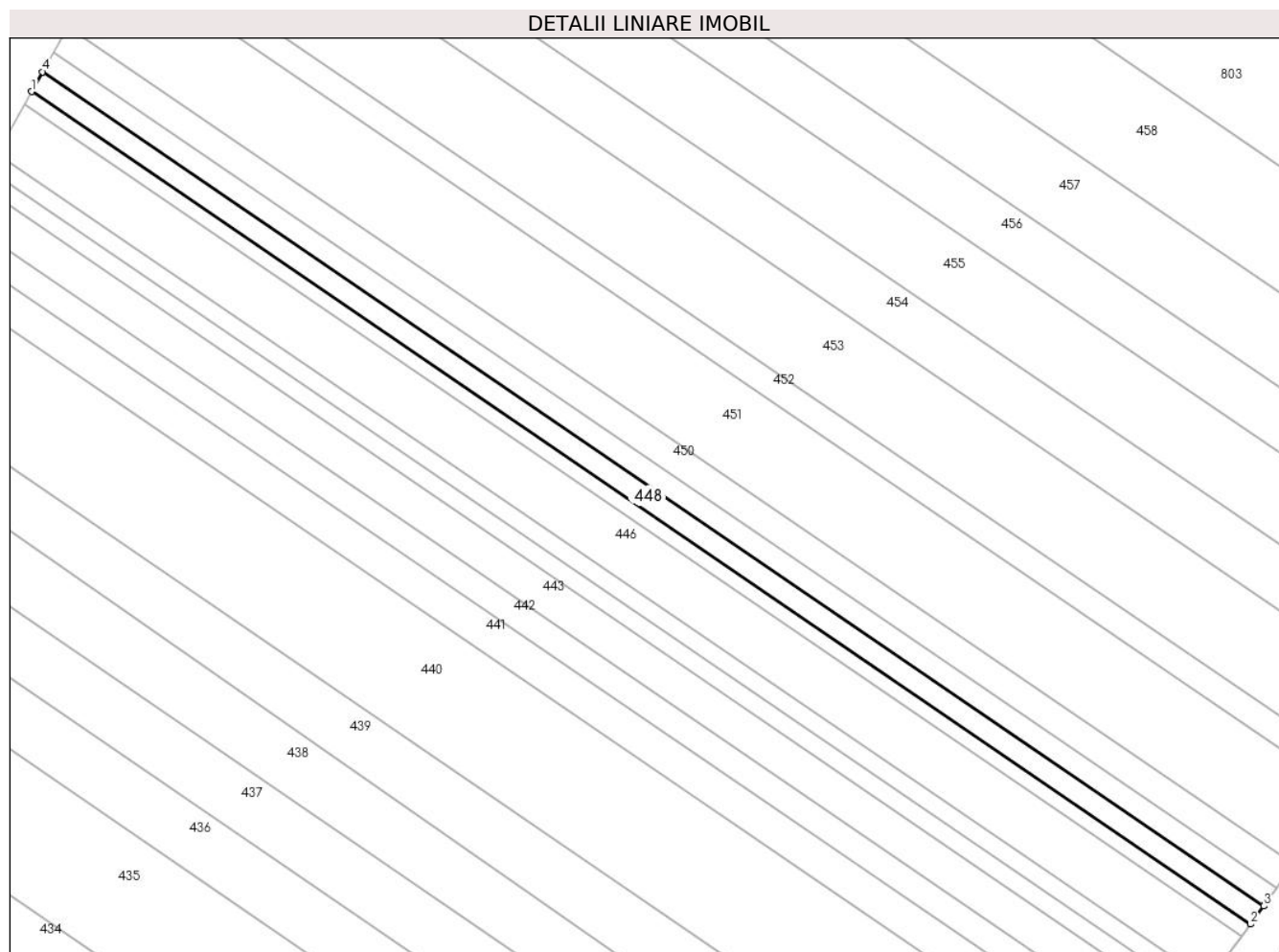
Inscrieri privind dezmembramintele dreptului de proprietate, drepturi reale de garanție și sarcini	Referințe
NU SUNT	

Anexa Nr. 1 La Partea I

Teren

Nr cadastral	Suprafața (mp)*	Observații / Referințe
41350	1.013	

* Suprafața este determinată în planul de proiecție Stereo 70.



Date referitoare la teren

Crt	Categorie folosință	Intra vilan	Suprafața (mp)	Tarla	Parcelă	Nr. topo	Observații / Referințe
1	arabil	DA	1.013	30	539	-	Intravilan conform PUG.

Lungime Segmente

1) Valorile lungimilor segmentelor sunt obținute din proiecție în plan.

Punct început	X / Y	Punct sfârșit	X / Y	Lungime segment (** (m)
1	579.814,523 310.561,688	2	580.027,311 310.416,437	257.637
2	580.027,311 310.416,437	3	580.029,613 310.419,623	3.931
3	580.029,613 310.419,623	4	579.816,442 310.565,134	258.099
4	579.816,442 310.565,134	1	579.814,523 310.561,688	3.944

** Lungimile segmentelor sunt determinate în planul de proiecție Stereo 70 și sunt rotunjite la 1 milimetru.

***** Distanţa dintre puncte este formată din segmente cumulate ce sunt mai mici decât valoarea 1 milimetru.**

**DATE DESPRE IMOBILUL NR. 449**

Oficiul de Cadastru și Publicitate Imobiliară GIURGIU
Biroul de Cadastru și Publicitate Imobiliară Giurgiu

A. Partea I. Descrierea imobilului

TEREN Intravilan

Adresa: Loc. Darasti-Vlasca, Jud. Giurgiu

Nr. Crt	Nr cadastral Nr. topografic	Suprafața* (mp)	Observații / Referințe
A1	41353	1.013	Sector cadastral:11 Teren neimprejmuit;

B. Partea II. Proprietari și acte

Inscrieri privitoare la dreptul de proprietate și alte drepturi reale	Referințe
52276 / 27/06/2022	
Act Notarial nr. 866, din 24/06/2022 emis de Lixandru Anamaria Marcela;	
B2	A1
Intabulare, drept de PROPRIETATEcumparare, dobandit prin Conventie, cota actuala 1/1, cota initiala 1/1 1) GHILAN OVIDIU, necasatorit	

C. Partea III. SARCINI .


Inscrieri privind dezmembramintele dreptului de proprietate, drepturi reale de garanție și sarcini	Referințe
NU SUNT	

Anexa Nr. 1 La Partea I

Teren

Nr cadastral	Suprafața (mp)*	Observații / Referințe
41353	1.013	

* Suprafața este determinată în planul de proiecție Stereo 70.



Date referitoare la teren

Crt	Categorie folosință	Intra vilan	Suprafața (mp)	Tarla	Parcelă	Nr. topo	Observații / Referințe
1	arabil	DA	1.013	30	539	-	Intravilan conform PUG.

Lungime Segmente

1) Valorile lungimilor segmentelor sunt obținute din proiecție în plan.

Punct început	X / Y	Punct sfârșit	X / Y	Lungime segment (** (m)
1	580.029,613 310.419,623	2	580.031,909 310.422,803	3.922
2	580.031,909 310.422,803	3	579.818,358 310.568,574	258.56
3	579.818,358 310.568,574	4	579.816,442 310.565,134	3.938
4	579.816,442 310.565,134	1	580.029,613 310.419,623	258.099

** Lungimile segmentelor sunt determinate în planul de proiecție Stereo 70 și sunt rotunjite la 1 milimetru.

***** Distanţa dintre puncte este formată din segmente cumulate ce sunt mai mici decât valoarea 1 milimetru.**

**DATE DESPRE IMOBILUL NR. 450**

Oficiul de Cadastru și Publicitate Imobiliară GIURGIU
Biroul de Cadastru și Publicitate Imobiliară Giurgiu

A. Partea I. Descrierea imobilului

TEREN Intravilan

Adresa: Loc. Darasti-Vlasca, Jud. Giurgiu

Nr. Crt	Nr cadastral Nr. topografic	Suprafața* (mp)	Observații / Referințe
A1		1.300	Sector cadastral:11 Teren neimprejmuit;

B. Partea II. Proprietari și acte

Inscrieri privitoare la dreptul de proprietate și alte drepturi reale		Referințe
/		
Act Administrativ nr. 64274, din 31/07/1996 emis de CJSDPAT GIURGIU;		
B1	Intabulare, drept de PROPRIETATE, dobandit prin Reconstituire, cota actuala 1/1, cota initiala 1/1 1) PAUN ELENA	A1

C. Partea III. SARCINI .


Inscrieri privind dezmembramintele dreptului de proprietate, drepturi reale de garanție și sarcini	Referințe
NU SUNT	

Anexa Nr. 1 La Partea I

Teren

Nr cadastral	Suprafața (mp)*	Observații / Referințe
	1.300	

* Suprafața este determinată în planul de proiecție Stereo 70.



Date referitoare la teren

Crt	Categorie folosință	Intravilan	Suprafața (mp)	Tarla	Parcelă	Nr. topo	Observații / Referințe
1	arabil	DA	1.300	30	539	-	Intravilan conform PUG.

Lungime Segmente

1) Valorile lungimilor segmentelor sunt obținute din proiecție în plan.

Punct început	X / Y	Punct sfârșit	X / Y	Lungime segment (** (m)
1	579.818,358 310.568,574	2	580.031,909 310.422,803	258.56
2	580.031,909 310.422,803	3	580.034,851 310.426,875	5.024
3	580.034,851 310.426,875	4	579.820,811 310.572,98	259.152
4	579.820,811 310.572,98	1	579.818,358 310.568,574	5.043

** Lungimile segmentelor sunt determinate în planul de proiecție Stereo 70 și sunt rotunjite la 1 milimetru.

***** Distanţa dintre puncte este formată din segmente cumulate ce sunt mai mici decât valoarea 1 milimetru.**

**DATE DESPRE IMOBILUL NR. 451**

Oficiul de Cadastru și Publicitate Imobiliară GIURGIU
Biroul de Cadastru și Publicitate Imobiliară Giurgiu

A. Partea I. Descrierea imobilului

TEREN Intravilan

Adresa: Loc. Darasti-Vlasca, Jud. Giurgiu

Nr. Crt	Nr cadastral Nr. topografic	Suprafața* (mp)	Observații / Referințe
A1		3.990	Sector cadastral:11 Teren neimprejmit;

B. Partea II. Proprietari și acte

Inscrieri privitoare la dreptul de proprietate și alte drepturi reale		Referințe
/		
Act Administrativ nr. 119942, din 29/05/2008 emis de CJSDPAT GIURGIU;		
B1	Intabulare, drept de PROPRIETATE, dobandit prin Reconstituire, cota actuala 1/1, cota initiala 1/1 1) MINCULESCU ION 2) IORDACHE MARIA 3) VLAD ELENA	A1

C. Partea III. SARCINI .

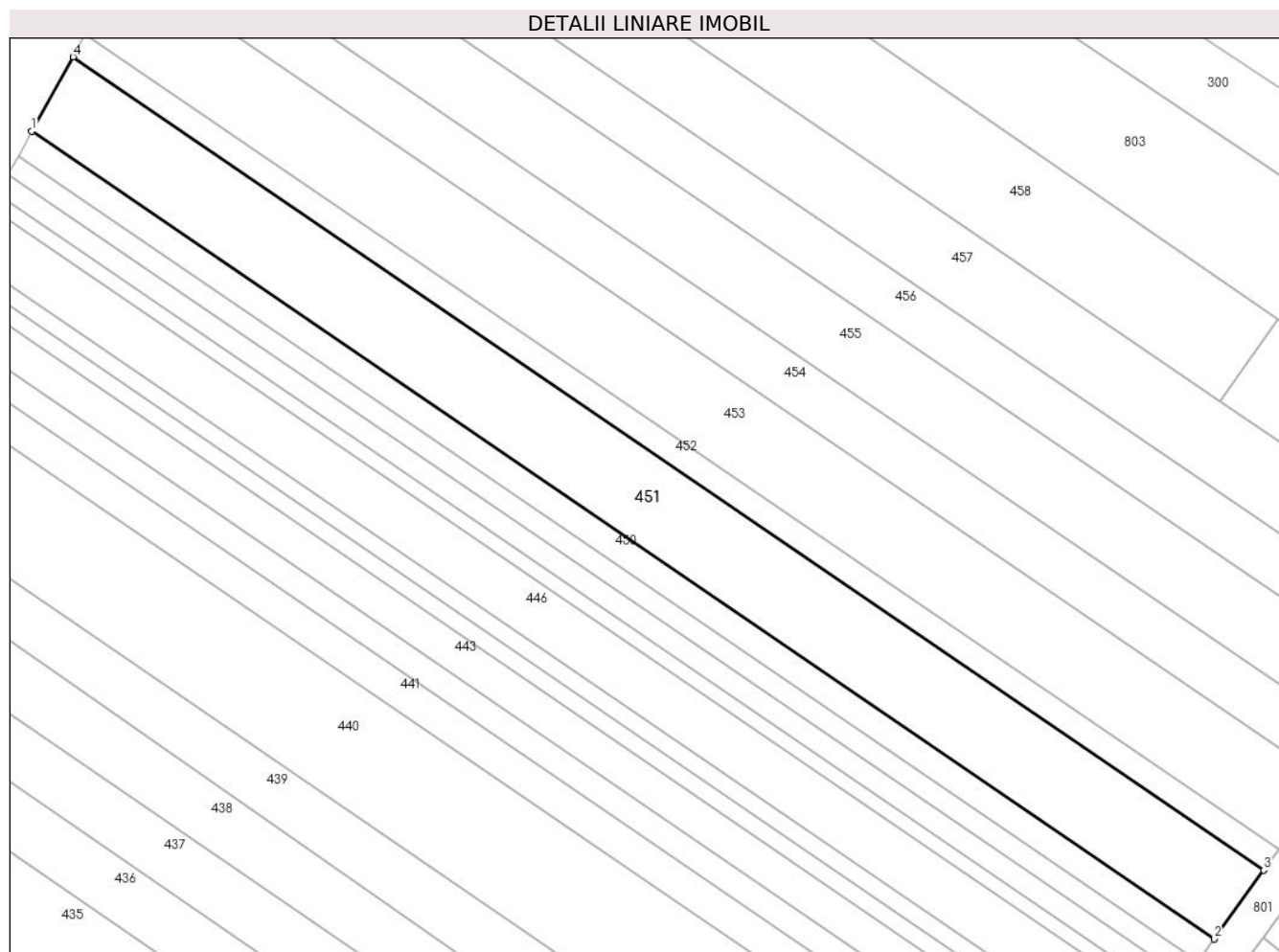
Inscrieri privind dezmembramintele dreptului de proprietate, drepturi reale de garanție și sarcini	Referințe
NU SUNT	

Anexa Nr. 1 La Partea I

Teren

Nr cadastral	Suprafața (mp)*	Observații / Referințe
	3.990	

* Suprafața este determinată în planul de proiecție Stereo 70.



Date referitoare la teren

Crt	Categorie folosință	Intravilan	Suprafața (mp)	Tarla	Parcelă	Nr. topo	Observații / Referințe
1	arabil	DA	3.990	30	539	-	T30 (DIN TP T30/4) .Intravilan conform PUG.

Lungime Segmente

1) Valorile lungimilor segmentelor sunt obținute din proiecție în plan.

Punct început	X / Y	Punct sfârșit	X / Y	Lungime segment (** (m)
1	579.820,811 310.572,98	2	580.034,851 310.426,875	259.152
2	580.034,851 310.426,875	3	580.043,839 310.439,317	15.349
3	580.043,839 310.439,317	4	579.828,307 310.586,44	260.958
4	579.828,307 310.586,44	1	579.820,811 310.572,98	15.407

**** Lungimile segmentelor sunt determinate în planul de proiecție Stereo 70 și sunt rotunjite la 1 milimetru.**

***** Distanța dintre puncte este formată din segmente cumulate ce sunt mai mici decât valoarea 1 milimetru.**

**DATE DESPRE IMOBILUL NR. 452**

Oficiul de Cadastru și Publicitate Imobiliară GIURGIU
 Biroul de Cadastru și Publicitate Imobiliară Giurgiu

A. Partea I. Descrierea imobilului

TEREN Intravilan

Adresa: Loc. Darasti-Vlasca, Jud. Giurgiu

Nr. Crt	Nr cadastral Nr. topografic	Suprafața* (mp)	Observații / Referințe
A1		1.200	Sector cadastral:11 Teren neimprejmuit;

B. Partea II. Proprietari și acte

Inscrieri privitoare la dreptul de proprietate și alte drepturi reale		Referințe
/		
Act Normativ nr. 7, din 13/03/1996 emis de PARLAMENTUL ROMÂNIEI;		
B1	Inscrierea posesiei, drept de PROPRIETATE, dobandit prin Lege, cota actuala 1/1, cota initiala 1/1 1) NEIDENTIFICAT NEIDENTIFICAT	A1
B2	Se noteaza mentiunea proprietar neidentificat.	A1

C. Partea III. SARCINI .

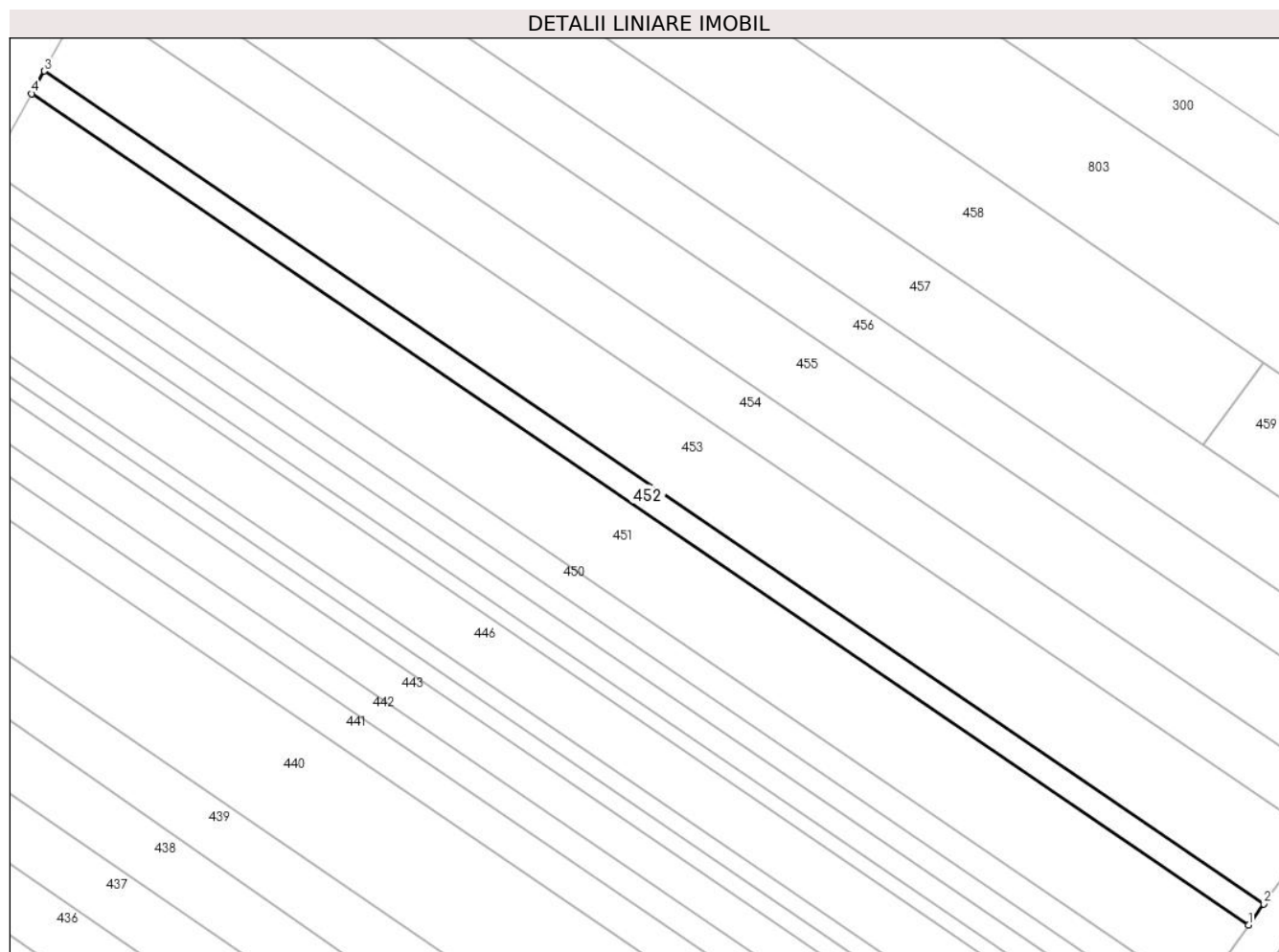
Inscrieri privind dezmembramintele dreptului de proprietate, drepturi reale de garanție și sarcini	Referințe
NU SUNT	

Anexa Nr. 1 La Partea I

Teren

Nr cadastral	Suprafața (mp)*	Observații / Referințe
	1.200	

* Suprafața este determinată în planul de proiecție Stereo 70.



Date referitoare la teren

Crt	Categorie folosință	Intravilan	Suprafața (mp)	Tarla	Parcelă	Nr. topo	Observații / Referințe
1	arabil	DA	1.200	30	539	-	Intravilan conform PUG.

Lungime Segmente

1) Valorile lungimilor segmentelor sunt obținute din proiecție în plan.

Punct început	X / Y	Punct sfârșit	X / Y	Lungime segment (** (m)
1	580.043,839 310.439,317	2	580.046,529 310.443,042	4.595
2	580.046,529 310.443,042	3	579.830,551 310.590,47	261.499
3	579.830,551 310.590,47	4	579.828,307 310.586,44	4.613
4	579.828,307 310.586,44	1	580.043,839 310.439,317	260.958

** Lungimile segmentelor sunt determinate în planul de proiecție Stereo 70 și sunt rotunjite la 1 milimetru.

***** Distanţa dintre puncte este formată din segmente cumulate ce sunt mai mici decât valoarea 1 milimetru.**

**DATE DESPRE IMOBILUL NR. 453**

Oficiul de Cadastru și Publicitate Imobiliară GIURGIU
 Biroul de Cadastru și Publicitate Imobiliară Giurgiu

A. Partea I. Descrierea imobilului

TEREN Intravilan

Adresa: Loc. Darasti-Vlasca, Jud. Giurgiu

Nr. Crt	Nr cadastral Nr. topografic	Suprafața* (mp)	Observații / Referințe
A1		4.000	Sector cadastral:11 Teren neimprejmuit;

B. Partea II. Proprietari și acte

Inscrieri privitoare la dreptul de proprietate și alte drepturi reale		Referințe
/		
Act Normativ nr. 7, din 13/03/1996 emis de PARLAMENTUL ROMÂNIEI;		
B1	Inscrierea posesiei, drept de PROPRIETATE, dobandit prin Lege, cota actuala 1/1, cota initiala 1/1 1) NEIDENTIFICAT NEIDENTIFICAT	A1
B2	Se noteaza mentiunea proprietar neidentificat.	A1

C. Partea III. SARCINI .


Inscrieri privind dezmembramintele dreptului de proprietate, drepturi reale de garanție și sarcini	Referințe
NU SUNT	

Anexa Nr. 1 La Partea I

Teren

Nr cadastral	Suprafața (mp)*	Observații / Referințe
	4.000	

* Suprafața este determinată în planul de proiecție Stereo 70.



Date referitoare la teren

Crt	Categorie folosință	Intravilan	Suprafața (mp)	Tarla	Parcelă	Nr. topo	Observații / Referințe
1	arabil	DA	4.000	30	539	-	Intravilan conform PUG.

Lungime Segmente

1) Valorile lungimilor segmentelor sunt obținute din proiecție în plan.

Punct început	X / Y	Punct sfârșit	X / Y	Lungime segment (** (m)
1	579.830,551 310.590,47	2	580.046,529 310.443,042	261.499
2	580.046,529 310.443,042	3	580.055,459 310.455,404	15.25
3	580.055,459 310.455,404	4	579.837,998 310.603,844	263.294
4	579.837,998 310.603,844	1	579.830,551 310.590,47	15.308

** Lungimile segmentelor sunt determinate în planul de proiecție Stereo 70 și sunt rotunjite la 1 milimetru.

***** Distanţa dintre puncte este formată din segmente cumulate ce sunt mai mici decât valoarea 1 milimetru.**

**DATE DESPRE IMOBILUL NR. 454**

Oficiul de Cadastru și Publicitate Imobiliară GIURGIU
Biroul de Cadastru și Publicitate Imobiliară Giurgiu

A. Partea I. Descrierea imobilului

TEREN Intravilan

Adresa: Loc. Darasti-Vlasca, Jud. Giurgiu

Nr. Crt	Nr cadastral Nr. topografic	Suprafața* (mp)	Observații / Referințe
A1	41442	2.500	Sector cadastral:11 Teren neimprejmuit;

B. Partea II. Proprietari și acte

Inscrieri privitoare la dreptul de proprietate și alte drepturi reale		Referințe
39216 / 28/04/2023		
Act Notarial nr. 994, din 24/04/2023 emis de Ispas Sorin;		
B2	Intabulare, drept de PROPRIETATEcumparare, dobandit prin Conventie, cota actuala 1/1, cota initiala 1/1	A1
	1) CRACIUN DUMITRA-GEORGIANA, soti, bun comun, comunitate legala de bunuri	
	2) CRACIUN NICUSOR-LAURENTIU	

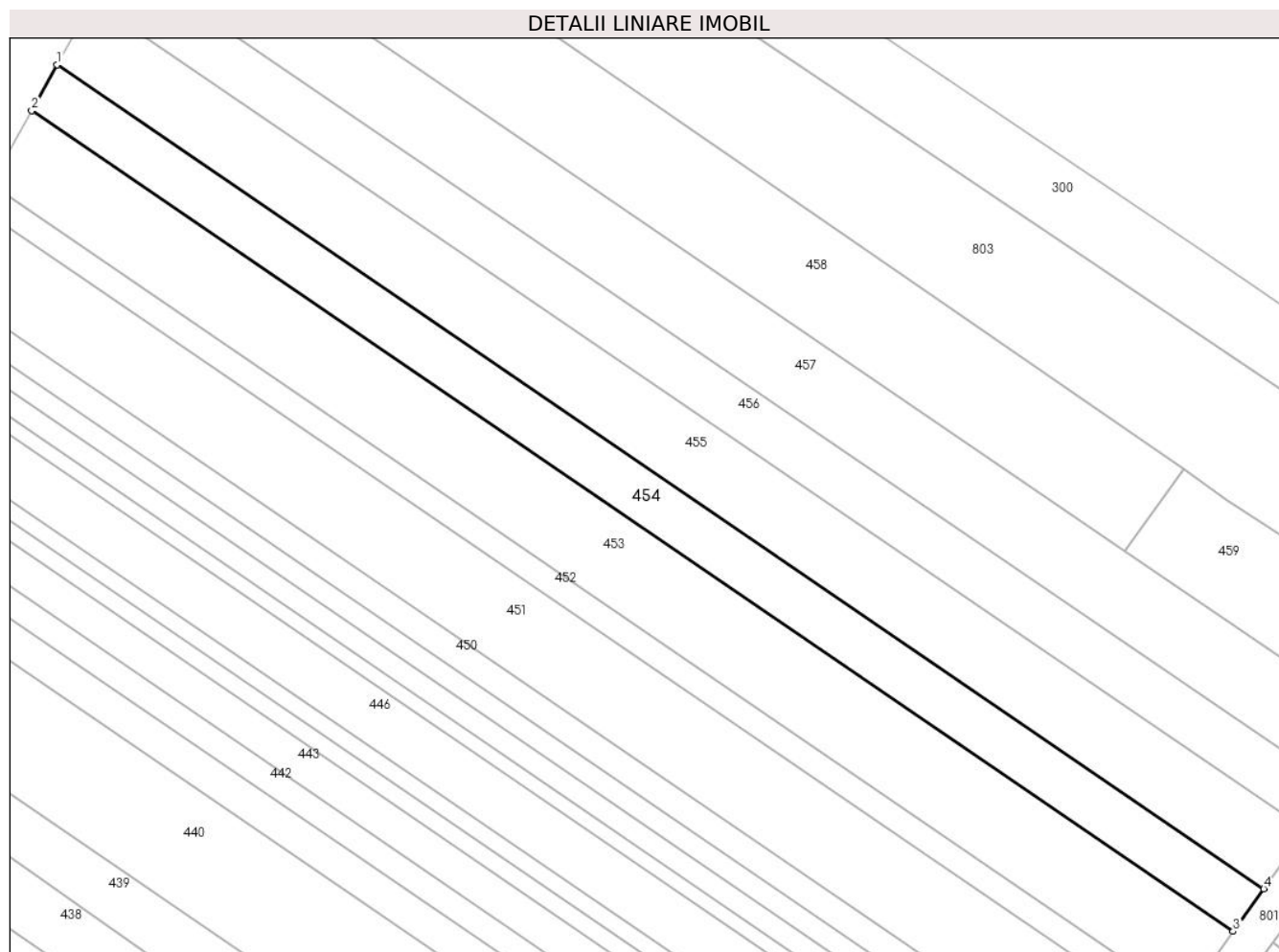
C. Partea III. SARCINI .

Inscrieri privind dezmembramintele dreptului de proprietate, drepturi reale de garanție și sarcini	Referințe
NU SUNT	

Teren

Nr cadastral	Suprafața (mp)*	Observații / Referințe
41442	2.500	

* Suprafața este determinată în planul de proiecție Stereo 70.



Date referitoare la teren

Crt	Categorie folosință	Intravilan	Suprafața (mp)	Tarla	Parcelă	Nr. topo	Observații / Referințe
1	arabil	DA	2.500	30	539	-	Intravilan conform PUG.

Lungime Segmente

1) Valorile lungimilor segmentelor sunt obținute din proiecție în plan.

Punct început	X / Y	Punct sfârșit	X / Y	Lungime segment (** (m)
1	579.842,627 310.612,157	2	579.837,998 310.603,844	9.515
2	579.837,998 310.603,844	3	580.055,459 310.455,404	263.294
3	580.055,459 310.455,404	4	580.061,009 310.463,088	9.479
4	580.061,009 310.463,088	1	579.842,627 310.612,157	264.409

** Lungimile segmentelor sunt determinate în planul de proiecție Stereo 70 și sunt rotunjite la 1 milimetru.

***** Distanţa dintre puncte este formată din segmente cumulate ce sunt mai mici decât valoarea 1 milimetru.**

**DATE DESPRE IMOBILUL NR. 455**

Oficiul de Cadastru și Publicitate Imobiliară GIURGIU
Biroul de Cadastru și Publicitate Imobiliară Giurgiu

A. Partea I. Descrierea imobilului

TEREN Intravilan

Adresa: Loc. Darasti-Vlasca, Str Dragomaneasa, Jud. Giurgiu

Nr. Crt	Nr cadastral Nr. topografic	Suprafața* (mp)	Observații / Referințe
A1	41472	3.500	Sector cadastral:11 Teren neimprejmuit;

B. Partea II. Proprietari și acte

Inscrieri privitoare la dreptul de proprietate și alte drepturi reale		Referințe
79195 / 22/08/2023		
Act Notarial nr. 1898, din 16/08/2023 emis de Ispas Sorin;		
B2	Intabulare, drept de PROPRIETATEcumparare, dobandit prin Conventie, cota actuala 1/1, cota initiala 1/1 1) RADUCANU VASILE, necasatorit	A1

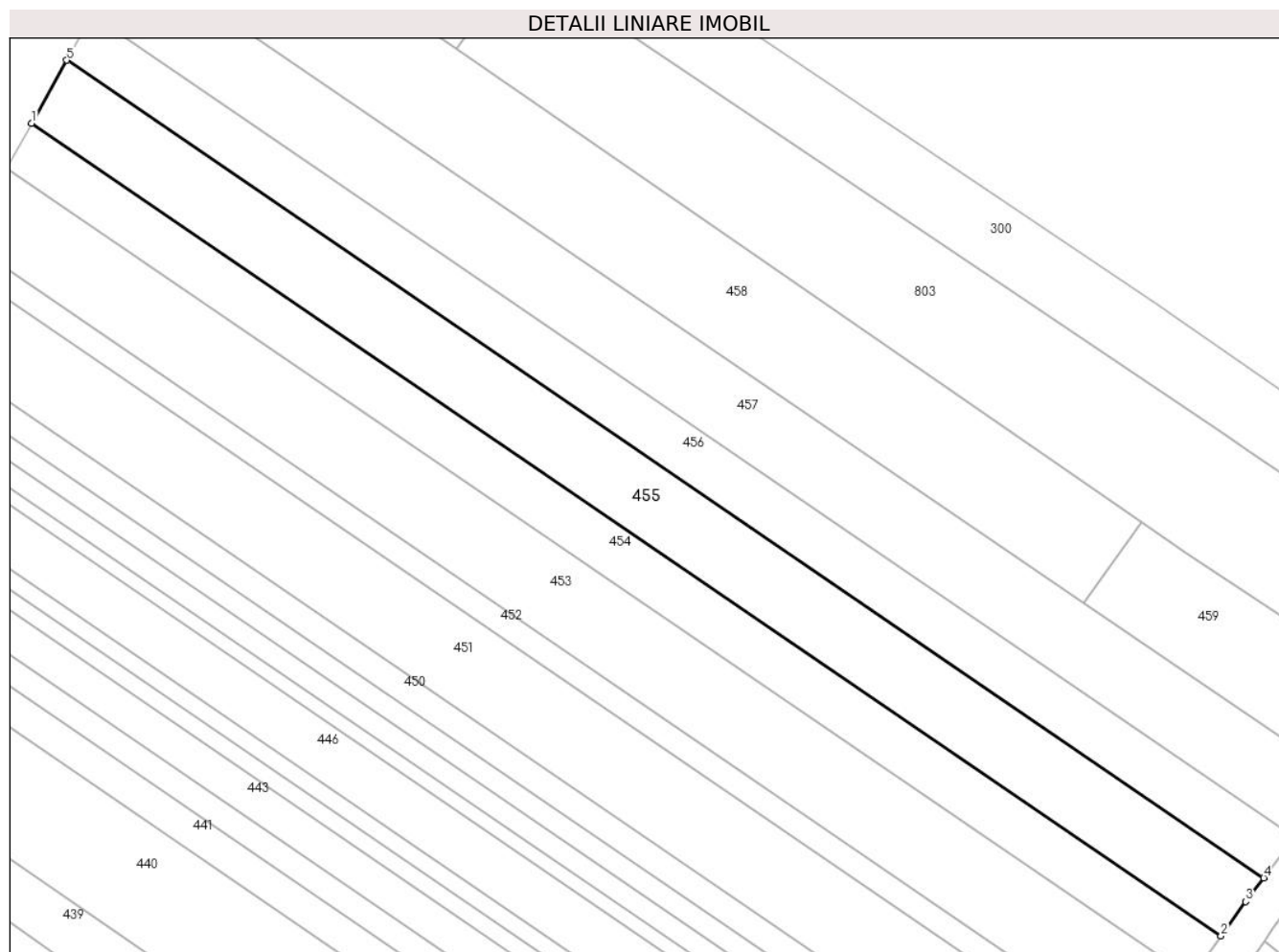
C. Partea III. SARCINI .

Inscrieri privind dezmembramintele dreptului de proprietate, drepturi reale de garanție și sarcini	Referințe
NU SUNT	

Anexa Nr. 1 La Partea I**Teren**

Nr cadastral	Suprafața (mp)*	Observații / Referințe
41472	3.500	

* Suprafața este determinată în planul de proiecție Stereo 70.

**Date referitoare la teren**

Crt	Categorie folosință	Intravilan	Suprafața (mp)	Tarla	Parcelă	Nr. topo	Observații / Referințe
1	arabil	DA	3.500	30	539	-	Intravilan conform PUG.

Lungime Segmente

1) Valorile lungimilor segmentelor sunt obținute din proiecție în plan.

Punct început	X / Y	Punct sfârșit	X / Y	Lungime segment (** (m)
1	579.842,627 310.612,157	2	580.061,009 310.463,088	264.409
2	580.061,009 310.463,088	3	580.065,54 310.469,36	7.737
3	580.065,54 310.469,36	4	580.068,855 310.473,71	5.469
4	580.068,855 310.473,71	5	579.849,074 310.623,734	266.103
5	579.849,074 310.623,734	1	579.842,627 310.612,157	13.251

**** Lungimile segmentelor sunt determinate în planul de proiecție Stereo 70 și sunt rotunjite la 1 milimetru.**

***** Distanța dintre puncte este formată din segmente cumulate ce sunt mai mici decât valoarea 1 milimetru.**

**DATE DESPRE IMOBILUL NR. 456**

Oficiul de Cadastru și Publicitate Imobiliară GIURGIU
Biroul de Cadastru și Publicitate Imobiliară Giurgiu

A. Partea I. Descrierea imobilului

TEREN Intravilan

Adresa: Loc. Darasti-Vlasca, Jud. Giurgiu

Nr. Crt	Nr cadastral Nr. topografic	Suprafața* (mp)	Observații / Referințe
A1		2.500	Sector cadastral:11 Teren neimprejmuit;

B. Partea II. Proprietari și acte

Inscrieri privitoare la dreptul de proprietate și alte drepturi reale		Referințe
/		
Act Administrativ nr. 63129, din 21/03/1996 emis de CJSDPAT GIURGIU;		
B1	Intabulare, drept de PROPRIETATE, dobandit prin Reconstituire, cota actuala 1/1, cota initiala 1/1 1) ENACHE NICOLAE	A1

C. Partea III. SARCINI .

Inscrieri privind dezmembramintele dreptului de proprietate, drepturi reale de garanție și sarcini	Referințe
NU SUNT	

Anexa Nr. 1 La Partea I

Teren

Nr cadastral	Suprafața (mp)*	Observații / Referințe
	2.500	

* Suprafața este determinată în planul de proiecție Stereo 70.



Date referitoare la teren

Crt	Categorie folosință	Intravilan	Suprafața (mp)	Tarla	Parcelă	Nr. topo	Observații / Referințe
1	arabil	DA	2.500	30	539	-	Intravilan conform PUG.

Lungime Segmente

1) Valorile lungimilor segmentelor sunt obținute din proiecție în plan.

Punct început	X / Y	Punct sfârșit	X / Y	Lungime segment (** (m)
1	580.068,855 310.473,71	2	580.074,543 310.481,174	9.384
2	580.074,543 310.481,174	3	579.853,652 310.631,956	267.447
3	579.853,652 310.631,956	4	579.849,074 310.623,734	9.411
4	579.849,074 310.623,734	1	580.068,855 310.473,71	266.103

** Lungimile segmentelor sunt determinate în planul de proiecție Stereo 70 și sunt rotunjite la 1 milimetru.

***** Distanţa dintre puncte este formată din segmente cumulate ce sunt mai mici decât valoarea 1 milimetru.**

**DATE DESPRE IMOBILUL NR. 457**

Oficiul de Cadastru și Publicitate Imobiliară GIURGIU
Biroul de Cadastru și Publicitate Imobiliară Giurgiu

A. Partea I. Descrierea imobilului

TEREN Intravilan

Nr. CF vechi:2271/N
Nr. cadastral vechi:2248

Adresa: Loc. Darasti-Vlasca, Jud. Giurgiu

Nr. Crt	Nr cadastral Nr. topografic	Suprafața* (mp)	Observații / Referințe
A1	38794	Din acte: 3.700 Masurata: 3.692	Sector cadastral:11 Teren neimprejmuit;

B. Partea II. Proprietari și acte

Inscrieri privitoare la dreptul de proprietate și alte drepturi reale	Referințe
44970 / 17/10/2007	
Act Notarial nr. 3135, din 15/10/2007 emis de BNP Ilie Laura Marcela;	
B1	A1
Intabulare, drept de PROPRIETATE. cumparare, dobandit prin Conventie, cota actuala 1/1, cota initiala 1/1	
1) BURADA GHERGHINA	
2) BURADA STEFAN, casatorit cu	

C. Partea III. SARCINI .

Inscrieri privind dezmembramintele dreptului de proprietate, drepturi reale de garanție și sarcini	Referințe
NU SUNT	

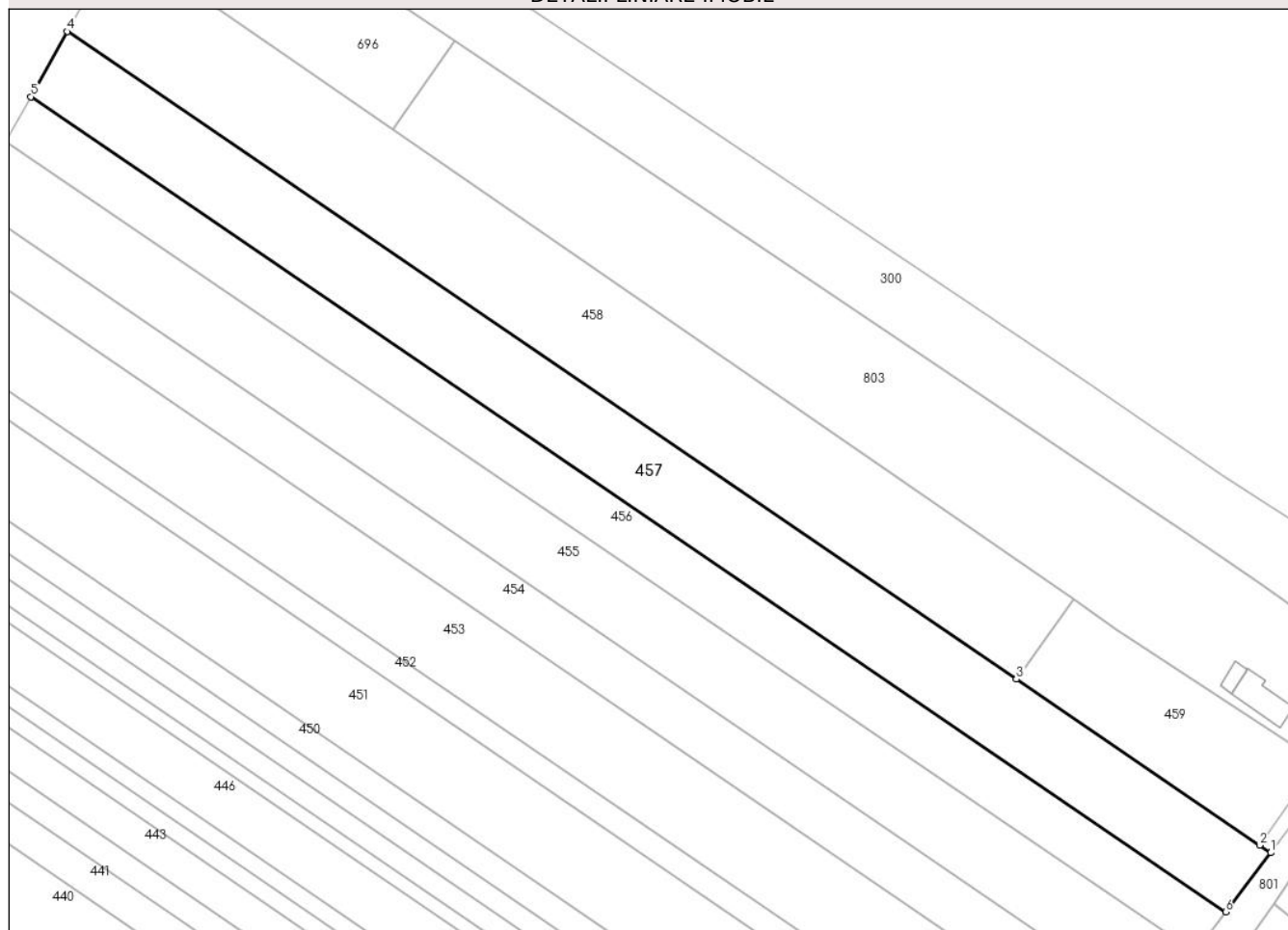
Anexa Nr. 1 La Partea I

Teren

Nr cadastral	Suprafața (mp)*	Observații / Referințe
38794	Din acte: 3.700 Masurata: 3.692	

* Suprafața este determinată în planul de proiecție Stereo 70.

DETALII LINIARE IMOBIL



Date referitoare la teren

Crt	Categorie folosință	Intravilan	Suprafața (mp)	Tarla	Parcelă	Nr. topo	Observații / Referințe
1	arabil	DA	3.692	30	539	-	Intravilan conform PUG.

Lungime Segmente

1) Valorile lungimilor segmentelor sunt obținute din proiecție în plan.

Punct început	X / Y	Punct sfârșit	X / Y	Lungime segment (** (m)
1	580.082,891 310.492,129	2	580.080,826 310.493,538	2.5
2	580.080,826 310.493,538	3	580.035,873 310.524,223	54.427
3	580.035,873 310.524,223	4	579.860,371 310.644,022	212.492
4	579.860,371 310.644,022	5	579.853,652 310.631,956	13.811
5	579.853,652 310.631,956	6	580.074,543 310.481,174	267.447

Punct început	X / Y	Punct sfârşit	X / Y	Lungime segment (** (m)
6	580.074,543 310.481,174	1	580.082,891 310.492,129	13.773

** Lungimile segmentelor sunt determinate în planul de proiecţie Stereo 70 şi sunt rotunjite la 1 milimetru.

*** Distanţa dintre puncte este formată din segmente cumulate ce sunt mai mici decât valoarea 1 milimetru.

**DATE DESPRE IMOBILUL NR. 458**

Oficiul de Cadastru și Publicitate Imobiliară GIURGIU
Biroul de Cadastru și Publicitate Imobiliară Giurgiu

A. Partea I. Descrierea imobilului

TEREN Intravilan

Adresa: Loc. Darasti-Vlasca, Jud. Giurgiu

Nr. Crt	Nr cadastral Nr. topografic	Suprafața* (mp)	Observații / Referințe
A1		4.000	Sector cadastral:11 Teren neimprejmuit;

B. Partea II. Proprietari și acte

Inscrieri privitoare la dreptul de proprietate și alte drepturi reale	Referințe
/	
Act Administrativ nr. 106368, din 24/05/2004 emis de CJSDPAT GIURGIU;	
B1	A1
Intabulare, drept de PROPRIETATE, dobandit prin Reconstituire, cota actuala 1/1, cota initiala 1/1	
1) MIHALACHE SANDU	

C. Partea III. SARCINI .

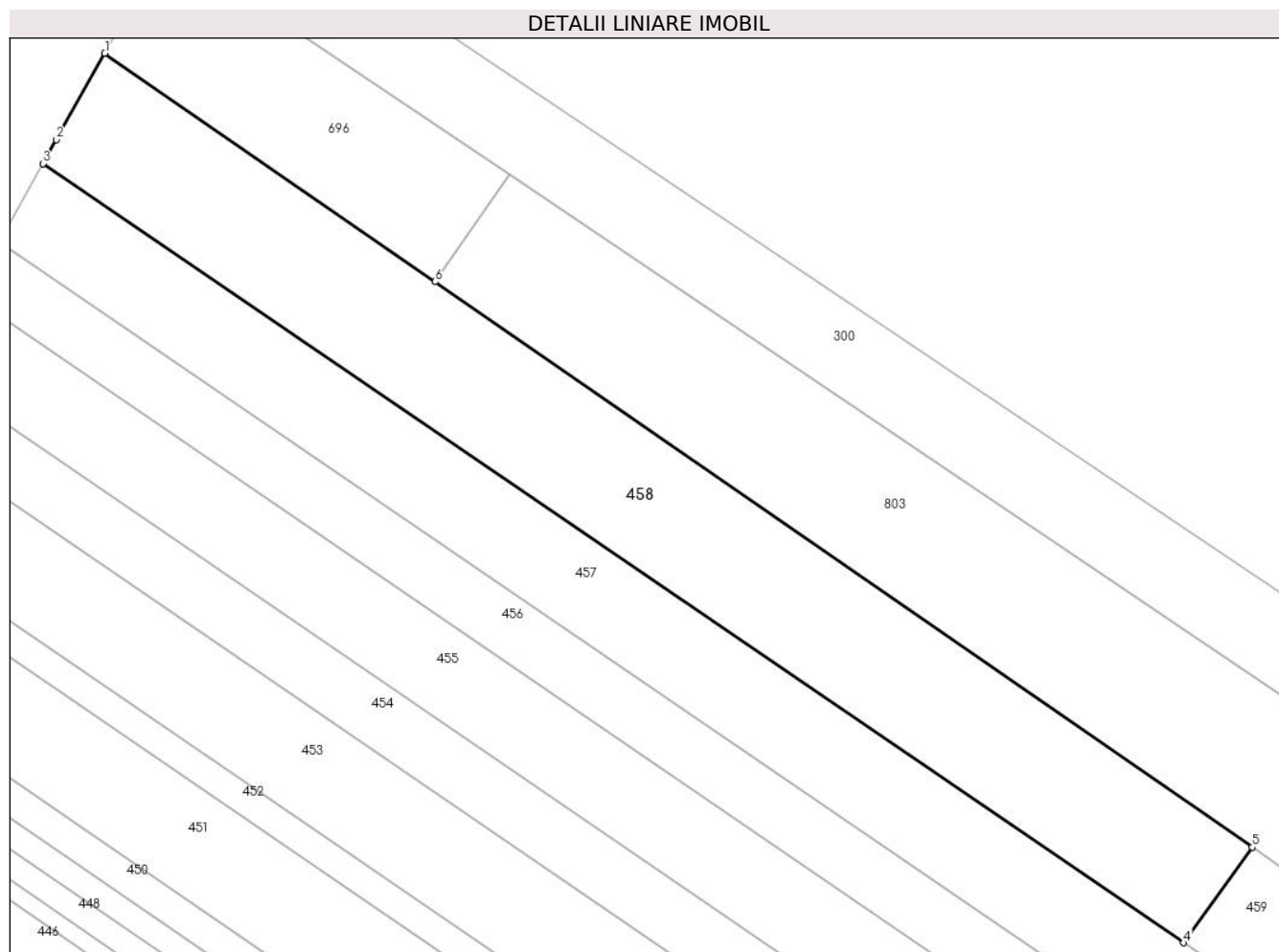
Inscrieri privind dezmembramintele dreptului de proprietate, drepturi reale de garanție și sarcini	Referințe
NU SUNT	

Anexa Nr. 1 La Partea I

Teren

Nr cadastral	Suprafața (mp)*	Observații / Referințe
	4.000	

* Suprafața este determinată în planul de proiecție Stereo 70.



Date referitoare la teren

Crt	Categorie folosință	Intravilan	Suprafața (mp)	Tarla	Parcelă	Nr. topo	Observații / Referințe
1	arabil	DA	4.000	30	539	-	T30 P539 (DIN TP T29 P415) . Intravilan conform PUG.

Lungime Segmente

1) Valorile lungimilor segmentelor sunt obținute din proiecție în plan.

Punct început	X / Y	Punct sfârșit	X / Y	Lungime segment (** (m)
1	579.869,871 310.660,987	2	579.862,414 310.647,691	15.244
2	579.862,414 310.647,691	3	579.860,371 310.644,022	4.199
3	579.860,371 310.644,022	4	580.035,873 310.524,223	212.492
4	580.035,873 310.524,223	5	580.046,436 310.538,92	18.099
5	580.046,436 310.538,92	6	579.920,677 310.625,862	152.886

Punct început	X / Y	Punct sfârşit	X / Y	Lungime segment (** (m)
6	579.920,677 310.625,862	1	579.869,871 310.660,987	61.766

** Lungimile segmentelor sunt determinate în planul de proiecţie Stereo 70 şi sunt rotunjite la 1 milimetru.

*** Distanţa dintre puncte este formată din segmente cumulate ce sunt mai mici decât valoarea 1 milimetru.

**DATE DESPRE IMOBILUL NR. 459**

Oficiul de Cadastru și Publicitate Imobiliară GIURGIU
 Biroul de Cadastru și Publicitate Imobiliară Giurgiu

A. Partea I. Descrierea imobilului

TEREN Intravilan

Adresa: Loc. Darasti-Vlasca, Jud. Giurgiu

Nr. Crt	Nr cadastral Nr. topografic	Suprafața* (mp)	Observații / Referințe
A1		1.000	Sector cadastral:11 Teren neimprejmuit;

B. Partea II. Proprietari și acte

Inscrieri privitoare la dreptul de proprietate și alte drepturi reale		Referințe
/		
Act Normativ nr. 7, din 13/03/1996 emis de PARLAMENTUL ROMÂNIEI;		
B1	Inscrierea posesiei, drept de PROPRIETATE, dobandit prin Lege, cota actuala 1/1, cota initiala 1/1 1) NEIDENTIFICAT NEIDENTIFICAT	A1
B2	Se noteaza mentiunea proprietar neidentificat.	A1

C. Partea III. SARCINI .

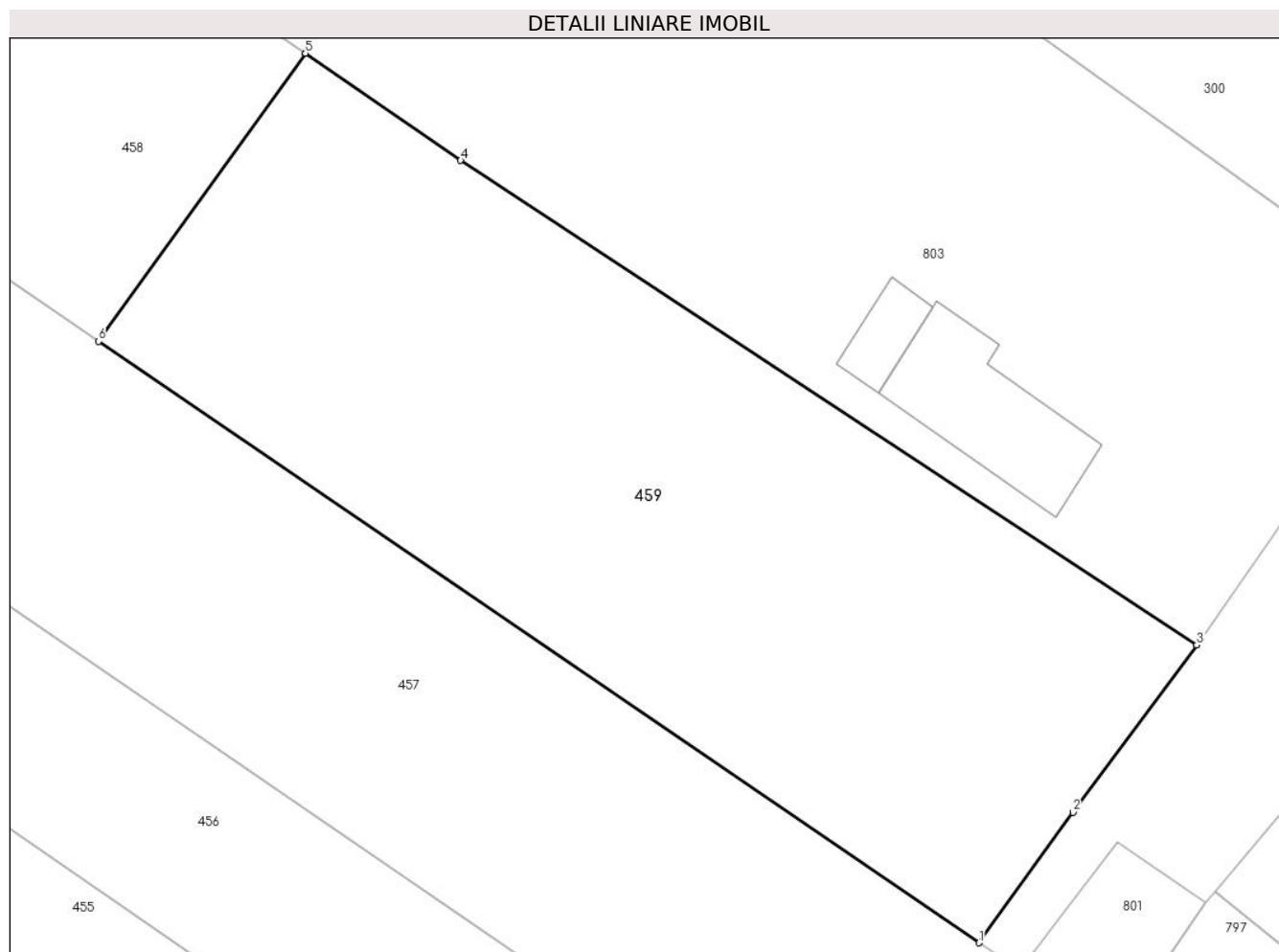
Inscrieri privind dezmembramintele dreptului de proprietate, drepturi reale de garanție și sarcini	Referințe
NU SUNT	

Anexa Nr. 1 La Partea I

Teren

Nr cadastral	Suprafața (mp)*	Observații / Referințe
	1.000	

* Suprafața este determinată în planul de proiecție Stereo 70.



Date referitoare la teren

Crt	Categorie folosință	Intravilan	Suprafața (mp)	Tarla	Parcelă	Nr. topo	Observații / Referințe
1	arabil	DA	1.000	30	539	-	Intravilan conform PUG.

Lungime Segmente

1) Valorile lungimilor segmentelor sunt obținute din proiecție în plan.

Punct început	X / Y	Punct sfârșit	X / Y	Lungime segment (** (m)
1	580.080,826 310.493,538	2	580.085,612 310.500,197	8.2
2	580.085,612 310.500,197	3	580.091,936 310.508,728	10.619
3	580.091,936 310.508,728	4	580.054,353 310.533,447	44.983
4	580.054,353 310.533,447	5	580.046,436 310.538,92	9.625
5	580.046,436 310.538,92	6	580.035,873 310.524,223	18.099

Punct început	X / Y	Punct sfârşit	X / Y	Lungime segment (** (m)
6	580.035,873 310.524,223	1	580.080,826 310.493,538	54.427

** Lungimile segmentelor sunt determinate în planul de proiecţie Stereo 70 şi sunt rotunjite la 1 milimetru.

*** Distanţa dintre puncte este formată din segmente cumulate ce sunt mai mici decât valoarea 1 milimetru.

**DATE DESPRE IMOBILUL NR. 460**

Oficiul de Cadastru și Publicitate Imobiliară GIURGIU
Biroul de Cadastru și Publicitate Imobiliară Giurgiu

A. Partea I. Descrierea imobilului

TEREN Intravilan

Nr. CF vechi:4084/N
Nr. cadastral vechi:4174

Adresa: Loc. Darasti-Vlasca, Jud. Giurgiu

Nr. Crt	Nr cadastral Nr. topografic	Suprafața* (mp)	Observații / Referințe
A1	38548	Din acte: 4.300 Masurata: 4.290	Sector cadastral:11 Teren neimprejmuit;

B. Partea II. Proprietari și acte

Inscrieri privitoare la dreptul de proprietate și alte drepturi reale	Referințe
28131 / 29/09/2009	
Act Notarial nr. 2408, din 16/09/2009 emis de BNP NEMESIS;	
B1	A1
Intabulare, drept de PROPRIETATE Cumparare, dobandit prin Conventie, cota actuala 1/1, cota initiala 1/1 1) SC PERLA TRADE IMOB SRL, CIF:25275163	


C. Partea III. SARCINI .

Inscrieri privind dezmembramintele dreptului de proprietate, drepturi reale de garanție și sarcini	Referințe
NU SUNT	

Teren

Nr cadastral	Suprafața (mp)*	Observații / Referințe
38548	Din acte: 4.300 Masurata: 4.290	

* Suprafața este determinată în planul de proiecție Stereo 70.



Date referitoare la teren

Crt	Categorie folosință	Intravilan	Suprafața (mp)	Tarla	Parcelă	Nr. topo	Observații / Referințe
1	arabil	DA	4.290	28	412	-	Intravilan conform PUG.

Lungime Segmente

1) Valorile lungimilor segmentelor sunt obținute din proiecție în plan.

Punct început	X / Y	Punct sfârșit	X / Y	Lungime segment (** (m)
1	579.047,339 308.503,147	2	579.048,572 308.503,423	1.264
2	579.048,572 308.503,423	3	579.058,924 308.503,75	10.357
3	579.058,924 308.503,75	4	579.082,461 308.499,775	23.87
4	579.082,461 308.499,775	5	579.116,842 308.494,304	34.814
5	579.116,842 308.494,304	6	579.136,296 308.490,54	19.815

Punct început	X / Y	Punct sfârşit	X / Y	Lungime segment (** (m)
6	579.136,296 308.490,54	7	579.279,982 308.471,034	145.004
7	579.279,982 308.471,034	8	579.399,225 308.454,392	120.399
8	579.399,225 308.454,392	9	579.417,538 308.452,131	18.452
9	579.417,538 308.452,131	10	579.064,127 308.524,277	360.7
10	579.064,127 308.524,277	11	579.063,726 308.523,676	0.722
11	579.063,726 308.523,676	1	579.047,339 308.503,147	26.267

** Lungimile segmentelor sunt determinate în planul de proiecție Stereo 70 și sunt rotunjite la 1 milimetru.

*** Distanța dintre puncte este formată din segmente cumulate ce sunt mai mici decât valoarea 1 milimetru.

**DATE DESPRE IMOBILUL NR. 461**

Oficiul de Cadastru și Publicitate Imobiliară GIURGIU
Biroul de Cadastru și Publicitate Imobiliară Giurgiu

A. Partea I. Descrierea imobilului

TEREN Intravilan

Adresa: Loc. Darasti-Vlasca, Jud. Giurgiu

Nr. Crt	Nr cadastral Nr. topografic	Suprafața* (mp)	Observații / Referințe
A1		2.200	Sector cadastral:11 Teren neimprejmuit;

B. Partea II. Proprietari și acte

Inscrieri privitoare la dreptul de proprietate și alte drepturi reale		Referințe
/		
Act Administrativ nr. 64212, din 03/07/1996 emis de CJSDPAT GIURGIU;		
B1	Intabulare, drept de PROPRIETATE, dobandit prin Reconstituire, cota actuala 1/1, cota initiala 1/1 1) CRISTEA C-TIN	A1


C. Partea III. SARCINI .

Inscrieri privind dezmembramintele dreptului de proprietate, drepturi reale de garanție și sarcini	Referințe
NU SUNT	

Teren

Nr cadastral	Suprafața (mp)*	Observații / Referințe
	2.200	

* Suprafața este determinată în planul de proiecție Stereo 70.



Date referitoare la teren

Crt	Categorie folosință	Intravilan	Suprafața (mp)	Tarla	Parcelă	Nr. topo	Observații / Referințe
1	arabil	DA	2.200	28	412	-	Intravilan conform PUG.

Lungime Segmente

1) Valorile lungimilor segmentelor sunt obținute din proiecție în plan.

Punct început	X / Y	Punct sfârșit	X / Y	Lungime segment (** (m)
1	579.417,538 308.452,131	2	579.451,243 308.447,969	33.961
2	579.451,243 308.447,969	3	579.451,562 308.451,011	3.059
3	579.451,562 308.451,011	4	579.067,543 308.529,406	391.939
4	579.067,543 308.529,406	5	579.064,127 308.524,277	6.162
5	579.064,127 308.524,277	1	579.417,538 308.452,131	360.7

**** Lungimile segmentelor sunt determinate în planul de proiecție Stereo 70 și sunt rotunjite la 1 milimetru.**

***** Distanța dintre puncte este formată din segmente cumulate ce sunt mai mici decât valoarea 1 milimetru.**

**DATE DESPRE IMOBILUL NR. 462**

Oficiul de Cadastru și Publicitate Imobiliară GIURGIU
Biroul de Cadastru și Publicitate Imobiliară Giurgiu

A. Partea I. Descrierea imobilului

TEREN Intravilan

Nr. CF vechi:4071/N
Nr. cadastral vechi:4173

Adresa: Loc. Darasti-Vlasca, Jud. Giurgiu

Nr. Crt	Nr cadastral Nr. topografic	Suprafața* (mp)	Observații / Referințe
A1	38544	Din acte: 2.400 Masurata: 2.390	Sector cadastral:11 Teren neimprejmuit;

B. Partea II. Proprietari și acte

Inscrieri privitoare la dreptul de proprietate și alte drepturi reale	Referințe
28133 / 29/09/2009	
Act Notarial nr. 2411, din 16/09/2009 emis de BNP NEMESIS;	
B1	A1
Intabulare, drept de PROPRIETATE Cumparare, dobandit prin Conventie, cota actuala 1/1, cota initiala 1/1 1) SC PERLA TRADE IMOB SRL, CIF:25275163	

C. Partea III. SARCINI .


Inscrieri privind dezmembramintele dreptului de proprietate, drepturi reale de garanție și sarcini	Referințe
NU SUNT	

Anexa Nr. 1 La Partea I

Teren

Nr cadastral	Suprafața (mp)*	Observații / Referințe
38544	Din acte: 2.400 Masurata: 2.390	

* Suprafața este determinată în planul de proiecție Stereo 70.



Date referitoare la teren

Crt	Categorie folosință	Intravilan	Suprafața (mp)	Tarla	Parcelă	Nr. topo	Observații / Referințe
1	arabil	DA	2.390	28	412	-	Intravilan conform PUG.

Lungime Segmente

1) Valorile lungimilor segmentelor sunt obținute din proiecție în plan.

Punct început	X / Y	Punct sfârșit	X / Y	Lungime segment (** (m)
1	579.067,543 308.529,406	2	579.451,562 308.451,011	391.939
2	579.451,562 308.451,011	3	579.451,923 308.454,459	3.467
3	579.451,923 308.454,459	4	579.452,176 308.457,134	2.687
4	579.452,176 308.457,134	5	579.071,206 308.534,906	388.827
5	579.071,206 308.534,906	1	579.067,543 308.529,406	6.608

**** Lungimile segmentelor sunt determinate în planul de proiecție Stereo 70 și sunt rotunjite la 1 milimetru.**

***** Distanța dintre puncte este formată din segmente cumulate ce sunt mai mici decât valoarea 1 milimetru.**

**DATE DESPRE IMOBILUL NR. 463**

Oficiul de Cadastru și Publicitate Imobiliară GIURGIU
Biroul de Cadastru și Publicitate Imobiliară Giurgiu

A. Partea I. Descrierea imobilului

TEREN Intravilan

Adresa: Loc. Darasti-Vlasca, Jud. Giurgiu

Nr. Crt	Nr cadastral Nr. topografic	Suprafața* (mp)	Observații / Referințe
A1		2.500	Sector cadastral:11 Teren neimprejmuit;

B. Partea II. Proprietari și acte

Inscrieri privitoare la dreptul de proprietate și alte drepturi reale		Referințe
/		
Act Administrativ nr. 6448, din 29/03/1995 emis de CJSDPAT GIURGIU;		
B1	Intabulare, drept de PROPRIETATE, dobandit prin Reconstituire, cota actuala 1/1, cota initiala 1/1 1) STOICA CONSTANTINA 2) IOITA VASILE 3) GRUIA IULIA	A1


C. Partea III. SARCINI .

Inscrieri privind dezmembramintele dreptului de proprietate, drepturi reale de garanție și sarcini	Referințe
NU SUNT	

Teren

Nr cadastral	Suprafața (mp)*	Observații / Referințe
	2.500	

* Suprafața este determinată în planul de proiecție Stereo 70.



Date referitoare la teren

Crt	Categorie folosință	Intravilan	Suprafața (mp)	Tarla	Parcelă	Nr. topo	Observații / Referințe
1	arabil	DA	2.500	28	412	-	Intravilan conform PUG.

Lungime Segmente

1) Valorile lungimilor segmentelor sunt obținute din proiecție în plan.

Punct început	X / Y	Punct sfârșit	X / Y	Lungime segment (** (m)
1	579.452,844 308.463,588	2	579.075,07 308.540,708	385.565
2	579.075,07 308.540,708	3	579.071,206 308.534,906	6.971
3	579.071,206 308.534,906	4	579.452,176 308.457,134	388.827
4	579.452,176 308.457,134	5	579.452,662 308.462,267	5.156
5	579.452,662 308.462,267	1	579.452,844 308.463,588	1.333

**** Lungimile segmentelor sunt determinate în planul de proiecție Stereo 70 și sunt rotunjite la 1 milimetru.**

***** Distanța dintre puncte este formată din segmente cumulate ce sunt mai mici decât valoarea 1 milimetru.**

**DATE DESPRE IMOBILUL NR. 464**

Oficiul de Cadastru și Publicitate Imobiliară GIURGIU
Biroul de Cadastru și Publicitate Imobiliară Giurgiu

A. Partea I. Descrierea imobilului

TEREN Intravilan

Adresa: Loc. Darasti-Vlasca, Jud. Giurgiu

Nr. Crt	Nr cadastral Nr. topografic	Suprafața* (mp)	Observații / Referințe
A1		2.500	Sector cadastral:11 Teren neimprejmuit;

B. Partea II. Proprietari și acte

Inscrieri privitoare la dreptul de proprietate și alte drepturi reale		Referințe
/		
Act Administrativ nr. 102436, din 12/06/2003 emis de CJSDPAT GIURGIU;		
B1	Intabulare, drept de PROPRIETATE, dobandit prin Reconstituire, cota actuala 1/1, cota initiala 1/1 1) DRAGOICEA ELENA 2) TOMA NICOLAE	A1


C. Partea III. SARCINI .

Inscrieri privind dezmembramintele dreptului de proprietate, drepturi reale de garanție și sarcini	Referințe
NU SUNT	

Teren

Nr cadastral	Suprafața (mp)*	Observații / Referințe
	2.500	

* Suprafața este determinată în planul de proiecție Stereo 70.



Date referitoare la teren

Crt	Categorie folosință	Intravilan	Suprafața (mp)	Tarla	Parcelă	Nr. topo	Observații / Referințe
1	arabil	DA	2.500	28	412	-	P412 (DIN TP P373). Intravilan conform PUG.

Lungime Segmente

1) Valorile lungimilor segmentelor sunt obținute din proiecție în plan.

Punct început	X / Y	Punct sfârșit	X / Y	Lungime segment (** (m)
1	579.453,789 308.470,039	2	579.078,966 308.546,556	382.553
2	579.078,966 308.546,556	3	579.075,07 308.540,708	7.027
3	579.075,07 308.540,708	4	579.452,844 308.463,588	385.565
4	579.452,844 308.463,588	5	579.453,519 308.468,49	4.948
5	579.453,519 308.468,49	1	579.453,789 308.470,039	1.572

**** Lungimile segmentelor sunt determinate în planul de proiecție Stereo 70 și sunt rotunjite la 1 milimetru.**

***** Distanța dintre puncte este formată din segmente cumulate ce sunt mai mici decât valoarea 1 milimetru.**

**DATE DESPRE IMOBILUL NR. 465**

Oficiul de Cadastru și Publicitate Imobiliară GIURGIU
Biroul de Cadastru și Publicitate Imobiliară Giurgiu

A. Partea I. Descrierea imobilului

TEREN Intravilan

Nr. CF vechi:2767/N
Nr. cadastral vechi:2749

Adresa: Loc. Darasti-Vlasca, Jud. Giurgiu

Nr. Crt	Nr cadastral Nr. topografic	Suprafața* (mp)	Observații / Referințe
A1	38888	Din acte: 2.400 Masurata: 2.390	Sector cadastral:11 Teren neimprejmuit;

B. Partea II. Proprietari și acte

Inscrieri privitoare la dreptul de proprietate și alte drepturi reale	Referințe
24117 / 19/05/2008	
Act Notarial nr. 1733, din 25/04/2008 emis de BNP Nemesiș;	
B1	A1
Intabulare, drept de PROPRIETATE. cumparare, dobandit prin Conventie, cota actuala 1/1, cota initiala 1/1 1) SC ETNO GRAND COMPANY SRL, CIF:18681355	


C. Partea III. SARCINI .

Inscrieri privind dezmembramintele dreptului de proprietate, drepturi reale de garanție și sarcini	Referințe
NU SUNT	

Teren

Nr cadastral	Suprafața (mp)*	Observații / Referințe
38888	Din acte: 2.400 Masurata: 2.390	

* Suprafața este determinată în planul de proiecție Stereo 70.



Date referitoare la teren

Crt	Categorie folosință	Intravilan	Suprafața (mp)	Tarla	Parcelă	Nr. topo	Observații / Referințe
1	arabil	DA	2.390	28	412	-	Intravilan conform PUG.

Lungime Segmente

1) Valorile lungimilor segmentelor sunt obținute din proiecție în plan.

Punct început	X / Y	Punct sfârșit	X / Y	Lungime segment (** (m)
1	579.078,966 308.546,556	2	579.453,789 308.470,039	382.553
2	579.453,789 308.470,039	3	579.454,869 308.476,217	6.272
3	579.454,869 308.476,217	4	579.082,718 308.552,189	379.826
4	579.082,718 308.552,189	1	579.078,966 308.546,556	6.768

**** Lungimile segmentelor sunt determinate în planul de proiecție Stereo 70 și sunt rotunjite la 1 milimetru.**

***** Distanța dintre puncte este formată din segmente cumulate ce sunt mai mici decât valoarea 1 milimetru.**

**DATE DESPRE IMOBILUL NR. 466**

Oficiul de Cadastru și Publicitate Imobiliară GIURGIU
Biroul de Cadastru și Publicitate Imobiliară Giurgiu

A. Partea I. Descrierea imobilului

TEREN Intravilan

Adresa: Loc. Darasti-Vlasca, Jud. Giurgiu

Nr. Crt	Nr cadastral Nr. topografic	Suprafața* (mp)	Observații / Referințe
A1		2.000	Sector cadastral:11 Teren neimprejmuit;

B. Partea II. Proprietari și acte

Inscrieri privitoare la dreptul de proprietate și alte drepturi reale		Referințe
/		
Act Normativ nr. 7, din 13/03/1996 emis de PARLAMENTUL ROMÂNIEI;		
B1	Inscrierea posesiei, drept de PROPRIETATE, dobandit prin Lege, cota actuala 1/1, cota initiala 1/1 1) NEIDENTIFICAT NEIDENTIFICAT	A1
B2	Se noteaza mentiunea proprietar neidentificat.	A1

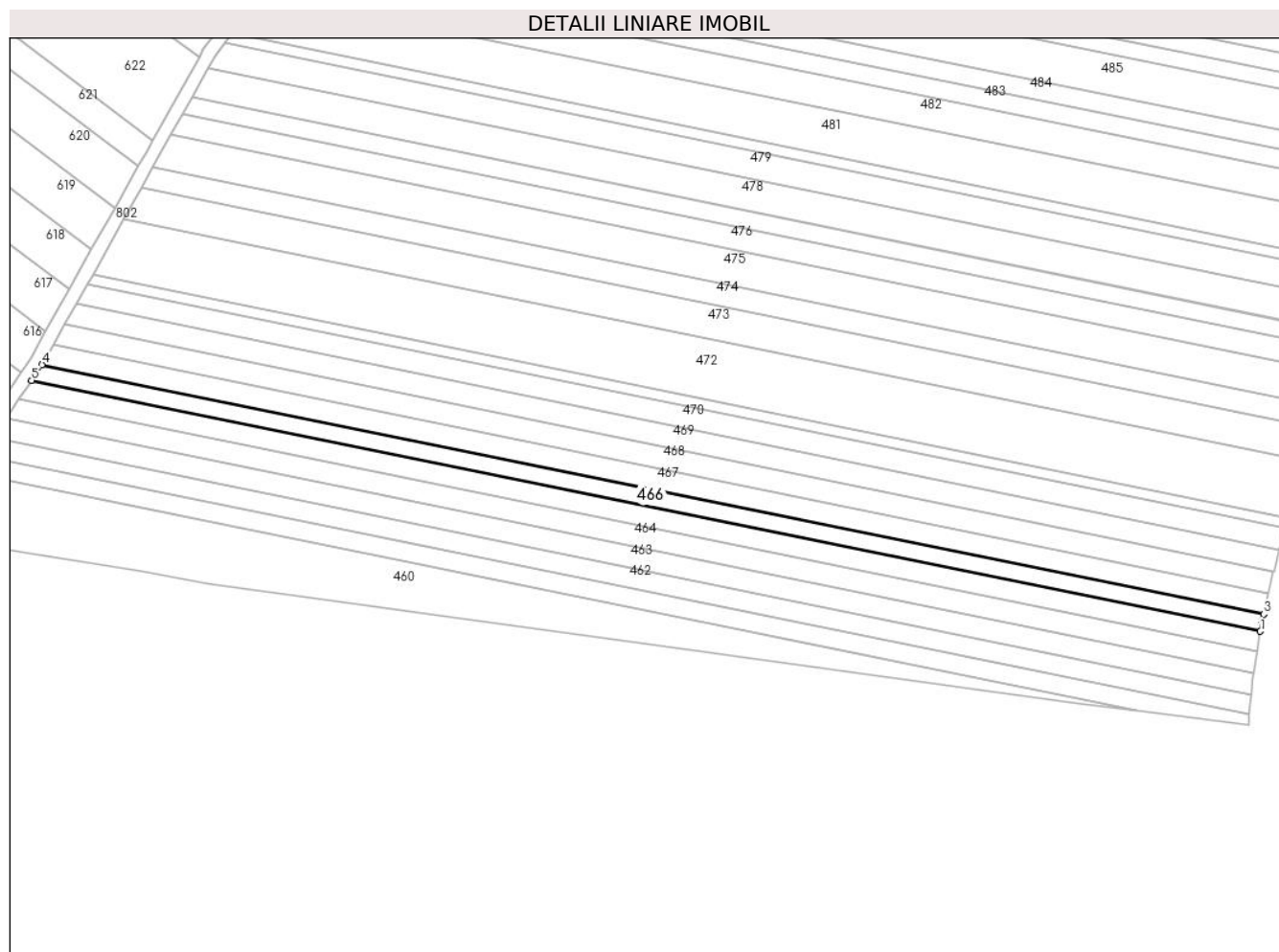
C. Partea III. SARCINI .

Inscrieri privind dezmembramintele dreptului de proprietate, drepturi reale de garanție și sarcini	Referințe
NU SUNT	

Teren

Nr cadastral	Suprafața (mp)*	Observații / Referințe
	2.000	

* Suprafața este determinată în planul de proiecție Stereo 70.



Date referitoare la teren

Crt	Categorie folosință	Intravilan	Suprafața (mp)	Tarla	Parcelă	Nr. topo	Observații / Referințe
1	arabil	DA	2.000	28	412	-	Intravilan conform PUG.

Lungime Segmente

1) Valorile lungimilor segmentelor sunt obținute din proiecție în plan.

Punct început	X / Y	Punct sfârșit	X / Y	Lungime segment (** (m)
1	579.454,869 308.476,217	2	579.455,425 308.479,396	3.227
2	579.455,425 308.479,396	3	579.455,891 308.481,399	2.056
3	579.455,891 308.481,399	4	579.085,879 308.556,934	377.643
4	579.085,879 308.556,934	5	579.082,718 308.552,189	5.701
5	579.082,718 308.552,189	1	579.454,869 308.476,217	379.826

**** Lungimile segmentelor sunt determinate în planul de proiecție Stereo 70 și sunt rotunjite la 1 milimetru.**

***** Distanța dintre puncte este formată din segmente cumulate ce sunt mai mici decât valoarea 1 milimetru.**

**DATE DESPRE IMOBILUL NR. 467**

Oficiul de Cadastru și Publicitate Imobiliară GIURGIU
 Biroul de Cadastru și Publicitate Imobiliară Giurgiu

A. Partea I. Descrierea imobilului

TEREN Intravilan

Nr. CF vechi:2775/N
 Nr. cadastral vechi:2763

Adresa: Loc. Darasti-Vlasca, Jud. Giurgiu

Nr. Crt	Nr cadastral Nr. topografic	Suprafața* (mp)	Observații / Referințe
A1	38881	Din acte: 2.500 Masurata: 2.490	Sector cadastral:11 Teren neimprejmuit;

B. Partea II. Proprietari și acte

Inscrieri privitoare la dreptul de proprietate și alte drepturi reale	Referințe
24115 / 19/05/2008	
Act Notarial nr. 1727, din 25/04/2008 emis de BNP Nemesis;	
B1	A1
Intabulare, drept de PROPRIETATE. cumparare, dobandit prin Conventie, cota actuala 1/1, cota initiala 1/1 1) SC ETNO GRAND COMPANY SRL, CIF:18681355	

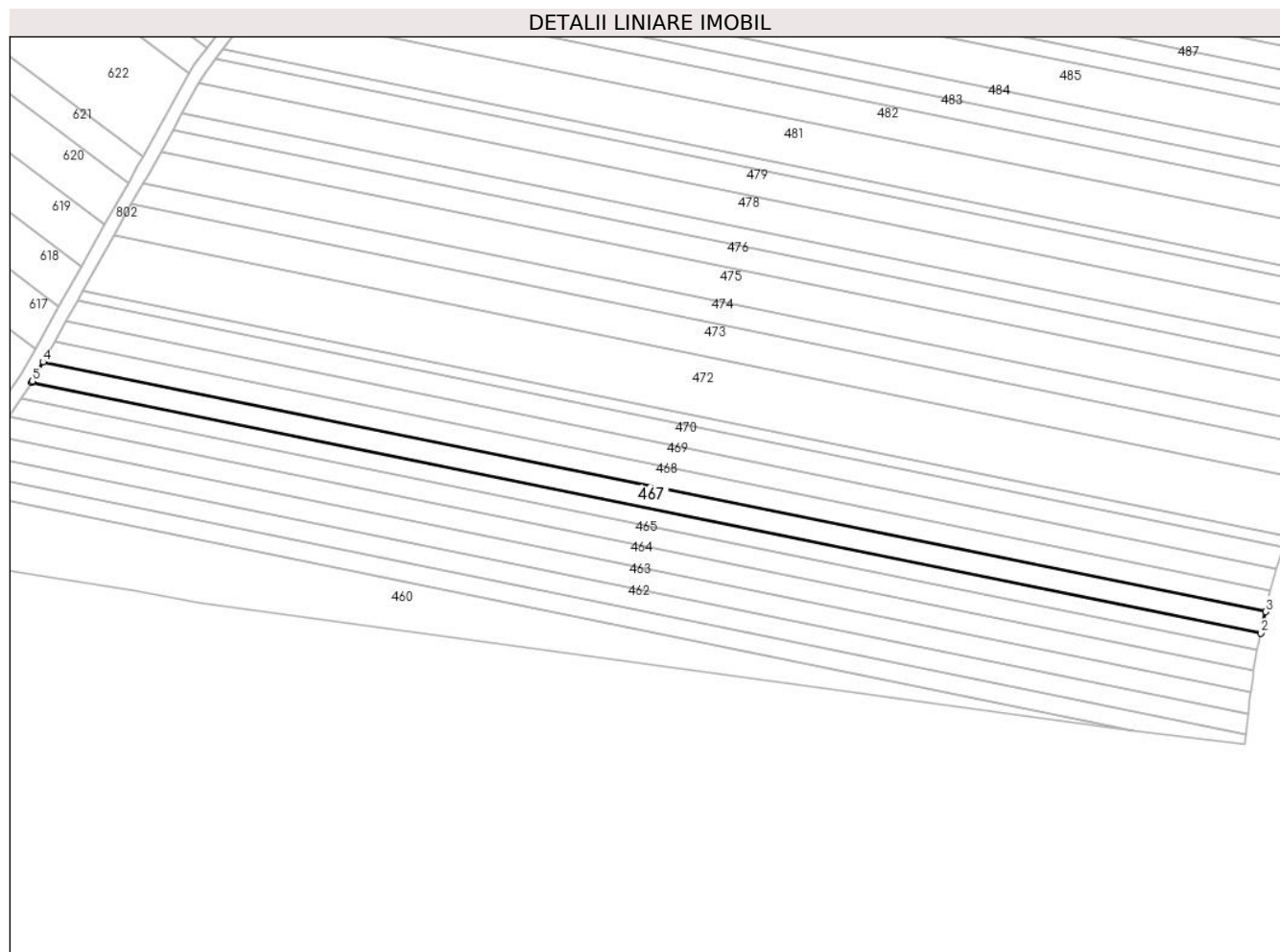
C. Partea III. SARCINI .

Inscrieri privind dezmembramintele dreptului de proprietate, drepturi reale de garanție și sarcini	Referințe
NU SUNT	

Teren

Nr cadastral	Suprafața (mp)*	Observații / Referințe
38881	Din acte: 2.500 Masurata: 2.490	

* Suprafața este determinată în planul de proiecție Stereo 70.



Date referitoare la teren

Crt	Categorie folosință	Intravilan	Suprafața (mp)	Tarla	Parcelă	Nr. topo	Observații / Referințe
1	arabil	DA	2.490	28	412	-	Intravilan conform PUG.

Lungime Segmente

1) Valorile lungimilor segmentelor sunt obținute din proiecție în plan.

Punct început	X / Y	Punct sfârșit	X / Y	Lungime segment (** (m)
1	579.085,879 308.556,934	2	579.455,891 308.481,399	377.643
2	579.455,891 308.481,399	3	579.457,392 308.487,84	6.614
3	579.457,392 308.487,84	4	579.089,307 308.562,982	375.677
4	579.089,307 308.562,982	5	579.086,073 308.557,225	6.603
5	579.086,073 308.557,225	1	579.085,879 308.556,934	0.35

**** Lungimile segmentelor sunt determinate în planul de proiecție Stereo 70 și sunt rotunjite la 1 milimetru.**

***** Distanța dintre puncte este formată din segmente cumulate ce sunt mai mici decât valoarea 1 milimetru.**

**DATE DESPRE IMOBILUL NR. 468**

Oficiul de Cadastru și Publicitate Imobiliară GIURGIU
 Biroul de Cadastru și Publicitate Imobiliară Giurgiu

A. Partea I. Descrierea imobilului

TEREN Intravilan

Adresa: Loc. Darasti-Vlasca, Jud. Giurgiu

Nr. Crt	Nr cadastral Nr. topografic	Suprafața* (mp)	Observații / Referințe
A1		2.500	Sector cadastral:11 Teren neimprejmuit;

B. Partea II. Proprietari și acte

Inscrieri privitoare la dreptul de proprietate și alte drepturi reale		Referințe
/		
Act Administrativ nr. 6471, din 29/03/1995 emis de CJSDPAT GIURGIU;		
B1	Intabulare, drept de PROPRIETATE, dobandit prin Reconstituire, cota actuala 1/1, cota initiala 1/1 1) BURADA ST. GHEORGHE	A1

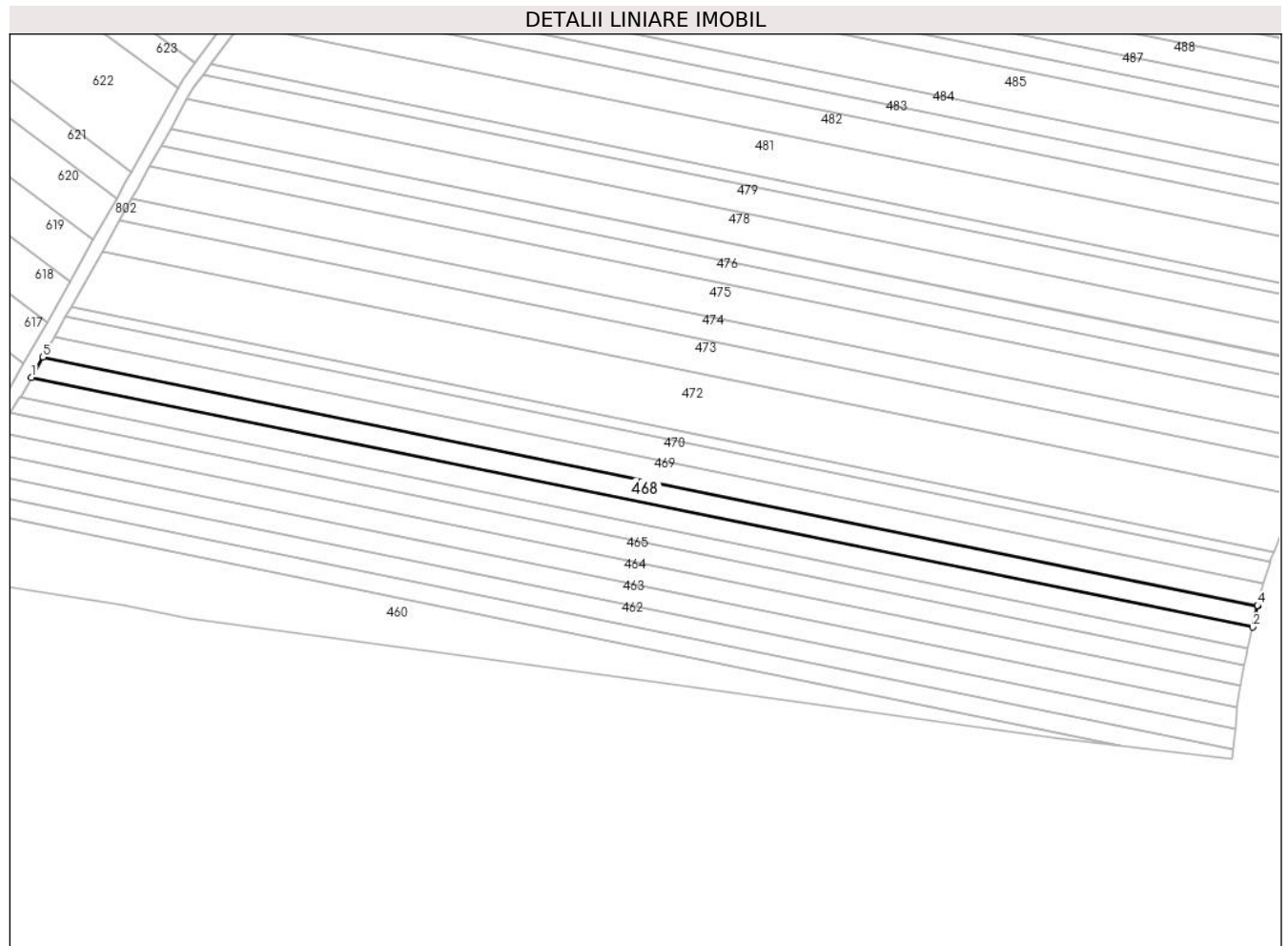
C. Partea III. SARCINI .

Inscrieri privind dezmembramintele dreptului de proprietate, drepturi reale de garanție și sarcini	Referințe
NU SUNT	

Teren

Nr cadastral	Suprafața (mp)*	Observații / Referințe
	2.500	

* Suprafața este determinată în planul de proiecție Stereo 70.



Date referitoare la teren

Crt	Categorie folosință	Intravilan	Suprafața (mp)	Tarla	Parcelă	Nr. topo	Observații / Referințe
1	arabil	DA	2.500	28	412	-	Intravilan conform PUG.

Lungime Segmente

1) Valorile lungimilor segmentelor sunt obținute din proiecție în plan.

Punct început	X / Y	Punct sfârșit	X / Y	Lungime segment (** (m)
1	579.089,307 308.562,982	2	579.457,392 308.487,84	375.677
2	579.457,392 308.487,84	3	579.458,875 308.494,203	6.534
3	579.458,875 308.494,203	4	579.458,912 308.494,339	0.141
4	579.458,912 308.494,339	5	579.092,739 308.569,091	373.725
5	579.092,739 308.569,091	1	579.089,307 308.562,982	7.007

**** Lungimile segmentelor sunt determinate în planul de proiecție Stereo 70 și sunt rotunjite la 1 milimetru.**

***** Distanța dintre puncte este formată din segmente cumulate ce sunt mai mici decât valoarea 1 milimetru.**

**DATE DESPRE IMOBILUL NR. 469**

Oficiul de Cadastru și Publicitate Imobiliară GIURGIU
Biroul de Cadastru și Publicitate Imobiliară Giurgiu

A. Partea I. Descrierea imobilului

TEREN Intravilan

Adresa: Loc. Darasti-Vlasca, Jud. Giurgiu

Nr. Crt	Nr cadastral Nr. topografic	Suprafața* (mp)	Observații / Referințe
A1		2.500	Sector cadastral:11 Teren neimprejmuit;

B. Partea II. Proprietari și acte

Inscrieri privitoare la dreptul de proprietate și alte drepturi reale		Referințe
/		
Act Administrativ nr. 64296, din 31/07/1996 emis de CJSDPAT GIURGIU;		
B1	Intabulare, drept de PROPRIETATE, dobandit prin Reconstituire, cota actuala 1/1, cota initiala 1/1 1) LAZAR F IOANA	A1


C. Partea III. SARCINI .

Inscrieri privind dezmembramintele dreptului de proprietate, drepturi reale de garanție și sarcini	Referințe
NU SUNT	

Teren

Nr cadastral	Suprafața (mp)*	Observații / Referințe
	2.500	

* Suprafața este determinată în planul de proiecție Stereo 70.



Date referitoare la teren

Crt	Categorie folosință	Intravilan	Suprafața (mp)	Tarla	Parcelă	Nr. topo	Observații / Referințe
1	arabil	DA	2.500	28	412	-	Intravilan conform PUG.

Lungime Segmente

1) Valorile lungimilor segmentelor sunt obținute din proiecție în plan.

Punct început	X / Y	Punct sfârșit	X / Y	Lungime segment (** (m)
1	579.458,912 308.494,339	2	579.460,667 308.500,824	6.718
2	579.460,667 308.500,824	3	579.096,189 308.575,23	371.995
3	579.096,189 308.575,23	4	579.092,739 308.569,091	7.042
4	579.092,739 308.569,091	1	579.458,912 308.494,339	373.725

** Lungimile segmentelor sunt determinate în planul de proiecție Stereo 70 și sunt rotunjite la 1 milimetru.

***** Distanţa dintre puncte este formată din segmente cumulate ce sunt mai mici decât valoarea 1 milimetru.**

**DATE DESPRE IMOBILUL NR. 470**

Oficiul de Cadastru și Publicitate Imobiliară GIURGIU
Biroul de Cadastru și Publicitate Imobiliară Giurgiu

A. Partea I. Descrierea imobilului

TEREN Intravilan

Adresa: Loc. Darasti-Vlasca, Jud. Giurgiu

Nr. Crt	Nr cadastral Nr. topografic	Suprafața* (mp)	Observații / Referințe
A1		2.500	Sector cadastral:11 Teren neimprejmuit;

B. Partea II. Proprietari și acte

Inscrieri privitoare la dreptul de proprietate și alte drepturi reale		Referințe
/		
Act Administrativ nr. 118094, din 16/05/2007 emis de CJSDPAT GIURGIU;		
B1	Intabulare, drept de PROPRIETATE, dobandit prin Reconstituire, cota actuala 1/1, cota initiala 1/1 1) TUDORICA N GHEORGHE	A1

C. Partea III. SARCINI .

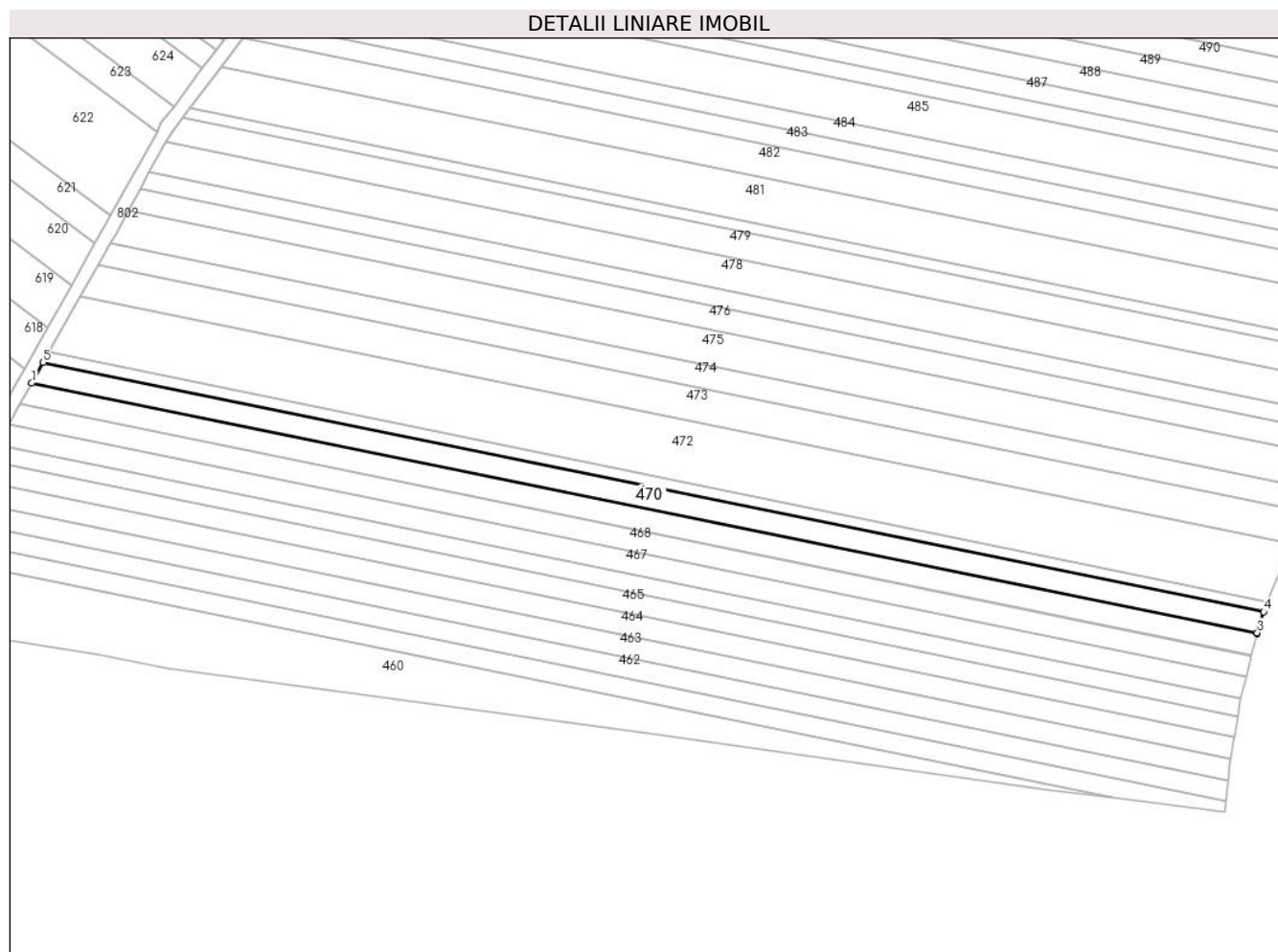
Inscrieri privind dezmembramintele dreptului de proprietate, drepturi reale de garanție și sarcini	Referințe
NU SUNT	

Anexa Nr. 1 La Partea I

Teren

Nr cadastral	Suprafața (mp)*	Observații / Referințe
	2.500	

* Suprafața este determinată în planul de proiecție Stereo 70.



Date referitoare la teren

Crt	Categorie folosință	Intravilan	Suprafața (mp)	Tarla	Parcelă	Nr. topo	Observații / Referințe
1	arabil	DA	2.500	28	412	-	P412 (DIN TP P412). Intravilan conform PUG.

Lungime Segmente

1) Valorile lungimilor segmentelor sunt obținute din proiecție în plan.

Punct început	X / Y	Punct sfârșit	X / Y	Lungime segment (** (m)
1	579.096,189 308.575,23	2	579.460,667 308.500,824	371.995
2	579.460,667 308.500,824	3	579.460,729 308.501,051	0.235
3	579.460,729 308.501,051	4	579.462,651 308.507,292	6.53
4	579.462,651 308.507,292	5	579.099,653 308.581,396	370.485
5	579.099,653 308.581,396	1	579.096,189 308.575,23	7.072

**** Lungimile segmentelor sunt determinate în planul de proiecție Stereo 70 și sunt rotunjite la 1 milimetru.**

***** Distanța dintre puncte este formată din segmente cumulate ce sunt mai mici decât valoarea 1 milimetru.**

**DATE DESPRE IMOBILUL NR. 471**

Oficiul de Cadastru și Publicitate Imobiliară GIURGIU
Biroul de Cadastru și Publicitate Imobiliară Giurgiu

A. Partea I. Descrierea imobilului

TEREN Intravilan

Adresa: Loc. Darasti-Vlasca, Jud. Giurgiu

Nr. Crt	Nr cadastral Nr. topografic	Suprafața* (mp)	Observații / Referințe
A1		1.200	Sector cadastral:11 Teren neimprejmuit;

B. Partea II. Proprietari și acte

Inscrieri privitoare la dreptul de proprietate și alte drepturi reale		Referințe
/		
Act Administrativ nr. 59050, din 17/10/1995 emis de CJSDPAT GIURGIU;		
B1	Intabulare, drept de PROPRIETATE, dobandit prin Reconstituire, cota actuala 1/1, cota initiala 1/1 1) CALIN GHERGHINA	A1

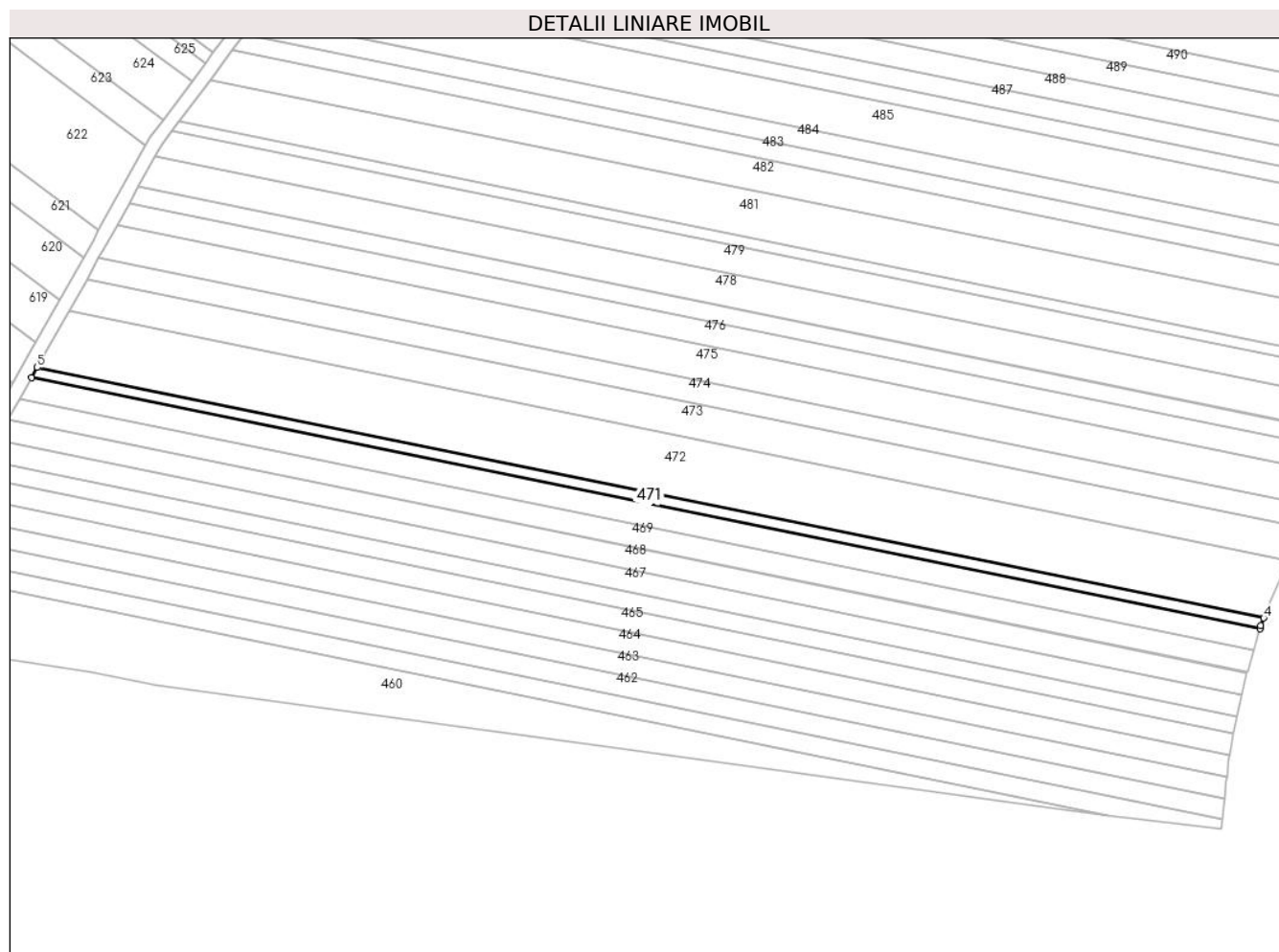
C. Partea III. SARCINI .

Inscrieri privind dezmembramintele dreptului de proprietate, drepturi reale de garanție și sarcini	Referințe
NU SUNT	

Teren

Nr cadastral	Suprafața (mp)*	Observații / Referințe
	1.200	

* Suprafața este determinată în planul de proiecție Stereo 70.



Date referitoare la teren

Crt	Categorie folosință	Intravilan	Suprafața (mp)	Tarla	Parcelă	Nr. topo	Observații / Referințe
1	arabil	DA	1.200	28	412	-	Intravilan conform PUG.

Lungime Segmente

1) Valorile lungimilor segmentelor sunt obținute din proiecție în plan.

Punct început	X / Y	Punct sfârșit	X / Y	Lungime segment (** (m)
1	579.099,653 308.581,396	2	579.462,651 308.507,292	370.485
2	579.462,651 308.507,292	3	579.462,894 308.508,079	0.824
3	579.462,894 308.508,079	4	579.463,789 308.510,368	2.458
4	579.463,789 308.510,368	5	579.101,321 308.584,363	369.944
5	579.101,321 308.584,363	1	579.099,653 308.581,396	3.404

**** Lungimile segmentelor sunt determinate în planul de proiecție Stereo 70 și sunt rotunjite la 1 milimetru.**

***** Distanța dintre puncte este formată din segmente cumulate ce sunt mai mici decât valoarea 1 milimetru.**

**DATE DESPRE IMOBILUL NR. 472**

Oficiul de Cadastru și Publicitate Imobiliară GIURGIU
Biroul de Cadastru și Publicitate Imobiliară Giurgiu

A. Partea I. Descrierea imobilului

TEREN Intravilan

Nr. CF vechi:2807/N
Nr. cadastral vechi:2845

Adresa: Loc. Darasti-Vlasca, Jud. Giurgiu

Nr. Crt	Nr cadastral Nr. topografic	Suprafața* (mp)	Observații / Referințe
A1	39147	Din acte: 6.700 Masurata: 6.690	Sector cadastral:11 Teren neimprejmuit;

B. Partea II. Proprietari și acte

Inscrieri privitoare la dreptul de proprietate și alte drepturi reale	Referințe
25174 / 23/05/2008	
Act Notarial nr. 1916, din 13/05/2008 emis de BNP NEMESIS;	
B1	A1
Intabulare, drept de PROPRIETATEcumparare, dobandit prin Conventie, cota actuala 1/1, cota initiala 1/1 1) CHIRACU LILIANA, necasatorita	

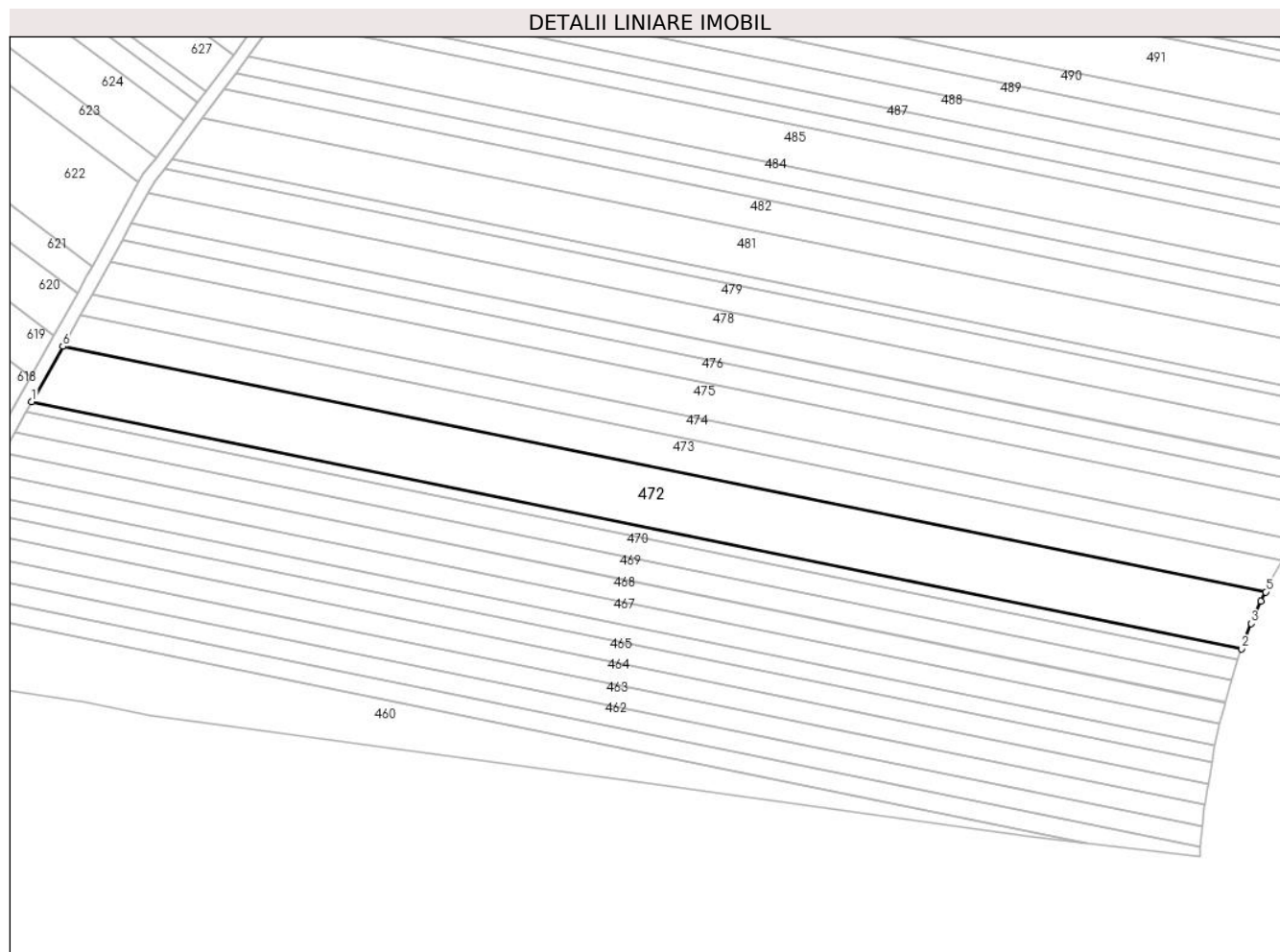
C. Partea III. SARCINI .

Inscrieri privind dezmembramintele dreptului de proprietate, drepturi reale de garanție și sarcini	Referințe
NU SUNT	

Teren

Nr cadastral	Suprafața (mp)*	Observații / Referințe
39147	Din acte: 6.700 Masurata: 6.690	

* Suprafața este determinată în planul de proiecție Stereo 70.



Date referitoare la teren

Crt	Categorie folosință	Intravilan	Suprafața (mp)	Tarla	Parcelă	Nr. topo	Observații / Referințe
1	arabil	DA	6.690	28	412	-	Intravilan conform PUG.

Lungime Segmente

1) Valorile lungimilor segmentelor sunt obținute din proiecție în plan.

Punct început	X / Y	Punct sfârșit	X / Y	Lungime segment (** (m)
1	579.101,321 308.584,363	2	579.463,789 308.510,368	369.944
2	579.463,789 308.510,368	3	579.466,734 308.517,902	8.089
3	579.466,734 308.517,902	4	579.469,617 308.524,559	7.254
4	579.469,617 308.524,559	5	579.471,062 308.527,401	3.188
5	579.471,062 308.527,401	6	579.110,655 308.600,976	367.84

Punct început	X / Y	Punct sfârşit	X / Y	Lungime segment (** (m)
6	579.110,655 308.600,976	1	579.101,321 308.584,363	19.056

** Lungimile segmentelor sunt determinate în planul de proiecţie Stereo 70 şi sunt rotunjite la 1 milimetru.

*** Distanţa dintre puncte este formată din segmente cumulate ce sunt mai mici decât valoarea 1 milimetru.

**DATE DESPRE IMOBILUL NR. 473**

Oficiul de Cadastru și Publicitate Imobiliară GIURGIU
Biroul de Cadastru și Publicitate Imobiliară Giurgiu

A. Partea I. Descrierea imobilului

TEREN Intravilan

Adresa: Loc. Darasti-Vlasca, Jud. Giurgiu

Nr. Crt	Nr cadastral Nr. topografic	Suprafața* (mp)	Observații / Referințe
A1		3.800	Sector cadastral:11 Teren neimprejmuit;

B. Partea II. Proprietari și acte

Inscrieri privitoare la dreptul de proprietate și alte drepturi reale		Referințe
/		
Act Administrativ nr. 63199, din 01/07/1996 emis de CJSDPAT GIURGIU;		
B1	Intabulare, drept de PROPRIETATE, dobandit prin Reconstituire, cota actuala 1/1, cota initiala 1/1 1) DINCA D ION	A1

C. Partea III. SARCINI .

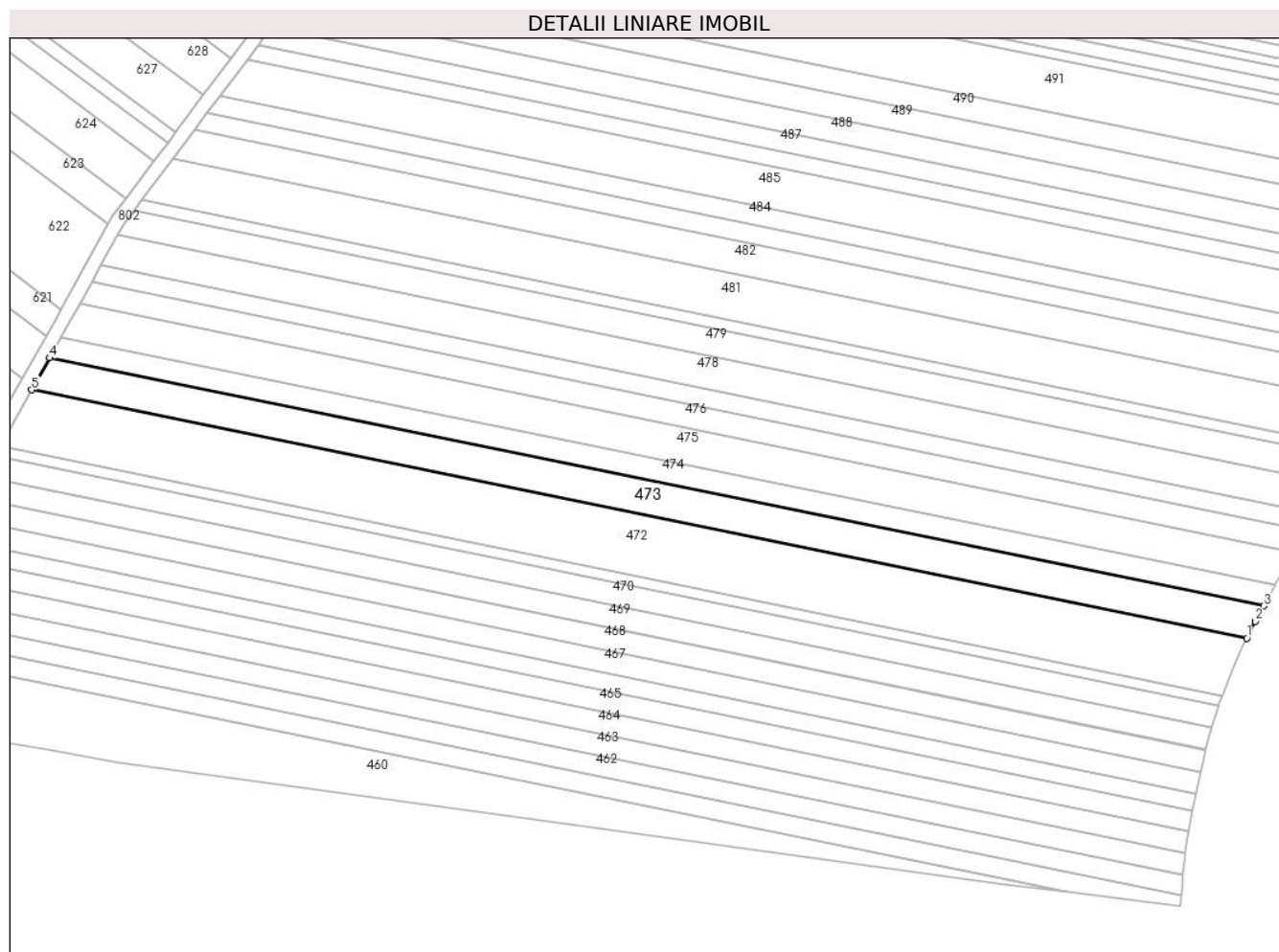
Inscrieri privind dezmembramintele dreptului de proprietate, drepturi reale de garanție și sarcini	Referințe
NU SUNT	

Anexa Nr. 1 La Partea I

Teren

Nr cadastral	Suprafața (mp)*	Observații / Referințe
	3.800	

* Suprafața este determinată în planul de proiecție Stereo 70.



Date referitoare la teren

Crt	Categorie folosință	Intravilan	Suprafața (mp)	Tarla	Parcelă	Nr. topo	Observații / Referințe
1	arabil	DA	3.800	28	412	-	Intravilan conform PUG.

Lungime Segmente

1) Valorile lungimilor segmentelor sunt obținute din proiecție în plan.

Punct început	X / Y	Punct sfârșit	X / Y	Lungime segment (** (m)
1	579.471,062 308.527,401	2	579.473,58 308.532,353	5.555
2	579.473,58 308.532,353	3	579.476,087 308.536,924	5.213
3	579.476,087 308.536,924	4	579.115,973 308.610,439	367.541
4	579.115,973 308.610,439	5	579.110,655 308.600,976	10.855
5	579.110,655 308.600,976	1	579.471,062 308.527,401	367.84

**** Lungimile segmentelor sunt determinate în planul de proiecție Stereo 70 și sunt rotunjite la 1 milimetru.**

***** Distanța dintre puncte este formată din segmente cumulate ce sunt mai mici decât valoarea 1 milimetru.**

**DATE DESPRE IMOBILUL NR. 474**

Oficiul de Cadastru și Publicitate Imobiliară GIURGIU
Biroul de Cadastru și Publicitate Imobiliară Giurgiu

A. Partea I. Descrierea imobilului

TEREN Intravilan

Adresa: Loc. Darasti-Vlasca, Jud. Giurgiu

Nr. Crt	Nr cadastral Nr. topografic	Suprafața* (mp)	Observații / Referințe
A1		2.500	Sector cadastral:11 Teren neimprejmuit;

B. Partea II. Proprietari și acte

Inscrieri privitoare la dreptul de proprietate și alte drepturi reale	Referințe
/	
Act Administrativ nr. 6892, din 28/03/1995 emis de CJSDPAT GIURGIU;	
B1	A1
Intabulare, drept de PROPRIETATE, dobandit prin Constituire, cota actuala 1/1, cota initiala 1/1	
1) IANCU S. GHEORGHE	

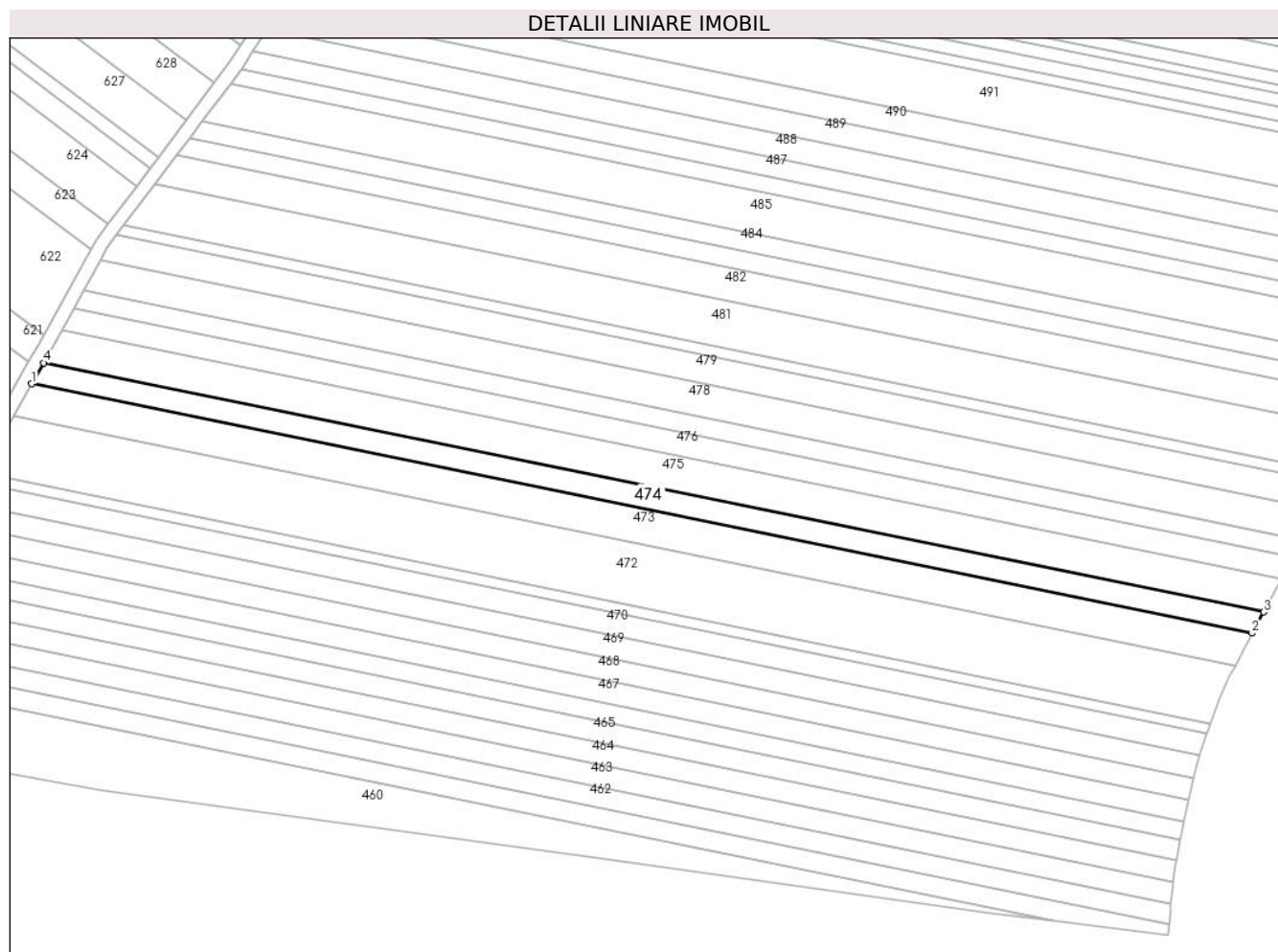
C. Partea III. SARCINI .

Inscrieri privind dezmembramintele dreptului de proprietate, drepturi reale de garanție și sarcini	Referințe
NU SUNT	

Teren

Nr cadastral	Suprafața (mp)*	Observații / Referințe
	2.500	

* Suprafața este determinată în planul de proiecție Stereo 70.



Date referitoare la teren

Crt	Categorie folosință	Intravilan	Suprafața (mp)	Tarla	Parcelă	Nr. topo	Observații / Referințe
1	arabil	DA	2.500	28	412	-	T28 (DIN TP T37). Intravilan conform PUG.

Lungime Segmente

1) Valorile lungimilor segmentelor sunt obținute din proiecție în plan.

Punct început	X / Y	Punct sfârșit	X / Y	Lungime segment (** (m)
1	579.115,973 308.610,439	2	579.476,087 308.536,924	367.541
2	579.476,087 308.536,924	3	579.479,512 308.543,168	7.122
3	579.479,512 308.543,168	4	579.119,472 308.616,668	367.466
4	579.119,472 308.616,668	1	579.115,973 308.610,439	7.144

**** Lungimile segmentelor sunt determinate în planul de proiecție Stereo 70 și sunt rotunjite la 1 milimetru.**

***** Distanța dintre puncte este formată din segmente cumulate ce sunt mai mici decât valoarea 1 milimetru.**

**DATE DESPRE IMOBILUL NR. 475**

Oficiul de Cadastru și Publicitate Imobiliară GIURGIU
Biroul de Cadastru și Publicitate Imobiliară Giurgiu

A. Partea I. Descrierea imobilului

TEREN Intravilan

Adresa: Loc. Darasti-Vlasca, Jud. Giurgiu

Nr. Crt	Nr cadastral Nr. topografic	Suprafața* (mp)	Observații / Referințe
A1		3.900	Sector cadastral:11 Teren neimprejmuit;

B. Partea II. Proprietari și acte

Inscrieri privitoare la dreptul de proprietate și alte drepturi reale		Referințe
/		
Act Administrativ nr. 66358, din 18/11/1996 emis de CJSDPAT GIURGIU;		
B1	Intabulare, drept de PROPRIETATE, dobandit prin Reconstituire, cota actuala 1/1, cota initiala 1/1 1) CONSTANTIN GH D-TRU	A1

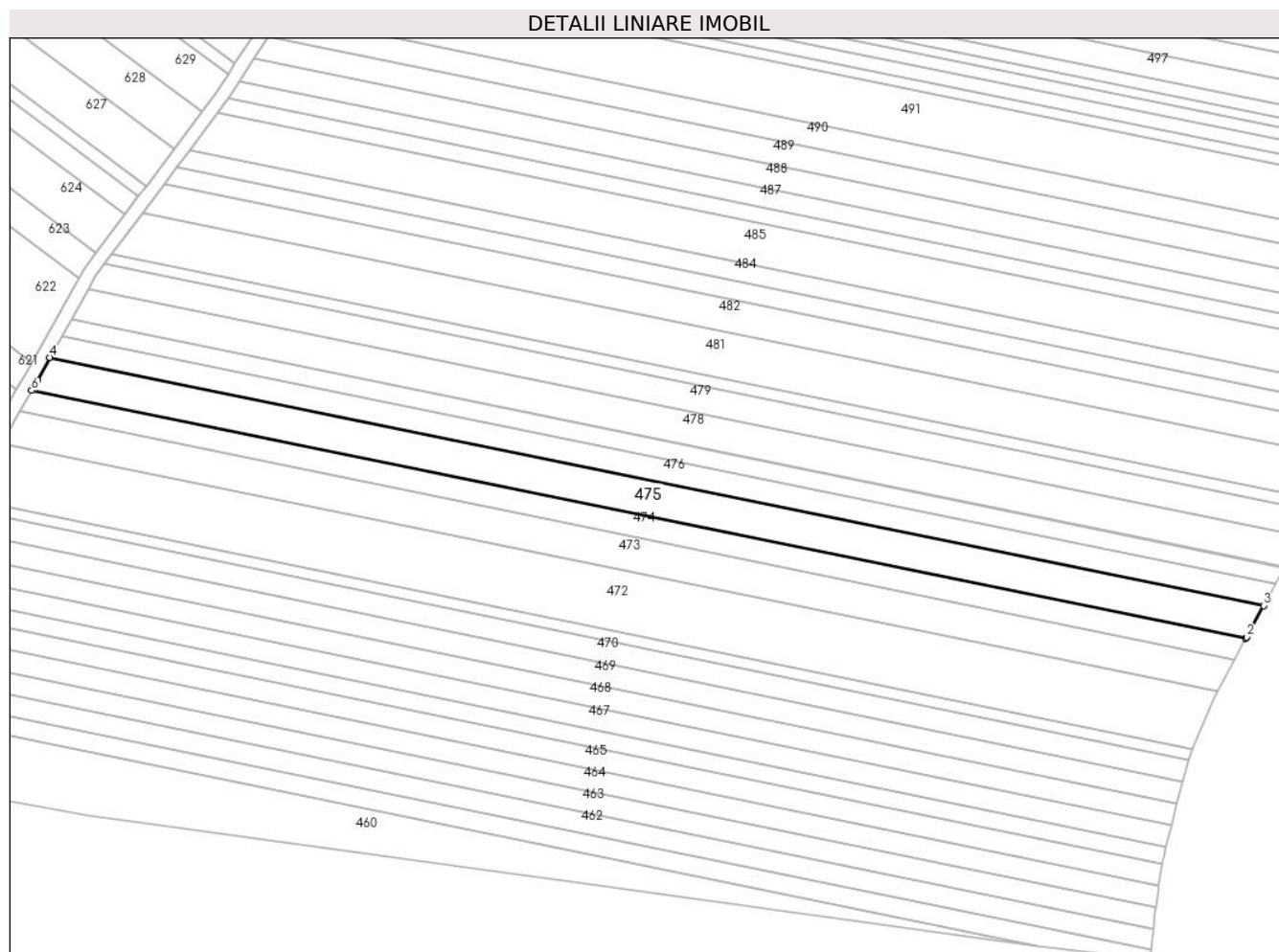
C. Partea III. SARCINI .

Inscrieri privind dezmembramintele dreptului de proprietate, drepturi reale de garanție și sarcini	Referințe
NU SUNT	

Teren

Nr cadastral	Suprafața (mp)*	Observații / Referințe
	3.900	

* Suprafața este determinată în planul de proiecție Stereo 70.



Date referitoare la teren

Crt	Categorie folosință	Intravilan	Suprafața (mp)	Tarla	Parcelă	Nr. topo	Observații / Referințe
1	arabil	DA	3.900	28	412	-	T28 (DIN TP T25). Intravilan conform PUG.

Lungime Segmente

1) Valorile lungimilor segmentelor sunt obținute din proiecție în plan.

Punct început	X / Y	Punct sfârșit	X / Y	Lungime segment (** (m)
1	579.479,512 308.543,168	2	579.479,746 308.543,595	0.487
2	579.479,746 308.543,595	3	579.484,835 308.552,915	10.619
3	579.484,835 308.552,915	4	579.124,891 308.626,396	367.368
4	579.124,891 308.626,396	5	579.121,242 308.619,817	7.523
5	579.121,242 308.619,817	6	579.119,472 308.616,668	3.612

Punct început	X / Y	Punct sfârşit	X / Y	Lungime segment (** (m)
6	579.119,472 308.616,668	1	579.479,512 308.543,168	367.466

** Lungimile segmentelor sunt determinate în planul de proiecţie Stereo 70 şi sunt rotunjite la 1 milimetru.

*** Distanţa dintre puncte este formată din segmente cumulate ce sunt mai mici decât valoarea 1 milimetru.

**DATE DESPRE IMOBILUL NR. 476**

Oficiul de Cadastru și Publicitate Imobiliară GIURGIU
 Biroul de Cadastru și Publicitate Imobiliară Giurgiu

A. Partea I. Descrierea imobilului

TEREN Intravilan

Nr. CF vechi:2772/N
 Nr. cadastral vechi:2758

Adresa: Loc. Darasti-Vlasca, Jud. Giurgiu

Nr. Crt	Nr cadastral Nr. topografic	Suprafața* (mp)	Observații / Referințe
A1	39144	Din acte: 2.600 Masurata: 2.590	Sector cadastral:11 Teren neimprejmuit;

B. Partea II. Proprietari și acte

Inscrieri privitoare la dreptul de proprietate și alte drepturi reale	Referințe
24118 / 19/05/2008	
Act Notarial nr. 1728, din 25/04/2008 emis de BNP NEMESIS;	
B1	A1
Intabulare, drept de PROPRIETATE Cumparare, dobandit prin Conventie, cota actuala 1/1, cota initiala 1/1 1) SC ETNO GRAND COMPANY SRL, CIF:18681355	

C. Partea III. SARCINI .

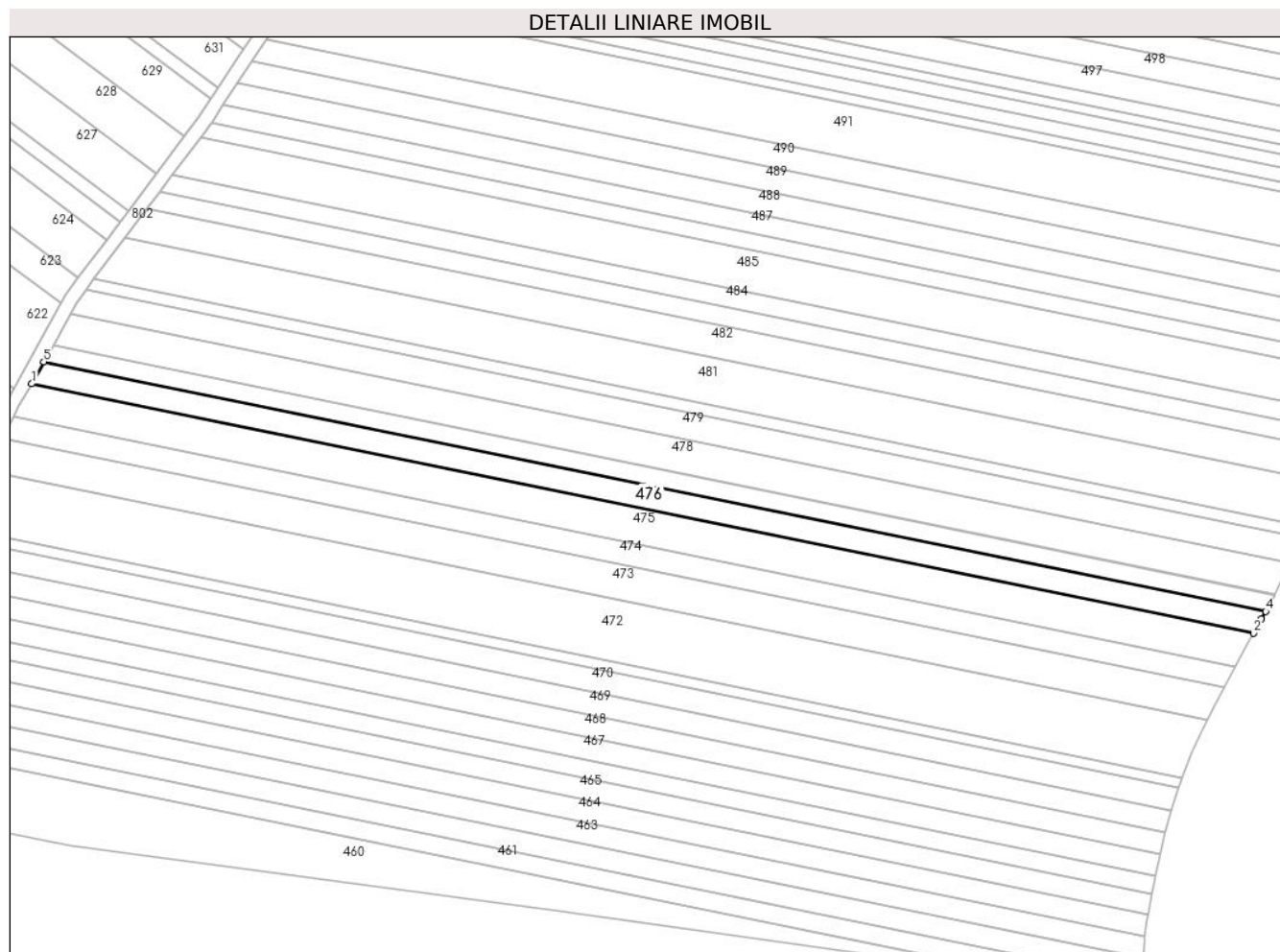
Inscrieri privind dezmembramintele dreptului de proprietate, drepturi reale de garanție și sarcini	Referințe
NU SUNT	

Anexa Nr. 1 La Partea I

Teren

Nr cadastral	Suprafața (mp)*	Observații / Referințe
39144	Din acte: 2.600 Masurata: 2.590	

* Suprafața este determinată în planul de proiecție Stereo 70.



Date referitoare la teren

Crt	Categorie folosință	Intravilan	Suprafața (mp)	Tarla	Parcelă	Nr. topo	Observații / Referințe
1	arabil	DA	2.590	28	412	-	Intravilan conform PUG.

Lungime Segmente

1) Valorile lungimilor segmentelor sunt obținute din proiecție în plan.

Punct început	X / Y	Punct sfârșit	X / Y	Lungime segment (** (m)
1	579.124,891 308.626,396	2	579.484,835 308.552,915	367.368
2	579.484,835 308.552,915	3	579.487,167 308.557,184	4.864
3	579.487,167 308.557,184	4	579.488,365 308.559,391	2.511
4	579.488,365 308.559,391	5	579.128,477 308.632,86	367.311
5	579.128,477 308.632,86	1	579.124,891 308.626,396	7.392

**** Lungimile segmentelor sunt determinate în planul de proiecție Stereo 70 și sunt rotunjite la 1 milimetru.**

***** Distanța dintre puncte este formată din segmente cumulate ce sunt mai mici decât valoarea 1 milimetru.**

**DATE DESPRE IMOBILUL NR. 477**

Oficiul de Cadastru și Publicitate Imobiliară GIURGIU
Biroul de Cadastru și Publicitate Imobiliară Giurgiu

A. Partea I. Descrierea imobilului

TEREN Intravilan

Adresa: Loc. Darasti-Vlasca, Jud. Giurgiu

Nr. Crt	Nr cadastral Nr. topografic	Suprafața* (mp)	Observații / Referințe
A1		2.000	Sector cadastral:11 Teren neimprejmuit;

B. Partea II. Proprietari și acte

Inscrieri privitoare la dreptul de proprietate și alte drepturi reale		Referințe
/		
Act Administrativ nr. 64203, din 03/07/1996 emis de CJSDPAT GIURGIU;		
B1	Intabulare, drept de PROPRIETATE, dobandit prin Reconstituire, cota actuala 1/1, cota initiala 1/1	A1
	1) RADUCA STEFAN 2) ILIE STEFANA 3) TUDORACHE ELENA 4) RADUCA VASILE 5) CRETU MARIA	


C. Partea III. SARCINI .

Inscrieri privind dezmembramintele dreptului de proprietate, drepturi reale de garanție și sarcini	Referințe
NU SUNT	

Teren

Nr cadastral	Suprafața (mp)*	Observații / Referințe
	2.000	

* Suprafața este determinată în planul de proiecție Stereo 70.



Date referitoare la teren

Crt	Categorie folosință	Intravilan	Suprafața (mp)	Tarla	Parcelă	Nr. topo	Observații / Referințe
1	arabil	DA	2.000	28	412	-	Intravilan conform PUG.

Lungime Segmente

1) Valorile lungimilor segmentelor sunt obținute din proiecție în plan.

Punct început	X / Y	Punct sfârșit	X / Y	Lungime segment (** (m)
1	579.128,477 308.632,86	2	579.488,365 308.559,391	367.311
2	579.488,365 308.559,391	3	579.490,967 308.564,182	5.452
3	579.490,967 308.564,182	4	579.491,067 308.564,397	0.237
4	579.491,067 308.564,397	5	579.131,246 308.637,852	367.242
5	579.131,246 308.637,852	1	579.128,477 308.632,86	5.709

**** Lungimile segmentelor sunt determinate în planul de proiecție Stereo 70 și sunt rotunjite la 1 milimetru.**

***** Distanța dintre puncte este formată din segmente cumulate ce sunt mai mici decât valoarea 1 milimetru.**

**DATE DESPRE IMOBILUL NR. 478**

Oficiul de Cadastru și Publicitate Imobiliară GIURGIU
Biroul de Cadastru și Publicitate Imobiliară Giurgiu

A. Partea I. Descrierea imobilului

TEREN Intravilan

Adresa: Loc. Darasti-Vlasca, Jud. Giurgiu

Nr. Crt	Nr cadastral Nr. topografic	Suprafața* (mp)	Observații / Referințe
A1		3.600	Sector cadastral:11 Teren neimprejmuit;

B. Partea II. Proprietari și acte

Inscrieri privitoare la dreptul de proprietate și alte drepturi reale		Referințe
/		
Act Administrativ nr. 60417, din 29/11/1995 emis de CJSDPAT GIURGIU;		
B1	Intabulare, drept de PROPRIETATE, dobandit prin Reconstituire, cota actuala 1/1, cota initiala 1/1 1) NEAGU M. STEFAN	A1

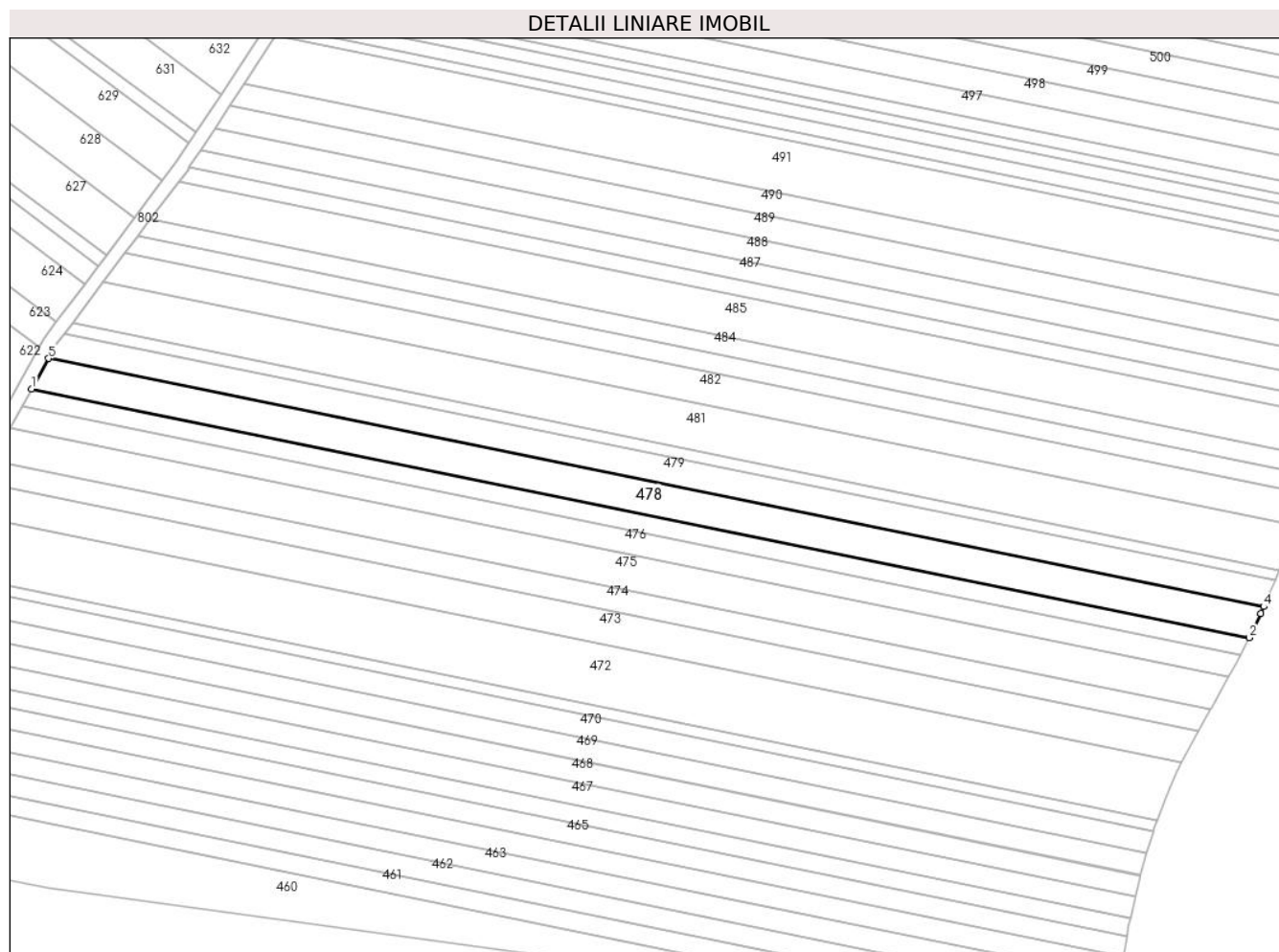
C. Partea III. SARCINI .

Inscrieri privind dezmembramintele dreptului de proprietate, drepturi reale de garanție și sarcini	Referințe
NU SUNT	

Teren

Nr cadastral	Suprafața (mp)*	Observații / Referințe
	3.600	

* Suprafața este determinată în planul de proiecție Stereo 70.



Date referitoare la teren

Crt	Categorie folosință	Intravilan	Suprafața (mp)	Tarla	Parcelă	Nr. topo	Observații / Referințe
1	arabil	DA	3.600	28	412	-	Intravilan conform PUG.

Lungime Segmente

1) Valorile lungimilor segmentelor sunt obținute din proiecție în plan.

Punct început	X / Y	Punct sfârșit	X / Y	Lungime segment (** (m)
1	579.131,246 308.637,852	2	579.491,067 308.564,397	367.242
2	579.491,067 308.564,397	3	579.494,413 308.571,577	7.921
3	579.494,413 308.571,577	4	579.495,269 308.573,554	2.154
4	579.495,269 308.573,554	5	579.136,237 308.646,848	366.437
5	579.136,237 308.646,848	1	579.131,246 308.637,852	10.288

**** Lungimile segmentelor sunt determinate în planul de proiecție Stereo 70 și sunt rotunjite la 1 milimetru.**

***** Distanța dintre puncte este formată din segmente cumulate ce sunt mai mici decât valoarea 1 milimetru.**

**DATE DESPRE IMOBILUL NR. 479**

Oficiul de Cadastru și Publicitate Imobiliară GIURGIU
Biroul de Cadastru și Publicitate Imobiliară Giurgiu

A. Partea I. Descrierea imobilului

TEREN Intravilan

Adresa: Loc. Darasti-Vlasca, Jud. Giurgiu

Nr. Crt	Nr cadastral Nr. topografic	Suprafața* (mp)	Observații / Referințe
A1		3.000	Sector cadastral:11 Teren neimprejmuit;

B. Partea II. Proprietari și acte

Inscrieri privitoare la dreptul de proprietate și alte drepturi reale		Referințe
/		
Act Administrativ nr. 67037, din 29/08/1996 emis de CJSDPAT GIURGIU;		
B1	Intabulare, drept de PROPRIETATE, dobandit prin Reconstituire, cota actuala 1/1, cota initiala 1/1 1) MIHALCEA I STEFAN	A1

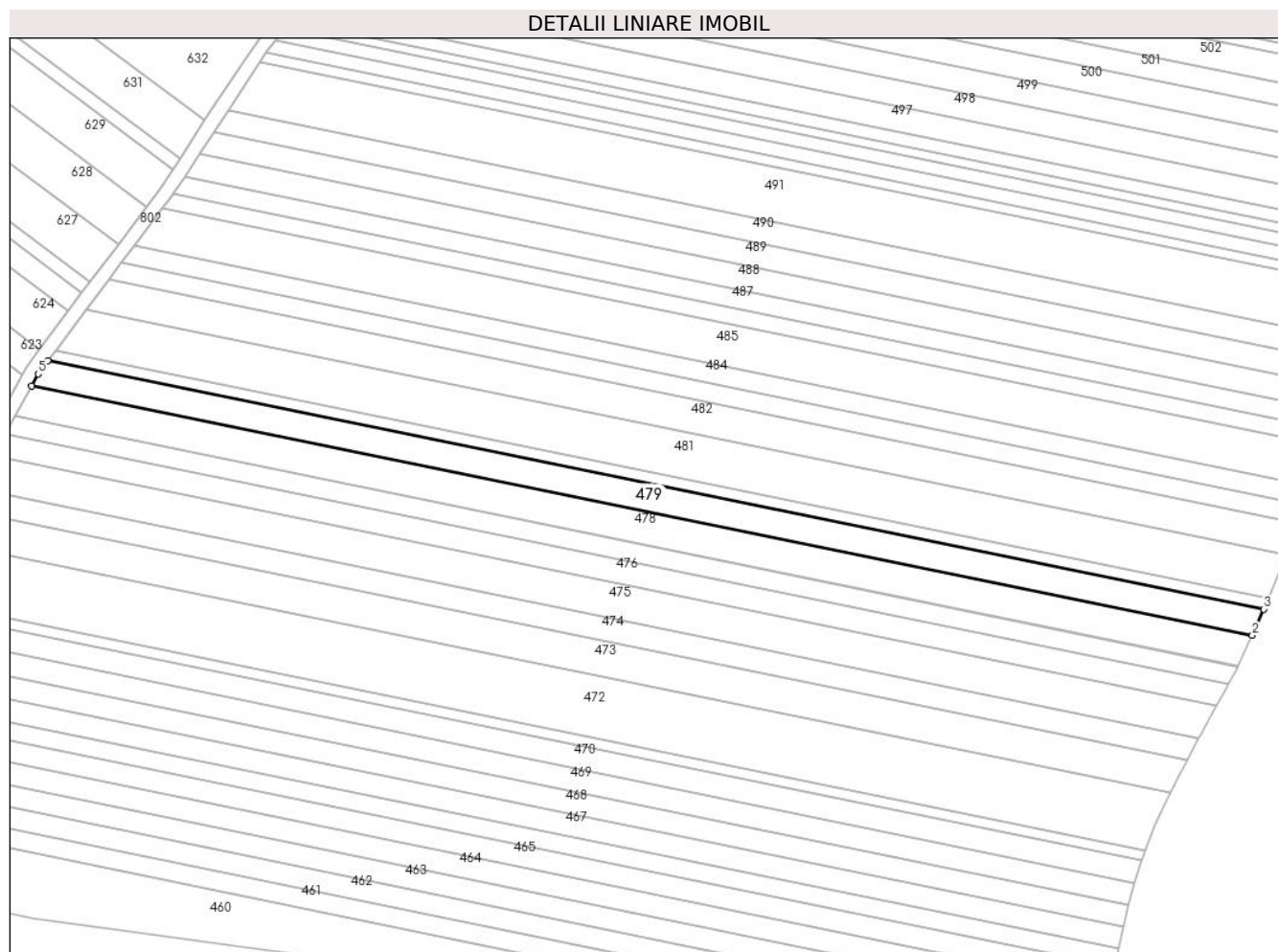
C. Partea III. SARCINI .

Inscrieri privind dezmembramintele dreptului de proprietate, drepturi reale de garanție și sarcini	Referințe
NU SUNT	

Teren

Nr cadastral	Suprafața (mp)*	Observații / Referințe
	3.000	

* Suprafața este determinată în planul de proiecție Stereo 70.



Date referitoare la teren

Crt	Categorie folosință	Intravilan	Suprafața (mp)	Tarla	Parcelă	Nr. topo	Observații / Referințe
1	arabil	DA	3.000	28	412	-	Intravilan conform PUG.

Lungime Segmente

1) Valorile lungimilor segmentelor sunt obținute din proiecție în plan.

Punct început	X / Y	Punct sfârșit	X / Y	Lungime segment (** (m)
1	579.136,237 308.646,848	2	579.495,269 308.573,554	366.437
2	579.495,269 308.573,554	3	579.498,598 308.581,244	8.38
3	579.498,598 308.581,244	4	579.141,089 308.654,228	364.883
4	579.141,089 308.654,228	5	579.138,186 308.650,362	4.835
5	579.138,186 308.650,362	1	579.136,237 308.646,848	4.018

**** Lungimile segmentelor sunt determinate în planul de proiecție Stereo 70 și sunt rotunjite la 1 milimetru.**

***** Distanța dintre puncte este formată din segmente cumulate ce sunt mai mici decât valoarea 1 milimetru.**

**DATE DESPRE IMOBILUL NR. 480**

Oficiul de Cadastru și Publicitate Imobiliară GIURGIU
 Biroul de Cadastru și Publicitate Imobiliară Giurgiu

A. Partea I. Descrierea imobilului

TEREN Intravilan

Adresa: Loc. Darasti-Vlasca, Jud. Giurgiu

Nr. Crt	Nr cadastral Nr. topografic	Suprafața* (mp)	Observații / Referințe
A1		1.200	Sector cadastral:11 Teren neimprejmuit;

B. Partea II. Proprietari și acte

Inscrieri privitoare la dreptul de proprietate și alte drepturi reale		Referințe
/		
Act Normativ nr. 7, din 13/03/1996 emis de PARLAMENTUL ROMÂNIEI;		
B1	Inscrierea posesiei, drept de PROPRIETATE, dobandit prin Lege, cota actuala 1/1, cota initiala 1/1 1) NEIDENTIFICAT NEIDENTIFICAT	A1
B2	Se noteaza mentiunea proprietar neidentificat.	A1

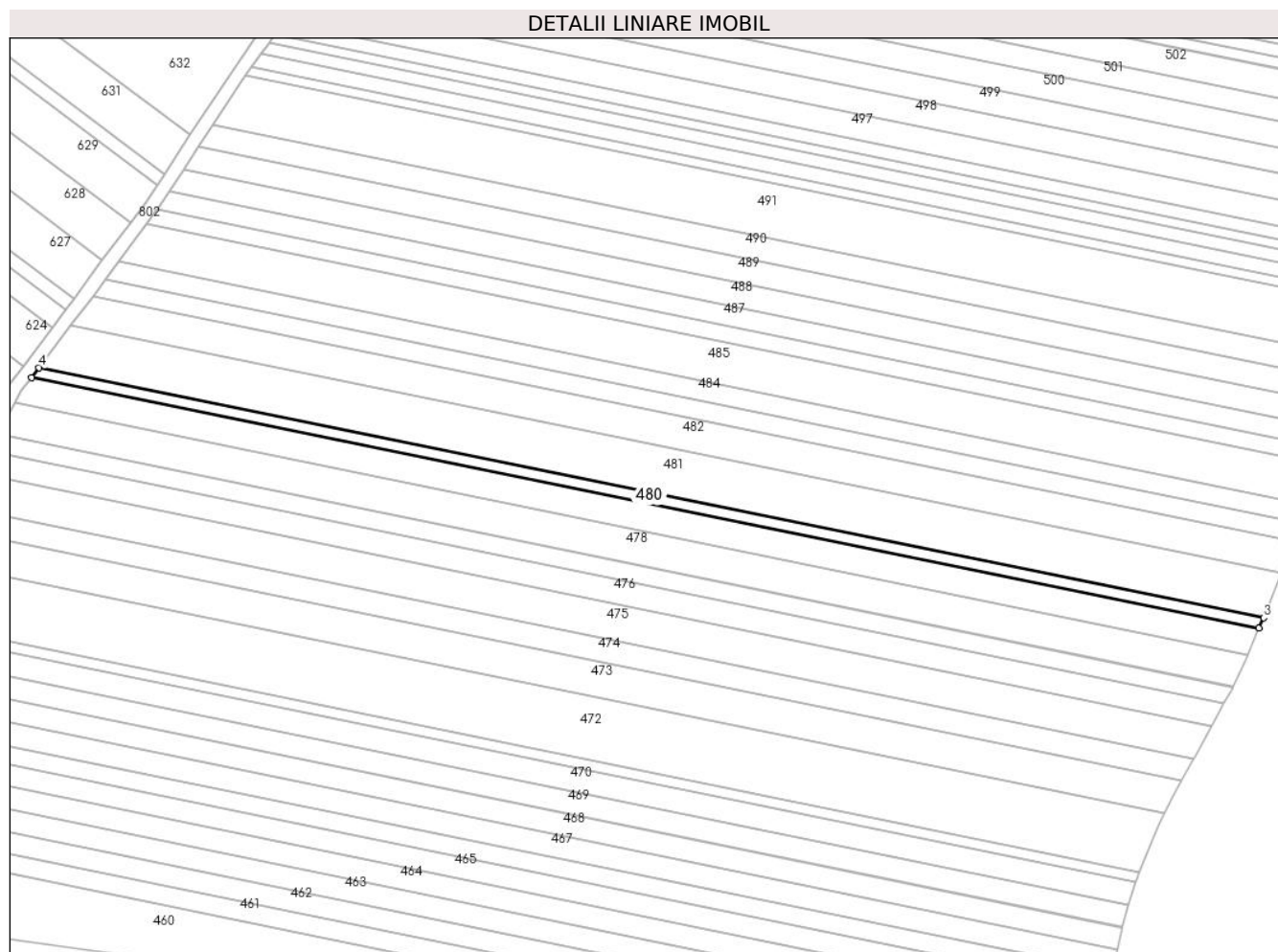
C. Partea III. SARCINI .

Inscrieri privind dezmembramintele dreptului de proprietate, drepturi reale de garanție și sarcini	Referințe
NU SUNT	

Teren

Nr cadastral	Suprafața (mp)*	Observații / Referințe
	1.200	

* Suprafața este determinată în planul de proiecție Stereo 70.



Date referitoare la teren

Crt	Categorie folosință	Intravilan	Suprafața (mp)	Tarla	Parcelă	Nr. topo	Observații / Referințe
1	arabil	DA	1.200	28	412	-	Intravilan conform PUG.

Lungime Segmente

1) Valorile lungimilor segmentelor sunt obținute din proiecție în plan.

Punct început	X / Y	Punct sfârșit	X / Y	Lungime segment (** (m)
1	579.141,089 308.654,228	2	579.498,598 308.581,244	364.883
2	579.498,598 308.581,244	3	579.499,935 308.584,332	3.365
3	579.499,935 308.584,332	4	579.143,277 308.657,142	364.014
4	579.143,277 308.657,142	1	579.141,089 308.654,228	3.644

** Lungimile segmentelor sunt determinate în planul de proiecție Stereo 70 și sunt rotunjite la 1 milimetru.

***** Distanţa dintre puncte este formată din segmente cumulate ce sunt mai mici decât valoarea 1 milimetru.**

**DATE DESPRE IMOBILUL NR. 481**

Oficiul de Cadastru și Publicitate Imobiliară GIURGIU
 Biroul de Cadastru și Publicitate Imobiliară Giurgiu

A. Partea I. Descrierea imobilului

TEREN Intravilan

Nr. CF vechi:2765/N
 Nr. cadastral vechi:2748

Adresa: Loc. Darasti-Vlasca, Jud. Giurgiu

Nr. Crt	Nr cadastral Nr. topografic	Suprafața* (mp)	Observații / Referințe
A1	38887	Din acte: 5.000 Masurata: 4.990	Sector cadastral:11 Teren neimprejmuit;

B. Partea II. Proprietari și acte

Inscrieri privitoare la dreptul de proprietate și alte drepturi reale	Referințe
24111 / 19/05/2008	
Act Notarial nr. 1742, din 25/04/2008 emis de BNP Nemesis;	
B1	A1
Intabulare, drept de PROPRIETATE. cumparare, dobandit prin Conventie, cota actuala 1/1, cota initiala 1/1 1) SC ETNO GRAND COMPANY SRL, CIF:18681355	

C. Partea III. SARCINI .

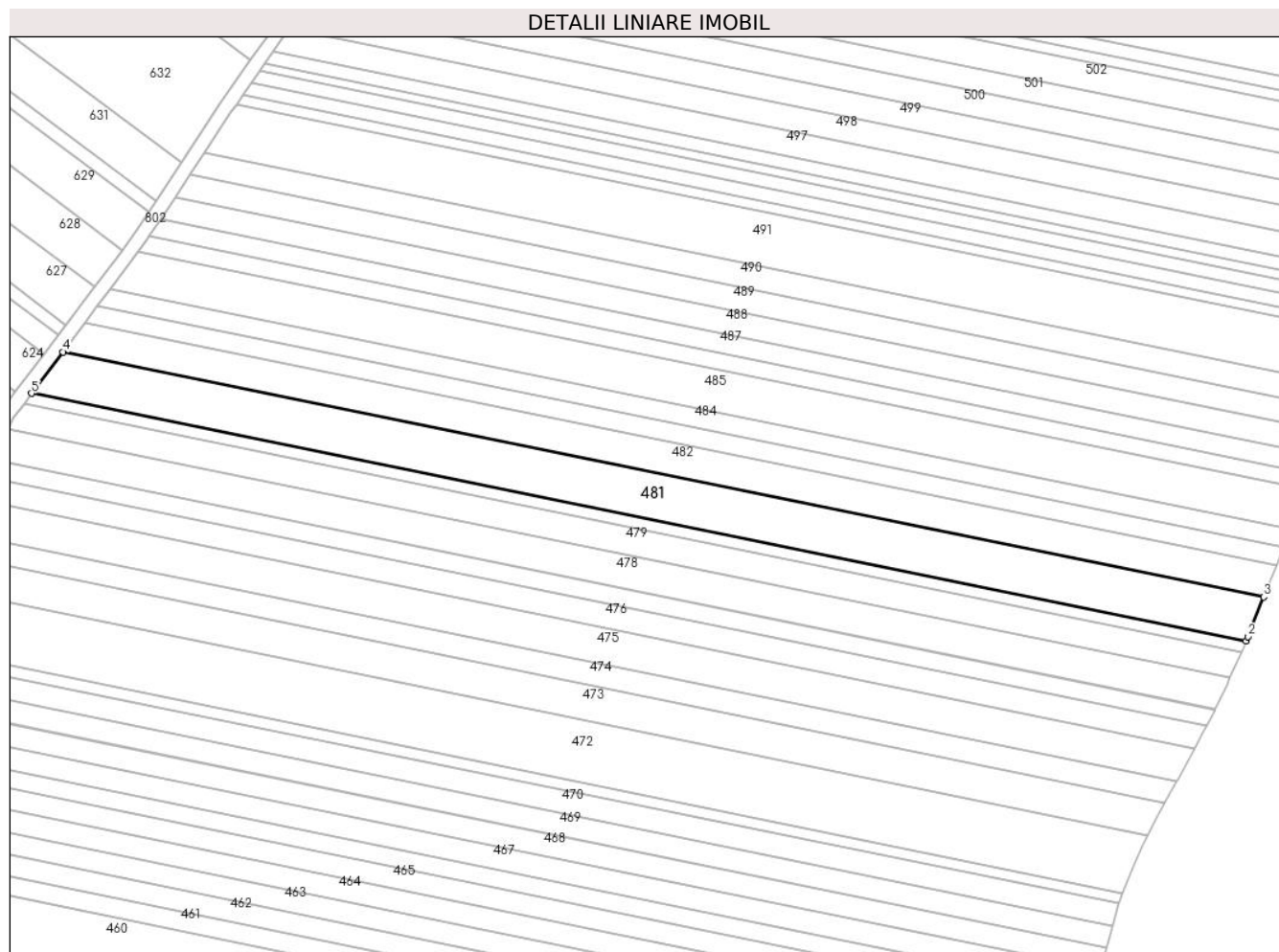
Inscrieri privind dezmembramintele dreptului de proprietate, drepturi reale de garanție și sarcini	Referințe
NU SUNT	

Anexa Nr. 1 La Partea I

Teren

Nr cadastral	Suprafața (mp)*	Observații / Referințe
38887	Din acte: 5.000 Masurata: 4.990	

* Suprafața este determinată în planul de proiecție Stereo 70.



Date referitoare la teren

Crt	Categorie folosință	Intravilan	Suprafața (mp)	Tarla	Parcelă	Nr. topo	Observații / Referințe
1	arabil	DA	4.990	28	412	-	Intravilan conform PUG.

Lungime Segmente

1) Valorile lungimilor segmentelor sunt obținute din proiecție în plan.

Punct început	X / Y	Punct sfârșit	X / Y	Lungime segment (** (m)
1	579.499,935 308.584,332	2	579.500,535 308.585,717	1.509
2	579.500,535 308.585,717	3	579.505,155 308.597,335	12.503
3	579.505,155 308.597,335	4	579.152,437 308.669,34	359.993
4	579.152,437 308.669,34	5	579.143,277 308.657,142	15.254
5	579.143,277 308.657,142	1	579.499,935 308.584,332	364.014

**** Lungimile segmentelor sunt determinate în planul de proiecție Stereo 70 și sunt rotunjite la 1 milimetru.**

***** Distanța dintre puncte este formată din segmente cumulate ce sunt mai mici decât valoarea 1 milimetru.**

**DATE DESPRE IMOBILUL NR. 482**

Oficiul de Cadastru și Publicitate Imobiliară GIURGIU
Biroul de Cadastru și Publicitate Imobiliară Giurgiu

A. Partea I. Descrierea imobilului

TEREN Intravilan

Adresa: Loc. Darasti-Vlasca, Jud. Giurgiu

Nr. Crt	Nr cadastral Nr. topografic	Suprafața* (mp)	Observații / Referințe
A1		3.500	Sector cadastral:11 Teren neimprejmuit;

B. Partea II. Proprietari și acte

Inscrieri privitoare la dreptul de proprietate și alte drepturi reale		Referințe
/		
Act Administrativ nr. 6470, din 29/03/1995 emis de CJSDPAT GIURGIU;		
B1	Intabulare, drept de PROPRIETATE, dobandit prin Reconstituire, cota actuala 1/1, cota initiala 1/1 1) TUDORICA N. MARIN	A1

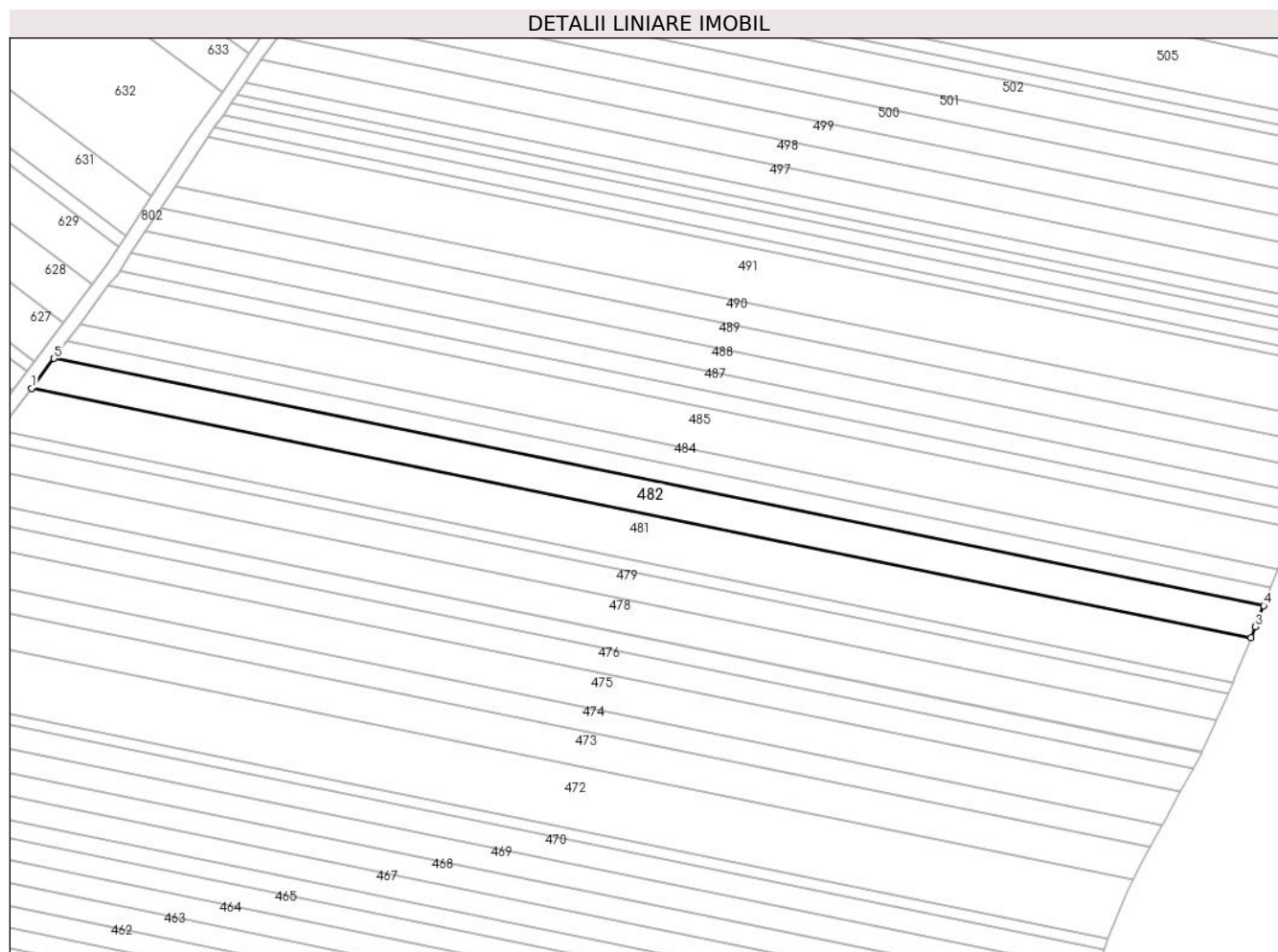
C. Partea III. SARCINI .

Inscrieri privind dezmembramintele dreptului de proprietate, drepturi reale de garanție și sarcini	Referințe
NU SUNT	

Teren

Nr cadastral	Suprafața (mp)*	Observații / Referințe
	3.500	

* Suprafața este determinată în planul de proiecție Stereo 70.



Date referitoare la teren

Crt	Categorie folosință	Intravilan	Suprafața (mp)	Tarla	Parcelă	Nr. topo	Observații / Referințe
1	arabil	DA	3.500	28	412	-	Intravilan conform PUG.

Lungime Segmente

1) Valorile lungimilor segmentelor sunt obținute din proiecție în plan.

Punct început	X / Y	Punct sfârșit	X / Y	Lungime segment (** (m)
1	579.152,437 308.669,34	2	579.505,155 308.597,335	359.993
2	579.505,155 308.597,335	3	579.506,4 308.600,467	3.37
3	579.506,4 308.600,467	4	579.508,841 308.606,545	6.55
4	579.508,841 308.606,545	5	579.158,924 308.677,978	357.134
5	579.158,924 308.677,978	1	579.152,437 308.669,34	10.803

**** Lungimile segmentelor sunt determinate în planul de proiecție Stereo 70 și sunt rotunjite la 1 milimetru.**

***** Distanța dintre puncte este formată din segmente cumulate ce sunt mai mici decât valoarea 1 milimetru.**

**DATE DESPRE IMOBILUL NR. 483**

Oficiul de Cadastru și Publicitate Imobiliară GIURGIU
Biroul de Cadastru și Publicitate Imobiliară Giurgiu

A. Partea I. Descrierea imobilului

TEREN Intravilan

Nr. CF vechi:2806/N
Nr. cadastral vechi:2846

Adresa: Loc. Darasti-Vlasca, Jud. Giurgiu

Nr. Crt	Nr cadastral Nr. topografic	Suprafața* (mp)	Observații / Referințe
A1	31768	Din acte: 2.000 Masurata: 1.990	Sector cadastral:11 Teren neimprejmuit;

B. Partea II. Proprietari și acte

Inscrieri privitoare la dreptul de proprietate și alte drepturi reale	Referințe
6703 / 21/02/2011	
Act Notarial nr. 280, din 01/02/2011 emis de BNP NEMESIS;	
B2	A1
Intabulare, drept de PROPRIETATEcu titlul cumparare, dobandit prin Conventie, cota actuala 1/1, cota initiala 1/1 1) SC STAR CONCEPT CONSULT SRL, CIF:24238264	

C. Partea III. SARCINI .


Inscrieri privind dezmembramintele dreptului de proprietate, drepturi reale de garanție și sarcini	Referințe
NU SUNT	

Anexa Nr. 1 La Partea I

Teren

Nr cadastral	Suprafața (mp)*	Observații / Referințe
31768	Din acte: 2.000 Masurata: 1.990	

* Suprafața este determinată în planul de proiecție Stereo 70.



Date referitoare la teren

Crt	Categorie folosință	Intravilan	Suprafața (mp)	Tarla	Parcelă	Nr. topo	Observații / Referințe
1	arabil	DA	1.990	28	412	-	T28 (DIN TP T85). Intravilan conform PUG.

Lungime Segmente

1) Valorile lungimilor segmentelor sunt obținute din proiecție în plan.

Punct început	X / Y	Punct sfârșit	X / Y	Lungime segment (** (m)
1	579.508,841 308.606,545	2	579.510,957 308.611,813	5.677
2	579.510,957 308.611,813	3	579.162,635 308.682,92	355.506
3	579.162,635 308.682,92	4	579.158,924 308.677,978	6.18
4	579.158,924 308.677,978	1	579.508,841 308.606,545	357.134

**** Lungimile segmentelor sunt determinate în planul de proiecție Stereo 70 și sunt rotunjite la 1 milimetru.**

***** Distanța dintre puncte este formată din segmente cumulate ce sunt mai mici decât valoarea 1 milimetru.**

**DATE DESPRE IMOBILUL NR. 484**

Oficiul de Cadastru și Publicitate Imobiliară GIURGIU
Biroul de Cadastru și Publicitate Imobiliară Giurgiu

A. Partea I. Descrierea imobilului

TEREN Intravilan

Adresa: Loc. Darasti-Vlasca, Jud. Giurgiu

Nr. Crt	Nr cadastral Nr. topografic	Suprafața* (mp)	Observații / Referințe
A1		2.000	Sector cadastral:11 Teren neimprejmuit;

B. Partea II. Proprietari și acte

Inscrieri privitoare la dreptul de proprietate și alte drepturi reale		Referințe
/		
Act Administrativ nr. 50340, din 29/04/1996 emis de CJSDPAT GIURGIU;		
B1	Intabulare, drept de PROPRIETATE, dobandit prin Reconstituire, cota actuala 1/1, cota initiala 1/1 1) ION I MARIN	A1


C. Partea III. SARCINI .

Inscrieri privind dezmembramintele dreptului de proprietate, drepturi reale de garanție și sarcini	Referințe
NU SUNT	

Teren

Nr cadastral	Suprafața (mp)*	Observații / Referințe
	2.000	

* Suprafața este determinată în planul de proiecție Stereo 70.



Date referitoare la teren

Crt	Categorie folosință	Intravilan	Suprafața (mp)	Tarla	Parcelă	Nr. topo	Observații / Referințe
1	arabil	DA	2.000	28	412	-	Intravilan conform PUG.

Lungime Segmente

1) Valorile lungimilor segmentelor sunt obținute din proiecție în plan.

Punct început	X / Y	Punct sfârșit	X / Y	Lungime segment (** (m)
1	579.162,635 308.682,92	2	579.510,957 308.611,813	355.506
2	579.510,957 308.611,813	3	579.513,093 308.617,132	5.732
3	579.513,093 308.617,132	4	579.166,382 308.687,91	353.862
4	579.166,382 308.687,91	1	579.162,635 308.682,92	6.24

** Lungimile segmentelor sunt determinate în planul de proiecție Stereo 70 și sunt rotunjite la 1 milimetru.

***** Distanţa dintre puncte este formată din segmente cumulate ce sunt mai mici decât valoarea 1 milimetru.**

**DATE DESPRE IMOBILUL NR. 485**

Oficiul de Cadastru și Publicitate Imobiliară GIURGIU
 Biroul de Cadastru și Publicitate Imobiliară Giurgiu

A. Partea I. Descrierea imobilului

TEREN Intravilan

Adresa: Loc. Darasti-Vlasca, Jud. Giurgiu

Nr. Crt	Nr cadastral Nr. topografic	Suprafața* (mp)	Observații / Referințe
A1	37045	Din acte: 4.400 Masurata: 4.390	Sector cadastral:11 Teren neimprejmuit;

B. Partea II. Proprietari și acte

Inscrieri privitoare la dreptul de proprietate și alte drepturi reale		Referințe
29993 / 31/05/2018		
Act Notarial nr. 836, din 25/05/2018 emis de NP Ujeniuc Marinela;		
B2	Intabulare, drept de PROPRIETATE. cumparare, dobandit prin Conventie, cota actuala 1/1, cota initiala 1/1 1) SINCUL SRL, CIF:10431035	A1


C. Partea III. SARCINI .

Inscrieri privind dezmembramintele dreptului de proprietate, drepturi reale de garanție și sarcini	Referințe
NU SUNT	

Teren

Nr cadastral	Suprafața (mp)*	Observații / Referințe
37045	Din acte: 4.400 Masurata: 4.390	

* Suprafața este determinată în planul de proiecție Stereo 70.



Date referitoare la teren

Crt	Categorie folosință	Intravilan	Suprafața (mp)	Tarla	Parcelă	Nr. topo	Observații / Referințe
1	arabil	DA	4.390	28	412	-	Intravilan conform PUG.

Lungime Segmente

1) Valorile lungimilor segmentelor sunt obținute din proiecție în plan.

Punct început	X / Y	Punct sfârșit	X / Y	Lungime segment (** (m)
1	579.513,093 308.617,132	2	579.514,836 308.621,471	4.676
2	579.514,836 308.621,471	3	579.517,99 308.628,857	8.031
3	579.517,99 308.628,857	4	579.174,668 308.698,944	350.403
4	579.174,668 308.698,944	5	579.166,382 308.687,91	13.799
5	579.166,382 308.687,91	1	579.513,093 308.617,132	353.862

**** Lungimile segmentelor sunt determinate în planul de proiecție Stereo 70 și sunt rotunjite la 1 milimetru.**

***** Distanța dintre puncte este formată din segmente cumulate ce sunt mai mici decât valoarea 1 milimetru.**

**DATE DESPRE IMOBILUL NR. 486**

Oficiul de Cadastru și Publicitate Imobiliară GIURGIU
Biroul de Cadastru și Publicitate Imobiliară Giurgiu

A. Partea I. Descrierea imobilului

TEREN Intravilan

Nr. CF vechi:4080/N
Nr. cadastral vechi:4195

Adresa: Loc. Darasti-Vlasca, Jud. Giurgiu

Nr. Crt	Nr cadastral Nr. topografic	Suprafața* (mp)	Observații / Referințe
A1	38545	Din acte: 1.700 Masurata: 1.690	Sector cadastral:11 Teren neimprejmuit;

B. Partea II. Proprietari și acte

Inscrieri privitoare la dreptul de proprietate și alte drepturi reale	Referințe
28129 / 29/09/2009	
Act Notarial nr. 2406, din 16/09/2009 emis de BNP NEMESIS;	
B1	A1
Intabulare, drept de PROPRIETATE Cumparare, dobandit prin Conventie, cota actuala 1/1, cota initiala 1/1 1) SC PERLA TRADE IMOB SRL, CIF:25275163	

C. Partea III. SARCINI .

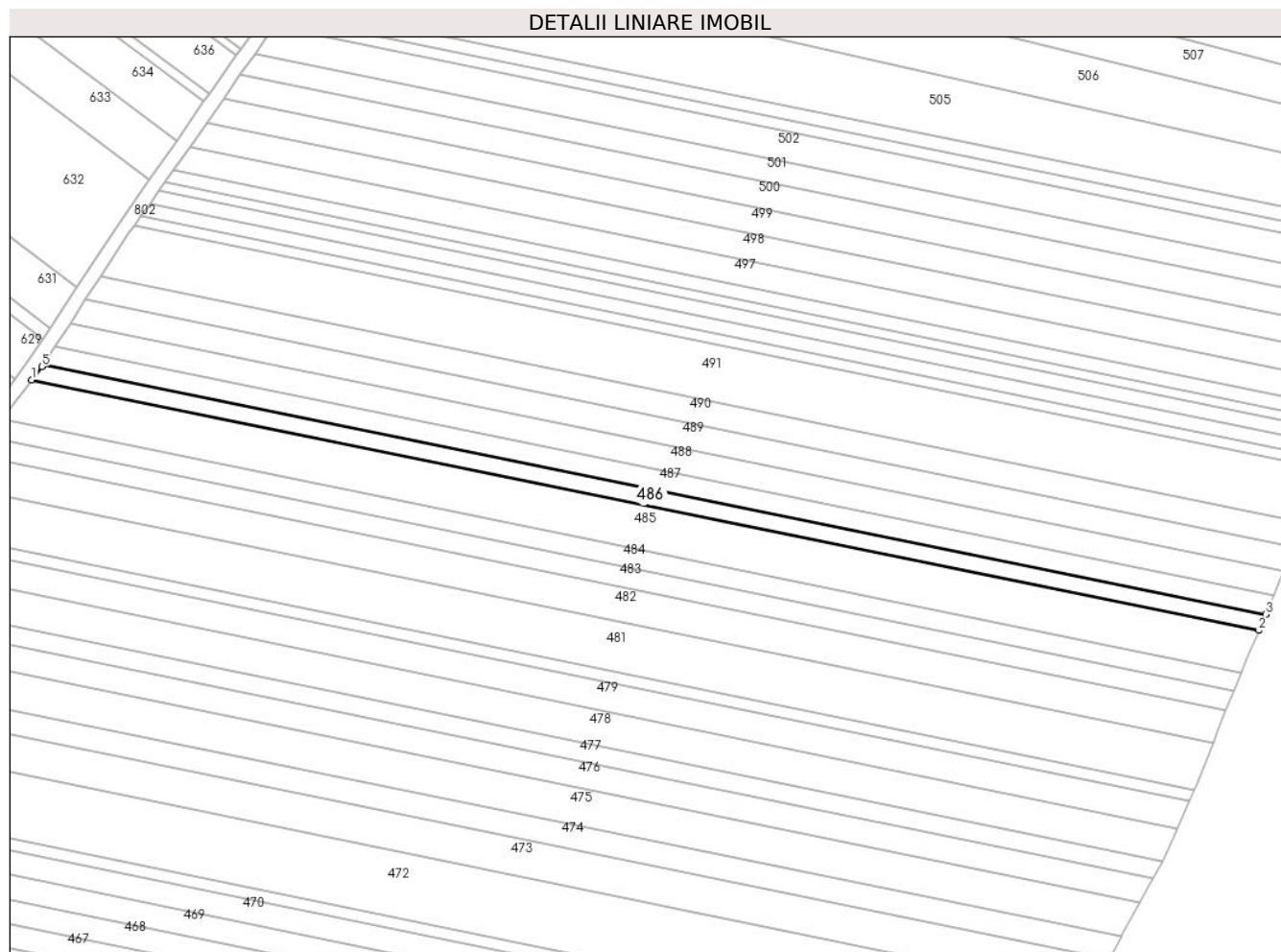
Inscrieri privind dezmembramintele dreptului de proprietate, drepturi reale de garanție și sarcini	Referințe
NU SUNT	

Anexa Nr. 1 La Partea I

Teren

Nr cadastral	Suprafața (mp)*	Observații / Referințe
38545	Din acte: 1.700 Masurata: 1.690	

* Suprafața este determinată în planul de proiecție Stereo 70.



Date referitoare la teren

Crt	Categorie folosință	Intravilan	Suprafața (mp)	Tarla	Parcelă	Nr. topo	Observații / Referințe
1	arabil	DA	1.690	28	412	-	Intravilan conform PUG.

Lungime Segmente

1) Valorile lungimilor segmentelor sunt obținute din proiecție în plan.

Punct început	X / Y	Punct sfârșit	X / Y	Lungime segment (** (m)
1	579.174,668 308.698,944	2	579.517,99 308.628,857	350.403
2	579.517,99 308.628,857	3	579.519,926 308.633,394	4.933
3	579.519,926 308.633,394	4	579.177,836 308.703,229	349.145
4	579.177,836 308.703,229	5	579.177,494 308.702,708	0.623
5	579.177,494 308.702,708	1	579.174,668 308.698,944	4.707

**** Lungimile segmentelor sunt determinate în planul de proiecție Stereo 70 și sunt rotunjite la 1 milimetru.**

***** Distanța dintre puncte este formată din segmente cumulate ce sunt mai mici decât valoarea 1 milimetru.**

**DATE DESPRE IMOBILUL NR. 487**

Oficiul de Cadastru și Publicitate Imobiliară GIURGIU
Biroul de Cadastru și Publicitate Imobiliară Giurgiu

A. Partea I. Descrierea imobilului

TEREN Intravilan

Adresa: Loc. Darasti-Vlasca, Jud. Giurgiu

Nr. Crt	Nr cadastral Nr. topografic	Suprafața* (mp)	Observații / Referințe
A1		2.000	Sector cadastral:11 Teren neimprejmuit;

B. Partea II. Proprietari și acte

Inscrieri privitoare la dreptul de proprietate și alte drepturi reale		Referințe
/		
Act Administrativ nr. 67019, din 16/08/1996 emis de CJSDPAT GIURGIU;		
B1	Intabulare, drept de PROPRIETATE, dobandit prin Reconstituire, cota actuala 1/1, cota initiala 1/1 1) PANDELE GH. DUMITRU	A1

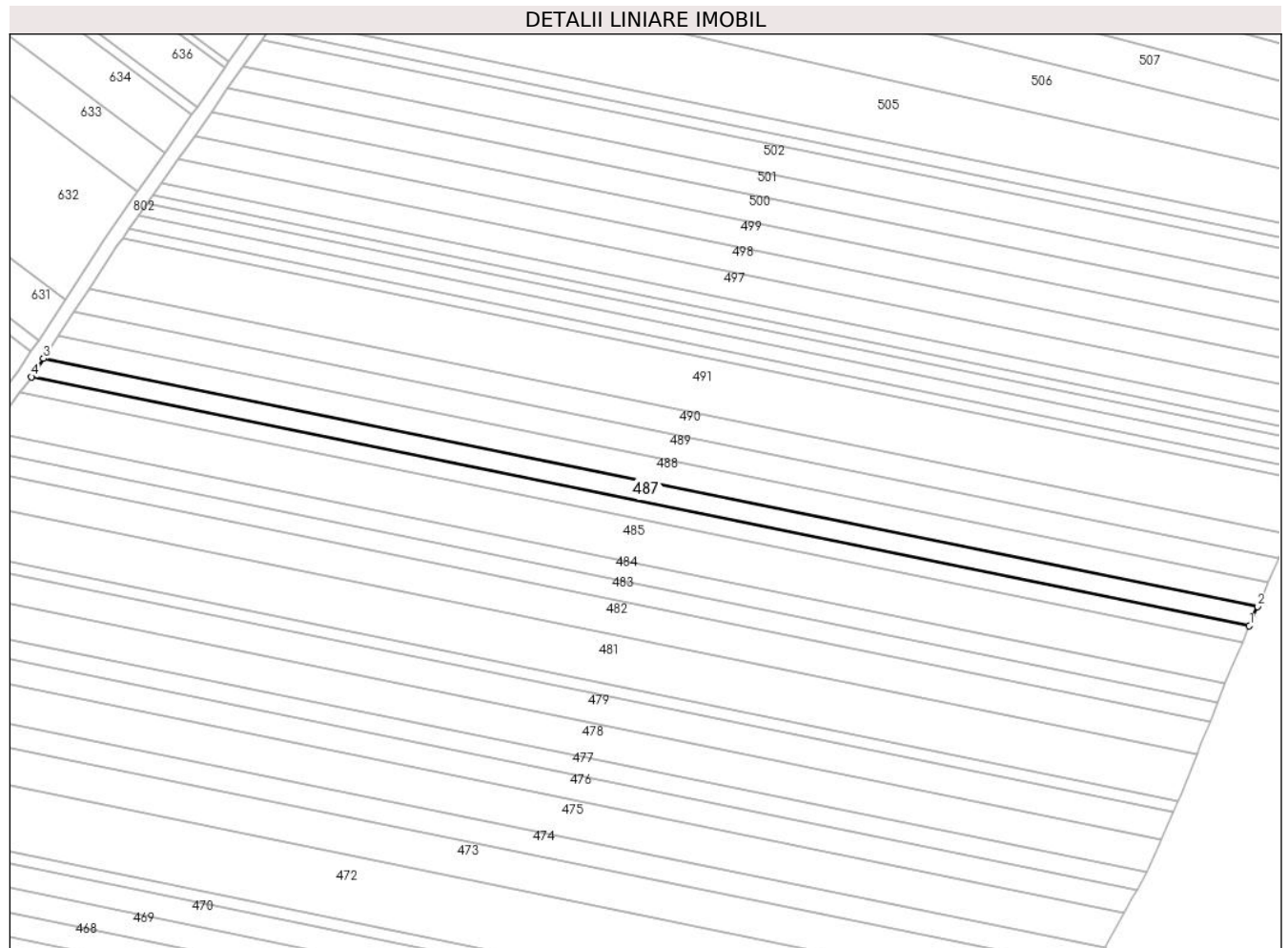
C. Partea III. SARCINI .

Inscrieri privind dezmembramintele dreptului de proprietate, drepturi reale de garanție și sarcini	Referințe
NU SUNT	

Teren

Nr cadastral	Suprafața (mp)*	Observații / Referințe
	2.000	

* Suprafața este determinată în planul de proiecție Stereo 70.



Date referitoare la teren

Crt	Categorie folosință	Intravilan	Suprafața (mp)	Tarla	Parcelă	Nr. topo	Observații / Referințe
1	arabil	DA	2.000	28	412	-	Intravilan conform PUG.

Lungime Segmente

1) Valorile lungimilor segmentelor sunt obținute din proiecție în plan.

Punct început	X / Y	Punct sfârșit	X / Y	Lungime segment (** (m)
1	579.519,926 308.633,394	2	579.522,226 308.638,78	5.857
2	579.522,226 308.638,78	3	579.181,226 308.708,393	348.033
3	579.181,226 308.708,393	4	579.177,836 308.703,229	6.177
4	579.177,836 308.703,229	1	579.519,926 308.633,394	349.145

** Lungimile segmentelor sunt determinate în planul de proiecție Stereo 70 și sunt rotunjite la 1 milimetru.

***** Distanţa dintre puncte este formată din segmente cumulate ce sunt mai mici decât valoarea 1 milimetru.**

**DATE DESPRE IMOBILUL NR. 488**

Oficiul de Cadastru și Publicitate Imobiliară GIURGIU
 Biroul de Cadastru și Publicitate Imobiliară Giurgiu

A. Partea I. Descrierea imobilului

TEREN Intravilan

Adresa: Loc. Darasti-Vlasca, Jud. Giurgiu

Nr. Crt	Nr cadastral Nr. topografic	Suprafața* (mp)	Observații / Referințe
A1		2.500	Sector cadastral:11 Teren neimprejmuit;

B. Partea II. Proprietari și acte

Inscrieri privitoare la dreptul de proprietate și alte drepturi reale		Referințe
/		
Act Normativ nr. 7, din 13/03/1996 emis de PARLAMENTUL ROMÂNIEI;		
B1	Inscrierea posesiei, drept de PROPRIETATE, dobandit prin Lege, cota actuala 1/1, cota initiala 1/1 1) NEIDENTIFICAT NEIDENTIFICAT	A1
B2	Se noteaza mentiunea proprietar neidentificat.	A1

C. Partea III. SARCINI .

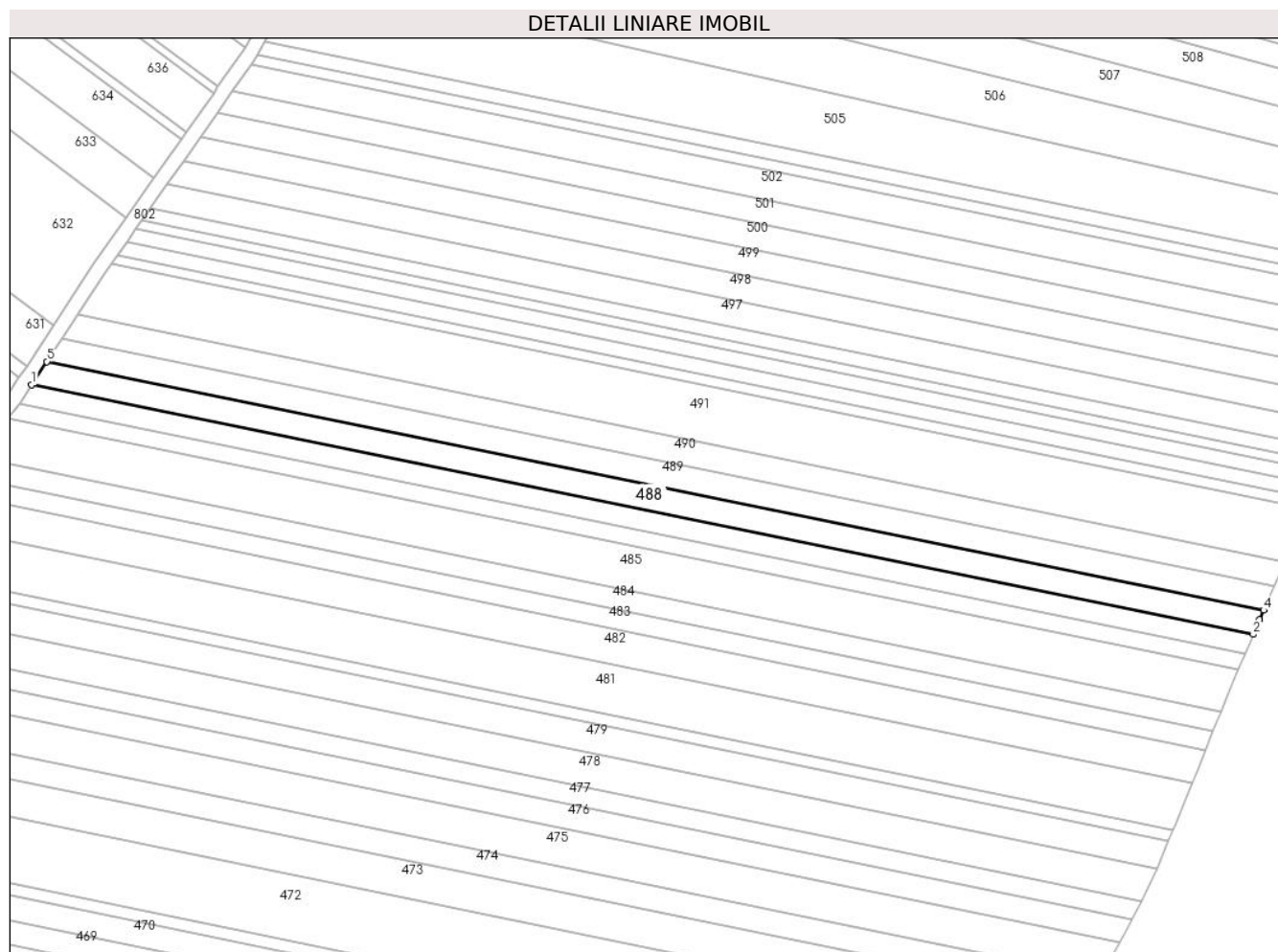
Inscrieri privind dezmembramintele dreptului de proprietate, drepturi reale de garanție și sarcini	Referințe
NU SUNT	

Anexa Nr. 1 La Partea I

Teren

Nr cadastral	Suprafața (mp)*	Observații / Referințe
	2.500	

* Suprafața este determinată în planul de proiecție Stereo 70.



Date referitoare la teren

Crt	Categorie folosință	Intravilan	Suprafața (mp)	Tarla	Parcelă	Nr. topo	Observații / Referințe
1	arabil	DA	2.500	28	412	-	Intravilan conform PUG.

Lungime Segmente

1) Valorile lungimilor segmentelor sunt obținute din proiecție în plan.

Punct început	X / Y	Punct sfârșit	X / Y	Lungime segment (** (m)
1	579.181,226 308.708,393	2	579.522,226 308.638,78	348.033
2	579.522,226 308.638,78	3	579.523,994 308.642,921	4.503
3	579.523,994 308.642,921	4	579.525,126 308.645,534	2.848
4	579.525,126 308.645,534	5	579.185,479 308.714,871	346.652
5	579.185,479 308.714,871	1	579.181,226 308.708,393	7.749

**** Lungimile segmentelor sunt determinate în planul de proiecție Stereo 70 și sunt rotunjite la 1 milimetru.**

***** Distanța dintre puncte este formată din segmente cumulate ce sunt mai mici decât valoarea 1 milimetru.**

**DATE DESPRE IMOBILUL NR. 489**

Oficiul de Cadastru și Publicitate Imobiliară GIURGIU
Biroul de Cadastru și Publicitate Imobiliară Giurgiu

A. Partea I. Descrierea imobilului

TEREN Intravilan

Adresa: Loc. Darasti-Vlasca, Jud. Giurgiu

Nr. Crt	Nr cadastral Nr. topografic	Suprafața* (mp)	Observații / Referințe
A1		2.500	Sector cadastral:11 Teren neimprejmuit;

B. Partea II. Proprietari și acte

Inscrieri privitoare la dreptul de proprietate și alte drepturi reale	Referințe
/	
Act Administrativ nr. 57477, din 29/08/1995 emis de CJSDPAT GIURGIU;	
B1	A1
Intabulare, drept de PROPRIETATE, dobandit prin Reconstituire, cota actuala 1/1, cota initiala 1/1	
1) VLAD M. ION	

C. Partea III. SARCINI .

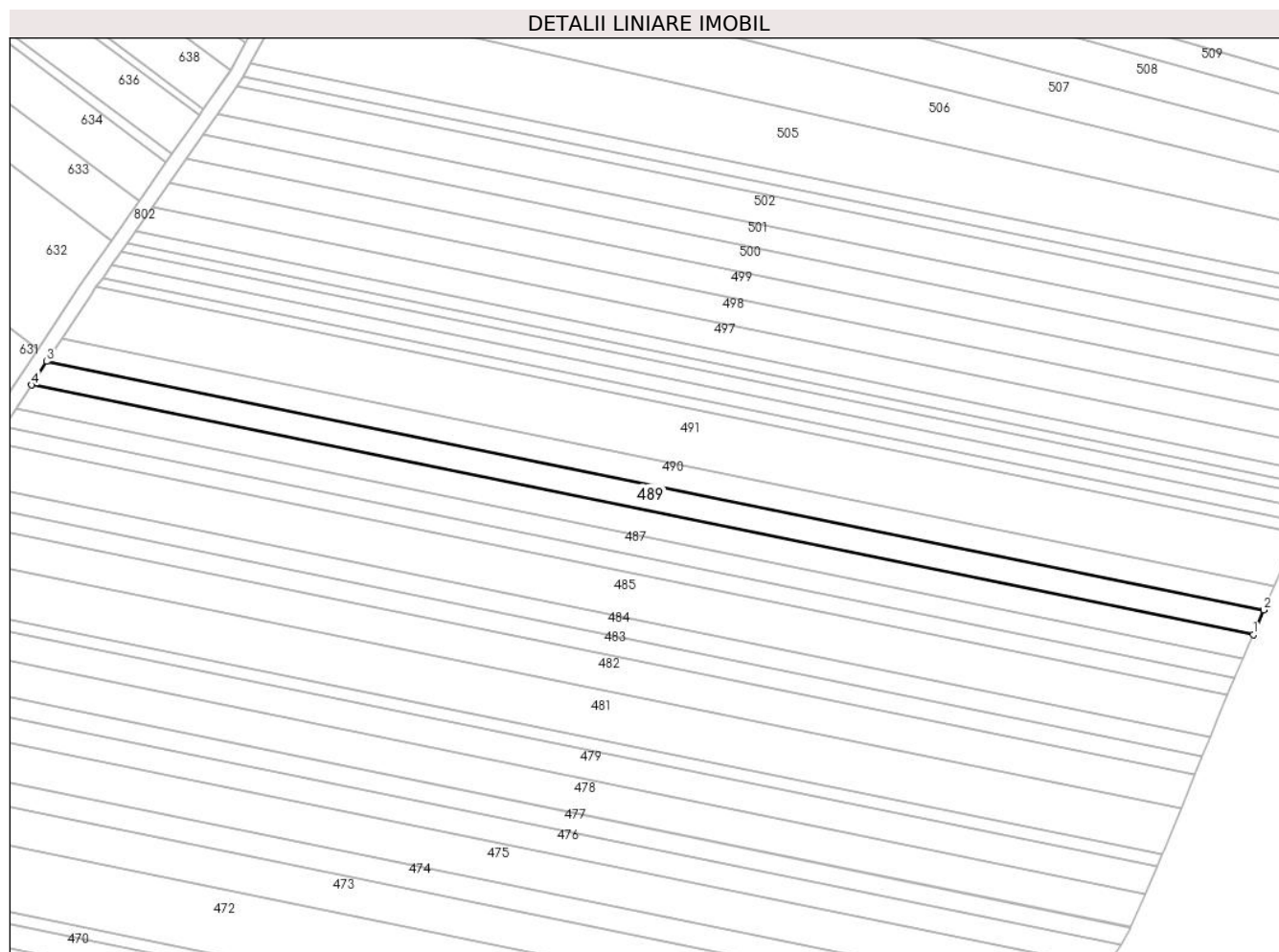
Inscrieri privind dezmembramintele dreptului de proprietate, drepturi reale de garanție și sarcini	Referințe
NU SUNT	

Anexa Nr. 1 La Partea I

Teren

Nr cadastral	Suprafața (mp)*	Observații / Referințe
	2.500	

* Suprafața este determinată în planul de proiecție Stereo 70.



Date referitoare la teren

Crt	Categorie folosință	Intravilan	Suprafața (mp)	Tarla	Parcelă	Nr. topo	Observații / Referințe
1	arabil	DA	2.500	28	412	-	Intravilan conform PUG.

Lungime Segmente

1) Valorile lungimilor segmentelor sunt obținute din proiecție în plan.

Punct început	X / Y	Punct sfârșit	X / Y	Lungime segment (** (m)
1	579.525,126 308.645,534	2	579.528,062 308.652,309	7.384
2	579.528,062 308.652,309	3	579.189,748 308.721,374	345.292
3	579.189,748 308.721,374	4	579.185,479 308.714,871	7.779
4	579.185,479 308.714,871	1	579.525,126 308.645,534	346.652

** Lungimile segmentelor sunt determinate în planul de proiecție Stereo 70 și sunt rotunjite la 1 milimetru.

***** Distanţa dintre puncte este formată din segmente cumulate ce sunt mai mici decât valoarea 1 milimetru.**

**DATE DESPRE IMOBILUL NR. 490**

Oficiul de Cadastru și Publicitate Imobiliară GIURGIU
Biroul de Cadastru și Publicitate Imobiliară Giurgiu

A. Partea I. Descrierea imobilului

TEREN Intravilan

Nr. CF vechi:2764/N
Nr. cadastral vechi:2750

Adresa: Loc. Darasti-Vlasca, Jud. Giurgiu

Nr. Crt	Nr cadastral Nr. topografic	Suprafața* (mp)	Observații / Referințe
A1	39139	Din acte: 2.500 Masurata: 2.490	Sector cadastral:11 Teren neimprejmuit;

B. Partea II. Proprietari și acte

Inscrieri privitoare la dreptul de proprietate și alte drepturi reale	Referințe
24125 / 19/05/2008	
Act Notarial nr. 1744, din 25/04/2008 emis de BNP NEMESIS;	
B1	A1
Intabulare, drept de PROPRIETATE Cumparare, dobandit prin Conventie, cota actuala 1/1, cota initiala 1/1 1) SC ETNO GRAND COMPANY SRL, CIF:18681355	

C. Partea III. SARCINI .

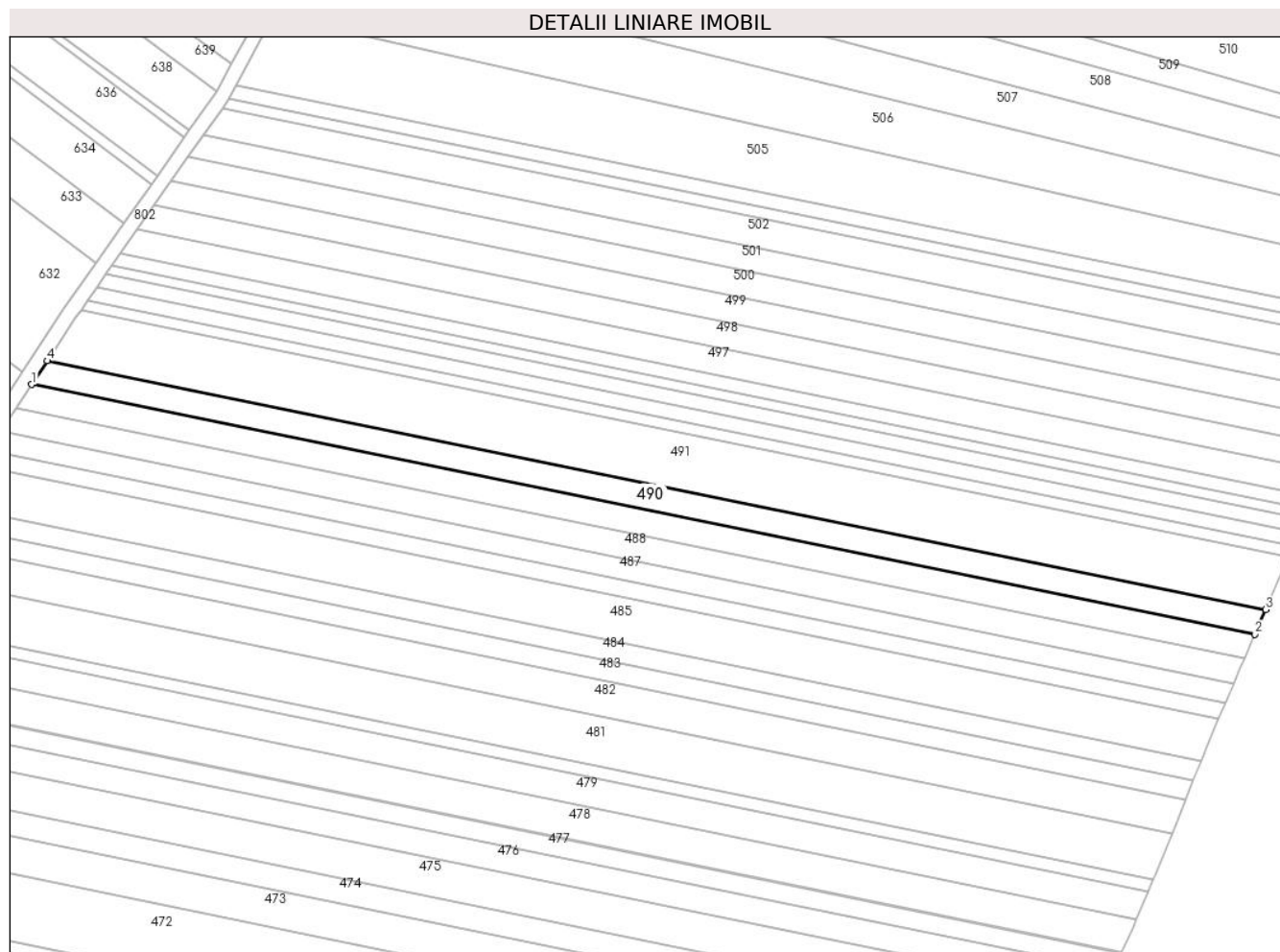
Inscrieri privind dezmembramintele dreptului de proprietate, drepturi reale de garanție și sarcini	Referințe
NU SUNT	

Anexa Nr. 1 La Partea I

Teren

Nr cadastral	Suprafața (mp)*	Observații / Referințe
39139	Din acte: 2.500 Masurata: 2.490	

* Suprafața este determinată în planul de proiecție Stereo 70.



Date referitoare la teren

Crt	Categorie folosință	Intravilan	Suprafața (mp)	Tarla	Parcelă	Nr. topo	Observații / Referințe
1	arabil	DA	2.490	28	412	-	Intravilan conform PUG.

Lungime Segmente

1) Valorile lungimilor segmentelor sunt obținute din proiecție în plan.

Punct început	X / Y	Punct sfârșit	X / Y	Lungime segment (** (m)
1	579.189,748 308.721,374	2	579.528,062 308.652,309	345.292
2	579.528,062 308.652,309	3	579.530,998 308.659,085	7.385
3	579.530,998 308.659,085	4	579.194,018 308.727,877	343.93
4	579.194,018 308.727,877	1	579.189,748 308.721,374	7.78

**** Lungimile segmentelor sunt determinate în planul de proiecție Stereo 70 și sunt rotunjite la 1 milimetru.**

***** Distanța dintre puncte este formată din segmente cumulate ce sunt mai mici decât valoarea 1 milimetru.**

**DATE DESPRE IMOBILUL NR. 491**

Oficiul de Cadastru și Publicitate Imobiliară GIURGIU
Biroul de Cadastru și Publicitate Imobiliară Giurgiu

A. Partea I. Descrierea imobilului

TEREN Intravilan

Adresa: Loc. Darasti-Vlasca, Jud. Giurgiu

Nr. Crt	Nr cadastral Nr. topografic	Suprafața* (mp)	Observații / Referințe
A1		5.400	Sector cadastral:11 Teren neimprejmuit;

B. Partea II. Proprietari și acte

Inscrieri privitoare la dreptul de proprietate și alte drepturi reale		Referințe
/		
Act Administrativ nr. 54521, din 19/07/1995 emis de CJSDPAT GIURGIU;		
B1	Intabulare, drept de PROPRIETATE, dobandit prin Reconstituire, cota actuala 1/1, cota initiala 1/1 1) STAN GHERGHINA 2) IONITA MARIA 3) MARINICA NICOLAE	A1

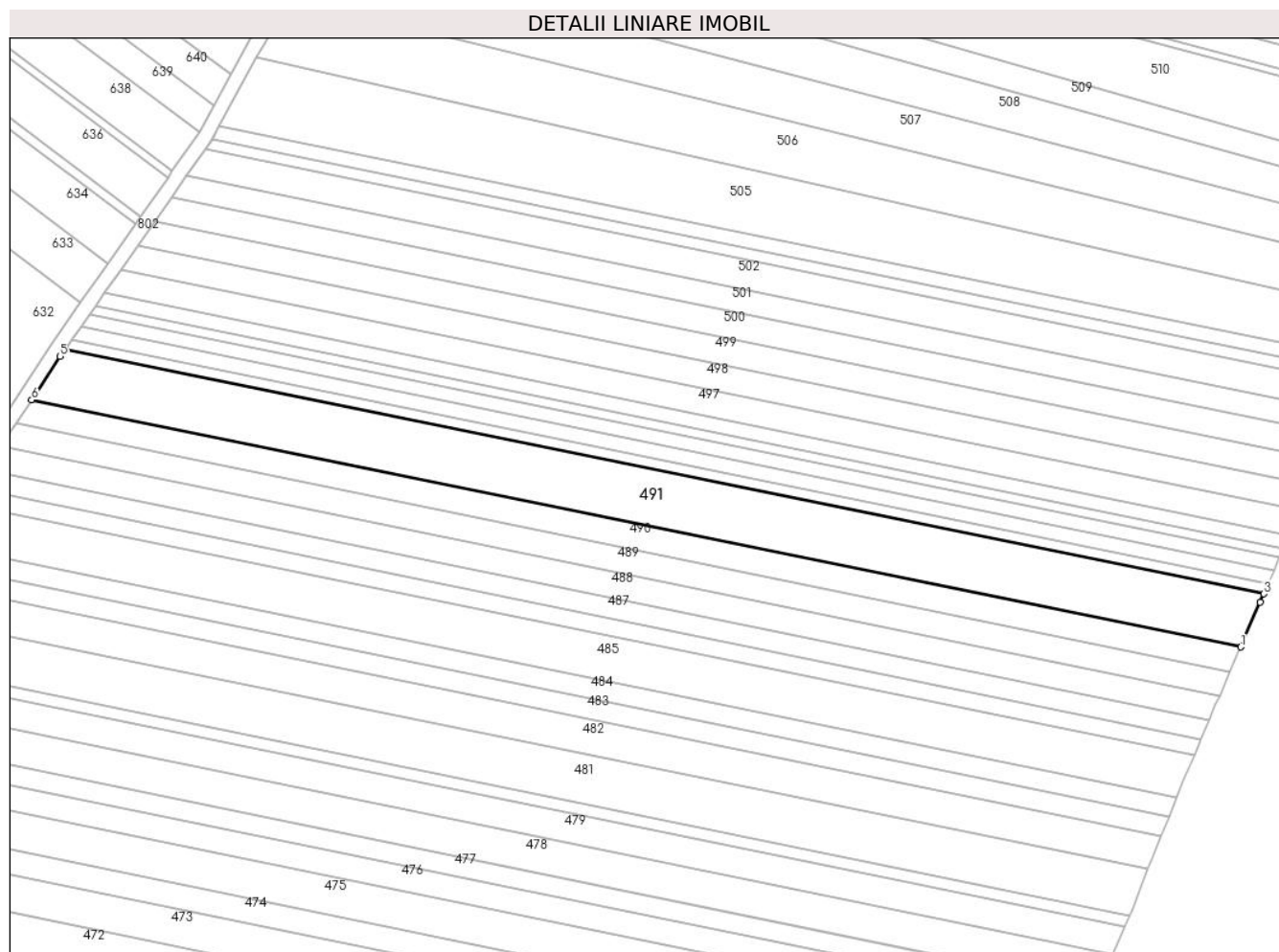
C. Partea III. SARCINI .

Inscrieri privind dezmembramintele dreptului de proprietate, drepturi reale de garanție și sarcini	Referințe
NU SUNT	

Teren

Nr cadastral	Suprafața (mp)*	Observații / Referințe
	5.400	

* Suprafața este determinată în planul de proiecție Stereo 70.



Date referitoare la teren

Crt	Categorie folosință	Intravilan	Suprafața (mp)	Tarla	Parcelă	Nr. topo	Observații / Referințe
1	arabil	DA	5.400	28	412	-	Intravilan conform PUG.

Lungime Segmente

1) Valorile lungimilor segmentelor sunt obținute din proiecție în plan.

Punct început	X / Y	Punct sfârșit	X / Y	Lungime segment (** (m)
1	579.530,998 308.659,085	2	579.536,386 308.671,517	13.549
2	579.536,386 308.671,517	3	579.537,398 308.673,873	2.564
3	579.537,398 308.673,873	4	579.203,418 308.742,053	340.868
4	579.203,418 308.742,053	5	579.201,955 308.739,967	2.548
5	579.201,955 308.739,967	6	579.194,018 308.727,877	14.463

Punct început	X / Y	Punct sfârşit	X / Y	Lungime segment (** (m)
6	579.194,018 308.727,877	1	579.530,998 308.659,085	343.93

** Lungimile segmentelor sunt determinate în planul de proiecţie Stereo 70 şi sunt rotunjite la 1 milimetru.

*** Distanţa dintre puncte este formată din segmente cumulate ce sunt mai mici decât valoarea 1 milimetru.

**DATE DESPRE IMOBILUL NR. 492**

Oficiul de Cadastru și Publicitate Imobiliară GIURGIU
Biroul de Cadastru și Publicitate Imobiliară Giurgiu

A. Partea I. Descrierea imobilului

TEREN Intravilan

Adresa: Loc. Darasti-Vlasca, Jud. Giurgiu

Nr. Crt	Nr cadastral Nr. topografic	Suprafața* (mp)	Observații / Referințe
A1		1.000	Sector cadastral:11 Teren neimprijmit;

B. Partea II. Proprietari și acte

Inscrieri privitoare la dreptul de proprietate și alte drepturi reale		Referințe
/		
Act Notarial nr. 49, din 11/10/2005 emis de BNP CIOBANU VICTOR;		
B1	Intabulare, drept de PROPRIETATEcu titlu de partaj,, dobandit prin Conventie, cota actuala 1/2, cota initiala 1/2 1) STAN MARIN	A1
B2	Intabulare, drept de PROPRIETATEcu titlu de partaj,, dobandit prin Conventie, cota actuala 1/2, cota initiala 1/2 1) STAN GEORGETA	A1

C. Partea III. SARCINI .

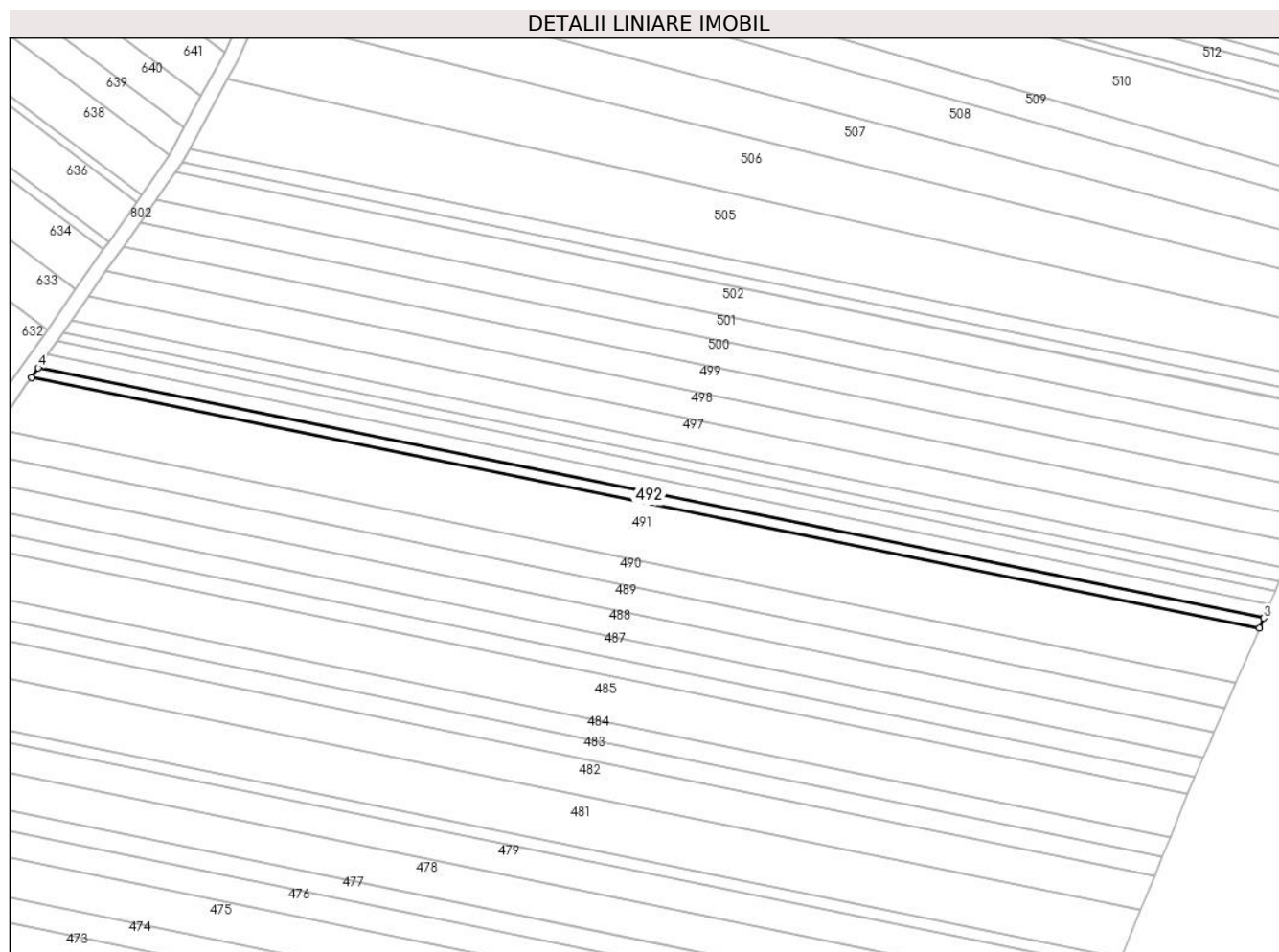
Inscrieri privind dezmembramintele dreptului de proprietate, drepturi reale de garanție și sarcini	Referințe
NU SUNT	

Anexa Nr. 1 La Partea I

Teren

Nr cadastral	Suprafața (mp)*	Observații / Referințe
	1.000	

* Suprafața este determinată în planul de proiecție Stereo 70.



Date referitoare la teren

Crt	Categorie folosință	Intravilan	Suprafața (mp)	Tarla	Parcelă	Nr. topo	Observații / Referințe
1	arabil	DA	1.000	28	412	-	Intravilan conform PUG.

Lungime Segmente

1) Valorile lungimilor segmentelor sunt obținute din proiecție în plan.

Punct început	X / Y	Punct sfârșit	X / Y	Lungime segment (** (m)
1	579.203,418 308.742,053	2	579.537,398 308.673,873	340.868
2	579.537,398 308.673,873	3	579.538,582 308.676,628	2.999
3	579.538,582 308.676,628	4	579.205,257 308.744,674	340.2
4	579.205,257 308.744,674	1	579.203,418 308.742,053	3.202

** Lungimile segmentelor sunt determinate în planul de proiecție Stereo 70 și sunt rotunjite la 1 milimetru.

***** Distanţa dintre puncte este formată din segmente cumulate ce sunt mai mici decât valoarea 1 milimetru.**

**DATE DESPRE IMOBILUL NR. 493**

Oficiul de Cadastru și Publicitate Imobiliară GIURGIU
Biroul de Cadastru și Publicitate Imobiliară Giurgiu

A. Partea I. Descrierea imobilului

TEREN Intravilan

Adresa: Loc. Darasti-Vlasca, Jud. Giurgiu

Nr. Crt	Nr cadastral Nr. topografic	Suprafața* (mp)	Observații / Referințe
A1		1.400	Sector cadastral:11 Teren neimprejmuit;

B. Partea II. Proprietari și acte

Inscrieri privitoare la dreptul de proprietate și alte drepturi reale		Referințe
/		
Act Administrativ nr. 54593, din 22/09/1995 emis de CJSDPAT GIURGIU;		
B1	Intabulare, drept de PROPRIETATE, dobandit prin Reconstituire, cota actuala 1/1, cota initiala 1/1 1) MALACU D NICOLAE	A1

C. Partea III. SARCINI .

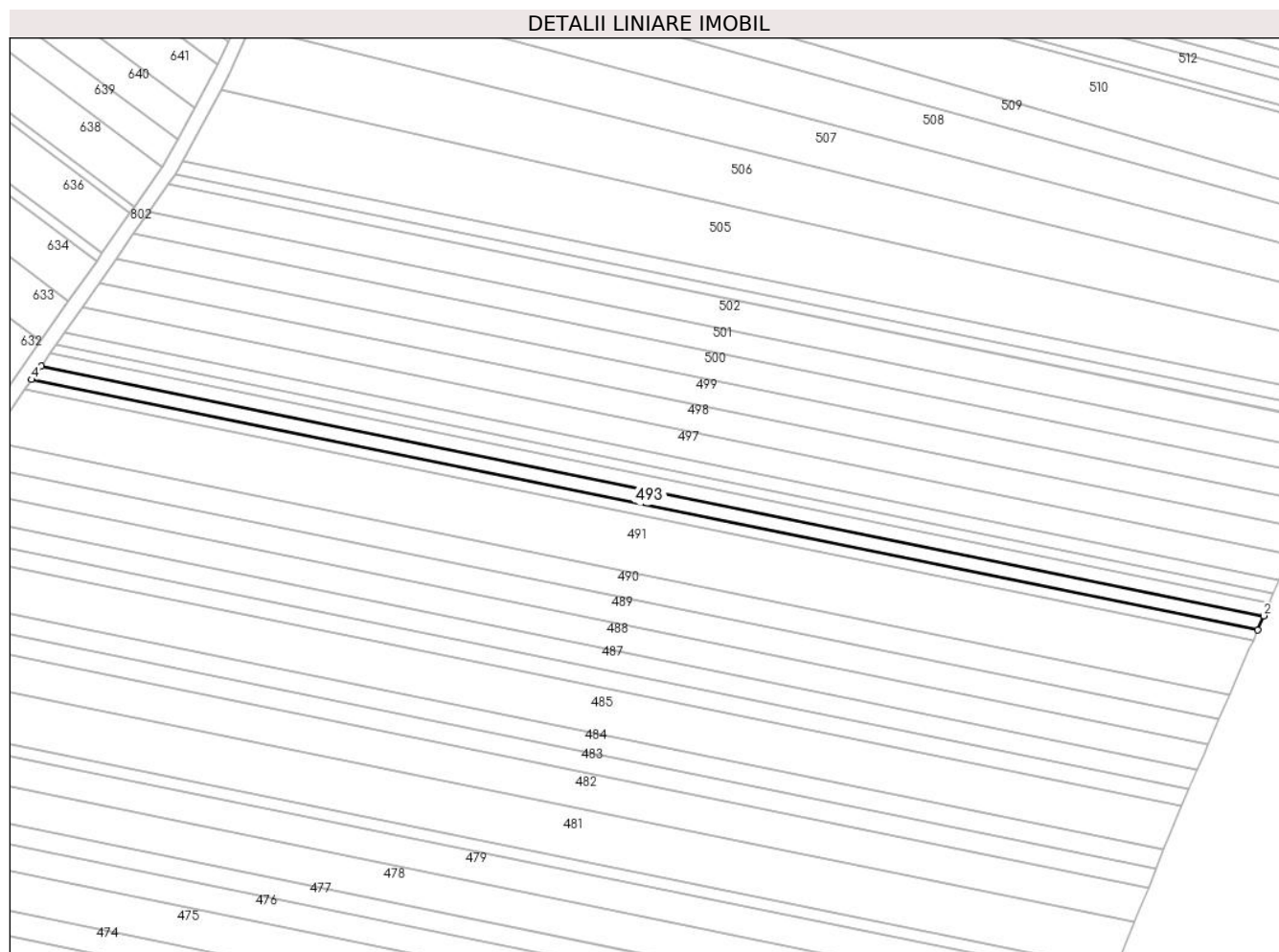
Inscrieri privind dezmembramintele dreptului de proprietate, drepturi reale de garanție și sarcini	Referințe
NU SUNT	

Anexa Nr. 1 La Partea I

Teren

Nr cadastral	Suprafața (mp)*	Observații / Referințe
	1.400	

* Suprafața este determinată în planul de proiecție Stereo 70.



Date referitoare la teren

Crt	Categorie folosință	Intravilan	Suprafața (mp)	Tarla	Parcelă	Nr. topo	Observații / Referințe
1	arabil	DA	1.400	28	412	-	Intravilan conform PUG.

Lungime Segmente

1) Valorile lungimilor segmentelor sunt obținute din proiecție în plan.

Punct început	X / Y	Punct sfârșit	X / Y	Lungime segment (** (m)
1	579.538,582 308.676,628	2	579.540,243 308.680,495	4.209
2	579.540,243 308.680,495	3	579.207,839 308.748,354	339.26
3	579.207,839 308.748,354	4	579.205,257 308.744,674	4.495
4	579.205,257 308.744,674	1	579.538,582 308.676,628	340.2

** Lungimile segmentelor sunt determinate în planul de proiecție Stereo 70 și sunt rotunjite la 1 milimetru.

***** Distanţa dintre puncte este formată din segmente cumulate ce sunt mai mici decât valoarea 1 milimetru.**

**DATE DESPRE IMOBILUL NR. 494**

Oficiul de Cadastru și Publicitate Imobiliară GIURGIU
Biroul de Cadastru și Publicitate Imobiliară Giurgiu

A. Partea I. Descrierea imobilului

TEREN Intravilan

Adresa: Loc. Darasti-Vlasca, Jud. Giurgiu

Nr. Crt	Nr cadastral Nr. topografic	Suprafața* (mp)	Observații / Referințe
A1		1.300	Sector cadastral:11 Teren neimprejmuit;

B. Partea II. Proprietari și acte

Inscrieri privitoare la dreptul de proprietate și alte drepturi reale		Referințe
/		
Act Administrativ nr. 64269, din 31/07/1996 emis de CJSDPAT GIURGIU;		
B1	Intabulare, drept de PROPRIETATE, dobandit prin Reconstituire, cota actuala 1/1, cota initiala 1/1 1) SOICA GH MARIA	A1

C. Partea III. SARCINI .

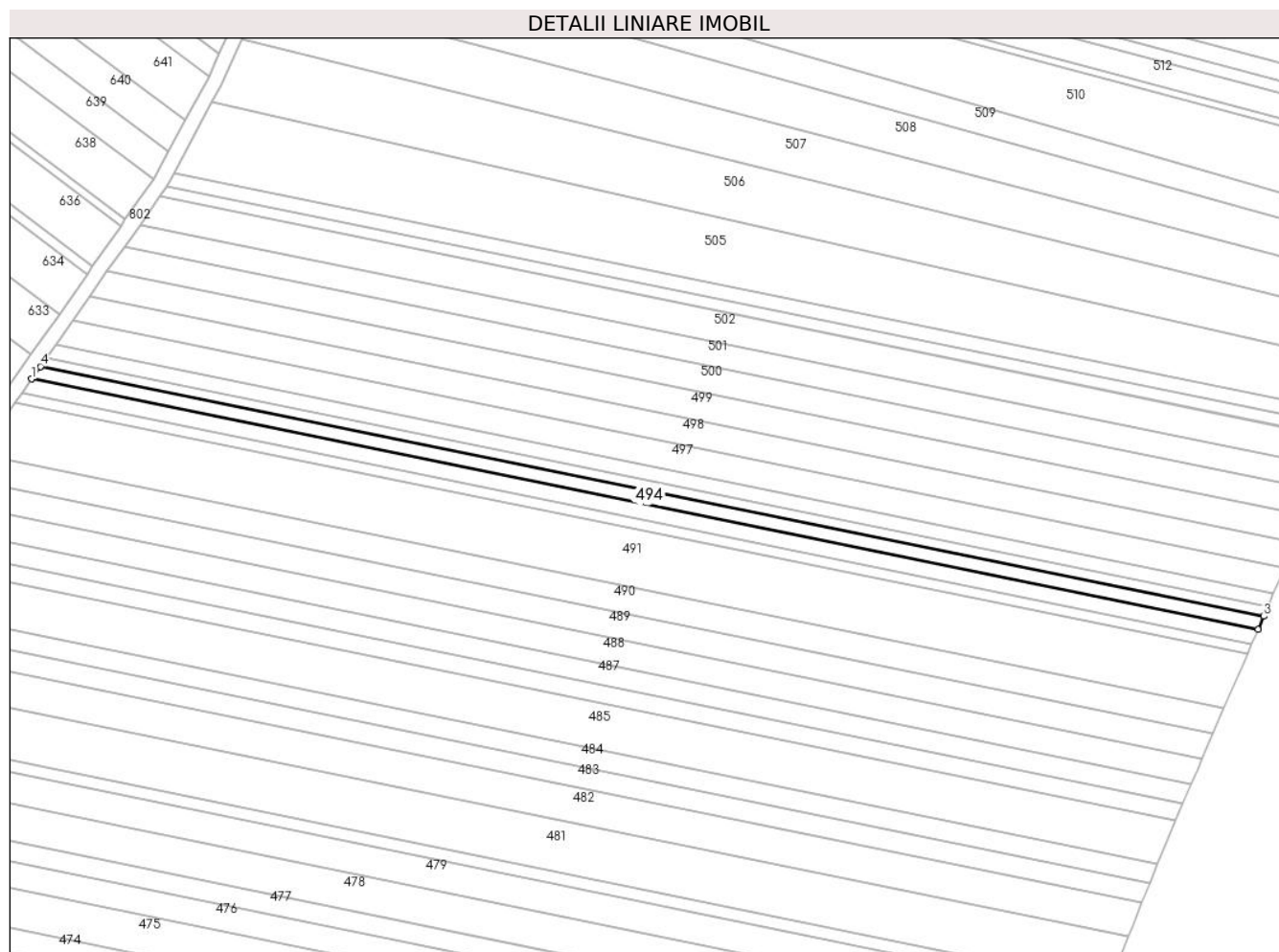
Inscrieri privind dezmembramintele dreptului de proprietate, drepturi reale de garanție și sarcini	Referințe
NU SUNT	

Anexa Nr. 1 La Partea I

Teren

Nr cadastral	Suprafața (mp)*	Observații / Referințe
	1.300	

* Suprafața este determinată în planul de proiecție Stereo 70.



Date referitoare la teren

Crt	Categorie folosință	Intravilan	Suprafața (mp)	Tarla	Parcelă	Nr. topo	Observații / Referințe
1	arabil	DA	1.300	28	412	-	Intravilan conform PUG.

Lungime Segmente

1) Valorile lungimilor segmentelor sunt obținute din proiecție în plan.

Punct început	X / Y	Punct sfârșit	X / Y	Lungime segment (** (m)
1	579.207,839 308.748,354	2	579.540,243 308.680,495	339.26
2	579.540,243 308.680,495	3	579.541,79 308.684,095	3.918
3	579.541,79 308.684,095	4	579.210,242 308.751,779	338.386
4	579.210,242 308.751,779	1	579.207,839 308.748,354	4.184

** Lungimile segmentelor sunt determinate în planul de proiecție Stereo 70 și sunt rotunjite la 1 milimetru.

***** Distanţa dintre puncte este formată din segmente cumulate ce sunt mai mici decât valoarea 1 milimetru.**

**DATE DESPRE IMOBILUL NR. 495**

Oficiul de Cadastru și Publicitate Imobiliară GIURGIU
Biroul de Cadastru și Publicitate Imobiliară Giurgiu

A. Partea I. Descrierea imobilului

TEREN Intravilan

Adresa: Loc. Darasti-Vlasca, Jud. Giurgiu

Nr. Crt	Nr cadastral Nr. topografic	Suprafața* (mp)	Observații / Referințe
A1		900	Sector cadastral:11 Teren neimprejmuit;

B. Partea II. Proprietari și acte

Inscrieri privitoare la dreptul de proprietate și alte drepturi reale		Referințe
/		
Act Administrativ nr. 54563, din 22/09/1995 emis de CJSDPAT GIURGIU;		
B1	Intabulare, drept de PROPRIETATE, dobandit prin Reconstituire, cota actuala 1/1, cota initiala 1/1 1) CALIN MARIA	A1

C. Partea III. SARCINI .

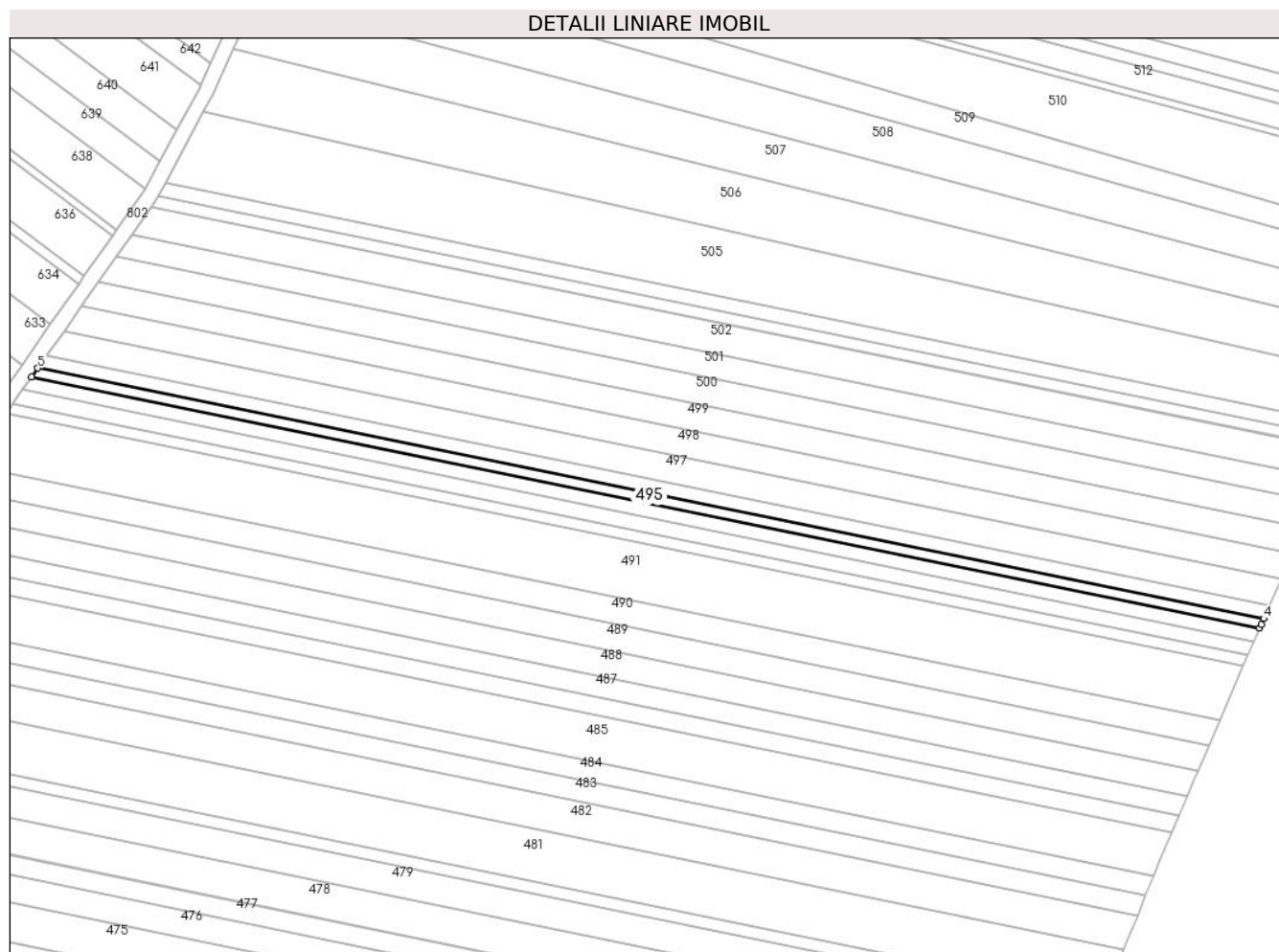
Inscrieri privind dezmembramintele dreptului de proprietate, drepturi reale de garanție și sarcini	Referințe
NU SUNT	

Anexa Nr. 1 La Partea I

Teren

Nr cadastral	Suprafața (mp)*	Observații / Referințe
	900	

* Suprafața este determinată în planul de proiecție Stereo 70.



Date referitoare la teren

Crt	Categorie folosință	Intravilan	Suprafața (mp)	Tarla	Parcelă	Nr. topo	Observații / Referințe
1	arabil	DA	900	28	412	-	Intravilan conform PUG.

Lungime Segmente

1) Valorile lungimilor segmentelor sunt obținute din proiecție în plan.

Punct început	X / Y	Punct sfârșit	X / Y	Lungime segment (** (m)
1	579.210,242 308.751,779	2	579.541,79 308.684,095	338.386
2	579.541,79 308.684,095	3	579.542,2 308.685,048	1.037
3	579.542,2 308.685,048	4	579.542,881 308.686,59	1.686
4	579.542,881 308.686,59	5	579.211,909 308.754,155	337.798
5	579.211,909 308.754,155	1	579.210,242 308.751,779	2.902

**** Lungimile segmentelor sunt determinate în planul de proiecție Stereo 70 și sunt rotunjite la 1 milimetru.**

***** Distanța dintre puncte este formată din segmente cumulate ce sunt mai mici decât valoarea 1 milimetru.**

**DATE DESPRE IMOBILUL NR. 496**

Oficiul de Cadastru și Publicitate Imobiliară GIURGIU
Biroul de Cadastru și Publicitate Imobiliară Giurgiu

A. Partea I. Descrierea imobilului

TEREN Intravilan

Adresa: Loc. Darasti-Vlasca, Jud. Giurgiu

Nr. Crt	Nr cadastral Nr. topografic	Suprafața* (mp)	Observații / Referințe
A1		1.300	Sector cadastral:11 Teren neimprejmuit;

B. Partea II. Proprietari și acte

Inscrieri privitoare la dreptul de proprietate și alte drepturi reale		Referințe
/		
Act Administrativ nr. 60415, din 29/11/1995 emis de CJSDPAT GIURGIU;		
B1	Intabulare, drept de PROPRIETATE, dobandit prin Reconstituire, cota actuala 1/1, cota initiala 1/1 1) GHIGHINA MARIA	A1

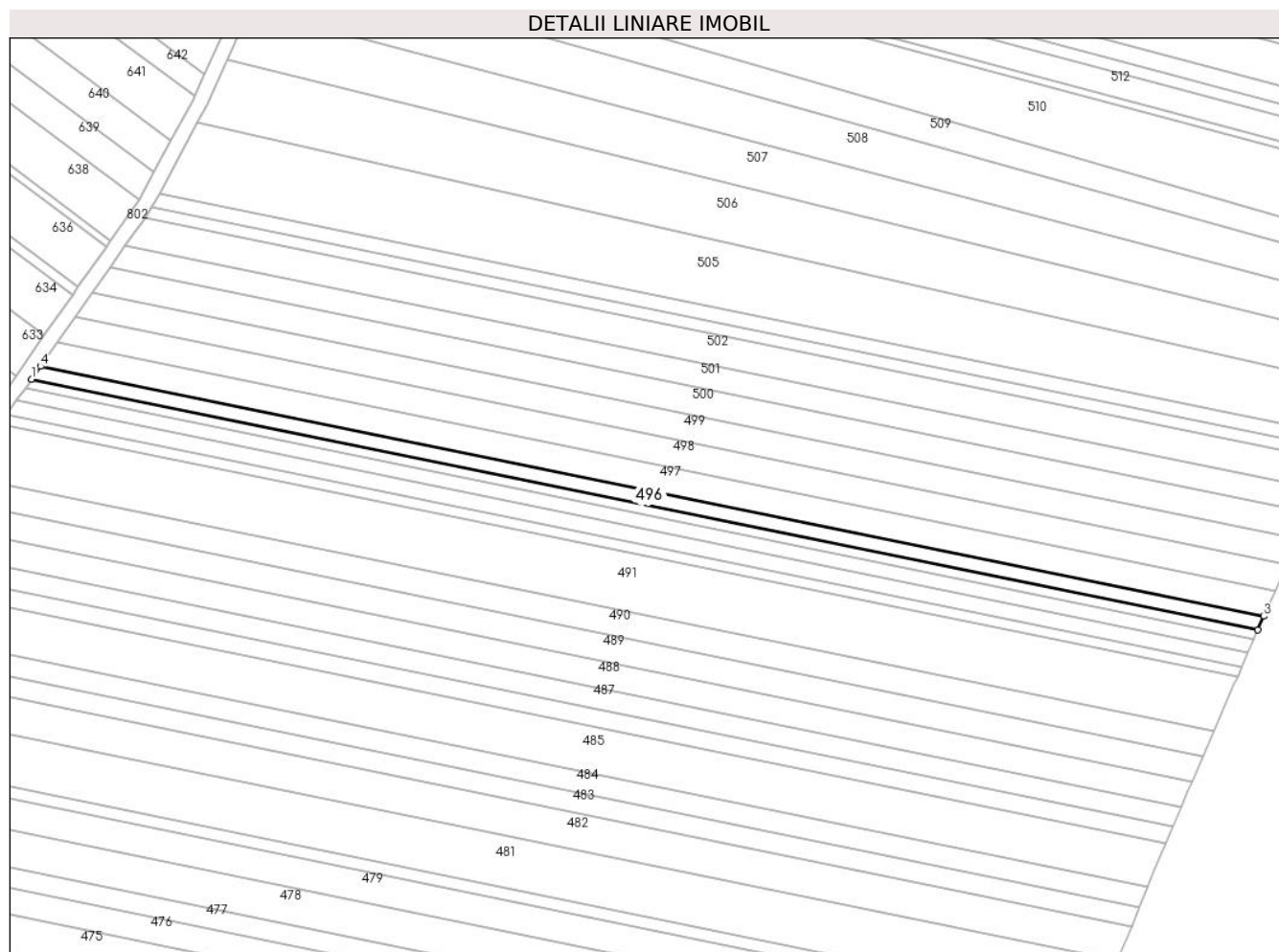
C. Partea III. SARCINI .

Inscrieri privind dezmembramintele dreptului de proprietate, drepturi reale de garanție și sarcini	Referințe
NU SUNT	

Anexa Nr. 1 La Partea I**Teren**

Nr cadastral	Suprafața (mp)*	Observații / Referințe
	1.300	

* Suprafața este determinată în planul de proiecție Stereo 70.

**Date referitoare la teren**

Crt	Categorie folosință	Intravilan	Suprafața (mp)	Tarla	Parcelă	Nr. topo	Observații / Referințe
1	arabil	DA	1.300	28	412	-	Intravilan conform PUG.

Lungime Segmente

1) Valorile lungimilor segmentelor sunt obținute din proiecție în plan.

Punct început	X / Y	Punct sfârșit	X / Y	Lungime segment (** (m)
1	579.211,909 308.754,155	2	579.542,881 308.686,59	337.798
2	579.542,881 308.686,59	3	579.544,473 308.690,197	3.943
3	579.544,473 308.690,197	4	579.214,323 308.757,595	336.959
4	579.214,323 308.757,595	1	579.211,909 308.754,155	4.202

** Lungimile segmentelor sunt determinate în planul de proiecție Stereo 70 și sunt rotunjite la 1 milimetru.

***** Distanţa dintre puncte este formată din segmente cumulate ce sunt mai mici decât valoarea 1 milimetru.**

**DATE DESPRE IMOBILUL NR. 497**

Oficiul de Cadastru și Publicitate Imobiliară GIURGIU
Biroul de Cadastru și Publicitate Imobiliară Giurgiu

A. Partea I. Descrierea imobilului

TEREN Intravilan

Nr. CF vechi:3479/N
Nr. cadastral vechi:3545

Adresa: Loc. Darasti-Vlasca, Jud. Giurgiu

Nr. Crt	Nr cadastral Nr. topografic	Suprafața* (mp)	Observații / Referințe
A1	35060	Din acte: 2.500 Masurata: 2.496	Sector cadastral:11 Teren neimprejmit;

B. Partea II. Proprietari și acte

Inscrieri privitoare la dreptul de proprietate și alte drepturi reale		Referințe
18141 / 05/03/2021		
Hotarare Judecatoreasca nr. 62, din 16/02/2015 emis de TRIBUNALUL GIURGIU - SECTIA CIVILA (hotarare judecatoreasca nr DECIZIA CIVILA NR: 369/2015 din 07.12.2015, emis de TRIBUNALUL GIURGIU-SECTIA CIVILA;act administrativ nr CERTIFICAT DE CASATORIE SERIA CE Nr. 461797 din 14.09.2008, emis de PRIMARIA SECTOR 4 BUCURESTI);		
B2	Intabulare, drept de PROPRIETATEcu titlu drept cumparare, dobandit prin Hotarare Judecatoreasca, cota actuala 1/1, cota initiala 1/1 1) VASILE ANAMARIA LOREDANA, soti 2) VASILE ALEXANDRU- RAZVAN	A1

C. Partea III. SARCINI .

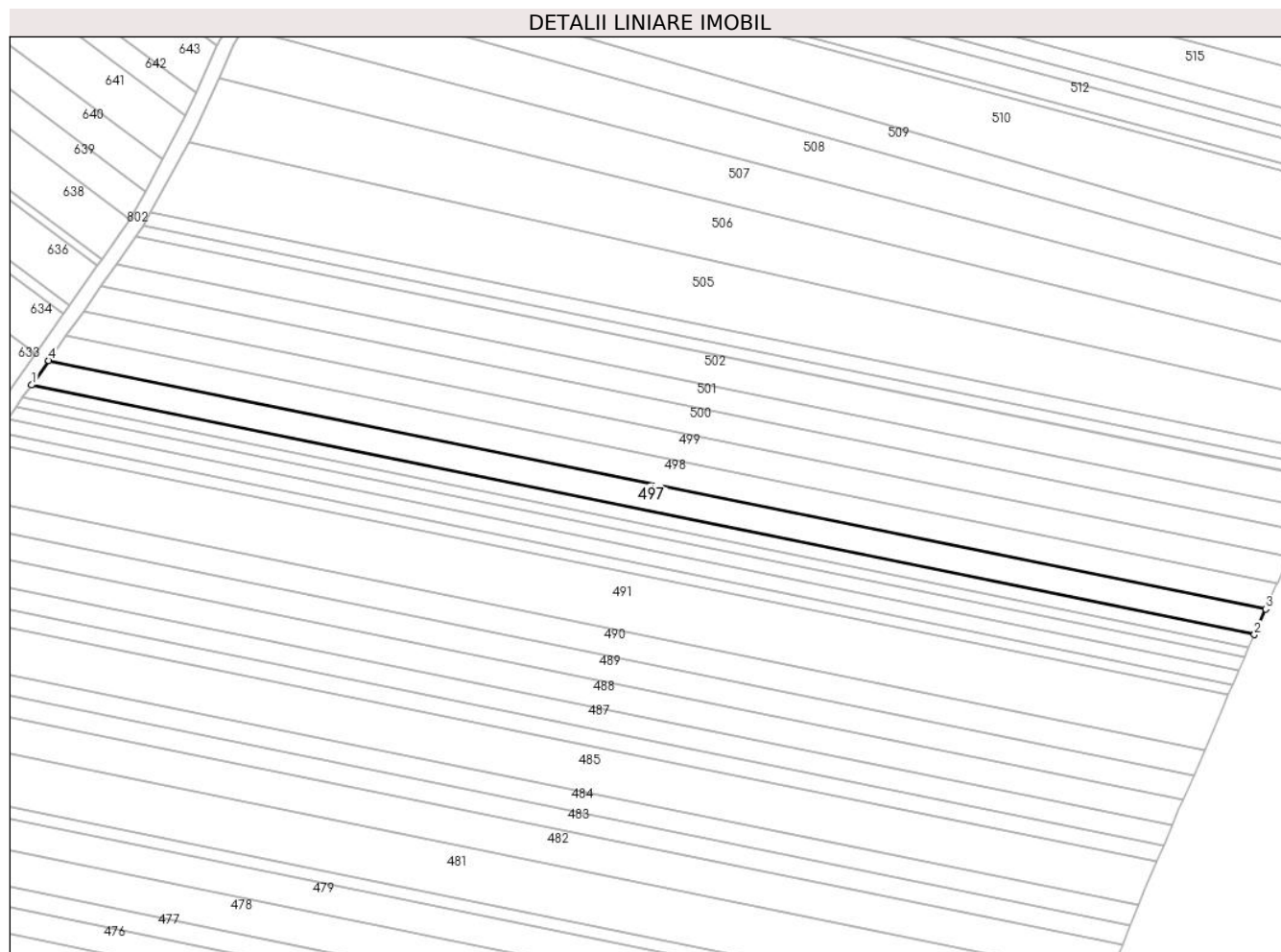
Inscrieri privind dezmembramintele dreptului de proprietate, drepturi reale de garanție și sarcini	Referințe
NU SUNT	

Anexa Nr. 1 La Partea I

Teren

Nr cadastral	Suprafața (mp)*	Observații / Referințe
35060	Din acte: 2.500 Masurata: 2.496	

* Suprafața este determinată în planul de proiecție Stereo 70.



Date referitoare la teren

Crt	Categorie folosință	Intravilan	Suprafața (mp)	Tarla	Parcelă	Nr. topo	Observații / Referințe
1	arabil	DA	2.496	28	412	-	Intravilan conform PUG.

Lungime Segmente

1) Valorile lungimilor segmentelor sunt obținute din proiecție în plan.

Punct început	X / Y	Punct sfârșit	X / Y	Lungime segment (** (m)
1	579.214,323 308.757,595	2	579.544,473 308.690,197	336.959
2	579.544,473 308.690,197	3	579.547,543 308.697,149	7.6
3	579.547,543 308.697,149	4	579.218,973 308.764,224	335.347
4	579.218,973 308.764,224	1	579.214,323 308.757,595	8.097

**** Lungimile segmentelor sunt determinate în planul de proiecție Stereo 70 și sunt rotunjite la 1 milimetru.**

***** Distanța dintre puncte este formată din segmente cumulate ce sunt mai mici decât valoarea 1 milimetru.**

**DATE DESPRE IMOBILUL NR. 498**

Oficiul de Cadastru și Publicitate Imobiliară GIURGIU
Biroul de Cadastru și Publicitate Imobiliară Giurgiu

A. Partea I. Descrierea imobilului

TEREN Intravilan

Nr. CF vechi:3480/N
Nr. cadastral vechi:3546

Adresa: Loc. Darasti-Vlasca, Jud. Giurgiu

Nr. Crt	Nr cadastral Nr. topografic	Suprafața* (mp)	Observații / Referințe
A1	35058	Din acte: 2.500 Masurata: 2.496	Sector cadastral:11 Teren neimprejmit;

B. Partea II. Proprietari și acte

Inscrieri privitoare la dreptul de proprietate și alte drepturi reale		Referințe
18140 / 05/03/2021		
Hotarare Judecatoreasca nr. 62, din 16/02/2015 emis de TRIBUNALUL GIURGIU - SECTIA CIVILA (hotarare judecatoreasca nr DECIZIA CIVILA NR: 369/2015 din 07.12.2015, emis de TRIBUNALUL GIURGIU-SECTIA CIVILA;act administrativ nr CERTIFICAT DE CASATORIE SERIA CE Nr. 461797 din 14.09.2008, emis de PRIMARIA SECTOR 4 BUCURESTI);		
B2	Intabulare, drept de PROPRIETATEcu titlu drept cumparare, dobandit prin Conventie, cota actuala 1/1, cota initiala 1/1 1) VASILE ANAMARIA LOREDANA, sotii 2) VASILE ALEXANDRU- RAZVAN	A1

C. Partea III. SARCINI .

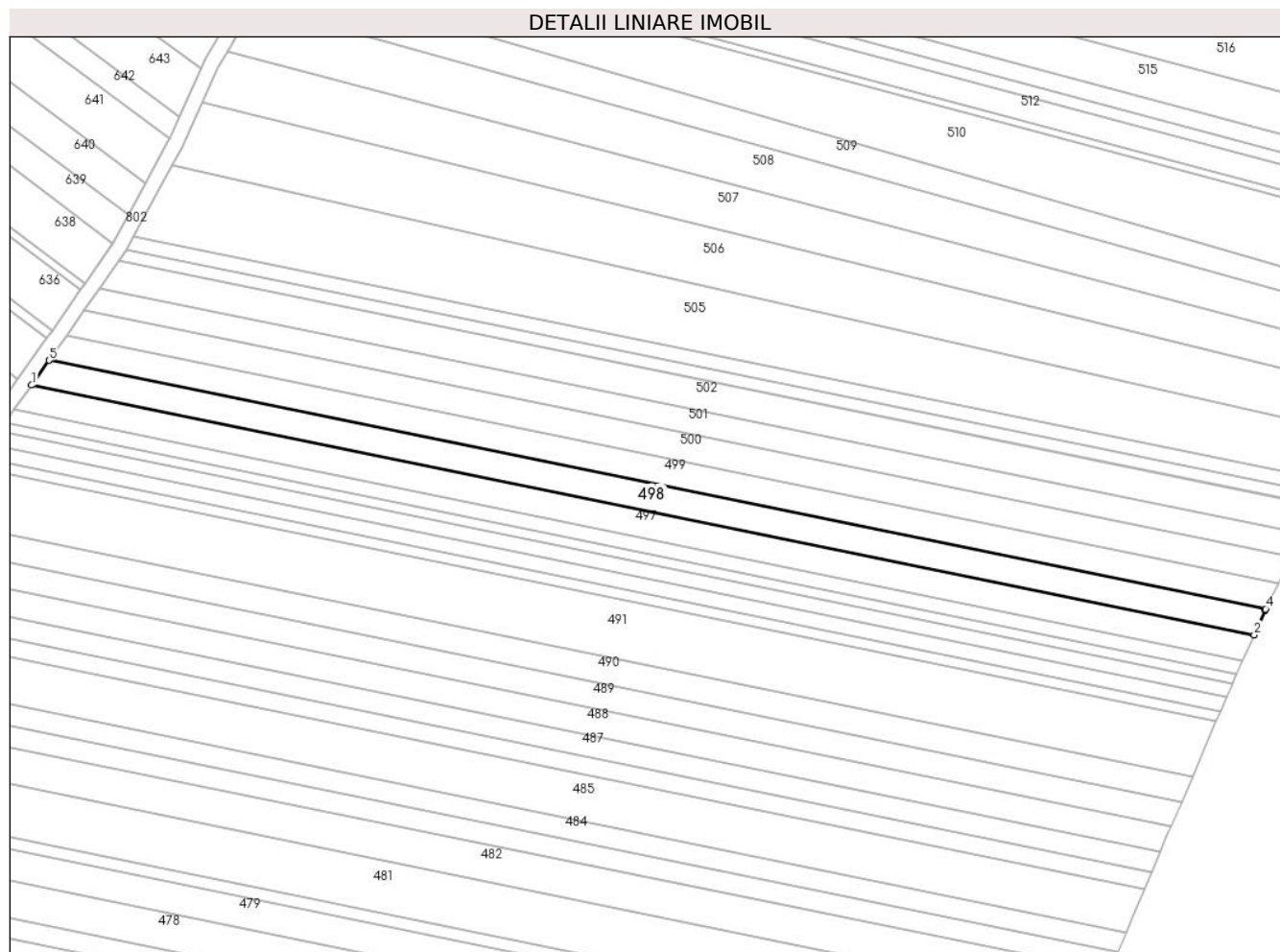
Inscrieri privind dezmembramintele dreptului de proprietate, drepturi reale de garanție și sarcini	Referințe
NU SUNT	

Anexa Nr. 1 La Partea I

Teren

Nr cadastral	Suprafața (mp)*	Observații / Referințe
35058	Din acte: 2.500 Masurata: 2.496	

* Suprafața este determinată în planul de proiecție Stereo 70.



Date referitoare la teren

Crt	Categorie folosință	Intravilan	Suprafața (mp)	Tarla	Parcelă	Nr. topo	Observații / Referințe
1	arabil	DA	2.496	28	412	-	Intravilan conform PUG.

Lungime Segmente

1) Valorile lungimilor segmentelor sunt obținute din proiecție în plan.

Punct început	X / Y	Punct sfârșit	X / Y	Lungime segment (** (m)
1	579.218,973 308.764,224	2	579.547,543 308.697,149	335.347
2	579.547,543 308.697,149	3	579.550,46 308.703,756	7.222
3	579.550,46 308.703,756	4	579.550,646 308.704,131	0.419
4	579.550,646 308.704,131	5	579.223,647 308.770,885	333.743
5	579.223,647 308.770,885	1	579.218,973 308.764,224	8.137

**** Lungimile segmentelor sunt determinate în planul de proiecție Stereo 70 și sunt rotunjite la 1 milimetru.**

***** Distanța dintre puncte este formată din segmente cumulate ce sunt mai mici decât valoarea 1 milimetru.**

**DATE DESPRE IMOBILUL NR. 499**

Oficiul de Cadastru și Publicitate Imobiliară GIURGIU
Biroul de Cadastru și Publicitate Imobiliară Giurgiu

A. Partea I. Descrierea imobilului

TEREN Intravilan

Nr. CF vechi:3476/N
Nr. cadastral vechi:3542

Adresa: Loc. Darasti-Vlasca, Jud. Giurgiu

Nr. Crt	Nr cadastral Nr. topografic	Suprafața* (mp)	Observații / Referințe
A1	35059	Din acte: 2.500 Masurata: 2.496	Sector cadastral:11 Teren neimprejmit;

B. Partea II. Proprietari și acte

Inscrieri privitoare la dreptul de proprietate și alte drepturi reale		Referințe
18142 / 05/03/2021		
Hotarare Judecatoreasca nr. 62, din 16/02/2015 emis de TRIBUNALUL GIURGIU - SECTIA CIVILA (hotarare judecatoreasca nr DECIZIA CIVILA NR: 369/2015 din 07.12.2015, emis de TRIBUNALUL GIURGIU-SECTIA CIVILA;act administrativ nr CERTIFICAT DE CASATORIE SERIA CE Nr. 461797 din 14.09.2008, emis de PRIMARIA SECTOR 4 BUCURESTI);		
B2	Intabulare, drept de PROPRIETATEcu titlu drept cumparare, dobandit prin Conventie, cota actuala 1/1, cota initiala 1/1 1) VASILE ANAMARIA LOREDANA, sotii 2) VASILE ALEXANDRU- RAZVAN	A1

C. Partea III. SARCINI .

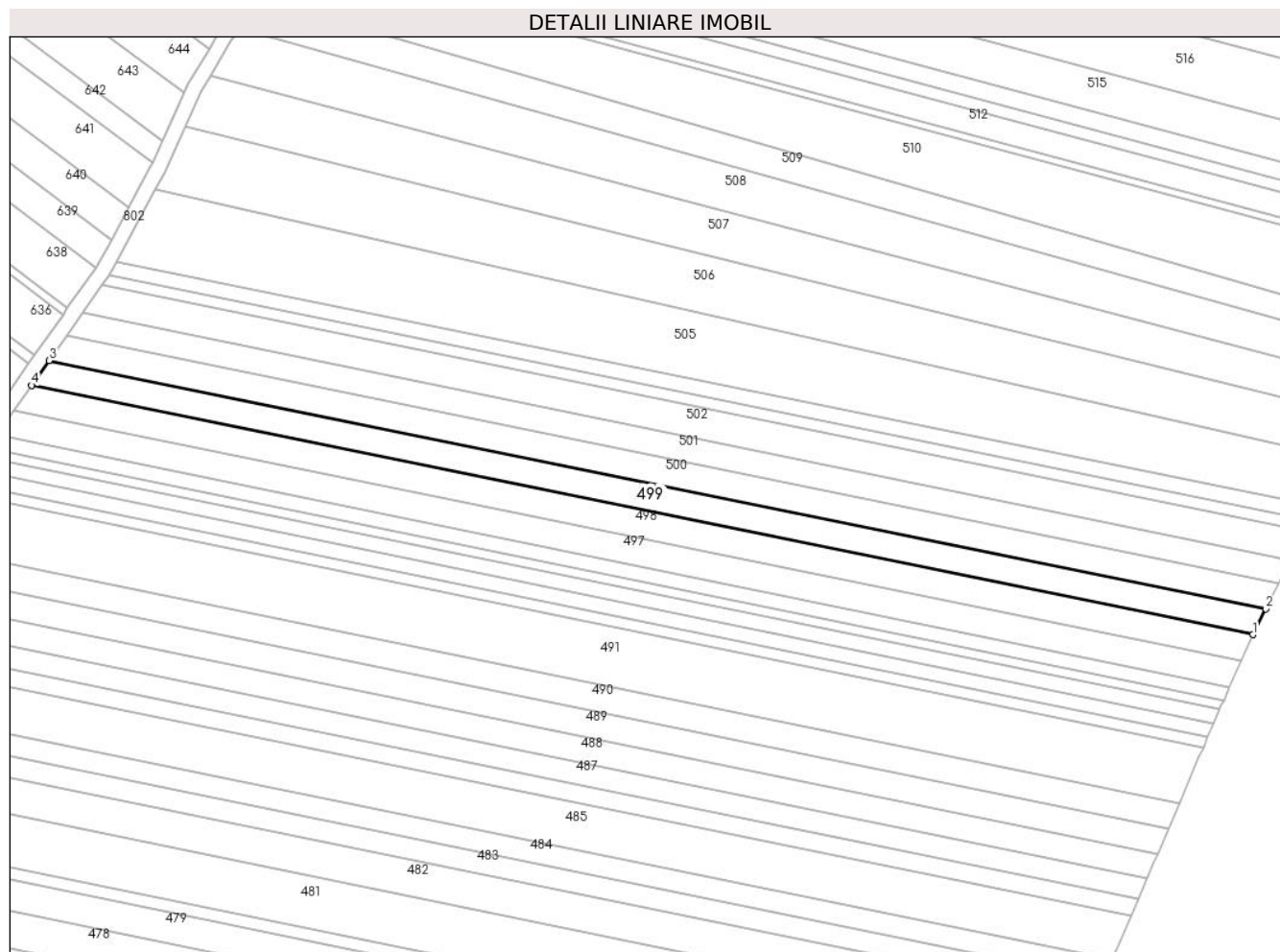
Inscrieri privind dezmembramintele dreptului de proprietate, drepturi reale de garanție și sarcini	Referințe
NU SUNT	

Anexa Nr. 1 La Partea I

Teren

Nr cadastral	Suprafața (mp)*	Observații / Referințe
35059	Din acte: 2.500 Masurata: 2.496	

* Suprafața este determinată în planul de proiecție Stereo 70.



Date referitoare la teren

Crt	Categorie folosință	Intravilan	Suprafața (mp)	Tarla	Parcelă	Nr. topo	Observații / Referințe
1	arabil	DA	2.496	28	412	-	Intravilan conform PUG.

Lungime Segmente

1) Valorile lungimilor segmentelor sunt obținute din proiecție în plan.

Punct început	X / Y	Punct sfârșit	X / Y	Lungime segment (** (m)
1	579.550,646 308.704,131	2	579.554,102 308.711,073	7.755
2	579.554,102 308.711,073	3	579.228,34 308.777,575	332.481
3	579.228,34 308.777,575	4	579.223,647 308.770,885	8.172
4	579.223,647 308.770,885	1	579.550,646 308.704,131	333.743

**** Lungimile segmentelor sunt determinate în planul de proiecție Stereo 70 și sunt rotunjite la 1 milimetru.**

***** Distanța dintre puncte este formată din segmente cumulate ce sunt mai mici decât valoarea 1 milimetru.**

**DATE DESPRE IMOBILUL NR. 500**

Oficiul de Cadastru și Publicitate Imobiliară GIURGIU
Biroul de Cadastru și Publicitate Imobiliară Giurgiu

A. Partea I. Descrierea imobilului

TEREN Intravilan

Nr. CF vechi:4166/N
Nr. cadastral vechi:4312

Adresa: Loc. Darasti-Vlasca, Jud. Giurgiu

Nr. Crt	Nr cadastral Nr. topografic	Suprafața* (mp)	Observații / Referințe
A1	30284	Din acte: 2.500 Masurata: 2.488	Sector cadastral:11 Teren neimprejmuit;

B. Partea II. Proprietari și acte

Inscrieri privitoare la dreptul de proprietate și alte drepturi reale	Referințe
37324 / 16/12/2009	
Act Notarial nr. 3152, din 27/11/2009 emis de BNP NEMESIS;	
B2	A1
Intabulare, drept de PROPRIETATEtitlu drept cumparare, dobandit prin Conventie, cota actuala 1/1, cota initiala 1/1 1) CHIRACU LILIANA, necasatorita - bun propriu	

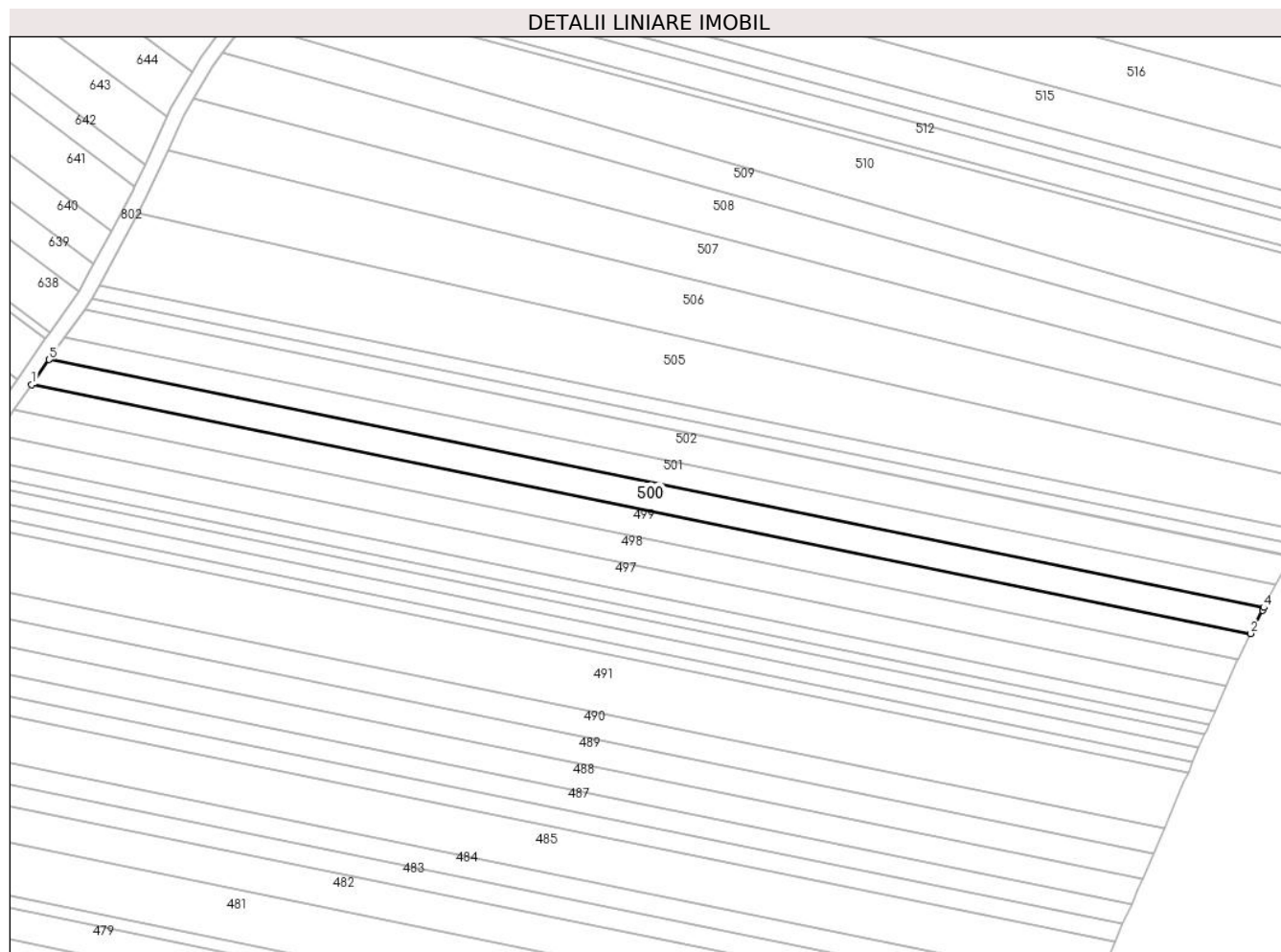
C. Partea III. SARCINI .

Inscrieri privind dezmembramintele dreptului de proprietate, drepturi reale de garanție și sarcini	Referințe
NU SUNT	

Teren

Nr cadastral	Suprafața (mp)*	Observații / Referințe
30284	Din acte: 2.500 Masurata: 2.488	

* Suprafața este determinată în planul de proiecție Stereo 70.



Date referitoare la teren

Crt	Categorie folosință	Intravilan	Suprafața (mp)	Tarla	Parcelă	Nr. topo	Observații / Referințe
1	arabil	DA	2.488	28	412	-	Intravilan conform PUG.

Lungime Segmente

1) Valorile lungimilor segmentelor sunt obținute din proiecție în plan.

Punct început	X / Y	Punct sfârșit	X / Y	Lungime segment (** (m)
1	579.228,34 308.777,575	2	579.554,102 308.711,073	332.481
2	579.554,102 308.711,073	3	579.557,21 308.717,316	6.974
3	579.557,21 308.717,316	4	579.557,583 308.718,014	0.791
4	579.557,583 308.718,014	5	579.233,036 308.784,268	331.241
5	579.233,036 308.784,268	1	579.228,34 308.777,575	8.176

**** Lungimile segmentelor sunt determinate în planul de proiecție Stereo 70 și sunt rotunjite la 1 milimetru.**

***** Distanța dintre puncte este formată din segmente cumulate ce sunt mai mici decât valoarea 1 milimetru.**

**DATE DESPRE IMOBILUL NR. 501**

Oficiul de Cadastru și Publicitate Imobiliară GIURGIU
Biroul de Cadastru și Publicitate Imobiliară Giurgiu

A. Partea I. Descrierea imobilului

TEREN Intravilan

Adresa: Loc. Darasti-Vlasca, Jud. Giurgiu

Nr. Crt	Nr cadastral Nr. topografic	Suprafața* (mp)	Observații / Referințe
A1		2.200	Sector cadastral:11 Teren neimprejmuit;

B. Partea II. Proprietari și acte

Inscrieri privitoare la dreptul de proprietate și alte drepturi reale		Referințe
/		
Act Administrativ nr. 63190, din 01/07/1996 emis de CJSDPAT GIURGIU;		
B1	Intabulare, drept de PROPRIETATE, dobandit prin Reconstituire, cota actuala 1/1, cota initiala 1/1	A1
	1) BRANZARU ION 2) BRANZARU FLORIAN 3) MARINESCU MARIA 4) BRANZARU PETRE	

C. Partea III. SARCINI .


Inscrieri privind dezmembramintele dreptului de proprietate, drepturi reale de garanție și sarcini	Referințe
NU SUNT	

Anexa Nr. 1 La Partea I

Teren

Nr cadastral	Suprafața (mp)*	Observații / Referințe
	2.200	

* Suprafața este determinată în planul de proiecție Stereo 70.



Date referitoare la teren

Crt	Categorie folosință	Intravilan	Suprafața (mp)	Tarla	Parcelă	Nr. topo	Observații / Referințe
1	arabil	DA	2.200	28	412	-	Intravilan conform PUG.

Lungime Segmente

1) Valorile lungimilor segmentelor sunt obținute din proiecție în plan.

Punct început	X / Y	Punct sfârșit	X / Y	Lungime segment (** (m)
1	579.233,036 308.784,268	2	579.557,583 308.718,014	331.241
2	579.557,583 308.718,014	3	579.560,859 308.724,133	6.941
3	579.560,859 308.724,133	4	579.237,202 308.790,206	330.332
4	579.237,202 308.790,206	1	579.233,036 308.784,268	7.254

** Lungimile segmentelor sunt determinate în planul de proiecție Stereo 70 și sunt rotunjite la 1 milimetru.

***** Distanţa dintre puncte este formată din segmente cumulate ce sunt mai mici decât valoarea 1 milimetru.**

**DATE DESPRE IMOBILUL NR. 502**

Oficiul de Cadastru și Publicitate Imobiliară GIURGIU
Biroul de Cadastru și Publicitate Imobiliară Giurgiu

A. Partea I. Descrierea imobilului

TEREN Intravilan

Adresa: Loc. Darasti-Vlasca, Jud. Giurgiu

Nr. Crt	Nr cadastral Nr. topografic	Suprafața* (mp)	Observații / Referințe
A1	36987	Din acte: 2.800 Masurata: 2.790	Sector cadastral:11 Teren neimprejmuit;

B. Partea II. Proprietari și acte

Inscrieri privitoare la dreptul de proprietate și alte drepturi reale		Referințe
18056 / 29/03/2018		
Act Notarial nr. 522, din 28/03/2018 emis de Ujeniuc Marinela;		
B2	Intabulare, drept de PROPRIETATEcumparare, dobandit prin Conventie, cota actuala 1/1, cota initiala 1/1 1) SINCUL SRL, CIF:10431035	A1

C. Partea III. SARCINI .

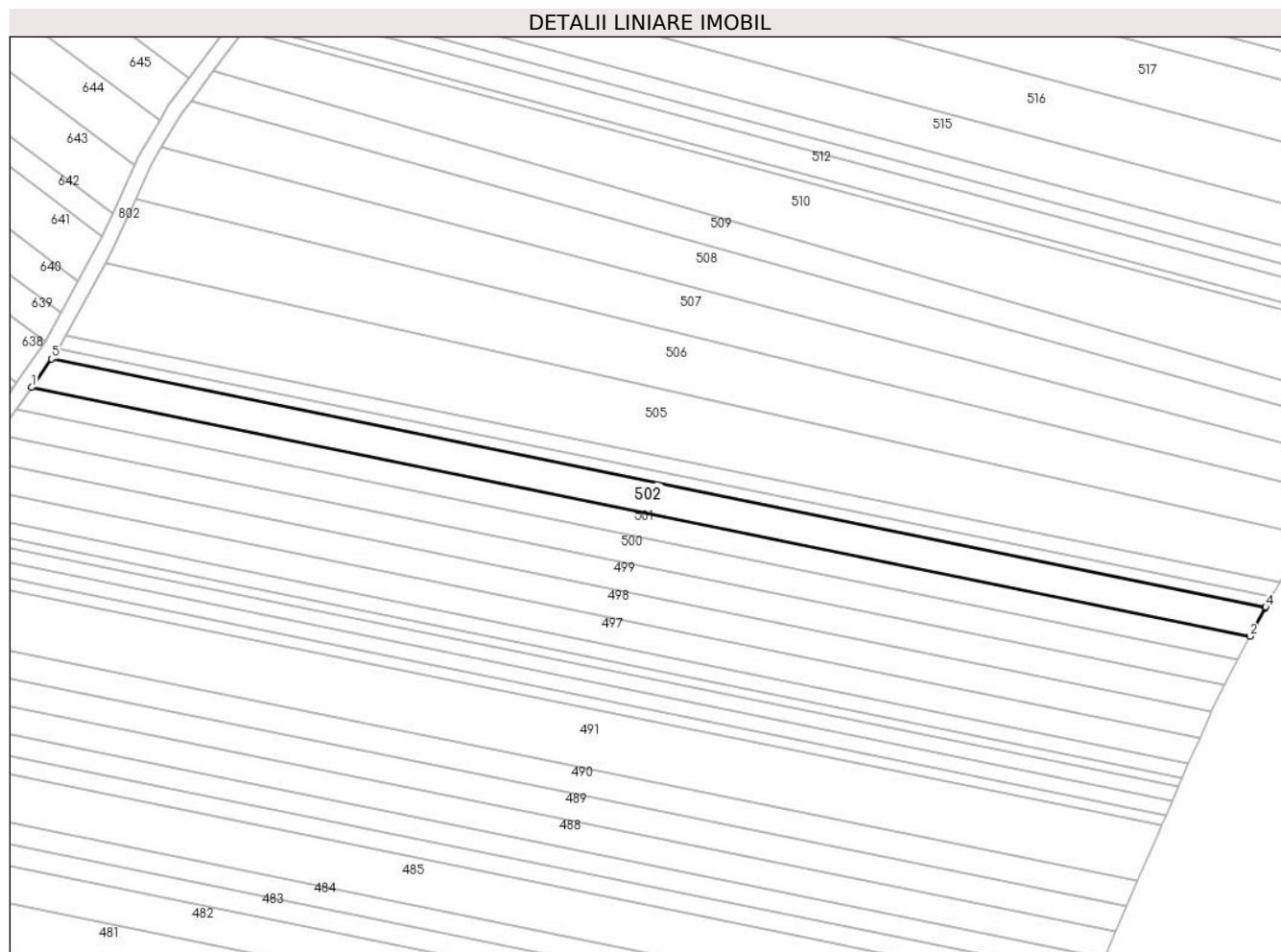
Inscrieri privind dezmembramintele dreptului de proprietate, drepturi reale de garanție și sarcini	Referințe
NU SUNT	

Anexa Nr. 1 La Partea I

Teren

Nr cadastral	Suprafața (mp)*	Observații / Referințe
36987	Din acte: 2.800 Masurata: 2.790	

* Suprafața este determinată în planul de proiecție Stereo 70.



Date referitoare la teren

Crt	Categorie folosință	Intravilan	Suprafața (mp)	Tarla	Parcelă	Nr. topo	Observații / Referințe
1	arabil	DA	2.790	28	412	-	Intravilan conform PUG.

Lungime Segmente

1) Valorile lungimilor segmentelor sunt obținute din proiecție în plan.

Punct început	X / Y	Punct sfârșit	X / Y	Lungime segment (** (m)
1	579.237,202 308.790,206	2	579.560,859 308.724,133	330.332
2	579.560,859 308.724,133	3	579.564,91 308.731,7	8.583
3	579.564,91 308.731,7	4	579.565,032 308.731,917	0.249
4	579.565,032 308.731,917	5	579.242,501 308.797,759	329.183
5	579.242,501 308.797,759	1	579.237,202 308.790,206	9.226

**** Lungimile segmentelor sunt determinate în planul de proiecție Stereo 70 și sunt rotunjite la 1 milimetru.**

***** Distanța dintre puncte este formată din segmente cumulate ce sunt mai mici decât valoarea 1 milimetru.**

**DATE DESPRE IMOBILUL NR. 503**

Oficiul de Cadastru și Publicitate Imobiliară GIURGIU
Biroul de Cadastru și Publicitate Imobiliară Giurgiu

A. Partea I. Descrierea imobilului

TEREN Intravilan

Adresa: Loc. Darasti-Vlasca, Jud. Giurgiu

Nr. Crt	Nr cadastral Nr. topografic	Suprafața* (mp)	Observații / Referințe
A1		1.000	Sector cadastral:11 Teren neimprejmuit;

B. Partea II. Proprietari și acte

Inscrieri privitoare la dreptul de proprietate și alte drepturi reale		Referințe
/		
Act Administrativ nr. 59055, din 17/10/1995 emis de CJSDPAT GIURGIU;		
B1	Intabulare, drept de PROPRIETATE, dobandit prin Reconstituire, cota actuala 1/1, cota initiala 1/1 1) BRÂNZARU I. BALASA	A1

C. Partea III. SARCINI .

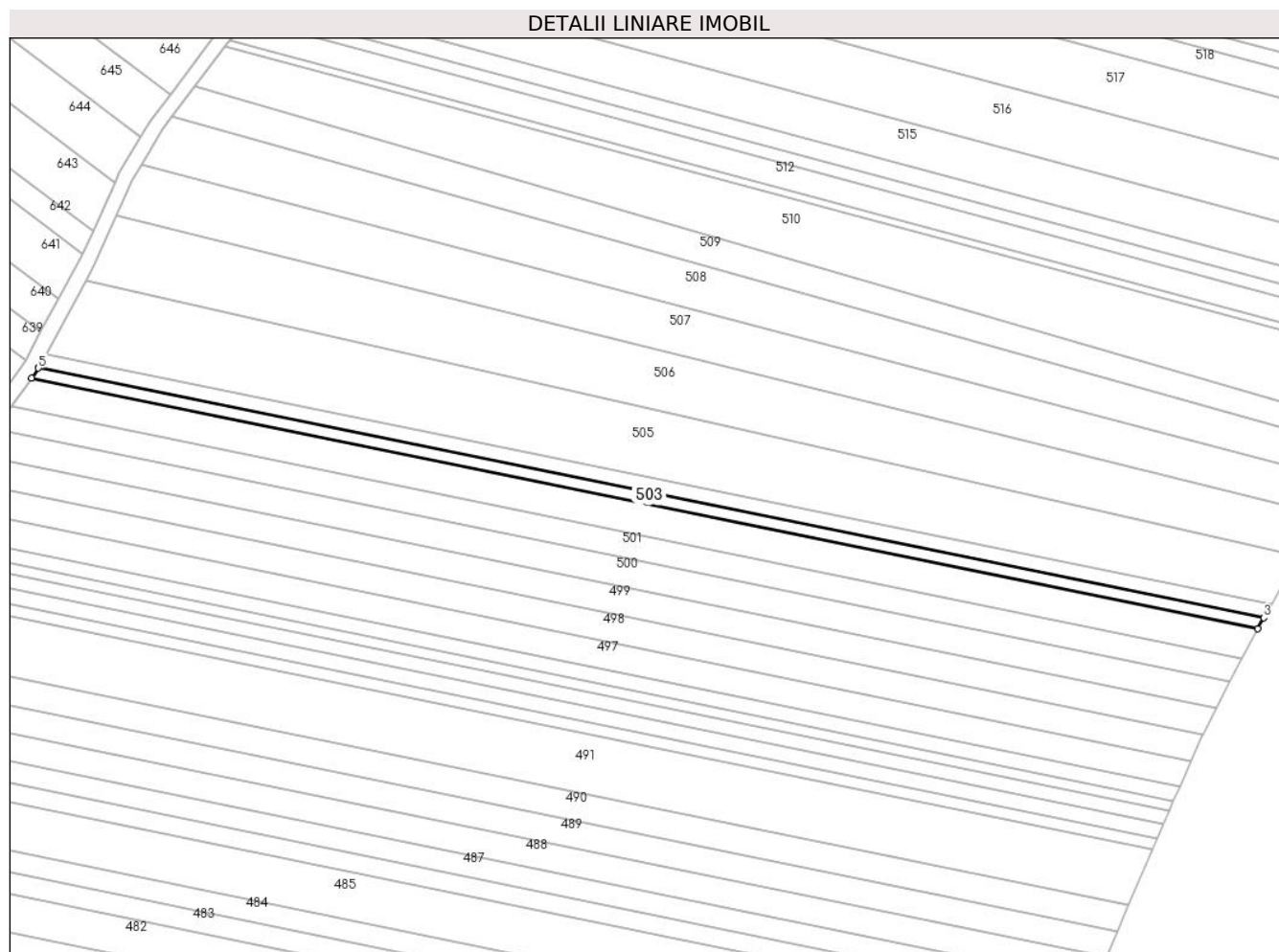
Inscrieri privind dezmembramintele dreptului de proprietate, drepturi reale de garanție și sarcini	Referințe
NU SUNT	

Anexa Nr. 1 La Partea I

Teren

Nr cadastral	Suprafața (mp)*	Observații / Referințe
	1.000	

* Suprafața este determinată în planul de proiecție Stereo 70.



Date referitoare la teren

Crt	Categorie folosință	Intravilan	Suprafața (mp)	Tarla	Parcelă	Nr. topo	Observații / Referințe
1	arabil	DA	1.000	28	412	-	Intravilan conform PUG.

Lungime Segmente

1) Valorile lungimilor segmentelor sunt obținute din proiecție în plan.

Punct început	X / Y	Punct sfârșit	X / Y	Lungime segment (** (m)
1	579.242,501 308.797,759	2	579.565,032 308.731,917	329.183
2	579.565,032 308.731,917	3	579.566,601 308.734,698	3.193
3	579.566,601 308.734,698	4	579.244,382 308.800,477	328.865
4	579.244,382 308.800,477	5	579.244,296 308.800,317	0.182
5	579.244,296 308.800,317	1	579.242,501 308.797,759	3.125

**** Lungimile segmentelor sunt determinate în planul de proiecție Stereo 70 și sunt rotunjite la 1 milimetru.**

***** Distanța dintre puncte este formată din segmente cumulate ce sunt mai mici decât valoarea 1 milimetru.**

**DATE DESPRE IMOBILUL NR. 504**

Oficiul de Cadastru și Publicitate Imobiliară GIURGIU
Biroul de Cadastru și Publicitate Imobiliară Giurgiu

A. Partea I. Descrierea imobilului

TEREN Intravilan

Adresa: Loc. Darasti-Vlasca, Jud. Giurgiu

Nr. Crt	Nr cadastral Nr. topografic	Suprafața* (mp)	Observații / Referințe
A1		1.300	Sector cadastral:11 Teren neimprejmuit;

B. Partea II. Proprietari și acte

Inscrieri privitoare la dreptul de proprietate și alte drepturi reale		Referințe
/		
Act Administrativ nr. 116918, din 04/07/2006 emis de CJSDPAT GIURGIU;		
B1	Intabulare, drept de PROPRIETATE, dobandit prin Reconstituire, cota actuala 1/1, cota initiala 1/1 1) ION I GHEORGHE	A1

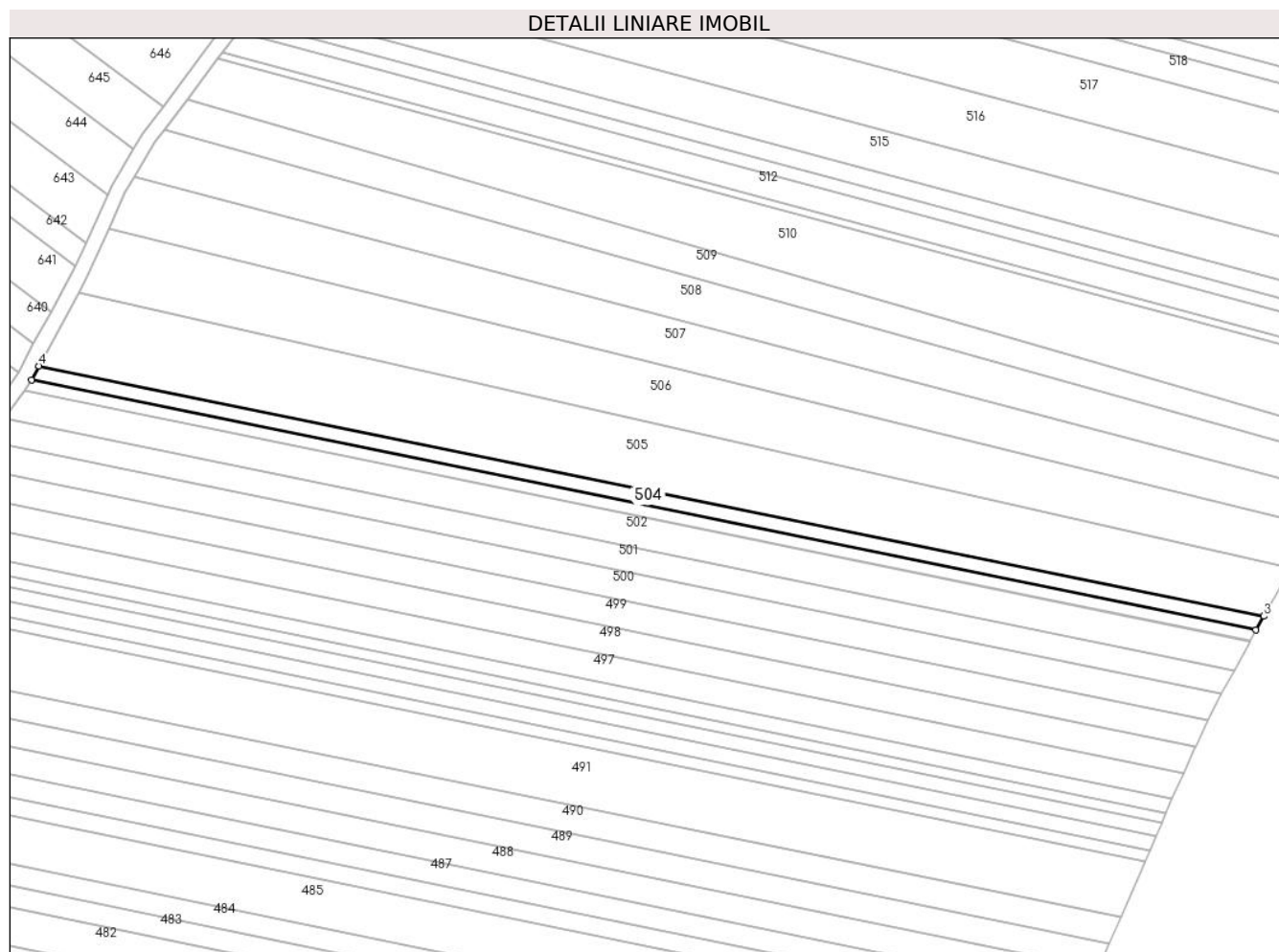
C. Partea III. SARCINI .

Inscrieri privind dezmembramintele dreptului de proprietate, drepturi reale de garanție și sarcini	Referințe
NU SUNT	

Teren

Nr cadastral	Suprafața (mp)*	Observații / Referințe
	1.300	

* Suprafața este determinată în planul de proiecție Stereo 70.



Date referitoare la teren

Crt	Categorie folosință	Intravilan	Suprafața (mp)	Tarla	Parcelă	Nr. topo	Observații / Referințe
1	arabil	DA	1.300	28	412	-	Intravilan conform PUG.

Lungime Segmente

1) Valorile lungimilor segmentelor sunt obținute din proiecție în plan.

Punct început	X / Y	Punct sfârșit	X / Y	Lungime segment (** (m)
1	579.244,382 308.800,477	2	579.566,601 308.734,698	328.865
2	579.566,601 308.734,698	3	579.568,64 308.738,316	4.153
3	579.568,64 308.738,316	4	579.246,346 308.804,11	328.941
4	579.246,346 308.804,11	1	579.244,382 308.800,477	4.13

** Lungimile segmentelor sunt determinate în planul de proiecție Stereo 70 și sunt rotunjite la 1 milimetru.

***** Distanţa dintre puncte este formată din segmente cumulate ce sunt mai mici decât valoarea 1 milimetru.**

**DATE DESPRE IMOBILUL NR. 505**

Oficiul de Cadastru și Publicitate Imobiliară GIURGIU
Biroul de Cadastru și Publicitate Imobiliară Giurgiu

A. Partea I. Descrierea imobilului

TEREN Intravilan

Adresa: Loc. Darasti-Vlasca, Jud. Giurgiu

Nr. Crt	Nr cadastral Nr. topografic	Suprafața* (mp)	Observații / Referințe
A1		5.700	Sector cadastral:11 Teren neimprejmuit;

B. Partea II. Proprietari și acte

Inscrieri privitoare la dreptul de proprietate și alte drepturi reale		Referințe
/		
Act Administrativ nr. 82982, din 06/08/2002 emis de CJSDPAT GIURGIU;		
B1	Intabulare, drept de PROPRIETATE, dobandit prin Reconstituire, cota actuala 1/1, cota initiala 1/1 1) DINITA D. MARIN	A1

C. Partea III. SARCINI .

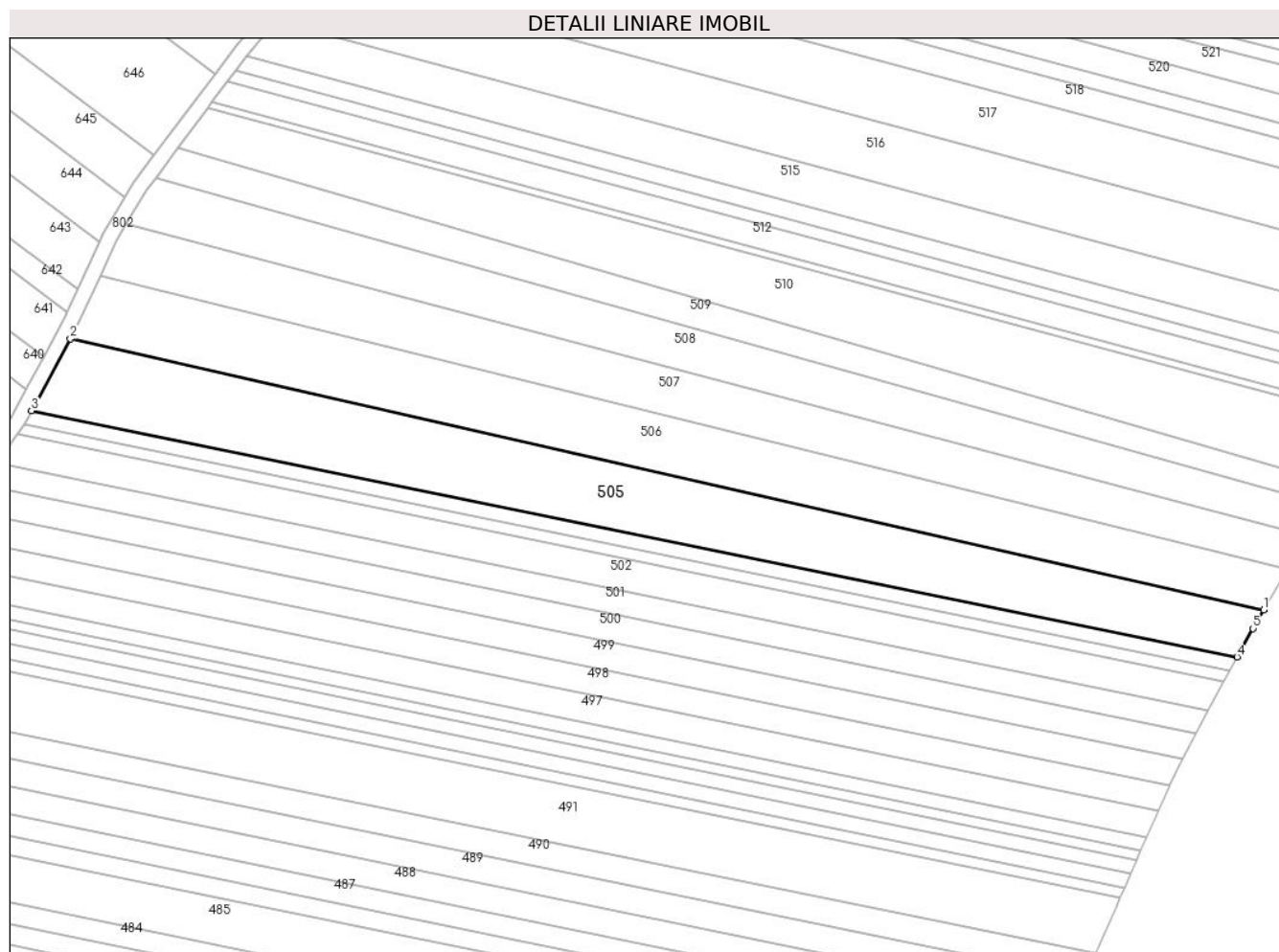
Inscrieri privind dezmembramintele dreptului de proprietate, drepturi reale de garanție și sarcini	Referințe
NU SUNT	

Anexa Nr. 1 La Partea I

Teren

Nr cadastral	Suprafața (mp)*	Observații / Referințe
	5.700	

* Suprafața este determinată în planul de proiecție Stereo 70.



Date referitoare la teren

Crt	Categorie folosință	Intravilan	Suprafața (mp)	Tarla	Parcelă	Nr. topo	Observații / Referințe
1	arabil	DA	5.700	28	412	-	Intravilan conform PUG.

Lungime Segmente

1) Valorile lungimilor segmentelor sunt obținute din proiecție în plan.

Punct început	X / Y	Punct sfârșit	X / Y	Lungime segment (** (m)
1	579.575,768 308.750,912	2	579.256,716 308.823,296	327.16
2	579.256,716 308.823,296	3	579.246,346 308.804,11	21.809
3	579.246,346 308.804,11	4	579.568,64 308.738,316	328.941
4	579.568,64 308.738,316	5	579.572,938 308.745,938	8.75
5	579.572,938 308.745,938	1	579.575,768 308.750,912	5.723

**** Lungimile segmentelor sunt determinate în planul de proiecție Stereo 70 și sunt rotunjite la 1 milimetru.**

***** Distanța dintre puncte este formată din segmente cumulate ce sunt mai mici decât valoarea 1 milimetru.**

**DATE DESPRE IMOBILUL NR. 506**

Oficiul de Cadastru și Publicitate Imobiliară GIURGIU
Biroul de Cadastru și Publicitate Imobiliară Giurgiu

A. Partea I. Descrierea imobilului

TEREN Intravilan

Adresa: Loc. Darasti-Vlasca, Jud. Giurgiu

Nr. Crt	Nr cadastral Nr. topografic	Suprafața* (mp)	Observații / Referințe
A1		5.000	Sector cadastral:11 Teren neimprejmuit;

B. Partea II. Proprietari și acte

Inscrieri privitoare la dreptul de proprietate și alte drepturi reale		Referințe
/		
Act Administrativ nr. 64214, din 03/07/1996 emis de CJSDPAT GIURGIU;		
B1	Intabulare, drept de PROPRIETATE, dobandit prin Reconstituire, cota actuala 1/1, cota initiala 1/1 1) CRETU D DUMITRU	A1

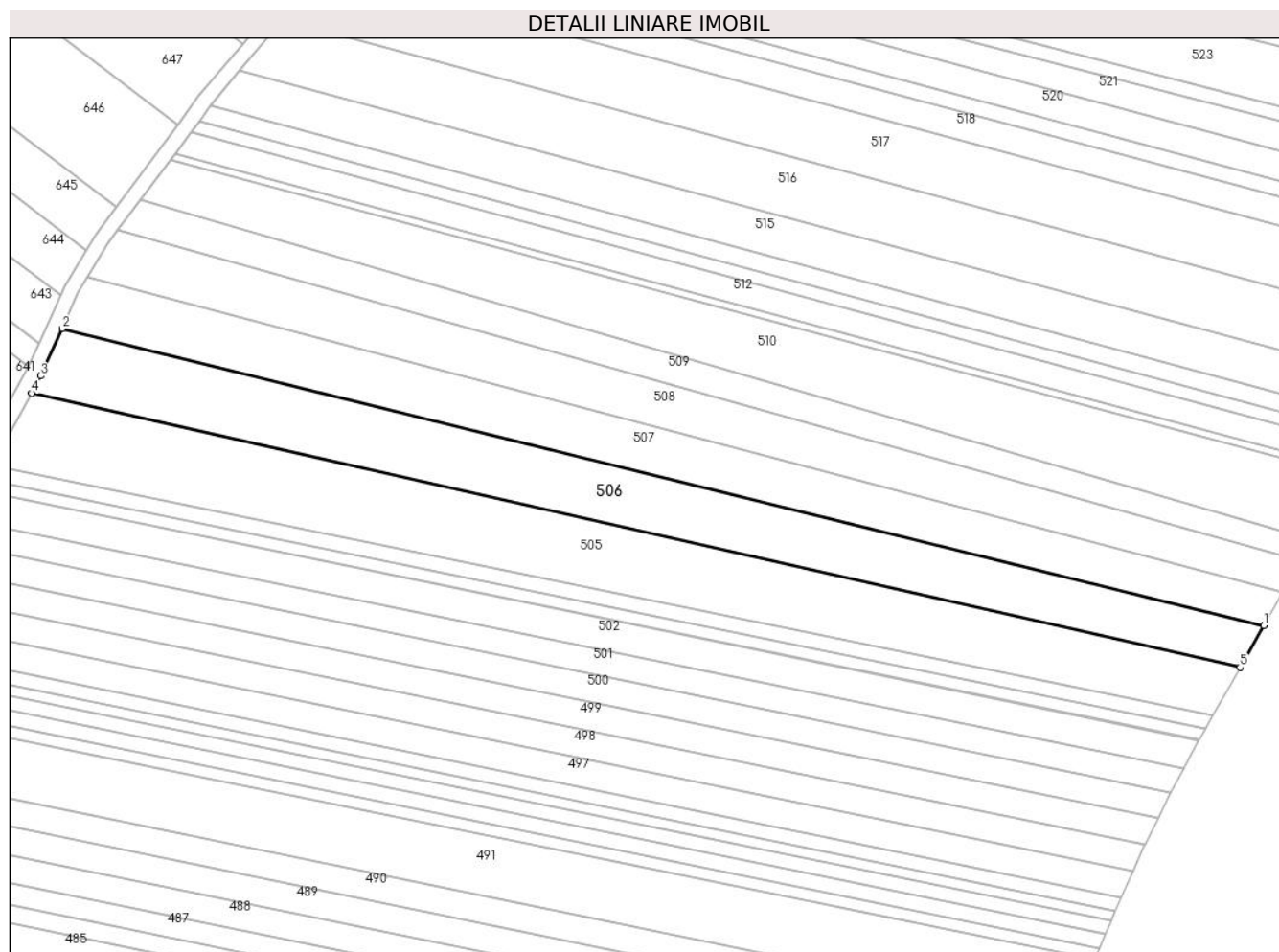
C. Partea III. SARCINI .

Inscrieri privind dezmembramintele dreptului de proprietate, drepturi reale de garanție și sarcini	Referințe
NU SUNT	

Teren

Nr cadastral	Suprafața (mp)*	Observații / Referințe
	5.000	

* Suprafața este determinată în planul de proiecție Stereo 70.



Date referitoare la teren

Crt	Categorie folosință	Intravilan	Suprafața (mp)	Tarla	Parcelă	Nr. topo	Observații / Referințe
1	arabil	DA	5.000	28	412	-	Intravilan conform PUG.

Lungime Segmente

1) Valorile lungimilor segmentelor sunt obținute din proiecție în plan.

Punct început	X / Y	Punct sfârșit	X / Y	Lungime segment (** (m)
1	579.582,038 308.761,929	2	579.264,814 308.840,322	326.767
2	579.264,814 308.840,322	3	579.259,162 308.827,82	13.72
3	579.259,162 308.827,82	4	579.256,716 308.823,296	5.143
4	579.256,716 308.823,296	5	579.575,768 308.750,912	327.16
5	579.575,768 308.750,912	1	579.582,038 308.761,929	12.676

**** Lungimile segmentelor sunt determinate în planul de proiecție Stereo 70 și sunt rotunjite la 1 milimetru.**

***** Distanța dintre puncte este formată din segmente cumulate ce sunt mai mici decât valoarea 1 milimetru.**

**DATE DESPRE IMOBILUL NR. 507**

Oficiul de Cadastru și Publicitate Imobiliară GIURGIU
Biroul de Cadastru și Publicitate Imobiliară Giurgiu

A. Partea I. Descrierea imobilului

TEREN Intravilan

Adresa: Loc. Darasti-Vlasca, Jud. Giurgiu

Nr. Crt	Nr cadastral Nr. topografic	Suprafața* (mp)	Observații / Referințe
A1		4.026	Sector cadastral:11 Teren neimprejmuit;

B. Partea II. Proprietari și acte

Inscrieri privitoare la dreptul de proprietate și alte drepturi reale		Referințe
/		
Act Administrativ nr. 82920, din 28/05/2002 emis de CJSDPAT GIURGIU;		
B1	Intabulare, drept de PROPRIETATE, dobandit prin Reconstituire, cota actuala 1/1, cota initiala 1/1 1) RADUCA I. STEFAN	A1

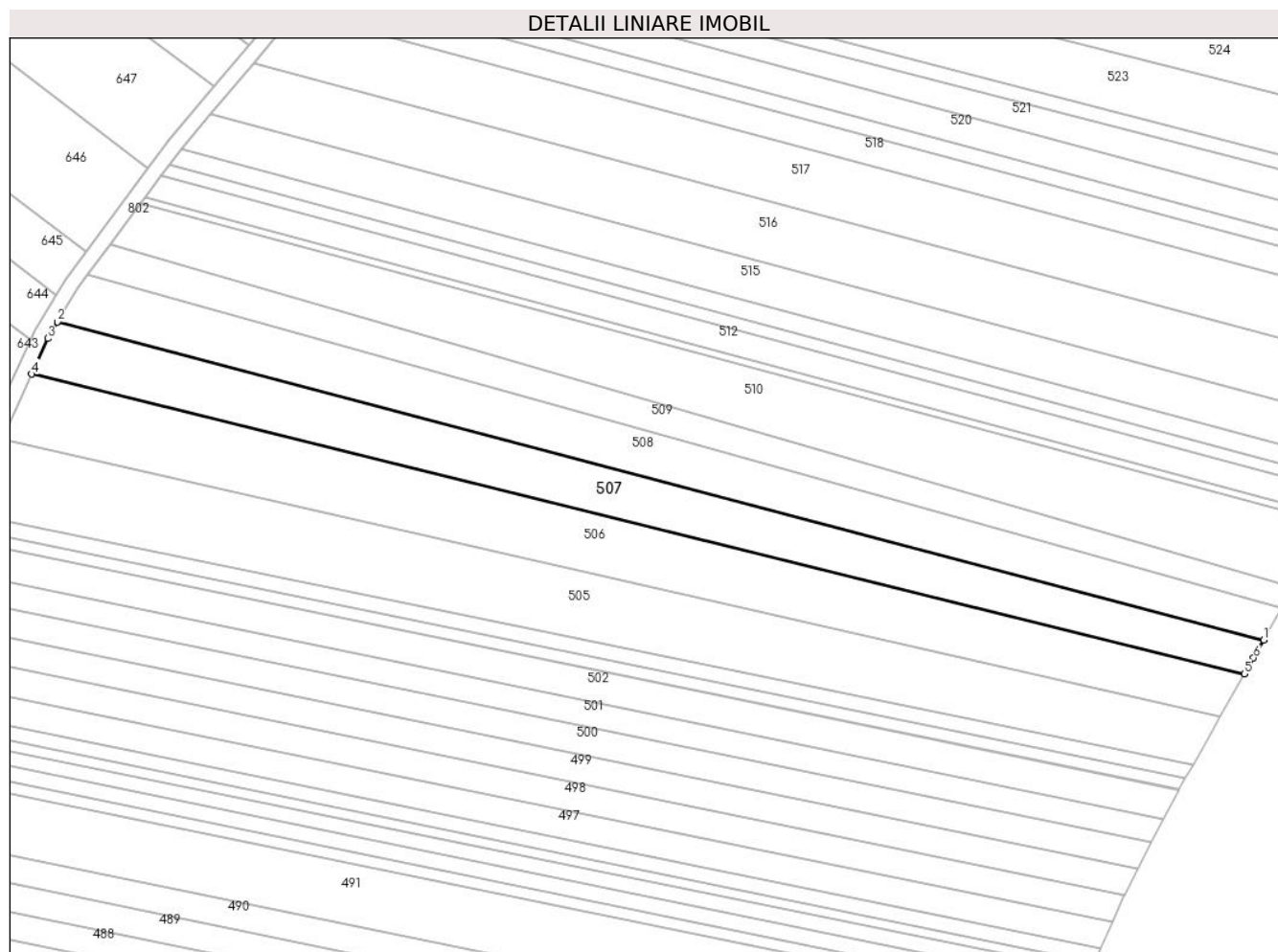
C. Partea III. SARCINI .

Inscrieri privind dezmembramintele dreptului de proprietate, drepturi reale de garanție și sarcini	Referințe
NU SUNT	

Teren

Nr cadastral	Suprafața (mp)*	Observații / Referințe
	4.026	

* Suprafața este determinată în planul de proiecție Stereo 70.



Date referitoare la teren

Crt	Categorie folosință	Intravilan	Suprafața (mp)	Tarla	Parcelă	Nr. topo	Observații / Referințe
1	arabil	DA	4.026	28	412	-	P412 (DIN TP P373). Intravilan conform PUG.

Lungime Segmente

1) Valorile lungimilor segmentelor sunt obținute din proiecție în plan.

Punct început	X / Y	Punct sfârșit	X / Y	Lungime segment (** (m)
1	579.587,057 308.770,752	2	579.271,575 308.853,926	326.262
2	579.271,575 308.853,926	3	579.269,024 308.849,633	4.994
3	579.269,024 308.849,633	4	579.264,814 308.840,322	10.219
4	579.264,814 308.840,322	5	579.582,038 308.761,929	326.767
5	579.582,038 308.761,929	6	579.584,447 308.766,161	4.87

Punct început	X / Y	Punct sfârşit	X / Y	Lungime segment (** (m)
6	579.584,447 308.766,161	1	579.587,057 308.770,752	5.281

** Lungimile segmentelor sunt determinate în planul de proiecţie Stereo 70 şi sunt rotunjite la 1 milimetru.

*** Distanţa dintre puncte este formată din segmente cumulate ce sunt mai mici decât valoarea 1 milimetru.

**DATE DESPRE IMOBILUL NR. 508**

Oficiul de Cadastru și Publicitate Imobiliară GIURGIU
Biroul de Cadastru și Publicitate Imobiliară Giurgiu

A. Partea I. Descrierea imobilului

TEREN Intravilan

Adresa: Loc. Darasti-Vlasca, Jud. Giurgiu

Nr. Crt	Nr cadastral Nr. topografic	Suprafața* (mp)	Observații / Referințe
A1		3.800	Sector cadastral:11 Teren neimprejmuit;

B. Partea II. Proprietari și acte

Inscrieri privitoare la dreptul de proprietate și alte drepturi reale		Referințe
/		
Act Administrativ nr. 60436, din 22/01/1996 emis de CJSDPAT GIURGIU;		
B1	Intabulare, drept de PROPRIETATE, dobandit prin Reconstituire, cota actuala 1/1, cota initiala 1/1 1) NASTASE MARIN	A1

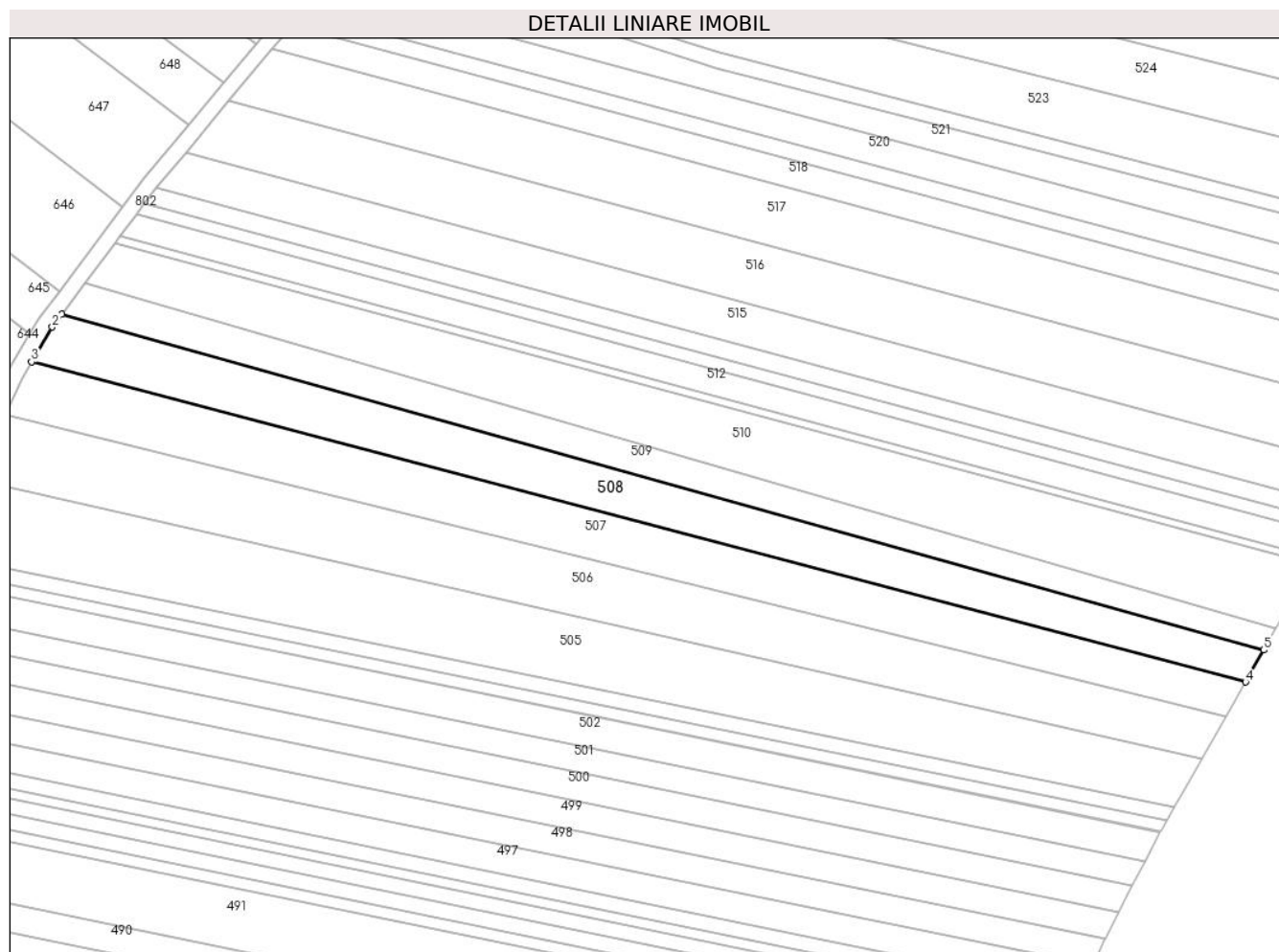
C. Partea III. SARCINI .

Inscrieri privind dezmembramintele dreptului de proprietate, drepturi reale de garanție și sarcini	Referințe
NU SUNT	

Teren

Nr cadastral	Suprafața (mp)*	Observații / Referințe
	3.800	

* Suprafața este determinată în planul de proiecție Stereo 70.



Date referitoare la teren

Crt	Categorie folosință	Intravilan	Suprafața (mp)	Tarla	Parcelă	Nr. topo	Observații / Referințe
1	arabil	DA	3.800	28	412	-	Intravilan conform PUG.

Lungime Segmente

1) Valorile lungimilor segmentelor sunt obținute din proiecție în plan.

Punct început	X / Y	Punct sfârșit	X / Y	Lungime segment (** (m)
1	579.279,49 308.866,351	2	579.276,922 308.862,926	4.281
2	579.276,922 308.862,926	3	579.271,575 308.853,926	10.469
3	579.271,575 308.853,926	4	579.587,057 308.770,752	326.262
4	579.587,057 308.770,752	5	579.591,797 308.779,088	9.589
5	579.591,797 308.779,088	1	579.279,49 308.866,351	324.269

**** Lungimile segmentelor sunt determinate în planul de proiecție Stereo 70 și sunt rotunjite la 1 milimetru.**

***** Distanța dintre puncte este formată din segmente cumulate ce sunt mai mici decât valoarea 1 milimetru.**

**DATE DESPRE IMOBILUL NR. 509**

Oficiul de Cadastru și Publicitate Imobiliară GIURGIU
Biroul de Cadastru și Publicitate Imobiliară Giurgiu

A. Partea I. Descrierea imobilului

TEREN Intravilan

Nr. CF vechi:2821/N
Nr. cadastral vechi:2843

Adresa: Loc. Darasti-Vlasca, Jud. Giurgiu

Nr. Crt	Nr cadastral Nr. topografic	Suprafața* (mp)	Observații / Referințe
A1	31762	Din acte: 2.500 Masurata: 2.490	Sector cadastral:11 Teren neimprejmuit;

B. Partea II. Proprietari și acte

Inscrieri privitoare la dreptul de proprietate și alte drepturi reale	Referințe
6701 / 21/02/2011	
Act Notarial nr. 280, din 01/02/2011 emis de BNP NEMESIS;	
B2	A1
Intabulare, drept de PROPRIETATEtitlu cumparare, dobandit prin Conventie, cota actuala 1/1, cota initiala 1/1 1) SC STAR CONCEPT CONSULT SRL, CIF:24238264	

C. Partea III. SARCINI .

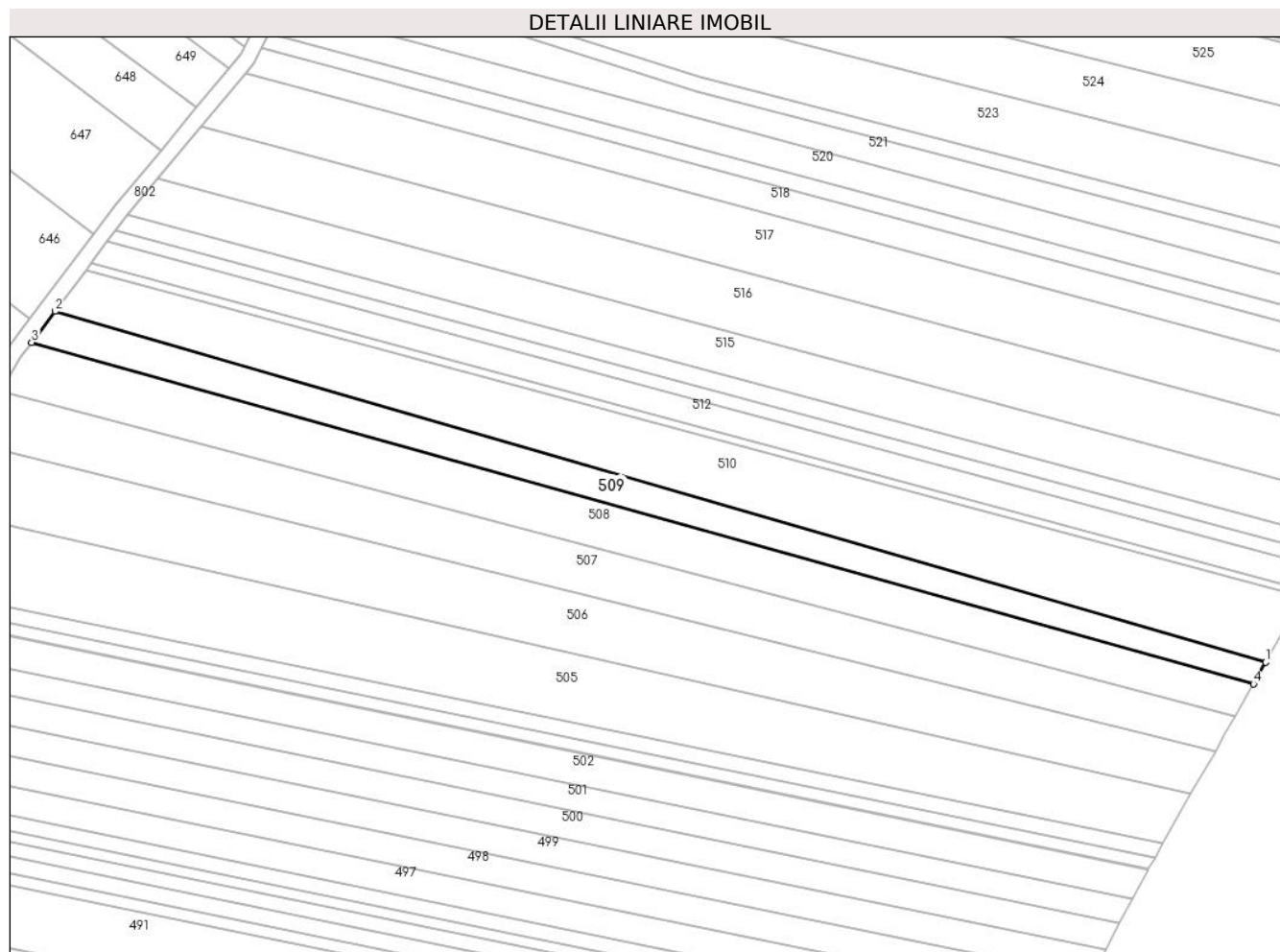
Inscrieri privind dezmembramintele dreptului de proprietate, drepturi reale de garanție și sarcini	Referințe
NU SUNT	

Anexa Nr. 1 La Partea I

Teren

Nr cadastral	Suprafața (mp)*	Observații / Referințe
31762	Din acte: 2.500 Masurata: 2.490	

* Suprafața este determinată în planul de proiecție Stereo 70.



Date referitoare la teren

Crt	Categorie folosință	Intravilan	Suprafața (mp)	Tarla	Parcelă	Nr. topo	Observații / Referințe
1	arabil	DA	2.490	28	412	-	Intravilan conform PUG.

Lungime Segmente

1) Valorile lungimilor segmentelor sunt obținute din proiecție în plan.

Punct început	X / Y	Punct sfârșit	X / Y	Lungime segment (** (m)
1	579.594,923 308.784,586	2	579.285,441 308.874,288	322.22
2	579.285,441 308.874,288	3	579.279,49 308.866,351	9.92
3	579.279,49 308.866,351	4	579.591,797 308.779,088	324.269
4	579.591,797 308.779,088	1	579.594,923 308.784,586	6.325

**** Lungimile segmentelor sunt determinate în planul de proiecție Stereo 70 și sunt rotunjite la 1 milimetru.**

***** Distanța dintre puncte este formată din segmente cumulate ce sunt mai mici decât valoarea 1 milimetru.**

**DATE DESPRE IMOBILUL NR. 510**

Oficiul de Cadastru și Publicitate Imobiliară GIURGIU
Biroul de Cadastru și Publicitate Imobiliară Giurgiu

A. Partea I. Descrierea imobilului

TEREN Intravilan

Adresa: Loc. Darasti-Vlasca, Jud. Giurgiu

Nr. Crt	Nr cadastral Nr. topografic	Suprafața* (mp)	Observații / Referințe
A1		5.000	Sector cadastral:11 Teren neimprejmuit;

B. Partea II. Proprietari și acte

Inscrieri privitoare la dreptul de proprietate și alte drepturi reale		Referințe
/		
Act Administrativ nr. 119989, din 17/11/2009 emis de CJSDPAT GIURGIU;		
B1	Intabulare, drept de PROPRIETATE, dobandit prin Reconstituire, cota actuala 1/1, cota initiala 1/1 1) DUMITRU DOBRA 2) NICOLAE STEFAN	A1

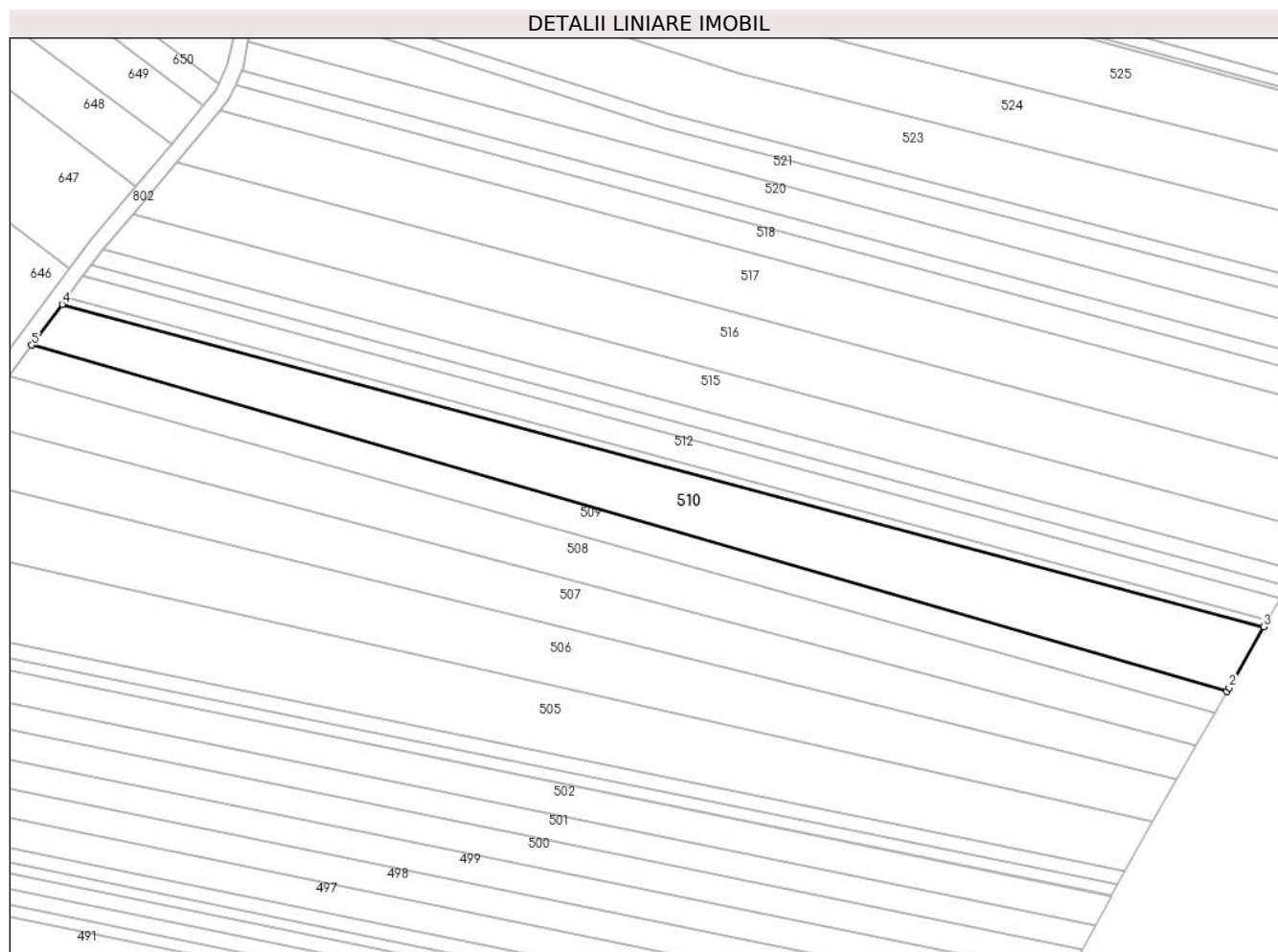
C. Partea III. SARCINI .

Inscrieri privind dezmembramintele dreptului de proprietate, drepturi reale de garanție și sarcini	Referințe
NU SUNT	

Teren

Nr cadastral	Suprafața (mp)*	Observații / Referințe
	5.000	

* Suprafața este determinată în planul de proiecție Stereo 70.



Date referitoare la teren

Crt	Categorie folosință	Intravilan	Suprafața (mp)	Tarla	Parcelă	Nr. topo	Observații / Referințe
1	arabil	DA	5.000	28	412	-	P412 (DIN TP P412). Intravilan conform PUG.

Lungime Segmente

1) Valorile lungimilor segmentelor sunt obținute din proiecție în plan.

Punct început	X / Y	Punct sfârșit	X / Y	Lungime segment (** (m)
1	579.594,923 308.784,586	2	579.595,534 308.785,66	1.236
2	579.595,534 308.785,66	3	579.604,486 308.801,359	18.072
3	579.604,486 308.801,359	4	579.293,369 308.884,86	322.128
4	579.293,369 308.884,86	5	579.285,441 308.874,288	13.214
5	579.285,441 308.874,288	1	579.594,923 308.784,586	322.22

**** Lungimile segmentelor sunt determinate în planul de proiecție Stereo 70 și sunt rotunjite la 1 milimetru.**

***** Distanța dintre puncte este formată din segmente cumulate ce sunt mai mici decât valoarea 1 milimetru.**

**DATE DESPRE IMOBILUL NR. 511**

Oficiul de Cadastru și Publicitate Imobiliară GIURGIU
Biroul de Cadastru și Publicitate Imobiliară Giurgiu

A. Partea I. Descrierea imobilului

TEREN Intravilan

Adresa: Loc. Darasti-Vlasca, Jud. Giurgiu

Nr. Crt	Nr cadastral Nr. topografic	Suprafața* (mp)	Observații / Referințe
A1		600	Sector cadastral:11 Teren neimprejmit;

B. Partea II. Proprietari și acte

Inscrieri privitoare la dreptul de proprietate și alte drepturi reale		Referințe
/		
Act Administrativ nr. 77528, din 15/12/2000 emis de CJSDPAT GIURGIU;		
B1	Intabulare, drept de PROPRIETATE, dobandit prin Reconstituire, cota actuala 1/1, cota initiala 1/1	A1
	1) PENA GHEORGHE 2) PENA VASILE 3) BURULEANU TUDORA 4) PENA DUMITRU	

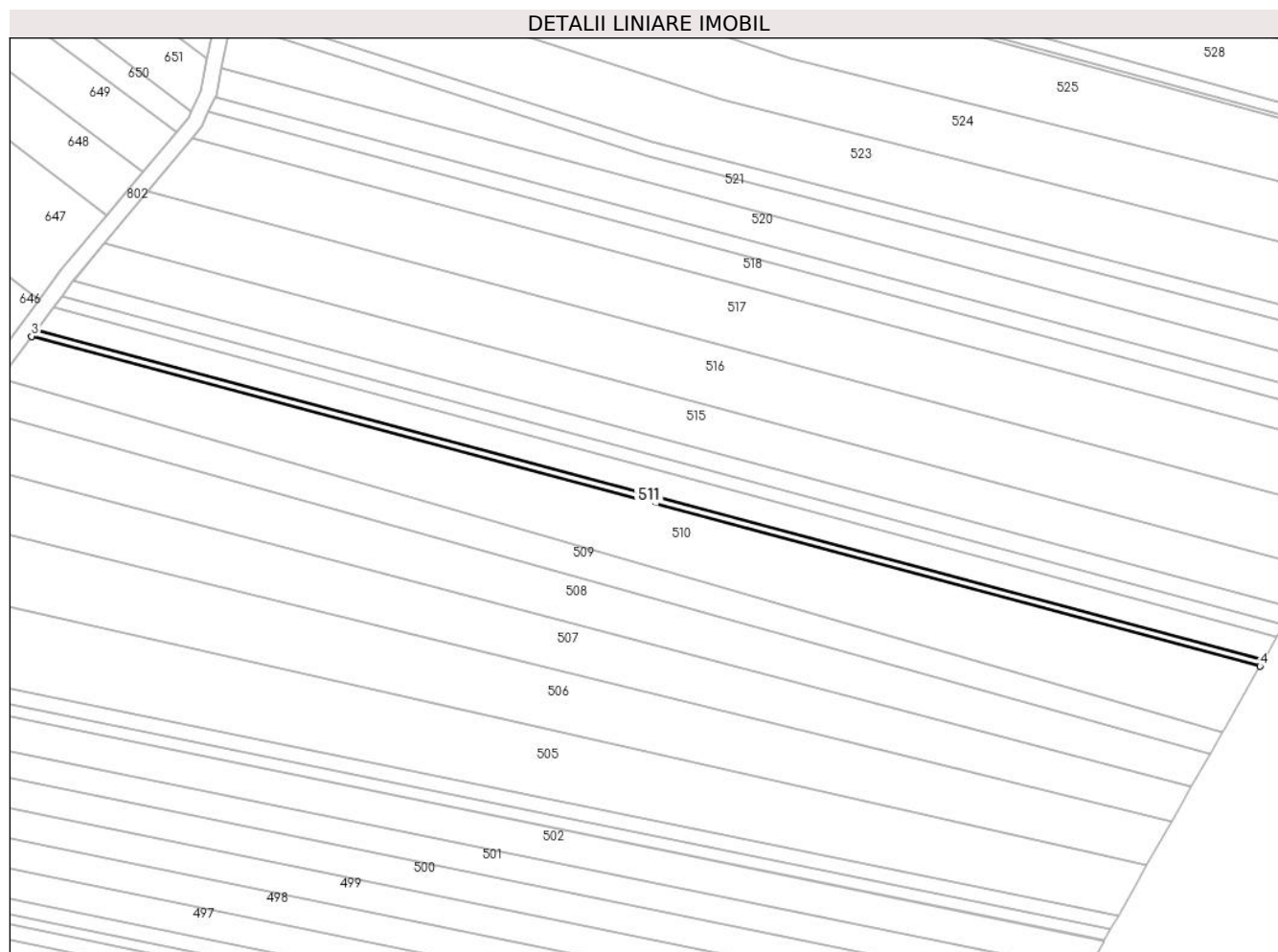
C. Partea III. SARCINI .

Inscrieri privind dezmembramintele dreptului de proprietate, drepturi reale de garanție și sarcini	Referințe
NU SUNT	

Teren

Nr cadastral	Suprafața (mp)*	Observații / Referințe
	600	

* Suprafața este determinată în planul de proiecție Stereo 70.



Date referitoare la teren

Crt	Categorie folosință	Intravilan	Suprafața (mp)	Tarla	Parcelă	Nr. topo	Observații / Referințe
1	arabil	DA	600	28	412	-	P412 (DIN TP P373). Intravilan conform PUG.

Lungime Segmente

1) Valorile lungimilor segmentelor sunt obținute din proiecție în plan.

Punct început	X / Y	Punct sfârșit	X / Y	Lungime segment (** (m)
1	579.605,44 308.803,032	2	579.294,573 308.886,466	321.869
2	579.294,573 308.886,466	3	579.293,369 308.884,86	2.007
3	579.293,369 308.884,86	4	579.604,486 308.801,359	322.128
4	579.604,486 308.801,359	1	579.605,44 308.803,032	1.926

**** Lungimile segmentelor sunt determinate în planul de proiecție Stereo 70 și sunt rotunjite la 1 milimetru.**

***** Distanța dintre puncte este formată din segmente cumulate ce sunt mai mici decât valoarea 1 milimetru.**

**DATE DESPRE IMOBILUL NR. 512**

Oficiul de Cadastru și Publicitate Imobiliară GIURGIU
Biroul de Cadastru și Publicitate Imobiliară Giurgiu

A. Partea I. Descrierea imobilului

TEREN Intravilan

Adresa: Loc. Darasti-Vlasca, Jud. Giurgiu

Nr. Crt	Nr cadastral Nr. topografic	Suprafața* (mp)	Observații / Referințe
A1		2.100	Sector cadastral:11 Teren neimprejmuit;

B. Partea II. Proprietari și acte

Inscrieri privitoare la dreptul de proprietate și alte drepturi reale		Referințe
/		
Act Administrativ nr. 73679, din 07/09/1999 emis de CJSDPAT GIURGIU;		
B1	Intabulare, drept de PROPRIETATE, dobandit prin Reconstituire, cota actuala 1/1, cota initiala 1/1 1) MIHALCEA ION	A1

C. Partea III. SARCINI .

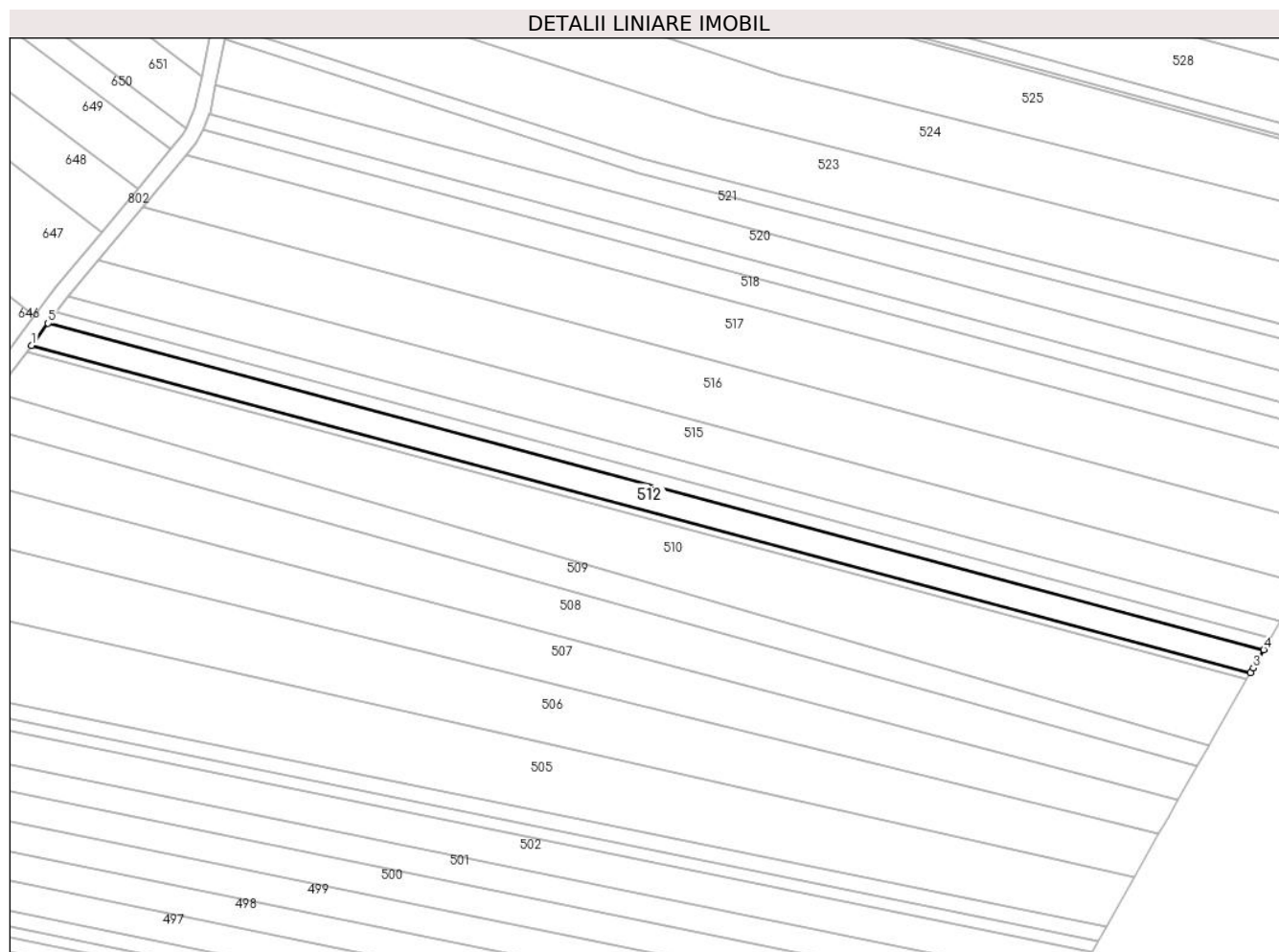
Inscrieri privind dezmembramintele dreptului de proprietate, drepturi reale de garanție și sarcini	Referințe
NU SUNT	

Anexa Nr. 1 La Partea I

Teren

Nr cadastral	Suprafața (mp)*	Observații / Referințe
	2.100	

* Suprafața este determinată în planul de proiecție Stereo 70.



Date referitoare la teren

Crt	Categorie folosință	Intravilan	Suprafața (mp)	Tarla	Parcelă	Nr. topo	Observații / Referințe
1	arabil	DA	2.100	28	412	-	P412 (DIN TP P373). Intravilan conform PUG.

Lungime Segmente

1) Valorile lungimilor segmentelor sunt obținute din proiecție în plan.

Punct început	X / Y	Punct sfârșit	X / Y	Lungime segment (** (m)
1	579.294,573 308.886,466	2	579.605,44 308.803,032	321.869
2	579.605,44 308.803,032	3	579.606,151 308.804,278	1.435
3	579.606,151 308.804,278	4	579.608,844 308.808,883	5.335
4	579.608,844 308.808,883	5	579.298,795 308.892,097	321.022
5	579.298,795 308.892,097	1	579.294,573 308.886,466	7.038

**** Lungimile segmentelor sunt determinate în planul de proiecție Stereo 70 și sunt rotunjite la 1 milimetru.**

***** Distanța dintre puncte este formată din segmente cumulate ce sunt mai mici decât valoarea 1 milimetru.**

**DATE DESPRE IMOBILUL NR. 513**

Oficiul de Cadastru și Publicitate Imobiliară GIURGIU
 Biroul de Cadastru și Publicitate Imobiliară Giurgiu

A. Partea I. Descrierea imobilului

TEREN Intravilan

Adresa: Loc. Darasti-Vlasca, Jud. Giurgiu

Nr. Crt	Nr cadastral Nr. topografic	Suprafața* (mp)	Observații / Referințe
A1		1.068	Sector cadastral:11 Teren neimprejmuit;

B. Partea II. Proprietari și acte

Inscrieri privitoare la dreptul de proprietate și alte drepturi reale		Referințe
/		
Act Normativ nr. 7, din 13/03/1996 emis de PARLAMENTUL ROMÂNIEI;		
B1	Inscrierea posesiei, drept de PROPRIETATE, dobandit prin Lege, cota actuala 1/1, cota initiala 1/1 1) NEIDENTIFICAT NEIDENTIFICAT	A1
B2	Se noteaza mentiunea proprietar neidentificat.	A1

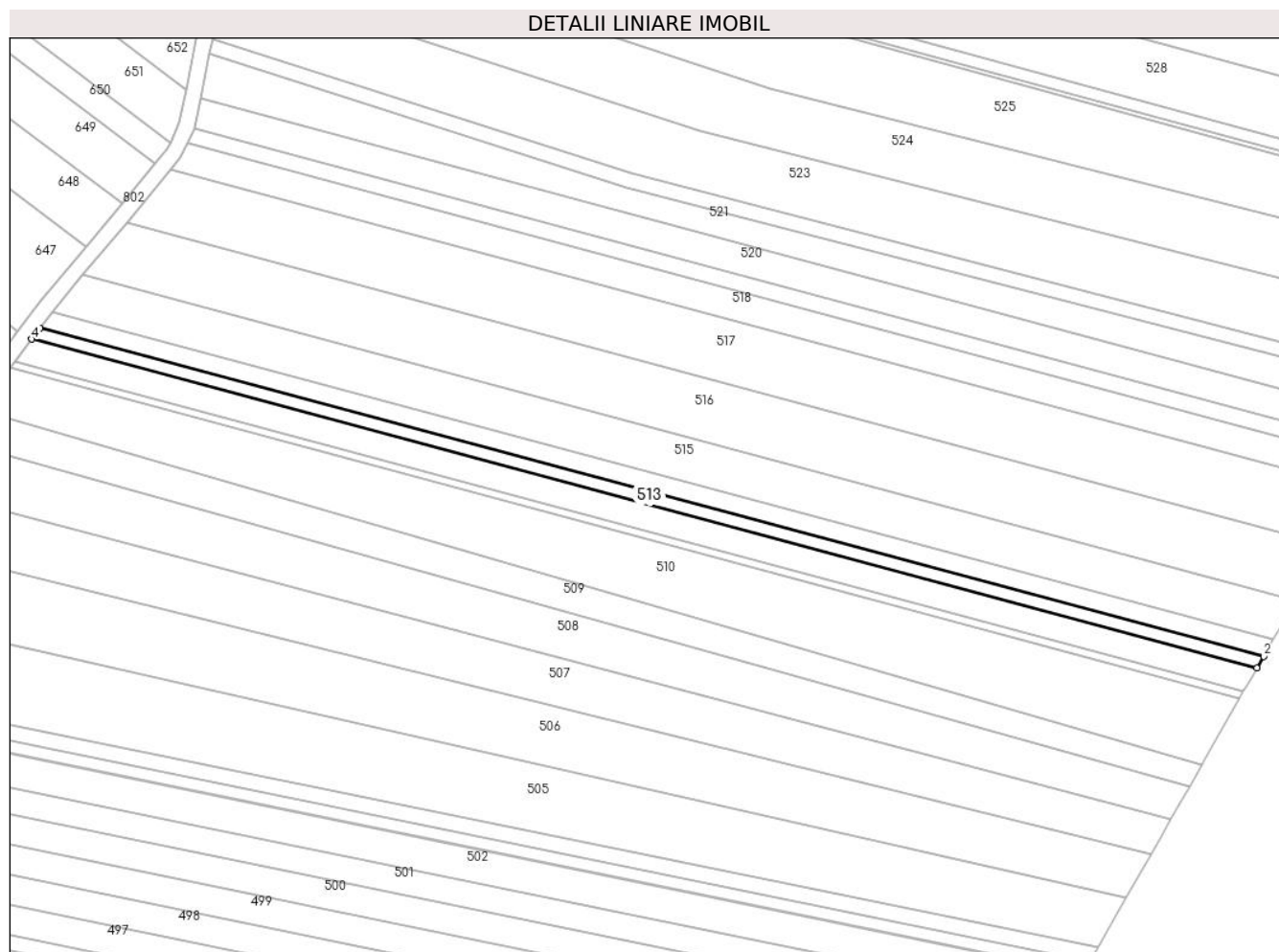
C. Partea III. SARCINI .

Inscrieri privind dezmembramintele dreptului de proprietate, drepturi reale de garanție și sarcini	Referințe
NU SUNT	

Teren

Nr cadastral	Suprafața (mp)*	Observații / Referințe
	1.068	

* Suprafața este determinată în planul de proiecție Stereo 70.



Date referitoare la teren

Crt	Categorie folosință	Intravilan	Suprafața (mp)	Tarla	Parcelă	Nr. topo	Observații / Referințe
1	arabil	DA	1.068	28	412	-	Intravilan conform PUG.

Lungime Segmente

1) Valorile lungimilor segmentelor sunt obținute din proiecție în plan.

Punct început	X / Y	Punct sfârșit	X / Y	Lungime segment (** (m)
1	579.608,844 308.808,883	2	579.610,586 308.811,862	3.451
2	579.610,586 308.811,862	3	579.300,947 308.894,967	320.597
3	579.300,947 308.894,967	4	579.298,795 308.892,097	3.587
4	579.298,795 308.892,097	1	579.608,844 308.808,883	321.022

** Lungimile segmentelor sunt determinate în planul de proiecție Stereo 70 și sunt rotunjite la 1 milimetru.

***** Distanţa dintre puncte este formată din segmente cumulate ce sunt mai mici decât valoarea 1 milimetru.**

**DATE DESPRE IMOBILUL NR. 514**

Oficiul de Cadastru și Publicitate Imobiliară GIURGIU
Biroul de Cadastru și Publicitate Imobiliară Giurgiu

A. Partea I. Descrierea imobilului

TEREN Intravilan

Adresa: Loc. Darasti-Vlasca, Jud. Giurgiu

Nr. Crt	Nr cadastral Nr. topografic	Suprafața* (mp)	Observații / Referințe
A1		1.500	Sector cadastral:11 Teren neimprejmuit;

B. Partea II. Proprietari și acte

Inscrieri privitoare la dreptul de proprietate și alte drepturi reale		Referințe
/		
Act Administrativ nr. 73677, din 07/09/1999 emis de CJSDPAT GIURGIU;		
B1	Intabulare, drept de PROPRIETATE, dobandit prin Reconstituire, cota actuala 1/1, cota initiala 1/1 1) DINU MARIA	A1

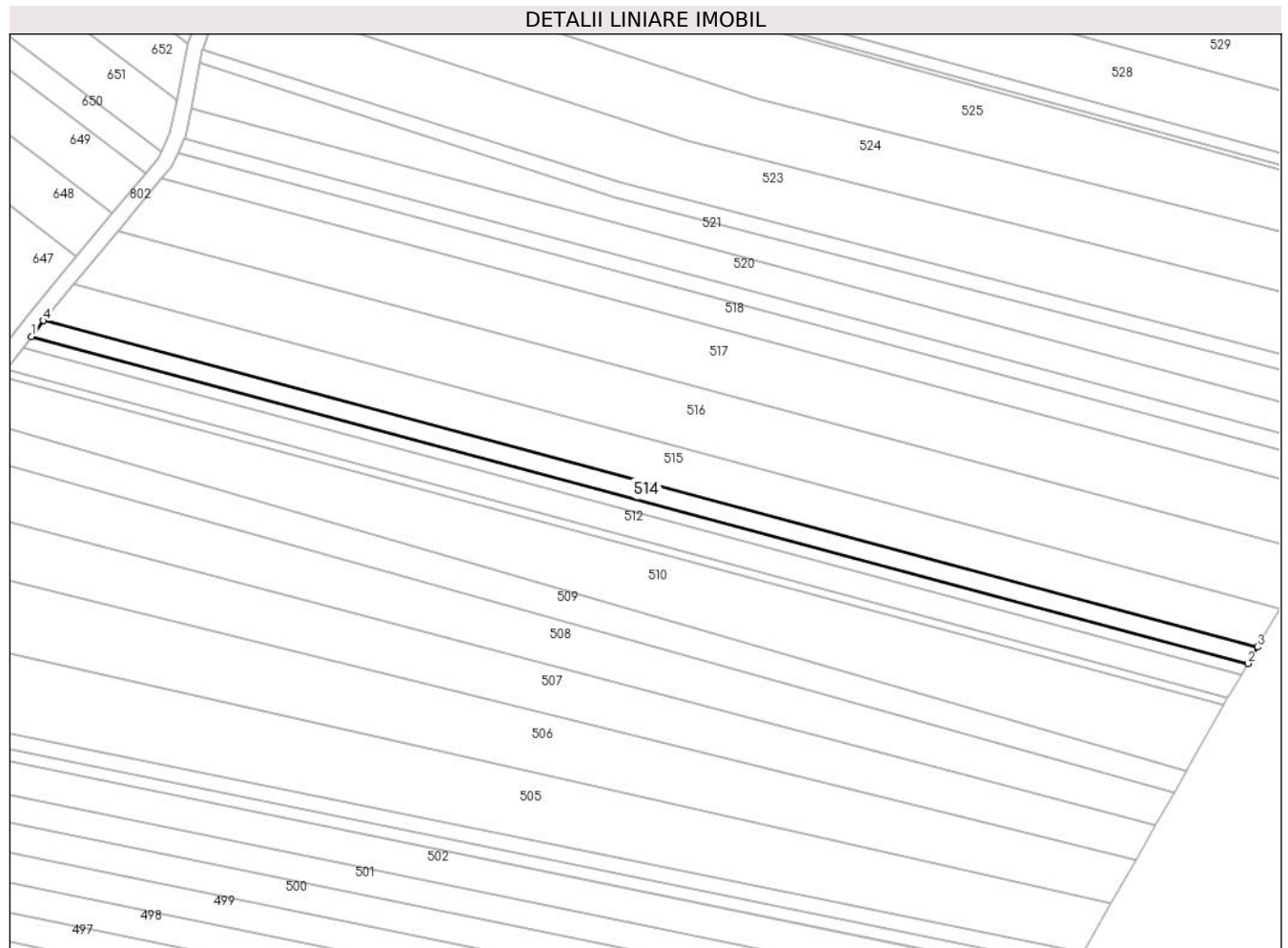
C. Partea III. SARCINI .

Inscrieri privind dezmembramintele dreptului de proprietate, drepturi reale de garanție și sarcini	Referințe
NU SUNT	

Teren

Nr cadastral	Suprafața (mp)*	Observații / Referințe
	1.500	

* Suprafața este determinată în planul de proiecție Stereo 70.



Date referitoare la teren

Crt	Categorie folosință	Intravilan	Suprafața (mp)	Tarla	Parcelă	Nr. topo	Observații / Referințe
1	arabil	DA	1.500	28	412	-	T28 P412 (DIN TP T27 P367/2). Intravilan conform PUG.

Lungime Segmente

1) Valorile lungimilor segmentelor sunt obținute din proiecție în plan.

Punct început	X / Y	Punct sfârșit	X / Y	Lungime segment (** (m)
1	579.300,947 308.894,967	2	579.610,586 308.811,862	320.597
2	579.610,586 308.811,862	3	579.613,037 308.816,053	4.855
3	579.613,037 308.816,053	4	579.303,974 308.899,003	320.001
4	579.303,974 308.899,003	1	579.300,947 308.894,967	5.045

**** Lungimile segmentelor sunt determinate în planul de proiecție Stereo 70 și sunt rotunjite la 1 milimetru.**

***** Distanța dintre puncte este formată din segmente cumulate ce sunt mai mici decât valoarea 1 milimetru.**

**DATE DESPRE IMOBILUL NR. 515**

Oficiul de Cadastru și Publicitate Imobiliară GIURGIU
 Biroul de Cadastru și Publicitate Imobiliară Giurgiu

A. Partea I. Descrierea imobilului

TEREN Intravilan

Adresa: Loc. Darasti-Vlasca, Jud. Giurgiu

Nr. Crt	Nr cadastral Nr. topografic	Suprafața* (mp)	Observații / Referințe
A1		3.500	Sector cadastral:11 Teren neimprejmuit;

B. Partea II. Proprietari și acte

Inscrieri privitoare la dreptul de proprietate și alte drepturi reale		Referințe
/		
Act Administrativ nr. 67027, din 28/08/1996 emis de CJSDPAT GIURGIU;		
B1	Intabulare, drept de PROPRIETATE, dobandit prin Reconstituire, cota actuala 1/1, cota initiala 1/1	A1
	1) NICOLAE JOITA 2) DINU ION 3) DINU ALEXANDRU 4) RADU MARIA	

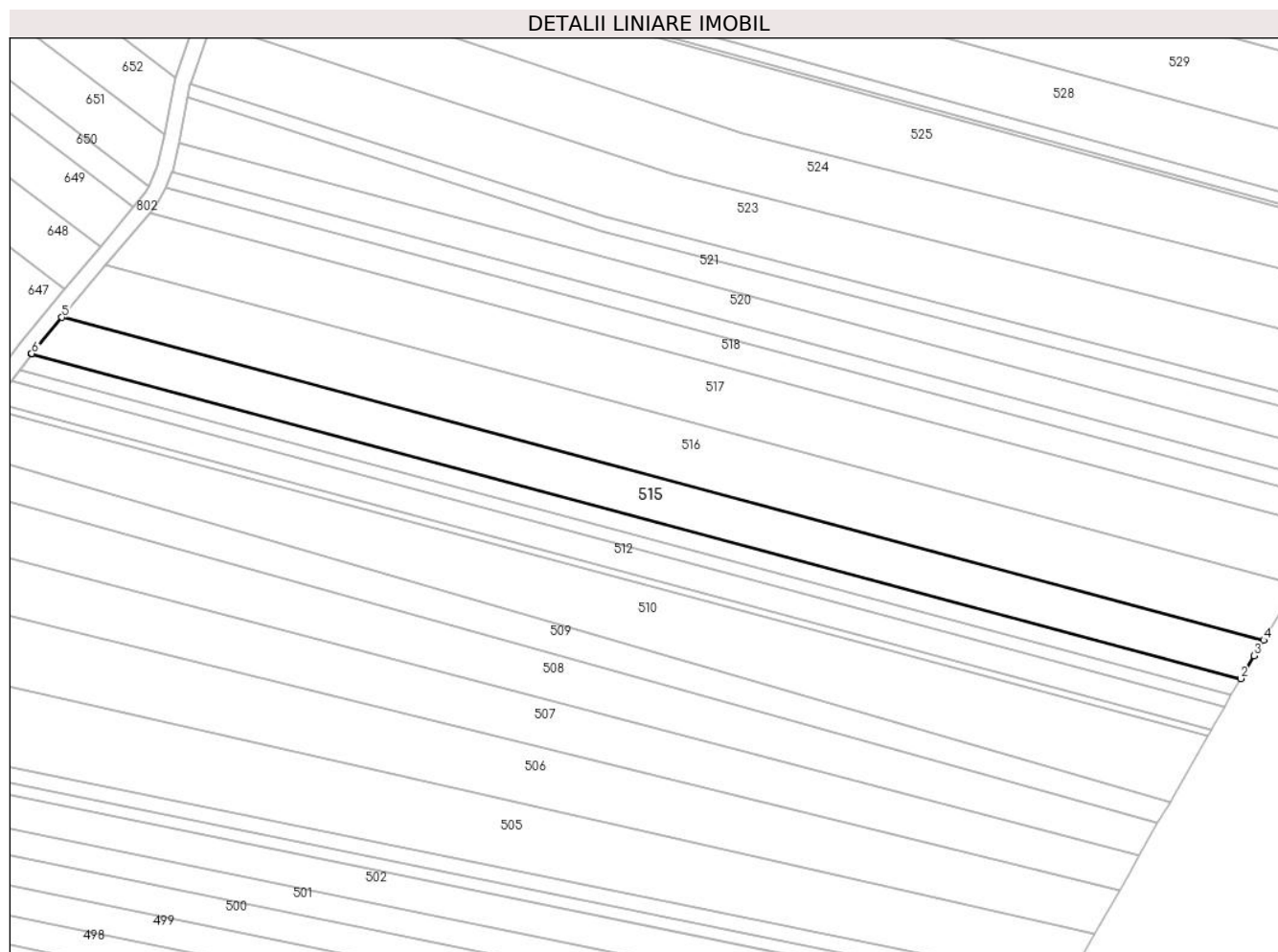
C. Partea III. SARCINI .

Inscrieri privind dezmembramintele dreptului de proprietate, drepturi reale de garanție și sarcini	Referințe
NU SUNT	

Teren

Nr cadastral	Suprafața (mp)*	Observații / Referințe
	3.500	

* Suprafața este determinată în planul de proiecție Stereo 70.



Date referitoare la teren

Crt	Categorie folosință	Intravilan	Suprafața (mp)	Tarla	Parcelă	Nr. topo	Observații / Referințe
1	arabil	DA	3.500	28	412	-	Intravilan conform PUG.

Lungime Segmente

1) Valorile lungimilor segmentelor sunt obținute din proiecție în plan.

Punct început	X / Y	Punct sfârșit	X / Y	Lungime segment (** (m)
1	579.303,974 308.899,003	2	579.613,037 308.816,053	320.001
2	579.613,037 308.816,053	3	579.616,462 308.821,908	6.783
3	579.616,462 308.821,908	4	579.618,886 308.825,844	4.623
4	579.618,886 308.825,844	5	579.311,725 308.908,284	318.032
5	579.311,725 308.908,284	6	579.304,02 308.899,065	12.015

Punct început	X / Y	Punct sfârşit	X / Y	Lungime segment (** (m)
6	579.304,02 308.899,065	1	579.303,974 308.899,003	0.077

** Lungimile segmentelor sunt determinate în planul de proiecţie Stereo 70 şi sunt rotunjite la 1 milimetru.

*** Distanţa dintre puncte este formată din segmente cumulate ce sunt mai mici decât valoarea 1 milimetru.

**DATE DESPRE IMOBILUL NR. 516**

Oficiul de Cadastru și Publicitate Imobiliară GIURGIU
Biroul de Cadastru și Publicitate Imobiliară Giurgiu

A. Partea I. Descrierea imobilului

TEREN Intravilan

Adresa: Loc. Darasti-Vlasca, Jud. Giurgiu

Nr. Crt	Nr cadastral Nr. topografic	Suprafața* (mp)	Observații / Referințe
A1		5.000	Sector cadastral:11 Teren neimprejmuit;

B. Partea II. Proprietari și acte

Inscrieri privitoare la dreptul de proprietate și alte drepturi reale		Referințe
/		
Act Administrativ nr. 57467, din 29/08/1995 emis de CJSDPAT GIURGIU;		
B1	Intabulare, drept de PROPRIETATE, dobandit prin Reconstituire, cota actuala 1/1, cota initiala 1/1 1) PENA P. DUMITRU	A1

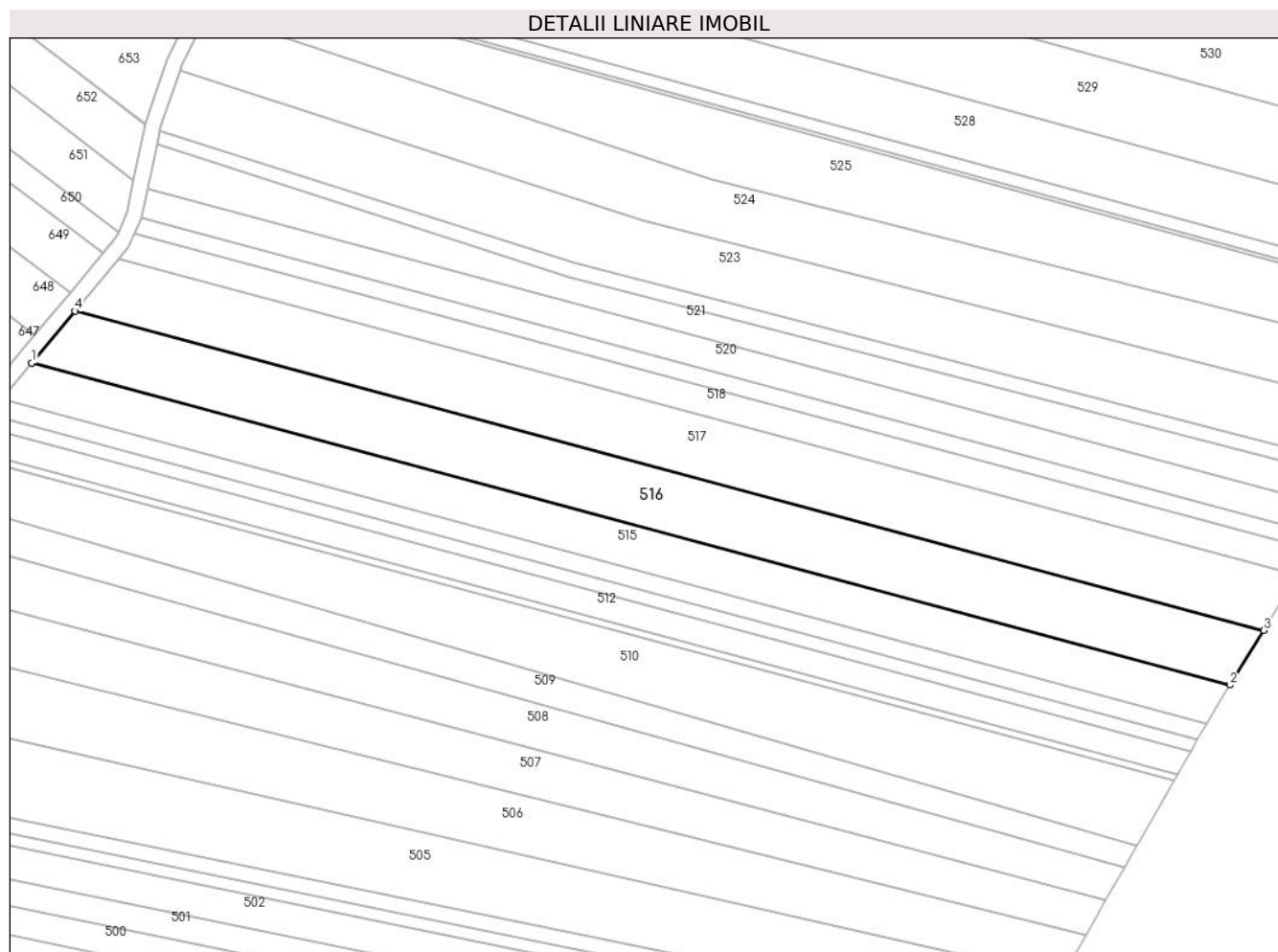
C. Partea III. SARCINI .

Inscrieri privind dezmembramintele dreptului de proprietate, drepturi reale de garanție și sarcini	Referințe
NU SUNT	

Teren

Nr cadastral	Suprafața (mp)*	Observații / Referințe
	5.000	

* Suprafața este determinată în planul de proiecție Stereo 70.



Date referitoare la teren

Crt	Categorie folosință	Intravilan	Suprafața (mp)	Tarla	Parcelă	Nr. topo	Observații / Referințe
1	arabil	DA	5.000	28	412	-	Intravilan conform PUG.

Lungime Segmente

1) Valorile lungimilor segmentelor sunt obținute din proiecție în plan.

Punct început	X / Y	Punct sfârșit	X / Y	Lungime segment (** (m)
1	579.311,725 308.908,284	2	579.618,886 308.825,844	318.032
2	579.618,886 308.825,844	3	579.627,527 308.839,869	16.473
3	579.627,527 308.839,869	4	579.322,884 308.921,634	315.425
4	579.322,884 308.921,634	1	579.311,725 308.908,284	17.4

** Lungimile segmentelor sunt determinate în planul de proiecție Stereo 70 și sunt rotunjite la 1 milimetru.

***** Distanţa dintre puncte este formată din segmente cumulate ce sunt mai mici decât valoarea 1 milimetru.**

**DATE DESPRE IMOBILUL NR. 517**

Oficiul de Cadastru și Publicitate Imobiliară GIURGIU
Biroul de Cadastru și Publicitate Imobiliară Giurgiu

A. Partea I. Descrierea imobilului

TEREN Intravilan

Adresa: Loc. Darasti-Vlasca, Jud. Giurgiu

Nr. Crt	Nr cadastral Nr. topografic	Suprafața* (mp)	Observații / Referințe
A1	34956	Din acte: 5.000 Masurata: 4.990	Sector cadastral:11 Teren neimprijmit;

B. Partea II. Proprietari și acte

Inscrieri privitoare la dreptul de proprietate și alte drepturi reale		Referințe
53727 / 21/11/2013		
Act Normativ nr. 54543, din 04/09/1995 emis de CJPSDPAT GIURGIU (act notarial nr. 138/07-04-2004 emis de BNP ASOCIATI UJENIUC MARINELA GIURGIU; act notarial nr. 39/26-03-2007 emis de BNP MIHAELA JIPA SECTOR 4 BUCURESTI; act administrativ nr. 7121/08-11-2013 emis de PRIMARIA ADUNATII COPACENI; Certificat fiscal nr 7163/11.11.2013 Primaria Adunatii Copaceni);		
B1	Intabulare, drept de PROPRIETATEtitlu mostenire, dobandit prin Succesiune, cota actuala 8/16, cota initiala 1/2 1) PARVAN MARIA	A1
B2	Intabulare, drept de PROPRIETATEtitlu mostenire, dobandit prin Succesiune, cota actuala 2/16, cota initiala 2/16 1) PENA JANA	A1
B3	Intabulare, drept de PROPRIETATEtitlu mostenire, dobandit prin Succesiune, cota actuala 3/16, cota initiala 3/16 1) POPA SILVIA	A1
B4	Intabulare, drept de PROPRIETATEtitlu mostenire, dobandit prin Succesiune, cota actuala 3/16, cota initiala 3/16 1) PENA IONEL ELIODOR	A1

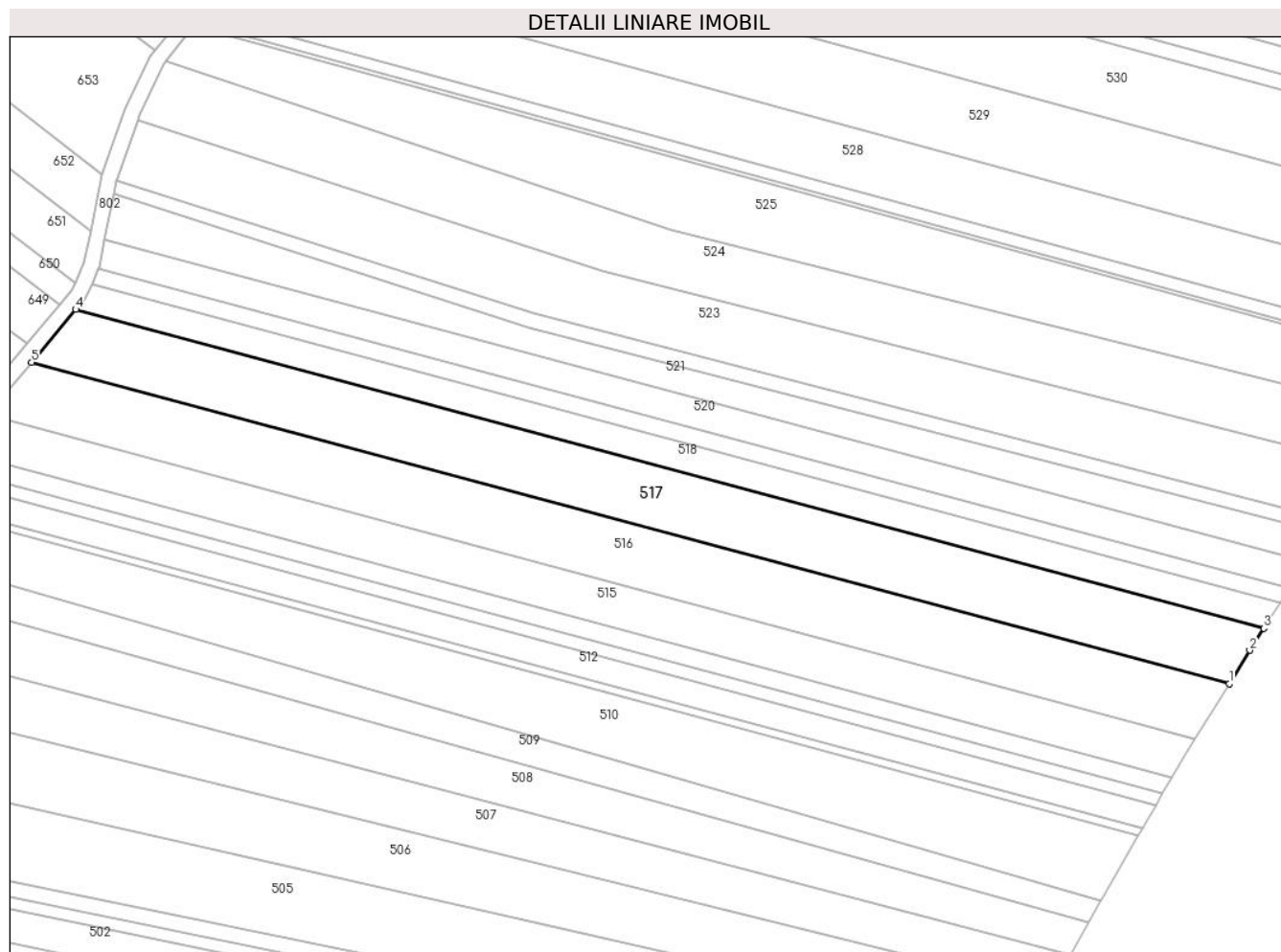
C. Partea III. SARCINI .

Inscrieri privind dezmembramintele dreptului de proprietate, drepturi reale de garanție și sarcini	Referințe
NU SUNT	

Teren

Nr cadastral	Suprafața (mp)*	Observații / Referințe
34956	Din acte: 5.000 Masurata: 4.990	

* Suprafața este determinată în planul de proiecție Stereo 70.



Date referitoare la teren

Crt	Categorie folosință	Intravilan	Suprafața (mp)	Tarla	Parcelă	Nr. topo	Observații / Referințe
1	arabil	DA	4.990	28	412	-	Intravilan conform PUG.

Lungime Segmente

1) Valorile lungimilor segmentelor sunt obținute din proiecție în plan.

Punct început	X / Y	Punct sfârșit	X / Y	Lungime segment (** (m)
1	579.627,527 308.839,869	2	579.632,75 308.848,347	9.958
2	579.632,75 308.848,347	3	579.636,342 308.853,951	6.656
3	579.636,342 308.853,951	4	579.334,112 308.935,067	312.926
4	579.334,112 308.935,067	5	579.322,884 308.921,634	17.508
5	579.322,884 308.921,634	1	579.627,527 308.839,869	315.425

**** Lungimile segmentelor sunt determinate în planul de proiecție Stereo 70 și sunt rotunjite la 1 milimetru.**

***** Distanța dintre puncte este formată din segmente cumulate ce sunt mai mici decât valoarea 1 milimetru.**

**DATE DESPRE IMOBILUL NR. 518**

Oficiul de Cadastru și Publicitate Imobiliară GIURGIU
Biroul de Cadastru și Publicitate Imobiliară Giurgiu

A. Partea I. Descrierea imobilului

TEREN Intravilan

Nr. CF vechi:4152/N
Nr. cadastral vechi:4315

Adresa: Loc. Darasti-Vlasca, Jud. Giurgiu

Nr. Crt	Nr cadastral Nr. topografic	Suprafața* (mp)	Observații / Referințe
A1	30282	Din acte: 2.300 Masurata: 2.290	Sector cadastral:11 Teren neimprejmuit;

B. Partea II. Proprietari și acte

Inscrieri privitoare la dreptul de proprietate și alte drepturi reale	Referințe
37320 / 16/12/2009	
Act Notarial nr. 3154, din 27/11/2009 emis de BNP NEMESIS;	
B2	A1
Intabulare, drept de PROPRIETATEcu titlu cumparare, dobandit prin Conventie, cota actuala 1/1, cota initiala 1/1 1) CHIRACU LILIANA, necasatorita	

C. Partea III. SARCINI .

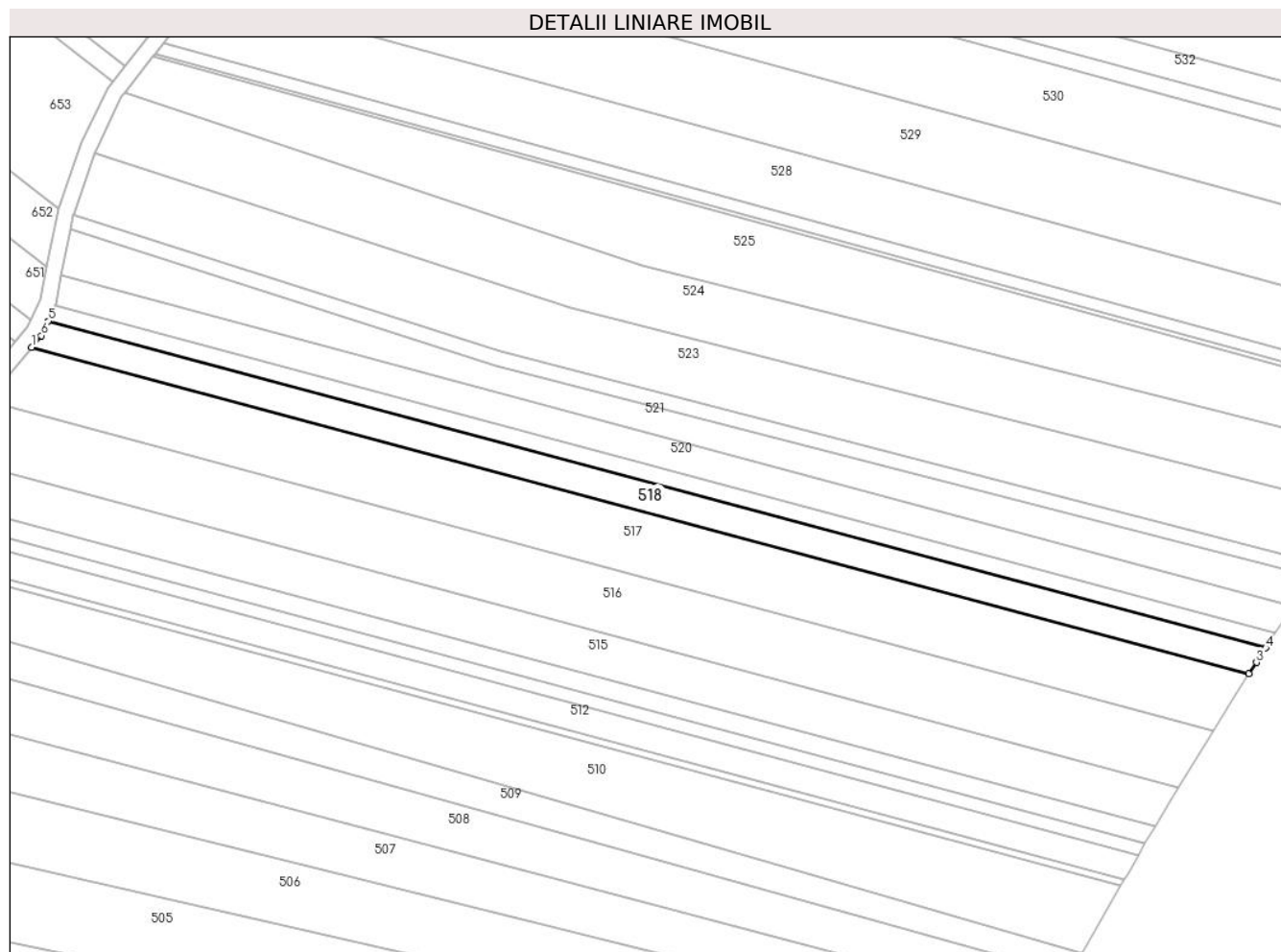
Inscrieri privind dezmembramintele dreptului de proprietate, drepturi reale de garanție și sarcini	Referințe
NU SUNT	

Anexa Nr. 1 La Partea I

Teren

Nr cadastral	Suprafața (mp)*	Observații / Referințe
30282	Din acte: 2.300 Masurata: 2.290	

* Suprafața este determinată în planul de proiecție Stereo 70.



Date referitoare la teren

Crt	Categorie folosință	Intra vilan	Suprafața (mp)	Tarla	Parcelă	Nr. topo	Observații / Referințe
1	arabil	DA	2.290	28	412	-	Intravilan conform PUG.

Lungime Segmente

1) Valorile lungimilor segmentelor sunt obținute din proiecție în plan.

Punct început	X / Y	Punct sfârșit	X / Y	Lungime segment (** (m)
1	579.334,112 308.935,067	2	579.636,342 308.853,951	312.926
2	579.636,342 308.853,951	3	579.638,196 308.856,842	3.434
3	579.638,196 308.856,842	4	579.640,521 308.860,411	4.26
4	579.640,521 308.860,411	5	579.338,186 308.941,556	313.035
5	579.338,186 308.941,556	6	579.336,523 308.937,951	3.97

Punct început	X / Y	Punct sfârşit	X / Y	Lungime segment (** (m)
6	579.336,523 308.937,951	1	579.334,112 308.935,067	3.759

** Lungimile segmentelor sunt determinate în planul de proiecţie Stereo 70 şi sunt rotunjite la 1 milimetru.

*** Distanţa dintre puncte este formată din segmente cumulate ce sunt mai mici decât valoarea 1 milimetru.

**DATE DESPRE IMOBILUL NR. 519**

Oficiul de Cadastru și Publicitate Imobiliară GIURGIU
Biroul de Cadastru și Publicitate Imobiliară Giurgiu

A. Partea I. Descrierea imobilului

TEREN Intravilan

Adresa: Loc. Darasti-Vlasca, Jud. Giurgiu

Nr. Crt	Nr cadastral Nr. topografic	Suprafața* (mp)	Observații / Referințe
A1		1.300	Sector cadastral:11 Teren neimprejmuit;

B. Partea II. Proprietari și acte

Inscrieri privitoare la dreptul de proprietate și alte drepturi reale	Referințe
/	
Act Administrativ nr. 106316, din 25/02/2004 emis de CJSDPAT GIURGIU;	
B1	A1
Intabulare, drept de PROPRIETATE, dobandit prin Reconstituire, cota actuala 1/1, cota initiala 1/1	
1) ANGHEL ST. GHEORGHE	

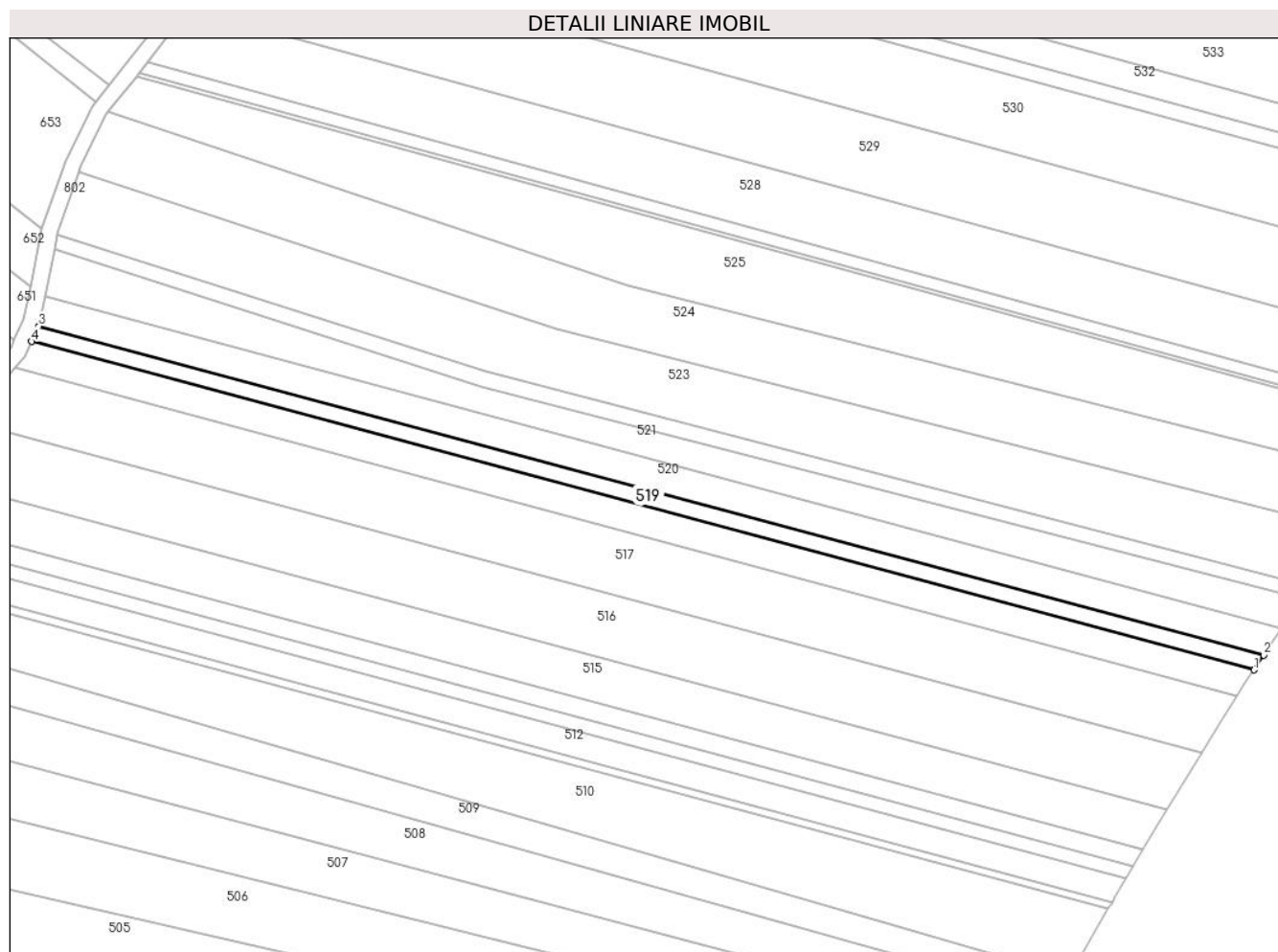
C. Partea III. SARCINI .

Inscrieri privind dezmembramintele dreptului de proprietate, drepturi reale de garanție și sarcini	Referințe
NU SUNT	

Teren

Nr cadastral	Suprafața (mp)*	Observații / Referințe
	1.300	

* Suprafața este determinată în planul de proiecție Stereo 70.



Date referitoare la teren

Crt	Categorie folosință	Intravilan	Suprafața (mp)	Tarla	Parcelă	Nr. topo	Observații / Referințe
1	arabil	DA	1.300	28	412	-	P412 (DIN TP P373). Intravilan conform PUG.

Lungime Segmente

1) Valorile lungimilor segmentelor sunt obținute din proiecție în plan.

Punct început	X / Y	Punct sfârșit	X / Y	Lungime segment (** (m)
1	579.640,521 308.860,411	2	579.642,902 308.864,068	4.364
2	579.642,902 308.864,068	3	579.339,95 308.945,378	313.674
3	579.339,95 308.945,378	4	579.338,186 308.941,556	4.209
4	579.338,186 308.941,556	1	579.640,521 308.860,411	313.035

**** Lungimile segmentelor sunt determinate în planul de proiecție Stereo 70 și sunt rotunjite la 1 milimetru.**

***** Distanța dintre puncte este formată din segmente cumulate ce sunt mai mici decât valoarea 1 milimetru.**

**DATE DESPRE IMOBILUL NR. 520**

Oficiul de Cadastru și Publicitate Imobiliară GIURGIU
Biroul de Cadastru și Publicitate Imobiliară Giurgiu

A. Partea I. Descrierea imobilului

TEREN Intravilan

Adresa: Loc. Darasti-Vlasca, Jud. Giurgiu

Nr. Crt	Nr cadastral Nr. topografic	Suprafața* (mp)	Observații / Referințe
A1		2.400	Sector cadastral:11 Teren neimprejmuit;

B. Partea II. Proprietari și acte

Inscrieri privitoare la dreptul de proprietate și alte drepturi reale		Referințe
/		
Act Administrativ nr. 77593, din 05/02/2002 emis de CJSDPAT GIURGIU;		
B1	Intabulare, drept de PROPRIETATE, dobandit prin Reconstituire, cota actuala 1/1, cota initiala 1/1 1) VLAD ST. MARIN	A1

C. Partea III. SARCINI .

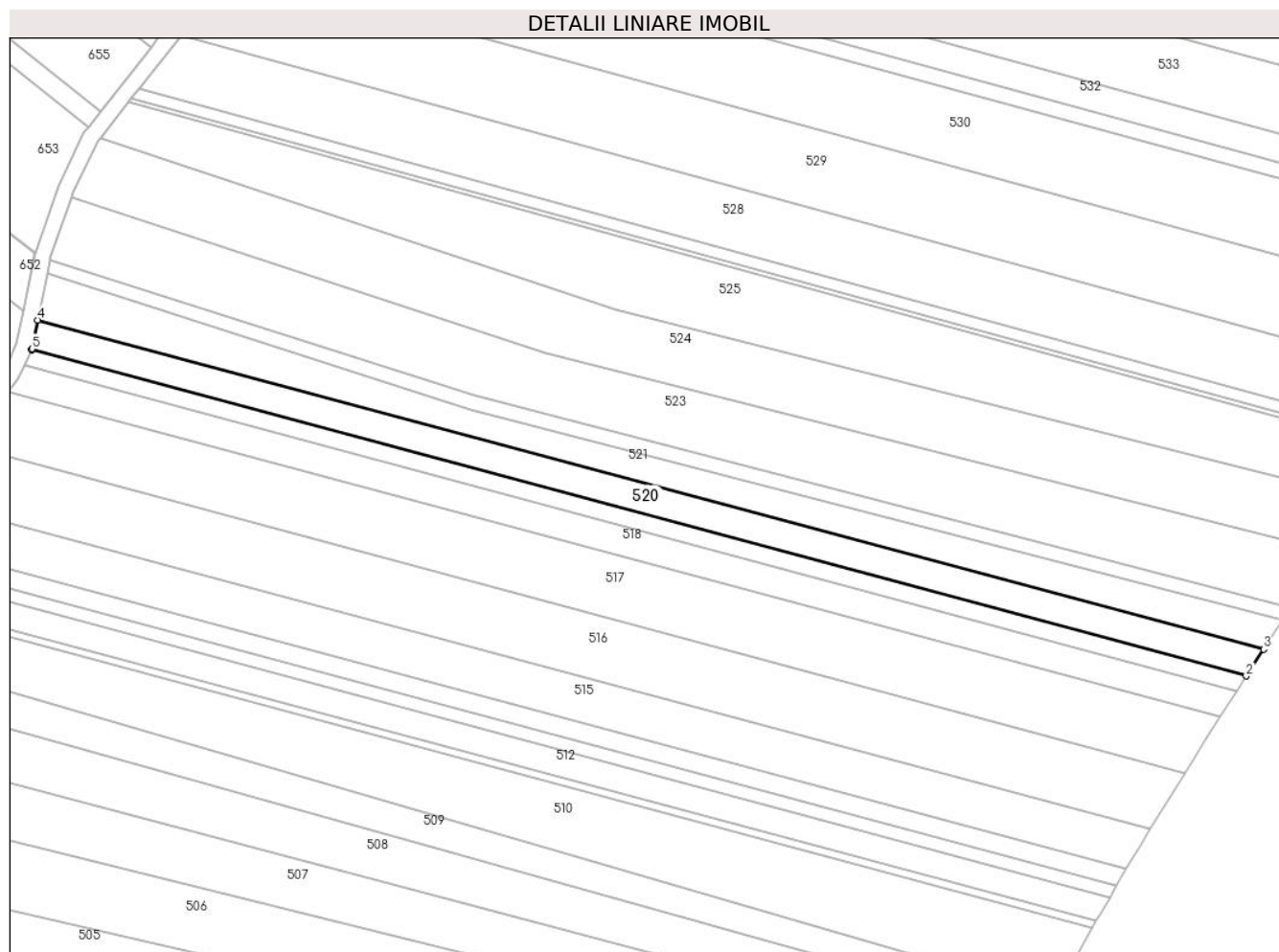
Inscrieri privind dezmembramintele dreptului de proprietate, drepturi reale de garanție și sarcini	Referințe
NU SUNT	

Anexa Nr. 1 La Partea I

Teren

Nr cadastral	Suprafața (mp)*	Observații / Referințe
	2.400	

* Suprafața este determinată în planul de proiecție Stereo 70.



Date referitoare la teren

Crt	Categorie folosință	Intravilan	Suprafața (mp)	Tarla	Parcelă	Nr. topo	Observații / Referințe
1	arabil	DA	2.400	28	412	-	T28 P412 (DIN TP T27 P367). Intravilan conform PUG.

Lungime Segmente

1) Valorile lungimilor segmentelor sunt obținute din proiecție în plan.

Punct început	X / Y	Punct sfârșit	X / Y	Lungime segment (** (m)
1	579.339,95 308.945,378	2	579.642,902 308.864,068	313.674
2	579.642,902 308.864,068	3	579.647,274 308.870,78	8.01
3	579.647,274 308.870,78	4	579.341,514 308.952,845	316.581
4	579.341,514 308.952,845	5	579.340,082 308.945,666	7.32
5	579.340,082 308.945,666	1	579.339,95 308.945,378	0.317

**** Lungimile segmentelor sunt determinate în planul de proiecție Stereo 70 și sunt rotunjite la 1 milimetru.**

***** Distanța dintre puncte este formată din segmente cumulate ce sunt mai mici decât valoarea 1 milimetru.**

**DATE DESPRE IMOBILUL NR. 521**

Oficiul de Cadastru și Publicitate Imobiliară GIURGIU
Biroul de Cadastru și Publicitate Imobiliară Giurgiu

A. Partea I. Descrierea imobilului

TEREN Intravilan

Adresa: Loc. Darasti-Vlasca, Jud. Giurgiu

Nr. Crt	Nr cadastral Nr. topografic	Suprafața* (mp)	Observații / Referințe
A1		2.500	Sector cadastral:11 Teren neimprejmuit;

B. Partea II. Proprietari și acte

Inscrieri privitoare la dreptul de proprietate și alte drepturi reale		Referințe
/		
Act Administrativ nr. 60437, din 22/01/1996 emis de CJSDPAT GIURGIU;		
B1	Intabulare, drept de PROPRIETATE, dobandit prin Reconstituire, cota actuala 1/1, cota initiala 1/1 1) MUSAT A MARIN	A1

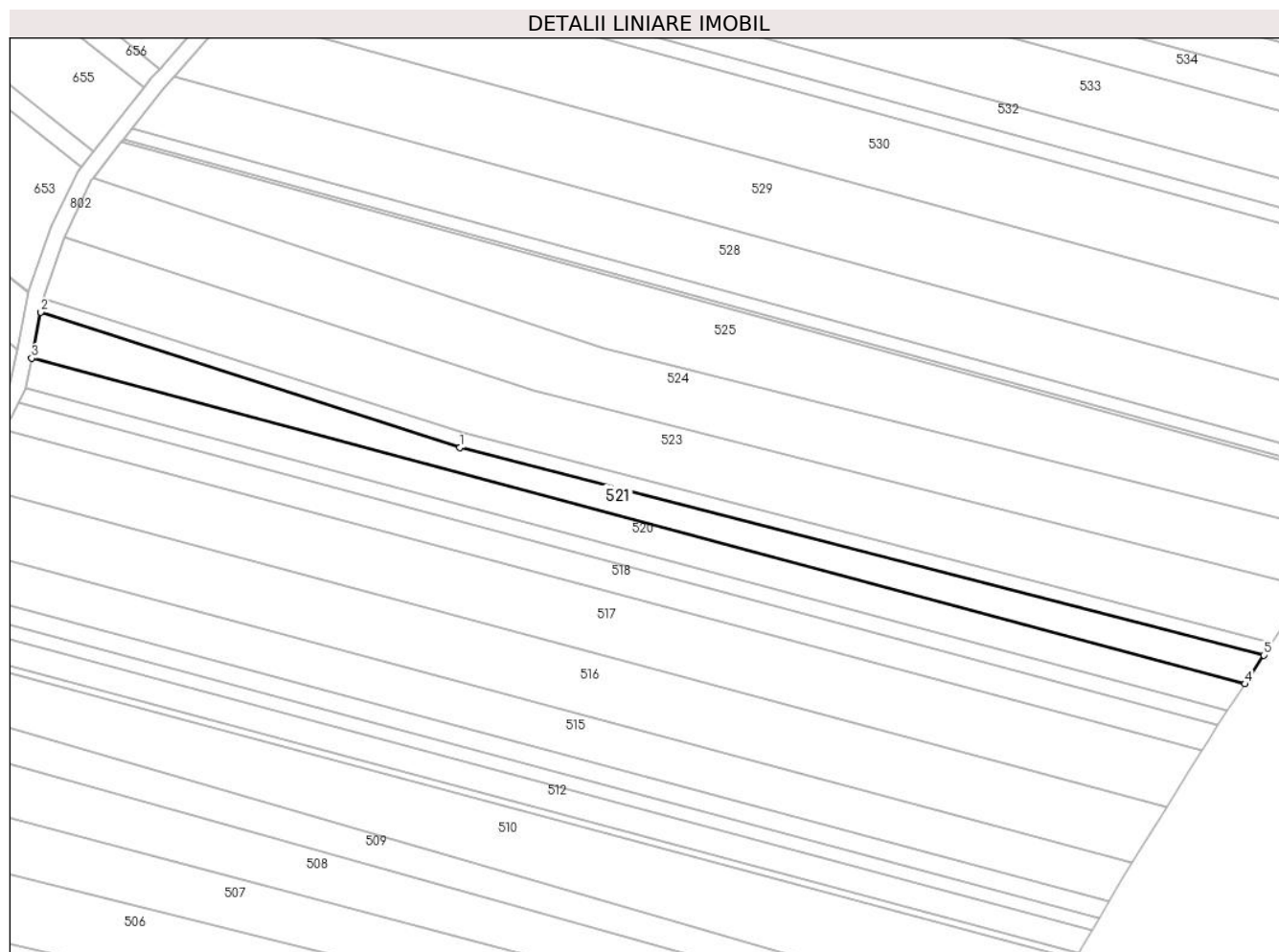
C. Partea III. SARCINI .

Inscrieri privind dezmembramintele dreptului de proprietate, drepturi reale de garanție și sarcini	Referințe
NU SUNT	

Teren

Nr cadastral	Suprafața (mp)*	Observații / Referințe
	2.500	

* Suprafața este determinată în planul de proiecție Stereo 70.



Date referitoare la teren

Crt	Categorie folosință	Intravilan	Suprafața (mp)	Tarla	Parcelă	Nr. topo	Observații / Referințe
1	arabil	DA	2.500	28	412	-	Intravilan conform PUG.

Lungime Segmente

1) Valorile lungimilor segmentelor sunt obținute din proiecție în plan.

Punct început	X / Y	Punct sfârșit	X / Y	Lungime segment (** (m)
1	579.449,461 308.930,337	2	579.343,823 308.964,428	111.003
2	579.343,823 308.964,428	3	579.341,514 308.952,845	11.811
3	579.341,514 308.952,845	4	579.647,274 308.870,78	316.581
4	579.647,274 308.870,78	5	579.652,009 308.878,051	8.677
5	579.652,009 308.878,051	1	579.449,461 308.930,337	209.188

**** Lungimile segmentelor sunt determinate în planul de proiecție Stereo 70 și sunt rotunjite la 1 milimetru.**

***** Distanța dintre puncte este formată din segmente cumulate ce sunt mai mici decât valoarea 1 milimetru.**

**DATE DESPRE IMOBILUL NR. 522**

Oficiul de Cadastru și Publicitate Imobiliară GIURGIU
Biroul de Cadastru și Publicitate Imobiliară Giurgiu

A. Partea I. Descrierea imobilului

TEREN Intravilan

Adresa: Loc. Darasti-Vlasca, Jud. Giurgiu

Nr. Crt	Nr cadastral Nr. topografic	Suprafața* (mp)	Observații / Referințe
A1		1.200	Sector cadastral:11 Teren neimprejmuit;

B. Partea II. Proprietari și acte

Inscrieri privitoare la dreptul de proprietate și alte drepturi reale		Referințe
/		
Act Administrativ nr. 50377, din 29/04/1996 emis de CJSDPAT GIURGIU;		
B1	Intabulare, drept de PROPRIETATE, dobandit prin Reconstituire, cota actuala 1/1, cota initiala 1/1 1) VASILE NECULA	A1

C. Partea III. SARCINI .

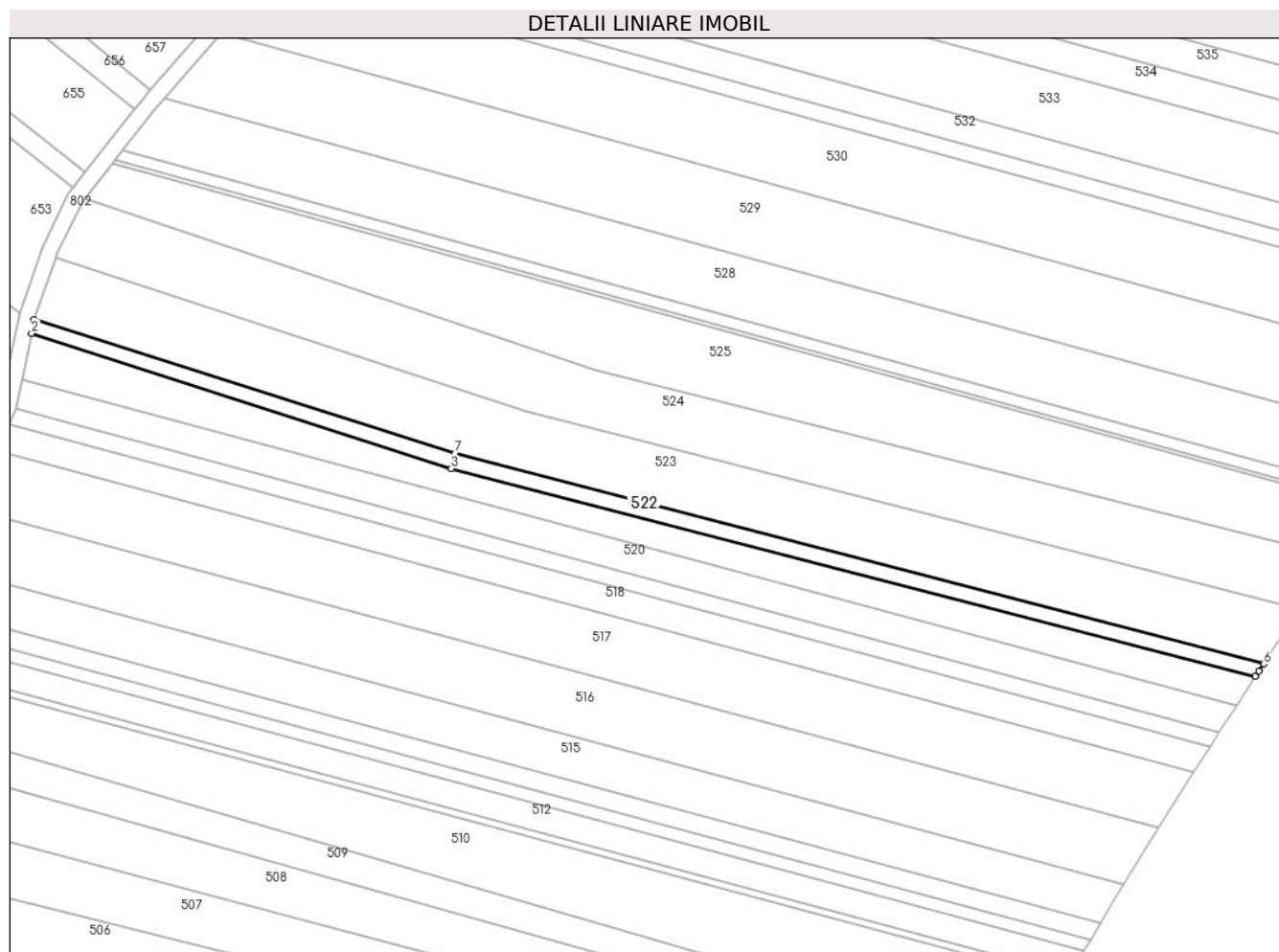
Inscrieri privind dezmembramintele dreptului de proprietate, drepturi reale de garanție și sarcini	Referințe
NU SUNT	

Anexa Nr. 1 La Partea I

Teren

Nr cadastral	Suprafața (mp)*	Observații / Referințe
	1.200	

* Suprafața este determinată în planul de proiecție Stereo 70.



Date referitoare la teren

Crt	Categorie folosință	Intravilan	Suprafața (mp)	Tarla	Parcelă	Nr. topo	Observații / Referințe
1	arabil	DA	1.200	28	412	-	Intravilan conform PUG.

Lungime Segmente

1) Valorile lungimilor segmentelor sunt obținute din proiecție în plan.

Punct început	X / Y	Punct sfârșit	X / Y	Lungime segment (** (m)
1	579.344,507 308.967,863	2	579.343,823 308.964,428	3.502
2	579.343,823 308.964,428	3	579.449,461 308.930,337	111.003
3	579.449,461 308.930,337	4	579.652,009 308.878,051	209.188
4	579.652,009 308.878,051	5	579.652,901 308.879,421	1.635
5	579.652,901 308.879,421	6	579.654,079 308.881,216	2.147

Punct început	X / Y	Punct sfârșit	X / Y	Lungime segment (** (m)
6	579.654,079 308.881,216	7	579.450,473 308.934,137	210.371
7	579.450,473 308.934,137	1	579.344,507 308.967,863	111.204

** Lungimile segmentelor sunt determinate în planul de proiecție Stereo 70 și sunt rotunjite la 1 milimetru.

*** Distanța dintre puncte este formată din segmente cumulate ce sunt mai mici decât valoarea 1 milimetru.

**DATE DESPRE IMOBILUL NR. 523**

Oficiul de Cadastru și Publicitate Imobiliară GIURGIU
Biroul de Cadastru și Publicitate Imobiliară Giurgiu

A. Partea I. Descrierea imobilului

TEREN Intravilan

Adresa: Loc. Darasti-Vlasca, Jud. Giurgiu

Nr. Crt	Nr cadastral Nr. topografic	Suprafața* (mp)	Observații / Referințe
A1		5.000	Sector cadastral:11 Teren neimprejmuit;

B. Partea II. Proprietari și acte

Inscrieri privitoare la dreptul de proprietate și alte drepturi reale		Referințe
/		
Act Administrativ nr. 102436, din 12/06/2003 emis de CJSDPAT GIURGIU;		
B1	Intabulare, drept de PROPRIETATE, dobandit prin Reconstituire, cota actuala 1/1, cota initiala 1/1 1) DRAGOICEA ELENA 2) TOMA NICOLAE	A1

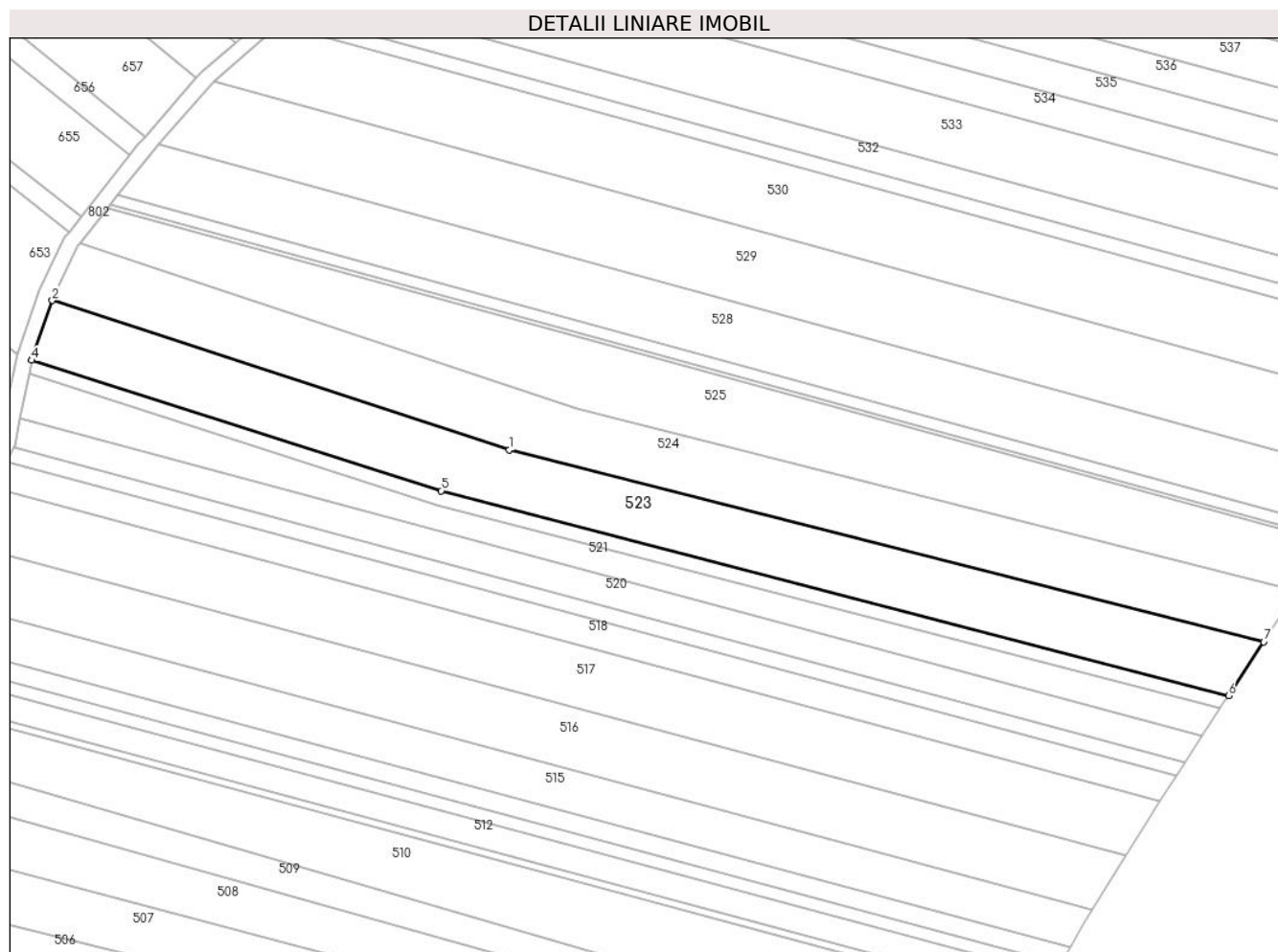
C. Partea III. SARCINI .

Inscrieri privind dezmembramintele dreptului de proprietate, drepturi reale de garanție și sarcini	Referințe
NU SUNT	

Teren

Nr cadastral	Suprafața (mp)*	Observații / Referințe
	5.000	

* Suprafața este determinată în planul de proiecție Stereo 70.



Date referitoare la teren

Crt	Categorie folosință	Intravilan	Suprafața (mp)	Tarla	Parcelă	Nr. topo	Observații / Referințe
1	arabil	DA	5.000	28	412	-	P412 (DIN TP P412). Intravilan conform PUG.

Lungime Segmente

1) Valorile lungimilor segmentelor sunt obținute din proiecție în plan.

Punct început	X / Y	Punct sfârșit	X / Y	Lungime segment (** (m)
1	579.468,093 308.944,72	2	579.349,847 308.983,336	124.392
2	579.349,847 308.983,336	3	579.344,606 308.968,357	15.869
3	579.344,606 308.968,357	4	579.344,507 308.967,863	0.504
4	579.344,507 308.967,863	5	579.450,473 308.934,137	111.204
5	579.450,473 308.934,137	6	579.654,079 308.881,216	210.371

Punct început	X / Y	Punct sfârșit	X / Y	Lungime segment (** (m)
6	579.654,079 308.881,216	7	579.663,185 308.895,097	16.601
7	579.663,185 308.895,097	1	579.468,093 308.944,72	201.304

** Lungimile segmentelor sunt determinate în planul de proiecție Stereo 70 și sunt rotunjite la 1 milimetru.

*** Distanța dintre puncte este formată din segmente cumulate ce sunt mai mici decât valoarea 1 milimetru.

**DATE DESPRE IMOBILUL NR. 524**

Oficiul de Cadastru și Publicitate Imobiliară GIURGIU
 Biroul de Cadastru și Publicitate Imobiliară Giurgiu

A. Partea I. Descrierea imobilului

TEREN Intravilan

Nr. CF vechi:2766/N
 Nr. cadastral vechi:2747

Adresa: Loc. Darasti-Vlasca, Jud. Giurgiu

Nr. Crt	Nr cadastral Nr. topografic	Suprafața* (mp)	Observații / Referințe
A1	39140	Din acte: 5.000 Masurata: 4.990	Sector cadastral:11 Teren neimprejmuit;

B. Partea II. Proprietari și acte

Inscrieri privitoare la dreptul de proprietate și alte drepturi reale	Referințe
24119 / 19/05/2008	
Act Notarial nr. 1730, din 25/04/2008 emis de BNP NEMESIS;	
B1	A1
Intabulare, drept de PROPRIETATE Cumparare, dobandit prin Conventie, cota actuala 1/1, cota initiala 1/1 1) SC ETNO GRAND COMPANY SRL, CIF:18681355	

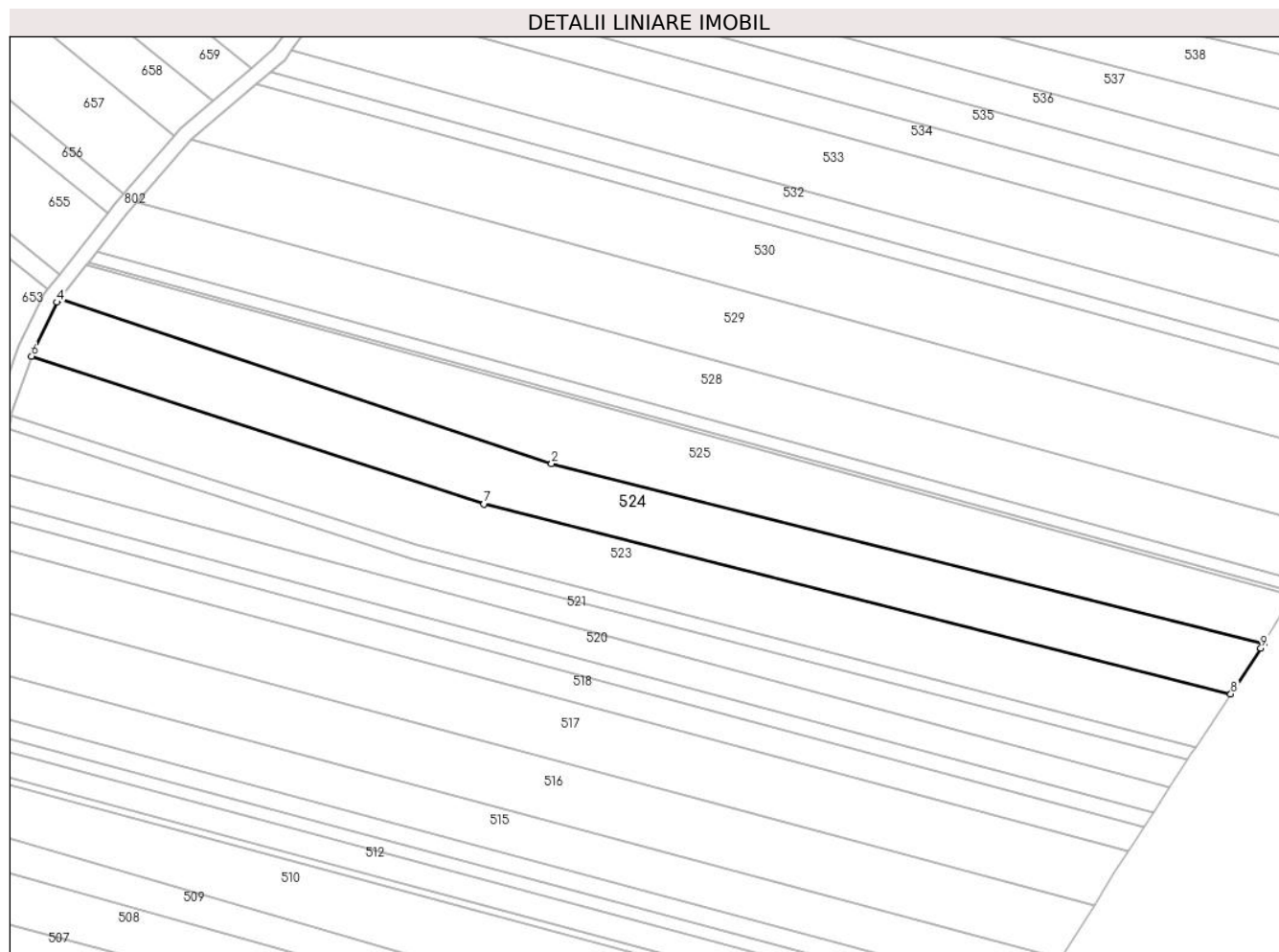
C. Partea III. SARCINI .

Inscrieri privind dezmembramentele dreptului de proprietate, drepturi reale de garanție și sarcini	Referințe
NU SUNT	

Teren

Nr cadastral	Suprafața (mp)*	Observații / Referințe
39140	Din acte: 5.000 Masurata: 4.990	

* Suprafața este determinată în planul de proiecție Stereo 70.



Date referitoare la teren

Crt	Categorie folosință	Intravilan	Suprafața (mp)	Tarla	Parcelă	Nr. topo	Observații / Referințe
1	arabil	DA	4.990	28	412	-	Intravilan conform PUG.

Lungime Segmente

1) Valorile lungimilor segmentelor sunt obținute din proiecție în plan.

Punct început	X / Y	Punct sfârșit	X / Y	Lungime segment (** (m)
1	579.671,792 308.908,36	2	579.485,714 308.955,302	191.908
2	579.485,714 308.955,302	3	579.357,143 308.998,249	135.554
3	579.357,143 308.998,249	4	579.356,526 308.997,462	1.0
4	579.356,526 308.997,462	5	579.350,262 308.984,522	14.376
5	579.350,262 308.984,522	6	579.349,847 308.983,336	1.257

Punct început	X / Y	Punct sfârşit	X / Y	Lungime segment (** (m)
6	579.349,847 308.983,336	7	579.468,093 308.944,72	124.392
7	579.468,093 308.944,72	8	579.663,185 308.895,097	201.304
8	579.663,185 308.895,097	9	579.671,05 308.907,086	14.339
9	579.671,05 308.907,086	1	579.671,792 308.908,36	1.474

** Lungimile segmentelor sunt determinate în planul de proiecţie Stereo 70 şi sunt rotunjite la 1 milimetru.

*** Distanţa dintre puncte este formată din segmente cumulate ce sunt mai mici decât valoarea 1 milimetru.

**DATE DESPRE IMOBILUL NR. 525**

Oficiul de Cadastru și Publicitate Imobiliară GIURGIU
Biroul de Cadastru și Publicitate Imobiliară Giurgiu

A. Partea I. Descrierea imobilului

TEREN Intravilan

Adresa: Loc. Darasti-Vlasca, Jud. Giurgiu

Nr. Crt	Nr cadastral Nr. topografic	Suprafața* (mp)	Observații / Referințe
A1		5.000	Sector cadastral:11 Teren neimprejmuit;

B. Partea II. Proprietari și acte

Inscrieri privitoare la dreptul de proprietate și alte drepturi reale		Referințe
/		
Act Administrativ nr. 102478, din 06/10/2003 emis de CJSDPAT GIURGIU;		
B1	Intabulare, drept de PROPRIETATE, dobandit prin Reconstituire, cota actuala 1/1, cota initiala 1/1 1) PIRVU MARIN 2) PIRVU GHEORGHE	A1

C. Partea III. SARCINI .

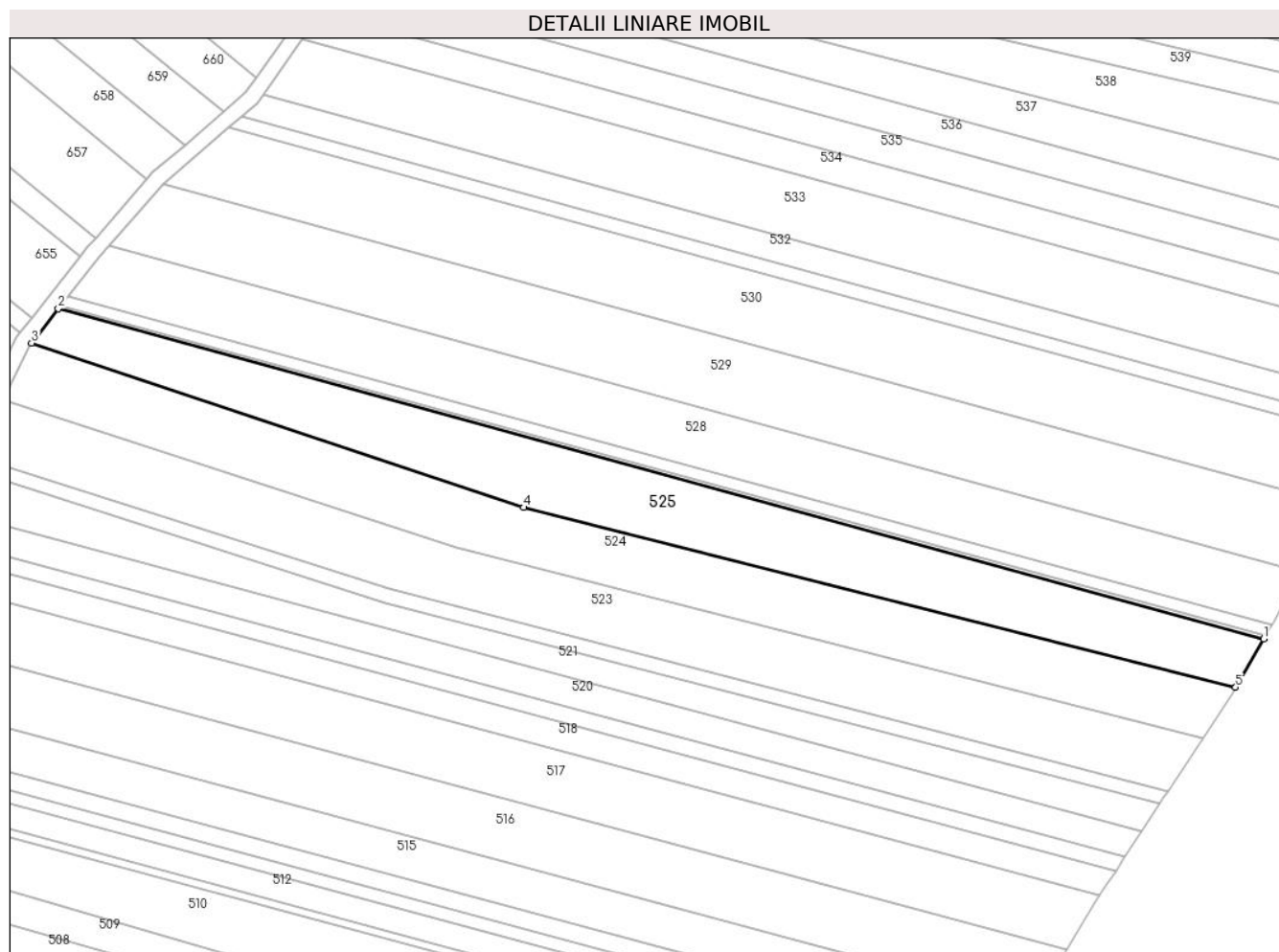
Inscrieri privind dezmembramintele dreptului de proprietate, drepturi reale de garanție și sarcini	Referințe
NU SUNT	

Anexa Nr. 1 La Partea I

Teren

Nr cadastral	Suprafața (mp)*	Observații / Referințe
	5.000	

* Suprafața este determinată în planul de proiecție Stereo 70.



Date referitoare la teren

Crt	Categorie folosință	Intravilan	Suprafața (mp)	Tarla	Parcelă	Nr. topo	Observații / Referințe
1	arabil	DA	5.000	28	412	-	T28 P412 (DIN TP T27 P257). Intravilan conform PUG.

Lungime Segmente

1) Valorile lungimilor segmentelor sunt obținute din proiecție în plan.

Punct început	X / Y	Punct sfârșit	X / Y	Lungime segment (** (m)
1	579.679,139 308.920,969	2	579.364,149 309.007,178	326.574
2	579.364,149 309.007,178	3	579.357,143 308.998,249	11.349
3	579.357,143 308.998,249	4	579.485,714 308.955,302	135.554
4	579.485,714 308.955,302	5	579.671,792 308.908,36	191.908
5	579.671,792 308.908,36	1	579.679,139 308.920,969	14.593

**** Lungimile segmentelor sunt determinate în planul de proiecție Stereo 70 și sunt rotunjite la 1 milimetru.**

***** Distanța dintre puncte este formată din segmente cumulate ce sunt mai mici decât valoarea 1 milimetru.**

**DATE DESPRE IMOBILUL NR. 526**

Oficiul de Cadastru și Publicitate Imobiliară GIURGIU
Biroul de Cadastru și Publicitate Imobiliară Giurgiu

A. Partea I. Descrierea imobilului

TEREN Intravilan

Adresa: Loc. Darasti-Vlasca, Jud. Giurgiu

Nr. Crt	Nr cadastral Nr. topografic	Suprafața* (mp)	Observații / Referințe
A1		300	Sector cadastral:11 Teren neimprejmuit;

B. Partea II. Proprietari și acte

Inscrieri privitoare la dreptul de proprietate și alte drepturi reale		Referințe
/		
Act Administrativ nr. 67021, din 23/08/1996 emis de CJSDPAT GIURGIU;		
B1	Intabulare, drept de PROPRIETATE, dobandit prin Reconstituire, cota actuala 1/1, cota initiala 1/1 1) GHIGHINA P. GHEORGHE	A1

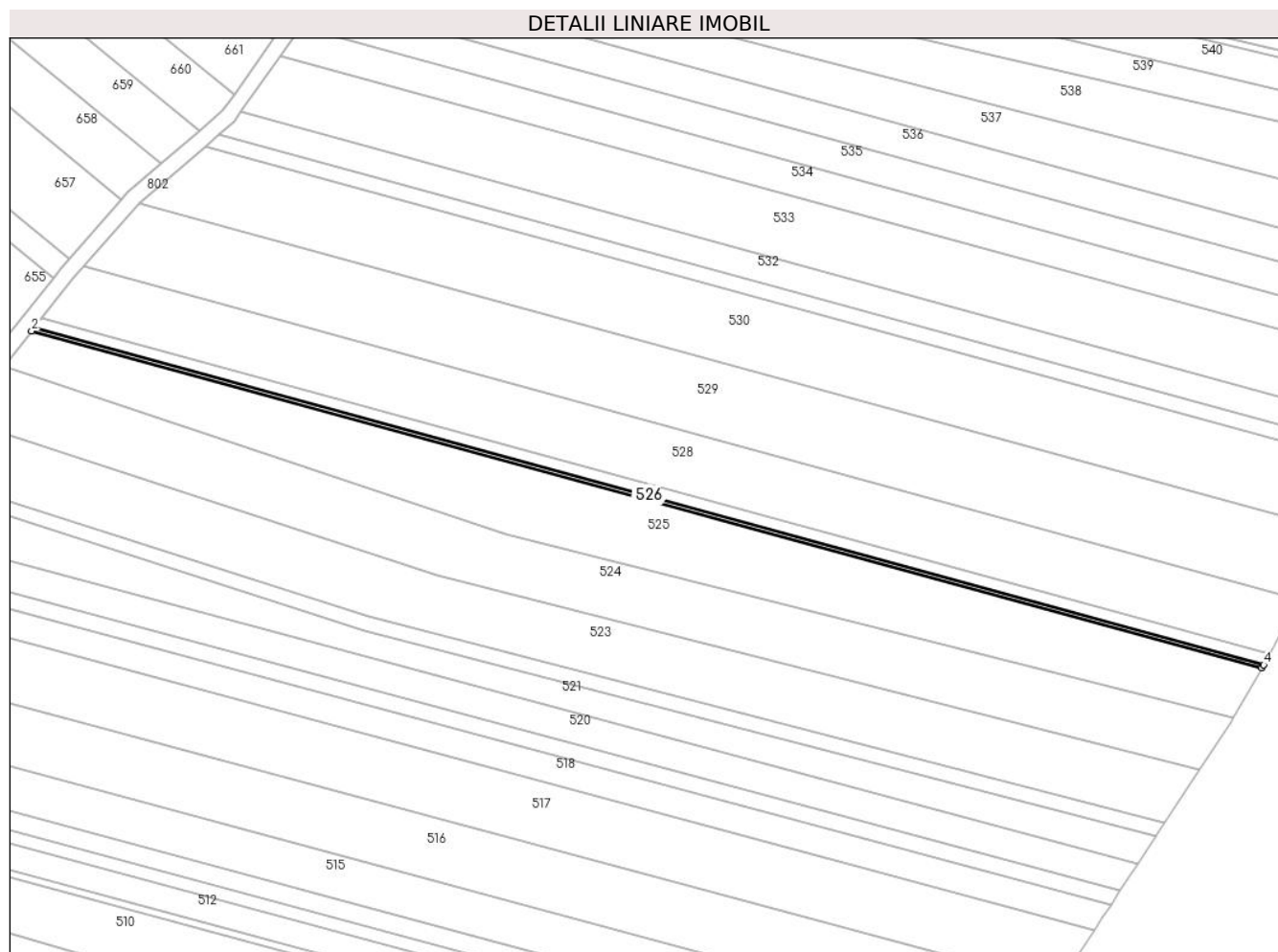
C. Partea III. SARCINI .

Inscrieri privind dezmembramintele dreptului de proprietate, drepturi reale de garanție și sarcini	Referințe
NU SUNT	

Teren

Nr cadastral	Suprafața (mp)*	Observații / Referințe
	300	

* Suprafața este determinată în planul de proiecție Stereo 70.



Date referitoare la teren

Crt	Categorie folosință	Intravilan	Suprafața (mp)	Tarla	Parcelă	Nr. topo	Observații / Referințe
1	arabil	DA	300	28	412	-	Intravilan conform PUG.

Lungime Segmente

1) Valorile lungimilor segmentelor sunt obținute din proiecție în plan.

Punct început	X / Y	Punct sfârșit	X / Y	Lungime segment (** (m)
1	579.364,764 309.007,962	2	579.364,149 309.007,178	0.996
2	579.364,149 309.007,178	3	579.679,139 308.920,969	326.574
3	579.679,139 308.920,969	4	579.679,618 308.921,791	0.951
4	579.679,618 308.921,791	1	579.364,764 309.007,962	326.433

** Lungimile segmentelor sunt determinate în planul de proiecție Stereo 70 și sunt rotunjite la 1 milimetru.

***** Distanţa dintre puncte este formată din segmente cumulate ce sunt mai mici decât valoarea 1 milimetru.**

**DATE DESPRE IMOBILUL NR. 527**

Oficiul de Cadastru și Publicitate Imobiliară GIURGIU
Biroul de Cadastru și Publicitate Imobiliară Giurgiu

A. Partea I. Descrierea imobilului

TEREN Intravilan

Adresa: Loc. Darasti-Vlasca, Jud. Giurgiu

Nr. Crt	Nr cadastral Nr. topografic	Suprafața* (mp)	Observații / Referințe
A1	30527	1.000	Sector cadastral:11 Teren neimprejmuit;

B. Partea II. Proprietari și acte

Inscrieri privitoare la dreptul de proprietate și alte drepturi reale	Referințe
5529 / 26/02/2010	
Act Notarial nr. 293, din 10/02/2010 emis de BNP NEMESIS;	
B2	A1
Intabulare, drept de PROPRIETATEcu titlu de cumparare, dobandit prin Conventie, cota actuala 1/1, cota initiala 1/1 1) CHIRACU LILIANA, necasatorita	

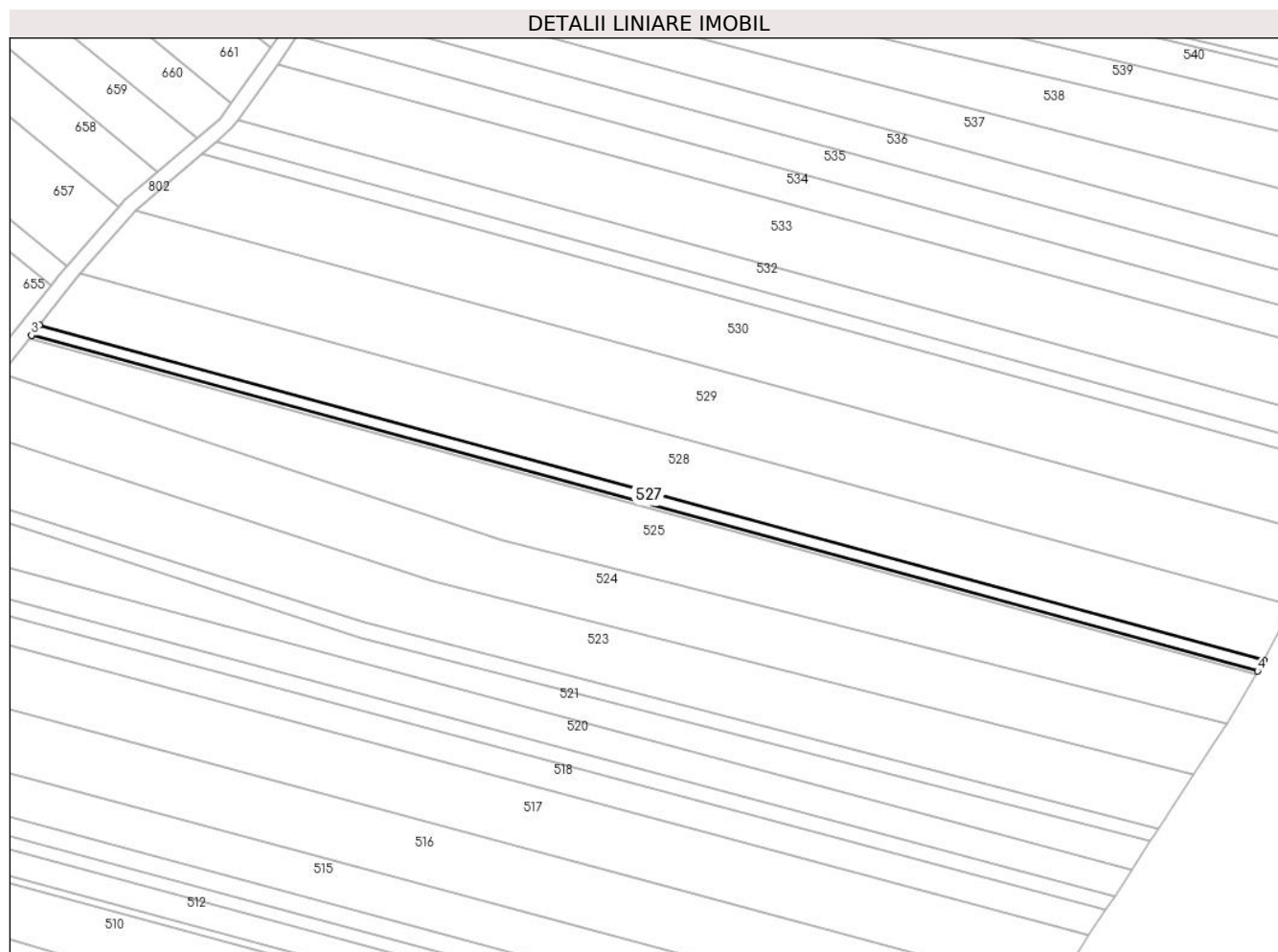
C. Partea III. SARCINI .

Inscrieri privind dezmembramintele dreptului de proprietate, drepturi reale de garanție și sarcini	Referințe
NU SUNT	

Teren

Nr cadastral	Suprafața (mp)*	Observații / Referințe
30527	1.000	

* Suprafața este determinată în planul de proiecție Stereo 70.



Date referitoare la teren

Crt	Categorie folosință	Intravilan	Suprafața (mp)	Tarla	Parcelă	Nr. topo	Observații / Referințe
1	arabil	DA	1.000	28	412	-	P412 (DIN TP P412). Intravilan conform PUG.

Lungime Segmente

1) Valorile lungimilor segmentelor sunt obținute din proiecție în plan.

Punct început	X / Y	Punct sfârșit	X / Y	Lungime segment (** (m)
1	579.681,215 308.924,532	2	579.366,818 309.010,579	325.959
2	579.366,818 309.010,579	3	579.364,764 309.007,962	3.327
3	579.364,764 309.007,962	4	579.679,618 308.921,791	326.433
4	579.679,618 308.921,791	1	579.681,215 308.924,532	3.172

**** Lungimile segmentelor sunt determinate în planul de proiecție Stereo 70 și sunt rotunjite la 1 milimetru.**

***** Distanța dintre puncte este formată din segmente cumulate ce sunt mai mici decât valoarea 1 milimetru.**

**DATE DESPRE IMOBILUL NR. 528**

Oficiul de Cadastru și Publicitate Imobiliară GIURGIU
 Biroul de Cadastru și Publicitate Imobiliară Giurgiu

A. Partea I. Descrierea imobilului

TEREN Intravilan

Adresa: Loc. Darasti-Vlasca, Jud. Giurgiu

Nr. Crt	Nr cadastral Nr. topografic	Suprafața* (mp)	Observații / Referințe
A1		5.000	Sector cadastral:11 Teren neimprejmuit;

B. Partea II. Proprietari și acte

Inscrieri privitoare la dreptul de proprietate și alte drepturi reale		Referințe
/		
Act Normativ nr. 7, din 13/03/1996 emis de PARLAMENTUL ROMÂNIEI;		
B1	Inscrierea posesiei, drept de PROPRIETATE, dobandit prin Lege, cota actuala 1/1, cota initiala 1/1 1) NEIDENTIFICAT NEIDENTIFICAT	A1
B2	Se noteaza mentiunea proprietar neidentificat.	A1

C. Partea III. SARCINI .

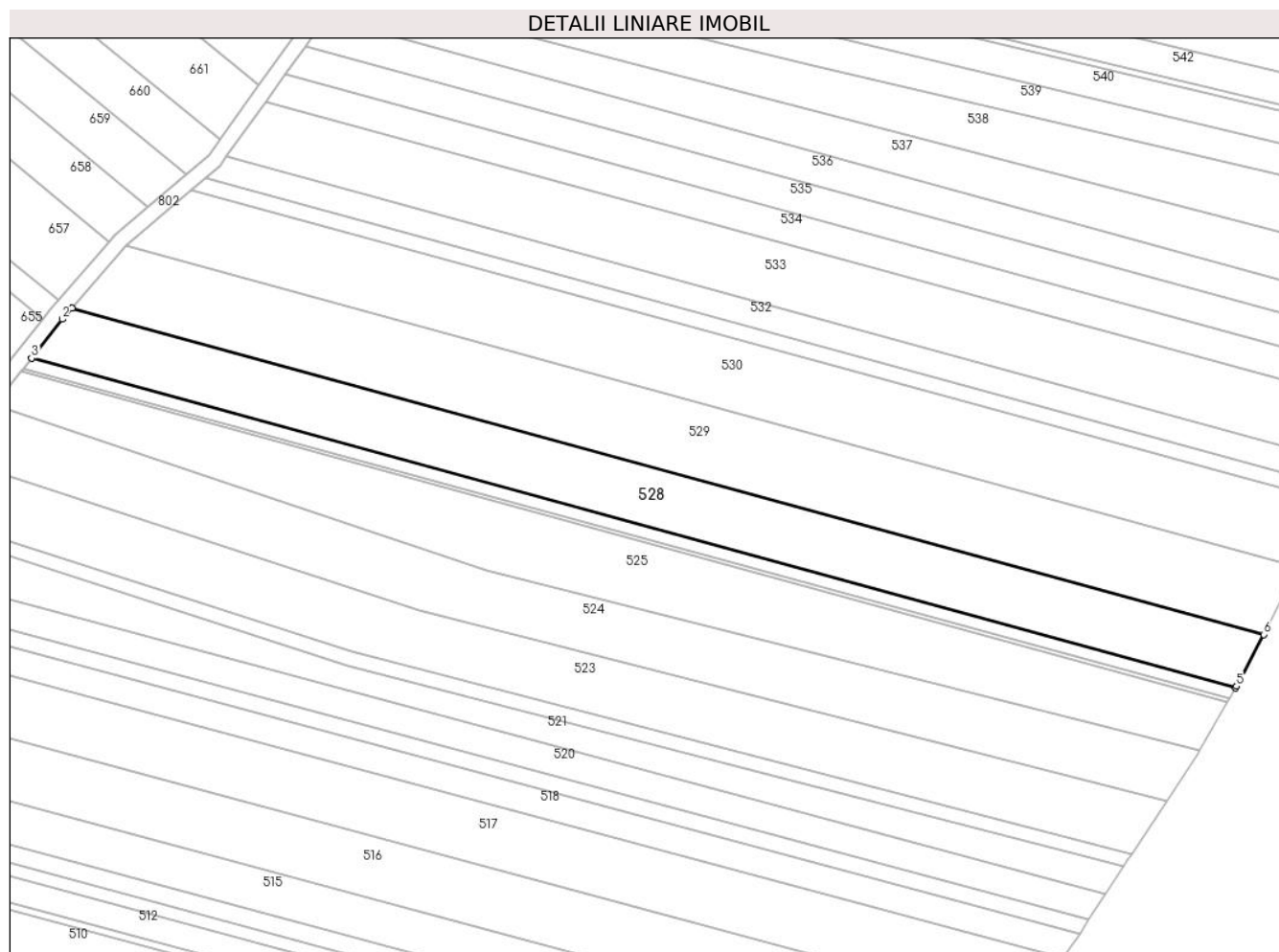
Inscrieri privind dezmembramintele dreptului de proprietate, drepturi reale de garanție și sarcini	Referințe
NU SUNT	

Anexa Nr. 1 La Partea I

Teren

Nr cadastral	Suprafața (mp)*	Observații / Referințe
	5.000	

* Suprafața este determinată în planul de proiecție Stereo 70.



Date referitoare la teren

Crt	Categorie folosință	Intravilan	Suprafața (mp)	Tarla	Parcelă	Nr. topo	Observații / Referințe
1	arabil	DA	5.000	28	412	-	Intravilan conform PUG.

Lungime Segmente

1) Valorile lungimilor segmentelor sunt obținute din proiecție în plan.

Punct început	X / Y	Punct sfârșit	X / Y	Lungime segment (** (m)
1	579.377,36 309.023,672	2	579.374,795 309.020,745	3.892
2	579.374,795 309.020,745	3	579.366,818 309.010,579	12.922
3	579.366,818 309.010,579	4	579.681,215 308.924,532	325.959
4	579.681,215 308.924,532	5	579.681,47 308.924,969	0.506
5	579.681,47 308.924,969	6	579.688,586 308.938,494	15.283

Punct început	X / Y	Punct sfârşit	X / Y	Lungime segment (** (m)
6	579.688,586 308.938,494	1	579.377,36 309.023,672	322.672

** Lungimile segmentelor sunt determinate în planul de proiecţie Stereo 70 şi sunt rotunjite la 1 milimetru.

*** Distanţa dintre puncte este formată din segmente cumulate ce sunt mai mici decât valoarea 1 milimetru.

**DATE DESPRE IMOBILUL NR. 529**

Oficiul de Cadastru și Publicitate Imobiliară GIURGIU
Biroul de Cadastru și Publicitate Imobiliară Giurgiu

A. Partea I. Descrierea imobilului

TEREN Intravilan

Nr. CF vechi:2768/N
Nr. cadastral vechi:2754

Adresa: Loc. Darasti-Vlasca, Jud. Giurgiu

Nr. Crt	Nr cadastral Nr. topografic	Suprafața* (mp)	Observații / Referințe
A1	38880	6.200	Sector cadastral:11 Teren neimprejmuit;

B. Partea II. Proprietari și acte

Inscrieri privitoare la dreptul de proprietate și alte drepturi reale		Referințe
24116 / 19/05/2008		
Act Notarial nr. 1732, din 25/04/2008 emis de BNP Nemesis;		
B1	Intabulare, drept de PROPRIETATE. cumparare, dobandit prin Conventie, cota actuala 1/1, cota initiala 1/1 1) SC ETNO GRAND COMPANY SRL, CIF:18681355	A1

C. Partea III. SARCINI .

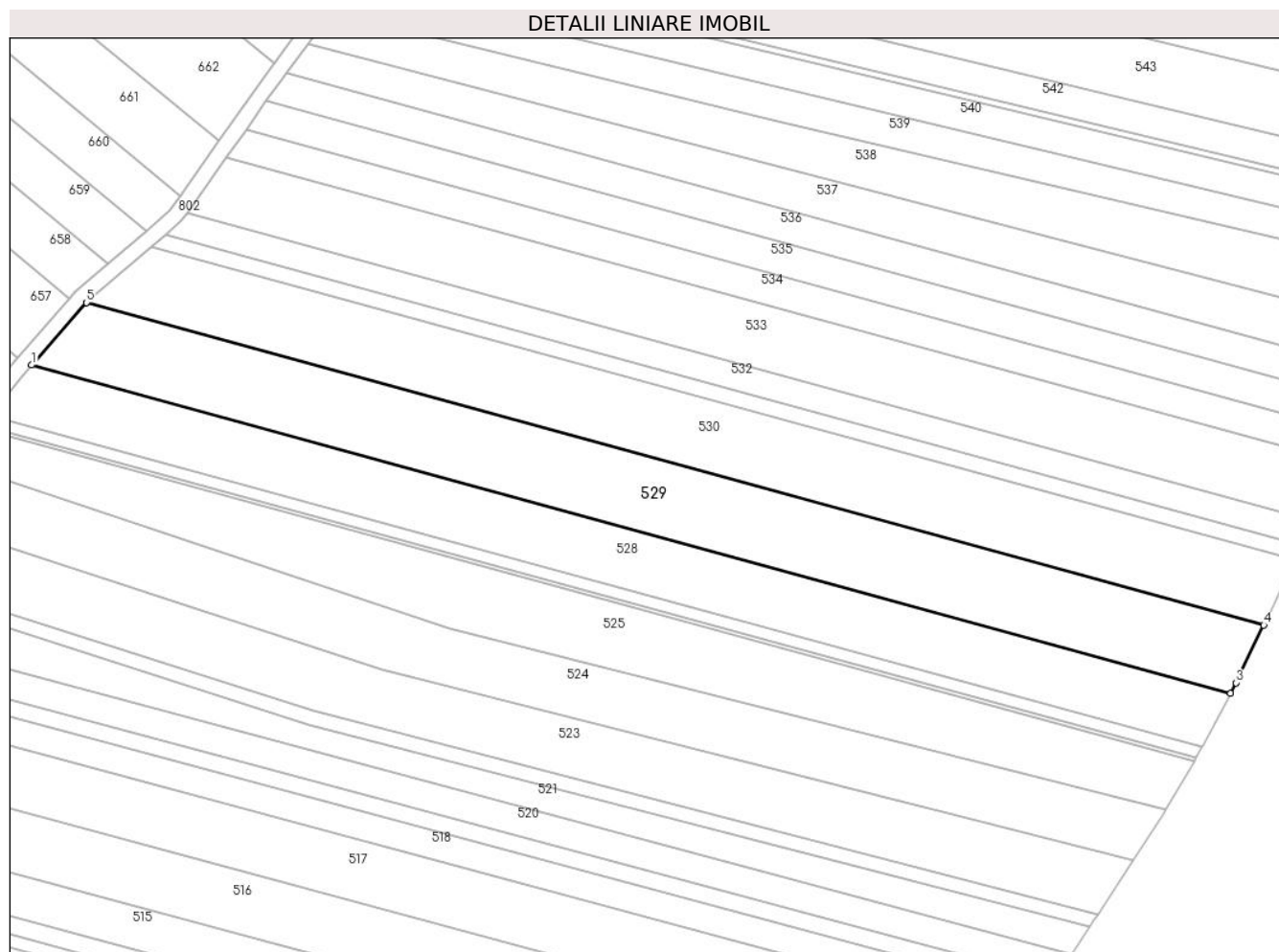
Inscrieri privind dezmembramintele dreptului de proprietate, drepturi reale de garanție și sarcini	Referințe
NU SUNT	

Anexa Nr. 1 La Partea I

Teren

Nr cadastral	Suprafața (mp)*	Observații / Referințe
38880	6.200	

* Suprafața este determinată în planul de proiecție Stereo 70.



Date referitoare la teren

Crt	Categorie folosință	Intravilan	Suprafața (mp)	Tarla	Parcelă	Nr. topo	Observații / Referințe
1	arabil	DA	6.200	28	412	-	Intravilan conform PUG.

Lungime Segmente

1) Valorile lungimilor segmentelor sunt obținute din proiecție în plan.

Punct început	X / Y	Punct sfârșit	X / Y	Lungime segment (** (m)
1	579.377,36 309.023,672	2	579.688,586 308.938,494	322.672
2	579.688,586 308.938,494	3	579.690,034 308.941,244	3.108
3	579.690,034 308.941,244	4	579.697,188 308.956,239	16.614
4	579.697,188 308.956,239	5	579.391,569 309.039,883	316.858
5	579.391,569 309.039,883	1	579.377,36 309.023,672	21.557

**** Lungimile segmentelor sunt determinate în planul de proiecție Stereo 70 și sunt rotunjite la 1 milimetru.**

***** Distanța dintre puncte este formată din segmente cumulate ce sunt mai mici decât valoarea 1 milimetru.**

**DATE DESPRE IMOBILUL NR. 530**

Oficiul de Cadastru și Publicitate Imobiliară GIURGIU
Biroul de Cadastru și Publicitate Imobiliară Giurgiu

A. Partea I. Descrierea imobilului

TEREN Intravilan

Nr. CF vechi:3233/N
Nr. cadastral vechi:3334

Adresa: Loc. Darasti-Vlasca, Jud. Giurgiu

Nr. Crt	Nr cadastral Nr. topografic	Suprafața* (mp)	Observații / Referințe
A1	38743	Din acte: 5.800 Masurata: 5.790	Sector cadastral:11 Teren neimprejmuit;

B. Partea II. Proprietari și acte

Inscrieri privitoare la dreptul de proprietate și alte drepturi reale		Referințe
7825 / 16/03/2009		
Act Notarial nr. 584, din 24/02/2009 emis de BNP Nemesis;		
B1	Intabulare, drept de PROPRIETATE. cumparare, dobandit prin Conventie, cota actuala 1/1, cota initiala 1/1 1) TOMA MARILENA GEORGETA 2) TOMA DANUT IONEL, casatorit cu	A1

C. Partea III. SARCINI .

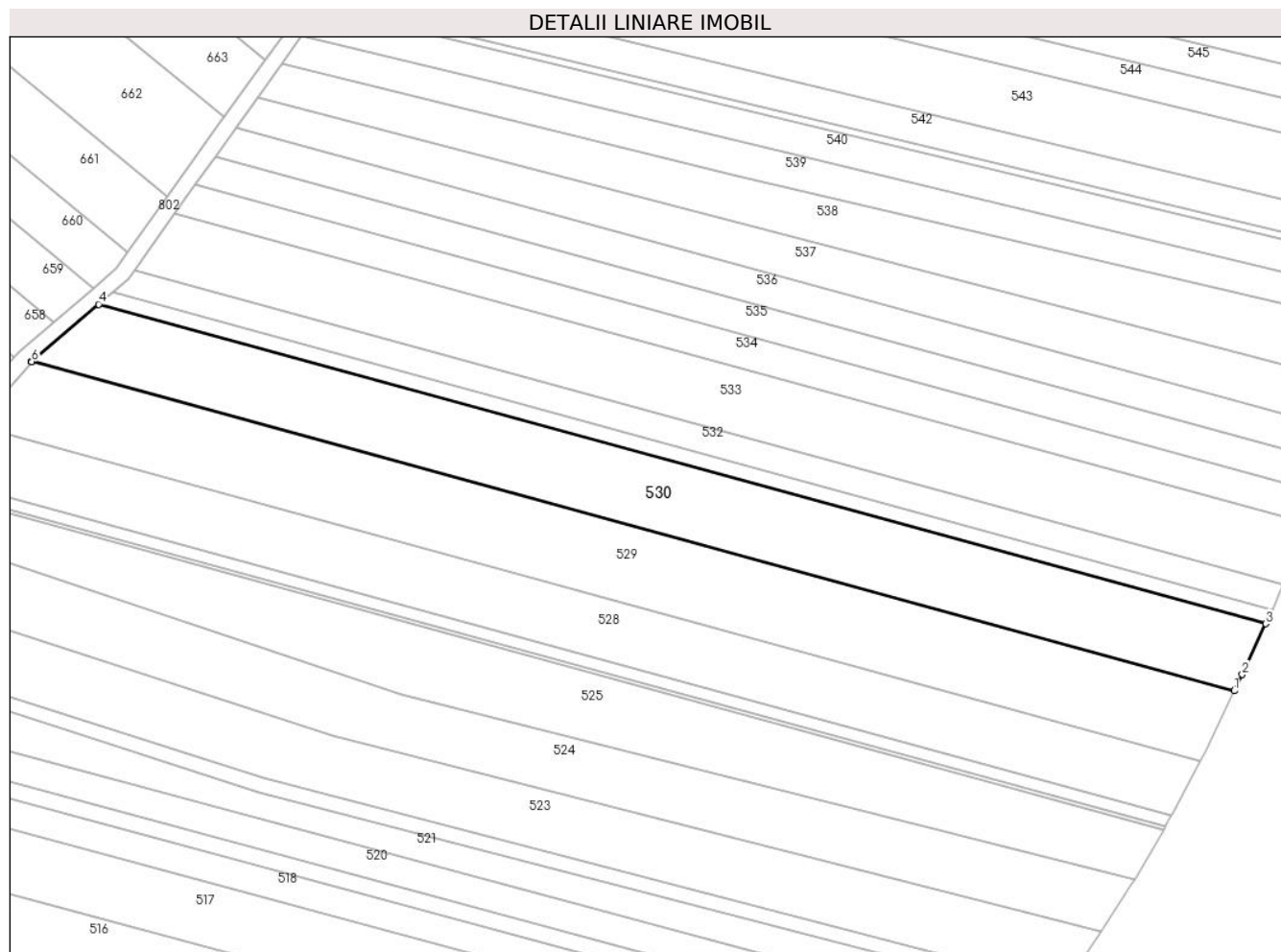
Inscrieri privind dezmembramintele dreptului de proprietate, drepturi reale de garanție și sarcini	Referințe
NU SUNT	

Anexa Nr. 1 La Partea I

Teren

Nr cadastral	Suprafaţa (mp)*	Observații / Referințe
38743	Din acte: 5.800 Masurata: 5.790	

* Suprafața este determinată în planul de proiecție Stereo 70.



Date referitoare la teren

Crt	Categorie folosință	Intravilan	Suprafața (mp)	Tarla	Parcelă	Nr. topo	Observații / Referințe
1	arabil	DA	5.790	28	412	-	Intravilan conform PUG.

Lungime Segmente

1) Valorile lungimilor segmentelor sunt obținute din proiecție în plan.

Punct început	X / Y	Punct sfârșit	X / Y	Lungime segment (** (m)
1	579.697,188 308.956,239	2	579.699,162 308.960,378	4.586
2	579.699,162 308.960,378	3	579.705,131 308.973,294	14.229
3	579.705,131 308.973,294	4	579.408,589 309.054,454	307.448
4	579.408,589 309.054,454	5	579.391,59 309.039,907	22.374
5	579.391,59 309.039,907	6	579.391,569 309.039,883	0.032

Punct început	X / Y	Punct sfârşit	X / Y	Lungime segment (** (m)
6	579.391,569 309.039,883	1	579.697,188 308.956,239	316.858

** Lungimile segmentelor sunt determinate în planul de proiecţie Stereo 70 şi sunt rotunjite la 1 milimetru.

*** Distanţa dintre puncte este formată din segmente cumulate ce sunt mai mici decât valoarea 1 milimetru.

**DATE DESPRE IMOBILUL NR. 531**

Oficiul de Cadastru și Publicitate Imobiliară GIURGIU
Biroul de Cadastru și Publicitate Imobiliară Giurgiu

A. Partea I. Descrierea imobilului

TEREN Intravilan

Adresa: Loc. Darasti-Vlasca, Jud. Giurgiu

Nr. Crt	Nr cadastral Nr. topografic	Suprafața* (mp)	Observații / Referințe
A1		1.200	Sector cadastral:11 Teren neimprejmuit;

B. Partea II. Proprietari și acte

Inscrieri privitoare la dreptul de proprietate și alte drepturi reale		Referințe
/		
Act Administrativ nr. 64207, din 03/07/1996 emis de CJSDPAT GIURGIU;		
B1	Intabulare, drept de PROPRIETATE, dobandit prin Reconstituire, cota actuala 1/1, cota initiala 1/1 1) IANCU AL-DRU 2) IANCU DUMITRU 3) MANOLACHE MARIN	A1

C. Partea III. SARCINI .

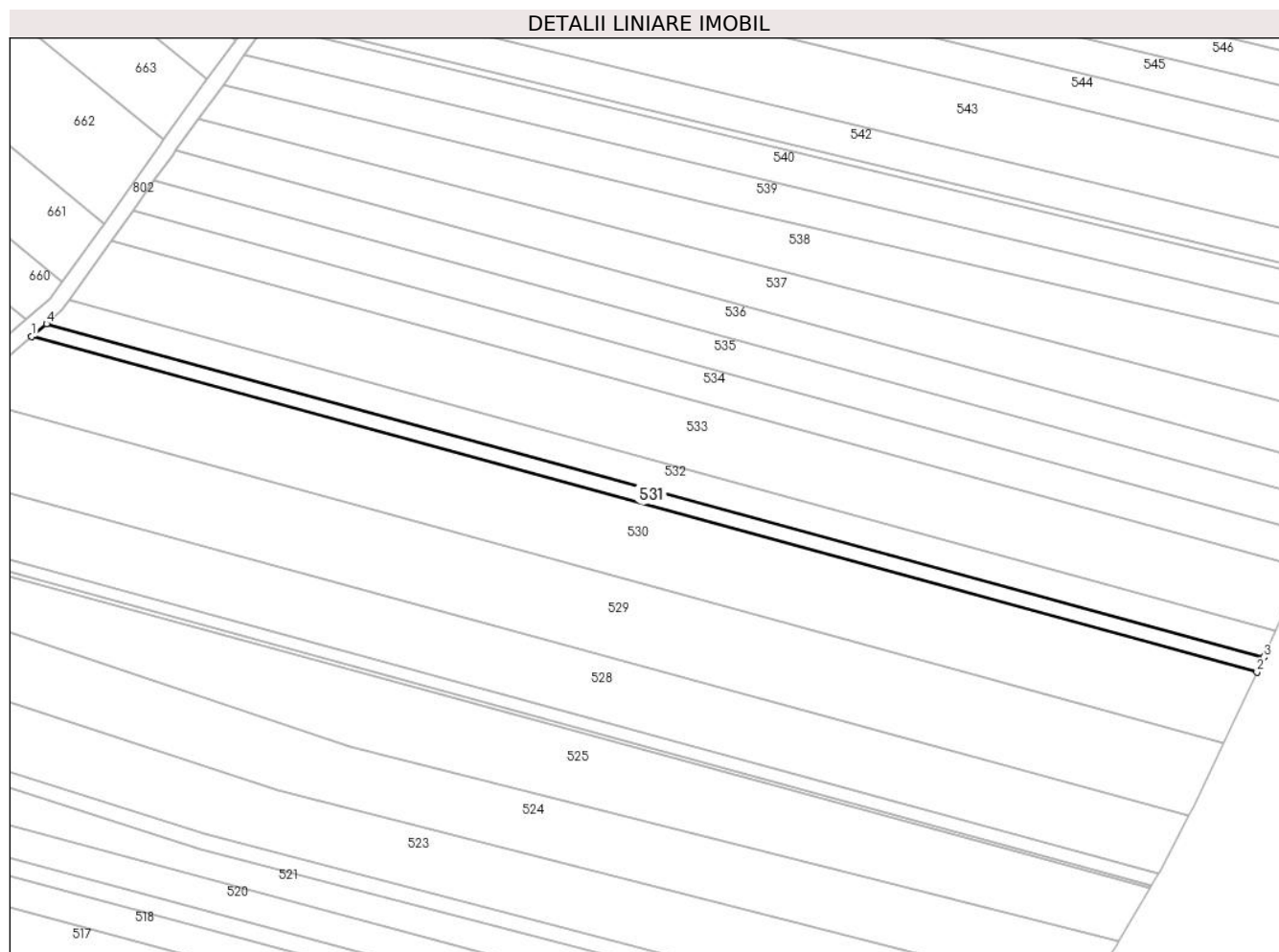
Inscrieri privind dezmembramintele dreptului de proprietate, drepturi reale de garanție și sarcini	Referințe
NU SUNT	

Anexa Nr. 1 La Partea I

Teren

Nr cadastral	Suprafața (mp)*	Observații / Referințe
	1.200	

* Suprafața este determinată în planul de proiecție Stereo 70.



Date referitoare la teren

Crt	Categorie folosință	Intravilan	Suprafața (mp)	Tarla	Parcelă	Nr. topo	Observații / Referințe
1	arabil	DA	1.200	28	412	-	Intravilan conform PUG.

Lungime Segmente

1) Valorile lungimilor segmentelor sunt obținute din proiecție în plan.

Punct început	X / Y	Punct sfârșit	X / Y	Lungime segment (** (m)
1	579.408,589 309.054,454	2	579.705,131 308.973,294	307.448
2	579.705,131 308.973,294	3	579.706,797 308.976,898	3.97
3	579.706,797 308.976,898	4	579.412,184 309.057,53	305.448
4	579.412,184 309.057,53	1	579.408,589 309.054,454	4.731

** Lungimile segmentelor sunt determinate în planul de proiecție Stereo 70 și sunt rotunjite la 1 milimetru.

***** Distanţa dintre puncte este formată din segmente cumulate ce sunt mai mici decât valoarea 1 milimetru.**

**DATE DESPRE IMOBILUL NR. 532**

Oficiul de Cadastru și Publicitate Imobiliară GIURGIU
Biroul de Cadastru și Publicitate Imobiliară Giurgiu

A. Partea I. Descrierea imobilului

TEREN Intravilan

Adresa: Loc. Darasti-Vlasca, Jud. Giurgiu

Nr. Crt	Nr cadastral Nr. topografic	Suprafața* (mp)	Observații / Referințe
A1		2.100	Sector cadastral:11 Teren neimprejmuit;

B. Partea II. Proprietari și acte

Inscrieri privitoare la dreptul de proprietate și alte drepturi reale	Referințe
/	
Act Administrativ nr. 6459, din 29/03/1995 emis de CJSDPAT GIURGIU;	
B1	A1
Intabulare, drept de PROPRIETATE, dobandit prin Reconstituire, cota actuala 1/1, cota initiala 1/1	
1) IANCU P. SANDU	

C. Partea III. SARCINI .

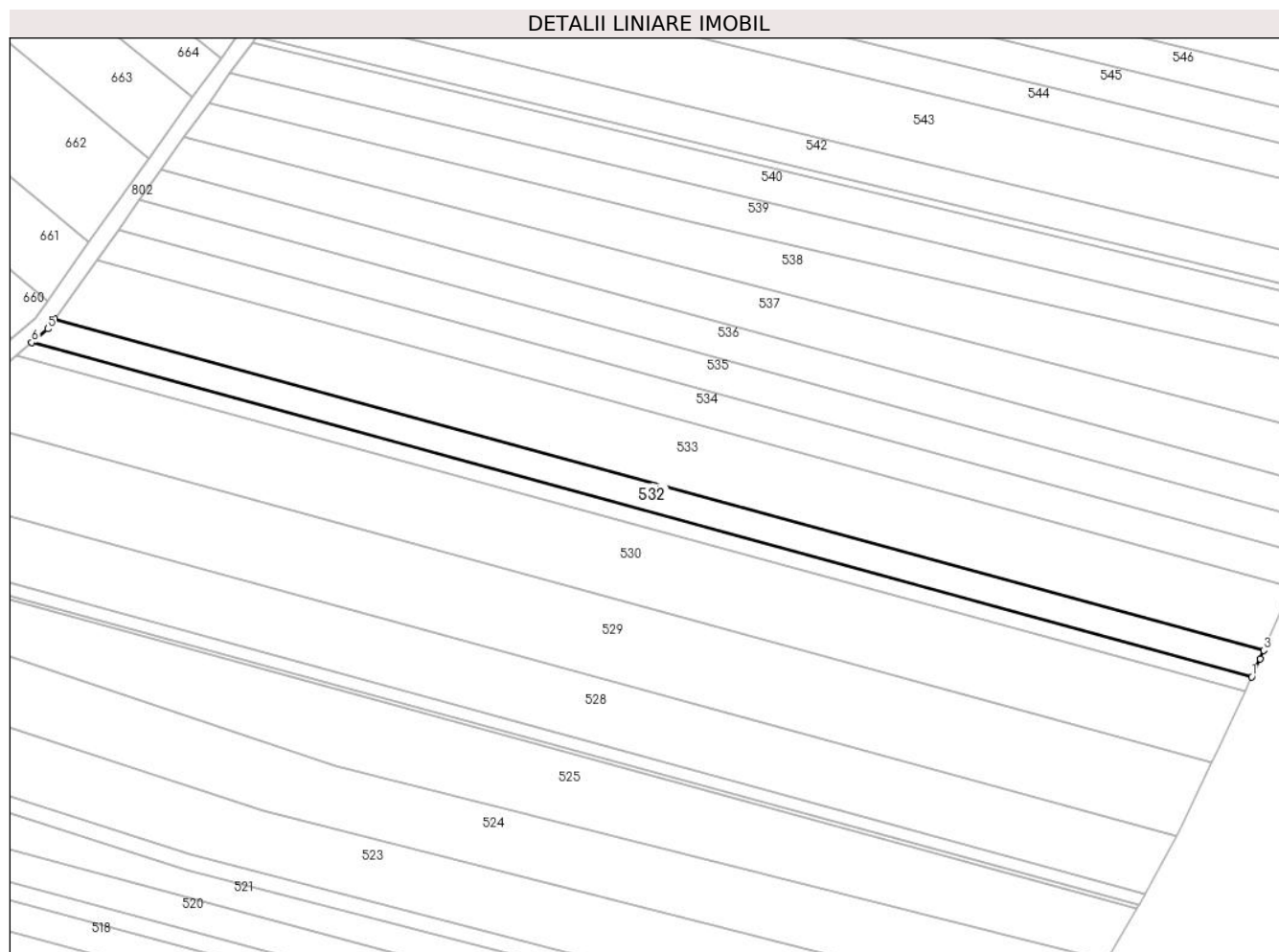
Inscrieri privind dezmembramintele dreptului de proprietate, drepturi reale de garanție și sarcini	Referințe
NU SUNT	

Anexa Nr. 1 La Partea I

Teren

Nr cadastral	Suprafața (mp)*	Observații / Referințe
	2.100	

* Suprafața este determinată în planul de proiecție Stereo 70.



Date referitoare la teren

Crt	Categorie folosință	Intravilan	Suprafața (mp)	Tarla	Parcelă	Nr. topo	Observații / Referințe
1	arabil	DA	2.100	28	412	-	Intravilan conform PUG.

Lungime Segmente

1) Valorile lungimilor segmentelor sunt obținute din proiecție în plan.

Punct început	X / Y	Punct sfârșit	X / Y	Lungime segment (** (m)
1	579.706,797 308.976,898	2	579.708,805 308.981,244	4.787
2	579.708,805 308.981,244	3	579.709,714 308.983,265	2.216
3	579.709,714 308.983,265	4	579.417,725 309.063,179	302.727
4	579.417,725 309.063,179	5	579.416,077 309.060,861	2.844
5	579.416,077 309.060,861	6	579.412,184 309.057,53	5.124

Punct început	X / Y	Punct sfârşit	X / Y	Lungime segment (** (m)
6	579.412,184 309.057,53	1	579.706,797 308.976,898	305.448

** Lungimile segmentelor sunt determinate în planul de proiecţie Stereo 70 şi sunt rotunjite la 1 milimetru.

*** Distanţa dintre puncte este formată din segmente cumulate ce sunt mai mici decât valoarea 1 milimetru.

**DATE DESPRE IMOBILUL NR. 533**

Oficiul de Cadastru și Publicitate Imobiliară GIURGIU
Biroul de Cadastru și Publicitate Imobiliară Giurgiu

A. Partea I. Descrierea imobilului

TEREN Intravilan

Adresa: Loc. Darasti-Vlasca, Jud. Giurgiu

Nr. Crt	Nr cadastral Nr. topografic	Suprafața* (mp)	Observații / Referințe
A1	40571	Din acte: 5.000 Masurata: 4.990	Sector cadastral:11 Teren neimprejmuit;

B. Partea II. Proprietari și acte

Inscrieri privitoare la dreptul de proprietate și alte drepturi reale		Referințe
111909 / 30/08/2024		
Act Notarial nr. 191, din 28/08/2024 emis de Ciobanu Dinel Victor;		
B2	Intabulare, drept de PROPRIETATEmostenire, dobandit prin Succesiune, cota actuala 1/1, cota initiala 1/1 1) ENACHE ION	A1

C. Partea III. SARCINI .

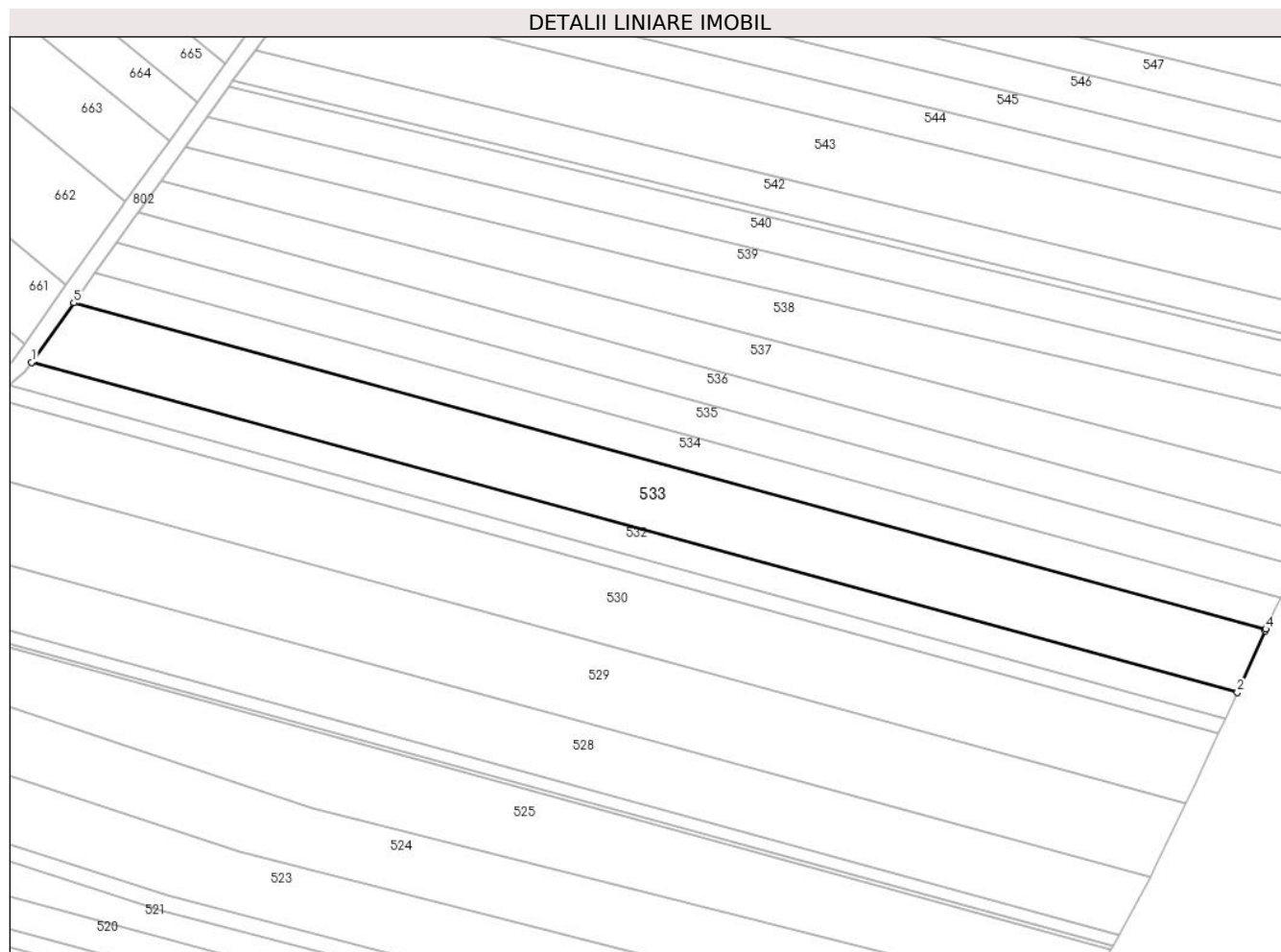
Inscrieri privind dezmembramintele dreptului de proprietate, drepturi reale de garanție și sarcini	Referințe
NU SUNT	

Anexa Nr. 1 La Partea I

Teren

Nr cadastral	Suprafața (mp)*	Observații / Referințe
40571	Din acte: 5.000 Masurata: 4.990	

* Suprafața este determinată în planul de proiecție Stereo 70.



Date referitoare la teren

Crt	Categorie folosință	Intravilan	Suprafața (mp)	Tarla	Parcelă	Nr. topo	Observații / Referințe
1	arabil	DA	4.990	28	412	-	P412 (DIN TP P412). Intravilan conform PUG.

Lungime Segmente

1) Valorile lungimilor segmentelor sunt obținute din proiecție în plan.

Punct început	X / Y	Punct sfârșit	X / Y	Lungime segment (** (m)
1	579.417,725 309.063,179	2	579.709,714 308.983,265	302.727
2	579.709,714 308.983,265	3	579.716,43 308.998,194	16.37
3	579.716,43 308.998,194	4	579.716,594 308.998,57	0.41
4	579.716,594 308.998,57	5	579.427,957 309.077,567	299.252
5	579.427,957 309.077,567	1	579.417,725 309.063,179	17.655

**** Lungimile segmentelor sunt determinate în planul de proiecție Stereo 70 și sunt rotunjite la 1 milimetru.**

***** Distanța dintre puncte este formată din segmente cumulate ce sunt mai mici decât valoarea 1 milimetru.**

**DATE DESPRE IMOBILUL NR. 534**

Oficiul de Cadastru și Publicitate Imobiliară GIURGIU
Biroul de Cadastru și Publicitate Imobiliară Giurgiu

A. Partea I. Descrierea imobilului

TEREN Intravilan

Adresa: Loc. Darasti-Vlasca, Jud. Giurgiu

Nr. Crt	Nr cadastral Nr. topografic	Suprafața* (mp)	Observații / Referințe
A1	31512	Din acte: 2.500 Masurata: 2.490	Sector cadastral:11 Teren neimprejmuit;

B. Partea II. Proprietari și acte

Inscrieri privitoare la dreptul de proprietate și alte drepturi reale	Referințe
32964 / 01/10/2010	
Act Administrativ nr. 63190, din 01/07/1996 emis de CJSDPAT (hotarare judecatoreasca nr. 7252/19-12-2007 emis de JUDECATORIA GIURGIU);	
B1	A1
Intabulare, drept de PROPRIETATEcu titlul tranzactie, dobandit prin Hotarare Judecatoreasca, cota actuala 1/1, cota initiala 1/1	
1) BRANZARU PETRE	

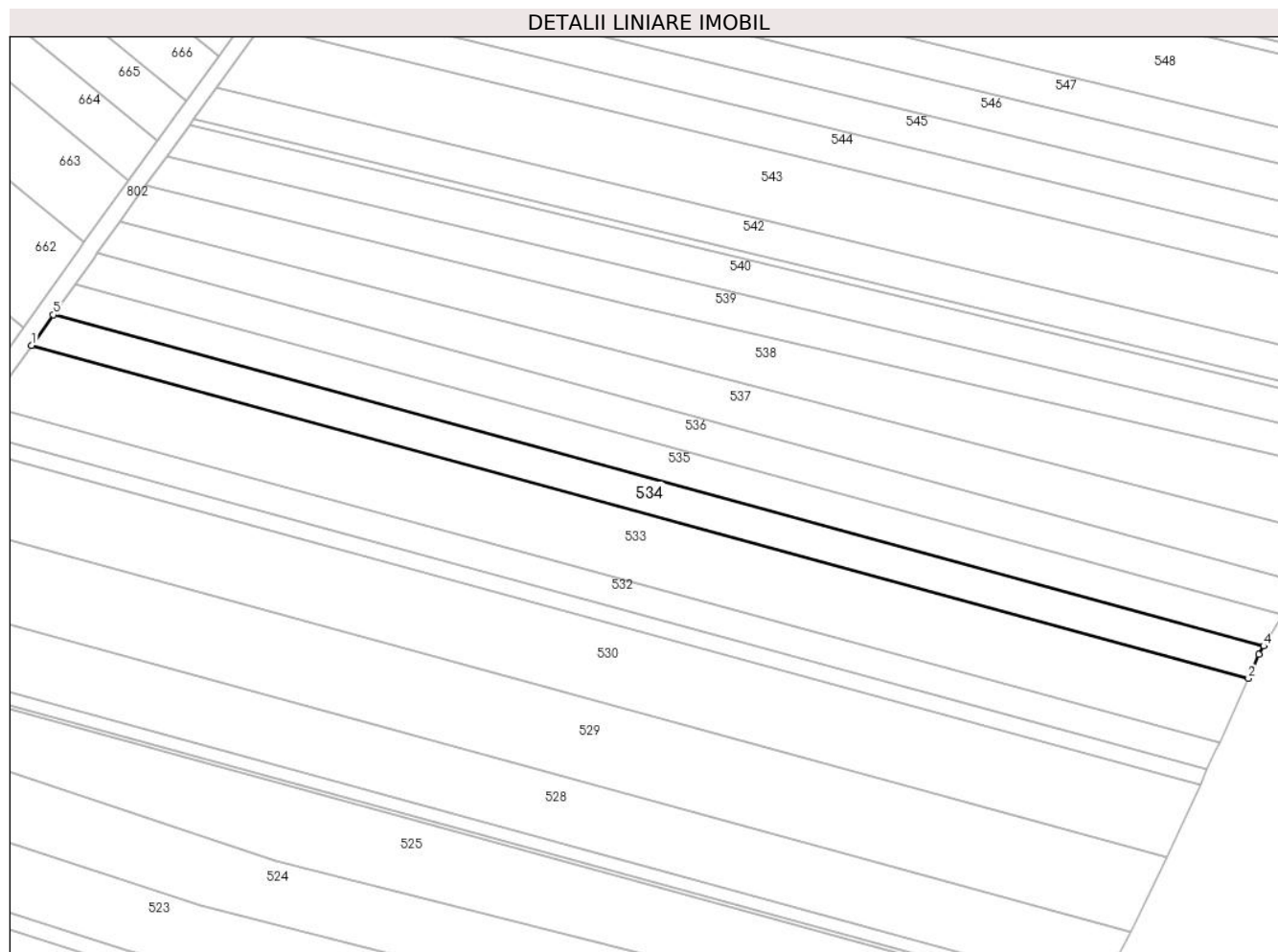
C. Partea III. SARCINI .

Inscrieri privind dezmembramintele dreptului de proprietate, drepturi reale de garanție și sarcini	Referințe
NU SUNT	

Teren

Nr cadastral	Suprafața (mp)*	Observații / Referințe
31512	Din acte: 2.500 Masurata: 2.490	

* Suprafața este determinată în planul de proiecție Stereo 70.



Date referitoare la teren

Crt	Categorie folosință	Intravilan	Suprafața (mp)	Tarla	Parcelă	Nr. topo	Observații / Referințe
1	arabil	DA	2.490	28	412	-	Intravilan conform PUG.

Lungime Segmente

1) Valorile lungimilor segmentelor sunt obținute din proiecție în plan.

Punct început	X / Y	Punct sfârșit	X / Y	Lungime segment (** (m)
1	579.427,957 309.077,567	2	579.716,594 308.998,57	299.252
2	579.716,594 308.998,57	3	579.719,062 309.004,212	6.158
3	579.719,062 309.004,212	4	579.720,201 309.006,235	2.322
4	579.720,201 309.006,235	5	579.433,107 309.084,81	297.652
5	579.433,107 309.084,81	1	579.427,957 309.077,567	8.887

**** Lungimile segmentelor sunt determinate în planul de proiecție Stereo 70 și sunt rotunjite la 1 milimetru.**

***** Distanța dintre puncte este formată din segmente cumulate ce sunt mai mici decât valoarea 1 milimetru.**

**DATE DESPRE IMOBILUL NR. 535**

Oficiul de Cadastru și Publicitate Imobiliară GIURGIU
Biroul de Cadastru și Publicitate Imobiliară Giurgiu

A. Partea I. Descrierea imobilului

TEREN Intravilan

Adresa: Loc. Darasti-Vlasca, Jud. Giurgiu

Nr. Crt	Nr cadastral Nr. topografic	Suprafața* (mp)	Observații / Referințe
A1	31429	Din acte: 2.500 Masurata: 2.490	Sector cadastral:11 Teren neimprejmuit;

B. Partea II. Proprietari și acte

Inscrieri privitoare la dreptul de proprietate și alte drepturi reale	Referințe
33010 / 04/10/2010	
Act Administrativ nr. 59001, din 28/09/1995 emis de CJPSDPAT Giurgiu (hotarare judecatoreasca nr. 969/19-02-2008 emis de JUDECATORIA GIURGIU;);	
B1	A1
Intabulare, drept de PROPRIETATEcu titlu de tranzactie, dobandit prin Hotarare Judecatoreasca, cota actuala 1/1, cota initiala 1/1 1) BRINZARU MARIA	

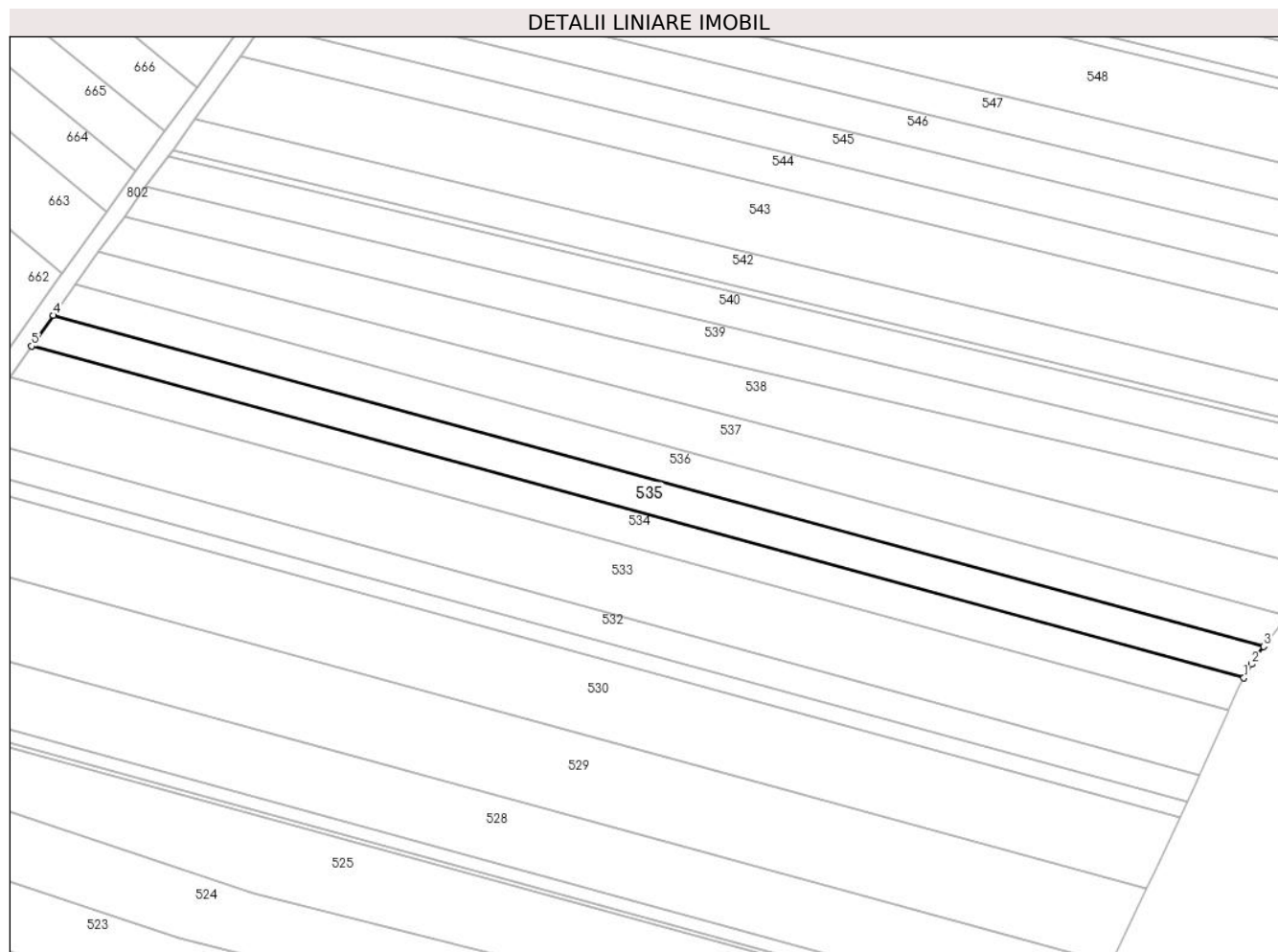
C. Partea III. SARCINI .

Inscrieri privind dezmembramintele dreptului de proprietate, drepturi reale de garanție și sarcini	Referințe
NU SUNT	

Teren

Nr cadastral	Suprafața (mp)*	Observații / Referințe
31429	Din acte: 2.500 Masurata: 2.490	

* Suprafața este determinată în planul de proiecție Stereo 70.



Date referitoare la teren

Crt	Categorie folosință	Intravilan	Suprafața (mp)	Tarla	Parcelă	Nr. topo	Observații / Referințe
1	arabil	DA	2.490	28	412	-	Intravilan conform PUG.

Lungime Segmente

1) Valorile lungimilor segmentelor sunt obținute din proiecție în plan.

Punct început	X / Y	Punct sfârșit	X / Y	Lungime segment (** (m)
1	579.720,201 309.006,235	2	579.722,022 309.009,47	3.712
2	579.722,022 309.009,47	3	579.724,847 309.013,648	5.043
3	579.724,847 309.013,648	4	579.438,277 309.092,079	297.109
4	579.438,277 309.092,079	5	579.433,107 309.084,81	8.92
5	579.433,107 309.084,81	1	579.720,201 309.006,235	297.652

**** Lungimile segmentelor sunt determinate în planul de proiecție Stereo 70 și sunt rotunjite la 1 milimetru.**

***** Distanța dintre puncte este formată din segmente cumulate ce sunt mai mici decât valoarea 1 milimetru.**

**DATE DESPRE IMOBILUL NR. 536**

Oficiul de Cadastru și Publicitate Imobiliară GIURGIU
Biroul de Cadastru și Publicitate Imobiliară Giurgiu

A. Partea I. Descrierea imobilului

TEREN Intravilan

Adresa: Loc. Darasti-Vlasca, Jud. Giurgiu

Nr. Crt	Nr cadastral Nr. topografic	Suprafața* (mp)	Observații / Referințe
A1		2.500	Sector cadastral:11 Teren neimprejmuit;

B. Partea II. Proprietari și acte

Inscrieri privitoare la dreptul de proprietate și alte drepturi reale		Referințe
/		
Act Administrativ nr. 57461, din 29/08/1995 emis de CJSDPAT GIURGIU;		
B1	Intabulare, drept de PROPRIETATE, dobandit prin Reconstituire, cota actuala 1/1, cota initiala 1/1 1) GHERGHINA C. DUMITRU	A1

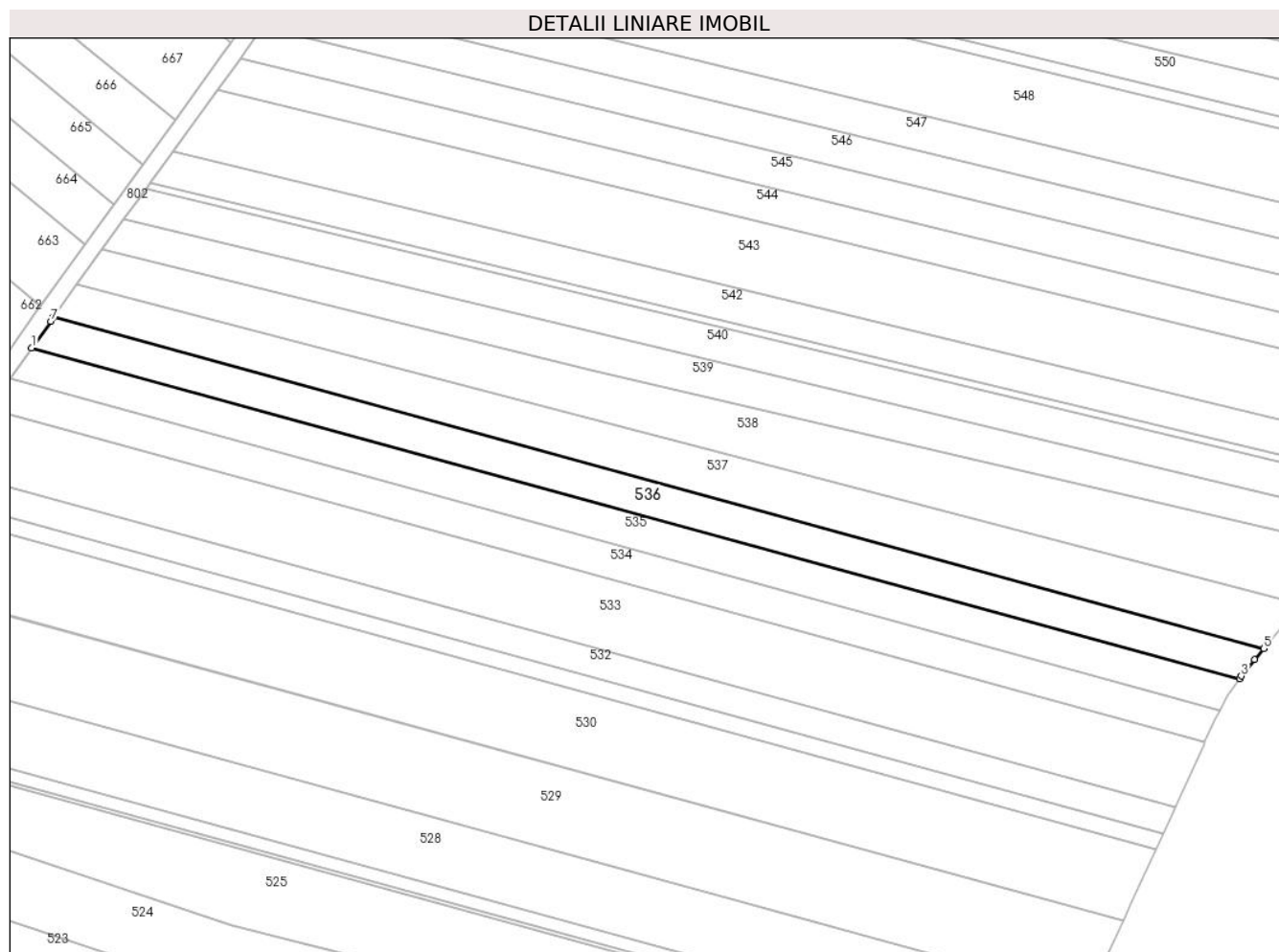
C. Partea III. SARCINI .

Inscrieri privind dezmembramintele dreptului de proprietate, drepturi reale de garanție și sarcini	Referințe
NU SUNT	

Teren

Nr cadastral	Suprafața (mp)*	Observații / Referințe
	2.500	

* Suprafața este determinată în planul de proiecție Stereo 70.



Date referitoare la teren

Crt	Categorie folosință	Intravilan	Suprafața (mp)	Tarla	Parcelă	Nr. topo	Observații / Referințe
1	arabil	DA	2.500	28	412	-	Intravilan conform PUG.

Lungime Segmente

1) Valorile lungimilor segmentelor sunt obținute din proiecție în plan.

Punct început	X / Y	Punct sfârșit	X / Y	Lungime segment (** (m)
1	579.438,277 309.092,079	2	579.724,847 309.013,648	297.109
2	579.724,847 309.013,648	3	579.725,284 309.014,294	0.78
3	579.725,284 309.014,294	4	579.728,442 309.018,164	4.995
4	579.728,442 309.018,164	5	579.730,599 309.020,79	3.398
5	579.730,599 309.020,79	6	579.443,474 309.099,373	297.684

Punct început	X / Y	Punct sfârșit	X / Y	Lungime segment (** (m)
6	579.443,474 309.099,373	7	579.442,801 309.098,441	1.15
7	579.442,801 309.098,441	1	579.438,277 309.092,079	7.807

** Lungimile segmentelor sunt determinate în planul de proiecție Stereo 70 și sunt rotunjite la 1 milimetru.

*** Distanța dintre puncte este formată din segmente cumulate ce sunt mai mici decât valoarea 1 milimetru.

**DATE DESPRE IMOBILUL NR. 537**

Oficiul de Cadastru și Publicitate Imobiliară GIURGIU
Biroul de Cadastru și Publicitate Imobiliară Giurgiu

A. Partea I. Descrierea imobilului

TEREN Intravilan

Adresa: Loc. Darasti-Vlasca, Jud. Giurgiu

Nr. Crt	Nr cadastral Nr. topografic	Suprafața* (mp)	Observații / Referințe
A1		3.200	Sector cadastral:11 Teren neimprejmit;

B. Partea II. Proprietari și acte

Inscrieri privitoare la dreptul de proprietate și alte drepturi reale		Referințe
/		
Hotarare Judecatoreasca nr. 2582, din 25/04/2008 emis de JUDECATORIA GIURGIU;		
B1	Intabulare, drept de PROPRIETATEcu titlu de succesiune,, dobandit prin Hotarare Judecatoreasca, cota actuala 1/1, cota initiala 1/1	A1
	1) BURULEANU D STEFAN 2) CIUTEA MARIA 3) DUMITRU FLOREA 4) DIACONESCU-BURULEAN MARIUS 5) BURULEAN NICULINA 6) JAWICH EUGENIA 7) BURULEAN CRISTINA 8) BURULEAN ALINA-MIHAELA	

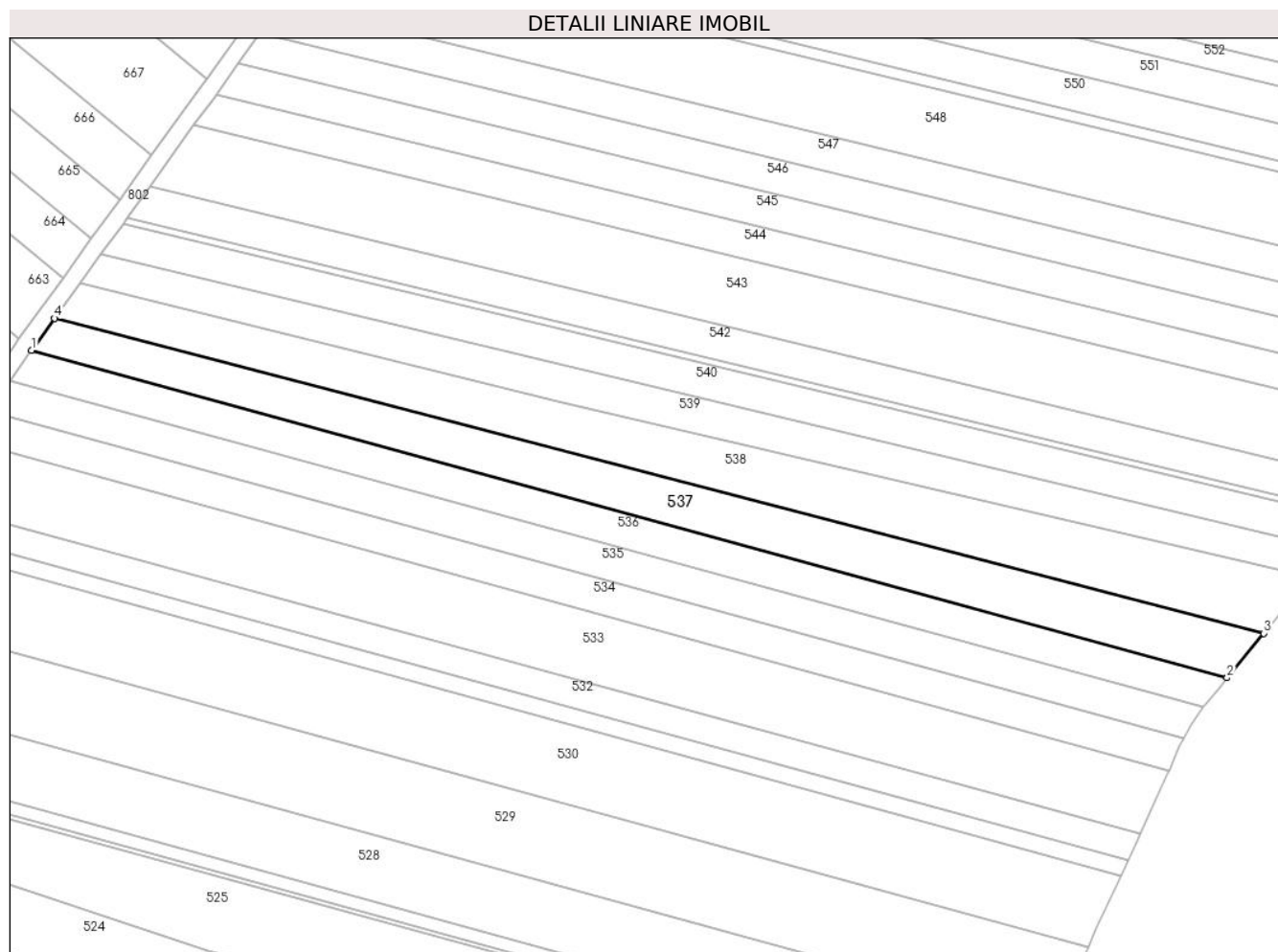
C. Partea III. SARCINI .

Inscrieri privind dezmembramintele dreptului de proprietate, drepturi reale de garanție și sarcini	Referințe
NU SUNT	

Teren

Nr cadastral	Suprafața (mp)*	Observații / Referințe
	3.200	

* Suprafața este determinată în planul de proiecție Stereo 70.



Date referitoare la teren

Crt	Categorie folosință	Intravilan	Suprafața (mp)	Tarla	Parcelă	Nr. topo	Observații / Referințe
1	arabil	DA	3.200	28	412	-	Intravilan conform PUG.

Lungime Segmente

1) Valorile lungimilor segmentelor sunt obținute din proiecție în plan.

Punct început	X / Y	Punct sfârșit	X / Y	Lungime segment (** (m)
1	579.443,474 309.099,373	2	579.730,599 309.020,79	297.684
2	579.730,599 309.020,79	3	579.739,364 309.031,462	13.81
3	579.739,364 309.031,462	4	579.449,013 309.107,048	300.028
4	579.449,013 309.107,048	1	579.443,474 309.099,373	9.465

** Lungimile segmentelor sunt determinate în planul de proiecție Stereo 70 și sunt rotunjite la 1 milimetru.

***** Distanţa dintre puncte este formată din segmente cumulate ce sunt mai mici decât valoarea 1 milimetru.**

**DATE DESPRE IMOBILUL NR. 538**

Oficiul de Cadastru și Publicitate Imobiliară GIURGIU
Biroul de Cadastru și Publicitate Imobiliară Giurgiu

A. Partea I. Descrierea imobilului

TEREN Intravilan

Adresa: Loc. Darasti-Vlasca, Jud. Giurgiu

Nr. Crt	Nr cadastral Nr. topografic	Suprafața* (mp)	Observații / Referințe
A1	31664	3.700	Sector cadastral:11 Teren neimprejmuit;

B. Partea II. Proprietari și acte

Inscrieri privitoare la dreptul de proprietate și alte drepturi reale	Referințe
22839 / 06/06/2011	
Act Notarial nr. 335, din 03/06/2011 emis de BNP PAPINIU ANDREEA ALEXANDRA;	
B2	A1
Intabulare, drept de PROPRIETATEcu titlu de cumparare, dobandit prin Conventie, cota actuala 1/1, cota initiala 1/1 1) SC SNEH DEVELOPMENT L.T.D. SRL, CIF:24322607	

C. Partea III. SARCINI .

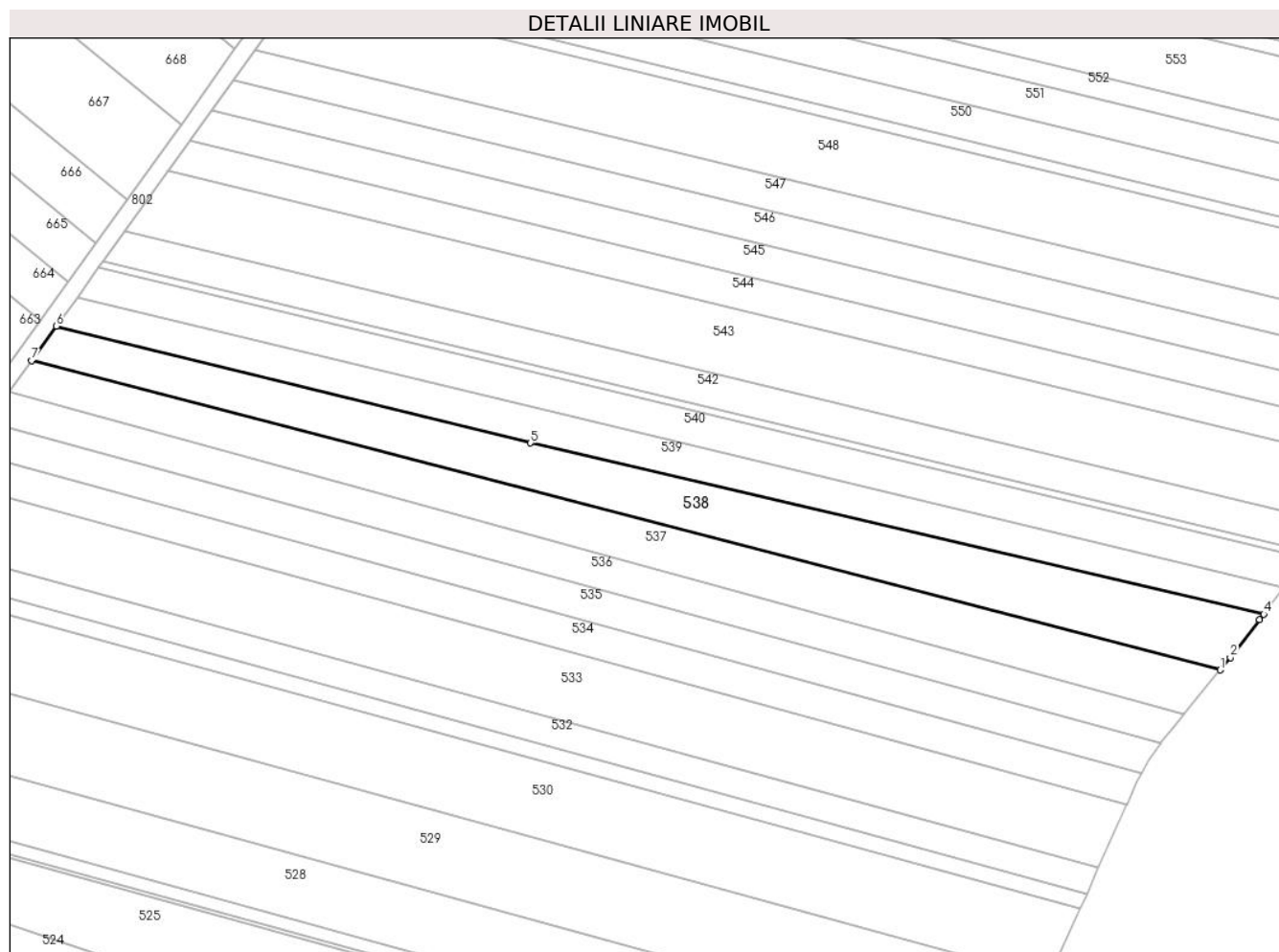
Inscrieri privind dezmembramintele dreptului de proprietate, drepturi reale de garanție și sarcini	Referințe
NU SUNT	

Anexa Nr. 1 La Partea I

Teren

Nr cadastral	Suprafața (mp)*	Observații / Referințe
31664	3.700	

* Suprafața este determinată în planul de proiecție Stereo 70.



Date referitoare la teren

Crt	Categorie folosință	Intravilan	Suprafața (mp)	Tarla	Parcelă	Nr. topo	Observații / Referințe
1	arabil	DA	3.700	28	412	-	P412 (DIN TP P412). Intravilan conform PUG.

Lungime Segmente

1) Valorile lungimilor segmentelor sunt obținute din proiecție în plan.

Punct început	X / Y	Punct sfârșit	X / Y	Lungime segment (** (m)
1	579.739,364 309.031,462	2	579.741,859 309.034,499	3.93
2	579.741,859 309.034,499	3	579.749,025 309.043,699	11.662
3	579.749,025 309.043,699	4	579.750,029 309.045,096	1.72
4	579.750,029 309.045,096	5	579.570,926 309.086,905	183.918
5	579.570,926 309.086,905	6	579.455,063 309.115,43	119.323

Punct început	X / Y	Punct sfârșit	X / Y	Lungime segment (** (m)
6	579.455,063 309.115,43	7	579.449,013 309.107,048	10.337
7	579.449,013 309.107,048	1	579.739,364 309.031,462	300.028

** Lungimile segmentelor sunt determinate în planul de proiecție Stereo 70 și sunt rotunjite la 1 milimetru.

*** Distanța dintre puncte este formată din segmente cumulate ce sunt mai mici decât valoarea 1 milimetru.

**DATE DESPRE IMOBILUL NR. 539**

Oficiul de Cadastru și Publicitate Imobiliară GIURGIU
Biroul de Cadastru și Publicitate Imobiliară Giurgiu

A. Partea I. Descrierea imobilului

TEREN Intravilan

Adresa: Loc. Darasti-Vlasca, Jud. Giurgiu

Nr. Crt	Nr cadastral Nr. topografic	Suprafața* (mp)	Observații / Referințe
A1		2.500	Sector cadastral:11 Teren neimprejmit;

B. Partea II. Proprietari și acte

Inscrieri privitoare la dreptul de proprietate și alte drepturi reale		Referințe
/		
Act Administrativ nr. 66367, din 18/11/1996 emis de CJSDPAT GIURGIU;		
B1	Intabulare, drept de PROPRIETATE, dobandit prin Reconstituire, cota actuala 1/1, cota initiala 1/1 1) STOENESCU ELENA 2) DOBRE GHERGHINA	A1

C. Partea III. SARCINI .

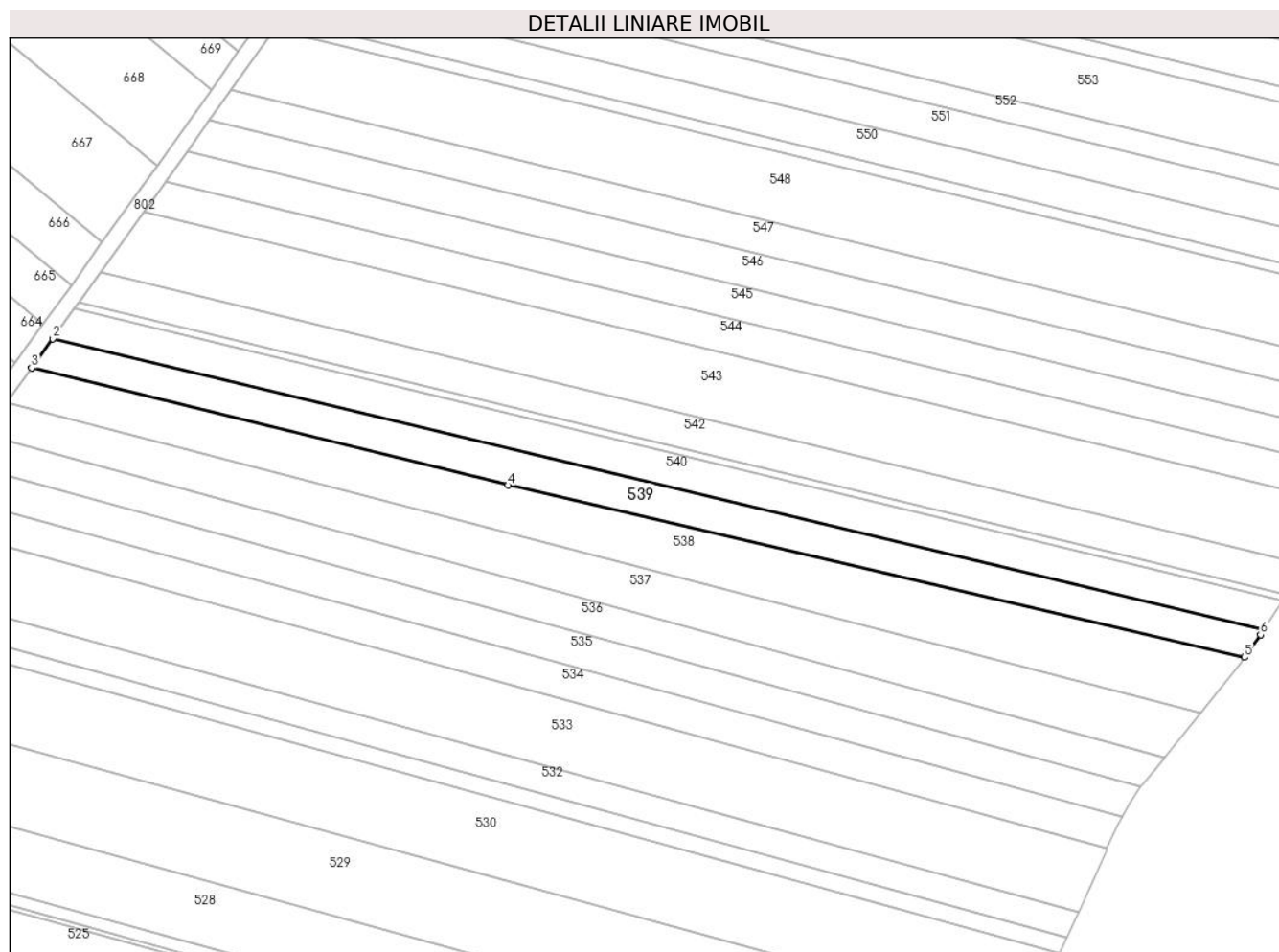
Inscrieri privind dezmembramintele dreptului de proprietate, drepturi reale de garanție și sarcini	Referințe
NU SUNT	

Anexa Nr. 1 La Partea I

Teren

Nr cadastral	Suprafața (mp)*	Observații / Referințe
	2.500	

* Suprafața este determinată în planul de proiecție Stereo 70.



Date referitoare la teren

Crt	Categorie folosință	Intravilan	Suprafața (mp)	Tarla	Parcelă	Nr. topo	Observații / Referințe
1	arabil	DA	2.500	28	412	-	Intravilan conform PUG.

Lungime Segmente

1) Valorile lungimilor segmentelor sunt obținute din proiecție în plan.

Punct început	X / Y	Punct sfârșit	X / Y	Lungime segment (** (m)
1	579.754,723 309.051,746	2	579.460,164 309.122,498	302.937
2	579.460,164 309.122,498	3	579.455,063 309.115,43	8.716
3	579.455,063 309.115,43	4	579.570,926 309.086,905	119.323
4	579.570,926 309.086,905	5	579.750,029 309.045,096	183.918
5	579.750,029 309.045,096	6	579.753,973 309.050,583	6.757

Punct început	X / Y	Punct sfârşit	X / Y	Lungime segment (** (m)
6	579.753,973 309.050,583	1	579.754,723 309.051,746	1.384

** Lungimile segmentelor sunt determinate în planul de proiecţie Stereo 70 şi sunt rotunjite la 1 milimetru.

*** Distanţa dintre puncte este formată din segmente cumulate ce sunt mai mici decât valoarea 1 milimetru.

**DATE DESPRE IMOBILUL NR. 540**

Oficiul de Cadastru și Publicitate Imobiliară GIURGIU
Biroul de Cadastru și Publicitate Imobiliară Giurgiu

A. Partea I. Descrierea imobilului

TEREN Intravilan

Adresa: Loc. Darasti-Vlasca, Jud. Giurgiu

Nr. Crt	Nr cadastral Nr. topografic	Suprafața* (mp)	Observații / Referințe
A1	41493	Din acte: 2.500 Masurata: 2.490	Sector cadastral:11 Teren neimprejmuit;

B. Partea II. Proprietari și acte

Inscrieri privitoare la dreptul de proprietate și alte drepturi reale	Referințe
112497 / 02/09/2024	
Act Notarial nr. 191, din 28/08/2024 emis de Ciobanu Dinel Victor (act notarial nr 71 din 02.09.2024, emis de BIN Ciobanu Dinel Victor);	
B2	Intabulare, drept de PROPRIETATEmostenire, dobandit prin Succesiune, cota actuala 1/1, cota initiala 1/1 1) ENACHE ION
	A1

C. Partea III. SARCINI .

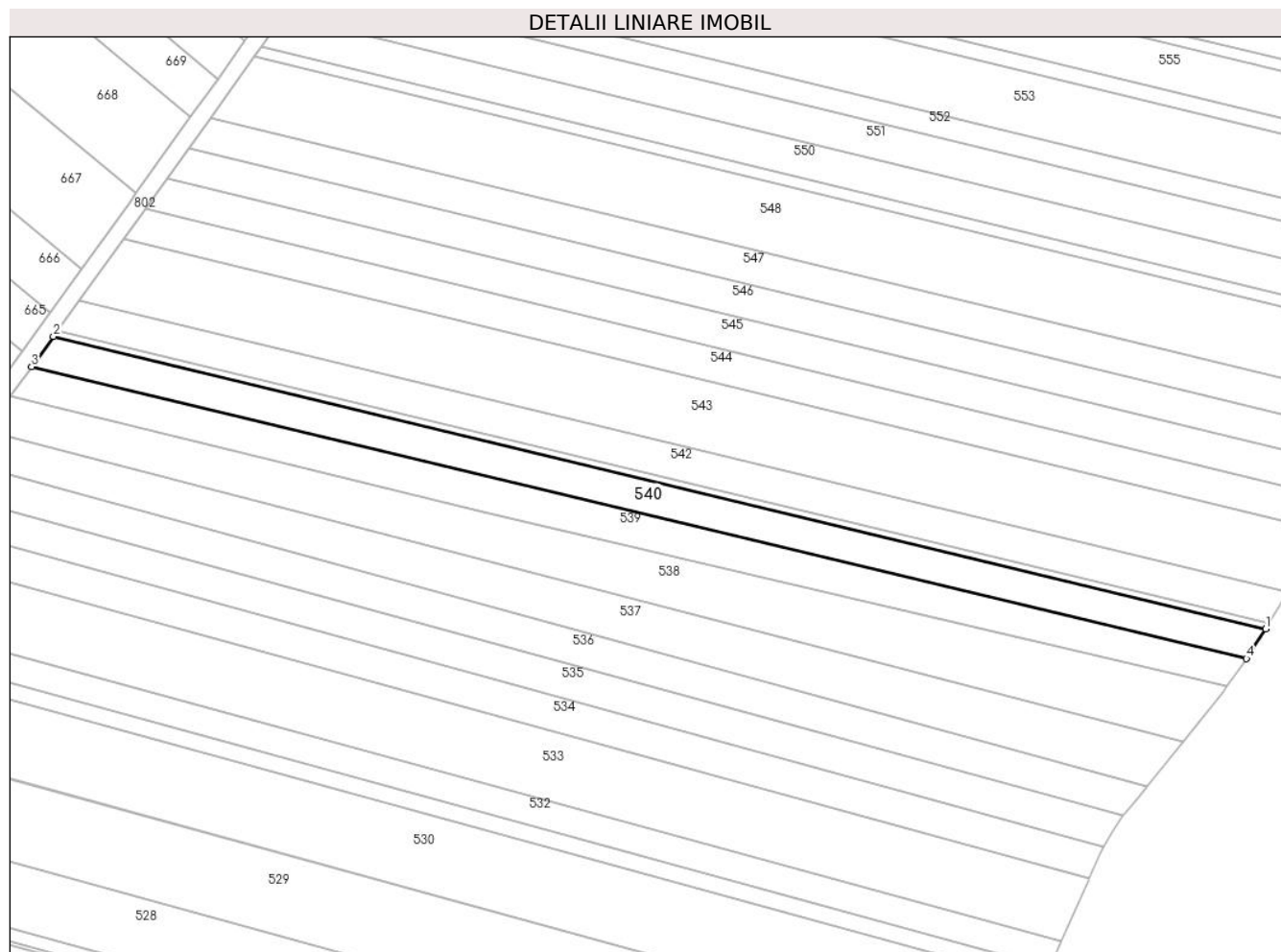
Inscrieri privind dezmembramintele dreptului de proprietate, drepturi reale de garanție și sarcini	Referințe
NU SUNT	

Anexa Nr. 1 La Partea I

Teren

Nr cadastral	Suprafața (mp)*	Observații / Referințe
41493	Din acte: 2.500 Masurata: 2.490	

* Suprafața este determinată în planul de proiecție Stereo 70.



Date referitoare la teren

Crt	Categorie folosință	Intravilan	Suprafața (mp)	Tarla	Parcelă	Nr. topo	Observații / Referințe
1	arabil	DA	2.490	28	412	-	P412 (DIN TP P412). Intravilan conform PUG.

Lungime Segmente

1) Valorile lungimilor segmentelor sunt obținute din proiecție în plan.

Punct început	X / Y	Punct sfârșit	X / Y	Lungime segment (** (m)
1	579.759,385 309.058,974	2	579.465,437 309.129,804	302.361
2	579.465,437 309.129,804	3	579.460,164 309.122,498	9.01
3	579.460,164 309.122,498	4	579.754,723 309.051,746	302.937
4	579.754,723 309.051,746	1	579.759,385 309.058,974	8.601

**** Lungimile segmentelor sunt determinate în planul de proiecție Stereo 70 și sunt rotunjite la 1 milimetru.**

***** Distanța dintre puncte este formată din segmente cumulate ce sunt mai mici decât valoarea 1 milimetru.**

**DATE DESPRE IMOBILUL NR. 541**

Oficiul de Cadastru și Publicitate Imobiliară GIURGIU
 Biroul de Cadastru și Publicitate Imobiliară Giurgiu

A. Partea I. Descrierea imobilului

TEREN Intravilan

Adresa: Loc. Darasti-Vlasca, Jud. Giurgiu

Nr. Crt	Nr cadastral Nr. topografic	Suprafața* (mp)	Observații / Referințe
A1		500	Sector cadastral:11 Teren neimprejmuit;

B. Partea II. Proprietari și acte

Inscrieri privitoare la dreptul de proprietate și alte drepturi reale		Referințe
/		
Act Normativ nr. 7, din 13/03/1996 emis de PARLAMENTUL ROMÂNIEI;		
B1	Inscrierea posesiei, drept de PROPRIETATE, dobandit prin Lege, cota actuala 1/1, cota initiala 1/1 1) NEIDENTIFICAT NEIDENTIFICAT	A1
B2	Se noteaza mentiunea proprietar neidentificat.	A1

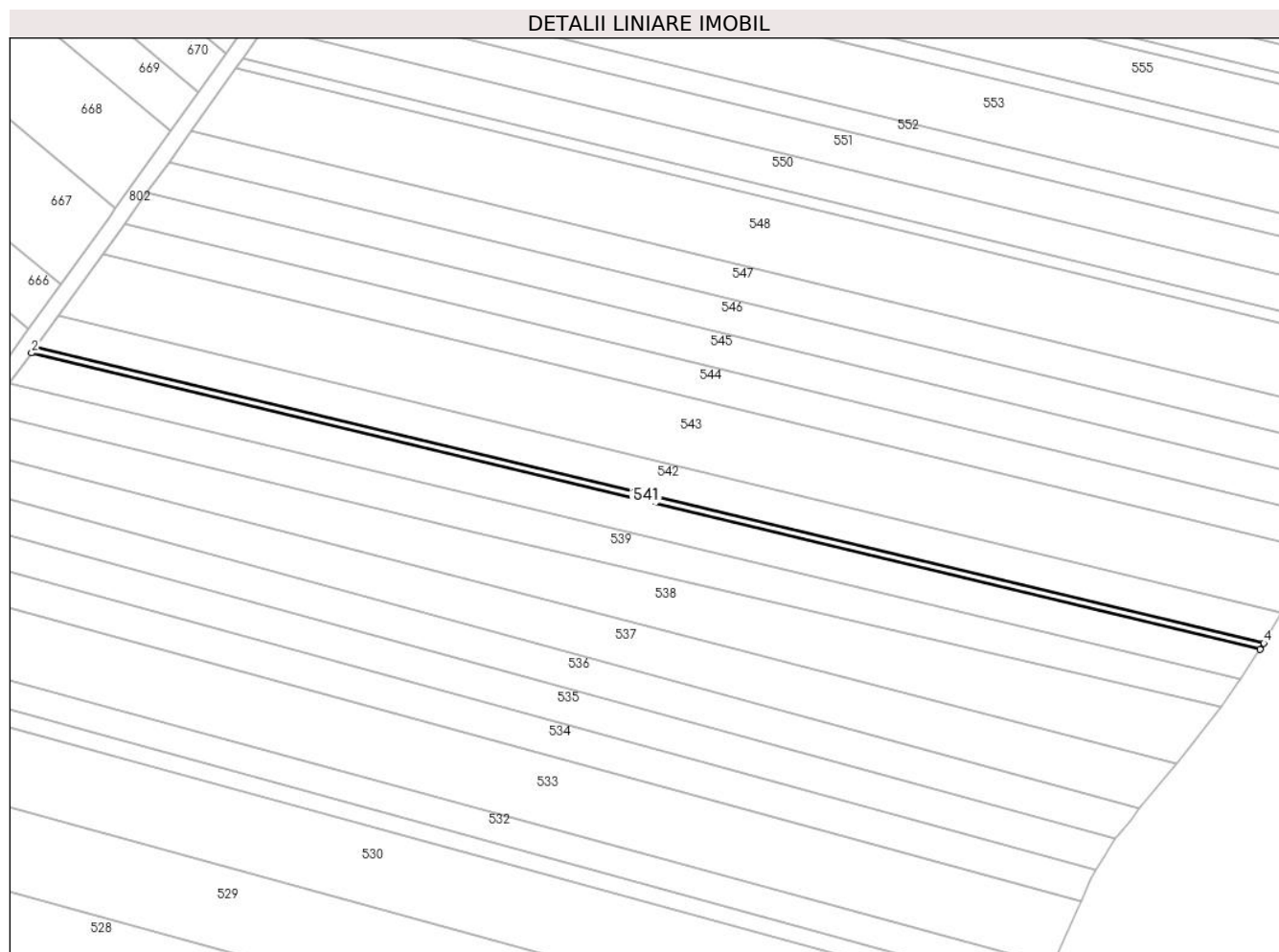
C. Partea III. SARCINI .

Inscrieri privind dezmembramintele dreptului de proprietate, drepturi reale de garanție și sarcini	Referințe
NU SUNT	

Teren

Nr cadastral	Suprafața (mp)*	Observații / Referințe
	500	

* Suprafața este determinată în planul de proiecție Stereo 70.



Date referitoare la teren

Crt	Categorie folosință	Intravilan	Suprafața (mp)	Tarla	Parcelă	Nr. topo	Observații / Referințe
1	arabil	DA	500	28	412	-	Intravilan conform PUG.

Lungime Segmente

1) Valorile lungimilor segmentelor sunt obținute din proiecție în plan.

Punct început	X / Y	Punct sfârșit	X / Y	Lungime segment (** (m)
1	579.466,497 309.131,273	2	579.465,437 309.129,804	1.812
2	579.465,437 309.129,804	3	579.759,385 309.058,974	302.361
3	579.759,385 309.058,974	4	579.760,322 309.060,427	1.729
4	579.760,322 309.060,427	1	579.466,497 309.131,273	302.245

** Lungimile segmentelor sunt determinate în planul de proiecție Stereo 70 și sunt rotunjite la 1 milimetru.

***** Distanţa dintre puncte este formată din segmente cumulate ce sunt mai mici decât valoarea 1 milimetru.**

**DATE DESPRE IMOBILUL NR. 542**

Oficiul de Cadastru și Publicitate Imobiliară GIURGIU
Biroul de Cadastru și Publicitate Imobiliară Giurgiu

A. Partea I. Descrierea imobilului

TEREN Intravilan

Adresa: Loc. Darasti-Vlasca, Jud. Giurgiu

Nr. Crt	Nr cadastral Nr. topografic	Suprafața* (mp)	Observații / Referințe
A1		2.500	Sector cadastral:11 Teren neimprejmuit;

B. Partea II. Proprietari și acte

Inscrieri privitoare la dreptul de proprietate și alte drepturi reale		Referințe
/		
Act Administrativ nr. 64218, din 03/07/1996 emis de CJSDPAT GIURGIU;		
B1	Intabulare, drept de PROPRIETATE, dobandit prin Reconstituire, cota actuala 1/1, cota initiala 1/1 1) TUDORICA P D-TRU	A1

C. Partea III. SARCINI .

Inscrieri privind dezmembramintele dreptului de proprietate, drepturi reale de garanție și sarcini	Referințe
NU SUNT	

Anexa Nr. 1 La Partea I

Teren

Nr cadastral	Suprafața (mp)*	Observații / Referințe
	2.500	

* Suprafața este determinată în planul de proiecție Stereo 70.



Date referitoare la teren

Crt	Categorie folosință	Intravilan	Suprafața (mp)	Tarla	Parcelă	Nr. topo	Observații / Referințe
1	arabil	DA	2.500	28	412	-	Intravilan conform PUG.

Lungime Segmente

1) Valorile lungimilor segmentelor sunt obținute din proiecție în plan.

Punct început	X / Y	Punct sfârșit	X / Y	Lungime segment (** (m)
1	579.764,618 309.067,797	2	579.471,804 309.138,626	301.259
2	579.471,804 309.138,626	3	579.466,497 309.131,273	9.068
3	579.466,497 309.131,273	4	579.760,322 309.060,427	302.245
4	579.760,322 309.060,427	5	579.760,557 309.060,791	0.433
5	579.760,557 309.060,791	6	579.762,929 309.064,698	4.571

Punct început	X / Y	Punct sfârşit	X / Y	Lungime segment (** (m)
6	579.762,929 309.064,698	1	579.764,618 309.067,797	3.529

** Lungimile segmentelor sunt determinate în planul de proiecţie Stereo 70 şi sunt rotunjite la 1 milimetru.

*** Distanţa dintre puncte este formată din segmente cumulate ce sunt mai mici decât valoarea 1 milimetru.

**DATE DESPRE IMOBILUL NR. 543**

Oficiul de Cadastru și Publicitate Imobiliară GIURGIU
Biroul de Cadastru și Publicitate Imobiliară Giurgiu

A. Partea I. Descrierea imobilului

TEREN Intravilan

Nr. CF vechi:2776/N
Nr. cadastral vechi:2764

Adresa: Loc. Darasti-Vlasca, Jud. Giurgiu

Nr. Crt	Nr cadastral Nr. topografic	Suprafața* (mp)	Observații / Referințe
A1	38882	Din acte: 5.000 Masurata: 4.990	Sector cadastral:11 Teren neimprejmuit;

B. Partea II. Proprietari și acte

Inscrieri privitoare la dreptul de proprietate și alte drepturi reale	Referințe
24114 / 19/05/2008	
Act Notarial nr. 1743, din 25/04/2008 emis de BNP Nemesiș;	
B1	A1
Intabulare, drept de PROPRIETATE. cumparare, dobandit prin Conventie, cota actuala 1/1, cota initiala 1/1 1) SC ETNO GRAND COMPANY SRL, CIF:18681355	

C. Partea III. SARCINI .

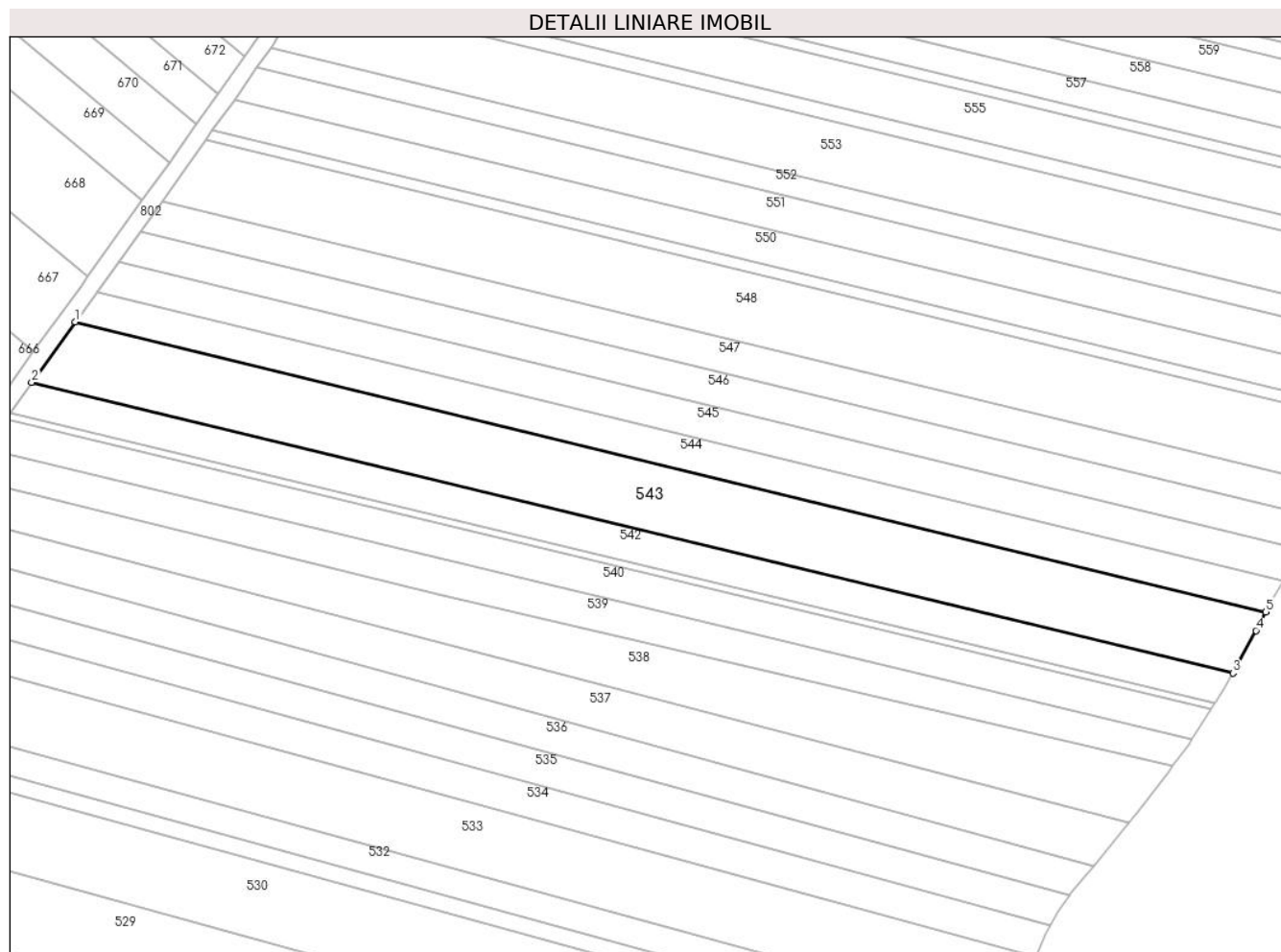
Inscrieri privind dezmembramintele dreptului de proprietate, drepturi reale de garanție și sarcini	Referințe
NU SUNT	

Anexa Nr. 1 La Partea I

Teren

Nr cadastral	Suprafața (mp)*	Observații / Referințe
38882	Din acte: 5.000 Masurata: 4.990	

* Suprafața este determinată în planul de proiecție Stereo 70.



Date referitoare la teren

Crt	Categorie folosință	Intravilan	Suprafața (mp)	Tarla	Parcelă	Nr. topo	Observații / Referințe
1	arabil	DA	4.990	28	412	-	Intravilan conform PUG.

Lungime Segmente

1) Valorile lungimilor segmentelor sunt obținute din proiecție în plan.

Punct început	X / Y	Punct sfârșit	X / Y	Lungime segment (** (m)
1	579.482,457 309.153,386	2	579.471,804 309.138,626	18.203
2	579.471,804 309.138,626	3	579.764,618 309.067,797	301.259
3	579.764,618 309.067,797	4	579.770,275 309.078,175	11.82
4	579.770,275 309.078,175	5	579.772,635 309.082,739	5.138
5	579.772,635 309.082,739	1	579.482,457 309.153,386	298.654

**** Lungimile segmentelor sunt determinate în planul de proiecție Stereo 70 și sunt rotunjite la 1 milimetru.**

***** Distanța dintre puncte este formată din segmente cumulate ce sunt mai mici decât valoarea 1 milimetru.**

**DATE DESPRE IMOBILUL NR. 544**

Oficiul de Cadastru și Publicitate Imobiliară GIURGIU
 Biroul de Cadastru și Publicitate Imobiliară Giurgiu

A. Partea I. Descrierea imobilului

TEREN Intravilan

Adresa: Loc. Darasti-Vlasca, Jud. Giurgiu

Nr. Crt	Nr cadastral Nr. topografic	Suprafața* (mp)	Observații / Referințe
A1		2.500	Sector cadastral:11 Teren neimprejmuit;

B. Partea II. Proprietari și acte

Inscrieri privitoare la dreptul de proprietate și alte drepturi reale		Referințe
/		
Act Normativ nr. 7, din 13/03/1996 emis de PARLAMENTUL ROMÂNIEI;		
B1	Inscrierea posesiei, drept de PROPRIETATE, dobandit prin Lege, cota actuala 1/1, cota initiala 1/1 1) NEIDENTIFICAT NEIDENTIFICAT	A1
B2	Se noteaza mentiunea proprietar neidentificat.	A1

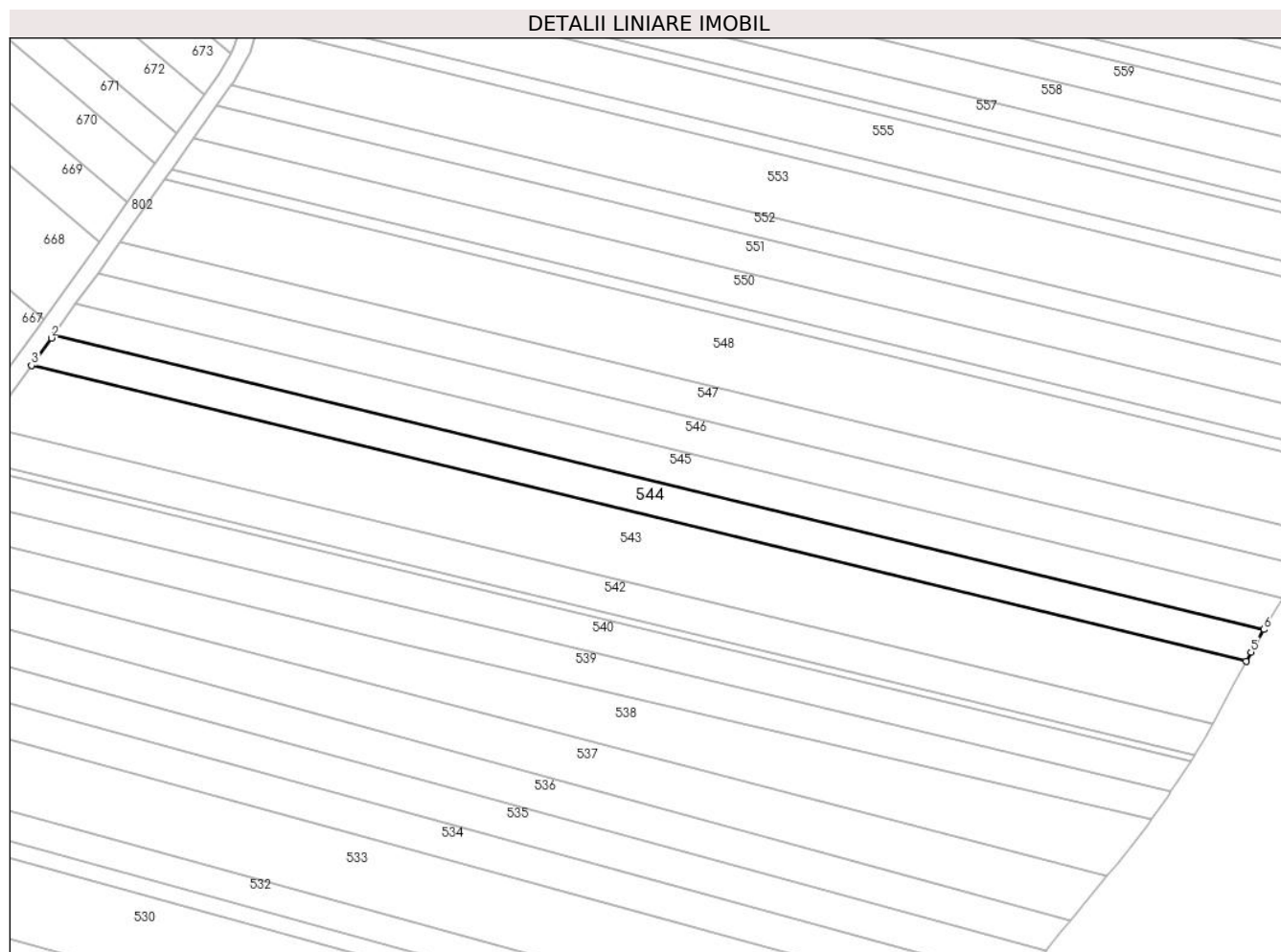
C. Partea III. SARCINI .

Inscrieri privind dezmembramintele dreptului de proprietate, drepturi reale de garanție și sarcini	Referințe
NU SUNT	

Teren

Nr cadastral	Suprafața (mp)*	Observații / Referințe
	2.500	

* Suprafața este determinată în planul de proiecție Stereo 70.



Date referitoare la teren

Crt	Categorie folosință	Intravilan	Suprafața (mp)	Tarla	Parcelă	Nr. topo	Observații / Referințe
1	arabil	DA	2.500	28	412	-	Intravilan conform PUG.

Lungime Segmente

1) Valorile lungimilor segmentelor sunt obținute din proiecție în plan.

Punct început	X / Y	Punct sfârșit	X / Y	Lungime segment (** (m)
1	579.487,751 309.160,729	2	579.487,178 309.159,927	0.986
2	579.487,178 309.159,927	3	579.482,457 309.153,386	8.067
3	579.482,457 309.153,386	4	579.772,635 309.082,739	298.654
4	579.772,635 309.082,739	5	579.773,785 309.084,965	2.506
5	579.773,785 309.084,965	6	579.776,868 309.090,341	6.197

Punct început	X / Y	Punct sfârşit	X / Y	Lungime segment (** (m)
6	579.776,868 309.090,341	1	579.487,751 309.160,729	297.562

** Lungimile segmentelor sunt determinate în planul de proiecţie Stereo 70 şi sunt rotunjite la 1 milimetru.

*** Distanţa dintre puncte este formată din segmente cumulate ce sunt mai mici decât valoarea 1 milimetru.

**DATE DESPRE IMOBILUL NR. 545**

Oficiul de Cadastru și Publicitate Imobiliară GIURGIU
Biroul de Cadastru și Publicitate Imobiliară Giurgiu

A. Partea I. Descrierea imobilului

TEREN Intravilan

Adresa: Loc. Darasti-Vlasca, Jud. Giurgiu

Nr. Crt	Nr cadastral Nr. topografic	Suprafața* (mp)	Observații / Referințe
A1		2.500	Sector cadastral:11 Teren neimprejmuit;

B. Partea II. Proprietari și acte

Inscrieri privitoare la dreptul de proprietate și alte drepturi reale		Referințe
/		
Act Administrativ nr. 63120, din 21/03/1996 emis de CJSDPAT GIURGIU;		
B1	Intabulare, drept de PROPRIETATE, dobandit prin Reconstituire, cota actuala 1/1, cota initiala 1/1 1) ALEXANDRU ION 2) DINCA MARIN 3) RIZEA VICTORIA	A1

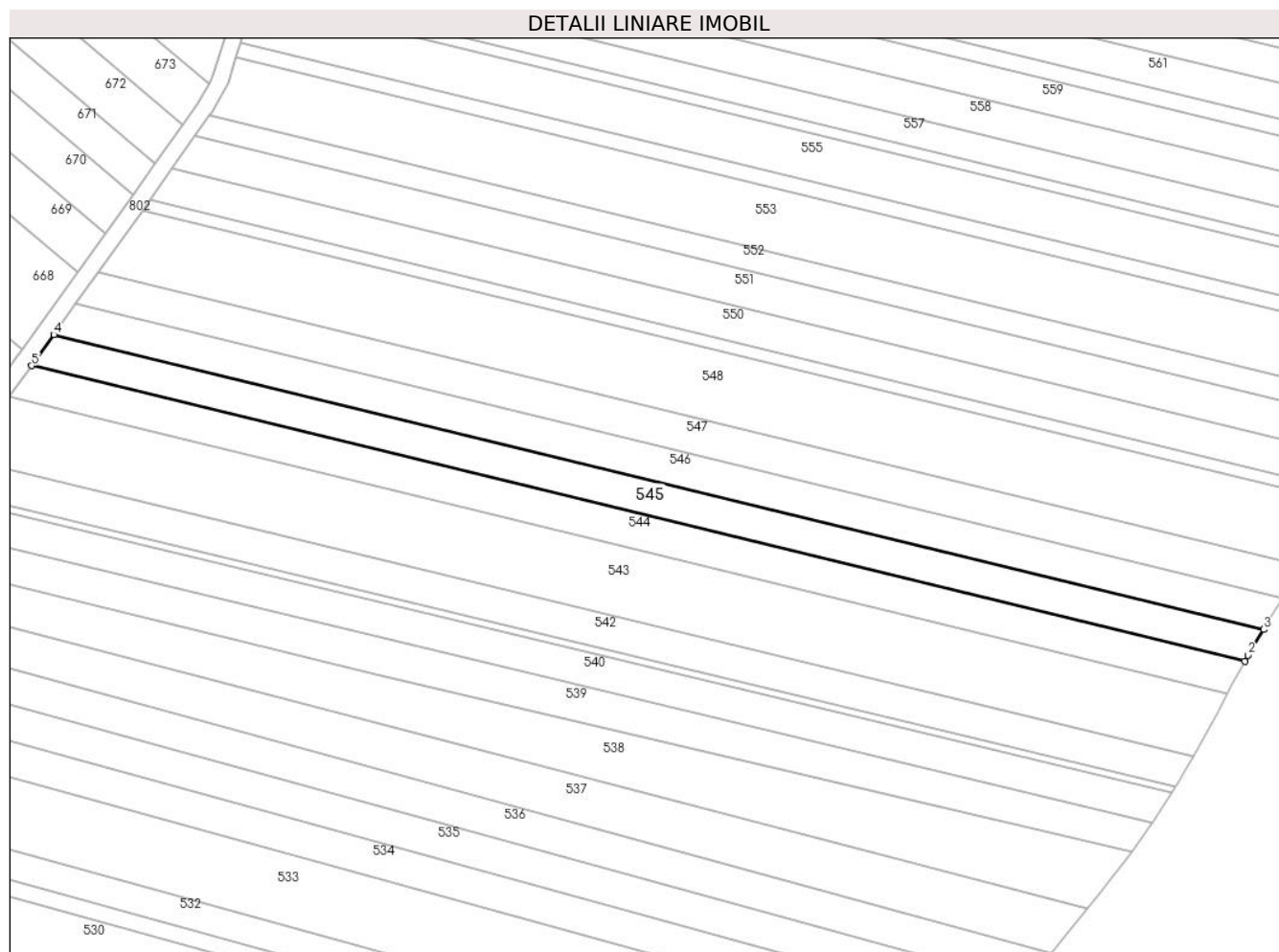
C. Partea III. SARCINI .

Inscrieri privind dezmembramintele dreptului de proprietate, drepturi reale de garanție și sarcini	Referințe
NU SUNT	

Teren

Nr cadastral	Suprafața (mp)*	Observații / Referințe
	2.500	

* Suprafața este determinată în planul de proiecție Stereo 70.



Date referitoare la teren

Crt	Categorie folosință	Intravilan	Suprafața (mp)	Tarla	Parcelă	Nr. topo	Observații / Referințe
1	arabil	DA	2.500	28	412	-	Intravilan conform PUG.

Lungime Segmente

1) Valorile lungimilor segmentelor sunt obținute din proiecție în plan.

Punct început	X / Y	Punct sfârșit	X / Y	Lungime segment (** (m)
1	579.776,868 309.090,341	2	579.777,678 309.091,754	1.629
2	579.777,678 309.091,754	3	579.781,383 309.097,901	7.177
3	579.781,383 309.097,901	4	579.493,013 309.168,107	296.793
4	579.493,013 309.168,107	5	579.487,751 309.160,729	9.062
5	579.487,751 309.160,729	1	579.776,868 309.090,341	297.562

**** Lungimile segmentelor sunt determinate în planul de proiecție Stereo 70 și sunt rotunjite la 1 milimetru.**

***** Distanța dintre puncte este formată din segmente cumulate ce sunt mai mici decât valoarea 1 milimetru.**

**DATE DESPRE IMOBILUL NR. 546**

Oficiul de Cadastru și Publicitate Imobiliară GIURGIU
Biroul de Cadastru și Publicitate Imobiliară Giurgiu

A. Partea I. Descrierea imobilului

TEREN Intravilan

Nr. CF vechi:2762/N
Nr. cadastral vechi:2753

Adresa: Loc. Darasti-Vlasca, Jud. Giurgiu

Nr. Crt	Nr cadastral Nr. topografic	Suprafața* (mp)	Observații / Referințe
A1	39136	2.500	Sector cadastral:11 Teren neimprejmuit;

B. Partea II. Proprietari și acte

Inscrieri privitoare la dreptul de proprietate și alte drepturi reale		Referințe
24124 / 19/05/2008		
Act Notarial nr. 1741, din 25/04/2008 emis de BNP NEMESIS;		
B1	Intabulare, drept de PROPRIETATECumparare, dobandit prin Conventie, cota actuala 1/1, cota initiala 1/1 1) SC ETNO GRAND COMPANY SRL, CIF:18681355	A1

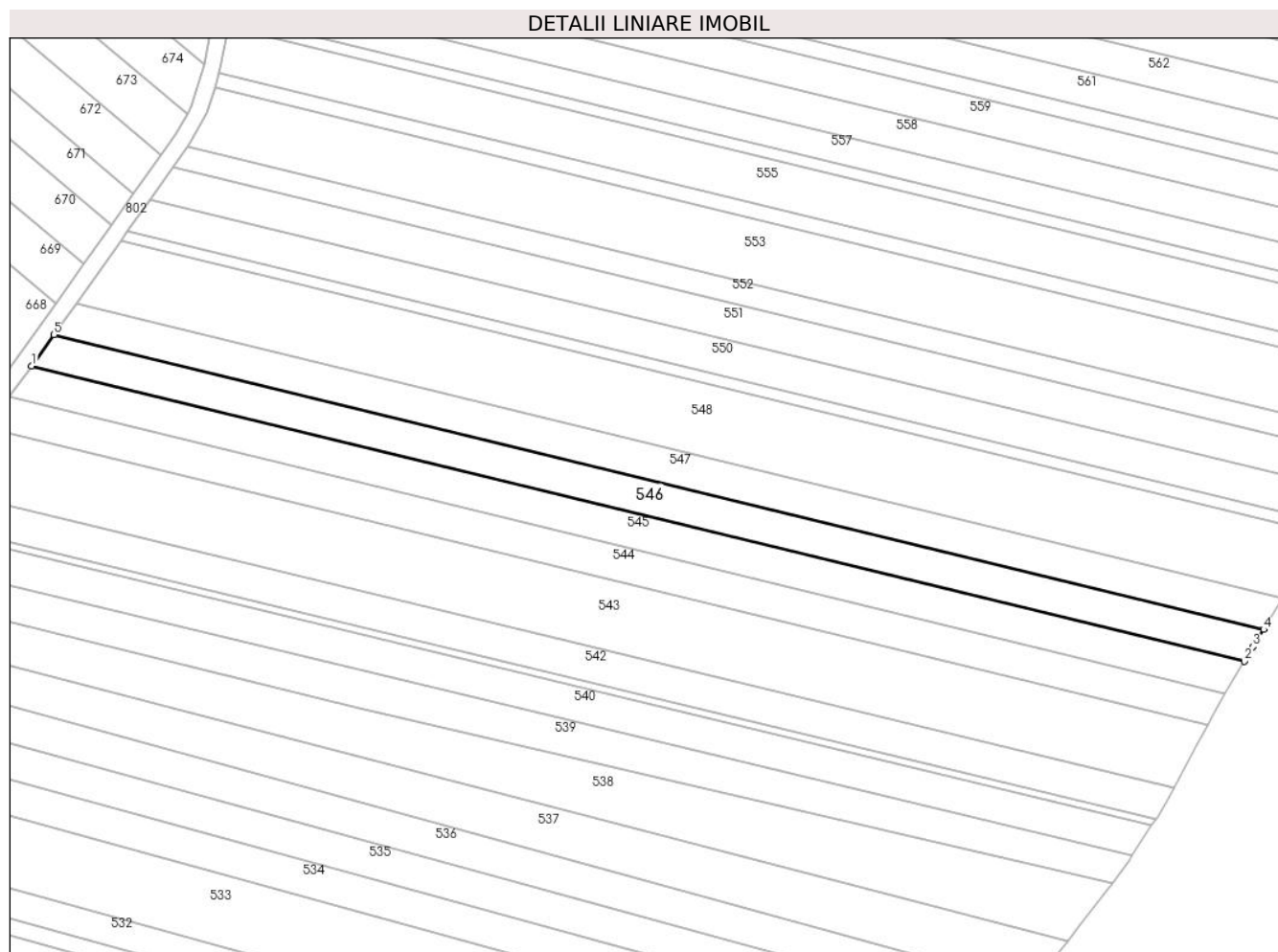
C. Partea III. SARCINI .

Inscrieri privind dezmembramintele dreptului de proprietate, drepturi reale de garanție și sarcini	Referințe
NU SUNT	

Teren

Nr cadastral	Suprafața (mp)*	Observații / Referințe
39136	2.500	

* Suprafața este determinată în planul de proiecție Stereo 70.



Date referitoare la teren

Crt	Categorie folosință	Intravilan	Suprafața (mp)	Tarla	Parcelă	Nr. topo	Observații / Referințe
1	arabil	DA	2.500	28	412	-	Intravilan conform PUG.

Lungime Segmente

1) Valorile lungimilor segmentelor sunt obținute din proiecție în plan.

Punct început	X / Y	Punct sfârșit	X / Y	Lungime segment (** (m)
1	579.493,013 309.168,107	2	579.781,383 309.097,901	296.793
2	579.781,383 309.097,901	3	579.783,458 309.101,342	4.018
3	579.783,458 309.101,342	4	579.785,991 309.105,459	4.834
4	579.785,991 309.105,459	5	579.498,288 309.175,502	296.106
5	579.498,288 309.175,502	1	579.493,013 309.168,107	9.084

**** Lungimile segmentelor sunt determinate în planul de proiecție Stereo 70 și sunt rotunjite la 1 milimetru.**

***** Distanța dintre puncte este formată din segmente cumulate ce sunt mai mici decât valoarea 1 milimetru.**

**DATE DESPRE IMOBILUL NR. 547**

Oficiul de Cadastru și Publicitate Imobiliară GIURGIU
Biroul de Cadastru și Publicitate Imobiliară Giurgiu

A. Partea I. Descrierea imobilului

TEREN Intravilan

Adresa: Loc. Darasti-Vlasca, Jud. Giurgiu

Nr. Crt	Nr cadastral Nr. topografic	Suprafața* (mp)	Observații / Referințe
A1		2.500	Sector cadastral:11 Teren neimprejmuit;

B. Partea II. Proprietari și acte

Inscrieri privitoare la dreptul de proprietate și alte drepturi reale		Referințe
/		
Act Administrativ nr. 50349, din 29/04/1996 emis de CJSDPAT GIURGIU;		
B1	Intabulare, drept de PROPRIETATE, dobandit prin Reconstituire, cota actuala 1/1, cota initiala 1/1 1) STOICA CONSTANTIN	A1

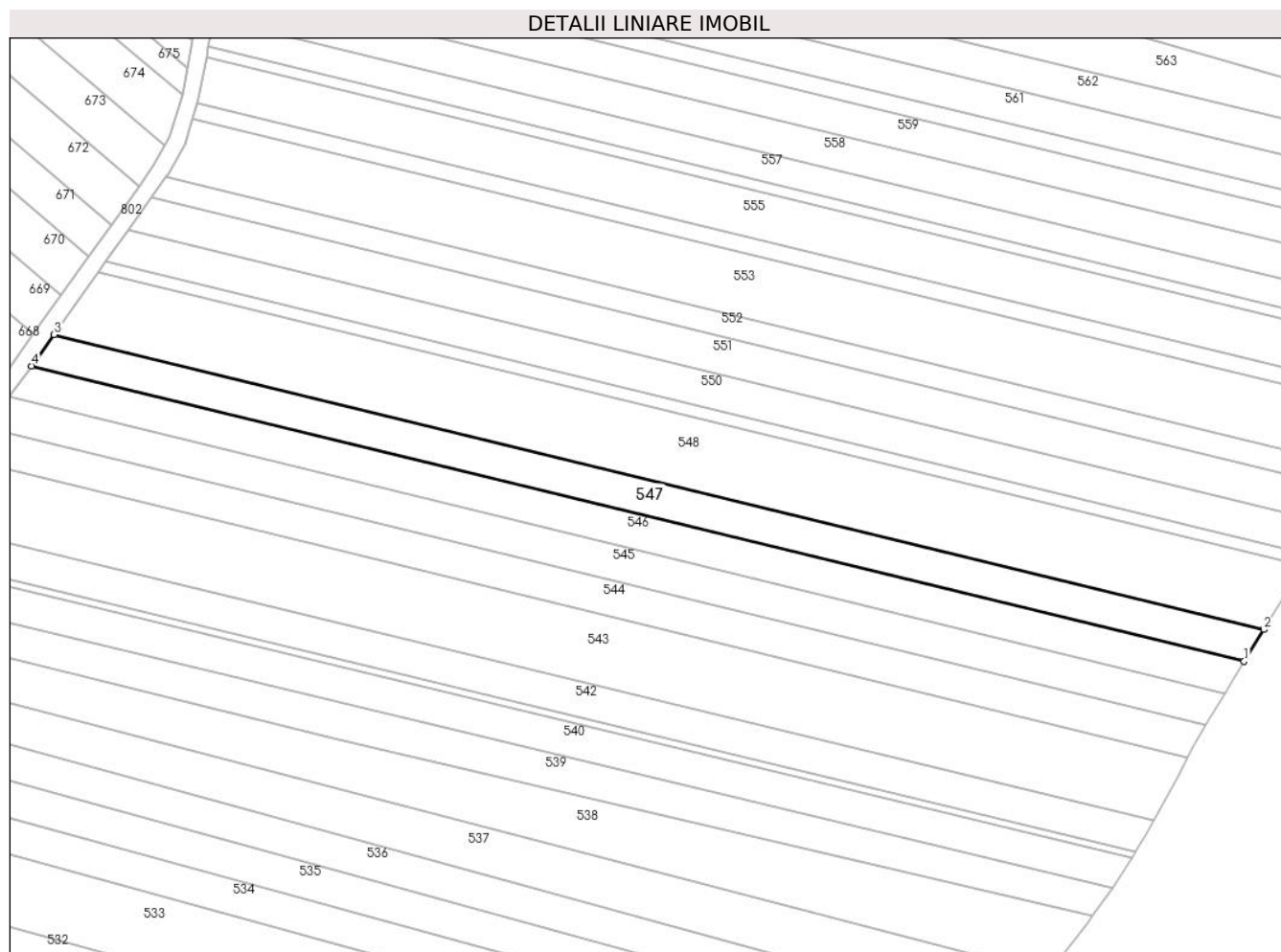
C. Partea III. SARCINI .

Inscrieri privind dezmembramintele dreptului de proprietate, drepturi reale de garanție și sarcini	Referințe
NU SUNT	

Teren

Nr cadastral	Suprafața (mp)*	Observații / Referințe
	2.500	

* Suprafața este determinată în planul de proiecție Stereo 70.



Date referitoare la teren

Crt	Categorie folosință	Intravilan	Suprafața (mp)	Tarla	Parcelă	Nr. topo	Observații / Referințe
1	arabil	DA	2.500	28	412	-	Intravilan conform PUG.

Lungime Segmente

1) Valorile lungimilor segmentelor sunt obținute din proiecție în plan.

Punct început	X / Y	Punct sfârșit	X / Y	Lungime segment (** (m)
1	579.785,991 309.105,459	2	579.790,646 309.113,024	8.882
2	579.790,646 309.113,024	3	579.503,575 309.182,914	295.456
3	579.503,575 309.182,914	4	579.498,288 309.175,502	9.104
4	579.498,288 309.175,502	1	579.785,991 309.105,459	296.106

** Lungimile segmentelor sunt determinate în planul de proiecție Stereo 70 și sunt rotunjite la 1 milimetru.

***** Distanţa dintre puncte este formată din segmente cumulate ce sunt mai mici decât valoarea 1 milimetru.**

**DATE DESPRE IMOBILUL NR. 548**

Oficiul de Cadastru și Publicitate Imobiliară GIURGIU
Biroul de Cadastru și Publicitate Imobiliară Giurgiu

A. Partea I. Descrierea imobilului

TEREN Intravilan

Adresa: Loc. Darasti-Vlasca, Jud. Giurgiu

Nr. Crt	Nr cadastral Nr. topografic	Suprafața* (mp)	Observații / Referințe
A1		5.000	Sector cadastral:11 Teren neimprejmuit;

B. Partea II. Proprietari și acte

Inscrieri privitoare la dreptul de proprietate și alte drepturi reale		Referințe
/		
Act Administrativ nr. 54541, din 04/09/1995 emis de CJSDPAT GIURGIU;		
B1	Intabulare, drept de PROPRIETATE, dobandit prin Reconstituire, cota actuala 1/1, cota initiala 1/1 1) ALEXANDRU P APOSTOL	A1

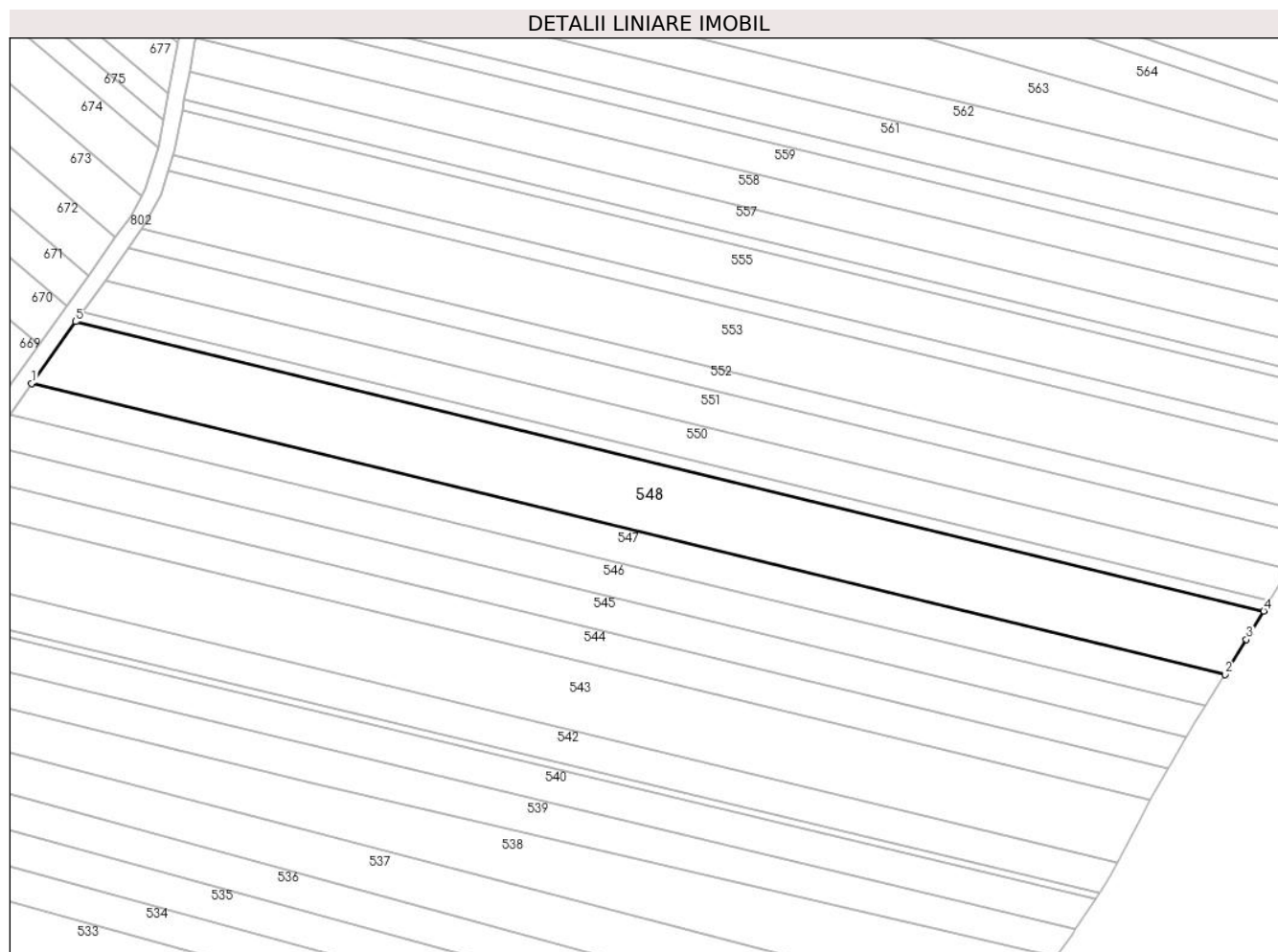
C. Partea III. SARCINI .

Inscrieri privind dezmembramintele dreptului de proprietate, drepturi reale de garanție și sarcini	Referințe
NU SUNT	

Teren

Nr cadastral	Suprafața (mp)*	Observații / Referințe
	5.000	

* Suprafața este determinată în planul de proiecție Stereo 70.



Date referitoare la teren

Crt	Categorie folosință	Intravilan	Suprafața (mp)	Tarla	Parcelă	Nr. topo	Observații / Referințe
1	arabil	DA	5.000	28	412	-	Intravilan conform PUG.

Lungime Segmente

1) Valorile lungimilor segmentelor sunt obținute din proiecție în plan.

Punct început	X / Y	Punct sfârșit	X / Y	Lungime segment (** (m)
1	579.503,575 309.182,914	2	579.790,646 309.113,024	295.456
2	579.790,646 309.113,024	3	579.795,781 309.121,368	9.797
3	579.795,781 309.121,368	4	579.799,928 309.128,221	8.01
4	579.799,928 309.128,221	5	579.514,184 309.197,788	294.09
5	579.514,184 309.197,788	1	579.503,575 309.182,914	18.27

**** Lungimile segmentelor sunt determinate în planul de proiecție Stereo 70 și sunt rotunjite la 1 milimetru.**

***** Distanța dintre puncte este formată din segmente cumulate ce sunt mai mici decât valoarea 1 milimetru.**

**DATE DESPRE IMOBILUL NR. 549**

Oficiul de Cadastru și Publicitate Imobiliară GIURGIU
Biroul de Cadastru și Publicitate Imobiliară Giurgiu

A. Partea I. Descrierea imobilului

TEREN Intravilan

Adresa: Loc. Darasti-Vlasca, Jud. Giurgiu

Nr. Crt	Nr cadastral Nr. topografic	Suprafața* (mp)	Observații / Referințe
A1		800	Sector cadastral:11 Teren neimprejmuit;

B. Partea II. Proprietari și acte

Inscrieri privitoare la dreptul de proprietate și alte drepturi reale		Referințe
/		
Act Administrativ nr. 57455, din 29/08/1995 emis de CJSDPAT GIURGIU;		
B1	Intabulare, drept de PROPRIETATE, dobandit prin Reconstituire, cota actuala 1/1, cota initiala 1/1 1) URSU N. DUMITRU	A1

C. Partea III. SARCINI .

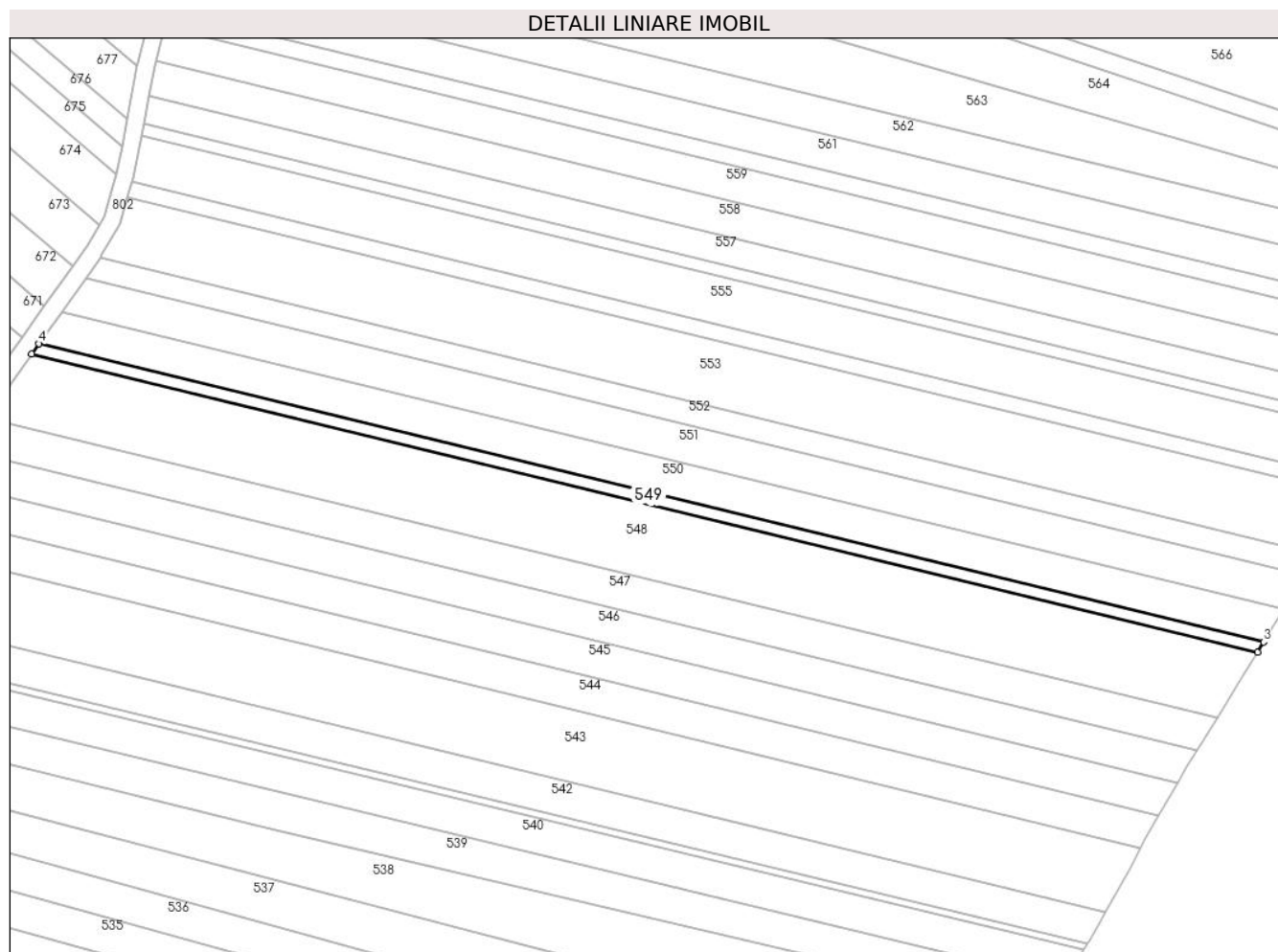
Inscrieri privind dezmembramintele dreptului de proprietate, drepturi reale de garanție și sarcini	Referințe
NU SUNT	

Anexa Nr. 1 La Partea I

Teren

Nr cadastral	Suprafața (mp)*	Observații / Referințe
	800	

* Suprafața este determinată în planul de proiecție Stereo 70.



Date referitoare la teren

Crt	Categorie folosință	Intravilan	Suprafața (mp)	Tarla	Parcelă	Nr. topo	Observații / Referințe
1	arabil	DA	800	28	412	-	Intravilan conform PUG.

Lungime Segmente

1) Valorile lungimilor segmentelor sunt obținute din proiecție în plan.

Punct început	X / Y	Punct sfârșit	X / Y	Lungime segment (** (m)
1	579.514,184 309.197,788	2	579.799,928 309.128,221	294.09
2	579.799,928 309.128,221	3	579.801,405 309.130,662	2.853
3	579.801,405 309.130,662	4	579.515,886 309.200,175	293.859
4	579.515,886 309.200,175	1	579.514,184 309.197,788	2.932

** Lungimile segmentelor sunt determinate în planul de proiecție Stereo 70 și sunt rotunjite la 1 milimetru.

***** Distanţa dintre puncte este formată din segmente cumulate ce sunt mai mici decât valoarea 1 milimetru.**

**DATE DESPRE IMOBILUL NR. 550**

Oficiul de Cadastru și Publicitate Imobiliară GIURGIU
Biroul de Cadastru și Publicitate Imobiliară Giurgiu

A. Partea I. Descrierea imobilului

TEREN Intravilan

Adresa: Loc. Darasti-Vlasca, Jud. Giurgiu

Nr. Crt	Nr cadastral Nr. topografic	Suprafața* (mp)	Observații / Referințe
A1		2.500	Sector cadastral:11 Teren neimprejmuit;

B. Partea II. Proprietari și acte

Inscrieri privitoare la dreptul de proprietate și alte drepturi reale		Referințe
/		
Act Administrativ nr. 57423, din 25/07/1995 emis de CJSDPAT GIURGIU;		
B1	Intabulare, drept de PROPRIETATE, dobandit prin Reconstituire, cota actuala 1/1, cota initiala 1/1 1) BURULEANU STEFANA	A1

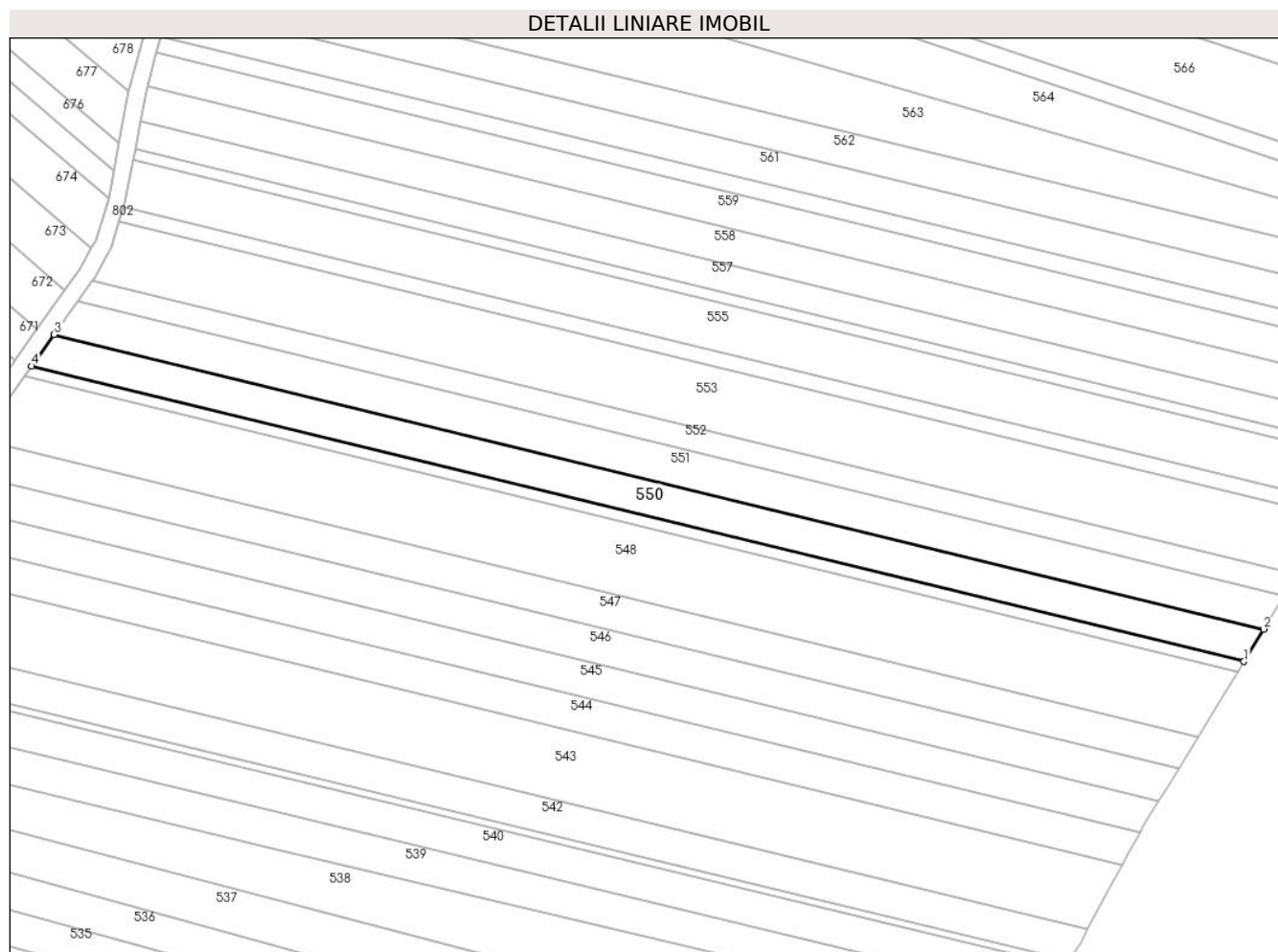
C. Partea III. SARCINI .

Inscrieri privind dezmembramintele dreptului de proprietate, drepturi reale de garanție și sarcini	Referințe
NU SUNT	

Teren

Nr cadastral	Suprafața (mp)*	Observații / Referințe
	2.500	

* Suprafața este determinată în planul de proiecție Stereo 70.



Date referitoare la teren

Crt	Categorie folosință	Intravilan	Suprafața (mp)	Tarla	Parcelă	Nr. topo	Observații / Referințe
1	arabil	DA	2.500	28	412	-	Intravilan conform PUG.

Lungime Segmente

1) Valorile lungimilor segmentelor sunt obținute din proiecție în plan.

Punct început	X / Y	Punct sfârșit	X / Y	Lungime segment (** (m)
1	579.801,405 309.130,662	2	579.806,029 309.138,303	8.931
2	579.806,029 309.138,303	3	579.521,214 309.207,644	293.134
3	579.521,214 309.207,644	4	579.515,886 309.200,175	9.175
4	579.515,886 309.200,175	1	579.801,405 309.130,662	293.859

** Lungimile segmentelor sunt determinate în planul de proiecție Stereo 70 și sunt rotunjite la 1 milimetru.

***** Distanţa dintre puncte este formată din segmente cumulate ce sunt mai mici decât valoarea 1 milimetru.**

**DATE DESPRE IMOBILUL NR. 551**

Oficiul de Cadastru și Publicitate Imobiliară GIURGIU
Biroul de Cadastru și Publicitate Imobiliară Giurgiu

A. Partea I. Descrierea imobilului

TEREN Intravilan

Adresa: Loc. Darasti-Vlasca, Jud. Giurgiu

Nr. Crt	Nr cadastral Nr. topografic	Suprafața* (mp)	Observații / Referințe
A1		2.600	Sector cadastral:11 Teren neimprejmuit;

B. Partea II. Proprietari și acte

Inscrieri privitoare la dreptul de proprietate și alte drepturi reale		Referințe
/		
Act Administrativ nr. 63184, din 01/07/1996 emis de CJSDPAT GIURGIU;		
B1	Intabulare, drept de PROPRIETATE, dobandit prin Reconstituire, cota actuala 1/1, cota initiala 1/1 1) OPREA MARIA 2) NICOLAE C NICOLAE	A1

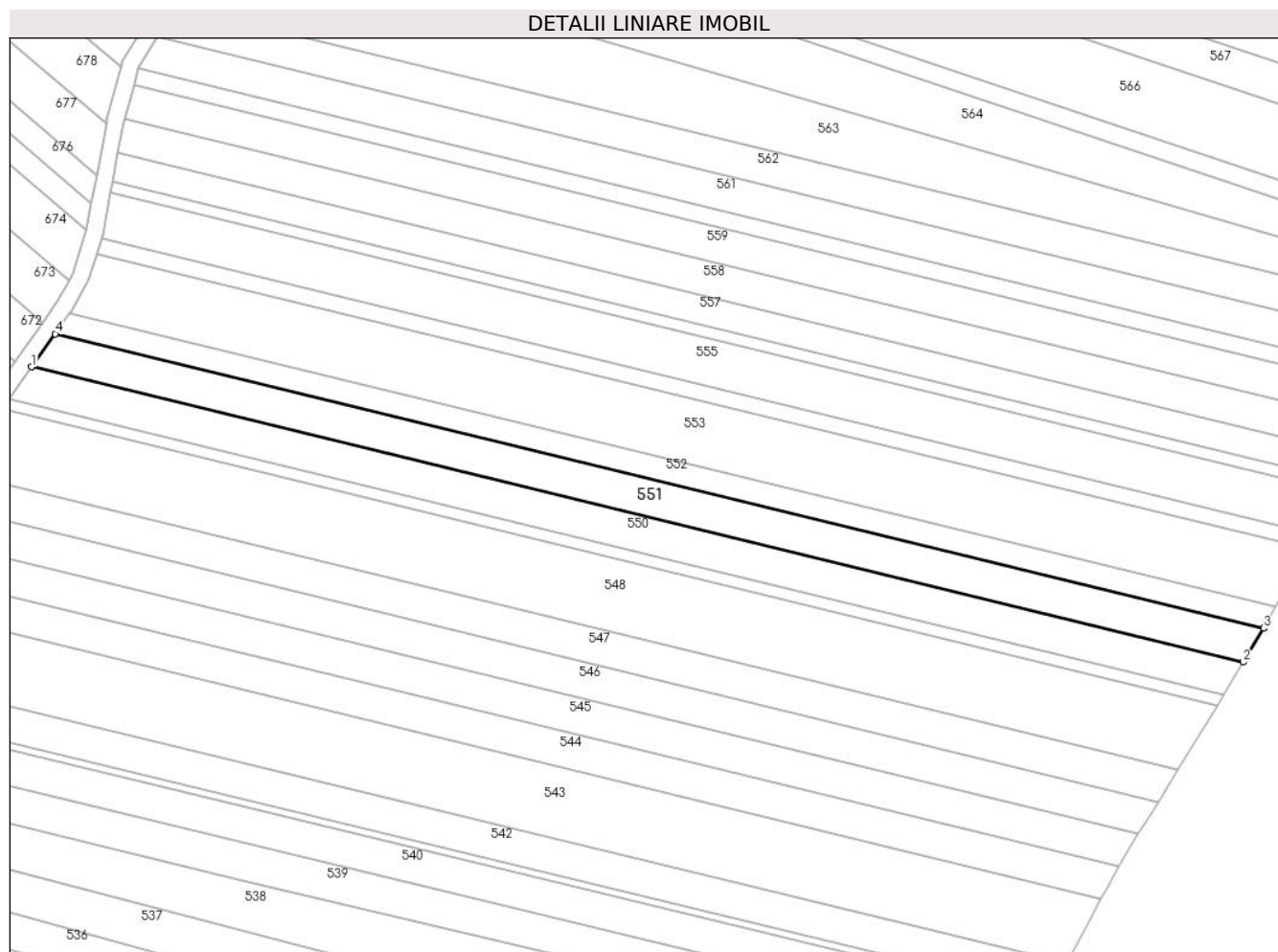
C. Partea III. SARCINI .

Inscrieri privind dezmembramintele dreptului de proprietate, drepturi reale de garanție și sarcini	Referințe
NU SUNT	

Teren

Nr cadastral	Suprafața (mp)*	Observații / Referințe
	2.600	

* Suprafața este determinată în planul de proiecție Stereo 70.



Date referitoare la teren

Crt	Categorie folosință	Intravilan	Suprafața (mp)	Tarla	Parcelă	Nr. topo	Observații / Referințe
1	arabil	DA	2.600	28	412	-	Intravilan conform PUG.

Lungime Segmente

1) Valorile lungimilor segmentelor sunt obținute din proiecție în plan.

Punct început	X / Y	Punct sfârșit	X / Y	Lungime segment (** (m)
1	579.521,214 309.207,644	2	579.806,029 309.138,303	293.134
2	579.806,029 309.138,303	3	579.810,85 309.146,27	9.312
3	579.810,85 309.146,27	4	579.526,769 309.215,432	292.379
4	579.526,769 309.215,432	1	579.521,214 309.207,644	9.566

** Lungimile segmentelor sunt determinate în planul de proiecție Stereo 70 și sunt rotunjite la 1 milimetru.

***** Distanţa dintre puncte este formată din segmente cumulate ce sunt mai mici decât valoarea 1 milimetru.**

**DATE DESPRE IMOBILUL NR. 552**

Oficiul de Cadastru și Publicitate Imobiliară GIURGIU
Biroul de Cadastru și Publicitate Imobiliară Giurgiu

A. Partea I. Descrierea imobilului

TEREN Intravilan

Adresa: Loc. Darasti-Vlasca, Jud. Giurgiu

Nr. Crt	Nr cadastral Nr. topografic	Suprafața* (mp)	Observații / Referințe
A1		1.600	Sector cadastral:11 Teren neimprejmuit;

B. Partea II. Proprietari și acte

Inscrieri privitoare la dreptul de proprietate și alte drepturi reale		Referințe
/		
Act Notarial nr. 141, din 07/06/2024 emis de BIN CIOBANU VICTOR;		
B1	Intabulare, drept de PROPRIETATE, dobandit prin Succesiune, cota actuala 1/1, cota initiala 1/1 1) STAN NICOLETA	A1

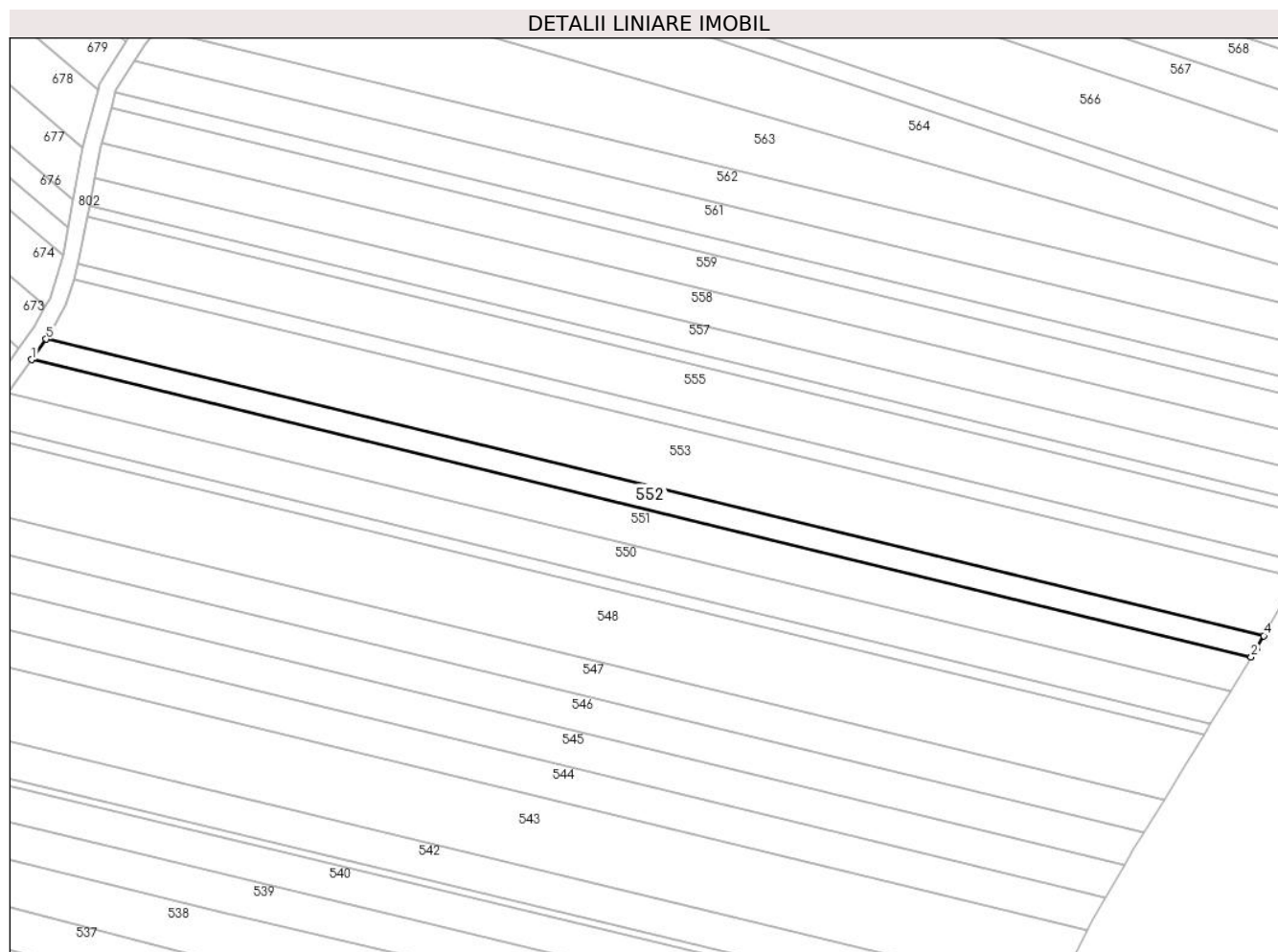
C. Partea III. SARCINI .

Inscrieri privind dezmembramintele dreptului de proprietate, drepturi reale de garanție și sarcini	Referințe
NU SUNT	

Teren

Nr cadastral	Suprafața (mp)*	Observații / Referințe
	1.600	

* Suprafața este determinată în planul de proiecție Stereo 70.



Date referitoare la teren

Crt	Categorie folosință	Intravilan	Suprafața (mp)	Tarla	Parcelă	Nr. topo	Observații / Referințe
1	arabil	DA	1.600	28	412	-	Intravilan conform PUG.

Lungime Segmente

1) Valorile lungimilor segmentelor sunt obținute din proiecție în plan.

Punct început	X / Y	Punct sfârșit	X / Y	Lungime segment (** (m)
1	579.526,769 309.215,432	2	579.810,85 309.146,27	292.379
2	579.810,85 309.146,27	3	579.812,032 309.148,222	2.282
3	579.812,032 309.148,222	4	579.813,741 309.151,204	3.437
4	579.813,741 309.151,204	5	579.530,195 309.220,235	291.828
5	579.530,195 309.220,235	1	579.526,769 309.215,432	5.9

**** Lungimile segmentelor sunt determinate în planul de proiecție Stereo 70 și sunt rotunjite la 1 milimetru.**

***** Distanța dintre puncte este formată din segmente cumulate ce sunt mai mici decât valoarea 1 milimetru.**

**DATE DESPRE IMOBILUL NR. 553**

Oficiul de Cadastru și Publicitate Imobiliară GIURGIU
Biroul de Cadastru și Publicitate Imobiliară Giurgiu

A. Partea I. Descrierea imobilului

TEREN Intravilan

Adresa: Loc. Darasti-Vlasca, Jud. Giurgiu

Nr. Crt	Nr cadastral Nr. topografic	Suprafața* (mp)	Observații / Referințe
A1		4.400	Sector cadastral:11 Teren neimprejmuit;

B. Partea II. Proprietari și acte

Inscrieri privitoare la dreptul de proprietate și alte drepturi reale		Referințe
/		
Hotarare Judecatoreasca nr. 2582, din 25/04/2008 emis de JUDECATORIA GIURGIU;		
B1	Intabulare, drept de PROPRIETATEcu titlu de mostenire,, dobandit prin Hotarare Judecatoreasca, cota actuala 1/1, cota initiala 1/1	A1
	1) CIUTEA MARIA 2) DUMITRU FLOREA 3) DIACONESCU-BURULEAN MARIUS 4) BURULEAN NICULINA 5) JAWICH EUGENIA 6) BURULEAN CRISTINA 7) BURULEAN ALINA-MIHAELA	

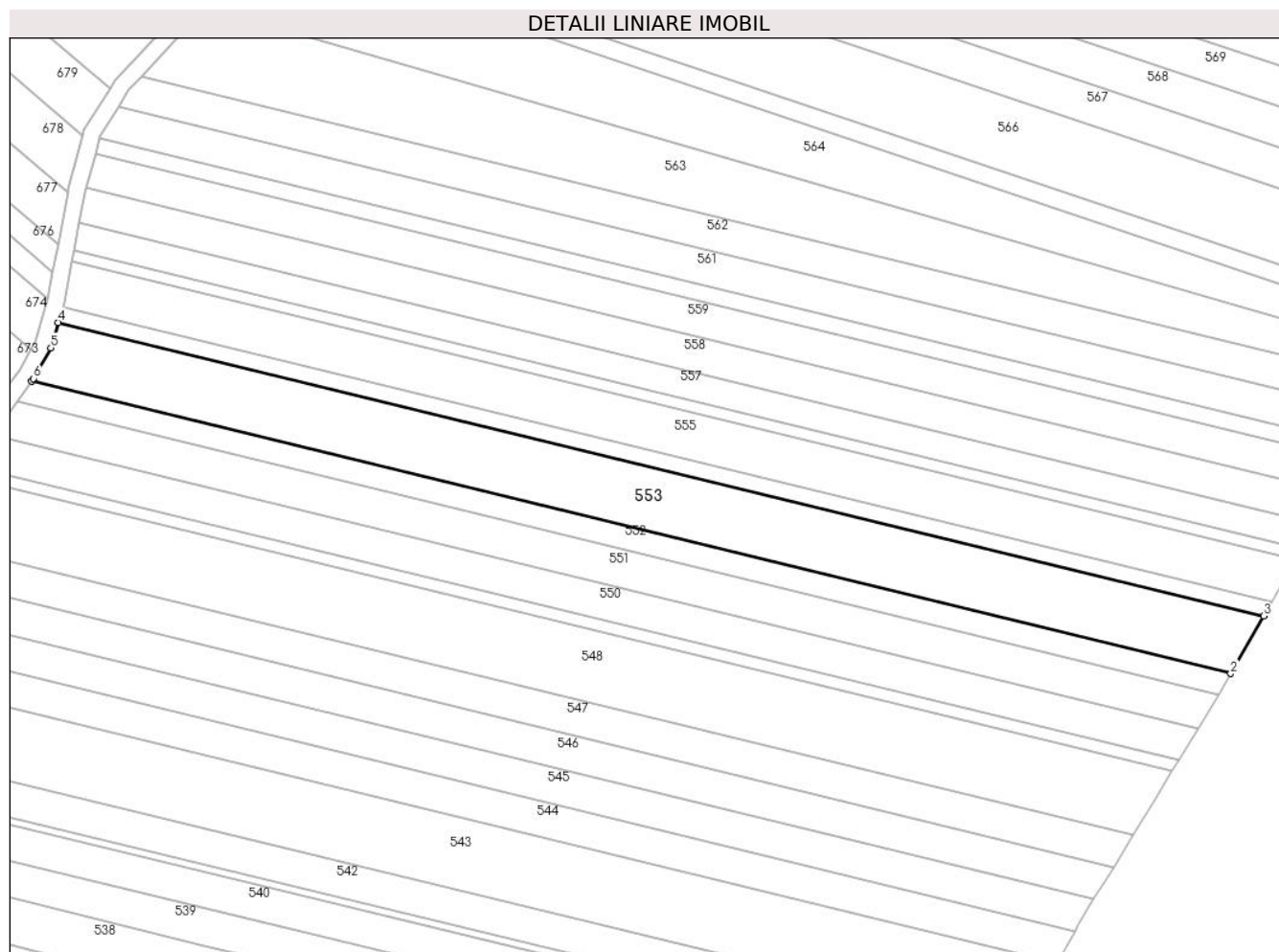
C. Partea III. SARCINI .

Inscrieri privind dezmembramintele dreptului de proprietate, drepturi reale de garanție și sarcini	Referințe
NU SUNT	

Teren

Nr cadastral	Suprafața (mp)*	Observații / Referințe
	4.400	

* Suprafața este determinată în planul de proiecție Stereo 70.



Date referitoare la teren

Crt	Categorie folosință	Intravilan	Suprafața (mp)	Tarla	Parcelă	Nr. topo	Observații / Referințe
1	arabil	DA	4.400	28	412	-	Intravilan conform PUG.

Lungime Segmente

1) Valorile lungimilor segmentelor sunt obținute din proiecție în plan.

Punct început	X / Y	Punct sfârșit	X / Y	Lungime segment (** (m)
1	579.530,195 309.220,235	2	579.813,741 309.151,204	291.828
2	579.813,741 309.151,204	3	579.821,541 309.164,807	15.681
3	579.821,541 309.164,807	4	579.536,539 309.234,193	293.327
4	579.536,539 309.234,193	5	579.534,737 309.228,18	6.277
5	579.534,737 309.228,18	6	579.530,686 309.220,925	8.309

Punct început	X / Y	Punct sfârşit	X / Y	Lungime segment (** (m)
6	579.530,686 309.220,925	1	579.530,195 309.220,235	0.847

** Lungimile segmentelor sunt determinate în planul de proiecţie Stereo 70 şi sunt rotunjite la 1 milimetru.

*** Distanţa dintre puncte este formată din segmente cumulate ce sunt mai mici decât valoarea 1 milimetru.

**DATE DESPRE IMOBILUL NR. 554**

Oficiul de Cadastru și Publicitate Imobiliară GIURGIU
Biroul de Cadastru și Publicitate Imobiliară Giurgiu

A. Partea I. Descrierea imobilului

TEREN Intravilan

Nr. CF vechi:4079/N
Nr. cadastral vechi:4198

Adresa: Loc. Darasti-Vlasca, Jud. Giurgiu

Nr. Crt	Nr cadastral Nr. topografic	Suprafața* (mp)	Observații / Referințe
A1	38564	Din acte: 1.100 Masurata: 1.094	Sector cadastral:11 Teren neimprejmuit;

B. Partea II. Proprietari și acte

Inscrieri privitoare la dreptul de proprietate și alte drepturi reale	Referințe
28127 / 29/09/2009	
Act Notarial nr. 2409, din 16/09/2009 emis de BNP NEMESIS;	
B1	A1
Intabulare, drept de PROPRIETATE Cumparare, dobandit prin Conventie, cota actuala 1/1, cota initiala 1/1 1) CHIRACU LILIANA, necasatorita	

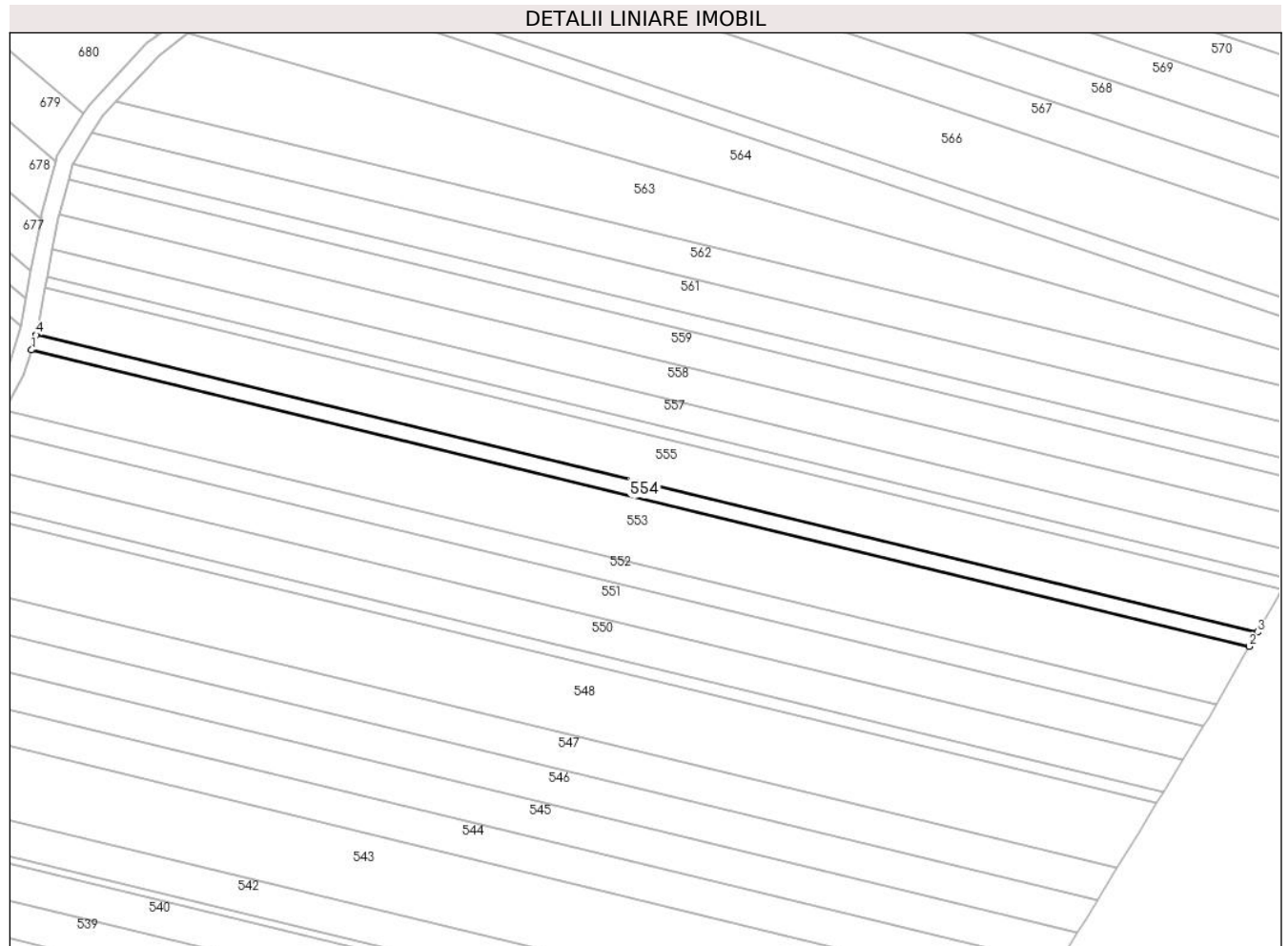
C. Partea III. SARCINI .

Inscrieri privind dezmembramintele dreptului de proprietate, drepturi reale de garanție și sarcini	Referințe
NU SUNT	

Teren

Nr cadastral	Suprafața (mp)*	Observații / Referințe
38564	Din acte: 1.100 Masurata: 1.094	

* Suprafața este determinată în planul de proiecție Stereo 70.



Date referitoare la teren

Crt	Categorie folosință	Intravilan	Suprafața (mp)	Tarla	Parcelă	Nr. topo	Observații / Referințe
1	arabil	DA	1.094	28	412	-	Intravilan conform PUG.

Lungime Segmente

1) Valorile lungimilor segmentelor sunt obținute din proiecție în plan.

Punct început	X / Y	Punct sfârșit	X / Y	Lungime segment (** (m)
1	579.536,539 309.234,193	2	579.821,541 309.164,807	293.327
2	579.821,541 309.164,807	3	579.823,469 309.168,17	3.876
3	579.823,469 309.168,17	4	579.537,61 309.237,765	294.209
4	579.537,61 309.237,765	1	579.536,539 309.234,193	3.729

**** Lungimile segmentelor sunt determinate în planul de proiecție Stereo 70 și sunt rotunjite la 1 milimetru.**

***** Distanța dintre puncte este formată din segmente cumulate ce sunt mai mici decât valoarea 1 milimetru.**

**DATE DESPRE IMOBILUL NR. 555**

Oficiul de Cadastru și Publicitate Imobiliară GIURGIU
Biroul de Cadastru și Publicitate Imobiliară Giurgiu

A. Partea I. Descrierea imobilului

TEREN Intravilan

Adresa: Loc. Darasti-Vlasca, Jud. Giurgiu

Nr. Crt	Nr cadastral Nr. topografic	Suprafața* (mp)	Observații / Referințe
A1	41446	Din acte: 3.300 Masurata: 3.284	Sector cadastral:11 Teren neimprejmut;

B. Partea II. Proprietari și acte

Inscrieri privitoare la dreptul de proprietate și alte drepturi reale		Referințe
71224 / 31/08/2022		
Hotarare Judecatoreasca nr. 6838, din 03/12/2007 emis de Judecatoria Giurgiu, dosar nr 8863/236/2007 (act administrativ nr 7437-Adeverinta din 09.08.2022, emis de Primaria Comunei Adunatii-Copaceni;act administrativ nr 7438-Certificat fiscal din 09.08.2022, emis de Primaria Adunatii-Copaceni;act administrativ nr 42-Hcl din 05.12.2012, emis de Consiliul Local Al Comunei Adunatii-Copaceni;act administrativ nr 605-Adeverinta din 31.08.2022, emis de Primaria Comunei Adunatii Copaceni);		
B1	Intabulare, drept de PROPRIETATEcumparare, dobandit prin Hotarare Judecatoreasca, cota actuala 1/1, cota initiala 1/1 1) BONDOC FLORICA LUMINITA	A1

C. Partea III. SARCINI .

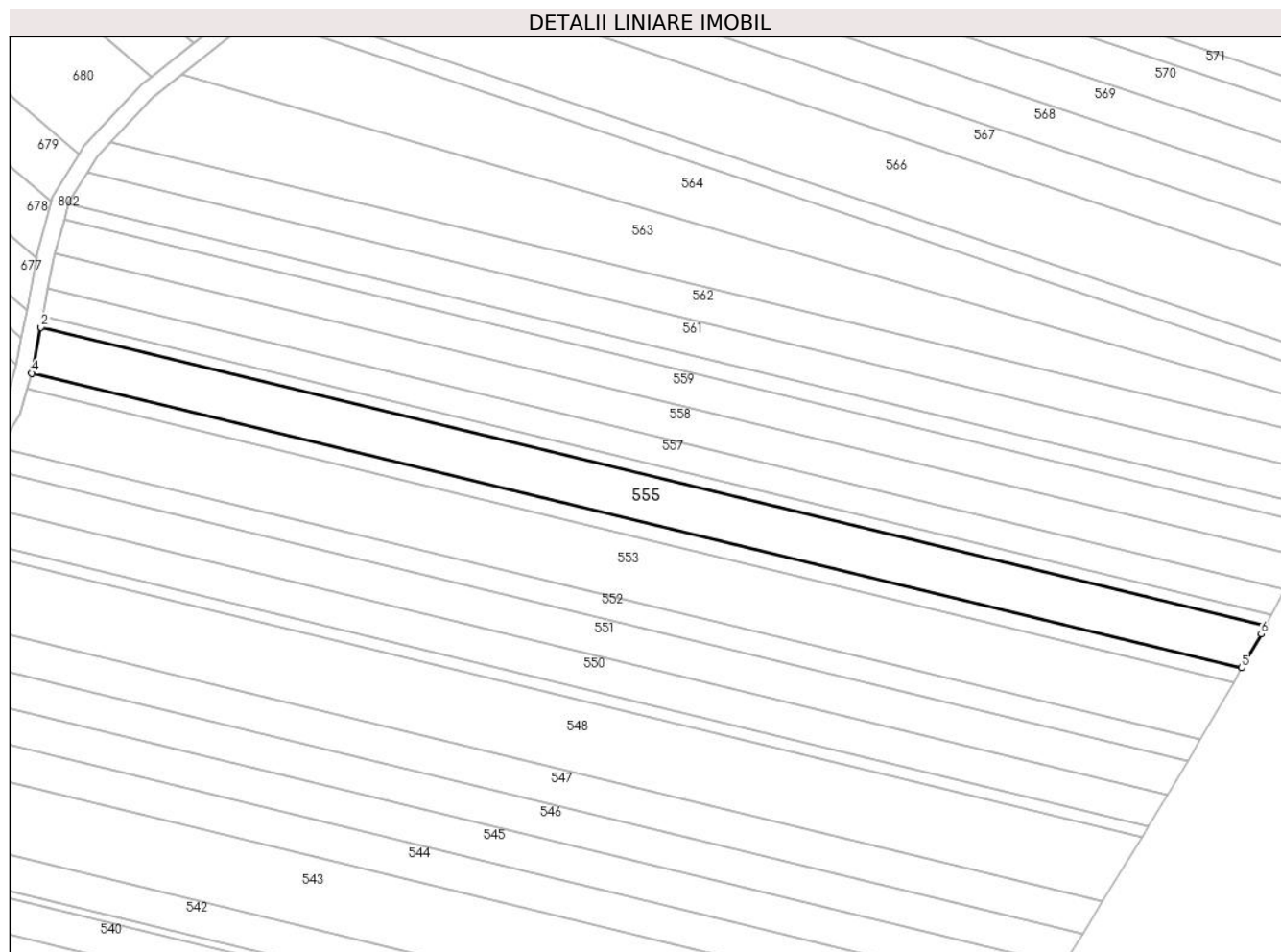
Inscrieri privind dezmembramintele dreptului de proprietate, drepturi reale de garanție și sarcini	Referințe
NU SUNT	

Anexa Nr. 1 La Partea I

Teren

Nr cadastral	Suprafața (mp)*	Observații / Referințe
41446	Din acte: 3.300 Masurata: 3.284	

* Suprafața este determinată în planul de proiecție Stereo 70.



Date referitoare la teren

Crt	Categorie folosință	Intra vilan	Suprafața (mp)	Tarla	Parcelă	Nr. topo	Observații / Referințe
1	arabil	DA	3.284	28	412	-	Intravilan conform PUG.

Lungime Segmente

1) Valorile lungimilor segmentelor sunt obținute din proiecție în plan.

Punct început	X / Y	Punct sfârșit	X / Y	Lungime segment (** (m)
1	579.829,118 309.178,214	2	579.539,781 309.248,655	297.788
2	579.539,781 309.248,655	3	579.537,925 309.238,816	10.013
3	579.537,925 309.238,816	4	579.537,61 309.237,765	1.097
4	579.537,61 309.237,765	5	579.823,469 309.168,17	294.209
5	579.823,469 309.168,17	6	579.828,049 309.176,158	9.208

Punct început	X / Y	Punct sfârşit	X / Y	Lungime segment (** (m)
6	579.828,049 309.176,158	1	579.829,118 309.178,214	2.317

** Lungimile segmentelor sunt determinate în planul de proiecţie Stereo 70 şi sunt rotunjite la 1 milimetru.

*** Distanţa dintre puncte este formată din segmente cumulate ce sunt mai mici decât valoarea 1 milimetru.

**DATE DESPRE IMOBILUL NR. 556**

Oficiul de Cadastru și Publicitate Imobiliară GIURGIU
Biroul de Cadastru și Publicitate Imobiliară Giurgiu

A. Partea I. Descrierea imobilului

TEREN Intravilan

Nr. CF vechi:2771/N
Nr. cadastral vechi:2757

Adresa: Loc. Darasti-Vlasca, Jud. Giurgiu

Nr. Crt	Nr cadastral Nr. topografic	Suprafața* (mp)	Observații / Referințe
A1	39143	Din acte: 800 Masurata: 796	Sector cadastral:11 Teren neimprejmuit;

B. Partea II. Proprietari și acte

Inscrieri privitoare la dreptul de proprietate și alte drepturi reale	Referințe
24122 / 19/05/2008	
Act Notarial nr. 1737, din 25/04/2008 emis de BNP NEMESIS;	
B1	A1
Intabulare, drept de PROPRIETATE Cumparare, dobandit prin Conventie, cota actuala 1/1, cota initiala 1/1 1) SC ETNO GRAND COMPANY SRL, CIF:18681355	

C. Partea III. SARCINI .

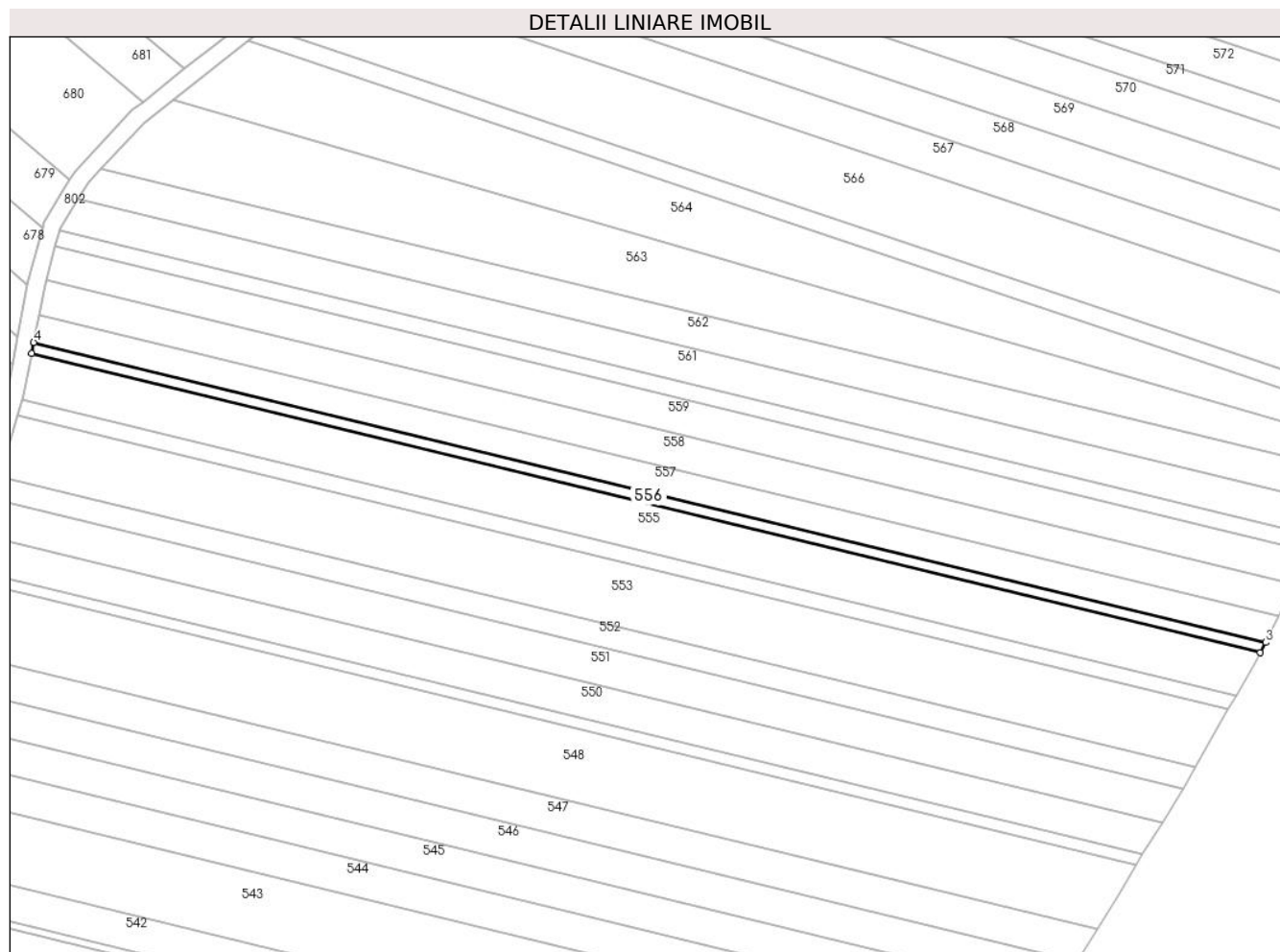
Inscrieri privind dezmembramintele dreptului de proprietate, drepturi reale de garanție și sarcini	Referințe
NU SUNT	

Anexa Nr. 1 La Partea I

Teren

Nr cadastral	Suprafața (mp)*	Observații / Referințe
39143	Din acte: 800 Masurata: 796	

* Suprafața este determinată în planul de proiecție Stereo 70.



Date referitoare la teren

Crt	Categorie folosință	Intravilan	Suprafața (mp)	Tarla	Parcelă	Nr. topo	Observații / Referințe
1	arabil	DA	796	28	412	-	Intravilan conform PUG.

Lungime Segmente

1) Valorile lungimilor segmentelor sunt obținute din proiecție în plan.

Punct început	X / Y	Punct sfârșit	X / Y	Lungime segment (** (m)
1	579.539,781 309.248,655	2	579.829,118 309.178,214	297.788
2	579.829,118 309.178,214	3	579.830,385 309.180,653	2.748
3	579.830,385 309.180,653	4	579.540,277 309.251,282	298.582
4	579.540,277 309.251,282	1	579.539,781 309.248,655	2.673

**** Lungimile segmentelor sunt determinate în planul de proiecție Stereo 70 și sunt rotunjite la 1 milimetru.**

***** Distanța dintre puncte este formată din segmente cumulate ce sunt mai mici decât valoarea 1 milimetru.**

**DATE DESPRE IMOBILUL NR. 557**

Oficiul de Cadastru și Publicitate Imobiliară GIURGIU
 Biroul de Cadastru și Publicitate Imobiliară Giurgiu

A. Partea I. Descrierea imobilului

TEREN Intravilan

Adresa: Loc. Darasti-Vlasca, Jud. Giurgiu

Nr. Crt	Nr cadastral Nr. topografic	Suprafața* (mp)	Observații / Referințe
A1		2.000	Sector cadastral:11 Teren neimprejmuit;

B. Partea II. Proprietari și acte

Inscrieri privitoare la dreptul de proprietate și alte drepturi reale		Referințe
/		
Act Normativ nr. 7, din 13/03/1996 emis de PARLAMENTUL ROMÂNIEI;		
B1	Inscrierea posesiei, drept de PROPRIETATE, dobandit prin Lege, cota actuala 1/1, cota initiala 1/1 1) NEIDENTIFICAT NEIDENTIFICAT	A1
B2	Se noteaza mentiunea proprietar neidentificat.	A1

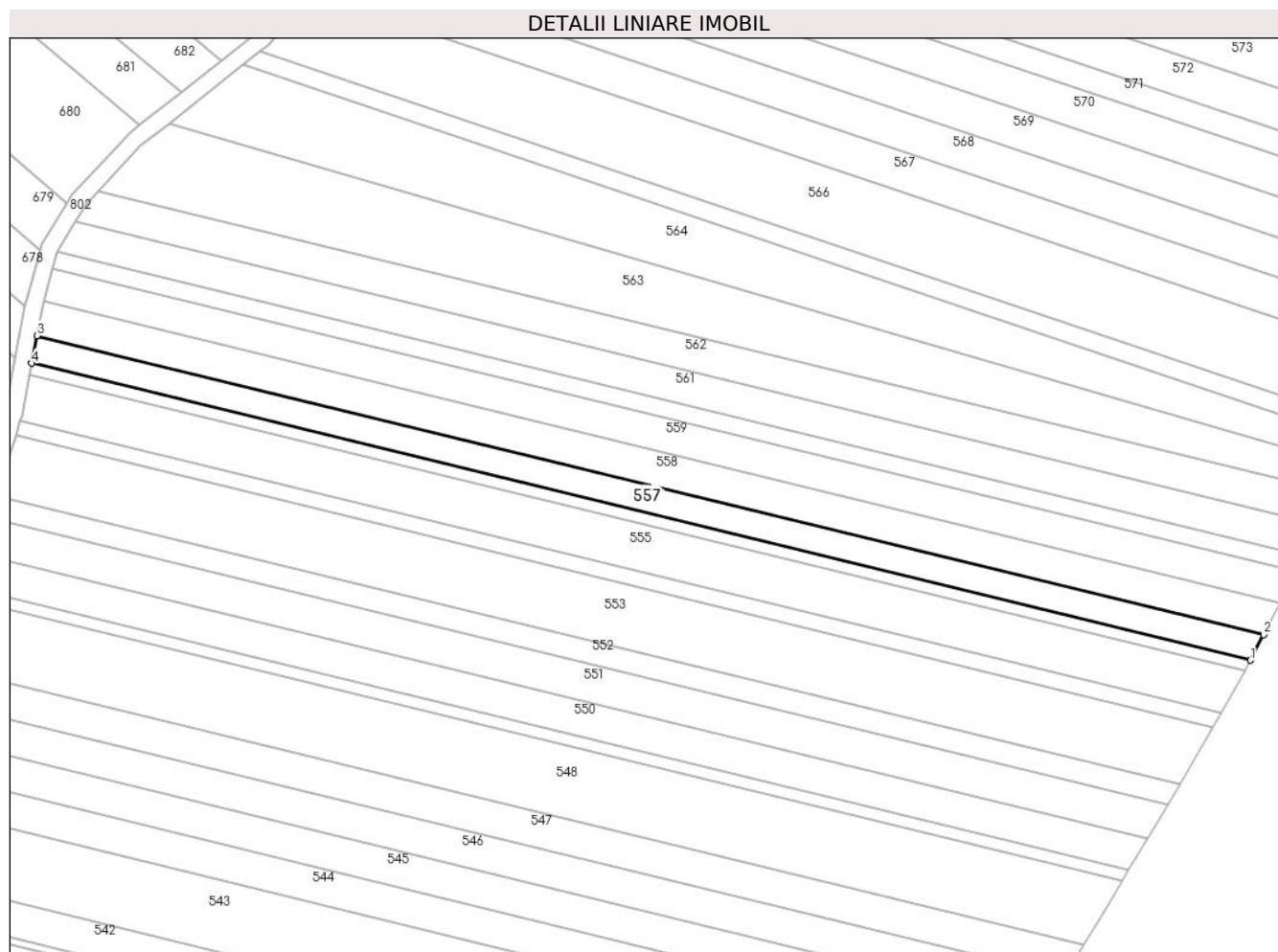
C. Partea III. SARCINI .

Inscrieri privind dezmembramintele dreptului de proprietate, drepturi reale de garanție și sarcini	Referințe
NU SUNT	

Teren

Nr cadastral	Suprafața (mp)*	Observații / Referințe
	2.000	

* Suprafața este determinată în planul de proiecție Stereo 70.



Date referitoare la teren

Crt	Categorie folosință	Intravilan	Suprafața (mp)	Tarla	Parcelă	Nr. topo	Observații / Referințe
1	arabil	DA	2.000	28	412	-	Intravilan conform PUG.

Lungime Segmente

1) Valorile lungimilor segmentelor sunt obținute din proiecție în plan.

Punct început	X / Y	Punct sfârșit	X / Y	Lungime segment (** (m)
1	579.830,385 309.180,653	2	579.833,555 309.186,752	6.874
2	579.833,555 309.186,752	3	579.541,516 309.257,852	300.569
3	579.541,516 309.257,852	4	579.540,277 309.251,282	6.686
4	579.540,277 309.251,282	1	579.830,385 309.180,653	298.582

** Lungimile segmentelor sunt determinate în planul de proiecție Stereo 70 și sunt rotunjite la 1 milimetru.

***** Distanţa dintre puncte este formată din segmente cumulate ce sunt mai mici decât valoarea 1 milimetru.**

**DATE DESPRE IMOBILUL NR. 558**

Oficiul de Cadastru și Publicitate Imobiliară GIURGIU
Biroul de Cadastru și Publicitate Imobiliară Giurgiu

A. Partea I. Descrierea imobilului

TEREN Intravilan

Nr. CF vechi:3029/N
Nr. cadastral vechi:3037

Adresa: Loc. Darasti-Vlasca, Jud. Giurgiu

Nr. Crt	Nr cadastral Nr. topografic	Suprafața* (mp)	Observații / Referințe
A1	38728	2.500	Sector cadastral:11 Teren neimprejmuit;

B. Partea II. Proprietari și acte

Inscrieri privitoare la dreptul de proprietate și alte drepturi reale		Referințe
50903 / 14/10/2008		
Act Notarial nr. 4102, din 06/10/2008 emis de BNP Nemesis;		
B1	Intabulare, drept de PROPRIETATE. cumparare, dobandit prin Conventie, cota actuala 1/1, cota initiala 1/1 1) CHIRACU LILIANA, necasatorita	A1

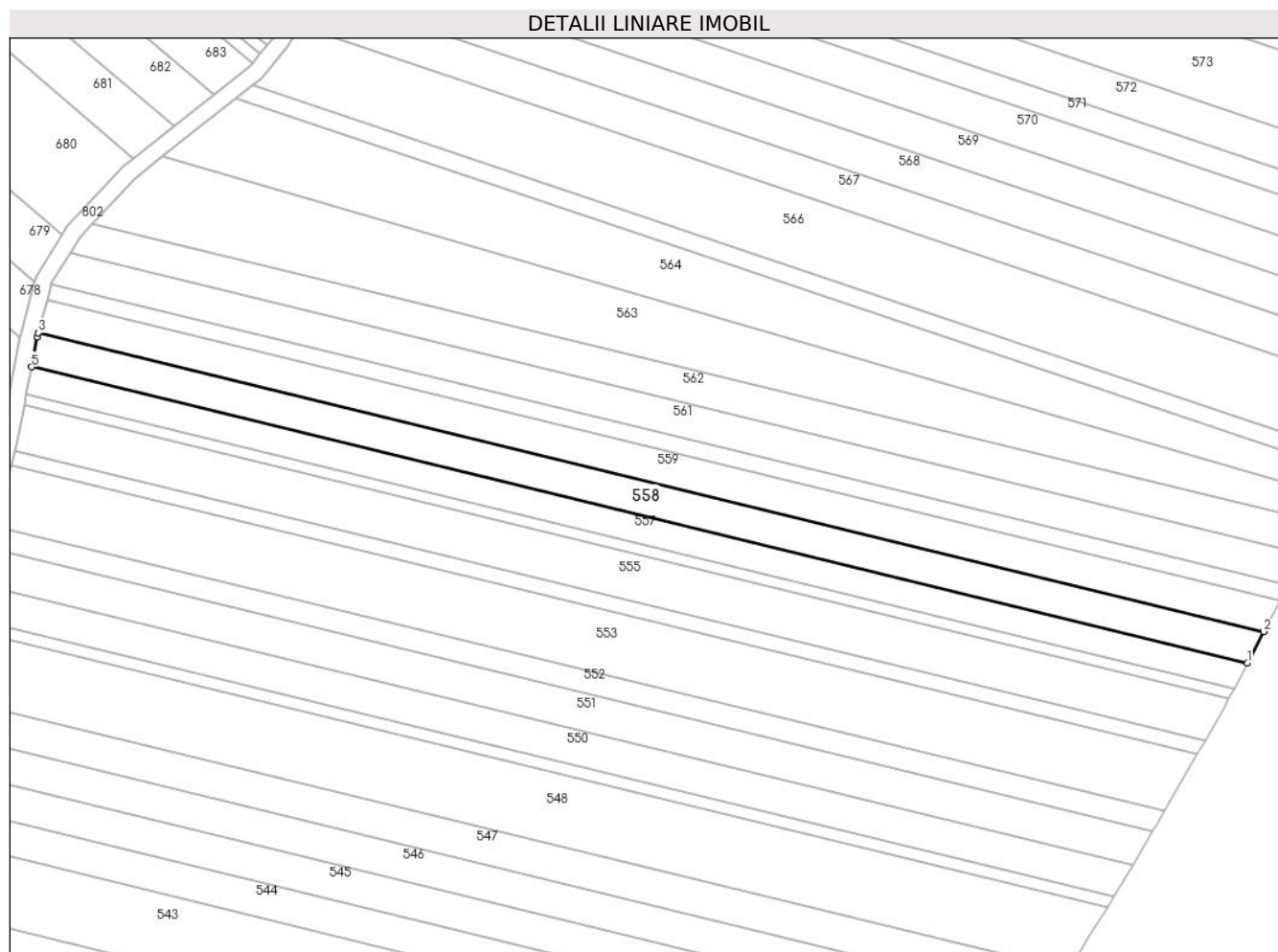
C. Partea III. SARCINI .

Inscrieri privind dezmembramintele dreptului de proprietate, drepturi reale de garanție și sarcini	Referințe
NU SUNT	

Teren

Nr cadastral	Suprafața (mp)*	Observații / Referințe
38728	2.500	

* Suprafața este determinată în planul de proiecție Stereo 70.



Date referitoare la teren

Crt	Categorie folosință	Intravilan	Suprafața (mp)	Tarla	Parcelă	Nr. topo	Observații / Referințe
1	arabil	DA	2.500	28	412	-	Intravilan conform PUG.

Lungime Segmente

1) Valorile lungimilor segmentelor sunt obținute din proiecție în plan.

Punct început	X / Y	Punct sfârșit	X / Y	Lungime segment (** (m)
1	579.833,555 309.186,752	2	579.837,489 309.194,32	8.529
2	579.837,489 309.194,32	3	579.543,131 309.265,984	302.956
3	579.543,131 309.265,984	4	579.542,86 309.264,976	1.044
4	579.542,86 309.264,976	5	579.541,516 309.257,852	7.25
5	579.541,516 309.257,852	1	579.833,555 309.186,752	300.569

**** Lungimile segmentelor sunt determinate în planul de proiecție Stereo 70 și sunt rotunjite la 1 milimetru.**

***** Distanța dintre puncte este formată din segmente cumulate ce sunt mai mici decât valoarea 1 milimetru.**

**DATE DESPRE IMOBILUL NR. 559**

Oficiul de Cadastru și Publicitate Imobiliară GIURGIU
Biroul de Cadastru și Publicitate Imobiliară Giurgiu

A. Partea I. Descrierea imobilului

TEREN Intravilan

Nr. CF vechi:3470/N
Nr. cadastral vechi:2844

Adresa: Loc. Darasti-Vlasca, Jud. Giurgiu

Nr. Crt	Nr cadastral Nr. topografic	Suprafața* (mp)	Observații / Referințe
A1	38596	2.500	Sector cadastral:11 Teren neimprejmuit;

B. Partea II. Proprietari și acte

Inscrieri privitoare la dreptul de proprietate și alte drepturi reale		Referințe
58344 / 27/11/2008		
Act Notarial nr. 4535, din 12/11/2008 emis de BNP Nemesis;		
B1	Intabulare, drept de PROPRIETATE. cumparare, dobandit prin Conventie, cota actuala 1/1, cota initiala 1/1 1) CHIRACU LILIANA, necasatorita	A1

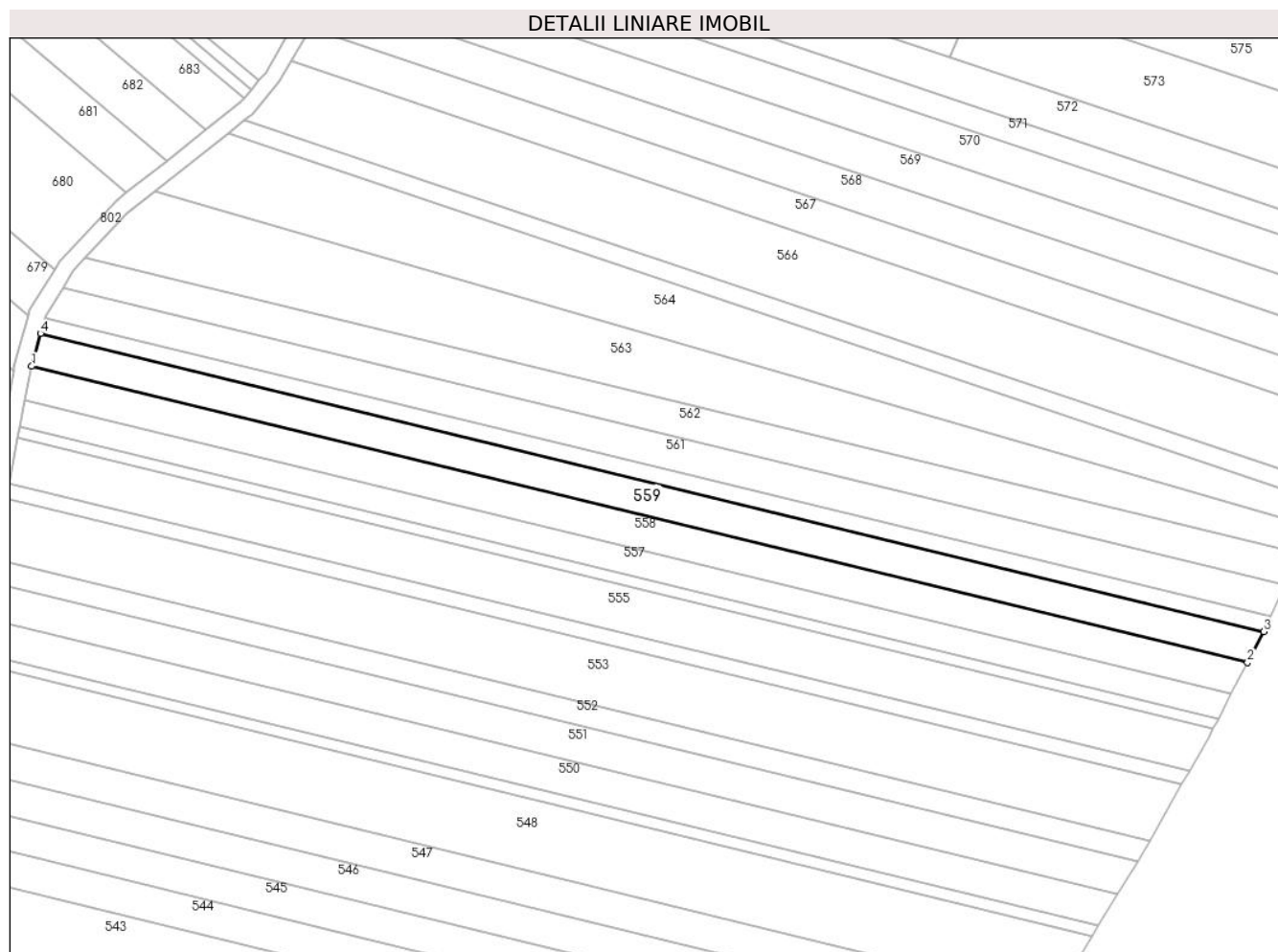
C. Partea III. SARCINI .

Inscrieri privind dezmembramintele dreptului de proprietate, drepturi reale de garanție și sarcini	Referințe
NU SUNT	

Teren

Nr cadastral	Suprafața (mp)*	Observații / Referințe
38596	2.500	

* Suprafața este determinată în planul de proiecție Stereo 70.



Date referitoare la teren

Crt	Categorie folosință	Intravilan	Suprafața (mp)	Tarla	Parcelă	Nr. topo	Observații / Referințe
1	arabil	DA	2.500	28	412	-	Intravilan conform PUG.

Lungime Segmente

1) Valorile lungimilor segmentelor sunt obținute din proiecție în plan.

Punct început	X / Y	Punct sfârșit	X / Y	Lungime segment (** (m)
1	579.543,131 309.265,984	2	579.837,489 309.194,32	302.956
2	579.837,489 309.194,32	3	579.841,395 309.201,837	8.471
3	579.841,395 309.201,837	4	579.545,266 309.273,932	304.779
4	579.545,266 309.273,932	1	579.543,131 309.265,984	8.23

** Lungimile segmentelor sunt determinate în planul de proiecție Stereo 70 și sunt rotunjite la 1 milimetru.

***** Distanţa dintre puncte este formată din segmente cumulate ce sunt mai mici decât valoarea 1 milimetru.**

**DATE DESPRE IMOBILUL NR. 560**

Oficiul de Cadastru și Publicitate Imobiliară GIURGIU
Biroul de Cadastru și Publicitate Imobiliară Giurgiu

A. Partea I. Descrierea imobilului

TEREN Intravilan

Adresa: Loc. Darasti-Vlasca, Jud. Giurgiu

Nr. Crt	Nr cadastral Nr. topografic	Suprafața* (mp)	Observații / Referințe
A1		1.200	Sector cadastral:11 Teren neimprejmuit;

B. Partea II. Proprietari și acte

Inscrieri privitoare la dreptul de proprietate și alte drepturi reale	Referințe
/	
Act Administrativ nr. 100682, din 19/12/2003 emis de CJSDPAT GIURGIU;	
B1	A1
Intabulare, drept de PROPRIETATE, dobandit prin Reconstituire, cota actuala 1/1, cota initiala 1/1	
1) GHIGHINA M. TOMA	

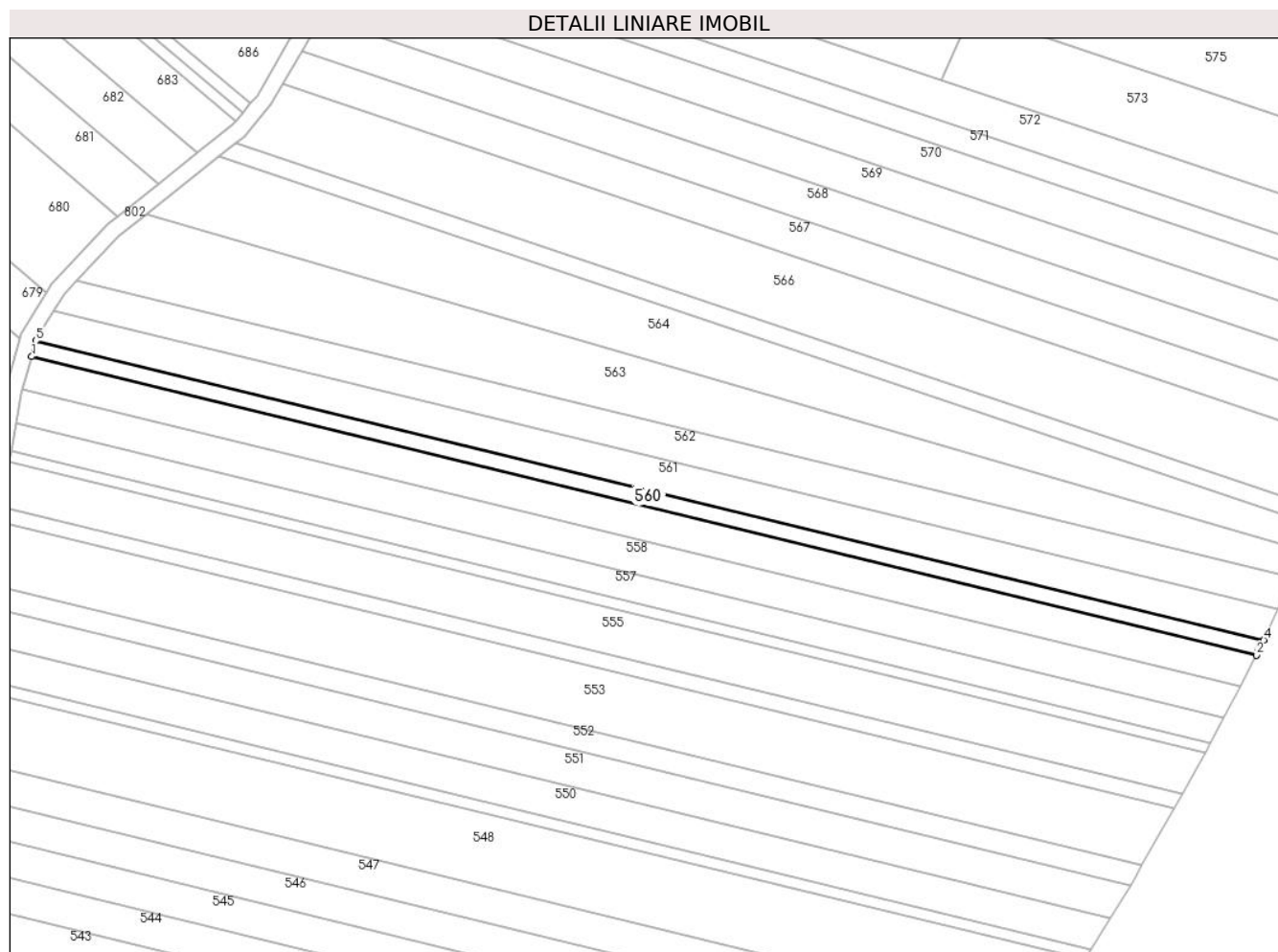
C. Partea III. SARCINI .

Inscrieri privind dezmembramintele dreptului de proprietate, drepturi reale de garanție și sarcini	Referințe
NU SUNT	

Teren

Nr cadastral	Suprafața (mp)*	Observații / Referințe
	1.200	

* Suprafața este determinată în planul de proiecție Stereo 70.



Date referitoare la teren

Crt	Categorie folosință	Intravilan	Suprafața (mp)	Tarla	Parcelă	Nr. topo	Observații / Referințe
1	arabil	DA	1.200	28	412	-	T28 P412 (DIN TP T27 P257). Intravilan conform PUG.

Lungime Segmente

1) Valorile lungimilor segmentelor sunt obținute din proiecție în plan.

Punct început	X / Y	Punct sfârșit	X / Y	Lungime segment (** (m)
1	579.545,266 309.273,932	2	579.841,395 309.201,837	304.779
2	579.841,395 309.201,837	3	579.841,903 309.202,814	1.101
3	579.841,903 309.202,814	4	579.843,146 309.205,457	2.921
4	579.843,146 309.205,457	5	579.546,286 309.277,731	305.531
5	579.546,286 309.277,731	1	579.545,266 309.273,932	3.934

**** Lungimile segmentelor sunt determinate în planul de proiecție Stereo 70 și sunt rotunjite la 1 milimetru.**

***** Distanța dintre puncte este formată din segmente cumulate ce sunt mai mici decât valoarea 1 milimetru.**

**DATE DESPRE IMOBILUL NR. 561**

Oficiul de Cadastru și Publicitate Imobiliară GIURGIU
Biroul de Cadastru și Publicitate Imobiliară Giurgiu

A. Partea I. Descrierea imobilului

TEREN Intravilan

Adresa: Loc. Darasti-Vlasca, Jud. Giurgiu

Nr. Crt	Nr cadastral Nr. topografic	Suprafața* (mp)	Observații / Referințe
A1		2.500	Sector cadastral:11 Teren neimprejmuit;

B. Partea II. Proprietari și acte

Inscrieri privitoare la dreptul de proprietate și alte drepturi reale		Referințe
/		
Act Administrativ nr. 66366, din 18/11/1996 emis de CJSDPAT GIURGIU;		
B1	Intabulare, drept de PROPRIETATE, dobandit prin Reconstituire, cota actuala 1/1, cota initiala 1/1 1) RUSE MARIA 2) NICOLAE GH-NA 3) PIRVU C-TIN	A1

C. Partea III. SARCINI .

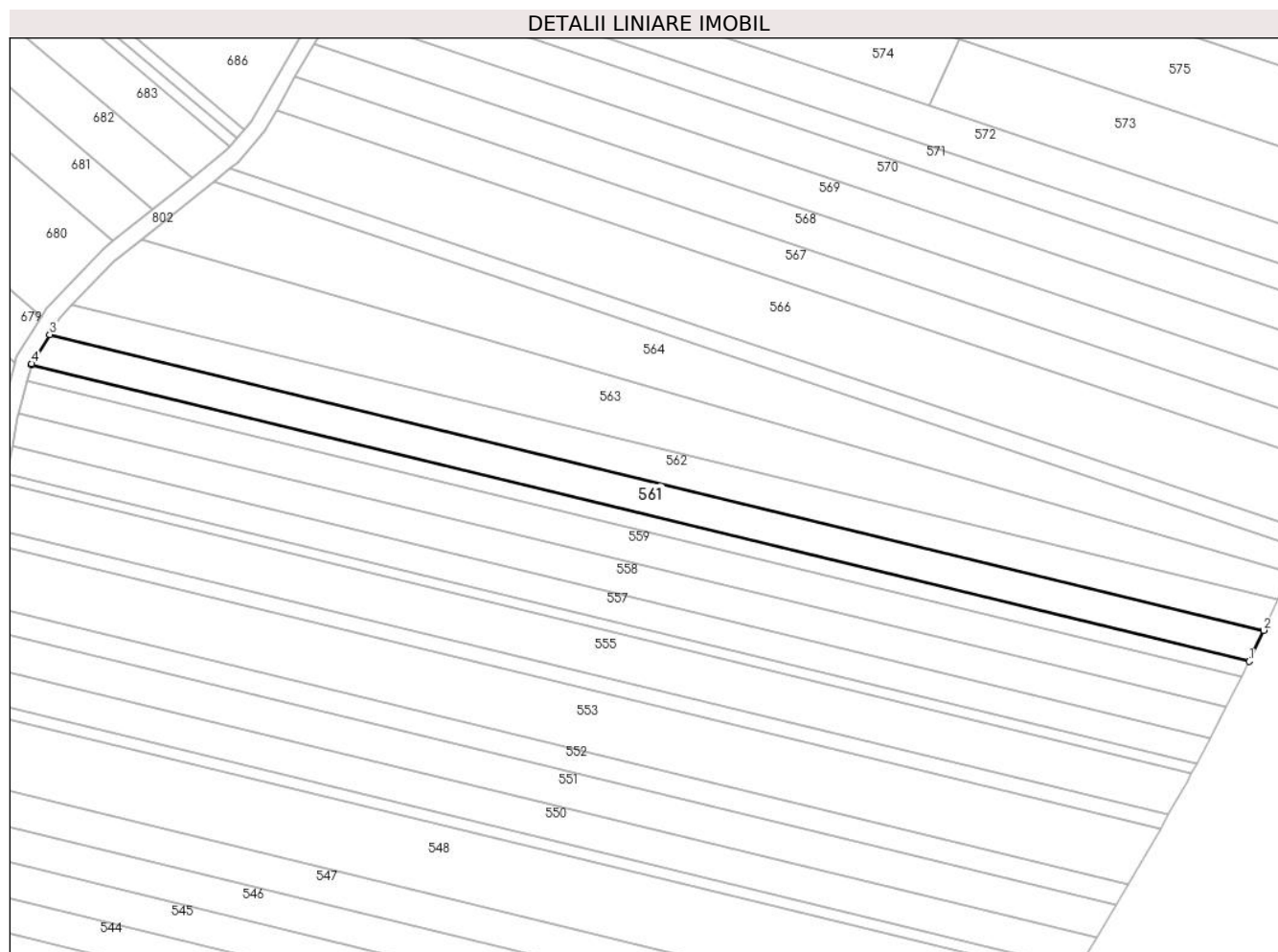
Inscrieri privind dezmembramintele dreptului de proprietate, drepturi reale de garanție și sarcini	Referințe
NU SUNT	

Anexa Nr. 1 La Partea I

Teren

Nr cadastral	Suprafața (mp)*	Observații / Referințe
	2.500	

* Suprafața este determinată în planul de proiecție Stereo 70.



Date referitoare la teren

Crt	Categorie folosință	Intravilan	Suprafața (mp)	Tarla	Parcelă	Nr. topo	Observații / Referințe
1	arabil	DA	2.500	28	412	-	Intravilan conform PUG.

Lungime Segmente

1) Valorile lungimilor segmentelor sunt obținute din proiecție în plan.

Punct început	X / Y	Punct sfârșit	X / Y	Lungime segment (** (m)
1	579.843,146 309.205,457	2	579.846,705 309.213,024	8.362
2	579.846,705 309.213,024	3	579.550,724 309.285,083	304.626
3	579.550,724 309.285,083	4	579.546,353 309.277,98	8.34
4	579.546,353 309.277,98	5	579.546,286 309.277,731	0.258
5	579.546,286 309.277,731	1	579.843,146 309.205,457	305.531

**** Lungimile segmentelor sunt determinate în planul de proiecție Stereo 70 și sunt rotunjite la 1 milimetru.**

***** Distanța dintre puncte este formată din segmente cumulate ce sunt mai mici decât valoarea 1 milimetru.**

**DATE DESPRE IMOBILUL NR. 562**

Oficiul de Cadastru și Publicitate Imobiliară GIURGIU
Biroul de Cadastru și Publicitate Imobiliară Giurgiu

A. Partea I. Descrierea imobilului

TEREN Intravilan

Adresa: Loc. Darasti-Vlasca, Jud. Giurgiu

Nr. Crt	Nr cadastral Nr. topografic	Suprafața* (mp)	Observații / Referințe
A1		2.500	Sector cadastral:11 Teren neimprejmuit;

B. Partea II. Proprietari și acte

Inscrieri privitoare la dreptul de proprietate și alte drepturi reale		Referințe
/		
Act Administrativ nr. 66346, din 09/10/1996 emis de CJSDPAT GIURGIU;		
B1	Intabulare, drept de PROPRIETATE, dobandit prin Constituire, cota actuala 1/1, cota initiala 1/1 1) PÂRVU STEFAN	A1

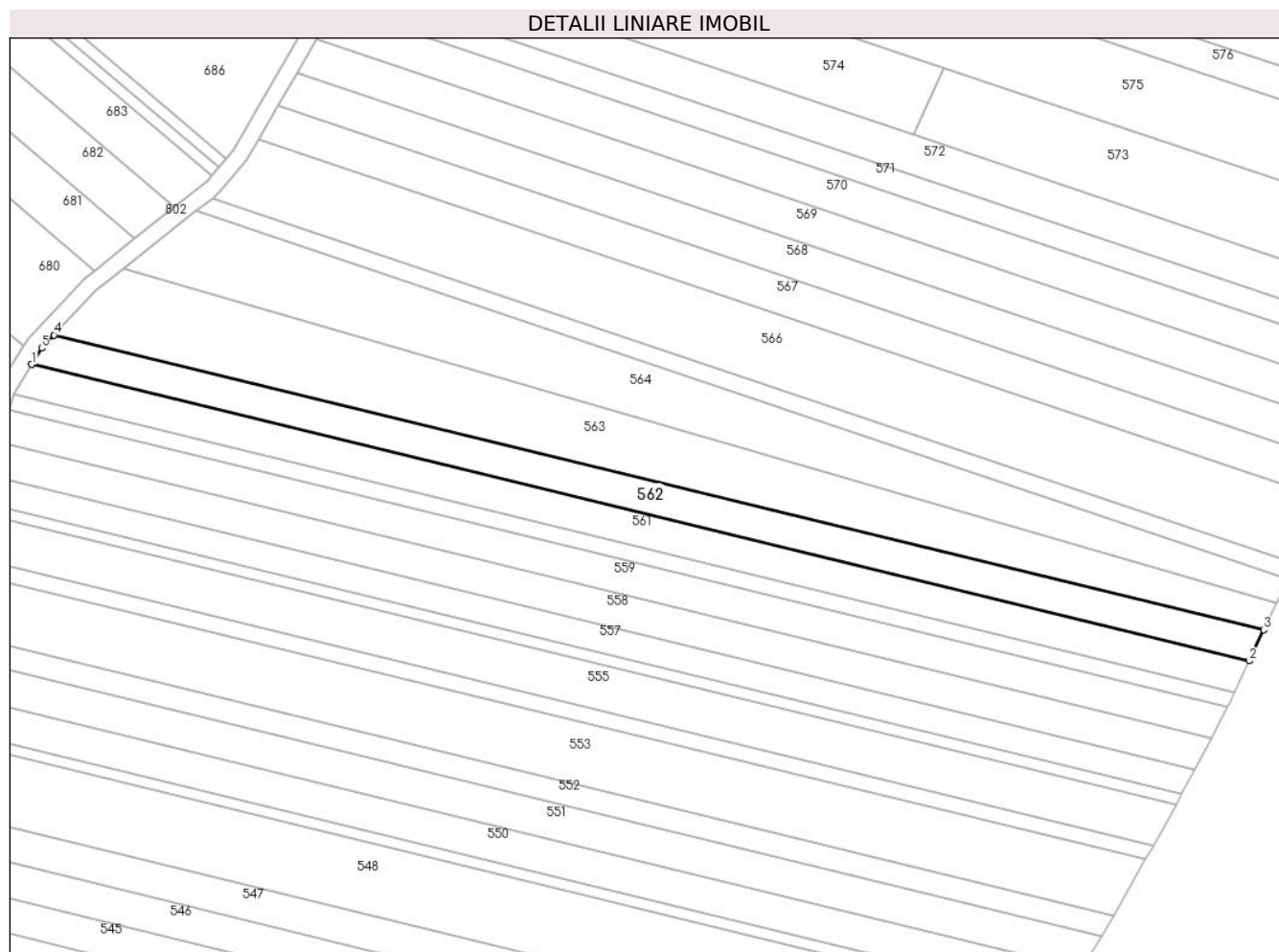
C. Partea III. SARCINI .

Inscrieri privind dezmembramintele dreptului de proprietate, drepturi reale de garanție și sarcini	Referințe
NU SUNT	

Teren

Nr cadastral	Suprafața (mp)*	Observații / Referințe
	2.500	

* Suprafața este determinată în planul de proiecție Stereo 70.



Date referitoare la teren

Crt	Categorie folosință	Intravilan	Suprafața (mp)	Tarla	Parcelă	Nr. topo	Observații / Referințe
1	arabil	DA	2.500	28	412	-	Intravilan conform PUG.

Lungime Segmente

1) Valorile lungimilor segmentelor sunt obținute din proiecție în plan.

Punct început	X / Y	Punct sfârșit	X / Y	Lungime segment (** (m)
1	579.550,724 309.285,083	2	579.846,705 309.213,024	304.626
2	579.846,705 309.213,024	3	579.850,278 309.220,62	8.394
3	579.850,278 309.220,62	4	579.556,162 309.292,225	302.707
4	579.556,162 309.292,225	5	579.553,156 309.289,035	4.383
5	579.553,156 309.289,035	1	579.550,724 309.285,083	4.64

**** Lungimile segmentelor sunt determinate în planul de proiecție Stereo 70 și sunt rotunjite la 1 milimetru.**

***** Distanța dintre puncte este formată din segmente cumulate ce sunt mai mici decât valoarea 1 milimetru.**

**DATE DESPRE IMOBILUL NR. 563**

Oficiul de Cadastru și Publicitate Imobiliară GIURGIU
Biroul de Cadastru și Publicitate Imobiliară Giurgiu

A. Partea I. Descrierea imobilului

TEREN Intravilan

Adresa: Loc. Darasti-Vlasca, Jud. Giurgiu

Nr. Crt	Nr cadastral Nr. topografic	Suprafața* (mp)	Observații / Referințe
A1		4.000	Sector cadastral:11 Teren neimprejmuit;

B. Partea II. Proprietari și acte

Inscrieri privitoare la dreptul de proprietate și alte drepturi reale		Referințe
/		
Act Administrativ nr. 66326, din 17/09/1996 emis de CJSDPAT GIURGIU;		
B1	Intabulare, drept de PROPRIETATE, dobandit prin Reconstituire, cota actuala 1/1, cota initiala 1/1 1) NICOLAE I MARIA	A1

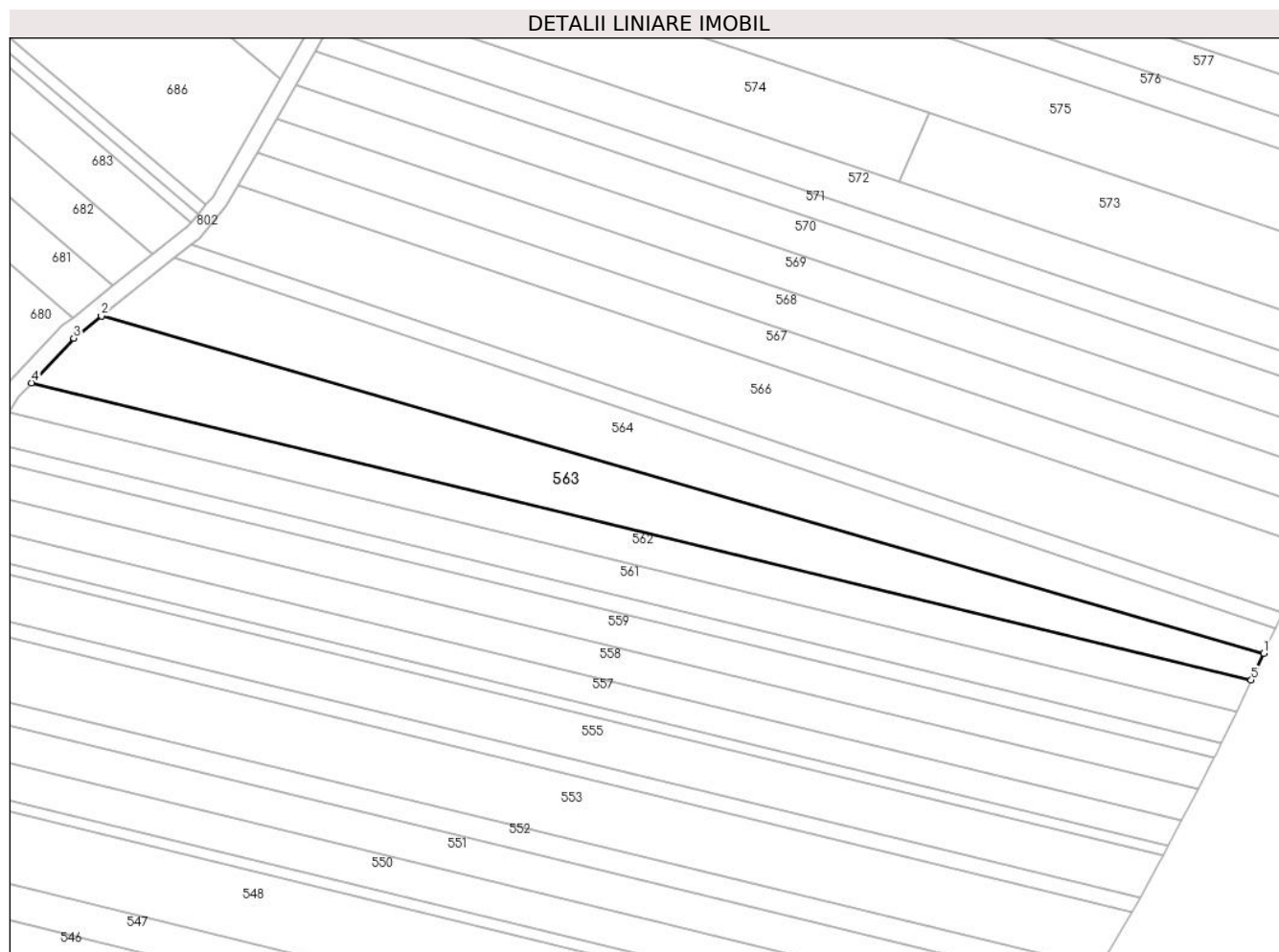
C. Partea III. SARCINI .

Inscrieri privind dezmembramintele dreptului de proprietate, drepturi reale de garanție și sarcini	Referințe
NU SUNT	

Teren

Nr cadastral	Suprafața (mp)*	Observații / Referințe
	4.000	

* Suprafața este determinată în planul de proiecție Stereo 70.



Date referitoare la teren

Crt	Categorie folosință	Intravilan	Suprafața (mp)	Tarla	Parcelă	Nr. topo	Observații / Referințe
1	arabil	DA	4.000	28	412	-	Intravilan conform PUG.

Lungime Segmente

1) Valorile lungimilor segmentelor sunt obținute din proiecție în plan.

Punct început	X / Y	Punct sfârșit	X / Y	Lungime segment (** (m)
1	579.853,295 309.227,035	2	579.573,003 309.308,316	291.839
2	579.573,003 309.308,316	3	579.566,317 309.303,007	8.537
3	579.566,317 309.303,007	4	579.556,162 309.292,225	14.811
4	579.556,162 309.292,225	5	579.850,278 309.220,62	302.707
5	579.850,278 309.220,62	1	579.853,295 309.227,035	7.089

**** Lungimile segmentelor sunt determinate în planul de proiecție Stereo 70 și sunt rotunjite la 1 milimetru.**

***** Distanța dintre puncte este formată din segmente cumulate ce sunt mai mici decât valoarea 1 milimetru.**

**DATE DESPRE IMOBILUL NR. 564**

Oficiul de Cadastru și Publicitate Imobiliară GIURGIU
Biroul de Cadastru și Publicitate Imobiliară Giurgiu

A. Partea I. Descrierea imobilului

TEREN Intravilan

Nr. CF vechi:2774/N
Nr. cadastral vechi:2762

Adresa: Loc. Darasti-Vlasca, Jud. Giurgiu

Nr. Crt	Nr cadastral Nr. topografic	Suprafața* (mp)	Observații / Referințe
A1	38886	Din acte: 3.600 Masurata: 3.589	Sector cadastral:11 Teren neimprejmuit;

B. Partea II. Proprietari și acte

Inscrieri privitoare la dreptul de proprietate și alte drepturi reale	Referințe
24113 / 19/05/2008	
Act Notarial nr. 1731, din 25/04/2008 emis de BNP Nemesis;	
B1	A1
Intabulare, drept de PROPRIETATE. cumparare, dobandit prin Conventie, cota actuala 1/1, cota initiala 1/1 1) SC ETNO GRAND COMPANY SRL, CIF:18681355	

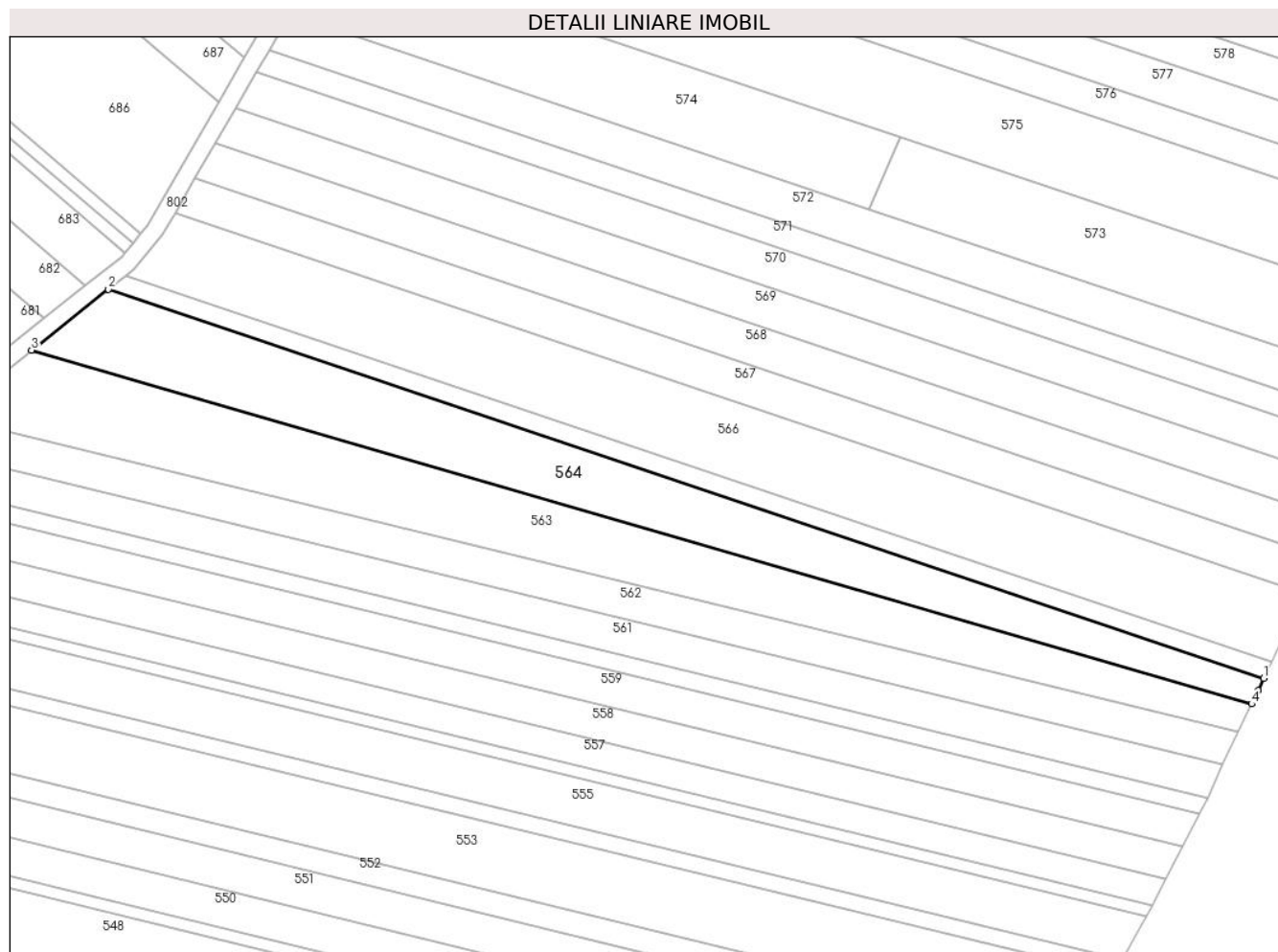
C. Partea III. SARCINI .

Inscrieri privind dezmembramintele dreptului de proprietate, drepturi reale de garanție și sarcini	Referințe
NU SUNT	

Teren

Nr cadastral	Suprafața (mp)*	Observații / Referințe
38886	Din acte: 3.600 Masurata: 3.589	

* Suprafața este determinată în planul de proiecție Stereo 70.



Date referitoare la teren

Crt	Categorie folosință	Intravilan	Suprafața (mp)	Tarla	Parcelă	Nr. topo	Observații / Referințe
1	arabil	DA	3.589	28	412	-	P412 (DIN TP P412). Intravilan conform PUG.

Lungime Segmente

1) Valorile lungimilor segmentelor sunt obținute din proiecție în plan.

Punct început	X / Y	Punct sfârșit	X / Y	Lungime segment (** (m)
1	579.856,06 309.232,93	2	579.590,663 309.322,34	280.053
2	579.590,663 309.322,34	3	579.573,003 309.308,316	22.551
3	579.573,003 309.308,316	4	579.853,295 309.227,035	291.839
4	579.853,295 309.227,035	5	579.854,76 309.230,149	3.441
5	579.854,76 309.230,149	1	579.856,06 309.232,93	3.07

**** Lungimile segmentelor sunt determinate în planul de proiecție Stereo 70 și sunt rotunjite la 1 milimetru.**

***** Distanța dintre puncte este formată din segmente cumulate ce sunt mai mici decât valoarea 1 milimetru.**

**DATE DESPRE IMOBILUL NR. 565**

Oficiul de Cadastru și Publicitate Imobiliară GIURGIU
Biroul de Cadastru și Publicitate Imobiliară Giurgiu

A. Partea I. Descrierea imobilului

TEREN Intravilan

Nr. CF vechi:2763/N
Nr. cadastral vechi:2752

Adresa: Loc. Darasti-Vlasca, Jud. Giurgiu

Nr. Crt	Nr cadastral Nr. topografic	Suprafața* (mp)	Observații / Referințe
A1	39137	Din acte: 1.200 Masurata: 1.190	Sector cadastral:11 Teren neimprejmuit;

B. Partea II. Proprietari și acte

Inscrieri privitoare la dreptul de proprietate și alte drepturi reale		Referințe
8974 / 27/02/2008		
Act Notarial nr. 518, din 08/08/2007 emis de bnp UJENIUC (titlu de proprietate nr 64277 din 31.07.1996, emis de CJPSDPAT Giurgiu);		
B1	Intabulare, drept de PROPRIETATEmostenire, dobandit prin Succesiune, cota actuala 1/1, cota initiala 1/1 1) STOENESCU STEFANA	A1

C. Partea III. SARCINI .

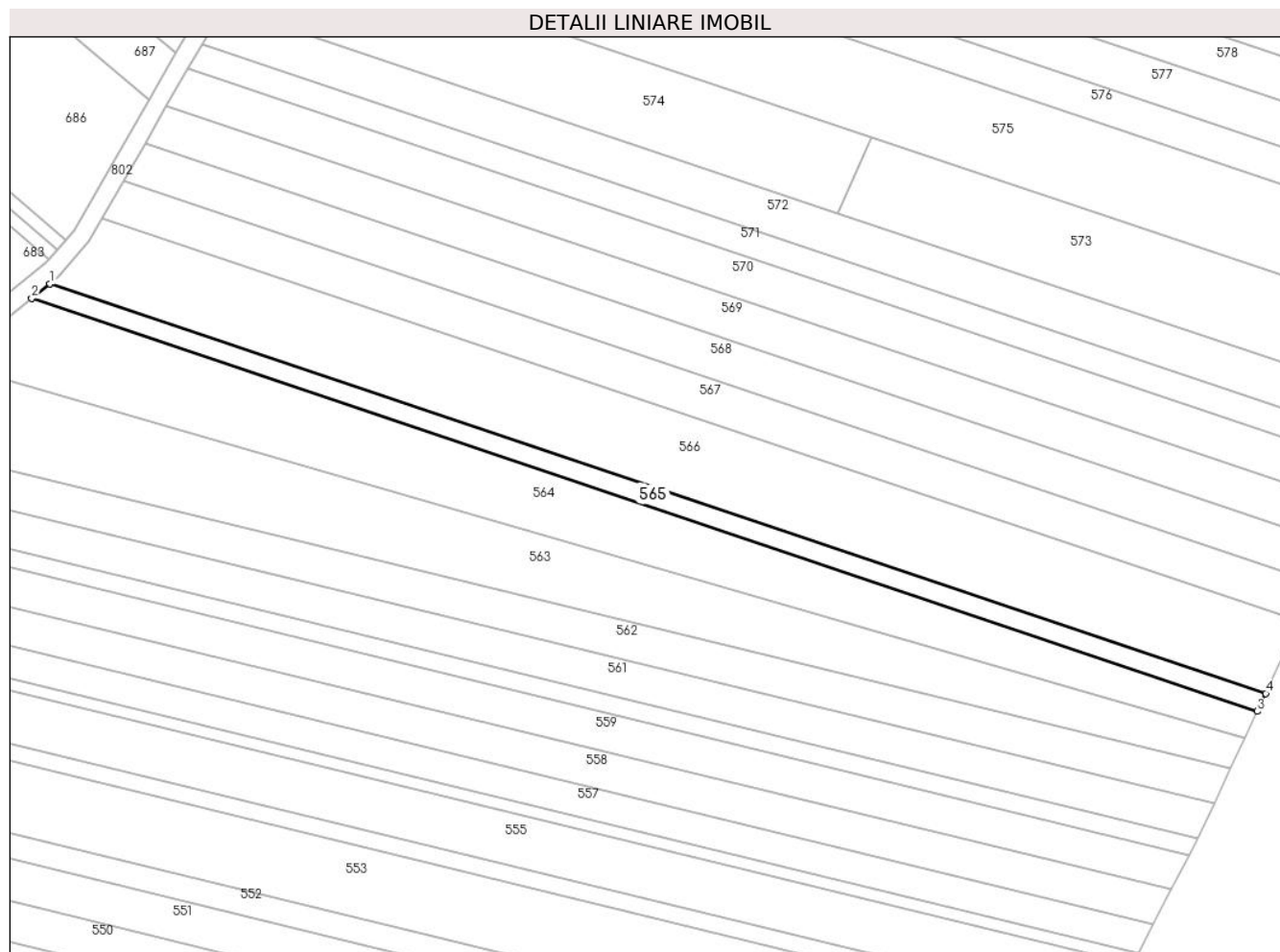
Inscrieri privind dezmembramintele dreptului de proprietate, drepturi reale de garanție și sarcini	Referințe
NU SUNT	

Anexa Nr. 1 La Partea I

Teren

Nr cadastral	Suprafața (mp)*	Observații / Referințe
39137	Din acte: 1.200 Masurata: 1.190	

* Suprafața este determinată în planul de proiecție Stereo 70.



Date referitoare la teren

Crt	Categorie folosință	Intravilan	Suprafața (mp)	Tarla	Parcelă	Nr. topo	Observații / Referințe
1	arabil	DA	1.190	28	412	-	Intravilan conform PUG.

Lungime Segmente

1) Valorile lungimilor segmentelor sunt obținute din proiecție în plan.

Punct început	X / Y	Punct sfârșit	X / Y	Lungime segment (** (m)
1	579.594,644 309.325,501	2	579.590,663 309.322,34	5.083
2	579.590,663 309.322,34	3	579.856,06 309.232,93	280.053
3	579.856,06 309.232,93	4	579.857,879 309.236,82	4.294
4	579.857,879 309.236,82	1	579.594,644 309.325,501	277.771

**** Lungimile segmentelor sunt determinate în planul de proiecție Stereo 70 și sunt rotunjite la 1 milimetru.**

***** Distanța dintre puncte este formată din segmente cumulate ce sunt mai mici decât valoarea 1 milimetru.**

**DATE DESPRE IMOBILUL NR. 566**

Oficiul de Cadastru și Publicitate Imobiliară GIURGIU
Biroul de Cadastru și Publicitate Imobiliară Giurgiu

A. Partea I. Descrierea imobilului

TEREN Intravilan

Adresa: Loc. Darasti-Vlasca, Jud. Giurgiu

Nr. Crt	Nr cadastral Nr. topografic	Suprafața* (mp)	Observații / Referințe
A1		4.700	Sector cadastral:11 Teren neimprejmuit;

B. Partea II. Proprietari și acte

Inscrieri privitoare la dreptul de proprietate și alte drepturi reale		Referințe
/		
Act Administrativ nr. 57405, din 25/07/1995 emis de CJSDPAT GIURGIU;		
B1	Intabulare, drept de PROPRIETATE, dobandit prin Reconstituire, cota actuala 1/1, cota initiala 1/1 1) TUDORACHE L. ION	A1

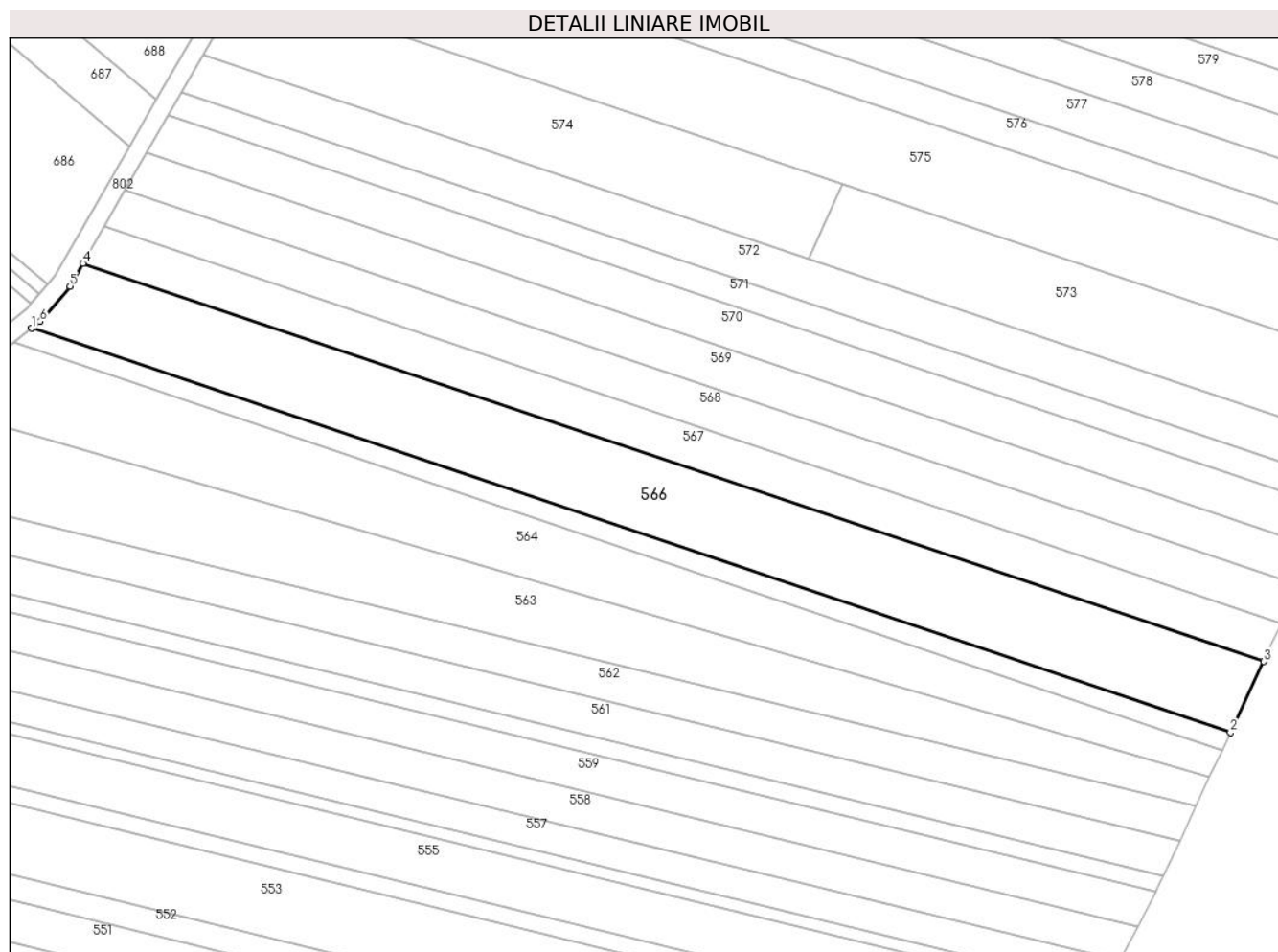
C. Partea III. SARCINI .

Inscrieri privind dezmembramintele dreptului de proprietate, drepturi reale de garanție și sarcini	Referințe
NU SUNT	

Teren

Nr cadastral	Suprafața (mp)*	Observații / Referințe
	4.700	

* Suprafața este determinată în planul de proiecție Stereo 70.



Date referitoare la teren

Crt	Categorie folosință	Intravilan	Suprafața (mp)	Tarla	Parcelă	Nr. topo	Observații / Referințe
1	arabil	DA	4.700	28	412	-	Intravilan conform PUG.

Lungime Segmente

1) Valorile lungimilor segmentelor sunt obținute din proiecție în plan.

Punct început	X / Y	Punct sfârșit	X / Y	Lungime segment (** (m)
1	579.594,644 309.325,501	2	579.857,879 309.236,82	277.771
2	579.857,879 309.236,82	3	579.865,161 309.252,397	17.195
3	579.865,161 309.252,397	4	579.605,926 309.339,731	273.551
4	579.605,926 309.339,731	5	579.603,061 309.334,755	5.742
5	579.603,061 309.334,755	6	579.596,537 309.327,004	10.131

Punct început	X / Y	Punct sfârşit	X / Y	Lungime segment (** (m)
6	579.596,537 309.327,004	1	579.594,644 309.325,501	2.417

** Lungimile segmentelor sunt determinate în planul de proiecţie Stereo 70 şi sunt rotunjite la 1 milimetru.

*** Distanţa dintre puncte este formată din segmente cumulate ce sunt mai mici decât valoarea 1 milimetru.

**DATE DESPRE IMOBILUL NR. 567**

Oficiul de Cadastru și Publicitate Imobiliară GIURGIU
 Biroul de Cadastru și Publicitate Imobiliară Giurgiu

A. Partea I. Descrierea imobilului

TEREN Intravilan

Adresa: Loc. Darasti-Vlasca, Jud. Giurgiu

Nr. Crt	Nr cadastral Nr. topografic	Suprafața* (mp)	Observații / Referințe
A1		2.500	Sector cadastral:11 Teren neimprejmuit;

B. Partea II. Proprietari și acte

Inscrieri privitoare la dreptul de proprietate și alte drepturi reale		Referințe
/		
Act Administrativ nr. 57411, din 25/07/1995 emis de CJSDPAT GIURGIU;		
B1	Intabulare, drept de PROPRIETATE, dobandit prin Reconstituire, cota actuala 1/1, cota initiala 1/1 1) STOIAN M. ILIE	A1

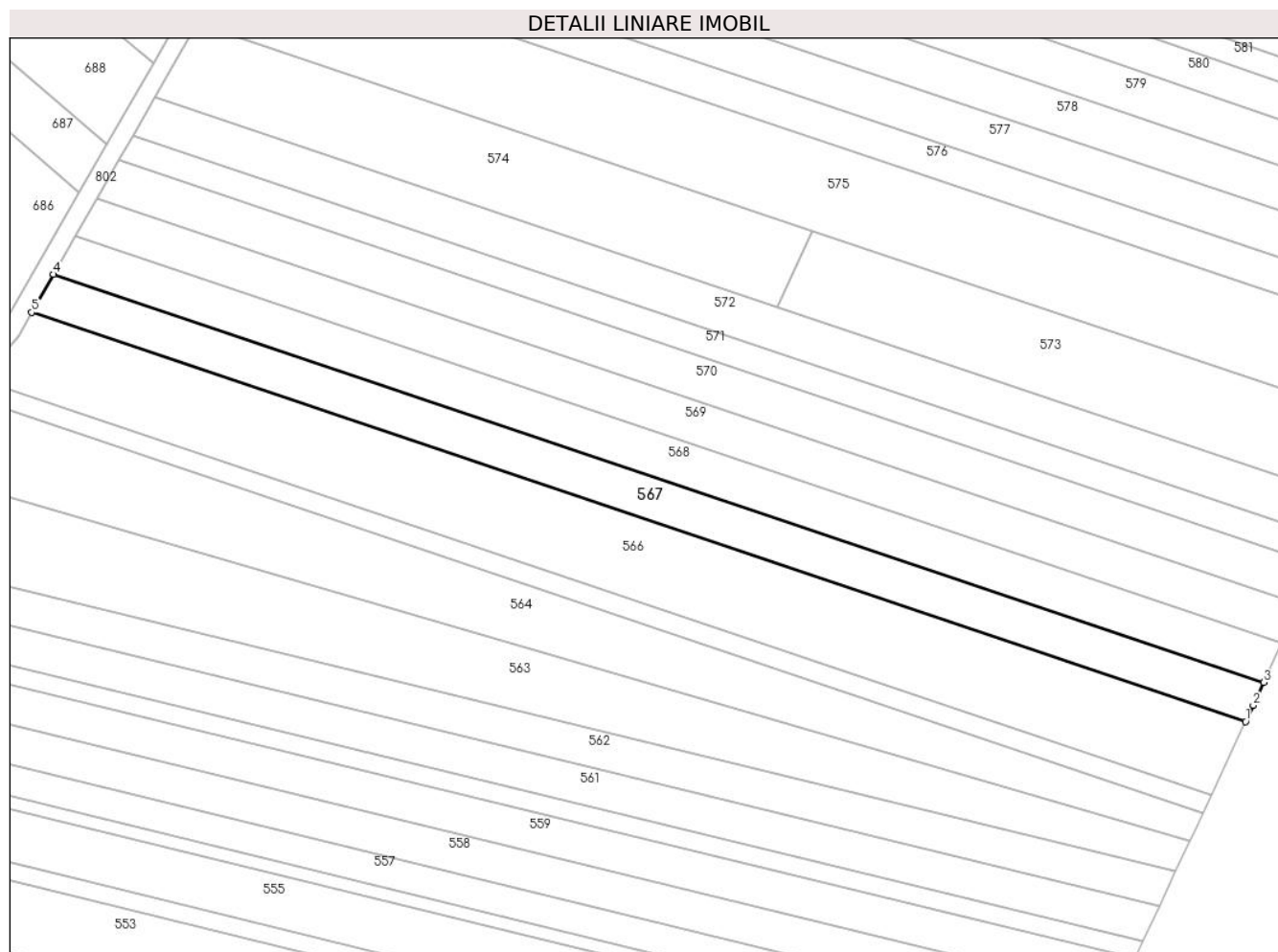
C. Partea III. SARCINI .

Inscrieri privind dezmembramintele dreptului de proprietate, drepturi reale de garanție și sarcini	Referințe
NU SUNT	

Teren

Nr cadastral	Suprafața (mp)*	Observații / Referințe
	2.500	

* Suprafața este determinată în planul de proiecție Stereo 70.



Date referitoare la teren

Crt	Categorie folosință	Intravilan	Suprafața (mp)	Tarla	Parcelă	Nr. topo	Observații / Referințe
1	arabil	DA	2.500	28	412	-	Intravilan conform PUG.

Lungime Segmente

1) Valorile lungimilor segmentelor sunt obținute din proiecție în plan.

Punct început	X / Y	Punct sfârșit	X / Y	Lungime segment (** (m)
1	579.865,161 309.252,397	2	579.866,779 309.255,858	3.821
2	579.866,779 309.255,858	3	579.869,03 309.260,752	5.387
3	579.869,03 309.260,752	4	579.610,583 309.347,82	272.719
4	579.610,583 309.347,82	5	579.605,926 309.339,731	9.334
5	579.605,926 309.339,731	1	579.865,161 309.252,397	273.551

**** Lungimile segmentelor sunt determinate în planul de proiecție Stereo 70 și sunt rotunjite la 1 milimetru.**

***** Distanța dintre puncte este formată din segmente cumulate ce sunt mai mici decât valoarea 1 milimetru.**

**DATE DESPRE IMOBILUL NR. 568**

Oficiul de Cadastru și Publicitate Imobiliară GIURGIU
Biroul de Cadastru și Publicitate Imobiliară Giurgiu

A. Partea I. Descrierea imobilului

TEREN Intravilan

Nr. CF vechi:2753/N
Nr. cadastral vechi:2760

Adresa: Loc. Darasti-Vlasca, Jud. Giurgiu

Nr. Crt	Nr cadastral Nr. topografic	Suprafața* (mp)	Observații / Referințe
A1	31774	Din acte: 2.500 Masurata: 2.487	Sector cadastral:11 Teren neimprejmuit;

B. Partea II. Proprietari și acte

Inscrieri privitoare la dreptul de proprietate și alte drepturi reale	Referințe
6704 / 21/02/2011	
Act Notarial nr. 280, din 01/02/2011 emis de BNP NEMESIS;	
B2	A1
Intabulare, drept de PROPRIETATEcu titlu de cumparare, dobandit prin Conventie, cota actuala 1/1, cota initiala 1/1 1) SC STAR CONCEPT CONSULT SRL, CIF:24238264	

C. Partea III. SARCINI .

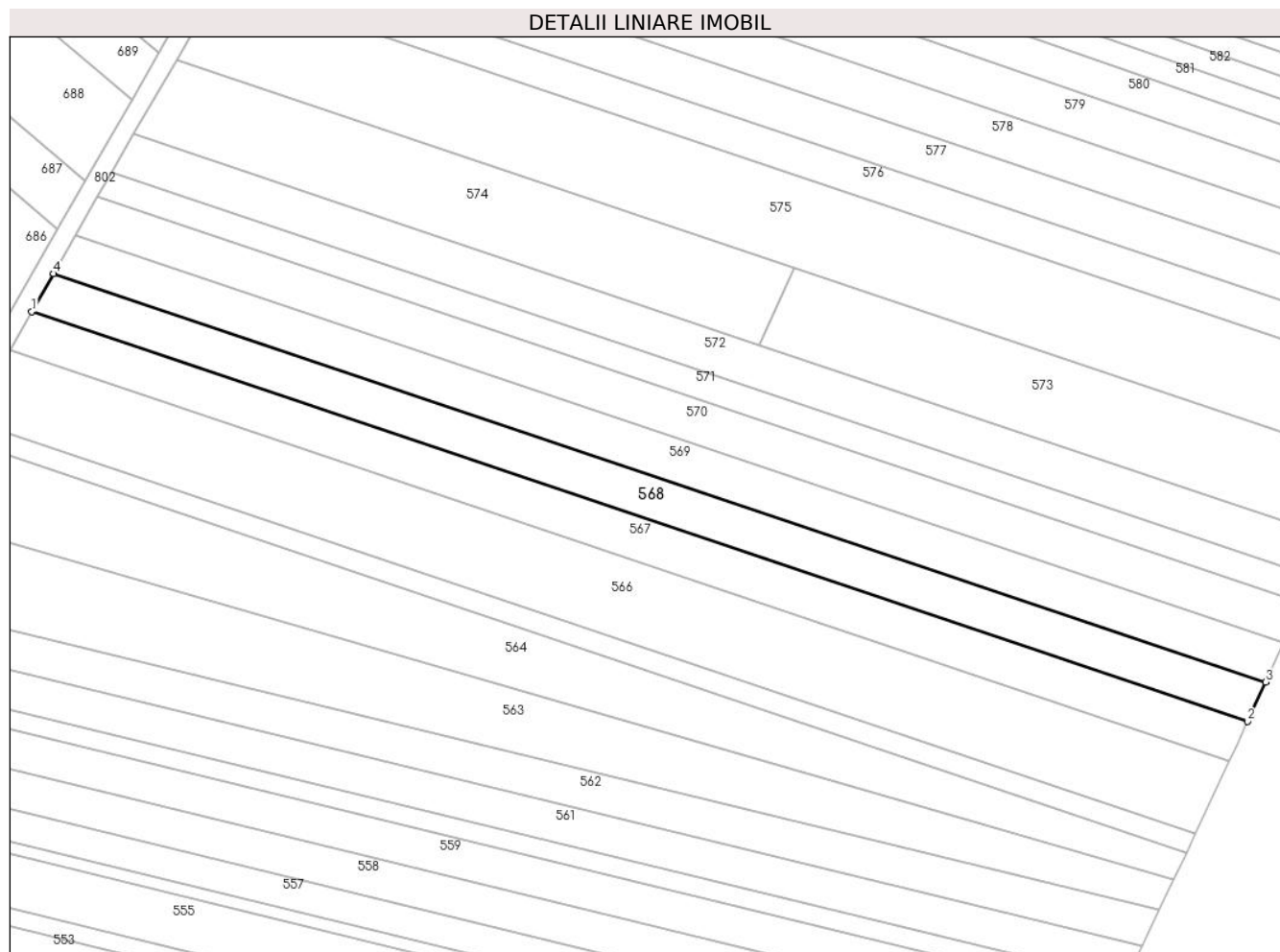
Inscrieri privind dezmembramintele dreptului de proprietate, drepturi reale de garanție și sarcini	Referințe
NU SUNT	

Anexa Nr. 1 La Partea I

Teren

Nr cadastral	Suprafața (mp)*	Observații / Referințe
31774	Din acte: 2.500 Masurata: 2.487	

* Suprafața este determinată în planul de proiecție Stereo 70.



Date referitoare la teren

Crt	Categorie folosință	Intravilan	Suprafața (mp)	Tarla	Parcelă	Nr. topo	Observații / Referințe
1	arabil	DA	2.487	28	412	-	Intravilan conform PUG.

Lungime Segmente

1) Valorile lungimilor segmentelor sunt obținute din proiecție în plan.

Punct început	X / Y	Punct sfârșit	X / Y	Lungime segment (** (m)
1	579.610,583 309.347,82	2	579.869,03 309.260,752	272.719
2	579.869,03 309.260,752	3	579.872,869 309.269,097	9.186
3	579.872,869 309.269,097	4	579.615,231 309.355,892	271.865
4	579.615,231 309.355,892	1	579.610,583 309.347,82	9.315

**** Lungimile segmentelor sunt determinate în planul de proiecție Stereo 70 și sunt rotunjite la 1 milimetru.**

***** Distanța dintre puncte este formată din segmente cumulate ce sunt mai mici decât valoarea 1 milimetru.**

**DATE DESPRE IMOBILUL NR. 569**

Oficiul de Cadastru și Publicitate Imobiliară GIURGIU
Biroul de Cadastru și Publicitate Imobiliară Giurgiu

A. Partea I. Descrierea imobilului

TEREN Intravilan

Nr. CF vechi:2770/N
Nr. cadastral vechi:2756

Adresa: Loc. Darasti-Vlasca, Jud. Giurgiu

Nr. Crt	Nr cadastral Nr. topografic	Suprafața* (mp)	Observații / Referințe
A1	39142	Din acte: 2.500 Masurata: 2.487	Sector cadastral:11 Teren neimprejmuit;

B. Partea II. Proprietari și acte

Inscrieri privitoare la dreptul de proprietate și alte drepturi reale	Referințe
24121 / 19/05/2008	
Act Notarial nr. 1734, din 25/04/2008 emis de BNP NEMESIS;	
B1	A1
Intabulare, drept de PROPRIETATECumparare, dobandit prin Conventie, cota actuala 1/1, cota initiala 1/1 1) SC ETNO GRAND COMPANY SRL, CIF:18681355	

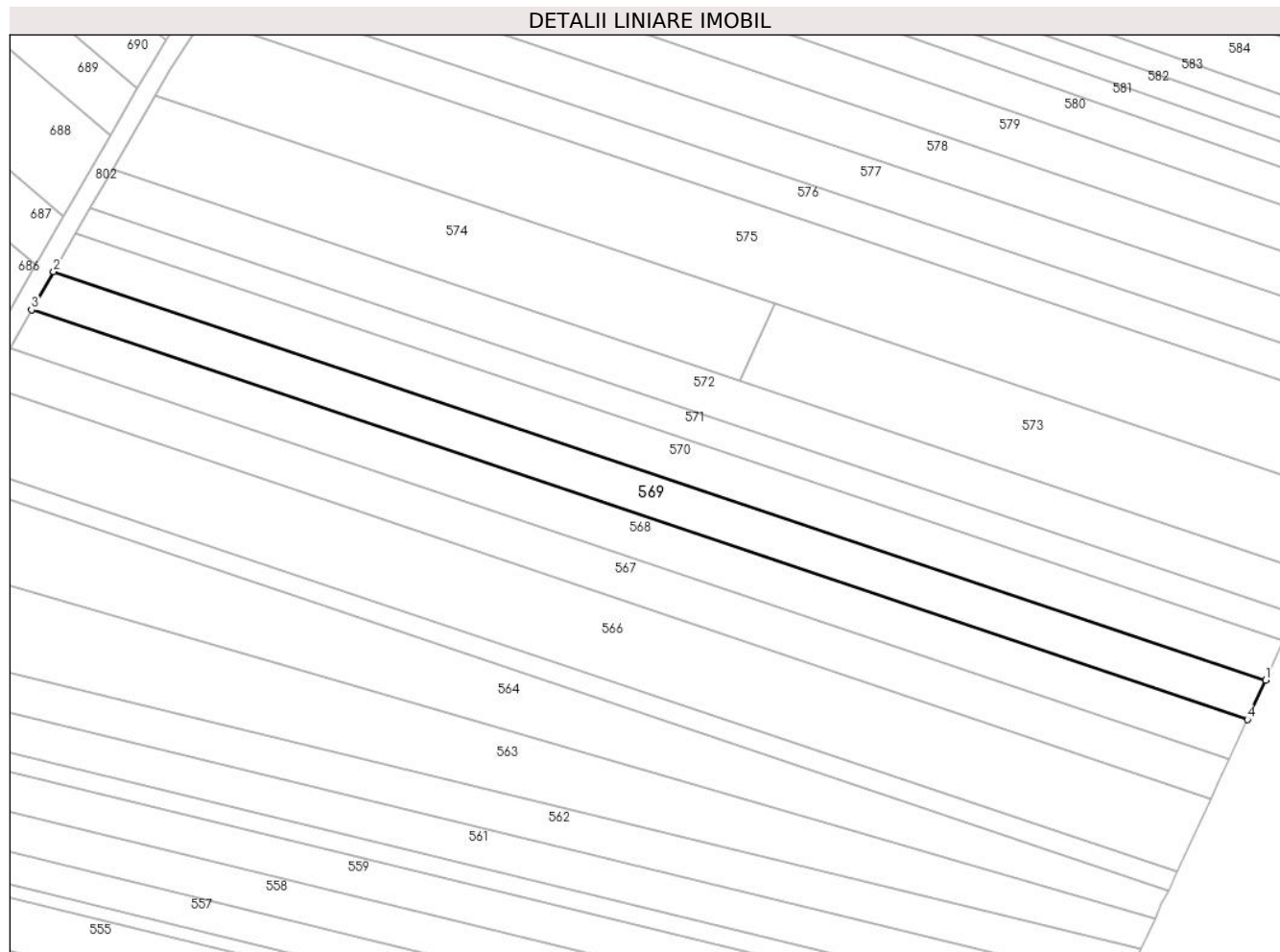
C. Partea III. SARCINI .

Inscrieri privind dezmembramintele dreptului de proprietate, drepturi reale de garanție și sarcini	Referințe
NU SUNT	

Teren

Nr cadastral	Suprafața (mp)*	Observații / Referințe
39142	Din acte: 2.500 Masurata: 2.487	

* Suprafața este determinată în planul de proiecție Stereo 70.



Date referitoare la teren

Crt	Categorie folosință	Intravilan	Suprafața (mp)	Tarla	Parcelă	Nr. topo	Observații / Referințe
1	arabil	DA	2.487	28	412	-	Intravilan conform PUG.

Lungime Segmente

1) Valorile lungimilor segmentelor sunt obținute din proiecție în plan.

Punct început	X / Y	Punct sfârșit	X / Y	Lungime segment (** (m)
1	579.876,719 309.277,468	2	579.619,893 309.363,99	271.009
2	579.619,893 309.363,99	3	579.615,231 309.355,892	9.344
3	579.615,231 309.355,892	4	579.872,869 309.269,097	271.865
4	579.872,869 309.269,097	1	579.876,719 309.277,468	9.214

**** Lungimile segmentelor sunt determinate în planul de proiecție Stereo 70 și sunt rotunjite la 1 milimetru.**

***** Distanța dintre puncte este formată din segmente cumulate ce sunt mai mici decât valoarea 1 milimetru.**

**DATE DESPRE IMOBILUL NR. 570**

Oficiul de Cadastru și Publicitate Imobiliară GIURGIU
Biroul de Cadastru și Publicitate Imobiliară Giurgiu

A. Partea I. Descrierea imobilului

TEREN Intravilan

Adresa: Loc. Darasti-Vlasca, Jud. Giurgiu

Nr. Crt	Nr cadastral Nr. topografic	Suprafața* (mp)	Observații / Referințe
A1		2.500	Sector cadastral:11 Teren neimprejmuit;

B. Partea II. Proprietari și acte

Inscrieri privitoare la dreptul de proprietate și alte drepturi reale		Referințe
/		
Act Administrativ nr. 77516, din 06/04/2000 emis de CJSDPAT GIURGIU;		
B1	Intabulare, drept de PROPRIETATE, dobandit prin Reconstituire, cota actuala 1/1, cota initiala 1/1 1) DORU M. GHEORGHE	A1


C. Partea III. SARCINI .

Inscrieri privind dezmembramintele dreptului de proprietate, drepturi reale de garanție și sarcini	Referințe
NU SUNT	

Teren

Nr cadastral	Suprafața (mp)*	Observații / Referințe
	2.500	

* Suprafața este determinată în planul de proiecție Stereo 70.



Date referitoare la teren

Crt	Categorie folosință	Intravilan	Suprafața (mp)	Tarla	Parcelă	Nr. topo	Observații / Referințe
1	arabil	DA	2.500	28	412	-	P412 (DIN TP P50). Intravilan conform PUG.

Lungime Segmente

1) Valorile lungimilor segmentelor sunt obținute din proiecție în plan.

Punct început	X / Y	Punct sfârșit	X / Y	Lungime segment (** (m)
1	579.619,893 309.363,99	2	579.876,719 309.277,468	271.009
2	579.876,719 309.277,468	3	579.880,036 309.284,679	7.937
3	579.880,036 309.284,679	4	579.880,591 309.285,913	1.353
4	579.880,591 309.285,913	5	579.624,594 309.372,156	270.134
5	579.624,594 309.372,156	1	579.619,893 309.363,99	9.422

**** Lungimile segmentelor sunt determinate în planul de proiecție Stereo 70 și sunt rotunjite la 1 milimetru.**

***** Distanța dintre puncte este formată din segmente cumulate ce sunt mai mici decât valoarea 1 milimetru.**

**DATE DESPRE IMOBILUL NR. 571**

Oficiul de Cadastru și Publicitate Imobiliară GIURGIU
Biroul de Cadastru și Publicitate Imobiliară Giurgiu

A. Partea I. Descrierea imobilului

TEREN Intravilan

Nr. CF vechi:2773/N
Nr. cadastral vechi:2759

Adresa: Loc. Darasti-Vlasca, Jud. Giurgiu

Nr. Crt	Nr cadastral Nr. topografic	Suprafața* (mp)	Observații / Referințe
A1	39145	Din acte: 1.600 Masurata: 1.592	Sector cadastral:11 Teren neimprejmuit;

B. Partea II. Proprietari și acte

Inscrieri privitoare la dreptul de proprietate și alte drepturi reale	Referințe
24120 / 19/05/2008	
Act Notarial nr. 1736, din 25/04/2008 emis de BNP NEMESIS;	
B1	A1
Intabulare, drept de PROPRIETATE Cumparare, dobandit prin Conventie, cota actuala 1/1, cota initiala 1/1 1) SC ETNO GRAND COMPANY SRL, CIF:18681355	

C. Partea III. SARCINI .

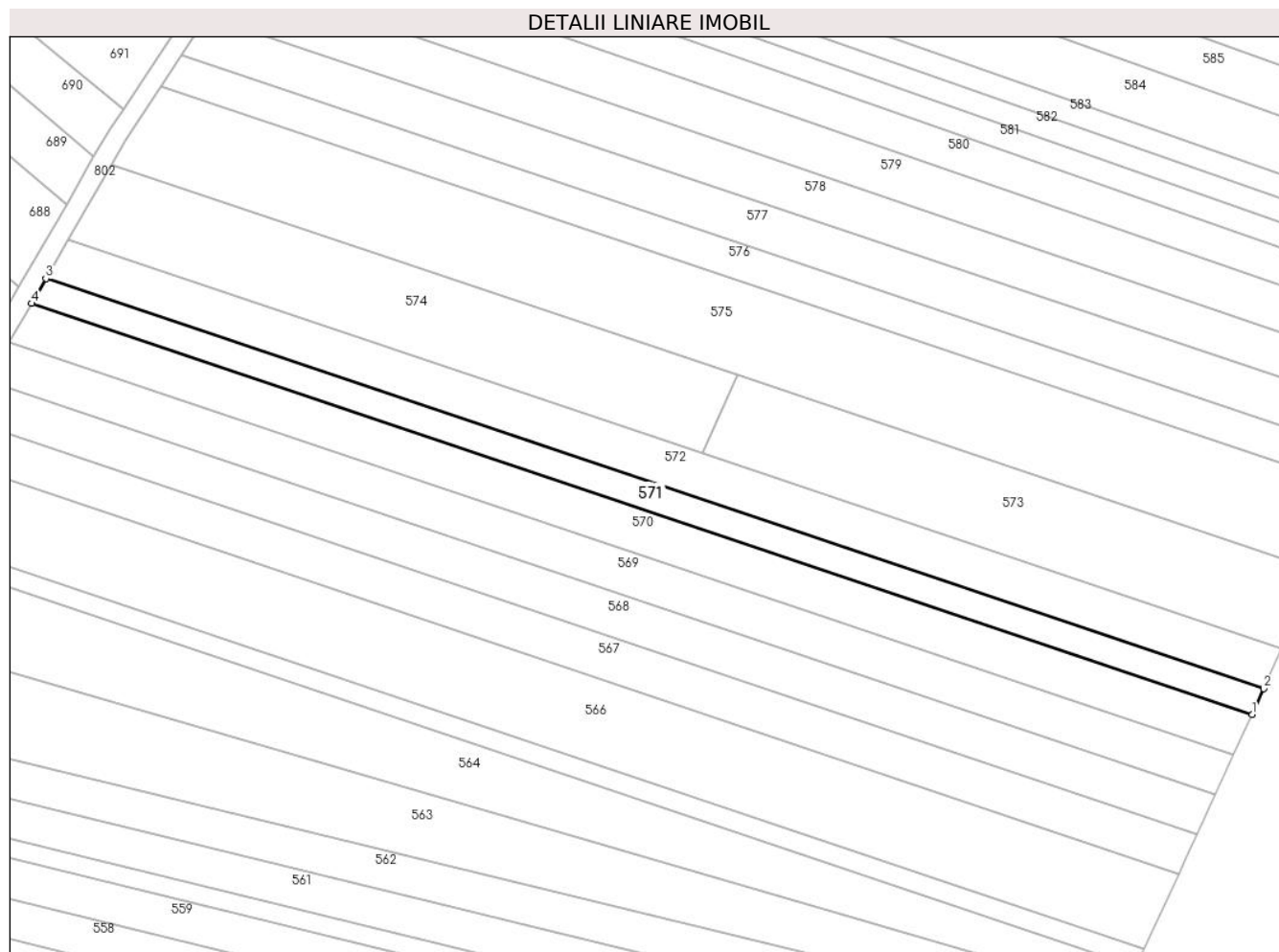
Inscrieri privind dezmembramintele dreptului de proprietate, drepturi reale de garanție și sarcini	Referințe
NU SUNT	

Anexa Nr. 1 La Partea I

Teren

Nr cadastral	Suprafața (mp)*	Observații / Referințe
39145	Din acte: 1.600 Masurata: 1.592	

* Suprafața este determinată în planul de proiecție Stereo 70.



Date referitoare la teren

Crt	Categorie folosință	Intravilan	Suprafața (mp)	Tarla	Parcelă	Nr. topo	Observații / Referințe
1	arabil	DA	1.592	28	412	-	P412 (DIN TP P373). Intravilan conform PUG.

Lungime Segmente

1) Valorile lungimilor segmentelor sunt obținute din proiecție în plan.

Punct început	X / Y	Punct sfârșit	X / Y	Lungime segment (** (m)
1	579.880,591 309.285,913	2	579.883,019 309.291,321	5.928
2	579.883,019 309.291,321	3	579.627,596 309.377,371	269.528
3	579.627,596 309.377,371	4	579.624,594 309.372,156	6.017
4	579.624,594 309.372,156	1	579.880,591 309.285,913	270.134

**** Lungimile segmentelor sunt determinate în planul de proiecție Stereo 70 și sunt rotunjite la 1 milimetru.**

***** Distanța dintre puncte este formată din segmente cumulate ce sunt mai mici decât valoarea 1 milimetru.**

**DATE DESPRE IMOBILUL NR. 572**

Oficiul de Cadastru și Publicitate Imobiliară GIURGIU
Biroul de Cadastru și Publicitate Imobiliară Giurgiu

A. Partea I. Descrierea imobilului

TEREN Intravilan

Adresa: Loc. Darasti-Vlasca, Jud. Giurgiu

Nr. Crt	Nr cadastral Nr. topografic	Suprafața* (mp)	Observații / Referințe
A1		2.500	Sector cadastral:11 Teren neimprejmuit;

B. Partea II. Proprietari și acte

Inscrieri privitoare la dreptul de proprietate și alte drepturi reale		Referințe
/		
Act Administrativ nr. 64274, din 31/07/1996 emis de CJSDPAT GIURGIU;		
B1	Intabulare, drept de PROPRIETATE, dobandit prin Reconstituire, cota actuala 1/1, cota initiala 1/1 1) PAUN ELENA	A1

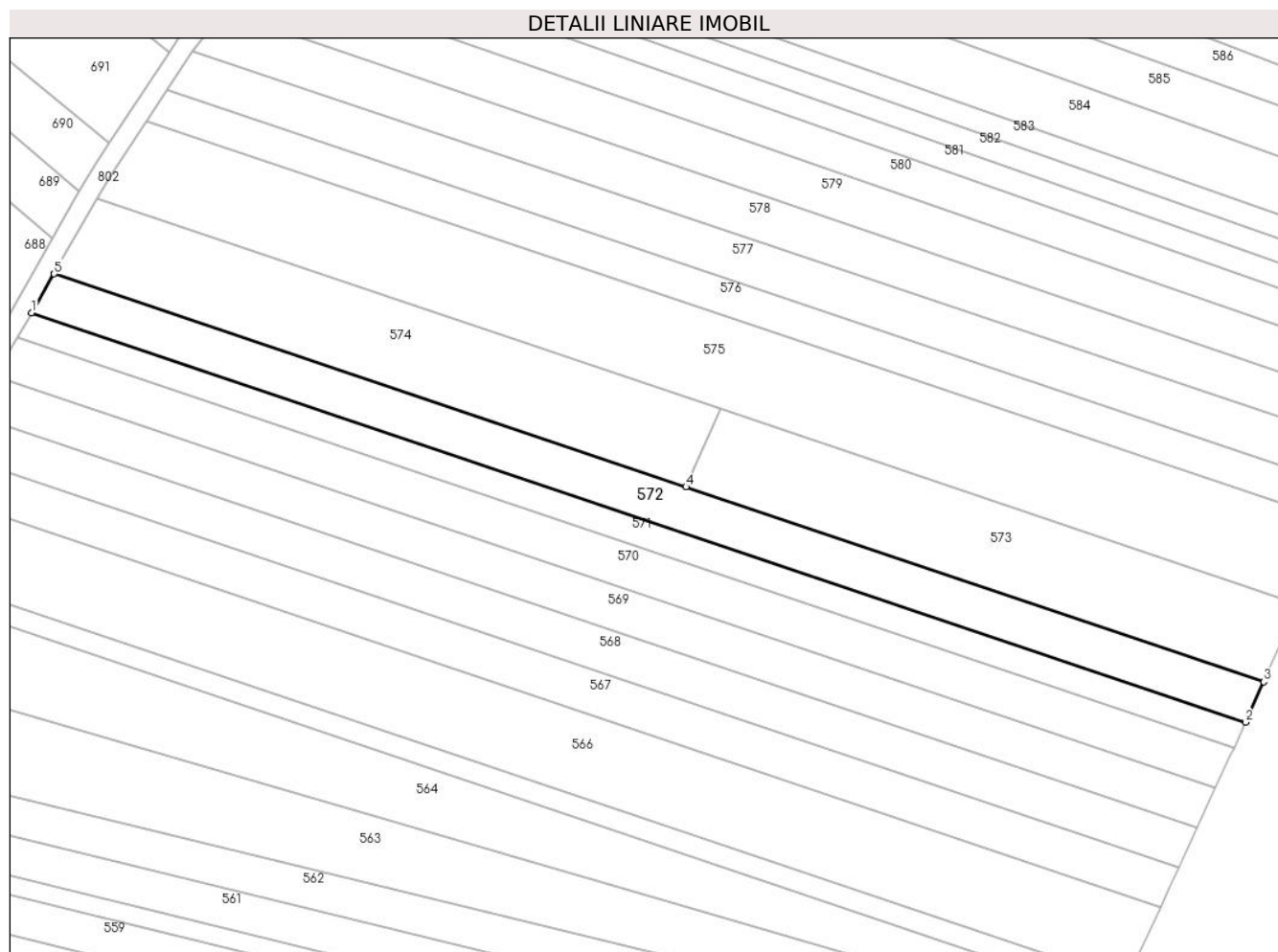
C. Partea III. SARCINI .

Inscrieri privind dezmembramintele dreptului de proprietate, drepturi reale de garanție și sarcini	Referințe
NU SUNT	

Teren

Nr cadastral	Suprafața (mp)*	Observații / Referințe
	2.500	

* Suprafața este determinată în planul de proiecție Stereo 70.



Date referitoare la teren

Crt	Categorie folosință	Intravilan	Suprafața (mp)	Tarla	Parcelă	Nr. topo	Observații / Referințe
1	arabil	DA	2.500	28	412	-	Intravilan conform PUG.

Lungime Segmente

1) Valorile lungimilor segmentelor sunt obținute din proiecție în plan.

Punct început	X / Y	Punct sfârșit	X / Y	Lungime segment (** (m)
1	579.627,596 309.377,371	2	579.883,019 309.291,321	269.528
2	579.883,019 309.291,321	3	579.886,842 309.299,838	9.336
3	579.886,842 309.299,838	4	579.765,284 309.340,79	128.271
4	579.765,284 309.340,79	5	579.632,324 309.385,583	140.302
5	579.632,324 309.385,583	1	579.627,596 309.377,371	9.476

**** Lungimile segmentelor sunt determinate în planul de proiecție Stereo 70 și sunt rotunjite la 1 milimetru.**

***** Distanța dintre puncte este formată din segmente cumulate ce sunt mai mici decât valoarea 1 milimetru.**

**DATE DESPRE IMOBILUL NR. 573**

Oficiul de Cadastru și Publicitate Imobiliară GIURGIU
 Biroul de Cadastru și Publicitate Imobiliară Giurgiu

A. Partea I. Descrierea imobilului

TEREN Intravilan

Adresa: Loc. Darasti-Vlasca, Jud. Giurgiu

Nr. Crt	Nr cadastral Nr. topografic	Suprafața* (mp)	Observații / Referințe
A1	37330	Din acte: 2.300 Masurata: 2.289	Sector cadastral:11 Teren neimpregmuit;

B. Partea II. Proprietari și acte

Inscrieri privitoare la dreptul de proprietate și alte drepturi reale		Referințe
59132 / 23/10/2018		
Hotarare Judecatoreasca nr. 1196, din 31/03/1996 emis de JUDECATORIA GIURGIU, in dosar nr. 2397/2006 (act administrativ nr CE nr. 250898 din 23.08.2008, emis de PRIMARIA ADUNATII COPACENI;act administrativ nr 6519 din 22.08.2018, emis de PRIMARIA ADUNATII COPACENI;act administrativ nr TP nr. 57457 din 29.08.1995, emis de CJPSDPAT GIURGIU;act administrativ nr HCL nr. 42 din 05.12.2012, emis de PRIMARIA ADUNATII COPACENI;act administrativ nr 8385 din 19.10.2018, emis de Primaria Adunatii Copaceni);		
B1	Intabulare, drept de PROPRIETATE. tranzactie, dobandit prin Hotarare Judecatoreasca, cota actuala 1/1, cota initiala 1/1 1) CRUCERU ELENA CARMEN	A1

C. Partea III. SARCINI .

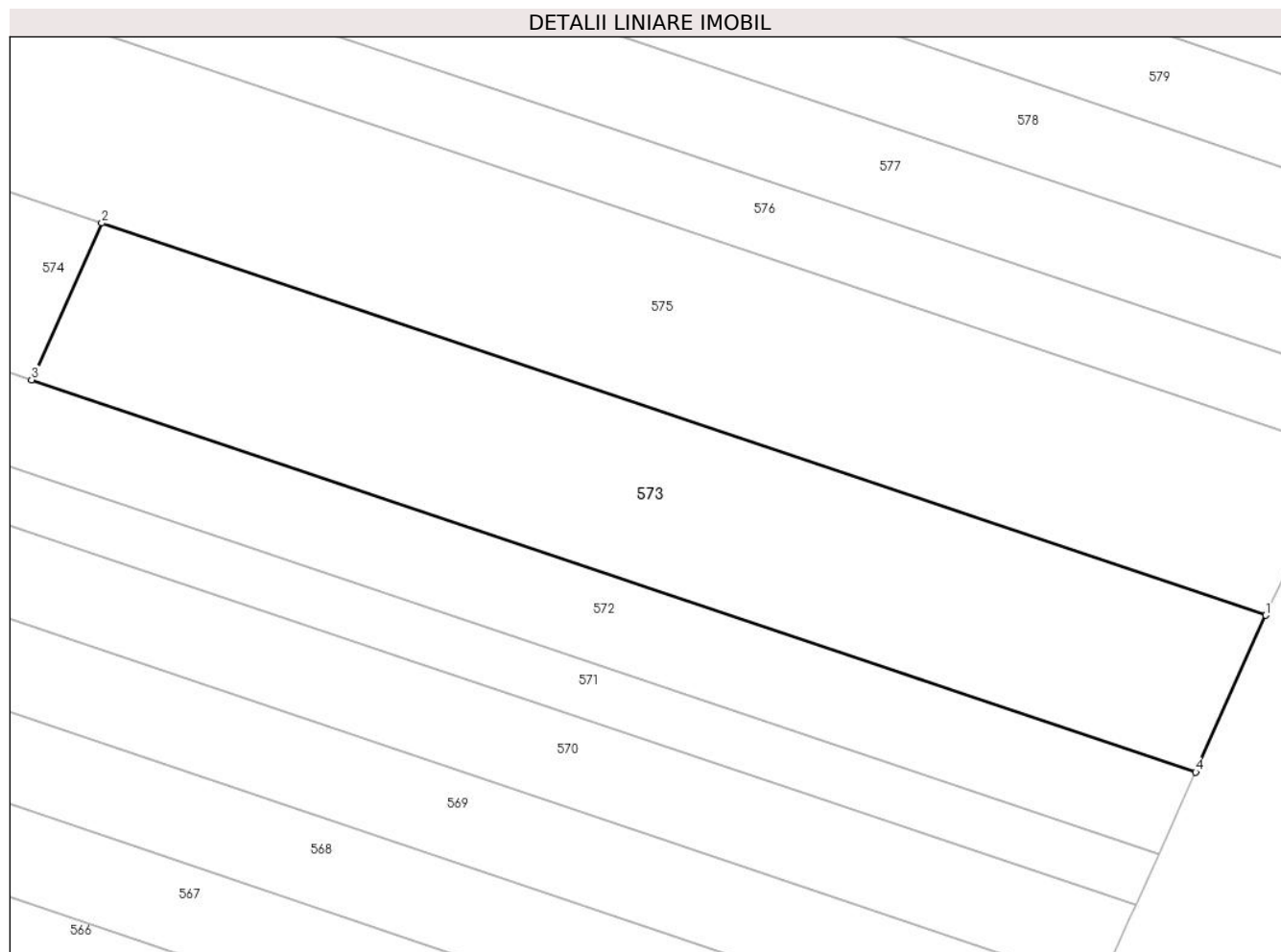
Inscrieri privind dezmembramintele dreptului de proprietate, drepturi reale de garanție și sarcini	Referințe
NU SUNT	

Anexa Nr. 1 La Partea I

Teren

Nr cadastral	Suprafața (mp)*	Observații / Referințe
37330	Din acte: 2.300 Masurata: 2.289	

* Suprafața este determinată în planul de proiecție Stereo 70.



Date referitoare la teren

Crt	Categorie folosință	Intravilan	Suprafața (mp)	Tarla	Parcelă	Nr. topo	Observații / Referințe
1	arabil	DA	2.289	28	412	-	Intravilan conform PUG.

Lungime Segmente

1) Valorile lungimilor segmentelor sunt obținute din proiecție în plan.

Punct început	X / Y	Punct sfârșit	X / Y	Lungime segment (** (m)
1	579.894,155 309.316,205	2	579.772,597 309.357,157	128.271
2	579.772,597 309.357,157	3	579.765,284 309.340,79	17.926
3	579.765,284 309.340,79	4	579.886,842 309.299,838	128.271
4	579.886,842 309.299,838	1	579.894,155 309.316,205	17.926

**** Lungimile segmentelor sunt determinate în planul de proiecție Stereo 70 și sunt rotunjite la 1 milimetru.**

***** Distanța dintre puncte este formată din segmente cumulate ce sunt mai mici decât valoarea 1 milimetru.**

**DATE DESPRE IMOBILUL NR. 574**

Oficiul de Cadastru și Publicitate Imobiliară GIURGIU
Biroul de Cadastru și Publicitate Imobiliară Giurgiu

A. Partea I. Descrierea imobilului

TEREN Intravilan

Nr. CF vechi:2819/N
Nr. cadastral vechi:2848

Adresa: Loc. Darasti-Vlasca, Jud. Giurgiu

Nr. Crt	Nr cadastral Nr. topografic	Suprafața* (mp)	Observații / Referințe
A1	31753	Din acte: 2.500 Masurata: 2.487	Sector cadastral:11 Teren neimprejmuit;

B. Partea II. Proprietari și acte

Inscrieri privitoare la dreptul de proprietate și alte drepturi reale	Referințe
6706 / 21/02/2011	
Act Notarial nr. 280, din 01/02/2011 emis de BNP NEMESIS;	
B2	A1
Intabulare, drept de PROPRIETATE cu titlu drept cumparare, dobandit prin Conventie, cota actuala 1/1, cota initiala 1/1 1) SC STAR CONCEPT CONSULT SRL, CIF:24238264	

C. Partea III. SARCINI .

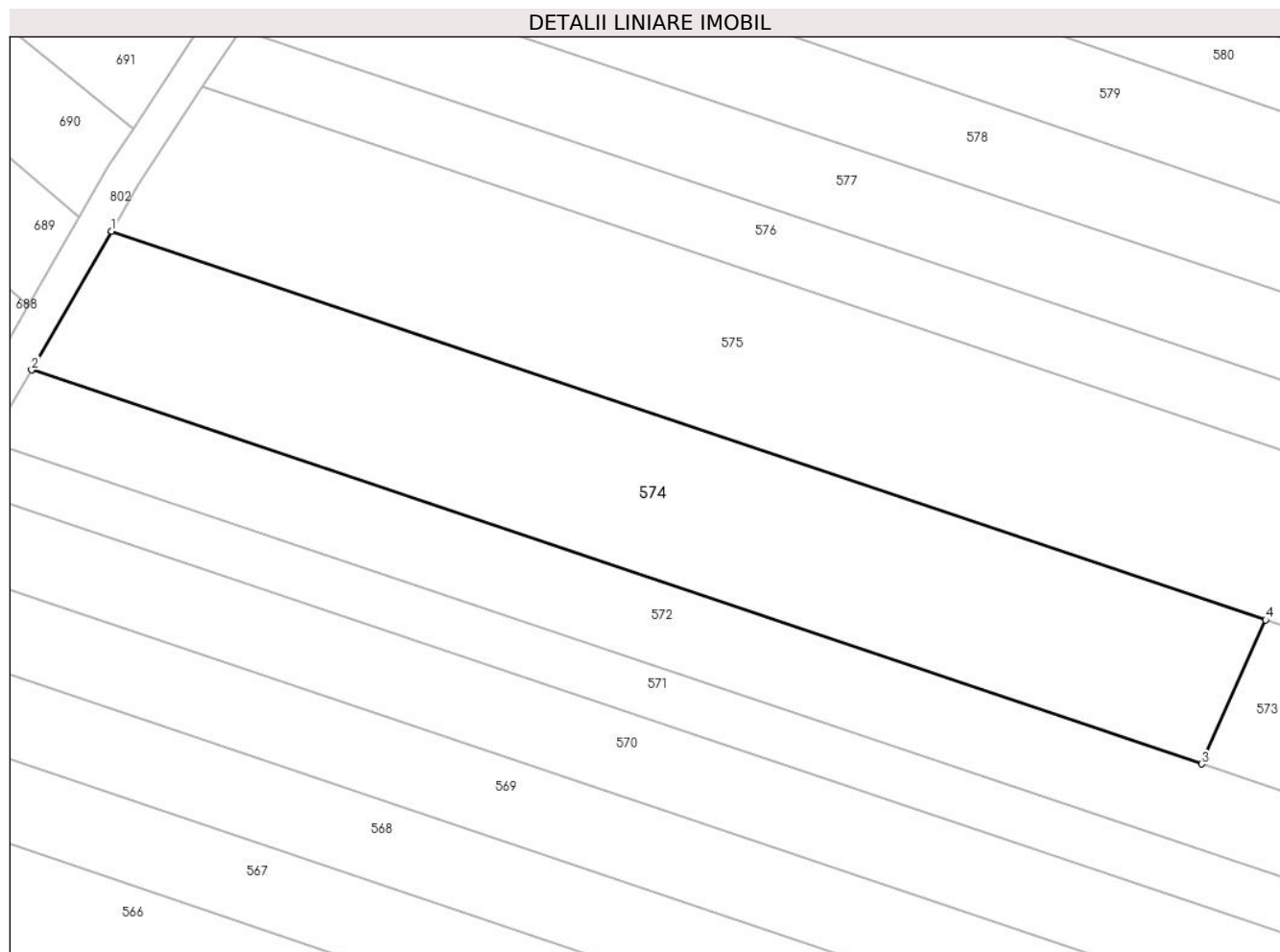
Inscrieri privind dezmembramintele dreptului de proprietate, drepturi reale de garanție și sarcini	Referințe
NU SUNT	

Anexa Nr. 1 La Partea I

Teren

Nr cadastral	Suprafața (mp)*	Observații / Referințe
31753	Din acte: 2.500 Masurata: 2.487	

* Suprafața este determinată în planul de proiecție Stereo 70.



Date referitoare la teren

Crt	Categorie folosință	Intravilan	Suprafața (mp)	Tarla	Parcelă	Nr. topo	Observații / Referințe
1	arabil	DA	2.487	28	412	-	Intravilan conform PUG.

Lungime Segmente

1) Valorile lungimilor segmentelor sunt obținute din proiecție în plan.

Punct început	X / Y	Punct sfârșit	X / Y	Lungime segment (** (m)
1	579.641,405 309.401,354	2	579.632,324 309.385,583	18.199
2	579.632,324 309.385,583	3	579.765,284 309.340,79	140.302
3	579.765,284 309.340,79	4	579.772,597 309.357,157	17.926
4	579.772,597 309.357,157	1	579.641,405 309.401,354	138.437

**** Lungimile segmentelor sunt determinate în planul de proiecție Stereo 70 și sunt rotunjite la 1 milimetru.**

***** Distanța dintre puncte este formată din segmente cumulate ce sunt mai mici decât valoarea 1 milimetru.**

**DATE DESPRE IMOBILUL NR. 575**

Oficiul de Cadastru și Publicitate Imobiliară GIURGIU
Biroul de Cadastru și Publicitate Imobiliară Giurgiu

A. Partea I. Descrierea imobilului

TEREN Intravilan

Adresa: Loc. Darasti-Vlasca, Jud. Giurgiu

Nr. Crt	Nr cadastral Nr. topografic	Suprafața* (mp)	Observații / Referințe
A1		5.000	Sector cadastral:11 Teren neimprejmuit;

B. Partea II. Proprietari și acte

Inscrieri privitoare la dreptul de proprietate și alte drepturi reale		Referințe
/		
Act Administrativ nr. 66351, din 09/10/1996 emis de CJSDPAT GIURGIU;		
B1	Intabulare, drept de PROPRIETATE, dobandit prin Reconstituire, cota actuala 1/1, cota initiala 1/1 1) TUDORACHE VASILICA	A1

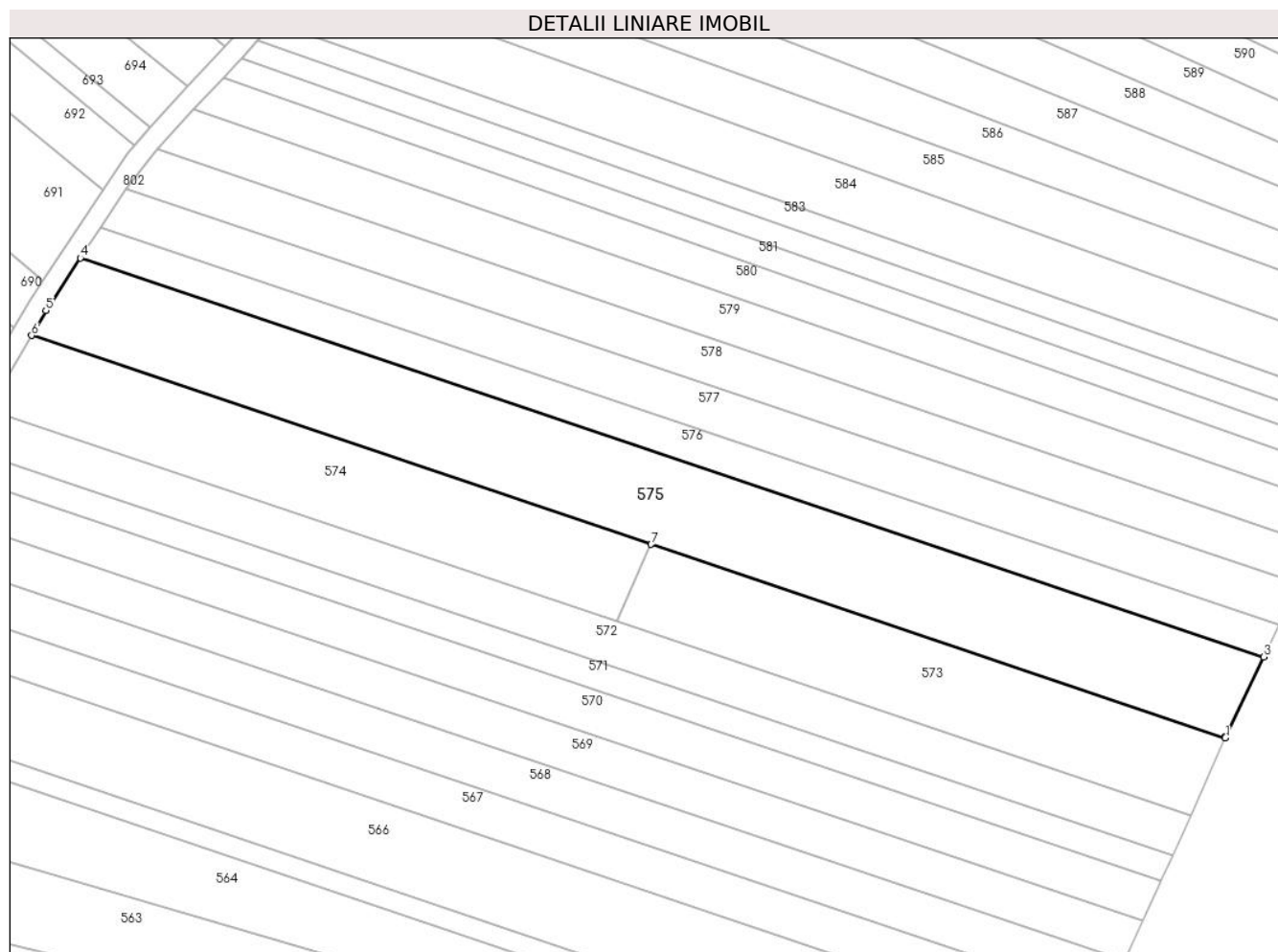
C. Partea III. SARCINI .

Inscrieri privind dezmembramintele dreptului de proprietate, drepturi reale de garanție și sarcini	Referințe
NU SUNT	

Teren

Nr cadastral	Suprafața (mp)*	Observații / Referințe
	5.000	

* Suprafața este determinată în planul de proiecție Stereo 70.



Date referitoare la teren

Crt	Categorie folosință	Intravilan	Suprafața (mp)	Tarla	Parcelă	Nr. topo	Observații / Referințe
1	arabil	DA	5.000	28	412	-	Intravilan conform PUG.

Lungime Segmente

1) Valorile lungimilor segmentelor sunt obținute din proiecție în plan.

Punct început	X / Y	Punct sfârșit	X / Y	Lungime segment (** (m)
1	579.894,155 309.316,205	2	579.894,308 309.316,547	0.375
2	579.894,308 309.316,547	3	579.902,293 309.333,323	18.579
3	579.902,293 309.333,323	4	579.651,746 309.417,73	264.383
4	579.651,746 309.417,73	5	579.644,432 309.406,612	13.308
5	579.644,432 309.406,612	6	579.641,405 309.401,354	6.067

Punct început	X / Y	Punct sfârșit	X / Y	Lungime segment (** (m)
6	579.641,405 309.401,354	7	579.772,597 309.357,157	138.437
7	579.772,597 309.357,157	1	579.894,155 309.316,205	128.271

** Lungimile segmentelor sunt determinate în planul de proiecție Stereo 70 și sunt rotunjite la 1 milimetru.

*** Distanța dintre puncte este formată din segmente cumulate ce sunt mai mici decât valoarea 1 milimetru.

**DATE DESPRE IMOBILUL NR. 576**

Oficiul de Cadastru și Publicitate Imobiliară GIURGIU
Biroul de Cadastru și Publicitate Imobiliară Giurgiu

A. Partea I. Descrierea imobilului

TEREN Intravilan

Adresa: Loc. Darasti-Vlasca, Jud. Giurgiu

Nr. Crt	Nr cadastral Nr. topografic	Suprafața* (mp)	Observații / Referințe
A1		2.000	Sector cadastral:11 Teren neimprejmuit;

B. Partea II. Proprietari și acte

Inscrieri privitoare la dreptul de proprietate și alte drepturi reale		Referințe
/		
Act Administrativ nr. 57469, din 29/08/1995 emis de CJSDPAT GIURGIU;		
B1	Intabulare, drept de PROPRIETATE, dobandit prin Reconstituire, cota actuala 1/1, cota initiala 1/1 1) TUDORACHE S. GHEORGHE	A1

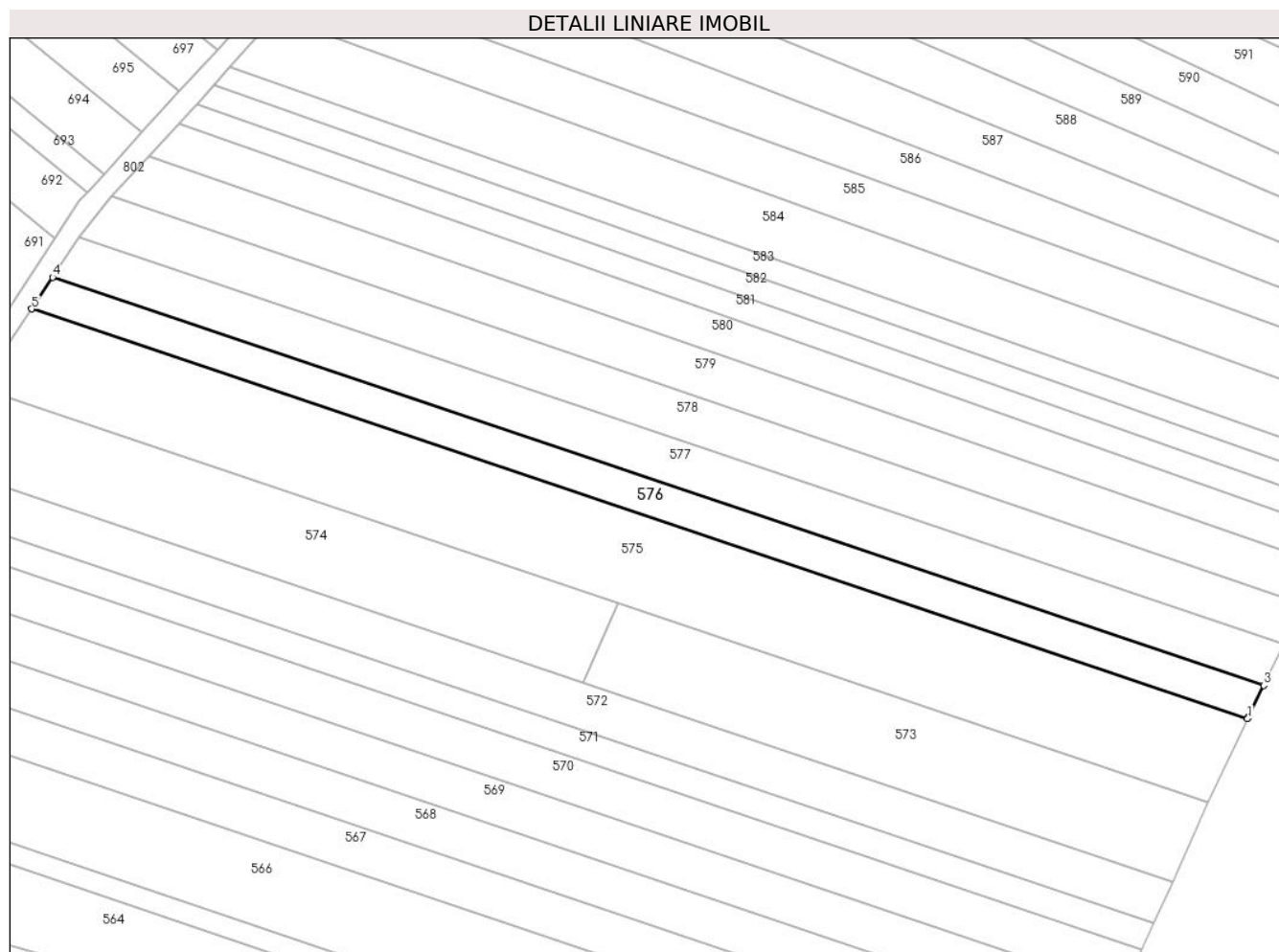
C. Partea III. SARCINI .

Inscrieri privind dezmembramintele dreptului de proprietate, drepturi reale de garanție și sarcini	Referințe
NU SUNT	

Teren

Nr cadastral	Suprafața (mp)*	Observații / Referințe
	2.000	

* Suprafața este determinată în planul de proiecție Stereo 70.



Date referitoare la teren

Crt	Categorie folosință	Intravilan	Suprafața (mp)	Tarla	Parcelă	Nr. topo	Observații / Referințe
1	arabil	DA	2.000	28	412	-	Intravilan conform PUG.

Lungime Segmente

1) Valorile lungimilor segmentelor sunt obținute din proiecție în plan.

Punct început	X / Y	Punct sfârșit	X / Y	Lungime segment (** (m)
1	579.902,293 309.333,323	2	579.902,401 309.333,551	0.252
2	579.902,401 309.333,551	3	579.905,647 309.340,191	7.391
3	579.905,647 309.340,191	4	579.656,053 309.424,277	263.377
4	579.656,053 309.424,277	5	579.651,746 309.417,73	7.837
5	579.651,746 309.417,73	1	579.902,293 309.333,323	264.383

**** Lungimile segmentelor sunt determinate în planul de proiecție Stereo 70 și sunt rotunjite la 1 milimetru.**

***** Distanța dintre puncte este formată din segmente cumulate ce sunt mai mici decât valoarea 1 milimetru.**

**DATE DESPRE IMOBILUL NR. 577**

Oficiul de Cadastru și Publicitate Imobiliară GIURGIU
Biroul de Cadastru și Publicitate Imobiliară Giurgiu

A. Partea I. Descrierea imobilului

TEREN Intravilan

Adresa: Loc. Darasti-Vlasca, Jud. Giurgiu

Nr. Crt	Nr cadastral Nr. topografic	Suprafața* (mp)	Observații / Referințe
A1	41574	Din acte: 2.500 Masurata: 2.488	Sector cadastral:11 Teren neimpregmuit;

B. Partea II. Proprietari și acte

Inscrieri privitoare la dreptul de proprietate și alte drepturi reale		Referințe
98896 / 25/11/2022		
Hotarare Judecatoreasca nr. 5831, din 29/11/2018 emis de Judecatoria Giurgiu (act administrativ nr 11056-Certificat fiscal din 03.11.2022, emis de Primaria Comunei Adunatii Copaceni;act administrativ nr 63103-Titlu de proprietate din 21.03.1996, emis de CJPSDPAT GIURGIU;act administrativ nr 42-HCL din 05.12.2012, emis de Primaria Comunei Adunatii Copaceni;act administrativ nr 11168-Adeverinta din 07.11.2022, emis de Primaria Comunei Adunatii Copaceni);		
B1	Intabulare, drept de PROPRIETATEtranzactie, dobandit prin Hotarare Judecatoreasca, cota actuala 1/1, cota initiala 1/1 1) BERCU CONSTANTIN	A1

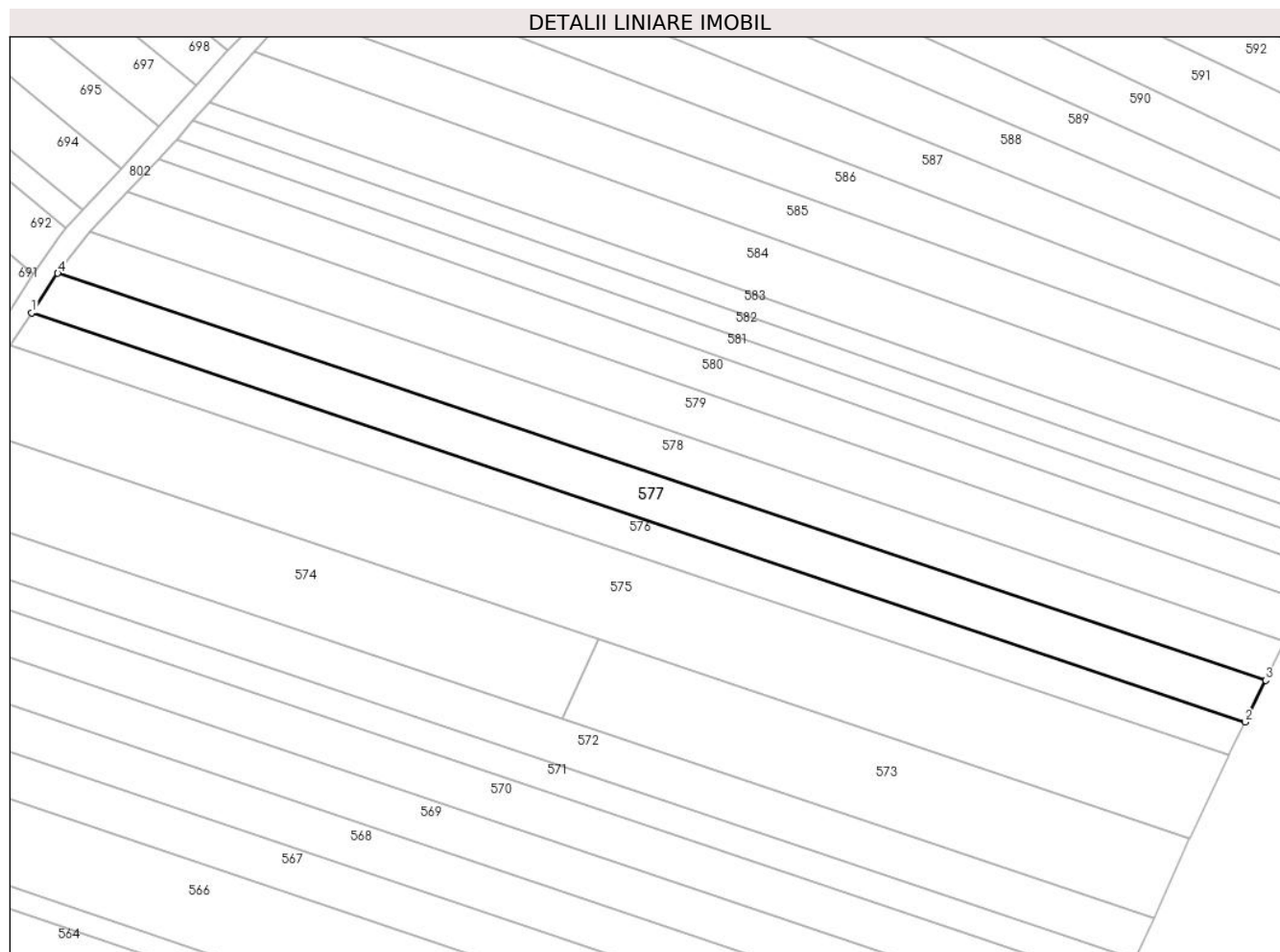
C. Partea III. SARCINI .

Inscrieri privind dezmembramintele dreptului de proprietate, drepturi reale de garanție și sarcini	Referințe
NU SUNT	

Teren

Nr cadastral	Suprafața (mp)*	Observații / Referințe
41574	Din acte: 2.500 Masurata: 2.488	

* Suprafața este determinată în planul de proiecție Stereo 70.



Date referitoare la teren

Crt	Categorie folosință	Intravilan	Suprafața (mp)	Tarla	Parcelă	Nr. topo	Observații / Referințe
1	arabil	DA	2.488	28	412	-	Intravilan conform PUG.

Lungime Segmente

1) Valorile lungimilor segmentelor sunt obținute din proiecție în plan.

Punct început	X / Y	Punct sfârșit	X / Y	Lungime segment (** (m)
1	579.656,053 309.424,277	2	579.905,647 309.340,191	263.377
2	579.905,647 309.340,191	3	579.909,841 309.348,77	9.549
3	579.909,841 309.348,77	4	579.661,434 309.432,456	262.125
4	579.661,434 309.432,456	1	579.656,053 309.424,277	9.79

**** Lungimile segmentelor sunt determinate în planul de proiecție Stereo 70 și sunt rotunjite la 1 milimetru.**

***** Distanța dintre puncte este formată din segmente cumulate ce sunt mai mici decât valoarea 1 milimetru.**

**DATE DESPRE IMOBILUL NR. 578**

Oficiul de Cadastru și Publicitate Imobiliară GIURGIU
Biroul de Cadastru și Publicitate Imobiliară Giurgiu

A. Partea I. Descrierea imobilului

TEREN Intravilan

Nr. CF vechi:2769/N
Nr. cadastral vechi:2755

Adresa: Loc. Darasti-Vlasca, Jud. Giurgiu

Nr. Crt	Nr cadastral Nr. topografic	Suprafața* (mp)	Observații / Referințe
A1	39141	Din acte: 2.500 Masurata: 2.487	Sector cadastral:11 Teren neimprejmuit;

B. Partea II. Proprietari și acte

Inscrieri privitoare la dreptul de proprietate și alte drepturi reale	Referințe
24126 / 19/05/2008	
Act Notarial nr. 1745, din 25/04/2008 emis de BNP NEMESIS;	
B1	A1
Intabulare, drept de PROPRIETATE Cumparare, dobandit prin Conventie, cota actuala 1/1, cota initiala 1/1 1) SC ETNO GRAND COMPANY SRL, CIF:18681355	

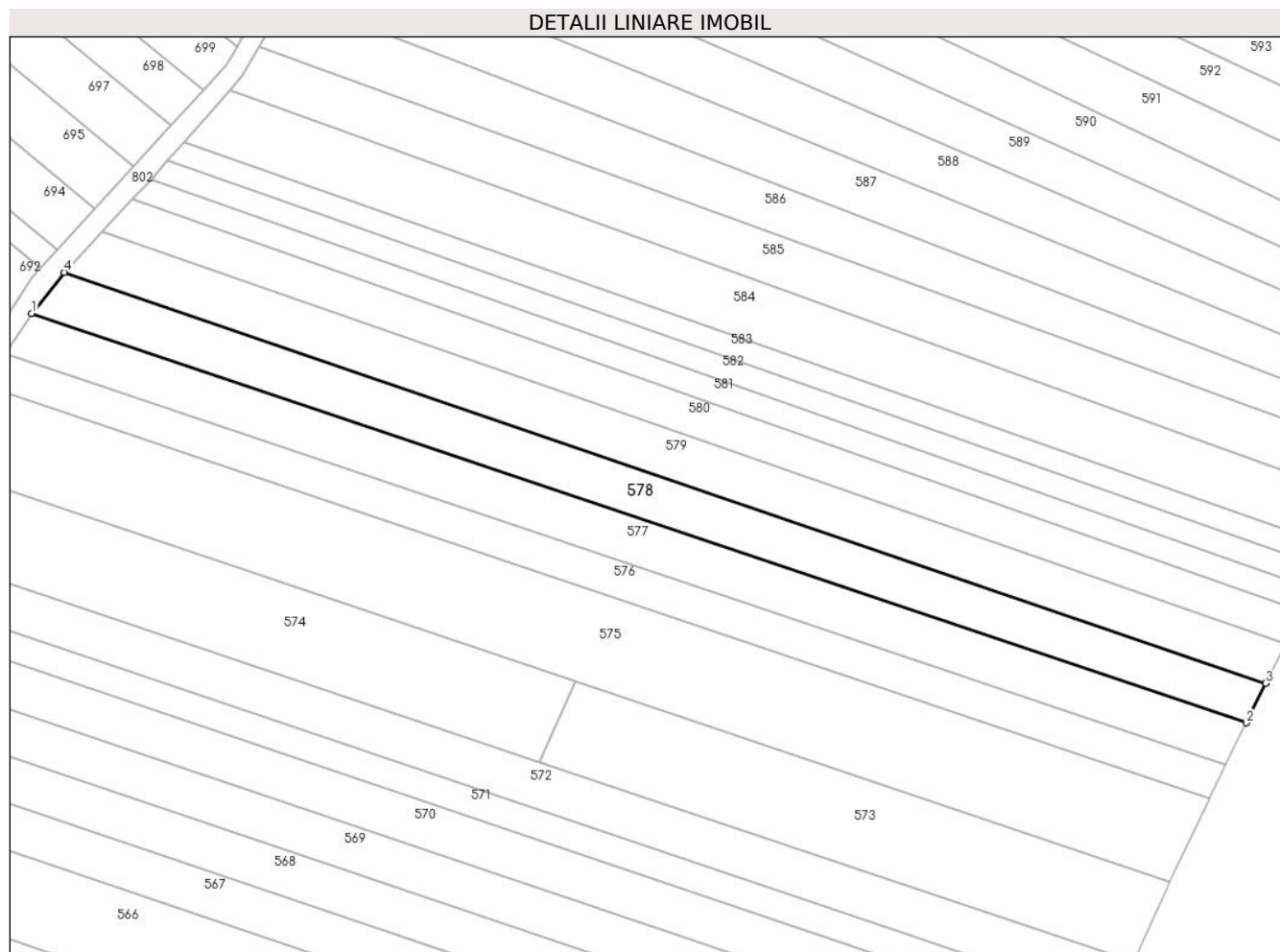
C. Partea III. SARCINI .

Inscrieri privind dezmembramintele dreptului de proprietate, drepturi reale de garanție și sarcini	Referințe
NU SUNT	

Teren

Nr cadastral	Suprafața (mp)*	Observații / Referințe
39141	Din acte: 2.500 Masurata: 2.487	

* Suprafața este determinată în planul de proiecție Stereo 70.



Date referitoare la teren

Crt	Categorie folosință	Intravilan	Suprafața (mp)	Tarla	Parcelă	Nr. topo	Observații / Referințe
1	arabil	DA	2.487	28	412	-	Intravilan conform PUG.

Lungime Segmente

1) Valorile lungimilor segmentelor sunt obținute din proiecție în plan.

Punct început	X / Y	Punct sfârșit	X / Y	Lungime segment (** (m)
1	579.661,434 309.432,456	2	579.909,841 309.348,77	262.125
2	579.909,841 309.348,77	3	579.913,812 309.356,836	8.991
3	579.913,812 309.356,836	4	579.668,093 309.440,916	259.706
4	579.668,093 309.440,916	1	579.661,434 309.432,456	10.766

**** Lungimile segmentelor sunt determinate în planul de proiecție Stereo 70 și sunt rotunjite la 1 milimetru.**

***** Distanța dintre puncte este formată din segmente cumulate ce sunt mai mici decât valoarea 1 milimetru.**

**DATE DESPRE IMOBILUL NR. 579**

Oficiul de Cadastru și Publicitate Imobiliară GIURGIU
Biroul de Cadastru și Publicitate Imobiliară Giurgiu

A. Partea I. Descrierea imobilului

TEREN Intravilan

Adresa: Loc. Darasti-Vlasca, Jud. Giurgiu

Nr. Crt	Nr cadastral Nr. topografic	Suprafața* (mp)	Observații / Referințe
A1		2.500	Sector cadastral:11 Teren neimprejmuit;

B. Partea II. Proprietari și acte

Inscrieri privitoare la dreptul de proprietate și alte drepturi reale		Referințe
/		
Act Administrativ nr. 63185, din 01/07/1996 emis de CJSDPAT GIURGIU;		
B1	Intabulare, drept de PROPRIETATE, dobandit prin Reconstituire, cota actuala 1/1, cota initiala 1/1 1) SAVU MARIA 2) BERCU ELENA	A1

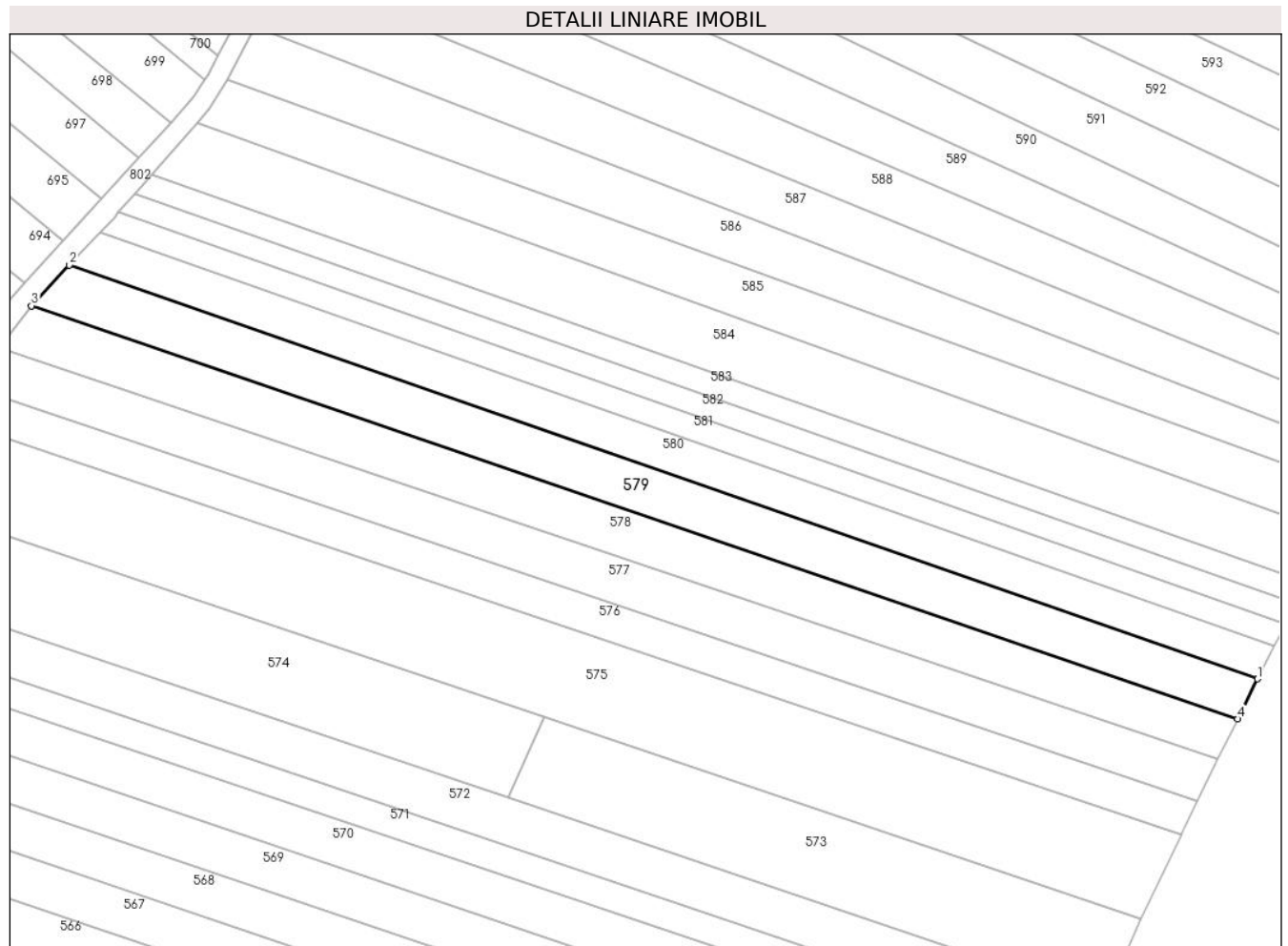
C. Partea III. SARCINI .

Inscrieri privind dezmembramintele dreptului de proprietate, drepturi reale de garanție și sarcini	Referințe
NU SUNT	

Teren

Nr cadastral	Suprafața (mp)*	Observații / Referințe
	2.500	

* Suprafața este determinată în planul de proiecție Stereo 70.



Date referitoare la teren

Crt	Categorie folosință	Intravilan	Suprafața (mp)	Tarla	Parcelă	Nr. topo	Observații / Referințe
1	arabil	DA	2.500	28	412	-	Intravilan conform PUG.

Lungime Segmente

1) Valorile lungimilor segmentelor sunt obținute din proiecție în plan.

Punct început	X / Y	Punct sfârșit	X / Y	Lungime segment (** (m)
1	579.917,873 309.365,006	2	579.675,804 309.449,188	256.289
2	579.675,804 309.449,188	3	579.668,093 309.440,916	11.309
3	579.668,093 309.440,916	4	579.913,812 309.356,836	259.706
4	579.913,812 309.356,836	1	579.917,873 309.365,006	9.124

** Lungimile segmentelor sunt determinate în planul de proiecție Stereo 70 și sunt rotunjite la 1 milimetru.

***** Distanţa dintre puncte este formată din segmente cumulate ce sunt mai mici decât valoarea 1 milimetru.**

**DATE DESPRE IMOBILUL NR. 580**

Oficiul de Cadastru și Publicitate Imobiliară GIURGIU
Biroul de Cadastru și Publicitate Imobiliară Giurgiu

A. Partea I. Descrierea imobilului

TEREN Intravilan

Adresa: Loc. Darasti-Vlasca, Jud. Giurgiu

Nr. Crt	Nr cadastral Nr. topografic	Suprafața* (mp)	Observații / Referințe
A1		2.000	Sector cadastral:11 Teren neimprejmuit;

B. Partea II. Proprietari și acte

Inscrieri privitoare la dreptul de proprietate și alte drepturi reale		Referințe
/		
Act Administrativ nr. 54504, din 11/05/1995 emis de CJSDPAT GIURGIU;		
B1	Intabulare, drept de PROPRIETATE, dobandit prin Reconstituire, cota actuala 1/1, cota initiala 1/1 1) VLAD V STEFAN	A1

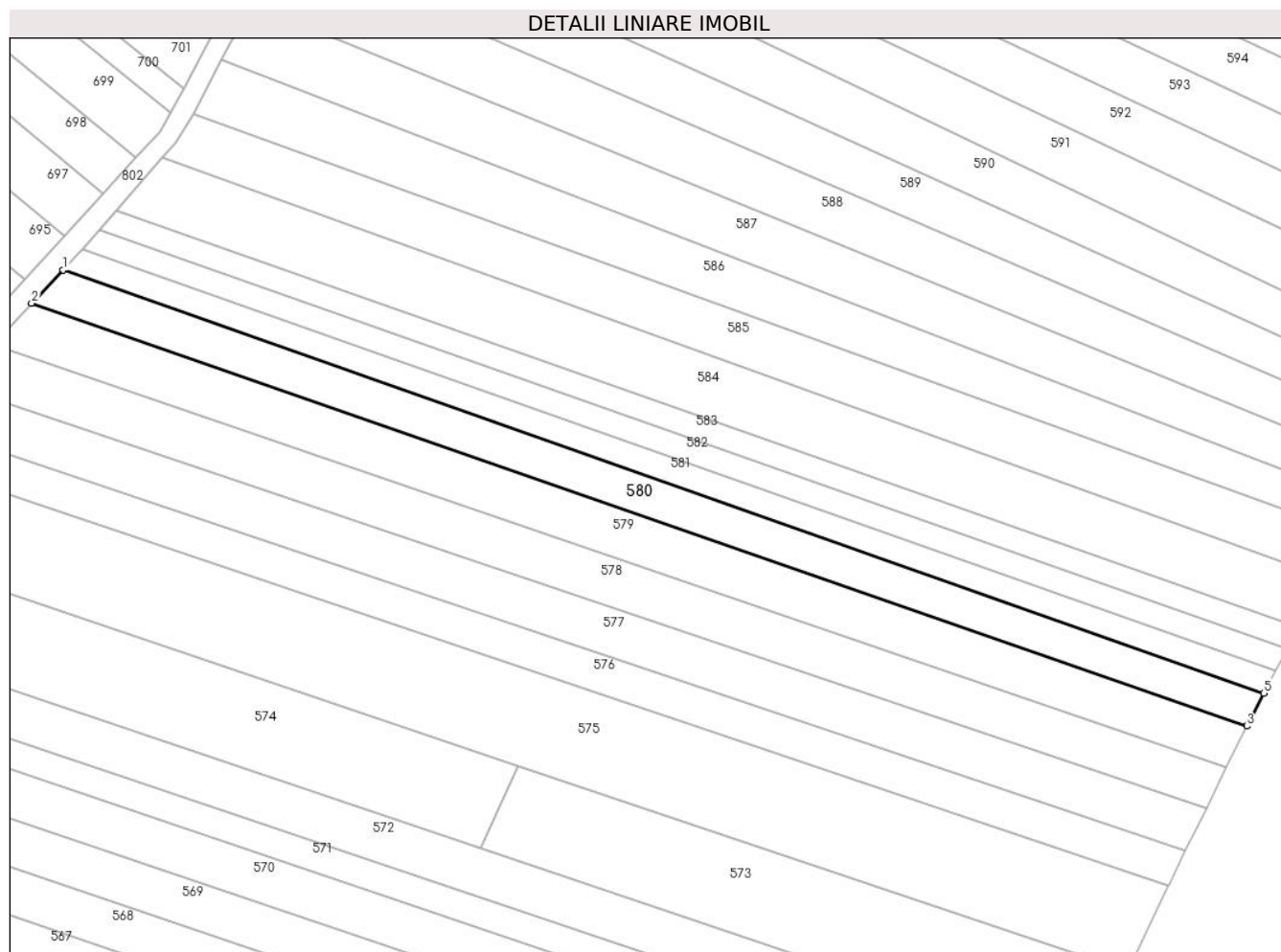
C. Partea III. SARCINI .

Inscrieri privind dezmembramintele dreptului de proprietate, drepturi reale de garanție și sarcini	Referințe
NU SUNT	

Teren

Nr cadastral	Suprafața (mp)*	Observații / Referințe
	2.000	

* Suprafața este determinată în planul de proiecție Stereo 70.



Date referitoare la teren

Crt	Categorie folosință	Intravilan	Suprafața (mp)	Tarla	Parcelă	Nr. topo	Observații / Referințe
1	arabil	DA	2.000	28	412	-	Intravilan conform PUG.

Lungime Segmente

1) Valorile lungimilor segmentelor sunt obținute din proiecție în plan.

Punct început	X / Y	Punct sfârșit	X / Y	Lungime segment (** (m)
1	579.682,088 309.455,854	2	579.675,804 309.449,188	9.161
2	579.675,804 309.449,188	3	579.917,873 309.365,006	256.289
3	579.917,873 309.365,006	4	579.918,028 309.365,319	0.349
4	579.918,028 309.365,319	5	579.921,245 309.371,584	7.043
5	579.921,245 309.371,584	1	579.682,088 309.455,854	253.57

**** Lungimile segmentelor sunt determinate în planul de proiecție Stereo 70 și sunt rotunjite la 1 milimetru.**

***** Distanța dintre puncte este formată din segmente cumulate ce sunt mai mici decât valoarea 1 milimetru.**

**DATE DESPRE IMOBILUL NR. 581**

Oficiul de Cadastru și Publicitate Imobiliară GIURGIU
 Biroul de Cadastru și Publicitate Imobiliară Giurgiu

A. Partea I. Descrierea imobilului

TEREN Intravilan

Nr. CF vechi:4117
 Nr. cadastral vechi:4225

Adresa: Loc. Darasti-Vlasca, Jud. Giurgiu

Nr. Crt	Nr cadastral Nr. topografic	Suprafața* (mp)	Observații / Referințe
A1	30012	Din acte: 1.200 Masurata: 1.290	Sector cadastral:11 Teren neimprejmuit;

B. Partea II. Proprietari și acte

Inscrieri privitoare la dreptul de proprietate și alte drepturi reale	Referințe
30155 / 16/10/2009	
Act Notarial nr. 2684, din 07/10/2009 emis de BNP Nemesis;	
B2	A1
Intabulare, drept de PROPRIETATEcu titlu de cumparare, dobandit prin Conventie, cota actuala 1/1, cota initiala 1/1 1) CHIRACU LILIANA, necasatorita	

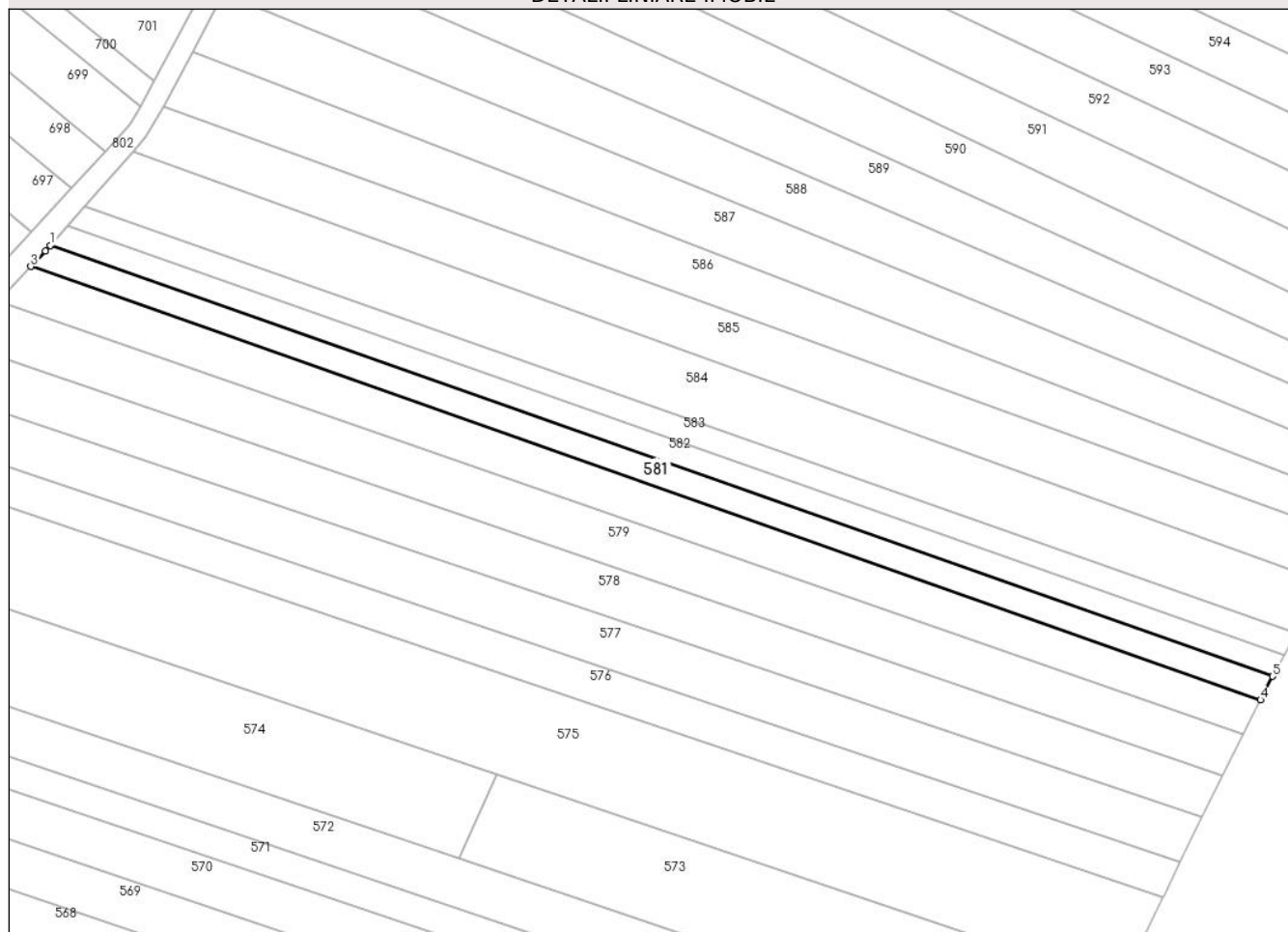
C. Partea III. SARCINI .

Inscrieri privind dezmembramintele dreptului de proprietate, drepturi reale de garanție și sarcini	Referințe
NU SUNT	

Anexa Nr. 1 La Partea I**Teren**

Nr cadastral	Suprafața (mp)*	Observații / Referințe
30012	Din acte: 1.200 Masurata: 1.290	

* Suprafața este determinată în planul de proiecție Stereo 70.

DETALII LINIARE IMOBIL**Date referitoare la teren**

Crt	Categorie folosință	Intravilan	Suprafața (mp)	Tarla	Parcelă	Nr. topo	Observații / Referințe
1	arabil	DA	1.290	28	412	-	P412 (DIN TP P644). Intravilan conform PUG.

Lungime Segmente

1) Valorile lungimilor segmentelor sunt obținute din proiecție în plan.

Punct început	X / Y	Punct sfârșit	X / Y	Lungime segment (** (m)
1	579.685,869 309.459,933	2	579.684,937 309.458,877	1.408
2	579.684,937 309.458,877	3	579.682,088 309.455,854	4.154
3	579.682,088 309.455,854	4	579.921,245 309.371,584	253.57
4	579.921,245 309.371,584	5	579.923,598 309.376,165	5.15
5	579.923,598 309.376,165	1	579.685,869 309.459,933	252.056

**** Lungimile segmentelor sunt determinate în planul de proiecție Stereo 70 și sunt rotunjite la 1 milimetru.**

***** Distanța dintre puncte este formată din segmente cumulate ce sunt mai mici decât valoarea 1 milimetru.**

**DATE DESPRE IMOBILUL NR. 582**

Oficiul de Cadastru și Publicitate Imobiliară GIURGIU
Biroul de Cadastru și Publicitate Imobiliară Giurgiu

A. Partea I. Descrierea imobilului

TEREN Intravilan

Nr. CF vechi:4096/N
Nr. cadastral vechi:4197

Adresa: Loc. Darasti-Vlasca, Jud. Giurgiu

Nr. Crt	Nr cadastral Nr. topografic	Suprafața* (mp)	Observații / Referințe
A1	38550	Din acte: 1.200 Masurata: 1.190	Sector cadastral:11 Teren neimprejmuit;

B. Partea II. Proprietari și acte

Inscrieri privitoare la dreptul de proprietate și alte drepturi reale	Referințe
28128 / 29/09/2009	
Act Notarial nr. 2412, din 16/09/2009 emis de BNP NEMESIS;	
B1	A1
Intabulare, drept de PROPRIETATE Cumparare, dobandit prin Conventie, cota actuala 1/1, cota initiala 1/1 1) SC PERLA TRADE IMOB SRL, CIF:25275163	

C. Partea III. SARCINI .

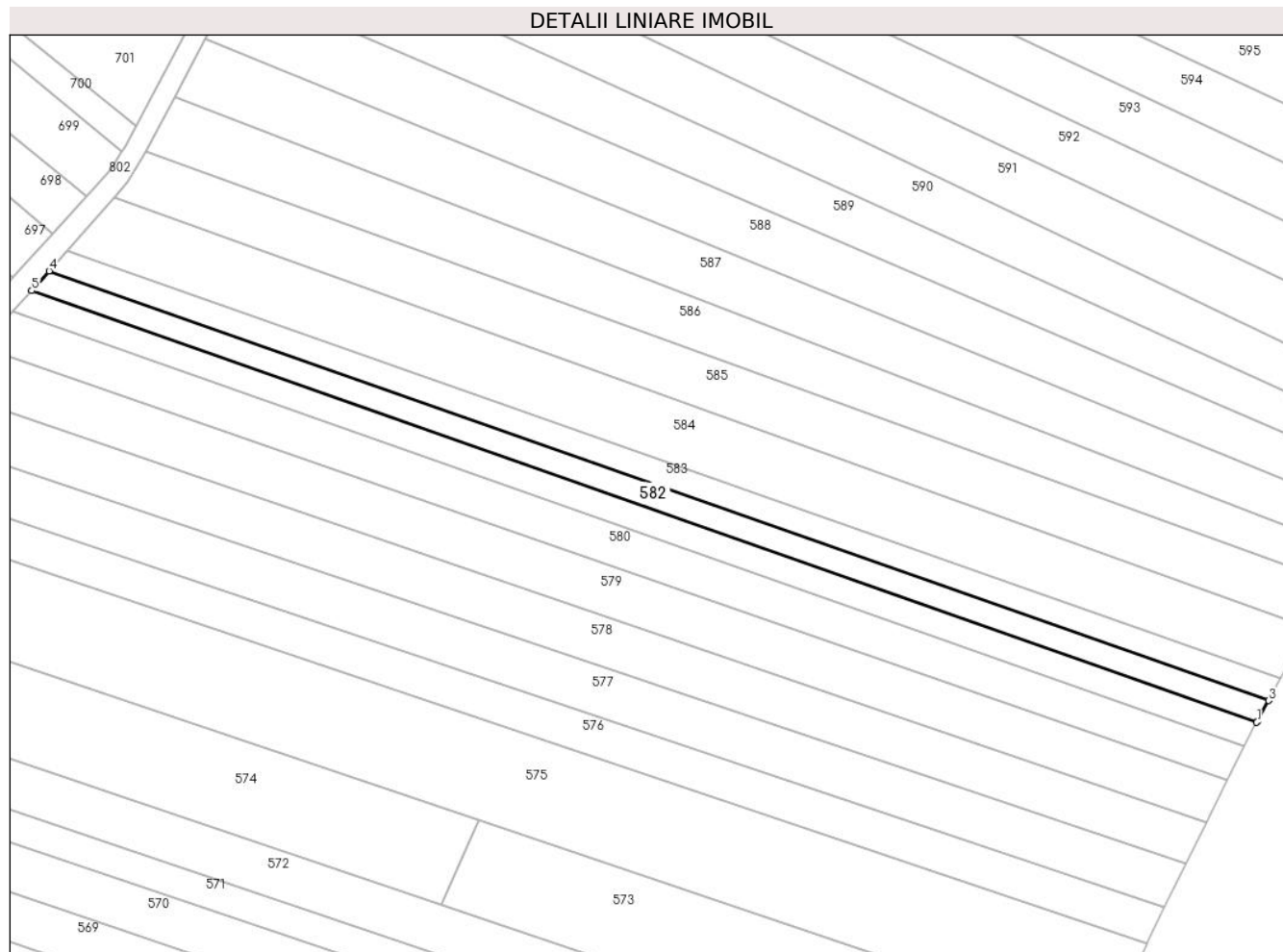
Inscrieri privind dezmembramintele dreptului de proprietate, drepturi reale de garanție și sarcini	Referințe
NU SUNT	

Anexa Nr. 1 La Partea I

Teren

Nr cadastral	Suprafața (mp)*	Observații / Referințe
38550	Din acte: 1.200 Masurata: 1.190	

* Suprafața este determinată în planul de proiecție Stereo 70.



Date referitoare la teren

Crt	Categorie folosință	Intra vilan	Suprafața (mp)	Tarla	Parcelă	Nr. topo	Observații / Referințe
1	arabil	DA	1.190	28	412	-	Intravilan conform PUG.

Lungime Segmente

1) Valorile lungimilor segmentelor sunt obținute din proiecție în plan.

Punct început	X / Y	Punct sfârșit	X / Y	Lungime segment (** (m)
1	579.923,598 309.376,165	2	579.923,738 309.376,437	0.306
2	579.923,738 309.376,437	3	579.925,892 309.380,374	4.488
3	579.925,892 309.380,374	4	579.689,246 309.463,76	250.907
4	579.689,246 309.463,76	5	579.685,869 309.459,933	5.104
5	579.685,869 309.459,933	1	579.923,598 309.376,165	252.056

**** Lungimile segmentelor sunt determinate în planul de proiecție Stereo 70 și sunt rotunjite la 1 milimetru.**

***** Distanța dintre puncte este formată din segmente cumulate ce sunt mai mici decât valoarea 1 milimetru.**

**DATE DESPRE IMOBILUL NR. 583**

Oficiul de Cadastru și Publicitate Imobiliară GIURGIU
Biroul de Cadastru și Publicitate Imobiliară Giurgiu

A. Partea I. Descrierea imobilului

TEREN Intravilan

Nr. CF vechi:4078/N
Nr. cadastral vechi:4196

Adresa: Loc. Darasti-Vlasca, Jud. Giurgiu

Nr. Crt	Nr cadastral Nr. topografic	Suprafața* (mp)	Observații / Referințe
A1	38546	Din acte: 1.200 Masurata: 1.190	Sector cadastral:11 Teren neimprejmuit;

B. Partea II. Proprietari și acte

Inscrieri privitoare la dreptul de proprietate și alte drepturi reale	Referințe
28134 / 29/09/2009	
Act Notarial nr. 2410, din 16/09/2009 emis de BNP NEMESIS;	
B1	A1
Intabulare, drept de PROPRIETATE Cumparare, dobandit prin Conventie, cota actuala 1/1, cota initiala 1/1 1) SC PERLA TRADE IMOB SRL, CIF:25275163	

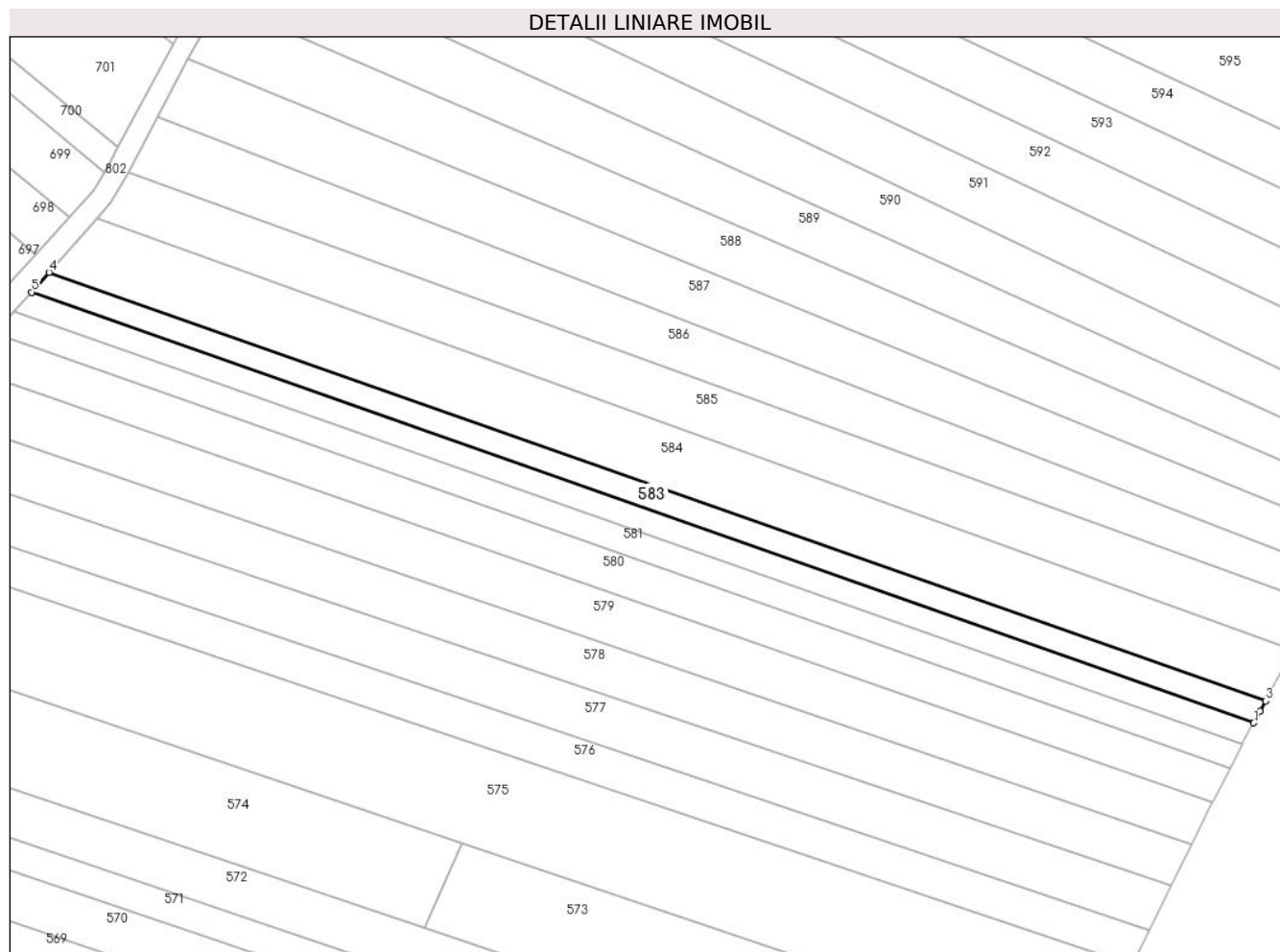
C. Partea III. SARCINI .

Inscrieri privind dezmembramintele dreptului de proprietate, drepturi reale de garanție și sarcini	Referințe
NU SUNT	

Teren

Nr cadastral	Suprafața (mp)*	Observații / Referințe
38546	Din acte: 1.200 Masurata: 1.190	

* Suprafața este determinată în planul de proiecție Stereo 70.



Date referitoare la teren

Crt	Categorie folosință	Intra vilan	Suprafața (mp)	Tarla	Parcelă	Nr. topo	Observații / Referințe
1	arabil	DA	1.190	28	412	-	Intravilan conform PUG.

Lungime Segmente

1) Valorile lungimilor segmentelor sunt obținute din proiecție în plan.

Punct început	X / Y	Punct sfârșit	X / Y	Lungime segment (** (m)
1	579.925,892 309.380,374	2	579.927,108 309.382,595	2.532
2	579.927,108 309.382,595	3	579.928,201 309.384,6	2.284
3	579.928,201 309.384,6	4	579.692,638 309.467,605	249.759
4	579.692,638 309.467,605	5	579.689,246 309.463,76	5.127
5	579.689,246 309.463,76	1	579.925,892 309.380,374	250.907

**** Lungimile segmentelor sunt determinate în planul de proiecție Stereo 70 și sunt rotunjite la 1 milimetru.**

***** Distanța dintre puncte este formată din segmente cumulate ce sunt mai mici decât valoarea 1 milimetru.**

**DATE DESPRE IMOBILUL NR. 584**

Oficiul de Cadastru și Publicitate Imobiliară GIURGIU
Biroul de Cadastru și Publicitate Imobiliară Giurgiu

A. Partea I. Descrierea imobilului

TEREN Intravilan

Nr. CF vechi:2746/N
Nr. cadastral vechi:2761

Adresa: Loc. Darasti-Vlasca, Jud. Giurgiu

Nr. Crt	Nr cadastral Nr. topografic	Suprafața* (mp)	Observații / Referințe
A1	39123	Din acte: 3.000 Masurata: 2.990	Sector cadastral:11 Teren neimprejmuit;

B. Partea II. Proprietari și acte

Inscrieri privitoare la dreptul de proprietate și alte drepturi reale	Referințe
24273 / 24/08/2009	
Act Notarial nr. 2079, din 18/08/2009 emis de BNP NEMESIS;	
B1	A1
Intabulare, drept de PROPRIETATE Cumparare, dobandit prin Conventie, cota actuala 1/1, cota initiala 1/1 1) SC PERLA TRADE IMOB SRL, CIF:25275163	

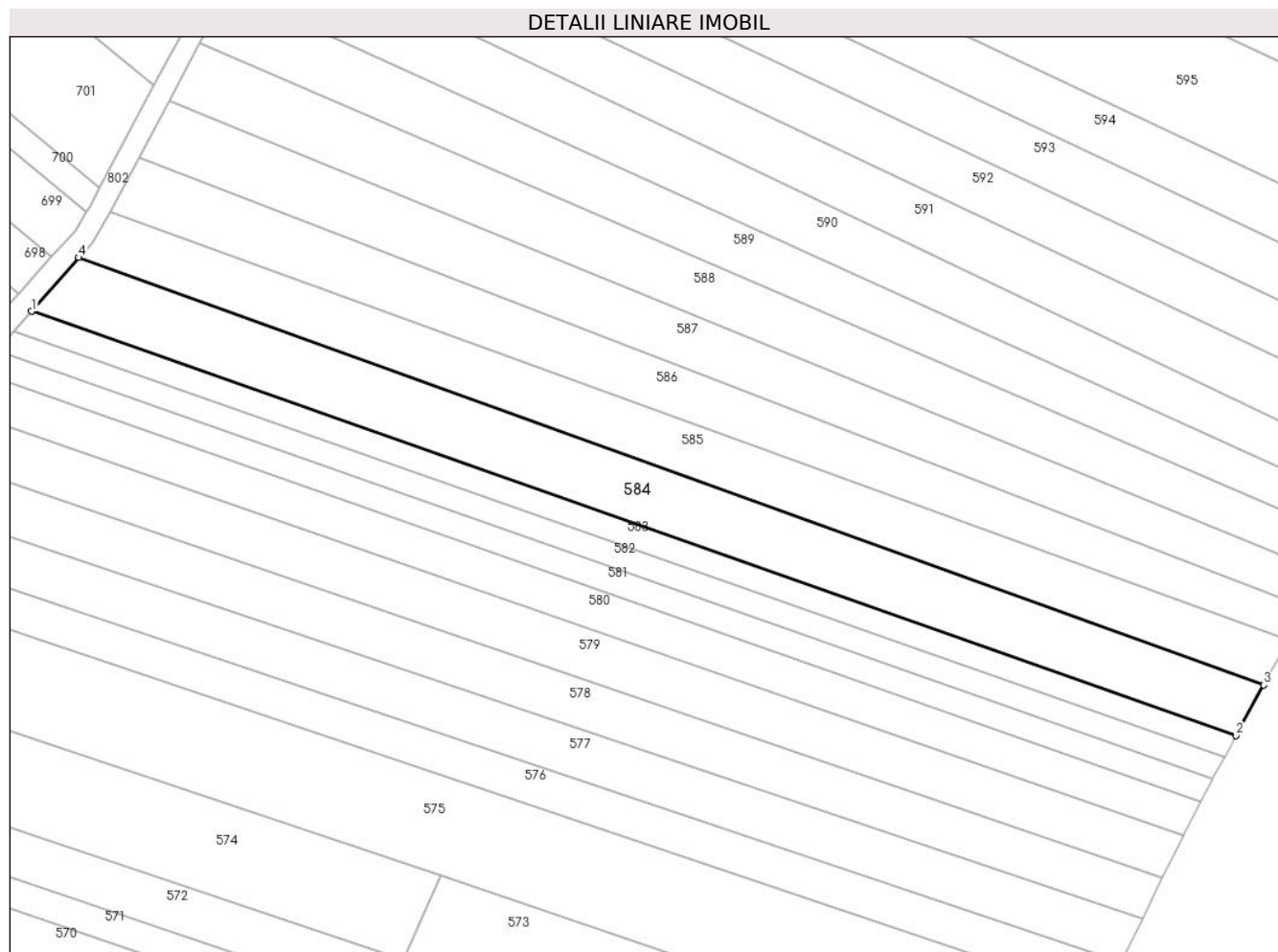
C. Partea III. SARCINI .

Inscrieri privind dezmembramintele dreptului de proprietate, drepturi reale de garanție și sarcini	Referințe
NU SUNT	

Teren

Nr cadastral	Suprafața (mp)*	Observații / Referințe
39123	Din acte: 3.000 Masurata: 2.990	

* Suprafața este determinată în planul de proiecție Stereo 70.



Date referitoare la teren

Crt	Categorie folosință	Intravilan	Suprafața (mp)	Tarla	Parcelă	Nr. topo	Observații / Referințe
1	arabil	DA	2.990	28	412	-	Intravilan conform PUG.

Lungime Segmente

1) Valorile lungimilor segmentelor sunt obținute din proiecție în plan.

Punct început	X / Y	Punct sfârșit	X / Y	Lungime segment (** (m)
1	579.692,638 309.467,605	2	579.928,201 309.384,6	249.759
2	579.928,201 309.384,6	3	579.933,589 309.394,48	11.254
3	579.933,589 309.394,48	4	579.701,897 309.478,099	246.32
4	579.701,897 309.478,099	1	579.692,638 309.467,605	13.995

**** Lungimile segmentelor sunt determinate în planul de proiecție Stereo 70 și sunt rotunjite la 1 milimetru.**

***** Distanța dintre puncte este formată din segmente cumulate ce sunt mai mici decât valoarea 1 milimetru.**

**DATE DESPRE IMOBILUL NR. 585**

Oficiul de Cadastru și Publicitate Imobiliară GIURGIU
Biroul de Cadastru și Publicitate Imobiliară Giurgiu

A. Partea I. Descrierea imobilului

TEREN Intravilan

Adresa: Loc. Darasti-Vlasca, Jud. Giurgiu

Nr. Crt	Nr cadastral Nr. topografic	Suprafața* (mp)	Observații / Referințe
A1		2.500	Sector cadastral:11 Teren neimprejmuit;

B. Partea II. Proprietari și acte

Inscrieri privitoare la dreptul de proprietate și alte drepturi reale	Referințe
/	
Act Administrativ nr. 63112, din 21/03/1996 emis de CJSDPAT GIURGIU;	
B1	A1
Intabulare, drept de PROPRIETATE, dobandit prin Reconstituire, cota actuala 1/1, cota initiala 1/1	
1) PETRE T MARIN	

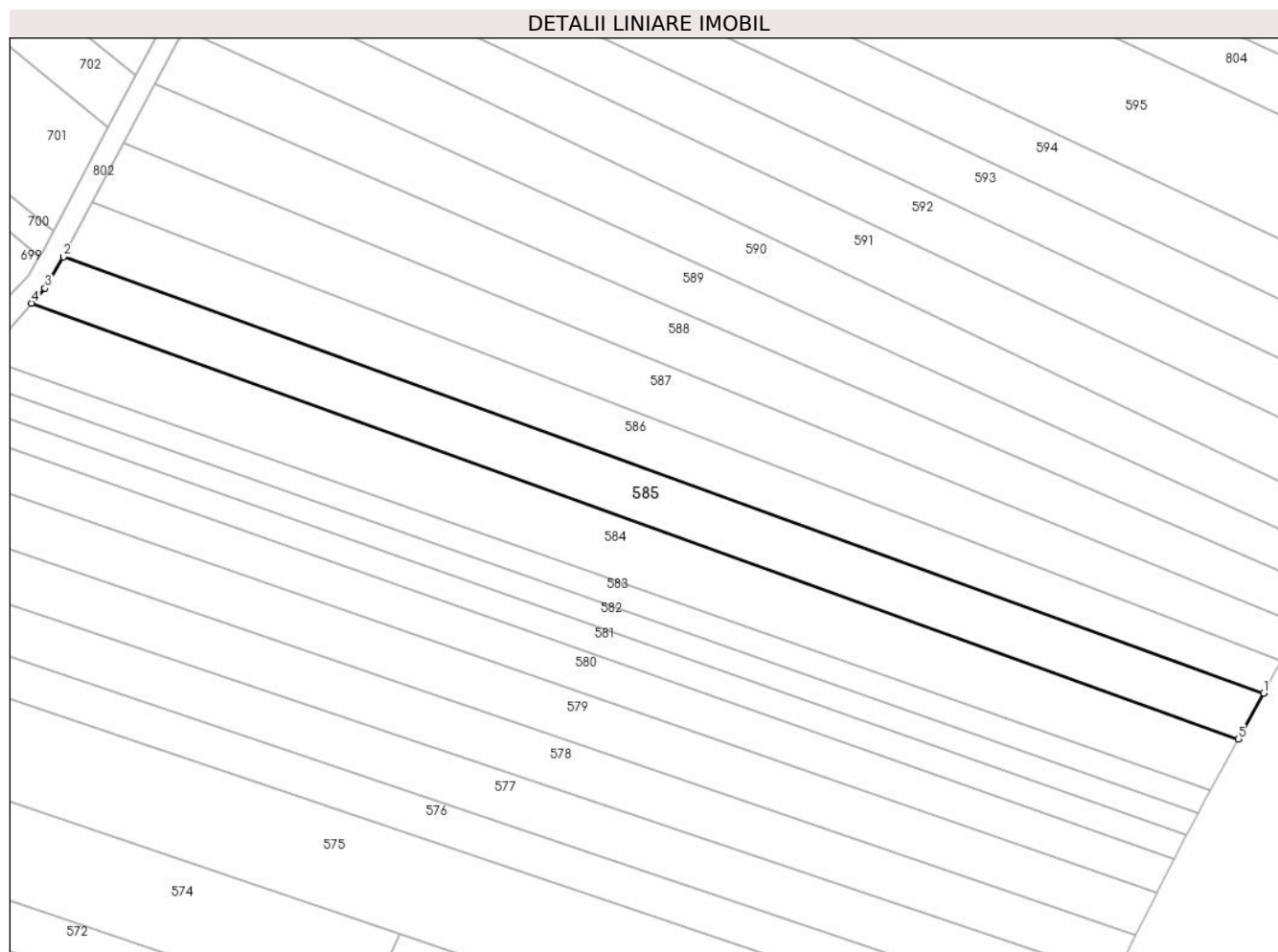
C. Partea III. SARCINI .

Inscrieri privind dezmembramintele dreptului de proprietate, drepturi reale de garanție și sarcini	Referințe
NU SUNT	

Teren

Nr cadastral	Suprafața (mp)*	Observații / Referințe
	2.500	

* Suprafața este determinată în planul de proiecție Stereo 70.



Date referitoare la teren

Crt	Categorie folosință	Intravilan	Suprafața (mp)	Tarla	Parcelă	Nr. topo	Observații / Referințe
1	arabil	DA	2.500	28	412	-	Intravilan conform PUG.

Lungime Segmente

1) Valorile lungimilor segmentelor sunt obținute din proiecție în plan.

Punct început	X / Y	Punct sfârșit	X / Y	Lungime segment (** (m)
1	579.938,404 309.403,31	2	579.707,988 309.486,982	245.138
2	579.707,988 309.486,982	3	579.704,455 309.480,997	6.95
3	579.704,455 309.480,997	4	579.701,897 309.478,099	3.865
4	579.701,897 309.478,099	5	579.933,589 309.394,48	246.32
5	579.933,589 309.394,48	1	579.938,404 309.403,31	10.057

**** Lungimile segmentelor sunt determinate în planul de proiecție Stereo 70 și sunt rotunjite la 1 milimetru.**

***** Distanța dintre puncte este formată din segmente cumulate ce sunt mai mici decât valoarea 1 milimetru.**

**DATE DESPRE IMOBILUL NR. 586**

Oficiul de Cadastru și Publicitate Imobiliară GIURGIU
 Biroul de Cadastru și Publicitate Imobiliară Giurgiu

A. Partea I. Descrierea imobilului

TEREN Intravilan

Adresa: Loc. Darasti-Vlasca, Jud. Giurgiu

Nr. Crt	Nr cadastral Nr. topografic	Suprafața* (mp)	Observații / Referințe
A1		2.320	Sector cadastral:11 Teren neimprejmuit;

B. Partea II. Proprietari și acte

Inscrieri privitoare la dreptul de proprietate și alte drepturi reale		Referințe
/		
Act Normativ nr. 7, din 13/03/1996 emis de PARLAMENTUL ROMÂNIEI;		
B1	Inscrierea posesiei, drept de PROPRIETATE, dobandit prin Lege, cota actuala 1/1, cota initiala 1/1 1) NEIDENTIFICAT NEIDENTIFICAT	A1
B2	Se noteaza mentiunea proprietar neidentificat.	A1

C. Partea III. SARCINI .


Inscrieri privind dezmembramintele dreptului de proprietate, drepturi reale de garanție și sarcini	Referințe
NU SUNT	

Anexa Nr. 1 La Partea I

Teren

Nr cadastral	Suprafața (mp)*	Observații / Referințe
	2.320	

* Suprafața este determinată în planul de proiecție Stereo 70.



Date referitoare la teren

Crt	Categorie folosință	Intravilan	Suprafața (mp)	Tarla	Parcelă	Nr. topo	Observații / Referințe
1	arabil	DA	2.320	28	412	-	Intravilan conform PUG.

Lungime Segmente

1) Valorile lungimilor segmentelor sunt obținute din proiecție în plan.

Punct început	X / Y	Punct sfârșit	X / Y	Lungime segment (** (m)
1	579.938,404 309.403,31	2	579.940,741 309.407,596	4.882
2	579.940,741 309.407,596	3	579.941,809 309.409,558	2.234
3	579.941,809 309.409,558	4	579.713,614 309.497,588	244.586
4	579.713,614 309.497,588	5	579.707,988 309.486,982	12.006
5	579.707,988 309.486,982	1	579.938,404 309.403,31	245.138

**** Lungimile segmentelor sunt determinate în planul de proiecție Stereo 70 și sunt rotunjite la 1 milimetru.**

***** Distanța dintre puncte este formată din segmente cumulate ce sunt mai mici decât valoarea 1 milimetru.**

**DATE DESPRE IMOBILUL NR. 587**

Oficiul de Cadastru și Publicitate Imobiliară GIURGIU
Biroul de Cadastru și Publicitate Imobiliară Giurgiu

A. Partea I. Descrierea imobilului

TEREN Intravilan

Adresa: Loc. Darasti-Vlasca, Jud. Giurgiu

Nr. Crt	Nr cadastral Nr. topografic	Suprafața* (mp)	Observații / Referințe
A1		2.500	Sector cadastral:11 Teren neimprejmuit;

B. Partea II. Proprietari și acte

Inscrieri privitoare la dreptul de proprietate și alte drepturi reale		Referințe
/		
Act Administrativ nr. 6468, din 29/03/1995 emis de CJSDPAT GIURGIU;		
B1	Intabulare, drept de PROPRIETATE, dobandit prin Reconstituire, cota actuala 1/1, cota initiala 1/1 1) TUDORICA N. DUMITRU	A1


C. Partea III. SARCINI .

Inscrieri privind dezmembramintele dreptului de proprietate, drepturi reale de garanție și sarcini	Referințe
NU SUNT	

Teren

Nr cadastral	Suprafața (mp)*	Observații / Referințe
	2.500	

* Suprafața este determinată în planul de proiecție Stereo 70.



Date referitoare la teren

Crt	Categorie folosință	Intravilan	Suprafața (mp)	Tarla	Parcelă	Nr. topo	Observații / Referințe
1	arabil	DA	2.500	28	412	-	Intravilan conform PUG.

Lungime Segmente

1) Valorile lungimilor segmentelor sunt obținute din proiecție în plan.

Punct început	X / Y	Punct sfârșit	X / Y	Lungime segment (** (m)
1	579.719,584 309.508,84	2	579.713,614 309.497,588	12.738
2	579.713,614 309.497,588	3	579.941,809 309.409,558	244.586
3	579.941,809 309.409,558	4	579.945,566 309.416,46	7.858
4	579.945,566 309.416,46	1	579.719,584 309.508,84	244.135

** Lungimile segmentelor sunt determinate în planul de proiecție Stereo 70 și sunt rotunjite la 1 milimetru.

***** Distanţa dintre puncte este formată din segmente cumulate ce sunt mai mici decât valoarea 1 milimetru.**

**DATE DESPRE IMOBILUL NR. 588**

Oficiul de Cadastru și Publicitate Imobiliară GIURGIU
Biroul de Cadastru și Publicitate Imobiliară Giurgiu

A. Partea I. Descrierea imobilului

TEREN Intravilan

Adresa: Loc. Darasti-Vlasca, Jud. Giurgiu

Nr. Crt	Nr cadastral Nr. topografic	Suprafața* (mp)	Observații / Referințe
A1		2.500	Sector cadastral:11 Teren neimprejmuit;

B. Partea II. Proprietari și acte

Inscrieri privitoare la dreptul de proprietate și alte drepturi reale		Referințe
/		
Act Administrativ nr. 64218, din 03/07/1996 emis de CJSDPAT GIURGIU;		
B1	Intabulare, drept de PROPRIETATE, dobandit prin Reconstituire, cota actuala 1/1, cota initiala 1/1 1) TUDORICA P D-TRU	A1


C. Partea III. SARCINI .

Inscrieri privind dezmembramintele dreptului de proprietate, drepturi reale de garanție și sarcini	Referințe
NU SUNT	

Teren

Nr cadastral	Suprafața (mp)*	Observații / Referințe
	2.500	

* Suprafața este determinată în planul de proiecție Stereo 70.



Date referitoare la teren

Crt	Categorie folosință	Intravilan	Suprafața (mp)	Tarla	Parcelă	Nr. topo	Observații / Referințe
1	arabil	DA	2.500	28	412	-	Intravilan conform PUG.

Lungime Segmente

1) Valorile lungimilor segmentelor sunt obținute din proiecție în plan.

Punct început	X / Y	Punct sfârșit	X / Y	Lungime segment (** (m)
1	579.725,538 309.520,063	2	579.719,584 309.508,84	12.705
2	579.719,584 309.508,84	3	579.945,566 309.416,46	244.135
3	579.945,566 309.416,46	4	579.949,334 309.423,383	7.882
4	579.949,334 309.423,383	1	579.725,538 309.520,063	243.786

** Lungimile segmentelor sunt determinate în planul de proiecție Stereo 70 și sunt rotunjite la 1 milimetru.

***** Distanţa dintre puncte este formată din segmente cumulate ce sunt mai mici decât valoarea 1 milimetru.**

**DATE DESPRE IMOBILUL NR. 589**

Oficiul de Cadastru și Publicitate Imobiliară GIURGIU
 Biroul de Cadastru și Publicitate Imobiliară Giurgiu

A. Partea I. Descrierea imobilului

TEREN Intravilan

Adresa: Loc. Darasti-Vlasca, Jud. Giurgiu

Nr. Crt	Nr cadastral Nr. topografic	Suprafața* (mp)	Observații / Referințe
A1		2.320	Sector cadastral:11 Teren neimprejmuit;

B. Partea II. Proprietari și acte

Inscrieri privitoare la dreptul de proprietate și alte drepturi reale		Referințe
/		
Act Normativ nr. 7, din 13/03/1996 emis de PARLAMENTUL ROMÂNIEI;		
B1	Inscrierea posesiei, drept de PROPRIETATE, dobandit prin Lege, cota actuala 1/1, cota initiala 1/1 1) NEIDENTIFICAT NEIDENTIFICAT	A1
B2	Se noteaza mentiunea proprietar neidentificat.	A1

C. Partea III. SARCINI .


Inscrieri privind dezmembramintele dreptului de proprietate, drepturi reale de garanție și sarcini	Referințe
NU SUNT	

Anexa Nr. 1 La Partea I

Teren

Nr cadastral	Suprafața (mp)*	Observații / Referințe
	2.320	

* Suprafața este determinată în planul de proiecție Stereo 70.



Date referitoare la teren

Crt	Categorie folosință	Intravilan	Suprafața (mp)	Tarla	Parcelă	Nr. topo	Observații / Referințe
1	arabil	DA	2.320	28	412	-	Intravilan conform PUG.

Lungime Segmente

1) Valorile lungimilor segmentelor sunt obținute din proiecție în plan.

Punct început	X / Y	Punct sfârșit	X / Y	Lungime segment (** (m)
1	579.731,185 309.530,595	2	579.725,538 309.520,063	11.95
2	579.725,538 309.520,063	3	579.949,334 309.423,383	243.786
3	579.949,334 309.423,383	4	579.952,754 309.429,666	7.153
4	579.952,754 309.429,666	1	579.731,185 309.530,595	243.474

** Lungimile segmentelor sunt determinate în planul de proiecție Stereo 70 și sunt rotunjite la 1 milimetru.

***** Distanţa dintre puncte este formată din segmente cumulate ce sunt mai mici decât valoarea 1 milimetru.**

**DATE DESPRE IMOBILUL NR. 590**

Oficiul de Cadastru și Publicitate Imobiliară GIURGIU
Biroul de Cadastru și Publicitate Imobiliară Giurgiu

A. Partea I. Descrierea imobilului

TEREN Intravilan

Adresa: Loc. Darasti-Vlasca, Jud. Giurgiu

Nr. Crt	Nr cadastral Nr. topografic	Suprafața* (mp)	Observații / Referințe
A1		2.500	Sector cadastral:11 Teren neimprejmuit;

B. Partea II. Proprietari și acte

Inscrieri privitoare la dreptul de proprietate și alte drepturi reale		Referințe
/		
Act Administrativ nr. 64274, din 31/07/1996 emis de CJSDPAT GIURGIU;		
B1	Intabulare, drept de PROPRIETATE, dobandit prin Reconstituire, cota actuala 1/1, cota initiala 1/1 1) PAUN ELENA	A1


C. Partea III. SARCINI .

Inscrieri privind dezmembramintele dreptului de proprietate, drepturi reale de garanție și sarcini	Referințe
NU SUNT	

Teren

Nr cadastral	Suprafața (mp)*	Observații / Referințe
	2.500	

* Suprafața este determinată în planul de proiecție Stereo 70.



Date referitoare la teren

Crt	Categorie folosință	Intravilan	Suprafața (mp)	Tarla	Parcelă	Nr. topo	Observații / Referințe
1	arabil	DA	2.500	28	412	-	Intravilan conform PUG.

Lungime Segmente

1) Valorile lungimilor segmentelor sunt obținute din proiecție în plan.

Punct început	X / Y	Punct sfârșit	X / Y	Lungime segment (** (m)
1	579.731,185 309.530,595	2	579.952,754 309.429,666	243.474
2	579.952,754 309.429,666	3	579.956,527 309.436,599	7.893
3	579.956,527 309.436,599	4	579.737,112 309.541,806	243.334
4	579.737,112 309.541,806	1	579.731,185 309.530,595	12.681

** Lungimile segmentelor sunt determinate în planul de proiecție Stereo 70 și sunt rotunjite la 1 milimetru.

***** Distanţa dintre puncte este formată din segmente cumulate ce sunt mai mici decât valoarea 1 milimetru.**

**DATE DESPRE IMOBILUL NR. 591**

Oficiul de Cadastru și Publicitate Imobiliară GIURGIU
Biroul de Cadastru și Publicitate Imobiliară Giurgiu

A. Partea I. Descrierea imobilului

TEREN Intravilan

Adresa: Loc. Darasti-Vlasca, Jud. Giurgiu

Nr. Crt	Nr cadastral Nr. topografic	Suprafața* (mp)	Observații / Referințe
A1		2.600	Sector cadastral:11 Teren neimprejmuit;

B. Partea II. Proprietari și acte

Inscrieri privitoare la dreptul de proprietate și alte drepturi reale		Referințe
/		
Act Administrativ nr. 59003, din 28/09/1995 emis de CJSDPAT GIURGIU;		
B1	Intabulare, drept de PROPRIETATE, dobandit prin Reconstituire, cota actuala 1/1, cota initiala 1/1 1) TUDORACHE L C-TIN	A1

C. Partea III. SARCINI .


Inscrieri privind dezmembramintele dreptului de proprietate, drepturi reale de garanție și sarcini	Referințe
NU SUNT	

Anexa Nr. 1 La Partea I

Teren

Nr cadastral	Suprafața (mp)*	Observații / Referințe
	2.600	

* Suprafața este determinată în planul de proiecție Stereo 70.



Date referitoare la teren

Crt	Categorie folosință	Intravilan	Suprafața (mp)	Tarla	Parcelă	Nr. topo	Observații / Referințe
1	arabil	DA	2.600	28	412	-	Intravilan conform PUG.

Lungime Segmente

1) Valorile lungimilor segmentelor sunt obținute din proiecție în plan.

Punct început	X / Y	Punct sfârșit	X / Y	Lungime segment (** (m)
1	579.961,861 309.446,398	2	579.741,891 309.550,852	243.511
2	579.741,891 309.550,852	3	579.737,112 309.541,806	10.231
3	579.737,112 309.541,806	4	579.956,527 309.436,599	243.334
4	579.956,527 309.436,599	1	579.961,861 309.446,398	11.157

** Lungimile segmentelor sunt determinate în planul de proiecție Stereo 70 și sunt rotunjite la 1 milimetru.

***** Distanţa dintre puncte este formată din segmente cumulate ce sunt mai mici decât valoarea 1 milimetru.**

**DATE DESPRE IMOBILUL NR. 592**

Oficiul de Cadastru și Publicitate Imobiliară GIURGIU
Biroul de Cadastru și Publicitate Imobiliară Giurgiu

A. Partea I. Descrierea imobilului

TEREN Intravilan

Nr. CF vechi:3478/N
Nr. cadastral vechi:3544

Adresa: Loc. Darasti-Vlasca, Jud. Giurgiu

Nr. Crt	Nr cadastral Nr. topografic	Suprafața* (mp)	Observații / Referințe
A1	33288	2.500	Sector cadastral:11 Teren neimprejmuit;

B. Partea II. Proprietari și acte

Inscrieri privitoare la dreptul de proprietate și alte drepturi reale		Referințe
17603 / 04/05/2012		
Act Notarial nr. 674, din 04/05/2012 emis de CIUDOESCU SCARLAT;		
B2	Intabulare, drept de PROPRIETATEcu titlu de partaj, dobandit prin Conventie, cota actuala 1/1, cota initiala 1/1 1) NEAGU DANA ANDREEA	A1

C. Partea III. SARCINI .

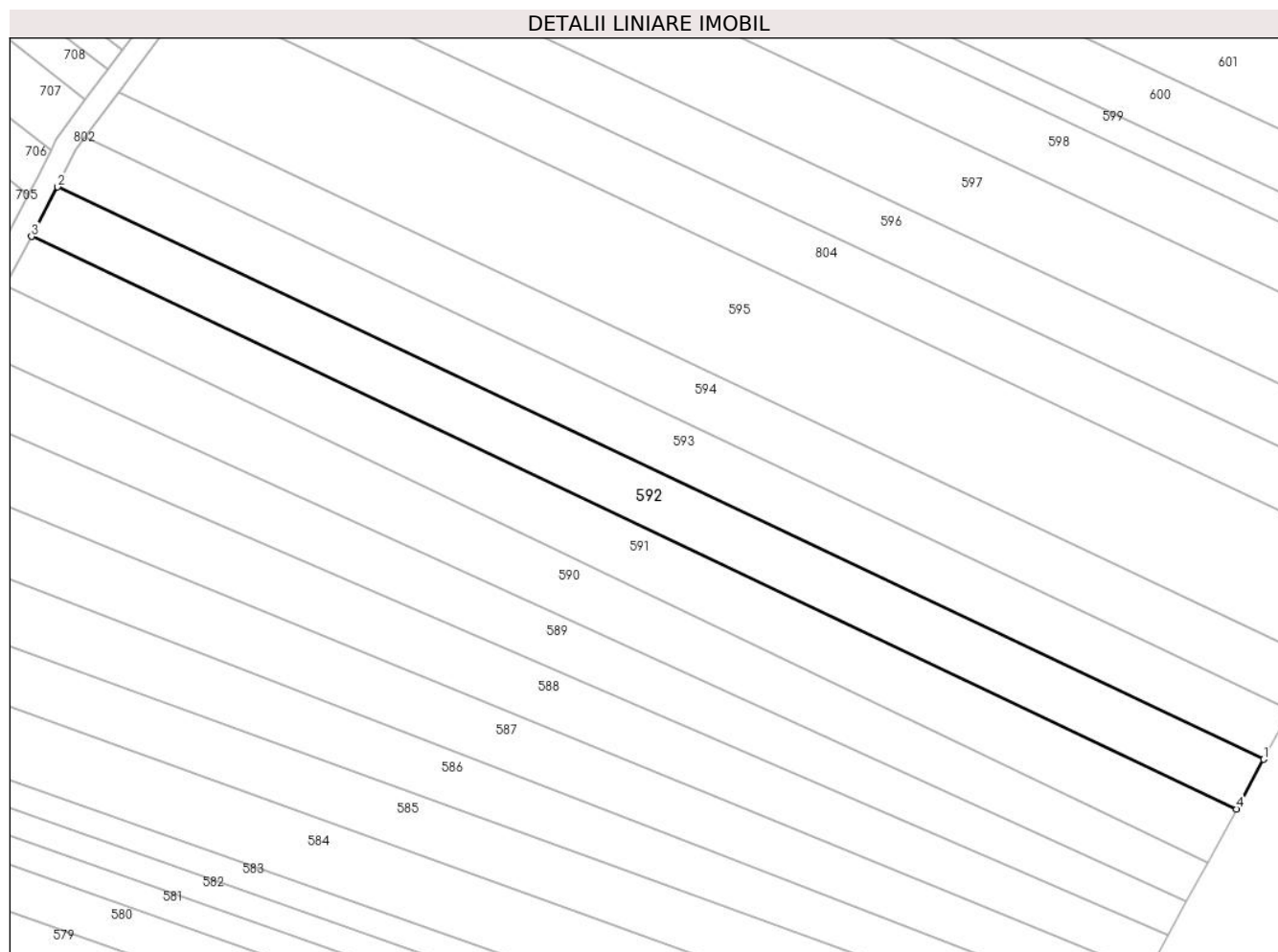
Inscrieri privind dezmembramintele dreptului de proprietate, drepturi reale de garanție și sarcini	Referințe
NU SUNT	

Anexa Nr. 1 La Partea I

Teren

Nr cadastral	Suprafața (mp)*	Observații / Referințe
33288	2.500	

* Suprafața este determinată în planul de proiecție Stereo 70.



Date referitoare la teren

Crt	Categorie folosință	Intravilan	Suprafața (mp)	Tarla	Parcelă	Nr. topo	Observații / Referințe
1	arabil	DA	2.500	28	412	-	Intravilan conform PUG.

Lungime Segmente

1) Valorile lungimilor segmentelor sunt obținute din proiecție în plan.

Punct început	X / Y	Punct sfârșit	X / Y	Lungime segment (** (m)
1	579.966,799 309.455,471	2	579.746,654 309.559,895	243.656
2	579.746,654 309.559,895	3	579.741,891 309.550,852	10.221
3	579.741,891 309.550,852	4	579.961,861 309.446,398	243.511
4	579.961,861 309.446,398	1	579.966,799 309.455,471	10.33

** Lungimile segmentelor sunt determinate în planul de proiecție Stereo 70 și sunt rotunjite la 1 milimetru.

***** Distanţa dintre puncte este formată din segmente cumulate ce sunt mai mici decât valoarea 1 milimetru.**

**DATE DESPRE IMOBILUL NR. 593**

Oficiul de Cadastru și Publicitate Imobiliară GIURGIU
Biroul de Cadastru și Publicitate Imobiliară Giurgiu

A. Partea I. Descrierea imobilului

TEREN Intravilan

Adresa: Loc. Darasti-Vlasca, Jud. Giurgiu

Nr. Crt	Nr cadastral Nr. topografic	Suprafața* (mp)	Observații / Referințe
A1		2.500	Sector cadastral:11 Teren neimprejmuit;

B. Partea II. Proprietari și acte

Inscrieri privitoare la dreptul de proprietate și alte drepturi reale		Referințe
/		
Act Administrativ nr. 54596, din 22/09/1995 emis de CJSDPAT GIURGIU;		
B1	Intabulare, drept de PROPRIETATE, dobandit prin Reconstituire, cota actuala 1/1, cota initiala 1/1 1) VLAD M. DUMITRU	A1

C. Partea III. SARCINI .


Inscrieri privind dezmembramintele dreptului de proprietate, drepturi reale de garanție și sarcini	Referințe
NU SUNT	

Anexa Nr. 1 La Partea I

Teren

Nr cadastral	Suprafața (mp)*	Observații / Referințe
	2.500	

* Suprafața este determinată în planul de proiecție Stereo 70.



Date referitoare la teren

Crt	Categorie folosință	Intravilan	Suprafața (mp)	Tarla	Parcelă	Nr. topo	Observații / Referințe
1	arabil	DA	2.500	28	412	-	Intravilan conform PUG.

Lungime Segmente

1) Valorile lungimilor segmentelor sunt obținute din proiecție în plan.

Punct început	X / Y	Punct sfârșit	X / Y	Lungime segment (** (m)
1	579.751,572 309.568,905	2	579.749,824 309.566,56	2.925
2	579.749,824 309.566,56	3	579.746,654 309.559,895	7.38
3	579.746,654 309.559,895	4	579.966,799 309.455,471	243.656
4	579.966,799 309.455,471	5	579.971,556 309.464,21	9.95
5	579.971,556 309.464,21	6	579.971,712 309.464,491	0.321

Punct început	X / Y	Punct sfârşit	X / Y	Lungime segment (** (m)
6	579.971,712 309.464,491	1	579.751,572 309.568,905	243.647

** Lungimile segmentelor sunt determinate în planul de proiecţie Stereo 70 şi sunt rotunjite la 1 milimetru.

*** Distanţa dintre puncte este formată din segmente cumulate ce sunt mai mici decât valoarea 1 milimetru.

**DATE DESPRE IMOBILUL NR. 594**

Oficiul de Cadastru și Publicitate Imobiliară GIURGIU
Biroul de Cadastru și Publicitate Imobiliară Giurgiu

A. Partea I. Descrierea imobilului

TEREN Intravilan

Adresa: Loc. Darasti-Vlasca, Jud. Giurgiu

Nr. Crt	Nr cadastral Nr. topografic	Suprafața* (mp)	Observații / Referințe
A1		2.500	Sector cadastral:11 Teren neimprejmuit;

B. Partea II. Proprietari și acte

Inscrieri privitoare la dreptul de proprietate și alte drepturi reale		Referințe
/		
Act Administrativ nr. 63117, din 21/03/1996 emis de CJSDPAT GIURGIU;		
B1	Intabulare, drept de PROPRIETATE, dobandit prin Reconstituire, cota actuala 1/1, cota initiala 1/1 1) VLAD M STEFAN	A1

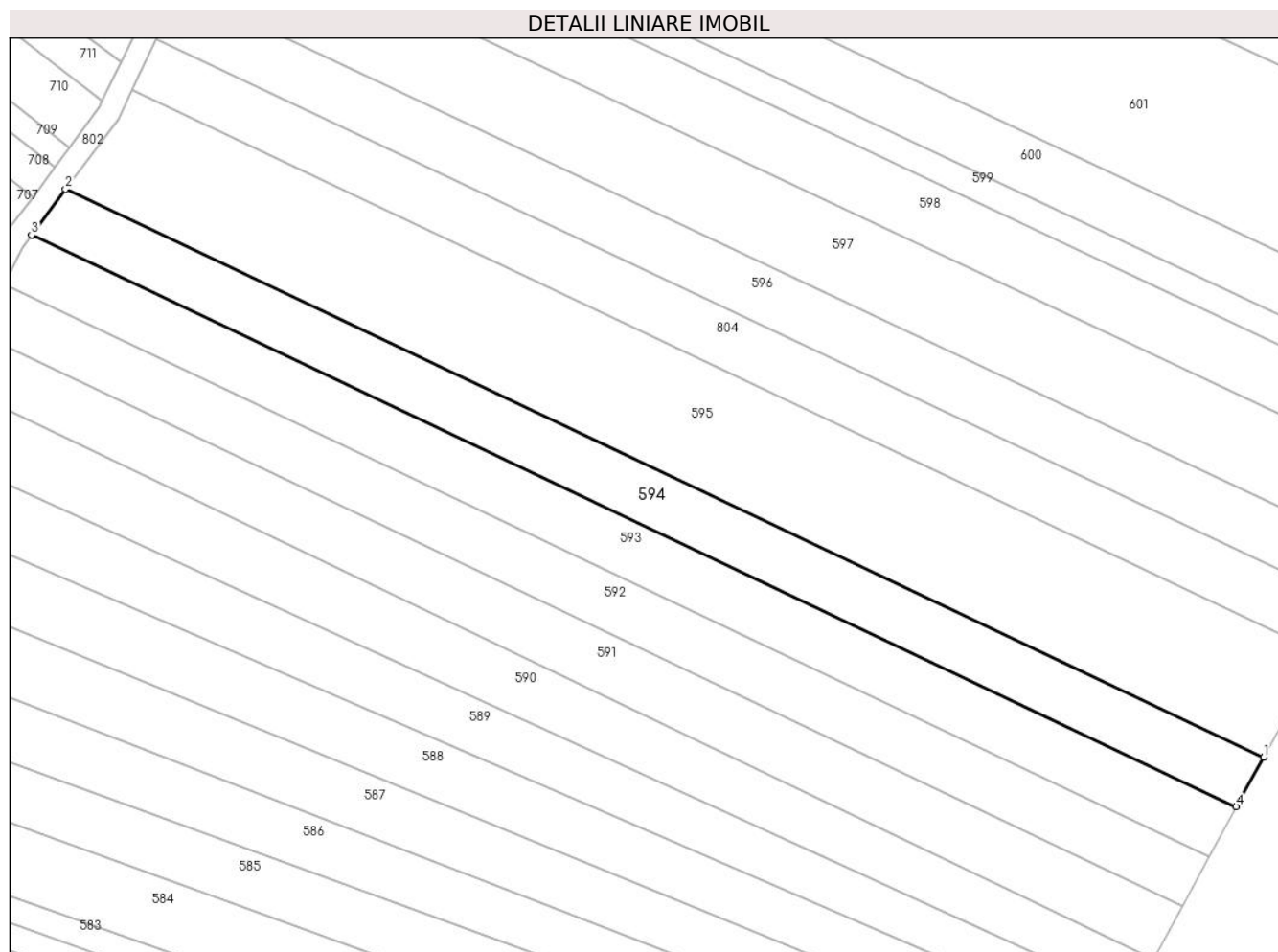
C. Partea III. SARCINI .

Inscrieri privind dezmembramintele dreptului de proprietate, drepturi reale de garanție și sarcini	Referințe
NU SUNT	

Teren

Nr cadastral	Suprafața (mp)*	Observații / Referințe
	2.500	

* Suprafața este determinată în planul de proiecție Stereo 70.



Date referitoare la teren

Crt	Categorie folosință	Intravilan	Suprafața (mp)	Tarla	Parcelă	Nr. topo	Observații / Referințe
1	arabil	DA	2.500	28	412	-	Intravilan conform PUG.

Lungime Segmente

1) Valorile lungimilor segmentelor sunt obținute din proiecție în plan.

Punct început	X / Y	Punct sfârșit	X / Y	Lungime segment (** (m)
1	579.976,749 309.473,572	2	579.757,8 309.577,259	242.259
2	579.757,8 309.577,259	3	579.751,572 309.568,905	10.42
3	579.751,572 309.568,905	4	579.971,712 309.464,491	243.647
4	579.971,712 309.464,491	1	579.976,749 309.473,572	10.384

** Lungimile segmentelor sunt determinate în planul de proiecție Stereo 70 și sunt rotunjite la 1 milimetru.

***** Distanţa dintre puncte este formată din segmente cumulate ce sunt mai mici decât valoarea 1 milimetru.**

**DATE DESPRE IMOBILUL NR. 595**

Oficiul de Cadastru și Publicitate Imobiliară GIURGIU
Biroul de Cadastru și Publicitate Imobiliară Giurgiu

A. Partea I. Descrierea imobilului

TEREN Intravilan

Adresa: Loc. Darasti-Vlasca, Jud. Giurgiu

Nr. Crt	Nr cadastral Nr. topografic	Suprafața* (mp)	Observații / Referințe
A1		5.200	Sector cadastral:11 Teren neimprejmuit;

B. Partea II. Proprietari și acte

Inscrieri privitoare la dreptul de proprietate și alte drepturi reale		Referințe
/		
Act Notarial nr. 49, din 11/10/2005 emis de BNP CIOBANU VICTOR;		
B1	Intabulare, drept de PROPRIETATEcu titlu de partaj,, dobandit prin Conventie, cota actuala 1/1, cota initiala 1/1 1) CONSTANTIN DUMITRU	A1


C. Partea III. SARCINI .

Inscrieri privind dezmembramintele dreptului de proprietate, drepturi reale de garanție și sarcini	Referințe
NU SUNT	

Teren

Nr cadastral	Suprafața (mp)*	Observații / Referințe
	5.200	

* Suprafața este determinată în planul de proiecție Stereo 70.



Date referitoare la teren

Crt	Categorie folosință	Intravilan	Suprafața (mp)	Tarla	Parcelă	Nr. topo	Observații / Referințe
1	arabil	DA	5.200	28	412	-	Intravilan conform PUG.

Lungime Segmente

1) Valorile lungimilor segmentelor sunt obținute din proiecție în plan.

Punct început	X / Y	Punct sfârșit	X / Y	Lungime segment (** (m)
1	579.976,749 309.473,572	2	579.981,748 309.482,583	10.305
2	579.981,748 309.482,583	3	579.987,203 309.492,503	11.321
3	579.987,203 309.492,503	4	579.769,937 309.595,392	240.397
4	579.769,937 309.595,392	5	579.767,457 309.590,212	5.743
5	579.767,457 309.590,212	6	579.757,8 309.577,259	16.157

Punct început	X / Y	Punct sfârşit	X / Y	Lungime segment (** (m)
6	579.757,8 309.577,259	1	579.976,749 309.473,572	242.259

** Lungimile segmentelor sunt determinate în planul de proiecţie Stereo 70 şi sunt rotunjite la 1 milimetru.

*** Distanţa dintre puncte este formată din segmente cumulate ce sunt mai mici decât valoarea 1 milimetru.

**DATE DESPRE IMOBILUL NR. 596**

Oficiul de Cadastru și Publicitate Imobiliară GIURGIU
Biroul de Cadastru și Publicitate Imobiliară Giurgiu

A. Partea I. Descrierea imobilului

TEREN Intravilan

Adresa: Loc. Darasti-Vlasca, Jud. Giurgiu

Nr. Crt	Nr cadastral Nr. topografic	Suprafața* (mp)	Observații / Referințe
A1	36948	2.500	Sector cadastral:11 Teren neimprejmuit;

B. Partea II. Proprietari și acte

Inscrieri privitoare la dreptul de proprietate și alte drepturi reale		Referințe
15984 / 21/03/2018		
Act Notarial nr. 182, din 14/03/2018 emis de NP Lixandru Anamaria Marcela;		
B2	Intabulare, drept de PROPRIETATE. cumparare, dobandit prin Conventie, cota actuala 1/1, cota initiala 1/1	A1
	1) IONESCU SIMONA MIHAELA, comunitate legala de bunuri 2) IONESCU MIHAI, casatorit cu	

C. Partea III. SARCINI .

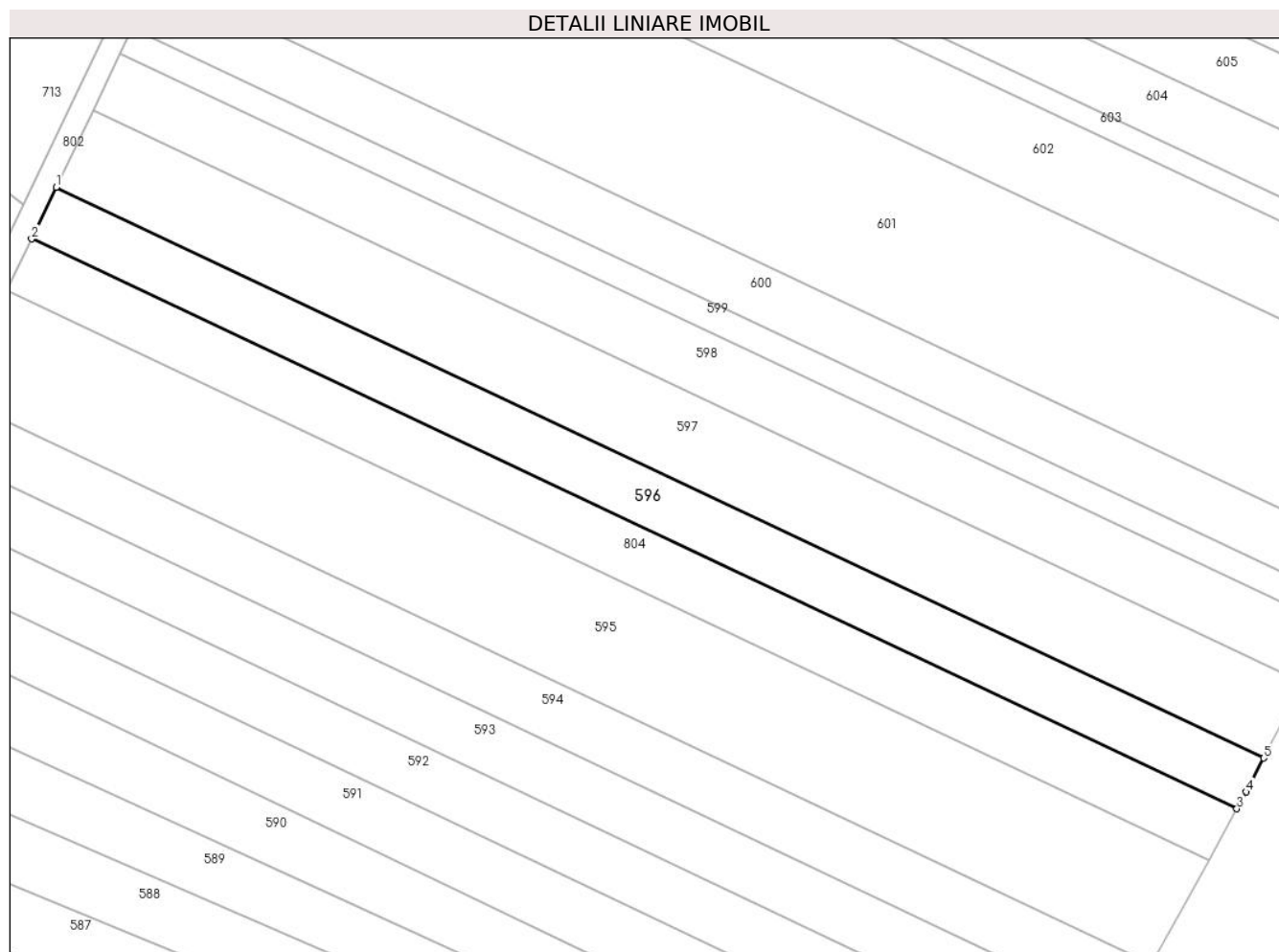
Inscrieri privind dezmembramintele dreptului de proprietate, drepturi reale de garanție și sarcini	Referințe
NU SUNT	

Anexa Nr. 1 La Partea I

Teren

Nr cadastral	Suprafața (mp)*	Observații / Referințe
36948	2.500	

* Suprafața este determinată în planul de proiecție Stereo 70.



Date referitoare la teren

Crt	Categorie folosință	Intravilan	Suprafața (mp)	Tarla	Parcelă	Nr. topo	Observații / Referințe
1	arabil	DA	2.500	28	412	-	Intravilan conform PUG.

Lungime Segmente

1) Valorile lungimilor segmentelor sunt obținute din proiecție în plan.

Punct început	X / Y	Punct sfârșit	X / Y	Lungime segment (** (m)
1	579.778,857 309.614,02	2	579.774,381 309.604,673	10.363
2	579.774,381 309.604,673	3	579.992,265 309.501,706	240.989
3	579.992,265 309.501,706	4	579.993,947 309.504,764	3.49
4	579.993,947 309.504,764	5	579.997,128 309.510,87	6.885
5	579.997,128 309.510,87	1	579.778,857 309.614,02	241.417

**** Lungimile segmentelor sunt determinate în planul de proiecție Stereo 70 și sunt rotunjite la 1 milimetru.**

***** Distanța dintre puncte este formată din segmente cumulate ce sunt mai mici decât valoarea 1 milimetru.**

**DATE DESPRE IMOBILUL NR. 597**

Oficiul de Cadastru și Publicitate Imobiliară GIURGIU
Biroul de Cadastru și Publicitate Imobiliară Giurgiu

A. Partea I. Descrierea imobilului

TEREN Intravilan

Adresa: Loc. Darasti-Vlasca, Jud. Giurgiu

Nr. Crt	Nr cadastral Nr. topografic	Suprafața* (mp)	Observații / Referințe
A1		3.700	Sector cadastral:11 Teren neimprejmuit;

B. Partea II. Proprietari și acte

Inscrieri privitoare la dreptul de proprietate și alte drepturi reale		Referințe
/		
Act Administrativ nr. 59042, din 10/10/1995 emis de CJSDPAT GIURGIU;		
B1	Intabulare, drept de PROPRIETATE, dobandit prin Reconstituire, cota actuala 1/1, cota initiala 1/1 1) NEAGU MARIA	A1

C. Partea III. SARCINI .

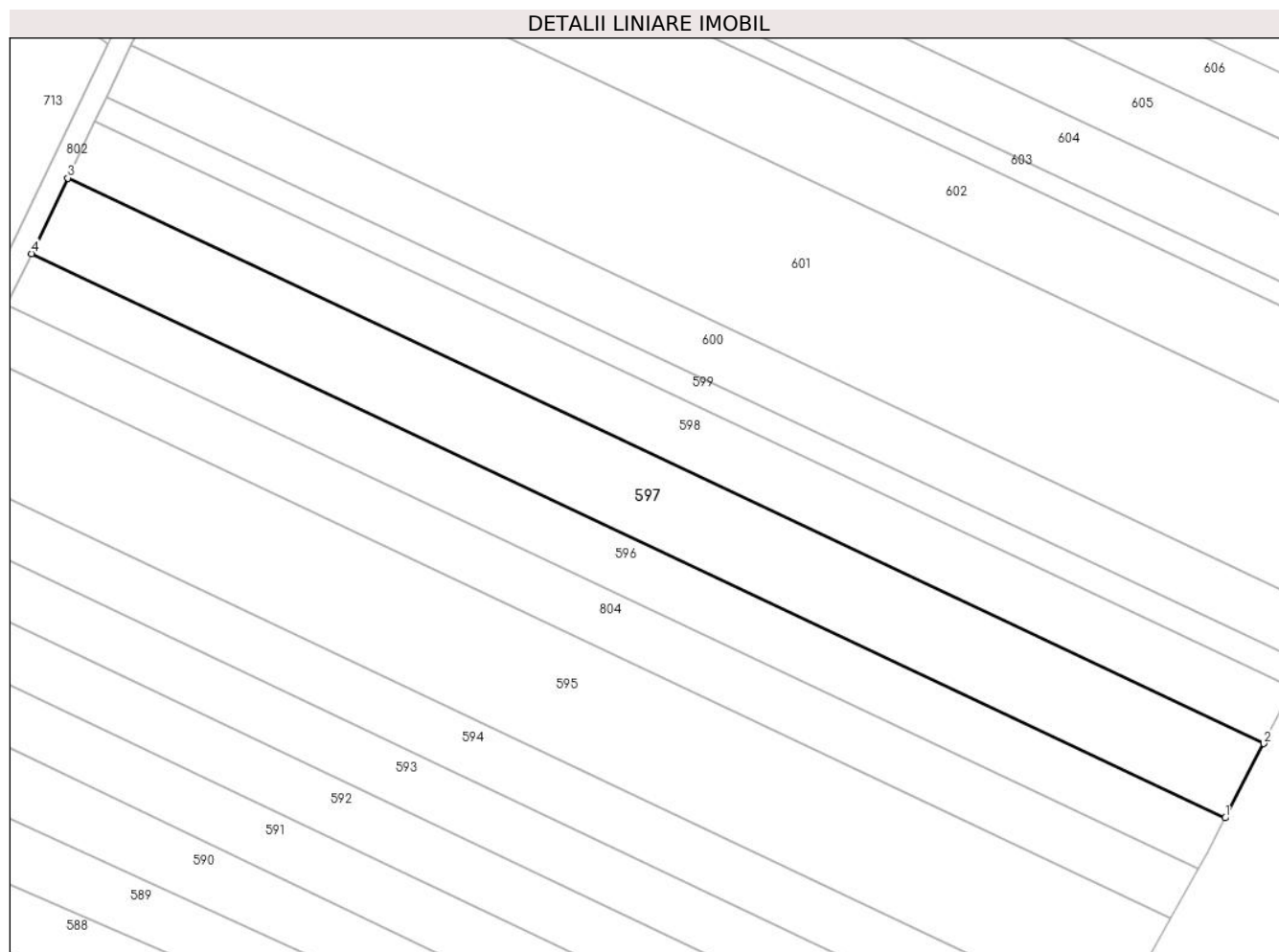
Inscrieri privind dezmembramintele dreptului de proprietate, drepturi reale de garanție și sarcini	Referințe
NU SUNT	

Anexa Nr. 1 La Partea I

Teren

Nr cadastral	Suprafața (mp)*	Observații / Referințe
	3.700	

* Suprafața este determinată în planul de proiecție Stereo 70.



Date referitoare la teren

Crt	Categorie folosință	Intravilan	Suprafața (mp)	Tarla	Parcelă	Nr. topo	Observații / Referințe
1	arabil	DA	3.700	28	412	-	Intravilan conform PUG.

Lungime Segmente

1) Valorile lungimilor segmentelor sunt obținute din proiecție în plan.

Punct început	X / Y	Punct sfârșit	X / Y	Lungime segment (** (m)
1	579.997,128 309.510,87	2	580.004,207 309.524,458	15.321
2	580.004,207 309.524,458	3	579.785,47 309.627,829	241.933
3	579.785,47 309.627,829	4	579.778,857 309.614,02	15.311
4	579.778,857 309.614,02	1	579.997,128 309.510,87	241.417

** Lungimile segmentelor sunt determinate în planul de proiecție Stereo 70 și sunt rotunjite la 1 milimetru.

***** Distanţa dintre puncte este formată din segmente cumulate ce sunt mai mici decât valoarea 1 milimetru.**

**DATE DESPRE IMOBILUL NR. 598**

Oficiul de Cadastru și Publicitate Imobiliară GIURGIU
Biroul de Cadastru și Publicitate Imobiliară Giurgiu

A. Partea I. Descrierea imobilului

TEREN Intravilan

Adresa: Loc. Darasti-Vlasca, Jud. Giurgiu

Nr. Crt	Nr cadastral Nr. topografic	Suprafața* (mp)	Observații / Referințe
A1	36214	Din acte: 2.800 Masurata: 2.786	Sector cadastral:11 Teren neimprejmuit;

B. Partea II. Proprietari și acte

Inscrieri privitoare la dreptul de proprietate și alte drepturi reale		Referințe
59569 / 16/12/2016		
Act Notarial nr. 3087, din 16/12/2016 emis de BIN Dragulin Steluta Nicoleta;		
B3	Intabulare, drept de PROPRIETATE. cumparare, dobandit prin Conventie, cota actuala 1/1, cota initiala 1/1 1) PENA IOANA LUMINITA, sotii, comunitate legala de bunuri 2) PENA CONSTANTIN	A1

C. Partea III. SARCINI .

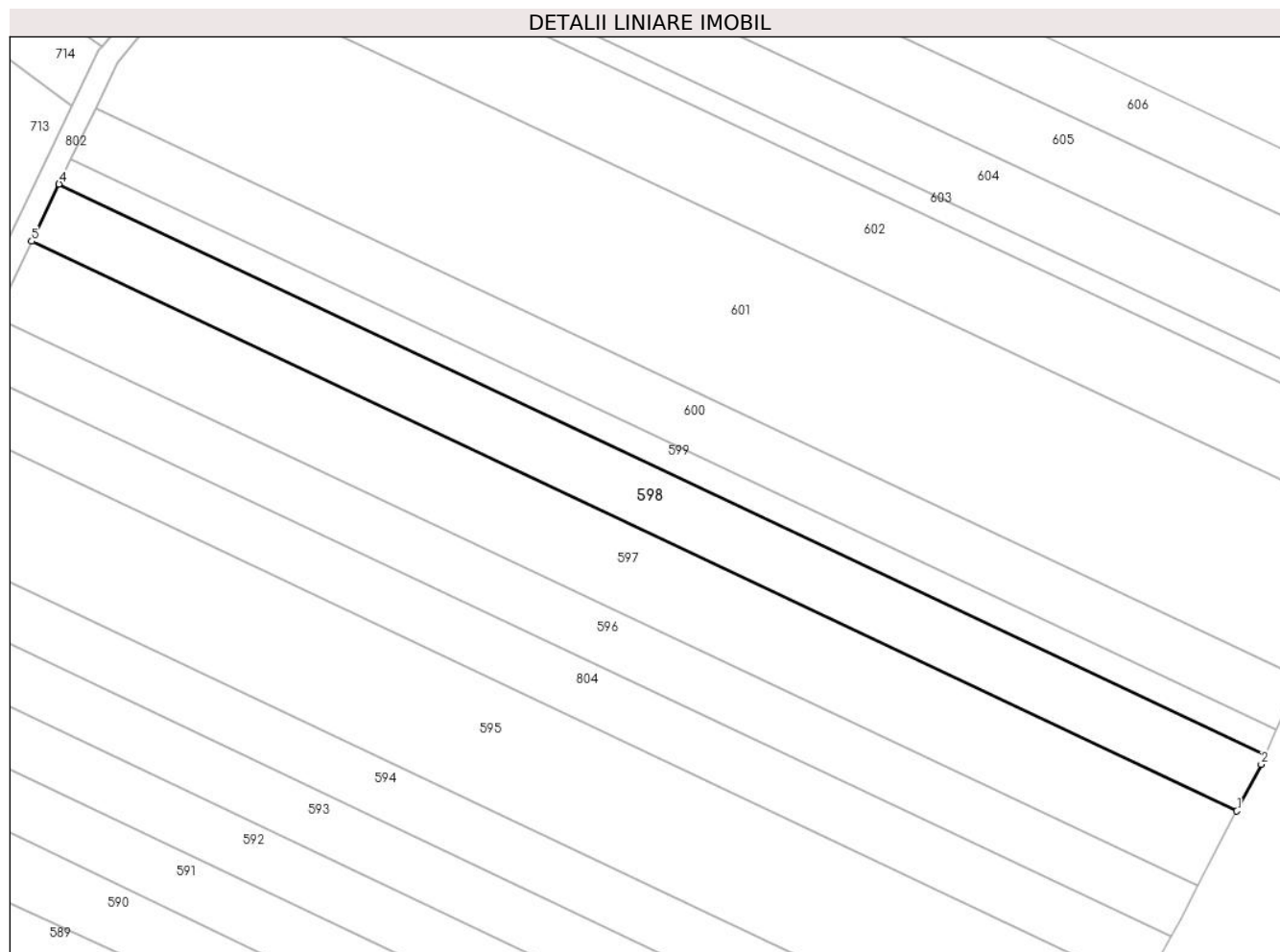
Inscrieri privind dezmembramintele dreptului de proprietate, drepturi reale de garanție și sarcini	Referințe
NU SUNT	

Anexa Nr. 1 La Partea I

Teren

Nr cadastral	Suprafaţa (mp)*	Observații / Referințe
36214	Din acte: 2.800 Masurata: 2.786	

* Suprafața este determinată în planul de proiecție Stereo 70.



Date referitoare la teren

Crt	Categorie folosință	Intravilan	Suprafața (mp)	Tarla	Parcelă	Nr. topo	Observații / Referințe
1	arabil	DA	2.786	28	412	-	Intravilan conform PUG.

Lungime Segmente

1) Valorile lungimilor segmentelor sunt obținute din proiecție în plan.

Punct început	X / Y	Punct sfârșit	X / Y	Lungime segment (** (m)
1	580.004,207 309.524,458	2	580.008,617 309.532,924	9.546
2	580.008,617 309.532,924	3	580.009,421 309.534,721	1.969
3	580.009,421 309.534,721	4	579.790,439 309.638,207	242.203
4	579.790,439 309.638,207	5	579.785,47 309.627,829	11.506
5	579.785,47 309.627,829	1	580.004,207 309.524,458	241.933

**** Lungimile segmentelor sunt determinate în planul de proiecție Stereo 70 și sunt rotunjite la 1 milimetru.**

***** Distanța dintre puncte este formată din segmente cumulate ce sunt mai mici decât valoarea 1 milimetru.**

**DATE DESPRE IMOBILUL NR. 599**

Oficiul de Cadastru și Publicitate Imobiliară GIURGIU
Biroul de Cadastru și Publicitate Imobiliară Giurgiu

A. Partea I. Descrierea imobilului

TEREN Intravilan

Adresa: Loc. Darasti-Vlasca, Jud. Giurgiu

Nr. Crt	Nr cadastral Nr. topografic	Suprafața* (mp)	Observații / Referințe
A1		1.200	Sector cadastral:11 Teren neimprejmuit;

B. Partea II. Proprietari și acte

Inscrieri privitoare la dreptul de proprietate și alte drepturi reale	Referințe
/	
Act Administrativ nr. 6470, din 29/03/1995 emis de CJSDPAT GIURGIU;	
B1	A1
Intabulare, drept de PROPRIETATE, dobandit prin Reconstituire, cota actuala 1/1, cota initiala 1/1	
1) TUDORICA N. MARIN	

C. Partea III. SARCINI .

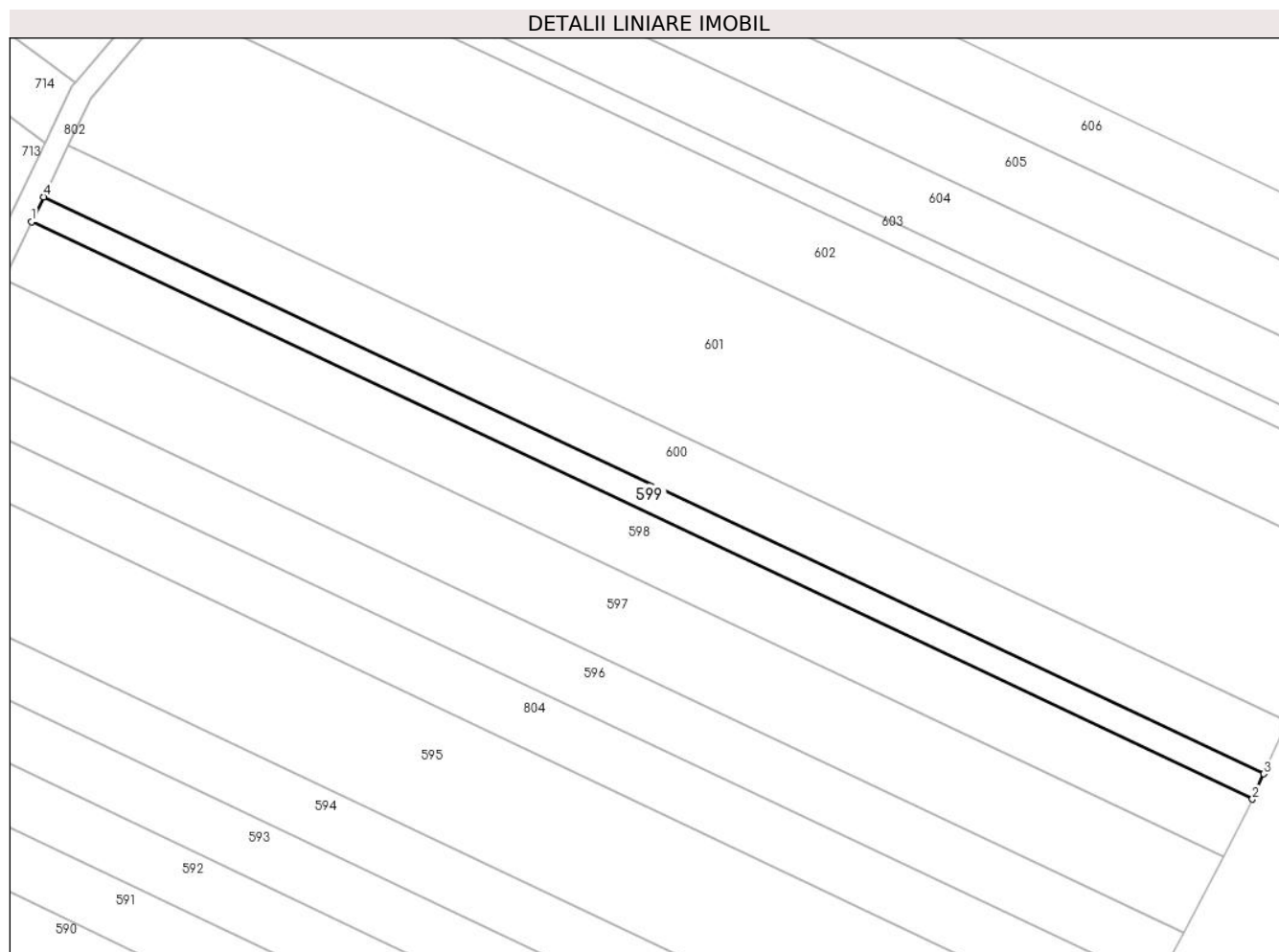
Inscrieri privind dezmembramintele dreptului de proprietate, drepturi reale de garanție și sarcini	Referințe
NU SUNT	

Anexa Nr. 1 La Partea I

Teren

Nr cadastral	Suprafața (mp)*	Observații / Referințe
	1.200	

* Suprafața este determinată în planul de proiecție Stereo 70.



Date referitoare la teren

Crt	Categorie folosință	Intravilan	Suprafața (mp)	Tarla	Parcelă	Nr. topo	Observații / Referințe
1	arabil	DA	1.200	28	412	-	Intravilan conform PUG.

Lungime Segmente

1) Valorile lungimilor segmentelor sunt obținute din proiecție în plan.

Punct început	X / Y	Punct sfârșit	X / Y	Lungime segment (** (m)
1	579.790,439 309.638,207	2	580.009,421 309.534,721	242.203
2	580.009,421 309.534,721	3	580.011,444 309.539,247	4.958
3	580.011,444 309.539,247	4	579.792,58 309.642,677	242.073
4	579.792,58 309.642,677	1	579.790,439 309.638,207	4.956

** Lungimile segmentelor sunt determinate în planul de proiecție Stereo 70 și sunt rotunjite la 1 milimetru.

***** Distanţa dintre puncte este formată din segmente cumulate ce sunt mai mici decât valoarea 1 milimetru.**

**DATE DESPRE IMOBILUL NR. 600**

Oficiul de Cadastru și Publicitate Imobiliară GIURGIU
Biroul de Cadastru și Publicitate Imobiliară Giurgiu

A. Partea I. Descrierea imobilului

TEREN Intravilan

Adresa: Loc. Darasti-Vlasca, Jud. Giurgiu

Nr. Crt	Nr cadastral Nr. topografic	Suprafața* (mp)	Observații / Referințe
A1		2.500	Sector cadastral:11 Teren neimprejmuit;

B. Partea II. Proprietari și acte

Inscrieri privitoare la dreptul de proprietate și alte drepturi reale		Referințe
/		
Act Administrativ nr. 67002, din 14/08/1996 emis de CJSDPAT GIURGIU;		
B1	Intabulare, drept de PROPRIETATE, dobandit prin Reconstituire, cota actuala 1/1, cota initiala 1/1 1) TUDOSE MARIA	A1

C. Partea III. SARCINI .

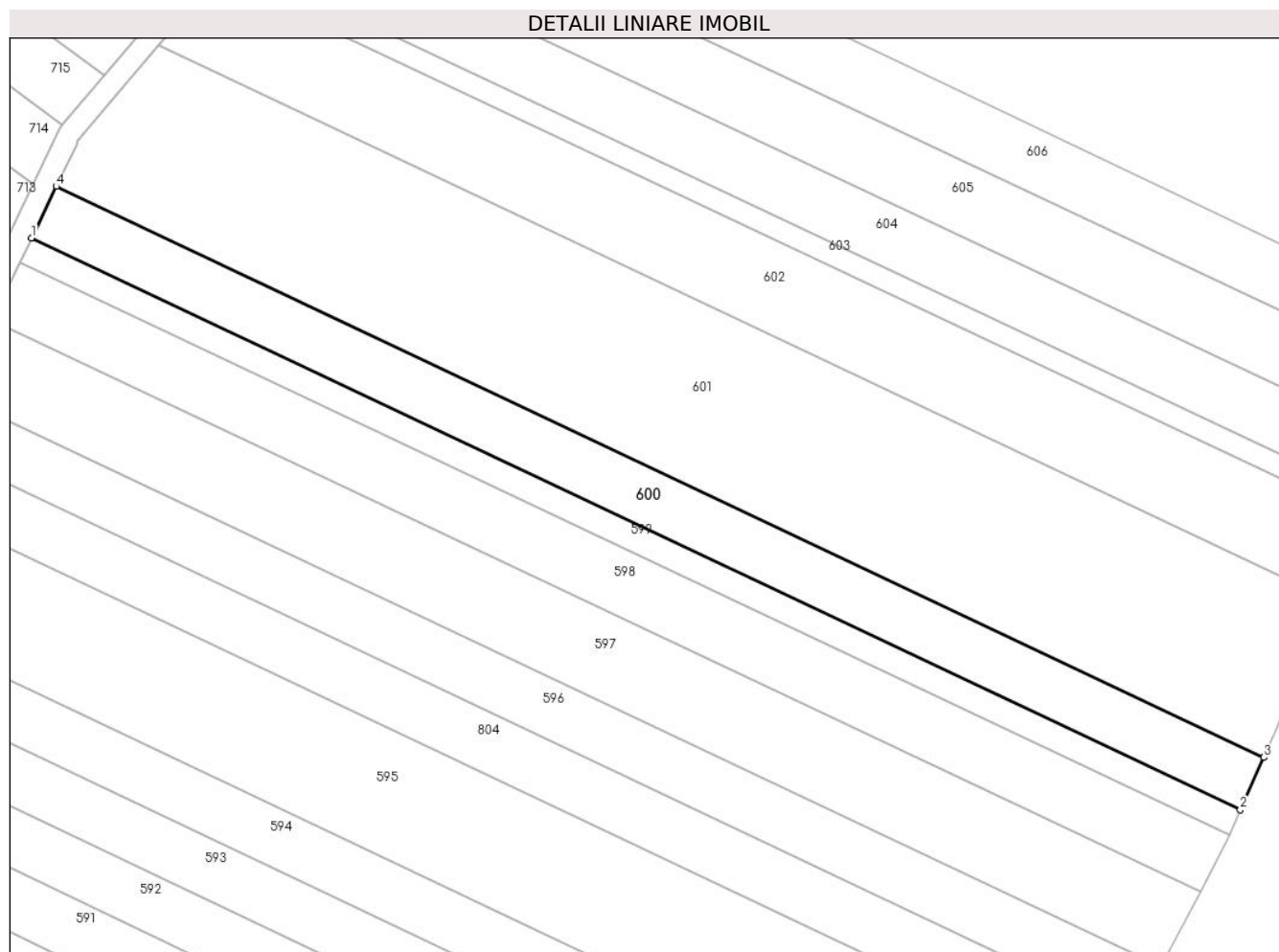
Inscrieri privind dezmembramintele dreptului de proprietate, drepturi reale de garanție și sarcini	Referințe
NU SUNT	

Anexa Nr. 1 La Partea I

Teren

Nr cadastral	Suprafața (mp)*	Observații / Referințe
	2.500	

* Suprafața este determinată în planul de proiecție Stereo 70.



Date referitoare la teren

Crt	Categorie folosință	Intravilan	Suprafața (mp)	Tarla	Parcelă	Nr. topo	Observații / Referințe
1	arabil	DA	2.500	28	412	-	Intravilan conform PUG.

Lungime Segmente

1) Valorile lungimilor segmentelor sunt obținute din proiecție în plan.

Punct început	X / Y	Punct sfârșit	X / Y	Lungime segment (** (m)
1	579.792,58 309.642,677	2	580.011,444 309.539,247	242.073
2	580.011,444 309.539,247	3	580.015,663 309.548,682	10.335
3	580.015,663 309.548,682	4	579.797,042 309.651,997	241.804
4	579.797,042 309.651,997	1	579.792,58 309.642,677	10.333

** Lungimile segmentelor sunt determinate în planul de proiecție Stereo 70 și sunt rotunjite la 1 milimetru.

***** Distanţa dintre puncte este formată din segmente cumulate ce sunt mai mici decât valoarea 1 milimetru.**

**DATE DESPRE IMOBILUL NR. 601**

Oficiul de Cadastru și Publicitate Imobiliară GIURGIU
Biroul de Cadastru și Publicitate Imobiliară Giurgiu

A. Partea I. Descrierea imobilului

TEREN Intravilan

Adresa: Loc. Darasti-Vlasca, Jud. Giurgiu, Tarla 28

Nr. Crt	Nr cadastral Nr. topografic	Suprafața* (mp)	Observații / Referințe
A1	42239	Din acte: 7.400 Masurata: 7.386	Sector cadastral:11 Teren neimprejmut;

B. Partea II. Proprietari și acte

Inscrieri privitoare la dreptul de proprietate și alte drepturi reale		Referințe
83172 / 05/07/2024		
Act Notarial nr. 18, din 15/01/2024 emis de Chelaru Ana Luisa;		
B2	Intabulare, drept de PROPRIETATEcumparare, dobandit prin Conventie, cota actuala 2786/7386, cota initiala 2786/7386 1) ENACHESCU MARIAN , necasatorit <i>OBSERVATII: pozitie transcrisa din CF 34299/Adunatii-Copaceni, inscrisa prin incheierea nr. 3024 din 17/01/2024;</i>	A1
B5	Intabulare, drept de PROPRIETATEcumparare, dobandit prin Conventie, cota actuala 2000/7386, cota initiala 2000/7386 1) ENACHESCU MARIAN , necasatorit <i>OBSERVATII: pozitie transcrisa din CF 42028/Adunatii-Copaceni, inscrisa prin incheierea nr. 3027 din 17/01/2024;</i>	A1
B8	Intabulare, drept de PROPRIETATEcumparare, dobandit prin Conventie, cota actuala 2600/7386, cota initiala 2600/7386 1) ENACHESCU MARIAN , necasatorit <i>OBSERVATII: pozitie transcrisa din CF 42023/Adunatii-Copaceni, inscrisa prin incheierea nr. 3025 din 17/01/2024;</i>	A1

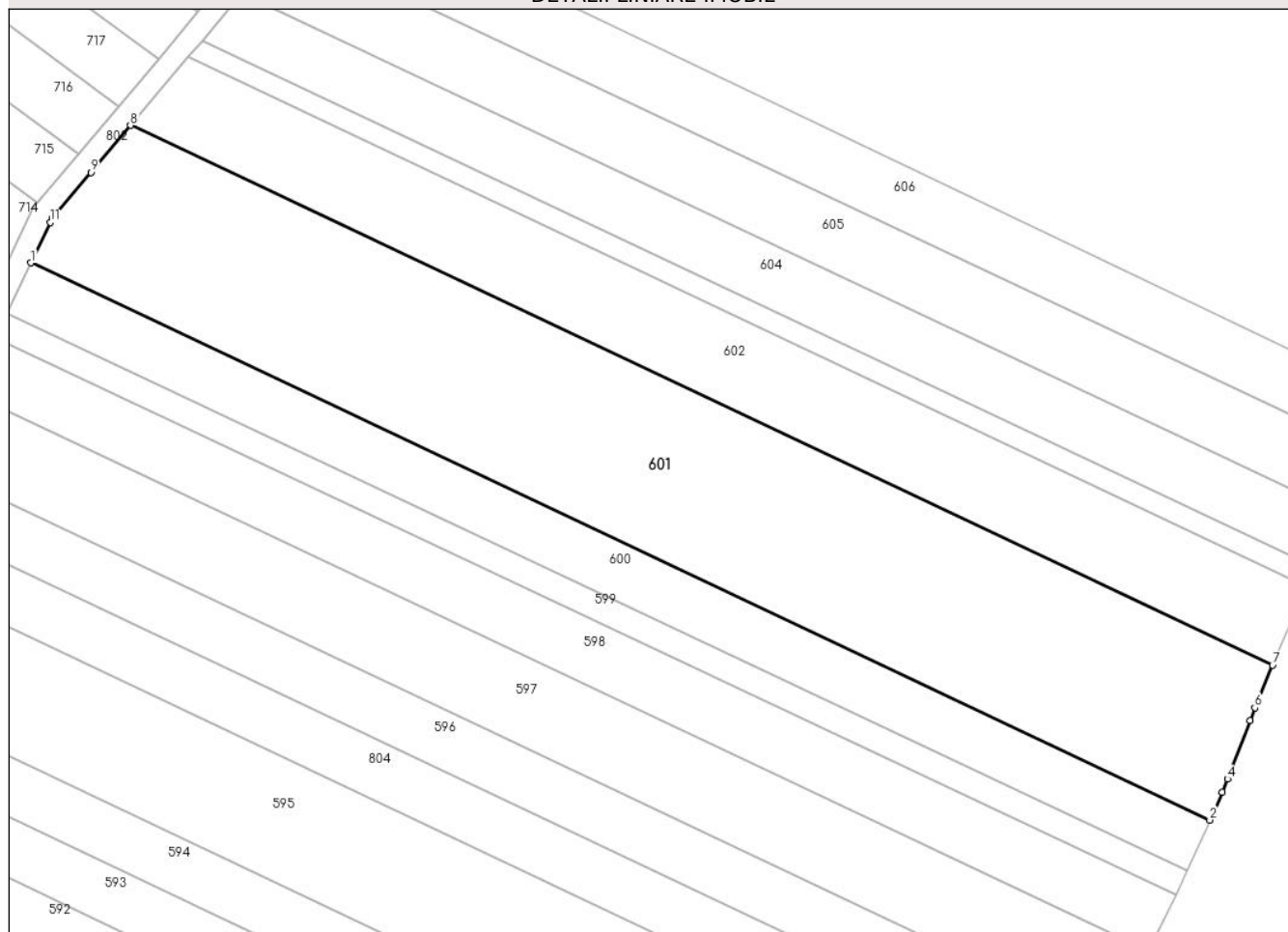
C. Partea III. SARCINI .

Inscrieri privind dezmembramintele dreptului de proprietate, drepturi reale de garanție și sarcini	Referințe
NU SUNT	

Anexa Nr. 1 La Partea I**Teren**

Nr cadastral	Suprafața (mp)*	Observații / Referințe
42239	Din acte: 7.400 Masurata: 7.386	

* Suprafața este determinată în planul de proiecție Stereo 70.

DETALII LINIARE IMOBIL**Date referitoare la teren**

Crt	Categorie folosință	Intravilan	Suprafața (mp)	Tarla	Parcelă	Nr. topo	Observații / Referințe
1	arabil	DA	7.386	28	412	-	P412 (DIN TP P396). Intravilan conform PUG.

Lungime Segmente

1) Valorile lungimilor segmentelor sunt obținute din proiecție în plan.

Punct început	X / Y	Punct sfârșit	X / Y	Lungime segment (** (m))
1	579.797,042 309.651,997	2	580.015,663 309.548,682	241.804
2	580.015,663 309.548,682	3	580.017,979 309.553,862	5.674
3	580.017,979 309.553,862	4	580.018,916 309.556,297	2.609
4	580.018,916 309.556,297	5	580.023,101 309.567,176	11.656
5	580.023,101 309.567,176	6	580.023,997 309.569,505	2.495

Punct început	X / Y	Punct sfârşit	X / Y	Lungime segment (** (m)
6	580.023,997 309.569,505	7	580.027,292 309.577,383	8.539
7	580.027,292 309.577,383	8	579.815,517 309.677,463	234.232
8	579.815,517 309.677,463	9	579.808,166 309.668,75	11.4
9	579.808,166 309.668,75	10	579.800,992 309.660,246	11.126
10	579.800,992 309.660,246	11	579.800,616 309.659,461	0.87
11	579.800,616 309.659,461	1	579.797,042 309.651,997	8.276

** Lungimile segmentelor sunt determinate în planul de proiecție Stereo 70 și sunt rotunjite la 1 milimetru.

*** Distanța dintre puncte este formată din segmente cumulate ce sunt mai mici decât valoarea 1 milimetru.

**DATE DESPRE IMOBILUL NR. 602**

Oficiul de Cadastru și Publicitate Imobiliară GIURGIU
Biroul de Cadastru și Publicitate Imobiliară Giurgiu

A. Partea I. Descrierea imobilului

TEREN Intravilan

Adresa: Loc. Darasti-Vlasca, Jud. Giurgiu

Nr. Crt	Nr cadastral Nr. topografic	Suprafața* (mp)	Observații / Referințe
A1		3.700	Sector cadastral:11 Teren neimprejmuit;

B. Partea II. Proprietari și acte

Inscrieri privitoare la dreptul de proprietate și alte drepturi reale		Referințe
/		
Act Administrativ nr. 57467, din 29/08/1995 emis de CJSDPAT GIURGIU;		
B1	Intabulare, drept de PROPRIETATE, dobandit prin Reconstituire, cota actuala 1/1, cota initiala 1/1 1) PENA P. DUMITRU	A1

C. Partea III. SARCINI .

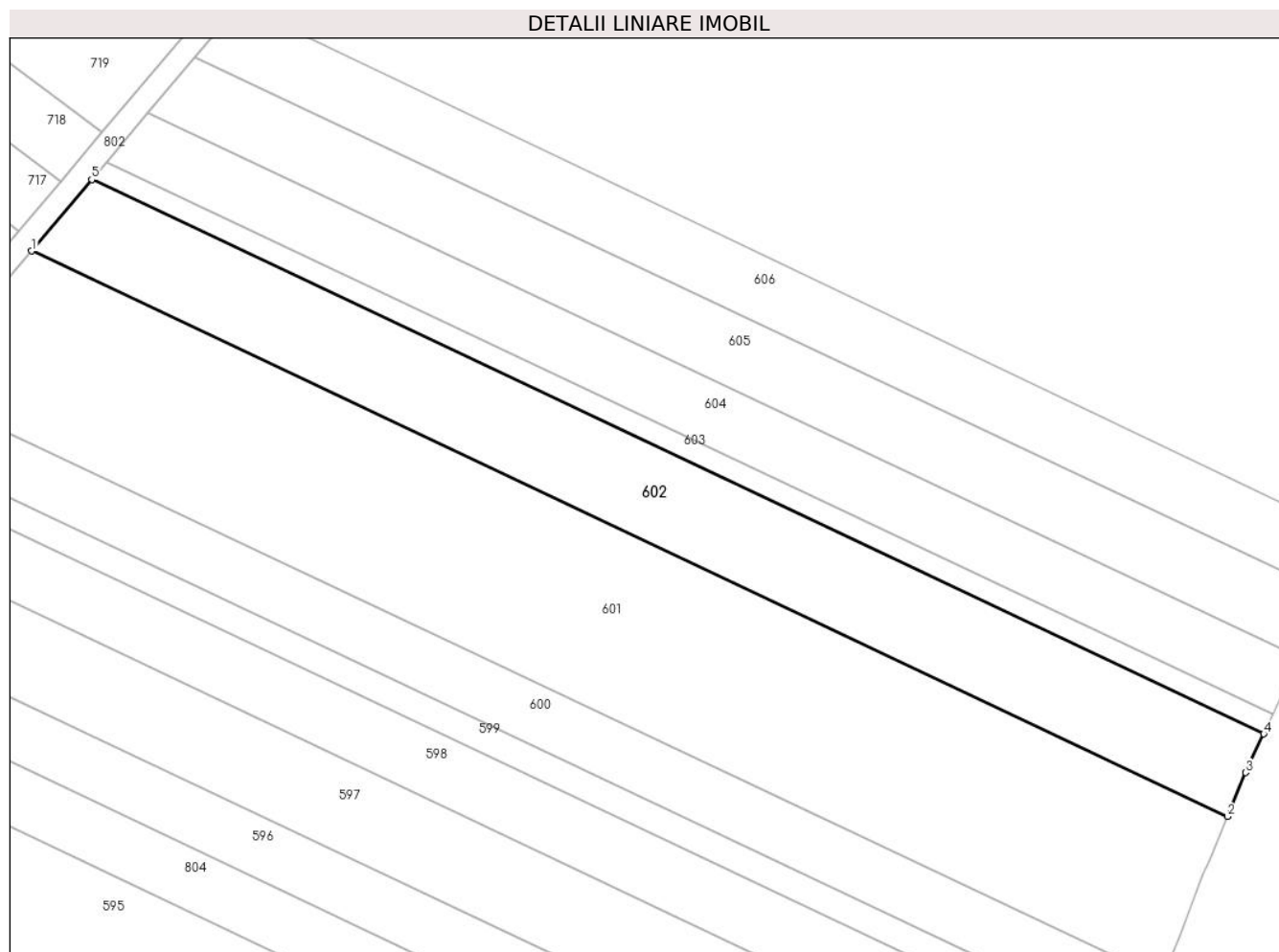
Inscrieri privind dezmembramintele dreptului de proprietate, drepturi reale de garanție și sarcini	Referințe
NU SUNT	

Anexa Nr. 1 La Partea I

Teren

Nr cadastral	Suprafața (mp)*	Observații / Referințe
	3.700	

* Suprafața este determinată în planul de proiecție Stereo 70.



Date referitoare la teren

Crt	Categorie folosință	Intravilan	Suprafața (mp)	Tarla	Parcelă	Nr. topo	Observații / Referințe
1	arabil	DA	3.700	28	412	-	Intravilan conform PUG.

Lungime Segmente

1) Valorile lungimilor segmentelor sunt obținute din proiecție în plan.

Punct început	X / Y	Punct sfârșit	X / Y	Lungime segment (** (m)
1	579.815,517 309.677,463	2	580.027,292 309.577,383	234.232
2	580.027,292 309.577,383	3	580.030,531 309.585,125	8.392
3	580.030,531 309.585,125	4	580.033,738 309.591,989	7.576
4	580.033,738 309.591,989	5	579.826,164 309.690,084	229.586
5	579.826,164 309.690,084	1	579.815,517 309.677,463	16.512

**** Lungimile segmentelor sunt determinate în planul de proiecție Stereo 70 și sunt rotunjite la 1 milimetru.**

***** Distanța dintre puncte este formată din segmente cumulate ce sunt mai mici decât valoarea 1 milimetru.**

**DATE DESPRE IMOBILUL NR. 603**

Oficiul de Cadastru și Publicitate Imobiliară GIURGIU
Biroul de Cadastru și Publicitate Imobiliară Giurgiu

A. Partea I. Descrierea imobilului

TEREN Intravilan

Adresa: Loc. Darasti-Vlasca, Jud. Giurgiu

Nr. Crt	Nr cadastral Nr. topografic	Suprafața* (mp)	Observații / Referințe
A1		900	Sector cadastral:11 Teren neimprejmuit;

B. Partea II. Proprietari și acte

Inscrieri privitoare la dreptul de proprietate și alte drepturi reale	Referințe
/	
Act Administrativ nr. 54506, din 11/05/1995 emis de CJSDPAT GIURGIU;	
B1	A1
Intabulare, drept de PROPRIETATE, dobandit prin Reconstituire, cota actuala 1/1, cota initiala 1/1	
1) PENA VASILE	

C. Partea III. SARCINI .

Inscrieri privind dezmembramintele dreptului de proprietate, drepturi reale de garanție și sarcini	Referințe
NU SUNT	


Anexa Nr. 1 La Partea I

Teren

Nr cadastral	Suprafața (mp)*	Observații / Referințe
	900	

* Suprafața este determinată în planul de proiecție Stereo 70.

DETALII LINIARE IMOBIL



Date referitoare la teren

Crt	Categorie folosință	Intravilan	Suprafața (mp)	Tarla	Parcelă	Nr. topo	Observații / Referințe
1	arabil	DA	900	28	412	-	Intravilan conform PUG.

Lungime Segmente

1) Valorile lungimilor segmentelor sunt obținute din proiecție în plan.

Punct început	X / Y	Punct sfârșit	X / Y	Lungime segment (** (m)
1	580.033,738 309.591,989	2	580.035,401 309.595,549	3.929
2	580.035,401 309.595,549	3	579.828,785 309.693,191	228.526
3	579.828,785 309.693,191	4	579.826,164 309.690,084	4.065
4	579.826,164 309.690,084	1	580.033,738 309.591,989	229.586

** Lungimile segmentelor sunt determinate în planul de proiecție Stereo 70 și sunt rotunjite la 1 milimetru.

***** Distanţa dintre puncte este formată din segmente cumulate ce sunt mai mici decât valoarea 1 milimetru.**

**DATE DESPRE IMOBILUL NR. 604**

Oficiul de Cadastru și Publicitate Imobiliară GIURGIU
Biroul de Cadastru și Publicitate Imobiliară Giurgiu

A. Partea I. Descrierea imobilului

TEREN Intravilan

Adresa: Loc. Darasti-Vlasca, Jud. Giurgiu

Nr. Crt	Nr cadastral Nr. topografic	Suprafața* (mp)	Observații / Referințe
A1		2.500	Sector cadastral:11 Teren neimprejmuit;

B. Partea II. Proprietari și acte

Inscrieri privitoare la dreptul de proprietate și alte drepturi reale		Referințe
/		
Act Administrativ nr. 110362, din 06/06/2006 emis de CJSDPAT GIURGIU;		
B1	Intabulare, drept de PROPRIETATE, dobandit prin Reconstituire, cota actuala 1/1, cota initiala 1/1	A1
	1) PETRE ALEXANDRINA 2) SCARLAT MARIA 3) ENACHE M IOANA 4) IANCU STEFANA	

C. Partea III. SARCINI .

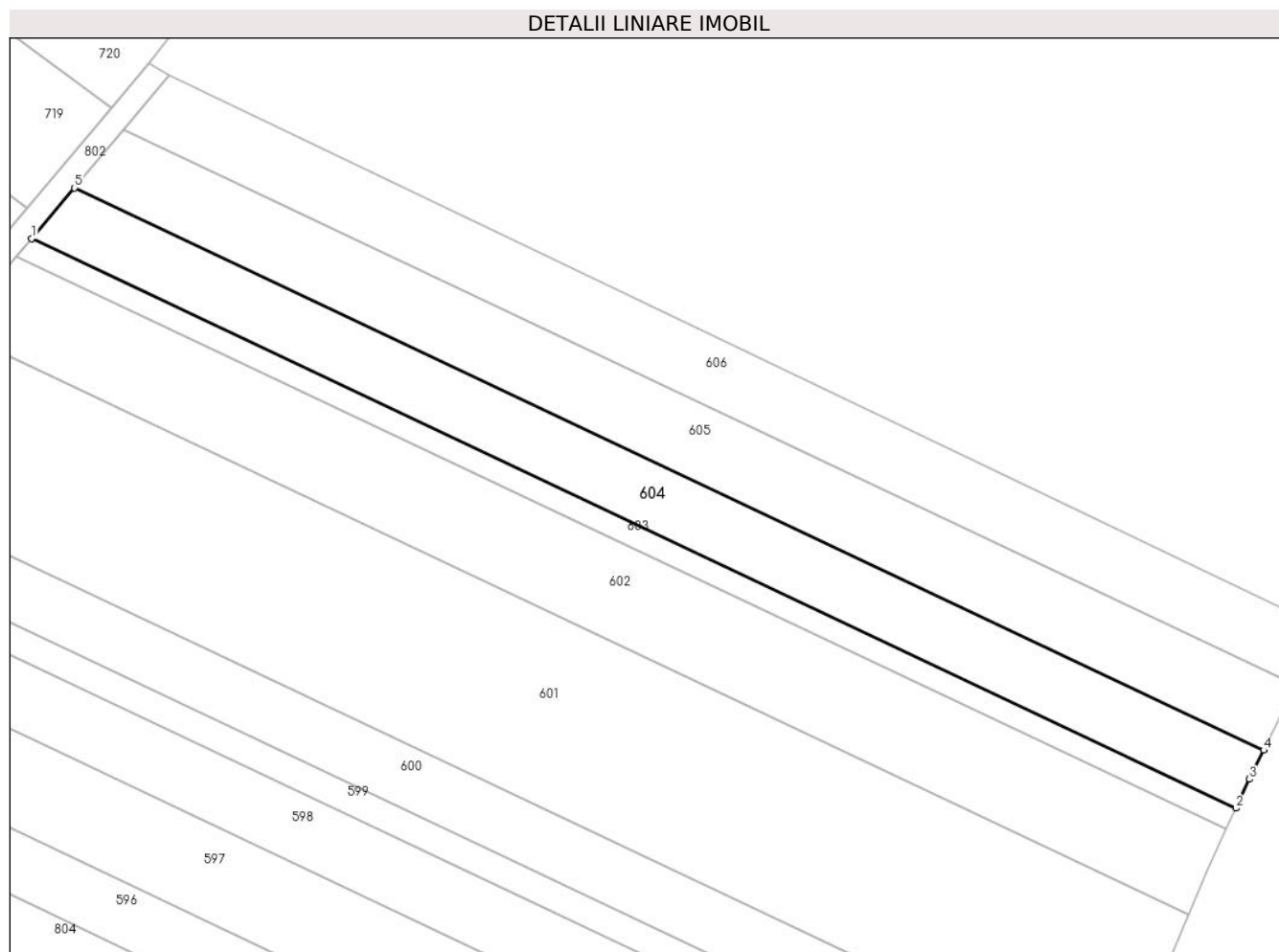
Inscrieri privind dezmembramintele dreptului de proprietate, drepturi reale de garanție și sarcini	Referințe
NU SUNT	

Anexa Nr. 1 La Partea I

Teren

Nr cadastral	Suprafața (mp)*	Observații / Referințe
	2.500	

* Suprafața este determinată în planul de proiecție Stereo 70.



Date referitoare la teren

Crt	Categorie folosință	Intravilan	Suprafața (mp)	Tarla	Parcelă	Nr. topo	Observații / Referințe
1	arabil	DA	2.500	28	412	-	Intravilan conform PUG.

Lungime Segmente

1) Valorile lungimilor segmentelor sunt obținute din proiecție în plan.

Punct început	X / Y	Punct sfârșit	X / Y	Lungime segment (** (m)
1	579.828,785 309.693,191	2	580.035,401 309.595,549	228.526
2	580.035,401 309.595,549	3	580.037,725 309.600,521	5.488
3	580.037,725 309.600,521	4	580.040,167 309.605,474	5.522
4	580.040,167 309.605,474	5	579.836,13 309.701,898	225.674
5	579.836,13 309.701,898	1	579.828,785 309.693,191	11.391

**** Lungimile segmentelor sunt determinate în planul de proiecție Stereo 70 și sunt rotunjite la 1 milimetru.**

***** Distanța dintre puncte este formată din segmente cumulate ce sunt mai mici decât valoarea 1 milimetru.**

**DATE DESPRE IMOBILUL NR. 605**

Oficiul de Cadastru și Publicitate Imobiliară GIURGIU
Biroul de Cadastru și Publicitate Imobiliară Giurgiu

A. Partea I. Descrierea imobilului

TEREN Intravilan

Adresa: Loc. Darasti-Vlasca, Jud. Giurgiu

Nr. Crt	Nr cadastral Nr. topografic	Suprafața* (mp)	Observații / Referințe
A1		2.800	Sector cadastral:11 Teren neimprejmuit;

B. Partea II. Proprietari și acte

Inscrieri privitoare la dreptul de proprietate și alte drepturi reale		Referințe
/		
Hotarare Judecatoreasca nr. 2378, din 24/09/2004 emis de JUDECATORIA GIURGIU;		
B1	Intabulare, drept de PROPRIETATEcu titlu de partaj,, dobandit prin Hotarare Judecatoreasca, cota actuala 1/1, cota initiala 1/1 1) DUMITRESCU DOMNICA	A1

C. Partea III. SARCINI .

Inscrieri privind dezmembramintele dreptului de proprietate, drepturi reale de garanție și sarcini	Referințe
NU SUNT	


Anexa Nr. 1 La Partea I

Teren

Nr cadastral	Suprafața (mp)*	Observații / Referințe
	2.800	

* Suprafața este determinată în planul de proiecție Stereo 70.

DETALII LINIARE IMOBIL



Date referitoare la teren

Crt	Categorie folosință	Intravilan	Suprafața (mp)	Tarla	Parcelă	Nr. topo	Observații / Referințe
1	arabil	DA	2.800	28	412	-	P412 (DIN TP P382). Intravilan conform PUG.

Lungime Segmente

1) Valorile lungimilor segmentelor sunt obținute din proiecție în plan.

Punct început	X / Y	Punct sfârșit	X / Y	Lungime segment (** (m)
1	579.836,13 309.701,898	2	580.040,167 309.605,474	225.674
2	580.040,167 309.605,474	3	580.045,086 309.615,451	11.124
3	580.045,086 309.615,451	4	580.045,738 309.616,659	1.373
4	580.045,738 309.616,659	5	579.844,465 309.711,777	222.617
5	579.844,465 309.711,777	1	579.836,13 309.701,898	12.925

**** Lungimile segmentelor sunt determinate în planul de proiecție Stereo 70 și sunt rotunjite la 1 milimetru.**

***** Distanța dintre puncte este formată din segmente cumulate ce sunt mai mici decât valoarea 1 milimetru.**

**DATE DESPRE IMOBILUL NR. 606**

Oficiul de Cadastru și Publicitate Imobiliară GIURGIU
Biroul de Cadastru și Publicitate Imobiliară Giurgiu

A. Partea I. Descrierea imobilului

TEREN Intravilan

Adresa: Loc. Darasti-Vlasca, Jud. Giurgiu

Nr. Crt	Nr cadastral Nr. topografic	Suprafața* (mp)	Observații / Referințe
A1		2.500	Sector cadastral:11 Teren neimprejmuit;

B. Partea II. Proprietari și acte

Inscrieri privitoare la dreptul de proprietate și alte drepturi reale		Referințe
/		
Act Administrativ nr. 63128, din 21/03/1996 emis de CJSDPAT GIURGIU;		
B1	Intabulare, drept de PROPRIETATE, dobandit prin Reconstituire, cota actuala 1/1, cota initiala 1/1 1) STEFAN CONSTANTIN 2) STEFAN GHEORGHE	A1

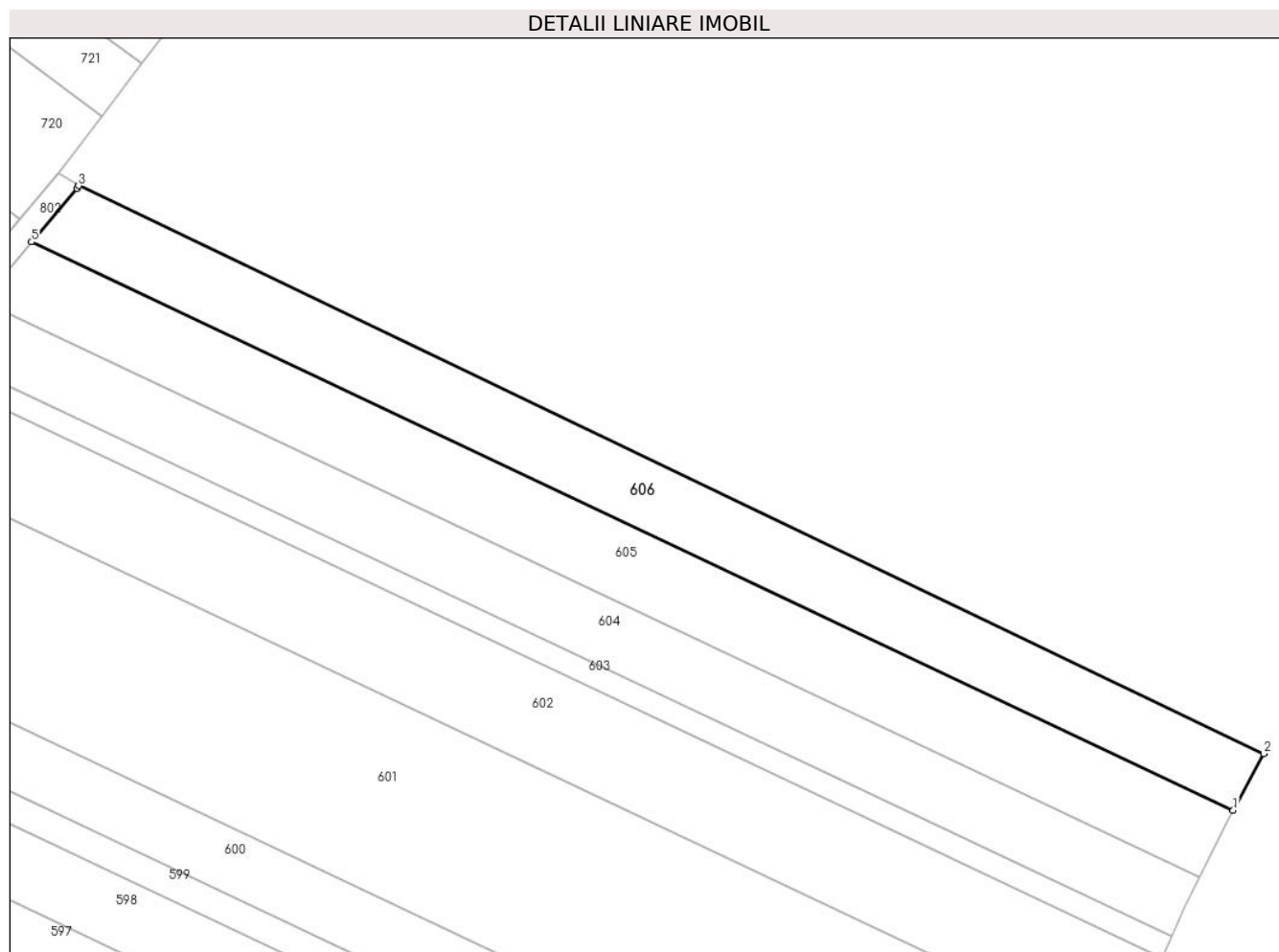
C. Partea III. SARCINI .

Inscrieri privind dezmembramintele dreptului de proprietate, drepturi reale de garanție și sarcini	Referințe
NU SUNT	

Anexa Nr. 1 La Partea I**Teren**

Nr cadastral	Suprafața (mp)*	Observații / Referințe
	2.500	

* Suprafața este determinată în planul de proiecție Stereo 70.

**Date referitoare la teren**

Crt	Categorie folosință	Intravilan	Suprafața (mp)	Tarla	Parcelă	Nr. topo	Observații / Referințe
1	arabil	DA	2.500	28	412	-	Intravilan conform PUG.

Lungime Segmente

1) Valorile lungimilor segmentelor sunt obținute din proiecție în plan.

Punct început	X / Y	Punct sfârșit	X / Y	Lungime segment (** (m)
1	580.045,738 309.616,659	2	580.050,844 309.626,122	10.753
2	580.050,844 309.626,122	3	579.852,341 309.721,154	220.078
3	579.852,341 309.721,154	4	579.852,027 309.720,741	0.519
4	579.852,027 309.720,741	5	579.844,465 309.711,777	11.728
5	579.844,465 309.711,777	1	580.045,738 309.616,659	222.617

**** Lungimile segmentelor sunt determinate în planul de proiecție Stereo 70 și sunt rotunjite la 1 milimetru.**

***** Distanța dintre puncte este formată din segmente cumulate ce sunt mai mici decât valoarea 1 milimetru.**

**DATE DESPRE IMOBILUL NR. 607**

Oficiul de Cadastru și Publicitate Imobiliară GIURGIU
Biroul de Cadastru și Publicitate Imobiliară Giurgiu

A. Partea I. Descrierea imobilului

TEREN Intravilan

Adresa: Loc. Darasti-Vlasca, Jud. Giurgiu

Nr. Crt	Nr cadastral Nr. topografic	Suprafața* (mp)	Observații / Referințe
A1		3.100	Sector cadastral:11 Teren neimprejmuit;

B. Partea II. Proprietari și acte

Inscrieri privitoare la dreptul de proprietate și alte drepturi reale		Referințe
/		
Act Administrativ nr. 60458, din 22/01/1996 emis de CJSDPAT GIURGIU;		
B1	Intabulare, drept de PROPRIETATE, dobandit prin Reconstituire, cota actuala 1/1, cota initiala 1/1 1) TUDOR M FLOREA	A1

C. Partea III. SARCINI .

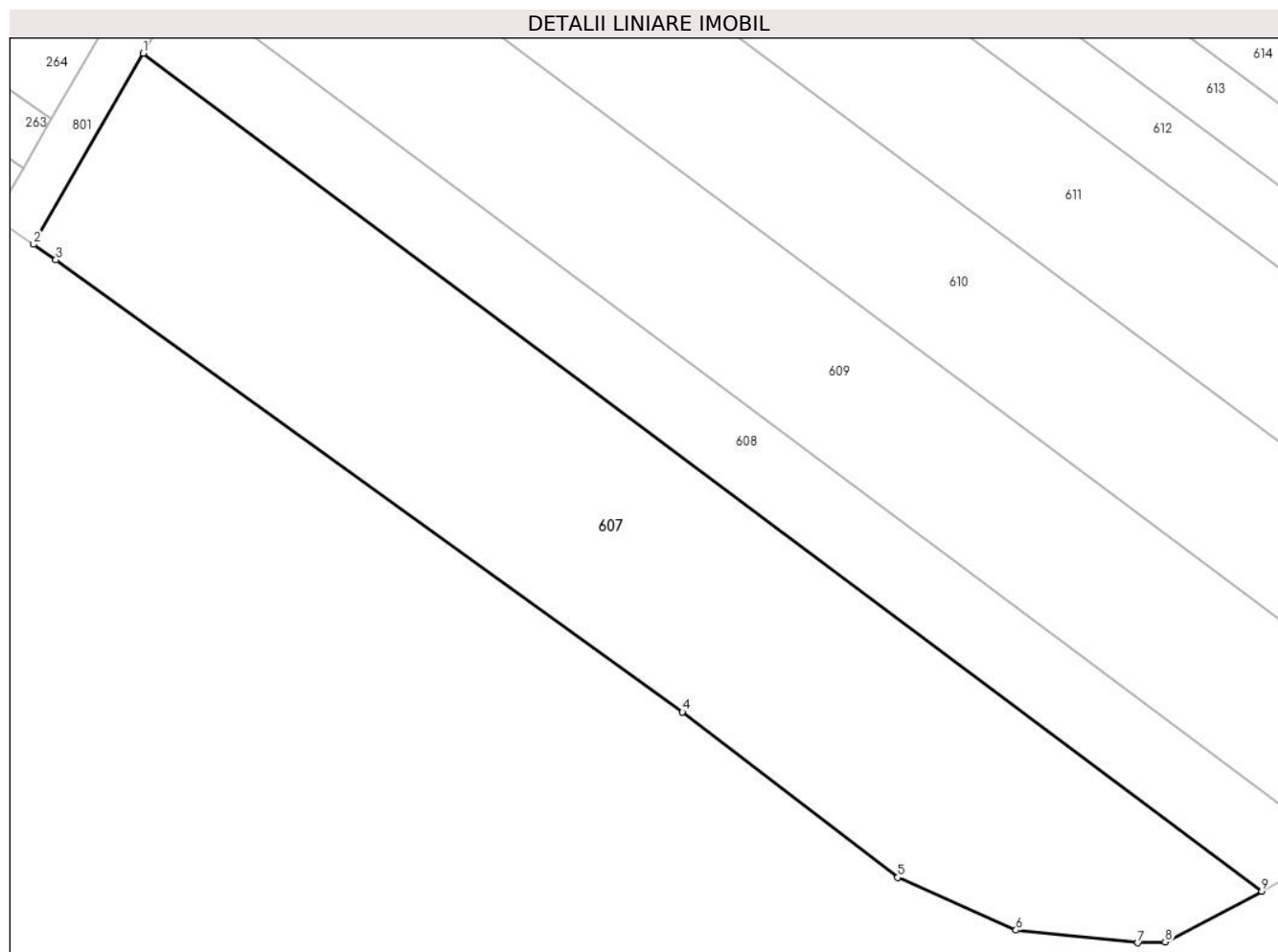
Inscrieri privind dezmembramintele dreptului de proprietate, drepturi reale de garanție și sarcini	Referințe
NU SUNT	

Anexa Nr. 1 La Partea I

Teren

Nr cadastral	Suprafața (mp)*	Observații / Referințe
	3.100	

* Suprafața este determinată în planul de proiecție Stereo 70.



Date referitoare la teren

Crt	Categorie folosință	Intravilan	Suprafața (mp)	Tarla	Parcelă	Nr. topo	Observații / Referințe
1	arabil	DA	3.100	29	474	-	Intravilan conform PUG

Lungime Segmente

1) Valorile lungimilor segmentelor sunt obținute din proiecție în plan.

Punct început	X / Y	Punct sfârșit	X / Y	Lungime segment (** (m)
1	578.891,958 308.573,368	2	578.880,24 308.552,965	23.529
2	578.880,24 308.552,965	3	578.882,625 308.551,309	2.904
3	578.882,625 308.551,309	4	578.949,558 308.503,051	82.516
4	578.949,558 308.503,051	5	578.972,555 308.485,378	29.003
5	578.972,555 308.485,378	6	578.985,192 308.479,75	13.834

Punct început	X / Y	Punct sfârşit	X / Y	Lungime segment (** (m)
6	578.985,192 308.479,75	7	578.998,219 308.478,4	13.097
7	578.998,219 308.478,4	8	579.001,146 308.478,505	2.929
8	579.001,146 308.478,505	9	579.011,447 308.483,886	11.622
9	579.011,447 308.483,886	1	578.891,958 308.573,368	149.28

** Lungimile segmentelor sunt determinate în planul de proiecţie Stereo 70 şi sunt rotunjite la 1 milimetru.

*** Distanţa dintre puncte este formată din segmente cumulate ce sunt mai mici decât valoarea 1 milimetru.

**DATE DESPRE IMOBILUL NR. 608**

Oficiul de Cadastru și Publicitate Imobiliară GIURGIU
 Biroul de Cadastru și Publicitate Imobiliară Giurgiu

A. Partea I. Descrierea imobilului

TEREN Intravilan

Adresa: Loc. Darasti-Vlasca, Jud. Giurgiu

Nr. Crt	Nr cadastral Nr. topografic	Suprafața* (mp)	Observații / Referințe
A1		1.300	Sector cadastral:11 Teren neimprejmuit;

B. Partea II. Proprietari și acte

Inscrieri privitoare la dreptul de proprietate și alte drepturi reale		Referințe
/		
Act Normativ nr. 7, din 13/03/1996 emis de PARLAMENTUL ROMÂNIEI;		
B1	Inscrierea posesiei, drept de PROPRIETATE, dobandit prin Lege, cota actuala 1/1, cota initiala 1/1 1) NEIDENTIFICAT NEIDENTIFICAT	A1
B2	Se noteaza mentiunea proprietar neidentificat.	A1

C. Partea III. SARCINI .

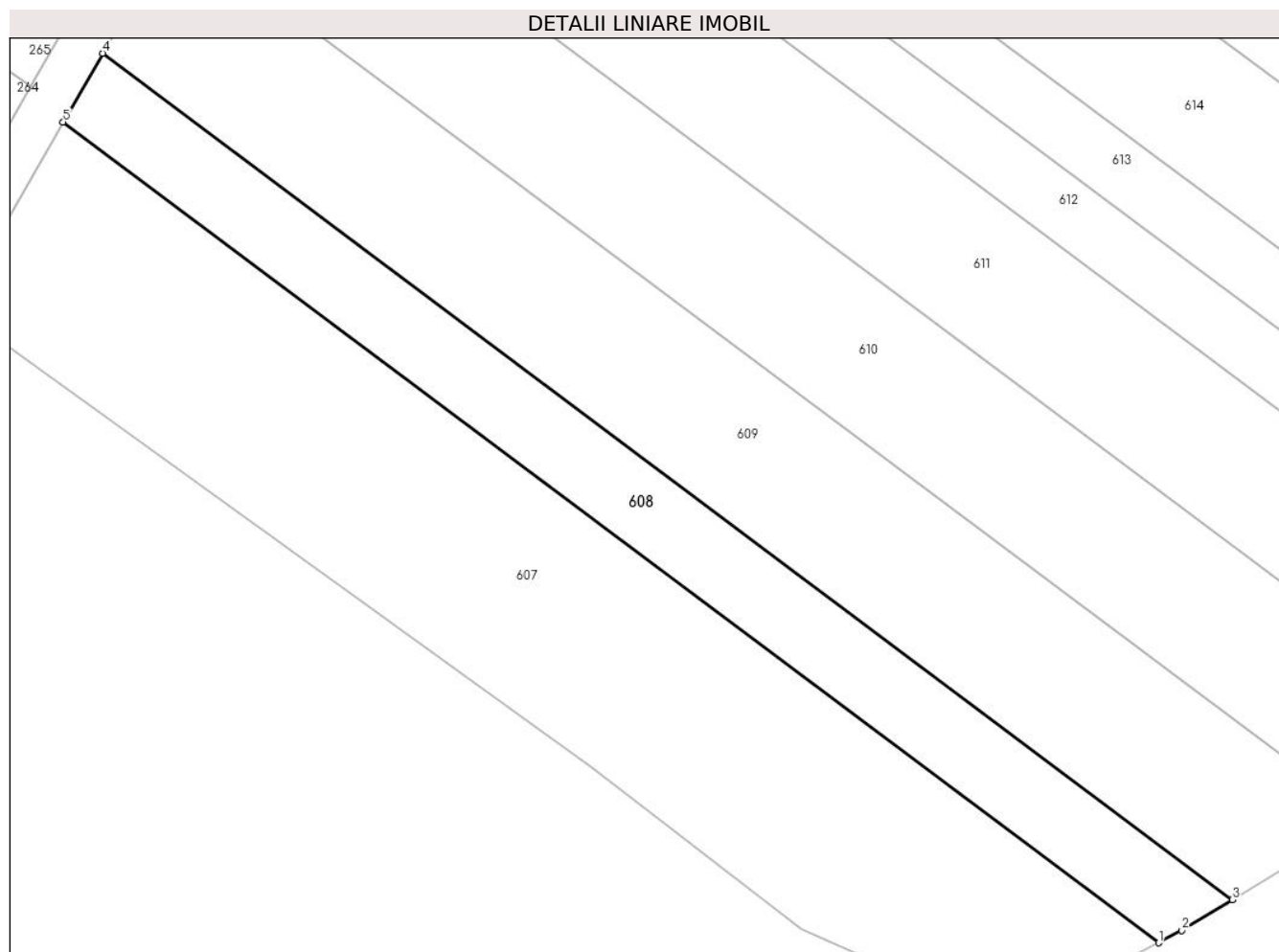
Inscrieri privind dezmembramintele dreptului de proprietate, drepturi reale de garanție și sarcini	Referințe
NU SUNT	

Anexa Nr. 1 La Partea I

Teren

Nr cadastral	Suprafața (mp)*	Observații / Referințe
	1.300	

* Suprafața este determinată în planul de proiecție Stereo 70.



Date referitoare la teren

Crt	Categorie folosință	Intravilan	Suprafața (mp)	Tarla	Parcelă	Nr. topo	Observații / Referințe
1	arabil	DA	1.300	29	474	-	Intravilan conform PUG

Lungime Segmente

1) Valorile lungimilor segmentelor sunt obținute din proiecție în plan.

Punct început	X / Y	Punct sfârșit	X / Y	Lungime segment (** (m)
1	579.011,447 308.483,886	2	579.013,997 308.485,218	2.877
2	579.013,997 308.485,218	3	579.019,47 308.488,586	6.426
3	579.019,47 308.488,586	4	578.896,258 308.580,855	153.931
4	578.896,258 308.580,855	5	578.891,958 308.573,368	8.634
5	578.891,958 308.573,368	1	579.011,447 308.483,886	149.28

**** Lungimile segmentelor sunt determinate în planul de proiecție Stereo 70 și sunt rotunjite la 1 milimetru.**

***** Distanța dintre puncte este formată din segmente cumulate ce sunt mai mici decât valoarea 1 milimetru.**

**DATE DESPRE IMOBILUL NR. 609**

Oficiul de Cadastru și Publicitate Imobiliară GIURGIU
Biroul de Cadastru și Publicitate Imobiliară Giurgiu

A. Partea I. Descrierea imobilului

TEREN Intravilan

Adresa: Loc. Darasti-Vlasca, Jud. Giurgiu

Nr. Crt	Nr cadastral Nr. topografic	Suprafața* (mp)	Observații / Referințe
A1	40949	2.500	Sector cadastral:11 Teren neimprejmuit;

B. Partea II. Proprietari și acte

Inscrieri privitoare la dreptul de proprietate și alte drepturi reale	Referințe
5553 / 26/01/2022	
Act Notarial nr. 116, din 25/01/2022 emis de Ujeniuc Marinela;	
B2	Intabulare, drept de PROPRIETATE,cumparare, dobandit prin Conventie, cota actuala 1/1, cota initiala 1/1
	1) SINCU SRL , CIF:10431035

C. Partea III. SARCINI .

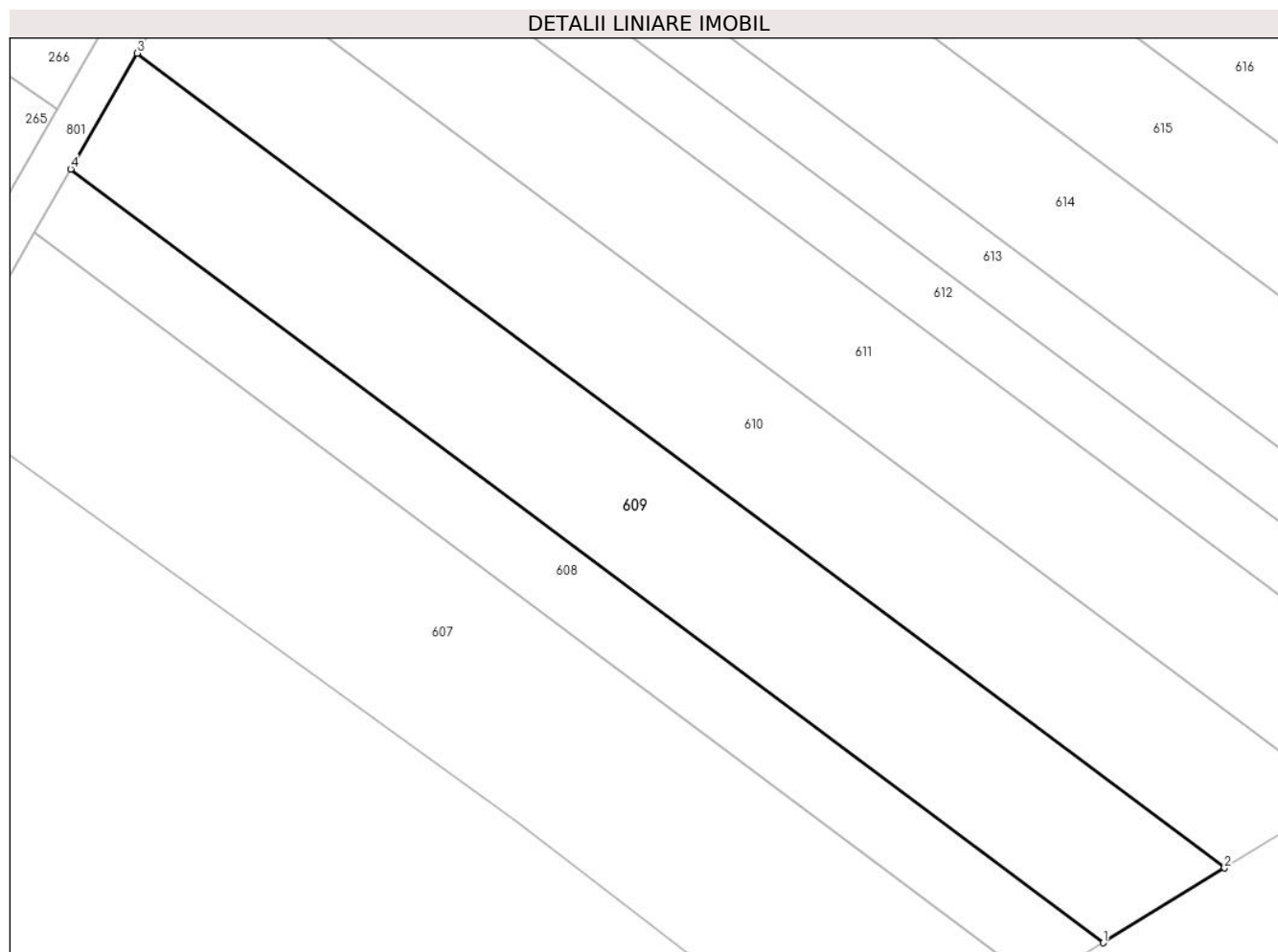
Inscrieri privind dezmembramintele dreptului de proprietate, drepturi reale de garanție și sarcini	Referințe
NU SUNT	

Anexa Nr. 1 La Partea I

Teren

Nr cadastral	Suprafața (mp)*	Observații / Referințe
40949	2.500	

* Suprafața este determinată în planul de proiecție Stereo 70.



Date referitoare la teren

Crt	Categorie folosință	Intravilan	Suprafața (mp)	Tarla	Parcelă	Nr. topo	Observații / Referințe
1	arabil	DA	2.500	29	474	-	Intravilan conform PUG

Lungime Segmente

1) Valorile lungimilor segmentelor sunt obținute din proiecție în plan.

Punct început	X / Y	Punct sfârșit	X / Y	Lungime segment (** (m)
1	579.019,47 308.488,586	2	579.033,959 308.497,5	17.011
2	579.033,959 308.497,5	3	578.904,195 308.594,676	162.117
3	578.904,195 308.594,676	4	578.896,258 308.580,855	15.938
4	578.896,258 308.580,855	1	579.019,47 308.488,586	153.931

** Lungimile segmentelor sunt determinate în planul de proiecție Stereo 70 și sunt rotunjite la 1 milimetru.

***** Distanţa dintre puncte este formată din segmente cumulate ce sunt mai mici decât valoarea 1 milimetru.**

**DATE DESPRE IMOBILUL NR. 610**

Oficiul de Cadastru și Publicitate Imobiliară GIURGIU
Biroul de Cadastru și Publicitate Imobiliară Giurgiu

A. Partea I. Descrierea imobilului

TEREN Intravilan

Adresa: Loc. Darasti-Vlasca, Jud. Giurgiu

Nr. Crt	Nr cadastral Nr. topografic	Suprafața* (mp)	Observații / Referințe
A1	36983	2.500	Sector cadastral:11 Teren neimprejmuit;

B. Partea II. Proprietari și acte

Inscrieri privitoare la dreptul de proprietate și alte drepturi reale		Referințe
7662 / 09/02/2018		
Act Notarial nr. 04, din 17/01/2018 emis de BIN DOBRE DANA (act administrativ nr 624 din 23.01.2018, emis de PRIMARIA ADUNATII COPACENI;act administrativ nr 59035 din 10.10.1995, emis de CJPSDPAT GIURGIU;act notarial nr 33 din 28.01.1998, emis de BNP UJENIUC MARINELA;act notarial nr 48 din 19.01.2018, emis de BIN ANAMARIA-MARCELA LIXANDRU);		
B1	Intabulare, drept de PROPRIETATEcu titlu drept mostenire, dobandit prin Succesiune, cota actuala 2/8, cota initiala 2/8 1) SERBAN BUCUR	A1
B2	Intabulare, drept de PROPRIETATEcu titlu drept mostenire, dobandit prin Succesiune, cota actuala 3/8, cota initiala 3/8 1) CERCEL ELIZA	A1
B3	Intabulare, drept de PROPRIETATEcu titlu drept mostenire, dobandit prin Succesiune, cota actuala 3/8, cota initiala 3/8 1) IONESCU DORINA	A1

C. Partea III. SARCINI .


Inscrieri privind dezmembramintele dreptului de proprietate, drepturi reale de garanție și sarcini	Referințe
NU SUNT	

Anexa Nr. 1 La Partea I

Teren

Nr cadastral	Suprafața (mp)*	Observații / Referințe
36983	2.500	

* Suprafața este determinată în planul de proiecție Stereo 70.



Date referitoare la teren

Crt	Categorie folosință	Intravilan	Suprafața (mp)	Tarla	Parcelă	Nr. topo	Observații / Referințe
1	arabil	DA	2.500	29	474	-	Intravilan conform PUG

Lungime Segmente

1) Valorile lungimilor segmentelor sunt obținute din proiecție în plan.

Punct început	X / Y	Punct sfârșit	X / Y	Lungime segment (** (m)
1	578.904,195 308.594,676	2	579.033,959 308.497,5	162.117
2	579.033,959 308.497,5	3	579.041,336 308.502,038	8.661
3	579.041,336 308.502,038	4	579.045,741 308.507,557	7.061
4	579.045,741 308.507,557	5	578.911,777 308.607,878	167.364
5	578.911,777 308.607,878	1	578.904,195 308.594,676	15.224

**** Lungimile segmentelor sunt determinate în planul de proiecție Stereo 70 și sunt rotunjite la 1 milimetru.**

***** Distanța dintre puncte este formată din segmente cumulate ce sunt mai mici decât valoarea 1 milimetru.**

**DATE DESPRE IMOBILUL NR. 611**

Oficiul de Cadastru și Publicitate Imobiliară GIURGIU
Biroul de Cadastru și Publicitate Imobiliară Giurgiu

A. Partea I. Descrierea imobilului

TEREN Intravilan

Adresa: Loc. Darasti-Vlasca, Jud. Giurgiu

Nr. Crt	Nr cadastral Nr. topografic	Suprafața* (mp)	Observații / Referințe
A1		2.500	Sector cadastral:11 Teren neimprejmuit;

B. Partea II. Proprietari și acte

Inscrieri privitoare la dreptul de proprietate și alte drepturi reale		Referințe
/		
Act Administrativ nr. 6451, din 29/03/1995 emis de CJSDPAT GIURGIU;		
B1	Intabulare, drept de PROPRIETATE, dobandit prin Reconstituire, cota actuala 1/1, cota initiala 1/1 1) STANCU I. MARIN	A1

C. Partea III. SARCINI .


Inscrieri privind dezmembramintele dreptului de proprietate, drepturi reale de garanție și sarcini	Referințe
NU SUNT	

Anexa Nr. 1 La Partea I

Teren

Nr cadastral	Suprafața (mp)*	Observații / Referințe
	2.500	

* Suprafața este determinată în planul de proiecție Stereo 70.



Date referitoare la teren

Crt	Categorie folosință	Intravilan	Suprafața (mp)	Tarla	Parcelă	Nr. topo	Observații / Referințe
1	arabil	DA	2.500	29	474	-	Intravilan conform PUG

Lungime Segmente

1) Valorile lungimilor segmentelor sunt obținute din proiecție în plan.

Punct început	X / Y	Punct sfârșit	X / Y	Lungime segment (** (m)
1	579.045,741 308.507,557	2	579.055,002 308.519,158	14.844
2	579.055,002 308.519,158	3	578.919,221 308.620,84	169.634
3	578.919,221 308.620,84	4	578.911,777 308.607,878	14.947
4	578.911,777 308.607,878	1	579.045,741 308.507,557	167.364

** Lungimile segmentelor sunt determinate în planul de proiecție Stereo 70 și sunt rotunjite la 1 milimetru.

***** Distanţa dintre puncte este formată din segmente cumulate ce sunt mai mici decât valoarea 1 milimetru.**

**DATE DESPRE IMOBILUL NR. 612**

Oficiul de Cadastru și Publicitate Imobiliară GIURGIU
Biroul de Cadastru și Publicitate Imobiliară Giurgiu

A. Partea I. Descrierea imobilului

TEREN Intravilan

Adresa: Loc. Darasti-Vlasca, Jud. Giurgiu

Nr. Crt	Nr cadastral Nr. topografic	Suprafața* (mp)	Observații / Referințe
A1		1.200	Sector cadastral:11 Teren neimprejmuit;

B. Partea II. Proprietari și acte

Inscrieri privitoare la dreptul de proprietate și alte drepturi reale	Referințe
/	
Act Administrativ nr. 6468, din 29/03/1995 emis de CJSDPAT GIURGIU;	
B1	A1
Intabulare, drept de PROPRIETATE, dobandit prin Reconstituire, cota actuala 1/1, cota initiala 1/1 1) TUDORICA N. DUMITRU	

C. Partea III. SARCINI .

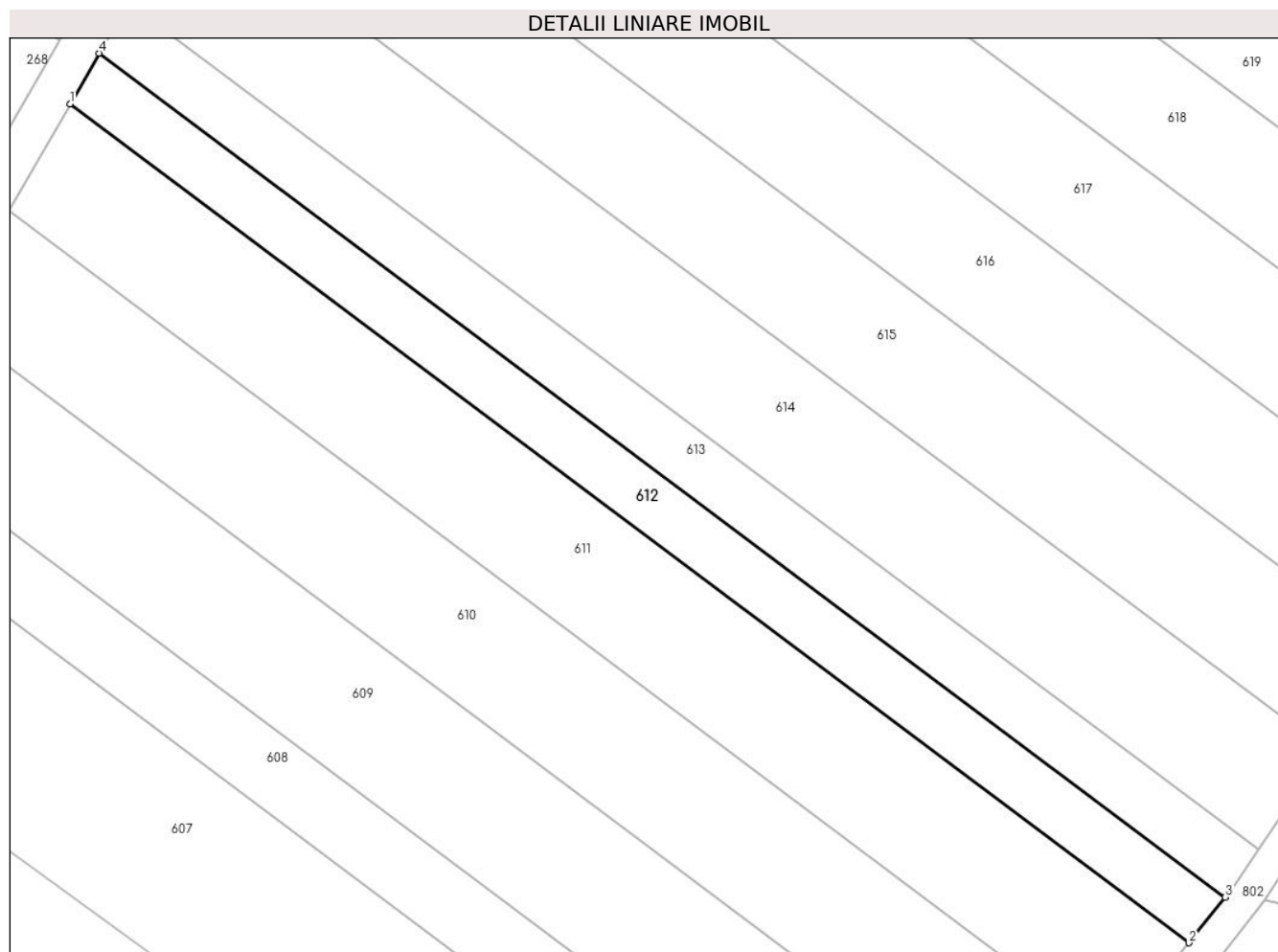
Inscrieri privind dezmembramintele dreptului de proprietate, drepturi reale de garanție și sarcini	Referințe
NU SUNT	

Anexa Nr. 1 La Partea I

Teren

Nr cadastral	Suprafața (mp)*	Observații / Referințe
	1.200	

* Suprafața este determinată în planul de proiecție Stereo 70.



Date referitoare la teren

Crt	Categorie folosință	Intravilan	Suprafața (mp)	Tarla	Parcelă	Nr. topo	Observații / Referințe
1	arabil	DA	1.200	29	474	-	Intravilan conform PUG

Lungime Segmente

1) Valorile lungimilor segmentelor sunt obținute din proiecție în plan.

Punct început	X / Y	Punct sfârșit	X / Y	Lungime segment (** (m)
1	578.919,221 308.620,84	2	579.055,002 308.519,158	169.634
2	579.055,002 308.519,158	3	579.059,403 308.524,672	7.055
3	579.059,403 308.524,672	4	578.922,759 308.627,0	170.712
4	578.922,759 308.627,0	1	578.919,221 308.620,84	7.104

** Lungimile segmentelor sunt determinate în planul de proiecție Stereo 70 și sunt rotunjite la 1 milimetru.

***** Distanţa dintre puncte este formată din segmente cumulate ce sunt mai mici decât valoarea 1 milimetru.**

**DATE DESPRE IMOBILUL NR. 613**

Oficiul de Cadastru și Publicitate Imobiliară GIURGIU
Biroul de Cadastru și Publicitate Imobiliară Giurgiu

A. Partea I. Descrierea imobilului

TEREN Intravilan

Adresa: Loc. Darasti-Vlasca, Jud. Giurgiu

Nr. Crt	Nr cadastral Nr. topografic	Suprafața* (mp)	Observații / Referințe
A1		1.200	Sector cadastral:11 Teren neimprejmuit;

B. Partea II. Proprietari și acte

Inscrieri privitoare la dreptul de proprietate și alte drepturi reale		Referințe
/		
Act Administrativ nr. 100682, din 19/12/2003 emis de CJSDPAT GIURGIU;		
B1	Intabulare, drept de PROPRIETATE, dobandit prin Reconstituire, cota actuala 1/1, cota initiala 1/1 1) GHIGHINA M. TOMA	A1

C. Partea III. SARCINI .

Inscrieri privind dezmembramintele dreptului de proprietate, drepturi reale de garanție și sarcini	Referințe
NU SUNT	

Anexa Nr. 1 La Partea I

Teren

Nr cadastral	Suprafața (mp)*	Observații / Referințe
	1.200	

* Suprafața este determinată în planul de proiecție Stereo 70.



Date referitoare la teren

Crt	Categorie folosință	Intravilan	Suprafața (mp)	Tarla	Parcelă	Nr. topo	Observații / Referințe
1	arabil	DA	1.200	29	474	-	P474 (DIN TP P415). Intravilan conform PUG.

Lungime Segmente

1) Valorile lungimilor segmentelor sunt obținute din proiecție în plan.

Punct început	X / Y	Punct sfârșit	X / Y	Lungime segment (** (m)
1	579.059,403 308.524,672	2	579.060,492 308.526,036	1.745
2	579.060,492 308.526,036	3	579.063,418 308.530,429	5.278
3	579.063,418 308.530,429	4	578.926,278 308.633,128	171.331
4	578.926,278 308.633,128	5	578.922,759 308.627,0	7.067
5	578.922,759 308.627,0	1	579.059,403 308.524,672	170.712

**** Lungimile segmentelor sunt determinate în planul de proiecție Stereo 70 și sunt rotunjite la 1 milimetru.**

***** Distanța dintre puncte este formată din segmente cumulate ce sunt mai mici decât valoarea 1 milimetru.**

**DATE DESPRE IMOBILUL NR. 614**

Oficiul de Cadastru și Publicitate Imobiliară GIURGIU
 Biroul de Cadastru și Publicitate Imobiliară Giurgiu

A. Partea I. Descrierea imobilului

TEREN Intravilan

Adresa: Loc. Darasti-Vlasca, Jud. Giurgiu

Nr. Crt	Nr cadastral Nr. topografic	Suprafața* (mp)	Observații / Referințe
A1		2.500	Sector cadastral:11 Teren neimprejmuit;

B. Partea II. Proprietari și acte

Inscrieri privitoare la dreptul de proprietate și alte drepturi reale		Referințe
/		
Act Normativ nr. 7, din 13/03/1996 emis de PARLAMENTUL ROMÂNIEI;		
B1	Inscrierea posesiei, drept de PROPRIETATE, dobandit prin Lege, cota actuala 1/1, cota initiala 1/1 1) NEIDENTIFICAT NEIDENTIFICAT	A1
B2	Se noteaza mentiunea proprietar neidentificat.	A1

C. Partea III. SARCINI .

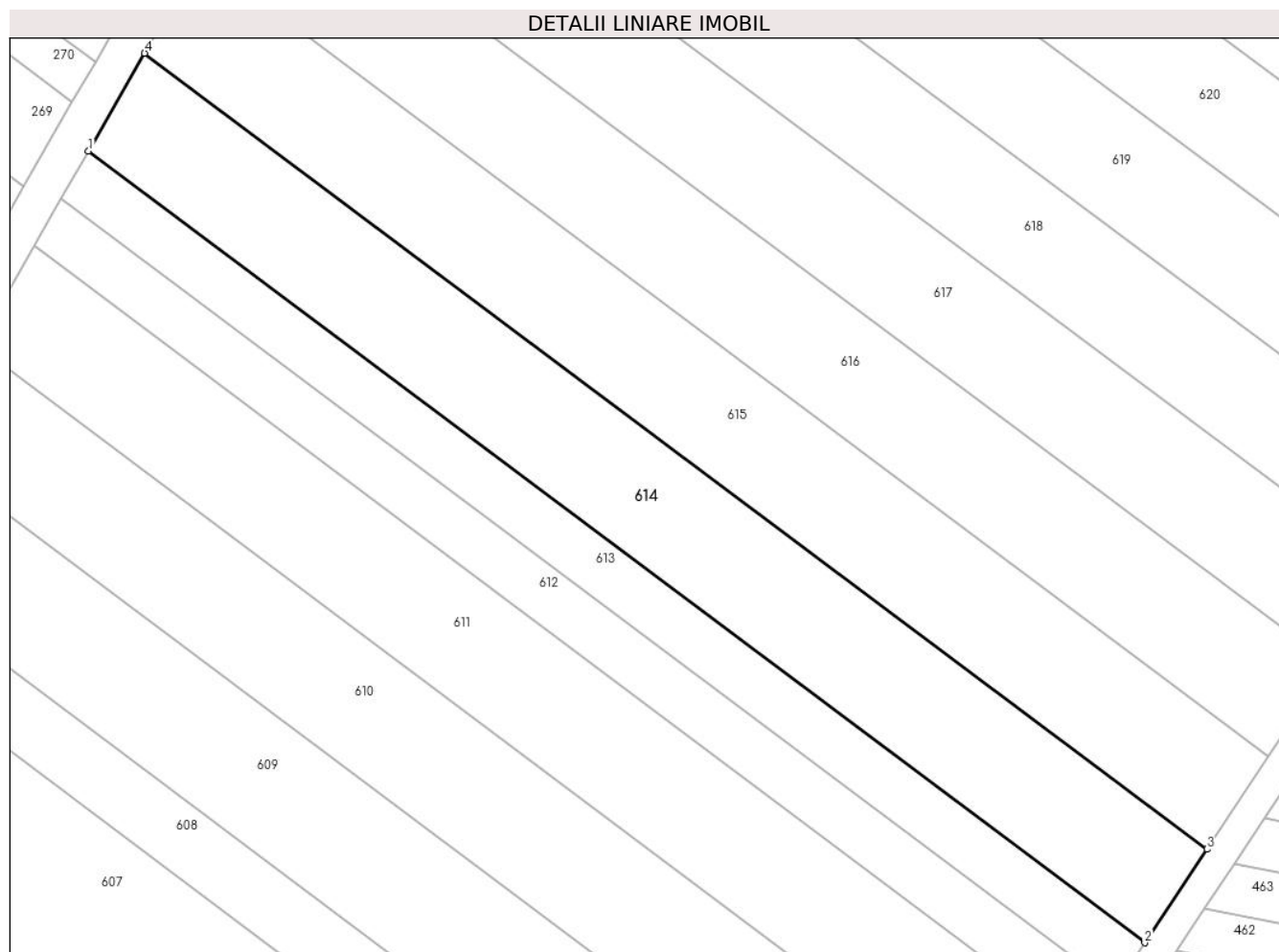
Inscrieri privind dezmembramintele dreptului de proprietate, drepturi reale de garanție și sarcini	Referințe
NU SUNT	

Anexa Nr. 1 La Partea I

Teren

Nr cadastral	Suprafața (mp)*	Observații / Referințe
	2.500	

* Suprafața este determinată în planul de proiecție Stereo 70.



Date referitoare la teren

Crt	Categorie folosință	Intravilan	Suprafața (mp)	Tarla	Parcelă	Nr. topo	Observații / Referințe
1	arabil	DA	2.500	29	474	-	Intravilan conform PUG

Lungime Segmente

1) Valorile lungimilor segmentelor sunt obținute din proiecție în plan.

Punct început	X / Y	Punct sfârșit	X / Y	Lungime segment (** (m)
1	578.926,278 308.633,128	2	579.063,418 308.530,429	171.331
2	579.063,418 308.530,429	3	579.071,496 308.542,557	14.572
3	579.071,496 308.542,557	4	578.933,578 308.645,839	172.304
4	578.933,578 308.645,839	1	578.926,278 308.633,128	14.658

** Lungimile segmentelor sunt determinate în planul de proiecție Stereo 70 și sunt rotunjite la 1 milimetru.

***** Distanţa dintre puncte este formată din segmente cumulate ce sunt mai mici decât valoarea 1 milimetru.**

**DATE DESPRE IMOBILUL NR. 615**

Oficiul de Cadastru și Publicitate Imobiliară GIURGIU
Biroul de Cadastru și Publicitate Imobiliară Giurgiu

A. Partea I. Descrierea imobilului

TEREN Intravilan

Nr. CF vechi:2394/N
Nr. cadastral vechi:2403

Adresa: Loc. Darasti-Vlasca, Jud. Giurgiu

Nr. Crt	Nr cadastral Nr. topografic	Suprafața* (mp)	Observații / Referințe
A1	31801	2.500	Sector cadastral:11 Teren neimprejmuit;

B. Partea II. Proprietari și acte

Inscrieri privitoare la dreptul de proprietate și alte drepturi reale		Referințe
6416 / 18/02/2011		
Act Notarial nr. 280, din 01/02/2011 emis de BNP NEMESIS;		
B2	Intabulare, drept de PROPRIETATEcumparare, dobandit prin Conventie, cota actuala 1/1, cota initiala 1/1 1) SC STAR CONCEPT CONSULT SRL, CIF:24238264	A1

C. Partea III. SARCINI .


Inscrieri privind dezmembramintele dreptului de proprietate, drepturi reale de garanție și sarcini	Referințe
NU SUNT	

Anexa Nr. 1 La Partea I

Teren

Nr cadastral	Suprafața (mp)*	Observații / Referințe
31801	2.500	

* Suprafața este determinată în planul de proiecție Stereo 70.



Date referitoare la teren

Crt	Categorie folosință	Intravilan	Suprafața (mp)	Tarla	Parcelă	Nr. topo	Observații / Referințe
1	arabil	DA	2.500	29	474	-	P474 (DIN TP P455). Intravilan conform PUG.

Lungime Segmente

1) Valorile lungimilor segmentelor sunt obținute din proiecție în plan.

Punct început	X / Y	Punct sfârșit	X / Y	Lungime segment (** (m)
1	578.933,578 308.645,839	2	579.071,496 308.542,557	172.304
2	579.071,496 308.542,557	3	579.079,529 308.554,617	14.49
3	579.079,529 308.554,617	4	578.940,837 308.658,479	173.271
4	578.940,837 308.658,479	1	578.933,578 308.645,839	14.576

**** Lungimile segmentelor sunt determinate în planul de proiecție Stereo 70 și sunt rotunjite la 1 milimetru.**

***** Distanța dintre puncte este formată din segmente cumulate ce sunt mai mici decât valoarea 1 milimetru.**

**DATE DESPRE IMOBILUL NR. 616**

Oficiul de Cadastru și Publicitate Imobiliară GIURGIU
Biroul de Cadastru și Publicitate Imobiliară Giurgiu

A. Partea I. Descrierea imobilului

TEREN Intravilan

Adresa: Loc. Darasti-Vlasca, Jud. Giurgiu

Nr. Crt	Nr cadastral Nr. topografic	Suprafața* (mp)	Observații / Referințe
A1	36937	2.500	Sector cadastral:11 Teren neimprejmuit;

B. Partea II. Proprietari și acte

Inscrieri privitoare la dreptul de proprietate și alte drepturi reale		Referințe
18054 / 29/03/2018		
Act Notarial nr. 522, din 28/03/2018 emis de Ujeniuc Marinela;		
B2	Intabulare, drept de PROPRIETATEcumparare, dobandit prin Conventie, cota actuala 1/1, cota initiala 1/1 1) SINCUSRL, CIF:10431035	A1

C. Partea III. SARCINI .

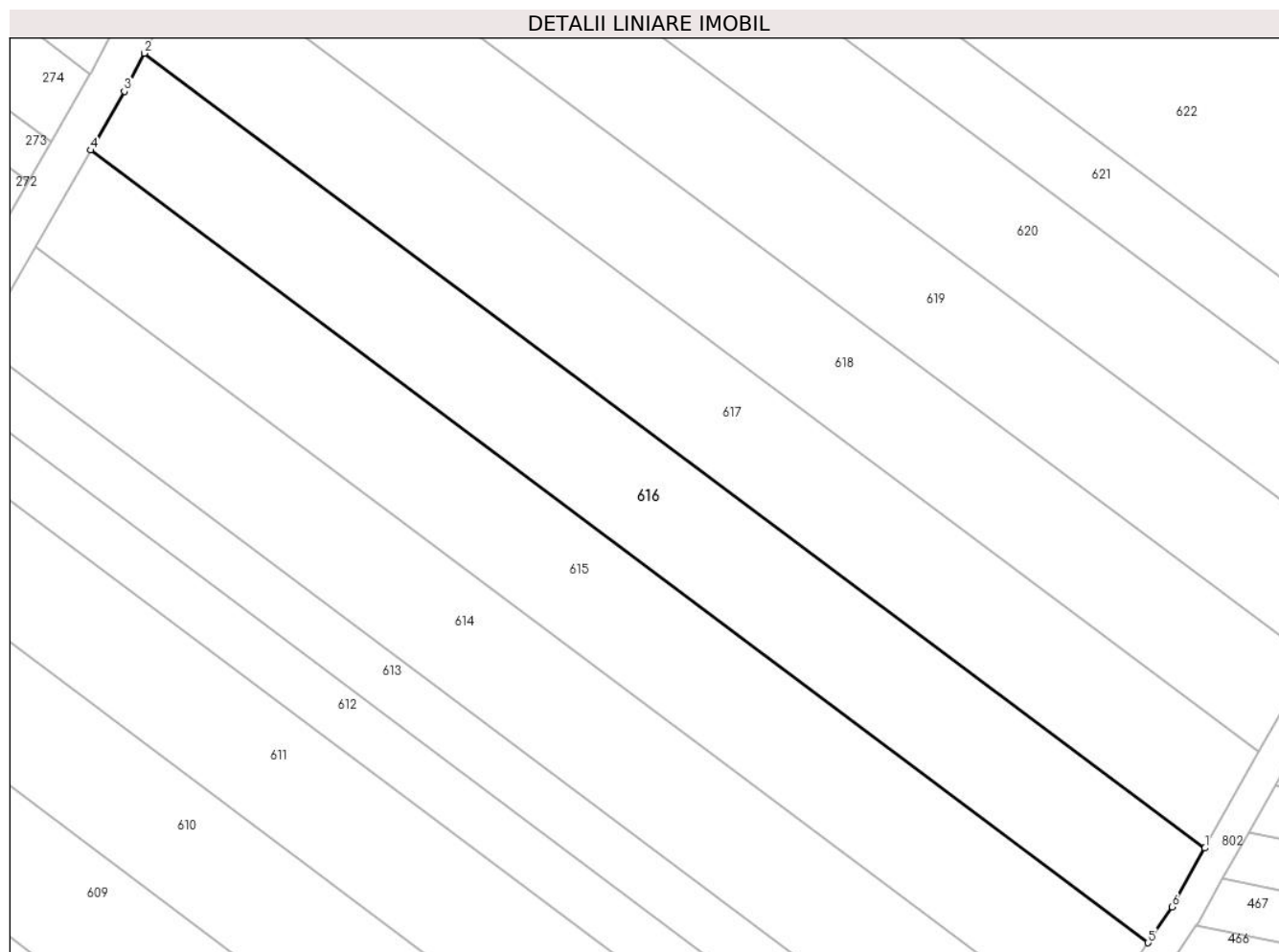
Inscrieri privind dezmembramintele dreptului de proprietate, drepturi reale de garanție și sarcini	Referințe
NU SUNT	

Anexa Nr. 1 La Partea I

Teren

Nr cadastral	Suprafața (mp)*	Observații / Referințe
36937	2.500	

* Suprafața este determinată în planul de proiecție Stereo 70.



Date referitoare la teren

Crt	Categorie folosință	Intravilan	Suprafața (mp)	Tarla	Parcelă	Nr. topo	Observații / Referințe
1	arabil	DA	2.500	29	474	-	Intravilan conform PUG

Lungime Segmente

1) Valorile lungimilor segmentelor sunt obținute din proiecție în plan.

Punct început	X / Y	Punct sfârșit	X / Y	Lungime segment (** (m)
1	579.086,989 308.567,022	2	578.947,896 308.671,185	173.772
2	578.947,896 308.671,185	3	578.945,273 308.666,203	5.63
3	578.945,273 308.666,203	4	578.940,837 308.658,479	8.907
4	578.940,837 308.658,479	5	579.079,529 308.554,617	173.271
5	579.079,529 308.554,617	6	579.082,66 308.559,317	5.647

Punct început	X / Y	Punct sfârşit	X / Y	Lungime segment (** (m)
6	579.082,66 308.559,317	1	579.086,989 308.567,022	8.838

** Lungimile segmentelor sunt determinate în planul de proiecţie Stereo 70 şi sunt rotunjite la 1 milimetru.

*** Distanţa dintre puncte este formată din segmente cumulate ce sunt mai mici decât valoarea 1 milimetru.

**DATE DESPRE IMOBILUL NR. 617**

Oficiul de Cadastru și Publicitate Imobiliară GIURGIU
Biroul de Cadastru și Publicitate Imobiliară Giurgiu

A. Partea I. Descrierea imobilului

TEREN Intravilan

Nr. CF vechi:2421/N
Nr. cadastral vechi:2402

Adresa: Loc. Darasti-Vlasca, Jud. Giurgiu

Nr. Crt	Nr cadastral Nr. topografic	Suprafața* (mp)	Observații / Referințe
A1	39040	2.500	Sector cadastral:11 Teren neimprejmuit;

B. Partea II. Proprietari și acte

Inscrieri privitoare la dreptul de proprietate și alte drepturi reale		Referințe
56824 / 14/12/2007		
Act Notarial nr. 3810, din 06/12/2007 emis de BNP ILIE LAURA;		
B1	Intabulare, drept de PROPRIETATECumparare, dobandit prin Conventie, cota actuala 1/1, cota initiala 1/1 1) CHIRACU LILIANA, necasatorita	A1

C. Partea III. SARCINI .

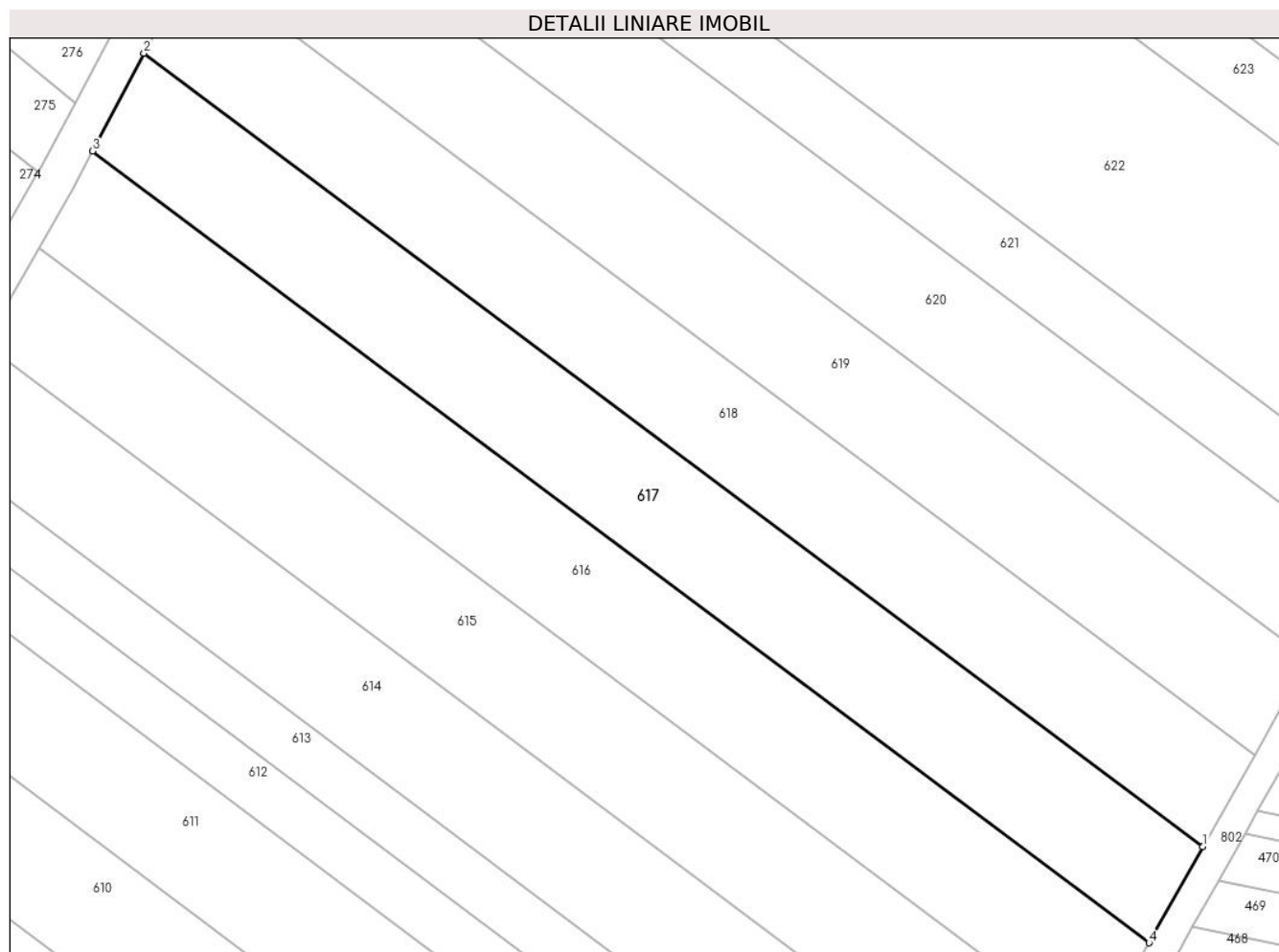
Inscrieri privind dezmembramintele dreptului de proprietate, drepturi reale de garanție și sarcini	Referințe
NU SUNT	

Anexa Nr. 1 La Partea I

Teren

Nr cadastral	Suprafața (mp)*	Observații / Referințe
39040	2.500	

* Suprafața este determinată în planul de proiecție Stereo 70.



Date referitoare la teren

Crt	Categorie folosință	Intravilan	Suprafața (mp)	Tarla	Parcelă	Nr. topo	Observații / Referințe
1	arabil	DA	2.500	29	474	-	Intravilan conform PUG

Lungime Segmente

1) Valorile lungimilor segmentelor sunt obținute din proiecție în plan.

Punct început	X / Y	Punct sfârșit	X / Y	Lungime segment (** (m)
1	579.094,089 308.579,658	2	578.954,675 308.684,061	174.173
2	578.954,675 308.684,061	3	578.947,896 308.671,185	14.552
3	578.947,896 308.671,185	4	579.086,989 308.567,022	173.772
4	579.086,989 308.567,022	1	579.094,089 308.579,658	14.494

** Lungimile segmentelor sunt determinate în planul de proiecție Stereo 70 și sunt rotunjite la 1 milimetru.

***** Distanţa dintre puncte este formată din segmente cumulate ce sunt mai mici decât valoarea 1 milimetru.**

**DATE DESPRE IMOBILUL NR. 618**

Oficiul de Cadastru și Publicitate Imobiliară GIURGIU
Biroul de Cadastru și Publicitate Imobiliară Giurgiu

A. Partea I. Descrierea imobilului

TEREN Intravilan

Adresa: Loc. Darasti-Vlasca, Jud. Giurgiu

Nr. Crt	Nr cadastral Nr. topografic	Suprafața* (mp)	Observații / Referințe
A1		2.400	Sector cadastral:11 Teren neimprejmuit;

B. Partea II. Proprietari și acte

Inscrieri privitoare la dreptul de proprietate și alte drepturi reale		Referințe
/		
Act Normativ nr. 7, din 13/03/1996 emis de PARLAMENTUL ROMÂNIEI;		
B1	Inscrierea posesiei, drept de PROPRIETATE, dobandit prin Lege, cota actuala 1/1, cota initiala 1/1 1) NEIDENTIFICAT NEIDENTIFICAT	A1
B2	Se noteaza mentiunea proprietar neidentificat.	A1

C. Partea III. SARCINI .


Inscrieri privind dezmembramintele dreptului de proprietate, drepturi reale de garanție și sarcini	Referințe
NU SUNT	

Anexa Nr. 1 La Partea I

Teren

Nr cadastral	Suprafața (mp)*	Observații / Referințe
	2.400	

* Suprafața este determinată în planul de proiecție Stereo 70.



Date referitoare la teren

Crt	Categorie folosință	Intravilan	Suprafața (mp)	Tarla	Parcelă	Nr. topo	Observații / Referințe
1	arabil	DA	2.400	29	474	-	Intravilan conform PUG

Lungime Segmente

1) Valorile lungimilor segmentelor sunt obținute din proiecție în plan.

Punct început	X / Y	Punct sfârșit	X / Y	Lungime segment (** (m)
1	578.954,675 308.684,061	2	579.094,089 308.579,658	174.173
2	579.094,089 308.579,658	3	579.100,89 308.591,761	13.883
3	579.100,89 308.591,761	4	578.961,168 308.696,395	174.558
4	578.961,168 308.696,395	1	578.954,675 308.684,061	13.939

** Lungimile segmentelor sunt determinate în planul de proiecție Stereo 70 și sunt rotunjite la 1 milimetru.

***** Distanţa dintre puncte este formată din segmente cumulate ce sunt mai mici decât valoarea 1 milimetru.**

**DATE DESPRE IMOBILUL NR. 619**

Oficiul de Cadastru și Publicitate Imobiliară GIURGIU
Biroul de Cadastru și Publicitate Imobiliară Giurgiu

A. Partea I. Descrierea imobilului

TEREN Intravilan

Nr. CF vechi:2397/N
Nr. cadastral vechi:2401

Adresa: Loc. Darasti-Vlasca, Jud. Giurgiu

Nr. Crt	Nr cadastral Nr. topografic	Suprafața* (mp)	Observații / Referințe
A1	31765	2.500	Sector cadastral:11 Teren neimprejmuit;

B. Partea II. Proprietari și acte

Inscrieri privitoare la dreptul de proprietate și alte drepturi reale	Referințe
6407 / 18/02/2011	
Act Normativ nr. 280, din 01/02/2011 emis de BNP NEMESIS;	
B2	A1
Intabulare, drept de PROPRIETATEtitlu drept cumparare, dobandit prin Conventie, cota actuala 1/1, cota initiala 1/1	
1) SC STAR CONCEPT CONSULT SRL, CIF:24238264	

C. Partea III. SARCINI .

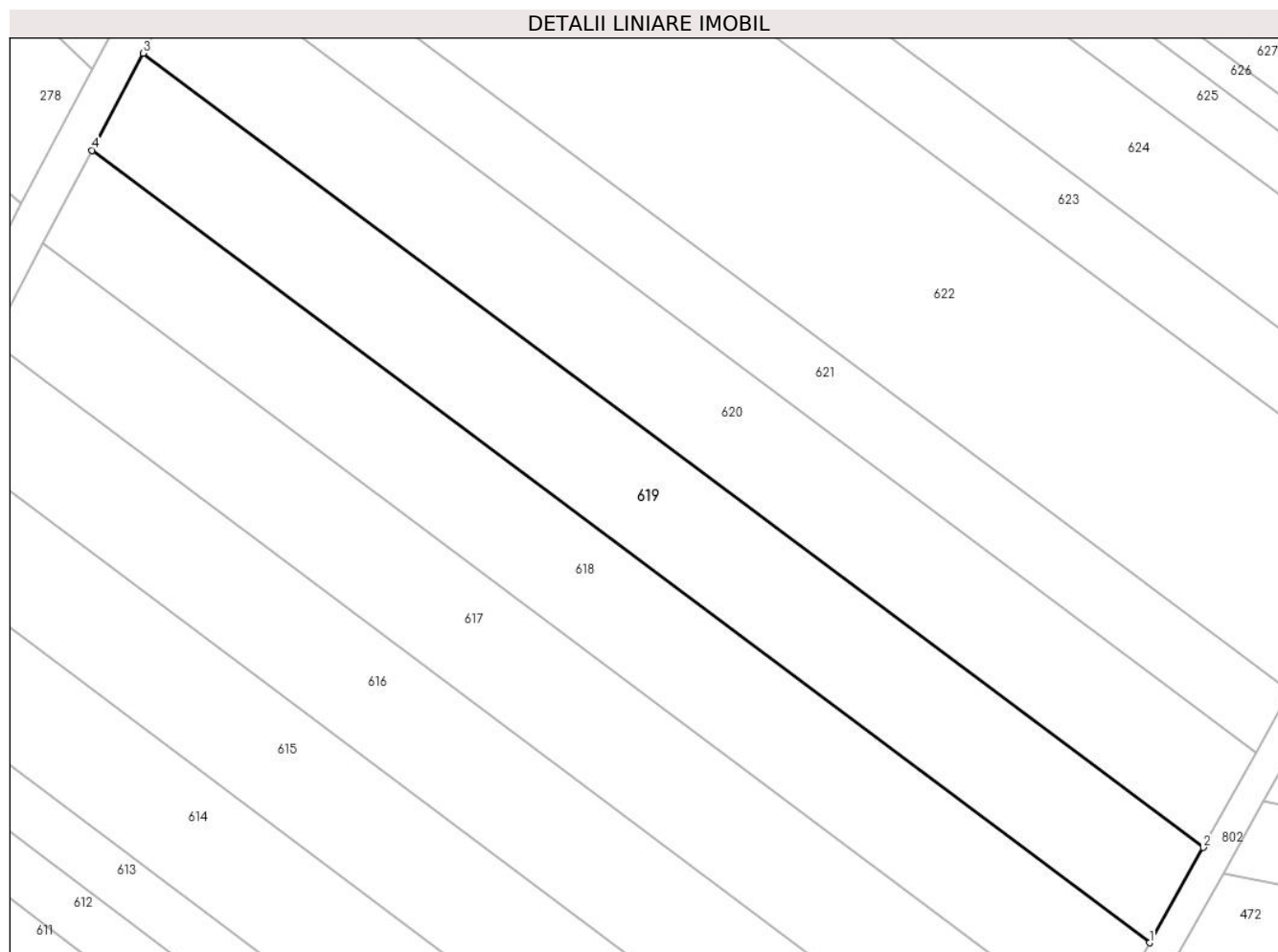
Inscrieri privind dezmembramintele dreptului de proprietate, drepturi reale de garanție și sarcini	Referințe
NU SUNT	

Anexa Nr. 1 La Partea I

Teren

Nr cadastral	Suprafața (mp)*	Observații / Referințe
31765	2.500	

* Suprafața este determinată în planul de proiecție Stereo 70.



Date referitoare la teren

Crt	Categorie folosință	Intravilan	Suprafața (mp)	Tarla	Parcelă	Nr. topo	Observații / Referințe
1	arabil	DA	2.500	29	474	-	Intravilan conform PUG

Lungime Segmente

1) Valorile lungimilor segmentelor sunt obținute din proiecție în plan.

Punct început	X / Y	Punct sfârșit	X / Y	Lungime segment (** (m)
1	579.100,89 308.591,761	2	579.107,958 308.604,341	14.43
2	579.107,958 308.604,341	3	578.967,916 308.709,213	174.957
3	578.967,916 308.709,213	4	578.961,168 308.696,395	14.486
4	578.961,168 308.696,395	1	579.100,89 308.591,761	174.558

** Lungimile segmentelor sunt determinate în planul de proiecție Stereo 70 și sunt rotunjite la 1 milimetru.

***** Distanţa dintre puncte este formată din segmente cumulate ce sunt mai mici decât valoarea 1 milimetru.**

**DATE DESPRE IMOBILUL NR. 620**

Oficiul de Cadastru și Publicitate Imobiliară GIURGIU
Biroul de Cadastru și Publicitate Imobiliară Giurgiu

A. Partea I. Descrierea imobilului

TEREN Intravilan

Nr. CF vechi:2399/N
Nr. cadastral vechi:2400

Adresa: Loc. Darasti-Vlasca, Jud. Giurgiu

Nr. Crt	Nr cadastral Nr. topografic	Suprafața* (mp)	Observații / Referințe
A1	39038	2.500	Sector cadastral:11 Teren neimprejmuit;

B. Partea II. Proprietari și acte

Inscrieri privitoare la dreptul de proprietate și alte drepturi reale		Referințe
57429 / 17/12/2007		
Act Notarial nr. 3841, din 10/12/2007 emis de BNP ILIE LAURA;		
B1	Intabulare, drept de PROPRIETATECumparare, dobandit prin Conventie, cota actuala 1/1, cota initiala 1/1 1) CHIRACU LILIANA, necasatorita	A1

C. Partea III. SARCINI .

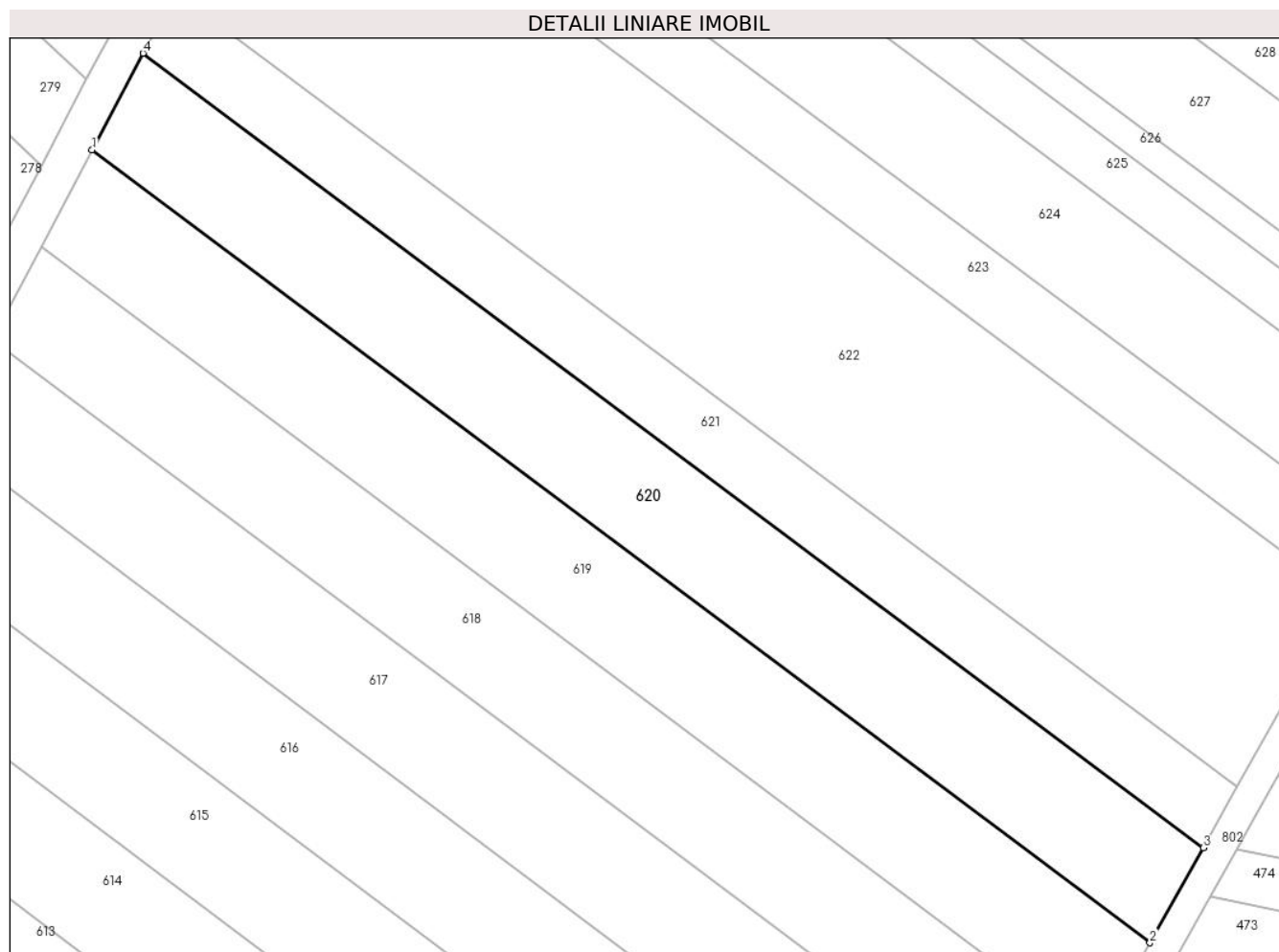
Inscrieri privind dezmembramintele dreptului de proprietate, drepturi reale de garanție și sarcini	Referințe
NU SUNT	

Anexa Nr. 1 La Partea I

Teren

Nr cadastral	Suprafața (mp)*	Observații / Referințe
39038	2.500	

* Suprafața este determinată în planul de proiecție Stereo 70.



Date referitoare la teren

Crt	Categorie folosință	Intravilan	Suprafața (mp)	Tarla	Parcelă	Nr. topo	Observații / Referințe
1	arabil	DA	2.500	29	474	-	Intravilan conform PUG

Lungime Segmente

1) Valorile lungimilor segmentelor sunt obținute din proiecție în plan.

Punct început	X / Y	Punct sfârșit	X / Y	Lungime segment (** (m)
1	578.967,916 308.709,213	2	579.107,958 308.604,341	174.957
2	579.107,958 308.604,341	3	579.115,01 308.616,892	14.396
3	579.115,01 308.616,892	4	578.974,65 308.722,003	175.355
4	578.974,65 308.722,003	1	578.967,916 308.709,213	14.454

** Lungimile segmentelor sunt determinate în planul de proiecție Stereo 70 și sunt rotunjite la 1 milimetru.

***** Distanţa dintre puncte este formată din segmente cumulate ce sunt mai mici decât valoarea 1 milimetru.**

**DATE DESPRE IMOBILUL NR. 621**

Oficiul de Cadastru și Publicitate Imobiliară GIURGIU
Biroul de Cadastru și Publicitate Imobiliară Giurgiu

A. Partea I. Descrierea imobilului

TEREN Intravilan

Adresa: Loc. Darasti-Vlasca, Jud. Giurgiu

Nr. Crt	Nr cadastral Nr. topografic	Suprafața* (mp)	Observații / Referințe
A1		1.600	Sector cadastral:11 Teren neimprejmuit;

B. Partea II. Proprietari și acte

Inscrieri privitoare la dreptul de proprietate și alte drepturi reale		Referințe
/		
Act Administrativ nr. 57467, din 29/08/1995 emis de CJSDPAT GIURGIU;		
B1	Intabulare, drept de PROPRIETATE, dobandit prin Reconstituire, cota actuala 1/1, cota initiala 1/1 1) PENA P. DUMITRU	A1

C. Partea III. SARCINI .

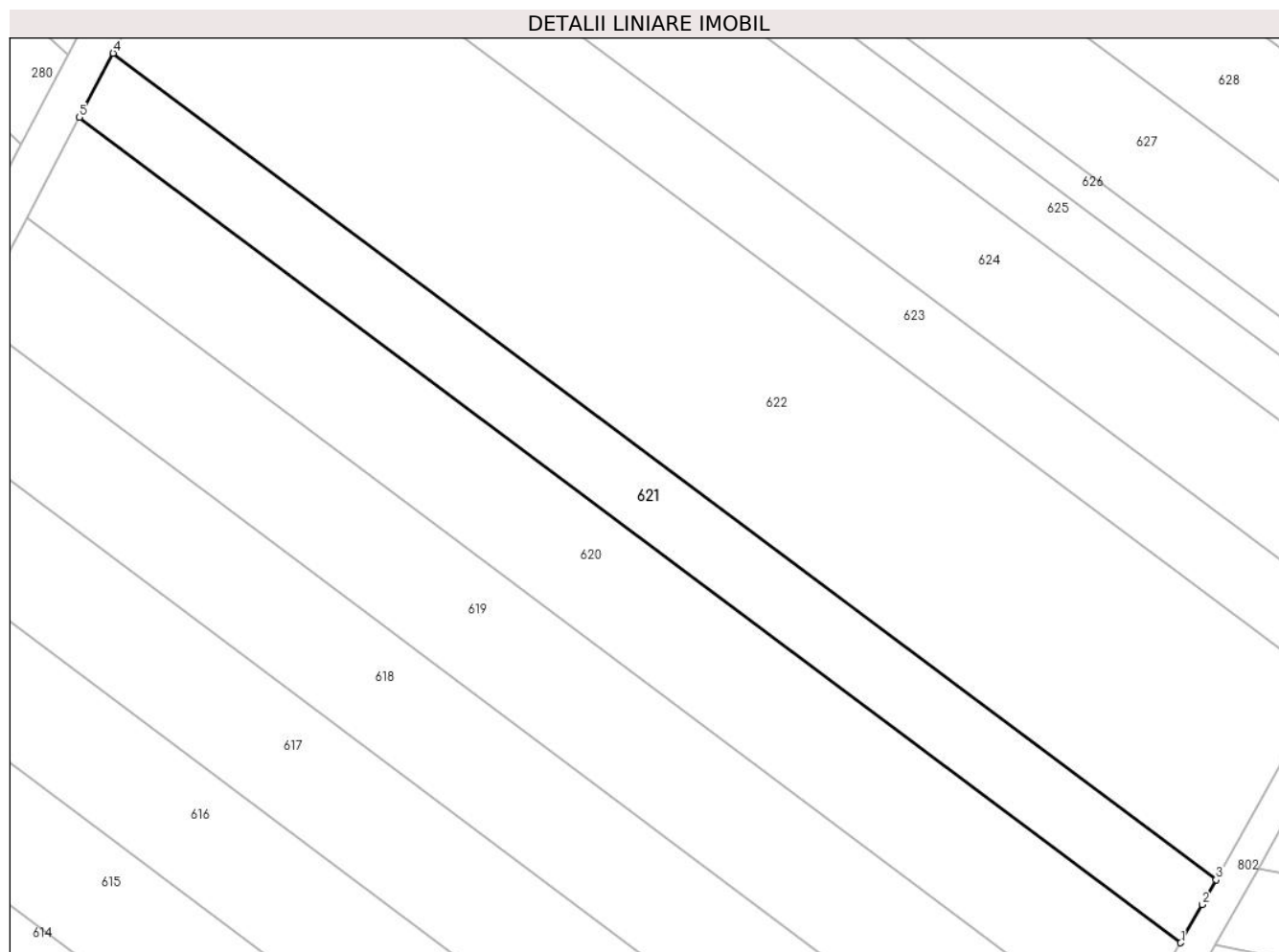
Inscrieri privind dezmembramintele dreptului de proprietate, drepturi reale de garanție și sarcini	Referințe
NU SUNT	

Anexa Nr. 1 La Partea I

Teren

Nr cadastral	Suprafața (mp)*	Observații / Referințe
	1.600	

* Suprafața este determinată în planul de proiecție Stereo 70.



Date referitoare la teren

Crt	Categorie folosință	Intravilan	Suprafața (mp)	Tarla	Parcelă	Nr. topo	Observații / Referințe
1	arabil	DA	1.600	29	474	-	Intravilan conform PUG

Lungime Segmente

1) Valorile lungimilor segmentelor sunt obținute din proiecție în plan.

Punct început	X / Y	Punct sfârșit	X / Y	Lungime segment (** (m)
1	579.115,01 308.616,892	2	579.117,749 308.621,767	5.592
2	579.117,749 308.621,767	3	579.119,499 308.624,921	3.607
3	579.119,499 308.624,921	4	578.978,951 308.730,173	175.59
4	578.978,951 308.730,173	5	578.974,65 308.722,003	9.233
5	578.974,65 308.722,003	1	579.115,01 308.616,892	175.355

**** Lungimile segmentelor sunt determinate în planul de proiecție Stereo 70 și sunt rotunjite la 1 milimetru.**

***** Distanța dintre puncte este formată din segmente cumulate ce sunt mai mici decât valoarea 1 milimetru.**

**DATE DESPRE IMOBILUL NR. 622**

Oficiul de Cadastru și Publicitate Imobiliară GIURGIU
Biroul de Cadastru și Publicitate Imobiliară Giurgiu

A. Partea I. Descrierea imobilului

TEREN Intravilan

Adresa: Loc. Darasti-Vlasca, Jud. Giurgiu

Nr. Crt	Nr cadastral Nr. topografic	Suprafața* (mp)	Observații / Referințe
A1		5.000	Sector cadastral:11 Teren neimprejmuit;

B. Partea II. Proprietari și acte

Inscrieri privitoare la dreptul de proprietate și alte drepturi reale	Referințe
/	
Act Administrativ nr. 54583, din 22/09/1995 emis de CJSDPAT GIURGIU;	
B1	A1
Intabulare, drept de PROPRIETATE, dobandit prin Reconstituire, cota actuala 1/1, cota initiala 1/1	
1) NEAGU P. MARIN	

C. Partea III. SARCINI .

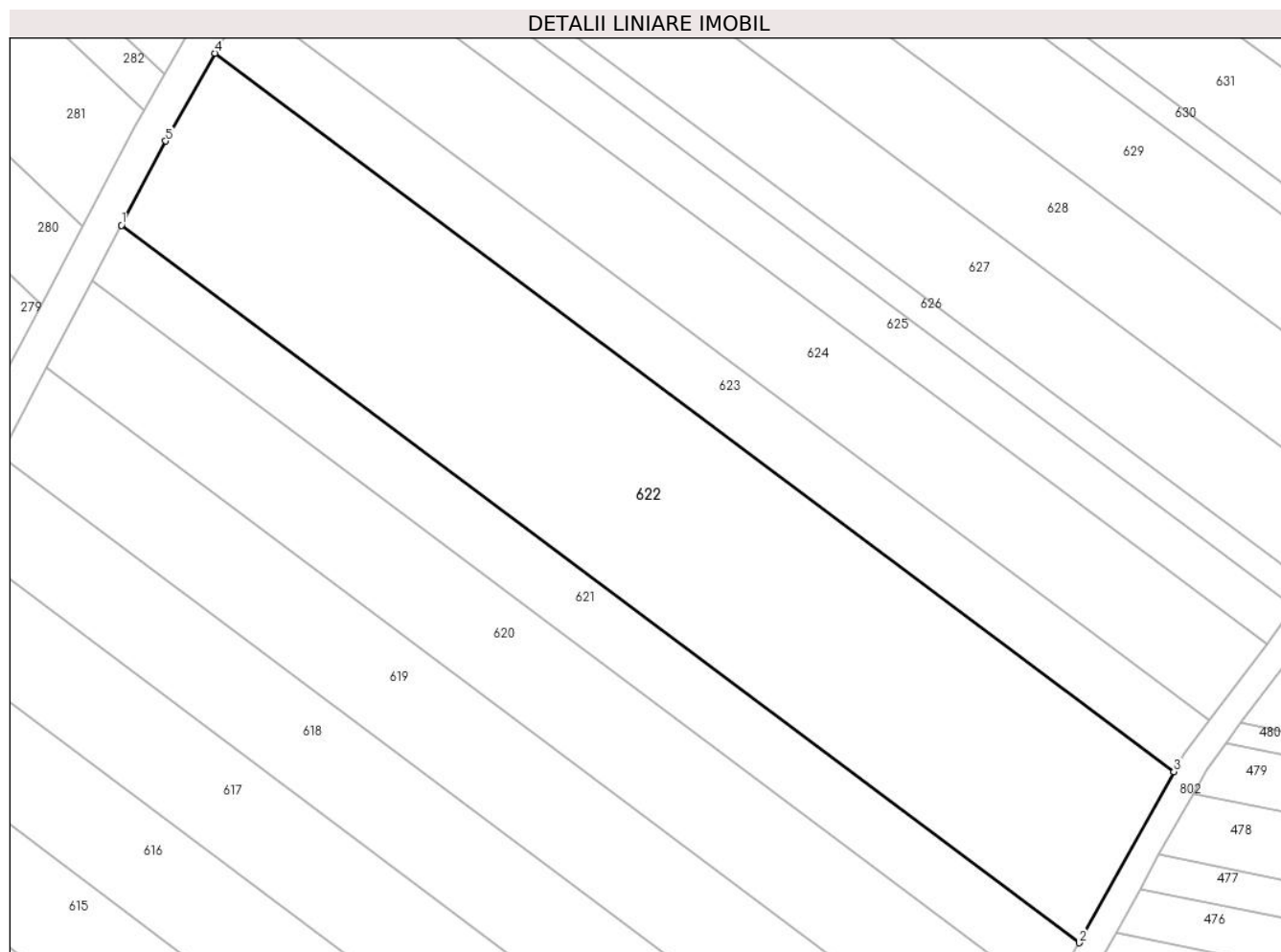
Inscrieri privind dezmembramintele dreptului de proprietate, drepturi reale de garanție și sarcini	Referințe
NU SUNT	

Anexa Nr. 1 La Partea I

Teren

Nr cadastral	Suprafața (mp)*	Observații / Referințe
	5.000	

* Suprafața este determinată în planul de proiecție Stereo 70.



Date referitoare la teren

Crt	Categorie folosință	Intravilan	Suprafața (mp)	Tarla	Parcelă	Nr. topo	Observații / Referințe
1	arabil	DA	5.000	29	474	-	Intravilan conform PUG

Lungime Segmente

1) Valorile lungimilor segmentelor sunt obținute din proiecție în plan.

Punct început	X / Y	Punct sfârșit	X / Y	Lungime segment (** (m)
1	578.978,951 308.730,173	2	579.119,499 308.624,921	175.59
2	579.119,499 308.624,921	3	579.133,425 308.650,025	28.708
3	579.133,425 308.650,025	4	578.992,705 308.755,405	175.804
4	578.992,705 308.755,405	5	578.985,448 308.742,514	14.793
5	578.985,448 308.742,514	1	578.978,951 308.730,173	13.947

**** Lungimile segmentelor sunt determinate în planul de proiecție Stereo 70 și sunt rotunjite la 1 milimetru.**

***** Distanța dintre puncte este formată din segmente cumulate ce sunt mai mici decât valoarea 1 milimetru.**

**DATE DESPRE IMOBILUL NR. 623**

Oficiul de Cadastru și Publicitate Imobiliară GIURGIU
 Biroul de Cadastru și Publicitate Imobiliară Giurgiu

A. Partea I. Descrierea imobilului

TEREN Intravilan

Nr. CF vechi:2420/N
 Nr. cadastral vechi:2404

Adresa: Loc. Darasti-Vlasca, Jud. Giurgiu

Nr. Crt	Nr cadastral Nr. topografic	Suprafața* (mp)	Observații / Referințe
A1	31759	1.600	Sector cadastral:11 Teren neimprejmuit;

B. Partea II. Proprietari și acte

Inscrieri privitoare la dreptul de proprietate și alte drepturi reale		Referințe
6423 / 18/02/2011		
Act Notarial nr. 280, din 01/02/2011 emis de BNP NEMESIS;		
B2	Intabulare, drept de PROPRIETATEtitlu cumparare, dobandit prin Conventie, cota actuala 1/1, cota initiala 1/1 1) SC STAR CONCEPT CONSULT SRL, CIF:24238264	A1

C. Partea III. SARCINI .

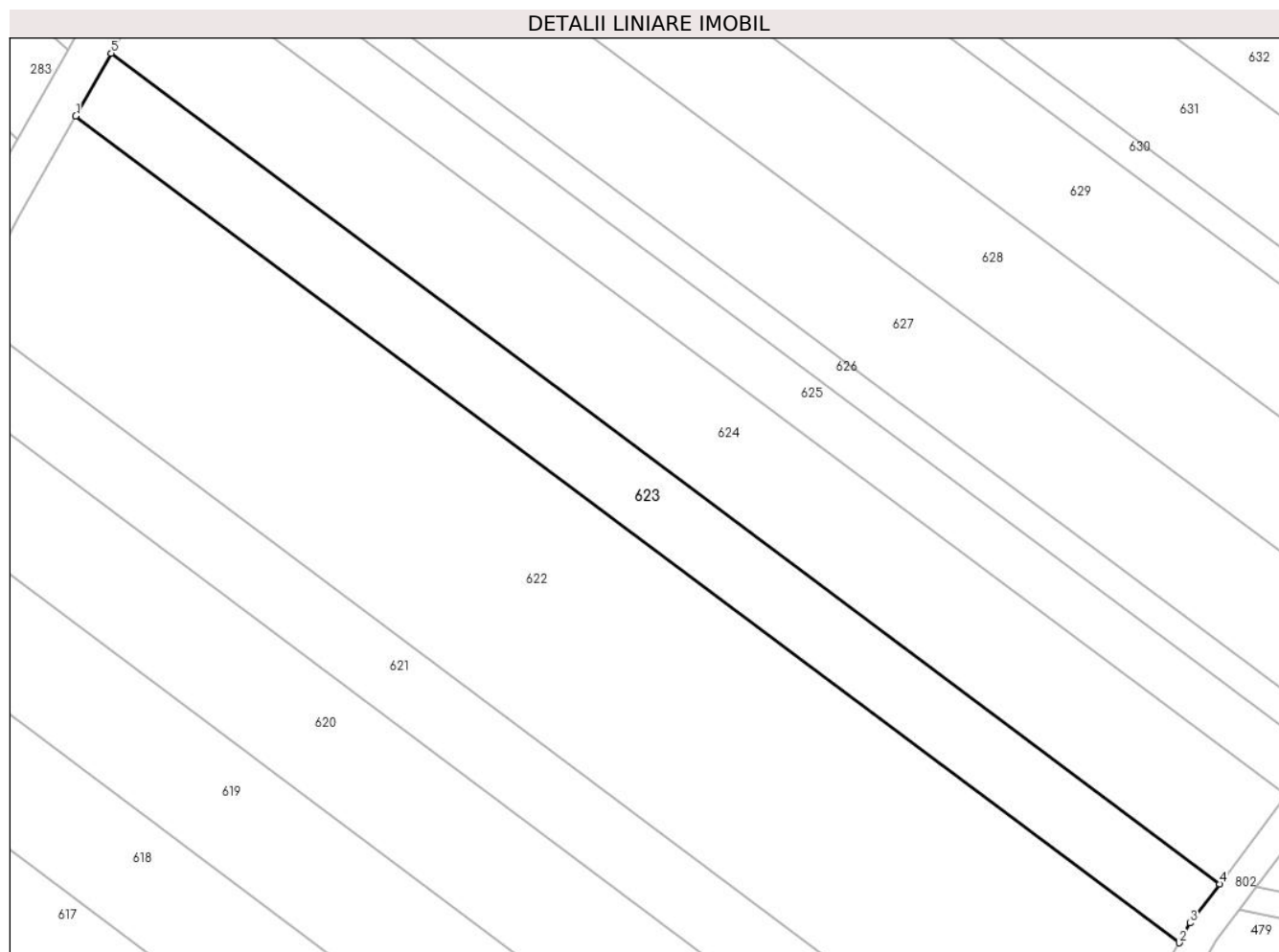
Inscrieri privind dezmembramintele dreptului de proprietate, drepturi reale de garanție și sarcini	Referințe
NU SUNT	

Anexa Nr. 1 La Partea I

Teren

Nr cadastral	Suprafața (mp)*	Observații / Referințe
31759	1.600	

* Suprafața este determinată în planul de proiecție Stereo 70.



Date referitoare la teren

Crt	Categorie folosință	Intravilan	Suprafața (mp)	Tarla	Parcelă	Nr. topo	Observații / Referințe
1	arabil	DA	1.600	29	474	-	Intravilan conform PUG

Lungime Segmente

1) Valorile lungimilor segmentelor sunt obținute din proiecție în plan.

Punct început	X / Y	Punct sfârșit	X / Y	Lungime segment (** (m)
1	578.992,705 308.755,405	2	579.133,425 308.650,025	175.804
2	579.133,425 308.650,025	3	579.134,822 308.652,544	2.88
3	579.134,822 308.652,544	4	579.138,565 308.657,528	6.233
4	579.138,565 308.657,528	5	578.997,2 308.763,392	176.61
5	578.997,2 308.763,392	1	578.992,705 308.755,405	9.165

**** Lungimile segmentelor sunt determinate în planul de proiecție Stereo 70 și sunt rotunjite la 1 milimetru.**

***** Distanța dintre puncte este formată din segmente cumulate ce sunt mai mici decât valoarea 1 milimetru.**

**DATE DESPRE IMOBILUL NR. 624**

Oficiul de Cadastru și Publicitate Imobiliară GIURGIU
Biroul de Cadastru și Publicitate Imobiliară Giurgiu

A. Partea I. Descrierea imobilului

TEREN Intravilan

Adresa: Loc. Darasti-Vlasca, Jud. Giurgiu

Nr. Crt	Nr cadastral Nr. topografic	Suprafața* (mp)	Observații / Referințe
A1		2.500	Sector cadastral:11 Teren neimprejmuit;

B. Partea II. Proprietari și acte

Inscrieri privitoare la dreptul de proprietate și alte drepturi reale		Referințe
/		
Act Administrativ nr. 57470, din 29/08/1995 emis de CJSDPAT GIURGIU;		
B1	Intabulare, drept de PROPRIETATE, dobandit prin Reconstituire, cota actuala 1/1, cota initiala 1/1 1) DURUCEA C. GHEORGHE	A1

C. Partea III. SARCINI .

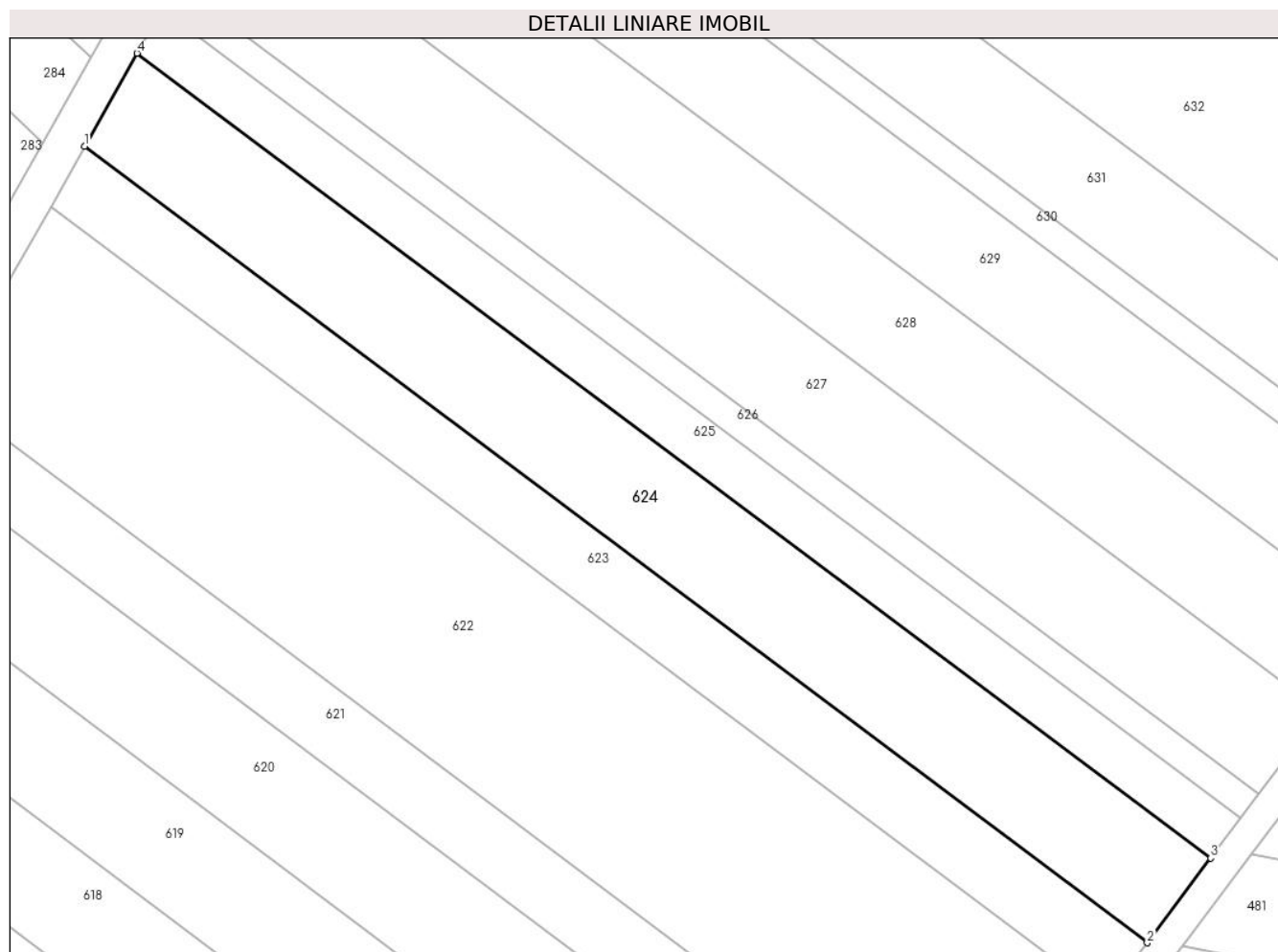
Inscrieri privind dezmembramintele dreptului de proprietate, drepturi reale de garanție și sarcini	Referințe
NU SUNT	

Anexa Nr. 1 La Partea I

Teren

Nr cadastral	Suprafața (mp)*	Observații / Referințe
	2.500	

* Suprafața este determinată în planul de proiecție Stereo 70.



Date referitoare la teren

Crt	Categorie folosință	Intravilan	Suprafața (mp)	Tarla	Parcelă	Nr. topo	Observații / Referințe
1	arabil	DA	2.500	29	474	-	Intravilan conform PUG

Lungime Segmente

1) Valorile lungimilor segmentelor sunt obținute din proiecție în plan.

Punct început	X / Y	Punct sfârșit	X / Y	Lungime segment (** (m)
1	578.997,2 308.763,392	2	579.138,565 308.657,528	176.61
2	579.138,565 308.657,528	3	579.147,021 308.668,788	14.082
3	579.147,021 308.668,788	4	579.004,167 308.775,767	178.471
4	579.004,167 308.775,767	1	578.997,2 308.763,392	14.201

** Lungimile segmentelor sunt determinate în planul de proiecție Stereo 70 și sunt rotunjite la 1 milimetru.

***** Distanţa dintre puncte este formată din segmente cumulate ce sunt mai mici decât valoarea 1 milimetru.**

**DATE DESPRE IMOBILUL NR. 625**

Oficiul de Cadastru și Publicitate Imobiliară GIURGIU
Biroul de Cadastru și Publicitate Imobiliară Giurgiu

A. Partea I. Descrierea imobilului

TEREN Intravilan

Adresa: Loc. Darasti-Vlasca, Jud. Giurgiu

Nr. Crt	Nr cadastral Nr. topografic	Suprafața* (mp)	Observații / Referințe
A1		1.200	Sector cadastral:11 Teren neimprejmuit;

B. Partea II. Proprietari și acte

Inscrieri privitoare la dreptul de proprietate și alte drepturi reale		Referințe
/		
Act Administrativ nr. 6445, din 29/03/1995 emis de CJSDPAT GIURGIU;		
B1	Intabulare, drept de PROPRIETATE, dobandit prin Reconstituire, cota actuala 1/1, cota initiala 1/1 1) PARASCHIV FLOREA 2) PARASCHIV GHEORGHE 3) PARASCHIV NICOLAE 4) PARASCHIV CONSTANTIN	A1

C. Partea III. SARCINI .

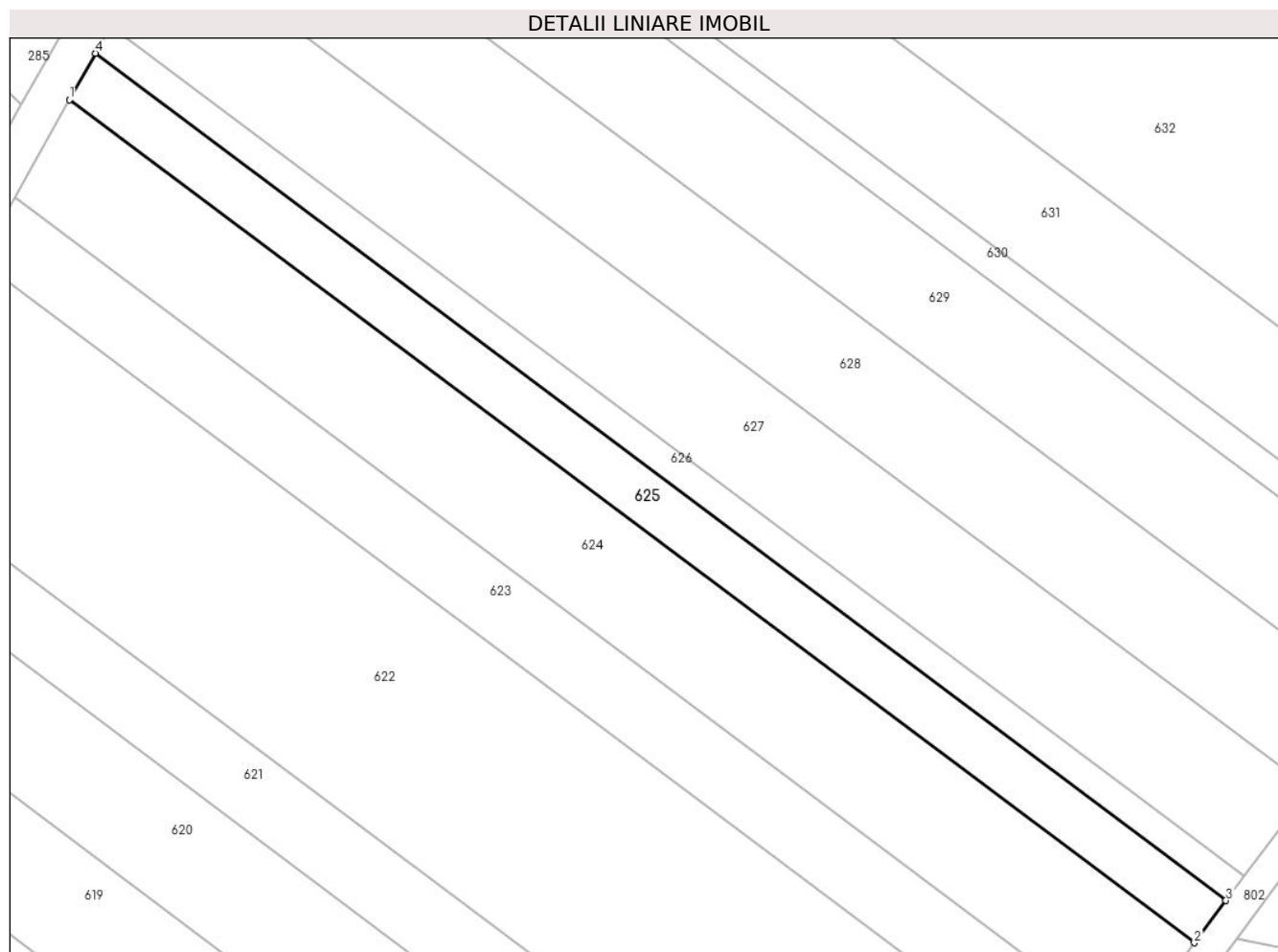
Inscrieri privind dezmembramintele dreptului de proprietate, drepturi reale de garanție și sarcini	Referințe
NU SUNT	

Anexa Nr. 1 La Partea I

Teren

Nr cadastral	Suprafața (mp)*	Observații / Referințe
	1.200	

* Suprafața este determinată în planul de proiecție Stereo 70.



Date referitoare la teren

Crt	Categorie folosință	Intravilan	Suprafața (mp)	Tarla	Parcelă	Nr. topo	Observații / Referințe
1	arabil	DA	1.200	29	474	-	Intravilan conform PUG

Lungime Segmente

1) Valorile lungimilor segmentelor sunt obținute din proiecție în plan.

Punct început	X / Y	Punct sfârșit	X / Y	Lungime segment (** (m)
1	579.004,167 308.775,767	2	579.147,021 308.668,788	178.471
2	579.147,021 308.668,788	3	579.151,048 308.674,151	6.707
3	579.151,048 308.674,151	4	579.007,485 308.781,661	179.356
4	579.007,485 308.781,661	1	579.004,167 308.775,767	6.764

** Lungimile segmentelor sunt determinate în planul de proiecție Stereo 70 și sunt rotunjite la 1 milimetru.

***** Distanţa dintre puncte este formată din segmente cumulate ce sunt mai mici decât valoarea 1 milimetru.**

**DATE DESPRE IMOBILUL NR. 626**

Oficiul de Cadastru și Publicitate Imobiliară GIURGIU
Biroul de Cadastru și Publicitate Imobiliară Giurgiu

A. Partea I. Descrierea imobilului

TEREN Intravilan

Adresa: Loc. Darasti-Vlasca, Jud. Giurgiu

Nr. Crt	Nr cadastral Nr. topografic	Suprafața* (mp)	Observații / Referințe
A1		700	Sector cadastral:11 Teren neimprejmuț;

B. Partea II. Proprietari și acte

Inscrieri privitoare la dreptul de proprietate și alte drepturi reale		Referințe
/		
Act Administrativ nr. 100662, din 23/09/2003 emis de CJSDPAT GIURGIU;		
B1	Intabulare, drept de PROPRIETATE, dobandit prin Reconstituire, cota actuala 1/1, cota initiala 1/1 1) CRISTEA NICOLETA 2) STANCU STEFANA 3) BALAJ ILEANA	A1

C. Partea III. SARCINI .

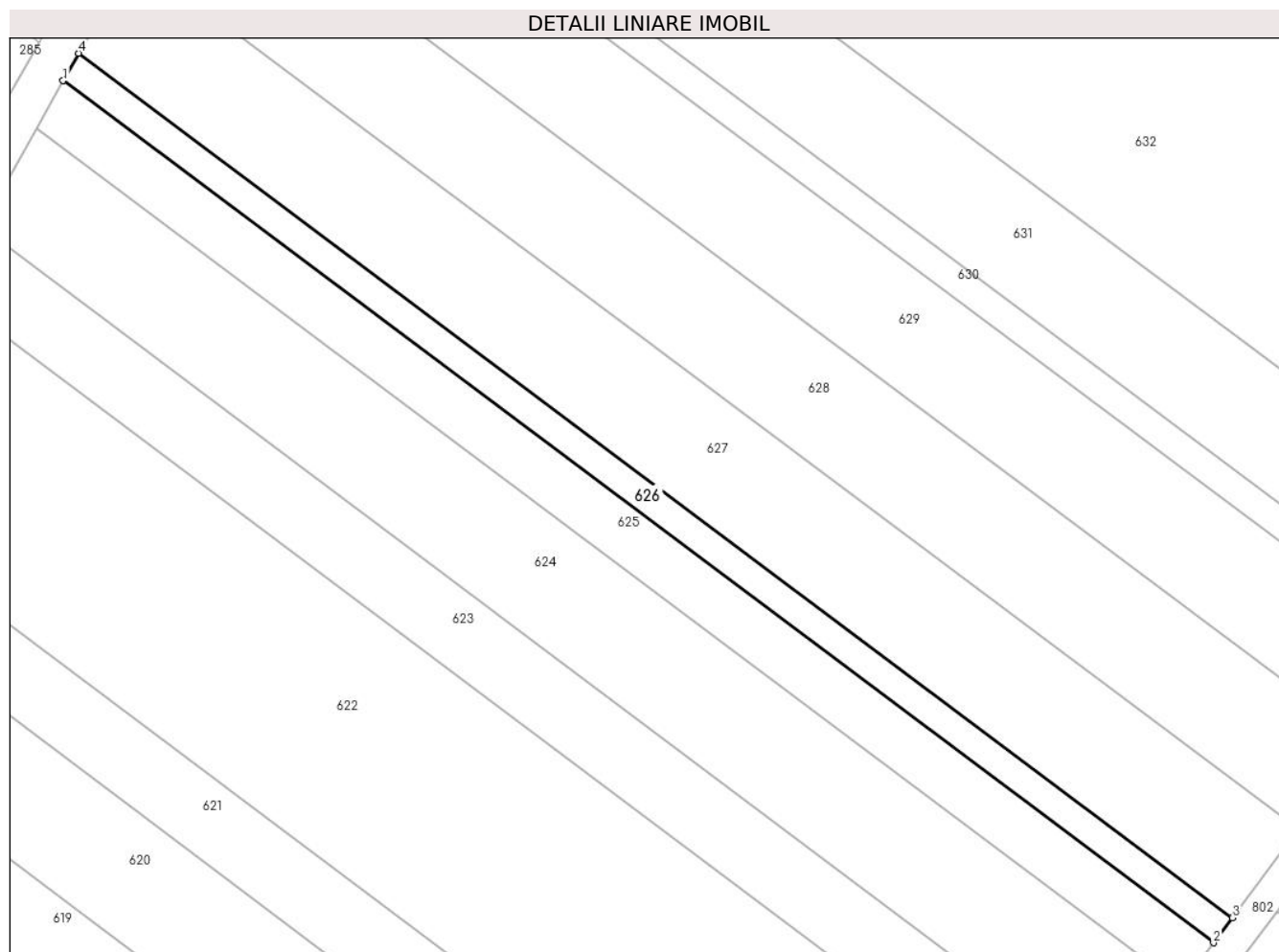
Inscrieri privind dezmembramintele dreptului de proprietate, drepturi reale de garanție și sarcini	Referințe
NU SUNT	

Anexa Nr. 1 La Partea I

Teren

Nr cadastral	Suprafața (mp)*	Observații / Referințe
	700	

* Suprafața este determinată în planul de proiecție Stereo 70.



Date referitoare la teren

Crt	Categorie folosință	Intravilan	Suprafața (mp)	Tarla	Parcelă	Nr. topo	Observații / Referințe
1	arabil	DA	700	29	474	-	P474 (DIN TP P415). Intravilan conform PUG.

Lungime Segmente

1) Valorile lungimilor segmentelor sunt obținute din proiecție în plan.

Punct început	X / Y	Punct sfârșit	X / Y	Lungime segment (** (m)
1	579.007,485 308.781,661	2	579.151,048 308.674,151	179.356
2	579.151,048 308.674,151	3	579.153,388 308.677,268	3.898
3	579.153,388 308.677,268	4	579.009,413 308.785,087	179.871
4	579.009,413 308.785,087	1	579.007,485 308.781,661	3.931

**** Lungimile segmentelor sunt determinate în planul de proiecție Stereo 70 și sunt rotunjite la 1 milimetru.**

***** Distanța dintre puncte este formată din segmente cumulate ce sunt mai mici decât valoarea 1 milimetru.**

**DATE DESPRE IMOBILUL NR. 627**

Oficiul de Cadastru și Publicitate Imobiliară GIURGIU
Biroul de Cadastru și Publicitate Imobiliară Giurgiu

A. Partea I. Descrierea imobilului

TEREN Intravilan

Adresa: Loc. Darasti-Vlasca, Jud. Giurgiu

Nr. Crt	Nr cadastral Nr. topografic	Suprafața* (mp)	Observații / Referințe
A1		2.500	Sector cadastral:11 Teren neimprejmuit;

B. Partea II. Proprietari și acte

Inscrieri privitoare la dreptul de proprietate și alte drepturi reale		Referințe
/		
Act Normativ nr. 7, din 13/03/1996 emis de PARLAMENTUL ROMÂNIEI;		
B1	Inscrierea posesiei, drept de PROPRIETATE, dobandit prin Lege, cota actuala 1/1, cota initiala 1/1 1) NEIDENTIFICAT NEIDENTIFICAT	A1
B2	Se noteaza mentiunea proprietar neidentificat.	A1

C. Partea III. SARCINI .

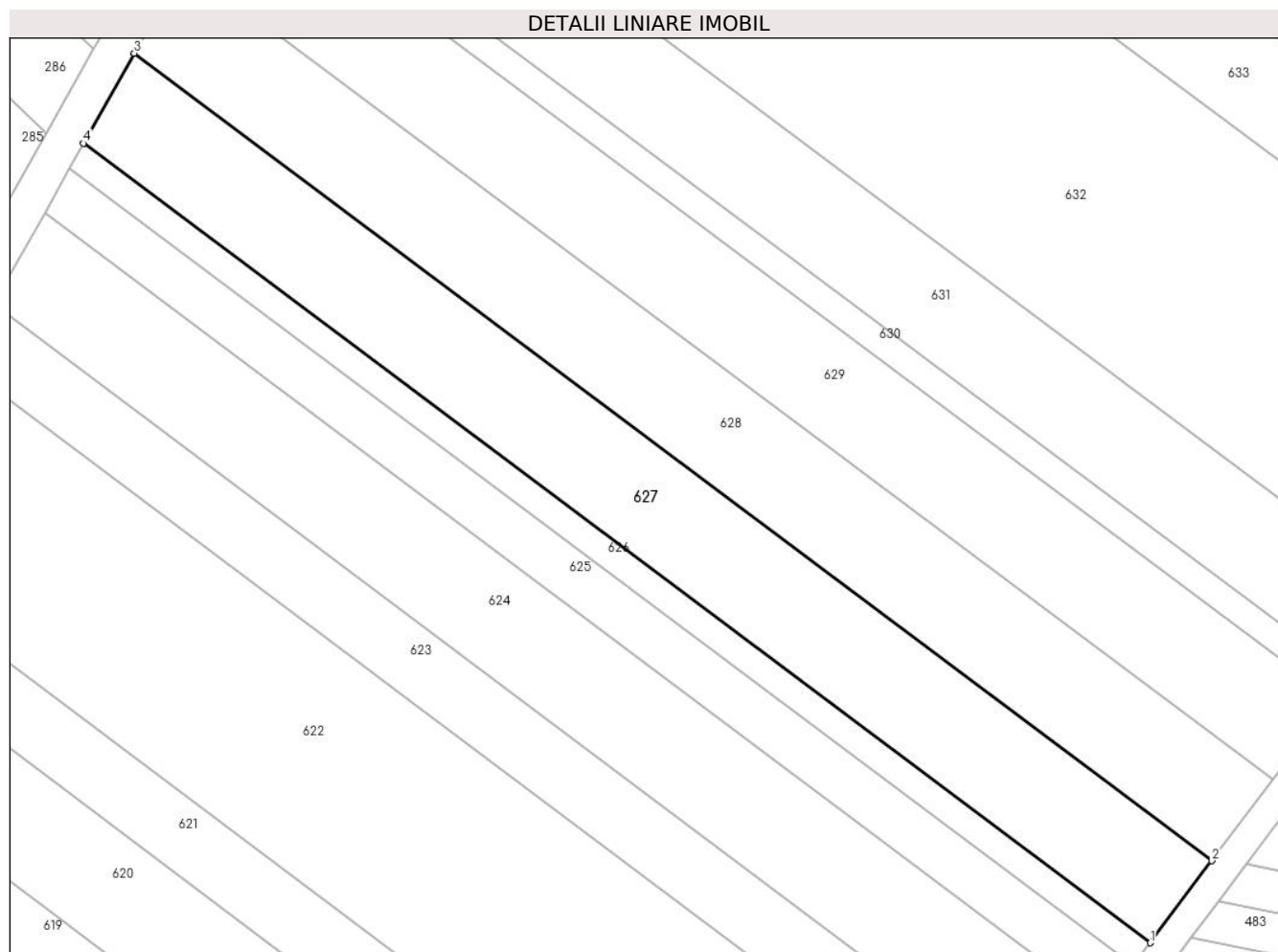
Inscrieri privind dezmembramintele dreptului de proprietate, drepturi reale de garanție și sarcini	Referințe
NU SUNT	

Anexa Nr. 1 La Partea I

Teren

Nr cadastral	Suprafața (mp)*	Observații / Referințe
	2.500	

* Suprafața este determinată în planul de proiecție Stereo 70.



Date referitoare la teren

Crt	Categorie folosință	Intravilan	Suprafața (mp)	Tarla	Parcelă	Nr. topo	Observații / Referințe
1	arabil	DA	2.500	29	474	-	Intravilan conform PUG

Lungime Segmente

1) Valorile lungimilor segmentelor sunt obținute din proiecție în plan.

Punct început	X / Y	Punct sfârșit	X / Y	Lungime segment (** (m)
1	579.153,388 308.677,268	2	579.161,692 308.688,326	13.829
2	579.161,692 308.688,326	3	579.016,254 308.797,24	181.699
3	579.016,254 308.797,24	4	579.009,413 308.785,087	13.946
4	579.009,413 308.785,087	1	579.153,388 308.677,268	179.871

** Lungimile segmentelor sunt determinate în planul de proiecție Stereo 70 și sunt rotunjite la 1 milimetru.

***** Distanţa dintre puncte este formată din segmente cumulate ce sunt mai mici decât valoarea 1 milimetru.**

**DATE DESPRE IMOBILUL NR. 628**

Oficiul de Cadastru și Publicitate Imobiliară GIURGIU
Biroul de Cadastru și Publicitate Imobiliară Giurgiu

A. Partea I. Descrierea imobilului

TEREN Intravilan

Adresa: Loc. Darasti-Vlasca, Jud. Giurgiu

Nr. Crt	Nr cadastral Nr. topografic	Suprafața* (mp)	Observații / Referințe
A1		2.500	Sector cadastral:11 Teren neimprejmuit;

B. Partea II. Proprietari și acte

Inscrieri privitoare la dreptul de proprietate și alte drepturi reale		Referințe
/		
Act Administrativ nr. 57454, din 29/08/1995 emis de CJSDPAT GIURGIU;		
B1	Intabulare, drept de PROPRIETATE, dobandit prin Reconstituire, cota actuala 1/1, cota initiala 1/1 1) TOMA I. GHEORGHE	A1

C. Partea III. SARCINI .

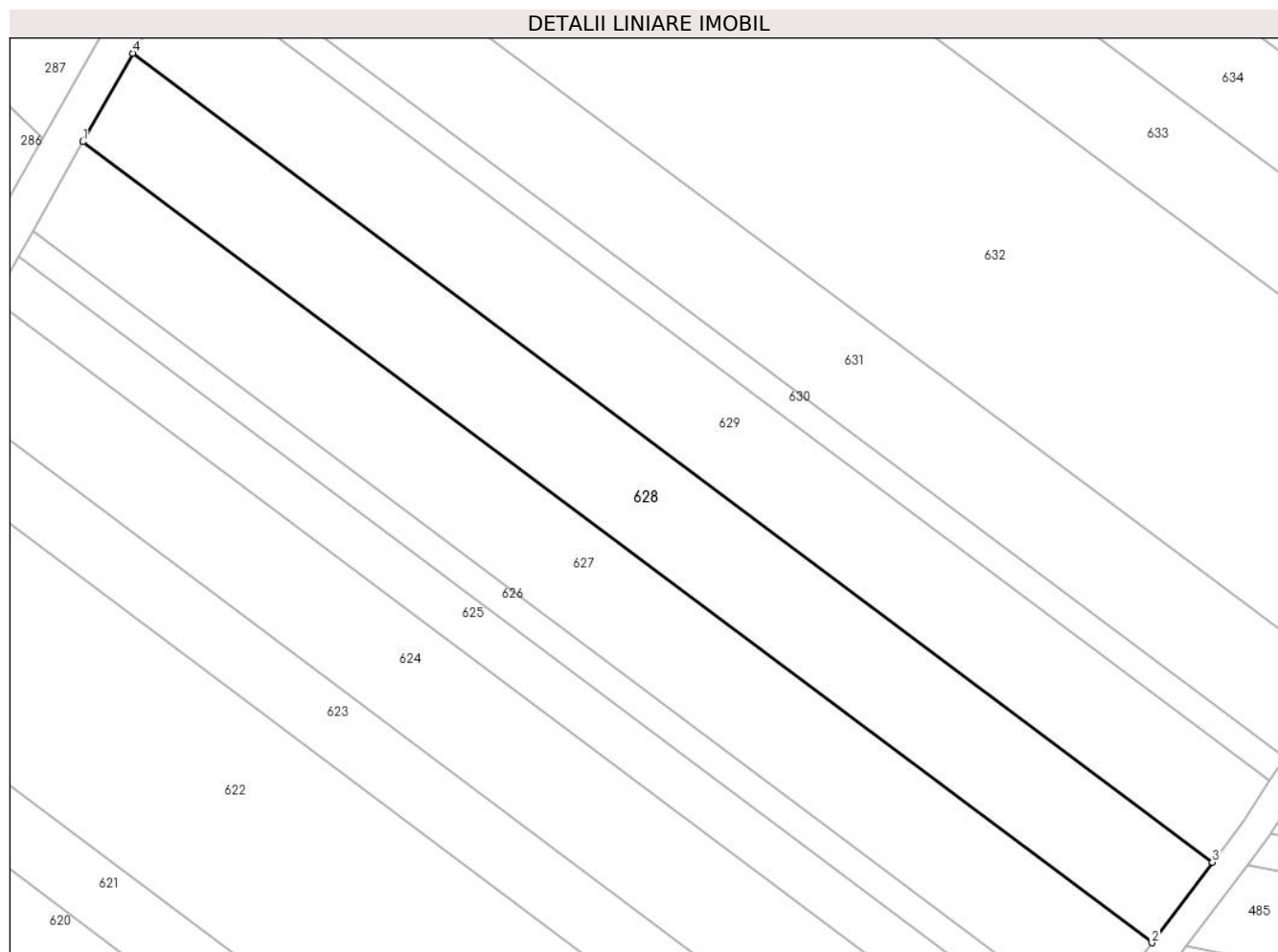
Inscrieri privind dezmembramintele dreptului de proprietate, drepturi reale de garanție și sarcini	Referințe
NU SUNT	

Anexa Nr. 1 La Partea I

Teren

Nr cadastral	Suprafața (mp)*	Observații / Referințe
	2.500	

* Suprafața este determinată în planul de proiecție Stereo 70.



Date referitoare la teren

Crt	Categorie folosință	Intravilan	Suprafața (mp)	Tarla	Parcelă	Nr. topo	Observații / Referințe
1	arabil	DA	2.500	29	474	-	Intravilan conform PUG

Lungime Segmente

1) Valorile lungimilor segmentelor sunt obținute din proiecție în plan.

Punct început	X / Y	Punct sfârșit	X / Y	Lungime segment (** (m)
1	579.016,254 308.797,24	2	579.161,692 308.688,326	181.699
2	579.161,692 308.688,326	3	579.169,913 308.699,274	13.691
3	579.169,913 308.699,274	4	579.023,027 308.809,272	183.508
4	579.023,027 308.809,272	1	579.016,254 308.797,24	13.807

** Lungimile segmentelor sunt determinate în planul de proiecție Stereo 70 și sunt rotunjite la 1 milimetru.

***** Distanţa dintre puncte este formată din segmente cumulate ce sunt mai mici decât valoarea 1 milimetru.**

**DATE DESPRE IMOBILUL NR. 629**

Oficiul de Cadastru și Publicitate Imobiliară GIURGIU
 Biroul de Cadastru și Publicitate Imobiliară Giurgiu

A. Partea I. Descrierea imobilului

TEREN Intravilan

Nr. CF vechi:2396/N
 Nr. cadastral vechi:2388

Adresa: Loc. Darasti-Vlasca, Jud. Giurgiu

Nr. Crt	Nr cadastral Nr. topografic	Suprafața* (mp)	Observații / Referințe
A1	31789	2.500	Sector cadastral:11 Teren neimprejmuit;

B. Partea II. Proprietari și acte

Inscrieri privitoare la dreptul de proprietate și alte drepturi reale		Referințe
6414 / 18/02/2011		
Act Notarial nr. 280, din 01/02/2011 emis de BNP NEMESIS;		
B2	Intabulare, drept de PROPRIETATEcu titlu drept cumparare, dobandit prin Conventie, cota actuala 1/1, cota initiala 1/1 1) SC STAR CONCEPT CONSULT SRL, CIF:24238264	A1

C. Partea III. SARCINI .

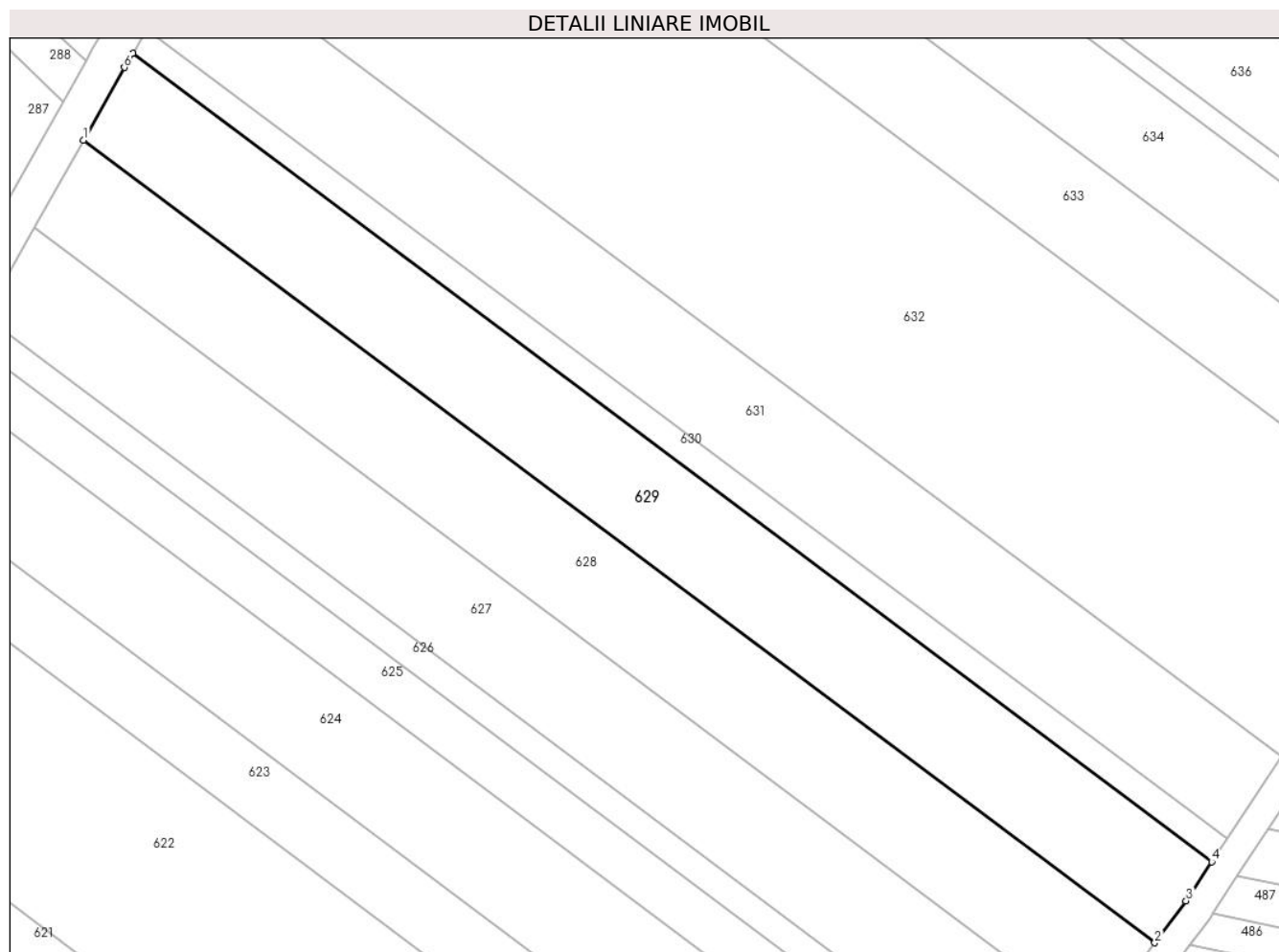
Inscrieri privind dezmembramintele dreptului de proprietate, drepturi reale de garanție și sarcini	Referințe
NU SUNT	

Anexa Nr. 1 La Partea I

Teren

Nr cadastral	Suprafața (mp)*	Observații / Referințe
31789	2.500	

* Suprafața este determinată în planul de proiecție Stereo 70.



Date referitoare la teren

Crt	Categorie folosință	Intravilan	Suprafața (mp)	Tarla	Parcelă	Nr. topo	Observații / Referințe
1	arabil	DA	2.500	29	474	-	Intravilan conform PUG

Lungime Segmente

1) Valorile lungimilor segmentelor sunt obținute din proiecție în plan.

Punct început	X / Y	Punct sfârșit	X / Y	Lungime segment (** (m)
1	579.023,027 308.809,272	2	579.169,913 308.699,274	183.508
2	579.169,913 308.699,274	3	579.174,22 308.705,009	7.172
3	579.174,22 308.705,009	4	579.177,735 308.710,363	6.405
4	579.177,735 308.710,363	5	579.029,775 308.821,164	184.849
5	579.029,775 308.821,164	6	579.028,626 308.819,218	2.26

Punct început	X / Y	Punct sfârşit	X / Y	Lungime segment (** (m)
6	579.028,626 308.819,218	1	579.023,027 308.809,272	11.414

** Lungimile segmentelor sunt determinate în planul de proiecţie Stereo 70 şi sunt rotunjite la 1 milimetru.

*** Distanţa dintre puncte este formată din segmente cumulate ce sunt mai mici decât valoarea 1 milimetru.

**DATE DESPRE IMOBILUL NR. 630**

Oficiul de Cadastru și Publicitate Imobiliară GIURGIU
Biroul de Cadastru și Publicitate Imobiliară Giurgiu

A. Partea I. Descrierea imobilului

TEREN Intravilan

Adresa: Loc. Darasti-Vlasca, Jud. Giurgiu

Nr. Crt	Nr cadastral Nr. topografic	Suprafața* (mp)	Observații / Referințe
A1		700	Sector cadastral:11 Teren neimprejmuit;

B. Partea II. Proprietari și acte

Inscrieri privitoare la dreptul de proprietate și alte drepturi reale	Referințe
/	
Act Administrativ nr. 57459, din 29/08/1995 emis de CJSDPAT GIURGIU;	
B1	A1
Intabulare, drept de PROPRIETATE, dobandit prin Reconstituire, cota actuala 1/1, cota initiala 1/1 1) VASILE P. GHEORGHE	

C. Partea III. SARCINI .

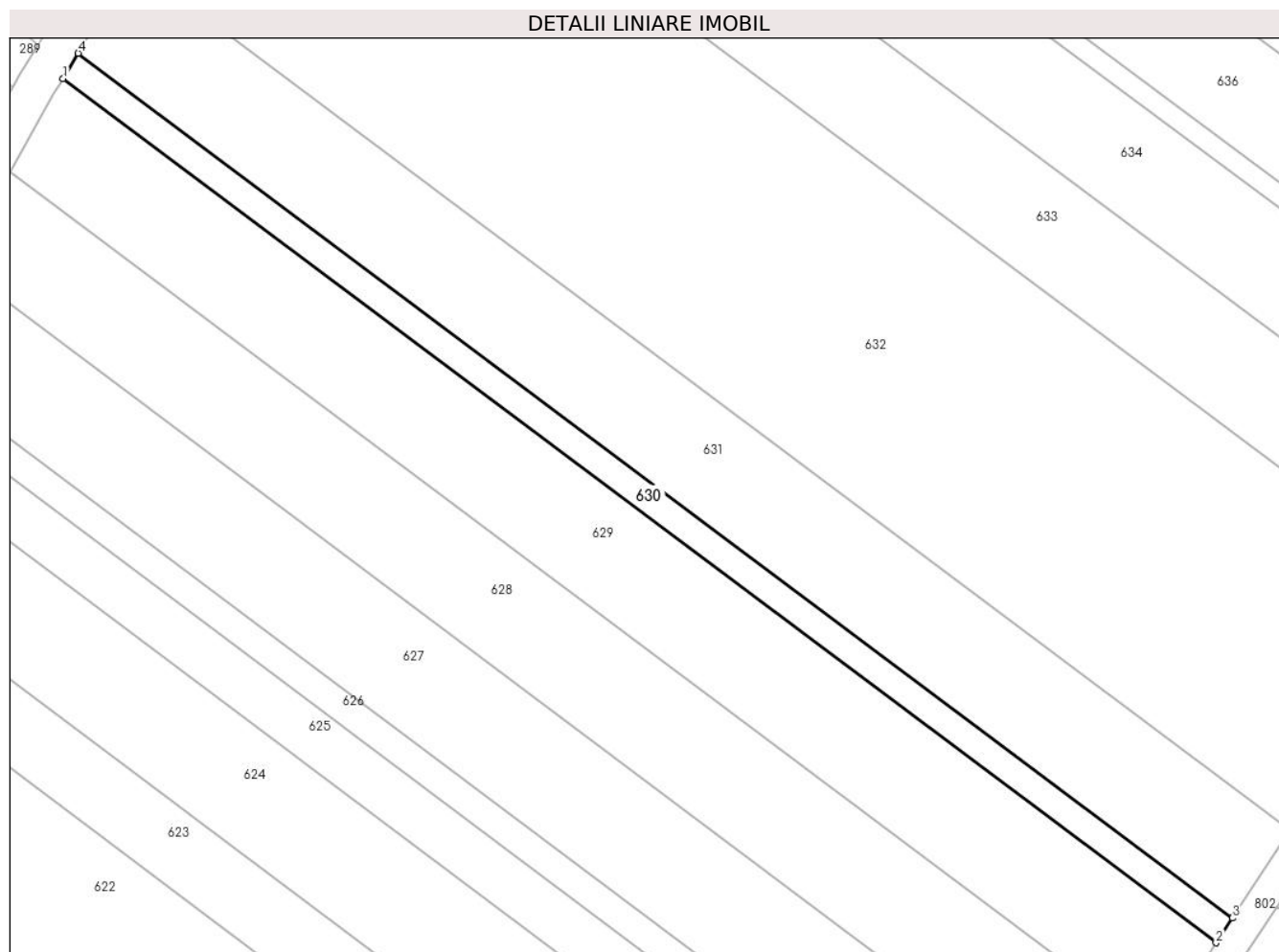
Inscrieri privind dezmembramintele dreptului de proprietate, drepturi reale de garanție și sarcini	Referințe
NU SUNT	

Anexa Nr. 1 La Partea I

Teren

Nr cadastral	Suprafața (mp)*	Observații / Referințe
	700	

* Suprafața este determinată în planul de proiecție Stereo 70.



Date referitoare la teren

Crt	Categorie folosință	Intravilan	Suprafața (mp)	Tarla	Parcelă	Nr. topo	Observații / Referințe
1	arabil	DA	700	29	474	-	Intravilan conform PUG

Lungime Segmente

1) Valorile lungimilor segmentelor sunt obținute din proiecție în plan.

Punct început	X / Y	Punct sfârșit	X / Y	Lungime segment (** (m)
1	579.029,775 308.821,164	2	579.177,735 308.710,363	184.849
2	579.177,735 308.710,363	3	579.179,816 308.713,533	3.792
3	579.179,816 308.713,533	4	579.031,711 308.824,443	185.03
4	579.031,711 308.824,443	1	579.029,775 308.821,164	3.808

** Lungimile segmentelor sunt determinate în planul de proiecție Stereo 70 și sunt rotunjite la 1 milimetru.

***** Distanţa dintre puncte este formată din segmente cumulate ce sunt mai mici decât valoarea 1 milimetru.**

**DATE DESPRE IMOBILUL NR. 631**

Oficiul de Cadastru și Publicitate Imobiliară GIURGIU
Biroul de Cadastru și Publicitate Imobiliară Giurgiu

A. Partea I. Descrierea imobilului

TEREN Intravilan

Adresa: Loc. Darasti-Vlasca, Jud. Giurgiu

Nr. Crt	Nr cadastral Nr. topografic	Suprafața* (mp)	Observații / Referințe
A1		2.500	Sector cadastral:11 Teren neimprejmuit;

B. Partea II. Proprietari și acte

Inscrieri privitoare la dreptul de proprietate și alte drepturi reale		Referințe
/		
Act Administrativ nr. 77549, din 11/07/2001 emis de CJSDPAT GIURGIU;		
B1	Intabulare, drept de PROPRIETATE, dobandit prin Reconstituire, cota actuala 1/1, cota initiala 1/1 1) BÎZNA C. MARIA	A1

C. Partea III. SARCINI .

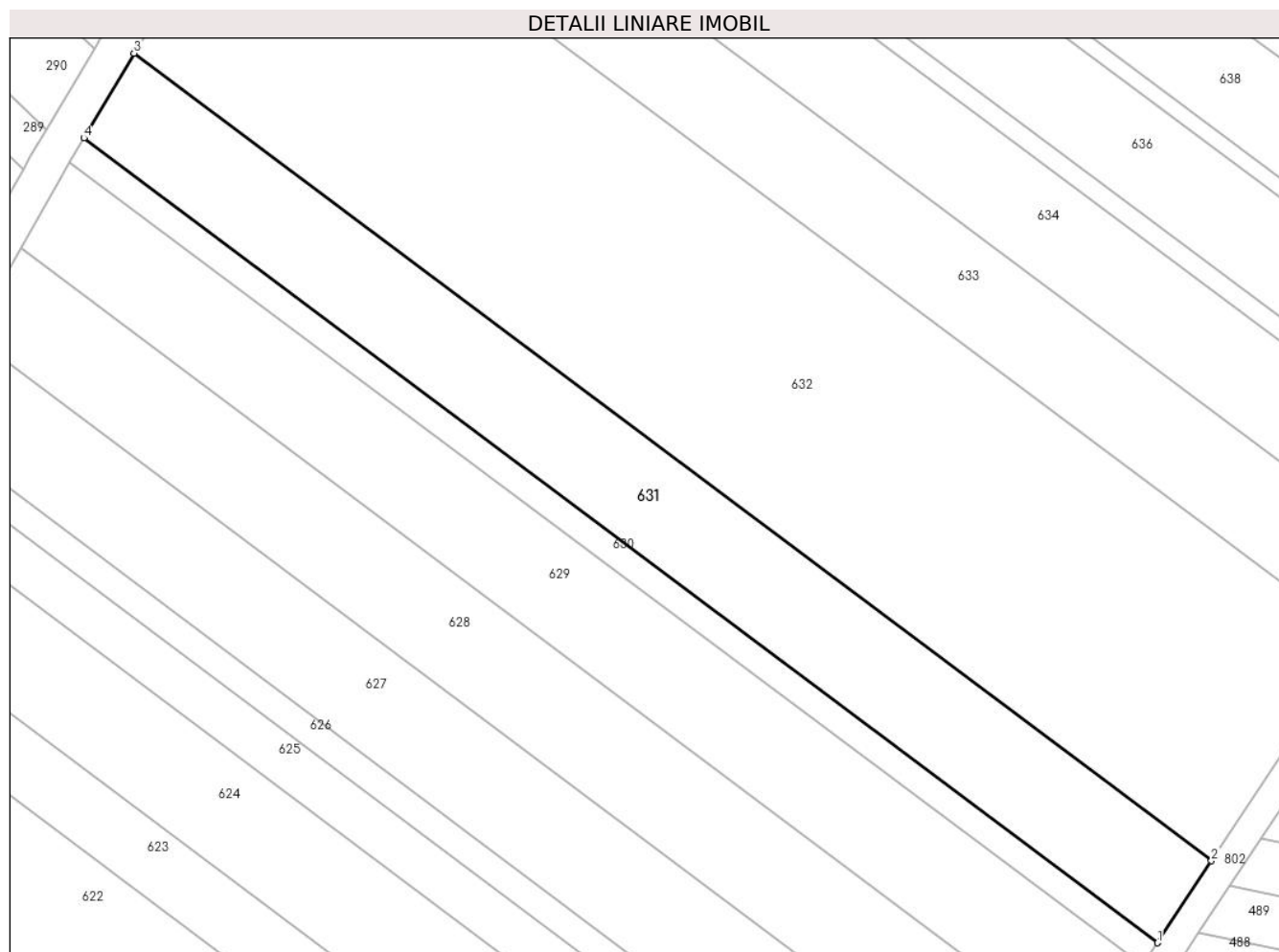
Inscrieri privind dezmembramintele dreptului de proprietate, drepturi reale de garanție și sarcini	Referințe
NU SUNT	

Anexa Nr. 1 La Partea I

Teren

Nr cadastral	Suprafața (mp)*	Observații / Referințe
	2.500	

* Suprafața este determinată în planul de proiecție Stereo 70.



Date referitoare la teren

Crt	Categorie folosință	Intravilan	Suprafața (mp)	Tarla	Parcelă	Nr. topo	Observații / Referințe
1	arabil	DA	2.500	29	474	-	T29 P474 (DIN TP T28 P474). Intravilan conform PUG.

Lungime Segmente

1) Valorile lungimilor segmentelor sunt obținute din proiecție în plan.

Punct început	X / Y	Punct sfârșit	X / Y	Lungime segment (** (m)
1	579.179,816 308.713,533	2	579.187,232 308.724,829	13.513
2	579.187,232 308.724,829	3	579.038,61 308.836,128	185.677
3	579.038,61 308.836,128	4	579.031,711 308.824,443	13.57
4	579.031,711 308.824,443	1	579.179,816 308.713,533	185.03

**** Lungimile segmentelor sunt determinate în planul de proiecție Stereo 70 și sunt rotunjite la 1 milimetru.**

***** Distanța dintre puncte este formată din segmente cumulate ce sunt mai mici decât valoarea 1 milimetru.**

**DATE DESPRE IMOBILUL NR. 632**

Oficiul de Cadastru și Publicitate Imobiliară GIURGIU
Biroul de Cadastru și Publicitate Imobiliară Giurgiu

A. Partea I. Descrierea imobilului

TEREN Intravilan

Adresa: Loc. Darasti-Vlasca, Jud. Giurgiu

Nr. Crt	Nr cadastral Nr. topografic	Suprafața* (mp)	Observații / Referințe
A1		6.800	Sector cadastral:11 Teren neimprejmuit;

B. Partea II. Proprietari și acte

Inscrieri privitoare la dreptul de proprietate și alte drepturi reale		Referințe
/		
Act Administrativ nr. 57459, din 29/08/1995 emis de CJSDPAT GIURGIU;		
B1	Intabulare, drept de PROPRIETATE, dobandit prin Reconstituire, cota actuala 1/1, cota initiala 1/1 1) VASILE P. GHEORGHE	A1

C. Partea III. SARCINI .

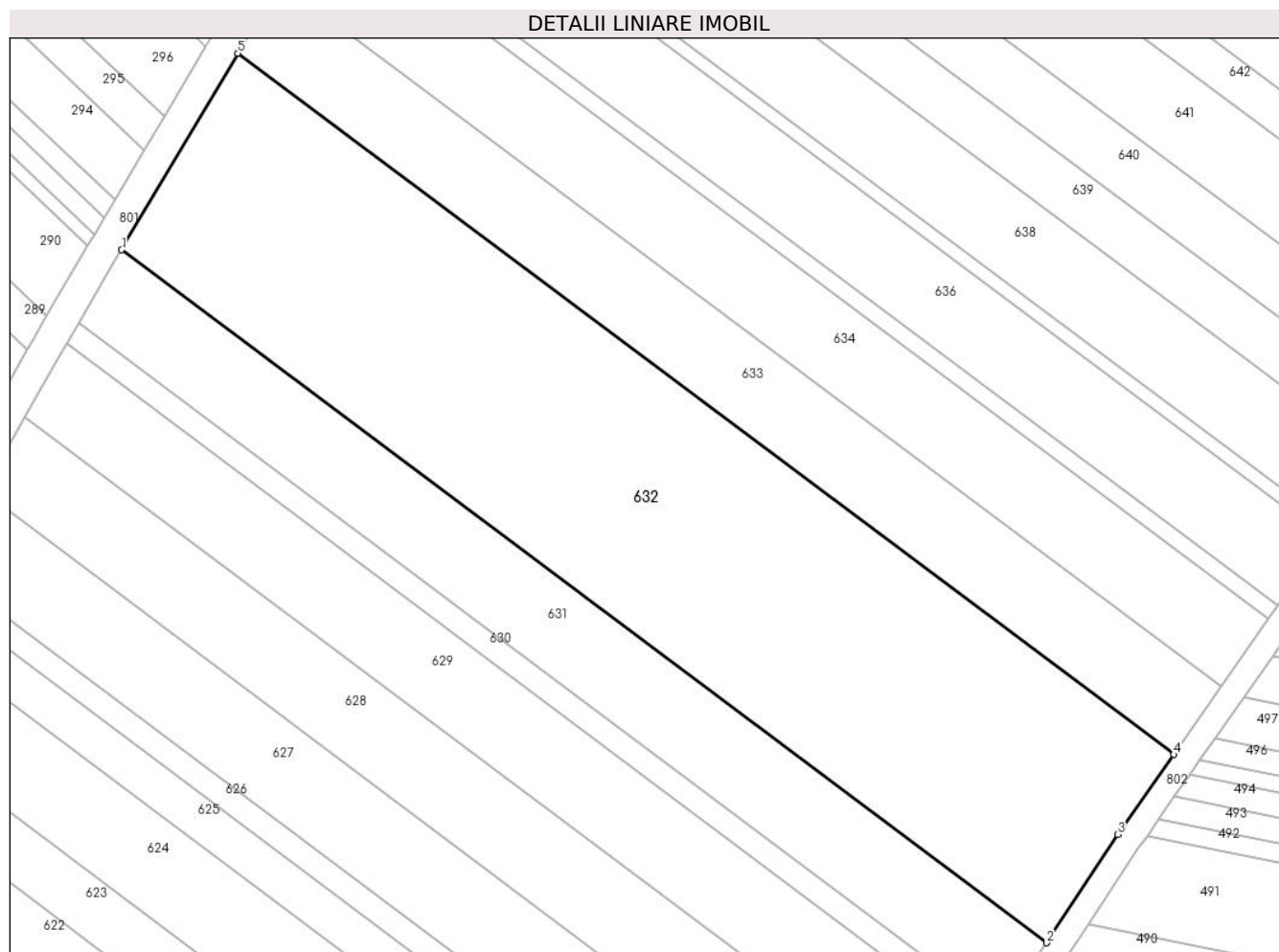
Inscrieri privind dezmembramintele dreptului de proprietate, drepturi reale de garanție și sarcini	Referințe
NU SUNT	

Anexa Nr. 1 La Partea I

Teren

Nr cadastral	Suprafața (mp)*	Observații / Referințe
	6.800	

* Suprafața este determinată în planul de proiecție Stereo 70.



Date referitoare la teren

Crt	Categorie folosință	Intravilan	Suprafața (mp)	Tarla	Parcelă	Nr. topo	Observații / Referințe
1	arabil	DA	6.800	29	474	-	Intravilan conform PUG

Lungime Segmente

1) Valorile lungimilor segmentelor sunt obținute din proiecție în plan.

Punct început	X / Y	Punct sfârșit	X / Y	Lungime segment (** (m)
1	579.038,61 308.836,128	2	579.187,232 308.724,829	185.677
2	579.187,232 308.724,829	3	579.198,645 308.742,214	20.797
3	579.198,645 308.742,214	4	579.207,652 308.755,052	15.682
4	579.207,652 308.755,052	5	579.057,243 308.867,688	187.909
5	579.057,243 308.867,688	1	579.038,61 308.836,128	36.65

**** Lungimile segmentelor sunt determinate în planul de proiecție Stereo 70 și sunt rotunjite la 1 milimetru.**

***** Distanța dintre puncte este formată din segmente cumulate ce sunt mai mici decât valoarea 1 milimetru.**

**DATE DESPRE IMOBILUL NR. 633**

Oficiul de Cadastru și Publicitate Imobiliară GIURGIU
Biroul de Cadastru și Publicitate Imobiliară Giurgiu

A. Partea I. Descrierea imobilului

TEREN Intravilan

Adresa: Loc. Darasti-Vlasca, Jud. Giurgiu

Nr. Crt	Nr cadastral Nr. topografic	Suprafața* (mp)	Observații / Referințe
A1		2.500	Sector cadastral:11 Teren neimprejmuit;

B. Partea II. Proprietari și acte

Inscrieri privitoare la dreptul de proprietate și alte drepturi reale		Referințe
/		
Act Administrativ nr. 64245, din 03/07/1996 emis de CJSDPAT GIURGIU;		
B1	Intabulare, drept de PROPRIETATE, dobandit prin Reconstituire, cota actuala 1/1, cota initiala 1/1 1) GHITA GHERGHINA	A1

C. Partea III. SARCINI .

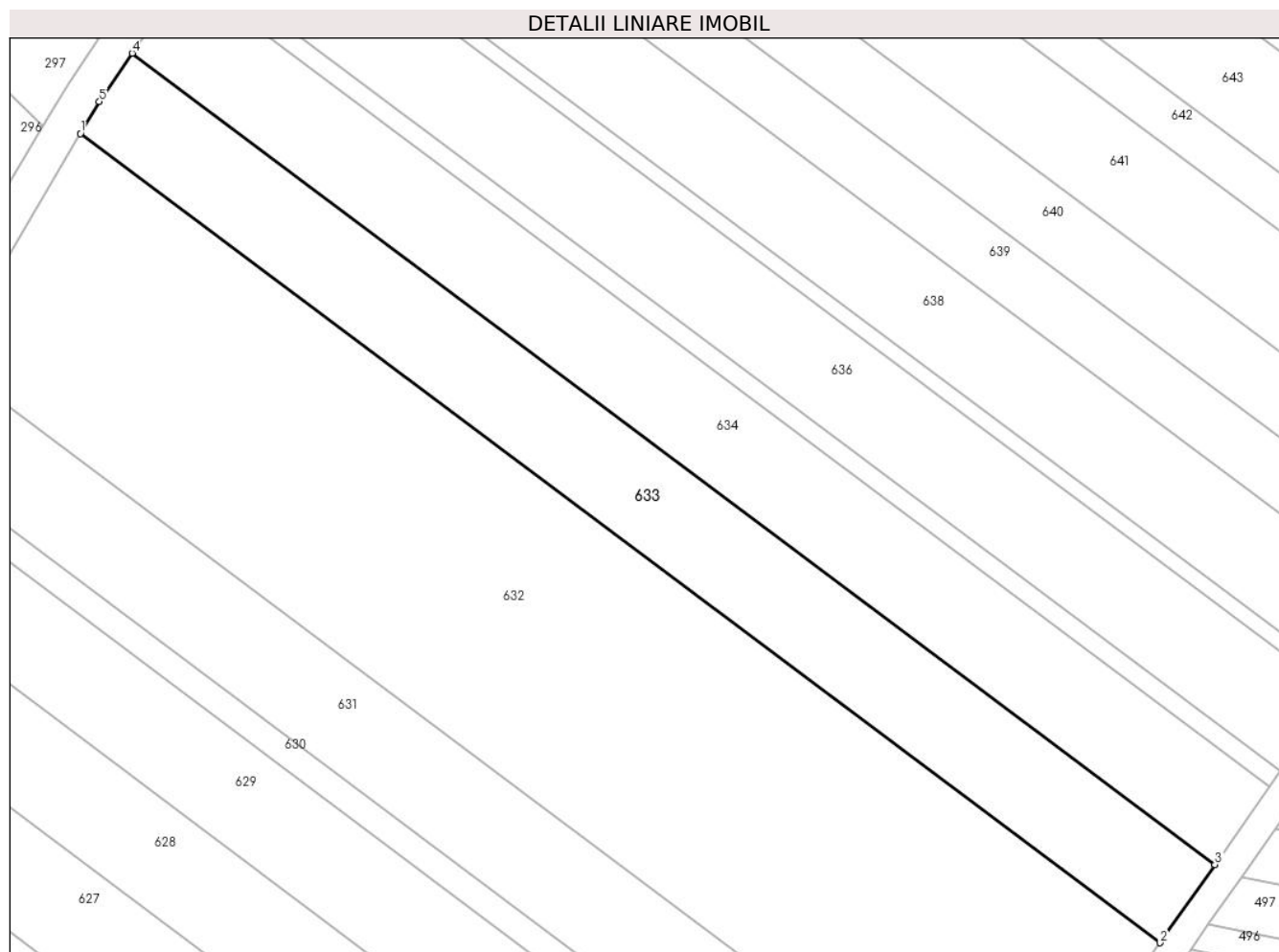
Inscrieri privind dezmembramintele dreptului de proprietate, drepturi reale de garanție și sarcini	Referințe
NU SUNT	

Anexa Nr. 1 La Partea I

Teren

Nr cadastral	Suprafața (mp)*	Observații / Referințe
	2.500	

* Suprafața este determinată în planul de proiecție Stereo 70.



Date referitoare la teren

Crt	Categorie folosință	Intravilan	Suprafața (mp)	Tarla	Parcelă	Nr. topo	Observații / Referințe
1	arabil	DA	2.500	29	474	-	Intravilan conform PUG

Lungime Segmente

1) Valorile lungimilor segmentelor sunt obținute din proiecție în plan.

Punct început	X / Y	Punct sfârșit	X / Y	Lungime segment (** (m)
1	579.057,243 308.867,688	2	579.207,652 308.755,052	187.909
2	579.207,652 308.755,052	3	579.215,282 308.765,927	13.285
3	579.215,282 308.765,927	4	579.064,454 308.878,877	188.432
4	579.064,454 308.878,877	5	579.059,879 308.872,153	8.133
5	579.059,879 308.872,153	1	579.057,243 308.867,688	5.185

**** Lungimile segmentelor sunt determinate în planul de proiecție Stereo 70 și sunt rotunjite la 1 milimetru.**

***** Distanța dintre puncte este formată din segmente cumulate ce sunt mai mici decât valoarea 1 milimetru.**

**DATE DESPRE IMOBILUL NR. 634**

Oficiul de Cadastru și Publicitate Imobiliară GIURGIU
Biroul de Cadastru și Publicitate Imobiliară Giurgiu

A. Partea I. Descrierea imobilului

TEREN Intravilan

Adresa: Loc. Darasti-Vlasca, Jud. Giurgiu

Nr. Crt	Nr cadastral Nr. topografic	Suprafața* (mp)	Observații / Referințe
A1		2.500	Sector cadastral:11 Teren neimprejmuit;

B. Partea II. Proprietari și acte

Inscrieri privitoare la dreptul de proprietate și alte drepturi reale		Referințe
/		
Act Administrativ nr. 6451, din 29/03/1995 emis de CJSDPAT GIURGIU;		
B1	Intabulare, drept de PROPRIETATE, dobandit prin Reconstituire, cota actuala 1/1, cota initiala 1/1 1) STANCU I. MARIN	A1

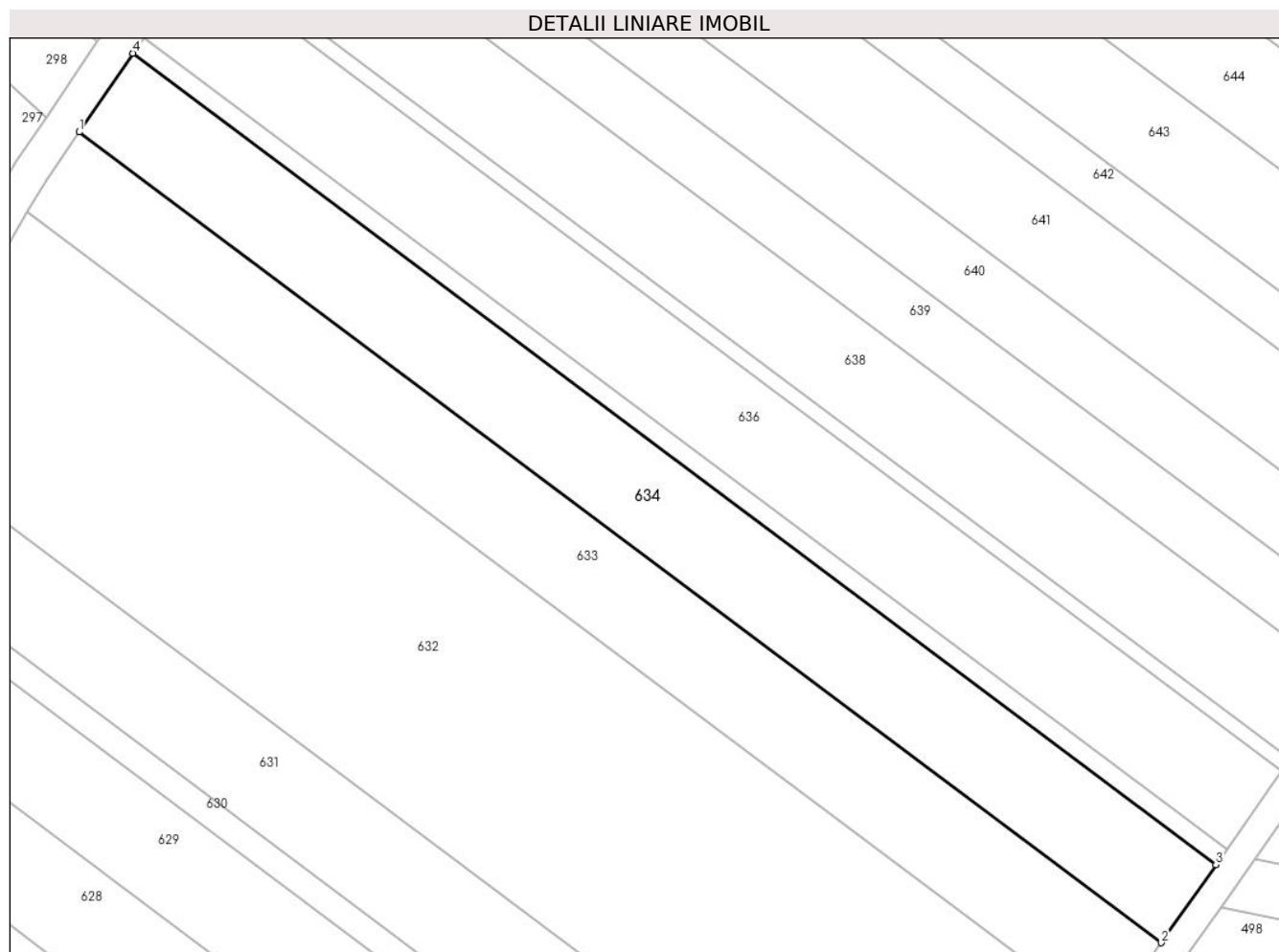
C. Partea III. SARCINI .

Inscrieri privind dezmembramintele dreptului de proprietate, drepturi reale de garanție și sarcini	Referințe
NU SUNT	

Teren

Nr cadastral	Suprafața (mp)*	Observații / Referințe
	2.500	

* Suprafața este determinată în planul de proiecție Stereo 70.



Date referitoare la teren

Crt	Categorie folosință	Intravilan	Suprafața (mp)	Tarla	Parcelă	Nr. topo	Observații / Referințe
1	arabil	DA	2.500	29	474	-	Intravilan conform PUG

Lungime Segmente

1) Valorile lungimilor segmentelor sunt obținute din proiecție în plan.

Punct început	X / Y	Punct sfârșit	X / Y	Lungime segment (** (m)
1	579.064,454 308.878,877	2	579.215,282 308.765,927	188.432
2	579.215,282 308.765,927	3	579.222,902 308.776,788	13.267
3	579.222,902 308.776,788	4	579.071,923 308.889,851	188.621
4	579.071,923 308.889,851	1	579.064,454 308.878,877	13.275

** Lungimile segmentelor sunt determinate în planul de proiecție Stereo 70 și sunt rotunjite la 1 milimetru.

***** Distanţa dintre puncte este formată din segmente cumulate ce sunt mai mici decât valoarea 1 milimetru.**

**DATE DESPRE IMOBILUL NR. 635**

Oficiul de Cadastru și Publicitate Imobiliară GIURGIU
Biroul de Cadastru și Publicitate Imobiliară Giurgiu

A. Partea I. Descrierea imobilului

TEREN Intravilan

Adresa: Loc. Darasti-Vlasca, Jud. Giurgiu

Nr. Crt	Nr cadastral Nr. topografic	Suprafața* (mp)	Observații / Referințe
A1	30219	500	Sector cadastral:11 Teren neimprejmuit;

B. Partea II. Proprietari și acte

Inscrieri privitoare la dreptul de proprietate și alte drepturi reale	Referințe
582 / 12/01/2010	
Act Notarial nr. 3320, din 18/12/2009 emis de BNP NEMESIS;	
B2	A1
Intabulare, drept de PROPRIETATEcu titlul cumparare, dobandit prin Conventie, cota actuala 1/1, cota initiala 1/1 1) CHIRACU LILIANA, necasatorita	

C. Partea III. SARCINI .

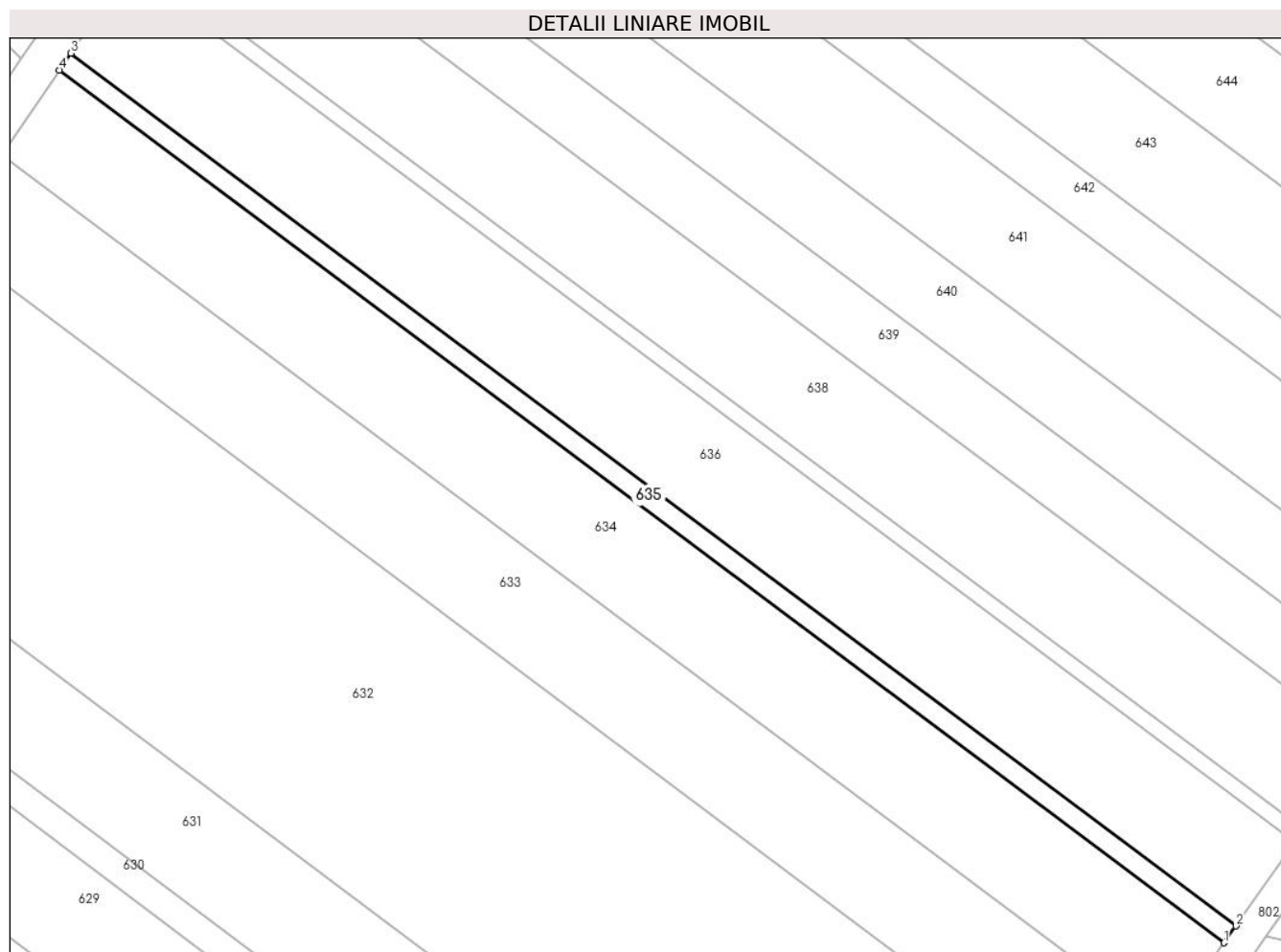
Inscrieri privind dezmembramintele dreptului de proprietate, drepturi reale de garanție și sarcini	Referințe
NU SUNT	

Anexa Nr. 1 La Partea I

Teren

Nr cadastral	Suprafața (mp)*	Observații / Referințe
30219	500	

* Suprafața este determinată în planul de proiecție Stereo 70.



Date referitoare la teren

Crt	Categorie folosință	Intravilan	Suprafața (mp)	Tarla	Parcelă	Nr. topo	Observații / Referințe
1	arabil	DA	500	29	474	-	Intravilan conform PUG

Lungime Segmente

1) Valorile lungimilor segmentelor sunt obținute din proiecție în plan.

Punct început	X / Y	Punct sfârșit	X / Y	Lungime segment (** (m)
1	579.222,902 308.776,788	2	579.224,425 308.778,959	2.652
2	579.224,425 308.778,959	3	579.073,415 308.892,045	188.66
3	579.073,415 308.892,045	4	579.071,923 308.889,851	2.653
4	579.071,923 308.889,851	1	579.222,902 308.776,788	188.621

** Lungimile segmentelor sunt determinate în planul de proiecție Stereo 70 și sunt rotunjite la 1 milimetru.

***** Distanţa dintre puncte este formată din segmente cumulate ce sunt mai mici decât valoarea 1 milimetru.**

**DATE DESPRE IMOBILUL NR. 636**

Oficiul de Cadastru și Publicitate Imobiliară GIURGIU
Biroul de Cadastru și Publicitate Imobiliară Giurgiu

A. Partea I. Descrierea imobilului

TEREN Intravilan

Adresa: Loc. Darasti-Vlasca, Jud. Giurgiu

Nr. Crt	Nr cadastral Nr. topografic	Suprafața* (mp)	Observații / Referințe
A1		2.500	Sector cadastral:11 Teren neimprejmuit;

B. Partea II. Proprietari și acte

Inscrieri privitoare la dreptul de proprietate și alte drepturi reale		Referințe
/		
Act Administrativ nr. 66354, din 09/10/1996 emis de CJSDPAT GIURGIU;		
B1	Intabulare, drept de PROPRIETATE, dobandit prin Reconstituire, cota actuala 1/1, cota initiala 1/1 1) POPA A. FLOREA	A1

C. Partea III. SARCINI .

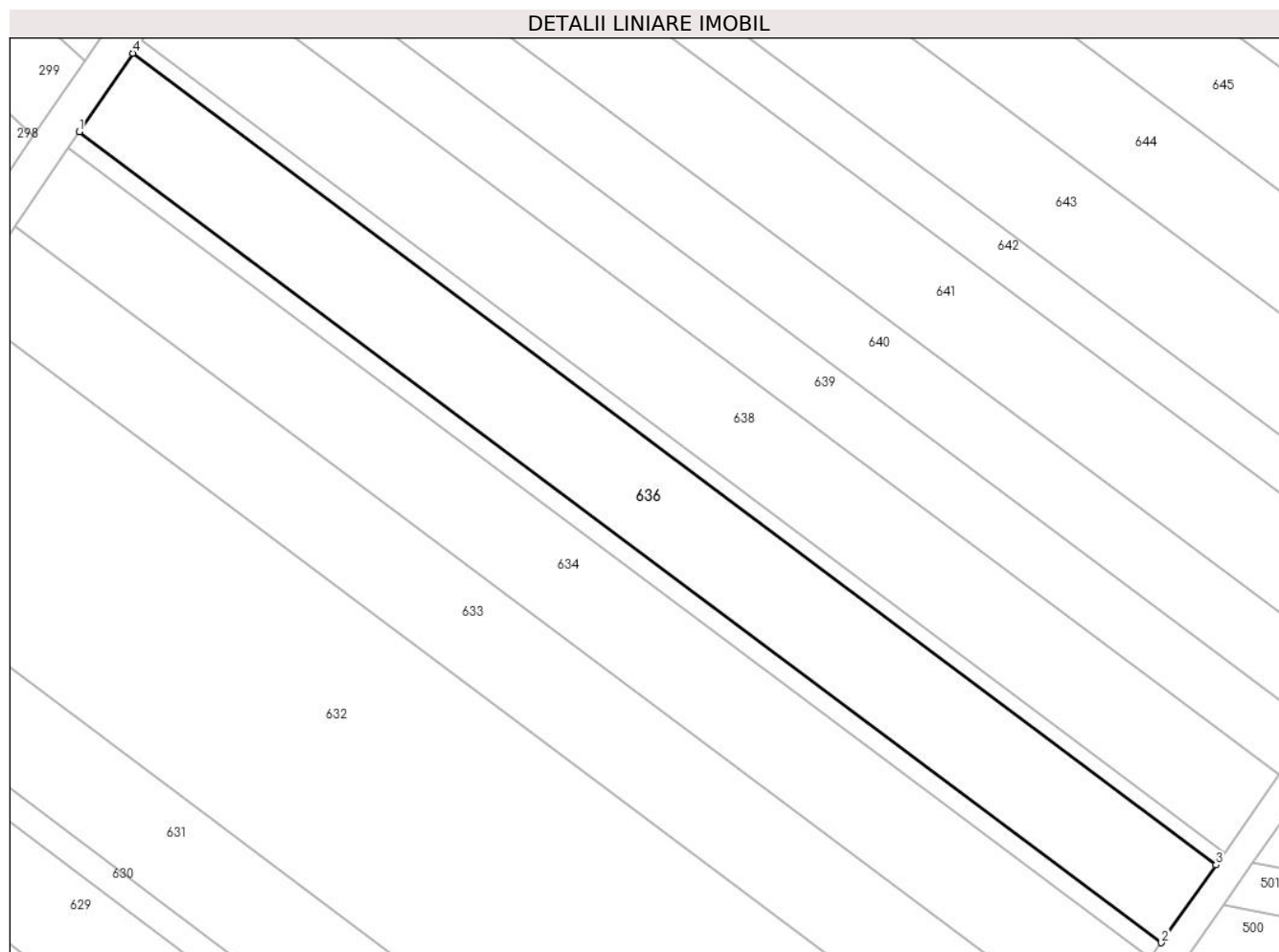
Inscrieri privind dezmembramintele dreptului de proprietate, drepturi reale de garanție și sarcini	Referințe
NU SUNT	

Anexa Nr. 1 La Partea I

Teren

Nr cadastral	Suprafața (mp)*	Observații / Referințe
	2.500	

* Suprafața este determinată în planul de proiecție Stereo 70.



Date referitoare la teren

Crt	Categorie folosință	Intravilan	Suprafața (mp)	Tarla	Parcelă	Nr. topo	Observații / Referințe
1	arabil	DA	2.500	29	474	-	Intravilan conform PUG

Lungime Segmente

1) Valorile lungimilor segmentelor sunt obținute din proiecție în plan.

Punct început	X / Y	Punct sfârșit	X / Y	Lungime segment (** (m)
1	579.073,415 308.892,045	2	579.224,425 308.778,959	188.66
2	579.224,425 308.778,959	3	579.232,035 308.789,806	13.25
3	579.232,035 308.789,806	4	579.080,875 308.903,006	188.848
4	579.080,875 308.903,006	1	579.073,415 308.892,045	13.259

** Lungimile segmentelor sunt determinate în planul de proiecție Stereo 70 și sunt rotunjite la 1 milimetru.

***** Distanţa dintre puncte este formată din segmente cumulate ce sunt mai mici decât valoarea 1 milimetru.**

**DATE DESPRE IMOBILUL NR. 637**

Oficiul de Cadastru și Publicitate Imobiliară GIURGIU
Biroul de Cadastru și Publicitate Imobiliară Giurgiu

A. Partea I. Descrierea imobilului

TEREN Intravilan

Adresa: Loc. Darasti-Vlasca, Jud. Giurgiu

Nr. Crt	Nr cadastral Nr. topografic	Suprafața* (mp)	Observații / Referințe
A1		400	Sector cadastral:11 Teren neimprejmuit;

B. Partea II. Proprietari și acte

Inscrieri privitoare la dreptul de proprietate și alte drepturi reale		Referințe
/		
Act Administrativ nr. 54534, din 16/07/2018 emis de CJSDPAT GIURGIU;		
B1	Intabulare, drept de PROPRIETATE, dobandit prin Reconstituire, cota actuala 1/1, cota initiala 1/1 1) STOICA ST TUDOR	A1

C. Partea III. SARCINI .

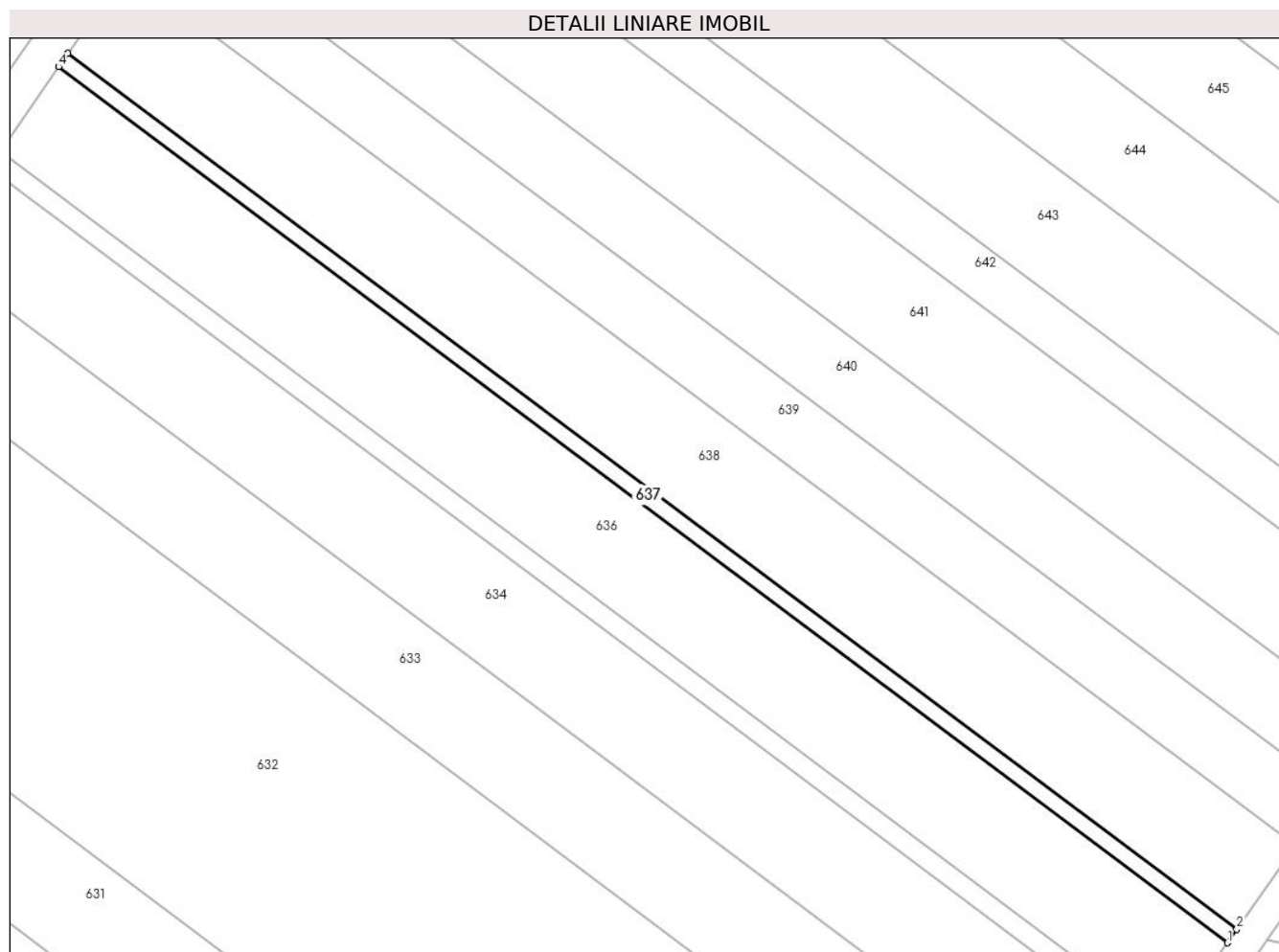
Inscrieri privind dezmembramintele dreptului de proprietate, drepturi reale de garanție și sarcini	Referințe
NU SUNT	

Anexa Nr. 1 La Partea I

Teren

Nr cadastral	Suprafața (mp)*	Observații / Referințe
	400	

* Suprafața este determinată în planul de proiecție Stereo 70.



Date referitoare la teren

Crt	Categorie folosință	Intravilan	Suprafața (mp)	Tarla	Parcelă	Nr. topo	Observații / Referințe
1	arabil	DA	400	29	474	-	Intravilan conform PUG

Lungime Segmente

1) Valorile lungimilor segmentelor sunt obținute din proiecție în plan.

Punct început	X / Y	Punct sfârșit	X / Y	Lungime segment (** (m)
1	579.232,035 308.789,806	2	579.233,252 308.791,541	2.119
2	579.233,252 308.791,541	3	579.082,067 308.904,759	188.879
3	579.082,067 308.904,759	4	579.080,875 308.903,006	2.12
4	579.080,875 308.903,006	1	579.232,035 308.789,806	188.848

** Lungimile segmentelor sunt determinate în planul de proiecție Stereo 70 și sunt rotunjite la 1 milimetru.

***** Distanţa dintre puncte este formată din segmente cumulate ce sunt mai mici decât valoarea 1 milimetru.**

**DATE DESPRE IMOBILUL NR. 638**

Oficiul de Cadastru și Publicitate Imobiliară GIURGIU
Biroul de Cadastru și Publicitate Imobiliară Giurgiu

A. Partea I. Descrierea imobilului

TEREN Intravilan

Adresa: Loc. Darasti-Vlasca, Jud. Giurgiu

Nr. Crt	Nr cadastral Nr. topografic	Suprafața* (mp)	Observații / Referințe
A1	30261	2.500	Sector cadastral:11 Teren neimprejmuit;

B. Partea II. Proprietari și acte

Inscrieri privitoare la dreptul de proprietate și alte drepturi reale	Referințe
583 / 12/01/2010	
Act Notarial nr. 3321, din 18/12/2009 emis de BNP NEMESIS;	
B2	A1
Intabulare, drept de PROPRIETATEtitlu cumparare, dobandit prin Conventie, cota actuala 1/1, cota initiala 1/1 1) CHIRACU LILIANA, necasatorita	

C. Partea III. SARCINI .

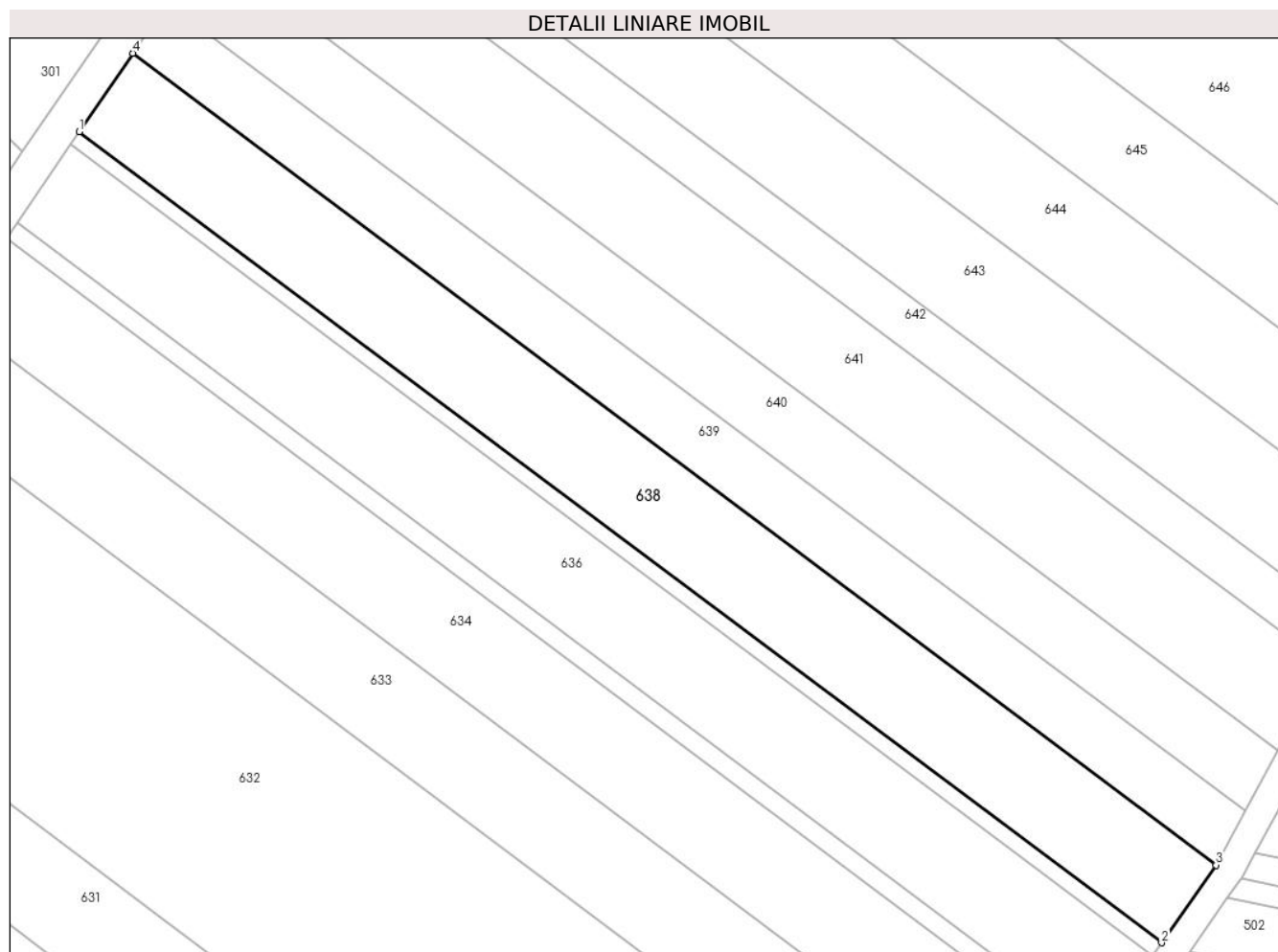
Inscrieri privind dezmembramintele dreptului de proprietate, drepturi reale de garanție și sarcini	Referințe
NU SUNT	

Anexa Nr. 1 La Partea I

Teren

Nr cadastral	Suprafața (mp)*	Observații / Referințe
30261	2.500	

* Suprafața este determinată în planul de proiecție Stereo 70.



Date referitoare la teren

Crt	Categorie folosință	Intravilan	Suprafața (mp)	Tarla	Parcelă	Nr. topo	Observații / Referințe
1	arabil	DA	2.500	29	474	-	Intravilan conform PUG

Lungime Segmente

1) Valorile lungimilor segmentelor sunt obținute din proiecție în plan.

Punct început	X / Y	Punct sfârșit	X / Y	Lungime segment (** (m)
1	579.082,067 308.904,759	2	579.233,252 308.791,541	188.879
2	579.233,252 308.791,541	3	579.240,854 308.802,376	13.236
3	579.240,854 308.802,376	4	579.089,518 308.915,707	189.067
4	579.089,518 308.915,707	1	579.082,067 308.904,759	13.243

** Lungimile segmentelor sunt determinate în planul de proiecție Stereo 70 și sunt rotunjite la 1 milimetru.

***** Distanţa dintre puncte este formată din segmente cumulate ce sunt mai mici decât valoarea 1 milimetru.**

**DATE DESPRE IMOBILUL NR. 639**

Oficiul de Cadastru și Publicitate Imobiliară GIURGIU
Biroul de Cadastru și Publicitate Imobiliară Giurgiu

A. Partea I. Descrierea imobilului

TEREN Intravilan

Nr. CF vechi:2424/N
Nr. cadastral vechi:2393

Adresa: Loc. Darasti-Vlasca, Jud. Giurgiu

Nr. Crt	Nr cadastral Nr. topografic	Suprafața* (mp)	Observații / Referințe
A1	38847	1.600	Sector cadastral:11 Teren neimprejmuit;

B. Partea II. Proprietari și acte

Inscrieri privitoare la dreptul de proprietate și alte drepturi reale		Referințe
56830 / 14/12/2007		
Act Notarial nr. 3833, din 10/12/2007 emis de BNP Ilie Laura;		
B1	Intabulare, drept de PROPRIETATECumparare, dobandit prin Conventie, cota actuala 1/1, cota initiala 1/1 1) CHIRACU LILIANA, necasatorita	A1

C. Partea III. SARCINI .

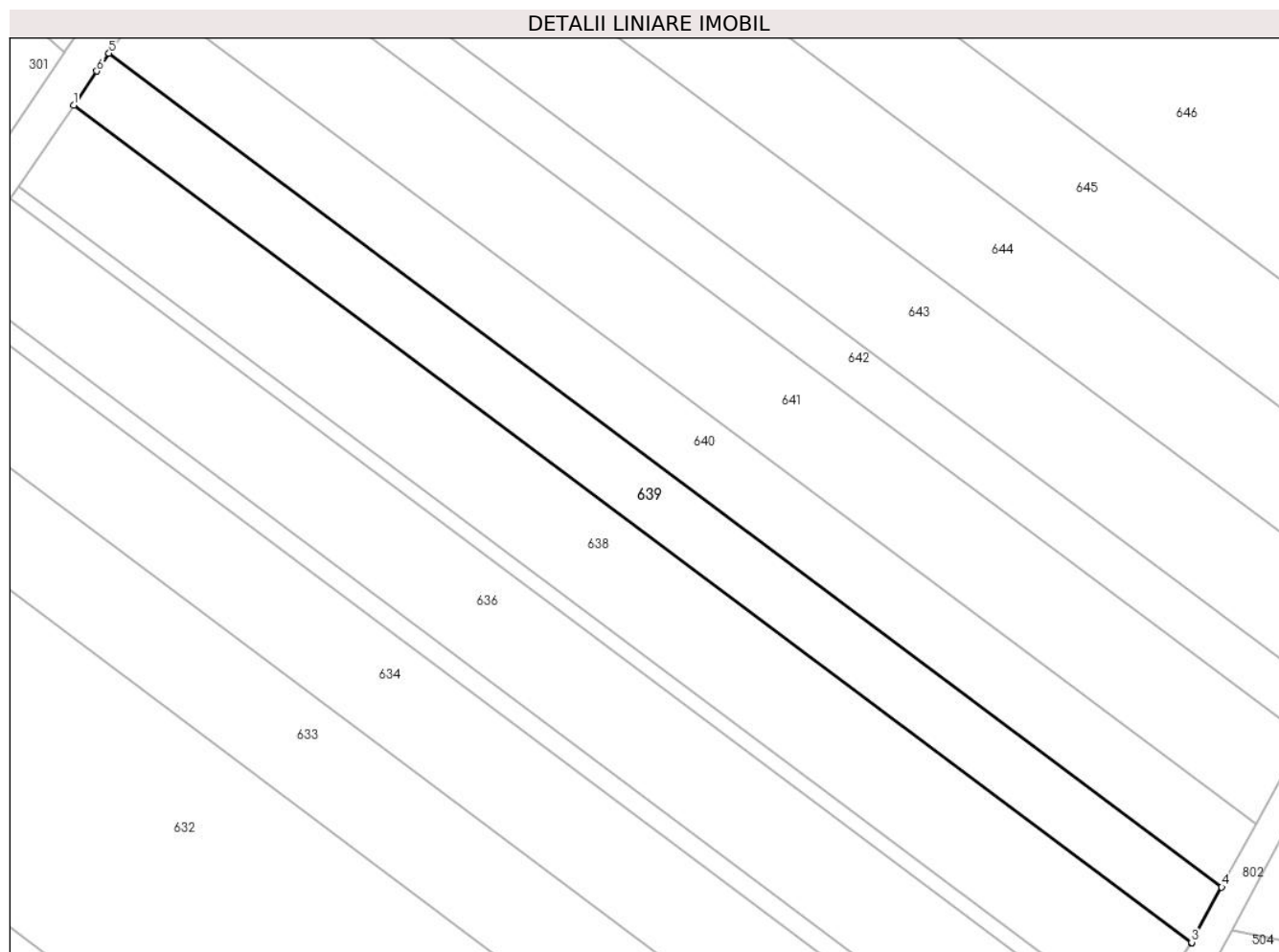
Inscrieri privind dezmembramintele dreptului de proprietate, drepturi reale de garanție și sarcini	Referințe
NU SUNT	

Anexa Nr. 1 La Partea I

Teren

Nr cadastral	Suprafața (mp)*	Observații / Referințe
38847	1.600	

* Suprafața este determinată în planul de proiecție Stereo 70.



Date referitoare la teren

Crt	Categorie folosință	Intravilan	Suprafața (mp)	Tarla	Parcelă	Nr. topo	Observații / Referințe
1	arabil	DA	1.600	29	474	-	Intravilan conform PUG

Lungime Segmente

1) Valorile lungimilor segmentelor sunt obținute din proiecție în plan.

Punct început	X / Y	Punct sfârșit	X / Y	Lungime segment (** (m)
1	579.089,518 308.915,707	2	579.240,854 308.802,376	189.067
2	579.240,854 308.802,376	3	579.240,887 308.802,424	0.058
3	579.240,887 308.802,424	4	579.244,937 308.809,915	8.516
4	579.244,937 308.809,915	5	579.094,3 308.922,722	188.194
5	579.094,3 308.922,722	6	579.092,646 308.920,304	2.93

Punct început	X / Y	Punct sfârşit	X / Y	Lungime segment (** (m)
6	579.092,646 308.920,304	1	579.089,518 308.915,707	5.56

** Lungimile segmentelor sunt determinate în planul de proiecţie Stereo 70 şi sunt rotunjite la 1 milimetru.

*** Distanţa dintre puncte este formată din segmente cumulate ce sunt mai mici decât valoarea 1 milimetru.

**DATE DESPRE IMOBILUL NR. 640**

Oficiul de Cadastru și Publicitate Imobiliară GIURGIU
Biroul de Cadastru și Publicitate Imobiliară Giurgiu

A. Partea I. Descrierea imobilului

TEREN Intravilan

Adresa: Loc. Darasti-Vlasca, Jud. Giurgiu

Nr. Crt	Nr cadastral Nr. topografic	Suprafața* (mp)	Observații / Referințe
A1		1.800	Sector cadastral:11 Teren neimprejmit;

B. Partea II. Proprietari și acte

Inscrieri privitoare la dreptul de proprietate și alte drepturi reale		Referințe
/		
Act Administrativ nr. 60457, din 22/01/1996 emis de CJSDPAT GIURGIU;		
B1	Intabulare, drept de PROPRIETATE, dobandit prin Reconstituire, cota actuala 1/1, cota initiala 1/1 1) TUDOR ANASTASIA 2) CRISTEA FLOAREA 3) IORDACHE NECULA	A1

C. Partea III. SARCINI .

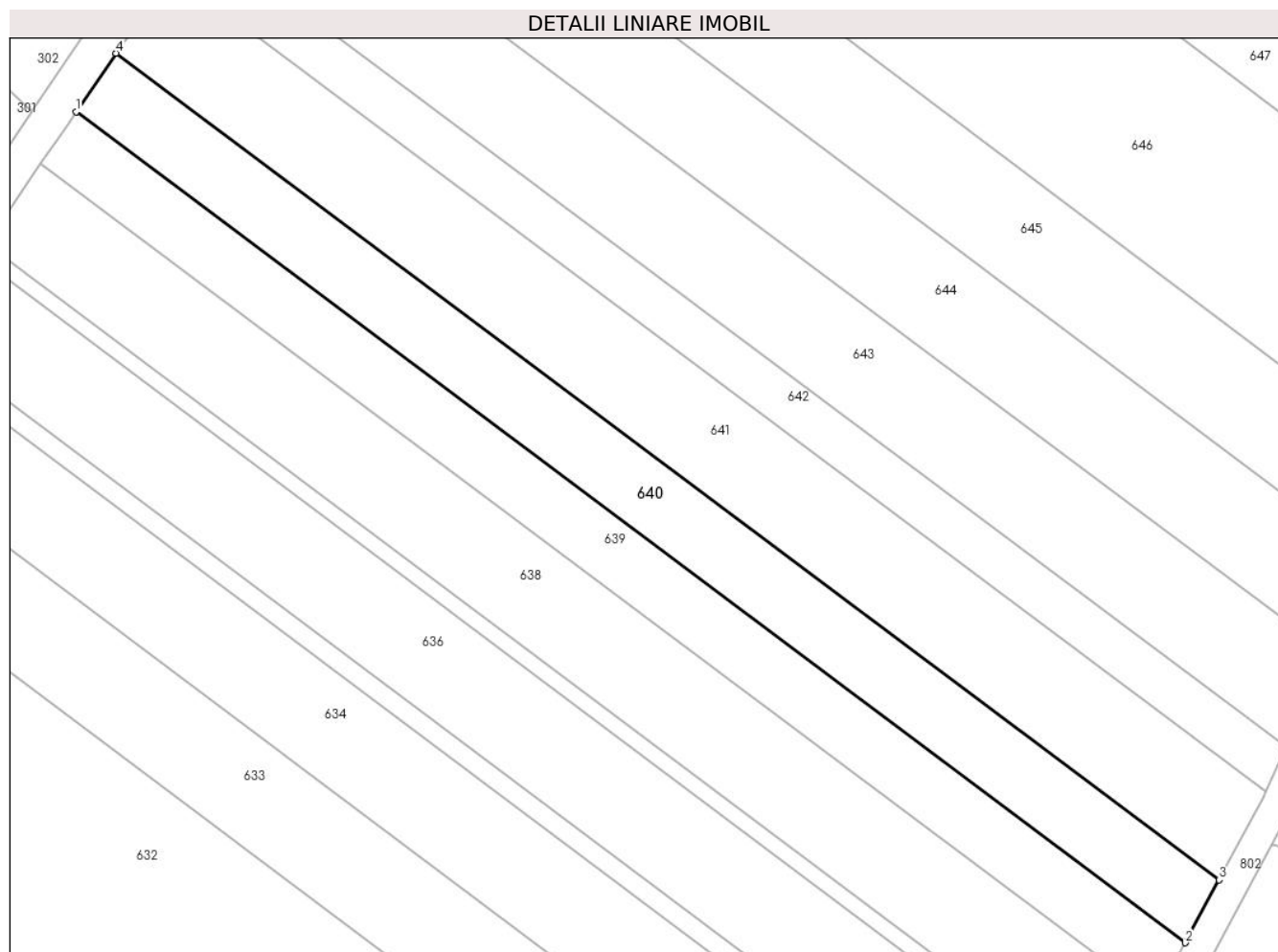
Inscrieri privind dezmembramintele dreptului de proprietate, drepturi reale de garanție și sarcini	Referințe
NU SUNT	

Anexa Nr. 1 La Partea I

Teren

Nr cadastral	Suprafața (mp)*	Observații / Referințe
	1.800	

* Suprafața este determinată în planul de proiecție Stereo 70.



Date referitoare la teren

Crt	Categorie folosință	Intravilan	Suprafața (mp)	Tarla	Parcelă	Nr. topo	Observații / Referințe
1	arabil	DA	1.800	29	474	-	Intravilan conform PUG

Lungime Segmente

1) Valorile lungimilor segmentelor sunt obținute din proiecție în plan.

Punct început	X / Y	Punct sfârșit	X / Y	Lungime segment (** (m)
1	579.094,3 308.922,722	2	579.244,937 308.809,915	188.194
2	579.244,937 308.809,915	3	579.249,547 308.818,444	9.695
3	579.249,547 308.818,444	4	579.099,717 308.930,647	187.186
4	579.099,717 308.930,647	1	579.094,3 308.922,722	9.599

** Lungimile segmentelor sunt determinate în planul de proiecție Stereo 70 și sunt rotunjite la 1 milimetru.

***** Distanţa dintre puncte este formată din segmente cumulate ce sunt mai mici decât valoarea 1 milimetru.**

**DATE DESPRE IMOBILUL NR. 641**

Oficiul de Cadastru și Publicitate Imobiliară GIURGIU
Biroul de Cadastru și Publicitate Imobiliară Giurgiu

A. Partea I. Descrierea imobilului

TEREN Intravilan

Adresa: Loc. Darasti-Vlasca, Jud. Giurgiu

Nr. Crt	Nr cadastral Nr. topografic	Suprafața* (mp)	Observații / Referințe
A1		2.500	Sector cadastral:11 Teren neimprejmuit;

B. Partea II. Proprietari și acte

Inscrieri privitoare la dreptul de proprietate și alte drepturi reale		Referințe
/		
Act Normativ nr. 7, din 13/03/1996 emis de PARLAMENTUL ROMÂNIEI;		
B1	Inscrierea posesiei, drept de PROPRIETATE, dobandit prin Lege, cota actuala 1/1, cota initiala 1/1 1) NEIDENTIFICAT NEIDENTIFICAT	A1
B2	Se noteaza mentiunea proprietar neidentificat.	A1

C. Partea III. SARCINI .

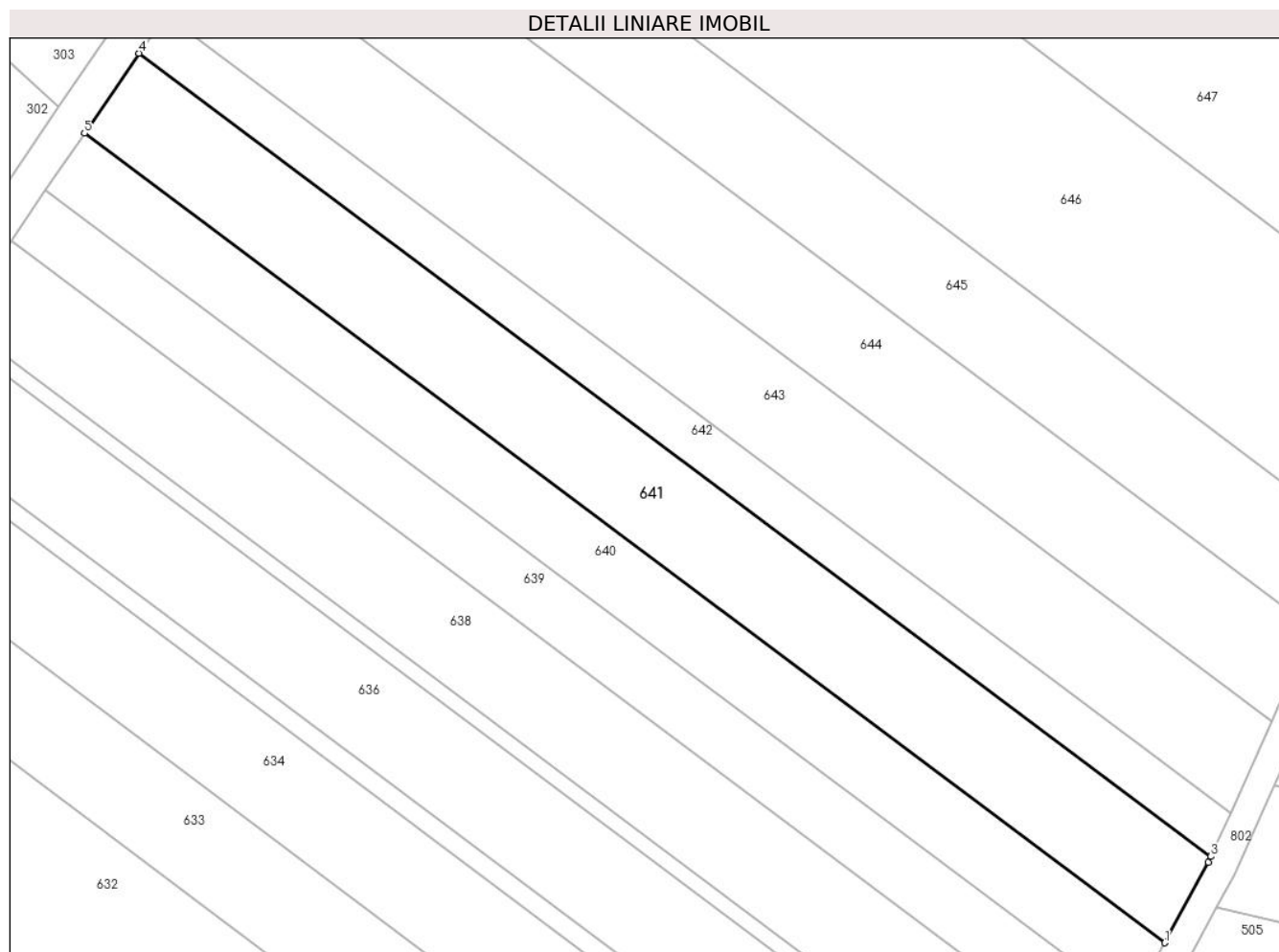
Inscrieri privind dezmembramintele dreptului de proprietate, drepturi reale de garanție și sarcini	Referințe
NU SUNT	

Anexa Nr. 1 La Partea I

Teren

Nr cadastral	Suprafața (mp)*	Observații / Referințe
	2.500	

* Suprafața este determinată în planul de proiecție Stereo 70.



Date referitoare la teren

Crt	Categorie folosință	Intravilan	Suprafața (mp)	Tarla	Parcelă	Nr. topo	Observații / Referințe
1	arabil	DA	2.500	29	474	-	Intravilan conform PUG

Lungime Segmente

1) Valorile lungimilor segmentelor sunt obținute din proiecție în plan.

Punct început	X / Y	Punct sfârșit	X / Y	Lungime segment (** (m)
1	579.249,547 308.818,444	2	579.255,576 308.829,598	12.679
2	579.255,576 308.829,598	3	579.255,941 308.830,405	0.886
3	579.255,941 308.830,405	4	579.107,291 308.941,724	185.711
4	579.107,291 308.941,724	5	579.099,717 308.930,647	13.419
5	579.099,717 308.930,647	1	579.249,547 308.818,444	187.186

**** Lungimile segmentelor sunt determinate în planul de proiecție Stereo 70 și sunt rotunjite la 1 milimetru.**

***** Distanța dintre puncte este formată din segmente cumulate ce sunt mai mici decât valoarea 1 milimetru.**

**DATE DESPRE IMOBILUL NR. 642**

Oficiul de Cadastru și Publicitate Imobiliară GIURGIU
Biroul de Cadastru și Publicitate Imobiliară Giurgiu

A. Partea I. Descrierea imobilului

TEREN Intravilan

Nr. CF vechi:2419/N
Nr. cadastral vechi:2389

Adresa: Loc. Darasti-Vlasca, Jud. Giurgiu

Nr. Crt	Nr cadastral Nr. topografic	Suprafața* (mp)	Observații / Referințe
A1	31790	1.200	Sector cadastral:11 Teren neimprejmuit;

B. Partea II. Proprietari și acte

Inscrieri privitoare la dreptul de proprietate și alte drepturi reale		Referințe
6454 / 21/02/2011		
Act Notarial nr. 280, din 01/02/2011 emis de BNP NEMESIS;		
B2	Intabulare, drept de PROPRIETATEcu titlul cumparare, dobandit prin Conventie, cota actuala 1/1, cota initiala 1/1 1) SC STAR CONCEPT CONSULT SRL, CIF:24238264	A1

C. Partea III. SARCINI .

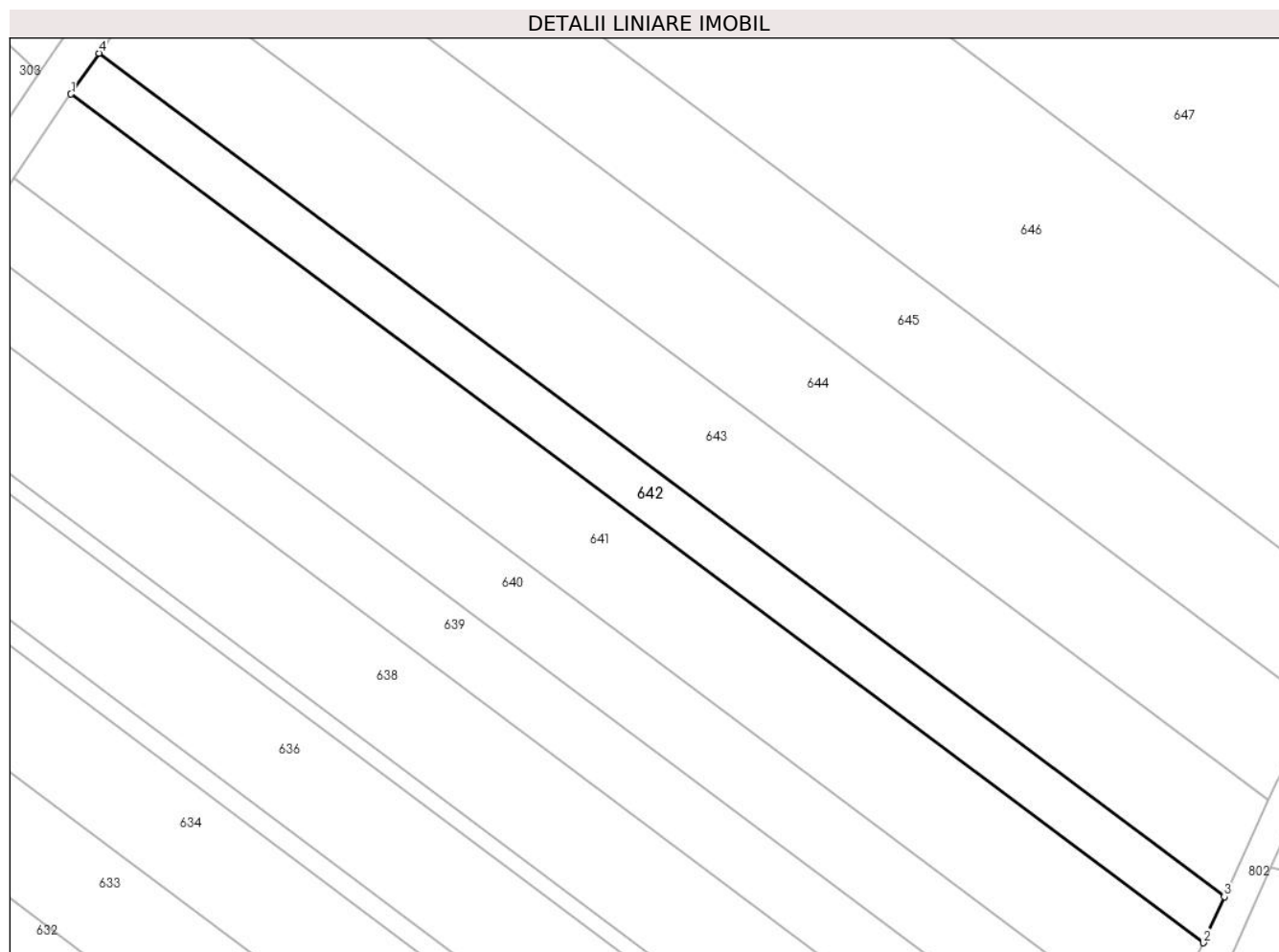
Inscrieri privind dezmembramintele dreptului de proprietate, drepturi reale de garanție și sarcini	Referințe
NU SUNT	

Anexa Nr. 1 La Partea I

Teren

Nr cadastral	Suprafața (mp)*	Observații / Referințe
31790	1.200	

* Suprafața este determinată în planul de proiecție Stereo 70.



Date referitoare la teren

Crt	Categorie folosință	Intravilan	Suprafața (mp)	Tarla	Parcelă	Nr. topo	Observații / Referințe
1	arabil	DA	1.200	29	474	-	Intravilan conform PUG

Lungime Segmente

1) Valorile lungimilor segmentelor sunt obținute din proiecție în plan.

Punct început	X / Y	Punct sfârșit	X / Y	Lungime segment (** (m)
1	579.107,291 308.941,724	2	579.255,941 308.830,405	185.711
2	579.255,941 308.830,405	3	579.258,676 308.836,455	6.639
3	579.258,676 308.836,455	4	579.110,952 308.947,08	184.554
4	579.110,952 308.947,08	1	579.107,291 308.941,724	6.488

** Lungimile segmentelor sunt determinate în planul de proiecție Stereo 70 și sunt rotunjite la 1 milimetru.

***** Distanţa dintre puncte este formată din segmente cumulate ce sunt mai mici decât valoarea 1 milimetru.**

**DATE DESPRE IMOBILUL NR. 643**

Oficiul de Cadastru și Publicitate Imobiliară GIURGIU
Biroul de Cadastru și Publicitate Imobiliară Giurgiu

A. Partea I. Descrierea imobilului

TEREN Intravilan

Adresa: Loc. Darasti-Vlasca, Jud. Giurgiu

Nr. Crt	Nr cadastral Nr. topografic	Suprafața* (mp)	Observații / Referințe
A1		2.500	Sector cadastral:11 Teren neimprejmuit;

B. Partea II. Proprietari și acte

Inscrieri privitoare la dreptul de proprietate și alte drepturi reale		Referințe
/		
Act Normativ nr. 7, din 13/03/1996 emis de PARLAMENTUL ROMÂNIEI;		
B1	Inscrierea posesiei, drept de PROPRIETATE, dobandit prin Lege, cota actuala 1/1, cota initiala 1/1 1) NEIDENTIFICAT NEIDENTIFICAT	A1
B2	Se noteaza mentiunea proprietar neidentificat.	A1

C. Partea III. SARCINI .

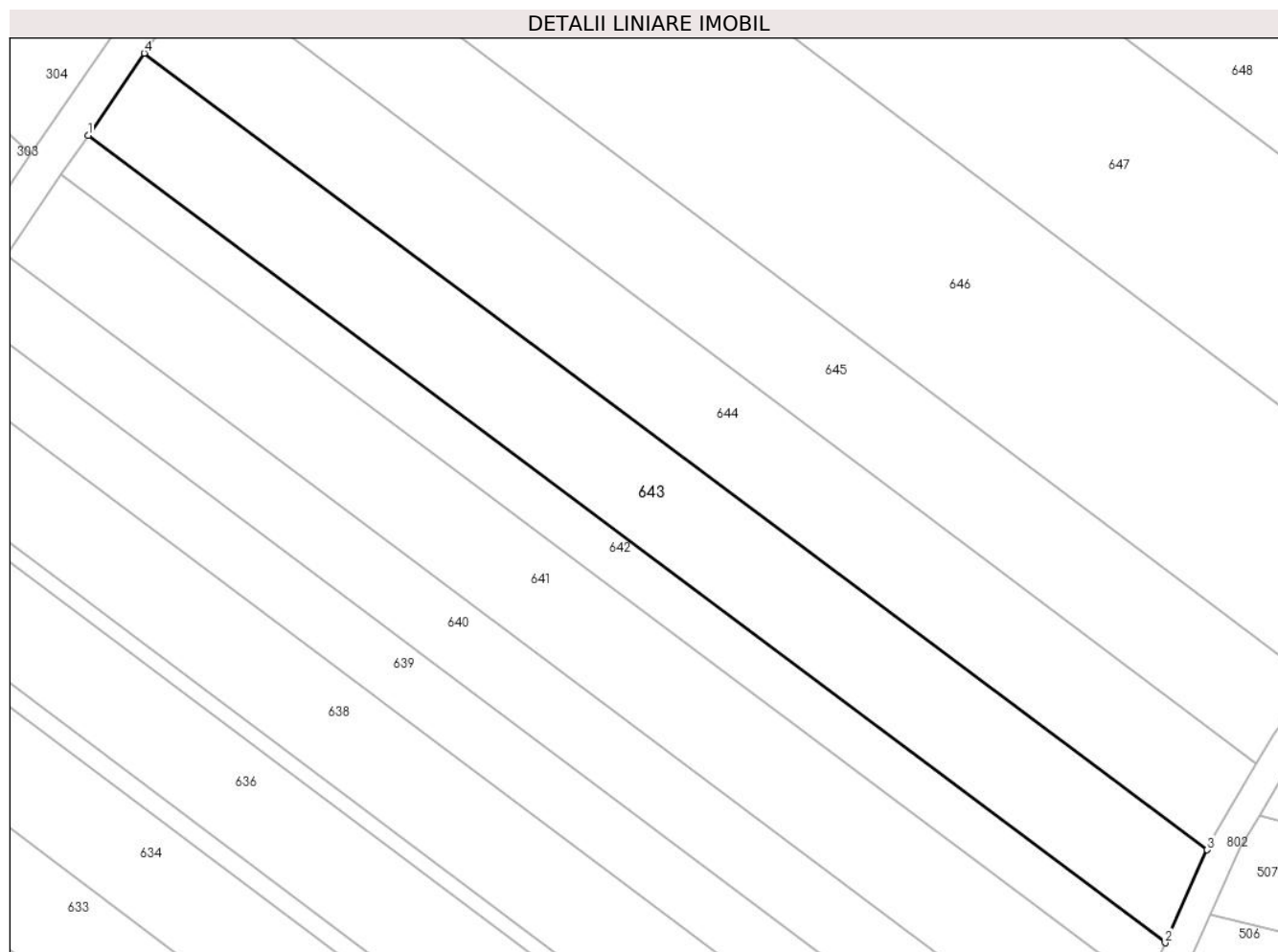
Inscrieri privind dezmembramintele dreptului de proprietate, drepturi reale de garanție și sarcini	Referințe
NU SUNT	

Anexa Nr. 1 La Partea I

Teren

Nr cadastral	Suprafața (mp)*	Observații / Referințe
	2.500	

* Suprafața este determinată în planul de proiecție Stereo 70.



Date referitoare la teren

Crt	Categorie folosință	Intravilan	Suprafața (mp)	Tarla	Parcelă	Nr. topo	Observații / Referințe
1	arabil	DA	2.500	29	474	-	Intravilan conform PUG

Lungime Segmente

1) Valorile lungimilor segmentelor sunt obținute din proiecție în plan.

Punct început	X / Y	Punct sfârșit	X / Y	Lungime segment (** (m)
1	579.110,952 308.947,08	2	579.258,676 308.836,455	184.554
2	579.258,676 308.836,455	3	579.264,43 308.849,182	13.967
3	579.264,43 308.849,182	4	579.118,656 308.958,347	182.118
4	579.118,656 308.958,347	1	579.110,952 308.947,08	13.649

** Lungimile segmentelor sunt determinate în planul de proiecție Stereo 70 și sunt rotunjite la 1 milimetru.

***** Distanţa dintre puncte este formată din segmente cumulate ce sunt mai mici decât valoarea 1 milimetru.**

**DATE DESPRE IMOBILUL NR. 644**

Oficiul de Cadastru și Publicitate Imobiliară GIURGIU
Biroul de Cadastru și Publicitate Imobiliară Giurgiu

A. Partea I. Descrierea imobilului

TEREN Intravilan

Adresa: Loc. Darasti-Vlasca, Jud. Giurgiu

Nr. Crt	Nr cadastral Nr. topografic	Suprafața* (mp)	Observații / Referințe
A1		2.500	Sector cadastral:11 Teren neimprejmuit;

B. Partea II. Proprietari și acte

Inscrieri privitoare la dreptul de proprietate și alte drepturi reale		Referințe
/		
Act Administrativ nr. 64229, din 03/07/1996 emis de CJSDPAT GIURGIU;		
B1	Intabulare, drept de PROPRIETATE, dobandit prin Reconstituire, cota actuala 1/1, cota initiala 1/1 1) RADU NICOLAE	A1

C. Partea III. SARCINI .

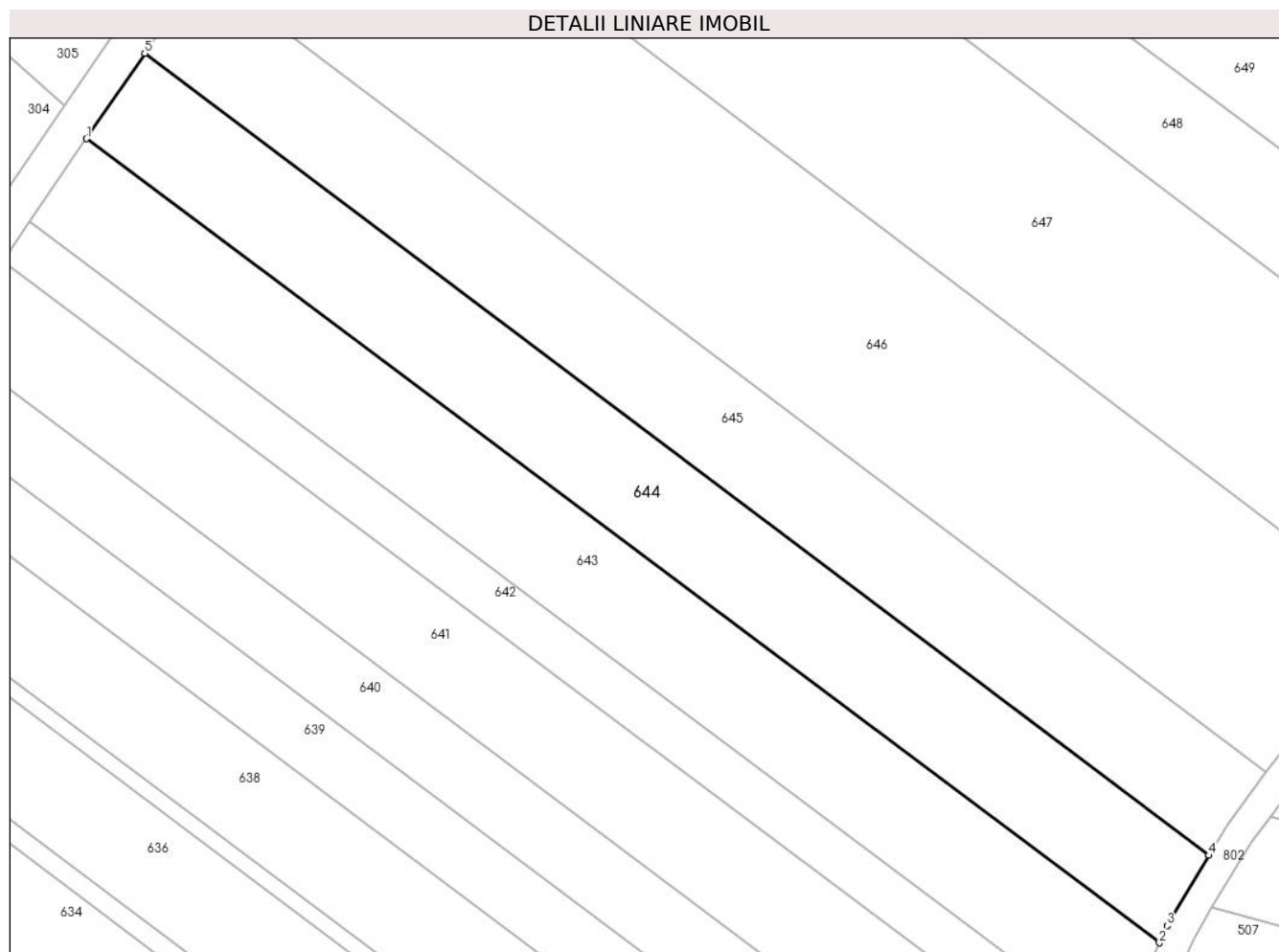
Inscrieri privind dezmembramintele dreptului de proprietate, drepturi reale de garanție și sarcini	Referințe
NU SUNT	

Anexa Nr. 1 La Partea I

Teren

Nr cadastral	Suprafața (mp)*	Observații / Referințe
	2.500	

* Suprafața este determinată în planul de proiecție Stereo 70.



Date referitoare la teren

Crt	Categorie folosință	Intravilan	Suprafața (mp)	Tarla	Parcelă	Nr. topo	Observații / Referințe
1	arabil	DA	2.500	29	474	-	Intravilan conform PUG

Lungime Segmente

1) Valorile lungimilor segmentelor sunt obținute din proiecție în plan.

Punct început	X / Y	Punct sfârșit	X / Y	Lungime segment (** (m)
1	579.118,656 308.958,347	2	579.264,43 308.849,182	182.118
2	579.264,43 308.849,182	3	579.265,471 308.851,484	2.526
3	579.265,471 308.851,484	4	579.271,153 308.861,047	11.124
4	579.271,153 308.861,047	5	579.126,583 308.969,943	180.994
5	579.126,583 308.969,943	1	579.118,656 308.958,347	14.047

**** Lungimile segmentelor sunt determinate în planul de proiecție Stereo 70 și sunt rotunjite la 1 milimetru.**

***** Distanța dintre puncte este formată din segmente cumulate ce sunt mai mici decât valoarea 1 milimetru.**

**DATE DESPRE IMOBILUL NR. 645**

Oficiul de Cadastru și Publicitate Imobiliară GIURGIU
Biroul de Cadastru și Publicitate Imobiliară Giurgiu

A. Partea I. Descrierea imobilului

TEREN Intravilan

Nr. CF vechi:2401/N
Nr. cadastral vechi:2390

Adresa: Loc. Darasti-Vlasca, Jud. Giurgiu

Nr. Crt	Nr cadastral Nr. topografic	Suprafața* (mp)	Observații / Referințe
A1	38854	2.500	Sector cadastral:11 Teren neimprejmuit;

B. Partea II. Proprietari și acte

Inscrieri privitoare la dreptul de proprietate și alte drepturi reale		Referințe
56823 / 14/12/2007		
Act Notarial nr. 3809, din 06/12/2007 emis de BNP Ilie Laura;		
B1	Intabulare, drept de PROPRIETATECumparare, dobandit prin Conventie, cota actuala 1/1, cota initiala 1/1 1) CHIRACU LILIANA, necasatorita	A1

C. Partea III. SARCINI .

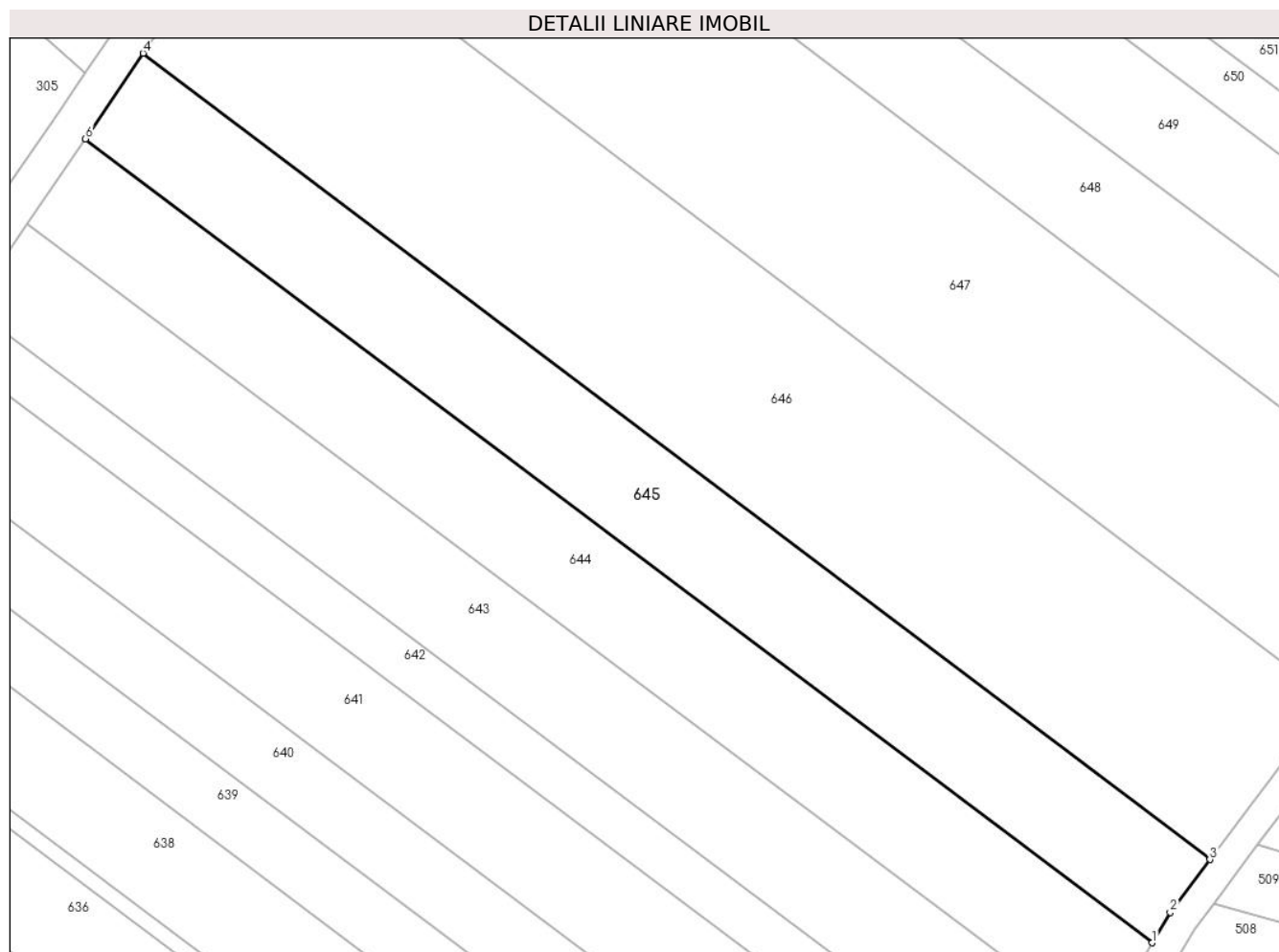
Inscrieri privind dezmembramintele dreptului de proprietate, drepturi reale de garanție și sarcini	Referințe
NU SUNT	

Anexa Nr. 1 La Partea I

Teren

Nr cadastral	Suprafața (mp)*	Observații / Referințe
38854	2.500	

* Suprafața este determinată în planul de proiecție Stereo 70.



Date referitoare la teren

Crt	Categorie folosință	Intravilan	Suprafața (mp)	Tarla	Parcelă	Nr. topo	Observații / Referințe
1	arabil	DA	2.500	29	474	-	Intravilan conform PUG

Lungime Segmente

1) Valorile lungimilor segmentelor sunt obținute din proiecție în plan.

Punct început	X / Y	Punct sfârșit	X / Y	Lungime segment (** (m)
1	579.271,153 308.861,047	2	579.273,593 308.865,154	4.777
2	579.273,593 308.865,154	3	579.278,958 308.872,309	8.943
3	579.278,958 308.872,309	4	579.134,377 308.981,53	181.198
4	579.134,377 308.981,53	5	579.127,027 308.970,592	13.178
5	579.127,027 308.970,592	6	579.126,583 308.969,943	0.786

Punct început	X / Y	Punct sfârşit	X / Y	Lungime segment (** (m)
6	579.126,583 308.969,943	1	579.271,153 308.861,047	180.994

** Lungimile segmentelor sunt determinate în planul de proiecţie Stereo 70 şi sunt rotunjite la 1 milimetru.

*** Distanţa dintre puncte este formată din segmente cumulate ce sunt mai mici decât valoarea 1 milimetru.

**DATE DESPRE IMOBILUL NR. 646**

Oficiul de Cadastru și Publicitate Imobiliară GIURGIU
Biroul de Cadastru și Publicitate Imobiliară Giurgiu

A. Partea I. Descrierea imobilului

TEREN Intravilan

Adresa: Loc. Darasti-Vlasca, Jud. Giurgiu

Nr. Crt	Nr cadastral Nr. topografic	Suprafața* (mp)	Observații / Referințe
A1		5.000	Sector cadastral:11 Teren neimprejmuit;

B. Partea II. Proprietari și acte

Inscrieri privitoare la dreptul de proprietate și alte drepturi reale	Referințe
/	
Act Administrativ nr. 64296, din 31/07/1996 emis de CJSDPAT GIURGIU;	
B1	A1
Intabulare, drept de PROPRIETATE, dobandit prin Reconstituire, cota actuala 1/1, cota initiala 1/1	
1) LAZAR F IOANA	

C. Partea III. SARCINI .

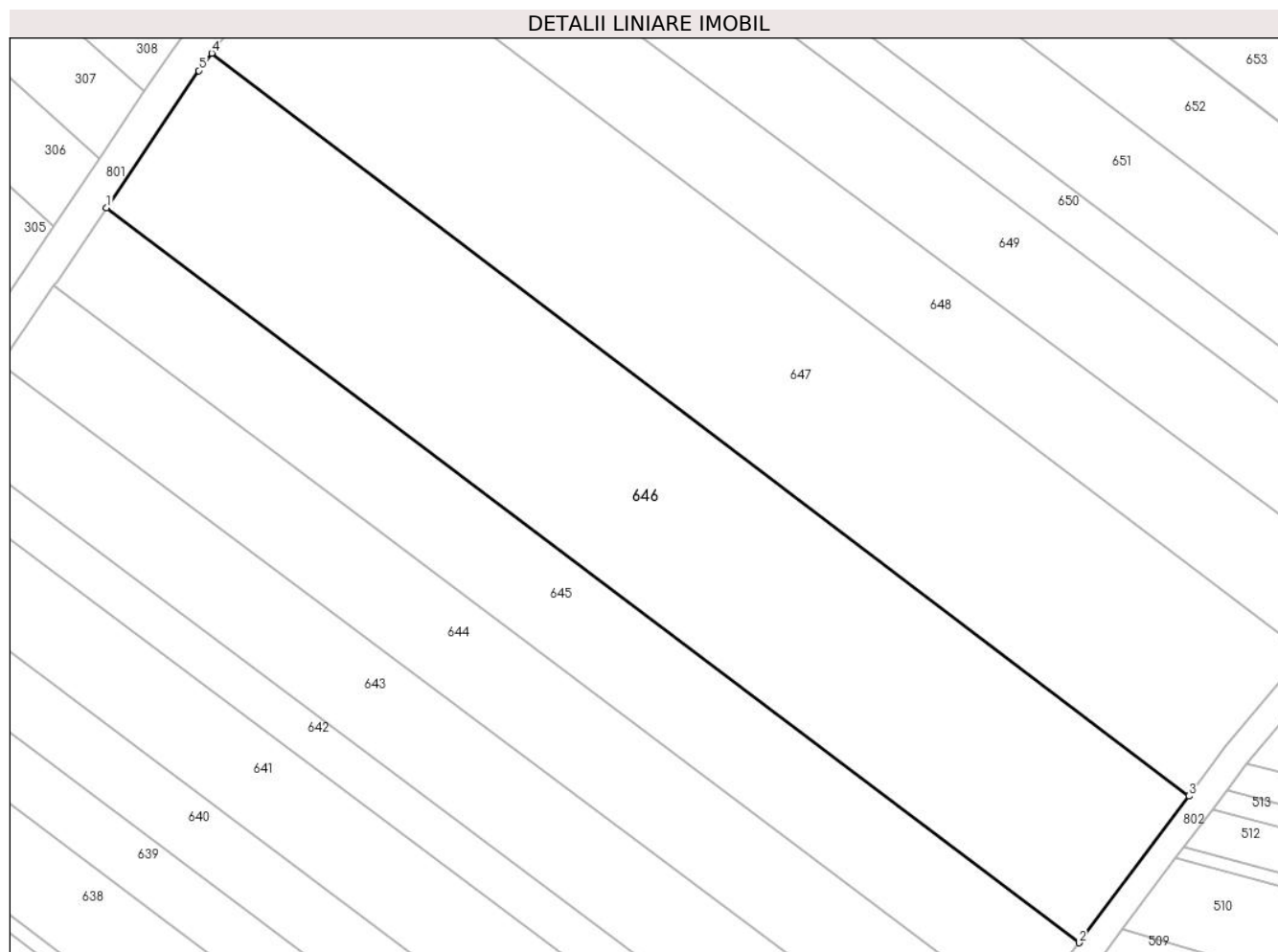
Inscrieri privind dezmembramintele dreptului de proprietate, drepturi reale de garanție și sarcini	Referințe
NU SUNT	

Anexa Nr. 1 La Partea I

Teren

Nr cadastral	Suprafața (mp)*	Observații / Referințe
	5.000	

* Suprafața este determinată în planul de proiecție Stereo 70.



Date referitoare la teren

Crt	Categorie folosință	Intravilan	Suprafața (mp)	Tarla	Parcelă	Nr. topo	Observații / Referințe
1	arabil	DA	5.000	29	474	-	Intravilan conform PUG

Lungime Segmente

1) Valorile lungimilor segmentelor sunt obținute din proiecție în plan.

Punct început	X / Y	Punct sfârșit	X / Y	Lungime segment (** (m)
1	579.134,377 308.981,53	2	579.278,958 308.872,309	181.198
2	579.278,958 308.872,309	3	579.295,296 308.894,098	27.234
3	579.295,296 308.894,098	4	579.150,011 309.004,486	182.464
4	579.150,011 309.004,486	5	579.148,067 309.001,904	3.232
5	579.148,067 309.001,904	1	579.134,377 308.981,53	24.546

**** Lungimile segmentelor sunt determinate în planul de proiecție Stereo 70 și sunt rotunjite la 1 milimetru.**

***** Distanța dintre puncte este formată din segmente cumulate ce sunt mai mici decât valoarea 1 milimetru.**

**DATE DESPRE IMOBILUL NR. 647**

Oficiul de Cadastru și Publicitate Imobiliară GIURGIU
Biroul de Cadastru și Publicitate Imobiliară Giurgiu

A. Partea I. Descrierea imobilului

TEREN Intravilan

Adresa: Loc. Darasti-Vlasca, Jud. Giurgiu

Nr. Crt	Nr cadastral Nr. topografic	Suprafața* (mp)	Observații / Referințe
A1		5.000	Sector cadastral:11 Teren neimprejmuit;

B. Partea II. Proprietari și acte

Inscrieri privitoare la dreptul de proprietate și alte drepturi reale		Referințe
/		
Act Administrativ nr. 60416, din 29/11/1995 emis de CJSDPAT GIURGIU;		
B1	Intabulare, drept de PROPRIETATE, dobandit prin Reconstituire, cota actuala 1/1, cota initiala 1/1 1) IORDACHE M. STEFAN	A1

C. Partea III. SARCINI .

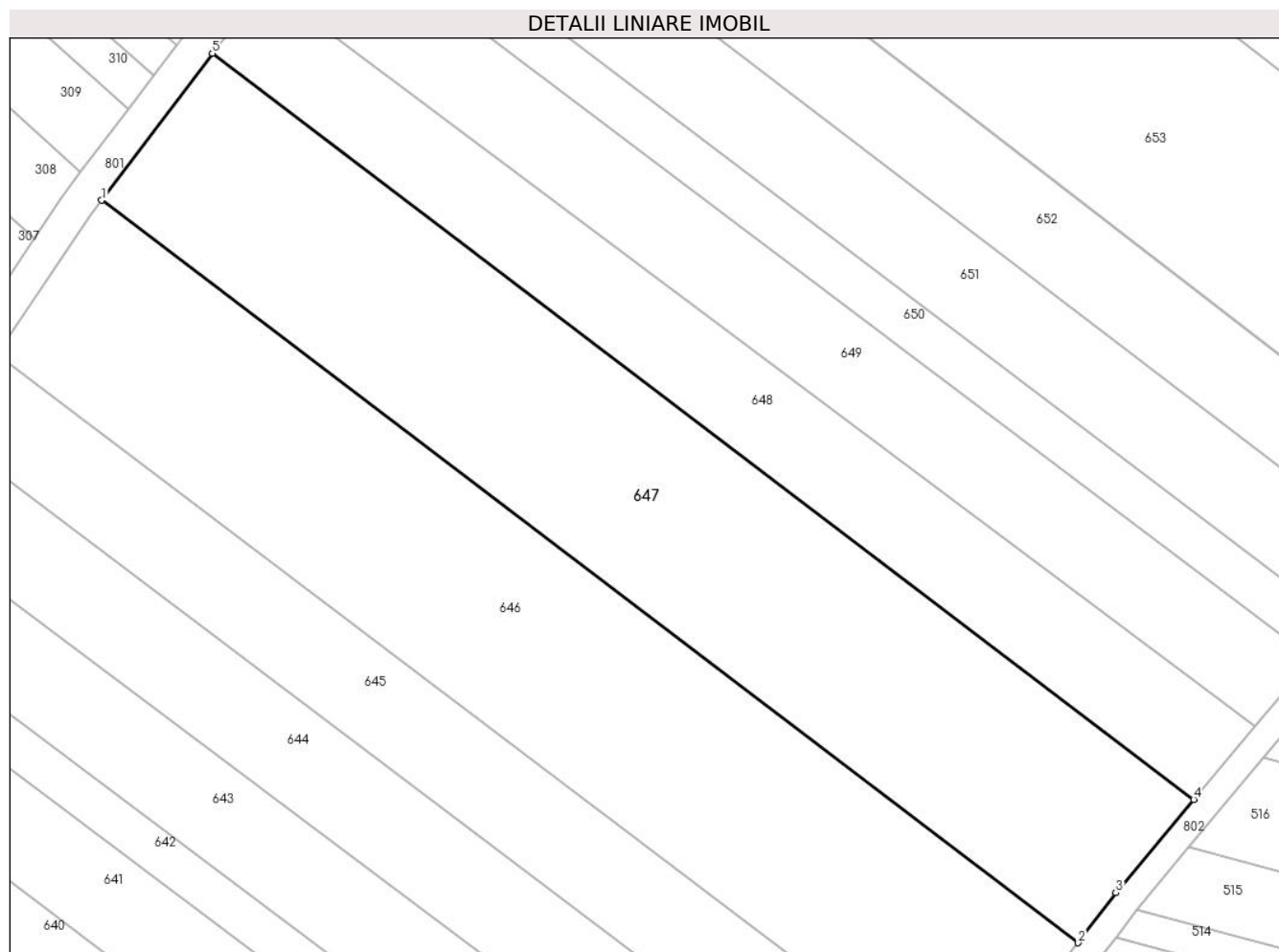
Inscrieri privind dezmembramintele dreptului de proprietate, drepturi reale de garanție și sarcini	Referințe
NU SUNT	

Anexa Nr. 1 La Partea I

Teren

Nr cadastral	Suprafața (mp)*	Observații / Referințe
	5.000	

* Suprafața este determinată în planul de proiecție Stereo 70.



Date referitoare la teren

Crt	Categorie folosință	Intravilan	Suprafața (mp)	Tarla	Parcelă	Nr. topo	Observații / Referințe
1	arabil	DA	5.000	29	474	-	Intravilan conform PUG

Lungime Segmente

1) Valorile lungimilor segmentelor sunt obținute din proiecție în plan.

Punct început	X / Y	Punct sfârșit	X / Y	Lungime segment (** (m)
1	579.150,011 309.004,486	2	579.295,296 308.894,098	182.464
2	579.295,296 308.894,098	3	579.300,883 308.901,549	9.313
3	579.300,883 308.901,549	4	579.312,47 308.915,411	18.067
4	579.312,47 308.915,411	5	579.166,47 309.026,341	183.362
5	579.166,47 309.026,341	1	579.150,011 309.004,486	27.359

**** Lungimile segmentelor sunt determinate în planul de proiecție Stereo 70 și sunt rotunjite la 1 milimetru.**

***** Distanța dintre puncte este formată din segmente cumulate ce sunt mai mici decât valoarea 1 milimetru.**

**DATE DESPRE IMOBILUL NR. 648**

Oficiul de Cadastru și Publicitate Imobiliară GIURGIU
 Biroul de Cadastru și Publicitate Imobiliară Giurgiu

A. Partea I. Descrierea imobilului

TEREN Intravilan

Adresa: Loc. Darasti-Vlasca, Jud. Giurgiu

Nr. Crt	Nr cadastral Nr. topografic	Suprafața* (mp)	Observații / Referințe
A1		2.500	Sector cadastral:11 Teren neimprejmuit;

B. Partea II. Proprietari și acte

Inscrieri privitoare la dreptul de proprietate și alte drepturi reale		Referințe
/		
Act Normativ nr. 7, din 13/03/1996 emis de PARLAMENTUL ROMÂNIEI;		
B1	Inscrierea posesiei, drept de PROPRIETATE, dobandit prin Lege, cota actuala 1/1, cota initiala 1/1 1) NEIDENTIFICAT NEIDENTIFICAT	A1
B2	Se noteaza mentiunea proprietar neidentificat.	A1

C. Partea III. SARCINI .

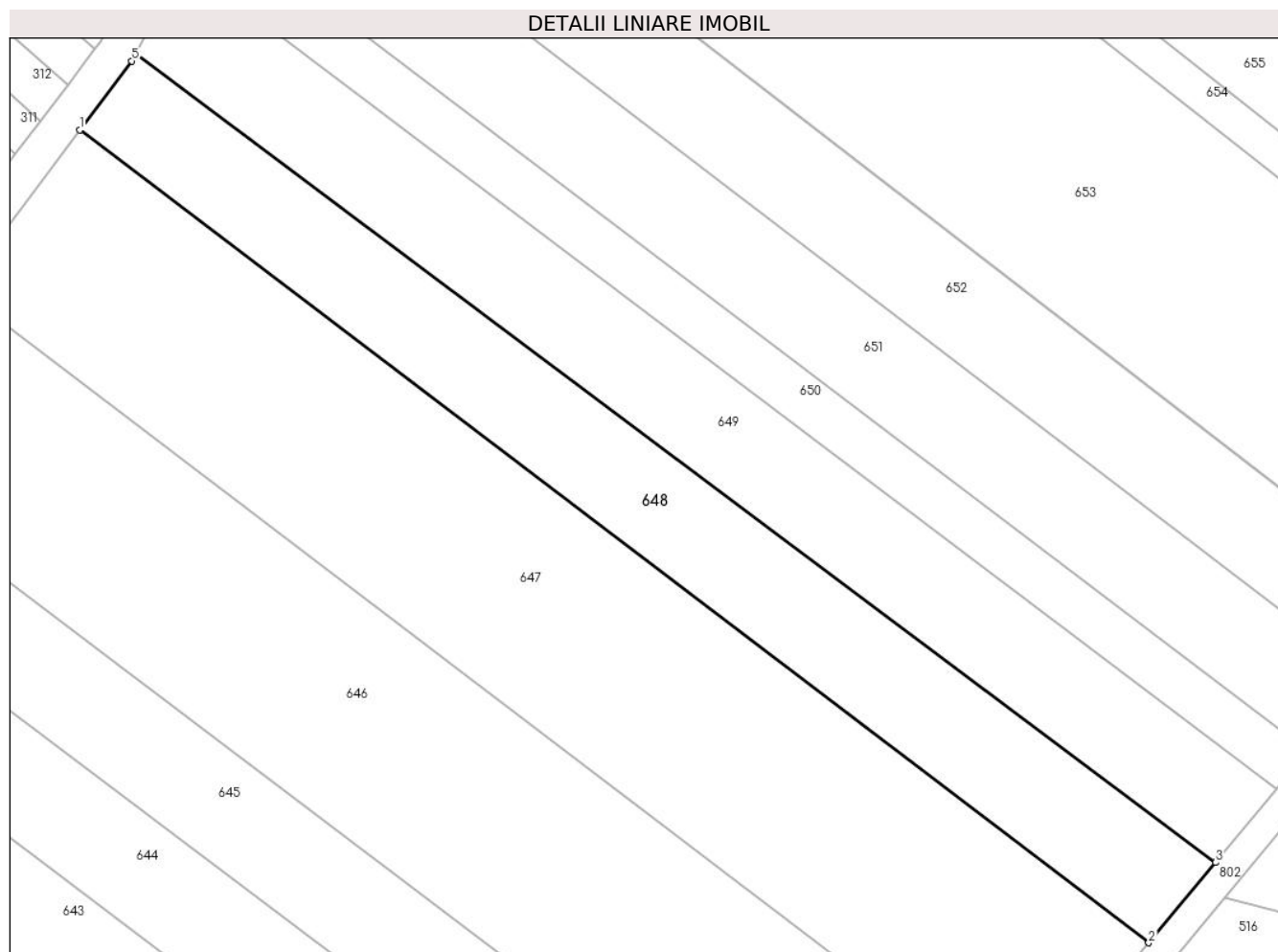
Inscrieri privind dezmembramintele dreptului de proprietate, drepturi reale de garanție și sarcini	Referințe
NU SUNT	

Anexa Nr. 1 La Partea I

Teren

Nr cadastral	Suprafața (mp)*	Observații / Referințe
	2.500	

* Suprafața este determinată în planul de proiecție Stereo 70.



Date referitoare la teren

Crt	Categorie folosință	Intravilan	Suprafața (mp)	Tarla	Parcelă	Nr. topo	Observații / Referințe
1	arabil	DA	2.500	29	474	-	Intravilan conform PUG

Lungime Segmente

1) Valorile lungimilor segmentelor sunt obținute din proiecție în plan.

Punct început	X / Y	Punct sfârșit	X / Y	Lungime segment (** (m)
1	579.166,47 309.026,341	2	579.312,47 308.915,411	183.362
2	579.312,47 308.915,411	3	579.321,618 308.926,356	14.265
3	579.321,618 308.926,356	4	579.174,113 309.036,818	184.281
4	579.174,113 309.036,818	5	579.173,572 309.035,771	1.179
5	579.173,572 309.035,771	1	579.166,47 309.026,341	11.805

**** Lungimile segmentelor sunt determinate în planul de proiecție Stereo 70 și sunt rotunjite la 1 milimetru.**

***** Distanța dintre puncte este formată din segmente cumulate ce sunt mai mici decât valoarea 1 milimetru.**

**DATE DESPRE IMOBILUL NR. 649**

Oficiul de Cadastru și Publicitate Imobiliară GIURGIU
Biroul de Cadastru și Publicitate Imobiliară Giurgiu

A. Partea I. Descrierea imobilului

TEREN Intravilan

Adresa: Loc. Darasti-Vlasca, Jud. Giurgiu

Nr. Crt	Nr cadastral Nr. topografic	Suprafața* (mp)	Observații / Referințe
A1		2.500	Sector cadastral:11 Teren neimprejmuit;

B. Partea II. Proprietari și acte

Inscrieri privitoare la dreptul de proprietate și alte drepturi reale		Referințe
/		
Act Administrativ nr. 50342, din 29/04/1996 emis de CJSDPAT GIURGIU;		
B1	Intabulare, drept de PROPRIETATE, dobandit prin Reconstituire, cota actuala 1/1, cota initiala 1/1 1) MATEI GH ANA	A1

C. Partea III. SARCINI .


Inscrieri privind dezmembramintele dreptului de proprietate, drepturi reale de garanție și sarcini	Referințe
NU SUNT	

Anexa Nr. 1 La Partea I

Teren

Nr cadastral	Suprafața (mp)*	Observații / Referințe
	2.500	

* Suprafața este determinată în planul de proiecție Stereo 70.



Date referitoare la teren

Crt	Categorie folosință	Intravilan	Suprafața (mp)	Tarla	Parcelă	Nr. topo	Observații / Referințe
1	arabil	DA	2.500	29	474	-	Intravilan conform PUG

Lungime Segmente

1) Valorile lungimilor segmentelor sunt obținute din proiecție în plan.

Punct început	X / Y	Punct sfârșit	X / Y	Lungime segment (** (m)
1	579.321,618 308.926,356	2	579.330,004 308.936,389	13.076
2	579.330,004 308.936,389	3	579.180,562 309.049,301	187.302
3	579.180,562 309.049,301	4	579.174,113 309.036,818	14.05
4	579.174,113 309.036,818	1	579.321,618 308.926,356	184.281

** Lungimile segmentelor sunt determinate în planul de proiecție Stereo 70 și sunt rotunjite la 1 milimetru.

***** Distanţa dintre puncte este formată din segmente cumulate ce sunt mai mici decât valoarea 1 milimetru.**

**DATE DESPRE IMOBILUL NR. 650**

Oficiul de Cadastru și Publicitate Imobiliară GIURGIU
Biroul de Cadastru și Publicitate Imobiliară Giurgiu

A. Partea I. Descrierea imobilului

TEREN Intravilan

Adresa: Loc. Darasti-Vlasca, Jud. Giurgiu

Nr. Crt	Nr cadastral Nr. topografic	Suprafața* (mp)	Observații / Referințe
A1		1.300	Sector cadastral:11 Teren neimprejmuit;

B. Partea II. Proprietari și acte

Inscrieri privitoare la dreptul de proprietate și alte drepturi reale		Referințe
/		
Act Administrativ nr. 54585, din 22/09/1995 emis de CJSDPAT GIURGIU;		
B1	Intabulare, drept de PROPRIETATE, dobandit prin Reconstituire, cota actuala 1/1, cota initiala 1/1 1) IANCU DUMITRU	A1

C. Partea III. SARCINI .

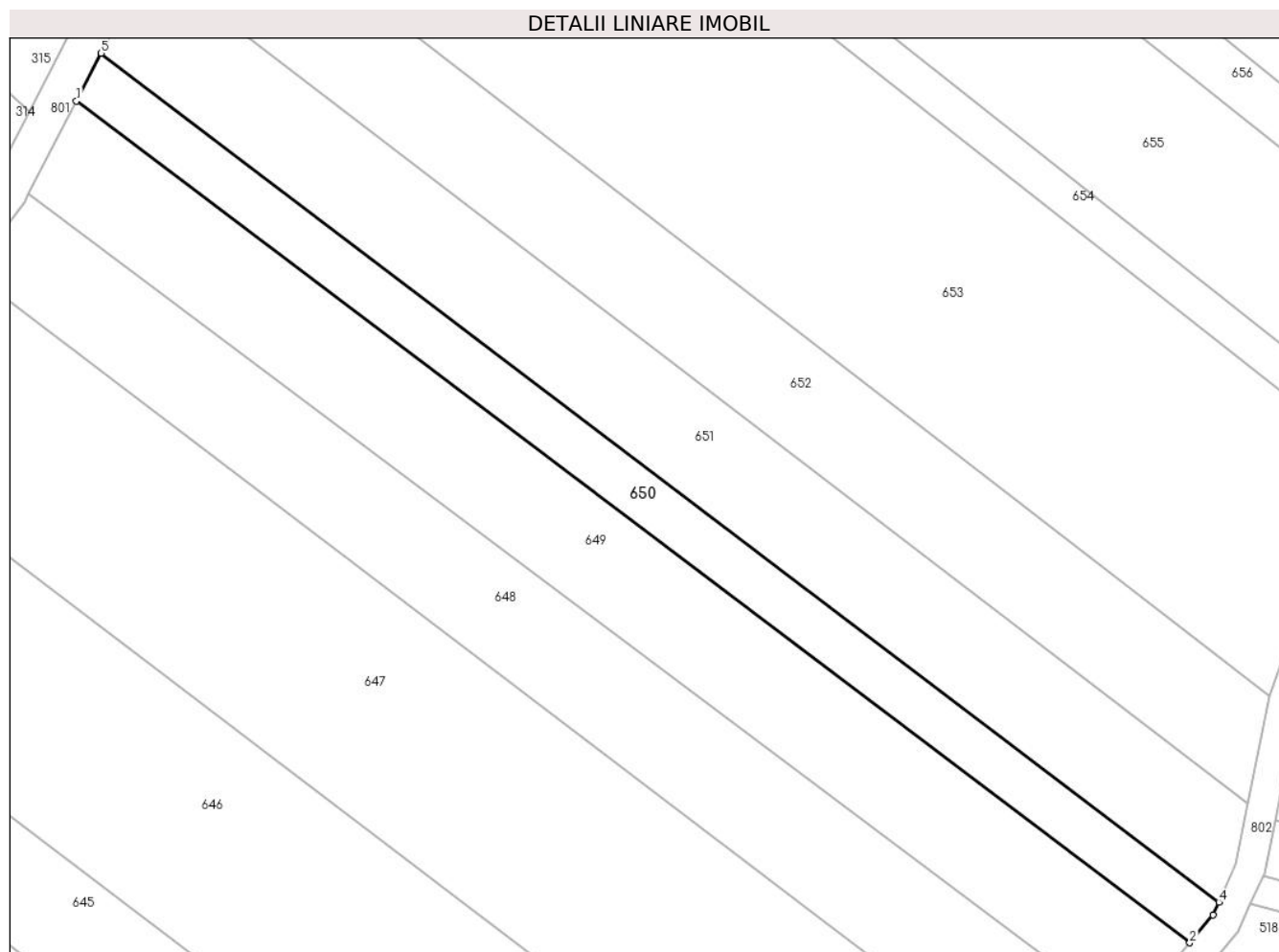
Inscrieri privind dezmembramintele dreptului de proprietate, drepturi reale de garanție și sarcini	Referințe
NU SUNT	

Anexa Nr. 1 La Partea I

Teren

Nr cadastral	Suprafața (mp)*	Observații / Referințe
	1.300	

* Suprafața este determinată în planul de proiecție Stereo 70.



Date referitoare la teren

Crt	Categorie folosință	Intravilan	Suprafața (mp)	Tarla	Parcelă	Nr. topo	Observații / Referințe
1	arabil	DA	1.300	29	474	-	Intravilan conform PUG

Lungime Segmente

1) Valorile lungimilor segmentelor sunt obținute din proiecție în plan.

Punct început	X / Y	Punct sfârșit	X / Y	Lungime segment (** (m)
1	579.180,562 309.049,301	2	579.330,004 308.936,389	187.302
2	579.330,004 308.936,389	3	579.333,113 308.940,109	4.848
3	579.333,113 308.940,109	4	579.333,912 308.941,84	1.907
4	579.333,912 308.941,84	5	579.183,881 309.055,725	188.359
5	579.183,881 309.055,725	1	579.180,562 309.049,301	7.231

**** Lungimile segmentelor sunt determinate în planul de proiecție Stereo 70 și sunt rotunjite la 1 milimetru.**

***** Distanța dintre puncte este formată din segmente cumulate ce sunt mai mici decât valoarea 1 milimetru.**

**DATE DESPRE IMOBILUL NR. 651**

Oficiul de Cadastru și Publicitate Imobiliară GIURGIU
Biroul de Cadastru și Publicitate Imobiliară Giurgiu

A. Partea I. Descrierea imobilului

TEREN Intravilan

Nr. CF vechi:2390/N
Nr. cadastral vechi:2391

Adresa: Loc. Darasti-Vlasca, Jud. Giurgiu

Nr. Crt	Nr cadastral Nr. topografic	Suprafața* (mp)	Observații / Referințe
A1	31802	2.500	Sector cadastral:11 Teren neimprejmuit;

B. Partea II. Proprietari și acte

Inscrieri privitoare la dreptul de proprietate și alte drepturi reale	Referințe
6410 / 18/02/2011	
Act Notarial nr. 280, din 01/02/2011 emis de BNP NEMESIS;	
B2	A1
Intabulare, drept de PROPRIETATEcu titlu de cumparare, dobandit prin Conventie, cota actuala 1/1, cota initiala 1/1 1) SC STAR CONCEPT CONSULT SRL, CIF:24238264	

C. Partea III. SARCINI .

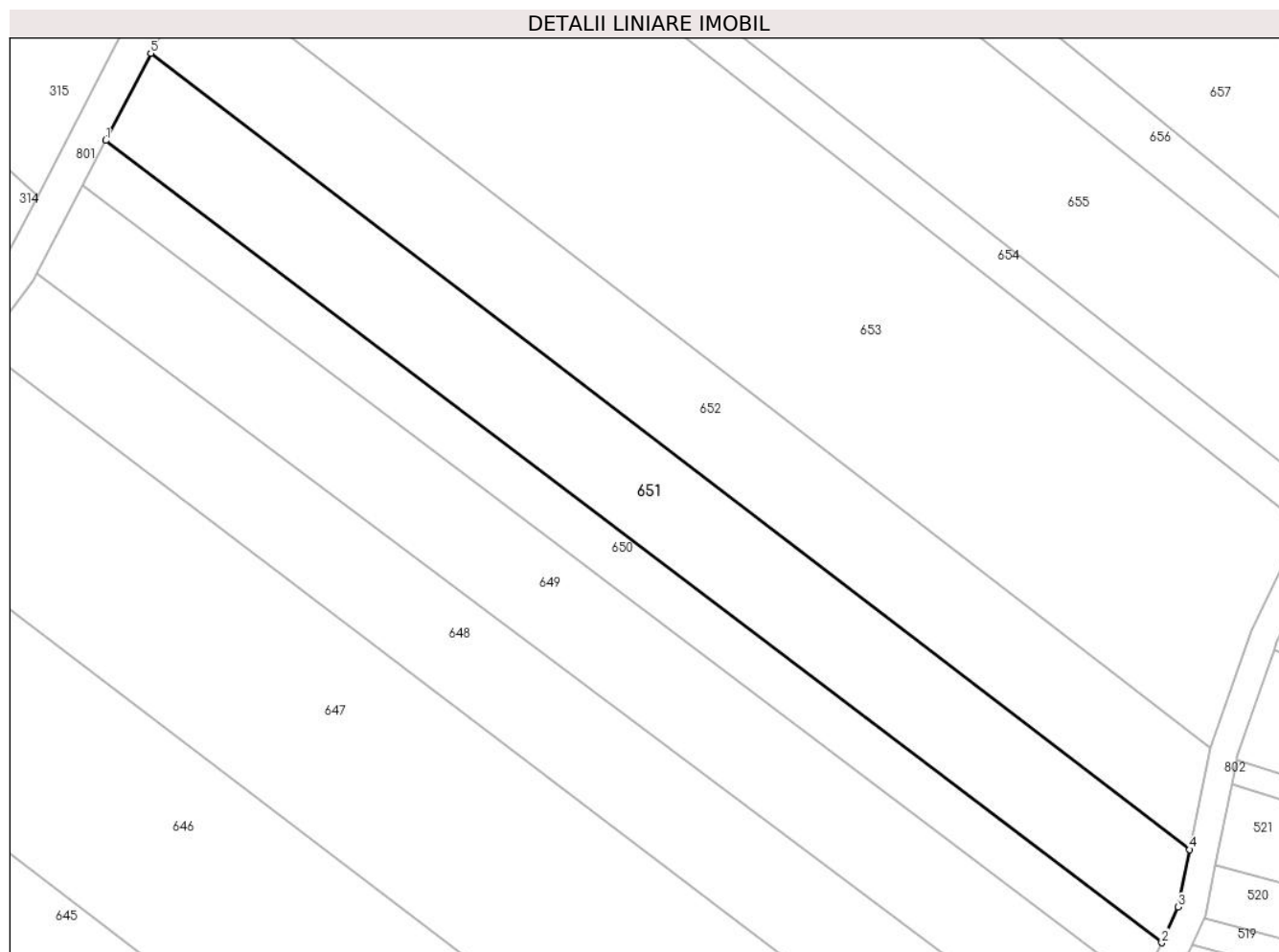
Inscrieri privind dezmembramintele dreptului de proprietate, drepturi reale de garanție și sarcini	Referințe
NU SUNT	

Anexa Nr. 1 La Partea I

Teren

Nr cadastral	Suprafața (mp)*	Observații / Referințe
31802	2.500	

* Suprafața este determinată în planul de proiecție Stereo 70.



Date referitoare la teren

Crt	Categorie folosință	Intravilan	Suprafața (mp)	Tarla	Parcelă	Nr. topo	Observații / Referințe
1	arabil	DA	2.500	29	474	-	Intravilan conform PUG

Lungime Segmente

1) Valorile lungimilor segmentelor sunt obținute din proiecție în plan.

Punct început	X / Y	Punct sfârșit	X / Y	Lungime segment (** (m)
1	579.183,881 309.055,725	2	579.333,912 308.941,84	188.359
2	579.333,912 308.941,84	3	579.336,252 308.946,912	5.586
3	579.336,252 308.946,912	4	579.337,878 308.955,068	8.317
4	579.337,878 308.955,068	5	579.190,284 309.068,118	185.915
5	579.190,284 309.068,118	1	579.183,881 309.055,725	13.949

**** Lungimile segmentelor sunt determinate în planul de proiecție Stereo 70 și sunt rotunjite la 1 milimetru.**

***** Distanța dintre puncte este formată din segmente cumulate ce sunt mai mici decât valoarea 1 milimetru.**

**DATE DESPRE IMOBILUL NR. 652**

Oficiul de Cadastru și Publicitate Imobiliară GIURGIU
Biroul de Cadastru și Publicitate Imobiliară Giurgiu

A. Partea I. Descrierea imobilului

TEREN Intravilan

Nr. CF vechi:2428/N
Nr. cadastral vechi:2387

Adresa: Loc. Darasti-Vlasca, Jud. Giurgiu

Nr. Crt	Nr cadastral Nr. topografic	Suprafața* (mp)	Observații / Referințe
A1	38849	2.500	Sector cadastral:11 Teren neimprejmuit;

B. Partea II. Proprietari și acte

Inscrieri privitoare la dreptul de proprietate și alte drepturi reale		Referințe
56811 / 13/12/2007		
Act Notarial nr. 3818, din 07/12/2007 emis de BNP Ilie Laura;		
B1	Intabulare, drept de PROPRIETATECumparare, dobandit prin Conventie, cota actuala 1/1, cota initiala 1/1 1) CHIRACU LILIANA, necasatorita	A1

C. Partea III. SARCINI .

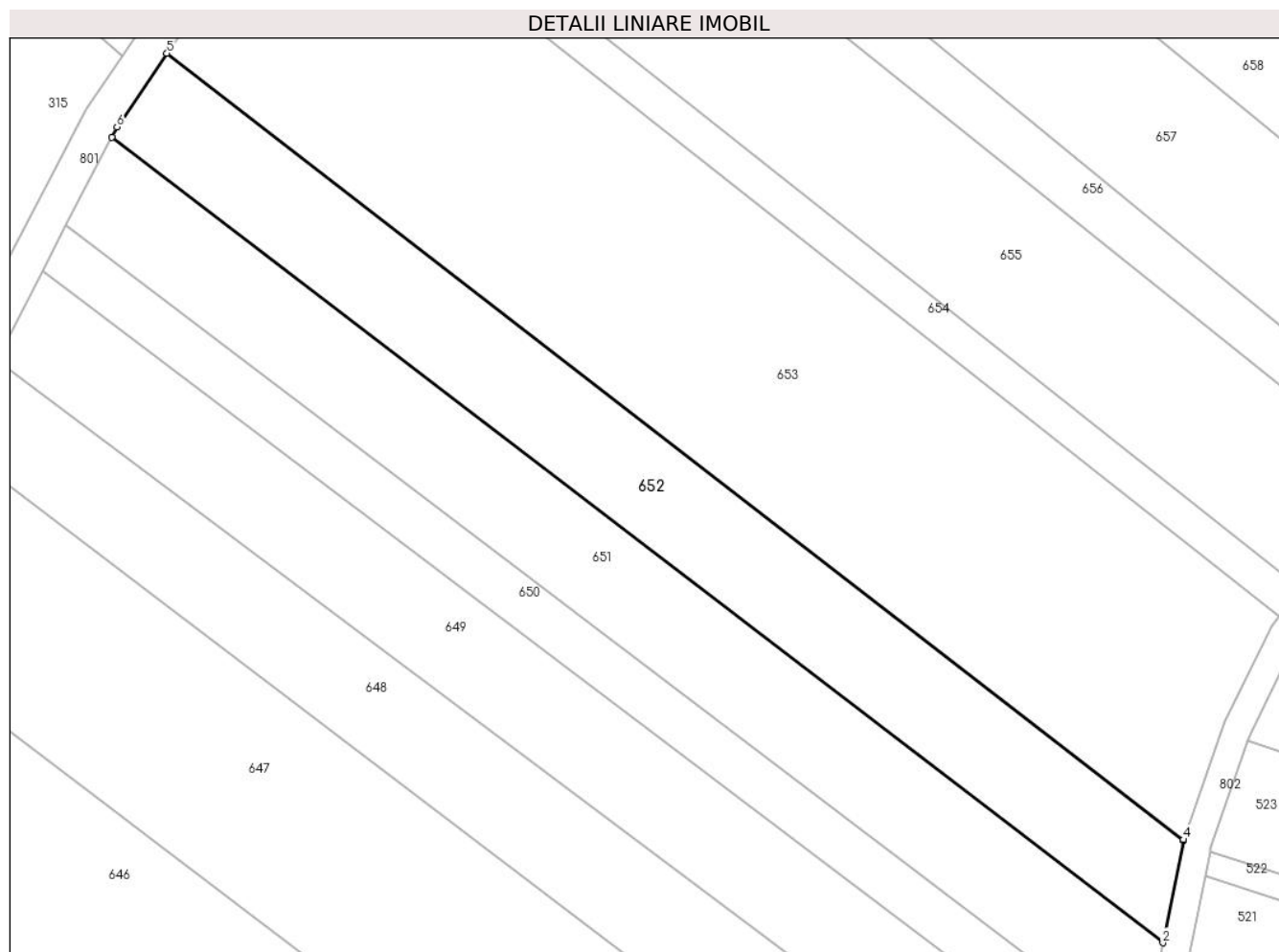
Inscrieri privind dezmembramintele dreptului de proprietate, drepturi reale de garanție și sarcini	Referințe
NU SUNT	

Anexa Nr. 1 La Partea I

Teren

Nr cadastral	Suprafața (mp)*	Observații / Referințe
38849	2.500	

* Suprafața este determinată în planul de proiecție Stereo 70.



Date referitoare la teren

Crt	Categorie folosință	Intravilan	Suprafața (mp)	Tarla	Parcelă	Nr. topo	Observații / Referințe
1	arabil	DA	2.500	29	474	-	Intravilan conform PUG

Lungime Segmente

1) Valorile lungimilor segmentelor sunt obținute din proiecție în plan.

Punct început	X / Y	Punct sfârșit	X / Y	Lungime segment (** (m)
1	579.190,284 309.068,118	2	579.337,878 308.955,068	185.915
2	579.337,878 308.955,068	3	579.340,738 308.969,414	14.628
3	579.340,738 308.969,414	4	579.340,782 308.969,54	0.133
4	579.340,782 308.969,54	5	579.198,028 309.079,88	180.426
5	579.198,028 309.079,88	6	579.191,018 309.069,539	12.493

Punct început	X / Y	Punct sfârşit	X / Y	Lungime segment (** (m)
6	579.191,018 309.069,539	1	579.190,284 309.068,118	1.599

** Lungimile segmentelor sunt determinate în planul de proiecţie Stereo 70 şi sunt rotunjite la 1 milimetru.

*** Distanţa dintre puncte este formată din segmente cumulate ce sunt mai mici decât valoarea 1 milimetru.

**DATE DESPRE IMOBILUL NR. 653**

Oficiul de Cadastru și Publicitate Imobiliară GIURGIU
Biroul de Cadastru și Publicitate Imobiliară Giurgiu

A. Partea I. Descrierea imobilului

TEREN Intravilan

Nr. CF vechi:2237/N
Nr. cadastral vechi:2252

Adresa: Loc. Darasti-Vlasca, Jud. Giurgiu

Nr. Crt	Nr cadastral Nr. topografic	Suprafața* (mp)	Observații / Referințe
A1	31757	Din acte: 6.000 Masurata: 5.984	Sector cadastral:11 Teren neimprejmuit;

B. Partea II. Proprietari și acte

Inscrieri privitoare la dreptul de proprietate și alte drepturi reale	Referințe
6692 / 21/02/2011	
Act Notarial nr. 280, din 01/02/2011 emis de BNP NEMESIS;	
B2	A1
Intabulare, drept de PROPRIETATEtitlu cumparare, dobandit prin Conventie, cota actuala 1/1, cota initiala 1/1 1) SC STAR CONCEPT CONSULT SRL, CIF:24238264	

C. Partea III. SARCINI .

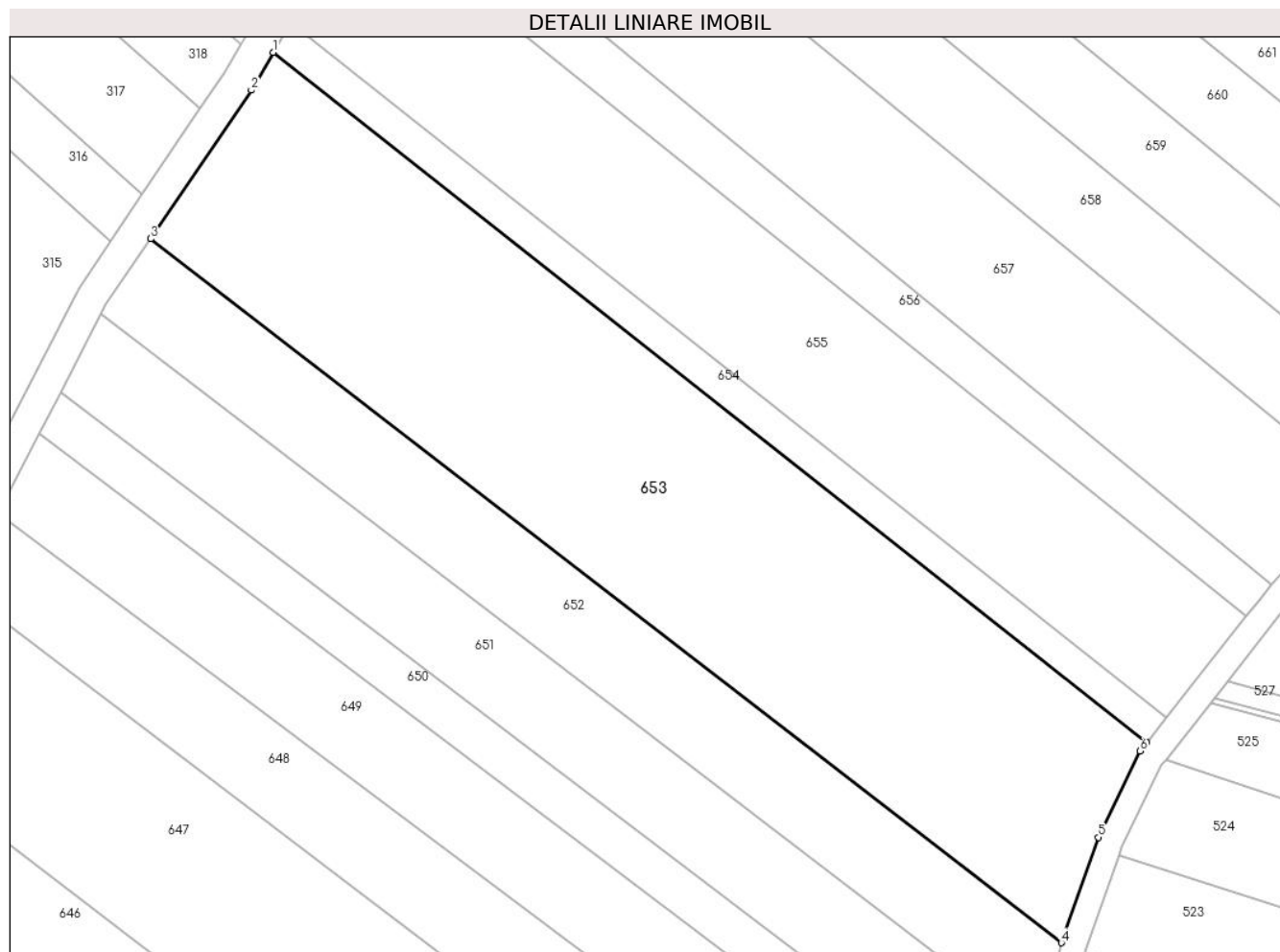
Inscrieri privind dezmembramintele dreptului de proprietate, drepturi reale de garanție și sarcini	Referințe
NU SUNT	

Anexa Nr. 1 La Partea I

Teren

Nr cadastral	Suprafața (mp)*	Observații / Referințe
31757	Din acte: 6.000 Masurata: 5.984	

* Suprafața este determinată în planul de proiecție Stereo 70.



Date referitoare la teren

Crt	Categorie folosință	Intravilan	Suprafața (mp)	Tarla	Parcelă	Nr. topo	Observații / Referințe
1	arabil	DA	5.984	29	474	-	Intravilan conform PUG

Lungime Segmente

1) Valorile lungimilor segmentelor sunt obținute din proiecție în plan.

Punct început	X / Y	Punct sfârșit	X / Y	Lungime segment (** (m)
1	579.217,225 309.109,085	2	579.213,806 309.103,158	6.842
2	579.213,806 309.103,158	3	579.198,028 309.079,88	28.121
3	579.198,028 309.079,88	4	579.340,782 308.969,54	180.426
4	579.340,782 308.969,54	5	579.346,562 308.986,058	17.5
5	579.346,562 308.986,058	6	579.353,113 308.999,592	15.036

Punct început	X / Y	Punct sfârşit	X / Y	Lungime segment (** (m)
6	579.353,113 308.999,592	7	579.354,141 309.000,902	1.665
7	579.354,141 309.000,902	1	579.217,225 309.109,085	174.498

** Lungimile segmentelor sunt determinate în planul de proiecţie Stereo 70 şi sunt rotunjite la 1 milimetru.

*** Distanţa dintre puncte este formată din segmente cumulate ce sunt mai mici decât valoarea 1 milimetru.

**DATE DESPRE IMOBILUL NR. 654**

Oficiul de Cadastru și Publicitate Imobiliară GIURGIU
 Biroul de Cadastru și Publicitate Imobiliară Giurgiu

A. Partea I. Descrierea imobilului

TEREN Intravilan

Nr. CF vechi:2395/N
 Nr. cadastral vechi:2392

Adresa: Loc. Darasti-Vlasca, Jud. Giurgiu

Nr. Crt	Nr cadastral Nr. topografic	Suprafața* (mp)	Observații / Referințe
A1	31760	900	Sector cadastral:11 Teren neimprejmuit;

B. Partea II. Proprietari și acte

Inscrieri privitoare la dreptul de proprietate și alte drepturi reale	Referințe
6411 / 18/02/2011	
Act Notarial nr. 280, din 01/02/2011 emis de BNP NEMESIS;	
B2	A1
Intabulare, drept de PROPRIETATEcu titlu de cumparare, dobandit prin Conventie, cota actuala 1/1, cota initiala 1/1	
1) SC STAR CONCEPT CONSULT SRL, CIF:24238264	

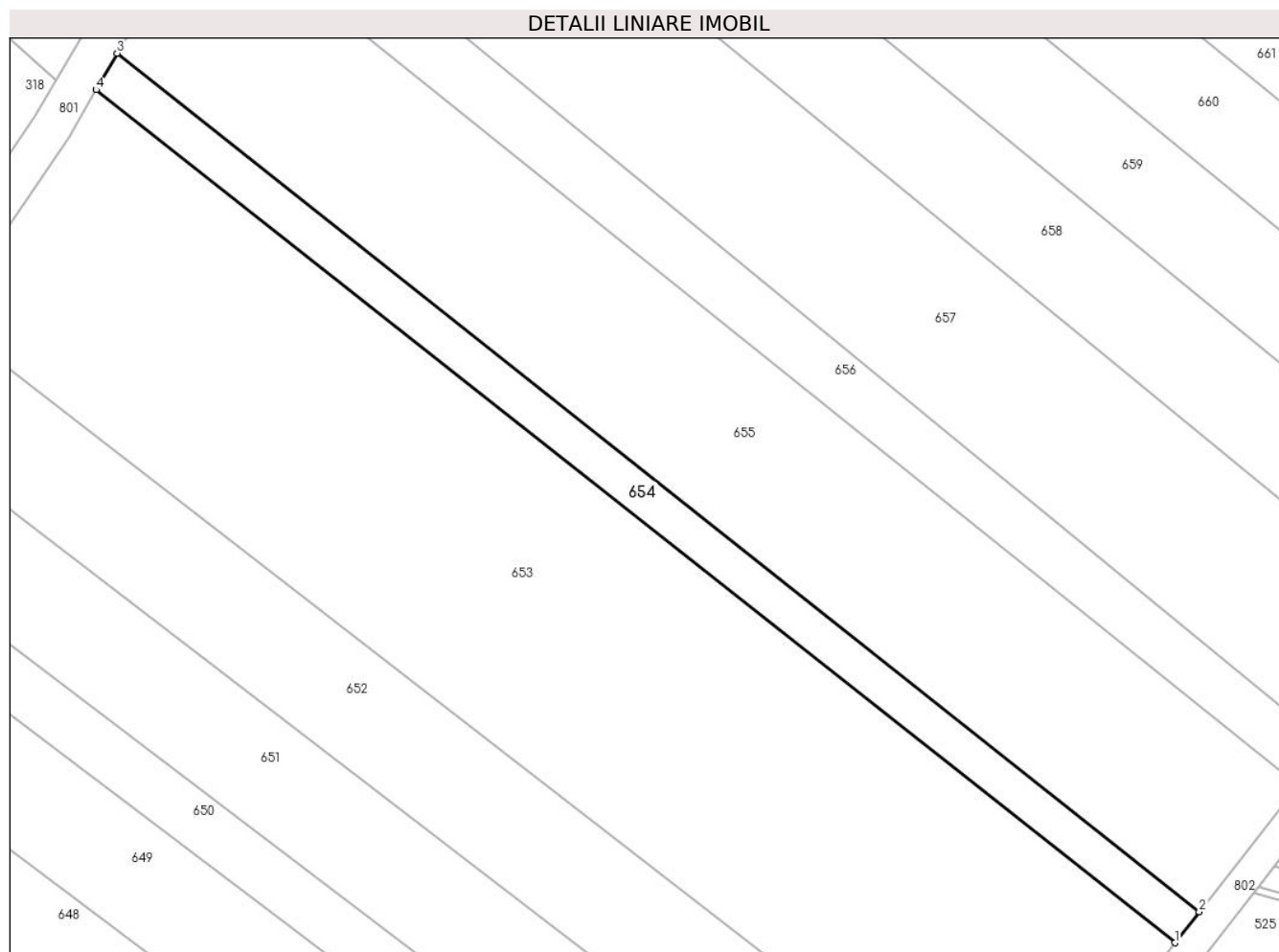
C. Partea III. SARCINI .

Inscrieri privind dezmembramintele dreptului de proprietate, drepturi reale de garanție și sarcini	Referințe
NU SUNT	

Teren

Nr cadastral	Suprafața (mp)*	Observații / Referințe
31760	900	

* Suprafața este determinată în planul de proiecție Stereo 70.



Date referitoare la teren

Crt	Categorie folosință	Intravilan	Suprafața (mp)	Tarla	Parcelă	Nr. topo	Observații / Referințe
1	arabil	DA	900	29	474	-	Intravilan conform PUG

Lungime Segmente

1) Valorile lungimilor segmentelor sunt obținute din proiecție în plan.

Punct început	X / Y	Punct sfârșit	X / Y	Lungime segment (** (m)
1	579.354,141 309.000,902	2	579.357,23 309.004,839	5.004
2	579.357,23 309.004,839	3	579.219,897 309.113,715	175.255
3	579.219,897 309.113,715	4	579.217,225 309.109,085	5.346
4	579.217,225 309.109,085	1	579.354,141 309.000,902	174.498

** Lungimile segmentelor sunt determinate în planul de proiecție Stereo 70 și sunt rotunjite la 1 milimetru.

***** Distanţa dintre puncte este formată din segmente cumulate ce sunt mai mici decât valoarea 1 milimetru.**

**DATE DESPRE IMOBILUL NR. 655**

Oficiul de Cadastru și Publicitate Imobiliară GIURGIU
Biroul de Cadastru și Publicitate Imobiliară Giurgiu

A. Partea I. Descrierea imobilului

TEREN Intravilan

Adresa: Loc. Darasti-Vlasca, Jud. Giurgiu

Nr. Crt	Nr cadastral Nr. topografic	Suprafața* (mp)	Observații / Referințe
A1	36263	3.700	Sector cadastral:11 Teren neimprejmuit;

B. Partea II. Proprietari și acte

Inscrieri privitoare la dreptul de proprietate și alte drepturi reale		Referințe
23142 / 12/05/2017		
Act Notarial nr. 678, din 11/05/2017 emis de Ujeniuc Marinela;		
B3	Intabulare, drept de PROPRIETATEcumparare, dobandit prin Conventie, cota actuala 1/1, cota initiala 1/1 1) SINCUL SRL, CIF:10431035	A1

C. Partea III. SARCINI .

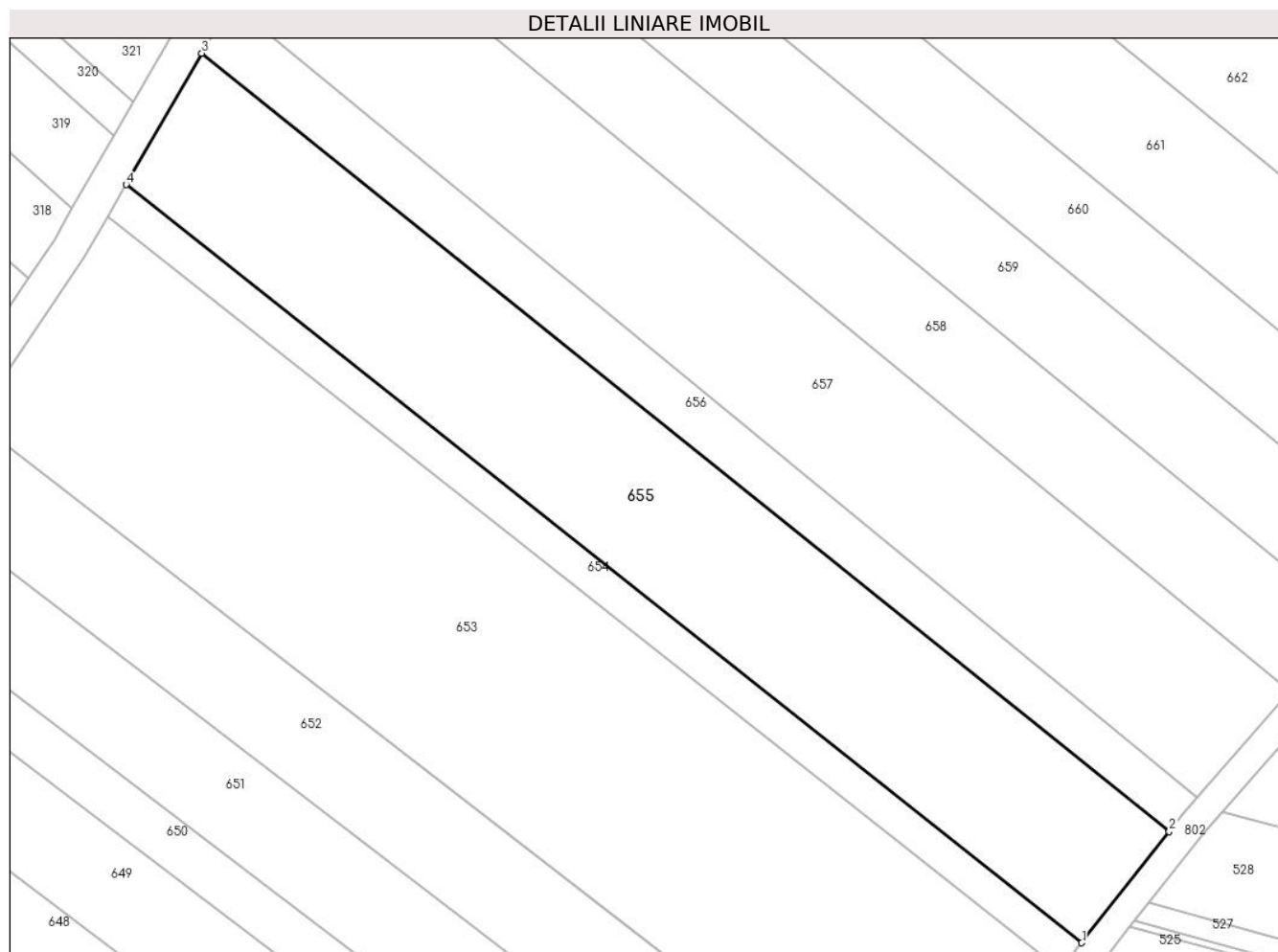
Inscrieri privind dezmembramintele dreptului de proprietate, drepturi reale de garanție și sarcini	Referințe
NU SUNT	

Anexa Nr. 1 La Partea I

Teren

Nr cadastral	Suprafața (mp)*	Observații / Referințe
36263	3.700	

* Suprafața este determinată în planul de proiecție Stereo 70.



Date referitoare la teren

Crt	Categorie folosință	Intravilan	Suprafața (mp)	Tarla	Parcelă	Nr. topo	Observații / Referințe
1	arabil	DA	3.700	29	474	-	Intravilan conform PUG

Lungime Segmente

1) Valorile lungimilor segmentelor sunt obținute din proiecție în plan.

Punct început	X / Y	Punct sfârșit	X / Y	Lungime segment (** (m)
1	579.357,23 309.004,839	2	579.369,78 309.020,834	20.331
2	579.369,78 309.020,834	3	579.230,778 309.132,572	178.345
3	579.230,778 309.132,572	4	579.219,897 309.113,715	21.771
4	579.219,897 309.113,715	1	579.357,23 309.004,839	175.255

** Lungimile segmentelor sunt determinate în planul de proiecție Stereo 70 și sunt rotunjite la 1 milimetru.

***** Distanţa dintre puncte este formată din segmente cumulate ce sunt mai mici decât valoarea 1 milimetru.**

**DATE DESPRE IMOBILUL NR. 656**

Oficiul de Cadastru și Publicitate Imobiliară GIURGIU
Biroul de Cadastru și Publicitate Imobiliară Giurgiu

A. Partea I. Descrierea imobilului

TEREN Intravilan

Adresa: Loc. Darasti-Vlasca, Jud. Giurgiu

Nr. Crt	Nr cadastral Nr. topografic	Suprafața* (mp)	Observații / Referințe
A1	36266	1.300	Sector cadastral:11 Teren neimpregmuit;

B. Partea II. Proprietari și acte

Inscrieri privitoare la dreptul de proprietate și alte drepturi reale		Referințe
23147 / 12/05/2017		
Act Notarial nr. 679, din 11/05/2017 emis de SPN Ujeniuc Marinela;		
B4	Intabulare, drept de PROPRIETATE. cumparare, dobandit prin Conventie, cota actuala 1/1, cota initiala 1/1 1) SINCUL SRL, CIF:10431035	A1

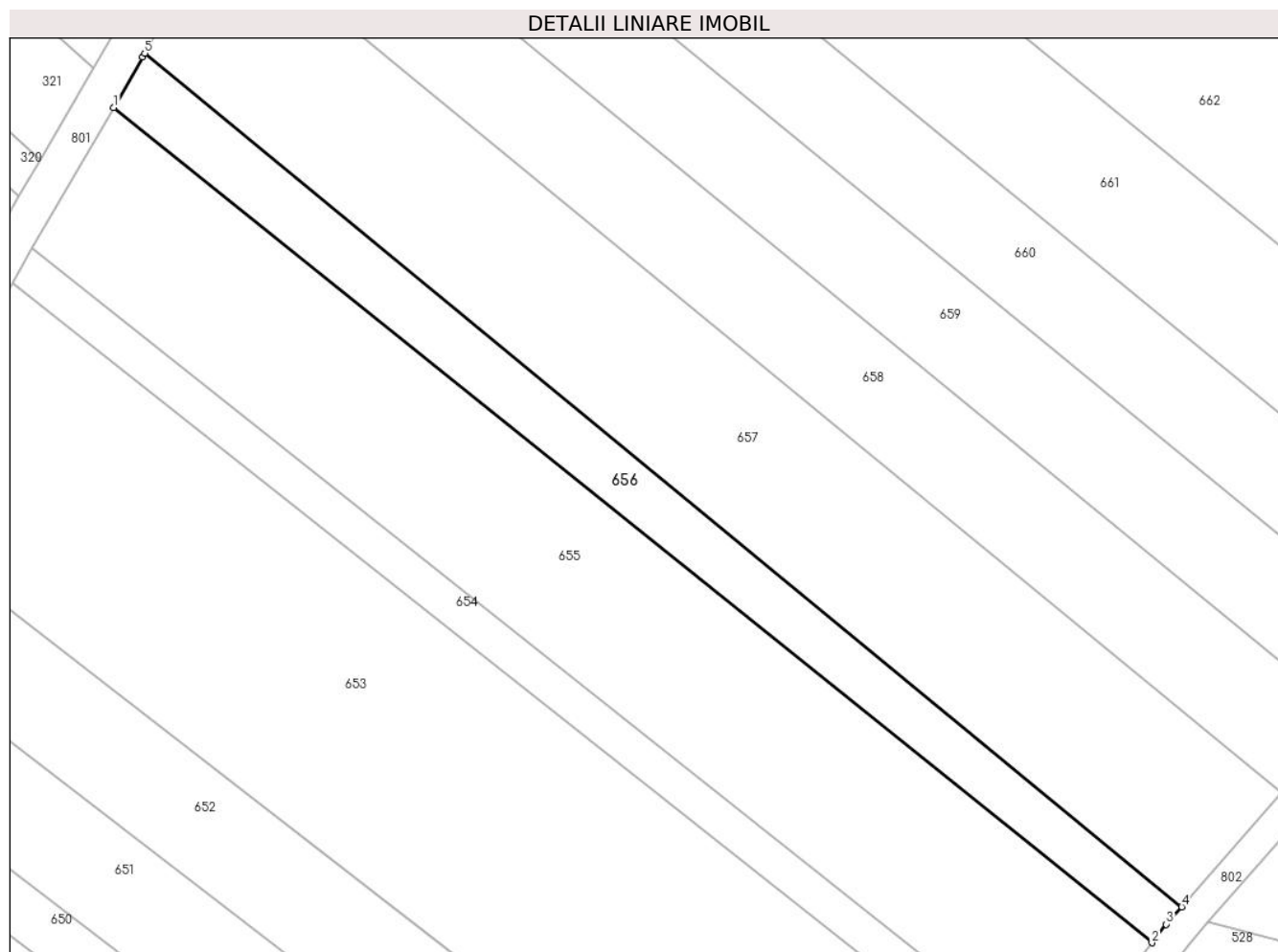
C. Partea III. SARCINI .

Inscrieri privind dezmembramintele dreptului de proprietate, drepturi reale de garanție și sarcini	Referințe
NU SUNT	

Anexa Nr. 1 La Partea I**Teren**

Nr cadastral	Suprafața (mp)*	Observații / Referințe
36266	1.300	

* Suprafața este determinată în planul de proiecție Stereo 70.

**Date referitoare la teren**

Crt	Categorie folosință	Intravilan	Suprafața (mp)	Tarla	Parcelă	Nr. topo	Observații / Referințe
1	arabil	DA	1.300	29	474	-	Intravilan conform PUG

Lungime Segmente

1) Valorile lungimilor segmentelor sunt obținute din proiecție în plan.

Punct început	X / Y	Punct sfârșit	X / Y	Lungime segment (** (m)
1	579.230,778 309.132,572	2	579.369,78 309.020,834	178.345
2	579.369,78 309.020,834	3	579.371,715 309.023,3	3.135
3	579.371,715 309.023,3	4	579.373,776 309.025,652	3.127
4	579.373,776 309.025,652	5	579.234,937 309.139,842	179.765
5	579.234,937 309.139,842	6	579.234,68 309.139,334	0.569

Punct început	X / Y	Punct sfârşit	X / Y	Lungime segment (** (m)
6	579.234,68 309.139,334	1	579.230,778 309.132,572	7.807

** Lungimile segmentelor sunt determinate în planul de proiecţie Stereo 70 şi sunt rotunjite la 1 milimetru.

*** Distanţa dintre puncte este formată din segmente cumulate ce sunt mai mici decât valoarea 1 milimetru.

**DATE DESPRE IMOBILUL NR. 657**

Oficiul de Cadastru și Publicitate Imobiliară GIURGIU
Biroul de Cadastru și Publicitate Imobiliară Giurgiu

A. Partea I. Descrierea imobilului

TEREN Intravilan

Adresa: Loc. Darasti-Vlasca, Jud. Giurgiu

Nr. Crt	Nr cadastral Nr. topografic	Suprafața* (mp)	Observații / Referințe
A1		3.700	Sector cadastral:11 Teren neimprejmuit;

B. Partea II. Proprietari și acte

Inscrieri privitoare la dreptul de proprietate și alte drepturi reale	Referințe
/	
Act Administrativ nr. 6487, din 11/05/1995 emis de CJSDPAT GIURGIU;	
B1	A1
Intabulare, drept de PROPRIETATE, dobandit prin Reconstituire, cota actuala 1/1, cota initiala 1/1	
1) MIHAI GH. FLOAREA	

C. Partea III. SARCINI .

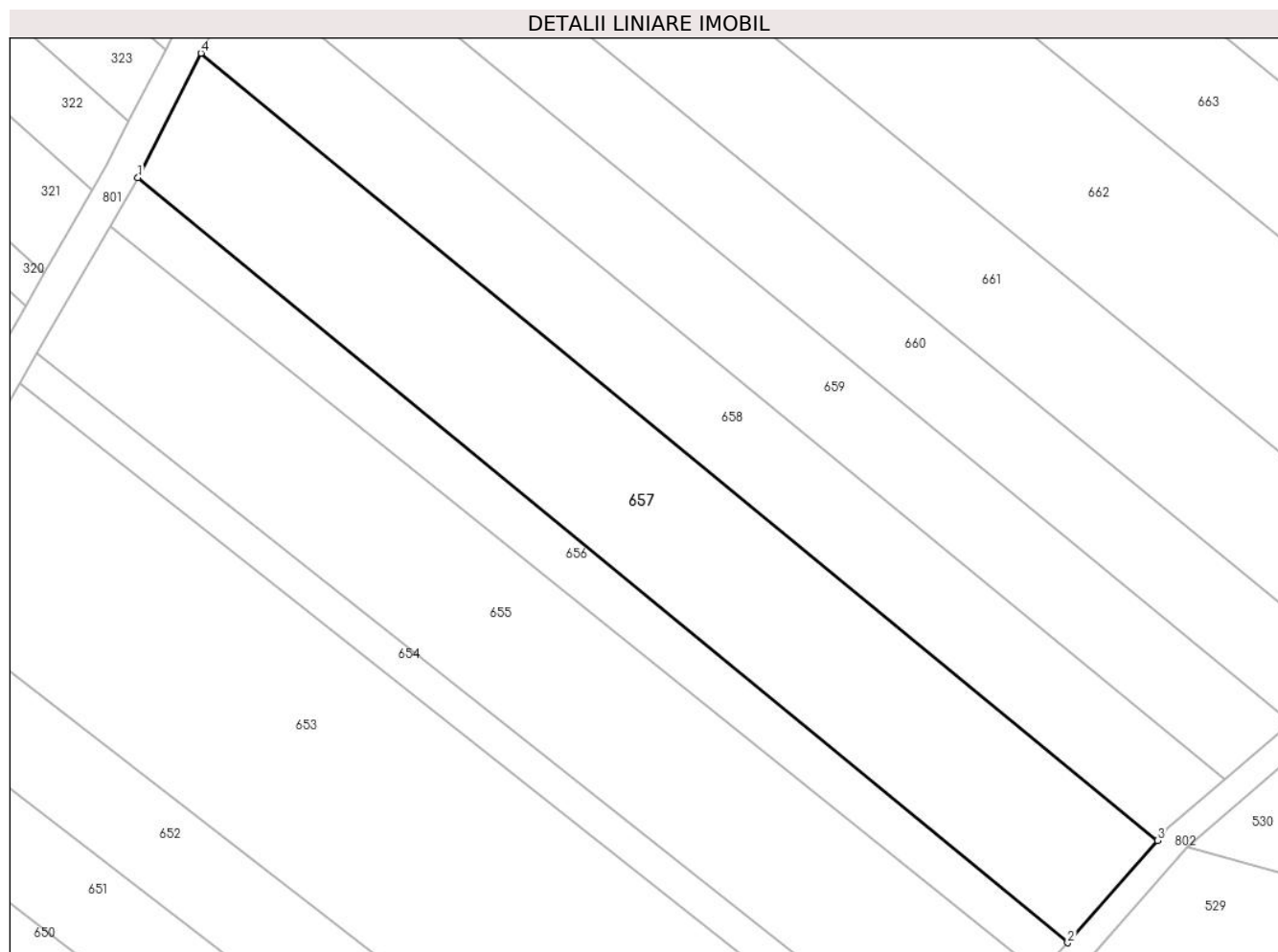
Inscrieri privind dezmembramintele dreptului de proprietate, drepturi reale de garanție și sarcini	Referințe
NU SUNT	

Anexa Nr. 1 La Partea I

Teren

Nr cadastral	Suprafața (mp)*	Observații / Referințe
	3.700	

* Suprafața este determinată în planul de proiecție Stereo 70.



Date referitoare la teren

Crt	Categorie folosință	Intra vilan	Suprafața (mp)	Tarla	Parcelă	Nr. topo	Observații / Referințe
1	arabil	DA	3.700	29	474	-	Intravilan conform PUG

Lungime Segmente

1) Valorile lungimilor segmentelor sunt obținute din proiecție în plan.

Punct început	X / Y	Punct sfârșit	X / Y	Lungime segment (** (m)
1	579.234,937 309.139,842	2	579.373,776 309.025,652	179.765
2	579.373,776 309.025,652	3	579.387,157 309.040,918	20.3
3	579.387,157 309.040,918	4	579.244,326 309.158,392	184.935
4	579.244,326 309.158,392	1	579.234,937 309.139,842	20.791

** Lungimile segmentelor sunt determinate în planul de proiecție Stereo 70 și sunt rotunjite la 1 milimetru.

***** Distanţa dintre puncte este formată din segmente cumulate ce sunt mai mici decât valoarea 1 milimetru.**

**DATE DESPRE IMOBILUL NR. 658**

Oficiul de Cadastru și Publicitate Imobiliară GIURGIU
Biroul de Cadastru și Publicitate Imobiliară Giurgiu

A. Partea I. Descrierea imobilului

TEREN Intravilan

Adresa: Loc. Darasti-Vlasca, Jud. Giurgiu

Nr. Crt	Nr cadastral Nr. topografic	Suprafața* (mp)	Observații / Referințe
A1		2.500	Sector cadastral:11 Teren neimprejmuit;

B. Partea II. Proprietari și acte

Inscrieri privitoare la dreptul de proprietate și alte drepturi reale		Referințe
/		
Act Administrativ nr. 66368, din 18/11/1996 emis de CJSDPAT GIURGIU;		
B1	Intabulare, drept de PROPRIETATE, dobandit prin Reconstituire, cota actuala 1/1, cota initiala 1/1 1) GOGILA C-TIN	A1

C. Partea III. SARCINI .

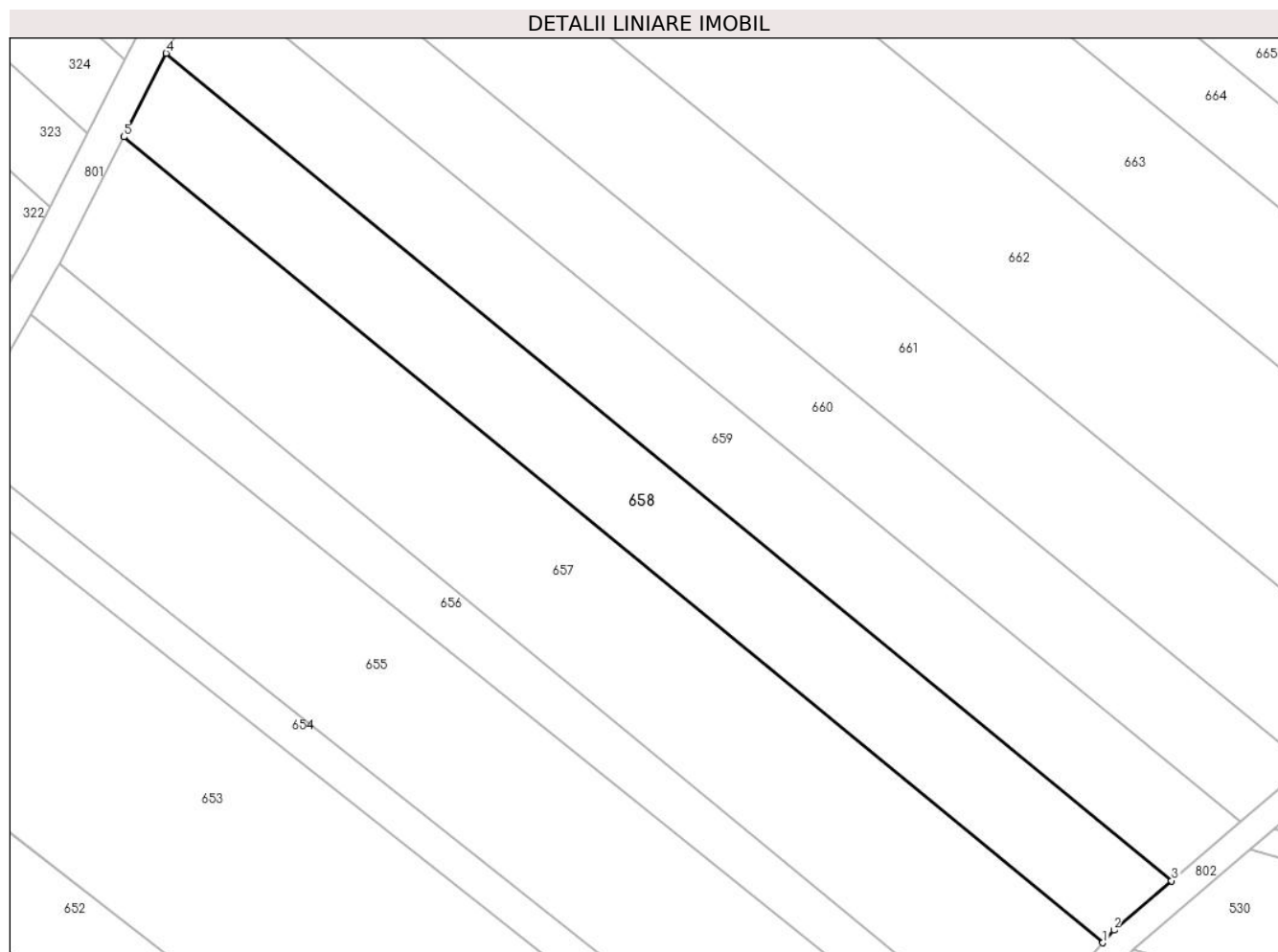
Inscrieri privind dezmembramintele dreptului de proprietate, drepturi reale de garanție și sarcini	Referințe
NU SUNT	

Anexa Nr. 1 La Partea I

Teren

Nr cadastral	Suprafața (mp)*	Observații / Referințe
	2.500	

* Suprafața este determinată în planul de proiecție Stereo 70.



Date referitoare la teren

Crt	Categorie folosință	Intravilan	Suprafața (mp)	Tarla	Parcelă	Nr. topo	Observații / Referințe
1	arabil	DA	2.500	29	474	-	Intravilan conform PUG

Lungime Segmente

1) Valorile lungimilor segmentelor sunt obținute din proiecție în plan.

Punct început	X / Y	Punct sfârșit	X / Y	Lungime segment (** (m)
1	579.387,157 309.040,918	2	579.388,771 309.042,759	2.448
2	579.388,771 309.042,759	3	579.397,182 309.049,956	11.07
3	579.397,182 309.049,956	4	579.250,502 309.170,596	189.918
4	579.250,502 309.170,596	5	579.244,326 309.158,392	13.678
5	579.244,326 309.158,392	1	579.387,157 309.040,918	184.935

**** Lungimile segmentelor sunt determinate în planul de proiecție Stereo 70 și sunt rotunjite la 1 milimetru.**

***** Distanța dintre puncte este formată din segmente cumulate ce sunt mai mici decât valoarea 1 milimetru.**

**DATE DESPRE IMOBILUL NR. 659**

Oficiul de Cadastru și Publicitate Imobiliară GIURGIU
Biroul de Cadastru și Publicitate Imobiliară Giurgiu

A. Partea I. Descrierea imobilului

TEREN Intravilan

Nr. CF vechi:3205/N
Nr. cadastral vechi:3162

Adresa: Loc. Darasti-Vlasca, Jud. Giurgiu

Nr. Crt	Nr cadastral Nr. topografic	Suprafața* (mp)	Observații / Referințe
A1		Din acte: 429 Masurata: 2.500	Sector cadastral:11 Teren neimprejmuit; din masuratori 430,7 mp, transcris din CF 3040/N

B. Partea II. Proprietari și acte

Inscrieri privitoare la dreptul de proprietate și alte drepturi reale		Referințe
/		
Act Administrativ nr. 66348, din 09/10/1996 emis de CJSDPAT GIURGIU;		
B1	Intabulare, drept de PROPRIETATE, dobandit prin Reconstituire, cota actuala 1/1, cota initiala 1/1 1) IORDACHE ELENA 2) TANASE TUODRA 3) NITA CONSTANTIN	A1

C. Partea III. SARCINI .

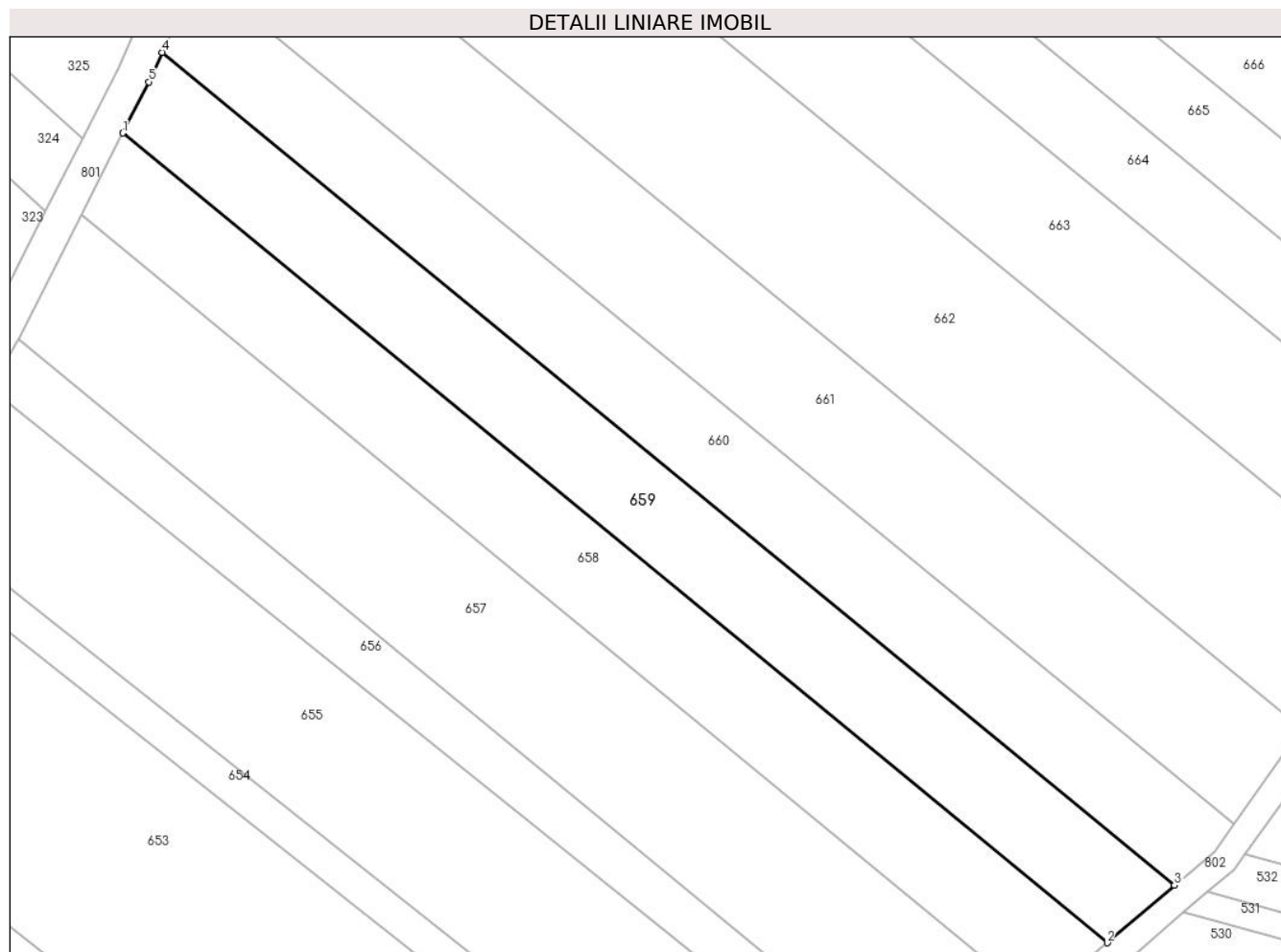
Inscrieri privind dezmembramintele dreptului de proprietate, drepturi reale de garanție și sarcini	Referințe
NU SUNT	

Anexa Nr. 1 La Partea I

Teren

Nr cadastral	Suprafața (mp)*	Observații / Referințe
	Din acte: 429 Masurata: 2.500	din masuratori 430,7 mp, transcris din CF 3040/N

* Suprafața este determinată în planul de proiecție Stereo 70.



Date referitoare la teren

Crt	Categorie folosință	Intra vilan	Suprafața (mp)	Tarla	Parcelă	Nr. topo	Observații / Referințe
1	arabil	DA	2.500	29	474	-	Intravilan conform PUG

Lungime Segmente

1) Valorile lungimilor segmentelor sunt obținute din proiecție în plan.

Punct început	X / Y	Punct sfârșit	X / Y	Lungime segment (** (m)
1	579.250,502 309.170,596	2	579.397,182 309.049,956	189.918
2	579.397,182 309.049,956	3	579.407,199 309.058,528	13.184
3	579.407,199 309.058,528	4	579.256,315 309.182,625	195.361
4	579.256,315 309.182,625	5	579.254,366 309.178,232	4.806
5	579.254,366 309.178,232	1	579.250,502 309.170,596	8.558

**** Lungimile segmentelor sunt determinate în planul de proiecție Stereo 70 și sunt rotunjite la 1 milimetru.**

***** Distanța dintre puncte este formată din segmente cumulate ce sunt mai mici decât valoarea 1 milimetru.**

**DATE DESPRE IMOBILUL NR. 660**

Oficiul de Cadastru și Publicitate Imobiliară GIURGIU
Biroul de Cadastru și Publicitate Imobiliară Giurgiu

A. Partea I. Descrierea imobilului

TEREN Intravilan

Adresa: Loc. Darasti-Vlasca, Jud. Giurgiu

Nr. Crt	Nr cadastral Nr. topografic	Suprafața* (mp)	Observații / Referințe
A1	36864	2.500	Sector cadastral:11 Teren neimprejmuit;

B. Partea II. Proprietari și acte

Inscrieri privitoare la dreptul de proprietate și alte drepturi reale		Referințe
24314 / 21/03/2023		
Act Notarial nr. 2085, din 17/03/2023 emis de NP NEAGU DANA ANDREEA;		
B2	Intabulare, drept de PROPRIETATEcumparare, dobandit prin Conventie, cota actuala 1/2, cota initiala 1/1 1) CHILEA RADUCU VASILE	A1
59269 / 20/05/2024		
Act Notarial nr. 55, din 17/05/2024 emis de Leonte Alexandru;		
B3	Intabulare, drept de PROPRIETATEmostenire, dobandit prin Succesiune, cota actuala 1/8, cota initiala 1/8 1) CHILEA RADUCU VASILE	A1
B4	Intabulare, drept de PROPRIETATEmostenire, dobandit prin Succesiune, cota actuala 3/16, cota initiala 3/16 1) CHILEA LUCA ANDREI	A1
B5	Intabulare, drept de PROPRIETATEmostenire, dobandit prin Succesiune, cota actuala 3/16, cota initiala 3/16 1) CHILEA MATEI STEFAN	A1

C. Partea III. SARCINI .

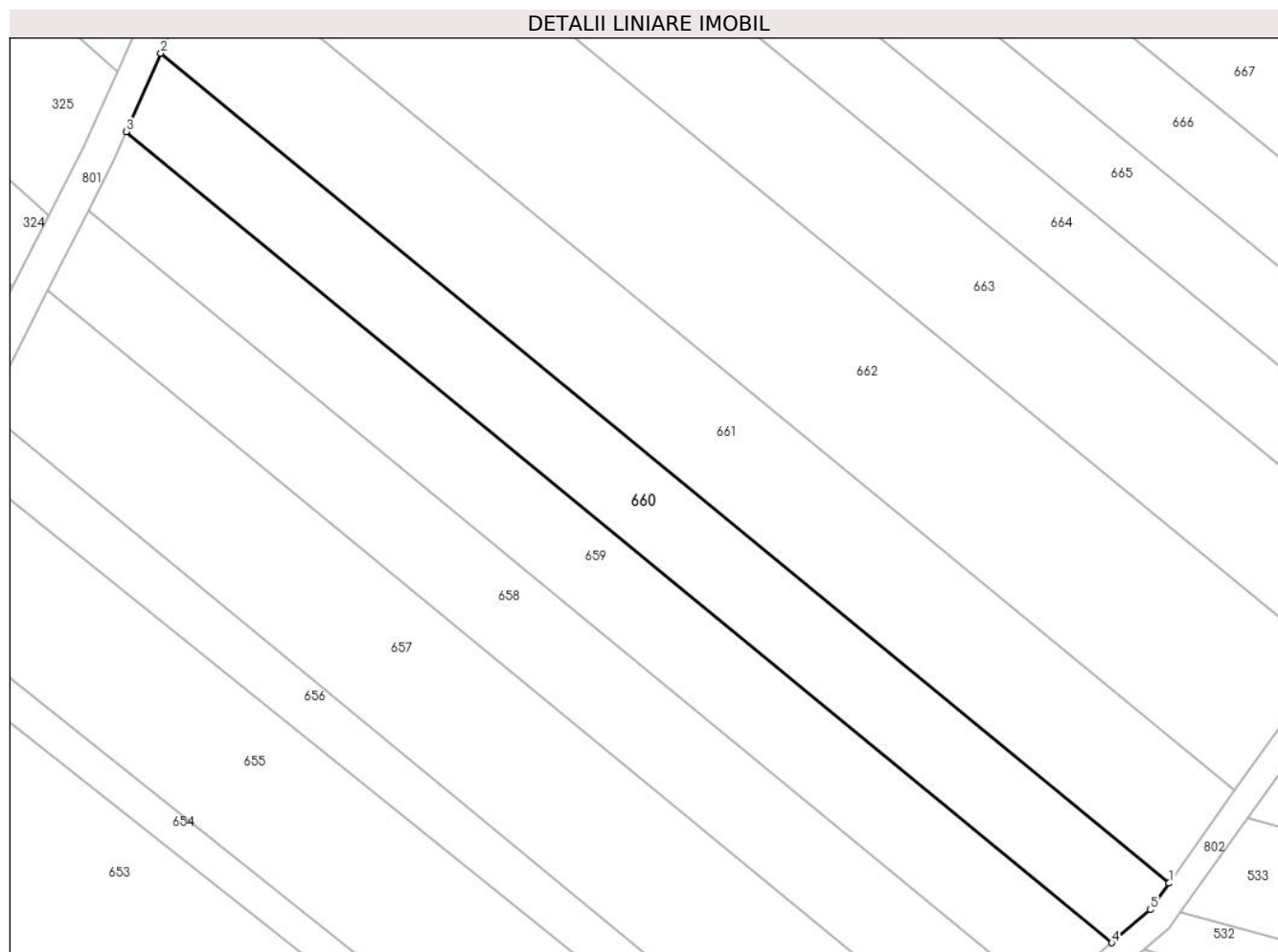
Inscrieri privind dezmembramintele dreptului de proprietate, drepturi reale de garanție și sarcini	Referințe
NU SUNT	

Anexa Nr. 1 La Partea I

Teren

Nr cadastral	Suprafața (mp)*	Observații / Referințe
36864	2.500	

* Suprafața este determinată în planul de proiecție Stereo 70.



Date referitoare la teren

Crt	Categorie folosință	Intravilan	Suprafața (mp)	Tarla	Parcelă	Nr. topo	Observații / Referințe
1	arabil	DA	2.500	29	474	-	P474 (DIN TP P474). Intravilan conform PUG.

Lungime Segmente

1) Valorile lungimilor segmentelor sunt obținute din proiecție în plan.

Punct început	X / Y	Punct sfârșit	X / Y	Lungime segment (** (m)
1	579.415,993 309.067,645	2	579.261,629 309.194,604	199.867
2	579.261,629 309.194,604	3	579.256,315 309.182,625	13.105
3	579.256,315 309.182,625	4	579.407,199 309.058,528	195.361
4	579.407,199 309.058,528	5	579.413,102 309.063,58	7.77
5	579.413,102 309.063,58	1	579.415,993 309.067,645	4.988

**** Lungimile segmentelor sunt determinate în planul de proiecție Stereo 70 și sunt rotunjite la 1 milimetru.**

***** Distanța dintre puncte este formată din segmente cumulate ce sunt mai mici decât valoarea 1 milimetru.**

**DATE DESPRE IMOBILUL NR. 661**

Oficiul de Cadastru și Publicitate Imobiliară GIURGIU
Biroul de Cadastru și Publicitate Imobiliară Giurgiu

A. Partea I. Descrierea imobilului

TEREN Intravilan

Adresa: Loc. Darasti-Vlasca, Jud. Giurgiu

Nr. Crt	Nr cadastral Nr. topografic	Suprafața* (mp)	Observații / Referințe
A1		3.500	Sector cadastral:11 Teren neimprejmit;

B. Partea II. Proprietari și acte

Inscrieri privitoare la dreptul de proprietate și alte drepturi reale		Referințe
/		
Act Administrativ nr. 119942, din 29/05/2008 emis de CJSDPAT GIURGIU;		
B1	Intabulare, drept de PROPRIETATE, dobandit prin Reconstituire, cota actuala 1/1, cota initiala 1/1 1) MINCULESCU ION 2) IORDACHE MARIA 3) VLAD ELENA	A1

C. Partea III. SARCINI .

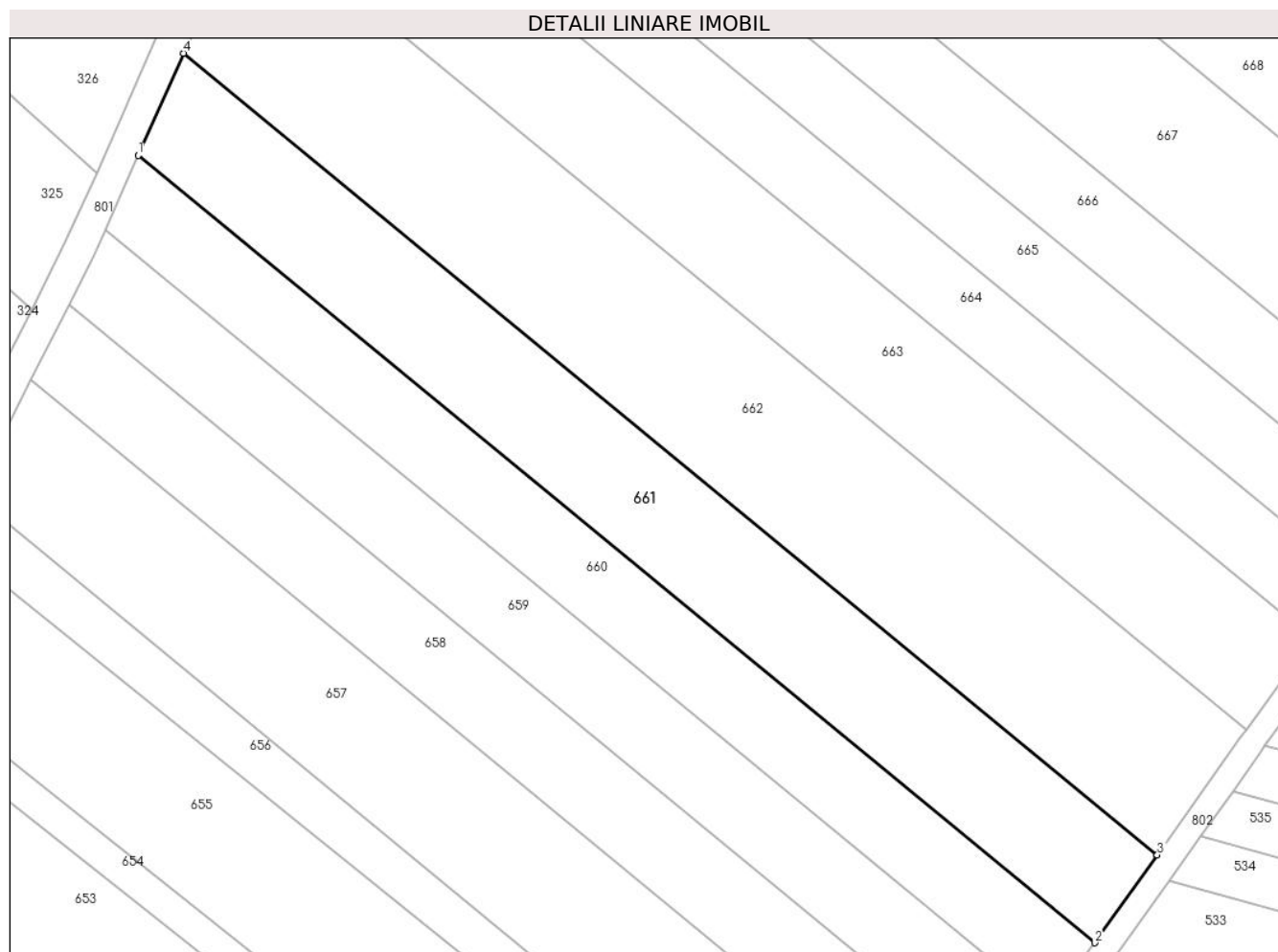
Inscrieri privind dezmembramintele dreptului de proprietate, drepturi reale de garanție și sarcini	Referințe
NU SUNT	

Anexa Nr. 1 La Partea I

Teren

Nr cadastral	Suprafața (mp)*	Observații / Referințe
	3.500	

* Suprafața este determinată în planul de proiecție Stereo 70.



Date referitoare la teren

Crt	Categorie folosință	Intravilan	Suprafața (mp)	Tarla	Parcelă	Nr. topo	Observații / Referințe
1	arabil	DA	3.500	29	474	-	T29 P474 (DIN TP T29/2 P415/2). Intravilan conform PUG.

Lungime Segmente

1) Valorile lungimilor segmentelor sunt obținute din proiecție în plan.

Punct început	X / Y	Punct sfârșit	X / Y	Lungime segment (** (m)
1	579.261,629 309.194,604	2	579.415,993 309.067,645	199.867
2	579.415,993 309.067,645	3	579.426,076 309.081,824	17.399
3	579.426,076 309.081,824	4	579.268,932 309.211,069	203.466
4	579.268,932 309.211,069	1	579.261,629 309.194,604	18.012

**** Lungimile segmentelor sunt determinate în planul de proiecție Stereo 70 și sunt rotunjite la 1 milimetru.**

***** Distanța dintre puncte este formată din segmente cumulate ce sunt mai mici decât valoarea 1 milimetru.**

**DATE DESPRE IMOBILUL NR. 662**

Oficiul de Cadastru și Publicitate Imobiliară GIURGIU
 Biroul de Cadastru și Publicitate Imobiliară Giurgiu

A. Partea I. Descrierea imobilului

TEREN Intravilan

Nr. CF vechi:2490/N
 Nr. cadastral vechi:2464

Adresa: Loc. Darasti-Vlasca, Jud. Giurgiu

Nr. Crt	Nr cadastral Nr. topografic	Suprafața* (mp)	Observații / Referințe
A1	31770	5.100	Sector cadastral:11 Teren neimprejmuit; ...

B. Partea II. Proprietari și acte

Inscrieri privitoare la dreptul de proprietate și alte drepturi reale	Referințe
6686 / 21/02/2011	
Act Notarial nr. 280, din 01/02/2011 emis de BNP NEMESIS;	
B2	A1
Intabulare, drept de PROPRIETATEcu titlul cumparare, dobandit prin Conventie, cota actuala 1/1, cota initiala 1/1 1) SC STAR CONCEPT CONSULT SRL, CIF:24238264	

C. Partea III. SARCINI .

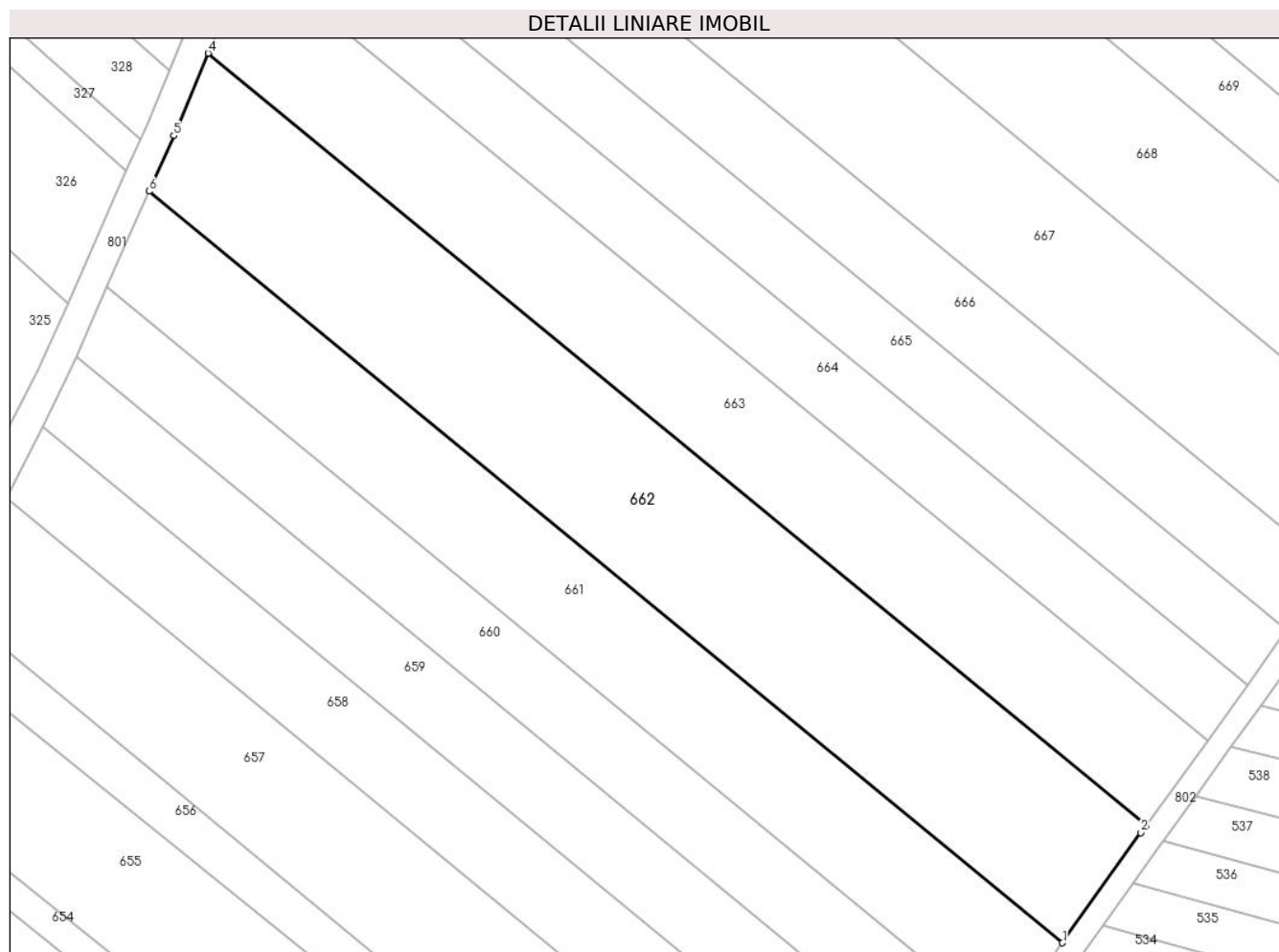
Inscrieri privind dezmembramintele dreptului de proprietate, drepturi reale de garanție și sarcini	Referințe
NU SUNT	

Anexa Nr. 1 La Partea I

Teren

Nr cadastral	Suprafața (mp)*	Observații / Referințe
31770	5.100	...

* Suprafața este determinată în planul de proiecție Stereo 70.



Date referitoare la teren

Crt	Categorie folosință	Intravilan	Suprafața (mp)	Tarla	Parcelă	Nr. topo	Observații / Referințe
1	arabil	DA	5.100	29	474	-	Intravilan conform PUG

Lungime Segmente

1) Valorile lungimilor segmentelor sunt obținute din proiecție în plan.

Punct început	X / Y	Punct sfârșit	X / Y	Lungime segment (** (m)
1	579.426,076 309.081,824	2	579.439,55 309.100,771	23.249
2	579.439,55 309.100,771	3	579.440,457 309.102,028	1.55
3	579.440,457 309.102,028	4	579.279,047 309.234,782	208.99
4	579.279,047 309.234,782	5	579.273,162 309.220,605	15.35
5	579.273,162 309.220,605	6	579.268,932 309.211,069	10.432

Punct început	X / Y	Punct sfârşit	X / Y	Lungime segment (** (m)
6	579.268,932 309.211,069	1	579.426,076 309.081,824	203.466

** Lungimile segmentelor sunt determinate în planul de proiecţie Stereo 70 şi sunt rotunjite la 1 milimetru.

*** Distanţa dintre puncte este formată din segmente cumulate ce sunt mai mici decât valoarea 1 milimetru.

**DATE DESPRE IMOBILUL NR. 663**

Oficiul de Cadastru și Publicitate Imobiliară GIURGIU
Biroul de Cadastru și Publicitate Imobiliară Giurgiu

A. Partea I. Descrierea imobilului

TEREN Intravilan

Adresa: Loc. Darasti-Vlasca, Jud. Giurgiu

Nr. Crt	Nr cadastral Nr. topografic	Suprafața* (mp)	Observații / Referințe
A1	30222	3.800	Sector cadastral:11 Teren neimprejmuit;

B. Partea II. Proprietari și acte

Inscrieri privitoare la dreptul de proprietate și alte drepturi reale		Referințe
580 / 12/01/2010		
Act Notarial nr. 3318, din 18/12/2009 emis de BNP NEMESIS;		
B2	Intabulare, drept de PROPRIETATEtitlu drept cumparare, dobandit prin Conventie, cota actuala 1/1, cota initiala 1/1 1) CHIRACU LILIANA, necasatorita - bun propriu	A1

C. Partea III. SARCINI .

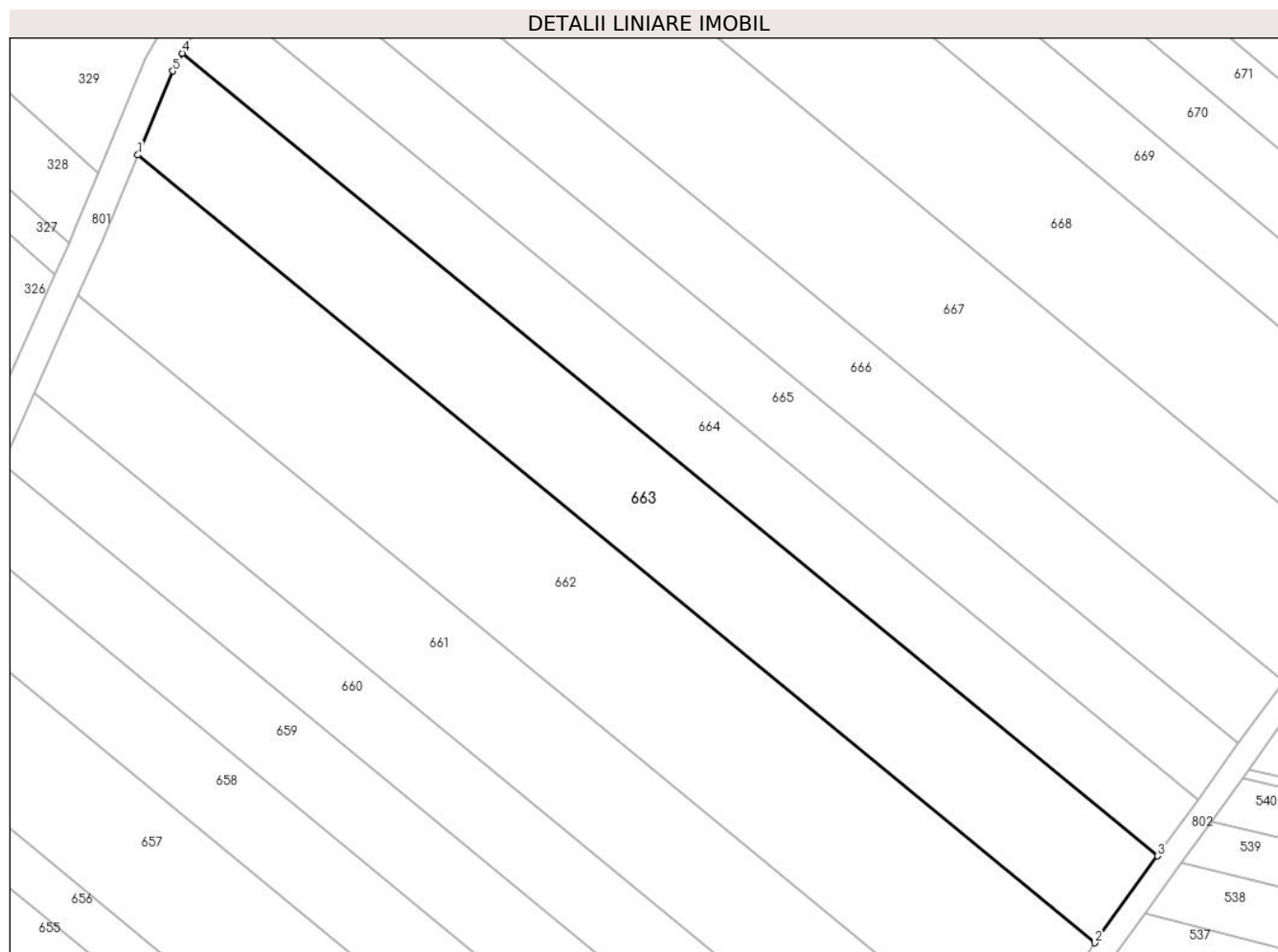
Inscrieri privind dezmembramintele dreptului de proprietate, drepturi reale de garanție și sarcini	Referințe
NU SUNT	

Anexa Nr. 1 La Partea I

Teren

Nr cadastral	Suprafața (mp)*	Observații / Referințe
30222	3.800	

* Suprafața este determinată în planul de proiecție Stereo 70.



Date referitoare la teren

Crt	Categorie folosință	Intravilan	Suprafața (mp)	Tarla	Parcelă	Nr. topo	Observații / Referințe
1	arabil	DA	3.800	29	474	-	Intravilan conform PUG

Lungime Segmente

1) Valorile lungimilor segmentelor sunt obținute din proiecție în plan.

Punct început	X / Y	Punct sfârșit	X / Y	Lungime segment (** (m)
1	579.279,047 309.234,782	2	579.440,457 309.102,028	208.99
2	579.440,457 309.102,028	3	579.451,012 309.116,652	18.035
3	579.451,012 309.116,652	4	579.286,528 309.251,934	212.97
4	579.286,528 309.251,934	5	579.284,918 309.248,926	3.412
5	579.284,918 309.248,926	1	579.279,047 309.234,782	15.314

**** Lungimile segmentelor sunt determinate în planul de proiecție Stereo 70 și sunt rotunjite la 1 milimetru.**

***** Distanța dintre puncte este formată din segmente cumulate ce sunt mai mici decât valoarea 1 milimetru.**

**DATE DESPRE IMOBILUL NR. 664**

Oficiul de Cadastru și Publicitate Imobiliară GIURGIU
Biroul de Cadastru și Publicitate Imobiliară Giurgiu

A. Partea I. Descrierea imobilului

TEREN Intravilan

Adresa: Loc. Darasti-Vlasca, Jud. Giurgiu

Nr. Crt	Nr cadastral Nr. topografic	Suprafața* (mp)	Observații / Referințe
A1		2.500	Sector cadastral:11 Teren neimprejmuit;

B. Partea II. Proprietari și acte

Inscrieri privitoare la dreptul de proprietate și alte drepturi reale		Referințe
/		
Act Administrativ nr. 57418, din 25/07/1995 emis de CJSDPAT GIURGIU;		
B1	Intabulare, drept de PROPRIETATE, dobandit prin Reconstituire, cota actuala 1/1, cota initiala 1/1 1) ILIE STELICA 2) ILIE ION	A1

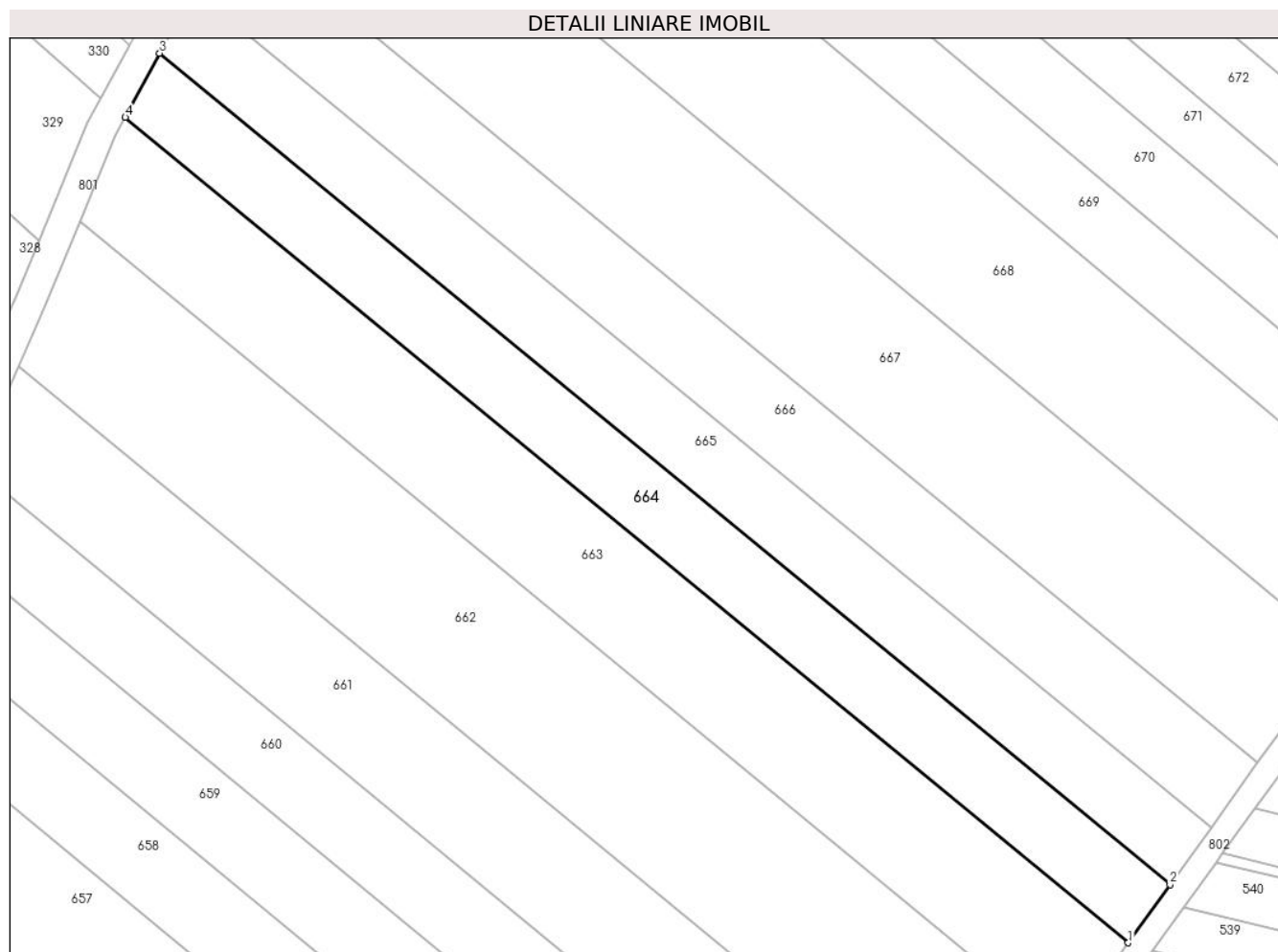
C. Partea III. SARCINI .

Inscrieri privind dezmembramintele dreptului de proprietate, drepturi reale de garanție și sarcini	Referințe
NU SUNT	

Teren

Nr cadastral	Suprafața (mp)*	Observații / Referințe
	2.500	

* Suprafața este determinată în planul de proiecție Stereo 70.



Date referitoare la teren

Crt	Categorie folosință	Intravilan	Suprafața (mp)	Tarla	Parcelă	Nr. topo	Observații / Referințe
1	arabil	DA	2.500	29	474	-	Intravilan conform PUG

Lungime Segmente

1) Valorile lungimilor segmentelor sunt obținute din proiecție în plan.

Punct început	X / Y	Punct sfârșit	X / Y	Lungime segment (** (m)
1	579.451,012 309.116,652	2	579.457,87 309.126,154	11.718
2	579.457,87 309.126,154	3	579.292,158 309.262,446	214.56
3	579.292,158 309.262,446	4	579.286,528 309.251,934	11.925
4	579.286,528 309.251,934	1	579.451,012 309.116,652	212.97

** Lungimile segmentelor sunt determinate în planul de proiecție Stereo 70 și sunt rotunjite la 1 milimetru.

***** Distanţa dintre puncte este formată din segmente cumulate ce sunt mai mici decât valoarea 1 milimetru.**

**DATE DESPRE IMOBILUL NR. 665**

Oficiul de Cadastru și Publicitate Imobiliară GIURGIU
Biroul de Cadastru și Publicitate Imobiliară Giurgiu

A. Partea I. Descrierea imobilului

TEREN Intravilan

Adresa: Loc. Darasti-Vlasca, Jud. Giurgiu

Nr. Crt	Nr cadastral Nr. topografic	Suprafața* (mp)	Observații / Referințe
A1		2.500	Sector cadastral:11 Teren neimprejmuit;

B. Partea II. Proprietari și acte

Inscrieri privitoare la dreptul de proprietate și alte drepturi reale		Referințe
/		
Act Administrativ nr. 67008, din 14/08/1996 emis de CJSDPAT GIURGIU;		
B1	Intabulare, drept de PROPRIETATE, dobandit prin Reconstituire, cota actuala 1/1, cota initiala 1/1 1) DUMITRU Z. ILIE	A1

C. Partea III. SARCINI .

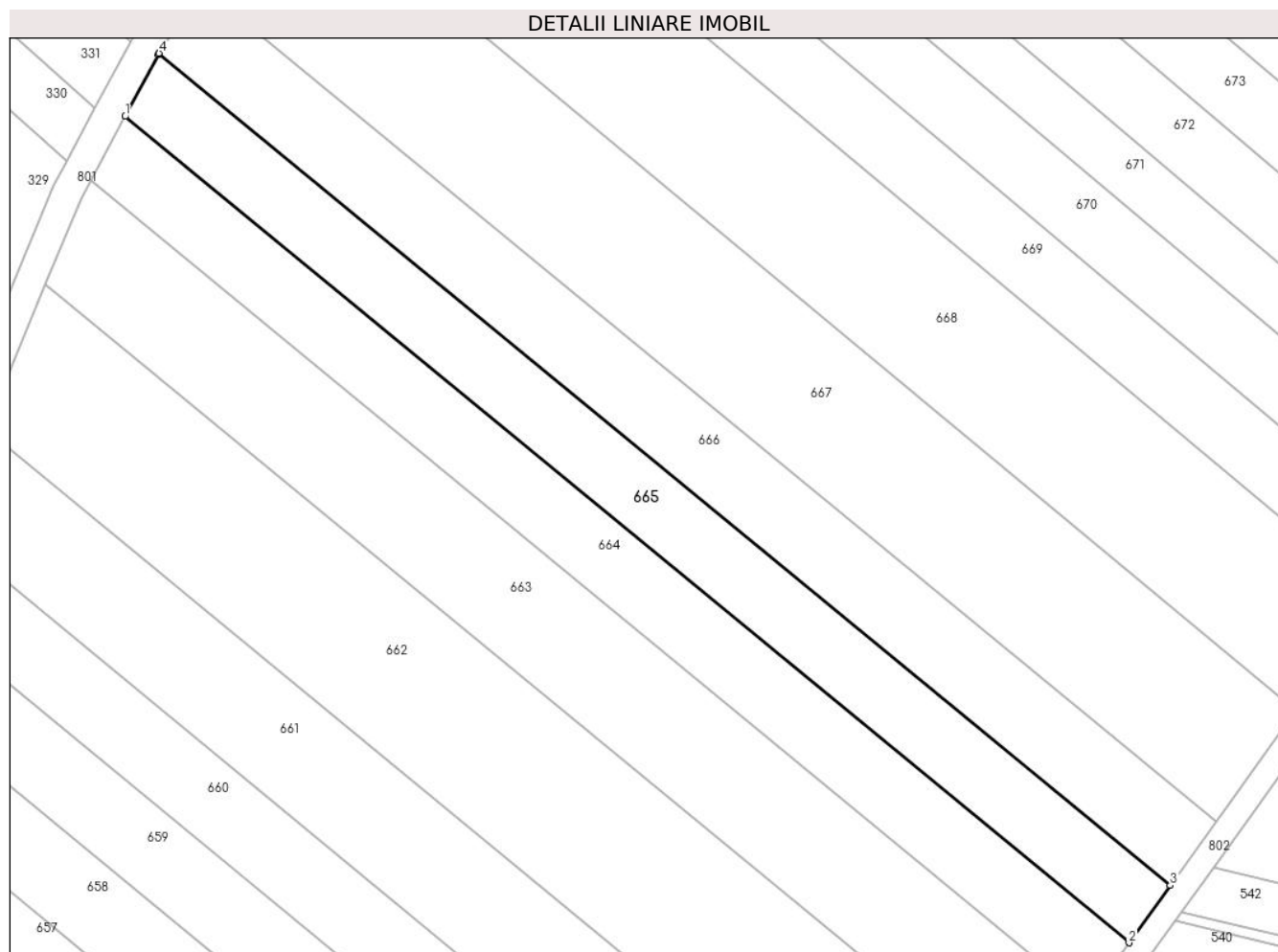
Inscrieri privind dezmembramintele dreptului de proprietate, drepturi reale de garanție și sarcini	Referințe
NU SUNT	

Anexa Nr. 1 La Partea I

Teren

Nr cadastral	Suprafața (mp)*	Observații / Referințe
	2.500	

* Suprafața este determinată în planul de proiecție Stereo 70.



Date referitoare la teren

Crt	Categorie folosință	Intravilan	Suprafața (mp)	Tarla	Parcelă	Nr. topo	Observații / Referințe
1	arabil	DA	2.500	29	474	-	Intravilan conform PUG

Lungime Segmente

1) Valorile lungimilor segmentelor sunt obținute din proiecție în plan.

Punct început	X / Y	Punct sfârșit	X / Y	Lungime segment (** (m)
1	579.292,158 309.262,446	2	579.457,87 309.126,154	214.56
2	579.457,87 309.126,154	3	579.464,677 309.135,586	11.632
3	579.464,677 309.135,586	4	579.297,764 309.272,867	216.116
4	579.297,764 309.272,867	5	579.297,62 309.272,645	0.265
5	579.297,62 309.272,645	1	579.292,158 309.262,446	11.569

**** Lungimile segmentelor sunt determinate în planul de proiecție Stereo 70 și sunt rotunjite la 1 milimetru.**

***** Distanța dintre puncte este formată din segmente cumulate ce sunt mai mici decât valoarea 1 milimetru.**

**DATE DESPRE IMOBILUL NR. 666**

Oficiul de Cadastru și Publicitate Imobiliară GIURGIU
Biroul de Cadastru și Publicitate Imobiliară Giurgiu

A. Partea I. Descrierea imobilului

TEREN Intravilan

Adresa: Loc. Darasti-Vlasca, Jud. Giurgiu

Nr. Crt	Nr cadastral Nr. topografic	Suprafața* (mp)	Observații / Referințe
A1		2.813	Sector cadastral:11 Teren neimprejmuit;

B. Partea II. Proprietari și acte

Inscrieri privitoare la dreptul de proprietate și alte drepturi reale		Referințe
/		
Act Administrativ nr. 77584, din 05/02/2002 emis de CJSDPAT GIURGIU;		
B1	Intabulare, drept de PROPRIETATE, dobandit prin Reconstituire, cota actuala 1/1, cota initiala 1/1 1) DRAGOICEA ION 2) SANDU MARIA	A1

C. Partea III. SARCINI .

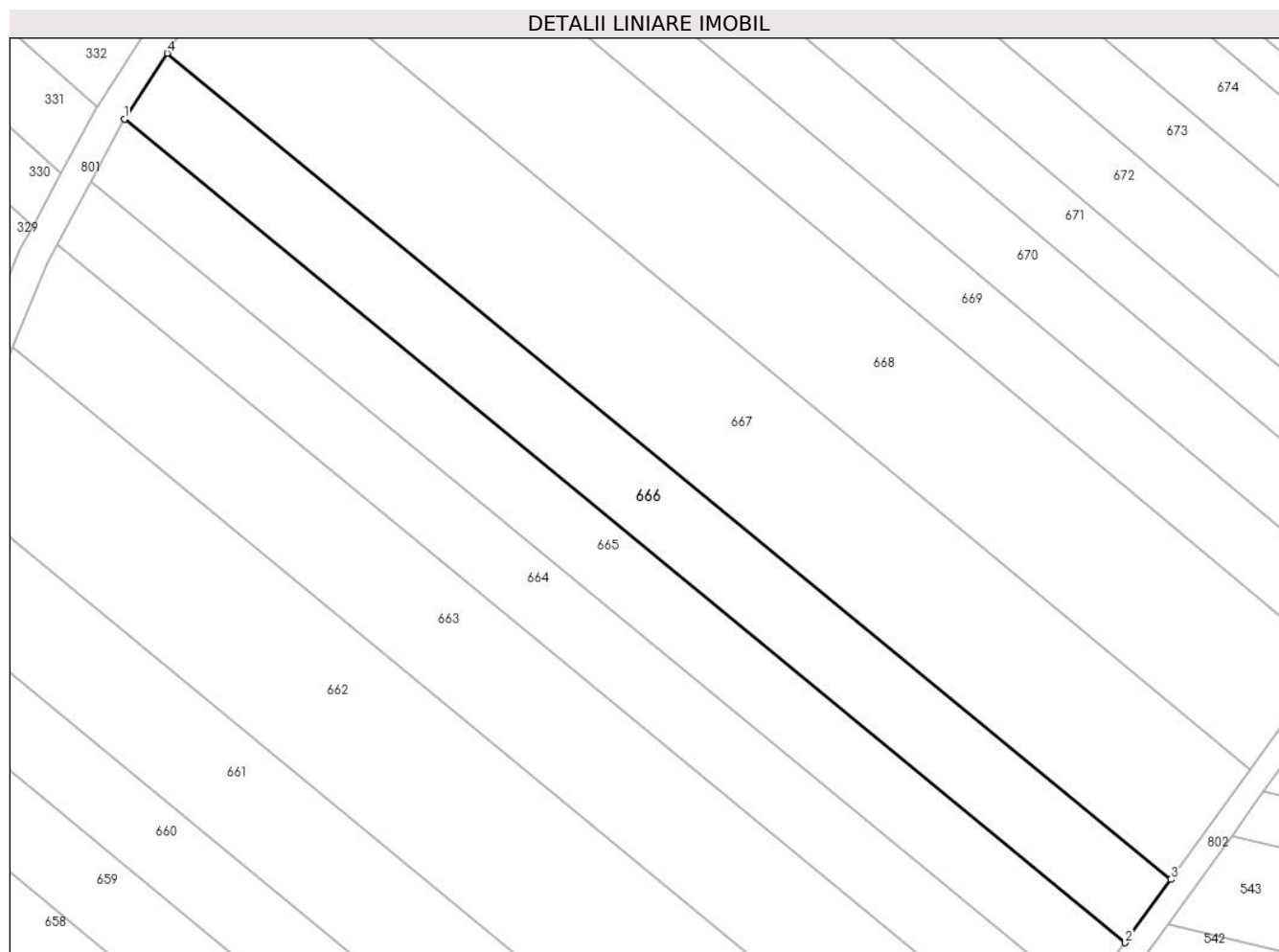
Inscrieri privind dezmembramintele dreptului de proprietate, drepturi reale de garanție și sarcini	Referințe
NU SUNT	

Anexa Nr. 1 La Partea I

Teren

Nr cadastral	Suprafața (mp)*	Observații / Referințe
	2.813	

* Suprafața este determinată în planul de proiecție Stereo 70.



Date referitoare la teren

Crt	Categorie folosință	Intravilan	Suprafața (mp)	Tarla	Parcelă	Nr. topo	Observații / Referințe
1	arabil	DA	2.813	29	474	-	P474 (DIN TP P474/8). Intravilan conform PUG.

Lungime Segmente

1) Valorile lungimilor segmentelor sunt obținute din proiecție în plan.

Punct început	X / Y	Punct sfârșit	X / Y	Lungime segment (** (m)
1	579.297,764 309.272,867	2	579.464,677 309.135,586	216.116
2	579.464,677 309.135,586	3	579.472,299 309.146,146	13.023
3	579.472,299 309.146,146	4	579.304,893 309.283,831	216.753
4	579.304,893 309.283,831	1	579.297,764 309.272,867	13.078

**** Lungimile segmentelor sunt determinate în planul de proiecție Stereo 70 și sunt rotunjite la 1 milimetru.**

***** Distanța dintre puncte este formată din segmente cumulate ce sunt mai mici decât valoarea 1 milimetru.**

**DATE DESPRE IMOBILUL NR. 667**

Oficiul de Cadastru și Publicitate Imobiliară GIURGIU
Biroul de Cadastru și Publicitate Imobiliară Giurgiu

A. Partea I. Descrierea imobilului

TEREN Intravilan

Adresa: Loc. Darasti-Vlasca, Jud. Giurgiu

Nr. Crt	Nr cadastral Nr. topografic	Suprafața* (mp)	Observații / Referințe
A1		5.000	Sector cadastral:11 Teren neimprejmuit;

B. Partea II. Proprietari și acte

Inscrieri privitoare la dreptul de proprietate și alte drepturi reale	Referințe
/	
Act Administrativ nr. 64292, din 31/07/1996 emis de CJSDPAT GIURGIU;	
B1	A1
Intabulare, drept de PROPRIETATE, dobandit prin Reconstituire, cota actuala 1/1, cota initiala 1/1	
1) GOGILA I PETRE	

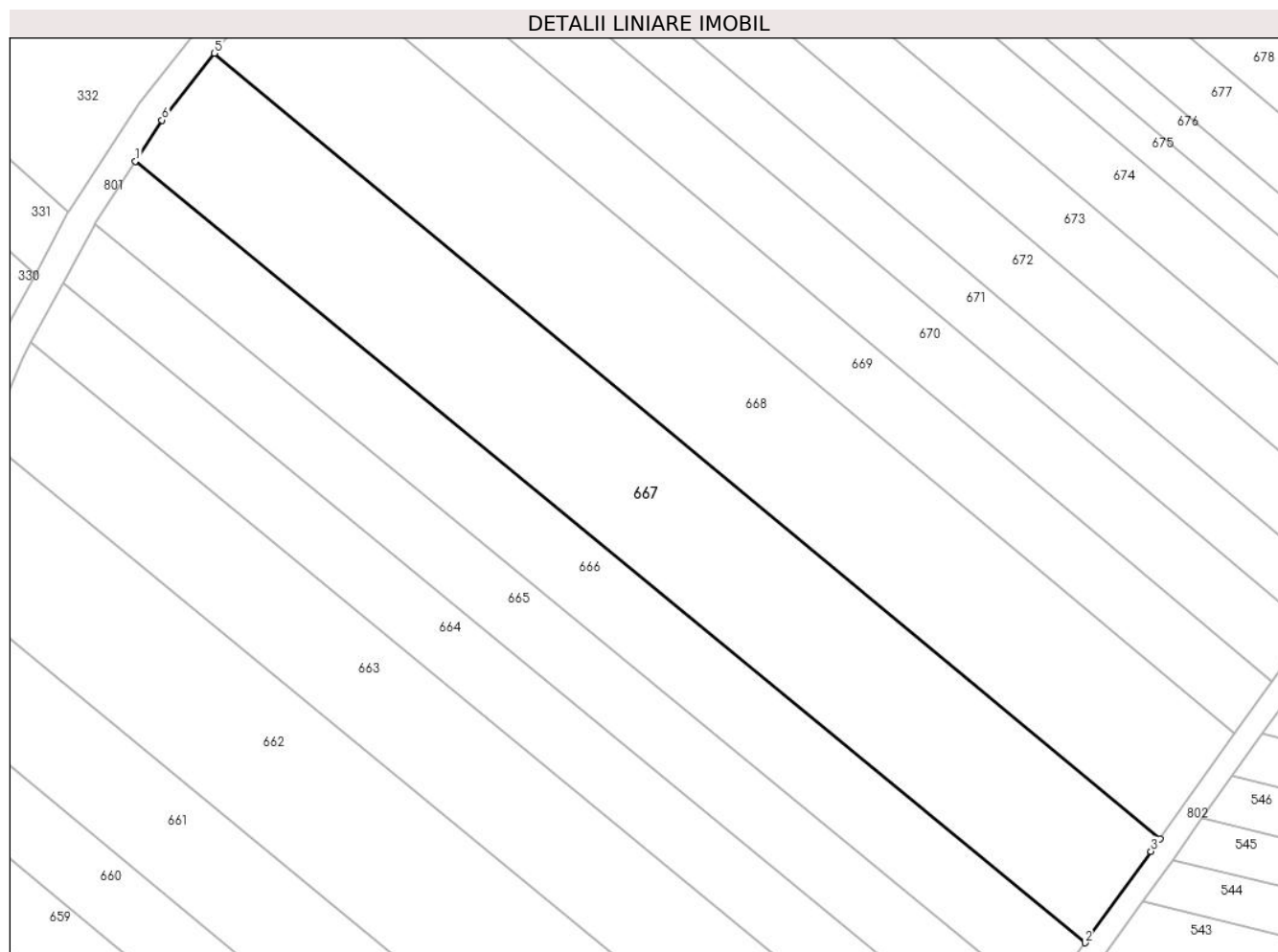
C. Partea III. SARCINI .

Inscrieri privind dezmembramintele dreptului de proprietate, drepturi reale de garanție și sarcini	Referințe
NU SUNT	

Teren

Nr cadastral	Suprafața (mp)*	Observații / Referințe
	5.000	

* Suprafața este determinată în planul de proiecție Stereo 70.



Date referitoare la teren

Crt	Categorie folosință	Intravilan	Suprafața (mp)	Tarla	Parcelă	Nr. topo	Observații / Referințe
1	arabil	DA	5.000	29	474	-	Intravilan conform PUG

Lungime Segmente

1) Valorile lungimilor segmentelor sunt obținute din proiecție în plan.

Punct început	X / Y	Punct sfârșit	X / Y	Lungime segment (** (m)
1	579.304,893 309.283,831	2	579.472,299 309.146,146	216.753
2	579.472,299 309.146,146	3	579.483,928 309.162,259	19.871
3	579.483,928 309.162,259	4	579.485,52 309.164,491	2.742
4	579.485,52 309.164,491	5	579.318,828 309.302,842	216.627
5	579.318,828 309.302,842	6	579.309,59 309.291,054	14.977

Punct început	X / Y	Punct sfârşit	X / Y	Lungime segment (** (m)
6	579.309,59 309.291,054	1	579.304,893 309.283,831	8.616

** Lungimile segmentelor sunt determinate în planul de proiecţie Stereo 70 şi sunt rotunjite la 1 milimetru.

*** Distanţa dintre puncte este formată din segmente cumulate ce sunt mai mici decât valoarea 1 milimetru.

**DATE DESPRE IMOBILUL NR. 668**

Oficiul de Cadastru și Publicitate Imobiliară GIURGIU
Biroul de Cadastru și Publicitate Imobiliară Giurgiu

A. Partea I. Descrierea imobilului

TEREN Intravilan

Adresa: Loc. Darasti-Vlasca, Jud. Giurgiu

Nr. Crt	Nr cadastral Nr. topografic	Suprafața* (mp)	Observații / Referințe
A1		5.000	Sector cadastral:11 Teren neimprejmuit;

B. Partea II. Proprietari și acte

Inscrieri privitoare la dreptul de proprietate și alte drepturi reale		Referințe
/		
Act Administrativ nr. 6488, din 11/05/1995 emis de CJSDPAT GIURGIU;		
B1	Intabulare, drept de PROPRIETATE, dobandit prin Reconstituire, cota actuala 1/1, cota initiala 1/1 1) TATU GH. GHEORGHITA	A1

C. Partea III. SARCINI .

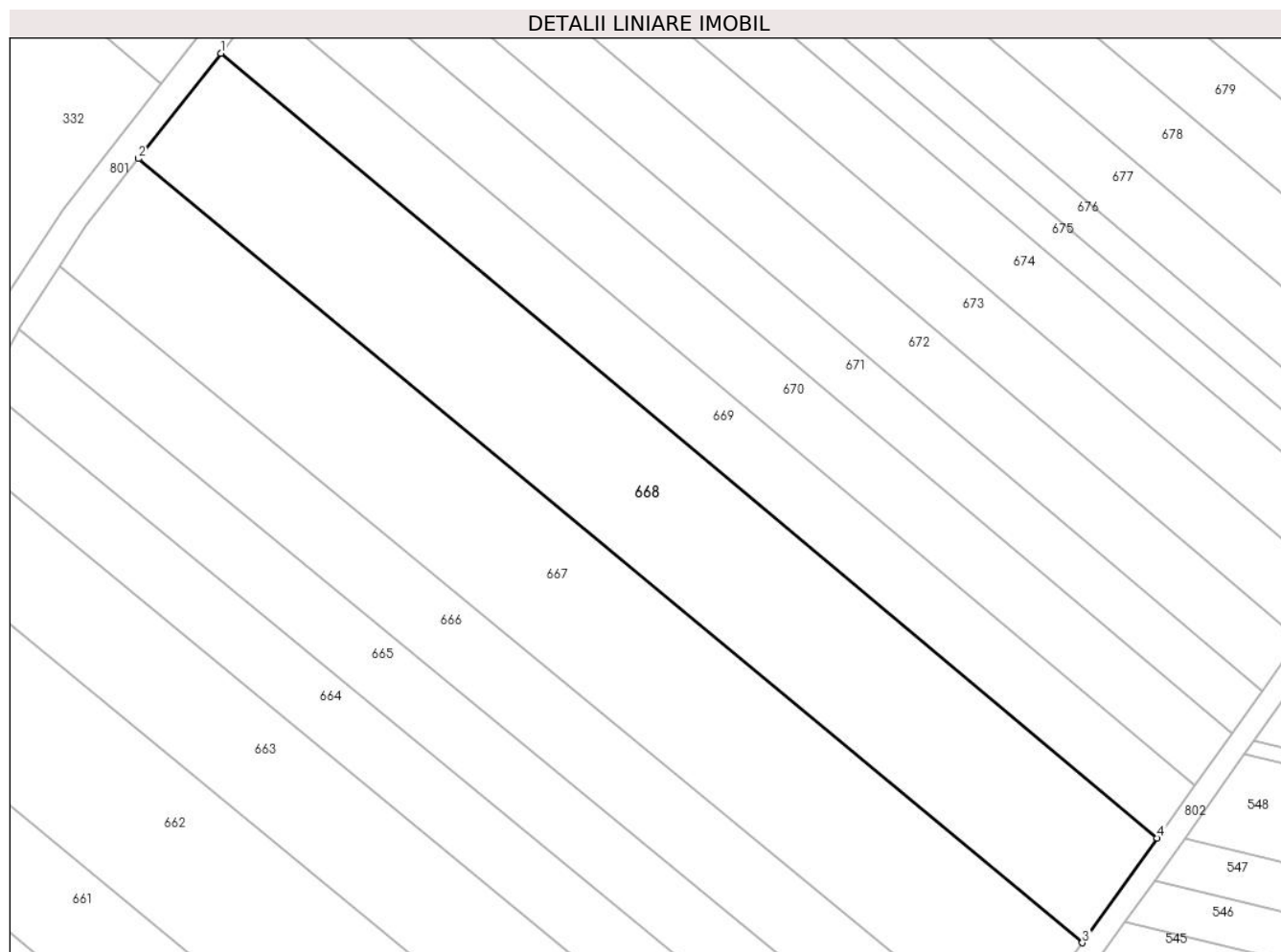
Inscrieri privind dezmembramintele dreptului de proprietate, drepturi reale de garanție și sarcini	Referințe
NU SUNT	

Anexa Nr. 1 La Partea I

Teren

Nr cadastral	Suprafața (mp)*	Observații / Referințe
	5.000	

* Suprafața este determinată în planul de proiecție Stereo 70.



Date referitoare la teren

Crt	Categorie folosință	Intravilan	Suprafața (mp)	Tarla	Parcelă	Nr. topo	Observații / Referințe
1	arabil	DA	5.000	29	474	-	Intravilan conform PUG

Lungime Segmente

1) Valorile lungimilor segmentelor sunt obținute din proiecție în plan.

Punct început	X / Y	Punct sfârșit	X / Y	Lungime segment (** (m)
1	579.333,4 309.321,438	2	579.318,828 309.302,842	23.625
2	579.318,828 309.302,842	3	579.485,52 309.164,491	216.627
3	579.485,52 309.164,491	4	579.498,713 309.182,986	22.718
4	579.498,713 309.182,986	1	579.333,4 309.321,438	215.632

** Lungimile segmentelor sunt determinate în planul de proiecție Stereo 70 și sunt rotunjite la 1 milimetru.

***** Distanţa dintre puncte este formată din segmente cumulate ce sunt mai mici decât valoarea 1 milimetru.**

**DATE DESPRE IMOBILUL NR. 669**

Oficiul de Cadastru și Publicitate Imobiliară GIURGIU
Biroul de Cadastru și Publicitate Imobiliară Giurgiu

A. Partea I. Descrierea imobilului

TEREN Intravilan

Adresa: Loc. Darasti-Vlasca, Jud. Giurgiu

Nr. Crt	Nr cadastral Nr. topografic	Suprafața* (mp)	Observații / Referințe
A1	30242	2.500	Sector cadastral:11 Teren neimprejmuit;

B. Partea II. Proprietari și acte

Inscrieri privitoare la dreptul de proprietate și alte drepturi reale	Referințe
586 / 12/01/2010	
Act Notarial nr. 3322, din 18/12/2009 emis de BNP NEMESIS;	
B2	A1
Intabulare, drept de PROPRIETATEcu titlu de cumparare, dobandit prin Conventie, cota actuala 1/1, cota initiala 1/1	
1) SC STAR CONCEPT CONSULT SRL, CIF:24238264	


C. Partea III. SARCINI .

Inscrieri privind dezmembramintele dreptului de proprietate, drepturi reale de garanție și sarcini	Referințe
NU SUNT	

Teren

Nr cadastral	Suprafața (mp)*	Observații / Referințe
30242	2.500	

* Suprafața este determinată în planul de proiecție Stereo 70.



Date referitoare la teren

Crt	Categorie folosință	Intravilan	Suprafața (mp)	Tarla	Parcelă	Nr. topo	Observații / Referințe
1	arabil	DA	2.500	29	474	-	Intravilan conform PUG

Lungime Segmente

1) Valorile lungimilor segmentelor sunt obținute din proiecție în plan.

Punct început	X / Y	Punct sfârșit	X / Y	Lungime segment (** (m)
1	579.498,713 309.182,986	2	579.505,331 309.192,266	11.398
2	579.505,331 309.192,266	3	579.340,276 309.331,125	215.696
3	579.340,276 309.331,125	4	579.337,821 309.327,08	4.732
4	579.337,821 309.327,08	5	579.333,4 309.321,438	7.168
5	579.333,4 309.321,438	1	579.498,713 309.182,986	215.632

**** Lungimile segmentelor sunt determinate în planul de proiecție Stereo 70 și sunt rotunjite la 1 milimetru.**

***** Distanța dintre puncte este formată din segmente cumulate ce sunt mai mici decât valoarea 1 milimetru.**

**DATE DESPRE IMOBILUL NR. 670**

Oficiul de Cadastru și Publicitate Imobiliară GIURGIU
Biroul de Cadastru și Publicitate Imobiliară Giurgiu

A. Partea I. Descrierea imobilului

TEREN Intravilan

Adresa: Loc. Darasti-Vlasca, Jud. Giurgiu

Nr. Crt	Nr cadastral Nr. topografic	Suprafața* (mp)	Observații / Referințe
A1		2.500	Sector cadastral:11 Teren neimprejmuit;

B. Partea II. Proprietari și acte

Inscrieri privitoare la dreptul de proprietate și alte drepturi reale		Referințe
/		
Act Administrativ nr. 110311, din 27/04/2005 emis de CJSDPAT GIURGIU;		
B1	Intabulare, drept de PROPRIETATE, dobandit prin Reconstituire, cota actuala 1/1, cota initiala 1/1 1) STANCU D NELU	A1

C. Partea III. SARCINI .


Inscrieri privind dezmembramintele dreptului de proprietate, drepturi reale de garanție și sarcini	Referințe
NU SUNT	

Anexa Nr. 1 La Partea I

Teren

Nr cadastral	Suprafața (mp)*	Observații / Referințe
	2.500	

* Suprafața este determinată în planul de proiecție Stereo 70.



Date referitoare la teren

Crt	Categorie folosință	Intravilan	Suprafața (mp)	Tarla	Parcelă	Nr. topo	Observații / Referințe
1	arabil	DA	2.500	29	474	-	P474 (DIN TP P485). Intravilan conform PUG.

Lungime Segmente

1) Valorile lungimilor segmentelor sunt obținute din proiecție în plan.

Punct început	X / Y	Punct sfârșit	X / Y	Lungime segment (** (m)
1	579.505,331 309.192,266	2	579.511,93 309.201,517	11.363
2	579.511,93 309.201,517	3	579.346,474 309.341,339	216.624
3	579.346,474 309.341,339	4	579.340,276 309.331,125	11.947
4	579.340,276 309.331,125	1	579.505,331 309.192,266	215.696

**** Lungimile segmentelor sunt determinate în planul de proiecție Stereo 70 și sunt rotunjite la 1 milimetru.**

***** Distanța dintre puncte este formată din segmente cumulate ce sunt mai mici decât valoarea 1 milimetru.**

**DATE DESPRE IMOBILUL NR. 671**

Oficiul de Cadastru și Publicitate Imobiliară GIURGIU
Biroul de Cadastru și Publicitate Imobiliară Giurgiu

A. Partea I. Descrierea imobilului

TEREN Intravilan

Nr. CF vechi:2392/N
Nr. cadastral vechi:2394

Adresa: Loc. Darasti-Vlasca, Jud. Giurgiu

Nr. Crt	Nr cadastral Nr. topografic	Suprafața* (mp)	Observații / Referințe
A1	31756	2.000	Sector cadastral:11 Teren neimprejmuit;

B. Partea II. Proprietari și acte

Inscrieri privitoare la dreptul de proprietate și alte drepturi reale		Referințe
6404 / 18/02/2011		
Act Notarial nr. 280, din 01/02/2011 emis de BNP NEMESIS;		
B2	Intabulare, drept de PROPRIETATEcumparare, dobandit prin Conventie, cota actuala 1/1, cota initiala 1/1 1) SC STAR CONCEPT CONSULT SRL, CIF:24238264	A1


C. Partea III. SARCINI .

Inscrieri privind dezmembramintele dreptului de proprietate, drepturi reale de garanție și sarcini	Referințe
NU SUNT	

Teren

Nr cadastral	Suprafața (mp)*	Observații / Referințe
31756	2.000	

* Suprafața este determinată în planul de proiecție Stereo 70.



Date referitoare la teren

Crt	Categorie folosință	Intravilan	Suprafața (mp)	Tarla	Parcelă	Nr. topo	Observații / Referințe
1	arabil	DA	2.000	29	474	-	P474 (DIN TP P4/5). Intravilan conform PUG.

Lungime Segmente

1) Valorile lungimilor segmentelor sunt obținute din proiecție în plan.

Punct început	X / Y	Punct sfârșit	X / Y	Lungime segment (** (m)
1	579.346,474 309.341,339	2	579.511,93 309.201,517	216.624
2	579.511,93 309.201,517	3	579.517,189 309.208,89	9.056
3	579.517,189 309.208,89	4	579.351,416 309.349,482	217.363
4	579.351,416 309.349,482	1	579.346,474 309.341,339	9.525

**** Lungimile segmentelor sunt determinate în planul de proiecție Stereo 70 și sunt rotunjite la 1 milimetru.**

***** Distanța dintre puncte este formată din segmente cumulate ce sunt mai mici decât valoarea 1 milimetru.**

**DATE DESPRE IMOBILUL NR. 672**

Oficiul de Cadastru și Publicitate Imobiliară GIURGIU
Biroul de Cadastru și Publicitate Imobiliară Giurgiu

A. Partea I. Descrierea imobilului

TEREN Intravilan

Nr. CF vechi:2422/N
Nr. cadastral vechi:2395

Adresa: Loc. Darasti-Vlasca, Jud. Giurgiu

Nr. Crt	Nr cadastral Nr. topografic	Suprafața* (mp)	Observații / Referințe
A1	30563	2.500	Sector cadastral:11 Teren neimprejmuit;

B. Partea II. Proprietari și acte

Inscrieri privitoare la dreptul de proprietate și alte drepturi reale		Referințe
6273 / 18/02/2011		
Act Notarial nr. 293, din 01/02/2011 emis de BNP NEMESIS;		
B4	Intabulare, drept de PROPRIETATEcumparare, dobandit prin Conventie, cota actuala 1/1, cota initiala 1/1 1) SC LEV GOLDMEN SRL , CIF:24225396, orasul Otopeni, str. Calea Bucurestilor nr. 11A biroul nr. 006 parter judetul Ilfov	A1

C. Partea III. SARCINI .

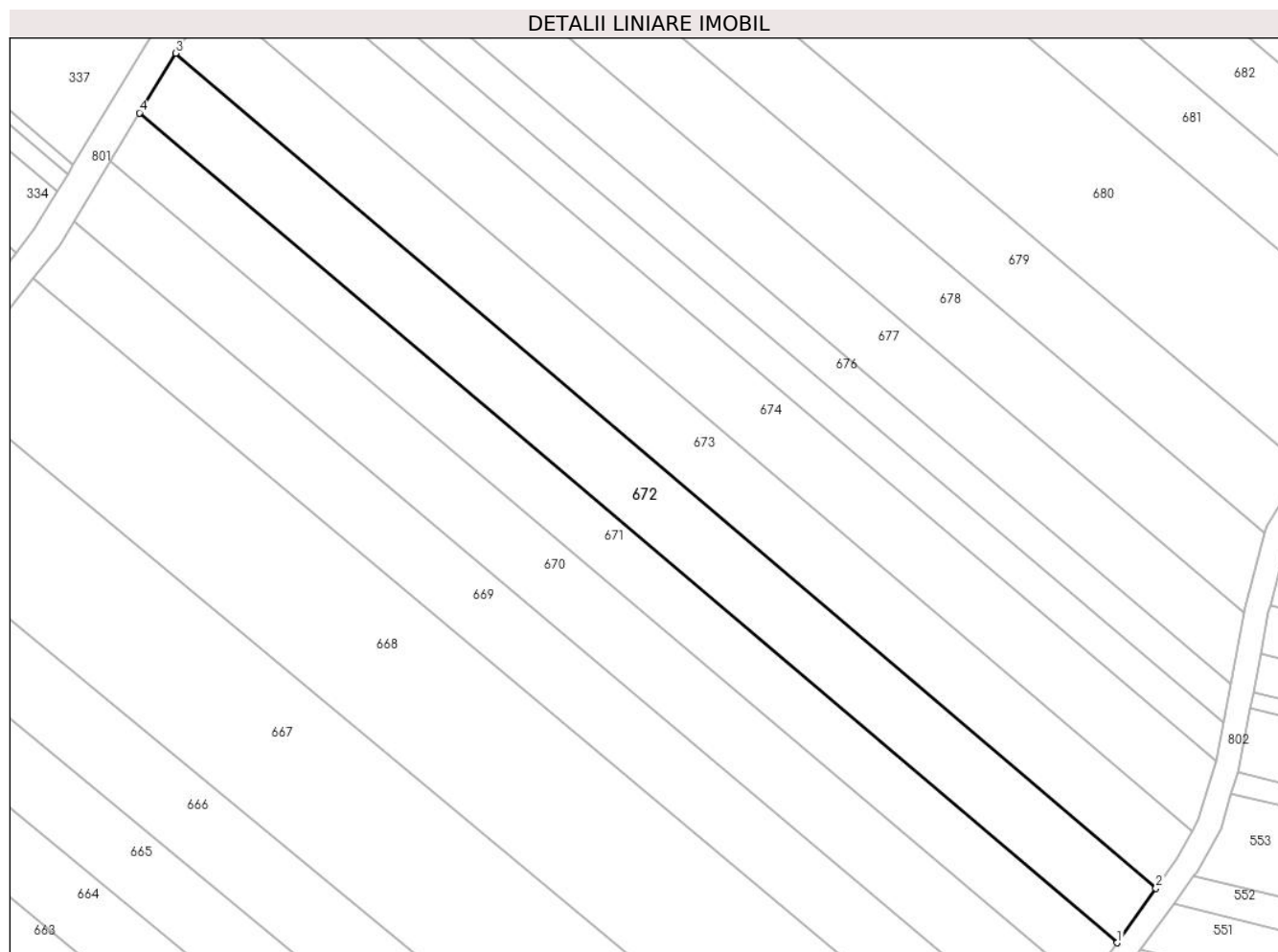
Inscrieri privind dezmembramintele dreptului de proprietate, drepturi reale de garanție și sarcini	Referințe
NU SUNT	

Anexa Nr. 1 La Partea I

Teren

Nr cadastral	Suprafața (mp)*	Observații / Referințe
30563	2.500	

* Suprafața este determinată în planul de proiecție Stereo 70.



Date referitoare la teren

Crt	Categorie folosință	Intravilan	Suprafața (mp)	Tarla	Parcelă	Nr. topo	Observații / Referințe
1	arabil	DA	2.500	29	474	-	Intravilan conform PUG

Lungime Segmente

1) Valorile lungimilor segmentelor sunt obținute din proiecție în plan.

Punct început	X / Y	Punct sfârșit	X / Y	Lungime segment (** (m)
1	579.517,189 309.208,89	2	579.523,766 309.218,111	11.326
2	579.523,766 309.218,111	3	579.357,548 309.359,587	218.275
3	579.357,548 309.359,587	4	579.351,416 309.349,482	11.82
4	579.351,416 309.349,482	1	579.517,189 309.208,89	217.363

** Lungimile segmentelor sunt determinate în planul de proiecție Stereo 70 și sunt rotunjite la 1 milimetru.

***** Distanţa dintre puncte este formată din segmente cumulate ce sunt mai mici decât valoarea 1 milimetru.**

**DATE DESPRE IMOBILUL NR. 673**

Oficiul de Cadastru și Publicitate Imobiliară GIURGIU
 Biroul de Cadastru și Publicitate Imobiliară Giurgiu

A. Partea I. Descrierea imobilului

TEREN Intravilan

Adresa: Loc. Darasti-Vlasca, Jud. Giurgiu

Nr. Crt	Nr cadastral Nr. topografic	Suprafața* (mp)	Observații / Referințe
A1	30372	2.500	Sector cadastral:11 Teren neimprejmuit;

B. Partea II. Proprietari și acte

Inscrieri privitoare la dreptul de proprietate și alte drepturi reale	Referințe
4541 / 18/02/2010	
Act Notarial nr. 159, din 22/01/2010 emis de BNP NEMESIS;	
B2	A1
Intabulare, drept de PROPRIETATEcu titlu de cumparare, dobandit prin Conventie, cota actuala 1/1, cota initiala 1/1 1) CHIRACU LILIANA, necasatorita	


C. Partea III. SARCINI .

Inscrieri privind dezmembramintele dreptului de proprietate, drepturi reale de garanție și sarcini	Referințe
NU SUNT	

Teren

Nr cadastral	Suprafața (mp)*	Observații / Referințe
30372	2.500	

* Suprafața este determinată în planul de proiecție Stereo 70.



Date referitoare la teren

Crt	Categorie folosință	Intravilan	Suprafața (mp)	Tarla	Parcelă	Nr. topo	Observații / Referințe
1	arabil	DA	2.500	29	474	-	Intravilan conform PUG

Lungime Segmente

1) Valorile lungimilor segmentelor sunt obținute din proiecție în plan.

Punct început	X / Y	Punct sfârșit	X / Y	Lungime segment (** (m)
1	579.523,766 309.218,111	2	579.527,301 309.223,067	6.088
2	579.527,301 309.223,067	3	579.529,986 309.227,876	5.508
3	579.529,986 309.227,876	4	579.364,596 309.368,647	217.187
4	579.364,596 309.368,647	5	579.358,595 309.361,314	9.475
5	579.358,595 309.361,314	6	579.357,548 309.359,587	2.02

Punct început	X / Y	Punct sfârşit	X / Y	Lungime segment (** (m)
6	579.357,548 309.359,587	1	579.523,766 309.218,111	218.275

** Lungimile segmentelor sunt determinate în planul de proiecţie Stereo 70 şi sunt rotunjite la 1 milimetru.

*** Distanţa dintre puncte este formată din segmente cumulate ce sunt mai mici decât valoarea 1 milimetru.

**DATE DESPRE IMOBILUL NR. 674**

Oficiul de Cadastru și Publicitate Imobiliară GIURGIU
Biroul de Cadastru și Publicitate Imobiliară Giurgiu

A. Partea I. Descrierea imobilului

TEREN Intravilan

Adresa: Loc. Darasti-Vlasca, Jud. Giurgiu

Nr. Crt	Nr cadastral Nr. topografic	Suprafața* (mp)	Observații / Referințe
A1		2.500	Sector cadastral:11 Teren neimprejmut;

B. Partea II. Proprietari și acte

Inscrieri privitoare la dreptul de proprietate și alte drepturi reale		Referințe
/		
Act Administrativ nr. 64282, din 31/07/1996 emis de CJSDPAT GIURGIU;		
B1	Intabulare, drept de PROPRIETATE, dobandit prin Reconstituire, cota actuala 1/1, cota initiala 1/1 1) ANGHEL FLOREA 2) ANGHEL GHEORGHE 3) DRAGNEA IOANA 4) ANGHEL ILINCA 5) BONDOC VICTORIA	A1

C. Partea III. SARCINI .

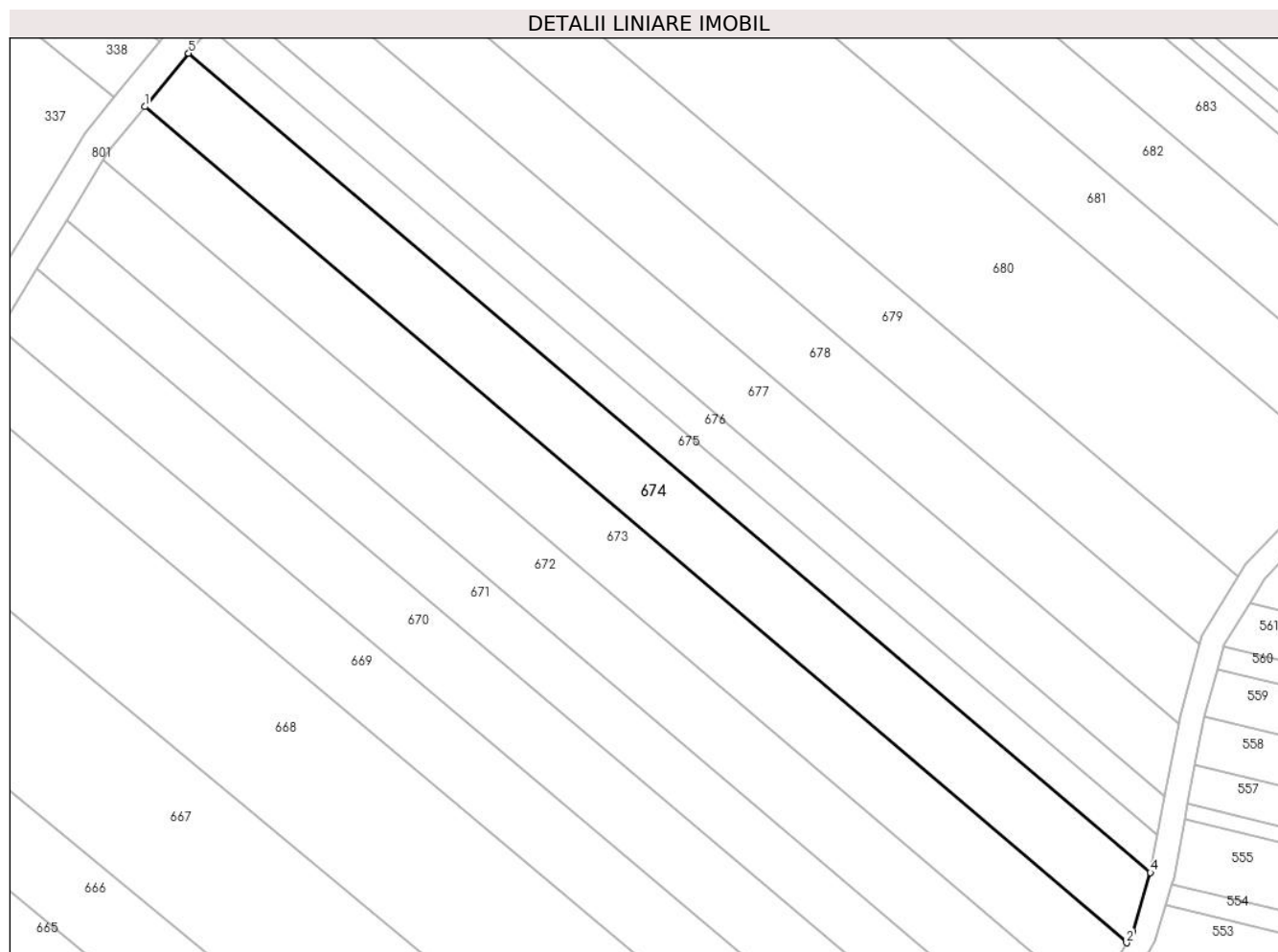
Inscrieri privind dezmembramintele dreptului de proprietate, drepturi reale de garanție și sarcini	Referințe
NU SUNT	

Anexa Nr. 1 La Partea I

Teren

Nr cadastral	Suprafața (mp)*	Observații / Referințe
	2.500	

* Suprafața este determinată în planul de proiecție Stereo 70.



Date referitoare la teren

Crt	Categorie folosință	Intravilan	Suprafața (mp)	Tarla	Parcelă	Nr. topo	Observații / Referințe
1	arabil	DA	2.500	29	474	-	Intravilan conform PUG

Lungime Segmente

1) Valorile lungimilor segmentelor sunt obținute din proiecție în plan.

Punct început	X / Y	Punct sfârșit	X / Y	Lungime segment (** (m)
1	579.364,596 309.368,647	2	579.529,986 309.227,876	217.187
2	579.529,986 309.227,876	3	579.531,031 309.229,748	2.144
3	579.531,031 309.229,748	4	579.534,015 309.239,701	10.391
4	579.534,015 309.239,701	5	579.371,954 309.377,638	212.815
5	579.371,954 309.377,638	1	579.364,596 309.368,647	11.618

**** Lungimile segmentelor sunt determinate în planul de proiecție Stereo 70 și sunt rotunjite la 1 milimetru.**

***** Distanța dintre puncte este formată din segmente cumulate ce sunt mai mici decât valoarea 1 milimetru.**

**DATE DESPRE IMOBILUL NR. 675**

Oficiul de Cadastru și Publicitate Imobiliară GIURGIU
 Biroul de Cadastru și Publicitate Imobiliară Giurgiu

A. Partea I. Descrierea imobilului

TEREN Intravilan

Adresa: Loc. Darasti-Vlasca, Jud. Giurgiu

Nr. Crt	Nr cadastral Nr. topografic	Suprafața* (mp)	Observații / Referințe
A1		1.200	Sector cadastral:11 Teren neimprejmuit;

B. Partea II. Proprietari și acte

Inscrieri privitoare la dreptul de proprietate și alte drepturi reale		Referințe
/		
Act Normativ nr. 7, din 13/03/1996 emis de PARLAMENTUL ROMÂNIEI;		
B1	Inscrierea posesiei, drept de PROPRIETATE, dobandit prin Lege, cota actuala 1/1, cota initiala 1/1 1) NEIDENTIFICAT NEIDENTIFICAT	A1
B2	Se noteaza mentiunea proprietar neidentificat.	A1

C. Partea III. SARCINI .

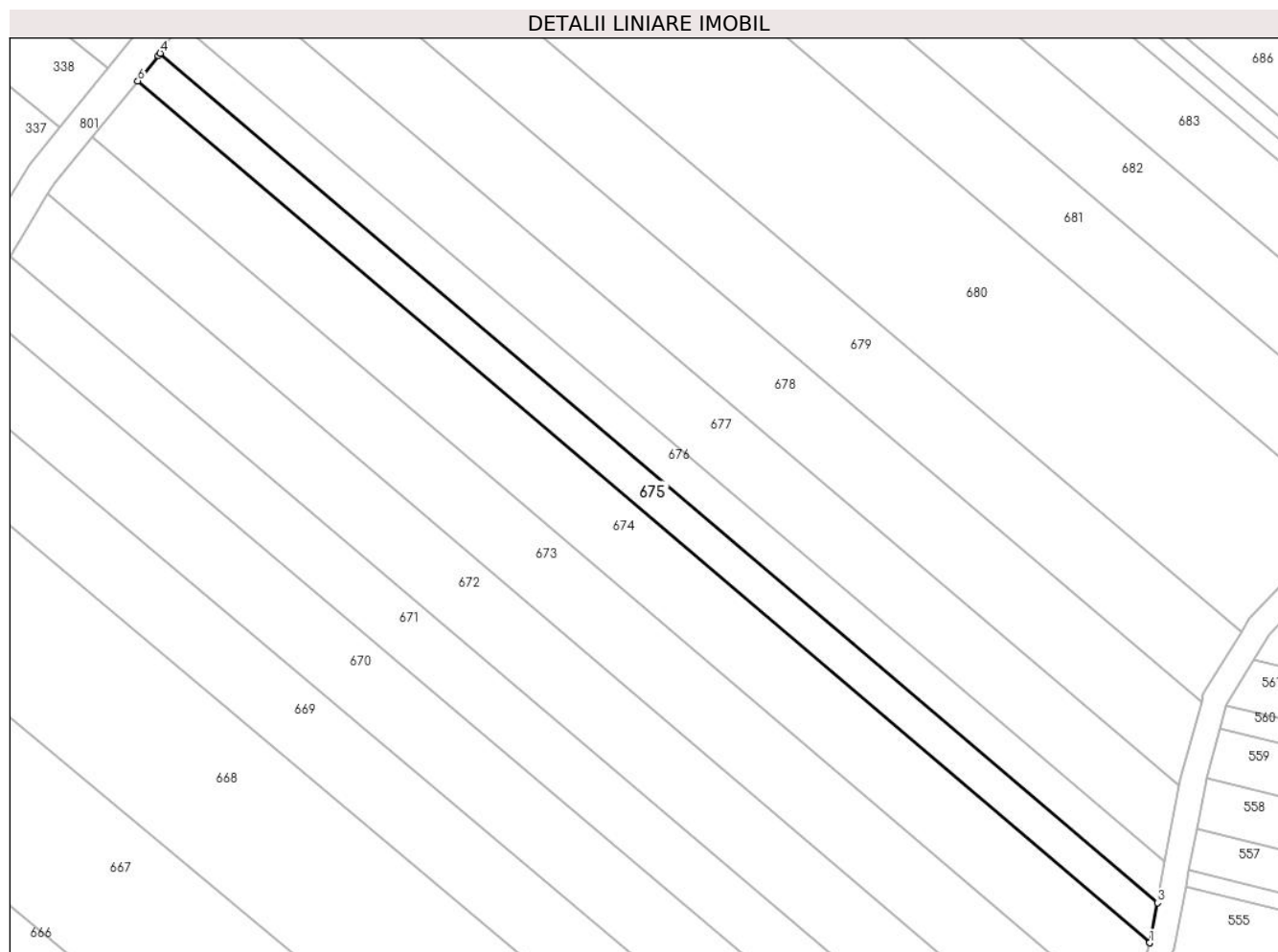
Inscrieri privind dezmembramintele dreptului de proprietate, drepturi reale de garanție și sarcini	Referințe
NU SUNT	

Anexa Nr. 1 La Partea I

Teren

Nr cadastral	Suprafața (mp)*	Observații / Referințe
	1.200	

* Suprafața este determinată în planul de proiecție Stereo 70.



Date referitoare la teren

Crt	Categorie folosință	Intravilan	Suprafața (mp)	Tarla	Parcelă	Nr. topo	Observații / Referințe
1	arabil	DA	1.200	29	474	-	Intravilan conform PUG

Lungime Segmente

1) Valorile lungimilor segmentelor sunt obținute din proiecție în plan.

Punct început	X / Y	Punct sfârșit	X / Y	Lungime segment (** (m)
1	579.534,015 309.239,701	2	579.534,034 309.239,763	0.065
2	579.534,034 309.239,763	3	579.535,233 309.246,123	6.472
3	579.535,233 309.246,123	4	579.375,519 309.382,063	209.734
4	579.375,519 309.382,063	5	579.375,232 309.381,644	0.508
5	579.375,232 309.381,644	6	579.371,954 309.377,638	5.176

Punct început	X / Y	Punct sfârşit	X / Y	Lungime segment (** (m)
6	579.371,954 309.377,638	1	579.534,015 309.239,701	212.815

** Lungimile segmentelor sunt determinate în planul de proiecţie Stereo 70 şi sunt rotunjite la 1 milimetru.

*** Distanţa dintre puncte este formată din segmente cumulate ce sunt mai mici decât valoarea 1 milimetru.

**DATE DESPRE IMOBILUL NR. 676**

Oficiul de Cadastru și Publicitate Imobiliară GIURGIU
 Biroul de Cadastru și Publicitate Imobiliară Giurgiu

A. Partea I. Descrierea imobilului

TEREN Intravilan

Nr. CF vechi:2418/N
 Nr. cadastral vechi:2398

Adresa: Loc. Darasti-Vlasca, Jud. Giurgiu

Nr. Crt	Nr cadastral Nr. topografic	Suprafața* (mp)	Observații / Referințe
A1	31767	1.200	Sector cadastral:11 Teren neimprejmuit;

B. Partea II. Proprietari și acte

Inscrieri privitoare la dreptul de proprietate și alte drepturi reale		Referințe
6408 / 18/02/2011		
Act Notarial nr. 280, din 01/02/2011 emis de BNP NEMESIS;		
B2	Intabulare, drept de PROPRIETATEcu titlul cumparare, dobandit prin Conventie, cota actuala 1/1, cota initiala 1/1 1) SC STAR CONCEPT CONSULT SRL, CIF:24238264	A1

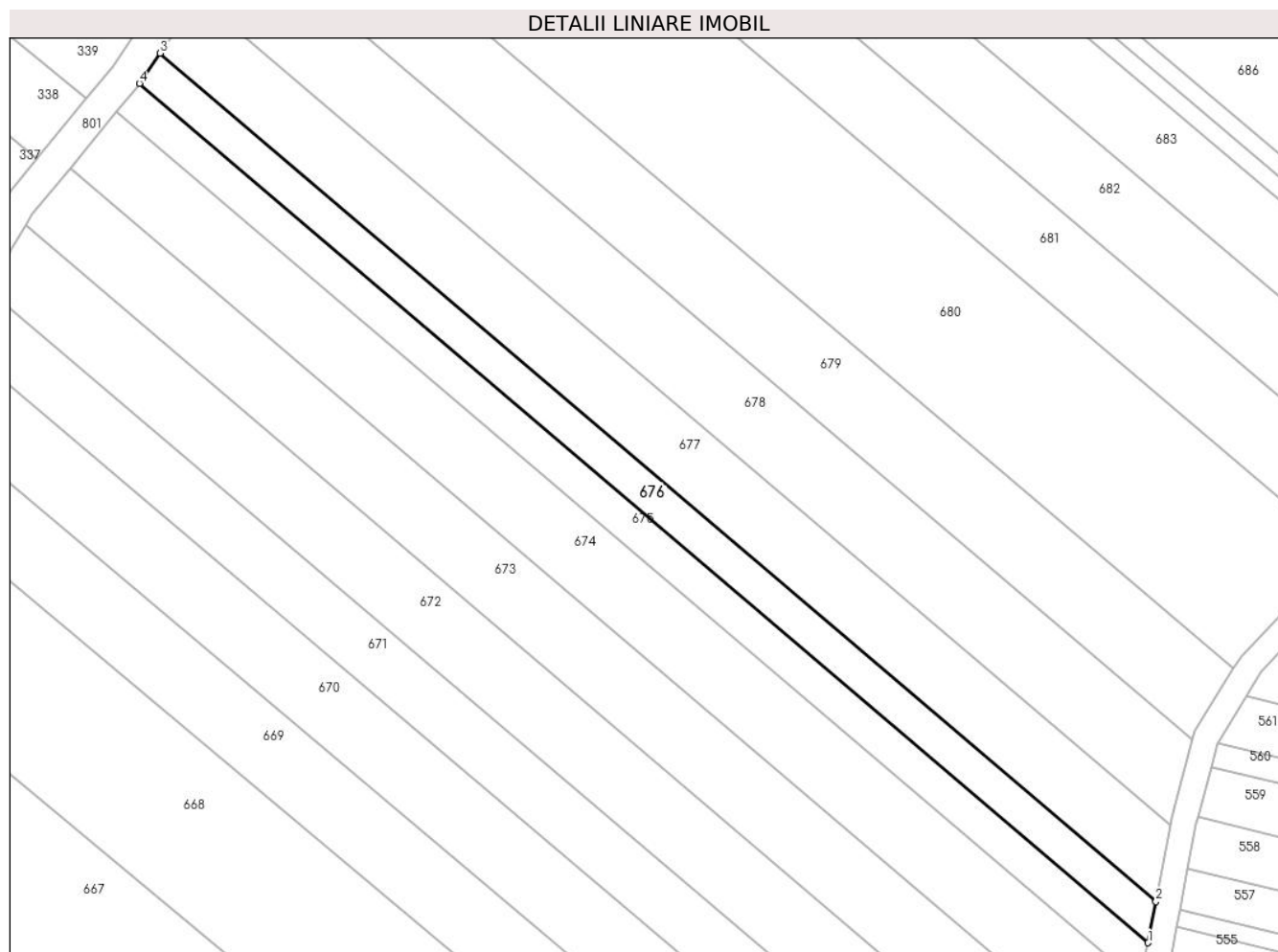
C. Partea III. SARCINI .

Inscrieri privind dezmembramintele dreptului de proprietate, drepturi reale de garanție și sarcini	Referințe
NU SUNT	

Teren

Nr cadastral	Suprafața (mp)*	Observații / Referințe
31767	1.200	

* Suprafața este determinată în planul de proiecție Stereo 70.



Date referitoare la teren

Crt	Categorie folosință	Intravilan	Suprafața (mp)	Tarla	Parcelă	Nr. topo	Observații / Referințe
1	arabil	DA	1.200	29	474	-	Intravilan conform PUG

Lungime Segmente

1) Valorile lungimilor segmentelor sunt obținute din proiecție în plan.

Punct început	X / Y	Punct sfârșit	X / Y	Lungime segment (** (m)
1	579.535,233 309.246,123	2	579.536,462 309.252,639	6.631
2	579.536,462 309.252,639	3	579.378,79 309.386,842	207.053
3	579.378,79 309.386,842	4	579.375,519 309.382,063	5.791
4	579.375,519 309.382,063	1	579.535,233 309.246,123	209.734

** Lungimile segmentelor sunt determinate în planul de proiecție Stereo 70 și sunt rotunjite la 1 milimetru.

***** Distanţa dintre puncte este formată din segmente cumulate ce sunt mai mici decât valoarea 1 milimetru.**

**DATE DESPRE IMOBILUL NR. 677**

Oficiul de Cadastru și Publicitate Imobiliară GIURGIU
 Biroul de Cadastru și Publicitate Imobiliară Giurgiu

A. Partea I. Descrierea imobilului

TEREN Intravilan

Adresa: Loc. Darasti-Vlasca, Jud. Giurgiu

Nr. Crt	Nr cadastral Nr. topografic	Suprafața* (mp)	Observații / Referințe
A1		2.200	Sector cadastral:11 Teren neimprejmuit;

B. Partea II. Proprietari și acte

Inscrieri privitoare la dreptul de proprietate și alte drepturi reale	Referințe
/	
Act Administrativ nr. 6450, din 29/03/1995 emis de CJSDPAT GIURGIU;	
B1	A1
Intabulare, drept de PROPRIETATE, dobandit prin Reconstituire, cota actuala 1/1, cota initiala 1/1	
1) VASILE C. ELENA	

C. Partea III. SARCINI .

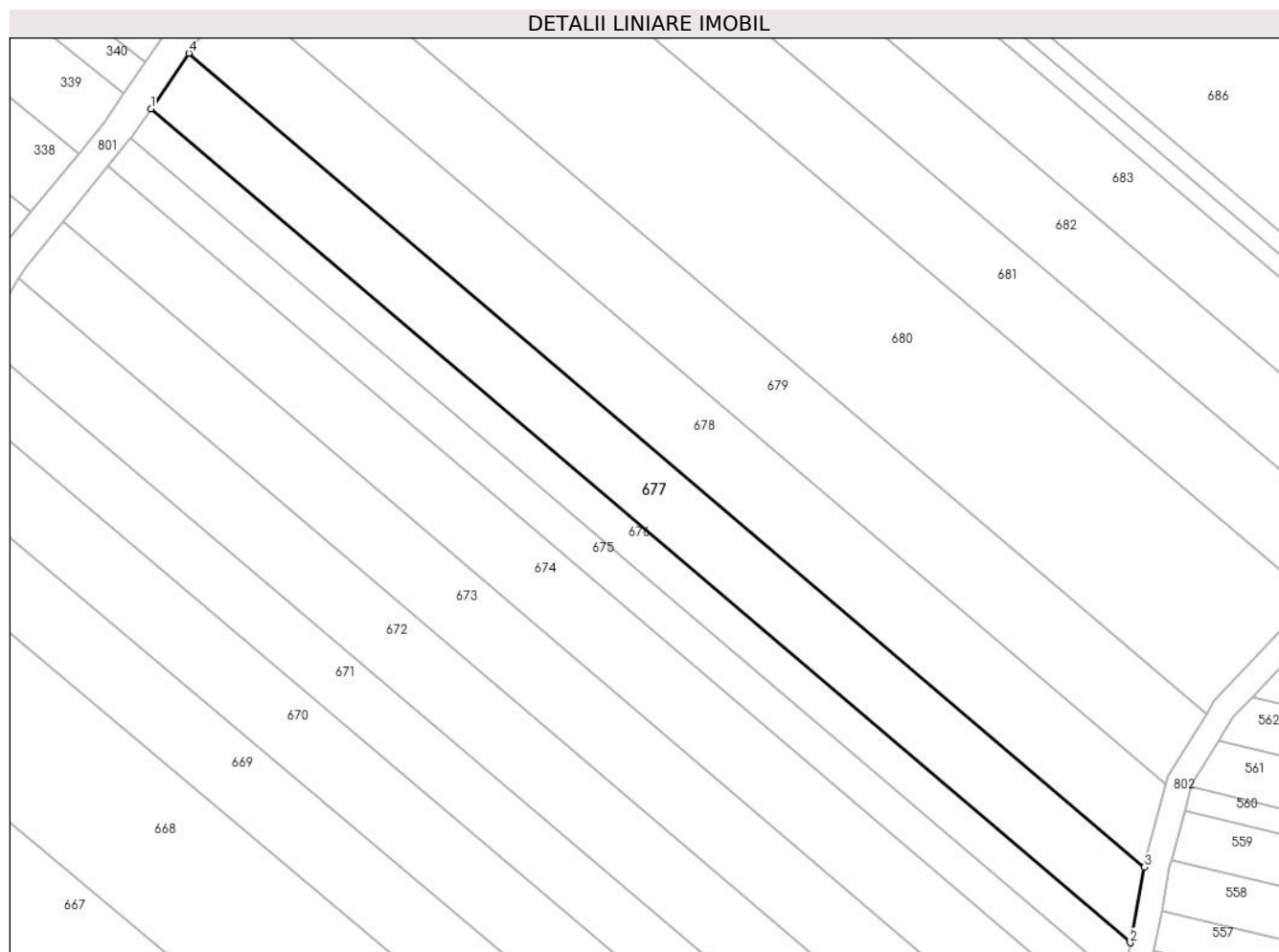
Inscrieri privind dezmembramintele dreptului de proprietate, drepturi reale de garanție și sarcini	Referințe
NU SUNT	

Anexa Nr. 1 La Partea I

Teren

Nr cadastral	Suprafața (mp)*	Observații / Referințe
	2.200	

* Suprafața este determinată în planul de proiecție Stereo 70.



Date referitoare la teren

Crt	Categorie folosință	Intravilan	Suprafața (mp)	Tarla	Parcelă	Nr. topo	Observații / Referințe
1	arabil	DA	2.200	29	474	-	Intravilan conform PUG

Lungime Segmente

1) Valorile lungimilor segmentelor sunt obținute din proiecție în plan.

Punct început	X / Y	Punct sfârșit	X / Y	Lungime segment (** (m)
1	579.378,79 309.386,842	2	579.536,462 309.252,639	207.053
2	579.536,462 309.252,639	3	579.538,758 309.264,809	12.385
3	579.538,758 309.264,809	4	579.384,899 309.395,766	202.045
4	579.384,899 309.395,766	1	579.378,79 309.386,842	10.815

** Lungimile segmentelor sunt determinate în planul de proiecție Stereo 70 și sunt rotunjite la 1 milimetru.

***** Distanţa dintre puncte este formată din segmente cumulate ce sunt mai mici decât valoarea 1 milimetru.**

**DATE DESPRE IMOBILUL NR. 678**

Oficiul de Cadastru și Publicitate Imobiliară GIURGIU
Biroul de Cadastru și Publicitate Imobiliară Giurgiu

A. Partea I. Descrierea imobilului

TEREN Intravilan

Nr. CF vechi:2393/N
Nr. cadastral vechi:2397

Adresa: Loc. Darasti-Vlasca, Jud. Giurgiu

Nr. Crt	Nr cadastral Nr. topografic	Suprafața* (mp)	Observații / Referințe
A1	31755	2.500	Sector cadastral:11 Teren neimprejmuit;

B. Partea II. Proprietari și acte

Inscrieri privitoare la dreptul de proprietate și alte drepturi reale	Referințe
6420 / 18/02/2011	
Act Notarial nr. 280, din 01/02/2011 emis de BNP NEMESIS;	
B2	A1
Intabulare, drept de PROPRIETATEcu titlu cumparare, dobandit prin Conventie, cota actuala 1/1, cota initiala 1/1	
1) SC STAR CONCEPT CONSULT SRL, CIF:24238264	

C. Partea III. SARCINI .

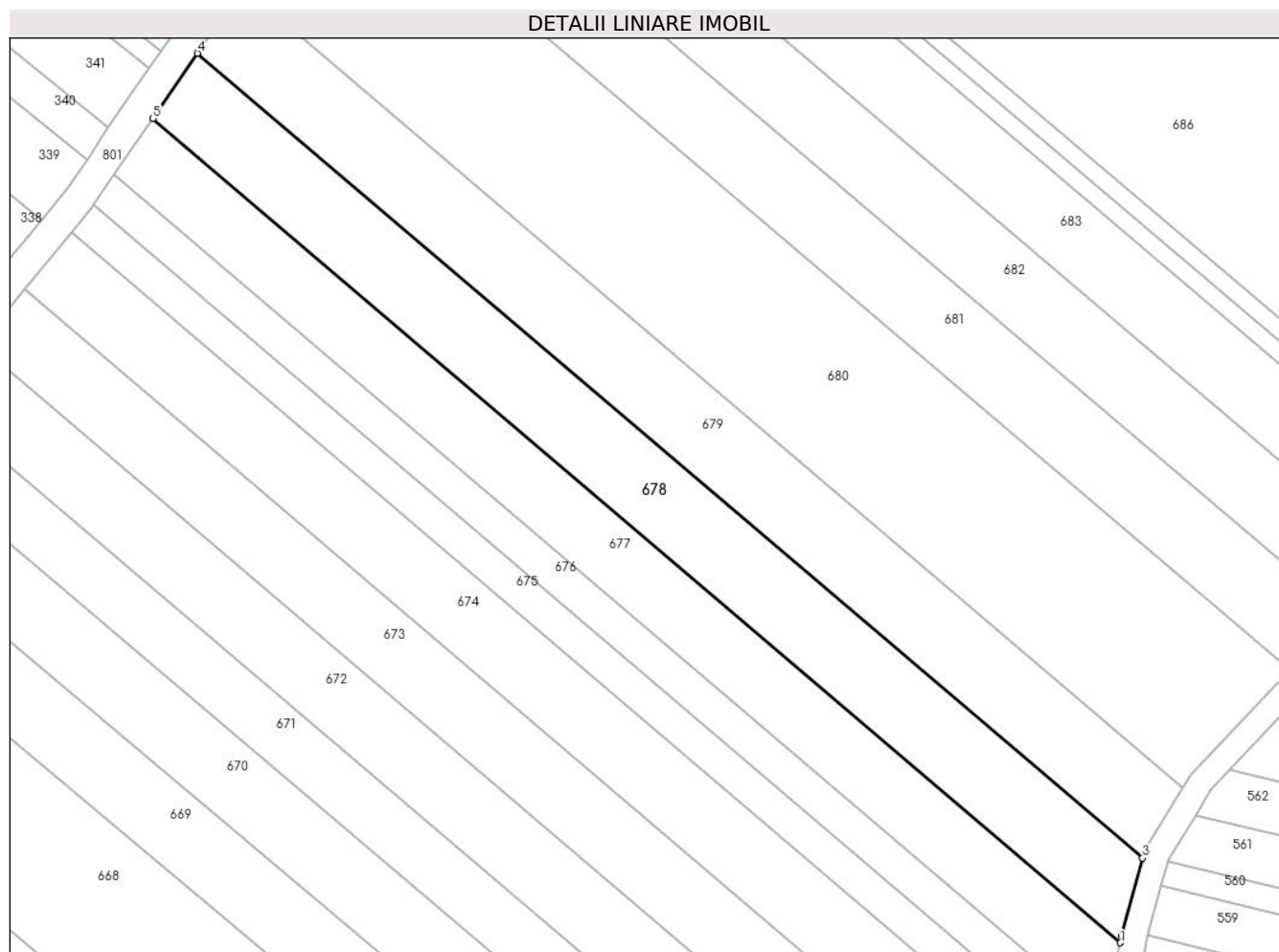
Inscrieri privind dezmembramintele dreptului de proprietate, drepturi reale de garanție și sarcini	Referințe
NU SUNT	

Anexa Nr. 1 La Partea I

Teren

Nr cadastral	Suprafața (mp)*	Observații / Referințe
31755	2.500	

* Suprafața este determinată în planul de proiecție Stereo 70.



Date referitoare la teren

Crt	Categorie folosință	Intravilan	Suprafața (mp)	Tarla	Parcelă	Nr. topo	Observații / Referințe
1	arabil	DA	2.500	29	474	-	Intravilan conform PUG

Lungime Segmente

1) Valorile lungimilor segmentelor sunt obținute din proiecție în plan.

Punct început	X / Y	Punct sfârșit	X / Y	Lungime segment (** (m)
1	579.538,758 309.264,809	2	579.538,957 309.265,867	1.077
2	579.538,957 309.265,867	3	579.542,284 309.278,252	12.824
3	579.542,284 309.278,252	4	579.392,01 309.406,157	197.337
4	579.392,01 309.406,157	5	579.384,899 309.395,766	12.591
5	579.384,899 309.395,766	1	579.538,758 309.264,809	202.045

**** Lungimile segmentelor sunt determinate în planul de proiecție Stereo 70 și sunt rotunjite la 1 milimetru.**

***** Distanța dintre puncte este formată din segmente cumulate ce sunt mai mici decât valoarea 1 milimetru.**

**DATE DESPRE IMOBILUL NR. 679**

Oficiul de Cadastru și Publicitate Imobiliară GIURGIU
Biroul de Cadastru și Publicitate Imobiliară Giurgiu

A. Partea I. Descrierea imobilului

TEREN Intravilan

Nr. CF vechi:2402/N
Nr. cadastral vechi:2396

Adresa: Loc. Darasti-Vlasca, Jud. Giurgiu

Nr. Crt	Nr cadastral Nr. topografic	Suprafața* (mp)	Observații / Referințe
A1	31786	2.500	Sector cadastral:11 Teren neimprejmuit;

B. Partea II. Proprietari și acte

Inscrieri privitoare la dreptul de proprietate și alte drepturi reale	Referințe
6675 / 21/02/2011	
Act Notarial nr. 280, din 01/02/2011 emis de BNP NEMESIS;	
B2	A1
Intabulare, drept de PROPRIETATEtitlu cumparare, dobandit prin Conventie, cota actuala 1/1, cota initiala 1/1 1) SC STAR CONCEPT CONSULT SRL, CIF:24238264	

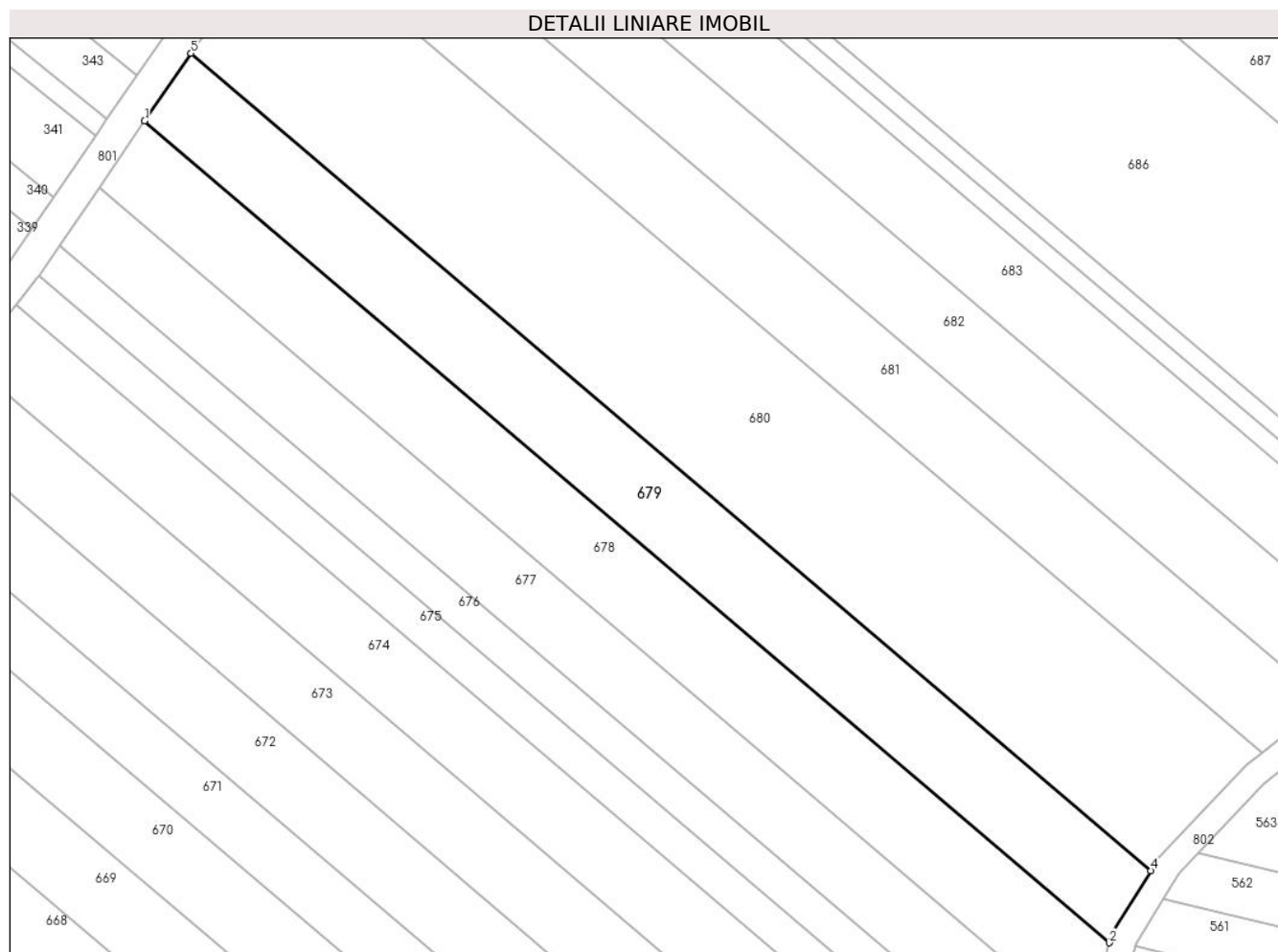
C. Partea III. SARCINI .

Inscrieri privind dezmembramintele dreptului de proprietate, drepturi reale de garanție și sarcini	Referințe
NU SUNT	

Teren

Nr cadastral	Suprafața (mp)*	Observații / Referințe
31786	2.500	

* Suprafața este determinată în planul de proiecție Stereo 70.



Date referitoare la teren

Crt	Categorie folosință	Intravilan	Suprafața (mp)	Tarla	Parcelă	Nr. topo	Observații / Referințe
1	arabil	DA	2.500	29	474	-	Intravilan conform PUG

Lungime Segmente

1) Valorile lungimilor segmentelor sunt obținute din proiecție în plan.

Punct început	X / Y	Punct sfârșit	X / Y	Lungime segment (** (m)
1	579.392,01 309.406,157	2	579.542,284 309.278,252	197.337
2	579.542,284 309.278,252	3	579.542,642 309.279,581	1.376
3	579.542,642 309.279,581	4	579.548,724 309.289,465	11.605
4	579.548,724 309.289,465	5	579.399,231 309.416,706	196.312
5	579.399,231 309.416,706	1	579.392,01 309.406,157	12.784

**** Lungimile segmentelor sunt determinate în planul de proiecție Stereo 70 și sunt rotunjite la 1 milimetru.**

***** Distanța dintre puncte este formată din segmente cumulate ce sunt mai mici decât valoarea 1 milimetru.**

**DATE DESPRE IMOBILUL NR. 680**

Oficiul de Cadastru și Publicitate Imobiliară GIURGIU
Biroul de Cadastru și Publicitate Imobiliară Giurgiu

A. Partea I. Descrierea imobilului

TEREN Intravilan

Nr. CF vechi:2391/N
Nr. cadastral vechi:2399

Adresa: Loc. Darasti-Vlasca, Jud. Giurgiu

Nr. Crt	Nr cadastral Nr. topografic	Suprafața* (mp)	Observații / Referințe
A1	31771	5.000	Sector cadastral:11 Teren neimprejmuit;

B. Partea II. Proprietari și acte

Inscrieri privitoare la dreptul de proprietate și alte drepturi reale		Referințe
6403 / 18/02/2011		
Act Notarial nr. 280, din 02/02/2011 emis de BNP NEMESIS;		
B2	Intabulare, drept de PROPRIETATEcu titlu drept cumparare, dobandit prin Conventie, cota actuala 1/1, cota initiala 1/1 1) SC STAR CONCEPT CONSULT SRL, CIF:24238264	A1

C. Partea III. SARCINI .

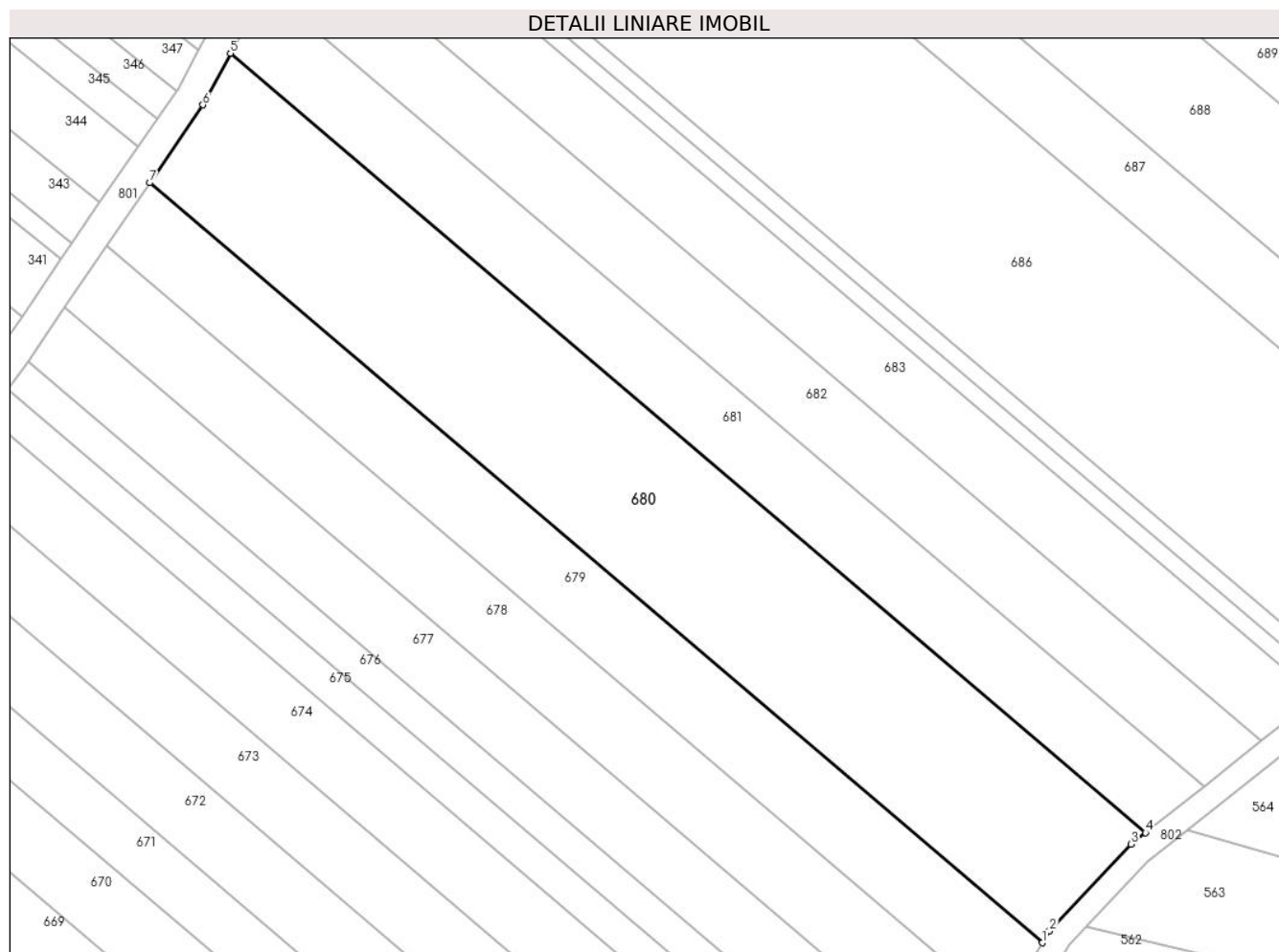
Inscrieri privind dezmembramintele dreptului de proprietate, drepturi reale de garanție și sarcini	Referințe
NU SUNT	

Anexa Nr. 1 La Partea I

Teren

Nr cadastral	Suprafața (mp)*	Observații / Referințe
31771	5.000	

* Suprafața este determinată în planul de proiecție Stereo 70.



Date referitoare la teren

Crt	Categorie folosință	Intravilan	Suprafața (mp)	Tarla	Parcelă	Nr. topo	Observații / Referințe
1	arabil	DA	5.000	29	474	-	P474 (DIN TP P415). Intravilan conform PUG.

Lungime Segmente

1) Valorile lungimilor segmentelor sunt obținute din proiecție în plan.

Punct început	X / Y	Punct sfârșit	X / Y	Lungime segment (** (m)
1	579.548,724 309.289,465	2	579.549,964 309.291,479	2.365
2	579.549,964 309.291,479	3	579.563,603 309.305,959	19.892
3	579.563,603 309.305,959	4	579.566,03 309.307,887	3.1
4	579.566,03 309.307,887	5	579.412,726 309.438,371	201.316
5	579.412,726 309.438,371	6	579.408,14 309.429,722	9.79

Punct început	X / Y	Punct sfârșit	X / Y	Lungime segment (** (m)
6	579.408,14 309.429,722	7	579.399,231 309.416,706	15.773
7	579.399,231 309.416,706	1	579.548,724 309.289,465	196.312

** Lungimile segmentelor sunt determinate în planul de proiecție Stereo 70 și sunt rotunjite la 1 milimetru.

*** Distanța dintre puncte este formată din segmente cumulate ce sunt mai mici decât valoarea 1 milimetru.

**DATE DESPRE IMOBILUL NR. 681**

Oficiul de Cadastru și Publicitate Imobiliară GIURGIU
Biroul de Cadastru și Publicitate Imobiliară Giurgiu

A. Partea I. Descrierea imobilului

TEREN Intravilan

Nr. CF vechi:2300/N
Nr. cadastral vechi:2306

Adresa: Loc. Darasti-Vlasca, Jud. Giurgiu

Nr. Crt	Nr cadastral Nr. topografic	Suprafața* (mp)	Observații / Referințe
A1	30566	2.500	Sector cadastral:11 Teren neimprejmuit;

B. Partea II. Proprietari și acte

Inscrieri privitoare la dreptul de proprietate și alte drepturi reale		Referințe
45642 / 22/10/2007		
Act Notarial nr. 3193, din 01/01/2007 emis de BNP;		
B1	Intabulare, drept de PROPRIETATEcumparare, dobandit prin Conventie, cota actuala 1/1, cota initiala 1/1 1) SC ADIR AGENTY LIMITED SRL, CIF:9999999999999 OBSERVATII: (provenita din conversia CF 2300/N)	A1

C. Partea III. SARCINI

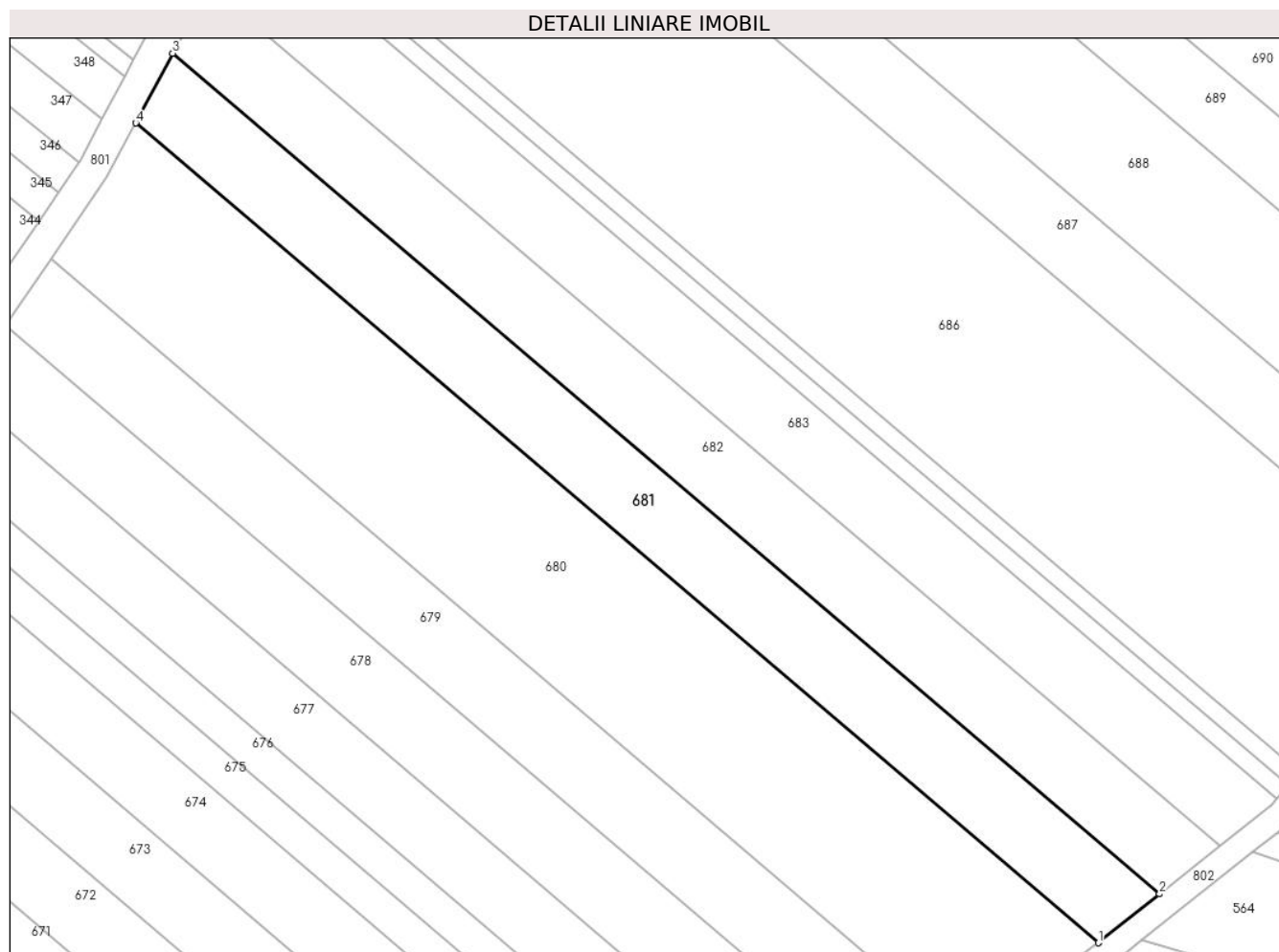
Inscrieri privind dezmembramintele dreptului de proprietate, drepturi reale de garanție și sarcini		Referințe
29129 / 19/07/2011		
Act Administrativ nr. 823, din 28/06/2011 emis de PIRAEUS BANK ROMANIA SA;		
C3	Se radiaza ipoteca inregistrata si interdictiile notate prin incheierea nr 12821/2010.	A1

Anexa Nr. 1 La Partea I

Teren

Nr cadastral	Suprafața (mp)*	Observații / Referințe
30566	2.500	

* Suprafața este determinată în planul de proiecție Stereo 70.



Date referitoare la teren

Crt	Categorie folosință	Intravilan	Suprafața (mp)	Tarla	Parcelă	Nr. topo	Observații / Referințe
1	arabil	DA	2.500	29	474	-	T29 P474 (DIN TP T30 P415). Intravilan conform PUG.

Lungime Segmente

1) Valorile lungimilor segmentelor sunt obținute din proiecție în plan.

Punct început	X / Y	Punct sfârșit	X / Y	Lungime segment (** (m)
1	579.566,03 309.307,887	2	579.575,818 309.315,659	12.498
2	579.575,818 309.315,659	3	579.418,61 309.449,466	206.443
3	579.418,61 309.449,466	4	579.412,726 309.438,371	12.559
4	579.412,726 309.438,371	1	579.566,03 309.307,887	201.316

**** Lungimile segmentelor sunt determinate în planul de proiecție Stereo 70 și sunt rotunjite la 1 milimetru.**

***** Distanța dintre puncte este formată din segmente cumulate ce sunt mai mici decât valoarea 1 milimetru.**

**DATE DESPRE IMOBILUL NR. 682**

Oficiul de Cadastru și Publicitate Imobiliară GIURGIU
 Biroul de Cadastru și Publicitate Imobiliară Giurgiu

A. Partea I. Descrierea imobilului

TEREN Intravilan

Nr. CF vechi:3002/N
 Nr. cadastral vechi:3038

Adresa: Loc. Darasti-Vlasca, Jud. Giurgiu

Nr. Crt	Nr cadastral Nr. topografic	Suprafața* (mp)	Observații / Referințe
A1	39268	2.500	Sector cadastral:11 Teren neimprejmuit;

B. Partea II. Proprietari și acte

Inscrieri privitoare la dreptul de proprietate și alte drepturi reale		Referințe
22739 / 14/05/2008		
Act Administrativ nr. 64216, din 03/07/1996 emis de CJPSDPAT GIURGIU;		
B1	Intabulare, drept de PROPRIETATE, dobandit prin Reconstituire, cota actuala 1/1, cota initiala 1/1 1) GELEA GHERGHINA	A1

C. Partea III. SARCINI .

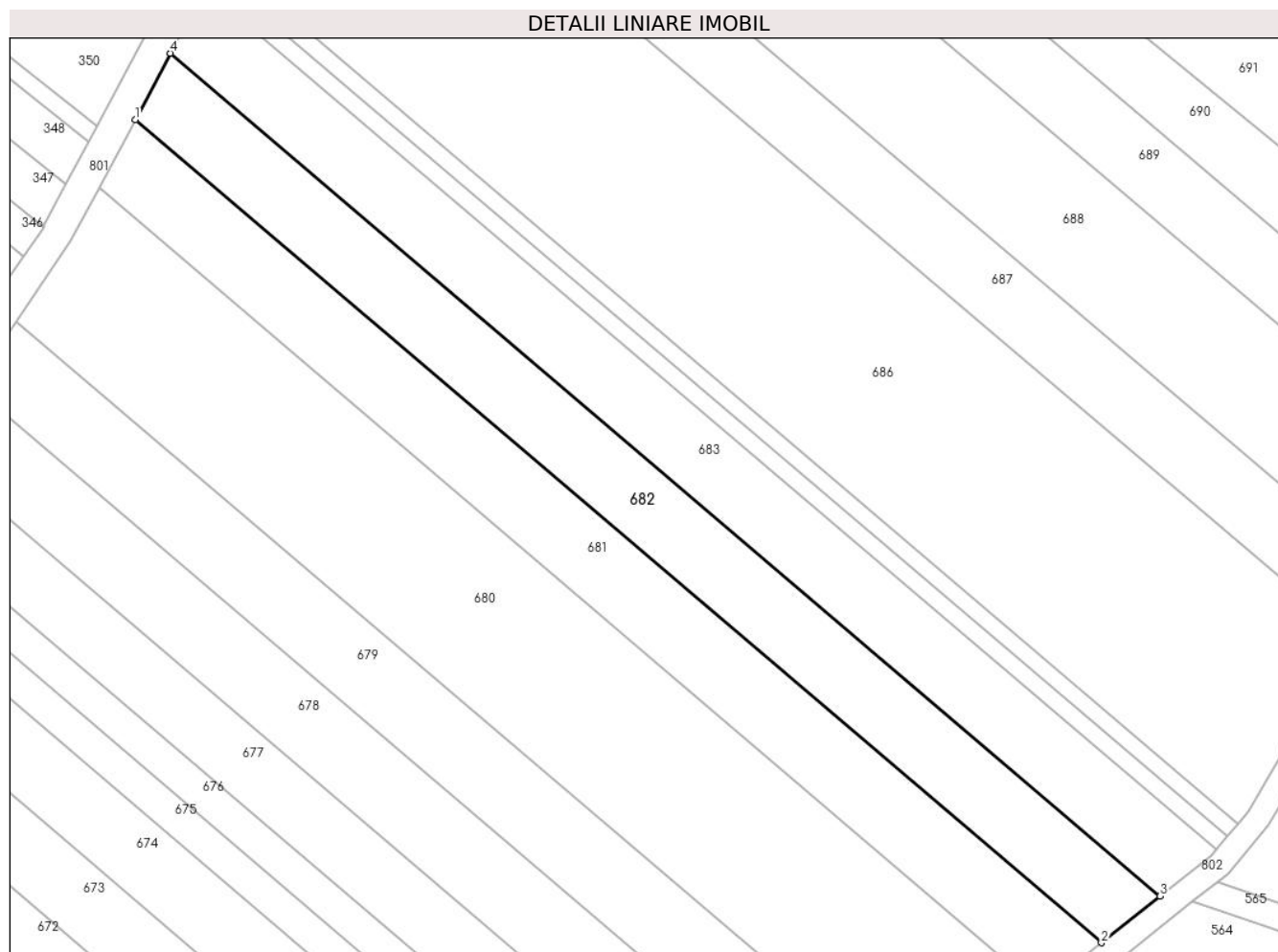
Inscrieri privind dezmembramintele dreptului de proprietate, drepturi reale de garanție și sarcini	Referințe
NU SUNT	

Anexa Nr. 1 La Partea I

Teren

Nr cadastral	Suprafața (mp)*	Observații / Referințe
39268	2.500	

* Suprafața este determinată în planul de proiecție Stereo 70.



Date referitoare la teren

Crt	Categorie folosință	Intravilan	Suprafața (mp)	Tarla	Parcelă	Nr. topo	Observații / Referințe
1	arabil	DA	2.500	29	474	-	Intravilan conform PUG

Lungime Segmente

1) Valorile lungimilor segmentelor sunt obținute din proiecție în plan.

Punct început	X / Y	Punct sfârșit	X / Y	Lungime segment (** (m)
1	579.418,61 309.449,466	2	579.575,818 309.315,659	206.443
2	579.575,818 309.315,659	3	579.585,368 309.323,243	12.195
3	579.585,368 309.323,243	4	579.424,351 309.460,292	211.445
4	579.424,351 309.460,292	1	579.418,61 309.449,466	12.254

** Lungimile segmentelor sunt determinate în planul de proiecție Stereo 70 și sunt rotunjite la 1 milimetru.

***** Distanţa dintre puncte este formată din segmente cumulate ce sunt mai mici decât valoarea 1 milimetru.**

**DATE DESPRE IMOBILUL NR. 683**

Oficiul de Cadastru și Publicitate Imobiliară GIURGIU
 Biroul de Cadastru și Publicitate Imobiliară Giurgiu

A. Partea I. Descrierea imobilului

TEREN Intravilan

Nr. CF vechi:2440/N
 Nr. cadastral vechi:2413

Adresa: Loc. Darasti-Vlasca, Jud. Giurgiu

Nr. Crt	Nr cadastral Nr. topografic	Suprafața* (mp)	Observații / Referințe
A1	31761	2.500	Sector cadastral:11 Teren neimprejmuit;

B. Partea II. Proprietari și acte

Inscrieri privitoare la dreptul de proprietate și alte drepturi reale		Referințe
6678 / 21/02/2011		
Act Notarial nr. 280, din 01/02/2011 emis de BNP NEMESIS;		
B2	Intabulare, drept de PROPRIETATEcu titlul cumparare, dobandit prin Conventie, cota actuala 1/1, cota initiala 1/1 1) SC STAR CONCEPT CONSULT SRL, CIF:24238264	A1

C. Partea III. SARCINI .

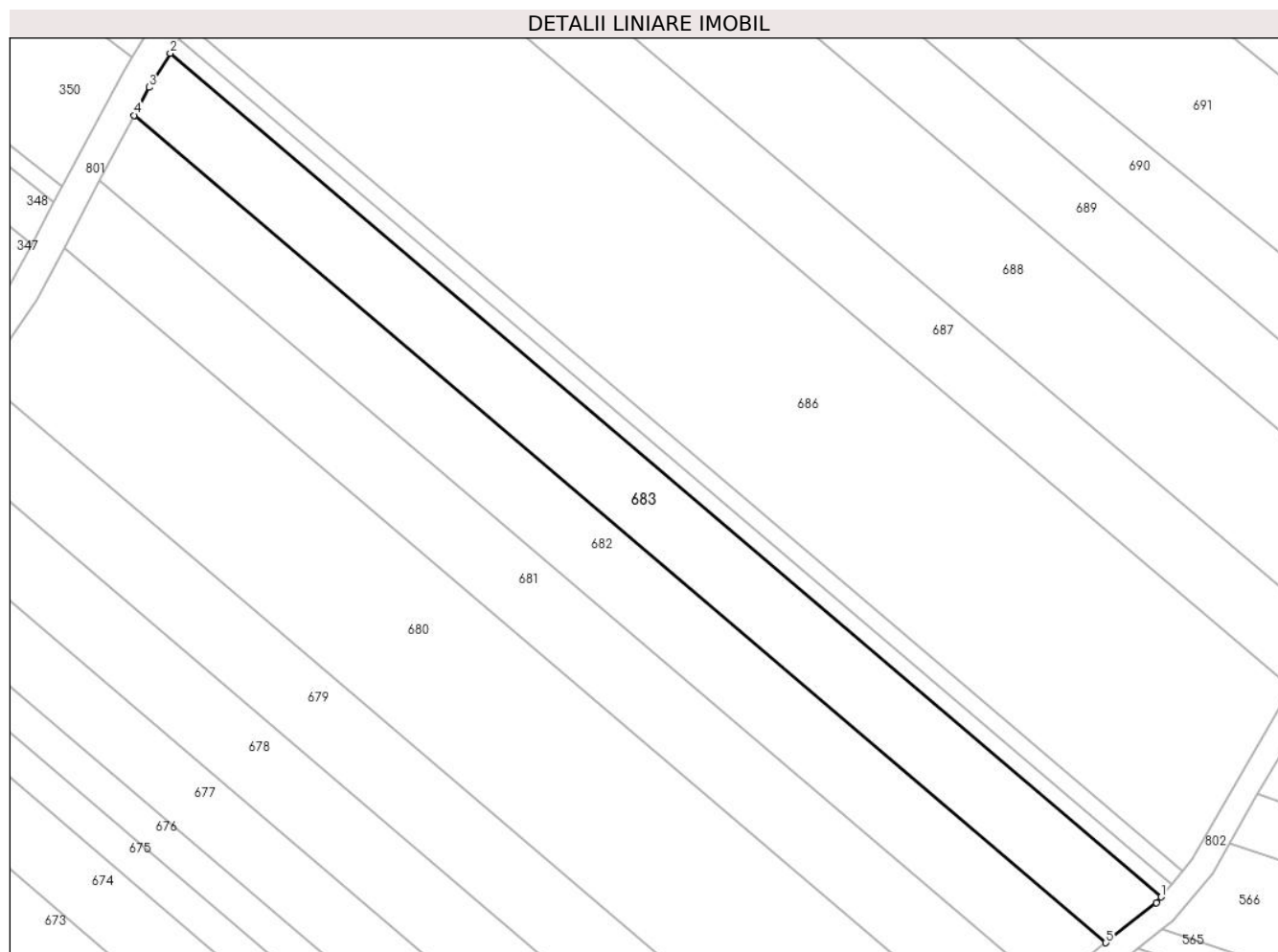
Inscrieri privind dezmembramintele dreptului de proprietate, drepturi reale de garanție și sarcini	Referințe
NU SUNT	

Anexa Nr. 1 La Partea I

Teren

Nr cadastral	Suprafața (mp)*	Observații / Referințe
31761	2.500	

* Suprafața este determinată în planul de proiecție Stereo 70.



Date referitoare la teren

Crt	Categorie folosință	Intravilan	Suprafața (mp)	Tarla	Parcelă	Nr. topo	Observații / Referințe
1	arabil	DA	2.500	29	474	-	P474 (DIN TP P415). Intravilan conform PUG.

Lungime Segmente

1) Valorile lungimilor segmentelor sunt obținute din proiecție în plan.

Punct început	X / Y	Punct sfârșit	X / Y	Lungime segment (** (m)
1	579.594,516 309.330,815	2	579.430,318 309.470,572	215.622
2	579.430,318 309.470,572	3	579.426,812 309.464,934	6.639
3	579.426,812 309.464,934	4	579.424,351 309.460,292	5.254
4	579.424,351 309.460,292	5	579.585,368 309.323,243	211.445
5	579.585,368 309.323,243	6	579.593,735 309.329,887	10.684

Punct început	X / Y	Punct sfârşit	X / Y	Lungime segment (** (m)
6	579.593,735 309.329,887	1	579.594,516 309.330,815	1.213

** Lungimile segmentelor sunt determinate în planul de proiecţie Stereo 70 şi sunt rotunjite la 1 milimetru.

*** Distanţa dintre puncte este formată din segmente cumulate ce sunt mai mici decât valoarea 1 milimetru.

**DATE DESPRE IMOBILUL NR. 684**

Oficiul de Cadastru și Publicitate Imobiliară GIURGIU
 Biroul de Cadastru și Publicitate Imobiliară Giurgiu

A. Partea I. Descrierea imobilului

TEREN Intravilan

Adresa: Loc. Darasti-Vlasca, Jud. Giurgiu

Nr. Crt	Nr cadastral Nr. topografic	Suprafața* (mp)	Observații / Referințe
A1		600	Sector cadastral:11 Teren neimprejmuit;

B. Partea II. Proprietari și acte

Inscrieri privitoare la dreptul de proprietate și alte drepturi reale		Referințe
/		
Act Normativ nr. 7, din 13/03/1996 emis de PARLAMENTUL ROMÂNIEI;		
B1	Inscrierea posesiei, drept de PROPRIETATE, dobandit prin Lege, cota actuala 1/1, cota initiala 1/1 1) NEIDENTIFICAT NEIDENTIFICAT	A1
B2	Se noteaza mentiunea proprietar neidentificat.	A1

C. Partea III. SARCINI .

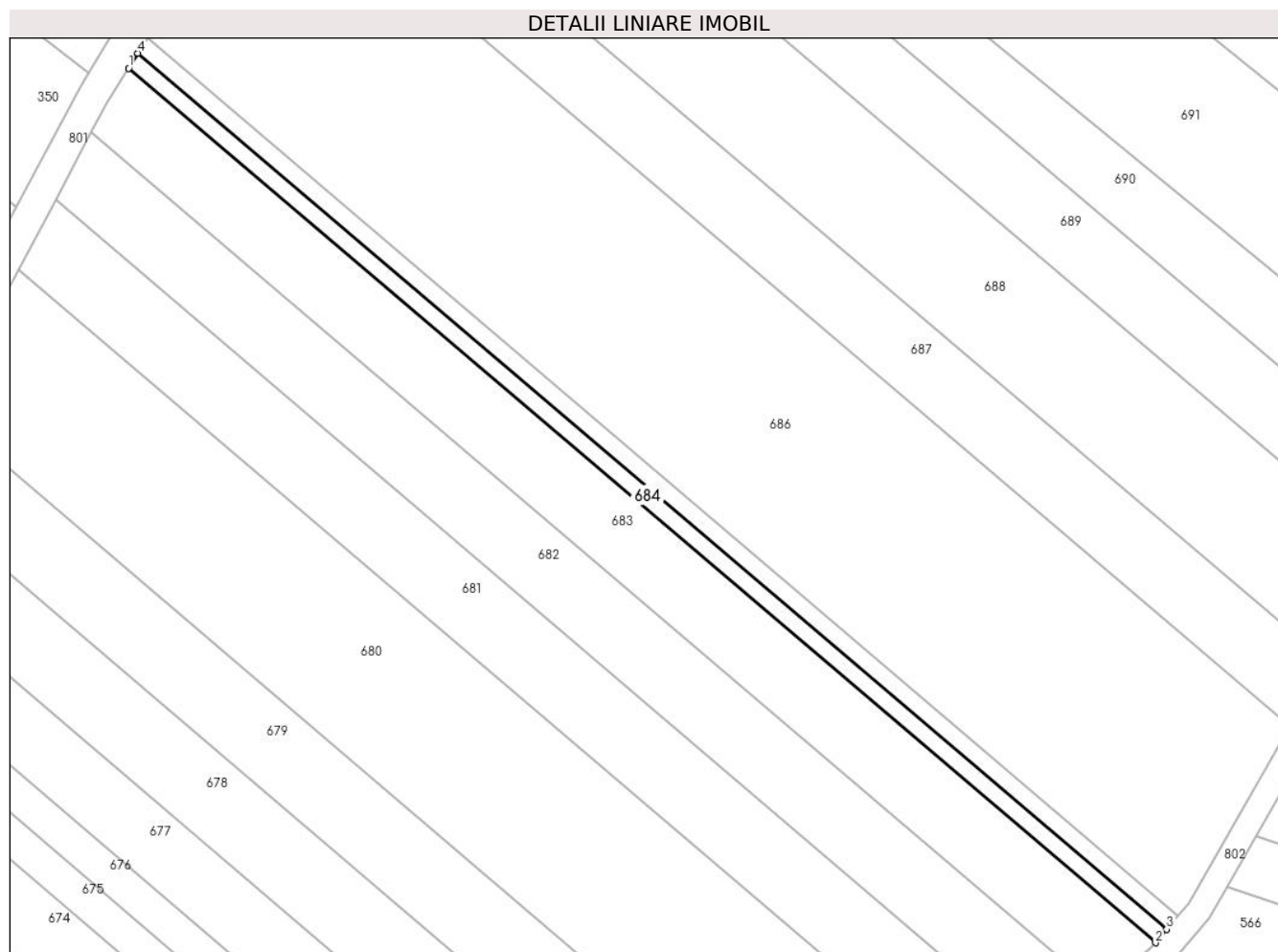
Inscrieri privind dezmembramintele dreptului de proprietate, drepturi reale de garanție și sarcini	Referințe
NU SUNT	

Anexa Nr. 1 La Partea I

Teren

Nr cadastral	Suprafața (mp)*	Observații / Referințe
	600	

* Suprafața este determinată în planul de proiecție Stereo 70.



Date referitoare la teren

Crt	Categorie folosință	Intravilan	Suprafața (mp)	Tarla	Parcelă	Nr. topo	Observații / Referințe
1	arabil	DA	600	29	474	-	Intravilan conform PUG

Lungime Segmente

1) Valorile lungimilor segmentelor sunt obținute din proiecție în plan.

Punct început	X / Y	Punct sfârșit	X / Y	Lungime segment (** (m)
1	579.430,318 309.470,572	2	579.594,516 309.330,815	215.622
2	579.594,516 309.330,815	3	579.596,306 309.332,942	2.78
3	579.596,306 309.332,942	4	579.431,802 309.472,959	216.024
4	579.431,802 309.472,959	1	579.430,318 309.470,572	2.811

** Lungimile segmentelor sunt determinate în planul de proiecție Stereo 70 și sunt rotunjite la 1 milimetru.

***** Distanţa dintre puncte este formată din segmente cumulate ce sunt mai mici decât valoarea 1 milimetru.**

**DATE DESPRE IMOBILUL NR. 685**

Oficiul de Cadastru și Publicitate Imobiliară GIURGIU
 Biroul de Cadastru și Publicitate Imobiliară Giurgiu

A. Partea I. Descrierea imobilului

TEREN Intravilan

Adresa: Loc. Darasti-Vlasca, Jud. Giurgiu

Nr. Crt	Nr cadastral Nr. topografic	Suprafața* (mp)	Observații / Referințe
A1		600	Sector cadastral:11 Teren neimprejmuit;

B. Partea II. Proprietari și acte

Inscrieri privitoare la dreptul de proprietate și alte drepturi reale		Referințe
/		
Act Normativ nr. 7, din 13/03/1996 emis de PARLAMENTUL ROMÂNIEI;		
B1	Inscrierea posesiei, drept de PROPRIETATE, dobandit prin Lege, cota actuala 1/1, cota initiala 1/1 1) NEIDENTIFICAT NEIDENTIFICAT	A1
B2	Se noteaza mentiunea proprietar neidentificat.	A1

C. Partea III. SARCINI .

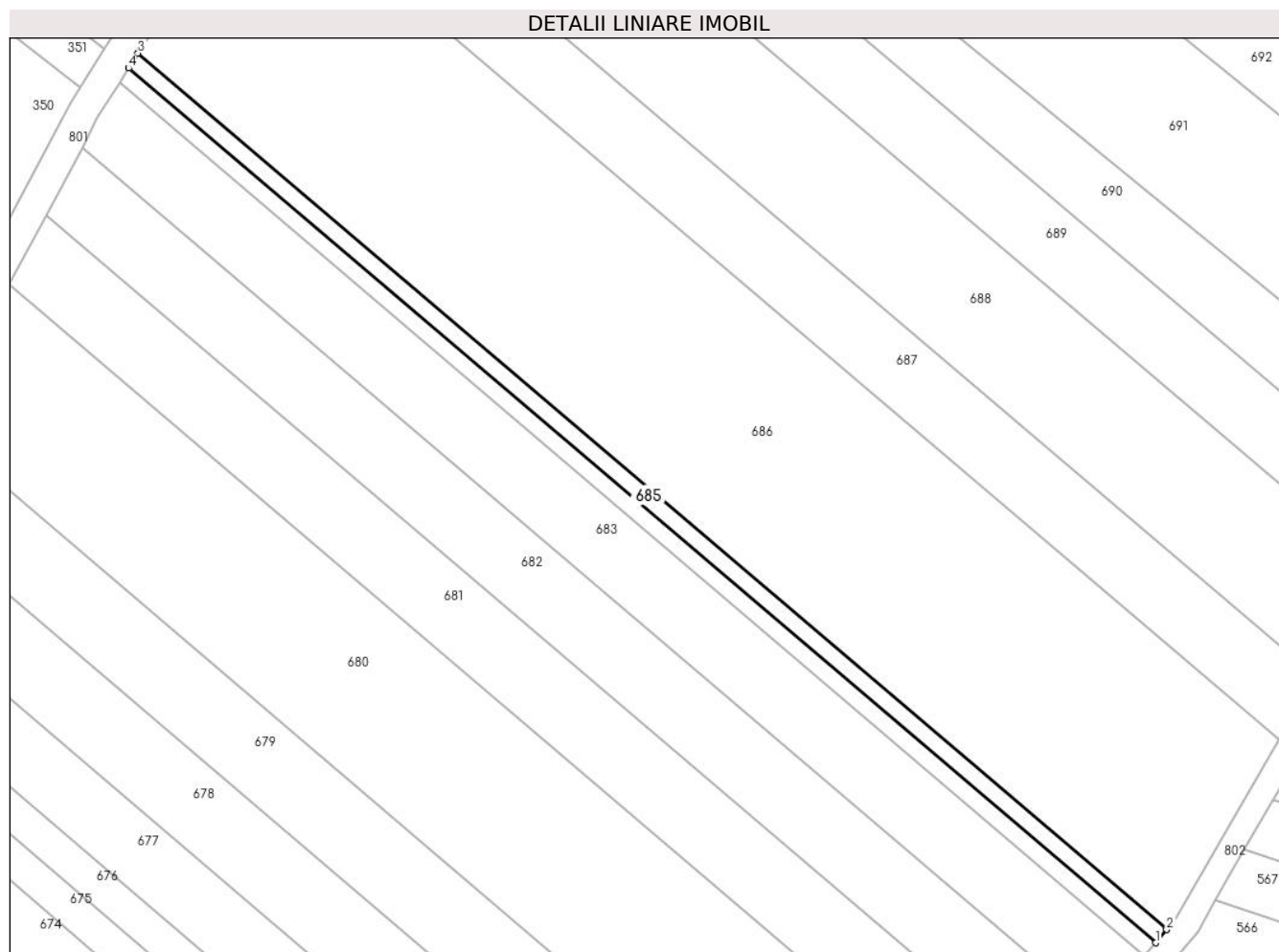
Inscrieri privind dezmembramintele dreptului de proprietate, drepturi reale de garanție și sarcini	Referințe
NU SUNT	

Anexa Nr. 1 La Partea I

Teren

Nr cadastral	Suprafața (mp)*	Observații / Referințe
	600	

* Suprafața este determinată în planul de proiecție Stereo 70.



Date referitoare la teren

Crt	Categorie folosință	Intravilan	Suprafața (mp)	Tarla	Parcelă	Nr. topo	Observații / Referințe
1	arabil	DA	600	29	474	-	Intravilan conform PUG

Lungime Segmente

1) Valorile lungimilor segmentelor sunt obținute din proiecție în plan.

Punct început	X / Y	Punct sfârșit	X / Y	Lungime segment (** (m)
1	579.596,306 309.332,942	2	579.598,093 309.335,065	2.775
2	579.598,093 309.335,065	3	579.433,283 309.475,342	216.425
3	579.433,283 309.475,342	4	579.431,802 309.472,959	2.806
4	579.431,802 309.472,959	1	579.596,306 309.332,942	216.024

** Lungimile segmentelor sunt determinate în planul de proiecție Stereo 70 și sunt rotunjite la 1 milimetru.

***** Distanţa dintre puncte este formată din segmente cumulate ce sunt mai mici decât valoarea 1 milimetru.**

**DATE DESPRE IMOBILUL NR. 686**

Oficiul de Cadastru și Publicitate Imobiliară GIURGIU
Biroul de Cadastru și Publicitate Imobiliară Giurgiu

A. Partea I. Descrierea imobilului

TEREN Intravilan

Adresa: Loc. Darasti-Vlasca, Jud. Giurgiu

Nr. Crt	Nr cadastral Nr. topografic	Suprafața* (mp)	Observații / Referințe
A1	38223	7.500	Sector cadastral:11 Teren neimprejmut;

B. Partea II. Proprietari și acte

Inscrieri privitoare la dreptul de proprietate și alte drepturi reale		Referințe
31177 / 16/06/2020		
Act Administrativ nr. 11911, din 13/08/2007 emis de CJPSDPAT GIURGIU (act administrativ nr 2006 din 25.10.2014, emis de PRIMARIA SECTOR 6 BUCURESTI;act administrativ nr 1894 din 06.03.2020, emis de PRIMARIA ADUNATII COPACENI;act administrativ nr 3781 din 02.06.2020, emis de PRIMARIA ADUNATII COPACENI;act notarial nr 35 din 23.06.2010, emis de BNP PURDESCU EMIL;act notarial nr 106 din 05.07.2010, emis de BNP CIOBANU VICTOR;act notarial nr 36 din 21.10.2019, emis de BNP DANIELA PIELEANU;act administrativ nr 4626 din 07.06.2012, emis de CONSILIUL LOCAL SECTOR 6 BUCURESTI;act administrativ nr 42 din 05.12.2012, emis de CONSILIUL LOCAL ADUNATII COPACENI;act notarial nr 42 din 07.07.2010, emis de BNP SARBU FLOREA);		
B1	Intabulare, drept de PROPRIETATEmostenire, dobandit prin Succesiune, cota actuala 1/12, cota initiala 1/12 1) MOTOC STEFANA	A1
B2	Intabulare, drept de PROPRIETATEmostenire, dobandit prin Succesiune, cota actuala 1/12, cota initiala 1/12 1) SCARLAT CONSTANTIN	A1
B3	Intabulare, drept de PROPRIETATEmostenire, dobandit prin Succesiune, cota actuala 1/12, cota initiala 1/12 1) SCARLAT ADRIANA	A1
B4	Intabulare, drept de PROPRIETATEmostenire, dobandit prin Succesiune, cota actuala 1/8, cota initiala 1/8 1) SAVU IOSIF	A1
B5	Intabulare, drept de PROPRIETATEmostenire, dobandit prin Succesiune, cota actuala 1/8, cota initiala 1/8 1) SAVU LILICA	A1
B6	Intabulare, drept de PROPRIETATEmostenire, dobandit prin Succesiune, cota actuala 1/4, cota initiala 1/4 1) PUIU VASILICA	A1
B7	Intabulare, drept de PROPRIETATEmostenire, dobandit prin Succesiune, cota actuala 2/32, cota initiala 2/32 1) PUIU RODICA	A1
B8	Intabulare, drept de PROPRIETATEmostenire, dobandit prin Succesiune, cota actuala 3/32, cota initiala 3/32 1) POPAENE ALINA-GABRIELA	A1
B9	Intabulare, drept de PROPRIETATEmostenire, dobandit prin Succesiune, cota actuala 3/32, cota initiala 3/32 1) PUIU IRINA-MIHAELA	A1

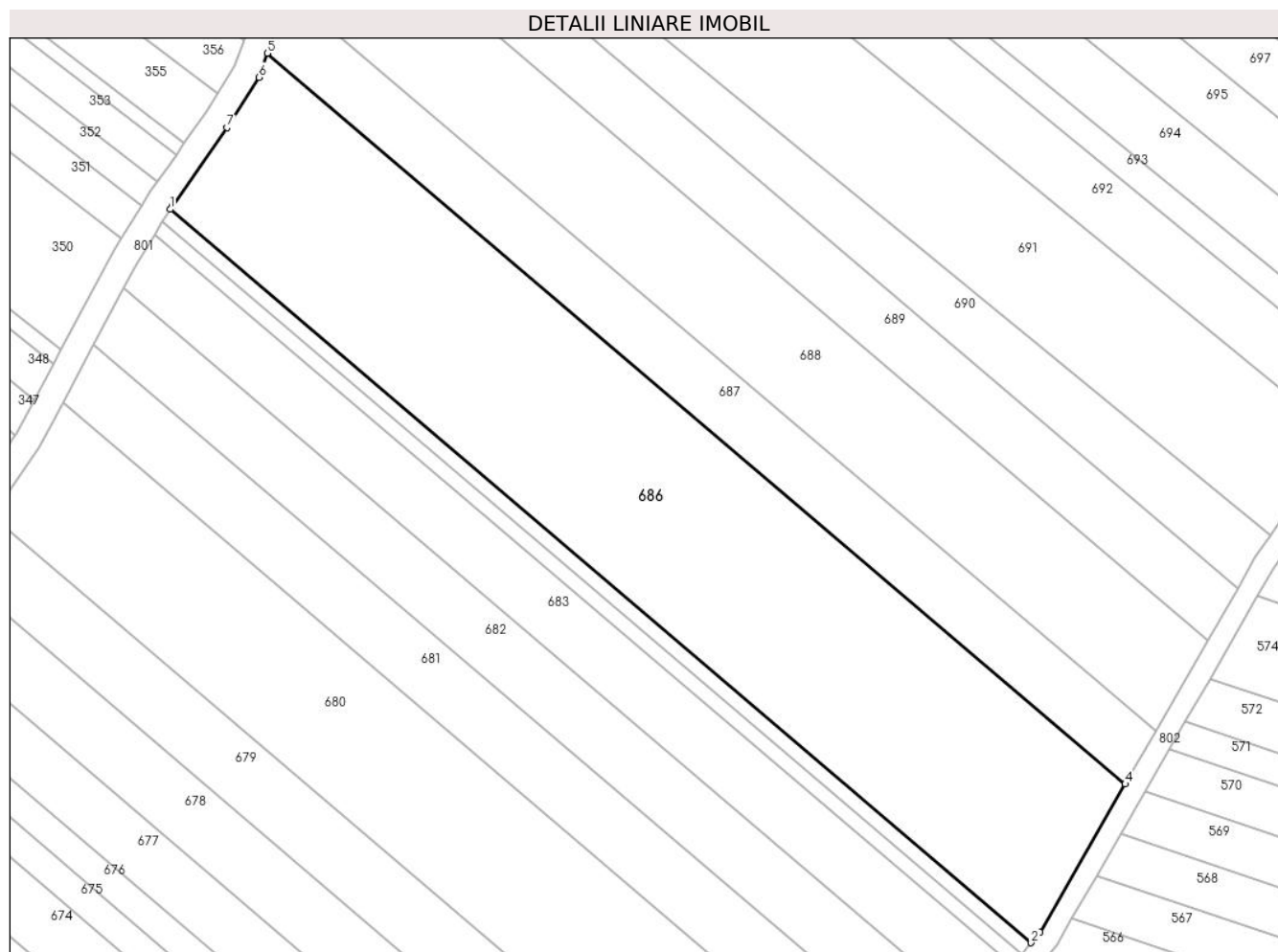
C. Partea III. SARCINI .

Inscrieri privind dezmembramintele dreptului de proprietate, drepturi reale de garanție și sarcini	Referințe
NU SUNT	

Teren

Nr cadastral	Suprafața (mp)*	Observații / Referințe
38223	7.500	

* Suprafața este determinată în planul de proiecție Stereo 70.



Date referitoare la teren

Crt	Categorie folosință	Intravilan	Suprafața (mp)	Tarla	Parcelă	Nr. topo	Observații / Referințe
1	arabil	DA	7.500	29	474	-	P474 (DIN TP P3474). Intravilan conform PUG.

Lungime Segmente

1) Valorile lungimilor segmentelor sunt obținute din proiecție în plan.

Punct început	X / Y	Punct sfârșit	X / Y	Lungime segment (** (m)
1	579.433,283 309.475,342	2	579.598,093 309.335,065	216.425
2	579.598,093 309.335,065	3	579.599,772 309.337,059	2.607
3	579.599,772 309.337,059	4	579.616,1 309.365,418	32.724
4	579.616,1 309.365,418	5	579.451,872 309.505,2	215.661
5	579.451,872 309.505,2	6	579.450,24 309.500,606	4.875

Punct început	X / Y	Punct sfârşit	X / Y	Lungime segment (** (m)
6	579.450,24 309.500,606	7	579.444,162 309.490,984	11.381
7	579.444,162 309.490,984	8	579.433,739 309.476,075	18.191
8	579.433,739 309.476,075	1	579.433,283 309.475,342	0.863

** Lungimile segmentelor sunt determinate în planul de proiecţie Stereo 70 şi sunt rotunjite la 1 milimetru.

*** Distanţa dintre puncte este formată din segmente cumulate ce sunt mai mici decât valoarea 1 milimetru.

**DATE DESPRE IMOBILUL NR. 687**

Oficiul de Cadastru și Publicitate Imobiliară GIURGIU
 Biroul de Cadastru și Publicitate Imobiliară Giurgiu

A. Partea I. Descrierea imobilului

TEREN Intravilan

Adresa: Loc. Darasti-Vlasca, Jud. Giurgiu

Nr. Crt	Nr cadastral Nr. topografic	Suprafața* (mp)	Observații / Referințe
A1		2.500	Sector cadastral:11 Teren neimprejmuit;

B. Partea II. Proprietari și acte

Inscrieri privitoare la dreptul de proprietate și alte drepturi reale		Referințe
/		
Act Normativ nr. 7, din 13/03/1996 emis de PARLAMENTUL ROMÂNIEI;		
B1	Inscrierea posesiei, drept de PROPRIETATE, dobandit prin Lege, cota actuala 1/1, cota initiala 1/1 1) NEIDENTIFICAT NEIDENTIFICAT	A1
B2	Se noteaza mentiunea proprietar neidentificat.	A1

C. Partea III. SARCINI .

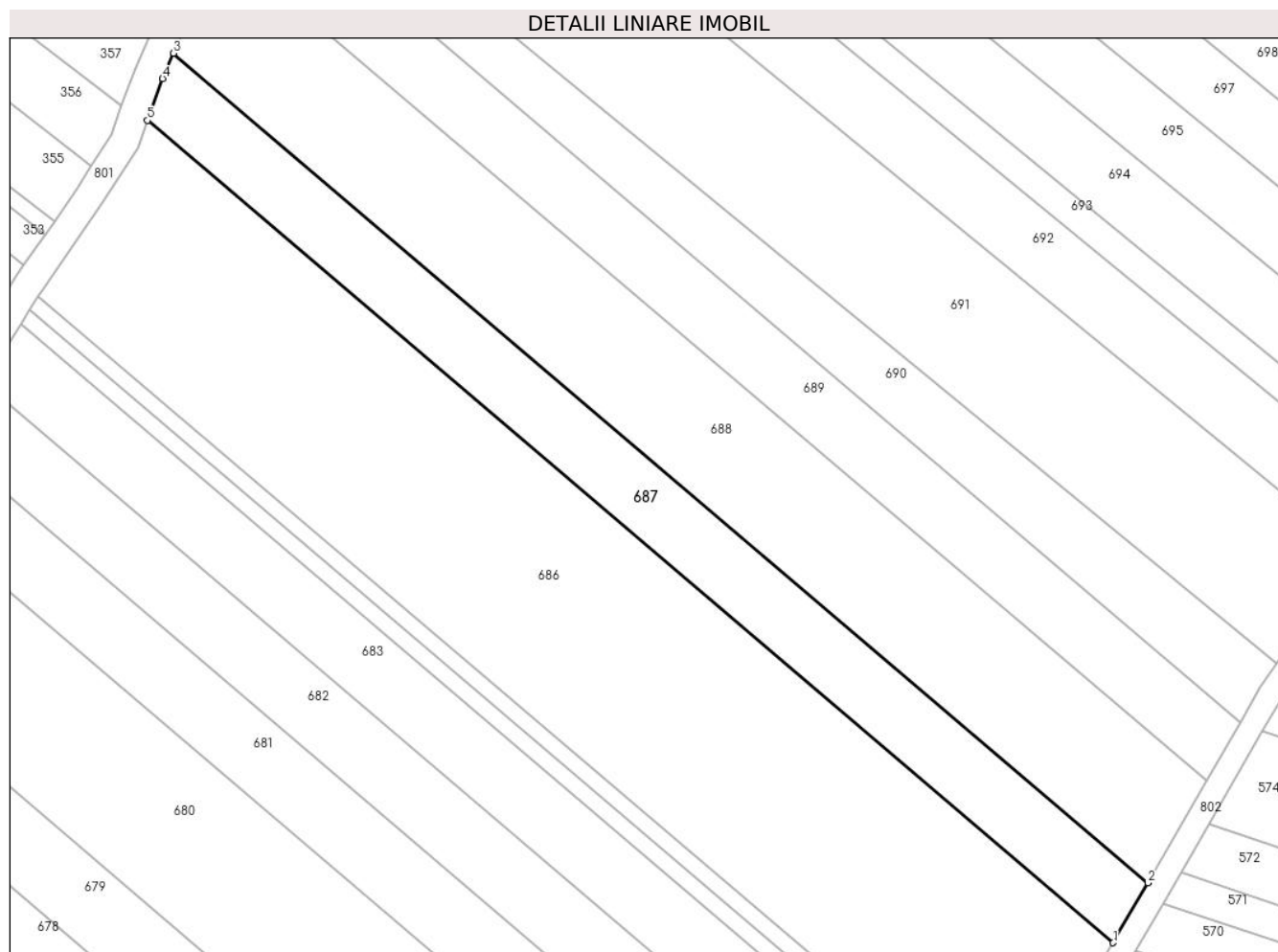
Inscrieri privind dezmembramintele dreptului de proprietate, drepturi reale de garanție și sarcini	Referințe
NU SUNT	

Anexa Nr. 1 La Partea I

Teren

Nr cadastral	Suprafața (mp)*	Observații / Referințe
	2.500	

* Suprafața este determinată în planul de proiecție Stereo 70.



Date referitoare la teren

Crt	Categorie folosință	Intravilan	Suprafața (mp)	Tarla	Parcelă	Nr. topo	Observații / Referințe
1	arabil	DA	2.500	29	474	-	Intravilan conform PUG

Lungime Segmente

1) Valorile lungimilor segmentelor sunt obținute din proiecție în plan.

Punct început	X / Y	Punct sfârșit	X / Y	Lungime segment (** (m)
1	579.616,1 309.365,418	2	579.621,953 309.375,585	11.731
2	579.621,953 309.375,585	3	579.456,271 309.516,604	217.57
3	579.456,271 309.516,604	4	579.454,401 309.512,318	4.676
4	579.454,401 309.512,318	5	579.451,872 309.505,2	7.554
5	579.451,872 309.505,2	1	579.616,1 309.365,418	215.661

**** Lungimile segmentelor sunt determinate în planul de proiecție Stereo 70 și sunt rotunjite la 1 milimetru.**

***** Distanța dintre puncte este formată din segmente cumulate ce sunt mai mici decât valoarea 1 milimetru.**

**DATE DESPRE IMOBILUL NR. 688**

Oficiul de Cadastru și Publicitate Imobiliară GIURGIU
Biroul de Cadastru și Publicitate Imobiliară Giurgiu

A. Partea I. Descrierea imobilului

TEREN Intravilan

Adresa: Loc. Darasti-Vlasca, Jud. Giurgiu

Nr. Crt	Nr cadastral Nr. topografic	Suprafața* (mp)	Observații / Referințe
A1		4.300	Sector cadastral:11 Teren neimprejmuit;

B. Partea II. Proprietari și acte

Inscrieri privitoare la dreptul de proprietate și alte drepturi reale		Referințe
/		
Act Administrativ nr. 66341, din 07/10/1996 emis de CJSDPAT GIURGIU;		
B1	Intabulare, drept de PROPRIETATE, dobandit prin Reconstituire, cota actuala 1/1, cota initiala 1/1 1) BONDOC D. MARIN	A1

C. Partea III. SARCINI .

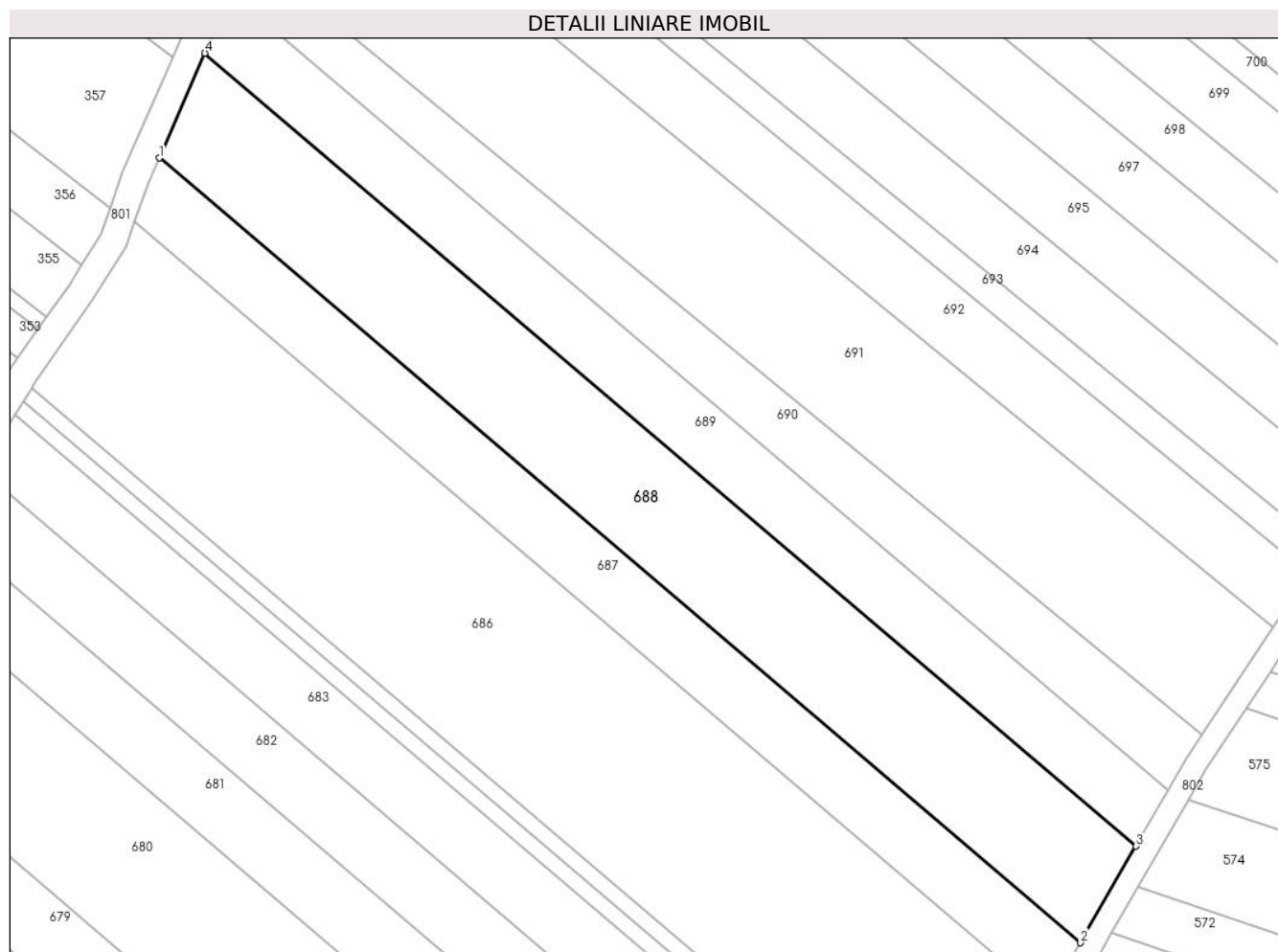
Inscrieri privind dezmembramintele dreptului de proprietate, drepturi reale de garanție și sarcini	Referințe
NU SUNT	

Anexa Nr. 1 La Partea I

Teren

Nr cadastral	Suprafața (mp)*	Observații / Referințe
	4.300	

* Suprafața este determinată în planul de proiecție Stereo 70.



Date referitoare la teren

Crt	Categorie folosință	Intravilan	Suprafața (mp)	Tarla	Parcelă	Nr. topo	Observații / Referințe
1	arabil	DA	4.300	29	474	-	Intravilan conform PUG

Lungime Segmente

1) Valorile lungimilor segmentelor sunt obținute din proiecție în plan.

Punct început	X / Y	Punct sfârșit	X / Y	Lungime segment (** (m)
1	579.456,271 309.516,604	2	579.621,953 309.375,585	217.57
2	579.621,953 309.375,585	3	579.631,928 309.392,911	19.992
3	579.631,928 309.392,911	4	579.464,486 309.535,429	219.882
4	579.464,486 309.535,429	1	579.456,271 309.516,604	20.539

** Lungimile segmentelor sunt determinate în planul de proiecție Stereo 70 și sunt rotunjite la 1 milimetru.

***** Distanţa dintre puncte este formată din segmente cumulate ce sunt mai mici decât valoarea 1 milimetru.**

**DATE DESPRE IMOBILUL NR. 689**

Oficiul de Cadastru și Publicitate Imobiliară GIURGIU
Biroul de Cadastru și Publicitate Imobiliară Giurgiu

A. Partea I. Descrierea imobilului

TEREN Intravilan

Adresa: Loc. Darasti-Vlasca, Jud. Giurgiu

Nr. Crt	Nr cadastral Nr. topografic	Suprafața* (mp)	Observații / Referințe
A1		2.500	Sector cadastral:11 Teren neimprejmuit;

B. Partea II. Proprietari și acte

Inscrieri privitoare la dreptul de proprietate și alte drepturi reale		Referințe
/		
Act Administrativ nr. 82924, din 28/05/2002 emis de CJSDPAT GIURGIU;		
B1	Intabulare, drept de PROPRIETATE, dobandit prin Reconstituire, cota actuala 1/1, cota initiala 1/1 1) PIRVU N. CRISTIAN	A1

C. Partea III. SARCINI .

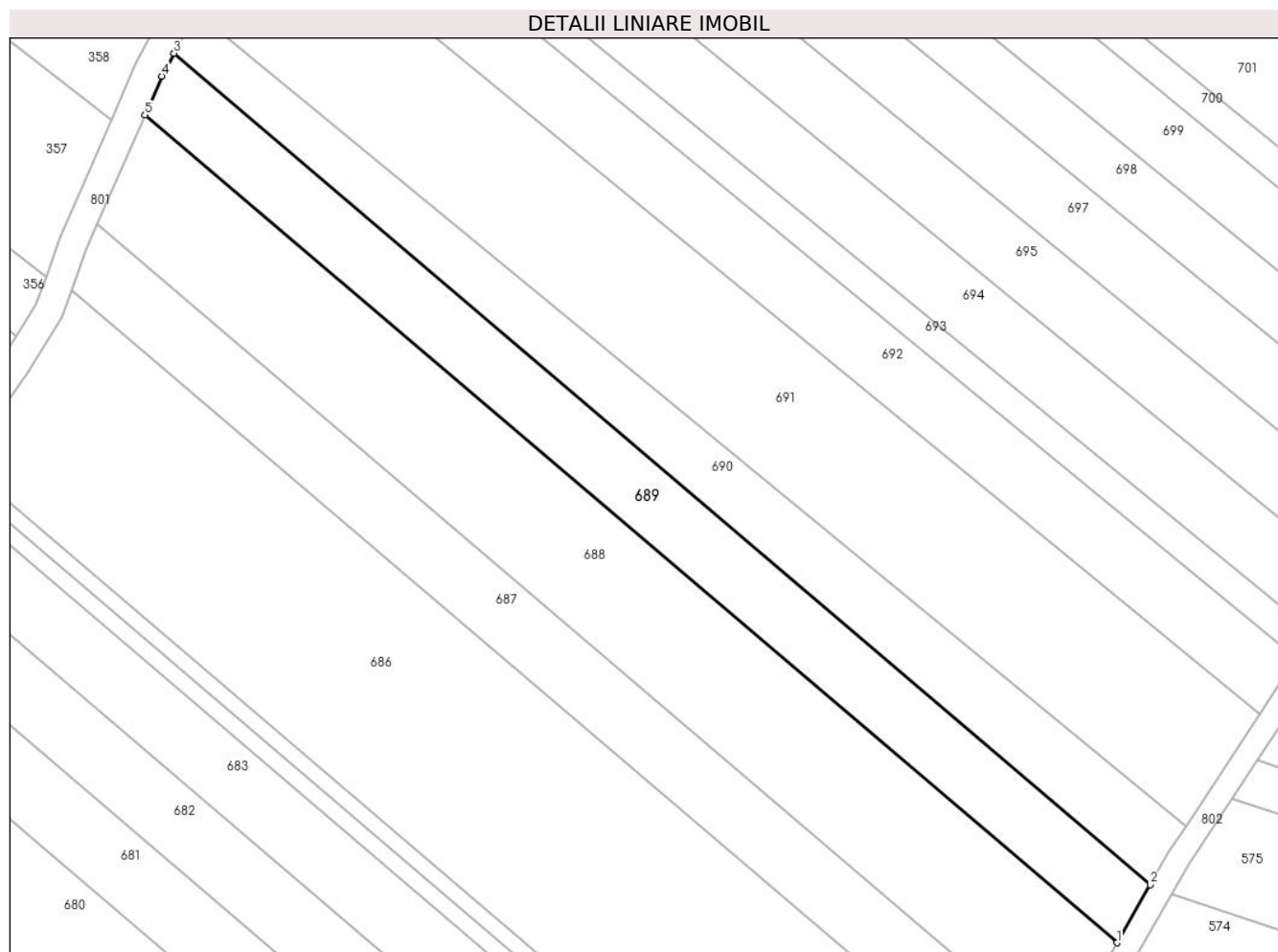
Inscrieri privind dezmembramintele dreptului de proprietate, drepturi reale de garanție și sarcini	Referințe
NU SUNT	

Anexa Nr. 1 La Partea I

Teren

Nr cadastral	Suprafața (mp)*	Observații / Referințe
	2.500	

* Suprafața este determinată în planul de proiecție Stereo 70.



Date referitoare la teren

Crt	Categorie folosință	Intravilan	Suprafața (mp)	Tarla	Parcelă	Nr. topo	Observații / Referințe
1	arabil	DA	2.500	29	474	-	P474 (DIN TP P474). Intravilan conform PUG.

Lungime Segmente

1) Valorile lungimilor segmentelor sunt obținute din proiecție în plan.

Punct început	X / Y	Punct sfârșit	X / Y	Lungime segment (** (m)
1	579.631,928 309.392,911	2	579.637,681 309.402,904	11.531
2	579.637,681 309.402,904	3	579.469,492 309.546,058	220.863
3	579.469,492 309.546,058	4	579.467,408 309.542,126	4.45
4	579.467,408 309.542,126	5	579.464,486 309.535,429	7.307
5	579.464,486 309.535,429	1	579.631,928 309.392,911	219.882

**** Lungimile segmentelor sunt determinate în planul de proiecție Stereo 70 și sunt rotunjite la 1 milimetru.**

***** Distanța dintre puncte este formată din segmente cumulate ce sunt mai mici decât valoarea 1 milimetru.**

**DATE DESPRE IMOBILUL NR. 690**

Oficiul de Cadastru și Publicitate Imobiliară GIURGIU
 Biroul de Cadastru și Publicitate Imobiliară Giurgiu

A. Partea I. Descrierea imobilului

TEREN Intravilan

Adresa: Loc. Darasti-Vlasca, Jud. Giurgiu

Nr. Crt	Nr cadastral Nr. topografic	Suprafața* (mp)	Observații / Referințe
A1		2.159	Sector cadastral:11 Teren neimprejmuit;

B. Partea II. Proprietari și acte

Inscrieri privitoare la dreptul de proprietate și alte drepturi reale		Referințe
/		
Act Normativ nr. 7, din 13/03/1996 emis de PARLAMENTUL ROMÂNIEI;		
B1	Inscrierea posesiei, drept de PROPRIETATE, dobandit prin Lege, cota actuala 1/1, cota initiala 1/1 1) NEIDENTIFICAT NEIDENTIFICAT	A1
B2	Se noteaza mentiunea proprietar neidentificat.	A1

C. Partea III. SARCINI .


Inscrieri privind dezmembramintele dreptului de proprietate, drepturi reale de garanție și sarcini	Referințe
NU SUNT	

Anexa Nr. 1 La Partea I

Teren

Nr cadastral	Suprafața (mp)*	Observații / Referințe
	2.159	

* Suprafața este determinată în planul de proiecție Stereo 70.



Date referitoare la teren

Crt	Categorie folosință	Intravilan	Suprafața (mp)	Tarla	Parcelă	Nr. topo	Observații / Referințe
1	arabil	DA	2.159	29	474	-	Intravilan conform PUG

Lungime Segmente

1) Valorile lungimilor segmentelor sunt obținute din proiecție în plan.

Punct început	X / Y	Punct sfârșit	X / Y	Lungime segment (** (m)
1	579.469,492 309.546,058	2	579.637,681 309.402,904	220.863
2	579.637,681 309.402,904	3	579.641,025 309.408,711	6.701
3	579.641,025 309.408,711	4	579.643,836 309.412,984	5.115
4	579.643,836 309.412,984	5	579.473,579 309.552,927	220.389
5	579.473,579 309.552,927	6	579.471,341 309.549,544	4.056

Punct început	X / Y	Punct sfârşit	X / Y	Lungime segment (** (m)
6	579.471,341 309.549,544	1	579.469,492 309.546,058	3.946

** Lungimile segmentelor sunt determinate în planul de proiecţie Stereo 70 şi sunt rotunjite la 1 milimetru.

*** Distanţa dintre puncte este formată din segmente cumulate ce sunt mai mici decât valoarea 1 milimetru.

**DATE DESPRE IMOBILUL NR. 691**

Oficiul de Cadastru și Publicitate Imobiliară GIURGIU
Biroul de Cadastru și Publicitate Imobiliară Giurgiu

A. Partea I. Descrierea imobilului

TEREN Intravilan

Adresa: Loc. Darasti-Vlasca, Jud. Giurgiu

Nr. Crt	Nr cadastral Nr. topografic	Suprafața* (mp)	Observații / Referințe
A1	30509	Din acte: 5.000 Masurata: 4.990	Sector cadastral:11 Teren neimprejmuit;

B. Partea II. Proprietari și acte

Inscrieri privitoare la dreptul de proprietate și alte drepturi reale		Referințe
10953 / 16/04/2010		
Act Notarial nr. 533, din 16/03/2010 emis de BNP NEMESIS;		
B3	Intabulare, drept de PROPRIETATEtitlu cumparare, dobandit prin Conventie, cota actuala 1/1, cota initiala 1/1 1) SC STAR CONCEPT CONSULT SRL, CIF:24238264	A1

C. Partea III. SARCINI .

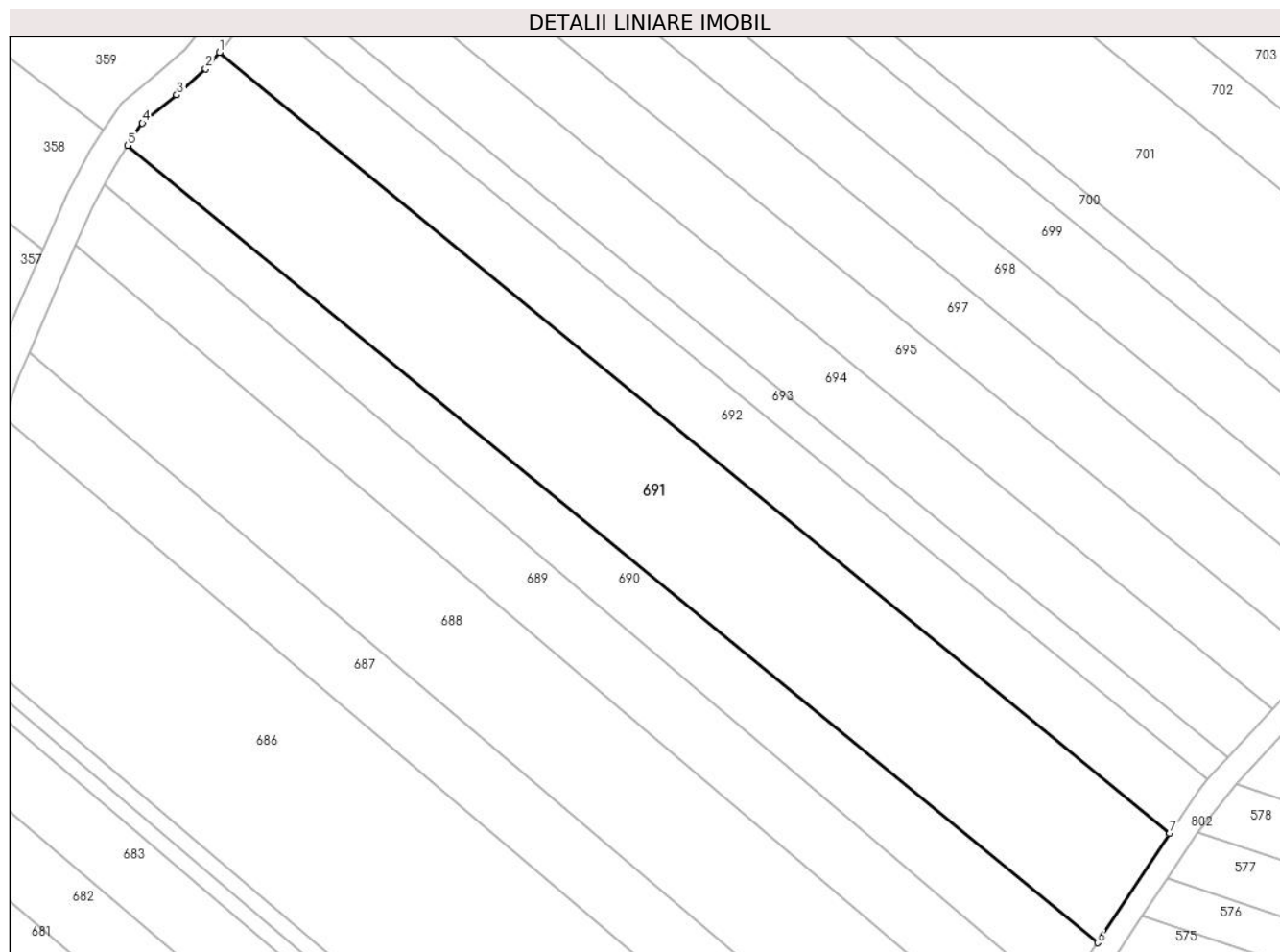
Inscrieri privind dezmembramintele dreptului de proprietate, drepturi reale de garanție și sarcini	Referințe
NU SUNT	

Anexa Nr. 1 La Partea I

Teren

Nr cadastral	Suprafața (mp)*	Observații / Referințe
30509	Din acte: 5.000 Masurata: 4.990	

* Suprafața este determinată în planul de proiecție Stereo 70.



Date referitoare la teren

Crt	Categorie folosință	Intra vilan	Suprafața (mp)	Tarla	Parcelă	Nr. topo	Observații / Referințe
1	arabil	DA	4.990	29	474	-	T29 (DIN TP T28). Intravilan conform PUG.

Lungime Segmente

1) Valorile lungimilor segmentelor sunt obținute din proiecție în plan.

Punct început	X / Y	Punct sfârșit	X / Y	Lungime segment (** (m)
1	579.489,705 309.569,257	2	579.487,27 309.566,382	3.768
2	579.487,27 309.566,382	3	579.482,194 309.561,789	6.846
3	579.482,194 309.561,789	4	579.476,163 309.556,831	7.807
4	579.476,163 309.556,831	5	579.473,579 309.552,927	4.682
5	579.473,579 309.552,927	6	579.643,836 309.412,984	220.389

Punct început	X / Y	Punct sfârșit	X / Y	Lungime segment (** (m)
6	579.643,836 309.412,984	7	579.656,468 309.432,185	22.984
7	579.656,468 309.432,185	1	579.489,705 309.569,257	215.867

** Lungimile segmentelor sunt determinate în planul de proiecție Stereo 70 și sunt rotunjite la 1 milimetru.

*** Distanța dintre puncte este formată din segmente cumulate ce sunt mai mici decât valoarea 1 milimetru.

**DATE DESPRE IMOBILUL NR. 692**

Oficiul de Cadastru și Publicitate Imobiliară GIURGIU
Biroul de Cadastru și Publicitate Imobiliară Giurgiu

A. Partea I. Descrierea imobilului

TEREN Intravilan

Adresa: Loc. Darasti-Vlasca, Jud. Giurgiu

Nr. Crt	Nr cadastral Nr. topografic	Suprafața* (mp)	Observații / Referințe
A1		2.500	Sector cadastral:11 Teren neimprejmuit;

B. Partea II. Proprietari și acte

Inscrieri privitoare la dreptul de proprietate și alte drepturi reale		Referințe
/		
Act Administrativ nr. 50342, din 29/04/1996 emis de CJSDPAT GIURGIU;		
B1	Intabulare, drept de PROPRIETATE, dobandit prin Reconstituire, cota actuala 1/1, cota initiala 1/1 1) MATEI GH ANA	A1

C. Partea III. SARCINI .

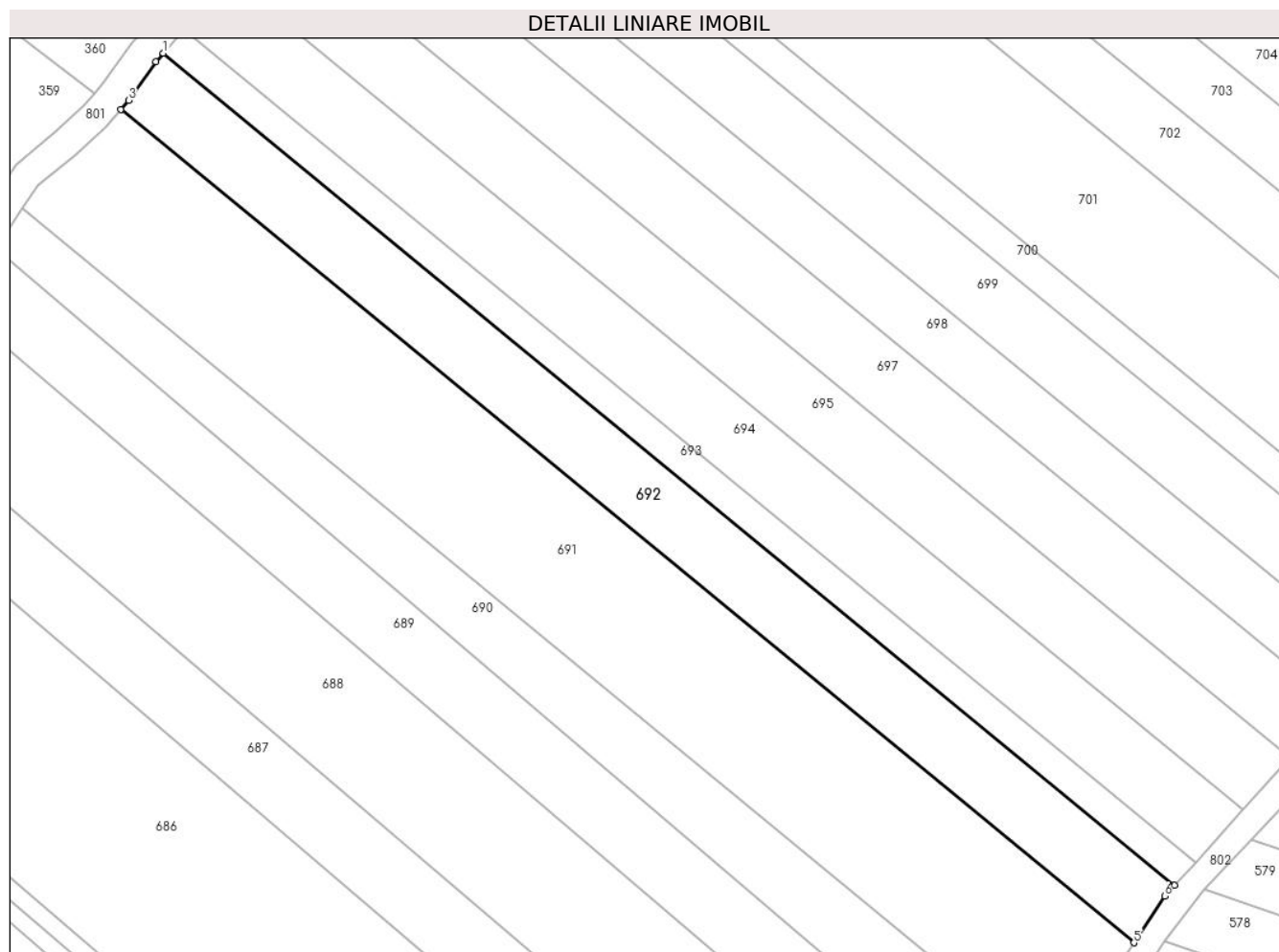
Inscrieri privind dezmembramintele dreptului de proprietate, drepturi reale de garanție și sarcini	Referințe
NU SUNT	

Anexa Nr. 1 La Partea I

Teren

Nr cadastral	Suprafața (mp)*	Observații / Referințe
	2.500	

* Suprafața este determinată în planul de proiecție Stereo 70.



Date referitoare la teren

Crt	Categorie folosință	Intravilan	Suprafața (mp)	Tarla	Parcelă	Nr. topo	Observații / Referințe
1	arabil	DA	2.500	29	474	-	Intravilan conform PUG

Lungime Segmente

1) Valorile lungimilor segmentelor sunt obținute din proiecție în plan.

Punct început	X / Y	Punct sfârșit	X / Y	Lungime segment (** (m)
1	579.496,716 309.578,508	2	579.495,489 309.577,122	1.851
2	579.495,489 309.577,122	3	579.490,969 309.570,75	7.812
3	579.490,969 309.570,75	4	579.489,705 309.569,257	1.956
4	579.489,705 309.569,257	5	579.656,468 309.432,185	215.867
5	579.656,468 309.432,185	6	579.661,523 309.439,869	9.198

Punct început	X / Y	Punct sfârșit	X / Y	Lungime segment (** (m)
6	579.661,523 309.439,869	7	579.663,178 309.441,684	2.456
7	579.663,178 309.441,684	1	579.496,716 309.578,508	215.477

** Lungimile segmentelor sunt determinate în planul de proiecție Stereo 70 și sunt rotunjite la 1 milimetru.

*** Distanța dintre puncte este formată din segmente cumulate ce sunt mai mici decât valoarea 1 milimetru.

**DATE DESPRE IMOBILUL NR. 693**

Oficiul de Cadastru și Publicitate Imobiliară GIURGIU
Biroul de Cadastru și Publicitate Imobiliară Giurgiu

A. Partea I. Descrierea imobilului

TEREN Intravilan

Adresa: Loc. Darasti-Vlasca, Jud. Giurgiu

Nr. Crt	Nr cadastral Nr. topografic	Suprafața* (mp)	Observații / Referințe
A1		1.100	Sector cadastral:11 Teren neimprejmuit;

B. Partea II. Proprietari și acte

Inscrieri privitoare la dreptul de proprietate și alte drepturi reale	Referințe
/	
Act Administrativ nr. 64259, din 03/07/1996 emis de CJSDPAT GIURGIU;	
B1	A1
Intabulare, drept de PROPRIETATE, dobandit prin Reconstituire, cota actuala 1/1, cota initiala 1/1	
1) DINCA D MARIN	

C. Partea III. SARCINI .

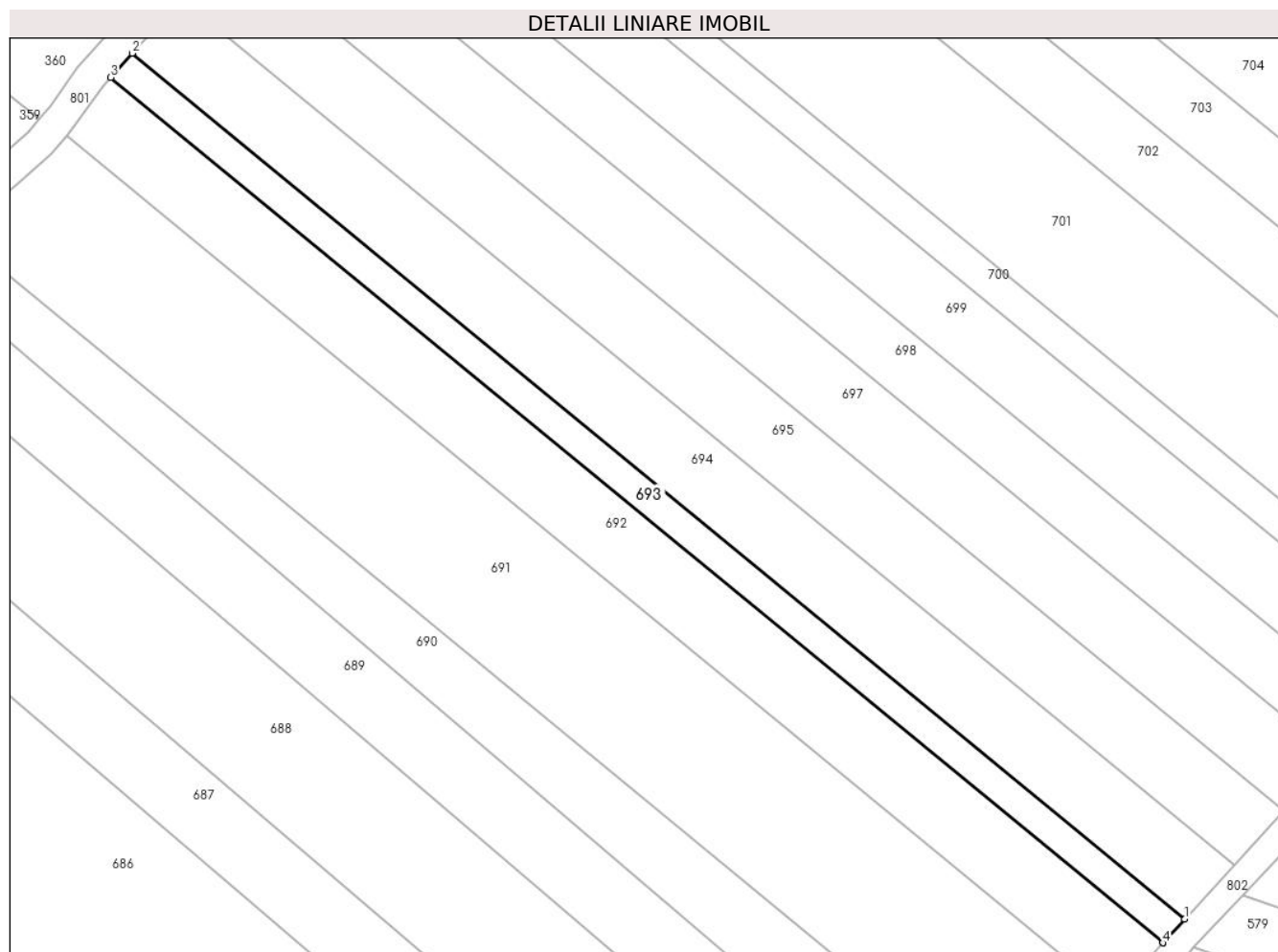
Inscrieri privind dezmembramintele dreptului de proprietate, drepturi reale de garanție și sarcini	Referințe
NU SUNT	

Anexa Nr. 1 La Partea I

Teren

Nr cadastral	Suprafața (mp)*	Observații / Referințe
	1.100	

* Suprafața este determinată în planul de proiecție Stereo 70.



Date referitoare la teren

Crt	Categorie folosință	Intravilan	Suprafața (mp)	Tarla	Parcelă	Nr. topo	Observații / Referințe
1	arabil	DA	1.100	29	474	-	Intravilan conform PUG

Lungime Segmente

1) Valorile lungimilor segmentelor sunt obținute din proiecție în plan.

Punct început	X / Y	Punct sfârșit	X / Y	Lungime segment (** (m)
1	579.666,623 309.445,459	2	579.500,102 309.582,332	215.554
2	579.500,102 309.582,332	3	579.496,716 309.578,508	5.108
3	579.496,716 309.578,508	4	579.663,178 309.441,684	215.477
4	579.663,178 309.441,684	5	579.663,179 309.441,685	0.001
5	579.663,179 309.441,685	1	579.666,623 309.445,459	5.109

**** Lungimile segmentelor sunt determinate în planul de proiecție Stereo 70 și sunt rotunjite la 1 milimetru.**

***** Distanța dintre puncte este formată din segmente cumulate ce sunt mai mici decât valoarea 1 milimetru.**

**DATE DESPRE IMOBILUL NR. 694**

Oficiul de Cadastru și Publicitate Imobiliară GIURGIU
 Biroul de Cadastru și Publicitate Imobiliară Giurgiu

A. Partea I. Descrierea imobilului

TEREN Intravilan

Adresa: Loc. Darasti-Vlasca, Jud. Giurgiu

Nr. Crt	Nr cadastral Nr. topografic	Suprafața* (mp)	Observații / Referințe
A1		2.500	Sector cadastral:11 Teren neimprejmuit;

B. Partea II. Proprietari și acte

Inscrieri privitoare la dreptul de proprietate și alte drepturi reale		Referințe
/		
Act Normativ nr. 7, din 13/03/1996 emis de PARLAMENTUL ROMÂNIEI;		
B1	Inscrierea posesiei, drept de PROPRIETATE, dobandit prin Lege, cota actuala 1/1, cota initiala 1/1 1) NEIDENTIFICAT NEIDENTIFICAT	A1
B2	Se noteaza mentiunea proprietar neidentificat.	A1

C. Partea III. SARCINI .


Inscrieri privind dezmembramintele dreptului de proprietate, drepturi reale de garanție și sarcini	Referințe
NU SUNT	

Anexa Nr. 1 La Partea I

Teren

Nr cadastral	Suprafața (mp)*	Observații / Referințe
	2.500	

* Suprafața este determinată în planul de proiecție Stereo 70.



Date referitoare la teren

Crt	Categorie folosință	Intravilan	Suprafața (mp)	Tarla	Parcelă	Nr. topo	Observații / Referințe
1	arabil	DA	2.500	29	474	-	Intravilan conform PUG

Lungime Segmente

1) Valorile lungimilor segmentelor sunt obținute din proiecție în plan.

Punct început	X / Y	Punct sfârșit	X / Y	Lungime segment (** (m)
1	579.507,779 309.591,03	2	579.507,419 309.590,595	0.565
2	579.507,419 309.590,595	3	579.500,102 309.582,332	11.037
3	579.500,102 309.582,332	4	579.666,623 309.445,459	215.554
4	579.666,623 309.445,459	5	579.674,448 309.454,035	11.609
5	579.674,448 309.454,035	1	579.507,779 309.591,03	215.746

**** Lungimile segmentelor sunt determinate în planul de proiecție Stereo 70 și sunt rotunjite la 1 milimetru.**

***** Distanța dintre puncte este formată din segmente cumulate ce sunt mai mici decât valoarea 1 milimetru.**

**DATE DESPRE IMOBILUL NR. 695**

Oficiul de Cadastru și Publicitate Imobiliară GIURGIU
Biroul de Cadastru și Publicitate Imobiliară Giurgiu

A. Partea I. Descrierea imobilului

TEREN Intravilan

Adresa: Loc. Darasti-Vlasca, Jud. Giurgiu

Nr. Crt	Nr cadastral Nr. topografic	Suprafața* (mp)	Observații / Referințe
A1		2.500	Sector cadastral:11 Teren neimprejmuit;

B. Partea II. Proprietari și acte

Inscrieri privitoare la dreptul de proprietate și alte drepturi reale		Referințe
/		
Act Administrativ nr. 64284, din 31/07/1996 emis de CJSDPAT GIURGIU;		
B1	Intabulare, drept de PROPRIETATE, dobandit prin Reconstituire, cota actuala 1/1, cota initiala 1/1	A1
	1) NEAU ELENA 2) GHITA GHERGHINA 3) ONETE STEFANA	

C. Partea III. SARCINI .

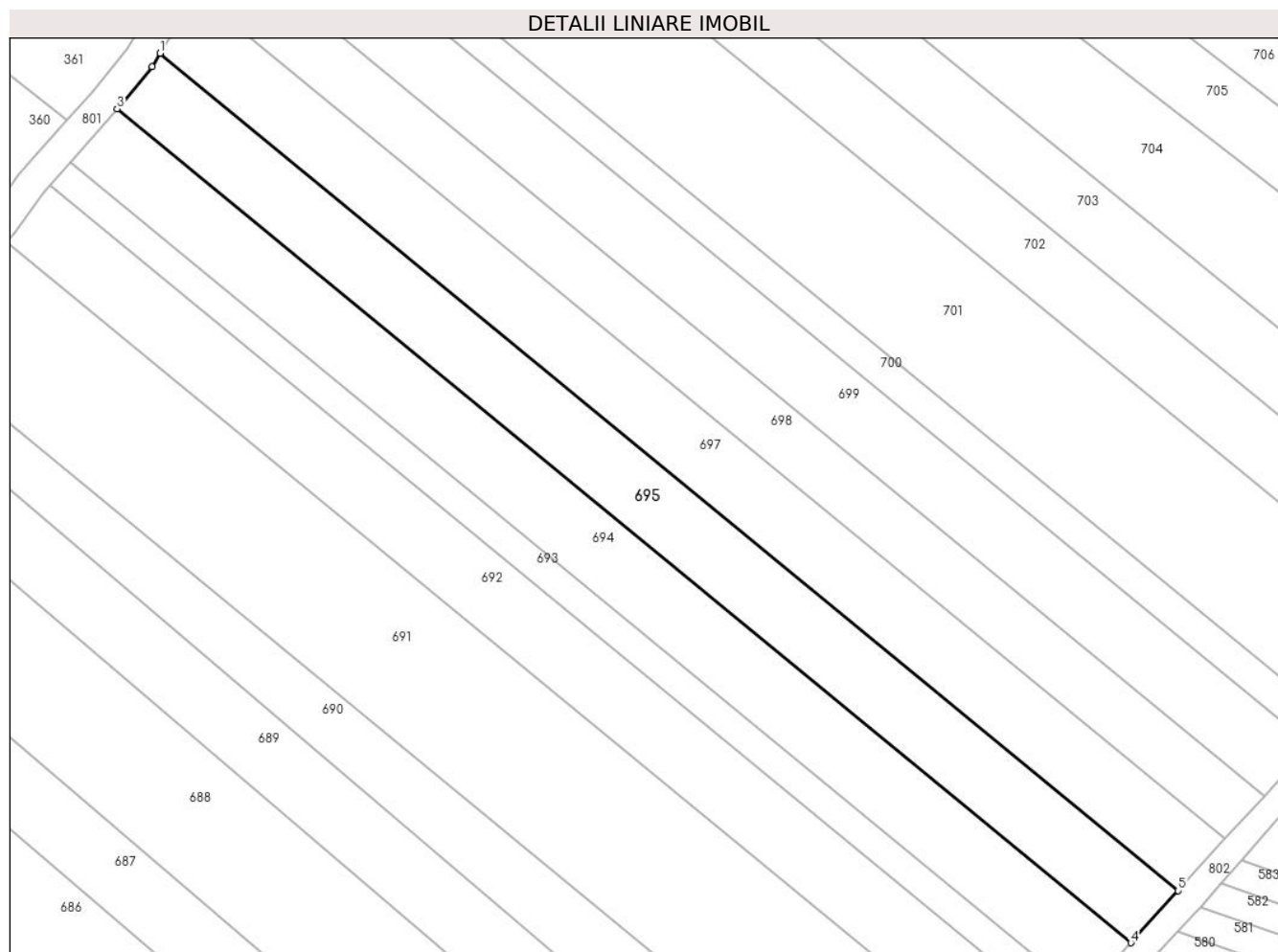
Inscrieri privind dezmembramintele dreptului de proprietate, drepturi reale de garanție și sarcini	Referințe
NU SUNT	

Anexa Nr. 1 La Partea I

Teren

Nr cadastral	Suprafața (mp)*	Observații / Referințe
	2.500	

* Suprafața este determinată în planul de proiecție Stereo 70.



Date referitoare la teren

Crt	Categorie folosință	Intravilan	Suprafața (mp)	Tarla	Parcelă	Nr. topo	Observații / Referințe
1	arabil	DA	2.500	29	474	-	Intravilan conform PUG

Lungime Segmente

1) Valorile lungimilor segmentelor sunt obținute din proiecție în plan.

Punct început	X / Y	Punct sfârșit	X / Y	Lungime segment (** (m)
1	579.514,866 309.600,182	2	579.513,515 309.597,955	2.605
2	579.513,515 309.597,955	3	579.507,779 309.591,03	8.992
3	579.507,779 309.591,03	4	579.674,448 309.454,035	215.746
4	579.674,448 309.454,035	5	579.682,257 309.462,594	11.586
5	579.682,257 309.462,594	1	579.514,866 309.600,182	216.68

**** Lungimile segmentelor sunt determinate în planul de proiecție Stereo 70 și sunt rotunjite la 1 milimetru.**

***** Distanța dintre puncte este formată din segmente cumulate ce sunt mai mici decât valoarea 1 milimetru.**

**DATE DESPRE IMOBILUL NR. 696**

Oficiul de Cadastru și Publicitate Imobiliară GIURGIU
 Biroul de Cadastru și Publicitate Imobiliară Giurgiu

A. Partea I. Descrierea imobilului

TEREN Intravilan

Adresa: Loc. Darasti-Vlasca, Jud. Giurgiu

Nr. Crt	Nr cadastral Nr. topografic	Suprafața* (mp)	Observații / Referințe
A1		1.237	Sector cadastral:11 Teren neimprejmuit;

B. Partea II. Proprietari și acte

Inscrieri privitoare la dreptul de proprietate și alte drepturi reale		Referințe
/		
Act Normativ nr. 7, din 13/03/1996 emis de PARLAMENTUL ROMÂNIEI;		
B1	Inscrierea posesiei, drept de PROPRIETATE, dobandit prin Lege, cota actuala 1/1, cota initiala 1/1 1) NEIDENTIFICAT NEIDENTIFICAT	A1
B2	Se noteaza mentiunea proprietar neidentificat.	A1

C. Partea III. SARCINI .

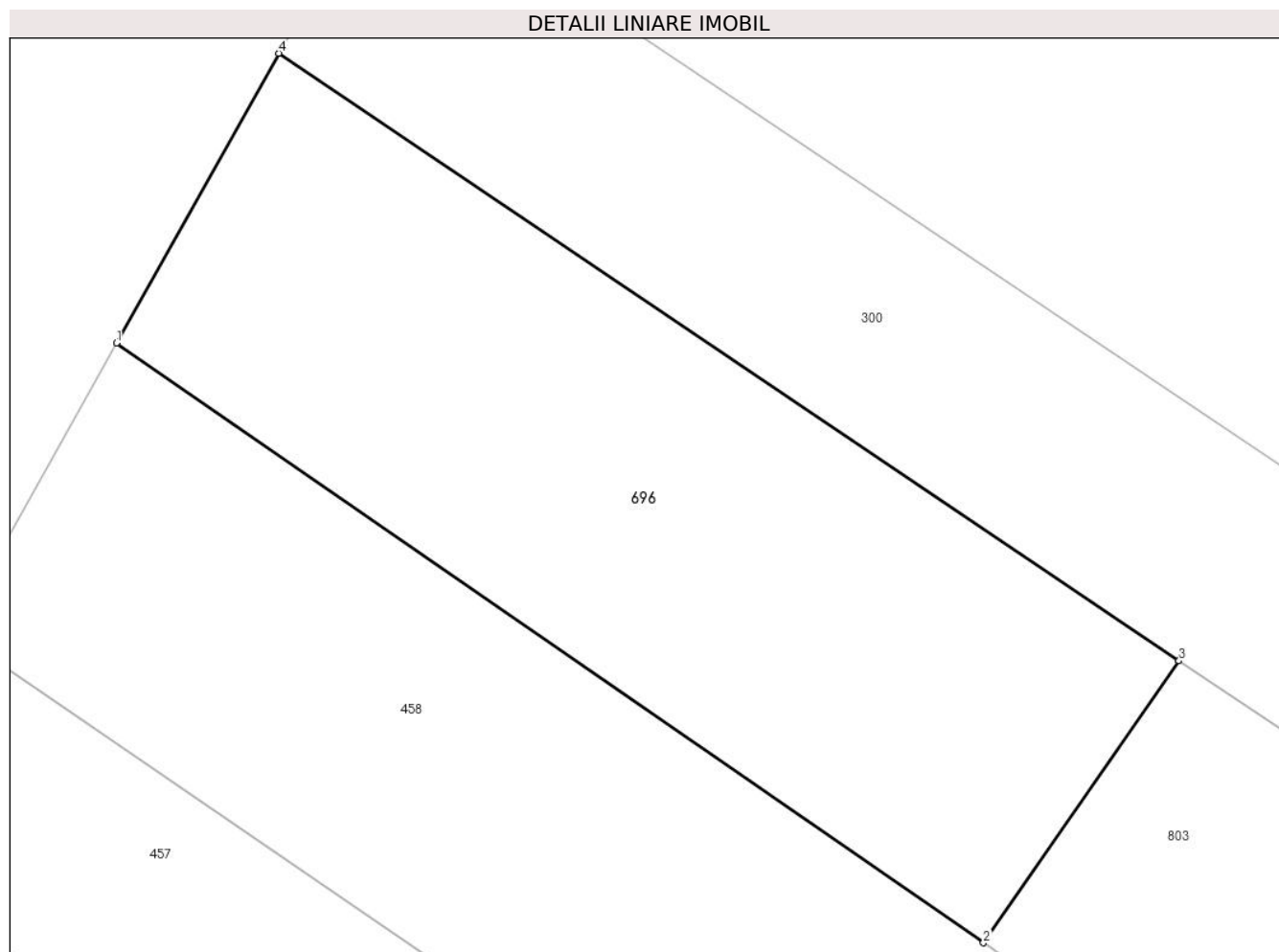
Inscrieri privind dezmembramintele dreptului de proprietate, drepturi reale de garanție și sarcini	Referințe
NU SUNT	

Anexa Nr. 1 La Partea I

Teren

Nr cadastral	Suprafața (mp)*	Observații / Referințe
	1.237	

* Suprafața este determinată în planul de proiecție Stereo 70.



Date referitoare la teren

Crt	Categorie folosință	Intravilan	Suprafața (mp)	Tarla	Parcelă	Nr. topo	Observații / Referințe
1	arabil	DA	1.237	5	539	-	

Lungime Segmente

1) Valorile lungimilor segmentelor sunt obținute din proiecție în plan.

Punct început	X / Y	Punct sfârșit	X / Y	Lungime segment (** (m)
1	579.869,871 310.660,987	2	579.920,677 310.625,862	61.766
2	579.920,677 310.625,862	3	579.932,137 310.642,366	20.093
3	579.932,137 310.642,366	4	579.879,384 310.677,949	63.632
4	579.879,384 310.677,949	1	579.869,871 310.660,987	19.448

** Lungimile segmentelor sunt determinate în planul de proiecție Stereo 70 și sunt rotunjite la 1 milimetru.

***** Distanţa dintre puncte este formată din segmente cumulate ce sunt mai mici decât valoarea 1 milimetru.**

**DATE DESPRE IMOBILUL NR. 697**

Oficiul de Cadastru și Publicitate Imobiliară GIURGIU
Biroul de Cadastru și Publicitate Imobiliară Giurgiu

A. Partea I. Descrierea imobilului

TEREN Intravilan

Adresa: Loc. Darasti-Vlasca, Jud. Giurgiu

Nr. Crt	Nr cadastral Nr. topografic	Suprafața* (mp)	Observații / Referințe
A1		2.500	Sector cadastral:11 Teren neimprejmuit;

B. Partea II. Proprietari și acte

Inscrieri privitoare la dreptul de proprietate și alte drepturi reale		Referințe
/		
Act Administrativ nr. 54534, din 16/07/2018 emis de CJSDPAT GIURGIU;		
B1	Intabulare, drept de PROPRIETATE, dobandit prin Reconstituire, cota actuala 1/1, cota initiala 1/1 1) STOICA ST TUDOR	A1

C. Partea III. SARCINI .


Inscrieri privind dezmembramintele dreptului de proprietate, drepturi reale de garanție și sarcini	Referințe
NU SUNT	

Anexa Nr. 1 La Partea I

Teren

Nr cadastral	Suprafața (mp)*	Observații / Referințe
	2.500	

* Suprafața este determinată în planul de proiecție Stereo 70.



Date referitoare la teren

Crt	Categorie folosință	Intravilan	Suprafața (mp)	Tarla	Parcelă	Nr. topo	Observații / Referințe
1	arabil	DA	2.500	29	474	-	Intravilan conform PUG

Lungime Segmente

1) Valorile lungimilor segmentelor sunt obținute din proiecție în plan.

Punct început	X / Y	Punct sfârșit	X / Y	Lungime segment (** (m)
1	579.520,834 309.610,134	2	579.516,798 309.603,366	7.88
2	579.516,798 309.603,366	3	579.514,866 309.600,182	3.724
3	579.514,866 309.600,182	4	579.682,257 309.462,594	216.68
4	579.682,257 309.462,594	5	579.690,003 309.471,083	11.492
5	579.690,003 309.471,083	1	579.520,834 309.610,134	218.982

**** Lungimile segmentelor sunt determinate în planul de proiecție Stereo 70 și sunt rotunjite la 1 milimetru.**

***** Distanța dintre puncte este formată din segmente cumulate ce sunt mai mici decât valoarea 1 milimetru.**

**DATE DESPRE IMOBILUL NR. 698**

Oficiul de Cadastru și Publicitate Imobiliară GIURGIU
Biroul de Cadastru și Publicitate Imobiliară Giurgiu

A. Partea I. Descrierea imobilului

TEREN Intravilan

Adresa: Loc. Darasti-Vlasca, Jud. Giurgiu

Nr. Crt	Nr cadastral Nr. topografic	Suprafața* (mp)	Observații / Referințe
A1		2.113	Sector cadastral:11 Teren neimprejmuit;

B. Partea II. Proprietari și acte

Inscrieri privitoare la dreptul de proprietate și alte drepturi reale		Referințe
/		
Act Administrativ nr. 106316, din 25/02/2004 emis de CJSDPAT GIURGIU;		
B1	Intabulare, drept de PROPRIETATE, dobandit prin Reconstituire, cota actuala 1/1, cota initiala 1/1 1) ANGHEL ST. GHEORGHE	A1

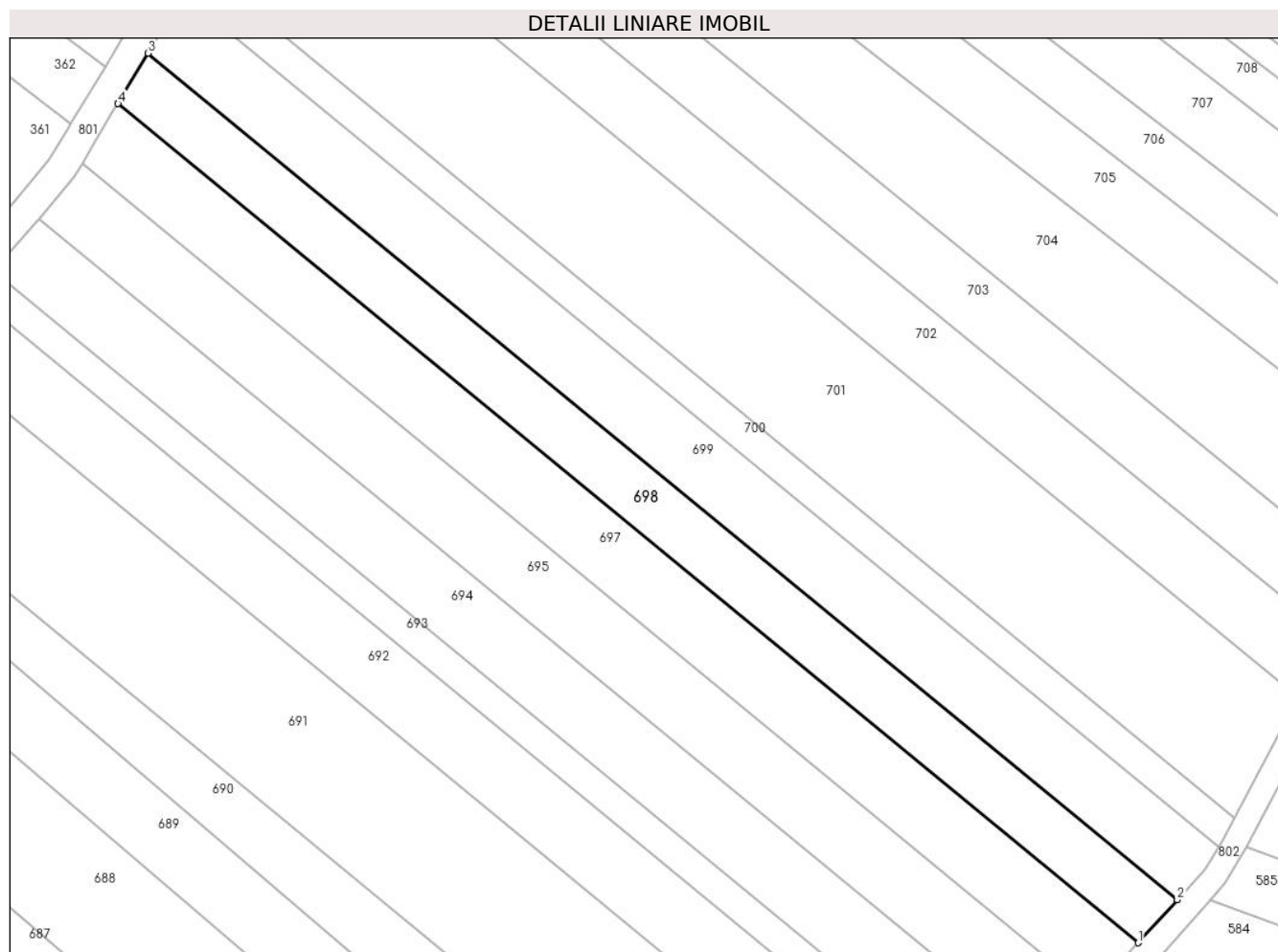
C. Partea III. SARCINI .

Inscrieri privind dezmembramintele dreptului de proprietate, drepturi reale de garanție și sarcini	Referințe
NU SUNT	

Teren

Nr cadastral	Suprafața (mp)*	Observații / Referințe
	2.113	

* Suprafața este determinată în planul de proiecție Stereo 70.



Date referitoare la teren

Crt	Categorie folosință	Intravilan	Suprafața (mp)	Tarla	Parcelă	Nr. topo	Observații / Referințe
1	arabil	DA	2.113	29	474	-	T29 P474 (DIN TP T30 P539). Intravilan conform PUG.

Lungime Segmente

1) Valorile lungimilor segmentelor sunt obținute din proiecție în plan.

Punct început	X / Y	Punct sfârșit	X / Y	Lungime segment (** (m)
1	579.690,003 309.471,083	2	579.696,487 309.478,189	9.62
2	579.696,487 309.478,189	3	579.525,81 309.618,478	220.934
3	579.525,81 309.618,478	4	579.520,834 309.610,134	9.715
4	579.520,834 309.610,134	1	579.690,003 309.471,083	218.982

**** Lungimile segmentelor sunt determinate în planul de proiecție Stereo 70 și sunt rotunjite la 1 milimetru.**

***** Distanța dintre puncte este formată din segmente cumulate ce sunt mai mici decât valoarea 1 milimetru.**

**DATE DESPRE IMOBILUL NR. 699**

Oficiul de Cadastru și Publicitate Imobiliară GIURGIU
Biroul de Cadastru și Publicitate Imobiliară Giurgiu

A. Partea I. Descrierea imobilului

TEREN Intravilan

Adresa: Loc. Darasti-Vlasca, Jud. Giurgiu

Nr. Crt	Nr cadastral Nr. topografic	Suprafața* (mp)	Observații / Referințe
A1		2.500	Sector cadastral:11 Teren neimprejmuit;

B. Partea II. Proprietari și acte

Inscrieri privitoare la dreptul de proprietate și alte drepturi reale		Referințe
/		
Act Administrativ nr. 67026, din 28/08/1996 emis de CJSDPAT GIURGIU;		
B1	Intabulare, drept de PROPRIETATE, dobandit prin Reconstituire, cota actuala 1/1, cota initiala 1/1	A1
	1) TUDORACHE ELENA 2) RUSU GHEORGHE 3) PETRE GHERGHINA 4) URSU MARIA	

C. Partea III. SARCINI .


Inscrieri privind dezmembramintele dreptului de proprietate, drepturi reale de garanție și sarcini	Referințe
NU SUNT	

Anexa Nr. 1 La Partea I

Teren

Nr cadastral	Suprafața (mp)*	Observații / Referințe
	2.500	

* Suprafața este determinată în planul de proiecție Stereo 70.



Date referitoare la teren

Crt	Categorie folosință	Intravilan	Suprafața (mp)	Tarla	Parcelă	Nr. topo	Observații / Referințe
1	arabil	DA	2.500	29	474	-	Intravilan conform PUG

Lungime Segmente

1) Valorile lungimilor segmentelor sunt obținute din proiecție în plan.

Punct început	X / Y	Punct sfârșit	X / Y	Lungime segment (** (m)
1	579.696,487 309.478,189	2	579.701,215 309.483,371	7.015
2	579.701,215 309.483,371	3	579.703,417 309.487,031	4.271
3	579.703,417 309.487,031	4	579.530,339 309.629,294	224.042
4	579.530,339 309.629,294	5	579.526,88 309.620,272	9.662
5	579.526,88 309.620,272	6	579.525,81 309.618,478	2.089

Punct început	X / Y	Punct sfârşit	X / Y	Lungime segment (** (m)
6	579.525,81 309.618,478	1	579.696,487 309.478,189	220.934

** Lungimile segmentelor sunt determinate în planul de proiecţie Stereo 70 şi sunt rotunjite la 1 milimetru.

*** Distanţa dintre puncte este formată din segmente cumulate ce sunt mai mici decât valoarea 1 milimetru.

**DATE DESPRE IMOBILUL NR. 700**

Oficiul de Cadastru și Publicitate Imobiliară GIURGIU
 Biroul de Cadastru și Publicitate Imobiliară Giurgiu

A. Partea I. Descrierea imobilului

TEREN Intravilan

Nr. CF vechi:2445/N
 Nr. cadastral vechi:2382

Adresa: Loc. Darasti-Vlasca, Jud. Giurgiu

Nr. Crt	Nr cadastral Nr. topografic	Suprafața* (mp)	Observații / Referințe
A1	31791	1.200	Sector cadastral:11 Teren neimprejmuit;

B. Partea II. Proprietari și acte

Inscrieri privitoare la dreptul de proprietate și alte drepturi reale		Referințe
6682 / 21/02/2011		
Act Notarial nr. 280, din 01/02/2011 emis de BNP NEMESIS;		
B2	Intabulare, drept de PROPRIETATEcumparare, dobandit prin Conventie, cota actuala 1/1, cota initiala 1/1 1) SC STAR CONCEPT CONSULT SRL, CIF:24238264	A1

C. Partea III. SARCINI .


Inscrieri privind dezmembramintele dreptului de proprietate, drepturi reale de garanție și sarcini	Referințe
NU SUNT	

Anexa Nr. 1 La Partea I

Teren

Nr cadastral	Suprafața (mp)*	Observații / Referințe
31791	1.200	

* Suprafața este determinată în planul de proiecție Stereo 70.



Date referitoare la teren

Crt	Categorie folosință	Intravilan	Suprafața (mp)	Tarla	Parcelă	Nr. topo	Observații / Referințe
1	arabil	DA	1.200	29	474	-	Intravilan conform PUG

Lungime Segmente

1) Valorile lungimilor segmentelor sunt obținute din proiecție în plan.

Punct început	X / Y	Punct sfârșit	X / Y	Lungime segment (** (m)
1	579.530,339 309.629,294	2	579.703,417 309.487,031	224.042
2	579.703,417 309.487,031	3	579.703,995 309.487,992	1.121
3	579.703,995 309.487,992	4	579.706,023 309.491,814	4.327
4	579.706,023 309.491,814	5	579.532,356 309.634,554	224.8
5	579.532,356 309.634,554	1	579.530,339 309.629,294	5.633

**** Lungimile segmentelor sunt determinate în planul de proiecție Stereo 70 și sunt rotunjite la 1 milimetru.**

***** Distanța dintre puncte este formată din segmente cumulate ce sunt mai mici decât valoarea 1 milimetru.**

**DATE DESPRE IMOBILUL NR. 701**

Oficiul de Cadastru și Publicitate Imobiliară GIURGIU
Biroul de Cadastru și Publicitate Imobiliară Giurgiu

A. Partea I. Descrierea imobilului

TEREN Intravilan

Adresa: Loc. Darasti-Vlasca, Jud. Giurgiu

Nr. Crt	Nr cadastral Nr. topografic	Suprafața* (mp)	Observații / Referințe
A1		5.000	Sector cadastral:11 Teren neimprejmuit;

B. Partea II. Proprietari și acte

Inscrieri privitoare la dreptul de proprietate și alte drepturi reale		Referințe
/		
Act Administrativ nr. 57412, din 25/07/1995 emis de CJSDPAT GIURGIU;		
B1	Intabulare, drept de PROPRIETATE, dobandit prin Reconstituire, cota actuala 1/1, cota initiala 1/1 1) PAUN DUMITRU 2) PAUN MARIN 3) CATANA ILIE	A1

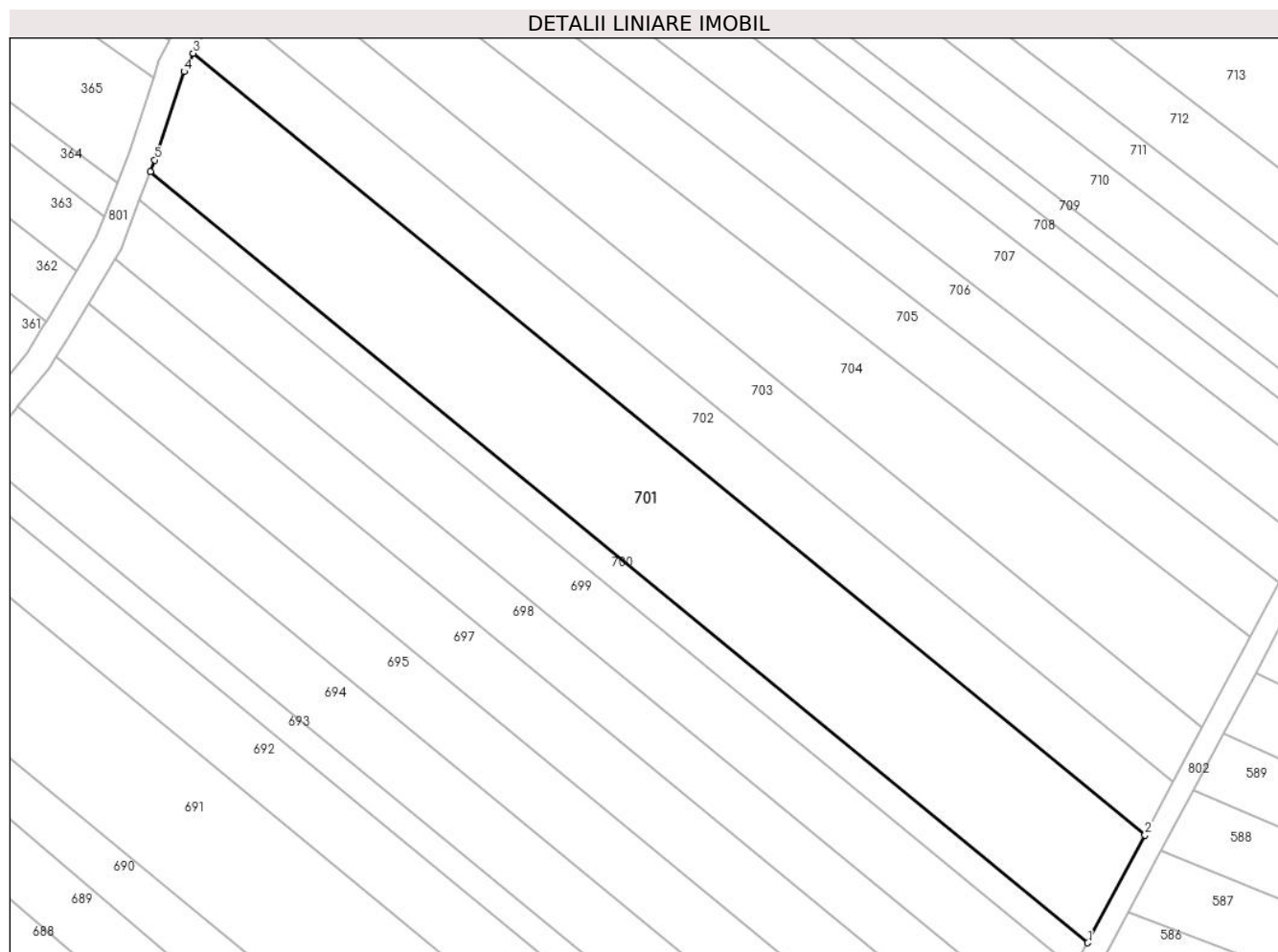
C. Partea III. SARCINI .

Inscrieri privind dezmembramintele dreptului de proprietate, drepturi reale de garanție și sarcini	Referințe
NU SUNT	

Teren

Nr cadastral	Suprafața (mp)*	Observații / Referințe
	5.000	

* Suprafața este determinată în planul de proiecție Stereo 70.



Date referitoare la teren

Crt	Categorie folosință	Intravilan	Suprafața (mp)	Tarla	Parcelă	Nr. topo	Observații / Referințe
1	arabil	DA	5.000	29	474	-	Intravilan conform PUG

Lungime Segmente

1) Valorile lungimilor segmentelor sunt obținute din proiecție în plan.

Punct început	X / Y	Punct sfârșit	X / Y	Lungime segment (** (m)
1	579.706,023 309.491,814	2	579.716,612 309.511,773	22.594
2	579.716,612 309.511,773	3	579.540,303 309.656,472	228.085
3	579.540,303 309.656,472	4	579.538,629 309.653,09	3.774
4	579.538,629 309.653,09	5	579.533,185 309.636,716	17.255
5	579.533,185 309.636,716	6	579.532,356 309.634,554	2.315

Punct început	X / Y	Punct sfârşit	X / Y	Lungime segment (** (m)
6	579.532,356 309.634,554	1	579.706,023 309.491,814	224.8

** Lungimile segmentelor sunt determinate în planul de proiecţie Stereo 70 şi sunt rotunjite la 1 milimetru.

*** Distanţa dintre puncte este formată din segmente cumulate ce sunt mai mici decât valoarea 1 milimetru.

**DATE DESPRE IMOBILUL NR. 702**

Oficiul de Cadastru și Publicitate Imobiliară GIURGIU
Biroul de Cadastru și Publicitate Imobiliară Giurgiu

A. Partea I. Descrierea imobilului

TEREN Intravilan

Adresa: Loc. Darasti-Vlasca, Jud. Giurgiu

Nr. Crt	Nr cadastral Nr. topografic	Suprafața* (mp)	Observații / Referințe
A1	41851	2.500	Sector cadastral:11 Teren neimprejmuit;

B. Partea II. Proprietari și acte

Inscrieri privitoare la dreptul de proprietate și alte drepturi reale	Referințe
71329 / 26/07/2023	
Act Notarial nr. 2351, din 25/07/2023 emis de Mocanu Stefan Calin;	
B4	Intabulare, drept de PROPRIETATEcumparare, dobandit prin Succesiune, cota actuala 1/1, cota initiala 1/1
	1) RADUCANU VASILE , necasatorit

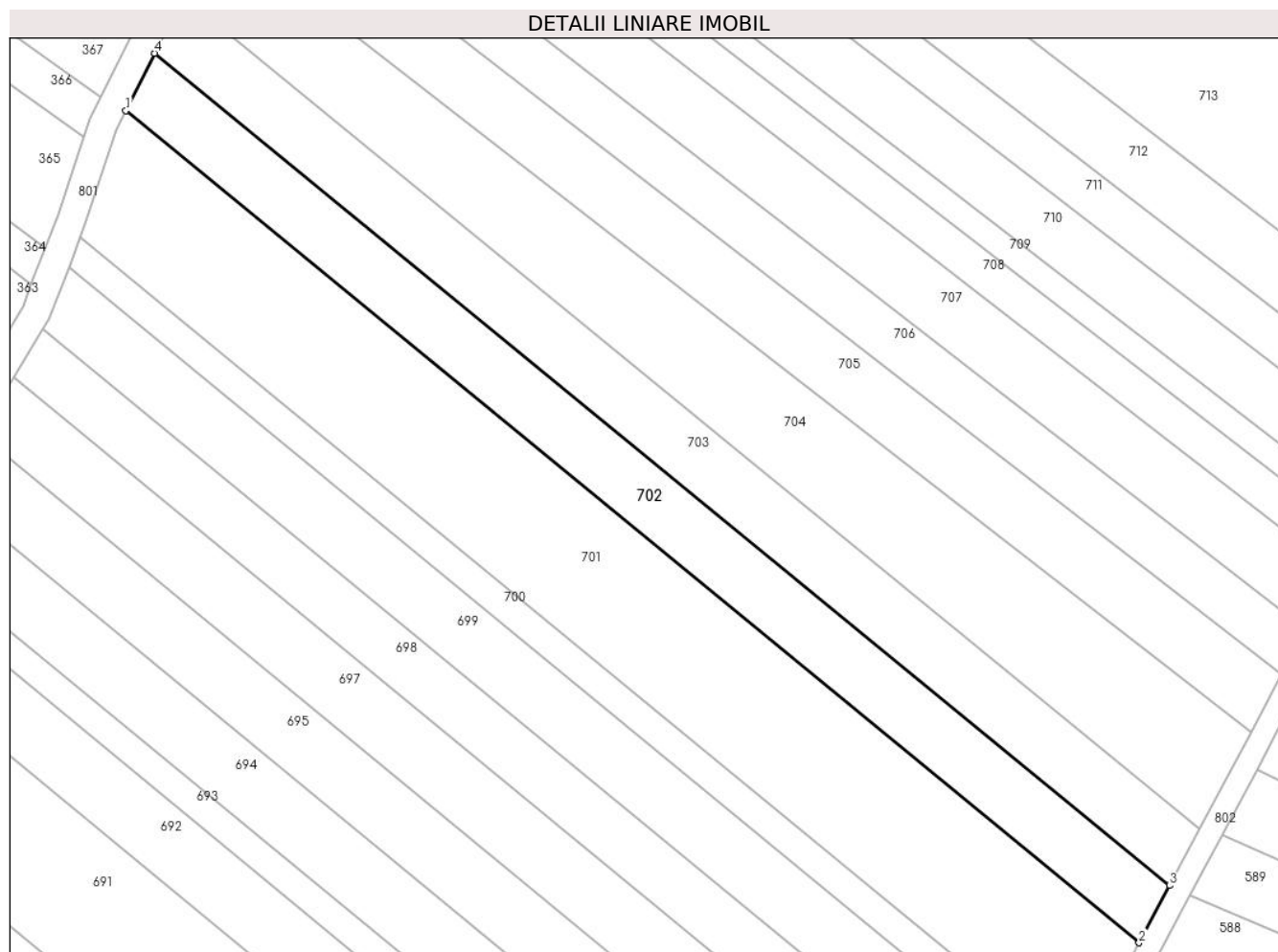
C. Partea III. SARCINI .

Inscrieri privind dezmembramintele dreptului de proprietate, drepturi reale de garanție și sarcini	Referințe
NU SUNT	

Teren

Nr cadastral	Suprafața (mp)*	Observații / Referințe
41851	2.500	

* Suprafața este determinată în planul de proiecție Stereo 70.



Date referitoare la teren

Crt	Categorie folosință	Intravilan	Suprafața (mp)	Tarla	Parcelă	Nr. topo	Observații / Referințe
1	arabil	DA	2.500	29	474	-	Intravilan conform PUG

Lungime Segmente

1) Valorile lungimilor segmentelor sunt obținute din proiecție în plan.

Punct început	X / Y	Punct sfârșit	X / Y	Lungime segment (** (m)
1	579.540,303 309.656,472	2	579.716,612 309.511,773	228.085
2	579.716,612 309.511,773	3	579.721,889 309.521,721	11.261
3	579.721,889 309.521,721	4	579.545,25 309.666,473	228.374
4	579.545,25 309.666,473	1	579.540,303 309.656,472	11.158

** Lungimile segmentelor sunt determinate în planul de proiecție Stereo 70 și sunt rotunjite la 1 milimetru.

***** Distanţa dintre puncte este formată din segmente cumulate ce sunt mai mici decât valoarea 1 milimetru.**

**DATE DESPRE IMOBILUL NR. 703**

Oficiul de Cadastru și Publicitate Imobiliară GIURGIU
Biroul de Cadastru și Publicitate Imobiliară Giurgiu

A. Partea I. Descrierea imobilului

TEREN Intravilan

Nr. CF vechi:2471/N
Nr. cadastral vechi:2459

Adresa: Loc. Darasti-Vlasca, Jud. Giurgiu

Nr. Crt	Nr cadastral Nr. topografic	Suprafața* (mp)	Observații / Referințe
A1	39046	2.500	Sector cadastral:11 Teren neimprejmuit;

B. Partea II. Proprietari și acte

Inscrieri privitoare la dreptul de proprietate și alte drepturi reale		Referințe
1087 / 15/01/2008		
Act Notarial nr. 45, din 14/01/2008 emis de BNP ILIE LAURA;		
B1	Intabulare, drept de PROPRIETATECumparare, dobandit prin Conventie, cota actuala 1/1, cota initiala 1/1 1) CHIRACU LILIANA, necasatorita	A1

C. Partea III. SARCINI .


Inscrieri privind dezmembramintele dreptului de proprietate, drepturi reale de garanție și sarcini	Referințe
NU SUNT	

Anexa Nr. 1 La Partea I

Teren

Nr cadastral	Suprafața (mp)*	Observații / Referințe
39046	2.500	

* Suprafața este determinată în planul de proiecție Stereo 70.



Date referitoare la teren

Crt	Categorie folosință	Intravilan	Suprafața (mp)	Tarla	Parcelă	Nr. topo	Observații / Referințe
1	arabil	DA	2.500	29	474	-	Intravilan conform PUG

Lungime Segmente

1) Valorile lungimilor segmentelor sunt obținute din proiecție în plan.

Punct început	X / Y	Punct sfârșit	X / Y	Lungime segment (** (m)
1	579.721,889 309.521,721	2	579.727,188 309.531,685	11.285
2	579.727,188 309.531,685	3	579.550,723 309.676,004	227.965
3	579.550,723 309.676,004	4	579.545,955 309.667,899	9.403
4	579.545,955 309.667,899	5	579.545,25 309.666,473	1.591
5	579.545,25 309.666,473	1	579.721,889 309.521,721	228.374

**** Lungimile segmentelor sunt determinate în planul de proiecție Stereo 70 și sunt rotunjite la 1 milimetru.**

***** Distanța dintre puncte este formată din segmente cumulate ce sunt mai mici decât valoarea 1 milimetru.**

**DATE DESPRE IMOBILUL NR. 704**

Oficiul de Cadastru și Publicitate Imobiliară GIURGIU
Biroul de Cadastru și Publicitate Imobiliară Giurgiu

A. Partea I. Descrierea imobilului

TEREN Intravilan

Adresa: Loc. Darasti-Vlasca, Jud. Giurgiu

Nr. Crt	Nr cadastral Nr. topografic	Suprafața* (mp)	Observații / Referințe
A1		3.592	Sector cadastral:11 Teren neimprejmuit;

B. Partea II. Proprietari și acte

Inscrieri privitoare la dreptul de proprietate și alte drepturi reale		Referințe
/		
Act Normativ nr. 7, din 13/03/1996 emis de PARLAMENTUL ROMÂNIEI;		
B1	Inscrierea posesiei, drept de PROPRIETATE, dobandit prin Lege, cota actuala 1/1, cota initiala 1/1 1) NEIDENTIFICAT NEIDENTIFICAT	A1
B2	Se noteaza mentiunea proprietar neidentificat.	A1

C. Partea III. SARCINI .

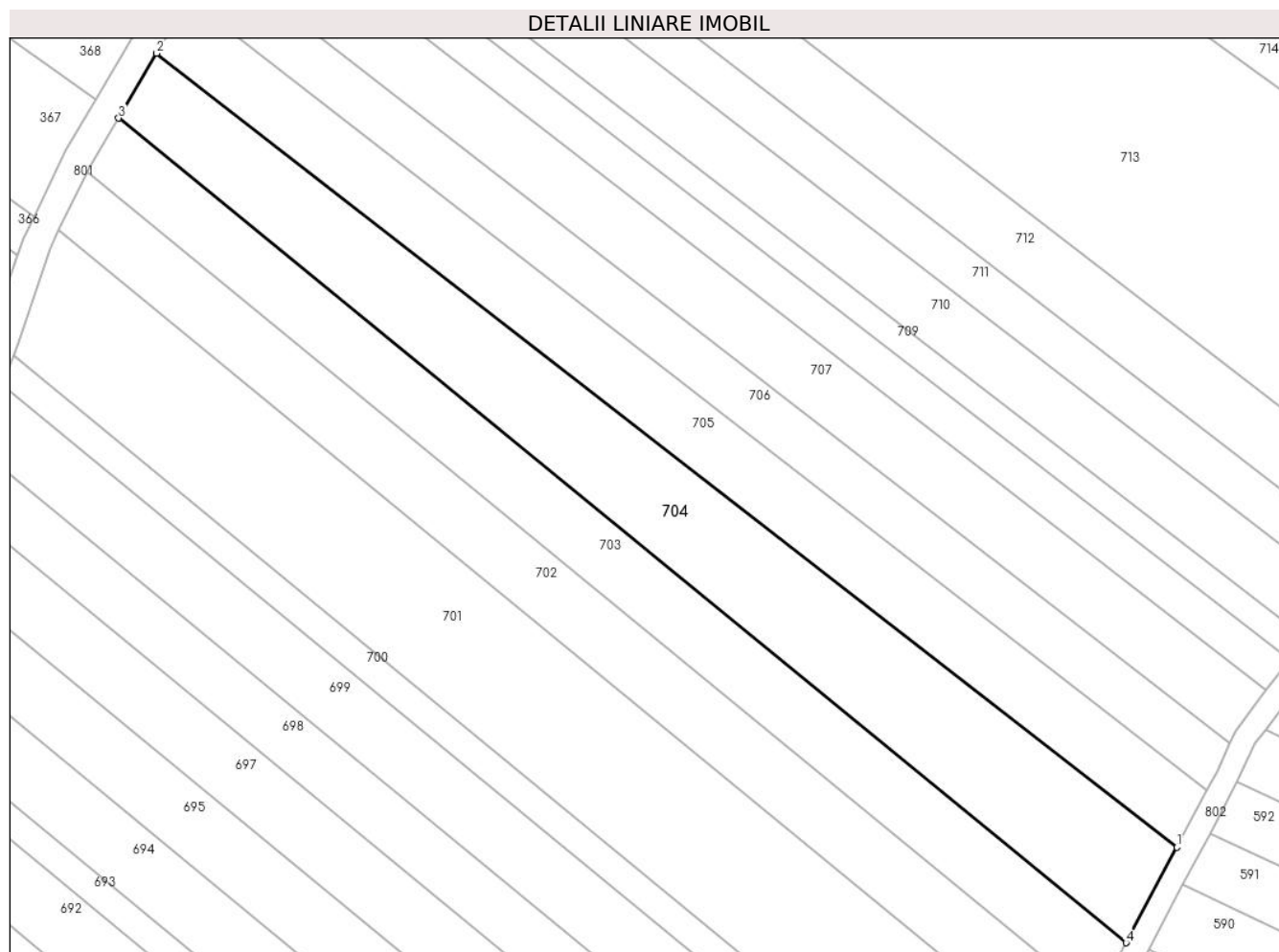
Inscrieri privind dezmembramintele dreptului de proprietate, drepturi reale de garanție și sarcini	Referințe
NU SUNT	

Anexa Nr. 1 La Partea I

Teren

Nr cadastral	Suprafața (mp)*	Observații / Referințe
	3.592	

* Suprafața este determinată în planul de proiecție Stereo 70.



Date referitoare la teren

Crt	Categorie folosință	Intravilan	Suprafața (mp)	Tarla	Parcelă	Nr. topo	Observații / Referințe
1	arabil	DA	3.592	29	474	-	Intravilan conform PUG

Lungime Segmente

1) Valorile lungimilor segmentelor sunt obținute din proiecție în plan.

Punct început	X / Y	Punct sfârșit	X / Y	Lungime segment (** (m)
1	579.736,057 309.548,391	2	579.557,401 309.687,353	226.337
2	579.557,401 309.687,353	3	579.550,723 309.676,004	13.168
3	579.550,723 309.676,004	4	579.727,188 309.531,685	227.965
4	579.727,188 309.531,685	1	579.736,057 309.548,391	18.914

** Lungimile segmentelor sunt determinate în planul de proiecție Stereo 70 și sunt rotunjite la 1 milimetru.

***** Distanţa dintre puncte este formată din segmente cumulate ce sunt mai mici decât valoarea 1 milimetru.**

**DATE DESPRE IMOBILUL NR. 705**

Oficiul de Cadastru și Publicitate Imobiliară GIURGIU
Biroul de Cadastru și Publicitate Imobiliară Giurgiu

A. Partea I. Descrierea imobilului

TEREN Intravilan

Adresa: Loc. Darasti-Vlasca, Jud. Giurgiu

Nr. Crt	Nr cadastral Nr. topografic	Suprafața* (mp)	Observații / Referințe
A1		2.500	Sector cadastral:11 Teren neimprejmuit;

B. Partea II. Proprietari și acte

Inscrieri privitoare la dreptul de proprietate și alte drepturi reale		Referințe
/		
Act Administrativ nr. 60485, din 22/01/1996 emis de CJSDPAT GIURGIU;		
B1	Intabulare, drept de PROPRIETATE, dobandit prin Reconstituire, cota actuala 1/1, cota initiala 1/1 1) ILIE ST MARIA	A1

C. Partea III. SARCINI .

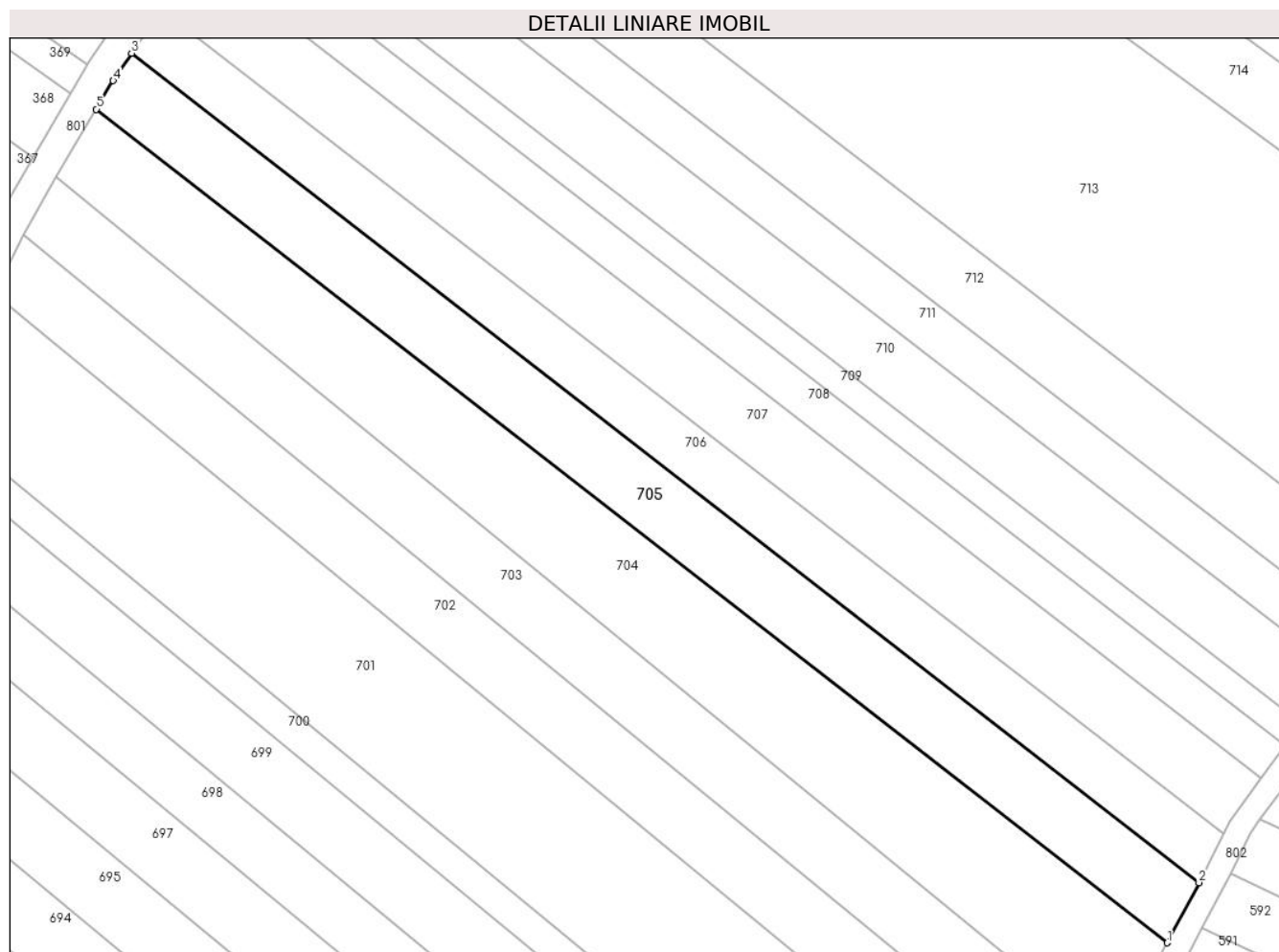
Inscrieri privind dezmembramintele dreptului de proprietate, drepturi reale de garanție și sarcini	Referințe
NU SUNT	

Anexa Nr. 1 La Partea I

Teren

Nr cadastral	Suprafața (mp)*	Observații / Referințe
	2.500	

* Suprafața este determinată în planul de proiecție Stereo 70.



Date referitoare la teren

Crt	Categorie folosință	Intravilan	Suprafața (mp)	Tarla	Parcelă	Nr. topo	Observații / Referințe
1	arabil	DA	2.500	29	474	-	Intravilan conform PUG

Lungime Segmente

1) Valorile lungimilor segmentelor sunt obținute din proiecție în plan.

Punct început	X / Y	Punct sfârșit	X / Y	Lungime segment (** (m)
1	579.736,057 309.548,391	2	579.741,35 309.558,403	11.325
2	579.741,35 309.558,403	3	579.563,26 309.696,699	225.481
3	579.563,26 309.696,699	4	579.560,211 309.692,131	5.492
4	579.560,211 309.692,131	5	579.557,401 309.687,353	5.543
5	579.557,401 309.687,353	1	579.736,057 309.548,391	226.337

**** Lungimile segmentelor sunt determinate în planul de proiecție Stereo 70 și sunt rotunjite la 1 milimetru.**

***** Distanța dintre puncte este formată din segmente cumulate ce sunt mai mici decât valoarea 1 milimetru.**

**DATE DESPRE IMOBILUL NR. 706**

Oficiul de Cadastru și Publicitate Imobiliară GIURGIU
Biroul de Cadastru și Publicitate Imobiliară Giurgiu

A. Partea I. Descrierea imobilului

TEREN Intravilan

Adresa: Loc. Darasti-Vlasca, Jud. Giurgiu

Nr. Crt	Nr cadastral Nr. topografic	Suprafața* (mp)	Observații / Referințe
A1		2.000	Sector cadastral:11 Teren neimprejmuit;

B. Partea II. Proprietari și acte

Inscrieri privitoare la dreptul de proprietate și alte drepturi reale		Referințe
/		
Act Administrativ nr. 77586, din 05/02/2002 emis de CJSDPAT GIURGIU;		
B1	Intabulare, drept de PROPRIETATE, dobandit prin Reconstituire, cota actuala 1/1, cota initiala 1/1 1) MIHALACHE ELENA	A1

C. Partea III. SARCINI .

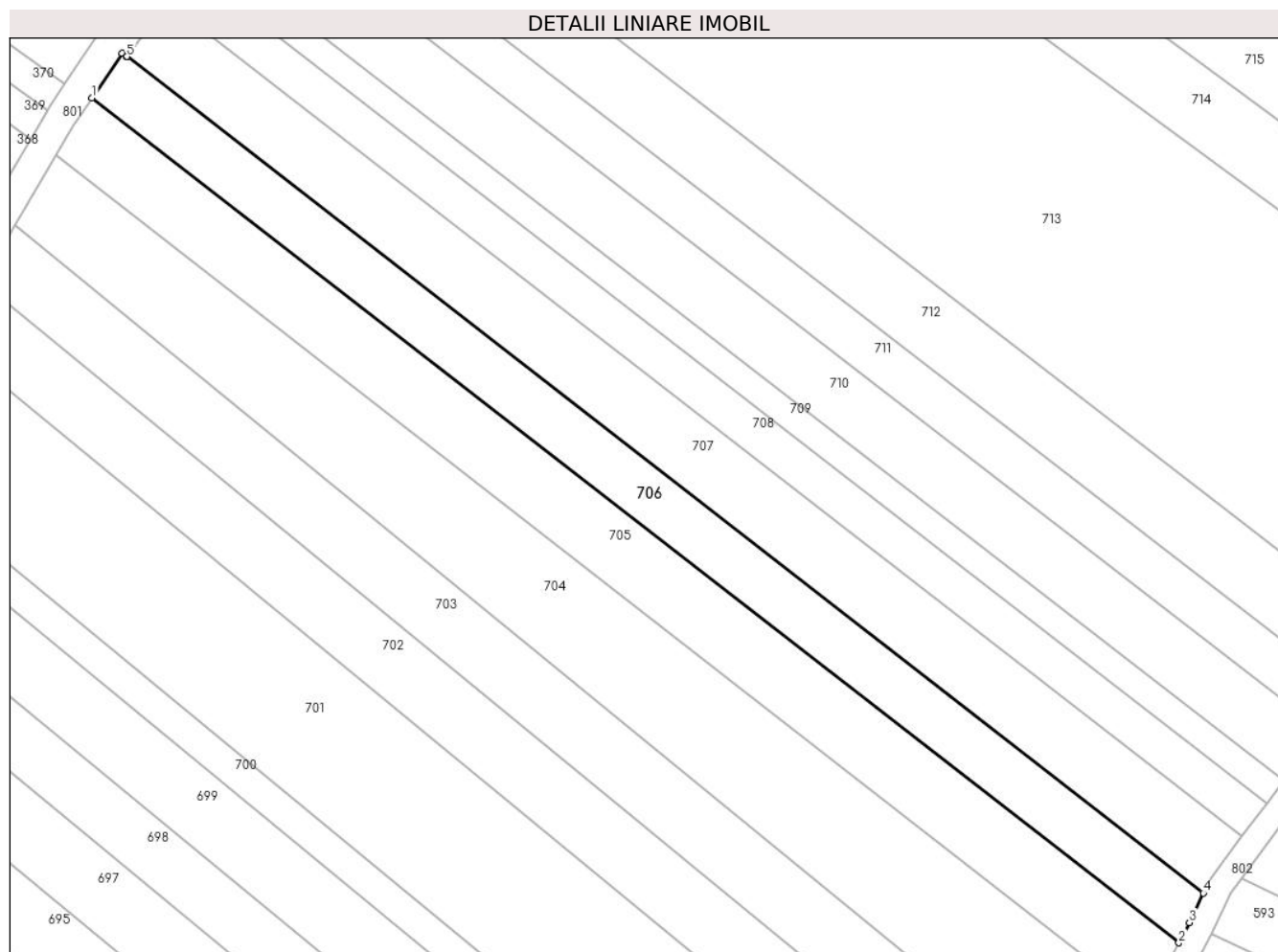
Inscrieri privind dezmembramintele dreptului de proprietate, drepturi reale de garanție și sarcini	Referințe
NU SUNT	

Anexa Nr. 1 La Partea I

Teren

Nr cadastral	Suprafața (mp)*	Observații / Referințe
	2.000	

* Suprafața este determinată în planul de proiecție Stereo 70.



Date referitoare la teren

Crt	Categorie folosință	Intravilan	Suprafața (mp)	Tarla	Parcelă	Nr. topo	Observații / Referințe
1	arabil	DA	2.000	29	474	-	P474 (DIN TP P451). Intravilan conform PUG.

Lungime Segmente

1) Valorile lungimilor segmentelor sunt obținute din proiecție în plan.

Punct început	X / Y	Punct sfârșit	X / Y	Lungime segment (** (m)
1	579.563,26 309.696,699	2	579.741,35 309.558,403	225.481
2	579.741,35 309.558,403	3	579.743,101 309.561,705	3.738
3	579.743,101 309.561,705	4	579.745,384 309.566,529	5.337
4	579.745,384 309.566,529	5	579.568,999 309.703,497	223.32
5	579.568,999 309.703,497	6	579.568,969 309.703,456	0.051

Punct început	X / Y	Punct sfârşit	X / Y	Lungime segment (** (m)
6	579.568,969 309.703,456	7	579.568,164 309.704,049	1.0
7	579.568,164 309.704,049	1	579.563,26 309.696,699	8.836

** Lungimile segmentelor sunt determinate în planul de proiecție Stereo 70 și sunt rotunjite la 1 milimetru.

*** Distanța dintre puncte este formată din segmente cumulate ce sunt mai mici decât valoarea 1 milimetru.

**DATE DESPRE IMOBILUL NR. 707**

Oficiul de Cadastru și Publicitate Imobiliară GIURGIU
 Biroul de Cadastru și Publicitate Imobiliară Giurgiu

A. Partea I. Descrierea imobilului

TEREN Intravilan

Adresa: Loc. Darasti-Vlasca, Jud. Giurgiu

Nr. Crt	Nr cadastral Nr. topografic	Suprafața* (mp)	Observații / Referințe
A1		2.500	Sector cadastral:11 Teren neimprejmuit;

B. Partea II. Proprietari și acte

Inscrieri privitoare la dreptul de proprietate și alte drepturi reale		Referințe
/		
Act Normativ nr. 7, din 13/03/1996 emis de PARLAMENTUL ROMÂNIEI;		
B1	Inscrierea posesiei, drept de PROPRIETATE, dobandit prin Lege, cota actuala 1/1, cota initiala 1/1 1) NEIDENTIFICAT NEIDENTIFICAT	A1
B2	Se noteaza mentiunea proprietar neidentificat.	A1

C. Partea III. SARCINI .


Inscrieri privind dezmembramintele dreptului de proprietate, drepturi reale de garanție și sarcini	Referințe
NU SUNT	

Anexa Nr. 1 La Partea I

Teren

Nr cadastral	Suprafața (mp)*	Observații / Referințe
	2.500	

* Suprafața este determinată în planul de proiecție Stereo 70.



Date referitoare la teren

Crt	Categorie folosință	Intravilan	Suprafața (mp)	Tarla	Parcelă	Nr. topo	Observații / Referințe
1	arabil	DA	2.500	29	474	-	Intravilan conform PUG

Lungime Segmente

1) Valorile lungimilor segmentelor sunt obținute din proiecție în plan.

Punct început	X / Y	Punct sfârșit	X / Y	Lungime segment (** (m)
1	579.745,384 309.566,529	2	579.746,379 309.568,632	2.327
2	579.746,379 309.568,632	3	579.751,745 309.575,829	8.977
3	579.751,745 309.575,829	4	579.575,628 309.712,506	222.93
4	579.575,628 309.712,506	5	579.568,999 309.703,497	11.185
5	579.568,999 309.703,497	1	579.745,384 309.566,529	223.32

**** Lungimile segmentelor sunt determinate în planul de proiecție Stereo 70 și sunt rotunjite la 1 milimetru.**

***** Distanța dintre puncte este formată din segmente cumulate ce sunt mai mici decât valoarea 1 milimetru.**

**DATE DESPRE IMOBILUL NR. 708**

Oficiul de Cadastru și Publicitate Imobiliară GIURGIU
Biroul de Cadastru și Publicitate Imobiliară Giurgiu

A. Partea I. Descrierea imobilului

TEREN Intravilan

Adresa: Loc. Darasti-Vlasca, Jud. Giurgiu

Nr. Crt	Nr cadastral Nr. topografic	Suprafața* (mp)	Observații / Referințe
A1		1.500	Sector cadastral:11 Teren neimprejmuit;

B. Partea II. Proprietari și acte

Inscrieri privitoare la dreptul de proprietate și alte drepturi reale		Referințe
/		
Act Administrativ nr. 64292, din 31/07/1996 emis de CJSDPAT GIURGIU;		
B1	Intabulare, drept de PROPRIETATE, dobandit prin Reconstituire, cota actuala 1/1, cota initiala 1/1 1) GOGILA I PETRE	A1

C. Partea III. SARCINI .

Inscrieri privind dezmembramintele dreptului de proprietate, drepturi reale de garanție și sarcini	Referințe
NU SUNT	

Anexa Nr. 1 La Partea I

Teren

Nr cadastral	Suprafața (mp)*	Observații / Referințe
	1.500	

* Suprafața este determinată în planul de proiecție Stereo 70.



Date referitoare la teren

Crt	Categorie folosință	Intravilan	Suprafața (mp)	Tarla	Parcelă	Nr. topo	Observații / Referințe
1	arabil	DA	1.500	29	474	-	Intravilan conform PUG

Lungime Segmente

1) Valorile lungimilor segmentelor sunt obținute din proiecție în plan.

Punct început	X / Y	Punct sfârșit	X / Y	Lungime segment (** (m)
1	579.751,745 309.575,829	2	579.755,81 309.581,282	6.801
2	579.755,81 309.581,282	3	579.579,574 309.717,869	222.969
3	579.579,574 309.717,869	4	579.575,628 309.712,506	6.658
4	579.575,628 309.712,506	1	579.751,745 309.575,829	222.93

** Lungimile segmentelor sunt determinate în planul de proiecție Stereo 70 și sunt rotunjite la 1 milimetru.

***** Distanţa dintre puncte este formată din segmente cumulate ce sunt mai mici decât valoarea 1 milimetru.**

**DATE DESPRE IMOBILUL NR. 709**

Oficiul de Cadastru și Publicitate Imobiliară GIURGIU
 Biroul de Cadastru și Publicitate Imobiliară Giurgiu

A. Partea I. Descrierea imobilului

TEREN Intravilan

Nr. CF vechi:2447/N
 Nr. cadastral vechi:2386

Adresa: Loc. Darasti-Vlasca, Jud. Giurgiu

Nr. Crt	Nr cadastral Nr. topografic	Suprafața* (mp)	Observații / Referințe
A1	31784	1.000	Sector cadastral:11 Teren neimprejmuit;

B. Partea II. Proprietari și acte

Inscrieri privitoare la dreptul de proprietate și alte drepturi reale		Referințe
6680 / 21/02/2011		
Act Notarial nr. 280, din 01/02/2011 emis de BNP NEMESIS;		
B2	Intabulare, drept de PROPRIETATEcu titlu de cumparare, dobandit prin Conventie, cota actuala 1/1, cota initiala 1/1 1) SC STAR CONCEPT CONSULT SRL, CIF:24238264	A1

C. Partea III. SARCINI .

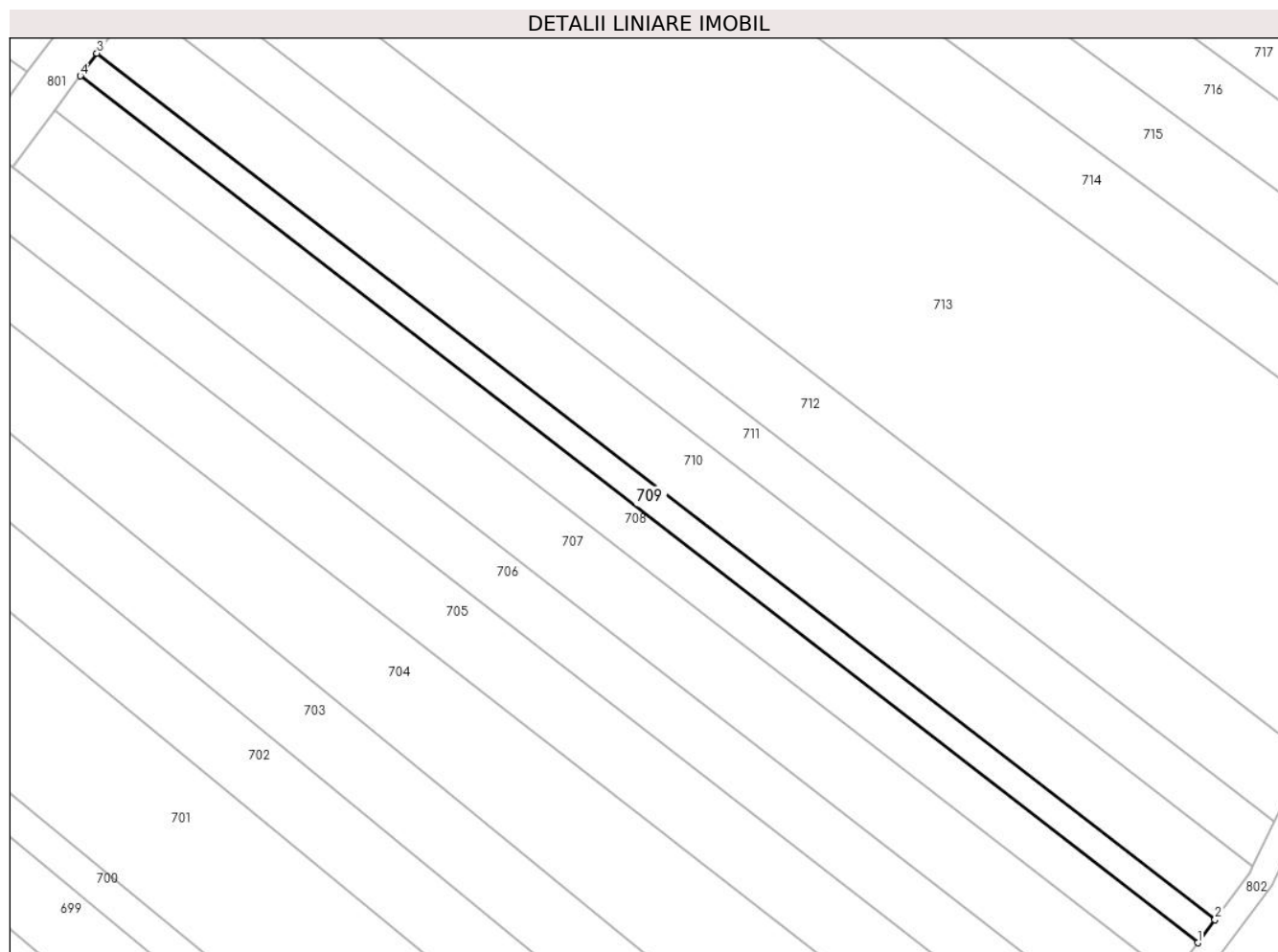
Inscrieri privind dezmembramintele dreptului de proprietate, drepturi reale de garanție și sarcini	Referințe
NU SUNT	

Anexa Nr. 1 La Partea I

Teren

Nr cadastral	Suprafața (mp)*	Observații / Referințe
31784	1.000	

* Suprafața este determinată în planul de proiecție Stereo 70.



Date referitoare la teren

Crt	Categorie folosință	Intravilan	Suprafața (mp)	Tarla	Parcelă	Nr. topo	Observații / Referințe
1	arabil	DA	1.000	29	474	-	Intravilan conform PUG

Lungime Segmente

1) Valorile lungimilor segmentelor sunt obținute din proiecție în plan.

Punct început	X / Y	Punct sfârșit	X / Y	Lungime segment (** (m)
1	579.755,81 309.581,282	2	579.758,516 309.584,912	4.528
2	579.758,516 309.584,912	3	579.582,208 309.721,449	222.995
3	579.582,208 309.721,449	4	579.579,574 309.717,869	4.445
4	579.579,574 309.717,869	1	579.755,81 309.581,282	222.969

** Lungimile segmentelor sunt determinate în planul de proiecție Stereo 70 și sunt rotunjite la 1 milimetru.

***** Distanţa dintre puncte este formată din segmente cumulate ce sunt mai mici decât valoarea 1 milimetru.**

**DATE DESPRE IMOBILUL NR. 710**

Oficiul de Cadastru și Publicitate Imobiliară GIURGIU
 Biroul de Cadastru și Publicitate Imobiliară Giurgiu

A. Partea I. Descrierea imobilului

TEREN Intravilan

Nr. CF vechi:2446/N
 Nr. cadastral vechi:2384

Adresa: Loc. Darasti-Vlasca, Jud. Giurgiu

Nr. Crt	Nr cadastral Nr. topografic	Suprafața* (mp)	Observații / Referințe
A1	31800	2.300	Sector cadastral:11 Teren neimprejmuit;

B. Partea II. Proprietari și acte

Inscrieri privitoare la dreptul de proprietate și alte drepturi reale	Referințe
6677 / 21/02/2011	
Act Notarial nr. 280, din 01/02/2011 emis de BNP NEMESIS;	
B2	A1
Intabulare, drept de PROPRIETATEtitlu drept cumparare, dobandit prin Conventie, cota actuala 1/1, cota initiala 1/1	
1) SC STAR CONCEPT CONSULT SRL, CIF:24238264	

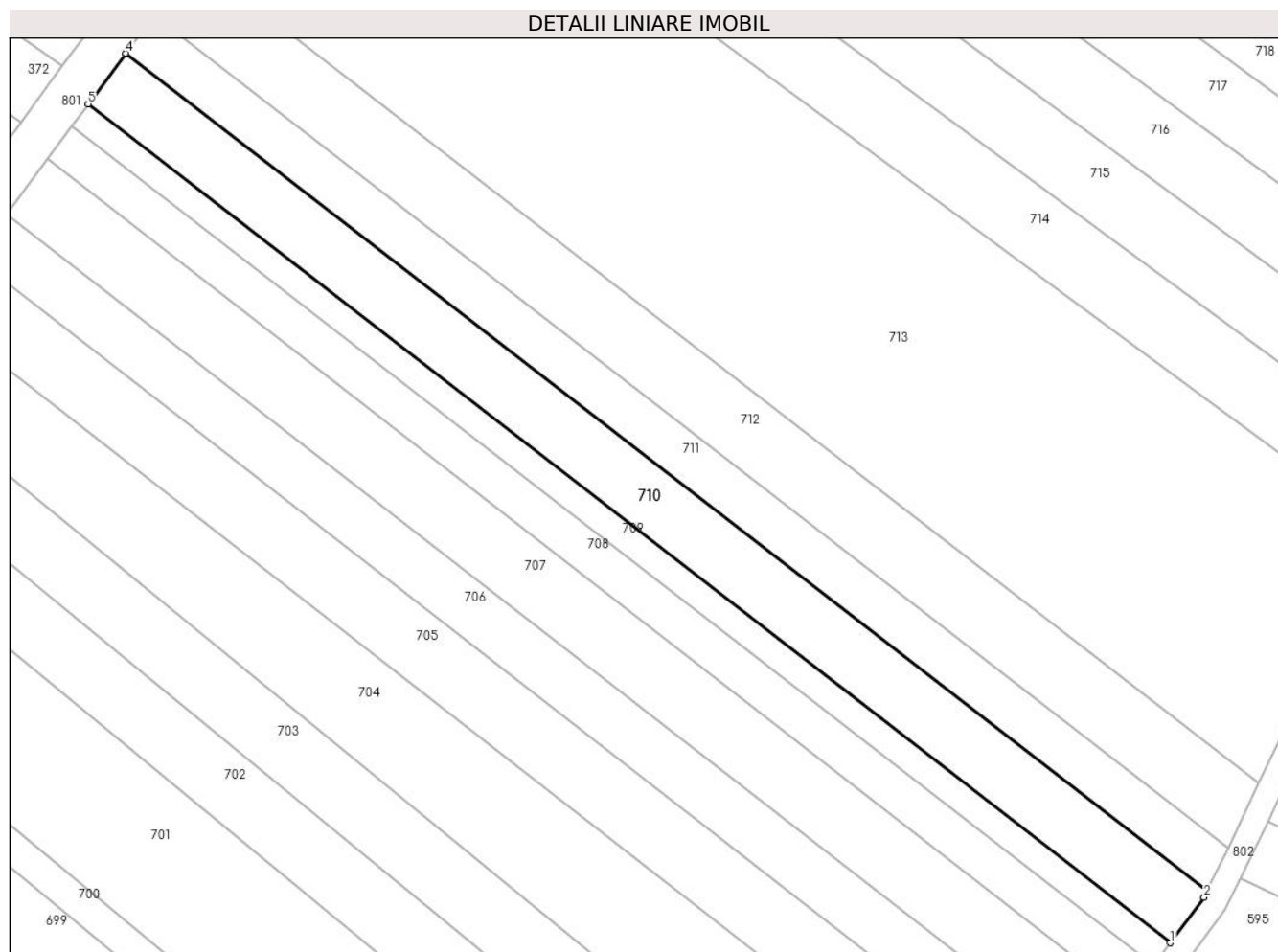
C. Partea III. SARCINI .

Inscrieri privind dezmembramintele dreptului de proprietate, drepturi reale de garanție și sarcini	Referințe
NU SUNT	

Teren

Nr cadastral	Suprafața (mp)*	Observații / Referințe
31800	2.300	

* Suprafața este determinată în planul de proiecție Stereo 70.



Date referitoare la teren

Crt	Categorie folosință	Intravilan	Suprafața (mp)	Tarla	Parcelă	Nr. topo	Observații / Referințe
1	arabil	DA	2.300	29	474	-	Intravilan conform PUG

Lungime Segmente

1) Valorile lungimilor segmentelor sunt obținute din proiecție în plan.

Punct început	X / Y	Punct sfârșit	X / Y	Lungime segment (** (m)
1	579.758,516 309.584,912	2	579.764,029 309.592,314	9.229
2	579.764,029 309.592,314	3	579.764,523 309.593,347	1.145
3	579.764,523 309.593,347	4	579.588,302 309.729,731	222.833
4	579.588,302 309.729,731	5	579.582,208 309.721,449	10.282
5	579.582,208 309.721,449	1	579.758,516 309.584,912	222.995

**** Lungimile segmentelor sunt determinate în planul de proiecție Stereo 70 și sunt rotunjite la 1 milimetru.**

***** Distanța dintre puncte este formată din segmente cumulate ce sunt mai mici decât valoarea 1 milimetru.**

**DATE DESPRE IMOBILUL NR. 711**

Oficiul de Cadastru și Publicitate Imobiliară GIURGIU
Biroul de Cadastru și Publicitate Imobiliară Giurgiu

A. Partea I. Descrierea imobilului

TEREN Intravilan

Adresa: Loc. Darasti-Vlasca, Jud. Giurgiu

Nr. Crt	Nr cadastral Nr. topografic	Suprafața* (mp)	Observații / Referințe
A1		1.700	Sector cadastral:11 Teren neimprejmuit;

B. Partea II. Proprietari și acte

Inscrieri privitoare la dreptul de proprietate și alte drepturi reale		Referințe
/		
Act Administrativ nr. 67009, din 14/08/1996 emis de CJSDPAT GIURGIU;		
B1	Intabulare, drept de PROPRIETATE, dobandit prin Reconstituire, cota actuala 1/1, cota initiala 1/1 1) PARVU DUMITRU 2) PARVU CRISTIAN	A1

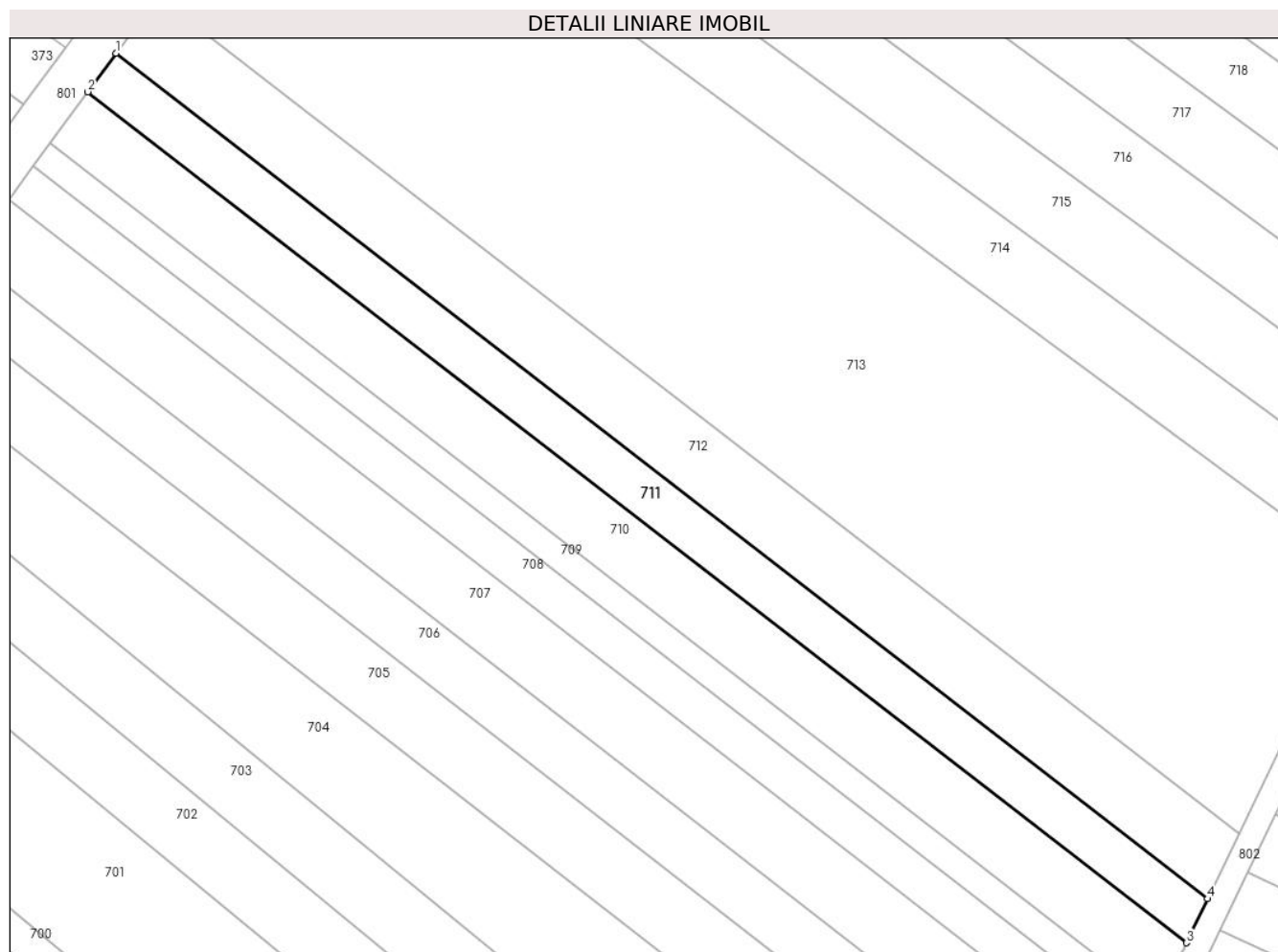
C. Partea III. SARCINI .

Inscrieri privind dezmembramintele dreptului de proprietate, drepturi reale de garanție și sarcini	Referințe
NU SUNT	

Teren

Nr cadastral	Suprafața (mp)*	Observații / Referințe
	1.700	

* Suprafața este determinată în planul de proiecție Stereo 70.



Date referitoare la teren

Crt	Categorie folosință	Intravilan	Suprafața (mp)	Tarla	Parcelă	Nr. topo	Observații / Referințe
1	arabil	DA	1.700	29	474	-	Intravilan conform PUG

Lungime Segmente

1) Valorile lungimilor segmentelor sunt obținute din proiecție în plan.

Punct început	X / Y	Punct sfârșit	X / Y	Lungime segment (** (m)
1	579.592,839 309.735,898	2	579.588,302 309.729,731	7.656
2	579.588,302 309.729,731	3	579.764,523 309.593,347	222.833
3	579.764,523 309.593,347	4	579.767,904 309.600,408	7.829
4	579.767,904 309.600,408	1	579.592,839 309.735,898	221.371

** Lungimile segmentelor sunt determinate în planul de proiecție Stereo 70 și sunt rotunjite la 1 milimetru.

***** Distanţa dintre puncte este formată din segmente cumulate ce sunt mai mici decât valoarea 1 milimetru.**

**DATE DESPRE IMOBILUL NR. 712**

Oficiul de Cadastru și Publicitate Imobiliară GIURGIU
Biroul de Cadastru și Publicitate Imobiliară Giurgiu

A. Partea I. Descrierea imobilului

TEREN Intravilan

Adresa: Loc. Darasti-Vlasca, Jud. Giurgiu

Nr. Crt	Nr cadastral Nr. topografic	Suprafața* (mp)	Observații / Referințe
A1	36469	Din acte: 2.500 Masurata: 2.490	Sector cadastral:11 Teren neimprejmuit;

B. Partea II. Proprietari și acte

Inscrieri privitoare la dreptul de proprietate și alte drepturi reale		Referințe
23125 / 12/05/2017		
Act Notarial nr. 672, din 11/05/2017 emis de Ujeniuc Marinela;		
B5	Intabulare, drept de PROPRIETATEcumparare, dobandit prin Conventie, cota actuala 1/1, cota initiala 1/1 1) SINCUL SRL, CIF:10431035	A1

C. Partea III. SARCINI .

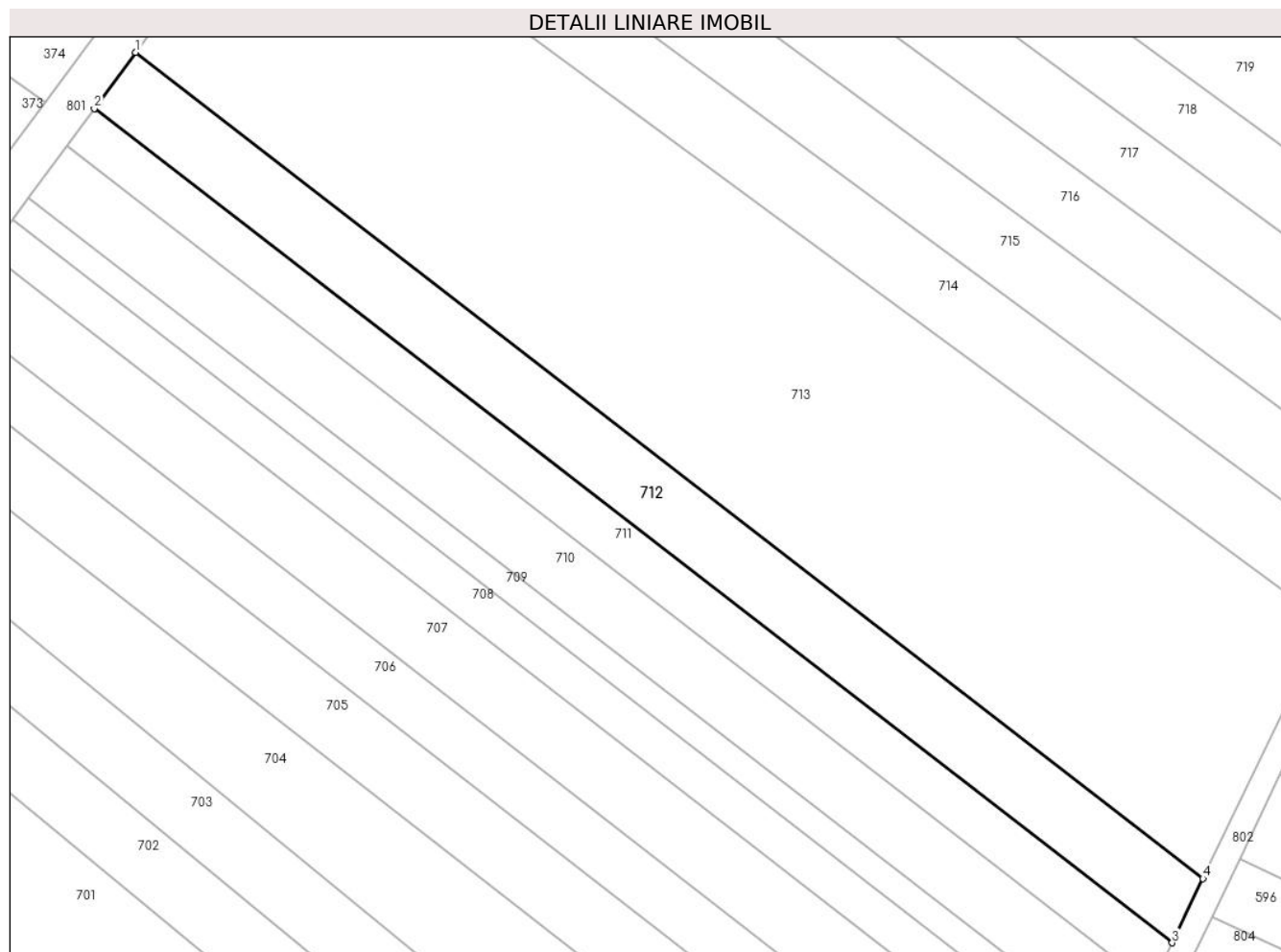
Inscrieri privind dezmembramintele dreptului de proprietate, drepturi reale de garanție și sarcini	Referințe
NU SUNT	

Anexa Nr. 1 La Partea I

Teren

Nr cadastral	Suprafața (mp)*	Observații / Referințe
36469	Din acte: 2.500 Masurata: 2.490	

* Suprafața este determinată în planul de proiecție Stereo 70.



Date referitoare la teren

Crt	Categorie folosință	Intravilan	Suprafața (mp)	Tarla	Parcelă	Nr. topo	Observații / Referințe
1	arabil	DA	2.490	29	474	-	T29 P474 (DIN TP T28 P373). Intravilan conform PUG.

Lungime Segmente

1) Valorile lungimilor segmentelor sunt obținute din proiecție în plan.

Punct început	X / Y	Punct sfârșit	X / Y	Lungime segment (** (m)
1	579.599,54 309.745,005	2	579.592,839 309.735,898	11.307
2	579.592,839 309.735,898	3	579.767,904 309.600,408	221.371
3	579.767,904 309.600,408	4	579.772,898 309.610,837	11.563
4	579.772,898 309.610,837	1	579.599,54 309.745,005	219.212

**** Lungimile segmentelor sunt determinate în planul de proiecție Stereo 70 și sunt rotunjite la 1 milimetru.**

***** Distanța dintre puncte este formată din segmente cumulate ce sunt mai mici decât valoarea 1 milimetru.**

**DATE DESPRE IMOBILUL NR. 713**

Oficiul de Cadastru și Publicitate Imobiliară GIURGIU
Biroul de Cadastru și Publicitate Imobiliară Giurgiu

A. Partea I. Descrierea imobilului

TEREN Intravilan

Adresa: Loc. Darasti-Vlasca, Jud. Giurgiu

Nr. Crt	Nr cadastral Nr. topografic	Suprafața* (mp)	Observații / Referințe
A1	41522	9.200	Sector cadastral:11 Teren neimpregmuit;

B. Partea II. Proprietari și acte

Inscrieri privitoare la dreptul de proprietate și alte drepturi reale		Referințe
93560 / 09/11/2022		
Act Administrativ nr. 66387, din 20/01/1997 emis de CJPSDPAT - GIURGIU (act administrativ nr 11212-Adeverinta din 08.11.2022, emis de Primaria Comunei Adunatii Copaceni;act administrativ nr 10663-Certificat fiscal din 31.10.2022, emis de Primaria Comunei Adunatii Copaceni;act notarial nr 50-Incheiere de rectificare din 25.05.2022, emis de BIN - CIOBANU VICTOR;act administrativ nr 11213-Adeverinta din 08.11.2022, emis de Primaria Comunei Adunatii Copaceni;act notarial nr 22-Act de partaj voluntar din 13.09.2005, emis de BNP - CIOBANU VICTOR;act notarial nr 141-Certificat de mostenitor din 25.05.2022, emis de BIN - CIOBANU VICTOR;act administrativ nr 42-HCL din 05.12.2012, emis de Primaria Comunei Adunatii Copaceni);		
B1	Intabulare, drept de PROPRIETATEtitlu mostenire, dobandit prin Succesiune, cota actuala 1/2, cota initiala 1/2 1) NEDELCU MARILENA	A1
B2	Intabulare, drept de PROPRIETATEtitlu mostenire, dobandit prin Succesiune, cota actuala 1/2, cota initiala 1/2 1) NITA CONSTANTIN	A1

C. Partea III. SARCINI .

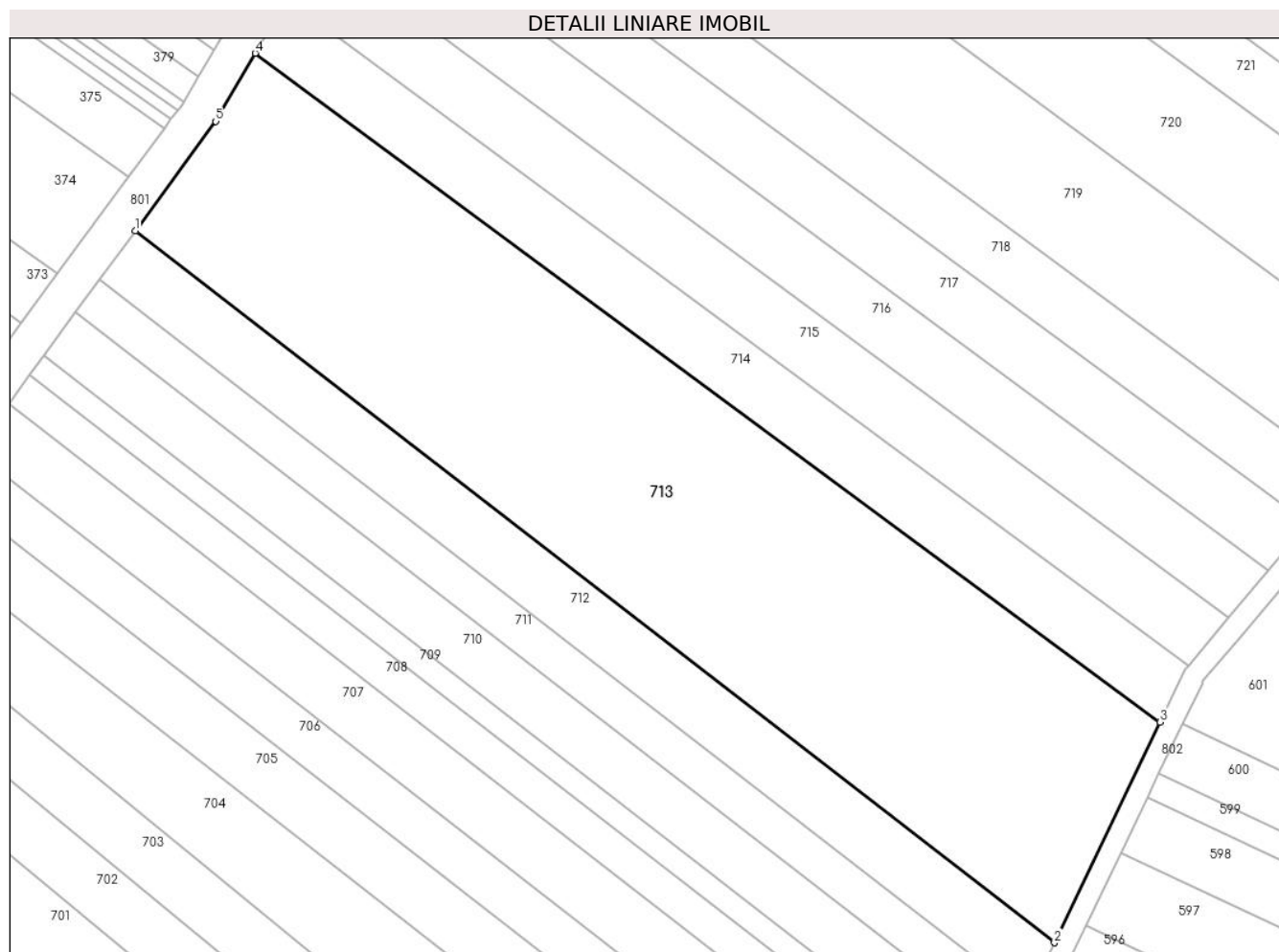
Inscrieri privind dezmembramintele dreptului de proprietate, drepturi reale de garanție și sarcini	Referințe
NU SUNT	

Anexa Nr. 1 La Partea I

Teren

Nr cadastral	Suprafața (mp)*	Observații / Referințe
41522	9.200	

* Suprafața este determinată în planul de proiecție Stereo 70.



Date referitoare la teren

Crt	Categorie folosință	Intravilan	Suprafața (mp)	Tarla	Parcelă	Nr. topo	Observații / Referințe
1	arabil	DA	9.200	29	474	-	Intravilan conform PUG

Lungime Segmente

1) Valorile lungimilor segmentelor sunt obținute din proiecție în plan.

Punct început	X / Y	Punct sfârșit	X / Y	Lungime segment (** (m)
1	579.599,54 309.745,005	2	579.772,898 309.610,837	219.212
2	579.772,898 309.610,837	3	579.792,804 309.652,408	46.091
3	579.792,804 309.652,408	4	579.622,159 309.778,481	212.165
4	579.622,159 309.778,481	5	579.614,721 309.765,636	14.843
5	579.614,721 309.765,636	1	579.599,54 309.745,005	25.614

**** Lungimile segmentelor sunt determinate în planul de proiecție Stereo 70 și sunt rotunjite la 1 milimetru.**

***** Distanța dintre puncte este formată din segmente cumulate ce sunt mai mici decât valoarea 1 milimetru.**

**DATE DESPRE IMOBILUL NR. 714**

Oficiul de Cadastru și Publicitate Imobiliară GIURGIU
Biroul de Cadastru și Publicitate Imobiliară Giurgiu

A. Partea I. Descrierea imobilului

TEREN Intravilan

Adresa: Loc. Darasti-Vlasca, Jud. Giurgiu

Nr. Crt	Nr cadastral Nr. topografic	Suprafața* (mp)	Observații / Referințe
A1		2.500	Sector cadastral:11 Teren neimprejmuit;

B. Partea II. Proprietari și acte

Inscrieri privitoare la dreptul de proprietate și alte drepturi reale		Referințe
/		
Act Administrativ nr. 50364, din 29/04/1996 emis de CJSDPAT GIURGIU;		
B1	Intabulare, drept de PROPRIETATE, dobandit prin Reconstituire, cota actuala 1/1, cota initiala 1/1 1) STANCU ELENA 2) SAVU IOANA	A1

C. Partea III. SARCINI .

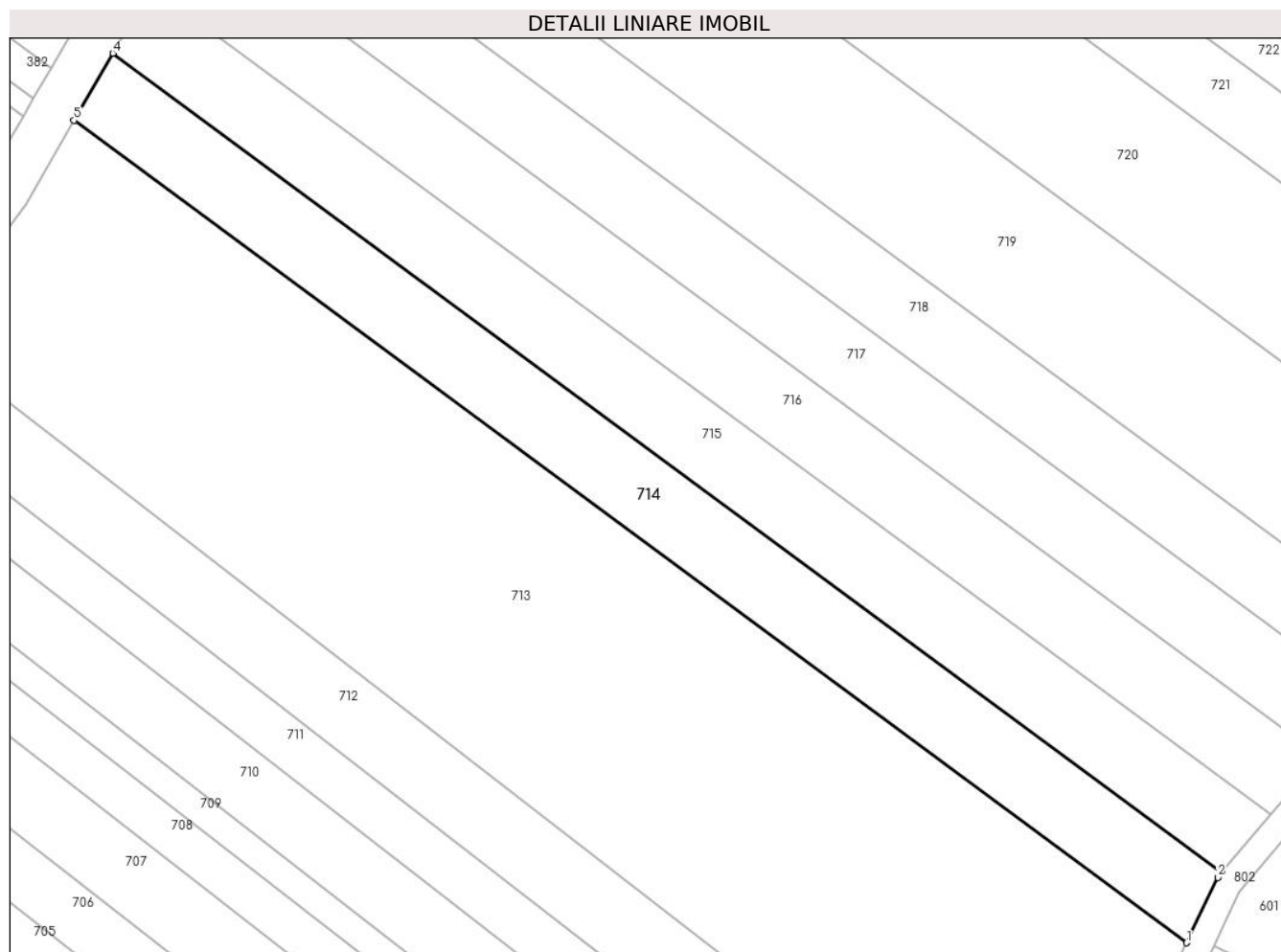
Inscrieri privind dezmembramintele dreptului de proprietate, drepturi reale de garanție și sarcini	Referințe
NU SUNT	

Anexa Nr. 1 La Partea I

Teren

Nr cadastral	Suprafața (mp)*	Observații / Referințe
	2.500	

* Suprafața este determinată în planul de proiecție Stereo 70.



Date referitoare la teren

Crt	Categorie folosință	Intravilan	Suprafața (mp)	Tarla	Parcelă	Nr. topo	Observații / Referințe
1	arabil	DA	2.500	29	474	-	Intravilan conform PUG

Lungime Segmente

1) Valorile lungimilor segmentelor sunt obținute din proiecție în plan.

Punct început	X / Y	Punct sfârșit	X / Y	Lungime segment (** (m)
1	579.792,804 309.652,408	2	579.797,605 309.662,434	11.116
2	579.797,605 309.662,434	3	579.798,181 309.663,117	0.893
3	579.798,181 309.663,117	4	579.628,113 309.788,764	211.448
4	579.628,113 309.788,764	5	579.622,159 309.778,481	11.882
5	579.622,159 309.778,481	1	579.792,804 309.652,408	212.165

**** Lungimile segmentelor sunt determinate în planul de proiecție Stereo 70 și sunt rotunjite la 1 milimetru.**

***** Distanța dintre puncte este formată din segmente cumulate ce sunt mai mici decât valoarea 1 milimetru.**

**DATE DESPRE IMOBILUL NR. 715**

Oficiul de Cadastru și Publicitate Imobiliară GIURGIU
 Biroul de Cadastru și Publicitate Imobiliară Giurgiu

A. Partea I. Descrierea imobilului

TEREN Intravilan

Nr. CF vechi:2491/N
 Nr. cadastral vechi:2462

Adresa: Loc. Darasti-Vlasca, Jud. Giurgiu

Nr. Crt	Nr cadastral Nr. topografic	Suprafața* (mp)	Observații / Referințe
A1	31795	2.500	Sector cadastral:11 Teren neimprejmuit;

B. Partea II. Proprietari și acte

Inscrieri privitoare la dreptul de proprietate și alte drepturi reale		Referințe
6685 / 21/02/2011		
Act Notarial nr. 280, din 01/02/2011 emis de BNP NEMESIS;		
B2	Intabulare, drept de PROPRIETATEtitlu drept cumparare, dobandit prin Conventie, cota actuala 1/1, cota initiala 1/1 1) SC STAR CONCEPT CONSULT SRL, CIF:24238264	A1

C. Partea III. SARCINI .

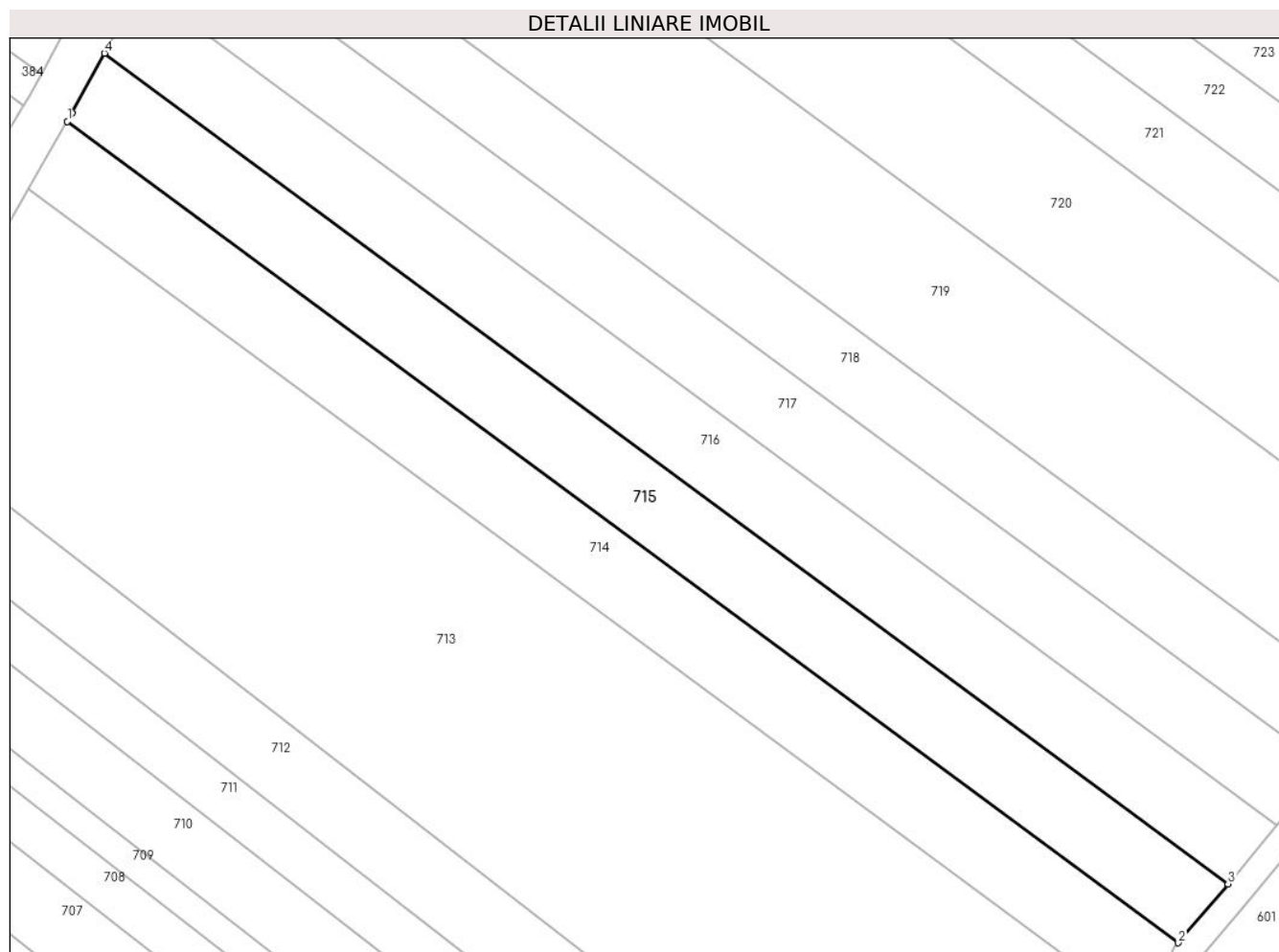
Inscrieri privind dezmembramintele dreptului de proprietate, drepturi reale de garanție și sarcini	Referințe
NU SUNT	

Anexa Nr. 1 La Partea I

Teren

Nr cadastral	Suprafața (mp)*	Observații / Referințe
31795	2.500	

* Suprafața este determinată în planul de proiecție Stereo 70.



Date referitoare la teren

Crt	Categorie folosință	Intravilan	Suprafața (mp)	Tarla	Parcelă	Nr. topo	Observații / Referințe
1	arabil	DA	2.500	29	474	-	P474 (DIN TP P415). Intravilan conform PUG.

Lungime Segmente

1) Valorile lungimilor segmentelor sunt obținute din proiecție în plan.

Punct început	X / Y	Punct sfârșit	X / Y	Lungime segment (** (m)
1	579.628,113 309.788,764	2	579.798,181 309.663,117	211.448
2	579.798,181 309.663,117	3	579.805,779 309.672,123	11.783
3	579.805,779 309.672,123	4	579.633,788 309.799,191	213.839
4	579.633,788 309.799,191	5	579.628,858 309.790,05	10.386
5	579.628,858 309.790,05	1	579.628,113 309.788,764	1.486

**** Lungimile segmentelor sunt determinate în planul de proiecție Stereo 70 și sunt rotunjite la 1 milimetru.**

***** Distanța dintre puncte este formată din segmente cumulate ce sunt mai mici decât valoarea 1 milimetru.**

**DATE DESPRE IMOBILUL NR. 716**

Oficiul de Cadastru și Publicitate Imobiliară GIURGIU
Biroul de Cadastru și Publicitate Imobiliară Giurgiu

A. Partea I. Descrierea imobilului

TEREN Intravilan

Nr. CF vechi:3656/N
Nr. cadastral vechi:3713

Adresa: Loc. Darasti-Vlasca, Jud. Giurgiu

Nr. Crt	Nr cadastral Nr. topografic	Suprafața* (mp)	Observații / Referințe
A1	38570	2.500	Sector cadastral:11 Teren neimprejmuit;

B. Partea II. Proprietari și acte

Inscrieri privitoare la dreptul de proprietate și alte drepturi reale		Referințe
5429 / 23/02/2009		
Act Notarial nr. 403, din 12/02/2009 emis de BNP NEMESIS;		
B1	Intabulare, drept de PROPRIETATECumparare, dobandit prin Conventie, cota actuala 1/1, cota initiala 1/1 1) CHIRACU LILIANA, necasatorita	A1

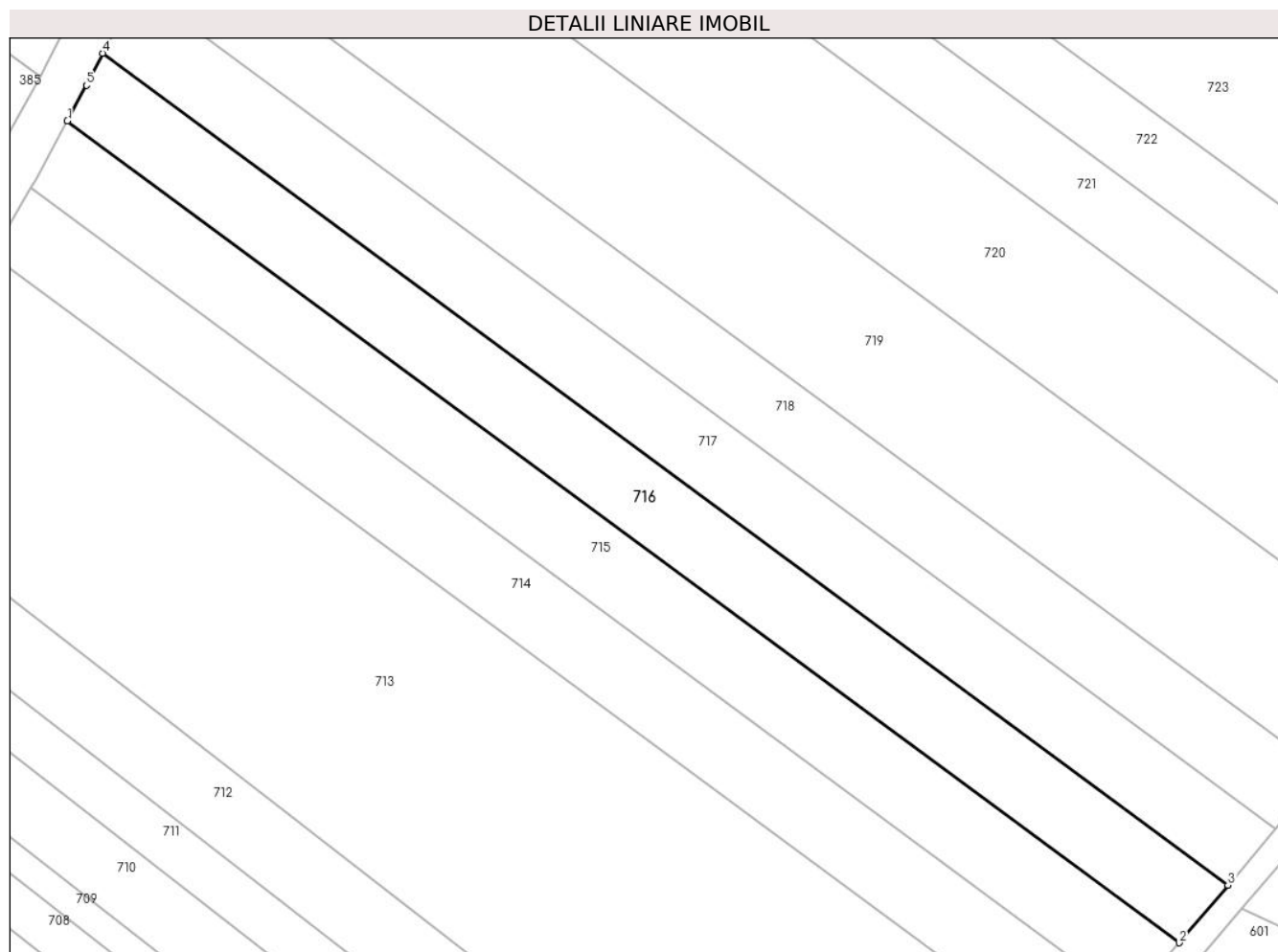
C. Partea III. SARCINI .

Inscrieri privind dezmembramintele dreptului de proprietate, drepturi reale de garanție și sarcini	Referințe
NU SUNT	

Teren

Nr cadastral	Suprafața (mp)*	Observații / Referințe
38570	2.500	

* Suprafața este determinată în planul de proiecție Stereo 70.



Date referitoare la teren

Crt	Categorie folosință	Intravilan	Suprafața (mp)	Tarla	Parcelă	Nr. topo	Observații / Referințe
1	arabil	DA	2.500	29	474	-	Intravilan conform PUG

Lungime Segmente

1) Valorile lungimilor segmentelor sunt obținute din proiecție în plan.

Punct început	X / Y	Punct sfârșit	X / Y	Lungime segment (** (m)
1	579.633,788 309.799,191	2	579.805,779 309.672,123	213.839
2	579.805,779 309.672,123	3	579.813,289 309.681,026	11.647
3	579.813,289 309.681,026	4	579.639,229 309.809,622	216.411
4	579.639,229 309.809,622	5	579.636,744 309.804,671	5.54
5	579.636,744 309.804,671	1	579.633,788 309.799,191	6.226

**** Lungimile segmentelor sunt determinate în planul de proiecție Stereo 70 și sunt rotunjite la 1 milimetru.**

***** Distanța dintre puncte este formată din segmente cumulate ce sunt mai mici decât valoarea 1 milimetru.**

**DATE DESPRE IMOBILUL NR. 717**

Oficiul de Cadastru și Publicitate Imobiliară GIURGIU
Biroul de Cadastru și Publicitate Imobiliară Giurgiu

A. Partea I. Descrierea imobilului

TEREN Intravilan

Adresa: Loc. Darasti-Vlasca, Jud. Giurgiu

Nr. Crt	Nr cadastral Nr. topografic	Suprafața* (mp)	Observații / Referințe
A1		2.500	Sector cadastral:11 Teren neimprejmuit;

B. Partea II. Proprietari și acte

Inscrieri privitoare la dreptul de proprietate și alte drepturi reale		Referințe
/		
Act Administrativ nr. 100669, din 23/09/2003 emis de CJSDPAT GIURGIU;		
B1	Intabulare, drept de PROPRIETATE, dobandit prin Reconstituire, cota actuala 1/1, cota initiala 1/1 1) LAZAR MARIA 2) CUSCA STEFAN	A1

C. Partea III. SARCINI .

Inscrieri privind dezmembramintele dreptului de proprietate, drepturi reale de garanție și sarcini	Referințe
NU SUNT	

Anexa Nr. 1 La Partea I**Teren**

Nr cadastral	Suprafața (mp)*	Observații / Referințe
	2.500	

* Suprafața este determinată în planul de proiecție Stereo 70.

**Date referitoare la teren**

Crt	Categorie folosință	Intravilan	Suprafața (mp)	Tarla	Parcelă	Nr. topo	Observații / Referințe
1	arabil	DA	2.500	29	474	-	P474 (DIN TP P415). Intravilan conform PUG.

Lungime Segmente

1) Valorile lungimilor segmentelor sunt obținute din proiecție în plan.

Punct început	X / Y	Punct sfârșit	X / Y	Lungime segment (** (m))
1	579.813,289 309.681,026	2	579.820,707 309.689,819	11.504
2	579.820,707 309.689,819	3	579.644,455 309.820,035	219.137
3	579.644,455 309.820,035	4	579.639,229 309.809,622	11.651
4	579.639,229 309.809,622	1	579.813,289 309.681,026	216.411

**** Lungimile segmentelor sunt determinate în planul de proiecție Stereo 70 și sunt rotunjite la 1 milimetru.**

***** Distanța dintre puncte este formată din segmente cumulate ce sunt mai mici decât valoarea 1 milimetru.**

**DATE DESPRE IMOBILUL NR. 718**

Oficiul de Cadastru și Publicitate Imobiliară GIURGIU
Biroul de Cadastru și Publicitate Imobiliară Giurgiu

A. Partea I. Descrierea imobilului

TEREN Intravilan

Adresa: Loc. Darasti-Vlasca, Jud. Giurgiu

Nr. Crt	Nr cadastral Nr. topografic	Suprafața* (mp)	Observații / Referințe
A1		2.500	Sector cadastral:11 Teren neimprejmuit;

B. Partea II. Proprietari și acte

Inscrieri privitoare la dreptul de proprietate și alte drepturi reale		Referințe
/		
Act Administrativ nr. 57474, din 29/08/1995 emis de CJSDPAT GIURGIU;		
B1	Intabulare, drept de PROPRIETATE, dobandit prin Reconstituire, cota actuala 1/1, cota initiala 1/1 1) IANCU CONSTANTIN	A1

C. Partea III. SARCINI .

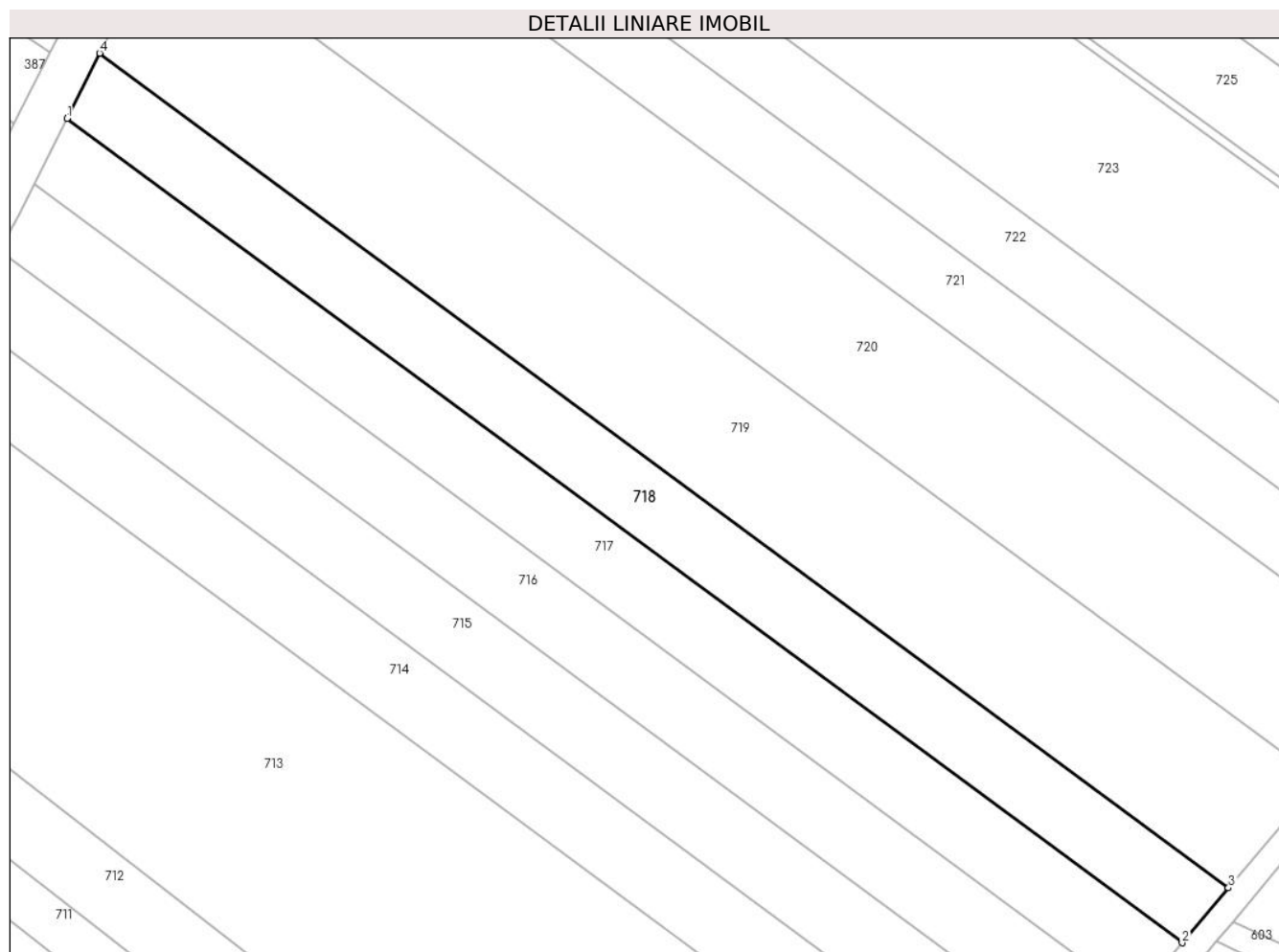
Inscrieri privind dezmembramintele dreptului de proprietate, drepturi reale de garanție și sarcini	Referințe
NU SUNT	

Anexa Nr. 1 La Partea I

Teren

Nr cadastral	Suprafața (mp)*	Observații / Referințe
	2.500	

* Suprafața este determinată în planul de proiecție Stereo 70.



Date referitoare la teren

Crt	Categorie folosință	Intravilan	Suprafața (mp)	Tarla	Parcelă	Nr. topo	Observații / Referințe
1	arabil	DA	2.500	29	474	-	Intravilan conform PUG

Lungime Segmente

1) Valorile lungimilor segmentelor sunt obținute din proiecție în plan.

Punct început	X / Y	Punct sfârșit	X / Y	Lungime segment (** (m)
1	579.644,455 309.820,035	2	579.820,707 309.689,819	219.137
2	579.820,707 309.689,819	3	579.828,034 309.698,504	11.363
3	579.828,034 309.698,504	4	579.649,616 309.830,319	221.829
4	579.649,616 309.830,319	1	579.644,455 309.820,035	11.506

** Lungimile segmentelor sunt determinate în planul de proiecție Stereo 70 și sunt rotunjite la 1 milimetru.

***** Distanţa dintre puncte este formată din segmente cumulate ce sunt mai mici decât valoarea 1 milimetru.**

**DATE DESPRE IMOBILUL NR. 719**

Oficiul de Cadastru și Publicitate Imobiliară GIURGIU
 Biroul de Cadastru și Publicitate Imobiliară Giurgiu

A. Partea I. Descrierea imobilului

TEREN Intravilan

Adresa: Loc. Darasti-Vlasca, Jud. Giurgiu

Nr. Crt	Nr cadastral Nr. topografic	Suprafața* (mp)	Observații / Referințe
A1		5.000	Sector cadastral:11 Teren neimprejmit;

B. Partea II. Proprietari și acte

Inscrieri privitoare la dreptul de proprietate și alte drepturi reale		Referințe
/		
Act Administrativ nr. 67025, din 26/08/1996 emis de CJSDPAT GIURGIU;		
B1	Intabulare, drept de PROPRIETATE, dobandit prin Reconstituire, cota actuala 1/1, cota initiala 1/1	A1
	1) GHIGHINA STEFAN 2) GHIGHINA DUMITRU 3) GHIGHINA CONSTANTIN 4) GHIGHINA TOMA 5) GHIGHINA GHEORGHE	

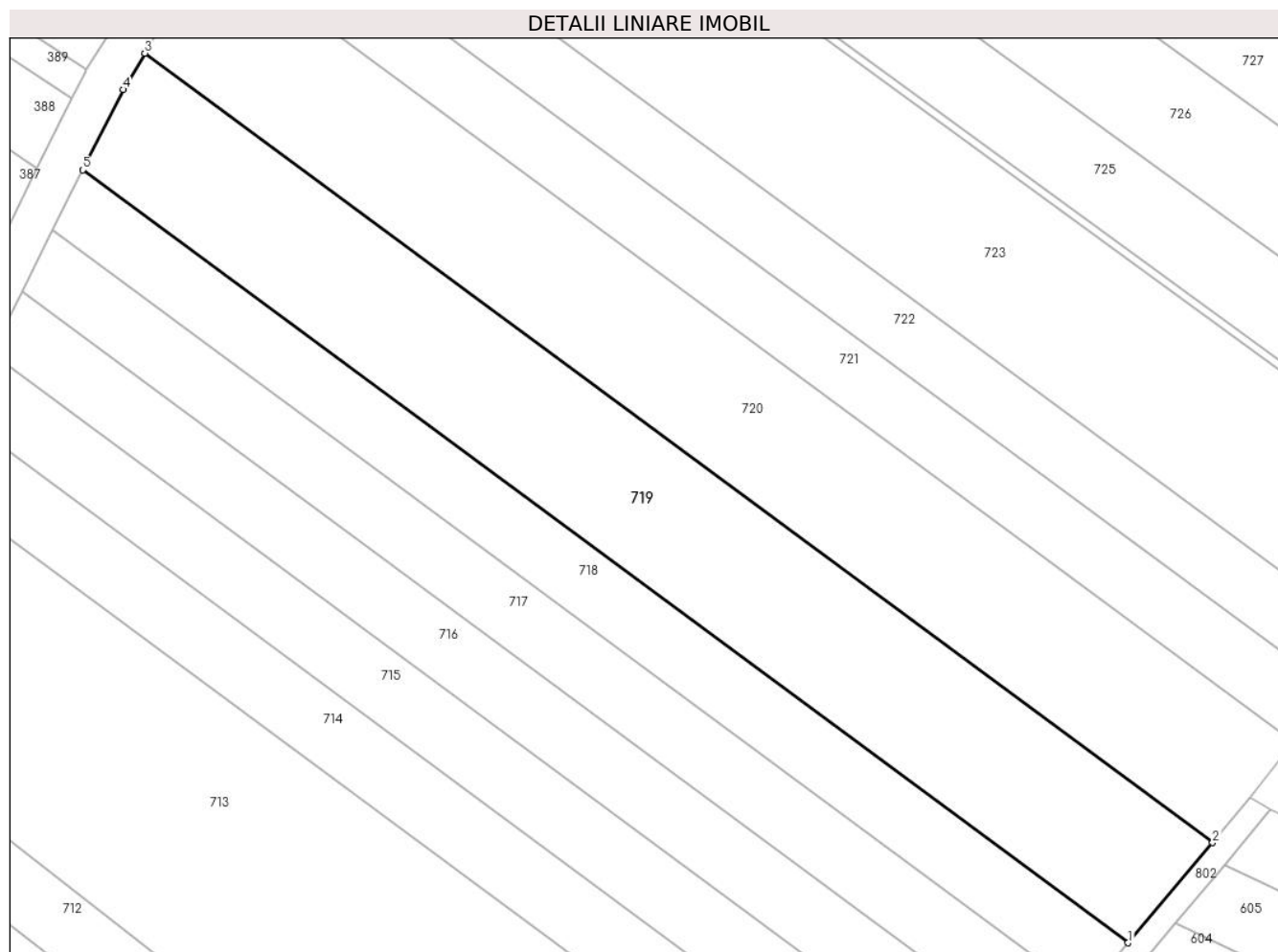
C. Partea III. SARCINI .

Inscrieri privind dezmembramintele dreptului de proprietate, drepturi reale de garanție și sarcini	Referințe
NU SUNT	

Teren

Nr cadastral	Suprafața (mp)*	Observații / Referințe
	5.000	

* Suprafața este determinată în planul de proiecție Stereo 70.



Date referitoare la teren

Crt	Categorie folosință	Intravilan	Suprafața (mp)	Tarla	Parcelă	Nr. topo	Observații / Referințe
1	arabil	DA	5.000	29	474	-	Intravilan conform PUG

Lungime Segmente

1) Valorile lungimilor segmentelor sunt obținute din proiecție în plan.

Punct început	X / Y	Punct sfârșit	X / Y	Lungime segment (** (m)
1	579.828,034 309.698,504	2	579.842,432 309.715,571	22.329
2	579.842,432 309.715,571	3	579.660,207 309.850,2	226.563
3	579.660,207 309.850,2	4	579.656,484 309.844,002	7.23
4	579.656,484 309.844,002	5	579.649,616 309.830,319	15.31
5	579.649,616 309.830,319	1	579.828,034 309.698,504	221.829

**** Lungimile segmentelor sunt determinate în planul de proiecție Stereo 70 și sunt rotunjite la 1 milimetru.**

***** Distanța dintre puncte este formată din segmente cumulate ce sunt mai mici decât valoarea 1 milimetru.**

**DATE DESPRE IMOBILUL NR. 720**

Oficiul de Cadastru și Publicitate Imobiliară GIURGIU
 Biroul de Cadastru și Publicitate Imobiliară Giurgiu

A. Partea I. Descrierea imobilului

TEREN Intravilan

Adresa: Loc. Darasti-Vlasca, Jud. Giurgiu

Nr. Crt	Nr cadastral Nr. topografic	Suprafața* (mp)	Observații / Referințe
A1		5.000	Sector cadastral:11 Teren neimprejmuit;

B. Partea II. Proprietari și acte

Inscrieri privitoare la dreptul de proprietate și alte drepturi reale		Referințe
/		
Act Normativ nr. 7, din 13/03/1996 emis de PARLAMENTUL ROMÂNIEI;		
B1	Inscrierea posesiei, drept de PROPRIETATE, dobandit prin Lege, cota actuala 1/1, cota initiala 1/1 1) NEIDENTIFICAT NEIDENTIFICAT	A1
B2	Se noteaza mentiunea proprietar neidentificat.	A1

C. Partea III. SARCINI .

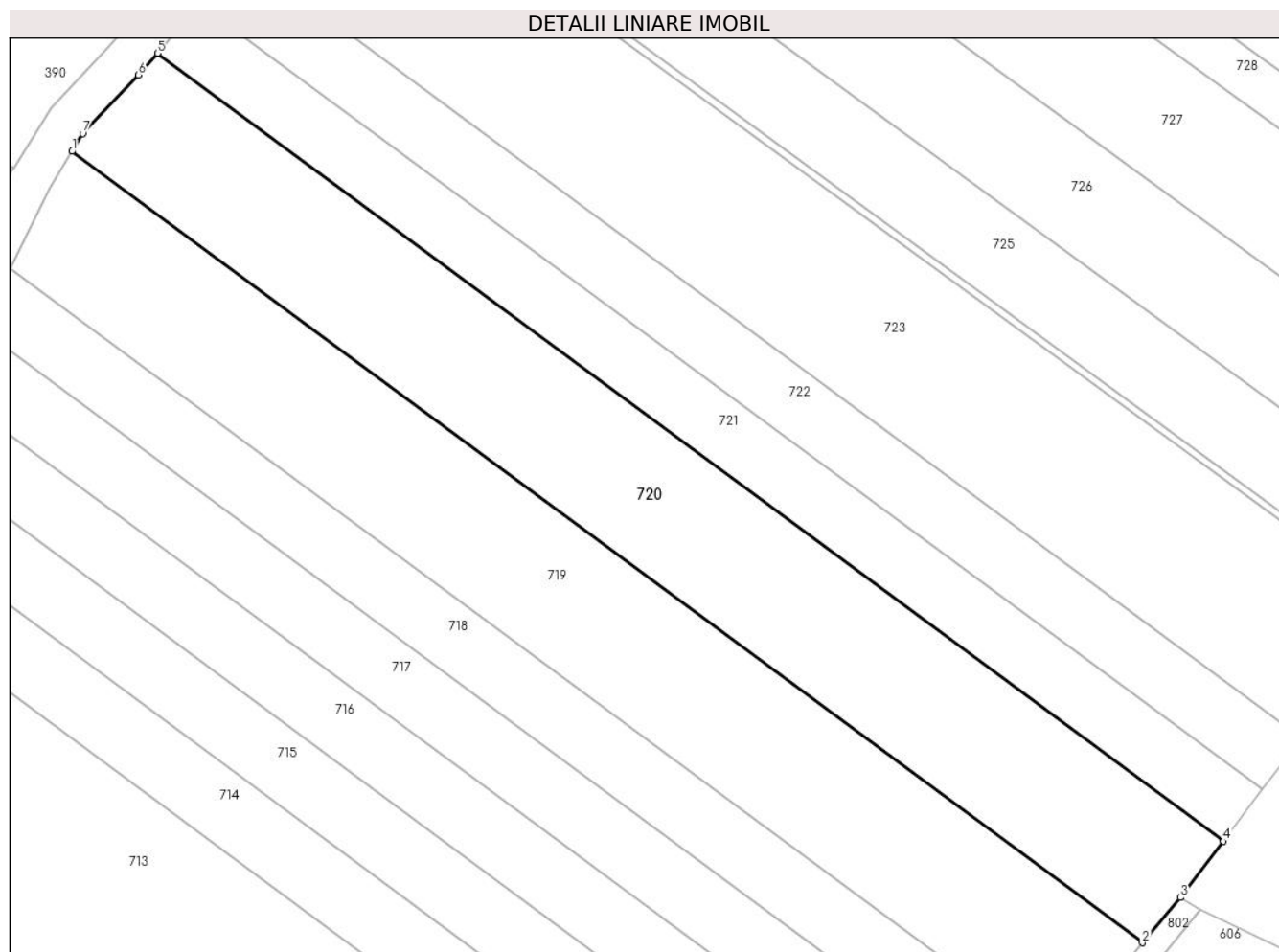
Inscrieri privind dezmembramintele dreptului de proprietate, drepturi reale de garanție și sarcini	Referințe
NU SUNT	

Anexa Nr. 1 La Partea I

Teren

Nr cadastral	Suprafața (mp)*	Observații / Referințe
	5.000	

* Suprafața este determinată în planul de proiecție Stereo 70.



Date referitoare la teren

Crt	Categorie folosință	Intravilan	Suprafața (mp)	Tarla	Parcelă	Nr. topo	Observații / Referințe
1	arabil	DA	5.000	29	474	-	Intravilan conform PUG

Lungime Segmente

1) Valorile lungimilor segmentelor sunt obținute din proiecție în plan.

Punct început	X / Y	Punct sfârșit	X / Y	Lungime segment (** (m)
1	579.660,207 309.850,2	2	579.842,432 309.715,571	226.563
2	579.842,432 309.715,571	3	579.848,904 309.723,243	10.037
3	579.848,904 309.723,243	4	579.856,207 309.732,843	12.062
4	579.856,207 309.732,843	5	579.674,744 309.866,908	225.615
5	579.674,744 309.866,908	6	579.671,508 309.863,237	4.894

Punct început	X / Y	Punct sfârşit	X / Y	Lungime segment (** (m)
6	579.671,508 309.863,237	7	579.662,023 309.853,224	13.792
7	579.662,023 309.853,224	1	579.660,207 309.850,2	3.527

** Lungimile segmentelor sunt determinate în planul de proiecție Stereo 70 și sunt rotunjite la 1 milimetru.

*** Distanța dintre puncte este formată din segmente cumulate ce sunt mai mici decât valoarea 1 milimetru.

**DATE DESPRE IMOBILUL NR. 721**

Oficiul de Cadastru și Publicitate Imobiliară GIURGIU
Biroul de Cadastru și Publicitate Imobiliară Giurgiu

A. Partea I. Descrierea imobilului

TEREN Intravilan

Nr. CF vechi:2468/N
Nr. cadastral vechi:2458

Adresa: Loc. Darasti-Vlasca, Jud. Giurgiu

Nr. Crt	Nr cadastral Nr. topografic	Suprafața* (mp)	Observații / Referințe
A1	31773	2.500	Sector cadastral:11 Teren neimprejmuit;

B. Partea II. Proprietari și acte

Inscrieri privitoare la dreptul de proprietate și alte drepturi reale		Referințe
6683 / 21/02/2011		
Act Notarial nr. 280, din 01/02/2011 emis de BNP NEMESIS;		
B2	Intabulare, drept de PROPRIETATEcu titlu cumparare, dobandit prin Conventie, cota actuala 1/1, cota initiala 1/1 1) SC STAR CONCEPT CONSULT SRL, CIF:24238264	A1

C. Partea III. SARCINI .

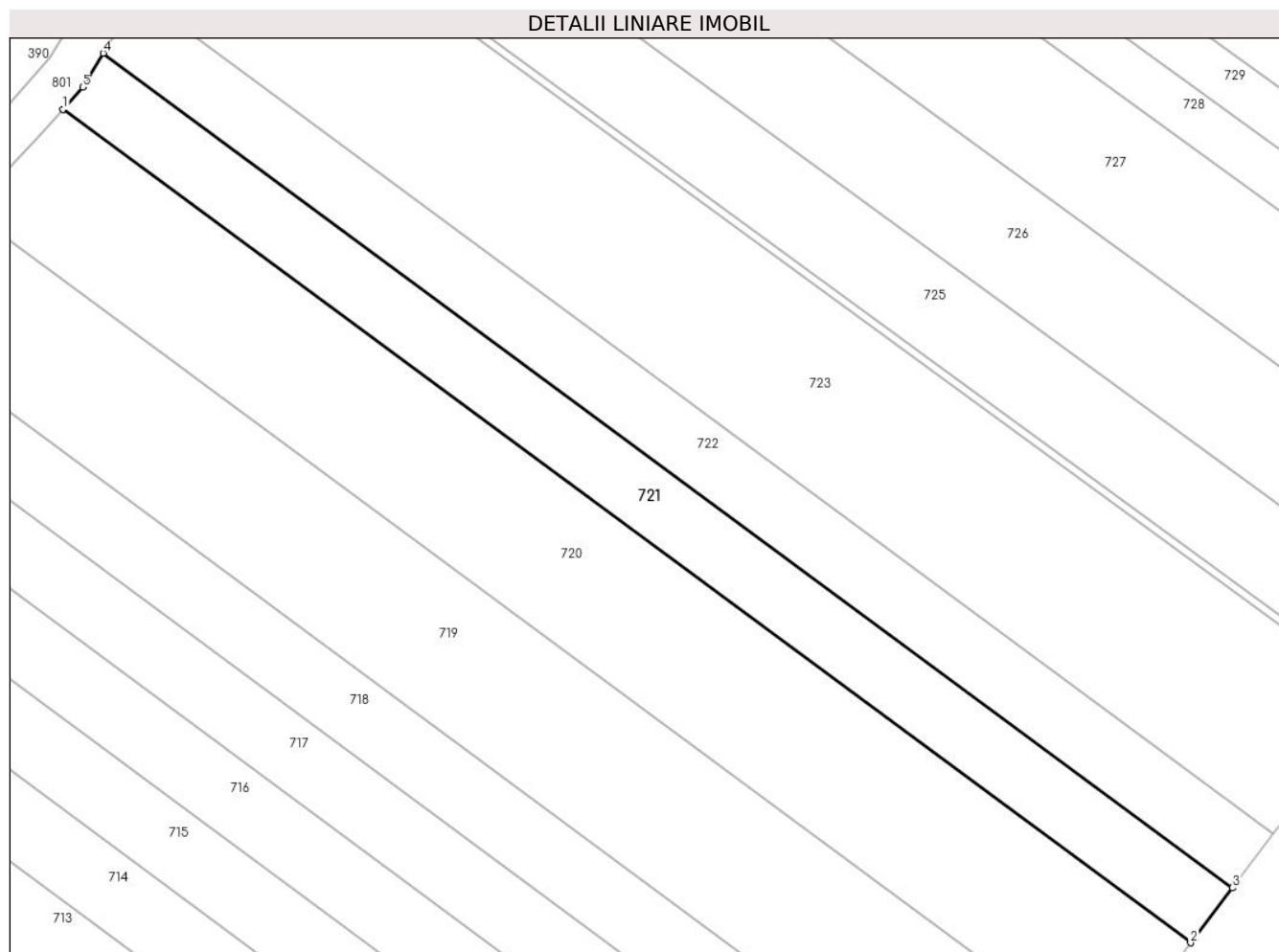
Inscrieri privind dezmembramintele dreptului de proprietate, drepturi reale de garanție și sarcini	Referințe
NU SUNT	

Anexa Nr. 1 La Partea I

Teren

Nr cadastral	Suprafața (mp)*	Observații / Referințe
31773	2.500	

* Suprafața este determinată în planul de proiecție Stereo 70.



Date referitoare la teren

Crt	Categorie folosință	Intravilan	Suprafața (mp)	Tarla	Parcelă	Nr. topo	Observații / Referințe
1	arabil	DA	2.500	29	474	-	Intravilan conform PUG

Lungime Segmente

1) Valorile lungimilor segmentelor sunt obținute din proiecție în plan.

Punct început	X / Y	Punct sfârșit	X / Y	Lungime segment (** (m)
1	579.674,744 309.866,908	2	579.856,207 309.732,843	225.615
2	579.856,207 309.732,843	3	579.862,919 309.741,666	11.086
3	579.862,919 309.741,666	4	579.681,202 309.875,919	225.931
4	579.681,202 309.875,919	5	579.677,889 309.870,476	6.372
5	579.677,889 309.870,476	1	579.674,744 309.866,908	4.756

**** Lungimile segmentelor sunt determinate în planul de proiecție Stereo 70 și sunt rotunjite la 1 milimetru.**

***** Distanța dintre puncte este formată din segmente cumulate ce sunt mai mici decât valoarea 1 milimetru.**

**DATE DESPRE IMOBILUL NR. 722**

Oficiul de Cadastru și Publicitate Imobiliară GIURGIU
Biroul de Cadastru și Publicitate Imobiliară Giurgiu

A. Partea I. Descrierea imobilului

TEREN Intravilan

Adresa: Loc. Darasti-Vlasca, Jud. Giurgiu

Nr. Crt	Nr cadastral Nr. topografic	Suprafața* (mp)	Observații / Referințe
A1		2.500	Sector cadastral:11 Teren neimprejmuit;

B. Partea II. Proprietari și acte

Inscrieri privitoare la dreptul de proprietate și alte drepturi reale		Referințe
/		
Act Administrativ nr. 116270, din 04/05/2006 emis de CJSDPAT GIURGIU;		
B1	Intabulare, drept de PROPRIETATE, dobandit prin Reconstituire, cota actuala 1/1, cota initiala 1/1 1) STANCU D STEFANA	A1

C. Partea III. SARCINI .

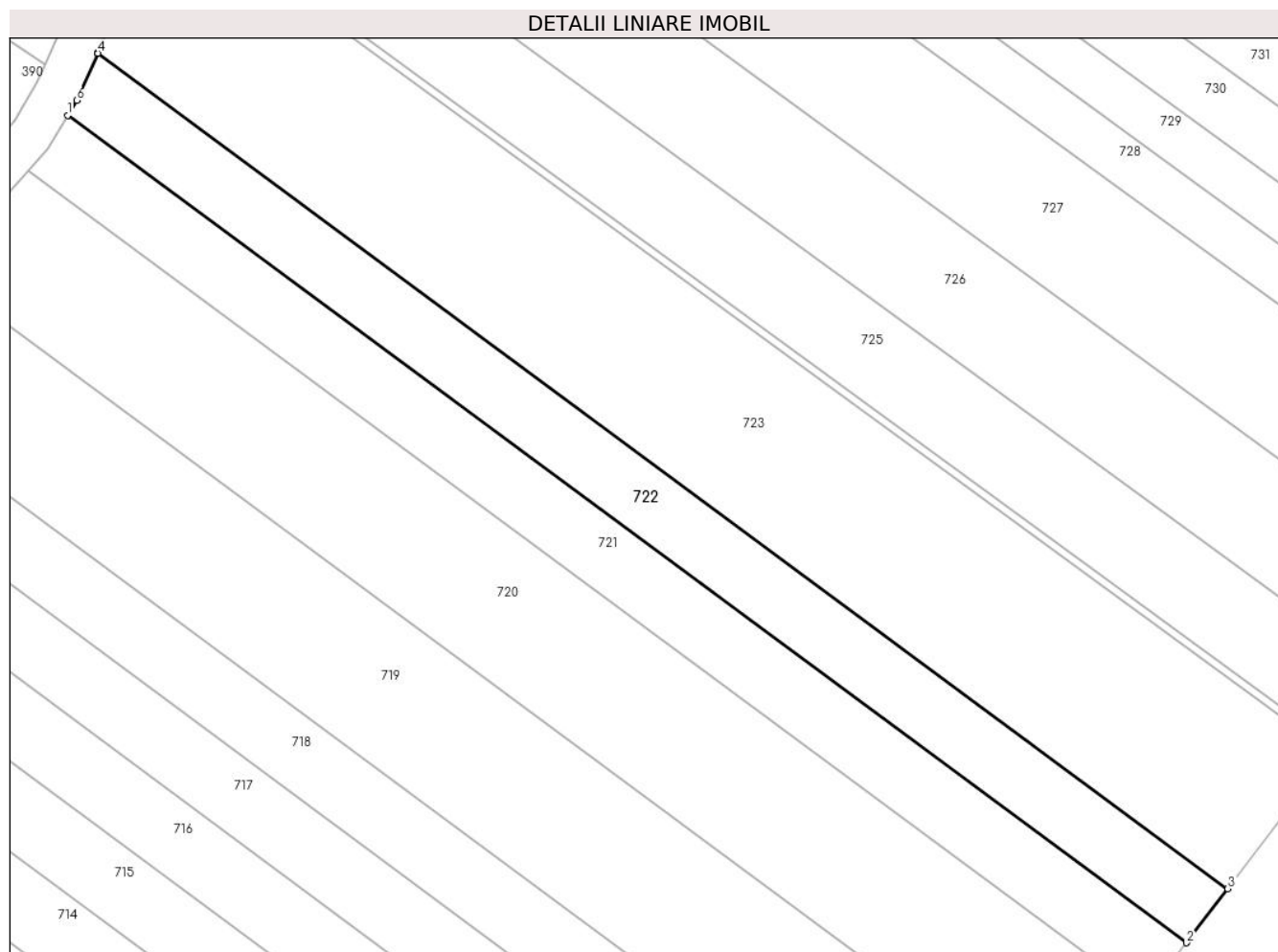
Inscrieri privind dezmembramintele dreptului de proprietate, drepturi reale de garanție și sarcini	Referințe
NU SUNT	

Anexa Nr. 1 La Partea I

Teren

Nr cadastral	Suprafața (mp)*	Observații / Referințe
	2.500	

* Suprafața este determinată în planul de proiecție Stereo 70.



Date referitoare la teren

Crt	Categorie folosință	Intravilan	Suprafața (mp)	Tarla	Parcelă	Nr. topo	Observații / Referințe
1	arabil	DA	2.500	29	474	-	P474 (DIN TP P415). Intravilan conform PUG.

Lungime Segmente

1) Valorile lungimilor segmentelor sunt obținute din proiecție în plan.

Punct început	X / Y	Punct sfârșit	X / Y	Lungime segment (** (m)
1	579.681,202 309.875,919	2	579.862,919 309.741,666	225.931
2	579.862,919 309.741,666	3	579.869,591 309.750,436	11.019
3	579.869,591 309.750,436	4	579.686,104 309.885,996	228.132
4	579.686,104 309.885,996	5	579.686,078 309.885,929	0.072
5	579.686,078 309.885,929	6	579.682,674 309.878,338	8.319

Punct început	X / Y	Punct sfârşit	X / Y	Lungime segment (** (m)
6	579.682,674 309.878,338	1	579.681,202 309.875,919	2.832

** Lungimile segmentelor sunt determinate în planul de proiecţie Stereo 70 şi sunt rotunjite la 1 milimetru.

*** Distanţa dintre puncte este formată din segmente cumulate ce sunt mai mici decât valoarea 1 milimetru.

**DATE DESPRE IMOBILUL NR. 723**

Oficiul de Cadastru și Publicitate Imobiliară GIURGIU
 Biroul de Cadastru și Publicitate Imobiliară Giurgiu

A. Partea I. Descrierea imobilului

TEREN Intravilan

Adresa: Loc. Darasti-Vlasca, Jud. Giurgiu

Nr. Crt	Nr cadastral Nr. topografic	Suprafața* (mp)	Observații / Referințe
A1		6.272	Sector cadastral:11 Teren neimprejmuit;

B. Partea II. Proprietari și acte

Inscrieri privitoare la dreptul de proprietate și alte drepturi reale		Referințe
/		
Act Normativ nr. 7, din 13/03/1996 emis de PARLAMENTUL ROMÂNIEI;		
B1	Inscrierea posesiei, drept de PROPRIETATE, dobandit prin Lege, cota actuala 1/1, cota initiala 1/1 1) NEIDENTIFICAT NEIDENTIFICAT	A1
B2	Se noteaza mentiunea proprietar neidentificat.	A1

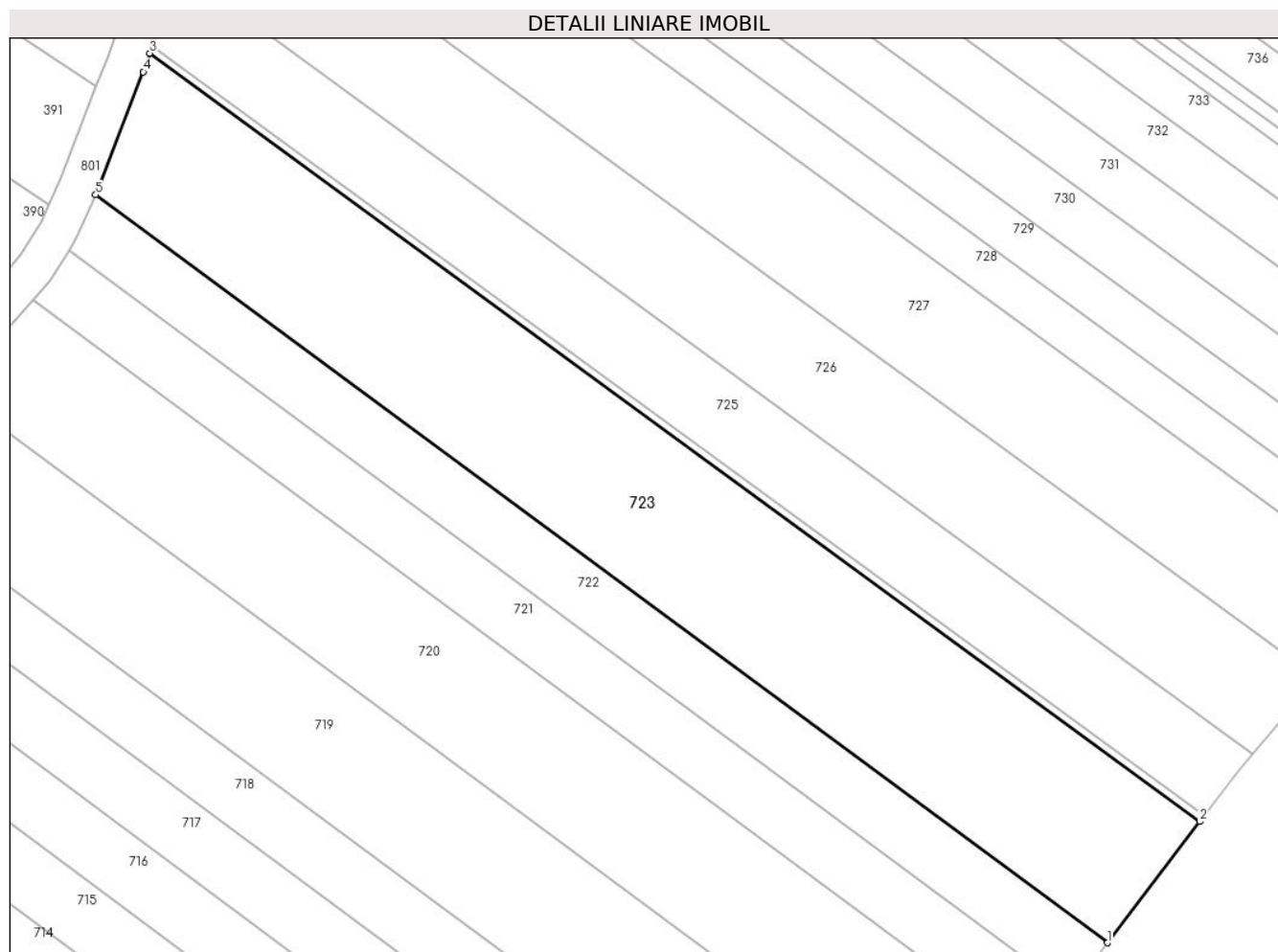
C. Partea III. SARCINI .

Inscrieri privind dezmembramintele dreptului de proprietate, drepturi reale de garanție și sarcini	Referințe
NU SUNT	

Teren

Nr cadastral	Suprafața (mp)*	Observații / Referințe
	6.272	

* Suprafața este determinată în planul de proiecție Stereo 70.



Date referitoare la teren

Crt	Categorie folosință	Intravilan	Suprafața (mp)	Tarla	Parcelă	Nr. topo	Observații / Referințe
1	arabil	DA	6.272	29	474	-	Intravilan conform PUG

Lungime Segmente

1) Valorile lungimilor segmentelor sunt obținute din proiecție în plan.

Punct început	X / Y	Punct sfârșit	X / Y	Lungime segment (** (m)
1	579.869,591 309.750,436	2	579.886,302 309.772,402	27.6
2	579.886,302 309.772,402	3	579.695,908 309.911,659	235.886
3	579.695,908 309.911,659	4	579.694,713 309.908,293	3.572
4	579.694,713 309.908,293	5	579.686,104 309.885,996	23.901
5	579.686,104 309.885,996	1	579.869,591 309.750,436	228.132

**** Lungimile segmentelor sunt determinate în planul de proiecție Stereo 70 și sunt rotunjite la 1 milimetru.**

***** Distanța dintre puncte este formată din segmente cumulate ce sunt mai mici decât valoarea 1 milimetru.**

**DATE DESPRE IMOBILUL NR. 724**

Oficiul de Cadastru și Publicitate Imobiliară GIURGIU
Biroul de Cadastru și Publicitate Imobiliară Giurgiu

A. Partea I. Descrierea imobilului

TEREN Intravilan

Adresa: Loc. Darasti-Vlasca, Jud. Giurgiu

Nr. Crt	Nr cadastral Nr. topografic	Suprafața* (mp)	Observații / Referințe
A1		300	Sector cadastral:11 Teren neimprejmuit;

B. Partea II. Proprietari și acte

Inscrieri privitoare la dreptul de proprietate și alte drepturi reale	Referințe
/	
Act Administrativ nr. 6452, din 29/03/1995 emis de CJSDPAT GIURGIU;	
B1	A1
Intabulare, drept de PROPRIETATE, dobandit prin Reconstituire, cota actuala 1/1, cota initiala 1/1	
1) PARASCHIV FLOREA	

C. Partea III. SARCINI .

Inscrieri privind dezmembramintele dreptului de proprietate, drepturi reale de garanție și sarcini	Referințe
NU SUNT	

Anexa Nr. 1 La Partea I

Teren

Nr cadastral	Suprafața (mp)*	Observații / Referințe
	300	

* Suprafața este determinată în planul de proiecție Stereo 70.



Date referitoare la teren

Crt	Categorie folosință	Intravilan	Suprafața (mp)	Tarla	Parcelă	Nr. topo	Observații / Referințe
1	arabil	DA	300	29	474	-	

Lungime Segmente

1) Valorile lungimilor segmentelor sunt obținute din proiecție în plan.

Punct început	X / Y	Punct sfârșit	X / Y	Lungime segment (** (m)
1	579.696,352 309.912,909	2	579.695,908 309.911,659	1.327
2	579.695,908 309.911,659	3	579.886,302 309.772,402	235.886
3	579.886,302 309.772,402	4	579.887,071 309.773,413	1.27
4	579.887,071 309.773,413	1	579.696,352 309.912,909	236.29

** Lungimile segmentelor sunt determinate în planul de proiecție Stereo 70 și sunt rotunjite la 1 milimetru.

***** Distanţa dintre puncte este formată din segmente cumulate ce sunt mai mici decât valoarea 1 milimetru.**

**DATE DESPRE IMOBILUL NR. 725**

Oficiul de Cadastru și Publicitate Imobiliară GIURGIU
Biroul de Cadastru și Publicitate Imobiliară Giurgiu

A. Partea I. Descrierea imobilului

TEREN Intravilan

Adresa: Loc. Darasti-Vlasca, Jud. Giurgiu

Nr. Crt	Nr cadastral Nr. topografic	Suprafața* (mp)	Observații / Referințe
A1		3.400	Sector cadastral:11 Teren neimprejmuit;

B. Partea II. Proprietari și acte

Inscrieri privitoare la dreptul de proprietate și alte drepturi reale		Referințe
/		
Act Administrativ nr. 82948, din 06/08/2002 emis de CJSDPAT GIURGIU;		
B1	Intabulare, drept de PROPRIETATE, dobandit prin Reconstituire, cota actuala 1/1, cota initiala 1/1 1) RADU GH. IOANA	A1

C. Partea III. SARCINI .

Inscrieri privind dezmembramintele dreptului de proprietate, drepturi reale de garanție și sarcini	Referințe
NU SUNT	

Anexa Nr. 1 La Partea I**Teren**

Nr cadastral	Suprafața (mp)*	Observații / Referințe
	3.400	

* Suprafața este determinată în planul de proiecție Stereo 70.

**Date referitoare la teren**

Crt	Categorie folosință	Intravilan	Suprafața (mp)	Tarla	Parcelă	Nr. topo	Observații / Referințe
1	arabil	DA	3.400	29	474	-	P474 (DIN TP P415). Intravilan conform PUG.

Lungime Segmente

1) Valorile lungimilor segmentelor sunt obținute din proiecție în plan.

Punct început	X / Y	Punct sfârșit	X / Y	Lungime segment (** (m)
1	579.887,071 309.773,413	2	579.892,806 309.780,951	9.472
2	579.892,806 309.780,951	3	579.895,895 309.784,615	4.792
3	579.895,895 309.784,615	4	579.701,33 309.926,923	241.054
4	579.701,33 309.926,923	5	579.696,352 309.912,909	14.872
5	579.696,352 309.912,909	1	579.887,071 309.773,413	236.29

**** Lungimile segmentelor sunt determinate în planul de proiecție Stereo 70 și sunt rotunjite la 1 milimetru.**

***** Distanța dintre puncte este formată din segmente cumulate ce sunt mai mici decât valoarea 1 milimetru.**

**DATE DESPRE IMOBILUL NR. 726**

Oficiul de Cadastru și Publicitate Imobiliară GIURGIU
Biroul de Cadastru și Publicitate Imobiliară Giurgiu

A. Partea I. Descrierea imobilului

TEREN Intravilan

Adresa: Loc. Darasti-Vlasca, Jud. Giurgiu

Nr. Crt	Nr cadastral Nr. topografic	Suprafața* (mp)	Observații / Referințe
A1		4.400	Sector cadastral:11 Teren neimprejmuit;

B. Partea II. Proprietari și acte

Inscrieri privitoare la dreptul de proprietate și alte drepturi reale		Referințe
/		
Act Administrativ nr. 60474, din 22/01/1996 emis de CJSDPAT GIURGIU;		
B1	Intabulare, drept de PROPRIETATE, dobandit prin Reconstituire, cota actuala 1/1, cota initiala 1/1 1) TETECU ION 2) ENACHE IOANA	A1

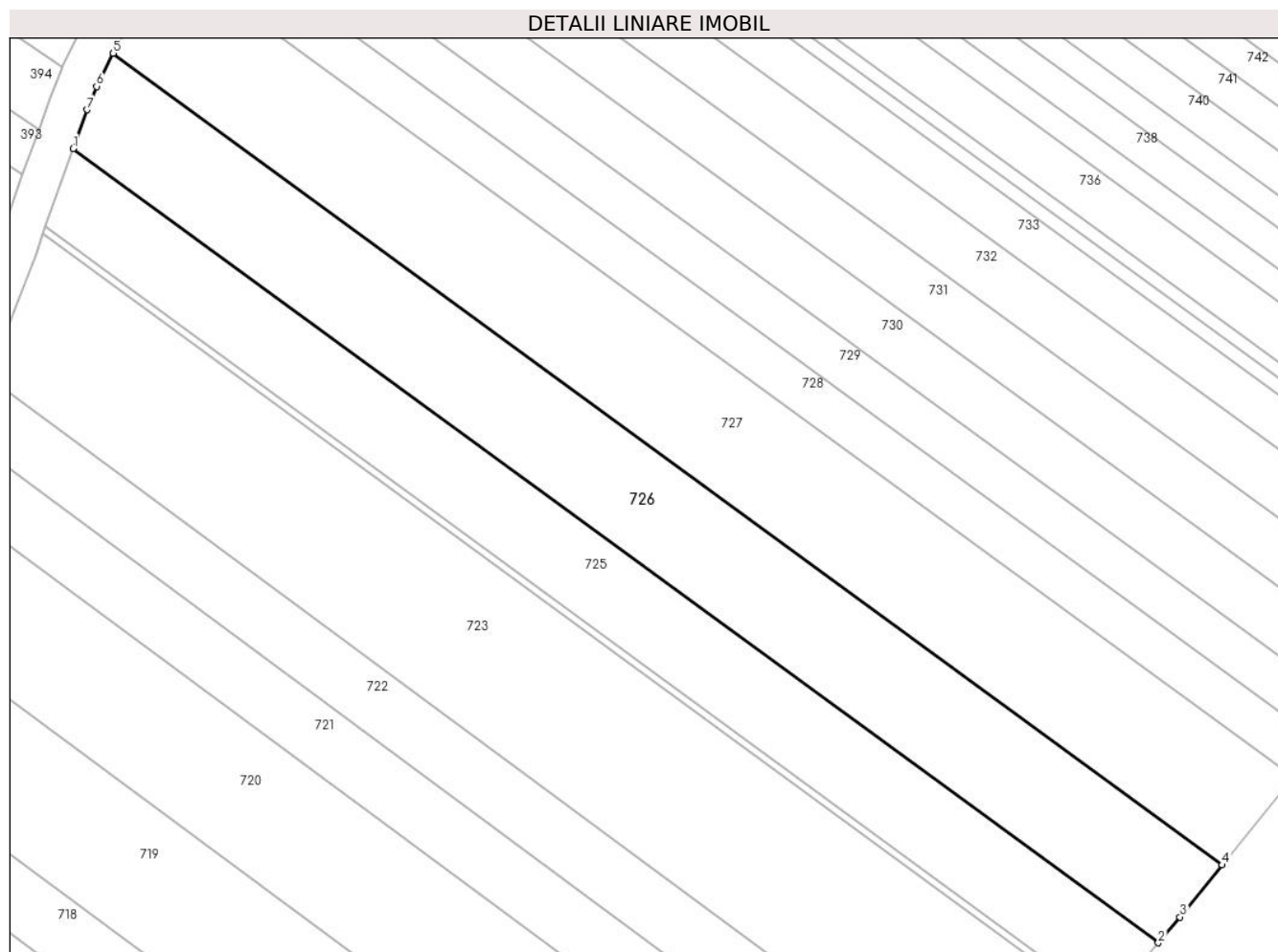
C. Partea III. SARCINI .

Inscrieri privind dezmembramintele dreptului de proprietate, drepturi reale de garanție și sarcini	Referințe
NU SUNT	

Teren

Nr cadastral	Suprafața (mp)*	Observații / Referințe
	4.400	

* Suprafața este determinată în planul de proiecție Stereo 70.



Date referitoare la teren

Crt	Categorie folosință	Intravilan	Suprafața (mp)	Tarla	Parcelă	Nr. topo	Observații / Referințe
1	arabil	DA	4.400	29	474	-	Intravilan conform PUG

Lungime Segmente

1) Valorile lungimilor segmentelor sunt obținute din proiecție în plan.

Punct început	X / Y	Punct sfârșit	X / Y	Lungime segment (** (m)
1	579.701,33 309.926,923	2	579.895,895 309.784,615	241.054
2	579.895,895 309.784,615	3	579.899,783 309.789,226	6.031
3	579.899,783 309.789,226	4	579.907,361 309.798,568	12.029
4	579.907,361 309.798,568	5	579.708,531 309.943,997	246.339
5	579.708,531 309.943,997	6	579.705,525 309.938,062	6.653

Punct început	X / Y	Punct sfârșit	X / Y	Lungime segment (** (m)
6	579.705,525 309.938,062	7	579.703,801 309.933,878	4.525
7	579.703,801 309.933,878	1	579.701,33 309.926,923	7.381

** Lungimile segmentelor sunt determinate în planul de proiecție Stereo 70 și sunt rotunjite la 1 milimetru.

*** Distanța dintre puncte este formată din segmente cumulate ce sunt mai mici decât valoarea 1 milimetru.

**DATE DESPRE IMOBILUL NR. 727**

Oficiul de Cadastru și Publicitate Imobiliară GIURGIU
Biroul de Cadastru și Publicitate Imobiliară Giurgiu

A. Partea I. Descrierea imobilului

TEREN Intravilan

Adresa: Loc. Darasti-Vlasca, Jud. Giurgiu

Nr. Crt	Nr cadastral Nr. topografic	Suprafața* (mp)	Observații / Referințe
A1		5.000	Sector cadastral:11 Teren neimprejmit;

B. Partea II. Proprietari și acte

Inscrieri privitoare la dreptul de proprietate și alte drepturi reale	Referințe
/	
Act Administrativ nr. 54580, din 22/09/1995 emis de CJSDPAT GIURGIU;	
B1	A1
Intabulare, drept de PROPRIETATE, dobandit prin Reconstituire, cota actuala 1/1, cota initiala 1/1	
1) DRAGOICEA ION	
2) NISTORESCU ELENA	

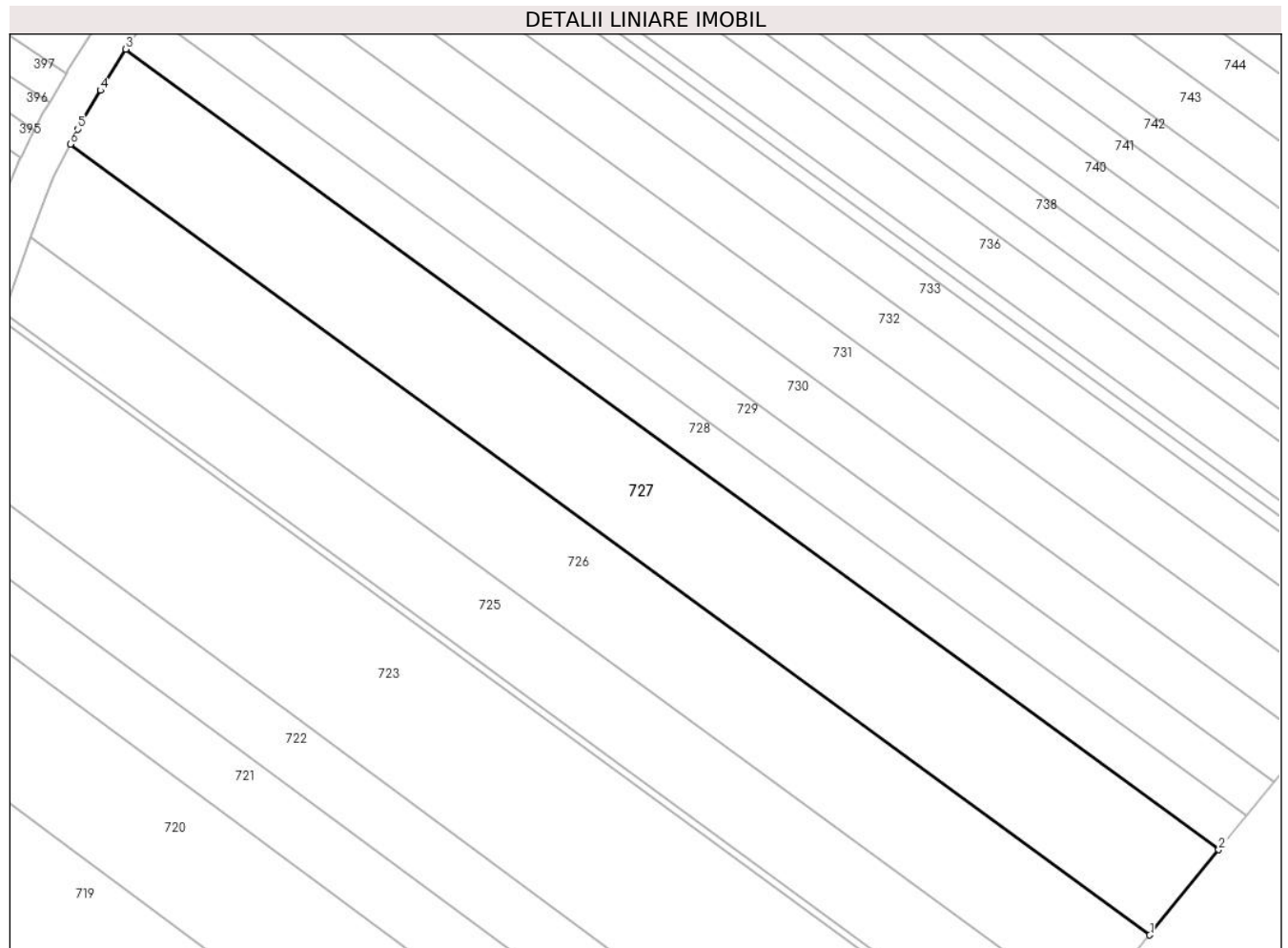
C. Partea III. SARCINI .

Inscrieri privind dezmembramintele dreptului de proprietate, drepturi reale de garanție și sarcini	Referințe
NU SUNT	

Teren

Nr cadastral	Suprafata (mp)*	Observatii / Referinte
	5.000	

* Suprafata este determinata in planul de proiectie Stereo 70.



Date referitoare la teren

Crt	Categorie folosinta	Intravilan	Suprafata (mp)	Tarla	Parcela	Nr. topo	Observatii / Referinte
1	arabil	DA	5.000	29	474	-	Intravilan conform PUG

Lungime Segmente

1) Valorile lungimilor segmentelor sunt obtinute din proiectie in plan.

Punct inceput	X / Y	Punct sfarsit	X / Y	Lungime segment (** (m)
1	579.907,361 309.798,568	2	579.920,077 309.814,244	20.185
2	579.920,077 309.814,244	3	579.718,77 309.961,485	249.408
3	579.718,77 309.961,485	4	579.714,106 309.953,925	8.883
4	579.714,106 309.953,925	5	579.709,938 309.946,775	8.276
5	579.709,938 309.946,775	6	579.708,531 309.943,997	3.114

Punct început	X / Y	Punct sfârşit	X / Y	Lungime segment (** (m)
6	579.708,531 309.943,997	1	579.907,361 309.798,568	246.339

** Lungimile segmentelor sunt determinate în planul de proiecţie Stereo 70 şi sunt rotunjite la 1 milimetru.

*** Distanţa dintre puncte este formată din segmente cumulate ce sunt mai mici decât valoarea 1 milimetru.

**DATE DESPRE IMOBILUL NR. 728**

Oficiul de Cadastru și Publicitate Imobiliară GIURGIU
Biroul de Cadastru și Publicitate Imobiliară Giurgiu

A. Partea I. Descrierea imobilului

TEREN Intravilan

Nr. CF vechi:2463/N
Nr. cadastral vechi:2461

Adresa: Loc. Darasti-Vlasca, Jud. Giurgiu

Nr. Crt	Nr cadastral Nr. topografic	Suprafața* (mp)	Observații / Referințe
A1	39041	2.000	Sector cadastral:11 Teren neimprejmuit;

B. Partea II. Proprietari și acte

Inscrieri privitoare la dreptul de proprietate și alte drepturi reale		Referințe
1103 / 15/01/2007		
Act Notarial nr. 40, din 14/01/2008 emis de BNP ILIE LAURA;		
B1	Intabulare, drept de PROPRIETATECumparare, dobandit prin Conventie, cota actuala 1/1, cota initiala 1/1 1) CHIRACU LILIANA, necasatorita	A1

C. Partea III. SARCINI .


Inscrieri privind dezmembramintele dreptului de proprietate, drepturi reale de garanție și sarcini	Referințe
NU SUNT	

Anexa Nr. 1 La Partea I

Teren

Nr cadastral	Suprafața (mp)*	Observații / Referințe
39041	2.000	

* Suprafața este determinată în planul de proiecție Stereo 70.



Date referitoare la teren

Crt	Categorie folosință	Intravilan	Suprafața (mp)	Tarla	Parcelă	Nr. topo	Observații / Referințe
1	arabil	DA	2.000	29	474	-	Intravilan conform PUG

Lungime Segmente

1) Valorile lungimilor segmentelor sunt obținute din proiecție în plan.

Punct început	X / Y	Punct sfârșit	X / Y	Lungime segment (** (m)
1	579.925,128 309.820,47	2	579.723,261 309.968,119	250.101
2	579.723,261 309.968,119	3	579.719,497 309.962,663	6.628
3	579.719,497 309.962,663	4	579.718,77 309.961,485	1.384
4	579.718,77 309.961,485	5	579.920,077 309.814,244	249.408
5	579.920,077 309.814,244	1	579.925,128 309.820,47	8.017

**** Lungimile segmentelor sunt determinate în planul de proiecție Stereo 70 și sunt rotunjite la 1 milimetru.**

***** Distanța dintre puncte este formată din segmente cumulate ce sunt mai mici decât valoarea 1 milimetru.**

**DATE DESPRE IMOBILUL NR. 729**

Oficiul de Cadastru și Publicitate Imobiliară GIURGIU
Biroul de Cadastru și Publicitate Imobiliară Giurgiu

A. Partea I. Descrierea imobilului

TEREN Intravilan

Adresa: Loc. Darasti-Vlasca, Jud. Giurgiu

Nr. Crt	Nr cadastral Nr. topografic	Suprafața* (mp)	Observații / Referințe
A1		2.000	Sector cadastral:11 Teren neimprejmuit;

B. Partea II. Proprietari și acte

Inscrieri privitoare la dreptul de proprietate și alte drepturi reale		Referințe
/		
Act Administrativ nr. 100658, din 22/09/2003 emis de CJSDPAT GIURGIU;		
B1	Intabulare, drept de PROPRIETATE, dobandit prin Reconstituire, cota actuala 1/1, cota initiala 1/1 1) STANCU D. STEFAN	A1


C. Partea III. SARCINI .

Inscrieri privind dezmembramintele dreptului de proprietate, drepturi reale de garanție și sarcini	Referințe
NU SUNT	

Teren

Nr cadastral	Suprafața (mp)*	Observații / Referințe
	2.000	

* Suprafața este determinată în planul de proiecție Stereo 70.



Date referitoare la teren

Crt	Categorie folosință	Intravilan	Suprafața (mp)	Tarla	Parcelă	Nr. topo	Observații / Referințe
1	arabil	DA	2.000	29	474	-	P474 (DIN TP P415). Intravilan conform PUG.

Lungime Segmente

1) Valorile lungimilor segmentelor sunt obținute din proiecție în plan.

Punct început	X / Y	Punct sfârșit	X / Y	Lungime segment (** (m)
1	579.723,261 309.968,119	2	579.925,128 309.820,47	250.101
2	579.925,128 309.820,47	3	579.930,166 309.826,681	7.997
3	579.930,166 309.826,681	4	579.727,799 309.974,696	250.721
4	579.727,799 309.974,696	1	579.723,261 309.968,119	7.991

**** Lungimile segmentelor sunt determinate în planul de proiecție Stereo 70 și sunt rotunjite la 1 milimetru.**

***** Distanța dintre puncte este formată din segmente cumulate ce sunt mai mici decât valoarea 1 milimetru.**

**DATE DESPRE IMOBILUL NR. 730**

Oficiul de Cadastru și Publicitate Imobiliară GIURGIU
Biroul de Cadastru și Publicitate Imobiliară Giurgiu

A. Partea I. Descrierea imobilului

TEREN Intravilan

Adresa: Loc. Darasti-Vlasca, Jud. Giurgiu

Nr. Crt	Nr cadastral Nr. topografic	Suprafața* (mp)	Observații / Referințe
A1	38205	Din acte: 2.000 Masurata: 2.500	Sector cadastral:11 Teren neimprejmut;

B. Partea II. Proprietari și acte

Inscrieri privitoare la dreptul de proprietate și alte drepturi reale		Referințe
25123 / 14/05/2020		
Act Notarial nr. 89, din 25/03/2016 emis de BNP UJENIUC MARINELA (act administrativ nr 912 din 05.02.2020, emis de PRIMARIA ADUNATII COPACENI;act administrativ nr 42 din 05.12.2012, emis de CONSILIUL LOCAL AL COM. ADUNATII COPACENI;act administrativ nr 63111 din 21.03.1996, emis de CJPSDAT GIURGIU;act administrativ nr 2653 din 14.04.2020, emis de PRIMARIA ADUNATII COPACENI;act administrativ nr 16085 din 30.03.2020, emis de OCPI);		
B1	Intabulare, drept de PROPRIETATE, mostenire, dobandit prin Succesiune, cota actuala 1/2, cota initiala 1/2 1) PETCU ELENA	A1
B2	Intabulare, drept de PROPRIETATE, mostenire, dobandit prin Succesiune, cota actuala 1/2, cota initiala 1/2 1) MIHAI ION	A1

C. Partea III. SARCINI .


Inscrieri privind dezmembramintele dreptului de proprietate, drepturi reale de garanție și sarcini	Referințe
NU SUNT	

Anexa Nr. 1 La Partea I

Teren

Nr cadastral	Suprafața (mp)*	Observații / Referințe
38205	Din acte: 2.000 Masurata: 2.500	

* Suprafața este determinată în planul de proiecție Stereo 70.



Date referitoare la teren

Crt	Categorie folosință	Intravilan	Suprafața (mp)	Tarla	Parcelă	Nr. topo	Observații / Referințe
1	arabil	DA	2.500	29	474	-	Intravilan conform PUG

Lungime Segmente

1) Valorile lungimilor segmentelor sunt obținute din proiecție în plan.

Punct început	X / Y	Punct sfârșit	X / Y	Lungime segment (** (m)
1	579.930,166 309.826,681	2	579.936,446 309.834,423	9.969
2	579.936,446 309.834,423	3	579.733,455 309.982,894	251.494
3	579.733,455 309.982,894	4	579.727,799 309.974,696	9.96
4	579.727,799 309.974,696	1	579.930,166 309.826,681	250.721

**** Lungimile segmentelor sunt determinate în planul de proiecție Stereo 70 și sunt rotunjite la 1 milimetru.**

***** Distanța dintre puncte este formată din segmente cumulate ce sunt mai mici decât valoarea 1 milimetru.**

**DATE DESPRE IMOBILUL NR. 731**

Oficiul de Cadastru și Publicitate Imobiliară GIURGIU
Biroul de Cadastru și Publicitate Imobiliară Giurgiu

A. Partea I. Descrierea imobilului

TEREN Intravilan

Adresa: Loc. Darasti-Vlasca, Jud. Giurgiu

Nr. Crt	Nr cadastral Nr. topografic	Suprafața* (mp)	Observații / Referințe
A1		2.500	Sector cadastral:11 Teren neimprejmuit;

B. Partea II. Proprietari și acte

Inscrieri privitoare la dreptul de proprietate și alte drepturi reale		Referințe
/		
Act Administrativ nr. 63194, din 01/07/1996 emis de CJSDPAT GIURGIU;		
B1	Intabulare, drept de PROPRIETATE, dobandit prin Reconstituire, cota actuala 1/1, cota initiala 1/1 1) PAUN STEFANA	A1

C. Partea III. SARCINI .


Inscrieri privind dezmembramintele dreptului de proprietate, drepturi reale de garanție și sarcini	Referințe
NU SUNT	

Anexa Nr. 1 La Partea I

Teren

Nr cadastral	Suprafața (mp)*	Observații / Referințe
	2.500	

* Suprafața este determinată în planul de proiecție Stereo 70.



Date referitoare la teren

Crt	Categorie folosință	Intravilan	Suprafața (mp)	Tarla	Parcelă	Nr. topo	Observații / Referințe
1	arabil	DA	2.500	29	474	-	Intravilan conform PUG

Lungime Segmente

1) Valorile lungimilor segmentelor sunt obținute din proiecție în plan.

Punct început	X / Y	Punct sfârșit	X / Y	Lungime segment (** (m)
1	579.936,446 309.834,423	2	579.938,82 309.837,35	3.769
2	579.938,82 309.837,35	3	579.942,342 309.842,414	6.168
3	579.942,342 309.842,414	4	579.739,097 309.991,071	251.808
4	579.739,097 309.991,071	5	579.733,455 309.982,894	9.935
5	579.733,455 309.982,894	1	579.936,446 309.834,423	251.494

**** Lungimile segmentelor sunt determinate în planul de proiecție Stereo 70 și sunt rotunjite la 1 milimetru.**

***** Distanța dintre puncte este formată din segmente cumulate ce sunt mai mici decât valoarea 1 milimetru.**

**DATE DESPRE IMOBILUL NR. 732**

Oficiul de Cadastru și Publicitate Imobiliară GIURGIU
Biroul de Cadastru și Publicitate Imobiliară Giurgiu

A. Partea I. Descrierea imobilului

TEREN Intravilan

Adresa: Loc. Darasti-Vlasca, Jud. Giurgiu

Nr. Crt	Nr cadastral Nr. topografic	Suprafața* (mp)	Observații / Referințe
A1		2.500	Sector cadastral:11 Teren neimprejmuit;

B. Partea II. Proprietari și acte

Inscrieri privitoare la dreptul de proprietate și alte drepturi reale	Referințe
/	
Act Administrativ nr. 54503, din 11/05/1995 emis de CJSDPAT GIURGIU;	
B1	A1
Intabulare, drept de PROPRIETATE, dobandit prin Reconstituire, cota actuala 1/1, cota initiala 1/1	
1) MUSAT N. MARIN	


C. Partea III. SARCINI .

Inscrieri privind dezmembramintele dreptului de proprietate, drepturi reale de garanție și sarcini	Referințe
NU SUNT	

Teren

Nr cadastral	Suprafața (mp)*	Observații / Referințe
	2.500	

* Suprafața este determinată în planul de proiecție Stereo 70.



Date referitoare la teren

Crt	Categorie folosință	Intravilan	Suprafața (mp)	Tarla	Parcelă	Nr. topo	Observații / Referințe
1	arabil	DA	2.500	29	474	-	Intravilan conform PUG

Lungime Segmente

1) Valorile lungimilor segmentelor sunt obținute din proiecție în plan.

Punct început	X / Y	Punct sfârșit	X / Y	Lungime segment (** (m)
1	579.739,097 309.991,071	2	579.942,342 309.842,414	251.808
2	579.942,342 309.842,414	3	579.948,013 309.850,566	9.931
3	579.948,013 309.850,566	4	579.744,703 309.999,27	251.889
4	579.744,703 309.999,27	5	579.744,329 309.998,654	0.721
5	579.744,329 309.998,654	1	579.739,097 309.991,071	9.213

**** Lungimile segmentelor sunt determinate în planul de proiecție Stereo 70 și sunt rotunjite la 1 milimetru.**

***** Distanța dintre puncte este formată din segmente cumulate ce sunt mai mici decât valoarea 1 milimetru.**

**DATE DESPRE IMOBILUL NR. 733**

Oficiul de Cadastru și Publicitate Imobiliară GIURGIU
Biroul de Cadastru și Publicitate Imobiliară Giurgiu

A. Partea I. Descrierea imobilului

TEREN Intravilan

Adresa: Loc. Darasti-Vlasca, Jud. Giurgiu

Nr. Crt	Nr cadastral Nr. topografic	Suprafața* (mp)	Observații / Referințe
A1		2.000	Sector cadastral:11 Teren neimprejmuit;

B. Partea II. Proprietari și acte

Inscrieri privitoare la dreptul de proprietate și alte drepturi reale		Referințe
/		
Act Administrativ nr. 77565, din 27/09/2001 emis de CJSDPAT GIURGIU;		
B1	Intabulare, drept de PROPRIETATE, dobandit prin Reconstituire, cota actuala 1/1, cota initiala 1/1 1) DRAGOICEA ST. ION	A1


C. Partea III. SARCINI .

Inscrieri privind dezmembramintele dreptului de proprietate, drepturi reale de garanție și sarcini	Referințe
NU SUNT	

Teren

Nr cadastral	Suprafața (mp)*	Observații / Referințe
	2.000	

* Suprafața este determinată în planul de proiecție Stereo 70.



Date referitoare la teren

Crt	Categorie folosință	Intravilan	Suprafața (mp)	Tarla	Parcelă	Nr. topo	Observații / Referințe
1	arabil	DA	2.000	29	474	-	P474 (DIN TP P474/17). Intravilan conform PUG.

Lungime Segmente

1) Valorile lungimilor segmentelor sunt obținute din proiecție în plan.

Punct început	X / Y	Punct sfârșit	X / Y	Lungime segment (** (m)
1	579.744,703 309.999,27	2	579.948,013 309.850,566	251.889
2	579.948,013 309.850,566	3	579.952,543 309.857,079	7.933
3	579.952,543 309.857,079	4	579.748,833 310.006,077	252.385
4	579.748,833 310.006,077	1	579.744,703 309.999,27	7.962

**** Lungimile segmentelor sunt determinate în planul de proiecție Stereo 70 și sunt rotunjite la 1 milimetru.**

***** Distanța dintre puncte este formată din segmente cumulate ce sunt mai mici decât valoarea 1 milimetru.**

**DATE DESPRE IMOBILUL NR. 734**

Oficiul de Cadastru și Publicitate Imobiliară GIURGIU
Biroul de Cadastru și Publicitate Imobiliară Giurgiu

A. Partea I. Descrierea imobilului

TEREN Intravilan

Adresa: Loc. Darasti-Vlasca, Jud. Giurgiu

Nr. Crt	Nr cadastral Nr. topografic	Suprafața* (mp)	Observații / Referințe
A1		600	Sector cadastral:11 Teren neimprejmuit;

B. Partea II. Proprietari și acte

Inscrieri privitoare la dreptul de proprietate și alte drepturi reale		Referințe
/		
Act Administrativ nr. 102457, din 06/10/2003 emis de CJSDPAT GIURGIU;		
B1	Intabulare, drept de PROPRIETATE, dobandit prin Reconstituire, cota actuala 1/1, cota initiala 1/1 1) PUIU N. PETRE	A1


C. Partea III. SARCINI .

Inscrieri privind dezmembramintele dreptului de proprietate, drepturi reale de garanție și sarcini	Referințe
NU SUNT	

Teren

Nr cadastral	Suprafața (mp)*	Observații / Referințe
	600	

* Suprafața este determinată în planul de proiecție Stereo 70.



Date referitoare la teren

Crt	Categorie folosință	Intravilan	Suprafața (mp)	Tarla	Parcelă	Nr. topo	Observații / Referințe
1	arabil	DA	600	29	474	-	

Lungime Segmente

1) Valorile lungimilor segmentelor sunt obținute din proiecție în plan.

Punct început	X / Y	Punct sfârșit	X / Y	Lungime segment (** (m)
1	579.748,833 310.006,077	2	579.952,543 309.857,079	252.385
2	579.952,543 309.857,079	3	579.953,901 309.859,031	2.378
3	579.953,901 309.859,031	4	579.750,071 310.008,116	252.533
4	579.750,071 310.008,116	1	579.748,833 310.006,077	2.385

** Lungimile segmentelor sunt determinate în planul de proiecție Stereo 70 și sunt rotunjite la 1 milimetru.

***** Distanţa dintre puncte este formată din segmente cumulate ce sunt mai mici decât valoarea 1 milimetru.**

**DATE DESPRE IMOBILUL NR. 735**

Oficiul de Cadastru și Publicitate Imobiliară GIURGIU
Biroul de Cadastru și Publicitate Imobiliară Giurgiu

A. Partea I. Descrierea imobilului

TEREN Intravilan

Adresa: Loc. Darasti-Vlasca, Jud. Giurgiu

Nr. Crt	Nr cadastral Nr. topografic	Suprafața* (mp)	Observații / Referințe
A1	40567	600	Sector cadastral:11 Teren neimprejmut;

B. Partea II. Proprietari și acte

Inscrieri privitoare la dreptul de proprietate și alte drepturi reale		Referințe
18063 / 05/03/2021		
Act Notarial nr. 316, din 19/12/2017 emis de SPN UJENIUC (CM ; act administrativ nr 57439 din 25.07.1995, emis de CJPSDPAT GIURGIU;act administrativ nr 42 din 05.12.2012, emis de CONSILIUL LOCAL AL COMUNEI AD. COPACENI;act administrativ nr 1756 din 22.02.2021, emis de PRIMARIA ADUNATII COPACENI;act administrativ nr 1796 din 23.02.2021, emis de COMUNA ADUNATII COPACENI);		
B1	Intabulare, drept de PROPRIETATEmostenire, dobandit prin Succesiune, cota actuala 1/1, cota initiala 1/1 1) BAZNA GHEORGHE	A1

C. Partea III. SARCINI .

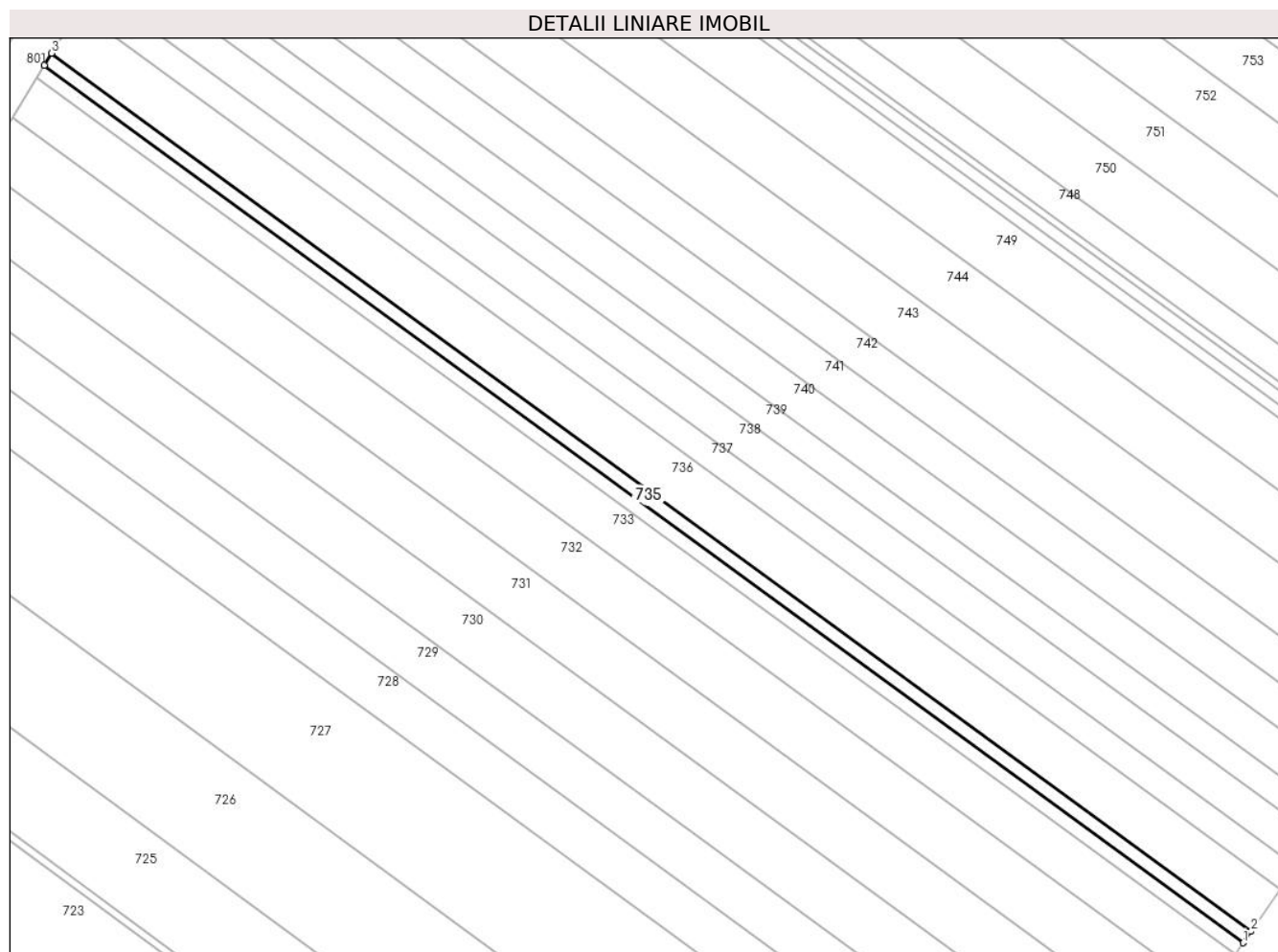
Inscrieri privind dezmembramintele dreptului de proprietate, drepturi reale de garanție și sarcini	Referințe
NU SUNT	

Anexa Nr. 1 La Partea I

Teren

Nr cadastral	Suprafața (mp)*	Observații / Referințe
40567	600	

* Suprafața este determinată în planul de proiecție Stereo 70.



Date referitoare la teren

Crt	Categorie folosință	Intravilan	Suprafața (mp)	Tarla	Parcelă	Nr. topo	Observații / Referințe
1	arabil	DA	600	29	474	-	P474 (DIN TP P415). Intravilan conform PUG.

Lungime Segmente

1) Valorile lungimilor segmentelor sunt obținute din proiecție în plan.

Punct început	X / Y	Punct sfârșit	X / Y	Lungime segment (** (m)
1	579.953,901 309.859,031	2	579.955,258 309.860,981	2.376
2	579.955,258 309.860,981	3	579.751,308 310.010,154	252.682
3	579.751,308 310.010,154	4	579.750,071 310.008,116	2.384
4	579.750,071 310.008,116	1	579.953,901 309.859,031	252.533

**** Lungimile segmentelor sunt determinate în planul de proiecție Stereo 70 și sunt rotunjite la 1 milimetru.**

***** Distanța dintre puncte este formată din segmente cumulate ce sunt mai mici decât valoarea 1 milimetru.**

**DATE DESPRE IMOBILUL NR. 736**

Oficiul de Cadastru și Publicitate Imobiliară GIURGIU
Biroul de Cadastru și Publicitate Imobiliară Giurgiu

A. Partea I. Descrierea imobilului

TEREN Intravilan

Adresa: Loc. Darasti-Vlasca, Jud. Giurgiu

Nr. Crt	Nr cadastral Nr. topografic	Suprafața* (mp)	Observații / Referințe
A1		2.200	Sector cadastral:11 Teren neimprejmuit;

B. Partea II. Proprietari și acte

Inscrieri privitoare la dreptul de proprietate și alte drepturi reale		Referințe
/		
Act Administrativ nr. 50343, din 29/04/1996 emis de CJSDPAT GIURGIU;		
B1	Intabulare, drept de PROPRIETATE, dobandit prin Reconstituire, cota actuala 1/1, cota initiala 1/1 1) ILIE F NICOLAE	A1

C. Partea III. SARCINI .


Inscrieri privind dezmembramintele dreptului de proprietate, drepturi reale de garanție și sarcini	Referințe
NU SUNT	

Anexa Nr. 1 La Partea I

Teren

Nr cadastral	Suprafața (mp)*	Observații / Referințe
	2.200	

* Suprafața este determinată în planul de proiecție Stereo 70.



Date referitoare la teren

Crt	Categorie folosință	Intravilan	Suprafața (mp)	Tarla	Parcelă	Nr. topo	Observații / Referințe
1	arabil	DA	2.200	29	474	-	Intravilan conform PUG

Lungime Segmente

1) Valorile lungimilor segmentelor sunt obținute din proiecție în plan.

Punct început	X / Y	Punct sfârșit	X / Y	Lungime segment (** (m)
1	579.955,258 309.860,981	2	579.960,225 309.868,123	8.699
2	579.960,225 309.868,123	3	579.755,837 310.017,617	253.225
3	579.755,837 310.017,617	4	579.751,308 310.010,154	8.73
4	579.751,308 310.010,154	1	579.955,258 309.860,981	252.682

** Lungimile segmentelor sunt determinate în planul de proiecție Stereo 70 și sunt rotunjite la 1 milimetru.

***** Distanţa dintre puncte este formată din segmente cumulate ce sunt mai mici decât valoarea 1 milimetru.**

**DATE DESPRE IMOBILUL NR. 737**

Oficiul de Cadastru și Publicitate Imobiliară GIURGIU
Biroul de Cadastru și Publicitate Imobiliară Giurgiu

A. Partea I. Descrierea imobilului

TEREN Intravilan

Adresa: Loc. Darasti-Vlasca, Jud. Giurgiu

Nr. Crt	Nr cadastral Nr. topografic	Suprafața* (mp)	Observații / Referințe
A1		1.200	Sector cadastral:11 Teren neimpregmuit;

B. Partea II. Proprietari și acte

Inscrieri privitoare la dreptul de proprietate și alte drepturi reale	Referințe
/	
Act Administrativ nr. 6461, din 29/03/1995 emis de CJSDPAT GIURGIU;	
B1	A1
Intabulare, drept de PROPRIETATE, dobandit prin Reconstituire, cota actuala 1/1, cota initiala 1/1	
1) BURADA ANICA	


C. Partea III. SARCINI .

Inscrieri privind dezmembramintele dreptului de proprietate, drepturi reale de garanție și sarcini	Referințe
NU SUNT	

Teren

Nr cadastral	Suprafața (mp)*	Observații / Referințe
	1.200	

* Suprafața este determinată în planul de proiecție Stereo 70.



Date referitoare la teren

Crt	Categorie folosință	Intravilan	Suprafața (mp)	Tarla	Parcelă	Nr. topo	Observații / Referințe
1	arabil	DA	1.200	29	474	-	Intravilan conform PUG

Lungime Segmente

1) Valorile lungimilor segmentelor sunt obținute din proiecție în plan.

Punct început	X / Y	Punct sfârșit	X / Y	Lungime segment (** (m)
1	579.755,837 310.017,617	2	579.960,225 309.868,123	253.225
2	579.960,225 309.868,123	3	579.961,031 309.869,281	1.411
3	579.961,031 309.869,281	4	579.962,327 309.872,46	3.433
4	579.962,327 309.872,46	5	579.758,306 310.021,685	252.77
5	579.758,306 310.021,685	1	579.755,837 310.017,617	4.759

**** Lungimile segmentelor sunt determinate în planul de proiecție Stereo 70 și sunt rotunjite la 1 milimetru.**

***** Distanța dintre puncte este formată din segmente cumulate ce sunt mai mici decât valoarea 1 milimetru.**

**DATE DESPRE IMOBILUL NR. 738**

Oficiul de Cadastru și Publicitate Imobiliară GIURGIU
 Biroul de Cadastru și Publicitate Imobiliară Giurgiu

A. Partea I. Descrierea imobilului

TEREN Intravilan

Nr. CF vechi:2444/N
 Nr. cadastral vechi:2385

Adresa: Loc. Darasti-Vlasca, Jud. Giurgiu

Nr. Crt	Nr cadastral Nr. topografic	Suprafața* (mp)	Observații / Referințe
A1	38852	1.500	Sector cadastral:11 Teren neimprejmuit;

B. Partea II. Proprietari și acte

Inscrieri privitoare la dreptul de proprietate și alte drepturi reale		Referințe
294 / 08/01/2008		
Act Notarial nr. 3970, din 20/12/2007 emis de BNP Ilie Laura;		
B1	Intabulare, drept de PROPRIETATECumparare, dobandit prin Conventie, cota actuala 1/1, cota initiala 1/1 1) CHIRACU LILIANA, necasatorita	A1

C. Partea III. SARCINI .


Inscrieri privind dezmembramintele dreptului de proprietate, drepturi reale de garanție și sarcini	Referințe
NU SUNT	

Anexa Nr. 1 La Partea I

Teren

Nr cadastral	Suprafața (mp)*	Observații / Referințe
38852	1.500	

* Suprafața este determinată în planul de proiecție Stereo 70.



Date referitoare la teren

Crt	Categorie folosință	Intravilan	Suprafața (mp)	Tarla	Parcelă	Nr. topo	Observații / Referințe
1	arabil	DA	1.500	29	474	-	Intravilan conform PUG

Lungime Segmente

1) Valorile lungimilor segmentelor sunt obținute din proiecție în plan.

Punct început	X / Y	Punct sfârșit	X / Y	Lungime segment (** (m)
1	579.962,327 309.872,46	2	579.964,642 309.878,133	6.127
2	579.964,642 309.878,133	3	579.761,402 310.026,787	251.803
3	579.761,402 310.026,787	4	579.758,306 310.021,685	5.968
4	579.758,306 310.021,685	1	579.962,327 309.872,46	252.77

** Lungimile segmentelor sunt determinate în planul de proiecție Stereo 70 și sunt rotunjite la 1 milimetru.

***** Distanţa dintre puncte este formată din segmente cumulate ce sunt mai mici decât valoarea 1 milimetru.**

**DATE DESPRE IMOBILUL NR. 739**

Oficiul de Cadastru și Publicitate Imobiliară GIURGIU
Biroul de Cadastru și Publicitate Imobiliară Giurgiu

A. Partea I. Descrierea imobilului

TEREN Intravilan

Adresa: Loc. Darasti-Vlasca, Jud. Giurgiu

Nr. Crt	Nr cadastral Nr. topografic	Suprafața* (mp)	Observații / Referințe
A1		1.200	Sector cadastral:11 Teren neimprejmuit;

B. Partea II. Proprietari și acte

Inscrieri privitoare la dreptul de proprietate și alte drepturi reale		Referințe
/		
Act Administrativ nr. 60448, din 22/01/1996 emis de CJSDPAT GIURGIU;		
B1	Intabulare, drept de PROPRIETATE, dobandit prin Reconstituire, cota actuala 1/1, cota initiala 1/1 1) IORDACHE GH MARIA	A1

C. Partea III. SARCINI .


Inscrieri privind dezmembramintele dreptului de proprietate, drepturi reale de garanție și sarcini	Referințe
NU SUNT	

Anexa Nr. 1 La Partea I

Teren

Nr cadastral	Suprafața (mp)*	Observații / Referințe
	1.200	

* Suprafața este determinată în planul de proiecție Stereo 70.



Date referitoare la teren

Crt	Categorie folosință	Intravilan	Suprafața (mp)	Tarla	Parcelă	Nr. topo	Observații / Referințe
1	arabil	DA	1.200	29	474	-	Intravilan conform PUG

Lungime Segmente

1) Valorile lungimilor segmentelor sunt obținute din proiecție în plan.

Punct început	X / Y	Punct sfârșit	X / Y	Lungime segment (** (m)
1	579.761,402 310.026,787	2	579.964,642 309.878,133	251.803
2	579.964,642 309.878,133	3	579.966,5 309.882,688	4.919
3	579.966,5 309.882,688	4	579.763,887 310.030,883	251.025
4	579.763,887 310.030,883	1	579.761,402 310.026,787	4.791

** Lungimile segmentelor sunt determinate în planul de proiecție Stereo 70 și sunt rotunjite la 1 milimetru.

***** Distanţa dintre puncte este formată din segmente cumulate ce sunt mai mici decât valoarea 1 milimetru.**

**DATE DESPRE IMOBILUL NR. 740**

Oficiul de Cadastru și Publicitate Imobiliară GIURGIU
Biroul de Cadastru și Publicitate Imobiliară Giurgiu

A. Partea I. Descrierea imobilului

TEREN Intravilan

Adresa: Loc. Darasti-Vlasca, Jud. Giurgiu

Nr. Crt	Nr cadastral Nr. topografic	Suprafața* (mp)	Observații / Referințe
A1		1.600	Sector cadastral:11 Teren neimprejmuit;

B. Partea II. Proprietari și acte

Inscrieri privitoare la dreptul de proprietate și alte drepturi reale		Referințe
/		
Act Administrativ nr. 60485, din 22/01/1996 emis de CJSDPAT GIURGIU;		
B1	Intabulare, drept de PROPRIETATE, dobandit prin Reconstituire, cota actuala 1/1, cota initiala 1/1 1) ILIE ST MARIA	A1


C. Partea III. SARCINI .

Inscrieri privind dezmembramintele dreptului de proprietate, drepturi reale de garanție și sarcini	Referințe
NU SUNT	

Teren

Nr cadastral	Suprafața (mp)*	Observații / Referințe
	1.600	

* Suprafața este determinată în planul de proiecție Stereo 70.



Date referitoare la teren

Crt	Categorie folosință	Intravilan	Suprafața (mp)	Tarla	Parcelă	Nr. topo	Observații / Referințe
1	arabil	DA	1.600	29	474	-	Intravilan conform PUG

Lungime Segmente

1) Valorile lungimilor segmentelor sunt obținute din proiecție în plan.

Punct început	X / Y	Punct sfârșit	X / Y	Lungime segment (** (m)
1	579.966,5 309.882,688	2	579.967,27 309.884,577	2.04
2	579.967,27 309.884,577	3	579.969,596 309.888,328	4.414
3	579.969,596 309.888,328	4	579.767,21 310.036,357	250.744
4	579.767,21 310.036,357	5	579.763,887 310.030,883	6.404
5	579.763,887 310.030,883	1	579.966,5 309.882,688	251.025

**** Lungimile segmentelor sunt determinate în planul de proiecție Stereo 70 și sunt rotunjite la 1 milimetru.**

***** Distanța dintre puncte este formată din segmente cumulate ce sunt mai mici decât valoarea 1 milimetru.**

**DATE DESPRE IMOBILUL NR. 741**

Oficiul de Cadastru și Publicitate Imobiliară GIURGIU
 Biroul de Cadastru și Publicitate Imobiliară Giurgiu

A. Partea I. Descrierea imobilului

TEREN Intravilan

Adresa: Loc. Darasti-Vlasca, Jud. Giurgiu

Nr. Crt	Nr cadastral Nr. topografic	Suprafața* (mp)	Observații / Referințe
A1		1.600	Sector cadastral:11 Teren neimprejmuit;

B. Partea II. Proprietari și acte

Inscrieri privitoare la dreptul de proprietate și alte drepturi reale		Referințe
/		
Act Normativ nr. 7, din 13/03/1996 emis de PARLAMENTUL ROMÂNIEI;		
B1	Inscrierea posesiei, drept de PROPRIETATE, dobandit prin Lege, cota actuala 1/1, cota initiala 1/1 1) NEIDENTIFICAT NEIDENTIFICAT	A1
B2	Se noteaza mentiunea proprietar neidentificat.	A1

C. Partea III. SARCINI .


Inscrieri privind dezmembramintele dreptului de proprietate, drepturi reale de garanție și sarcini	Referințe
NU SUNT	

Anexa Nr. 1 La Partea I

Teren

Nr cadastral	Suprafața (mp)*	Observații / Referințe
	1.600	

* Suprafața este determinată în planul de proiecție Stereo 70.



Date referitoare la teren

Crt	Categorie folosință	Intravilan	Suprafața (mp)	Tarla	Parcelă	Nr. topo	Observații / Referințe
1	arabil	DA	1.600	29	474	-	Intravilan conform PUG

Lungime Segmente

1) Valorile lungimilor segmentelor sunt obținute din proiecție în plan.

Punct început	X / Y	Punct sfârșit	X / Y	Lungime segment (** (m)
1	579.767,21 310.036,357	2	579.969,596 309.888,328	250.744
2	579.969,596 309.888,328	3	579.972,969 309.893,766	6.399
3	579.972,969 309.893,766	4	579.770,532 310.041,832	250.807
4	579.770,532 310.041,832	1	579.767,21 310.036,357	6.404

** Lungimile segmentelor sunt determinate în planul de proiecție Stereo 70 și sunt rotunjite la 1 milimetru.

***** Distanţa dintre puncte este formată din segmente cumulate ce sunt mai mici decât valoarea 1 milimetru.**

**DATE DESPRE IMOBILUL NR. 742**

Oficiul de Cadastru și Publicitate Imobiliară GIURGIU
Biroul de Cadastru și Publicitate Imobiliară Giurgiu

A. Partea I. Descrierea imobilului

TEREN Intravilan

Adresa: Loc. Darasti-Vlasca, Jud. Giurgiu

Nr. Crt	Nr cadastral Nr. topografic	Suprafața* (mp)	Observații / Referințe
A1		1.600	Sector cadastral:11 Teren neimprejmuit;

B. Partea II. Proprietari și acte

Inscrieri privitoare la dreptul de proprietate și alte drepturi reale		Referințe
/		
Act Administrativ nr. 64244, din 03/07/1996 emis de CJSDPAT GIURGIU;		
B1	Intabulare, drept de PROPRIETATE, dobandit prin Reconstituire, cota actuala 1/1, cota initiala 1/1 1) STANCU GH MARIA	A1

C. Partea III. SARCINI .


Inscrieri privind dezmembramintele dreptului de proprietate, drepturi reale de garanție și sarcini	Referințe
NU SUNT	

Anexa Nr. 1 La Partea I

Teren

Nr cadastral	Suprafața (mp)*	Observații / Referințe
	1.600	

* Suprafața este determinată în planul de proiecție Stereo 70.



Date referitoare la teren

Crt	Categorie folosință	Intravilan	Suprafața (mp)	Tarla	Parcelă	Nr. topo	Observații / Referințe
1	arabil	DA	1.600	29	474	-	Intravilan conform PUG

Lungime Segmente

1) Valorile lungimilor segmentelor sunt obținute din proiecție în plan.

Punct început	X / Y	Punct sfârșit	X / Y	Lungime segment (** (m)
1	579.770,532 310.041,832	2	579.972,969 309.893,766	250.807
2	579.972,969 309.893,766	3	579.976,34 309.899,203	6.397
3	579.976,34 309.899,203	4	579.773,863 310.047,299	250.857
4	579.773,863 310.047,299	5	579.773,1 310.046,063	1.453
5	579.773,1 310.046,063	1	579.770,532 310.041,832	4.949

**** Lungimile segmentelor sunt determinate în planul de proiecție Stereo 70 și sunt rotunjite la 1 milimetru.**

***** Distanța dintre puncte este formată din segmente cumulate ce sunt mai mici decât valoarea 1 milimetru.**

**DATE DESPRE IMOBILUL NR. 743**

Oficiul de Cadastru și Publicitate Imobiliară GIURGIU
Biroul de Cadastru și Publicitate Imobiliară Giurgiu

A. Partea I. Descrierea imobilului

TEREN Intravilan

Adresa: Loc. Darasti-Vlasca, Jud. Giurgiu

Nr. Crt	Nr cadastral Nr. topografic	Suprafața* (mp)	Observații / Referințe
A1		2.500	Sector cadastral:11 Teren neimprejmuit;

B. Partea II. Proprietari și acte

Inscrieri privitoare la dreptul de proprietate și alte drepturi reale		Referințe
/		
Act Administrativ nr. 57460, din 29/08/1995 emis de CJSDPAT GIURGIU;		
B1	Intabulare, drept de PROPRIETATE, dobandit prin Reconstituire, cota actuala 1/1, cota initiala 1/1 1) IANCU M. MARIN	A1

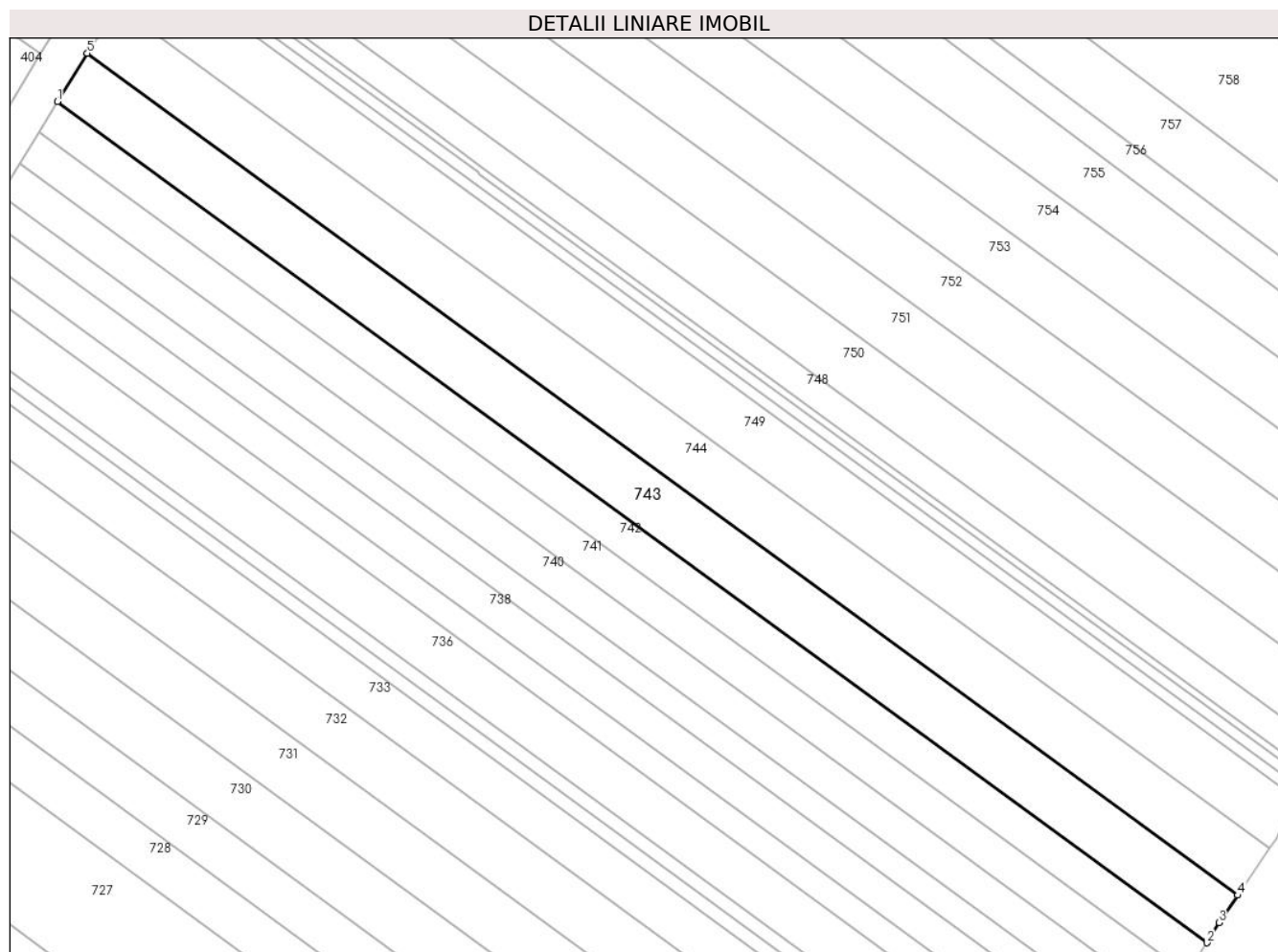
C. Partea III. SARCINI .

Inscrieri privind dezmembramintele dreptului de proprietate, drepturi reale de garanție și sarcini	Referințe
NU SUNT	

Teren

Nr cadastral	Suprafața (mp)*	Observații / Referințe
	2.500	

* Suprafața este determinată în planul de proiecție Stereo 70.



Date referitoare la teren

Crt	Categorie folosință	Intravilan	Suprafața (mp)	Tarla	Parcelă	Nr. topo	Observații / Referințe
1	arabil	DA	2.500	29	474	-	Intravilan conform PUG

Lungime Segmente

1) Valorile lungimilor segmentelor sunt obținute din proiecție în plan.

Punct început	X / Y	Punct sfârșit	X / Y	Lungime segment (** (m)
1	579.773,863 310.047,299	2	579.976,34 309.899,203	250.857
2	579.976,34 309.899,203	3	579.978,522 309.902,722	4.141
3	579.978,522 309.902,722	4	579.981,77 309.907,575	5.84
4	579.981,77 309.907,575	5	579.779,111 310.055,803	251.082
5	579.779,111 310.055,803	1	579.773,863 310.047,299	9.993

**** Lungimile segmentelor sunt determinate în planul de proiecție Stereo 70 și sunt rotunjite la 1 milimetru.**

***** Distanța dintre puncte este formată din segmente cumulate ce sunt mai mici decât valoarea 1 milimetru.**

**DATE DESPRE IMOBILUL NR. 744**

Oficiul de Cadastru și Publicitate Imobiliară GIURGIU
Biroul de Cadastru și Publicitate Imobiliară Giurgiu

A. Partea I. Descrierea imobilului

TEREN Intravilan

Adresa: Loc. Darasti-Vlasca, Jud. Giurgiu

Nr. Crt	Nr cadastral Nr. topografic	Suprafața* (mp)	Observații / Referințe
A1		2.500	Sector cadastral:11 Teren neimprejmuit;

B. Partea II. Proprietari și acte

Inscrieri privitoare la dreptul de proprietate și alte drepturi reale		Referințe
/		
Act Administrativ nr. 57403, din 25/07/1995 emis de CJSDPAT GIURGIU;		
B1	Intabulare, drept de PROPRIETATE, dobandit prin Reconstituire, cota actuala 1/1, cota initiala 1/1 1) IORDACHE P. MARIA	A1

C. Partea III. SARCINI .


Inscrieri privind dezmembramintele dreptului de proprietate, drepturi reale de garanție și sarcini	Referințe
NU SUNT	

Anexa Nr. 1 La Partea I

Teren

Nr cadastral	Suprafața (mp)*	Observații / Referințe
	2.500	

* Suprafața este determinată în planul de proiecție Stereo 70.



Date referitoare la teren

Crt	Categorie folosință	Intravilan	Suprafața (mp)	Tarla	Parcelă	Nr. topo	Observații / Referințe
1	arabil	DA	2.500	29	474	-	Intravilan conform PUG

Lungime Segmente

1) Valorile lungimilor segmentelor sunt obținute din proiecție în plan.

Punct început	X / Y	Punct sfârșit	X / Y	Lungime segment (** (m)
1	579.981,77 309.907,575	2	579.987,308 309.915,852	9.959
2	579.987,308 309.915,852	3	579.784,353 310.064,296	251.449
3	579.784,353 310.064,296	4	579.779,111 310.055,803	9.98
4	579.779,111 310.055,803	1	579.981,77 309.907,575	251.082

** Lungimile segmentelor sunt determinate în planul de proiecție Stereo 70 și sunt rotunjite la 1 milimetru.

***** Distanţa dintre puncte este formată din segmente cumulate ce sunt mai mici decât valoarea 1 milimetru.**

**DATE DESPRE IMOBILUL NR. 745**

Oficiul de Cadastru și Publicitate Imobiliară GIURGIU
Biroul de Cadastru și Publicitate Imobiliară Giurgiu

A. Partea I. Descrierea imobilului

TEREN Intravilan

Adresa: Loc. Darasti-Vlasca, Jud. Giurgiu

Nr. Crt	Nr cadastral Nr. topografic	Suprafața* (mp)	Observații / Referințe
A1	36921	469	Sector cadastral:11 Teren neimprejmuit;

B. Partea II. Proprietari și acte

Inscrieri privitoare la dreptul de proprietate și alte drepturi reale		Referințe
27737 / 18/05/2018		
Act Notarial nr. 312, din 09/05/2018 emis de NP Lixandru Anamaria Marcela;		
B2	Intabulare, drept de PROPRIETATE,cu titlu cumparare, dobandit prin Conventie, cota actuala 1/1, cota initiala 1/1	A1
	1) IONESCU SIMONA MIHAELA, comunitate legala de bunuri	
	2) IONESCU MIHAI, casatorit cu	

C. Partea III. SARCINI .


Inscrieri privind dezmembramintele dreptului de proprietate, drepturi reale de garanție și sarcini	Referințe
NU SUNT	

Anexa Nr. 1 La Partea I

Teren

Nr cadastral	Suprafața (mp)*	Observații / Referințe
36921	469	

* Suprafața este determinată în planul de proiecție Stereo 70.



Date referitoare la teren

Crt	Categorie folosință	Intravilan	Suprafața (mp)	Tarla	Parcelă	Nr. topo	Observații / Referințe
1	arabil	DA	131	29	474	-	Intravilan conform PUG
2	vie	DA	338	29	-	-	

Lungime Segmente

1) Valorile lungimilor segmentelor sunt obținute din proiecție în plan.

Punct început	X / Y	Punct sfârșit	X / Y	Lungime segment (** (m)
1	579.789,602 310.072,801	2	579.845,987 310.031,556	69.86
2	579.845,987 310.031,556	3	579.991,573 309.925,063	180.377
3	579.991,573 309.925,063	4	579.992,345 309.926,822	1.921
4	579.992,345 309.926,822	5	579.846,975 310.033,157	180.11

Punct început	X / Y	Punct sfârșit	X / Y	Lungime segment (** (m)
5	579.846,975 310.033,157	6	579.846,915 310.033,201	0.074
6	579.846,915 310.033,201	7	579.790,59 310.074,401	69.785
7	579.790,59 310.074,401	1	579.789,602 310.072,801	1.88

** Lungimile segmentelor sunt determinate în planul de proiecție Stereo 70 și sunt rotunjite la 1 milimetru.

*** Distanța dintre puncte este formată din segmente cumulate ce sunt mai mici decât valoarea 1 milimetru.

**DATE DESPRE IMOBILUL NR. 746**

Oficiul de Cadastru și Publicitate Imobiliară GIURGIU
Biroul de Cadastru și Publicitate Imobiliară Giurgiu

A. Partea I. Descrierea imobilului

TEREN Intravilan

Adresa: Loc. Darasti-Vlasca, Jud. Giurgiu

Nr. Crt	Nr cadastral Nr. topografic	Suprafața* (mp)	Observații / Referințe
A1	36928	469	Sector cadastral:11 Teren neimprejmuit;

B. Partea II. Proprietari și acte

Inscrieri privitoare la dreptul de proprietate și alte drepturi reale		Referințe
27747 / 18/05/2018		
Act Notarial nr. 311, din 14/05/2018 emis de Lixandru Anamaria Marcela;		
B2	Intabulare, drept de PROPRIETATEcumparare, dobandit prin Conventie, cota actuala 1/1, cota initiala 1/1	A1
	1) IONESCU SIMONA MIHAELA, comunitate legala de bunuri	
	2) IONESCU MIHAI, casatorit cu	

C. Partea III. SARCINI .

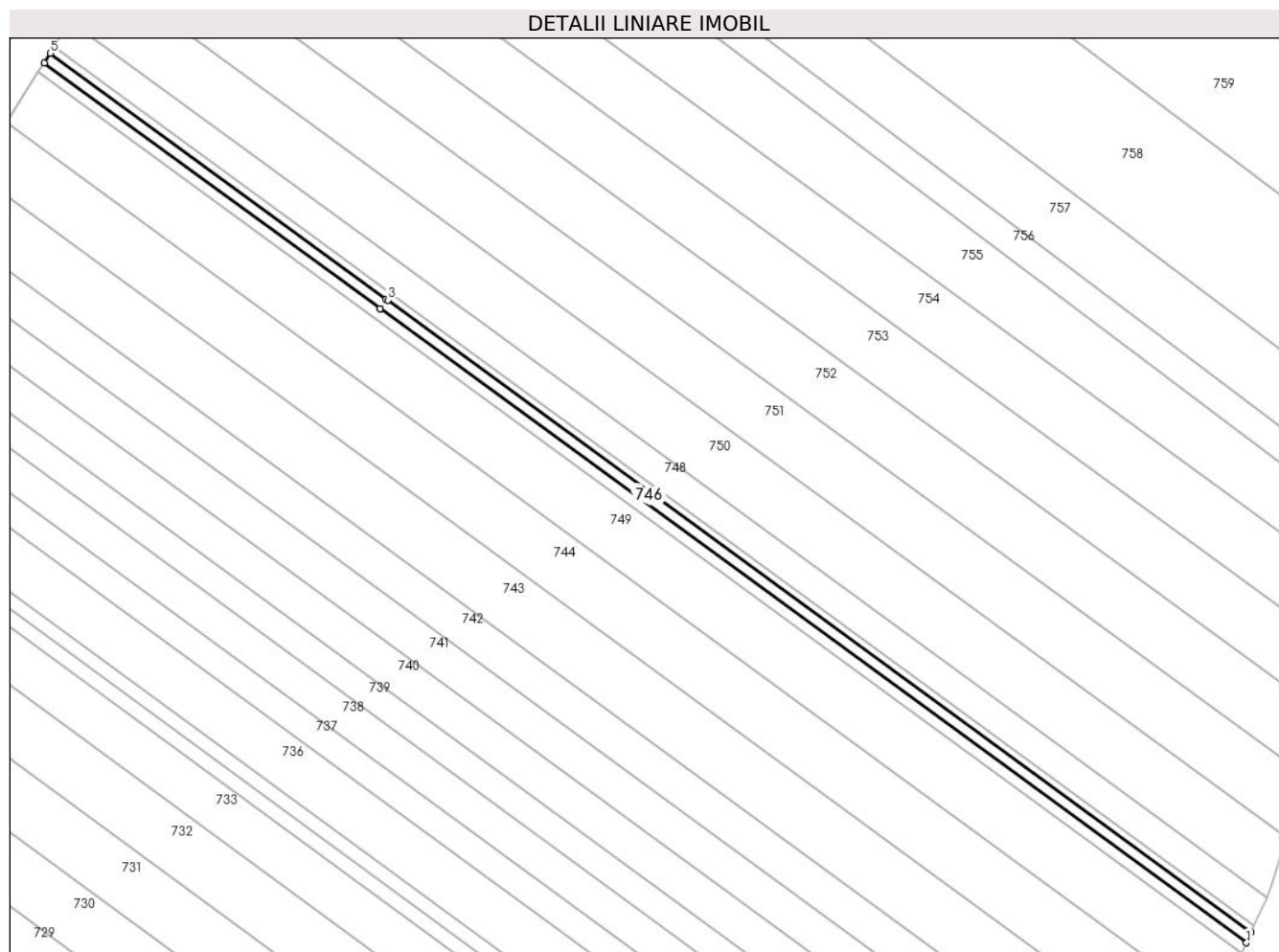
Inscrieri privind dezmembramintele dreptului de proprietate, drepturi reale de garanție și sarcini	Referințe
NU SUNT	

Anexa Nr. 1 La Partea I

Teren

Nr cadastral	Suprafața (mp)*	Observații / Referințe
36928	469	

* Suprafața este determinată în planul de proiecție Stereo 70.



Date referitoare la teren

Crt	Categorie folosință	Intravilan	Suprafața (mp)	Tarla	Parcelă	Nr. topo	Observații / Referințe
1	arabil	DA	131	29	474	-	Intravilan conform PUG
2	vie	DA	338	29	-	-	

Lungime Segmente

1) Valorile lungimilor segmentelor sunt obținute din proiecție în plan.

Punct început	X / Y	Punct sfârșit	X / Y	Lungime segment (** (m)
1	579.992,345 309.926,822	2	579.993,118 309.928,582	1.922
2	579.993,118 309.928,582	3	579.848,234 310.034,562	179.508
3	579.848,234 310.034,562	4	579.847,904 310.034,803	0.409
4	579.847,904 310.034,803	5	579.791,579 310.076,004	69.786

Punct început	X / Y	Punct sfârşit	X / Y	Lungime segment (** (m)
5	579.791,579 310.076,004	6	579.790,59 310.074,401	1.884
6	579.790,59 310.074,401	7	579.846,915 310.033,201	69.785
7	579.846,915 310.033,201	8	579.846,975 310.033,157	0.074
8	579.846,975 310.033,157	1	579.992,345 309.926,822	180.11

** Lungimile segmentelor sunt determinate în planul de proiecție Stereo 70 și sunt rotunjite la 1 milimetru.

*** Distanța dintre puncte este formată din segmente cumulate ce sunt mai mici decât valoarea 1 milimetru.

**DATE DESPRE IMOBILUL NR. 747**

Oficiul de Cadastru și Publicitate Imobiliară GIURGIU
Biroul de Cadastru și Publicitate Imobiliară Giurgiu

A. Partea I. Descrierea imobilului

TEREN Intravilan

Adresa: Loc. Darasti-Vlasca, Jud. Giurgiu

Nr. Crt	Nr cadastral Nr. topografic	Suprafața* (mp)	Observații / Referințe
A1	37009	313	Sector cadastral:11 Teren neimprejmuit;

B. Partea II. Proprietari și acte

Inscrieri privitoare la dreptul de proprietate și alte drepturi reale		Referințe
32654 / 13/06/2018		
Act Notarial nr. 376, din 05/06/2018 emis de NP Lixandru Anamaria Marcela;		
B2	Intabulare, drept de PROPRIETATEcu titlu drept cumparare, dobandit prin Conventie, cota actuala 1/1, cota initiala 1/1 1) IONESCU SIMONA MIHAELA, comunitate legala de bunuri 2) IONESCU MIHAI, casatorit cu	A1


C. Partea III. SARCINI .

Inscrieri privind dezmembramintele dreptului de proprietate, drepturi reale de garanție și sarcini	Referințe
NU SUNT	

Teren

Nr cadastral	Suprafața (mp)*	Observații / Referințe
37009	313	

* Suprafața este determinată în planul de proiecție Stereo 70.



Date referitoare la teren

Crt	Categorie folosință	Intravilan	Suprafața (mp)	Tarla	Parcelă	Nr. topo	Observații / Referințe
1	arabil	DA	88	29	474	-	
2	vie	DA	225	29	474	-	

Lungime Segmente

1) Valorile lungimilor segmentelor sunt obținute din proiecție în plan.

Punct început	X / Y	Punct sfârșit	X / Y	Lungime segment (** (m)
1	579.791,579 310.076,004	2	579.847,904 310.034,803	69.786
2	579.847,904 310.034,803	3	579.848,234 310.034,562	0.409
3	579.848,234 310.034,562	4	579.993,118 309.928,582	179.508
4	579.993,118 309.928,582	5	579.993,635 309.929,758	1.285

Punct început	X / Y	Punct sfârşit	X / Y	Lungime segment (** (m)
5	579.993,635 309.929,758	6	579.848,895 310.035,632	179.329
6	579.848,895 310.035,632	7	579.840,363 310.041,873	10.571
7	579.840,363 310.041,873	8	579.792,239 310.077,074	59.624
8	579.792,239 310.077,074	1	579.791,579 310.076,004	1.257

** Lungimile segmentelor sunt determinate în planul de proiecție Stereo 70 și sunt rotunjite la 1 milimetru.

*** Distanța dintre puncte este formată din segmente cumulate ce sunt mai mici decât valoarea 1 milimetru.

**DATE DESPRE IMOBILUL NR. 748**

Oficiul de Cadastru și Publicitate Imobiliară GIURGIU
 Biroul de Cadastru și Publicitate Imobiliară Giurgiu

A. Partea I. Descrierea imobilului

TEREN Intravilan

Adresa: Loc. Darasti-Vlasca, Jud. Giurgiu

Nr. Crt	Nr cadastral Nr. topografic	Suprafața* (mp)	Observații / Referințe
A1	37021	1.250	Sector cadastral:11 Teren neimprejmuit;

B. Partea II. Proprietari și acte

Inscrieri privitoare la dreptul de proprietate și alte drepturi reale		Referințe
32673 / 13/06/2018		
Act Notarial nr. 375, din 05/06/2018 emis de NP Lixandru Anamaria Marcela;		
B2	Intabulare, drept de PROPRIETATE,cu titlu cumparare, dobandit prin Conventie, cota actuala 1/1, cota initiala 1/1	A1
	1) IONESCU SIMONA MIHAELA, comunitate legala de bunuri	
	2) IONESCU MIHAI, casatorit cu	

C. Partea III. SARCINI .


Inscrieri privind dezmembramintele dreptului de proprietate, drepturi reale de garanție și sarcini	Referințe
NU SUNT	

Anexa Nr. 1 La Partea I

Teren

Nr cadastral	Suprafața (mp)*	Observații / Referințe
37021	1.250	

* Suprafața este determinată în planul de proiecție Stereo 70.



Date referitoare la teren

Crt	Categorie folosință	Intra vilan	Suprafața (mp)	Tarla	Parcelă	Nr. topo	Observații / Referințe
1	arabil	DA	313	29	474	-	Intravilan conform PUG
2	vie	DA	937	29	-	-	

Lungime Segmente

1) Valorile lungimilor segmentelor sunt obținute din proiecție în plan.

Punct început	X / Y	Punct sfârșit	X / Y	Lungime segment (** (m)
1	579.794,881 310.081,353	2	579.792,239 310.077,074	5.029
2	579.792,239 310.077,074	3	579.840,363 310.041,873	59.624
3	579.840,363 310.041,873	4	579.848,895 310.035,632	10.571
4	579.848,895 310.035,632	5	579.993,635 309.929,758	179.329

Punct început	X / Y	Punct sfârşit	X / Y	Lungime segment (** (m)
5	579.993,635 309.929,758	6	579.995,704 309.934,467	5.143
6	579.995,704 309.934,467	7	579.843,362 310.045,893	188.743
7	579.843,362 310.045,893	1	579.794,881 310.081,353	60.065

** Lungimile segmentelor sunt determinate în planul de proiecţie Stereo 70 şi sunt rotunjite la 1 milimetru.

*** Distanţa dintre puncte este formată din segmente cumulate ce sunt mai mici decât valoarea 1 milimetru.

**DATE DESPRE IMOBILUL NR. 749**

Oficiul de Cadastru și Publicitate Imobiliară GIURGIU
Biroul de Cadastru și Publicitate Imobiliară Giurgiu

A. Partea I. Descrierea imobilului

TEREN Intravilan

Adresa: Loc. Darasti-Vlasca, Jud. Giurgiu

Nr. Crt	Nr cadastral Nr. topografic	Suprafața* (mp)	Observații / Referințe
A1		2.500	Sector cadastral:11 Teren neimprejmit;

B. Partea II. Proprietari și acte

Inscrieri privitoare la dreptul de proprietate și alte drepturi reale		Referințe
/		
Act Administrativ nr. 67007, din 14/08/1996 emis de CJSDPAT GIURGIU;		
B1	Intabulare, drept de PROPRIETATE, dobandit prin Reconstituire, cota actuala 1/1, cota initiala 1/1 1) STEFAN ILIE 2) NEAGU E. STEFANA 3) VASILE GHERGHINA	A1


C. Partea III. SARCINI .

Inscrieri privind dezmembramintele dreptului de proprietate, drepturi reale de garanție și sarcini	Referințe
NU SUNT	

Teren

Nr cadastral	Suprafața (mp)*	Observații / Referințe
	2.500	

* Suprafața este determinată în planul de proiecție Stereo 70.



Date referitoare la teren

Crt	Categorie folosință	Intravilan	Suprafața (mp)	Tarla	Parcelă	Nr. topo	Observații / Referințe
1	arabil	DA	2.500	29	474	-	Intravilan conform PUG

Lungime Segmente

1) Valorile lungimilor segmentelor sunt obținute din proiecție în plan.

Punct început	X / Y	Punct sfârșit	X / Y	Lungime segment (** (m)
1	579.784,353 310.064,296	2	579.987,308 309.915,852	251.449
2	579.987,308 309.915,852	3	579.988,551 309.917,651	2.187
3	579.988,551 309.917,651	4	579.991,573 309.925,063	8.004
4	579.991,573 309.925,063	5	579.845,987 310.031,556	180.377
5	579.845,987 310.031,556	6	579.789,602 310.072,801	69.86

Punct început	X / Y	Punct sfârşit	X / Y	Lungime segment (** (m)
6	579.789,602 310.072,801	1	579.784,353 310.064,296	9.994

** Lungimile segmentelor sunt determinate în planul de proiecţie Stereo 70 şi sunt rotunjite la 1 milimetru.

*** Distanţa dintre puncte este formată din segmente cumulate ce sunt mai mici decât valoarea 1 milimetru.

**DATE DESPRE IMOBILUL NR. 750**

Oficiul de Cadastru și Publicitate Imobiliară GIURGIU
Biroul de Cadastru și Publicitate Imobiliară Giurgiu

A. Partea I. Descrierea imobilului

TEREN Intravilan

Adresa: Loc. Darasti-Vlasca, Jud. Giurgiu

Nr. Crt	Nr cadastral Nr. topografic	Suprafața* (mp)	Observații / Referințe
A1		2.500	Sector cadastral:11 Teren neimprejmuit;

B. Partea II. Proprietari și acte

Inscrieri privitoare la dreptul de proprietate și alte drepturi reale		Referințe
/		
Act Administrativ nr. 64269, din 31/07/1996 emis de CJSDPAT GIURGIU;		
B1	Intabulare, drept de PROPRIETATE, dobandit prin Reconstituire, cota actuala 1/1, cota initiala 1/1 1) SOICA GH MARIA	A1


C. Partea III. SARCINI .

Inscrieri privind dezmembramintele dreptului de proprietate, drepturi reale de garanție și sarcini	Referințe
NU SUNT	

Teren

Nr cadastral	Suprafața (mp)*	Observații / Referințe
	2.500	

* Suprafața este determinată în planul de proiecție Stereo 70.



Date referitoare la teren

Crt	Categorie folosință	Intravilan	Suprafața (mp)	Tarla	Parcelă	Nr. topo	Observații / Referințe
1	arabil	DA	2.500	29	474	-	Intravilan conform PUG

Lungime Segmente

1) Valorile lungimilor segmentelor sunt obținute din proiecție în plan.

Punct început	X / Y	Punct sfârșit	X / Y	Lungime segment (** (m)
1	579.794,881 310.081,353	2	579.843,362 310.045,893	60.065
2	579.843,362 310.045,893	3	579.995,704 309.934,467	188.743
3	579.995,704 309.934,467	4	579.996,672 309.936,671	2.407
4	579.996,672 309.936,671	5	579.999,119 309.944,472	8.176
5	579.999,119 309.944,472	6	579.800,197 310.089,967	246.452

Punct început	X / Y	Punct sfârşit	X / Y	Lungime segment (** (m)
6	579.800,197 310.089,967	1	579.794,881 310.081,353	10.122

** Lungimile segmentelor sunt determinate în planul de proiecţie Stereo 70 şi sunt rotunjite la 1 milimetru.

*** Distanţa dintre puncte este formată din segmente cumulate ce sunt mai mici decât valoarea 1 milimetru.

**DATE DESPRE IMOBILUL NR. 751**

Oficiul de Cadastru și Publicitate Imobiliară GIURGIU
Biroul de Cadastru și Publicitate Imobiliară Giurgiu

A. Partea I. Descrierea imobilului

TEREN Intravilan

Adresa: Loc. Darasti-Vlasca, Jud. Giurgiu

Nr. Crt	Nr cadastral Nr. topografic	Suprafața* (mp)	Observații / Referințe
A1		2.500	Sector cadastral:11 Teren neimprejmuit;

B. Partea II. Proprietari și acte

Inscrieri privitoare la dreptul de proprietate și alte drepturi reale		Referințe
/		
Act Administrativ nr. 50349, din 29/04/1996 emis de CJSDPAT GIURGIU;		
B1	Intabulare, drept de PROPRIETATE, dobandit prin Reconstituire, cota actuala 1/1, cota initiala 1/1 1) STOICA CONSTANTIN	A1

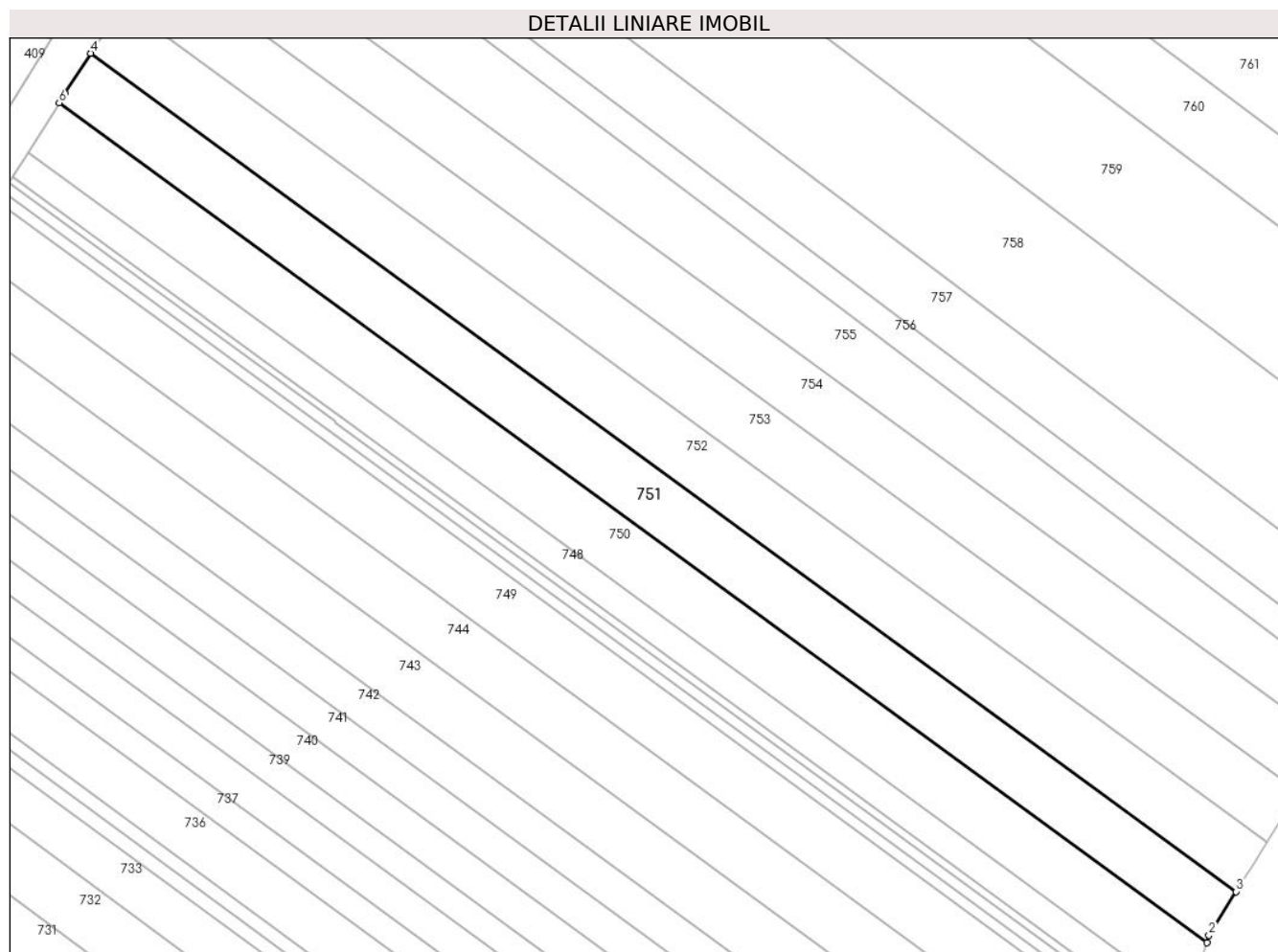
C. Partea III. SARCINI .

Inscrieri privind dezmembramintele dreptului de proprietate, drepturi reale de garanție și sarcini	Referințe
NU SUNT	

Teren

Nr cadastral	Suprafața (mp)*	Observații / Referințe
	2.500	

* Suprafața este determinată în planul de proiecție Stereo 70.



Date referitoare la teren

Crt	Categorie folosință	Intravilan	Suprafața (mp)	Tarla	Parcelă	Nr. topo	Observații / Referințe
1	arabil	DA	2.500	29	474	-	Intravilan conform PUG

Lungime Segmente

1) Valorile lungimilor segmentelor sunt obținute din proiecție în plan.

Punct început	X / Y	Punct sfârșit	X / Y	Lungime segment (** (m)
1	579.999,119 309.944,472	2	579.999,52 309.945,748	1.338
2	579.999,52 309.945,748	3	580.004,229 309.953,32	8.917
3	580.004,229 309.953,32	4	579.805,673 310.098,548	245.999
4	579.805,673 310.098,548	5	579.801,189 310.091,575	8.29
5	579.801,189 310.091,575	6	579.800,197 310.089,967	1.889

Punct început	X / Y	Punct sfârşit	X / Y	Lungime segment (** (m)
6	579.800,197 310.089,967	1	579.999,119 309.944,472	246.452

** Lungimile segmentelor sunt determinate în planul de proiecţie Stereo 70 şi sunt rotunjite la 1 milimetru.

*** Distanţa dintre puncte este formată din segmente cumulate ce sunt mai mici decât valoarea 1 milimetru.

**DATE DESPRE IMOBILUL NR. 752**

Oficiul de Cadastru și Publicitate Imobiliară GIURGIU
 Biroul de Cadastru și Publicitate Imobiliară Giurgiu

A. Partea I. Descrierea imobilului

TEREN Intravilan

Adresa: Loc. Darasti-Vlasca, Jud. Giurgiu

Nr. Crt	Nr cadastral Nr. topografic	Suprafața* (mp)	Observații / Referințe
A1		2.500	Sector cadastral:11 Teren neimprejmuit;

B. Partea II. Proprietari și acte

Inscrieri privitoare la dreptul de proprietate și alte drepturi reale		Referințe
/		
Act Administrativ nr. 64287, din 31/07/1996 emis de CJSDPAT GIURGIU;		
B1	Intabulare, drept de PROPRIETATE, dobandit prin Reconstituire, cota actuala 1/1, cota initiala 1/1 1) STOICA C-TIN 2) STOICA D-TRU 3) STOICA GH	A1

C. Partea III. SARCINI .


Inscrieri privind dezmembramintele dreptului de proprietate, drepturi reale de garanție și sarcini	Referințe
NU SUNT	

Anexa Nr. 1 La Partea I

Teren

Nr cadastral	Suprafața (mp)*	Observații / Referințe
	2.500	

* Suprafața este determinată în planul de proiecție Stereo 70.



Date referitoare la teren

Crt	Categorie folosință	Intravilan	Suprafața (mp)	Tarla	Parcelă	Nr. topo	Observații / Referințe
1	arabil	DA	2.500	29	474	-	Intravilan conform PUG

Lungime Segmente

1) Valorile lungimilor segmentelor sunt obținute din proiecție în plan.

Punct început	X / Y	Punct sfârșit	X / Y	Lungime segment (** (m)
1	579.805,673 310.098,548	2	580.004,229 309.953,32	245.999
2	580.004,229 309.953,32	3	580.007,268 309.958,206	5.754
3	580.007,268 309.958,206	4	580.009,593 309.961,992	4.443
4	580.009,593 309.961,992	5	579.811,181 310.107,115	245.821
5	579.811,181 310.107,115	1	579.805,673 310.098,548	10.185

**** Lungimile segmentelor sunt determinate în planul de proiecție Stereo 70 și sunt rotunjite la 1 milimetru.**

***** Distanța dintre puncte este formată din segmente cumulate ce sunt mai mici decât valoarea 1 milimetru.**

**DATE DESPRE IMOBILUL NR. 753**

Oficiul de Cadastru și Publicitate Imobiliară GIURGIU
Biroul de Cadastru și Publicitate Imobiliară Giurgiu

A. Partea I. Descrierea imobilului

TEREN Intravilan

Adresa: Loc. Darasti-Vlasca, Jud. Giurgiu

Nr. Crt	Nr cadastral Nr. topografic	Suprafața* (mp)	Observații / Referințe
A1	36945	2.500	Sector cadastral:11 Teren neimprejmut;

B. Partea II. Proprietari și acte

Inscrieri privitoare la dreptul de proprietate și alte drepturi reale	Referințe
7656 / 09/02/2018	
Act Administrativ nr. 59035, din 10/10/1995 emis de CJPSDPAT Giurgiu (act notarial nr 33 din 28.01.1998, emis de BNP UJENIUC MARINELA;act administrativ nr 625 din 23.01.2018, emis de PRIMARIA ADUNATII COPACENI;act notarial nr 48 din 19.01.2018, emis de BIN ANAMARIA-MARCELA LIXANDRU;act notarial nr 04 din 17.01.2018, emis de BIN DOBRE DANA;act administrativ nr 603 din 22.01.2018, emis de Primaria Adunatii-Copaceni;act notarial nr 48 din 19.01.2018, emis de BIN LIXANDRU ANAMARIA-MARCELA;act administrativ nr 42 din 05.12.2012, emis de Consiliul Local al Com Adunatii Copaceni);	
B1	A1
Intabulare, drept de PROPRIETATE,cu titlu mostenire, dobandit prin Succesiune, cota actuala 2/8, cota initiala 2/8 1) SERBAN BUCUR	
42869 / 30/07/2020	
Act Notarial nr. 644, din 29/07/2020 emis de Lixandru Anamaria Marcela;	
B4	A1
Intabulare, drept de PROPRIETATE.cumparare, dobandit prin Conventie, cota actuala 6/8, cota initiala 6/8 1) IONESCU SIMONA MIHAELA , comunitate legala de bunuri 2) IONESCU MIHAI , casatorit cu	

C. Partea III. SARCINI .


Inscrieri privind dezmembramintele dreptului de proprietate, drepturi reale de garanție și sarcini	Referințe
NU SUNT	

Anexa Nr. 1 La Partea I

Teren

Nr cadastral	Suprafața (mp)*	Observații / Referințe
36945	2.500	

* Suprafața este determinată în planul de proiecție Stereo 70.



Date referitoare la teren

Crt	Categorie folosință	Intravilan	Suprafața (mp)	Tarla	Parcelă	Nr. topo	Observații / Referințe
1	arabil	DA	2.500	29	474	-	Intravilan conform PUG

Lungime Segmente

1) Valorile lungimilor segmentelor sunt obținute din proiecție în plan.

Punct început	X / Y	Punct sfârșit	X / Y	Lungime segment (** (m)
1	580.009,593 309.961,992	2	580.014,933 309.970,692	10.208
2	580.014,933 309.970,692	3	579.816,693 310.115,689	245.608
3	579.816,693 310.115,689	4	579.811,181 310.107,115	10.193
4	579.811,181 310.107,115	1	580.009,593 309.961,992	245.821

** Lungimile segmentelor sunt determinate în planul de proiecție Stereo 70 și sunt rotunjite la 1 milimetru.

***** Distanţa dintre puncte este formată din segmente cumulate ce sunt mai mici decât valoarea 1 milimetru.**

**DATE DESPRE IMOBILUL NR. 754**

Oficiul de Cadastru și Publicitate Imobiliară GIURGIU
Biroul de Cadastru și Publicitate Imobiliară Giurgiu

A. Partea I. Descrierea imobilului

TEREN Intravilan

Adresa: Loc. Darasti-Vlasca, Jud. Giurgiu

Nr. Crt	Nr cadastral Nr. topografic	Suprafața* (mp)	Observații / Referințe
A1		2.500	Sector cadastral:11 Teren neimprejmuit;

B. Partea II. Proprietari și acte

Inscrieri privitoare la dreptul de proprietate și alte drepturi reale		Referințe
/		
Act Administrativ nr. 77554, din 30/08/2001 emis de CJSDPAT GIURGIU;		
B1	Intabulare, drept de PROPRIETATE, dobandit prin Reconstituire, cota actuala 1/1, cota initiala 1/1 1) MIHAI ST. DOMNICA	A1

C. Partea III. SARCINI .

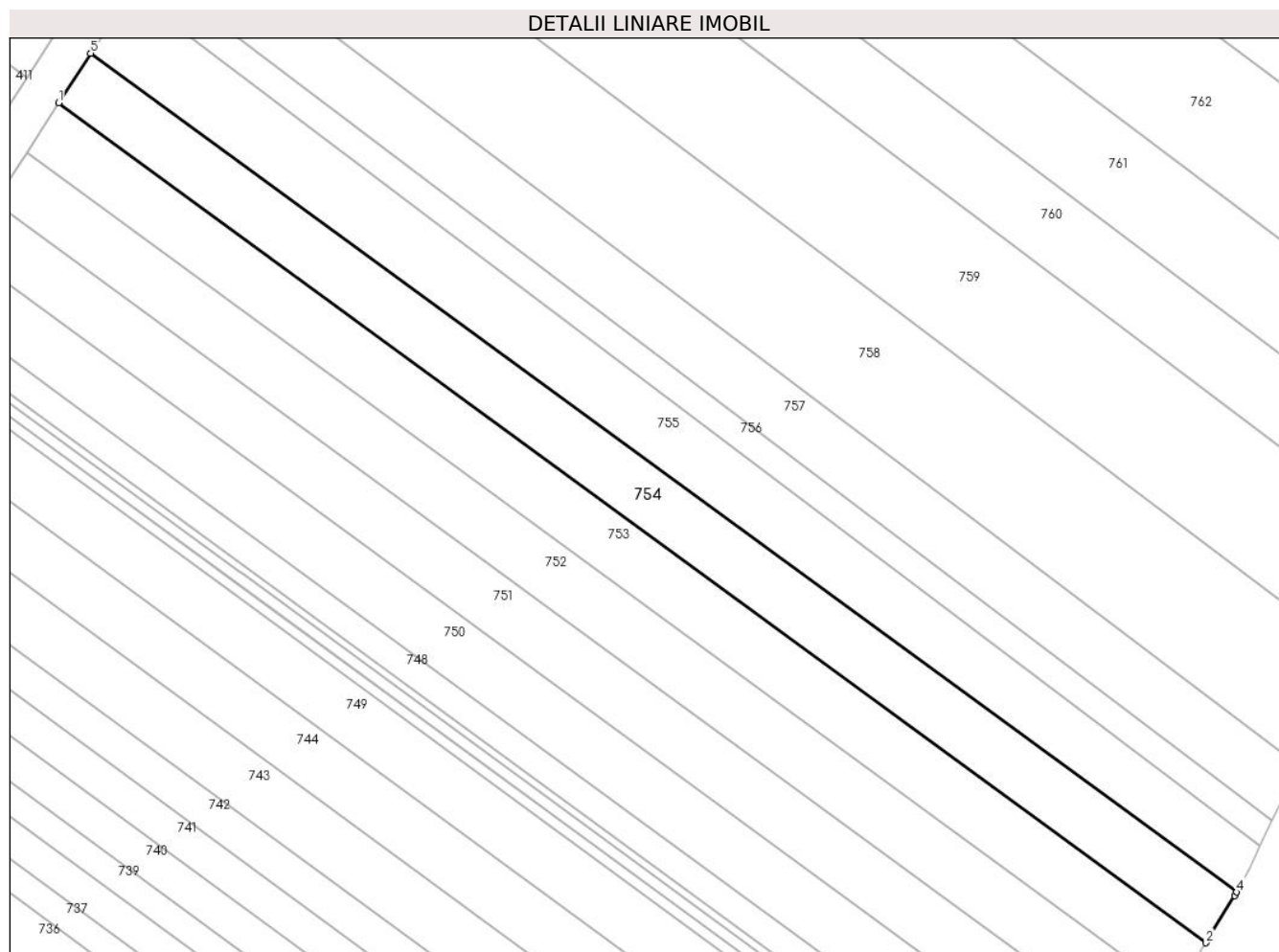
Inscrieri privind dezmembramintele dreptului de proprietate, drepturi reale de garanție și sarcini	Referințe
NU SUNT	

Anexa Nr. 1 La Partea I

Teren

Nr cadastral	Suprafața (mp)*	Observații / Referințe
	2.500	

* Suprafața este determinată în planul de proiecție Stereo 70.



Date referitoare la teren

Crt	Categorie folosință	Intravilan	Suprafața (mp)	Tarla	Parcelă	Nr. topo	Observații / Referințe
1	arabil	DA	2.500	29	474	-	P474 (DIN TP P474/7). Intravilan conform PUG.

Lungime Segmente

1) Valorile lungimilor segmentelor sunt obținute din proiecție în plan.

Punct început	X / Y	Punct sfârșit	X / Y	Lungime segment (** (m)
1	579.816,693 310.115,689	2	580.014,933 309.970,692	245.608
2	580.014,933 309.970,692	3	580.019,906 309.978,792	9.505
3	580.019,906 309.978,792	4	580.020,225 309.979,438	0.72
4	580.020,225 309.979,438	5	579.822,21 310.124,27	245.329
5	579.822,21 310.124,27	1	579.816,693 310.115,689	10.202

**** Lungimile segmentelor sunt determinate în planul de proiecție Stereo 70 și sunt rotunjite la 1 milimetru.**

***** Distanța dintre puncte este formată din segmente cumulate ce sunt mai mici decât valoarea 1 milimetru.**

**DATE DESPRE IMOBILUL NR. 755**

Oficiul de Cadastru și Publicitate Imobiliară GIURGIU
 Biroul de Cadastru și Publicitate Imobiliară Giurgiu

A. Partea I. Descrierea imobilului

TEREN Intravilan

Adresa: Loc. Darasti-Vlasca, Jud. Giurgiu

Nr. Crt	Nr cadastral Nr. topografic	Suprafața* (mp)	Observații / Referințe
A1		2.632	Sector cadastral:11 Teren neimprejmuit;

B. Partea II. Proprietari și acte

Inscrieri privitoare la dreptul de proprietate și alte drepturi reale		Referințe
/		
Act Normativ nr. 7, din 13/03/1996 emis de PARLAMENTUL ROMÂNIEI;		
B1	Inscrierea posesiei, drept de PROPRIETATE, dobandit prin Lege, cota actuala 1/1, cota initiala 1/1 1) NEIDENTIFICAT NEIDENTIFICAT	A1
B2	Se noteaza mentiunea proprietar neidentificat.	A1

C. Partea III. SARCINI .


Inscrieri privind dezmembramintele dreptului de proprietate, drepturi reale de garanție și sarcini	Referințe
NU SUNT	

Anexa Nr. 1 La Partea I

Teren

Nr cadastral	Suprafața (mp)*	Observații / Referințe
	2.632	

* Suprafața este determinată în planul de proiecție Stereo 70.



Date referitoare la teren

Crt	Categorie folosință	Intravilan	Suprafața (mp)	Tarla	Parcelă	Nr. topo	Observații / Referințe
1	arabil	DA	2.632	29	474	-	Intravilan conform PUG

Lungime Segmente

1) Valorile lungimilor segmentelor sunt obținute din proiecție în plan.

Punct început	X / Y	Punct sfârșit	X / Y	Lungime segment (** (m)
1	579.822,21 310.124,27	2	580.020,225 309.979,438	245.329
2	580.020,225 309.979,438	3	580.022,478 309.983,732	4.849
3	580.022,478 309.983,732	4	580.024,182 309.987,453	4.093
4	580.024,182 309.987,453	5	579.829,091 310.134,972	244.586
5	579.829,091 310.134,972	1	579.822,21 310.124,27	12.723

**** Lungimile segmentelor sunt determinate în planul de proiecție Stereo 70 și sunt rotunjite la 1 milimetru.**

***** Distanța dintre puncte este formată din segmente cumulate ce sunt mai mici decât valoarea 1 milimetru.**

**DATE DESPRE IMOBILUL NR. 756**

Oficiul de Cadastru și Publicitate Imobiliară GIURGIU
Biroul de Cadastru și Publicitate Imobiliară Giurgiu

A. Partea I. Descrierea imobilului

TEREN Intravilan

Nr. CF vechi:2820/N
Nr. cadastral vechi:2849

Adresa: Loc. Darasti-Vlasca, Jud. Giurgiu

Nr. Crt	Nr cadastral Nr. topografic	Suprafața* (mp)	Observații / Referințe
A1	39156	Din acte: 1.200 Masurata: 1.190	Sector cadastral:11 Teren neimprejmuit;

B. Partea II. Proprietari și acte

Inscrieri privitoare la dreptul de proprietate și alte drepturi reale	Referințe
25177 / 23/05/2008	
Act Notarial nr. 1917, din 13/05/2008 emis de BNP NEMESIS;	
B1	A1
Intabulare, drept de PROPRIETATE Cumparare, dobandit prin Conventie, cota actuala 1/1, cota initiala 1/1 1) CHIRACU LILIANA, necasatorita	


C. Partea III. SARCINI .

Inscrieri privind dezmembramintele dreptului de proprietate, drepturi reale de garanție și sarcini	Referințe
NU SUNT	

Anexa Nr. 1 La Partea I**Teren**

Nr cadastral	Suprafața (mp)*	Observații / Referințe
39156	Din acte: 1.200 Masurata: 1.190	

* Suprafața este determinată în planul de proiecție Stereo 70.

**Date referitoare la teren**

Crt	Categorie folosință	Intravilan	Suprafața (mp)	Tarla	Parcelă	Nr. topo	Observații / Referințe
1	arabil	DA	1.190	29	474	-	T29 P474 (DIN TP T28 P397). Intravilan conform PUG.

Lungime Segmente

1) Valorile lungimilor segmentelor sunt obținute din proiecție în plan.

Punct început	X / Y	Punct sfârșit	X / Y	Lungime segment (** (m)
1	580.026,378 309.991,9	2	579.831,733 310.139,081	244.026
2	579.831,733 310.139,081	3	579.829,091 310.134,972	4.885
3	579.829,091 310.134,972	4	580.024,182 309.987,453	244.586
4	580.024,182 309.987,453	1	580.026,378 309.991,9	4.96

**** Lungimile segmentelor sunt determinate în planul de proiecție Stereo 70 și sunt rotunjite la 1 milimetru.**

***** Distanța dintre puncte este formată din segmente cumulate ce sunt mai mici decât valoarea 1 milimetru.**

**DATE DESPRE IMOBILUL NR. 757**

Oficiul de Cadastru și Publicitate Imobiliară GIURGIU
Biroul de Cadastru și Publicitate Imobiliară Giurgiu

A. Partea I. Descrierea imobilului

TEREN Intravilan

Nr. CF vechi:2442/N
Nr. cadastral vechi:2412

Adresa: Loc. Darasti-Vlasca, Jud. Giurgiu

Nr. Crt	Nr cadastral Nr. topografic	Suprafața* (mp)	Observații / Referințe
A1	38853	2.500	Sector cadastral:11 Teren neimprejmuit;

B. Partea II. Proprietari și acte

Inscrieri privitoare la dreptul de proprietate și alte drepturi reale	Referințe
1111 / 15/01/2007	
Act Notarial nr. 31, din 14/01/2008 emis de BNP Ilie Laura;	
B1	A1
Intabulare, drept de PROPRIETATECumparare, dobandit prin Conventie, cota actuala 1/1, cota initiala 1/1 1) CHIRACU LILIANA, necasatorita	

C. Partea III. SARCINI .


Inscrieri privind dezmembramintele dreptului de proprietate, drepturi reale de garanție și sarcini	Referințe
NU SUNT	

Anexa Nr. 1 La Partea I

Teren

Nr cadastral	Suprafața (mp)*	Observații / Referințe
38853	2.500	

* Suprafața este determinată în planul de proiecție Stereo 70.



Date referitoare la teren

Crt	Categorie folosință	Intravilan	Suprafața (mp)	Tarla	Parcelă	Nr. topo	Observații / Referințe
1	arabil	DA	2.500	29	474	-	Intravilan conform PUG

Lungime Segmente

1) Valorile lungimilor segmentelor sunt obținute din proiecție în plan.

Punct început	X / Y	Punct sfârșit	X / Y	Lungime segment (** (m)
1	579.831,733 310.139,081	2	580.026,378 309.991,9	244.026
2	580.026,378 309.991,9	3	580.031,006 310.001,281	10.46
3	580.031,006 310.001,281	4	579.837,671 310.147,472	242.384
4	579.837,671 310.147,472	5	579.834,562 310.143,48	5.06
5	579.834,562 310.143,48	1	579.831,733 310.139,081	5.23

**** Lungimile segmentelor sunt determinate în planul de proiecție Stereo 70 și sunt rotunjite la 1 milimetru.**

***** Distanța dintre puncte este formată din segmente cumulate ce sunt mai mici decât valoarea 1 milimetru.**

**DATE DESPRE IMOBILUL NR. 758**

Oficiul de Cadastru și Publicitate Imobiliară GIURGIU
 Biroul de Cadastru și Publicitate Imobiliară Giurgiu

A. Partea I. Descrierea imobilului

TEREN Intravilan

Adresa: Loc. Darasti-Vlasca, Jud. Giurgiu

Nr. Crt	Nr cadastral Nr. topografic	Suprafața* (mp)	Observații / Referințe
A1		5.000	Sector cadastral:11 Teren neimprejmuit;

B. Partea II. Proprietari și acte

Inscrieri privitoare la dreptul de proprietate și alte drepturi reale		Referințe
/		
Act Normativ nr. 7, din 13/03/1996 emis de PARLAMENTUL ROMÂNIEI;		
B1	Inscrierea posesiei, drept de PROPRIETATE, dobandit prin Lege, cota actuala 1/1, cota initiala 1/1 1) NEIDENTIFICAT NEIDENTIFICAT	A1
B2	Se noteaza mentiunea proprietar neidentificat.	A1

C. Partea III. SARCINI .

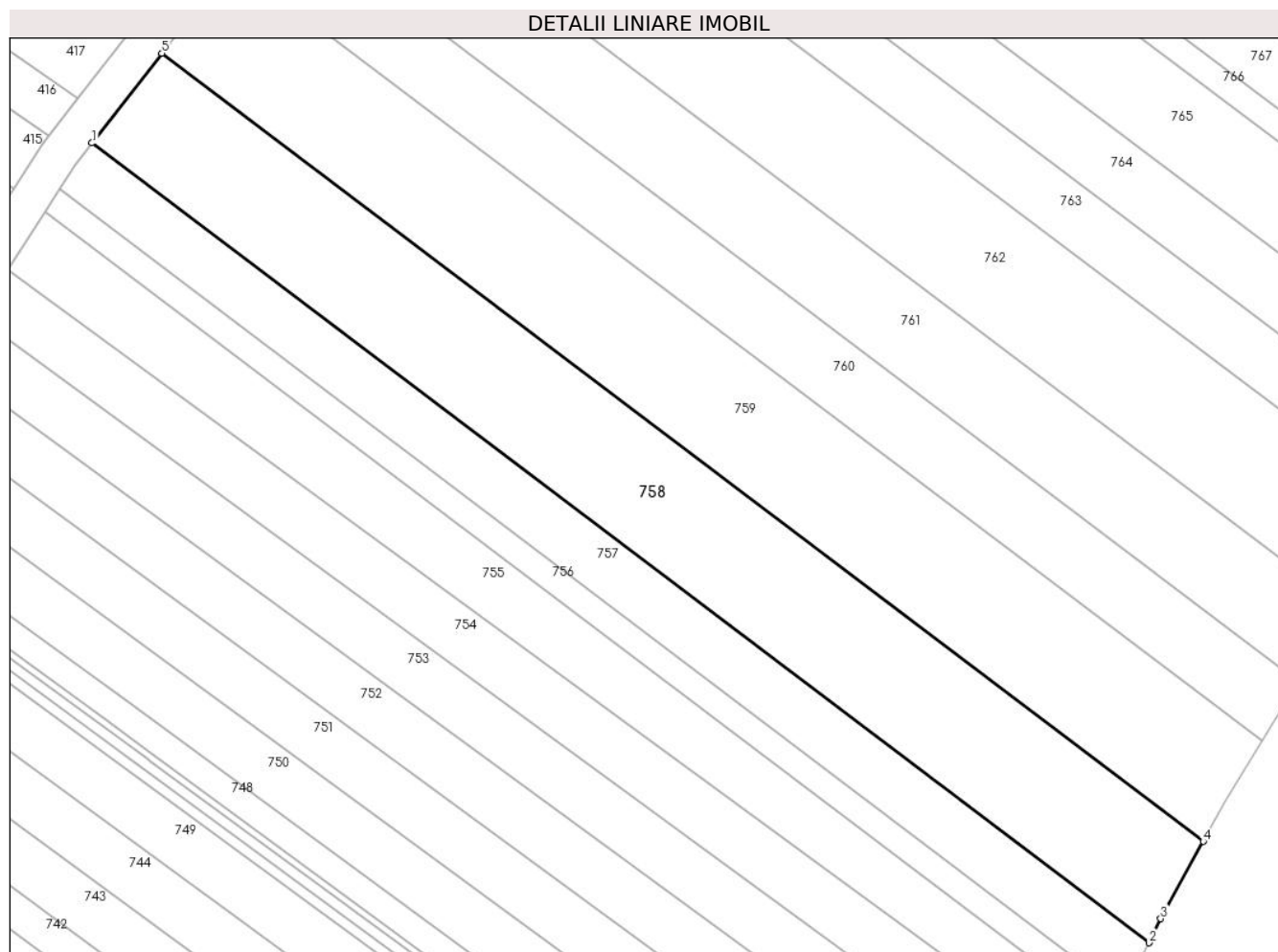
Inscrieri privind dezmembramintele dreptului de proprietate, drepturi reale de garanție și sarcini	Referințe
NU SUNT	

Anexa Nr. 1 La Partea I

Teren

Nr cadastral	Suprafața (mp)*	Observații / Referințe
	5.000	

* Suprafața este determinată în planul de proiecție Stereo 70.



Date referitoare la teren

Crt	Categorie folosință	Intravilan	Suprafața (mp)	Tarla	Parcelă	Nr. topo	Observații / Referințe
1	arabil	DA	5.000	29	474	-	Intravilan conform PUG

Lungime Segmente

1) Valorile lungimilor segmentelor sunt obținute din proiecție în plan.

Punct început	X / Y	Punct sfârșit	X / Y	Lungime segment (** (m)
1	579.837,671 310.147,472	2	580.031,006 310.001,281	242.384
2	580.031,006 310.001,281	3	580.033,179 310.005,686	4.912
3	580.033,179 310.005,686	4	580.040,961 310.019,815	16.13
4	580.040,961 310.019,815	5	579.850,448 310.163,872	238.846
5	579.850,448 310.163,872	1	579.837,671 310.147,472	20.79

**** Lungimile segmentelor sunt determinate în planul de proiecție Stereo 70 și sunt rotunjite la 1 milimetru.**

***** Distanța dintre puncte este formată din segmente cumulate ce sunt mai mici decât valoarea 1 milimetru.**

**DATE DESPRE IMOBILUL NR. 759**

Oficiul de Cadastru și Publicitate Imobiliară GIURGIU
 Biroul de Cadastru și Publicitate Imobiliară Giurgiu

A. Partea I. Descrierea imobilului

TEREN Intravilan

Adresa: Loc. Darasti-Vlasca, Jud. Giurgiu

Nr. Crt	Nr cadastral Nr. topografic	Suprafața* (mp)	Observații / Referințe
A1	36839	5.000	Sector cadastral:11 Teren neimprejmuit;

B. Partea II. Proprietari și acte

Inscrieri privitoare la dreptul de proprietate și alte drepturi reale	Referințe
43290 / 01/08/2018	
Act Notarial nr. 801, din 30/07/2018 emis de NP Pop Tania Monica;	
B2	A1
Intabulare, drept de PROPRIETATE,cu titlu cumparare, dobandit prin Conventie, cota actuala 1/1, cota initiala 1/1 1) CHIFLEA DRAGUTA, necasatorita	

C. Partea III. SARCINI .

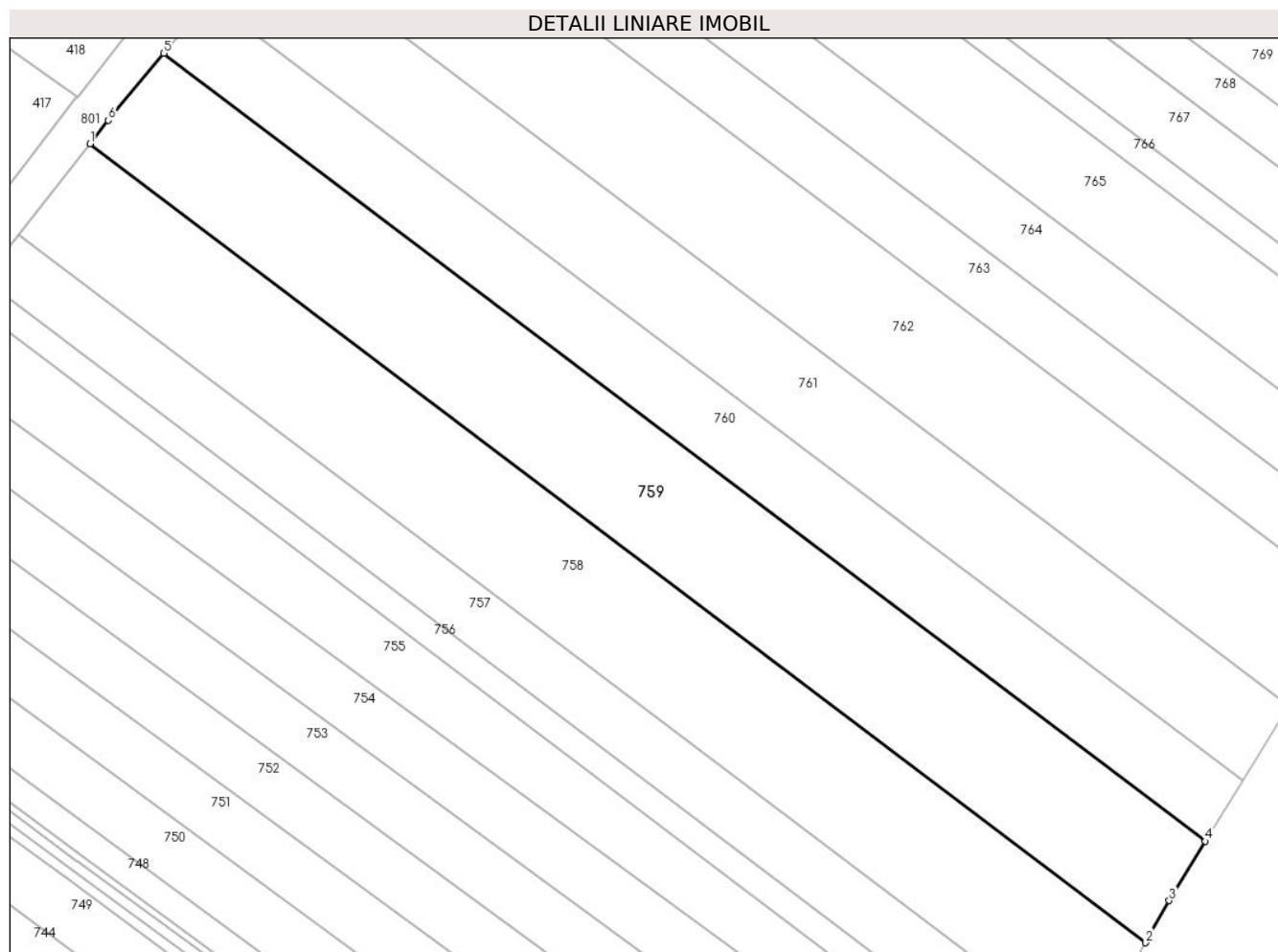
Inscrieri privind dezmembramintele dreptului de proprietate, drepturi reale de garanție și sarcini	Referințe
NU SUNT	

Anexa Nr. 1 La Partea I

Teren

Nr cadastral	Suprafața (mp)*	Observații / Referințe
36839	5.000	

* Suprafața este determinată în planul de proiecție Stereo 70.



Date referitoare la teren

Crt	Categorie folosință	Intravilan	Suprafața (mp)	Tarla	Parcelă	Nr. topo	Observații / Referințe
1	arabil	DA	5.000	29	474	-	Intravilan conform PUG

Lungime Segmente

1) Valorile lungimilor segmentelor sunt obținute din proiecție în plan.

Punct început	X / Y	Punct sfârșit	X / Y	Lungime segment (** (m)
1	579.850,448 310.163,872	2	580.040,961 310.019,815	238.846
2	580.040,961 310.019,815	3	580.045,155 310.027,43	8.694
3	580.045,155 310.027,43	4	580.051,703 310.038,124	12.539
4	580.051,703 310.038,124	5	579.863,8 310.180,208	235.575
5	579.863,8 310.180,208	6	579.853,759 310.168,121	15.714

Punct început	X / Y	Punct sfârşit	X / Y	Lungime segment (** (m)
6	579.853,759 310.168,121	1	579.850,448 310.163,872	5.387

** Lungimile segmentelor sunt determinate în planul de proiecţie Stereo 70 şi sunt rotunjite la 1 milimetru.

*** Distanţa dintre puncte este formată din segmente cumulate ce sunt mai mici decât valoarea 1 milimetru.

**DATE DESPRE IMOBILUL NR. 760**

Oficiul de Cadastru și Publicitate Imobiliară GIURGIU
Biroul de Cadastru și Publicitate Imobiliară Giurgiu

A. Partea I. Descrierea imobilului

TEREN Intravilan

Adresa: Loc. Darasti-Vlasca, Jud. Giurgiu

Nr. Crt	Nr cadastral Nr. topografic	Suprafața* (mp)	Observații / Referințe
A1	36276	3.000	Sector cadastral:11 Teren neimprejmuit;

B. Partea II. Proprietari și acte

Inscrieri privitoare la dreptul de proprietate și alte drepturi reale	Referințe
7346 / 21/02/2017	
Act Notarial nr. 156, din 20/02/2017 emis de Pop Tania Monica;	
B2	A1
Intabulare, drept de PROPRIETATEtitlu cumparare, dobandit prin Conventie, cota actuala 1/1, cota initiala 1/1 1) MARIN OANA , necasatorita	

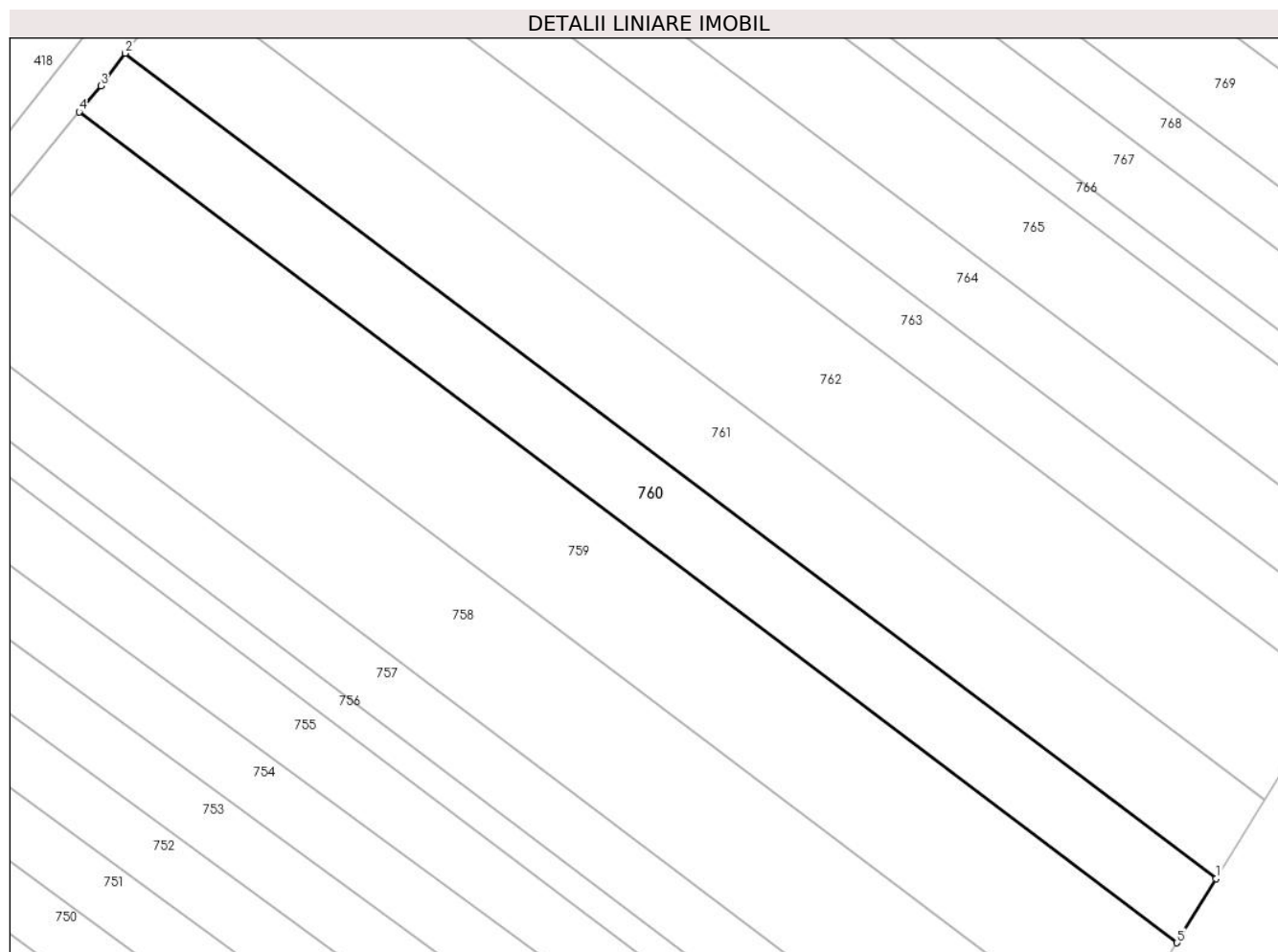
C. Partea III. SARCINI .

Inscrieri privind dezmembramintele dreptului de proprietate, drepturi reale de garanție și sarcini	Referințe
NU SUNT	

Teren

Nr cadastral	Suprafața (mp)*	Observații / Referințe
36276	3.000	

* Suprafața este determinată în planul de proiecție Stereo 70.



Date referitoare la teren

Crt	Categorie folosință	Intravilan	Suprafața (mp)	Tarla	Parcelă	Nr. topo	Observații / Referințe
1	arabil	DA	3.000	29	474	-	Intravilan conform PUG

Lungime Segmente

1) Valorile lungimilor segmentelor sunt obținute din proiecție în plan.

Punct început	X / Y	Punct sfârșit	X / Y	Lungime segment (** (m)
1	580.058,409 310.049,076	2	579.871,698 310.190,257	234.079
2	579.871,698 310.190,257	3	579.867,517 310.184,683	6.968
3	579.867,517 310.184,683	4	579.863,8 310.180,208	5.817
4	579.863,8 310.180,208	5	580.051,703 310.038,124	235.575
5	580.051,703 310.038,124	1	580.058,409 310.049,076	12.842

**** Lungimile segmentelor sunt determinate în planul de proiecție Stereo 70 și sunt rotunjite la 1 milimetru.**

***** Distanța dintre puncte este formată din segmente cumulate ce sunt mai mici decât valoarea 1 milimetru.**

**DATE DESPRE IMOBILUL NR. 761**

Oficiul de Cadastru și Publicitate Imobiliară GIURGIU
 Biroul de Cadastru și Publicitate Imobiliară Giurgiu

A. Partea I. Descrierea imobilului

TEREN Intravilan

Nr. CF vechi:2464/N
 Nr. cadastral vechi:2463

Adresa: Loc. Darasti-Vlasca, Jud. Giurgiu

Nr. Crt	Nr cadastral Nr. topografic	Suprafața* (mp)	Observații / Referințe
A1	39042	3.700	Sector cadastral:11 Teren neimprejmuit;

B. Partea II. Proprietari și acte

Inscrieri privitoare la dreptul de proprietate și alte drepturi reale		Referințe
1089 / 15/01/2008		
Act Notarial nr. 43, din 14/01/2008 emis de BNP ILIE LAURA;		
B1	Intabulare, drept de PROPRIETATECumparare, dobandit prin Conventie, cota actuala 1/1, cota initiala 1/1 1) CHIRACU LILIANA, necasatorita	A1

C. Partea III. SARCINI .

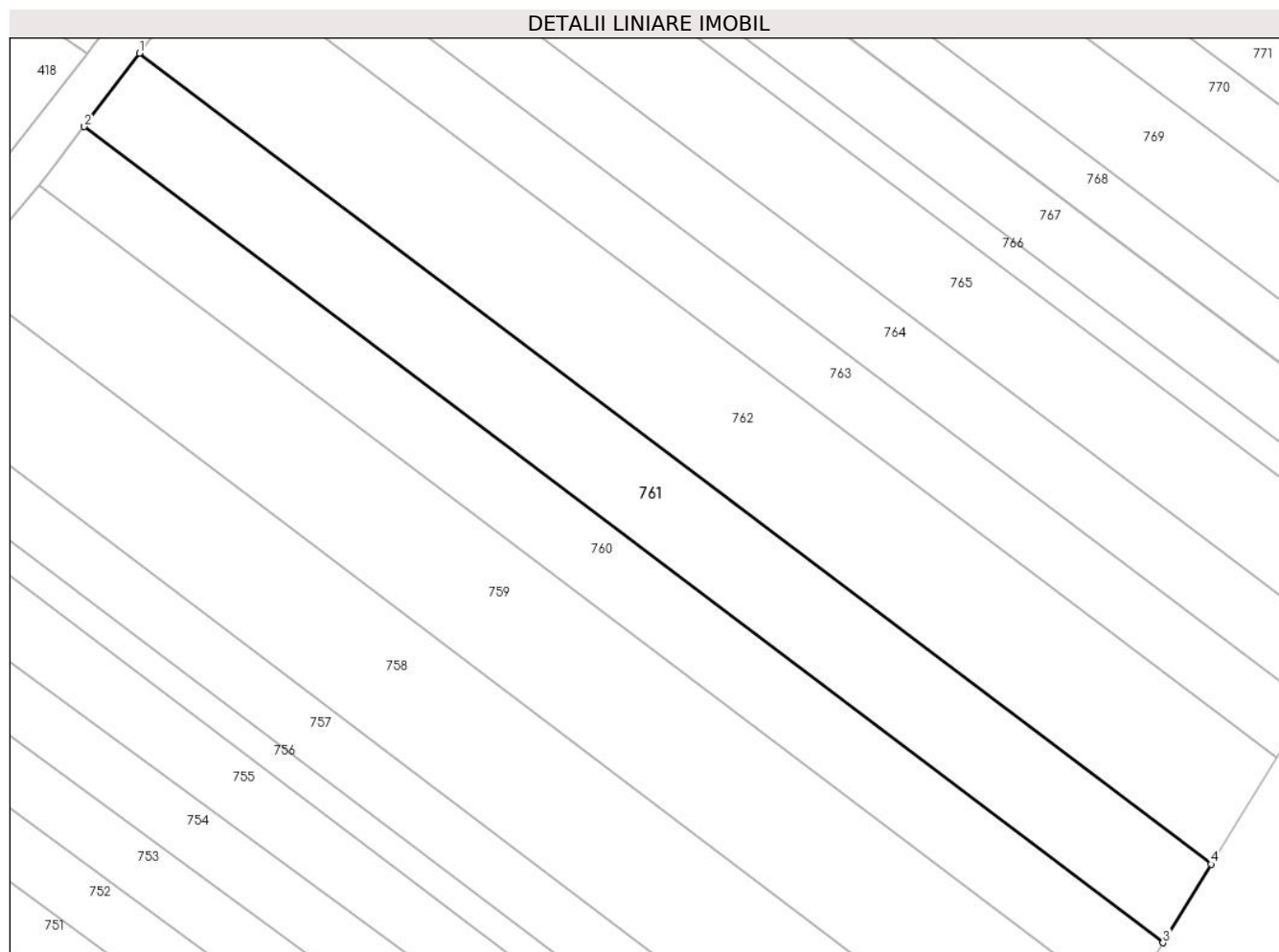
Inscrieri privind dezmembramintele dreptului de proprietate, drepturi reale de garanție și sarcini	Referințe
NU SUNT	

Anexa Nr. 1 La Partea I

Teren

Nr cadastral	Suprafața (mp)*	Observații / Referințe
39042	3.700	

* Suprafața este determinată în planul de proiecție Stereo 70.



Date referitoare la teren

Crt	Categorie folosință	Intravilan	Suprafața (mp)	Tarla	Parcelă	Nr. topo	Observații / Referințe
1	arabil	DA	3.700	29	474	-	Intravilan conform PUG

Lungime Segmente

1) Valorile lungimilor segmentelor sunt obținute din proiecție în plan.

Punct început	X / Y	Punct sfârșit	X / Y	Lungime segment (** (m)
1	579.881,214 310.202,943	2	579.871,698 310.190,257	15.858
2	579.871,698 310.190,257	3	580.058,409 310.049,076	234.079
3	580.058,409 310.049,076	4	580.066,73 310.062,664	15.933
4	580.066,73 310.062,664	1	579.881,214 310.202,943	232.582

** Lungimile segmentelor sunt determinate în planul de proiecție Stereo 70 și sunt rotunjite la 1 milimetru.

***** Distanţa dintre puncte este formată din segmente cumulate ce sunt mai mici decât valoarea 1 milimetru.**

**DATE DESPRE IMOBILUL NR. 762**

Oficiul de Cadastru și Publicitate Imobiliară GIURGIU
Biroul de Cadastru și Publicitate Imobiliară Giurgiu

A. Partea I. Descrierea imobilului

TEREN Intravilan

Adresa: Loc. Darasti-Vlasca, Jud. Giurgiu

Nr. Crt	Nr cadastral Nr. topografic	Suprafața* (mp)	Observații / Referințe
A1	35688	5.000	Sector cadastral:11 Teren neimprejmuit;

B. Partea II. Proprietari și acte

Inscrieri privitoare la dreptul de proprietate și alte drepturi reale	Referințe
8026 / 24/02/2016	
Act Notarial nr. 80, din 29/01/2016 emis de NP FLOREA NECULAI;	
B2	A1
Intabulare, drept de PROPRIETATEtitlu drept cumparare, dobandit prin Conventie, cota actuala 1/1, cota initiala 1/1 1) BOGFLOWERS PROD COM SRL , CIF:29785238	

C. Partea III. SARCINI .

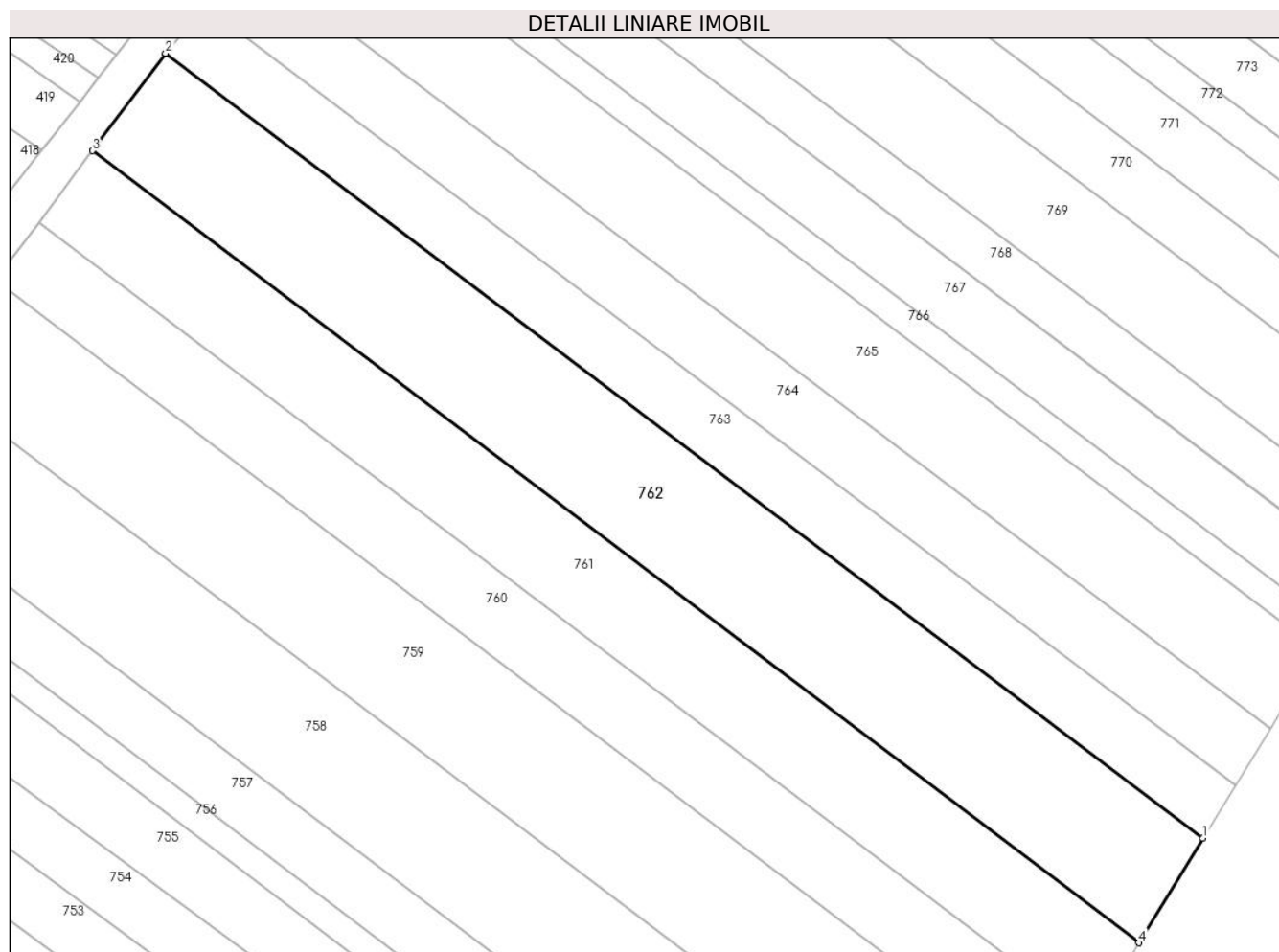
Inscrieri privind dezmembramintele dreptului de proprietate, drepturi reale de garanție și sarcini	Referințe
NU SUNT	

Anexa Nr. 1 La Partea I

Teren

Nr cadastral	Suprafața (mp)*	Observații / Referințe
35688	5.000	

* Suprafața este determinată în planul de proiecție Stereo 70.



Date referitoare la teren

Crt	Categorie folosință	Intravilan	Suprafața (mp)	Tarla	Parcelă	Nr. topo	Observații / Referințe
1	arabil	DA	5.000	29	474	-	T29 (DIN TP T29/4). Intravilan conform PUG

Lungime Segmente

1) Valorile lungimilor segmentelor sunt obținute din proiecție în plan.

Punct început	X / Y	Punct sfârșit	X / Y	Lungime segment (** (m)
1	580.078,06 310.081,168	2	579.894,171 310.220,216	230.542
2	579.894,171 310.220,216	3	579.881,214 310.202,943	21.593
3	579.881,214 310.202,943	4	580.066,73 310.062,664	232.582
4	580.066,73 310.062,664	1	580.078,06 310.081,168	21.697

**** Lungimile segmentelor sunt determinate în planul de proiecție Stereo 70 și sunt rotunjite la 1 milimetru.**

***** Distanța dintre puncte este formată din segmente cumulate ce sunt mai mici decât valoarea 1 milimetru.**

**DATE DESPRE IMOBILUL NR. 763**

Oficiul de Cadastru și Publicitate Imobiliară GIURGIU
 Biroul de Cadastru și Publicitate Imobiliară Giurgiu

A. Partea I. Descrierea imobilului

TEREN Intravilan

Nr. CF vechi:2466/N
 Nr. cadastral vechi:2460

Adresa: Loc. Darasti-Vlasca, Jud. Giurgiu

Nr. Crt	Nr cadastral Nr. topografic	Suprafața* (mp)	Observații / Referințe
A1	31777	Din acte: 2.500 Masurata: 2.501	Sector cadastral:11 Teren neimprejmuit;

B. Partea II. Proprietari și acte

Inscrieri privitoare la dreptul de proprietate și alte drepturi reale	Referințe
6402 / 18/02/2011	
Act Notarial nr. 280, din 01/02/2011 emis de BNP NEMESIS;	
B2	A1
Intabulare, drept de PROPRIETATEcu titlu de cumparare, dobandit prin Conventie, cota actuala 1/1, cota initiala 1/1 1) SC STAR CONCEPT CONSULT SRL, CIF:24238264	

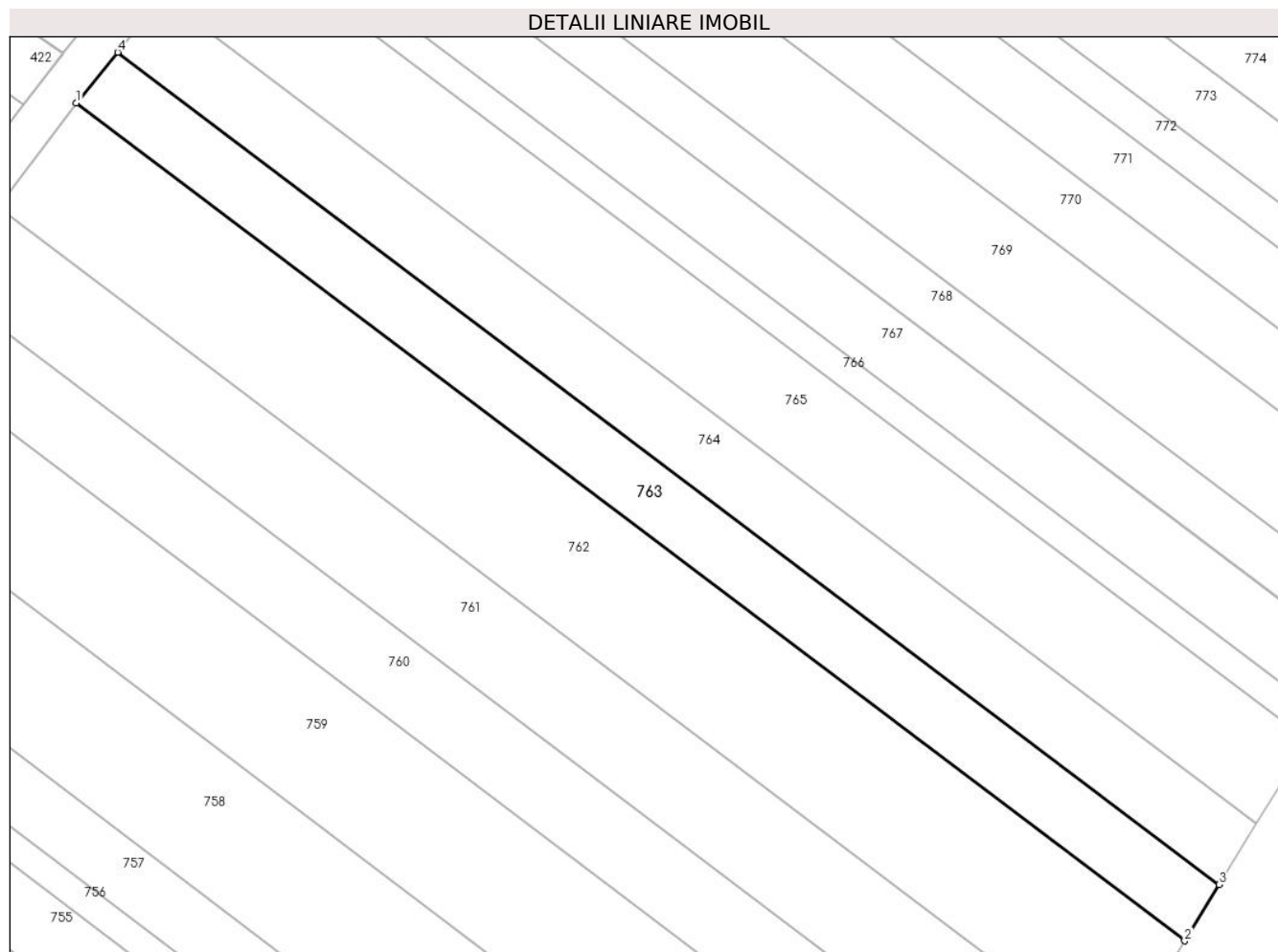
C. Partea III. SARCINI .

Inscrieri privind dezmembramintele dreptului de proprietate, drepturi reale de garanție și sarcini	Referințe
NU SUNT	

Teren

Nr cadastral	Suprafața (mp)*	Observații / Referințe
31777	Din acte: 2.500 Masurata: 2.501	

* Suprafața este determinată în planul de proiecție Stereo 70.



Date referitoare la teren

Crt	Categorie folosință	Intra vilan	Suprafața (mp)	Tarla	Parcelă	Nr. topo	Observații / Referințe
1	arabil	DA	2.501	29	474	-	Intravilan conform PUG

Lungime Segmente

1) Valorile lungimilor segmentelor sunt obținute din proiecție în plan.

Punct început	X / Y	Punct sfârșit	X / Y	Lungime segment (** (m)
1	579.894,171 310.220,216	2	580.078,06 310.081,168	230.542
2	580.078,06 310.081,168	3	580.083,77 310.090,493	10.934
3	580.083,77 310.090,493	4	579.901,065 310.228,645	229.057
4	579.901,065 310.228,645	1	579.894,171 310.220,216	10.889

**** Lungimile segmentelor sunt determinate în planul de proiecție Stereo 70 și sunt rotunjite la 1 milimetru.**

***** Distanța dintre puncte este formată din segmente cumulate ce sunt mai mici decât valoarea 1 milimetru.**

**DATE DESPRE IMOBILUL NR. 764**

Oficiul de Cadastru și Publicitate Imobiliară GIURGIU
Biroul de Cadastru și Publicitate Imobiliară Giurgiu

A. Partea I. Descrierea imobilului

TEREN Intravilan

Adresa: Loc. Darasti-Vlasca, Jud. Giurgiu

Nr. Crt	Nr cadastral Nr. topografic	Suprafața* (mp)	Observații / Referințe
A1	30223	2.700	Sector cadastral:11 Teren neimprejmuit;

B. Partea II. Proprietari și acte

Inscrieri privitoare la dreptul de proprietate și alte drepturi reale	Referințe
584 / 12/01/2010	
Act Notarial nr. 3324, din 18/12/2009 emis de BNP NEMESIS;	
B2	A1
Intabulare, drept de PROPRIETATEcu titlu de cumparare, dobandit prin Conventie, cota actuala 1/1, cota initiala 1/1 1) CHIRACU LILIANA, necasatorita	

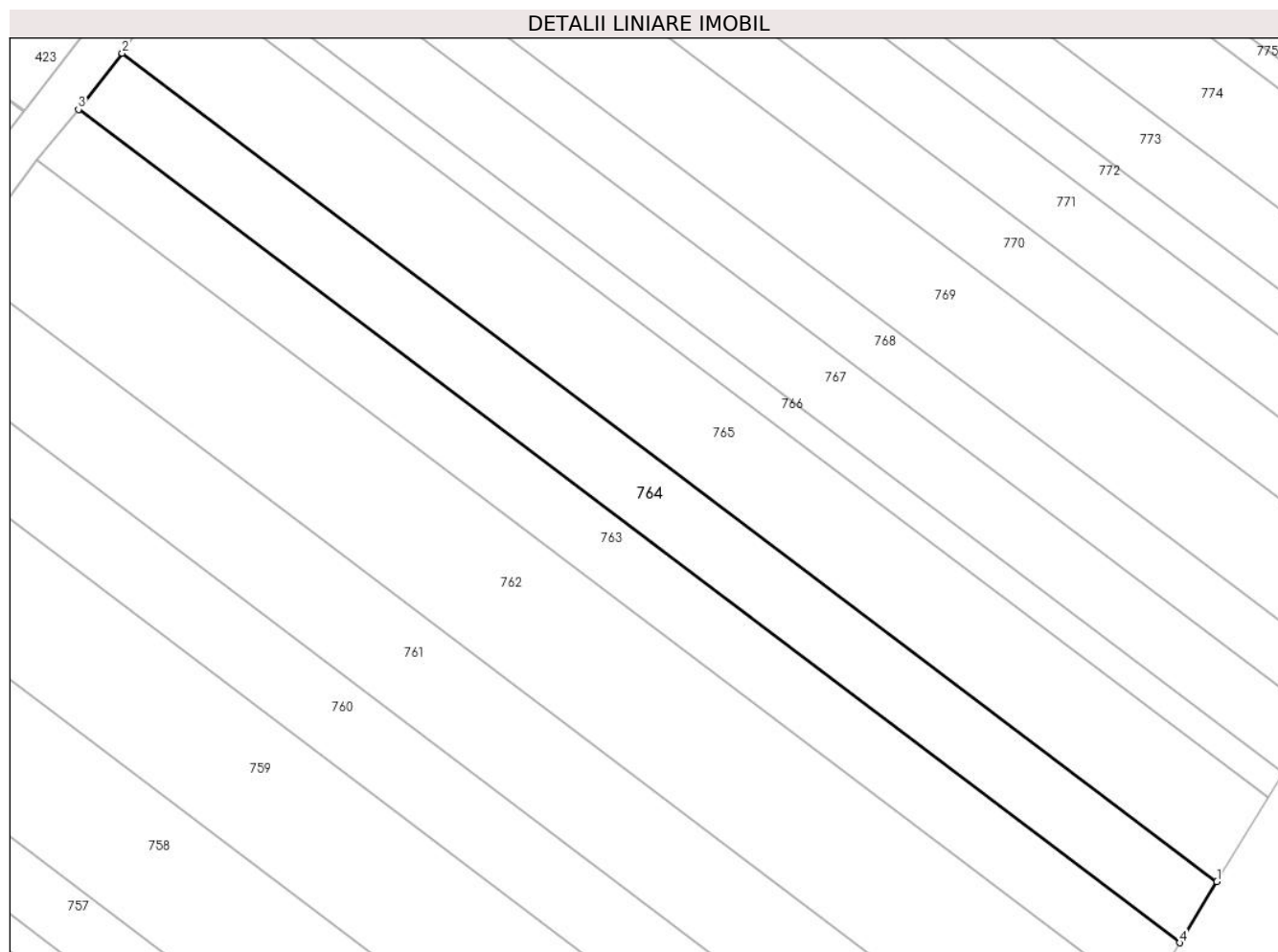
C. Partea III. SARCINI .

Inscrieri privind dezmembramintele dreptului de proprietate, drepturi reale de garanție și sarcini	Referințe
NU SUNT	

Teren

Nr cadastral	Suprafața (mp)*	Observații / Referințe
30223	2.700	

* Suprafața este determinată în planul de proiecție Stereo 70.



Date referitoare la teren

Crt	Categorie folosință	Intravilan	Suprafața (mp)	Tarla	Parcelă	Nr. topo	Observații / Referințe
1	arabil	DA	2.700	29	474	-	Intravilan conform PUG

Lungime Segmente

1) Valorile lungimilor segmentelor sunt obținute din proiecție în plan.

Punct început	X / Y	Punct sfârșit	X / Y	Lungime segment (** (m)
1	580.089,973 310.100,623	2	579.908,336 310.237,968	227.718
2	579.908,336 310.237,968	3	579.901,065 310.228,645	11.823
3	579.901,065 310.228,645	4	580.083,77 310.090,493	229.057
4	580.083,77 310.090,493	1	580.089,973 310.100,623	11.878

** Lungimile segmentelor sunt determinate în planul de proiecție Stereo 70 și sunt rotunjite la 1 milimetru.

***** Distanţa dintre puncte este formată din segmente cumulate ce sunt mai mici decât valoarea 1 milimetru.**

**DATE DESPRE IMOBILUL NR. 765**

Oficiul de Cadastru și Publicitate Imobiliară GIURGIU
Biroul de Cadastru și Publicitate Imobiliară Giurgiu

A. Partea I. Descrierea imobilului

TEREN Intravilan

Adresa: Loc. Darasti-Vlasca, Jud. Giurgiu

Nr. Crt	Nr cadastral Nr. topografic	Suprafața* (mp)	Observații / Referințe
A1		3.700	Sector cadastral:11 Teren neimprejmuit;

B. Partea II. Proprietari și acte

Inscrieri privitoare la dreptul de proprietate și alte drepturi reale	Referințe
/	
Act Administrativ nr. 66333, din 17/09/1996 emis de CJSDPAT GIURGIU;	
B1	A1
Intabulare, drept de PROPRIETATE, dobandit prin Reconstituire, cota actuala 1/1, cota initiala 1/1	
1) BURULEANU MARIN	
2) BURULEANU ION	
3) BURULEANU HARITACHE	
4) BURULEANU NIC.	


C. Partea III. SARCINI .

Inscrieri privind dezmembramintele dreptului de proprietate, drepturi reale de garanție și sarcini	Referințe
NU SUNT	

Teren

Nr cadastral	Suprafața (mp)*	Observații / Referințe
	3.700	

* Suprafața este determinată în planul de proiecție Stereo 70.



Date referitoare la teren

Crt	Categorie folosință	Intravilan	Suprafața (mp)	Tarla	Parcelă	Nr. topo	Observații / Referințe
1	arabil	DA	3.700	29	474	-	Intravilan conform PUG

Lungime Segmente

1) Valorile lungimilor segmentelor sunt obținute din proiecție în plan.

Punct început	X / Y	Punct sfârșit	X / Y	Lungime segment (** (m)
1	580.095,274 310.109,28	2	580.098,5 310.114,549	6.178
2	580.098,5 310.114,549	3	579.916,905 310.251,863	227.666
3	579.916,905 310.251,863	4	579.913,672 310.246,598	6.178
4	579.913,672 310.246,598	5	579.908,504 310.238,183	9.875
5	579.908,504 310.238,183	6	579.908,336 310.237,968	0.273

Punct început	X / Y	Punct sfârșit	X / Y	Lungime segment (** (m)
6	579.908,336 310.237,968	7	580.089,973 310.100,623	227.718
7	580.089,973 310.100,623	1	580.095,274 310.109,28	10.151

** Lungimile segmentelor sunt determinate în planul de proiecție Stereo 70 și sunt rotunjite la 1 milimetru.

*** Distanța dintre puncte este formată din segmente cumulate ce sunt mai mici decât valoarea 1 milimetru.

**DATE DESPRE IMOBILUL NR. 766**

Oficiul de Cadastru și Publicitate Imobiliară GIURGIU
Biroul de Cadastru și Publicitate Imobiliară Giurgiu

A. Partea I. Descrierea imobilului

TEREN Intravilan

Adresa: Loc. Darasti-Vlasca, Jud. Giurgiu

Nr. Crt	Nr cadastral Nr. topografic	Suprafața* (mp)	Observații / Referințe
A1		1.100	Sector cadastral:11 Teren neimprejmuit;

B. Partea II. Proprietari și acte

Inscrieri privitoare la dreptul de proprietate și alte drepturi reale	Referințe
/	
Act Administrativ nr. 6496, din 11/05/1995 emis de CJSDPAT GIURGIU;	
B1	A1
Intabulare, drept de PROPRIETATE, dobandit prin Reconstituire, cota actuala 1/1, cota initiala 1/1 1) BURULEANU HARITACHE	

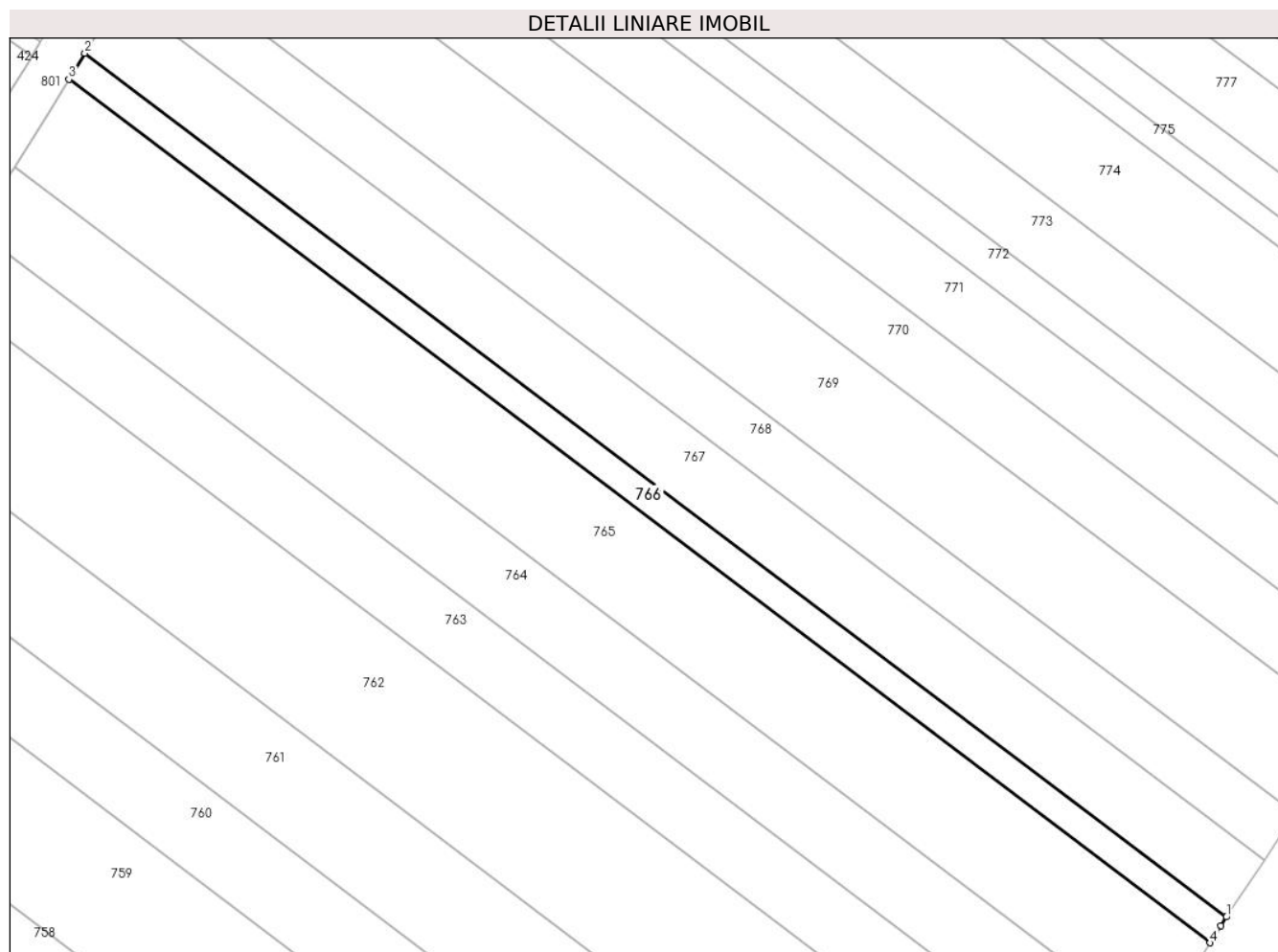
C. Partea III. SARCINI .

Inscrieri privind dezmembramintele dreptului de proprietate, drepturi reale de garanție și sarcini	Referințe
NU SUNT	

Teren

Nr cadastral	Suprafața (mp)*	Observații / Referințe
	1.100	

* Suprafața este determinată în planul de proiecție Stereo 70.



Date referitoare la teren

Crt	Categorie folosință	Intravilan	Suprafața (mp)	Tarla	Parcelă	Nr. topo	Observații / Referințe
1	arabil	DA	1.100	29	474	-	Intravilan conform PUG

Lungime Segmente

1) Valorile lungimilor segmentelor sunt obținute din proiecție în plan.

Punct început	X / Y	Punct sfârșit	X / Y	Lungime segment (** (m)
1	580.101,091 310.118,648	2	579.919,446 310.255,999	227.728
2	579.919,446 310.255,999	3	579.916,905 310.251,863	4.854
3	579.916,905 310.251,863	4	580.098,5 310.114,549	227.666
4	580.098,5 310.114,549	5	580.100,172 310.117,28	3.202
5	580.100,172 310.117,28	1	580.101,091 310.118,648	1.648

**** Lungimile segmentelor sunt determinate în planul de proiecție Stereo 70 și sunt rotunjite la 1 milimetru.**

***** Distanța dintre puncte este formată din segmente cumulate ce sunt mai mici decât valoarea 1 milimetru.**

**DATE DESPRE IMOBILUL NR. 767**

Oficiul de Cadastru și Publicitate Imobiliară GIURGIU
Biroul de Cadastru și Publicitate Imobiliară Giurgiu

A. Partea I. Descrierea imobilului

TEREN Intravilan

Adresa: Loc. Darasti-Vlasca, Jud. Giurgiu

Nr. Crt	Nr cadastral Nr. topografic	Suprafața* (mp)	Observații / Referințe
A1		2.500	Sector cadastral:11 Teren neimprejmuit;

B. Partea II. Proprietari și acte

Inscrieri privitoare la dreptul de proprietate și alte drepturi reale		Referințe
/		
Act Administrativ nr. 57444, din 29/08/1995 emis de CJSDPAT GIURGIU;		
B1	Intabulare, drept de PROPRIETATE, dobandit prin Reconstituire, cota actuala 1/1, cota initiala 1/1 1) ILIE M. NICOLAE	A1

C. Partea III. SARCINI .

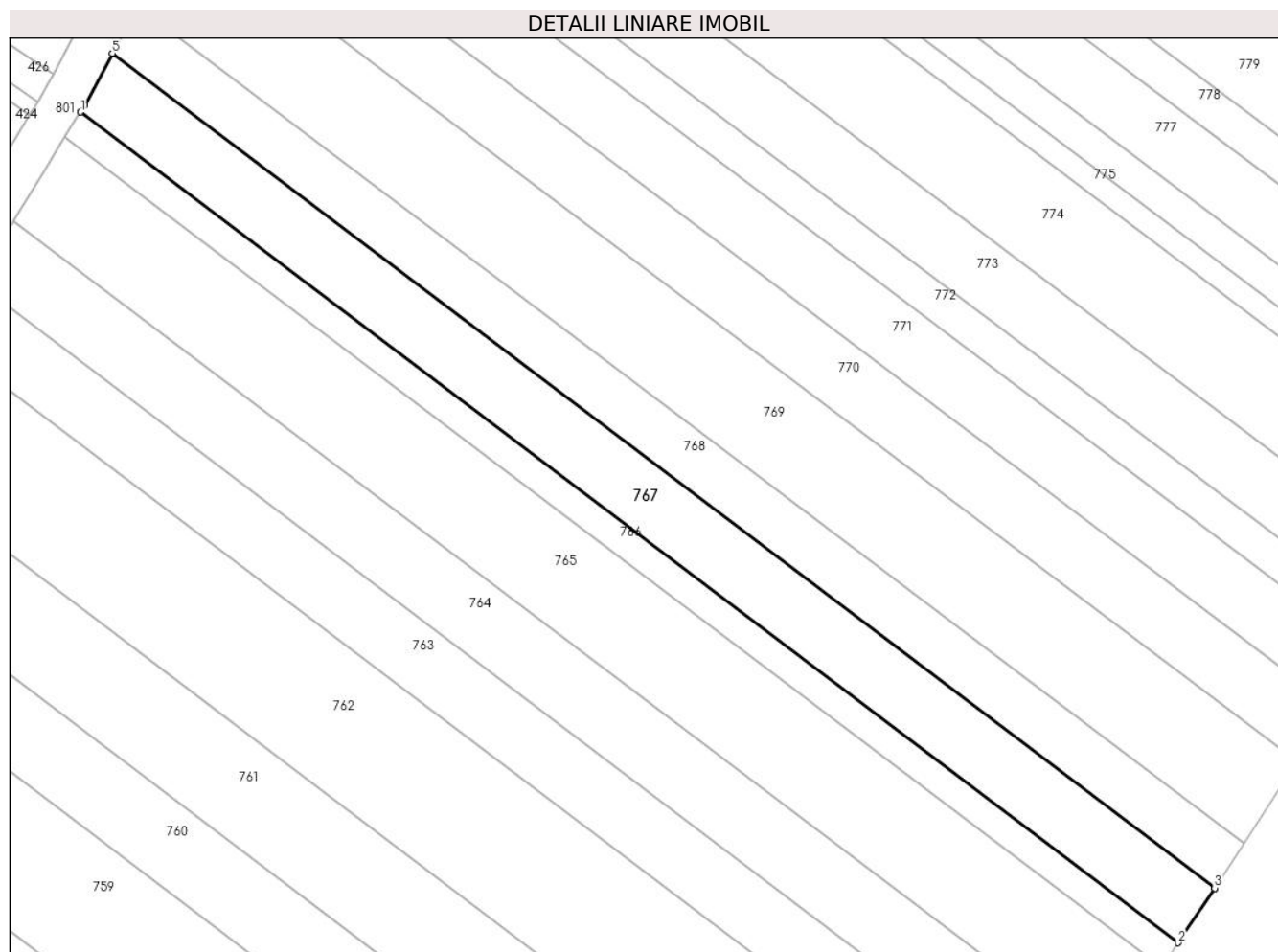
Inscrieri privind dezmembramintele dreptului de proprietate, drepturi reale de garanție și sarcini	Referințe
NU SUNT	

Anexa Nr. 1 La Partea I

Teren

Nr cadastral	Suprafața (mp)*	Observații / Referințe
	2.500	

* Suprafața este determinată în planul de proiecție Stereo 70.



Date referitoare la teren

Crt	Categorie folosință	Intravilan	Suprafața (mp)	Tarla	Parcelă	Nr. topo	Observații / Referințe
1	arabil	DA	2.500	29	474	-	Intravilan conform PUG

Lungime Segmente

1) Valorile lungimilor segmentelor sunt obținute din proiecție în plan.

Punct început	X / Y	Punct sfârșit	X / Y	Lungime segment (** (m)
1	579.919,446 310.255,999	2	580.101,091 310.118,648	227.728
2	580.101,091 310.118,648	3	580.107,161 310.127,687	10.888
3	580.107,161 310.127,687	4	580.107,206 310.127,757	0.083
4	580.107,206 310.127,757	5	579.924,716 310.265,747	228.788
5	579.924,716 310.265,747	6	579.920,151 310.257,146	9.737

Punct început	X / Y	Punct sfârşit	X / Y	Lungime segment (** (m)
6	579.920,151 310.257,146	1	579.919,446 310.255,999	1.346

** Lungimile segmentelor sunt determinate în planul de proiecţie Stereo 70 şi sunt rotunjite la 1 milimetru.

*** Distanţa dintre puncte este formată din segmente cumulate ce sunt mai mici decât valoarea 1 milimetru.

**DATE DESPRE IMOBILUL NR. 768**

Oficiul de Cadastru și Publicitate Imobiliară GIURGIU
Biroul de Cadastru și Publicitate Imobiliară Giurgiu

A. Partea I. Descrierea imobilului

TEREN Intravilan

Adresa: Loc. Darasti-Vlasca, Jud. Giurgiu

Nr. Crt	Nr cadastral Nr. topografic	Suprafața* (mp)	Observații / Referințe
A1		2.000	Sector cadastral:11 Teren neimprejmuit;

B. Partea II. Proprietari și acte

Inscrieri privitoare la dreptul de proprietate și alte drepturi reale		Referințe
/		
Act Administrativ nr. 94074, din 17/12/2002 emis de CJSDPAT GIURGIU;		
B1	Intabulare, drept de PROPRIETATE, dobandit prin Reconstituire, cota actuala 1/1, cota initiala 1/1 1) IANCU DUMITRA 2) CALIN GHERGHINA 3) IANCU MARIA 4) PESTE IOANA	A1

C. Partea III. SARCINI .

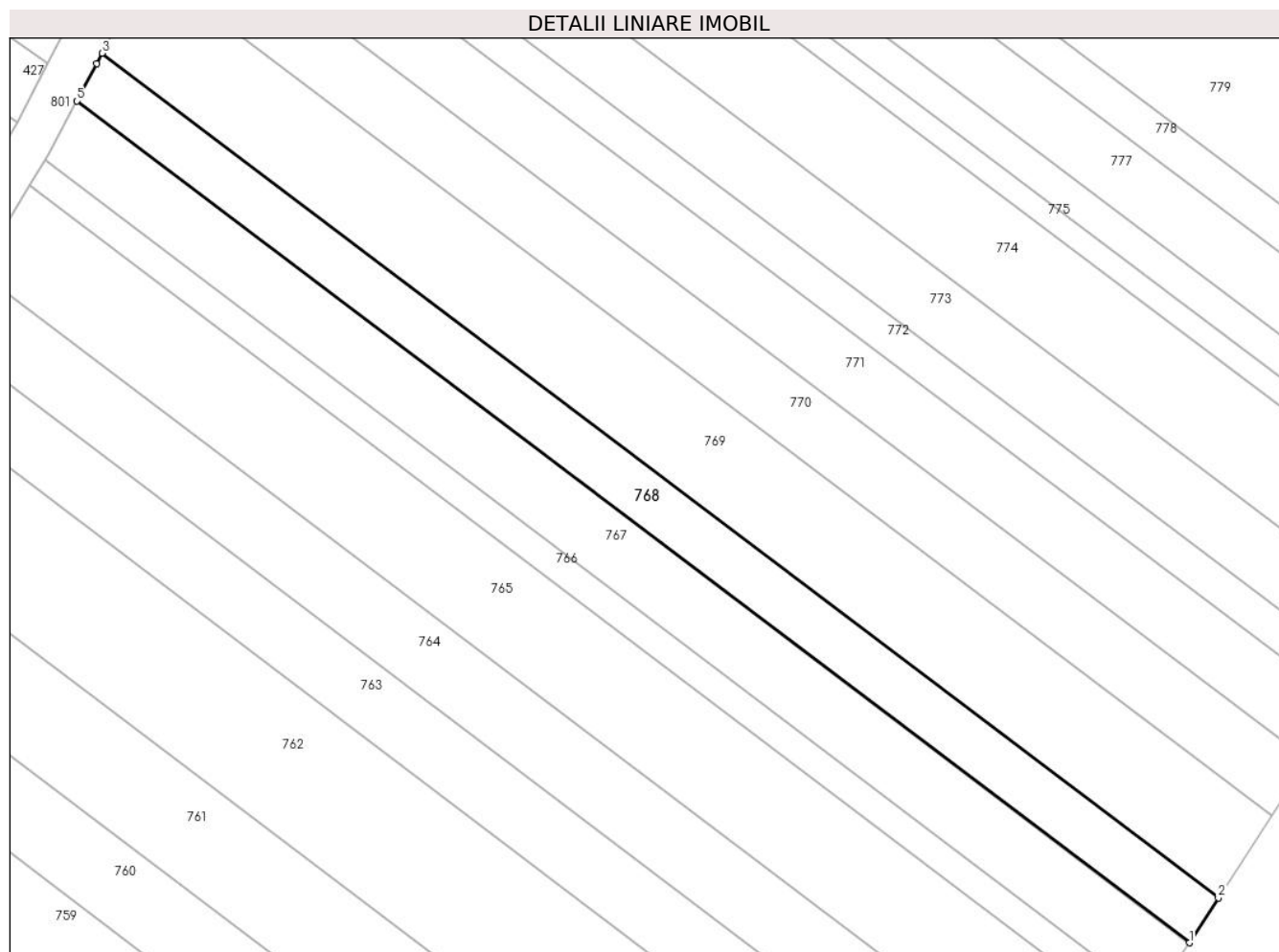
Inscrieri privind dezmembramintele dreptului de proprietate, drepturi reale de garanție și sarcini	Referințe
NU SUNT	

Anexa Nr. 1 La Partea I

Teren

Nr cadastral	Suprafața (mp)*	Observații / Referințe
	2.000	

* Suprafața este determinată în planul de proiecție Stereo 70.



Date referitoare la teren

Crt	Categorie folosință	Intravilan	Suprafața (mp)	Tarla	Parcelă	Nr. topo	Observații / Referințe
1	arabil	DA	2.000	29	474	-	P474 (DIN TP P474). Intravilan conform PUG.

Lungime Segmente

1) Valorile lungimilor segmentelor sunt obținute din proiecție în plan.

Punct început	X / Y	Punct sfârșit	X / Y	Lungime segment (** (m)
1	580.107,206 310.127,757	2	580.111,961 310.135,102	8.75
2	580.111,961 310.135,102	3	579.928,833 310.273,575	229.588
3	579.928,833 310.273,575	4	579.927,966 310.271,87	1.913
4	579.927,966 310.271,87	5	579.924,716 310.265,747	6.932
5	579.924,716 310.265,747	1	580.107,206 310.127,757	228.788

**** Lungimile segmentelor sunt determinate în planul de proiecție Stereo 70 și sunt rotunjite la 1 milimetru.**

***** Distanța dintre puncte este formată din segmente cumulate ce sunt mai mici decât valoarea 1 milimetru.**

**DATE DESPRE IMOBILUL NR. 769**

Oficiul de Cadastru și Publicitate Imobiliară GIURGIU
Biroul de Cadastru și Publicitate Imobiliară Giurgiu

A. Partea I. Descrierea imobilului

TEREN Intravilan

Adresa: Loc. Darasti-Vlasca, Jud. Giurgiu

Nr. Crt	Nr cadastral Nr. topografic	Suprafața* (mp)	Observații / Referințe
A1		3.700	Sector cadastral:11 Teren neimprejmuit;

B. Partea II. Proprietari și acte

Inscrieri privitoare la dreptul de proprietate și alte drepturi reale		Referințe
/		
Act Administrativ nr. 50342, din 29/04/1996 emis de CJSDPAT GIURGIU;		
B1	Intabulare, drept de PROPRIETATE, dobandit prin Reconstituire, cota actuala 1/1, cota initiala 1/1 1) MATEI GH ANA	A1

C. Partea III. SARCINI .


Inscrieri privind dezmembramintele dreptului de proprietate, drepturi reale de garanție și sarcini	Referințe
NU SUNT	

Anexa Nr. 1 La Partea I

Teren

Nr cadastral	Suprafața (mp)*	Observații / Referințe
	3.700	

* Suprafața este determinată în planul de proiecție Stereo 70.



Date referitoare la teren

Crt	Categorie folosință	Intravilan	Suprafața (mp)	Tarla	Parcelă	Nr. topo	Observații / Referințe
1	arabil	DA	3.700	29	474	-	Intravilan conform PUG

Lungime Segmente

1) Valorile lungimilor segmentelor sunt obținute din proiecție în plan.

Punct început	X / Y	Punct sfârșit	X / Y	Lungime segment (** (m)
1	579.928,833 310.273,575	2	580.111,961 310.135,102	229.588
2	580.111,961 310.135,102	3	580.120,714 310.148,62	16.104
3	580.120,714 310.148,62	4	579.936,427 310.287,969	231.041
4	579.936,427 310.287,969	5	579.932,123 310.280,049	9.014
5	579.932,123 310.280,049	1	579.928,833 310.273,575	7.262

**** Lungimile segmentelor sunt determinate în planul de proiecție Stereo 70 și sunt rotunjite la 1 milimetru.**

***** Distanța dintre puncte este formată din segmente cumulate ce sunt mai mici decât valoarea 1 milimetru.**

**DATE DESPRE IMOBILUL NR. 770**

Oficiul de Cadastru și Publicitate Imobiliară GIURGIU
Biroul de Cadastru și Publicitate Imobiliară Giurgiu

A. Partea I. Descrierea imobilului

TEREN Intravilan

Adresa: Loc. Darasti-Vlasca, Jud. Giurgiu

Nr. Crt	Nr cadastral Nr. topografic	Suprafața* (mp)	Observații / Referințe
A1	37057	2.500	Sector cadastral:11 Teren neimprejmuit;

B. Partea II. Proprietari și acte

Inscrieri privitoare la dreptul de proprietate și alte drepturi reale		Referințe
35093 / 26/06/2018		
Act Notarial nr. 408, din 19/06/2018 emis de Lixandru Anamaria Marcela;		
B3	Intabulare, drept de PROPRIETATEtitlu cumparare, dobandit prin Conventie, cota actuala 1/1, cota initiala 1/1	A1
	1) IONESCU SIMONA MIHAELA, comunitate legala de bunuri	
	2) IONESCU MIHAI, casatorit cu	

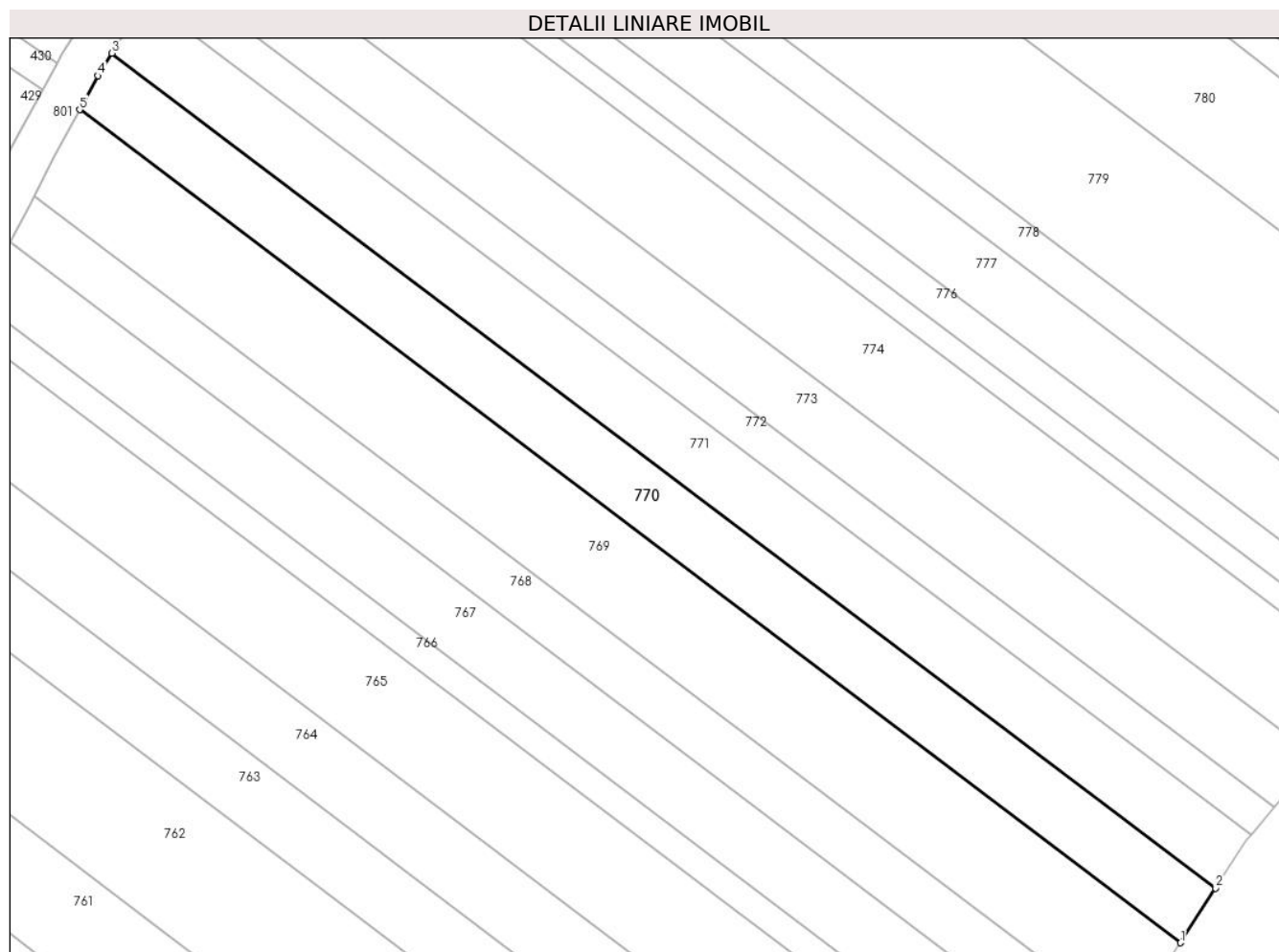
C. Partea III. SARCINI .

Inscrieri privind dezmembramintele dreptului de proprietate, drepturi reale de garanție și sarcini	Referințe
NU SUNT	

Teren

Nr cadastral	Suprafața (mp)*	Observații / Referințe
37057	2.500	

* Suprafața este determinată în planul de proiecție Stereo 70.



Date referitoare la teren

Crt	Categorie folosință	Intravilan	Suprafața (mp)	Tarla	Parcelă	Nr. topo	Observații / Referințe
1	arabil	DA	2.500	29	474	-	Intravilan conform PUG

Lungime Segmente

1) Valorile lungimilor segmentelor sunt obținute din proiecție în plan.

Punct început	X / Y	Punct sfârșit	X / Y	Lungime segment (** (m)
1	580.120,714 310.148,62	2	580.126,601 310.157,712	10.831
2	580.126,601 310.157,712	3	579.941,849 310.297,413	231.624
3	579.941,849 310.297,413	4	579.939,511 310.293,643	4.436
4	579.939,511 310.293,643	5	579.936,427 310.287,969	6.458
5	579.936,427 310.287,969	1	580.120,714 310.148,62	231.041

**** Lungimile segmentelor sunt determinate în planul de proiecție Stereo 70 și sunt rotunjite la 1 milimetru.**

***** Distanța dintre puncte este formată din segmente cumulate ce sunt mai mici decât valoarea 1 milimetru.**

**DATE DESPRE IMOBILUL NR. 771**

Oficiul de Cadastru și Publicitate Imobiliară GIURGIU
 Biroul de Cadastru și Publicitate Imobiliară Giurgiu

A. Partea I. Descrierea imobilului

TEREN Intravilan

Adresa: Loc. Darasti-Vlasca, Jud. Giurgiu

Nr. Crt	Nr cadastral Nr. topografic	Suprafața* (mp)	Observații / Referințe
A1	30695	2.500	Sector cadastral:11 Teren neimprejmuit;

B. Partea II. Proprietari și acte

Inscrieri privitoare la dreptul de proprietate și alte drepturi reale	Referințe
12198 / 27/04/2010	
Act Notarial nr. 845, din 21/04/2010 emis de BNP NEMESIS;	
B2	A1
Intabulare, drept de PROPRIETATEcu titlul de cumparare, dobandit prin Conventie, cota actuala 1/1, cota initiala 1/1 1) SC STAR CONCEPT CONSULT SRL, CIF:24238264	

C. Partea III. SARCINI .

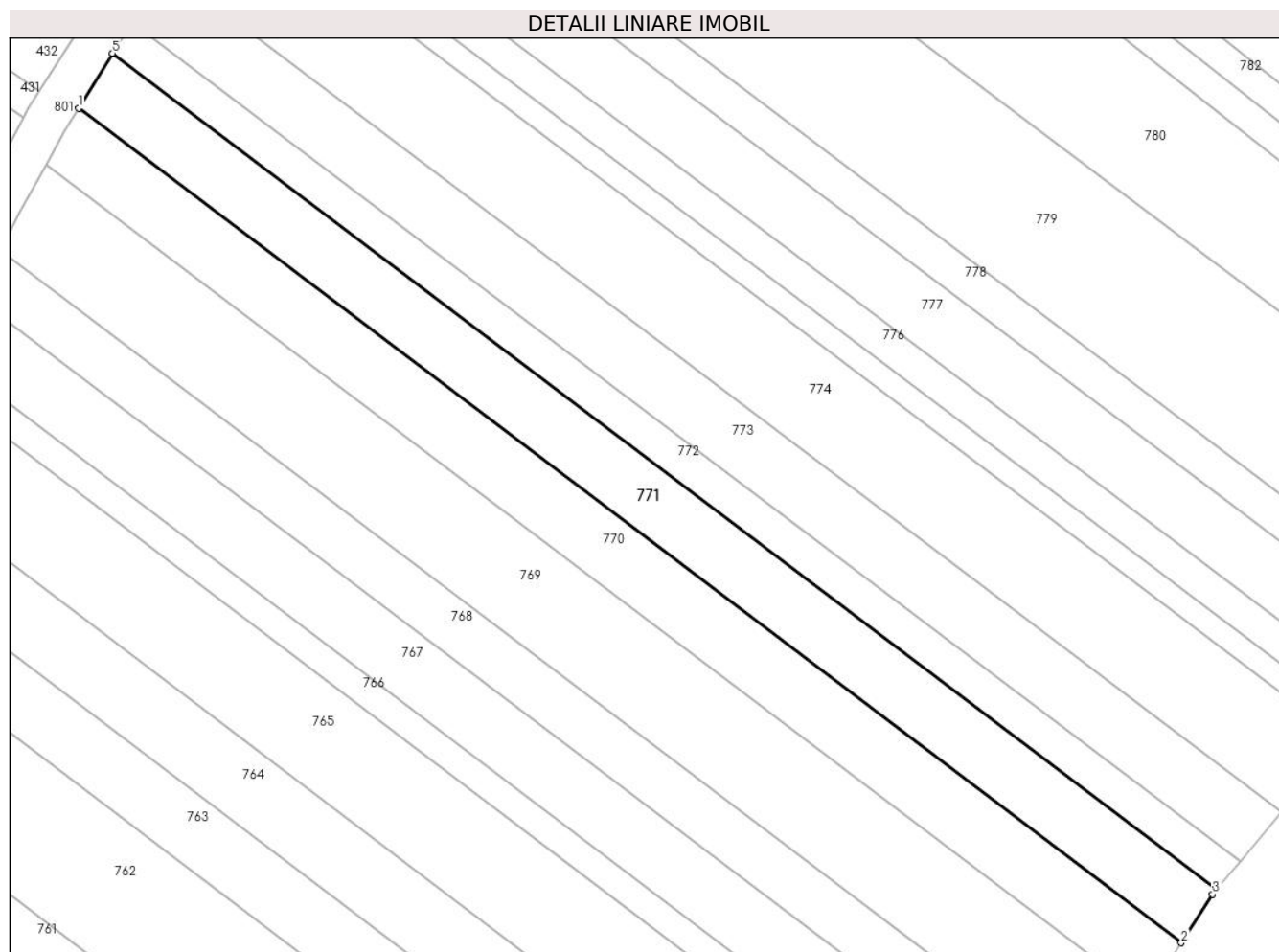
Inscrieri privind dezmembramintele dreptului de proprietate, drepturi reale de garanție și sarcini	Referințe
NU SUNT	

Anexa Nr. 1 La Partea I

Teren

Nr cadastral	Suprafața (mp)*	Observații / Referințe
30695	2.500	

* Suprafața este determinată în planul de proiecție Stereo 70.



Date referitoare la teren

Crt	Categorie folosință	Intravilan	Suprafața (mp)	Tarla	Parcelă	Nr. topo	Observații / Referințe
1	arabil	DA	2.500	29	474	-	Intravilan conform PUG

Lungime Segmente

1) Valorile lungimilor segmentelor sunt obținute din proiecție în plan.

Punct început	X / Y	Punct sfârșit	X / Y	Lungime segment (** (m)
1	579.941,849 310.297,413	2	580.126,601 310.157,712	231.624
2	580.126,601 310.157,712	3	580.131,852 310.165,822	9.662
3	580.131,852 310.165,822	4	580.132,589 310.166,709	1.153
4	580.132,589 310.166,709	5	579.947,561 310.306,619	231.97
5	579.947,561 310.306,619	1	579.941,849 310.297,413	10.834

**** Lungimile segmentelor sunt determinate în planul de proiecție Stereo 70 și sunt rotunjite la 1 milimetru.**

***** Distanța dintre puncte este formată din segmente cumulate ce sunt mai mici decât valoarea 1 milimetru.**

**DATE DESPRE IMOBILUL NR. 772**

Oficiul de Cadastru și Publicitate Imobiliară GIURGIU
Biroul de Cadastru și Publicitate Imobiliară Giurgiu

A. Partea I. Descrierea imobilului

TEREN Intravilan

Adresa: Loc. Darasti-Vlasca, Jud. Giurgiu

Nr. Crt	Nr cadastral Nr. topografic	Suprafața* (mp)	Observații / Referințe
A1		1.400	Sector cadastral:11 Teren neimprejmuit;

B. Partea II. Proprietari și acte

Inscrieri privitoare la dreptul de proprietate și alte drepturi reale		Referințe
/		
Act Administrativ nr. 64297, din 31/07/1996 emis de CJSDPAT GIURGIU;		
B1	Intabulare, drept de PROPRIETATE, dobandit prin Reconstituire, cota actuala 1/1, cota initiala 1/1 1) CRISTEA GH NICOLAE	A1

C. Partea III. SARCINI .

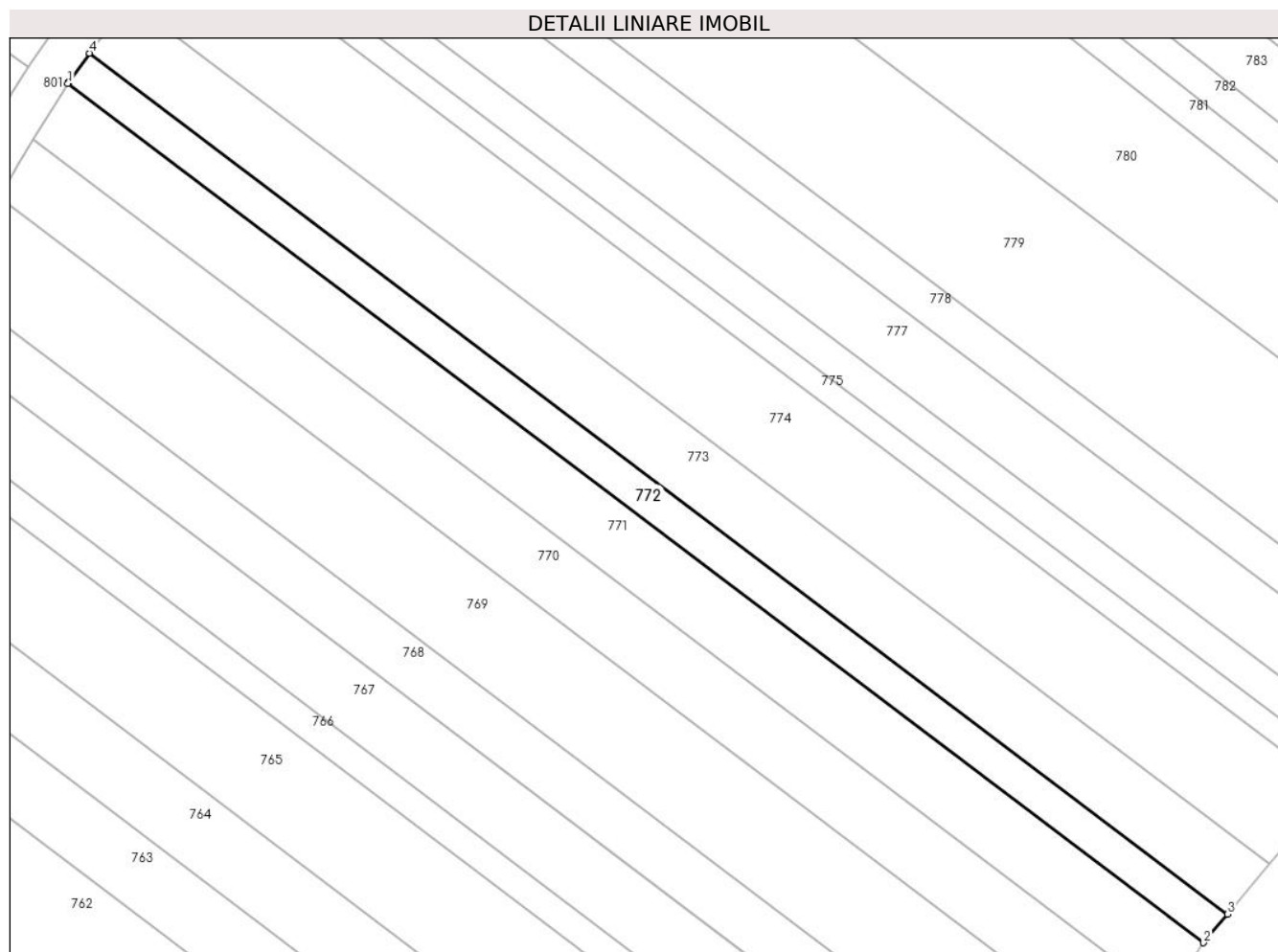
Inscrieri privind dezmembramintele dreptului de proprietate, drepturi reale de garanție și sarcini	Referințe
NU SUNT	

Anexa Nr. 1 La Partea I

Teren

Nr cadastral	Suprafața (mp)*	Observații / Referințe
	1.400	

* Suprafața este determinată în planul de proiecție Stereo 70.



Date referitoare la teren

Crt	Categorie folosință	Intravilan	Suprafața (mp)	Tarla	Parcelă	Nr. topo	Observații / Referințe
1	arabil	DA	1.400	29	474	-	Intravilan conform PUG

Lungime Segmente

1) Valorile lungimilor segmentelor sunt obținute din proiecție în plan.

Punct început	X / Y	Punct sfârșit	X / Y	Lungime segment (** (m)
1	579.947,561 310.306,619	2	580.132,589 310.166,709	231.97
2	580.132,589 310.166,709	3	580.136,446 310.171,352	6.036
3	580.136,446 310.171,352	4	579.951,076 310.311,52	232.399
4	579.951,076 310.311,52	5	579.947,706 310.306,853	5.757
5	579.947,706 310.306,853	1	579.947,561 310.306,619	0.275

**** Lungimile segmentelor sunt determinate în planul de proiecție Stereo 70 și sunt rotunjite la 1 milimetru.**

***** Distanța dintre puncte este formată din segmente cumulate ce sunt mai mici decât valoarea 1 milimetru.**

**DATE DESPRE IMOBILUL NR. 773**

Oficiul de Cadastru și Publicitate Imobiliară GIURGIU
Biroul de Cadastru și Publicitate Imobiliară Giurgiu

A. Partea I. Descrierea imobilului

TEREN Intravilan

Adresa: Loc. Darasti-Vlasca, Jud. Giurgiu

Nr. Crt	Nr cadastral Nr. topografic	Suprafața* (mp)	Observații / Referințe
A1	41904	2.500	Sector cadastral:11 Teren neimprejmit;

B. Partea II. Proprietari și acte

Inscrieri privitoare la dreptul de proprietate și alte drepturi reale		Referințe
81137 / 30/08/2023		
Act Administrativ nr. 63197, din 01/07/1996 emis de CJSDPAT GIURGIU (TP ; act administrativ nr 7109 din 22.08.2023, emis de PRIMARIA ADUNATII COPACENI;act administrativ nr 7134 din 22.08.2023, emis de PRIMARIA ADUNATII COPACENI;act administrativ nr 95 din 24.11.2022, emis de CONSILIUL LOCAL ADUNATII COPACENI;act notarial nr 432 din 04.09.2008, emis de BNP MIHAELA NEAGOE);		
B1	Intabulare, drept de PROPRIETATEmostenire, dobandit prin Succesiune, cota actuala 1/4, cota initiala 1/4 1) ION FLOAREA	A1
B2	Intabulare, drept de PROPRIETATEmostenire, dobandit prin Succesiune, cota actuala 3/4, cota initiala 3/4 1) ION DUMITRU	A1

C. Partea III. SARCINI .

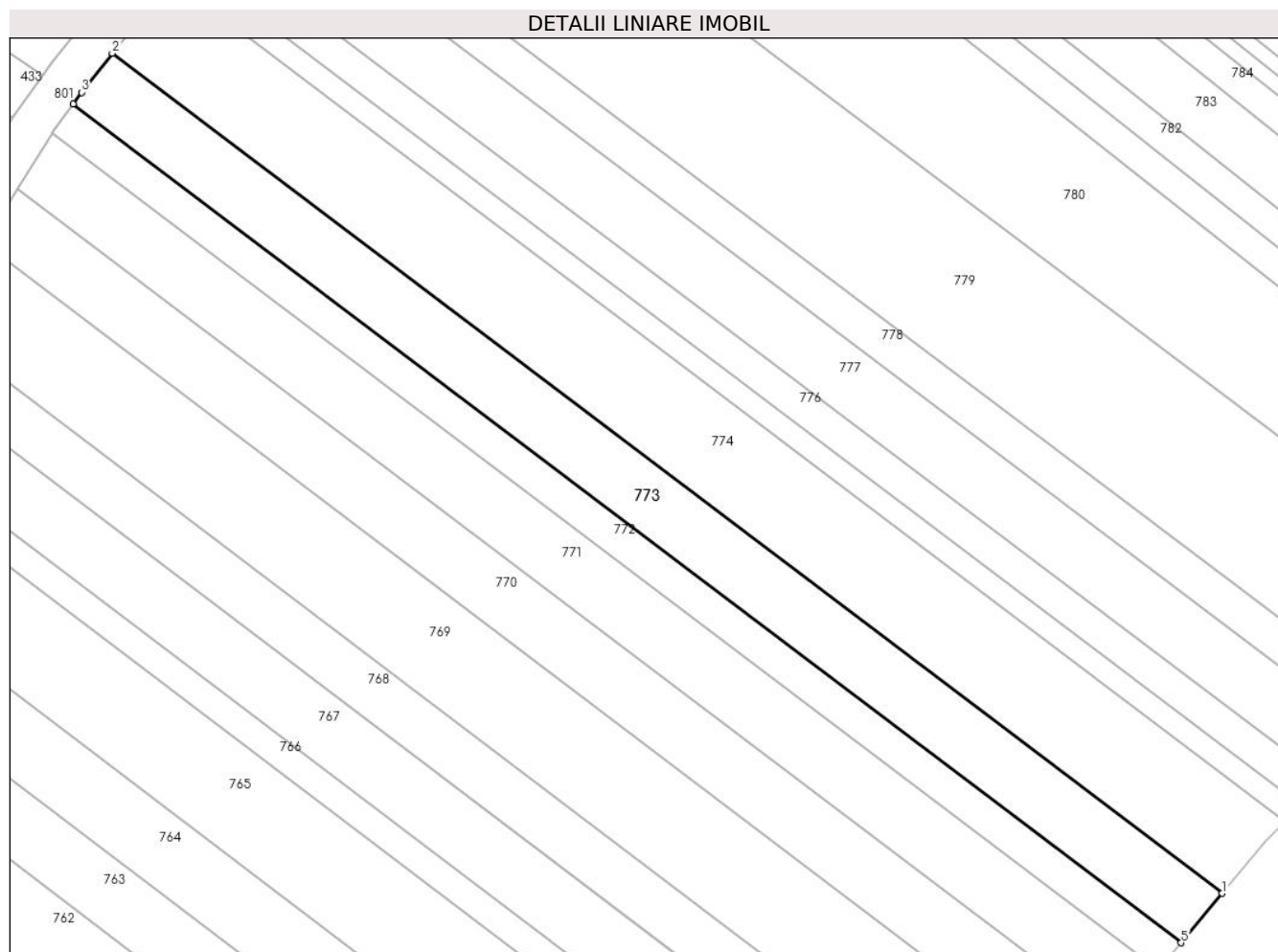
Inscrieri privind dezmembramintele dreptului de proprietate, drepturi reale de garanție și sarcini	Referințe
NU SUNT	

Anexa Nr. 1 La Partea I

Teren

Nr cadastral	Suprafața (mp)*	Observații / Referințe
41904	2.500	

* Suprafața este determinată în planul de proiecție Stereo 70.



Date referitoare la teren

Crt	Categorie folosință	Intravilan	Suprafața (mp)	Tarla	Parcelă	Nr. topo	Observații / Referințe
1	arabil	DA	2.500	29	474	-	Intravilan conform PUG

Lungime Segmente

1) Valorile lungimilor segmentelor sunt obținute din proiecție în plan.

Punct început	X / Y	Punct sfârșit	X / Y	Lungime segment (** (m)
1	580.143,321 310.179,627	2	579.957,656 310.320,018	232.768
2	579.957,656 310.320,018	3	579.952,494 310.313,485	8.326
3	579.952,494 310.313,485	4	579.951,076 310.311,52	2.423
4	579.951,076 310.311,52	5	580.136,446 310.171,352	232.399
5	580.136,446 310.171,352	1	580.143,321 310.179,627	10.758

**** Lungimile segmentelor sunt determinate în planul de proiecție Stereo 70 și sunt rotunjite la 1 milimetru.**

***** Distanța dintre puncte este formată din segmente cumulate ce sunt mai mici decât valoarea 1 milimetru.**

**DATE DESPRE IMOBILUL NR. 774**

Oficiul de Cadastru și Publicitate Imobiliară GIURGIU
Biroul de Cadastru și Publicitate Imobiliară Giurgiu

A. Partea I. Descrierea imobilului

TEREN Intravilan

Adresa: Loc. Darasti-Vlasca, Jud. Giurgiu

Nr. Crt	Nr cadastral Nr. topografic	Suprafața* (mp)	Observații / Referințe
A1		3.700	Sector cadastral:11 Teren neimprejmuit;

B. Partea II. Proprietari și acte

Inscrieri privitoare la dreptul de proprietate și alte drepturi reale		Referințe
/		
Act Administrativ nr. 60448, din 22/01/1996 emis de CJSDPAT GIURGIU;		
B1	Intabulare, drept de PROPRIETATE, dobandit prin Reconstituire, cota actuala 1/1, cota initiala 1/1 1) IORDACHE GH MARIA	A1

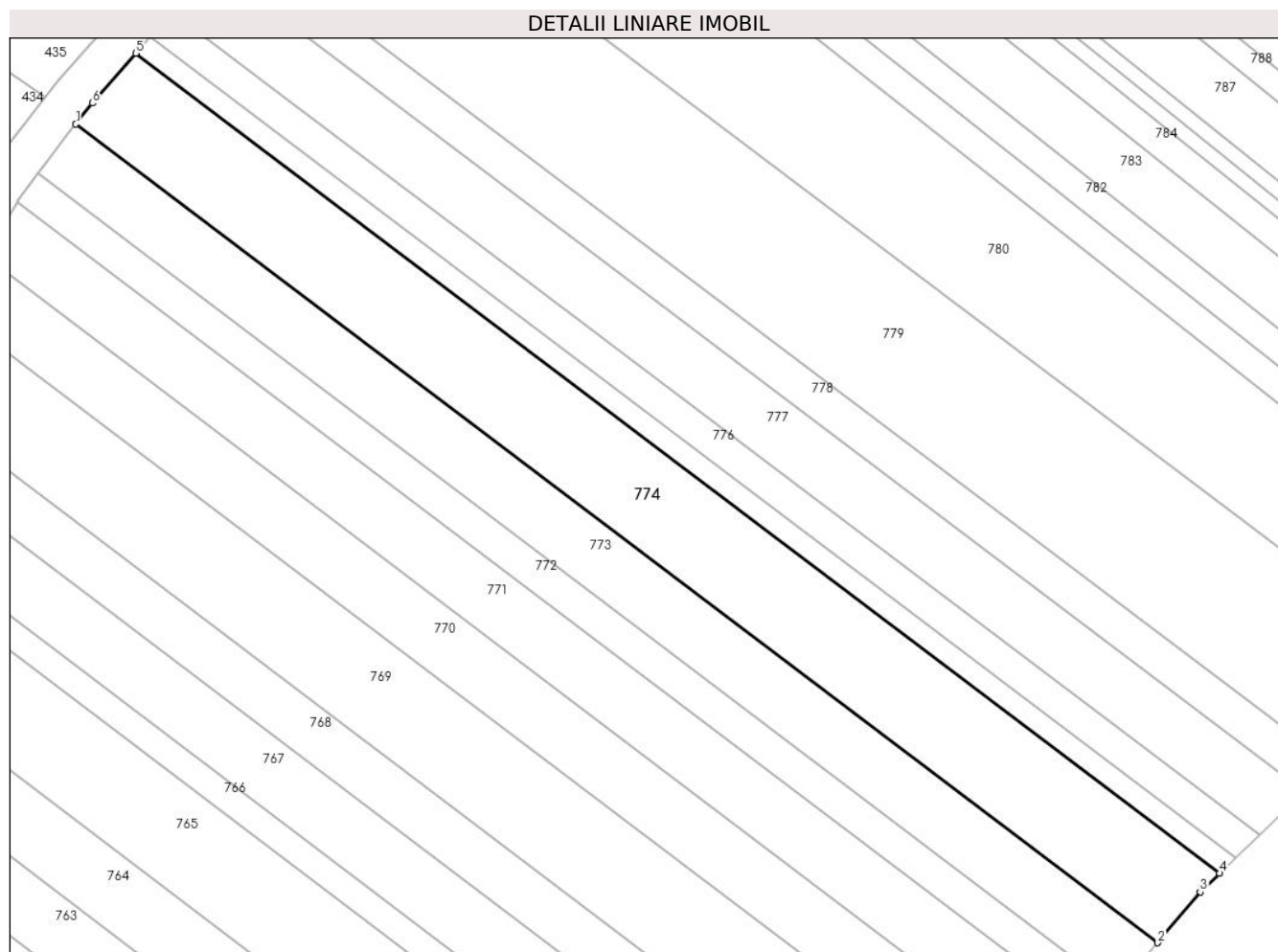
C. Partea III. SARCINI .

Inscrieri privind dezmembramintele dreptului de proprietate, drepturi reale de garanție și sarcini	Referințe
NU SUNT	

Teren

Nr cadastral	Suprafața (mp)*	Observații / Referințe
	3.700	

* Suprafața este determinată în planul de proiecție Stereo 70.



Date referitoare la teren

Crt	Categorie folosință	Intravilan	Suprafața (mp)	Tarla	Parcelă	Nr. topo	Observații / Referințe
1	arabil	DA	3.700	29	474	-	Intravilan conform PUG

Lungime Segmente

1) Valorile lungimilor segmentelor sunt obținute din proiecție în plan.

Punct început	X / Y	Punct sfârșit	X / Y	Lungime segment (** (m)
1	579.957,656 310.320,018	2	580.143,321 310.179,627	232.768
2	580.143,321 310.179,627	3	580.150,587 310.188,373	11.37
3	580.150,587 310.188,373	4	580.153,898 310.191,551	4.589
4	580.153,898 310.191,551	5	579.967,938 310.332,164	233.138
5	579.967,938 310.332,164	6	579.960,498 310.323,614	11.334

Punct început	X / Y	Punct sfârşit	X / Y	Lungime segment (** (m)
6	579.960,498 310.323,614	1	579.957,656 310.320,018	4.583

** Lungimile segmentelor sunt determinate în planul de proiecţie Stereo 70 şi sunt rotunjite la 1 milimetru.

*** Distanţa dintre puncte este formată din segmente cumulate ce sunt mai mici decât valoarea 1 milimetru.

**DATE DESPRE IMOBILUL NR. 775**

Oficiul de Cadastru și Publicitate Imobiliară GIURGIU
 Biroul de Cadastru și Publicitate Imobiliară Giurgiu

A. Partea I. Descrierea imobilului

TEREN Intravilan

Adresa: Loc. Darasti-Vlasca, Jud. Giurgiu

Nr. Crt	Nr cadastral Nr. topografic	Suprafața* (mp)	Observații / Referințe
A1		900	Sector cadastral:11 Teren neimprejmuit;

B. Partea II. Proprietari și acte

Inscrieri privitoare la dreptul de proprietate și alte drepturi reale		Referințe
/		
Act Administrativ nr. 63191, din 01/07/1996 emis de CJSDPAT GIURGIU;		
B1	Intabulare, drept de PROPRIETATE, dobandit prin Reconstituire, cota actuala 1/1, cota initiala 1/1 1) STOENESCU NICOLAE	A1

C. Partea III. SARCINI .

Inscrieri privind dezmembramintele dreptului de proprietate, drepturi reale de garanție și sarcini	Referințe
NU SUNT	


Anexa Nr. 1 La Partea I

Teren

Nr cadastral	Suprafața (mp)*	Observații / Referințe
	900	

* Suprafața este determinată în planul de proiecție Stereo 70.

DETALII LINIARE IMOBIL



Date referitoare la teren

Crt	Categorie folosință	Intravilan	Suprafața (mp)	Tarla	Parcelă	Nr. topo	Observații / Referințe
1	arabil	DA	900	29	474	-	Intravilan conform PUG

Lungime Segmente

1) Valorile lungimilor segmentelor sunt obținute din proiecție în plan.

Punct început	X / Y	Punct sfârșit	X / Y	Lungime segment (** (m)
1	580.153,898 310.191,551	2	580.156,716 310.194,256	3.906
2	580.156,716 310.194,256	3	579.970,477 310.335,081	233.488
3	579.970,477 310.335,081	4	579.967,938 310.332,164	3.867
4	579.967,938 310.332,164	1	580.153,898 310.191,551	233.138

** Lungimile segmentelor sunt determinate în planul de proiecție Stereo 70 și sunt rotunjite la 1 milimetru.

***** Distanţa dintre puncte este formată din segmente cumulate ce sunt mai mici decât valoarea 1 milimetru.**

**DATE DESPRE IMOBILUL NR. 776**

Oficiul de Cadastru și Publicitate Imobiliară GIURGIU
Biroul de Cadastru și Publicitate Imobiliară Giurgiu

A. Partea I. Descrierea imobilului

TEREN Intravilan

Adresa: Loc. Darasti-Vlasca, Jud. Giurgiu

Nr. Crt	Nr cadastral Nr. topografic	Suprafața* (mp)	Observații / Referințe
A1	35162	1.300	Sector cadastral:11 Teren neimprejmuit;

B. Partea II. Proprietari și acte

Inscrieri privitoare la dreptul de proprietate și alte drepturi reale		Referințe
4501 / 29/01/2015		
Act Notarial nr. 96, din 28/01/2015 emis de NP Ujeniuc Marinela;		
B2	Intabulare, drept de PROPRIETATEtitlu drept cumparare, dobandit prin Conventie, cota actuala 1/1, cota initiala 1/1 1) MIU MIHAELA, nuda proprietate - comunitate legala de bunuri 2) MIU AURELIAN FLORIN, casatorit cu	A1

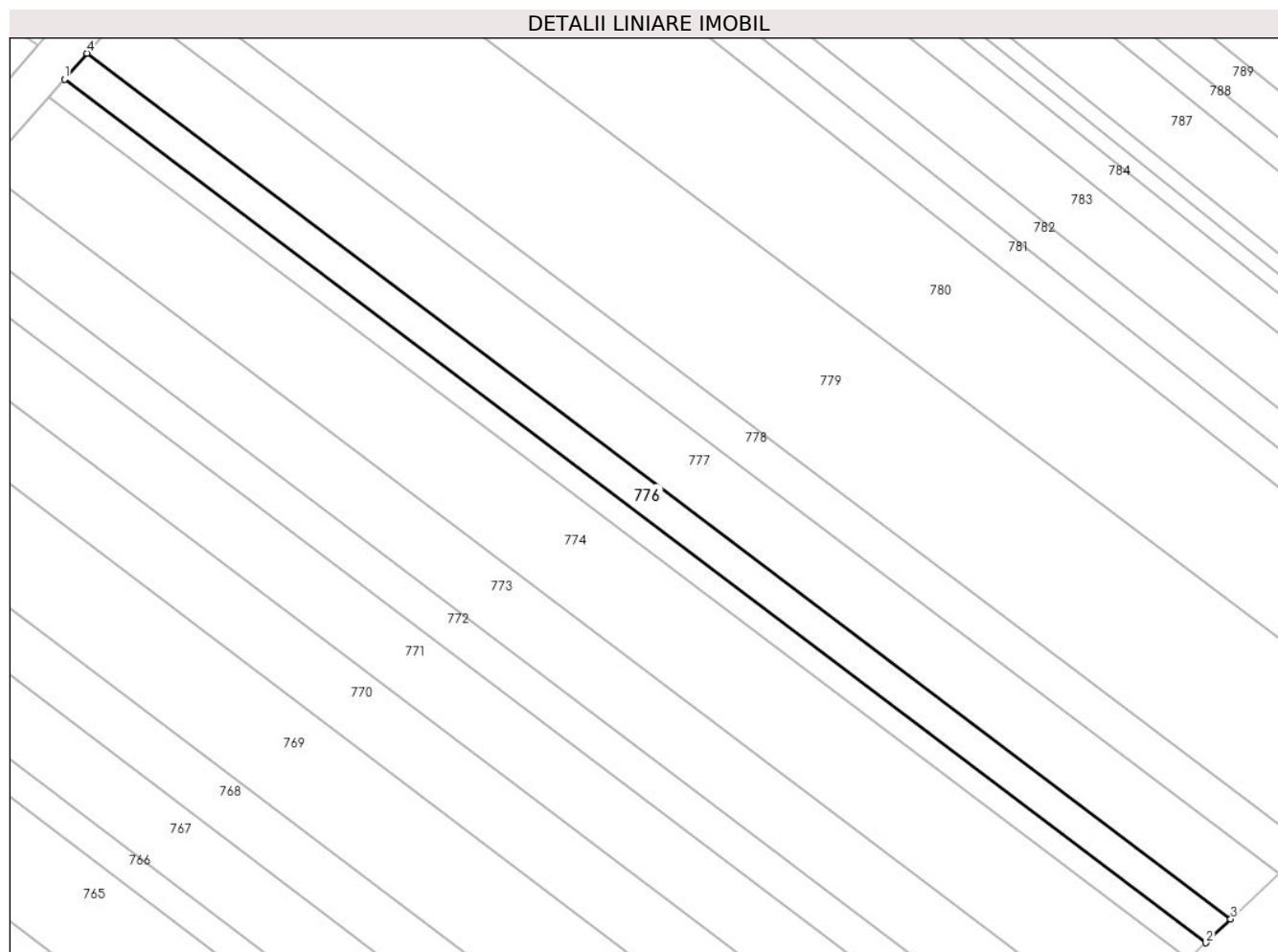
C. Partea III. SARCINI

Inscrieri privind dezmembramintele dreptului de proprietate, drepturi reale de garanție și sarcini		Referințe
4501 / 29/01/2015		
Act Notarial nr. 96, din 28/01/2015 emis de NP Ujeniuc Marinela;		
C1	Intabulare, drept de UZUFRUCT VIAGER, cota actuala 1/1, cota initiala 1/1 1) MIU GHEORGHE 2) MIU MARIA, soti	A1

Teren

Nr cadastral	Suprafața (mp)*	Observații / Referințe
35162	1.300	

* Suprafața este determinată în planul de proiecție Stereo 70.



Date referitoare la teren

Crt	Categorie folosință	Intravilan	Suprafața (mp)	Tarla	Parcelă	Nr. topo	Observații / Referințe
1	arabil	DA	1.300	29	474	-	Intravilan conform PUG

Lungime Segmente

1) Valorile lungimilor segmentelor sunt obținute din proiecție în plan.

Punct început	X / Y	Punct sfârșit	X / Y	Lungime segment (** (m)
1	579.970,477 310.335,081	2	580.156,716 310.194,256	233.488
2	580.156,716 310.194,256	3	580.160,779 310.198,156	5.632
3	580.160,779 310.198,156	4	579.974,136 310.339,286	233.994
4	579.974,136 310.339,286	1	579.970,477 310.335,081	5.574

** Lungimile segmentelor sunt determinate în planul de proiecție Stereo 70 și sunt rotunjite la 1 milimetru.

***** Distanţa dintre puncte este formată din segmente cumulate ce sunt mai mici decât valoarea 1 milimetru.**

**DATE DESPRE IMOBILUL NR. 777**

Oficiul de Cadastru și Publicitate Imobiliară GIURGIU
Biroul de Cadastru și Publicitate Imobiliară Giurgiu

A. Partea I. Descrierea imobilului

TEREN Intravilan

Nr. CF vechi:2492/N
Nr. cadastral vechi:2457

Adresa: Loc. Darasti-Vlasca, Jud. Giurgiu

Nr. Crt	Nr cadastral Nr. topografic	Suprafața* (mp)	Observații / Referințe
A1	31778	2.500	Sector cadastral:11 Teren neimprejmuit;

B. Partea II. Proprietari și acte

Inscrieri privitoare la dreptul de proprietate și alte drepturi reale		Referințe
6688 / 21/02/2011		
Act Notarial nr. 280, din 01/02/2011 emis de BNP NEMESIS;		
B2	Intabulare, drept de PROPRIETATEcu titlu de cumparare, dobandit prin Conventie, cota actuala 1/1, cota initiala 1/1 1) SC STAR CONCEPT CONSULT SRL, CIF:24238264	A1

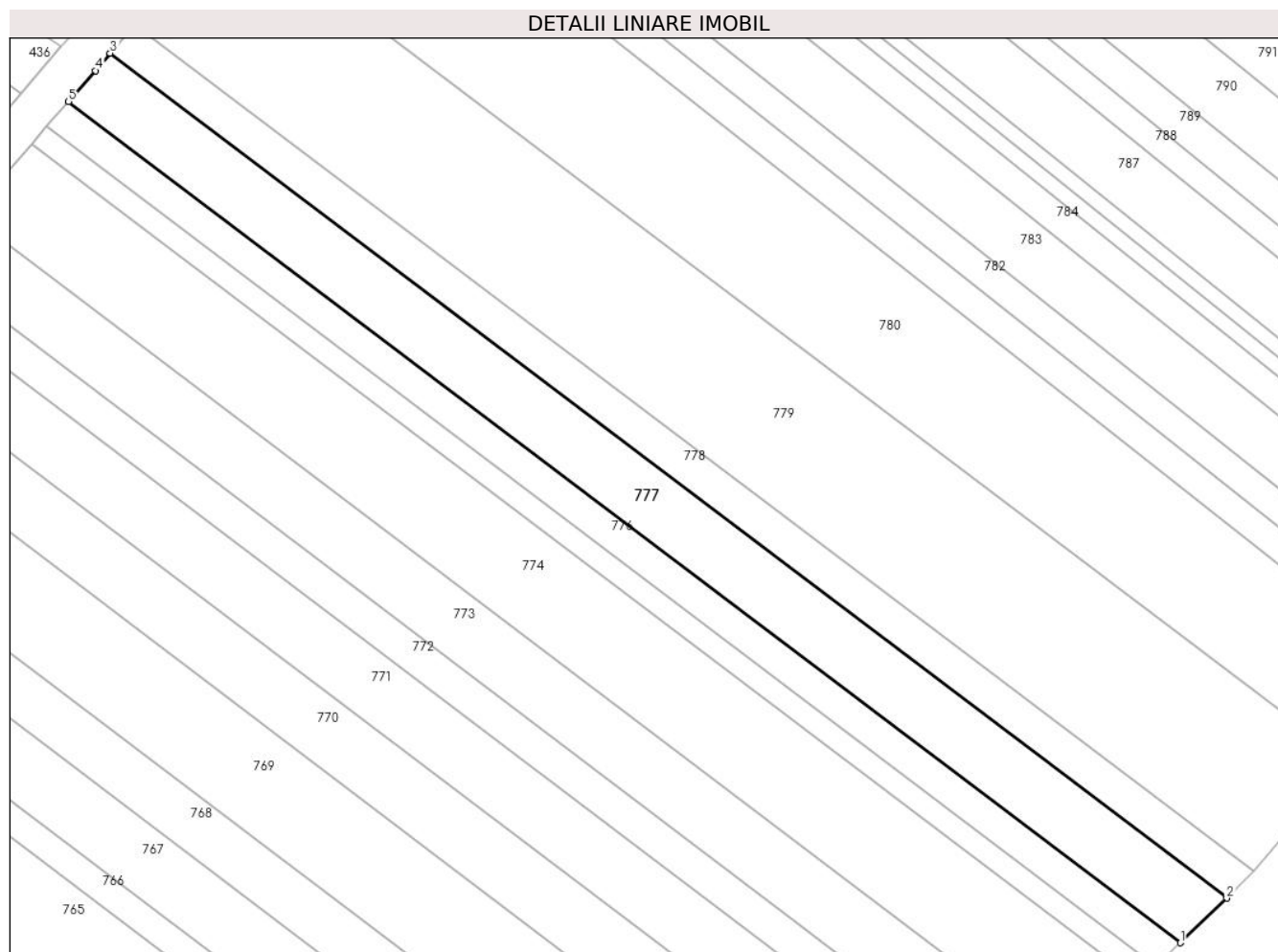
C. Partea III. SARCINI .

Inscrieri privind dezmembramintele dreptului de proprietate, drepturi reale de garanție și sarcini	Referințe
NU SUNT	

Teren

Nr cadastral	Suprafața (mp)*	Observații / Referințe
31778	2.500	

* Suprafața este determinată în planul de proiecție Stereo 70.



Date referitoare la teren

Crt	Categorie folosință	Intravilan	Suprafața (mp)	Tarla	Parcelă	Nr. topo	Observații / Referințe
1	arabil	DA	2.500	29	474	-	P474 (DIN TP P415). Intravilan conform PUG.

Lungime Segmente

1) Valorile lungimilor segmentelor sunt obținute din proiecție în plan.

Punct început	X / Y	Punct sfârșit	X / Y	Lungime segment (** (m)
1	580.160,779 310.198,156	2	580.168,568 310.205,632	10.796
2	580.168,568 310.205,632	3	579.981,105 310.347,383	235.023
3	579.981,105 310.347,383	4	579.978,646 310.344,469	3.813
4	579.978,646 310.344,469	5	579.974,136 310.339,286	6.87
5	579.974,136 310.339,286	1	580.160,779 310.198,156	233.994

**** Lungimile segmentelor sunt determinate în planul de proiecție Stereo 70 și sunt rotunjite la 1 milimetru.**

***** Distanța dintre puncte este formată din segmente cumulate ce sunt mai mici decât valoarea 1 milimetru.**

**DATE DESPRE IMOBILUL NR. 778**

Oficiul de Cadastru și Publicitate Imobiliară GIURGIU
Biroul de Cadastru și Publicitate Imobiliară Giurgiu

A. Partea I. Descrierea imobilului

TEREN Intravilan

Nr. CF vechi:2441/N
Nr. cadastral vechi:2414

Adresa: Loc. Darasti-Vlasca, Jud. Giurgiu

Nr. Crt	Nr cadastral Nr. topografic	Suprafața* (mp)	Observații / Referințe
A1	31769	Din acte: 0 Masurata: 1.500	Sector cadastral:11 Teren neimprejmuit;

B. Partea II. Proprietari și acte

Inscrieri privitoare la dreptul de proprietate și alte drepturi reale	Referințe
6679 / 21/02/2011	
Act Notarial nr. 280, din 01/02/2011 emis de BNP NEMESIS;	
B2	A1
Intabulare, drept de PROPRIETATEcu titlu de cumparare, dobandit prin Conventie, cota actuala 1/1, cota initiala 1/1 1) SC STAR CONCEPT CONSULT SRL, CIF:24238264	

C. Partea III. SARCINI .


Inscrieri privind dezmembramintele dreptului de proprietate, drepturi reale de garanție și sarcini	Referințe
NU SUNT	

Anexa Nr. 1 La Partea I

Teren

Nr cadastral	Suprafața (mp)*	Observații / Referințe
31769	Din acte: 0 Masurata: 1.500	

* Suprafața este determinată în planul de proiecție Stereo 70.



Date referitoare la teren

Crt	Categorie folosință	Intra vilan	Suprafața (mp)	Tarla	Parcelă	Nr. topo	Observații / Referințe
1	arabil	DA	1.500	29	474	-	Intravilan conform PUG

Lungime Segmente

1) Valorile lungimilor segmentelor sunt obținute din proiecție în plan.

Punct început	X / Y	Punct sfârșit	X / Y	Lungime segment (** (m)
1	579.981,105 310.347,383	2	580.168,568 310.205,632	235.023
2	580.168,568 310.205,632	3	580.171,537 310.208,482	4.116
3	580.171,537 310.208,482	4	580.173,041 310.210,242	2.315
4	580.173,041 310.210,242	5	579.985,222 310.352,262	235.469
5	579.985,222 310.352,262	1	579.981,105 310.347,383	6.384

**** Lungimile segmentelor sunt determinate în planul de proiecție Stereo 70 și sunt rotunjite la 1 milimetru.**

***** Distanța dintre puncte este formată din segmente cumulate ce sunt mai mici decât valoarea 1 milimetru.**

**DATE DESPRE IMOBILUL NR. 779**

Oficiul de Cadastru și Publicitate Imobiliară GIURGIU
Biroul de Cadastru și Publicitate Imobiliară Giurgiu

A. Partea I. Descrierea imobilului

TEREN Intravilan

Adresa: Loc. Darasti-Vlasca, Jud. Giurgiu

Nr. Crt	Nr cadastral Nr. topografic	Suprafața* (mp)	Observații / Referințe
A1		5.700	Sector cadastral:11 Teren neimprejmit;

B. Partea II. Proprietari și acte

Inscrieri privitoare la dreptul de proprietate și alte drepturi reale		Referințe
/		
Act Administrativ nr. 54539, din 04/09/1995 emis de CJSDPAT GIURGIU;		
B1	Intabulare, drept de PROPRIETATE, dobandit prin Reconstituire, cota actuala 1/1, cota initiala 1/1 1) MATEI CONSTANTIN 2) CRACIUN GHERGHINA	A1

C. Partea III. SARCINI .

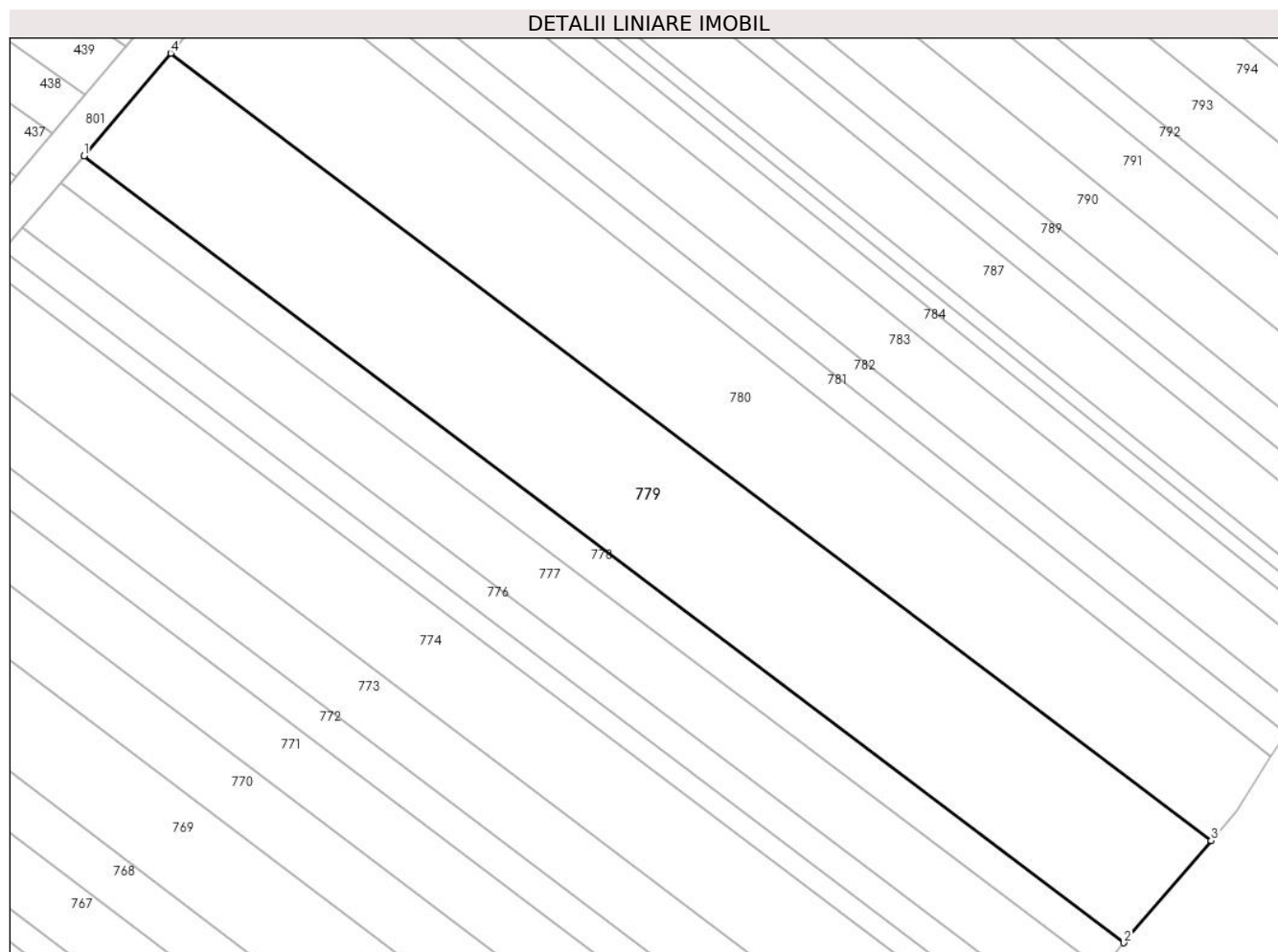
Inscrieri privind dezmembramintele dreptului de proprietate, drepturi reale de garanție și sarcini	Referințe
NU SUNT	

Anexa Nr. 1 La Partea I

Teren

Nr cadastral	Suprafața (mp)*	Observații / Referințe
	5.700	

* Suprafața este determinată în planul de proiecție Stereo 70.



Date referitoare la teren

Crt	Categorie folosință	Intravilan	Suprafața (mp)	Tarla	Parcelă	Nr. topo	Observații / Referințe
1	arabil	DA	5.700	29	474	-	Intravilan conform PUG

Lungime Segmente

1) Valorile lungimilor segmentelor sunt obținute din proiecție în plan.

Punct început	X / Y	Punct sfârșit	X / Y	Lungime segment (** (m)
1	579.985,222 310.352,262	2	580.173,041 310.210,242	235.469
2	580.173,041 310.210,242	3	580.188,794 310.228,669	24.243
3	580.188,794 310.228,669	4	580.000,852 310.370,782	235.623
4	580.000,852 310.370,782	1	579.985,222 310.352,262	24.234

** Lungimile segmentelor sunt determinate în planul de proiecție Stereo 70 și sunt rotunjite la 1 milimetru.

***** Distanţa dintre puncte este formată din segmente cumulate ce sunt mai mici decât valoarea 1 milimetru.**

**DATE DESPRE IMOBILUL NR. 780**

Oficiul de Cadastru și Publicitate Imobiliară GIURGIU
Biroul de Cadastru și Publicitate Imobiliară Giurgiu

A. Partea I. Descrierea imobilului

TEREN Intravilan

Adresa: Loc. Darasti-Vlasca, Jud. Giurgiu

Nr. Crt	Nr cadastral Nr. topografic	Suprafața* (mp)	Observații / Referințe
A1	36640	5.000	Sector cadastral:11 Teren neimprejmit;

B. Partea II. Proprietari și acte

Inscrieri privitoare la dreptul de proprietate și alte drepturi reale	Referințe
94554 / 14/11/2022	
Act Notarial nr. 1629, din 11/11/2022 emis de Lixandru Anamaria Marcela;	
B3	A1
Intabulare, drept de PROPRIETATEtitlu cumparare, dobandit prin Conventie, cota actuala 1/1, cota initiala 1/1	
1) IONESCU VLAD, casatorit cu	
2) IONESCU CRISTINA, comunitate legala de bunuri	

C. Partea III. SARCINI .

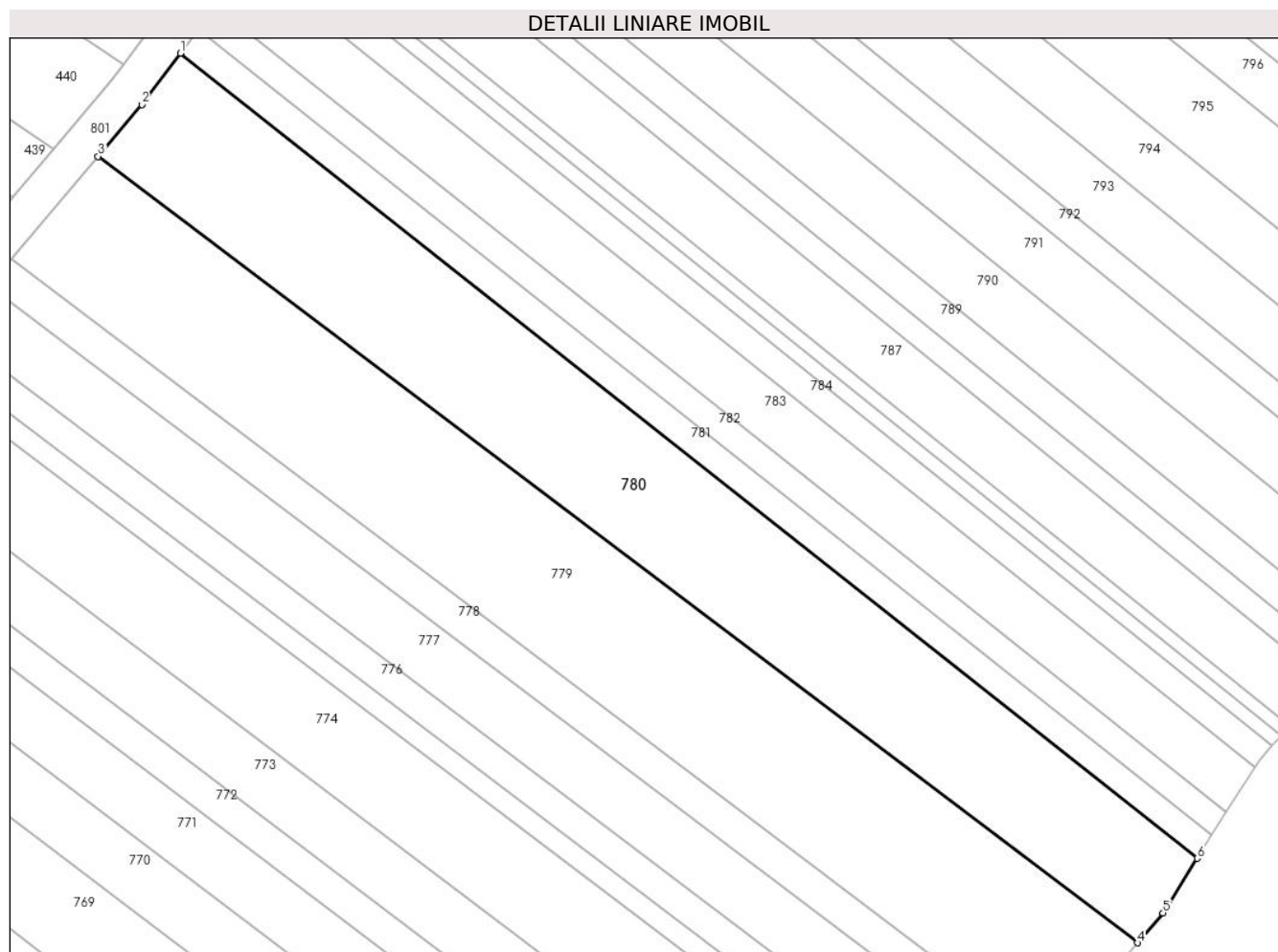
Inscrieri privind dezmembramintele dreptului de proprietate, drepturi reale de garanție și sarcini	Referințe
NU SUNT	

Anexa Nr. 1 La Partea I

Teren

Nr cadastral	Suprafața (mp)*	Observații / Referințe
36640	5.000	

* Suprafața este determinată în planul de proiecție Stereo 70.



Date referitoare la teren

Crt	Categorie folosință	Intravilan	Suprafața (mp)	Tarla	Parcelă	Nr. topo	Observații / Referințe
1	arabil	DA	5.000	29	474	-	Intravilan conform PUG

Lungime Segmente

1) Valorile lungimilor segmentelor sunt obținute din proiecție în plan.

Punct început	X / Y	Punct sfârșit	X / Y	Lungime segment (** (m)
1	580.015,739 310.389,405	2	580.008,751 310.380,142	11.603
2	580.008,751 310.380,142	3	580.000,852 310.370,782	12.248
3	580.000,852 310.370,782	4	580.188,794 310.228,669	235.623
4	580.188,794 310.228,669	5	580.193,423 310.234,084	7.124
5	580.193,423 310.234,084	6	580.199,625 310.243,919	11.627

Punct început	X / Y	Punct sfârşit	X / Y	Lungime segment (** (m)
6	580.199,625 310.243,919	1	580.015,739 310.389,405	234.479

** Lungimile segmentelor sunt determinate în planul de proiecţie Stereo 70 şi sunt rotunjite la 1 milimetru.

*** Distanţa dintre puncte este formată din segmente cumulate ce sunt mai mici decât valoarea 1 milimetru.

**DATE DESPRE IMOBILUL NR. 781**

Oficiul de Cadastru și Publicitate Imobiliară GIURGIU
 Biroul de Cadastru și Publicitate Imobiliară Giurgiu

A. Partea I. Descrierea imobilului

TEREN Intravilan

Adresa: Loc. Darasti-Vlasca, Jud. Giurgiu

Nr. Crt	Nr cadastral Nr. topografic	Suprafața* (mp)	Observații / Referințe
A1		1.200	Sector cadastral:11 Teren neimprejmit;

B. Partea II. Proprietari și acte

Inscrieri privitoare la dreptul de proprietate și alte drepturi reale	Referințe
/	
Act Administrativ nr. 106316, din 25/02/2004 emis de CJSDPAT GIURGIU;	
B1	A1
Intabulare, drept de PROPRIETATE, dobandit prin Reconstituire, cota actuala 1/1, cota initiala 1/1 1) ANGHEL ST. GHEORGHE	

C. Partea III. SARCINI .

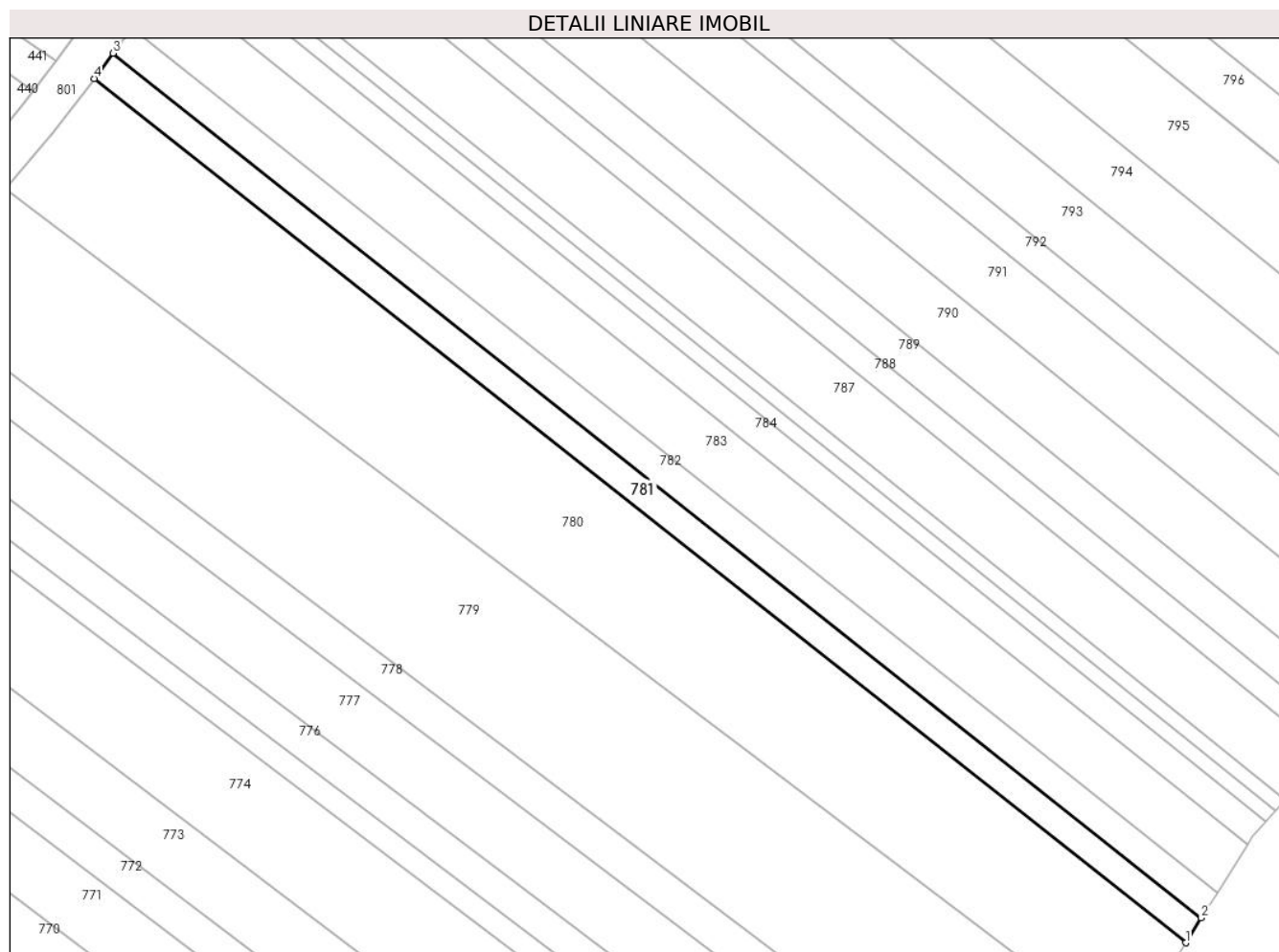
Inscrieri privind dezmembramintele dreptului de proprietate, drepturi reale de garanție și sarcini	Referințe
NU SUNT	

Anexa Nr. 1 La Partea I

Teren

Nr cadastral	Suprafața (mp)*	Observații / Referințe
	1.200	

* Suprafața este determinată în planul de proiecție Stereo 70.



Date referitoare la teren

Crt	Categorie folosință	Intravilan	Suprafața (mp)	Tarla	Parcelă	Nr. topo	Observații / Referințe
1	arabil	DA	1.200	29	474	-	T29 P474 (DIN TP T30 P539). Intravilan conform PUG.

Lungime Segmente

1) Valorile lungimilor segmentelor sunt obținute din proiecție în plan.

Punct început	X / Y	Punct sfârșit	X / Y	Lungime segment (** (m)
1	580.199,625 310.243,919	2	580.202,264 310.248,103	4.947
2	580.202,264 310.248,103	3	580.018,948 310.393,658	234.075
3	580.018,948 310.393,658	4	580.015,739 310.389,405	5.328
4	580.015,739 310.389,405	1	580.199,625 310.243,919	234.479

**** Lungimile segmentelor sunt determinate în planul de proiecție Stereo 70 și sunt rotunjite la 1 milimetru.**

***** Distanța dintre puncte este formată din segmente cumulate ce sunt mai mici decât valoarea 1 milimetru.**

**DATE DESPRE IMOBILUL NR. 782**

Oficiul de Cadastru și Publicitate Imobiliară GIURGIU
Biroul de Cadastru și Publicitate Imobiliară Giurgiu

A. Partea I. Descrierea imobilului

TEREN Intravilan

Adresa: Loc. Darasti-Vlasca, Jud. Giurgiu

Nr. Crt	Nr cadastral Nr. topografic	Suprafața* (mp)	Observații / Referințe
A1	40524	1.200	Sector cadastral:11 Teren neimprejmuit;

B. Partea II. Proprietari și acte

Inscrieri privitoare la dreptul de proprietate și alte drepturi reale	Referințe
17693 / 04/03/2021	
Act Notarial nr. 450, din 02/03/2021 emis de Aristotel Stefania-Georgia;	
B2	A1
Intabulare, drept de PROPRIETATEcumparare, dobandit prin Conventie, cota actuala 1/1, cota initiala 1/1	
1) ILIES IOAN, necasatorit	

C. Partea III. SARCINI .


Inscrieri privind dezmembramintele dreptului de proprietate, drepturi reale de garanție și sarcini	Referințe
NU SUNT	

Anexa Nr. 1 La Partea I

Teren

Nr cadastral	Suprafața (mp)*	Observații / Referințe
40524	1.200	

* Suprafața este determinată în planul de proiecție Stereo 70.



Date referitoare la teren

Crt	Categorie folosință	Intra vilan	Suprafața (mp)	Tarla	Parcelă	Nr. topo	Observații / Referințe
1	arabil	DA	1.200	29	474	-	Intravilan conform PUG

Lungime Segmente

1) Valorile lungimilor segmentelor sunt obținute din proiecție în plan.

Punct început	X / Y	Punct sfârșit	X / Y	Lungime segment (** (m)
1	580.202,264 310.248,103	2	580.204,908 310.252,296	4.957
2	580.204,908 310.252,296	3	580.022,162 310.397,918	233.67
3	580.022,162 310.397,918	4	580.018,948 310.393,658	5.336
4	580.018,948 310.393,658	1	580.202,264 310.248,103	234.075

** Lungimile segmentelor sunt determinate în planul de proiecție Stereo 70 și sunt rotunjite la 1 milimetru.

***** Distanţa dintre puncte este formată din segmente cumulate ce sunt mai mici decât valoarea 1 milimetru.**

**DATE DESPRE IMOBILUL NR. 783**

Oficiul de Cadastru și Publicitate Imobiliară GIURGIU
Biroul de Cadastru și Publicitate Imobiliară Giurgiu

A. Partea I. Descrierea imobilului

TEREN Intravilan

Adresa: Loc. Darasti-Vlasca, Jud. Giurgiu

Nr. Crt	Nr cadastral Nr. topografic	Suprafața* (mp)	Observații / Referințe
A1		2.300	Sector cadastral:11 Teren neimprejmuit;

B. Partea II. Proprietari și acte

Inscrieri privitoare la dreptul de proprietate și alte drepturi reale		Referințe
/		
Act Administrativ nr. 50376, din 29/04/1996 emis de CJSDPAT GIURGIU;		
B1	Intabulare, drept de PROPRIETATE, dobandit prin Reconstituire, cota actuala 1/1, cota initiala 1/1 1) CRACAN N FLOREA	A1

C. Partea III. SARCINI .


Inscrieri privind dezmembramintele dreptului de proprietate, drepturi reale de garanție și sarcini	Referințe
NU SUNT	

Anexa Nr. 1 La Partea I

Teren

Nr cadastral	Suprafața (mp)*	Observații / Referințe
	2.300	

* Suprafața este determinată în planul de proiecție Stereo 70.



Date referitoare la teren

Crt	Categorie folosință	Intravilan	Suprafața (mp)	Tarla	Parcelă	Nr. topo	Observații / Referințe
1	arabil	DA	2.300	29	474	-	Intravilan conform PUG

Lungime Segmente

1) Valorile lungimilor segmentelor sunt obținute din proiecție în plan.

Punct început	X / Y	Punct sfârșit	X / Y	Lungime segment (** (m)
1	580.022,162 310.397,918	2	580.204,908 310.252,296	233.67
2	580.204,908 310.252,296	3	580.209,992 310.260,356	9.529
3	580.209,992 310.260,356	4	580.028,336 310.406,102	232.897
4	580.028,336 310.406,102	1	580.022,162 310.397,918	10.252

** Lungimile segmentelor sunt determinate în planul de proiecție Stereo 70 și sunt rotunjite la 1 milimetru.

***** Distanţa dintre puncte este formată din segmente cumulate ce sunt mai mici decât valoarea 1 milimetru.**

**DATE DESPRE IMOBILUL NR. 784**

Oficiul de Cadastru și Publicitate Imobiliară GIURGIU
Biroul de Cadastru și Publicitate Imobiliară Giurgiu

A. Partea I. Descrierea imobilului

TEREN Intravilan

Adresa: Loc. Darasti-Vlasca, Jud. Giurgiu

Nr. Crt	Nr cadastral Nr. topografic	Suprafața* (mp)	Observații / Referințe
A1		1.200	Sector cadastral:11 Teren neimprejmuit;

B. Partea II. Proprietari și acte

Inscrieri privitoare la dreptul de proprietate și alte drepturi reale		Referințe
/		
Act Administrativ nr. 64297, din 31/07/1996 emis de CJSDPAT GIURGIU;		
B1	Intabulare, drept de PROPRIETATE, dobandit prin Reconstituire, cota actuala 1/1, cota initiala 1/1 1) CRISTEA GH NICOLAE	A1


C. Partea III. SARCINI .

Inscrieri privind dezmembramintele dreptului de proprietate, drepturi reale de garanție și sarcini	Referințe
NU SUNT	

Teren

Nr cadastral	Suprafața (mp)*	Observații / Referințe
	1.200	

* Suprafața este determinată în planul de proiecție Stereo 70.



Date referitoare la teren

Crt	Categorie folosință	Intravilan	Suprafața (mp)	Tarla	Parcelă	Nr. topo	Observații / Referințe
1	arabil	DA	1.200	29	474	-	Intravilan conform PUG

Lungime Segmente

1) Valorile lungimilor segmentelor sunt obținute din proiecție în plan.

Punct început	X / Y	Punct sfârșit	X / Y	Lungime segment (** (m)
1	580.209,992 310.260,356	2	580.210,886 310.261,775	1.677
2	580.210,886 310.261,775	3	580.213,093 310.264,214	3.289
3	580.213,093 310.264,214	4	580.031,564 310.410,38	233.061
4	580.031,564 310.410,38	5	580.028,336 310.406,102	5.359
5	580.028,336 310.406,102	1	580.209,992 310.260,356	232.897

**** Lungimile segmentelor sunt determinate în planul de proiecție Stereo 70 și sunt rotunjite la 1 milimetru.**

***** Distanța dintre puncte este formată din segmente cumulate ce sunt mai mici decât valoarea 1 milimetru.**

**DATE DESPRE IMOBILUL NR. 785**

Oficiul de Cadastru și Publicitate Imobiliară GIURGIU
 Biroul de Cadastru și Publicitate Imobiliară Giurgiu

A. Partea I. Descrierea imobilului

TEREN Intravilan

Adresa: Loc. Darasti-Vlasca, Jud. Giurgiu

Nr. Crt	Nr cadastral Nr. topografic	Suprafața* (mp)	Observații / Referințe
A1		600	Sector cadastral:11 Teren neimprejmuit;

B. Partea II. Proprietari și acte

Inscrieri privitoare la dreptul de proprietate și alte drepturi reale		Referințe
/		
Act Normativ nr. 7, din 13/03/1996 emis de PARLAMENTUL ROMÂNIEI;		
B1	Inscrierea posesiei, drept de PROPRIETATE, dobandit prin Lege, cota actuala 1/1, cota initiala 1/1 1) NEIDENTIFICAT NEIDENTIFICAT	A1
B2	Se noteaza mentiunea proprietar neidentificat.	A1

C. Partea III. SARCINI .

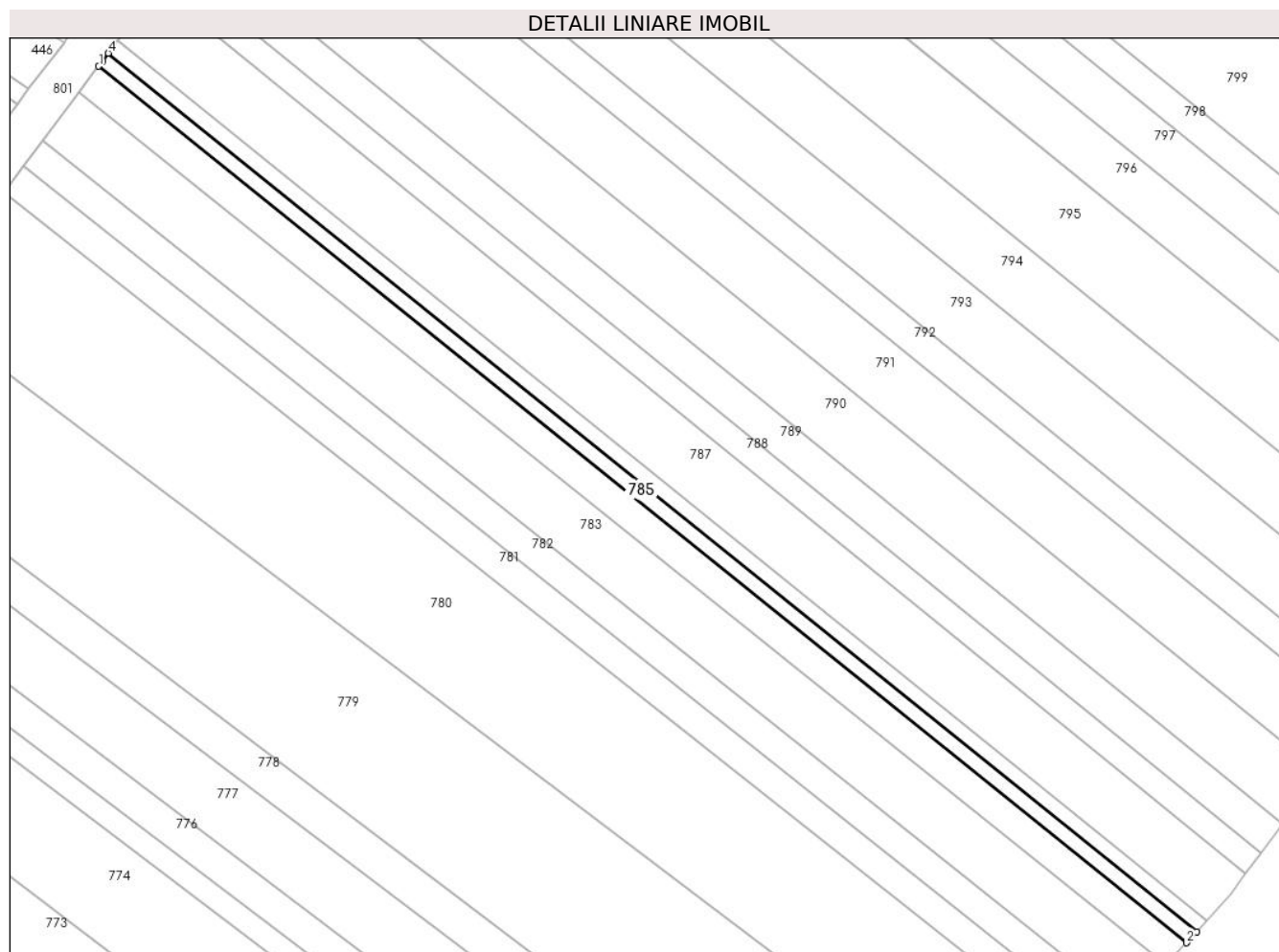
Inscrieri privind dezmembramintele dreptului de proprietate, drepturi reale de garanție și sarcini	Referințe
NU SUNT	

Anexa Nr. 1 La Partea I

Teren

Nr cadastral	Suprafața (mp)*	Observații / Referințe
	600	

* Suprafața este determinată în planul de proiecție Stereo 70.



Date referitoare la teren

Crt	Categorie folosință	Intravilan	Suprafața (mp)	Tarla	Parcelă	Nr. topo	Observații / Referințe
1	arabil	DA	600	29	474	-	Intravilan conform PUG

Lungime Segmente

1) Valorile lungimilor segmentelor sunt obținute din proiecție în plan.

Punct început	X / Y	Punct sfârșit	X / Y	Lungime segment (** (m)
1	580.031,564 310.410,38	2	580.213,093 310.264,214	233.061
2	580.213,093 310.264,214	3	580.214,754 310.266,05	2.476
3	580.214,754 310.266,05	4	580.033,15 310.412,537	233.32
4	580.033,15 310.412,537	5	580.032,216 310.411,244	1.595
5	580.032,216 310.411,244	1	580.031,564 310.410,38	1.082

**** Lungimile segmentelor sunt determinate în planul de proiecție Stereo 70 și sunt rotunjite la 1 milimetru.**

***** Distanța dintre puncte este formată din segmente cumulate ce sunt mai mici decât valoarea 1 milimetru.**

**DATE DESPRE IMOBILUL NR. 786**

Oficiul de Cadastru și Publicitate Imobiliară GIURGIU
Biroul de Cadastru și Publicitate Imobiliară Giurgiu

A. Partea I. Descrierea imobilului

TEREN Intravilan

Adresa: Loc. Darasti-Vlasca, Jud. Giurgiu

Nr. Crt	Nr cadastral Nr. topografic	Suprafața* (mp)	Observații / Referințe
A1		600	Sector cadastral:11 Teren neimprejmuit;

B. Partea II. Proprietari și acte

Inscrieri privitoare la dreptul de proprietate și alte drepturi reale		Referințe
/		
Act Administrativ nr. 50343, din 29/04/1996 emis de CJSDPAT GIURGIU;		
B1	Intabulare, drept de PROPRIETATE, dobandit prin Reconstituire, cota actuala 1/1, cota initiala 1/1 1) ILIE F NICOLAE	A1

C. Partea III. SARCINI .

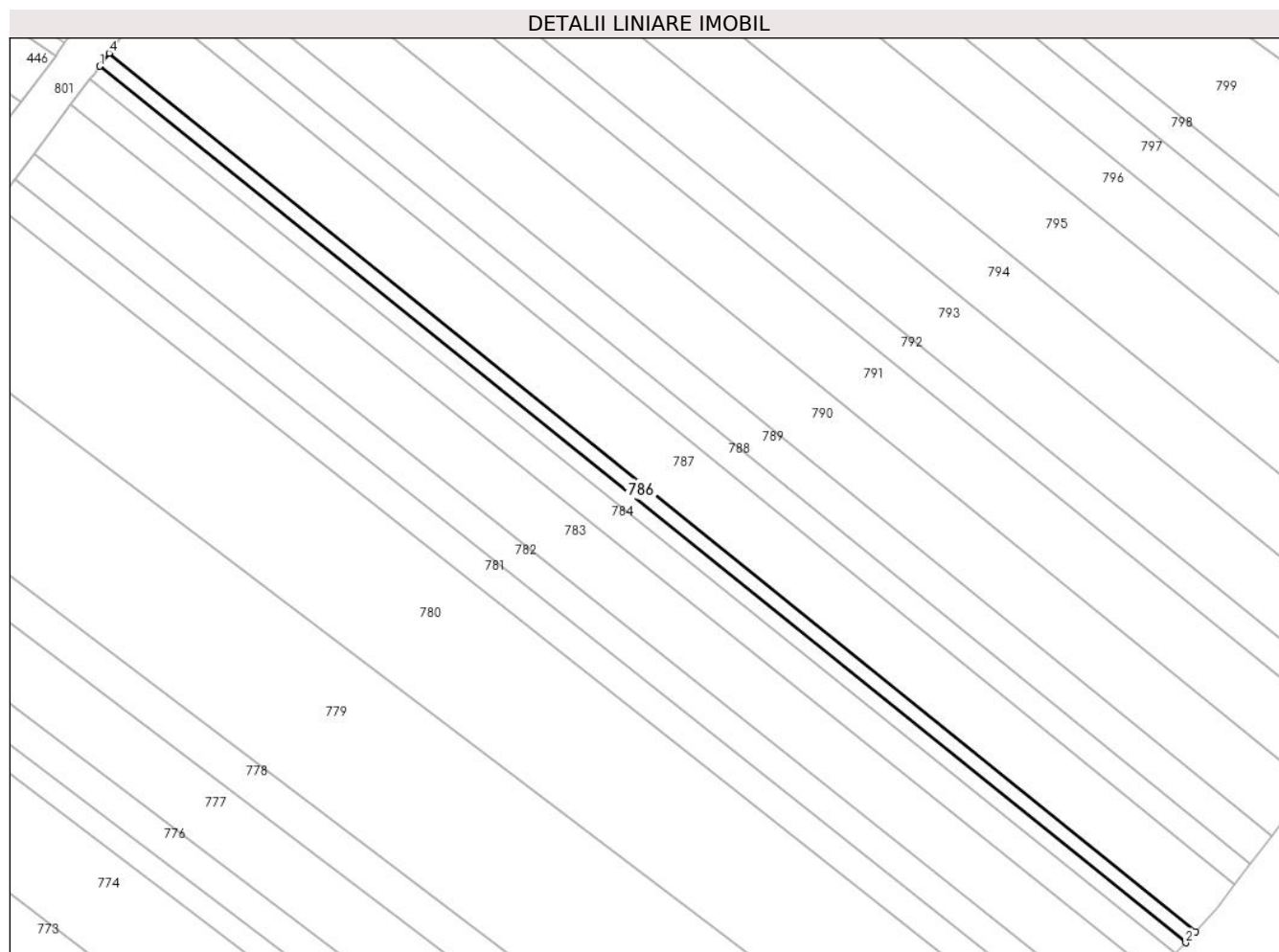
Inscrieri privind dezmembramintele dreptului de proprietate, drepturi reale de garanție și sarcini	Referințe
NU SUNT	

Anexa Nr. 1 La Partea I

Teren

Nr cadastral	Suprafața (mp)*	Observații / Referințe
	600	

* Suprafața este determinată în planul de proiecție Stereo 70.



Date referitoare la teren

Crt	Categorie folosință	Intra vilan	Suprafața (mp)	Tarla	Parcelă	Nr. topo	Observații / Referințe
1	arabil	DA	600	29	474	-	Intravilan conform PUG

Lungime Segmente

1) Valorile lungimilor segmentelor sunt obținute din proiecție în plan.

Punct început	X / Y	Punct sfârșit	X / Y	Lungime segment (** (m)
1	580.033,15 310.412,537	2	580.214,754 310.266,05	233.32
2	580.214,754 310.266,05	3	580.216,412 310.267,883	2.472
3	580.216,412 310.267,883	4	580.034,717 310.414,706	233.602
4	580.034,717 310.414,706	1	580.033,15 310.412,537	2.676

** Lungimile segmentelor sunt determinate în planul de proiecție Stereo 70 și sunt rotunjite la 1 milimetru.

***** Distanţa dintre puncte este formată din segmente cumulate ce sunt mai mici decât valoarea 1 milimetru.**

**DATE DESPRE IMOBILUL NR. 787**

Oficiul de Cadastru și Publicitate Imobiliară GIURGIU
Biroul de Cadastru și Publicitate Imobiliară Giurgiu

A. Partea I. Descrierea imobilului

TEREN Intravilan

Adresa: Loc. Darasti-Vlasca, Jud. Giurgiu

Nr. Crt	Nr cadastral Nr. topografic	Suprafața* (mp)	Observații / Referințe
A1		2.500	Sector cadastral:11 Teren neimprejmuit;

B. Partea II. Proprietari și acte

Inscrieri privitoare la dreptul de proprietate și alte drepturi reale		Referințe
/		
Act Administrativ nr. 82923, din 28/05/2002 emis de CJSDPAT GIURGIU;		
B1	Intabulare, drept de PROPRIETATE, dobandit prin Reconstituire, cota actuala 1/1, cota initiala 1/1 1) CALIN MARIA	A1

C. Partea III. SARCINI .


Inscrieri privind dezmembramintele dreptului de proprietate, drepturi reale de garanție și sarcini	Referințe
NU SUNT	

Anexa Nr. 1 La Partea I

Teren

Nr cadastral	Suprafața (mp)*	Observații / Referințe
	2.500	

* Suprafața este determinată în planul de proiecție Stereo 70.



Date referitoare la teren

Crt	Categorie folosință	Intravilan	Suprafața (mp)	Tarla	Parcelă	Nr. topo	Observații / Referințe
1	arabil	DA	2.500	29	474	-	P474 (DIN TP P476). Intravilan conform PUG.

Lungime Segmente

1) Valorile lungimilor segmentelor sunt obținute din proiecție în plan.

Punct început	X / Y	Punct sfârșit	X / Y	Lungime segment (** (m)
1	580.216,412 310.267,883	2	580.220,382 310.272,272	5.918
2	580.220,382 310.272,272	3	580.222,98 310.275,759	4.348
3	580.222,98 310.275,759	4	580.041,23 310.423,721	234.363
4	580.041,23 310.423,721	5	580.034,717 310.414,706	11.122
5	580.034,717 310.414,706	1	580.216,412 310.267,883	233.602

**** Lungimile segmentelor sunt determinate în planul de proiecție Stereo 70 și sunt rotunjite la 1 milimetru.**

***** Distanța dintre puncte este formată din segmente cumulate ce sunt mai mici decât valoarea 1 milimetru.**

**DATE DESPRE IMOBILUL NR. 788**

Oficiul de Cadastru și Publicitate Imobiliară GIURGIU
Biroul de Cadastru și Publicitate Imobiliară Giurgiu

A. Partea I. Descrierea imobilului

TEREN Intravilan

Adresa: Loc. Darasti-Vlasca, Jud. Giurgiu

Nr. Crt	Nr cadastral Nr. topografic	Suprafața* (mp)	Observații / Referințe
A1		1.000	Sector cadastral:11 Teren neimprejmut;

B. Partea II. Proprietari și acte

Inscrieri privitoare la dreptul de proprietate și alte drepturi reale		Referințe
/		
Hotarare Judecatoreasca nr. 2582, din 25/04/2008 emis de JUDECATORIA GIURGIU;		
B1	Intabulare, drept de PROPRIETATEcu titlu de mostenire,, dobandit prin Reconstituire, cota actuala 1/1, cota initiala 1/1	A1
	1) CIUTEA MARIA 2) DUMITRU FLOREA 3) DIACONESCU-BURULEAN MARIUS 4) BURULEAN NICULINA 5) JAWICH EUGENIA 6) BURULEAN CRISTINA 7) BURULEAN ALINA-MIHAELA	

C. Partea III. SARCINI .


Inscrieri privind dezmembramintele dreptului de proprietate, drepturi reale de garanție și sarcini	Referințe
NU SUNT	

Anexa Nr. 1 La Partea I

Teren

Nr cadastral	Suprafața (mp)*	Observații / Referințe
	1.000	

* Suprafața este determinată în planul de proiecție Stereo 70.



Date referitoare la teren

Crt	Categorie folosință	Intravilan	Suprafața (mp)	Tarla	Parcelă	Nr. topo	Observații / Referințe
1	arabil	DA	1.000	29	474	-	Intravilan conform PUG

Lungime Segmente

1) Valorile lungimilor segmentelor sunt obținute din proiecție în plan.

Punct început	X / Y	Punct sfârșit	X / Y	Lungime segment (** (m)
1	580.041,23 310.423,721	2	580.222,98 310.275,759	234.363
2	580.222,98 310.275,759	3	580.225,531 310.279,183	4.27
3	580.225,531 310.279,183	4	580.043,733 310.427,185	234.425
4	580.043,733 310.427,185	1	580.041,23 310.423,721	4.274

** Lungimile segmentelor sunt determinate în planul de proiecție Stereo 70 și sunt rotunjite la 1 milimetru.

***** Distanţa dintre puncte este formată din segmente cumulate ce sunt mai mici decât valoarea 1 milimetru.**

**DATE DESPRE IMOBILUL NR. 789**

Oficiul de Cadastru și Publicitate Imobiliară GIURGIU
Biroul de Cadastru și Publicitate Imobiliară Giurgiu

A. Partea I. Descrierea imobilului

TEREN Intravilan

Nr. CF vechi:2443/N
Nr. cadastral vechi:2383

Adresa: Loc. Darasti-Vlasca, Jud. Giurgiu

Nr. Crt	Nr cadastral Nr. topografic	Suprafața* (mp)	Observații / Referințe
A1	38850	1.400	Sector cadastral:11 Teren neimprejmuit;

B. Partea II. Proprietari și acte

Inscrieri privitoare la dreptul de proprietate și alte drepturi reale		Referințe
292 / 08/01/2008		
Act Notarial nr. 3969, din 20/12/2007 emis de BNP Ilie Laura;		
B1	Intabulare, drept de PROPRIETATECumparare, dobandit prin Conventie, cota actuala 1/1, cota initiala 1/1 1) CHIRACU LILIANA, necasatorita	A1

C. Partea III. SARCINI .


Inscrieri privind dezmembramintele dreptului de proprietate, drepturi reale de garanție și sarcini	Referințe
NU SUNT	

Anexa Nr. 1 La Partea I

Teren

Nr cadastral	Suprafața (mp)*	Observații / Referințe
38850	1.400	

* Suprafața este determinată în planul de proiecție Stereo 70.



Date referitoare la teren

Crt	Categorie folosință	Intra vilan	Suprafața (mp)	Tarla	Parcelă	Nr. topo	Observații / Referințe
1	arabil	DA	1.400	29	474	-	Intravilan conform PUG

Lungime Segmente

1) Valorile lungimilor segmentelor sunt obținute din proiecție în plan.

Punct început	X / Y	Punct sfârșit	X / Y	Lungime segment (** (m)
1	580.225,531 310.279,183	2	580.229,102 310.283,976	5.977
2	580.229,102 310.283,976	3	580.047,235 310.432,033	234.513
3	580.047,235 310.432,033	4	580.043,733 310.427,185	5.981
4	580.043,733 310.427,185	1	580.225,531 310.279,183	234.425

** Lungimile segmentelor sunt determinate în planul de proiecție Stereo 70 și sunt rotunjite la 1 milimetru.

***** Distanţa dintre puncte este formată din segmente cumulate ce sunt mai mici decât valoarea 1 milimetru.**

**DATE DESPRE IMOBILUL NR. 790**

Oficiul de Cadastru și Publicitate Imobiliară GIURGIU
Biroul de Cadastru și Publicitate Imobiliară Giurgiu

A. Partea I. Descrierea imobilului

TEREN Intravilan

Adresa: Loc. Darasti-Vlasca, Jud. Giurgiu

Nr. Crt	Nr cadastral Nr. topografic	Suprafața* (mp)	Observații / Referințe
A1		2.500	Sector cadastral:11 Teren neimprejmuit;

B. Partea II. Proprietari și acte

Inscrieri privitoare la dreptul de proprietate și alte drepturi reale		Referințe
/		
Act Administrativ nr. 63191, din 01/07/1996 emis de CJSDPAT GIURGIU;		
B1	Intabulare, drept de PROPRIETATE, dobandit prin Reconstituire, cota actuala 1/1, cota initiala 1/1 1) STOENESCU NICOLAE	A1

C. Partea III. SARCINI .


Inscrieri privind dezmembramintele dreptului de proprietate, drepturi reale de garanție și sarcini	Referințe
NU SUNT	

Anexa Nr. 1 La Partea I

Teren

Nr cadastral	Suprafața (mp)*	Observații / Referințe
	2.500	

* Suprafața este determinată în planul de proiecție Stereo 70.



Date referitoare la teren

Crt	Categorie folosință	Intravilan	Suprafața (mp)	Tarla	Parcelă	Nr. topo	Observații / Referințe
1	arabil	DA	2.500	29	474	-	Intravilan conform PUG

Lungime Segmente

1) Valorile lungimilor segmentelor sunt obținute din proiecție în plan.

Punct început	X / Y	Punct sfârșit	X / Y	Lungime segment (** (m)
1	580.235,475 310.292,529	2	580.053,487 310.440,686	234.67
2	580.053,487 310.440,686	3	580.047,235 310.432,033	10.675
3	580.047,235 310.432,033	4	580.229,102 310.283,976	234.513
4	580.229,102 310.283,976	1	580.235,475 310.292,529	10.666

** Lungimile segmentelor sunt determinate în planul de proiecție Stereo 70 și sunt rotunjite la 1 milimetru.

***** Distanţa dintre puncte este formată din segmente cumulate ce sunt mai mici decât valoarea 1 milimetru.**

**DATE DESPRE IMOBILUL NR. 791**

Oficiul de Cadastru și Publicitate Imobiliară GIURGIU
Biroul de Cadastru și Publicitate Imobiliară Giurgiu

A. Partea I. Descrierea imobilului

TEREN Intravilan

Adresa: Loc. Darasti-Vlasca, Jud. Giurgiu

Nr. Crt	Nr cadastral Nr. topografic	Suprafața* (mp)	Observații / Referințe
A1		2.500	Sector cadastral:11 Teren neimprejmuit;

B. Partea II. Proprietari și acte

Inscrieri privitoare la dreptul de proprietate și alte drepturi reale		Referințe
/		
Act Administrativ nr. 77549, din 11/07/2001 emis de CJSDPAT GIURGIU;		
B1	Intabulare, drept de PROPRIETATE, dobandit prin Reconstituire, cota actuala 1/1, cota initiala 1/1 1) BÎZNA C. MARIA	A1

C. Partea III. SARCINI .


Inscrieri privind dezmembramintele dreptului de proprietate, drepturi reale de garanție și sarcini	Referințe
NU SUNT	

Anexa Nr. 1 La Partea I

Teren

Nr cadastral	Suprafața (mp)*	Observații / Referințe
	2.500	

* Suprafața este determinată în planul de proiecție Stereo 70.



Date referitoare la teren

Crt	Categorie folosință	Intravilan	Suprafața (mp)	Tarla	Parcelă	Nr. topo	Observații / Referințe
1	arabil	DA	2.500	29	474	-	P474 (DIN TP P539/9). Intravilan conform PUG.

Lungime Segmente

1) Valorile lungimilor segmentelor sunt obținute din proiecție în plan.

Punct început	X / Y	Punct sfârșit	X / Y	Lungime segment (** (m)
1	580.053,487 310.440,686	2	580.235,475 310.292,529	234.67
2	580.235,475 310.292,529	3	580.241,844 310.301,077	10.66
3	580.241,844 310.301,077	4	580.059,734 310.449,332	234.827
4	580.059,734 310.449,332	1	580.053,487 310.440,686	10.667

**** Lungimile segmentelor sunt determinate în planul de proiecție Stereo 70 și sunt rotunjite la 1 milimetru.**

***** Distanța dintre puncte este formată din segmente cumulate ce sunt mai mici decât valoarea 1 milimetru.**

**DATE DESPRE IMOBILUL NR. 792**

Oficiul de Cadastru și Publicitate Imobiliară GIURGIU
 Biroul de Cadastru și Publicitate Imobiliară Giurgiu

A. Partea I. Descrierea imobilului

TEREN Intravilan

Adresa: Loc. Darasti-Vlasca, Jud. Giurgiu

Nr. Crt	Nr cadastral Nr. topografic	Suprafața* (mp)	Observații / Referințe
A1		1.200	Sector cadastral:11 Teren neimprejmit;

B. Partea II. Proprietari și acte

Inscrieri privitoare la dreptul de proprietate și alte drepturi reale		Referințe
/		
Act Administrativ nr. 67026, din 28/08/1996 emis de CJSDPAT GIURGIU;		
B1	Intabulare, drept de PROPRIETATE, dobandit prin Reconstituire, cota actuala 1/1, cota initiala 1/1	A1
	1) TUDORACHE ELENA 2) RUSU GHEORGHE 3) PETRE GHERGHINA 4) URSU MARIA	

C. Partea III. SARCINI .


Inscrieri privind dezmembramintele dreptului de proprietate, drepturi reale de garanție și sarcini	Referințe
NU SUNT	

Anexa Nr. 1 La Partea I

Teren

Nr cadastral	Suprafața (mp)*	Observații / Referințe
	1.200	

* Suprafața este determinată în planul de proiecție Stereo 70.



Date referitoare la teren

Crt	Categorie folosință	Intravilan	Suprafața (mp)	Tarla	Parcelă	Nr. topo	Observații / Referințe
1	arabil	DA	1.200	29	474	-	Intravilan conform PUG

Lungime Segmente

1) Valorile lungimilor segmentelor sunt obținute din proiecție în plan.

Punct început	X / Y	Punct sfârșit	X / Y	Lungime segment (** (m)
1	580.241,844 310.301,077	2	580.244,9 310.305,178	5.114
2	580.244,9 310.305,178	3	580.062,731 310.453,481	234.903
3	580.062,731 310.453,481	4	580.059,734 310.449,332	5.118
4	580.059,734 310.449,332	1	580.241,844 310.301,077	234.827

** Lungimile segmentelor sunt determinate în planul de proiecție Stereo 70 și sunt rotunjite la 1 milimetru.

***** Distanţa dintre puncte este formată din segmente cumulate ce sunt mai mici decât valoarea 1 milimetru.**

**DATE DESPRE IMOBILUL NR. 793**

Oficiul de Cadastru și Publicitate Imobiliară GIURGIU
Biroul de Cadastru și Publicitate Imobiliară Giurgiu

A. Partea I. Descrierea imobilului

TEREN Intravilan

Adresa: Loc. Darasti-Vlasca, Jud. Giurgiu

Nr. Crt	Nr cadastral Nr. topografic	Suprafața* (mp)	Observații / Referințe
A1		2.500	Sector cadastral:11 Teren neimprejmuit;

B. Partea II. Proprietari și acte

Inscrieri privitoare la dreptul de proprietate și alte drepturi reale		Referințe
/		
Act Administrativ nr. 63183, din 01/07/1996 emis de CJSDPAT GIURGIU;		
B1	Intabulare, drept de PROPRIETATE, dobandit prin Reconstituire, cota actuala 1/1, cota initiala 1/1 1) TUDORACHE ELISABETA 2) CRACIUN NIC. 3) STEFAN C-TIN	A1

C. Partea III. SARCINI .

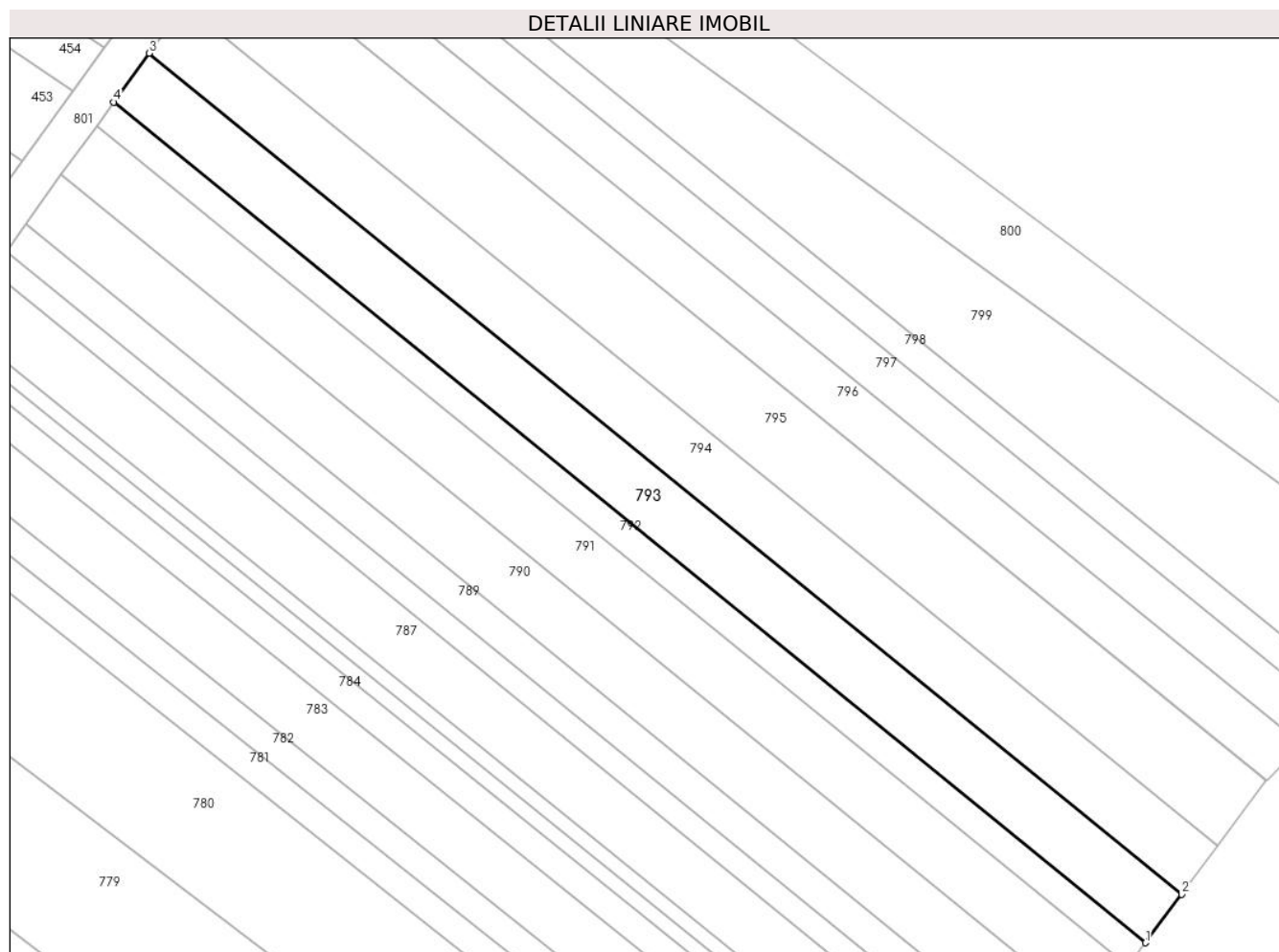
Inscrieri privind dezmembramintele dreptului de proprietate, drepturi reale de garanție și sarcini	Referințe
NU SUNT	

Anexa Nr. 1 La Partea I

Teren

Nr cadastral	Suprafața (mp)*	Observații / Referințe
	2.500	

* Suprafața este determinată în planul de proiecție Stereo 70.



Date referitoare la teren

Crt	Categorie folosință	Intra vilan	Suprafața (mp)	Tarla	Parcelă	Nr. topo	Observații / Referințe
1	arabil	DA	2.500	29	474	-	Intravilan conform PUG

Lungime Segmente

1) Valorile lungimilor segmentelor sunt obținute din proiecție în plan.

Punct început	X / Y	Punct sfârșit	X / Y	Lungime segment (** (m)
1	580.244,9 310.305,178	2	580.251,262 310.313,718	10.649
2	580.251,262 310.313,718	3	580.068,972 310.462,119	235.059
3	580.068,972 310.462,119	4	580.062,731 310.453,481	10.657
4	580.062,731 310.453,481	1	580.244,9 310.305,178	234.903

** Lungimile segmentelor sunt determinate în planul de proiecție Stereo 70 și sunt rotunjite la 1 milimetru.

***** Distanţa dintre puncte este formată din segmente cumulate ce sunt mai mici decât valoarea 1 milimetru.**

**DATE DESPRE IMOBILUL NR. 794**

Oficiul de Cadastru și Publicitate Imobiliară GIURGIU
Biroul de Cadastru și Publicitate Imobiliară Giurgiu

A. Partea I. Descrierea imobilului

TEREN Intravilan

Adresa: Loc. Darasti-Vlasca, Jud. Giurgiu

Nr. Crt	Nr cadastral Nr. topografic	Suprafața* (mp)	Observații / Referințe
A1		2.500	Sector cadastral:11 Teren neimprejmuit;

B. Partea II. Proprietari și acte

Inscrieri privitoare la dreptul de proprietate și alte drepturi reale		Referințe
/		
Act Administrativ nr. 60480, din 22/01/1996 emis de CJSDPAT GIURGIU;		
B1	Intabulare, drept de PROPRIETATE, dobandit prin Reconstituire, cota actuala 1/1, cota initiala 1/1 1) DORU STEFAN	A1

C. Partea III. SARCINI .

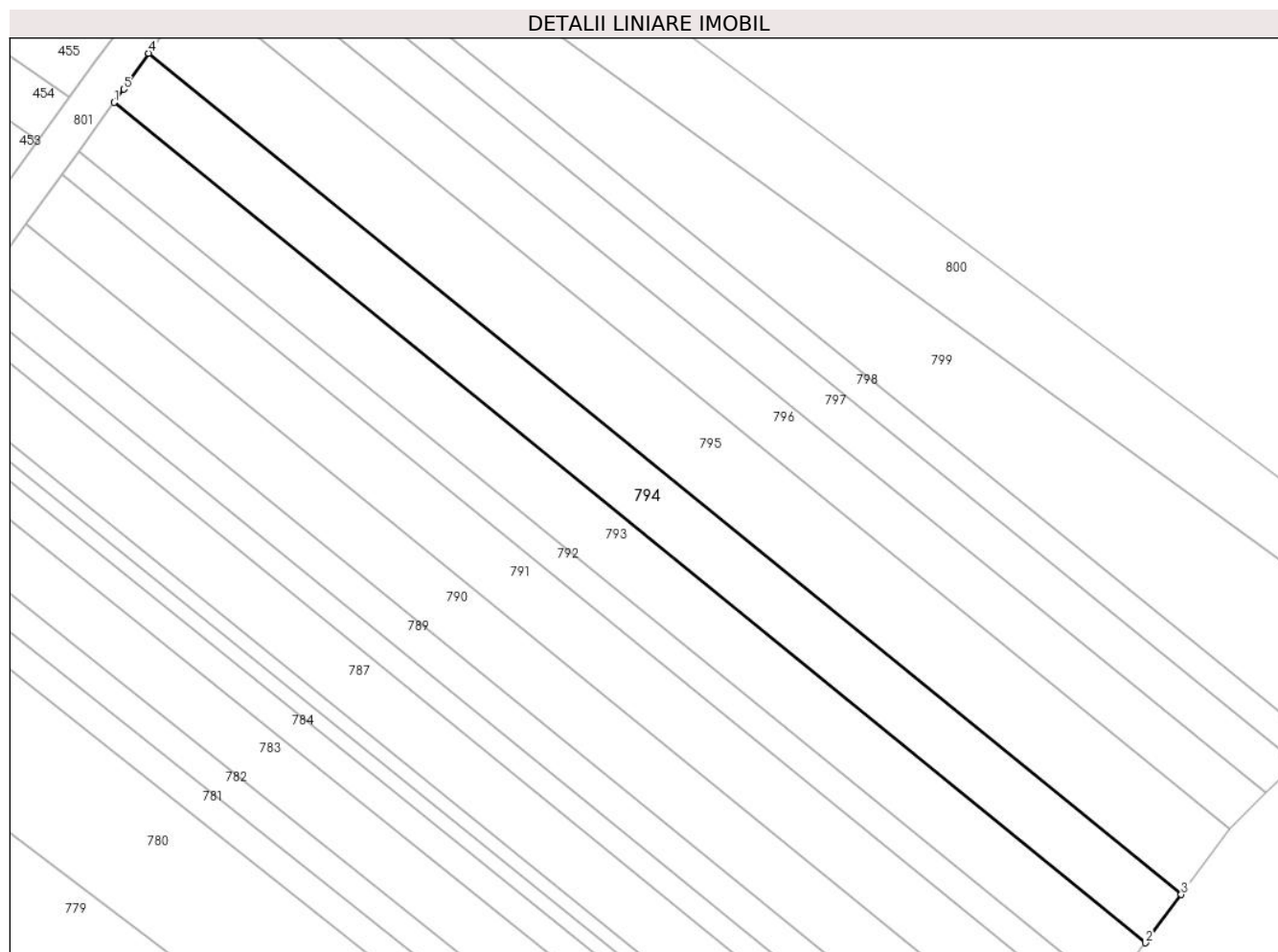
Inscrieri privind dezmembramintele dreptului de proprietate, drepturi reale de garanție și sarcini	Referințe
NU SUNT	

Anexa Nr. 1 La Partea I

Teren

Nr cadastral	Suprafața (mp)*	Observații / Referințe
	2.500	

* Suprafața este determinată în planul de proiecție Stereo 70.



Date referitoare la teren

Crt	Categorie folosință	Intravilan	Suprafața (mp)	Tarla	Parcelă	Nr. topo	Observații / Referințe
1	arabil	DA	2.500	29	474	-	Intravilan conform PUG

Lungime Segmente

1) Valorile lungimilor segmentelor sunt obținute din proiecție în plan.

Punct început	X / Y	Punct sfârșit	X / Y	Lungime segment (** (m)
1	580.068,972 310.462,119	2	580.251,262 310.313,718	235.059
2	580.251,262 310.313,718	3	580.257,619 310.322,249	10.639
3	580.257,619 310.322,249	4	580.075,112 310.470,828	235.339
4	580.075,112 310.470,828	5	580.070,673 310.464,473	7.752
5	580.070,673 310.464,473	1	580.068,972 310.462,119	2.904

**** Lungimile segmentelor sunt determinate în planul de proiecție Stereo 70 și sunt rotunjite la 1 milimetru.**

***** Distanța dintre puncte este formată din segmente cumulate ce sunt mai mici decât valoarea 1 milimetru.**

**DATE DESPRE IMOBILUL NR. 795**

Oficiul de Cadastru și Publicitate Imobiliară GIURGIU
Biroul de Cadastru și Publicitate Imobiliară Giurgiu

A. Partea I. Descrierea imobilului

TEREN Intravilan

Adresa: Loc. Darasti-Vlasca, Jud. Giurgiu

Nr. Crt	Nr cadastral Nr. topografic	Suprafața* (mp)	Observații / Referințe
A1		3.400	Sector cadastral:11 Teren neimprejmuit;

B. Partea II. Proprietari și acte

Inscrieri privitoare la dreptul de proprietate și alte drepturi reale		Referințe
/		
Act Administrativ nr. 67009, din 14/08/1996 emis de CJSDPAT GIURGIU;		
B1	Intabulare, drept de PROPRIETATE, dobandit prin Reconstituire, cota actuala 1/1, cota initiala 1/1 1) PARVU DUMITRU 2) PARVU CRISTIAN	A1

C. Partea III. SARCINI .

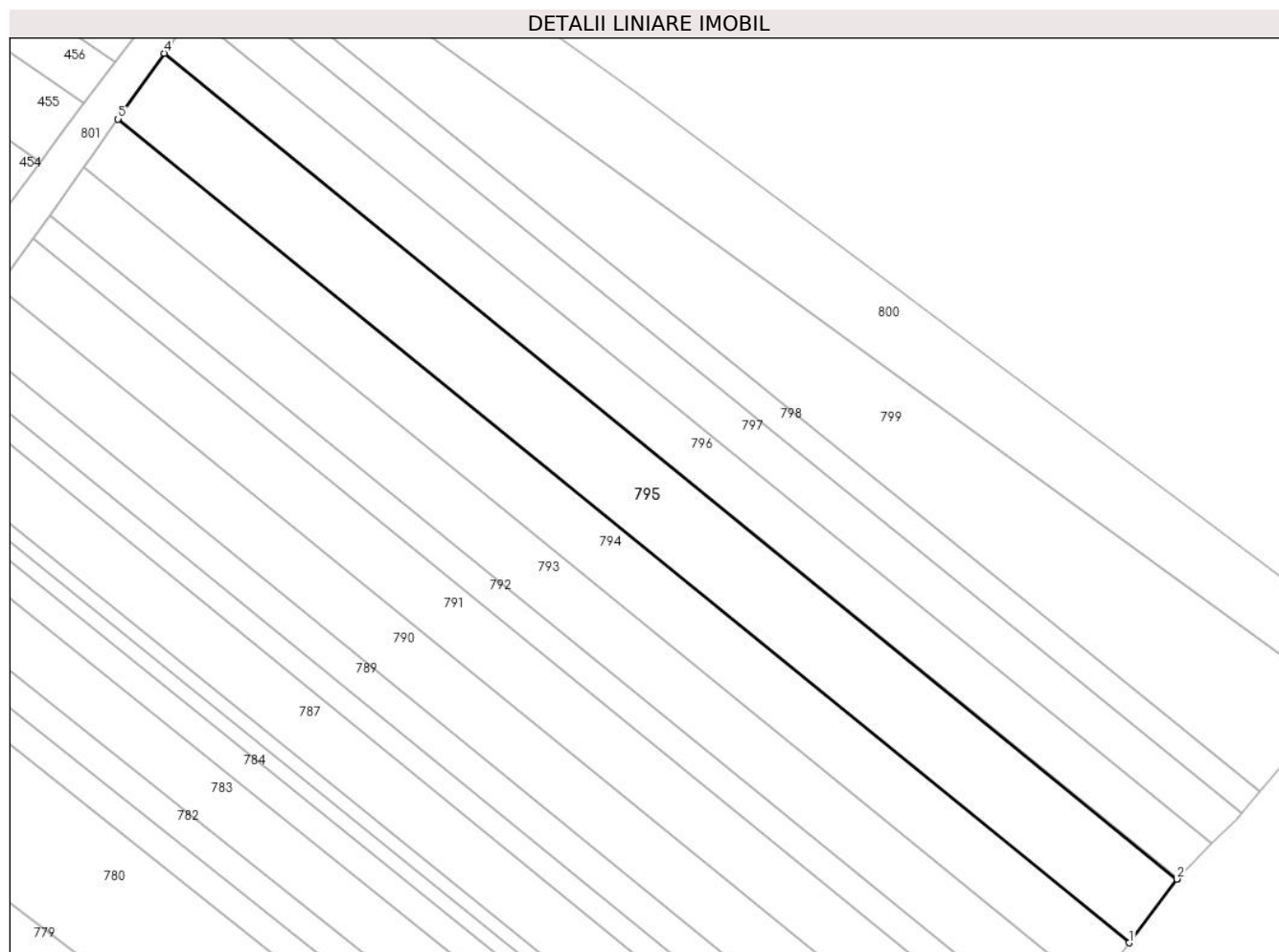
Inscrieri privind dezmembramintele dreptului de proprietate, drepturi reale de garanție și sarcini	Referințe
NU SUNT	

Anexa Nr. 1 La Partea I

Teren

Nr cadastral	Suprafața (mp)*	Observații / Referințe
	3.400	

* Suprafața este determinată în planul de proiecție Stereo 70.



Date referitoare la teren

Crt	Categorie folosință	Intravilan	Suprafața (mp)	Tarla	Parcelă	Nr. topo	Observații / Referințe
1	arabil	DA	3.400	29	474	-	Intravilan conform PUG

Lungime Segmente

1) Valorile lungimilor segmentelor sunt obținute din proiecție în plan.

Punct început	X / Y	Punct sfârșit	X / Y	Lungime segment (** (m)
1	580.257,619 310.322,249	2	580.266,193 310.333,757	14.351
2	580.266,193 310.333,757	3	580.266,262 310.333,826	0.098
3	580.266,262 310.333,826	4	580.083,402 310.482,691	235.793
4	580.083,402 310.482,691	5	580.075,112 310.470,828	14.473
5	580.075,112 310.470,828	1	580.257,619 310.322,249	235.339

**** Lungimile segmentelor sunt determinate în planul de proiecție Stereo 70 și sunt rotunjite la 1 milimetru.**

***** Distanța dintre puncte este formată din segmente cumulate ce sunt mai mici decât valoarea 1 milimetru.**

**DATE DESPRE IMOBILUL NR. 796**

Oficiul de Cadastru și Publicitate Imobiliară GIURGIU
Biroul de Cadastru și Publicitate Imobiliară Giurgiu

A. Partea I. Descrierea imobilului

TEREN Intravilan

Adresa: Loc. Darasti-Vlasca, Jud. Giurgiu

Nr. Crt	Nr cadastral Nr. topografic	Suprafața* (mp)	Observații / Referințe
A1		2.100	Sector cadastral:11 Teren neimprejmuit;

B. Partea II. Proprietari și acte

Inscrieri privitoare la dreptul de proprietate și alte drepturi reale		Referințe
/		
Act Administrativ nr. 54533, din 19/07/1995 emis de CJSDPAT GIURGIU;		
B1	Intabulare, drept de PROPRIETATE, dobandit prin Reconstituire, cota actuala 1/1, cota initiala 1/1 1) STOENESCU MARIA	A1

C. Partea III. SARCINI .


Inscrieri privind dezmembramintele dreptului de proprietate, drepturi reale de garanție și sarcini	Referințe
NU SUNT	

Anexa Nr. 1 La Partea I

Teren

Nr cadastral	Suprafața (mp)*	Observații / Referințe
	2.100	

* Suprafața este determinată în planul de proiecție Stereo 70.



Date referitoare la teren

Crt	Categorie folosință	Intravilan	Suprafața (mp)	Tarla	Parcelă	Nr. topo	Observații / Referințe
1	arabil	DA	2.100	29	474	-	Intravilan conform PUG

Lungime Segmente

1) Valorile lungimilor segmentelor sunt obținute din proiecție în plan.

Punct început	X / Y	Punct sfârșit	X / Y	Lungime segment (** (m)
1	580.083,402 310.482,691	2	580.266,262 310.333,826	235.793
2	580.266,262 310.333,826	3	580.272,572 310.340,135	8.923
3	580.272,572 310.340,135	4	580.088,499 310.489,988	237.358
4	580.088,499 310.489,988	1	580.083,402 310.482,691	8.901

** Lungimile segmentelor sunt determinate în planul de proiecție Stereo 70 și sunt rotunjite la 1 milimetru.

***** Distanţa dintre puncte este formată din segmente cumulate ce sunt mai mici decât valoarea 1 milimetru.**

**DATE DESPRE IMOBILUL NR. 797**

Oficiul de Cadastru și Publicitate Imobiliară GIURGIU
Biroul de Cadastru și Publicitate Imobiliară Giurgiu

A. Partea I. Descrierea imobilului

TEREN Intravilan

Adresa: Loc. Darasti-Vlasca, Jud. Giurgiu

Nr. Crt	Nr cadastral Nr. topografic	Suprafața* (mp)	Observații / Referințe
A1		1.800	Sector cadastral:11 Teren neimpregmuit;

B. Partea II. Proprietari și acte

Inscrieri privitoare la dreptul de proprietate și alte drepturi reale		Referințe
/		
Act Administrativ nr. 6488, din 11/05/1995 emis de CJSDPAT GIURGIU;		
B1	Intabulare, drept de PROPRIETATE, dobandit prin Reconstituire, cota actuala 1/1, cota initiala 1/1 1) TATU GH. GHEORGHITA	A1

C. Partea III. SARCINI .


Inscrieri privind dezmembramintele dreptului de proprietate, drepturi reale de garanție și sarcini	Referințe
NU SUNT	

Anexa Nr. 1 La Partea I

Teren

Nr cadastral	Suprafața (mp)*	Observații / Referințe
	1.800	

* Suprafața este determinată în planul de proiecție Stereo 70.



Date referitoare la teren

Crt	Categorie folosință	Intravilan	Suprafața (mp)	Tarla	Parcelă	Nr. topo	Observații / Referințe
1	arabil	DA	1.800	29	474	-	Intravilan conform PUG

Lungime Segmente

1) Valorile lungimilor segmentelor sunt obținute din proiecție în plan.

Punct început	X / Y	Punct sfârșit	X / Y	Lungime segment (** (m)
1	580.272,572 310.340,135	2	580.276,989 310.344,551	6.246
2	580.276,989 310.344,551	3	580.277,855 310.345,585	1.349
3	580.277,855 310.345,585	4	580.092,893 310.496,163	238.505
4	580.092,893 310.496,163	5	580.092,408 310.495,582	0.757
5	580.092,408 310.495,582	6	580.088,499 310.489,988	6.824

Punct început	X / Y	Punct sfârşit	X / Y	Lungime segment (** (m)
6	580.088,499 310.489,988	1	580.272,572 310.340,135	237.358

** Lungimile segmentelor sunt determinate în planul de proiecţie Stereo 70 şi sunt rotunjite la 1 milimetru.

*** Distanţa dintre puncte este formată din segmente cumulate ce sunt mai mici decât valoarea 1 milimetru.

**DATE DESPRE IMOBILUL NR. 798**

Oficiul de Cadastru și Publicitate Imobiliară GIURGIU
 Biroul de Cadastru și Publicitate Imobiliară Giurgiu

A. Partea I. Descrierea imobilului

TEREN Intravilan

Nr. CF vechi:3003/N
 Nr. cadastral vechi:3039

Adresa: Loc. Darasti-Vlasca, Jud. Giurgiu

Nr. Crt	Nr cadastral Nr. topografic	Suprafața* (mp)	Observații / Referințe
A1	39269	1.200	Sector cadastral:11 Teren neimprejmuit;

B. Partea II. Proprietari și acte

Inscrieri privitoare la dreptul de proprietate și alte drepturi reale		Referințe
46333 / 06/06/2022		
Act Notarial nr. 751, din 03/06/2022 emis de Lixandru Anamaria Marcela;		
B7	Intabulare, drept de PROPRIETATEcumparare, dobandit prin Conventie, cota actuala 1/1, cota initiala 1/1 1) GELEA GINEL 2) GELEA STELA-FLORENTINA, soti, comunitate legala de bunuri	A1

C. Partea III. SARCINI .


Inscrieri privind dezmembramintele dreptului de proprietate, drepturi reale de garanție și sarcini	Referințe
NU SUNT	

Anexa Nr. 1 La Partea I

Teren

Nr cadastral	Suprafața (mp)*	Observații / Referințe
39269	1.200	

* Suprafața este determinată în planul de proiecție Stereo 70.



Date referitoare la teren

Crt	Categorie folosință	Intravilan	Suprafața (mp)	Tarla	Parcelă	Nr. topo	Observații / Referințe
1	arabil	DA	1.200	29	474	-	Intravilan conform PUG

Lungime Segmente

1) Valorile lungimilor segmentelor sunt obținute din proiecție în plan.

Punct început	X / Y	Punct sfârșit	X / Y	Lungime segment (** (m)
1	580.277,855 310.345,585	2	580.281,084 310.349,444	5.032
2	580.281,084 310.349,444	3	580.096,118 310.500,025	238.51
3	580.096,118 310.500,025	4	580.092,893 310.496,163	5.031
4	580.092,893 310.496,163	1	580.277,855 310.345,585	238.505

** Lungimile segmentelor sunt determinate în planul de proiecție Stereo 70 și sunt rotunjite la 1 milimetru.

***** Distanţa dintre puncte este formată din segmente cumulate ce sunt mai mici decât valoarea 1 milimetru.**

**DATE DESPRE IMOBILUL NR. 799**

Oficiul de Cadastru și Publicitate Imobiliară GIURGIU
Biroul de Cadastru și Publicitate Imobiliară Giurgiu

A. Partea I. Descrierea imobilului

TEREN Intravilan

Adresa: Loc. Darasti-Vlasca, Str Dragomaneasa, Jud. Giurgiu, T 29

Nr. Crt	Nr cadastral Nr. topografic	Suprafața* (mp)	Observații / Referințe
A1	41293	Din acte: 3.800 Masurata: 3.776	Sector cadastral:11 Teren neimprejmuit;

B. Partea II. Proprietari și acte

Inscrieri privitoare la dreptul de proprietate și alte drepturi reale		Referințe
36376 / 03/05/2022		
Act Notarial nr. 583, din 03/05/2022 emis de Lixandru Anamaria Marcela;		
B2	Intabulare, drept de PROPRIETATEcumparare, dobandit prin Conventie, cota actuala 1/1, cota initiala 1/1 1) GELEA GINEL , comunitate legala de bunuri 2) GELEA STELA-FLORENTINA , casatorita cu	A1


C. Partea III. SARCINI .

Inscrieri privind dezmembramintele dreptului de proprietate, drepturi reale de garanție și sarcini	Referințe
NU SUNT	

Anexa Nr. 1 La Partea I**Teren**

Nr cadastral	Suprafața (mp)*	Observații / Referințe
41293	Din acte: 3.800 Masurata: 3.776	

* Suprafața este determinată în planul de proiecție Stereo 70.

**Date referitoare la teren**

Crt	Categorie folosință	Intra vilan	Suprafața (mp)	Tarla	Parcelă	Nr. topo	Observații / Referințe
1	arabil	DA	3.776	29	474	-	Intravilan conform PUG

Lungime Segmente

1) Valorile lungimilor segmentelor sunt obținute din proiecție în plan.

Punct început	X / Y	Punct sfârșit	X / Y	Lungime segment (** (m)
1	580.096,118 310.500,025	2	580.281,084 310.349,444	238.51
2	580.281,084 310.349,444	3	580.295,385 310.366,535	22.285
3	580.295,385 310.366,535	4	580.102,131 310.507,226	239.042
4	580.102,131 310.507,226	1	580.096,118 310.500,025	9.381

**** Lungimile segmentelor sunt determinate în planul de proiecție Stereo 70 și sunt rotunjite la 1 milimetru.**

***** Distanța dintre puncte este formată din segmente cumulate ce sunt mai mici decât valoarea 1 milimetru.**

**DATE DESPRE IMOBILUL NR. 800**

Oficiul de Cadastru și Publicitate Imobiliară GIURGIU
Biroul de Cadastru și Publicitate Imobiliară Giurgiu

A. Partea I. Descrierea imobilului

TEREN Intravilan

Adresa: Loc. Darasti-Vlasca, Jud. Giurgiu

Nr. Crt	Nr cadastral Nr. topografic	Suprafața* (mp)	Observații / Referințe
A1		3.000	Sector cadastral:11 Teren neimprejmit;

B. Partea II. Proprietari și acte

Inscrieri privitoare la dreptul de proprietate și alte drepturi reale		Referințe
/		
Hotarare Judecatoreasca nr. 2582, din 25/04/2008 emis de JUDECATORIA GIURGIU;		
B1	Intabulare, drept de PROPRIETATEcu titlu de mostenire,, dobandit prin Reconstituire, cota actuala 1/1, cota initiala 1/1	A1
	1) CIUTEA MARIA 2) DUMITRU FLOREA 3) DIACONESCU-BURULEAN MARIUS 4) BURULEAN NICULINA 5) JAWICH EUGENIA 6) BURULEAN CRISTINA 7) BURULEAN ALINA-MIHAELA	

C. Partea III. SARCINI .

Inscrieri privind dezmembramintele dreptului de proprietate, drepturi reale de garanție și sarcini	Referințe
NU SUNT	


Anexa Nr. 1 La Partea I

Teren

Nr cadastral	Suprafața (mp)*	Observații / Referințe
	3.000	

* Suprafața este determinată în planul de proiecție Stereo 70.

DETALII LINIARE IMOBIL



Date referitoare la teren

Crt	Categorie folosință	Intravilan	Suprafața (mp)	Tarla	Parcelă	Nr. topo	Observații / Referințe
1	arabil	DA	3.000	29	474	-	Intravilan conform PUG

Lungime Segmente

1) Valorile lungimilor segmentelor sunt obținute din proiecție în plan.

Punct început	X / Y	Punct sfârșit	X / Y	Lungime segment (** (m)
1	580.167,961 310.475,98	2	580.148,639 310.490,02	23.884
2	580.148,639 310.490,02	3	580.132,529 310.500,83	19.401
3	580.132,529 310.500,83	4	580.129,095 310.503,979	4.659
4	580.129,095 310.503,979	5	580.120,103 310.509,889	10.76
5	580.120,103 310.509,889	6	580.110,347 310.517,066	12.112

Punct început	X / Y	Punct sfârşit	X / Y	Lungime segment (** (m)
6	580.110,347 310.517,066	7	580.102,131 310.507,226	12.819
7	580.102,131 310.507,226	8	580.295,385 310.366,535	239.042
8	580.295,385 310.366,535	9	580.302,535 310.375,081	11.143
9	580.302,535 310.375,081	1	580.167,961 310.475,98	168.199

** Lungimile segmentelor sunt determinate în planul de proiecţie Stereo 70 şi sunt rotunjite la 1 milimetru.

*** Distanţa dintre puncte este formată din segmente cumulate ce sunt mai mici decât valoarea 1 milimetru.

**DATE DESPRE IMOBILUL NR. 801**

Oficiul de Cadastru și Publicitate Imobiliară GIURGIU
Biroul de Cadastru și Publicitate Imobiliară Giurgiu

A. Partea I. Descrierea imobilului

TEREN Intravilan

Adresa: Loc. Darasti-Vlasca, Jud. Giurgiu

Nr. Crt	Nr cadastral Nr. topografic	Suprafața* (mp)	Observații / Referințe
A1		13.392	Sector cadastral:11 Teren neimprejmuit;

B. Partea II. Proprietari și acte

Inscrieri privitoare la dreptul de proprietate și alte drepturi reale		Referințe
/		
Act Normativ nr. 7, din 13/03/1996 emis de PARLAMENTUL ROMÂNIEI;		
B1	Inscrierea posesiei, drept de PROPRIETATE, dobandit prin Lege, cota actuala 1/1, cota initiala 1/1 1) NEIDENTIFICAT NEIDENTIFICAT	A1
B2	Se noteaza mentiunea proprietar neidentificat.	A1

C. Partea III. SARCINI .

Inscrieri privind dezmembramintele dreptului de proprietate, drepturi reale de garanție și sarcini	Referințe
NU SUNT	


Anexa Nr. 1 La Partea I

Teren

Nr cadastral	Suprafața (mp)*	Observații / Referințe
	13.392	

* Suprafața este determinată în planul de proiecție Stereo 70.

DETALII LINIARE IMOBIL



Date referitoare la teren

Crt	Categorie folosință	Intravilan	Suprafața (mp)	Tarla	Parcelă	Nr. topo	Observații / Referințe
1	drum	DA	13.392	-	-	-	Intravilan conform PUG

Lungime Segmente

1) Valorile lungimilor segmentelor sunt obținute din proiecție în plan.

Punct început	X / Y	Punct sfârșit	X / Y	Lungime segment	Punct început	X / Y	Punct sfârșit	X / Y	Lungime segment	Punct început	X / Y	Punct sfârșit	X / Y	Lungime segment
1	579.985,465 310.363,375	2	579.979,573 310.356,388	9.14	2	579.979,573 310.356,388	3	579.973,589 310.349,291	9.283	3	579.973,589 310.349,291	4	579.972,927 310.348,526	1.012
4	579.972,927 310.348,526	5	579.966,124 310.340,666	10.395	5	579.966,124 310.340,666	6	579.954,753 310.327,527	17.376	6	579.954,753 310.327,527	7	579.952,458 310.324,65	3.68
7	579.952,458 310.324,65	8	579.947,346 310.318,243	8.196	8	579.947,346 310.318,243	9	579.945,959 310.316,295	2.391	9	579.945,959 310.316,295	10	579.941,406 310.309,9	7.85
10	579.941,406 310.309,9	11	579.941,048 310.309,331	0.672	11	579.941,048 310.309,331	12	579.935,346 310.300,252	10.721	12	579.935,346 310.300,252	13	579.933,552 310.297,394	3.374
13	579.933,552 310.297,394	14	579.932,686 310.295,793	1.82	14	579.932,686 310.295,793	15	579.930,203 310.291,204	5.218	15	579.930,203 310.291,204	16	579.925,064 310.281,706	10.799
16	579.925,064 310.281,706	17	579.924,992 310.281,569	0.155	17	579.924,992 310.281,569	18	579.919,954 310.271,891	10.911	18	579.919,954 310.271,891	19	579.914,934 310.262,248	10.871

Punct început	X / Y	Punct sfârșit	X / Y	Lungime segment	Punct început	X / Y	Punct sfârșit	X / Y	Lungime segment	Punct început	X / Y	Punct sfârșit	X / Y	Lungime segment
19	579.914,934 310.262,248	20	579.914,395 310.261,213	1.167	20	579.914,395 310.261,213	21	579.912,341 310.257,788	3.994	21	579.912,341 310.257,788	22	579.911,018 310.255,581	2.573
22	579.911,018 310.255,581	23	579.910,593 310.254,872	0.827	23	579.910,593 310.254,872	24	579.906,982 310.248,962	6.926	24	579.906,982 310.248,962	25	579.905,01 310.245,789	3.736
25	579.905,01 310.245,789	26	579.902,447 310.241,664	4.856	26	579.902,447 310.241,664	27	579.892,101 310.228,52	16.727	27	579.892,101 310.228,52	28	579.891,991 310.228,381	0.177
28	579.891,991 310.228,381	29	579.885,431 310.219,921	10.705	29	579.885,431 310.219,921	30	579.882,216 310.215,775	5.246	30	579.882,216 310.215,775	31	579.878,992 310.211,618	5.261
31	579.878,992 310.211,618	32	579.873,332 310.204,319	9.236	32	579.873,332 310.204,319	33	579.872,236 310.202,927	1.772	33	579.872,236 310.202,927	34	579.848,196 310.172,388	38.866
34	579.848,196 310.172,388	35	579.847,882 310.171,99	0.507	35	579.847,882 310.171,99	36	579.835,106 310.155,55	20.821	36	579.835,106 310.155,55	37	579.829,79 310.148,709	8.664
37	579.829,79 310.148,709	38	579.828,4 310.146,92	2.266	38	579.828,4 310.146,92	39	579.823,419 310.139,162	9.219	39	579.823,419 310.139,162	40	579.821,926 310.136,837	2.763
40	579.821,926 310.136,837	41	579.820,431 310.134,509	2.767	41	579.820,431 310.134,509	42	579.817,437 310.129,846	5.541	42	579.817,437 310.129,846	43	579.811,196 310.120,126	11.551
43	579.811,196 310.120,126	44	579.804,964 310.110,419	11.535	44	579.804,964 310.110,419	45	579.798,872 310.100,931	11.275	45	579.798,872 310.100,931	46	579.794,977 310.094,865	7.209
46	579.794,977 310.094,865	47	579.790,249 310.087,196	9.009	47	579.790,249 310.087,196	48	579.786,578 310.081,243	6.994	48	579.786,578 310.081,243	49	579.780,449 310.071,302	11.679
49	579.780,449 310.071,302	50	579.776,992 310.065,695	6.587	50	579.776,992 310.065,695	51	579.770,832 310.055,702	11.739	51	579.770,832 310.055,702	52	579.766,695 310.048,993	7.882
52	579.766,695 310.048,993	53	579.758,539 310.035,599	15.682	53	579.758,539 310.035,599	54	579.746,277 310.015,46	23.578	54	579.746,277 310.015,46	55	579.742,106 310.008,611	8.019
55	579.742,106 310.008,611	56	579.738,153 310.002,12	7.6	56	579.738,153 310.002,12	57	579.733,309 309.995,07	8.554	57	579.733,309 309.995,07	58	579.726,645 309.985,373	11.766
58	579.726,645 309.985,373	59	579.719,976 309.975,668	11.776	59	579.719,976 309.975,668	60	579.713,54 309.966,301	11.365	60	579.713,54 309.966,301	61	579.708,135 309.957,541	10.293
61	579.708,135 309.957,541	62	579.707,799 309.956,963	0.669	62	579.707,799 309.956,963	63	579.704,705 309.951,652	6.147	63	579.704,705 309.951,652	64	579.703,529 309.949,634	2.336
64	579.703,529 309.949,634	65	579.701,99 309.946,655	3.353	65	579.701,99 309.946,655	66	579.699,376 309.941,596	5.694	66	579.699,376 309.941,596	67	579.699,241 309.941,335	0.294
67	579.699,241 309.941,335	68	579.697,121 309.935,921	5.814	68	579.697,121 309.935,921	69	579.695,131 309.930,325	5.939	69	579.695,131 309.930,325	70	579.692,237 309.922,182	8.642
70	579.692,237 309.922,182	71	579.688,213 309.910,866	12.01	71	579.688,213 309.910,866	72	579.686,221 309.905,697	5.54	72	579.686,221 309.905,697	73	579.679,805 309.889,042	17.848
73	579.679,805 309.889,042	74	579.677,569 309.884,139	5.389	74	579.677,569 309.884,139	75	579.676,246 309.881,24	3.187	75	579.676,246 309.881,24	76	579.672,617 309.875,182	7.062
76	579.672,617 309.875,182	77	579.666,1 309.867,646	9.963	77	579.666,1 309.867,646	78	579.656,583 309.857,573	13.858	78	579.656,583 309.857,573	79	579.650,274 309.847,383	11.985
79	579.650,274 309.847,383	80	579.649,918 309.846,808	0.676	80	579.649,918 309.846,808	81	579.647,738 309.842,426	4.894	81	579.647,738 309.842,426	82	579.641,798 309.830,487	13.335
82	579.641,798 309.830,487	83	579.636,137 309.819,11	12.708	83	579.636,137 309.819,11	84	579.630,594 309.807,969	12.444	84	579.630,594 309.807,969	85	579.629,531 309.806,017	2.223
85	579.629,531 309.806,017	86	579.624,081 309.796,007	11.397	86	579.624,081 309.796,007	87	579.622,226 309.792,6	3.879	87	579.622,226 309.792,6	88	579.621,433 309.791,238	1.576
88	579.621,433 309.791,238	89	579.618,698 309.786,537	5.439	89	579.618,698 309.786,537	90	579.615,966 309.781,841	5.433	90	579.615,966 309.781,841	91	579.614,398 309.779,147	3.117
91	579.614,398 309.779,147	92	579.611,442 309.774,066	5.878	92	579.611,442 309.774,066	93	579.608,715 309.769,379	5.423	93	579.608,715 309.769,379	94	579.608,437 309.768,901	0.553
94	579.608,437 309.768,901	95	579.607,535 309.767,678	1.52	95	579.607,535 309.767,678	96	579.606,305 309.766,01	2.072	96	579.606,305 309.766,01	97	579.605,021 309.764,269	2.163
97	579.605,021 309.764,269	98	579.598,317 309.755,178	11.296	98	579.598,317 309.755,178	99	579.584,827 309.736,885	22.729	99	579.584,827 309.736,885	100	579.578,04 309.727,682	11.435
100	579.578,04 309.727,682	101	579.571,225 309.718,44	11.483	101	579.571,225 309.718,44	102	579.563,202 309.707,561	13.517	102	579.563,202 309.707,561	103	579.564,007 309.706,967	1.0
103	579.564,007 309.706,967	104	579.558,763 309.699,018	9.523	104	579.558,763 309.699,018	105	579.556,198 309.695,129	4.659	105	579.556,198 309.695,129	106	579.556,186 309.695,149	0.023
106	579.556,186 309.695,149	107	579.555,97 309.694,781	0.427	107	579.555,97 309.694,781	108	579.553,154 309.689,996	5.552	108	579.553,154 309.689,996	109	579.546,826 309.679,239	12.48
109	579.546,826 309.679,239	110	579.541,554 309.670,279	10.396	110	579.541,554 309.670,279	111	579.535,899 309.658,847	12.754	111	579.535,899 309.658,847	112	579.533,994 309.654,996	4.296
112	579.533,994 309.654,996	113	579.532,986 309.651,966	3.193	113	579.532,986 309.651,966	114	579.528,476 309.638,401	14.295	114	579.528,476 309.638,401	115	579.526,224 309.632,528	6.29
115	579.526,224 309.632,528	116	579.523,803 309.626,214	6.762	116	579.523,803 309.626,214	117	579.522,365 309.622,464	4.016	117	579.522,365 309.622,464	118	579.518,673 309.616,272	7.209

Punct început	X / Y	Punct sfârșit	X / Y	Lungime segment	Punct început	X / Y	Punct sfârșit	X / Y	Lungime segment	Punct început	X / Y	Punct sfârșit	X / Y	Lungime segment
118	579.518,673 309.616,272	119	579.513,003 309.606,765	11.06 9	119	579.513,003 309.606,765	120	579.512,513 309.605,944	0.956	120	579.512,513 309.605,944	121	579.509,43 309.600,863	5.943
121	579.509,43 309.600,863	122	579.503,621 309.593,848	9.108	122	579.503,621 309.593,848	123	579.499,58 309.589,285	6.095	123	579.499,58 309.589,285	124	579.491,567 309.580,235	12.08 8
124	579.491,567 309.580,235	125	579.487,015 309.573,818	7.868	125	579.487,015 309.573,818	126	579.485,429 309.571,945	2.454	126	579.485,429 309.571,945	127	579.483,669 309.569,866	2.724
127	579.483,669 309.569,866	128	579.478,927 309.565,576	6.395	128	579.478,927 309.565,576	129	579.472,408 309.560,217	8.439	129	579.472,408 309.560,217	130	579.469,302 309.555,525	5.627
130	579.469,302 309.555,525	131	579.467,037 309.552,101	4.105	131	579.467,037 309.552,101	132	579.462,901 309.544,3	8.83	132	579.462,901 309.544,3	133	579.458,667 309.534,596	10.58 7
133	579.458,667 309.534,596	134	579.449,748 309.514,157	22.3	134	579.449,748 309.514,157	135	579.447,428 309.507,627	6.93	135	579.447,428 309.507,627	136	579.445,715 309.502,805	5.117
136	579.445,715 309.502,805	137	579.442,299 309.497,398	6.396	137	579.442,299 309.497,398	138	579.439,997 309.493,753	4.311	138	579.439,997 309.493,753	139	579.436,01 309.488,049	6.959
139	579.436,01 309.488,049	140	579.434,458 309.485,83	2.708	140	579.434,458 309.485,83	141	579.430,832 309.480,643	6.329	141	579.430,832 309.480,643	142	579.429,564 309.478,829	2.213
142	579.429,564 309.478,829	143	579.427,854 309.476,079	3.238	143	579.427,854 309.476,079	144	579.424,002 309.469,884	7.295	144	579.424,002 309.469,884	145	579.422,475 309.467,428	2.892
145	579.422,475 309.467,428	146	579.412,398 309.448,426	21.50 9	146	579.412,398 309.448,426	147	579.411,025 309.445,836	2.931	147	579.411,025 309.445,836	148	579.407,364 309.438,932	7.815
148	579.407,364 309.438,932	149	579.403,855 309.432,314	7.491	149	579.403,855 309.432,314	150	579.403,675 309.432,051	0.319	150	579.403,675 309.432,051	151	579.400,419 309.427,294	5.765
151	579.400,419 309.427,294	152	579.397,33 309.422,781	5.469	152	579.397,33 309.422,781	153	579.390,867 309.413,339	11.44 2	153	579.390,867 309.413,339	154	579.386,191 309.406,507	8.279
154	579.386,191 309.406,507	155	579.384,367 309.403,842	3.229	155	579.384,367 309.403,842	156	579.377,83 309.394,291	11.57 4	156	579.377,83 309.394,291	157	579.374,415 309.389,302	6.046
157	579.374,415 309.389,302	158	579.371,227 309.384,645	5.644	158	579.371,227 309.384,645	159	579.367,117 309.379,622	6.49	159	579.367,117 309.379,622	160	579.359,37 309.370,155	12.23 3
160	579.359,37 309.370,155	161	579.354,503 309.364,208	7.685	161	579.354,503 309.364,208	162	579.340,245 309.340,712	27.48 4	162	579.340,245 309.340,712	163	579.339,245 309.339,064	1.928
163	579.339,245 309.339,064	164	579.337,495 309.336,181	3.373	164	579.337,495 309.336,181	165	579.333,701 309.329,929	7.313	165	579.333,701 309.329,929	166	579.330,511 309.325,858	5.172
166	579.330,511 309.325,858	167	579.322,82 309.316,044	12.46 9	167	579.322,82 309.316,044	168	579.305,519 309.293,965	28.05	168	579.305,519 309.293,965	169	579.293,312 309.275,193	22.39 2
169	579.293,312 309.275,193	170	579.293,127 309.274,848	0.391	170	579.293,127 309.274,848	171	579.287,214 309.263,805	12.52 6	171	579.287,214 309.263,805	172	579.282,498 309.254,998	9.99
172	579.282,498 309.254,998	173	579.280,394 309.251,07	4.456	173	579.280,394 309.251,07	174	579.272,37 309.231,74	20.92 9	174	579.272,37 309.231,74	175	579.268,567 309.222,578	9.92
175	579.268,567 309.222,578	176	579.267,425 309.220,004	2.816	176	579.267,425 309.220,004	177	579.264,995 309.214,525	5.994	177	579.264,995 309.214,525	178	579.254,926 309.191,824	24.83 4
178	579.254,926 309.191,824	179	579.249,848 309.180,376	12.52 4	179	579.249,848 309.180,376	180	579.244,462 309.169,735	11.92 6	180	579.244,462 309.169,735	181	579.239,0 309.158,942	12.09 6
181	579.239,0 309.158,942	182	579.233,547 309.148,168	12.07 5	182	579.233,547 309.148,168	183	579.230,281 309.141,715	7.232	183	579.230,281 309.141,715	184	579.228,094 309.137,925	4.376
184	579.228,094 309.137,925	185	579.220,976 309.125,588	14.24 3	185	579.220,976 309.125,588	186	579.218,129 309.120,655	5.696	186	579.218,129 309.120,655	187	579.212,143 309.110,281	11.97 7
187	579.212,143 309.110,281	188	579.209,565 309.105,814	5.158	188	579.209,565 309.105,814	189	579.205,782 309.100,232	6.743	189	579.205,782 309.100,232	190	579.196,716 309.086,856	16.15 9
190	579.196,716 309.086,856	191	579.191,705 309.079,463	8.931	191	579.191,705 309.079,463	192	579.186,713 309.072,098	8.897	192	579.186,713 309.072,098	193	579.174,219 309.047,917	27.21 8
193	579.174,219 309.047,917	194	579.169,324 309.038,442	10.66 5	194	579.169,324 309.038,442	195	579.168,521 309.037,376	1.335	195	579.168,521 309.037,376	196	579.164,828 309.032,472	6.139
196	579.164,828 309.032,472	197	579.161,126 309.027,556	6.154	197	579.161,126 309.027,556	198	579.157,698 309.023,004	5.698	198	579.157,698 309.023,004	199	579.154,012 309.018,111	6.126
199	579.154,012 309.018,111	200	579.146,899 309.008,666	11.82 4	200	579.146,899 309.008,666	201	579.143,991 309.004,805	4.834	201	579.143,991 309.004,805	202	579.139,965 308.998,813	7.219
202	579.139,965 308.998,813	203	579.133,272 308.988,851	12.00 2	203	579.133,272 308.988,851	204	579.126,543 308.978,837	12.06 5	204	579.126,543 308.978,837	205	579.122,888 308.973,397	6.554
205	579.122,888 308.973,397	206	579.115,622 308.962,769	12.87 4	206	579.115,622 308.962,769	207	579.103,166 308.944,55	22.07	207	579.103,166 308.944,55	208	579.096,188 308.934,343	12.36 4
208	579.096,188 308.934,343	209	579.088,515 308.923,121	13.59 4	209	579.088,515 308.923,121	210	579.088,274 308.922,766	0.429	210	579.088,274 308.922,766	211	579.074,151 308.902,013	25.10 3
211	579.074,151 308.902,013	212	579.066,952 308.891,435	12.79 5	212	579.066,952 308.891,435	213	579.059,779 308.880,894	12.75	213	579.059,779 308.880,894	214	579.055,655 308.874,834	7.33
214	579.055,655 308.874,834	215	579.052,076 308.868,771	7.041	215	579.052,076 308.868,771	216	579.045,462 308.857,569	13.00 9	216	579.045,462 308.857,569	217	579.042,284 308.852,185	6.252

Punct început	X / Y	Punct sfârşit	X / Y	Lungime segment	Punct început	X / Y	Punct sfârşit	X / Y	Lungime segment	Punct început	X / Y	Punct sfârşit	X / Y	Lungime segment
217	579.042,284 308.852,185	218	579.037,491 308.844,069	9.426	218	579.037,491 308.844,069	219	579.035,853 308.841,294	3.222	219	579.035,853 308.841,294	220	579.034,247 308.838,573	3.116
220	579.034,247 308.838,573	221	579.033,154 308.836,722	2.15	221	579.033,154 308.836,722	222	579.026,542 308.825,522	13.006	222	579.026,542 308.825,522	223	579.024,294 308.821,715	4.421
223	579.024,294 308.821,715	224	579.023,367 308.820,068	1.89	224	579.023,367 308.820,068	225	579.020,263 308.814,554	6.328	225	579.020,263 308.814,554	226	579.010,806 308.797,754	19.279
226	579.010,806 308.797,754	227	579.004,432 308.786,431	12.994	227	579.004,432 308.786,431	228	578.998,084 308.775,154	12.941	228	578.998,084 308.775,154	229	578.991,673 308.763,765	13.069
229	578.991,673 308.763,765	230	578.985,275 308.752,4	13.042	230	578.985,275 308.752,4	231	578.982,239 308.747,006	6.19	231	578.982,239 308.747,006	232	578.981,056 308.744,905	2.411
232	578.981,056 308.744,905	233	578.973,172 308.729,928	16.925	233	578.973,172 308.729,928	234	578.967,167 308.718,523	12.889	234	578.967,167 308.718,523	235	578.961,185 308.707,161	12.841
235	578.961,185 308.707,161	236	578.951,792 308.689,318	20.164	236	578.951,792 308.689,318	237	578.950,359 308.686,596	3.076	237	578.950,359 308.686,596	238	578.945,563 308.677,487	10.294
238	578.945,563 308.677,487	239	578.940,892 308.668,614	10.027	239	578.940,892 308.668,614	240	578.940,781 308.668,421	0.223	240	578.940,781 308.668,421	241	578.935,665 308.659,512	10.273
241	578.935,665 308.659,512	242	578.932,681 308.654,316	5.992	242	578.932,681 308.654,316	243	578.930,17 308.649,945	5.041	243	578.930,17 308.649,945	244	578.927,189 308.644,755	5.985
244	578.927,189 308.644,755	245	578.924,181 308.639,516	6.041	245	578.924,181 308.639,516	246	578.917,918 308.628,611	12.576	246	578.917,918 308.628,611	247	578.907,013 308.609,623	21.897
247	578.907,013 308.609,623	248	578.900,831 308.598,858	12.414	248	578.900,831 308.598,858	249	578.894,584 308.587,981	12.543	249	578.894,584 308.587,981	250	578.888,396 308.577,206	12.425
250	578.888,396 308.577,206	251	578.882,144 308.566,32	12.554	251	578.882,144 308.566,32	252	578.879,142 308.561,092	6.029	252	578.879,142 308.561,092	253	578.876,119 308.555,828	6.07
253	578.876,119 308.555,828	254	578.880,24 308.552,965	5.018	254	578.880,24 308.552,965	255	578.891,958 308.573,368	23.529	255	578.891,958 308.573,368	256	578.896,258 308.580,855	8.634
256	578.896,258 308.580,855	257	578.904,195 308.594,676	15.938	257	578.904,195 308.594,676	258	578.911,777 308.607,878	15.224	258	578.911,777 308.607,878	259	578.919,221 308.620,84	14.947
259	578.919,221 308.620,84	260	578.922,759 308.627,0	7.104	260	578.922,759 308.627,0	261	578.926,278 308.633,128	7.067	261	578.926,278 308.633,128	262	578.933,578 308.645,839	14.658
262	578.933,578 308.645,839	263	578.940,837 308.658,479	14.576	263	578.940,837 308.658,479	264	578.945,273 308.666,203	8.907	264	578.945,273 308.666,203	265	578.947,896 308.671,185	5.63
265	578.947,896 308.671,185	266	578.954,675 308.684,061	14.552	266	578.954,675 308.684,061	267	578.961,168 308.696,395	13.939	267	578.961,168 308.696,395	268	578.967,916 308.709,213	14.486
268	578.967,916 308.709,213	269	578.974,65 308.722,003	14.454	269	578.974,65 308.722,003	270	578.978,951 308.730,173	9.233	270	578.978,951 308.730,173	271	578.985,448 308.742,514	13.947
271	578.985,448 308.742,514	272	578.992,705 308.755,405	14.793	272	578.992,705 308.755,405	273	578.997,2 308.763,392	9.165	273	578.997,2 308.763,392	274	579.004,167 308.775,767	14.201
274	579.004,167 308.775,767	275	579.007,485 308.781,661	6.764	275	579.007,485 308.781,661	276	579.009,413 308.785,087	3.931	276	579.009,413 308.785,087	277	579.016,254 308.797,24	13.946
277	579.016,254 308.797,24	278	579.023,027 308.809,272	13.807	278	579.023,027 308.809,272	279	579.028,626 308.819,218	11.414	279	579.028,626 308.819,218	280	579.029,775 308.821,164	2.26
280	579.029,775 308.821,164	281	579.031,711 308.824,443	3.808	281	579.031,711 308.824,443	282	579.038,61 308.836,128	13.57	282	579.038,61 308.836,128	283	579.057,243 308.867,688	36.65
283	579.057,243 308.867,688	284	579.059,879 308.872,153	5.185	284	579.059,879 308.872,153	285	579.064,454 308.878,877	8.133	285	579.064,454 308.878,877	286	579.071,923 308.889,851	13.275
286	579.071,923 308.889,851	287	579.073,415 308.892,045	2.653	287	579.073,415 308.892,045	288	579.080,875 308.903,006	13.259	288	579.080,875 308.903,006	289	579.082,067 308.904,759	2.12
289	579.082,067 308.904,759	290	579.089,518 308.915,707	13.243	290	579.089,518 308.915,707	291	579.092,646 308.920,304	5.56	291	579.092,646 308.920,304	292	579.094,3 308.922,722	2.93
292	579.094,3 308.922,722	293	579.099,717 308.930,647	9.599	293	579.099,717 308.930,647	294	579.107,291 308.941,724	13.419	294	579.107,291 308.941,724	295	579.110,952 308.947,08	6.488
295	579.110,952 308.947,08	296	579.118,656 308.958,347	13.649	296	579.118,656 308.958,347	297	579.126,583 308.969,943	14.047	297	579.126,583 308.969,943	298	579.127,027 308.970,592	0.786
298	579.127,027 308.970,592	299	579.134,377 308.981,53	13.178	299	579.134,377 308.981,53	300	579.148,067 309.001,904	24.546	300	579.148,067 309.001,904	301	579.150,011 309.004,486	3.232
301	579.150,011 309.004,486	302	579.166,47 309.026,341	27.359	302	579.166,47 309.026,341	303	579.173,572 309.035,771	11.805	303	579.173,572 309.035,771	304	579.174,113 309.036,818	1.179
304	579.174,113 309.036,818	305	579.180,562 309.049,301	14.05	305	579.180,562 309.049,301	306	579.183,881 309.055,725	7.231	306	579.183,881 309.055,725	307	579.190,284 309.068,118	13.949
307	579.190,284 309.068,118	308	579.191,018 309.069,539	1.599	308	579.191,018 309.069,539	309	579.198,028 309.079,88	12.493	309	579.198,028 309.079,88	310	579.213,806 309.103,158	28.121
310	579.213,806 309.103,158	311	579.217,225 309.109,085	6.842	311	579.217,225 309.109,085	312	579.219,897 309.113,715	5.346	312	579.219,897 309.113,715	313	579.230,778 309.132,572	21.771
313	579.230,778 309.132,572	314	579.234,68 309.139,334	7.807	314	579.234,68 309.139,334	315	579.234,937 309.139,842	0.569	315	579.234,937 309.139,842	316	579.244,326 309.158,392	20.791

Punct început	X / Y	Punct sfârșit	X / Y	Lungime segment	Punct început	X / Y	Punct sfârșit	X / Y	Lungime segment	Punct început	X / Y	Punct sfârșit	X / Y	Lungime segment
316	579.244,326 309.158,392	317	579.250,502 309.170,596	13.678	317	579.250,502 309.170,596	318	579.254,366 309.178,232	8.558	318	579.254,366 309.178,232	319	579.256,315 309.182,625	4.806
319	579.256,315 309.182,625	320	579.261,629 309.194,604	13.105	320	579.261,629 309.194,604	321	579.268,932 309.211,069	18.012	321	579.268,932 309.211,069	322	579.273,162 309.220,605	10.432
322	579.273,162 309.220,605	323	579.279,047 309.234,782	15.35	323	579.279,047 309.234,782	324	579.284,918 309.248,926	15.314	324	579.284,918 309.248,926	325	579.286,528 309.251,934	3.412
325	579.286,528 309.251,934	326	579.292,158 309.262,446	11.925	326	579.292,158 309.262,446	327	579.297,62 309.272,645	11.569	327	579.297,62 309.272,645	328	579.297,764 309.272,867	0.265
328	579.297,764 309.272,867	329	579.304,893 309.283,831	13.078	329	579.304,893 309.283,831	330	579.309,59 309.291,054	8.616	330	579.309,59 309.291,054	331	579.318,828 309.302,842	14.977
331	579.318,828 309.302,842	332	579.333,4 309.321,438	23.625	332	579.333,4 309.321,438	333	579.337,821 309.327,08	7.168	333	579.337,821 309.327,08	334	579.340,276 309.331,125	4.732
334	579.340,276 309.331,125	335	579.346,474 309.341,339	11.947	335	579.346,474 309.341,339	336	579.351,416 309.349,482	9.525	336	579.351,416 309.349,482	337	579.357,548 309.359,587	11.82
337	579.357,548 309.359,587	338	579.358,595 309.361,314	2.02	338	579.358,595 309.361,314	339	579.364,596 309.368,647	9.475	339	579.364,596 309.368,647	340	579.371,954 309.377,638	11.618
340	579.371,954 309.377,638	341	579.375,232 309.381,644	5.176	341	579.375,232 309.381,644	342	579.375,519 309.382,063	0.508	342	579.375,519 309.382,063	343	579.378,79 309.386,842	5.791
343	579.378,79 309.386,842	344	579.384,899 309.395,766	10.815	344	579.384,899 309.395,766	345	579.392,01 309.406,157	12.591	345	579.392,01 309.406,157	346	579.399,231 309.416,706	12.784
346	579.399,231 309.416,706	347	579.408,14 309.429,722	15.773	347	579.408,14 309.429,722	348	579.412,726 309.438,371	9.79	348	579.412,726 309.438,371	349	579.418,61 309.449,466	12.559
349	579.418,61 309.449,466	350	579.424,351 309.460,292	12.254	350	579.424,351 309.460,292	351	579.426,812 309.464,934	5.254	351	579.426,812 309.464,934	352	579.430,318 309.470,572	6.639
352	579.430,318 309.470,572	353	579.431,802 309.472,959	2.811	353	579.431,802 309.472,959	354	579.433,283 309.475,342	2.806	354	579.433,283 309.475,342	355	579.433,739 309.476,075	0.863
355	579.433,739 309.476,075	356	579.444,162 309.490,984	18.191	356	579.444,162 309.490,984	357	579.450,24 309.500,606	11.381	357	579.450,24 309.500,606	358	579.451,872 309.505,2	4.875
358	579.451,872 309.505,2	359	579.454,401 309.512,318	7.554	359	579.454,401 309.512,318	360	579.456,271 309.516,604	4.676	360	579.456,271 309.516,604	361	579.464,486 309.535,429	20.539
361	579.464,486 309.535,429	362	579.467,408 309.542,126	7.307	362	579.467,408 309.542,126	363	579.469,492 309.546,058	4.45	363	579.469,492 309.546,058	364	579.471,341 309.549,544	3.946
364	579.471,341 309.549,544	365	579.473,579 309.552,927	4.056	365	579.473,579 309.552,927	366	579.476,163 309.556,831	4.682	366	579.476,163 309.556,831	367	579.482,194 309.561,789	7.807
367	579.482,194 309.561,789	368	579.487,27 309.566,382	6.846	368	579.487,27 309.566,382	369	579.489,705 309.569,257	3.768	369	579.489,705 309.569,257	370	579.490,969 309.570,75	1.956
370	579.490,969 309.570,75	371	579.495,489 309.577,122	7.812	371	579.495,489 309.577,122	372	579.496,716 309.578,508	1.851	372	579.496,716 309.578,508	373	579.500,102 309.582,332	5.108
373	579.500,102 309.582,332	374	579.507,419 309.590,595	11.037	374	579.507,419 309.590,595	375	579.507,779 309.591,03	0.565	375	579.507,779 309.591,03	376	579.513,515 309.597,955	8.992
376	579.513,515 309.597,955	377	579.514,866 309.600,182	2.605	377	579.514,866 309.600,182	378	579.516,798 309.603,366	3.724	378	579.516,798 309.603,366	379	579.520,834 309.610,134	7.88
379	579.520,834 309.610,134	380	579.525,81 309.618,478	9.715	380	579.525,81 309.618,478	381	579.526,88 309.620,272	2.089	381	579.526,88 309.620,272	382	579.530,339 309.629,294	9.662
382	579.530,339 309.629,294	383	579.532,356 309.634,554	5.633	383	579.532,356 309.634,554	384	579.533,185 309.636,716	2.315	384	579.533,185 309.636,716	385	579.538,629 309.653,09	17.255
385	579.538,629 309.653,09	386	579.540,303 309.656,472	3.774	386	579.540,303 309.656,472	387	579.545,25 309.666,473	11.158	387	579.545,25 309.666,473	388	579.545,955 309.667,899	1.591
388	579.545,955 309.667,899	389	579.550,723 309.676,004	9.403	389	579.550,723 309.676,004	390	579.557,401 309.687,353	13.168	390	579.557,401 309.687,353	391	579.560,211 309.692,131	5.543
391	579.560,211 309.692,131	392	579.563,26 309.696,699	5.492	392	579.563,26 309.696,699	393	579.568,164 309.704,049	8.836	393	579.568,164 309.704,049	394	579.568,969 309.703,456	1.0
394	579.568,969 309.703,456	395	579.568,999 309.703,497	0.051	395	579.568,999 309.703,497	396	579.575,628 309.712,506	11.185	396	579.575,628 309.712,506	397	579.579,574 309.717,869	6.658
397	579.579,574 309.717,869	398	579.582,208 309.721,449	4.445	398	579.582,208 309.721,449	399	579.588,302 309.729,731	10.282	399	579.588,302 309.729,731	400	579.592,839 309.735,898	7.656
400	579.592,839 309.735,898	401	579.599,54 309.745,005	11.307	401	579.599,54 309.745,005	402	579.614,721 309.765,636	25.614	402	579.614,721 309.765,636	403	579.622,159 309.778,481	14.843
403	579.622,159 309.778,481	404	579.628,113 309.788,764	11.882	404	579.628,113 309.788,764	405	579.628,858 309.790,05	1.486	405	579.628,858 309.790,05	406	579.633,788 309.799,191	10.386
406	579.633,788 309.799,191	407	579.636,744 309.804,671	6.226	407	579.636,744 309.804,671	408	579.639,229 309.809,622	5.54	408	579.639,229 309.809,622	409	579.644,455 309.820,035	11.651
409	579.644,455 309.820,035	410	579.649,616 309.830,319	11.506	410	579.649,616 309.830,319	411	579.656,484 309.844,002	15.31	411	579.656,484 309.844,002	412	579.660,207 309.850,2	7.23
412	579.660,207 309.850,2	413	579.662,023 309.853,224	3.527	413	579.662,023 309.853,224	414	579.671,508 309.863,237	13.792	414	579.671,508 309.863,237	415	579.674,744 309.866,908	4.894

Punct început	X / Y	Punct sfârșit	X / Y	Lungime segment	Punct început	X / Y	Punct sfârșit	X / Y	Lungime segment	Punct început	X / Y	Punct sfârșit	X / Y	Lungime segment
415	579.674,744 309.866,908	416	579.677,889 309.870,476	4.756	416	579.677,889 309.870,476	417	579.681,202 309.875,919	6.372	417	579.681,202 309.875,919	418	579.682,674 309.878,338	2.832
418	579.682,674 309.878,338	419	579.686,078 309.885,929	8.319	419	579.686,078 309.885,929	420	579.686,104 309.885,996	0.072	420	579.686,104 309.885,996	421	579.694,713 309.908,293	23.901
421	579.694,713 309.908,293	422	579.695,908 309.911,659	3.572	422	579.695,908 309.911,659	423	579.696,352 309.912,909	1.327	423	579.696,352 309.912,909	424	579.701,33 309.926,923	14.872
424	579.701,33 309.926,923	425	579.703,801 309.933,878	7.381	425	579.703,801 309.933,878	426	579.705,525 309.938,062	4.525	426	579.705,525 309.938,062	427	579.708,531 309.943,997	6.653
427	579.708,531 309.943,997	428	579.709,938 309.946,775	3.114	428	579.709,938 309.946,775	429	579.714,106 309.953,925	8.276	429	579.714,106 309.953,925	430	579.718,77 309.961,485	8.883
430	579.718,77 309.961,485	431	579.719,497 309.962,663	1.384	431	579.719,497 309.962,663	432	579.723,261 309.968,119	6.628	432	579.723,261 309.968,119	433	579.727,799 309.974,696	7.991
433	579.727,799 309.974,696	434	579.733,455 309.982,894	9.96	434	579.733,455 309.982,894	435	579.739,097 309.991,071	9.935	435	579.739,097 309.991,071	436	579.744,329 309.998,654	9.213
436	579.744,329 309.998,654	437	579.744,703 309.999,27	0.721	437	579.744,703 309.999,27	438	579.748,833 310.006,077	7.962	438	579.748,833 310.006,077	439	579.750,071 310.008,116	2.385
439	579.750,071 310.008,116	440	579.751,308 310.010,154	2.384	440	579.751,308 310.010,154	441	579.755,837 310.017,617	8.73	441	579.755,837 310.017,617	442	579.758,306 310.021,685	4.759
442	579.758,306 310.021,685	443	579.761,402 310.026,787	5.968	443	579.761,402 310.026,787	444	579.763,887 310.030,883	4.791	444	579.763,887 310.030,883	445	579.767,21 310.036,357	6.404
445	579.767,21 310.036,357	446	579.770,532 310.041,832	6.404	446	579.770,532 310.041,832	447	579.773,1 310.046,063	4.949	447	579.773,1 310.046,063	448	579.773,863 310.047,299	1.453
448	579.773,863 310.047,299	449	579.779,111 310.055,803	9.993	449	579.779,111 310.055,803	450	579.784,353 310.064,296	9.98	450	579.784,353 310.064,296	451	579.789,602 310.072,801	9.994
451	579.789,602 310.072,801	452	579.790,59 310.074,401	1.88	452	579.790,59 310.074,401	453	579.791,579 310.076,004	1.884	453	579.791,579 310.076,004	454	579.792,239 310.077,074	1.257
454	579.792,239 310.077,074	455	579.794,881 310.081,353	5.029	455	579.794,881 310.081,353	456	579.800,197 310.089,967	10.122	456	579.800,197 310.089,967	457	579.801,189 310.091,575	1.889
457	579.801,189 310.091,575	458	579.805,673 310.098,548	8.29	458	579.805,673 310.098,548	459	579.811,181 310.107,115	10.185	459	579.811,181 310.107,115	460	579.816,693 310.115,689	10.193
460	579.816,693 310.115,689	461	579.822,21 310.124,27	10.202	461	579.822,21 310.124,27	462	579.829,091 310.134,972	12.723	462	579.829,091 310.134,972	463	579.831,733 310.139,081	4.885
463	579.831,733 310.139,081	464	579.834,562 310.143,48	5.23	464	579.834,562 310.143,48	465	579.837,671 310.147,472	5.06	465	579.837,671 310.147,472	466	579.850,448 310.163,872	20.79
466	579.850,448 310.163,872	467	579.853,759 310.168,121	5.387	467	579.853,759 310.168,121	468	579.863,8 310.180,208	15.714	468	579.863,8 310.180,208	469	579.867,517 310.184,683	5.817
469	579.867,517 310.184,683	470	579.871,698 310.190,257	6.968	470	579.871,698 310.190,257	471	579.881,214 310.202,943	15.858	471	579.881,214 310.202,943	472	579.894,171 310.220,216	21.593
472	579.894,171 310.220,216	473	579.901,065 310.228,645	10.889	473	579.901,065 310.228,645	474	579.908,336 310.237,968	11.823	474	579.908,336 310.237,968	475	579.908,504 310.238,183	0.273
475	579.908,504 310.238,183	476	579.913,672 310.246,598	9.875	476	579.913,672 310.246,598	477	579.916,905 310.251,863	6.178	477	579.916,905 310.251,863	478	579.919,446 310.255,999	4.854
478	579.919,446 310.255,999	479	579.920,151 310.257,146	1.346	479	579.920,151 310.257,146	480	579.924,716 310.265,747	9.737	480	579.924,716 310.265,747	481	579.927,966 310.271,87	6.932
481	579.927,966 310.271,87	482	579.928,833 310.273,575	1.913	482	579.928,833 310.273,575	483	579.932,123 310.280,049	7.262	483	579.932,123 310.280,049	484	579.936,427 310.287,969	9.014
484	579.936,427 310.287,969	485	579.939,511 310.293,643	6.458	485	579.939,511 310.293,643	486	579.941,849 310.297,413	4.436	486	579.941,849 310.297,413	487	579.947,561 310.306,619	10.834
487	579.947,561 310.306,619	488	579.947,706 310.306,853	0.275	488	579.947,706 310.306,853	489	579.951,076 310.311,52	5.757	489	579.951,076 310.311,52	490	579.952,494 310.313,485	2.423
490	579.952,494 310.313,485	491	579.957,656 310.320,018	8.326	491	579.957,656 310.320,018	492	579.960,498 310.323,614	4.583	492	579.960,498 310.323,614	493	579.967,938 310.332,164	11.334
493	579.967,938 310.332,164	494	579.970,477 310.335,081	3.867	494	579.970,477 310.335,081	495	579.974,136 310.339,286	5.574	495	579.974,136 310.339,286	496	579.978,646 310.344,469	6.87
496	579.978,646 310.344,469	497	579.981,105 310.347,383	3.813	497	579.981,105 310.347,383	498	579.985,222 310.352,262	6.384	498	579.985,222 310.352,262	499	580.000,852 310.370,782	24.234
499	580.000,852 310.370,782	500	580.008,751 310.380,142	12.248	500	580.008,751 310.380,142	501	580.015,739 310.389,405	11.603	501	580.015,739 310.389,405	502	580.018,948 310.393,658	5.328
502	580.018,948 310.393,658	503	580.022,162 310.397,918	5.336	503	580.022,162 310.397,918	504	580.028,336 310.406,102	10.252	504	580.028,336 310.406,102	505	580.031,564 310.410,38	5.359
505	580.031,564 310.410,38	506	580.032,216 310.411,244	1.082	506	580.032,216 310.411,244	507	580.033,15 310.412,537	1.595	507	580.033,15 310.412,537	508	580.034,717 310.414,706	2.676
508	580.034,717 310.414,706	509	580.041,23 310.423,721	11.122	509	580.041,23 310.423,721	510	580.043,733 310.427,185	4.274	510	580.043,733 310.427,185	511	580.047,235 310.432,033	5.981
511	580.047,235 310.432,033	512	580.053,487 310.440,686	10.675	512	580.053,487 310.440,686	513	580.059,734 310.449,332	10.667	513	580.059,734 310.449,332	514	580.062,731 310.453,481	5.118

Punct început	X / Y	Punct sfârșit	X / Y	Lungime segment	Punct început	X / Y	Punct sfârșit	X / Y	Lungime segment	Punct început	X / Y	Punct sfârșit	X / Y	Lungime segment
514	580.062,731 310.453,481	515	580.068,972 310.462,119	10.657	515	580.068,972 310.462,119	516	580.070,673 310.464,473	2.904	516	580.070,673 310.464,473	517	580.075,112 310.470,828	7.752
517	580.075,112 310.470,828	518	580.083,402 310.482,691	14.473	518	580.083,402 310.482,691	519	580.088,499 310.489,988	8.901	519	580.088,499 310.489,988	520	580.092,408 310.495,582	6.824
520	580.092,408 310.495,582	521	580.087,871 310.498,663	5.484	521	580.087,871 310.498,663	522	580.082,891 310.492,129	8.215	522	580.082,891 310.492,129	523	580.074,543 310.481,174	13.773
523	580.074,543 310.481,174	524	580.068,855 310.473,71	9.384	524	580.068,855 310.473,71	525	580.065,54 310.469,36	5.469	525	580.065,54 310.469,36	526	580.061,009 310.463,088	7.737
526	580.061,009 310.463,088	527	580.055,459 310.455,404	9.479	527	580.055,459 310.455,404	528	580.046,529 310.443,042	15.25	528	580.046,529 310.443,042	529	580.043,839 310.439,317	4.595
529	580.043,839 310.439,317	530	580.034,851 310.426,875	15.349	530	580.034,851 310.426,875	531	580.031,909 310.422,803	5.024	531	580.031,909 310.422,803	532	580.029,613 310.419,623	3.922
532	580.029,613 310.419,623	533	580.027,311 310.416,437	3.931	533	580.027,311 310.416,437	534	580.026,334 310.415,085	1.668	534	580.026,334 310.415,085	535	580.025,76 310.414,322	0.955
535	580.025,76 310.414,322	536	580.019,89 310.406,534	9.752	536	580.019,89 310.406,534	537	580.018,011 310.404,039	3.123	537	580.018,011 310.404,039	538	580.016,123 310.401,534	3.137
538	580.016,123 310.401,534	539	580.012,1 310.396,197	6.683	539	580.012,1 310.396,197	540	580.009,252 310.392,418	4.732	540	580.009,252 310.392,418	541	580.005,443 310.387,363	6.329
541	580.005,443 310.387,363	542	580.003,354 310.384,591	3.471	542	580.003,354 310.384,591	543	579.992,725 310.371,985	16.489	543	579.992,725 310.371,985	1	579.985,465 310.363,375	11.262

** Lungimile segmentelor sunt determinate în planul de proiecție Stereo 70 și sunt rotunjite la 1 milimetru.

*** Distanța dintre puncte este formată din segmente cumulate ce sunt mai mici decât valoarea 1 milimetru.

**DATE DESPRE IMOBILUL NR. 802**

Oficiul de Cadastru și Publicitate Imobiliară GIURGIU
 Biroul de Cadastru și Publicitate Imobiliară Giurgiu

A. Partea I. Descrierea imobilului

TEREN Intravilan

Adresa: Loc. Darasti-Vlasca, Jud. Giurgiu

Nr. Crt	Nr cadastral Nr. topografic	Suprafața* (mp)	Observații / Referințe
A1		5.921	Sector cadastral:11 Teren neimprejmuit;

B. Partea II. Proprietari și acte

Inscrieri privitoare la dreptul de proprietate și alte drepturi reale		Referințe
/		
Act Normativ nr. 7, din 13/03/1996 emis de PARLAMENTUL ROMÂNIEI;		
B1	Inscrierea posesiei, drept de PROPRIETATE, dobandit prin Lege, cota actuala 1/1, cota initiala 1/1 1) NEIDENTIFICAT NEIDENTIFICAT	A1
B2	Se noteaza mentiunea proprietar neidentificat.	A1

C. Partea III. SARCINI .


Inscrieri privind dezmembramintele dreptului de proprietate, drepturi reale de garanție și sarcini	Referințe
NU SUNT	

Anexa Nr. 1 La Partea I

Teren

Nr cadastral	Suprafața (mp)*	Observații / Referințe
	5.921	

* Suprafața este determinată în planul de proiecție Stereo 70.



Date referitoare la teren

Crt	Categorie folosință	Intravilan	Suprafața (mp)	Tarla	Parcelă	Nr. topo	Observații / Referințe
1	drum	DA	5.921	-	-	-	Intravilan conform PUG

Lungime Segmente

1) Valorile lungimilor segmentelor sunt obținute din proiecție în plan.

Punct început	X / Y	Punct sfârșit	X / Y	Lungime segment	Punct început	X / Y	Punct sfârșit	X / Y	Lungime segment	Punct început	X / Y	Punct sfârșit	X / Y	Lungime segment
1	579.778,857 309.614,02	2	579.785,47 309.627,829	15.311	2	579.785,47 309.627,829	3	579.790,439 309.638,207	11.506	3	579.790,439 309.638,207	4	579.792,58 309.642,677	4.956
4	579.792,58 309.642,677	5	579.797,042 309.651,997	10.333	5	579.797,042 309.651,997	6	579.800,616 309.659,461	8.276	6	579.800,616 309.659,461	7	579.800,992 309.660,246	0.87
7	579.800,992 309.660,246	8	579.808,166 309.668,75	11.126	8	579.808,166 309.668,75	9	579.815,517 309.677,463	11.4	9	579.815,517 309.677,463	10	579.826,164 309.690,084	16.512
10	579.826,164 309.690,084	11	579.828,785 309.693,191	4.065	11	579.828,785 309.693,191	12	579.836,13 309.701,898	11.391	12	579.836,13 309.701,898	13	579.844,465 309.711,777	12.925
13	579.844,465 309.711,777	14	579.852,027 309.720,741	11.728	14	579.852,027 309.720,741	15	579.852,341 309.721,154	0.519	15	579.852,341 309.721,154	16	579.848,904 309.723,243	4.022
16	579.848,904 309.723,243	17	579.842,432 309.715,571	10.037	17	579.842,432 309.715,571	18	579.828,034 309.698,504	22.329	18	579.828,034 309.698,504	19	579.820,707 309.689,819	11.363

Punct început	X / Y	Punct sfârșit	X / Y	Lungime segment	Punct început	X / Y	Punct sfârșit	X / Y	Lungime segment	Punct început	X / Y	Punct sfârșit	X / Y	Lungime segment
19	579.820,707 309.689,819	20	579.813,289 309.681,026	11.504	20	579.813,289 309.681,026	21	579.805,779 309.672,123	11.647	21	579.805,779 309.672,123	22	579.798,181 309.663,117	11.783
22	579.798,181 309.663,117	23	579.797,605 309.662,434	0.893	23	579.797,605 309.662,434	24	579.792,804 309.652,408	11.116	24	579.792,804 309.652,408	25	579.772,898 309.610,837	46.091
25	579.772,898 309.610,837	26	579.767,904 309.600,408	11.563	26	579.767,904 309.600,408	27	579.764,523 309.593,347	7.829	27	579.764,523 309.593,347	28	579.764,029 309.592,314	1.145
28	579.764,029 309.592,314	29	579.758,516 309.584,912	9.229	29	579.758,516 309.584,912	30	579.755,81 309.581,282	4.528	30	579.755,81 309.581,282	31	579.751,745 309.575,829	6.801
31	579.751,745 309.575,829	32	579.746,379 309.568,632	8.977	32	579.746,379 309.568,632	33	579.745,384 309.566,529	2.327	33	579.745,384 309.566,529	34	579.743,101 309.561,705	5.337
34	579.743,101 309.561,705	35	579.741,35 309.558,403	3.738	35	579.741,35 309.558,403	36	579.736,057 309.548,391	11.325	36	579.736,057 309.548,391	37	579.727,188 309.531,685	18.914
37	579.727,188 309.531,685	38	579.721,889 309.521,721	11.285	38	579.721,889 309.521,721	39	579.716,612 309.511,773	11.261	39	579.716,612 309.511,773	40	579.706,023 309.491,814	22.594
40	579.706,023 309.491,814	41	579.703,995 309.487,992	4.327	41	579.703,995 309.487,992	42	579.703,417 309.487,031	1.121	42	579.703,417 309.487,031	43	579.701,215 309.483,371	4.271
43	579.701,215 309.483,371	44	579.696,487 309.478,189	7.015	44	579.696,487 309.478,189	45	579.690,003 309.471,083	9.62	45	579.690,003 309.471,083	46	579.682,257 309.462,594	11.492
46	579.682,257 309.462,594	47	579.674,448 309.454,035	11.586	47	579.674,448 309.454,035	48	579.666,623 309.445,459	11.609	48	579.666,623 309.445,459	49	579.663,178 309.441,684	5.111
49	579.663,178 309.441,684	50	579.661,523 309.439,869	2.456	50	579.661,523 309.439,869	51	579.656,468 309.432,185	9.198	51	579.656,468 309.432,185	52	579.643,836 309.412,984	22.984
52	579.643,836 309.412,984	53	579.641,025 309.408,711	5.115	53	579.641,025 309.408,711	54	579.637,681 309.402,904	6.701	54	579.637,681 309.402,904	55	579.631,928 309.392,911	11.531
55	579.631,928 309.392,911	56	579.621,953 309.375,585	19.992	56	579.621,953 309.375,585	57	579.616,1 309.365,418	11.731	57	579.616,1 309.365,418	58	579.599,772 309.337,059	32.724
58	579.599,772 309.337,059	59	579.598,093 309.335,065	2.607	59	579.598,093 309.335,065	60	579.596,306 309.332,942	2.775	60	579.596,306 309.332,942	61	579.594,516 309.330,815	2.78
61	579.594,516 309.330,815	62	579.593,735 309.329,887	1.213	62	579.593,735 309.329,887	63	579.585,368 309.323,243	10.684	63	579.585,368 309.323,243	64	579.575,818 309.315,659	12.195
64	579.575,818 309.315,659	65	579.566,03 309.307,887	12.498	65	579.566,03 309.307,887	66	579.563,603 309.305,959	3.1	66	579.563,603 309.305,959	67	579.549,964 309.291,479	19.892
67	579.549,964 309.291,479	68	579.548,724 309.289,465	2.365	68	579.548,724 309.289,465	69	579.542,642 309.279,581	11.605	69	579.542,642 309.279,581	70	579.542,284 309.278,252	1.376
70	579.542,284 309.278,252	71	579.538,957 309.265,867	12.824	71	579.538,957 309.265,867	72	579.538,758 309.264,809	1.077	72	579.538,758 309.264,809	73	579.536,462 309.252,639	12.385
73	579.536,462 309.252,639	74	579.535,233 309.246,123	6.631	74	579.535,233 309.246,123	75	579.534,034 309.239,763	6.472	75	579.534,034 309.239,763	76	579.534,015 309.239,701	0.065
76	579.534,015 309.239,701	77	579.531,031 309.229,748	10.391	77	579.531,031 309.229,748	78	579.529,986 309.227,876	2.144	78	579.529,986 309.227,876	79	579.527,301 309.223,067	5.508
79	579.527,301 309.223,067	80	579.523,766 309.218,111	6.088	80	579.523,766 309.218,111	81	579.517,189 309.208,89	11.326	81	579.517,189 309.208,89	82	579.511,93 309.201,517	9.056
82	579.511,93 309.201,517	83	579.505,331 309.192,266	11.363	83	579.505,331 309.192,266	84	579.498,713 309.182,986	11.398	84	579.498,713 309.182,986	85	579.485,52 309.164,491	22.718
85	579.485,52 309.164,491	86	579.483,928 309.162,259	2.742	86	579.483,928 309.162,259	87	579.472,299 309.146,146	19.871	87	579.472,299 309.146,146	88	579.464,677 309.135,586	13.023
88	579.464,677 309.135,586	89	579.457,87 309.126,154	11.632	89	579.457,87 309.126,154	90	579.451,012 309.116,652	11.718	90	579.451,012 309.116,652	91	579.440,457 309.102,028	18.035
91	579.440,457 309.102,028	92	579.439,55 309.100,771	1.55	92	579.439,55 309.100,771	93	579.426,076 309.081,824	23.249	93	579.426,076 309.081,824	94	579.415,993 309.067,645	17.399
94	579.415,993 309.067,645	95	579.413,102 309.063,58	4.988	95	579.413,102 309.063,58	96	579.407,199 309.058,528	7.77	96	579.407,199 309.058,528	97	579.397,182 309.049,956	13.184
97	579.397,182 309.049,956	98	579.388,771 309.042,759	11.07	98	579.388,771 309.042,759	99	579.387,157 309.040,918	2.448	99	579.387,157 309.040,918	100	579.373,776 309.025,652	20.3
100	579.373,776 309.025,652	101	579.371,715 309.023,3	3.127	101	579.371,715 309.023,3	102	579.369,78 309.020,834	3.135	102	579.369,78 309.020,834	103	579.357,23 309.004,839	20.331
103	579.357,23 309.004,839	104	579.354,141 309.000,902	5.004	104	579.354,141 309.000,902	105	579.353,113 308.999,592	1.665	105	579.353,113 308.999,592	106	579.346,562 308.986,058	15.036
106	579.346,562 308.986,058	107	579.340,782 308.969,54	17.5	107	579.340,782 308.969,54	108	579.340,738 308.969,414	0.133	108	579.340,738 308.969,414	109	579.337,878 308.955,068	14.628
109	579.337,878 308.955,068	110	579.336,252 308.946,912	8.317	110	579.336,252 308.946,912	111	579.333,912 308.941,84	5.586	111	579.333,912 308.941,84	112	579.333,113 308.940,109	1.907
112	579.333,113 308.940,109	113	579.330,004 308.936,389	4.848	113	579.330,004 308.936,389	114	579.321,618 308.926,356	13.076	114	579.321,618 308.926,356	115	579.312,47 308.915,411	14.265
115	579.312,47 308.915,411	116	579.300,883 308.901,549	18.067	116	579.300,883 308.901,549	117	579.295,296 308.894,098	9.313	117	579.295,296 308.894,098	118	579.278,958 308.872,309	27.234

Punct început	X / Y	Punct sfârșit	X / Y	Lungime segment	Punct început	X / Y	Punct sfârșit	X / Y	Lungime segment	Punct început	X / Y	Punct sfârșit	X / Y	Lungime segment
118	579.278,958 308.872,309	119	579.273,593 308.865,154	8.943	119	579.273,593 308.865,154	120	579.271,153 308.861,047	4.777	120	579.271,153 308.861,047	121	579.265,471 308.851,484	11.124
121	579.265,471 308.851,484	122	579.264,43 308.849,182	2.526	122	579.264,43 308.849,182	123	579.258,676 308.836,455	13.967	123	579.258,676 308.836,455	124	579.255,941 308.830,405	6.639
124	579.255,941 308.830,405	125	579.255,576 308.829,598	0.886	125	579.255,576 308.829,598	126	579.249,547 308.818,444	12.679	126	579.249,547 308.818,444	127	579.244,937 308.809,915	9.695
127	579.244,937 308.809,915	128	579.240,887 308.802,424	8.516	128	579.240,887 308.802,424	129	579.240,854 308.802,376	0.058	129	579.240,854 308.802,376	130	579.233,252 308.791,541	13.236
130	579.233,252 308.791,541	131	579.232,035 308.789,806	2.119	131	579.232,035 308.789,806	132	579.224,425 308.778,959	13.25	132	579.224,425 308.778,959	133	579.222,902 308.776,788	2.652
133	579.222,902 308.776,788	134	579.215,282 308.765,927	13.267	134	579.215,282 308.765,927	135	579.207,652 308.755,052	13.285	135	579.207,652 308.755,052	136	579.198,645 308.742,214	15.682
136	579.198,645 308.742,214	137	579.187,232 308.724,829	20.797	137	579.187,232 308.724,829	138	579.179,816 308.713,533	13.513	138	579.179,816 308.713,533	139	579.177,735 308.710,363	3.792
139	579.177,735 308.710,363	140	579.174,22 308.705,009	6.405	140	579.174,22 308.705,009	141	579.169,913 308.699,274	7.172	141	579.169,913 308.699,274	142	579.161,692 308.688,326	13.691
142	579.161,692 308.688,326	143	579.153,388 308.677,268	13.829	143	579.153,388 308.677,268	144	579.151,048 308.674,151	3.898	144	579.151,048 308.674,151	145	579.147,021 308.668,788	6.707
145	579.147,021 308.668,788	146	579.138,565 308.657,528	14.082	146	579.138,565 308.657,528	147	579.134,822 308.652,544	6.233	147	579.134,822 308.652,544	148	579.133,425 308.650,025	2.88
148	579.133,425 308.650,025	149	579.119,499 308.624,921	28.708	149	579.119,499 308.624,921	150	579.117,749 308.621,767	3.607	150	579.117,749 308.621,767	151	579.115,01 308.616,892	5.592
151	579.115,01 308.616,892	152	579.107,958 308.604,341	14.396	152	579.107,958 308.604,341	153	579.100,89 308.591,761	14.43	153	579.100,89 308.591,761	154	579.094,089 308.579,658	13.883
154	579.094,089 308.579,658	155	579.086,989 308.567,022	14.494	155	579.086,989 308.567,022	156	579.082,66 308.559,317	8.838	156	579.082,66 308.559,317	157	579.079,529 308.554,617	5.647
157	579.079,529 308.554,617	158	579.071,496 308.542,557	14.49	158	579.071,496 308.542,557	159	579.063,418 308.530,429	14.572	159	579.063,418 308.530,429	160	579.060,492 308.526,036	5.278
160	579.060,492 308.526,036	161	579.059,403 308.524,672	1.745	161	579.059,403 308.524,672	162	579.055,002 308.519,158	7.055	162	579.055,002 308.519,158	163	579.045,741 308.507,557	14.844
163	579.045,741 308.507,557	164	579.041,336 308.502,038	7.061	164	579.041,336 308.502,038	165	579.047,339 308.503,147	6.105	165	579.047,339 308.503,147	166	579.063,726 308.523,676	26.267
166	579.063,726 308.523,676	167	579.064,127 308.524,277	0.722	167	579.064,127 308.524,277	168	579.067,543 308.529,406	6.162	168	579.067,543 308.529,406	169	579.071,206 308.534,906	6.608
169	579.071,206 308.534,906	170	579.075,07 308.540,708	6.971	170	579.075,07 308.540,708	171	579.078,966 308.546,556	7.027	171	579.078,966 308.546,556	172	579.082,718 308.552,189	6.768
172	579.082,718 308.552,189	173	579.085,879 308.556,934	5.701	173	579.085,879 308.556,934	174	579.086,073 308.557,225	0.35	174	579.086,073 308.557,225	175	579.089,307 308.562,982	6.603
175	579.089,307 308.562,982	176	579.092,739 308.569,091	7.007	176	579.092,739 308.569,091	177	579.096,189 308.575,23	7.042	177	579.096,189 308.575,23	178	579.099,653 308.581,396	7.072
178	579.099,653 308.581,396	179	579.101,321 308.584,363	3.404	179	579.101,321 308.584,363	180	579.110,655 308.600,976	19.056	180	579.110,655 308.600,976	181	579.115,973 308.610,439	10.855
181	579.115,973 308.610,439	182	579.119,472 308.616,668	7.144	182	579.119,472 308.616,668	183	579.121,242 308.619,817	3.612	183	579.121,242 308.619,817	184	579.124,891 308.626,396	7.523
184	579.124,891 308.626,396	185	579.128,477 308.632,86	7.392	185	579.128,477 308.632,86	186	579.131,246 308.637,852	5.709	186	579.131,246 308.637,852	187	579.136,237 308.646,848	10.288
187	579.136,237 308.646,848	188	579.138,186 308.650,362	4.018	188	579.138,186 308.650,362	189	579.141,089 308.654,228	4.835	189	579.141,089 308.654,228	190	579.143,277 308.657,142	3.644
190	579.143,277 308.657,142	191	579.152,437 308.669,34	15.254	191	579.152,437 308.669,34	192	579.158,924 308.677,978	10.803	192	579.158,924 308.677,978	193	579.162,635 308.682,92	6.18
193	579.162,635 308.682,92	194	579.166,382 308.687,91	6.24	194	579.166,382 308.687,91	195	579.174,668 308.698,944	13.799	195	579.174,668 308.698,944	196	579.177,494 308.702,708	4.707
196	579.177,494 308.702,708	197	579.177,836 308.703,229	0.623	197	579.177,836 308.703,229	198	579.181,226 308.708,393	6.177	198	579.181,226 308.708,393	199	579.185,479 308.714,871	7.749
199	579.185,479 308.714,871	200	579.189,748 308.721,374	7.779	200	579.189,748 308.721,374	201	579.194,018 308.727,877	7.78	201	579.194,018 308.727,877	202	579.201,955 308.739,967	14.463
202	579.201,955 308.739,967	203	579.203,418 308.742,053	2.548	203	579.203,418 308.742,053	204	579.205,257 308.744,674	3.202	204	579.205,257 308.744,674	205	579.207,839 308.748,354	4.495
205	579.207,839 308.748,354	206	579.210,242 308.751,779	4.184	206	579.210,242 308.751,779	207	579.211,909 308.754,155	2.902	207	579.211,909 308.754,155	208	579.214,323 308.757,595	4.202
208	579.214,323 308.757,595	209	579.218,973 308.764,224	8.097	209	579.218,973 308.764,224	210	579.223,647 308.770,885	8.137	210	579.223,647 308.770,885	211	579.228,34 308.777,575	8.172
211	579.228,34 308.777,575	212	579.233,036 308.784,268	8.176	212	579.233,036 308.784,268	213	579.237,202 308.790,206	7.254	213	579.237,202 308.790,206	214	579.242,501 308.797,759	9.226
214	579.242,501 308.797,759	215	579.244,296 308.800,317	3.125	215	579.244,296 308.800,317	216	579.244,382 308.800,477	0.182	216	579.244,382 308.800,477	217	579.246,346 308.804,11	4.13

Punct început	X / Y	Punct sfârșit	X / Y	Lungime segment	Punct început	X / Y	Punct sfârșit	X / Y	Lungime segment	Punct început	X / Y	Punct sfârșit	X / Y	Lungime segment
217	579.246,346 308.804,11	218	579.256,716 308.823,296	21.809	218	579.256,716 308.823,296	219	579.259,162 308.827,82	5.143	219	579.259,162 308.827,82	220	579.264,814 308.840,322	13.72
220	579.264,814 308.840,322	221	579.269,024 308.849,633	10.219	221	579.269,024 308.849,633	222	579.271,575 308.853,926	4.994	222	579.271,575 308.853,926	223	579.276,922 308.862,926	10.469
223	579.276,922 308.862,926	224	579.279,49 308.866,351	4.281	224	579.279,49 308.866,351	225	579.285,441 308.874,288	9.92	225	579.285,441 308.874,288	226	579.293,369 308.884,86	13.214
226	579.293,369 308.884,86	227	579.294,573 308.886,466	2.007	227	579.294,573 308.886,466	228	579.298,795 308.892,097	7.038	228	579.298,795 308.892,097	229	579.300,947 308.894,967	3.587
229	579.300,947 308.894,967	230	579.303,974 308.899,003	5.045	230	579.303,974 308.899,003	231	579.304,02 308.899,065	0.077	231	579.304,02 308.899,065	232	579.311,725 308.908,284	12.015
232	579.311,725 308.908,284	233	579.322,884 308.921,634	17.4	233	579.322,884 308.921,634	234	579.334,112 308.935,067	17.508	234	579.334,112 308.935,067	235	579.336,523 308.937,951	3.759
235	579.336,523 308.937,951	236	579.338,186 308.941,556	3.97	236	579.338,186 308.941,556	237	579.339,95 308.945,378	4.209	237	579.339,95 308.945,378	238	579.340,082 308.945,666	0.317
238	579.340,082 308.945,666	239	579.341,514 308.952,845	7.32	239	579.341,514 308.952,845	240	579.343,823 308.964,428	11.811	240	579.343,823 308.964,428	241	579.344,507 308.967,863	3.502
241	579.344,507 308.967,863	242	579.344,606 308.968,357	0.504	242	579.344,606 308.968,357	243	579.349,847 308.983,336	15.869	243	579.349,847 308.983,336	244	579.350,262 308.984,522	1.257
244	579.350,262 308.984,522	245	579.356,526 308.997,462	14.376	245	579.356,526 308.997,462	246	579.357,143 308.998,249	1.0	246	579.357,143 308.998,249	247	579.364,149 309.007,178	11.349
247	579.364,149 309.007,178	248	579.364,764 309.007,962	0.996	248	579.364,764 309.007,962	249	579.366,818 309.010,579	3.327	249	579.366,818 309.010,579	250	579.374,795 309.020,745	12.922
250	579.374,795 309.020,745	251	579.377,36 309.023,672	3.892	251	579.377,36 309.023,672	252	579.391,569 309.039,883	21.557	252	579.391,569 309.039,883	253	579.391,59 309.039,907	0.032
253	579.391,59 309.039,907	254	579.408,589 309.054,454	22.374	254	579.408,589 309.054,454	255	579.412,184 309.057,53	4.731	255	579.412,184 309.057,53	256	579.416,077 309.060,861	5.124
256	579.416,077 309.060,861	257	579.417,725 309.063,179	2.844	257	579.417,725 309.063,179	258	579.427,957 309.077,567	17.655	258	579.427,957 309.077,567	259	579.433,107 309.084,81	8.887
259	579.433,107 309.084,81	260	579.438,277 309.092,079	8.92	260	579.438,277 309.092,079	261	579.442,801 309.098,441	7.807	261	579.442,801 309.098,441	262	579.443,474 309.099,373	1.15
262	579.443,474 309.099,373	263	579.449,013 309.107,048	9.465	263	579.449,013 309.107,048	264	579.455,063 309.115,43	10.337	264	579.455,063 309.115,43	265	579.460,164 309.122,498	8.716
265	579.460,164 309.122,498	266	579.465,437 309.129,804	9.01	266	579.465,437 309.129,804	267	579.466,497 309.131,273	1.812	267	579.466,497 309.131,273	268	579.471,804 309.138,626	9.068
268	579.471,804 309.138,626	269	579.482,457 309.153,386	18.203	269	579.482,457 309.153,386	270	579.487,178 309.159,927	8.067	270	579.487,178 309.159,927	271	579.487,751 309.160,729	0.986
271	579.487,751 309.160,729	272	579.493,013 309.168,107	9.062	272	579.493,013 309.168,107	273	579.498,288 309.175,502	9.084	273	579.498,288 309.175,502	274	579.503,575 309.182,914	9.104
274	579.503,575 309.182,914	275	579.514,184 309.197,788	18.27	275	579.514,184 309.197,788	276	579.515,886 309.200,175	2.932	276	579.515,886 309.200,175	277	579.521,214 309.207,644	9.175
277	579.521,214 309.207,644	278	579.526,769 309.215,432	9.566	278	579.526,769 309.215,432	279	579.530,195 309.220,235	5.9	279	579.530,195 309.220,235	280	579.530,686 309.220,925	0.847
280	579.530,686 309.220,925	281	579.534,737 309.228,18	8.309	281	579.534,737 309.228,18	282	579.536,539 309.234,193	6.277	282	579.536,539 309.234,193	283	579.537,61 309.237,765	3.729
283	579.537,61 309.237,765	284	579.537,925 309.238,816	1.097	284	579.537,925 309.238,816	285	579.539,781 309.248,655	10.013	285	579.539,781 309.248,655	286	579.540,277 309.251,282	2.673
286	579.540,277 309.251,282	287	579.541,516 309.257,852	6.686	287	579.541,516 309.257,852	288	579.542,86 309.264,976	7.25	288	579.542,86 309.264,976	289	579.543,131 309.265,984	1.044
289	579.543,131 309.265,984	290	579.545,266 309.273,932	8.23	290	579.545,266 309.273,932	291	579.546,286 309.277,731	3.934	291	579.546,286 309.277,731	292	579.546,353 309.277,98	0.258
292	579.546,353 309.277,98	293	579.550,724 309.285,083	8.34	293	579.550,724 309.285,083	294	579.553,156 309.289,035	4.64	294	579.553,156 309.289,035	295	579.556,162 309.292,225	4.383
295	579.556,162 309.292,225	296	579.566,317 309.303,007	14.811	296	579.566,317 309.303,007	297	579.573,003 309.308,316	8.537	297	579.573,003 309.308,316	298	579.590,663 309.322,34	22.551
298	579.590,663 309.322,34	299	579.594,644 309.325,501	5.083	299	579.594,644 309.325,501	300	579.596,537 309.327,004	2.417	300	579.596,537 309.327,004	301	579.603,061 309.334,755	10.131
301	579.603,061 309.334,755	302	579.605,926 309.339,731	5.742	302	579.605,926 309.339,731	303	579.610,583 309.347,82	9.334	303	579.610,583 309.347,82	304	579.615,231 309.355,892	9.315
304	579.615,231 309.355,892	305	579.619,893 309.363,99	9.344	305	579.619,893 309.363,99	306	579.624,594 309.372,156	9.422	306	579.624,594 309.372,156	307	579.627,596 309.377,371	6.017
307	579.627,596 309.377,371	308	579.632,324 309.385,583	9.476	308	579.632,324 309.385,583	309	579.641,405 309.401,354	18.199	309	579.641,405 309.401,354	310	579.644,432 309.406,612	6.067
310	579.644,432 309.406,612	311	579.651,746 309.417,73	13.308	311	579.651,746 309.417,73	312	579.656,053 309.424,277	7.837	312	579.656,053 309.424,277	313	579.661,434 309.432,456	9.79
313	579.661,434 309.432,456	314	579.668,093 309.440,916	10.766	314	579.668,093 309.440,916	315	579.675,804 309.449,188	11.309	315	579.675,804 309.449,188	316	579.682,088 309.455,854	9.161

Punct început	X / Y	Punct sfârșit	X / Y	Lungime segment	Punct început	X / Y	Punct sfârșit	X / Y	Lungime segment	Punct început	X / Y	Punct sfârșit	X / Y	Lungime segment
316	579.682,088 309.455,854	317	579.684,937 309.458,877	4.154	317	579.684,937 309.458,877	318	579.685,869 309.459,933	1.408	318	579.685,869 309.459,933	319	579.689,246 309.463,76	5.104
319	579.689,246 309.463,76	320	579.692,638 309.467,605	5.127	320	579.692,638 309.467,605	321	579.701,897 309.478,099	13.995	321	579.701,897 309.478,099	322	579.704,455 309.480,997	3.865
322	579.704,455 309.480,997	323	579.707,988 309.486,982	6.95	323	579.707,988 309.486,982	324	579.713,614 309.497,588	12.006	324	579.713,614 309.497,588	325	579.719,584 309.508,84	12.738
325	579.719,584 309.508,84	326	579.725,538 309.520,063	12.705	326	579.725,538 309.520,063	327	579.731,185 309.530,595	11.95	327	579.731,185 309.530,595	328	579.737,112 309.541,806	12.681
328	579.737,112 309.541,806	329	579.741,891 309.550,852	10.231	329	579.741,891 309.550,852	330	579.746,654 309.559,895	10.221	330	579.746,654 309.559,895	331	579.749,824 309.566,56	7.38
331	579.749,824 309.566,56	332	579.751,572 309.568,905	2.925	332	579.751,572 309.568,905	333	579.757,8 309.577,259	10.42	333	579.757,8 309.577,259	334	579.767,457 309.590,212	16.157
334	579.767,457 309.590,212	335	579.769,937 309.595,392	5.743	335	579.769,937 309.595,392	336	579.774,381 309.604,673	10.29	336	579.774,381 309.604,673	1	579.778,857 309.614,02	10.363

** Lungimile segmentelor sunt determinate în planul de proiecție Stereo 70 și sunt rotunjite la 1 milimetru.

*** Distanța dintre puncte este formată din segmente cumulate ce sunt mai mici decât valoarea 1 milimetru.

**DATE DESPRE IMOBILUL NR. 803**

Oficiul de Cadastru și Publicitate Imobiliară GIURGIU
Biroul de Cadastru și Publicitate Imobiliară Giurgiu

A. Partea I. Descrierea imobilului

TEREN Intravilan

Adresa: Loc. Darasti-Vlasca, Str Dragomaneasa, Jud. Giurgiu

Nr. Crt	Nr cadastral Nr. topografic	Suprafața* (mp)	Observații / Referințe
A1		4.380	Sector cadastral:11 Teren neimprejmuit;

B. Partea II. Proprietari și acte

Inscrieri privitoare la dreptul de proprietate și alte drepturi reale		Referințe
/		
Act Administrativ nr. 100657, din 22/09/2003 emis de CJSDPAT GIURGIU;		
B1	Intabulare, drept de PROPRIETATE, dobandit prin Reconstituire, cota actuala 1/1, cota initiala 1/1 1) STANCU H. MARIN	A1

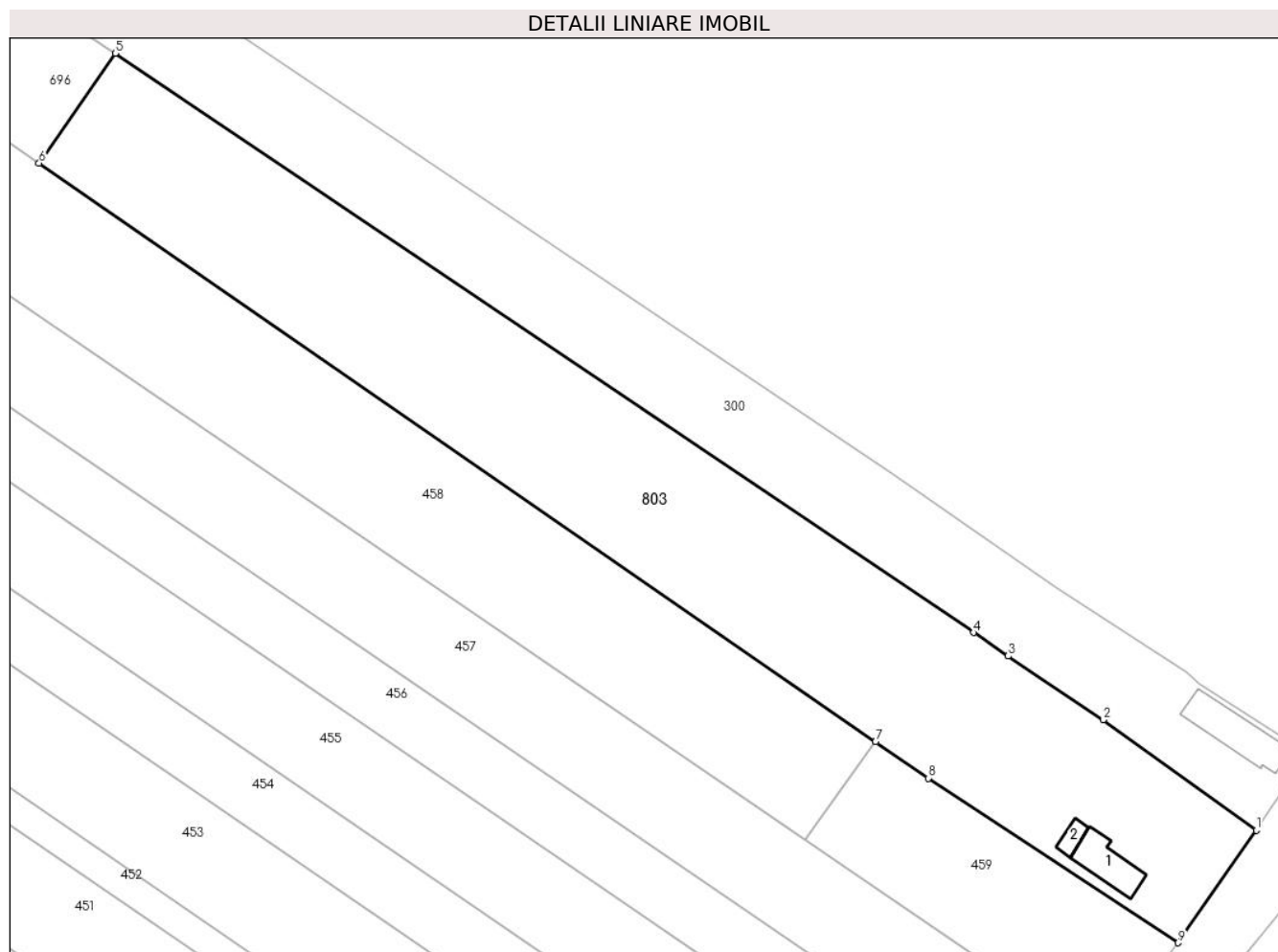
C. Partea III. SARCINI .

Inscrieri privind dezmembramintele dreptului de proprietate, drepturi reale de garanție și sarcini	Referințe
NU SUNT	

Anexa Nr. 1 La Partea I**Teren**

Nr cadastral	Suprafața (mp)*	Observații / Referințe
	4.380	

* Suprafața este determinată în planul de proiecție Stereo 70.

**Date referitoare la teren**

Crt	Categorie folosință	Intravilan	Suprafața (mp)	Tarla	Parcelă	Nr. topo	Observații / Referințe
1	curți constructii	DA	970	5	198-199	-	
2	arabil	DA	3.410	5	198-199	-	

Date referitoare la construcții

Crt	Număr	Destinație construcție	Supraf. (mp)	Situație juridică	Observații / Referințe
A1.1		construcții de locuințe	Din acte: 0 Masurata: 53	Fara acte	Nr. niveluri:1; S. construita la sol:53 mp; S. construita desfasurata:53 mp;
A1.2		construcții anexa	Din acte: 0 Masurata: 14	Fara acte	Nr. niveluri:1; S. construita la sol:14 mp; S. construita desfasurata:14 mp;

Lungime Segmente

1) Valorile lungimilor segmentelor sunt obținute din proiecție în plan.

Punct început	X / Y	Punct sfârșit	X / Y	Lungime segment (** (m)
1	580.103,656 310.525,656	2	580.080,634 310.542,203	28.352
2	580.080,634 310.542,203	3	580.066,376 310.551,819	17.198

Punct început	X / Y	Punct sfârşit	X / Y	Lungime segment (** (m)
3	580.066,376 310.551,819	4	580.061,165 310.555,333	6.285
4	580.061,165 310.555,333	5	579.932,137 310.642,366	155.637
5	579.932,137 310.642,366	6	579.920,677 310.625,862	20.093
6	579.920,677 310.625,862	7	580.046,436 310.538,92	152.886
7	580.046,436 310.538,92	8	580.054,353 310.533,447	9.625
8	580.054,353 310.533,447	9	580.091,936 310.508,728	44.983
9	580.091,936 310.508,728	1	580.103,656 310.525,656	20.589

** Lungimile segmentelor sunt determinate în planul de proiecție Stereo 70 și sunt rotunjite la 1 milimetru.

*** Distanța dintre puncte este formată din segmente cumulate ce sunt mai mici decât valoarea 1 milimetru.

**DATE DESPRE IMOBILUL NR. 804**

Oficiul de Cadastru și Publicitate Imobiliară GIURGIU
Biroul de Cadastru și Publicitate Imobiliară Giurgiu

A. Partea I. Descrierea imobilului

TEREN Intravilan

Adresa: Loc. Darasti-Vlasca, Jud. Giurgiu

Nr. Crt	Nr cadastral Nr. topografic	Suprafața* (mp)	Observații / Referințe
A1		2.500	Sector cadastral:11 Teren neimprejmuit;

B. Partea II. Proprietari și acte

Inscrieri privitoare la dreptul de proprietate și alte drepturi reale		Referințe
/		
Act Notarial nr. 49, din 11/10/2005 emis de BNP CIOBANU VICTOR;		
B1	Intabulare, drept de PROPRIETATE, dobandit prin Reconstituire, cota actuala 1/1, cota initiala 1/1 1) STAN MARIN 2) STAN GEORGETA	A1

C. Partea III. SARCINI .

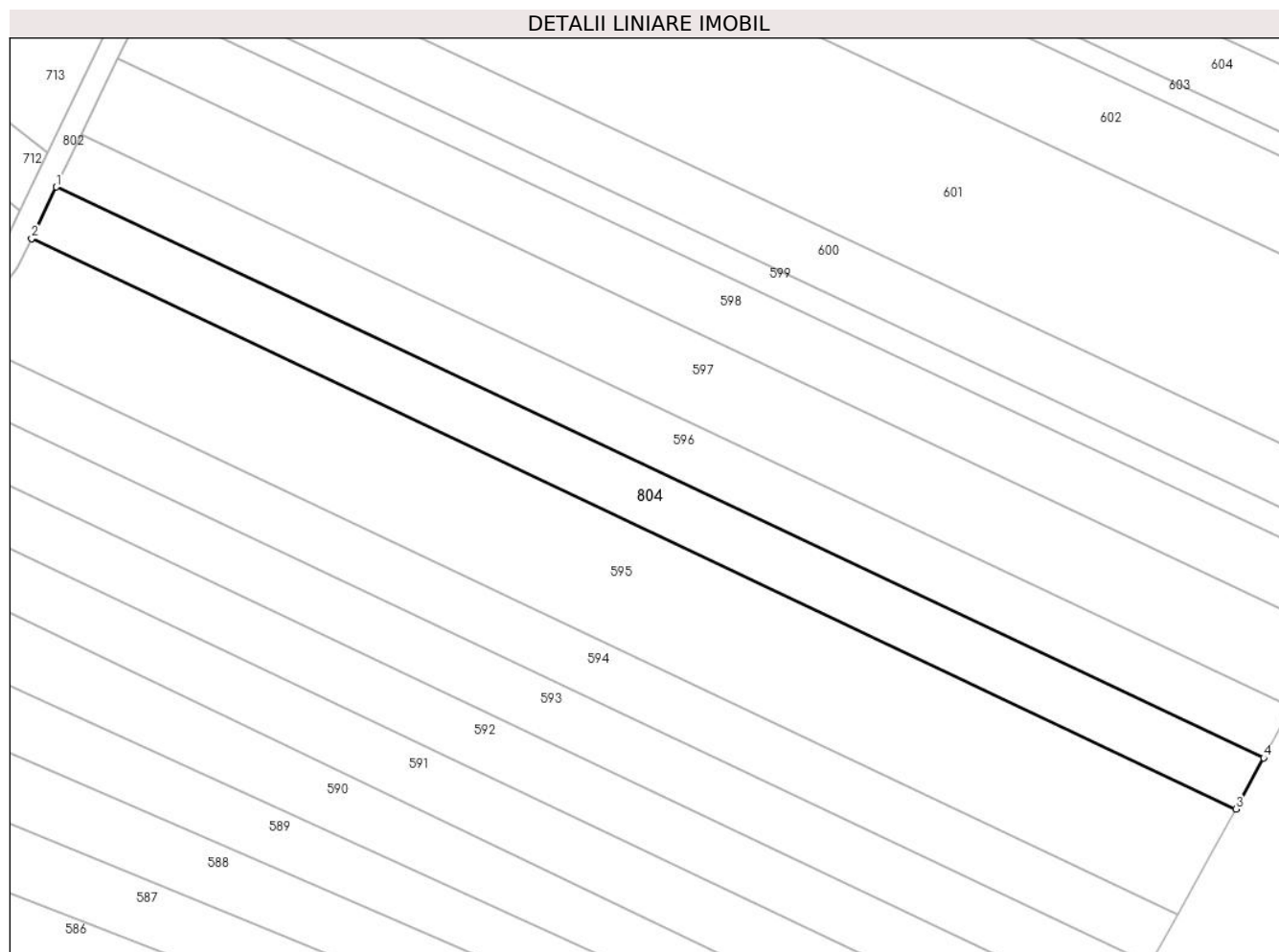
Inscrieri privind dezmembramintele dreptului de proprietate, drepturi reale de garanție și sarcini	Referințe
NU SUNT	

Anexa Nr. 1 La Partea I

Teren

Nr cadastral	Suprafața (mp)*	Observații / Referințe
	2.500	

* Suprafața este determinată în planul de proiecție Stereo 70.



Date referitoare la teren

Crt	Categorie folosință	Intravilan	Suprafața (mp)	Tarla	Parcelă	Nr. topo	Observații / Referințe
1	arabil	DA	2.500	28	412	-	Intravilan conform PUG.

Lungime Segmente

1) Valorile lungimilor segmentelor sunt obținute din proiecție în plan.

Punct început	X / Y	Punct sfârșit	X / Y	Lungime segment (** (m)
1	579.774,381 309.604,673	2	579.769,937 309.595,392	10.29
2	579.769,937 309.595,392	3	579.987,203 309.492,503	240.397
3	579.987,203 309.492,503	4	579.992,265 309.501,706	10.503
4	579.992,265 309.501,706	1	579.774,381 309.604,673	240.989

** Lungimile segmentelor sunt determinate în planul de proiecție Stereo 70 și sunt rotunjite la 1 milimetru.

***** Distanţa dintre puncte este formată din segmente cumulate ce sunt mai mici decât valoarea 1 milimetru.**

