

**DATE DESPRE IMOBILUL NR. 160**

Oficiul de Cadastru și Publicitate Imobiliară GIURGIU  
Biroul de Cadastru și Publicitate Imobiliară Giurgiu

**A. Partea I. Descrierea imobilului**

TEREN Intravilan

Adresa: Loc. Adunatii-Copaceni, Jud. Giurgiu

Nr. Crt	Nr cadastral Nr. topografic	Suprafața* (mp)	Observații / Referințe
A1	40533	500	Sector cadastral:91 Teren neimprejmuit;

**B. Partea II. Proprietari și acte**

Inscrieri privitoare la dreptul de proprietate și alte drepturi reale	Referințe
<b>26591 / 24/03/2021</b>	
Act Notarial nr. 1085, din 17/03/2021 emis de Mocanu Stefan Calin;	
B2	A1
Intabulare, drept de PROPRIETATEcumparare, dobandit prin Conventie, cota actuala 1/1, cota initiala 1/1	
1) CRUCERU IONUT RAZVAN, necasatorit	

**C. Partea III. SARCINI .**

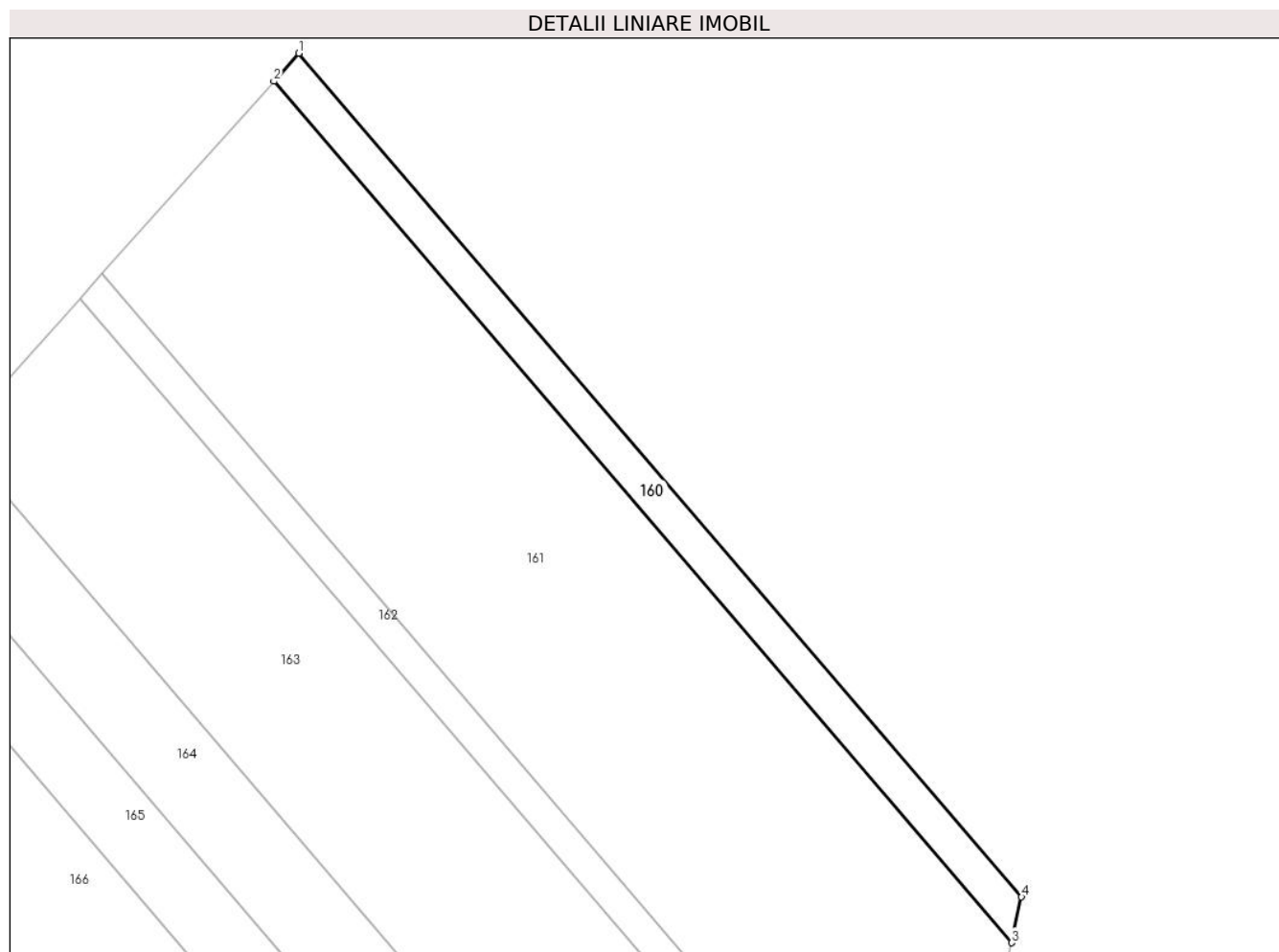
Inscrieri privind dezmembramintele dreptului de proprietate, drepturi reale de garanție și sarcini	Referințe
NU SUNT	

## Anexa Nr. 1 La Partea I

## Teren

Nr cadastral	Suprafața (mp)*	Observații / Referințe
40533	500	

\* Suprafața este determinată în planul de proiecție Stereo 70.



## Date referitoare la teren

Crt	Categorie folosință	Intravilan	Suprafața (mp)	Tarla	Parcelă	Nr. topo	Observații / Referințe
1	arabil	DA	500	89	1333	-	INTRAVILAN CONFORM PUG.

## Lungime Segmente

1) Valorile lungimilor segmentelor sunt obținute din proiecție în plan.

Punct început	X / Y	Punct sfârșit	X / Y	Lungime segment (** (m)
1	586.143,407 307.373,77	2	586.140,666 307.370,7	4.116
2	586.140,666 307.370,7	3	586.221,239 307.276,681	123.821
3	586.221,239 307.276,681	4	586.222,336 307.281,671	5.109
4	586.222,336 307.281,671	1	586.143,407 307.373,77	121.293

\*\* Lungimile segmentelor sunt determinate în planul de proiecție Stereo 70 și sunt rotunjite la 1 milimetru.

**\*\*\* Distanţa dintre puncte este formată din segmente cumulate ce sunt mai mici decât valoarea 1 milimetru.**



**DATE DESPRE IMOBILUL NR. 161**

Oficiul de Cadastru și Publicitate Imobiliară GIURGIU  
Biroul de Cadastru și Publicitate Imobiliară Giurgiu

**A. Partea I. Descrierea imobilului**

TEREN Intravilan

Adresa: Loc. Adunatii-Copaceni, Jud. Giurgiu

Nr. Crt	Nr cadastral Nr. topografic	Suprafața* (mp)	Observații / Referințe
A1	40547	3.700	Sector cadastral:91 Teren neimprejmuit;

**B. Partea II. Proprietari și acte**

Inscrieri privitoare la dreptul de proprietate și alte drepturi reale	Referințe
<b>32165 / 12/04/2021</b>	
Act Notarial nr. 1394, din 08/04/2021 emis de Mocanu Stefan Calin;	
B2	A1
Intabulare, drept de PROPRIETATE, cumparare, dobandit prin Conventie, cota actuala 1/1, cota initiala 1/1 1) CRUCERU IONUT RAZVAN, necasatorit	

**C. Partea III. SARCINI .**

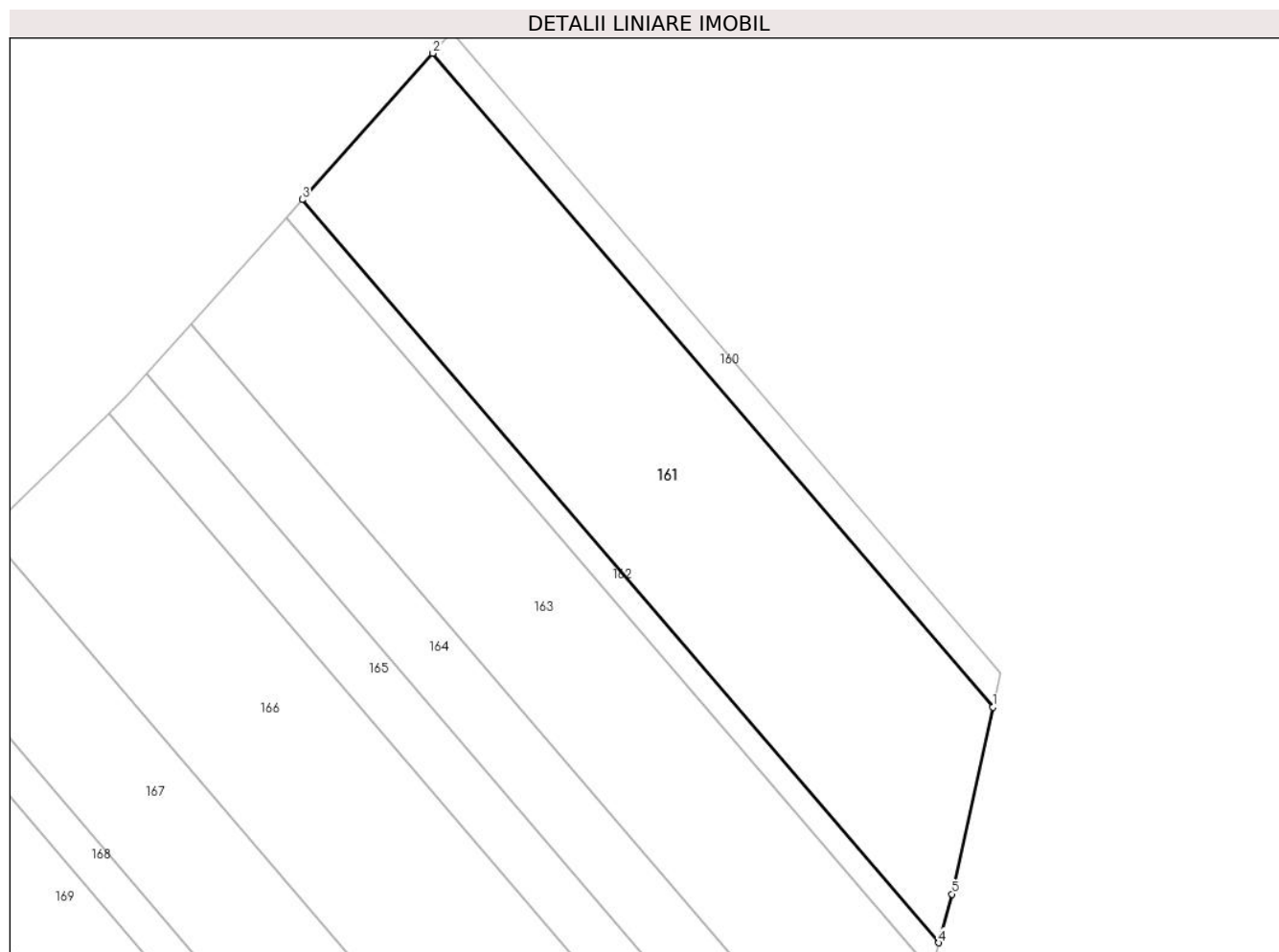
Inscrieri privind dezmembramintele dreptului de proprietate, drepturi reale de garanție și sarcini	Referințe
NU SUNT	

## Anexa Nr. 1 La Partea I

## Teren

Nr cadastral	Suprafața (mp)*	Observații / Referințe
40547	3.700	

\* Suprafața este determinată în planul de proiecție Stereo 70.



## Date referitoare la teren

Crt	Categorie folosință	Intravilan	Suprafața (mp)	Tarla	Parcelă	Nr. topo	Observații / Referințe
1	arabil	DA	3.700	89	1333	-	INTRAVILAN CONFORM PUG.

## Lungime Segmente

1) Valorile lungimilor segmentelor sunt obținute din proiecție în plan.

Punct început	X / Y	Punct sfârșit	X / Y	Lungime segment (** (m)
1	586.221,239 307.276,681	2	586.140,666 307.370,7	123.821
2	586.140,666 307.370,7	3	586.121,891 307.349,673	28.189
3	586.121,891 307.349,673	4	586.213,458 307.242,825	140.716
4	586.213,458 307.242,825	5	586.215,333 307.249,818	7.24
5	586.215,333 307.249,818	1	586.221,239 307.276,681	27.505

**\*\* Lungimile segmentelor sunt determinate în planul de proiecție Stereo 70 și sunt rotunjite la 1 milimetru.**

**\*\*\* Distanța dintre puncte este formată din segmente cumulate ce sunt mai mici decât valoarea 1 milimetru.**





**DATE DESPRE IMOBILUL NR. 162**

Oficiul de Cadastru și Publicitate Imobiliară GIURGIU  
 Biroul de Cadastru și Publicitate Imobiliară Giurgiu

**A. Partea I. Descrierea imobilului**

TEREN Intravilan

Adresa: Loc. Adunatii-Copaceni, Jud. Giurgiu

Nr. Crt	Nr cadastral Nr. topografic	Suprafața* (mp)	Observații / Referințe
A1	40536	500	Sector cadastral:91 Teren neimprejmuit;

**B. Partea II. Proprietari și acte**

Inscrieri privitoare la dreptul de proprietate și alte drepturi reale	Referințe
<b>26592 / 24/03/2021</b>	
Act Notarial nr. 1085, din 17/03/2021 emis de Mocanu Stefan Calin;	
B2	A1
Intabulare, drept de PROPRIETATEcumparare, dobandit prin Conventie, cota actuala 1/1, cota initiala 1/1	
1) CRUCERU IONUT RAZVAN, necasatorit	

**C. Partea III. SARCINI .**

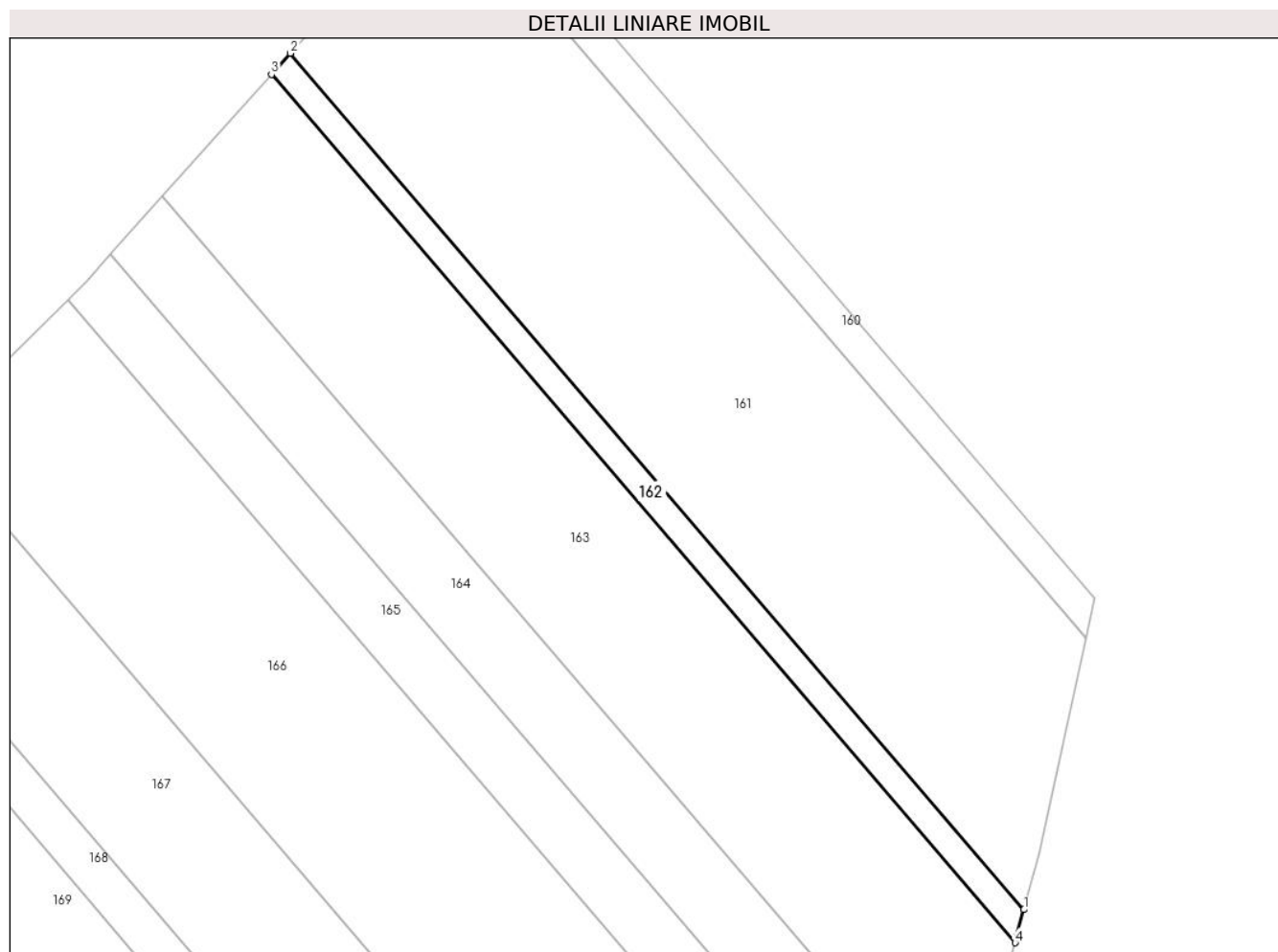
Inscrieri privind dezmembramintele dreptului de proprietate, drepturi reale de garanție și sarcini	Referințe
NU SUNT	

## Anexa Nr. 1 La Partea I

## Teren

Nr cadastral	Suprafața (mp)*	Observații / Referințe
40536	500	

\* Suprafața este determinată în planul de proiecție Stereo 70.



## Date referitoare la teren

Crt	Categorie folosință	Intravilan	Suprafața (mp)	Tarla	Parcelă	Nr. topo	Observații / Referințe
1	arabil	DA	500	89	1333	-	INTRAVILAN CONFORM PUG.

## Lungime Segmente

1) Valorile lungimilor segmentelor sunt obținute din proiecție în plan.

Punct început	X / Y	Punct sfârșit	X / Y	Lungime segment (** (m)
1	586.213,458 307.242,825	2	586.121,891 307.349,673	140.716
2	586.121,891 307.349,673	3	586.119,519 307.347,017	3.561
3	586.119,519 307.347,017	4	586.212,351 307.238,694	142.659
4	586.212,351 307.238,694	5	586.212,549 307.239,436	0.768
5	586.212,549 307.239,436	1	586.213,458 307.242,825	3.509

**\*\* Lungimile segmentelor sunt determinate în planul de proiecție Stereo 70 și sunt rotunjite la 1 milimetru.**

**\*\*\* Distanța dintre puncte este formată din segmente cumulate ce sunt mai mici decât valoarea 1 milimetru.**



**DATE DESPRE IMOBILUL NR. 163**

Oficiul de Cadastru și Publicitate Imobiliară GIURGIU  
Biroul de Cadastru și Publicitate Imobiliară Giurgiu

**A. Partea I. Descrierea imobilului**

TEREN Intravilan

Adresa: Loc. Adunatii-Copaceni, Jud. Giurgiu

Nr. Crt	Nr cadastral Nr. topografic	Suprafața* (mp)	Observații / Referințe
A1	42241	3.000	Sector cadastral:91 Teren neimpregmuit;

**B. Partea II. Proprietari și acte**

Inscrieri privitoare la dreptul de proprietate și alte drepturi reale		Referințe
<b>71589 / 18/06/2024</b>		
Hotarare Judecatoreasca nr. 3544, din 19/06/2023 emis de Judecatoria Giurgiu (Sentinta civila nr. 3544 (dosar nr. 1289/236/2022), act administrativ nr HCL nr. 95 din 24.11.2022, emis de Consiliul Local al Comunei Adunatii Copaceni;act administrativ nr Adeverinta nr. 5150 din 12.06.2024, emis de Comuna Adunatii Copaceni;act administrativ nr Certificat fiscal nr. 5074 din 11.06.2024, emis de Comuna Adunatii Copaceni);		
B1	Intabulare, drept de PROPRIETATE, tranzactie, dobandit prin Hotarare Judecatoreasca, cota actuala 1/1, cota initiala 1/1 1) <b>OBADA FLORINA</b>	A1

**C. Partea III. SARCINI .**

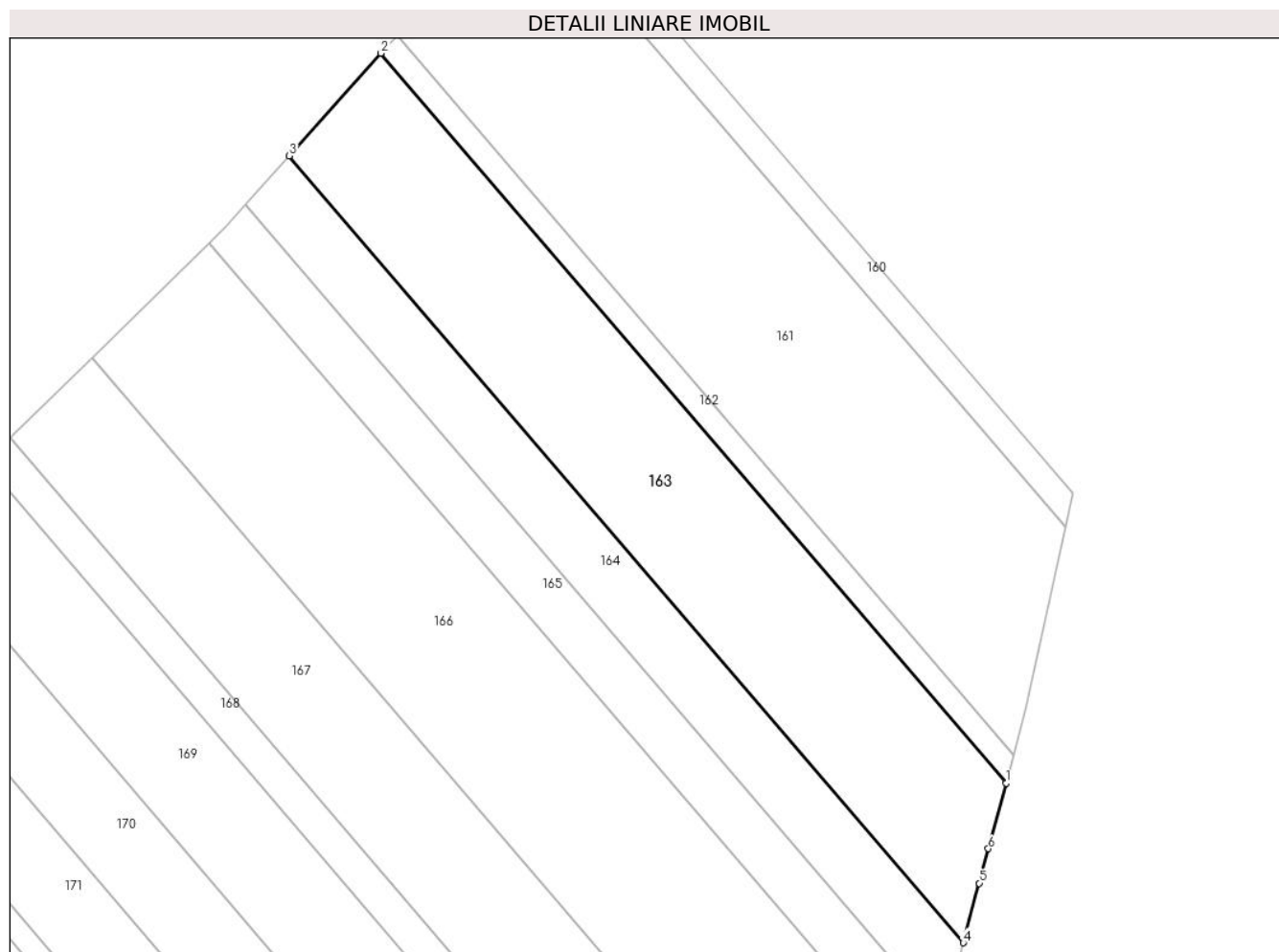
Inscrieri privind dezmembramintele dreptului de proprietate, drepturi reale de garanție și sarcini	Referințe
NU SUNT	

## Anexa Nr. 1 La Partea I

## Teren

Nr cadastral	Suprafața (mp)*	Observații / Referințe
42241	3.000	

\* Suprafața este determinată în planul de proiecție Stereo 70.



## Date referitoare la teren

Crt	Categorie folosință	Intravilan	Suprafața (mp)	Tarla	Parcelă	Nr. topo	Observații / Referințe
1	arabil	DA	3.000	89	1333	-	Intravilan conform PUG.

## Lungime Segmente

1) Valorile lungimilor segmentelor sunt obținute din proiecție în plan.

Punct început	X / Y	Punct sfârșit	X / Y	Lungime segment (** (m)
1	586.212,351 307.238,694	2	586.119,519 307.347,017	142.659
2	586.119,519 307.347,017	3	586.105,919 307.331,785	20.42
3	586.105,919 307.331,785	4	586.205,999 307.215,003	153.799
4	586.205,999 307.215,003	5	586.208,367 307.223,837	9.146
5	586.208,367 307.223,837	6	586.209,739 307.228,956	5.3

Punct început	X / Y	Punct sfârşit	X / Y	Lungime segment (** (m)
6	586.209,739 307.228,956	1	586.212,351 307.238,694	10.082

\*\* Lungimile segmentelor sunt determinate în planul de proiecţie Stereo 70 şi sunt rotunjite la 1 milimetru.

\*\*\* Distanţa dintre puncte este formată din segmente cumulate ce sunt mai mici decât valoarea 1 milimetru.





**DATE DESPRE IMOBILUL NR. 164**

Oficiul de Cadastru și Publicitate Imobiliară GIURGIU  
Biroul de Cadastru și Publicitate Imobiliară Giurgiu

**A. Partea I. Descrierea imobilului**

TEREN Intravilan

Adresa: Loc. Adunatii-Copaceni, Jud. Giurgiu

Nr. Crt	Nr cadastral Nr. topografic	Suprafața* (mp)	Observații / Referințe
A1	41188	1.500	Sector cadastral:91 Teren neimprejmuit;

**B. Partea II. Proprietari și acte**

Inscrieri privitoare la dreptul de proprietate și alte drepturi reale	Referințe
<b>23173 / 22/03/2022</b>	
Act Notarial nr. 1025, din 18/03/2022 emis de Mocanu Stefan Calin;	
B2	A1
Intabulare, drept de PROPRIETATEcumparare, dobandit prin Conventie, cota actuala 1/1, cota initiala 1/1	
1) CRUCERU IONUT RAZVAN, necasatorit	

**C. Partea III. SARCINI .**

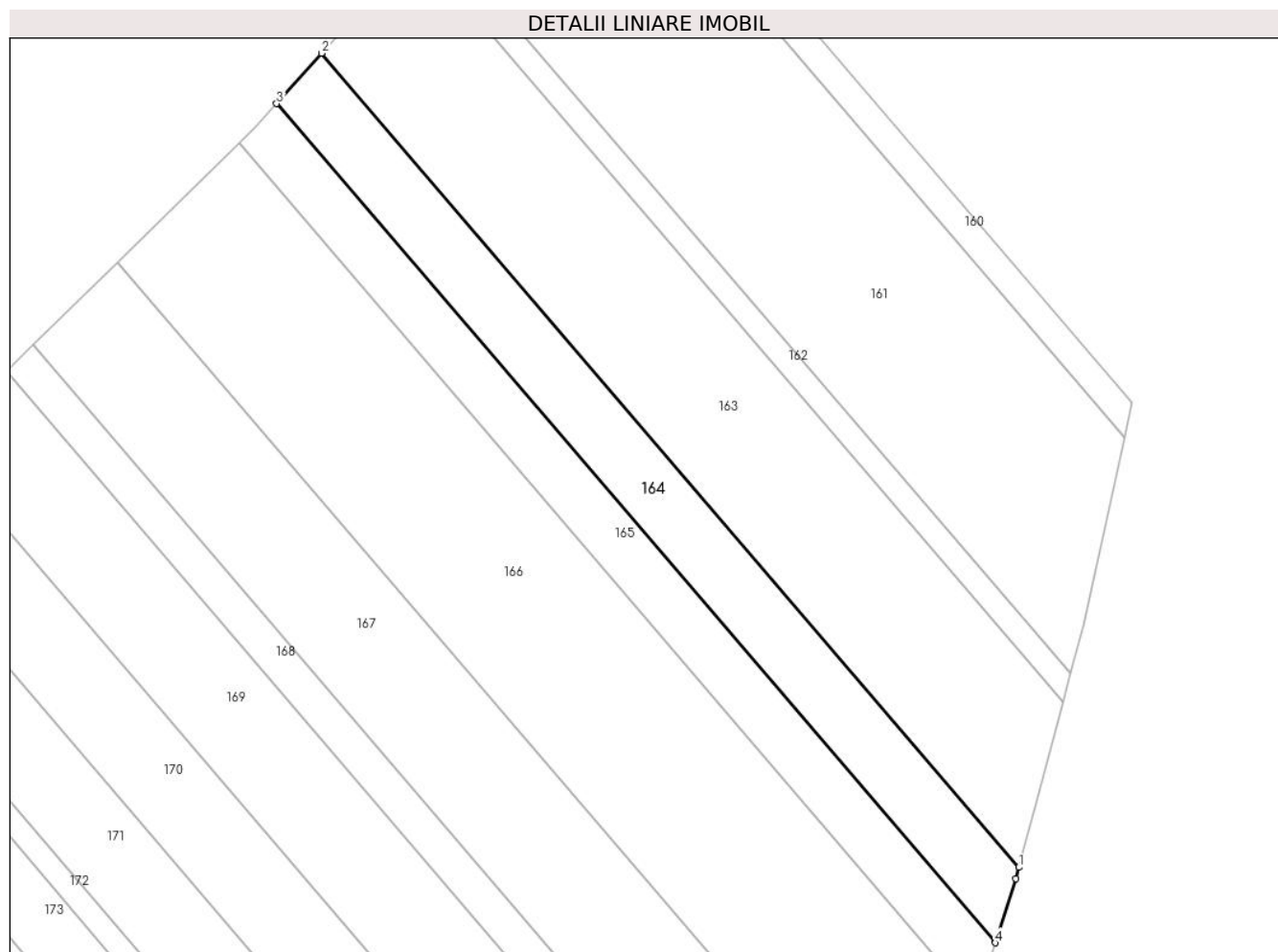
Inscrieri privind dezmembramintele dreptului de proprietate, drepturi reale de garanție și sarcini	Referințe
NU SUNT	

## Anexa Nr. 1 La Partea I

## Teren

Nr cadastral	Suprafața (mp)*	Observații / Referințe
41188	1.500	

\* Suprafața este determinată în planul de proiecție Stereo 70.



## Date referitoare la teren

Crt	Categorie folosință	Intravilan	Suprafața (mp)	Tarla	Parcelă	Nr. topo	Observații / Referințe
1	arabil	DA	1.500	89	1337	-	INTRAVILAN CONFORM PUG.

## Lungime Segmente

1) Valorile lungimilor segmentelor sunt obținute din proiecție în plan.

Punct început	X / Y	Punct sfârșit	X / Y	Lungime segment (** (m)
1	586.205,999 307.215,003	2	586.105,919 307.331,785	153.799
2	586.105,919 307.331,785	3	586.099,465 307.324,557	9.69
3	586.099,465 307.324,557	4	586.202,63 307.204,177	158.538
4	586.202,63 307.204,177	5	586.205,564 307.213,379	9.658
5	586.205,564 307.213,379	1	586.205,999 307.215,003	1.681

**\*\* Lungimile segmentelor sunt determinate în planul de proiecție Stereo 70 și sunt rotunjite la 1 milimetru.**

**\*\*\* Distanța dintre puncte este formată din segmente cumulate ce sunt mai mici decât valoarea 1 milimetru.**



**DATE DESPRE IMOBILUL NR. 165**

Oficiul de Cadastru și Publicitate Imobiliară GIURGIU  
Biroul de Cadastru și Publicitate Imobiliară Giurgiu

**A. Partea I. Descrierea imobilului**

TEREN Intravilan

Adresa: Loc. Adunatii-Copaceni, Jud. Giurgiu

Nr. Crt	Nr cadastral Nr. topografic	Suprafața* (mp)	Observații / Referințe
A1	37164	1.250	Sector cadastral:91 Teren neimprejmuit;

**B. Partea II. Proprietari și acte**

Inscrieri privitoare la dreptul de proprietate și alte drepturi reale	Referințe
<b>46618 / 22/08/2018</b>	
Act Notarial nr. 2909, din 14/08/2018 emis de Mocanu Stefan Calin;	
B2	A1
Intabulare, drept de PROPRIETATEcumparare, dobandit prin Conventie, cota actuala 1/1, cota initiala 1/1	
1) CRUCERU IONUT RAZVAN, necasatorit	

**C. Partea III. SARCINI .**

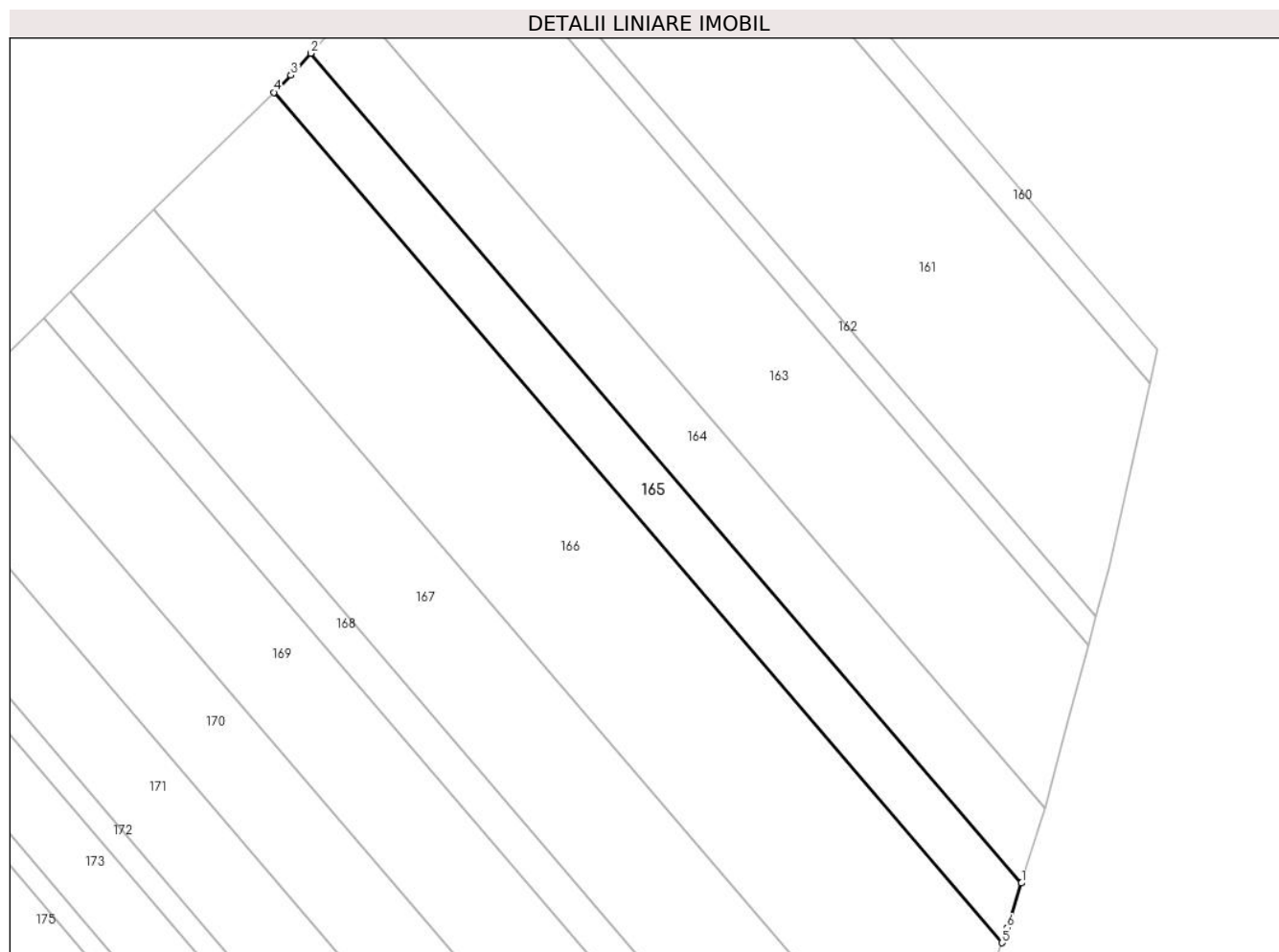
Inscrieri privind dezmembramintele dreptului de proprietate, drepturi reale de garanție și sarcini	Referințe
NU SUNT	

## Anexa Nr. 1 La Partea I

## Teren

Nr cadastral	Suprafața (mp)*	Observații / Referințe
37164	1.250	

\* Suprafața este determinată în planul de proiecție Stereo 70.



## Date referitoare la teren

Crt	Categorie folosință	Intravilan	Suprafața (mp)	Tarla	Parcelă	Nr. topo	Observații / Referințe
1	arabil	DA	1.250	89	1333	-	INTRAVILAN CONFORM PUG.

## Lungime Segmente

1) Valorile lungimilor segmentelor sunt obținute din proiecție în plan.

Punct început	X / Y	Punct sfârșit	X / Y	Lungime segment (** (m)
1	586.202,63 307.204,177	2	586.099,465 307.324,557	158.538
2	586.099,465 307.324,557	3	586.096,601 307.321,349	4.3
3	586.096,601 307.321,349	4	586.094,075 307.318,877	3.534
4	586.094,075 307.318,877	5	586.199,789 307.195,522	162.456
5	586.199,789 307.195,522	6	586.200,563 307.197,69	2.302

Punct început	X / Y	Punct sfârşit	X / Y	Lungime segment (** (m)
6	586.200,563 307.197,69	1	586.202,63 307.204,177	6.808

\*\* Lungimile segmentelor sunt determinate în planul de proiecţie Stereo 70 şi sunt rotunjite la 1 milimetru.

\*\*\* Distanţa dintre puncte este formată din segmente cumulate ce sunt mai mici decât valoarea 1 milimetru.





**DATE DESPRE IMOBILUL NR. 166**

Oficiul de Cadastru și Publicitate Imobiliară GIURGIU  
 Biroul de Cadastru și Publicitate Imobiliară Giurgiu

**A. Partea I. Descrierea imobilului**

TEREN Intravilan

Adresa: Loc. Adunatii-Copaceni, Jud. Giurgiu

Nr. Crt	Nr cadastral Nr. topografic	Suprafața* (mp)	Observații / Referințe
A1	37752	4.100	Sector cadastral:91 Teren neimprejmuit;

**B. Partea II. Proprietari și acte**

Inscrieri privitoare la dreptul de proprietate și alte drepturi reale		Referințe
<b>83052 / 13/12/2019</b>		
Act Notarial nr. 5159, din 09/12/2019 emis de NP Mocanu Stefan Calin;		
B2	Intabulare, drept de PROPRIETATEcu titlu drept cumparare, dobandit prin Conventie, cota actuala 1/1, cota initiala 1/1 1) CRUCERU IONUT RAZVAN, necasatorit	A1

**C. Partea III. SARCINI .**

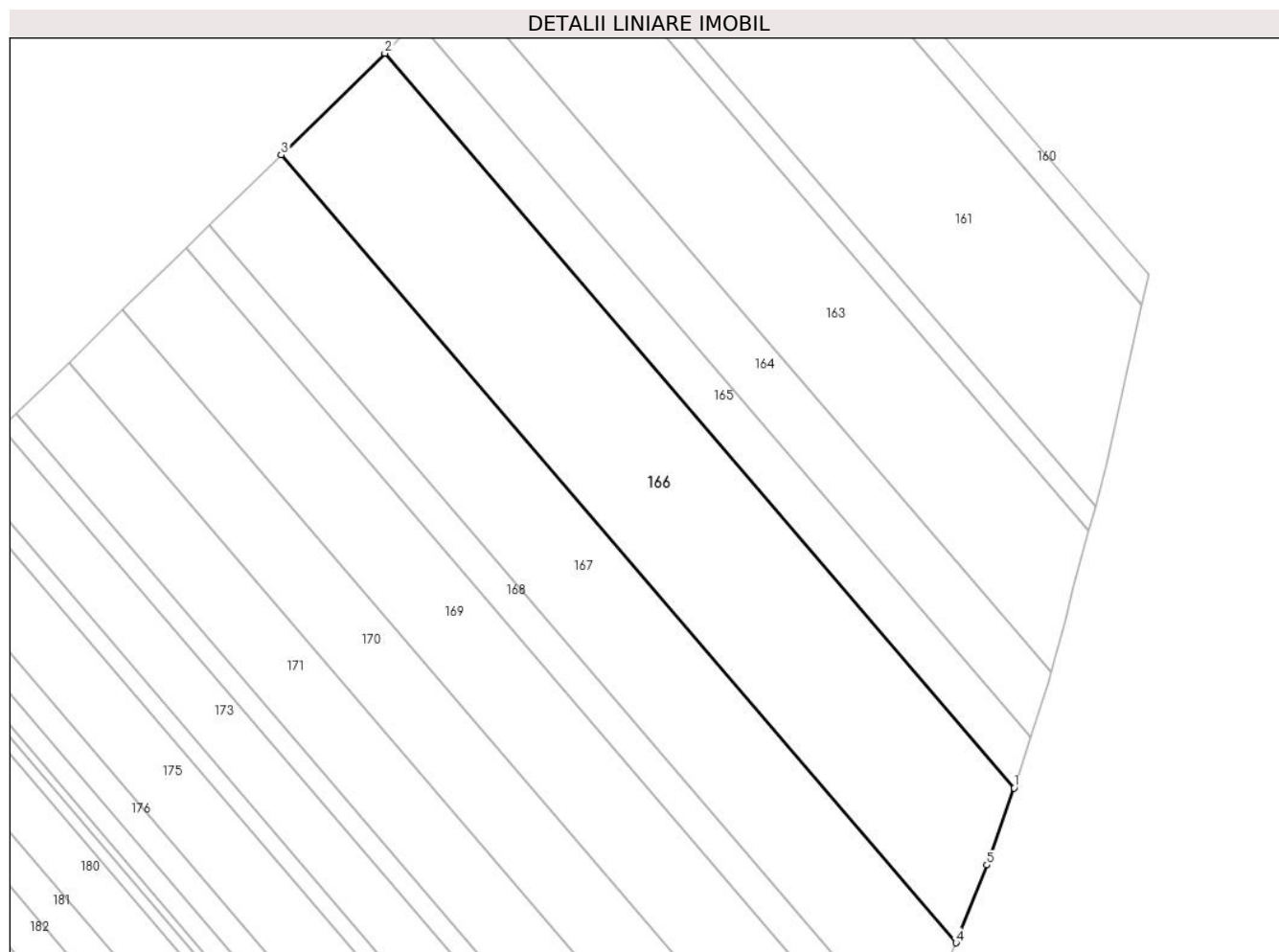
Inscrieri privind dezmembramintele dreptului de proprietate, drepturi reale de garanție și sarcini	Referințe
NU SUNT	

## Anexa Nr. 1 La Partea I

## Teren

Nr cadastral	Suprafața (mp)*	Observații / Referințe
37752	4.100	

\* Suprafața este determinată în planul de proiecție Stereo 70.



## Date referitoare la teren

Crt	Categorie folosință	Intravilan	Suprafața (mp)	Tarla	Parcelă	Nr. topo	Observații / Referințe
1	arabil	DA	4.100	89	1351	-	P1333 (DIN TP P1351). INTRAVILAN CONFORM PUG.

## Lungime Segmente

1) Valorile lungimilor segmentelor sunt obținute din proiecție în plan.

Punct început	X / Y	Punct sfârșit	X / Y	Lungime segment (** (m)
1	586.199,789 307.195,522	2	586.094,075 307.318,877	162.456
2	586.094,075 307.318,877	3	586.076,642 307.301,818	24.391
3	586.076,642 307.301,818	4	586.189,993 307.169,552	174.192
4	586.189,993 307.169,552	5	586.195,178 307.182,602	14.042
5	586.195,178 307.182,602	1	586.199,789 307.195,522	13.718

**\*\* Lungimile segmentelor sunt determinate în planul de proiecție Stereo 70 și sunt rotunjite la 1 milimetru.**

**\*\*\* Distanța dintre puncte este formată din segmente cumulate ce sunt mai mici decât valoarea 1 milimetru.**



**DATE DESPRE IMOBILUL NR. 167**

Oficiul de Cadastru și Publicitate Imobiliară GIURGIU  
Biroul de Cadastru și Publicitate Imobiliară Giurgiu

**A. Partea I. Descrierea imobilului**

TEREN Intravilan

Nr. CF vechi:107/N  
Nr. cadastral vechi:375

Adresa: Loc. Adunatii-Copaceni, Jud. Giurgiu

Nr. Crt	Nr cadastral Nr. topografic	Suprafața* (mp)	Observații / Referințe
A1	41526	3.019	Sector cadastral:91 Teren neimprejmuit;

**B. Partea II. Proprietari și acte**

Inscrieri privitoare la dreptul de proprietate și alte drepturi reale		Referințe
<b>110676 / 28/12/2022</b>		
Act Notarial nr. 4405, din 22/12/2022 emis de Mocanu Stefan Calin;		
B4	Intabulare, drept de PROPRIETATEtitlu cumparare, dobandit prin Conventie, cota actuala 1/1, cota initiala 1/1 1) CRUCERU IONUT RAZVAN, necasatorit	A1

**C. Partea III. SARCINI .**

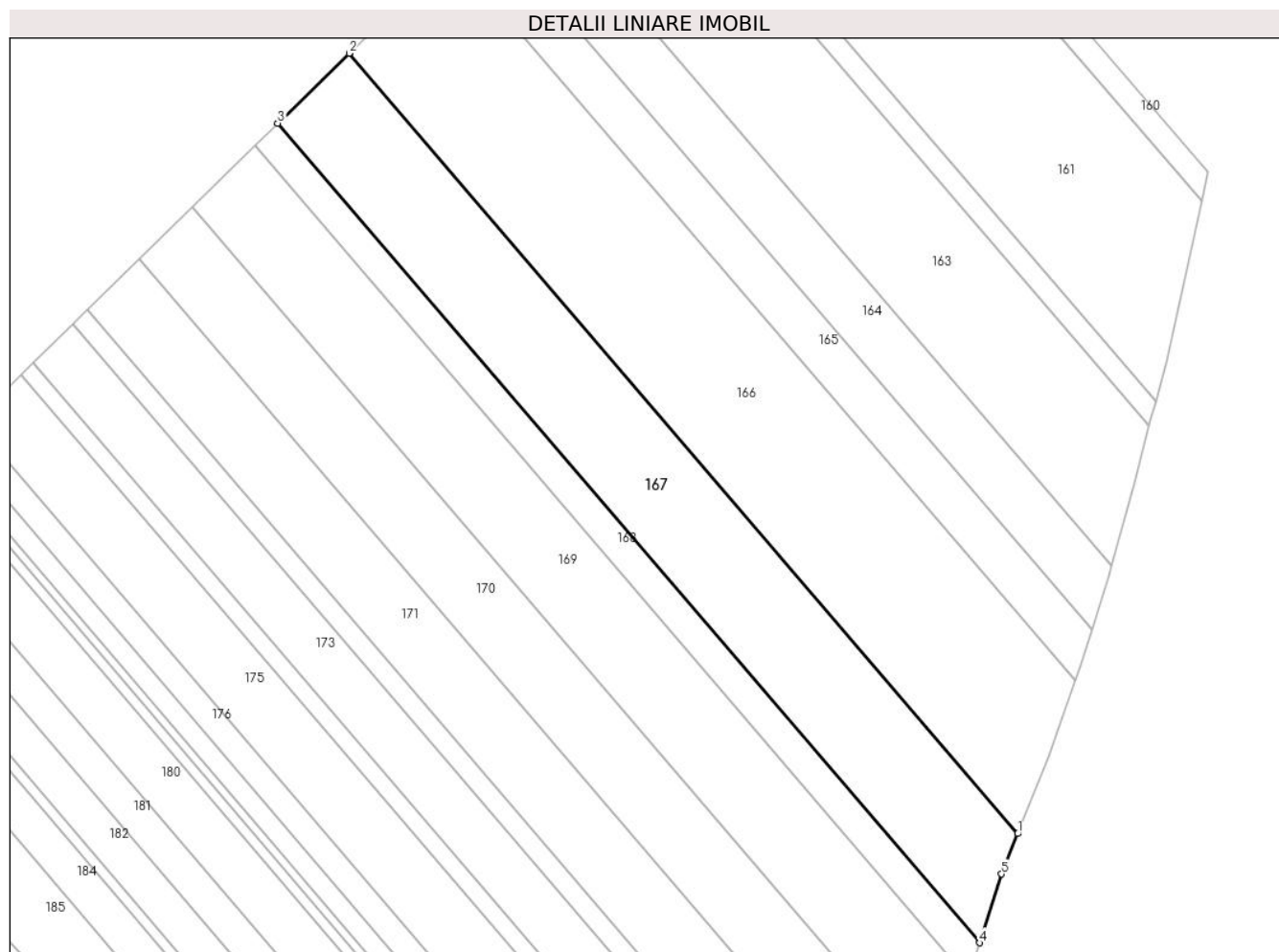
Inscrieri privind dezmembramintele dreptului de proprietate, drepturi reale de garanție și sarcini	Referințe
NU SUNT	

## Anexa Nr. 1 La Partea I

## Teren

Nr cadastral	Suprafața (mp)*	Observații / Referințe
41526	3.019	

\* Suprafața este determinată în planul de proiecție Stereo 70.



## Date referitoare la teren

Crt	Categorie folosință	Intravilan	Suprafața (mp)	Tarla	Parcelă	Nr. topo	Observații / Referințe
1	arabil	DA	3.019	89	1337	-	P1333 (DIN TP P1337). INTRAVILAN CONFORM PUG.

## Lungime Segmente

1) Valorile lungimilor segmentelor sunt obținute din proiecție în plan.

Punct început	X / Y	Punct sfârșit	X / Y	Lungime segment (** (m)
1	586.189,993 307.169,552	2	586.076,642 307.301,818	174.192
2	586.076,642 307.301,818	3	586.064,519 307.289,954	16.962
3	586.064,519 307.289,954	4	586.183,554 307.151,056	182.926
4	586.183,554 307.151,056	5	586.187,274 307.162,708	12.231
5	586.187,274 307.162,708	1	586.189,993 307.169,552	7.364

**\*\* Lungimile segmentelor sunt determinate în planul de proiecție Stereo 70 și sunt rotunjite la 1 milimetru.**

**\*\*\* Distanța dintre puncte este formată din segmente cumulate ce sunt mai mici decât valoarea 1 milimetru.**





**DATE DESPRE IMOBILUL NR. 168**

Oficiul de Cadastru și Publicitate Imobiliară GIURGIU  
Biroul de Cadastru și Publicitate Imobiliară Giurgiu

**A. Partea I. Descrierea imobilului**

TEREN Intravilan

Adresa: Loc. Adunatii-Copaceni, Jud. Giurgiu

Nr. Crt	Nr cadastral Nr. topografic	Suprafața* (mp)	Observații / Referințe
A1	42244	1.000	Sector cadastral:91 Teren neimprejmuit;

**B. Partea II. Proprietari și acte**

Inscrieri privitoare la dreptul de proprietate și alte drepturi reale	Referințe
<b>85380 / 12/07/2024</b>	
Act Notarial nr. 1553, din 11/07/2024 emis de Mocanu Stefan Calin;	
B3	A1
Intabulare, drept de PROPRIETATEtitlu cumparare, dobandit prin Conventie, cota actuala 1/1, cota initiala 1/1 1) CRUCERU IONUT-RAZVAN, necasatorit	

**C. Partea III. SARCINI .**

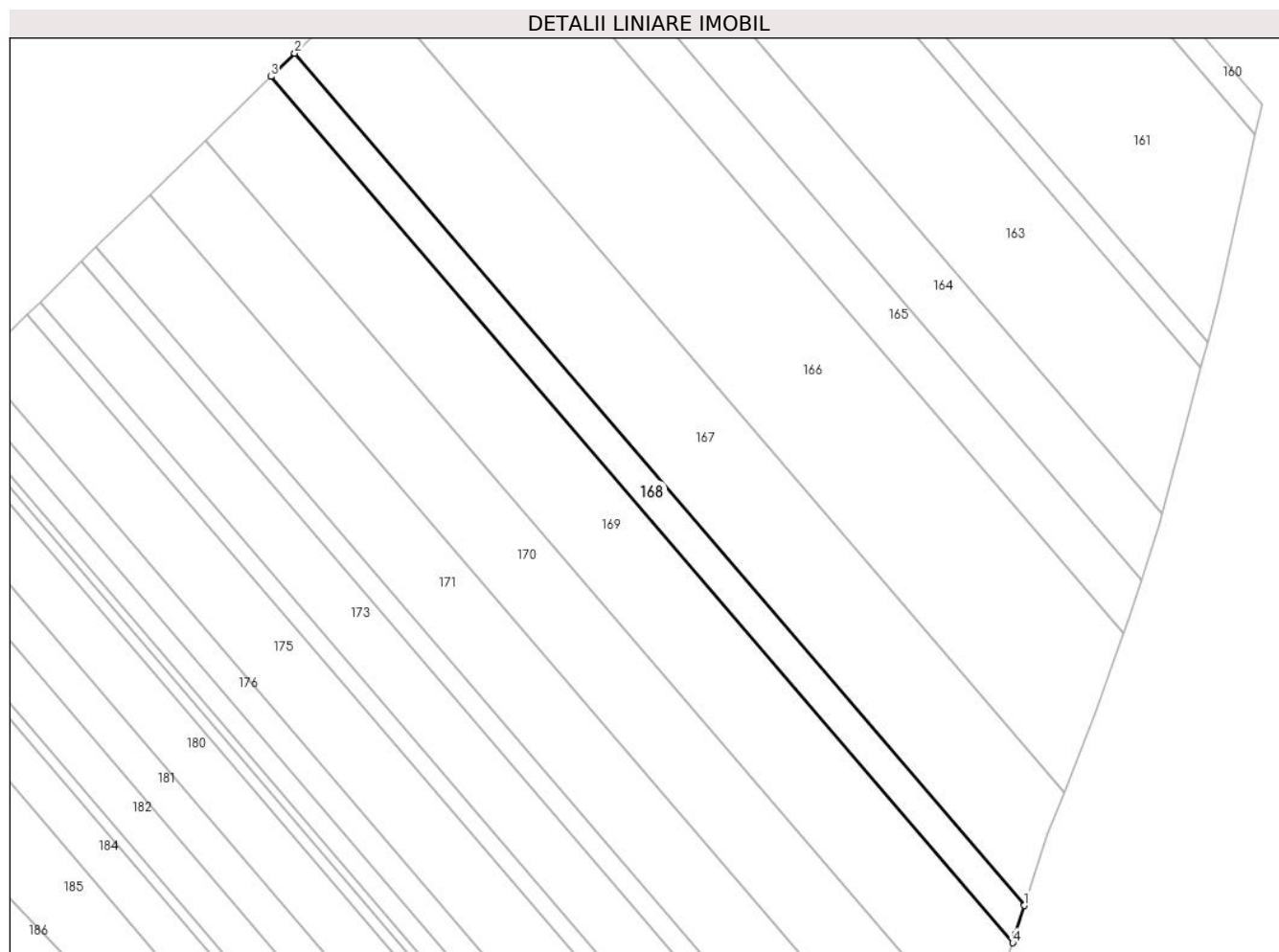
Inscrieri privind dezmembramintele dreptului de proprietate, drepturi reale de garanție și sarcini	Referințe
NU SUNT	

## Anexa Nr. 1 La Partea I

## Teren

Nr cadastral	Suprafața (mp)*	Observații / Referințe
42244	1.000	

\* Suprafața este determinată în planul de proiecție Stereo 70.



## Date referitoare la teren

Crt	Categorie folosință	Intravilan	Suprafața (mp)	Tarla	Parcelă	Nr. topo	Observații / Referințe
1	arabil	DA	1.000	89	1333	-	Intravilan conform PUG.

## Lungime Segmente

1) Valorile lungimilor segmentelor sunt obținute din proiecție în plan.

Punct început	X / Y	Punct sfârșit	X / Y	Lungime segment (** (m)
1	586.183,554 307.151,056	2	586.064,519 307.289,954	182.926
2	586.064,519 307.289,954	3	586.060,636 307.286,153	5.434
3	586.060,636 307.286,153	4	586.181,616 307.144,985	185.915
4	586.181,616 307.144,985	5	586.182,047 307.146,336	1.418
5	586.182,047 307.146,336	1	586.183,554 307.151,056	4.955

**\*\* Lungimile segmentelor sunt determinate în planul de proiecție Stereo 70 și sunt rotunjite la 1 milimetru.**

**\*\*\* Distanța dintre puncte este formată din segmente cumulate ce sunt mai mici decât valoarea 1 milimetru.**



**DATE DESPRE IMOBILUL NR. 169**

Oficiul de Cadastru și Publicitate Imobiliară GIURGIU  
Biroul de Cadastru și Publicitate Imobiliară Giurgiu

**A. Partea I. Descrierea imobilului**

TEREN Intravilan

Adresa: Loc. Adunatii-Copaceni, Jud. Giurgiu

Nr. Crt	Nr cadastral Nr. topografic	Suprafața* (mp)	Observații / Referințe
A1	37945	2.800	Sector cadastral:91 Teren neimprejmuit;

**B. Partea II. Proprietari și acte**

Inscrieri privitoare la dreptul de proprietate și alte drepturi reale	Referințe
<b>16986 / 18/03/2020</b>	
Act Notarial nr. 1106, din 13/03/2020 emis de Mocanu Stefan Calin;	
B2	A1
Intabulare, drept de PROPRIETATE.cumparare, dobandit prin Conventie, cota actuala 1/1, cota initiala 1/1 1) CRUCERU IONUT RAZVAN, necasatorit	

**C. Partea III. SARCINI .**

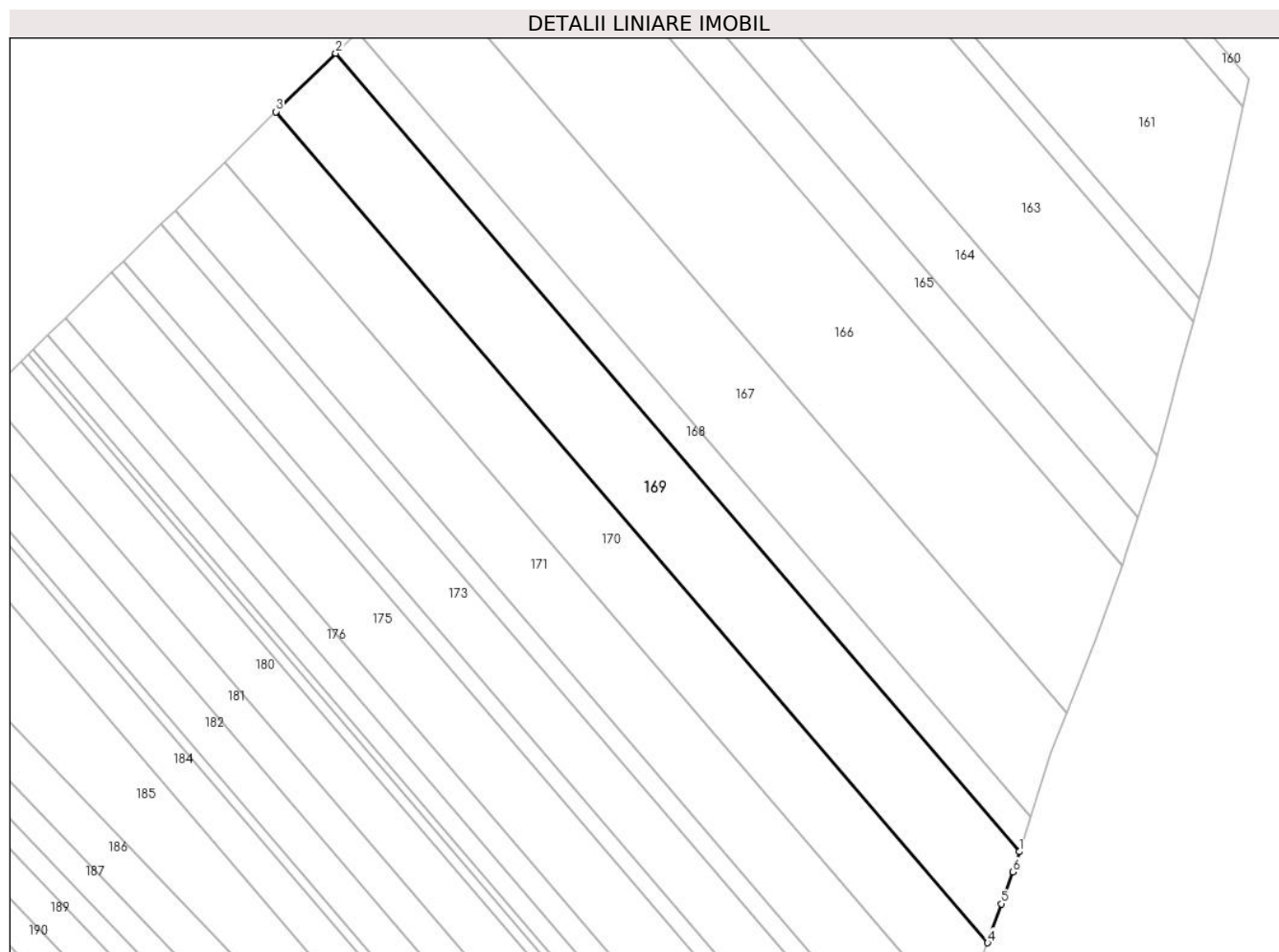
Inscrieri privind dezmembramintele dreptului de proprietate, drepturi reale de garanție și sarcini	Referințe
NU SUNT	

## Anexa Nr. 1 La Partea I

## Teren

Nr cadastral	Suprafața (mp)*	Observații / Referințe
37945	2.800	

\* Suprafața este determinată în planul de proiecție Stereo 70.



## Date referitoare la teren

Crt	Categorie folosință	Intravilan	Suprafața (mp)	Tarla	Parcelă	Nr. topo	Observații / Referințe
1	arabil	DA	2.800	89	1333	-	INTRAVILAN CONFORM PUG.

## Lungime Segmente

1) Valorile lungimilor segmentelor sunt obținute din proiecție în plan.

Punct început	X / Y	Punct sfârșit	X / Y	Lungime segment (** (m)
1	586.181,616 307.144,985	2	586.060,636 307.286,153	185.915
2	586.060,636 307.286,153	3	586.050,068 307.275,811	14.786
3	586.050,068 307.275,811	4	586.175,998 307.128,867	193.522
4	586.175,998 307.128,867	5	586.178,457 307.135,755	7.314
5	586.178,457 307.135,755	6	586.180,474 307.141,409	6.003

Punct început	X / Y	Punct sfârşit	X / Y	Lungime segment (** (m)
6	586.180,474 307.141,409	1	586.181,616 307.144,985	3.754

\*\* Lungimile segmentelor sunt determinate în planul de proiecţie Stereo 70 şi sunt rotunjite la 1 milimetru.

\*\*\* Distanţa dintre puncte este formată din segmente cumulate ce sunt mai mici decât valoarea 1 milimetru.





**DATE DESPRE IMOBILUL NR. 170**

Oficiul de Cadastru și Publicitate Imobiliară GIURGIU  
 Biroul de Cadastru și Publicitate Imobiliară Giurgiu

**A. Partea I. Descrierea imobilului**

TEREN Intravilan

Adresa: Loc. Adunatii-Copaceni, Jud. Giurgiu

Nr. Crt	Nr cadastral Nr. topografic	Suprafața* (mp)	Observații / Referințe
A1	41665	2.500	Sector cadastral:91 Teren neimprejmuit;

**B. Partea II. Proprietari și acte**

Inscrieri privitoare la dreptul de proprietate și alte drepturi reale	Referințe
<b>28766 / 03/04/2023</b>	
Act Notarial nr. 1029, din 31/03/2023 emis de Mocanu Stefan Calin;	
B3	A1
Intabulare, drept de PROPRIETATEcumparare, dobandit prin Conventie, cota actuala 1/1, cota initiala 1/1	
1) CRUCERU IONUT RAZVAN, necasatorit	

**C. Partea III. SARCINI .**

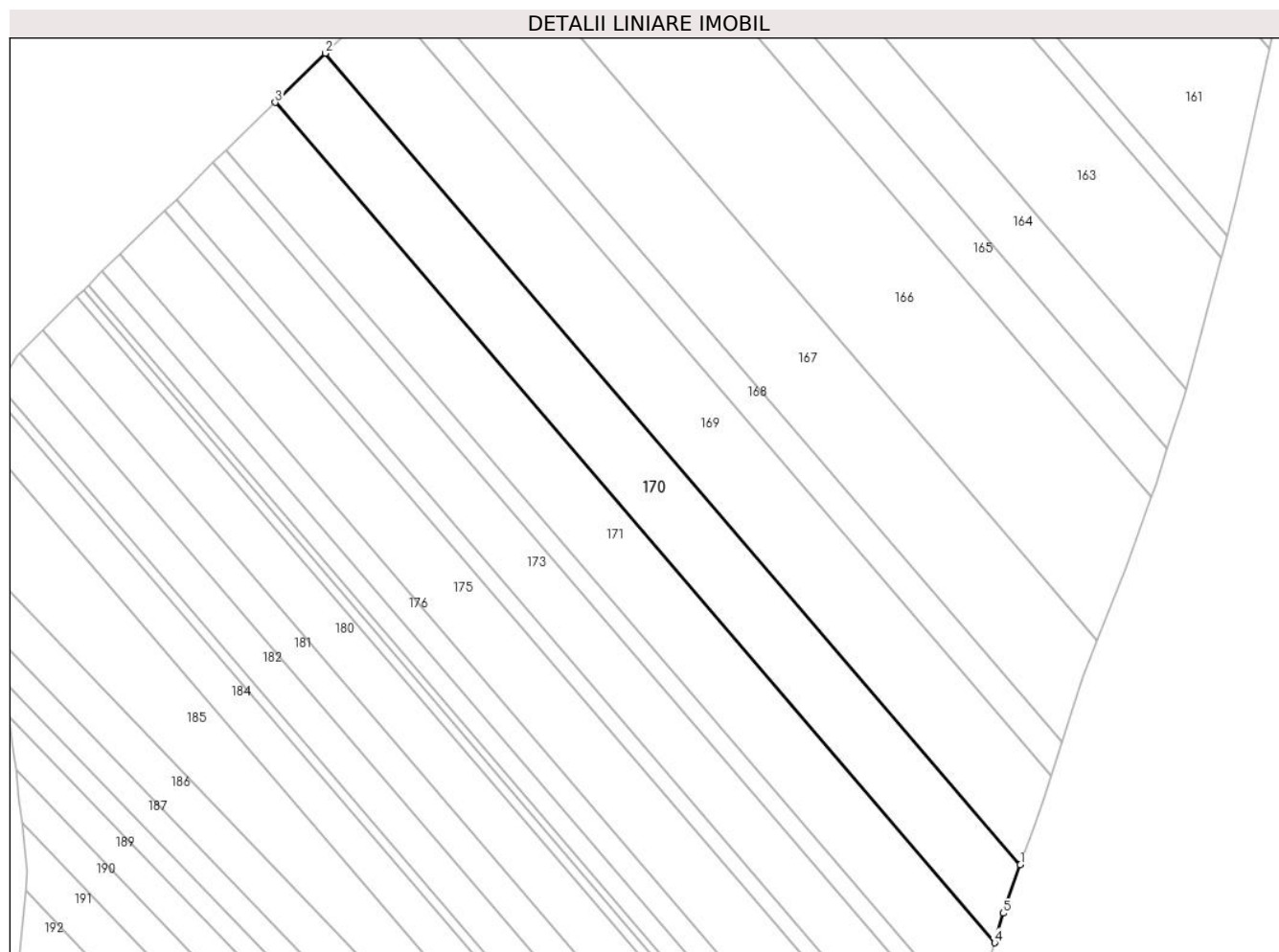
Inscrieri privind dezmembramintele dreptului de proprietate, drepturi reale de garanție și sarcini	Referințe
NU SUNT	

## Anexa Nr. 1 La Partea I

## Teren

Nr cadastral	Suprafața (mp)*	Observații / Referințe
41665	2.500	

\* Suprafața este determinată în planul de proiecție Stereo 70.



## Date referitoare la teren

Crt	Categorie folosință	Intravilan	Suprafața (mp)	Tarla	Parcelă	Nr. topo	Observații / Referințe
1	arabil	DA	2.500	89	1337	-	P1333 (DIN TP P1337). INTRAVILAN CONFORM PUG.

## Lungime Segmente

1) Valorile lungimilor segmentelor sunt obținute din proiecție în plan.

Punct început	X / Y	Punct sfârșit	X / Y	Lungime segment (** (m)
1	586.175,998 307.128,867	2	586.050,068 307.275,811	193.522
2	586.050,068 307.275,811	3	586.040,969 307.266,908	12.73
3	586.040,969 307.266,908	4	586.171,359 307.114,76	200.376
4	586.171,359 307.114,76	5	586.172,864 307.120,088	5.536
5	586.172,864 307.120,088	1	586.175,998 307.128,867	9.322

**\*\* Lungimile segmentelor sunt determinate în planul de proiecție Stereo 70 și sunt rotunjite la 1 milimetru.**

**\*\*\* Distanța dintre puncte este formată din segmente cumulate ce sunt mai mici decât valoarea 1 milimetru.**



**DATE DESPRE IMOBILUL NR. 171**

Oficiul de Cadastru și Publicitate Imobiliară GIURGIU  
Biroul de Cadastru și Publicitate Imobiliară Giurgiu

**A. Partea I. Descrierea imobilului**

TEREN Intravilan

Adresa: Loc. Adunatii-Copaceni, Jud. Giurgiu

Nr. Crt	Nr cadastral Nr. topografic	Suprafața* (mp)	Observații / Referințe
A1	42242	2.500	Sector cadastral:91 Teren neimprejmuit;

**B. Partea II. Proprietari și acte**

Inscrieri privitoare la dreptul de proprietate și alte drepturi reale	Referințe
<b>85391 / 12/07/2024</b>	
Act Notarial nr. 1557, din 11/07/2024 emis de Mocanu Stefan Calin;	
B2	A1
Intabulare, drept de PROPRIETATEcumparare, dobandit prin Conventie, cota actuala 1/1, cota initiala 1/1	
1) CRUCERU IONUT-RAZVAN, necasatorit	

**C. Partea III. SARCINI .**

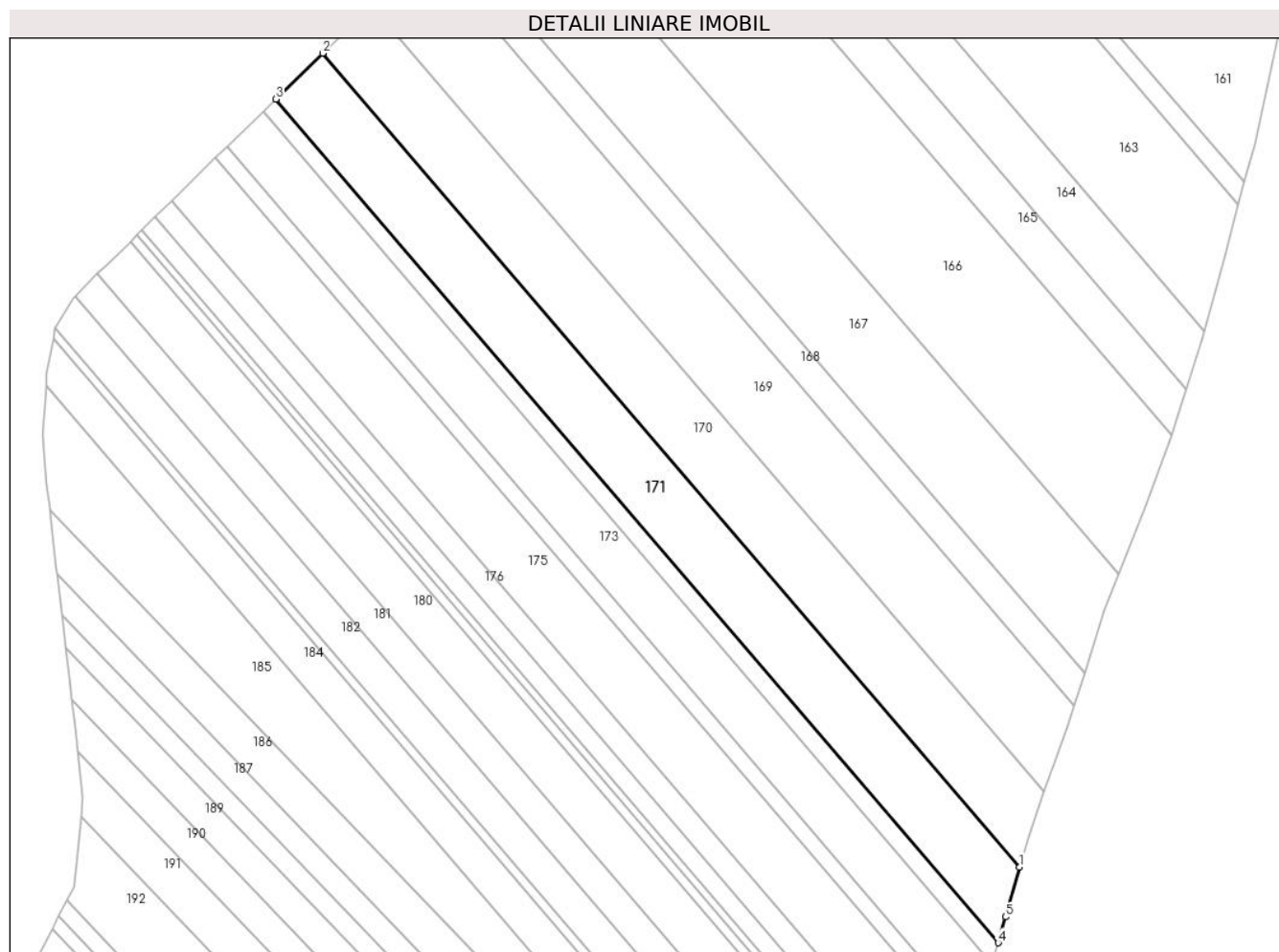
Inscrieri privind dezmembramintele dreptului de proprietate, drepturi reale de garanție și sarcini	Referințe
NU SUNT	

## Anexa Nr. 1 La Partea I

## Teren

Nr cadastral	Suprafața (mp)*	Observații / Referințe
42242	2.500	

\* Suprafața este determinată în planul de proiecție Stereo 70.



## Date referitoare la teren

Crt	Categorie folosință	Intravilan	Suprafața (mp)	Tarla	Parcelă	Nr. topo	Observații / Referințe
1	arabil	DA	2.500	89	1333	-	Intravilan conform PUG.

## Lungime Segmente

1) Valorile lungimilor segmentelor sunt obținute din proiecție în plan.

Punct început	X / Y	Punct sfârșit	X / Y	Lungime segment (** (m)
1	586.171,359 307.114,76	2	586.040,969 307.266,908	200.376
2	586.040,969 307.266,908	3	586.032,194 307.258,319	12.279
3	586.032,194 307.258,319	4	586.167,356 307.100,601	207.711
4	586.167,356 307.100,601	5	586.168,725 307.105,442	5.031
5	586.168,725 307.105,442	1	586.171,359 307.114,76	9.683

**\*\* Lungimile segmentelor sunt determinate în planul de proiecție Stereo 70 și sunt rotunjite la 1 milimetru.**

**\*\*\* Distanța dintre puncte este formată din segmente cumulate ce sunt mai mici decât valoarea 1 milimetru.**





**DATE DESPRE IMOBILUL NR. 172**

Oficiul de Cadastru și Publicitate Imobiliară GIURGIU  
Biroul de Cadastru și Publicitate Imobiliară Giurgiu

**A. Partea I. Descrierea imobilului**

TEREN Intravilan

Adresa: Loc. Adunatii-Copaceni, Jud. Giurgiu

Nr. Crt	Nr cadastral Nr. topografic	Suprafața* (mp)	Observații / Referințe
A1	41268	700	Sector cadastral:91 Teren neimprejmuit;

**B. Partea II. Proprietari și acte**

Inscrieri privitoare la dreptul de proprietate și alte drepturi reale	Referințe
<b>47523 / 09/06/2022</b>	
Act Notarial nr. 2145, din 06/06/2022 emis de Mocanu Stefan Calin;	
B2	A1
Intabulare, drept de PROPRIETATEcumparare, dobandit prin Conventie, cota actuala 1/1, cota initiala 1/1	
1) CRUCERU IONUT RAZVAN, necasatorit	

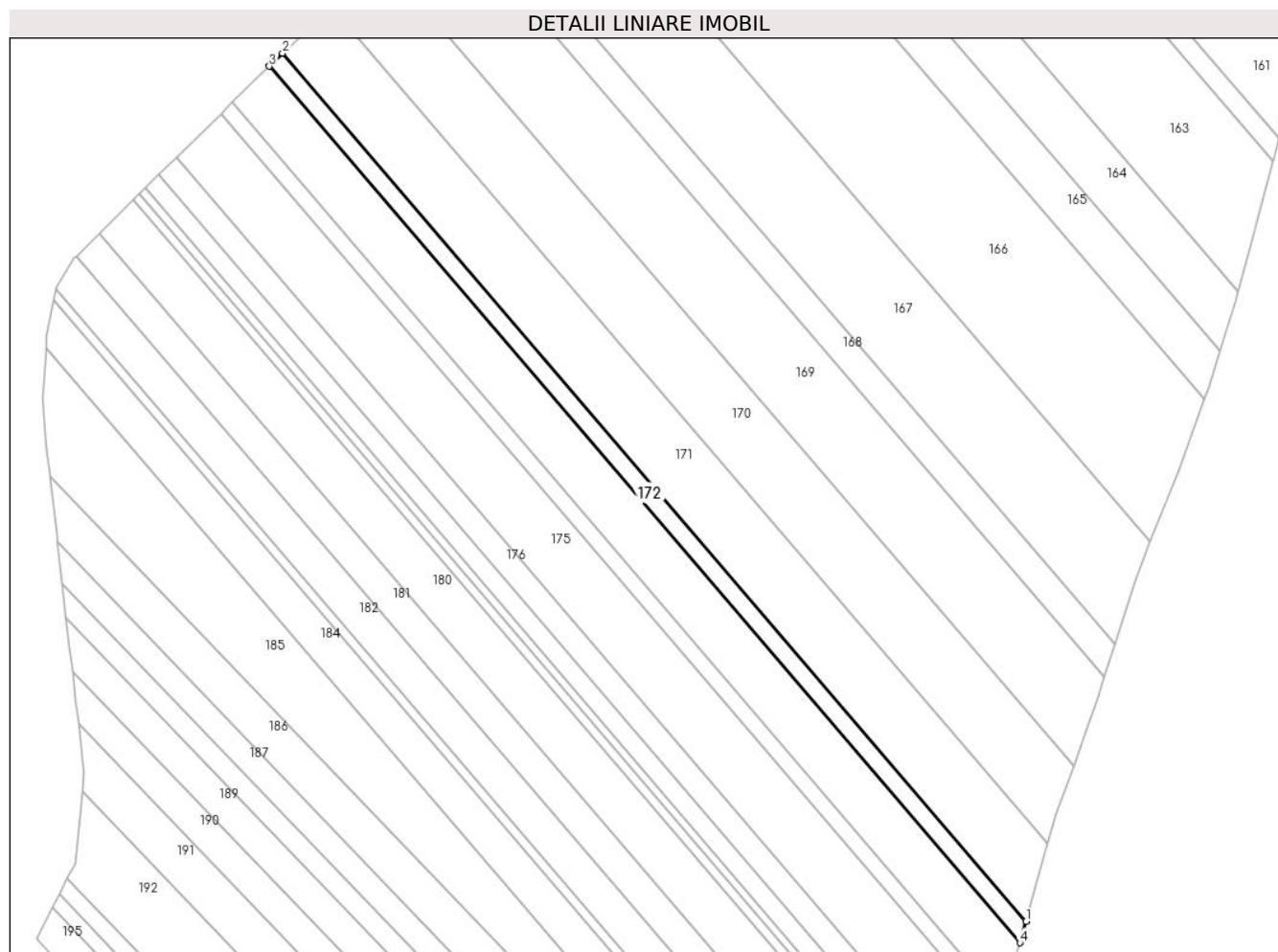
**C. Partea III. SARCINI .**

Inscrieri privind dezmembramintele dreptului de proprietate, drepturi reale de garanție și sarcini	Referințe
NU SUNT	

**Teren**

Nr cadastral	Suprafața (mp)*	Observații / Referințe
41268	700	

\* Suprafața este determinată în planul de proiecție Stereo 70.



**Date referitoare la teren**

Crt	Categorie folosință	Intravilan	Suprafața (mp)	Tarla	Parcelă	Nr. topo	Observații / Referințe
1	arabil	DA	700	89	1337	-	P1333 (DIN TP P1337). INTRAVILAN CONFORM PUG.

**Lungime Segmente**

1) Valorile lungimilor segmentelor sunt obținute din proiecție în plan.

Punct început	X / Y	Punct sfârșit	X / Y	Lungime segment (** (m)
1	586.167,356 307.100,601	2	586.032,194 307.258,319	207.711
2	586.032,194 307.258,319	3	586.029,791 307.255,968	3.362
3	586.029,791 307.255,968	4	586.166,261 307.096,726	209.719
4	586.166,261 307.096,726	1	586.167,356 307.100,601	4.027

**\*\* Lungimile segmentelor sunt determinate în planul de proiecție Stereo 70 și sunt rotunjite la 1 milimetru.**

**\*\*\* Distanța dintre puncte este formată din segmente cumulate ce sunt mai mici decât valoarea 1 milimetru.**



**DATE DESPRE IMOBILUL NR. 173**

Oficiul de Cadastru și Publicitate Imobiliară GIURGIU  
Biroul de Cadastru și Publicitate Imobiliară Giurgiu

**A. Partea I. Descrierea imobilului**

TEREN Intravilan

Adresa: Loc. Adunatii-Copaceni, Jud. Giurgiu

Nr. Crt	Nr cadastral Nr. topografic	Suprafața* (mp)	Observații / Referințe
A1	40566	2.000	Sector cadastral:91 Teren neimprejmuit;

**B. Partea II. Proprietari și acte**

Inscrieri privitoare la dreptul de proprietate și alte drepturi reale	Referințe
<b>32167 / 12/04/2021</b>	
Act Notarial nr. 1395, din 08/04/2021 emis de Mocanu Stefan Calin;	
B3	A1
Intabulare, drept de PROPRIETATEcumparare, dobandit prin Conventie, cota actuala 1/1, cota initiala 1/1	
1) CRUCERU IONUT RAZVAN, necasatorit	

**C. Partea III. SARCINI .**

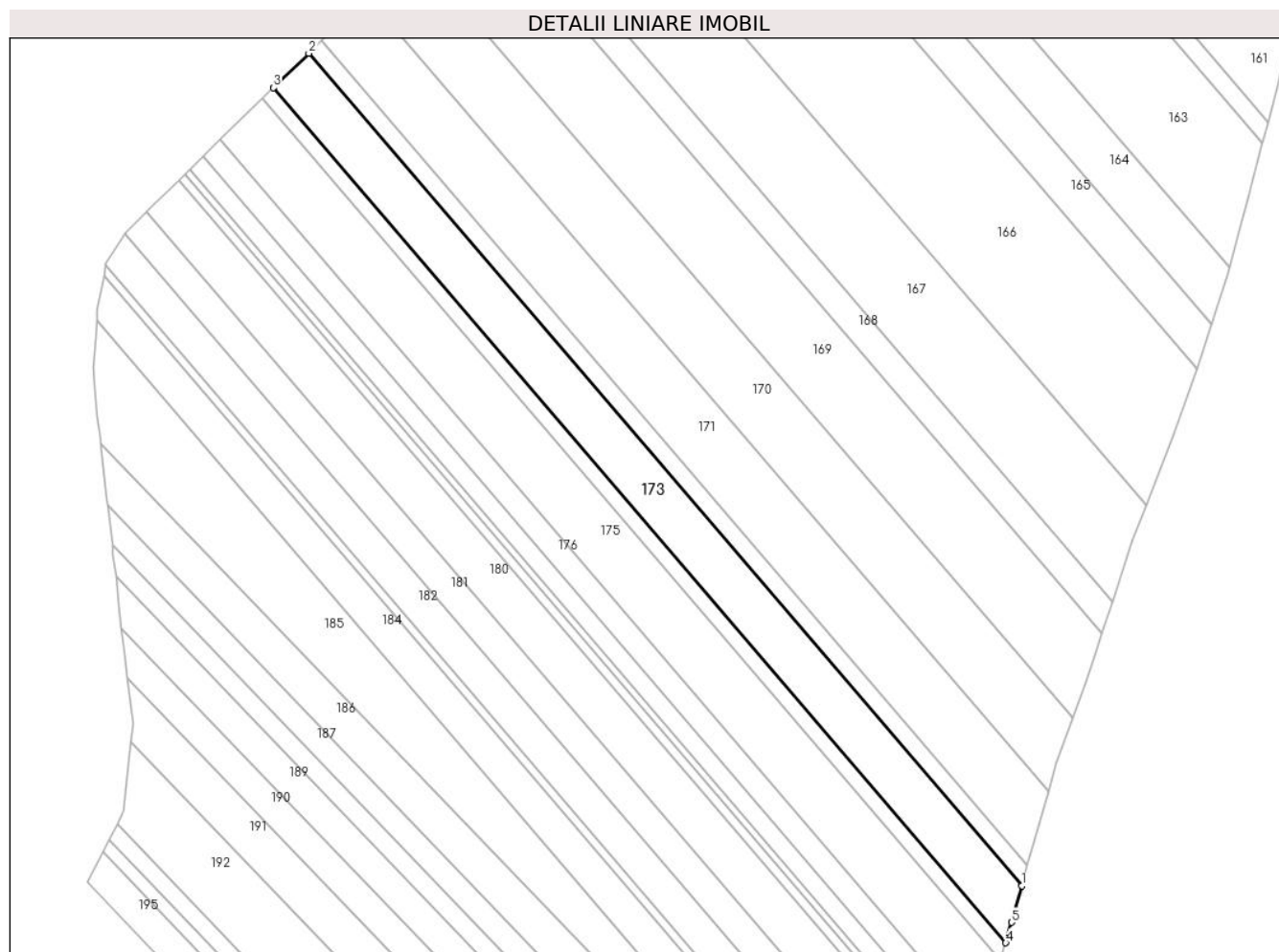
Inscrieri privind dezmembramintele dreptului de proprietate, drepturi reale de garanție și sarcini	Referințe
NU SUNT	

## Anexa Nr. 1 La Partea I

## Teren

Nr cadastral	Suprafața (mp)*	Observații / Referințe
40566	2.000	

\* Suprafața este determinată în planul de proiecție Stereo 70.



## Date referitoare la teren

Crt	Categorie folosință	Intravilan	Suprafața (mp)	Tarla	Parcelă	Nr. topo	Observații / Referințe
1	arabil	DA	2.000	89	1533	-	P1333 (DIN TP P1533). INTRAVILAN CONFORM PUG.

## Lungime Segmente

1) Valorile lungimilor segmentelor sunt obținute din proiecție în plan.

Punct început	X / Y	Punct sfârșit	X / Y	Lungime segment (** (m)
1	586.166,261 307.096,726	2	586.029,791 307.255,968	209.719
2	586.029,791 307.255,968	3	586.023,051 307.249,372	9.431
3	586.023,051 307.249,372	4	586.163,187 307.085,851	215.354
4	586.163,187 307.085,851	5	586.164,29 307.089,753	4.055
5	586.164,29 307.089,753	1	586.166,261 307.096,726	7.246

**\*\* Lungimile segmentelor sunt determinate în planul de proiecție Stereo 70 și sunt rotunjite la 1 milimetru.**

**\*\*\* Distanța dintre puncte este formată din segmente cumulate ce sunt mai mici decât valoarea 1 milimetru.**





**DATE DESPRE IMOBILUL NR. 174**

Oficiul de Cadastru și Publicitate Imobiliară GIURGIU  
Biroul de Cadastru și Publicitate Imobiliară Giurgiu

**A. Partea I. Descrierea imobilului**

TEREN Intravilan

Adresa: Loc. Adunatii-Copaceni, Jud. Giurgiu

Nr. Crt	Nr cadastral Nr. topografic	Suprafața* (mp)	Observații / Referințe
A1	38809	625	Sector cadastral:91 Teren neimprejmuit;

**B. Partea II. Proprietari și acte**

Inscrieri privitoare la dreptul de proprietate și alte drepturi reale		Referințe
<b>66541 / 03/11/2020</b>		
Act Notarial nr. 3624, din 30/10/2020 emis de Mocanu Stefan Calin;		
B2	Intabulare, drept de PROPRIETATEcu titlu drept cumparare, dobandit prin Conventie, cota actuala 1/1, cota initiala 1/1 1) CRUCERU IONUT RAZVAN, necasatorit	A1

**C. Partea III. SARCINI .**

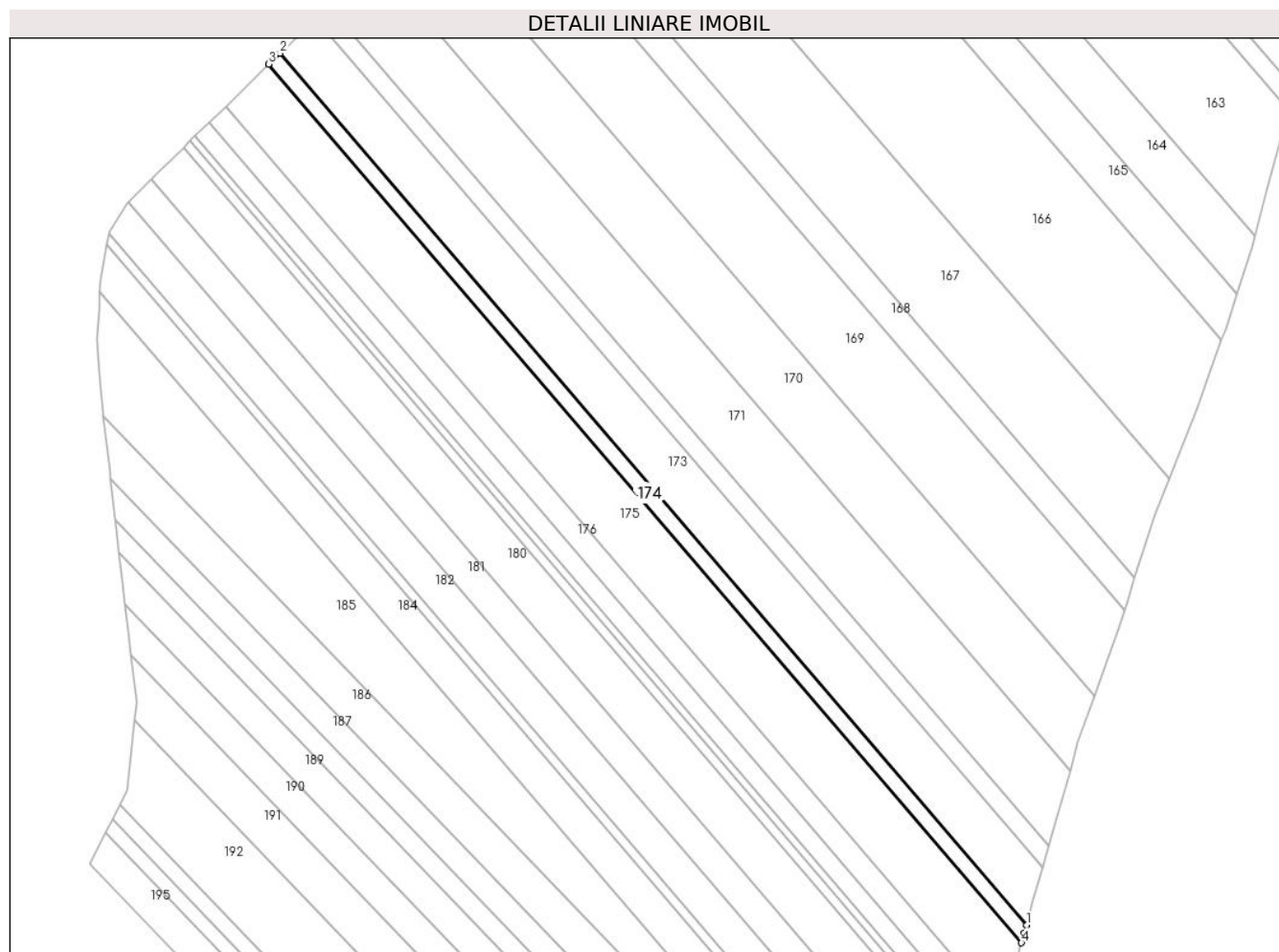
Inscrieri privind dezmembramintele dreptului de proprietate, drepturi reale de garanție și sarcini	Referințe
NU SUNT	

## Anexa Nr. 1 La Partea I

## Teren

Nr cadastral	Suprafața (mp)*	Observații / Referințe
38809	625	

\* Suprafața este determinată în planul de proiecție Stereo 70.



## Date referitoare la teren

Crt	Categorie folosință	Intravilan	Suprafața (mp)	Tarla	Parcelă	Nr. topo	Observații / Referințe
1	arabil	DA	625	89	1337	-	P1333 (DIN TP P1337). INTRAVILAN CONFORM PUG.

## Lungime Segmente

1) Valorile lungimilor segmentelor sunt obținute din proiecție în plan.

Punct început	X / Y	Punct sfârșit	X / Y	Lungime segment (** (m)
1	586.163,187 307.085,851	2	586.023,051 307.249,372	215.354
2	586.023,051 307.249,372	3	586.020,981 307.247,346	2.896
3	586.020,981 307.247,346	4	586.162,243 307.082,511	217.084
4	586.162,243 307.082,511	5	586.162,747 307.084,294	1.853
5	586.162,747 307.084,294	1	586.163,187 307.085,851	1.618

**\*\* Lungimile segmentelor sunt determinate în planul de proiecție Stereo 70 și sunt rotunjite la 1 milimetru.**

**\*\*\* Distanța dintre puncte este formată din segmente cumulate ce sunt mai mici decât valoarea 1 milimetru.**



**DATE DESPRE IMOBILUL NR. 175**

Oficiul de Cadastru și Publicitate Imobiliară GIURGIU  
Biroul de Cadastru și Publicitate Imobiliară Giurgiu

**A. Partea I. Descrierea imobilului**

TEREN Intravilan

Adresa: Loc. Adunatii-Copaceni, Jud. Giurgiu

Nr. Crt	Nr cadastral Nr. topografic	Suprafața* (mp)	Observații / Referințe
A1		2.500	Sector cadastral:91 Teren neimprejmut;

**B. Partea II. Proprietari și acte**

Inscrieri privitoare la dreptul de proprietate și alte drepturi reale		Referințe
/		
Act Notarial nr. 583, din 17/12/2004 emis de BNP MIHAELA NEAGOE;		
B1	Intabulare, drept de PROPRIETATE, dobandit prin Succesiune, cota actuala 1/8, cota initiala 1/8 1) IORDACHE ILEANA-FLORENTINA	A1
B2	Intabulare, drept de PROPRIETATE, dobandit prin Succesiune, cota actuala 1/8, cota initiala 1/8 1) IORDACHE CATALIN-DRAGOS	A1
B3	Intabulare, drept de PROPRIETATE, dobandit prin Succesiune, cota actuala 1/8, cota initiala 1/8 1) IORDACHE FLORIN	A1
B4	Intabulare, drept de PROPRIETATE, dobandit prin Succesiune, cota actuala 1/8, cota initiala 1/8 1) IORDACHE IULIAN-GEORGE	A1
Act Notarial nr. 97, din 03/04/2023 emis de BNP CIOBANU VICTOR (Certificat de mostenitor nr. 96/03.04.2023 emis de BNP CIOBANU VICTOR);		
B5	Intabulare, drept de PROPRIETATE, dobandit prin Succesiune, cota actuala 1/2, cota initiala 1/2 1) PRIOTEASA GHEORGHITA	A1

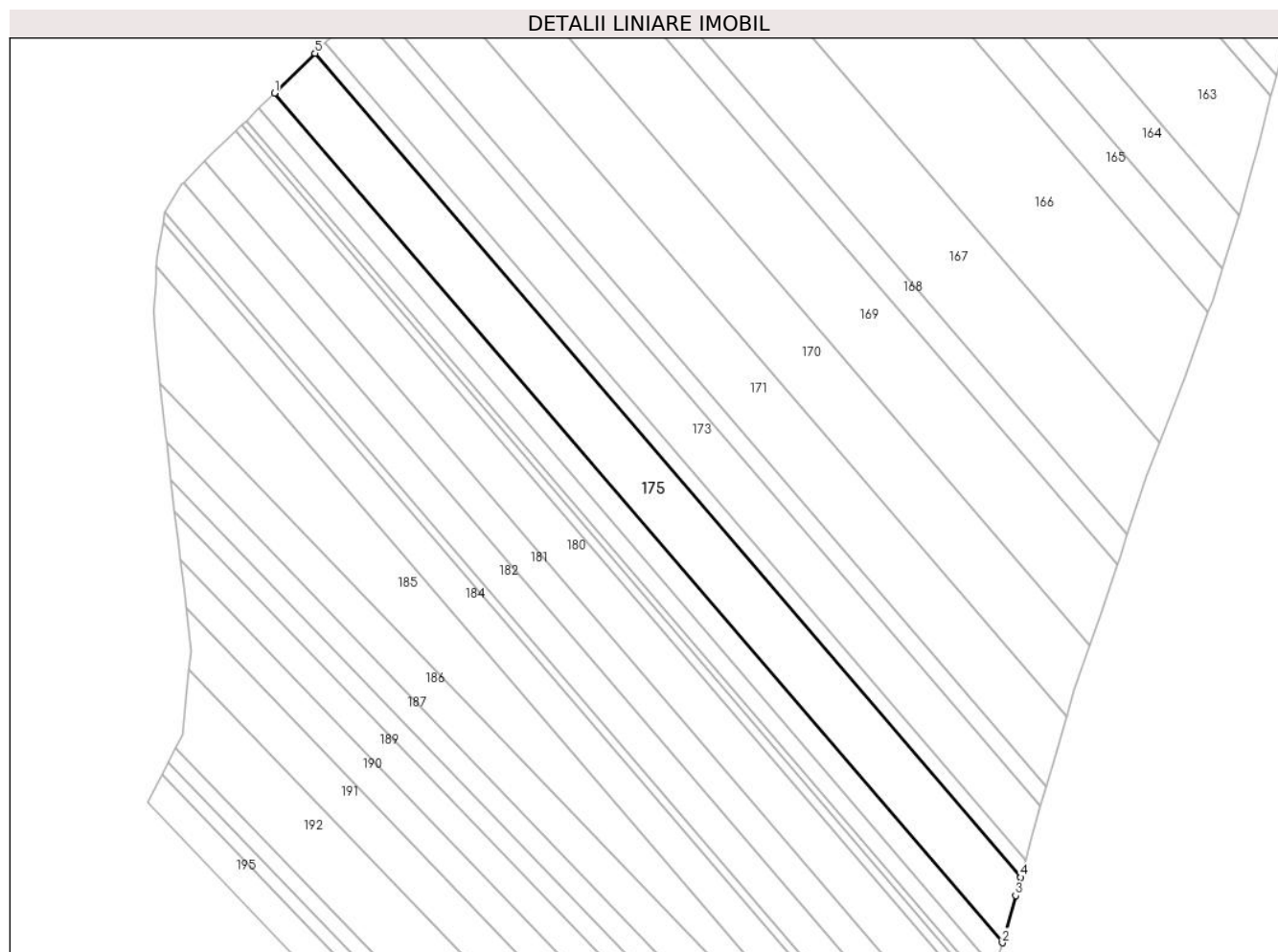
**C. Partea III. SARCINI .**

Inscrieri privind dezmembramintele dreptului de proprietate, drepturi reale de garanție și sarcini	Referințe
NU SUNT	

**Teren**

Nr cadastral	Suprafața (mp)*	Observații / Referințe
	2.500	

\* Suprafața este determinată în planul de proiecție Stereo 70.



**Date referitoare la teren**

Crt	Categorie folosință	Intravilan	Suprafața (mp)	Tarla	Parcelă	Nr. topo	Observații / Referințe
1	arabil	DA	2.500	89	1333	-	P1333 (DIN TP P1337).INTRAVILAN CONFORM PUG.

**Lungime Segmente**

1) Valorile lungimilor segmentelor sunt obținute din proiecție în plan.

Punct început	X / Y	Punct sfârșit	X / Y	Lungime segment (** (m)
1	586.012,859 307.239,398	2	586.158,54 307.069,407	223.875
2	586.158,54 307.069,407	3	586.161,206 307.078,842	9.804
3	586.161,206 307.078,842	4	586.162,243 307.082,511	3.813
4	586.162,243 307.082,511	5	586.020,981 307.247,346	217.084
5	586.020,981 307.247,346	1	586.012,859 307.239,398	11.364

**\*\* Lungimile segmentelor sunt determinate în planul de proiecție Stereo 70 și sunt rotunjite la 1 milimetru.**

**\*\*\* Distanța dintre puncte este formată din segmente cumulate ce sunt mai mici decât valoarea 1 milimetru.**





**DATE DESPRE IMOBILUL NR. 176**

Oficiul de Cadastru și Publicitate Imobiliară GIURGIU  
Biroul de Cadastru și Publicitate Imobiliară Giurgiu

**A. Partea I. Descrierea imobilului**

TEREN Intravilan

Adresa: Loc. Adunatii-Copaceni, Jud. Giurgiu

Nr. Crt	Nr cadastral Nr. topografic	Suprafața* (mp)	Observații / Referințe
A1	41582	1.000	Sector cadastral:91 Teren neimpregmuit;

**B. Partea II. Proprietari și acte**

Inscrieri privitoare la dreptul de proprietate și alte drepturi reale	Referințe
<b>6207 / 27/01/2023</b>	
Act Notarial nr. 281, din 26/01/2023 emis de Mocanu Stefan Calin;	
B2	A1
Intabulare, drept de PROPRIETATEcumparare, dobandit prin Conventie, cota actuala 1/1, cota initiala 1/1 1) CRUCERU IONUT RAZVAN, necasatorit	

**C. Partea III. SARCINI**

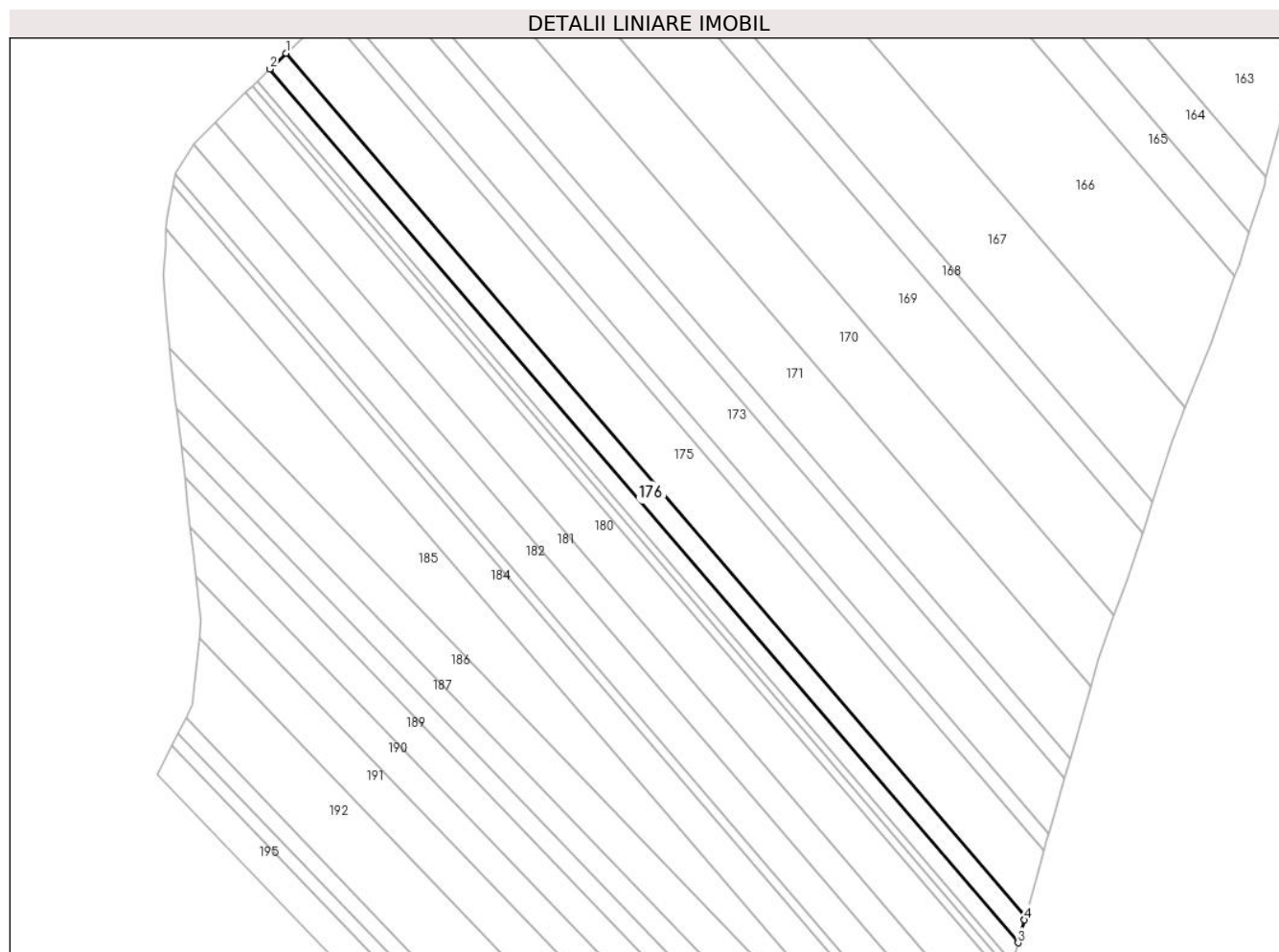
Inscrieri privind dezmembramintele dreptului de proprietate, drepturi reale de garanție și sarcini	Referințe
<b>6207 / 27/01/2023</b>	
Act Notarial nr. 2955, din 11/08/2022 emis de Mocanu Stefan Calin (. ; act notarial nr 2960 din 11.08.2022, emis de Mocanu Stefan Calin;act notarial nr 2972 din 11.08.2022, emis de Mocanu Stefan Calin;act notarial nr 2957 din 11.08.2022, emis de Mocanu Stefan Calin;act notarial nr 2956 din 11.08.2022, emis de Mocanu Stefan Calin);	
C4	A1
se noteaza radierea sultelor de sub C1, C2 si C3.	

## Anexa Nr. 1 La Partea I

## Teren

Nr cadastral	Suprafața (mp)*	Observații / Referințe
41582	1.000	

\* Suprafața este determinată în planul de proiecție Stereo 70.



## Date referitoare la teren

Crt	Categorie folosință	Intravilan	Suprafața (mp)	Tarla	Parcelă	Nr. topo	Observații / Referințe
1	arabil	DA	1.000	89	1333	-	INTRAVILAN CONFORM PUG.

## Lungime Segmente

1) Valorile lungimilor segmentelor sunt obținute din proiecție în plan.

Punct început	X / Y	Punct sfârșit	X / Y	Lungime segment (** (m)
1	586.012,859 307.239,398	2	586.009,678 307.236,286	4.45
2	586.009,678 307.236,286	3	586.157,089 307.064,276	226.534
3	586.157,089 307.064,276	4	586.158,367 307.068,794	4.695
4	586.158,367 307.068,794	5	586.158,54 307.069,407	0.637
5	586.158,54 307.069,407	1	586.012,859 307.239,398	223.875

**\*\* Lungimile segmentelor sunt determinate în planul de proiecție Stereo 70 și sunt rotunjite la 1 milimetru.**

**\*\*\* Distanța dintre puncte este formată din segmente cumulate ce sunt mai mici decât valoarea 1 milimetru.**



**DATE DESPRE IMOBILUL NR. 177**

Oficiul de Cadastru și Publicitate Imobiliară GIURGIU  
Biroul de Cadastru și Publicitate Imobiliară Giurgiu

**A. Partea I. Descrierea imobilului**

TEREN Intravilan

Adresa: Loc. Adunatii-Copaceni, Jud. Giurgiu

Nr. Crt	Nr cadastral Nr. topografic	Suprafața* (mp)	Observații / Referințe
A1	36287	800	Sector cadastral:91 Teren neimprejmuit;

**B. Partea II. Proprietari și acte**

Inscrieri privitoare la dreptul de proprietate și alte drepturi reale	Referințe
<b>23997 / 20/03/2023</b>	
Act Notarial nr. 836, din 16/03/2023 emis de Mocanu Stefan Calin;	
B3	A1
Intabulare, drept de PROPRIETATEcumparare, dobandit prin Conventie, cota actuala 1/1, cota initiala 1/1	
1) CRUCERU IONUT RAZVAN, necasatorit	

**C. Partea III. SARCINI .**

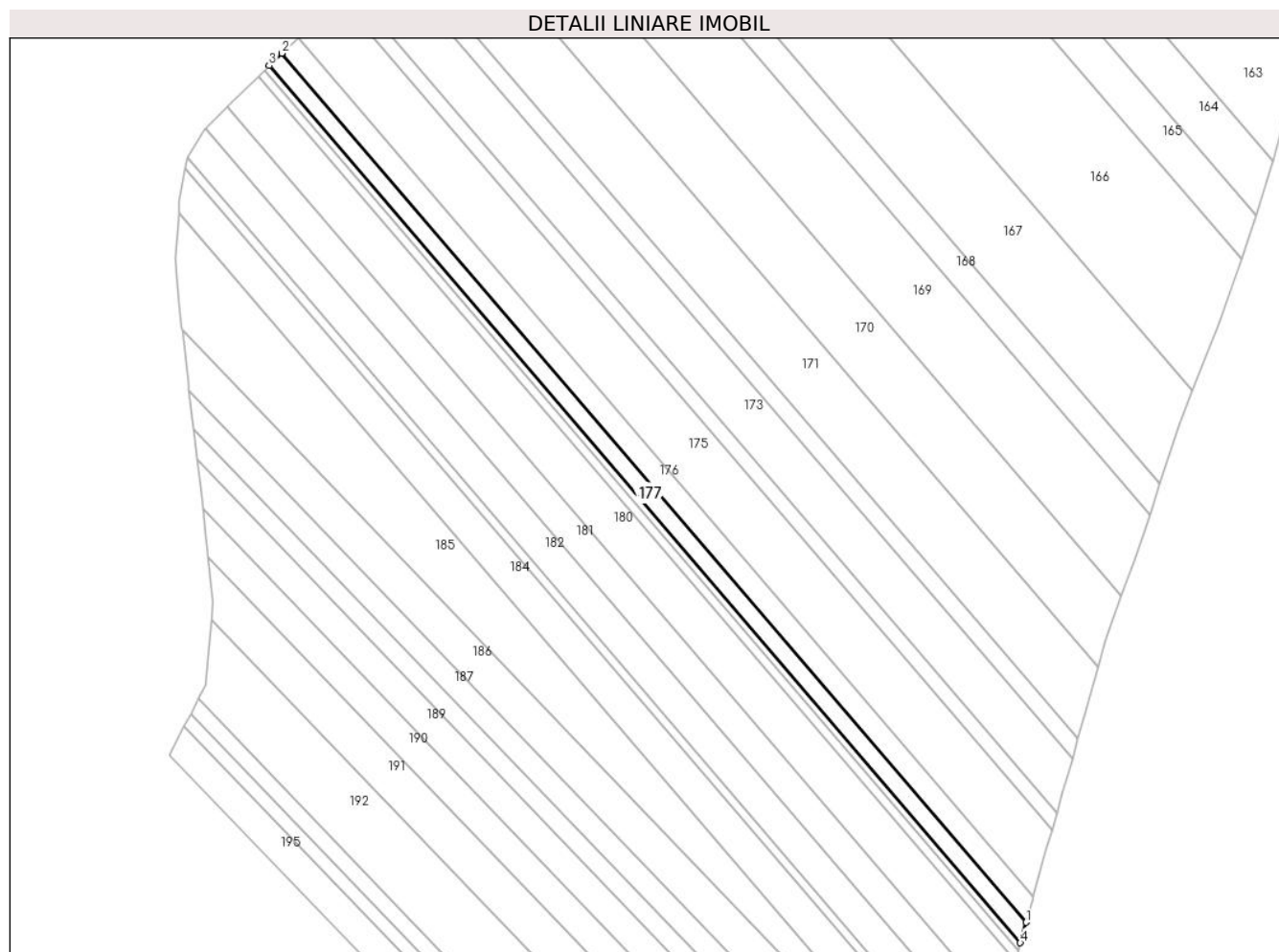
Inscrieri privind dezmembramintele dreptului de proprietate, drepturi reale de garanție și sarcini	Referințe
NU SUNT	

## Anexa Nr. 1 La Partea I

## Teren

Nr cadastral	Suprafața (mp)*	Observații / Referințe
36287	800	

\* Suprafața este determinată în planul de proiecție Stereo 70.



## Date referitoare la teren

Crt	Categorie folosință	Intravilan	Suprafața (mp)	Tarla	Parcelă	Nr. topo	Observații / Referințe
1	arabil	DA	800	89	1333	-	INTRAVILAN CONFORM PUG.

## Lungime Segmente

1) Valorile lungimilor segmentelor sunt obținute din proiecție în plan.

Punct început	X / Y	Punct sfârșit	X / Y	Lungime segment (** (m)
1	586.157,089 307.064,276	2	586.009,678 307.236,286	226.534
2	586.009,678 307.236,286	3	586.007,161 307.233,822	3.522
3	586.007,161 307.233,822	4	586.155,941 307.060,214	228.638
4	586.155,941 307.060,214	5	586.156,064 307.060,648	0.451
5	586.156,064 307.060,648	1	586.157,089 307.064,276	3.77

**\*\* Lungimile segmentelor sunt determinate în planul de proiecție Stereo 70 și sunt rotunjite la 1 milimetru.**

**\*\*\* Distanța dintre puncte este formată din segmente cumulate ce sunt mai mici decât valoarea 1 milimetru.**





**DATE DESPRE IMOBILUL NR. 178**

Oficiul de Cadastru și Publicitate Imobiliară GIURGIU  
Biroul de Cadastru și Publicitate Imobiliară Giurgiu

**A. Partea I. Descrierea imobilului**

TEREN Intravilan

Adresa: Loc. Adunatii-Copaceni, Jud. Giurgiu

Nr. Crt	Nr cadastral Nr. topografic	Suprafața* (mp)	Observații / Referințe
A1	41667	300	Sector cadastral:91 Teren neimprejmuit;

**B. Partea II. Proprietari și acte**

Inscrieri privitoare la dreptul de proprietate și alte drepturi reale	Referințe
<b>28767 / 03/04/2023</b>	
Act Notarial nr. 1029, din 31/03/2023 emis de Mocanu Stefan Calin;	
B3	A1
Intabulare, drept de PROPRIETATEcumparare, dobandit prin Conventie, cota actuala 1/1, cota initiala 1/1	
1) CRUCERU IONUT RAZVAN, necasatorit	

**C. Partea III. SARCINI .**

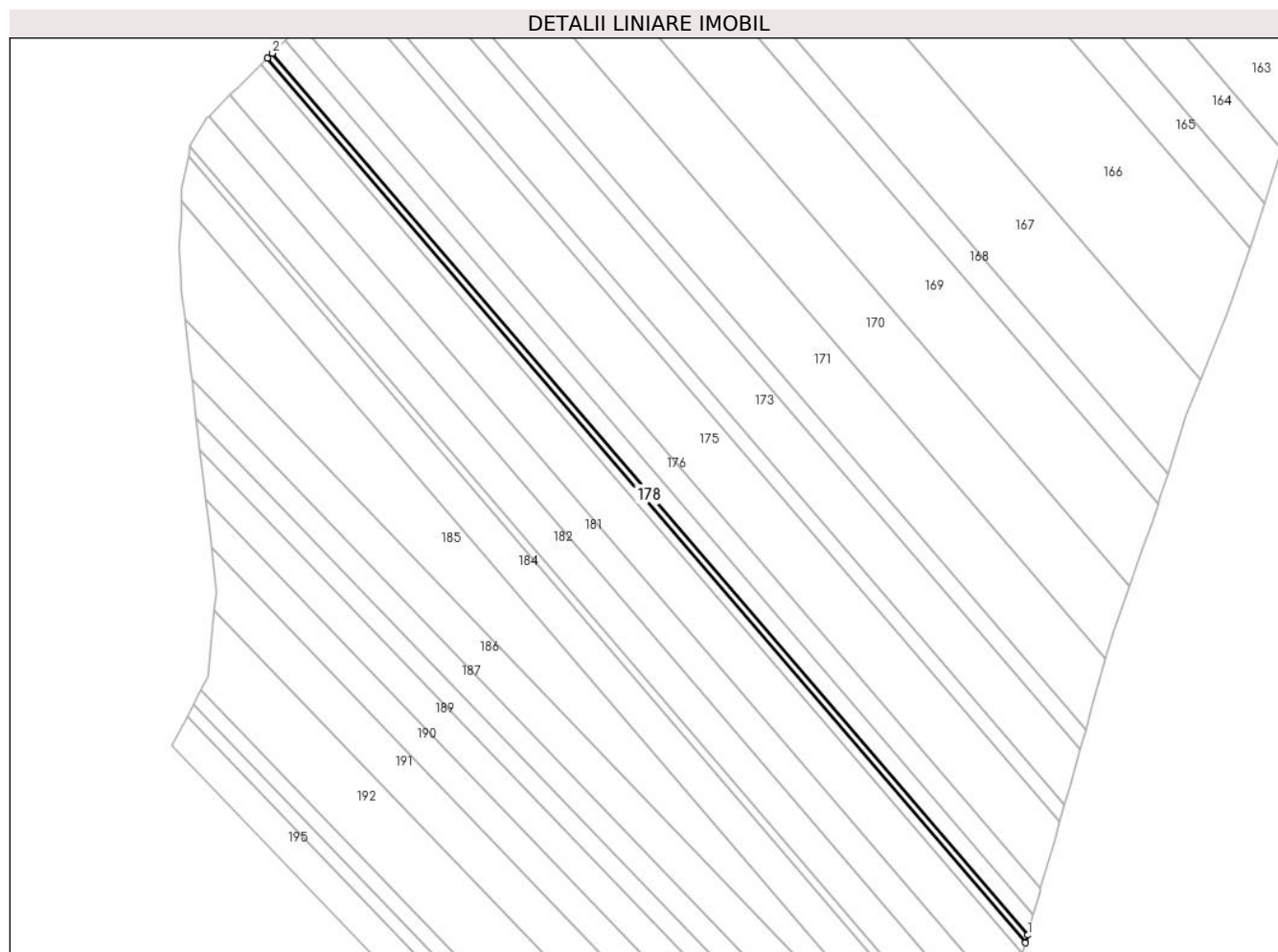
Inscrieri privind dezmembramintele dreptului de proprietate, drepturi reale de garanție și sarcini	Referințe
NU SUNT	

## Anexa Nr. 1 La Partea I

## Teren

Nr cadastral	Suprafața (mp)*	Observații / Referințe
41667	300	

\* Suprafața este determinată în planul de proiecție Stereo 70.



## Date referitoare la teren

Crt	Categorie folosință	Intravilan	Suprafața (mp)	Tarla	Parcelă	Nr. topo	Observații / Referințe
1	arabil	DA	300	86	1298	-	P1333 (DIN TP P1298). INTRAVILAN CONFORM PUG.

## Lungime Segmente

1) Valorile lungimilor segmentelor sunt obținute din proiecție în plan.

Punct început	X / Y	Punct sfârșit	X / Y	Lungime segment (** (m)
1	586.155,941 307.060,214	2	586.007,161 307.233,822	228.638
2	586.007,161 307.233,822	3	586.006,223 307.232,904	1.312
3	586.006,223 307.232,904	4	586.155,513 307.058,701	229.421
4	586.155,513 307.058,701	1	586.155,941 307.060,214	1.572

**\*\* Lungimile segmentelor sunt determinate în planul de proiecție Stereo 70 și sunt rotunjite la 1 milimetru.**

**\*\*\* Distanța dintre puncte este formată din segmente cumulate ce sunt mai mici decât valoarea 1 milimetru.**



**DATE DESPRE IMOBILUL NR. 179**

Oficiul de Cadastru și Publicitate Imobiliară GIURGIU  
Biroul de Cadastru și Publicitate Imobiliară Giurgiu

**A. Partea I. Descrierea imobilului**

TEREN Intravilan

Adresa: Loc. Adunatii-Copaceni, Jud. Giurgiu

Nr. Crt	Nr cadastral Nr. topografic	Suprafața* (mp)	Observații / Referințe
A1	42240	400	Sector cadastral:91 Teren neimprejmut;

**B. Partea II. Proprietari și acte**

Inscrieri privitoare la dreptul de proprietate și alte drepturi reale		Referințe
<b>71596 / 18/06/2024</b>		
Act Administrativ nr. 100610, din 25/03/2003 emis de CJSDPAT Giurgiu (act administrativ nr Adeverinta nr. 5143 din 12.06.2024, emis de Comuna Adunatii Copaceni;act notarial nr Certificat de mostenitor nr. 89 din 28.03.2023, emis de Ciobanu Victor;act administrativ nr Certificat fiscal nr. 5067 din 11.06.2024, emis de Comuna Adunatii Copaceni;act notarial nr Certificat de mostenitor nr. 11 din 14.01.2005, emis de BNP Ciobanu Victor;act administrativ nr HCL nr. 95 din 24.11.2022, emis de Consiliul Local al Comunei Adunatii Copaceni;act notarial nr Certificat de mostenitor nr. 29 din 08.02.2023, emis de BIN Vlasceanu Ioana Liliana);		
B1	Intabulare, drept de PROPRIETATEmostenire, dobandit prin Succesiune, cota actuala 1/4, cota initiala 1/4 1) CRUCERU COSTEL NICUSOR	A1
B2	Intabulare, drept de PROPRIETATEmostenire, dobandit prin Succesiune, cota actuala 1/4, cota initiala 1/4 1) EL KHODR MIHAELA IOANA	A1
B3	Intabulare, drept de PROPRIETATEmostenire, dobandit prin Succesiune, cota actuala 1/2, cota initiala 1/2 1) SCHIOPU DANIELA	A1

**C. Partea III. SARCINI .**

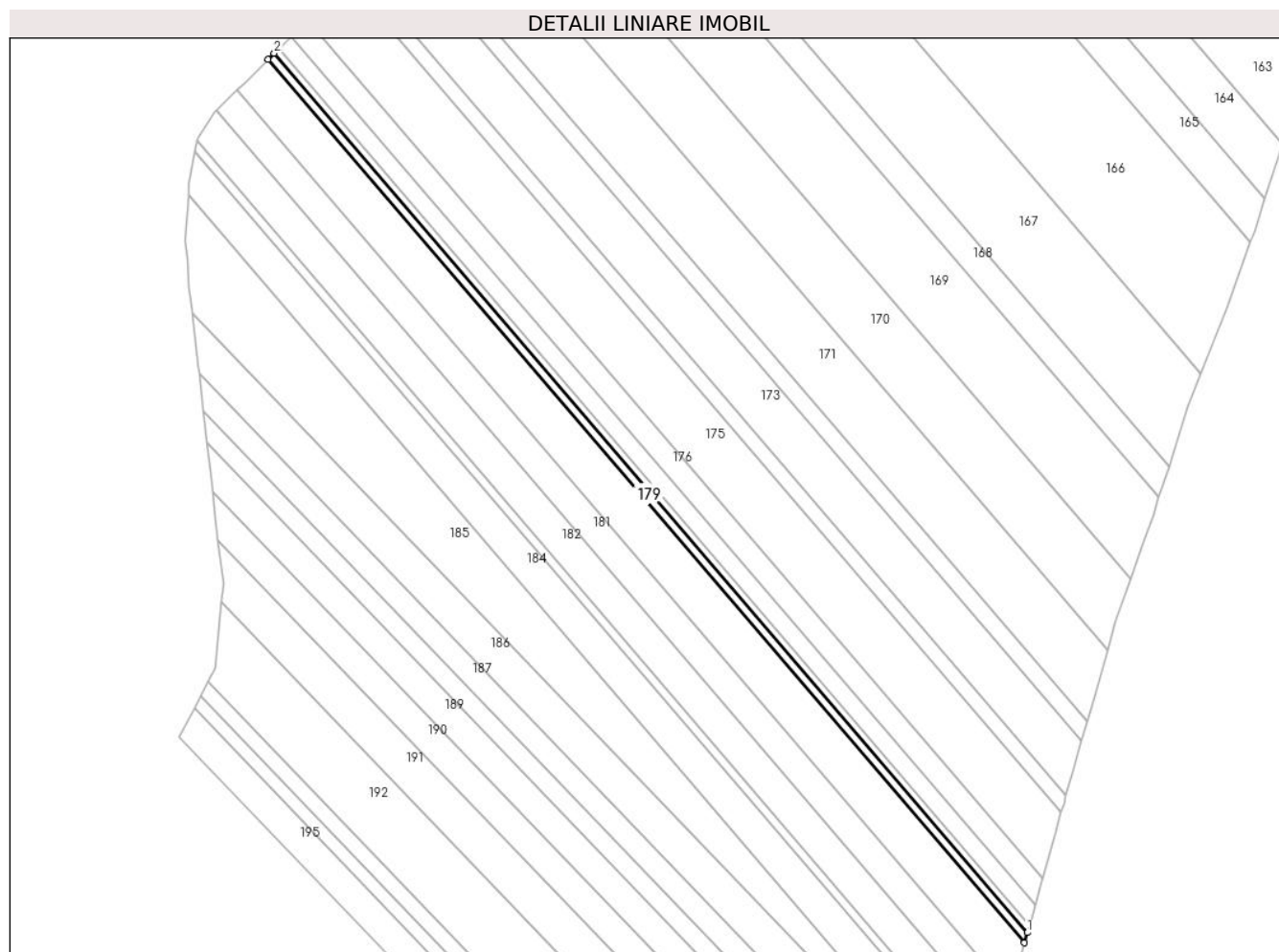
Inscrieri privind dezmembramintele dreptului de proprietate, drepturi reale de garanție și sarcini	Referințe
NU SUNT	

## Anexa Nr. 1 La Partea I

## Teren

Nr cadastral	Suprafața (mp)*	Observații / Referințe
42240	400	

\* Suprafața este determinată în planul de proiecție Stereo 70.



## Date referitoare la teren

Crt	Categorie folosință	Intravilan	Suprafața (mp)	Tarla	Parcelă	Nr. topo	Observații / Referințe
1	arabil	DA	400	89	1333	-	Intravilan conform PUG.

## Lungime Segmente

1) Valorile lungimilor segmentelor sunt obținute din proiecție în plan.

Punct început	X / Y	Punct sfârșit	X / Y	Lungime segment (** (m)
1	586.155,513 307.058,701	2	586.006,223 307.232,904	229.421
2	586.006,223 307.232,904	3	586.004,977 307.231,685	1.743
3	586.004,977 307.231,685	4	586.154,945 307.056,69	230.464
4	586.154,945 307.056,69	1	586.155,513 307.058,701	2.09

\*\* Lungimile segmentelor sunt determinate în planul de proiecție Stereo 70 și sunt rotunjite la 1 milimetru.

**\*\*\* Distanţa dintre puncte este formată din segmente cumulate ce sunt mai mici decât valoarea 1 milimetru.**





**DATE DESPRE IMOBILUL NR. 180**

Oficiul de Cadastru și Publicitate Imobiliară GIURGIU  
Biroul de Cadastru și Publicitate Imobiliară Giurgiu

**A. Partea I. Descrierea imobilului**

TEREN Intravilan

Adresa: Loc. Adunatii-Copaceni, Jud. Giurgiu

Nr. Crt	Nr cadastral Nr. topografic	Suprafața* (mp)	Observații / Referințe
A1	41581	2.000	Sector cadastral:91 Teren neimprejmuit;

**B. Partea II. Proprietari și acte**

Inscrieri privitoare la dreptul de proprietate și alte drepturi reale	Referințe
<b>12389 / 15/02/2023</b>	
Act Notarial nr. 493, din 14/02/2023 emis de Mocanu Stefan Calin;	
B2	A1
Intabulare, drept de PROPRIETATEtitlu cumparare, dobandit prin Succesiune, cota actuala 1/1, cota initiala 1/1 1) CRUCERU IONUT RAZVAN, necasatorit	

**C. Partea III. SARCINI .**

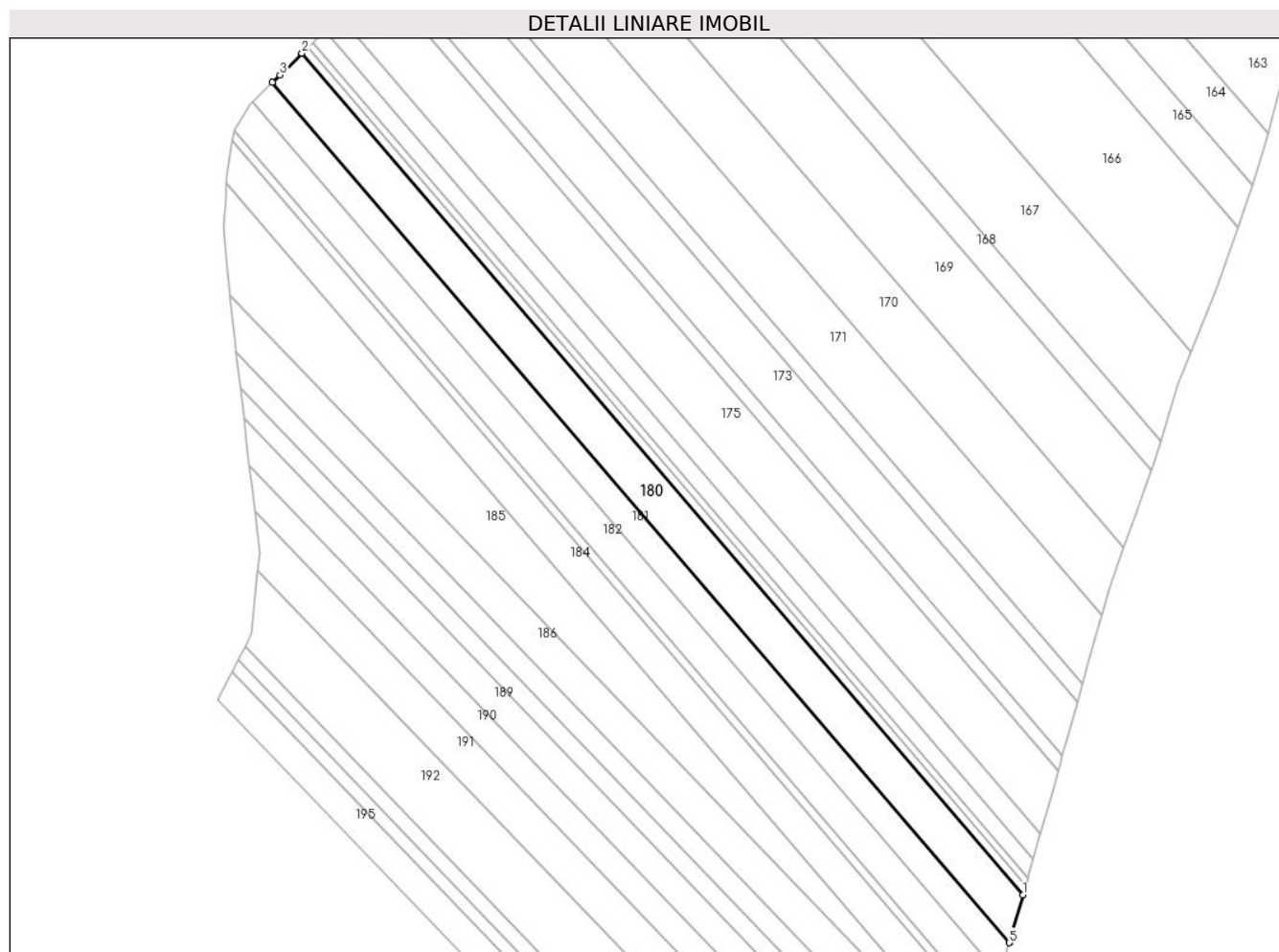
Inscrieri privind dezmembramintele dreptului de proprietate, drepturi reale de garanție și sarcini	Referințe
NU SUNT	

## Anexa Nr. 1 La Partea I

## Teren

Nr cadastral	Suprafața (mp)*	Observații / Referințe
41581	2.000	

\* Suprafața este determinată în planul de proiecție Stereo 70.



## Date referitoare la teren

Crt	Categorie folosință	Intravilan	Suprafața (mp)	Tarla	Parcelă	Nr. topo	Observații / Referințe
1	arabil	DA	2.000	89	1333	-	INTRAVILAN CONFORM PUG.

## Lungime Segmente

1) Valorile lungimilor segmentelor sunt obținute din proiecție în plan.

Punct început	X / Y	Punct sfârșit	X / Y	Lungime segment (** (m)
1	586.154,945 307.056,69	2	586.004,977 307.231,685	230.464
2	586.004,977 307.231,685	3	586.000,382 307.227,188	6.429
3	586.000,382 307.227,188	4	585.998,844 307.225,652	2.174
4	585.998,844 307.225,652	5	586.152,142 307.046,772	235.581
5	586.152,142 307.046,772	6	586.152,174 307.046,884	0.116

Punct început	X / Y	Punct sfârşit	X / Y	Lungime segment (** (m)
6	586.152,174 307.046,884	1	586.154,945 307.056,69	10.19

\*\* Lungimile segmentelor sunt determinate în planul de proiecţie Stereo 70 şi sunt rotunjite la 1 milimetru.

\*\*\* Distanţa dintre puncte este formată din segmente cumulate ce sunt mai mici decât valoarea 1 milimetru.



**DATE DESPRE IMOBILUL NR. 181**

Oficiul de Cadastru și Publicitate Imobiliară GIURGIU  
Biroul de Cadastru și Publicitate Imobiliară Giurgiu

**A. Partea I. Descrierea imobilului**

TEREN Intravilan

Adresa: Loc. Adunatii-Copaceni, Jud. Giurgiu

Nr. Crt	Nr cadastral Nr. topografic	Suprafața* (mp)	Observații / Referințe
A1	40650	1.400	Sector cadastral:91 Teren neimprejmuit;

**B. Partea II. Proprietari și acte**

Inscrieri privitoare la dreptul de proprietate și alte drepturi reale	Referințe
<b>38900 / 10/05/2021</b>	
Act Notarial nr. 1842, din 07/05/2021 emis de Mocanu Stefan Calin;	
B2	A1
Intabulare, drept de PROPRIETATEcumparare, dobandit prin Conventie, cota actuala 1/1, cota initiala 1/1	
1) CRUCERU IONUT RAZVAN, necasatorit	

**C. Partea III. SARCINI .**

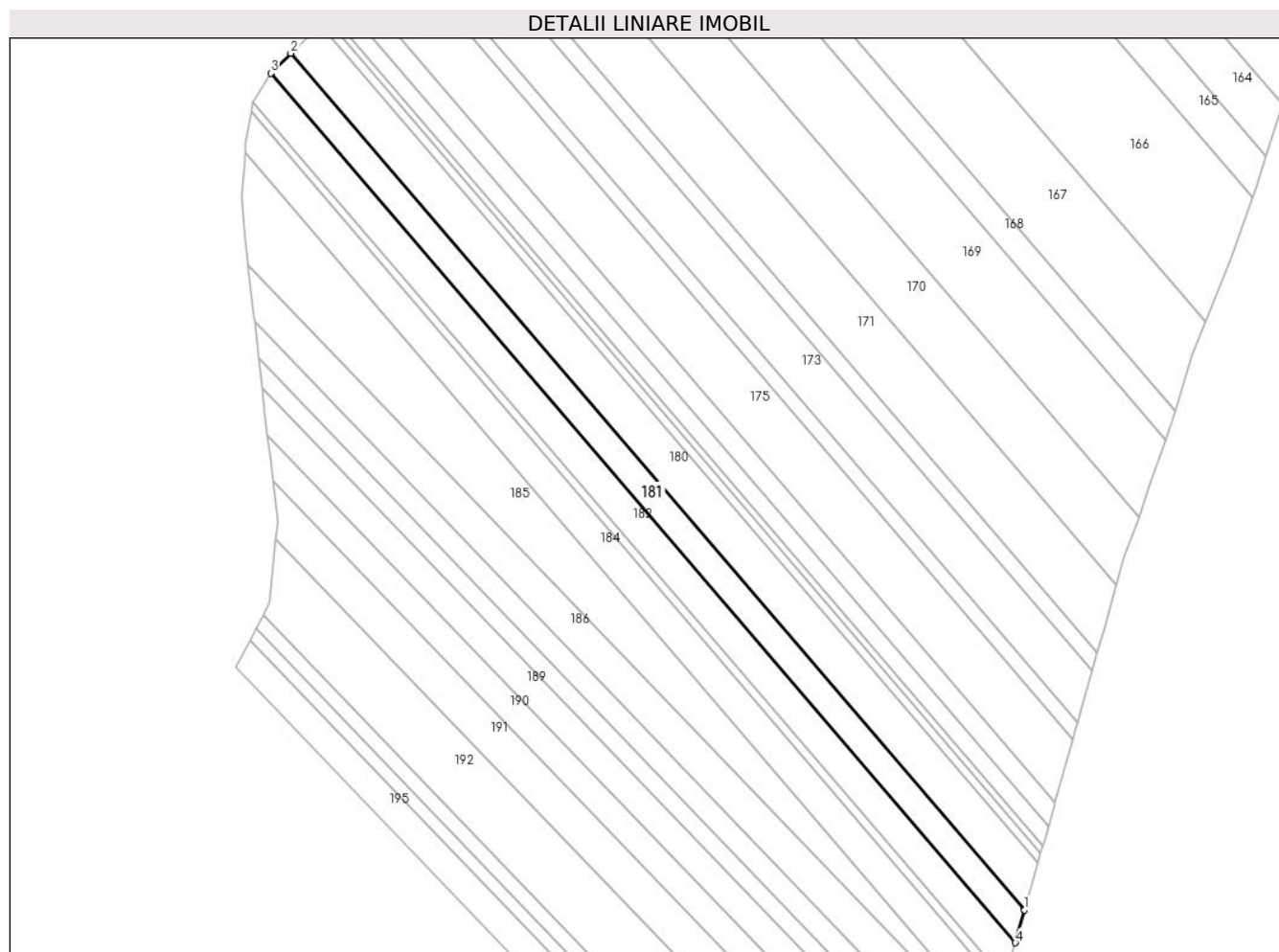
Inscrieri privind dezmembramintele dreptului de proprietate, drepturi reale de garanție și sarcini	Referințe
NU SUNT	

## Anexa Nr. 1 La Partea I

## Teren

Nr cadastral	Suprafața (mp)*	Observații / Referințe
40650	1.400	

\* Suprafața este determinată în planul de proiecție Stereo 70.



## Date referitoare la teren

Crt	Categorie folosință	Intra vilan	Suprafața (mp)	Tarla	Parcelă	Nr. topo	Observații / Referințe
1	arabil	DA	1.400	89	1333	-	INTRAVILAN CONFORM PUG.

## Lungime Segmente

1) Valorile lungimilor segmentelor sunt obținute din proiecție în plan.

Punct început	X / Y	Punct sfârșit	X / Y	Lungime segment (** (m)
1	586.152,142 307.046,772	2	585.998,844 307.225,652	235.581
2	585.998,844 307.225,652	3	585.994,658 307.221,471	5.916
3	585.994,658 307.221,471	4	586.150,215 307.039,955	239.052
4	586.150,215 307.039,955	1	586.152,142 307.046,772	7.084

\*\* Lungimile segmentelor sunt determinate în planul de proiecție Stereo 70 și sunt rotunjite la 1 milimetru.

**\*\*\* Distanţa dintre puncte este formată din segmente cumulate ce sunt mai mici decât valoarea 1 milimetru.**





**DATE DESPRE IMOBILUL NR. 182**

Oficiul de Cadastru și Publicitate Imobiliară GIURGIU  
Biroul de Cadastru și Publicitate Imobiliară Giurgiu

**A. Partea I. Descrierea imobilului**

TEREN Intravilan

Adresa: Loc. Adunatii-Copaceni, Jud. Giurgiu

Nr. Crt	Nr cadastral Nr. topografic	Suprafața* (mp)	Observații / Referințe
A1	36300	1.600	Sector cadastral:91 Teren neimprejmuit;

**B. Partea II. Proprietari și acte**

Inscrieri privitoare la dreptul de proprietate și alte drepturi reale	Referințe
<b>35523 / 14/07/2017</b>	
Act Notarial nr. 2847, din 07/07/2017 emis de NP Mocanu Victor;	
B2	A1
Intabulare, drept de PROPRIETATE,cu titlu cumparare, dobandit prin Conventie, cota actuala 1/1, cota initiala 1/1 1) CRUCERU IONUT RAZVAN, necasatorit	

**C. Partea III. SARCINI .**

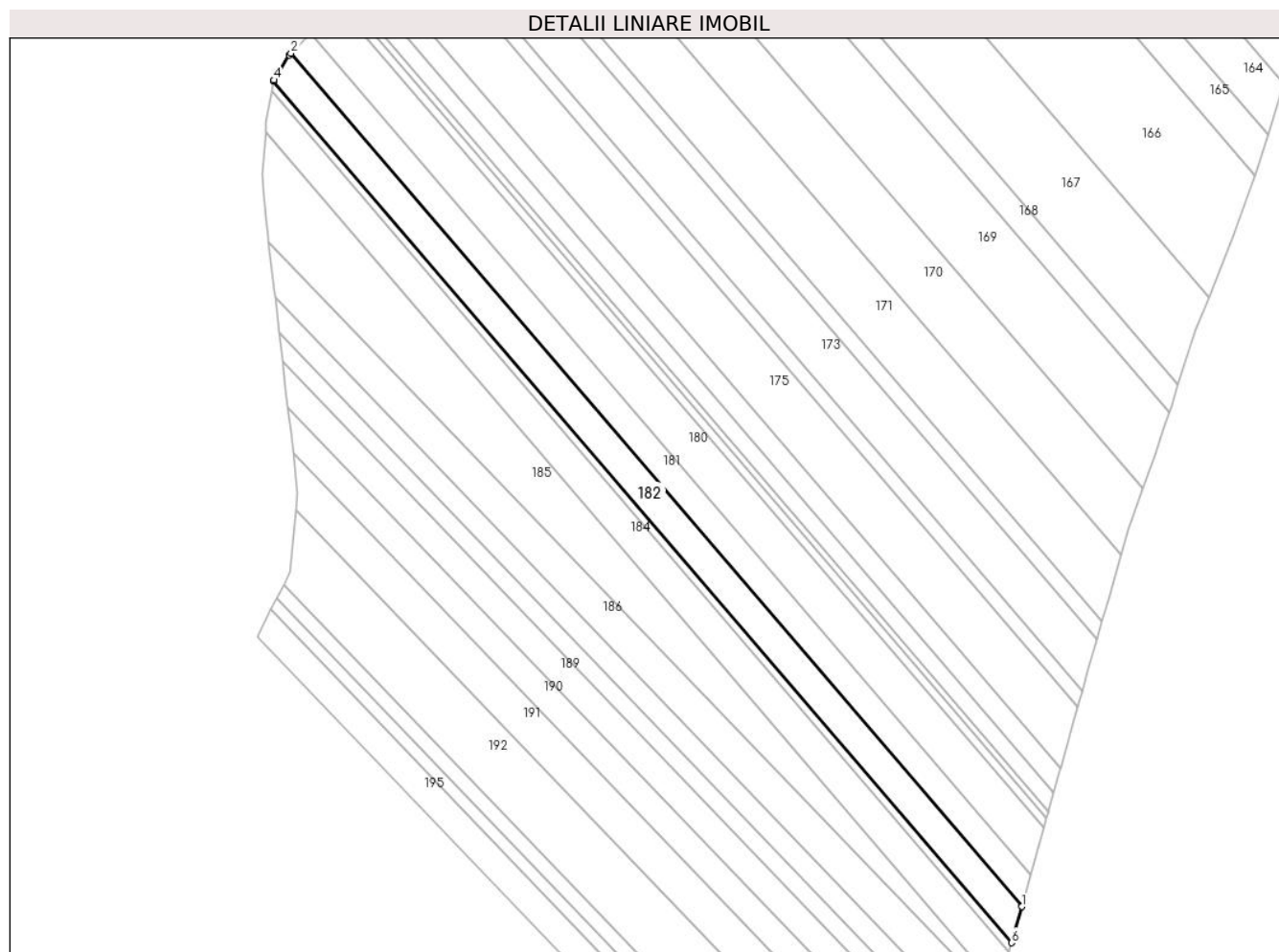
Inscrieri privind dezmembramintele dreptului de proprietate, drepturi reale de garanție și sarcini	Referințe
NU SUNT	

## Anexa Nr. 1 La Partea I

## Teren

Nr cadastral	Suprafața (mp)*	Observații / Referințe
36300	1.600	

\* Suprafața este determinată în planul de proiecție Stereo 70.



## Date referitoare la teren

Crt	Categorie folosință	Intravilan	Suprafața (mp)	Tarla	Parcelă	Nr. topo	Observații / Referințe
1	arabil	DA	1.600	89	1333	-	INTRAVILAN CONFORM PUG.

## Lungime Segmente

1) Valorile lungimilor segmentelor sunt obținute din proiecție în plan.

Punct început	X / Y	Punct sfârșit	X / Y	Lungime segment (** (m)
1	586.150,215 307.039,955	2	585.994,658 307.221,471	239.052
2	585.994,658 307.221,471	3	585.994,298 307.221,112	0.508
3	585.994,298 307.221,112	4	585.991,005 307.215,768	6.277
4	585.991,005 307.215,768	5	585.990,964 307.215,549	0.223
5	585.990,964 307.215,549	6	586.148,041 307.032,26	241.388

Punct început	X / Y	Punct sfârşit	X / Y	Lungime segment (** (m)
6	586.148,041 307.032,26	1	586.150,215 307.039,955	7.996

\*\* Lungimile segmentelor sunt determinate în planul de proiecţie Stereo 70 şi sunt rotunjite la 1 milimetru.

\*\*\* Distanţa dintre puncte este formată din segmente cumulate ce sunt mai mici decât valoarea 1 milimetru.



**DATE DESPRE IMOBILUL NR. 183**

Oficiul de Cadastru și Publicitate Imobiliară GIURGIU  
Biroul de Cadastru și Publicitate Imobiliară Giurgiu

**A. Partea I. Descrierea imobilului**

TEREN Intravilan

Adresa: Loc. Adunatii-Copaceni, Jud. Giurgiu

Nr. Crt	Nr cadastral Nr. topografic	Suprafața* (mp)	Observații / Referințe
A1	42246	400	Sector cadastral:91 Teren neimprejmuit;

**B. Partea II. Proprietari și acte**

Inscrieri privitoare la dreptul de proprietate și alte drepturi reale	Referințe
<b>85386 / 12/07/2024</b>	
Act Notarial nr. 1555, din 11/07/2024 emis de Mocanu Stefan Calin;	
B4	A1
Intabulare, drept de PROPRIETATEtitlu cumparare, dobandit prin Conventie, cota actuala 1/1, cota initiala 1/1 1) CRUCERU IONUT-RAZVAN, necasatorit	

**C. Partea III. SARCINI .**

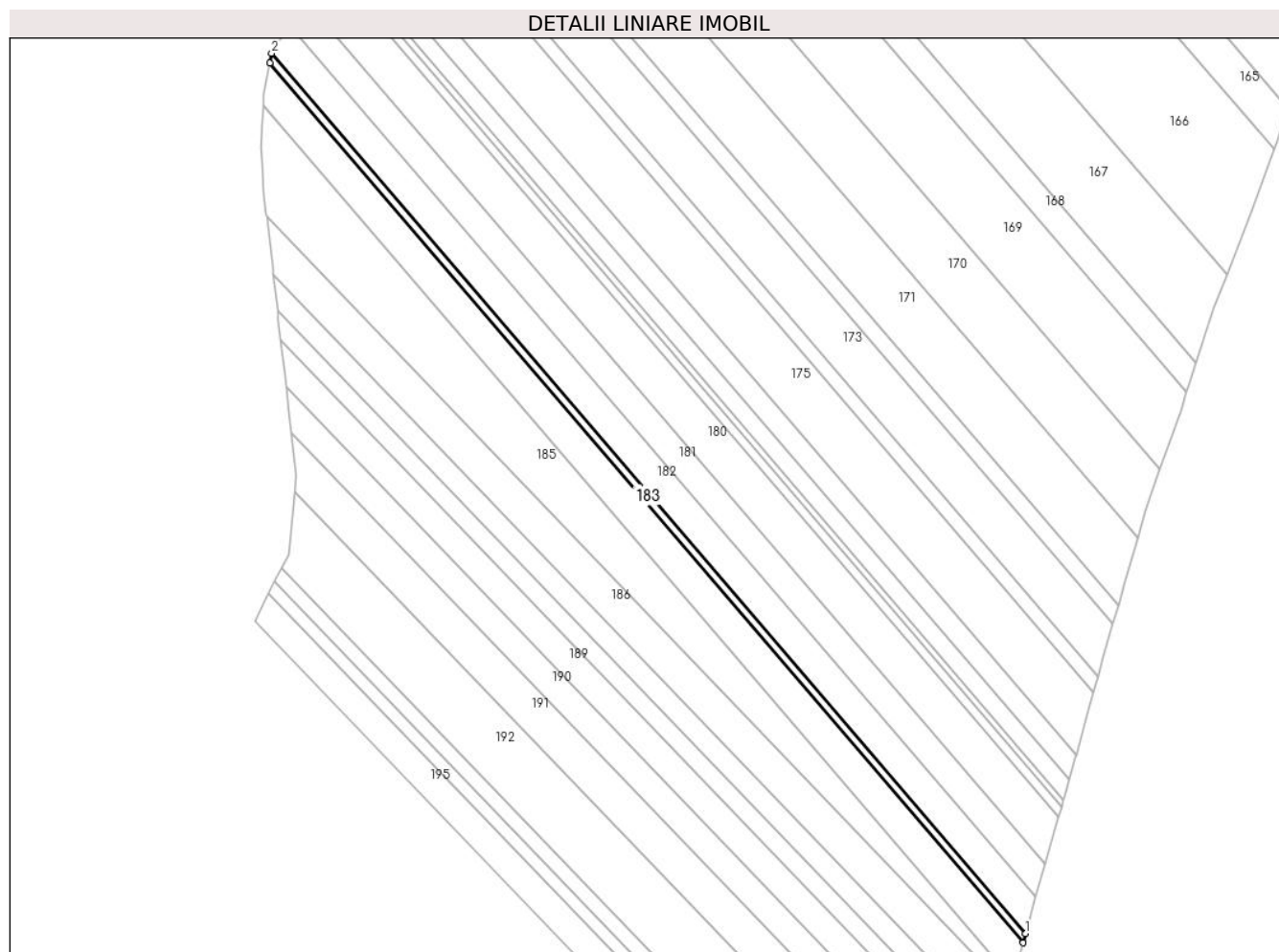
Inscrieri privind dezmembramintele dreptului de proprietate, drepturi reale de garanție și sarcini	Referințe
NU SUNT	

## Anexa Nr. 1 La Partea I

## Teren

Nr cadastral	Suprafața (mp)*	Observații / Referințe
42246	400	

\* Suprafața este determinată în planul de proiecție Stereo 70.



## Date referitoare la teren

Crt	Categorie folosință	Intravilan	Suprafața (mp)	Tarla	Parcelă	Nr. topo	Observații / Referințe
1	arabil	DA	400	89	1333	-	Intravilan conform PUG.

## Lungime Segmente

1) Valorile lungimilor segmentelor sunt obținute din proiecție în plan.

Punct început	X / Y	Punct sfârșit	X / Y	Lungime segment (** (m)
1	586.148,041 307.032,26	2	585.990,964 307.215,549	241.388
2	585.990,964 307.215,549	3	585.990,571 307.213,46	2.126
3	585.990,571 307.213,46	4	586.147,499 307.030,345	241.159
4	586.147,499 307.030,345	1	586.148,041 307.032,26	1.99

\*\* Lungimile segmentelor sunt determinate în planul de proiecție Stereo 70 și sunt rotunjite la 1 milimetru.

**\*\*\* Distanţa dintre puncte este formată din segmente cumulate ce sunt mai mici decât valoarea 1 milimetru.**





**DATE DESPRE IMOBILUL NR. 184**

Oficiul de Cadastru și Publicitate Imobiliară GIURGIU  
Biroul de Cadastru și Publicitate Imobiliară Giurgiu

**A. Partea I. Descrierea imobilului**

TEREN Intravilan

Adresa: Loc. Adunatii-Copaceni, Jud. Giurgiu

Nr. Crt	Nr cadastral Nr. topografic	Suprafața* (mp)	Observații / Referințe
A1	39500	1.600	Sector cadastral:91 Teren neimprejmuit;

**B. Partea II. Proprietari și acte**

Inscrieri privitoare la dreptul de proprietate și alte drepturi reale	Referințe
<b>78083 / 21/12/2020</b>	
Act Notarial nr. 4132, din 16/12/2020 emis de Mocanu Stefan Calin;	
B2	A1
Intabulare, drept de PROPRIETATE, titlu cumparare, dobandit prin Conventie, cota actuala 1/1, cota initiala 1/1	
1) CRUCERU IONUT RAZVAN, necasatorit	

**C. Partea III. SARCINI .**

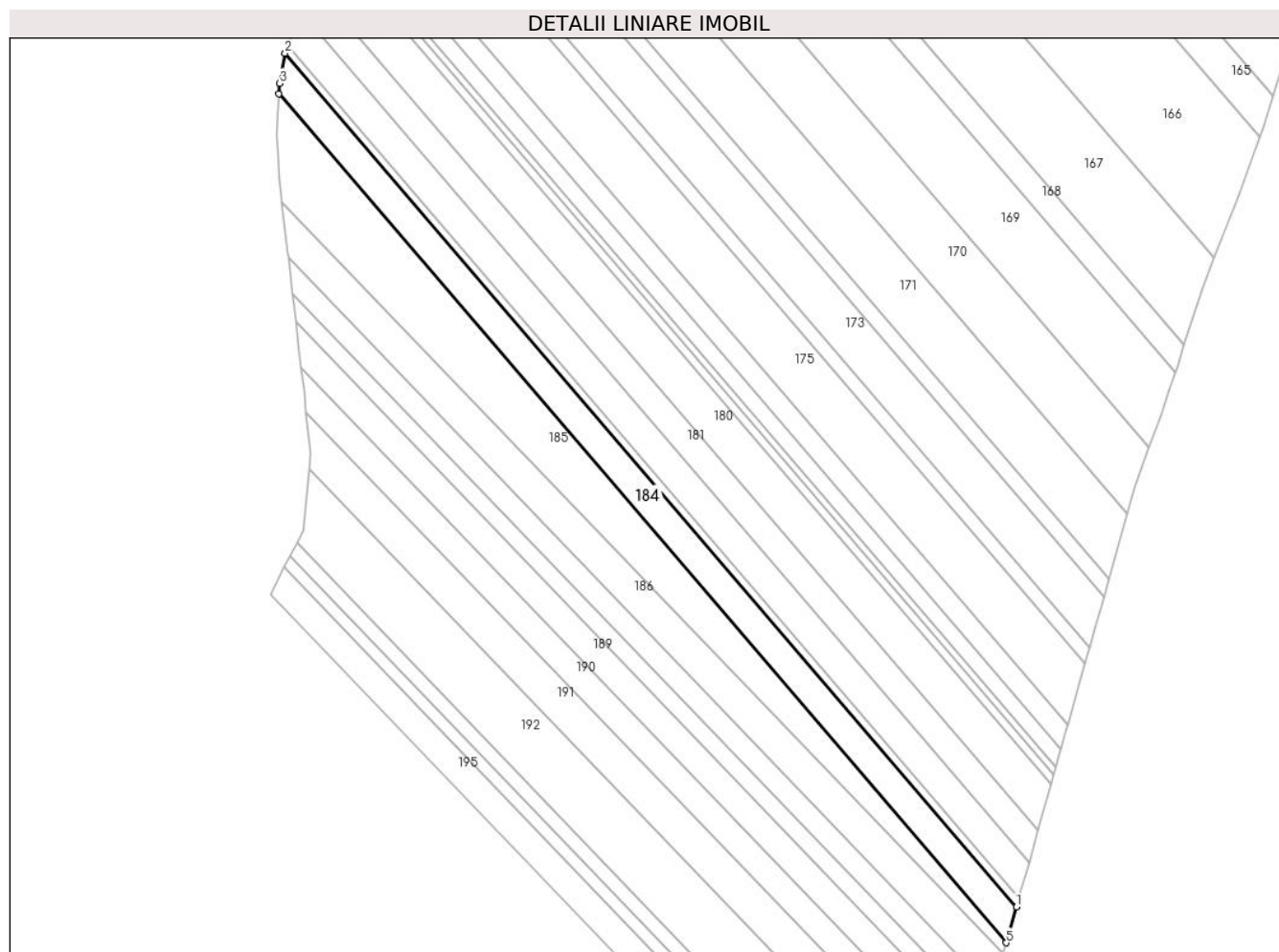
Inscrieri privind dezmembramintele dreptului de proprietate, drepturi reale de garanție și sarcini	Referințe
NU SUNT	

## Anexa Nr. 1 La Partea I

## Teren

Nr cadastral	Suprafața (mp)*	Observații / Referințe
39500	1.600	

\* Suprafața este determinată în planul de proiecție Stereo 70.



## Date referitoare la teren

Crt	Categorie folosință	Intravilan	Suprafața (mp)	Tarla	Parcelă	Nr. topo	Observații / Referințe
1	arabil	DA	1.600	89	1333	-	INTRAVILAN CONFORM PUG.

## Lungime Segmente

1) Valorile lungimilor segmentelor sunt obținute din proiecție în plan.

Punct început	X / Y	Punct sfârșit	X / Y	Lungime segment (** (m)
1	586.147,499 307.030,345	2	585.990,571 307.213,46	241.159
2	585.990,571 307.213,46	3	585.989,355 307.207,011	6.563
3	585.989,355 307.207,011	4	585.989,261 307.204,771	2.242
4	585.989,261 307.204,771	5	586.145,328 307.022,661	239.835
5	586.145,328 307.022,661	1	586.147,499 307.030,345	7.985

**\*\* Lungimile segmentelor sunt determinate în planul de proiecție Stereo 70 și sunt rotunjite la 1 milimetru.**

**\*\*\* Distanța dintre puncte este formată din segmente cumulate ce sunt mai mici decât valoarea 1 milimetru.**



**DATE DESPRE IMOBILUL NR. 185**

Oficiul de Cadastru și Publicitate Imobiliară GIURGIU  
 Biroul de Cadastru și Publicitate Imobiliară Giurgiu

**A. Partea I. Descrierea imobilului**

TEREN Intravilan

Adresa: Loc. Adunatii-Copaceni, Jud. Giurgiu

Nr. Crt	Nr cadastral Nr. topografic	Suprafața* (mp)	Observații / Referințe
A1	38955	2.000	Sector cadastral:91 Teren neimprejmuit;

**B. Partea II. Proprietari și acte**

Inscrieri privitoare la dreptul de proprietate și alte drepturi reale	Referințe
<b>66545 / 03/11/2020</b>	
Act Notarial nr. 3625, din 30/10/2020 emis de Mocanu Stefan Calin;	
B2	A1
Intabulare, drept de PROPRIETATE, titlu cumparare, dobandit prin Conventie, cota actuala 1/1, cota initiala 1/1	
1) CRUCERU IONUT RAZVAN, necasatorit	

**C. Partea III. SARCINI .**

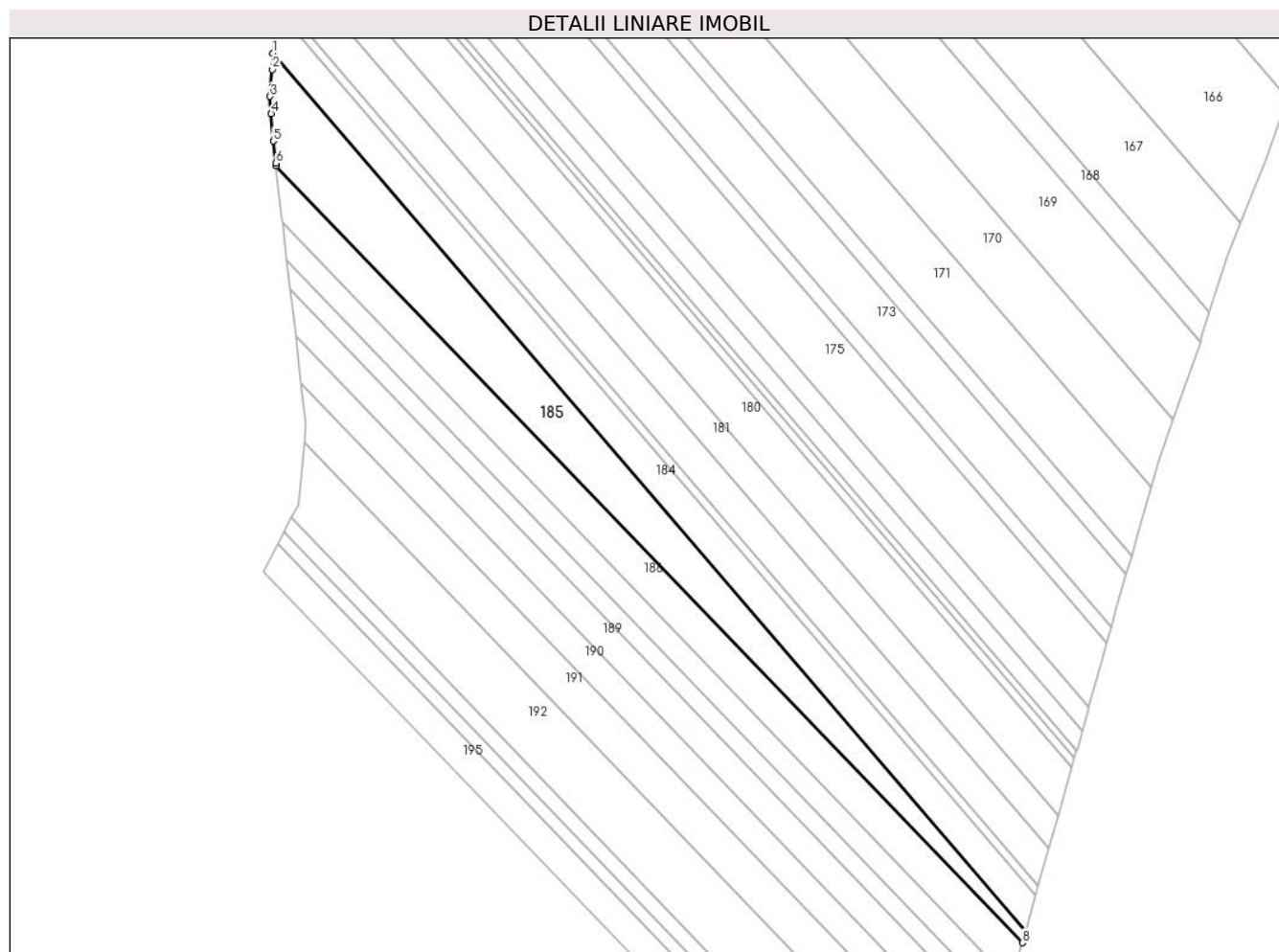
Inscrieri privind dezmembramintele dreptului de proprietate, drepturi reale de garanție și sarcini	Referințe
NU SUNT	

## Anexa Nr. 1 La Partea I

## Teren

Nr cadastral	Suprafața (mp)*	Observații / Referințe
38955	2.000	

\* Suprafața este determinată în planul de proiecție Stereo 70.



## Date referitoare la teren

Crt	Categorie folosință	Intravilan	Suprafața (mp)	Tarla	Parcelă	Nr. topo	Observații / Referințe
1	arabil	DA	2.000	98	1333	-	INTRAVILAN CONFORM PUG.

## Lungime Segmente

1) Valorile lungimilor segmentelor sunt obținute din proiecție în plan.

Punct început	X / Y	Punct sfârșit	X / Y	Lungime segment (** (m)
1	585.989,261 307.204,771	2	585.989,12 307.201,415	3.359
2	585.989,12 307.201,415	3	585.988,66 307.195,821	5.613
3	585.988,66 307.195,821	4	585.988,921 307.192,227	3.603
4	585.988,921 307.192,227	5	585.989,333 307.186,568	5.674
5	585.989,333 307.186,568	6	585.989,863 307.181,968	4.63

Punct început	X / Y	Punct sfârşit	X / Y	Lungime segment (** (m)
6	585.989,863 307.181,968	7	585.989,927 307.181,409	0.563
7	585.989,927 307.181,409	8	586.144,687 307.020,394	223.33
8	586.144,687 307.020,394	9	586.145,328 307.022,661	2.356
9	586.145,328 307.022,661	1	585.989,261 307.204,771	239.835

\*\* Lungimile segmentelor sunt determinate în planul de proiecţie Stereo 70 şi sunt rotunjite la 1 milimetru.

\*\*\* Distanţa dintre puncte este formată din segmente cumulate ce sunt mai mici decât valoarea 1 milimetru.





**DATE DESPRE IMOBILUL NR. 186**

Oficiul de Cadastru și Publicitate Imobiliară GIURGIU  
Biroul de Cadastru și Publicitate Imobiliară Giurgiu

**A. Partea I. Descrierea imobilului**

TEREN Intravilan

Adresa: Loc. Adunatii-Copaceni, Jud. Giurgiu

Nr. Crt	Nr cadastral Nr. topografic	Suprafața* (mp)	Observații / Referințe
A1	37928	1.600	Sector cadastral:91 Teren neimprejmuit;

**B. Partea II. Proprietari și acte**

Inscrieri privitoare la dreptul de proprietate și alte drepturi reale	Referințe
<b>16983 / 18/03/2020</b>	
Act Notarial nr. 1108, din 13/03/2020 emis de Mocanu Stefan Calin;	
B2	A1
Intabulare, drept de PROPRIETATE, cumparare, dobandit prin Conventie, cota actuala 1/1, cota initiala 1/1 1) CRUCERU IONUT RAZVAN, necasatorit	

**C. Partea III. SARCINI .**

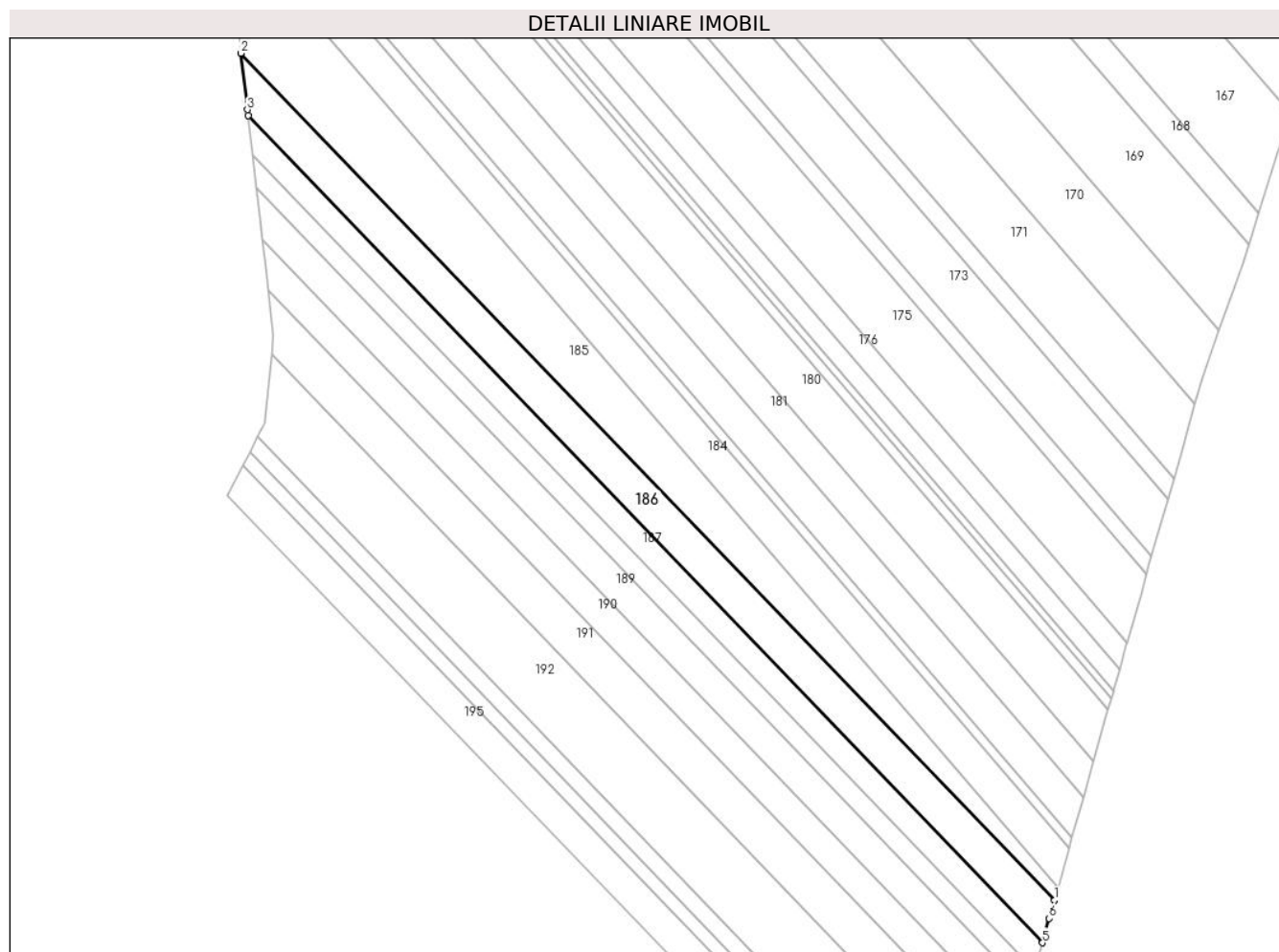
Inscrieri privind dezmembramintele dreptului de proprietate, drepturi reale de garanție și sarcini	Referințe
NU SUNT	

## Anexa Nr. 1 La Partea I

## Teren

Nr cadastral	Suprafața (mp)*	Observații / Referințe
37928	1.600	

\* Suprafața este determinată în planul de proiecție Stereo 70.



## Date referitoare la teren

Crt	Categorie folosință	Intravilan	Suprafața (mp)	Tarla	Parcelă	Nr. topo	Observații / Referințe
1	arabil	DA	1.600	89	1333	-	INTRAVILAN CONFORM PUG.

## Lungime Segmente

1) Valorile lungimilor segmentelor sunt obținute din proiecție în plan.

Punct început	X / Y	Punct sfârșit	X / Y	Lungime segment (** (m)
1	586.144,687 307.020,394	2	585.989,927 307.181,409	223.33
2	585.989,927 307.181,409	3	585.991,165 307.170,657	10.823
3	585.991,165 307.170,657	4	585.991,296 307.169,524	1.141
4	585.991,296 307.169,524	5	586.142,396 307.012,316	218.049
5	586.142,396 307.012,316	6	586.143,708 307.016,929	4.796

Punct început	X / Y	Punct sfârşit	X / Y	Lungime segment (** (m)
6	586.143,708 307.016,929	1	586.144,687 307.020,394	3.601

\*\* Lungimile segmentelor sunt determinate în planul de proiecţie Stereo 70 şi sunt rotunjite la 1 milimetru.

\*\*\* Distanţa dintre puncte este formată din segmente cumulate ce sunt mai mici decât valoarea 1 milimetru.



**DATE DESPRE IMOBILUL NR. 187**

Oficiul de Cadastru și Publicitate Imobiliară GIURGIU  
Biroul de Cadastru și Publicitate Imobiliară Giurgiu

**A. Partea I. Descrierea imobilului**

TEREN Intravilan

Adresa: Loc. Adunatii-Copaceni, Jud. Giurgiu

Nr. Crt	Nr cadastral Nr. topografic	Suprafața* (mp)	Observații / Referințe
A1	41666	1.000	Sector cadastral:91 Teren neimprejmuit;

**B. Partea II. Proprietari și acte**

Inscrieri privitoare la dreptul de proprietate și alte drepturi reale	Referințe
<b>42090 / 09/05/2023</b>	
Act Notarial nr. 1341, din 03/05/2023 emis de Mocanu Stefan Calin;	
B3	A1
Intabulare, drept de PROPRIETATEcumparare, dobandit prin Conventie, cota actuala 1/1, cota initiala 1/1	
1) CRUCERU IONUT RAZVAN, necasatorit	

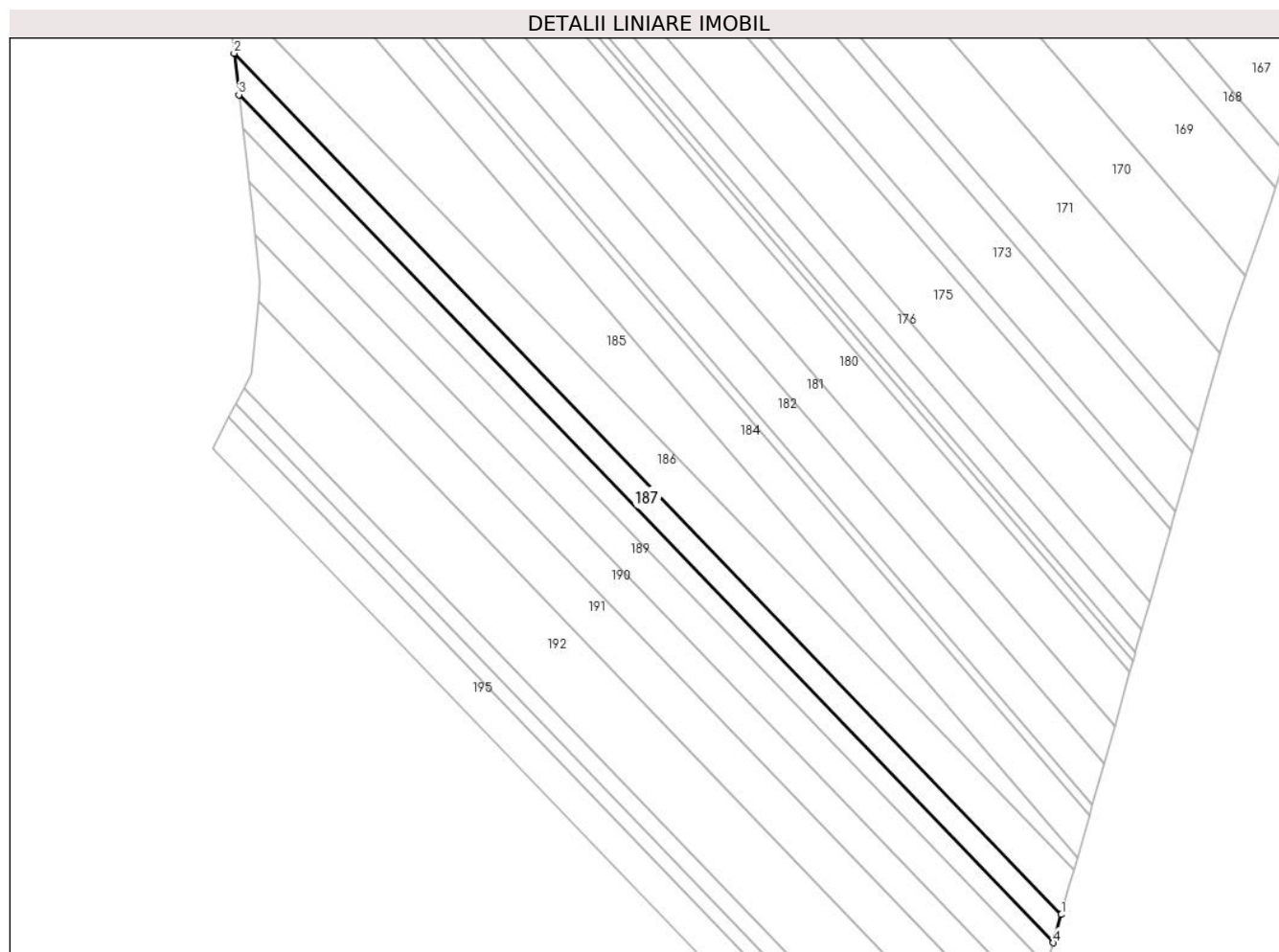
**C. Partea III. SARCINI .**

Inscrieri privind dezmembramintele dreptului de proprietate, drepturi reale de garanție și sarcini	Referințe
NU SUNT	

**Anexa Nr. 1 La Partea I****Teren**

Nr cadastral	Suprafața (mp)*	Observații / Referințe
41666	1.000	

\* Suprafața este determinată în planul de proiecție Stereo 70.

**Date referitoare la teren**

Crt	Categorie folosință	Intravilan	Suprafața (mp)	Tarla	Parcelă	Nr. topo	Observații / Referințe
1	arabil	DA	1.000	86	1298	-	P1333 (DIN TP P1298). INTRAVILAN CONFORM PUG.

**Lungime Segmente**

1) Valorile lungimilor segmentelor sunt obținute din proiecție în plan.

Punct început	X / Y	Punct sfârșit	X / Y	Lungime segment (** (m)
1	586.142,396 307.012,316	2	585.991,296 307.169,524	218.049
2	585.991,296 307.169,524	3	585.992,168 307.161,946	7.628
3	585.992,168 307.161,946	4	586.140,933 307.007,168	214.679
4	586.140,933 307.007,168	1	586.142,396 307.012,316	5.352

**\*\* Lungimile segmentelor sunt determinate în planul de proiecție Stereo 70 și sunt rotunjite la 1 milimetru.**

**\*\*\* Distanța dintre puncte este formată din segmente cumulate ce sunt mai mici decât valoarea 1 milimetru.**





**DATE DESPRE IMOBILUL NR. 188**

Oficiul de Cadastru și Publicitate Imobiliară GIURGIU  
 Biroul de Cadastru și Publicitate Imobiliară Giurgiu

**A. Partea I. Descrierea imobilului**

TEREN Intravilan

Adresa: Loc. Adunatii-Copaceni, Jud. Giurgiu

Nr. Crt	Nr cadastral Nr. topografic	Suprafața* (mp)	Observații / Referințe
A1	42247	800	Sector cadastral:91 Teren neimprejmit;

**B. Partea II. Proprietari și acte**

Inscrieri privitoare la dreptul de proprietate și alte drepturi reale		Referințe
<b>71593 / 18/06/2024</b>		
Act Notarial nr. 82, din 18/04/2011 emis de BNP Ujeniuc (act administrativ nr Adeverinta nr. 5148 din 12.06.2024, emis de Comuna Adunatii Copaceni;act administrativ nr Certificat fiscal nr. 5072 din 11.06.2024, emis de Comuna Adunatii Copaceni;act administrativ nr HCL nr. 95 din 24.11.2022, emis de Consiliul Local al Comunei Adunatii Copaceni;act administrativ nr Titlu de proprietate nr. 100613 din 25.03.2003, emis de CJSDPAT Giurgiu);		
B1	Intabulare, drept de PROPRIETATEmostenire, dobandit prin Succesiune, cota actuala 1/1, cota initiala 1/1 1) PANAIT ION	A1

**C. Partea III. SARCINI .**

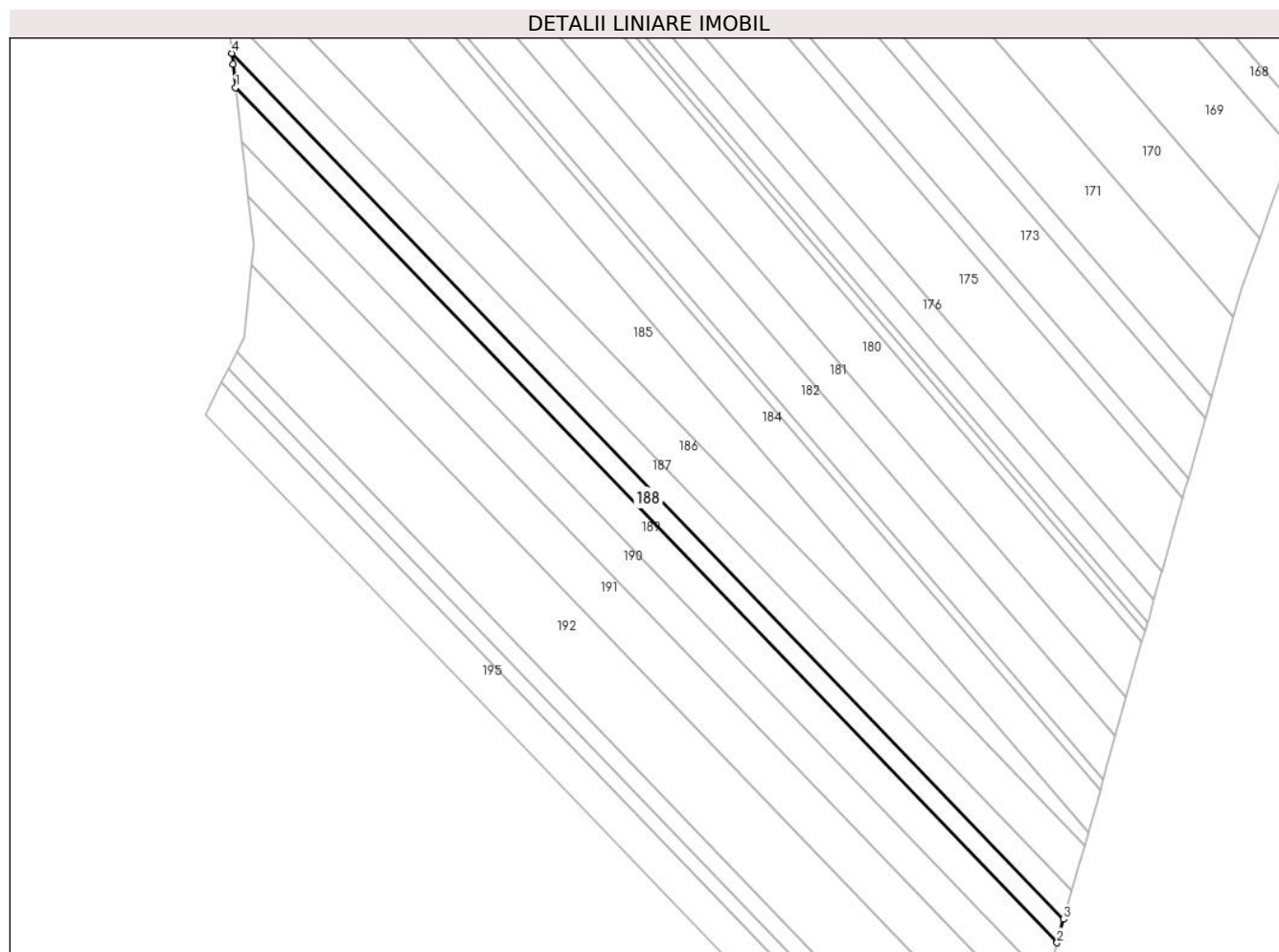
Inscrieri privind dezmembramintele dreptului de proprietate, drepturi reale de garanție și sarcini	Referințe
NU SUNT	

## Anexa Nr. 1 La Partea I

## Teren

Nr cadastral	Suprafața (mp)*	Observații / Referințe
42247	800	

\* Suprafața este determinată în planul de proiecție Stereo 70.



## Date referitoare la teren

Crt	Categorie folosință	Intravilan	Suprafața (mp)	Tarla	Parcelă	Nr. topo	Observații / Referințe
1	arabil	DA	800	89	1337	-	Intravilan conform PUG.

## Lungime Segmente

1) Valorile lungimilor segmentelor sunt obținute din proiecție în plan.

Punct început	X / Y	Punct sfârșit	X / Y	Lungime segment (** (m)
1	585.992,876 307.155,797	2	586.139,746 307.002,991	211.944
2	586.139,746 307.002,991	3	586.140,933 307.007,168	4.342
3	586.140,933 307.007,168	4	585.992,168 307.161,946	214.679
4	585.992,168 307.161,946	5	585.992,391 307.160,01	1.949
5	585.992,391 307.160,01	1	585.992,876 307.155,797	4.241

**\*\* Lungimile segmentelor sunt determinate în planul de proiecție Stereo 70 și sunt rotunjite la 1 milimetru.**

**\*\*\* Distanța dintre puncte este formată din segmente cumulate ce sunt mai mici decât valoarea 1 milimetru.**



**DATE DESPRE IMOBILUL NR. 189**

Oficiul de Cadastru și Publicitate Imobiliară GIURGIU  
Biroul de Cadastru și Publicitate Imobiliară Giurgiu

**A. Partea I. Descrierea imobilului**

TEREN Intravilan

Adresa: Loc. Adunatii-Copaceni, Jud. Giurgiu

Nr. Crt	Nr cadastral Nr. topografic	Suprafața* (mp)	Observații / Referințe
A1	41566	1.250	Sector cadastral:91 Teren neimprejmuit;

**B. Partea II. Proprietari și acte**

Inscrieri privitoare la dreptul de proprietate și alte drepturi reale	Referințe
<b>110410 / 27/12/2022</b>	
Act Notarial nr. 4353, din 20/12/2022 emis de Mocanu Stefan Calin;	
B2	A1
Intabulare, drept de PROPRIETATEtitlu cumparare, dobandit prin Conventie, cota actuala 1/1, cota initiala 1/1 1) CRUCERU IONUT RAZVAN, necasatorit	

**C. Partea III. SARCINI .**

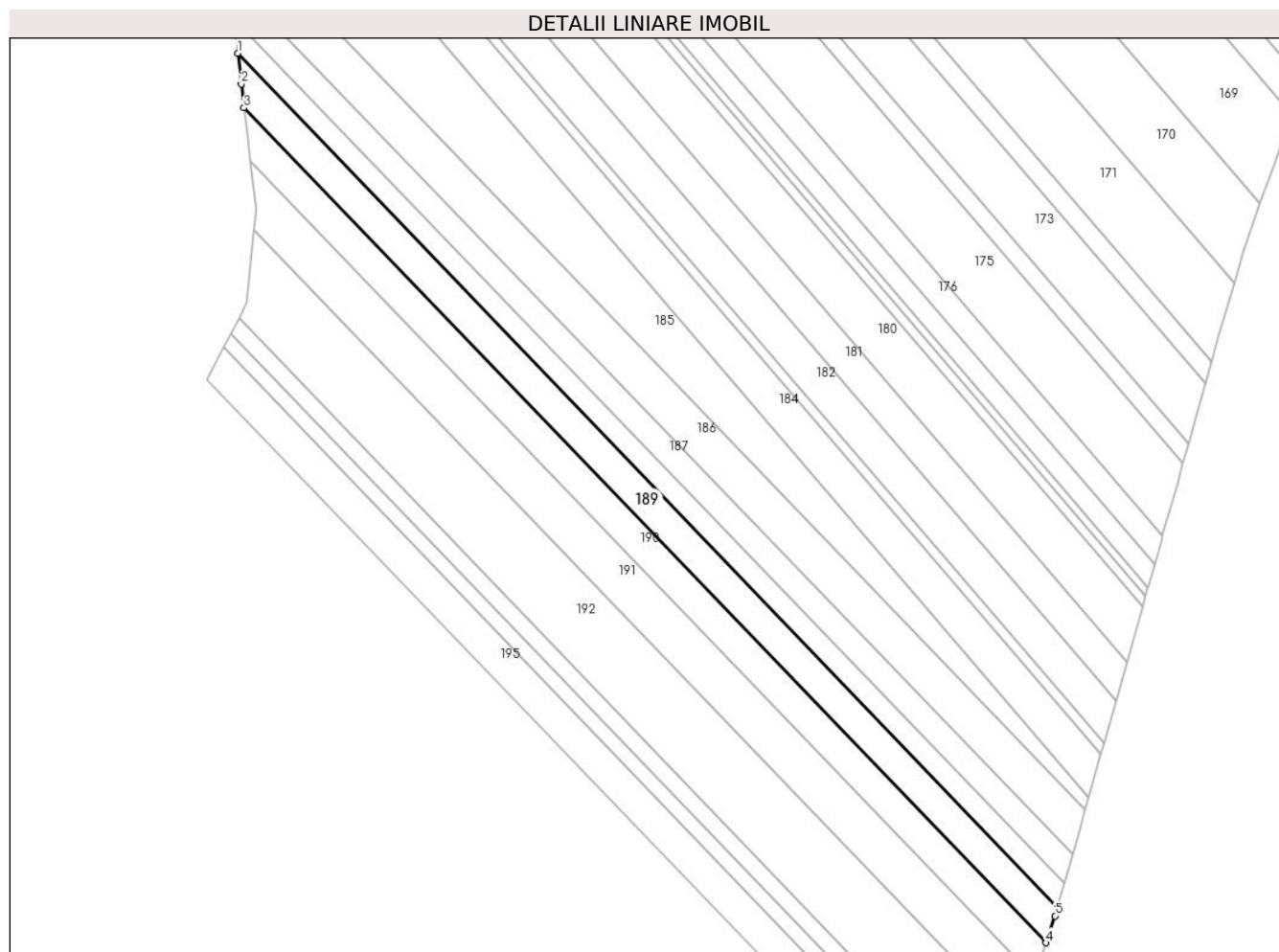
Inscrieri privind dezmembramintele dreptului de proprietate, drepturi reale de garanție și sarcini	Referințe
NU SUNT	

## Anexa Nr. 1 La Partea I

## Teren

Nr cadastral	Suprafața (mp)*	Observații / Referințe
41566	1.250	

\* Suprafața este determinată în planul de proiecție Stereo 70.



## Date referitoare la teren

Crt	Categorie folosință	Intravilan	Suprafața (mp)	Tarla	Parcelă	Nr. topo	Observații / Referințe
1	arabil	DA	1.250	89	1333	-	INTRAVILAN CONFORM PUG.

## Lungime Segmente

1) Valorile lungimilor segmentelor sunt obținute din proiecție în plan.

Punct început	X / Y	Punct sfârșit	X / Y	Lungime segment (** (m)
1	585.992,876 307.155,797	2	585.993,507 307.150,318	5.515
2	585.993,507 307.150,318	3	585.994,002 307.146,022	4.324
3	585.994,002 307.146,022	4	586.137,651 306.996,566	207.297
4	586.137,651 306.996,566	5	586.139,288 307.001,381	5.086
5	586.139,288 307.001,381	6	586.139,746 307.002,991	1.674

Punct început	X / Y	Punct sfârşit	X / Y	Lungime segment (** (m)
6	586.139,746 307.002,991	1	585.992,876 307.155,797	211.944

\*\* Lungimile segmentelor sunt determinate în planul de proiecţie Stereo 70 şi sunt rotunjite la 1 milimetru.

\*\*\* Distanţa dintre puncte este formată din segmente cumulate ce sunt mai mici decât valoarea 1 milimetru.





**DATE DESPRE IMOBILUL NR. 190**

Oficiul de Cadastru și Publicitate Imobiliară GIURGIU  
Biroul de Cadastru și Publicitate Imobiliară Giurgiu

**A. Partea I. Descrierea imobilului**

TEREN Intravilan

Adresa: Loc. Adunatii-Copaceni, Jud. Giurgiu

Nr. Crt	Nr cadastral Nr. topografic	Suprafața* (mp)	Observații / Referințe
A1	41553	1.200	Sector cadastral:91 Teren neimprejmuit;

**B. Partea II. Proprietari și acte**

Inscrieri privitoare la dreptul de proprietate și alte drepturi reale	Referințe
<b>110444 / 27/12/2022</b>	
Act Notarial nr. 4404, din 22/12/2022 emis de Mocanu Stefan Calin;	
B2	A1
Intabulare, drept de PROPRIETATEcumparare, dobandit prin Conventie, cota actuala 1/1, cota initiala 1/1	
1) CRUCERU IONUT RAZVAN, necasatorit	

**C. Partea III. SARCINI .**

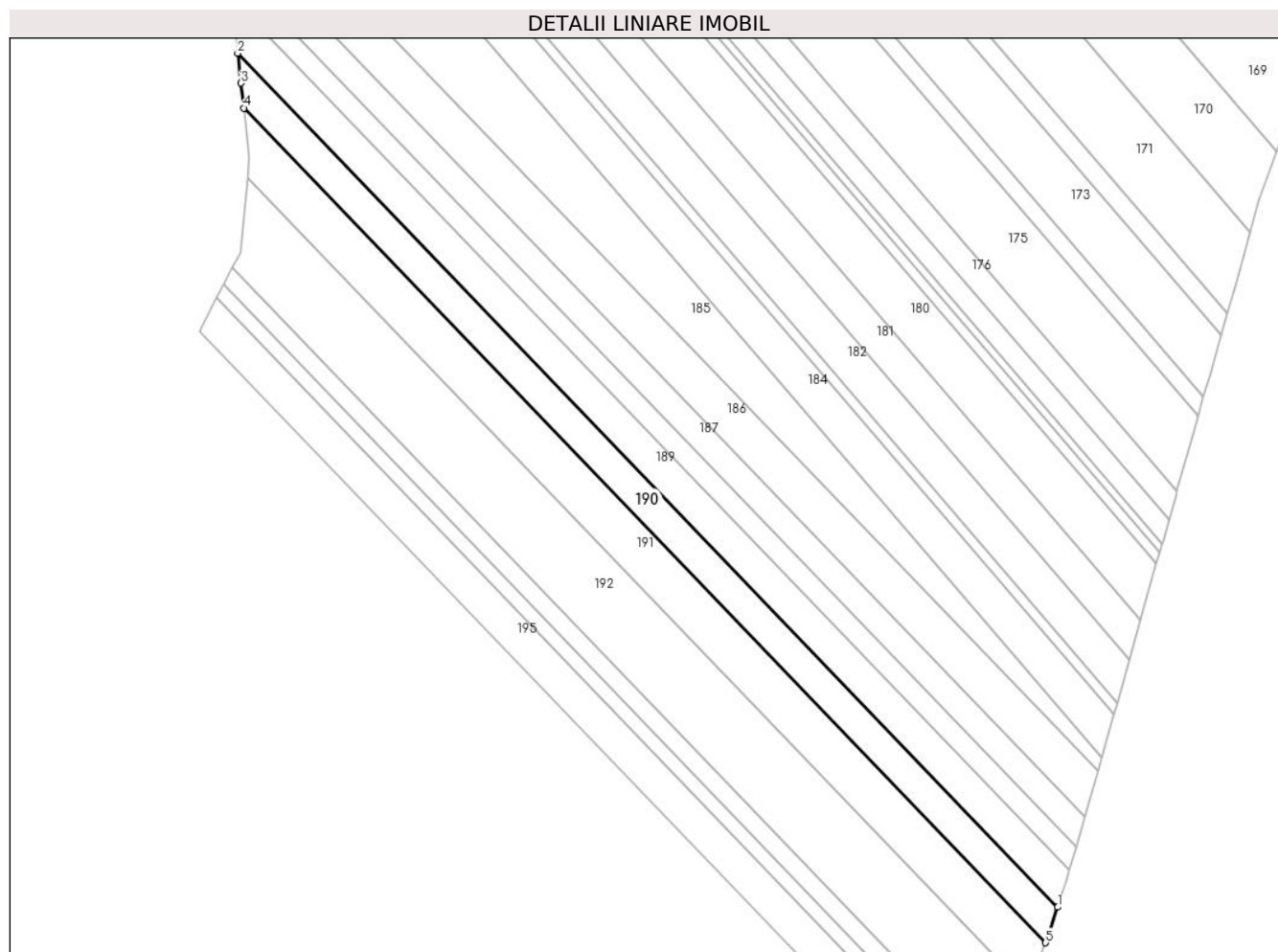
Inscrieri privind dezmembramintele dreptului de proprietate, drepturi reale de garanție și sarcini	Referințe
NU SUNT	

## Anexa Nr. 1 La Partea I

## Teren

Nr cadastral	Suprafața (mp)*	Observații / Referințe
41553	1.200	

\* Suprafața este determinată în planul de proiecție Stereo 70.



## Date referitoare la teren

Crt	Categorie folosință	Intravilan	Suprafața (mp)	Tarla	Parcelă	Nr. topo	Observații / Referințe
1	arabil	DA	1.200	89	1333	-	INTRAVILAN CONFORM PUG.

## Lungime Segmente

1) Valorile lungimilor segmentelor sunt obținute din proiecție în plan.

Punct început	X / Y	Punct sfârșit	X / Y	Lungime segment (** (m)
1	586.137,651 306.996,566	2	585.994,002 307.146,022	207.297
2	585.994,002 307.146,022	3	585.994,603 307.140,801	5.255
3	585.994,603 307.140,801	4	585.995,107 307.136,423	4.407
4	585.995,107 307.136,423	5	586.135,518 306.990,338	202.623
5	586.135,518 306.990,338	6	586.135,788 306.991,087	0.796

Punct început	X / Y	Punct sfârşit	X / Y	Lungime segment (** (m)
6	586.135,788 306.991,087	1	586.137,651 306.996,566	5.787

\*\* Lungimile segmentelor sunt determinate în planul de proiecţie Stereo 70 şi sunt rotunjite la 1 milimetru.

\*\*\* Distanţa dintre puncte este formată din segmente cumulate ce sunt mai mici decât valoarea 1 milimetru.



**DATE DESPRE IMOBILUL NR. 191**

Oficiul de Cadastru și Publicitate Imobiliară GIURGIU  
 Biroul de Cadastru și Publicitate Imobiliară Giurgiu

**A. Partea I. Descrierea imobilului**

TEREN Intravilan

Adresa: Loc. Adunatii-Copaceni, Jud. Giurgiu

Nr. Crt	Nr cadastral Nr. topografic	Suprafața* (mp)	Observații / Referințe
A1	37756	1.600	Sector cadastral:91 Teren neimprejmuit;

**B. Partea II. Proprietari și acte**

Inscrieri privitoare la dreptul de proprietate și alte drepturi reale	Referințe
<b>83034 / 13/12/2019</b>	
Act Notarial nr. 5155, din 09/12/2019 emis de NP Mocanu Stefan Calin;	
B2	A1
Intabulare, drept de PROPRIETATE,cu titlu cumparare, dobandit prin Conventie, cota actuala 1/1, cota initiala 1/1 1) CRUCERU IONUT RAZVAN, necasatorit	

**C. Partea III. SARCINI .**

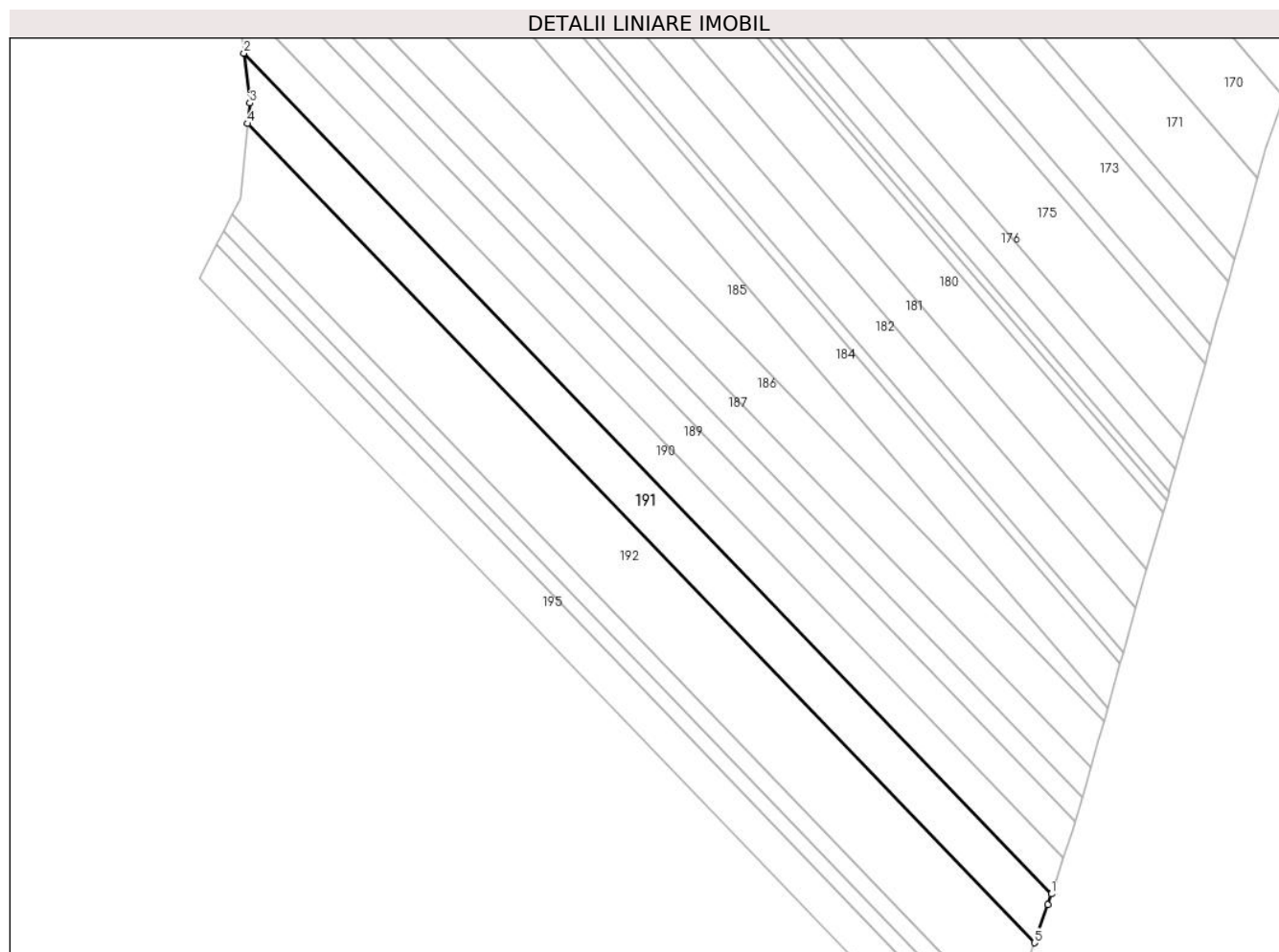
Inscrieri privind dezmembramintele dreptului de proprietate, drepturi reale de garanție și sarcini	Referințe
NU SUNT	

## Anexa Nr. 1 La Partea I

## Teren

Nr cadastral	Suprafața (mp)*	Observații / Referințe
37756	1.600	

\* Suprafața este determinată în planul de proiecție Stereo 70.



## Date referitoare la teren

Crt	Categorie folosință	Intravilan	Suprafața (mp)	Tarla	Parcelă	Nr. topo	Observații / Referințe
1	arabil	DA	1.600	86	1298	-	P1333 (DIN TP P1298). INTRAVILAN CONFORM PUG.

## Lungime Segmente

1) Valorile lungimilor segmentelor sunt obținute din proiecție în plan.

Punct început	X / Y	Punct sfârșit	X / Y	Lungime segment (** (m)
1	586.135,518 306.990,338	2	585.995,107 307.136,423	202.623
2	585.995,107 307.136,423	3	585.996,104 307.127,766	8.714
3	585.996,104 307.127,766	4	585.995,749 307.124,188	3.596
4	585.995,749 307.124,188	5	586.132,55 306.981,857	197.415
5	586.132,55 306.981,857	6	586.134,865 306.988,529	7.062

Punct început	X / Y	Punct sfârşit	X / Y	Lungime segment (** (m)
6	586.134,865 306.988,529	1	586.135,518 306.990,338	1.923

\*\* Lungimile segmentelor sunt determinate în planul de proiecţie Stereo 70 şi sunt rotunjite la 1 milimetru.

\*\*\* Distanţa dintre puncte este formată din segmente cumulate ce sunt mai mici decât valoarea 1 milimetru.





**DATE DESPRE IMOBILUL NR. 192**

Oficiul de Cadastru și Publicitate Imobiliară GIURGIU  
Biroul de Cadastru și Publicitate Imobiliară Giurgiu

**A. Partea I. Descrierea imobilului**

TEREN Intravilan

Adresa: Loc. Adunatii-Copaceni, Jud. Giurgiu

Nr. Crt	Nr cadastral Nr. topografic	Suprafața* (mp)	Observații / Referințe
A1	37701	2.500	Sector cadastral:91 Teren neimprejmuit;

**B. Partea II. Proprietari și acte**

Inscrieri privitoare la dreptul de proprietate și alte drepturi reale	Referințe
<b>62527 / 26/09/2019</b>	
Act Notarial nr. 3951, din 26/09/2019 emis de Mocanu Stefan Calin;	
B3	A1
Intabulare, drept de PROPRIETATE, cumparare, dobandit prin Conventie, cota actuala 1/1, cota initiala 1/1 1) CRUCERU IONUT RAZVAN, , necasatorit	

**C. Partea III. SARCINI .**

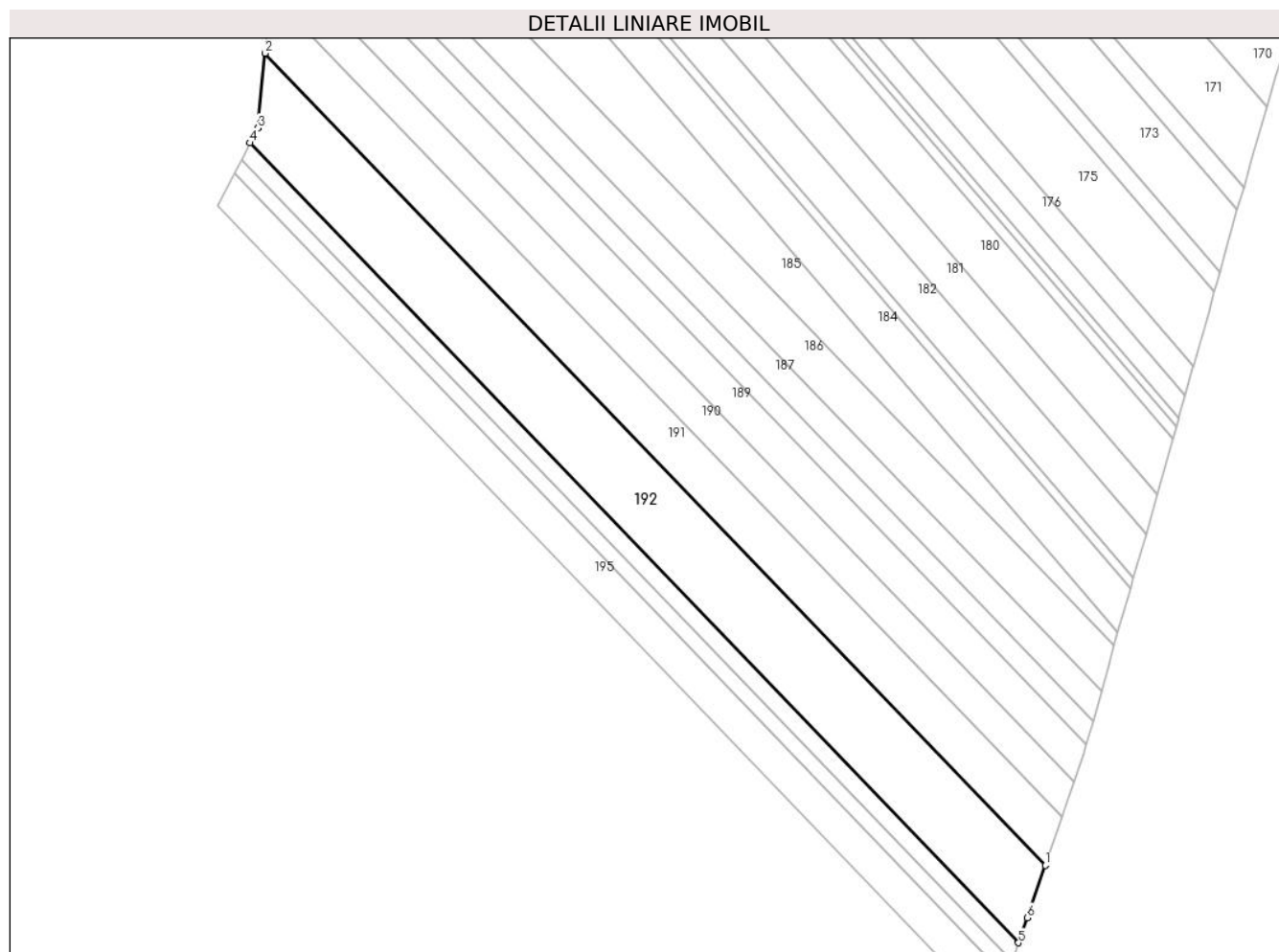
Inscrieri privind dezmembramintele dreptului de proprietate, drepturi reale de garanție și sarcini	Referințe
NU SUNT	

## Anexa Nr. 1 La Partea I

## Teren

Nr cadastral	Suprafața (mp)*	Observații / Referințe
37701	2.500	

\* Suprafața este determinată în planul de proiecție Stereo 70.



## Date referitoare la teren

Crt	Categorie folosință	Intravilan	Suprafața (mp)	Tarla	Parcelă	Nr. topo	Observații / Referințe
1	arabil	DA	2.500	86	1298	-	P1333 (DIN TP P1298). INTRAVILAN CONFORM PUG.

## Lungime Segmente

1) Valorile lungimilor segmentelor sunt obținute din proiecție în plan.

Punct început	X / Y	Punct sfârșit	X / Y	Lungime segment (** (m)
1	586.132,55 306.981,857	2	585.995,749 307.124,188	197.415
2	585.995,749 307.124,188	3	585.994,448 307.111,09	13.162
3	585.994,448 307.111,09	4	585.993,102 307.108,476	2.94
4	585.993,102 307.108,476	5	586.127,848 306.968,283	194.449
5	586.127,848 306.968,283	6	586.129,363 306.972,671	4.642

Punct început	X / Y	Punct sfârşit	X / Y	Lungime segment (** (m)
6	586.129,363 306.972,671	1	586.132,55 306.981,857	9.723

\*\* Lungimile segmentelor sunt determinate în planul de proiecţie Stereo 70 şi sunt rotunjite la 1 milimetru.

\*\*\* Distanţa dintre puncte este formată din segmente cumulate ce sunt mai mici decât valoarea 1 milimetru.



**DATE DESPRE IMOBILUL NR. 193**

Oficiul de Cadastru și Publicitate Imobiliară GIURGIU  
Biroul de Cadastru și Publicitate Imobiliară Giurgiu

**A. Partea I. Descrierea imobilului**

TEREN Intravilan

Adresa: Loc. Adunatii-Copaceni, Jud. Giurgiu

Nr. Crt	Nr cadastral Nr. topografic	Suprafața* (mp)	Observații / Referințe
A1	41173	600	Sector cadastral:91 Teren neimprejmuit;

**B. Partea II. Proprietari și acte**

Inscrieri privitoare la dreptul de proprietate și alte drepturi reale	Referințe
<b>23167 / 22/03/2022</b>	
Act Notarial nr. 1023, din 18/03/2022 emis de Mocanu Stefan Calin;	
B2	A1
Intabulare, drept de PROPRIETATEcumparare, dobandit prin Conventie, cota actuala 1/1, cota initiala 1/1	
1) CRUCERU IONUT RAZVAN, necasatorit	

**C. Partea III. SARCINI .**

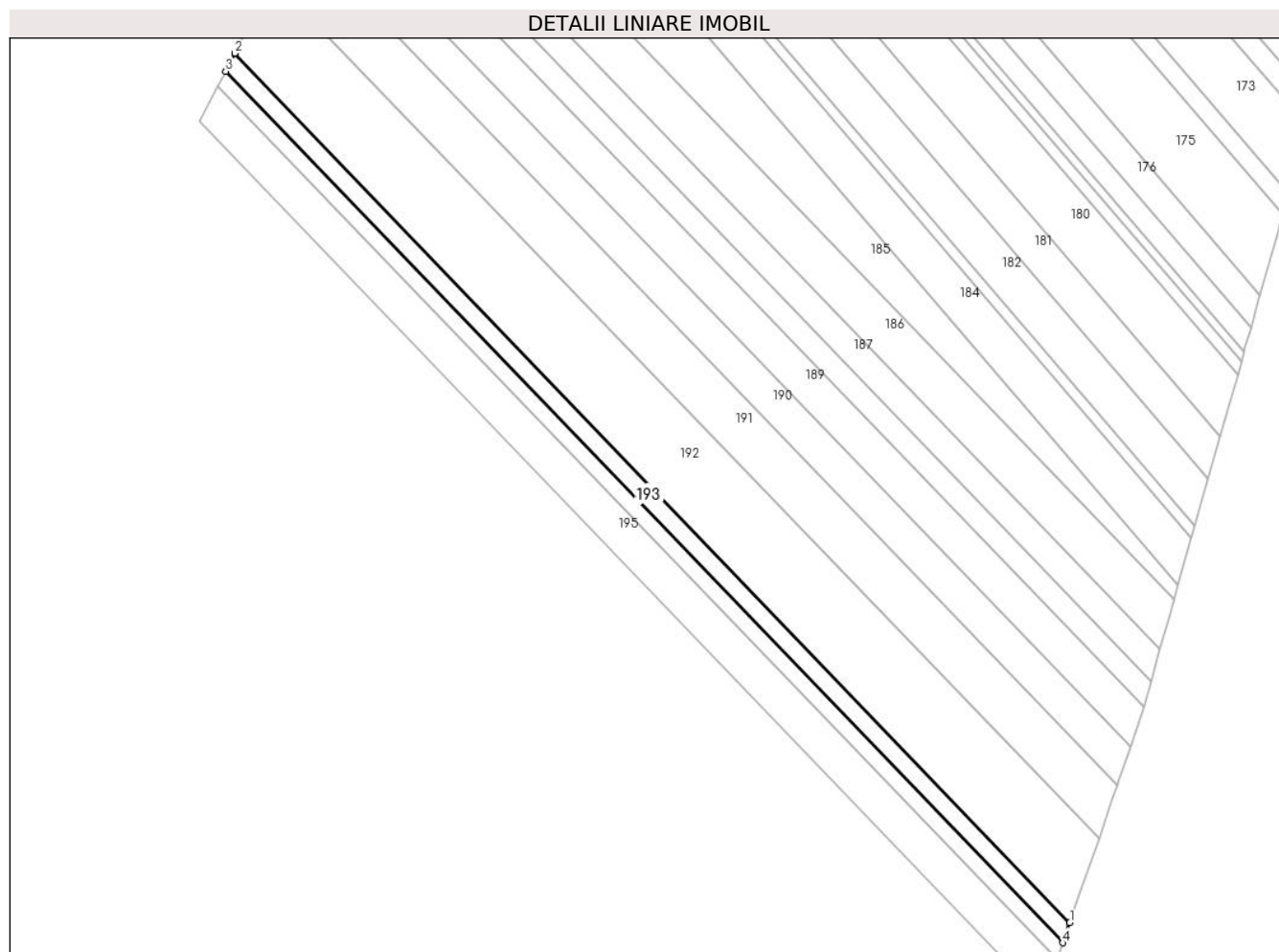
Inscrieri privind dezmembramintele dreptului de proprietate, drepturi reale de garanție și sarcini	Referințe
NU SUNT	

## Anexa Nr. 1 La Partea I

## Teren

Nr cadastral	Suprafața (mp)*	Observații / Referințe
41173	600	

\* Suprafața este determinată în planul de proiecție Stereo 70.



## Date referitoare la teren

Crt	Categorie folosință	Intravilan	Suprafața (mp)	Tarla	Parcelă	Nr. topo	Observații / Referințe
1	arabil	DA	600	89	1337	-	P1333 (DIN TP P1337). INTRAVILAN CONFORM PUG.

## Lungime Segmente

1) Valorile lungimilor segmentelor sunt obținute din proiecție în plan.

Punct început	X / Y	Punct sfârșit	X / Y	Lungime segment (** (m)
1	586.127,848 306.968,283	2	585.993,102 307.108,476	194.449
2	585.993,102 307.108,476	3	585.991,611 307.105,581	3.256
3	585.991,611 307.105,581	4	586.126,718 306.965,012	194.971
4	586.126,718 306.965,012	1	586.127,848 306.968,283	3.461

**\*\* Lungimile segmentelor sunt determinate în planul de proiecție Stereo 70 și sunt rotunjite la 1 milimetru.**

**\*\*\* Distanța dintre puncte este formată din segmente cumulate ce sunt mai mici decât valoarea 1 milimetru.**





**DATE DESPRE IMOBILUL NR. 194**

Oficiul de Cadastru și Publicitate Imobiliară GIURGIU  
Biroul de Cadastru și Publicitate Imobiliară Giurgiu

**A. Partea I. Descrierea imobilului**

TEREN Intravilan

Adresa: Loc. Adunatii-Copaceni, Jud. Giurgiu

Nr. Crt	Nr cadastral Nr. topografic	Suprafața* (mp)	Observații / Referințe
A1	42243	500	Sector cadastral:91 Teren neimprejmuit;

**B. Partea II. Proprietari și acte**

Inscrieri privitoare la dreptul de proprietate și alte drepturi reale	Referințe
<b>85399 / 12/07/2024</b>	
Act Notarial nr. 1558, din 11/07/2024 emis de Mocanu Stefan Calin;	
B2	A1
Intabulare, drept de PROPRIETATEtitlu cumparare, dobandit prin Conventie, cota actuala 1/1, cota initiala 1/1 1) CRUCERU IONUT-RAZVAN, necasatorit	

**C. Partea III. SARCINI .**

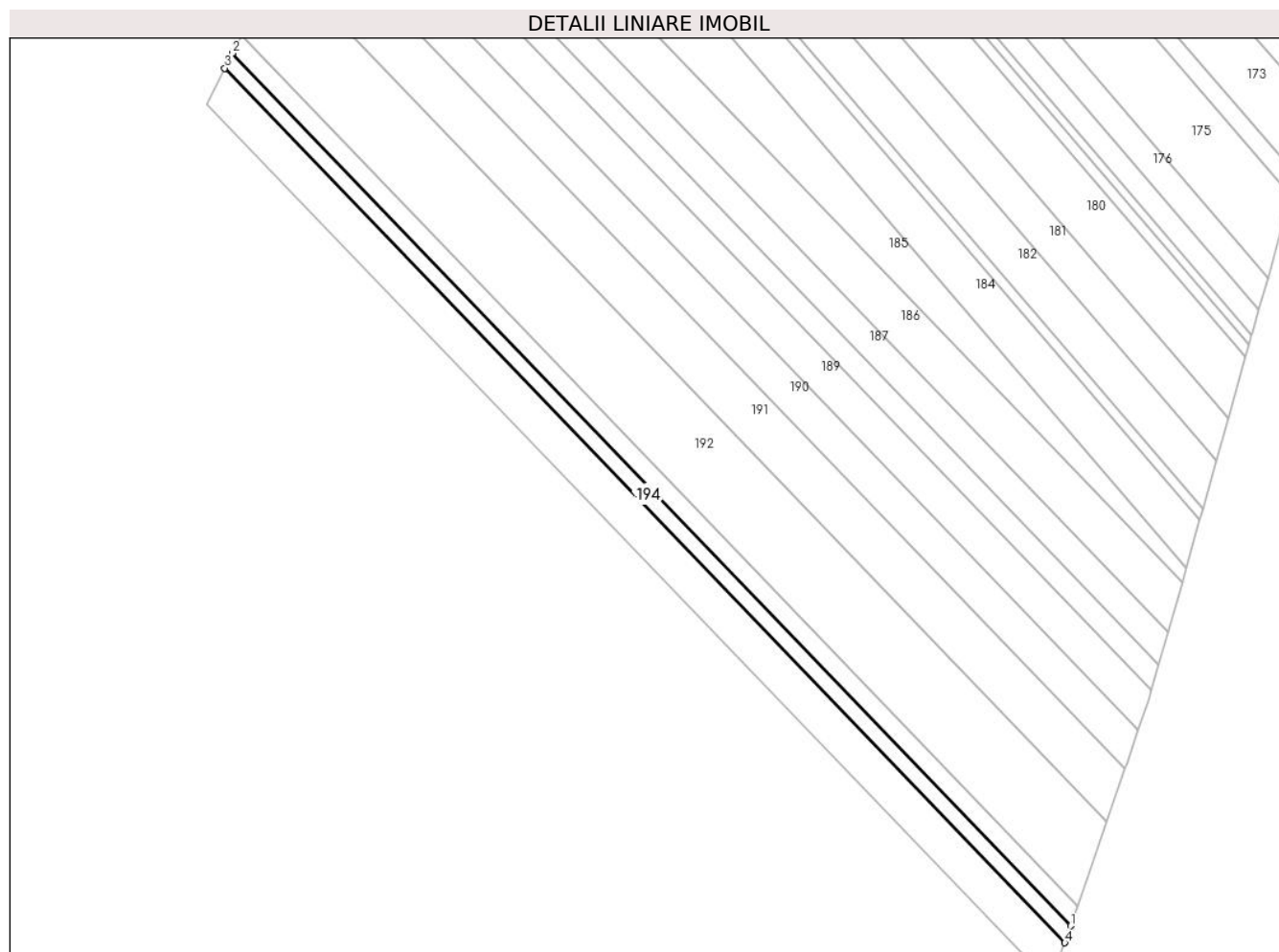
Inscrieri privind dezmembramintele dreptului de proprietate, drepturi reale de garanție și sarcini	Referințe
NU SUNT	

## Anexa Nr. 1 La Partea I

## Teren

Nr cadastral	Suprafața (mp)*	Observații / Referințe
42243	500	

\* Suprafața este determinată în planul de proiecție Stereo 70.



## Date referitoare la teren

Crt	Categorie folosință	Intravilan	Suprafața (mp)	Tarla	Parcelă	Nr. topo	Observații / Referințe
1	arabil	DA	500	89	1333	-	Intravilan conform PUG.

## Lungime Segmente

1) Valorile lungimilor segmentelor sunt obținute din proiecție în plan.

Punct început	X / Y	Punct sfârșit	X / Y	Lungime segment (** (m)
1	586.126,718 306.965,012	2	585.991,611 307.105,581	194.971
2	585.991,611 307.105,581	3	585.990,371 307.103,174	2.708
3	585.990,371 307.103,174	4	586.125,779 306.962,292	195.405
4	586.125,779 306.962,292	1	586.126,718 306.965,012	2.878

\*\* Lungimile segmentelor sunt determinate în planul de proiecție Stereo 70 și sunt rotunjite la 1 milimetru.

**\*\*\* Distanţa dintre puncte este formată din segmente cumulate ce sunt mai mici decât valoarea 1 milimetru.**



**DATE DESPRE IMOBILUL NR. 195**

Oficiul de Cadastru și Publicitate Imobiliară GIURGIU  
Biroul de Cadastru și Publicitate Imobiliară Giurgiu

**A. Partea I. Descrierea imobilului**

TEREN Intravilan

Adresa: Loc. Adunatii-Copaceni, Jud. Giurgiu

Nr. Crt	Nr cadastral Nr. topografic	Suprafața* (mp)	Observații / Referințe
A1		1.200	Sector cadastral:91 Teren neimprejmuit;

**B. Partea II. Proprietari și acte**

Inscrieri privitoare la dreptul de proprietate și alte drepturi reale		Referințe
/		
Act Administrativ nr. 100618, din 25/03/2003 emis de CJSAPT GIURGIU;		
B1	Intabulare, drept de PROPRIETATE, dobandit prin Reconstituire, cota actuala 1/1, cota initiala 1/1 1) RADU M. MARIN	A1

**C. Partea III. SARCINI .**

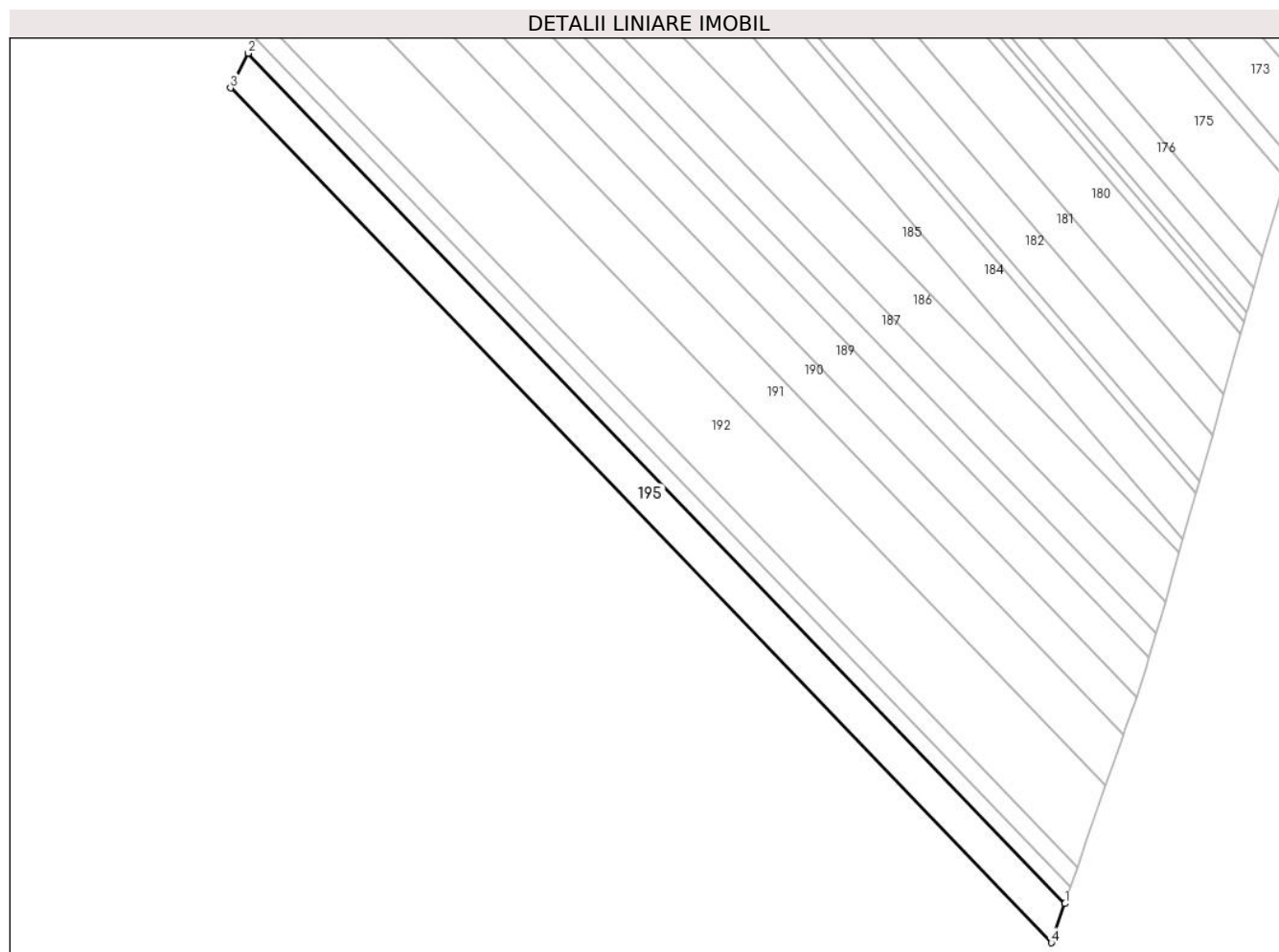
Inscrieri privind dezmembramintele dreptului de proprietate, drepturi reale de garanție și sarcini	Referințe
NU SUNT	

## Anexa Nr. 1 La Partea I

## Teren

Nr cadastral	Suprafața (mp)*	Observații / Referințe
	1.200	

\* Suprafața este determinată în planul de proiecție Stereo 70.



## Date referitoare la teren

Crt	Categorie folosință	Intravilan	Suprafața (mp)	Tarla	Parcelă	Nr. topo	Observații / Referințe
1	arabil	DA	1.200	89	1333	-	T89, P1333 (DIN TP T86, P1298). INTRAVILAN CONFORM PUG.

## Lungime Segmente

1) Valorile lungimilor segmentelor sunt obținute din proiecție în plan.

Punct început	X / Y	Punct sfârșit	X / Y	Lungime segment (** (m)
1	586.125,779 306.962,292	2	585.990,371 307.103,174	195.405
2	585.990,371 307.103,174	3	585.987,407 307.097,419	6.473
3	585.987,407 307.097,419	4	586.123,534 306.955,79	196.442
4	586.123,534 306.955,79	1	586.125,779 306.962,292	6.879

**\*\* Lungimile segmentelor sunt determinate în planul de proiecție Stereo 70 și sunt rotunjite la 1 milimetru.**

**\*\*\* Distanța dintre puncte este formată din segmente cumulate ce sunt mai mici decât valoarea 1 milimetru.**





**DATE DESPRE IMOBILUL NR. 196**

Oficiul de Cadastru și Publicitate Imobiliară GIURGIU  
Biroul de Cadastru și Publicitate Imobiliară Giurgiu

**A. Partea I. Descrierea imobilului**

TEREN Intravilan

Adresa: Loc. Adunatii-Copaceni, Jud. Giurgiu

Nr. Crt	Nr cadastral Nr. topografic	Suprafața* (mp)	Observații / Referințe
A1	30402	22.700	Sector cadastral:68 Teren neimprejmut;

**B. Partea II. Proprietari și acte**

Inscrieri privitoare la dreptul de proprietate și alte drepturi reale		Referințe
<b>49904 / 27/08/2020</b>		
Hotarare Judecatoreasca nr. 8309, din 09/12/2013 emis de JUDECATORIA GIURGIU DOSAR 16139/236/2012 (act administrativ nr 7905 din 09.09.2020, emis de PRIMARIA ADUNATII COPACENI;act administrativ nr 67386 din 04.02.2020, emis de ONRC;act administrativ nr 7904 din 09.09.2020, emis de PRIMARIA ADUNATII COPACENI;act administrativ nr 70452 din 04.02.2020, emis de ONRC BUCURESTI);		
B4	Intabulare, drept de PROPRIETATE, titlu revendicare imobiliara, dobandit prin Hotarare Judecatoreasca, cota actuala 1/1, cota initiala 1/1	A1
1) INTERLAND CONSTRUCT SRL, CIF:22118318 2) GMC GREEN EUROVEST SRL, CIF:21248778		

**C. Partea III. SARCINI .**

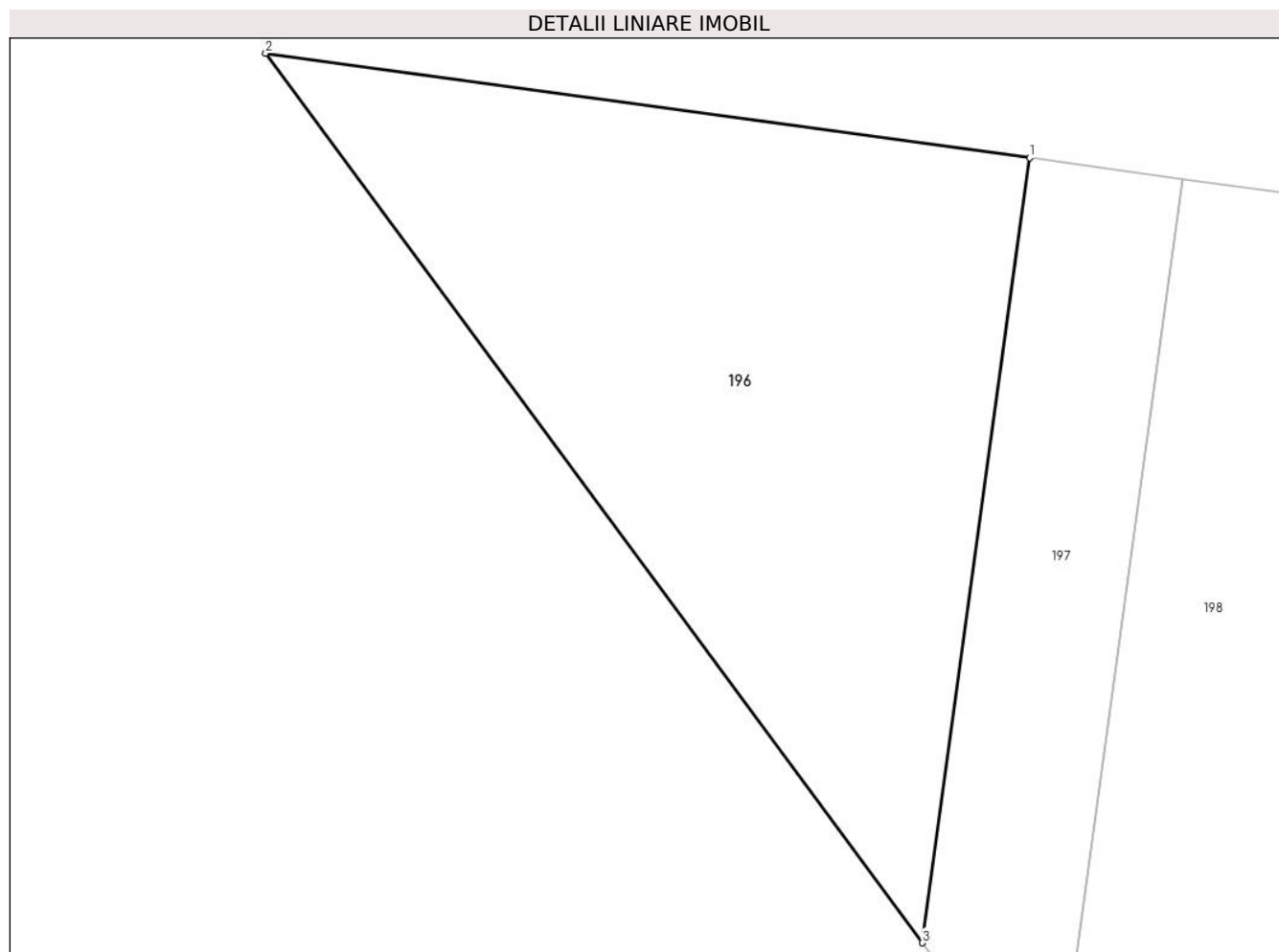
Inscrieri privind dezmembramintele dreptului de proprietate, drepturi reale de garanție și sarcini	Referințe
NU SUNT	

## Anexa Nr. 1 La Partea I

## Teren

Nr cadastral	Suprafața (mp)*	Observații / Referințe
30402	22.700	

\* Suprafața este determinată în planul de proiecție Stereo 70.



## Date referitoare la teren

Crt	Categorie folosință	Intravilan	Suprafața (mp)	Tarla	Parcelă	Nr. topo	Observații / Referințe
1	arabil	DA	22.700	69	1096	-	T 69 P1096 (DIN TP T72 P1103). Intravilan conform PUG.

## Lungime Segmente

1) Valorile lungimilor segmentelor sunt obținute din proiecție în plan.

Punct început	X / Y	Punct sfârșit	X / Y	Lungime segment (** (m))
1	580.737,565 305.002,242	2	580.529,232 305.030,765	210.276
2	580.529,232 305.030,765	3	580.708,279 304.788,332	301.383
3	580.708,279 304.788,332	1	580.737,565 305.002,242	215.905

\*\* Lungimile segmentelor sunt determinate în planul de proiecție Stereo 70 și sunt rotunjite la 1 milimetru.

\*\*\* Distanța dintre puncte este formată din segmente cumulate ce sunt mai mici decât valoarea 1 milimetru.

**DATE DESPRE IMOBILUL NR. 197**

Oficiul de Cadastru și Publicitate Imobiliară GIURGIU  
Biroul de Cadastru și Publicitate Imobiliară Giurgiu

**A. Partea I. Descrierea imobilului**

TEREN Intravilan

Adresa: Loc. Adunatii-Copaceni, Jud. Giurgiu

Nr. Crt	Nr cadastral Nr. topografic	Suprafața* (mp)	Observații / Referințe
A1	30217	10.000	Sector cadastral:68 Teren neimprejmuit;

**B. Partea II. Proprietari și acte**

Inscrieri privitoare la dreptul de proprietate și alte drepturi reale		Referințe
<b>32816 / 09/11/2009</b>		
Act Administrativ nr. 100037, din 05/02/2003 emis de CJPSDPAT (hotarare judecatoreasca nr. 1291/07-04-2006 emis de JUDECATORIA GIURGIU definitiva si irevocabila);		
B1	Intabulare, drept de PROPRIETATEcu titlu drept tranzactie, dobandit prin lesire Din Indiviziune, cota actuala 1/1, cota initiala 1/1 1) MIHAI NICOLETA	A1
<b>44717 / 28/08/2014</b>		
Act Normativ nr. 17, din 07/03/2014 emis de Parlamentul Romaniei;		
B3	Imobil aflat sub incidenta art.3 alin.(1) din Legea 17/2014, dobandit prin Lege	A1

**C. Partea III. SARCINI**

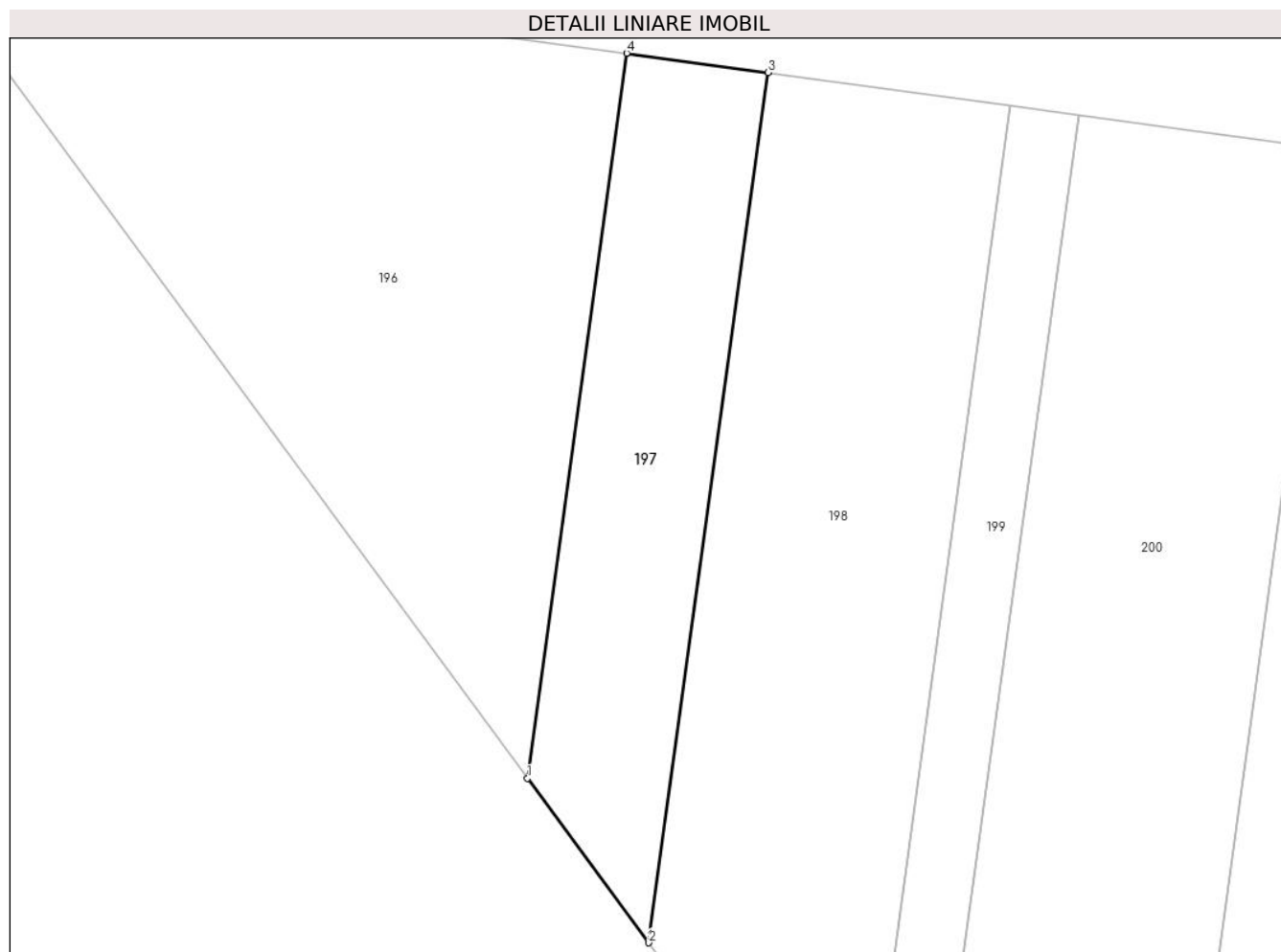
Inscrieri privind dezmembramintele dreptului de proprietate, drepturi reale de garanție și sarcini		Referințe
<b>32816 / 09/11/2009</b>		
Act Administrativ nr. 7257, din 21/02/2008 emis de JUdecatoria Giurgiu (certificat de grefa in scris sub nr 48761 din 02.10.2008);		
C1	se transcrie notarea litigiului as imobilului de la A.1, in favoarea: SC SKY CONSULTING AND INVESTMENTS SRL	A1
Act Administrativ nr. 17829, din 26/05/2009 emis de Judecatoria Giurgiu (certificat de grefa in scris sub nr 15107 din 26.05.2009);		
C2	se transcrie notarea litigiului asupra imobilului de la A.1, in favoarea: SC AMER INVESTMENT STIL SRL	A1

## Anexa Nr. 1 La Partea I

## Teren

Nr cadastral	Suprafața (mp)*	Observații / Referințe
30217	10.000	

\* Suprafața este determinată în planul de proiecție Stereo 70.



## Date referitoare la teren

Crt	Categorie folosință	Intravilan	Suprafața (mp)	Tarla	Parcelă	Nr. topo	Observații / Referințe
1	arabil	DA	10.000	69	1096	-	T69 P1096 (DIN TP T69/6 P1096/6). Intravilan conform PUG.

## Lungime Segmente

1) Valorile lungimilor segmentelor sunt obținute din proiecție în plan.

Punct început	X / Y	Punct sfârșit	X / Y	Lungime segment (** (m)
1	580.708,279 304.788,332	2	580.744,127 304.739,792	60.342
2	580.744,127 304.739,792	3	580.779,277 304.996,531	259.134
3	580.779,277 304.996,531	4	580.737,565 305.002,242	42.101
4	580.737,565 305.002,242	1	580.708,279 304.788,332	215.905

**\*\* Lungimile segmentelor sunt determinate în planul de proiecție Stereo 70 și sunt rotunjite la 1 milimetru.**

**\*\*\* Distanța dintre puncte este formată din segmente cumulate ce sunt mai mici decât valoarea 1 milimetru.**



**DATE DESPRE IMOBILUL NR. 198**

Oficiul de Cadastru și Publicitate Imobiliară GIURGIU  
Biroul de Cadastru și Publicitate Imobiliară Giurgiu

**A. Partea I. Descrierea imobilului**

TEREN Intravilan

Adresa: Loc. Adunatii-Copaceni, Jud. Giurgiu

Nr. Crt	Nr cadastral Nr. topografic	Suprafața* (mp)	Observații / Referințe
A1	34963	Din acte: 31.327 Masurata: 21.133	Sector cadastral:68 Teren neimprejmuit;

**B. Partea II. Proprietari și acte**

Inscrieri privitoare la dreptul de proprietate și alte drepturi reale	Referințe
<b>5904 / 04/02/2014</b>	
Act Administrativ nr. 105333, din 15/10/2004 emis de CJPSDPAT GIURGIU (hotarare judecatoreasca nr. 4856/12-09-2007 emis de JUDECATORIA GIURGIU);	
B2	Intabulare, drept de PROPRIETATEtranzactie, dobandit prin Hotarare Judecatoreasca, cota actuala 1/1, cota initiala 1/1 1) LOVIN IOANA

**C. Partea III. SARCINI .**

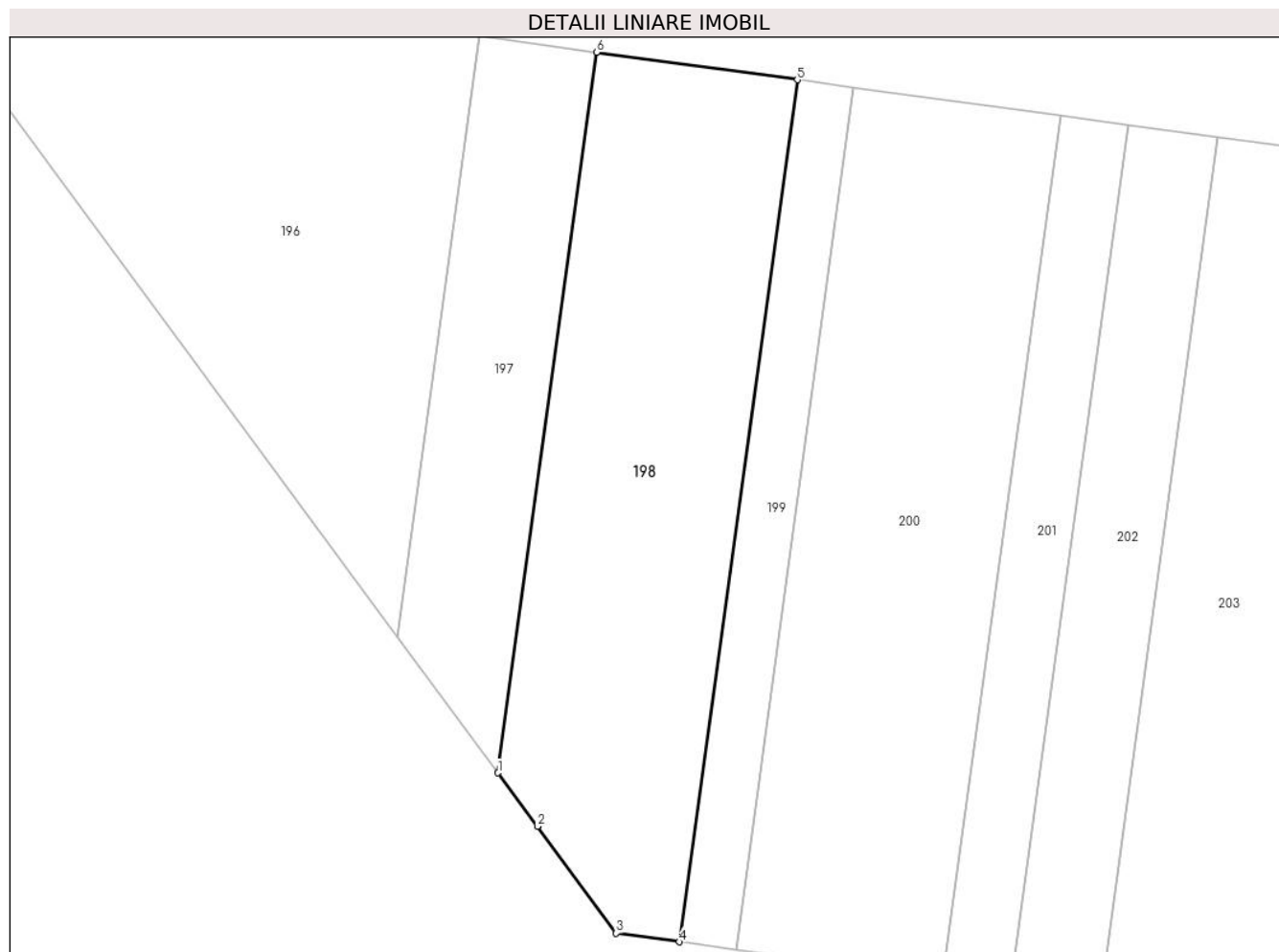
Inscrieri privind dezmembramintele dreptului de proprietate, drepturi reale de garanție și sarcini	Referințe
NU SUNT	

## Anexa Nr. 1 La Partea I

## Teren

Nr cadastral	Suprafața (mp)*	Observații / Referințe
34963	Din acte: 31.327 Masurata: 21.133	

\* Suprafața este determinată în planul de proiecție Stereo 70.



## Date referitoare la teren

Crt	Categorie folosință	Intravilan	Suprafața (mp)	Tarla	Parcelă	Nr. topo	Observații / Referințe
1	arabil	DA	21.133	69	1096	-	T69 P1096 (DIN TP T69/2 P1096/2). Intravilan conform PUG.

## Lungime Segmente

1) Valorile lungimilor segmentelor sunt obținute din proiecție în plan.

Punct început	X / Y	Punct sfârșit	X / Y	Lungime segment (** (m)
1	580.744,127 304.739,792	2	580.758,163 304.720,786	23.627
2	580.758,163 304.720,786	3	580.786,294 304.682,697	47.351
3	580.786,294 304.682,697	4	580.808,8 304.679,619	22.716
4	580.808,8 304.679,619	5	580.850,846 304.986,733	309.979



Punct început	X / Y	Punct sfârşit	X / Y	Lungime segment (** (m)
5	580.850,846 304.986,733	6	580.779,277 304.996,531	72.237
6	580.779,277 304.996,531	1	580.744,127 304.739,792	259.134

\*\* Lungimile segmentelor sunt determinate în planul de proiecţie Stereo 70 şi sunt rotunjite la 1 milimetru.

\*\*\* Distanţa dintre puncte este formată din segmente cumulate ce sunt mai mici decât valoarea 1 milimetru.



**DATE DESPRE IMOBILUL NR. 199**

Oficiul de Cadastru și Publicitate Imobiliară GIURGIU  
Biroul de Cadastru și Publicitate Imobiliară Giurgiu

**A. Partea I. Descrierea imobilului**

TEREN Intravilan

Adresa: Loc. Adunatii-Copaceni, Jud. Giurgiu

Nr. Crt	Nr cadastral Nr. topografic	Suprafața* (mp)	Observații / Referințe
A1		6.300	Sector cadastral:68 Teren neimprejmuit;

**B. Partea II. Proprietari și acte**

Inscrieri privitoare la dreptul de proprietate și alte drepturi reale		Referințe
/		
Act Administrativ nr. 63145, din 01/07/1996 emis de CJPSDPAT GIURGIU;		
B1	Intabulare, drept de PROPRIETATE, dobandit prin Reconstituire, cota actuala 1/1, cota initiala 1/1 1) ION GH STEFAN 2) ION GH ION	A1

**C. Partea III. SARCINI .**

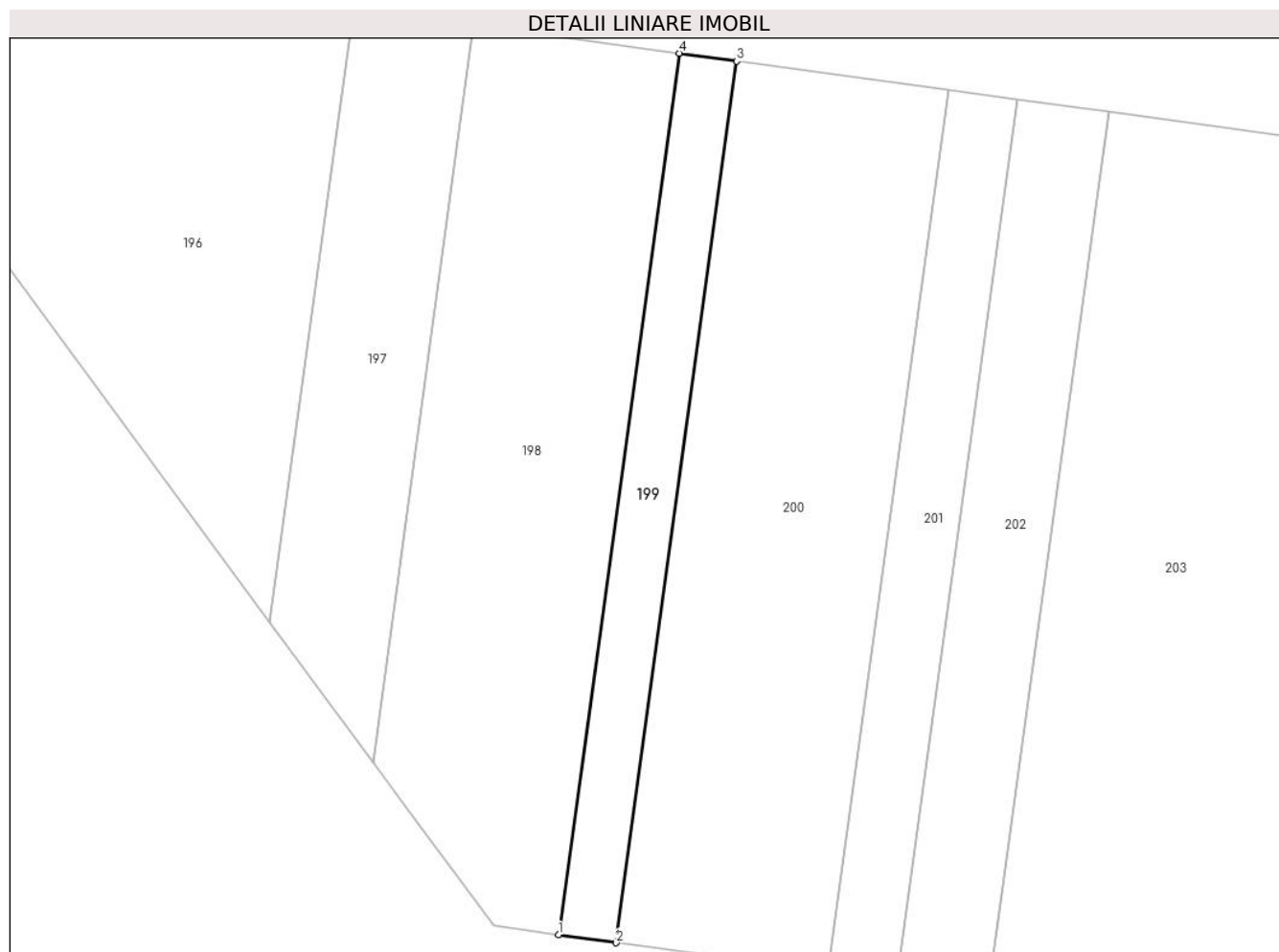
Inscrieri privind dezmembramintele dreptului de proprietate, drepturi reale de garanție și sarcini	Referințe
NU SUNT	

## Anexa Nr. 1 La Partea I

## Teren

Nr cadastral	Suprafața (mp)*	Observații / Referințe
	6.300	

\* Suprafața este determinată în planul de proiecție Stereo 70.



## Date referitoare la teren

Crt	Categorie folosință	Intravilan	Suprafața (mp)	Tarla	Parcelă	Nr. topo	Observații / Referințe
1	arabil	DA	6.300	69	1096	-	Intravilan conform PUG.

## Lungime Segmente

1) Valorile lungimilor segmentelor sunt obținute din proiecție în plan.

Punct început	X / Y	Punct sfârșit	X / Y	Lungime segment (** (m)
1	580.808,8 304.679,619	2	580.828,936 304.676,865	20.323
2	580.828,936 304.676,865	3	580.870,983 304.983,976	309.976
3	580.870,983 304.983,976	4	580.850,846 304.986,733	20.325
4	580.850,846 304.986,733	1	580.808,8 304.679,619	309.979

\*\* Lungimile segmentelor sunt determinate în planul de proiecție Stereo 70 și sunt rotunjite la 1 milimetru.

**\*\*\* Distanţa dintre puncte este formată din segmente cumulate ce sunt mai mici decât valoarea 1 milimetru.**



**DATE DESPRE IMOBILUL NR. 200**

Oficiul de Cadastru și Publicitate Imobiliară GIURGIU  
Biroul de Cadastru și Publicitate Imobiliară Giurgiu

**A. Partea I. Descrierea imobilului**

TEREN Intravilan

Adresa: Loc. Adunatii-Copaceni, Jud. Giurgiu

Nr. Crt	Nr cadastral Nr. topografic	Suprafața* (mp)	Observații / Referințe
A1		23.100	Sector cadastral:68 Teren neimprejmuit;

**B. Partea II. Proprietari și acte**

Inscrieri privitoare la dreptul de proprietate și alte drepturi reale		Referințe
/		
Act Administrativ nr. 95981, din 14/02/2003 emis de CJS DAPT GIURGIU;		
B1	Intabulare, drept de PROPRIETATE, dobandit prin Reconstituire, cota actuala 1/1, cota initiala 1/1 1) <b>NEGUT IOANA</b> DEFUNCT:Da	A1

**C. Partea III. SARCINI .**

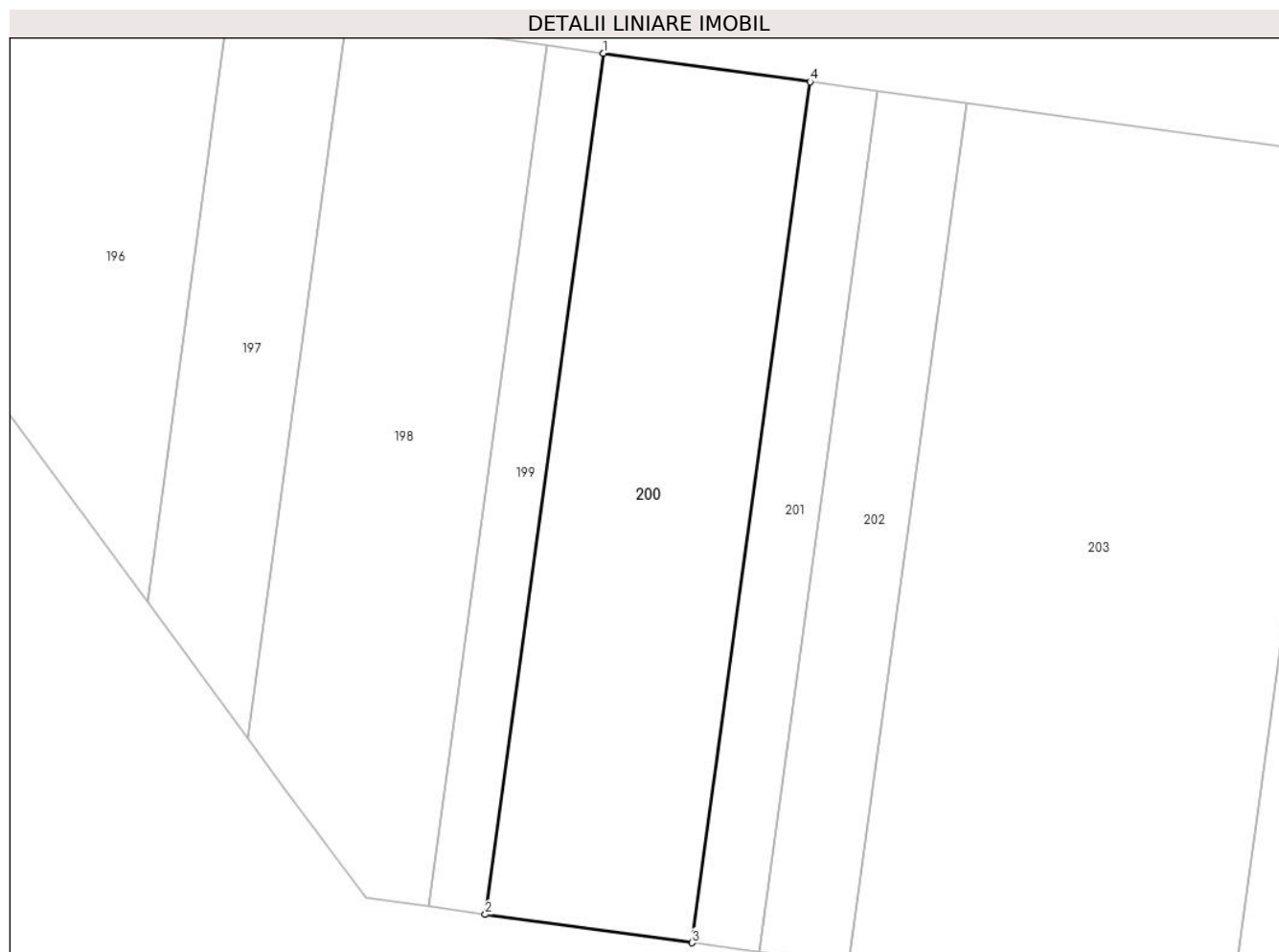
Inscrieri privind dezmembramintele dreptului de proprietate, drepturi reale de garanție și sarcini	Referințe
NU SUNT	

## Anexa Nr. 1 La Partea I

## Teren

Nr cadastral	Suprafața (mp)*	Observații / Referințe
	23.100	

\* Suprafața este determinată în planul de proiecție Stereo 70.



## Date referitoare la teren

Crt	Categorie folosință	Intravilan	Suprafața (mp)	Tarla	Parcelă	Nr. topo	Observații / Referințe
1	arabil	DA	23.100	69	1096	-	Intravilan conform PUG.

## Lungime Segmente

1) Valorile lungimilor segmentelor sunt obținute din proiecție în plan.

Punct început	X / Y	Punct sfârșit	X / Y	Lungime segment (** (m)
1	580.870,983 304.983,976	2	580.828,936 304.676,865	309.976
2	580.828,936 304.676,865	3	580.902,772 304.666,765	74.524
3	580.902,772 304.666,765	4	580.944,817 304.973,868	309.968
4	580.944,817 304.973,868	1	580.870,983 304.983,976	74.523

\*\* Lungimile segmentelor sunt determinate în planul de proiecție Stereo 70 și sunt rotunjite la 1 milimetru.



**\*\*\* Distanţa dintre puncte este formată din segmente cumulate ce sunt mai mici decât valoarea 1 milimetru.**



**DATE DESPRE IMOBILUL NR. 201**

Oficiul de Cadastru și Publicitate Imobiliară GIURGIU  
Biroul de Cadastru și Publicitate Imobiliară Giurgiu

**A. Partea I. Descrierea imobilului**

TEREN Intravilan

Adresa: Loc. Adunatii-Copaceni, Jud. Giurgiu

Nr. Crt	Nr cadastral Nr. topografic	Suprafața* (mp)	Observații / Referințe
A1		7.500	Sector cadastral:68 Teren neimprejmuit;

**B. Partea II. Proprietari și acte**

Inscrieri privitoare la dreptul de proprietate și alte drepturi reale		Referințe
/		
Act Administrativ nr. 118025, din 05/10/2006 emis de CJS DAPT;		
B1	Intabulare, drept de PROPRIETATE, dobandit prin Reconstituire, cota actuala 1/1, cota initiala 1/1 1) NEGUT GH ION	A1

**C. Partea III. SARCINI .**

Inscrieri privind dezmembramintele dreptului de proprietate, drepturi reale de garanție și sarcini	Referințe
NU SUNT	

## Anexa Nr. 1 La Partea I

## Teren

Nr cadastral	Suprafața (mp)*	Observații / Referințe
	7.500	

\* Suprafața este determinată în planul de proiecție Stereo 70.



## Date referitoare la teren

Crt	Categorie folosință	Intravilan	Suprafața (mp)	Tarla	Parcelă	Nr. topo	Observații / Referințe
1	arabil	DA	7.500	69	1096	-	Intravilan conform PUG.

## Lungime Segmente

1) Valorile lungimilor segmentelor sunt obținute din proiecție în plan.

Punct început	X / Y	Punct sfârșit	X / Y	Lungime segment (** (m)
1	580.944,817 304.973,868	2	580.902,772 304.666,765	309.968
2	580.902,772 304.666,765	3	580.926,745 304.663,486	24.196
3	580.926,745 304.663,486	4	580.968,789 304.970,585	309.964
4	580.968,789 304.970,585	1	580.944,817 304.973,868	24.196

\*\* Lungimile segmentelor sunt determinate în planul de proiecție Stereo 70 și sunt rotunjite la 1 milimetru.

**\*\*\* Distanţa dintre puncte este formată din segmente cumulate ce sunt mai mici decât valoarea 1 milimetru.**



**DATE DESPRE IMOBILUL NR. 202**

Oficiul de Cadastru și Publicitate Imobiliară GIURGIU  
 Biroul de Cadastru și Publicitate Imobiliară Giurgiu

**A. Partea I. Descrierea imobilului**

TEREN Intravilan

Adresa: Loc. Adunatii-Copaceni, Jud. Giurgiu

Nr. Crt	Nr cadastral Nr. topografic	Suprafața* (mp)	Observații / Referințe
A1		10.000	Sector cadastral:68 Teren neimprejmuit;

**B. Partea II. Proprietari și acte**

Inscrieri privitoare la dreptul de proprietate și alte drepturi reale		Referințe
/		
Act Notarial nr. 89, din 28/04/2014 emis de NP CIOBANU VICTOR;		
B1	Intabulare, drept de PROPRIETATE, dobandit prin Succesiune, cota actuala 1/1, cota initiala 1/1 1) RADU STEFAN	A1

**C. Partea III. SARCINI .**

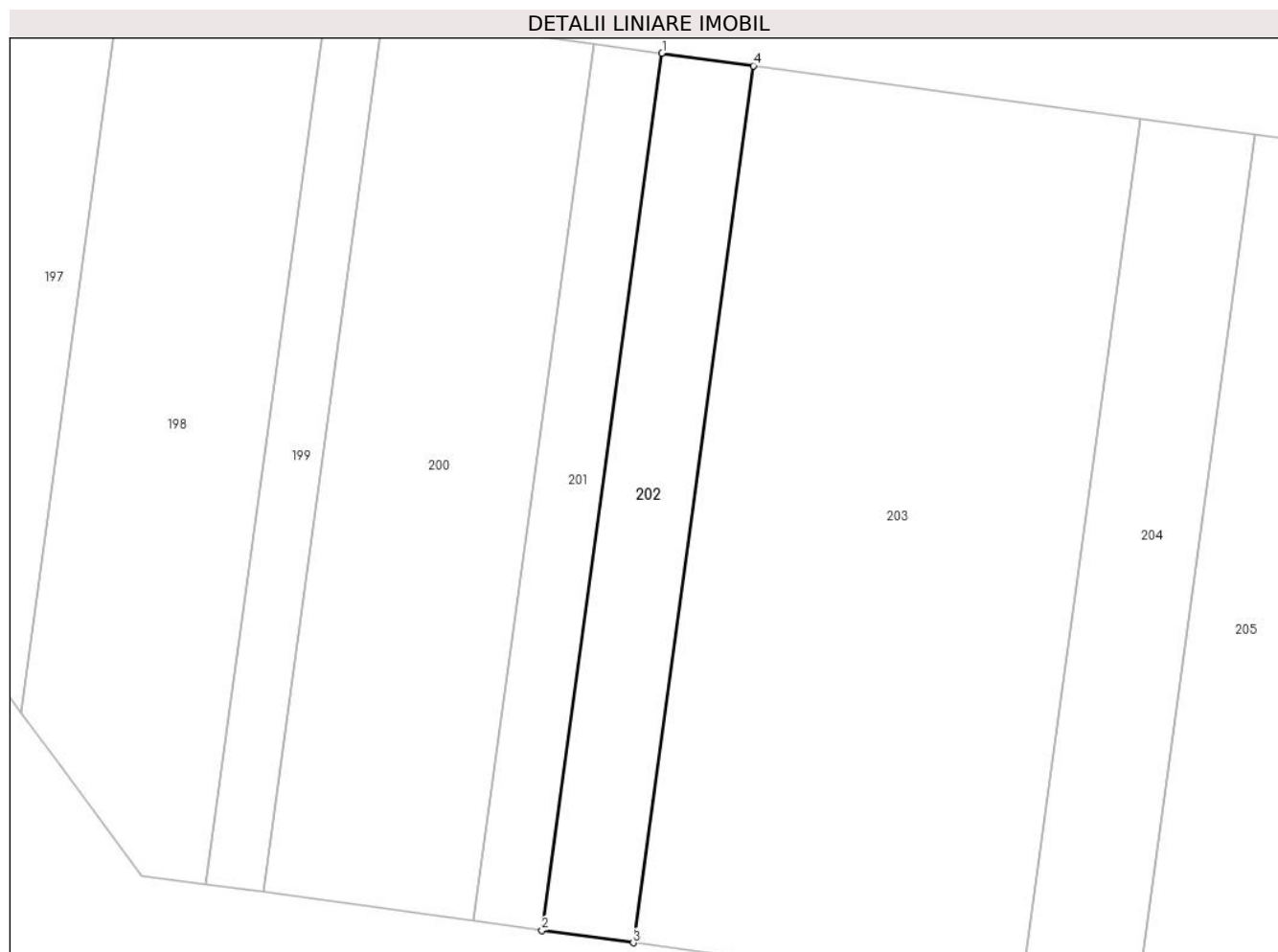
Inscrieri privind dezmembramintele dreptului de proprietate, drepturi reale de garanție și sarcini	Referințe
NU SUNT	

## Anexa Nr. 1 La Partea I

## Teren

Nr cadastral	Suprafața (mp)*	Observații / Referințe
	10.000	

\* Suprafața este determinată în planul de proiecție Stereo 70.



## Date referitoare la teren

Crt	Categorie folosință	Intravilan	Suprafața (mp)	Tarla	Parcelă	Nr. topo	Observații / Referințe
1	arabil	DA	10.000	69	1096	-	T69 (DIN TP T41). Intravilan conform PUG.

## Lungime Segmente

1) Valorile lungimilor segmentelor sunt obținute din proiecție în plan.

Punct început	X / Y	Punct sfârșit	X / Y	Lungime segment (** (m)
1	580.968,789 304.970,585	2	580.926,745 304.663,486	309.964
2	580.926,745 304.663,486	3	580.958,709 304.659,114	32.262
3	580.958,709 304.659,114	4	581.000,753 304.966,209	309.96
4	581.000,753 304.966,209	1	580.968,789 304.970,585	32.262



**\*\* Lungimile segmentelor sunt determinate în planul de proiecție Stereo 70 și sunt rotunjite la 1 milimetru.**

**\*\*\* Distanța dintre puncte este formată din segmente cumulate ce sunt mai mici decât valoarea 1 milimetru.**



**DATE DESPRE IMOBILUL NR. 203**

Oficiul de Cadastru și Publicitate Imobiliară GIURGIU  
Biroul de Cadastru și Publicitate Imobiliară Giurgiu

**A. Partea I. Descrierea imobilului**

TEREN Intravilan

Adresa: Loc. Adunatii-Copaceni, Jud. Giurgiu

Nr. Crt	Nr cadastral Nr. topografic	Suprafața* (mp)	Observații / Referințe
A1		42.477	Sector cadastral:68 Teren neimprejmuit;

**B. Partea II. Proprietari și acte**

Inscrieri privitoare la dreptul de proprietate și alte drepturi reale		Referințe
/		
Act Administrativ nr. 107434, din 24/09/2004 emis de CJPSDPAT GIURGIU;		
B1	Intabulare, drept de PROPRIETATE, dobandit prin Reconstituire, cota actuala 1/1, cota initiala 1/1 1) RADU STEFAN	A1

**C. Partea III. SARCINI .**

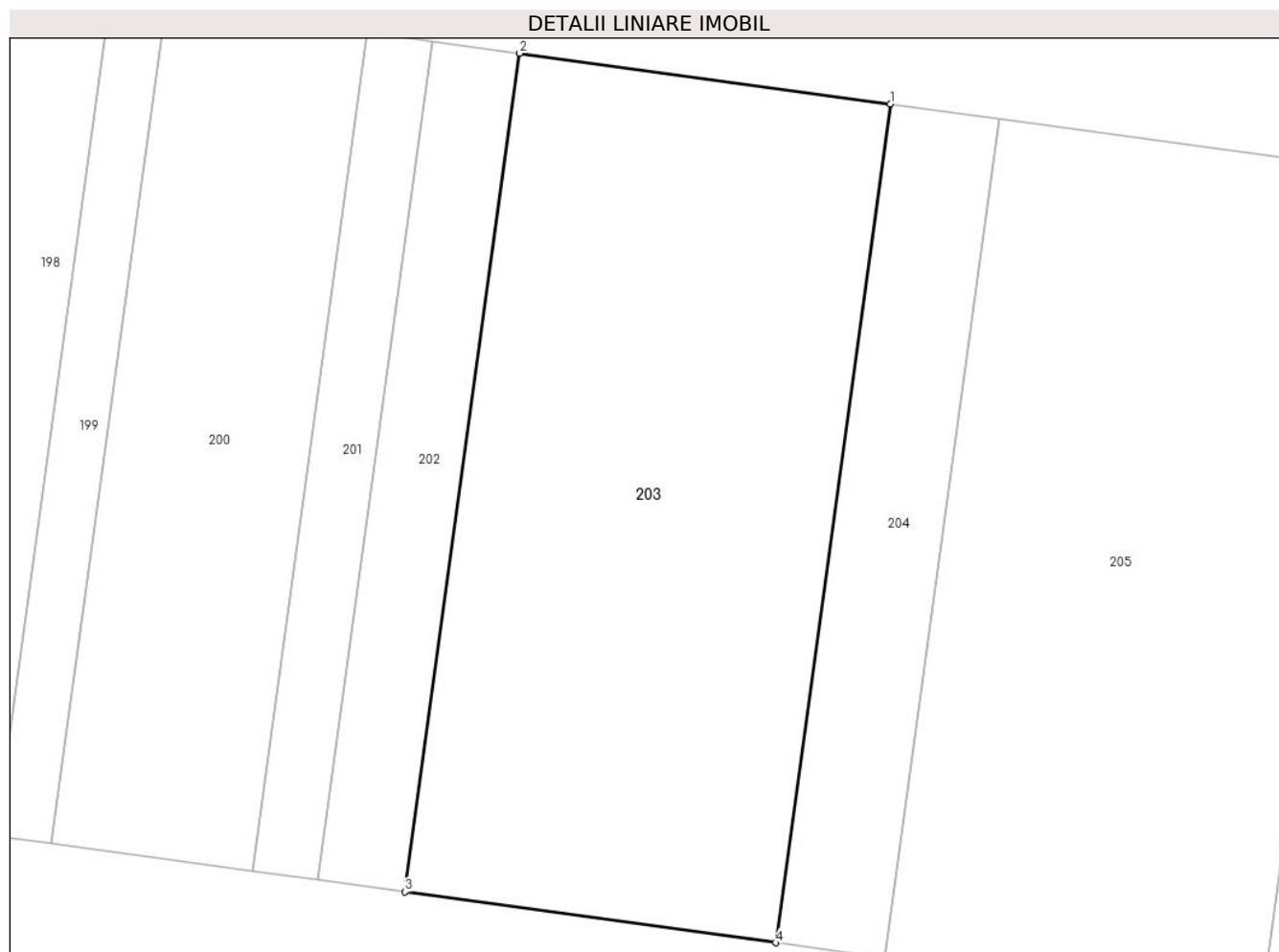
Inscrieri privind dezmembramintele dreptului de proprietate, drepturi reale de garanție și sarcini	Referințe
NU SUNT	

## Anexa Nr. 1 La Partea I

## Teren

Nr cadastral	Suprafața (mp)*	Observații / Referințe
	42.477	

\* Suprafața este determinată în planul de proiecție Stereo 70.



## Date referitoare la teren

Crt	Categorie folosință	Intravilan	Suprafața (mp)	Tarla	Parcelă	Nr. topo	Observații / Referințe
1	arabil	DA	42.477	69	1096	-	P1096 (DIN TP 1096/2). Intravilan conform PUG.

## Lungime Segmente

1) Valorile lungimilor segmentelor sunt obținute din proiecție în plan.

Punct început	X / Y	Punct sfârșit	X / Y	Lungime segment (** (m)
1	581.136,531 304.947,62	2	581.000,753 304.966,209	137.045
2	581.000,753 304.966,209	3	580.958,709 304.659,114	309.96
3	580.958,709 304.659,114	4	581.094,489 304.640,542	137.044
4	581.094,489 304.640,542	1	581.136,531 304.947,62	309.943

**\*\* Lungimile segmentelor sunt determinate în planul de proiecție Stereo 70 și sunt rotunjite la 1 milimetru.**

**\*\*\* Distanța dintre puncte este formată din segmente cumulate ce sunt mai mici decât valoarea 1 milimetru.**



**DATE DESPRE IMOBILUL NR. 204**

Oficiul de Cadastru și Publicitate Imobiliară GIURGIU  
Biroul de Cadastru și Publicitate Imobiliară Giurgiu

**A. Partea I. Descrierea imobilului**

TEREN Intravilan

Adresa: Loc. Adunatii-Copaceni, Jud. Giurgiu

Nr. Crt	Nr cadastral Nr. topografic	Suprafața* (mp)	Observații / Referințe
A1		12.500	Sector cadastral:68 Teren neimprejmuit; Intravilan conform P.U.G, neimprejmuit.

**B. Partea II. Proprietari și acte**

Inscrieri privitoare la dreptul de proprietate și alte drepturi reale		Referințe
<b>96246 / 16/10/2023</b>		
Act Notarial nr. 89, din 11/07/2006 emis de BNP Ciobanu Victor (act notarial nr Act de partaj nr. 89 din 11.07.2006, emis de BNP Ciobanu Victor;act administrativ nr Adeverinta nr.3196 din 07.04.2023, emis de Comuna Adunatii Copaceni;act administrativ nr Certificat fiscal nr. 8360 din 03.10.2023, emis de Comuna Adunatii Copaceni;act administrativ nr HCL nr. 95 din 24.11.2022, emis de Consiliul Local al Comunei Adunatii Copaceni, Titlu de proprietate nr. 100024/24.11.2009 emis de CJSDPAT Giurgiu);		
B1	Intabulare, drept de PROPRIETATE, dobandit prin Succesiune, cota actuala 1/1, cota initiala 1/1 1) <b>RUSU N MARIN</b>	A1

**C. Partea III. SARCINI .**

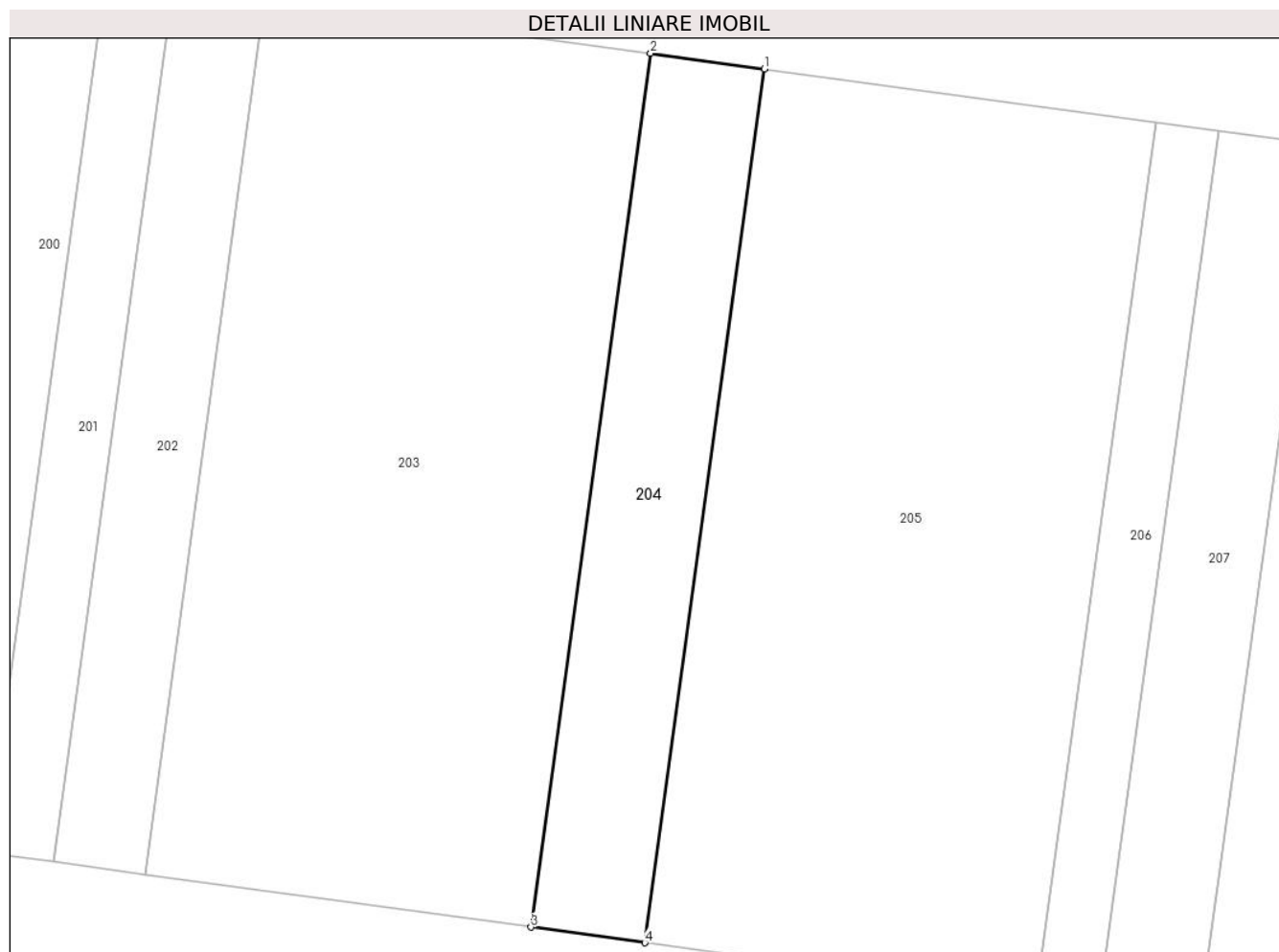
Inscrieri privind dezmembramintele dreptului de proprietate, drepturi reale de garanție și sarcini	Referințe
NU SUNT	

## Anexa Nr. 1 La Partea I

## Teren

Nr cadastral	Suprafața (mp)*	Observații / Referințe
	12.500	Intravilan conform P.U.G, neimprejmuit.

\* Suprafața este determinată în planul de proiecție Stereo 70.



## Date referitoare la teren

Crt	Categorie folosință	Intravilan	Suprafața (mp)	Tarla	Parcelă	Nr. topo	Observații / Referințe
1	arabil	DA	12.500	69	1096	-	Intravilan conform PUG.

## Lungime Segmente

1) Valorile lungimilor segmentelor sunt obținute din proiecție în plan.

Punct început	X / Y	Punct sfârșit	X / Y	Lungime segment (** (m)
1	581.176,489 304.942,149	2	581.136,531 304.947,62	40.331
2	581.136,531 304.947,62	3	581.094,489 304.640,542	309.943
3	581.094,489 304.640,542	4	581.134,448 304.635,077	40.331
4	581.134,448 304.635,077	1	581.176,489 304.942,149	309.937

\*\* Lungimile segmentelor sunt determinate în planul de proiecție Stereo 70 și sunt rotunjite la 1 milimetru.



**\*\*\* Distanţa dintre puncte este formată din segmente cumulate ce sunt mai mici decât valoarea 1 milimetru.**



**DATE DESPRE IMOBILUL NR. 205**

Oficiul de Cadastru și Publicitate Imobiliară GIURGIU  
Biroul de Cadastru și Publicitate Imobiliară Giurgiu

**A. Partea I. Descrierea imobilului**

TEREN Intravilan

Adresa: Loc. Adunatii-Copaceni, Jud. Giurgiu

Nr. Crt	Nr cadastral Nr. topografic	Suprafața* (mp)	Observații / Referințe
A1		43.058	Sector cadastral:68 Teren neimprejmuit; Intravilan conform P.U.G, neimprejmuit.

**B. Partea II. Proprietari și acte**

Inscrieri privitoare la dreptul de proprietate și alte drepturi reale		Referințe
<b>16338 / 27/02/2024</b>		
Hotarare Judecatoreasca nr. 74, din 10/01/2006 emis de Judecatoria Giurgiu (hotarare judecatoreasca nr Sentinta civila nr. 74( Dosar nr. 3539/2005) din 10.01.2006, emis de Judecatoria Giurgiu;act administrativ nr HCL nr. 95 din 24.11.2022, emis de Consiliul Local al Comunei Adunatii Copaceni;act administrativ nr Certificat fiscal nr. 628 din 23.01.2024, emis de Comuna Adunatii Copaceni;act administrativ nr Adeverinta nr. 3197 din 07.04.2023, emis de Comuna Adunatii Copaceni, Titlu de proprietate nr. 102414/12.06.2003 emis de CJSDPAT Giurgiu.);		
B1	Intabulare, drept de PROPRIETATEconstatare, dobandit prin Conventie, cota actuala 1/1, cota initiala 1/1 1) <b>RUSU N MARIN</b>	A1

**C. Partea III. SARCINI .**

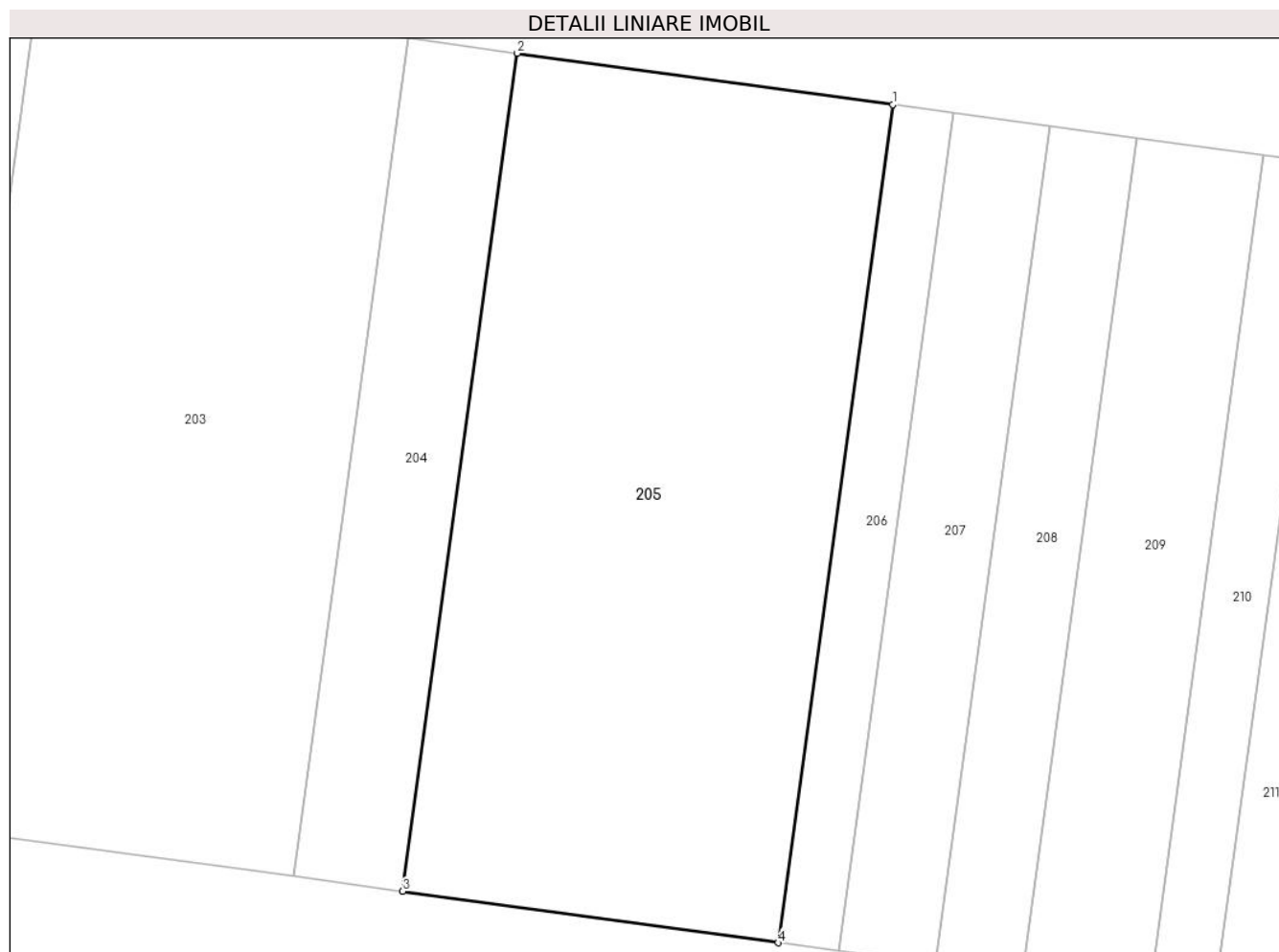
Inscrieri privind dezmembramintele dreptului de proprietate, drepturi reale de garanție și sarcini	Referințe
NU SUNT	

## Anexa Nr. 1 La Partea I

## Teren

Nr cadastral	Suprafața (mp)*	Observații / Referințe
	43.058	Intravilan conform P.U.G, neimprejmuit.

\* Suprafața este determinată în planul de proiecție Stereo 70.



## Date referitoare la teren

Crt	Categorie folosință	Intravilan	Suprafața (mp)	Tarla	Parcelă	Nr. topo	Observații / Referințe
1	arabil	DA	43.058	69	1096	-	Intravilan conform PUG.

## Lungime Segmente

1) Valorile lungimilor segmentelor sunt obținute din proiecție în plan.

Punct început	X / Y	Punct sfârșit	X / Y	Lungime segment (** (m)
1	581.314,134 304.923,305	2	581.176,489 304.942,149	138.929
2	581.176,489 304.942,149	3	581.134,448 304.635,077	309.937
3	581.134,448 304.635,077	4	581.272,095 304.616,25	138.929
4	581.272,095 304.616,25	1	581.314,134 304.923,305	309.919

\*\* Lungimile segmentelor sunt determinate în planul de proiecție Stereo 70 și sunt rotunjite la 1 milimetru.

**\*\*\* Distanţa dintre puncte este formată din segmente cumulate ce sunt mai mici decât valoarea 1 milimetru.**



**DATE DESPRE IMOBILUL NR. 206**

Oficiul de Cadastru și Publicitate Imobiliară GIURGIU  
Biroul de Cadastru și Publicitate Imobiliară Giurgiu

**A. Partea I. Descrierea imobilului**

TEREN Intravilan

Adresa: Loc. Adunatii-Copaceni, Jud. Giurgiu

Nr. Crt	Nr cadastral Nr. topografic	Suprafața* (mp)	Observații / Referințe
A1		6.911	Sector cadastral:68 Teren neimprejmuit;

**B. Partea II. Proprietari și acte**

Inscrieri privitoare la dreptul de proprietate și alte drepturi reale		Referințe
/		
Act Administrativ nr. 94016, din 05/11/2002 emis de CJPSDPAT GIURGIU;		
B1	Intabulare, drept de PROPRIETATE, dobandit prin Reconstituire, cota actuala 1/1, cota initiala 1/1 1) RUSU DUMITRU	A1

**C. Partea III. SARCINI .**

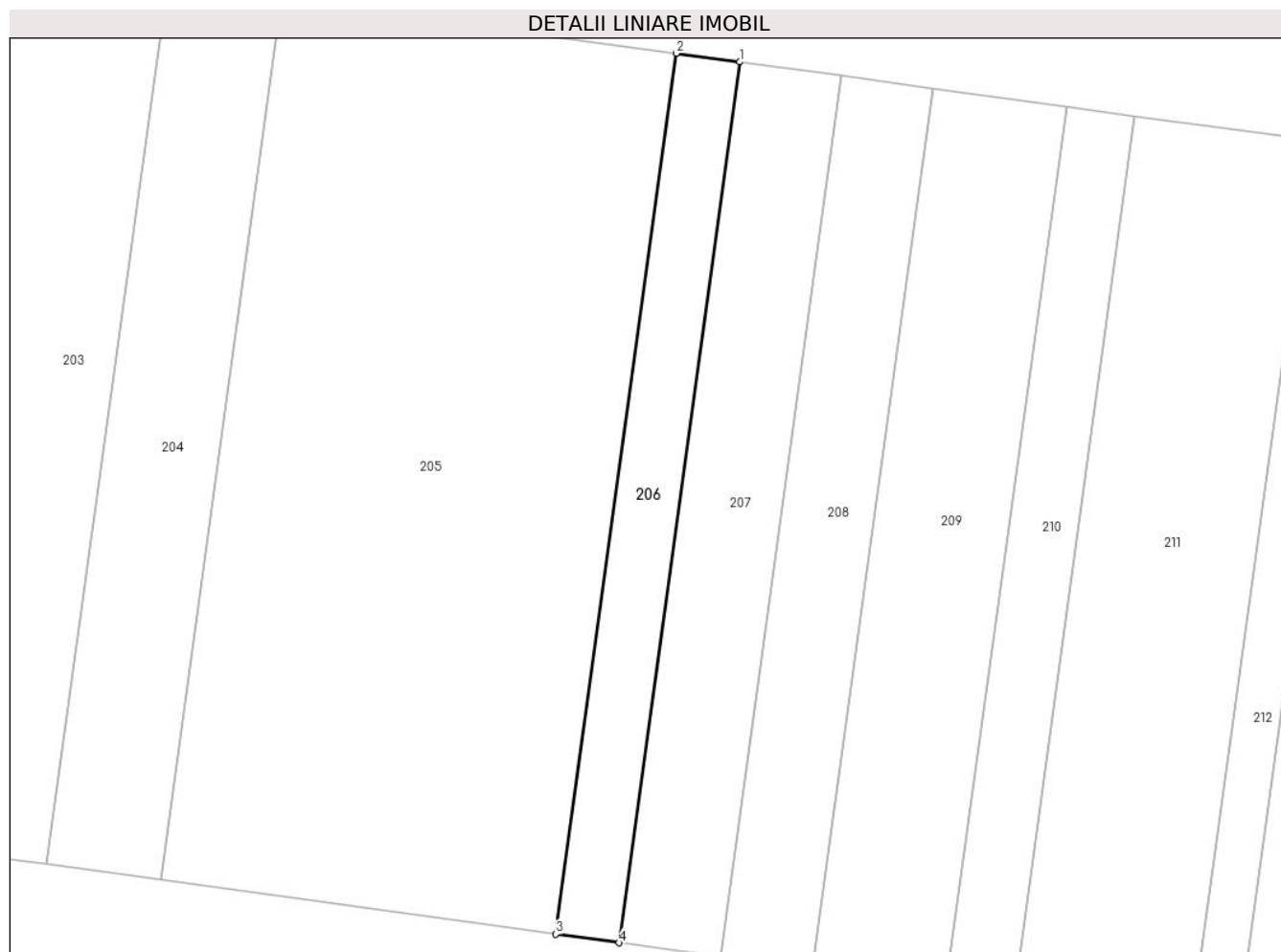
Inscrieri privind dezmembramintele dreptului de proprietate, drepturi reale de garanție și sarcini	Referințe
NU SUNT	

## Anexa Nr. 1 La Partea I

## Teren

Nr cadastral	Suprafața (mp)*	Observații / Referințe
	6.911	

\* Suprafața este determinată în planul de proiecție Stereo 70.



## Date referitoare la teren

Crt	Categorie folosință	Intravilan	Suprafața (mp)	Tarla	Parcelă	Nr. topo	Observații / Referințe
1	arabil	DA	6.911	69	1096	-	T69 (DIN TP T41). Intravilan conform PUG.

## Lungime Segmente

1) Valorile lungimilor segmentelor sunt obținute din proiecție în plan.

Punct început	X / Y	Punct sfârșit	X / Y	Lungime segment (** (m)
1	581.336,227 304.920,28	2	581.314,134 304.923,305	22.299
2	581.314,134 304.923,305	3	581.272,095 304.616,25	309.919
3	581.272,095 304.616,25	4	581.294,189 304.613,228	22.3
4	581.294,189 304.613,228	1	581.336,227 304.920,28	309.916



**\*\* Lungimile segmentelor sunt determinate în planul de proiecție Stereo 70 și sunt rotunjite la 1 milimetru.**

**\*\*\* Distanța dintre puncte este formată din segmente cumulate ce sunt mai mici decât valoarea 1 milimetru.**



**DATE DESPRE IMOBILUL NR. 207**

Oficiul de Cadastru și Publicitate Imobiliară GIURGIU  
Biroul de Cadastru și Publicitate Imobiliară Giurgiu

**A. Partea I. Descrierea imobilului**

TEREN Intravilan

Nr. CF vechi:15/N  
Nr. cadastral vechi:44

Adresa: Loc. Adunatii-Copaceni, Jud. Giurgiu

Nr. Crt	Nr cadastral Nr. topografic	Suprafața* (mp)	Observații / Referințe
A1	33386	11.068	Sector cadastral:68 Teren neimprejmuit;

**B. Partea II. Proprietari și acte**

Inscrieri privitoare la dreptul de proprietate și alte drepturi reale	Referințe
<b>2328 / 28/04/2000</b>	
Act Notarial nr. 1262, din 01/01/1999 emis de BNP Olga Tache;	
B1	A1
Intabulare, drept de PROPRIETATEcumparare, dobandit prin Conventie, cota actuala 1/1, cota initiala 1/1	
1) IORDACHE CONSTANTINA ELENA	
2) IORDACHE MARIN, casatoriti	
OBSERVATII: (provenita din conversia CF 15/N)	

**C. Partea III. SARCINI .**

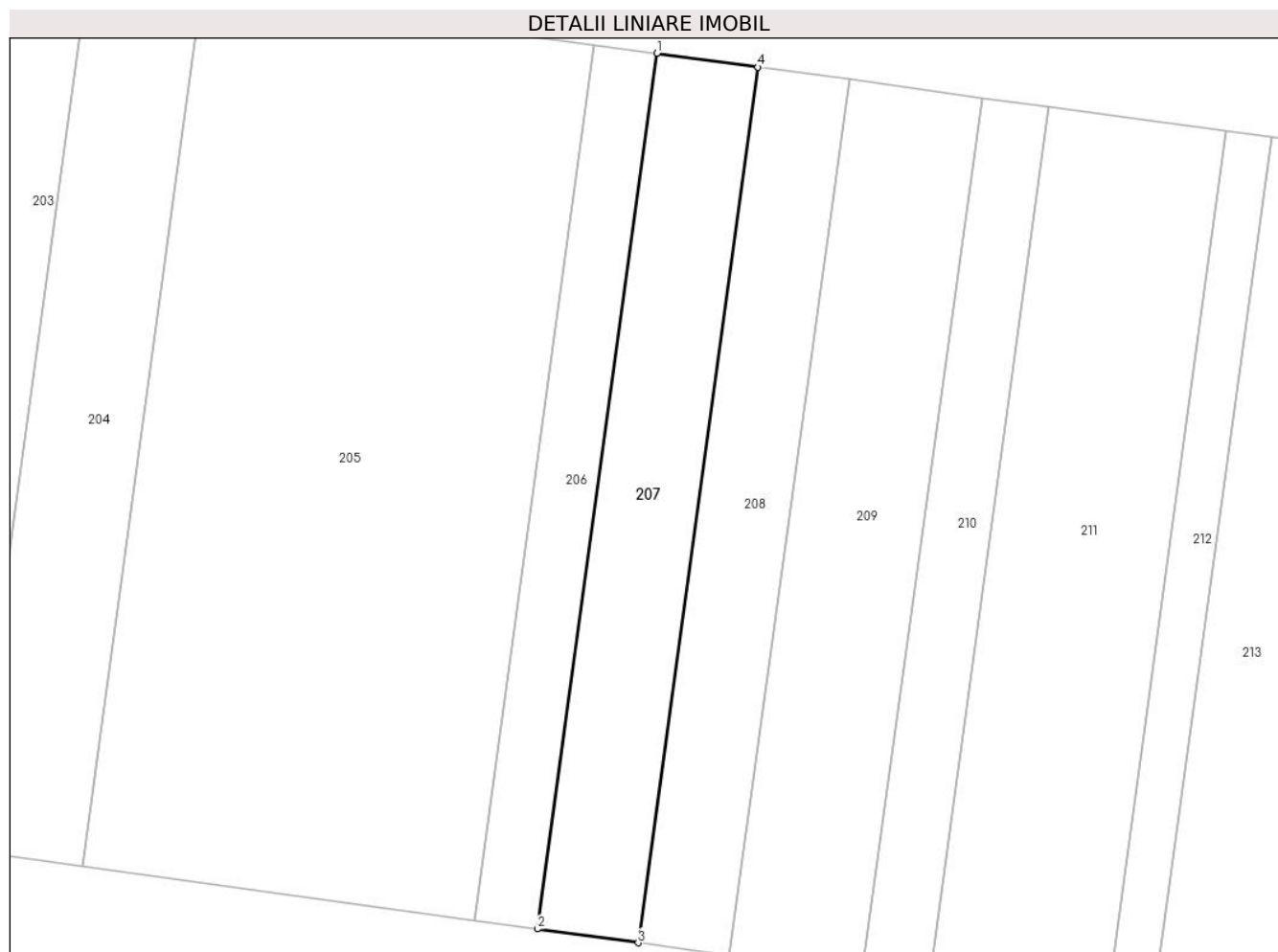
Inscrieri privind dezmembramintele dreptului de proprietate, drepturi reale de garanție și sarcini	Referințe
NU SUNT	

## Anexa Nr. 1 La Partea I

## Teren

Nr cadastral	Suprafața (mp)*	Observații / Referințe
33386	11.068	

\* Suprafața este determinată în planul de proiecție Stereo 70.



## Date referitoare la teren

Crt	Categorie folosință	Intravilan	Suprafața (mp)	Tarla	Parcelă	Nr. topo	Observații / Referințe
1	arabil	DA	11.068	69	1096	-	T69 P1096 (DIN TP T68 P1094/13). Intravilan conform PUG.

## Lungime Segmente

1) Valorile lungimilor segmentelor sunt obținute din proiecție în plan.

Punct început	X / Y	Punct sfârșit	X / Y	Lungime segment (** (m)
1	581.336,227 304.920,28	2	581.294,189 304.613,228	309.916
2	581.294,189 304.613,228	3	581.329,572 304.608,388	35.712
3	581.329,572 304.608,388	4	581.371,61 304.915,436	309.912
4	581.371,61 304.915,436	1	581.336,227 304.920,28	35.713

**\*\* Lungimile segmentelor sunt determinate în planul de proiecție Stereo 70 și sunt rotunjite la 1 milimetru.**

**\*\*\* Distanța dintre puncte este formată din segmente cumulate ce sunt mai mici decât valoarea 1 milimetru.**



**DATE DESPRE IMOBILUL NR. 208**

Oficiul de Cadastru și Publicitate Imobiliară GIURGIU  
Biroul de Cadastru și Publicitate Imobiliară Giurgiu

**A. Partea I. Descrierea imobilului**

TEREN Intravilan

Adresa: Loc. Adunatii-Copaceni, Jud. Giurgiu

Nr. Crt	Nr cadastral Nr. topografic	Suprafața* (mp)	Observații / Referințe
A1		10.000	Sector cadastral:68 Teren neimprejmit;

**B. Partea II. Proprietari și acte**

Inscrieri privitoare la dreptul de proprietate și alte drepturi reale		Referințe
/		
Act Administrativ nr. 77540, din 23/03/2001 emis de CJPSDPAT GIURGIU;		
B1	Intabulare, drept de PROPRIETATE, dobandit prin Reconstituire, cota actuala 1/1, cota initiala 1/1 1) IORDACHE MARIN	A1

**C. Partea III. SARCINI .**

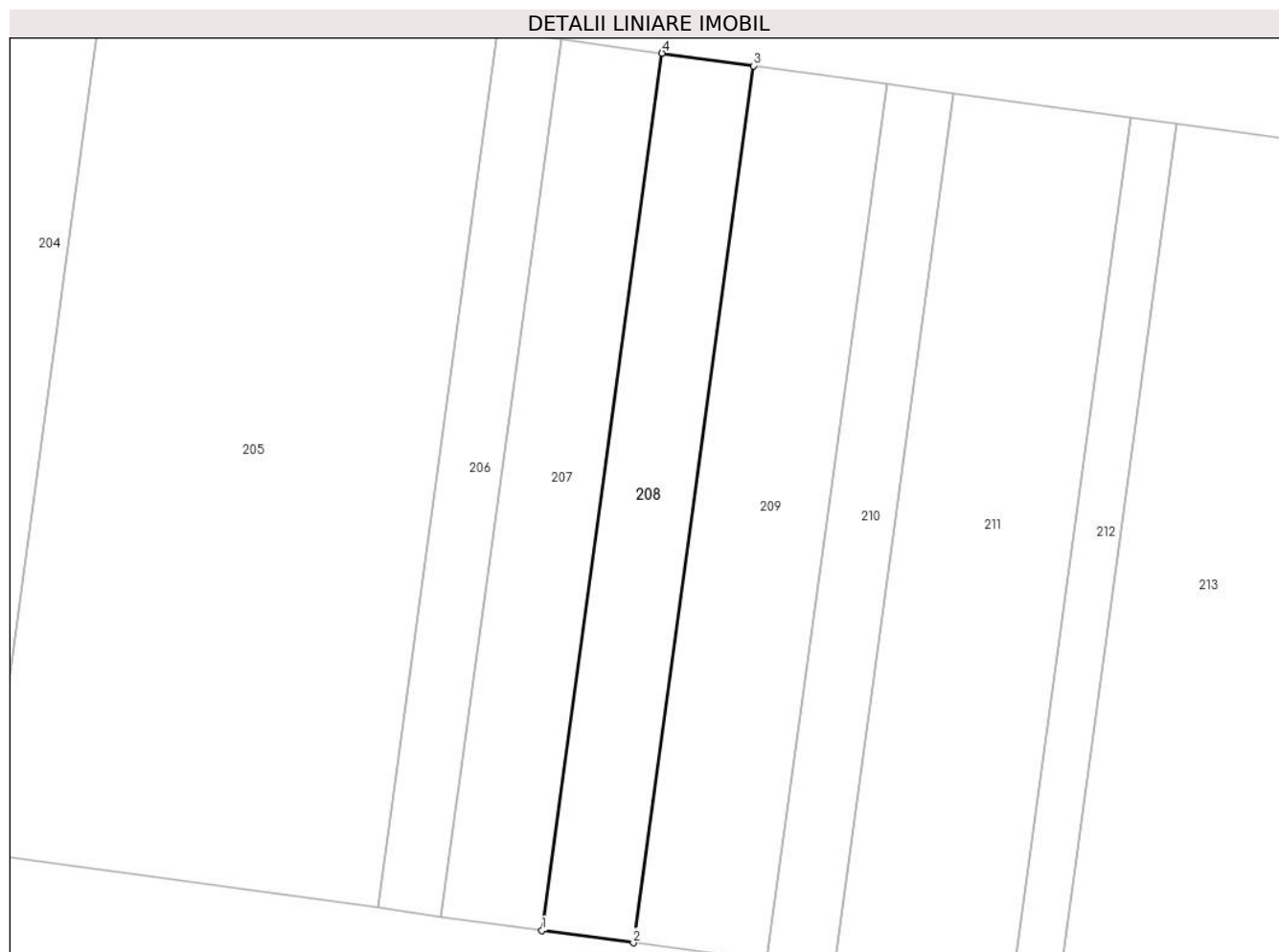
Inscrieri privind dezmembramintele dreptului de proprietate, drepturi reale de garanție și sarcini	Referințe
NU SUNT	

## Anexa Nr. 1 La Partea I

## Teren

Nr cadastral	Suprafața (mp)*	Observații / Referințe
	10.000	

\* Suprafața este determinată în planul de proiecție Stereo 70.



## Date referitoare la teren

Crt	Categorie folosință	Intravilan	Suprafața (mp)	Tarla	Parcelă	Nr. topo	Observații / Referințe
1	arabil	DA	10.000	69	1096	-	T69 P1096 (DIN TP T68 P1094). Intravilan conform PUG.

## Lungime Segmente

1) Valorile lungimilor segmentelor sunt obținute din proiecție în plan.

Punct început	X / Y	Punct sfârșit	X / Y	Lungime segment (** (m)
1	581.329,572 304.608,388	2	581.361,542 304.604,015	32.268
2	581.361,542 304.604,015	3	581.403,579 304.911,059	309.908
3	581.403,579 304.911,059	4	581.371,61 304.915,436	32.267
4	581.371,61 304.915,436	1	581.329,572 304.608,388	309.912



**\*\* Lungimile segmentelor sunt determinate în planul de proiecție Stereo 70 și sunt rotunjite la 1 milimetru.**

**\*\*\* Distanța dintre puncte este formată din segmente cumulate ce sunt mai mici decât valoarea 1 milimetru.**



**DATE DESPRE IMOBILUL NR. 209**

Oficiul de Cadastru și Publicitate Imobiliară GIURGIU  
Biroul de Cadastru și Publicitate Imobiliară Giurgiu

**A. Partea I. Descrierea imobilului**

TEREN Intravilan

Adresa: Loc. Adunatii-Copaceni, Jud. Giurgiu

Nr. Crt	Nr cadastral Nr. topografic	Suprafața* (mp)	Observații / Referințe
A1		14.600	Sector cadastral:68 Teren neimprejmuit;

**B. Partea II. Proprietari și acte**

Inscrieri privitoare la dreptul de proprietate și alte drepturi reale		Referințe
/		
Act Notarial nr. 323, din 06/03/2017 emis de BIN CIOBANU VICTOR;		
B1	Intabulare, drept de PROPRIETATE, dobandit prin Succesiune, cota actuala 1/1, cota initiala 1/1 1) IORDACHE MARIN	A1

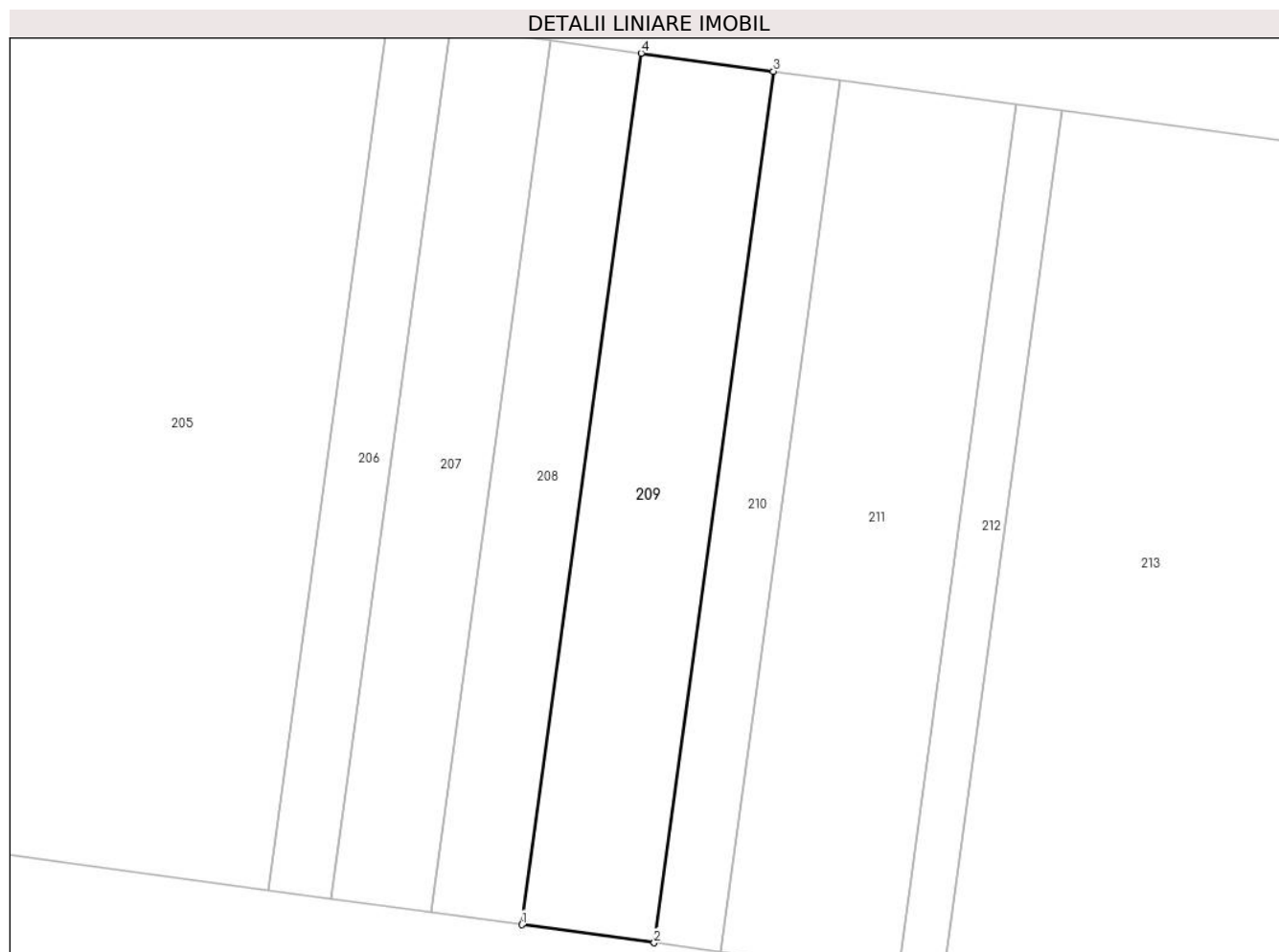
**C. Partea III. SARCINI .**

Inscrieri privind dezmembramintele dreptului de proprietate, drepturi reale de garanție și sarcini	Referințe
NU SUNT	

**Anexa Nr. 1 La Partea I****Teren**

Nr cadastral	Suprafața (mp)*	Observații / Referințe
	14.600	

\* Suprafața este determinată în planul de proiecție Stereo 70.

**Date referitoare la teren**

Crt	Categorie folosință	Intravilan	Suprafața (mp)	Tarla	Parcelă	Nr. topo	Observații / Referințe
1	arabil	DA	14.600	69	1096	-	T69 P1096 (DIN TP T68 P1054). Intravilan conform PUG.

**Lungime Segmente**

1) Valorile lungimilor segmentelor sunt obținute din proiecție în plan.

Punct început	X / Y	Punct sfârșit	X / Y	Lungime segment (** (m)
1	581.361,542 304.604,015	2	581.408,219 304.597,631	47.112
2	581.408,219 304.597,631	3	581.450,255 304.904,668	309.901
3	581.450,255 304.904,668	4	581.403,579 304.911,059	47.112
4	581.403,579 304.911,059	1	581.361,542 304.604,015	309.908

**\*\* Lungimile segmentelor sunt determinate în planul de proiecție Stereo 70 și sunt rotunjite la 1 milimetru.**

**\*\*\* Distanța dintre puncte este formată din segmente cumulate ce sunt mai mici decât valoarea 1 milimetru.**



**DATE DESPRE IMOBILUL NR. 210**

Oficiul de Cadastru și Publicitate Imobiliară GIURGIU  
Biroul de Cadastru și Publicitate Imobiliară Giurgiu

**A. Partea I. Descrierea imobilului**

TEREN Intravilan

Adresa: Loc. Adunatii-Copaceni, Jud. Giurgiu

Nr. Crt	Nr cadastral Nr. topografic	Suprafața* (mp)	Observații / Referințe
A1	41015	7.368	Sector cadastral:68 Teren neimprejmuit;

**B. Partea II. Proprietari și acte**

Inscrieri privitoare la dreptul de proprietate și alte drepturi reale		Referințe
<b>7976 / 02/02/2022</b>		
Act Notarial nr. 10, din 02/02/2022 emis de Durbac Elena (CM SUCCESIV NR. 10/02.02.2022 CU INCHEIERE DE COMPLETARE SI RECTIFICARE NR. 2/02.02.2022 ; act notarial nr 2 din 02.02.2022, emis de Durbac Elena);		
B2	Intabulare, drept de PROPRIETATEmostenire, dobandit prin Succesiune, cota actuala 1/1, cota initiala 1/1 1) FLOREA PETRE	A1

**C. Partea III. SARCINI .**

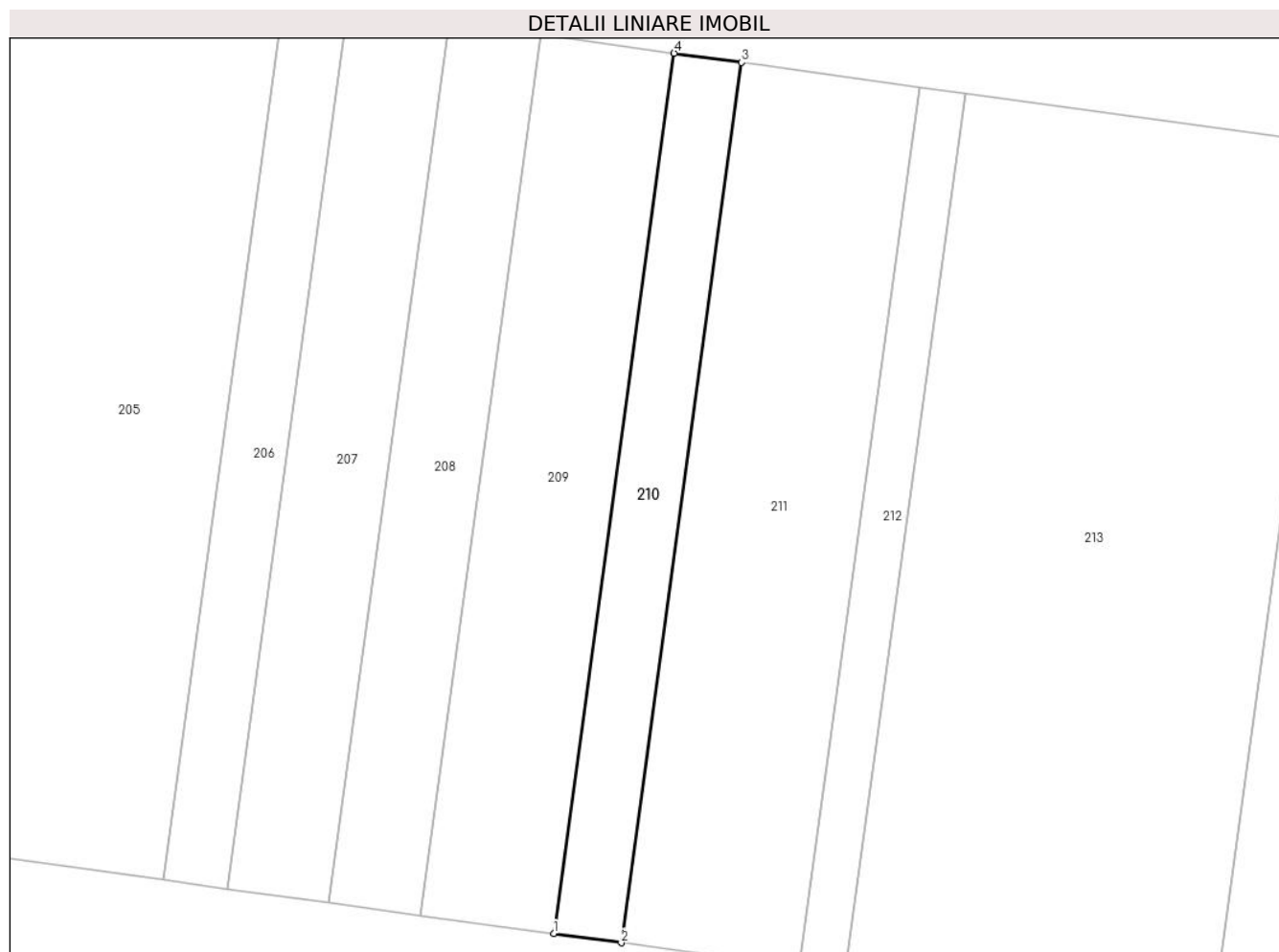
Inscrieri privind dezmembramintele dreptului de proprietate, drepturi reale de garanție și sarcini	Referințe
NU SUNT	

## Anexa Nr. 1 La Partea I

## Teren

Nr cadastral	Suprafața (mp)*	Observații / Referințe
41015	7.368	

\* Suprafața este determinată în planul de proiecție Stereo 70.



## Date referitoare la teren

Crt	Categorie folosință	Intravilan	Suprafața (mp)	Tarla	Parcelă	Nr. topo	Observații / Referințe
1	arabil	DA	7.368	69	1096	-	Intravilan conform PUG.

## Lungime Segmente

1) Valorile lungimilor segmentelor sunt obținute din proiecție în plan.

Punct început	X / Y	Punct sfârșit	X / Y	Lungime segment (** (m)
1	581.408,219 304.597,631	2	581.431,774 304.594,403	23.775
2	581.431,774 304.594,403	3	581.473,81 304.901,443	309.904
3	581.473,81 304.901,443	4	581.450,255 304.904,668	23.775
4	581.450,255 304.904,668	1	581.408,219 304.597,631	309.901

\*\* Lungimile segmentelor sunt determinate în planul de proiecție Stereo 70 și sunt rotunjite la 1 milimetru.



**\*\*\* Distanţa dintre puncte este formată din segmente cumulate ce sunt mai mici decât valoarea 1 milimetru.**



**DATE DESPRE IMOBILUL NR. 211**

Oficiul de Cadastru și Publicitate Imobiliară GIURGIU  
Biroul de Cadastru și Publicitate Imobiliară Giurgiu

**A. Partea I. Descrierea imobilului**

TEREN Intravilan

Adresa: Loc. Adunatii-Copaceni, Jud. Giurgiu

Nr. Crt	Nr cadastral Nr. topografic	Suprafața* (mp)	Observații / Referințe
A1	35004	Din acte: 19.400 Masurata: 19.455	Sector cadastral:68 Teren neimpregmuit;

**B. Partea II. Proprietari și acte**

Inscrieri privitoare la dreptul de proprietate și alte drepturi reale	Referințe
<b>15310 / 19/03/2014</b>	
Act Administrativ nr. 102425, din 12/06/2003 emis de CJPSDPAT GIURGIU (hotarare judecatoreasca nr. 4908/10-09-2010 emis de JUDECATORIA GIURGIU; adeverinta nr. 1577/13-03-2013 emis de PRIMARIA ADUNATII COPACENI; Hotararea nr. 42/05-12-2012 emis de Consiliul Local ADUNATII COPACENI; certificat de mostenitor nr. 126/25-03-2004 emis de BNP CIOBANU VICTOR; certificat de inregistrare seria B nr 2013124/23.02.2010 ORC de pe langa Tribunalul Bucuresti; adresa nr 9153/27.06.2013 AFP - ANAF- Directia Generala a Finantelor Publice a Judetului Giurgiu- Administratia Finantelor Publice a orasului Mihailesti; certificat fiscal nr 6014/26.09.2013 Primaria Adunatii Copaceni);	
B2	Intabulare, drept de PROPRIETATEcumparare, dobandit prin Hotarare Judecatoreasca, cota actuala 2861/3891, cota initiala 14305/19455 1) <b>SC AVIV PROPERTIES SRL</b> , CIF:26493000 <i>OBSERVATII: pozitie transcrisa din CF 34774/Adunatii-Copaceni, incheierea nr. 30018din 28-06-2013</i>
Act Administrativ nr. 106307, din 22/12/2003 emis de CJPSDPAT GIURGIU (Sentinta Civila nr. 3777/27-05-2010 emis de JUDECATORIA GIURGIU; Adresa nr. si nr. 9151si 9152/2013 elib de AFP Mihailesti; Decizie de impunere anuala nr. 5240116870936/2013 elib de AFP Mihailesti; certificat fiscal nr. 6013/2013 elib de Primaria Com Adunatii Copaceni; Adeverinta nr. 1578/2013 elib de Primaria Com Adunatii Copaceni; Hotarare nr. 42/2012 elib de CL Adunatii Copaceni);	
B3	Intabulare, drept de PROPRIETATEcu titlu constatare vanzare cumparare, dobandit prin Hotarare Judecatoreasca, cota actuala 1030/3891, cota initiala 5150/19455 1) <b>SC AVIV PROPERTIES SRL</b> , CIF:26493000 <i>OBSERVATII: pozitie transcrisa din CF 34773/Adunatii-Copaceni, incheierea nr. 30019din 28-06-2013</i>

**C. Partea III. SARCINI .**

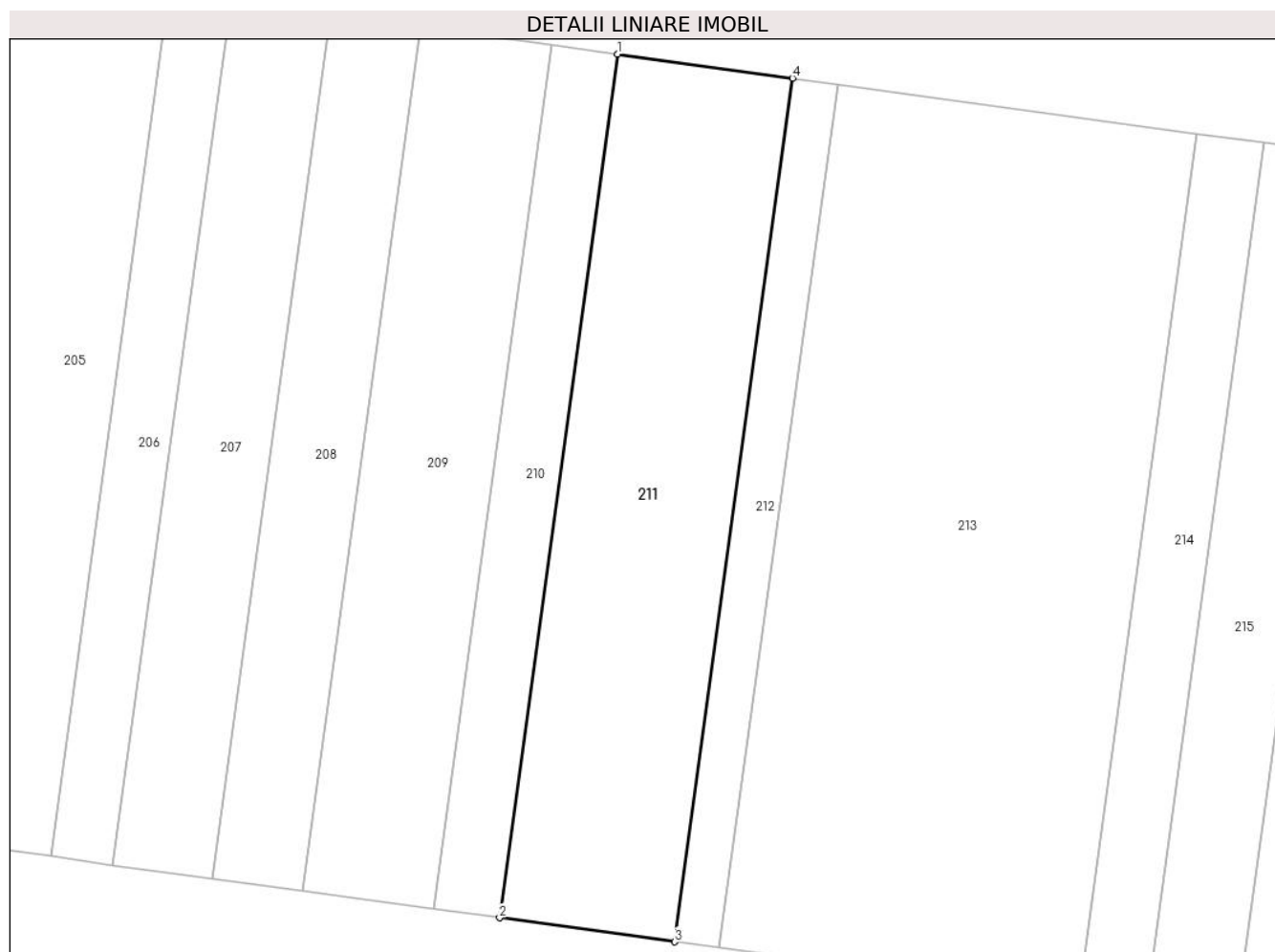
Inscrieri privind dezmembramintele dreptului de proprietate, drepturi reale de garanție și sarcini	Referințe
NU SUNT	

## Anexa Nr. 1 La Partea I

## Teren

Nr cadastral	Suprafața (mp)*	Observații / Referințe
35004	Din acte: 19.400 Masurata: 19.455	

\* Suprafața este determinată în planul de proiecție Stereo 70.



## Date referitoare la teren

Crt	Categorie folosință	Intravilan	Suprafața (mp)	Tarla	Parcelă	Nr. topo	Observații / Referințe
1	arabil	DA	19.455	69	1096	-	Intravilan conform PUG.

## Lungime Segmente

1) Valorile lungimilor segmentelor sunt obținute din proiecție în plan.

Punct început	X / Y	Punct sfârșit	X / Y	Lungime segment (** (m)
1	581.473,81 304.901,443	2	581.431,774 304.594,403	309.904
2	581.431,774 304.594,403	3	581.493,969 304.585,88	62.776
3	581.493,969 304.585,88	4	581.536,007 304.892,928	309.912
4	581.536,007 304.892,928	1	581.473,81 304.901,443	62.777

**\*\* Lungimile segmentelor sunt determinate în planul de proiecție Stereo 70 și sunt rotunjite la 1 milimetru.**

**\*\*\* Distanța dintre puncte este formată din segmente cumulate ce sunt mai mici decât valoarea 1 milimetru.**



**DATE DESPRE IMOBILUL NR. 212**

Oficiul de Cadastru și Publicitate Imobiliară GIURGIU  
Biroul de Cadastru și Publicitate Imobiliară Giurgiu

**A. Partea I. Descrierea imobilului**

TEREN Intravilan

Adresa: Loc. Adunatii-Copaceni, Jud. Giurgiu

Nr. Crt	Nr cadastral Nr. topografic	Suprafața* (mp)	Observații / Referințe
A1	30448	5.000	Sector cadastral:68 Teren neimprejmuit;

**B. Partea II. Proprietari și acte**

Inscrieri privitoare la dreptul de proprietate și alte drepturi reale		Referințe
<b>34726 / 27/07/2016</b>		
Act Notarial nr. 3454, din 21/07/2016 emis de NP TEROVAN MARIA MAGDALENA;		
B8	Intabulare, drept de PROPRIETATEtitlu drept cumparare, dobandit prin Conventie, cota actuala 1/1, cota initiala 1/1 1) MANESCU AGUSTIN, casatorit cu 2) MANESCU MARIA MELUSA, comunitate legala de bunuri	A1

**C. Partea III. SARCINI .**

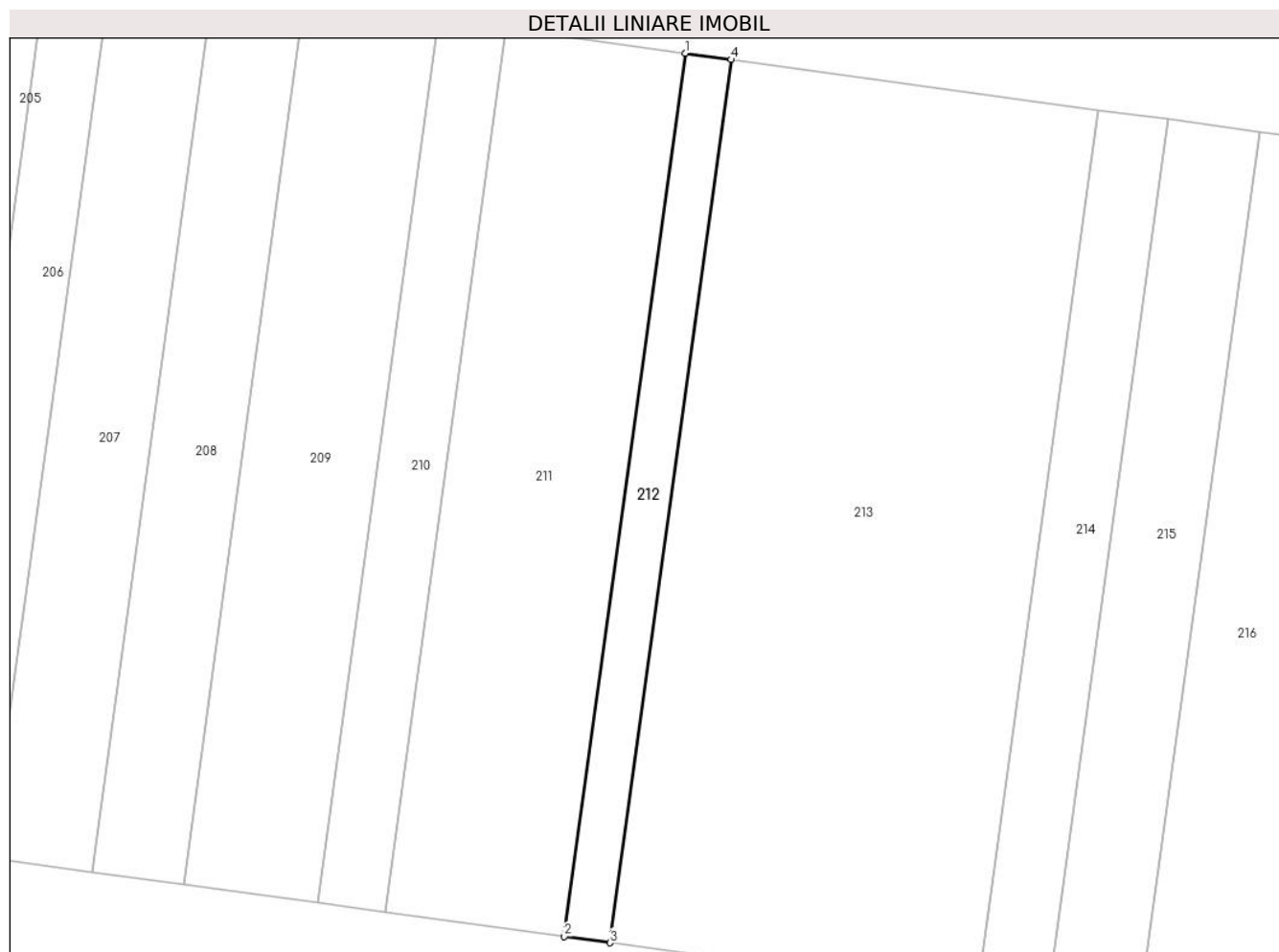
Inscrieri privind dezmembramintele dreptului de proprietate, drepturi reale de garanție și sarcini	Referințe
NU SUNT	

## Anexa Nr. 1 La Partea I

## Teren

Nr cadastral	Suprafața (mp)*	Observații / Referințe
30448	5.000	

\* Suprafața este determinată în planul de proiecție Stereo 70.



## Date referitoare la teren

Crt	Categorie folosință	Intravilan	Suprafața (mp)	Tarla	Parcelă	Nr. topo	Observații / Referințe
1	arabil	DA	5.000	69	1096	-	P1096 (DIN TP P1096/6). Intravilan conform PUG.

## Lungime Segmente

1) Valorile lungimilor segmentelor sunt obținute din proiecție în plan.

Punct început	X / Y	Punct sfârșit	X / Y	Lungime segment (** (m)
1	581.536,007 304.892,928	2	581.493,969 304.585,88	309.912
2	581.493,969 304.585,88	3	581.509,953 304.583,689	16.133
3	581.509,953 304.583,689	4	581.551,991 304.890,74	309.915
4	581.551,991 304.890,74	1	581.536,007 304.892,928	16.133



**\*\* Lungimile segmentelor sunt determinate în planul de proiecție Stereo 70 și sunt rotunjite la 1 milimetru.**

**\*\*\* Distanța dintre puncte este formată din segmente cumulate ce sunt mai mici decât valoarea 1 milimetru.**



**DATE DESPRE IMOBILUL NR. 213**

Oficiul de Cadastru și Publicitate Imobiliară GIURGIU  
Biroul de Cadastru și Publicitate Imobiliară Giurgiu

**A. Partea I. Descrierea imobilului**

TEREN Intravilan

Adresa: Loc. Adunatii-Copaceni, Jud. Giurgiu

Nr. Crt	Nr cadastral Nr. topografic	Suprafața* (mp)	Observații / Referințe
A1	34965	40.000	Sector cadastral:68 Teren neimpregmuit;

**B. Partea II. Proprietari și acte**

Inscrieri privitoare la dreptul de proprietate și alte drepturi reale		Referințe
<b>5891 / 04/02/2014</b>		
Act Administrativ nr. 107446, din 21/10/2004 emis de CJPSDPAT GIURGIU (hotarare judecatoreasca nr. 4092/20-06-2008 emis de JUDECATORIA GIURGIU;);		
B3	Intabulare, drept de PROPRIETATEtranzactie, dobandit prin lesire Din Indiviziune, cota actuala 1/1, cota initiala 1/1 1) <b>MARIN FLOREA</b>	A1
<b>44962 / 28/08/2014</b>		
Act Normativ nr. 17, din 07/03/2014 emis de Parlamentul Romaniei;		
B6	Imobil aflat sub incidenta art.3 alin.(1) din Legea 17/2014, dobandit prin Lege	A1

**C. Partea III. SARCINI .**

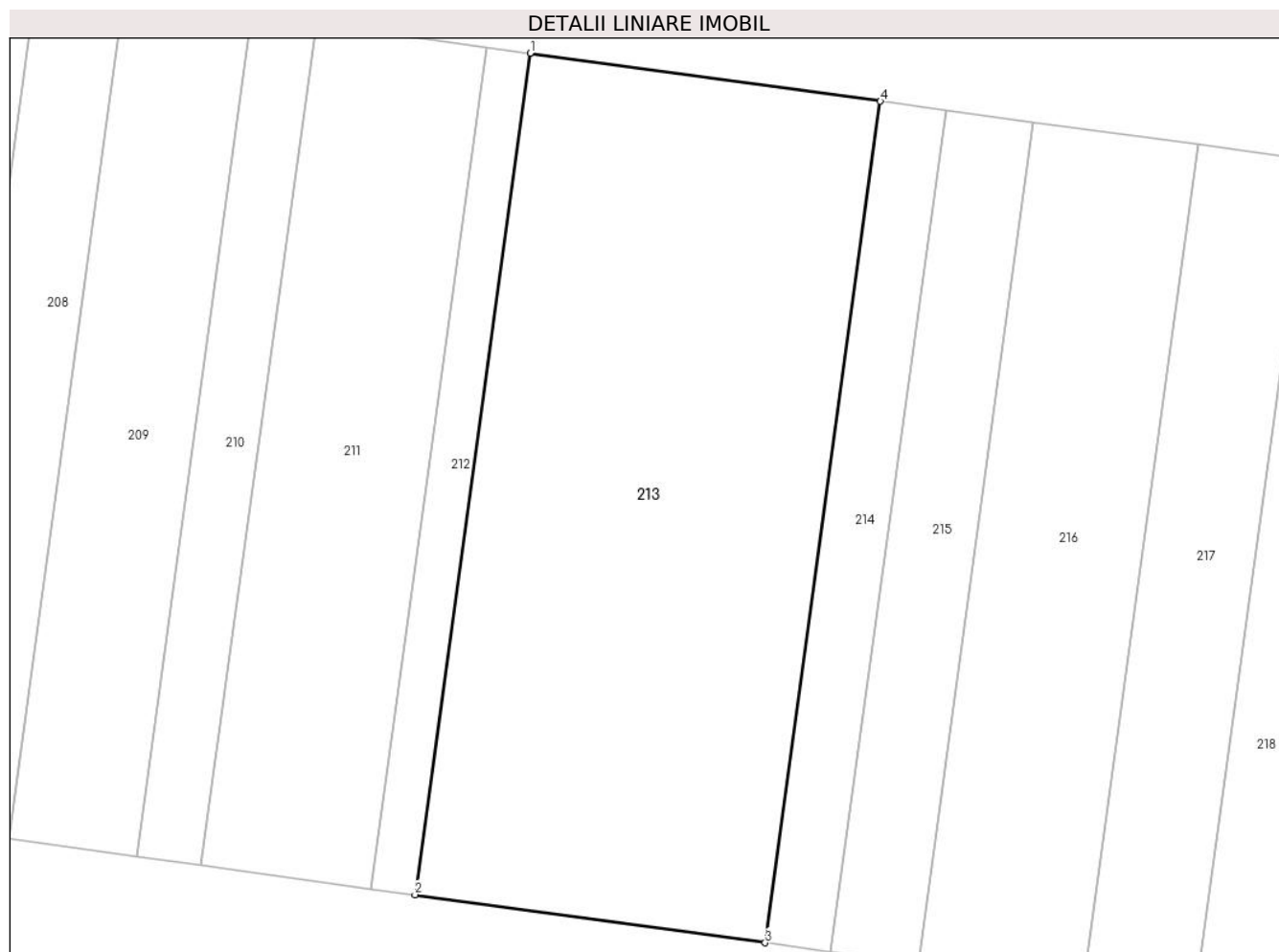
Inscrieri privind dezmembramintele dreptului de proprietate, drepturi reale de garanție și sarcini	Referințe
NU SUNT	

## Anexa Nr. 1 La Partea I

## Teren

Nr cadastral	Suprafața (mp)*	Observații / Referințe
34965	40.000	

\* Suprafața este determinată în planul de proiecție Stereo 70.



## Date referitoare la teren

Crt	Categorie folosință	Intravilan	Suprafața (mp)	Tarla	Parcelă	Nr. topo	Observații / Referințe
1	arabil	DA	40.000	69	1096	-	P1096 (DIN TP P1096/2). Intravilan conform PUG.

## Lungime Segmente

1) Valorile lungimilor segmentelor sunt obținute din proiecție în plan.

Punct început	X / Y	Punct sfârșit	X / Y	Lungime segment (** (m)
1	581.551,991 304.890,74	2	581.509,953 304.583,689	309.915
2	581.509,953 304.583,689	3	581.637,822 304.566,166	129.064
3	581.637,822 304.566,166	4	581.679,863 304.873,233	309.932
4	581.679,863 304.873,233	1	581.551,991 304.890,74	129.065

**\*\* Lungimile segmentelor sunt determinate în planul de proiecție Stereo 70 și sunt rotunjite la 1 milimetru.**

**\*\*\* Distanța dintre puncte este formată din segmente cumulate ce sunt mai mici decât valoarea 1 milimetru.**



**DATE DESPRE IMOBILUL NR. 214**

Oficiul de Cadastru și Publicitate Imobiliară GIURGIU  
Biroul de Cadastru și Publicitate Imobiliară Giurgiu

**A. Partea I. Descrierea imobilului**

TEREN Intravilan

Adresa: Loc. Adunatii-Copaceni, Jud. Giurgiu

Nr. Crt	Nr cadastral Nr. topografic	Suprafața* (mp)	Observații / Referințe
A1	34964	7.500	Sector cadastral:68 Teren neimprejmuit;

**B. Partea II. Proprietari și acte**

Inscrieri privitoare la dreptul de proprietate și alte drepturi reale		Referințe
<b>87118 / 13/10/2021</b>		
Act Administrativ nr. 2, din 09/08/2021 emis de STOICA CONSTANTIN; CEF ENERGY POWER SRL + ANEXA (act administrativ nr rectificare anexa din 12.10.2021, emis de STOICA CONSTANTIN; CEF ENERGY POWER SRL;act notarial nr 920 din 07.10.2021, emis de ALINA CALBOREAN);		
B12	Se noteaza contractul de comodat incheiat intre comodantii STOICA CONSTANTIN si comodatarul CEF ENERGY POWER SRL pe o perioada de 20 ani.	A1
<b>3021 / 16/01/2023</b>		
Act Notarial nr. 1237, din 21/12/2022 emis de Calborean Alina (act notarial nr 13 din 16.01.2023, emis de Calborean Alina);		
B14	Intabulare, drept de PROPRIETATEcumparare, dobandit prin Conventie, cota actuala 1/1, cota initiala 1/1	A1
	1) <b>ZAMFIR DOREL</b> 2) <b>ZAMFIR NELI NICOLETA</b> , sotii, comunitate legala de bunuri	

**C. Partea III. SARCINI .**

Inscrieri privind dezmembramintele dreptului de proprietate, drepturi reale de garanție și sarcini	Referințe
NU SUNT	

## Anexa Nr. 1 La Partea I

## Teren

Nr cadastral	Suprafața (mp)*	Observații / Referințe
34964	7.500	

\* Suprafața este determinată în planul de proiecție Stereo 70.



## Date referitoare la teren

Crt	Categorie folosință	Intravilan	Suprafața (mp)	Tarla	Parcelă	Nr. topo	Observații / Referințe
1	arabil	DA	7.500	69	1096	-	P1096 (DIN TP P1096/2). Intravilan conform PUG.

## Lungime Segmente

1) Valorile lungimilor segmentelor sunt obținute din proiecție în plan.

Punct început	X / Y	Punct sfârșit	X / Y	Lungime segment (** (m)
1	581.679,863 304.873,233	2	581.637,822 304.566,166	309.932
2	581.637,822 304.566,166	3	581.661,797 304.562,881	24.199
3	581.661,797 304.562,881	4	581.703,838 304.869,95	309.934
4	581.703,838 304.869,95	1	581.679,863 304.873,233	24.199



**\*\* Lungimile segmentelor sunt determinate în planul de proiecție Stereo 70 și sunt rotunjite la 1 milimetru.**

**\*\*\* Distanța dintre puncte este formată din segmente cumulate ce sunt mai mici decât valoarea 1 milimetru.**



**DATE DESPRE IMOBILUL NR. 215**

Oficiul de Cadastru și Publicitate Imobiliară GIURGIU  
Biroul de Cadastru și Publicitate Imobiliară Giurgiu

**A. Partea I. Descrierea imobilului**

TEREN Intravilan

Adresa: Loc. Adunatii-Copaceni, Jud. Giurgiu

Nr. Crt	Nr cadastral Nr. topografic	Suprafața* (mp)	Observații / Referințe
A1	30912	10.000	Sector cadastral:68 Teren neimprejmuit;

**B. Partea II. Proprietari și acte**

Inscrieri privitoare la dreptul de proprietate și alte drepturi reale		Referințe
<b>23000 / 26/07/2010</b>		
Act Administrativ nr. 95932, din 06/12/2002 emis de CJPSDPAT GIURGIU (act notarial nr. 620/16-11-2004 emis de BNP UJENIUC; Adeverinta nr 1310 din 24.02.2010 Primaria Adunatii Copaceni);		
B1	Intabulare, drept de PROPRIETATEtitlu mostenire, dobandit prin Succesiune, cota actuala 1/1, cota initiala 1/1 1) <b>RADU IOANA</b>	A1
<b>44781 / 28/08/2014</b>		
Act Normativ nr. 17, din 07/03/2014 emis de Parlamentul Romaniei;		
B3	Imobil aflat sub incidenta art.3 alin.(1) din Legea 17/2014, dobandit prin Lege	A1

**C. Partea III. SARCINI**

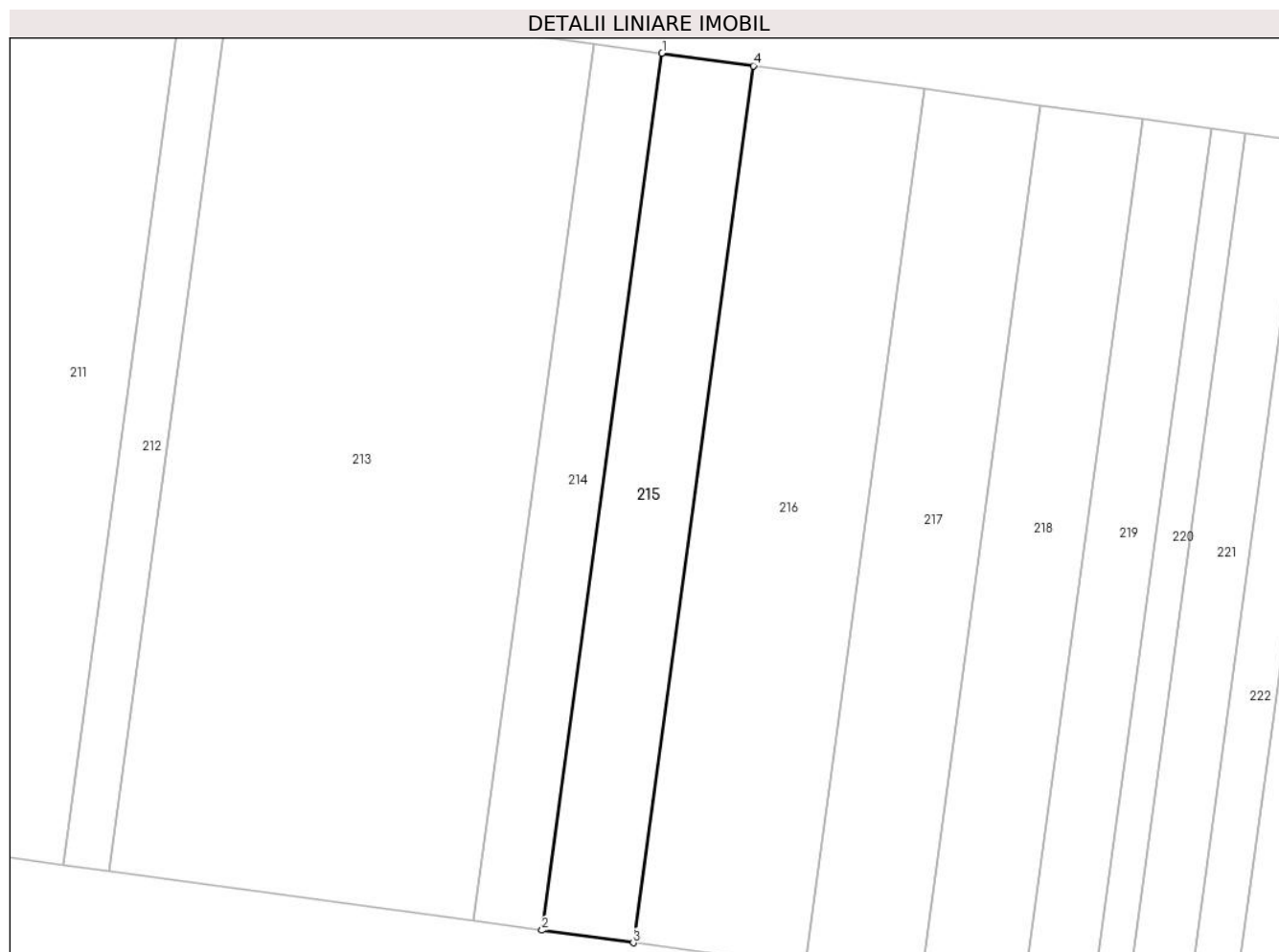
Inscrieri privind dezmembramintele dreptului de proprietate, drepturi reale de garanție și sarcini		Referințe
<b>16975 / 29/04/2011</b>		
Act Administrativ nr. 7060, din 16/08/2008 emis de Judecatoria Giurgiu (dosar nr. 6905/236/2008);		
C1	se rectifica incheierea nr. 23000/2010 in sensul ca se va transcrie litigiul din Registrul de transcriptiuni si inscriptiuni sub nr. 55666/11.11.2008 1) <b>GANOT SORIN</b> , reclamant	A1
Act Administrativ nr. 3299, din 30/01/2009 emis de Judecatoria Giurgiu (dosar nr. 794/236/2009);		
C2	se rectifica incheierea nr. 23000/2010 in sensul ca se va transcrie litigiul din Registrul de transcriptiuni si inscriptiuni sub nr. 2891/03.02.2009 1) <b>TUDOSE IONEL</b> , reclamant 2) <b>ALEXE MARIUS CRISTIAN</b> , reclamant	A1

## Anexa Nr. 1 La Partea I

## Teren

Nr cadastral	Suprafața (mp)*	Observații / Referințe
30912	10.000	

\* Suprafața este determinată în planul de proiecție Stereo 70.



## Date referitoare la teren

Crt	Categorie folosință	Intravilan	Suprafața (mp)	Tarla	Parcelă	Nr. topo	Observații / Referințe
1	arabil	DA	10.000	69	1096	-	P1096 (DIN TP P1096/3). Intravilan conform PUG.

## Lungime Segmente

1) Valorile lungimilor segmentelor sunt obținute din proiecție în plan.

Punct început	X / Y	Punct sfârșit	X / Y	Lungime segment (** (m)
1	581.703,838 304.869,95	2	581.661,797 304.562,881	309.934
2	581.661,797 304.562,881	3	581.693,763 304.558,5	32.265
3	581.693,763 304.558,5	4	581.735,804 304.865,574	309.939
4	581.735,804 304.865,574	1	581.703,838 304.869,95	32.264

**\*\* Lungimile segmentelor sunt determinate în planul de proiecție Stereo 70 și sunt rotunjite la 1 milimetru.**

**\*\*\* Distanța dintre puncte este formată din segmente cumulate ce sunt mai mici decât valoarea 1 milimetru.**



**DATE DESPRE IMOBILUL NR. 216**

Oficiul de Cadastru și Publicitate Imobiliară GIURGIU  
Biroul de Cadastru și Publicitate Imobiliară Giurgiu

**A. Partea I. Descrierea imobilului**

TEREN Intravilan

Adresa: Loc. Adunatii-Copaceni, Jud. Giurgiu

Nr. Crt	Nr cadastral Nr. topografic	Suprafața* (mp)	Observații / Referințe
A1	30914	18.800	Sector cadastral:68 Teren neimprejmuit;

**B. Partea II. Proprietari și acte**

Inscrieri privitoare la dreptul de proprietate și alte drepturi reale		Referințe
<b>23024 / 26/07/2010</b>		
Act Administrativ nr. 77511, din 04/01/2000 emis de CJPSDPAT GIURGIU (act notarial nr. 24/28-01-2010 emis de BNP NEAGOE MIHAELA; Adeverinta nr 1308 din 24.02.2010 Primaria Adunatii Copaceni);		
B1	Intabulare, drept de PROPRIETATEtitlu mostenire, dobandit prin Succesiune, cota actuala 1/2, cota initiala 1/2 1) <b>MARIN STEFAN</b>	A1
B2	Intabulare, drept de PROPRIETATEtitlu mostenire, dobandit prin Succesiune, cota actuala 1/2, cota initiala 1/2 1) <b>MARIN AUREL</b>	A1
<b>44783 / 28/08/2014</b>		
Act Normativ nr. 17, din 07/03/2014 emis de Parlamentul Romaniei;		
B4	Imobil aflat sub incidenta art.3 alin.(1) din Legea 17/2014, dobandit prin Lege	A1

**C. Partea III. SARCINI**

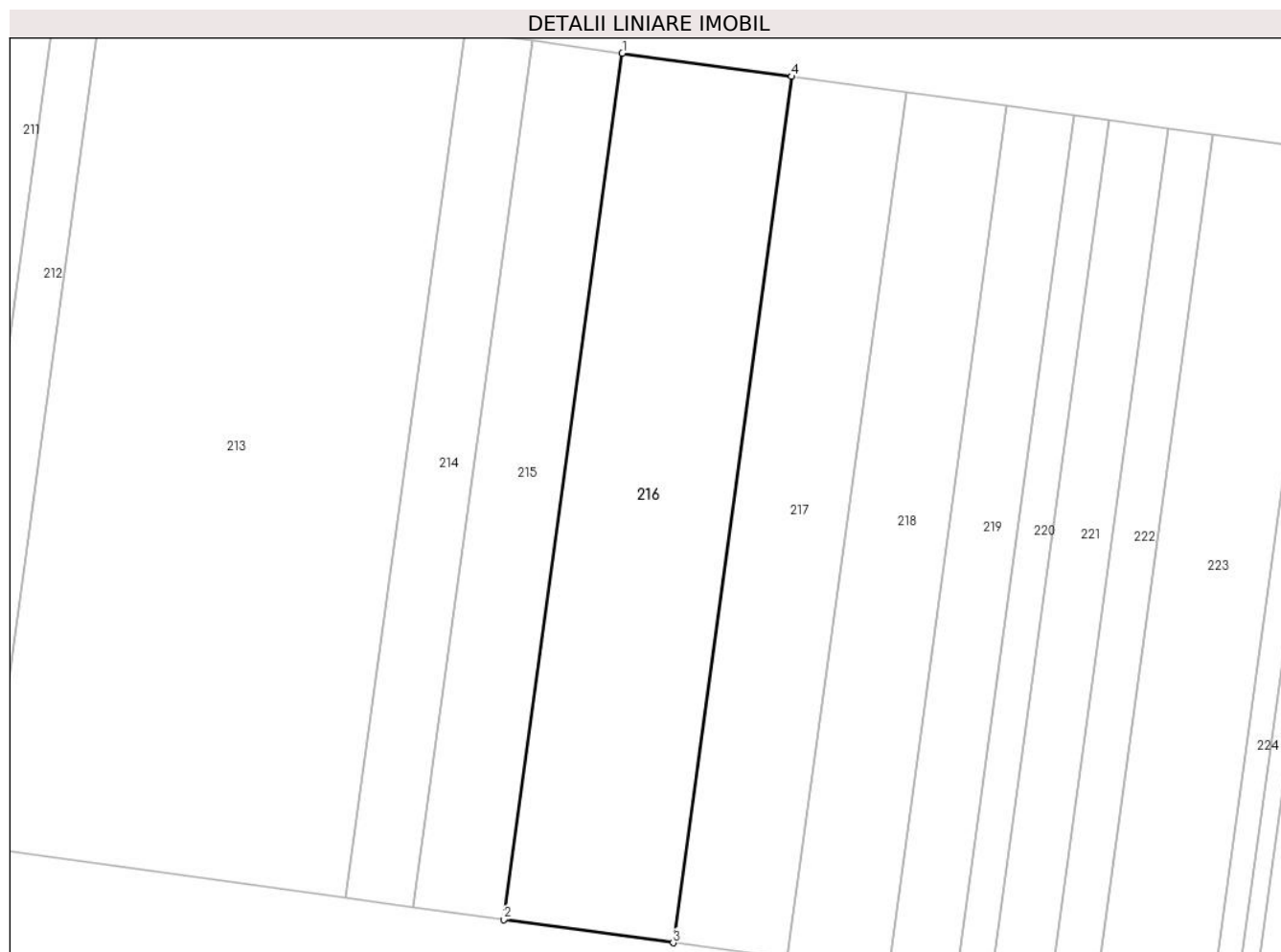
Inscrieri privind dezmembramintele dreptului de proprietate, drepturi reale de garanție și sarcini		Referințe
<b>45916 / 05/10/2015</b>		
Certificat Grefa nr. 7074, din 19/08/2008 emis de JUDECATORIA GIURGIU;		
C1	Se noteaza indreptare eroare materiala savarsita in incheierea nr 23024/2010 in sensul ca se transcrie litigiu asupra imobilului din RTI cu incheierea nr 55661/2008 intre reclamant GANOT SORIN si parat MARIN IVANA	A1

## Anexa Nr. 1 La Partea I

## Teren

Nr cadastral	Suprafața (mp)*	Observații / Referințe
30914	18.800	

\* Suprafața este determinată în planul de proiecție Stereo 70.



## Date referitoare la teren

Crt	Categorie folosință	Intravilan	Suprafața (mp)	Tarla	Parcelă	Nr. topo	Observații / Referințe
1	arabil	DA	18.800	69	1096	-	Intravilan conform PUG.

## Lungime Segmente

1) Valorile lungimilor segmentelor sunt obținute din proiecție în plan.

Punct început	X / Y	Punct sfârșit	X / Y	Lungime segment (** (m)
1	581.735,804 304.865,574	2	581.693,763 304.558,5	309.939
2	581.693,763 304.558,5	3	581.753,858 304.550,265	60.657
3	581.753,858 304.550,265	4	581.795,9 304.857,346	309.946
4	581.795,9 304.857,346	1	581.735,804 304.865,574	60.657

\*\* Lungimile segmentelor sunt determinate în planul de proiecție Stereo 70 și sunt rotunjite la 1 milimetru.



**\*\*\* Distanţa dintre puncte este formată din segmente cumulate ce sunt mai mici decât valoarea 1 milimetru.**



**DATE DESPRE IMOBILUL NR. 217**

Oficiul de Cadastru și Publicitate Imobiliară GIURGIU  
Biroul de Cadastru și Publicitate Imobiliară Giurgiu

**A. Partea I. Descrierea imobilului**

TEREN Intravilan

Adresa: Loc. Adunatii-Copaceni, Jud. Giurgiu

Nr. Crt	Nr cadastral Nr. topografic	Suprafața* (mp)	Observații / Referințe
A1	30401	12.673	Sector cadastral:68 Teren neimpregmuit;

**B. Partea II. Proprietari și acte**

Inscrieri privitoare la dreptul de proprietate și alte drepturi reale	Referințe
<b>6130 / 05/02/2014</b>	
Inscris Sub Semnatura Privata nr. FN, din 05/02/2014 emis de LINCU MIHAI;	
B3	se noteaza respingerea cererii privind reexaminarea incheierii nr. 56526/03.12.2013 A1
<b>44737 / 28/08/2014</b>	
Act Normativ nr. 17, din 07/03/2014 emis de Parlamentul Romaniei;	
B4	Imobil aflat sub incidenta art.3 alin.(1) din Legea 17/2014, dobandit prin Lege
<b>52891 / 24/09/2018</b>	
Act Notarial nr. 222, din 21/09/2018 emis de Daniilescu Irina;	
B5	Intabulare, drept de PROPRIETATEtitlu mostenire, dobandit prin Succesiune, cota actuala 2/8, cota initiala 2/8 1) LAZAR VICTORIA
B6	Intabulare, drept de PROPRIETATEtitlu mostenire, dobandit prin Succesiune, cota actuala 3/8, cota initiala 3/8 1) DUTA ELENA
B7	Intabulare, drept de PROPRIETATEtitlu mostenire, dobandit prin Succesiune, cota actuala 3/8, cota initiala 3/8 1) LAZAR CRISTIAN

**C. Partea III. SARCINI .**

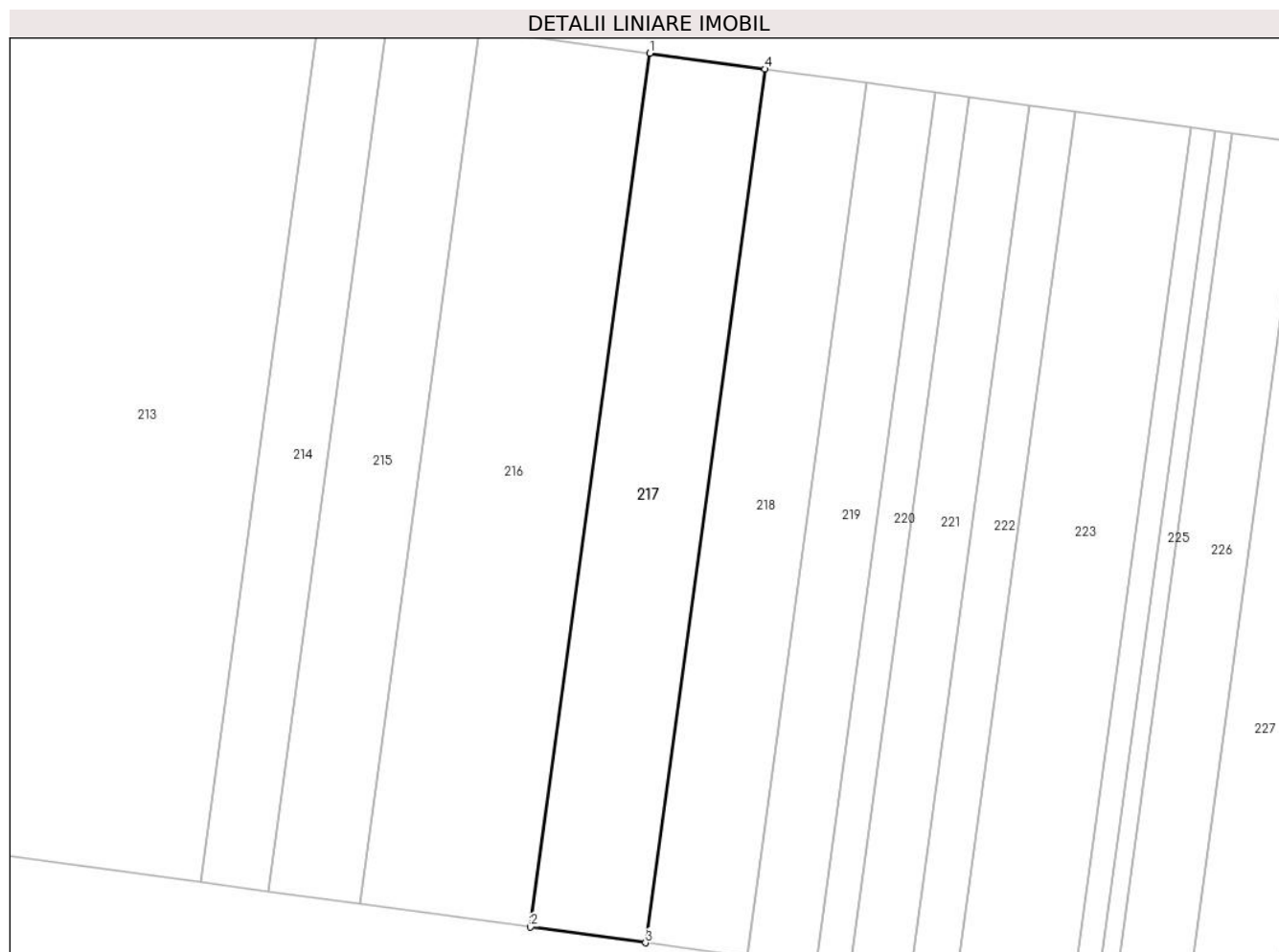
Inscrieri privind dezmembramintele dreptului de proprietate, drepturi reale de garanție și sarcini	Referințe
NU SUNT	

## Anexa Nr. 1 La Partea I

## Teren

Nr cadastral	Suprafața (mp)*	Observații / Referințe
30401	12.673	

\* Suprafața este determinată în planul de proiecție Stereo 70.



## Date referitoare la teren

Crt	Categorie folosință	Intravilan	Suprafața (mp)	Tarla	Parcelă	Nr. topo	Observații / Referințe
1	arabil	DA	12.673	69	1096	-	Intravilan conform PUG.

## Lungime Segmente

1) Valorile lungimilor segmentelor sunt obținute din proiecție în plan.

Punct început	X / Y	Punct sfârșit	X / Y	Lungime segment (** (m)
1	581.795,9 304.857,346	2	581.753,858 304.550,265	309.946
2	581.753,858 304.550,265	3	581.794,367 304.544,714	40.888
3	581.794,367 304.544,714	4	581.836,41 304.851,8	309.951
4	581.836,41 304.851,8	1	581.795,9 304.857,346	40.888

\*\* Lungimile segmentelor sunt determinate în planul de proiecție Stereo 70 și sunt rotunjite la 1 milimetru.

**\*\*\* Distanţa dintre puncte este formată din segmente cumulate ce sunt mai mici decât valoarea 1 milimetru.**



**DATE DESPRE IMOBILUL NR. 218**

Oficiul de Cadastru și Publicitate Imobiliară GIURGIU  
 Biroul de Cadastru și Publicitate Imobiliară Giurgiu

**A. Partea I. Descrierea imobilului**

TEREN Intravilan

Adresa: Loc. Adunatii-Copaceni, Jud. Giurgiu

Nr. Crt	Nr cadastral Nr. topografic	Suprafața* (mp)	Observații / Referințe
A1		11.200	Sector cadastral:68 Teren neimprejmit;

**B. Partea II. Proprietari și acte**

Inscrieri privitoare la dreptul de proprietate și alte drepturi reale		Referințe
/		
Act Notarial nr. 45, din 27/06/2023 emis de BNP JURA;		
B1	Intabulare, drept de PROPRIETATE, dobandit prin Succesiune, cota actuala 1/1, cota initiala 1/1 1) PREOTEASA STEFANEL	A1

**C. Partea III. SARCINI .**

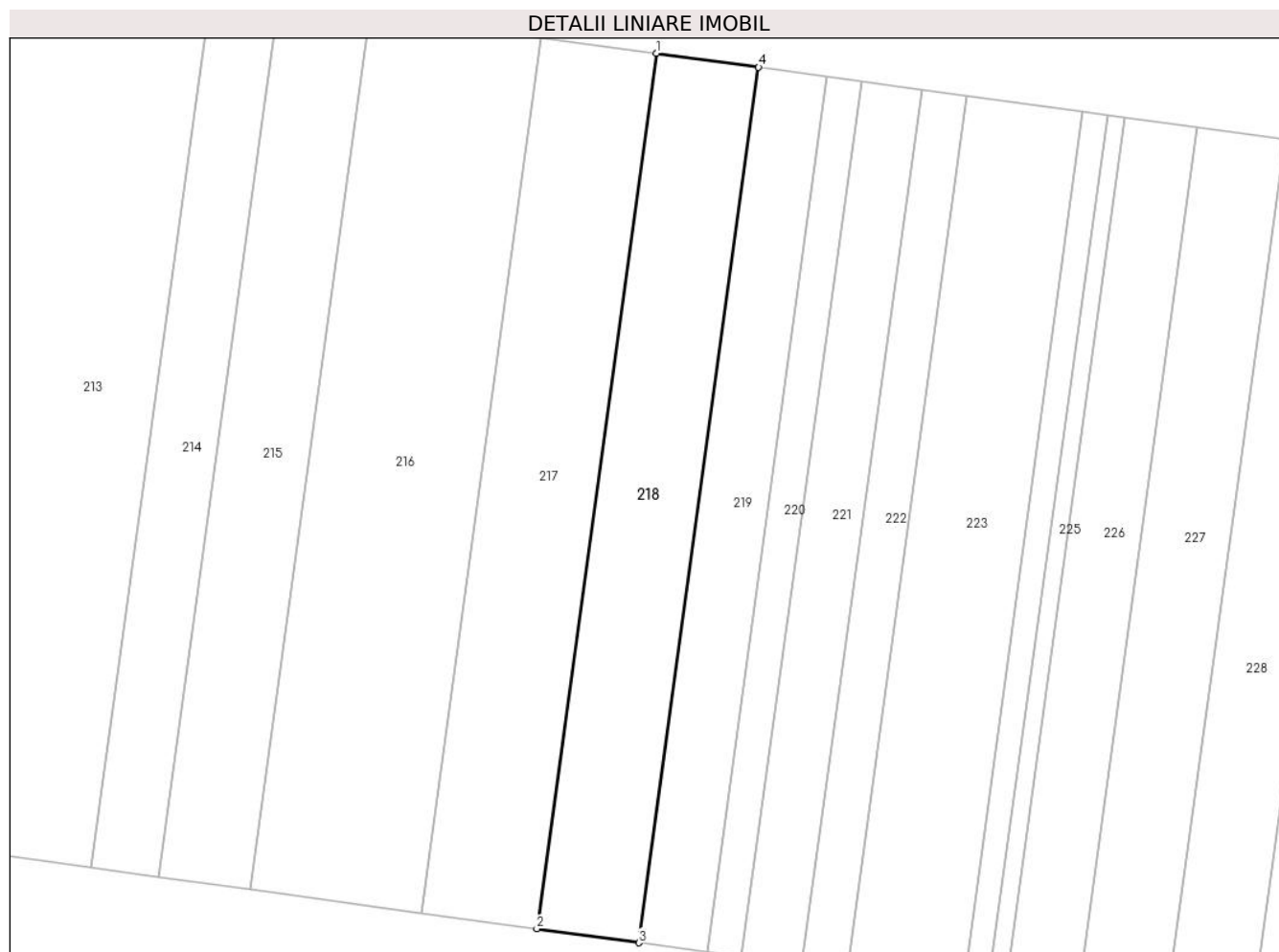
Inscrieri privind dezmembramintele dreptului de proprietate, drepturi reale de garanție și sarcini	Referințe
NU SUNT	

## Anexa Nr. 1 La Partea I

## Teren

Nr cadastral	Suprafața (mp)*	Observații / Referințe
	11.200	

\* Suprafața este determinată în planul de proiecție Stereo 70.



## Date referitoare la teren

Crt	Categorie folosință	Intravilan	Suprafața (mp)	Tarla	Parcelă	Nr. topo	Observații / Referințe
1	arabil	DA	11.200	69	1096	-	Intravilan conform PUG.

## Lungime Segmente

1) Valorile lungimilor segmentelor sunt obținute din proiecție în plan.

Punct început	X / Y	Punct sfârșit	X / Y	Lungime segment (** (m)
1	581.836,41 304.851,8	2	581.794,367 304.544,714	309.951
2	581.794,367 304.544,714	3	581.830,167 304.539,808	36.135
3	581.830,167 304.539,808	4	581.872,21 304.846,899	309.956
4	581.872,21 304.846,899	1	581.836,41 304.851,8	36.134

\*\* Lungimile segmentelor sunt determinate în planul de proiecție Stereo 70 și sunt rotunjite la 1 milimetru.



**\*\*\* Distanţa dintre puncte este formată din segmente cumulate ce sunt mai mici decât valoarea 1 milimetru.**



**DATE DESPRE IMOBILUL NR. 219**

Oficiul de Cadastru și Publicitate Imobiliară GIURGIU  
 Biroul de Cadastru și Publicitate Imobiliară Giurgiu

**A. Partea I. Descrierea imobilului**

TEREN Intravilan

Adresa: Loc. Adunatii-Copaceni, Jud. Giurgiu

Nr. Crt	Nr cadastral Nr. topografic	Suprafața* (mp)	Observații / Referințe
A1		7.500	Sector cadastral:68 Teren neimprejmuit;

**B. Partea II. Proprietari și acte**

Inscrieri privitoare la dreptul de proprietate și alte drepturi reale		Referințe
/		
Act Notarial nr. 45, din 27/06/2023 emis de BNP JURA;		
B1	Intabulare, drept de PROPRIETATE, dobandit prin Succesiune, cota actuala 1/1, cota initiala 1/1 1) PREOTEASA STEFANEL	A1

**C. Partea III. SARCINI .**

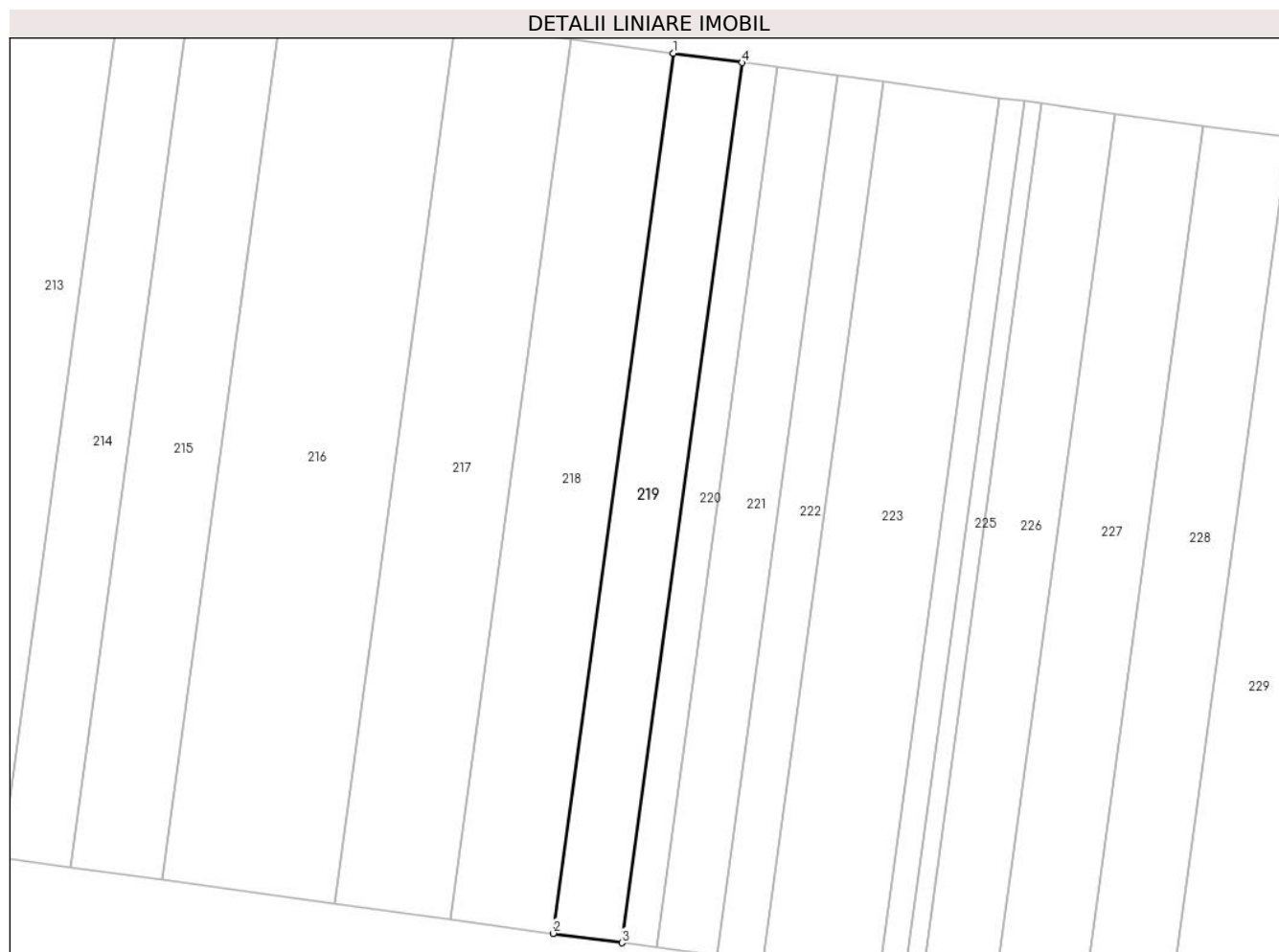
Inscrieri privind dezmembramintele dreptului de proprietate, drepturi reale de garanție și sarcini	Referințe
NU SUNT	

## Anexa Nr. 1 La Partea I

## Teren

Nr cadastral	Suprafața (mp)*	Observații / Referințe
	7.500	

\* Suprafața este determinată în planul de proiecție Stereo 70.



## Date referitoare la teren

Crt	Categorie folosință	Intravilan	Suprafața (mp)	Tarla	Parcelă	Nr. topo	Observații / Referințe
1	arabil	DA	7.500	69	1096	-	T69 P1096 (DIN TP T67 P1091). Intravilan conform PUG.

## Lungime Segmente

1) Valorile lungimilor segmentelor sunt obținute din proiecție în plan.

Punct început	X / Y	Punct sfârșit	X / Y	Lungime segment (** (m)
1	581.872,21 304.846,899	2	581.830,167 304.539,808	309.956
2	581.830,167 304.539,808	3	581.854,14 304.536,523	24.197
3	581.854,14 304.536,523	4	581.896,184 304.843,616	309.958
4	581.896,184 304.843,616	1	581.872,21 304.846,899	24.198

**\*\* Lungimile segmentelor sunt determinate în planul de proiecție Stereo 70 și sunt rotunjite la 1 milimetru.**

**\*\*\* Distanța dintre puncte este formată din segmente cumulate ce sunt mai mici decât valoarea 1 milimetru.**



**DATE DESPRE IMOBILUL NR. 220**

Oficiul de Cadastru și Publicitate Imobiliară GIURGIU  
 Biroul de Cadastru și Publicitate Imobiliară Giurgiu

**A. Partea I. Descrierea imobilului**

TEREN Intravilan

Adresa: Loc. Adunatii-Copaceni, Jud. Giurgiu

Nr. Crt	Nr cadastral Nr. topografic	Suprafața* (mp)	Observații / Referințe
A1		3.800	Sector cadastral:68 Teren neimprejmuit;

**B. Partea II. Proprietari și acte**

Inscrieri privitoare la dreptul de proprietate și alte drepturi reale		Referințe
/		
Act Notarial nr. 35, din 14/02/2023 emis de SPN UJENIUC (Certificat de mostenitor nr. 717/15.12.2004 emis de BNP UJENIUC MARINELA SI UJENIUC BARBU MADALINA ANCA);		
B1	Intabulare, drept de PROPRIETATE, dobandit prin Succesiune, cota actuala 1/1, cota initiala 1/1 1) PREOTEASA STEFANEL	A1

**C. Partea III. SARCINI .**

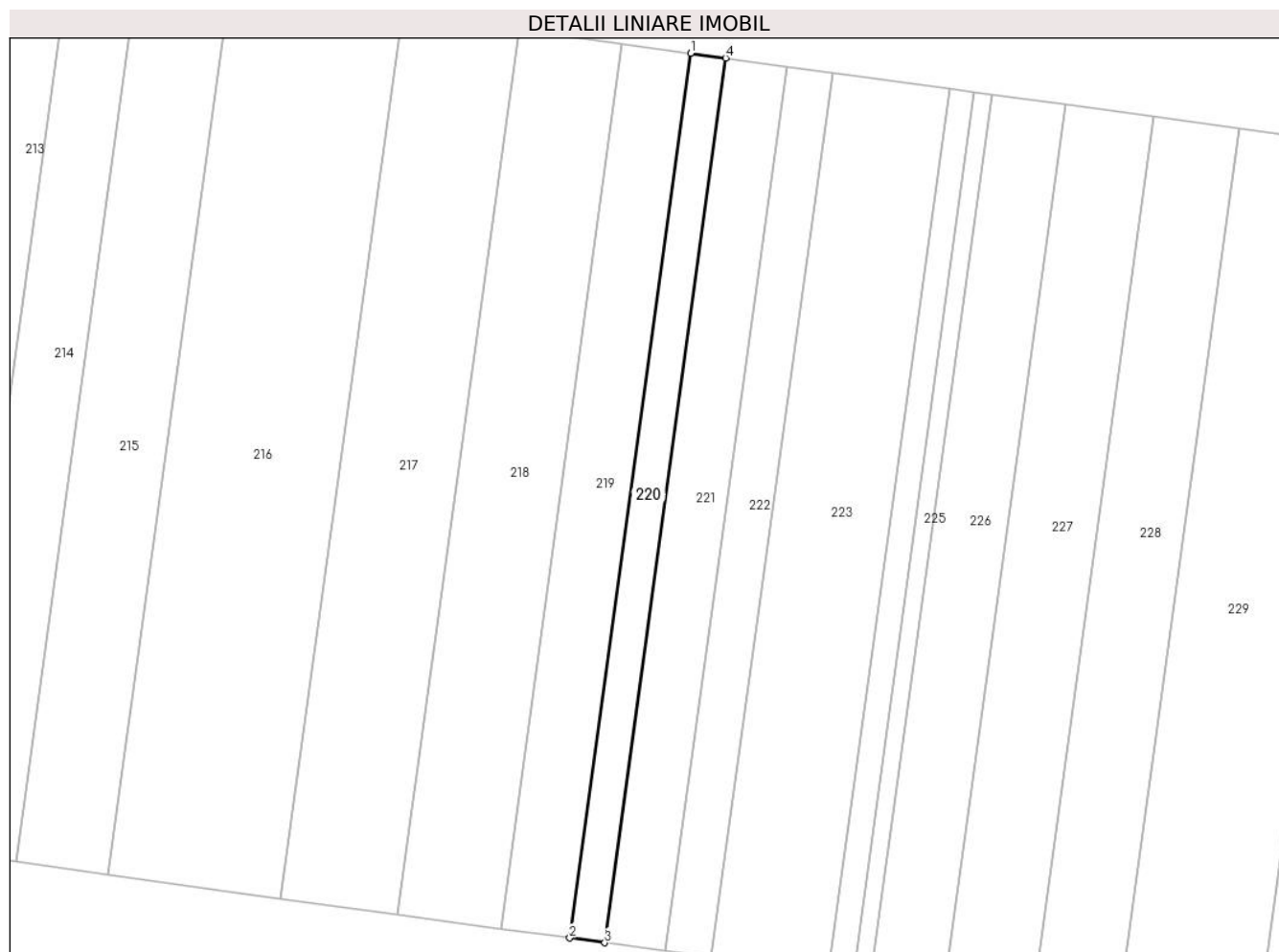
Inscrieri privind dezmembramintele dreptului de proprietate, drepturi reale de garanție și sarcini	Referințe
NU SUNT	

## Anexa Nr. 1 La Partea I

## Teren

Nr cadastral	Suprafața (mp)*	Observații / Referințe
	3.800	

\* Suprafața este determinată în planul de proiecție Stereo 70.



## Date referitoare la teren

Crt	Categorie folosință	Intravilan	Suprafața (mp)	Tarla	Parcelă	Nr. topo	Observații / Referințe
1	arabil	DA	3.800	69	1096	-	Intravilan conform PUG.

## Lungime Segmente

1) Valorile lungimilor segmentelor sunt obținute din proiecție în plan.

Punct început	X / Y	Punct sfârșit	X / Y	Lungime segment (** (m)
1	581.896,184 304.843,616	2	581.854,14 304.536,523	309.958
2	581.854,14 304.536,523	3	581.866,286 304.534,858	12.26
3	581.866,286 304.534,858	4	581.908,33 304.841,954	309.961
4	581.908,33 304.841,954	1	581.896,184 304.843,616	12.259

\*\* Lungimile segmentelor sunt determinate în planul de proiecție Stereo 70 și sunt rotunjite la 1 milimetru.



**\*\*\* Distanţa dintre puncte este formată din segmente cumulate ce sunt mai mici decât valoarea 1 milimetru.**



**DATE DESPRE IMOBILUL NR. 221**

Oficiul de Cadastru și Publicitate Imobiliară GIURGIU  
Biroul de Cadastru și Publicitate Imobiliară Giurgiu

**A. Partea I. Descrierea imobilului**

TEREN Intravilan

Adresa: Loc. Adunatii-Copaceni, Jud. Giurgiu

Nr. Crt	Nr cadastral Nr. topografic	Suprafața* (mp)	Observații / Referințe
A1		6.600	Sector cadastral:68 Teren neimprejmit;

**B. Partea II. Proprietari și acte**

Inscrieri privitoare la dreptul de proprietate și alte drepturi reale		Referințe
/		
Act Administrativ nr. 119984, din 22/10/2009 emis de CJSDPAT Giurgiu;		
B1	Intabulare, drept de PROPRIETATE, dobandit prin Reconstituire, cota actuala 1/2, cota initiala 1/2 1) PRIOTEASA VASILE	A1
Act Notarial nr. 130, din 06/08/2010 emis de BNPA-UJENIUC (Certificat de mostenitor nr. 35/14.02.2023 emis de SPN UJENIUC);		
B2	Intabulare, drept de PROPRIETATE, dobandit prin Succesiune, cota actuala 1/2, cota initiala 1/2 1) PREOTEASA STEFANEL	A1

**C. Partea III. SARCINI .**

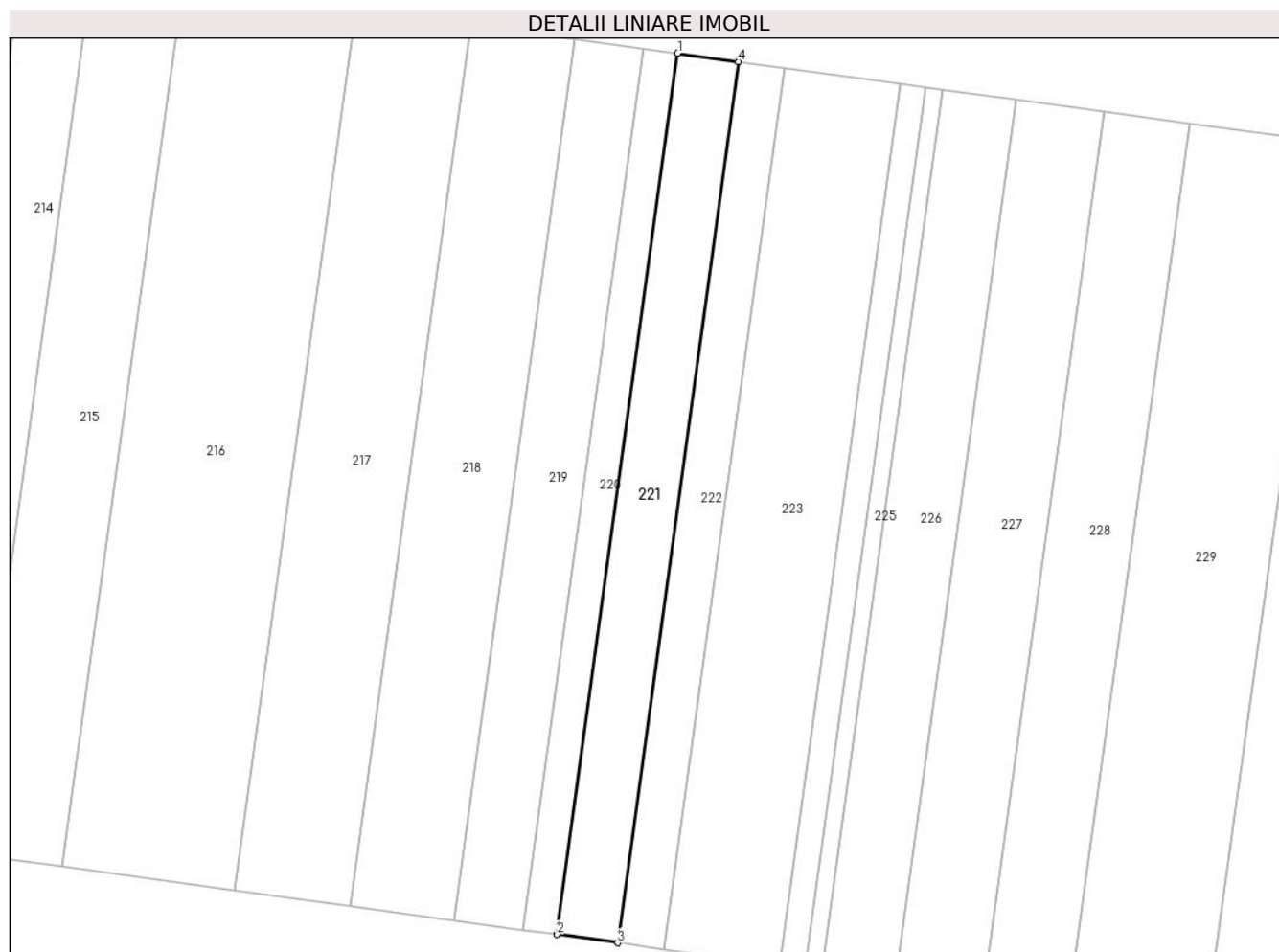
Inscrieri privind dezmembramintele dreptului de proprietate, drepturi reale de garanție și sarcini	Referințe
NU SUNT	

## Anexa Nr. 1 La Partea I

## Teren

Nr cadastral	Suprafața (mp)*	Observații / Referințe
	6.600	

\* Suprafața este determinată în planul de proiecție Stereo 70.



## Date referitoare la teren

Crt	Categorie folosință	Intravilan	Suprafața (mp)	Tarla	Parcelă	Nr. topo	Observații / Referințe
1	arabil	DA	6.600	69	1096	-	Intravilan conform PUG.

## Lungime Segmente

1) Valorile lungimilor segmentelor sunt obținute din proiecție în plan.

Punct început	X / Y	Punct sfârșit	X / Y	Lungime segment (** (m)
1	581.908,33 304.841,954	2	581.866,286 304.534,858	309.961
2	581.866,286 304.534,858	3	581.887,382 304.531,967	21.293
3	581.887,382 304.531,967	4	581.929,426 304.839,065	309.963
4	581.929,426 304.839,065	1	581.908,33 304.841,954	21.293

\*\* Lungimile segmentelor sunt determinate în planul de proiecție Stereo 70 și sunt rotunjite la 1 milimetru.

**\*\*\* Distanţa dintre puncte este formată din segmente cumulate ce sunt mai mici decât valoarea 1 milimetru.**



**DATE DESPRE IMOBILUL NR. 222**

Oficiul de Cadastru și Publicitate Imobiliară GIURGIU  
 Biroul de Cadastru și Publicitate Imobiliară Giurgiu

**A. Partea I. Descrierea imobilului**

TEREN Intravilan

Adresa: Loc. Adunatii-Copaceni, Jud. Giurgiu

Nr. Crt	Nr cadastral Nr. topografic	Suprafața* (mp)	Observații / Referințe
A1		5.000	Sector cadastral:68 Teren neimprejmuit;

**B. Partea II. Proprietari și acte**

Inscrieri privitoare la dreptul de proprietate și alte drepturi reale		Referințe
/		
Act Notarial nr. 28, din 11/02/2010 emis de NP CIOBANU VICTOR;		
B1	Intabulare, drept de PROPRIETATE, dobandit prin Succesiune, cota actuala 1/1, cota initiala 1/1 1) PREOTEASA IOANA-IRINA	A1

**C. Partea III. SARCINI .**

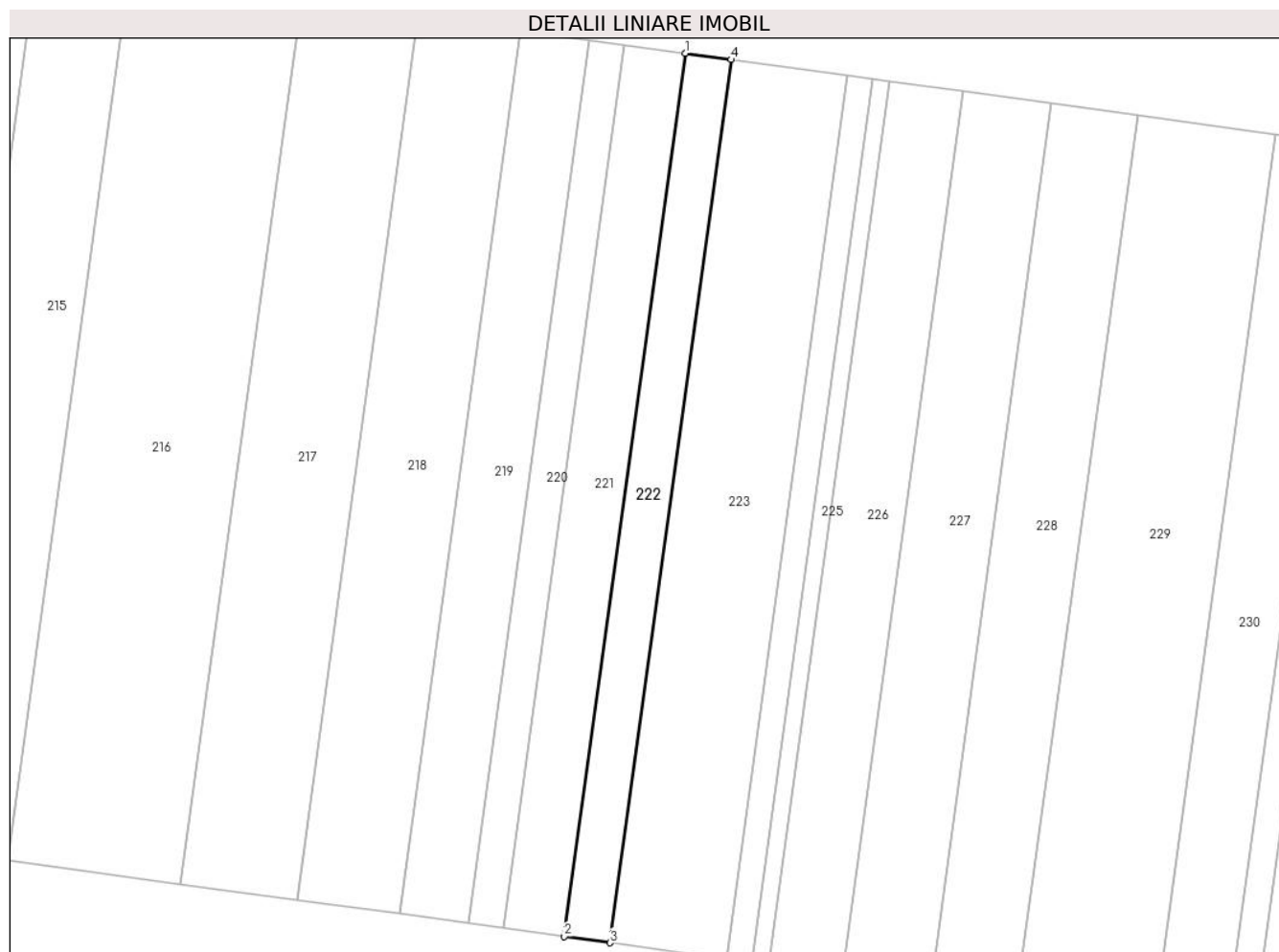
Inscrieri privind dezmembramintele dreptului de proprietate, drepturi reale de garanție și sarcini	Referințe
NU SUNT	

## Anexa Nr. 1 La Partea I

## Teren

Nr cadastral	Suprafața (mp)*	Observații / Referințe
	5.000	

\* Suprafața este determinată în planul de proiecție Stereo 70.



## Date referitoare la teren

Crt	Categorie folosință	Intravilan	Suprafața (mp)	Tarla	Parcelă	Nr. topo	Observații / Referințe
1	arabil	DA	5.000	69	1096	-	Intravilan conform PUG.

## Lungime Segmente

1) Valorile lungimilor segmentelor sunt obținute din proiecție în plan.

Punct început	X / Y	Punct sfârșit	X / Y	Lungime segment (** (m)
1	581.929,426 304.839,065	2	581.887,382 304.531,967	309.963
2	581.887,382 304.531,967	3	581.903,363 304.529,777	16.13
3	581.903,363 304.529,777	4	581.945,408 304.836,877	309.965
4	581.945,408 304.836,877	1	581.929,426 304.839,065	16.131

\*\* Lungimile segmentelor sunt determinate în planul de proiecție Stereo 70 și sunt rotunjite la 1 milimetru.



**\*\*\* Distanţa dintre puncte este formată din segmente cumulate ce sunt mai mici decât valoarea 1 milimetru.**



**DATE DESPRE IMOBILUL NR. 223**

Oficiul de Cadastru și Publicitate Imobiliară GIURGIU  
 Biroul de Cadastru și Publicitate Imobiliară Giurgiu

**A. Partea I. Descrierea imobilului**

TEREN Intravilan

Adresa: Loc. Adunatii-Copaceni, Jud. Giurgiu

Nr. Crt	Nr cadastral Nr. topografic	Suprafața* (mp)	Observații / Referințe
A1		12.713	Sector cadastral:68 Teren neimprejmuit;

**B. Partea II. Proprietari și acte**

Inscrieri privitoare la dreptul de proprietate și alte drepturi reale	Referințe
/	
Act Notarial nr. 28, din 11/02/2010 emis de NP CIOBANU VICTOR;	
B1	A1
Intabulare, drept de PROPRIETATE, dobandit prin Succesiune, cota actuala 1/1, cota initiala 1/1 1) PREOTEASA IOANA-IRINA	

**C. Partea III. SARCINI .**

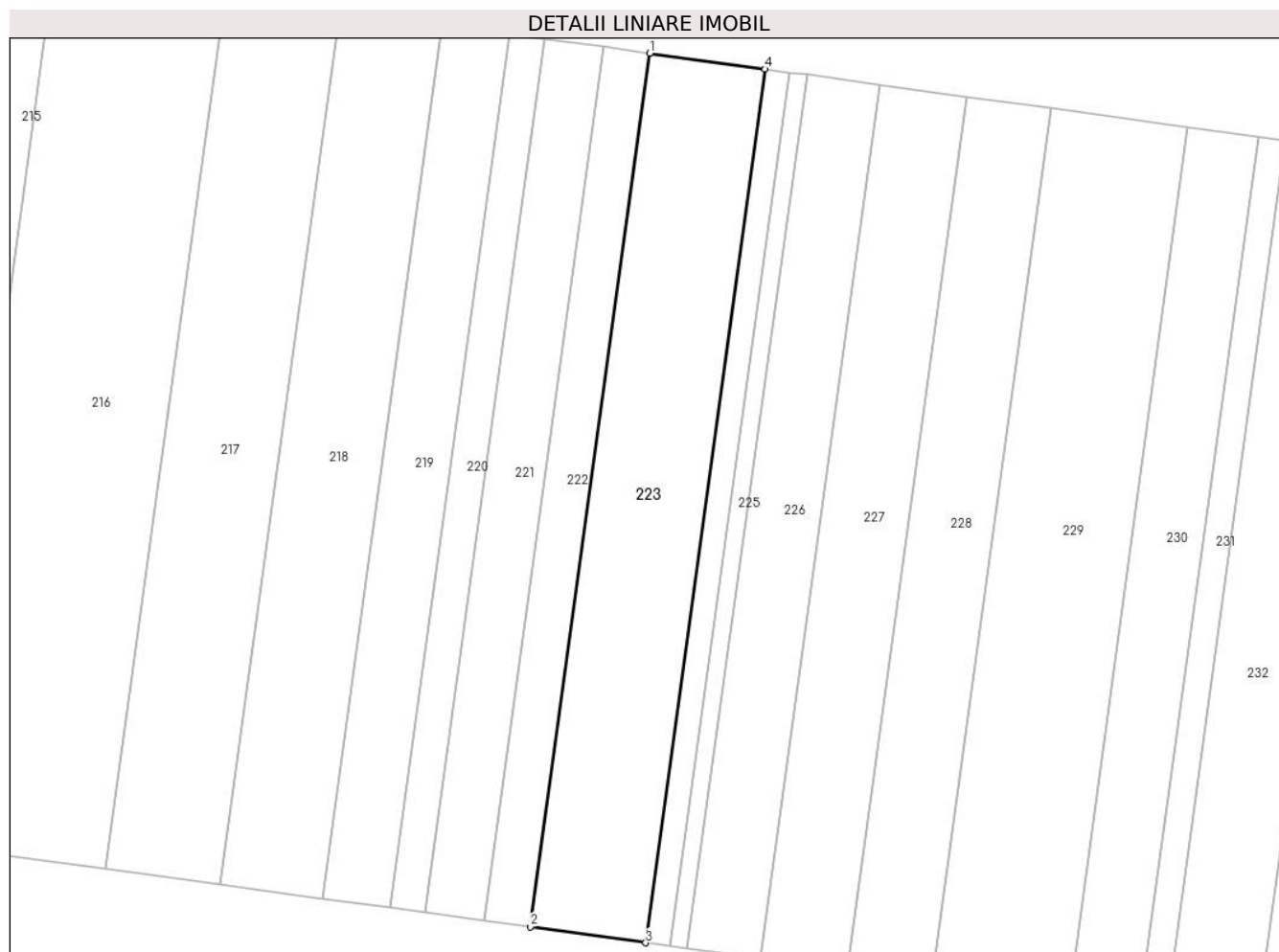
Inscrieri privind dezmembramintele dreptului de proprietate, drepturi reale de garanție și sarcini	Referințe
NU SUNT	

## Anexa Nr. 1 La Partea I

## Teren

Nr cadastral	Suprafața (mp)*	Observații / Referințe
	12.713	

\* Suprafața este determinată în planul de proiecție Stereo 70.



## Date referitoare la teren

Crt	Categorie folosință	Intravilan	Suprafața (mp)	Tarla	Parcelă	Nr. topo	Observații / Referințe
1	arabil	DA	12.713	69	1096	-	Intravilan conform PUG.

## Lungime Segmente

1) Valorile lungimilor segmentelor sunt obținute din proiecție în plan.

Punct început	X / Y	Punct sfârșit	X / Y	Lungime segment (** (m)
1	581.945,408 304.836,877	2	581.903,363 304.529,777	309.965
2	581.903,363 304.529,777	3	581.943,997 304.524,209	41.014
3	581.943,997 304.524,209	4	581.986,043 304.831,314	309.97
4	581.986,043 304.831,314	1	581.945,408 304.836,877	41.014

\*\* Lungimile segmentelor sunt determinate în planul de proiecție Stereo 70 și sunt rotunjite la 1 milimetru.

**\*\*\* Distanţa dintre puncte este formată din segmente cumulate ce sunt mai mici decât valoarea 1 milimetru.**



**DATE DESPRE IMOBILUL NR. 224**

Oficiul de Cadastru și Publicitate Imobiliară GIURGIU  
 Biroul de Cadastru și Publicitate Imobiliară Giurgiu

**A. Partea I. Descrierea imobilului**

TEREN Intravilan

Adresa: Loc. Adunatii-Copaceni, Jud. Giurgiu

Nr. Crt	Nr cadastral Nr. topografic	Suprafața* (mp)	Observații / Referințe
A1		2.692	Sector cadastral:68 Teren neimprejmit;

**B. Partea II. Proprietari și acte**

Inscrieri privitoare la dreptul de proprietate și alte drepturi reale		Referințe
/		
Hotarare Judecatoreasca nr. 3319, din 26/05/2008 emis de JUdecatoria Giurgiu (Certificat de casatorie nr. 15187/05.01.1988 emis de Consiliul popular al Sectorului 2.);		
B1	Intabulare, drept de PROPRIETATEcu titlu de cumparare,, dobandit prin Hotarare Judecatoreasca, cota actuala 1/2, cota initiala 1/2	A1
	1) LUNGEANU IOANA 2) LUNGEANU STEFAN, casatorit	

**C. Partea III. SARCINI .**

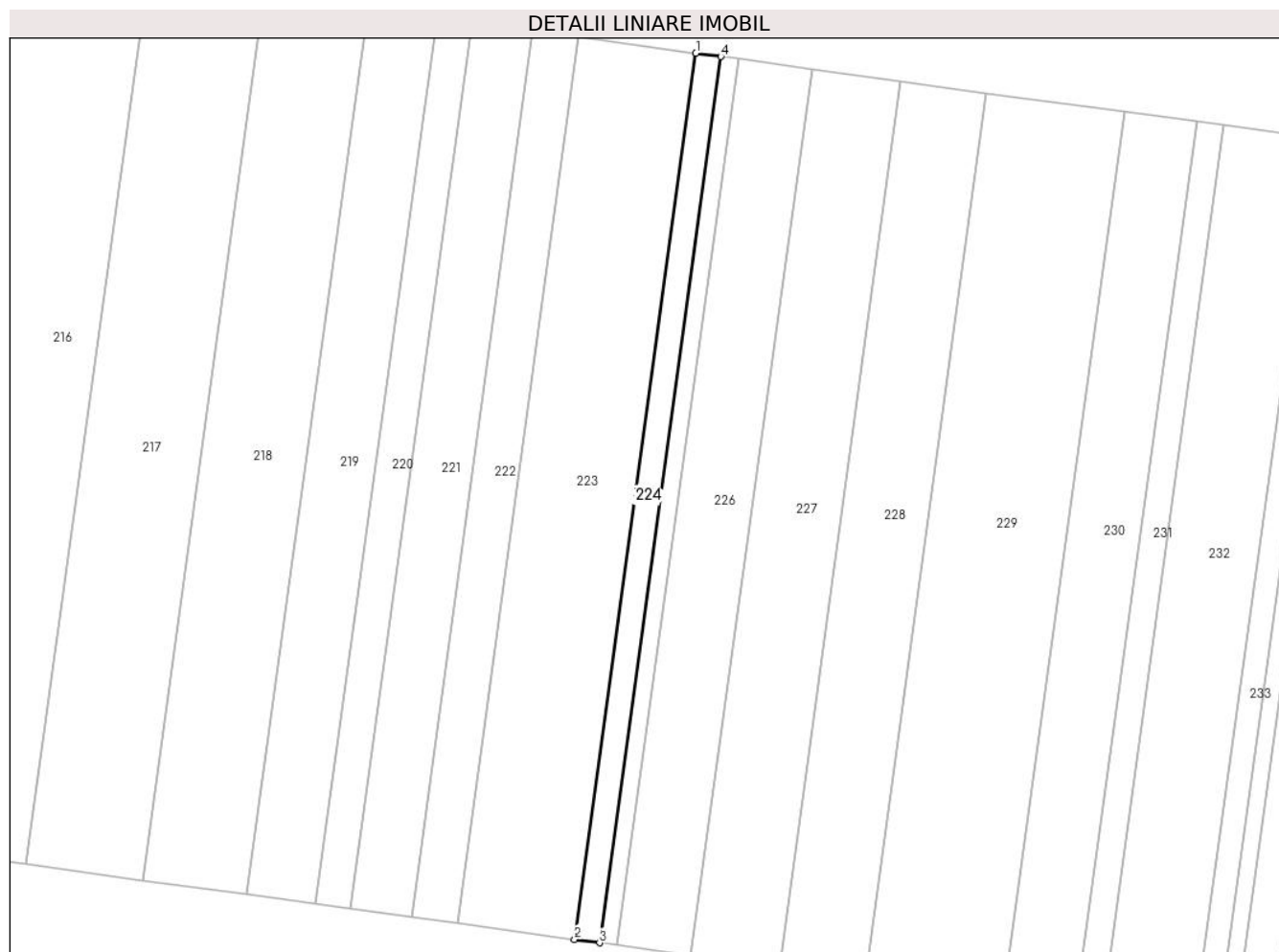
Inscrieri privind dezmembramintele dreptului de proprietate, drepturi reale de garanție și sarcini	Referințe
NU SUNT	

## Anexa Nr. 1 La Partea I

## Teren

Nr cadastral	Suprafața (mp)*	Observații / Referințe
	2.692	

\* Suprafața este determinată în planul de proiecție Stereo 70.



## Date referitoare la teren

Crt	Categorie folosință	Intravilan	Suprafața (mp)	Tarla	Parcelă	Nr. topo	Observații / Referințe
1	arabil	DA	2.692	69	1096	-	Intravilan conform PUG.

## Lungime Segmente

1) Valorile lungimilor segmentelor sunt obținute din proiecție în plan.

Punct început	X / Y	Punct sfârșit	X / Y	Lungime segment (** (m)
1	581.986,043 304.831,314	2	581.943,997 304.524,209	309.97
2	581.943,997 304.524,209	3	581.952,602 304.523,029	8.686
3	581.952,602 304.523,029	4	581.994,647 304.830,136	309.972
4	581.994,647 304.830,136	1	581.986,043 304.831,314	8.684

\*\* Lungimile segmentelor sunt determinate în planul de proiecție Stereo 70 și sunt rotunjite la 1 milimetru.



**\*\*\* Distanţa dintre puncte este formată din segmente cumulate ce sunt mai mici decât valoarea 1 milimetru.**



**DATE DESPRE IMOBILUL NR. 225**

Oficiul de Cadastru și Publicitate Imobiliară GIURGIU  
 Biroul de Cadastru și Publicitate Imobiliară Giurgiu

**A. Partea I. Descrierea imobilului**

TEREN Intravilan

Adresa: Loc. Adunatii-Copaceni, Jud. Giurgiu

Nr. Crt	Nr cadastral Nr. topografic	Suprafața* (mp)	Observații / Referințe
A1		1.900	Sector cadastral:68 Teren neimprejmit;

**B. Partea II. Proprietari și acte**

Inscrieri privitoare la dreptul de proprietate și alte drepturi reale		Referințe
/		
Hotarare Judecatoreasca nr. 2589, din 25/04/2008 emis de Judecatoria Giurgiu (Certificat de casatorie nr. 15187/05.01.1988 emis de Consiliul popular al Sectorului 2.);		
B1	Intabulare, drept de PROPRIETATEcu titlu de cumparare,, dobandit prin Hotarare Judecatoreasca, cota actuala 1/2, cota initiala 1/2	A1
	1) LUNGEANU IOANA 2) LUNGEANU STEFAN, casatorit	

**C. Partea III. SARCINI .**

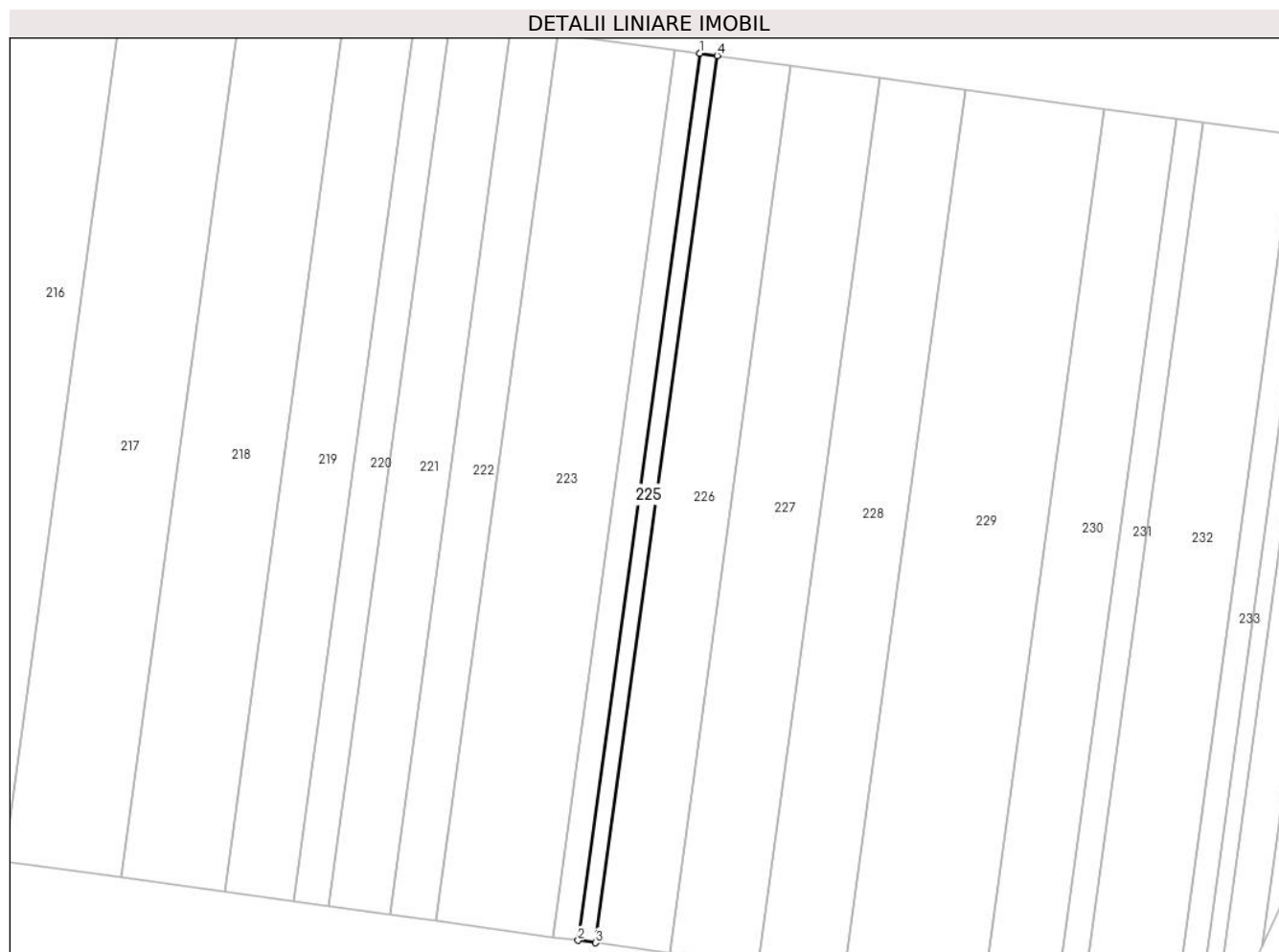
Inscrieri privind dezmembramintele dreptului de proprietate, drepturi reale de garanție și sarcini	Referințe
NU SUNT	

## Anexa Nr. 1 La Partea I

## Teren

Nr cadastral	Suprafața (mp)*	Observații / Referințe
	1.900	

\* Suprafața este determinată în planul de proiecție Stereo 70.



## Date referitoare la teren

Crt	Categorie folosință	Intravilan	Suprafața (mp)	Tarla	Parcelă	Nr. topo	Observații / Referințe
1	arabil	DA	1.900	69	1096	-	Intravilan conform PUG.

## Lungime Segmente

1) Valorile lungimilor segmentelor sunt obținute din proiecție în plan.

Punct început	X / Y	Punct sfârșit	X / Y	Lungime segment (** (m)
1	581.994,647 304.830,136	2	581.952,602 304.523,029	309.972
2	581.952,602 304.523,029	3	581.958,674 304.522,197	6.129
3	581.958,674 304.522,197	4	582.000,72 304.829,304	309.972
4	582.000,72 304.829,304	1	581.994,647 304.830,136	6.13

\*\* Lungimile segmentelor sunt determinate în planul de proiecție Stereo 70 și sunt rotunjite la 1 milimetru.

**\*\*\* Distanţa dintre puncte este formată din segmente cumulate ce sunt mai mici decât valoarea 1 milimetru.**



**DATE DESPRE IMOBILUL NR. 226**

Oficiul de Cadastru și Publicitate Imobiliară GIURGIU  
 Biroul de Cadastru și Publicitate Imobiliară Giurgiu

**A. Partea I. Descrierea imobilului**

TEREN Intravilan

Adresa: Loc. Adunatii-Copaceni, Jud. Giurgiu

Nr. Crt	Nr cadastral Nr. topografic	Suprafața* (mp)	Observații / Referințe
A1		8.000	Sector cadastral:68 Teren neimprejmit;

**B. Partea II. Proprietari și acte**

Inscrieri privitoare la dreptul de proprietate și alte drepturi reale		Referințe
/		
Hotarare Judecatoreasca nr. 3456, din 30/05/2008 emis de Judecatoria Giurgiu (Certificat de casatorie nr. 15187/05.01.1988 emis de Consiliul popular al Sectorului 2.);		
B1	Intabulare, drept de PROPRIETATEcu titlu de cumparare,, dobandit prin Hotarare Judecatoreasca, cota actuala 1/2, cota initiala 1/2	A1
	1) LUNGEANU IOANA 2) LUNGEANU STEFAN, casatorit	

**C. Partea III. SARCINI .**

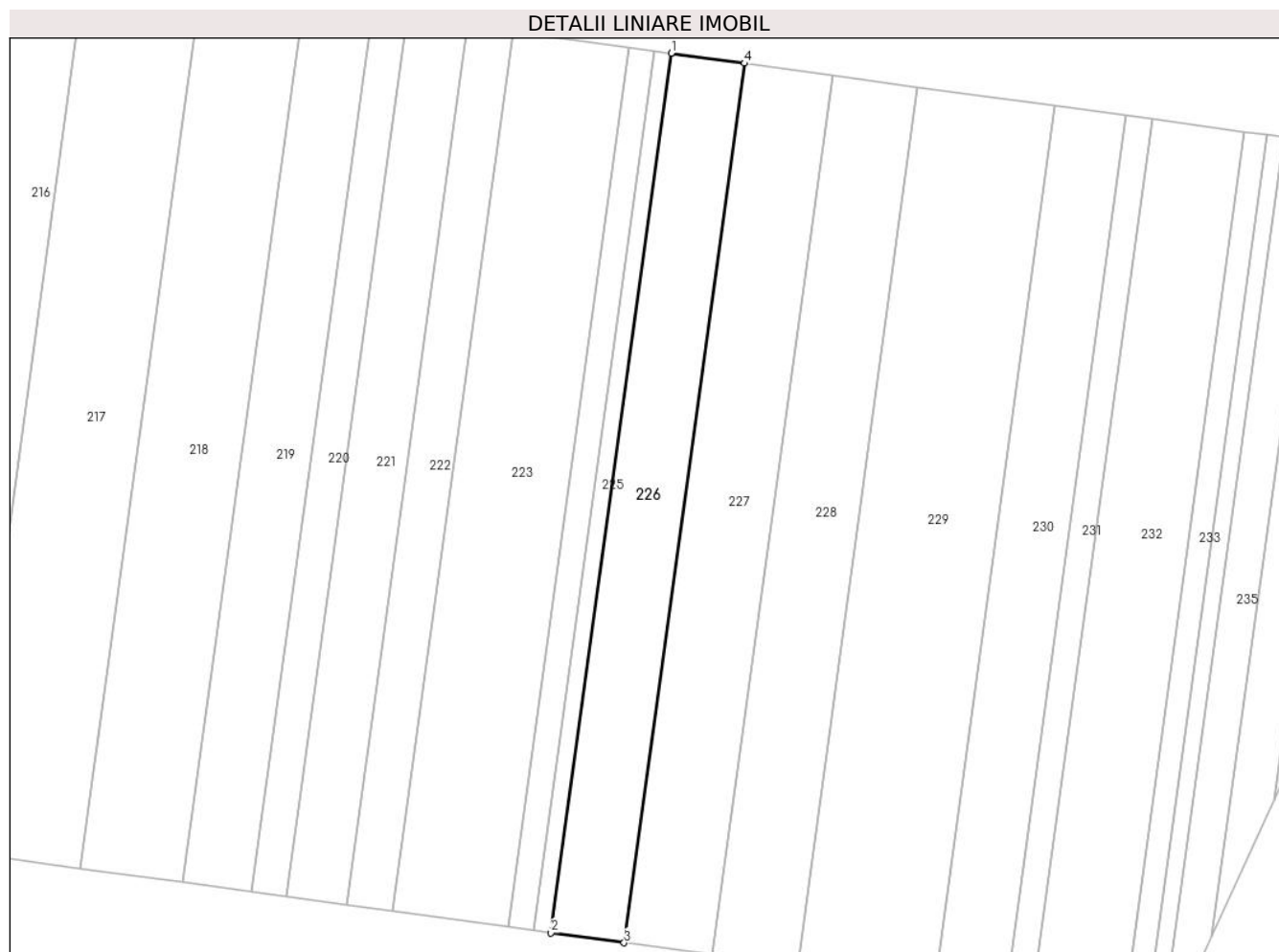
Inscrieri privind dezmembramintele dreptului de proprietate, drepturi reale de garanție și sarcini	Referințe
NU SUNT	

## Anexa Nr. 1 La Partea I

## Teren

Nr cadastral	Suprafața (mp)*	Observații / Referințe
	8.000	

\* Suprafața este determinată în planul de proiecție Stereo 70.



## Date referitoare la teren

Crt	Categorie folosință	Intravilan	Suprafața (mp)	Tarla	Parcelă	Nr. topo	Observații / Referințe
1	arabil	DA	8.000	69	1096	-	Intravilan conform PUG.

## Lungime Segmente

1) Valorile lungimilor segmentelor sunt obținute din proiecție în plan.

Punct început	X / Y	Punct sfârșit	X / Y	Lungime segment (** (m)
1	582.000,72 304.829,304	2	581.958,674 304.522,197	309.972
2	581.958,674 304.522,197	3	581.984,244 304.518,693	25.809
3	581.984,244 304.518,693	4	582.026,29 304.825,804	309.976
4	582.026,29 304.825,804	1	582.000,72 304.829,304	25.808

\*\* Lungimile segmentelor sunt determinate în planul de proiecție Stereo 70 și sunt rotunjite la 1 milimetru.



**\*\*\* Distanţa dintre puncte este formată din segmente cumulate ce sunt mai mici decât valoarea 1 milimetru.**



**DATE DESPRE IMOBILUL NR. 227**

Oficiul de Cadastru și Publicitate Imobiliară GIURGIU  
 Biroul de Cadastru și Publicitate Imobiliară Giurgiu

**A. Partea I. Descrierea imobilului**

TEREN Intravilan

Adresa: Loc. Adunatii-Copaceni, Jud. Giurgiu

Nr. Crt	Nr cadastral Nr. topografic	Suprafața* (mp)	Observații / Referințe
A1		9.600	Sector cadastral:68 Teren neimprejmuit;

**B. Partea II. Proprietari și acte**

Inscrieri privitoare la dreptul de proprietate și alte drepturi reale		Referințe
/		
Hotarare Judecatoreasca nr. 3325, din 26/05/2008 emis de Judecatoria Giurgiu (Certificat de casatorie nr. 15187/05.01.1988 emis de Consiliul popular al Sectorului 2.);		
B1	Intabulare, drept de PROPRIETATEcu titlu de cumparare,, dobandit prin Hotarare Judecatoreasca, cota actuala 1/2, cota initiala 1/2	A1
	1) LUNGEANU IOANA 2) LUNGEANU STEFAN, casatorit	

**C. Partea III. SARCINI .**

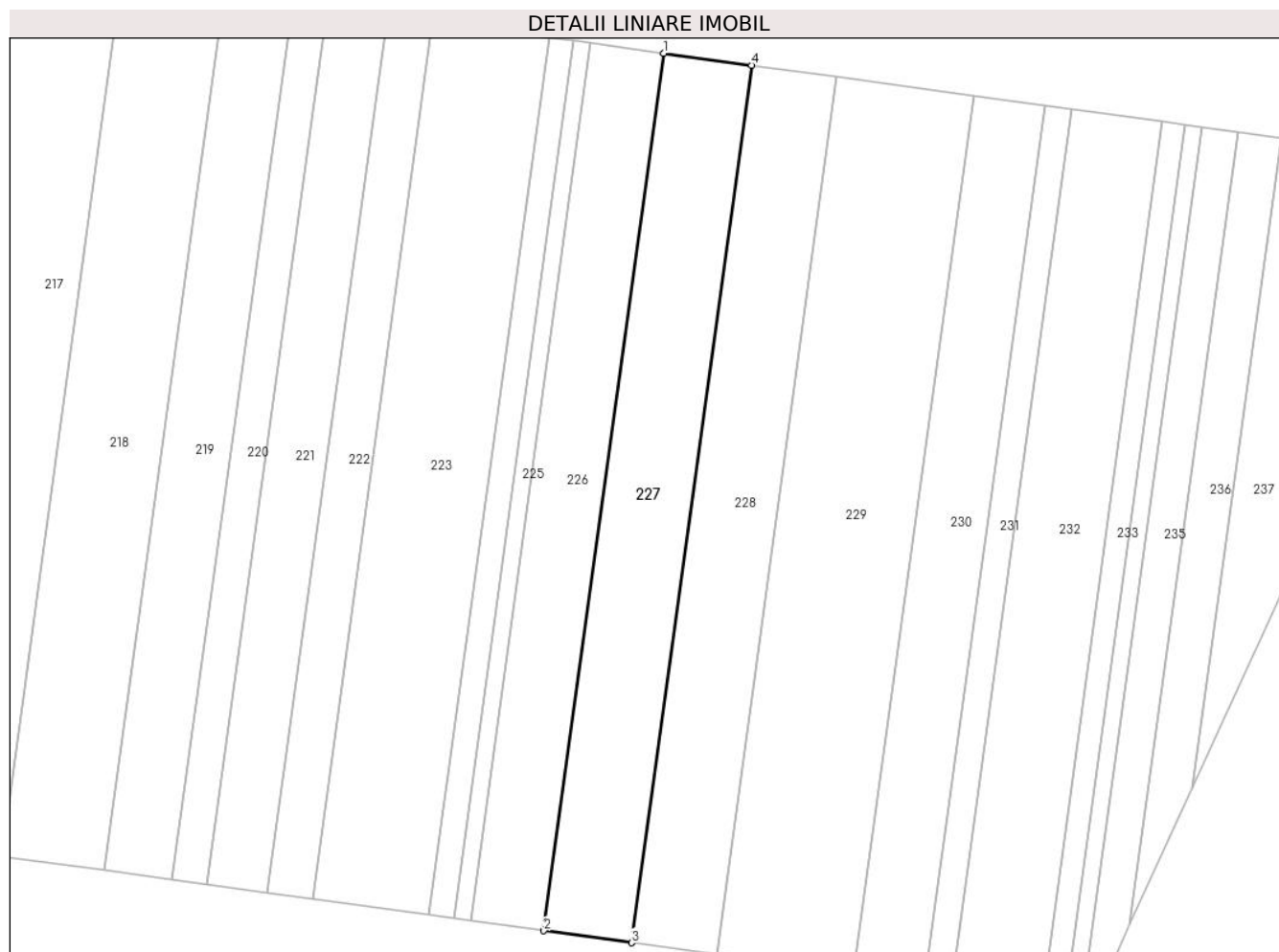
Inscrieri privind dezmembramintele dreptului de proprietate, drepturi reale de garanție și sarcini	Referințe
NU SUNT	

## Anexa Nr. 1 La Partea I

## Teren

Nr cadastral	Suprafața (mp)*	Observații / Referințe
	9.600	

\* Suprafața este determinată în planul de proiecție Stereo 70.



## Date referitoare la teren

Crt	Categorie folosință	Intravilan	Suprafața (mp)	Tarla	Parcelă	Nr. topo	Observații / Referințe
1	arabil	DA	9.600	69	1096	-	Intravilan conform PUG.

## Lungime Segmente

1) Valorile lungimilor segmentelor sunt obținute din proiecție în plan.

Punct început	X / Y	Punct sfârșit	X / Y	Lungime segment (** (m)
1	582.026,29 304.825,804	2	581.984,244 304.518,693	309.976
2	581.984,244 304.518,693	3	582.014,927 304.514,488	30.97
3	582.014,927 304.514,488	4	582.056,974 304.821,603	309.98
4	582.056,974 304.821,603	1	582.026,29 304.825,804	30.97

\*\* Lungimile segmentelor sunt determinate în planul de proiecție Stereo 70 și sunt rotunjite la 1 milimetru.

**\*\*\* Distanţa dintre puncte este formată din segmente cumulate ce sunt mai mici decât valoarea 1 milimetru.**



**DATE DESPRE IMOBILUL NR. 228**

Oficiul de Cadastru și Publicitate Imobiliară GIURGIU  
 Biroul de Cadastru și Publicitate Imobiliară Giurgiu

**A. Partea I. Descrierea imobilului**

TEREN Intravilan

Adresa: Loc. Adunatii-Copaceni, Jud. Giurgiu

Nr. Crt	Nr cadastral Nr. topografic	Suprafața* (mp)	Observații / Referințe
A1		9.337	Sector cadastral:68 Teren neimprejmuit;

**B. Partea II. Proprietari și acte**

Inscrieri privitoare la dreptul de proprietate și alte drepturi reale		Referințe
/		
Hotarare Judecatoreasca nr. 1639, din 20/03/2008 emis de Judecatoria Giurgiu (Certificat de casatorie nr. 15187/05.01.1988 emis de Consiliul popular al Sectorului 2.);		
B1	Intabulare, drept de PROPRIETATEcu titlu de cumparare,, dobandit prin Hotarare Judecatoreasca, cota actuala 1/2, cota initiala 1/2	A1
	1) LUNGEANU IOANA 2) LUNGEANU STEFAN, casatorit	

**C. Partea III. SARCINI .**

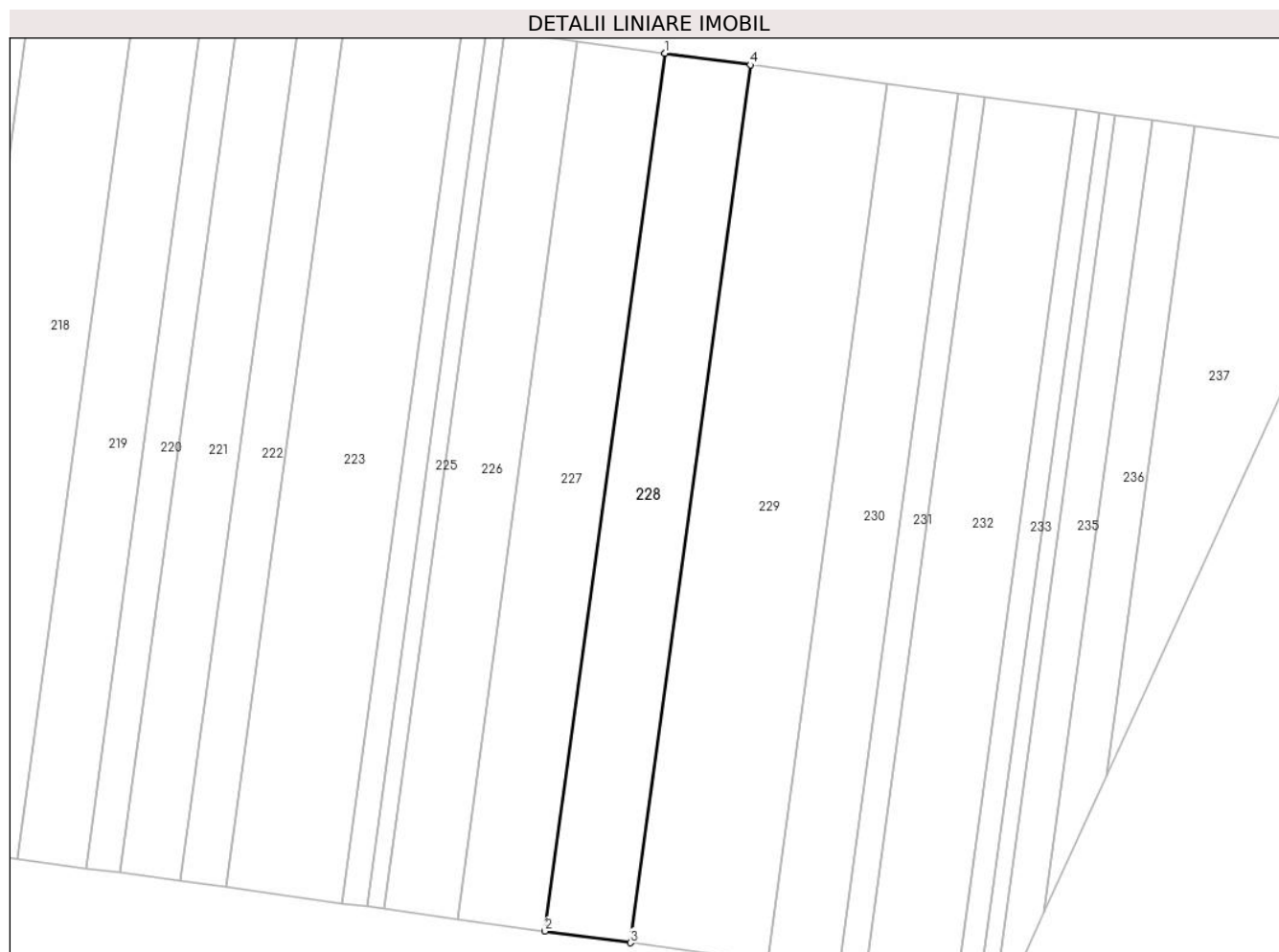
Inscrieri privind dezmembramintele dreptului de proprietate, drepturi reale de garanție și sarcini	Referințe
NU SUNT	

## Anexa Nr. 1 La Partea I

## Teren

Nr cadastral	Suprafața (mp)*	Observații / Referințe
	9.337	

\* Suprafața este determinată în planul de proiecție Stereo 70.



## Date referitoare la teren

Crt	Categorie folosință	Intravilan	Suprafața (mp)	Tarla	Parcelă	Nr. topo	Observații / Referințe
1	arabil	DA	9.337	69	1096	-	Intravilan conform PUG.

## Lungime Segmente

1) Valorile lungimilor segmentelor sunt obținute din proiecție în plan.

Punct început	X / Y	Punct sfârșit	X / Y	Lungime segment (** (m)
1	582.056,974 304.821,603	2	582.014,927 304.514,488	309.98
2	582.014,927 304.514,488	3	582.044,77 304.510,399	30.122
3	582.044,77 304.510,399	4	582.086,817 304.817,517	309.983
4	582.086,817 304.817,517	1	582.056,974 304.821,603	30.121

\*\* Lungimile segmentelor sunt determinate în planul de proiecție Stereo 70 și sunt rotunjite la 1 milimetru.



**\*\*\* Distanţa dintre puncte este formată din segmente cumulate ce sunt mai mici decât valoarea 1 milimetru.**



**DATE DESPRE IMOBILUL NR. 229**

Oficiul de Cadastru și Publicitate Imobiliară GIURGIU  
Biroul de Cadastru și Publicitate Imobiliară Giurgiu

**A. Partea I. Descrierea imobilului**

TEREN Intravilan

Adresa: Loc. Adunatii-Copaceni, Jud. Giurgiu

Nr. Crt	Nr cadastral Nr. topografic	Suprafața* (mp)	Observații / Referințe
A1		15.000	Sector cadastral:68 Teren neimpregmuit;

**B. Partea II. Proprietari și acte**

Inscrieri privitoare la dreptul de proprietate și alte drepturi reale		Referințe
/		
Hotarare Judecatoreasca nr. 3705, din 09/06/2008 emis de JUdecatoria Giurgiu (Incheiere din 18.08.2008 emisa de Judecatoria Giurgiu. Certificat de casatorie nr. 15187/05.01.1988 emis de Consiliul popular al Sectorului 2.);		
B1	Intabulare, drept de PROPRIETATEcu titlu de cumparare,, dobandit prin Hotarare Judecatoreasca, cota actuala 1/2, cota initiala 1/2 1) LUNGEANU IOANA 2) LUNGEANU STEFAN, casatorit	A1

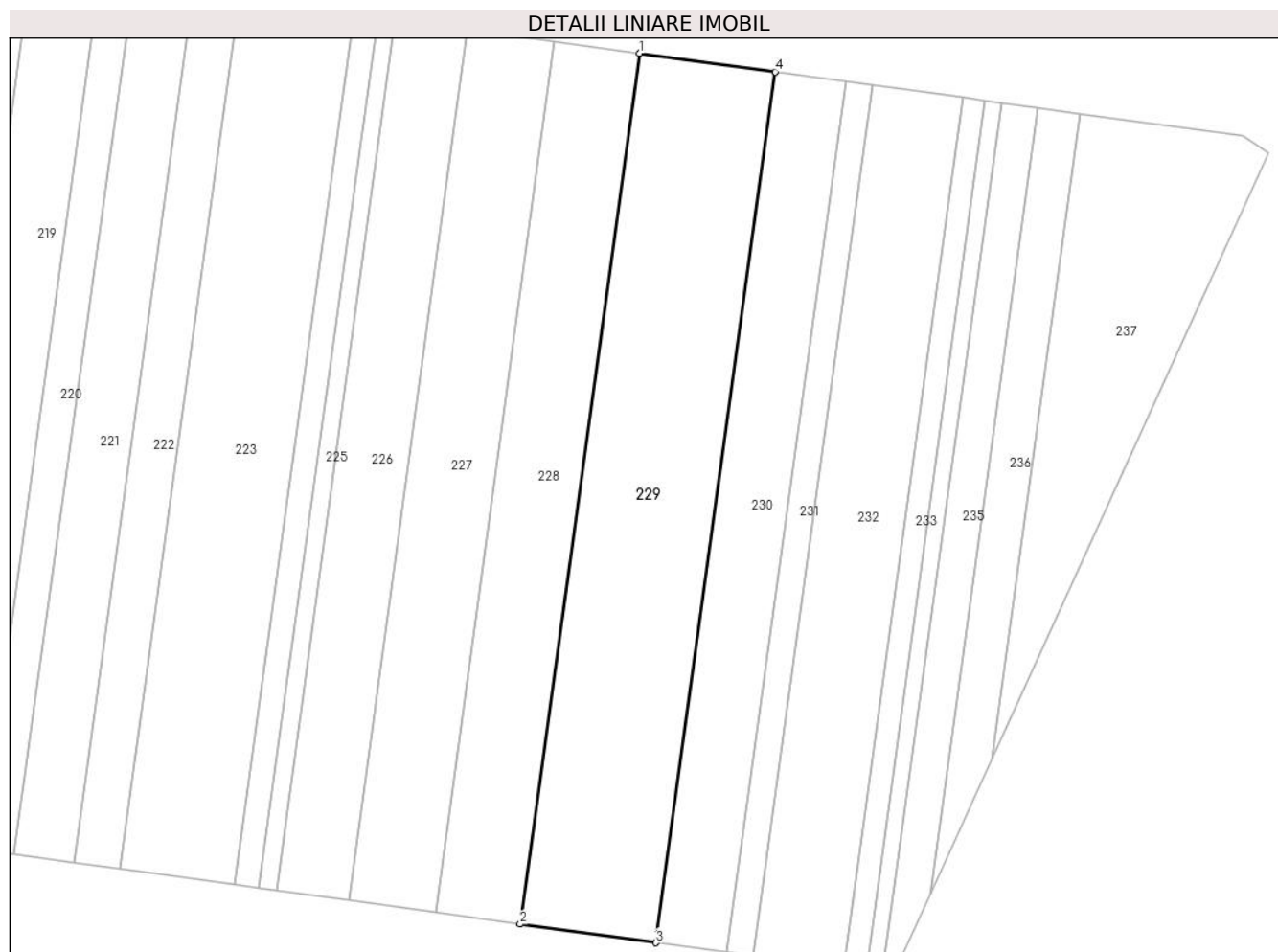
**C. Partea III. SARCINI .**

Inscrieri privind dezmembramintele dreptului de proprietate, drepturi reale de garanție și sarcini	Referințe
NU SUNT	

**Anexa Nr. 1 La Partea I****Teren**

Nr cadastral	Suprafața (mp)*	Observații / Referințe
	15.000	

\* Suprafața este determinată în planul de proiecție Stereo 70.

**Date referitoare la teren**

Crt	Categorie folosință	Intravilan	Suprafața (mp)	Tarla	Parcelă	Nr. topo	Observații / Referințe
1	arabil	DA	15.000	69	1096	-	P1096 (DIN TP P1096/6). Intravilan conform PUG.

**Lungime Segmente**

1) Valorile lungimilor segmentelor sunt obținute din proiecție în plan.

Punct început	X / Y	Punct sfârșit	X / Y	Lungime segment (** (m)
1	582.086,817 304.817,517	2	582.044,77 304.510,399	309.983
2	582.044,77 304.510,399	3	582.092,711 304.503,829	48.389
3	582.092,711 304.503,829	4	582.134,759 304.810,953	309.989
4	582.134,759 304.810,953	1	582.086,817 304.817,517	48.389

**\*\* Lungimile segmentelor sunt determinate în planul de proiecție Stereo 70 și sunt rotunjite la 1 milimetru.**

**\*\*\* Distanța dintre puncte este formată din segmente cumulate ce sunt mai mici decât valoarea 1 milimetru.**



**DATE DESPRE IMOBILUL NR. 230**

Oficiul de Cadastru și Publicitate Imobiliară GIURGIU  
Biroul de Cadastru și Publicitate Imobiliară Giurgiu

**A. Partea I. Descrierea imobilului**

TEREN Intravilan

Adresa: Loc. Adunatii-Copaceni, Jud. Giurgiu

Nr. Crt	Nr cadastral Nr. topografic	Suprafața* (mp)	Observații / Referințe
A1		7.800	Sector cadastral:68 Teren neimprejmuit;

**B. Partea II. Proprietari și acte**

Inscrieri privitoare la dreptul de proprietate și alte drepturi reale		Referințe
/		
Hotarare Judecatoreasca nr. 2535, din 23/04/2008 emis de Judecatoria Giurgiu (Incheiere din 05.09.2008 emisa de Judecatoria Giurgiu. Certificat de casatorie nr. 15187/05.01.1988 emis de Consiliul popular al Sectorului 2.);		
B1	Intabulare, drept de PROPRIETATEcu titlu de cumparare,, dobandit prin Hotarare Judecatoreasca, cota actuala 1/2, cota initiala 1/2	A1
	1) LUNGEANU IOANA 2) LUNGEANU STEFAN, casatorit	

**C. Partea III. SARCINI .**

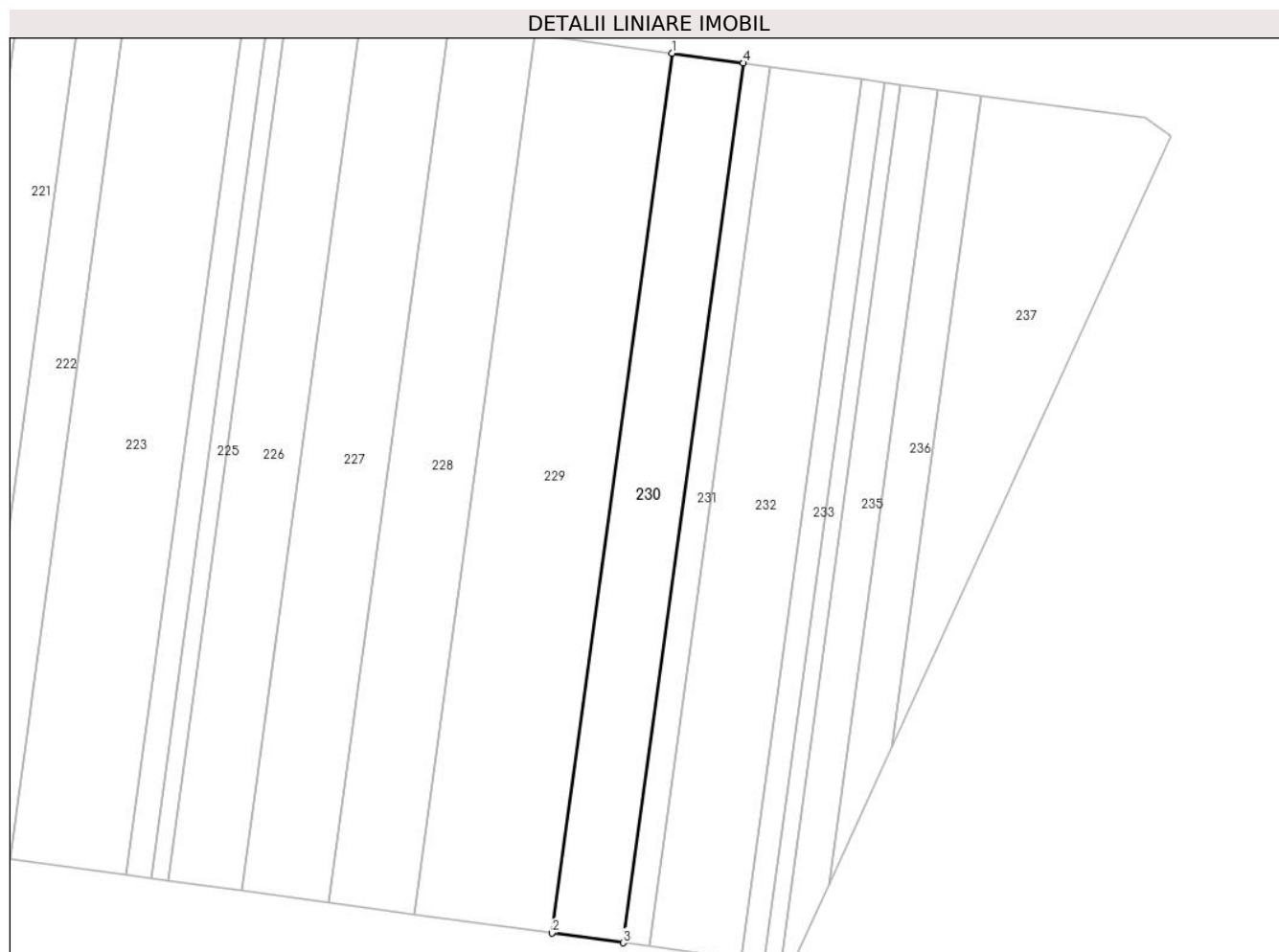
Inscrieri privind dezmembramintele dreptului de proprietate, drepturi reale de garanție și sarcini	Referințe
NU SUNT	

## Anexa Nr. 1 La Partea I

## Teren

Nr cadastral	Suprafața (mp)*	Observații / Referințe
	7.800	

\* Suprafața este determinată în planul de proiecție Stereo 70.



## Date referitoare la teren

Crt	Categorie folosință	Intravilan	Suprafața (mp)	Tarla	Parcelă	Nr. topo	Observații / Referințe
1	arabil	DA	7.800	69	1096	-	Intravilan conform PUG.

## Lungime Segmente

1) Valorile lungimilor segmentelor sunt obținute din proiecție în plan.

Punct început	X / Y	Punct sfârșit	X / Y	Lungime segment (** (m)
1	582.134,759 304.810,953	2	582.092,711 304.503,829	309.989
2	582.092,711 304.503,829	3	582.117,64 304.500,413	25.162
3	582.117,64 304.500,413	4	582.159,689 304.807,54	309.992
4	582.159,689 304.807,54	1	582.134,759 304.810,953	25.163

\*\* Lungimile segmentelor sunt determinate în planul de proiecție Stereo 70 și sunt rotunjite la 1 milimetru.



**\*\*\* Distanţa dintre puncte este formată din segmente cumulate ce sunt mai mici decât valoarea 1 milimetru.**



**DATE DESPRE IMOBILUL NR. 231**

Oficiul de Cadastru și Publicitate Imobiliară GIURGIU  
Biroul de Cadastru și Publicitate Imobiliară Giurgiu

**A. Partea I. Descrierea imobilului**

TEREN Intravilan

Adresa: Loc. Adunatii-Copaceni, Jud. Giurgiu

Nr. Crt	Nr cadastral Nr. topografic	Suprafața* (mp)	Observații / Referințe
A1		2.900	Sector cadastral:68 Teren neimprejmuit;

**B. Partea II. Proprietari și acte**

Inscrieri privitoare la dreptul de proprietate și alte drepturi reale		Referințe
/		
Hotarare Judecatoreasca nr. 2535, din 23/04/2008 emis de Judecatoria Giurgiu (Incheiere din 05.09.2008 emisa de Judecatoria Giurgiu. Certificat de casatorie nr. 15187/05.01.1988 emis de Consiliul popular al Sectorului 2.);		
B1	Intabulare, drept de PROPRIETATEcu titlu de cumparare,, dobandit prin Hotarare Judecatoreasca, cota actuala 1/2, cota initiala 1/2 1) LUNGEANU IOANA 2) LUNGEANU STEFAN, casatorit	A1

**C. Partea III. SARCINI .**

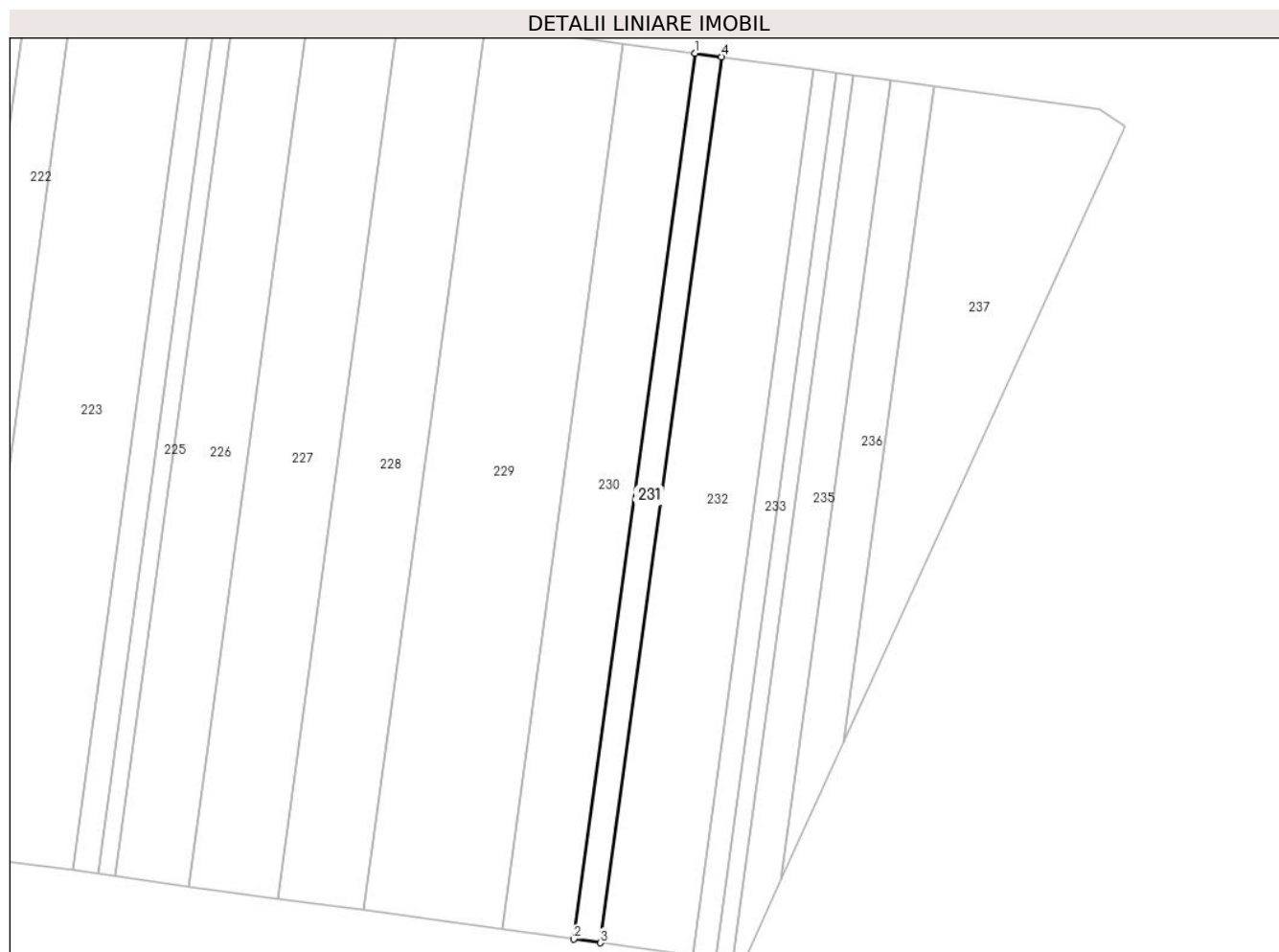
Inscrieri privind dezmembramintele dreptului de proprietate, drepturi reale de garanție și sarcini	Referințe
NU SUNT	

## Anexa Nr. 1 La Partea I

## Teren

Nr cadastral	Suprafața (mp)*	Observații / Referințe
	2.900	

\* Suprafața este determinată în planul de proiecție Stereo 70.



## Date referitoare la teren

Crt	Categorie folosință	Intravilan	Suprafața (mp)	Tarla	Parcelă	Nr. topo	Observații / Referințe
1	arabil	DA	2.900	69	1096	-	Intravilan conform PUG.

## Lungime Segmente

1) Valorile lungimilor segmentelor sunt obținute din proiecție în plan.

Punct început	X / Y	Punct sfârșit	X / Y	Lungime segment (** (m)
1	582.159,689 304.807,54	2	582.117,64 304.500,413	309.992
2	582.117,64 304.500,413	3	582.126,908 304.499,143	9.355
3	582.126,908 304.499,143	4	582.168,957 304.806,271	309.993
4	582.168,957 304.806,271	1	582.159,689 304.807,54	9.354

\*\* Lungimile segmentelor sunt determinate în planul de proiecție Stereo 70 și sunt rotunjite la 1 milimetru.

**\*\*\* Distanţa dintre puncte este formată din segmente cumulate ce sunt mai mici decât valoarea 1 milimetru.**



**DATE DESPRE IMOBILUL NR. 232**

Oficiul de Cadastru și Publicitate Imobiliară GIURGIU  
 Biroul de Cadastru și Publicitate Imobiliară Giurgiu

**A. Partea I. Descrierea imobilului**

TEREN Intravilan

Adresa: Loc. Adunatii-Copaceni, Jud. Giurgiu

Nr. Crt	Nr cadastral Nr. topografic	Suprafața* (mp)	Observații / Referințe
A1		10.000	Sector cadastral:68 Teren neimprejmuit;

**B. Partea II. Proprietari și acte**

Inscrieri privitoare la dreptul de proprietate și alte drepturi reale		Referințe
/		
Hotarare Judecatoreasca nr. 4656, din 01/09/2008 emis de Judecatoria Giurgiu (Certificat de casatorie nr. 15187/05.01.1988 emis de Consiliul popular al Sectorului 2.);		
B1	Intabulare, drept de PROPRIETATEcu titlu de cumparare,, dobandit prin Hotarare Judecatoreasca, cota actuala 1/2, cota initiala 1/2	A1
	1) LUNGEANU IOANA 2) LUNGEANU STEFAN, casatorit	

**C. Partea III. SARCINI .**

Inscrieri privind dezmembramintele dreptului de proprietate, drepturi reale de garanție și sarcini	Referințe
NU SUNT	

## Anexa Nr. 1 La Partea I

## Teren

Nr cadastral	Suprafața (mp)*	Observații / Referințe
	10.000	

\* Suprafața este determinată în planul de proiecție Stereo 70.



## Date referitoare la teren

Crt	Categorie folosință	Intravilan	Suprafața (mp)	Tarla	Parcelă	Nr. topo	Observații / Referințe
1	arabil	DA	10.000	69	1096	-	Intravilan conform PUG.

## Lungime Segmente

1) Valorile lungimilor segmentelor sunt obținute din proiecție în plan.

Punct început	X / Y	Punct sfârșit	X / Y	Lungime segment (** (m)
1	582.168,957 304.806,271	2	582.126,908 304.499,143	309.993
2	582.126,908 304.499,143	3	582.158,868 304.494,763	32.259
3	582.158,868 304.494,763	4	582.200,918 304.801,896	309.998
4	582.200,918 304.801,896	1	582.168,957 304.806,271	32.259

\*\* Lungimile segmentelor sunt determinate în planul de proiecție Stereo 70 și sunt rotunjite la 1 milimetru.



**\*\*\* Distanţa dintre puncte este formată din segmente cumulate ce sunt mai mici decât valoarea 1 milimetru.**



**DATE DESPRE IMOBILUL NR. 233**

Oficiul de Cadastru și Publicitate Imobiliară GIURGIU  
Biroul de Cadastru și Publicitate Imobiliară Giurgiu

**A. Partea I. Descrierea imobilului**

TEREN Intravilan

Adresa: Loc. Adunatii-Copaceni, Jud. Giurgiu

Nr. Crt	Nr cadastral Nr. topografic	Suprafața* (mp)	Observații / Referințe
A1		2.500	Sector cadastral:68 Teren neimprejmuit;

**B. Partea II. Proprietari și acte**

Inscrieri privitoare la dreptul de proprietate și alte drepturi reale		Referințe
/		
Hotarare Judecatoreasca nr. 6570, din 21/11/2007 emis de Judecatoria Giurgiu (Incheiere din 05.08.2008 emisa de Judecatoria Giurgiu. Certificat de casatorie nr. 15187/05.01.1988 emis de Consiliul popular al Sectorului 2.);		
B1	Intabulare, drept de PROPRIETATEcu titlu de cumparare,, dobandit prin Hotarare Judecatoreasca, cota actuala 1/2, cota initiala 1/2	A1
	1) LUNGEANU IOANA 2) LUNGEANU STEFAN, casatorit	

**C. Partea III. SARCINI .**

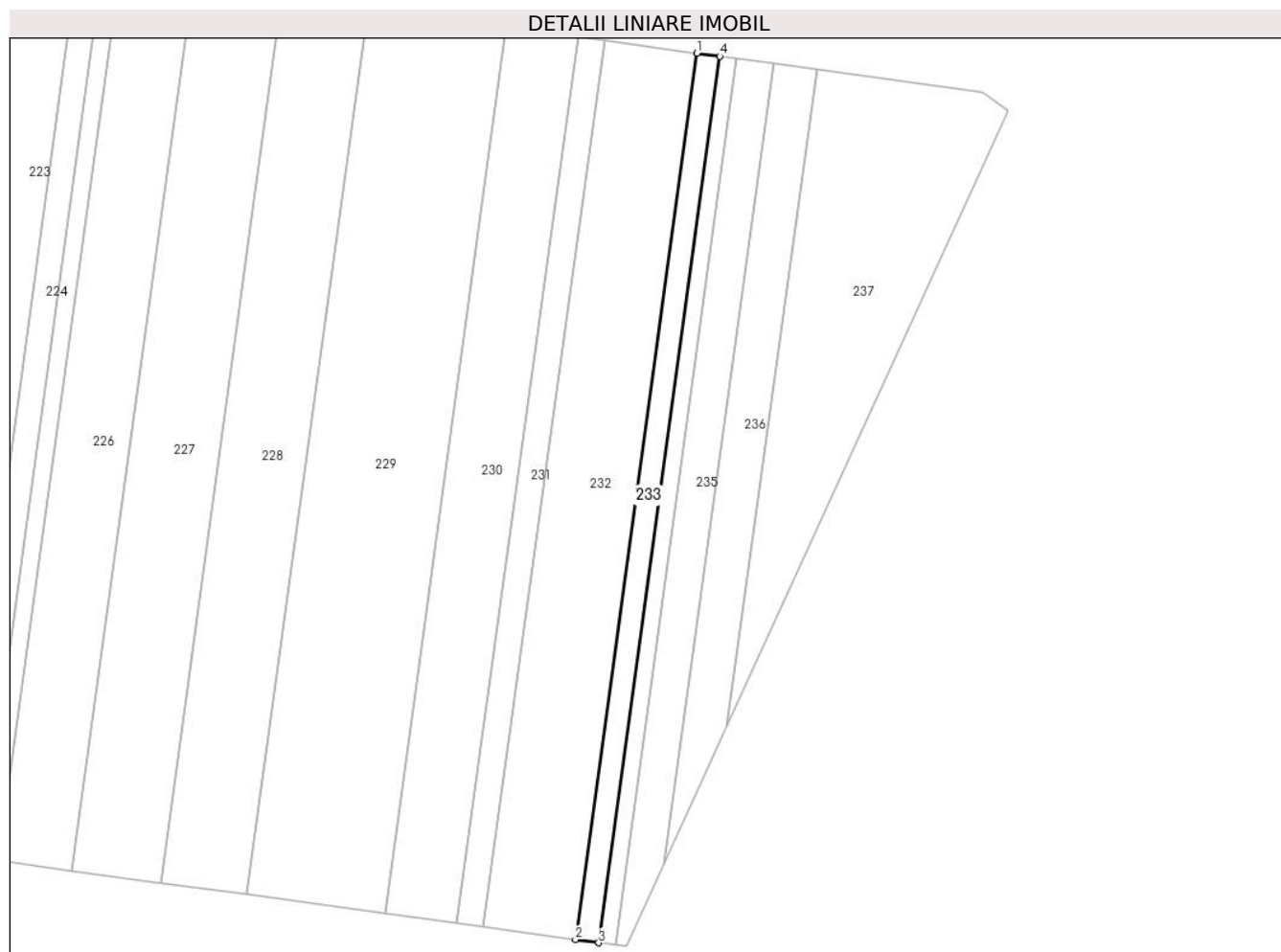
Inscrieri privind dezmembramintele dreptului de proprietate, drepturi reale de garanție și sarcini	Referințe
NU SUNT	

## Anexa Nr. 1 La Partea I

## Teren

Nr cadastral	Suprafața (mp)*	Observații / Referințe
	2.500	

\* Suprafața este determinată în planul de proiecție Stereo 70.



## Date referitoare la teren

Crt	Categorie folosință	Intravilan	Suprafața (mp)	Tarla	Parcelă	Nr. topo	Observații / Referințe
1	arabil	DA	2.500	69	1096	-	Intravilan conform PUG.

## Lungime Segmente

1) Valorile lungimilor segmentelor sunt obținute din proiecție în plan.

Punct început	X / Y	Punct sfârșit	X / Y	Lungime segment (** (m)
1	582.200,918 304.801,896	2	582.158,868 304.494,763	309.998
2	582.158,868 304.494,763	3	582.166,858 304.493,668	8.065
3	582.166,858 304.493,668	4	582.208,908 304.800,802	309.999
4	582.208,908 304.800,802	1	582.200,918 304.801,896	8.065

\*\* Lungimile segmentelor sunt determinate în planul de proiecție Stereo 70 și sunt rotunjite la 1 milimetru.

**\*\*\* Distanţa dintre puncte este formată din segmente cumulate ce sunt mai mici decât valoarea 1 milimetru.**



**DATE DESPRE IMOBILUL NR. 234**

Oficiul de Cadastru și Publicitate Imobiliară GIURGIU  
Biroul de Cadastru și Publicitate Imobiliară Giurgiu

**A. Partea I. Descrierea imobilului**

TEREN Intravilan

Adresa: Loc. Adunatii-Copaceni, Jud. Giurgiu

Nr. Crt	Nr cadastral Nr. topografic	Suprafața* (mp)	Observații / Referințe
A1		1.800	Sector cadastral:68 Teren neimprejmuit;

**B. Partea II. Proprietari și acte**

Inscrieri privitoare la dreptul de proprietate și alte drepturi reale		Referințe
/		
Hotarare Judecatoreasca nr. 6570, din 21/11/2007 emis de Judecatoria Giurgiu (Incheiere din 05.08.2009 emisa de Judecatoria Giurgiu. Certificat de casatorie nr. 15187/05.01.1988 emis de Consiliul popular al Sectorului 2.);		
B1	Intabulare, drept de PROPRIETATEcu titlu de cumparare,, dobandit prin Hotarare Judecatoreasca, cota actuala 1/2, cota initiala 1/2 1) LUNGEANU IOANA 2) LUNGEANU STEFAN, casatorit	A1

**C. Partea III. SARCINI .**

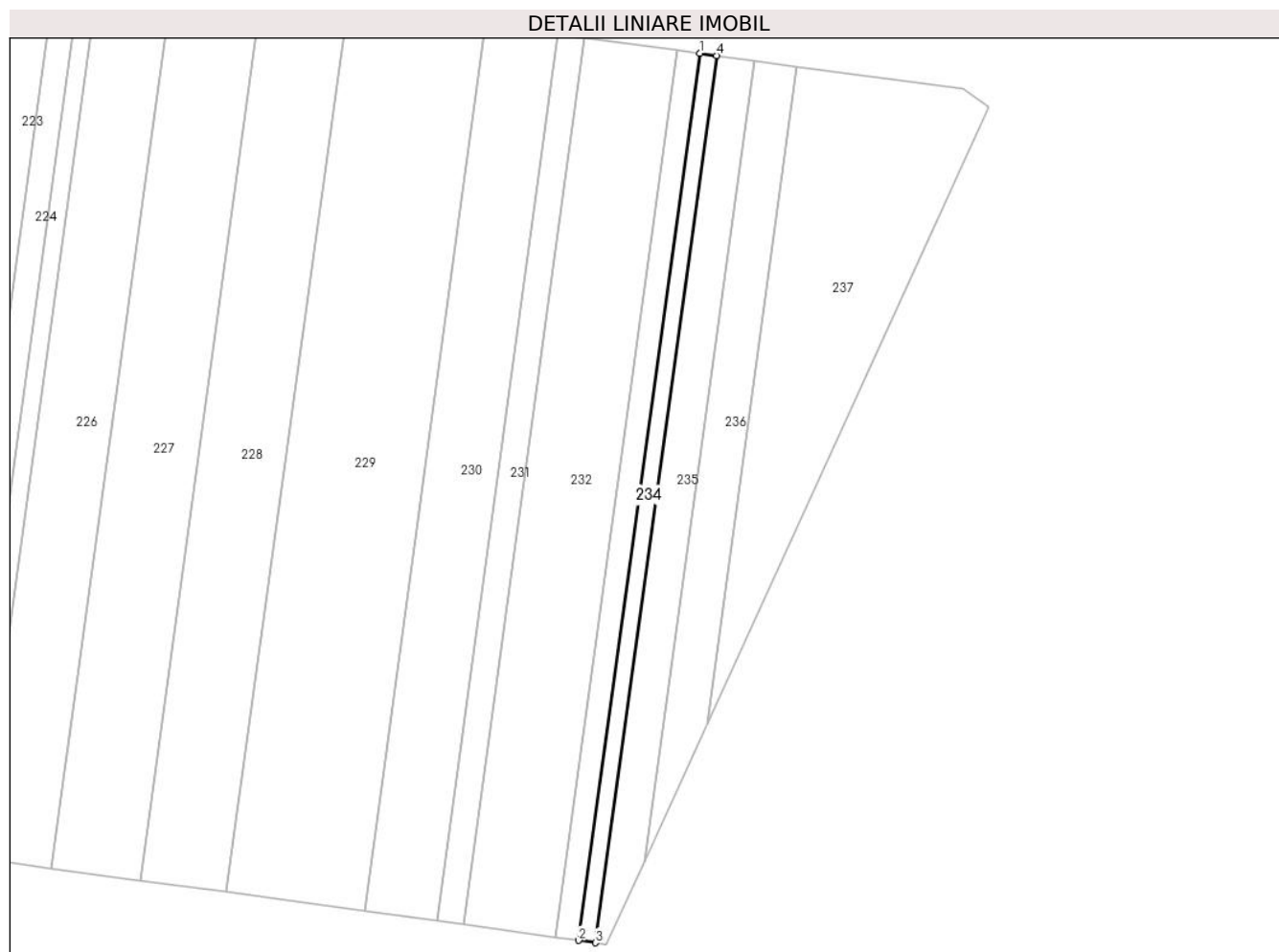
Inscrieri privind dezmembramintele dreptului de proprietate, drepturi reale de garanție și sarcini	Referințe
NU SUNT	

## Anexa Nr. 1 La Partea I

## Teren

Nr cadastral	Suprafața (mp)*	Observații / Referințe
	1.800	

\* Suprafața este determinată în planul de proiecție Stereo 70.



## Date referitoare la teren

Crt	Categorie folosință	Intravilan	Suprafața (mp)	Tarla	Parcelă	Nr. topo	Observații / Referințe
1	arabil	DA	1.800	69	1096	-	Intravilan conform PUG.

## Lungime Segmente

1) Valorile lungimilor segmentelor sunt obținute din proiecție în plan.

Punct început	X / Y	Punct sfârșit	X / Y	Lungime segment (** (m)
1	582.208,908 304.800,802	2	582.166,858 304.493,668	309.999
2	582.166,858 304.493,668	3	582.172,611 304.492,88	5.807
3	582.172,611 304.492,88	4	582.214,66 304.800,014	309.999
4	582.214,66 304.800,014	1	582.208,908 304.800,802	5.806

\*\* Lungimile segmentelor sunt determinate în planul de proiecție Stereo 70 și sunt rotunjite la 1 milimetru.



**\*\*\* Distanţa dintre puncte este formată din segmente cumulate ce sunt mai mici decât valoarea 1 milimetru.**



**DATE DESPRE IMOBILUL NR. 235**

Oficiul de Cadastru și Publicitate Imobiliară GIURGIU  
Biroul de Cadastru și Publicitate Imobiliară Giurgiu

**A. Partea I. Descrierea imobilului**

TEREN Intravilan

Adresa: Loc. Adunatii-Copaceni, Jud. Giurgiu

Nr. Crt	Nr cadastral Nr. topografic	Suprafața* (mp)	Observații / Referințe
A1	35068	3.890	Sector cadastral:68 Teren neimprejmuit;

**B. Partea II. Proprietari și acte**

Inscrieri privitoare la dreptul de proprietate și alte drepturi reale	Referințe
/	
Act Notarial nr. 2483, din 10/07/2006 emis de BNP VICTOR MOCANU;	
B1	A1
Intabulare, drept de PROPRIETATE, dobandit prin Conventie, cota actuala 1/2, cota initiala 1/2	
1) LUNGEANU IOANA	
2) LUNGEANU STEFAN, casatorit	

**C. Partea III. SARCINI .**

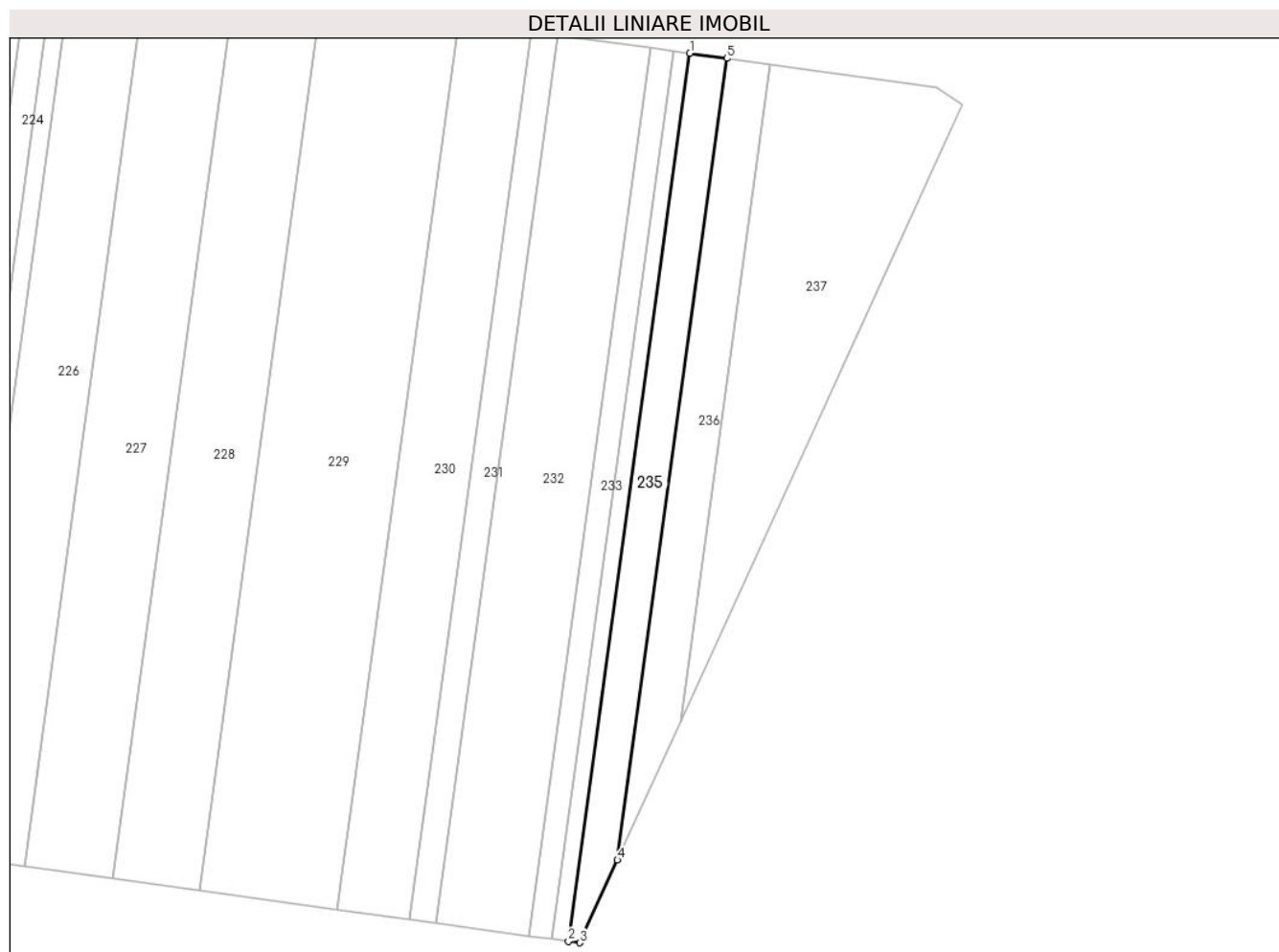
Inscrieri privind dezmembramintele dreptului de proprietate, drepturi reale de garanție și sarcini	Referințe
NU SUNT	

## Anexa Nr. 1 La Partea I

## Teren

Nr cadastral	Suprafața (mp)*	Observații / Referințe
35068	3.890	

\* Suprafața este determinată în planul de proiecție Stereo 70.



## Date referitoare la teren

Crt	Categorie folosință	Intravilan	Suprafața (mp)	Tarla	Parcelă	Nr. topo	Observații / Referințe
1	arabil	DA	3.890	69	1096	-	P1096 (DIN TP P1096/4). Intravilan conform PUG.

## Lungime Segmente

1) Valorile lungimilor segmentelor sunt obținute din proiecție în plan.

Punct început	X / Y	Punct sfârșit	X / Y	Lungime segment (** (m)
1	582.214,66 304.800,014	2	582.172,611 304.492,88	309.999
2	582.172,611 304.492,88	3	582.176,494 304.492,348	3.919
3	582.176,494 304.492,348	4	582.189,569 304.520,981	31.477
4	582.189,569 304.520,981	5	582.227,53 304.798,252	279.858
5	582.227,53 304.798,252	1	582.214,66 304.800,014	12.99

**\*\* Lungimile segmentelor sunt determinate în planul de proiecție Stereo 70 și sunt rotunjite la 1 milimetru.**

**\*\*\* Distanța dintre puncte este formată din segmente cumulate ce sunt mai mici decât valoarea 1 milimetru.**



**DATE DESPRE IMOBILUL NR. 236**

Oficiul de Cadastru și Publicitate Imobiliară GIURGIU  
 Biroul de Cadastru și Publicitate Imobiliară Giurgiu

**A. Partea I. Descrierea imobilului**

TEREN Intravilan

Adresa: Loc. Adunatii-Copaceni, Jud. Giurgiu

Nr. Crt	Nr cadastral Nr. topografic	Suprafața* (mp)	Observații / Referințe
A1	35071	3.856	Sector cadastral:68 Teren neimprejmuit;

**B. Partea II. Proprietari și acte**

Inscrieri privitoare la dreptul de proprietate și alte drepturi reale	Referințe
/	
Act Notarial nr. 2484, din 10/07/2006 emis de BNP VICTOR MOCANU;	
B1	A1
Intabulare, drept de PROPRIETATE, dobandit prin Conventie, cota actuala 1/2, cota initiala 1/2	
1) LUNGEANU IOANA	
2) LUNGEANU STEFAN, casatorit	

**C. Partea III. SARCINI .**

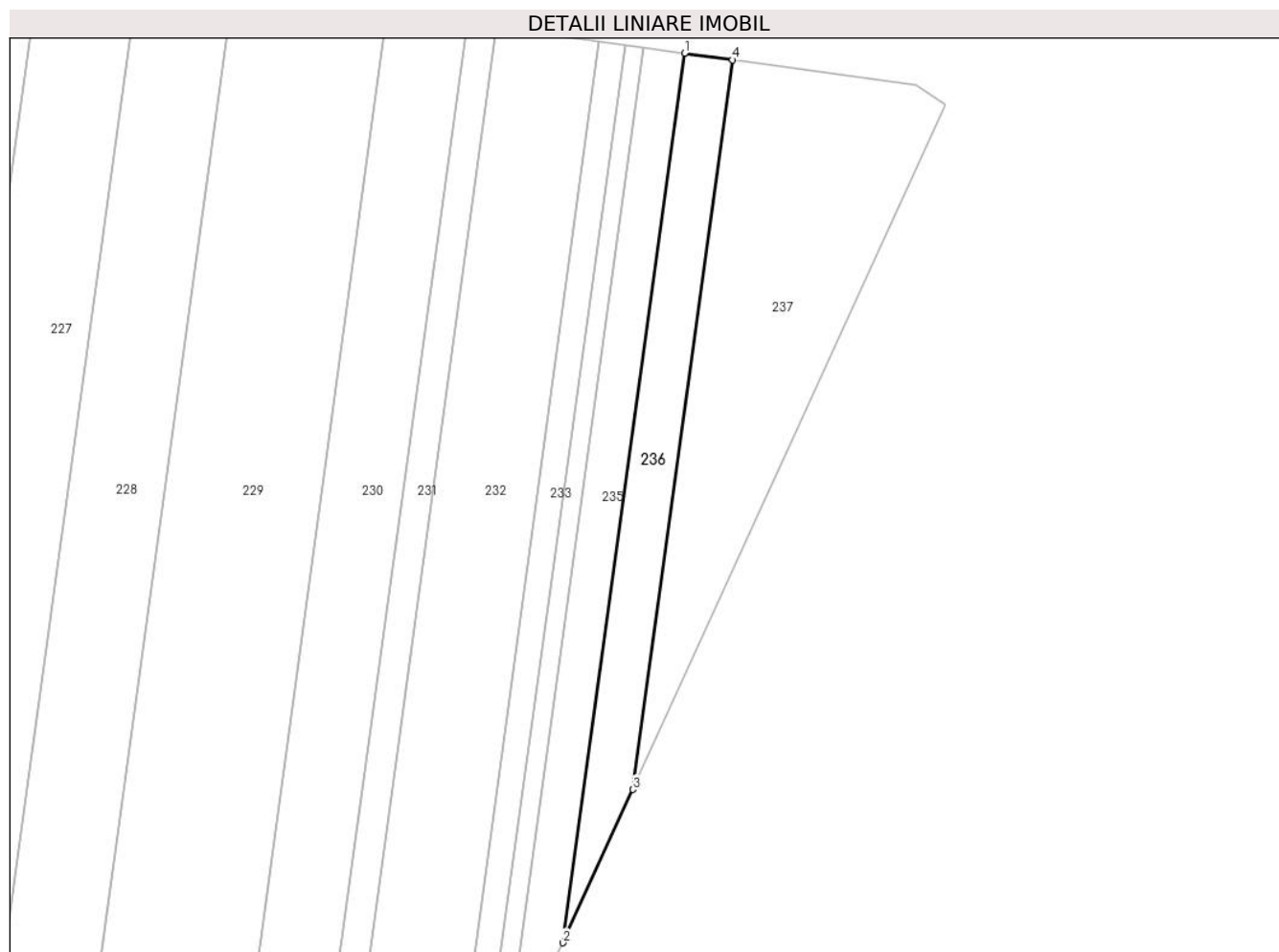
Inscrieri privind dezmembramintele dreptului de proprietate, drepturi reale de garanție și sarcini	Referințe
NU SUNT	

## Anexa Nr. 1 La Partea I

## Teren

Nr cadastral	Suprafața (mp)*	Observații / Referințe
35071	3.856	

\* Suprafața este determinată în planul de proiecție Stereo 70.



## Date referitoare la teren

Crt	Categorie folosință	Intravilan	Suprafața (mp)	Tarla	Parcelă	Nr. topo	Observații / Referințe
1	arabil	DA	3.856	69	1096	-	P1096 (DIN TP P1096/4). Intravilan conform PUG.

## Lungime Segmente

1) Valorile lungimilor segmentelor sunt obținute din proiecție în plan.

Punct început	X / Y	Punct sfârșit	X / Y	Lungime segment (** (m)
1	582.227,53 304.798,252	2	582.189,569 304.520,981	279.858
2	582.189,569 304.520,981	3	582.211,393 304.568,776	52.542
3	582.211,393 304.568,776	4	582.242,529 304.796,198	229.543
4	582.242,529 304.796,198	1	582.227,53 304.798,252	15.139



**\*\* Lungimile segmentelor sunt determinate în planul de proiecție Stereo 70 și sunt rotunjite la 1 milimetru.**

**\*\*\* Distanța dintre puncte este formată din segmente cumulate ce sunt mai mici decât valoarea 1 milimetru.**



**DATE DESPRE IMOBILUL NR. 237**

Oficiul de Cadastru și Publicitate Imobiliară GIURGIU  
 Biroul de Cadastru și Publicitate Imobiliară Giurgiu

**A. Partea I. Descrierea imobilului**

TEREN Intravilan

Adresa: Loc. Adunatii-Copaceni, Jud. Giurgiu

Nr. Crt	Nr cadastral Nr. topografic	Suprafața* (mp)	Observații / Referințe
A1		7.900	Sector cadastral:68 Teren neimprejmuit;

**B. Partea II. Proprietari și acte**

Inscrieri privitoare la dreptul de proprietate și alte drepturi reale		Referințe
/		
Hotarare Judecatoreasca nr. 7353, din 21/12/2007 emis de Judecatoria Giurgiu (Certificat de casatorie nr. 15187/05.01.1988 emis de Consiliul popular al Sectorului 2.);		
B1	Intabulare, drept de PROPRIETATEcu titlu de cumparare,, dobandit prin Hotarare Judecatoreasca, cota actuala 1/2, cota initiala 1/2	A1
	1) LUNGEANU IOANA 2) LUNGEANU STEFAN, casatorit	

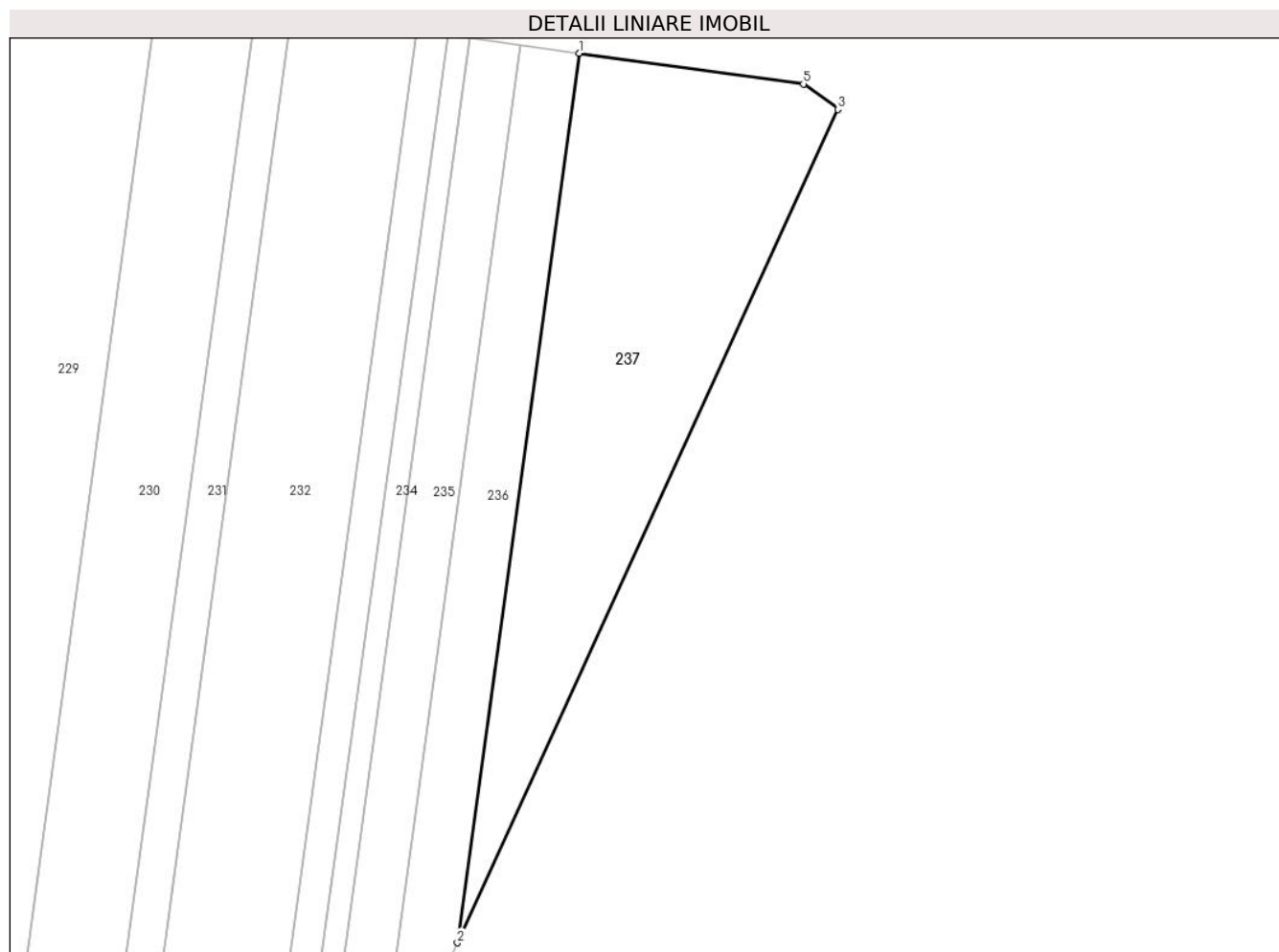
**C. Partea III. SARCINI .**

Inscrieri privind dezmembramintele dreptului de proprietate, drepturi reale de garanție și sarcini	Referințe
NU SUNT	

**Anexa Nr. 1 La Partea I****Teren**

Nr cadastral	Suprafața (mp)*	Observații / Referințe
	7.900	

\* Suprafața este determinată în planul de proiecție Stereo 70.

**Date referitoare la teren**

Crt	Categorie folosință	Intravilan	Suprafața (mp)	Tarla	Parcelă	Nr. topo	Observații / Referințe
1	arabil	DA	7.900	69	1096	-	P1096 (DIN TP P1103). Intravilan conform PUG.

**Lungime Segmente**

1) Valorile lungimilor segmentelor sunt obținute din proiecție în plan.

Punct început	X / Y	Punct sfârșit	X / Y	Lungime segment (** (m)
1	582.242,529 304.796,198	2	582.211,393 304.568,776	229.543
2	582.211,393 304.568,776	3	582.308,675 304.781,824	234.208
3	582.308,675 304.781,824	4	582.308,736 304.782,269	0.449
4	582.308,736 304.782,269	5	582.299,896 304.788,344	10.726
5	582.299,896 304.788,344	1	582.242,529 304.796,198	57.902

**\*\* Lungimile segmentelor sunt determinate în planul de proiecție Stereo 70 și sunt rotunjite la 1 milimetru.**

**\*\*\* Distanța dintre puncte este formată din segmente cumulate ce sunt mai mici decât valoarea 1 milimetru.**



**DATE DESPRE IMOBILUL NR. 238**

Oficiul de Cadastru și Publicitate Imobiliară GIURGIU  
Biroul de Cadastru și Publicitate Imobiliară Giurgiu

**A. Partea I. Descrierea imobilului**

TEREN Intravilan

Adresa: Loc. Adunatii-Copaceni, Jud. Giurgiu

Nr. Crt	Nr cadastral Nr. topografic	Suprafața* (mp)	Observații / Referințe
A1	31446	2.500	Sector cadastral:65 Teren neimprejmit;

**B. Partea II. Proprietari și acte**

Inscrieri privitoare la dreptul de proprietate și alte drepturi reale		Referințe
<b>36041 / 27/10/2010</b>		
Act Administrativ nr. 95995, din 24/02/2003 emis de CJPSDPAT GIURGIU;		
B1	Intabulare, drept de PROPRIETATEcu titlu drept reconstituire, dobandit prin Lege, cota actuala 1/1, cota initiala 1/1 1) TOADER DUMITRU	A1
<b>44818 / 28/08/2014</b>		
Act Normativ nr. 17, din 07/03/2014 emis de Parlamentul Romaniei;		
B2	Imobil aflat sub incidenta art.3 alin.(1) din Legea 17/2014, dobandit prin Lege	A1

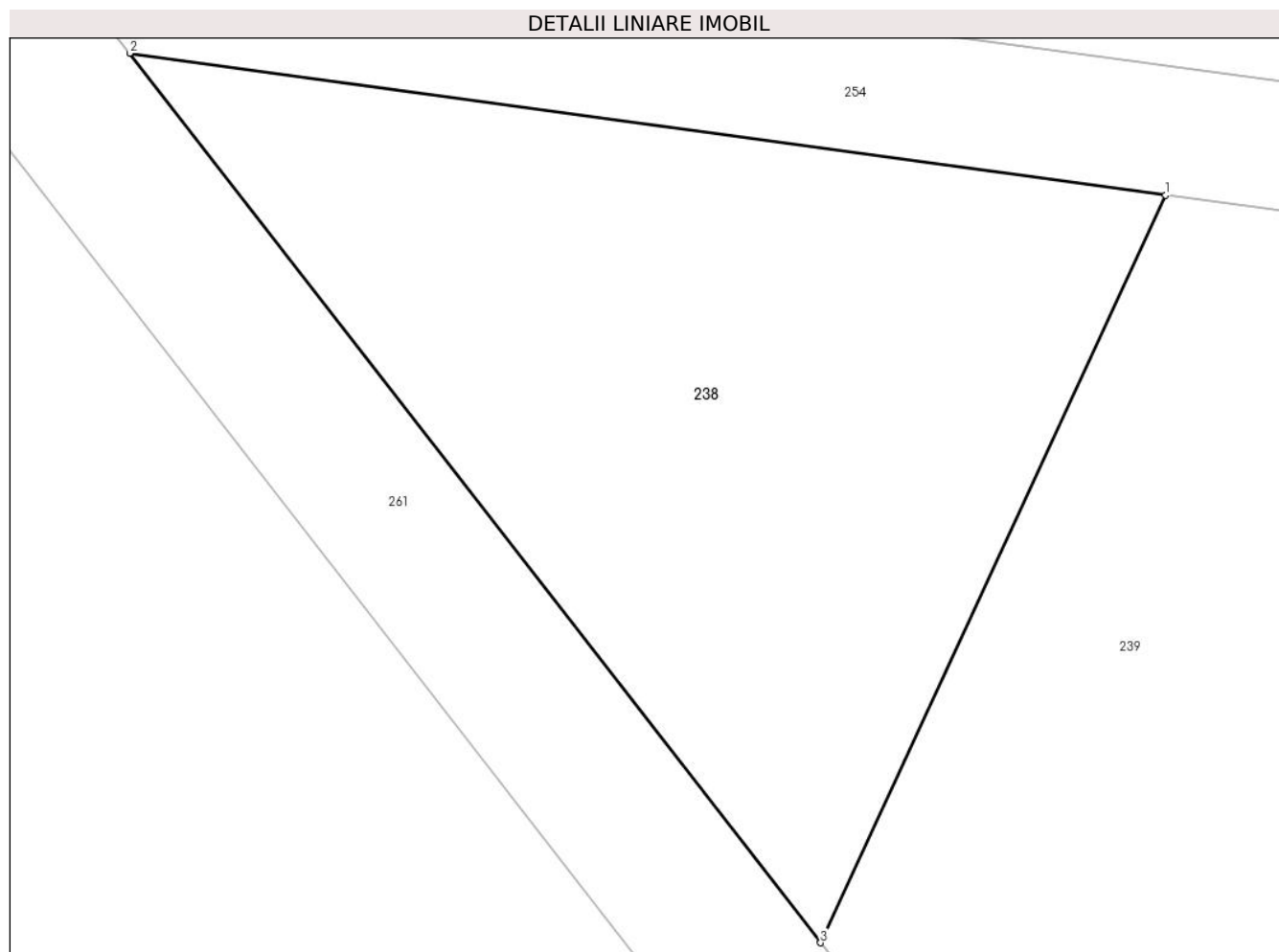
**C. Partea III. SARCINI .**

Inscrieri privind dezmembramintele dreptului de proprietate, drepturi reale de garanție și sarcini	Referințe
NU SUNT	

**Anexa Nr. 1 La Partea I****Teren**

Nr cadastral	Suprafața (mp)*	Observații / Referințe
31446	2.500	

\* Suprafața este determinată în planul de proiecție Stereo 70.

**Date referitoare la teren**

Crt	Categorie folosință	Intravilan	Suprafața (mp)	Tarla	Parcelă	Nr. topo	Observații / Referințe
1	arabil	DA	2.500	69	1096	-	P1096 (DIN TP P1096/6). Intravilan conform PUG.

**Lungime Segmente**

1) Valorile lungimilor segmentelor sunt obținute din proiecție în plan.

Punct început	X / Y	Punct sfârșit	X / Y	Lungime segment (** (m)
1	581.434,647 303.912,96	2	581.353,881 303.924,018	81.519
2	581.353,881 303.924,018	3	581.407,743 303.854,725	87.765
3	581.407,743 303.854,725	1	581.434,647 303.912,96	64.149

\*\* Lungimile segmentelor sunt determinate în planul de proiecție Stereo 70 și sunt rotunjite la 1 milimetru.

\*\*\* Distanța dintre puncte este formată din segmente cumulate ce sunt mai mici decât valoarea 1 milimetru.



**DATE DESPRE IMOBILUL NR. 239**

Oficiul de Cadastru și Publicitate Imobiliară GIURGIU  
Biroul de Cadastru și Publicitate Imobiliară Giurgiu

**A. Partea I. Descrierea imobilului**

TEREN Intravilan

Adresa: Loc. Adunatii-Copaceni, Jud. Giurgiu

Nr. Crt	Nr cadastral Nr. topografic	Suprafața* (mp)	Observații / Referințe
A1		3.800	Sector cadastral:65 Teren neimprejmuit;

**B. Partea II. Proprietari și acte**

Inscrieri privitoare la dreptul de proprietate și alte drepturi reale		Referințe
/		
Act Administrativ nr. 1605, din 26/10/1992 emis de CJSDPAT GIURGIU;		
B1	Intabulare, drept de PROPRIETATE, dobandit prin Constituire, cota actuala 1/1, cota initiala 1/1 1) MOCANU PAUL	A1

**C. Partea III. SARCINI .**

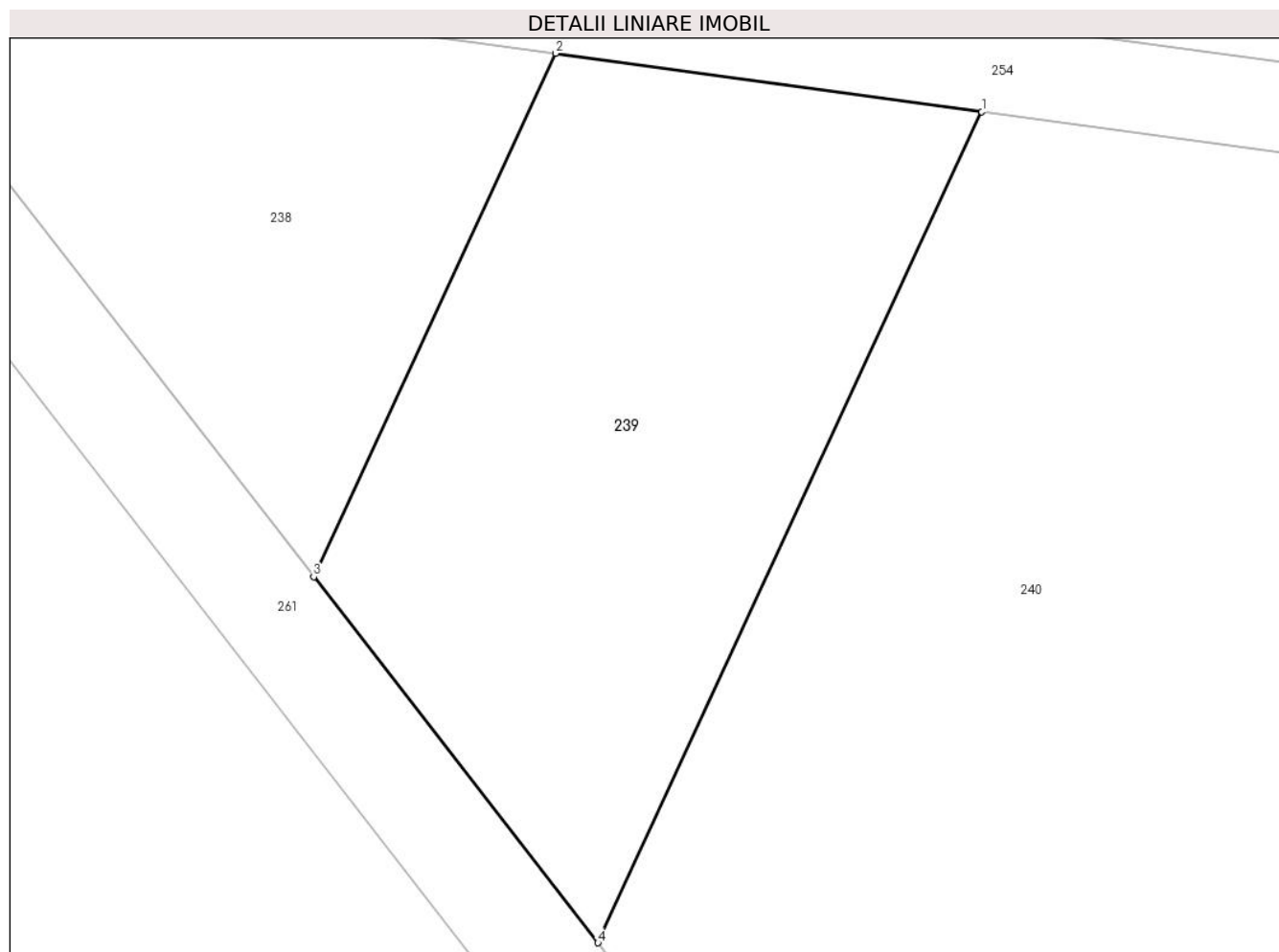
Inscrieri privind dezmembramintele dreptului de proprietate, drepturi reale de garanție și sarcini	Referințe
NU SUNT	

## Anexa Nr. 1 La Partea I

## Teren

Nr cadastral	Suprafața (mp)*	Observații / Referințe
	3.800	

\* Suprafața este determinată în planul de proiecție Stereo 70.



## Date referitoare la teren

Crt	Categorie folosință	Intravilan	Suprafața (mp)	Tarla	Parcelă	Nr. topo	Observații / Referințe
1	arabil	DA	3.800	69	1096	-	Intravilan conform PUG.

## Lungime Segmente

1) Valorile lungimilor segmentelor sunt obținute din proiecție în plan.

Punct început	X / Y	Punct sfârșit	X / Y	Lungime segment (** (m)
1	581.482,087 303.906,465	2	581.434,647 303.912,96	47.883
2	581.434,647 303.912,96	3	581.407,743 303.854,725	64.149
3	581.407,743 303.854,725	4	581.439,381 303.814,025	51.55
4	581.439,381 303.814,025	1	581.482,087 303.906,465	101.828

\*\* Lungimile segmentelor sunt determinate în planul de proiecție Stereo 70 și sunt rotunjite la 1 milimetru.

**\*\*\* Distanţa dintre puncte este formată din segmente cumulate ce sunt mai mici decât valoarea 1 milimetru.**



**DATE DESPRE IMOBILUL NR. 240**

Oficiul de Cadastru și Publicitate Imobiliară GIURGIU  
Biroul de Cadastru și Publicitate Imobiliară Giurgiu

**A. Partea I. Descrierea imobilului**

TEREN Intravilan

Adresa: Loc. Adunatii-Copaceni, Jud. Giurgiu

Nr. Crt	Nr cadastral Nr. topografic	Suprafața* (mp)	Observații / Referințe
A1	31448	20.777	Sector cadastral:65 Teren neimpregmuit;

**B. Partea II. Proprietari și acte**

Inscrieri privitoare la dreptul de proprietate și alte drepturi reale		Referințe
<b>40415 / 02/12/2010</b>		
Act Notarial nr. 2871, din 25/11/2010 emis de BNP ASOC DOBRICAN, GRIGORE SI DOBRICAN;		
B2	Intabulare, drept de PROPRIETATEcu titlul de cumparare, dobandit prin Conventie, cota actuala 1/1, cota initiala 1/1 1) <b>SC SARDINIA INVESTMENTS SRL</b> , CIF:23243092, cu sediul in Bucuresti, B-dul Unirii nr. 47, bl. E-3a/II, sc. 2, et. 1, ap. 27, sector 3	A1
<b>44819 / 28/08/2014</b>		
Act Normativ nr. 17, din 07/03/2014 emis de Parlamentul Romaniei;		
B3	Imobil aflat sub incidenta art.3 alin.(1) din Legea 17/2014, dobandit prin Lege	A1

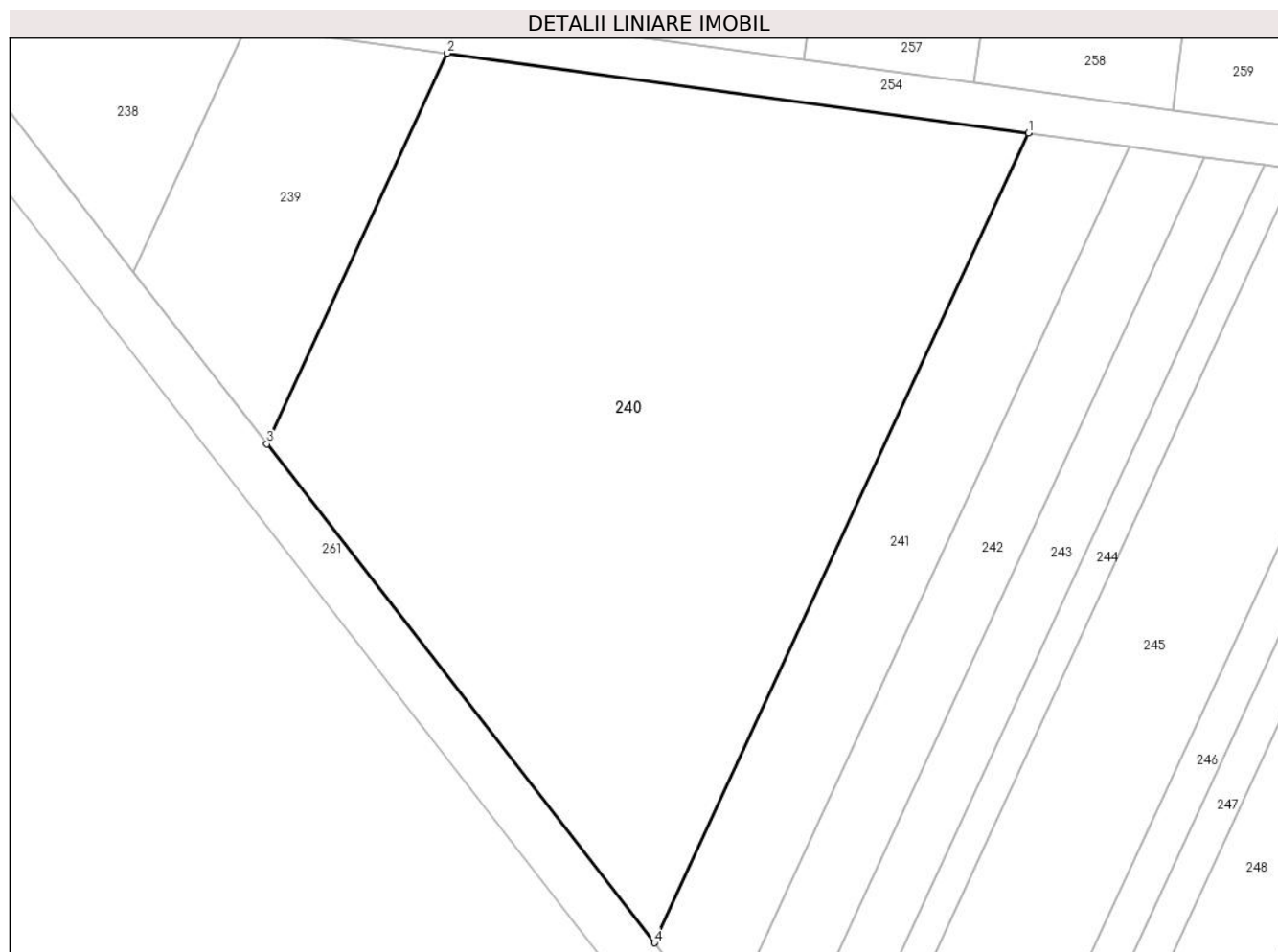
**C. Partea III. SARCINI .**

Inscrieri privind dezmembramintele dreptului de proprietate, drepturi reale de garanție și sarcini	Referințe
NU SUNT	

## Teren

Nr cadastral	Suprafața (mp)*	Observații / Referințe
31448	20.777	

\* Suprafața este determinată în planul de proiecție Stereo 70.



## Date referitoare la teren

Crt	Categorie folosință	Intravilan	Suprafața (mp)	Tarla	Parcelă	Nr. topo	Observații / Referințe
1	arabil	DA	20.777	69	1096	-	Intravilan conform PUG.

## Lungime Segmente

1) Valorile lungimilor segmentelor sunt obținute din proiecție în plan.

Punct început	X / Y	Punct sfârșit	X / Y	Lungime segment (** (m)
1	581.619,663 303.887,629	2	581.482,087 303.906,465	138.859
2	581.482,087 303.906,465	3	581.439,381 303.814,025	101.828
3	581.439,381 303.814,025	4	581.531,13 303.695,994	149.496
4	581.531,13 303.695,994	1	581.619,663 303.887,629	211.097

\*\* Lungimile segmentelor sunt determinate în planul de proiecție Stereo 70 și sunt rotunjite la 1 milimetru.

**\*\*\* Distanţa dintre puncte este formată din segmente cumulate ce sunt mai mici decât valoarea 1 milimetru.**





**DATE DESPRE IMOBILUL NR. 241**

Oficiul de Cadastru și Publicitate Imobiliară GIURGIU  
 Biroul de Cadastru și Publicitate Imobiliară Giurgiu

**A. Partea I. Descrierea imobilului**

TEREN Intravilan

Adresa: Loc. Adunatii-Copaceni, Jud. Giurgiu

Nr. Crt	Nr cadastral Nr. topografic	Suprafața* (mp)	Observații / Referințe
A1	31449	5.119	Sector cadastral:65 Teren neimprijmit;

**B. Partea II. Proprietari și acte**

Inscrieri privitoare la dreptul de proprietate și alte drepturi reale		Referințe
<b>40425 / 02/12/2010</b>		
Act Notarial nr. 2876, din 25/11/2010 emis de BNP ASOC DOBRICAN.GRIGORE SI DOBRICAN;		
B2	Intabulare, drept de PROPRIETATEcu titlul cumparare, dobandit prin Expropriere, cota actuala 1/1, cota initiala 1/1 1) <b>SC SARDINIA INVESTMENTS SRL</b> , CIF:23243092, cu sediul in Bucuresti, B-dul Unirii nr. 47, bl. E-3a/II, sc. 2, et. 1, ap. 27, sector 3	A1
<b>44820 / 28/08/2014</b>		
Act Normativ nr. 17, din 07/03/2014 emis de Parlamentul Romaniei;		
B3	Imobil aflat sub incidenta art.3 alin.(1) din Legea 17/2014, dobandit prin Lege	A1

**C. Partea III. SARCINI .**

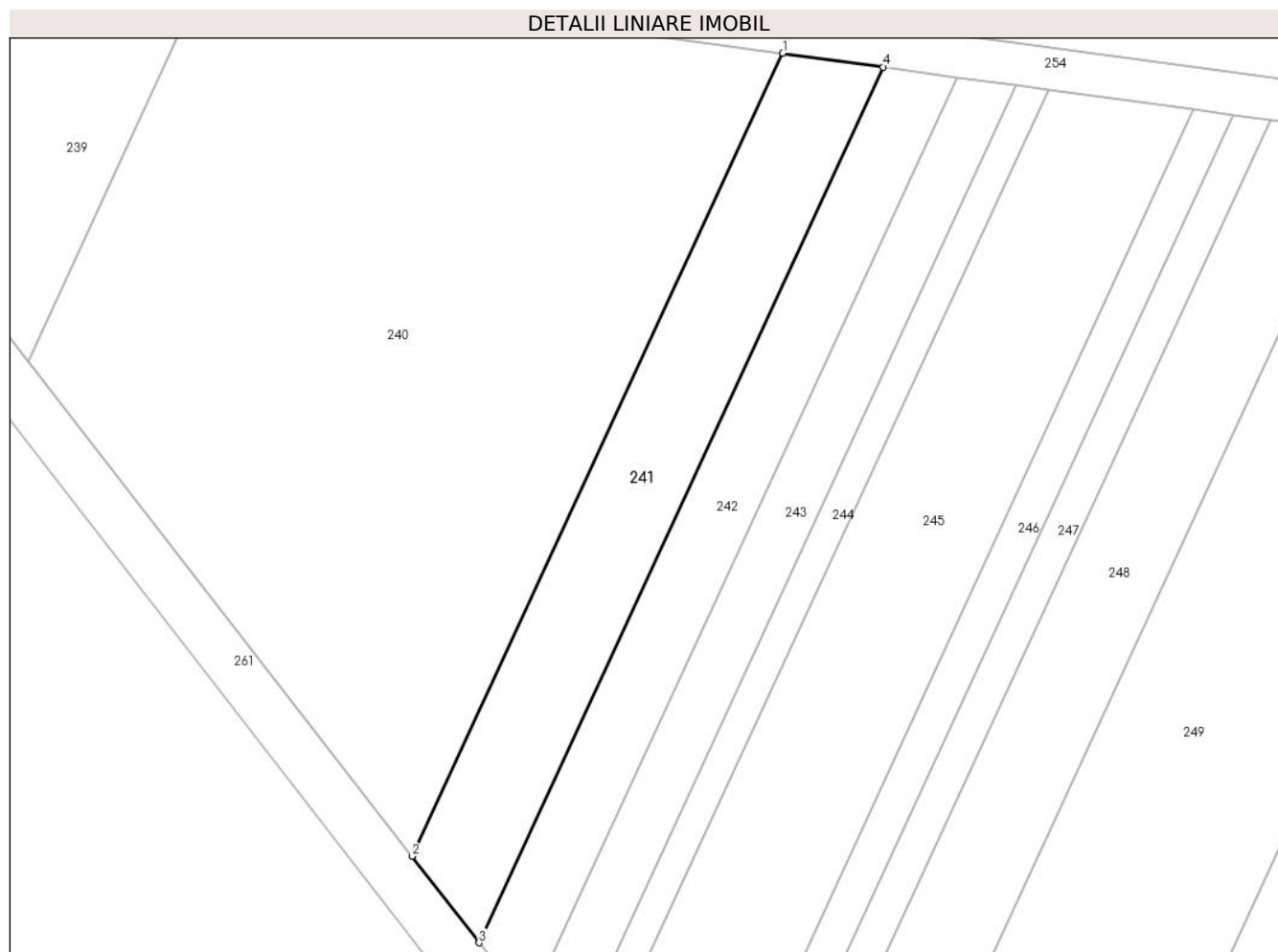
Inscrieri privind dezmembramintele dreptului de proprietate, drepturi reale de garanție și sarcini	Referințe
NU SUNT	

## Anexa Nr. 1 La Partea I

## Teren

Nr cadastral	Suprafața (mp)*	Observații / Referințe
31449	5.119	

\* Suprafața este determinată în planul de proiecție Stereo 70.



## Date referitoare la teren

Crt	Categorie folosință	Intravilan	Suprafața (mp)	Tarla	Parcelă	Nr. topo	Observații / Referințe
1	arabil	DA	5.119	69	1096	-	Intravilan conform PUG.

## Lungime Segmente

1) Valorile lungimilor segmentelor sunt obținute din proiecție în plan.

Punct început	X / Y	Punct sfârșit	X / Y	Lungime segment (** (m)
1	581.619,663 303.887,629	2	581.531,13 303.695,994	211.097
2	581.531,13 303.695,994	3	581.547,159 303.675,372	26.119
3	581.547,159 303.675,372	4	581.643,699 303.884,339	230.189
4	581.643,699 303.884,339	1	581.619,663 303.887,629	24.26

\*\* Lungimile segmentelor sunt determinate în planul de proiecție Stereo 70 și sunt rotunjite la 1 milimetru.

**\*\*\* Distanţa dintre puncte este formată din segmente cumulate ce sunt mai mici decât valoarea 1 milimetru.**



**DATE DESPRE IMOBILUL NR. 242**

Oficiul de Cadastru și Publicitate Imobiliară GIURGIU  
Biroul de Cadastru și Publicitate Imobiliară Giurgiu

**A. Partea I. Descrierea imobilului**

TEREN Intravilan

Adresa: Loc. Adunatii-Copaceni, Jud. Giurgiu

Nr. Crt	Nr cadastral Nr. topografic	Suprafața* (mp)	Observații / Referințe
A1		4.061	Sector cadastral:65 Teren neimprejmuit;

**B. Partea II. Proprietari și acte**

Inscrieri privitoare la dreptul de proprietate și alte drepturi reale		Referințe
/		
Act Administrativ nr. 95927, din 06/12/2002 emis de CJSDPAT GIURGIU;		
B1	Intabulare, drept de PROPRIETATE, dobandit prin Reconstituire, cota actuala 1/1, cota initiala 1/1 1) CULAU GHERGHINA	A1

**C. Partea III. SARCINI .**

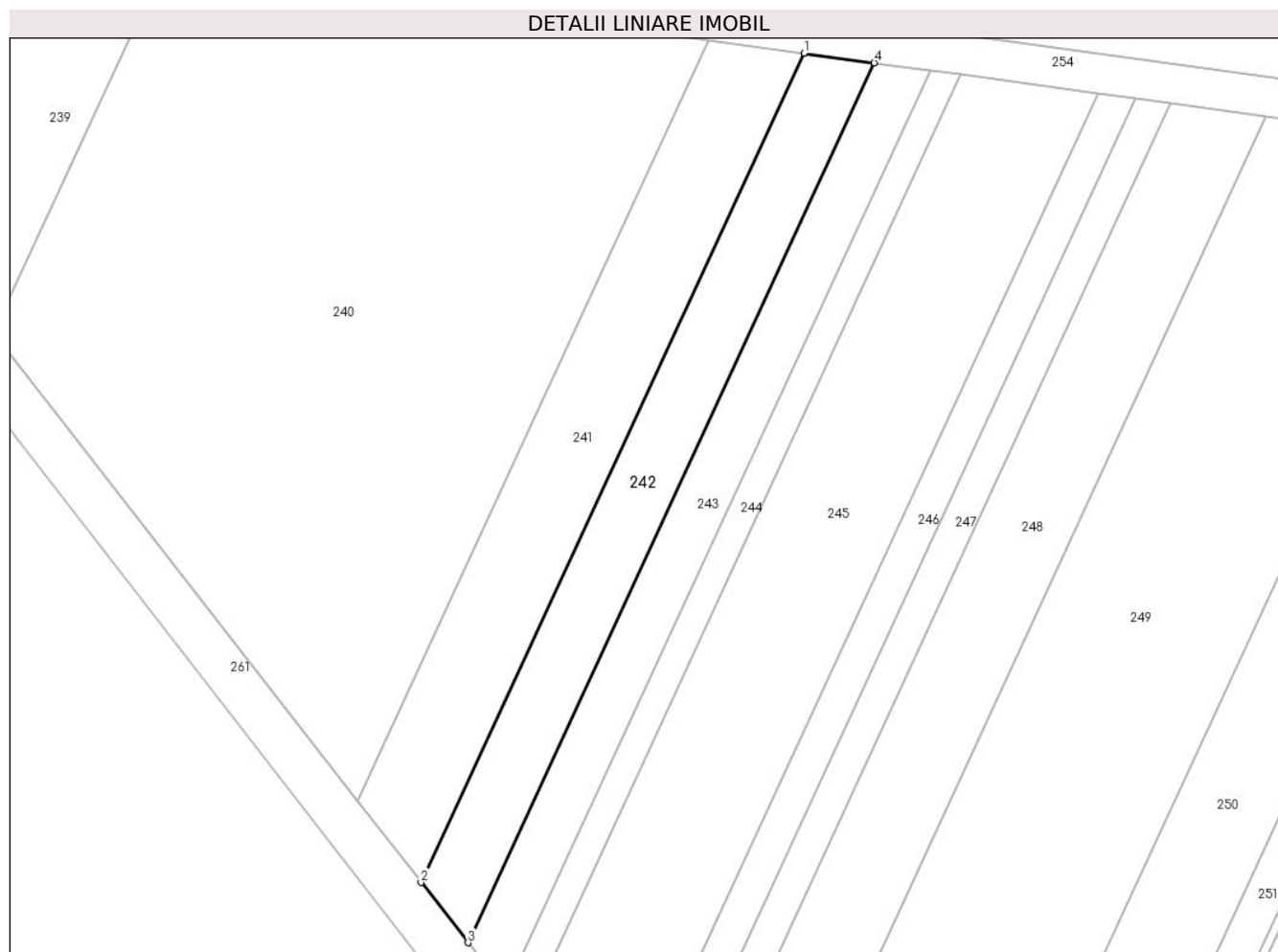
Inscrieri privind dezmembramintele dreptului de proprietate, drepturi reale de garanție și sarcini	Referințe
NU SUNT	

## Anexa Nr. 1 La Partea I

## Teren

Nr cadastral	Suprafața (mp)*	Observații / Referințe
	4.061	

\* Suprafața este determinată în planul de proiecție Stereo 70.



## Date referitoare la teren

Crt	Categorie folosință	Intravilan	Suprafața (mp)	Tarla	Parcelă	Nr. topo	Observații / Referințe
1	arabil	DA	4.061	69	1096	-	Intravilan conform PUG.

## Lungime Segmente

1) Valorile lungimilor segmentelor sunt obținute din proiecție în plan.

Punct început	X / Y	Punct sfârșit	X / Y	Lungime segment (** (m)
1	581.643,699 303.884,339	2	581.547,159 303.675,372	230.189
2	581.547,159 303.675,372	3	581.558,987 303.660,157	19.272
3	581.558,987 303.660,157	4	581.661,434 303.881,911	244.275
4	581.661,434 303.881,911	1	581.643,699 303.884,339	17.9

\*\* Lungimile segmentelor sunt determinate în planul de proiecție Stereo 70 și sunt rotunjite la 1 milimetru.

**\*\*\* Distanţa dintre puncte este formată din segmente cumulate ce sunt mai mici decât valoarea 1 milimetru.**





**DATE DESPRE IMOBILUL NR. 243**

Oficiul de Cadastru și Publicitate Imobiliară GIURGIU  
Biroul de Cadastru și Publicitate Imobiliară Giurgiu

**A. Partea I. Descrierea imobilului**

TEREN Intravilan

Adresa: Loc. Adunatii-Copaceni, Jud. Giurgiu

Nr. Crt	Nr cadastral Nr. topografic	Suprafața* (mp)	Observații / Referințe
A1	31451	3.400	Sector cadastral:65 Teren neimprejmuit;

**B. Partea II. Proprietari și acte**

Inscrieri privitoare la dreptul de proprietate și alte drepturi reale		Referințe
<b>8212 / 04/03/2011</b>		
Act Notarial nr. 454, din 24/02/2011 emis de BNP ASOC DOBRICAN, GRIGORE SI DOBRICAN;		
B3	Intabulare, drept de PROPRIETATEcumparare, dobandit prin Conventie, cota actuala 1/1, cota initiala 1/1 1) <b>SC SARDINIA INVESTMENTS SRL</b> , CIF:23243092, cu sediul in Bucuresti, B-dul Unirii nr. 47, bl. E-3a/II, sc. 2, et. 1, ap. 27, sector 3	A1
<b>44821 / 28/08/2014</b>		
Act Normativ nr. 17, din 07/03/2014 emis de Parlamentul Romaniei;		
B4	Imobil aflat sub incidenta art.3 alin.(1) din Legea 17/2014, dobandit prin Lege	A1

**C. Partea III. SARCINI .**

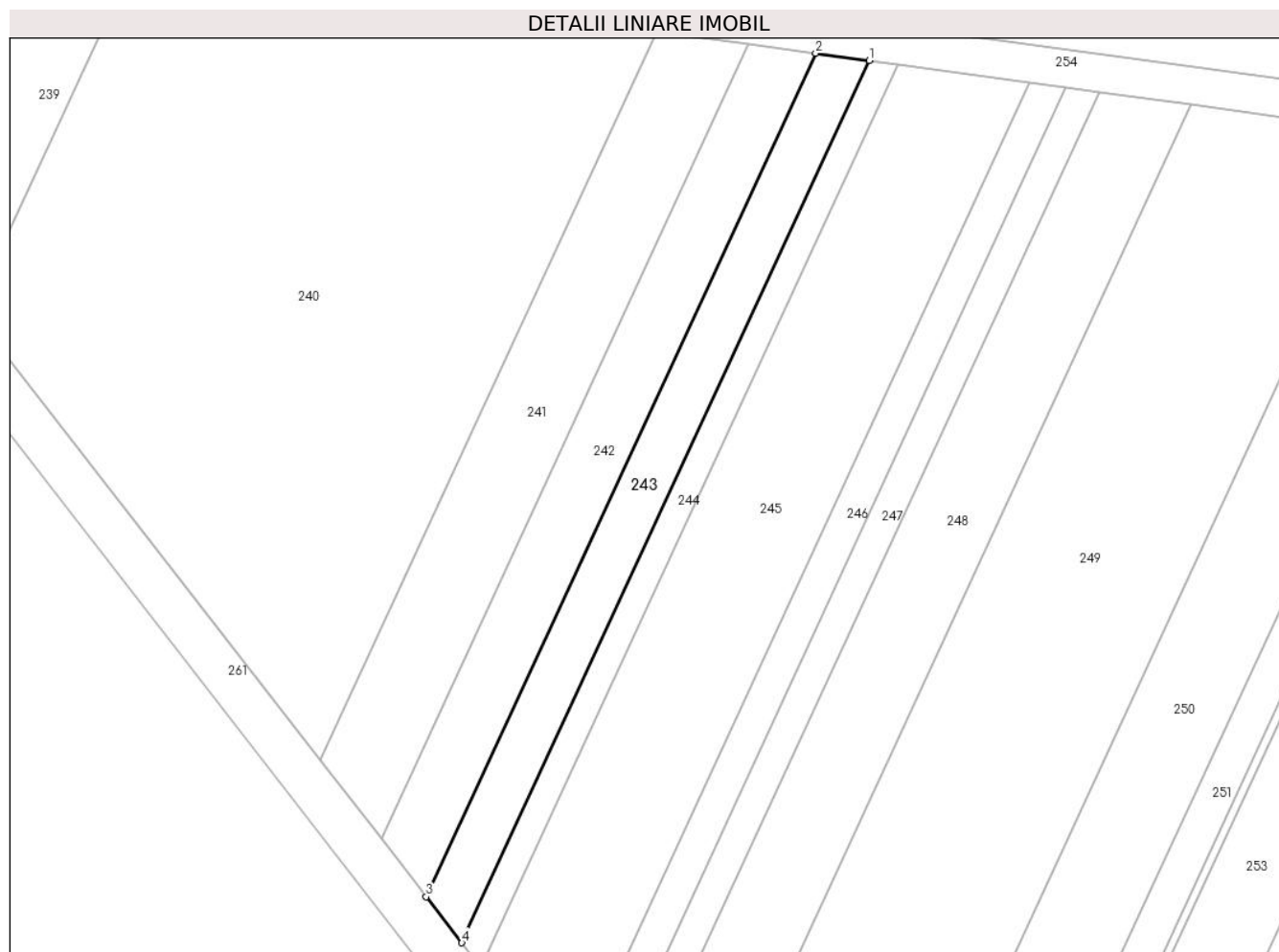
Inscrieri privind dezmembramintele dreptului de proprietate, drepturi reale de garanție și sarcini	Referințe
NU SUNT	

## Anexa Nr. 1 La Partea I

## Teren

Nr cadastral	Suprafața (mp)*	Observații / Referințe
31451	3.400	

\* Suprafața este determinată în planul de proiecție Stereo 70.



## Date referitoare la teren

Crt	Categorie folosință	Intravilan	Suprafața (mp)	Tarla	Parcelă	Nr. topo	Observații / Referințe
1	arabil	DA	3.400	69	1096	-	Intravilan conform PUG.

## Lungime Segmente

1) Valorile lungimilor segmentelor sunt obținute din proiecție în plan.

Punct început	X / Y	Punct sfârșit	X / Y	Lungime segment (** (m)
1	581.675,531 303.879,981	2	581.661,434 303.881,911	14.229
2	581.661,434 303.881,911	3	581.558,987 303.660,157	244.275
3	581.558,987 303.660,157	4	581.568,388 303.648,063	15.318
4	581.568,388 303.648,063	1	581.675,531 303.879,981	255.471

\*\* Lungimile segmentelor sunt determinate în planul de proiecție Stereo 70 și sunt rotunjite la 1 milimetru.

**\*\*\* Distanţa dintre puncte este formată din segmente cumulate ce sunt mai mici decât valoarea 1 milimetru.**



**DATE DESPRE IMOBILUL NR. 244**

Oficiul de Cadastru și Publicitate Imobiliară GIURGIU  
Biroul de Cadastru și Publicitate Imobiliară Giurgiu

**A. Partea I. Descrierea imobilului**

TEREN Intravilan

Adresa: Loc. Adunatii-Copaceni, Jud. Giurgiu

Nr. Crt	Nr cadastral Nr. topografic	Suprafața* (mp)	Observații / Referințe
A1	31452	1.900	Sector cadastral:65 Teren neimprijmit;

**B. Partea II. Proprietari și acte**

Inscrieri privitoare la dreptul de proprietate și alte drepturi reale		Referințe
<b>11583 / 24/03/2011</b>		
Act Notarial nr. 1254, din 19/03/2011 emis de BNP ASOCIATI VOLUNTAS LEGIBUS;		
B2	Intabulare, drept de PROPRIETATE cu titlu de cumparare, dobandit prin Conventie, cota actuala 1/1, cota initiala 1/1 1) <b>SC SARDINIA INVESTMENTS SRL</b> , CIF:23243092, cu sediul in Bucuresti, B-dul Unirii nr. 47, bl. E-3a/II, sc. 2, et. 1, ap. 27, sector 3	A1
<b>44822 / 28/08/2014</b>		
Act Normativ nr. 17, din 07/03/2014 emis de Parlamentul Romaniei;		
B3	Imobil aflat sub incidenta art.3 alin.(1) din Legea 17/2014, dobandit prin Lege	A1

**C. Partea III. SARCINI .**

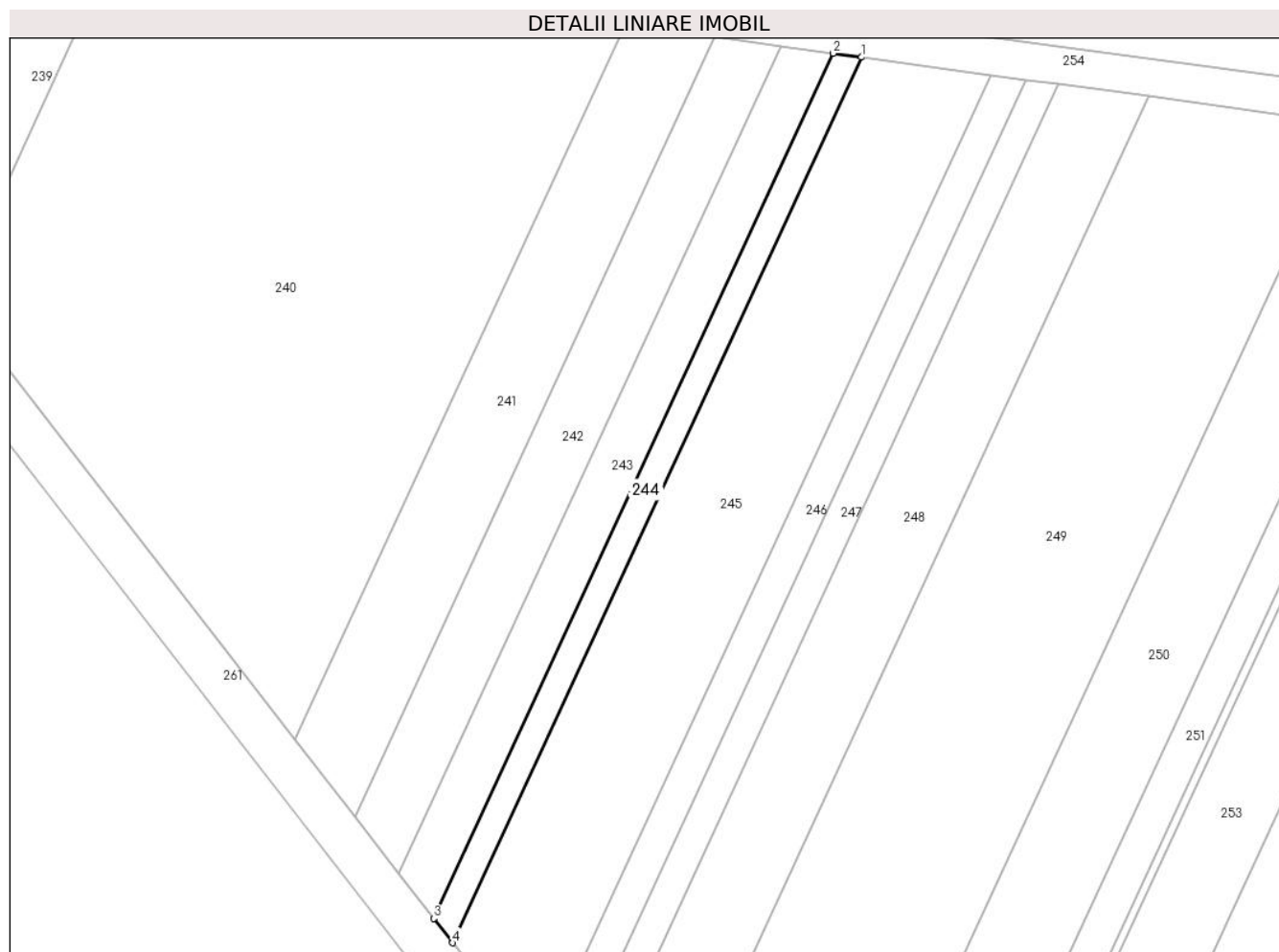
Inscrieri privind dezmembramintele dreptului de proprietate, drepturi reale de garanție și sarcini	Referințe
NU SUNT	

## Anexa Nr. 1 La Partea I

## Teren

Nr cadastral	Suprafața (mp)*	Observații / Referințe
31452	1.900	

\* Suprafața este determinată în planul de proiecție Stereo 70.



## Date referitoare la teren

Crt	Categorie folosință	Intravilan	Suprafața (mp)	Tarla	Parcelă	Nr. topo	Observații / Referințe
1	arabil	DA	1.900	69	1096	-	Intravilan conform PUG.

## Lungime Segmente

1) Valorile lungimilor segmentelor sunt obținute din proiecție în plan.

Punct început	X / Y	Punct sfârșit	X / Y	Lungime segment (** (m)
1	581.683,146 303.878,938	2	581.675,531 303.879,981	7.686
2	581.675,531 303.879,981	3	581.568,388 303.648,063	255.471
3	581.568,388 303.648,063	4	581.573,467 303.641,529	8.276
4	581.573,467 303.641,529	1	581.683,146 303.878,938	261.52

\*\* Lungimile segmentelor sunt determinate în planul de proiecție Stereo 70 și sunt rotunjite la 1 milimetru.

**\*\*\* Distanţa dintre puncte este formată din segmente cumulate ce sunt mai mici decât valoarea 1 milimetru.**





**DATE DESPRE IMOBILUL NR. 245**

Oficiul de Cadastru și Publicitate Imobiliară GIURGIU  
 Biroul de Cadastru și Publicitate Imobiliară Giurgiu

**A. Partea I. Descrierea imobilului**

TEREN Intravilan

Adresa: Loc. Adunatii-Copaceni, Jud. Giurgiu

Nr. Crt	Nr cadastral Nr. topografic	Suprafața* (mp)	Observații / Referințe
A1	31453	9.200	Sector cadastral:65 Teren neimprejmuit;

**B. Partea II. Proprietari și acte**

Inscrieri privitoare la dreptul de proprietate și alte drepturi reale		Referințe
<b>40422 / 02/12/2010</b>		
Act Notarial nr. 2875, din 25/11/2010 emis de BNP ASOC DOBRICAN.GRIGORE SI DOBRICAN;		
B2	Intabulare, drept de PROPRIETATEcu titlu de cumparare, dobandit prin Conventie, cota actuala 1/1, cota initiala 1/1 1) <b>SC SARDINIA INVESTMENTS SRL</b> , CIF:23243092, cu sediul in Bucuresti, B-dul Unirii nr. 47, bl. E-3a/II, sc. 2, et. 1, ap. 27, sector 3	A1
<b>44823 / 28/08/2014</b>		
Act Normativ nr. 17, din 07/03/2014 emis de Parlamentul Romaniei;		
B3	Imobil aflat sub incidenta art.3 alin.(1) din Legea 17/2014, dobandit prin Lege	A1

**C. Partea III. SARCINI .**

Inscrieri privind dezmembramintele dreptului de proprietate, drepturi reale de garanție și sarcini	Referințe
NU SUNT	

## Anexa Nr. 1 La Partea I

## Teren

Nr cadastral	Suprafața (mp)*	Observații / Referințe
31453	9.200	

\* Suprafața este determinată în planul de proiecție Stereo 70.



## Date referitoare la teren

Crt	Categorie folosință	Intravilan	Suprafața (mp)	Tarla	Parcelă	Nr. topo	Observații / Referințe
1	arabil	DA	9.200	69	1096	-	P1096 (DIN TP P1096/6). Intravilan conform PUG.

## Lungime Segmente

1) Valorile lungimilor segmentelor sunt obținute din proiecție în plan.

Punct început	X / Y	Punct sfârșit	X / Y	Lungime segment (** (m)
1	581.717,846 303.874,187	2	581.683,146 303.878,938	35.024
2	581.683,146 303.878,938	3	581.573,467 303.641,529	261.52
3	581.573,467 303.641,529	4	581.590,308 303.619,863	27.441
4	581.590,308 303.619,863	5	581.598,506 303.615,868	9.12
5	581.598,506 303.615,868	1	581.717,846 303.874,187	284.554

**\*\* Lungimile segmentelor sunt determinate în planul de proiecție Stereo 70 și sunt rotunjite la 1 milimetru.**

**\*\*\* Distanța dintre puncte este formată din segmente cumulate ce sunt mai mici decât valoarea 1 milimetru.**



**DATE DESPRE IMOBILUL NR. 246**

Oficiul de Cadastru și Publicitate Imobiliară GIURGIU  
Biroul de Cadastru și Publicitate Imobiliară Giurgiu

**A. Partea I. Descrierea imobilului**

TEREN Intravilan

Adresa: Loc. Adunatii-Copaceni, Jud. Giurgiu

Nr. Crt	Nr cadastral Nr. topografic	Suprafața* (mp)	Observații / Referințe
A1	31454	2.590	Sector cadastral:65 Teren neimprejmuit;

**B. Partea II. Proprietari și acte**

Inscrieri privitoare la dreptul de proprietate și alte drepturi reale		Referințe
<b>40411 / 02/12/2010</b>		
Act Notarial nr. 2874, din 25/11/2010 emis de BNP ASOC DOBRICAN.GRIGORE SI DOBRICAN;		
B2	Intabulare, drept de PROPRIETATEtitlu cumparare, dobandit prin Conventie, cota actuala 1/1, cota initiala 1/1 1) <b>SC SARDINIA INVESTMENTS SRL</b> , CIF:23243092, cu sediul in Bucuresti, B-dul Unirii nr. 47, bl. E-3a/II, sc. 2, et. 1, ap. 27, sector 3	A1
<b>44824 / 28/08/2014</b>		
Act Normativ nr. 17, din 07/03/2014 emis de Parlamentul Romaniei;		
B3	Imobil aflat sub incidenta art.3 alin.(1) din Legea 17/2014, dobandit prin Lege	A1

**C. Partea III. SARCINI .**

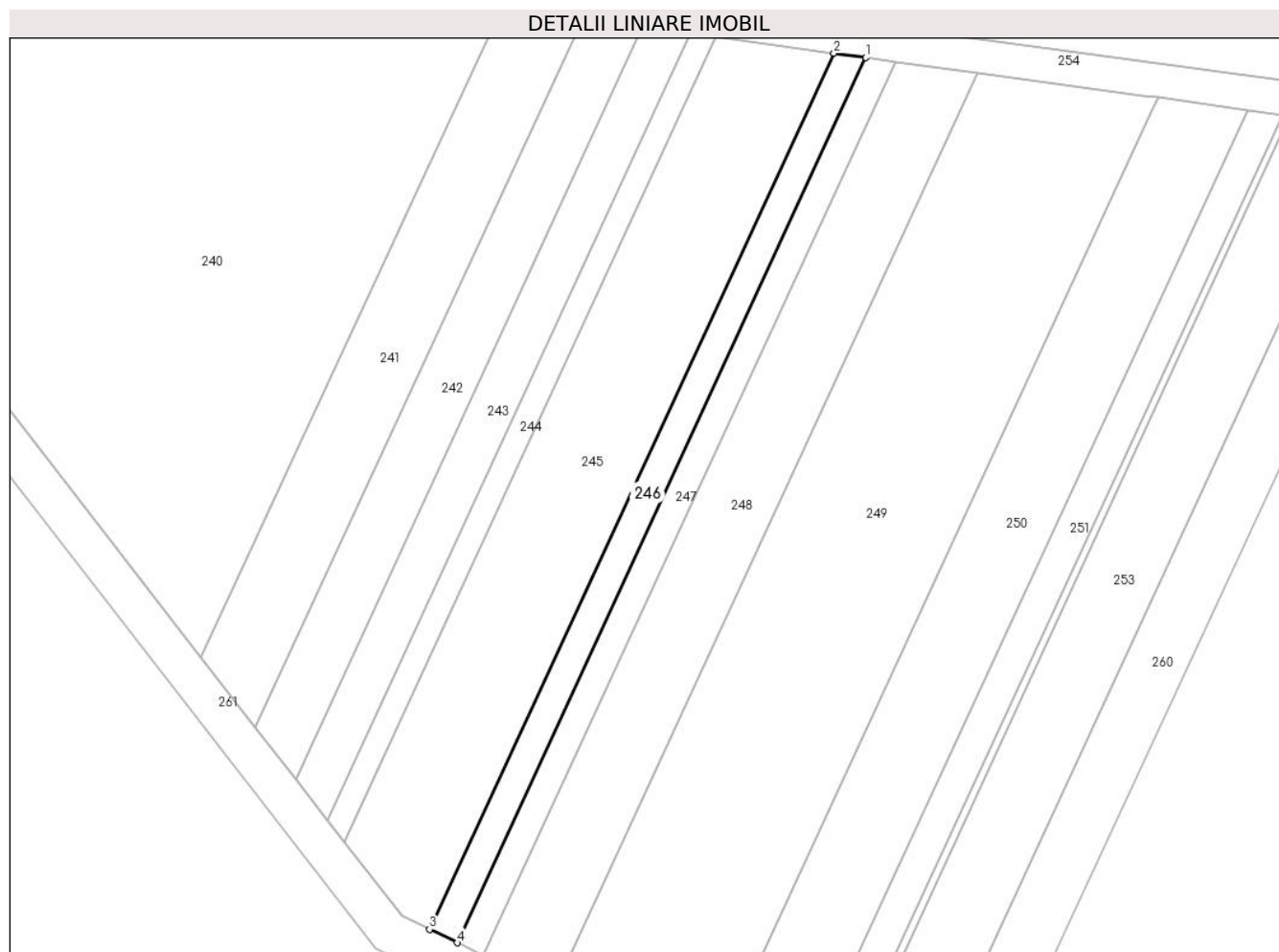
Inscrieri privind dezmembramintele dreptului de proprietate, drepturi reale de garanție și sarcini	Referințe
NU SUNT	

## Anexa Nr. 1 La Partea I

## Teren

Nr cadastral	Suprafața (mp)*	Observații / Referințe
31454	2.590	

\* Suprafața este determinată în planul de proiecție Stereo 70.



## Date referitoare la teren

Crt	Categorie folosință	Intravilan	Suprafața (mp)	Tarla	Parcelă	Nr. topo	Observații / Referințe
1	arabil	DA	2.590	69	1096	-	P1096 (DIN TP P1096/6). Intravilan conform PUG.

## Lungime Segmente

1) Valorile lungimilor segmentelor sunt obținute din proiecție în plan.

Punct început	X / Y	Punct sfârșit	X / Y	Lungime segment (** (m)
1	581.727,227 303.872,903	2	581.717,846 303.874,187	9.468
2	581.717,846 303.874,187	3	581.598,506 303.615,868	284.554
3	581.598,506 303.615,868	4	581.606,647 303.611,9	9.057
4	581.606,647 303.611,9	1	581.727,227 303.872,903	287.51

**\*\* Lungimile segmentelor sunt determinate în planul de proiecție Stereo 70 și sunt rotunjite la 1 milimetru.**

**\*\*\* Distanța dintre puncte este formată din segmente cumulate ce sunt mai mici decât valoarea 1 milimetru.**





**DATE DESPRE IMOBILUL NR. 247**

Oficiul de Cadastru și Publicitate Imobiliară GIURGIU  
Biroul de Cadastru și Publicitate Imobiliară Giurgiu

**A. Partea I. Descrierea imobilului**

TEREN Intravilan

Adresa: Loc. Adunatii-Copaceni, Jud. Giurgiu

Nr. Crt	Nr cadastral Nr. topografic	Suprafața* (mp)	Observații / Referințe
A1	31455	2.465	Sector cadastral:65 Teren neimprejmuit;

**B. Partea II. Proprietari și acte**

Inscrieri privitoare la dreptul de proprietate și alte drepturi reale		Referințe
<b>40408 / 02/12/2010</b>		
Act Notarial nr. 2873, din 25/11/2010 emis de BNP ASOC DOBRICAN.GRIGORE SI DOBRICAN;		
B2	Intabulare, drept de PROPRIETATEcumparare, dobandit prin Conventie, cota actuala 1/1, cota initiala 1/1	A1
	1) <b>SC SARDINIA INVESTMENTS SRL</b> , CIF:23243092, cu sediul in Bucuresti, B-dul Unirii nr. 47, bl. E-3a/II, sc. 2, et. 1, ap. 27, sector 3	
<b>44825 / 28/08/2014</b>		
Act Normativ nr. 17, din 07/03/2014 emis de Parlamentul Romaniei;		
B3	Imobil aflat sub incidenta art.3 alin.(1) din Legea 17/2014, dobandit prin Lege	A1

**C. Partea III. SARCINI .**

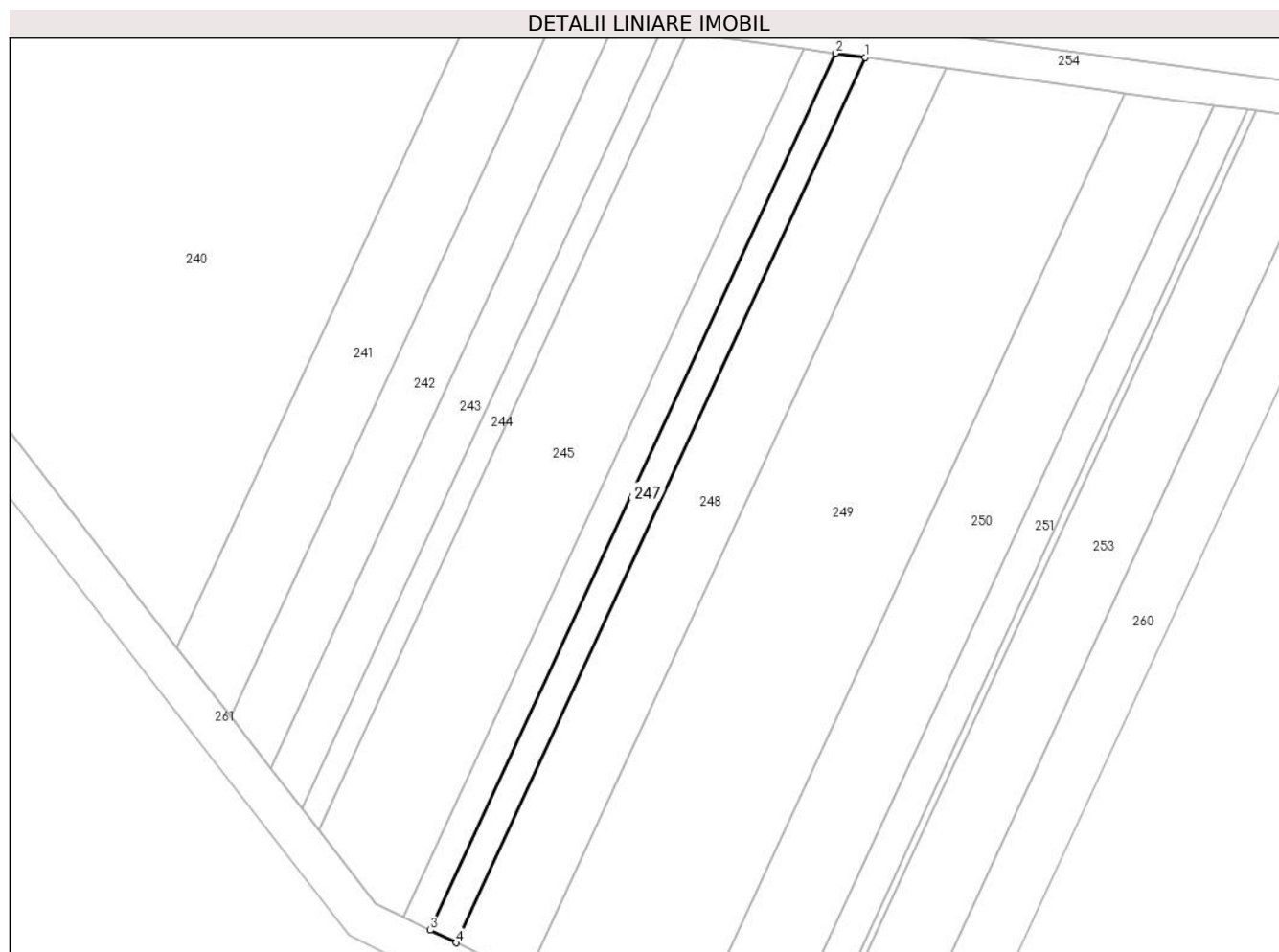
Inscrieri privind dezmembramintele dreptului de proprietate, drepturi reale de garanție și sarcini	Referințe
NU SUNT	

## Anexa Nr. 1 La Partea I

## Teren

Nr cadastral	Suprafața (mp)*	Observații / Referințe
31455	2.465	

\* Suprafața este determinată în planul de proiecție Stereo 70.



## Date referitoare la teren

Crt	Categorie folosință	Intravilan	Suprafața (mp)	Tarla	Parcelă	Nr. topo	Observații / Referințe
1	arabil	DA	2.465	69	1096	-	P1096 (DIN TP P1096/6). Intravilan conform PUG.

## Lungime Segmente

1) Valorile lungimilor segmentelor sunt obținute din proiecție în plan.

Punct început	X / Y	Punct sfârșit	X / Y	Lungime segment (** (m)
1	581.736,067 303.871,693	2	581.727,227 303.872,903	8.922
2	581.727,227 303.872,903	3	581.606,647 303.611,9	287.51
3	581.606,647 303.611,9	4	581.614,319 303.608,161	8.535
4	581.614,319 303.608,161	1	581.736,067 303.871,693	290.296

**\*\* Lungimile segmentelor sunt determinate în planul de proiecție Stereo 70 și sunt rotunjite la 1 milimetru.**

**\*\*\* Distanța dintre puncte este formată din segmente cumulate ce sunt mai mici decât valoarea 1 milimetru.**



**DATE DESPRE IMOBILUL NR. 248**

Oficiul de Cadastru și Publicitate Imobiliară GIURGIU  
Biroul de Cadastru și Publicitate Imobiliară Giurgiu

**A. Partea I. Descrierea imobilului**

TEREN Intravilan

Adresa: Loc. Adunatii-Copaceni, Jud. Giurgiu

Nr. Crt	Nr cadastral Nr. topografic	Suprafața* (mp)	Observații / Referințe
A1	31456	6.836	Sector cadastral:65 Teren neimprejmuit;

**B. Partea II. Proprietari și acte**

Inscrieri privitoare la dreptul de proprietate și alte drepturi reale		Referințe
<b>40404 / 02/12/2010</b>		
Act Notarial nr. 2870, din 25/11/2010 emis de BNP ASOC DOBRICAN, GRIGORE SI DOBRICAN;		
B2	Intabulare, drept de PROPRIETATEcu titlu cumparare, dobandit prin Conventie, cota actuala 1/1, cota initiala 1/1 1) <b>SC SARDINIA INVESTMENTS SRL</b> , CIF:23243092, cu sediul in Bucuresti, B-dul Unirii nr. 47, bl. E-3a/II, sc. 2, et. 1, ap. 27, sector 3	A1
<b>44826 / 28/08/2014</b>		
Act Normativ nr. 17, din 07/03/2014 emis de Parlamentul Romaniei;		
B3	Imobil aflat sub incidenta art.3 alin.(1) din Legea 17/2014, dobandit prin Lege	A1

**C. Partea III. SARCINI .**

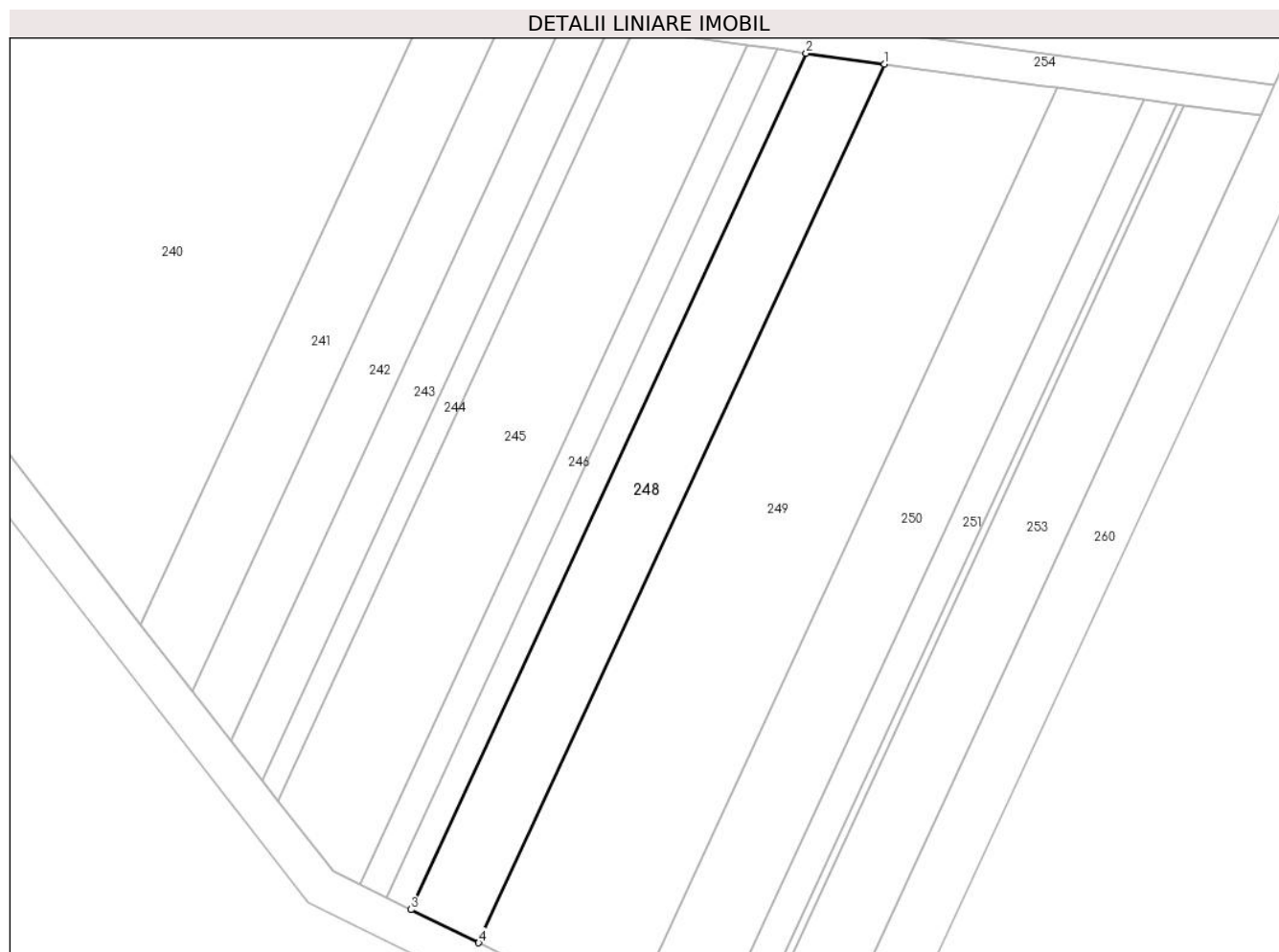
Inscrieri privind dezmembramintele dreptului de proprietate, drepturi reale de garanție și sarcini	Referințe
NU SUNT	

## Anexa Nr. 1 La Partea I

## Teren

Nr cadastral	Suprafața (mp)*	Observații / Referințe
31456	6.836	

\* Suprafața este determinată în planul de proiecție Stereo 70.



## Date referitoare la teren

Crt	Categorie folosință	Intravilan	Suprafața (mp)	Tarla	Parcelă	Nr. topo	Observații / Referințe
1	arabil	DA	6.836	69	1096	-	Intravilan conform PUG.

## Lungime Segmente

1) Valorile lungimilor segmentelor sunt obținute din proiecție în plan.

Punct început	X / Y	Punct sfârșit	X / Y	Lungime segment (** (m)
1	581.760,149 303.868,396	2	581.736,067 303.871,693	24.307
2	581.736,067 303.871,693	3	581.614,319 303.608,161	290.296
3	581.614,319 303.608,161	4	581.635,218 303.597,975	23.249
4	581.635,218 303.597,975	1	581.760,149 303.868,396	297.885

\*\* Lungimile segmentelor sunt determinate în planul de proiecție Stereo 70 și sunt rotunjite la 1 milimetru.

**\*\*\* Distanţa dintre puncte este formată din segmente cumulate ce sunt mai mici decât valoarea 1 milimetru.**





**DATE DESPRE IMOBILUL NR. 249**

Oficiul de Cadastru și Publicitate Imobiliară GIURGIU  
Biroul de Cadastru și Publicitate Imobiliară Giurgiu

**A. Partea I. Descrierea imobilului**

TEREN Intravilan

Adresa: Loc. Adunatii-Copaceni, Jud. Giurgiu

Nr. Crt	Nr cadastral Nr. topografic	Suprafața* (mp)	Observații / Referințe
A1	31657	15.764	Sector cadastral:65 Teren neimprejmuit;

**B. Partea II. Proprietari și acte**

Inscrieri privitoare la dreptul de proprietate și alte drepturi reale		Referințe
<b>12689 / 01/04/2011</b>		
Act Notarial nr. 1315, din 23/03/2011 emis de BNP ASOC VOLUNTAS LEGIBUS;		
B6	Intabulare, drept de PROPRIETATEcu titlu drept cumparare, dobandit prin Conventie, cota actuala 1/1, cota initiala 1/1 1) SC EDELMIRA REAL ESTATE SRL, CIF:23824516, cu sediul in Bucuresti, Spl. Independentei nr 52, birou 21, sector 5	A1
<b>44838 / 28/08/2014</b>		
Act Normativ nr. 17, din 07/03/2014 emis de Parlamentul Romaniei;		
B7	Imobil aflat sub incidenta art.3 alin.(1) din Legea 17/2014, dobandit prin Lege	A1

**C. Partea III. SARCINI .**

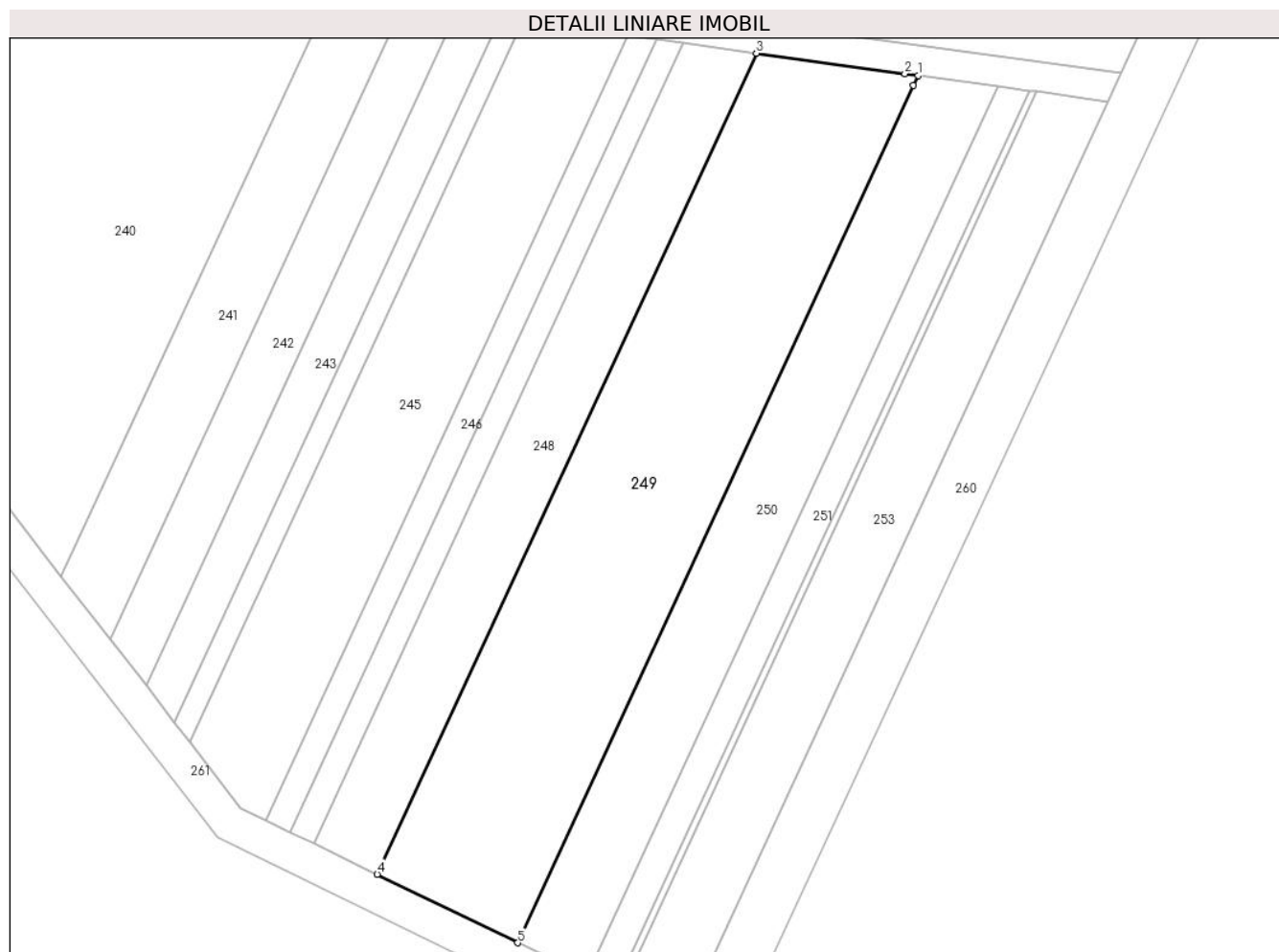
Inscrieri privind dezmembramintele dreptului de proprietate, drepturi reale de garanție și sarcini	Referințe
NU SUNT	

## Anexa Nr. 1 La Partea I

## Teren

Nr cadastral	Suprafața (mp)*	Observații / Referințe
31657	15.764	

\* Suprafața este determinată în planul de proiecție Stereo 70.



## Date referitoare la teren

Crt	Categorie folosință	Intravilan	Suprafața (mp)	Tarla	Parcelă	Nr. topo	Observații / Referințe
1	arabil	DA	15.764	69	1096	-	P1096 (DIN TP P1096/6). Intravilan conform PUG.

## Lungime Segmente

1) Valorile lungimilor segmentelor sunt obținute din proiecție în plan.

Punct început	X / Y	Punct sfârșit	X / Y	Lungime segment (** (m)
1	581.813,472 303.861,095	2	581.809,135 303.861,689	4.377
2	581.809,135 303.861,689	3	581.760,149 303.868,396	49.443
3	581.760,149 303.868,396	4	581.635,218 303.597,975	297.885
4	581.635,218 303.597,975	5	581.681,494 303.575,422	51.479
5	581.681,494 303.575,422	6	581.811,959 303.857,821	311.079

Punct început	X / Y	Punct sfârşit	X / Y	Lungime segment (** (m)
6	581.811,959 303.857,821	1	581.813,472 303.861,095	3.607

\*\* Lungimile segmentelor sunt determinate în planul de proiecţie Stereo 70 şi sunt rotunjite la 1 milimetru.

\*\*\* Distanţa dintre puncte este formată din segmente cumulate ce sunt mai mici decât valoarea 1 milimetru.



**DATE DESPRE IMOBILUL NR. 250**

Oficiul de Cadastru și Publicitate Imobiliară GIURGIU  
Biroul de Cadastru și Publicitate Imobiliară Giurgiu

**A. Partea I. Descrierea imobilului**

TEREN Intravilan

Adresa: Loc. Adunatii-Copaceni, Jud. Giurgiu

Nr. Crt	Nr cadastral Nr. topografic	Suprafața* (mp)	Observații / Referințe
A1	32011	8.144	Sector cadastral:65 Teren neimpregmuit;

**B. Partea II. Proprietari și acte**

Inscrieri privitoare la dreptul de proprietate și alte drepturi reale		Referințe
<b>12687 / 01/04/2011</b>		
Act Notarial nr. 1314, din 23/03/2011 emis de BNP ASOC VOLUNTAS LEGIBUS;		
B3	Intabulare, drept de PROPRIETATEtitlu drept cumparare, dobandit prin Conventie, cota actuala 1/1, cota initiala 1/1 1) SC EDELMIRA REAL ESTATE SRL, CIF:23824516, cu sediul in Bucuresti, Spl. Independentei nr 52, birou 21, sector 5	A1
<b>44849 / 28/08/2014</b>		
Act Normativ nr. 17, din 07/03/2014 emis de Parlamentul Romaniei;		
B4	Imobil aflat sub incidenta art.3 alin.(1) din Legea 17/2014, dobandit prin Lege	A1

**C. Partea III. SARCINI .**

Inscrieri privind dezmembramintele dreptului de proprietate, drepturi reale de garanție și sarcini	Referințe
NU SUNT	

## Anexa Nr. 1 La Partea I

## Teren

Nr cadastral	Suprafața (mp)*	Observații / Referințe
32011	8.144	

\* Suprafața este determinată în planul de proiecție Stereo 70.



## Date referitoare la teren

Crt	Categorie folosință	Intravilan	Suprafața (mp)	Tarla	Parcelă	Nr. topo	Observații / Referințe
1	arabil	DA	8.144	69	1096	-	Intravilan conform PUG.

## Lungime Segmente

1) Valorile lungimilor segmentelor sunt obținute din proiecție în plan.

Punct început	X / Y	Punct sfârșit	X / Y	Lungime segment (** (m)
1	581.813,472 303.861,095	2	581.811,959 303.857,821	3.607
2	581.811,959 303.857,821	3	581.681,494 303.575,422	311.079
3	581.681,494 303.575,422	4	581.704,459 303.564,229	25.547
4	581.704,459 303.564,229	5	581.839,934 303.857,472	323.025
5	581.839,934 303.857,472	1	581.813,472 303.861,095	26.709

**\*\* Lungimile segmentelor sunt determinate în planul de proiecție Stereo 70 și sunt rotunjite la 1 milimetru.**

**\*\*\* Distanța dintre puncte este formată din segmente cumulate ce sunt mai mici decât valoarea 1 milimetru.**





**DATE DESPRE IMOBILUL NR. 251**

Oficiul de Cadastru și Publicitate Imobiliară GIURGIU  
Biroul de Cadastru și Publicitate Imobiliară Giurgiu

**A. Partea I. Descrierea imobilului**

TEREN Intravilan

Adresa: Loc. Adunatii-Copaceni, Jud. Giurgiu

Nr. Crt	Nr cadastral Nr. topografic	Suprafața* (mp)	Observații / Referințe
A1	32013	3.200	Sector cadastral:65 Teren neimprejmit;

**B. Partea II. Proprietari și acte**

Inscrieri privitoare la dreptul de proprietate și alte drepturi reale	Referințe
<b>44661 / 02/10/2013</b>	
Act Notarial nr. 2411, din 01/10/2013 emis de MOCANU VICTOR;	
B3	Intabulare, drept de PROPRIETATEcumparare, dobandit prin Conventie, cota actuala 1/1, cota initiala 1/1
	1) SC AGAMEMNON INVESTMENT LIMITED SRL, CIF:23818220
<b>44850 / 28/08/2014</b>	
Act Normativ nr. 17, din 07/03/2014 emis de Parlamentul Romaniei;	
B4	Imobil aflat sub incidenta art.3 alin.(1) din Legea 17/2014, dobandit prin Lege

**C. Partea III. SARCINI .**

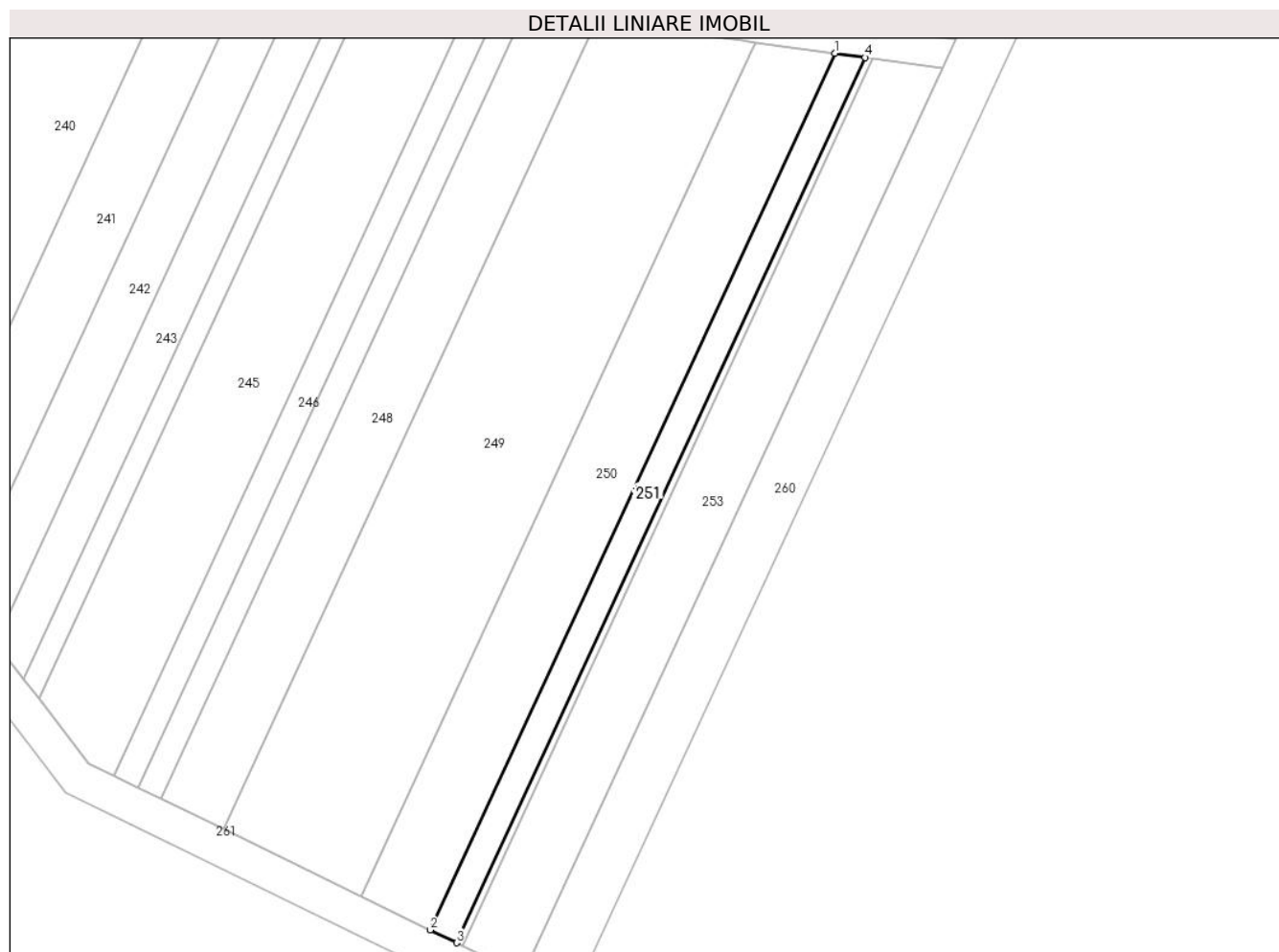
Inscrieri privind dezmembramintele dreptului de proprietate, drepturi reale de garanție și sarcini	Referințe
NU SUNT	

## Anexa Nr. 1 La Partea I

## Teren

Nr cadastral	Suprafața (mp)*	Observații / Referințe
32013	3.200	

\* Suprafața este determinată în planul de proiecție Stereo 70.



## Date referitoare la teren

Crt	Categorie folosință	Intravilan	Suprafața (mp)	Tarla	Parcelă	Nr. topo	Observații / Referințe
1	arabil	DA	3.200	69	1096	-	P1096 (DIN TP P1096/6). Intravilan conform PUG.

## Lungime Segmente

1) Valorile lungimilor segmentelor sunt obținute din proiecție în plan.

Punct început	X / Y	Punct sfârșit	X / Y	Lungime segment (** (m)
1	581.839,934 303.857,472	2	581.704,459 303.564,229	323.025
2	581.704,459 303.564,229	3	581.713,322 303.559,91	9.859
3	581.713,322 303.559,91	4	581.850,146 303.856,074	326.242
4	581.850,146 303.856,074	1	581.839,934 303.857,472	10.307

**\*\* Lungimile segmentelor sunt determinate în planul de proiecție Stereo 70 și sunt rotunjite la 1 milimetru.**

**\*\*\* Distanța dintre puncte este formată din segmente cumulate ce sunt mai mici decât valoarea 1 milimetru.**



**DATE DESPRE IMOBILUL NR. 252**

Oficiul de Cadastru și Publicitate Imobiliară GIURGIU  
Biroul de Cadastru și Publicitate Imobiliară Giurgiu

**A. Partea I. Descrierea imobilului**

TEREN Intravilan

Adresa: Loc. Adunatii-Copaceni, Jud. Giurgiu

Nr. Crt	Nr cadastral Nr. topografic	Suprafața* (mp)	Observații / Referințe
A1	32008	726	Sector cadastral:65 Teren neimprejmit;

**B. Partea II. Proprietari și acte**

Inscrieri privitoare la dreptul de proprietate și alte drepturi reale		Referințe
<b>44660 / 02/10/2013</b>		
Act Notarial nr. 2411, din 01/10/2013 emis de MOCANU VICTOR;		
B3	Intabulare, drept de PROPRIETATEcumparare, dobandit prin Conventie, cota actuala 1/1, cota initiala 1/1 1) SC AGAMEMNON INVESTMENT LIMITED SRL, CIF:23818220	A1
<b>44848 / 28/08/2014</b>		
Act Normativ nr. 17, din 07/03/2014 emis de Parlamentul Romaniei;		
B4	Imobil aflat sub incidenta art.3 alin.(1) din Legea 17/2014, dobandit prin Lege	A1

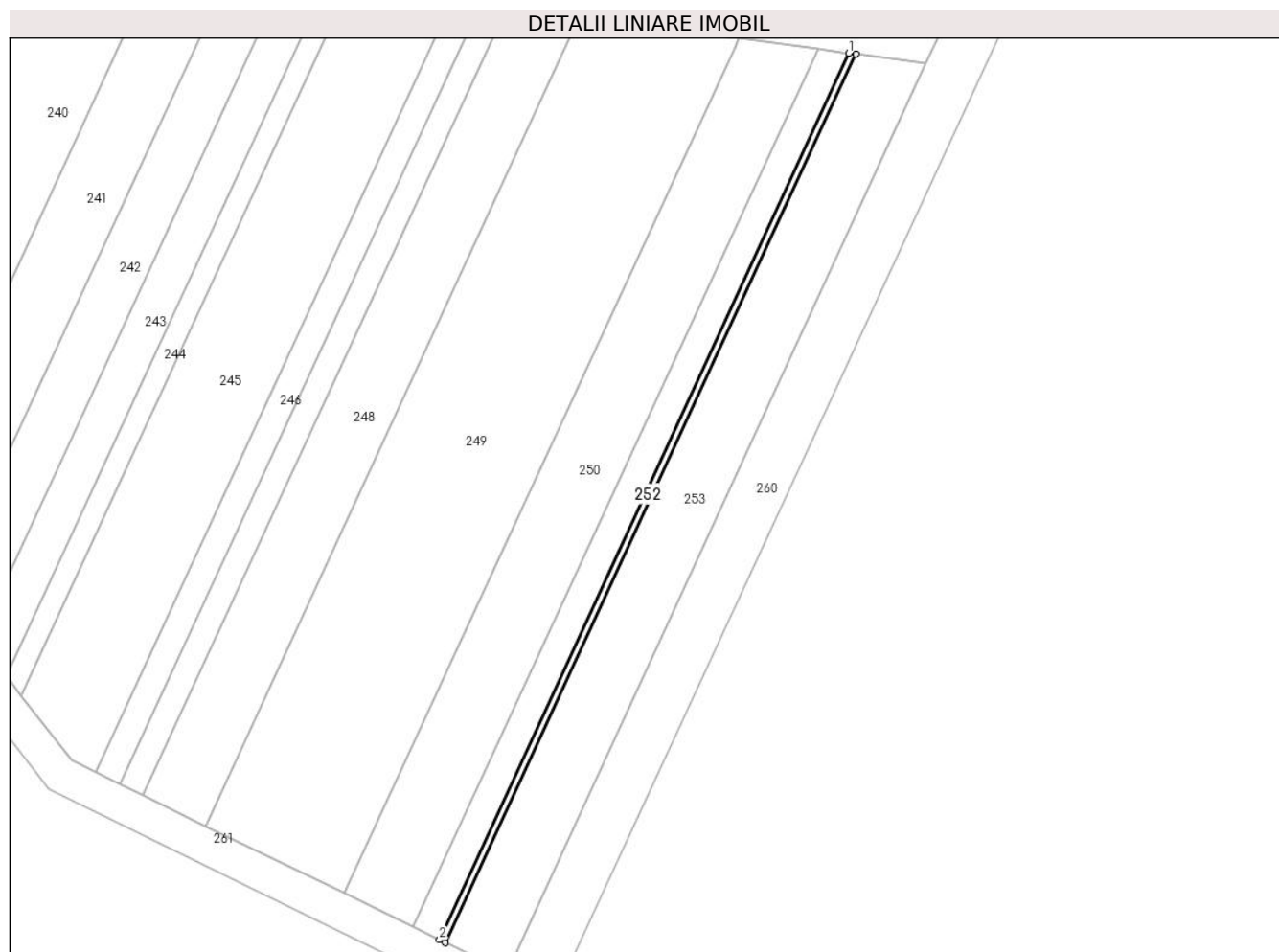
**C. Partea III. SARCINI .**

Inscrieri privind dezmembramintele dreptului de proprietate, drepturi reale de garanție și sarcini	Referințe
NU SUNT	

**Anexa Nr. 1 La Partea I****Teren**

Nr cadastral	Suprafața (mp)*	Observații / Referințe
32008	726	

\* Suprafața este determinată în planul de proiecție Stereo 70.

**Date referitoare la teren**

Crt	Categorie folosință	Intravilan	Suprafața (mp)	Tarla	Parcelă	Nr. topo	Observații / Referințe
1	arabil	DA	726	69	1096	-	P1096 (DIN TP P1096/6). Intravilan conform PUG.

**Lungime Segmente**

1) Valorile lungimilor segmentelor sunt obținute din proiecție în plan.

Punct început	X / Y	Punct sfârșit	X / Y	Lungime segment (** (m)
1	581.850,146 303.856,074	2	581.713,322 303.559,91	326.242
2	581.713,322 303.559,91	3	581.715,32 303.558,936	2.223
3	581.715,32 303.558,936	4	581.852,449 303.855,759	326.968
4	581.852,449 303.855,759	1	581.850,146 303.856,074	2.324

**\*\* Lungimile segmentelor sunt determinate în planul de proiecție Stereo 70 și sunt rotunjite la 1 milimetru.**

**\*\*\* Distanța dintre puncte este formată din segmente cumulate ce sunt mai mici decât valoarea 1 milimetru.**





**DATE DESPRE IMOBILUL NR. 253**

Oficiul de Cadastru și Publicitate Imobiliară GIURGIU  
Biroul de Cadastru și Publicitate Imobiliară Giurgiu

**A. Partea I. Descrierea imobilului**

TEREN Intravilan

Adresa: Loc. Adunatii-Copaceni, Jud. Giurgiu

Nr. Crt	Nr cadastral Nr. topografic	Suprafața* (mp)	Observații / Referințe
A1		7.500	Sector cadastral:65 Teren neimprejmuit;

**B. Partea II. Proprietari și acte**

Inscrieri privitoare la dreptul de proprietate și alte drepturi reale		Referințe
/		
Act Administrativ nr. 119955, din 06/10/2008 emis de CJSDPAT GIURGIU;		
B1	Intabulare, drept de PROPRIETATE, dobandit prin Reconstituire, cota actuala 1/1, cota initiala 1/1 1) DODU M GHEORGHE	A1

**C. Partea III. SARCINI .**

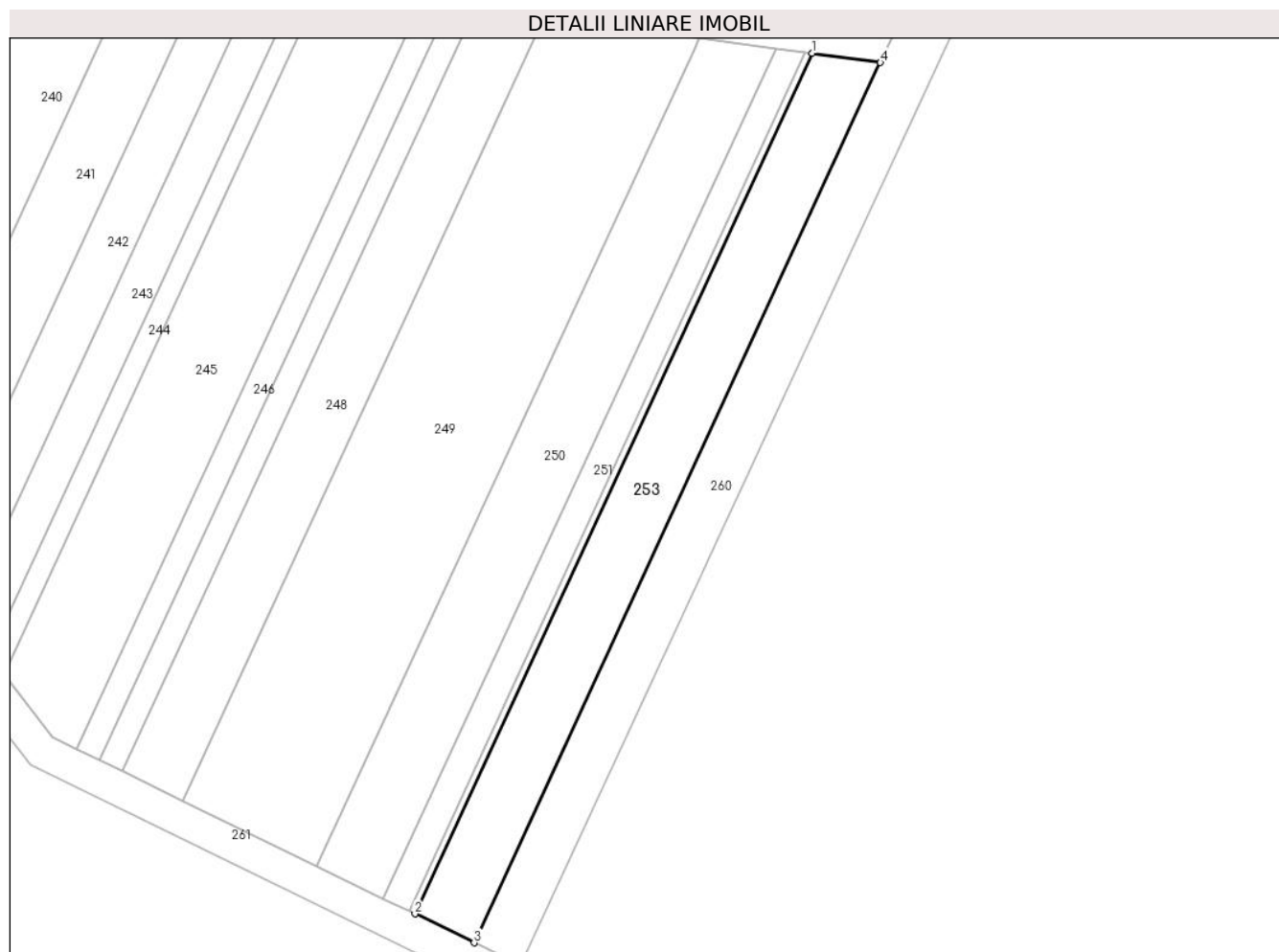
Inscrieri privind dezmembramintele dreptului de proprietate, drepturi reale de garanție și sarcini	Referințe
NU SUNT	

## Anexa Nr. 1 La Partea I

## Teren

Nr cadastral	Suprafața (mp)*	Observații / Referințe
	7.500	

\* Suprafața este determinată în planul de proiecție Stereo 70.



## Date referitoare la teren

Crt	Categorie folosință	Intravilan	Suprafața (mp)	Tarla	Parcelă	Nr. topo	Observații / Referințe
1	arabil	DA	7.500	69	1096	-	Intravilan conform PUG.

## Lungime Segmente

1) Valorile lungimilor segmentelor sunt obținute din proiecție în plan.

Punct început	X / Y	Punct sfârșit	X / Y	Lungime segment (** (m)
1	581.852,449 303.855,759	2	581.715,32 303.558,936	326.968
2	581.715,32 303.558,936	3	581.735,713 303.548,997	22.686
3	581.735,713 303.548,997	4	581.875,949 303.852,545	334.376
4	581.875,949 303.852,545	1	581.852,449 303.855,759	23.719

\*\* Lungimile segmentelor sunt determinate în planul de proiecție Stereo 70 și sunt rotunjite la 1 milimetru.

**\*\*\* Distanţa dintre puncte este formată din segmente cumulate ce sunt mai mici decât valoarea 1 milimetru.**



**DATE DESPRE IMOBILUL NR. 254**

Oficiul de Cadastru și Publicitate Imobiliară GIURGIU  
Biroul de Cadastru și Publicitate Imobiliară Giurgiu

**A. Partea I. Descrierea imobilului**

TEREN Intravilan

Adresa: Loc. Adunatii-Copaceni, Jud. Giurgiu

Nr. Crt	Nr cadastral Nr. topografic	Suprafața* (mp)	Observații / Referințe
A1		5.335	Sector cadastral:65 Teren neimprejmit;

**B. Partea II. Proprietari și acte**

Inscrieri privitoare la dreptul de proprietate și alte drepturi reale		Referințe
/		
Act Normativ nr. 7, din 13/03/1996 emis de PARLAMENTUL ROMÂNIEI;		
B1	Inscrierea posesiei, drept de PROPRIETATE, dobandit prin Lege, cota actuala 1/1, cota initiala 1/1 1) NEIDENTIFICAT NEIDENTIFICAT	A1
Act Normativ, din 04/11/1111;		
B2	Se noteaza mentiunea proprietar neidentificat.	A1

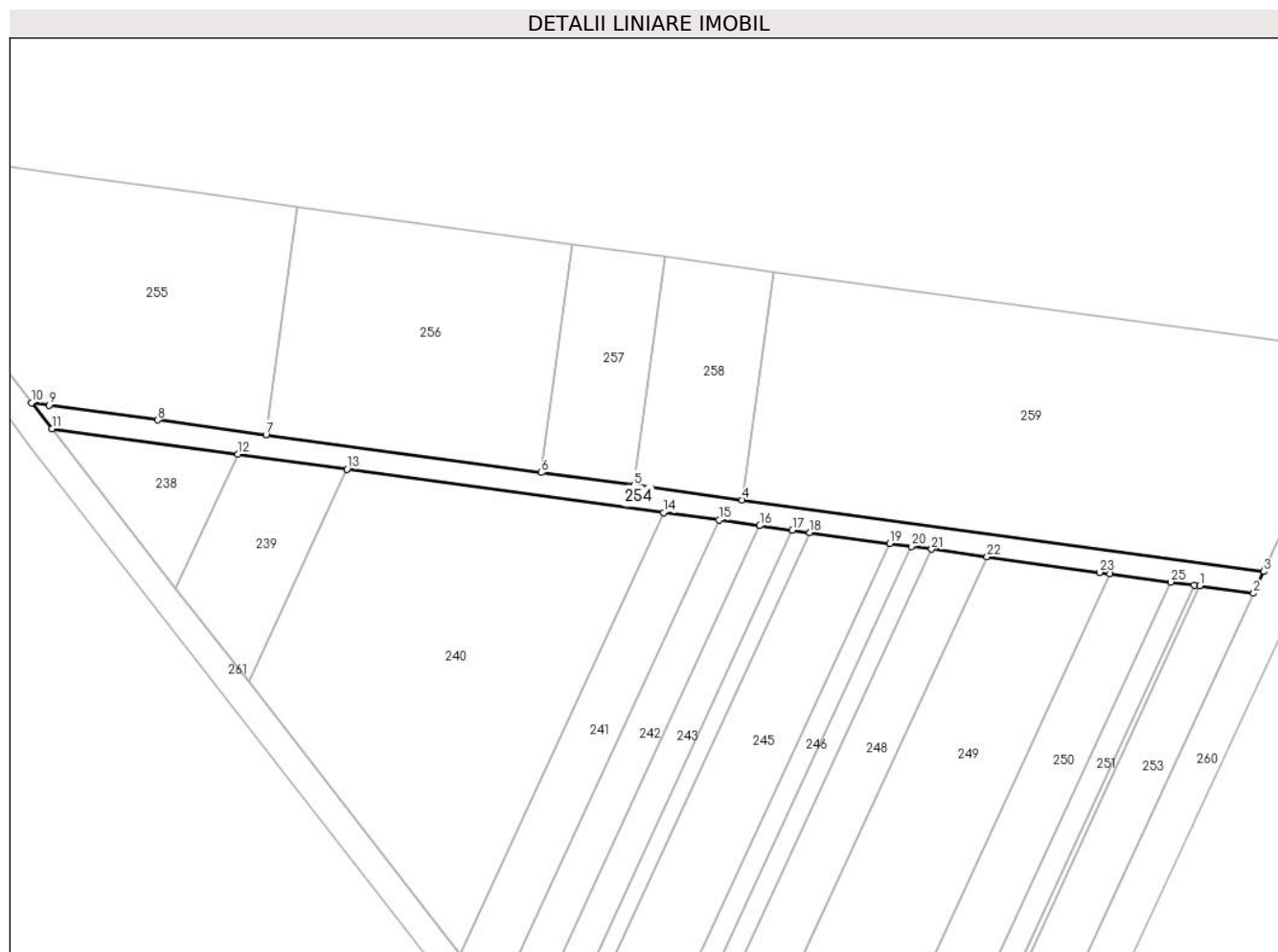
**C. Partea III. SARCINI .**

Inscrieri privind dezmembramintele dreptului de proprietate, drepturi reale de garanție și sarcini	Referințe
NU SUNT	

**Teren**

Nr cadastral	Suprafața (mp)*	Observații / Referințe
	5.335	

\* Suprafața este determinată în planul de proiecție Stereo 70.



**Date referitoare la teren**

Crt	Categorie folosință	Intravilan	Suprafața (mp)	Tarla	Parcelă	Nr. topo	Observații / Referințe
1	arabil	DA	5.335	-	-	-	Intravilan conform PUG.

**Lungime Segmente**

1) Valorile lungimilor segmentelor sunt obținute din proiecție în plan.

Punct început	X / Y	Punct sfârșit	X / Y	Lungime segment (** (m)
1	581.852,449 303.855,759	2	581.875,949 303.852,545	23.719
3	581.880,331 303.862,03	4	581.653,797 303.893,049	228.648
5	581.606,736 303.899,493	6	581.566,442 303.905,009	40.67
7	581.446,907 303.921,375	8	581.399,847 303.927,818	47.499
9	581.352,786 303.934,261	10	581.345,1 303.935,313	7.758

Punct început	X / Y	Punct sfârșit	X / Y	Lungime segment (** (m)
2	581.875,949 303.852,545	3	581.880,331 303.862,03	10.448
4	581.653,797 303.893,049	5	581.606,736 303.899,493	47.5
6	581.566,442 303.905,009	7	581.446,907 303.921,375	120.65
8	581.399,847 303.927,818	9	581.352,786 303.934,261	47.5
10	581.345,1 303.935,313	11	581.353,881 303.924,018	14.307

Punct început	X / Y	Punct sfârşit	X / Y	Lungime segment (** (m)
11	581.353,881 303.924,018	12	581.434,647 303.912,96	81.519
13	581.482,087 303.906,465	14	581.619,663 303.887,629	138.859
15	581.643,699 303.884,339	16	581.661,434 303.881,911	17.9
17	581.675,531 303.879,981	18	581.683,146 303.878,938	7.686
19	581.717,846 303.874,187	20	581.727,227 303.872,903	9.468
21	581.736,067 303.871,693	22	581.760,149 303.868,396	24.307
23	581.809,135 303.861,689	24	581.813,472 303.861,095	4.377
25	581.839,934 303.857,472	26	581.850,146 303.856,074	10.307

Punct început	X / Y	Punct sfârşit	X / Y	Lungime segment (** (m)
12	581.434,647 303.912,96	13	581.482,087 303.906,465	47.883
14	581.619,663 303.887,629	15	581.643,699 303.884,339	24.26
16	581.661,434 303.881,911	17	581.675,531 303.879,981	14.229
18	581.683,146 303.878,938	19	581.717,846 303.874,187	35.024
20	581.727,227 303.872,903	21	581.736,067 303.871,693	8.922
22	581.760,149 303.868,396	23	581.809,135 303.861,689	49.443
24	581.813,472 303.861,095	25	581.839,934 303.857,472	26.709
26	581.850,146 303.856,074	1	581.852,449 303.855,759	2.324

\*\* Lungimile segmentelor sunt determinate în planul de proiecție Stereo 70 și sunt rotunjite la 1 milimetru.

\*\*\* Distanța dintre puncte este formată din segmente cumulate ce sunt mai mici decât valoarea 1 milimetru.





**DATE DESPRE IMOBILUL NR. 255**

Oficiul de Cadastru și Publicitate Imobiliară GIURGIU  
Biroul de Cadastru și Publicitate Imobiliară Giurgiu

**A. Partea I. Descrierea imobilului**

TEREN Intravilan

Adresa: Loc. Adunatii-Copaceni, Jud. Giurgiu

Nr. Crt	Nr cadastral Nr. topografic	Suprafața* (mp)	Observații / Referințe
A1	32741	15.391	Sector cadastral:65 Teren neimpregmuit;

**B. Partea II. Proprietari și acte**

Inscrieri privitoare la dreptul de proprietate și alte drepturi reale		Referințe
<b>10113 / 16/03/2012</b>		
Act Notarial nr. 602, din 29/02/2012 emis de TATU VASILE-DANIEL (act administrativ nr. 527742/27-02-2012 emis de ORC TRIB BUCURESTI; act administrativ nr. 227577/08-06-2011 emis de ORC TRIB BUCURESTI; act administrativ nr. 52287/10-06-2011 emis de ORC TRIB BUCURESTI; act administrativ din 25.04.2011 AGA SC GOLGI INVEST SRL ; act administrativ nr. FN/07-06-2011 emis de URUSU VLAD ALEXANDRU,ORC TRIB BUCURESTI);		
B1	Se infiinteaza cartea funciara 32741 a imobilului cu numarul cadastral 32741/Adunatii-Copaceni, rezultat din alipirea urmatoarelor imobile:~-nr.cad.31441 din cf.31441 care se sisteaza;~-nr.cad.31440 din cf. 31440 care se sisteaza;~-nr.cad.31442 din cf.31442 care se sisteaza;	A1
<b>44882 / 28/08/2014</b>		
Act Normativ nr. 17, din 07/03/2014 emis de Parlamentul Romaniei;		
B6	Imobil aflat sub incidenta art.3 alin.(1) din Legea 17/2014, dobandit prin Lege	A1
<b>37022 / 16/08/2016</b>		
Act Administrativ nr. 321095, din 02/08/2016 emis de ORC DE PE LANGA TRIBUNALUL BUCURESTI (act administrativ nr FN din 12.10.2015, emis de GOLGI INVEST SRL, PROKOPIOU SPIROS, HERACLEOUS CHRISTOS);		
B7	Intabulare, drept de PROPRIETATEtitlu dizolvare, dobandit prin Lege, cota actuala 1/2, cota initiala 1/2 1) HERACLEOUS CHRISTOS	A1
B8	Intabulare, drept de PROPRIETATEtitlu dizolvare, dobandit prin Lege, cota actuala 1/2, cota initiala 1/2 1) PROKOPIOU SPYROS	A1

**C. Partea III. SARCINI .**

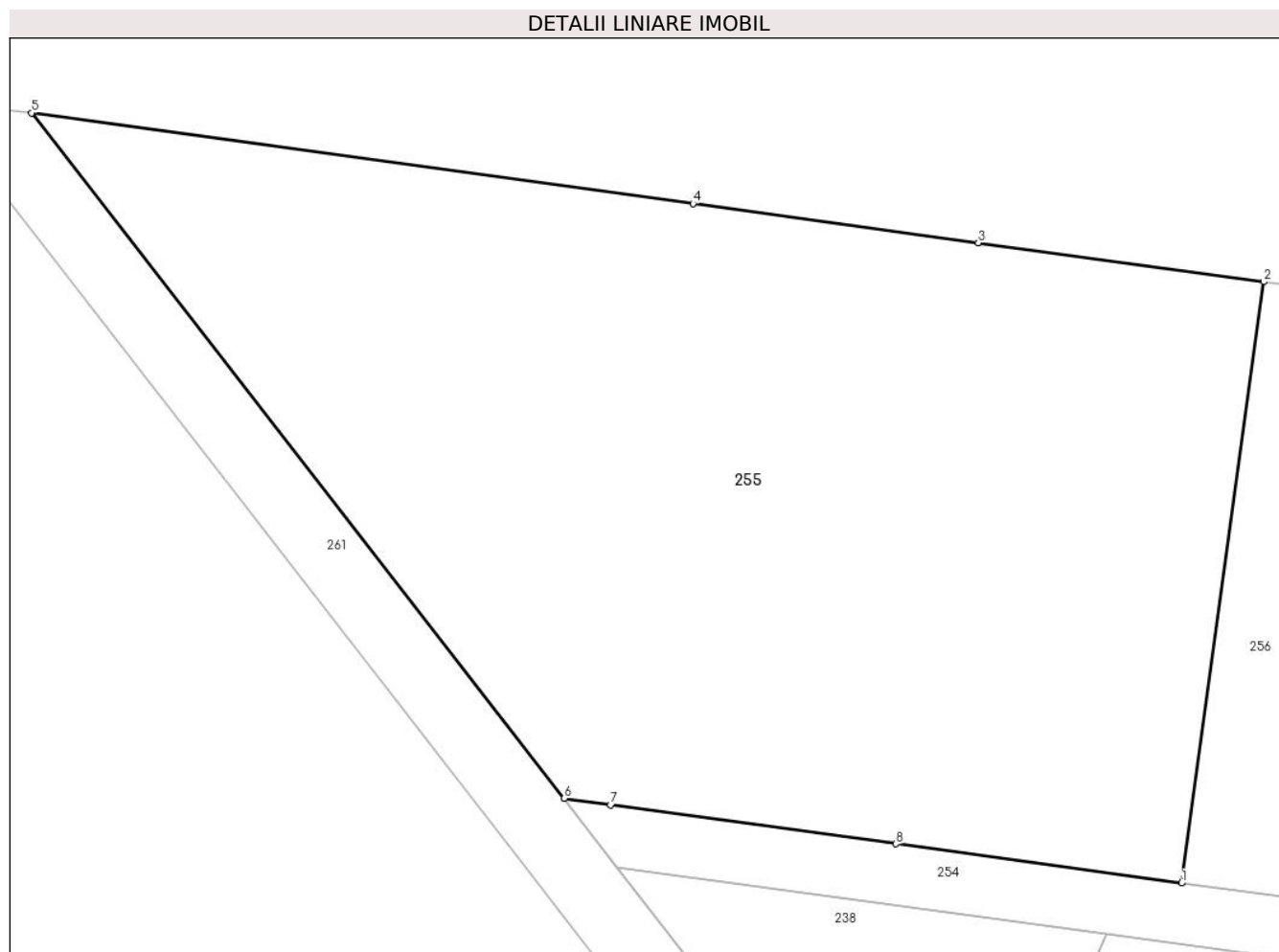
Inscrieri privind dezmembramintele dreptului de proprietate, drepturi reale de garanție și sarcini	Referințe
NU SUNT	

## Anexa Nr. 1 La Partea I

## Teren

Nr cadastral	Suprafața (mp)*	Observații / Referințe
32741	15.391	

\* Suprafața este determinată în planul de proiecție Stereo 70.



## Date referitoare la teren

Crt	Categorie folosință	Intravilan	Suprafața (mp)	Tarla	Parcelă	Nr. topo	Observații / Referințe
1	arabil	DA	15.391	69	1096	-	Intravilan conform PUG.

## Lungime Segmente

1) Valorile lungimilor segmentelor sunt obținute din proiecție în plan.

Punct început	X / Y	Punct sfârșit	X / Y	Lungime segment (** (m)
1	581.446,907 303.921,375	2	581.460,472 304.020,45	99.999
2	581.460,472 304.020,45	3	581.413,411 304.026,893	47.5
3	581.413,411 304.026,893	4	581.366,35 304.033,336	47.5
4	581.366,35 304.033,336	5	581.257,298 304.048,267	110.069
5	581.257,298 304.048,267	6	581.345,1 303.935,313	143.066

Punct început	X / Y	Punct sfârșit	X / Y	Lungime segment (** (m)
6	581.345,1 303.935,313	7	581.352,786 303.934,261	7.758
7	581.352,786 303.934,261	8	581.399,847 303.927,818	47.5
8	581.399,847 303.927,818	1	581.446,907 303.921,375	47.499

\*\* Lungimile segmentelor sunt determinate în planul de proiecție Stereo 70 și sunt rotunjite la 1 milimetru.

\*\*\* Distanța dintre puncte este formată din segmente cumulate ce sunt mai mici decât valoarea 1 milimetru.



**DATE DESPRE IMOBILUL NR. 256**

Oficiul de Cadastru și Publicitate Imobiliară GIURGIU  
 Biroul de Cadastru și Publicitate Imobiliară Giurgiu

**A. Partea I. Descrierea imobilului**

TEREN Intravilan

Adresa: Loc. Adunatii-Copaceni, Jud. Giurgiu

Nr. Crt	Nr cadastral Nr. topografic	Suprafața* (mp)	Observații / Referințe
A1	30426	Din acte: 12.700 Masurata: 12.065	Sector cadastral:65 Teren neimprejmuat;

**B. Partea II. Proprietari și acte**

Inscrieri privitoare la dreptul de proprietate și alte drepturi reale		Referințe
<b>17983 / 06/05/2011</b>		
Act Notarial nr. 562, din 20/04/2011 emis de BNP GOGOLAN RARES IONUT;		
B3	Se noteaza documentatia cadastrala de actualizare - rectificare limite imobil,	A1
<b>13227 / 05/04/2012</b>		
Act Notarial nr. 337, din 13/03/2012 emis de GOGOLAN RARES IONUT;		
B4	Intabulare, drept de PROPRIETATEschimb, dobandit prin Conventie, cota actuala 1/1, cota initiala 1/1 1) CHIRACU LILIANA, necasatorita	A1

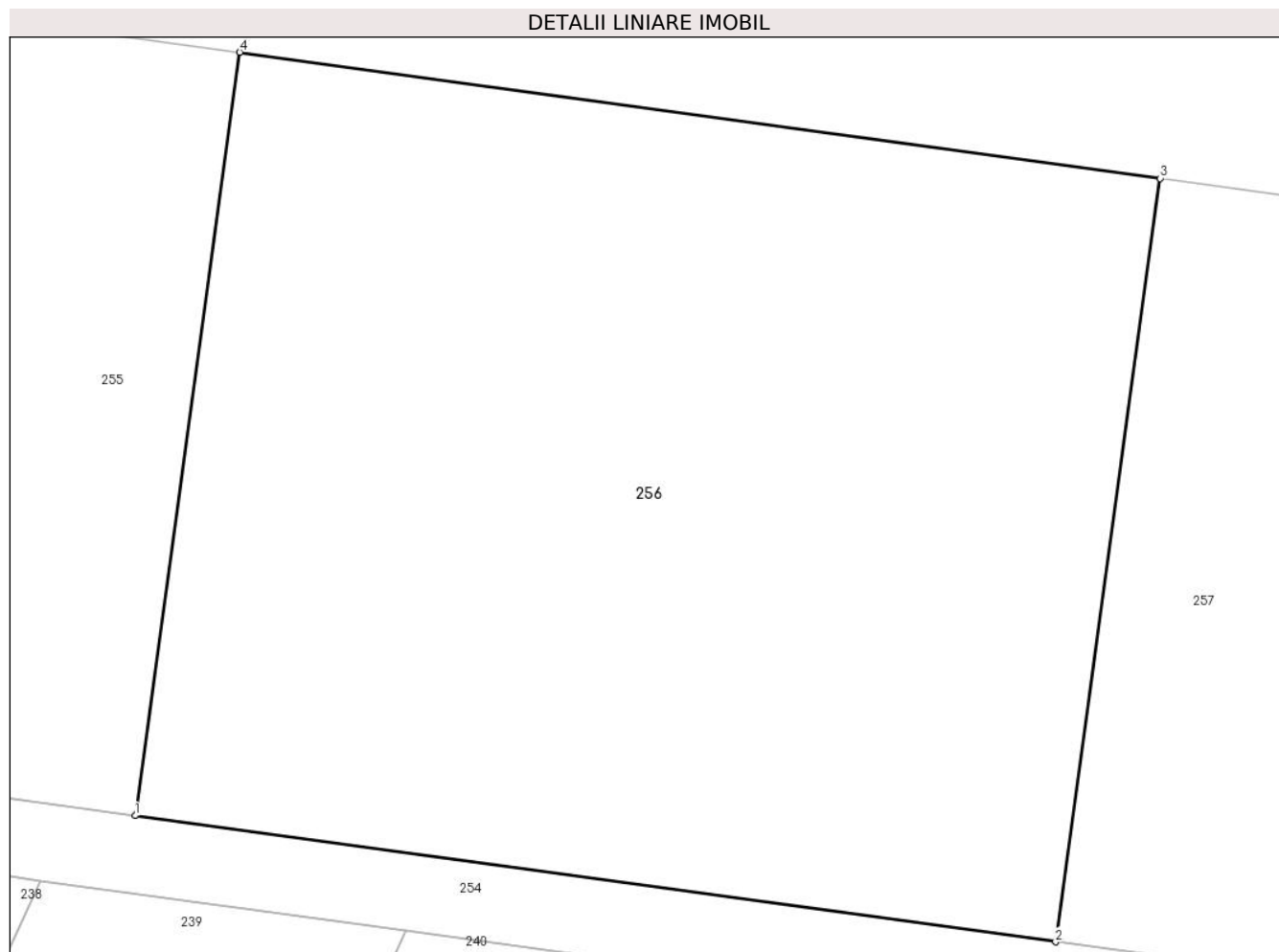
**C. Partea III. SARCINI .**

Inscrieri privind dezmembramintele dreptului de proprietate, drepturi reale de garanție și sarcini	Referințe
NU SUNT	

**Anexa Nr. 1 La Partea I****Teren**

Nr cadastral	Suprafața (mp)*	Observații / Referințe
30426	Din acte: 12.700 Masurata: 12.065	

\* Suprafața este determinată în planul de proiecție Stereo 70.

**Date referitoare la teren**

Crt	Categorie folosință	Intravilan	Suprafața (mp)	Tarla	Parcelă	Nr. topo	Observații / Referințe
1	arabil	DA	12.065	69	1096	-	Intravilan conform PUG.

**Lungime Segmente**

1) Valorile lungimilor segmentelor sunt obținute din proiecție în plan.

Punct început	X / Y	Punct sfârșit	X / Y	Lungime segment (** (m)
1	581.446,907 303.921,375	2	581.566,442 303.905,009	120.65
2	581.566,442 303.905,009	3	581.580,007 304.004,085	100.0
3	581.580,007 304.004,085	4	581.460,472 304.020,45	120.65
4	581.460,472 304.020,45	1	581.446,907 303.921,375	99.999

**\*\* Lungimile segmentelor sunt determinate în planul de proiecție Stereo 70 și sunt rotunjite la 1 milimetru.**

**\*\*\* Distanța dintre puncte este formată din segmente cumulate ce sunt mai mici decât valoarea 1 milimetru.**





**DATE DESPRE IMOBILUL NR. 257**

Oficiul de Cadastru și Publicitate Imobiliară GIURGIU  
Biroul de Cadastru și Publicitate Imobiliară Giurgiu

**A. Partea I. Descrierea imobilului**

TEREN Intravilan

Adresa: Loc. Adunatii-Copaceni, Jud. Giurgiu

Nr. Crt	Nr cadastral Nr. topografic	Suprafața* (mp)	Observații / Referințe
A1		Din acte: 4.281 Masurata: 4.067	Sector cadastral:65 Teren neimprejmuit;

**B. Partea II. Proprietari și acte**

Inscrieri privitoare la dreptul de proprietate și alte drepturi reale		Referințe
/		
Act Administrativ nr. 106384, din 23/09/2004 emis de CJSDPAT GIURGIU;		
B1	Intabulare, drept de PROPRIETATE, dobandit prin Reconstituire, cota actuala 1/1, cota initiala 1/1 1) DRAGNE ALEXANDRA	A1

**C. Partea III. SARCINI .**

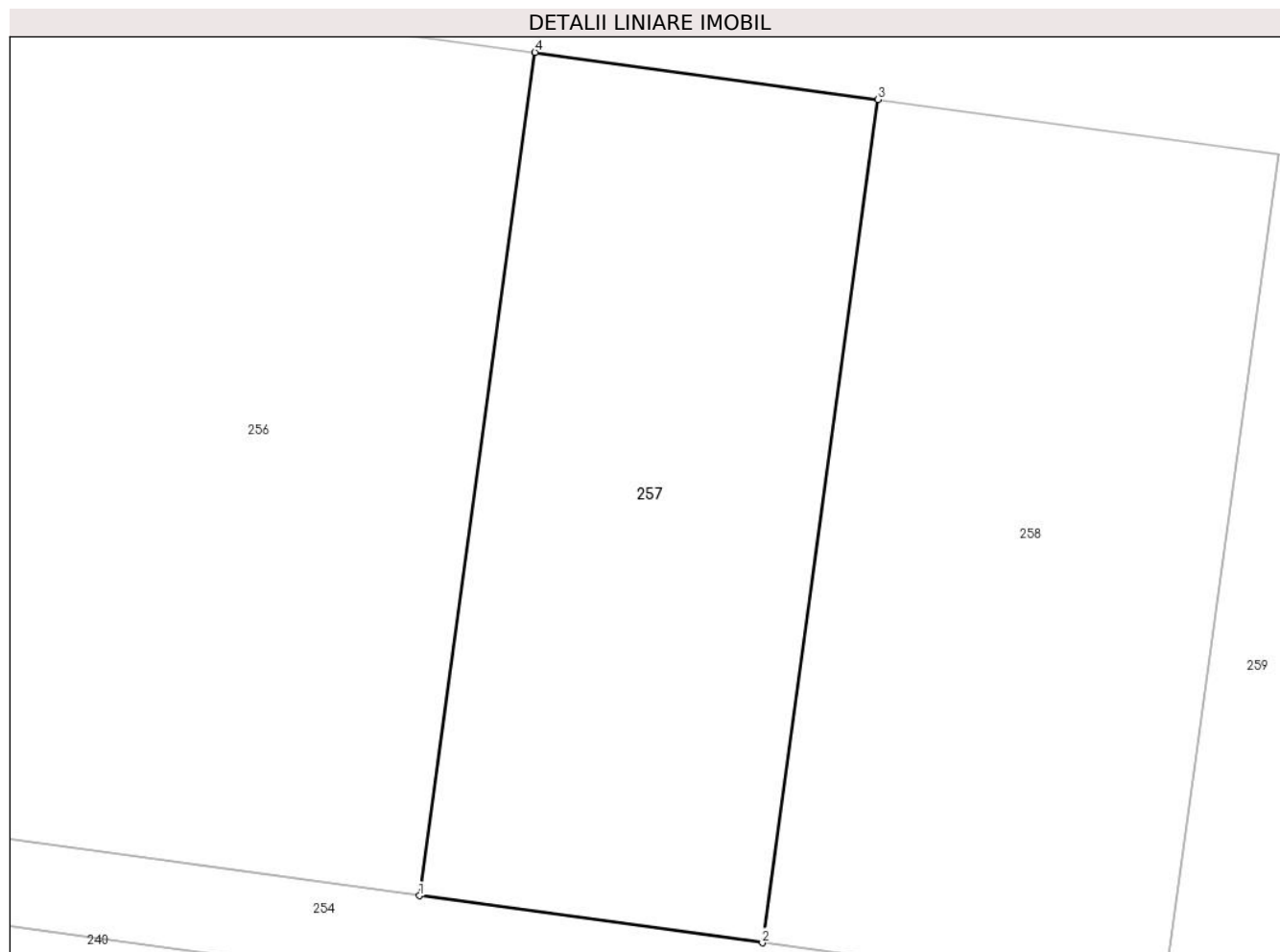
Inscrieri privind dezmembramintele dreptului de proprietate, drepturi reale de garanție și sarcini	Referințe
NU SUNT	

## Anexa Nr. 1 La Partea I

## Teren

Nr cadastral	Suprafața (mp)*	Observații / Referințe
	Din acte: 4.281 Masurata: 4.067	

\* Suprafața este determinată în planul de proiecție Stereo 70.



## Date referitoare la teren

Crt	Categorie folosință	Intravilan	Suprafața (mp)	Tarla	Parcelă	Nr. topo	Observații / Referințe
1	arabil	DA	4.067	69	1096	-	Intravilan conform PUG.

## Lungime Segmente

1) Valorile lungimilor segmentelor sunt obținute din proiecție în plan.

Punct început	X / Y	Punct sfârșit	X / Y	Lungime segment (** (m)
1	581.566,442 303.905,009	2	581.606,736 303.899,493	40.67
2	581.606,736 303.899,493	3	581.620,301 303.998,568	99.999
3	581.620,301 303.998,568	4	581.580,007 304.004,085	40.67
4	581.580,007 304.004,085	1	581.566,442 303.905,009	100.0

**\*\* Lungimile segmentelor sunt determinate în planul de proiecție Stereo 70 și sunt rotunjite la 1 milimetru.**

**\*\*\* Distanța dintre puncte este formată din segmente cumulate ce sunt mai mici decât valoarea 1 milimetru.**



**DATE DESPRE IMOBILUL NR. 258**

Oficiul de Cadastru și Publicitate Imobiliară GIURGIU  
Biroul de Cadastru și Publicitate Imobiliară Giurgiu

**A. Partea I. Descrierea imobilului**

TEREN Intravilan

Adresa: Loc. Adunatii-Copaceni, Jud. Giurgiu

Nr. Crt	Nr cadastral Nr. topografic	Suprafața* (mp)	Observații / Referințe
A1		4.750	Sector cadastral:65 Teren neimprejmit;

**B. Partea II. Proprietari și acte**

Inscrieri privitoare la dreptul de proprietate și alte drepturi reale		Referințe
/		
Act Administrativ nr. 100037, din 05/02/2003 emis de CJSDPAT GIURGIU;		
B1	Intabulare, drept de PROPRIETATE, dobandit prin Reconstituire, cota actuala 1/1, cota initiala 1/1 1) LEFTER ION 2) TOMA TUDOR 3) CONSTANTIN NICOLAE	A1

**C. Partea III. SARCINI .**

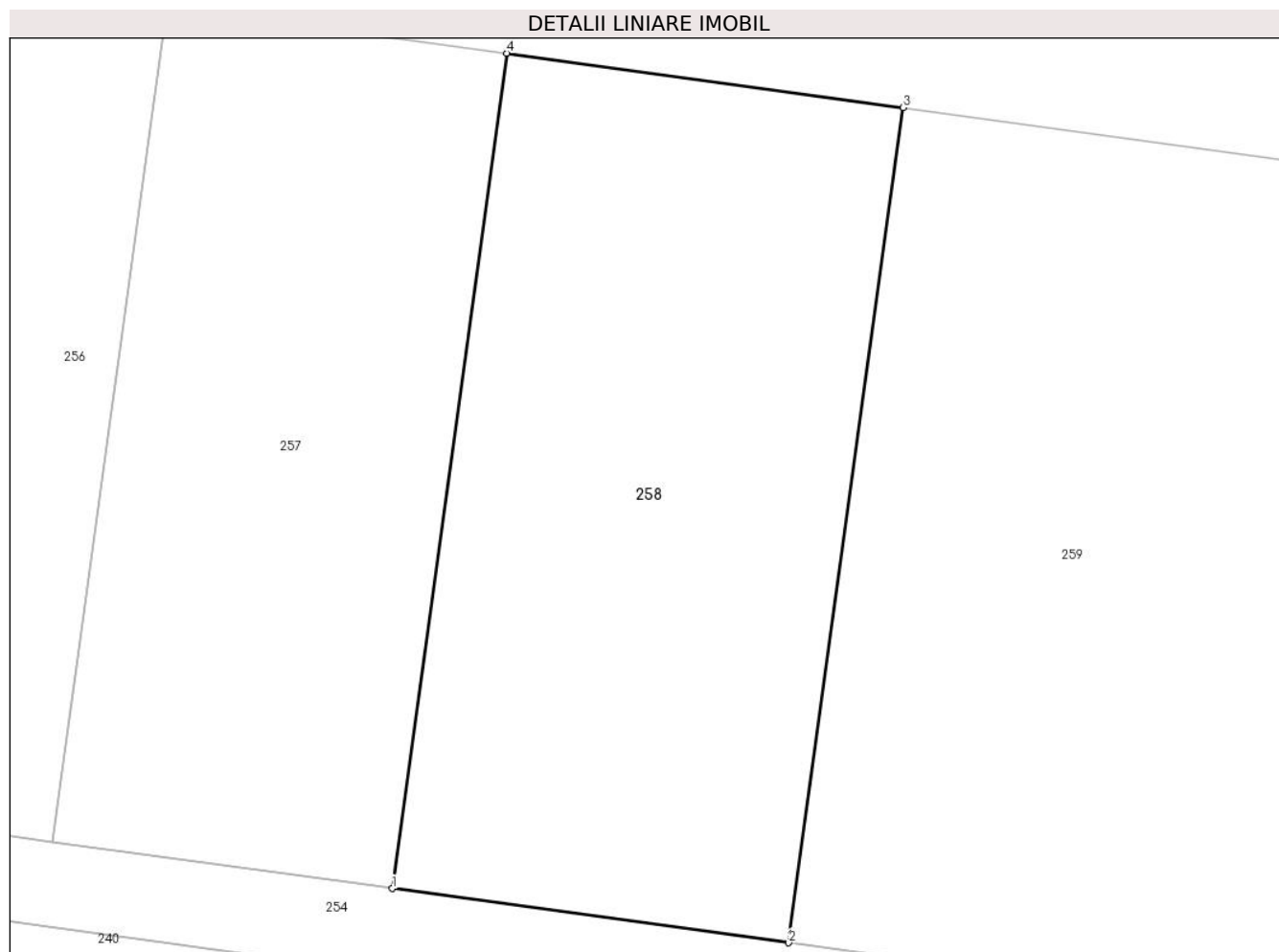
Inscrieri privind dezmembramintele dreptului de proprietate, drepturi reale de garanție și sarcini	Referințe
NU SUNT	

## Anexa Nr. 1 La Partea I

## Teren

Nr cadastral	Suprafața (mp)*	Observații / Referințe
	4.750	

\* Suprafața este determinată în planul de proiecție Stereo 70.



## Date referitoare la teren

Crt	Categorie folosință	Intravilan	Suprafața (mp)	Tarla	Parcelă	Nr. topo	Observații / Referințe
1	arabil	DA	4.750	69	1096	-	T69 P1096 (DIN TP T69/6 P1096/6. ) Intravilan conform PUG.

## Lungime Segmente

1) Valorile lungimilor segmentelor sunt obținute din proiecție în plan.

Punct început	X / Y	Punct sfârșit	X / Y	Lungime segment (** (m)
1	581.606,736 303.899,493	2	581.653,797 303.893,049	47.5
2	581.653,797 303.893,049	3	581.667,362 303.992,125	100.0
3	581.667,362 303.992,125	4	581.620,301 303.998,568	47.5
4	581.620,301 303.998,568	1	581.606,736 303.899,493	99.999

**\*\* Lungimile segmentelor sunt determinate în planul de proiecție Stereo 70 și sunt rotunjite la 1 milimetru.**

**\*\*\* Distanța dintre puncte este formată din segmente cumulate ce sunt mai mici decât valoarea 1 milimetru.**





**DATE DESPRE IMOBILUL NR. 259**

Oficiul de Cadastru și Publicitate Imobiliară GIURGIU  
Biroul de Cadastru și Publicitate Imobiliară Giurgiu

**A. Partea I. Descrierea imobilului**

TEREN Intravilan

Adresa: Loc. Adunatii-Copaceni, Jud. Giurgiu

Nr. Crt	Nr cadastral Nr. topografic	Suprafața* (mp)	Observații / Referințe
A1		24.394	Sector cadastral:65 Teren neimprejmut;

**B. Partea II. Proprietari și acte**

Inscrieri privitoare la dreptul de proprietate și alte drepturi reale		Referințe
/		
Act Normativ nr. 7, din 13/03/1996 emis de PARLAMENTUL ROMÂNIEI;		
B1	Inscrierea posesiei, drept de PROPRIETATE, dobandit prin Lege, cota actuala 1/1, cota initiala 1/1 1) NEIDENTIFICAT NEIDENTIFICAT	A1
Act Normativ, din 04/11/1111;		
B2	Se noteaza mentiunea proprietar neidentificat.	A1

**C. Partea III. SARCINI .**

Inscrieri privind dezmembramintele dreptului de proprietate, drepturi reale de garanție și sarcini	Referințe
NU SUNT	

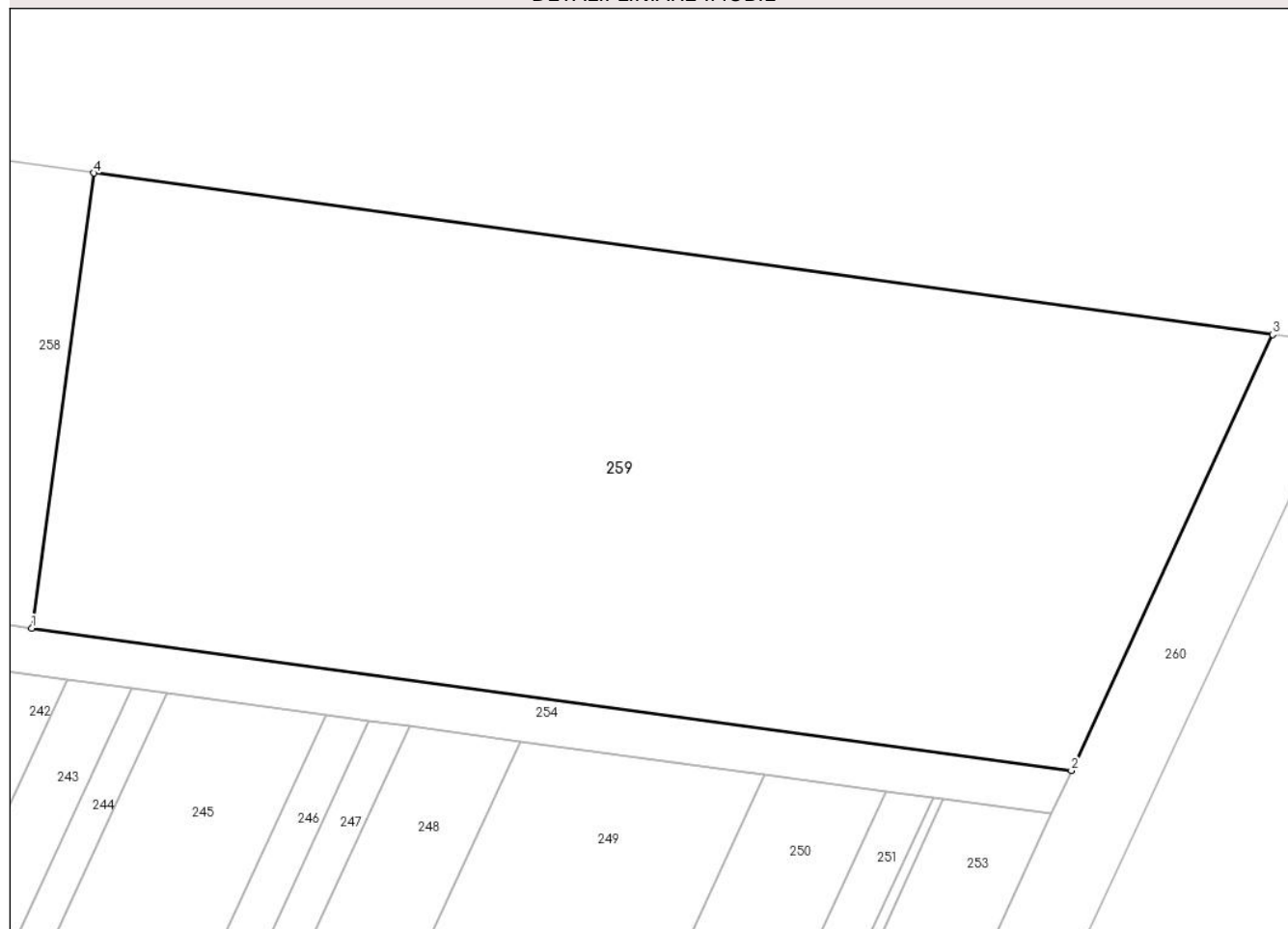
## Anexa Nr. 1 La Partea I

## Teren

Nr cadastral	Suprafața (mp)*	Observații / Referințe
	24.394	

\* Suprafața este determinată în planul de proiecție Stereo 70.

## DETALII LINIARE IMOBIL



## Date referitoare la teren

Crt	Categorie folosință	Intravilan	Suprafața (mp)	Tarla	Parcelă	Nr. topo	Observații / Referințe
1	arabil	DA	24.394	69	1096	-	Intravilan conform PUG.

## Lungime Segmente

1) Valorile lungimilor segmentelor sunt obținute din proiecție în plan.

Punct început	X / Y	Punct sfârșit	X / Y	Lungime segment (** (m)
1	581.653,797 303.893,049	2	581.880,331 303.862,03	228.648
2	581.880,331 303.862,03	3	581.924,189 303.956,963	104.574
3	581.924,189 303.956,963	4	581.667,362 303.992,125	259.223
4	581.667,362 303.992,125	1	581.653,797 303.893,049	100.0

\*\* Lungimile segmentelor sunt determinate în planul de proiecție Stereo 70 și sunt rotunjite la 1 milimetru.

**\*\*\* Distanţa dintre puncte este formată din segmente cumulate ce sunt mai mici decât valoarea 1 milimetru.**



**DATE DESPRE IMOBILUL NR. 260**

Oficiul de Cadastru și Publicitate Imobiliară GIURGIU  
 Biroul de Cadastru și Publicitate Imobiliară Giurgiu

**A. Partea I. Descrierea imobilului**

TEREN Intravilan

Adresa: Loc. Adunatii-Copaceni, Jud. Giurgiu

Nr. Crt	Nr cadastral Nr. topografic	Suprafața* (mp)	Observații / Referințe
A1		8.152	Sector cadastral:65 Teren neimprejmuit;

**B. Partea II. Proprietari și acte**

Inscrieri privitoare la dreptul de proprietate și alte drepturi reale		Referințe
/		
Act Normativ nr. 7, din 13/03/1996 emis de PARLAMENTUL ROMÂNIEI;		
B1	Inscrierea posesiei, drept de PROPRIETATE, dobandit prin Lege, cota actuala 1/1, cota initiala 1/1 1) NEIDENTIFICAT NEIDENTIFICAT	A1
Act Normativ, din 04/11/1111;		
B2	Se noteaza mentiunea proprietar neidentificat.	A1

**C. Partea III. SARCINI .**

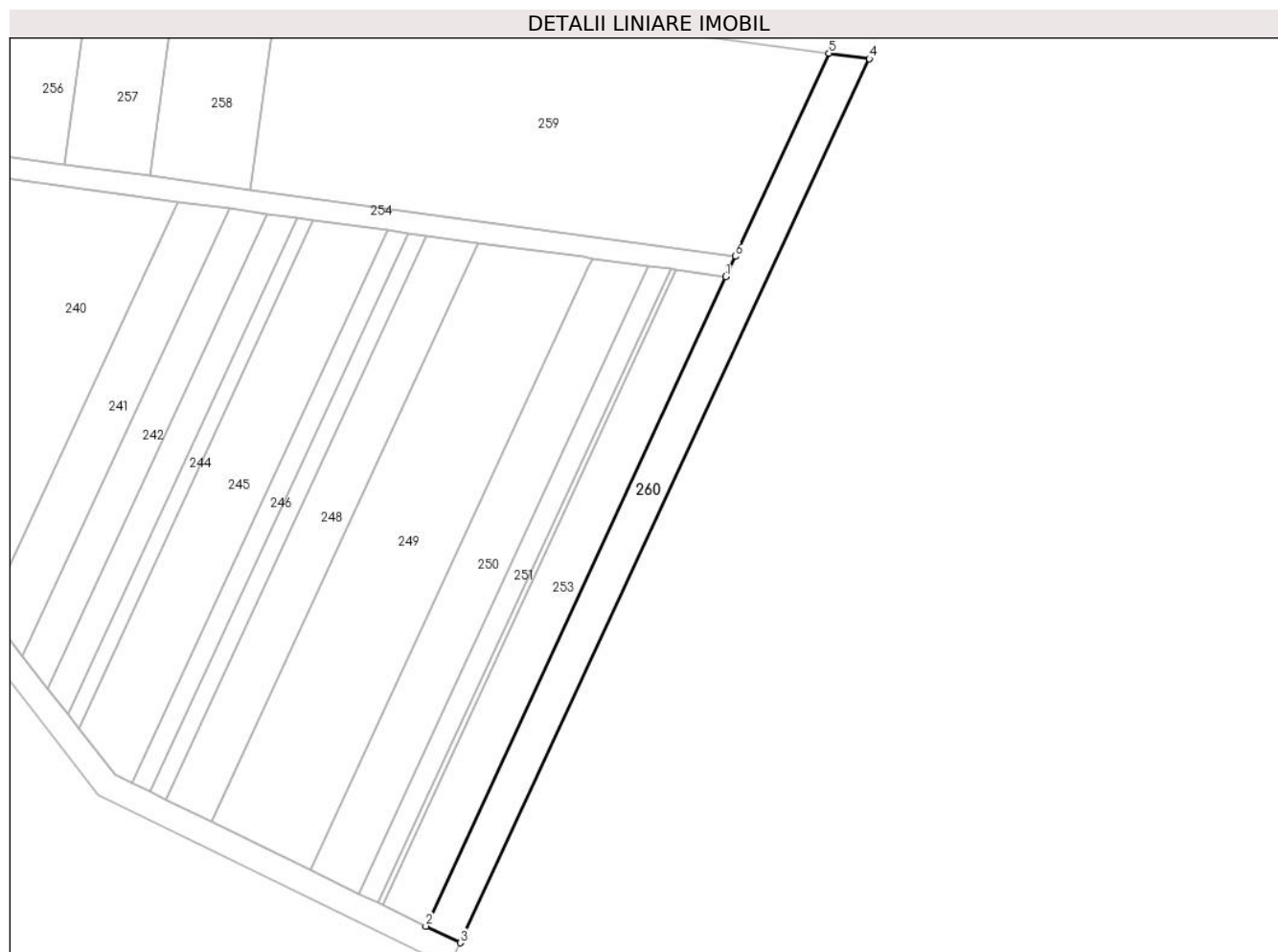
Inscrieri privind dezmembramintele dreptului de proprietate, drepturi reale de garanție și sarcini	Referințe
NU SUNT	

## Anexa Nr. 1 La Partea I

## Teren

Nr cadastral	Suprafața (mp)*	Observații / Referințe
	8.152	

\* Suprafața este determinată în planul de proiecție Stereo 70.



## Date referitoare la teren

Crt	Categorie folosință	Intravilan	Suprafața (mp)	Tarla	Parcelă	Nr. topo	Observații / Referințe
1	drum	DA	8.152	-	1096	-	Intravilan conform PUG.

## Lungime Segmente

1) Valorile lungimilor segmentelor sunt obținute din proiecție în plan.

Punct început	X / Y	Punct sfârșit	X / Y	Lungime segment (** (m)
1	581.875,949 303.852,545	2	581.735,713 303.548,997	334.376
2	581.735,713 303.548,997	3	581.751,712 303.541,237	17.782
3	581.751,712 303.541,237	4	581.943,114 303.954,373	455.32
4	581.943,114 303.954,373	5	581.924,189 303.956,963	19.101
5	581.924,189 303.956,963	6	581.880,331 303.862,03	104.574

Punct început	X / Y	Punct sfârşit	X / Y	Lungime segment (** (m)
6	581.880,331 303.862,03	1	581.875,949 303.852,545	10.448

\*\* Lungimile segmentelor sunt determinate în planul de proiecţie Stereo 70 şi sunt rotunjite la 1 milimetru.

\*\*\* Distanţa dintre puncte este formată din segmente cumulate ce sunt mai mici decât valoarea 1 milimetru.





**DATE DESPRE IMOBILUL NR. 261**

Oficiul de Cadastru și Publicitate Imobiliară GIURGIU  
 Biroul de Cadastru și Publicitate Imobiliară Giurgiu

**A. Partea I. Descrierea imobilului**

TEREN Intravilan

Adresa: Loc. Adunatii-Copaceni, Jud. Giurgiu

Nr. Crt	Nr cadastral Nr. topografic	Suprafața* (mp)	Observații / Referințe
A1		8.773	Sector cadastral:65 Teren neimprejmuit;

**B. Partea II. Proprietari și acte**

Inscrieri privitoare la dreptul de proprietate și alte drepturi reale		Referințe
/		
Act Normativ nr. 7, din 13/03/1996 emis de PARLAMENTUL ROMÂNIEI;		
B1	Inscrierea posesiei, drept de PROPRIETATE, dobandit prin Lege, cota actuala 1/1, cota initiala 1/1 1) NEIDENTIFICAT NEIDENTIFICAT	A1
Act Normativ, din 04/11/1111;		
B2	Se noteaza mentiunea proprietar neidentificat.	A1

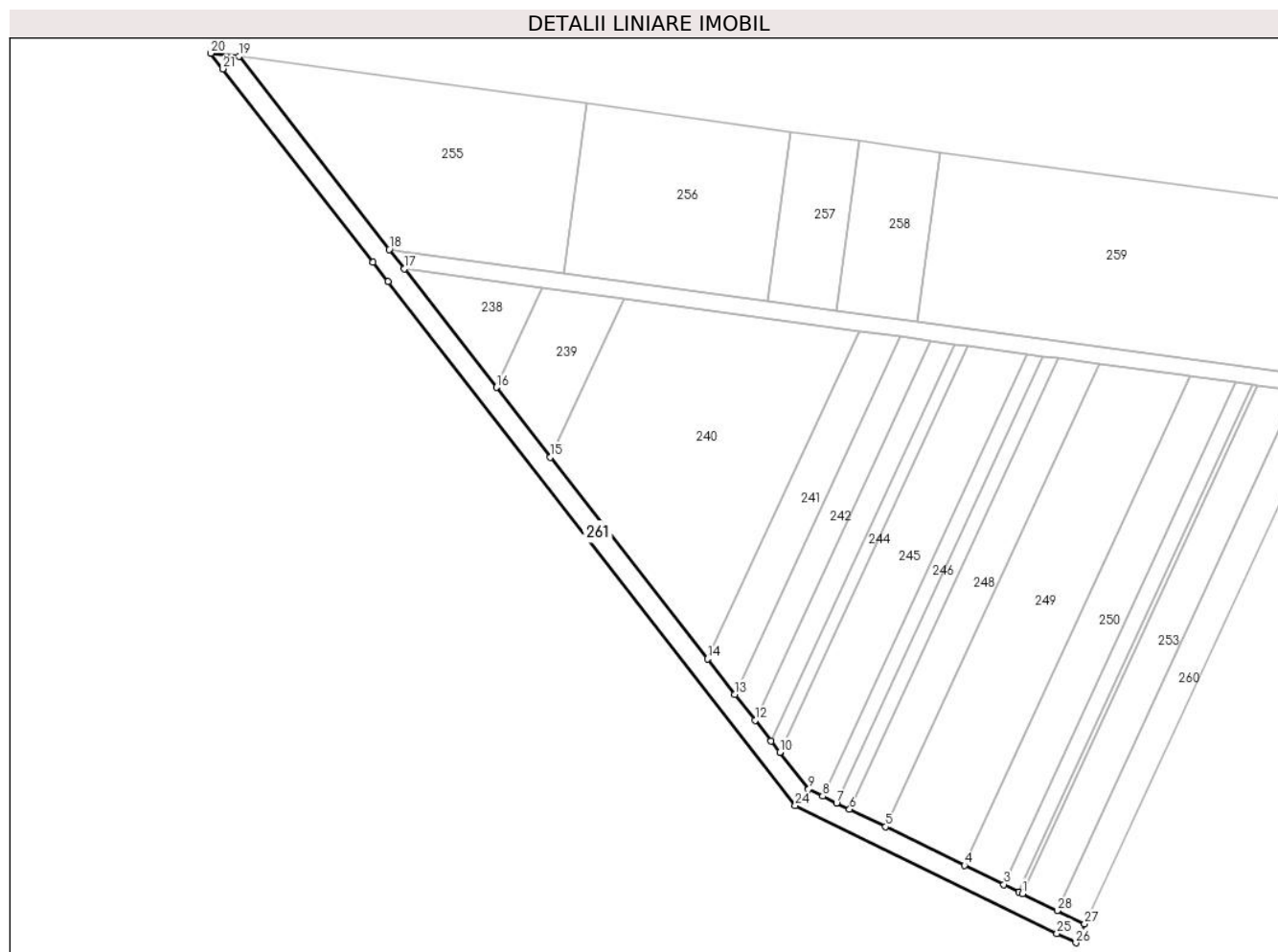
**C. Partea III. SARCINI .**

Inscrieri privind dezmembramintele dreptului de proprietate, drepturi reale de garanție și sarcini	Referințe
NU SUNT	

**Teren**

Nr cadastral	Suprafața (mp)*	Observații / Referințe
	8.773	

\* Suprafața este determinată în planul de proiecție Stereo 70.



**Date referitoare la teren**

Crt	Categorie folosință	Intravilan	Suprafața (mp)	Tarla	Parcelă	Nr. topo	Observații / Referințe
1	drum	DA	8.773	-	1096	-	Intravilan conform PUG.

**Lungime Segmente**

1) Valorile lungimilor segmentelor sunt obținute din proiecție în plan.

Punct început	X / Y	Punct sfârșit	X / Y	Lungime segment (** (m)
1	581.715,32 303.558,936	2	581.713,322 303.559,91	2.223
3	581.704,459 303.564,229	4	581.681,494 303.575,422	25.547
5	581.635,218 303.597,975	6	581.614,319 303.608,161	23.249
7	581.606,647 303.611,9	8	581.598,506 303.615,868	9.057
9	581.590,308 303.619,863	10	581.573,467 303.641,529	27.441

Punct început	X / Y	Punct sfârșit	X / Y	Lungime segment (** (m)
2	581.713,322 303.559,91	3	581.704,459 303.564,229	9.859
4	581.681,494 303.575,422	5	581.635,218 303.597,975	51.479
6	581.614,319 303.608,161	7	581.606,647 303.611,9	8.535
8	581.598,506 303.615,868	9	581.590,308 303.619,863	9.12
10	581.573,467 303.641,529	11	581.568,388 303.648,063	8.276

Punct început	X / Y	Punct sfârşit	X / Y	Lungime segment (** (m)
11	581.568,388 303.648,063	12	581.558,987 303.660,157	15.318
13	581.547,159 303.675,372	14	581.531,13 303.695,994	26.119
15	581.439,381 303.814,025	16	581.407,743 303.854,725	51.55
17	581.353,881 303.924,018	18	581.345,1 303.935,313	14.307
19	581.257,298 304.048,267	20	581.240,665 304.049,944	16.717
21	581.247,857 304.040,86	22	581.335,626 303.927,948	143.012
23	581.344,406 303.916,653	24	581.582,545 303.610,298	388.025
25	581.735,582 303.535,69	26	581.746,584 303.530,169	12.31
27	581.751,712 303.541,237	28	581.735,713 303.548,997	17.782

Punct început	X / Y	Punct sfârşit	X / Y	Lungime segment (** (m)
12	581.558,987 303.660,157	13	581.547,159 303.675,372	19.272
14	581.531,13 303.695,994	15	581.439,381 303.814,025	149.496
16	581.407,743 303.854,725	17	581.353,881 303.924,018	87.765
18	581.345,1 303.935,313	19	581.257,298 304.048,267	143.066
20	581.240,665 304.049,944	21	581.247,857 304.040,86	11.586
22	581.335,626 303.927,948	23	581.344,406 303.916,653	14.306
24	581.582,545 303.610,298	25	581.735,582 303.535,69	170.255
26	581.746,584 303.530,169	27	581.751,712 303.541,237	12.198
28	581.735,713 303.548,997	1	581.715,32 303.558,936	22.686

\*\* Lungimile segmentelor sunt determinate în planul de proiecție Stereo 70 și sunt rotunjite la 1 milimetru.

\*\*\* Distanța dintre puncte este formată din segmente cumulate ce sunt mai mici decât valoarea 1 milimetru.

