


UAT ȘENDRENI

PLAN CADASTRAL
UAT: Șendreni, județul: GALAȚI, Sect. cad. 20, planșa 2
Scara 1:1000
Sistem de proiectie: stereografic 1970
Spre Publicare



Zonă CFR 288

Sirada Combinatului

Movileni

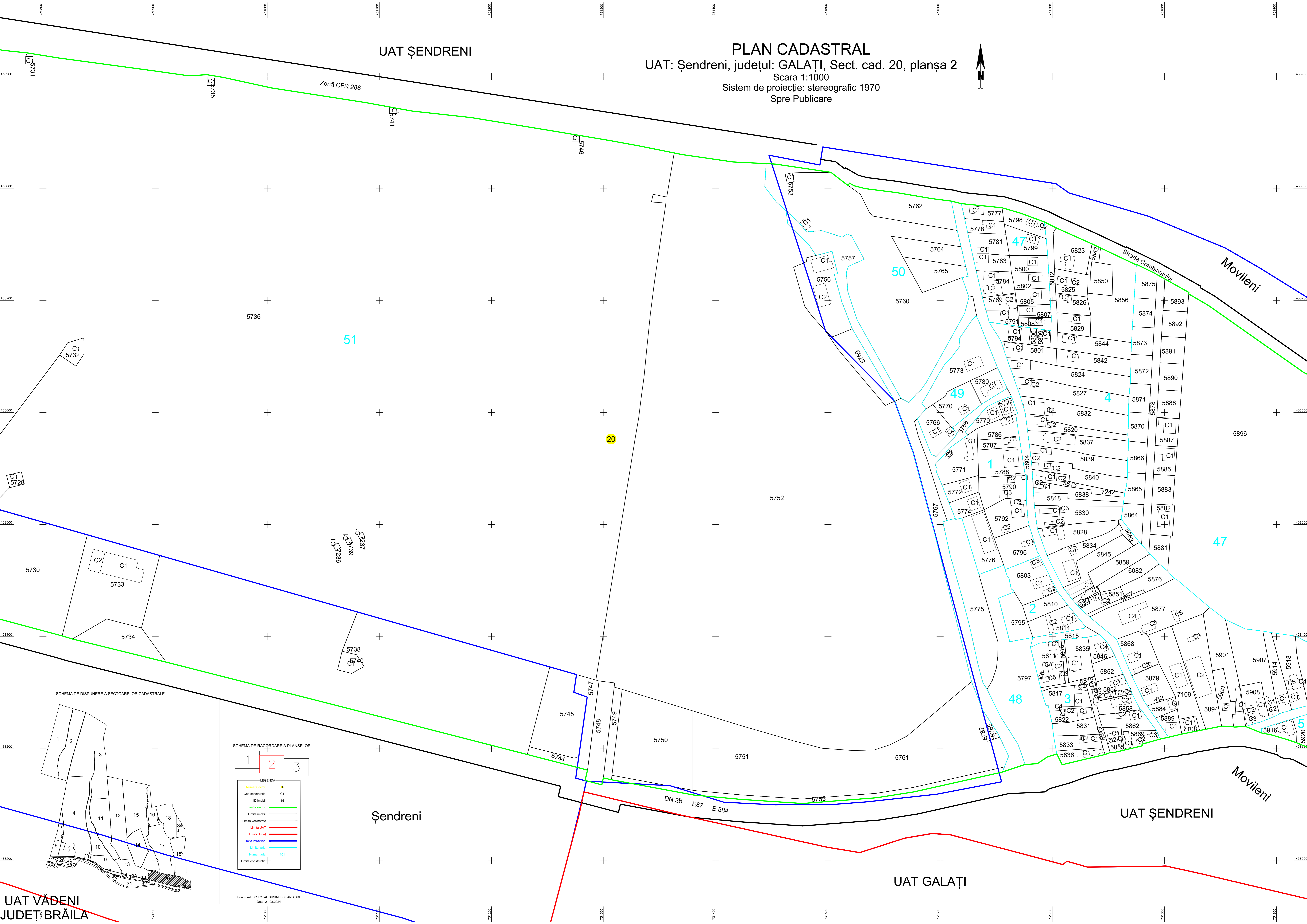
Movileni

UAT ȘENDRENI

UAT GALAȚI

Șendreni

UAT VĂDENI
JUDEȚUL BRĂILA



51

20

50

49

47

4

1

47

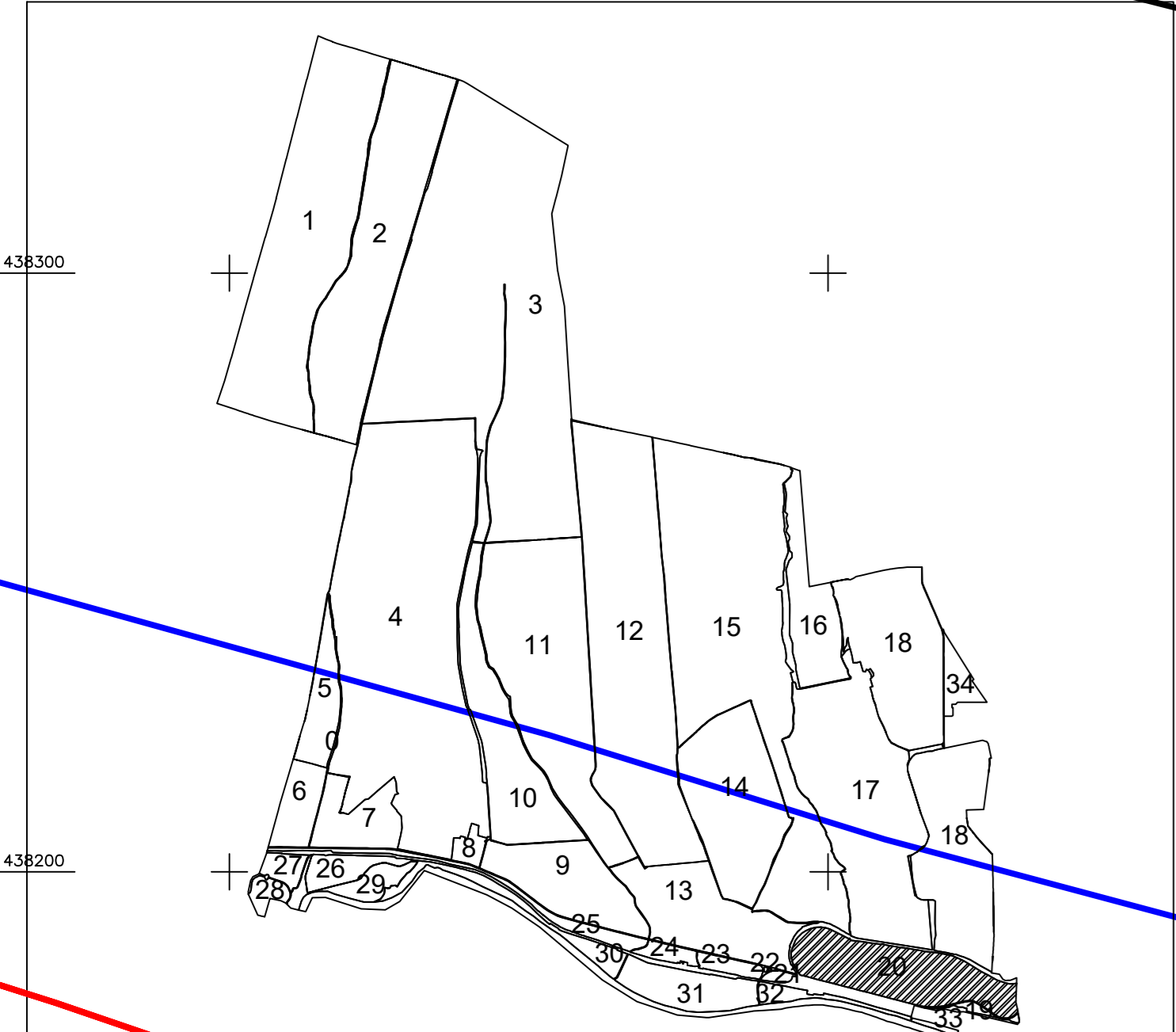
2

48

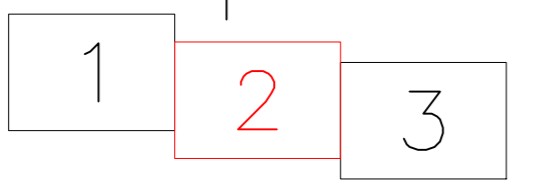
3

5

SCHEMA DE DISPUNERE A SECTORILOR CADASTRALE



SCHEMA DE RĂCORȚARE A PLANSELOR



LEGENDA

Număr Sector	●
Cod construcție	C1
ID imobil	15
Limita sector	—
Limita imobil	—
Limita vecinătate	—
Limita UAT	—
Limita Județ	—
Limita Interjudețeană	—
Limita țară	—
Număr lot	101
Limita construcție	—

Executant: SC TOTAL BUSINESS LAND SRL
Data: 21.08.2024