DATE DESPRE IMOBILUL NR. 850

Oficiul de Cadastru şi Publicitate Imobiliară DOLJ
Biroul de Cadastru şi Publicitate Imobiliară Craiova

A. Partea I. Descrierea imobilului

TEREN Extravilan

Adresa: Jud. Dolj, T 43

Nr. Crt	Nr cadastral Nr. topografic	Suprafaţa* (mp)	Observaţii / Referinţe
A1		30.472	Sector cadastral:26 Teren neimprejmuit;

B. Partea II. Proprietari şi acte

Inscrieri privitoare la dreptul de proprietate şi alte drepturi reale		Referinţe
0 / 26/04/2023		
Act Normativ nr. LEGE:7, din 13/03/1996 emis de PARLAMENTUL ROMANIEI;		
B1	Intabulare, drept de PROPRIETATE, dobandit prin Lege, cota actuala 1/1, cota initiala 1/1	A1
	1) **UAT VARTOP** , CIF:4553526, REZERVA LA DISPOZITIA COMISIEI LOCALE DE FOND FUNCIAR	

C. Partea III. SARCINI .

Inscrieri privind dezmembramintele dreptului de proprietate, drepturi reale de garanţie şi sarcini	Referinţe
NU SUNT	

Anexa Nr. 1 La Partea I

Teren

Nr cadastral	Suprafaţa (mp)*	Observaţii / Referinţe
	30.472	

* Suprafaţa este determinată in planul de proiecţie Stereo 70.

DETALII LINIARE IMOBIL

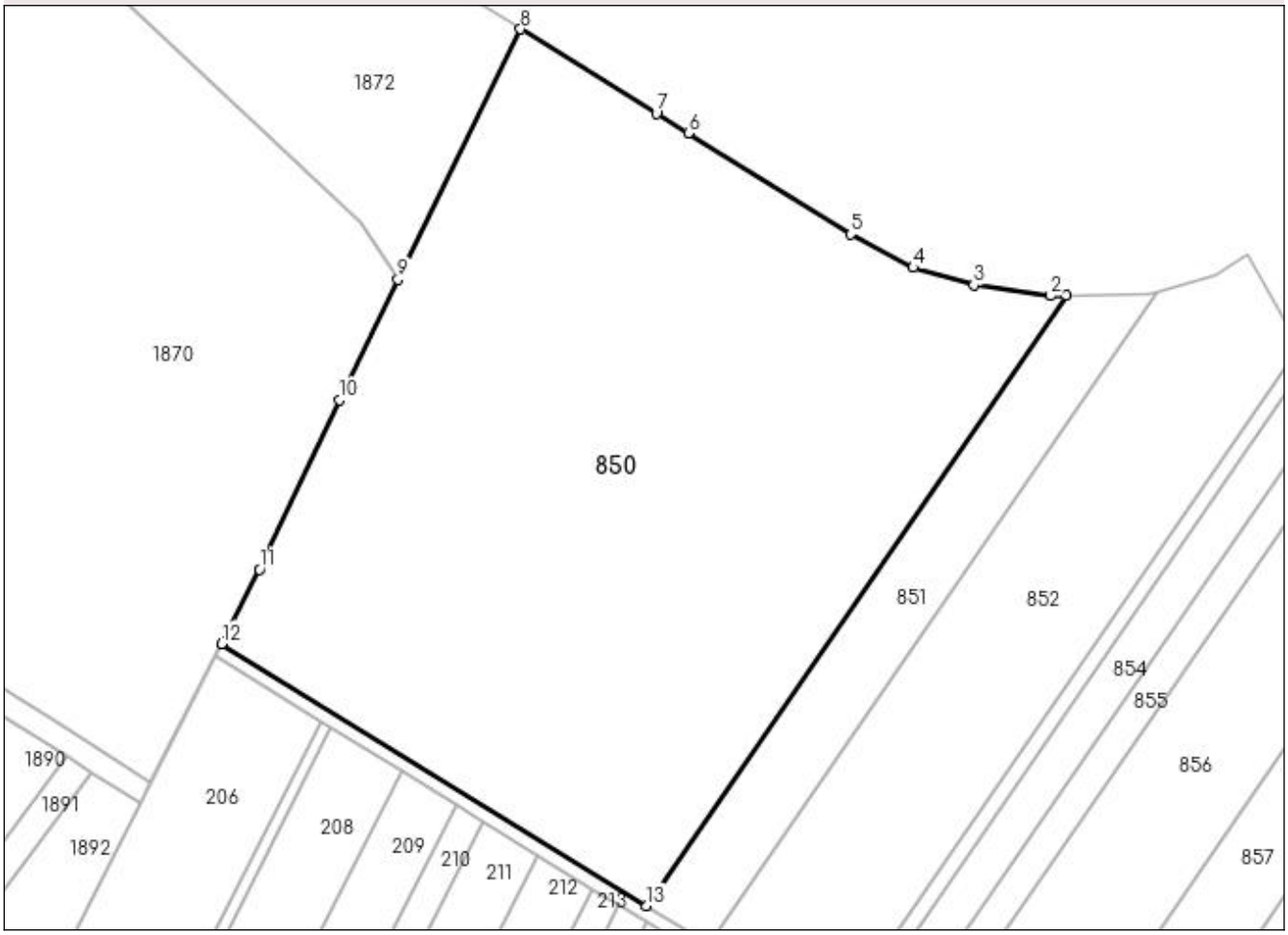

Date referitoare la teren

Crt	Categorie folosinţă	Intra vilan	Suprafaţa (mp)	Tarla	Parcelă	Nr. topo	Observaţii / Referinţe
1	arabil	NU	30.472	43		-	

Lungime Segmente
1) Valorile lungimilor segmentelor sunt obţinute din proiecţie în plan.

Punct început	X / Y	Punct sfârşit	X / Y	Lungime segment (** (m)
1	365.458,749 302.222,973	2	365.454,232 302.222,937	4.517
2	365.454,232 302.222,937	3	365.432,473 302.225,988	21.972
3	365.432,473 302.225,988	4	365.415,18 302.230,884	17.973
4	365.415,18 302.230,884	5	365.397,438 302.240,375	20.121
5	365.397,438 302.240,375	6	365.351,359 302.269,025	54.26

Punct început	X / Y	Punct sfârşit	X / Y	Lungime segment (** (m)
6	365.351,359 302.269,025	7	365.342,319 302.274,627	10.635
7	365.342,319 302.274,627	8	365.303,703 302.298,582	45.443
8	365.303,703 302.298,582	9	365.268,912 302.227,506	79.134
9	365.268,912 302.227,506	10	365.252,189 302.193,343	38.036
10	365.252,189 302.193,343	11	365.229,53 302.145,226	53.185
11	365.229,53 302.145,226	12	365.218,781 302.124,18	23.632
12	365.218,781 302.124,18	13	365.339,497 302.049,797	141.793
13	365.339,497 302.049,797	1	365.458,749 302.222,973	210.264

** Lungimile segmentelor sunt determinate în planul de proiecţie Stereo 70 şi sunt rotunjite la 1 milimetru.
*** Distanţa dintre puncte este formată din segmente cumulate ce sunt mai mici decât valoarea 1 milimetru.

DATE DESPRE IMOBILUL NR. 851

Oficiul de Cadastru şi Publicitate Imobiliară DOLJ
Biroul de Cadastru şi Publicitate Imobiliară Craiova

A. Partea I. Descrierea imobilului

TEREN Extravilan

Adresa: Jud. Dolj, T 43, P 105

Nr. Crt	Nr cadastral Nr. topografic	Suprafaţa* (mp)	Observaţii / Referinţe
A1		4.500	Sector cadastral:26 Teren neimprejmuit;

B. Partea II. Proprietari şi acte

Inscrieri privitoare la dreptul de proprietate şi alte drepturi reale		Referinţe
0 / 26/04/2023		
Act Administrativ nr. TDP:979-2205, din 21/05/2002 emis de COMISIA JUDETEANA DE FOND FUNCIAR;		
B1	Intabulare, drept de PROPRIETATE, dobandit prin Reconstituire, cota actuala 1/1, cota initiala 1/1	A1
	1) **SIMION ION**, LIPSA CNP	

C. Partea III. SARCINI .

Inscrieri privind dezmembramintele dreptului de proprietate, drepturi reale de garanţie şi sarcini	Referinţe
NU SUNT	

Anexa Nr. 1 La Partea I

Teren

Nr cadastral	Suprafaţa (mp)*	Observaţii / Referinţe
	4.500	

* Suprafaţa este determinată in planul de proiecţie Stereo 70.

DETALII LINIARE IMOBIL

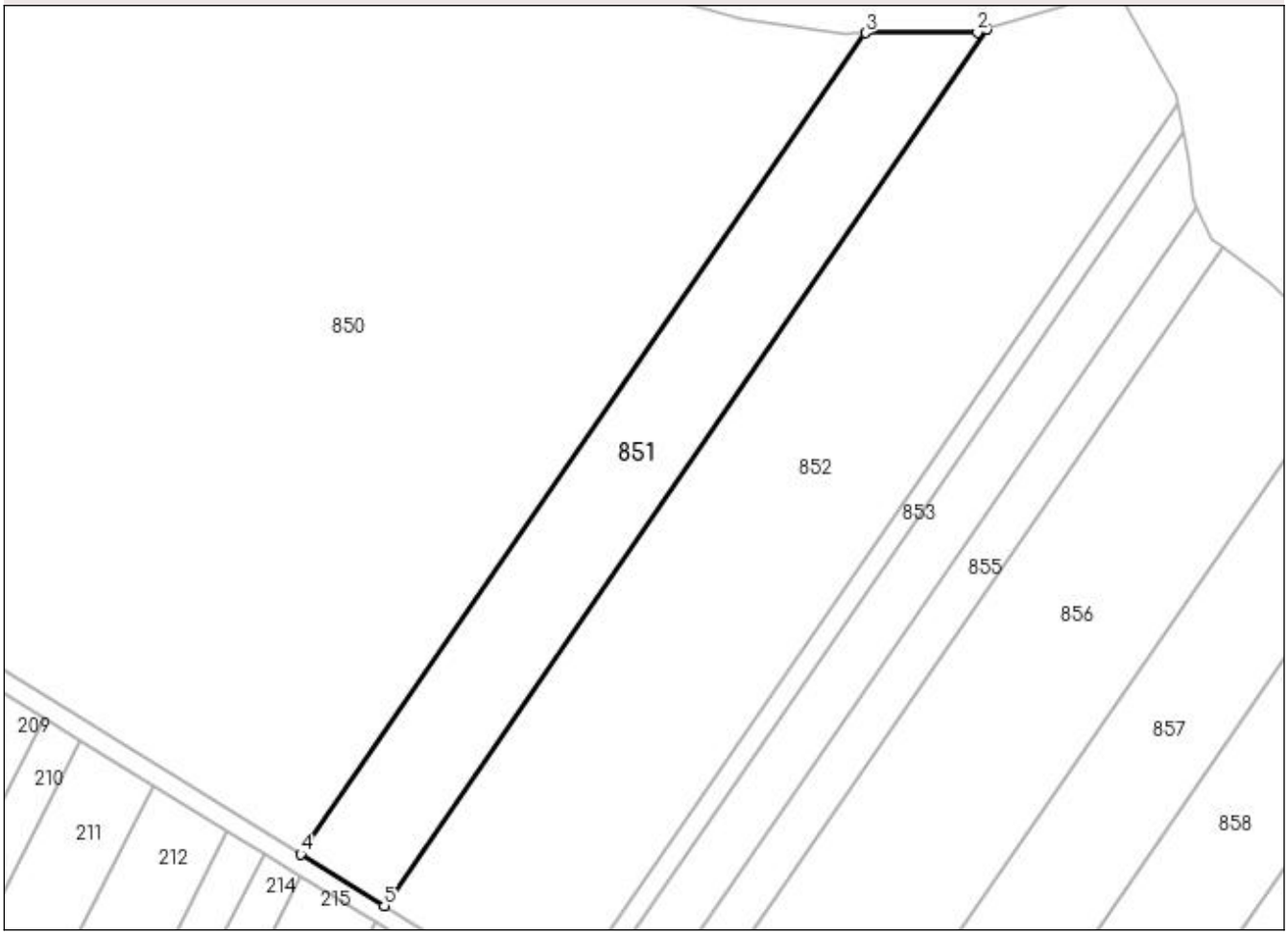

Date referitoare la teren

Crt	Categorie folosință	Intra vilan	Suprafaţa (mp)	Tarla	Parcelă	Nr. topo	Observaţii / Referinţe
1	arabil	NU	4.500	43	105	-	

Lungime Segmente
1) Valorile lungimilor segmentelor sunt obţinute din proiecţie în plan.

Punct început	X / Y	Punct sfârşit	X / Y	Lungime segment (** (m)
1	365.484,49 302.223,794	2	365.482,353 302.223,164	2.228
2	365.482,353 302.223,164	3	365.458,749 302.222,973	23.605
3	365.458,749 302.222,973	4	365.339,497 302.049,797	210.264
4	365.339,497 302.049,797	5	365.357,173 302.038,906	20.762
5	365.357,173 302.038,906	1	365.484,49 302.223,794	224.484

** Lungimile segmentelor sunt determinate în planul de proiecţie Stereo 70 şi sunt rotunjite la 1 milimetru.
*** Distanţa dintre puncte este formată din segmente cumulate ce sunt mai mici decât valoarea 1 milimetru.

DATE DESPRE IMOBILUL NR. 852

Oficiul de Cadastru şi Publicitate Imobiliară DOLJ
Biroul de Cadastru şi Publicitate Imobiliară Craiova

A. Partea I. Descrierea imobilului

TEREN Extravilan

Adresa: Jud. Dolj, T 43, P 104

Nr. Crt	Nr cadastral Nr. topografic	Suprafaţa* (mp)	Observaţii / Referinţe
A1		10.000	Sector cadastral:26 Teren neimprejmuit;

B. Partea II. Proprietari şi acte

Inscrieri privitoare la dreptul de proprietate şi alte drepturi reale		Referinţe
0 / 26/04/2023		
Act Administrativ nr. TDP:276-2169, din 20/02/1995 emis de COMISIA JUDETEANA DE FOND FUNCIAR;		
B1	Intabulare, drept de PROPRIETATE, dobandit prin Reconstituire, cota actuala 1/1, cota initiala 1/1	A1
	1) **GARCEA ELISABETA**, LIPSA CNP 2) **POPA EUGENIA**, LIPSA CNP	

C. Partea III. SARCINI .

Inscrieri privind dezmembramintele dreptului de proprietate, drepturi reale de garanţie şi sarcini	Referinţe
NU SUNT	

Anexa Nr. 1 La Partea I

Teren

Nr cadastral	Suprafaţa (mp)*	Observaţii / Referinţe
	10.000	

* Suprafaţa este determinată in planul de proiecţie Stereo 70.

DETALII LINIARE IMOBIL

Date referitoare la teren

Crt	Categorie folosință	Intra vilan	Suprafaţa (mp)	Tarla	Parcelă	Nr. topo	Observaţii / Referinţe
1	arabil	NU	10.000	43	104	-	

Lungime Segmente
1) Valorile lungimilor segmentelor sunt obţinute din proiecţie în plan.

Punct început	X / Y	Punct sfârşit	X / Y	Lungime segment (** (m)
1	365.524,656 302.208,047	2	365.524,246 302.210,247	2.238
2	365.524,246 302.210,247	3	365.510,328 302.234,859	28.275
3	365.510,328 302.234,859	4	365.500,895 302.228,631	11.304
4	365.500,895 302.228,631	5	365.484,49 302.223,794	17.103
5	365.484,49 302.223,794	6	365.357,173 302.038,906	224.484

Punct început	X / Y	Punct sfârşit	X / Y	Lungime segment (** (m)
6	365.357,173 302.038,906	7	365.392,987 302.016,839	42.067
7	365.392,987 302.016,839	1	365.524,656 302.208,047	232.158

** Lungimile segmentelor sunt determinate în planul de proiecţie Stereo 70 şi sunt rotunjite la 1 milimetru.
*** Distanţa dintre puncte este formată din segmente cumulate ce sunt mai mici decât valoarea 1 milimetru.

DATE DESPRE IMOBILUL NR. 853

Oficiul de Cadastru şi Publicitate Imobiliară DOLJ
Biroul de Cadastru şi Publicitate Imobiliară Craiova

A. Partea I. Descrierea imobilului

TEREN Extravilan

Adresa: Jud. Dolj, T 43, P 103

Nr. Crt	Nr cadastral Nr. topografic	Suprafaţa* (mp)	Observaţii / Referinţe
A1		1.000	Sector cadastral:26 Teren neimprejmuit;

B. Partea II. Proprietari şi acte

Inscrieri privitoare la dreptul de proprietate şi alte drepturi reale		Referinţe
0 / 26/04/2023		
Act Administrativ nr. TDP:877-48360, din 19/08/1997 emis de COMISIA JUDETEANA DE FOND FUNCIAR;		
B1	Intabulare, drept de PROPRIETATE, dobandit prin Reconstituire, cota actuala 1/1, cota initiala 1/1	A1
	1) **TURCU IOSIF**, LIPSA CNP	

C. Partea III. SARCINI .

Inscrieri privind dezmembramintele dreptului de proprietate, drepturi reale de garanţie şi sarcini	Referinţe
NU SUNT	

Anexa Nr. 1 La Partea I

Teren

Nr cadastral	Suprafaţa (mp)*	Observaţii / Referinţe
	1.000	

* Suprafaţa este determinată in planul de proiecţie Stereo 70.

DETALII LINIARE IMOBIL

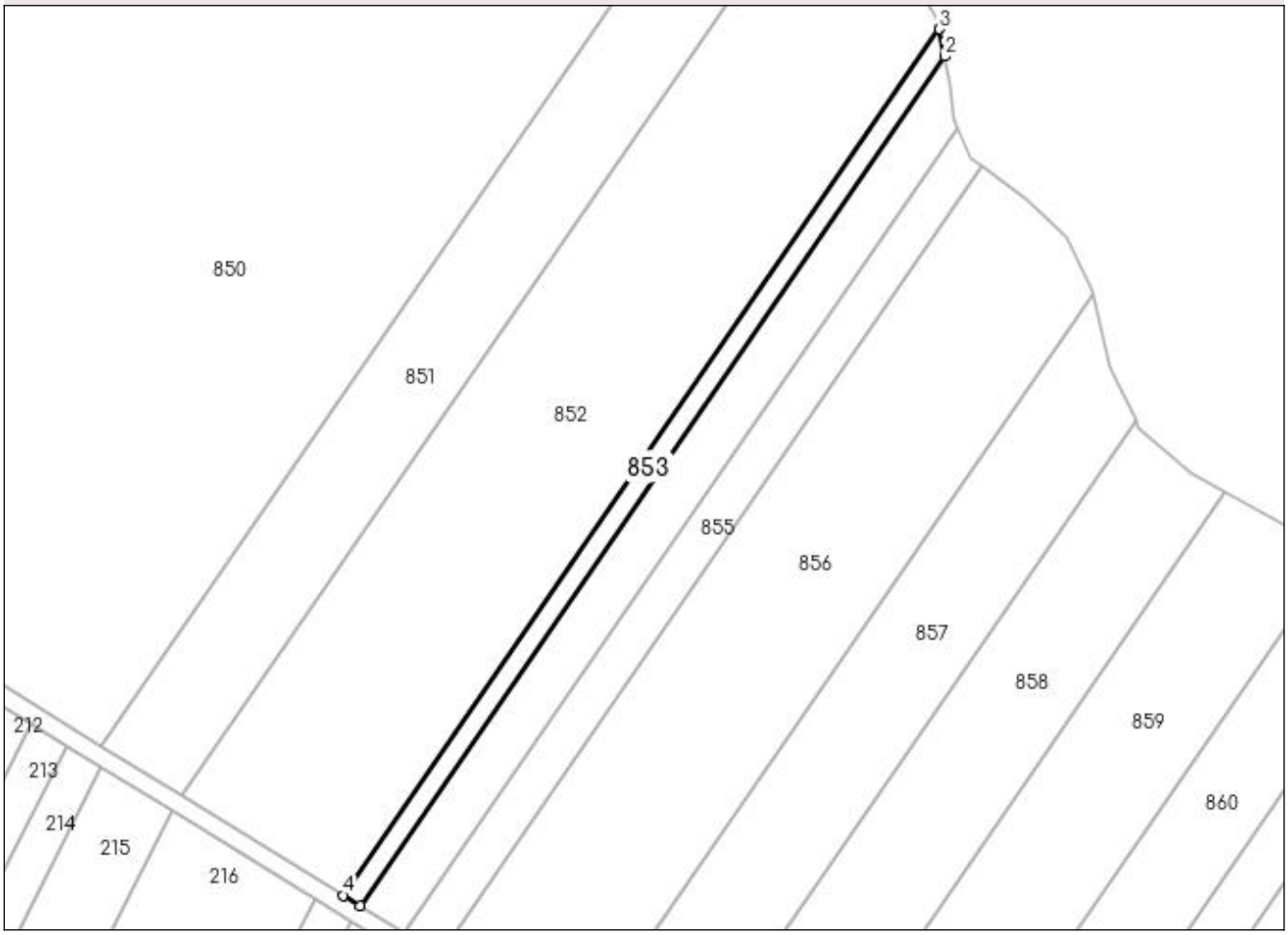

Date referitoare la teren

Crt	Categorie folosinţă	Intra vilan	Suprafaţa (mp)	Tarla	Parcelă	Nr. topo	Observaţii / Referinţe
1	arabil	NU	1.000	43	103	-	

Lungime Segmente
1) Valorile lungimilor segmentelor sunt obţinute din proiecţie în plan.

Punct început	X / Y	Punct sfârşit	X / Y	Lungime segment (** (m)
1	365.396,695 302.014,554	2	365.525,781 302.202,011	227.603
2	365.525,781 302.202,011	3	365.524,656 302.208,047	6.14
3	365.524,656 302.208,047	4	365.392,987 302.016,839	232.158
4	365.392,987 302.016,839	1	365.396,695 302.014,554	4.356

** Lungimile segmentelor sunt determinate în planul de proiecţie Stereo 70 şi sunt rotunjite la 1 milimetru.
*** Distanţa dintre puncte este formată din segmente cumulate ce sunt mai mici decât valoarea 1 milimetru.

DATE DESPRE IMOBILUL NR. 854

Oficiul de Cadastru şi Publicitate Imobiliară DOLJ
Biroul de Cadastru şi Publicitate Imobiliară Craiova

A. Partea I. Descrierea imobilului

TEREN Extravilan

Adresa: Jud. Dolj, T 43, P 102

Nr. Crt	Nr cadastral Nr. topografic	Suprafaţa* (mp)	Observaţii / Referinţe
A1		2.500	Sector cadastral:26 Teren neimprejmuit;

B. Partea II. Proprietari şi acte

Inscrieri privitoare la dreptul de proprietate şi alte drepturi reale		Referinţe
0 / 26/04/2023		
Act Administrativ nr. TDP:784-44504, din 05/06/1997 emis de COMISIA JUDETEANA DE FOND FUNCIAR;		
B1	Intabulare, drept de PROPRIETATE, dobandit prin Reconstituire, cota actuala 1/1, cota initiala 1/1	A1
	1) **ROMAN MARITA**, LIPSA CNP 2) **NICOLAE IULIAN**, LIPSA CNP	

C. Partea III. SARCINI .

Inscrieri privind dezmembramintele dreptului de proprietate, drepturi reale de garanţie şi sarcini	Referinţe
NU SUNT	

Anexa Nr. 1 La Partea I

Teren

Nr cadastral	Suprafaţa (mp)*	Observaţii / Referinţe
	2.500	

* Suprafaţa este determinată in planul de proiecţie Stereo 70.

DETALII LINIARE IMOBIL

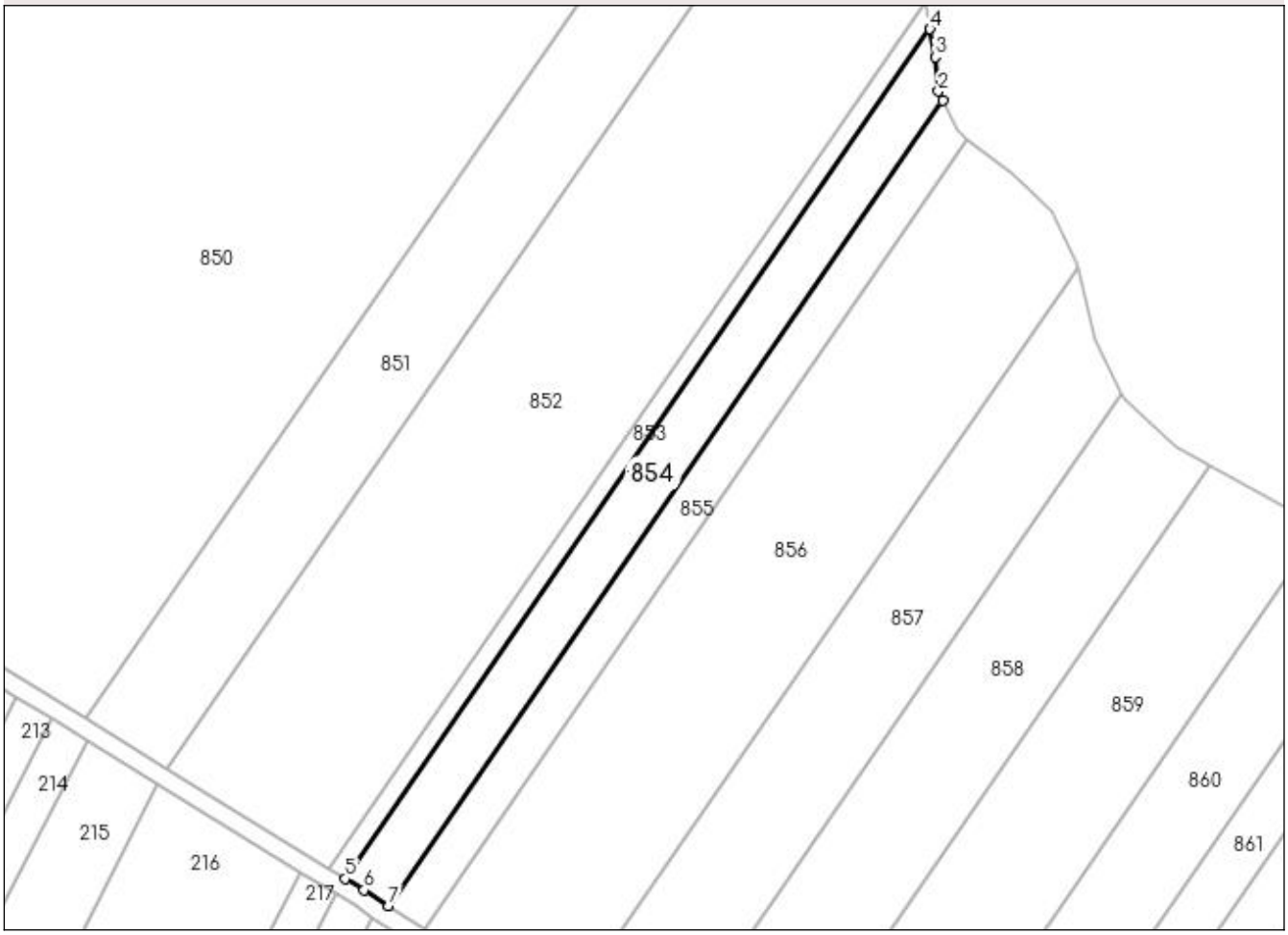

Date referitoare la teren

Crt	Categorie folosinţă	Intra vilan	Suprafaţa (mp)	Tarla	Parcelă	Nr. topo	Observaţii / Referinţe
1	arabil	NU	2.500	43	102	-	

Lungime Segmente
1) Valorile lungimilor segmentelor sunt obţinute din proiecţie în plan.

Punct început	X / Y	Punct sfârşit	X / Y	Lungime segment (** (m)
1	365.528,611 302.186,212	2	365.527,652 302.188,261	2.262
2	365.527,652 302.188,261	3	365.526,934 302.195,824	7.597
3	365.526,934 302.195,824	4	365.525,781 302.202,011	6.294
4	365.525,781 302.202,011	5	365.396,695 302.014,554	227.603
5	365.396,695 302.014,554	6	365.400,805 302.012,021	4.828

Punct început	X / Y	Punct sfârşit	X / Y	Lungime segment (** (m)
6	365.400,805 302.012,021	7	365.406,278 302.008,561	6.475
7	365.406,278 302.008,561	1	365.528,611 302.186,212	215.697

** Lungimile segmentelor sunt determinate în planul de proiecţie Stereo 70 şi sunt rotunjite la 1 milimetru.
*** Distanţa dintre puncte este formată din segmente cumulate ce sunt mai mici decât valoarea 1 milimetru.

DATE DESPRE IMOBILUL NR. 855

Oficiul de Cadastru şi Publicitate Imobiliară DOLJ
Biroul de Cadastru şi Publicitate Imobiliară Craiova

A. Partea I. Descrierea imobilului

TEREN Extravilan

Adresa: Jud. Dolj, T 43, P 101

Nr. Crt	Nr cadastral Nr. topografic	Suprafaţa* (mp)	Observaţii / Referinţe
A1		2.000	Sector cadastral:26 Teren neimprejmuit;

B. Partea II. Proprietari şi acte

Inscrieri privitoare la dreptul de proprietate şi alte drepturi reale		Referinţe
0 / 26/04/2023		
Act Administrativ nr. TDP:649-44622, din 07/05/1996 emis de COMISIA JUDETEANA DE FOND FUNCIAR;		
B1	Intabulare, drept de PROPRIETATE, dobandit prin Reconstituire, cota actuala 1/1, cota initiala 1/1	A1
	1) **GROZAVU CORNELIA**, LIPSA CNP	

C. Partea III. SARCINI .

Inscrieri privind dezmembramintele dreptului de proprietate, drepturi reale de garanţie şi sarcini	Referinţe
NU SUNT	

Anexa Nr. 1 La Partea I

Teren

Nr cadastral	Suprafaţa (mp)*	Observaţii / Referinţe
	2.000	

* Suprafaţa este determinată in planul de proiecţie Stereo 70.

DETALII LINIARE IMOBIL

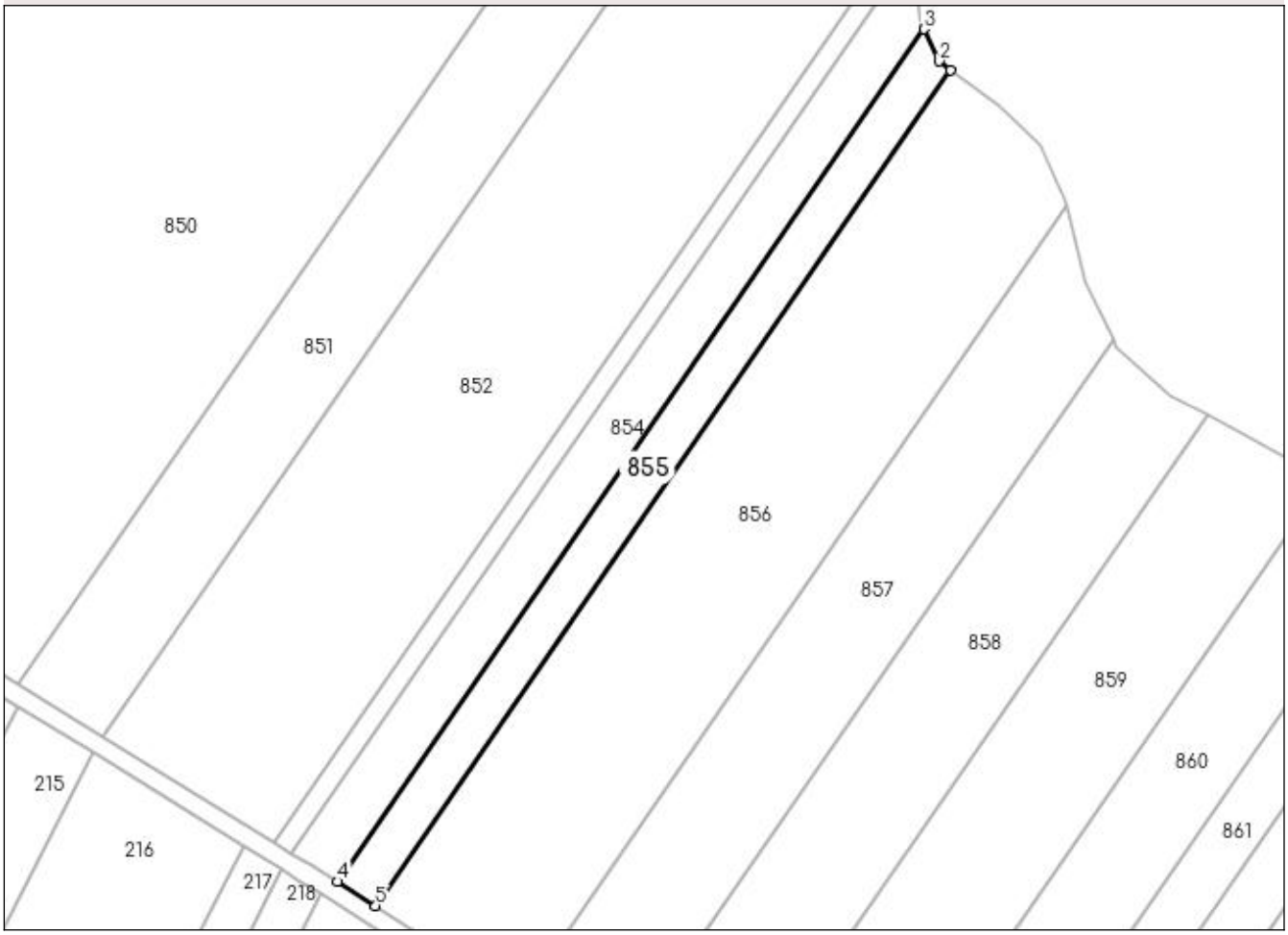

Date referitoare la teren

Crt	Categorie folosință	Intra vilan	Suprafaţa (mp)	Tarla	Parcelă	Nr. topo	Observaţii / Referinţe
1	arabil	NU	2.000	43	101	-	

Lungime Segmente
1) Valorile lungimilor segmentelor sunt obţinute din proiecţie în plan.

Punct început	X / Y	Punct sfârşit	X / Y	Lungime segment (** (m)
1	365.534,156 302.177,709	2	365.531,738 302.179,532	3.028
2	365.531,738 302.179,532	3	365.528,611 302.186,212	7.376
3	365.528,611 302.186,212	4	365.406,278 302.008,561	215.697
4	365.406,278 302.008,561	5	365.414,22 302.003,54	9.396
5	365.414,22 302.003,54	1	365.534,156 302.177,709	211.47

** Lungimile segmentelor sunt determinate în planul de proiecţie Stereo 70 şi sunt rotunjite la 1 milimetru.
*** Distanţa dintre puncte este formată din segmente cumulate ce sunt mai mici decât valoarea 1 milimetru.

DATE DESPRE IMOBILUL NR. 856

Oficiul de Cadastru şi Publicitate Imobiliară DOLJ
Biroul de Cadastru şi Publicitate Imobiliară Craiova

A. Partea I. Descrierea imobilului

TEREN Extravilan

Adresa: Jud. Dolj, T 43, P 100

Nr. Crt	Nr cadastral Nr. topografic	Suprafaţa* (mp)	Observaţii / Referinţe
A1	31049	7.500	Sector cadastral:26 Teren neimprejmuit;

B. Partea II. Proprietari şi acte

Inscrieri privitoare la dreptul de proprietate şi alte drepturi reale		Referinţe
213604 / 19/10/2020		
Hotarare Judecatoreasca nr. SC:405, din 17/06/2020 emis de JUDECATORIA BAILESTI (Dosar nr. 2008/183/2018;TDP nr. 734-44504/27.03.1997 emis de CJ DOLJ;);		
B1	Intabulare, drept de PROPRIETATE, dobandit prin Hotarare Judecatoreasca, cota actuala 1/1, cota initiala 1/1	A1
	1) **MITRICA MARIEANA**	
Act Normativ nr. LEGE:17, din 07/03/2014 emis de PARLAMENTUL ROMANIEI;		
B2	Se noteaza mentiunea "imobil aflat sub incidenta art. 3 alin 1 din Legea nr 17/2014"	A1

C. Partea III. SARCINI

Inscrieri privind dezmembramintele dreptului de proprietate, drepturi reale de garanţie şi sarcini		Referinţe
213604 / 19/10/2020		
Hotarare Judecatoreasca nr. SC:405, din 17/06/2020 emis de JUDECATORIA BAILESTI (Dosar nr. 2008/183/2018);		
C1	Intabulare, drept de IPOTECA LEGALA, Valoare:6676 LEIsulta, dobandit prin Hotarare Judecatoreasca, cota actuala 1/1, cota initiala 1/1	A1
	1) **MITRICA ELENA**, LIPSA CNP	

Anexa Nr. 1 La Partea I

Teren

Nr cadastral	Suprafaţa (mp)*	Observaţii / Referinţe
31049	7.500	

* Suprafaţa este determinată in planul de proiecţie Stereo 70.

DETALII LINIARE IMOBIL

Date referitoare la teren

Crt	Categorie folosinţă	Intra vilan	Suprafaţa (mp)	Tarla	Parcelă	Nr. topo	Observaţii / Referinţe
1	arabil	NU	7.500	43	100	-	

Lungime Segmente
1) Valorile lungimilor segmentelor sunt obţinute din proiecţie în plan.

Punct început	X / Y	Punct sfârşit	X / Y	Lungime segment (** (m)
1	365.558,395 302.149,426	2	365.558,058 302.150,808	1.422
2	365.558,058 302.150,808	3	365.552,85 302.161,965	12.313
3	365.552,85 302.161,965	4	365.544,039 302.170,258	12.1
4	365.544,039 302.170,258	5	365.534,156 302.177,709	12.377
5	365.534,156 302.177,709	6	365.414,22 302.003,54	211.47

Punct început	X / Y	Punct sfârşit	X / Y	Lungime segment (** (m)
6	365.414,22 302.003,54	7	365.444,675 301.984,284	36.032
7	365.444,675 301.984,284	1	365.558,395 302.149,426	200.51

**** Lungimile segmentelor sunt determinate în planul de proiecţie Stereo 70 şi sunt rotunjite la 1 milimetru.**
***** Distanţa dintre puncte este formată din segmente cumulate ce sunt mai mici decât valoarea 1 milimetru.**

DATE DESPRE IMOBILUL NR. 857

Oficiul de Cadastru şi Publicitate Imobiliară DOLJ
Biroul de Cadastru şi Publicitate Imobiliară Craiova

A. Partea I. Descrierea imobilului

TEREN Extravilan

Adresa: Jud. Dolj, T 43, P 99

Nr. Crt	Nr cadastral Nr. topografic	Suprafaţa* (mp)	Observaţii / Referinţe
A1		4.500	Sector cadastral:26 Teren neimprejmuit;

B. Partea II. Proprietari şi acte

Inscrieri privitoare la dreptul de proprietate şi alte drepturi reale		Referinţe
0 / 26/04/2023		
Act Administrativ nr. TDP:635-44622, din 02/05/1996 emis de COMISIA JUDETEANA DE FOND FUNCIAR;		
B1	Intabulare, drept de PROPRIETATE, dobandit prin Reconstituire, cota actuala 1/1, cota initiala 1/1	A1
	1) **FIRAN SOFIA**, LIPSA CNP 2) **UNGUREANU GHEORGHITA**, LIPSA CNP 3) **CALIN MIHAI**, LIPSA CNP 4) **MIRCEA MITRA**, LIPSA CNP 5) **CALIN MARIN**, LIPSA CNP 6) **CALIN IOSIF**, LIPSA CNP	

C. Partea III. SARCINI .

Inscrieri privind dezmembramintele dreptului de proprietate, drepturi reale de garanţie şi sarcini	Referinţe
NU SUNT	

Anexa Nr. 1 La Partea I

Teren

Nr cadastral	Suprafaţa (mp)*	Observaţii / Referinţe
	4.500	

* Suprafaţa este determinată in planul de proiecţie Stereo 70.

DETALII LINIARE IMOBIL

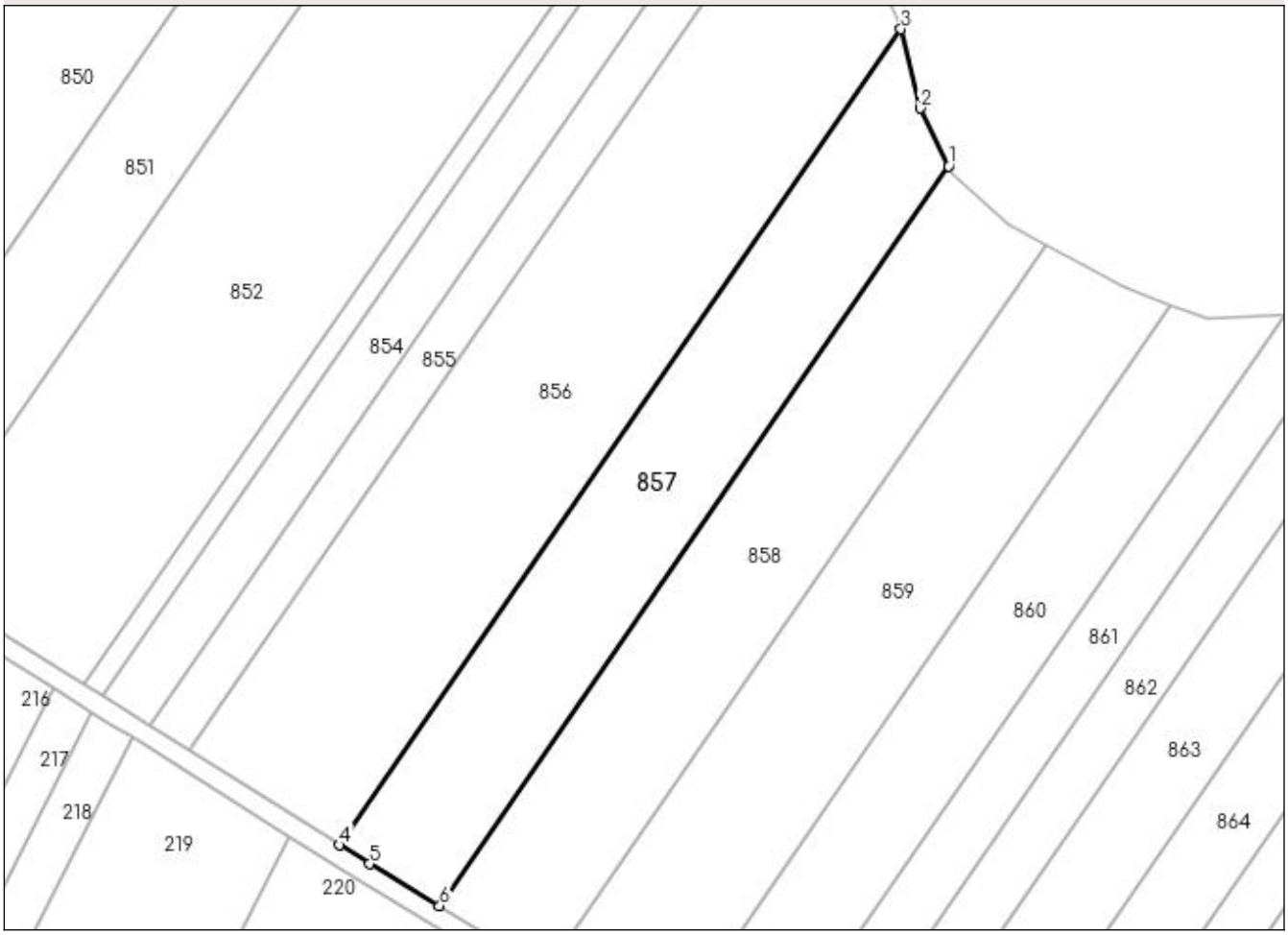

Date referitoare la teren

Crt	Categorie folosință	Intra vilan	Suprafaţa (mp)	Tarla	Parcelă	Nr. topo	Observaţii / Referinţe
1	arabil	NU	4.500	43	99	-	

Lungime Segmente
1) Valorile lungimilor segmentelor sunt obţinute din proiecţie în plan.

Punct început	X / Y	Punct sfârşit	X / Y	Lungime segment (** (m)
1	365.568,012 302.121,684	2	365.562,297 302.133,414	13.048
2	365.562,297 302.133,414	3	365.558,395 302.149,426	16.481
3	365.558,395 302.149,426	4	365.444,675 301.984,284	200.51
4	365.444,675 301.984,284	5	365.450,719 301.980,462	7.151
5	365.450,719 301.980,462	6	365.464,931 301.971,99	16.546

Punct început	X / Y	Punct sfârşit	X / Y	Lungime segment (** (m)
6	365.464,931 301.971,99	1	365.568,012 302.121,684	181.753

** Lungimile segmentelor sunt determinate în planul de proiecţie Stereo 70 şi sunt rotunjite la 1 milimetru.
*** Distanţa dintre puncte este formată din segmente cumulate ce sunt mai mici decât valoarea 1 milimetru.

DATE DESPRE IMOBILUL NR. 858

Oficiul de Cadastru şi Publicitate Imobiliară DOLJ
Biroul de Cadastru şi Publicitate Imobiliară Craiova

A. Partea I. Descrierea imobilului

TEREN Extravilan

Adresa: Jud. Dolj, T 43, P 98

Nr. Crt	Nr cadastral Nr. topografic	Suprafaţa* (mp)	Observaţii / Referinţe
A1		4.500	Sector cadastral:26 Teren neimprejmuit;

B. Partea II. Proprietari şi acte

Inscrieri privitoare la dreptul de proprietate şi alte drepturi reale		Referinţe
0 / 26/04/2023		
Act Normativ nr. LEGE:7, din 13/03/1996 emis de PARLAMENTUL ROMANIEI;		
B1	Intabulare, drept de PROPRIETATE, dobandit prin Lege, cota actuala 1/1, cota initiala 1/1	A1
	1) **UAT VARTOP** , CIF:4553526, REZERVA LA DISPOZITIA COMISIEI LOCALE DE FOND FUNCIAR	

C. Partea III. SARCINI .

Inscrieri privind dezmembramintele dreptului de proprietate, drepturi reale de garanţie şi sarcini	Referinţe
NU SUNT	

Anexa Nr. 1 La Partea I

Teren

Nr cadastral	Suprafaţa (mp)*	Observaţii / Referinţe
	4.500	

* Suprafaţa este determinată in planul de proiecţie Stereo 70.

DETALII LINIARE IMOBIL

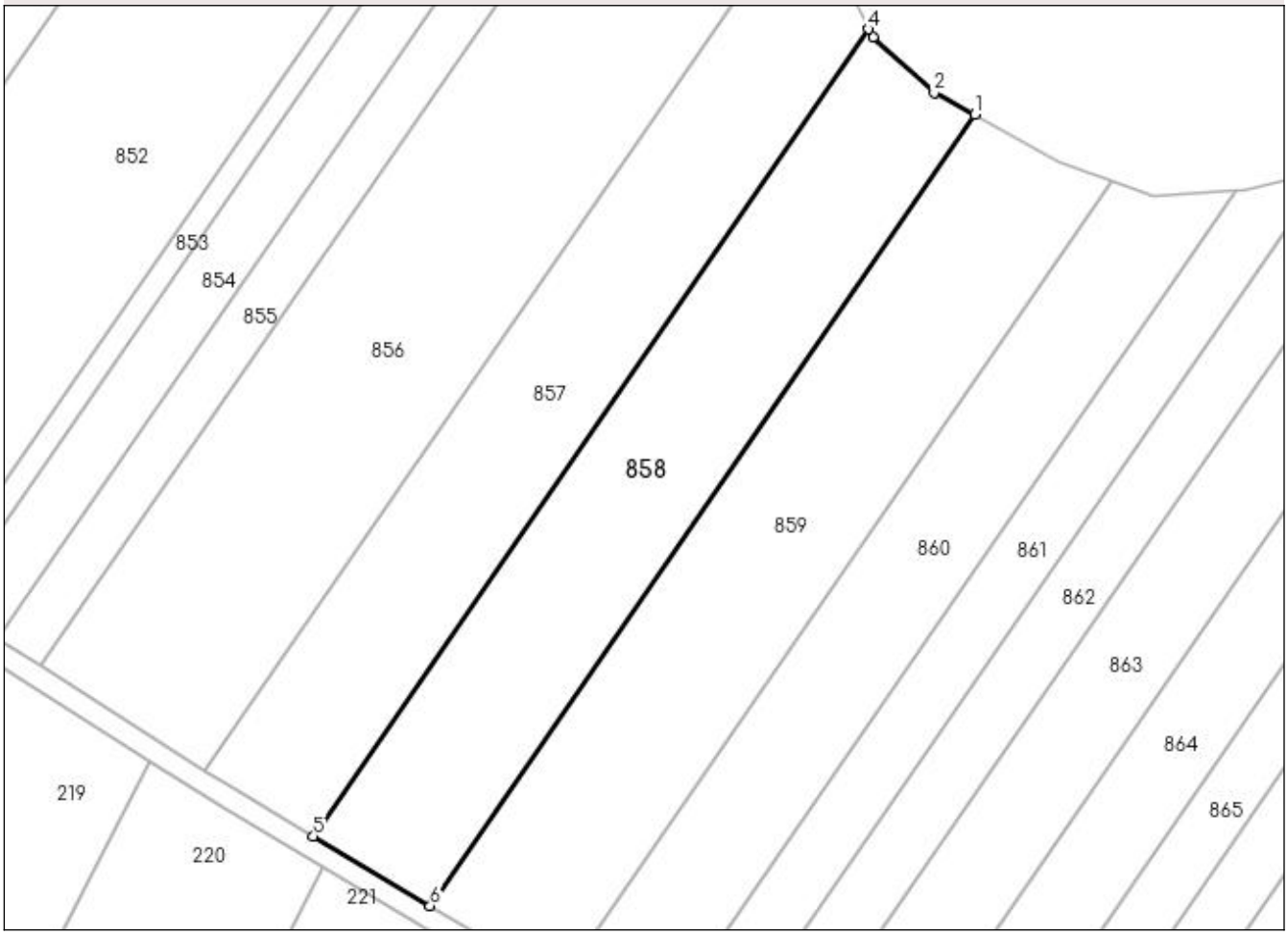

Date referitoare la teren

Crt	Categorie folosință	Intra vilan	Suprafaţa (mp)	Tarla	Parcelă	Nr. topo	Observaţii / Referinţe
1	arabil	NU	4.500	43	98	-	

Lungime Segmente
1) Valorile lungimilor segmentelor sunt obţinute din proiecţie în plan.

Punct început	X / Y	Punct sfârşit	X / Y	Lungime segment (** (m)
1	365.587,622 302.105,835	2	365.580,125 302.109,941	8.548
2	365.580,125 302.109,941	3	365.568,758 302.120,153	15.28
3	365.568,758 302.120,153	4	365.568,012 302.121,684	1.703
4	365.568,012 302.121,684	5	365.464,931 301.971,99	181.753
5	365.464,931 301.971,99	6	365.486,571 301.959,091	25.193

Punct început	X / Y	Punct sfârşit	X / Y	Lungime segment (** (m)
6	365.486,571 301.959,091	1	365.587,622 302.105,835	178.172

** Lungimile segmentelor sunt determinate în planul de proiecţie Stereo 70 şi sunt rotunjite la 1 milimetru.
*** Distanţa dintre puncte este formată din segmente cumulate ce sunt mai mici decât valoarea 1 milimetru.

DATE DESPRE IMOBILUL NR. 859

Oficiul de Cadastru şi Publicitate Imobiliară DOLJ
Biroul de Cadastru şi Publicitate Imobiliară Craiova

A. Partea I. Descrierea imobilului

TEREN Extravilan

Adresa: Jud. Dolj, T 43, P 97

Nr. Crt	Nr cadastral Nr. topografic	Suprafaţa* (mp)	Observaţii / Referinţe
A1		5.000	Sector cadastral:26 Teren neimprejmuit;

B. Partea II. Proprietari şi acte

Inscrieri privitoare la dreptul de proprietate şi alte drepturi reale		Referinţe
0 / 26/04/2023		
Act Administrativ nr. TDP:664-44622, din 16/05/1996 emis de COMISIA JUDETEANA DE FOND FUNCIAR;		
B1	Intabulare, drept de PROPRIETATE, dobandit prin Reconstituire, cota actuala 1/1, cota initiala 1/1	A1
	1) **NITU AURELIA**, LIPSA CNP	

C. Partea III. SARCINI .

Inscrieri privind dezmembramintele dreptului de proprietate, drepturi reale de garanţie şi sarcini	Referinţe
NU SUNT	

Anexa Nr. 1 La Partea I

Teren

Nr cadastral	Suprafaţa (mp)*	Observaţii / Referinţe
	5.000	

* Suprafaţa este determinată in planul de proiecţie Stereo 70.

DETALII LINIARE IMOBIL

Date referitoare la teren

Crt	Categorie folosință	Intra vilan	Suprafaţa (mp)	Tarla	Parcelă	Nr. topo	Observaţii / Referinţe
1	arabil	NU	5.000	43	97	-	

Lungime Segmente
1) Valorile lungimilor segmentelor sunt obţinute din proiecţie în plan.

Punct început	X / Y	Punct sfârşit	X / Y	Lungime segment (** (m)
1	365.510,408 301.944,468	2	365.613,126 302.093,634	181.112
2	365.613,126 302.093,634	3	365.603,463 302.097,158	10.286
3	365.603,463 302.097,158	4	365.587,622 302.105,835	18.062
4	365.587,622 302.105,835	5	365.486,571 301.959,091	178.172
5	365.486,571 301.959,091	6	365.499,13 301.951,605	14.621

Punct început	X / Y	Punct sfârşit	X / Y	Lungime segment (** (m)
6	365.499,13 301.951,605	1	365.510,408 301.944,468	13.347

** Lungimile segmentelor sunt determinate în planul de proiecţie Stereo 70 şi sunt rotunjite la 1 milimetru.
*** Distanţa dintre puncte este formată din segmente cumulate ce sunt mai mici decât valoarea 1 milimetru.

DATE DESPRE IMOBILUL NR. 860

Oficiul de Cadastru şi Publicitate Imobiliară DOLJ
Biroul de Cadastru şi Publicitate Imobiliară Craiova

A. Partea I. Descrierea imobilului

TEREN Extravilan

Adresa: Jud. Dolj, T 43, P 96

Nr. Crt	Nr cadastral Nr. topografic	Suprafaţa* (mp)	Observaţii / Referinţe
A1		3.700	Sector cadastral:26 Teren neimprejmuit;

B. Partea II. Proprietari şi acte

Inscrieri privitoare la dreptul de proprietate şi alte drepturi reale		Referinţe
0 / 26/04/2023		
Act Administrativ nr. TDP:884-48360, din 03/11/1998 emis de COMISIA JUDETEANA DE FOND FUNCIAR;		
B1	Intabulare, drept de PROPRIETATE, dobandit prin Reconstituire, cota actuala 1/1, cota initiala 1/1	A1
	1) **FIRUTI MILTIADE**, LIPSA CNP	

C. Partea III. SARCINI .

Inscrieri privind dezmembramintele dreptului de proprietate, drepturi reale de garanţie şi sarcini	Referinţe
NU SUNT	

Anexa Nr. 1 La Partea I

Teren

Nr cadastral	Suprafaţa (mp)*	Observaţii / Referinţe
	3.700	

* Suprafaţa este determinată in planul de proiecţie Stereo 70.

DETALII LINIARE IMOBIL

Date referitoare la teren

Crt	Categorie folosinţă	Intra vilan	Suprafaţa (mp)	Tarla	Parcelă	Nr. topo	Observaţii / Referinţe
1	arabil	NU	3.700	43	96	-	

Lungime Segmente
1) Valorile lungimilor segmentelor sunt obţinute din proiecţie în plan.

Punct început	X / Y	Punct sfârşit	X / Y	Lungime segment (** (m)
1	365.636,093 302.091,765	2	365.620,718 302.090,865	15.401
2	365.620,718 302.090,865	3	365.613,126 302.093,634	8.081
3	365.613,126 302.093,634	4	365.510,408 301.944,468	181.112
4	365.510,408 301.944,468	5	365.527,301 301.933,779	19.991
5	365.527,301 301.933,779	1	365.636,093 302.091,765	191.821

** Lungimile segmentelor sunt determinate în planul de proiecţie Stereo 70 şi sunt rotunjite la 1 milimetru.
*** Distanţa dintre puncte este formată din segmente cumulate ce sunt mai mici decât valoarea 1 milimetru.

DATE DESPRE IMOBILUL NR. 861

Oficiul de Cadastru şi Publicitate Imobiliară DOLJ
Biroul de Cadastru şi Publicitate Imobiliară Craiova

A. Partea I. Descrierea imobilului

TEREN Extravilan

Adresa: Jud. Dolj, T 43, P 95

Nr. Crt	Nr cadastral Nr. topografic	Suprafaţa* (mp)	Observaţii / Referinţe
A1		2.300	Sector cadastral:26 Teren neimprejmuit;

B. Partea II. Proprietari şi acte

Inscrieri privitoare la dreptul de proprietate şi alte drepturi reale		Referinţe
0 / 26/04/2023		
Act Administrativ nr. TDP:648-44622, din 07/05/1996 emis de COMISIA JUDETEANA DE FOND FUNCIAR;		
B1	Intabulare, drept de PROPRIETATE, dobandit prin Reconstituire, cota actuala 1/1, cota initiala 1/1	A1
	1) **BUNGET CONSTANTIN**, LIPSA CNP 2) **CIOC MARIA**, LIPSA CNP 3) **MATEI GHEORGHITA**, LIPSA CNP 4) **BUNGET MARIN**, LIPSA CNP 5) **BUNGET ION**, LIPSA CNP	

C. Partea III. SARCINI .

Inscrieri privind dezmembramintele dreptului de proprietate, drepturi reale de garanţie şi sarcini	Referinţe
NU SUNT	

Anexa Nr. 1 La Partea I

Teren

Nr cadastral	Suprafaţa (mp)*	Observaţii / Referinţe
	2.300	

* Suprafaţa este determinată in planul de proiecţie Stereo 70.

DETALII LINIARE IMOBIL

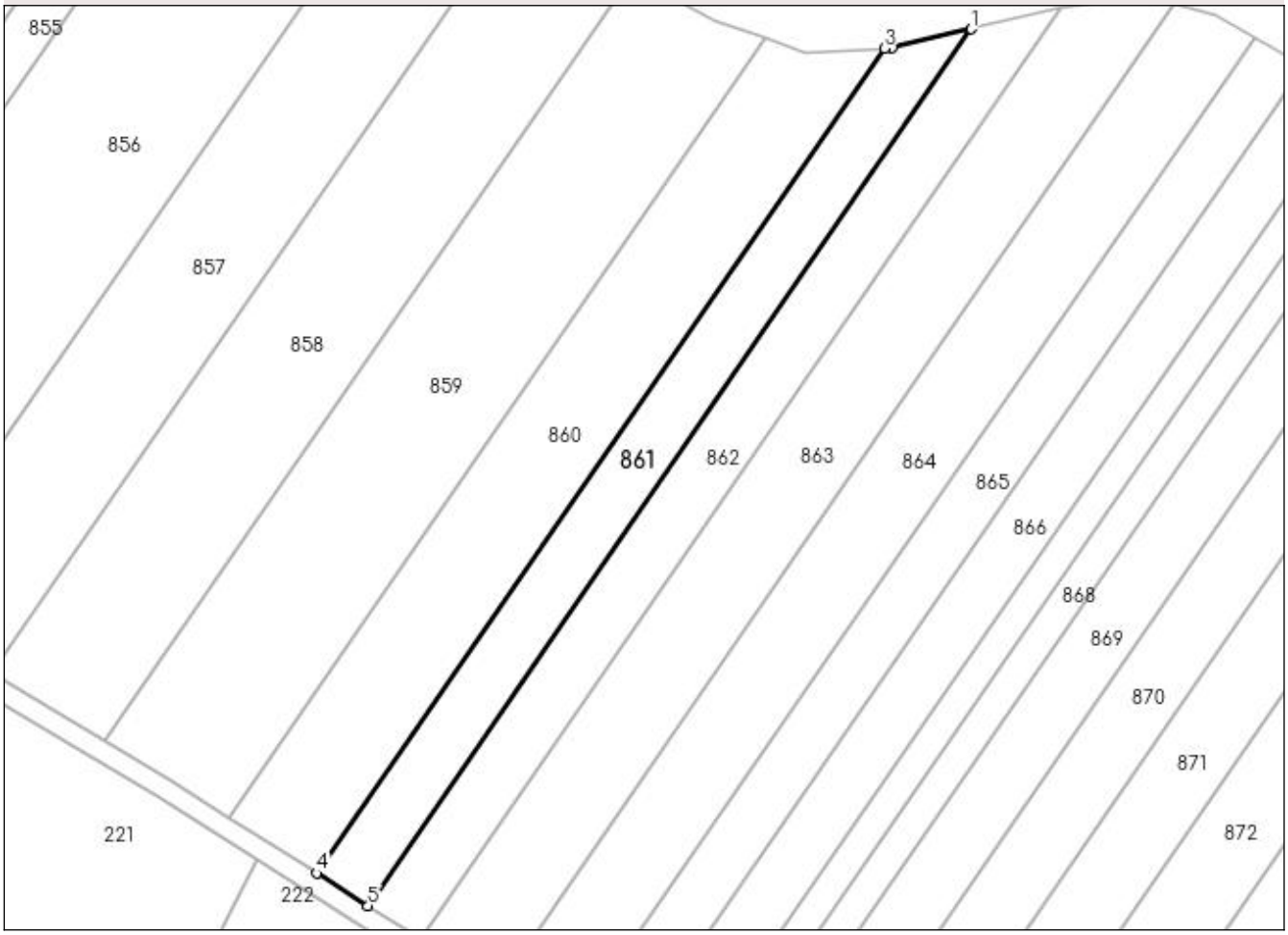

Date referitoare la teren

Crt	Categorie folosinţă	Intra vilan	Suprafaţa (mp)	Tarla	Parcelă	Nr. topo	Observaţii / Referinţe
1	arabil	NU	2.300	43	95	-	

Lungime Segmente
1) Valorile lungimilor segmentelor sunt obţinute din proiecţie în plan.

Punct început	X / Y	Punct sfârşit	X / Y	Lungime segment (** (m)
1	365.652,734 302.095,414	2	365.637,532 302.091,849	15.614
2	365.637,532 302.091,849	3	365.636,093 302.091,765	1.441
3	365.636,093 302.091,765	4	365.527,301 301.933,779	191.821
4	365.527,301 301.933,779	5	365.537,142 301.927,552	11.646
5	365.537,142 301.927,552	1	365.652,734 302.095,414	203.812

** Lungimile segmentelor sunt determinate în planul de proiecţie Stereo 70 şi sunt rotunjite la 1 milimetru.
*** Distanţa dintre puncte este formată din segmente cumulate ce sunt mai mici decât valoarea 1 milimetru.

DATE DESPRE IMOBILUL NR. 862

Oficiul de Cadastru şi Publicitate Imobiliară DOLJ
Biroul de Cadastru şi Publicitate Imobiliară Craiova

A. Partea I. Descrierea imobilului

TEREN Extravilan

Adresa: Jud. Dolj, T 43, P 94

Nr. Crt	Nr cadastral Nr. topografic	Suprafaţa* (mp)	Observaţii / Referinţe
A1		2.500	Sector cadastral:26 Teren neimprejmuit;

B. Partea II. Proprietari şi acte

Inscrieri privitoare la dreptul de proprietate şi alte drepturi reale		Referinţe
0 / 26/04/2023		
Act Administrativ nr. TDP:15971, din 03/03/2011 emis de COMISIA JUDETEANA DE FOND FUNCIAR;		
B1	Intabulare, drept de PROPRIETATE, dobandit prin Reconstituire, cota actuala 1/1, cota initiala 1/1	A1
	1) **PLENICEANU FLOAREA**, LIPSA CNP	

C. Partea III. SARCINI .

Inscrieri privind dezmembramintele dreptului de proprietate, drepturi reale de garanţie şi sarcini	Referinţe
NU SUNT	

Anexa Nr. 1 La Partea I

Teren

Nr cadastral	Suprafaţa (mp)*	Observaţii / Referinţe
	2.500	

* Suprafaţa este determinată in planul de proiecţie Stereo 70.

DETALII LINIARE IMOBIL

Date referitoare la teren

Crt	Categorie folosinţă	Intra vilan	Suprafaţa (mp)	Tarla	Parcelă	Nr. topo	Observaţii / Referinţe
1	arabil	NU	2.500	43	94	-	

Lungime Segmente
1) Valorile lungimilor segmentelor sunt obţinute din proiecţie în plan.

Punct început	X / Y	Punct sfârşit	X / Y	Lungime segment (** (m)
1	365.547,203 301.921,185	2	365.669,954 302.099,443	216.434
2	365.669,954 302.099,443	3	365.669,858 302.099,429	0.097
3	365.669,858 302.099,429	4	365.652,734 302.095,414	17.588
4	365.652,734 302.095,414	5	365.537,142 301.927,552	203.812
5	365.537,142 301.927,552	1	365.547,203 301.921,185	11.906

** Lungimile segmentelor sunt determinate în planul de proiecţie Stereo 70 şi sunt rotunjite la 1 milimetru.
*** Distanţa dintre puncte este formată din segmente cumulate ce sunt mai mici decât valoarea 1 milimetru.

DATE DESPRE IMOBILUL NR. 863

Oficiul de Cadastru şi Publicitate Imobiliară DOLJ
Biroul de Cadastru şi Publicitate Imobiliară Craiova

A. Partea I. Descrierea imobilului

TEREN Extravilan

Adresa: Jud. Dolj, T 43, P 93

Nr. Crt	Nr cadastral Nr. topografic	Suprafaţa* (mp)	Observaţii / Referinţe
A1		3.900	Sector cadastral:26 Teren neimprejmuit;

B. Partea II. Proprietari şi acte

Inscrieri privitoare la dreptul de proprietate şi alte drepturi reale		Referinţe
0 / 26/04/2023		
Act Administrativ nr. TDP:253 2169, din 21/12/1994 emis de COMISIA JUDETEANA DE FOND FUNCIAR;		
B1	Intabulare, drept de PROPRIETATE, dobandit prin Reconstituire, cota actuala 1/1, cota initiala 1/1	A1
	1) **ALEXANDRU GHEORGHE**, LIPSA CNP 2) **BEJENARU ANICA**, LIPSA CNP 3) **ALEXANDRU NICOLAE**, LIPSA CNP 4) **ALEXANDRU DUMITRU**, LIPSA CNP	

C. Partea III. SARCINI .

Inscrieri privind dezmembramintele dreptului de proprietate, drepturi reale de garanţie şi sarcini	Referinţe
NU SUNT	

Anexa Nr. 1 La Partea I

Teren

Nr cadastral	Suprafaţa (mp)*	Observaţii / Referinţe
	3.900	

* Suprafaţa este determinată in planul de proiecţie Stereo 70.

DETALII LINIARE IMOBIL

Date referitoare la teren

Crt	Categorie folosinţă	Intra vilan	Suprafaţa (mp)	Tarla	Parcelă	Nr. topo	Observaţii / Referinţe
1	arabil	NU	3.900	43	93	-	

Lungime Segmente
1) Valorile lungimilor segmentelor sunt obţinute din proiecţie în plan.

Punct început	X / Y	Punct sfârşit	X / Y	Lungime segment (** (m)
1	365.562,389 301.912,444	2	365.691,658 302.100,168	227.927
2	365.691,658 302.100,168	3	365.685,536 302.101,717	6.315
3	365.685,536 302.101,717	4	365.669,954 302.099,443	15.747
4	365.669,954 302.099,443	5	365.547,203 301.921,185	216.434
5	365.547,203 301.921,185	6	365.548,917 301.920,101	2.028

Punct început	X / Y	Punct sfârşit	X / Y	Lungime segment (** (m)
6	365.548,917 301.920,101	1	365.562,389 301.912,444	15.496

** Lungimile segmentelor sunt determinate în planul de proiecţie Stereo 70 şi sunt rotunjite la 1 milimetru.
*** Distanţa dintre puncte este formată din segmente cumulate ce sunt mai mici decât valoarea 1 milimetru.

DATE DESPRE IMOBILUL NR. 864

Oficiul de Cadastru şi Publicitate Imobiliară DOLJ
Biroul de Cadastru şi Publicitate Imobiliară Craiova

A. Partea I. Descrierea imobilului

TEREN Extravilan

Adresa: Jud. Dolj, T 43, P 99

Nr. Crt	Nr cadastral Nr. topografic	Suprafaţa* (mp)	Observaţii / Referinţe
A1		3.700	Sector cadastral:26 Teren neimprejmuit;

B. Partea II. Proprietari şi acte

Inscrieri privitoare la dreptul de proprietate şi alte drepturi reale		Referinţe
0 / 26/04/2023		
Act Administrativ nr. TDP:788-44504, din 05/06/1997 emis de COMISIA JUDETEANA DE FOND FUNCIAR;		
B1	Intabulare, drept de PROPRIETATE, dobandit prin Reconstituire, cota actuala 1/1, cota initiala 1/1	A1
	1) **MARIN ION**, LIPSA CNP 2) **MARIN GHEORGHE**, LIPSA CNP	

C. Partea III. SARCINI .

Inscrieri privind dezmembramintele dreptului de proprietate, drepturi reale de garanţie şi sarcini	Referinţe
NU SUNT	

Anexa Nr. 1 La Partea I

Teren

Nr cadastral	Suprafaţa (mp)*	Observaţii / Referinţe
	3.700	

* Suprafaţa este determinată in planul de proiecţie Stereo 70.

DETALII LINIARE IMOBIL

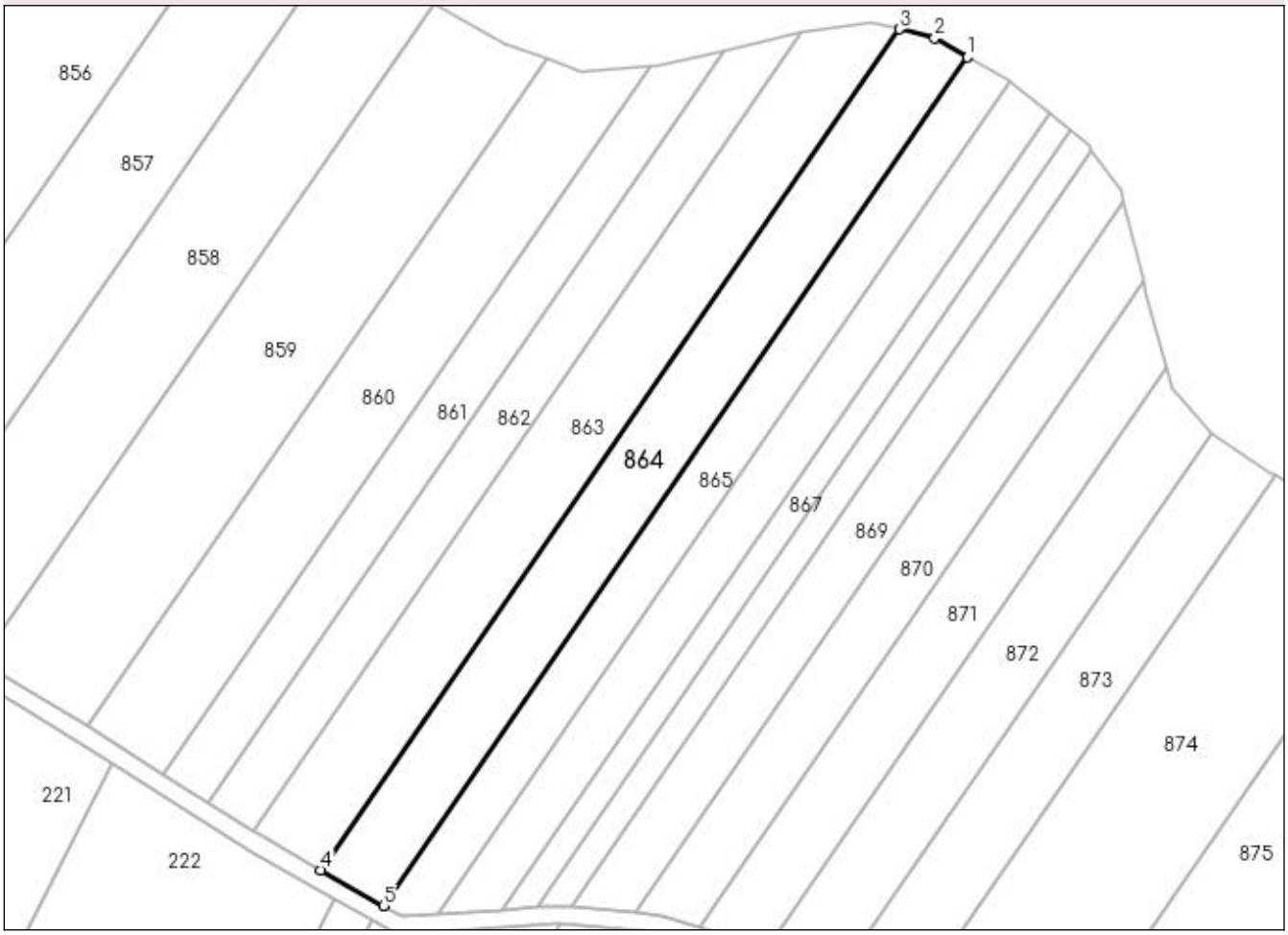

Date referitoare la teren

Crt	Categorie folosinţă	Intra vilan	Suprafaţa (mp)	Tarla	Parcelă	Nr. topo	Observaţii / Referinţe
1	arabil	NU	3.700	43	99	-	

Lungime Segmente
1) Valorile lungimilor segmentelor sunt obţinute din proiecţie în plan.

Punct început	X / Y	Punct sfârşit	X / Y	Lungime segment (** (m)
1	365.706,92 302.093,914	2	365.699,614 302.098,156	8.448
2	365.699,614 302.098,156	3	365.691,658 302.100,168	8.206
3	365.691,658 302.100,168	4	365.562,389 301.912,444	227.927
4	365.562,389 301.912,444	5	365.576,453 301.904,451	16.177
5	365.576,453 301.904,451	1	365.706,92 302.093,914	230.039

** Lungimile segmentelor sunt determinate în planul de proiecţie Stereo 70 şi sunt rotunjite la 1 milimetru.
*** Distanţa dintre puncte este formată din segmente cumulate ce sunt mai mici decât valoarea 1 milimetru.

DATE DESPRE IMOBILUL NR. 865

Oficiul de Cadastru şi Publicitate Imobiliară DOLJ
Biroul de Cadastru şi Publicitate Imobiliară Craiova

A. Partea I. Descrierea imobilului

TEREN Extravilan

Adresa: Jud. Dolj, T 43, P 97

Nr. Crt	Nr cadastral Nr. topografic	Suprafaţa* (mp)	Observaţii / Referinţe
A1		2.500	Sector cadastral:26 Teren neimprejmuit;

B. Partea II. Proprietari şi acte

Inscrieri privitoare la dreptul de proprietate şi alte drepturi reale		Referinţe
0 / 26/04/2023		
Act Administrativ nr. TDP:844-48360, din 18/02/1997 emis de COMISIA JUDETEANA DE FOND FUNCIAR;		
B1	Intabulare, drept de PROPRIETATE, dobandit prin Reconstituire, cota actuala 1/1, cota initiala 1/1	A1
	1) **STANCUTA ADRIAN**, LIPSA CNP 2) **STANCUTA IOSIF**, LIPSA CNP 3) **RADINA NICOLAE**, LIPSA CNP	

C. Partea III. SARCINI .

Inscrieri privind dezmembramintele dreptului de proprietate, drepturi reale de garanţie şi sarcini	Referinţe
NU SUNT	

Anexa Nr. 1 La Partea I

Teren

Nr cadastral	Suprafaţa (mp)*	Observaţii / Referinţe
	2.500	

* Suprafaţa este determinată in planul de proiecţie Stereo 70.

DETALII LINIARE IMOBIL

Date referitoare la teren

Crt	Categorie folosinţă	Intra vilan	Suprafaţa (mp)	Tarla	Parcelă	Nr. topo	Observaţii / Referinţe
1	arabil	NU	2.500	43	97	-	

Lungime Segmente
1) Valorile lungimilor segmentelor sunt obţinute din proiecţie în plan.

Punct început	X / Y	Punct sfârşit	X / Y	Lungime segment (** (m)
1	365.716,401 302.088,411	2	365.706,92 302.093,914	10.962
2	365.706,92 302.093,914	3	365.576,453 301.904,451	230.039
3	365.576,453 301.904,451	4	365.580,554 301.902,12	4.717
4	365.580,554 301.902,12	5	365.588,488 301.902,657	7.952
5	365.588,488 301.902,657	1	365.716,401 302.088,411	225.536

** Lungimile segmentelor sunt determinate în planul de proiecţie Stereo 70 şi sunt rotunjite la 1 milimetru.
*** Distanţa dintre puncte este formată din segmente cumulate ce sunt mai mici decât valoarea 1 milimetru.

DATE DESPRE IMOBILUL NR. 866

Oficiul de Cadastru şi Publicitate Imobiliară DOLJ
Biroul de Cadastru şi Publicitate Imobiliară Craiova

A. Partea I. Descrierea imobilului

TEREN Extravilan

Adresa: Jud. Dolj, T 43, P 90

Nr. Crt	Nr cadastral Nr. topografic	Suprafaţa* (mp)	Observaţii / Referinţe
A1		2.500	Sector cadastral:26 Teren neimprejmuit;

B. Partea II. Proprietari şi acte

Inscrieri privitoare la dreptul de proprietate şi alte drepturi reale		Referinţe
0 / 26/04/2023		
Act Administrativ nr. TDP:314-15024, din 03/08/1995 emis de COMISIA JUDETEANA DE FOND FUNCIAR;		
B1	Intabulare, drept de PROPRIETATE, dobandit prin Reconstituire, cota actuala 1/1, cota initiala 1/1	A1
	1) **MILIGANU GHEORGHE**, LIPSA CNP	

C. Partea III. SARCINI .

Inscrieri privind dezmembramintele dreptului de proprietate, drepturi reale de garanţie şi sarcini	Referinţe
NU SUNT	

Anexa Nr. 1 La Partea I

Teren

Nr cadastral	Suprafaţa (mp)*	Observaţii / Referinţe
	2.500	

* Suprafaţa este determinată in planul de proiecţie Stereo 70.

DETALII LINIARE IMOBIL

Date referitoare la teren

Crt	Categorie folosinţă	Intra vilan	Suprafaţa (mp)	Tarla	Parcelă	Nr. topo	Observaţii / Referinţe
1	arabil	NU	2.500	43	90	-	

Lungime Segmente
1) Valorile lungimilor segmentelor sunt obţinute din proiecţie în plan.

Punct început	X / Y	Punct sfârşit	X / Y	Lungime segment (** (m)
1	365.725,286 302.081,344	2	365.717,463 302.087,794	10.139
2	365.717,463 302.087,794	3	365.716,401 302.088,411	1.228
3	365.716,401 302.088,411	4	365.588,488 301.902,657	225.536
4	365.588,488 301.902,657	5	365.602,91 301.903,632	14.455
5	365.602,91 301.903,632	1	365.725,286 302.081,344	215.772

** Lungimile segmentelor sunt determinate în planul de proiecţie Stereo 70 şi sunt rotunjite la 1 milimetru.
*** Distanţa dintre puncte este formată din segmente cumulate ce sunt mai mici decât valoarea 1 milimetru.

DATE DESPRE IMOBILUL NR. 867

Oficiul de Cadastru şi Publicitate Imobiliară DOLJ
Biroul de Cadastru şi Publicitate Imobiliară Craiova

A. Partea I. Descrierea imobilului

TEREN Extravilan

Adresa: Jud. Dolj, T 43, P 89

Nr. Crt	Nr cadastral Nr. topografic	Suprafaţa* (mp)	Observaţii / Referinţe
A1		1.300	Sector cadastral:26 Teren neimprejmuit;

B. Partea II. Proprietari şi acte

Inscrieri privitoare la dreptul de proprietate şi alte drepturi reale		Referinţe
0 / 26/04/2023		
Act Administrativ nr. TDP:648-44622, din 07/05/1996 emis de COMISIA JUDETEANA DE FOND FUNCIAR;		
B1	Intabulare, drept de PROPRIETATE, dobandit prin Reconstituire, cota actuala 1/1, cota initiala 1/1	A1
	1) **BUNGET CONSTANTIN**, LIPSA CNP 2) **CIOC MARIA**, LIPSA CNP 3) **MATEI GHEORGHITA**, LIPSA CNP 4) **BUNGET MARIN**, LIPSA CNP 5) **BUNGET ION**, LIPSA CNP	

C. Partea III. SARCINI .

Inscrieri privind dezmembramintele dreptului de proprietate, drepturi reale de garanţie şi sarcini	Referinţe
NU SUNT	

Anexa Nr. 1 La Partea I

Teren

Nr cadastral	Suprafaţa (mp)*	Observaţii / Referinţe
	1.300	

* Suprafaţa este determinată in planul de proiecţie Stereo 70.

DETALII LINIARE IMOBIL

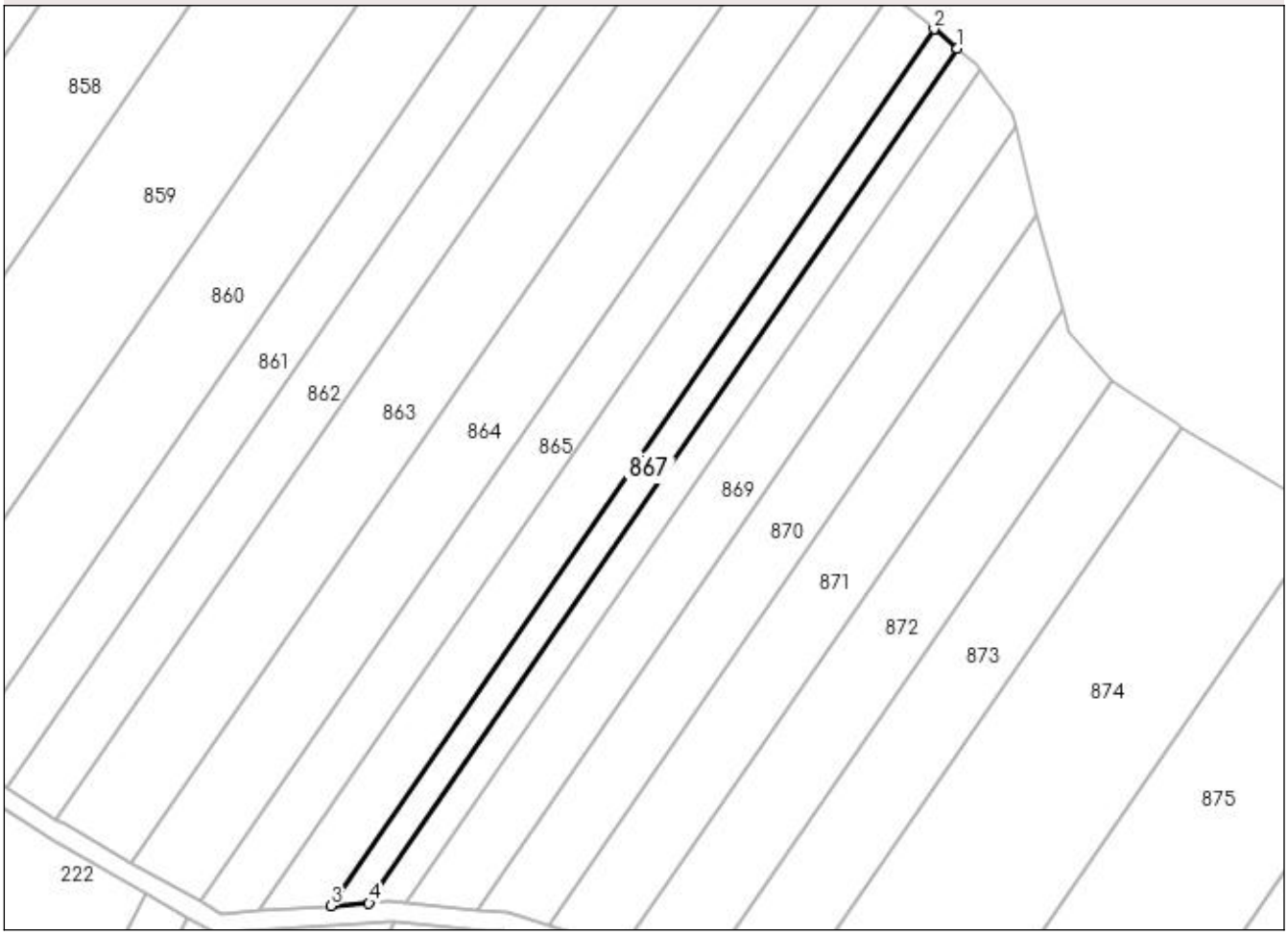

Date referitoare la teren

Crt	Categorie folosință	Intra vilan	Suprafaţa (mp)	Tarla	Parcelă	Nr. topo	Observaţii / Referinţe
1	arabil	NU	1.300	43	89	-	

Lungime Segmente
1) Valorile lungimilor segmentelor sunt obţinute din proiecţie în plan.

Punct început	X / Y	Punct sfârşit	X / Y	Lungime segment (** (m)
1	365.730,01 302.077,449	2	365.725,286 302.081,344	6.123
2	365.725,286 302.081,344	3	365.602,91 301.903,632	215.772
3	365.602,91 301.903,632	4	365.610,679 301.904,158	7.787
4	365.610,679 301.904,158	1	365.730,01 302.077,449	210.404

** Lungimile segmentelor sunt determinate în planul de proiecţie Stereo 70 şi sunt rotunjite la 1 milimetru.
*** Distanţa dintre puncte este formată din segmente cumulate ce sunt mai mici decât valoarea 1 milimetru.

DATE DESPRE IMOBILUL NR. 868

Oficiul de Cadastru şi Publicitate Imobiliară DOLJ
Biroul de Cadastru şi Publicitate Imobiliară Craiova

A. Partea I. Descrierea imobilului

TEREN Extravilan

Adresa: Jud. Dolj, T 43, P 89

Nr. Crt	Nr cadastral Nr. topografic	Suprafaţa* (mp)	Observaţii / Referinţe
A1		1.300	Sector cadastral:26 Teren neimprejmuit;

B. Partea II. Proprietari şi acte

Inscrieri privitoare la dreptul de proprietate şi alte drepturi reale		Referinţe
0 / 26/04/2023		
Act Administrativ nr. TDP:640-44622, din 06/05/1996 emis de COMISIA JUDETEANA DE FOND FUNCIAR;		
B1	Intabulare, drept de PROPRIETATE, dobandit prin Reconstituire, cota actuala 1/1, cota initiala 1/1	A1
	1) **BUNGET ELENA**, LIPSA CNP	

C. Partea III. SARCINI .

Inscrieri privind dezmembramintele dreptului de proprietate, drepturi reale de garanţie şi sarcini	Referinţe
NU SUNT	

Anexa Nr. 1 La Partea I

Teren

Nr cadastral	Suprafaţa (mp)*	Observaţii / Referinţe
	1.300	

* Suprafaţa este determinată in planul de proiecţie Stereo 70.

DETALII LINIARE IMOBIL

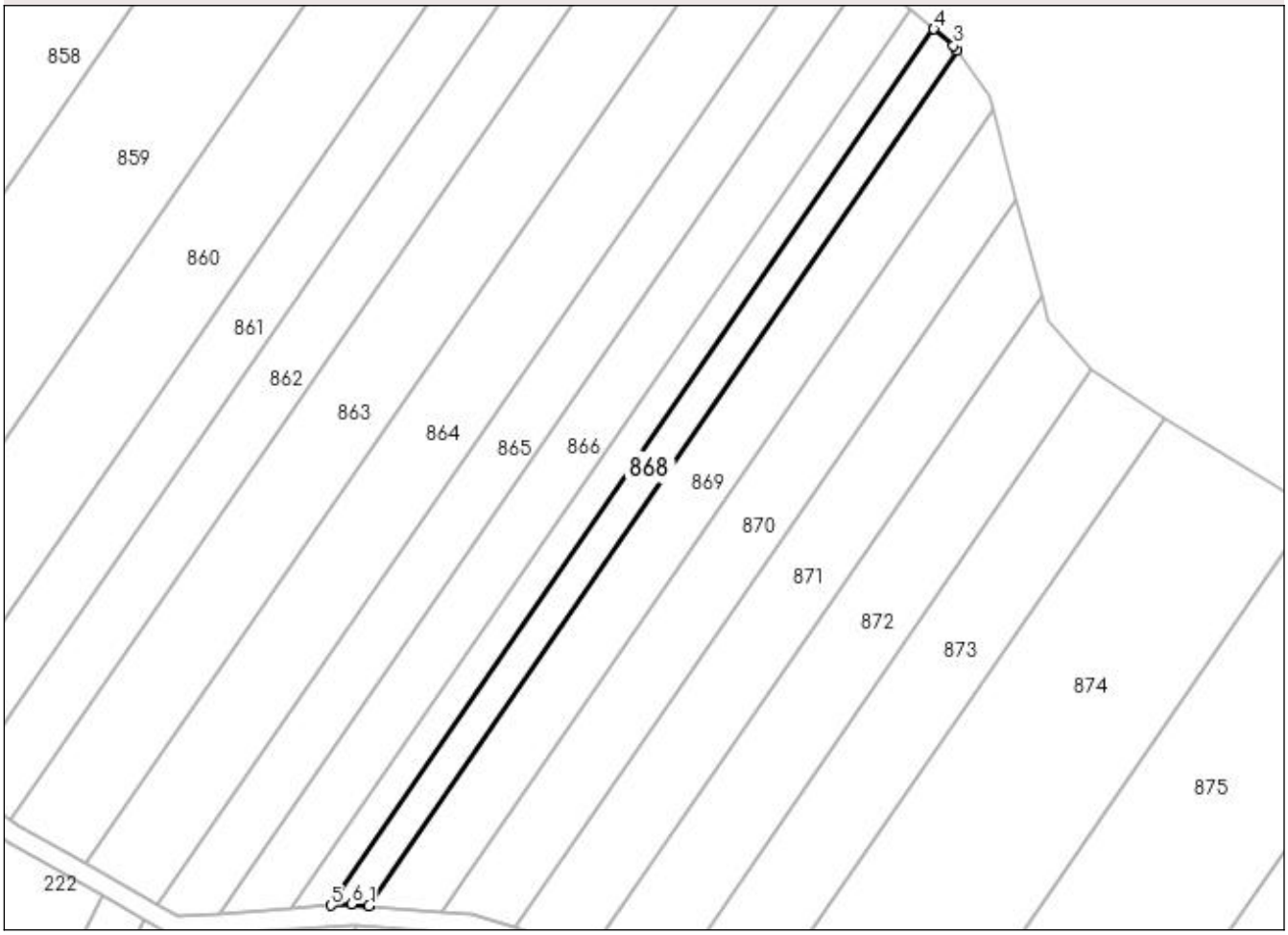

Date referitoare la teren

Crt	Categorie folosinţă	Intra vilan	Suprafaţa (mp)	Tarla	Parcelă	Nr. topo	Observaţii / Referinţe
1	arabil	NU	1.300	43	89	-	

Lungime Segmente
1) Valorile lungimilor segmentelor sunt obţinute din proiecţie în plan.

Punct început	X / Y	Punct sfârşit	X / Y	Lungime segment (** (m)
1	365.618,25 301.904,12	2	365.734,682 302.073,202	205.293
2	365.734,682 302.073,202	3	365.733,94 302.074,209	1.251
3	365.733,94 302.074,209	4	365.730,01 302.077,449	5.093
4	365.730,01 302.077,449	5	365.610,679 301.904,158	210.404
5	365.610,679 301.904,158	6	365.614,751 301.904,433	4.081

Punct început	X / Y	Punct sfârşit	X / Y	Lungime segment (** (m)
6	365.614,751 301.904,433	1	365.618,25 301.904,12	3.513

** Lungimile segmentelor sunt determinate în planul de proiecţie Stereo 70 şi sunt rotunjite la 1 milimetru.
*** Distanţa dintre puncte este formată din segmente cumulate ce sunt mai mici decât valoarea 1 milimetru.

DATE DESPRE IMOBILUL NR. 869

Oficiul de Cadastru şi Publicitate Imobiliară DOLJ
Biroul de Cadastru şi Publicitate Imobiliară Craiova

A. Partea I. Descrierea imobilului

TEREN Extravilan

Adresa: Jud. Dolj, T 43, P 88

Nr. Crt	Nr cadastral Nr. topografic	Suprafaţa* (mp)	Observaţii / Referinţe
A1		2.500	Sector cadastral:26 Teren neimprejmuit;

B. Partea II. Proprietari şi acte

Inscrieri privitoare la dreptul de proprietate şi alte drepturi reale		Referinţe
0 / 26/04/2023		
Act Administrativ nr. TDP:833-48360, din 18/02/1997 emis de COMISIA JUDETEANA DE FOND FUNCIAR;		
B1	Intabulare, drept de PROPRIETATE, dobandit prin Reconstituire, cota actuala 1/1, cota initiala 1/1	A1
	1) **CIONTU DUMITRA**, LIPSA CNP 2) **FIRUT MARIA**, LIPSA CNP 3) **LACATUSU NICOLITA**, LIPSA CNP 4) **DRAGOTA BARBU**, LIPSA CNP	

C. Partea III. SARCINI .

Inscrieri privind dezmembramintele dreptului de proprietate, drepturi reale de garanţie şi sarcini	Referinţe
NU SUNT	

Anexa Nr. 1 La Partea I

Teren

Nr cadastral	Suprafaţa (mp)*	Observaţii / Referinţe
	2.500	

* Suprafaţa este determinată in planul de proiecţie Stereo 70.

DETALII LINIARE IMOBIL

Date referitoare la teren

Crt	Categorie folosinţă	Intra vilan	Suprafaţa (mp)	Tarla	Parcelă	Nr. topo	Observaţii / Referinţe
1	arabil	NU	2.500	43	88	-	

Lungime Segmente
1) Valorile lungimilor segmentelor sunt obţinute din proiecţie în plan.

Punct început	X / Y	Punct sfârşit	X / Y	Lungime segment (** (m)
1	365.741,889 302.061,572	2	365.741,225 302.064,322	2.829
2	365.741,225 302.064,322	3	365.734,682 302.073,202	11.03
3	365.734,682 302.073,202	4	365.618,25 301.904,12	205.293
4	365.618,25 301.904,12	5	365.632,582 301.902,838	14.389
5	365.632,582 301.902,838	1	365.741,889 302.061,572	192.729

** Lungimile segmentelor sunt determinate în planul de proiecţie Stereo 70 şi sunt rotunjite la 1 milimetru.
*** Distanţa dintre puncte este formată din segmente cumulate ce sunt mai mici decât valoarea 1 milimetru.

DATE DESPRE IMOBILUL NR. 870

Oficiul de Cadastru şi Publicitate Imobiliară DOLJ
Biroul de Cadastru şi Publicitate Imobiliară Craiova

A. Partea I. Descrierea imobilului

TEREN Extravilan

Adresa: Jud. Dolj, T 43, P 87

Nr. Crt	Nr cadastral Nr. topografic	Suprafaţa* (mp)	Observaţii / Referinţe
A1		2.500	Sector cadastral:26 Teren neimprejmuit;

B. Partea II. Proprietari şi acte

Inscrieri privitoare la dreptul de proprietate şi alte drepturi reale		Referinţe
0 / 26/04/2023		
Act Normativ nr. LEGE:7, din 13/03/1996 emis de PARLAMENTUL ROMANIEI;		
B1	Intabulare, drept de PROPRIETATE, dobandit prin Lege, cota actuala 1/1, cota initiala 1/1	A1
	1) **UAT VARTOP**, CIF:4553526, REZERVA LA DISPOZITIA COMISIEI LOCALE DE FOND FUNCIAR	

C. Partea III. SARCINI .

Inscrieri privind dezmembramintele dreptului de proprietate, drepturi reale de garanţie şi sarcini	Referinţe
NU SUNT	

Anexa Nr. 1 La Partea I

Teren

Nr cadastral	Suprafaţa (mp)*	Observaţii / Referinţe
	2.500	

* Suprafaţa este determinată in planul de proiecţie Stereo 70.

DETALII LINIARE IMOBIL

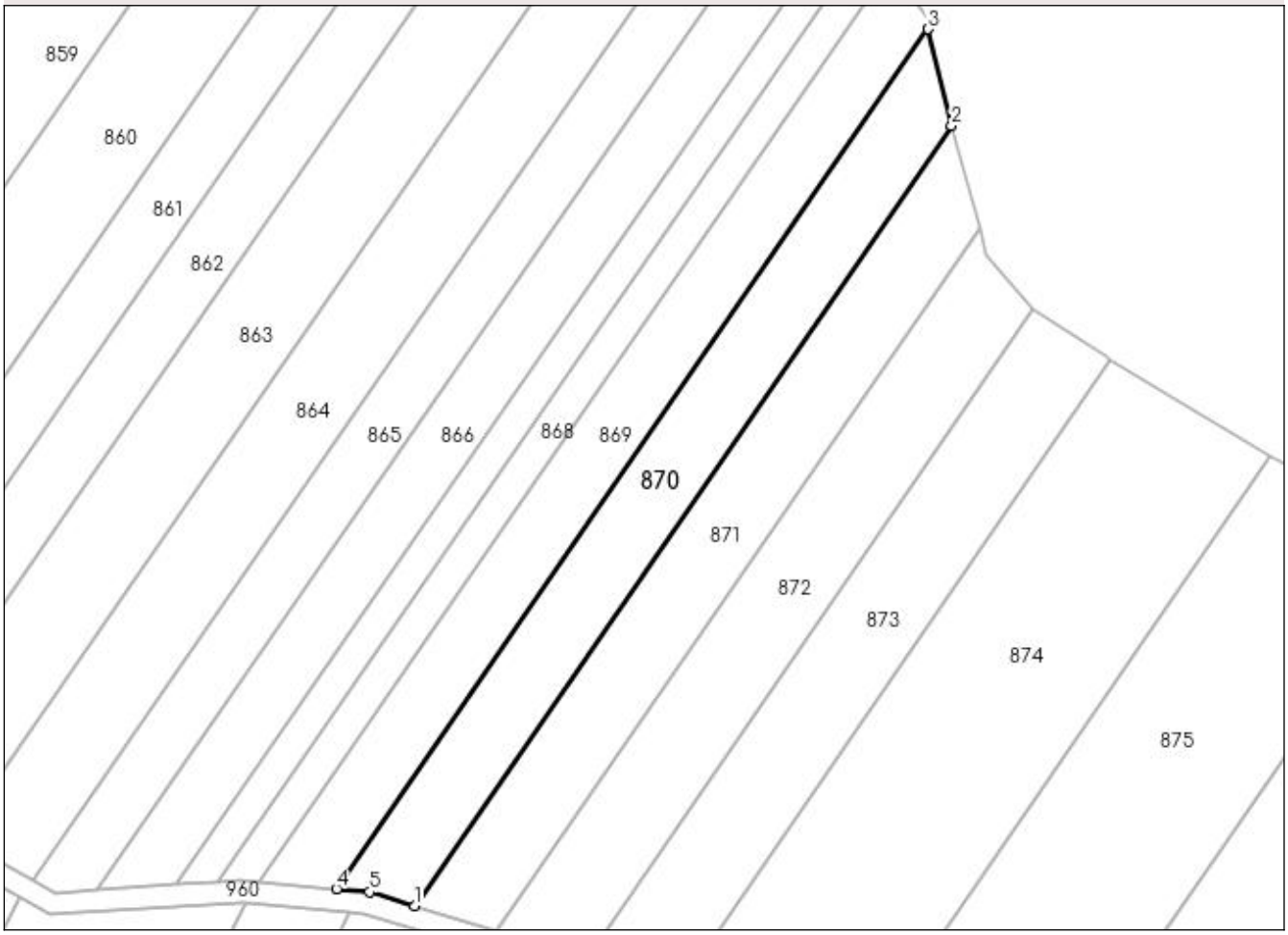

Date referitoare la teren

Crt	Categorie folosinţă	Intra vilan	Suprafaţa (mp)	Tarla	Parcelă	Nr. topo	Observaţii / Referinţe
1	arabil	NU	2.500	43	87	-	

Lungime Segmente
1) Valorile lungimilor segmentelor sunt obţinute din proiecţie în plan.

Punct început	X / Y	Punct sfârşit	X / Y	Lungime segment (** (m)
1	365.647,004 301.899,747	2	365.746,184 302.043,775	174.873
2	365.746,184 302.043,775	3	365.741,889 302.061,572	18.308
3	365.741,889 302.061,572	4	365.632,582 301.902,838	192.729
4	365.632,582 301.902,838	5	365.638,644 301.902,296	6.086
5	365.638,644 301.902,296	1	365.647,004 301.899,747	8.74

** Lungimile segmentelor sunt determinate în planul de proiecţie Stereo 70 şi sunt rotunjite la 1 milimetru.
*** Distanţa dintre puncte este formată din segmente cumulate ce sunt mai mici decât valoarea 1 milimetru.

DATE DESPRE IMOBILUL NR. 871

Oficiul de Cadastru şi Publicitate Imobiliară DOLJ
Biroul de Cadastru şi Publicitate Imobiliară Craiova

A. Partea I. Descrierea imobilului

TEREN Extravilan

Adresa: Jud. Dolj, T 43, P 86

Nr. Crt	Nr cadastral Nr. topografic	Suprafaţa* (mp)	Observaţii / Referinţe
A1		2.500	Sector cadastral:26 Teren neimprejmuit;

B. Partea II. Proprietari şi acte

Inscrieri privitoare la dreptul de proprietate şi alte drepturi reale		Referinţe
0 / 26/04/2023		
Act Administrativ nr. TDP:612-44622, din 10/04/1997 emis de COMISIA JUDETEANA DE FOND FUNCIAR;		
B1	Intabulare, drept de PROPRIETATE, dobandit prin Reconstituire, cota actuala 1/1, cota initiala 1/1	A1
	1) **STANCUTA MARIN**, LIPSA CNP	

C. Partea III. SARCINI .

Inscrieri privind dezmembramintele dreptului de proprietate, drepturi reale de garanţie şi sarcini	Referinţe
NU SUNT	

Anexa Nr. 1 La Partea I

Teren

Nr cadastral	Suprafaţa (mp)*	Observaţii / Referinţe
	2.500	

* Suprafaţa este determinată in planul de proiecţie Stereo 70.

DETALII LINIARE IMOBIL

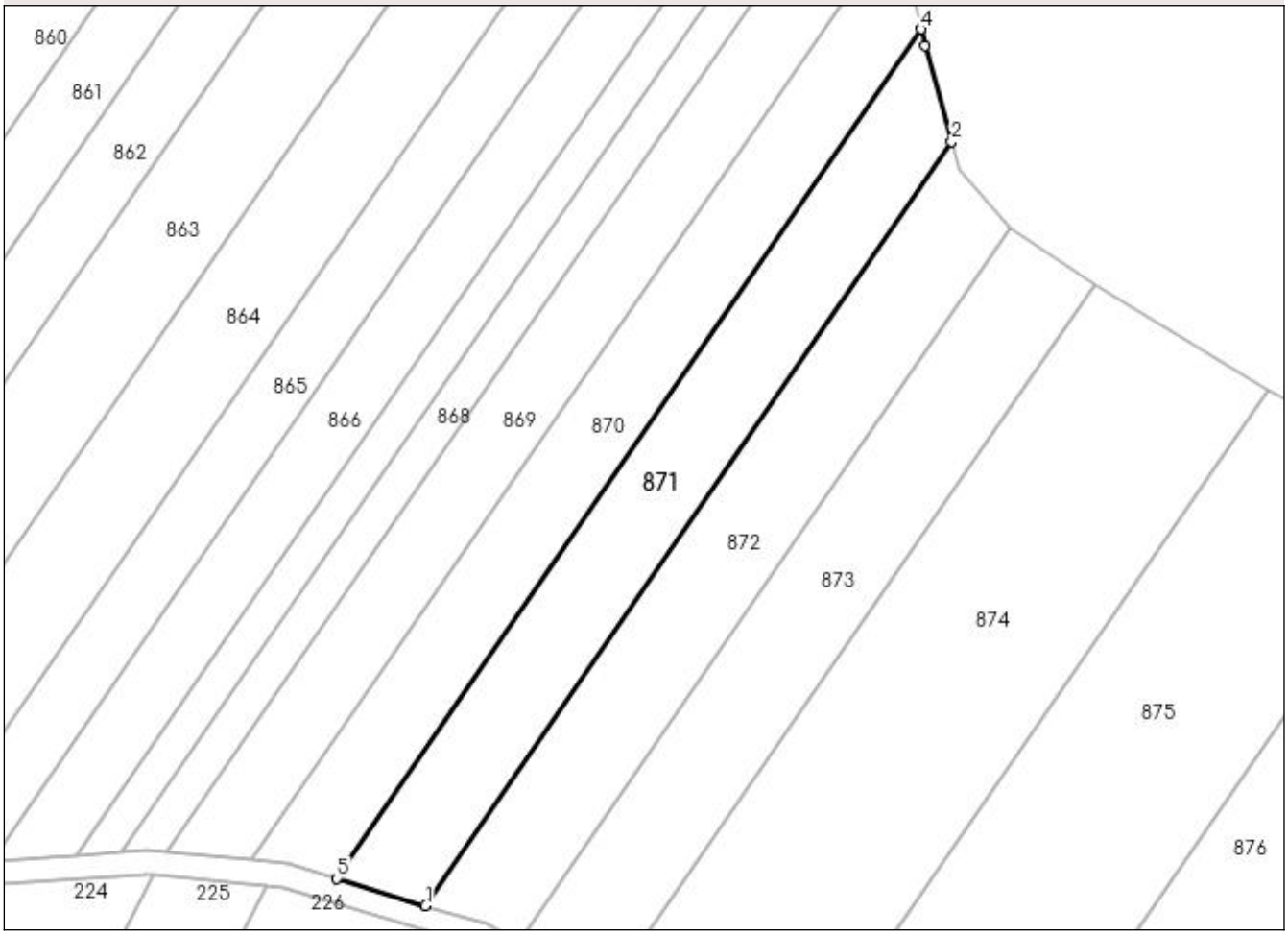

Date referitoare la teren

Crt	Categorie folosință	Intra vilan	Suprafaţa (mp)	Tarla	Parcelă	Nr. topo	Observaţii / Referinţe
1	arabil	NU	2.500	43	86	-	

Lungime Segmente
1) Valorile lungimilor segmentelor sunt obţinute din proiecţie în plan.

Punct început	X / Y	Punct sfârşit	X / Y	Lungime segment (** (m)
1	365.662,113 301.895,141	2	365.751,342 302.024,718	157.328
2	365.751,342 302.024,718	3	365.746,865 302.040,955	16.843
3	365.746,865 302.040,955	4	365.746,184 302.043,775	2.901
4	365.746,184 302.043,775	5	365.647,004 301.899,747	174.873
5	365.647,004 301.899,747	1	365.662,113 301.895,141	15.795

** Lungimile segmentelor sunt determinate în planul de proiecţie Stereo 70 şi sunt rotunjite la 1 milimetru.
*** Distanţa dintre puncte este formată din segmente cumulate ce sunt mai mici decât valoarea 1 milimetru.

DATE DESPRE IMOBILUL NR. 872

Oficiul de Cadastru şi Publicitate Imobiliară DOLJ
Biroul de Cadastru şi Publicitate Imobiliară Craiova

A. Partea I. Descrierea imobilului

TEREN Extravilan

Adresa: Jud. Dolj, T 43, P 85

Nr. Crt	Nr cadastral Nr. topografic	Suprafaţa* (mp)	Observaţii / Referinţe
A1		2.500	Sector cadastral:26 Teren neimprejmuit;

B. Partea II. Proprietari şi acte

Inscrieri privitoare la dreptul de proprietate şi alte drepturi reale		Referinţe
0 / 26/04/2023		
Act Administrativ nr. TDP:742-44504, din 27/03/1997 emis de COMISIA JUDETEANA DE FOND FUNCIAR;		
B1	Intabulare, drept de PROPRIETATE, dobandit prin Reconstituire, cota actuala 1/1, cota initiala 1/1	A1
	1) **ROBIN ELENA**, LIPSA CNP	

C. Partea III. SARCINI .

Inscrieri privind dezmembramintele dreptului de proprietate, drepturi reale de garanţie şi sarcini	Referinţe
NU SUNT	

Anexa Nr. 1 La Partea I

Teren

Nr cadastral	Suprafaţa (mp)*	Observaţii / Referinţe
	2.500	

* Suprafaţa este determinată in planul de proiecţie Stereo 70.

DETALII LINIARE IMOBIL

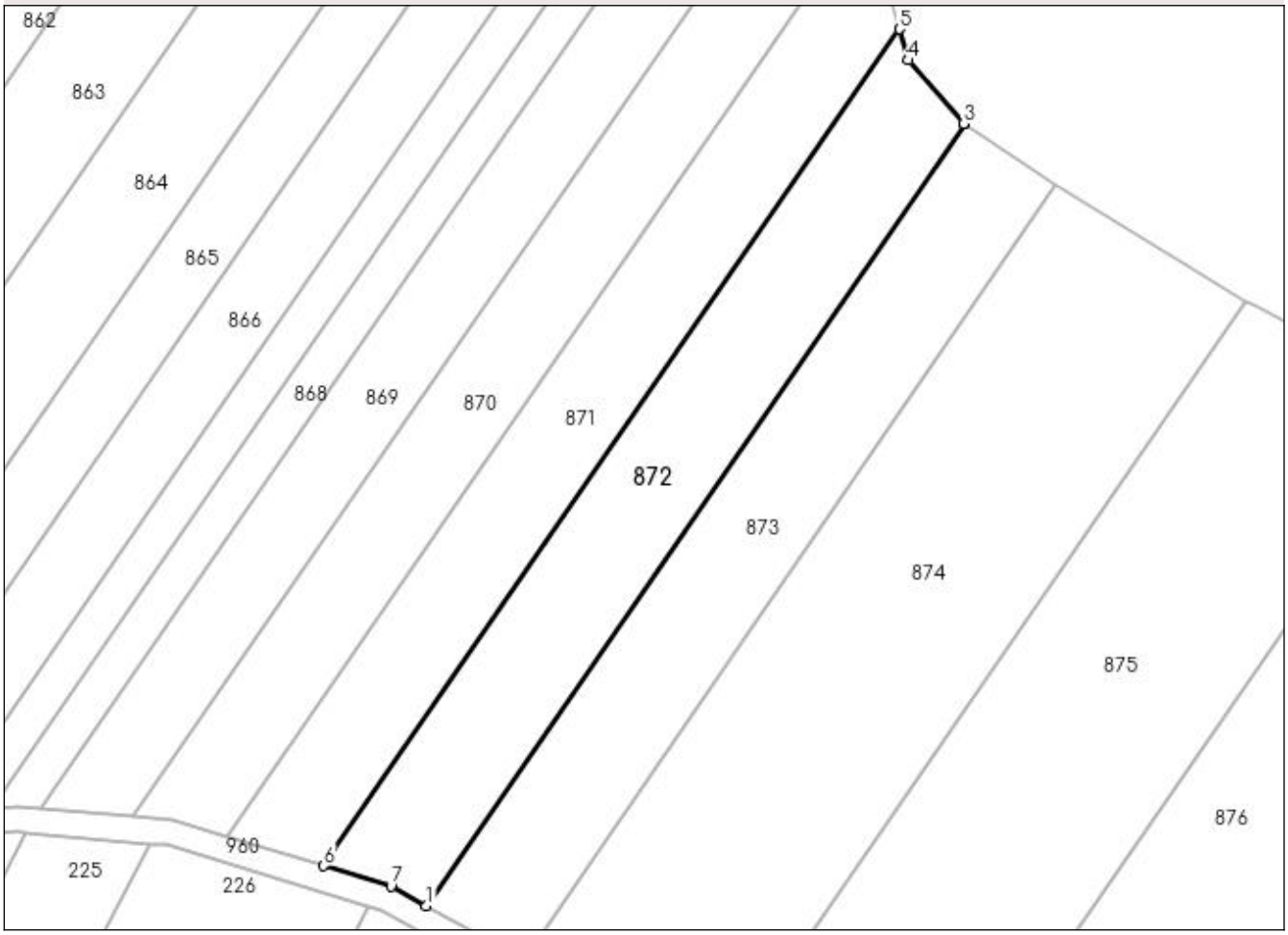

Date referitoare la teren

Crt	Categorie folosinţă	Intra vilan	Suprafaţa (mp)	Tarla	Parcelă	Nr. topo	Observaţii / Referinţe
1	arabil	NU	2.500	43	85	-	

Lungime Segmente
1) Valorile lungimilor segmentelor sunt obţinute din proiecţie în plan.

Punct început	X / Y	Punct sfârşit	X / Y	Lungime segment (** (m)
1	365.677,987 301.888,973	2	365.761,337 302.010,014	146.963
2	365.761,337 302.010,014	3	365.761,28 302.010,052	0.069
3	365.761,28 302.010,052	4	365.752,666 302.019,914	13.094
4	365.752,666 302.019,914	5	365.751,342 302.024,718	4.983
5	365.751,342 302.024,718	6	365.662,113 301.895,141	157.328

Punct început	X / Y	Punct sfârşit	X / Y	Lungime segment (** (m)
6	365.662,113 301.895,141	7	365.672,494 301.891,976	10.853
7	365.672,494 301.891,976	1	365.677,987 301.888,973	6.26

** Lungimile segmentelor sunt determinate în planul de proiecţie Stereo 70 şi sunt rotunjite la 1 milimetru.
*** Distanţa dintre puncte este formată din segmente cumulate ce sunt mai mici decât valoarea 1 milimetru.

DATE DESPRE IMOBILUL NR. 873

Oficiul de Cadastru şi Publicitate Imobiliară DOLJ
Biroul de Cadastru şi Publicitate Imobiliară Craiova

A. Partea I. Descrierea imobilului

TEREN Extravilan

Adresa: Jud. Dolj, T 43, P 84

Nr. Crt	Nr cadastral Nr. topografic	Suprafaţa* (mp)	Observaţii / Referinţe
A1		2.500	Sector cadastral:26 Teren neimprejmuit;

B. Partea II. Proprietari şi acte

Inscrieri privitoare la dreptul de proprietate şi alte drepturi reale		Referinţe
0 / 26/04/2023		
Act Administrativ nr. TDP:840-48360, din 18/02/1997 emis de COMISIA JUDETEANA DE FOND FUNCIAR;		
B1	Intabulare, drept de PROPRIETATE, dobandit prin Reconstituire, cota actuala 1/1, cota initiala 1/1	A1
	1) **GIURCA MARIANA**, LIPSA CNP 2) **GIURCA DANIELA**, LIPSA CNP 3) **GIURCA AURELIA**, LIPSA CNP 4) **GIURCA PETRE**, LIPSA CNP	

C. Partea III. SARCINI .

Inscrieri privind dezmembramintele dreptului de proprietate, drepturi reale de garanţie şi sarcini	Referinţe
NU SUNT	

Anexa Nr. 1 La Partea I

Teren

Nr cadastral	Suprafaţa (mp)*	Observaţii / Referinţe
	2.500	

* Suprafaţa este determinată in planul de proiecţie Stereo 70.

DETALII LINIARE IMOBIL

Date referitoare la teren

Crt	Categorie folosință	Intra vilan	Suprafaţa (mp)	Tarla	Parcelă	Nr. topo	Observaţii / Referinţe
1	arabil	NU	2.500	43	84	-	

Lungime Segmente
1) Valorile lungimilor segmentelor sunt obţinute din proiecţie în plan.

Punct început	X / Y	Punct sfârşit	X / Y	Lungime segment (** (m)
1	365.775,61 302.000,598	2	365.774,643 302.001,186	1.132
2	365.774,643 302.001,186	3	365.761,337 302.010,014	15.968
3	365.761,337 302.010,014	4	365.677,987 301.888,973	146.963
4	365.677,987 301.888,973	5	365.693,068 301.880,73	17.187
5	365.693,068 301.880,73	1	365.775,61 302.000,598	145.539

** Lungimile segmentelor sunt determinate în planul de proiecţie Stereo 70 şi sunt rotunjite la 1 milimetru.
*** Distanţa dintre puncte este formată din segmente cumulate ce sunt mai mici decât valoarea 1 milimetru.

DATE DESPRE IMOBILUL NR. 874

Oficiul de Cadastru şi Publicitate Imobiliară DOLJ
Biroul de Cadastru şi Publicitate Imobiliară Craiova

A. Partea I. Descrierea imobilului

TEREN Extravilan

Adresa: Jud. Dolj, T 43, P 83

Nr. Crt	Nr cadastral Nr. topografic	Suprafaţa* (mp)	Observaţii / Referinţe
A1		5.000	Sector cadastral:26 Teren neimprejmuit;

B. Partea II. Proprietari şi acte

Inscrieri privitoare la dreptul de proprietate şi alte drepturi reale		Referinţe
0 / 26/04/2023		
Act Administrativ nr. TDP:889-48360, din 03/11/1998 emis de COMISIA JUDETEANA DE FOND FUNCIAR;		
B1	Intabulare, drept de PROPRIETATE, dobandit prin Reconstituire, cota actuala 1/1, cota initiala 1/1	A1
	1) **MATEI GHEORGHE**, LIPSA CNP	

C. Partea III. SARCINI .

Inscrieri privind dezmembramintele dreptului de proprietate, drepturi reale de garanţie şi sarcini	Referinţe
NU SUNT	

Anexa Nr. 1 La Partea I

Teren

Nr cadastral	Suprafaţa (mp)*	Observaţii / Referinţe
	5.000	

* Suprafaţa este determinată in planul de proiecţie Stereo 70.

DETALII LINIARE IMOBIL

Date referitoare la teren

Crt	Categorie folosință	Intra vilan	Suprafaţa (mp)	Tarla	Parcelă	Nr. topo	Observaţii / Referinţe
1	arabil	NU	5.000	43	83	-	

Lungime Segmente
1) Valorile lungimilor segmentelor sunt obţinute din proiecţie în plan.

Punct început	X / Y	Punct sfârşit	X / Y	Lungime segment (** (m)
1	365.722,17 301.862,267	2	365.805,081 301.982,669	146.188
2	365.805,081 301.982,669	3	365.775,61 302.000,598	34.496
3	365.775,61 302.000,598	4	365.693,068 301.880,73	145.539
4	365.693,068 301.880,73	5	365.711,476 301.870,67	20.978
5	365.711,476 301.870,67	1	365.722,17 301.862,267	13.6

** Lungimile segmentelor sunt determinate în planul de proiecţie Stereo 70 şi sunt rotunjite la 1 milimetru.
*** Distanţa dintre puncte este formată din segmente cumulate ce sunt mai mici decât valoarea 1 milimetru.

DATE DESPRE IMOBILUL NR. 875

Oficiul de Cadastru şi Publicitate Imobiliară DOLJ
Biroul de Cadastru şi Publicitate Imobiliară Craiova

A. Partea I. Descrierea imobilului

TEREN Extravilan

Adresa: Jud. Dolj, T 43, P 82

Nr. Crt	Nr cadastral Nr. topografic	Suprafaţa* (mp)	Observaţii / Referinţe
A1		5.000	Sector cadastral:26 Teren neimprejmuit;

B. Partea II. Proprietari şi acte

Inscrieri privitoare la dreptul de proprietate şi alte drepturi reale		Referinţe
0 / 26/04/2023		
Act Normativ nr. LEGE:7, din 13/03/1996 emis de PARLAMENTUL ROMANIEI;		
B1	Intabulare, drept de PROPRIETATE, dobandit prin Lege, cota actuala 1/1, cota initiala 1/1	A1
	1) **UAT VARTOP** , CIF:4553526, REZERVA LA DISPOZITIA COMISIEI LOCALE DE FOND FUNCIAR	

C. Partea III. SARCINI .

Inscrieri privind dezmembramintele dreptului de proprietate, drepturi reale de garanţie şi sarcini	Referinţe
NU SUNT	

Anexa Nr. 1 La Partea I

Teren

Nr cadastral	Suprafaţa (mp)*	Observaţii / Referinţe
	5.000	

* Suprafaţa este determinată in planul de proiecţie Stereo 70.

DETALII LINIARE IMOBIL

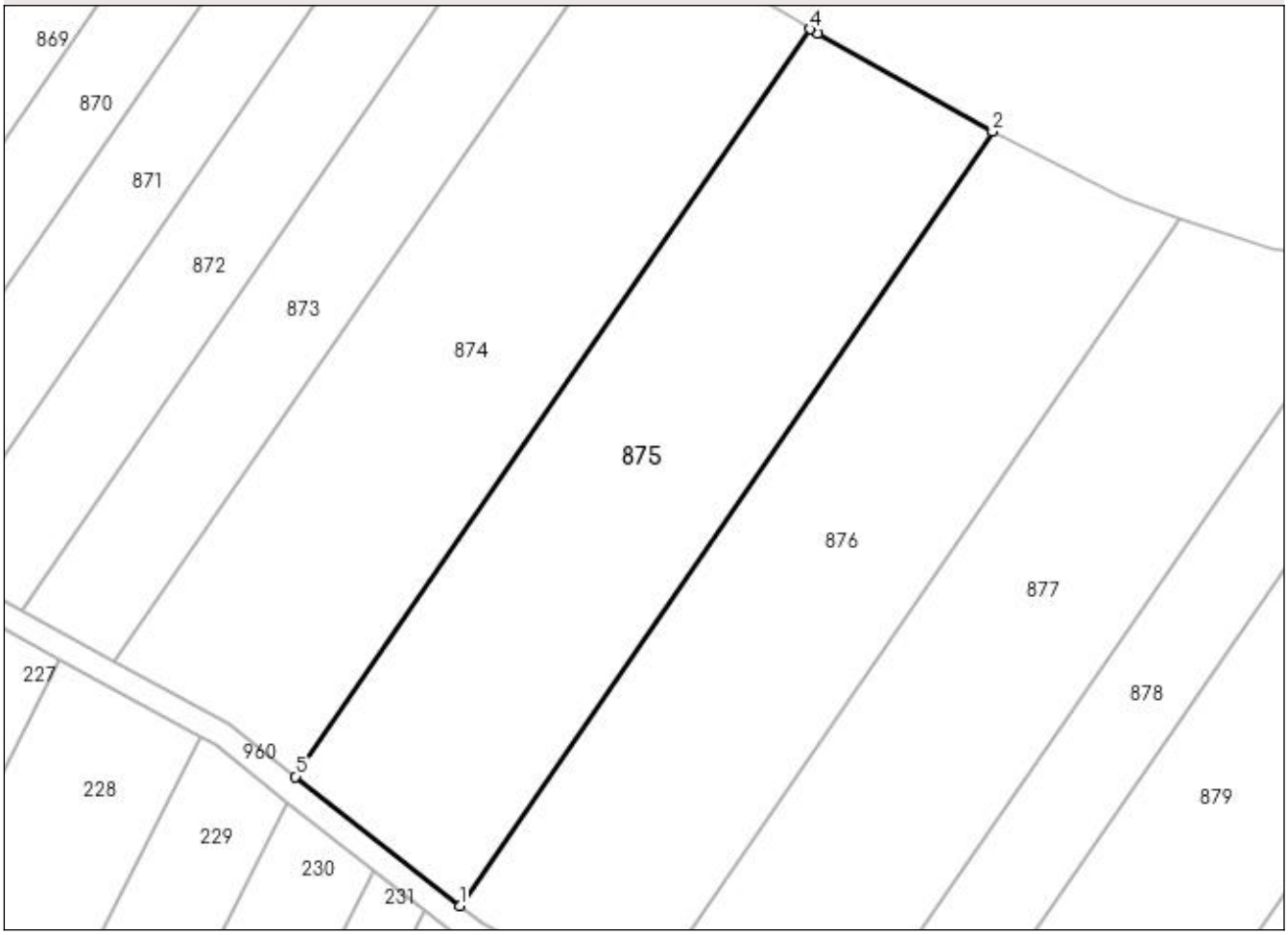

Date referitoare la teren

Crt	Categorie folosință	Intra vilan	Suprafaţa (mp)	Tarla	Parcelă	Nr. topo	Observaţii / Referinţe
1	arabil	NU	5.000	43	82	-	

Lungime Segmente
1) Valorile lungimilor segmentelor sunt obţinute din proiecţie în plan.

Punct început	X / Y	Punct sfârşit	X / Y	Lungime segment (** (m)
1	365.748,643 301.841,464	2	365.834,548 301.966,216	151.469
2	365.834,548 301.966,216	3	365.806,342 301.981,902	32.274
3	365.806,342 301.981,902	4	365.805,081 301.982,669	1.476
4	365.805,081 301.982,669	5	365.722,17 301.862,267	146.188
5	365.722,17 301.862,267	1	365.748,643 301.841,464	33.669

** Lungimile segmentelor sunt determinate în planul de proiecţie Stereo 70 şi sunt rotunjite la 1 milimetru.
*** Distanţa dintre puncte este formată din segmente cumulate ce sunt mai mici decât valoarea 1 milimetru.

DATE DESPRE IMOBILUL NR. 876

Oficiul de Cadastru şi Publicitate Imobiliară DOLJ
Biroul de Cadastru şi Publicitate Imobiliară Craiova

A. Partea I. Descrierea imobilului

TEREN Extravilan

Adresa: Jud. Dolj, T 43, P 81

Nr. Crt	Nr cadastral Nr. topografic	Suprafaţa* (mp)	Observaţii / Referinţe
A1		5.000	Sector cadastral:26 Teren neimprejmuit;

B. Partea II. Proprietari şi acte

Inscrieri privitoare la dreptul de proprietate şi alte drepturi reale		Referinţe
0 / 26/04/2023		
Act Administrativ nr. TDP:682-44622, din 03/06/1997 emis de COMISIA JUDETEANA DE FOND FUNCIAR;		
B1	Intabulare, drept de PROPRIETATE, dobandit prin Reconstituire, cota actuala 1/1, cota initiala 1/1	A1
	1) **DINULEASA VASILICA**, LIPSA CNP	

C. Partea III. SARCINI .

Inscrieri privind dezmembramintele dreptului de proprietate, drepturi reale de garanţie şi sarcini	Referinţe
NU SUNT	

Anexa Nr. 1 La Partea I

Teren

Nr cadastral	Suprafaţa (mp)*	Observaţii / Referinţe
	5.000	

* Suprafaţa este determinată in planul de proiecţie Stereo 70.

DETALII LINIARE IMOBIL

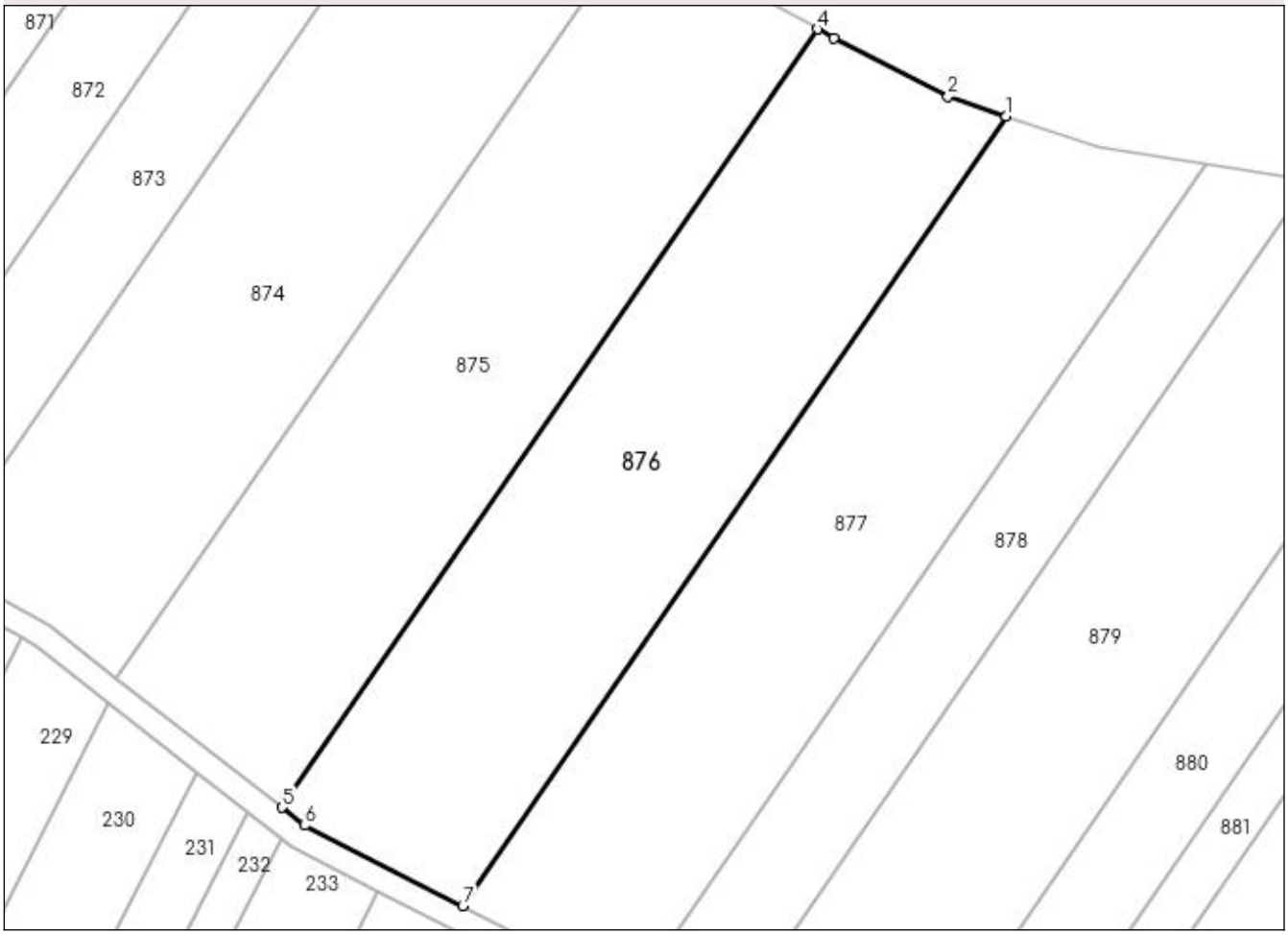

Date referitoare la teren

Crt	Categorie folosință	Intra vilan	Suprafaţa (mp)	Tarla	Parcelă	Nr. topo	Observaţii / Referinţe
1	arabil	NU	5.000	43	81	-	

Lungime Segmente
1) Valorile lungimilor segmentelor sunt obţinute din proiecţie în plan.

Punct început	X / Y	Punct sfârşit	X / Y	Lungime segment (** (m)
1	365.864,788 301.952,27	2	365.855,461 301.955,39	9.835
2	365.855,461 301.955,39	3	365.837,132 301.964,779	20.594
3	365.837,132 301.964,779	4	365.834,548 301.966,216	2.957
4	365.834,548 301.966,216	5	365.748,643 301.841,464	151.469
5	365.748,643 301.841,464	6	365.752,295 301.838,594	4.645

Punct început	X / Y	Punct sfârşit	X / Y	Lungime segment (** (m)
6	365.752,295 301.838,594	7	365.777,651 301.825,732	28.432
7	365.777,651 301.825,732	1	365.864,788 301.952,27	153.638

** Lungimile segmentelor sunt determinate în planul de proiecţie Stereo 70 şi sunt rotunjite la 1 milimetru.
*** Distanţa dintre puncte este formată din segmente cumulate ce sunt mai mici decât valoarea 1 milimetru.

DATE DESPRE IMOBILUL NR. 877

Oficiul de Cadastru şi Publicitate Imobiliară DOLJ
Biroul de Cadastru şi Publicitate Imobiliară Craiova

A. Partea I. Descrierea imobilului

TEREN Extravilan

Adresa: Jud. Dolj, T 43, P 80

Nr. Crt	Nr cadastral Nr. topografic	Suprafaţa* (mp)	Observaţii / Referinţe
A1		4.800	Sector cadastral:26 Teren neimprejmuit;

B. Partea II. Proprietari şi acte

Inscrieri privitoare la dreptul de proprietate şi alte drepturi reale		Referinţe
0 / 26/04/2023		
Act Administrativ nr. TDP:929-2205, din 12/05/1999 emis de COMISIA JUDETEANA DE FOND FUNCIAR;		
B1	Intabulare, drept de PROPRIETATE, dobandit prin Reconstituire, cota actuala 1/1, cota initiala 1/1	A1
	1) **TEODOR ELENA**, LIPSA CNP 2) **MITRICA GHEORGHITA**, LIPSA CNP	

C. Partea III. SARCINI .

Inscrieri privind dezmembramintele dreptului de proprietate, drepturi reale de garanţie şi sarcini	Referinţe
NU SUNT	

Anexa Nr. 1 La Partea I

Teren

Nr cadastral	Suprafaţa (mp)*	Observaţii / Referinţe
	4.800	

* Suprafaţa este determinată in planul de proiecţie Stereo 70.

DETALII LINIARE IMOBIL

Date referitoare la teren

Crt	Categorie folosință	Intra vilan	Suprafaţa (mp)	Tarla	Parcelă	Nr. topo	Observaţii / Referinţe
1	arabil	NU	4.800	43	80	-	

Lungime Segmente
1) Valorile lungimilor segmentelor sunt obţinute din proiecţie în plan.

Punct început	X / Y	Punct sfârşit	X / Y	Lungime segment (** (m)
1	365.896,737 301.944,681	2	365.879,547 301.947,334	17.394
2	365.879,547 301.947,334	3	365.864,788 301.952,27	15.563
3	365.864,788 301.952,27	4	365.777,651 301.825,732	153.638
4	365.777,651 301.825,732	5	365.805,203 301.811,756	30.894
5	365.805,203 301.811,756	1	365.896,737 301.944,681	161.392

** Lungimile segmentelor sunt determinate în planul de proiecţie Stereo 70 şi sunt rotunjite la 1 milimetru.
*** Distanţa dintre puncte este formată din segmente cumulate ce sunt mai mici decât valoarea 1 milimetru.

DATE DESPRE IMOBILUL NR. 878

Oficiul de Cadastru şi Publicitate Imobiliară DOLJ
Biroul de Cadastru şi Publicitate Imobiliară Craiova

A. Partea I. Descrierea imobilului

TEREN Extravilan

Adresa: Jud. Dolj, T 43, P 79

Nr. Crt	Nr cadastral Nr. topografic	Suprafaţa* (mp)	Observaţii / Referinţe
A1		2.500	Sector cadastral:26 Teren neimprejmuit;

B. Partea II. Proprietari şi acte

Inscrieri privitoare la dreptul de proprietate şi alte drepturi reale		Referinţe
0 / 26/04/2023		
Act Normativ nr. LEGE:7, din 13/03/1996 emis de PARLAMENTUL ROMANIEI;		
B1	Intabulare, drept de PROPRIETATE, dobandit prin Lege, cota actuala 1/1, cota initiala 1/1	A1
	1) **UAT VARTOP** , CIF:4553526, REZERVA LA DISPOZITIA COMISIEI LOCALE DE FOND FUNCIAR	

C. Partea III. SARCINI .

Inscrieri privind dezmembramintele dreptului de proprietate, drepturi reale de garanţie şi sarcini	Referinţe
NU SUNT	

Anexa Nr. 1 La Partea I

Teren

Nr cadastral	Suprafaţa (mp)*	Observaţii / Referinţe
	2.500	

* Suprafaţa este determinată in planul de proiecţie Stereo 70.

DETALII LINIARE IMOBIL

Date referitoare la teren

Crt	Categorie folosinţă	Intra vilan	Suprafaţa (mp)	Tarla	Parcelă	Nr. topo	Observaţii / Referinţe
1	arabil	NU	2.500	43	79	-	

Lungime Segmente
1) Valorile lungimilor segmentelor sunt obţinute din proiecţie în plan.

Punct început	X / Y	Punct sfârşit	X / Y	Lungime segment (** (m)
1	365.913,367 301.941,957	2	365.908,367 301.942,886	5.086
2	365.908,367 301.942,886	3	365.896,737 301.944,681	11.768
3	365.896,737 301.944,681	4	365.805,203 301.811,756	161.392
4	365.805,203 301.811,756	5	365.818,918 301.804,798	15.379
5	365.818,918 301.804,798	1	365.913,367 301.941,957	166.533

** Lungimile segmentelor sunt determinate în planul de proiecţie Stereo 70 şi sunt rotunjite la 1 milimetru.
*** Distanţa dintre puncte este formată din segmente cumulate ce sunt mai mici decât valoarea 1 milimetru.

DATE DESPRE IMOBILUL NR. 879

Oficiul de Cadastru şi Publicitate Imobiliară DOLJ
Biroul de Cadastru şi Publicitate Imobiliară Craiova

A. Partea I. Descrierea imobilului

TEREN Extravilan

Adresa: Jud. Dolj, T 43, P 78

Nr. Crt	Nr cadastral Nr. topografic	Suprafaţa* (mp)	Observaţii / Referinţe
A1		5.000	Sector cadastral:26 Teren neimprejmuit;

B. Partea II. Proprietari şi acte

Inscrieri privitoare la dreptul de proprietate şi alte drepturi reale		Referinţe
0 / 26/04/2023		
Act Administrativ nr. TDP:213 2169, din 13/12/1994 emis de COMISIA JUDETEANA DE FOND FUNCIAR;		
B1	Intabulare, drept de PROPRIETATE, dobandit prin Reconstituire, cota actuala 1/1, cota initiala 1/1	A1
	1) **GHITA TUDORA**, LIPSA CNP	

C. Partea III. SARCINI .

Inscrieri privind dezmembramintele dreptului de proprietate, drepturi reale de garanţie şi sarcini	Referinţe
NU SUNT	

Anexa Nr. 1 La Partea I

Teren

Nr cadastral	Suprafaţa (mp)*	Observaţii / Referinţe
	5.000	

* Suprafaţa este determinată in planul de proiecţie Stereo 70.

DETALII LINIARE IMOBIL

Date referitoare la teren

Crt	Categorie folosință	Intra vilan	Suprafaţa (mp)	Tarla	Parcelă	Nr. topo	Observaţii / Referinţe
1	arabil	NU	5.000	43	78	-	

Lungime Segmente
1) Valorile lungimilor segmentelor sunt obţinute din proiecţie în plan.

Punct început	X / Y	Punct sfârşit	X / Y	Lungime segment (** (m)
1	365.845,55 301.791,289	2	365.941,966 301.931,302	169.999
2	365.941,966 301.931,302	3	365.931,003 301.936,381	12.082
3	365.931,003 301.936,381	4	365.918,266 301.941,047	13.565
4	365.918,266 301.941,047	5	365.913,367 301.941,957	4.983
5	365.913,367 301.941,957	6	365.818,918 301.804,798	166.533

Punct început	X / Y	Punct sfârşit	X / Y	Lungime segment (** (m)
6	365.818,918 301.804,798	1	365.845,55 301.791,289	29.862

** Lungimile segmentelor sunt determinate în planul de proiecţie Stereo 70 şi sunt rotunjite la 1 milimetru.
*** Distanţa dintre puncte este formată din segmente cumulate ce sunt mai mici decât valoarea 1 milimetru.

DATE DESPRE IMOBILUL NR. 880

Oficiul de Cadastru şi Publicitate Imobiliară DOLJ
Biroul de Cadastru şi Publicitate Imobiliară Craiova

A. Partea I. Descrierea imobilului

TEREN Extravilan

Adresa: Jud. Dolj, T 43, P 77

Nr. Crt	Nr cadastral Nr. topografic	Suprafaţa* (mp)	Observaţii / Referinţe
A1		2.500	Sector cadastral:26 Teren neimprejmuit;

B. Partea II. Proprietari şi acte

Inscrieri privitoare la dreptul de proprietate şi alte drepturi reale		Referinţe
0 / 26/04/2023		
Act Administrativ nr. TDP:606-44622, din 04/04/1997 emis de COMISIA JUDETEANA DE FOND FUNCIAR;		
B1	Intabulare, drept de PROPRIETATE, dobandit prin Reconstituire, cota actuala 1/1, cota initiala 1/1	A1
	1) **DINU RISTEA**, LIPSA CNP	

C. Partea III. SARCINI .

Inscrieri privind dezmembramintele dreptului de proprietate, drepturi reale de garanţie şi sarcini	Referinţe
NU SUNT	

Anexa Nr. 1 La Partea I

Teren

Nr cadastral	Suprafaţa (mp)*	Observaţii / Referinţe
	2.500	

* Suprafaţa este determinată in planul de proiecţie Stereo 70.

DETALII LINIARE IMOBIL

Date referitoare la teren

Crt	Categorie folosinţă	Intra vilan	Suprafaţa (mp)	Tarla	Parcelă	Nr. topo	Observaţii / Referinţe
1	arabil	NU	2.500	43	77	-	

Lungime Segmente
1) Valorile lungimilor segmentelor sunt obţinute din proiecţie în plan.

Punct început	X / Y	Punct sfârşit	X / Y	Lungime segment (** (m)
1	365.955,482 301.925,041	2	365.941,966 301.931,302	14.896
2	365.941,966 301.931,302	3	365.845,55 301.791,289	169.999
3	365.845,55 301.791,289	4	365.858,762 301.784,586	14.815
4	365.858,762 301.784,586	1	365.955,482 301.925,041	170.536

** Lungimile segmentelor sunt determinate în planul de proiecţie Stereo 70 şi sunt rotunjite la 1 milimetru.
*** Distanţa dintre puncte este formată din segmente cumulate ce sunt mai mici decât valoarea 1 milimetru.

DATE DESPRE IMOBILUL NR. 881

Oficiul de Cadastru şi Publicitate Imobiliară DOLJ
Biroul de Cadastru şi Publicitate Imobiliară Craiova

A. Partea I. Descrierea imobilului

TEREN Extravilan

Adresa: Jud. Dolj, T 43, P 76/1

Nr. Crt	Nr cadastral Nr. topografic	Suprafaţa* (mp)	Observaţii / Referinţe
A1		1.400	Sector cadastral:26 Teren neimprejmuit;

B. Partea II. Proprietari şi acte

Inscrieri privitoare la dreptul de proprietate şi alte drepturi reale		Referinţe
0 / 26/04/2023		
Act Administrativ nr. TDP:890-48360, din 03/11/1998 emis de COMISIA JUDETEANA DE FOND FUNCIAR;		
B1	Intabulare, drept de PROPRIETATE, dobandit prin Reconstituire, cota actuala 1/1, cota initiala 1/1	A1
	1) **VACARU ION**, LIPSA CNP	

C. Partea III. SARCINI .

Inscrieri privind dezmembramintele dreptului de proprietate, drepturi reale de garanţie şi sarcini	Referinţe
NU SUNT	

Anexa Nr. 1 La Partea I

Teren

Nr cadastral	Suprafaţa (mp)*	Observaţii / Referinţe
	1.400	

* Suprafaţa este determinată in planul de proiecţie Stereo 70.

DETALII LINIARE IMOBIL

Date referitoare la teren

Crt	Categorie folosință	Intra vilan	Suprafaţa (mp)	Tarla	Parcelă	Nr. topo	Observaţii / Referinţe
1	arabil	NU	1.400	43	76/1	-	

Lungime Segmente
1) Valorile lungimilor segmentelor sunt obţinute din proiecţie în plan.

Punct început	X / Y	Punct sfârşit	X / Y	Lungime segment (** (m)
1	365.963,032 301.921,544	2	365.955,482 301.925,041	8.321
2	365.955,482 301.925,041	3	365.858,762 301.784,586	170.536
3	365.858,762 301.784,586	4	365.866,143 301.780,842	8.276
4	365.866,143 301.780,842	1	365.963,032 301.921,544	170.835

** Lungimile segmentelor sunt determinate în planul de proiecţie Stereo 70 şi sunt rotunjite la 1 milimetru.
*** Distanţa dintre puncte este formată din segmente cumulate ce sunt mai mici decât valoarea 1 milimetru.

DATE DESPRE IMOBILUL NR. 882

Oficiul de Cadastru şi Publicitate Imobiliară DOLJ
Biroul de Cadastru şi Publicitate Imobiliară Craiova

A. Partea I. Descrierea imobilului

TEREN Extravilan

Adresa: Jud. Dolj, T 43, P 75

Nr. Crt	Nr cadastral Nr. topografic	Suprafaţa* (mp)	Observaţii / Referinţe
A1		5.000	Sector cadastral:26 Teren neimprejmuit;

B. Partea II. Proprietari şi acte

Inscrieri privitoare la dreptul de proprietate şi alte drepturi reale		Referinţe
0 / 26/04/2023		
Act Administrativ nr. TDP:727-44504, din 09/05/1997 emis de COMISIA JUDETEANA DE FOND FUNCIAR;		
B1	Intabulare, drept de PROPRIETATE, dobandit prin Reconstituire, cota actuala 1/1, cota initiala 1/1	A1
	1) **OPREA MARIN**, LIPSA CNP	

C. Partea III. SARCINI .

Inscrieri privind dezmembramintele dreptului de proprietate, drepturi reale de garanţie şi sarcini	Referinţe
NU SUNT	

Anexa Nr. 1 La Partea I

Teren

Nr cadastral	Suprafaţa (mp)*	Observaţii / Referinţe
	5.000	

* Suprafaţa este determinată in planul de proiecţie Stereo 70.

DETALII LINIARE IMOBIL

Date referitoare la teren

Crt	Categorie folosinţă	Intra vilan	Suprafaţa (mp)	Tarla	Parcelă	Nr. topo	Observaţii / Referinţe
1	arabil	NU	5.000	43	75	-	

Lungime Segmente
1) Valorile lungimilor segmentelor sunt obţinute din proiecţie în plan.

Punct început	X / Y	Punct sfârşit	X / Y	Lungime segment (** (m)
1	365.989,89 301.909,102	2	365.963,032 301.921,544	29.6
2	365.963,032 301.921,544	3	365.866,143 301.780,842	170.835
3	365.866,143 301.780,842	4	365.892,398 301.767,524	29.44
4	365.892,398 301.767,524	1	365.989,89 301.909,102	171.898

** Lungimile segmentelor sunt determinate în planul de proiecţie Stereo 70 şi sunt rotunjite la 1 milimetru.
*** Distanţa dintre puncte este formată din segmente cumulate ce sunt mai mici decât valoarea 1 milimetru.

DATE DESPRE IMOBILUL NR. 883

Oficiul de Cadastru şi Publicitate Imobiliară DOLJ
Biroul de Cadastru şi Publicitate Imobiliară Craiova

A. Partea I. Descrierea imobilului

TEREN Extravilan

Adresa: Jud. Dolj, T 43, P 75

Nr. Crt	Nr cadastral Nr. topografic	Suprafaţa* (mp)	Observaţii / Referinţe
A1		5.000	Sector cadastral:26 Teren neimprejmuit;

B. Partea II. Proprietari şi acte

Inscrieri privitoare la dreptul de proprietate şi alte drepturi reale		Referinţe
0 / 26/04/2023		
Act Administrativ nr. TDP:974-2205, din 17/05/2002 emis de COMISIA JUDETEANA DE FOND FUNCIAR;		
B1	Intabulare, drept de PROPRIETATE, dobandit prin Reconstituire, cota actuala 1/1, cota initiala 1/1	A1
	1) **BUNGET FLORICA**, LIPSA CNP 2) **GHITA MIHAIL**, LIPSA CNP 3) **TURCU EUGENIA**, LIPSA CNP 4) **TOMA NASTA**, LIPSA CNP	

C. Partea III. SARCINI .

Inscrieri privind dezmembramintele dreptului de proprietate, drepturi reale de garanţie şi sarcini	Referinţe
NU SUNT	

Anexa Nr. 1 La Partea I

Teren

Nr cadastral	Suprafaţa (mp)*	Observaţii / Referinţe
	5.000	

* Suprafaţa este determinată in planul de proiecţie Stereo 70.

DETALII LINIARE IMOBIL

Date referitoare la teren

Crt	Categorie folosință	Intra vilan	Suprafaţa (mp)	Tarla	Parcelă	Nr. topo	Observaţii / Referinţe
1	arabil	NU	5.000	43	75	-	

Lungime Segmente
1) Valorile lungimilor segmentelor sunt obţinute din proiecţie în plan.

Punct început	X / Y	Punct sfârşit	X / Y	Lungime segment (** (m)
1	366.016,535 301.896,746	2	366.015,691 301.897,15	0.936
2	366.015,691 301.897,15	3	365.989,89 301.909,102	28.435
3	365.989,89 301.909,102	4	365.892,398 301.767,524	171.898
4	365.892,398 301.767,524	5	365.899,572 301.763,885	8.044
5	365.899,572 301.763,885	6	365.918,025 301.753,691	21.082

Punct început	X / Y	Punct sfârşit	X / Y	Lungime segment (** (m)
6	365.918,025 301.753,691	1	366.016,535 301.896,746	173.692

** Lungimile segmentelor sunt determinate în planul de proiecţie Stereo 70 şi sunt rotunjite la 1 milimetru.
*** Distanţa dintre puncte este formată din segmente cumulate ce sunt mai mici decât valoarea 1 milimetru.

DATE DESPRE IMOBILUL NR. 884

Oficiul de Cadastru şi Publicitate Imobiliară DOLJ
Biroul de Cadastru şi Publicitate Imobiliară Craiova

A. Partea I. Descrierea imobilului

TEREN Extravilan

Adresa: Jud. Dolj, T 43, P 74

Nr. Crt	Nr cadastral Nr. topografic	Suprafaţa* (mp)	Observaţii / Referinţe
A1		5.000	Sector cadastral:26 Teren neimprejmuit;

B. Partea II. Proprietari şi acte

Inscrieri privitoare la dreptul de proprietate şi alte drepturi reale		Referinţe
0 / 26/04/2023		
Act Administrativ nr. TDP:259 2169, din 21/12/1994 emis de COMISIA JUDETEANA DE FOND FUNCIAR;		
B1	Intabulare, drept de PROPRIETATE, dobandit prin Reconstituire, cota actuala 1/1, cota initiala 1/1	A1
	1) **NICOLA GHEORGHITA**, LIPSA CNP 2) **MIUT MARIN**, LIPSA CNP 3) **MIUT IOANA**, LIPSA CNP 4) **MIUT LEON**, LIPSA CNP 5) **MIUT CONSTANTIN**, LIPSA CNP	

C. Partea III. SARCINI .

Inscrieri privind dezmembramintele dreptului de proprietate, drepturi reale de garanţie şi sarcini	Referinţe
NU SUNT	

Anexa Nr. 1 La Partea I

Teren

Nr cadastral	Suprafaţa (mp)*	Observaţii / Referinţe
	5.000	

* Suprafaţa este determinată in planul de proiecţie Stereo 70.

DETALII LINIARE IMOBIL

Date referitoare la teren

Crt	Categorie folosinţă	Intra vilan	Suprafaţa (mp)	Tarla	Parcelă	Nr. topo	Observaţii / Referinţe
1	arabil	NU	5.000	43	74	-	

Lungime Segmente
1) Valorile lungimilor segmentelor sunt obţinute din proiecţie în plan.

Punct început	X / Y	Punct sfârşit	X / Y	Lungime segment (** (m)
1	366.042,696 301.884,228	2	366.016,535 301.896,746	29.002
2	366.016,535 301.896,746	3	365.918,025 301.753,691	173.692
3	365.918,025 301.753,691	4	365.943,22 301.739,771	28.785
4	365.943,22 301.739,771	1	366.042,696 301.884,228	175.395

** Lungimile segmentelor sunt determinate în planul de proiecţie Stereo 70 şi sunt rotunjite la 1 milimetru.
*** Distanţa dintre puncte este formată din segmente cumulate ce sunt mai mici decât valoarea 1 milimetru.

DATE DESPRE IMOBILUL NR. 885

Oficiul de Cadastru şi Publicitate Imobiliară DOLJ
Biroul de Cadastru şi Publicitate Imobiliară Craiova

A. Partea I. Descrierea imobilului

TEREN Extravilan

Adresa: Jud. Dolj, T 43, P 72

Nr. Crt	Nr cadastral Nr. topografic	Suprafaţa* (mp)	Observaţii / Referinţe
A1		2.400	Sector cadastral:26 Teren neimprejmuit;

B. Partea II. Proprietari şi acte

Inscrieri privitoare la dreptul de proprietate şi alte drepturi reale		Referinţe
0 / 26/04/2023		
Act Administrativ nr. TDP:824-48360, din 17/02/1997 emis de COMISIA JUDETEANA DE FOND FUNCIAR;		
B1	Intabulare, drept de PROPRIETATE, dobandit prin Reconstituire, cota actuala 1/1, cota initiala 1/1	A1
	1) **GRIGORESCU GHEORGHE**, LIPSA CNP 2) **GRIGORESCU AUREL**, LIPSA CNP 3) **GRIGORESCU MARIN**, LIPSA CNP	

C. Partea III. SARCINI .

Inscrieri privind dezmembramintele dreptului de proprietate, drepturi reale de garanţie şi sarcini	Referinţe
NU SUNT	

Anexa Nr. 1 La Partea I

Teren

Nr cadastral	Suprafaţa (mp)*	Observaţii / Referinţe
	2.400	

* Suprafaţa este determinată in planul de proiecţie Stereo 70.

DETALII LINIARE IMOBIL

Date referitoare la teren

Crt	Categorie folosință	Intra vilan	Suprafaţa (mp)	Tarla	Parcelă	Nr. topo	Observaţii / Referinţe
1	arabil	NU	2.400	43	72	-	

Lungime Segmente
1) Valorile lungimilor segmentelor sunt obţinute din proiecţie în plan.

Punct început	X / Y	Punct sfârşit	X / Y	Lungime segment (** (m)
1	366.055,163 301.878,263	2	366.042,696 301.884,228	13.821
2	366.042,696 301.884,228	3	365.943,22 301.739,771	175.395
3	365.943,22 301.739,771	4	365.955,228 301.733,137	13.719
4	365.955,228 301.733,137	1	366.055,163 301.878,263	176.206

** Lungimile segmentelor sunt determinate în planul de proiecţie Stereo 70 şi sunt rotunjite la 1 milimetru.
*** Distanţa dintre puncte este formată din segmente cumulate ce sunt mai mici decât valoarea 1 milimetru.

DATE DESPRE IMOBILUL NR. 886

Oficiul de Cadastru şi Publicitate Imobiliară DOLJ
Biroul de Cadastru şi Publicitate Imobiliară Craiova

A. Partea I. Descrierea imobilului

TEREN Extravilan

Adresa: Jud. Dolj, T 43, P 71

Nr. Crt	Nr cadastral Nr. topografic	Suprafaţa* (mp)	Observaţii / Referinţe
A1		2.500	Sector cadastral:26 Teren neimprejmuit;

B. Partea II. Proprietari şi acte

Inscrieri privitoare la dreptul de proprietate şi alte drepturi reale		Referinţe
0 / 26/04/2023		
Act Administrativ nr. TDP:573-45425, din 01/09/1997 emis de COMISIA JUDETEANA DE FOND FUNCIAR;		
B1	Intabulare, drept de PROPRIETATE, dobandit prin Reconstituire, cota actuala 1/1, cota initiala 1/1	A1
	1) **RADINA DUMITRU**, LIPSA CNP	

C. Partea III. SARCINI .

Inscrieri privind dezmembramintele dreptului de proprietate, drepturi reale de garanţie şi sarcini	Referinţe
NU SUNT	

Anexa Nr. 1 La Partea I

Teren

Nr cadastral	Suprafaţa (mp)*	Observaţii / Referinţe
	2.500	

* Suprafaţa este determinată in planul de proiecţie Stereo 70.

DETALII LINIARE IMOBIL

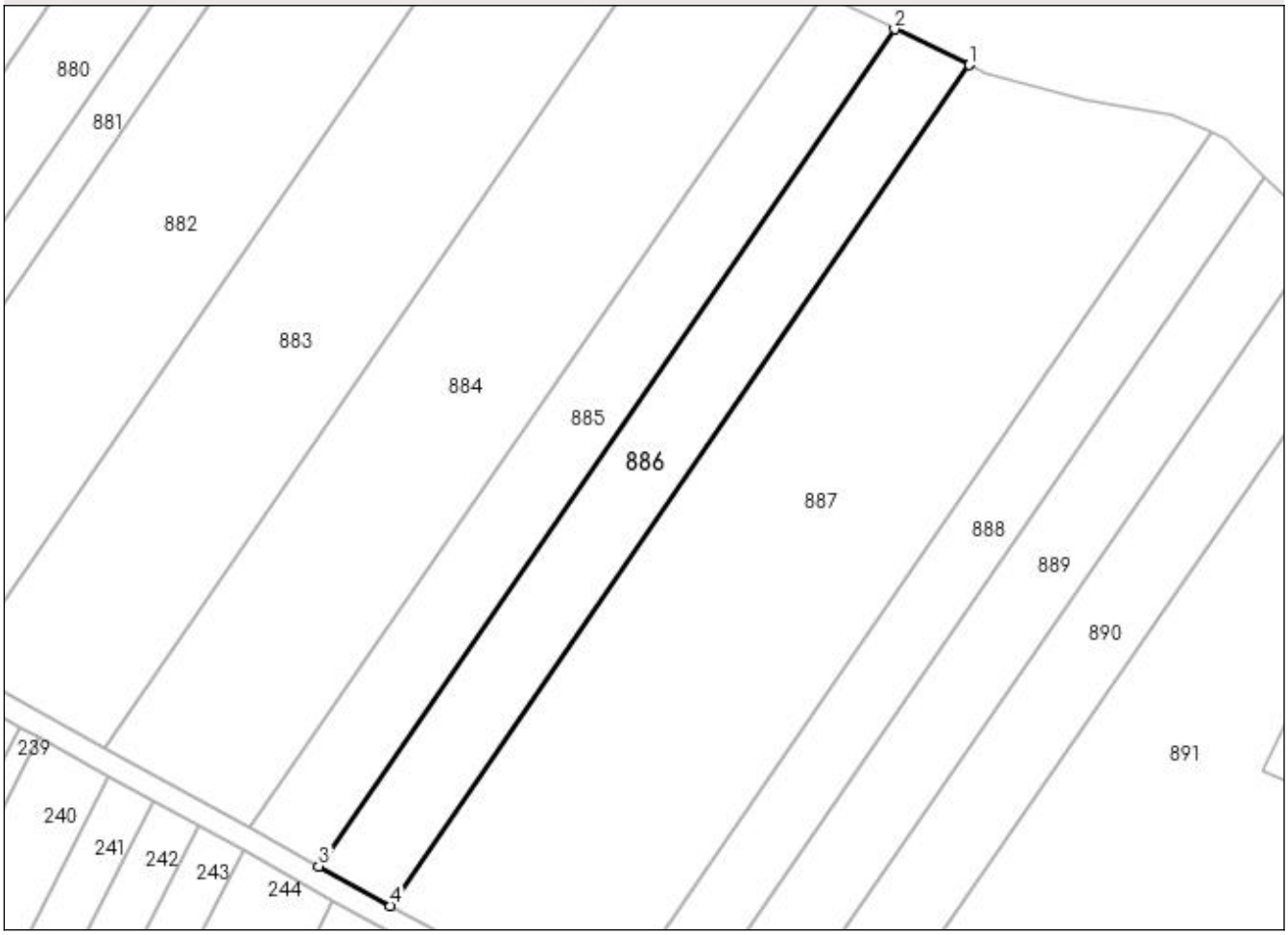

Date referitoare la teren

Crt	Categorie folosinţă	Intra vilan	Suprafaţa (mp)	Tarla	Parcelă	Nr. topo	Observaţii / Referinţe
1	arabil	NU	2.500	43	71	-	

Lungime Segmente
1) Valorile lungimilor segmentelor sunt obţinute din proiecţie în plan.

Punct început	X / Y	Punct sfârşit	X / Y	Lungime segment (** (m)
1	366.068,09 301.872,078	2	366.055,163 301.878,263	14.33
2	366.055,163 301.878,263	3	365.955,228 301.733,137	176.206
3	365.955,228 301.733,137	4	365.967,677 301.726,26	14.222
4	365.967,677 301.726,26	1	366.068,09 301.872,078	177.047

** Lungimile segmentelor sunt determinate în planul de proiecţie Stereo 70 şi sunt rotunjite la 1 milimetru.
*** Distanţa dintre puncte este formată din segmente cumulate ce sunt mai mici decât valoarea 1 milimetru.

DATE DESPRE IMOBILUL NR. 887

Oficiul de Cadastru şi Publicitate Imobiliară DOLJ
Biroul de Cadastru şi Publicitate Imobiliară Craiova

A. Partea I. Descrierea imobilului

TEREN Extravilan

Adresa: Jud. Dolj, T 43, P 70

Nr. Crt	Nr cadastral Nr. topografic	Suprafaţa* (mp)	Observaţii / Referinţe
A1		7.500	Sector cadastral:26 Teren neimprejmuit;

B. Partea II. Proprietari şi acte

Inscrieri privitoare la dreptul de proprietate şi alte drepturi reale		Referinţe
0 / 26/04/2023		
Act Administrativ nr. TDP:609-44622, din 08/04/1997 emis de COMISIA JUDETEANA DE FOND FUNCIAR;		
B1	Intabulare, drept de PROPRIETATE, dobandit prin Reconstituire, cota actuala 1/1, cota initiala 1/1	A1
	1) **RADOI ION**, LIPSA CNP	

C. Partea III. SARCINI .

Inscrieri privind dezmembramintele dreptului de proprietate, drepturi reale de garanţie şi sarcini	Referinţe
NU SUNT	

Anexa Nr. 1 La Partea I

Teren

Nr cadastral	Suprafaţa (mp)*	Observaţii / Referinţe
	7.500	

* Suprafaţa este determinată in planul de proiecţie Stereo 70.

DETALII LINIARE IMOBIL

Date referitoare la teren

Crt	Categorie folosinţă	Intra vilan	Suprafaţa (mp)	Tarla	Parcelă	Nr. topo	Observaţii / Referinţe
1	arabil	NU	7.500	43	70	-	

Lungime Segmente
1) Valorile lungimilor segmentelor sunt obţinute din proiecţie în plan.

Punct început	X / Y	Punct sfârşit	X / Y	Lungime segment (** (m)
1	366.110,168 301.860,299	2	366.103,456 301.863,465	7.421
2	366.103,456 301.863,465	3	366.088,227 301.865,821	15.41
3	366.088,227 301.865,821	4	366.070,931 301.870,718	17.976
4	366.070,931 301.870,718	5	366.068,09 301.872,078	3.15
5	366.068,09 301.872,078	6	365.967,677 301.726,26	177.047

Punct început	X / Y	Punct sfârşit	X / Y	Lungime segment (** (m)
6	365.967,677 301.726,26	7	365.978,145 301.720,477	11.959
7	365.978,145 301.720,477	8	366.005,01 301.707,589	29.796
8	366.005,01 301.707,589	1	366.110,168 301.860,299	185.415

** Lungimile segmentelor sunt determinate în planul de proiecţie Stereo 70 şi sunt rotunjite la 1 milimetru.
*** Distanţa dintre puncte este formată din segmente cumulate ce sunt mai mici decât valoarea 1 milimetru.

DATE DESPRE IMOBILUL NR. 888

Oficiul de Cadastru şi Publicitate Imobiliară DOLJ
Biroul de Cadastru şi Publicitate Imobiliară Craiova

A. Partea I. Descrierea imobilului

TEREN Extravilan

Adresa: Jud. Dolj, T 43, P 69

Nr. Crt	Nr cadastral Nr. topografic	Suprafaţa* (mp)	Observaţii / Referinţe
A1		2.200	Sector cadastral:26 Teren neimprejmuit;

B. Partea II. Proprietari şi acte

Inscrieri privitoare la dreptul de proprietate şi alte drepturi reale		Referinţe
0 / 26/04/2023		
Act Administrativ nr. TDP:678-44622, din 02/06/1997 emis de COMISIA JUDETEANA DE FOND FUNCIAR;		
B1	Intabulare, drept de PROPRIETATE, dobandit prin Reconstituire, cota actuala 1/1, cota initiala 1/1	A1
	1) **VILAIA MIRCEA**, LIPSA CNP	

C. Partea III. SARCINI .

Inscrieri privind dezmembramintele dreptului de proprietate, drepturi reale de garanţie şi sarcini	Referinţe
NU SUNT	

Anexa Nr. 1 La Partea I

Teren

Nr cadastral	Suprafaţa (mp)*	Observaţii / Referinţe
	2.200	

* Suprafaţa este determinată in planul de proiecţie Stereo 70.

DETALII LINIARE IMOBIL

Date referitoare la teren

Crt	Categorie folosinţă	Intra vilan	Suprafaţa (mp)	Tarla	Parcelă	Nr. topo	Observaţii / Referinţe
1	arabil	NU	2.200	43	69	-	

Lungime Segmente
1) Valorile lungimilor segmentelor sunt obţinute din proiecţie în plan.

Punct început	X / Y	Punct sfârşit	X / Y	Lungime segment (** (m)
1	366.119,408 301.852,673	2	366.112,902 301.859,01	9.082
2	366.112,902 301.859,01	3	366.110,168 301.860,299	3.023
3	366.110,168 301.860,299	4	366.005,01 301.707,589	185.415
4	366.005,01 301.707,589	5	366.015,903 301.702,364	12.081
5	366.015,903 301.702,364	1	366.119,408 301.852,673	182.5

** Lungimile segmentelor sunt determinate în planul de proiecţie Stereo 70 şi sunt rotunjite la 1 milimetru.
*** Distanţa dintre puncte este formată din segmente cumulate ce sunt mai mici decât valoarea 1 milimetru.

DATE DESPRE IMOBILUL NR. 889

Oficiul de Cadastru şi Publicitate Imobiliară DOLJ
Biroul de Cadastru şi Publicitate Imobiliară Craiova

A. Partea I. Descrierea imobilului

TEREN Extravilan

Adresa: Jud. Dolj, T 43, P 68

Nr. Crt	Nr cadastral Nr. topografic	Suprafaţa* (mp)	Observaţii / Referinţe
A1		2.500	Sector cadastral:26 Teren neimprejmuit;

B. Partea II. Proprietari şi acte

Inscrieri privitoare la dreptul de proprietate şi alte drepturi reale		Referinţe
0 / 26/04/2023		
Act Administrativ nr. TDP:18578, din 11/09/2014 emis de COMISIA JUDETEANA DE FOND FUNCIAR;		
B1	Intabulare, drept de PROPRIETATE, dobandit prin Reconstituire, cota actuala 1/1, cota initiala 1/1	A1
	1) **STANCUTA NICOLAE**	

C. Partea III. SARCINI .

Inscrieri privind dezmembramintele dreptului de proprietate, drepturi reale de garanţie şi sarcini	Referinţe
NU SUNT	

Anexa Nr. 1 La Partea I

Teren

Nr cadastral	Suprafaţa (mp)*	Observaţii / Referinţe
	2.500	

* Suprafaţa este determinată in planul de proiecţie Stereo 70.

DETALII LINIARE IMOBIL

Date referitoare la teren

Crt	Categorie folosinţă	Intra vilan	Suprafaţa (mp)	Tarla	Parcelă	Nr. topo	Observaţii / Referinţe
1	arabil	NU	2.500	43	68	-	

Lungime Segmente
1) Valorile lungimilor segmentelor sunt obţinute din proiecţie în plan.

Punct început	X / Y	Punct sfârşit	X / Y	Lungime segment (** (m)
1	366.129,489 301.842,855	2	366.119,408 301.852,673	14.072
2	366.119,408 301.852,673	3	366.015,903 301.702,364	182.5
3	366.015,903 301.702,364	4	366.028,563 301.696,291	14.041
4	366.028,563 301.696,291	1	366.129,489 301.842,855	177.952

** Lungimile segmentelor sunt determinate în planul de proiecţie Stereo 70 şi sunt rotunjite la 1 milimetru.
*** Distanţa dintre puncte este formată din segmente cumulate ce sunt mai mici decât valoarea 1 milimetru.

DATE DESPRE IMOBILUL NR. 890

Oficiul de Cadastru şi Publicitate Imobiliară DOLJ
Biroul de Cadastru şi Publicitate Imobiliară Craiova

A. Partea I. Descrierea imobilului

TEREN Extravilan

Adresa: Jud. Dolj, T 43, P 67

Nr. Crt	Nr cadastral Nr. topografic	Suprafaţa* (mp)	Observaţii / Referinţe
A1	30203	2.500	Sector cadastral:26 Teren neimprejmuit;

B. Partea II. Proprietari şi acte

Inscrieri privitoare la dreptul de proprietate şi alte drepturi reale		Referinţe
117243 / 09/09/2016		
Act Notarial nr. CM:144, din 10/05/2016 emis de NP BELU AUREL (TDP nr. 631-44622/02.05.1996 emis de CJ DOLJ;);		
B1	Intabulare, drept de PROPRIETATE, dobandit prin Succesiune, cota actuala 1/1, cota initiala 1/1	A1
	1) **ZAHARIA GEORGE**	
	OBSERVATII: def. ZAHARIA ANA	
Act Normativ nr. LEGE:17, din 07/03/2014 emis de PARLAMENTUL ROMANIEI;		
B2	Se noteaza mentiunea "imobil aflat sub incidenta art. 3 alin 1 din Legea nr 17/2014"	A1

C. Partea III. SARCINI .

Inscrieri privind dezmembramintele dreptului de proprietate, drepturi reale de garanţie şi sarcini	Referinţe
NU SUNT	

Anexa Nr. 1 La Partea I

Teren

Nr cadastral	Suprafaţa (mp)*	Observaţii / Referinţe
30203	2.500	

* Suprafaţa este determinată in planul de proiecţie Stereo 70.

DETALII LINIARE IMOBIL

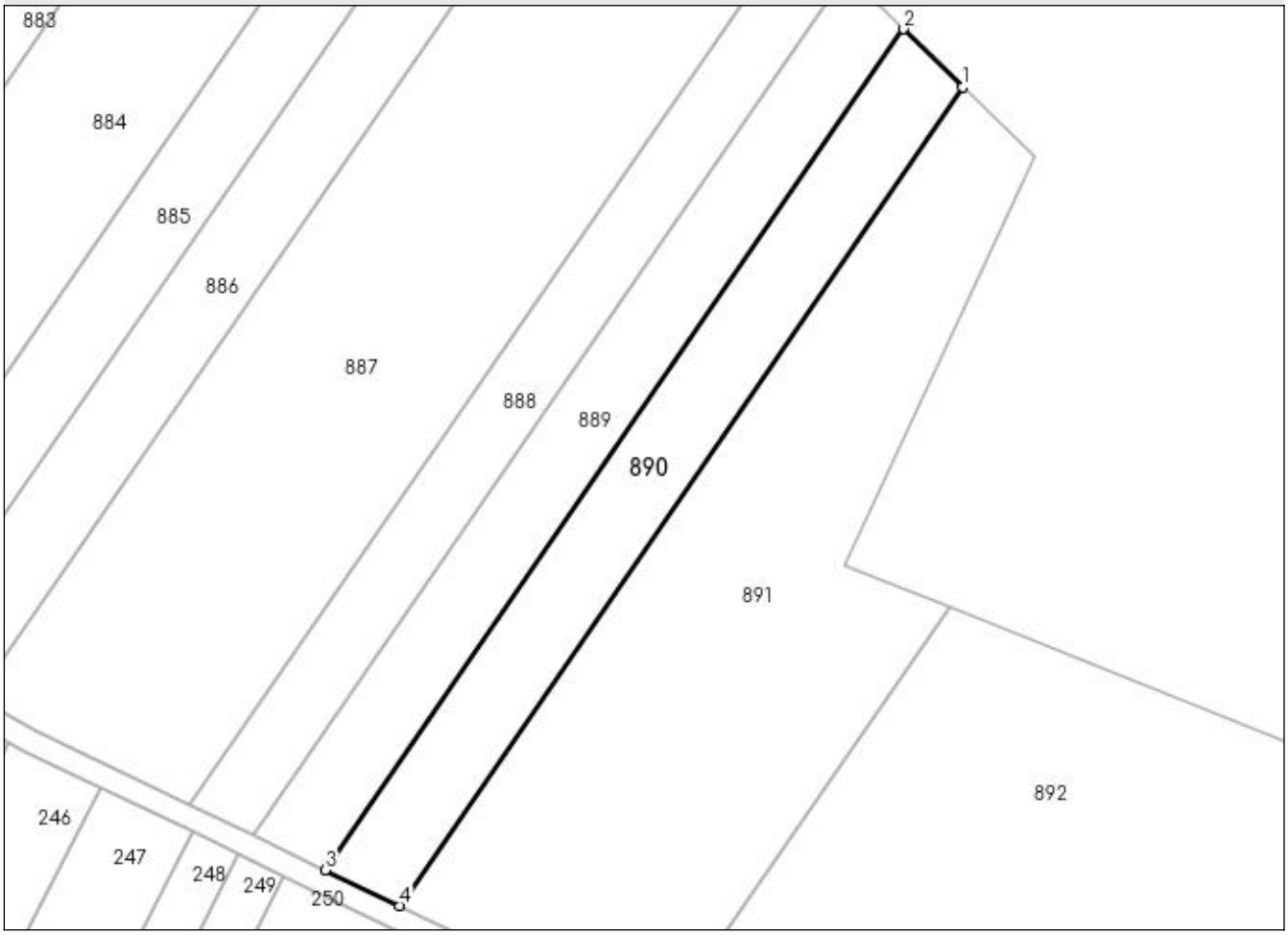

Date referitoare la teren

Crt	Categorie folosinţă	Intra vilan	Suprafaţa (mp)	Tarla	Parcelă	Nr. topo	Observaţii / Referinţe
1	arabil	NU	2.500	43	67	-	

Lungime Segmente
1) Valorile lungimilor segmentelor sunt obţinute din proiecţie în plan.

Punct început	X / Y	Punct sfârşit	X / Y	Lungime segment (** (m)
1	366.139,834 301.832,778	2	366.129,489 301.842,855	14.442
2	366.129,489 301.842,855	3	366.028,563 301.696,291	177.952
3	366.028,563 301.696,291	4	366.041,555 301.690,058	14.41
4	366.041,555 301.690,058	1	366.139,834 301.832,778	173.285

** Lungimile segmentelor sunt determinate în planul de proiecţie Stereo 70 şi sunt rotunjite la 1 milimetru.
*** Distanţa dintre puncte este formată din segmente cumulate ce sunt mai mici decât valoarea 1 milimetru.

DATE DESPRE IMOBILUL NR. 891

Oficiul de Cadastru şi Publicitate Imobiliară DOLJ
Biroul de Cadastru şi Publicitate Imobiliară Craiova

A. Partea I. Descrierea imobilului

TEREN Extravilan

Adresa: Jud. Dolj, T 43, P 66

Nr. Crt	Nr cadastral Nr. topografic	Suprafaţa* (mp)	Observaţii / Referinţe
A1	30289	6.300	Sector cadastral:26 Teren neimprejmuit;

B. Partea II. Proprietari şi acte

Inscrieri privitoare la dreptul de proprietate şi alte drepturi reale		Referinţe
91463 / 12/06/2017		
Act Notarial nr. ACT DE PARTAJ:1354, din 08/09/2016 emis de NP BELU AUREL (TDP nr. 621-44622/19.04.1997 emis de CJ DOLJ; CM nr. 244/08.09.2016 emis de NP BELU AUREL;);		
B1	Intabulare, drept de PROPRIETATE, dobandit prin Iesire Din Indiviziune, cota actuala 1/1, cota initiala 1/1	A1
	1) **LACATUSU EUGENU**	
Act Normativ nr. LEGE:17, din 07/03/2014 emis de PARLAMENTUL ROMANIEI;		
B2	Se noteaza mentiunea "imobil aflat sub incidenta art. 3 alin 1 din Legea nr 17/2014"	A1
212046 / 13/11/2018		
Act Notarial nr. PROMISIUNE BILATERALA DE VANZARE CUMPARARE:1867:1867, din 12/11/2018 emis de NP DIACONESCU GELU EMILIAN;		
B3	Se noteaza promisiunea de vanzare cumparare asupr imobilului intre promitentul vanzator de sub B1 si promitenta cumparatoare Societatea NEGREA TRANS SRL pentru suma de 19.560 lei care s-a achitat urmand ca actul de vanzare cumparare a se perfecta pana la data de 12.11.2028	A1

C. Partea III. SARCINI

Inscrieri privind dezmembramintele dreptului de proprietate, drepturi reale de garanţie şi sarcini		Referinţe
212046 / 13/11/2018		
Act Notarial nr. PROMISIUNE BILATERALA DE VANZARE CUMPARARE:1867, din 12/11/2018 emis de NP DIACONESCU GELU EMILIAN;		
C1	Intabulare, drept de IPOTECA LEGALA, Valoare:19560 LEIce are ca obiect restituirea sumelor platite de promitentul achizitor, dobandit prin Conventie, cota actuala 1/1, cota initiala 1/1	A1
	1) **SC NEGREA TRANS SRL**, CIF:14015354	

Anexa Nr. 1 La Partea I

Teren

Nr cadastral	Suprafaţa (mp)*	Observaţii / Referinţe
30289	6.300	

* Suprafaţa este determinată in planul de proiecţie Stereo 70.

DETALII LINIARE IMOBIL

Date referitoare la teren

Crt	Categorie folosinţă	Intra vilan	Suprafaţa (mp)	Tarla	Parcelă	Nr. topo	Observaţii / Referinţe
1	arabil	NU	6.300	43	66	-	

Lungime Segmente
1) Valorile lungimilor segmentelor sunt obţinute din proiecţie în plan.

Punct început	X / Y	Punct sfârşit	X / Y	Lungime segment (** (m)
1	366.137,433 301.742,139	2	366.119,09 301.749,49	19.761
2	366.119,09 301.749,49	3	366.152,217 301.820,718	78.555
3	366.152,217 301.820,718	4	366.139,834 301.832,778	17.285
4	366.139,834 301.832,778	5	366.041,555 301.690,058	173.285
5	366.041,555 301.690,058	6	366.063,026 301.679,758	23.814

Punct început	X / Y	Punct sfârşit	X / Y	Lungime segment (** (m)
6	366.063,026 301.679,758	7	366.086,471 301.668,131	26.17
7	366.086,471 301.668,131	1	366.137,433 301.742,139	89.857

** Lungimile segmentelor sunt determinate în planul de proiecţie Stereo 70 şi sunt rotunjite la 1 milimetru.
*** Distanţa dintre puncte este formată din segmente cumulate ce sunt mai mici decât valoarea 1 milimetru.

DATE DESPRE IMOBILUL NR. 892

Oficiul de Cadastru şi Publicitate Imobiliară DOLJ
Biroul de Cadastru şi Publicitate Imobiliară Craiova

A. Partea I. Descrierea imobilului

TEREN Extravilan

Adresa: Jud. Dolj, T 43, P 65

Nr. Crt	Nr cadastral Nr. topografic	Suprafaţa* (mp)	Observaţii / Referinţe
A1	31073	10.000	Sector cadastral:26 Teren neimprejmuit;

B. Partea II. Proprietari şi acte

Inscrieri privitoare la dreptul de proprietate şi alte drepturi reale		Referinţe
167330 / 08/07/2021		
Act Normativ nr. LEGE:17, din 07/03/2014 emis de PARLAMENTUL ROMANIEI;		
B1	Se noteaza mentiunea "imobil aflat sub incidenta art. 3 alin 1 din Legea nr 17/2014"	A1
133627 / 18/07/2022		
Act Notarial nr. CVC:1079, din 15/07/2022 emis de NP BELU AUREL;		
B2	Intabulare, drept de PROPRIETATE, dobandit prin Conventie, cota actuala 1/1, cota initiala 1/1	A1
	1) **BICU ELENA-CRISTINA** 2) **BICU OVIDIU**	

C. Partea III. SARCINI .

Inscrieri privind dezmembramintele dreptului de proprietate, drepturi reale de garanţie şi sarcini	Referinţe
NU SUNT	

Anexa Nr. 1 La Partea I

Teren

Nr cadastral	Suprafaţa (mp)*	Observaţii / Referinţe
31073	10.000	

* Suprafaţa este determinată in planul de proiecţie Stereo 70.

DETALII LINIARE IMOBIL

Date referitoare la teren

Crt	Categorie folosință	Intra vilan	Suprafaţa (mp)	Tarla	Parcelă	Nr. topo	Observaţii / Referinţe
1	arabil	NU	10.000	43	65	-	

Lungime Segmente
1) Valorile lungimilor segmentelor sunt obţinute din proiecţie în plan.

Punct început	X / Y	Punct sfârşit	X / Y	Lungime segment (** (m)
1	366.181,382 301.621,06	2	366.242,33 301.709,568	107.463
2	366.242,33 301.709,568	3	366.210,535 301.712,841	31.963
3	366.210,535 301.712,841	4	366.137,433 301.742,139	78.755
4	366.137,433 301.742,139	5	366.086,471 301.668,131	89.857
5	366.086,471 301.668,131	6	366.133,621 301.644,749	52.629

Punct început	X / Y	Punct sfârşit	X / Y	Lungime segment (** (m)
6	366.133,621 301.644,749	1	366.181,382 301.621,06	53.313

** Lungimile segmentelor sunt determinate în planul de proiecţie Stereo 70 şi sunt rotunjite la 1 milimetru.
*** Distanţa dintre puncte este formată din segmente cumulate ce sunt mai mici decât valoarea 1 milimetru.

DATE DESPRE IMOBILUL NR. 893

Oficiul de Cadastru şi Publicitate Imobiliară DOLJ
Biroul de Cadastru şi Publicitate Imobiliară Craiova

A. Partea I. Descrierea imobilului

TEREN Extravilan

Adresa: Jud. Dolj, T 43, P 64

Nr. Crt	Nr cadastral Nr. topografic	Suprafaţa* (mp)	Observaţii / Referinţe
A1		2.500	Sector cadastral:26 Teren neimprejmuit;

B. Partea II. Proprietari şi acte

Inscrieri privitoare la dreptul de proprietate şi alte drepturi reale		Referinţe
0 / 26/04/2023		
Act Administrativ nr. TDP:780-44504, din 04/06/1997 emis de COMISIA JUDETEANA DE FOND FUNCIAR;		
B1	Intabulare, drept de PROPRIETATE, dobandit prin Reconstituire, cota actuala 1/1, cota initiala 1/1	A1
	1) **ANGHELUT IOANA**, LIPSA CNP	

C. Partea III. SARCINI .

Inscrieri privind dezmembramintele dreptului de proprietate, drepturi reale de garanţie şi sarcini	Referinţe
NU SUNT	

Anexa Nr. 1 La Partea I

Teren

Nr cadastral	Suprafaţa (mp)*	Observaţii / Referinţe
	2.500	

* Suprafaţa este determinată in planul de proiecţie Stereo 70.

DETALII LINIARE IMOBIL

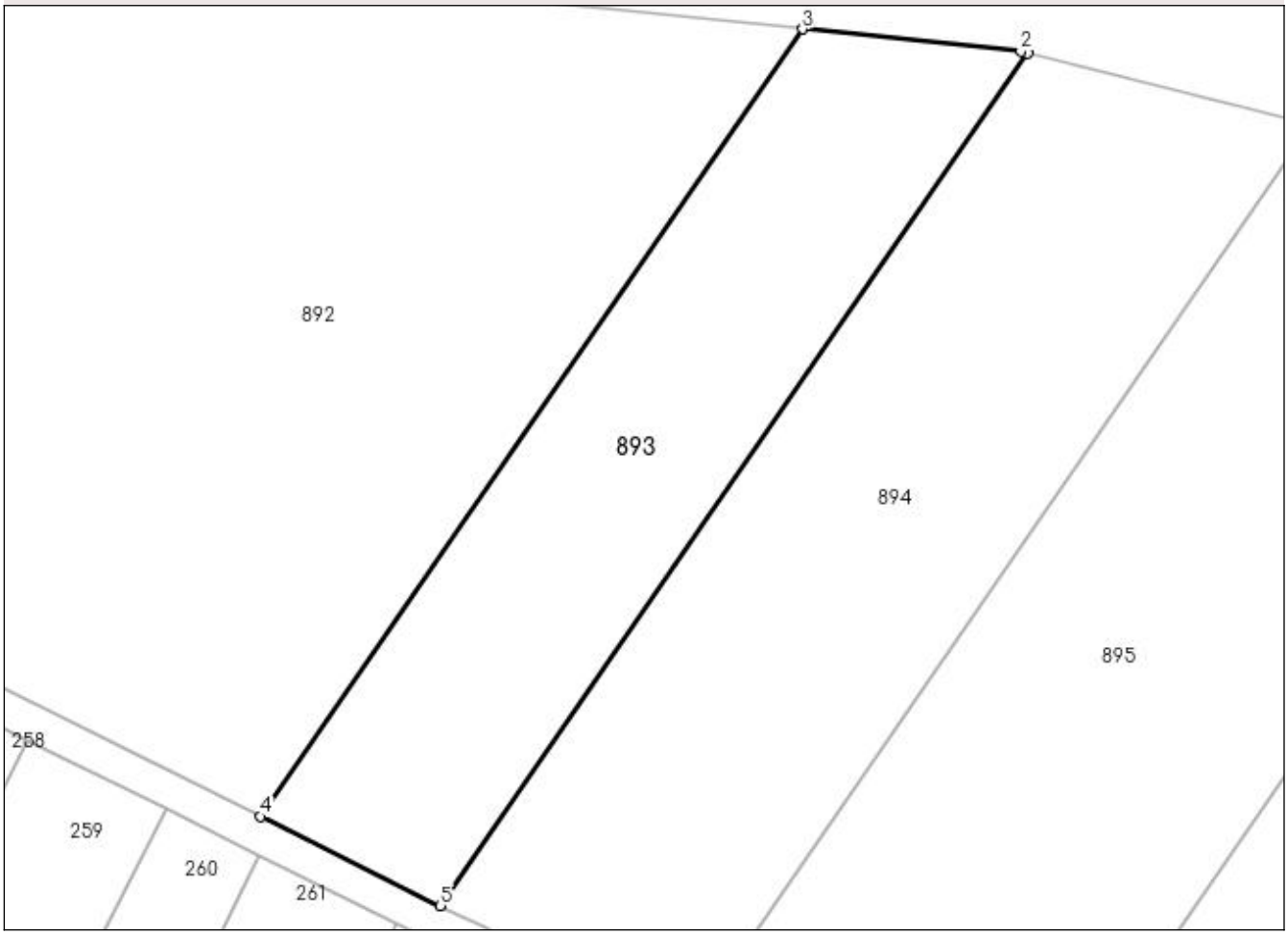

Date referitoare la teren

Crt	Categorie folosinţă	Intra vilan	Suprafaţa (mp)	Tarla	Parcelă	Nr. topo	Observaţii / Referinţe
1	arabil	NU	2.500	43	64	-	

Lungime Segmente
1) Valorile lungimilor segmentelor sunt obţinute din proiecţie în plan.

Punct început	X / Y	Punct sfârşit	X / Y	Lungime segment (** (m)
1	366.267,578 301.706,863	2	366.266,85 301.707,044	0.75
2	366.266,85 301.707,044	3	366.242,33 301.709,568	24.65
3	366.242,33 301.709,568	4	366.181,382 301.621,06	107.463
4	366.181,382 301.621,06	5	366.201,59 301.611,036	22.558
5	366.201,59 301.611,036	1	366.267,578 301.706,863	116.35

** Lungimile segmentelor sunt determinate în planul de proiecţie Stereo 70 şi sunt rotunjite la 1 milimetru.
*** Distanţa dintre puncte este formată din segmente cumulate ce sunt mai mici decât valoarea 1 milimetru.

DATE DESPRE IMOBILUL NR. 894

Oficiul de Cadastru şi Publicitate Imobiliară DOLJ
Biroul de Cadastru şi Publicitate Imobiliară Craiova

A. Partea I. Descrierea imobilului

TEREN Extravilan

Adresa: Jud. Dolj, T 43, P 64

Nr. Crt	Nr cadastral Nr. topografic	Suprafaţa* (mp)	Observaţii / Referinţe
A1		3.700	Sector cadastral:26 Teren neimprejmuit;

B. Partea II. Proprietari şi acte

Inscrieri privitoare la dreptul de proprietate şi alte drepturi reale		Referinţe
0 / 26/04/2023		
Act Administrativ nr. TDP:901-2205, din 25/11/1998 emis de COMISIA JUDETEANA DE FOND FUNCIAR;		
B1	Intabulare, drept de PROPRIETATE, dobandit prin Reconstituire, cota actuala 1/1, cota initiala 1/1	A1
	1) **MENGHESI TINCA**, LIPSA CNP	

C. Partea III. SARCINI .

Inscrieri privind dezmembramintele dreptului de proprietate, drepturi reale de garanţie şi sarcini	Referinţe
NU SUNT	

Anexa Nr. 1 La Partea I

Teren

Nr cadastral	Suprafaţa (mp)*	Observaţii / Referinţe
	3.700	

* Suprafaţa este determinată in planul de proiecţie Stereo 70.

DETALII LINIARE IMOBIL

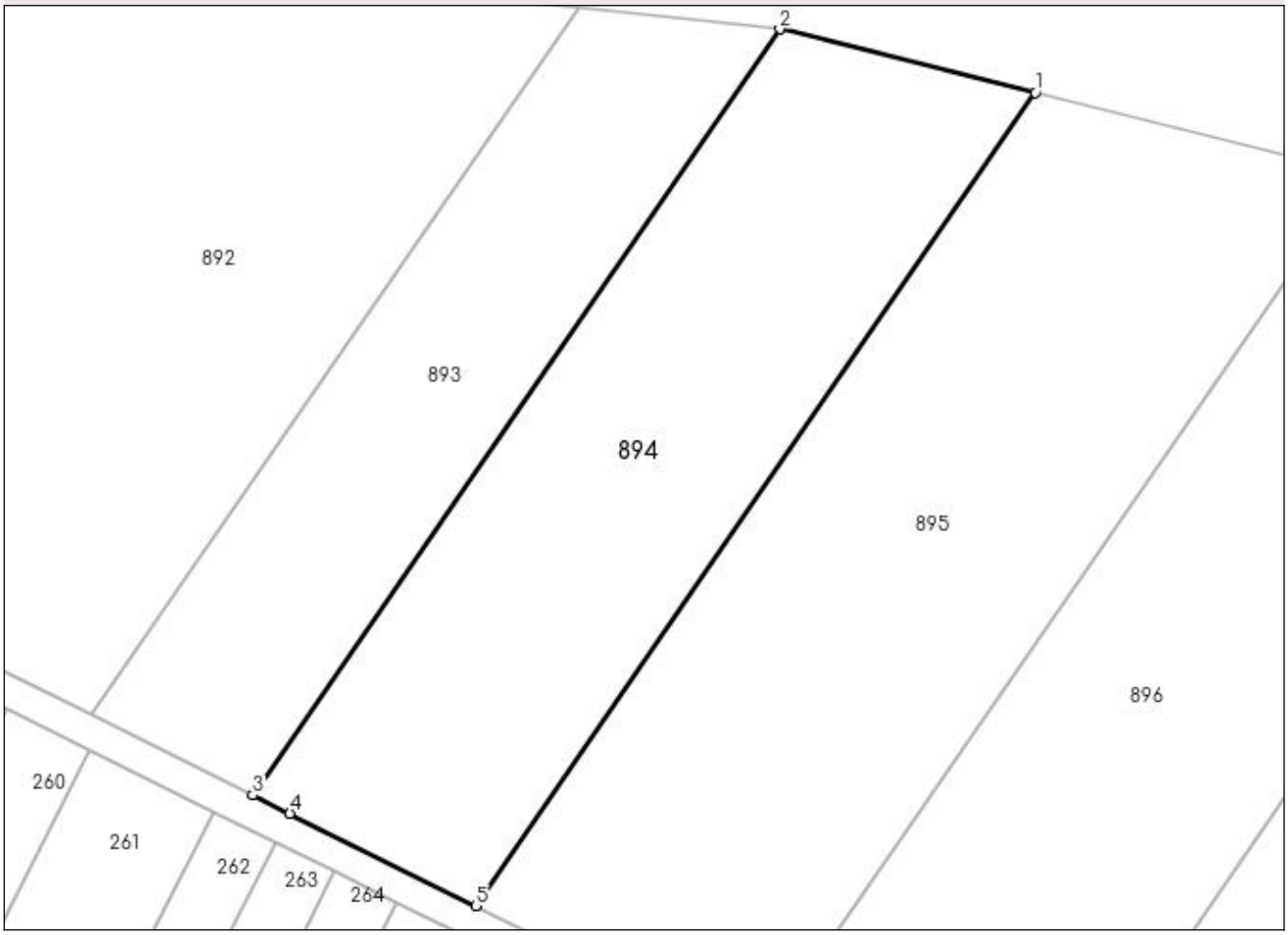

Date referitoare la teren

Crt	Categorie folosință	Intra vilan	Suprafaţa (mp)	Tarla	Parcelă	Nr. topo	Observaţii / Referinţe
1	arabil	NU	3.700	43	64	-	

Lungime Segmente
1) Valorile lungimilor segmentelor sunt obţinute din proiecţie în plan.

Punct început	X / Y	Punct sfârşit	X / Y	Lungime segment (** (m)
1	366.299,564 301.698,917	2	366.267,578 301.706,863	32.958
2	366.267,578 301.706,863	3	366.201,59 301.611,036	116.35
3	366.201,59 301.611,036	4	366.206,243 301.608,728	5.194
4	366.206,243 301.608,728	5	366.229,512 301.597,188	25.973
5	366.229,512 301.597,188	1	366.299,564 301.698,917	123.515

** Lungimile segmentelor sunt determinate în planul de proiecţie Stereo 70 şi sunt rotunjite la 1 milimetru.
*** Distanţa dintre puncte este formată din segmente cumulate ce sunt mai mici decât valoarea 1 milimetru.

DATE DESPRE IMOBILUL NR. 895

Oficiul de Cadastru şi Publicitate Imobiliară DOLJ
Biroul de Cadastru şi Publicitate Imobiliară Craiova

A. Partea I. Descrierea imobilului

TEREN Extravilan

Adresa: Jud. Dolj, T 43, P 62

Nr. Crt	Nr cadastral Nr. topografic	Suprafaţa* (mp)	Observaţii / Referinţe
A1		5.000	Sector cadastral:26 Teren neimprejmuit;

B. Partea II. Proprietari şi acte

Inscrieri privitoare la dreptul de proprietate şi alte drepturi reale		Referinţe
0 / 26/04/2023		
Act Administrativ nr. TDP:974-2205, din 17/05/2002 emis de COMISIA JUDETEANA DE FOND FUNCIAR;		
B1	Intabulare, drept de PROPRIETATE, dobandit prin Reconstituire, cota actuala 1/1, cota initiala 1/1	A1
	1) **BUNGET FLORICA**, LIPSA CNP 2) **GHITA MIHAIL**, LIPSA CNP 3) **TURCU EUGENIA**, LIPSA CNP 4) **TOMA NASTA**, LIPSA CNP	

C. Partea III. SARCINI .

Inscrieri privind dezmembramintele dreptului de proprietate, drepturi reale de garanţie şi sarcini	Referinţe
NU SUNT	

Anexa Nr. 1 La Partea I

Teren

Nr cadastral	Suprafaţa (mp)*	Observaţii / Referinţe
	5.000	

* Suprafaţa este determinată in planul de proiecţie Stereo 70.

DETALII LINIARE IMOBIL

Date referitoare la teren

Crt	Categorie folosință	Intra vilan	Suprafaţa (mp)	Tarla	Parcelă	Nr. topo	Observaţii / Referinţe
1	arabil	NU	5.000	43	62	-	

Lungime Segmente
1) Valorile lungimilor segmentelor sunt obţinute din proiecţie în plan.

Punct început	X / Y	Punct sfârşit	X / Y	Lungime segment (** (m)
1	366.340,043 301.688,86	2	366.299,564 301.698,917	41.71
2	366.299,564 301.698,917	3	366.229,512 301.597,188	123.515
3	366.229,512 301.597,188	4	366.256,142 301.583,979	29.726
4	366.256,142 301.583,979	5	366.264,789 301.579,576	9.703
5	366.264,789 301.579,576	1	366.340,043 301.688,86	132.688

** Lungimile segmentelor sunt determinate în planul de proiecţie Stereo 70 şi sunt rotunjite la 1 milimetru.
*** Distanţa dintre puncte este formată din segmente cumulate ce sunt mai mici decât valoarea 1 milimetru.

DATE DESPRE IMOBILUL NR. 896

Oficiul de Cadastru şi Publicitate Imobiliară DOLJ
Biroul de Cadastru şi Publicitate Imobiliară Craiova

A. Partea I. Descrierea imobilului

TEREN Extravilan

Adresa: Jud. Dolj, T 43, P 61

Nr. Crt	Nr cadastral Nr. topografic	Suprafaţa* (mp)	Observaţii / Referinţe
A1	30206	5.000	Sector cadastral:26 Teren neimprejmuit;

B. Partea II. Proprietari şi acte

Inscrieri privitoare la dreptul de proprietate şi alte drepturi reale		Referinţe
117245 / 09/09/2016		
Hotarare Judecatoreasca nr. SC:2074, din 03/09/2014 emis de JUDECATORIA BAILESTI;		
B1	Intabulare, drept de PROPRIETATE, dobandit prin Hotarare Judecatoreasca, cota actuala 1/1, cota initiala 1/1	A1
	1) **NEGREA PETRISOR**	
Act Normativ nr. LEGE:17, din 07/03/2014 emis de PARLAMENTUL ROMANIEI;		
B2	Se noteaza mentiunea "imobil aflat sub incidenta art. 3 alin 1 din Legea nr 17/2014"	A1

C. Partea III. SARCINI .

Inscrieri privind dezmembramintele dreptului de proprietate, drepturi reale de garanţie şi sarcini	Referinţe
NU SUNT	

Anexa Nr. 1 La Partea I

Teren

Nr cadastral	Suprafaţa (mp)*	Observaţii / Referinţe
30206	5.000	

* Suprafaţa este determinată in planul de proiecţie Stereo 70.

DETALII LINIARE IMOBIL

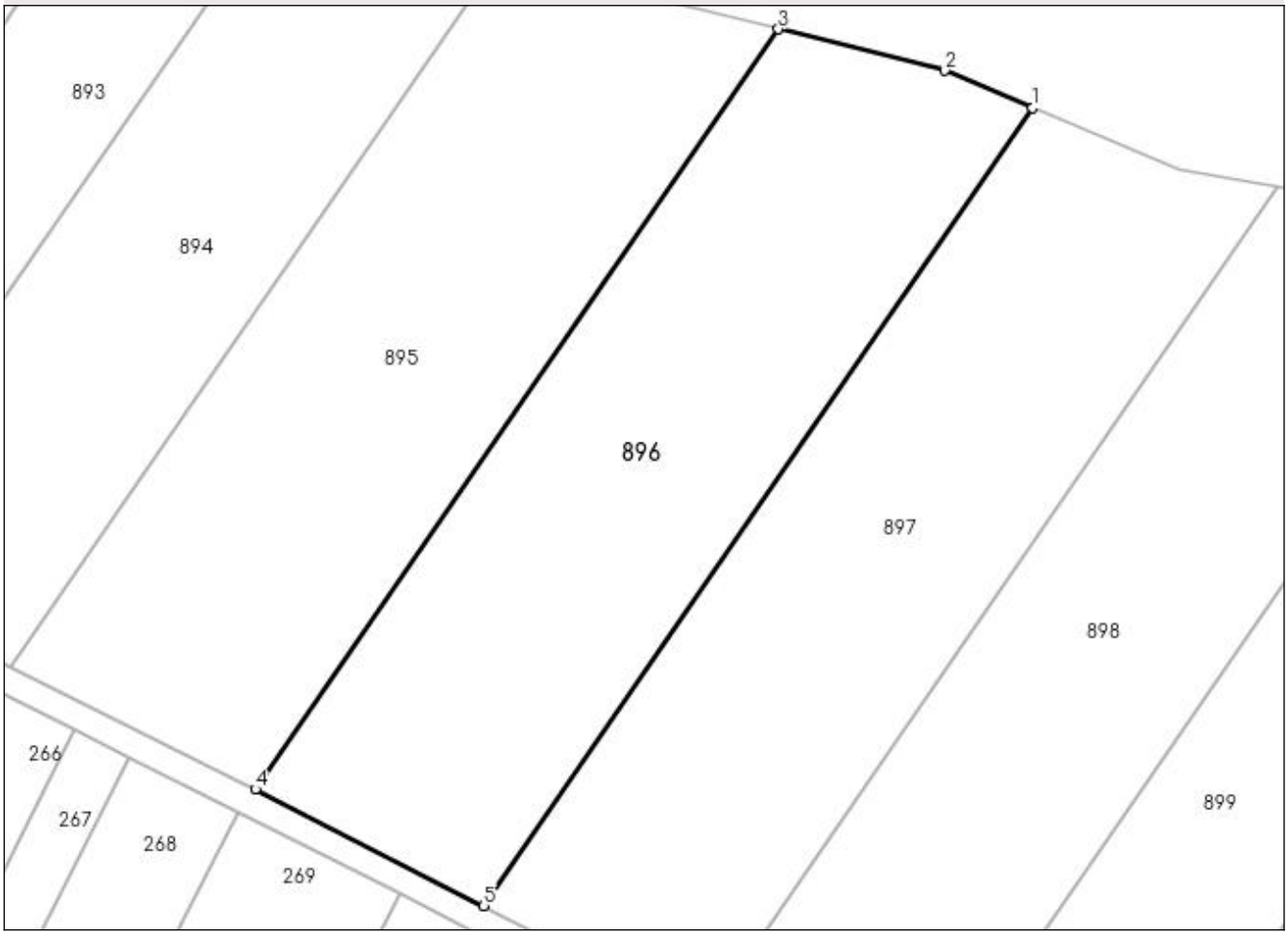

Date referitoare la teren

Crt	Categorie folosinţă	Intra vilan	Suprafaţa (mp)	Tarla	Parcelă	Nr. topo	Observaţii / Referinţe
1	arabil	NU	5.000	43	61	-	

Lungime Segmente
1) Valorile lungimilor segmentelor sunt obţinute din proiecţie în plan.

Punct început	X / Y	Punct sfârşit	X / Y	Lungime segment (** (m)
1	366.376,638 301.677,512	2	366.363,958 301.682,918	13.784
2	366.363,958 301.682,918	3	366.340,043 301.688,86	24.642
3	366.340,043 301.688,86	4	366.264,789 301.579,576	132.688
4	366.264,789 301.579,576	5	366.297,668 301.562,832	36.897
5	366.297,668 301.562,832	1	366.376,638 301.677,512	139.24

** Lungimile segmentelor sunt determinate în planul de proiecţie Stereo 70 şi sunt rotunjite la 1 milimetru.
*** Distanţa dintre puncte este formată din segmente cumulate ce sunt mai mici decât valoarea 1 milimetru.

DATE DESPRE IMOBILUL NR. 897

Oficiul de Cadastru şi Publicitate Imobiliară DOLJ
Biroul de Cadastru şi Publicitate Imobiliară Craiova

A. Partea I. Descrierea imobilului

TEREN Extravilan

Adresa: Jud. Dolj, T 43, P 60

Nr. Crt	Nr cadastral Nr. topografic	Suprafaţa* (mp)	Observaţii / Referinţe
A1		5.000	Sector cadastral:26 Teren neimprejmuit;

B. Partea II. Proprietari şi acte

Inscrieri privitoare la dreptul de proprietate şi alte drepturi reale		Referinţe
0 / 26/04/2023		
Act Administrativ nr. TDP:764-44504, din 31/05/1997 emis de COMISIA JUDETEANA DE FOND FUNCIAR;		
B1	Intabulare, drept de PROPRIETATE, dobandit prin Reconstituire, cota actuala 1/1, cota initiala 1/1	A1
	1) **PIRVU MIHAI**, LIPSA CNP	

C. Partea III. SARCINI .

Inscrieri privind dezmembramintele dreptului de proprietate, drepturi reale de garanţie şi sarcini	Referinţe
NU SUNT	

Anexa Nr. 1 La Partea I

Teren

Nr cadastral	Suprafaţa (mp)*	Observaţii / Referinţe
	5.000	

* Suprafaţa este determinată in planul de proiecţie Stereo 70.

DETALII LINIARE IMOBIL

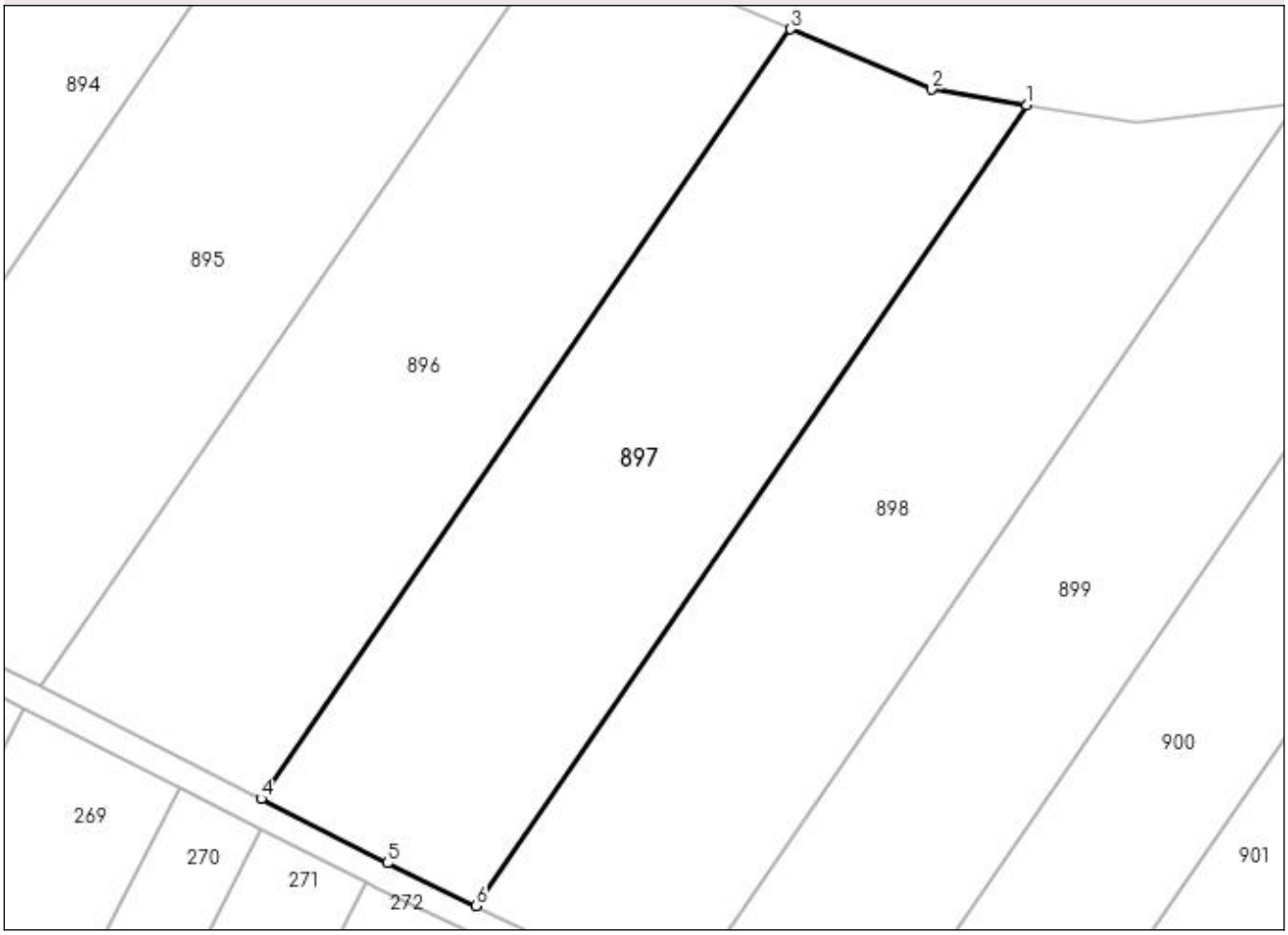

Date referitoare la teren

Crt	Categorie folosință	Intra vilan	Suprafaţa (mp)	Tarla	Parcelă	Nr. topo	Observaţii / Referinţe
1	arabil	NU	5.000	43	60	-	

Lungime Segmente
1) Valorile lungimilor segmentelor sunt obţinute din proiecţie în plan.

Punct început	X / Y	Punct sfârşit	X / Y	Lungime segment (** (m)
1	366.411,868 301.666,167	2	366.397,681 301.668,54	14.384
2	366.397,681 301.668,54	3	366.376,638 301.677,512	22.876
3	366.376,638 301.677,512	4	366.297,668 301.562,832	139.24
4	366.297,668 301.562,832	5	366.316,48 301.553,252	21.111
5	366.316,48 301.553,252	6	366.329,736 301.546,895	14.701

Punct început	X / Y	Punct sfârşit	X / Y	Lungime segment (** (m)
6	366.329,736 301.546,895	1	366.411,868 301.666,167	144.815

** Lungimile segmentelor sunt determinate în planul de proiecţie Stereo 70 şi sunt rotunjite la 1 milimetru.
*** Distanţa dintre puncte este formată din segmente cumulate ce sunt mai mici decât valoarea 1 milimetru.

DATE DESPRE IMOBILUL NR. 898

Oficiul de Cadastru şi Publicitate Imobiliară DOLJ
Biroul de Cadastru şi Publicitate Imobiliară Craiova

A. Partea I. Descrierea imobilului

TEREN Extravilan

Adresa: Jud. Dolj, T 43, P 59

Nr. Crt	Nr cadastral Nr. topografic	Suprafaţa* (mp)	Observaţii / Referinţe
A1		5.000	Sector cadastral:26 Teren neimprejmuit;

B. Partea II. Proprietari şi acte

Inscrieri privitoare la dreptul de proprietate şi alte drepturi reale		Referinţe
0 / 26/04/2023		
Act Administrativ nr. TDP:618-44622, din 18/04/1997 emis de COMISIA JUDETEANA DE FOND FUNCIAR;		
B1	Intabulare, drept de PROPRIETATE, dobandit prin Reconstituire, cota actuala 1/1, cota initiala 1/1	A1
	1) **FIRUT TIBERIE**, LIPSA CNP	

C. Partea III. SARCINI .

Inscrieri privind dezmembramintele dreptului de proprietate, drepturi reale de garanţie şi sarcini	Referinţe
NU SUNT	

Anexa Nr. 1 La Partea I

Teren

Nr cadastral	Suprafaţa (mp)*	Observaţii / Referinţe
	5.000	

* Suprafaţa este determinată in planul de proiecţie Stereo 70.

DETALII LINIARE IMOBIL

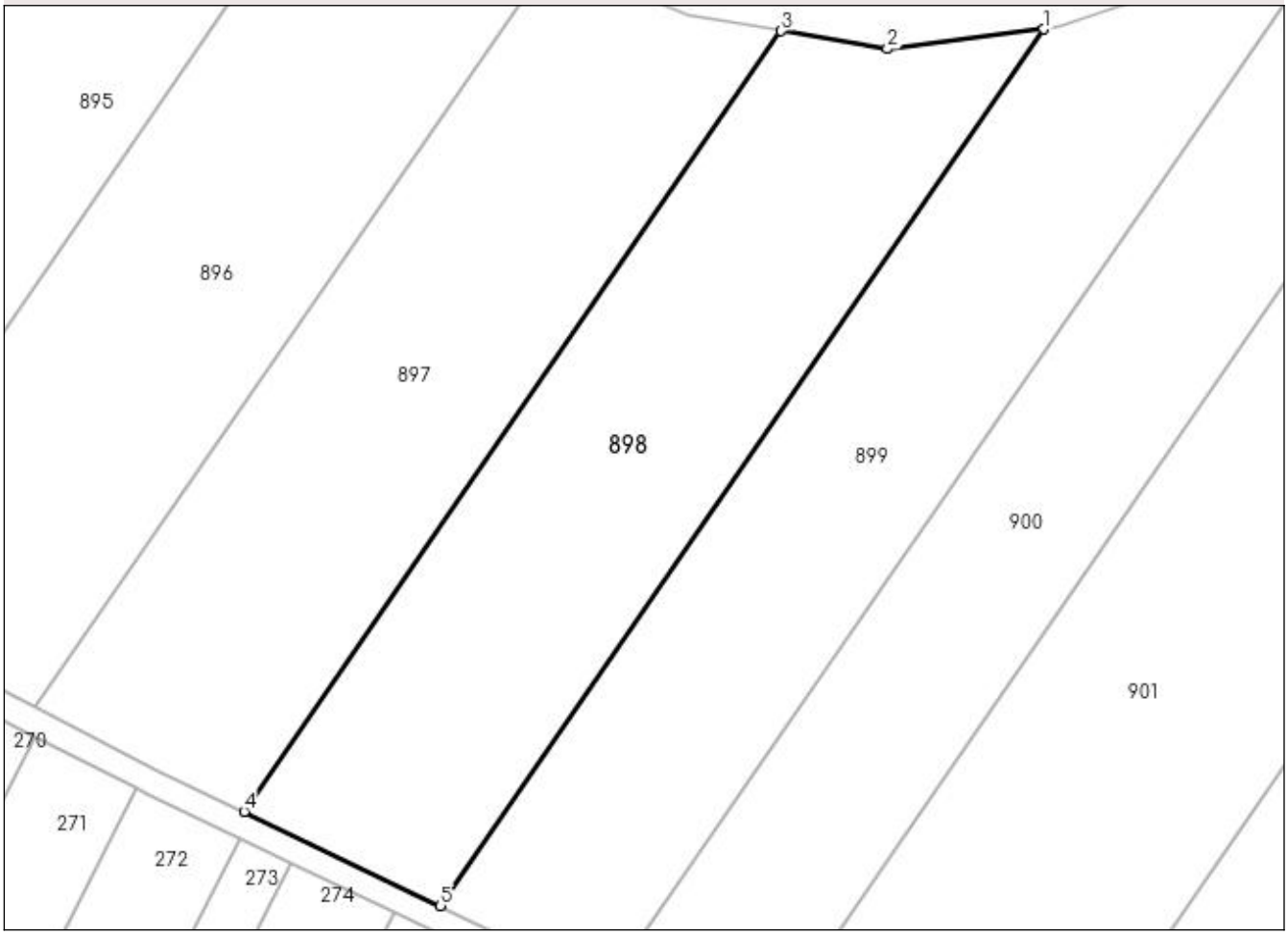

Date referitoare la teren

Crt	Categorie folosință	Intra vilan	Suprafaţa (mp)	Tarla	Parcelă	Nr. topo	Observaţii / Referinţe
1	arabil	NU	5.000	43	59	-	

Lungime Segmente
1) Valorile lungimilor segmentelor sunt obţinute din proiecţie în plan.

Punct început	X / Y	Punct sfârşit	X / Y	Lungime segment (** (m)
1	366.452,017 301.666,475	2	366.428,093 301.663,452	24.114
2	366.428,093 301.663,452	3	366.411,868 301.666,167	16.451
3	366.411,868 301.666,167	4	366.329,736 301.546,895	144.815
4	366.329,736 301.546,895	5	366.359,759 301.532,498	33.296
5	366.359,759 301.532,498	1	366.452,017 301.666,475	162.67

** Lungimile segmentelor sunt determinate în planul de proiecţie Stereo 70 şi sunt rotunjite la 1 milimetru.
*** Distanţa dintre puncte este formată din segmente cumulate ce sunt mai mici decât valoarea 1 milimetru.

DATE DESPRE IMOBILUL NR. 899

Oficiul de Cadastru şi Publicitate Imobiliară DOLJ
Biroul de Cadastru şi Publicitate Imobiliară Craiova

A. Partea I. Descrierea imobilului

TEREN Extravilan

Adresa: Jud. Dolj, T 43, P 58

Nr. Crt	Nr cadastral Nr. topografic	Suprafaţa* (mp)	Observaţii / Referinţe
A1		5.000	Sector cadastral:26 Teren neimprejmuit;

B. Partea II. Proprietari şi acte

Inscrieri privitoare la dreptul de proprietate şi alte drepturi reale		Referinţe
0 / 26/04/2023		
Act Administrativ nr. TDP:847-48360, din 09/06/1997 emis de COMISIA JUDETEANA DE FOND FUNCIAR;		
B1	Intabulare, drept de PROPRIETATE, dobandit prin Reconstituire, cota actuala 1/1, cota initiala 1/1	A1
	1) **FIRUT TIBERIE**, LIPSA CNP 2) **PENGA MARGARETA**, LIPSA CNP 3) **SAPOVICI FLOREA**, LIPSA CNP 4) **FIRUT IOANA**, LIPSA CNP	

C. Partea III. SARCINI .

Inscrieri privind dezmembramintele dreptului de proprietate, drepturi reale de garanţie şi sarcini	Referinţe
NU SUNT	

Anexa Nr. 1 La Partea I

Teren

Nr cadastral	Suprafaţa (mp)*	Observaţii / Referinţe
	5.000	

* Suprafaţa este determinată in planul de proiecţie Stereo 70.

DETALII LINIARE IMOBIL

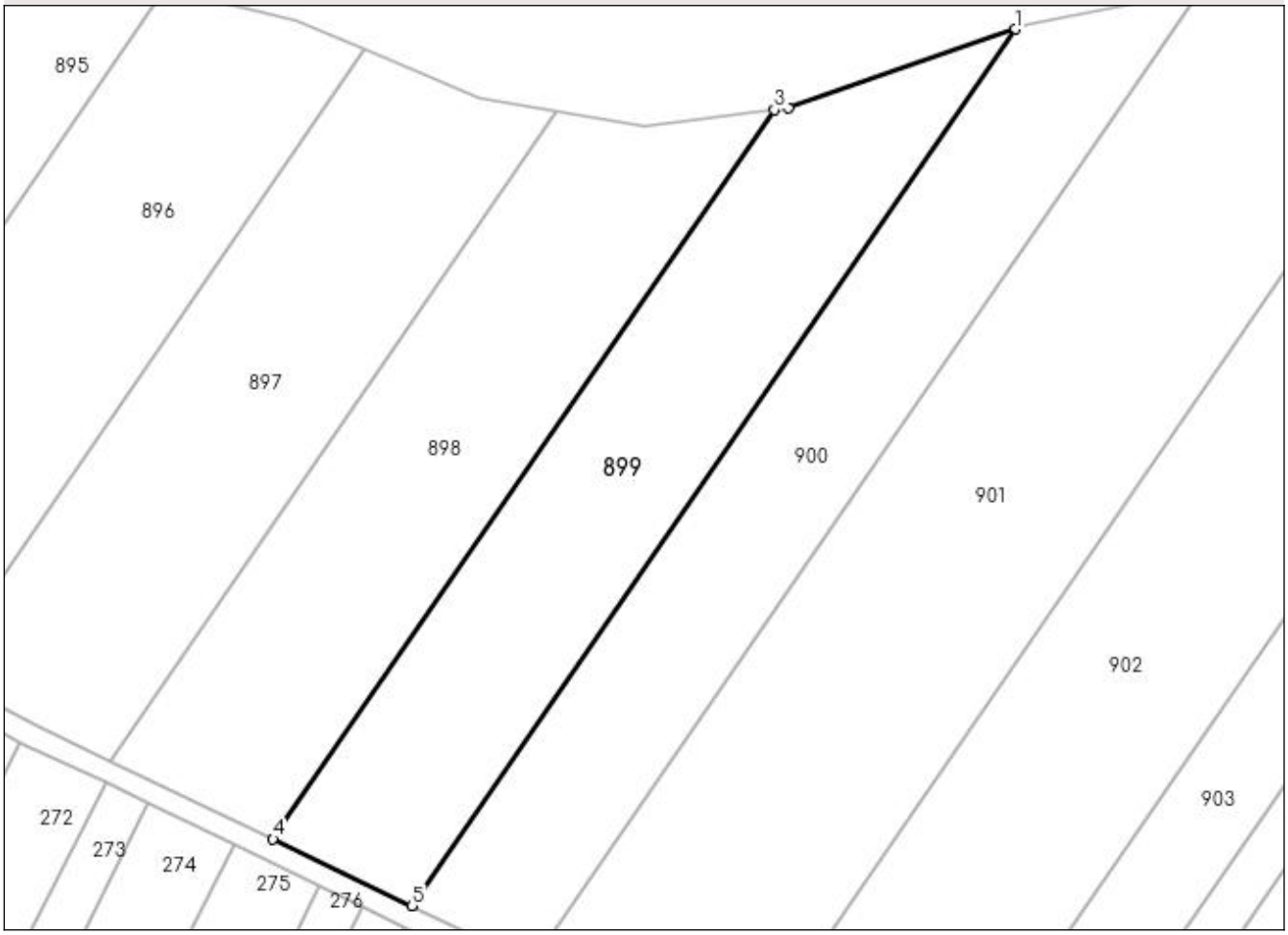

Date referitoare la teren

Crt	Categorie folosinţă	Intra vilan	Suprafaţa (mp)	Tarla	Parcelă	Nr. topo	Observaţii / Referinţe
1	arabil	NU	5.000	43	58	-	

Lungime Segmente
1) Valorile lungimilor segmentelor sunt obţinute din proiecţie în plan.

Punct început	X / Y	Punct sfârşit	X / Y	Lungime segment (** (m)
1	366.496,218 301.681,332	2	366.454,497 301.666,788	44.183
2	366.454,497 301.666,788	3	366.452,017 301.666,475	2.5
3	366.452,017 301.666,475	4	366.359,759 301.532,498	162.67
4	366.359,759 301.532,498	5	366.385,295 301.520,251	28.321
5	366.385,295 301.520,251	1	366.496,218 301.681,332	195.579

** Lungimile segmentelor sunt determinate în planul de proiecţie Stereo 70 şi sunt rotunjite la 1 milimetru.
*** Distanţa dintre puncte este formată din segmente cumulate ce sunt mai mici decât valoarea 1 milimetru.

DATE DESPRE IMOBILUL NR. 900

Oficiul de Cadastru şi Publicitate Imobiliară DOLJ
Biroul de Cadastru şi Publicitate Imobiliară Craiova

A. Partea I. Descrierea imobilului

TEREN Extravilan

Adresa: Jud. Dolj, T 43, P 57

Nr. Crt	Nr cadastral Nr. topografic	Suprafaţa* (mp)	Observaţii / Referinţe
A1		5.000	Sector cadastral:26 Teren neimprejmuit;

B. Partea II. Proprietari şi acte

Inscrieri privitoare la dreptul de proprietate şi alte drepturi reale		Referinţe
0 / 26/04/2023		
Act Administrativ nr. TDP:811-48360, din 17/02/1997 emis de COMISIA JUDETEANA DE FOND FUNCIAR;		
B1	Intabulare, drept de PROPRIETATE, dobandit prin Reconstituire, cota actuala 1/1, cota initiala 1/1	A1
	1) **CIMPOIERU ELENA**, LIPSA CNP	

C. Partea III. SARCINI .

Inscrieri privind dezmembramintele dreptului de proprietate, drepturi reale de garanţie şi sarcini	Referinţe
NU SUNT	

Anexa Nr. 1 La Partea I

Teren

Nr cadastral	Suprafaţa (mp)*	Observaţii / Referinţe
	5.000	

* Suprafaţa este determinată in planul de proiecţie Stereo 70.

DETALII LINIARE IMOBIL

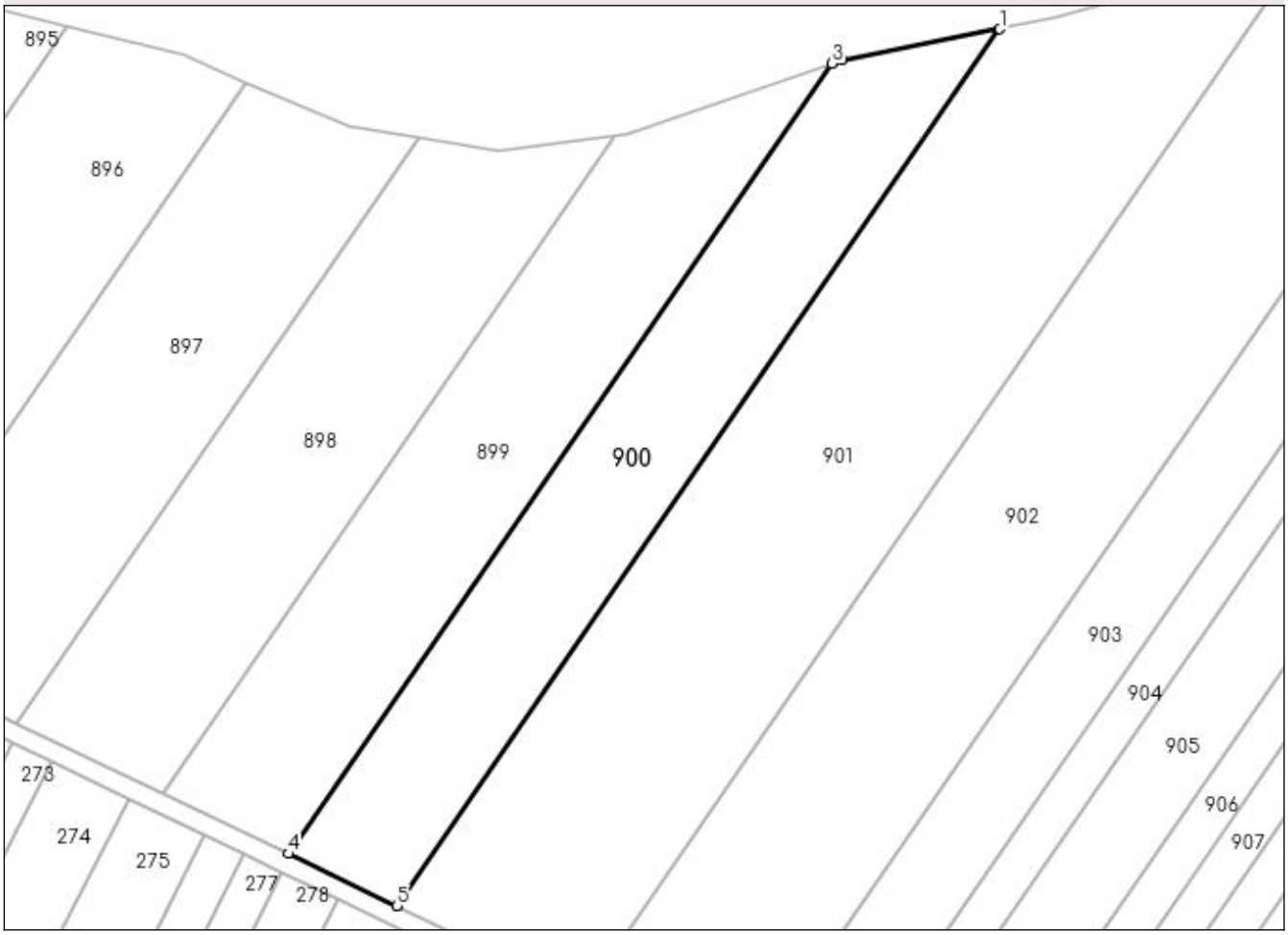

Date referitoare la teren

Crt	Categorie folosinţă	Intra vilan	Suprafaţa (mp)	Tarla	Parcelă	Nr. topo	Observaţii / Referinţe
1	arabil	NU	5.000	43	57	-	

Lungime Segmente
1) Valorile lungimilor segmentelor sunt obţinute din proiecţie în plan.

Punct început	X / Y	Punct sfârşit	X / Y	Lungime segment (** (m)
1	366.530,432 301.688,319	2	366.498,333 301.682,069	32.702
2	366.498,333 301.682,069	3	366.496,218 301.681,332	2.24
3	366.496,218 301.681,332	4	366.385,295 301.520,251	195.579
4	366.385,295 301.520,251	5	366.407,399 301.509,652	24.514
5	366.407,399 301.509,652	1	366.530,432 301.688,319	216.931

** Lungimile segmentelor sunt determinate în planul de proiecţie Stereo 70 şi sunt rotunjite la 1 milimetru.
*** Distanţa dintre puncte este formată din segmente cumulate ce sunt mai mici decât valoarea 1 milimetru.

DATE DESPRE IMOBILUL NR. 901

Oficiul de Cadastru şi Publicitate Imobiliară DOLJ
Biroul de Cadastru şi Publicitate Imobiliară Craiova

A. Partea I. Descrierea imobilului

TEREN Extravilan

Adresa: Jud. Dolj, T 43, P 56

Nr. Crt	Nr cadastral Nr. topografic	Suprafaţa* (mp)	Observaţii / Referinţe
A1		10.000	Sector cadastral:26 Teren neimprejmuit;

B. Partea II. Proprietari şi acte

Inscrieri privitoare la dreptul de proprietate şi alte drepturi reale		Referinţe
0 / 26/04/2023		
Act Normativ nr. LEGE:7, din 13/03/1996 emis de PARLAMENTUL ROMANIEI;		
B1	Intabulare, drept de PROPRIETATE, dobandit prin Lege, cota actuala 1/1, cota initiala 1/1	A1
	1) **UAT VARTOP** , CIF:4553526, REZERVA LA DISPOZITIA COMISIEI LOCALE DE FOND FUNCIAR	

C. Partea III. SARCINI .

Inscrieri privind dezmembramintele dreptului de proprietate, drepturi reale de garanţie şi sarcini	Referinţe
NU SUNT	

Anexa Nr. 1 La Partea I

Teren

Nr cadastral	Suprafaţa (mp)*	Observaţii / Referinţe
	10.000	

* Suprafaţa este determinată in planul de proiecţie Stereo 70.

DETALII LINIARE IMOBIL

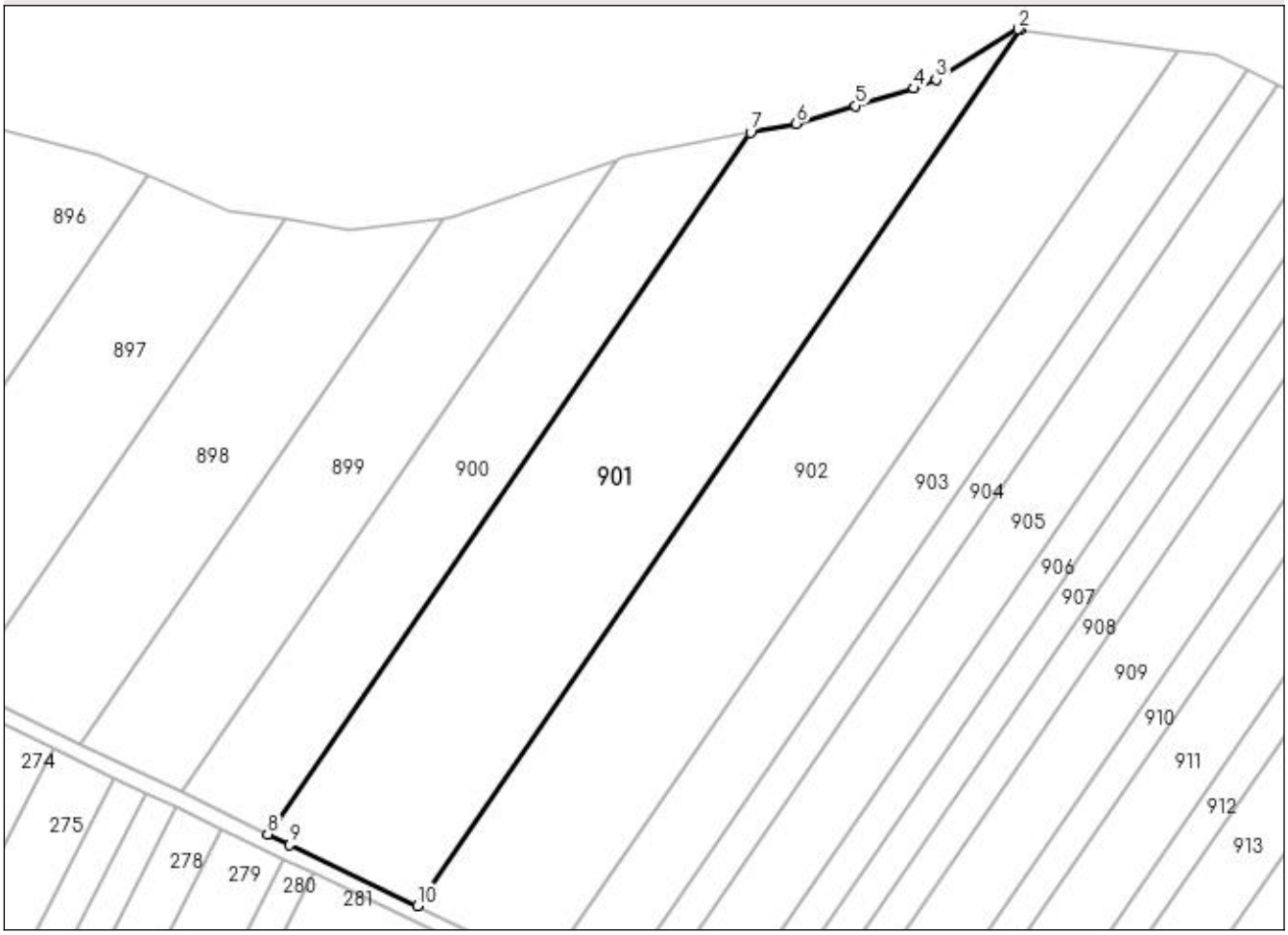

Date referitoare la teren

Crt	Categorie folosinţă	Intra vilan	Suprafaţa (mp)	Tarla	Parcelă	Nr. topo	Observaţii / Referinţe
1	arabil	NU	10.000	43	56	-	

Lungime Segmente
1) Valorile lungimilor segmentelor sunt obţinute din proiecţie în plan.

Punct început	X / Y	Punct sfârşit	X / Y	Lungime segment (** (m)
1	366.599,207 301.714,583	2	366.598,574 301.714,666	0.638
2	366.598,574 301.714,666	3	366.577,706 301.701,85	24.489
3	366.577,706 301.701,85	4	366.572,139 301.699,534	6.03
4	366.572,139 301.699,534	5	366.557,191 301.695,117	15.587
5	366.557,191 301.695,117	6	366.542,146 301.690,6	15.708

Punct început	X / Y	Punct sfârşit	X / Y	Lungime segment (** (m)
6	366.542,146 301.690,6	7	366.530,432 301.688,319	11.934
7	366.530,432 301.688,319	8	366.407,399 301.509,652	216.931
8	366.407,399 301.509,652	9	366.412,965 301.506,983	6.173
9	366.412,965 301.506,983	10	366.445,505 301.491,378	36.088
10	366.445,505 301.491,378	1	366.599,207 301.714,583	271.007

** Lungimile segmentelor sunt determinate în planul de proiecţie Stereo 70 şi sunt rotunjite la 1 milimetru.
*** Distanţa dintre puncte este formată din segmente cumulate ce sunt mai mici decât valoarea 1 milimetru.

DATE DESPRE IMOBILUL NR. 902

Oficiul de Cadastru şi Publicitate Imobiliară DOLJ
Biroul de Cadastru şi Publicitate Imobiliară Craiova

A. Partea I. Descrierea imobilului

TEREN Extravilan

Adresa: Jud. Dolj, T 43, P 55

Nr. Crt	Nr cadastral Nr. topografic	Suprafaţa* (mp)	Observaţii / Referinţe
A1		10.000	Sector cadastral:26 Teren neimprejmuit;

B. Partea II. Proprietari şi acte

Inscrieri privitoare la dreptul de proprietate şi alte drepturi reale		Referinţe
0 / 26/04/2023		
Act Administrativ nr. TDP:602-44622, din 12/03/1996 emis de COMISIA JUDETEANA DE FOND FUNCIAR;		
B1	Intabulare, drept de PROPRIETATE, dobandit prin Reconstituire, cota actuala 1/1, cota initiala 1/1	A1
	1) **NITU CONSTANTINA**, LIPSA CNP	

C. Partea III. SARCINI .

Inscrieri privind dezmembramintele dreptului de proprietate, drepturi reale de garanţie şi sarcini	Referinţe
NU SUNT	

Anexa Nr. 1 La Partea I

Teren

Nr cadastral	Suprafaţa (mp)*	Observaţii / Referinţe
	10.000	

* Suprafaţa este determinată in planul de proiecţie Stereo 70.

DETALII LINIARE IMOBIL

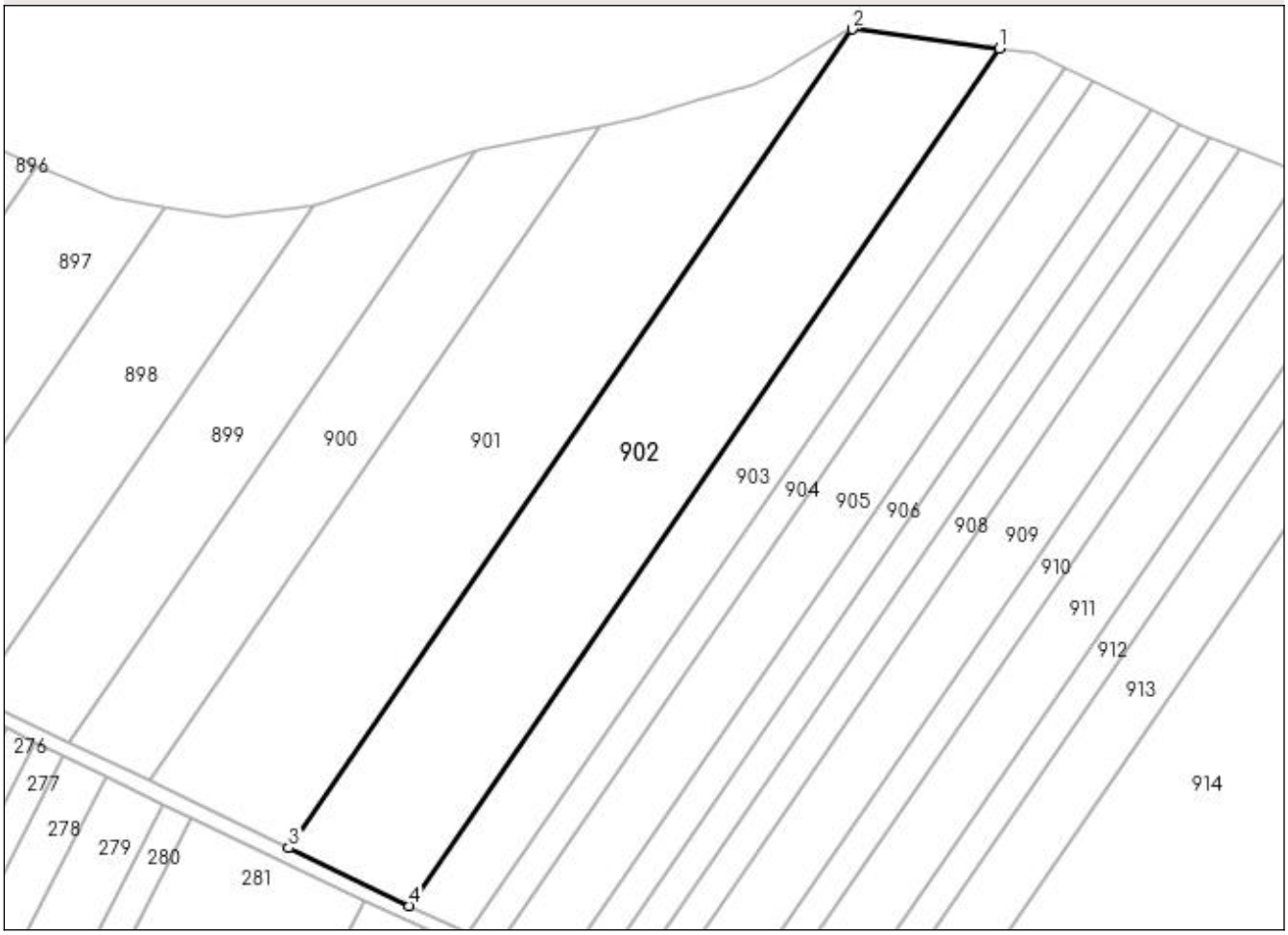

Date referitoare la teren

Crt	Categorie folosinţă	Intra vilan	Suprafaţa (mp)	Tarla	Parcelă	Nr. topo	Observaţii / Referinţe
1	arabil	NU	10.000	43	55	-	

Lungime Segmente
1) Valorile lungimilor segmentelor sunt obţinute din proiecţie în plan.

Punct început	X / Y	Punct sfârşit	X / Y	Lungime segment (** (m)
1	366.639,335 301.709,289	2	366.599,207 301.714,583	40.476
2	366.599,207 301.714,583	3	366.445,505 301.491,378	271.007
3	366.445,505 301.491,378	4	366.478,412 301.475,598	36.495
4	366.478,412 301.475,598	1	366.639,335 301.709,289	283.739

** Lungimile segmentelor sunt determinate în planul de proiecţie Stereo 70 şi sunt rotunjite la 1 milimetru.
*** Distanţa dintre puncte este formată din segmente cumulate ce sunt mai mici decât valoarea 1 milimetru.

DATE DESPRE IMOBILUL NR. 903

Oficiul de Cadastru şi Publicitate Imobiliară DOLJ
Biroul de Cadastru şi Publicitate Imobiliară Craiova

A. Partea I. Descrierea imobilului

TEREN Extravilan

Adresa: Jud. Dolj, T 43, P 52

Nr. Crt	Nr cadastral Nr. topografic	Suprafaţa* (mp)	Observaţii / Referinţe
A1		5.000	Sector cadastral:26 Teren neimprejmuit;

B. Partea II. Proprietari şi acte

Inscrieri privitoare la dreptul de proprietate şi alte drepturi reale		Referinţe
0 / 26/04/2023		
Act Administrativ nr. TDP:137 9680, din 11/11/1994 emis de COMISIA JUDETEANA DE FOND FUNCIAR;		
B1	Intabulare, drept de PROPRIETATE, dobandit prin Reconstituire, cota actuala 1/1, cota initiala 1/1	A1
	1) **MITRACHE ELENA**, LIPSA CNP	

C. Partea III. SARCINI .

Inscrieri privind dezmembramintele dreptului de proprietate, drepturi reale de garanţie şi sarcini	Referinţe
NU SUNT	

Anexa Nr. 1 La Partea I

Teren

Nr cadastral	Suprafaţa (mp)*	Observaţii / Referinţe
	5.000	

* Suprafaţa este determinată in planul de proiecţie Stereo 70.

DETALII LINIARE IMOBIL

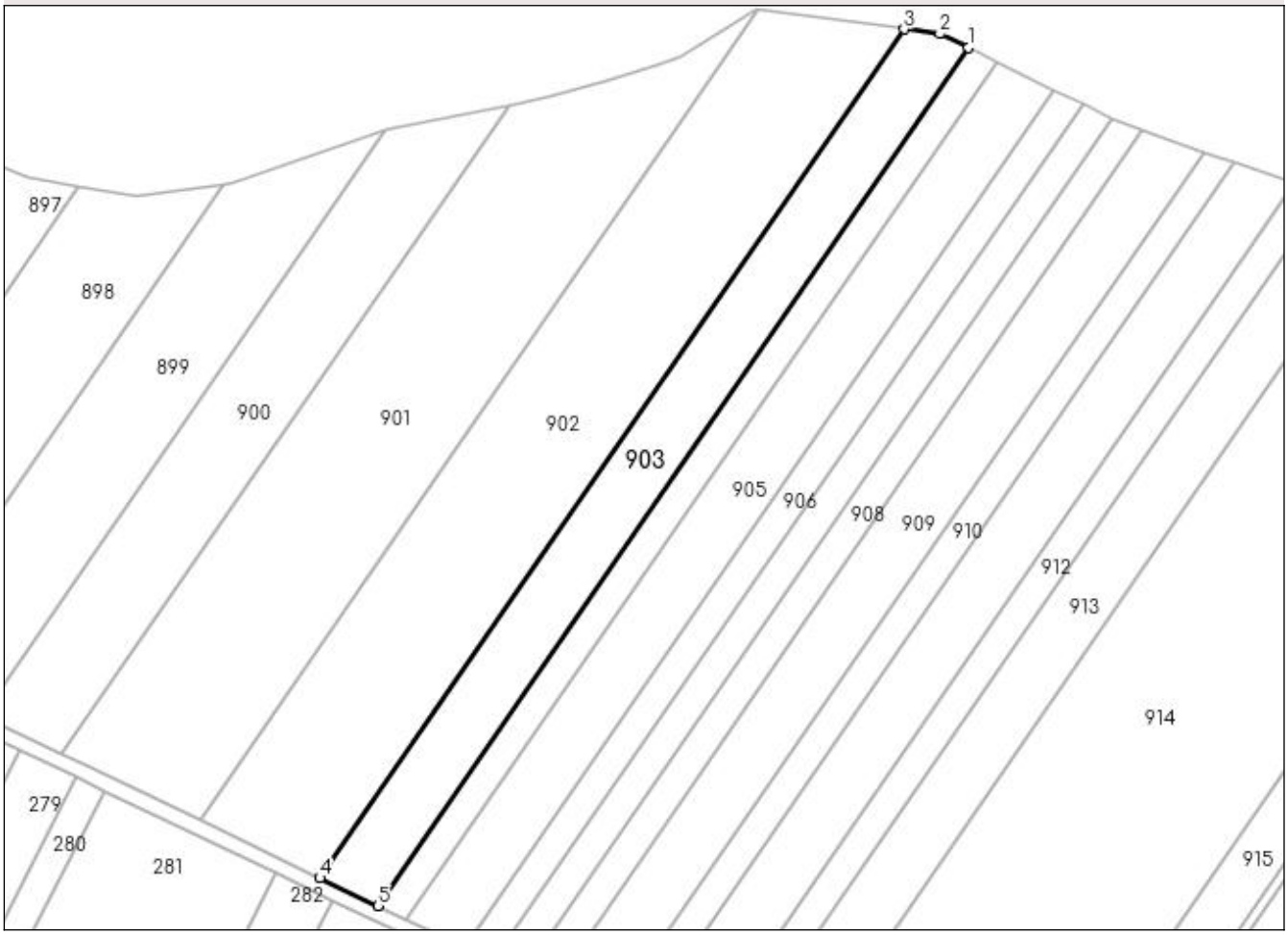

Date referitoare la teren

Crt	Categorie folosinţă	Intra vilan	Suprafaţa (mp)	Tarla	Parcelă	Nr. topo	Observaţii / Referinţe
1	arabil	NU	5.000	43	52	-	

Lungime Segmente
1) Valorile lungimilor segmentelor sunt obţinute din proiecţie în plan.

Punct început	X / Y	Punct sfârşit	X / Y	Lungime segment (** (m)
1	366.657,015 301.704,144	2	366.649,164 301.707,993	8.744
2	366.649,164 301.707,993	3	366.639,335 301.709,289	9.914
3	366.639,335 301.709,289	4	366.478,412 301.475,598	283.739
4	366.478,412 301.475,598	5	366.494,367 301.467,947	17.695
5	366.494,367 301.467,947	1	366.657,015 301.704,144	286.781

** Lungimile segmentelor sunt determinate în planul de proiecţie Stereo 70 şi sunt rotunjite la 1 milimetru.
*** Distanţa dintre puncte este formată din segmente cumulate ce sunt mai mici decât valoarea 1 milimetru.

DATE DESPRE IMOBILUL NR. 904

Oficiul de Cadastru şi Publicitate Imobiliară DOLJ
Biroul de Cadastru şi Publicitate Imobiliară Craiova

A. Partea I. Descrierea imobilului

TEREN Extravilan

Adresa: Jud. Dolj, T 43, P 53

Nr. Crt	Nr cadastral Nr. topografic	Suprafaţa* (mp)	Observaţii / Referinţe
A1		2.500	Sector cadastral:26 Teren neimprejmuit;

B. Partea II. Proprietari şi acte

Inscrieri privitoare la dreptul de proprietate şi alte drepturi reale		Referinţe
0 / 26/04/2023		
Act Administrativ nr. TDP:752-44504, din 28/03/1997 emis de COMISIA JUDETEANA DE FOND FUNCIAR;		
B1	Intabulare, drept de PROPRIETATE, dobandit prin Reconstituire, cota actuala 1/1, cota initiala 1/1	A1
	1) **MLADIN FLOAREA**, LIPSA CNP 2) **BARBU ION**, LIPSA CNP	

C. Partea III. SARCINI .

Inscrieri privind dezmembramintele dreptului de proprietate, drepturi reale de garanţie şi sarcini	Referinţe
NU SUNT	

Anexa Nr. 1 La Partea I

Teren

Nr cadastral	Suprafaţa (mp)*	Observaţii / Referinţe
	2.500	

* Suprafaţa este determinată in planul de proiecţie Stereo 70.

DETALII LINIARE IMOBIL

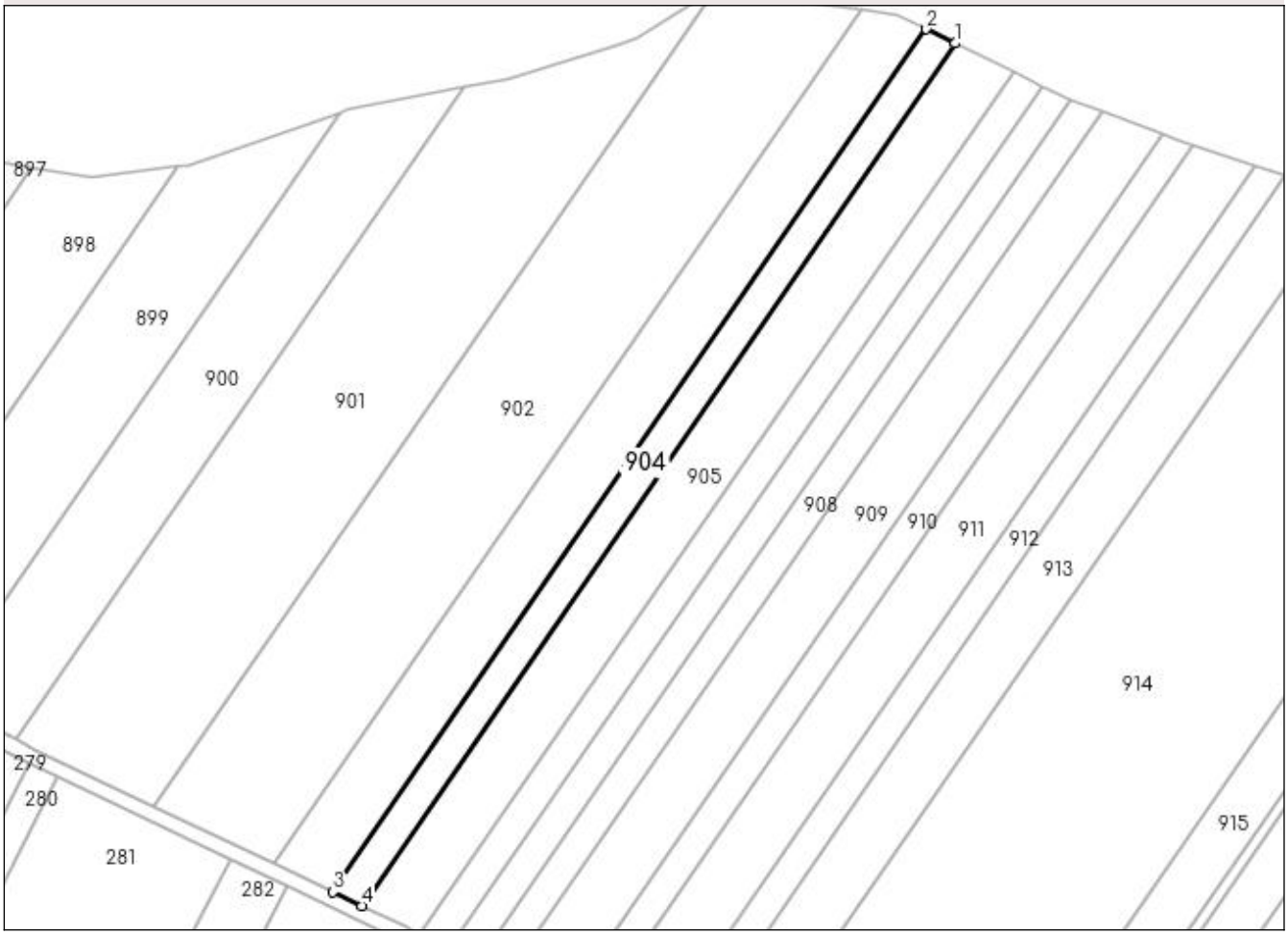

Date referitoare la teren

Crt	Categorie folosinţă	Intra vilan	Suprafaţa (mp)	Tarla	Parcelă	Nr. topo	Observaţii / Referinţe
1	arabil	NU	2.500	43	53	-	

Lungime Segmente
1) Valorile lungimilor segmentelor sunt obţinute din proiecţie în plan.

Punct început	X / Y	Punct sfârşit	X / Y	Lungime segment (** (m)
1	366.664,93 301.700,265	2	366.657,015 301.704,144	8.814
2	366.657,015 301.704,144	3	366.494,367 301.467,947	286.781
3	366.494,367 301.467,947	4	366.502,325 301.464,131	8.826
4	366.502,325 301.464,131	1	366.664,93 301.700,265	286.705

** Lungimile segmentelor sunt determinate în planul de proiecţie Stereo 70 şi sunt rotunjite la 1 milimetru.
*** Distanţa dintre puncte este formată din segmente cumulate ce sunt mai mici decât valoarea 1 milimetru.

DATE DESPRE IMOBILUL NR. 905

Oficiul de Cadastru şi Publicitate Imobiliară DOLJ
Biroul de Cadastru şi Publicitate Imobiliară Craiova

A. Partea I. Descrierea imobilului

TEREN Extravilan

Adresa: Jud. Dolj, T 43, P 50

Nr. Crt	Nr cadastral Nr. topografic	Suprafaţa* (mp)	Observaţii / Referinţe
A1		5.000	Sector cadastral:26 Teren neimprejmuit;

B. Partea II. Proprietari şi acte

Inscrieri privitoare la dreptul de proprietate şi alte drepturi reale		Referinţe
0 / 26/04/2023		
Act Administrativ nr. TDP:139 9680, din 11/11/1994 emis de COMISIA JUDETEANA DE FOND FUNCIAR;		
B1	Intabulare, drept de PROPRIETATE, dobandit prin Reconstituire, cota actuala 1/1, cota initiala 1/1	A1
	1) **NEACSU FLORICA**, LIPSA CNP	

C. Partea III. SARCINI .

Inscrieri privind dezmembramintele dreptului de proprietate, drepturi reale de garanţie şi sarcini	Referinţe
NU SUNT	

Anexa Nr. 1 La Partea I

Teren

Nr cadastral	Suprafaţa (mp)*	Observaţii / Referinţe
	5.000	

* Suprafaţa este determinată in planul de proiecţie Stereo 70.

DETALII LINIARE IMOBIL

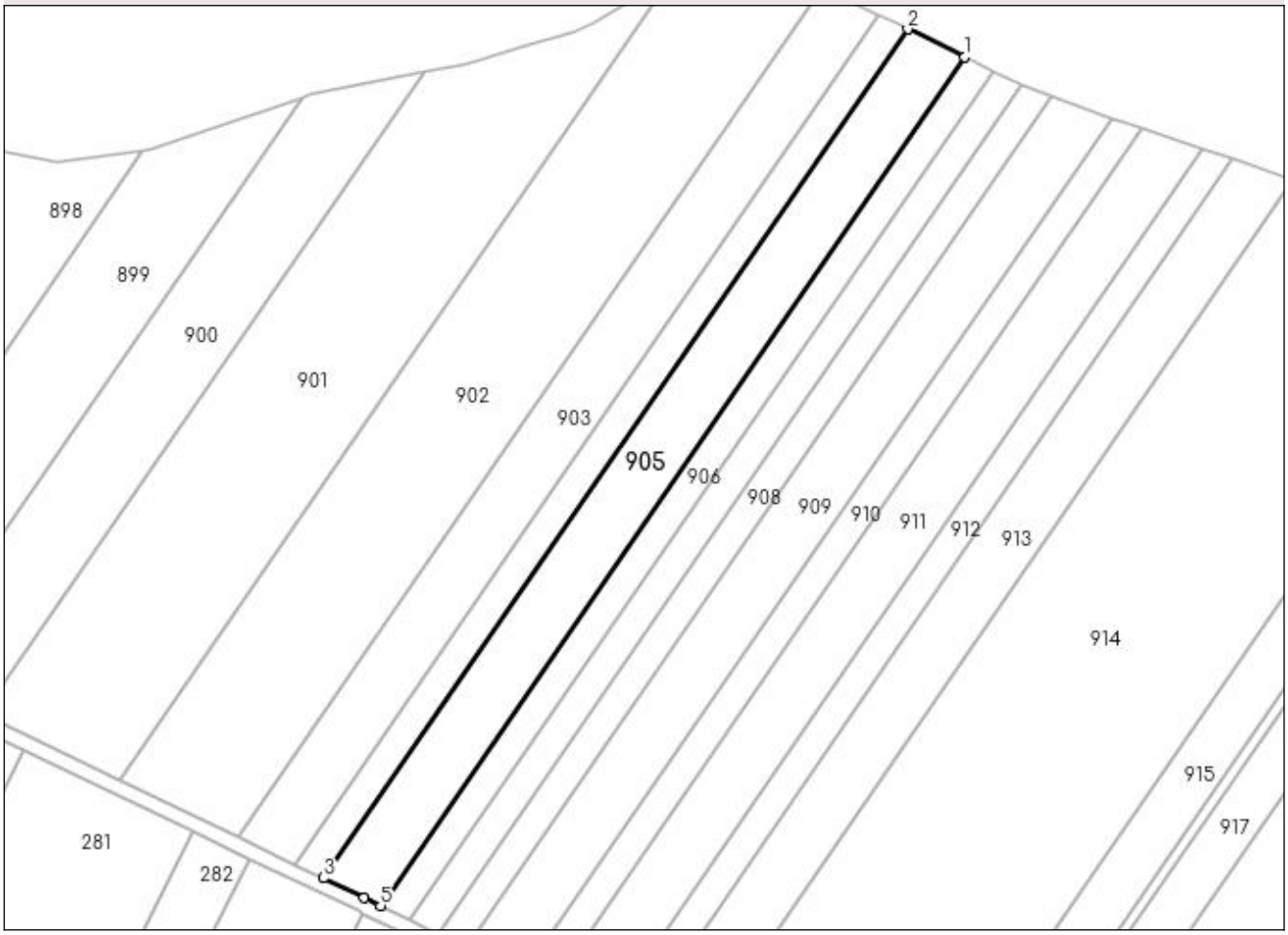

Date referitoare la teren

Crt	Categorie folosință	Intra vilan	Suprafaţa (mp)	Tarla	Parcelă	Nr. topo	Observaţii / Referinţe
1	arabil	NU	5.000	43	50	-	

Lungime Segmente
1) Valorile lungimilor segmentelor sunt obţinute din proiecţie în plan.

Punct început	X / Y	Punct sfârşit	X / Y	Lungime segment (** (m)
1	366.680,764 301.692,503	2	366.664,93 301.700,265	17.634
2	366.664,93 301.700,265	3	366.502,325 301.464,131	286.705
3	366.502,325 301.464,131	4	366.513,678 301.458,687	12.591
4	366.513,678 301.458,687	5	366.518,202 301.456,432	5.055
5	366.518,202 301.456,432	1	366.680,764 301.692,503	286.629

** Lungimile segmentelor sunt determinate în planul de proiecţie Stereo 70 şi sunt rotunjite la 1 milimetru.
*** Distanţa dintre puncte este formată din segmente cumulate ce sunt mai mici decât valoarea 1 milimetru.

DATE DESPRE IMOBILUL NR. 906

Oficiul de Cadastru şi Publicitate Imobiliară DOLJ
Biroul de Cadastru şi Publicitate Imobiliară Craiova

A. Partea I. Descrierea imobilului

TEREN Extravilan

Adresa: Jud. Dolj, T 43, P 51

Nr. Crt	Nr cadastral Nr. topografic	Suprafaţa* (mp)	Observaţii / Referinţe
A1		2.500	Sector cadastral:26 Teren neimprejmuit;

B. Partea II. Proprietari şi acte

Inscrieri privitoare la dreptul de proprietate şi alte drepturi reale		Referinţe
0 / 26/04/2023		
Act Administrativ nr. TDP:774-44504, din 03/06/1997 emis de COMISIA JUDETEANA DE FOND FUNCIAR;		
B1	Intabulare, drept de PROPRIETATE, dobandit prin Reconstituire, cota actuala 1/1, cota initiala 1/1	A1
	1) **BALA ELISABETA**, LIPSA CNP 2) **GHITA MARIA**, LIPSA CNP	

C. Partea III. SARCINI .

Inscrieri privind dezmembramintele dreptului de proprietate, drepturi reale de garanţie şi sarcini	Referinţe
NU SUNT	

Anexa Nr. 1 La Partea I

Teren

Nr cadastral	Suprafaţa (mp)*	Observaţii / Referinţe
	2.500	

* Suprafaţa este determinată in planul de proiecţie Stereo 70.

DETALII LINIARE IMOBIL

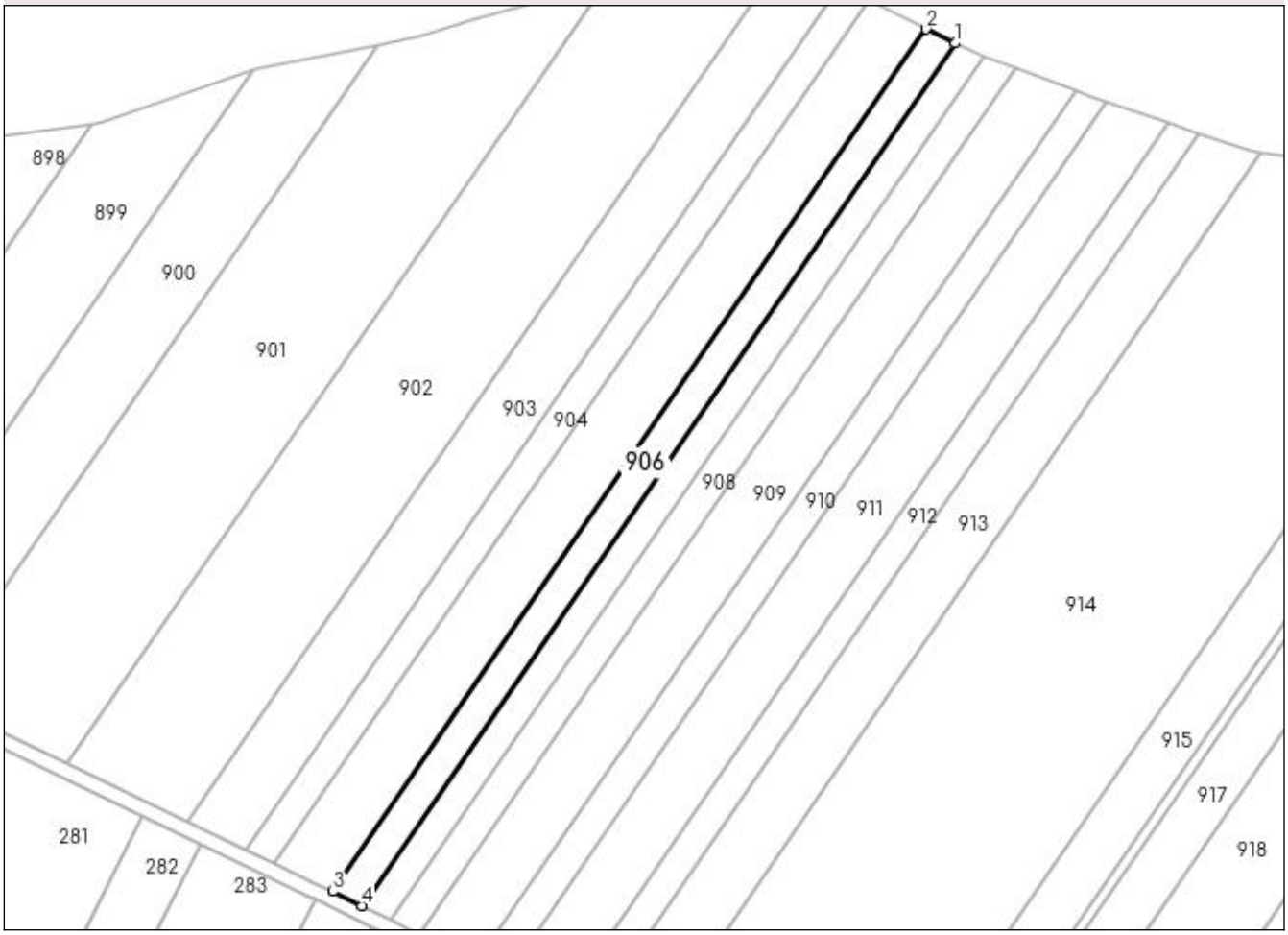

Date referitoare la teren

Crt	Categorie folosinţă	Intra vilan	Suprafaţa (mp)	Tarla	Parcelă	Nr. topo	Observaţii / Referinţe
1	arabil	NU	2.500	43	51	-	

Lungime Segmente
1) Valorile lungimilor segmentelor sunt obţinute din proiecţie în plan.

Punct început	X / Y	Punct sfârşit	X / Y	Lungime segment (** (m)
1	366.688,681 301.688,623	2	366.680,764 301.692,503	8.817
2	366.680,764 301.692,503	3	366.518,202 301.456,432	286.629
3	366.518,202 301.456,432	4	366.526,086 301.452,504	8.808
4	366.526,086 301.452,504	1	366.688,681 301.688,623	286.687

** Lungimile segmentelor sunt determinate în planul de proiecţie Stereo 70 şi sunt rotunjite la 1 milimetru.
*** Distanţa dintre puncte este formată din segmente cumulate ce sunt mai mici decât valoarea 1 milimetru.

DATE DESPRE IMOBILUL NR. 907

Oficiul de Cadastru şi Publicitate Imobiliară DOLJ
Biroul de Cadastru şi Publicitate Imobiliară Craiova

A. Partea I. Descrierea imobilului

TEREN Extravilan

Adresa: Jud. Dolj, T 43, P 48

Nr. Crt	Nr cadastral Nr. topografic	Suprafaţa* (mp)	Observaţii / Referinţe
A1		2.500	Sector cadastral:26 Teren neimprejmuit;

B. Partea II. Proprietari şi acte

Inscrieri privitoare la dreptul de proprietate şi alte drepturi reale		Referinţe
0 / 26/04/2023		
Act Administrativ nr. TDP:66 59467, din 24/10/1994 emis de COMISIA JUDETEANA DE FOND FUNCIAR;		
B1	Intabulare, drept de PROPRIETATE, dobandit prin Reconstituire, cota actuala 1/1, cota initiala 1/1	A1
	1) **NEDELEA ELVIRA**, LIPSA CNP	

C. Partea III. SARCINI .

Inscrieri privind dezmembramintele dreptului de proprietate, drepturi reale de garanţie şi sarcini	Referinţe
NU SUNT	

Anexa Nr. 1 La Partea I

Teren

Nr cadastral	Suprafaţa (mp)*	Observaţii / Referinţe
	2.500	

* Suprafaţa este determinată in planul de proiecţie Stereo 70.

DETALII LINIARE IMOBIL

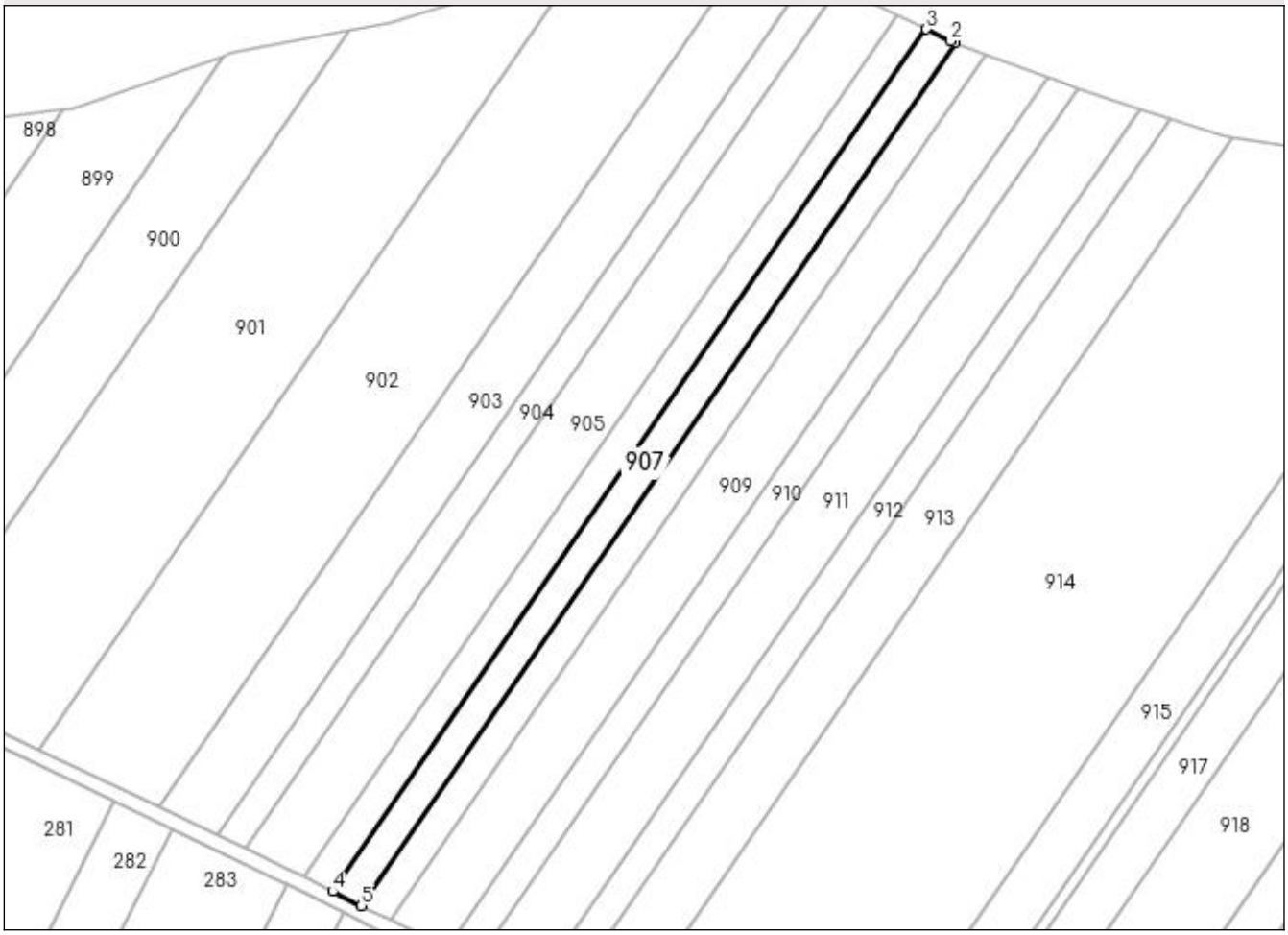

Date referitoare la teren

Crt	Categorie folosinţă	Intra vilan	Suprafaţa (mp)	Tarla	Parcelă	Nr. topo	Observaţii / Referinţe
1	arabil	NU	2.500	43	48	-	

Lungime Segmente
1) Valorile lungimilor segmentelor sunt obţinute din proiecţie în plan.

Punct început	X / Y	Punct sfârşit	X / Y	Lungime segment (** (m)
1	366.696,674 301.684,857	2	366.695,38 301.685,339	1.381
2	366.695,38 301.685,339	3	366.688,681 301.688,623	7.461
3	366.688,681 301.688,623	4	366.526,086 301.452,504	286.687
4	366.526,086 301.452,504	5	366.533,968 301.448,576	8.807
5	366.533,968 301.448,576	1	366.696,674 301.684,857	286.883

** Lungimile segmentelor sunt determinate în planul de proiecţie Stereo 70 şi sunt rotunjite la 1 milimetru.
*** Distanţa dintre puncte este formată din segmente cumulate ce sunt mai mici decât valoarea 1 milimetru.

DATE DESPRE IMOBILUL NR. 908

Oficiul de Cadastru şi Publicitate Imobiliară DOLJ
Biroul de Cadastru şi Publicitate Imobiliară Craiova

A. Partea I. Descrierea imobilului

TEREN Extravilan

Adresa: Jud. Dolj, T 43, P 49

Nr. Crt	Nr cadastral Nr. topografic	Suprafaţa* (mp)	Observaţii / Referinţe
A1		2.500	Sector cadastral:26 Teren neimprejmuit;

B. Partea II. Proprietari şi acte

Inscrieri privitoare la dreptul de proprietate şi alte drepturi reale		Referinţe
0 / 26/04/2023		
Act Administrativ nr. TDP:723-44504, din 09/05/1997 emis de COMISIA JUDETEANA DE FOND FUNCIAR;		
B1	Intabulare, drept de PROPRIETATE, dobandit prin Reconstituire, cota actuala 1/1, cota initiala 1/1	A1
	1) **BUTOI IOSIF**, LIPSA CNP	

C. Partea III. SARCINI .

Inscrieri privind dezmembramintele dreptului de proprietate, drepturi reale de garanţie şi sarcini	Referinţe
NU SUNT	

Anexa Nr. 1 La Partea I

Teren

Nr cadastral	Suprafaţa (mp)*	Observaţii / Referinţe
	2.500	

* Suprafaţa este determinată in planul de proiecţie Stereo 70.

DETALII LINIARE IMOBIL

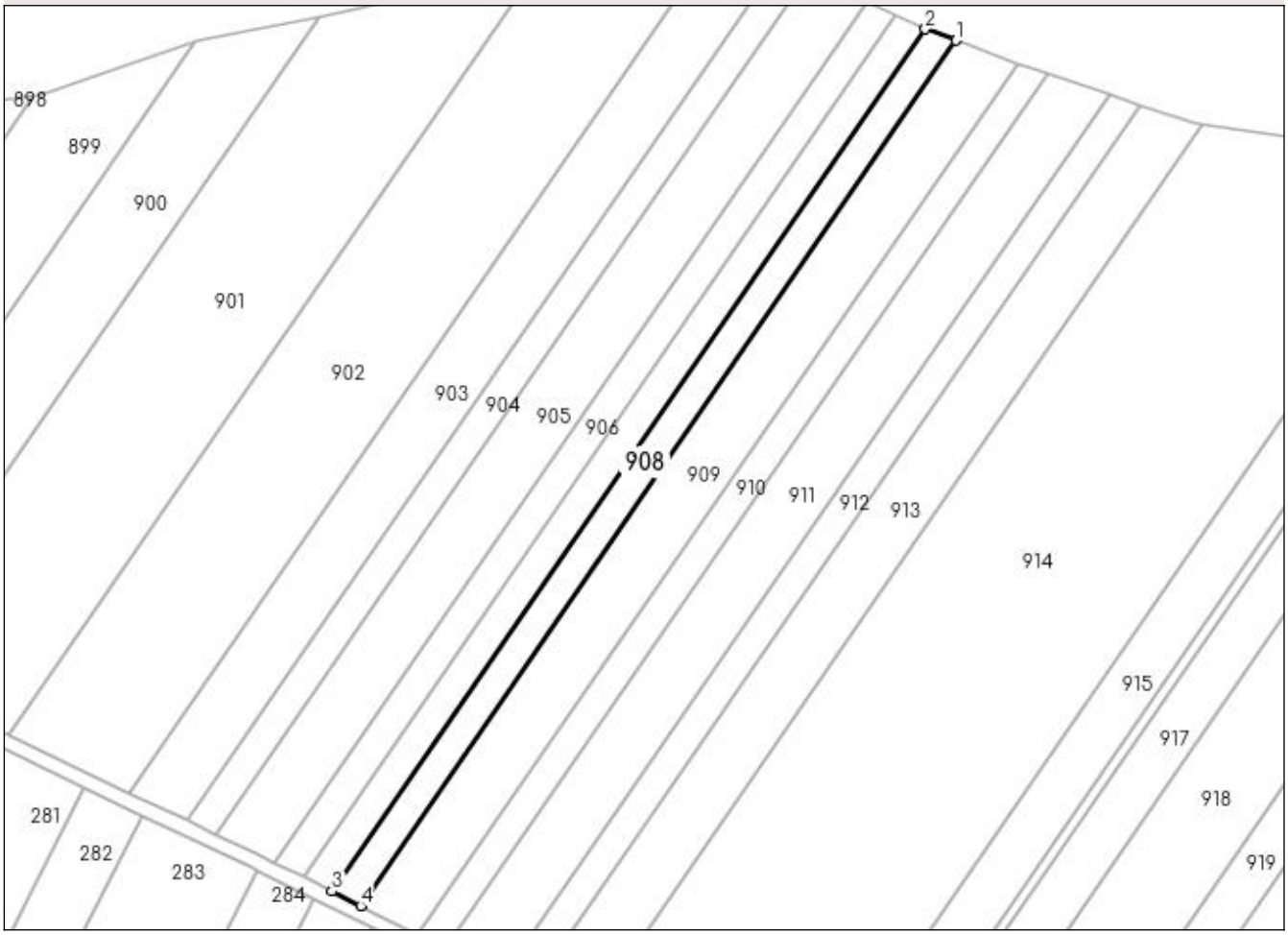

Date referitoare la teren

Crt	Categorie folosință	Intra vilan	Suprafaţa (mp)	Tarla	Parcelă	Nr. topo	Observaţii / Referinţe
1	arabil	NU	2.500	43	49	-	

Lungime Segmente
1) Valorile lungimilor segmentelor sunt obţinute din proiecţie în plan.

Punct început	X / Y	Punct sfârşit	X / Y	Lungime segment (** (m)
1	366.705,08 301.681,724	2	366.696,674 301.684,857	8.971
2	366.696,674 301.684,857	3	366.533,968 301.448,576	286.883
3	366.533,968 301.448,576	4	366.541,832 301.444,657	8.786
4	366.541,832 301.444,657	1	366.705,08 301.681,724	287.838

** Lungimile segmentelor sunt determinate în planul de proiecţie Stereo 70 şi sunt rotunjite la 1 milimetru.
*** Distanţa dintre puncte este formată din segmente cumulate ce sunt mai mici decât valoarea 1 milimetru.

DATE DESPRE IMOBILUL NR. 909

Oficiul de Cadastru şi Publicitate Imobiliară DOLJ
Biroul de Cadastru şi Publicitate Imobiliară Craiova

A. Partea I. Descrierea imobilului

TEREN Extravilan

Adresa: Jud. Dolj, T 43, P 48

Nr. Crt	Nr cadastral Nr. topografic	Suprafaţa* (mp)	Observaţii / Referinţe
A1	30248	5.000	Sector cadastral:26 Teren neimprejmuit;

B. Partea II. Proprietari şi acte

Inscrieri privitoare la dreptul de proprietate şi alte drepturi reale		Referinţe
168638 / 06/12/2016		
Act Notarial nr. CM:144, din 10/05/2016 emis de NP BELU AUREL (TDP nr. 631-44622/02.05.1996 emis de CJ DOLJ;);		
B1	Intabulare, drept de PROPRIETATE, dobandit prin Succesiune, cota actuala 1/1, cota initiala 1/1	A1
	1) **ZAHARIA GEORGE**	
	OBSERVATII: def. ZAHARIA ANA	
Act Normativ nr. LEGE:17, din 07/03/2014 emis de PARLAMENTUL ROMANIEI;		
B2	Se noteaza mentiunea "imobil aflat sub incidenta art. 3 alin 1 din Legea nr 17/2014"	A1

C. Partea III. SARCINI .

Inscrieri privind dezmembramintele dreptului de proprietate, drepturi reale de garanţie şi sarcini	Referinţe
NU SUNT	

Anexa Nr. 1 La Partea I

Teren

Nr cadastral	Suprafaţa (mp)*	Observaţii / Referinţe
30248	5.000	

* Suprafaţa este determinată in planul de proiecţie Stereo 70.

DETALII LINIARE IMOBIL

Date referitoare la teren

Crt	Categorie folosinţă	Intra vilan	Suprafaţa (mp)	Tarla	Parcelă	Nr. topo	Observaţii / Referinţe
1	arabil	NU	5.000	43	48	-	

Lungime Segmente
1) Valorile lungimilor segmentelor sunt obţinute din proiecţie în plan.

Punct început	X / Y	Punct sfârşit	X / Y	Lungime segment (** (m)
1	366.721,808 301.675,488	2	366.705,08 301.681,724	17.853
2	366.705,08 301.681,724	3	366.541,832 301.444,657	287.838
3	366.541,832 301.444,657	4	366.557,484 301.436,859	17.487
4	366.557,484 301.436,859	1	366.721,808 301.675,488	289.735

** Lungimile segmentelor sunt determinate în planul de proiecţie Stereo 70 şi sunt rotunjite la 1 milimetru.
*** Distanţa dintre puncte este formată din segmente cumulate ce sunt mai mici decât valoarea 1 milimetru.

DATE DESPRE IMOBILUL NR. 910

Oficiul de Cadastru şi Publicitate Imobiliară DOLJ
Biroul de Cadastru şi Publicitate Imobiliară Craiova

A. Partea I. Descrierea imobilului

TEREN Extravilan

Adresa: Jud. Dolj, T 43, P 45

Nr. Crt	Nr cadastral Nr. topografic	Suprafaţa* (mp)	Observaţii / Referinţe
A1		2.500	Sector cadastral:26 Teren neimprejmuit;

B. Partea II. Proprietari şi acte

Inscrieri privitoare la dreptul de proprietate şi alte drepturi reale		Referinţe
0 / 26/04/2023		
Act Administrativ nr. TDP:65 59467, din 24/10/1994 emis de COMISIA JUDETEANA DE FOND FUNCIAR;		
B1	Intabulare, drept de PROPRIETATE, dobandit prin Reconstituire, cota actuala 1/1, cota initiala 1/1	A1
	1) **BUNGET ION**, LIPSA CNP	

C. Partea III. SARCINI .

Inscrieri privind dezmembramintele dreptului de proprietate, drepturi reale de garanţie şi sarcini	Referinţe
NU SUNT	

Anexa Nr. 1 La Partea I

Teren

Nr cadastral	Suprafaţa (mp)*	Observaţii / Referinţe
	2.500	

* Suprafaţa este determinată in planul de proiecţie Stereo 70.

DETALII LINIARE IMOBIL

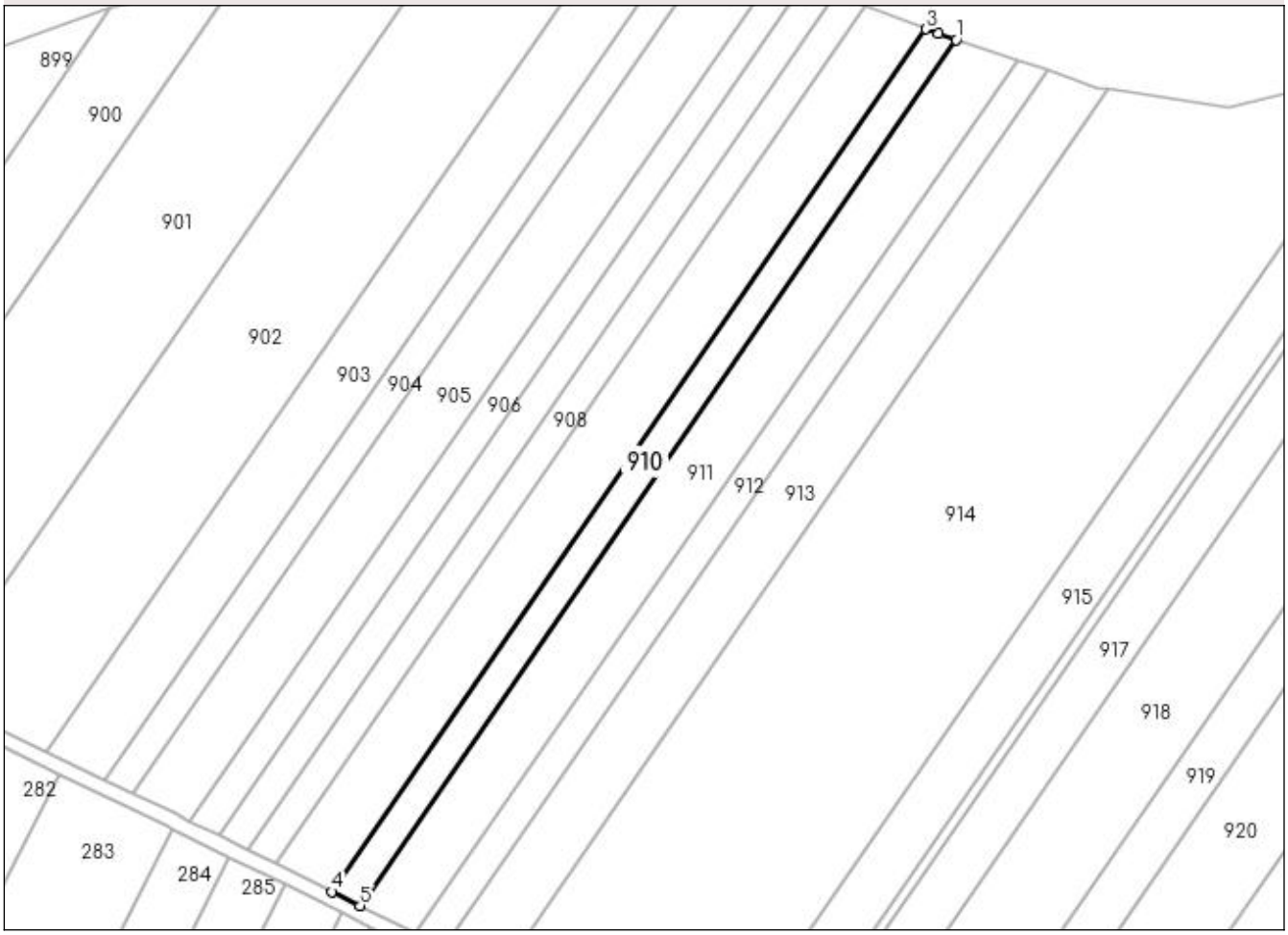

Date referitoare la teren

Crt	Categorie folosinţă	Intra vilan	Suprafaţa (mp)	Tarla	Parcelă	Nr. topo	Observaţii / Referinţe
1	arabil	NU	2.500	43	45	-	

Lungime Segmente
1) Valorile lungimilor segmentelor sunt obţinute din proiecţie în plan.

Punct început	X / Y	Punct sfârşit	X / Y	Lungime segment (** (m)
1	366.730,23 301.672,532	2	366.725,38 301.674,157	5.115
2	366.725,38 301.674,157	3	366.721,808 301.675,488	3.812
3	366.721,808 301.675,488	4	366.557,484 301.436,859	289.735
4	366.557,484 301.436,859	5	366.565,27 301.432,979	8.699
5	366.565,27 301.432,979	1	366.730,23 301.672,532	290.856

** Lungimile segmentelor sunt determinate în planul de proiecţie Stereo 70 şi sunt rotunjite la 1 milimetru.
*** Distanţa dintre puncte este formată din segmente cumulate ce sunt mai mici decât valoarea 1 milimetru.

DATE DESPRE IMOBILUL NR. 911

Oficiul de Cadastru şi Publicitate Imobiliară DOLJ
Biroul de Cadastru şi Publicitate Imobiliară Craiova

A. Partea I. Descrierea imobilului

TEREN Extravilan

Adresa: Jud. Dolj, T 43, P 46

Nr. Crt	Nr cadastral Nr. topografic	Suprafaţa* (mp)	Observaţii / Referinţe
A1		5.000	Sector cadastral:26 Teren neimprejmuit;

B. Partea II. Proprietari şi acte

Inscrieri privitoare la dreptul de proprietate şi alte drepturi reale		Referinţe
0 / 26/04/2023		
Act Administrativ nr. TDP:248 2169, din 21/12/1994 emis de COMISIA JUDETEANA DE FOND FUNCIAR;		
B1	Intabulare, drept de PROPRIETATE, dobandit prin Reconstituire, cota actuala 1/1, cota initiala 1/1	A1
	1) **BARBU EUGENIA**, LIPSA CNP 2) **UNGUREANU CONSTANTIN**, LIPSA CNP 3) **UNGUREANU MARIN**, LIPSA CNP	

C. Partea III. SARCINI .

Inscrieri privind dezmembramintele dreptului de proprietate, drepturi reale de garanţie şi sarcini	Referinţe
NU SUNT	

Anexa Nr. 1 La Partea I

Teren

Nr cadastral	Suprafaţa (mp)*	Observaţii / Referinţe
	5.000	

* Suprafaţa este determinată in planul de proiecţie Stereo 70.

DETALII LINIARE IMOBIL

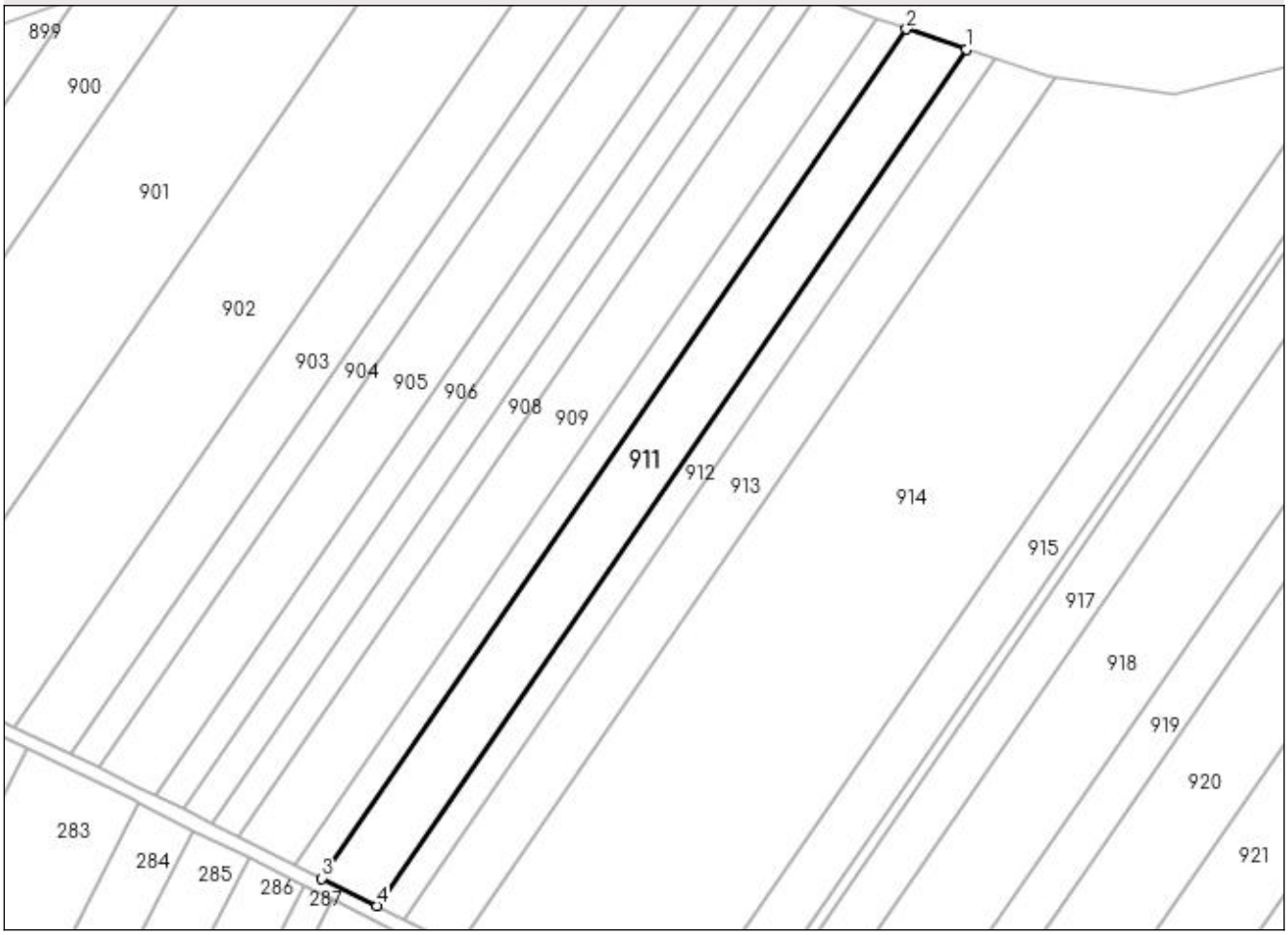

Date referitoare la teren

Crt	Categorie folosinţă	Intra vilan	Suprafaţa (mp)	Tarla	Parcelă	Nr. topo	Observaţii / Referinţe
1	arabil	NU	5.000	43	46	-	

Lungime Segmente
1) Valorile lungimilor segmentelor sunt obţinute din proiecţie în plan.

Punct început	X / Y	Punct sfârşit	X / Y	Lungime segment (** (m)
1	366.747,117 301.666,875	2	366.730,23 301.672,532	17.809
2	366.730,23 301.672,532	3	366.565,27 301.432,979	290.856
3	366.565,27 301.432,979	4	366.580,743 301.425,268	17.288
4	366.580,743 301.425,268	1	366.747,117 301.666,875	293.35

** Lungimile segmentelor sunt determinate în planul de proiecţie Stereo 70 şi sunt rotunjite la 1 milimetru.
*** Distanţa dintre puncte este formată din segmente cumulate ce sunt mai mici decât valoarea 1 milimetru.

DATE DESPRE IMOBILUL NR. 912

Oficiul de Cadastru şi Publicitate Imobiliară DOLJ
Biroul de Cadastru şi Publicitate Imobiliară Craiova

A. Partea I. Descrierea imobilului

TEREN Extravilan

Adresa: Jud. Dolj, T 43, P 45

Nr. Crt	Nr cadastral Nr. topografic	Suprafaţa* (mp)	Observaţii / Referinţe
A1		2.500	Sector cadastral:26 Teren neimprejmuit;

B. Partea II. Proprietari şi acte

Inscrieri privitoare la dreptul de proprietate şi alte drepturi reale		Referinţe
0 / 26/04/2023		
Act Administrativ nr. TDP:568-45425, din 30/09/1997 emis de COMISIA JUDETEANA DE FOND FUNCIAR;		
B1	Intabulare, drept de PROPRIETATE, dobandit prin Reconstituire, cota actuala 1/1, cota initiala 1/1	A1
	1) **CHIULEA NASTA**, LIPSA CNP 2) **UNGUREANU ILIE**, LIPSA CNP	

C. Partea III. SARCINI .

Inscrieri privind dezmembramintele dreptului de proprietate, drepturi reale de garanţie şi sarcini	Referinţe
NU SUNT	

Anexa Nr. 1 La Partea I

Teren

Nr cadastral	Suprafaţa (mp)*	Observaţii / Referinţe
	2.500	

* Suprafaţa este determinată in planul de proiecţie Stereo 70.

DETALII LINIARE IMOBIL

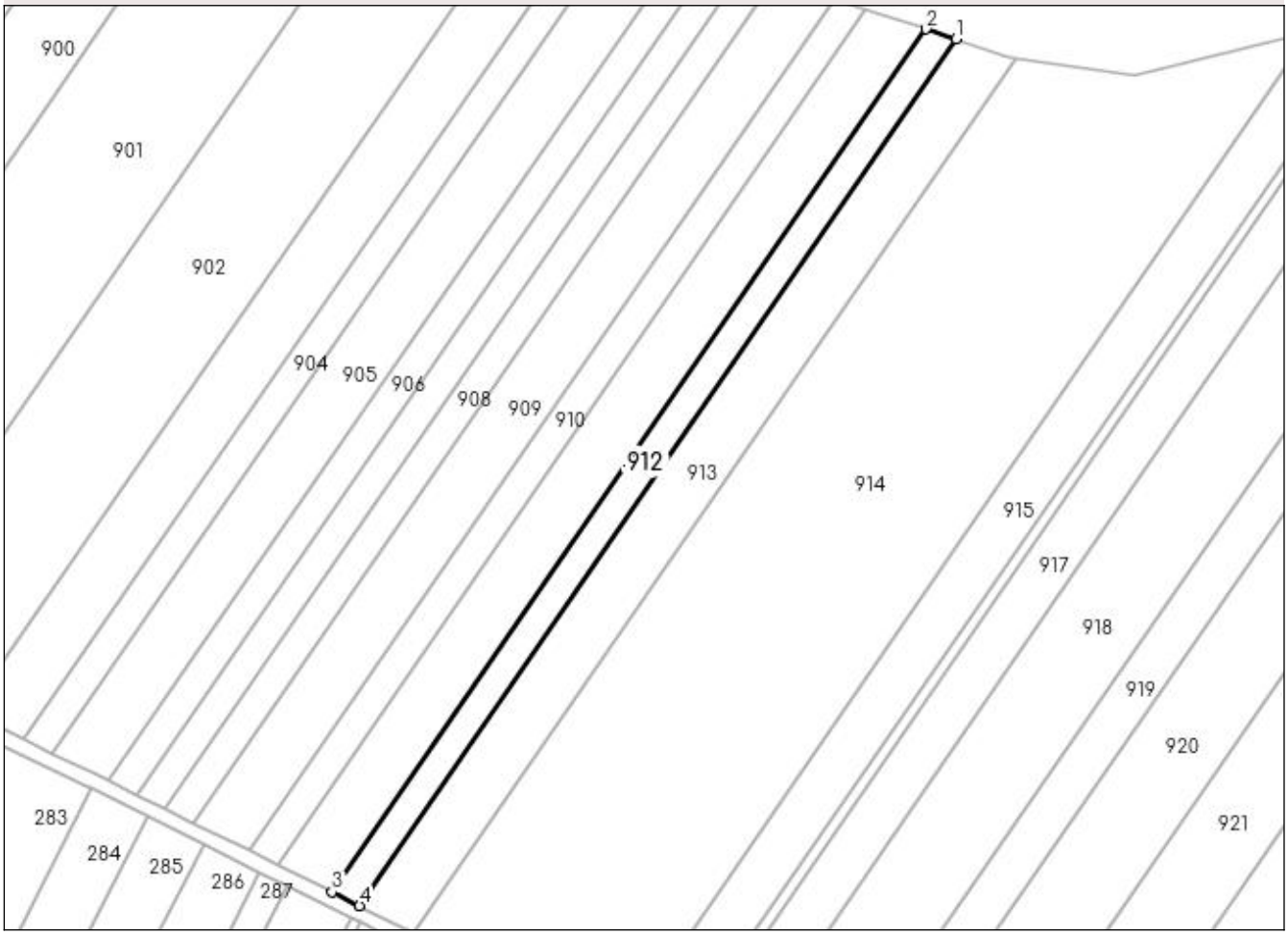

Date referitoare la teren

Crt	Categorie folosinţă	Intra vilan	Suprafaţa (mp)	Tarla	Parcelă	Nr. topo	Observaţii / Referinţe
1	arabil	NU	2.500	43	45	-	

Lungime Segmente
1) Valorile lungimilor segmentelor sunt obţinute din proiecţie în plan.

Punct început	X / Y	Punct sfârşit	X / Y	Lungime segment (** (m)
1	366.755,507 301.664,064	2	366.747,117 301.666,875	8.848
2	366.747,117 301.666,875	3	366.580,743 301.425,268	293.35
3	366.580,743 301.425,268	4	366.588,431 301.421,438	8.589
4	366.588,431 301.421,438	1	366.755,507 301.664,064	294.587

** Lungimile segmentelor sunt determinate în planul de proiecţie Stereo 70 şi sunt rotunjite la 1 milimetru.
*** Distanţa dintre puncte este formată din segmente cumulate ce sunt mai mici decât valoarea 1 milimetru.

DATE DESPRE IMOBILUL NR. 913

Oficiul de Cadastru şi Publicitate Imobiliară DOLJ
Biroul de Cadastru şi Publicitate Imobiliară Craiova

A. Partea I. Descrierea imobilului

TEREN Extravilan

Adresa: Jud. Dolj, T 43, P 44

Nr. Crt	Nr cadastral Nr. topografic	Suprafaţa* (mp)	Observaţii / Referinţe
A1		5.000	Sector cadastral:26 Teren neimprejmuit;

B. Partea II. Proprietari şi acte

Inscrieri privitoare la dreptul de proprietate şi alte drepturi reale		Referinţe
0 / 26/04/2023		
Act Administrativ nr. TDP:225 2169, din 15/12/1994 emis de COMISIA JUDETEANA DE FOND FUNCIAR;		
B1	Intabulare, drept de PROPRIETATE, dobandit prin Reconstituire, cota actuala 1/1, cota initiala 1/1	A1
	1) **PIRVU ELISABETA**, LIPSA CNP	

C. Partea III. SARCINI .

Inscrieri privind dezmembramintele dreptului de proprietate, drepturi reale de garanţie şi sarcini	Referinţe
NU SUNT	

Anexa Nr. 1 La Partea I

Teren

Nr cadastral	Suprafaţa (mp)*	Observaţii / Referinţe
	5.000	

* Suprafaţa este determinată in planul de proiecţie Stereo 70.

DETALII LINIARE IMOBIL

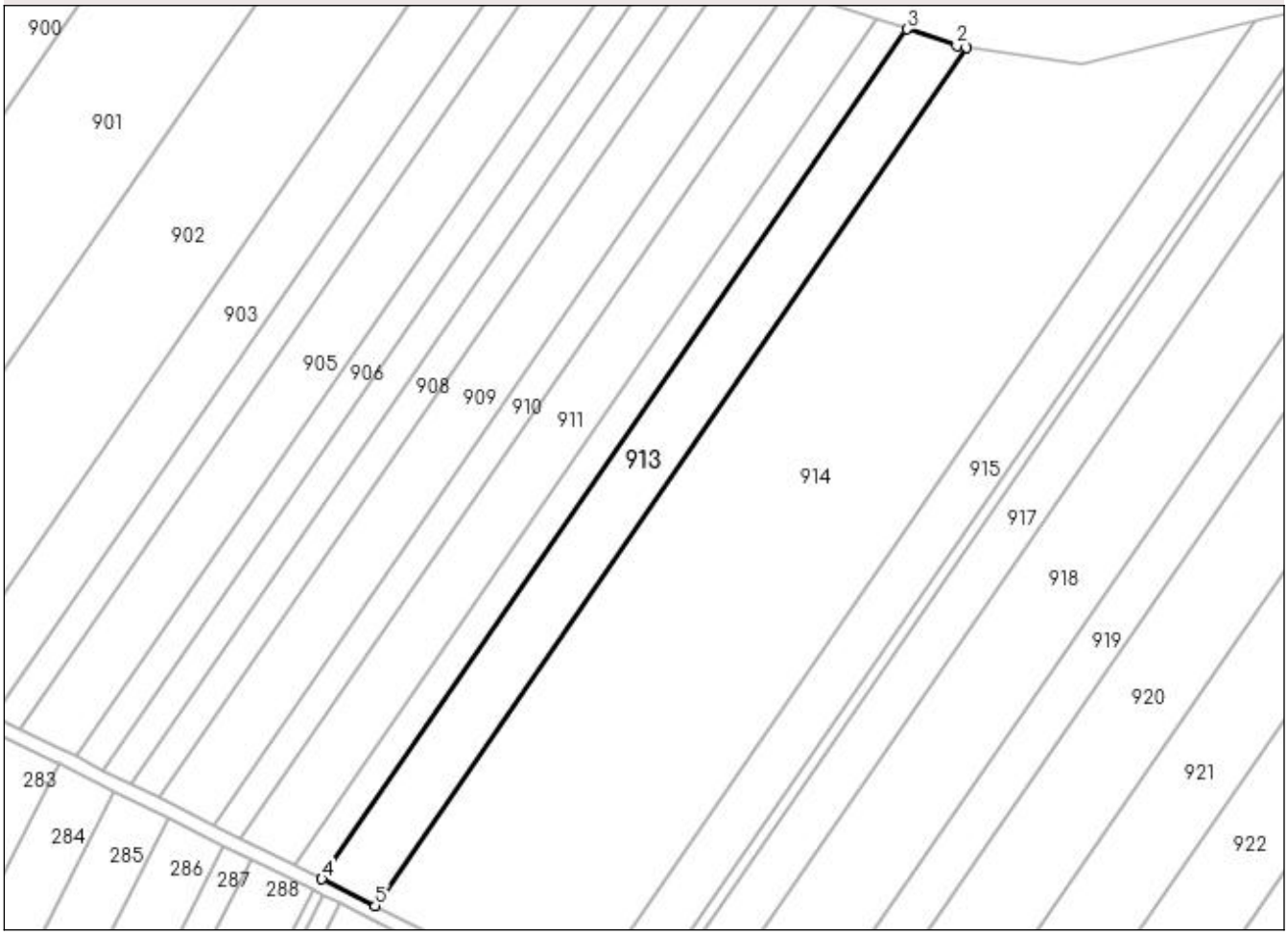

Date referitoare la teren

Crt	Categorie folosinţă	Intra vilan	Suprafaţa (mp)	Tarla	Parcelă	Nr. topo	Observaţii / Referinţe
1	arabil	NU	5.000	43	44	-	

Lungime Segmente
1) Valorile lungimilor segmentelor sunt obţinute din proiecţie în plan.

Punct început	X / Y	Punct sfârşit	X / Y	Lungime segment (** (m)
1	366.772,464 301.658,89	2	366.769,774 301.659,284	2.719
2	366.769,774 301.659,284	3	366.755,507 301.664,064	15.046
3	366.755,507 301.664,064	4	366.588,431 301.421,438	294.587
4	366.588,431 301.421,438	5	366.603,709 301.413,825	17.07
5	366.603,709 301.413,825	1	366.772,464 301.658,89	297.548

** Lungimile segmentelor sunt determinate în planul de proiecţie Stereo 70 şi sunt rotunjite la 1 milimetru.
*** Distanţa dintre puncte este formată din segmente cumulate ce sunt mai mici decât valoarea 1 milimetru.

DATE DESPRE IMOBILUL NR. 914

Oficiul de Cadastru şi Publicitate Imobiliară DOLJ
Biroul de Cadastru şi Publicitate Imobiliară Craiova

A. Partea I. Descrierea imobilului

TEREN Extravilan

Adresa: Jud. Dolj, T 43, P 43

Nr. Crt	Nr cadastral Nr. topografic	Suprafaţa* (mp)	Observaţii / Referinţe
A1		20.000	Sector cadastral:26 Teren neimprejmuit;

B. Partea II. Proprietari şi acte

Inscrieri privitoare la dreptul de proprietate şi alte drepturi reale		Referinţe
0 / 26/04/2023		
Act Administrativ nr. TDP:608-44622, din 08/04/1997 emis de COMISIA JUDETEANA DE FOND FUNCIAR;		
B1	Intabulare, drept de PROPRIETATE, dobandit prin Reconstituire, cota actuala 1/1, cota initiala 1/1	A1
	1) **FILIP NICOLAE**, LIPSA CNP	

C. Partea III. SARCINI .

Inscrieri privind dezmembramintele dreptului de proprietate, drepturi reale de garanţie şi sarcini	Referinţe
NU SUNT	

Anexa Nr. 1 La Partea I

Teren

Nr cadastral	Suprafaţa (mp)*	Observaţii / Referinţe
	20.000	

* Suprafaţa este determinată in planul de proiecţie Stereo 70.

DETALII LINIARE IMOBIL

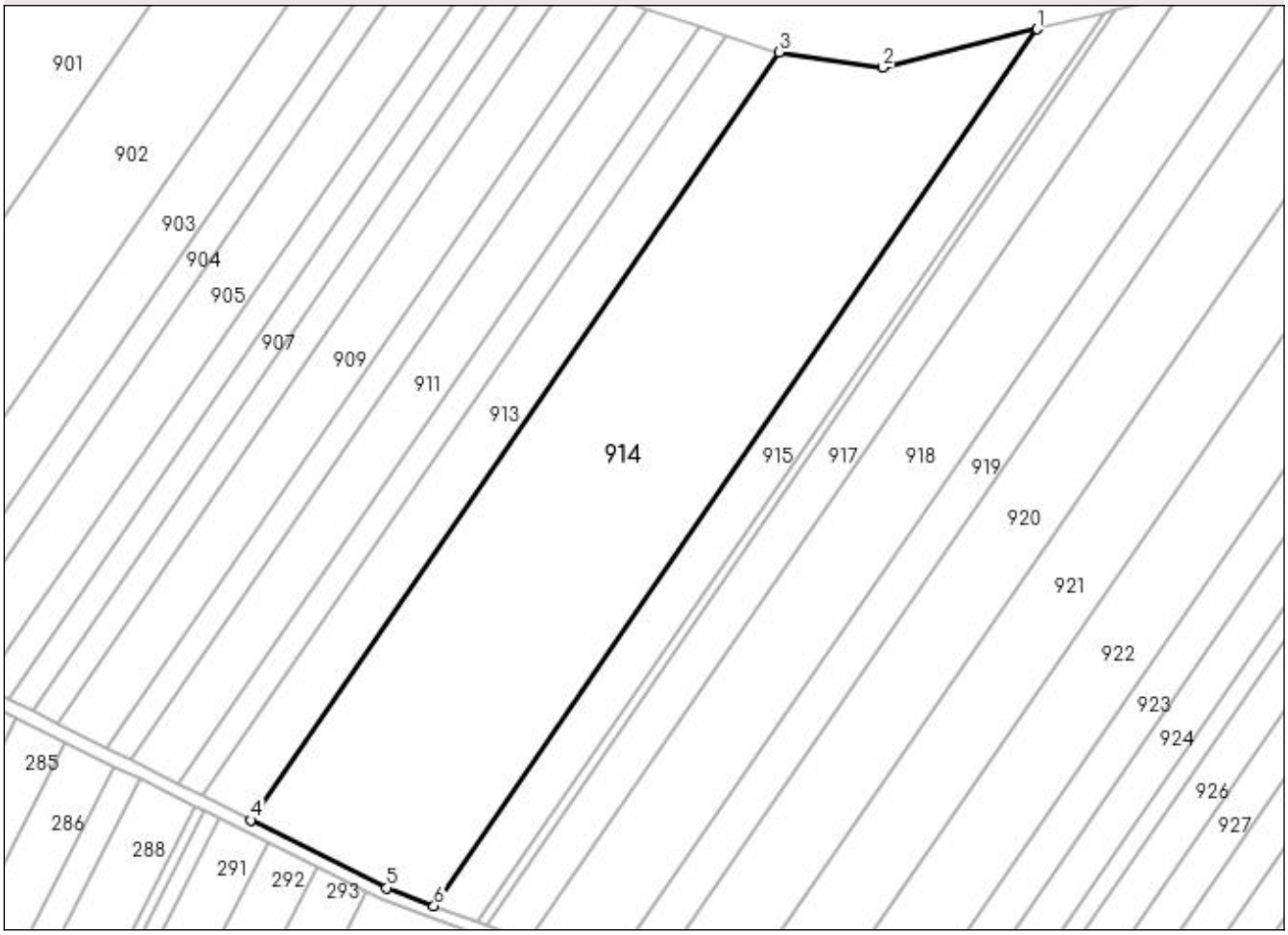

Date referitoare la teren

Crt	Categorie folosinţă	Intra vilan	Suprafaţa (mp)	Tarla	Parcelă	Nr. topo	Observaţii / Referinţe
1	arabil	NU	20.000	43	43	-	

Lungime Segmente
1) Valorile lungimilor segmentelor sunt obţinute din proiecţie în plan.

Punct început	X / Y	Punct sfârşit	X / Y	Lungime segment (** (m)
1	366.854,802 301.666,21	2	366.805,603 301.654,037	50.683
2	366.805,603 301.654,037	3	366.772,464 301.658,89	33.492
3	366.772,464 301.658,89	4	366.603,709 301.413,825	297.548
4	366.603,709 301.413,825	5	366.647,076 301.392,215	48.453
5	366.647,076 301.392,215	6	366.662,192 301.386,504	16.159

Punct început	X / Y	Punct sfârşit	X / Y	Lungime segment (** (m)
6	366.662,192 301.386,504	1	366.854,802 301.666,21	339.609

** Lungimile segmentelor sunt determinate în planul de proiecţie Stereo 70 şi sunt rotunjite la 1 milimetru.
*** Distanţa dintre puncte este formată din segmente cumulate ce sunt mai mici decât valoarea 1 milimetru.

DATE DESPRE IMOBILUL NR. 915

Oficiul de Cadastru şi Publicitate Imobiliară DOLJ
Biroul de Cadastru şi Publicitate Imobiliară Craiova

A. Partea I. Descrierea imobilului

TEREN Extravilan

Adresa: Jud. Dolj, T 43, P 42

Nr. Crt	Nr cadastral Nr. topografic	Suprafaţa* (mp)	Observaţii / Referinţe
A1		5.000	Sector cadastral:26 Teren neimprejmuit;

B. Partea II. Proprietari şi acte

Inscrieri privitoare la dreptul de proprietate şi alte drepturi reale		Referinţe
0 / 26/04/2023		
Act Administrativ nr. TDP:892-48360, din 03/11/1998 emis de COMISIA JUDETEANA DE FOND FUNCIAR;		
B1	Intabulare, drept de PROPRIETATE, dobandit prin Reconstituire, cota actuala 1/1, cota initiala 1/1	A1
	1) **BUMBUCEA VICTOR**, LIPSA CNP 2) **BUMBUCEA LIVIU**, LIPSA CNP	

C. Partea III. SARCINI .

Inscrieri privind dezmembramintele dreptului de proprietate, drepturi reale de garanţie şi sarcini	Referinţe
NU SUNT	

Anexa Nr. 1 La Partea I

Teren

Nr cadastral	Suprafaţa (mp)*	Observaţii / Referinţe
	5.000	

* Suprafaţa este determinată in planul de proiecţie Stereo 70.

DETALII LINIARE IMOBIL

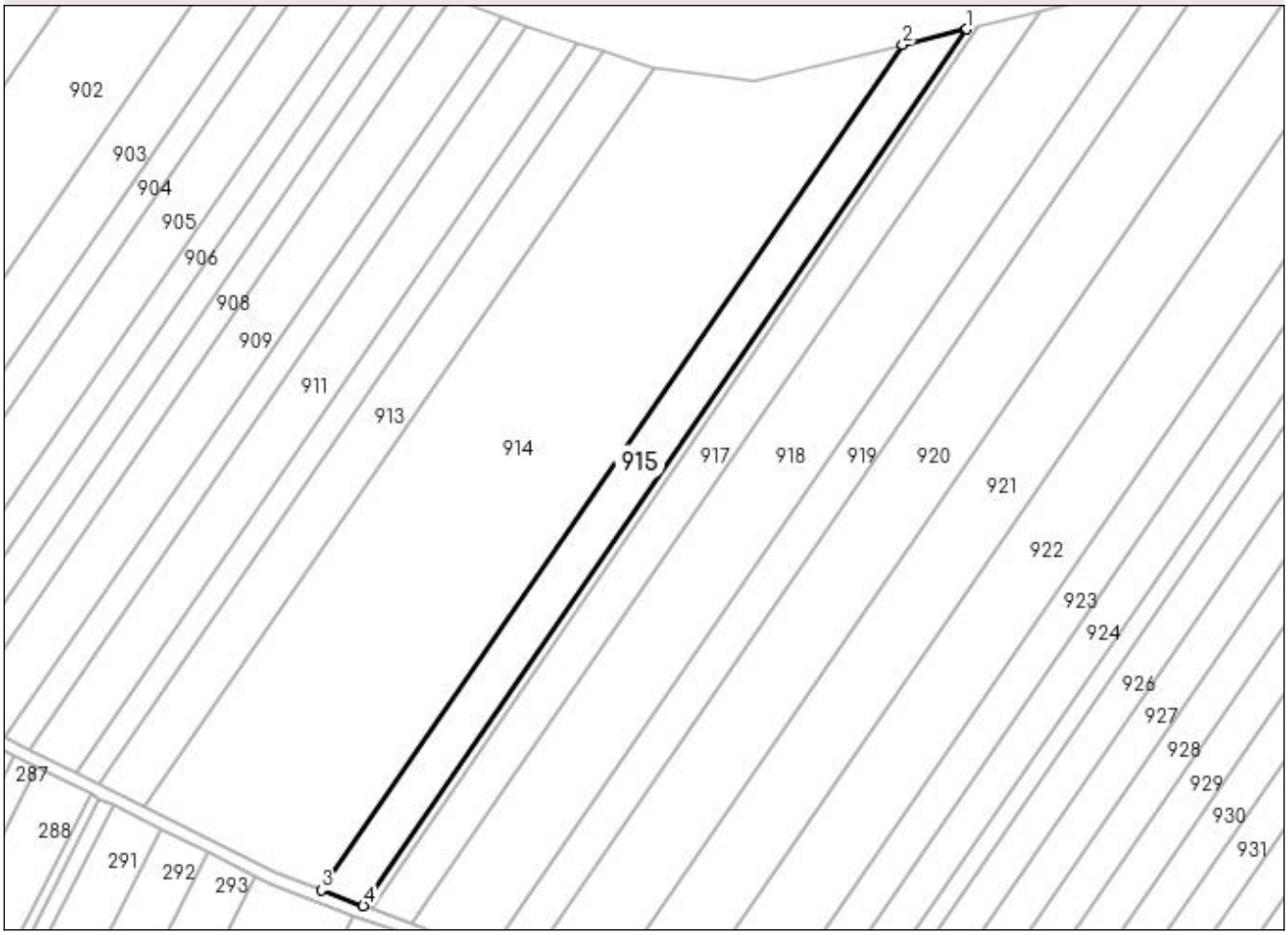

Date referitoare la teren

Crt	Categorie folosinţă	Intra vilan	Suprafaţa (mp)	Tarla	Parcelă	Nr. topo	Observaţii / Referinţe
1	arabil	NU	5.000	43	42	-	

Lungime Segmente
1) Valorile lungimilor segmentelor sunt obţinute din proiecţie în plan.

Punct început	X / Y	Punct sfârşit	X / Y	Lungime segment (** (m)
1	366.875,952 301.671,443	2	366.854,802 301.666,21	21.788
2	366.854,802 301.666,21	3	366.662,192 301.386,504	339.609
3	366.662,192 301.386,504	4	366.676,115 301.381,242	14.884
4	366.676,115 301.381,242	1	366.875,952 301.671,443	352.351

** Lungimile segmentelor sunt determinate în planul de proiecţie Stereo 70 şi sunt rotunjite la 1 milimetru.
*** Distanţa dintre puncte este formată din segmente cumulate ce sunt mai mici decât valoarea 1 milimetru.

DATE DESPRE IMOBILUL NR. 916

Oficiul de Cadastru şi Publicitate Imobiliară DOLJ
Biroul de Cadastru şi Publicitate Imobiliară Craiova

A. Partea I. Descrierea imobilului

TEREN Extravilan

Adresa: Jud. Dolj, T 43, P 40/1

Nr. Crt	Nr cadastral Nr. topografic	Suprafaţa* (mp)	Observaţii / Referinţe
A1		1.000	Sector cadastral:26 Teren neimprejmuit;

B. Partea II. Proprietari şi acte

Inscrieri privitoare la dreptul de proprietate şi alte drepturi reale		Referinţe
0 / 26/04/2023		
Act Administrativ nr. TDP:596-45425, din 07/05/1997 emis de COMISIA JUDETEANA DE FOND FUNCIAR;		
B1	Intabulare, drept de PROPRIETATE, dobandit prin Reconstituire, cota actuala 1/1, cota initiala 1/1	A1
	1) **MITROI GHEORGHITA**, LIPSA CNP	

C. Partea III. SARCINI .

Inscrieri privind dezmembramintele dreptului de proprietate, drepturi reale de garanţie şi sarcini	Referinţe
NU SUNT	

Anexa Nr. 1 La Partea I

Teren

Nr cadastral	Suprafaţa (mp)*	Observaţii / Referinţe
	1.000	

* Suprafaţa este determinată in planul de proiecţie Stereo 70.

DETALII LINIARE IMOBIL

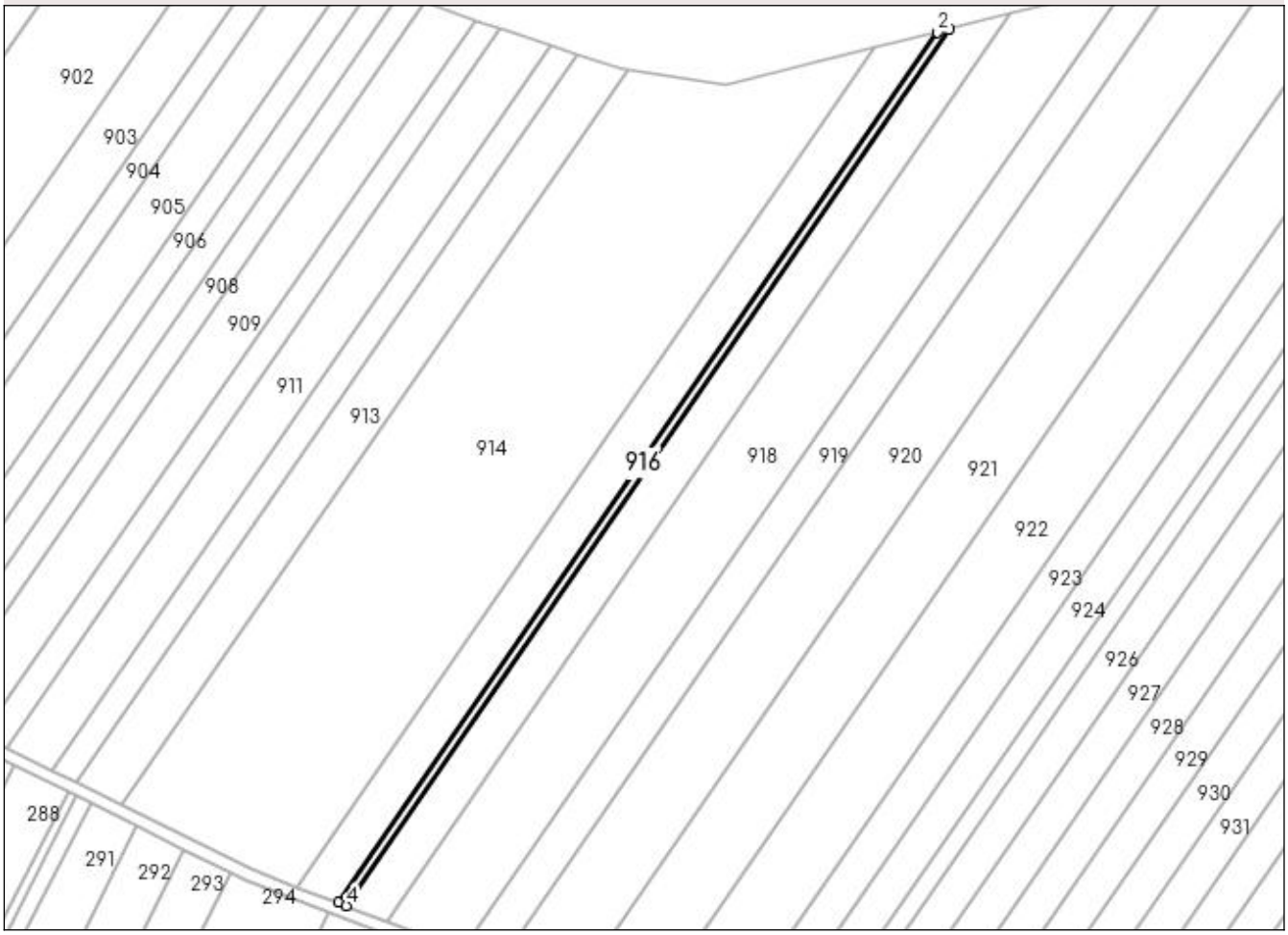

Date referitoare la teren

Crt	Categorie folosinţă	Intra vilan	Suprafaţa (mp)	Tarla	Parcelă	Nr. topo	Observaţii / Referinţe
1	arabil	NU	1.000	43	40/1	-	

Lungime Segmente
1) Valorile lungimilor segmentelor sunt obţinute din proiecţie în plan.

Punct început	X / Y	Punct sfârşit	X / Y	Lungime segment (** (m)
1	366.880,091 301.672,468	2	366.875,952 301.671,443	4.264
2	366.875,952 301.671,443	3	366.676,115 301.381,242	352.351
3	366.676,115 301.381,242	4	366.678,84 301.380,213	2.913
4	366.678,84 301.380,213	1	366.880,091 301.672,468	354.845

** Lungimile segmentelor sunt determinate în planul de proiecţie Stereo 70 şi sunt rotunjite la 1 milimetru.
*** Distanţa dintre puncte este formată din segmente cumulate ce sunt mai mici decât valoarea 1 milimetru.

DATE DESPRE IMOBILUL NR. 917

Oficiul de Cadastru şi Publicitate Imobiliară DOLJ
Biroul de Cadastru şi Publicitate Imobiliară Craiova

A. Partea I. Descrierea imobilului

TEREN Extravilan

Adresa: Jud. Dolj, T 43, P 40

Nr. Crt	Nr cadastral Nr. topografic	Suprafaţa* (mp)	Observaţii / Referinţe
A1		5.000	Sector cadastral:26 Teren neimprejmuit;

B. Partea II. Proprietari şi acte

Inscrieri privitoare la dreptul de proprietate şi alte drepturi reale		Referinţe
0 / 26/04/2023		
Act Normativ nr. LEGE:7, din 13/03/1996 emis de PARLAMENTUL ROMANIEI;		
B1	Intabulare, drept de PROPRIETATE, dobandit prin Lege, cota actuala 1/1, cota initiala 1/1	A1
	1) **UAT VARTOP** , CIF:4553526, REZERVA LA DISPOZITIA COMISIEI LOCALE DE FOND FUNCIAR	

C. Partea III. SARCINI .

Inscrieri privind dezmembramintele dreptului de proprietate, drepturi reale de garanţie şi sarcini	Referinţe
NU SUNT	

Anexa Nr. 1 La Partea I

Teren

Nr cadastral	Suprafaţa (mp)*	Observaţii / Referinţe
	5.000	

* Suprafaţa este determinată in planul de proiecţie Stereo 70.

DETALII LINIARE IMOBIL

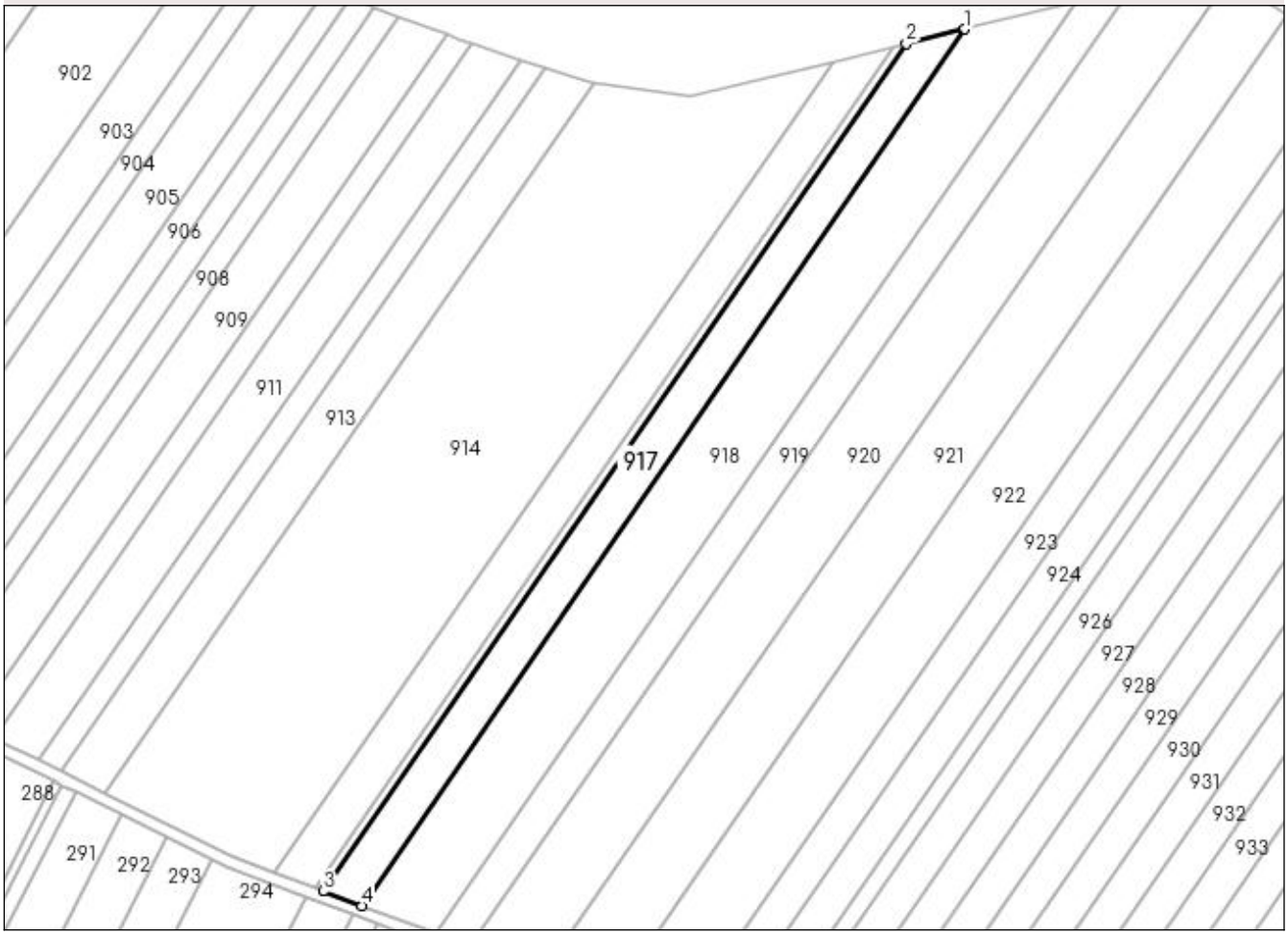

Date referitoare la teren

Crt	Categorie folosinţă	Intra vilan	Suprafaţa (mp)	Tarla	Parcelă	Nr. topo	Observaţii / Referinţe
1	arabil	NU	5.000	43	40	-	

Lungime Segmente
1) Valorile lungimilor segmentelor sunt obţinute din proiecţie în plan.

Punct început	X / Y	Punct sfârşit	X / Y	Lungime segment (** (m)
1	366.900,364 301.677,484	2	366.880,091 301.672,468	20.884
2	366.880,091 301.672,468	3	366.678,84 301.380,213	354.845
3	366.678,84 301.380,213	4	366.692,186 301.375,17	14.267
4	366.692,186 301.375,17	1	366.900,364 301.677,484	367.058

** Lungimile segmentelor sunt determinate în planul de proiecţie Stereo 70 şi sunt rotunjite la 1 milimetru.
*** Distanţa dintre puncte este formată din segmente cumulate ce sunt mai mici decât valoarea 1 milimetru.

DATE DESPRE IMOBILUL NR. 918

Oficiul de Cadastru şi Publicitate Imobiliară DOLJ
Biroul de Cadastru şi Publicitate Imobiliară Craiova

A. Partea I. Descrierea imobilului

TEREN Extravilan

Adresa: Jud. Dolj, T 43, P 39

Nr. Crt	Nr cadastral Nr. topografic	Suprafaţa* (mp)	Observaţii / Referinţe
A1		10.000	Sector cadastral:26 Teren neimprejmuit;

B. Partea II. Proprietari şi acte

Inscrieri privitoare la dreptul de proprietate şi alte drepturi reale		Referinţe
0 / 26/04/2023		
Act Administrativ nr. TDP:19630, din 18/08/2016 emis de COMISIA JUDETEANA DE FOND FUNCIAR;		
B1	Intabulare, drept de PROPRIETATE, dobandit prin Reconstituire, cota actuala 1/1, cota initiala 1/1	A1
	1) **IORDACHE ILIE**	

C. Partea III. SARCINI .

Inscrieri privind dezmembramintele dreptului de proprietate, drepturi reale de garanţie şi sarcini	Referinţe
NU SUNT	

Anexa Nr. 1 La Partea I

Teren

Nr cadastral	Suprafaţa (mp)*	Observaţii / Referinţe
	10.000	

* Suprafaţa este determinată in planul de proiecţie Stereo 70.

DETALII LINIARE IMOBIL

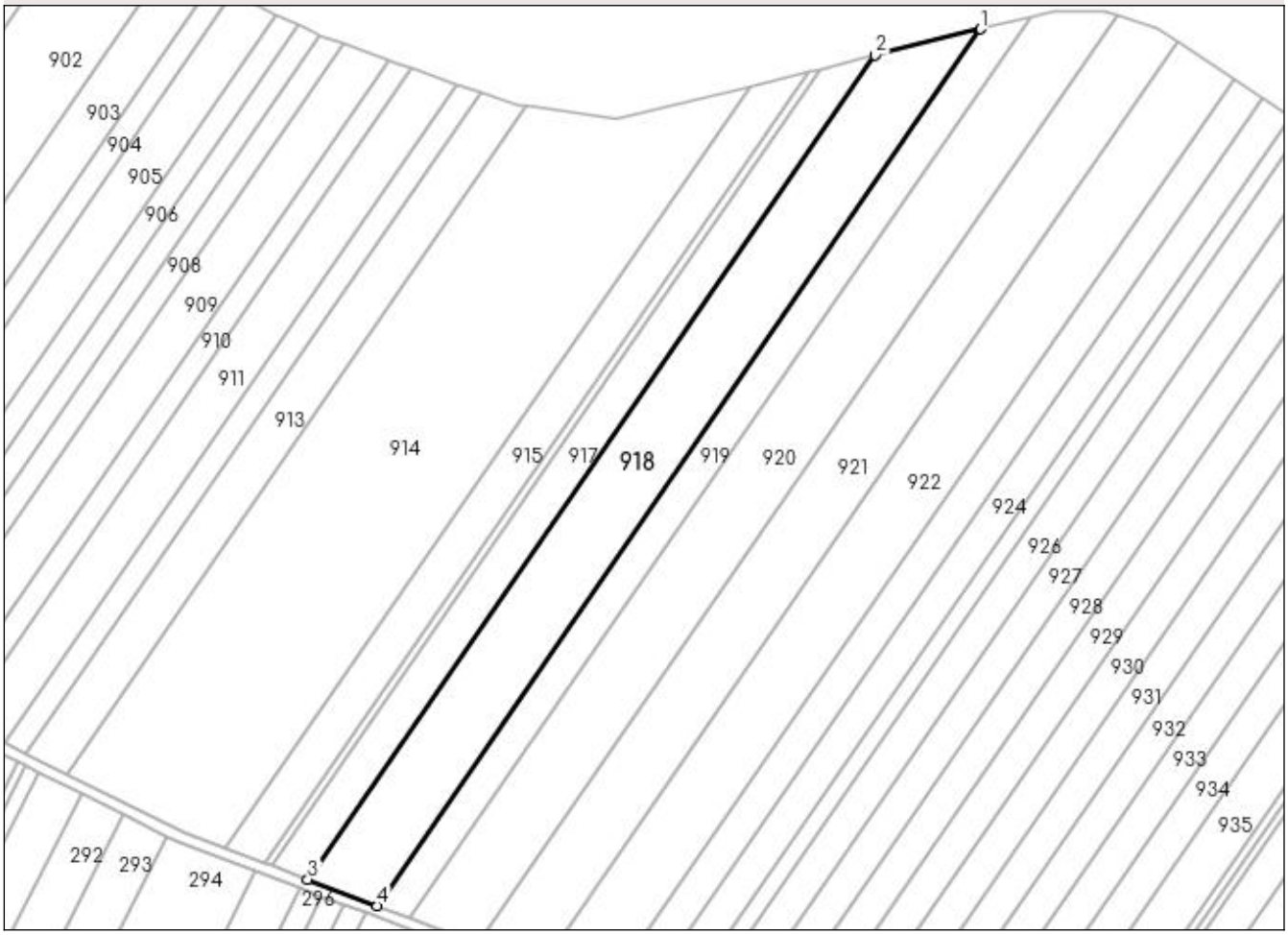

Date referitoare la teren

Crt	Categorie folosinţă	Intra vilan	Suprafaţa (mp)	Tarla	Parcelă	Nr. topo	Observaţii / Referinţe
1	arabil	NU	10.000	43	39	-	

Lungime Segmente
1) Valorile lungimilor segmentelor sunt obţinute din proiecţie în plan.

Punct început	X / Y	Punct sfârşit	X / Y	Lungime segment (** (m)
1	366.939,011 301.687,046	2	366.900,364 301.677,484	39.812
2	366.900,364 301.677,484	3	366.692,186 301.375,17	367.058
3	366.692,186 301.375,17	4	366.717,628 301.365,556	27.198
4	366.717,628 301.365,556	1	366.939,011 301.687,046	390.341

** Lungimile segmentelor sunt determinate în planul de proiecţie Stereo 70 şi sunt rotunjite la 1 milimetru.
*** Distanţa dintre puncte este formată din segmente cumulate ce sunt mai mici decât valoarea 1 milimetru.

DATE DESPRE IMOBILUL NR. 919

Oficiul de Cadastru şi Publicitate Imobiliară DOLJ
Biroul de Cadastru şi Publicitate Imobiliară Craiova

A. Partea I. Descrierea imobilului

TEREN Extravilan

Adresa: Jud. Dolj, T 43, P 38

Nr. Crt	Nr cadastral Nr. topografic	Suprafaţa* (mp)	Observaţii / Referinţe
A1		5.000	Sector cadastral:26 Teren neimprejmuit;

B. Partea II. Proprietari şi acte

Inscrieri privitoare la dreptul de proprietate şi alte drepturi reale		Referinţe
0 / 26/04/2023		
Act Administrativ nr. TDP:683-44622, din 03/06/1997 emis de COMISIA JUDETEANA DE FOND FUNCIAR;		
B1	Intabulare, drept de PROPRIETATE, dobandit prin Reconstituire, cota actuala 1/1, cota initiala 1/1	A1
	1) **FRATIA STEFAN**, LIPSA CNP	

C. Partea III. SARCINI .

Inscrieri privind dezmembramintele dreptului de proprietate, drepturi reale de garanţie şi sarcini	Referinţe
NU SUNT	

Anexa Nr. 1 La Partea I

Teren

Nr cadastral	Suprafaţa (mp)*	Observaţii / Referinţe
	5.000	

* Suprafaţa este determinată in planul de proiecţie Stereo 70.

DETALII LINIARE IMOBIL

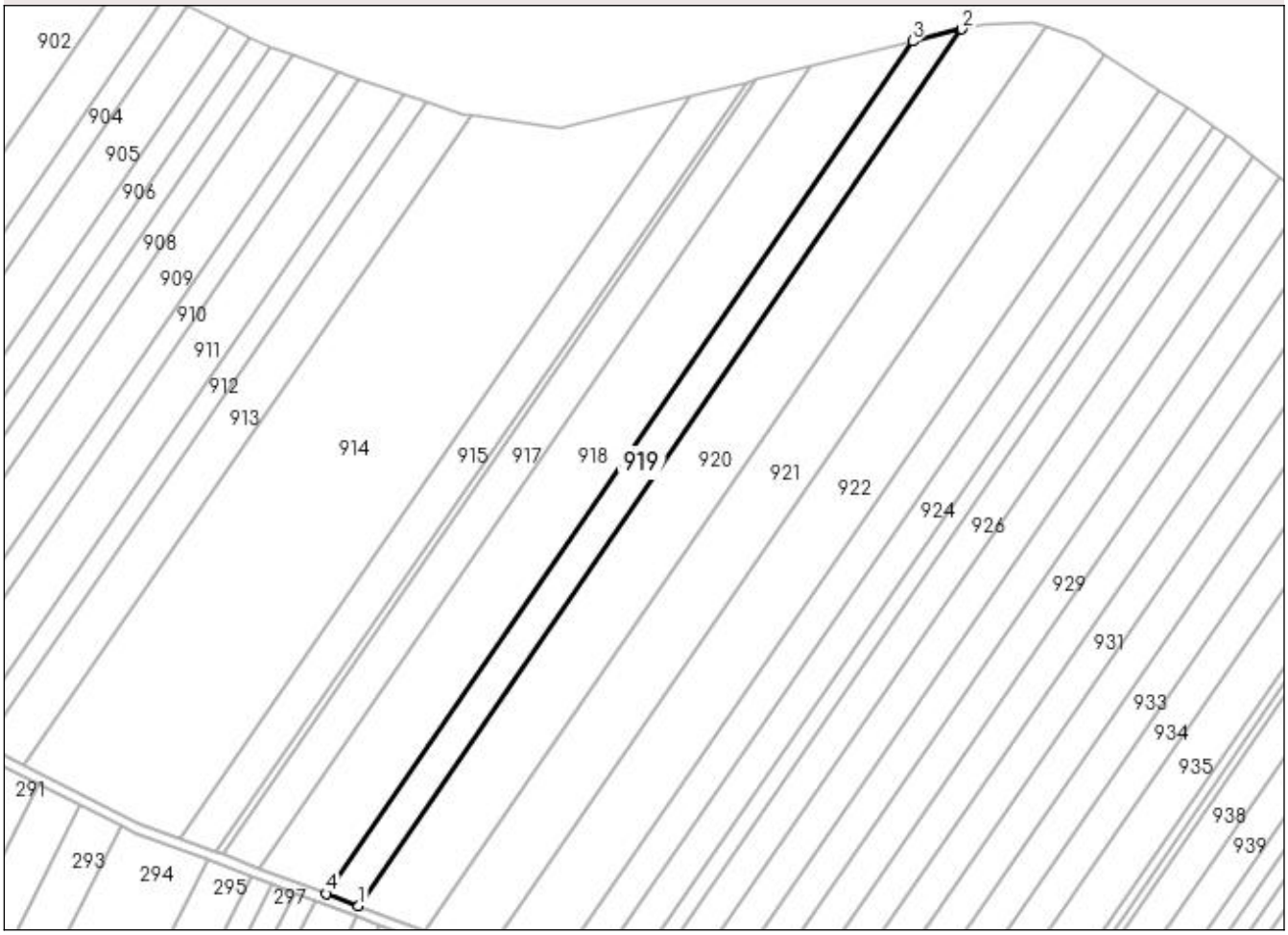

Date referitoare la teren

Crt	Categorie folosinţă	Intra vilan	Suprafaţa (mp)	Tarla	Parcelă	Nr. topo	Observaţii / Referinţe
1	arabil	NU	5.000	43	38	-	

Lungime Segmente
1) Valorile lungimilor segmentelor sunt obţinute din proiecţie în plan.

Punct început	X / Y	Punct sfârşit	X / Y	Lungime segment (** (m)
1	366.729,796 301.360,958	2	366.957,494 301.691,619	401.476
2	366.957,494 301.691,619	3	366.939,011 301.687,046	19.04
3	366.939,011 301.687,046	4	366.717,628 301.365,556	390.341
4	366.717,628 301.365,556	1	366.729,796 301.360,958	13.008

** Lungimile segmentelor sunt determinate în planul de proiecţie Stereo 70 şi sunt rotunjite la 1 milimetru.
*** Distanţa dintre puncte este formată din segmente cumulate ce sunt mai mici decât valoarea 1 milimetru.

DATE DESPRE IMOBILUL NR. 920

Oficiul de Cadastru şi Publicitate Imobiliară DOLJ
Biroul de Cadastru şi Publicitate Imobiliară Craiova

A. Partea I. Descrierea imobilului

TEREN Extravilan

Adresa: Jud. Dolj, T 43, P 37

Nr. Crt	Nr cadastral Nr. topografic	Suprafaţa* (mp)	Observaţii / Referinţe
A1		10.500	Sector cadastral:26 Teren neimprejmuit;

B. Partea II. Proprietari şi acte

Inscrieri privitoare la dreptul de proprietate şi alte drepturi reale		Referinţe
0 / 26/04/2023		
Act Administrativ nr. TDP:778-44504, din 04/06/1997 emis de COMISIA JUDETEANA DE FOND FUNCIAR;		
B1	Intabulare, drept de PROPRIETATE, dobandit prin Reconstituire, cota actuala 1/1, cota initiala 1/1	A1
	1) **PISLAN TECLU**, LIPSA CNP	

C. Partea III. SARCINI .

Inscrieri privind dezmembramintele dreptului de proprietate, drepturi reale de garanţie şi sarcini	Referinţe
NU SUNT	

Anexa Nr. 1 La Partea I

Teren

Nr cadastral	Suprafaţa (mp)*	Observaţii / Referinţe
	10.500	

* Suprafaţa este determinată in planul de proiecţie Stereo 70.

DETALII LINIARE IMOBIL

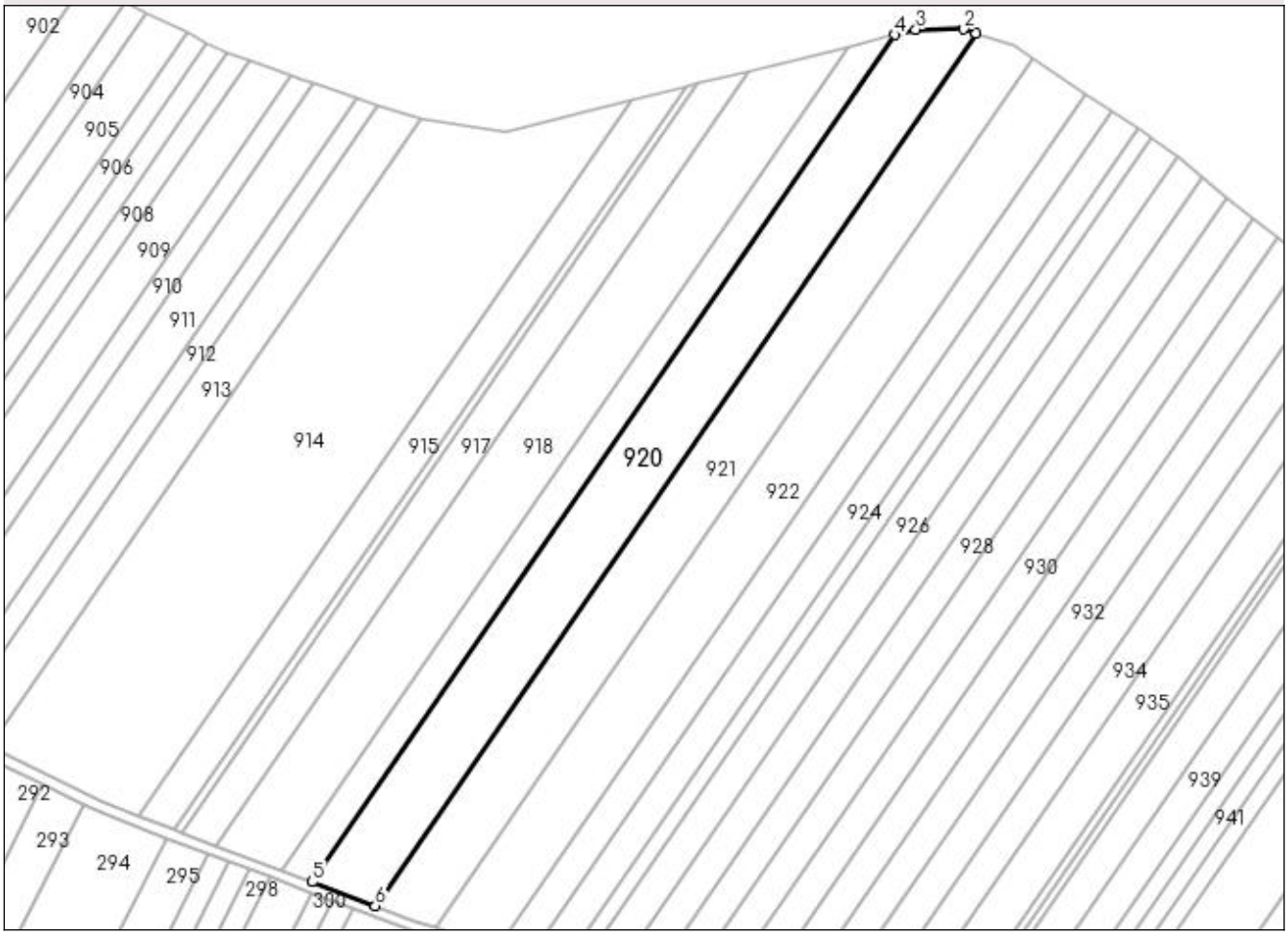

Date referitoare la teren

Crt	Categorie folosinţă	Intra vilan	Suprafaţa (mp)	Tarla	Parcelă	Nr. topo	Observaţii / Referinţe
1	arabil	NU	10.500	43	37	-	

Lungime Segmente
1) Valorile lungimilor segmentelor sunt obţinute din proiecţie în plan.

Punct început	X / Y	Punct sfârşit	X / Y	Lungime segment (** (m)
1	366.989,099 301.692,282	2	366.984,482 301.693,842	4.873
2	366.984,482 301.693,842	3	366.965,661 301.693,64	18.822
3	366.965,661 301.693,64	4	366.957,494 301.691,619	8.413
4	366.957,494 301.691,619	5	366.729,796 301.360,958	401.476
5	366.729,796 301.360,958	6	366.754,513 301.351,618	26.423

Punct început	X / Y	Punct sfârşit	X / Y	Lungime segment (** (m)
6	366.754,513 301.351,618	1	366.989,099 301.692,282	413.621

** Lungimile segmentelor sunt determinate în planul de proiecţie Stereo 70 şi sunt rotunjite la 1 milimetru.
*** Distanţa dintre puncte este formată din segmente cumulate ce sunt mai mici decât valoarea 1 milimetru.

DATE DESPRE IMOBILUL NR. 921

Oficiul de Cadastru şi Publicitate Imobiliară DOLJ
Biroul de Cadastru şi Publicitate Imobiliară Craiova

A. Partea I. Descrierea imobilului

TEREN Extravilan

Adresa: Jud. Dolj, T 43, P 36

Nr. Crt	Nr cadastral Nr. topografic	Suprafaţa* (mp)	Observaţii / Referinţe
A1	31157	10.000	Sector cadastral:26 Teren neimprejmuit;

B. Partea II. Proprietari şi acte

Inscrieri privitoare la dreptul de proprietate şi alte drepturi reale		Referinţe
92295 / 18/05/2022		
Hotarare Judecatoreasca nr. SC:530, din 26/03/2009 emis de JUDECATORIA BAILESTI (Dosar nr. 943/183/2007, incheiere din 09.10.2018 Judecatoria Bailesti, TDP nr. 878-48360/03.11.1998 emis de CJ DOLJ;);		
B1	Intabulare, drept de PROPRIETATE, dobandit prin Hotarare Judecatoreasca, cota actuala 1/1, cota initiala 1/1	A1
	1) **CODRESI VERGIL**	
Act Normativ nr. LEGE:17, din 07/03/2014 emis de PARLAMENTUL ROMANIEI;		
B2	Se noteaza mentiunea "imobil aflat sub incidenta art. 3 alin 1 din Legea nr 17/2014"	A1

C. Partea III. SARCINI .

Inscrieri privind dezmembramintele dreptului de proprietate, drepturi reale de garanţie şi sarcini	Referinţe
NU SUNT	

Anexa Nr. 1 La Partea I

Teren

Nr cadastral	Suprafaţa (mp)*	Observaţii / Referinţe
31157	10.000	

* Suprafaţa este determinată in planul de proiecţie Stereo 70.

DETALII LINIARE IMOBIL

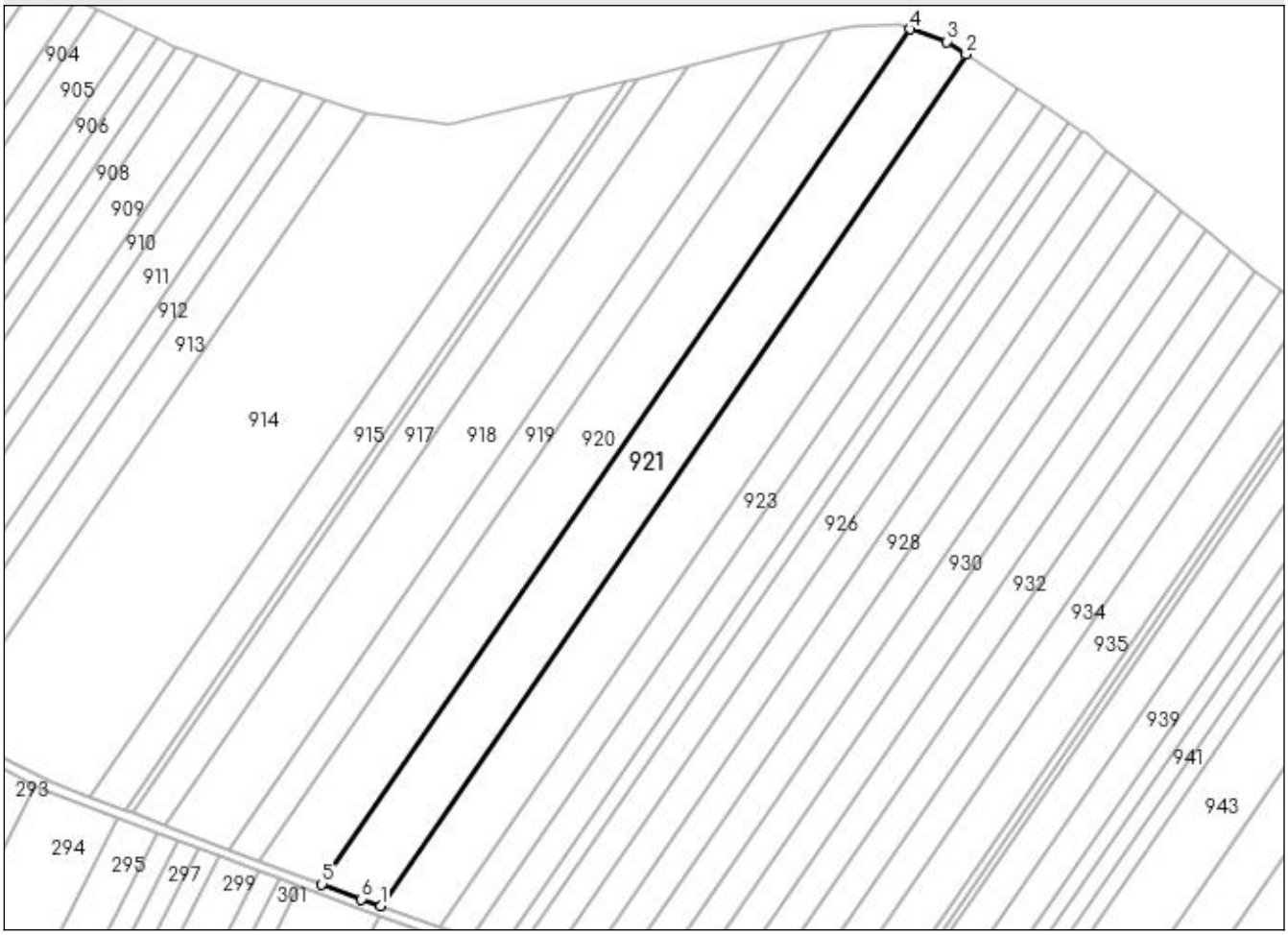

Date referitoare la teren

Crt	Categorie folosinţă	Intra vilan	Suprafaţa (mp)	Tarla	Parcelă	Nr. topo	Observaţii / Referinţe
1	arabil	NU	10.000	43	36	-	

Lungime Segmente
1) Valorile lungimilor segmentelor sunt obţinute din proiecţie în plan.

Punct început	X / Y	Punct sfârşit	X / Y	Lungime segment (** (m)
1	366.777,933 301.342,996	2	367.011,528 301.682,221	411.874
2	367.011,528 301.682,221	3	367.003,849 301.687,299	9.206
3	367.003,849 301.687,299	4	366.989,099 301.692,282	15.569
4	366.989,099 301.692,282	5	366.754,513 301.351,618	413.621
5	366.754,513 301.351,618	6	366.770,343 301.345,636	16.923

Punct început	X / Y	Punct sfârşit	X / Y	Lungime segment (** (m)
6	366.770,343 301.345,636	1	366.777,933 301.342,996	8.036

** Lungimile segmentelor sunt determinate în planul de proiecţie Stereo 70 şi sunt rotunjite la 1 milimetru.
*** Distanţa dintre puncte este formată din segmente cumulate ce sunt mai mici decât valoarea 1 milimetru.

DATE DESPRE IMOBILUL NR. 922

Oficiul de Cadastru şi Publicitate Imobiliară DOLJ
Biroul de Cadastru şi Publicitate Imobiliară Craiova

A. Partea I. Descrierea imobilului

TEREN Extravilan Nr. cadastral vechi:T45 eronat in TDP

Adresa: Jud. Dolj, T 43, P 35

Nr. Crt	Nr cadastral Nr. topografic	Suprafaţa* (mp)	Observaţii / Referinţe
A1		10.000	Sector cadastral:26 Teren neimprejmuit;

B. Partea II. Proprietari şi acte

Inscrieri privitoare la dreptul de proprietate şi alte drepturi reale		Referinţe
0 / 26/04/2023		
Act Administrativ nr. TDP:372-15024, din 16/08/1995 emis de COMISIA JUDETEANA DE FOND FUNCIAR;		
B1	Intabulare, drept de PROPRIETATE, dobandit prin Reconstituire, cota actuala 1/1, cota initiala 1/1	A1
	1) **PAROHIA VIRTOP** , CIF:9999999999999, LIPSA CUI	

C. Partea III. SARCINI .

Inscrieri privind dezmembramintele dreptului de proprietate, drepturi reale de garanţie şi sarcini	Referinţe
NU SUNT	

Anexa Nr. 1 La Partea I

Teren

Nr cadastral	Suprafaţa (mp)*	Observaţii / Referinţe
	10.000	

* Suprafaţa este determinată in planul de proiecţie Stereo 70.

DETALII LINIARE IMOBIL

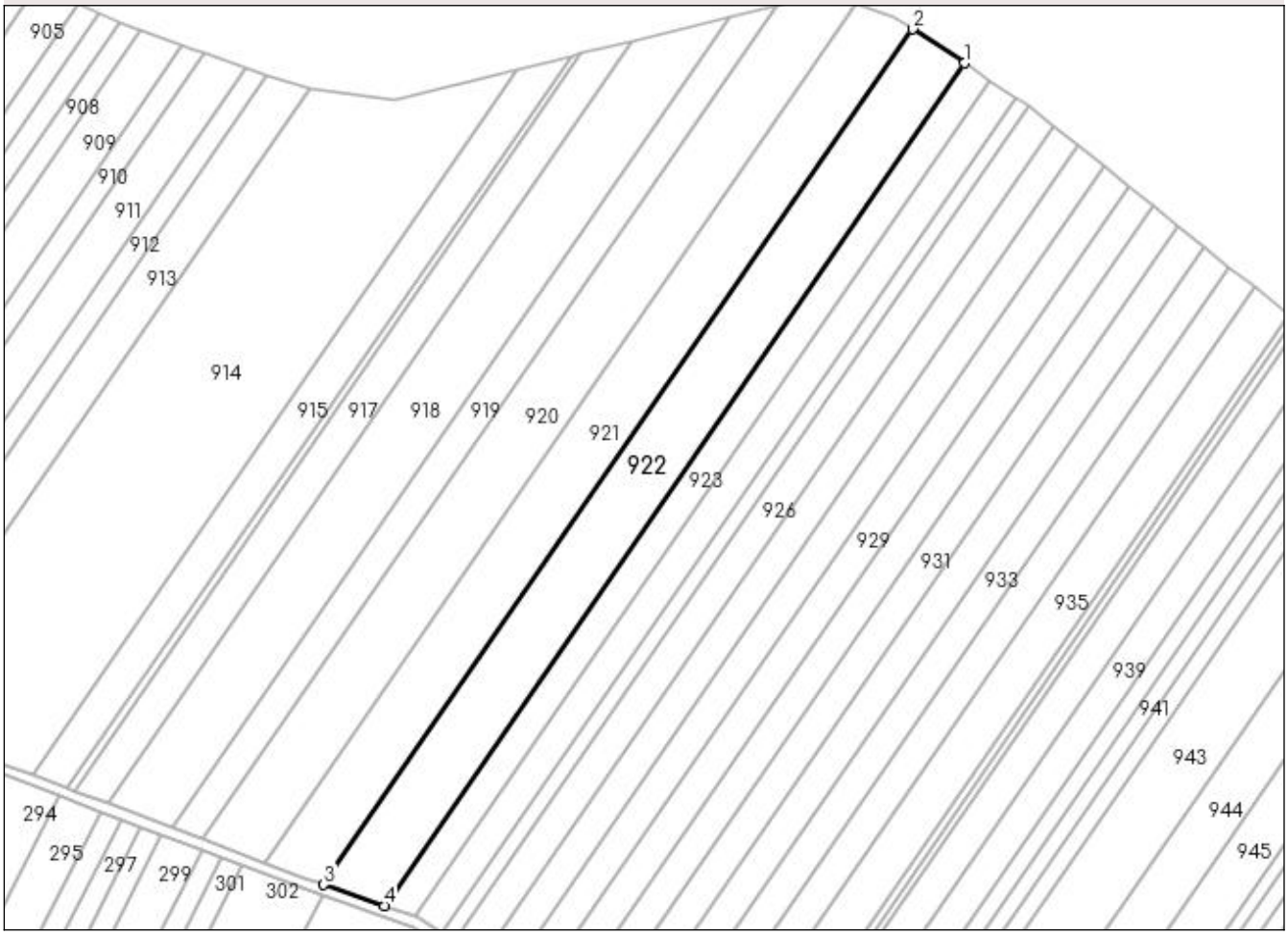

Date referitoare la teren

Crt	Categorie folosință	Intra vilan	Suprafaţa (mp)	Tarla	Parcelă	Nr. topo	Observaţii / Referinţe
1	arabil	NU	10.000	43	35	-	T45 eronat in TDP

Lungime Segmente
1) Valorile lungimilor segmentelor sunt obţinute din proiecţie în plan.

Punct început	X / Y	Punct sfârşit	X / Y	Lungime segment (** (m)
1	367.031,939 301.668,724	2	367.011,528 301.682,221	24.47
2	367.011,528 301.682,221	3	366.777,933 301.342,996	411.874
3	366.777,933 301.342,996	4	366.801,897 301.334,659	25.373
4	366.801,897 301.334,659	1	367.031,939 301.668,724	405.609

** Lungimile segmentelor sunt determinate în planul de proiecţie Stereo 70 şi sunt rotunjite la 1 milimetru.
*** Distanţa dintre puncte este formată din segmente cumulate ce sunt mai mici decât valoarea 1 milimetru.

DATE DESPRE IMOBILUL NR. 923

Oficiul de Cadastru şi Publicitate Imobiliară DOLJ
Biroul de Cadastru şi Publicitate Imobiliară Craiova

A. Partea I. Descrierea imobilului

TEREN Extravilan

Adresa: Jud. Dolj, T 43, P 34

Nr. Crt	Nr cadastral Nr. topografic	Suprafaţa* (mp)	Observaţii / Referinţe
A1		5.000	Sector cadastral:26 Teren neimprejmuit;

B. Partea II. Proprietari şi acte

Inscrieri privitoare la dreptul de proprietate şi alte drepturi reale		Referinţe
0 / 26/04/2023		
Act Administrativ nr. TDP:907-2205, din 25/11/1998 emis de COMISIA JUDETEANA DE FOND FUNCIAR;		
B1	Intabulare, drept de PROPRIETATE, dobandit prin Reconstituire, cota actuala 1/1, cota initiala 1/1	A1
	1) **NITU MARIN**, LIPSA CNP	

C. Partea III. SARCINI .

Inscrieri privind dezmembramintele dreptului de proprietate, drepturi reale de garanţie şi sarcini	Referinţe
NU SUNT	

Anexa Nr. 1 La Partea I

Teren

Nr cadastral	Suprafaţa (mp)*	Observaţii / Referinţe
	5.000	

* Suprafaţa este determinată in planul de proiecţie Stereo 70.

DETALII LINIARE IMOBIL

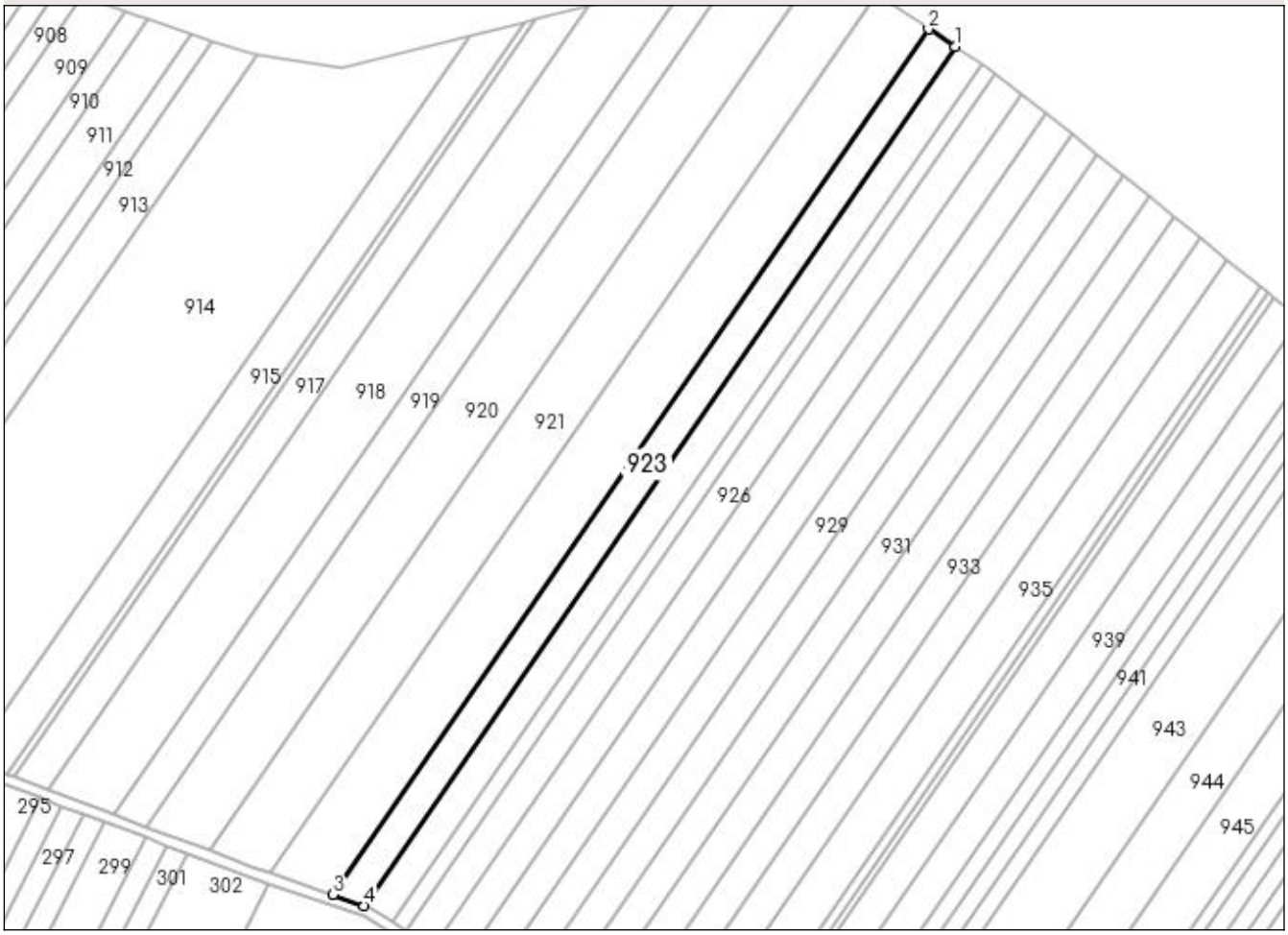

Date referitoare la teren

Crt	Categorie folosință	Intra vilan	Suprafaţa (mp)	Tarla	Parcelă	Nr. topo	Observaţii / Referinţe
1	arabil	NU	5.000	43	34	-	

Lungime Segmente
1) Valorile lungimilor segmentelor sunt obţinute din proiecţie în plan.

Punct început	X / Y	Punct sfârşit	X / Y	Lungime segment (** (m)
1	367.042,264 301.661,897	2	367.031,939 301.668,724	12.378
2	367.031,939 301.668,724	3	366.801,897 301.334,659	405.609
3	366.801,897 301.334,659	4	366.814,018 301.330,441	12.834
4	366.814,018 301.330,441	1	367.042,264 301.661,897	402.442

** Lungimile segmentelor sunt determinate în planul de proiecţie Stereo 70 şi sunt rotunjite la 1 milimetru.
*** Distanţa dintre puncte este formată din segmente cumulate ce sunt mai mici decât valoarea 1 milimetru.

DATE DESPRE IMOBILUL NR. 924

Oficiul de Cadastru şi Publicitate Imobiliară DOLJ
Biroul de Cadastru şi Publicitate Imobiliară Craiova

A. Partea I. Descrierea imobilului

TEREN Extravilan

Adresa: Jud. Dolj, T 43, P 34

Nr. Crt	Nr cadastral Nr. topografic	Suprafaţa* (mp)	Observaţii / Referinţe
A1	30200	5.000	Sector cadastral:26 Teren neimprejmuit;

B. Partea II. Proprietari şi acte

Inscrieri privitoare la dreptul de proprietate şi alte drepturi reale		Referinţe
117234 / 09/09/2016		
Hotarare Judecatoreasca nr. SC:2722, din 30/10/2014 emis de JUDECATORIA BAILESTI;		
B1	Intabulare, drept de PROPRIETATE, dobandit prin Hotarare Judecatoreasca, cota actuala 1/1, cota initiala 1/1	A1
	1) **CERCEL ION**	
Act Normativ nr. LEGE:17, din 07/03/2014 emis de PARLAMENTUL ROMANIEI;		
B2	Se noteaza mentiunea "imobil aflat sub incidenta art. 3 alin 1 din Legea nr 17/2014"	A1

C. Partea III. SARCINI .

Inscrieri privind dezmembramintele dreptului de proprietate, drepturi reale de garanţie şi sarcini	Referinţe
NU SUNT	

Anexa Nr. 1 La Partea I

Teren

Nr cadastral	Suprafaţa (mp)*	Observaţii / Referinţe
30200	5.000	

* Suprafaţa este determinată in planul de proiecţie Stereo 70.

DETALII LINIARE IMOBIL

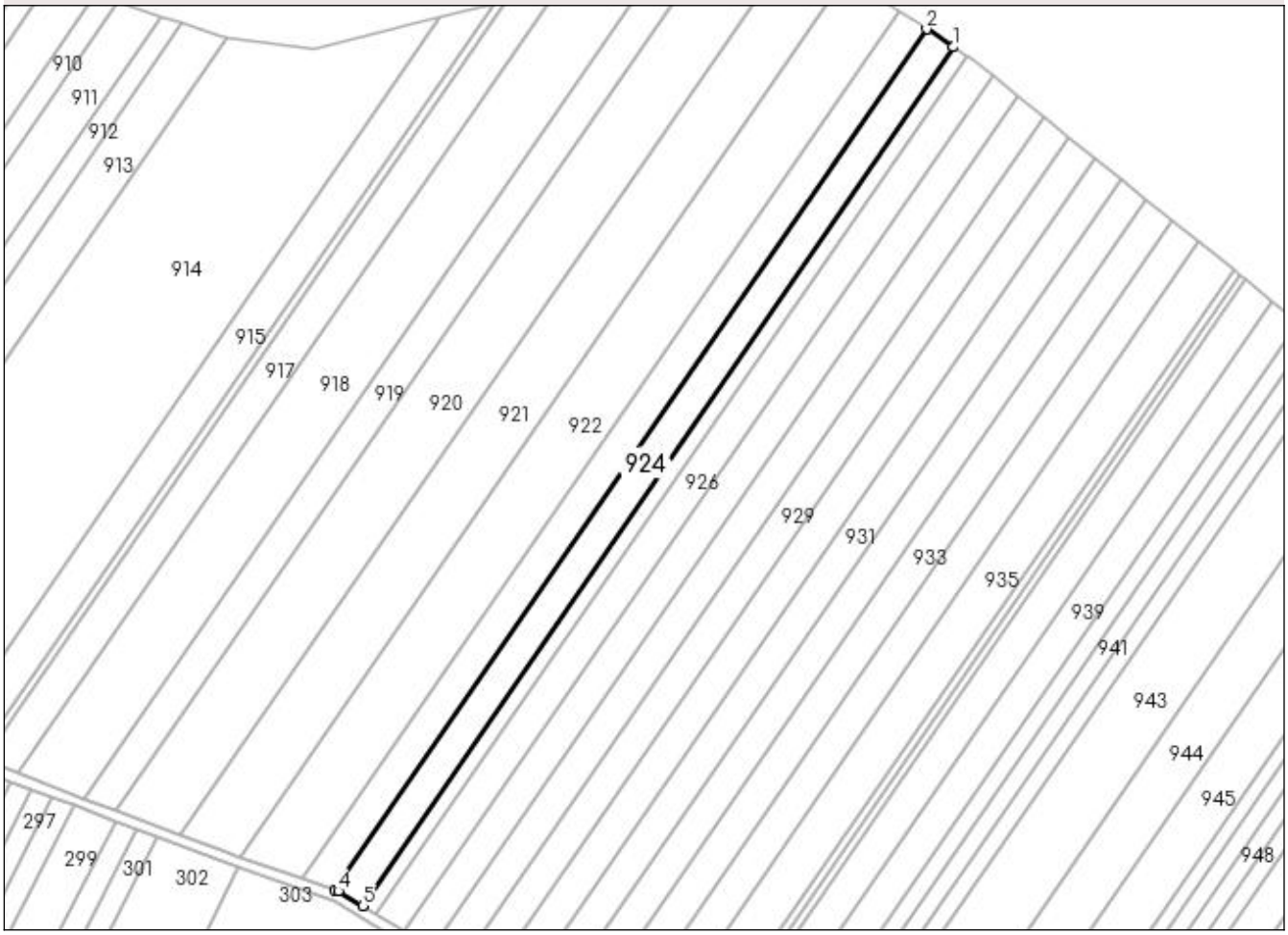

Date referitoare la teren

Crt	Categorie folosinţă	Intra vilan	Suprafaţa (mp)	Tarla	Parcelă	Nr. topo	Observaţii / Referinţe
1	arabil	NU	5.000	43	34	-	

Lungime Segmente
1) Valorile lungimilor segmentelor sunt obţinute din proiecţie în plan.

Punct început	X / Y	Punct sfârşit	X / Y	Lungime segment (** (m)
1	367.052,643 301.655,033	2	367.042,264 301.661,897	12.443
2	367.042,264 301.661,897	3	366.814,018 301.330,441	402.442
3	366.814,018 301.330,441	4	366.815,488 301.329,93	1.556
4	366.815,488 301.329,93	5	366.824,856 301.324,243	10.959
5	366.824,856 301.324,243	1	367.052,643 301.655,033	401.633

** Lungimile segmentelor sunt determinate în planul de proiecţie Stereo 70 şi sunt rotunjite la 1 milimetru.
*** Distanţa dintre puncte este formată din segmente cumulate ce sunt mai mici decât valoarea 1 milimetru.

DATE DESPRE IMOBILUL NR. 925

Oficiul de Cadastru şi Publicitate Imobiliară DOLJ
Biroul de Cadastru şi Publicitate Imobiliară Craiova

A. Partea I. Descrierea imobilului

TEREN Extravilan

Adresa: Jud. Dolj, T 43, P 33

Nr. Crt	Nr cadastral Nr. topografic	Suprafaţa* (mp)	Observaţii / Referinţe
A1		2.500	Sector cadastral:26 Teren neimprejmuit;

B. Partea II. Proprietari şi acte

Inscrieri privitoare la dreptul de proprietate şi alte drepturi reale		Referinţe
0 / 26/04/2023		
Act Administrativ nr. TDP:812-48360, din 17/02/1997 emis de COMISIA JUDETEANA DE FOND FUNCIAR;		
B1	Intabulare, drept de PROPRIETATE, dobandit prin Reconstituire, cota actuala 1/1, cota initiala 1/1	A1
	1) **LACATUSU SOFIA**, LIPSA CNP 2) **TURCU NICOLINA**, LIPSA CNP 3) **GHITA GHEORGHE**, LIPSA CNP 4) **GHITA ION**, LIPSA CNP	

C. Partea III. SARCINI .

Inscrieri privind dezmembramintele dreptului de proprietate, drepturi reale de garanţie şi sarcini	Referinţe
NU SUNT	

Anexa Nr. 1 La Partea I

Teren

Nr cadastral	Suprafaţa (mp)*	Observaţii / Referinţe
	2.500	

* Suprafaţa este determinată in planul de proiecţie Stereo 70.

DETALII LINIARE IMOBIL

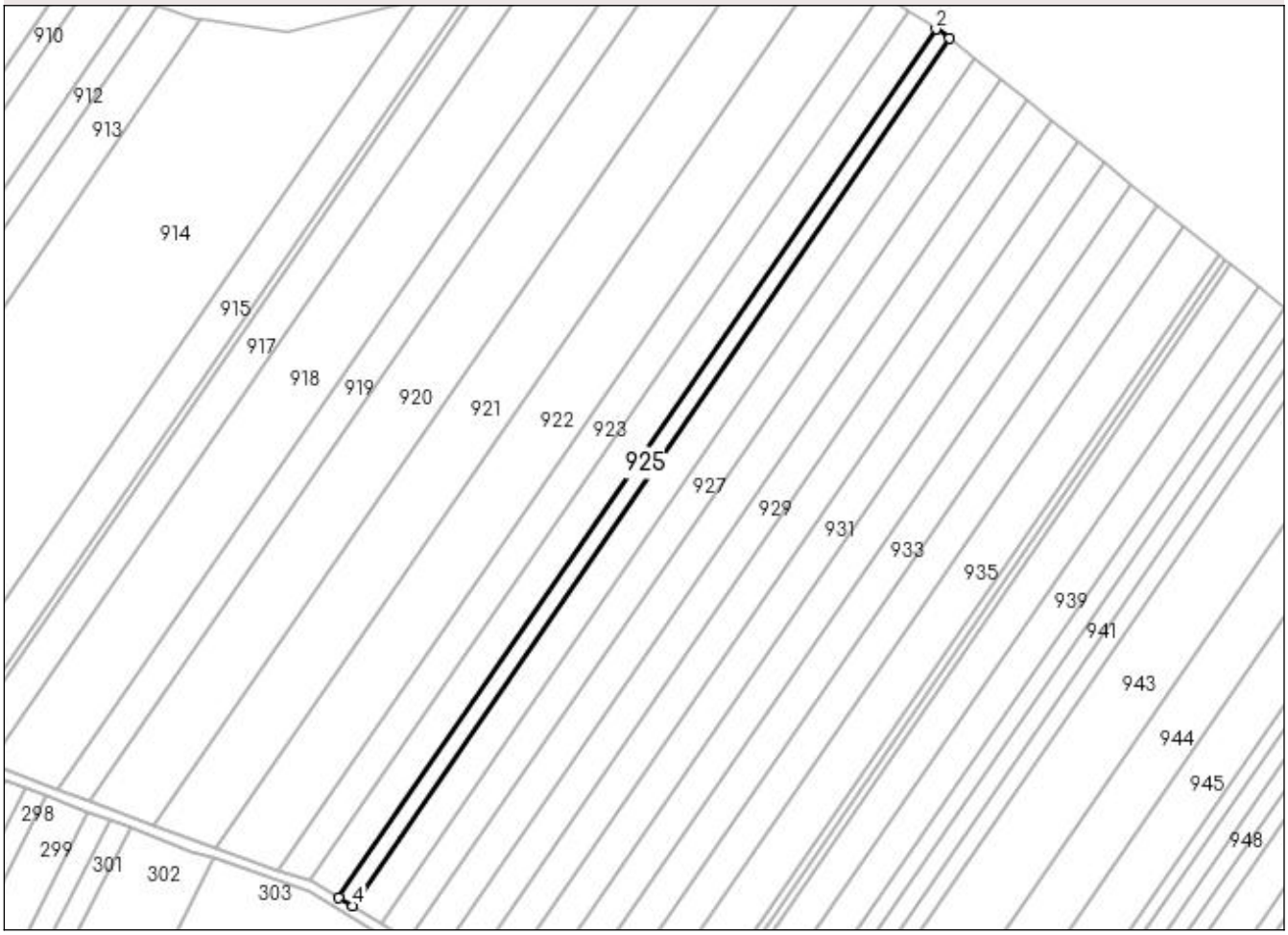

Date referitoare la teren

Crt	Categorie folosinţă	Intra vilan	Suprafaţa (mp)	Tarla	Parcelă	Nr. topo	Observaţii / Referinţe
1	arabil	NU	2.500	43	33	-	

Lungime Segmente
1) Valorile lungimilor segmentelor sunt obţinute din proiecţie în plan.

Punct început	X / Y	Punct sfârşit	X / Y	Lungime segment (** (m)
1	367.057,837 301.651,599	2	367.052,643 301.655,033	6.227
2	367.052,643 301.655,033	3	366.824,856 301.324,243	401.633
3	366.824,856 301.324,243	4	366.830,187 301.321,007	6.236
4	366.830,187 301.321,007	1	367.057,837 301.651,599	401.392

** Lungimile segmentelor sunt determinate în planul de proiecţie Stereo 70 şi sunt rotunjite la 1 milimetru.
*** Distanţa dintre puncte este formată din segmente cumulate ce sunt mai mici decât valoarea 1 milimetru.

DATE DESPRE IMOBILUL NR. 926

Oficiul de Cadastru şi Publicitate Imobiliară DOLJ
Biroul de Cadastru şi Publicitate Imobiliară Craiova

A. Partea I. Descrierea imobilului

TEREN Extravilan

Adresa: Jud. Dolj, T 43, P 32

Nr. Crt	Nr cadastral Nr. topografic	Suprafaţa* (mp)	Observaţii / Referinţe
A1		5.000	Sector cadastral:26 Teren neimprejmuit;

B. Partea II. Proprietari şi acte

Inscrieri privitoare la dreptul de proprietate şi alte drepturi reale		Referinţe
0 / 26/04/2023		
Act Administrativ nr. TDP:673-44622, din 19/04/1997 emis de COMISIA JUDETEANA DE FOND FUNCIAR;		
B1	Intabulare, drept de PROPRIETATE, dobandit prin Reconstituire, cota actuala 1/1, cota initiala 1/1	A1
	1) **DICA MARIN**, LIPSA CNP	

C. Partea III. SARCINI .

Inscrieri privind dezmembramintele dreptului de proprietate, drepturi reale de garanţie şi sarcini	Referinţe
NU SUNT	

Anexa Nr. 1 La Partea I

Teren

Nr cadastral	Suprafaţa (mp)*	Observaţii / Referinţe
	5.000	

* Suprafaţa este determinată in planul de proiecţie Stereo 70.

DETALII LINIARE IMOBIL

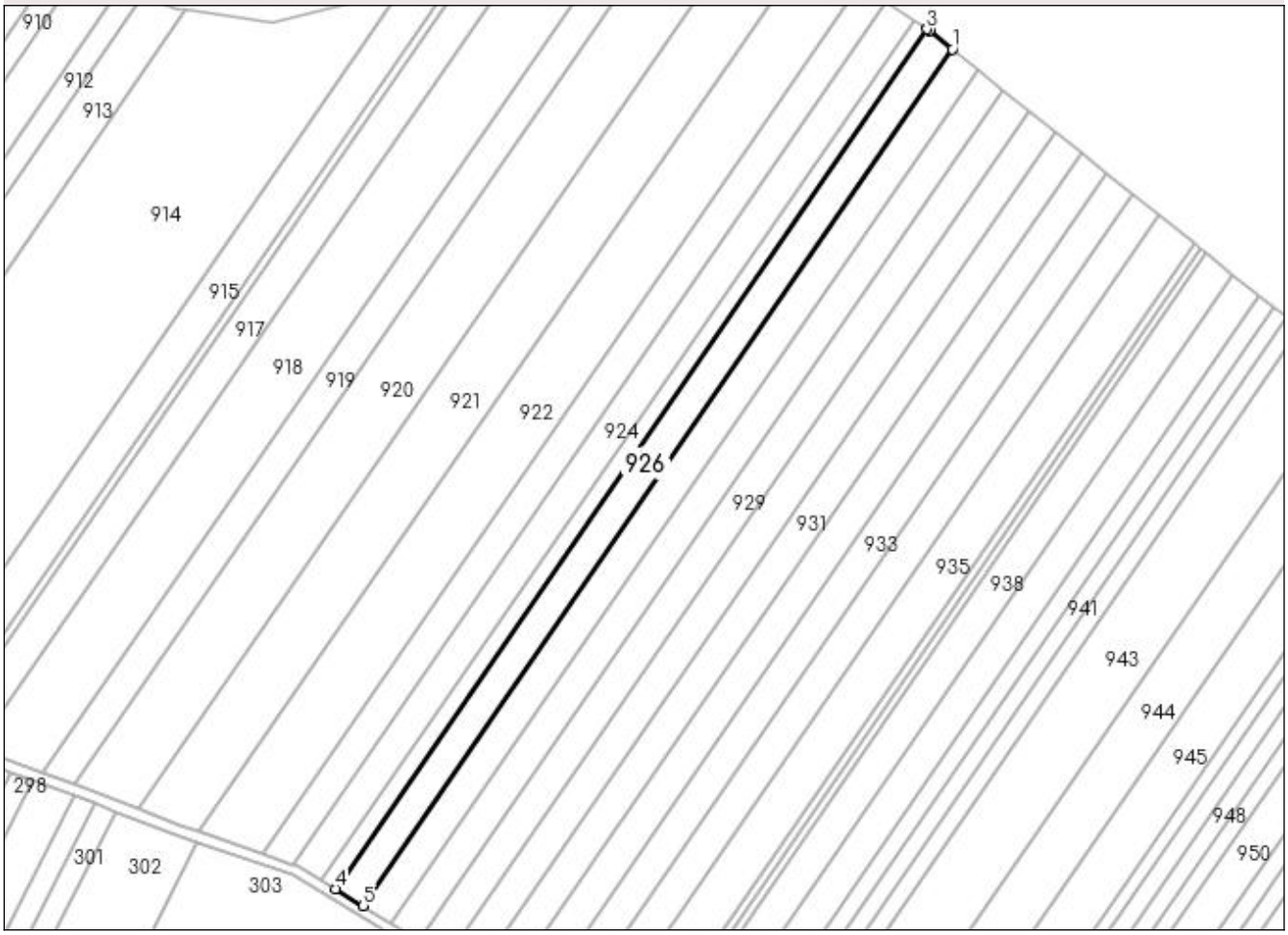

Date referitoare la teren

Crt	Categorie folosinţă	Intra vilan	Suprafaţa (mp)	Tarla	Parcelă	Nr. topo	Observaţii / Referinţe
1	arabil	NU	5.000	43	32	-	

Lungime Segmente
1) Valorile lungimilor segmentelor sunt obţinute din proiecţie în plan.

Punct început	X / Y	Punct sfârşit	X / Y	Lungime segment (** (m)
1	367.067,644 301.643,837	2	367.058,759 301.650,989	11.406
2	367.058,759 301.650,989	3	367.057,837 301.651,599	1.106
3	367.057,837 301.651,599	4	366.830,187 301.321,007	401.392
4	366.830,187 301.321,007	5	366.840,872 301.314,521	12.499
5	366.840,872 301.314,521	1	367.067,644 301.643,837	399.843

** Lungimile segmentelor sunt determinate în planul de proiecţie Stereo 70 şi sunt rotunjite la 1 milimetru.
*** Distanţa dintre puncte este formată din segmente cumulate ce sunt mai mici decât valoarea 1 milimetru.

DATE DESPRE IMOBILUL NR. 927

Oficiul de Cadastru şi Publicitate Imobiliară DOLJ
Biroul de Cadastru şi Publicitate Imobiliară Craiova

A. Partea I. Descrierea imobilului

TEREN Extravilan

Adresa: Jud. Dolj, T 43, P 31

Nr. Crt	Nr cadastral Nr. topografic	Suprafaţa* (mp)	Observaţii / Referinţe
A1		5.000	Sector cadastral:26 Teren neimprejmuit;

B. Partea II. Proprietari şi acte

Inscrieri privitoare la dreptul de proprietate şi alte drepturi reale		Referinţe
0 / 26/04/2023		
Act Administrativ nr. TDP:896-48360, din 03/11/1998 emis de COMISIA JUDETEANA DE FOND FUNCIAR;		
B1	Intabulare, drept de PROPRIETATE, dobandit prin Reconstituire, cota actuala 1/1, cota initiala 1/1	A1
	1) **NICOLAE MARIA**, LIPSA CNP	

C. Partea III. SARCINI .

Inscrieri privind dezmembramintele dreptului de proprietate, drepturi reale de garanţie şi sarcini	Referinţe
NU SUNT	

Anexa Nr. 1 La Partea I

Teren

Nr cadastral	Suprafaţa (mp)*	Observaţii / Referinţe
	5.000	

* Suprafaţa este determinată in planul de proiecţie Stereo 70.

DETALII LINIARE IMOBIL

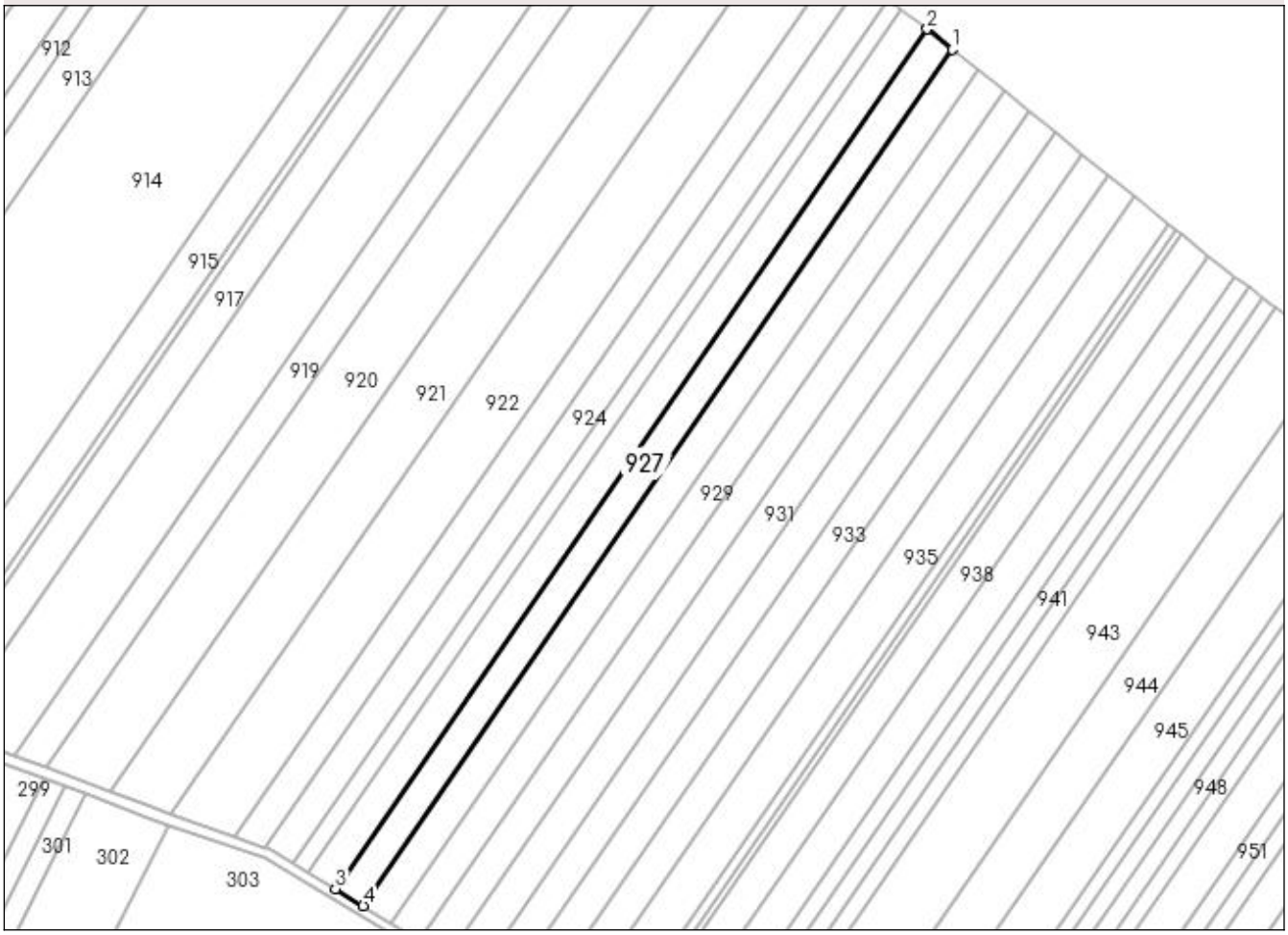

Date referitoare la teren

Crt	Categorie folosință	Intra vilan	Suprafaţa (mp)	Tarla	Parcelă	Nr. topo	Observaţii / Referinţe
1	arabil	NU	5.000	43	31	-	

Lungime Segmente
1) Valorile lungimilor segmentelor sunt obţinute din proiecţie în plan.

Punct început	X / Y	Punct sfârşit	X / Y	Lungime segment (** (m)
1	367.077,433 301.635,957	2	367.067,644 301.643,837	12.567
2	367.067,644 301.643,837	3	366.840,872 301.314,521	399.843
3	366.840,872 301.314,521	4	366.851,602 301.308,008	12.552
4	366.851,602 301.308,008	1	367.077,433 301.635,957	398.184

** Lungimile segmentelor sunt determinate în planul de proiecţie Stereo 70 şi sunt rotunjite la 1 milimetru.
*** Distanţa dintre puncte este formată din segmente cumulate ce sunt mai mici decât valoarea 1 milimetru.

DATE DESPRE IMOBILUL NR. 928

Oficiul de Cadastru şi Publicitate Imobiliară DOLJ
Biroul de Cadastru şi Publicitate Imobiliară Craiova

A. Partea I. Descrierea imobilului

TEREN Extravilan

Adresa: Jud. Dolj, T 43, P 30

Nr. Crt	Nr cadastral Nr. topografic	Suprafaţa* (mp)	Observaţii / Referinţe
A1		5.000	Sector cadastral:26 Teren neimprejmuit;

B. Partea II. Proprietari şi acte

Inscrieri privitoare la dreptul de proprietate şi alte drepturi reale		Referinţe
0 / 26/04/2023		
Act Administrativ nr. TDP:887-48360, din 03/11/1998 emis de COMISIA JUDETEANA DE FOND FUNCIAR;		
B1	Intabulare, drept de PROPRIETATE, dobandit prin Reconstituire, cota actuala 1/1, cota initiala 1/1	A1
	1) **POPA ION**, LIPSA CNP	

C. Partea III. SARCINI .

Inscrieri privind dezmembramintele dreptului de proprietate, drepturi reale de garanţie şi sarcini	Referinţe
NU SUNT	

Anexa Nr. 1 La Partea I

Teren

Nr cadastral	Suprafaţa (mp)*	Observaţii / Referinţe
	5.000	

* Suprafaţa este determinată in planul de proiecţie Stereo 70.

DETALII LINIARE IMOBIL

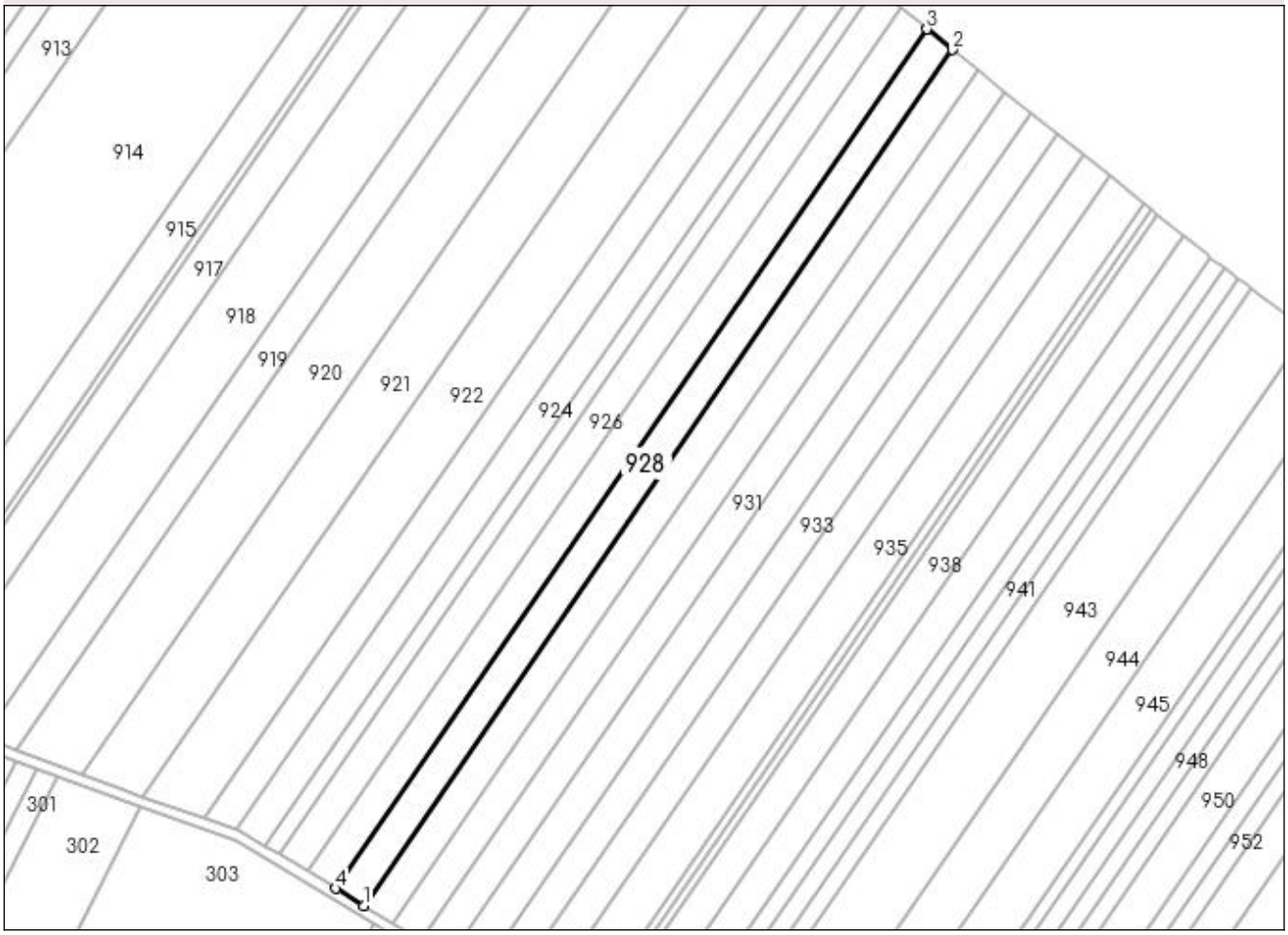

Date referitoare la teren

Crt	Categorie folosinţă	Intra vilan	Suprafaţa (mp)	Tarla	Parcelă	Nr. topo	Observaţii / Referinţe
1	arabil	NU	5.000	43	30	-	

Lungime Segmente
1) Valorile lungimilor segmentelor sunt obţinute din proiecţie în plan.

Punct început	X / Y	Punct sfârşit	X / Y	Lungime segment (** (m)
1	366.862,376 301.301,468	2	367.087,262 301.628,045	396.518
2	367.087,262 301.628,045	3	367.077,433 301.635,957	12.618
3	367.077,433 301.635,957	4	366.851,602 301.308,008	398.184
4	366.851,602 301.308,008	1	366.862,376 301.301,468	12.604

** Lungimile segmentelor sunt determinate în planul de proiecţie Stereo 70 şi sunt rotunjite la 1 milimetru.
*** Distanţa dintre puncte este formată din segmente cumulate ce sunt mai mici decât valoarea 1 milimetru.

DATE DESPRE IMOBILUL NR. 929

Oficiul de Cadastru şi Publicitate Imobiliară DOLJ
Biroul de Cadastru şi Publicitate Imobiliară Craiova

A. Partea I. Descrierea imobilului

TEREN Extravilan

Adresa: Jud. Dolj, T 43, P 29

Nr. Crt	Nr cadastral Nr. topografic	Suprafaţa* (mp)	Observaţii / Referinţe
A1	31115	5.000	Sector cadastral:26 Teren neimprejmuit;

B. Partea II. Proprietari şi acte

Inscrieri privitoare la dreptul de proprietate şi alte drepturi reale		Referinţe
26581 / 15/02/2022		
Act Notarial nr. ACT DE PARTAJ:650, din 28/06/2013 emis de NP GIURCAN GABRIELA (TDP nr. 753-44504/28.05.1997 emis CJ Dolj, CM nr.98/28.06.2013 emis de NP Giurcan Gabriela;);		
B1	Intabulare, drept de PROPRIETATE, dobandit prin Iesire Din Indiviziune, cota actuala 1/1, cota initiala 1/1	A1
	1) **POPESCU AURICA**	
Act Normativ nr. LEGE:17, din 07/03/2014 emis de PARLAMENTUL ROMANIEI;		
B2	Se noteaza mentiunea "imobil aflat sub incidenta art. 3 alin 1 din Legea nr 17/2014"	A1

C. Partea III. SARCINI .

Inscrieri privind dezmembramintele dreptului de proprietate, drepturi reale de garanţie şi sarcini	Referinţe
NU SUNT	

Anexa Nr. 1 La Partea I

Teren

Nr cadastral	Suprafaţa (mp)*	Observaţii / Referinţe
31115	5.000	

* Suprafaţa este determinată in planul de proiecţie Stereo 70.

DETALII LINIARE IMOBIL

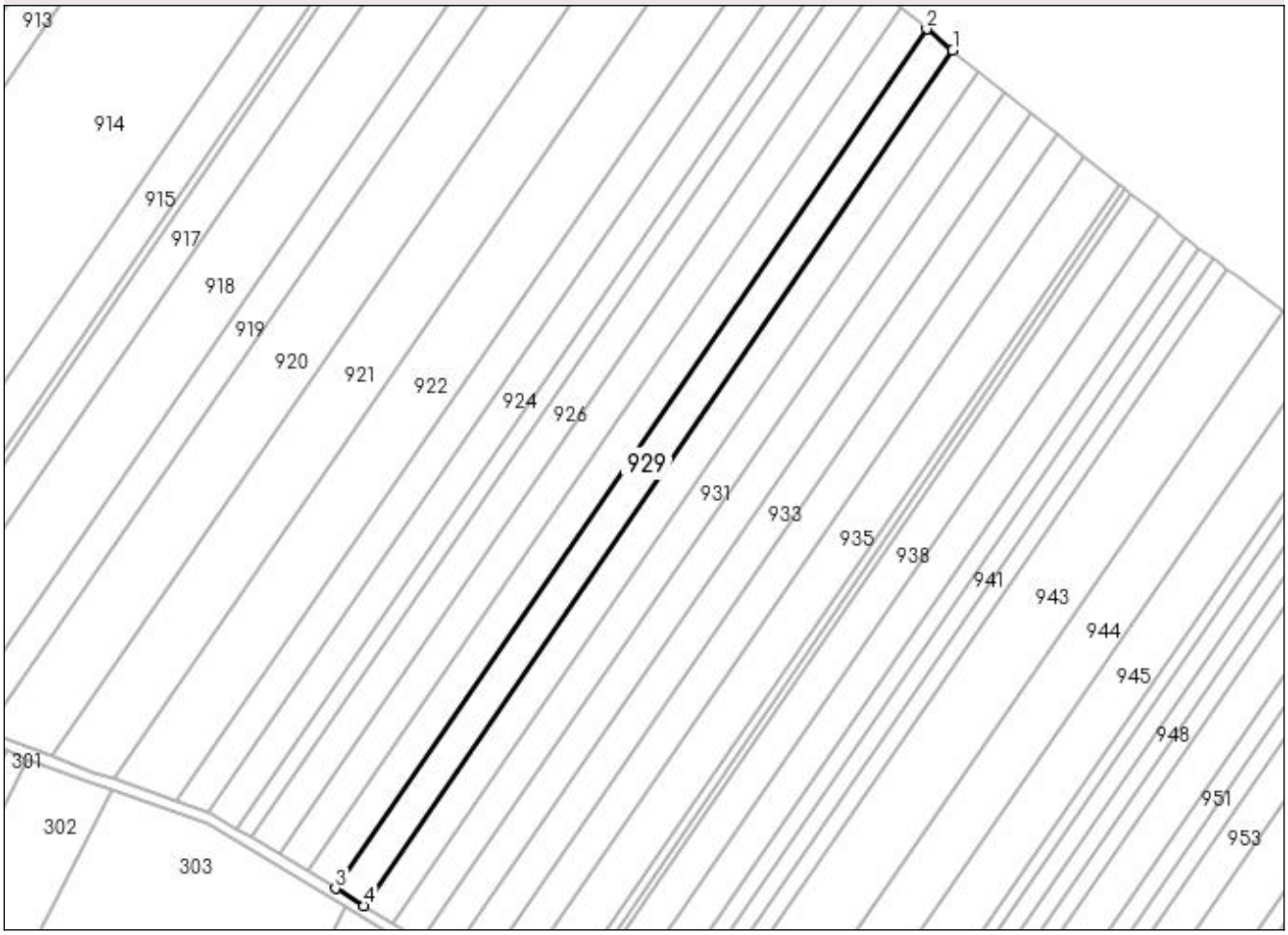

Date referitoare la teren

Crt	Categorie folosință	Intra vilan	Suprafaţa (mp)	Tarla	Parcelă	Nr. topo	Observaţii / Referinţe
1	arabil	NU	5.000	43	29	-	

Lungime Segmente
1) Valorile lungimilor segmentelor sunt obţinute din proiecţie în plan.

Punct început	X / Y	Punct sfârşit	X / Y	Lungime segment (** (m)
1	367.097,133 301.620,099	2	367.087,262 301.628,045	12.672
2	367.087,262 301.628,045	3	366.862,376 301.301,468	396.518
3	366.862,376 301.301,468	4	366.873,196 301.294,9	12.657
4	366.873,196 301.294,9	1	367.097,133 301.620,099	394.844

** Lungimile segmentelor sunt determinate în planul de proiecţie Stereo 70 şi sunt rotunjite la 1 milimetru.
*** Distanţa dintre puncte este formată din segmente cumulate ce sunt mai mici decât valoarea 1 milimetru.

DATE DESPRE IMOBILUL NR. 930

Oficiul de Cadastru şi Publicitate Imobiliară DOLJ
Biroul de Cadastru şi Publicitate Imobiliară Craiova

A. Partea I. Descrierea imobilului

TEREN Extravilan

Adresa: Jud. Dolj, T 43, P 28

Nr. Crt	Nr cadastral Nr. topografic	Suprafaţa* (mp)	Observaţii / Referinţe
A1		5.000	Sector cadastral:26 Teren neimprejmuit;

B. Partea II. Proprietari şi acte

Inscrieri privitoare la dreptul de proprietate şi alte drepturi reale		Referinţe
0 / 26/04/2023		
Act Administrativ nr. TDP:772-44504, din 03/06/1997 emis de COMISIA JUDETEANA DE FOND FUNCIAR;		
B1	Intabulare, drept de PROPRIETATE, dobandit prin Reconstituire, cota actuala 1/1, cota initiala 1/1	A1
	1) **CODRES ION**, LIPSA CNP	

C. Partea III. SARCINI .

Inscrieri privind dezmembramintele dreptului de proprietate, drepturi reale de garanţie şi sarcini	Referinţe
NU SUNT	

Anexa Nr. 1 La Partea I

Teren

Nr cadastral	Suprafaţa (mp)*	Observaţii / Referinţe
	5.000	

* Suprafaţa este determinată in planul de proiecţie Stereo 70.

DETALII LINIARE IMOBIL

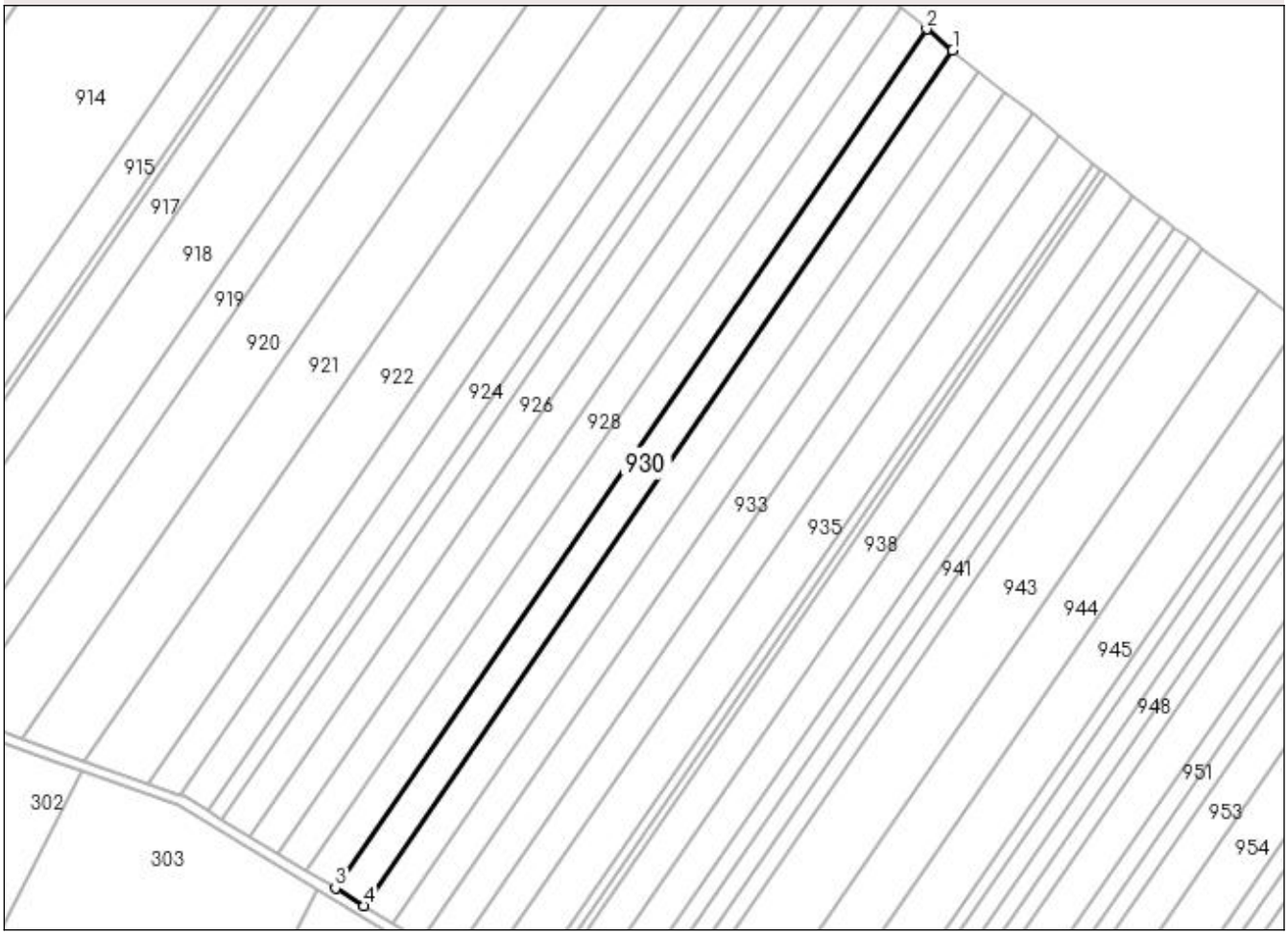

Date referitoare la teren

Crt	Categorie folosinţă	Intra vilan	Suprafaţa (mp)	Tarla	Parcelă	Nr. topo	Observaţii / Referinţe
1	arabil	NU	5.000	43	28	-	

Lungime Segmente
1) Valorile lungimilor segmentelor sunt obţinute din proiecţie în plan.

Punct început	X / Y	Punct sfârşit	X / Y	Lungime segment (** (m)
1	367.107,047 301.612,12	2	367.097,133 301.620,099	12.726
2	367.097,133 301.620,099	3	366.873,196 301.294,9	394.844
3	366.873,196 301.294,9	4	366.884,063 301.288,304	12.712
4	366.884,063 301.288,304	1	367.107,047 301.612,12	393.165

** Lungimile segmentelor sunt determinate în planul de proiecţie Stereo 70 şi sunt rotunjite la 1 milimetru.
*** Distanţa dintre puncte este formată din segmente cumulate ce sunt mai mici decât valoarea 1 milimetru.

DATE DESPRE IMOBILUL NR. 931

Oficiul de Cadastru şi Publicitate Imobiliară DOLJ
Biroul de Cadastru şi Publicitate Imobiliară Craiova

A. Partea I. Descrierea imobilului

TEREN Extravilan

Adresa: Jud. Dolj, T 43, P 27

Nr. Crt	Nr cadastral Nr. topografic	Suprafaţa* (mp)	Observaţii / Referinţe
A1		5.000	Sector cadastral:26 Teren neimprejmuit;

B. Partea II. Proprietari şi acte

Inscrieri privitoare la dreptul de proprietate şi alte drepturi reale		Referinţe
0 / 26/04/2023		
Act Administrativ nr. TDP:659-44622, din 15/05/1996 emis de COMISIA JUDETEANA DE FOND FUNCIAR;		
B1	Intabulare, drept de PROPRIETATE, dobandit prin Reconstituire, cota actuala 1/1, cota initiala 1/1	A1
	1) **GIURCA MARIA**, LIPSA CNP 2) **CODRES ION**, LIPSA CNP 3) **CODRES TECLU**, LIPSA CNP 4) **CODRES ION**, LIPSA CNP	

C. Partea III. SARCINI .

Inscrieri privind dezmembramintele dreptului de proprietate, drepturi reale de garanţie şi sarcini	Referinţe
NU SUNT	

Anexa Nr. 1 La Partea I

Teren

Nr cadastral	Suprafaţa (mp)*	Observaţii / Referinţe
	5.000	

* Suprafaţa este determinată in planul de proiecţie Stereo 70.

DETALII LINIARE IMOBIL

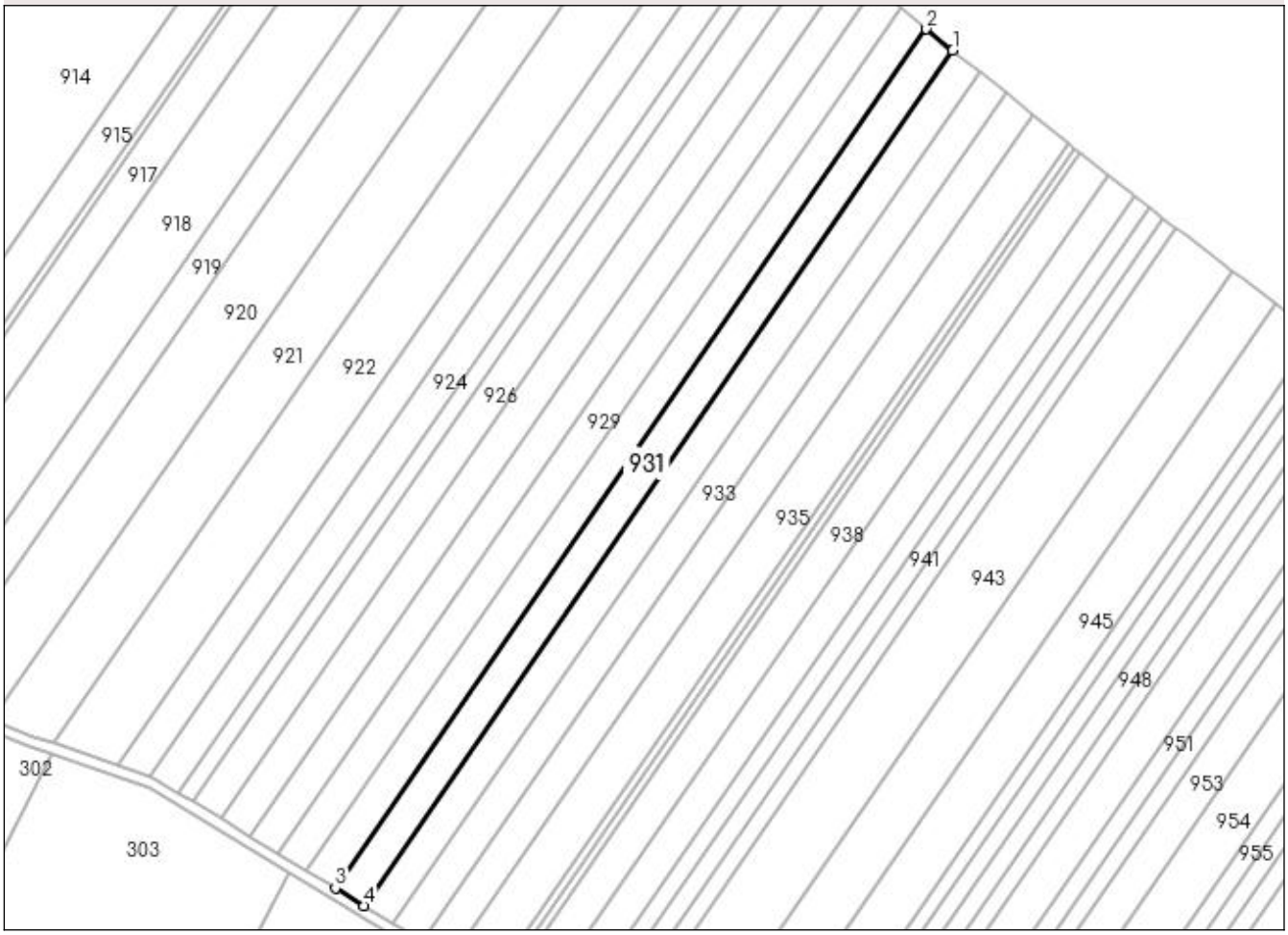

Date referitoare la teren

Crt	Categorie folosință	Intra vilan	Suprafaţa (mp)	Tarla	Parcelă	Nr. topo	Observaţii / Referinţe
1	arabil	NU	5.000	43	27	-	

Lungime Segmente
1) Valorile lungimilor segmentelor sunt obţinute din proiecţie în plan.

Punct început	X / Y	Punct sfârşit	X / Y	Lungime segment (** (m)
1	367.117,002 301.604,106	2	367.107,047 301.612,12	12.78
2	367.107,047 301.612,12	3	366.884,063 301.288,304	393.165
3	366.884,063 301.288,304	4	366.894,975 301.281,68	12.765
4	366.894,975 301.281,68	1	367.117,002 301.604,106	391.477

** Lungimile segmentelor sunt determinate în planul de proiecţie Stereo 70 şi sunt rotunjite la 1 milimetru.
*** Distanţa dintre puncte este formată din segmente cumulate ce sunt mai mici decât valoarea 1 milimetru.

DATE DESPRE IMOBILUL NR. 932

Oficiul de Cadastru şi Publicitate Imobiliară DOLJ
Biroul de Cadastru şi Publicitate Imobiliară Craiova

A. Partea I. Descrierea imobilului

TEREN Extravilan

Adresa: Jud. Dolj, T 43, P 26

Nr. Crt	Nr cadastral Nr. topografic	Suprafaţa* (mp)	Observaţii / Referinţe
A1		5.000	Sector cadastral:26 Teren neimprejmuit;

B. Partea II. Proprietari şi acte

Inscrieri privitoare la dreptul de proprietate şi alte drepturi reale		Referinţe
0 / 26/04/2023		
Act Administrativ nr. TDP:769-44504, din 03/06/1997 emis de COMISIA JUDETEANA DE FOND FUNCIAR;		
B1	Intabulare, drept de PROPRIETATE, dobandit prin Reconstituire, cota actuala 1/1, cota initiala 1/1	A1
	1) **CODRES ELENA**, LIPSA CNP	

C. Partea III. SARCINI .

Inscrieri privind dezmembramintele dreptului de proprietate, drepturi reale de garanţie şi sarcini	Referinţe
NU SUNT	

Anexa Nr. 1 La Partea I

Teren

Nr cadastral	Suprafaţa (mp)*	Observaţii / Referinţe
	5.000	

* Suprafaţa este determinată in planul de proiecţie Stereo 70.

DETALII LINIARE IMOBIL

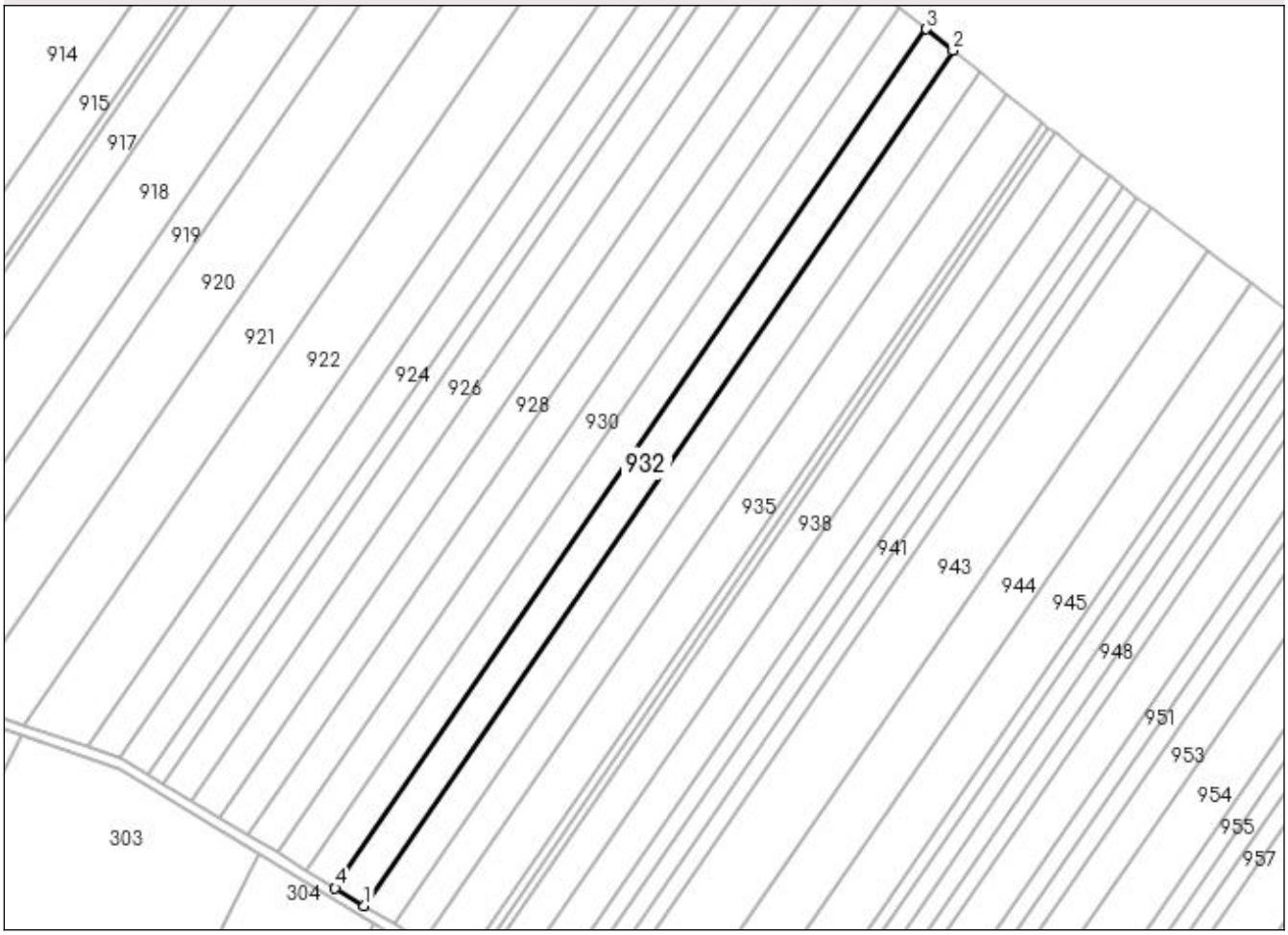

Date referitoare la teren

Crt	Categorie folosință	Intra vilan	Suprafaţa (mp)	Tarla	Parcelă	Nr. topo	Observaţii / Referinţe
1	arabil	NU	5.000	43	26	-	

Lungime Segmente
1) Valorile lungimilor segmentelor sunt obţinute din proiecţie în plan.

Punct început	X / Y	Punct sfârşit	X / Y	Lungime segment (** (m)
1	366.905,935 301.275,028	2	367.127,001 301.596,057	389.782
2	367.127,001 301.596,057	3	367.117,002 301.604,106	12.836
3	367.117,002 301.604,106	4	366.894,975 301.281,68	391.477
4	366.894,975 301.281,68	1	366.905,935 301.275,028	12.821

** Lungimile segmentelor sunt determinate în planul de proiecţie Stereo 70 şi sunt rotunjite la 1 milimetru.
*** Distanţa dintre puncte este formată din segmente cumulate ce sunt mai mici decât valoarea 1 milimetru.

DATE DESPRE IMOBILUL NR. 933

Oficiul de Cadastru şi Publicitate Imobiliară DOLJ
Biroul de Cadastru şi Publicitate Imobiliară Craiova

A. Partea I. Descrierea imobilului

TEREN Extravilan

Adresa: Jud. Dolj, T 43, P 25

Nr. Crt	Nr cadastral Nr. topografic	Suprafaţa* (mp)	Observaţii / Referinţe
A1		5.000	Sector cadastral:26 Teren neimprejmuit;

B. Partea II. Proprietari şi acte

Inscrieri privitoare la dreptul de proprietate şi alte drepturi reale		Referinţe
0 / 26/04/2023		
Act Normativ nr. LEGE:7, din 13/03/1996 emis de PARLAMENTUL ROMANIEI;		
B1	Intabulare, drept de PROPRIETATE, dobandit prin Lege, cota actuala 1/1, cota initiala 1/1	A1
	1) **UAT VARTOP** , CIF:4553526, REZERVA LA DISPOZITIA COMISIEI LOCALE DE FOND FUNCIAR	

C. Partea III. SARCINI .

Inscrieri privind dezmembramintele dreptului de proprietate, drepturi reale de garanţie şi sarcini	Referinţe
NU SUNT	

Anexa Nr. 1 La Partea I

Teren

Nr cadastral	Suprafaţa (mp)*	Observaţii / Referinţe
	5.000	

* Suprafaţa este determinată in planul de proiecţie Stereo 70.

DETALII LINIARE IMOBIL

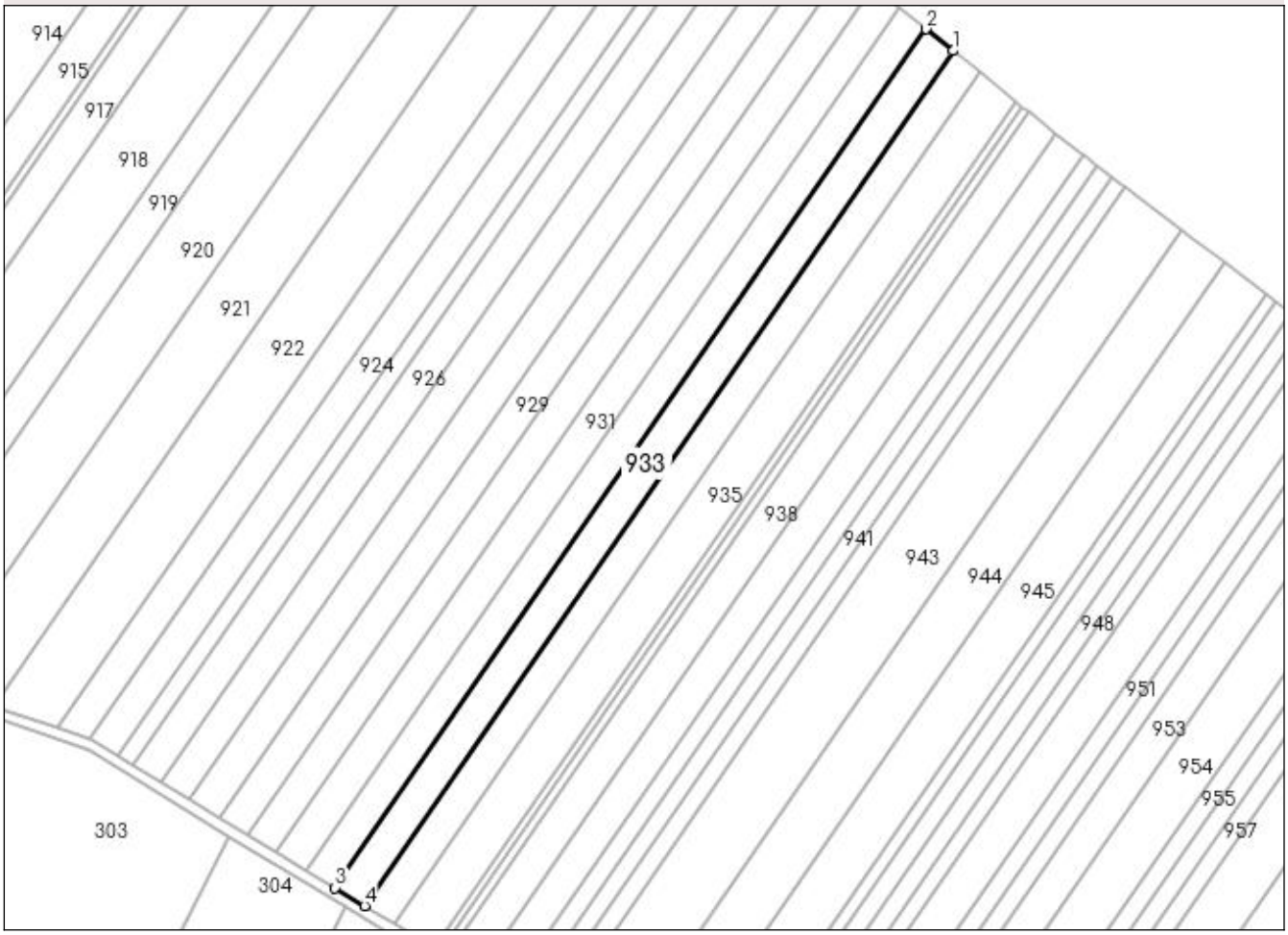

Date referitoare la teren

Crt	Categorie folosinţă	Intra vilan	Suprafaţa (mp)	Tarla	Parcelă	Nr. topo	Observaţii / Referinţe
1	arabil	NU	5.000	43	25	-	

Lungime Segmente
1) Valorile lungimilor segmentelor sunt obţinute din proiecţie în plan.

Punct început	X / Y	Punct sfârşit	X / Y	Lungime segment (** (m)
1	367.137,043 301.587,974	2	367.127,001 301.596,057	12.891
2	367.127,001 301.596,057	3	366.905,935 301.275,028	389.782
3	366.905,935 301.275,028	4	366.916,943 301.268,346	12.877
4	366.916,943 301.268,346	1	367.137,043 301.587,974	388.08

** Lungimile segmentelor sunt determinate în planul de proiecţie Stereo 70 şi sunt rotunjite la 1 milimetru.
*** Distanţa dintre puncte este formată din segmente cumulate ce sunt mai mici decât valoarea 1 milimetru.

DATE DESPRE IMOBILUL NR. 934

Oficiul de Cadastru şi Publicitate Imobiliară DOLJ
Biroul de Cadastru şi Publicitate Imobiliară Craiova

A. Partea I. Descrierea imobilului

TEREN Extravilan

Adresa: Jud. Dolj, T 43, P 24

Nr. Crt	Nr cadastral Nr. topografic	Suprafaţa* (mp)	Observaţii / Referinţe
A1	30251	5.000	Sector cadastral:26 Teren neimprejmuit;

B. Partea II. Proprietari şi acte

Inscrieri privitoare la dreptul de proprietate şi alte drepturi reale		Referinţe
169148 / 07/12/2016		
Act Normativ nr. LEGE:17, din 07/03/2014 emis de PARLAMENTUL ROMANIEI;		
B1	Se noteaza mentiunea "imobil aflat sub incidenta art. 3 alin 1 din Legea nr 17/2014"	A1
57445 / 12/04/2017		
Act Notarial nr. CVC:1198, din 07/04/2017 emis de NP DEFTA CRISTIAN;		
B2	Intabulare, drept de PROPRIETATE, dobandit prin Conventie, cota actuala 1/1, cota initiala 1/1	A1
	1) **MILIGANU MARIA** 2) **MILIGANU ION**	

C. Partea III. SARCINI .

Inscrieri privind dezmembramintele dreptului de proprietate, drepturi reale de garanţie şi sarcini	Referinţe
NU SUNT	

Anexa Nr. 1 La Partea I

Teren

Nr cadastral	Suprafaţa (mp)*	Observaţii / Referinţe
30251	5.000	

* Suprafaţa este determinată in planul de proiecţie Stereo 70.

DETALII LINIARE IMOBIL

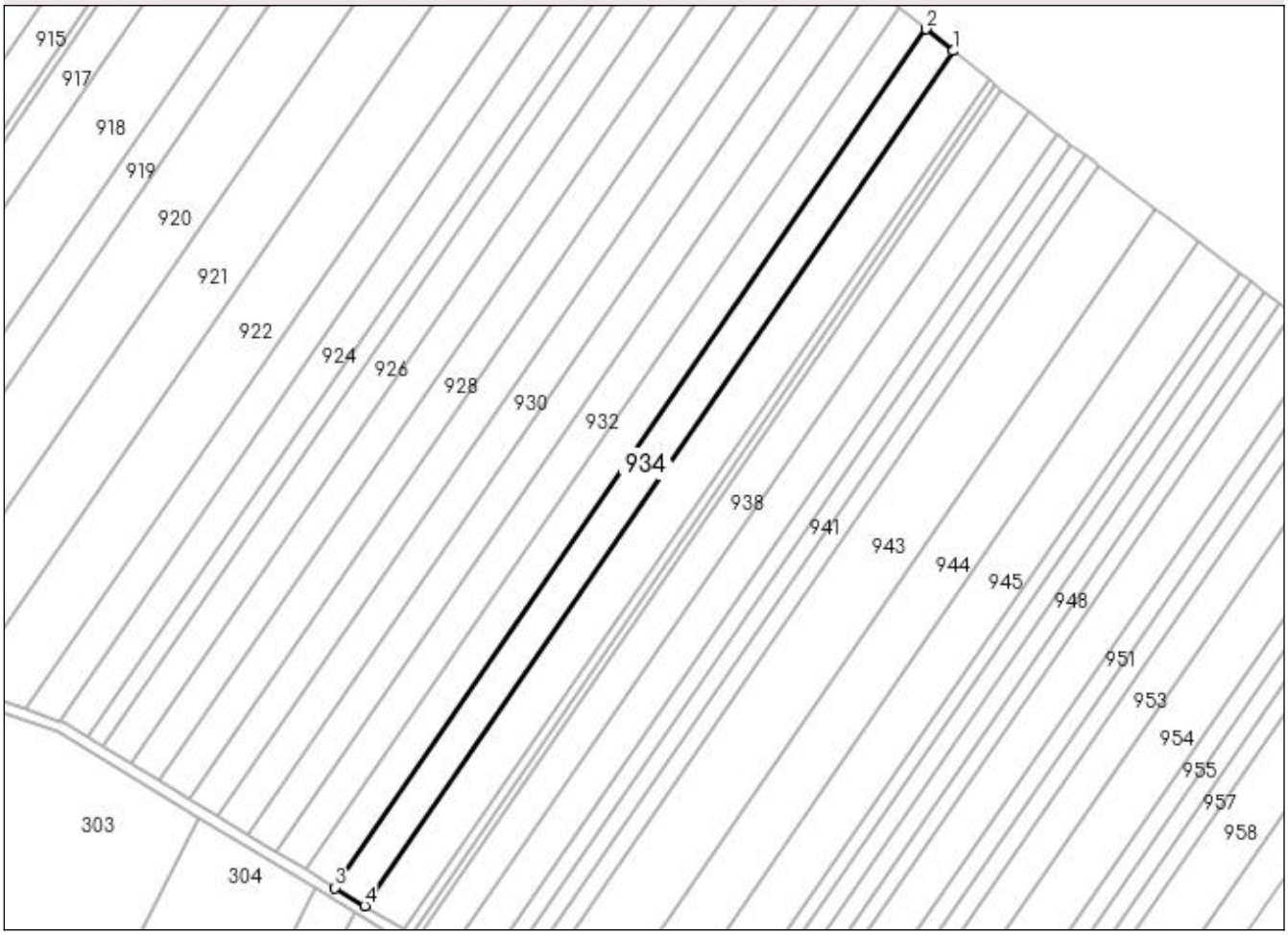

Date referitoare la teren

Crt	Categorie folosinţă	Intra vilan	Suprafaţa (mp)	Tarla	Parcelă	Nr. topo	Observaţii / Referinţe
1	arabil	NU	5.000	43	24	-	

Lungime Segmente
1) Valorile lungimilor segmentelor sunt obţinute din proiecţie în plan.

Punct început	X / Y	Punct sfârşit	X / Y	Lungime segment (** (m)
1	367.147,13 301.579,854	2	367.137,043 301.587,974	12.949
2	367.137,043 301.587,974	3	366.916,943 301.268,346	388.08
3	366.916,943 301.268,346	4	366.927,999 301.261,635	12.933
4	366.927,999 301.261,635	1	367.147,13 301.579,854	386.37

** Lungimile segmentelor sunt determinate în planul de proiecţie Stereo 70 şi sunt rotunjite la 1 milimetru.
*** Distanţa dintre puncte este formată din segmente cumulate ce sunt mai mici decât valoarea 1 milimetru.

DATE DESPRE IMOBILUL NR. 935

Oficiul de Cadastru şi Publicitate Imobiliară DOLJ
Biroul de Cadastru şi Publicitate Imobiliară Craiova

A. Partea I. Descrierea imobilului

TEREN Extravilan

Adresa: Jud. Dolj, T 43, P 23

Nr. Crt	Nr cadastral Nr. topografic	Suprafaţa* (mp)	Observaţii / Referinţe
A1		6.600	Sector cadastral:26 Teren neimprejmuit;

B. Partea II. Proprietari şi acte

Inscrieri privitoare la dreptul de proprietate şi alte drepturi reale		Referinţe
0 / 26/04/2023		
Act Administrativ nr. TDP:259 2169, din 21/12/1994 emis de COMISIA JUDETEANA DE FOND FUNCIAR;		
B1	Intabulare, drept de PROPRIETATE, dobandit prin Reconstituire, cota actuala 1/1, cota initiala 1/1	A1
	1) **NICOLA GHEORGHITA**, LIPSA CNP 2) **MIUT MARIN**, LIPSA CNP 3) **MIUT IOANA**, LIPSA CNP 4) **MIUT LEON**, LIPSA CNP 5) **MIUT CONSTANTIN**, LIPSA CNP	

C. Partea III. SARCINI .

Inscrieri privind dezmembramintele dreptului de proprietate, drepturi reale de garanţie şi sarcini	Referinţe
NU SUNT	

Anexa Nr. 1 La Partea I

Teren

Nr cadastral	Suprafaţa (mp)*	Observaţii / Referinţe
	6.600	

* Suprafaţa este determinată in planul de proiecţie Stereo 70.

DETALII LINIARE IMOBIL

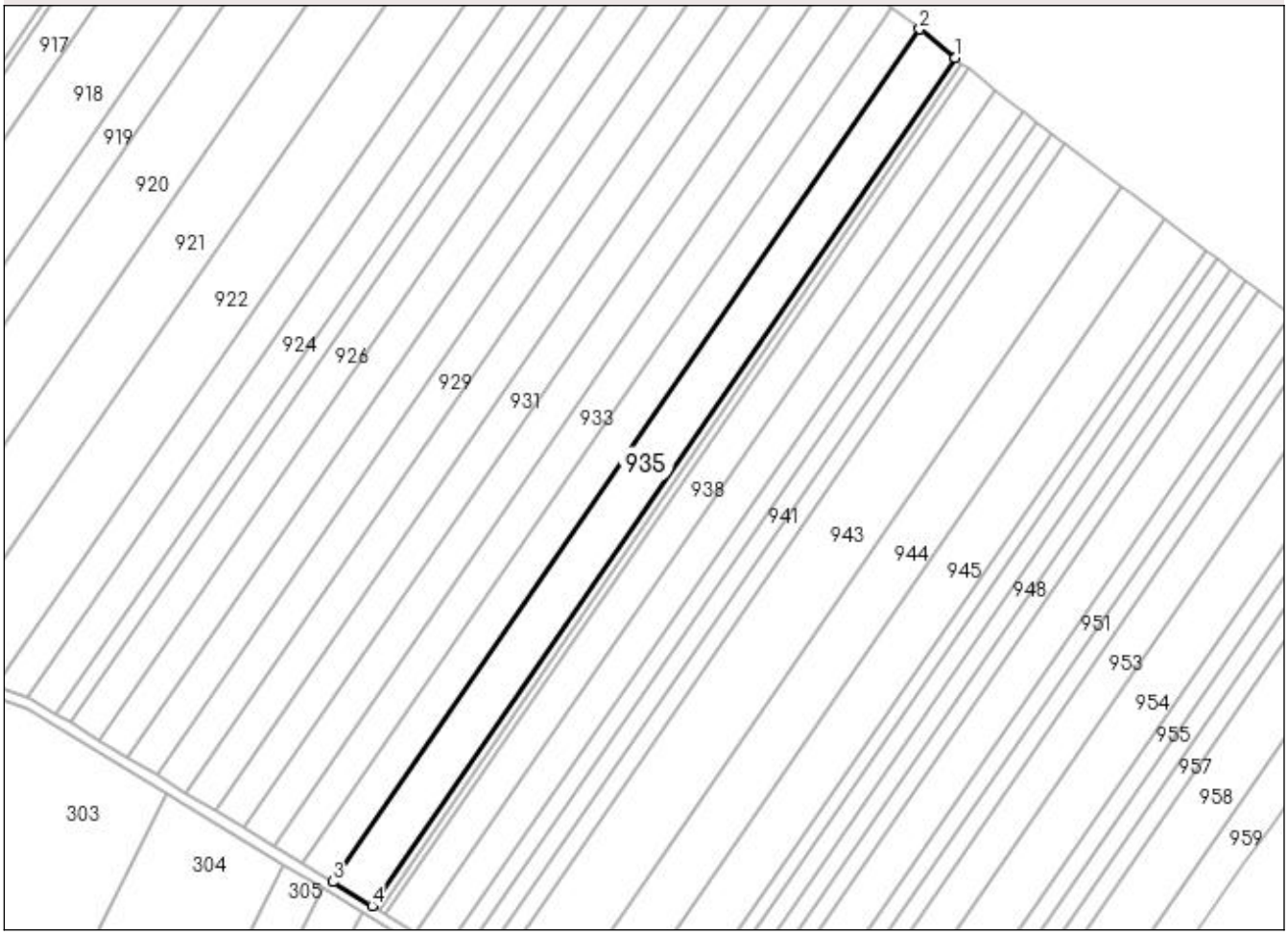

Date referitoare la teren

Crt	Categorie folosinţă	Intra vilan	Suprafaţa (mp)	Tarla	Parcelă	Nr. topo	Observaţii / Referinţe
1	arabil	NU	6.600	43	23	-	

Lungime Segmente
1) Valorile lungimilor segmentelor sunt obţinute din proiecţie în plan.

Punct început	X / Y	Punct sfârşit	X / Y	Lungime segment (** (m)
1	367.160,513 301.569,082	2	367.147,13 301.579,854	17.18
2	367.147,13 301.579,854	3	366.927,999 301.261,635	386.37
3	366.927,999 301.261,635	4	366.942,669 301.252,73	17.161
4	366.942,669 301.252,73	1	367.160,513 301.569,082	384.102

** Lungimile segmentelor sunt determinate în planul de proiecţie Stereo 70 şi sunt rotunjite la 1 milimetru.
*** Distanţa dintre puncte este formată din segmente cumulate ce sunt mai mici decât valoarea 1 milimetru.

DATE DESPRE IMOBILUL NR. 936

Oficiul de Cadastru şi Publicitate Imobiliară DOLJ
Biroul de Cadastru şi Publicitate Imobiliară Craiova

A. Partea I. Descrierea imobilului

TEREN Extravilan

Adresa: Jud. Dolj, T 43, P 22

Nr. Crt	Nr cadastral Nr. topografic	Suprafaţa* (mp)	Observaţii / Referinţe
A1		1.200	Sector cadastral:26 Teren neimprejmuit;

B. Partea II. Proprietari şi acte

Inscrieri privitoare la dreptul de proprietate şi alte drepturi reale		Referinţe
0 / 26/04/2023		
Act Administrativ nr. TDP:226 2169, din 16/12/1994 emis de COMISIA JUDETEANA DE FOND FUNCIAR;		
B1	Intabulare, drept de PROPRIETATE, dobandit prin Reconstituire, cota actuala 1/1, cota initiala 1/1	A1
	1) **MIUT STANCA**, LIPSA CNP	

C. Partea III. SARCINI .

Inscrieri privind dezmembramintele dreptului de proprietate, drepturi reale de garanţie şi sarcini	Referinţe
NU SUNT	

Anexa Nr. 1 La Partea I

Teren

Nr cadastral	Suprafaţa (mp)*	Observaţii / Referinţe
	1.200	

* Suprafaţa este determinată in planul de proiecţie Stereo 70.

DETALII LINIARE IMOBIL

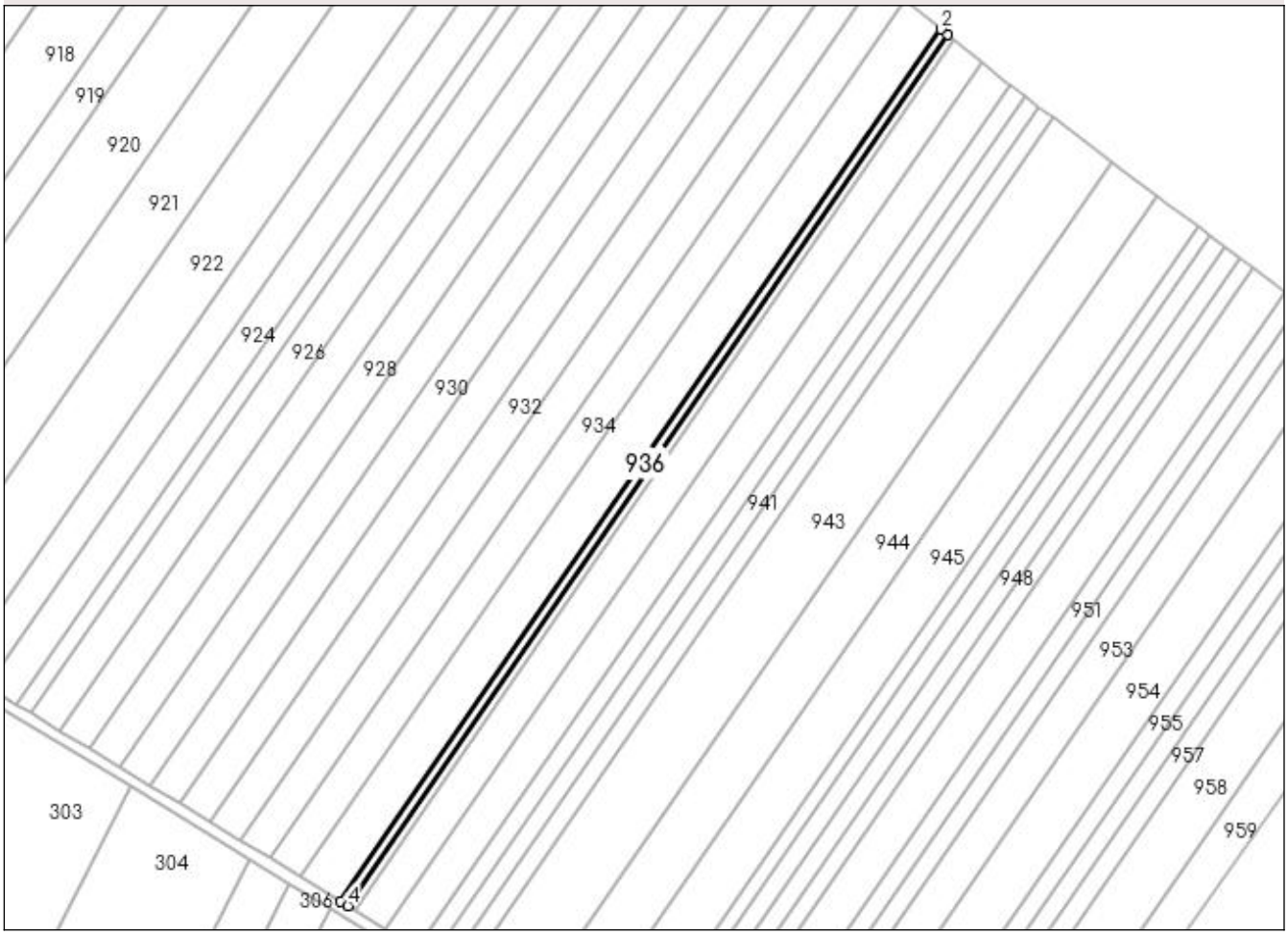

Date referitoare la teren

Crt	Categorie folosinţă	Intra vilan	Suprafaţa (mp)	Tarla	Parcelă	Nr. topo	Observaţii / Referinţe
1	arabil	NU	1.200	43	22	-	

Lungime Segmente
1) Valorile lungimilor segmentelor sunt obţinute din proiecţie în plan.

Punct început	X / Y	Punct sfârşit	X / Y	Lungime segment (** (m)
1	367.162,955 301.567,116	2	367.160,513 301.569,082	3.135
2	367.160,513 301.569,082	3	366.942,669 301.252,73	384.102
3	366.942,669 301.252,73	4	366.945,345 301.251,105	3.131
4	366.945,345 301.251,105	1	367.162,955 301.567,116	383.689

** Lungimile segmentelor sunt determinate în planul de proiecţie Stereo 70 şi sunt rotunjite la 1 milimetru.
*** Distanţa dintre puncte este formată din segmente cumulate ce sunt mai mici decât valoarea 1 milimetru.

DATE DESPRE IMOBILUL NR. 937

Oficiul de Cadastru şi Publicitate Imobiliară DOLJ
Biroul de Cadastru şi Publicitate Imobiliară Craiova

A. Partea I. Descrierea imobilului

TEREN Extravilan

Adresa: Jud. Dolj, T 43, P 21

Nr. Crt	Nr cadastral Nr. topografic	Suprafaţa* (mp)	Observaţii / Referinţe
A1		1.100	Sector cadastral:26 Teren neimprejmuit;

B. Partea II. Proprietari şi acte

Inscrieri privitoare la dreptul de proprietate şi alte drepturi reale		Referinţe
0 / 26/04/2023		
Act Administrativ nr. TDP:176-9680, din 15/11/1994 emis de COMISIA JUDETEANA DE FOND FUNCIAR;		
B1	Intabulare, drept de PROPRIETATE, dobandit prin Reconstituire, cota actuala 1/1, cota initiala 1/1	A1
	1) **FILIPOAICA VERGICA**, LIPSA CNP	

C. Partea III. SARCINI .

Inscrieri privind dezmembramintele dreptului de proprietate, drepturi reale de garanţie şi sarcini	Referinţe
NU SUNT	

Anexa Nr. 1 La Partea I

Teren

Nr cadastral	Suprafaţa (mp)*	Observaţii / Referinţe
	1.100	

* Suprafaţa este determinată in planul de proiecţie Stereo 70.

DETALII LINIARE IMOBIL

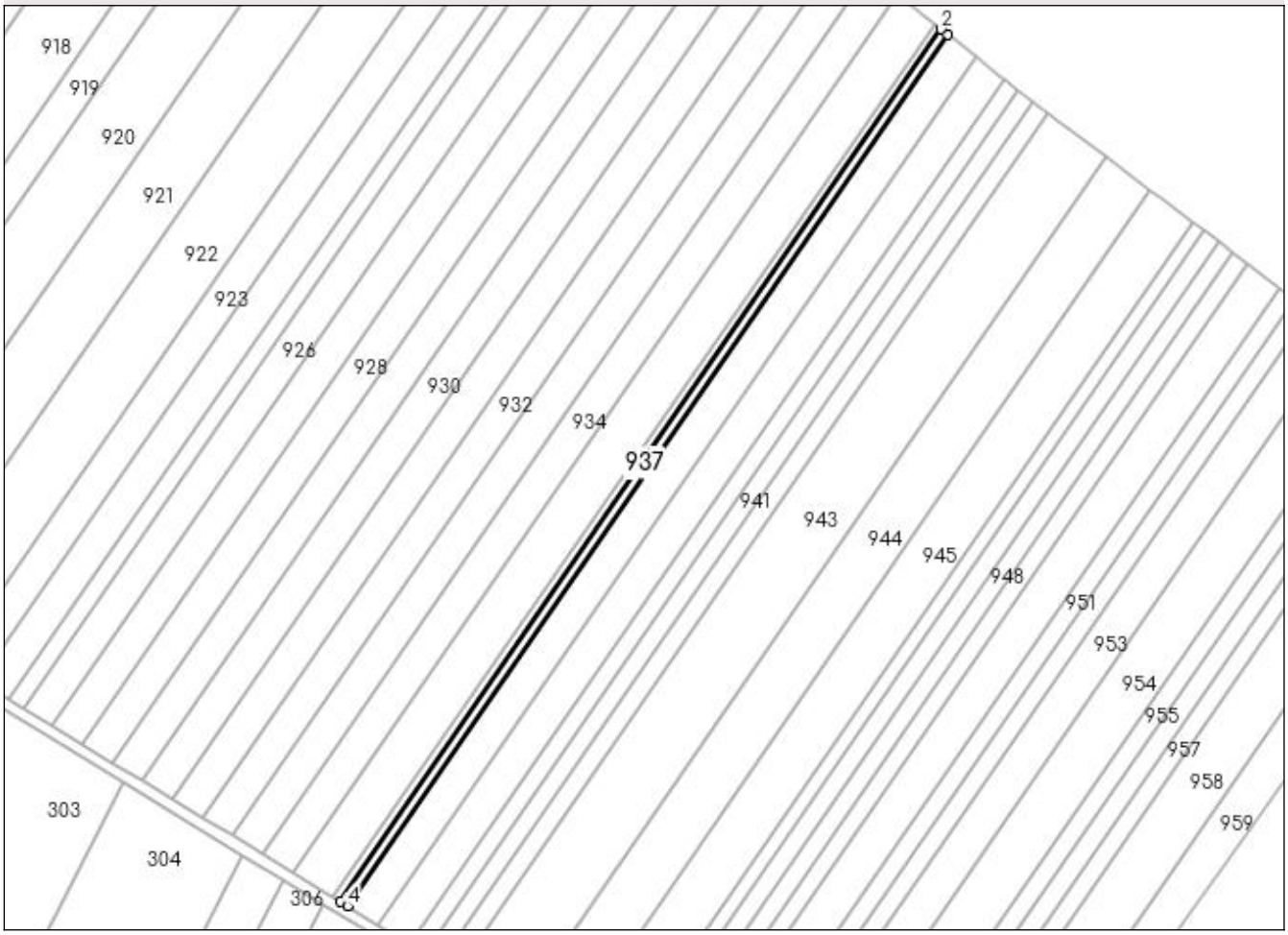

Date referitoare la teren

Crt	Categorie folosinţă	Intra vilan	Suprafaţa (mp)	Tarla	Parcelă	Nr. topo	Observaţii / Referinţe
1	arabil	NU	1.100	43	21	-	

Lungime Segmente
1) Valorile lungimilor segmentelor sunt obţinute din proiecţie în plan.

Punct început	X / Y	Punct sfârşit	X / Y	Lungime segment (** (m)
1	367.165,196 301.565,312	2	367.162,955 301.567,116	2.877
2	367.162,955 301.567,116	3	366.945,345 301.251,105	383.689
3	366.945,345 301.251,105	4	366.947,801 301.249,615	2.873
4	366.947,801 301.249,615	1	367.165,196 301.565,312	383.308

** Lungimile segmentelor sunt determinate în planul de proiecţie Stereo 70 şi sunt rotunjite la 1 milimetru.
*** Distanţa dintre puncte este formată din segmente cumulate ce sunt mai mici decât valoarea 1 milimetru.

DATE DESPRE IMOBILUL NR. 938

Oficiul de Cadastru şi Publicitate Imobiliară DOLJ
Biroul de Cadastru şi Publicitate Imobiliară Craiova

A. Partea I. Descrierea imobilului

TEREN Extravilan

Adresa: Jud. Dolj, T 43, P 20

Nr. Crt	Nr cadastral Nr. topografic	Suprafaţa* (mp)	Observaţii / Referinţe
A1		5.000	Sector cadastral:26 Teren neimprejmuit;

B. Partea II. Proprietari şi acte

Inscrieri privitoare la dreptul de proprietate şi alte drepturi reale		Referinţe
0 / 26/04/2023		
Act Administrativ nr. TDP:461-47903, din 21/12/1995 emis de COMISIA JUDETEANA DE FOND FUNCIAR;		
B1	Intabulare, drept de PROPRIETATE, dobandit prin Reconstituire, cota actuala 1/1, cota initiala 1/1	A1
	1) **STANCUTA ION**, LIPSA CNP	

C. Partea III. SARCINI .

Inscrieri privind dezmembramintele dreptului de proprietate, drepturi reale de garanţie şi sarcini	Referinţe
NU SUNT	

Anexa Nr. 1 La Partea I

Teren

Nr cadastral	Suprafaţa (mp)*	Observaţii / Referinţe
	5.000	

* Suprafaţa este determinată in planul de proiecţie Stereo 70.

DETALII LINIARE IMOBIL

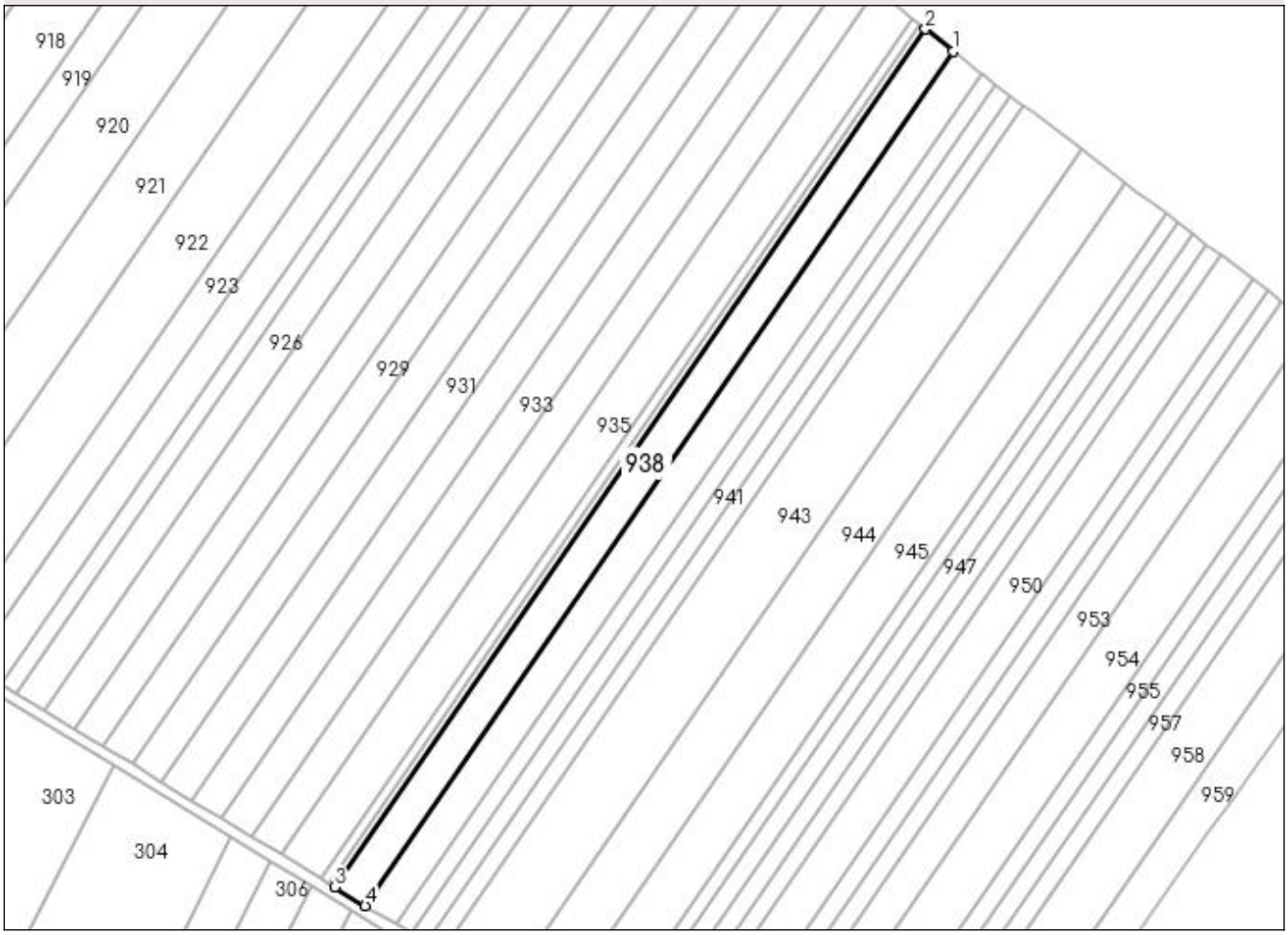

Date referitoare la teren

Crt	Categorie folosință	Intra vilan	Suprafaţa (mp)	Tarla	Parcelă	Nr. topo	Observaţii / Referinţe
1	arabil	NU	5.000	43	20	-	

Lungime Segmente
1) Valorile lungimilor segmentelor sunt obţinute din proiecţie în plan.

Punct început	X / Y	Punct sfârşit	X / Y	Lungime segment (** (m)
1	367.175,408 301.557,092	2	367.165,196 301.565,312	13.109
2	367.165,196 301.565,312	3	366.947,801 301.249,615	383.308
3	366.947,801 301.249,615	4	366.958,996 301.242,819	13.096
4	366.958,996 301.242,819	1	367.175,408 301.557,092	381.578

** Lungimile segmentelor sunt determinate în planul de proiecţie Stereo 70 şi sunt rotunjite la 1 milimetru.
*** Distanţa dintre puncte este formată din segmente cumulate ce sunt mai mici decât valoarea 1 milimetru.

DATE DESPRE IMOBILUL NR. 939

Oficiul de Cadastru şi Publicitate Imobiliară DOLJ
Biroul de Cadastru şi Publicitate Imobiliară Craiova

A. Partea I. Descrierea imobilului

TEREN Extravilan

Adresa: Jud. Dolj, T 43, P 19

Nr. Crt	Nr cadastral Nr. topografic	Suprafaţa* (mp)	Observaţii / Referinţe
A1		5.000	Sector cadastral:26 Teren neimprejmuit;

B. Partea II. Proprietari şi acte

Inscrieri privitoare la dreptul de proprietate şi alte drepturi reale		Referinţe
0 / 26/04/2023		
Act Administrativ nr. TDP:527-45425, din 31/10/1995 emis de COMISIA JUDETEANA DE FOND FUNCIAR;		
B1	Intabulare, drept de PROPRIETATE, dobandit prin Reconstituire, cota actuala 1/1, cota initiala 1/1	A1
	1) **FIRUT GHEORGHE**, LIPSA CNP 2) **FIRUT CONSTANTIN**, LIPSA CNP	

C. Partea III. SARCINI .

Inscrieri privind dezmembramintele dreptului de proprietate, drepturi reale de garanţie şi sarcini	Referinţe
NU SUNT	

Anexa Nr. 1 La Partea I

Teren

Nr cadastral	Suprafaţa (mp)*	Observaţii / Referinţe
	5.000	

* Suprafaţa este determinată in planul de proiecţie Stereo 70.

DETALII LINIARE IMOBIL

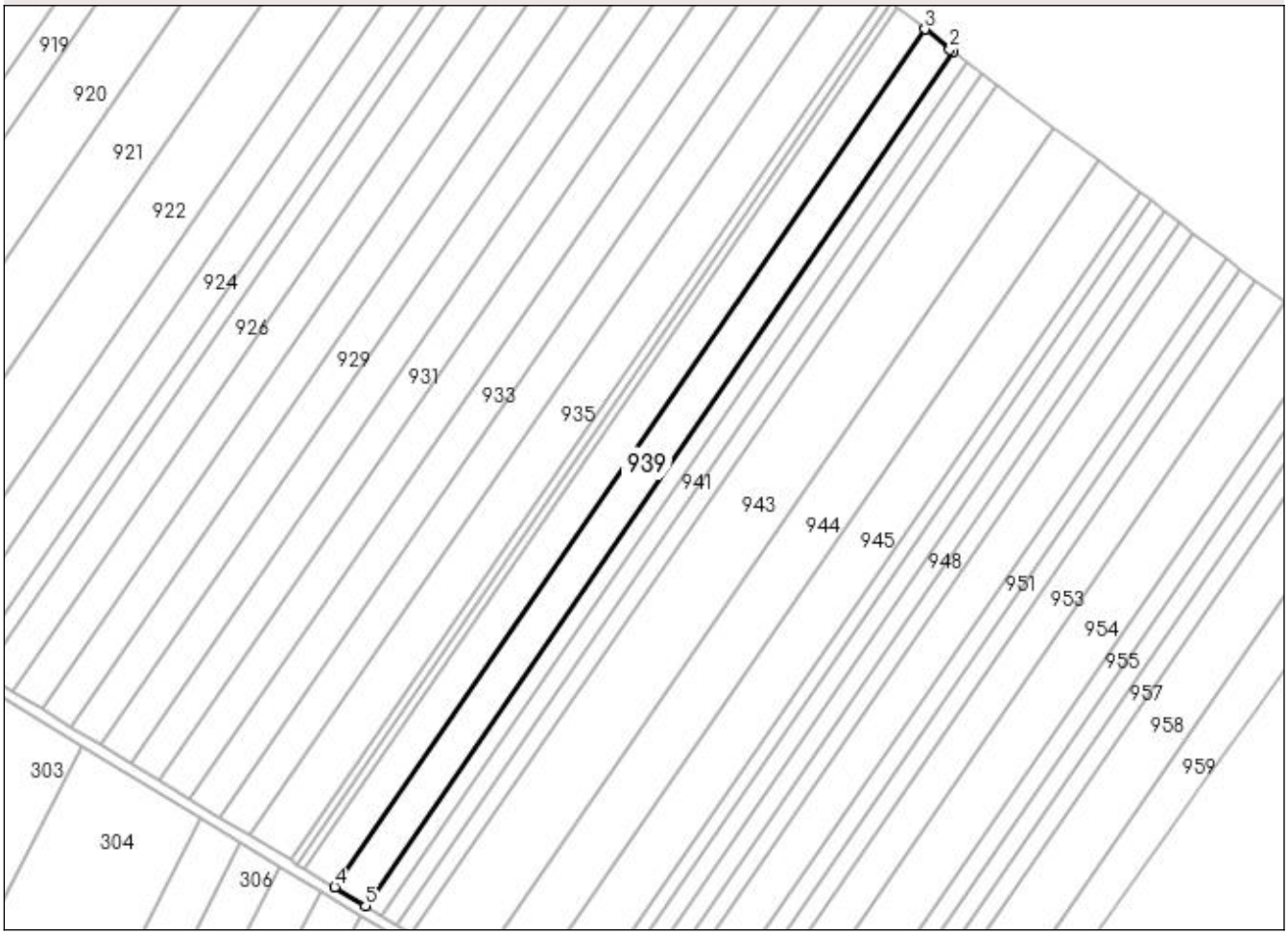

Date referitoare la teren

Crt	Categorie folosinţă	Intra vilan	Suprafaţa (mp)	Tarla	Parcelă	Nr. topo	Observaţii / Referinţe
1	arabil	NU	5.000	43	19	-	

Lungime Segmente
1) Valorile lungimilor segmentelor sunt obţinute din proiecţie în plan.

Punct început	X / Y	Punct sfârşit	X / Y	Lungime segment (** (m)
1	367.185,694 301.548,872	2	367.184,489 301.549,782	1.51
2	367.184,489 301.549,782	3	367.175,408 301.557,092	11.658
3	367.175,408 301.557,092	4	366.958,996 301.242,819	381.578
4	366.958,996 301.242,819	5	366.970,241 301.235,993	13.155
5	366.970,241 301.235,993	1	367.185,694 301.548,872	379.886

** Lungimile segmentelor sunt determinate în planul de proiecţie Stereo 70 şi sunt rotunjite la 1 milimetru.
*** Distanţa dintre puncte este formată din segmente cumulate ce sunt mai mici decât valoarea 1 milimetru.

DATE DESPRE IMOBILUL NR. 940

Oficiul de Cadastru şi Publicitate Imobiliară DOLJ
Biroul de Cadastru şi Publicitate Imobiliară Craiova

A. Partea I. Descrierea imobilului

TEREN Extravilan

Adresa: Jud. Dolj, T 43, P 18

Nr. Crt	Nr cadastral Nr. topografic	Suprafaţa* (mp)	Observaţii / Referinţe
A1		2.500	Sector cadastral:26 Teren neimprejmuit;

B. Partea II. Proprietari şi acte

Inscrieri privitoare la dreptul de proprietate şi alte drepturi reale		Referinţe
0 / 26/04/2023		
Act Administrativ nr. TDP:592-45425, din 07/05/1997 emis de COMISIA JUDETEANA DE FOND FUNCIAR;		
B1	Intabulare, drept de PROPRIETATE, dobandit prin Reconstituire, cota actuala 1/1, cota initiala 1/1	A1
	1) **FIRAN ELENA**, LIPSA CNP	

C. Partea III. SARCINI .

Inscrieri privind dezmembramintele dreptului de proprietate, drepturi reale de garanţie şi sarcini	Referinţe
NU SUNT	

Anexa Nr. 1 La Partea I

Teren

Nr cadastral	Suprafaţa (mp)*	Observaţii / Referinţe
	2.500	

* Suprafaţa este determinată in planul de proiecţie Stereo 70.

DETALII LINIARE IMOBIL

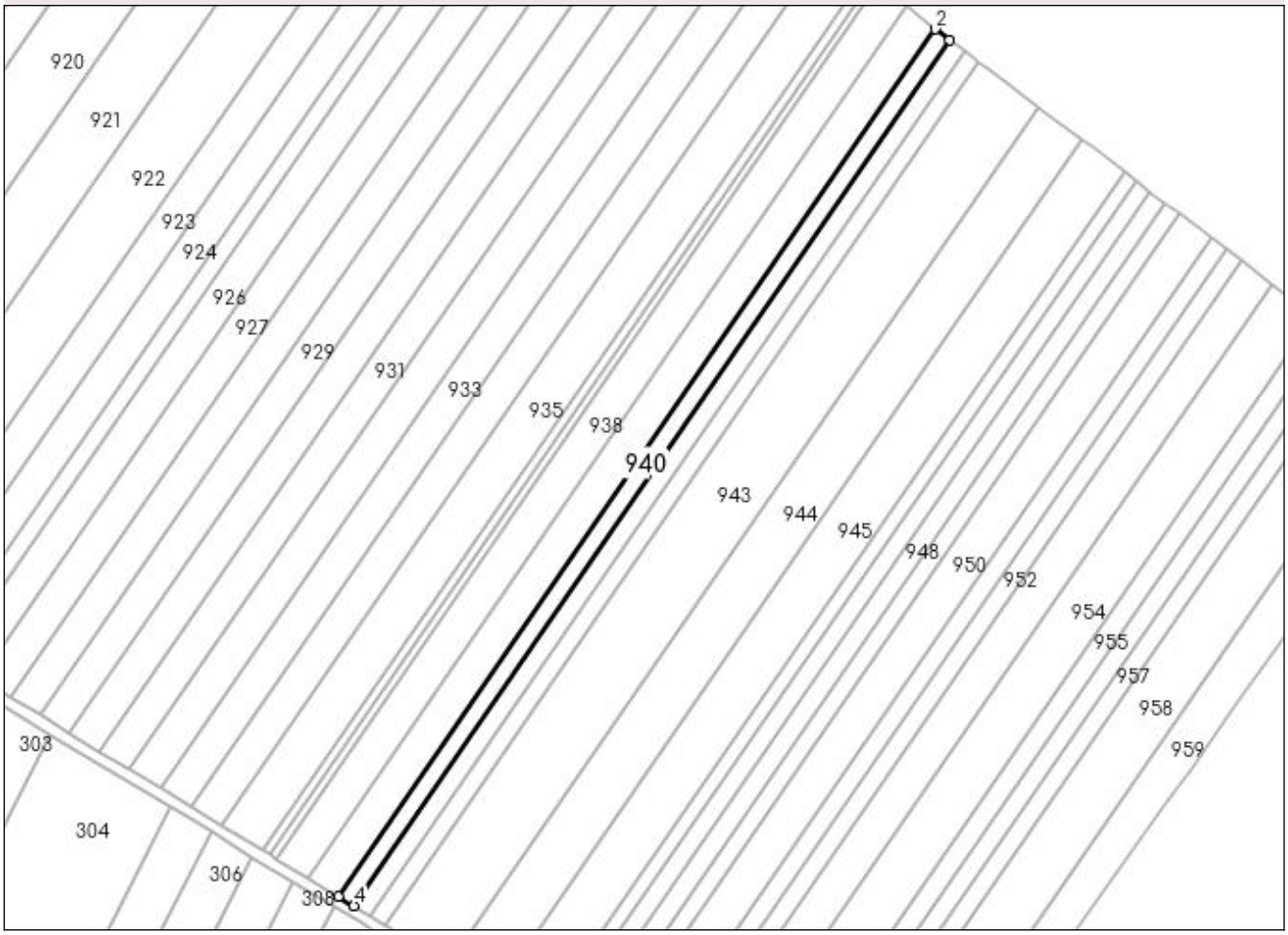

Date referitoare la teren

Crt	Categorie folosinţă	Intra vilan	Suprafaţa (mp)	Tarla	Parcelă	Nr. topo	Observaţii / Referinţe
1	arabil	NU	2.500	43	18	-	

Lungime Segmente
1) Valorile lungimilor segmentelor sunt obţinute din proiecţie în plan.

Punct început	X / Y	Punct sfârşit	X / Y	Lungime segment (** (m)
1	367.190,957 301.544,901	2	367.185,694 301.548,872	6.593
2	367.185,694 301.548,872	3	366.970,241 301.235,993	379.886
3	366.970,241 301.235,993	4	366.975,881 301.232,57	6.597
4	366.975,881 301.232,57	1	367.190,957 301.544,901	379.221

** Lungimile segmentelor sunt determinate în planul de proiecţie Stereo 70 şi sunt rotunjite la 1 milimetru.
*** Distanţa dintre puncte este formată din segmente cumulate ce sunt mai mici decât valoarea 1 milimetru.

DATE DESPRE IMOBILUL NR. 941

Oficiul de Cadastru şi Publicitate Imobiliară DOLJ
Biroul de Cadastru şi Publicitate Imobiliară Craiova

A. Partea I. Descrierea imobilului

TEREN Extravilan

Adresa: Jud. Dolj, T 43, P 17

Nr. Crt	Nr cadastral Nr. topografic	Suprafaţa* (mp)	Observaţii / Referinţe
A1		2.500	Sector cadastral:26 Teren neimprejmuit;

B. Partea II. Proprietari şi acte

Inscrieri privitoare la dreptul de proprietate şi alte drepturi reale		Referinţe
0 / 26/04/2023		
Act Administrativ nr. TDP:838-48360, din 18/02/1997 emis de COMISIA JUDETEANA DE FOND FUNCIAR;		
B1	Intabulare, drept de PROPRIETATE, dobandit prin Reconstituire, cota actuala 1/1, cota initiala 1/1	A1
	1) **VASILE STEFAN**, LIPSA CNP 2) **VASILE CONSTANTIN**, LIPSA CNP 3) **VASILE STOICAN**, LIPSA CNP 4) **VASILE FANEL**, LIPSA CNP 5) **TUDOR PETRE**, LIPSA CNP 6) **CINEA VICTORIA**, LIPSA CNP	

C. Partea III. SARCINI .

Inscrieri privind dezmembramintele dreptului de proprietate, drepturi reale de garanţie şi sarcini	Referinţe
NU SUNT	

Anexa Nr. 1 La Partea I

Teren

Nr cadastral	Suprafaţa (mp)*	Observaţii / Referinţe
	2.500	

* Suprafaţa este determinată in planul de proiecţie Stereo 70.

DETALII LINIARE IMOBIL

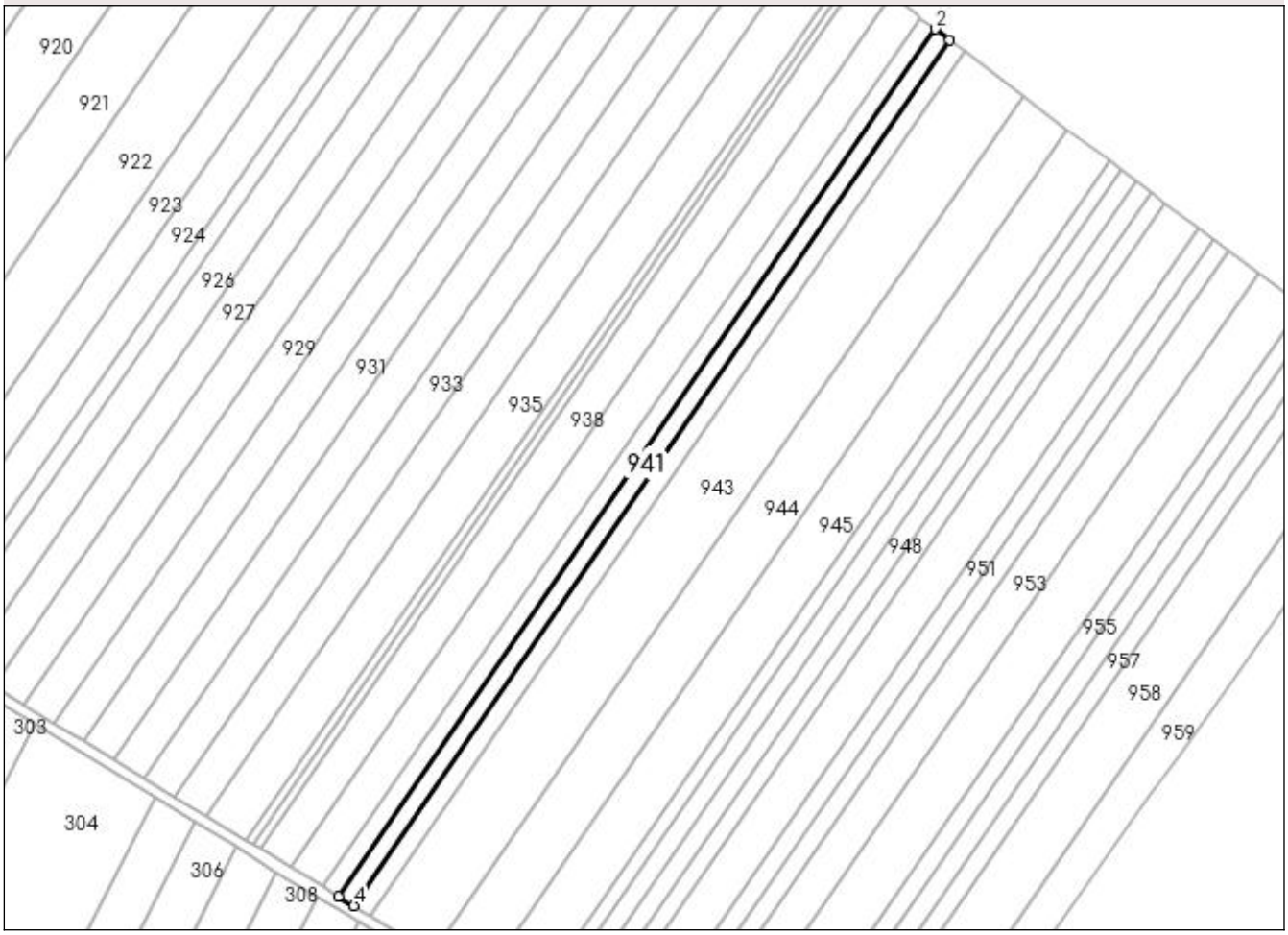

Date referitoare la teren

Crt	Categorie folosinţă	Intra vilan	Suprafaţa (mp)	Tarla	Parcelă	Nr. topo	Observaţii / Referinţe
1	arabil	NU	2.500	43	17	-	

Lungime Segmente
1) Valorile lungimilor segmentelor sunt obţinute din proiecţie în plan.

Punct început	X / Y	Punct sfârşit	X / Y	Lungime segment (** (m)
1	367.196,229 301.540,922	2	367.190,957 301.544,901	6.605
2	367.190,957 301.544,901	3	366.975,881 301.232,57	379.221
3	366.975,881 301.232,57	4	366.981,531 301.229,14	6.61
4	366.981,531 301.229,14	1	367.196,229 301.540,922	378.554

** Lungimile segmentelor sunt determinate în planul de proiecţie Stereo 70 şi sunt rotunjite la 1 milimetru.
*** Distanţa dintre puncte este formată din segmente cumulate ce sunt mai mici decât valoarea 1 milimetru.

DATE DESPRE IMOBILUL NR. 942

Oficiul de Cadastru şi Publicitate Imobiliară DOLJ
Biroul de Cadastru şi Publicitate Imobiliară Craiova

A. Partea I. Descrierea imobilului

TEREN Extravilan

Adresa: Jud. Dolj, T 43, P 16

Nr. Crt	Nr cadastral Nr. topografic	Suprafaţa* (mp)	Observaţii / Referinţe
A1	30056	2.500	Sector cadastral:26 Teren neimprejmuit;

B. Partea II. Proprietari şi acte

Inscrieri privitoare la dreptul de proprietate şi alte drepturi reale		Referinţe
81857 / 20/08/2013		
Act Notarial nr. CVC:2136, din 09/08/2013 emis de NP SOROP ALEXANDRU OLIVIU;		
B1	Intabulare, drept de PROPRIETATE, dobandit prin Conventie, cota actuala 1/1, cota initiala 1/1	A1
	1) **SC AGRI TERENURI SA** , CIF:24816228	
106000 / 28/08/2014		
Act Normativ nr. LEGE:17, din 07/03/2014 emis de PARLAMENTUL ROMANIEI;		
B2	Se noteaza mentiunea "imobil aflat sub incidenta art. 3 alin 1 din Legea nr 17/2014"	A1
213590 / 02/10/2019		
Act Notarial nr. CONTRACT CU PLATA PRETULUI IN RATE SI REZERVA PROPRIETATII:1889, din 30/07/2019 emis de NP DIACONESCU REMUS STEFAN;		
B3	se noteaza vanzarea cu rezerva dreptului de proprietate la pretul de 147.630EUR din care s-a achitat suma de 7.659 EUR între vanzatorul de sub B 3, SC AGRI TERENURI SA si cumparatoarea Societatea NEGREA TRANS SRL urmare a admiterii reexaminarii la incheierea nr. 178127/19.08.2019	A1

C. Partea III. SARCINI .

Inscrieri privind dezmembramintele dreptului de proprietate, drepturi reale de garanţie şi sarcini	Referinţe
NU SUNT	

Anexa Nr. 1 La Partea I

Teren

Nr cadastral	Suprafaţa (mp)*	Observaţii / Referinţe
30056	2.500	

* Suprafaţa este determinată in planul de proiecţie Stereo 70.

DETALII LINIARE IMOBIL

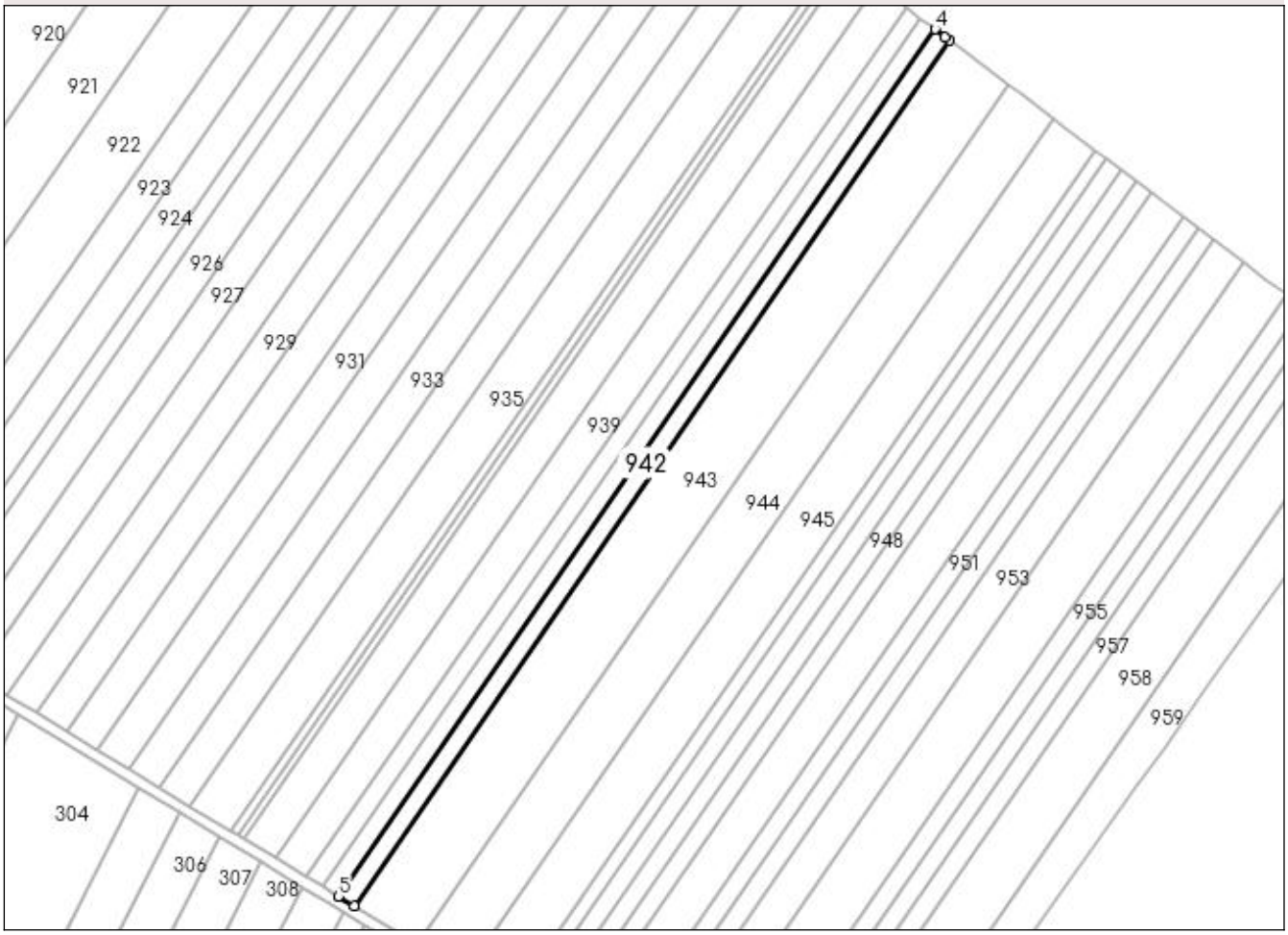

Date referitoare la teren

Crt	Categorie folosinţă	Intra vilan	Suprafaţa (mp)	Tarla	Parcelă	Nr. topo	Observaţii / Referinţe
1	arabil	NU	2.500	43	16	-	

Lungime Segmente
1) Valorile lungimilor segmentelor sunt obţinute din proiecţie în plan.

Punct început	X / Y	Punct sfârşit	X / Y	Lungime segment (** (m)
1	366.987,191 301.225,705	2	367.201,509 301.536,937	377.886
2	367.201,509 301.536,937	3	367.199,893 301.538,157	2.025
3	367.199,893 301.538,157	4	367.196,229 301.540,922	4.59
4	367.196,229 301.540,922	5	366.981,531 301.229,14	378.554
5	366.981,531 301.229,14	1	366.987,191 301.225,705	6.621

** Lungimile segmentelor sunt determinate în planul de proiecţie Stereo 70 şi sunt rotunjite la 1 milimetru.
*** Distanţa dintre puncte este formată din segmente cumulate ce sunt mai mici decât valoarea 1 milimetru.

DATE DESPRE IMOBILUL NR. 943

Oficiul de Cadastru şi Publicitate Imobiliară DOLJ
Biroul de Cadastru şi Publicitate Imobiliară Craiova

A. Partea I. Descrierea imobilului

TEREN Extravilan

Adresa: Jud. Dolj, T 43, P 15

Nr. Crt	Nr cadastral Nr. topografic	Suprafaţa* (mp)	Observaţii / Referinţe
A1		10.000	Sector cadastral:26 Teren neimprejmuit;

B. Partea II. Proprietari şi acte

Inscrieri privitoare la dreptul de proprietate şi alte drepturi reale		Referinţe
0 / 26/04/2023		
Act Administrativ nr. TDP:329-15024, din 07/08/1995 emis de COMISIA JUDETEANA DE FOND FUNCIAR;		
B1	Intabulare, drept de PROPRIETATE, dobandit prin Reconstituire, cota actuala 1/1, cota initiala 1/1	A1
	1) **ZAHARIA CONSTANTA**, LIPSA CNP	

C. Partea III. SARCINI .

Inscrieri privind dezmembramintele dreptului de proprietate, drepturi reale de garanţie şi sarcini	Referinţe
NU SUNT	

Anexa Nr. 1 La Partea I

Teren

Nr cadastral	Suprafaţa (mp)*	Observaţii / Referinţe
	10.000	

* Suprafaţa este determinată in planul de proiecţie Stereo 70.

DETALII LINIARE IMOBIL

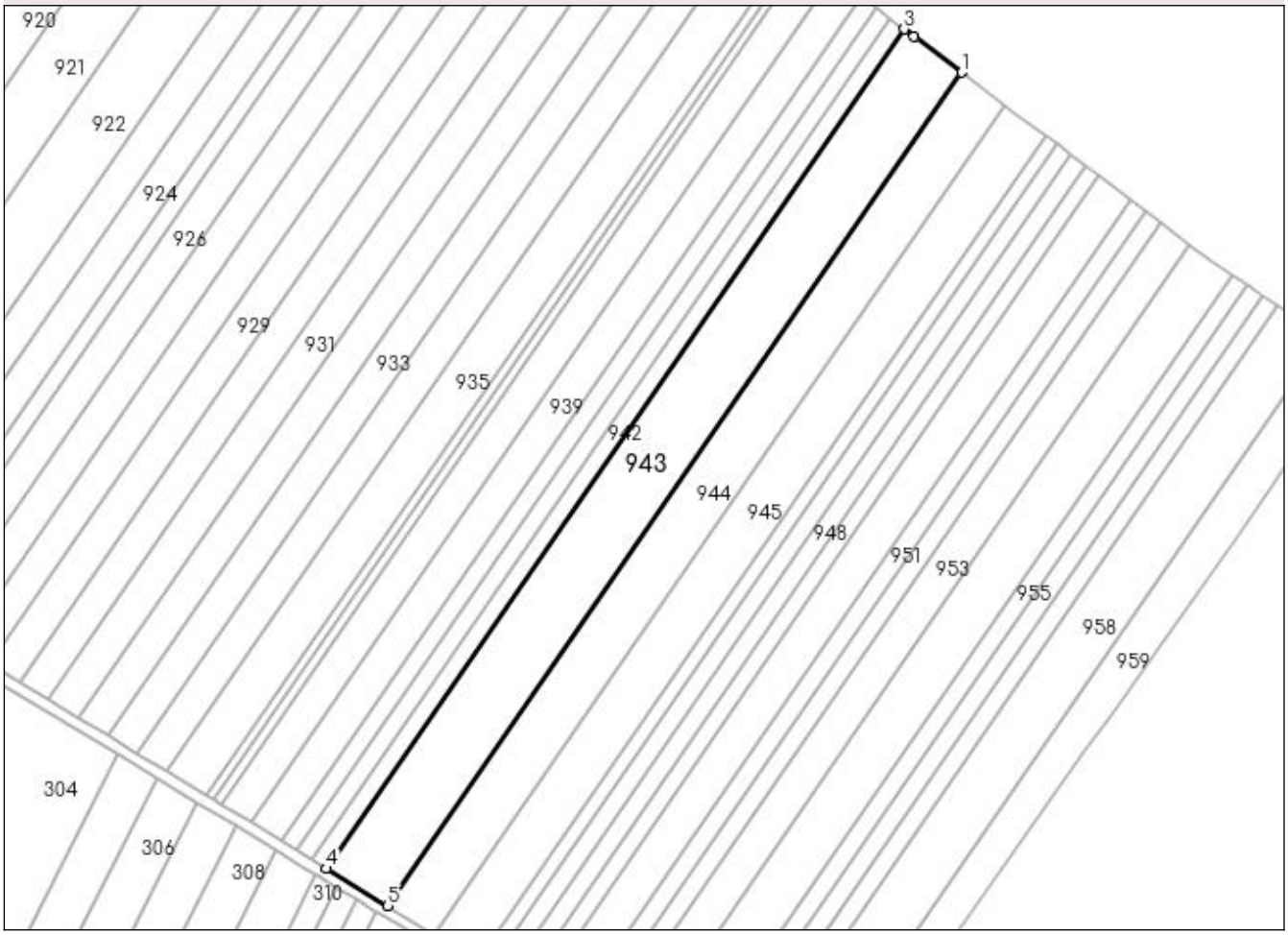

Date referitoare la teren

Crt	Categorie folosinţă	Intra vilan	Suprafaţa (mp)	Tarla	Parcelă	Nr. topo	Observaţii / Referinţe
1	arabil	NU	10.000	43	15	-	

Lungime Segmente
1) Valorile lungimilor segmentelor sunt obţinute din proiecţie în plan.

Punct început	X / Y	Punct sfârşit	X / Y	Lungime segment (** (m)
1	367.222,727 301.520,922	2	367.205,174 301.534,17	21.991
2	367.205,174 301.534,17	3	367.201,509 301.536,937	4.592
3	367.201,509 301.536,937	4	366.987,191 301.225,705	377.886
4	366.987,191 301.225,705	5	367.009,93 301.211,901	26.601
5	367.009,93 301.211,901	1	367.222,727 301.520,922	375.202

** Lungimile segmentelor sunt determinate în planul de proiecţie Stereo 70 şi sunt rotunjite la 1 milimetru.
*** Distanţa dintre puncte este formată din segmente cumulate ce sunt mai mici decât valoarea 1 milimetru.

DATE DESPRE IMOBILUL NR. 944

Oficiul de Cadastru şi Publicitate Imobiliară DOLJ
Biroul de Cadastru şi Publicitate Imobiliară Craiova

A. Partea I. Descrierea imobilului

TEREN Extravilan

Adresa: Jud. Dolj, T 43, P 14

Nr. Crt	Nr cadastral Nr. topografic	Suprafaţa* (mp)	Observaţii / Referinţe
A1	30108	7.500	Sector cadastral:26 Teren neimprejmuit;

B. Partea II. Proprietari şi acte

Inscrieri privitoare la dreptul de proprietate şi alte drepturi reale		Referinţe
136452 / 04/11/2014		
Act Normativ nr. LEGE:17, din 07/03/2014 emis de PARLAMENTUL ROMANIEI;		
B1	Se noteaza mentiunea "imobil aflat sub incidenta art. 3 alin 1 din Legea nr 17/2014"	A1
153370 / 15/12/2014		
Act Notarial nr. CVC:3634, din 09/12/2014 emis de NP SOROP ALEXANDRU OLIVIU;		
B2	Intabulare, drept de PROPRIETATE, dobandit prin Conventie, cota actuala 1/1, cota initiala 1/1	A1
	1) **SC AGRI TERENURI SA**, CIF:24816228	
213605 / 02/10/2019		
Act Notarial nr. CONTRACT CU PLATA PRETULUI IN RATE SI REZERVA PROPRIETATII:1889, din 30/07/2019 emis de NP DIACONESCU REMUS STEFAN;		
B3	se noteaza vanzarea cu rezerva dreptului de proprietate la pretul de 147.630EUR din care s-a achitat suma de 7.659 EUR între vanzatorul de sub B 3, SC AGRI TERENURI SA si cumparatoarea Societatea NEGREA TRANS SRL urmare a admiterii reexaminarii la incheierea nr. 178120/19.08.2019	A1

C. Partea III. SARCINI .

Inscrieri privind dezmembramintele dreptului de proprietate, drepturi reale de garanţie şi sarcini	Referinţe
NU SUNT	

Anexa Nr. 1 La Partea I

Teren

Nr cadastral	Suprafaţa (mp)*	Observaţii / Referinţe
30108	7.500	

* Suprafaţa este determinată in planul de proiecţie Stereo 70.

DETALII LINIARE IMOBIL

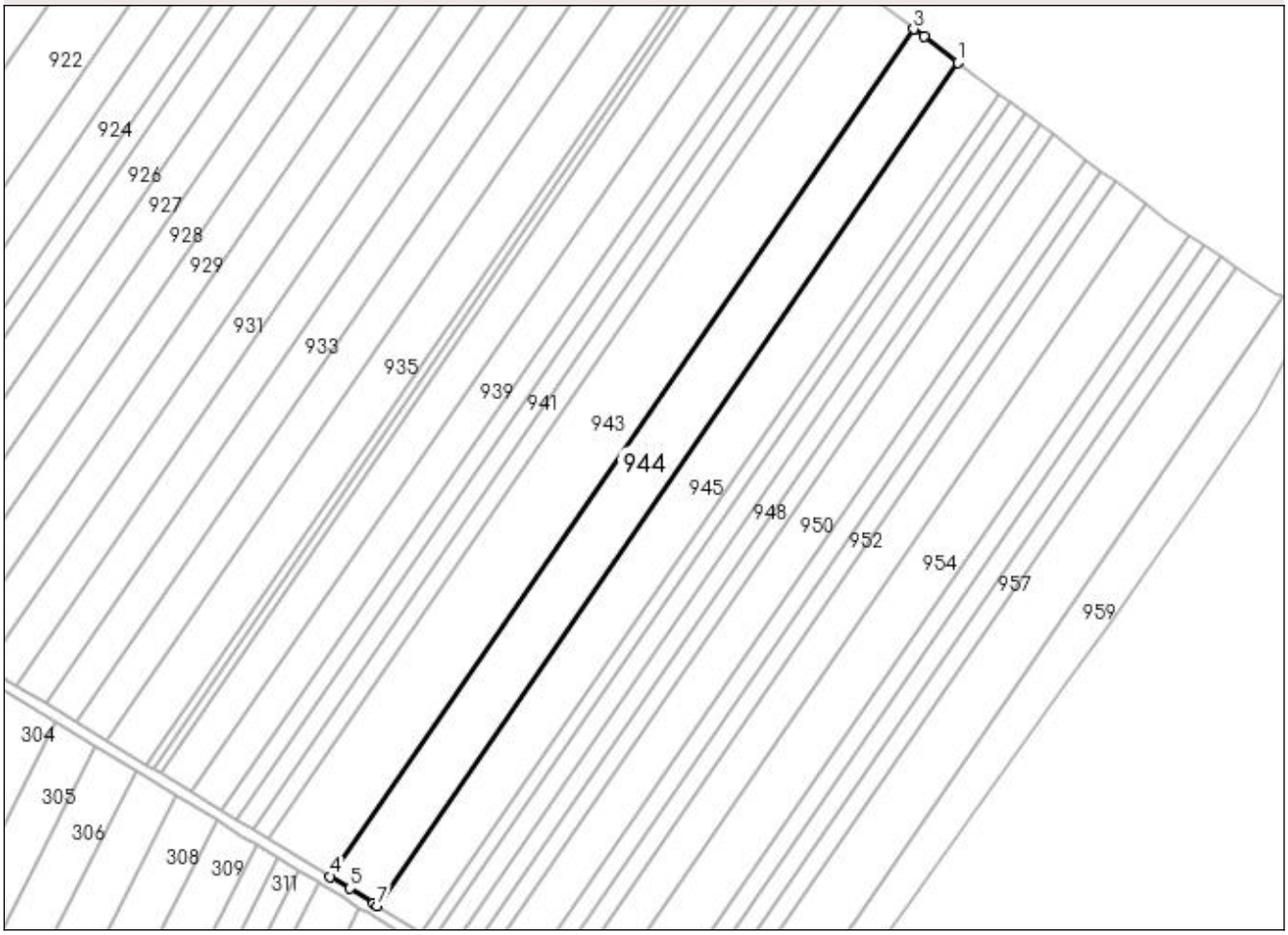

Date referitoare la teren

Crt	Categorie folosinţă	Intra vilan	Suprafaţa (mp)	Tarla	Parcelă	Nr. topo	Observaţii / Referinţe
1	arabil	NU	7.500	43	14	-	

Lungime Segmente
1) Valorile lungimilor segmentelor sunt obţinute din proiecţie în plan.

Punct început	X / Y	Punct sfârşit	X / Y	Lungime segment (** (m)
1	367.238,737 301.508,839	2	367.226,395 301.518,154	15.463
2	367.226,395 301.518,154	3	367.222,727 301.520,922	4.595
3	367.222,727 301.520,922	4	367.009,93 301.211,901	375.202
4	367.009,93 301.211,901	5	367.016,88 301.207,683	8.13
5	367.016,88 301.207,683	6	367.025,598 301.202,155	10.323

Punct început	X / Y	Punct sfârşit	X / Y	Lungime segment (** (m)
6	367.025,598 301.202,155	7	367.026,957 301.201,293	1.609
7	367.026,957 301.201,293	1	367.238,737 301.508,839	373.41

** Lungimile segmentelor sunt determinate în planul de proiecţie Stereo 70 şi sunt rotunjite la 1 milimetru.
*** Distanţa dintre puncte este formată din segmente cumulate ce sunt mai mici decât valoarea 1 milimetru.

DATE DESPRE IMOBILUL NR. 945

Oficiul de Cadastru şi Publicitate Imobiliară DOLJ
Biroul de Cadastru şi Publicitate Imobiliară Craiova

A. Partea I. Descrierea imobilului

TEREN Extravilan

Adresa: Jud. Dolj, T 43, P 13/1

Nr. Crt	Nr cadastral Nr. topografic	Suprafaţa* (mp)	Observaţii / Referinţe
A1		7.100	Sector cadastral:26 Teren neimprejmuit;

B. Partea II. Proprietari şi acte

Inscrieri privitoare la dreptul de proprietate şi alte drepturi reale		Referinţe
0 / 26/04/2023		
Act Administrativ nr. TDP:329-15024, din 07/08/1995 emis de COMISIA JUDETEANA DE FOND FUNCIAR;		
B1	Intabulare, drept de PROPRIETATE, dobandit prin Reconstituire, cota actuala 1/1, cota initiala 1/1	A1
	1) **ZAHARIA CONSTANTA**, LIPSA CNP	

C. Partea III. SARCINI .

Inscrieri privind dezmembramintele dreptului de proprietate, drepturi reale de garanţie şi sarcini	Referinţe
NU SUNT	

Anexa Nr. 1 La Partea I

Teren

Nr cadastral	Suprafaţa (mp)*	Observaţii / Referinţe
	7.100	

* Suprafaţa este determinată in planul de proiecţie Stereo 70.

DETALII LINIARE IMOBIL

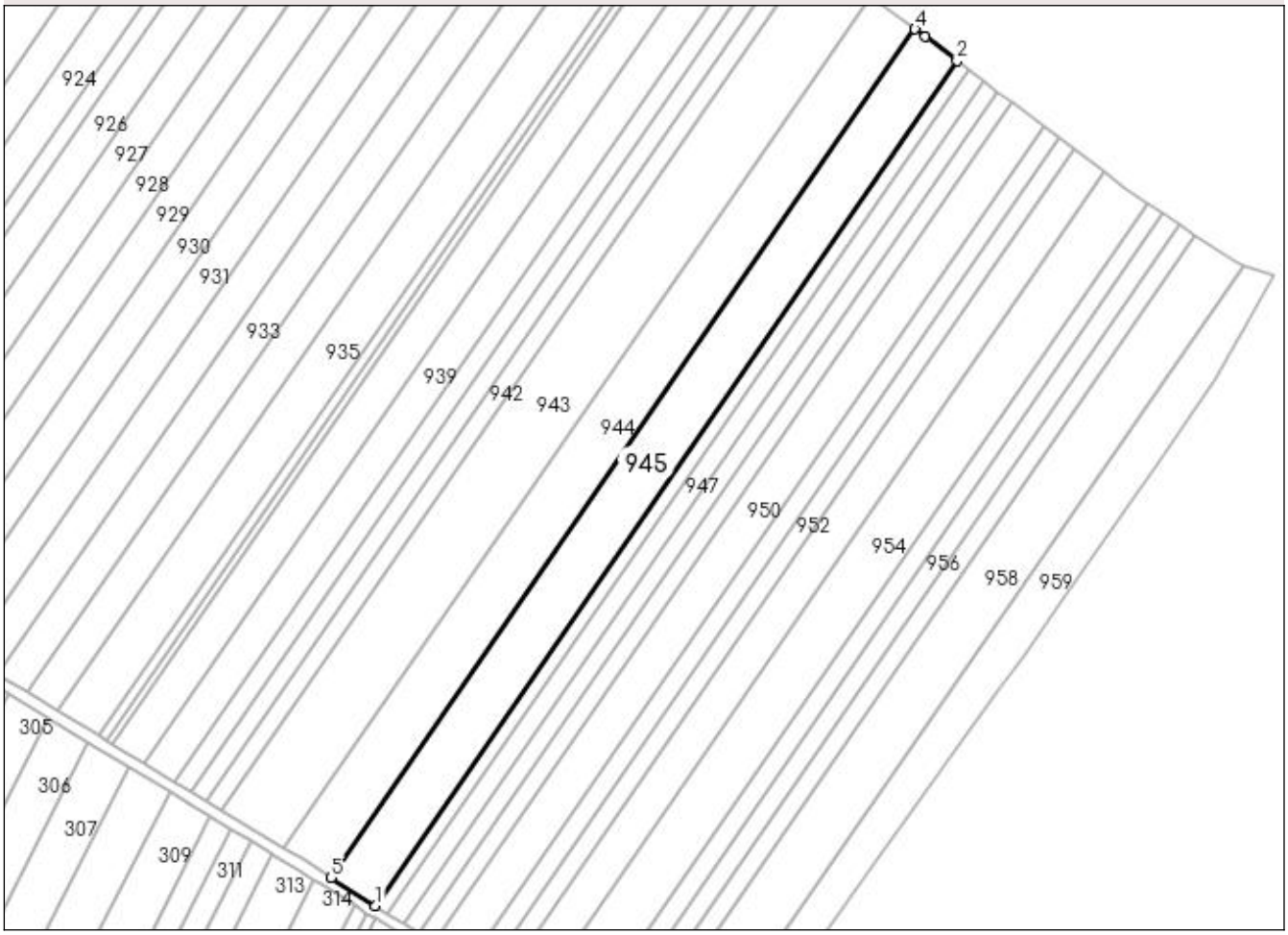

Date referitoare la teren

Crt	Categorie folosinţă	Intra vilan	Suprafaţa (mp)	Tarla	Parcelă	Nr. topo	Observaţii / Referinţe
1	arabil	NU	7.100	43	13/1	-	

Lungime Segmente
1) Valorile lungimilor segmentelor sunt obţinute din proiecţie în plan.

Punct început	X / Y	Punct sfârşit	X / Y	Lungime segment (** (m)
1	367.043,06 301.191,083	2	367.253,96 301.497,35	371.858
2	367.253,96 301.497,35	3	367.242,409 301.506,068	14.472
3	367.242,409 301.506,068	4	367.238,737 301.508,839	4.6
4	367.238,737 301.508,839	5	367.026,957 301.201,293	373.41
5	367.026,957 301.201,293	1	367.043,06 301.191,083	19.067

** Lungimile segmentelor sunt determinate în planul de proiecţie Stereo 70 şi sunt rotunjite la 1 milimetru.
*** Distanţa dintre puncte este formată din segmente cumulate ce sunt mai mici decât valoarea 1 milimetru.

DATE DESPRE IMOBILUL NR. 946

Oficiul de Cadastru şi Publicitate Imobiliară DOLJ
Biroul de Cadastru şi Publicitate Imobiliară Craiova

A. Partea I. Descrierea imobilului

TEREN Extravilan

Adresa: Jud. Dolj, T 43, P 13

Nr. Crt	Nr cadastral Nr. topografic	Suprafaţa* (mp)	Observaţii / Referinţe
A1		1.900	Sector cadastral:26 Teren neimprejmuit;

B. Partea II. Proprietari şi acte

Inscrieri privitoare la dreptul de proprietate şi alte drepturi reale		Referinţe
0 / 26/04/2023		
Act Administrativ nr. TDP:726-44504, din 09/05/1997 emis de COMISIA JUDETEANA DE FOND FUNCIAR;		
B1	Intabulare, drept de PROPRIETATE, dobandit prin Reconstituire, cota actuala 1/1, cota initiala 1/1	A1
	1) **COTOC MARIN**, LIPSA CNP	

C. Partea III. SARCINI .

Inscrieri privind dezmembramintele dreptului de proprietate, drepturi reale de garanţie şi sarcini	Referinţe
NU SUNT	

Anexa Nr. 1 La Partea I

Teren

Nr cadastral	Suprafaţa (mp)*	Observaţii / Referinţe
	1.900	

* Suprafaţa este determinată in planul de proiecţie Stereo 70.

DETALII LINIARE IMOBIL

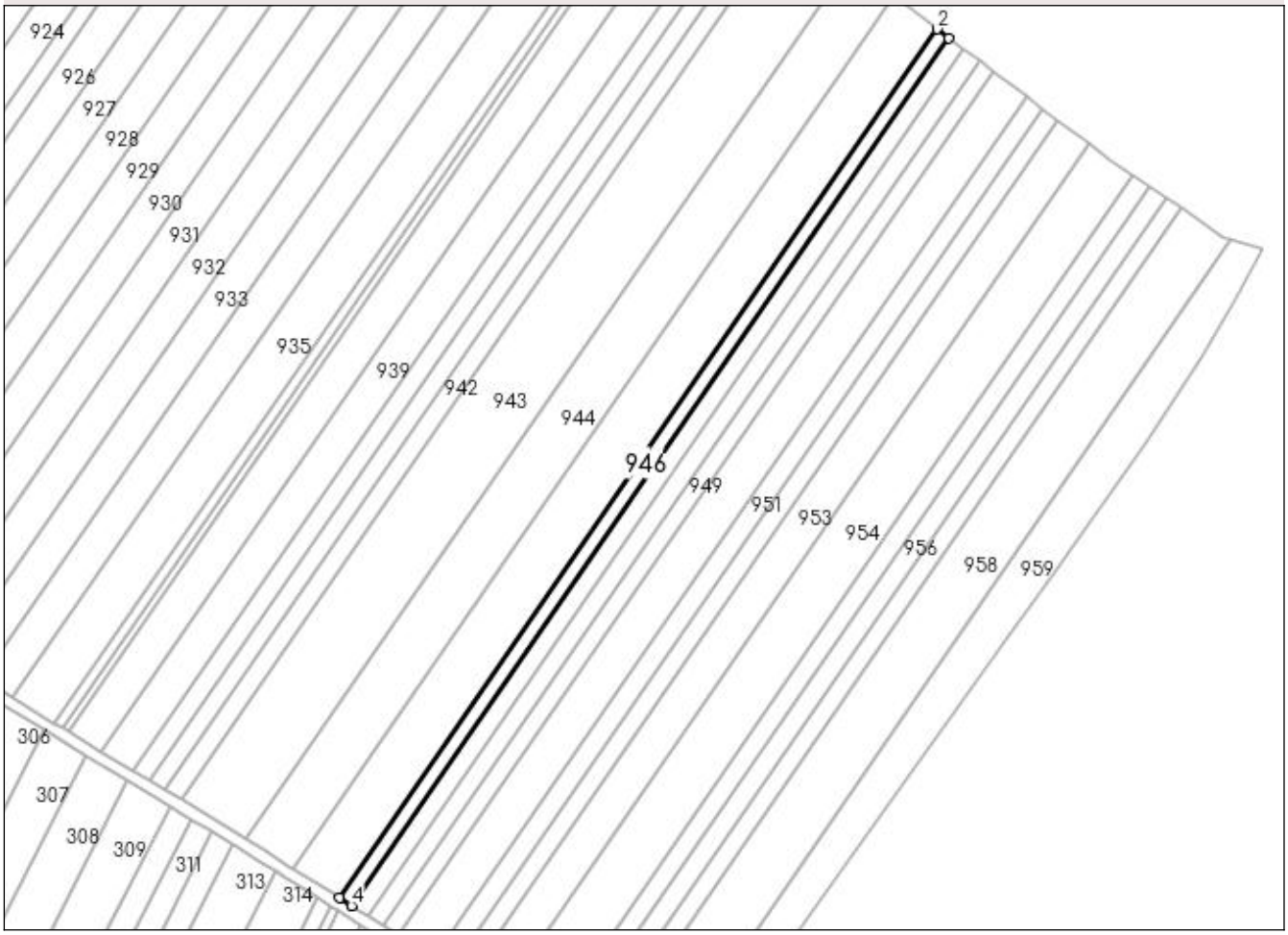

Date referitoare la teren

Crt	Categorie folosință	Intra vilan	Suprafaţa (mp)	Tarla	Parcelă	Nr. topo	Observaţii / Referinţe
1	arabil	NU	1.900	43	13	-	

Lungime Segmente
1) Valorile lungimilor segmentelor sunt obţinute din proiecţie în plan.

Punct început	X / Y	Punct sfârşit	X / Y	Lungime segment (** (m)
1	367.258,045 301.494,267	2	367.253,96 301.497,35	5.118
2	367.253,96 301.497,35	3	367.043,06 301.191,083	371.858
3	367.043,06 301.191,083	4	367.047,381 301.188,343	5.117
4	367.047,381 301.188,343	1	367.258,045 301.494,267	371.442

** Lungimile segmentelor sunt determinate în planul de proiecţie Stereo 70 şi sunt rotunjite la 1 milimetru.
*** Distanţa dintre puncte este formată din segmente cumulate ce sunt mai mici decât valoarea 1 milimetru.

DATE DESPRE IMOBILUL NR. 947

Oficiul de Cadastru şi Publicitate Imobiliară DOLJ
Biroul de Cadastru şi Publicitate Imobiliară Craiova

A. Partea I. Descrierea imobilului

TEREN Extravilan

Adresa: Jud. Dolj, T 43, P 12

Nr. Crt	Nr cadastral Nr. topografic	Suprafaţa* (mp)	Observaţii / Referinţe
A1		2.500	Sector cadastral:26 Teren neimprejmuit;

B. Partea II. Proprietari şi acte

Inscrieri privitoare la dreptul de proprietate şi alte drepturi reale		Referinţe
0 / 26/04/2023		
Act Administrativ nr. TDP:601-44622, din 07/02/1996 emis de COMISIA JUDETEANA DE FOND FUNCIAR;		
B1	Intabulare, drept de PROPRIETATE, dobandit prin Reconstituire, cota actuala 1/1, cota initiala 1/1	A1
	1) **PIRVU ELENA**, LIPSA CNP	

C. Partea III. SARCINI .

Inscrieri privind dezmembramintele dreptului de proprietate, drepturi reale de garanţie şi sarcini	Referinţe
NU SUNT	

Anexa Nr. 1 La Partea I

Teren

Nr cadastral	Suprafaţa (mp)*	Observaţii / Referinţe
	2.500	

* Suprafaţa este determinată in planul de proiecţie Stereo 70.

DETALII LINIARE IMOBIL

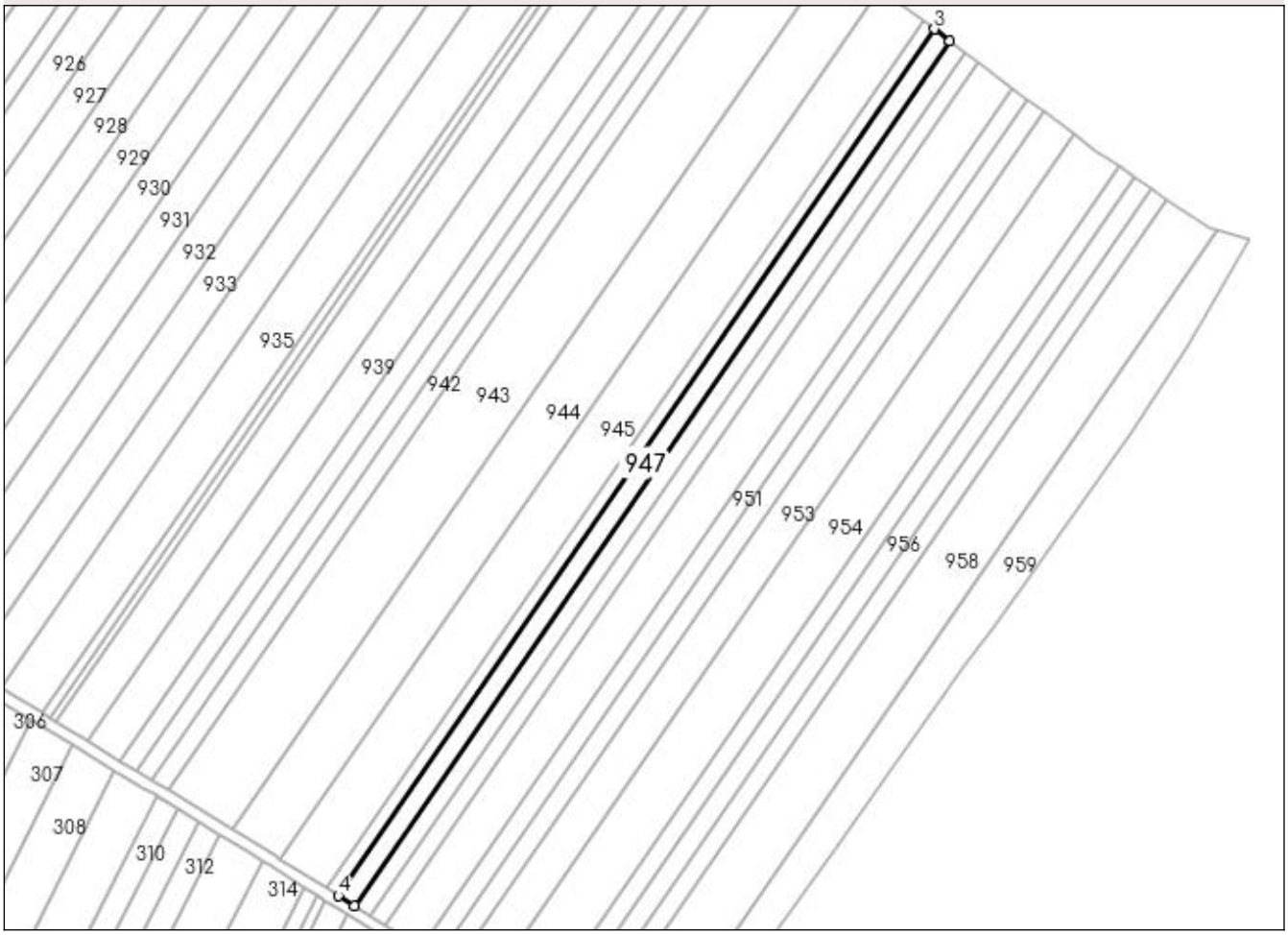

Date referitoare la teren

Crt	Categorie folosinţă	Intra vilan	Suprafaţa (mp)	Tarla	Parcelă	Nr. topo	Observaţii / Referinţe
1	arabil	NU	2.500	43	12	-	

Lungime Segmente
1) Valorile lungimilor segmentelor sunt obţinute din proiecţie în plan.

Punct început	X / Y	Punct sfârşit	X / Y	Lungime segment (** (m)
1	367.053,073 301.184,733	2	367.263,426 301.490,206	370.894
2	367.263,426 301.490,206	3	367.258,045 301.494,267	6.741
3	367.258,045 301.494,267	4	367.047,381 301.188,343	371.442
4	367.047,381 301.188,343	1	367.053,073 301.184,733	6.74

** Lungimile segmentelor sunt determinate în planul de proiecţie Stereo 70 şi sunt rotunjite la 1 milimetru.
*** Distanţa dintre puncte este formată din segmente cumulate ce sunt mai mici decât valoarea 1 milimetru.

DATE DESPRE IMOBILUL NR. 948

Oficiul de Cadastru şi Publicitate Imobiliară DOLJ
Biroul de Cadastru şi Publicitate Imobiliară Craiova

A. Partea I. Descrierea imobilului

TEREN Extravilan

Adresa: Jud. Dolj, T 43, P 11

Nr. Crt	Nr cadastral Nr. topografic	Suprafaţa* (mp)	Observaţii / Referinţe
A1		2.500	Sector cadastral:26 Teren neimprejmuit;

B. Partea II. Proprietari şi acte

Inscrieri privitoare la dreptul de proprietate şi alte drepturi reale		Referinţe
0 / 26/04/2023		
Act Administrativ nr. TDP:126 9680, din 09/11/1994 emis de COMISIA JUDETEANA DE FOND FUNCIAR;		
B1	Intabulare, drept de PROPRIETATE, dobandit prin Constituire, cota actuala 1/1, cota initiala 1/1	A1
	1) **URSU DOINA**, LIPSA CNP	

C. Partea III. SARCINI .

Inscrieri privind dezmembramintele dreptului de proprietate, drepturi reale de garanţie şi sarcini	Referinţe
NU SUNT	

Anexa Nr. 1 La Partea I

Teren

Nr cadastral	Suprafaţa (mp)*	Observaţii / Referinţe
	2.500	

* Suprafaţa este determinată in planul de proiecţie Stereo 70.

DETALII LINIARE IMOBIL

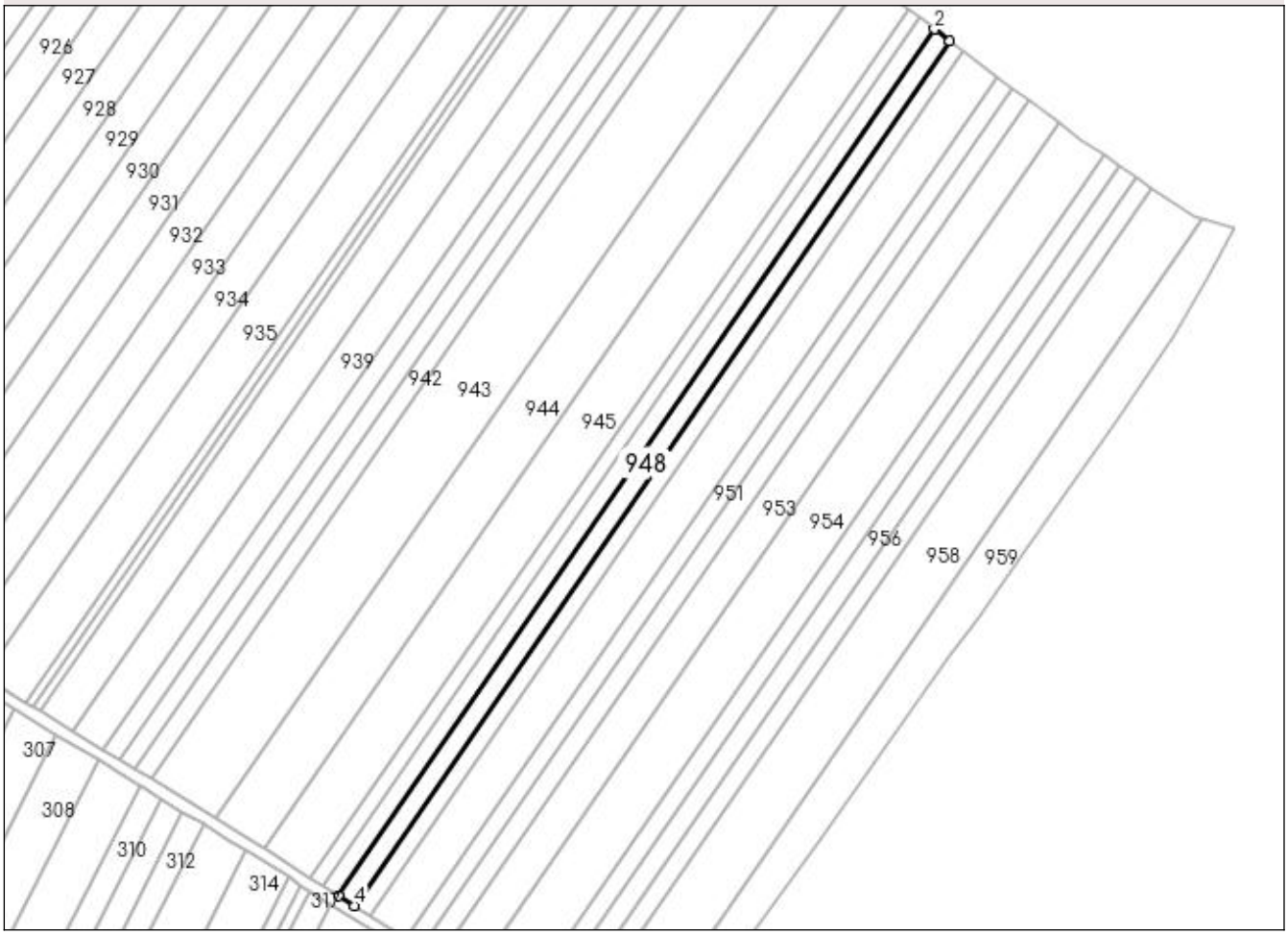

Date referitoare la teren

Crt	Categorie folosinţă	Intra vilan	Suprafaţa (mp)	Tarla	Parcelă	Nr. topo	Observaţii / Referinţe
1	arabil	NU	2.500	43	11	-	

Lungime Segmente
1) Valorile lungimilor segmentelor sunt obţinute din proiecţie în plan.

Punct început	X / Y	Punct sfârşit	X / Y	Lungime segment (** (m)
1	367.268,815 301.486,138	2	367.263,426 301.490,206	6.752
2	367.263,426 301.490,206	3	367.053,073 301.184,733	370.894
3	367.053,073 301.184,733	4	367.058,774 301.181,118	6.751
4	367.058,774 301.181,118	1	367.268,815 301.486,138	370.344

** Lungimile segmentelor sunt determinate în planul de proiecţie Stereo 70 şi sunt rotunjite la 1 milimetru.
*** Distanţa dintre puncte este formată din segmente cumulate ce sunt mai mici decât valoarea 1 milimetru.

DATE DESPRE IMOBILUL NR. 949

Oficiul de Cadastru şi Publicitate Imobiliară DOLJ
Biroul de Cadastru şi Publicitate Imobiliară Craiova

A. Partea I. Descrierea imobilului

TEREN Extravilan

Adresa: Jud. Dolj, T 43, P 10

Nr. Crt	Nr cadastral Nr. topografic	Suprafaţa* (mp)	Observaţii / Referinţe
A1	30192	2.300	Sector cadastral:26 Teren neimprejmuit;

B. Partea II. Proprietari şi acte

Inscrieri privitoare la dreptul de proprietate şi alte drepturi reale		Referinţe
227670 / 20/09/2021		
Act Notarial nr. CVC:3088, din 17/09/2021 emis de NP FAURAR VIRGIL CLAUDIU;		
B1	Intabulare, drept de PROPRIETATE, dobandit prin Conventie, cota actuala 1/1, cota initiala 1/1	A1
	1) **URSU IONELA-ALEXANDRA**	
Act Normativ nr. LEGE:17, din 07/03/2014 emis de PARLAMENTUL ROMANIEI;		
B2	Se noteaza mentiunea "imobil aflat sub incidenta art. 3 alin 1 din Legea nr 17/2014"	A1

C. Partea III. SARCINI

Inscrieri privind dezmembramintele dreptului de proprietate, drepturi reale de garanţie şi sarcini		Referinţe
5871 / 14/01/2022		
Act Notarial nr. CONTRACT IMPRUMUT BANI CU GARANTIE IMOBILIARA:115, din 13/01/2022 emis de NP FAURAR VIRGIL CLAUDIU;		
C1	Intabulare, drept de IPOTECA, Valoare:10000 LEI, dobandit prin Conventie, cota actuala 1/1, cota initiala 1/1	A1
	1) **CERCEL ION**	

Anexa Nr. 1 La Partea I

Teren

Nr cadastral	Suprafaţa (mp)*	Observaţii / Referinţe
30192	2.300	

* Suprafaţa este determinată in planul de proiecţie Stereo 70.

DETALII LINIARE IMOBIL

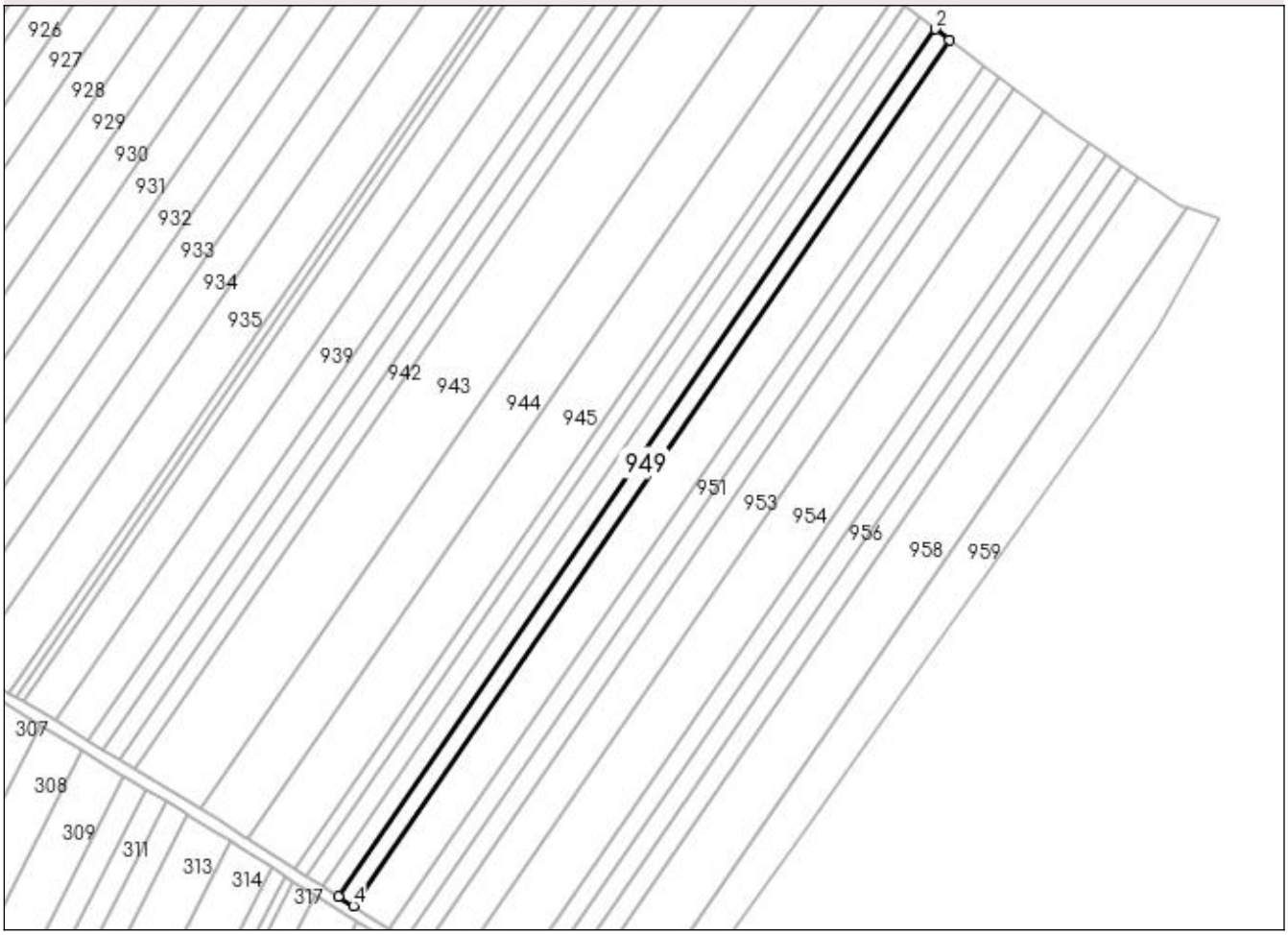

Date referitoare la teren

Crt	Categorie folosinţă	Intra vilan	Suprafaţa (mp)	Tarla	Parcelă	Nr. topo	Observaţii / Referinţe
1	arabil	NU	2.300	43	10	-	

Lungime Segmente
1) Valorile lungimilor segmentelor sunt obţinute din proiecţie în plan.

Punct început	X / Y	Punct sfârşit	X / Y	Lungime segment (** (m)
1	367.273,78 301.482,391	2	367.268,815 301.486,138	6.22
2	367.268,815 301.486,138	3	367.058,774 301.181,118	370.344
3	367.058,774 301.181,118	4	367.064,026 301.177,788	6.219
4	367.064,026 301.177,788	1	367.273,78 301.482,391	369.837

** Lungimile segmentelor sunt determinate în planul de proiecţie Stereo 70 şi sunt rotunjite la 1 milimetru.
*** Distanţa dintre puncte este formată din segmente cumulate ce sunt mai mici decât valoarea 1 milimetru.

DATE DESPRE IMOBILUL NR. 950

Oficiul de Cadastru şi Publicitate Imobiliară DOLJ
Biroul de Cadastru şi Publicitate Imobiliară Craiova

A. Partea I. Descrierea imobilului

TEREN Extravilan

Adresa: Jud. Dolj, T 43, P 9

Nr. Crt	Nr cadastral Nr. topografic	Suprafaţa* (mp)	Observaţii / Referinţe
A1		5.500	Sector cadastral:26 Teren neimprejmuit;

B. Partea II. Proprietari şi acte

Inscrieri privitoare la dreptul de proprietate şi alte drepturi reale		Referinţe
0 / 26/04/2023		
Act Administrativ nr. TDP:724-44504, din 09/05/1997 emis de COMISIA JUDETEANA DE FOND FUNCIAR;		
B1	Intabulare, drept de PROPRIETATE, dobandit prin Reconstituire, cota actuala 1/1, cota initiala 1/1	A1
	1) **MINDRECI IOANA**, LIPSA CNP	

C. Partea III. SARCINI .

Inscrieri privind dezmembramintele dreptului de proprietate, drepturi reale de garanţie şi sarcini	Referinţe
NU SUNT	

Anexa Nr. 1 La Partea I

Teren

Nr cadastral	Suprafaţa (mp)*	Observaţii / Referinţe
	5.500	

* Suprafaţa este determinată in planul de proiecţie Stereo 70.

DETALII LINIARE IMOBIL

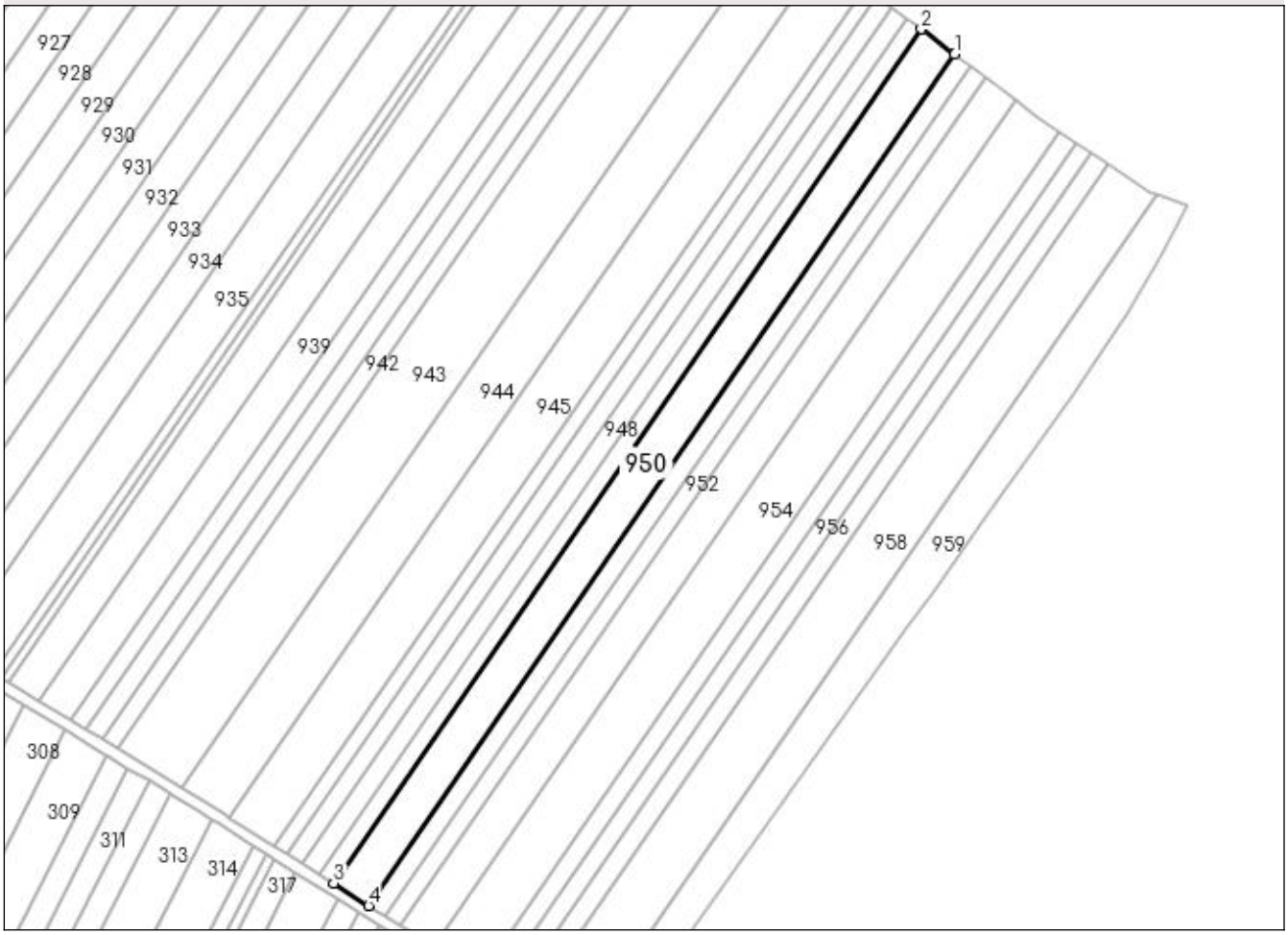

Date referitoare la teren

Crt	Categorie folosință	Intra vilan	Suprafaţa (mp)	Tarla	Parcelă	Nr. topo	Observaţii / Referinţe
1	arabil	NU	5.500	43	9	-	

Lungime Segmente
1) Valorile lungimilor segmentelor sunt obţinute din proiecţie în plan.

Punct început	X / Y	Punct sfârşit	X / Y	Lungime segment (** (m)
1	367.285,681 301.473,408	2	367.273,78 301.482,391	14.911
2	367.273,78 301.482,391	3	367.064,026 301.177,788	369.837
3	367.064,026 301.177,788	4	367.076,615 301.169,805	14.907
4	367.076,615 301.169,805	1	367.285,681 301.473,408	368.624

** Lungimile segmentelor sunt determinate în planul de proiecţie Stereo 70 şi sunt rotunjite la 1 milimetru.
*** Distanţa dintre puncte este formată din segmente cumulate ce sunt mai mici decât valoarea 1 milimetru.

DATE DESPRE IMOBILUL NR. 951

Oficiul de Cadastru şi Publicitate Imobiliară DOLJ
Biroul de Cadastru şi Publicitate Imobiliară Craiova

A. Partea I. Descrierea imobilului

TEREN Extravilan

Adresa: Jud. Dolj, T 43, P 8

Nr. Crt	Nr cadastral Nr. topografic	Suprafaţa* (mp)	Observaţii / Referinţe
A1	30209	2.500	Sector cadastral:26 Teren neimprejmuit;

B. Partea II. Proprietari şi acte

Inscrieri privitoare la dreptul de proprietate şi alte drepturi reale		Referinţe
118612 / 13/09/2016		
Act Normativ nr. LEGE:17, din 07/03/2014 emis de PARLAMENTUL ROMANIEI;		
B1	Se noteaza mentiunea "imobil aflat sub incidenta art. 3 alin 1 din Legea nr 17/2014"	A1
44491 / 20/03/2017		
Act Notarial nr. CVC:475, din 17/03/2017 emis de NP DIACONESCU GELU EMILIAN;		
B2	Intabulare, drept de PROPRIETATE, dobandit prin Conventie, cota actuala 1/1, cota initiala 1/1	A1
	1) **SC NEGREA TRANS SRL**, CIF:14015354	

C. Partea III. SARCINI .

Inscrieri privind dezmembramintele dreptului de proprietate, drepturi reale de garanţie şi sarcini	Referinţe
NU SUNT	

Anexa Nr. 1 La Partea I

Teren

Nr cadastral	Suprafaţa (mp)*	Observaţii / Referinţe
30209	2.500	

* Suprafaţa este determinată in planul de proiecţie Stereo 70.

DETALII LINIARE IMOBIL

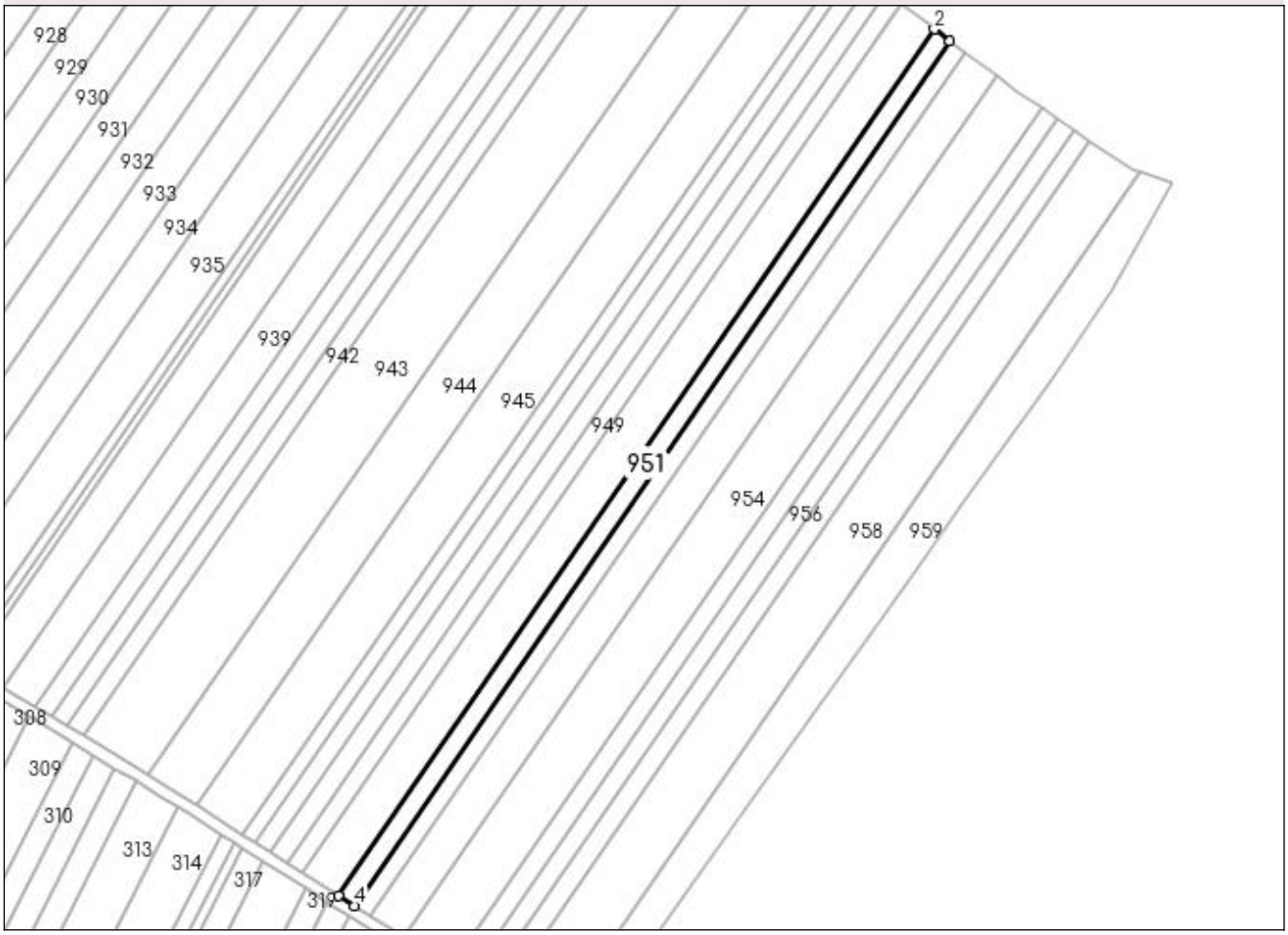

Date referitoare la teren

Crt	Categorie folosinţă	Intra vilan	Suprafaţa (mp)	Tarla	Parcelă	Nr. topo	Observaţii / Referinţe
1	arabil	NU	2.500	43	8	-	

Lungime Segmente
1) Valorile lungimilor segmentelor sunt obţinute din proiecţie în plan.

Punct început	X / Y	Punct sfârşit	X / Y	Lungime segment (** (m)
1	367.291,103 301.469,316	2	367.285,681 301.473,408	6.793
2	367.285,681 301.473,408	3	367.076,615 301.169,805	368.624
3	367.076,615 301.169,805	4	367.082,351 301.166,168	6.792
4	367.082,351 301.166,168	1	367.291,103 301.469,316	368.071

** Lungimile segmentelor sunt determinate în planul de proiecţie Stereo 70 şi sunt rotunjite la 1 milimetru.
*** Distanţa dintre puncte este formată din segmente cumulate ce sunt mai mici decât valoarea 1 milimetru.

DATE DESPRE IMOBILUL NR. 952

Oficiul de Cadastru şi Publicitate Imobiliară DOLJ
Biroul de Cadastru şi Publicitate Imobiliară Craiova

A. Partea I. Descrierea imobilului

TEREN Extravilan

Adresa: Jud. Dolj, T 43, P 7

Nr. Crt	Nr cadastral Nr. topografic	Suprafaţa* (mp)	Observaţii / Referinţe
A1		2.500	Sector cadastral:26 Teren neimprejmuit;

B. Partea II. Proprietari şi acte

Inscrieri privitoare la dreptul de proprietate şi alte drepturi reale		Referinţe
0 / 26/04/2023		
Act Administrativ nr. TDP:974-2205, din 17/05/2002 emis de COMISIA JUDETEANA DE FOND FUNCIAR;		
B1	Intabulare, drept de PROPRIETATE, dobandit prin Reconstituire, cota actuala 1/1, cota initiala 1/1	A1
	1) **BUNGET FLORICA**, LIPSA CNP 2) **GHITA MIHAIL**, LIPSA CNP 3) **TURCU EUGENIA**, LIPSA CNP 4) **TOMA NASTA**, LIPSA CNP	

C. Partea III. SARCINI .

Inscrieri privind dezmembramintele dreptului de proprietate, drepturi reale de garanţie şi sarcini	Referinţe
NU SUNT	

Anexa Nr. 1 La Partea I

Teren

Nr cadastral	Suprafaţa (mp)*	Observaţii / Referinţe
	2.500	

* Suprafaţa este determinată in planul de proiecţie Stereo 70.

DETALII LINIARE IMOBIL

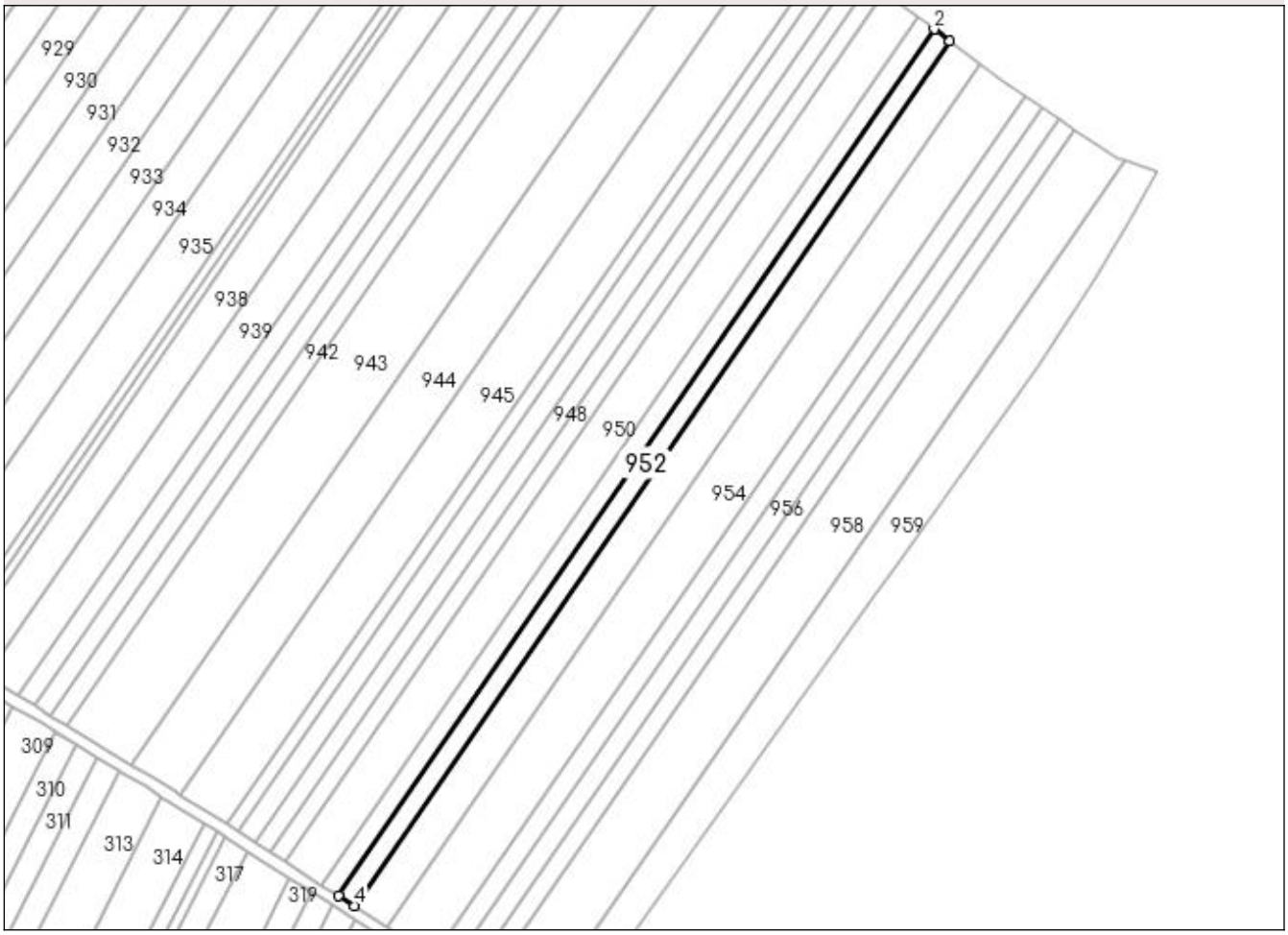

Date referitoare la teren

Crt	Categorie folosinţă	Intra vilan	Suprafaţa (mp)	Tarla	Parcelă	Nr. topo	Observaţii / Referinţe
1	arabil	NU	2.500	43	7	-	

Lungime Segmente
1) Valorile lungimilor segmentelor sunt obţinute din proiecţie în plan.

Punct început	X / Y	Punct sfârşit	X / Y	Lungime segment (** (m)
1	367.296,534 301.465,217	2	367.291,103 301.469,316	6.804
2	367.291,103 301.469,316	3	367.082,351 301.166,168	368.071
3	367.082,351 301.166,168	4	367.088,096 301.162,525	6.803
4	367.088,096 301.162,525	1	367.296,534 301.465,217	367.517

** Lungimile segmentelor sunt determinate în planul de proiecţie Stereo 70 şi sunt rotunjite la 1 milimetru.
*** Distanţa dintre puncte este formată din segmente cumulate ce sunt mai mici decât valoarea 1 milimetru.

DATE DESPRE IMOBILUL NR. 953

Oficiul de Cadastru şi Publicitate Imobiliară DOLJ
Biroul de Cadastru şi Publicitate Imobiliară Craiova

A. Partea I. Descrierea imobilului

TEREN Extravilan

Adresa: Jud. Dolj, T 43, P 6/1

Nr. Crt	Nr cadastral Nr. topografic	Suprafaţa* (mp)	Observaţii / Referinţe
A1		5.000	Sector cadastral:26 Teren neimprejmuit;

B. Partea II. Proprietari şi acte

Inscrieri privitoare la dreptul de proprietate şi alte drepturi reale		Referinţe
0 / 26/04/2023		
Act Administrativ nr. TDP:9204, din 01/11/2007 emis de COMISIA JUDETEANA DE FOND FUNCIAR;		
B1	Intabulare, drept de PROPRIETATE, dobandit prin Reconstituire, cota actuala 1/1, cota initiala 1/1	A1
	1) **IORDACHE ILIE**, LIPSA CNP	

C. Partea III. SARCINI .

Inscrieri privind dezmembramintele dreptului de proprietate, drepturi reale de garanţie şi sarcini	Referinţe
NU SUNT	

Anexa Nr. 1 La Partea I

Teren

Nr cadastral	Suprafaţa (mp)*	Observaţii / Referinţe
	5.000	

* Suprafaţa este determinată in planul de proiecţie Stereo 70.

DETALII LINIARE IMOBIL

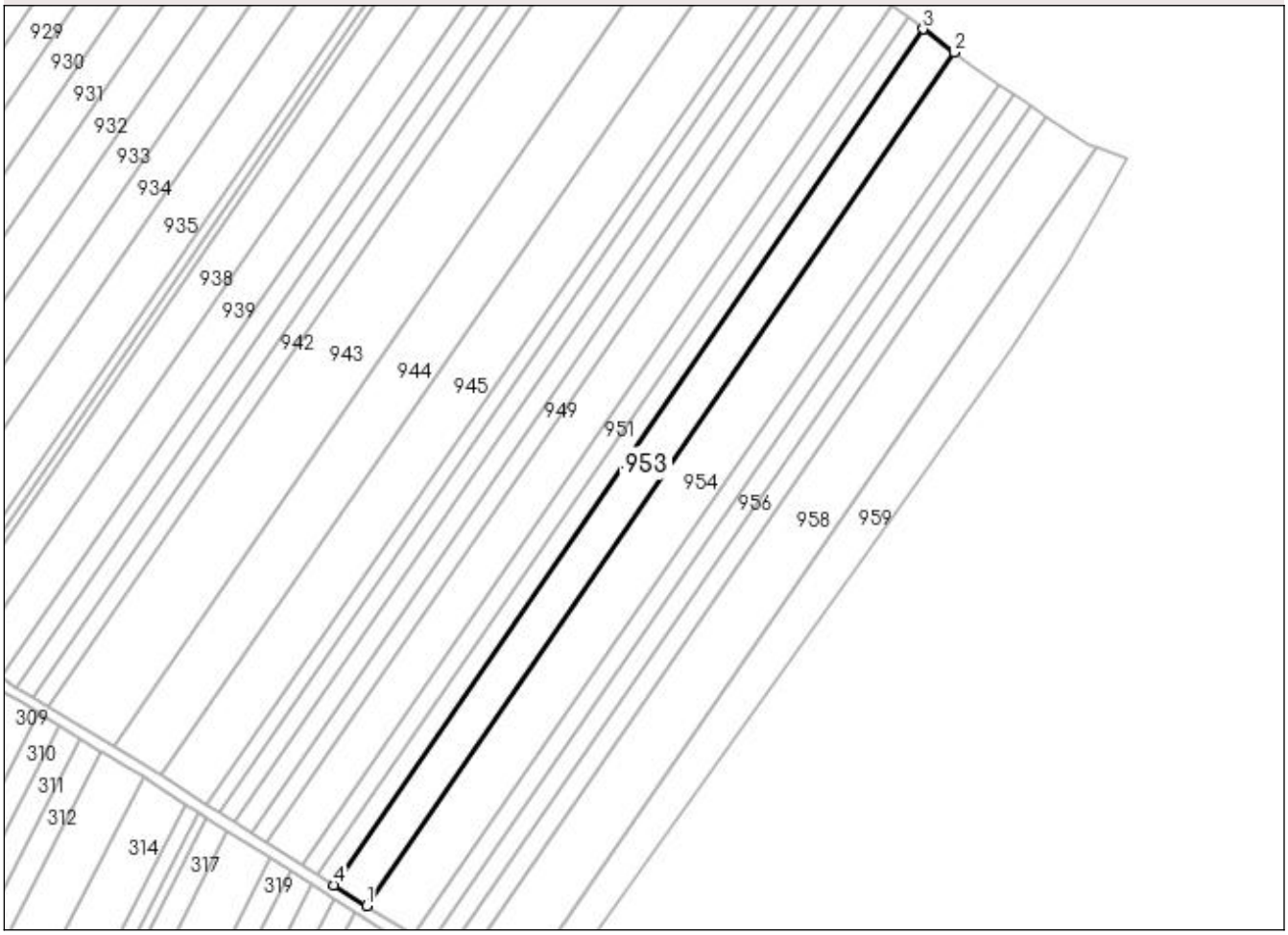

Date referitoare la teren

Crt	Categorie folosinţă	Intra vilan	Suprafaţa (mp)	Tarla	Parcelă	Nr. topo	Observaţii / Referinţe
1	arabil	NU	5.000	43	6/1	-	

Lungime Segmente
1) Valorile lungimilor segmentelor sunt obţinute din proiecţie în plan.

Punct început	X / Y	Punct sfârşit	X / Y	Lungime segment (** (m)
1	367.099,611 301.155,223	2	367.307,419 301.457,001	366.407
2	367.307,419 301.457,001	3	367.296,534 301.465,217	13.638
3	367.296,534 301.465,217	4	367.088,096 301.162,525	367.517
4	367.088,096 301.162,525	1	367.099,611 301.155,223	13.635

** Lungimile segmentelor sunt determinate în planul de proiecţie Stereo 70 şi sunt rotunjite la 1 milimetru.
*** Distanţa dintre puncte este formată din segmente cumulate ce sunt mai mici decât valoarea 1 milimetru.

DATE DESPRE IMOBILUL NR. 954

Oficiul de Cadastru şi Publicitate Imobiliară DOLJ
Biroul de Cadastru şi Publicitate Imobiliară Craiova

A. Partea I. Descrierea imobilului

TEREN Extravilan

Adresa: Jud. Dolj, T 43, P 6

Nr. Crt	Nr cadastral Nr. topografic	Suprafaţa* (mp)	Observaţii / Referinţe
A1		7.100	Sector cadastral:26 Teren neimprejmuit;

B. Partea II. Proprietari şi acte

Inscrieri privitoare la dreptul de proprietate şi alte drepturi reale		Referinţe
0 / 26/04/2023		
Act Administrativ nr. TDP:19235, din 03/11/2015 emis de COMISIA JUDETEANA DE FOND FUNCIAR;		
B1	Intabulare, drept de PROPRIETATE, dobandit prin Reconstituire, cota actuala 1/1, cota initiala 1/1	A1
	1) **SANDRU MARGARETA**, LIPSA CNP 2) **OBREJA OLGA-ADRIANA**, LIPSA CNP 3) **TUDORACHE AURICA**, LIPSA CNP	

C. Partea III. SARCINI .

Inscrieri privind dezmembramintele dreptului de proprietate, drepturi reale de garanţie şi sarcini	Referinţe
NU SUNT	

Anexa Nr. 1 La Partea I

Teren

Nr cadastral	Suprafaţa (mp)*	Observaţii / Referinţe
	7.100	

* Suprafaţa este determinată in planul de proiecţie Stereo 70.

DETALII LINIARE IMOBIL

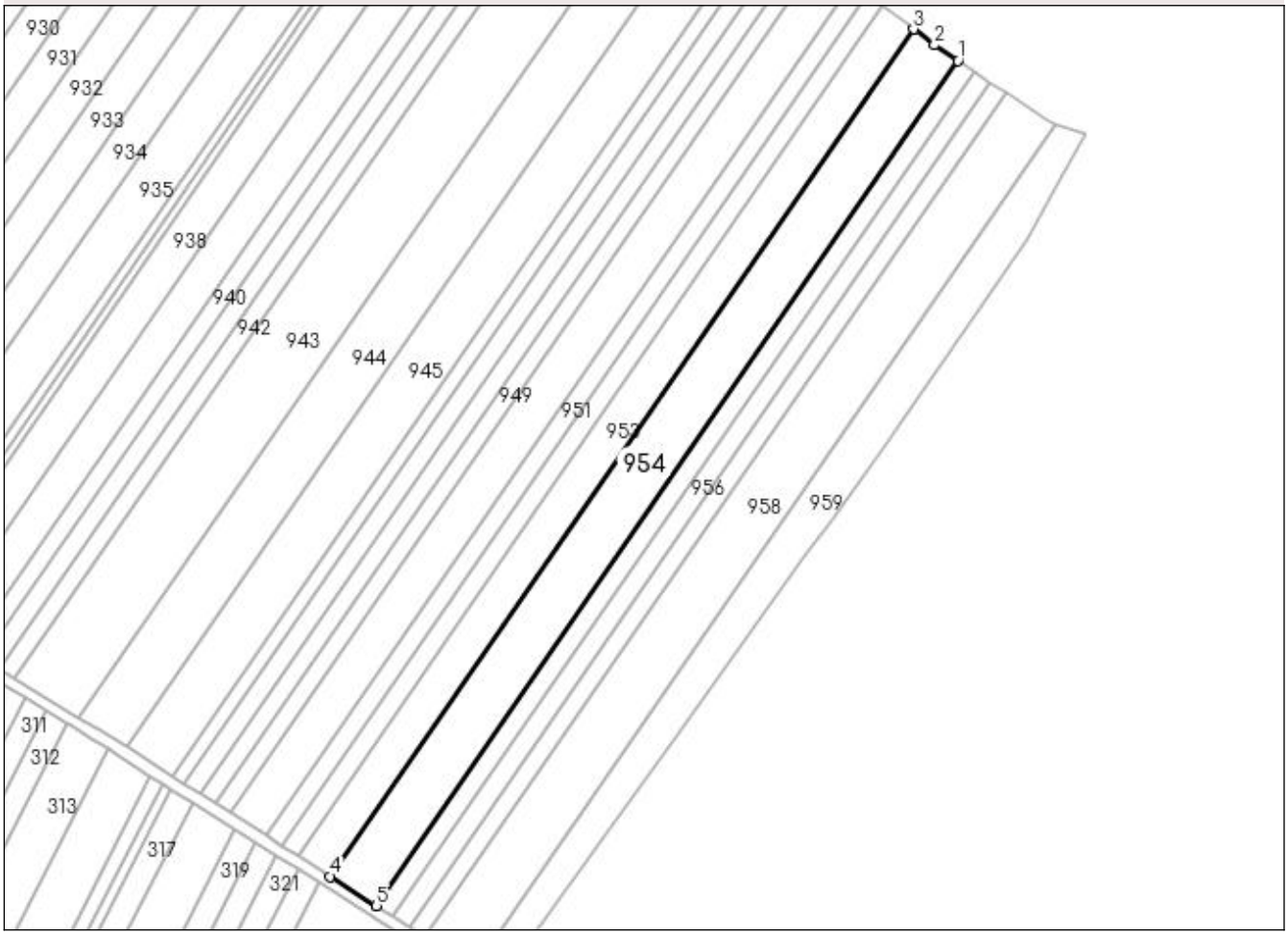

Date referitoare la teren

Crt	Categorie folosinţă	Intra vilan	Suprafaţa (mp)	Tarla	Parcelă	Nr. topo	Observaţii / Referinţe
1	arabil	NU	7.100	43	6	-	

Lungime Segmente
1) Valorile lungimilor segmentelor sunt obţinute din proiecţie în plan.

Punct început	X / Y	Punct sfârşit	X / Y	Lungime segment (** (m)
1	367.323,225 301.445,726	2	367.314,925 301.451,336	10.018
2	367.314,925 301.451,336	3	367.307,419 301.457,001	9.404
3	367.307,419 301.457,001	4	367.099,611 301.155,223	366.407
4	367.099,611 301.155,223	5	367.116,017 301.144,82	19.426
5	367.116,017 301.144,82	1	367.323,225 301.445,726	365.349

** Lungimile segmentelor sunt determinate în planul de proiecţie Stereo 70 şi sunt rotunjite la 1 milimetru.
*** Distanţa dintre puncte este formată din segmente cumulate ce sunt mai mici decât valoarea 1 milimetru.

DATE DESPRE IMOBILUL NR. 955

Oficiul de Cadastru şi Publicitate Imobiliară DOLJ
Biroul de Cadastru şi Publicitate Imobiliară Craiova

A. Partea I. Descrierea imobilului

TEREN Extravilan

Adresa: Jud. Dolj, T 43, P 5

Nr. Crt	Nr cadastral Nr. topografic	Suprafaţa* (mp)	Observaţii / Referinţe
A1		2.500	Sector cadastral:26 Teren neimprejmuit;

B. Partea II. Proprietari şi acte

Inscrieri privitoare la dreptul de proprietate şi alte drepturi reale		Referinţe
0 / 26/04/2023		
Act Administrativ nr. TDP:551-45425, din 25/09/1997 emis de COMISIA JUDETEANA DE FOND FUNCIAR;		
B1	Intabulare, drept de PROPRIETATE, dobandit prin Reconstituire, cota actuala 1/1, cota initiala 1/1	A1
	1) **CIOC DUMITRU**, LIPSA CNP	

C. Partea III. SARCINI .

Inscrieri privind dezmembramintele dreptului de proprietate, drepturi reale de garanţie şi sarcini	Referinţe
NU SUNT	

Anexa Nr. 1 La Partea I

Teren

Nr cadastral	Suprafaţa (mp)*	Observaţii / Referinţe
	2.500	

* Suprafaţa este determinată in planul de proiecţie Stereo 70.

DETALII LINIARE IMOBIL

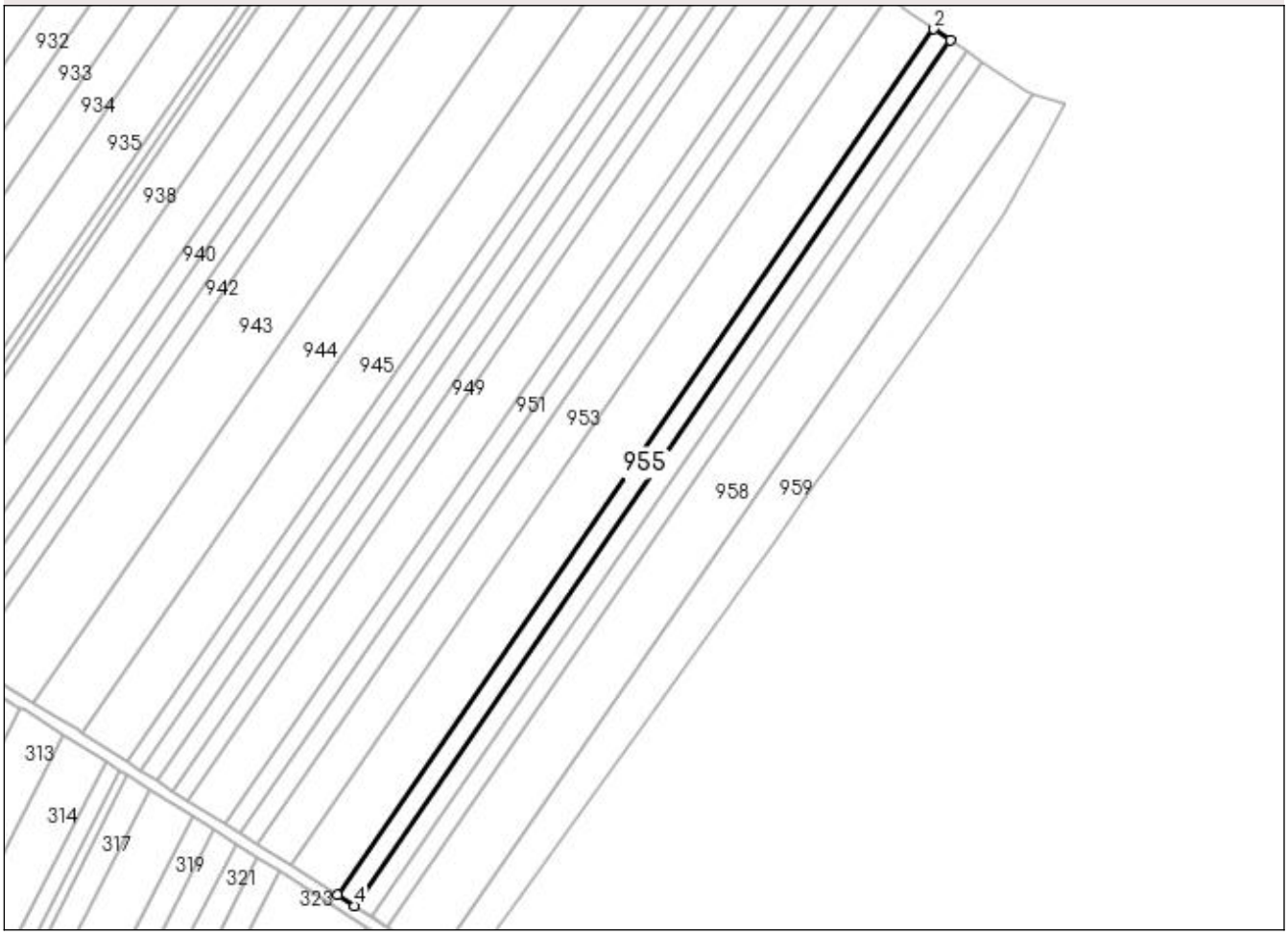

Date referitoare la teren

Crt	Categorie folosinţă	Intra vilan	Suprafaţa (mp)	Tarla	Parcelă	Nr. topo	Observaţii / Referinţe
1	arabil	NU	2.500	43	5	-	

Lungime Segmente
1) Valorile lungimilor segmentelor sunt obţinute din proiecţie în plan.

Punct început	X / Y	Punct sfârşit	X / Y	Lungime segment (** (m)
1	367.328,896 301.441,893	2	367.323,225 301.445,726	6.845
2	367.323,225 301.445,726	3	367.116,017 301.144,82	365.349
3	367.116,017 301.144,82	4	367.121,801 301.141,152	6.849
4	367.121,801 301.141,152	1	367.328,896 301.441,893	365.149

** Lungimile segmentelor sunt determinate în planul de proiecţie Stereo 70 şi sunt rotunjite la 1 milimetru.
*** Distanţa dintre puncte este formată din segmente cumulate ce sunt mai mici decât valoarea 1 milimetru.

DATE DESPRE IMOBILUL NR. 956

Oficiul de Cadastru şi Publicitate Imobiliară DOLJ
Biroul de Cadastru şi Publicitate Imobiliară Craiova

A. Partea I. Descrierea imobilului

TEREN Extravilan

Adresa: Jud. Dolj, T 43, P 4

Nr. Crt	Nr cadastral Nr. topografic	Suprafaţa* (mp)	Observaţii / Referinţe
A1		2.500	Sector cadastral:26 Teren neimprejmuit;

B. Partea II. Proprietari şi acte

Inscrieri privitoare la dreptul de proprietate şi alte drepturi reale		Referinţe
0 / 26/04/2023		
Act Administrativ nr. TDP:898-48360, din 03/11/1998 emis de COMISIA JUDETEANA DE FOND FUNCIAR;		
B1	Intabulare, drept de PROPRIETATE, dobandit prin Reconstituire, cota actuala 1/1, cota initiala 1/1	A1
	1) **BUNGET DUMITRU**, LIPSA CNP 2) **BUNGET ION**, LIPSA CNP	

C. Partea III. SARCINI .

Inscrieri privind dezmembramintele dreptului de proprietate, drepturi reale de garanţie şi sarcini	Referinţe
NU SUNT	

Anexa Nr. 1 La Partea I

Teren

Nr cadastral	Suprafaţa (mp)*	Observaţii / Referinţe
	2.500	

* Suprafaţa este determinată in planul de proiecţie Stereo 70.

DETALII LINIARE IMOBIL

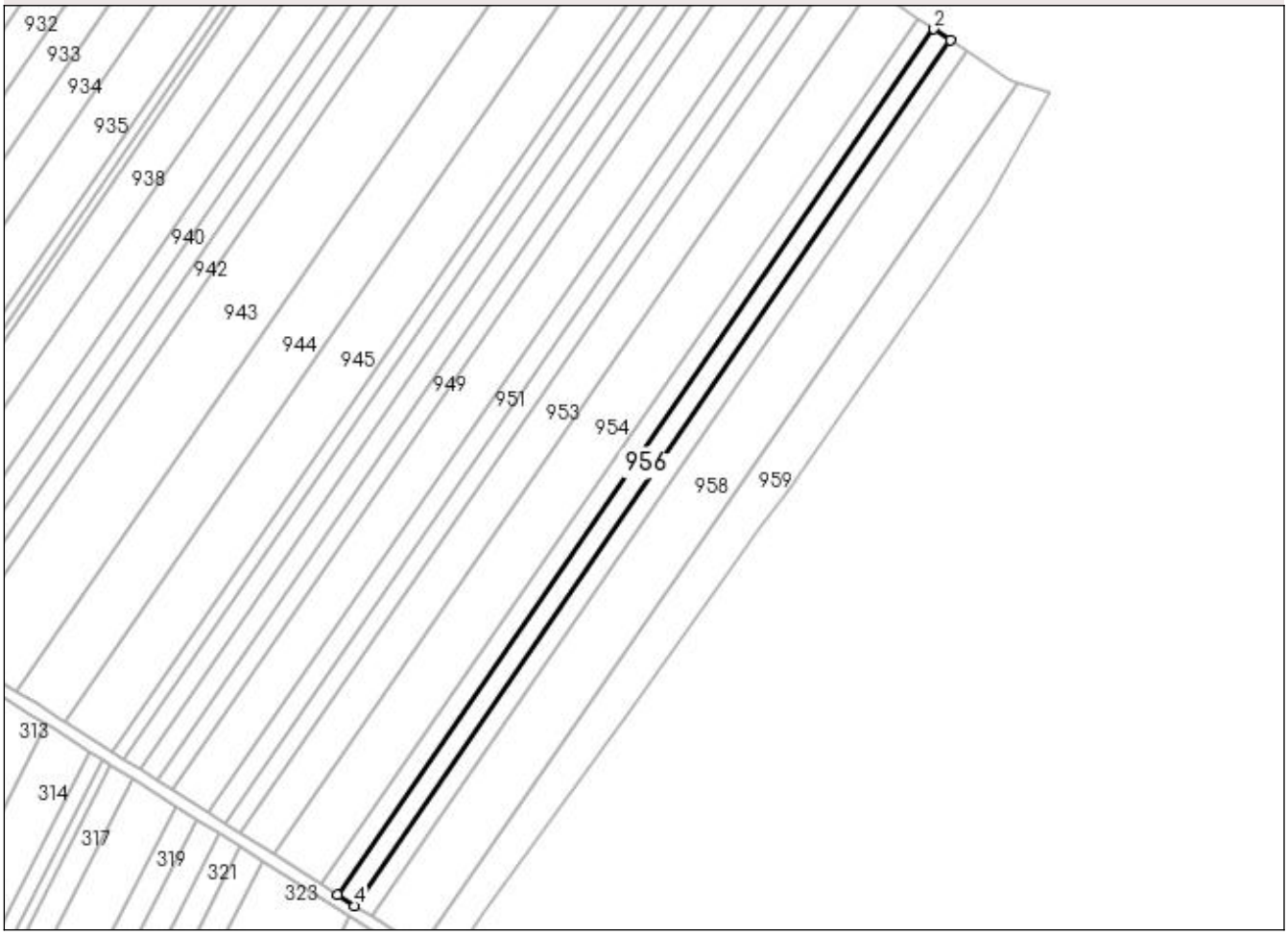

Date referitoare la teren

Crt	Categorie folosinţă	Intra vilan	Suprafaţa (mp)	Tarla	Parcelă	Nr. topo	Observaţii / Referinţe
1	arabil	NU	2.500	43	4	-	

Lungime Segmente
1) Valorile lungimilor segmentelor sunt obţinute din proiecţie în plan.

Punct început	X / Y	Punct sfârşit	X / Y	Lungime segment (** (m)
1	367.334,57 301.438,057	2	367.328,896 301.441,893	6.849
2	367.328,896 301.441,893	3	367.121,801 301.141,152	365.149
3	367.121,801 301.141,152	4	367.127,589 301.137,482	6.853
4	367.127,589 301.137,482	1	367.334,57 301.438,057	364.947

** Lungimile segmentelor sunt determinate în planul de proiecţie Stereo 70 şi sunt rotunjite la 1 milimetru.
*** Distanţa dintre puncte este formată din segmente cumulate ce sunt mai mici decât valoarea 1 milimetru.

DATE DESPRE IMOBILUL NR. 957

Oficiul de Cadastru şi Publicitate Imobiliară DOLJ
Biroul de Cadastru şi Publicitate Imobiliară Craiova

A. Partea I. Descrierea imobilului

TEREN Extravilan

Adresa: Jud. Dolj, T 43, P 3

Nr. Crt	Nr cadastral Nr. topografic	Suprafaţa* (mp)	Observaţii / Referinţe
A1	31209	2.500	Sector cadastral:26 Teren neimprejmuit;

B. Partea II. Proprietari şi acte

Inscrieri privitoare la dreptul de proprietate şi alte drepturi reale		Referinţe
157719 / 25/08/2022		
Hotarare Judecatoreasca nr. SC:1429, din 10/12/2020 emis de JUDECATORIA BAILESTI (Dosar nr. 2182/183/2020; Tdp nr. 567-45425/31.08.1997;);		
B1	Intabulare, drept de PROPRIETATE, dobandit prin Hotarare Judecatoreasca, cota actuala 1/1, cota initiala 1/1	A1
	1) **BUNGET GHEORGHE**, LIPSA CNP	
Act Normativ nr. LEGE:17, din 07/03/2014 emis de PARLAMENTUL ROMANIEI;		
B2	Se noteaza mentiunea "imobil aflat sub incidenta art. 3 alin 1 din Legea nr 17/2014"	A1

C. Partea III. SARCINI .

Inscrieri privind dezmembramintele dreptului de proprietate, drepturi reale de garanţie şi sarcini	Referinţe
NU SUNT	

Anexa Nr. 1 La Partea I

Teren

Nr cadastral	Suprafaţa (mp)*	Observaţii / Referinţe
31209	2.500	

* Suprafaţa este determinată in planul de proiecţie Stereo 70.

DETALII LINIARE IMOBIL

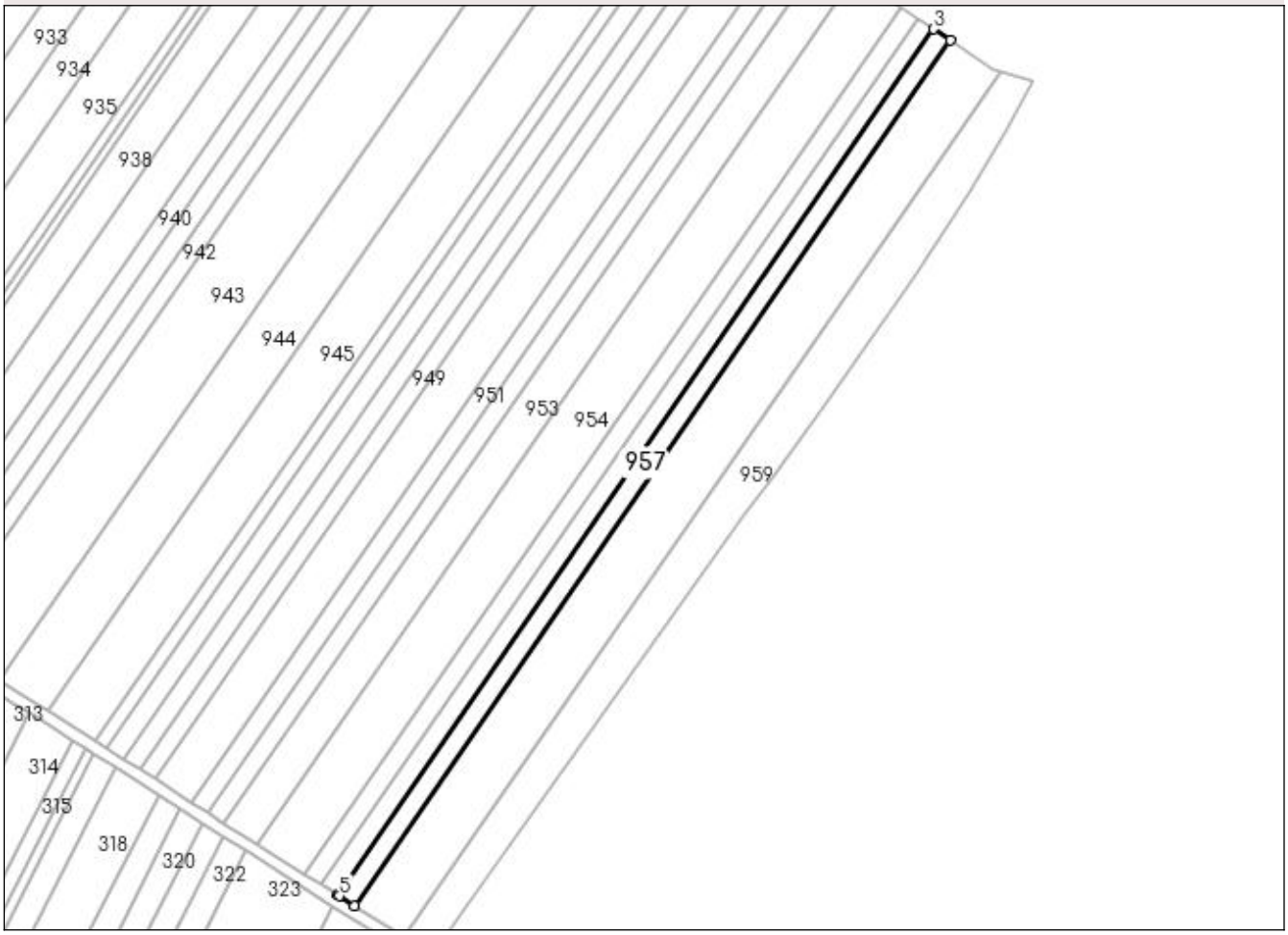

Date referitoare la teren

Crt	Categorie folosinţă	Intra vilan	Suprafaţa (mp)	Tarla	Parcelă	Nr. topo	Observaţii / Referinţe
1	arabil	NU	2.500	43	3	-	

Lungime Segmente
1) Valorile lungimilor segmentelor sunt obţinute din proiecţie în plan.

Punct început	X / Y	Punct sfârşit	X / Y	Lungime segment (** (m)
1	367.133,396 301.133,832	2	367.340,247 301.434,22	364.719
2	367.340,247 301.434,22	3	367.334,57 301.438,057	6.852
3	367.334,57 301.438,057	4	367.127,589 301.137,482	364.947
4	367.127,589 301.137,482	5	367.128,062 301.137,183	0.56
5	367.128,062 301.137,183	1	367.133,396 301.133,832	6.299

** Lungimile segmentelor sunt determinate în planul de proiecţie Stereo 70 şi sunt rotunjite la 1 milimetru.
*** Distanţa dintre puncte este formată din segmente cumulate ce sunt mai mici decât valoarea 1 milimetru.

DATE DESPRE IMOBILUL NR. 958

Oficiul de Cadastru şi Publicitate Imobiliară DOLJ
Biroul de Cadastru şi Publicitate Imobiliară Craiova

A. Partea I. Descrierea imobilului

TEREN Extravilan

Adresa: Jud. Dolj, T 43, P 2

Nr. Crt	Nr cadastral Nr. topografic	Suprafaţa* (mp)	Observaţii / Referinţe
A1		7.500	Sector cadastral:26 Teren neimprejmuit;

B. Partea II. Proprietari şi acte

Inscrieri privitoare la dreptul de proprietate şi alte drepturi reale		Referinţe
0 / 26/04/2023		
Act Administrativ nr. TDP:784-44504, din 05/06/1997 emis de COMISIA JUDETEANA DE FOND FUNCIAR;		
B1	Intabulare, drept de PROPRIETATE, dobandit prin Reconstituire, cota actuala 1/1, cota initiala 1/1	A1
	1) **NICOLAE IULIAN**, LIPSA CNP 2) **ROMAN MARITA**, LIPSA CNP	

C. Partea III. SARCINI .

Inscrieri privind dezmembramintele dreptului de proprietate, drepturi reale de garanţie şi sarcini	Referinţe
NU SUNT	

Anexa Nr. 1 La Partea I

Teren

Nr cadastral	Suprafaţa (mp)*	Observaţii / Referinţe
	7.500	

* Suprafaţa este determinată in planul de proiecţie Stereo 70.

DETALII LINIARE IMOBIL

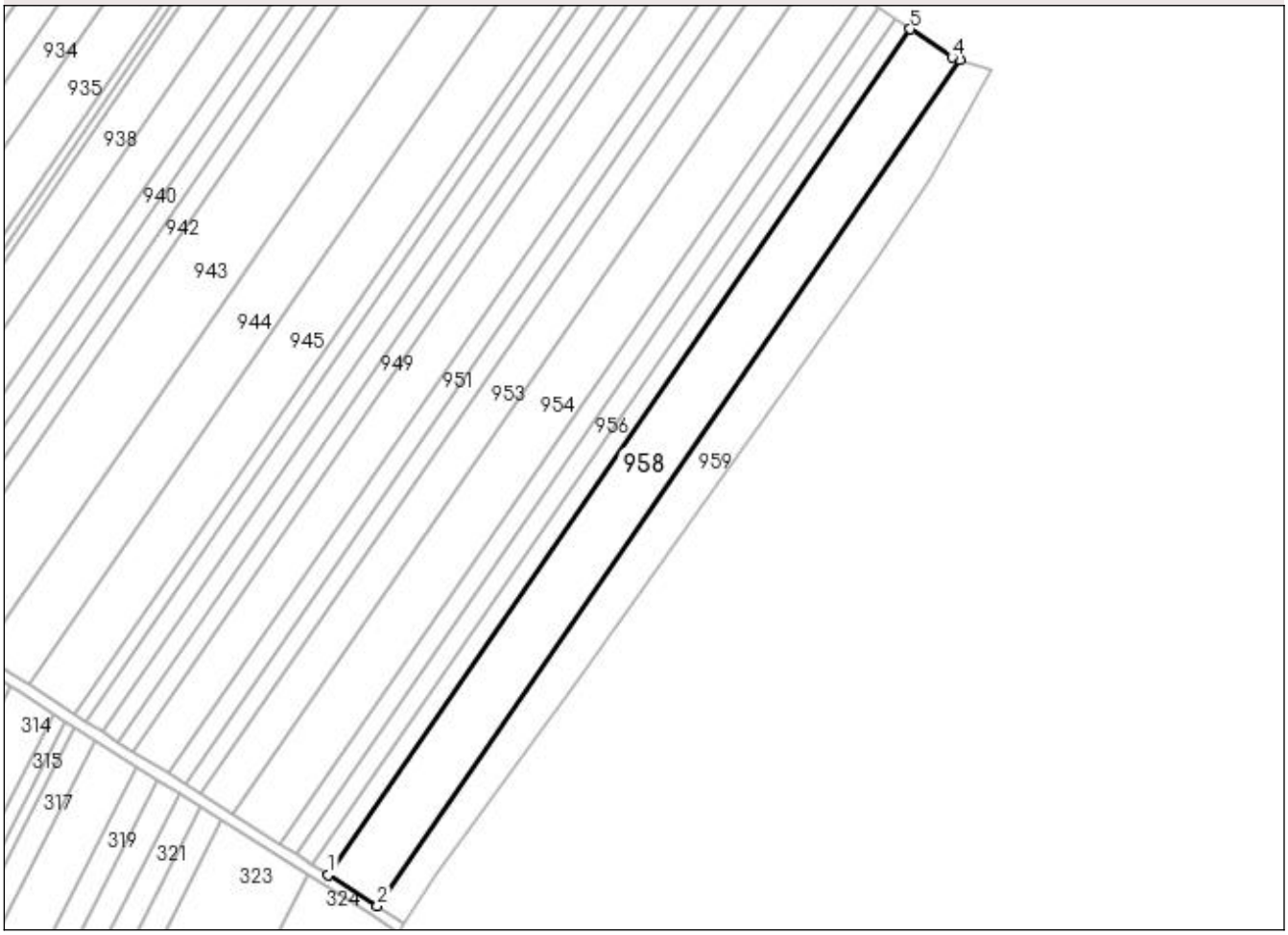

Date referitoare la teren

Crt	Categorie folosință	Intra vilan	Suprafaţa (mp)	Tarla	Parcelă	Nr. topo	Observaţii / Referinţe
1	arabil	NU	7.500	43	2	-	

Lungime Segmente
1) Valorile lungimilor segmentelor sunt obţinute din proiecţie în plan.

Punct început	X / Y	Punct sfârşit	X / Y	Lungime segment (** (m)
1	367.133,396 301.133,832	2	367.150,839 301.122,876	20.598
2	367.150,839 301.122,876	3	367.357,741 301.423,337	364.809
3	367.357,741 301.423,337	4	367.355,092 301.424,185	2.781
4	367.355,092 301.424,185	5	367.340,247 301.434,22	17.919
5	367.340,247 301.434,22	1	367.133,396 301.133,832	364.719

** Lungimile segmentelor sunt determinate în planul de proiecţie Stereo 70 şi sunt rotunjite la 1 milimetru.
*** Distanţa dintre puncte este formată din segmente cumulate ce sunt mai mici decât valoarea 1 milimetru.

DATE DESPRE IMOBILUL NR. 959

Oficiul de Cadastru şi Publicitate Imobiliară DOLJ
Biroul de Cadastru şi Publicitate Imobiliară Craiova

A. Partea I. Descrierea imobilului

TEREN Extravilan

Adresa: Jud. Dolj, T 43, P 1

Nr. Crt	Nr cadastral Nr. topografic	Suprafaţa* (mp)	Observaţii / Referinţe
A1	30205	5.000	Sector cadastral:26 Teren neimprejmuit;

B. Partea II. Proprietari şi acte

Inscrieri privitoare la dreptul de proprietate şi alte drepturi reale		Referinţe
117239 / 09/09/2016		
Hotarare Judecatoreasca nr. SC:2643, din 22/10/2014 emis de JUDECATORIA BAILESTI;		
B1	Intabulare, drept de PROPRIETATE, dobandit prin Hotarare Judecatoreasca, cota actuala 1/1, cota initiala 1/1	A1
	1) **CERCEL ION**	
Act Normativ nr. LEGE:17, din 07/03/2014 emis de PARLAMENTUL ROMANIEI;		
B2	Se noteaza mentiunea "imobil aflat sub incidenta art. 3 alin 1 din Legea nr 17/2014"	A1

C. Partea III. SARCINI .

Inscrieri privind dezmembramintele dreptului de proprietate, drepturi reale de garanţie şi sarcini	Referinţe
NU SUNT	

Anexa Nr. 1 La Partea I

Teren

Nr cadastral	Suprafaţa (mp)*	Observaţii / Referinţe
30205	5.000	

* Suprafaţa este determinată in planul de proiecţie Stereo 70.

DETALII LINIARE IMOBIL

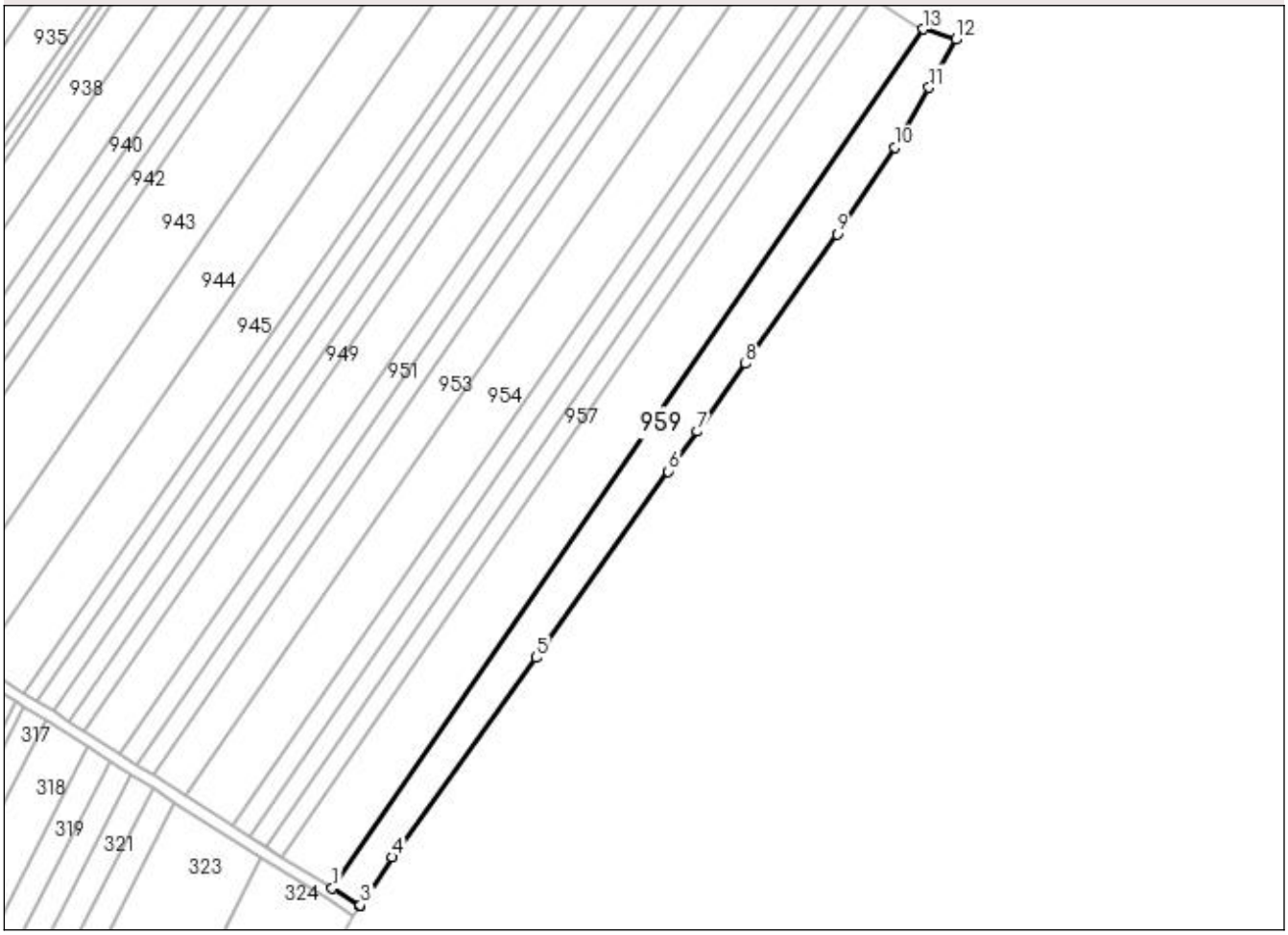

Date referitoare la teren

Crt	Categorie folosinţă	Intra vilan	Suprafaţa (mp)	Tarla	Parcelă	Nr. topo	Observaţii / Referinţe
1	arabil	NU	5.000	43	1	-	

Lungime Segmente
1) Valorile lungimilor segmentelor sunt obţinute din proiecţie în plan.

Punct început	X / Y	Punct sfârşit	X / Y	Lungime segment (** (m)
1	367.150,839 301.122,876	2	367.160,574 301.116,761	11.496
2	367.160,574 301.116,761	3	367.160,703 301.116,951	0.23
3	367.160,703 301.116,951	4	367.171,812 301.133,756	20.145
4	367.171,812 301.133,756	5	367.222,148 301.203,565	86.064
5	367.222,148 301.203,565	6	367.268,406 301.268,687	79.879

Punct început	X / Y	Punct sfârşit	X / Y	Lungime segment (** (m)
6	367.268,406 301.268,687	7	367.278,611 301.282,665	17.307
7	367.278,611 301.282,665	8	367.295,407 301.306,302	28.997
8	367.295,407 301.306,302	9	367.327,478 301.351,732	55.61
9	367.327,478 301.351,732	10	367.347,652 301.381,933	36.319
10	367.347,652 301.381,933	11	367.359,643 301.402,862	24.121
11	367.359,643 301.402,862	12	367.368,983 301.419,737	19.287
12	367.368,983 301.419,737	13	367.357,741 301.423,337	11.804
13	367.357,741 301.423,337	1	367.150,839 301.122,876	364.809

** Lungimile segmentelor sunt determinate în planul de proiecţie Stereo 70 şi sunt rotunjite la 1 milimetru.
*** Distanţa dintre puncte este formată din segmente cumulate ce sunt mai mici decât valoarea 1 milimetru.

DATE DESPRE IMOBILUL NR. 960

Oficiul de Cadastru şi Publicitate Imobiliară DOLJ
Biroul de Cadastru şi Publicitate Imobiliară Craiova

A. Partea I. Descrierea imobilului

TEREN Extravilan

Adresa: Jud. Dolj, De 526

Nr. Crt	Nr cadastral Nr. topografic	Suprafaţa* (mp)	Observaţii / Referinţe
A1		8.801	Sector cadastral:26 Teren neimprejmuit; De 526

B. Partea II. Proprietari şi acte

Inscrieri privitoare la dreptul de proprietate şi alte drepturi reale		Referinţe
0 / 26/04/2023		
Act Normativ nr. HG:965, din 05/09/2002 emis de GUVERNUL ROMANIEI (Anexa 99 - poz. 11;);		
B1	Intabulare, drept de PROPRIETATE, dobandit prin Lege, cota actuala 1/1, cota initiala 1/1	A1
	1) **UAT VARTOP - DOMENIU PUBLIC** , CIF:4553526	

C. Partea III. SARCINI .

Inscrieri privind dezmembramintele dreptului de proprietate, drepturi reale de garanţie şi sarcini	Referinţe
NU SUNT	

Anexa Nr. 1 La Partea I

Teren

Nr cadastral	Suprafaţa (mp)*	Observaţii / Referinţe
	8.801	De 526

* Suprafaţa este determinată in planul de proiecţie Stereo 70.

DETALII LINIARE IMOBIL

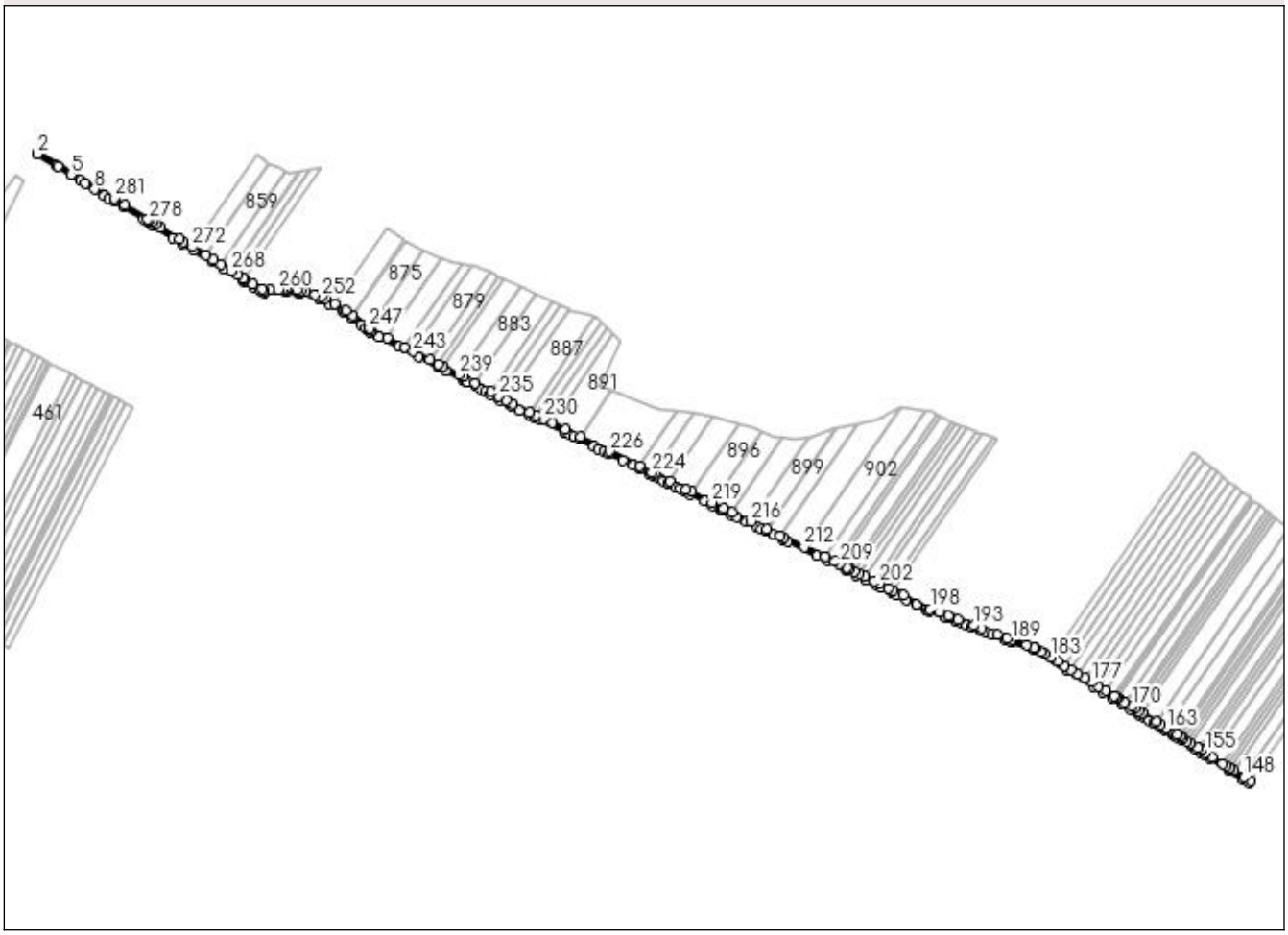

Date referitoare la teren

Crt	Categorie folosinţă	Intra vilan	Suprafaţa (mp)	Tarla	Parcelă	Nr. topo	Observaţii / Referinţe
1	drum	NU	8.801		De 526	-	

Lungime Segmente

1) Valorile lungimilor segmentelor sunt obţinute din proiecţie în plan.

Punct început	X / Y	Punct sfârşit	X / Y	Lungime segment
1	365.218,781 302.124,18	2	365.216,956 302.120,606	4.013
4	365.249,967 302.100,265	5	365.270,1 302.087,86	23.648
7	365.293,114 302.073,679	8	365.308,537 302.064,176	18.116
10	365.331,795 302.049,845	11	365.339,582 302.045,047	9.146
13	365.386,657 302.016,04	14	365.394,564 302.011,168	9.287

Punct început	X / Y	Punct sfârşit	X / Y	Lungime segment
2	365.216,956 302.120,606	3	365.247,231 302.101,952	35.56
5	365.270,1 302.087,86	6	365.285,427 302.078,416	18.003
8	365.308,537 302.064,176	9	365.324,026 302.054,632	18.193
11	365.339,582 302.045,047	12	365.355,205 302.035,42	18.351
14	365.394,564 302.011,168	15	365.398,687 302.008,628	4.843

Punct început	X / Y	Punct sfârşit	X / Y	Lungime segment
3	365.247,231 302.101,952	4	365.249,967 302.100,265	3.214
6	365.285,427 302.078,416	7	365.293,114 302.073,679	9.029
9	365.324,026 302.054,632	10	365.331,795 302.049,845	9.125
12	365.355,205 302.035,42	13	365.386,657 302.016,04	36.943
15	365.398,687 302.008,628	16	365.402,758 302.006,053	4.817

Punct început	X / Y	Punct sfârşit	X / Y	Lungime segment
16	365.402,758 302.006,053	17	365.434,472 301.986,002	37.521
19	365.466,765 301.966,24	20	365.497,036 301.948,196	35.241
22	365.546,858 301.916,67	23	365.565,451 301.906,103	21.386
25	365.579,624 301.898,048	26	365.614,708 301.900,421	35.164
28	365.635,013 301.898,605	29	365.637,874 301.898,349	2.872
31	365.670,935 301.888,269	32	365.684,214 301.881,011	15.133
34	365.709,266 301.867,319	35	365.720,892 301.858,183	14.786
37	365.743,089 301.840,741	38	365.748,483 301.836,502	6.86
40	365.764,136 301.828,102	41	365.795,736 301.812,073	35.433
43	365.858,707 301.780,129	44	365.871,755 301.773,511	14.63
46	365.903,206 301.757,308	47	365.906,62 301.755,421	3.901
49	365.926,53 301.744,422	50	365.934,321 301.740,118	8.901
52	365.957,723 301.727,189	53	365.973,351 301.718,556	17.854
55	365.989,358 301.710,662	56	366.005,417 301.702,958	17.811
58	366.021,437 301.695,272	59	366.061,272 301.676,163	44.181
61	366.069,151 301.672,259	62	366.077,02 301.668,356	8.784
64	366.108,402 301.652,791	65	366.116,225 301.648,911	8.732
67	366.131,844 301.641,165	68	366.155,204 301.629,578	26.076
70	366.181,268 301.616,651	71	366.196,731 301.608,982	17.26
73	366.211,894 301.601,461	74	366.219,639 301.597,62	8.645
76	366.238,893 301.588,07	77	366.246,675 301.584,21	8.687
79	366.262,219 301.576,396	80	366.285,531 301.564,524	26.161
82	366.313,285 301.550,39	83	366.314,707 301.549,666	1.596
85	366.336,928 301.539,01	86	366.352,659 301.531,466	17.446
88	366.376,19 301.520,182	89	366.384,013 301.516,43	8.676
91	366.411,235 301.503,376	92	366.419,074 301.499,617	8.694
94	366.481,922 301.469,478	95	366.511,921 301.455,093	33.27
97	366.529,049 301.446,558	98	366.544,685 301.438,767	17.47
100	366.568,141 301.427,079	101	366.585,969 301.418,195	19.919
103	366.593,477 301.414,454	104	366.609,123 301.406,658	17.481
106	366.640,437 301.391,055	107	366.645,473 301.388,545	5.627
109	366.689,257 301.372,001	110	366.697,355 301.368,941	8.657
112	366.713,482 301.362,847	113	366.729,518 301.356,787	17.143

Punct început	X / Y	Punct sfârşit	X / Y	Lungime segment
17	365.434,472 301.986,002	18	365.448,626 301.977,053	16.746
20	365.497,036 301.948,196	21	365.515,719 301.936,374	22.109
23	365.565,451 301.906,103	24	365.573,923 301.901,288	9.745
26	365.614,708 301.900,421	27	365.615,843 301.900,32	1.139
29	365.637,874 301.898,349	30	365.668,99 301.888,862	32.53
32	365.684,214 301.881,011	33	365.706,83 301.868,651	25.773
35	365.720,892 301.858,183	36	365.734,898 301.847,178	17.812
38	365.748,483 301.836,502	39	365.750,134 301.835,205	2.1
41	365.795,736 301.812,073	42	365.827,228 301.796,098	35.312
44	365.871,755 301.773,511	45	365.897,699 301.760,35	29.091
47	365.906,62 301.755,421	48	365.918,745 301.748,723	13.852
50	365.934,321 301.740,118	51	365.942,116 301.735,811	8.906
53	365.973,351 301.718,556	54	365.976,311 301.716,92	3.382
56	366.005,417 301.702,958	57	366.013,432 301.699,113	8.89
59	366.061,272 301.676,163	60	366.061,516 301.676,046	0.271
62	366.077,02 301.668,356	63	366.084,879 301.664,458	8.773
65	366.116,225 301.648,911	66	366.124,039 301.645,036	8.722
68	366.155,204 301.629,578	69	366.170,733 301.621,876	17.334
71	366.196,731 301.608,982	72	366.204,466 301.605,145	8.634
74	366.219,639 301.597,62	75	366.227,394 301.593,773	8.657
77	366.246,675 301.584,21	78	366.254,346 301.580,405	8.563
80	366.285,531 301.564,524	81	366.297,681 301.558,336	13.635
83	366.314,707 301.549,666	84	366.329,049 301.542,788	15.906
86	366.352,659 301.531,466	87	366.368,357 301.523,938	17.41
89	366.384,013 301.516,43	90	366.395,582 301.510,882	12.831
92	366.419,074 301.499,617	93	366.466,189 301.477,023	52.252
95	366.511,921 301.455,093	96	366.513,415 301.454,348	1.669
98	366.544,685 301.438,767	99	366.560,322 301.430,975	17.471
101	366.585,969 301.418,195	102	366.588,784 301.416,793	3.145
104	366.609,123 301.406,658	105	366.624,777 301.398,858	17.49
107	366.645,473 301.388,545	108	366.672,99 301.378,147	29.416
110	366.697,355 301.368,941	111	366.705,43 301.365,889	8.633
113	366.729,518 301.356,787	114	366.737,503 301.353,77	8.536

Punct început	X / Y	Punct sfârşit	X / Y	Lungime segment
18	365.448,626 301.977,053	19	365.466,765 301.966,24	21.117
21	365.515,719 301.936,374	22	365.546,858 301.916,67	36.849
24	365.573,923 301.901,288	25	365.579,624 301.898,048	6.557
27	365.615,843 301.900,32	28	365.635,013 301.898,605	19.247
30	365.668,99 301.888,862	31	365.670,935 301.888,269	2.033
33	365.706,83 301.868,651	34	365.709,266 301.867,319	2.776
36	365.734,898 301.847,178	37	365.743,089 301.840,741	10.418
39	365.750,134 301.835,205	40	365.764,136 301.828,102	15.701
42	365.827,228 301.796,098	43	365.858,707 301.780,129	35.298
45	365.897,699 301.760,35	46	365.903,206 301.757,308	6.291
48	365.918,745 301.748,723	49	365.926,53 301.744,422	8.894
51	365.942,116 301.735,811	52	365.957,723 301.727,189	17.83
54	365.976,311 301.716,92	55	365.989,358 301.710,662	14.47
57	366.013,432 301.699,113	58	366.021,437 301.695,272	8.879
60	366.061,516 301.676,046	61	366.069,151 301.672,259	8.523
63	366.084,879 301.664,458	64	366.108,402 301.652,791	26.257
66	366.124,039 301.645,036	67	366.131,844 301.641,165	8.712
69	366.170,733 301.621,876	70	366.181,268 301.616,651	11.76
72	366.204,466 301.605,145	73	366.211,894 301.601,461	8.291
75	366.227,394 301.593,773	76	366.238,893 301.588,07	12.836
78	366.254,346 301.580,405	79	366.262,219 301.576,396	8.835
81	366.297,681 301.558,336	82	366.313,285 301.550,39	17.511
84	366.329,049 301.542,788	85	366.336,928 301.539,01	8.738
87	366.368,357 301.523,938	88	366.376,19 301.520,182	8.687
90	366.395,582 301.510,882	91	366.411,235 301.503,376	17.36
93	366.466,189 301.477,023	94	366.481,922 301.469,478	17.449
96	366.513,415 301.454,348	97	366.529,049 301.446,558	17.467
99	366.560,322 301.430,975	100	366.568,141 301.427,079	8.736
102	366.588,784 301.416,793	103	366.593,477 301.414,454	5.244
105	366.624,777 301.398,858	106	366.640,437 301.391,055	17.496
108	366.672,99 301.378,147	109	366.689,257 301.372,001	17.389
111	366.705,43 301.365,889	112	366.713,482 301.362,847	8.607
114	366.737,503 301.353,77	115	366.745,465 301.350,761	8.512

Punct început	X / Y	Punct sfârşit	X / Y	Lungime segment
115	366.745,465 301.350,761	116	366.768,979 301.341,876	25.137
118	366.813,774 301.326,291	119	366.866,322 301.294,394	61.471
121	366.924,32 301.259,189	122	366.938,967 301.250,298	17.134
124	366.968,441 301.232,407	125	366.978,0 301.226,605	11.182
127	366.983,67 301.223,163	128	366.990,709 301.218,89	8.234
130	367.005,632 301.209,832	131	367.006,452 301.209,334	0.959
133	367.020,559 301.200,614	134	367.023,456 301.198,777	3.43
136	367.039,925 301.188,334	137	367.042,912 301.186,44	3.537
139	367.065,381 301.172,192	140	367.072,897 301.167,426	8.9
142	367.087,982 301.157,861	143	367.095,552 301.153,061	8.964
145	367.149,315 301.118,969	146	367.158,37 301.113,422	10.619
148	367.150,839 301.122,876	149	367.133,396 301.133,832	20.598
151	367.127,589 301.137,482	152	367.121,801 301.141,152	6.853
154	367.099,611 301.155,223	155	367.088,096 301.162,525	13.635
157	367.076,615 301.169,805	158	367.064,026 301.177,788	14.907
160	367.053,073 301.184,733	161	367.047,381 301.188,343	6.74
163	367.026,957 301.201,293	164	367.025,598 301.202,155	1.609
166	367.009,93 301.211,901	167	366.987,191 301.225,705	26.601
169	366.975,881 301.232,57	170	366.970,241 301.235,993	6.597
172	366.947,801 301.249,615	173	366.945,345 301.251,105	2.873
175	366.927,999 301.261,635	176	366.916,943 301.268,346	12.933
178	366.894,975 301.281,68	179	366.884,063 301.288,304	12.765
181	366.862,376 301.301,468	182	366.851,602 301.308,008	12.604
184	366.830,187 301.321,007	185	366.824,856 301.324,243	6.236
187	366.814,018 301.330,441	188	366.801,897 301.334,659	12.834
190	366.770,343 301.345,636	191	366.754,513 301.351,618	16.923
193	366.717,628 301.365,556	194	366.692,186 301.375,17	27.198
196	366.676,115 301.381,242	197	366.662,192 301.386,504	14.884
199	366.603,709 301.413,825	200	366.588,431 301.421,438	17.07
202	366.565,27 301.432,979	203	366.557,484 301.436,859	8.699
205	366.533,968 301.448,576	206	366.526,086 301.452,504	8.807
208	366.513,678 301.458,687	209	366.502,325 301.464,131	12.591
211	366.478,412 301.475,598	212	366.445,505 301.491,378	36.495

Punct început	X / Y	Punct sfârşit	X / Y	Lungime segment
116	366.768,979 301.341,876	117	366.777,198 301.339,017	8.702
119	366.866,322 301.294,394	120	366.909,733 301.268,043	50.783
122	366.938,967 301.250,298	123	366.953,673 301.241,371	17.203
125	366.978,0 301.226,605	126	366.983,27 301.223,405	6.165
128	366.990,709 301.218,89	129	366.998,162 301.214,366	8.719
131	367.006,452 301.209,334	132	367.014,771 301.204,284	9.732
134	367.023,456 301.198,777	135	367.035,448 301.191,173	14.2
137	367.042,912 301.186,44	138	367.050,389 301.181,699	8.853
140	367.072,897 301.167,426	141	367.080,43 301.162,65	8.919
143	367.095,552 301.153,061	144	367.125,927 301.133,8	35.967
146	367.158,37 301.113,422	147	367.160,574 301.116,761	4.001
149	367.133,396 301.133,832	150	367.128,062 301.137,183	6.299
152	367.121,801 301.141,152	153	367.116,017 301.144,82	6.849
155	367.088,096 301.162,525	156	367.082,351 301.166,168	6.803
158	367.064,026 301.177,788	159	367.058,774 301.181,118	6.219
161	367.047,381 301.188,343	162	367.043,06 301.191,083	5.117
164	367.025,598 301.202,155	165	367.016,88 301.207,683	10.323
167	366.987,191 301.225,705	168	366.981,531 301.229,14	6.621
170	366.970,241 301.235,993	171	366.958,996 301.242,819	13.155
173	366.945,345 301.251,105	174	366.942,669 301.252,73	3.131
176	366.916,943 301.268,346	177	366.905,935 301.275,028	12.877
179	366.884,063 301.288,304	180	366.873,196 301.294,9	12.712
182	366.851,602 301.308,008	183	366.840,872 301.314,521	12.552
185	366.824,856 301.324,243	186	366.815,488 301.329,93	10.959
188	366.801,897 301.334,659	189	366.777,933 301.342,996	25.373
191	366.754,513 301.351,618	192	366.729,796 301.360,958	26.423
194	366.692,186 301.375,17	195	366.678,84 301.380,213	14.267
197	366.662,192 301.386,504	198	366.647,076 301.392,215	16.159
200	366.588,431 301.421,438	201	366.580,743 301.425,268	8.589
203	366.557,484 301.436,859	204	366.541,832 301.444,657	17.487
206	366.526,086 301.452,504	207	366.518,202 301.456,432	8.808
209	366.502,325 301.464,131	210	366.494,367 301.467,947	8.826
212	366.445,505 301.491,378	213	366.412,965 301.506,983	36.088

Punct început	X / Y	Punct sfârşit	X / Y	Lungime segment
117	366.777,198 301.339,017	118	366.813,774 301.326,291	38.727
120	366.909,733 301.268,043	121	366.924,32 301.259,189	17.064
123	366.953,673 301.241,371	124	366.968,441 301.232,407	17.276
126	366.983,27 301.223,405	127	366.983,67 301.223,163	0.468
129	366.998,162 301.214,366	130	367.005,632 301.209,832	8.738
132	367.014,771 301.204,284	133	367.020,559 301.200,614	6.853
135	367.035,448 301.191,173	136	367.039,925 301.188,334	5.301
138	367.050,389 301.181,699	139	367.065,381 301.172,192	17.752
141	367.080,43 301.162,65	142	367.087,982 301.157,861	8.942
144	367.125,927 301.133,8	145	367.149,315 301.118,969	27.694
147	367.160,574 301.116,761	148	367.150,839 301.122,876	11.496
150	367.128,062 301.137,183	151	367.127,589 301.137,482	0.56
153	367.116,017 301.144,82	154	367.099,611 301.155,223	19.426
156	367.082,351 301.166,168	157	367.076,615 301.169,805	6.792
159	367.058,774 301.181,118	160	367.053,073 301.184,733	6.751
162	367.043,06 301.191,083	163	367.026,957 301.201,293	19.067
165	367.016,88 301.207,683	166	367.009,93 301.211,901	8.13
168	366.981,531 301.229,14	169	366.975,881 301.232,57	6.61
171	366.958,996 301.242,819	172	366.947,801 301.249,615	13.096
174	366.942,669 301.252,73	175	366.927,999 301.261,635	17.161
177	366.905,935 301.275,028	178	366.894,975 301.281,68	12.821
180	366.873,196 301.294,9	181	366.862,376 301.301,468	12.657
183	366.840,872 301.314,521	184	366.830,187 301.321,007	12.499
186	366.815,488 301.329,93	187	366.814,018 301.330,441	1.556
189	366.777,933 301.342,996	190	366.770,343 301.345,636	8.036
192	366.729,796 301.360,958	193	366.717,628 301.365,556	13.008
195	366.678,84 301.380,213	196	366.676,115 301.381,242	2.913
198	366.647,076 301.392,215	199	366.603,709 301.413,825	48.453
201	366.580,743 301.425,268	202	366.565,27 301.432,979	17.288
204	366.541,832 301.444,657	205	366.533,968 301.448,576	8.786
207	366.518,202 301.456,432	208	366.513,678 301.458,687	5.055
210	366.494,367 301.467,947	211	366.478,412 301.475,598	17.695
213	366.412,965 301.506,983	214	366.407,399 301.509,652	6.173

Punct început	X / Y	Punct sfârşit	X / Y	Lungime segment
214	366.407,399 301.509,652	215	366.385,295 301.520,251	24.514
217	366.329,736 301.546,895	218	366.316,48 301.553,252	14.701
220	366.264,789 301.579,576	221	366.256,142 301.583,979	9.703
223	366.206,243 301.608,728	224	366.201,59 301.611,036	5.194
226	366.133,621 301.644,749	227	366.086,471 301.668,131	52.629
229	366.041,555 301.690,058	230	366.028,563 301.696,291	14.41
232	366.005,01 301.707,589	233	365.978,145 301.720,477	29.796
235	365.955,228 301.733,137	236	365.943,22 301.739,771	13.719
238	365.899,572 301.763,885	239	365.892,398 301.767,524	8.044
241	365.858,762 301.784,586	242	365.845,55 301.791,289	14.815
244	365.805,203 301.811,756	245	365.777,651 301.825,732	30.894
247	365.748,643 301.841,464	248	365.722,17 301.862,267	33.669
250	365.693,068 301.880,73	251	365.677,987 301.888,973	17.187
253	365.662,113 301.895,141	254	365.647,004 301.899,747	15.795
256	365.632,582 301.902,838	257	365.618,25 301.904,12	14.389
259	365.610,679 301.904,158	260	365.602,91 301.903,632	7.787
262	365.580,554 301.902,12	263	365.576,453 301.904,451	4.717
265	365.548,917 301.920,101	266	365.547,203 301.921,185	2.028
268	365.527,301 301.933,779	269	365.510,408 301.944,468	19.991
271	365.486,571 301.959,091	272	365.464,931 301.971,99	25.193
274	365.444,675 301.984,284	275	365.414,22 302.003,54	36.032
277	365.400,805 302.012,021	278	365.396,695 302.014,554	4.828
280	365.357,173 302.038,906	281	365.339,497 302.049,797	20.762

Punct început	X / Y	Punct sfârşit	X / Y	Lungime segment
215	366.385,295 301.520,251	216	366.359,759 301.532,498	28.321
218	366.316,48 301.553,252	219	366.297,668 301.562,832	21.111
221	366.256,142 301.583,979	222	366.229,512 301.597,188	29.726
224	366.201,59 301.611,036	225	366.181,382 301.621,06	22.558
227	366.086,471 301.668,131	228	366.063,026 301.679,758	26.17
230	366.028,563 301.696,291	231	366.015,903 301.702,364	14.041
233	365.978,145 301.720,477	234	365.967,677 301.726,26	11.959
236	365.943,22 301.739,771	237	365.918,025 301.753,691	28.785
239	365.892,398 301.767,524	240	365.866,143 301.780,842	29.44
242	365.845,55 301.791,289	243	365.818,918 301.804,798	29.862
245	365.777,651 301.825,732	246	365.752,295 301.838,594	28.432
248	365.722,17 301.862,267	249	365.711,476 301.870,67	13.6
251	365.677,987 301.888,973	252	365.672,494 301.891,976	6.26
254	365.647,004 301.899,747	255	365.638,644 301.902,296	8.74
257	365.618,25 301.904,12	258	365.614,751 301.904,433	3.513
260	365.602,91 301.903,632	261	365.588,488 301.902,657	14.455
263	365.576,453 301.904,451	264	365.562,389 301.912,444	16.177
266	365.547,203 301.921,185	267	365.537,142 301.927,552	11.906
269	365.510,408 301.944,468	270	365.499,13 301.951,605	13.347
272	365.464,931 301.971,99	273	365.450,719 301.980,462	16.546
275	365.414,22 302.003,54	276	365.406,278 302.008,561	9.396
278	365.396,695 302.014,554	279	365.392,987 302.016,839	4.356
281	365.339,497 302.049,797	1	365.218,781 302.124,18	141.793

Punct început	X / Y	Punct sfârşit	X / Y	Lungime segment
216	366.359,759 301.532,498	217	366.329,736 301.546,895	33.296
219	366.297,668 301.562,832	220	366.264,789 301.579,576	36.897
222	366.229,512 301.597,188	223	366.206,243 301.608,728	25.973
225	366.181,382 301.621,06	226	366.133,621 301.644,749	53.313
228	366.063,026 301.679,758	229	366.041,555 301.690,058	23.814
231	366.015,903 301.702,364	232	366.005,01 301.707,589	12.081
234	365.967,677 301.726,26	235	365.955,228 301.733,137	14.222
237	365.918,025 301.753,691	238	365.899,572 301.763,885	21.082
240	365.866,143 301.780,842	241	365.858,762 301.784,586	8.276
243	365.818,918 301.804,798	244	365.805,203 301.811,756	15.379
246	365.752,295 301.838,594	247	365.748,643 301.841,464	4.645
249	365.711,476 301.870,67	250	365.693,068 301.880,73	20.978
252	365.672,494 301.891,976	253	365.662,113 301.895,141	10.853
255	365.638,644 301.902,296	256	365.632,582 301.902,838	6.086
258	365.614,751 301.904,433	259	365.610,679 301.904,158	4.081
261	365.588,488 301.902,657	262	365.580,554 301.902,12	7.952
264	365.562,389 301.912,444	265	365.548,917 301.920,101	15.496
267	365.537,142 301.927,552	268	365.527,301 301.933,779	11.646
270	365.499,13 301.951,605	271	365.486,571 301.959,091	14.621
273	365.450,719 301.980,462	274	365.444,675 301.984,284	7.151
276	365.406,278 302.008,561	277	365.400,805 302.012,021	6.475
279	365.392,987 302.016,839	280	365.357,173 302.038,906	42.067

**** Lungimile segmentelor sunt determinate în planul de proiecţie Stereo 70 şi sunt rotunjite la 1 milimetru.**
***** Distanţa dintre puncte este formată din segmente cumulate ce sunt mai mici decât valoarea 1 milimetru.**