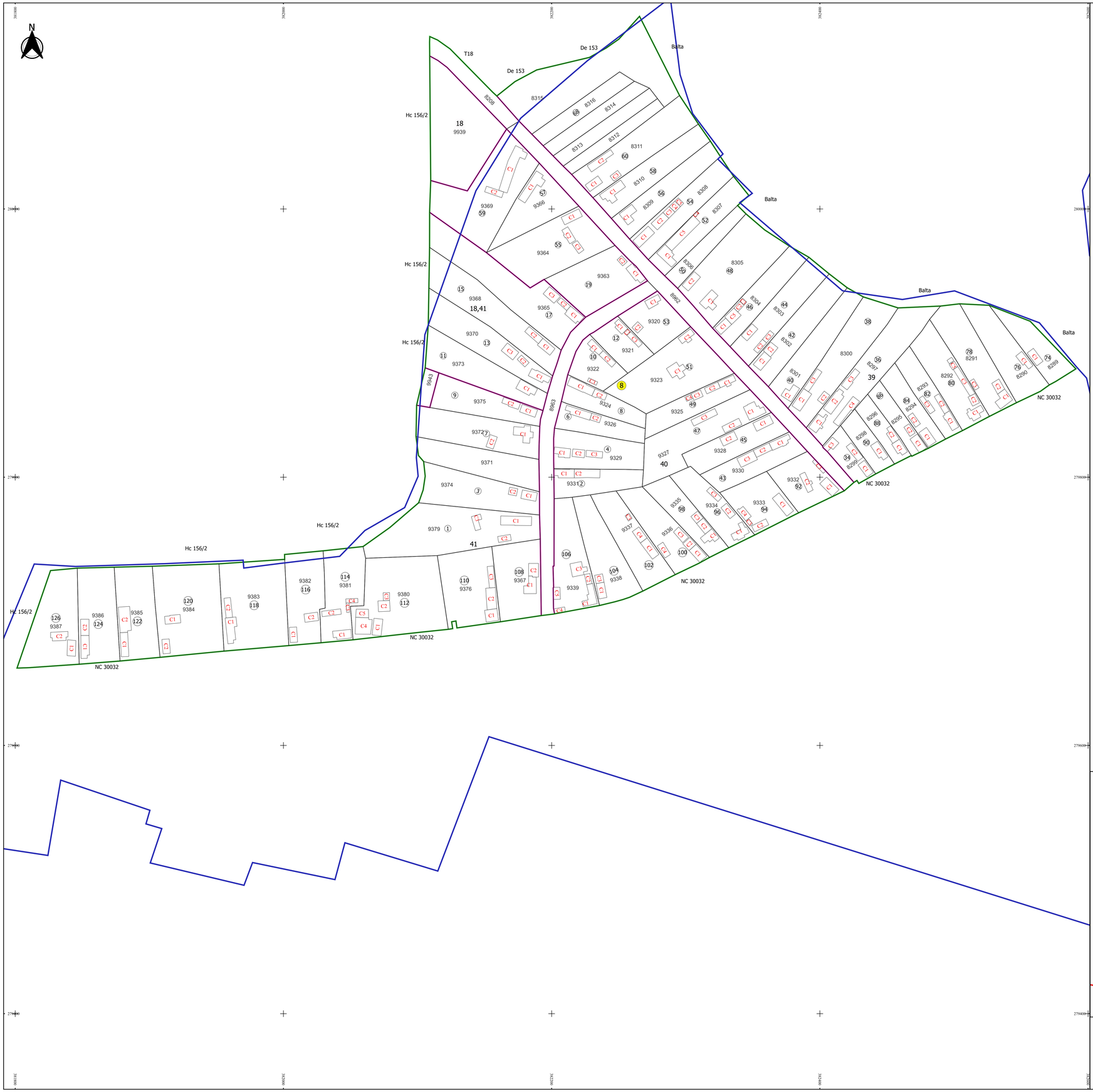

PLAN CADASTRAL

JUDEȚ DOLJ, UAT URZICUTA

Sectorul Cadastral 8

Spre publicare

Scara 1:1000

Sistem de proiecție "STEREO '70"

- Plansa 1 -

Schița de racordare a planșelor

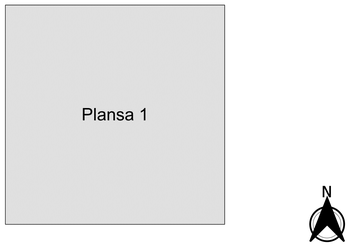

Legendă

- Limită sector
- Limită UAT
- Limită intravilan
- Limită imobil
- Limită construcții
- Limită tarla
- 8 Număr sector
- 126 Numar_administrativ
- 8208 Număr imobil
- 8289-C1 Număr construcții
- 40 Număr tarla
- NC 30032 Toponimie

Schița dispunerii sectorului cadastral

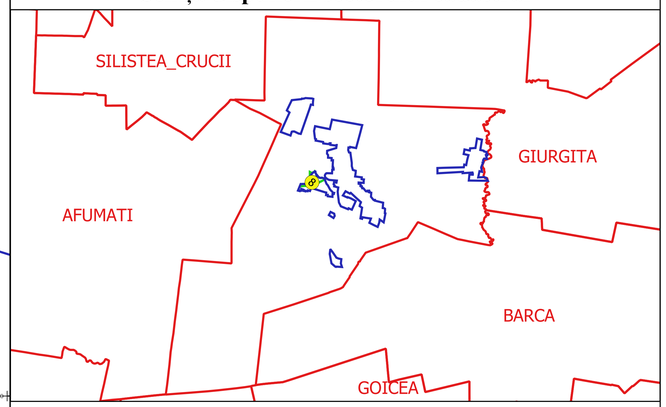

Executant
SC GEOAGRICADASTRE SRL
Ing. FILIP CONSTANTIN
VULTURU
Data.....

FILIP-CONSTANTIN VULTURU
PROGRAMGEOCADASTRE.COM

ANCPI: R. C. 32/ 704
Autor: 0024141
20110429154011768944