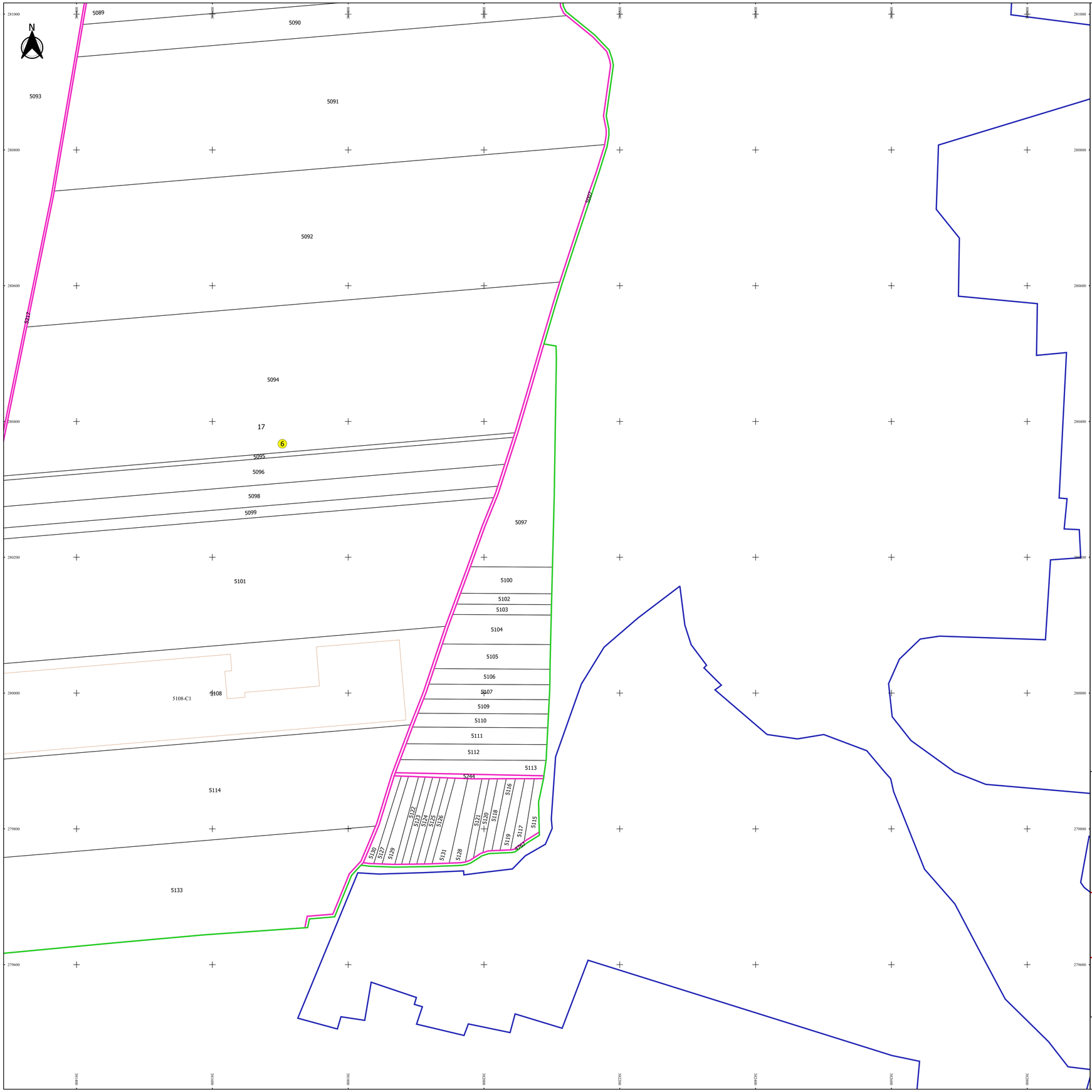

PLAN CADASTRAL

JUDEȚ DOLJ, UAT URZICUȚA

Sectorul Cadastral 6

Spre publicare

Scara 1:2000

Sistem de proiecție "STEREO '70"

- Planșa 3 -

Schița de racordare a planșelor

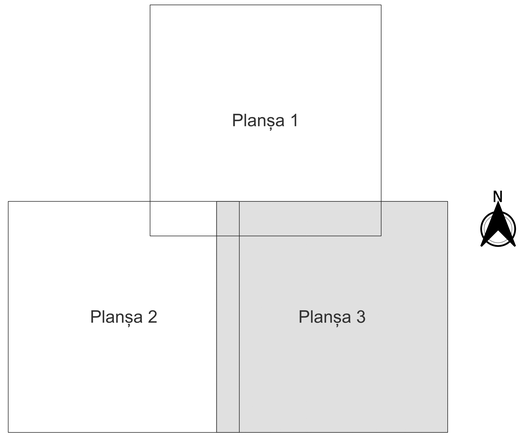

Legendă

- Limită sector
- Limită UAT
- Limită intravilan
- Limită imobil
- Limită construcții
- Limită tarla
- 6 Număr sector
- 5222 Număr imobil
- 5200-C1 Număr construcții
- 15 Număr tarla
- HC 67 Toponimie

Schița dispunerii sectorului cadastral

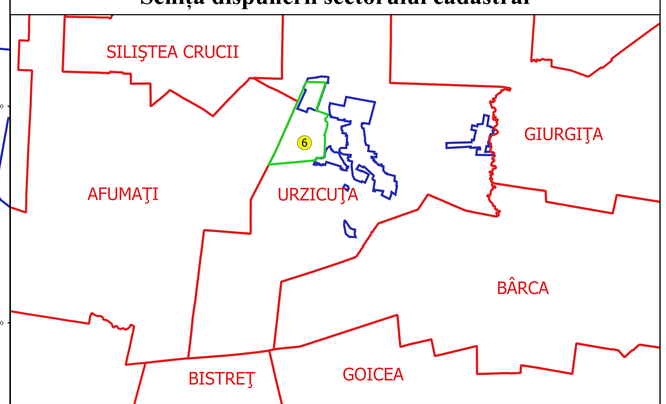

Executor
SC GEOAGRICADASTRU SRL
Ing. FILIP-CONSTANTIN
VULTURU
Data.....

FILIP-CONSTANTIN VULTURU
VELINDORULGEOMAGO - OSE

ANCPI R. - C. DJ. 294
Data autorizare 2018