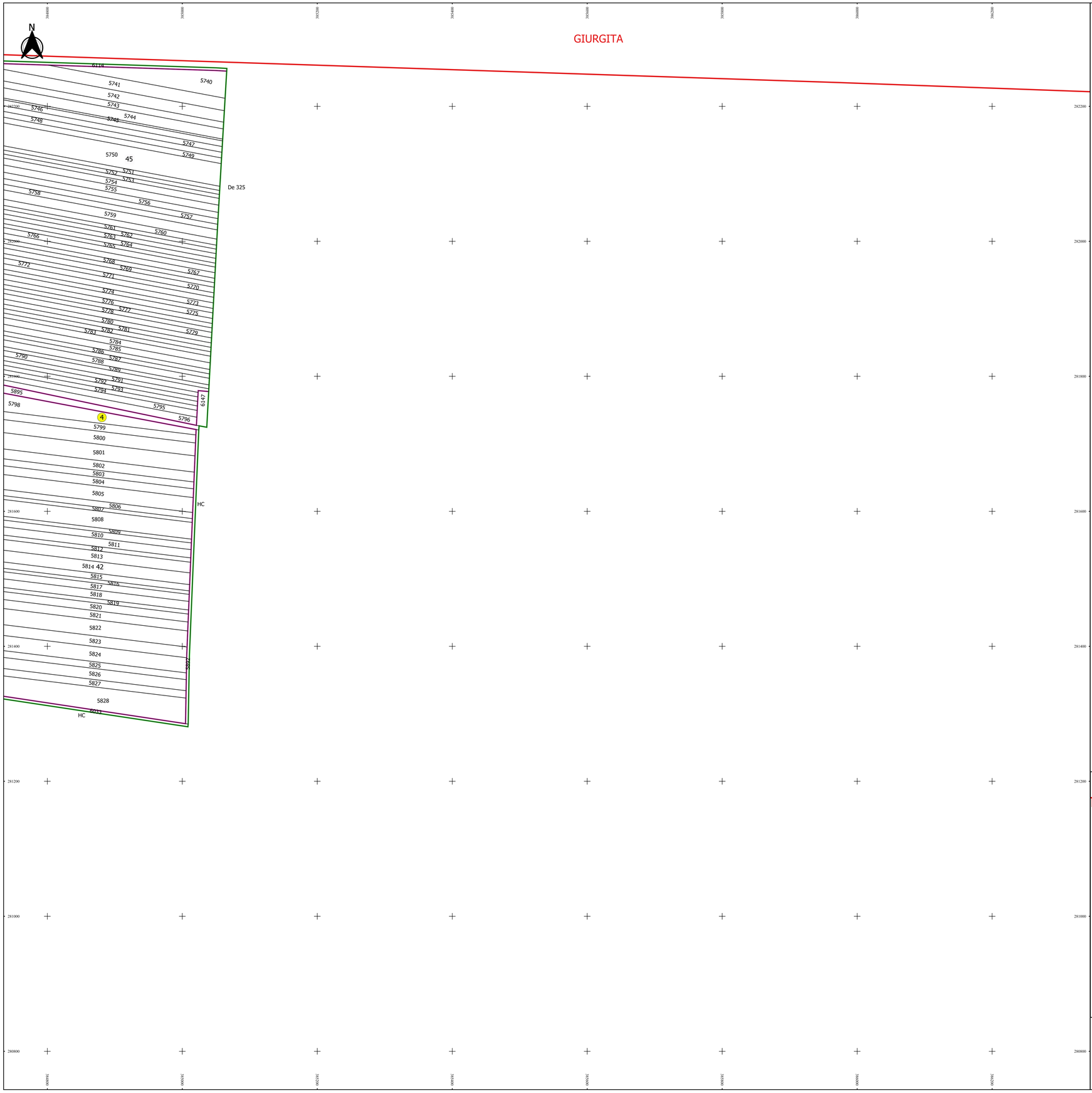

PLAN CADASTRAL

JUDEȚ DOLJ, UAT URZICUTA

Sectorul Cadastral 4

Spre publicare

Scara 1:2000

Sistem de proiecție "STEREO '70"

- Plansa 3 -

Schița de racordare a planșelor

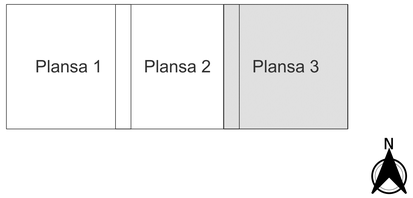

Legendă

- Limită sector
- Limită UAT
- Limită intravilan
- Limită imobil
- Limită construcții
- Limită tarla
- 4 Număr sector
- 6051 Număr imobil
- 6048/-C1 Număr construcții
- 24 Număr tarla
- CFR 53 Toponimie

Schița dispunerii sectorului cadastral

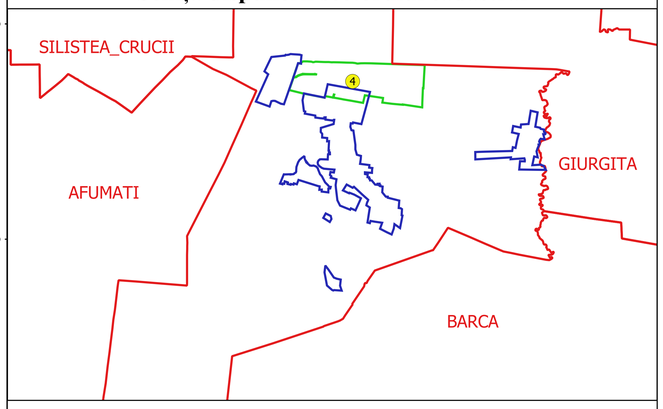

Executant
SC ALGRUCADASTRU SRL
Ing. FILIP-CONSTANTIN VULTURU
Data.....

FILIP-CONSTANTIN VULTURU
VULTURU@YAHOO.COM

ANCPI: R. O. 20.. 004
Semnătura digitală