# PLAN CADASTRAL

## JUDEȚ DOLJ, UAT URZICUTA

**Sectorul Cadastral 22**

**Spre publicare**

**Scara 1:1000**

**Sistem de proiecție "STEREO '70"**

**- Plansa 1 -**

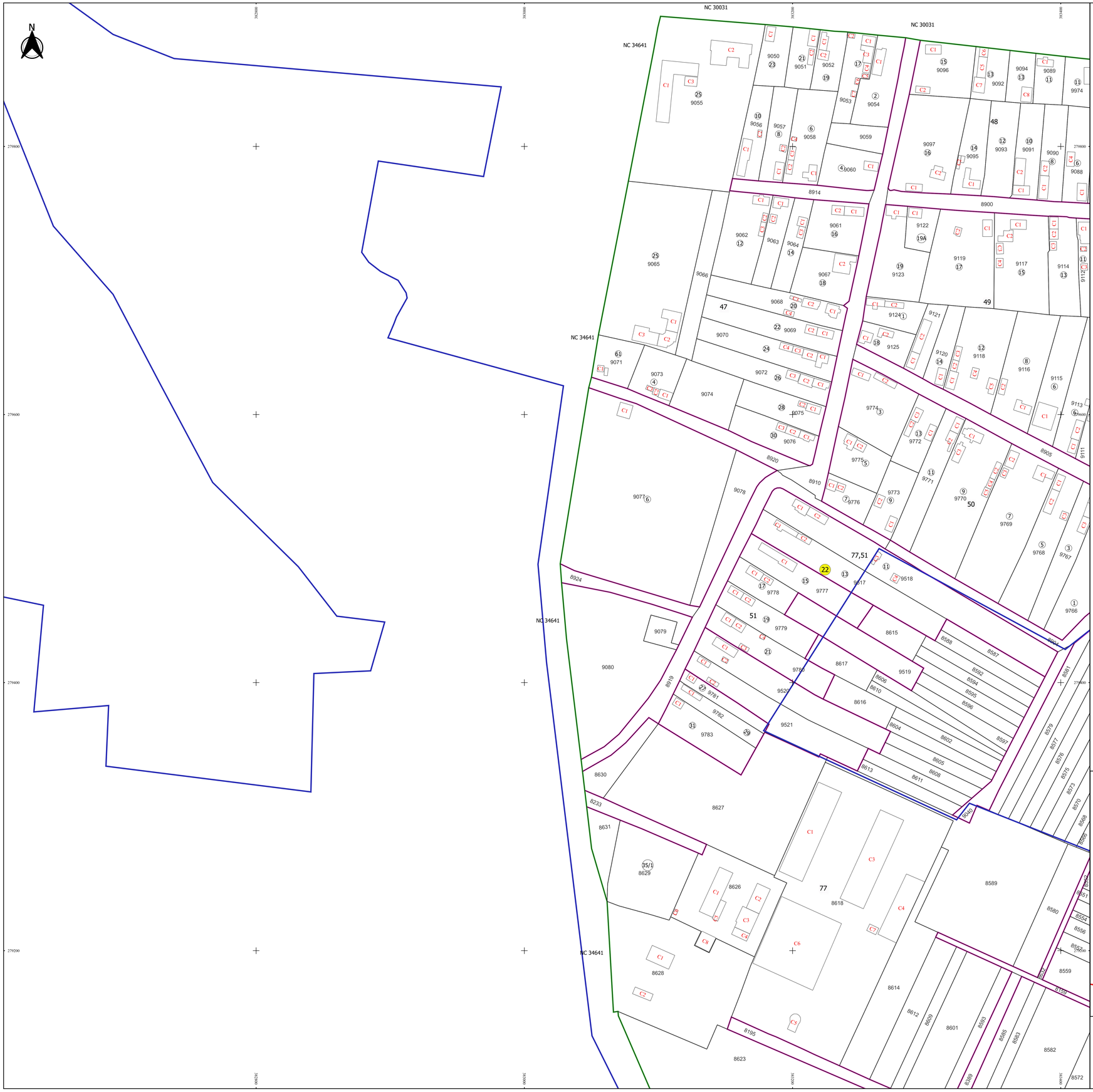


**Schița de racordare a planșelor**

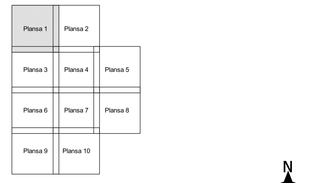


## Legendă

- Limită sector
- Limită UAT
- Limită intravilan
- Limită imobil
- Limită construcții
- Limită tarla
- 22 Număr sector
- 11 Numar_administrativ
- 8025 Număr imobil
- 8045-C1 Număr construcții
- 52 Număr tarla
- NC 34641 Toponimie

**Schița dispunerii sectorului cadastral**

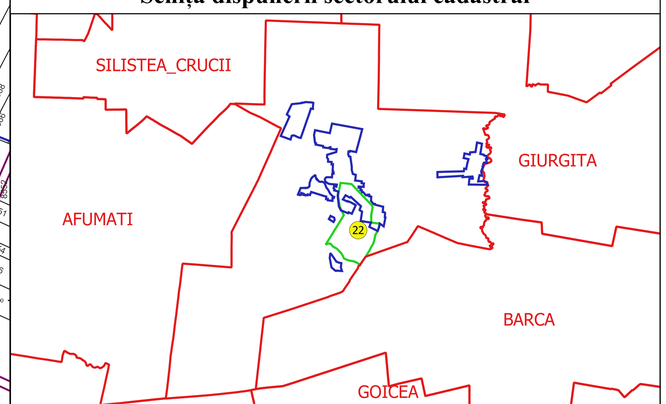


Executant
SC GEOGRIF CADASTRU SRL
ing. FILIP-CONSTANTIN VULTURU
Data.....

FILIP-CONSTANTIN VULTURU
VULTURUCLIVE@GMAIL.COM

MEDEL A. C. Nr. 1994
Domeniu: GEOFIZICĂ
2011/28/07/1994/1/1/1994