PLAN CADASTRAL

JUDEȚ DOLJ, UAT URZICUTA

Sectorul Cadastral 15

Spre publicare

Scara 1:2000

Sistem de proiecție "STEREO '70"

- Plansa 4 -

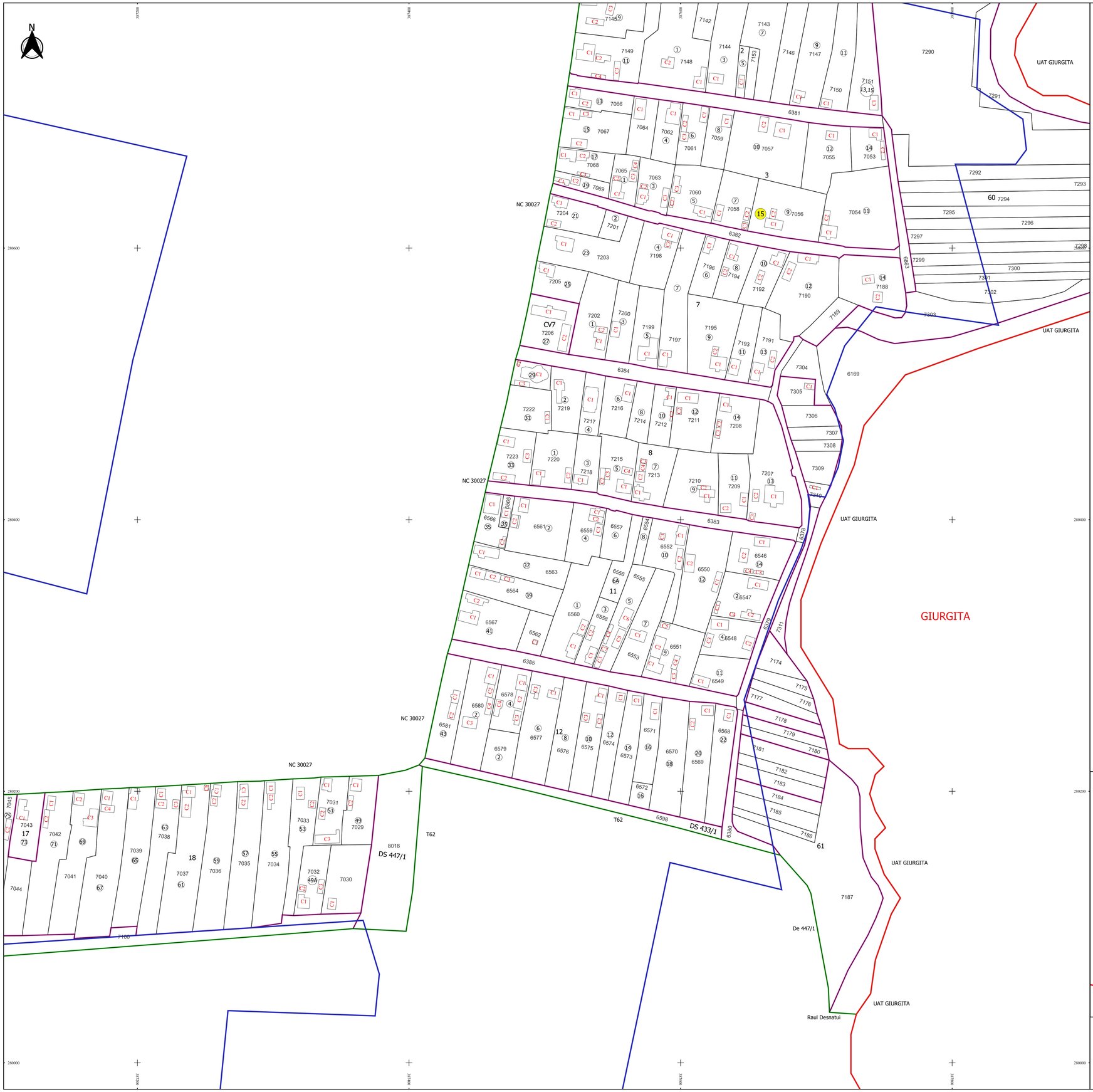

Schița de racordare a planșelor

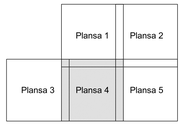

N

Legendă

- Limită sector
- Limită UAT
- Limită intravilan
- Limită imobil
- Limită construcții
- Limită tarla
- 15 Număr sector
- 7178 Număr imobil
- 7220-C1 Număr construcții
- 2 Număr tarla
- NC 30027 Toponimie

Schița dispunerii sectorului cadastral

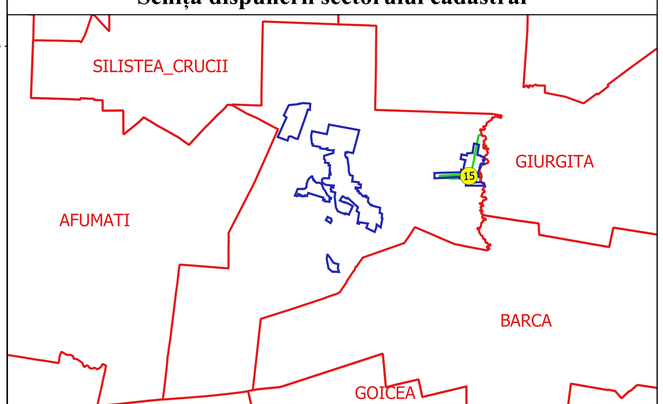

Executant
SC GEOAGRICADASTRU SRL
Ing. FILIP CONSTANTIN VULTURU
Data.....

FILIP-CONSTANTIN VULTURU
VULTURU@YAHOO.COM

ANCPI: R. O. DJ. 154
Data: 2022-12-12
2011R029FS0DJ1256a36