PLAN CADASTRAL

JUDEȚ DOLJ, UAT URZICUTA

Sectorul Cadastral 13

Spre publicare

Scara 1:1000

Sistem de proiecție "STEREO '70"

- Plansa 12 -



Schița de racordare a planșelor



N

Legendă

- Limită sector
- Limită UAT
- Limită intravilan
- Limită imobil
- Limită construcții
- Limită tarla
- 13 Număr sector
- 10 Numar_administrativ
- 6639 Număr imobil
- 6841-C1 Număr construcții
- 1 Număr tarla
- De 319 Toponimie

Schița dispunerii sectorului cadastral

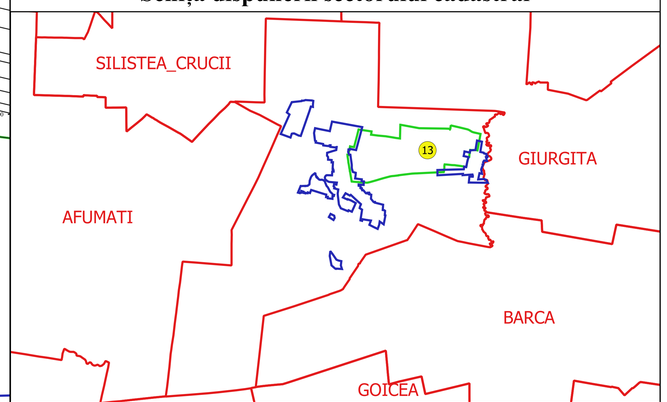

Executant
SC GEOAGRICADASTRU SRL
Director executiv
VOLTEAN
Data.....

FIILIP-CONSTANTIN VOLTEAN
office@geoagricadastru.com

ANCPI: R- C- DJ- 354
Data: 2011-08-31
2011RO354PDF011566.00