

PLAN CADASTRAL

JUDEȚ DOLJ, UAT URZICUTA

Sectorul Cadastral 0

Spre publicare

Scara 1:2000

Sistem de proiecție "STEREO '70"

- Plansa 2 -

Schița de racordare a planșelor

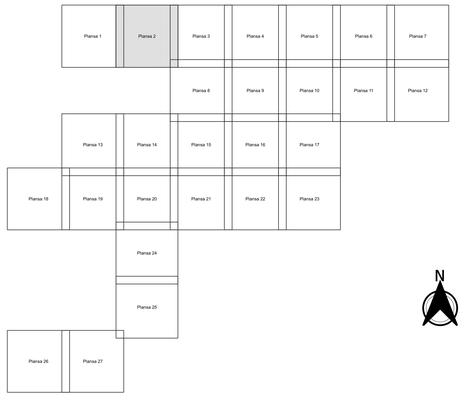

Legendă

- Limită sector
- Limită UAT
- Limită intravilan
- Limită imobil
- Limită construcții
- Limită tarla
- 0 Număr sector
- 8024 Număr imobil
- 8024-C1 Număr construcții
- 12 Număr tarla
- T126 Toponimie

Schița dispunerii sectorului cadastral

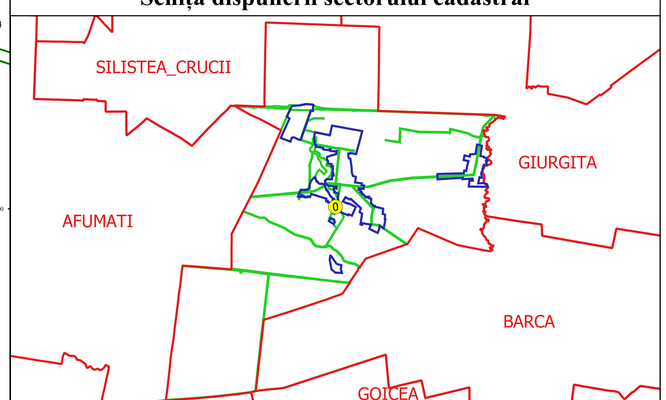

EXECUTANT
SC GEOAGRICADASTRU SRL
Ing. FILIP CONSTANTIN
VULTURU
Data.....

FILIP-CONSTANTIN VULTURU
OFICIUGEOCADASTRU.COM

ANCPI: R. C. Nr. 204
Data: 2012-01-11
20110429154631568944