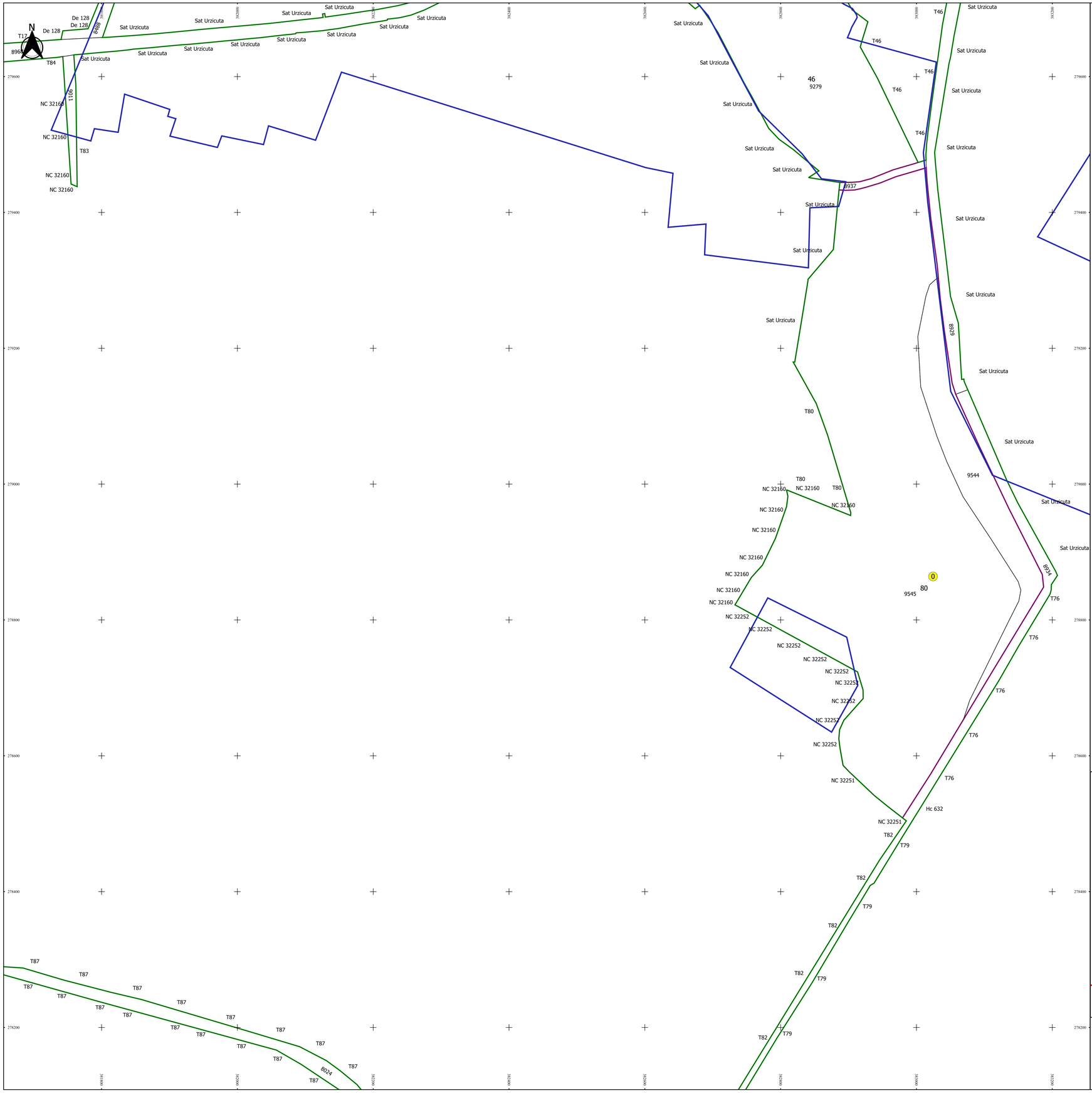

PLAN CADASTRAL

JUDEȚ DOLJ, UAT URZICUTA

Sectorul Cadastral 0

Spre publicare

Scara 1:2000

Sistem de proiecție "STEREO '70"

- Plansa 15 -

Schița de racordare a planșelor

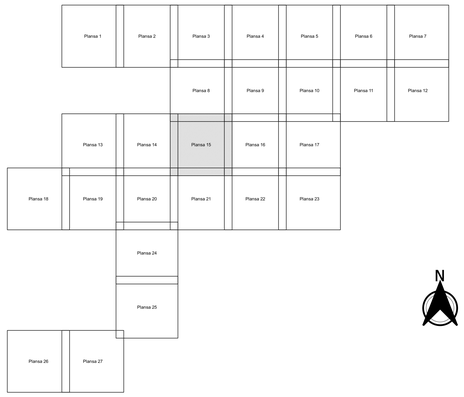

Legendă

- Limită sector
- Limită UAT
- Limită intravilan
- Limită imobil
- Limită construcții
- Limită tarla
- 0 Număr sector
- 8024 Număr imobil
- 8024-C1 Număr construcții
- 12 Număr tarla
- T126 Toponimie

Schița dispunerii sectorului cadastral

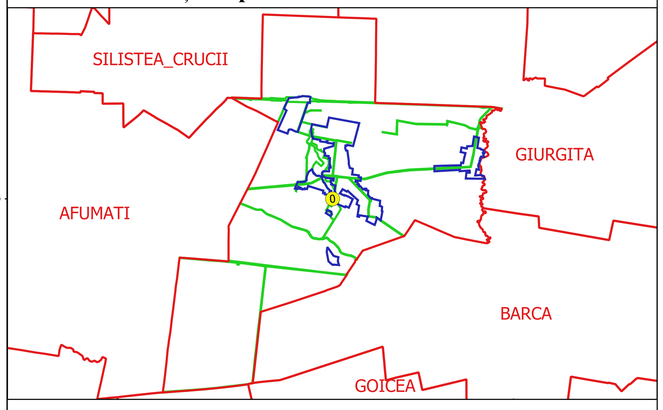

Executant
SC GEOGREF CADASTRE SRL
ing. FILIP-CONSTANTIN VULTURE
Data.....

FILIP-CONSTANTIN VULTURE
office@geoprofesional.com

ANCPI, A. C. 261, 2014
Domeniu: Geodezie
20111202152941152019ro4