PLAN CADASTRAL AL INTRAVILANULUI

JUDEȚ DOLJ, UAT TESLUI, LOC. ȚĂRȚĂL
Sectorul Cadastral 31,33,37,38
Spre publicare
Scara 1:1000
Sistem de proiecție "STEREO '70"
- Planșa 3 -

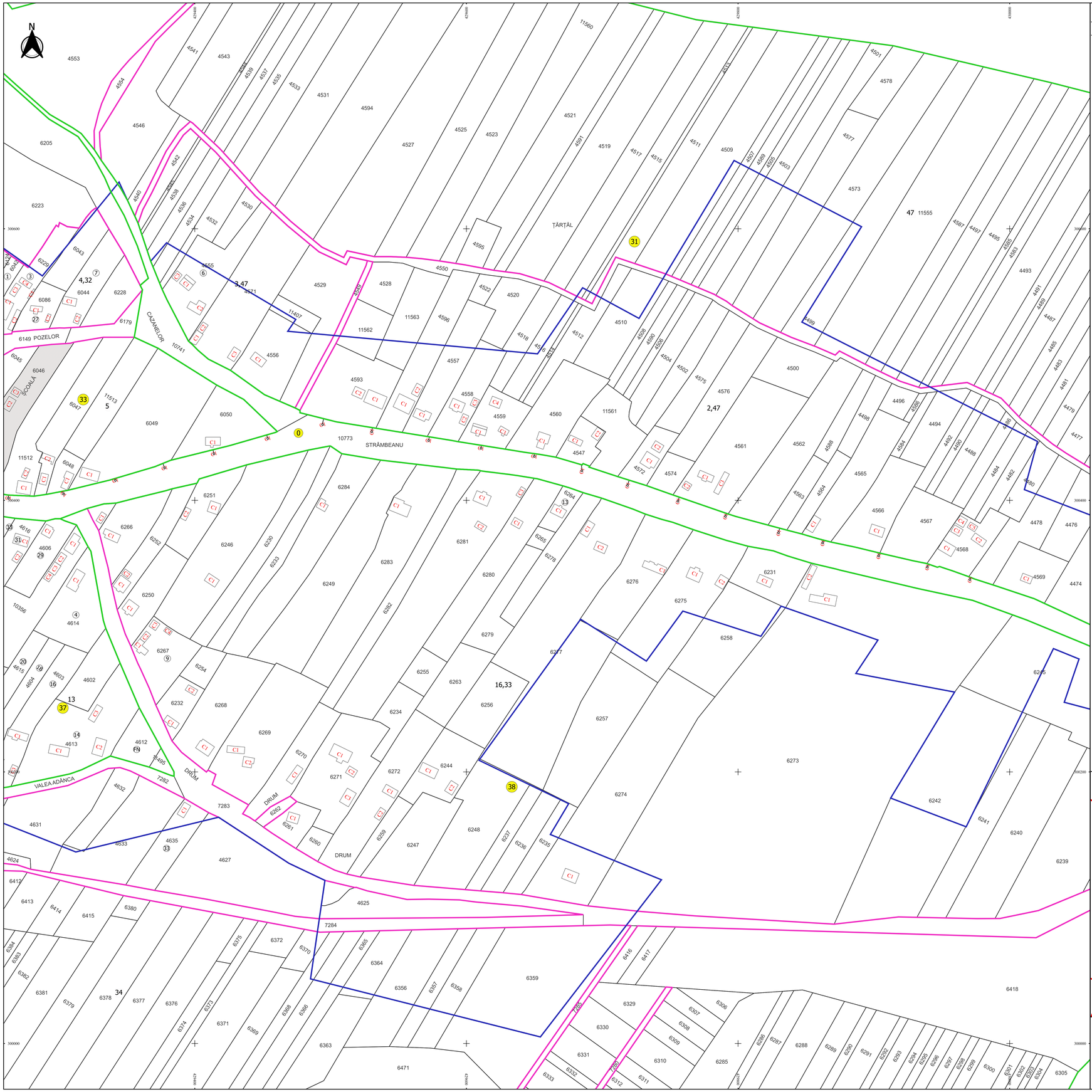

Schița de racordare a planșelor

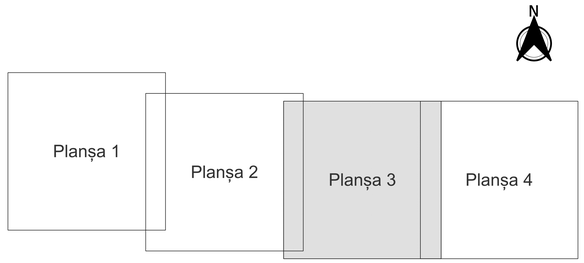

Legendă

- Limită sector
- Limită UAT
- Limită intravilan
- Limită imobil
- Limită construcții
- Limită tarla
- 33 Număr sector
- 85 Numar administrativ
- 6084 Număr imobil
- C1 Număr construcții
- 32 Număr cvartal
- STRÂMBEANU Toponimie

Schița dispunerii sectorului cadastral

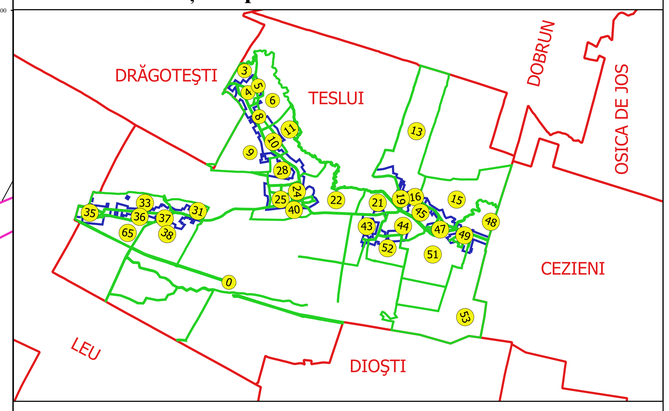

Executant
SC GEOGRIC CADASTRU SRL
ing. FILIP CONSTANTIN
VULTURU
Data.....

FILIP-CONSTANTIN VULTURU
VULTURUFILIP@YAHOO.COM

ANCPI-R.G. C. 201/2014
Certificat de atestare
2011/30/2014/0/0/0/0/0/0/0/0