PLAN CADASTRAL

JUDEȚ DOLJ, UAT TESLUI
Sectorul Cadastral 30
Spre publicare
Scara 1:2000
Sistem de proiecție "STEREO '70"
- Planșa 2 -

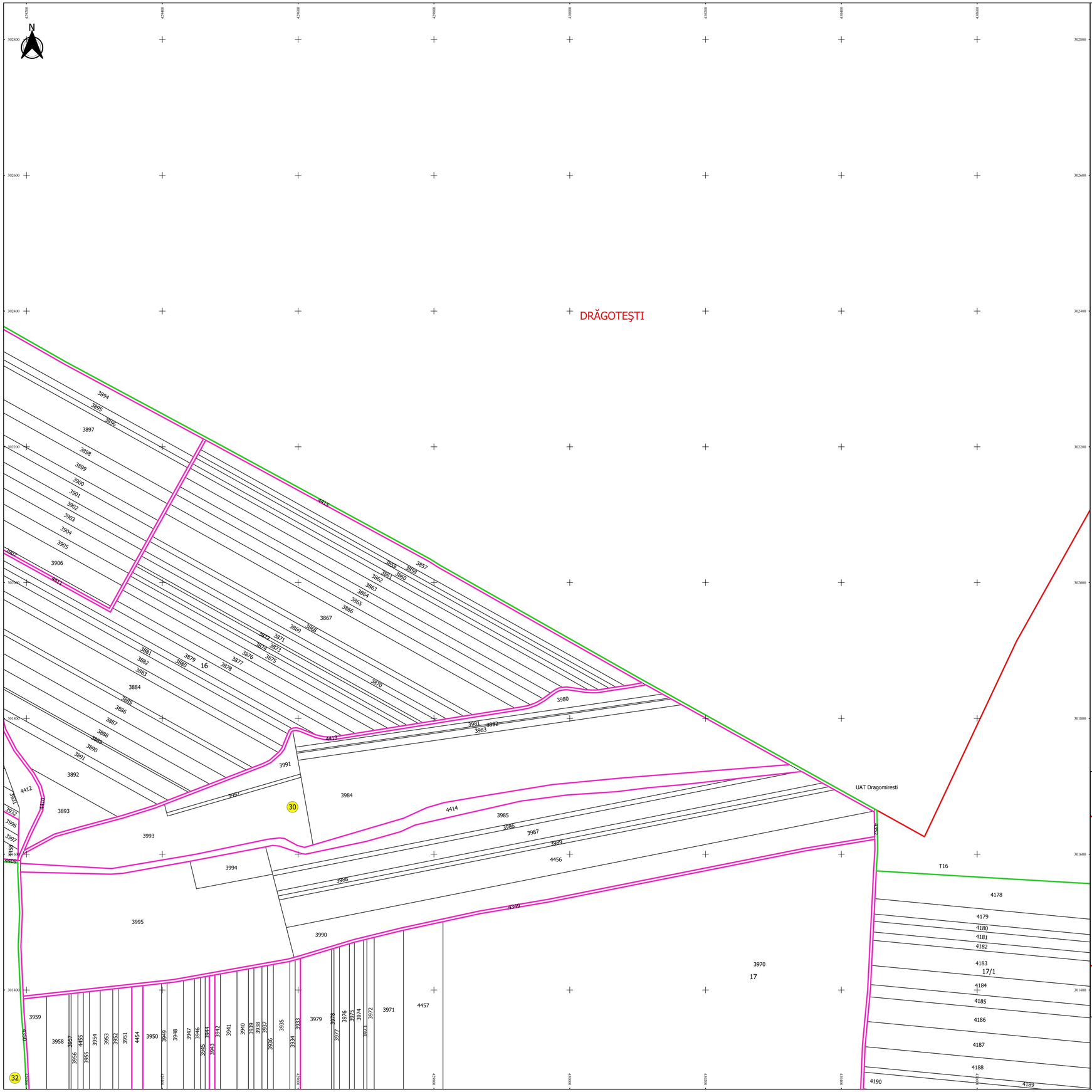

Schița de racordare a planșelor

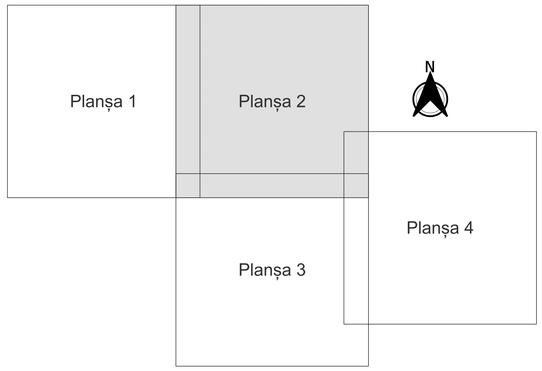

Legendă

- Limită sector
- Limită UAT
- Limită intravilan
- Limită imobil
- Limită construcții
- Limită tarla
- 30 Număr sector
- 3920 Număr imobil
- 4380-C1 Număr construcții
- 17 Număr tarla
- T48 Toponimie

Schița dispunerii sectorului cadastral

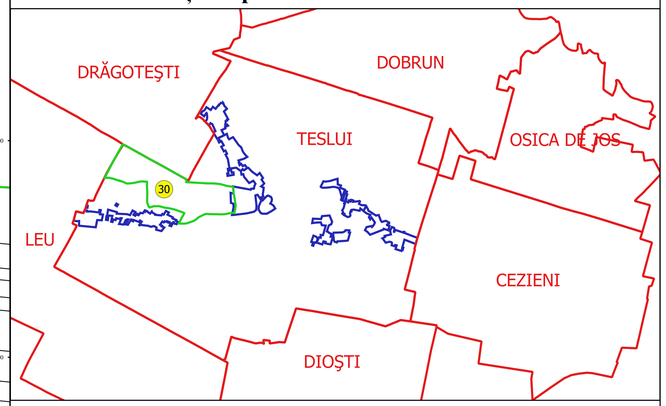

Executant
SC GEOAGRICADASTRU SRL
Ing. FILIP CONSTANTIN.
VULTURU
Data.....

FILIP-CONSTANTIN DE VULTURU
geoagricadastru@yahoo.com
RNDT: E-C-D: 294
0723.209.842/0744.600.444