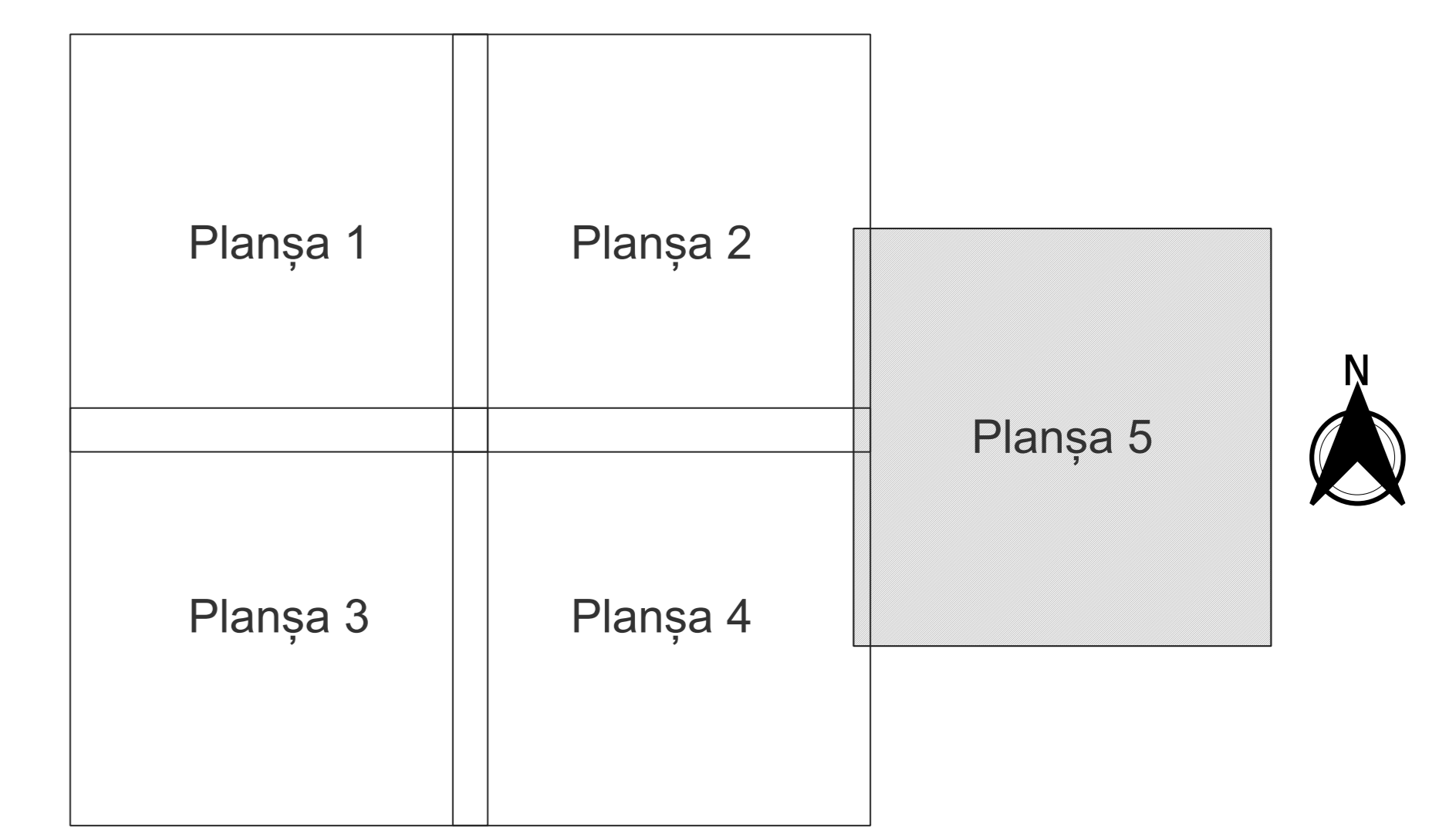




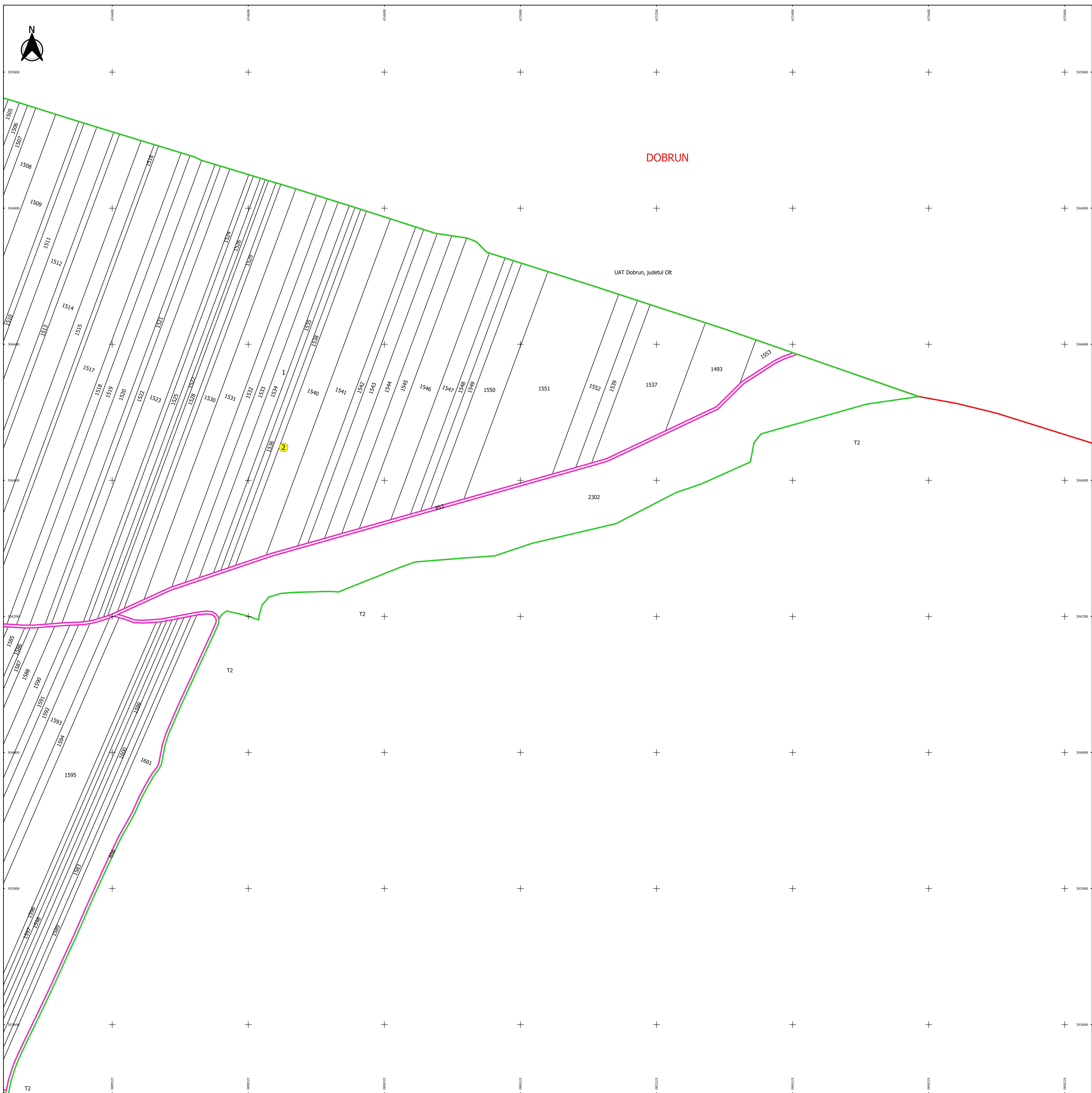
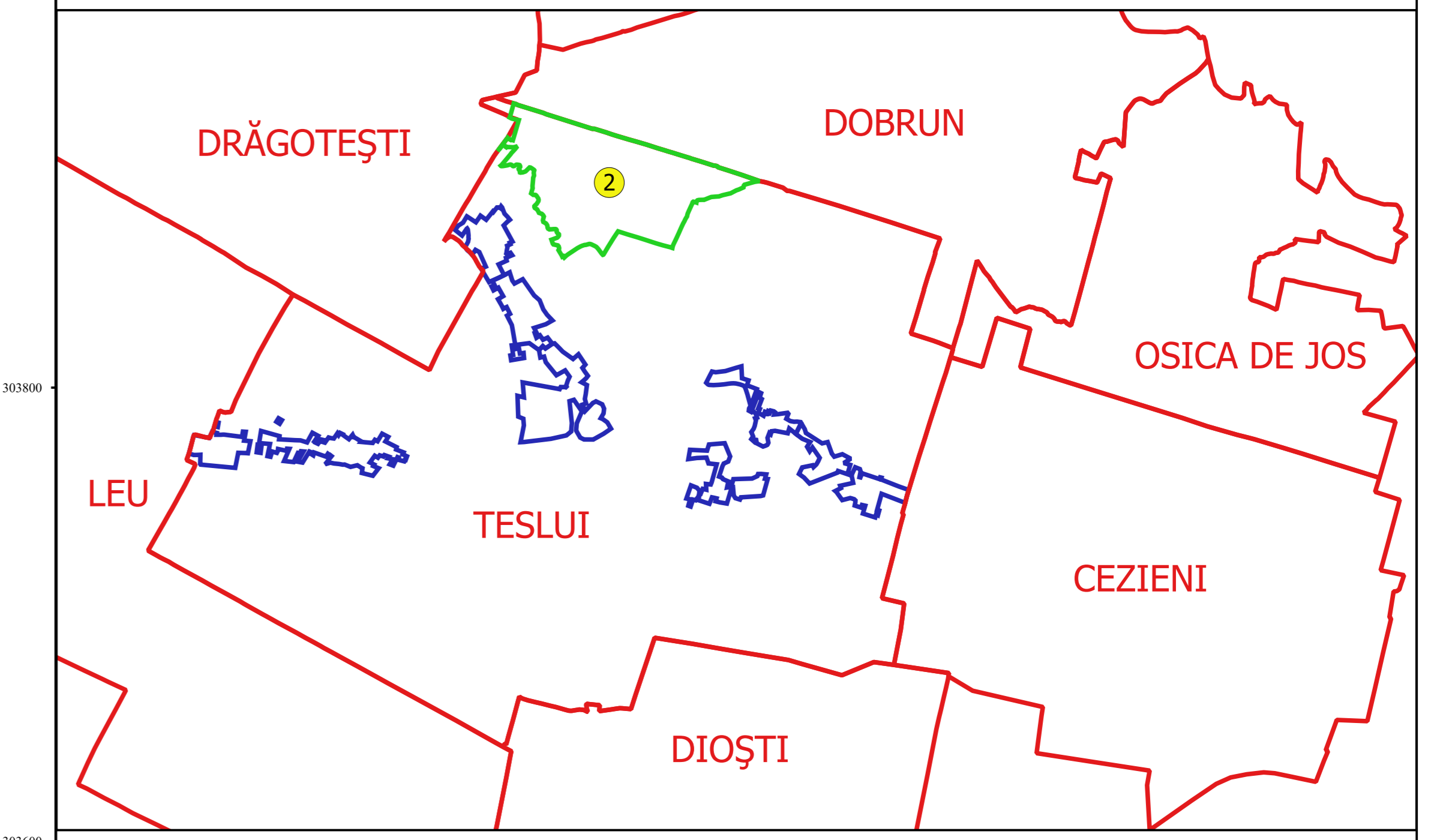
PLAN CADASTRAL
JUDEȚ DOLJ, UAT TESLUI
Sectorul Cadastral 2
Spre publicare
Scara 1:2000
Sistem de proiecție "STEREO '70"
- Planșa 5 -

Schița de racordare a planșelor



- Legendă**
- Limită sector
 - Limită UAT
 - Limită intravilan
 - Limită imobil
 - Limită tarla
 - 2 Număr sector
 - 1300 Număr imobil
 - 1 Număr tarla
 - DE 220/1 Toponimie

Schița dispunerii sectorului cadastral



Proiectant
 Ing. GEORGHE CĂSTIUC
 Ing. F. B. CONSTANTIN
 13/08/2014