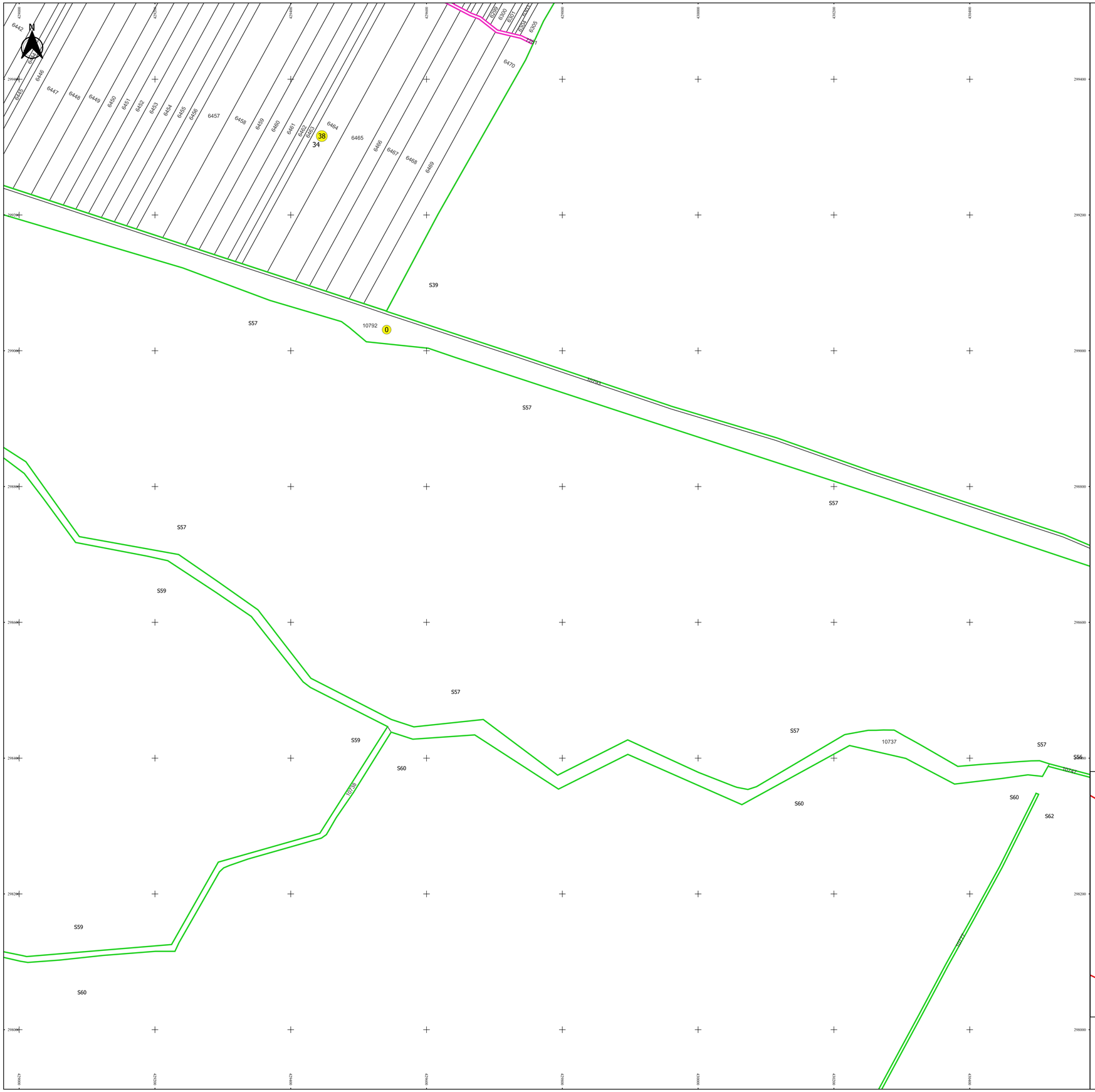

PLAN CADASTRAL

JUDEȚ DOLJ, UAT TESLUI

Sectorul Cadastral 0

Spre publicare

Scara 1:2000

Sistem de proiecție "STEREO '70"

- Planșa 5 -

Schița de racordare a planșelor

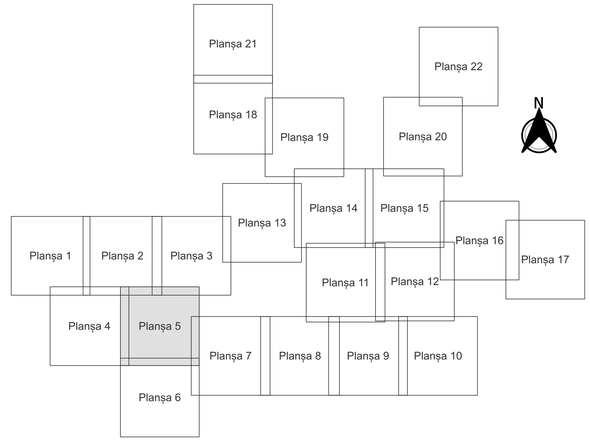

Legendă

- Limită sector
- Limită UAT
- Limită intravilan
- Limită imobil
- Limită construcții
- Limită tarla
- 0 Număr sector
- 6388 Număr imobil
- C1 Număr construcții
- 34 Număr tarla
- S64 Toponimie
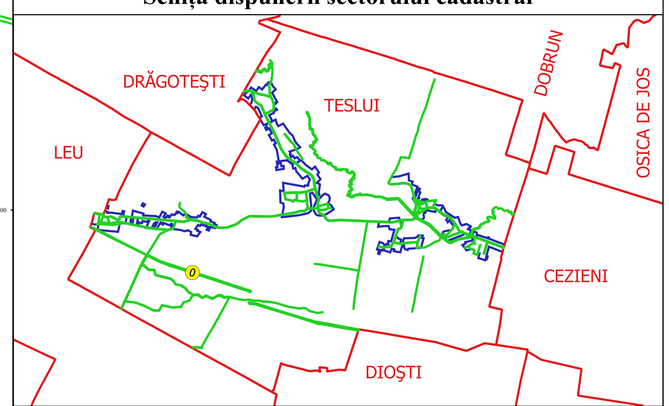
Schița dispunerii sectorului cadastral