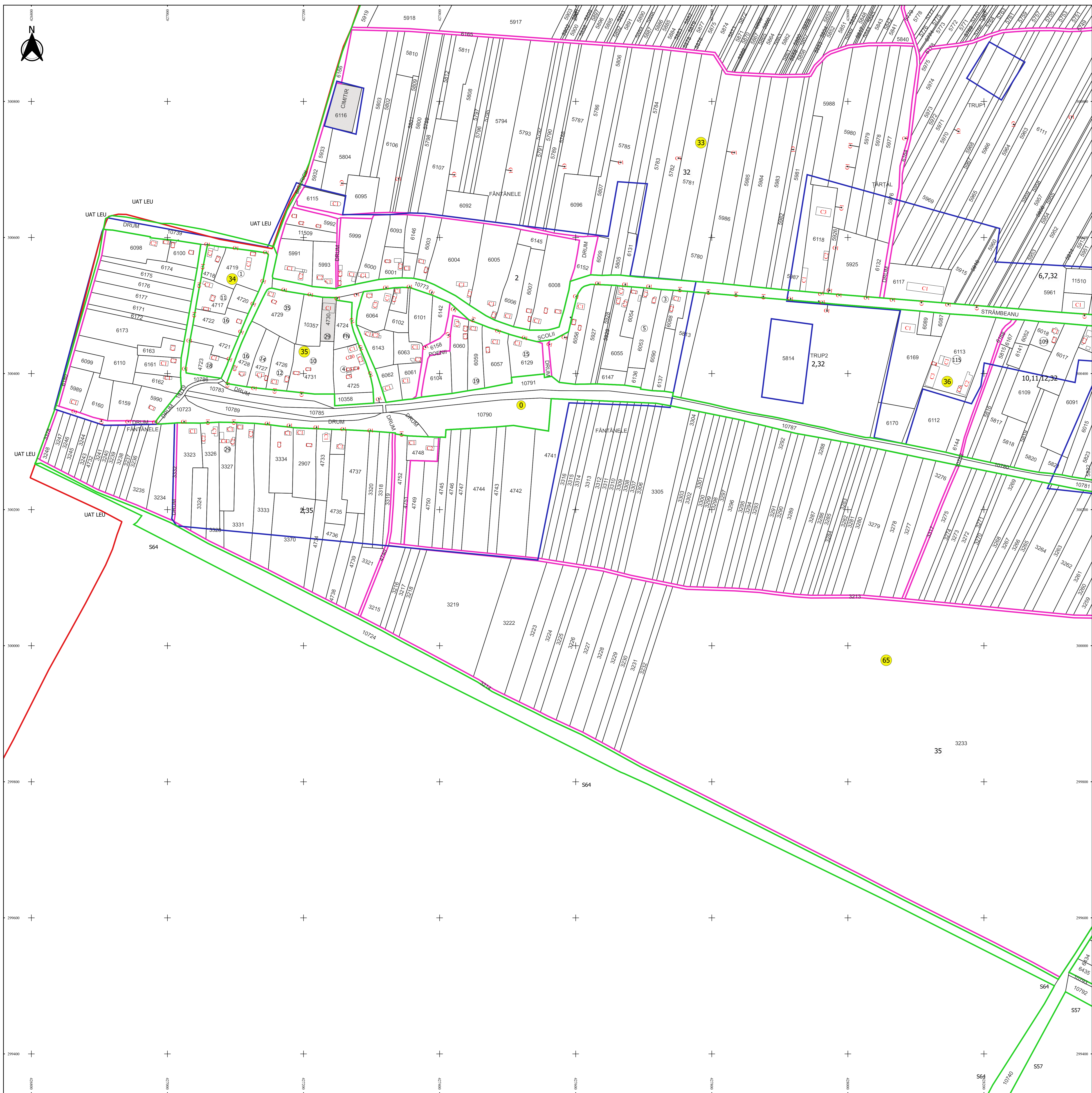

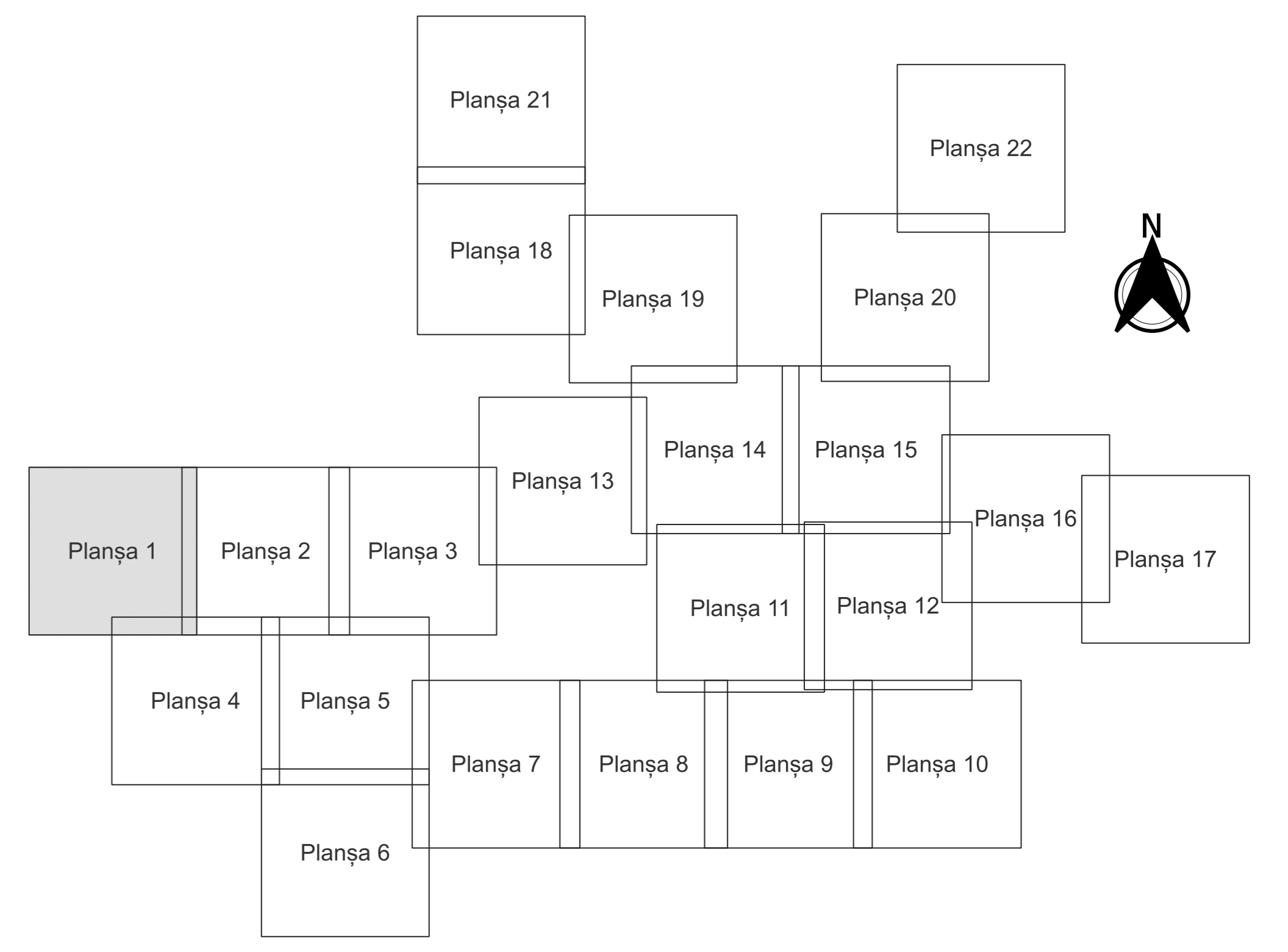


**PLAN CADASTRAL**  
**JUDEȚ DOLJ, UAT TESLUI**  
**Sectorul Cadastral 0**  
**Spre publicare**  
**Scara 1:2000**  
**Sistem de proiecție "STEREO '70"**  
**- Planșa 1 -**

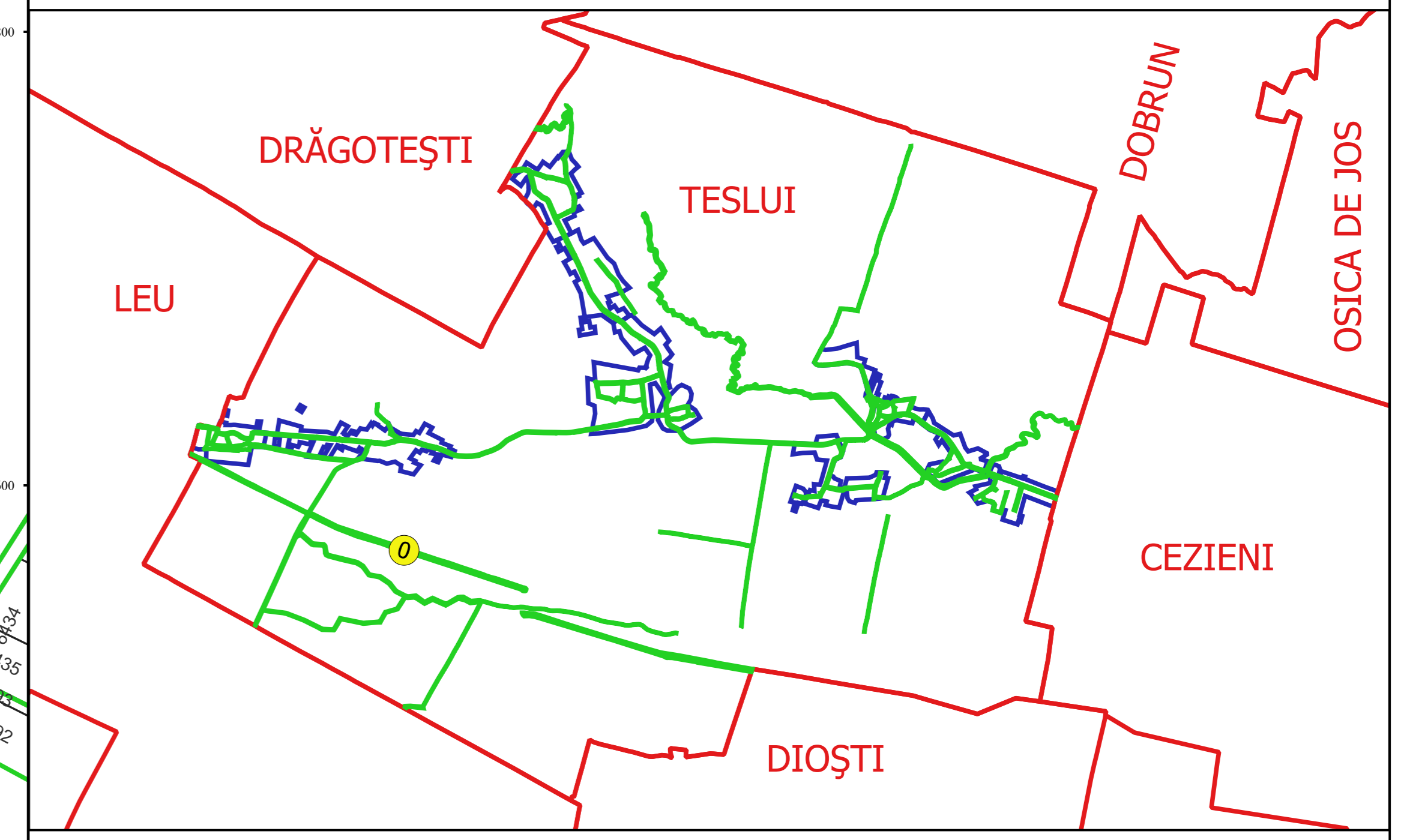


**Schița de racordare a planșelor**



- Legendă**
- Limită sector
  - Limită UAT
  - Limită intravilan
  - Limită imobil
  - Limită construcții
  - Limită tarla
  - 0 Număr sector
  - 6388 Număr imobil
  - C1 Număr construcții
  - 34 Număr tarla
  - S64 Toponimie

**Schița dispunerii sectorului cadastral**



Proiectant  
 SC. GEODEZIC CADASTRU SRL  
 Ing. F. B. CONSTANTIN  
 15.10.2011